

**DATE DESPRE IMOBILUL NR. 10133**

Oficiul de Cadastru și Publicitate Imobiliară DOLJ
Biroul de Cadastru și Publicitate Imobiliară Craiova

A. Partea I. Descrierea imobilului

TEREN Extravilan

Adresa: Jud. Dolj, DE 673/1

| Nr. Crt | Nr cadastral Nr. topografic | Suprafața* (mp) | Observații / Referințe |
|---------|-----------------------------|-----------------|---|
| A1 | | 854 | Sector cadastral:28 Teren neimprejmuit; |

B. Partea II. Proprietari și acte

| Inscrieri privitoare la dreptul de proprietate și alte drepturi reale | | Referințe |
|---|---|-----------|
| / | | |
| Act Normativ nr. LEGEA 7, din 13/03/1996 emis de PARLAMENTUL ROMÂNIEI (ART. 13 ALIN. 15); | | |
| B1 | Inscrierea provizorie, drept de PROPRIETATE, dobandit prin Lege, cota actuala 1/1, cota initiala 1/1 1) NEIDENTIFICAT NEIDENTIFICAT, CIF:0000000000000 | A1 |

C. Partea III. SARCINI .

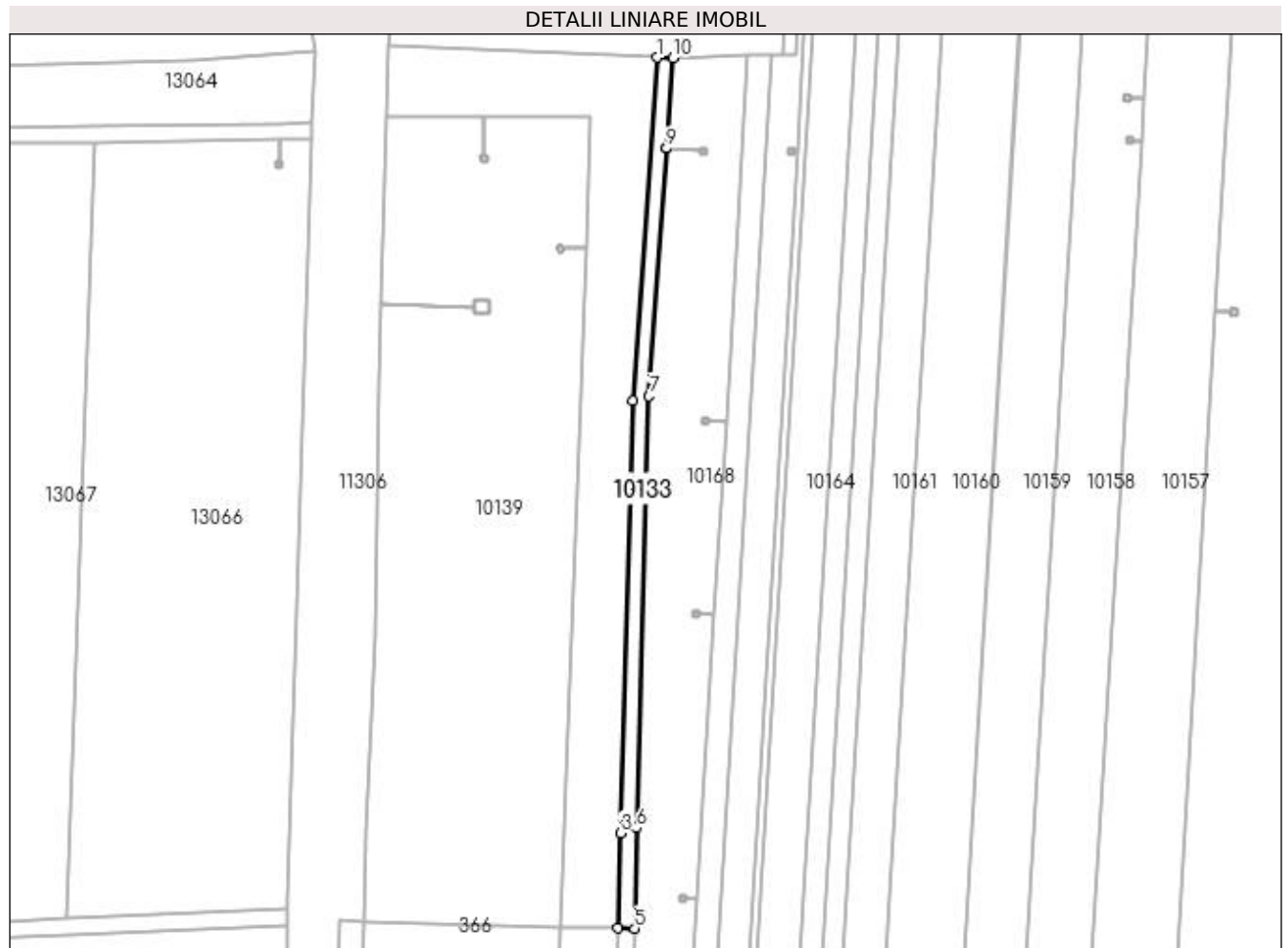
| Inscrieri privind dezmembramintele dreptului de proprietate, drepturi reale de garanție și sarcini | Referințe |
|--|-----------|
| NU SUNT | |

Anexa Nr. 1 La Partea I

Teren

| Nr cadastral | Suprafața (mp)* | Observații / Referințe |
|--------------|-----------------|------------------------|
| | 854 | |

* Suprafața este determinată în planul de proiecție Stereo 70.



Date referitoare la teren

| Crt | Categorie folosință | Intra vilan | Suprafața (mp) | Tarla | Parcelă | Nr. topo | Observații / Referințe |
|-----|---------------------|-------------|----------------|----------|---------|----------|------------------------|
| 1 | drum | NU | 854 | DE 673/1 | - | - | |

Lungime Segmente

1) Valorile lungimilor segmentelor sunt obținute din proiecție în plan.

| Punct început | X / Y | Punct sfârșit | X / Y | Lungime segment (** (m) |
|---------------|----------------------------|---------------|----------------------------|-------------------------|
| 1 | 399.716,449 296.622,035 | 2 | 399.710,534 296.537,707 | 84.535 |
| 2 | 399.710,534 296.537,707 | 3 | 399.707,586 296.431,67 | 106.078 |
| 3 | 399.707,586 296.431,67 | 4 | 399.706,935 296.408,337 | 23.342 |
| 4 | 399.706,935 296.408,337 | 5 | 399.711,02 296.408,23 | 4.086 |
| 5 | 399.711,02 296.408,23 | 6 | 399.711,61 296.432,904 | 24.681 |

| Punct început | X / Y | Punct sfârșit | X / Y | Lungime segment (** (m) |
|---------------|----------------------------|---------------|----------------------------|-------------------------|
| 6 | 399.711,61 296.432,904 | 7 | 399.714,579 296.538,927 | 106.065 |
| 7 | 399.714,579 296.538,927 | 8 | 399.718,878 296.599,738 | 60.963 |
| 8 | 399.718,878 296.599,738 | 9 | 399.718,878 296.599,743 | 0.005 |
| 9 | 399.718,878 296.599,743 | 10 | 399.720,448 296.621,952 | 22.264 |
| 10 | 399.720,448 296.621,952 | 1 | 399.716,449 296.622,035 | 4.0 |

** Lungimile segmentelor sunt determinate în planul de proiecție Stereo 70 și sunt rotunjite la 1 milimetru.

*** Distanța dintre puncte este formată din segmente cumulate ce sunt mai mici decât valoarea 1 milimetru.

**DATE DESPRE IMOBILUL NR. 10134**

Oficiul de Cadastru și Publicitate Imobiliară DOLJ
 Biroul de Cadastru și Publicitate Imobiliară Craiova

A. Partea I. Descrierea imobilului

TEREN Extravilan

Adresa: Jud. Dolj, DE 673/2

| Nr. Crt | Nr cadastral Nr. topografic | Suprafața* (mp) | Observații / Referințe |
|---------|-----------------------------|-----------------|---|
| A1 | | 3.553 | Sector cadastral:28 Teren neimprejmuit; |

B. Partea II. Proprietari și acte

| Inscrieri privitoare la dreptul de proprietate și alte drepturi reale | | Referințe |
|---|---|-----------|
| / | | |
| Act Normativ nr. LEGEA 7, din 13/03/1996 emis de PARLAMENTUL ROMÂNIEI (ART. 13 ALIN. 15); | | |
| B1 | Inscrierea provizorie, drept de PROPRIETATE, dobandit prin Lege, cota actuala 1/1, cota initiala 1/1 1) NEIDENTIFICAT NEIDENTIFICAT, CIF:0000000000000 | A1 |

C. Partea III. SARCINI .

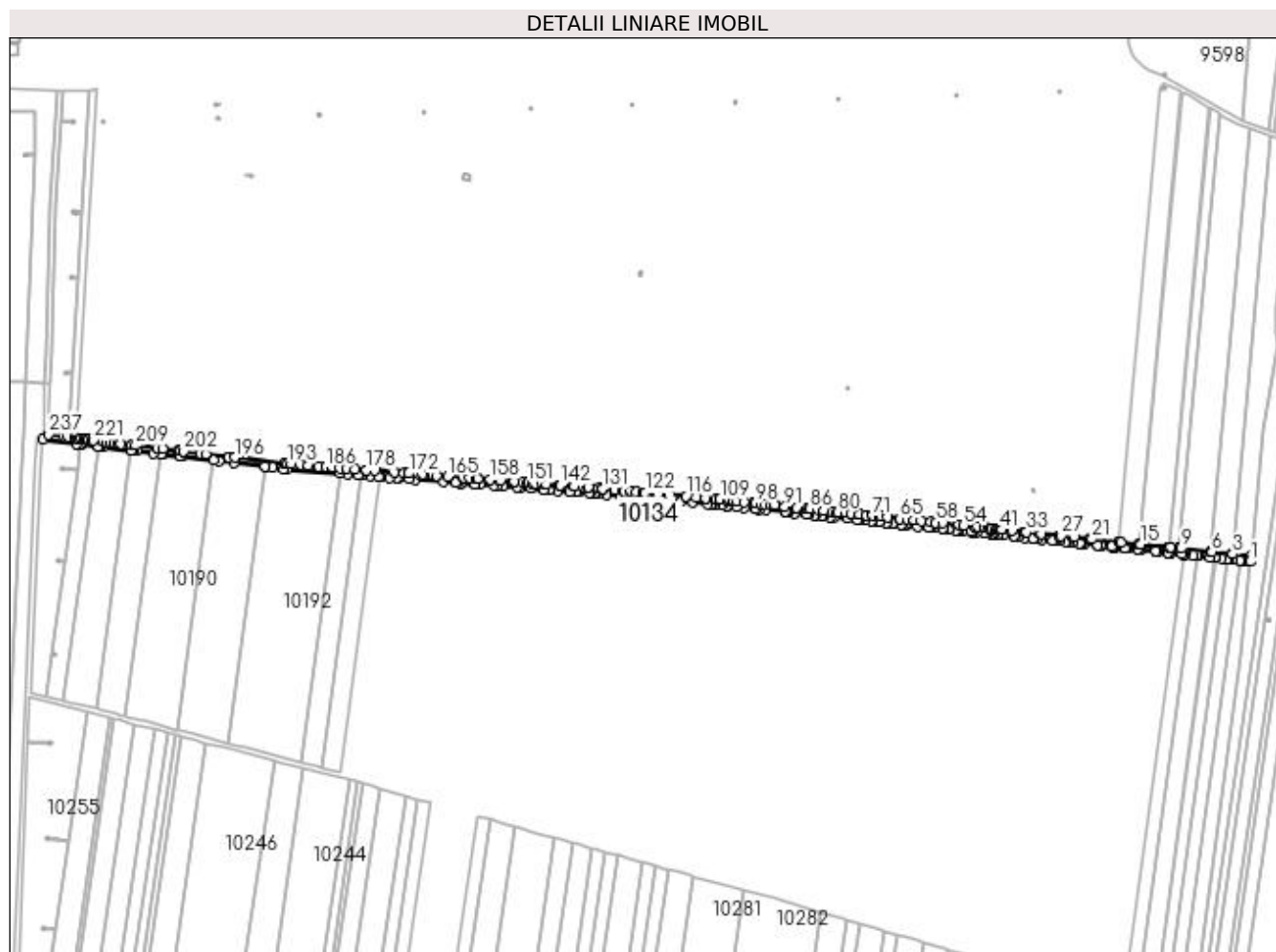
| Inscrieri privind dezmembramintele dreptului de proprietate, drepturi reale de garanție și sarcini | Referințe |
|--|-----------|
| NU SUNT | |

Anexa Nr. 1 La Partea I

Teren

| | | |
|--------------|-----------------|------------------------|
| Nr cadastral | Suprafața (mp)* | Observații / Referințe |
| | 3.553 | |

* Suprafața este determinată în planul de proiecție Stereo 70.



Date referitoare la teren

| Crt | Categorie folosință | Intra vilan | Suprafața (mp) | Tarla | Parcelă | Nr. topo | Observații / Referințe |
|-----|---------------------|-------------|----------------|----------|---------|----------|------------------------|
| 1 | drum | NU | 3.553 | DE 673/2 | - | - | |

Lungime Segmente

1) Valorile lungimilor segmentelor sunt obținute din proiecție în plan.

| Punct început | X / Y | Punct sfârșit | X / Y | Lungime segment | Punct început | X / Y | Punct sfârșit | X / Y | Lungime segment | Punct început | X / Y | Punct sfârșit | X / Y | Lungime segment |
|---------------|----------------------------|---------------|----------------------------|-----------------|---------------|----------------------------|---------------|----------------------------|-----------------|---------------|----------------------------|---------------|----------------------------|-----------------|
| 1 | 400.589,63 296.277,631 | 2 | 400.590,053 296.281,609 | 4.0 | 2 | 400.590,053 296.281,609 | 3 | 400.576,666 296.282,999 | 13.45 9 | 3 | 400.576,666 296.282,999 | 4 | 400.576,334 296.283,036 | 0.334 |
| 4 | 400.576,334 296.283,036 | 5 | 400.576,322 296.283,037 | 0.012 | 5 | 400.576,322 296.283,037 | 6 | 400.561,348 296.284,659 | 15.06 2 | 6 | 400.561,348 296.284,659 | 7 | 400.560,694 296.284,729 | 0.658 |
| 7 | 400.560,694 296.284,729 | 8 | 400.560,671 296.284,731 | 0.023 | 8 | 400.560,671 296.284,731 | 9 | 400.538,755 296.287,059 | 22.03 9 | 9 | 400.538,755 296.287,059 | 10 | 400.537,641 296.287,177 | 1.12 |
| 10 | 400.537,641 296.287,177 | 11 | 400.537,602 296.287,181 | 0.039 | 11 | 400.537,602 296.287,181 | 12 | 400.531,234 296.287,858 | 6.404 | 12 | 400.531,234 296.287,858 | 13 | 400.530,131 296.287,975 | 1.109 |
| 13 | 400.530,131 296.287,975 | 14 | 400.530,093 296.287,979 | 0.038 | 14 | 400.530,093 296.287,979 | 15 | 400.509,142 296.290,206 | 21.06 9 | 15 | 400.509,142 296.290,206 | 16 | 400.508,072 296.290,32 | 1.076 |
| 16 | 400.508,072 296.290,32 | 17 | 400.508,035 296.290,324 | 0.037 | 17 | 400.508,035 296.290,324 | 18 | 400.494,727 296.291,737 | 13.38 3 | 18 | 400.494,727 296.291,737 | 19 | 400.493,674 296.291,849 | 1.059 |

| Punct început | X / Y | Punct sfârșit | X / Y | Lungime segment | Punct început | X / Y | Punct sfârșit | X / Y | Lungime segment | Punct început | X / Y | Punct sfârșit | X / Y | Lungime segment |
|---------------|----------------------------|---------------|----------------------------|-----------------|---------------|----------------------------|---------------|----------------------------|-----------------|---------------|----------------------------|---------------|----------------------------|-----------------|
| 19 | 400.493,674 296.291,849 | 20 | 400.493,637 296.291,853 | 0.037 | 20 | 400.493,637 296.291,853 | 21 | 400.473,548 296.293,988 | 20.20 2 | 21 | 400.473,548 296.293,988 | 22 | 400.472,524 296.294,097 | 1.03 |
| 22 | 400.472,524 296.294,097 | 23 | 400.472,488 296.294,101 | 0.036 | 23 | 400.472,488 296.294,101 | 24 | 400.460,464 296.295,378 | 12.09 2 | 24 | 400.460,464 296.295,378 | 25 | 400.459,443 296.295,486 | 1.027 |
| 25 | 400.459,443 296.295,486 | 26 | 400.459,408 296.295,49 | 0.035 | 26 | 400.459,408 296.295,49 | 27 | 400.450,926 296.296,392 | 8.53 | 27 | 400.450,926 296.296,392 | 28 | 400.449,721 296.296,52 | 1.212 |
| 28 | 400.449,721 296.296,52 | 29 | 400.449,679 296.296,524 | 0.042 | 29 | 400.449,679 296.296,524 | 30 | 400.436,161 296.297,96 | 13.59 4 | 30 | 400.436,161 296.297,96 | 31 | 400.434,957 296.298,088 | 1.211 |
| 31 | 400.434,957 296.298,088 | 32 | 400.434,915 296.298,093 | 0.042 | 32 | 400.434,915 296.298,093 | 33 | 400.425,816 296.299,06 | 9.15 | 33 | 400.425,816 296.299,06 | 34 | 400.424,39 296.299,212 | 1.434 |
| 34 | 400.424,39 296.299,212 | 35 | 400.424,34 296.299,217 | 0.05 | 35 | 400.424,34 296.299,217 | 36 | 400.415,473 296.300,159 | 8.917 | 36 | 400.415,473 296.300,159 | 37 | 400.413,825 296.300,334 | 1.657 |
| 37 | 400.413,825 296.300,334 | 38 | 400.413,767 296.300,34 | 0.058 | 38 | 400.413,767 296.300,34 | 39 | 400.407,824 296.300,971 | 5.976 | 39 | 400.407,824 296.300,971 | 40 | 400.406,012 296.301,164 | 1.822 |
| 40 | 400.406,012 296.301,164 | 41 | 400.405,948 296.301,171 | 0.064 | 41 | 400.405,948 296.301,171 | 42 | 400.404,799 296.301,317 | 1.158 | 42 | 400.404,799 296.301,317 | 43 | 400.403,691 296.301,411 | 1.112 |
| 43 | 400.403,691 296.301,411 | 44 | 400.403,625 296.301,417 | 0.066 | 44 | 400.403,625 296.301,417 | 45 | 400.400,389 296.301,761 | 3.254 | 45 | 400.400,389 296.301,761 | 46 | 400.398,419 296.301,971 | 1.981 |
| 46 | 400.398,419 296.301,971 | 47 | 400.398,35 296.301,978 | 0.069 | 47 | 400.398,35 296.301,978 | 48 | 400.395,416 296.302,289 | 2.95 | 48 | 400.395,416 296.302,289 | 49 | 400.395,256 296.302,306 | 0.161 |
| 49 | 400.395,256 296.302,306 | 50 | 400.395,232 296.302,309 | 0.024 | 50 | 400.395,232 296.302,309 | 51 | 400.390,079 296.302,857 | 5.182 | 51 | 400.390,079 296.302,857 | 52 | 400.387,508 296.303,13 | 2.585 |
| 52 | 400.387,508 296.303,13 | 53 | 400.387,423 296.303,139 | 0.085 | 53 | 400.387,423 296.303,139 | 54 | 400.379,79 296.303,95 | 7.676 | 54 | 400.379,79 296.303,95 | 55 | 400.375,903 296.304,363 | 3.909 |
| 55 | 400.375,903 296.304,363 | 56 | 400.375,81 296.304,373 | 0.094 | 56 | 400.375,81 296.304,373 | 57 | 400.364,092 296.305,618 | 11.78 4 | 57 | 400.364,092 296.305,618 | 58 | 400.359,097 296.306,149 | 5.023 |
| 58 | 400.359,097 296.306,149 | 59 | 400.359,012 296.306,158 | 0.085 | 59 | 400.359,012 296.306,158 | 60 | 400.355,147 296.306,569 | 3.887 | 60 | 400.355,147 296.306,569 | 61 | 400.348,74 296.307,249 | 6.443 |
| 61 | 400.348,74 296.307,249 | 62 | 400.343,425 296.307,814 | 5.345 | 62 | 400.343,425 296.307,814 | 63 | 400.343,33 296.307,824 | 0.096 | 63 | 400.343,33 296.307,824 | 64 | 400.338,526 296.308,335 | 4.831 |
| 64 | 400.338,526 296.308,335 | 65 | 400.333,006 296.308,921 | 5.551 | 65 | 400.333,006 296.308,921 | 66 | 400.332,904 296.308,932 | 0.103 | 66 | 400.332,904 296.308,932 | 67 | 400.323,857 296.309,893 | 9.098 |
| 67 | 400.323,857 296.309,893 | 68 | 400.318,773 296.310,434 | 5.113 | 68 | 400.318,773 296.310,434 | 69 | 400.318,038 296.310,512 | 0.739 | 69 | 400.318,038 296.310,512 | 70 | 400.317,925 296.310,524 | 0.114 |
| 70 | 400.317,925 296.310,524 | 71 | 400.312,851 296.311,064 | 5.103 | 71 | 400.312,851 296.311,064 | 72 | 400.312,734 296.311,076 | 0.118 | 72 | 400.312,734 296.311,076 | 73 | 400.308,419 296.311,534 | 4.339 |
| 73 | 400.308,419 296.311,534 | 74 | 400.303,25 296.312,083 | 5.198 | 74 | 400.303,25 296.312,083 | 75 | 400.302,508 296.312,162 | 0.746 | 75 | 400.302,508 296.312,162 | 76 | 400.302,391 296.312,174 | 0.118 |
| 76 | 400.302,391 296.312,174 | 77 | 400.297,344 296.312,711 | 5.075 | 77 | 400.297,344 296.312,711 | 78 | 400.297,227 296.312,723 | 0.118 | 78 | 400.297,227 296.312,723 | 79 | 400.293,328 296.313,137 | 3.921 |
| 79 | 400.293,328 296.313,137 | 80 | 400.287,22 296.313,787 | 6.142 | 80 | 400.287,22 296.313,787 | 81 | 400.287,096 296.313,8 | 0.125 | 81 | 400.287,096 296.313,8 | 82 | 400.283,217 296.314,212 | 3.901 |
| 82 | 400.283,217 296.314,212 | 83 | 400.276,904 296.314,882 | 6.348 | 83 | 400.276,904 296.314,882 | 84 | 400.276,772 296.314,896 | 0.133 | 84 | 400.276,772 296.314,896 | 85 | 400.273,13 296.315,283 | 3.663 |
| 85 | 400.273,13 296.315,283 | 86 | 400.266,612 296.315,976 | 6.555 | 86 | 400.266,612 296.315,976 | 87 | 400.266,473 296.315,991 | 0.14 | 87 | 400.266,473 296.315,991 | 88 | 400.263,858 296.316,215 | 2.625 |
| 88 | 400.263,858 296.316,215 | 89 | 400.257,157 296.316,979 | 6.744 | 89 | 400.257,157 296.316,979 | 90 | 400.257,011 296.316,996 | 0.147 | 90 | 400.257,011 296.316,996 | 91 | 400.248,594 296.317,89 | 8.464 |
| 91 | 400.248,594 296.317,89 | 92 | 400.241,796 296.318,612 | 6.836 | 92 | 400.241,796 296.318,612 | 93 | 400.241,65 296.318,628 | 0.147 | 93 | 400.241,65 296.318,628 | 94 | 400.238,549 296.318,958 | 3.119 |
| 94 | 400.238,549 296.318,958 | 95 | 400.234,039 296.319,437 | 4.535 | 95 | 400.234,039 296.319,437 | 96 | 400.231,531 296.319,704 | 2.522 | 96 | 400.231,531 296.319,704 | 97 | 400.231,377 296.319,72 | 0.155 |
| 97 | 400.231,377 296.319,72 | 98 | 400.227,02 296.320,183 | 4.382 | 98 | 400.227,02 296.320,183 | 99 | 400.226,866 296.320,199 | 0.155 | 99 | 400.226,866 296.320,199 | 100 | 400.225,426 296.320,352 | 1.448 |
| 100 | 400.225,426 296.320,352 | 101 | 400.218,661 296.321,071 | 6.803 | 101 | 400.218,661 296.321,071 | 102 | 400.213,631 296.321,606 | 5.058 | 102 | 400.213,631 296.321,606 | 103 | 400.211,636 296.321,818 | 2.006 |
| 103 | 400.211,636 296.321,818 | 104 | 400.211,482 296.321,834 | 0.155 | 104 | 400.211,482 296.321,834 | 105 | 400.208,754 296.322,124 | 2.743 | 105 | 400.208,754 296.322,124 | 106 | 400.208,6 296.322,14 | 0.155 |
| 106 | 400.208,6 296.322,14 | 107 | 400.206,495 296.322,363 | 2.117 | 107 | 400.206,495 296.322,363 | 108 | 400.206,338 296.322,38 | 0.158 | 108 | 400.206,338 296.322,38 | 109 | 400.201,354 296.322,91 | 5.012 |
| 109 | 400.201,354 296.322,91 | 110 | 400.201,192 296.322,927 | 0.163 | 110 | 400.201,192 296.322,927 | 111 | 400.198,533 296.323,21 | 2.674 | 111 | 400.198,533 296.323,21 | 112 | 400.197,914 296.323,276 | 0.623 |
| 112 | 400.197,914 296.323,276 | 113 | 400.191,058 296.323,906 | 6.885 | 113 | 400.191,058 296.323,906 | 114 | 400.190,889 296.323,921 | 0.17 | 114 | 400.190,889 296.323,921 | 115 | 400.184,209 296.324,535 | 6.708 |
| 115 | 400.184,209 296.324,535 | 116 | 400.176,422 296.325,25 | 7.82 | 116 | 400.176,422 296.325,25 | 117 | 400.176,242 296.325,267 | 0.181 | 117 | 400.176,242 296.325,267 | 118 | 400.164,03 296.326,389 | 12.26 3 |

| Punct început | X / Y | Punct sfârșit | X / Y | Lungime segment | Punct început | X / Y | Punct sfârșit | X / Y | Lungime segment | Punct început | X / Y | Punct sfârșit | X / Y | Lungime segment |
|---------------|----------------------------|---------------|----------------------------|-----------------|---------------|----------------------------|---------------|----------------------------|-----------------|---------------|----------------------------|---------------|----------------------------|-----------------|
| 118 | 400.164,03 296.326,389 | 119 | 400.155,8 296.327,145 | 8.265 | 119 | 400.155,8 296.327,145 | 120 | 400.155,605 296.327,163 | 0.196 | 120 | 400.155,605 296.327,163 | 121 | 400.154,745 296.327,242 | 0.864 |
| 121 | 400.154,745 296.327,242 | 122 | 400.146,308 296.328,016 | 8.472 | 122 | 400.146,308 296.328,016 | 123 | 400.146,106 296.328,035 | 0.203 | 123 | 400.146,106 296.328,035 | 124 | 400.144,649 296.328,169 | 1.463 |
| 124 | 400.144,649 296.328,169 | 125 | 400.139,599 296.328,633 | 5.071 | 125 | 400.139,599 296.328,633 | 126 | 400.135,988 296.328,965 | 3.626 | 126 | 400.135,988 296.328,965 | 127 | 400.135,778 296.328,984 | 0.211 |
| 127 | 400.135,778 296.328,984 | 128 | 400.130,826 296.329,439 | 4.973 | 128 | 400.130,826 296.329,439 | 129 | 400.130,612 296.329,459 | 0.215 | 129 | 400.130,612 296.329,459 | 130 | 400.124,428 296.330,027 | 6.21 |
| 130 | 400.124,428 296.330,027 | 131 | 400.115,321 296.330,863 | 9.145 | 131 | 400.115,321 296.330,863 | 132 | 400.115,095 296.330,884 | 0.227 | 132 | 400.115,095 296.330,884 | 133 | 400.114,315 296.330,956 | 0.783 |
| 133 | 400.114,315 296.330,956 | 134 | 400.112,338 296.331,138 | 1.985 | 134 | 400.112,338 296.331,138 | 135 | 400.104,975 296.331,743 | 7.388 | 135 | 400.104,975 296.331,743 | 136 | 400.104,742 296.331,762 | 0.234 |
| 136 | 400.104,742 296.331,762 | 137 | 400.103,985 296.331,824 | 0.76 | 137 | 400.103,985 296.331,824 | 138 | 400.101,645 296.332,016 | 2.348 | 138 | 400.101,645 296.332,016 | 139 | 400.094,643 296.332,567 | 7.024 |
| 139 | 400.094,643 296.332,567 | 140 | 400.094,409 296.332,585 | 0.235 | 140 | 400.094,409 296.332,585 | 141 | 400.093,853 296.332,629 | 0.558 | 141 | 400.093,853 296.332,629 | 142 | 400.084,289 296.333,382 | 9.594 |
| 142 | 400.084,289 296.333,382 | 143 | 400.084,048 296.333,401 | 0.242 | 143 | 400.084,048 296.333,401 | 144 | 400.083,844 296.333,417 | 0.205 | 144 | 400.083,844 296.333,417 | 145 | 400.074,278 296.334,172 | 9.596 |
| 145 | 400.074,278 296.334,172 | 146 | 400.074,037 296.334,191 | 0.242 | 146 | 400.074,037 296.334,191 | 147 | 400.071,144 296.334,42 | 2.902 | 147 | 400.071,144 296.334,42 | 148 | 400.065,519 296.334,864 | 5.642 |
| 148 | 400.065,519 296.334,864 | 149 | 400.063,67 296.335,008 | 1.855 | 149 | 400.063,67 296.335,008 | 150 | 400.060,78 296.335,233 | 2.899 | 150 | 400.060,78 296.335,233 | 151 | 400.060,524 296.335,253 | 0.257 |
| 151 | 400.060,524 296.335,253 | 152 | 400.057,044 296.335,47 | 3.487 | 152 | 400.057,044 296.335,47 | 153 | 400.050,423 296.336,046 | 6.646 | 153 | 400.050,423 296.336,046 | 154 | 400.050,159 296.336,069 | 0.265 |
| 154 | 400.050,159 296.336,069 | 155 | 400.048,96 296.336,163 | 1.203 | 155 | 400.048,96 296.336,163 | 156 | 400.040,068 296.336,864 | 8.92 | 156 | 400.040,068 296.336,864 | 157 | 400.039,796 296.336,885 | 0.273 |
| 157 | 400.039,796 296.336,885 | 158 | 400.032,969 296.337,422 | 6.848 | 158 | 400.032,969 296.337,422 | 159 | 400.024,271 296.338,107 | 8.725 | 159 | 400.024,271 296.338,107 | 160 | 400.024,115 296.338,119 | 0.156 |
| 160 | 400.024,115 296.338,119 | 161 | 400.022,315 296.338,261 | 1.806 | 161 | 400.022,315 296.338,261 | 162 | 400.018,082 296.338,594 | 4.246 | 162 | 400.018,082 296.338,594 | 163 | 400.013,93 296.338,92 | 4.165 |
| 163 | 400.013,93 296.338,92 | 164 | 400.013,781 296.338,932 | 0.149 | 164 | 400.013,781 296.338,932 | 165 | 400.001,837 296.339,87 | 11.98 1 | 165 | 400.001,837 296.339,87 | 166 | 399.994,056 296.340,482 | 7.805 |
| 166 | 399.994,056 296.340,482 | 167 | 399.993,922 296.340,493 | 0.134 | 167 | 399.993,922 296.340,493 | 168 | 399.991,178 296.340,708 | 2.752 | 168 | 399.991,178 296.340,708 | 169 | 399.983,733 296.341,293 | 7.468 |
| 169 | 399.983,733 296.341,293 | 170 | 399.983,607 296.341,303 | 0.126 | 170 | 399.983,607 296.341,303 | 171 | 399.980,532 296.341,545 | 3.085 | 171 | 399.980,532 296.341,545 | 172 | 399.973,415 296.342,104 | 7.139 |
| 172 | 399.973,415 296.342,104 | 173 | 399.973,296 296.342,113 | 0.119 | 173 | 399.973,296 296.342,113 | 174 | 399.969,888 296.342,381 | 3.419 | 174 | 399.969,888 296.342,381 | 175 | 399.963,095 296.342,915 | 6.814 |
| 175 | 399.963,095 296.342,915 | 176 | 399.962,983 296.342,924 | 0.112 | 176 | 399.962,983 296.342,924 | 177 | 399.948,601 296.344,054 | 14.42 6 | 177 | 399.948,601 296.344,054 | 178 | 399.942,469 296.344,536 | 6.151 |
| 178 | 399.942,469 296.344,536 | 179 | 399.942,373 296.344,544 | 0.096 | 179 | 399.942,373 296.344,544 | 180 | 399.933,709 296.345,224 | 8.691 | 180 | 399.933,709 296.345,224 | 181 | 399.928,036 296.345,67 | 5.691 |
| 181 | 399.928,036 296.345,67 | 182 | 399.927,95 296.345,677 | 0.086 | 182 | 399.927,95 296.345,677 | 183 | 399.923,074 296.346,06 | 4.891 | 183 | 399.923,074 296.346,06 | 184 | 399.917,729 296.346,48 | 5.361 |
| 184 | 399.917,729 296.346,48 | 185 | 399.917,651 296.346,486 | 0.078 | 185 | 399.917,651 296.346,486 | 186 | 399.912,442 296.346,895 | 5.225 | 186 | 399.912,442 296.346,895 | 187 | 399.907,424 296.347,289 | 5.033 |
| 187 | 399.907,424 296.347,289 | 188 | 399.907,354 296.347,295 | 0.07 | 188 | 399.907,354 296.347,295 | 189 | 399.899,441 296.347,917 | 7.937 | 189 | 399.899,441 296.347,917 | 190 | 399.894,477 296.348,307 | 4.979 |
| 190 | 399.894,477 296.348,307 | 191 | 399.894,407 296.348,313 | 0.07 | 191 | 399.894,407 296.348,313 | 192 | 399.887,108 296.348,886 | 7.321 | 192 | 399.887,108 296.348,886 | 193 | 399.884,525 296.349,089 | 2.591 |
| 193 | 399.884,525 296.349,089 | 194 | 399.882,53 296.349,331 | 2.01 | 194 | 399.882,53 296.349,331 | 195 | 399.882,469 296.349,338 | 0.061 | 195 | 399.882,469 296.349,338 | 196 | 399.845,888 296.353,77 | 36.84 9 |
| 196 | 399.845,888 296.353,77 | 197 | 399.841,468 296.354,306 | 4.452 | 197 | 399.841,468 296.354,306 | 198 | 399.841,407 296.354,313 | 0.061 | 198 | 399.841,407 296.354,313 | 199 | 399.824,605 296.356,319 | 16.92 1 |
| 199 | 399.824,605 296.356,319 | 200 | 399.820,837 296.356,806 | 3.799 | 200 | 399.820,837 296.356,806 | 201 | 399.820,791 296.356,812 | 0.046 | 201 | 399.820,791 296.356,812 | 202 | 399.808,64 296.358,283 | 12.24 |
| 202 | 399.808,64 296.358,283 | 203 | 399.806,429 296.358,551 | 2.227 | 203 | 399.806,429 296.358,551 | 204 | 399.804,92 296.358,734 | 1.52 | 204 | 399.804,92 296.358,734 | 205 | 399.804,874 296.358,74 | 0.046 |
| 205 | 399.804,874 296.358,74 | 206 | 399.793,141 296.360,161 | 11.81 9 | 206 | 399.793,141 296.360,161 | 207 | 399.789,494 296.360,603 | 3.674 | 207 | 399.789,494 296.360,603 | 208 | 399.789,448 296.360,609 | 0.046 |
| 208 | 399.789,448 296.360,609 | 209 | 399.773,33 296.362,561 | 16.23 6 | 209 | 399.773,33 296.362,561 | 210 | 399.770,342 296.362,923 | 3.01 | 210 | 399.770,342 296.362,923 | 211 | 399.770,31 296.362,927 | 0.032 |
| 211 | 399.770,31 296.362,927 | 212 | 399.762,674 296.363,852 | 7.692 | 212 | 399.762,674 296.363,852 | 213 | 399.760,032 296.364,172 | 2.661 | 213 | 399.760,032 296.364,172 | 214 | 399.760,007 296.364,175 | 0.025 |
| 214 | 399.760,007 296.364,175 | 215 | 399.757,345 296.364,498 | 2.682 | 215 | 399.757,345 296.364,498 | 216 | 399.754,872 296.364,798 | 2.491 | 216 | 399.754,872 296.364,798 | 217 | 399.754,851 296.364,801 | 0.021 |

| Punct început | X / Y | Punct sfârşit | X / Y | Lungime segment | Punct început | X / Y | Punct sfârşit | X / Y | Lungime segment | Punct început | X / Y | Punct sfârşit | X / Y | Lungime segment |
|---------------|----------------------------|---------------|----------------------------|-----------------|---------------|----------------------------|---------------|----------------------------|-----------------|---------------|----------------------------|---------------|----------------------------|-----------------|
| 217 | 399.754,851 296.364,801 | 218 | 399.751,802 296.365,17 | 3.071 | 218 | 399.751,802 296.365,17 | 219 | 399.749,502 296.365,449 | 2.317 | 219 | 399.749,502 296.365,449 | 220 | 399.749,485 296.365,451 | 0.017 |
| 220 | 399.749,485 296.365,451 | 221 | 399.742,703 296.366,272 | 6.832 | 221 | 399.742,703 296.366,272 | 222 | 399.741,115 296.366,48 | 1.602 | 222 | 399.741,115 296.366,48 | 223 | 399.739,151 296.366,737 | 1.981 |
| 223 | 399.739,151 296.366,737 | 224 | 399.739,142 296.366,738 | 0.009 | 224 | 399.739,142 296.366,738 | 225 | 399.737,0 296.367,018 | 2.16 | 225 | 399.737,0 296.367,018 | 226 | 399.736,991 296.367,019 | 0.009 |
| 226 | 399.736,991 296.367,019 | 227 | 399.735,65 296.367,195 | 1.353 | 227 | 399.735,65 296.367,195 | 228 | 399.735,319 296.367,238 | 0.334 | 228 | 399.735,319 296.367,238 | 229 | 399.733,428 296.367,486 | 1.907 |
| 229 | 399.733,428 296.367,486 | 230 | 399.731,545 296.367,733 | 1.899 | 230 | 399.731,545 296.367,733 | 231 | 399.730,721 296.367,841 | 0.831 | 231 | 399.730,721 296.367,841 | 232 | 399.729,375 296.368,017 | 1.357 |
| 232 | 399.729,375 296.368,017 | 233 | 399.729,034 296.368,062 | 0.344 | 233 | 399.729,034 296.368,062 | 234 | 399.723,697 296.368,761 | 5.383 | 234 | 399.723,697 296.368,761 | 235 | 399.723,685 296.368,763 | 0.012 |
| 235 | 399.723,685 296.368,763 | 236 | 399.720,936 296.369,122 | 2.772 | 236 | 399.720,936 296.369,122 | 237 | 399.709,83 296.370,576 | 11.201 | 237 | 399.709,83 296.370,576 | 238 | 399.705,616 296.367,145 | 5.434 |
| 238 | 399.705,616 296.367,145 | 239 | 399.729,961 296.363,787 | 24.575 | 239 | 399.729,961 296.363,787 | 240 | 399.732,714 296.363,454 | 2.773 | 240 | 399.732,714 296.363,454 | 241 | 399.733,104 296.363,407 | 0.393 |
| 241 | 399.733,104 296.363,407 | 242 | 399.734,387 296.363,251 | 1.292 | 242 | 399.734,387 296.363,251 | 243 | 399.745,917 296.361,854 | 11.614 | 243 | 399.745,917 296.361,854 | 244 | 399.747,243 296.361,693 | 1.336 |
| 244 | 399.747,243 296.361,693 | 245 | 399.749,626 296.361,404 | 2.4 | 245 | 399.749,626 296.361,404 | 246 | 399.770,222 296.358,909 | 20.747 | 246 | 399.770,222 296.358,909 | 247 | 399.771,588 296.358,743 | 1.376 |
| 247 | 399.771,588 296.358,743 | 248 | 399.773,871 296.358,466 | 2.3 | 248 | 399.773,871 296.358,466 | 249 | 399.786,329 296.356,957 | 12.549 | 249 | 399.786,329 296.356,957 | 250 | 399.791,89 296.356,284 | 5.602 |
| 250 | 399.791,89 296.356,284 | 251 | 399.793,249 296.356,119 | 1.369 | 251 | 399.793,249 296.356,119 | 252 | 399.805,948 296.354,58 | 12.792 | 252 | 399.805,948 296.354,58 | 253 | 399.807,762 296.354,36 | 1.827 |
| 253 | 399.807,762 296.354,36 | 254 | 399.830,545 296.351,6 | 22.95 | 254 | 399.830,545 296.351,6 | 255 | 399.834,127 296.351,166 | 3.608 | 255 | 399.834,127 296.351,166 | 256 | 399.845,271 296.349,816 | 11.225 |
| 256 | 399.845,271 296.349,816 | 257 | 399.868,152 296.347,043 | 23.048 | 257 | 399.868,152 296.347,043 | 258 | 399.868,203 296.347,037 | 0.051 | 258 | 399.868,203 296.347,037 | 259 | 399.873,896 296.346,347 | 5.735 |
| 259 | 399.873,896 296.346,347 | 260 | 399.881,85 296.345,384 | 8.012 | 260 | 399.881,85 296.345,384 | 261 | 399.884,026 296.345,12 | 2.192 | 261 | 399.884,026 296.345,12 | 262 | 399.923,195 296.342,031 | 39.291 |
| 262 | 399.923,195 296.342,031 | 263 | 399.928,675 296.341,599 | 5.497 | 263 | 399.928,675 296.341,599 | 264 | 399.936,326 296.340,996 | 7.675 | 264 | 399.936,326 296.340,996 | 265 | 399.938,514 296.340,823 | 2.195 |
| 265 | 399.938,514 296.340,823 | 266 | 399.938,571 296.340,819 | 0.057 | 266 | 399.938,571 296.340,819 | 267 | 399.944,885 296.340,321 | 6.334 | 267 | 399.944,885 296.340,321 | 268 | 399.951,247 296.339,819 | 6.382 |
| 268 | 399.951,247 296.339,819 | 269 | 399.952,399 296.339,728 | 1.156 | 269 | 399.952,399 296.339,728 | 270 | 399.952,463 296.339,723 | 0.064 | 270 | 399.952,463 296.339,723 | 271 | 399.959,522 296.339,167 | 7.081 |
| 271 | 399.959,522 296.339,167 | 272 | 399.964,734 296.338,756 | 5.228 | 272 | 399.964,734 296.338,756 | 273 | 399.966,202 296.338,64 | 1.473 | 273 | 399.966,202 296.338,64 | 274 | 399.973,991 296.338,026 | 7.813 |
| 274 | 399.973,991 296.338,026 | 275 | 399.978,079 296.337,704 | 4.101 | 275 | 399.978,079 296.337,704 | 276 | 399.998,221 296.336,115 | 20.205 | 276 | 399.998,221 296.336,115 | 277 | 400.007,657 296.335,371 | 9.465 |
| 277 | 400.007,657 296.335,371 | 278 | 400.009,168 296.335,252 | 1.516 | 278 | 400.009,168 296.335,252 | 279 | 400.011,347 296.335,08 | 2.186 | 279 | 400.011,347 296.335,08 | 280 | 400.011,439 296.335,073 | 0.092 |
| 280 | 400.011,439 296.335,073 | 281 | 400.021,541 296.334,276 | 10.133 | 281 | 400.021,541 296.334,276 | 282 | 400.022,009 296.334,239 | 0.469 | 282 | 400.022,009 296.334,239 | 283 | 400.025,226 296.333,986 | 3.227 |
| 283 | 400.025,226 296.333,986 | 284 | 400.035,672 296.333,162 | 10.478 | 284 | 400.035,672 296.333,162 | 285 | 400.037,815 296.332,993 | 2.15 | 285 | 400.037,815 296.332,993 | 286 | 400.042,658 296.332,611 | 4.858 |
| 286 | 400.042,658 296.332,611 | 287 | 400.052,951 296.331,799 | 10.325 | 287 | 400.052,951 296.331,799 | 288 | 400.055,062 296.331,633 | 2.118 | 288 | 400.055,062 296.331,633 | 289 | 400.062,82 296.331,021 | 7.782 |
| 289 | 400.062,82 296.331,021 | 290 | 400.062,909 296.331,014 | 0.089 | 290 | 400.062,909 296.331,014 | 291 | 400.072,231 296.330,279 | 9.351 | 291 | 400.072,231 296.330,279 | 292 | 400.075,842 296.329,994 | 3.622 |
| 292 | 400.075,842 296.329,994 | 293 | 400.082,41 296.329,476 | 6.588 | 293 | 400.082,41 296.329,476 | 294 | 400.091,216 296.328,781 | 8.833 | 294 | 400.091,216 296.328,781 | 295 | 400.096,279 296.328,382 | 5.079 |
| 295 | 400.096,279 296.328,382 | 296 | 400.097,689 296.328,271 | 1.414 | 296 | 400.097,689 296.328,271 | 297 | 400.097,794 296.328,263 | 0.105 | 297 | 400.097,794 296.328,263 | 298 | 400.105,357 296.327,667 | 7.586 |
| 298 | 400.105,357 296.327,667 | 299 | 400.106,201 296.327,6 | 0.847 | 299 | 400.106,201 296.327,6 | 300 | 400.109,33 296.327,353 | 3.139 | 300 | 400.109,33 296.327,353 | 301 | 400.109,969 296.327,302 | 0.641 |
| 301 | 400.109,969 296.327,302 | 302 | 400.111,712 296.327,165 | 1.748 | 302 | 400.111,712 296.327,165 | 303 | 400.118,054 296.326,583 | 6.369 | 303 | 400.118,054 296.326,583 | 304 | 400.128,07 296.325,665 | 10.058 |
| 304 | 400.128,07 296.325,665 | 305 | 400.138,872 296.324,674 | 10.847 | 305 | 400.138,872 296.324,674 | 306 | 400.152,805 296.323,395 | 13.992 | 306 | 400.152,805 296.323,395 | 307 | 400.153,42 296.323,339 | 0.618 |
| 307 | 400.153,42 296.323,339 | 308 | 400.161,255 296.322,621 | 7.868 | 308 | 400.161,255 296.322,621 | 309 | 400.164,485 296.322,325 | 3.244 | 309 | 400.164,485 296.322,325 | 310 | 400.164,983 296.322,279 | 0.5 |
| 310 | 400.164,983 296.322,279 | 311 | 400.165,096 296.322,269 | 0.113 | 311 | 400.165,096 296.322,269 | 312 | 400.172,643 296.321,577 | 7.579 | 312 | 400.172,643 296.321,577 | 313 | 400.181,449 296.320,769 | 8.843 |
| 313 | 400.181,449 296.320,769 | 314 | 400.191,854 296.319,815 | 10.449 | 314 | 400.191,854 296.319,815 | 315 | 400.195,054 296.319,521 | 3.213 | 315 | 400.195,054 296.319,521 | 316 | 400.195,654 296.319,466 | 0.603 |

| Punct început | X / Y | Punct sfârșit | X / Y | Lungime segment | Punct început | X / Y | Punct sfârșit | X / Y | Lungime segment | Punct început | X / Y | Punct sfârșit | X / Y | Lungime segment |
|---------------|----------------------------|---------------|----------------------------|-----------------|---------------|----------------------------|---------------|----------------------------|-----------------|---------------|----------------------------|---------------|----------------------------|-----------------|
| 316 | 400.195,654 296.319,466 | 317 | 400.197,519 296.319,295 | 1.873 | 317 | 400.197,519 296.319,295 | 318 | 400.202,452 296.318,771 | 4.961 | 318 | 400.202,452 296.318,771 | 319 | 400.206,186 296.318,374 | 3.755 |
| 319 | 400.206,186 296.318,374 | 320 | 400.206,654 296.318,324 | 0.471 | 320 | 400.206,654 296.318,324 | 321 | 400.206,78 296.318,311 | 0.127 | 321 | 400.206,78 296.318,311 | 322 | 400.213,527 296.317,594 | 6.785 |
| 322 | 400.213,527 296.317,594 | 323 | 400.219,106 296.317,001 | 5.61 | 323 | 400.219,106 296.317,001 | 324 | 400.227,341 296.316,127 | 8.281 | 324 | 400.227,341 296.316,127 | 325 | 400.227,801 296.316,078 | 0.463 |
| 325 | 400.227,801 296.316,078 | 326 | 400.227,926 296.316,065 | 0.126 | 326 | 400.227,926 296.316,065 | 327 | 400.230,067 296.315,837 | 2.153 | 327 | 400.230,067 296.315,837 | 328 | 400.234,585 296.315,357 | 4.543 |
| 328 | 400.234,585 296.315,357 | 329 | 400.249,118 296.313,812 | 14.615 | 329 | 400.249,118 296.313,812 | 330 | 400.249,562 296.313,765 | 0.446 | 330 | 400.249,562 296.313,765 | 331 | 400.249,697 296.313,751 | 0.136 |
| 331 | 400.249,697 296.313,751 | 332 | 400.250,912 296.313,622 | 1.222 | 332 | 400.250,912 296.313,622 | 333 | 400.255,85 296.313,097 | 4.966 | 333 | 400.255,85 296.313,097 | 334 | 400.264,837 296.312,142 | 9.038 |
| 334 | 400.264,837 296.312,142 | 335 | 400.265,269 296.312,096 | 0.434 | 335 | 400.265,269 296.312,096 | 336 | 400.265,411 296.312,081 | 0.143 | 336 | 400.265,411 296.312,081 | 337 | 400.270,424 296.311,548 | 5.041 |
| 337 | 400.270,424 296.311,548 | 338 | 400.271,204 296.311,465 | 0.784 | 338 | 400.271,204 296.311,465 | 339 | 400.275,684 296.310,989 | 4.505 | 339 | 400.275,684 296.310,989 | 340 | 400.276,255 296.310,928 | 0.574 |
| 340 | 400.276,255 296.310,928 | 341 | 400.281,802 296.310,339 | 5.578 | 341 | 400.281,802 296.310,339 | 342 | 400.284,526 296.310,05 | 2.739 | 342 | 400.284,526 296.310,05 | 343 | 400.294,262 296.309,015 | 9.791 |
| 343 | 400.294,262 296.309,015 | 344 | 400.301,821 296.308,212 | 7.602 | 344 | 400.301,821 296.308,212 | 345 | 400.302,383 296.308,152 | 0.565 | 345 | 400.302,383 296.308,152 | 346 | 400.307,339 296.307,626 | 4.984 |
| 346 | 400.307,339 296.307,626 | 347 | 400.312,419 296.307,086 | 5.109 | 347 | 400.312,419 296.307,086 | 348 | 400.312,814 296.307,044 | 0.397 | 348 | 400.312,814 296.307,044 | 349 | 400.312,978 296.307,027 | 0.165 |
| 349 | 400.312,978 296.307,027 | 350 | 400.317,697 296.306,525 | 4.746 | 350 | 400.317,697 296.306,525 | 351 | 400.317,745 296.306,52 | 0.048 | 351 | 400.317,745 296.306,52 | 352 | 400.322,946 296.305,967 | 5.23 |
| 352 | 400.322,946 296.305,967 | 353 | 400.323,502 296.305,908 | 0.559 | 353 | 400.323,502 296.305,908 | 354 | 400.327,279 296.305,507 | 3.798 | 354 | 400.327,279 296.305,507 | 355 | 400.327,988 296.305,432 | 0.713 |
| 355 | 400.327,988 296.305,432 | 356 | 400.333,983 296.304,795 | 6.029 | 356 | 400.333,983 296.304,795 | 357 | 400.334,534 296.304,736 | 0.554 | 357 | 400.334,534 296.304,736 | 358 | 400.336,757 296.304,5 | 2.235 |
| 358 | 400.336,757 296.304,5 | 359 | 400.338,213 296.304,345 | 1.464 | 359 | 400.338,213 296.304,345 | 360 | 400.346,179 296.303,499 | 8.011 | 360 | 400.346,179 296.303,499 | 361 | 400.354,369 296.302,628 | 8.236 |
| 361 | 400.354,369 296.302,628 | 362 | 400.354,915 296.302,57 | 0.549 | 362 | 400.354,915 296.302,57 | 363 | 400.358,157 296.302,226 | 3.26 | 363 | 400.358,157 296.302,226 | 364 | 400.364,571 296.301,545 | 6.45 |
| 364 | 400.364,571 296.301,545 | 365 | 400.364,627 296.301,539 | 0.056 | 365 | 400.364,627 296.301,539 | 366 | 400.364,99 296.301,5 | 0.365 | 366 | 400.364,99 296.301,5 | 367 | 400.365,17 296.301,481 | 0.181 |
| 367 | 400.365,17 296.301,481 | 368 | 400.368,194 296.301,16 | 3.041 | 368 | 400.368,194 296.301,16 | 369 | 400.373,834 296.300,561 | 5.672 | 369 | 400.373,834 296.300,561 | 370 | 400.375,58 296.300,375 | 1.756 |
| 370 | 400.375,58 296.300,375 | 371 | 400.375,94 296.300,337 | 0.362 | 371 | 400.375,94 296.300,337 | 372 | 400.376,119 296.300,318 | 0.18 | 372 | 400.376,119 296.300,318 | 373 | 400.379,122 296.299,999 | 3.02 |
| 373 | 400.379,122 296.299,999 | 374 | 400.384,725 296.299,403 | 5.635 | 374 | 400.384,725 296.299,403 | 375 | 400.385,531 296.299,318 | 0.81 | 375 | 400.385,531 296.299,318 | 376 | 400.386,066 296.299,261 | 0.538 |
| 376 | 400.386,066 296.299,261 | 377 | 400.389,052 296.298,944 | 3.003 | 377 | 400.389,052 296.298,944 | 378 | 400.394,622 296.298,352 | 5.601 | 378 | 400.394,622 296.298,352 | 379 | 400.396,538 296.298,148 | 1.927 |
| 379 | 400.396,538 296.298,148 | 380 | 400.396,888 296.298,111 | 0.352 | 380 | 400.396,888 296.298,111 | 381 | 400.397,07 296.298,092 | 0.183 | 381 | 400.397,07 296.298,092 | 382 | 400.399,824 296.297,799 | 2.77 |
| 382 | 400.399,824 296.297,799 | 383 | 400.401,233 296.297,649 | 1.417 | 383 | 400.401,233 296.297,649 | 384 | 400.401,764 296.297,593 | 0.534 | 384 | 400.401,764 296.297,593 | 385 | 400.404,42 296.297,311 | 2.671 |
| 385 | 400.404,42 296.297,311 | 386 | 400.404,569 296.297,295 | 0.15 | 386 | 400.404,569 296.297,295 | 387 | 400.408,814 296.296,844 | 4.269 | 387 | 400.408,814 296.296,844 | 388 | 400.416,397 296.296,038 | 7.626 |
| 388 | 400.416,397 296.296,038 | 389 | 400.416,739 296.296,002 | 0.344 | 389 | 400.416,739 296.296,002 | 390 | 400.416,922 296.295,983 | 0.184 | 390 | 400.416,922 296.295,983 | 391 | 400.419,555 296.295,703 | 2.648 |
| 391 | 400.419,555 296.295,703 | 392 | 400.423,91 296.295,24 | 4.38 | 392 | 400.423,91 296.295,24 | 393 | 400.430,587 296.294,53 | 6.715 | 393 | 400.430,587 296.294,53 | 394 | 400.430,919 296.294,495 | 0.334 |
| 394 | 400.430,919 296.294,495 | 395 | 400.431,108 296.294,475 | 0.19 | 395 | 400.431,108 296.294,475 | 396 | 400.433,445 296.294,227 | 2.35 | 396 | 400.433,445 296.294,227 | 397 | 400.436,747 296.293,876 | 3.321 |
| 397 | 400.436,747 296.293,876 | 398 | 400.444,659 296.293,035 | 7.957 | 398 | 400.444,659 296.293,035 | 399 | 400.445,177 296.292,98 | 0.521 | 399 | 400.445,177 296.292,98 | 400 | 400.447,224 296.292,763 | 2.058 |
| 400 | 400.447,224 296.292,763 | 401 | 400.449,489 296.292,522 | 2.278 | 401 | 400.449,489 296.292,522 | 402 | 400.454,212 296.292,02 | 4.75 | 402 | 400.454,212 296.292,02 | 403 | 400.454,726 296.291,965 | 0.517 |
| 403 | 400.454,726 296.291,965 | 404 | 400.456,763 296.291,749 | 2.048 | 404 | 400.456,763 296.291,749 | 405 | 400.459,016 296.291,509 | 2.266 | 405 | 400.459,016 296.291,509 | 406 | 400.464,392 296.290,938 | 5.406 |
| 406 | 400.464,392 296.290,938 | 407 | 400.464,453 296.290,931 | 0.061 | 407 | 400.464,453 296.290,931 | 408 | 400.466,231 296.290,743 | 1.788 | 408 | 400.466,231 296.290,743 | 409 | 400.467,776 296.290,579 | 1.554 |
| 409 | 400.467,776 296.290,579 | 410 | 400.477,952 296.289,498 | 10.233 | 410 | 400.477,952 296.289,498 | 411 | 400.478,013 296.289,491 | 0.061 | 411 | 400.478,013 296.289,491 | 412 | 400.479,777 296.289,304 | 1.774 |
| 412 | 400.479,777 296.289,304 | 413 | 400.481,309 296.289,141 | 1.541 | 413 | 400.481,309 296.289,141 | 414 | 400.488,18 296.288,411 | 6.91 | 414 | 400.488,18 296.288,411 | 415 | 400.488,382 296.288,39 | 0.203 |

| Punct început | X / Y | Punct sfârșit | X / Y | Lungime segment | Punct început | X / Y | Punct sfârșit | X / Y | Lungime segment | Punct început | X / Y | Punct sfârșit | X / Y | Lungime segment |
|---------------|----------------------------|---------------|----------------------------|-----------------|---------------|----------------------------|---------------|----------------------------|-----------------|---------------|----------------------------|---------------|----------------------------|-----------------|
| 415 | 400.488,382 296.288,39 | 416 | 400.488,445 296.288,384 | 0.063 | 416 | 400.488,445 296.288,384 | 417 | 400.489,995 296.288,218 | 1.559 | 417 | 400.489,995 296.288,218 | 418 | 400.490,768 296.288,136 | 0.777 |
| 418 | 400.490,768 296.288,136 | 419 | 400.497,503 296.287,42 | 6.773 | 419 | 400.497,503 296.287,42 | 420 | 400.497,703 296.287,399 | 0.201 | 420 | 400.497,703 296.287,399 | 421 | 400.497,764 296.287,392 | 0.061 |
| 421 | 400.497,764 296.287,392 | 422 | 400.499,31 296.287,228 | 1.555 | 422 | 400.499,31 296.287,228 | 423 | 400.500,08 296.287,146 | 0.774 | 423 | 400.500,08 296.287,146 | 424 | 400.507,152 296.286,394 | 7.112 |
| 424 | 400.507,152 296.286,394 | 425 | 400.507,212 296.286,388 | 0.06 | 425 | 400.507,212 296.286,388 | 426 | 400.508,569 296.286,244 | 1.365 | 426 | 400.508,569 296.286,244 | 427 | 400.508,655 296.286,235 | 0.086 |
| 427 | 400.508,655 296.286,235 | 428 | 400.520,455 296.284,981 | 11.866 | 428 | 400.520,455 296.284,981 | 429 | 400.520,666 296.284,959 | 0.212 | 429 | 400.520,666 296.284,959 | 430 | 400.520,724 296.284,953 | 0.058 |
| 430 | 400.520,724 296.284,953 | 431 | 400.520,926 296.284,931 | 0.203 | 431 | 400.520,926 296.284,931 | 432 | 400.521,814 296.284,837 | 0.893 | 432 | 400.521,814 296.284,837 | 433 | 400.529,423 296.284,028 | 7.652 |
| 433 | 400.529,423 296.284,028 | 434 | 400.530,02 296.283,964 | 0.6 | 434 | 400.530,02 296.283,964 | 435 | 400.530,076 296.283,958 | 0.056 | 435 | 400.530,076 296.283,958 | 436 | 400.530,983 296.283,862 | 0.912 |
| 436 | 400.530,983 296.283,862 | 437 | 400.539,473 296.282,96 | 8.538 | 437 | 400.539,473 296.282,96 | 438 | 400.540,858 296.282,813 | 1.393 | 438 | 400.540,858 296.282,813 | 439 | 400.541,079 296.282,789 | 0.222 |
| 439 | 400.541,079 296.282,789 | 440 | 400.541,135 296.282,783 | 0.056 | 440 | 400.541,135 296.282,783 | 441 | 400.541,824 296.282,71 | 0.693 | 441 | 400.541,824 296.282,71 | 442 | 400.547,903 296.282,065 | 6.113 |
| 442 | 400.547,903 296.282,065 | 443 | 400.550,103 296.281,831 | 2.212 | 443 | 400.550,103 296.281,831 | 444 | 400.550,16 296.281,825 | 0.057 | 444 | 400.550,16 296.281,825 | 445 | 400.550,914 296.281,745 | 0.758 |
| 445 | 400.550,914 296.281,745 | 446 | 400.559,967 296.280,783 | 9.104 | 446 | 400.559,967 296.280,783 | 447 | 400.563,368 296.280,422 | 3.42 | 447 | 400.563,368 296.280,422 | 448 | 400.563,384 296.280,42 | 0.016 |
| 448 | 400.563,384 296.280,42 | 449 | 400.563,425 296.280,416 | 0.041 | 449 | 400.563,425 296.280,416 | 450 | 400.563,918 296.280,363 | 0.496 | 450 | 400.563,918 296.280,363 | 451 | 400.568,322 296.279,895 | 4.429 |
| 451 | 400.568,322 296.279,895 | 452 | 400.572,552 296.279,445 | 4.254 | 452 | 400.572,552 296.279,445 | 453 | 400.572,607 296.279,439 | 0.055 | 453 | 400.572,607 296.279,439 | 454 | 400.572,922 296.279,406 | 0.317 |
| 454 | 400.572,922 296.279,406 | 455 | 400.576,648 296.279,01 | 3.747 | 455 | 400.576,648 296.279,01 | 456 | 400.581,699 296.278,474 | 5.079 | 456 | 400.581,699 296.278,474 | 457 | 400.581,705 296.278,473 | 0.006 |
| 457 | 400.581,705 296.278,473 | 458 | 400.581,754 296.278,468 | 0.049 | 458 | 400.581,754 296.278,468 | 459 | 400.581,892 296.278,453 | 0.139 | 459 | 400.581,892 296.278,453 | 460 | 400.585,721 296.278,046 | 3.851 |
| 460 | 400.585,721 296.278,046 | 1 | 400.589,63 296.277,631 | 3.931 | | | | | | | | | | |

** Lungimile segmentelor sunt determinate în planul de proiecție Stereo 70 și sunt rotunjite la 1 milimetru.

*** Distanța dintre puncte este formată din segmente cumulate ce sunt mai mici decât valoarea 1 milimetru.

**DATE DESPRE IMOBILUL NR. 10135**

Oficiul de Cadastru și Publicitate Imobiliară DOLJ
Biroul de Cadastru și Publicitate Imobiliară Craiova

A. Partea I. Descrierea imobilului

TEREN Extravilan

Adresa: Jud. Dolj, DE 231

| Nr. Crt | Nr cadastral Nr. topografic | Suprafața* (mp) | Observații / Referințe |
|---------|-----------------------------|-----------------|---|
| A1 | | 5.031 | Sector cadastral:28 Teren neimprejmuit; |

B. Partea II. Proprietari și acte

| Inscrieri privitoare la dreptul de proprietate și alte drepturi reale | Referințe |
|---|--|
| / | |
| Act Normativ nr. LEGEA 7, din 13/03/1996 emis de PARLAMENTUL ROMÂNIEI (ART. 13 ALIN. 15); | |
| B1 | Inscrierea provizorie, drept de PROPRIETATE, dobandit prin Lege, cota actuala 1/1, cota initiala 1/1 |
| | 1) NEIDENTIFICAT NEIDENTIFICAT, CIF:0000000000000 |

C. Partea III. SARCINI .

| Inscrieri privind dezmembramintele dreptului de proprietate, drepturi reale de garanție și sarcini | Referințe |
|--|-----------|
| NU SUNT | |


Anexa Nr. 1 La Partea I

Teren

| Nr cadastral | Suprafața (mp)* | Observații / Referințe |
|--------------|-----------------|------------------------|
| | 5.031 | |

* Suprafața este determinată în planul de proiecție Stereo 70.

DETALII LINIARE IMOBIL



Date referitoare la teren

| Crt | Categorie folosință | Intra vilan | Suprafața (mp) | Tarla | Parcelă | Nr. topo | Observații / Referințe |
|-----|---------------------|-------------|----------------|--------|---------|----------|------------------------|
| 1 | drum | NU | 5.031 | DE 231 | - | - | |

Lungime Segmente

1) Valorile lungimilor segmentelor sunt obținute din proiecție în plan.

| Punct început | X / Y | Punct sfârșit | X / Y | Lungime segment | Punct început | X / Y | Punct sfârșit | X / Y | Lungime segment | Punct început | X / Y | Punct sfârșit | X / Y | Lungime segment |
|---------------|----------------------------|---------------|----------------------------|-----------------|---------------|----------------------------|---------------|----------------------------|-----------------|---------------|----------------------------|---------------|----------------------------|-----------------|
| 1 | 399.696,588 296.181,749 | 2 | 399.696,106 296.178,031 | 3.749 | 2 | 399.696,106 296.178,031 | 3 | 399.737,483 296.167,335 | 42.737 | 3 | 399.737,483 296.167,335 | 4 | 399.737,545 296.167,319 | 0.064 |
| 4 | 399.737,545 296.167,319 | 5 | 399.754,55 296.163,032 | 17.537 | 5 | 399.754,55 296.163,032 | 6 | 399.754,555 296.163,031 | 0.005 | 6 | 399.754,555 296.163,031 | 7 | 399.757,409 296.162,312 | 2.943 |
| 7 | 399.757,409 296.162,312 | 8 | 399.757,414 296.162,311 | 0.005 | 8 | 399.757,414 296.162,311 | 9 | 399.761,034 296.161,398 | 3.733 | 9 | 399.761,034 296.161,398 | 10 | 399.768,568 296.159,433 | 7.786 |
| 10 | 399.768,568 296.159,433 | 11 | 399.771,499 296.158,668 | 3.029 | 11 | 399.771,499 296.158,668 | 12 | 399.772,121 296.158,505 | 0.643 | 12 | 399.772,121 296.158,505 | 13 | 399.772,127 296.158,504 | 0.006 |
| 13 | 399.772,127 296.158,504 | 14 | 399.786,217 296.154,829 | 14.561 | 14 | 399.786,217 296.154,829 | 15 | 399.786,973 296.154,632 | 0.781 | 15 | 399.786,973 296.154,632 | 16 | 399.796,497 296.152,148 | 9.843 |
| 16 | 399.796,497 296.152,148 | 17 | 399.796,505 296.152,146 | 0.008 | 17 | 399.796,505 296.152,146 | 18 | 399.801,476 296.150,849 | 5.137 | 18 | 399.801,476 296.150,849 | 19 | 399.802,366 296.150,617 | 0.92 |

| Punct început | X / Y | Punct sfârșit | X / Y | Lungime segment | Punct început | X / Y | Punct sfârșit | X / Y | Lungime segment | Punct început | X / Y | Punct sfârșit | X / Y | Lungime segment |
|---------------|----------------------------|---------------|----------------------------|-----------------|---------------|----------------------------|---------------|----------------------------|-----------------|---------------|----------------------------|---------------|----------------------------|-----------------|
| 19 | 399.802,366 296.150,617 | 20 | 399.802,374 296.150,615 | 0.008 | 20 | 399.802,374 296.150,615 | 21 | 399.806,14 296.149,632 | 3.892 | 21 | 399.806,14 296.149,632 | 22 | 399.806,148 296.149,63 | 0.008 |
| 22 | 399.806,148 296.149,63 | 23 | 399.811,258 296.148,297 | 5.281 | 23 | 399.811,258 296.148,297 | 24 | 399.817,128 296.146,766 | 6.066 | 24 | 399.817,128 296.146,766 | 25 | 399.820,902 296.145,782 | 3.9 |
| 25 | 399.820,902 296.145,782 | 26 | 399.824,545 296.144,832 | 3.765 | 26 | 399.824,545 296.144,832 | 27 | 399.824,553 296.144,83 | 0.008 | 27 | 399.824,553 296.144,83 | 28 | 399.839,307 296.140,981 | 15.248 |
| 28 | 399.839,307 296.140,981 | 29 | 399.874,635 296.131,767 | 36.51 | 29 | 399.874,635 296.131,767 | 30 | 399.874,649 296.131,763 | 0.015 | 30 | 399.874,649 296.131,763 | 31 | 399.878,493 296.130,76 | 3.973 |
| 31 | 399.878,493 296.130,76 | 32 | 399.890,723 296.127,633 | 12.623 | 32 | 399.890,723 296.127,633 | 33 | 399.896,477 296.126,161 | 5.939 | 33 | 399.896,477 296.126,161 | 34 | 399.896,491 296.126,158 | 0.014 |
| 34 | 399.896,491 296.126,158 | 35 | 399.912,531 296.122,055 | 16.556 | 35 | 399.912,531 296.122,055 | 36 | 399.929,648 296.117,633 | 17.679 | 36 | 399.929,648 296.117,633 | 37 | 399.929,666 296.117,628 | 0.019 |
| 37 | 399.929,666 296.117,628 | 38 | 399.935,67 296.116,077 | 6.201 | 38 | 399.935,67 296.116,077 | 39 | 399.935,688 296.116,072 | 0.019 | 39 | 399.935,688 296.116,072 | 40 | 399.939,262 296.115,148 | 3.692 |
| 40 | 399.939,262 296.115,148 | 41 | 399.939,279 296.115,144 | 0.017 | 41 | 399.939,279 296.115,144 | 42 | 399.945,324 296.113,609 | 6.237 | 42 | 399.945,324 296.113,609 | 43 | 399.951,961 296.111,701 | 6.906 |
| 43 | 399.951,961 296.111,701 | 44 | 399.951,981 296.111,695 | 0.021 | 44 | 399.951,981 296.111,695 | 45 | 399.970,775 296.106,385 | 19.53 | 45 | 399.970,775 296.106,385 | 46 | 399.970,796 296.106,379 | 0.022 |
| 46 | 399.970,796 296.106,379 | 47 | 399.980,174 296.103,699 | 9.753 | 47 | 399.980,174 296.103,699 | 48 | 399.980,195 296.103,693 | 0.022 | 48 | 399.980,195 296.103,693 | 49 | 399.987,584 296.101,581 | 7.685 |
| 49 | 399.987,584 296.101,581 | 50 | 399.989,57 296.101,014 | 2.065 | 50 | 399.989,57 296.101,014 | 51 | 399.989,593 296.101,007 | 0.024 | 51 | 399.989,593 296.101,007 | 52 | 399.996,941 296.098,907 | 7.642 |
| 52 | 399.996,941 296.098,907 | 53 | 400.006,296 296.096,234 | 9.729 | 53 | 400.006,296 296.096,234 | 54 | 400.008,356 296.095,645 | 2.143 | 54 | 400.008,356 296.095,645 | 55 | 400.008,381 296.095,638 | 0.026 |
| 55 | 400.008,381 296.095,638 | 56 | 400.023,379 296.091,352 | 15.598 | 56 | 400.023,379 296.091,352 | 57 | 400.023,406 296.091,344 | 0.028 | 57 | 400.023,406 296.091,344 | 58 | 400.025,0 296.090,889 | 1.658 |
| 58 | 400.025,0 296.090,889 | 59 | 400.031,889 296.088,92 | 7.165 | 59 | 400.031,889 296.088,92 | 60 | 400.032,677 296.088,701 | 0.818 | 60 | 400.032,677 296.088,701 | 61 | 400.032,705 296.088,693 | 0.029 |
| 61 | 400.032,705 296.088,693 | 62 | 400.039,966 296.086,671 | 7.537 | 62 | 400.039,966 296.086,671 | 63 | 400.049,271 296.084,079 | 9.659 | 63 | 400.049,271 296.084,079 | 64 | 400.051,467 296.083,467 | 2.28 |
| 64 | 400.051,467 296.083,467 | 65 | 400.051,497 296.083,459 | 0.031 | 65 | 400.051,497 296.083,459 | 66 | 400.067,982 296.078,868 | 17.112 | 66 | 400.067,982 296.078,868 | 67 | 400.079,643 296.075,62 | 12.105 |
| 67 | 400.079,643 296.075,62 | 68 | 400.079,677 296.075,611 | 0.035 | 68 | 400.079,677 296.075,611 | 69 | 400.085,376 296.074,024 | 5.916 | 69 | 400.085,376 296.074,024 | 70 | 400.093,729 296.071,697 | 8.671 |
| 70 | 400.093,729 296.071,697 | 71 | 400.093,764 296.071,687 | 0.036 | 71 | 400.093,764 296.071,687 | 72 | 400.096,041 296.071,053 | 2.364 | 72 | 400.096,041 296.071,053 | 73 | 400.107,678 296.067,812 | 12.08 |
| 73 | 400.107,678 296.067,812 | 74 | 400.107,713 296.067,802 | 0.036 | 74 | 400.107,713 296.067,802 | 75 | 400.110,067 296.067,147 | 2.443 | 75 | 400.110,067 296.067,147 | 76 | 400.117,065 296.065,198 | 7.264 |
| 76 | 400.117,065 296.065,198 | 77 | 400.117,102 296.065,188 | 0.038 | 77 | 400.117,102 296.065,188 | 78 | 400.124,104 296.063,238 | 7.268 | 78 | 400.124,104 296.063,238 | 79 | 400.126,452 296.062,584 | 2.437 |
| 79 | 400.126,452 296.062,584 | 80 | 400.126,489 296.062,574 | 0.038 | 80 | 400.126,489 296.062,574 | 81 | 400.133,452 296.060,634 | 7.228 | 81 | 400.133,452 296.060,634 | 82 | 400.142,799 296.058,031 | 9.703 |
| 82 | 400.142,799 296.058,031 | 83 | 400.145,043 296.057,407 | 2.329 | 83 | 400.145,043 296.057,407 | 84 | 400.145,081 296.057,396 | 0.04 | 84 | 400.145,081 296.057,396 | 85 | 400.154,337 296.054,818 | 9.608 |
| 85 | 400.154,337 296.054,818 | 86 | 400.154,375 296.054,807 | 0.04 | 86 | 400.154,375 296.054,807 | 87 | 400.161,387 296.052,854 | 7.279 | 87 | 400.161,387 296.052,854 | 88 | 400.163,668 296.052,219 | 2.368 |
| 88 | 400.163,668 296.052,219 | 89 | 400.163,72 296.052,205 | 0.054 | 89 | 400.163,72 296.052,205 | 90 | 400.170,679 296.050,266 | 7.224 | 90 | 400.170,679 296.050,266 | 91 | 400.179,971 296.047,678 | 9.646 |
| 91 | 400.179,971 296.047,678 | 92 | 400.181,554 296.047,237 | 1.643 | 92 | 400.181,554 296.047,237 | 93 | 400.181,605 296.047,223 | 0.053 | 93 | 400.181,605 296.047,223 | 94 | 400.197,854 296.042,698 | 16.867 |
| 94 | 400.197,854 296.042,698 | 95 | 400.218,746 296.036,88 | 21.687 | 95 | 400.218,746 296.036,88 | 96 | 400.218,797 296.036,866 | 0.053 | 96 | 400.218,797 296.036,866 | 97 | 400.235,039 296.032,342 | 16.86 |
| 97 | 400.235,039 296.032,342 | 98 | 400.240,005 296.030,958 | 5.155 | 98 | 400.240,005 296.030,958 | 99 | 400.274,944 296.020,787 | 36.389 | 99 | 400.274,944 296.020,787 | 100 | 400.274,988 296.020,774 | 0.046 |
| 100 | 400.274,988 296.020,774 | 101 | 400.290,983 296.016,118 | 16.659 | 101 | 400.290,983 296.016,118 | 102 | 400.293,671 296.015,335 | 2.8 | 102 | 400.293,671 296.015,335 | 103 | 400.293,713 296.015,323 | 0.044 |
| 103 | 400.293,713 296.015,323 | 104 | 400.303,036 296.012,609 | 9.71 | 104 | 400.303,036 296.012,609 | 105 | 400.303,077 296.012,597 | 0.043 | 105 | 400.303,077 296.012,597 | 106 | 400.309,636 296.010,687 | 6.831 |
| 106 | 400.309,636 296.010,687 | 107 | 400.318,964 296.007,972 | 9.715 | 107 | 400.318,964 296.007,972 | 108 | 400.321,77 296.007,155 | 2.923 | 108 | 400.321,77 296.007,155 | 109 | 400.321,809 296.007,144 | 0.041 |
| 109 | 400.321,809 296.007,144 | 110 | 400.331,139 296.004,427 | 9.718 | 110 | 400.331,139 296.004,427 | 111 | 400.331,177 296.004,416 | 0.04 | 111 | 400.331,177 296.004,416 | 112 | 400.337,624 296.002,539 | 6.715 |
| 112 | 400.337,624 296.002,539 | 113 | 400.346,957 295.999,822 | 9.72 | 113 | 400.346,957 295.999,822 | 114 | 400.349,699 295.999,024 | 2.856 | 114 | 400.349,699 295.999,024 | 115 | 400.349,737 295.999,013 | 0.04 |
| 115 | 400.349,737 295.999,013 | 116 | 400.365,521 295.994,418 | 16.439 | 116 | 400.365,521 295.994,418 | 117 | 400.368,264 295.993,619 | 2.857 | 117 | 400.368,264 295.993,619 | 118 | 400.368,302 295.993,608 | 0.04 |

| Punct început | X / Y | Punct sfârșit | X / Y | Lungime segment | Punct început | X / Y | Punct sfârșit | X / Y | Lungime segment | Punct început | X / Y | Punct sfârșit | X / Y | Lungime segment |
|---------------|----------------------------|---------------|----------------------------|-----------------|---------------|----------------------------|---------------|----------------------------|-----------------|---------------|----------------------------|---------------|----------------------------|-----------------|
| 118 | 400.368,302 295.993,608 | 119 | 400.384,09 295.989,012 | 16.44 3 | 119 | 400.384,09 295.989,012 | 120 | 400.387,014 295.988,161 | 3.045 | 120 | 400.387,014 295.988,161 | 121 | 400.387,05 295.988,151 | 0.037 |
| 121 | 400.387,05 295.988,151 | 122 | 400.402,766 295.983,575 | 16.36 9 | 122 | 400.402,766 295.983,575 | 123 | 400.405,588 295.982,753 | 2.939 | 123 | 400.405,588 295.982,753 | 124 | 400.405,623 295.982,743 | 0.036 |
| 124 | 400.405,623 295.982,743 | 125 | 400.421,343 295.978,167 | 16.37 2 | 125 | 400.421,343 295.978,167 | 126 | 400.424,17 295.977,344 | 2.944 | 126 | 400.424,17 295.977,344 | 127 | 400.424,206 295.977,334 | 0.037 |
| 127 | 400.424,206 295.977,334 | 128 | 400.439,929 295.972,756 | 16.37 6 | 128 | 400.439,929 295.972,756 | 129 | 400.442,77 295.971,929 | 2.959 | 129 | 400.442,77 295.971,929 | 130 | 400.442,806 295.971,919 | 0.037 |
| 130 | 400.442,806 295.971,919 | 131 | 400.445,244 295.971,209 | 2.539 | 131 | 400.445,244 295.971,209 | 132 | 400.458,603 295.967,874 | 13.76 9 | 132 | 400.458,603 295.967,874 | 133 | 400.471,046 295.964,768 | 12.82 5 |
| 133 | 400.471,046 295.964,768 | 134 | 400.471,079 295.964,76 | 0.034 | 134 | 400.471,079 295.964,76 | 135 | 400.486,747 295.960,849 | 16.14 9 | 135 | 400.486,747 295.960,849 | 136 | 400.490,384 295.959,941 | 3.749 |
| 136 | 400.490,384 295.959,941 | 137 | 400.490,416 295.959,933 | 0.033 | 137 | 400.490,416 295.959,933 | 138 | 400.496,409 295.958,437 | 6.177 | 138 | 400.496,409 295.958,437 | 139 | 400.504,355 295.956,453 | 8.19 |
| 139 | 400.504,355 295.956,453 | 140 | 400.504,387 295.956,445 | 0.033 | 140 | 400.504,387 295.956,445 | 141 | 400.510,374 295.954,951 | 6.171 | 141 | 400.510,374 295.954,951 | 142 | 400.523,174 295.951,756 | 13.19 3 |
| 142 | 400.523,174 295.951,756 | 143 | 400.523,649 295.951,637 | 0.49 | 143 | 400.523,649 295.951,637 | 144 | 400.524,842 295.951,339 | 1.23 | 144 | 400.524,842 295.951,339 | 145 | 400.541,758 295.947,117 | 17.43 5 |
| 145 | 400.541,758 295.947,117 | 146 | 400.542,234 295.946,998 | 0.491 | 146 | 400.542,234 295.946,998 | 147 | 400.543,424 295.946,701 | 1.227 | 147 | 400.543,424 295.946,701 | 148 | 400.546,616 295.945,904 | 3.29 |
| 148 | 400.546,616 295.945,904 | 149 | 400.553,885 295.944,524 | 7.399 | 149 | 400.553,885 295.944,524 | 150 | 400.554,363 295.944,433 | 0.487 | 150 | 400.554,363 295.944,433 | 151 | 400.555,562 295.944,205 | 1.22 |
| 151 | 400.555,562 295.944,205 | 152 | 400.563,228 295.942,749 | 7.803 | 152 | 400.563,228 295.942,749 | 153 | 400.563,705 295.942,658 | 0.486 | 153 | 400.563,705 295.942,658 | 154 | 400.564,902 295.942,431 | 1.218 |
| 154 | 400.564,902 295.942,431 | 155 | 400.572,183 295.941,048 | 7.411 | 155 | 400.572,183 295.941,048 | 156 | 400.572,66 295.940,957 | 0.486 | 156 | 400.572,66 295.940,957 | 157 | 400.573,855 295.940,73 | 1.216 |
| 157 | 400.573,855 295.940,73 | 158 | 400.590,977 295.937,478 | 17.42 8 | 158 | 400.590,977 295.937,478 | 159 | 400.591,455 295.937,387 | 0.487 | 159 | 400.591,455 295.937,387 | 160 | 400.592,568 295.937,176 | 1.133 |
| 160 | 400.592,568 295.937,176 | 161 | 400.600,264 295.935,715 | 7.833 | 161 | 400.600,264 295.935,715 | 162 | 400.600,741 295.935,624 | 0.486 | 162 | 400.600,741 295.935,624 | 163 | 400.601,853 295.935,413 | 1.132 |
| 163 | 400.601,853 295.935,413 | 164 | 400.628,304 295.930,388 | 26.92 4 | 164 | 400.628,304 295.930,388 | 165 | 400.628,783 295.930,297 | 0.488 | 165 | 400.628,783 295.930,297 | 166 | 400.629,775 295.930,109 | 1.01 |
| 166 | 400.629,775 295.930,109 | 167 | 400.646,931 295.926,851 | 17.46 3 | 167 | 400.646,931 295.926,851 | 168 | 400.647,407 295.926,76 | 0.485 | 168 | 400.647,407 295.926,76 | 169 | 400.648,32 295.926,587 | 0.929 |
| 169 | 400.648,32 295.926,587 | 170 | 400.666,423 295.923,149 | 18.42 7 | 170 | 400.666,423 295.923,149 | 171 | 400.666,903 295.923,058 | 0.489 | 171 | 400.666,903 295.923,058 | 172 | 400.667,732 295.922,9 | 0.844 |
| 172 | 400.667,732 295.922,9 | 173 | 400.685,413 295.919,541 | 17.99 7 | 173 | 400.685,413 295.919,541 | 174 | 400.685,432 295.919,537 | 0.019 | 174 | 400.685,432 295.919,537 | 175 | 400.686,163 295.919,399 | 0.744 |
| 175 | 400.686,163 295.919,399 | 176 | 400.708,474 295.915,162 | 22.71 | 176 | 400.708,474 295.915,162 | 177 | 400.708,49 295.915,159 | 0.016 | 177 | 400.708,49 295.915,159 | 178 | 400.709,127 295.915,038 | 0.648 |
| 178 | 400.709,127 295.915,038 | 179 | 400.726,861 295.911,669 | 18.05 1 | 179 | 400.726,861 295.911,669 | 180 | 400.726,875 295.911,666 | 0.014 | 180 | 400.726,875 295.911,666 | 181 | 400.727,437 295.911,56 | 0.572 |
| 181 | 400.727,437 295.911,56 | 182 | 400.745,195 295.908,188 | 18.07 5 | 182 | 400.745,195 295.908,188 | 183 | 400.745,207 295.908,186 | 0.012 | 183 | 400.745,207 295.908,186 | 184 | 400.745,693 295.908,093 | 0.495 |
| 184 | 400.745,693 295.908,093 | 185 | 400.751,397 295.907,009 | 5.806 | 185 | 400.751,397 295.907,009 | 186 | 400.763,475 295.904,715 | 12.29 4 | 186 | 400.763,475 295.904,715 | 187 | 400.763,484 295.904,713 | 0.009 |
| 187 | 400.763,484 295.904,713 | 188 | 400.763,896 295.904,635 | 0.419 | 188 | 400.763,896 295.904,635 | 189 | 400.781,544 295.901,283 | 17.96 4 | 189 | 400.781,544 295.901,283 | 190 | 400.781,555 295.901,281 | 0.011 |
| 190 | 400.781,555 295.901,281 | 191 | 400.781,964 295.901,203 | 0.416 | 191 | 400.781,964 295.901,203 | 192 | 400.790,639 295.899,555 | 8.83 | 192 | 400.790,639 295.899,555 | 193 | 400.790,647 295.899,554 | 0.008 |
| 193 | 400.790,647 295.899,554 | 194 | 400.791,02 295.899,483 | 0.38 | 194 | 400.791,02 295.899,483 | 195 | 400.799,72 295.897,831 | 8.855 | 195 | 400.799,72 295.897,831 | 196 | 400.799,727 295.897,83 | 0.007 |
| 196 | 400.799,727 295.897,83 | 197 | 400.800,063 295.897,766 | 0.342 | 197 | 400.800,063 295.897,766 | 198 | 400.817,686 295.894,418 | 17.93 8 | 198 | 400.817,686 295.894,418 | 199 | 400.817,693 295.894,417 | 0.007 |
| 199 | 400.817,693 295.894,417 | 200 | 400.818,029 295.894,353 | 0.342 | 200 | 400.818,029 295.894,353 | 201 | 400.835,765 295.890,985 | 18.05 3 | 201 | 400.835,765 295.890,985 | 202 | 400.847,658 295.888,725 | 12.10 6 |
| 202 | 400.847,658 295.888,725 | 203 | 400.847,662 295.888,724 | 0.004 | 203 | 400.847,662 295.888,724 | 204 | 400.847,875 295.888,684 | 0.217 | 204 | 400.847,875 295.888,684 | 205 | 400.874,364 295.883,653 | 26.96 3 |
| 205 | 400.874,364 295.883,653 | 206 | 400.874,368 295.883,652 | 0.004 | 206 | 400.874,368 295.883,652 | 207 | 400.874,726 295.883,584 | 0.364 | 207 | 400.874,726 295.883,584 | 208 | 400.883,241 295.881,967 | 8.667 |
| 208 | 400.883,241 295.881,967 | 209 | 400.883,244 295.881,966 | 0.003 | 209 | 400.883,244 295.881,966 | 210 | 400.883,652 295.881,889 | 0.415 | 210 | 400.883,652 295.881,889 | 211 | 400.892,193 295.880,268 | 8.693 |
| 211 | 400.892,193 295.880,268 | 212 | 400.892,248 295.880,257 | 0.056 | 212 | 400.892,248 295.880,257 | 213 | 400.905,595 295.877,722 | 13.58 6 | 213 | 400.905,595 295.877,722 | 214 | 400.919,618 295.875,058 | 14.27 4 |
| 214 | 400.919,618 295.875,058 | 215 | 400.920,361 295.878,988 | 4.0 | 215 | 400.920,361 295.878,988 | 216 | 400.752,09 295.910,949 | 171.2 79 | 216 | 400.752,09 295.910,949 | 217 | 400.553,578 295.948,653 | 202.0 61 |

| Punct început | X / Y | Punct sfârșit | X / Y | Lungime segment | Punct început | X / Y | Punct sfârșit | X / Y | Lungime segment | Punct început | X / Y | Punct sfârșit | X / Y | Lungime segment |
|---------------|----------------------------|---------------|----------------------------|-----------------|---------------|----------------------------|---------------|----------------------------|-----------------|---------------|----------------------------|---------------|----------------------------|-----------------|
| 217 | 400.553,578 295.948,653 | 218 | 400.547,472 295.949,813 | 6.215 | 218 | 400.547,472 295.949,813 | 219 | 400.541,406 295.951,327 | 6.252 | 219 | 400.541,406 295.951,327 | 220 | 400.537,65 295.952,265 | 3.871 |
| 220 | 400.537,65 295.952,265 | 221 | 400.537,465 295.952,311 | 0.191 | 221 | 400.537,465 295.952,311 | 222 | 400.537,46 295.952,312 | 0.005 | 222 | 400.537,46 295.952,312 | 223 | 400.537,408 295.952,325 | 0.054 |
| 223 | 400.537,408 295.952,325 | 224 | 400.532,504 295.953,549 | 5.054 | 224 | 400.532,504 295.953,549 | 225 | 400.528,849 295.954,462 | 3.767 | 225 | 400.528,849 295.954,462 | 226 | 400.528,484 295.954,554 | 0.376 |
| 226 | 400.528,484 295.954,554 | 227 | 400.528,434 295.954,566 | 0.051 | 227 | 400.528,434 295.954,566 | 228 | 400.524,335 295.955,589 | 4.225 | 228 | 400.524,335 295.955,589 | 229 | 400.520,014 295.956,667 | 4.453 |
| 229 | 400.520,014 295.956,667 | 230 | 400.519,473 295.956,802 | 0.558 | 230 | 400.519,473 295.956,802 | 231 | 400.519,424 295.956,814 | 0.05 | 231 | 400.519,424 295.956,814 | 232 | 400.516,137 295.957,635 | 3.388 |
| 232 | 400.516,137 295.957,635 | 233 | 400.507,254 295.959,853 | 9.156 | 233 | 400.507,254 295.959,853 | 234 | 400.506,457 295.960,052 | 0.821 | 234 | 400.506,457 295.960,052 | 235 | 400.506,41 295.960,064 | 0.049 |
| 235 | 400.506,41 295.960,064 | 236 | 400.504,3 295.960,59 | 2.175 | 236 | 400.504,3 295.960,59 | 237 | 400.498,335 295.962,079 | 6.148 | 237 | 400.498,335 295.962,079 | 238 | 400.497,603 295.962,261 | 0.754 |
| 238 | 400.497,603 295.962,261 | 239 | 400.497,556 295.962,273 | 0.049 | 239 | 400.497,556 295.962,273 | 240 | 400.497,387 295.962,315 | 0.174 | 240 | 400.497,387 295.962,315 | 241 | 400.496,029 295.962,654 | 1.4 |
| 241 | 400.496,029 295.962,654 | 242 | 400.487,698 295.964,734 | 8.587 | 242 | 400.487,698 295.964,734 | 243 | 400.486,752 295.964,97 | 0.975 | 243 | 400.486,752 295.964,97 | 244 | 400.486,707 295.964,981 | 0.046 |
| 244 | 400.486,707 295.964,981 | 245 | 400.486,541 295.965,023 | 0.171 | 245 | 400.486,541 295.965,023 | 246 | 400.486,168 295.965,116 | 0.384 | 246 | 400.486,168 295.965,116 | 247 | 400.478,702 295.966,979 | 7.695 |
| 247 | 400.478,702 295.966,979 | 248 | 400.477,83 295.967,197 | 0.899 | 248 | 400.477,83 295.967,197 | 249 | 400.477,574 295.967,261 | 0.264 | 249 | 400.477,574 295.967,261 | 250 | 400.477,53 295.967,272 | 0.045 |
| 250 | 400.477,53 295.967,272 | 251 | 400.477,367 295.967,313 | 0.168 | 251 | 400.477,367 295.967,313 | 252 | 400.465,79 295.970,203 | 11.93 2 | 252 | 400.465,79 295.970,203 | 253 | 400.465,706 295.970,224 | 0.087 |
| 253 | 400.465,706 295.970,224 | 254 | 400.464,314 295.970,572 | 1.435 | 254 | 400.464,314 295.970,572 | 255 | 400.464,272 295.970,582 | 0.043 | 255 | 400.464,272 295.970,582 | 256 | 400.464,113 295.970,622 | 0.164 |
| 256 | 400.464,113 295.970,622 | 257 | 400.457,377 295.972,303 | 6.943 | 257 | 400.457,377 295.972,303 | 258 | 400.456,621 295.972,492 | 0.779 | 258 | 400.456,621 295.972,492 | 259 | 400.455,044 295.972,886 | 1.625 |
| 259 | 400.455,044 295.972,886 | 260 | 400.455,003 295.972,896 | 0.042 | 260 | 400.455,003 295.972,896 | 261 | 400.454,847 295.972,935 | 0.161 | 261 | 400.454,847 295.972,935 | 262 | 400.448,24 295.974,584 | 6.81 |
| 262 | 400.448,24 295.974,584 | 263 | 400.447,481 295.974,773 | 0.782 | 263 | 400.447,481 295.974,773 | 264 | 400.446,288 295.975,071 | 1.23 | 264 | 400.446,288 295.975,071 | 265 | 400.445,899 295.975,184 | 0.405 |
| 265 | 400.445,899 295.975,184 | 266 | 400.445,858 295.975,196 | 0.043 | 266 | 400.445,858 295.975,196 | 267 | 400.445,703 295.975,241 | 0.161 | 267 | 400.445,703 295.975,241 | 268 | 400.438,999 295.977,193 | 6.982 |
| 268 | 400.438,999 295.977,193 | 269 | 400.437,503 295.977,629 | 1.558 | 269 | 400.437,503 295.977,629 | 270 | 400.435,721 295.978,148 | 1.856 | 270 | 400.435,721 295.978,148 | 271 | 400.435,682 295.978,159 | 0.041 |
| 271 | 400.435,682 295.978,159 | 272 | 400.435,529 295.978,204 | 0.159 | 272 | 400.435,529 295.978,204 | 273 | 400.425,792 295.981,038 | 10.14 1 | 273 | 400.425,792 295.981,038 | 274 | 400.424,284 295.981,477 | 1.571 |
| 274 | 400.424,284 295.981,477 | 275 | 400.422,488 295.982,0 | 1.871 | 275 | 400.422,488 295.982,0 | 276 | 400.422,45 295.982,011 | 0.04 | 276 | 400.422,45 295.982,011 | 277 | 400.422,295 295.982,056 | 0.161 |
| 277 | 400.422,295 295.982,056 | 278 | 400.417,243 295.983,527 | 5.262 | 278 | 400.417,243 295.983,527 | 279 | 400.415,044 295.984,167 | 2.29 | 279 | 400.415,044 295.984,167 | 280 | 400.413,056 295.984,746 | 2.071 |
| 280 | 400.413,056 295.984,746 | 281 | 400.412,867 295.984,801 | 0.197 | 281 | 400.412,867 295.984,801 | 282 | 400.412,456 295.984,921 | 0.428 | 282 | 400.412,456 295.984,921 | 283 | 400.407,946 295.986,233 | 4.697 |
| 283 | 400.407,946 295.986,233 | 284 | 400.405,735 295.986,877 | 2.303 | 284 | 400.405,735 295.986,877 | 285 | 400.403,736 295.987,459 | 2.082 | 285 | 400.403,736 295.987,459 | 286 | 400.403,546 295.987,514 | 0.198 |
| 286 | 400.403,546 295.987,514 | 287 | 400.403,134 295.987,634 | 0.429 | 287 | 400.403,134 295.987,634 | 288 | 400.395,511 295.989,853 | 7.939 | 288 | 400.395,511 295.989,853 | 289 | 400.392,289 295.990,791 | 3.356 |
| 289 | 400.392,289 295.990,791 | 290 | 400.390,007 295.991,455 | 2.377 | 290 | 400.390,007 295.991,455 | 291 | 400.389,823 295.991,509 | 0.192 | 291 | 400.389,823 295.991,509 | 292 | 400.389,402 295.991,632 | 0.439 |
| 292 | 400.389,402 295.991,632 | 293 | 400.382,983 295.993,5 | 6.685 | 293 | 400.382,983 295.993,5 | 294 | 400.378,733 295.994,737 | 4.426 | 294 | 400.378,733 295.994,737 | 295 | 400.376,163 295.995,485 | 2.677 |
| 295 | 400.376,163 295.995,485 | 296 | 400.375,985 295.995,537 | 0.185 | 296 | 400.375,985 295.995,537 | 297 | 400.375,556 295.995,662 | 0.447 | 297 | 400.375,556 295.995,662 | 298 | 400.368,252 295.997,789 | 7.607 |
| 298 | 400.368,252 295.997,789 | 299 | 400.364,109 295.998,995 | 4.315 | 299 | 400.364,109 295.998,995 | 300 | 400.363,964 295.999,037 | 0.151 | 300 | 400.363,964 295.999,037 | 301 | 400.361,371 295.999,793 | 2.701 |
| 301 | 400.361,371 295.999,793 | 302 | 400.360,758 295.999,971 | 0.638 | 302 | 400.360,758 295.999,971 | 303 | 400.359,479 296.000,343 | 1.332 | 303 | 400.359,479 296.000,343 | 304 | 400.356,79 296.001,126 | 2.801 |
| 304 | 400.356,79 296.001,126 | 305 | 400.356,612 296.001,178 | 0.185 | 305 | 400.356,612 296.001,178 | 306 | 400.356,177 296.001,305 | 0.453 | 306 | 400.356,177 296.001,305 | 307 | 400.354,402 296.001,821 | 1.848 |
| 307 | 400.354,402 296.001,821 | 308 | 400.348,966 296.003,404 | 5.662 | 308 | 400.348,966 296.003,404 | 309 | 400.346,052 296.004,253 | 3.035 | 309 | 400.346,052 296.004,253 | 310 | 400.345,436 296.004,432 | 0.641 |
| 310 | 400.345,436 296.004,432 | 311 | 400.344,744 296.004,633 | 0.721 | 311 | 400.344,744 296.004,633 | 312 | 400.339,276 296.006,225 | 5.695 | 312 | 400.339,276 296.006,225 | 313 | 400.336,344 296.007,078 | 3.054 |
| 313 | 400.336,344 296.007,078 | 314 | 400.336,17 296.007,129 | 0.181 | 314 | 400.336,17 296.007,129 | 315 | 400.335,725 296.007,259 | 0.464 | 315 | 400.335,725 296.007,259 | 316 | 400.334,116 296.007,727 | 1.676 |

| Punct început | X / Y | Punct sfârșit | X / Y | Lungime segment | Punct început | X / Y | Punct sfârșit | X / Y | Lungime segment | Punct început | X / Y | Punct sfârșit | X / Y | Lungime segment |
|---------------|----------------------------|---------------|----------------------------|-----------------|---------------|----------------------------|---------------|----------------------------|-----------------|---------------|----------------------------|---------------|----------------------------|-----------------|
| 316 | 400.334,116 296.007,727 | 317 | 400.328,611 296.009,329 | 5.733 | 317 | 400.328,611 296.009,329 | 318 | 400.325,66 296.010,188 | 3.073 | 318 | 400.325,66 296.010,188 | 319 | 400.325,076 296.010,358 | 0.608 |
| 319 | 400.325,076 296.010,358 | 320 | 400.325,037 296.010,369 | 0.041 | 320 | 400.325,037 296.010,369 | 321 | 400.318,816 296.012,181 | 6.48 | 321 | 400.318,816 296.012,181 | 322 | 400.315,652 296.013,102 | 3.295 |
| 322 | 400.315,652 296.013,102 | 323 | 400.315,481 296.013,152 | 0.178 | 323 | 400.315,481 296.013,152 | 324 | 400.315,027 296.013,284 | 0.473 | 324 | 400.315,027 296.013,284 | 325 | 400.307,128 296.015,584 | 8.227 |
| 325 | 400.307,128 296.015,584 | 326 | 400.299,354 296.017,847 | 8.097 | 326 | 400.299,354 296.017,847 | 327 | 400.297,933 296.018,26 | 1.48 | 327 | 400.297,933 296.018,26 | 328 | 400.295,763 296.018,892 | 2.26 |
| 328 | 400.295,763 296.018,892 | 329 | 400.295,134 296.019,075 | 0.655 | 329 | 400.295,134 296.019,075 | 330 | 400.289,375 296.020,752 | 5.998 | 330 | 400.289,375 296.020,752 | 331 | 400.288,684 296.020,953 | 0.72 |
| 331 | 400.288,684 296.020,953 | 332 | 400.284,997 296.022,026 | 3.84 | 332 | 400.284,997 296.022,026 | 333 | 400.284,833 296.022,074 | 0.171 | 333 | 400.284,833 296.022,074 | 334 | 400.284,364 296.022,211 | 0.489 |
| 334 | 400.284,364 296.022,211 | 335 | 400.279,38 296.023,662 | 5.191 | 335 | 400.279,38 296.023,662 | 336 | 400.279,333 296.023,676 | 0.049 | 336 | 400.279,333 296.023,676 | 337 | 400.274,726 296.025,017 | 4.798 |
| 337 | 400.274,726 296.025,017 | 338 | 400.274,091 296.025,202 | 0.661 | 338 | 400.274,091 296.025,202 | 339 | 400.269,224 296.026,618 | 5.069 | 339 | 400.269,224 296.026,618 | 340 | 400.264,387 296.028,026 | 5.038 |
| 340 | 400.264,387 296.028,026 | 341 | 400.263,749 296.028,212 | 0.665 | 341 | 400.263,749 296.028,212 | 342 | 400.256,463 296.030,333 | 7.588 | 342 | 400.256,463 296.030,333 | 343 | 400.246,962 296.033,099 | 9.895 |
| 343 | 400.246,962 296.033,099 | 344 | 400.244,304 296.033,873 | 2.768 | 344 | 400.244,304 296.033,873 | 345 | 400.241,123 296.034,799 | 3.313 | 345 | 400.241,123 296.034,799 | 346 | 400.238,886 296.035,422 | 2.322 |
| 346 | 400.238,886 296.035,422 | 347 | 400.238,24 296.035,602 | 0.671 | 347 | 400.238,24 296.035,602 | 348 | 400.233,95 296.036,797 | 4.453 | 348 | 400.233,95 296.036,797 | 349 | 400.233,187 296.037,009 | 0.792 |
| 349 | 400.233,187 296.037,009 | 350 | 400.228,286 296.038,374 | 5.088 | 350 | 400.228,286 296.038,374 | 351 | 400.228,147 296.038,413 | 0.144 | 351 | 400.228,147 296.038,413 | 352 | 400.227,638 296.038,555 | 0.528 |
| 352 | 400.227,638 296.038,555 | 353 | 400.218,941 296.040,977 | 9.028 | 353 | 400.218,941 296.040,977 | 354 | 400.214,114 296.042,322 | 5.011 | 354 | 400.214,114 296.042,322 | 355 | 400.212,925 296.042,653 | 1.234 |
| 355 | 400.212,925 296.042,653 | 356 | 400.212,794 296.042,69 | 0.136 | 356 | 400.212,794 296.042,69 | 357 | 400.212,274 296.042,835 | 0.54 | 357 | 400.212,274 296.042,835 | 358 | 400.198,155 296.046,767 | 14.656 |
| 358 | 400.198,155 296.046,767 | 359 | 400.193,739 296.047,997 | 4.584 | 359 | 400.193,739 296.047,997 | 360 | 400.191,645 296.048,58 | 2.174 | 360 | 400.191,645 296.048,58 | 361 | 400.191,523 296.048,614 | 0.127 |
| 361 | 400.191,523 296.048,614 | 362 | 400.190,988 296.048,763 | 0.555 | 362 | 400.190,988 296.048,763 | 363 | 400.183,025 296.050,981 | 8.266 | 363 | 400.183,025 296.050,981 | 364 | 400.177,571 296.052,5 | 5.662 |
| 364 | 400.177,571 296.052,5 | 365 | 400.170,975 296.054,337 | 6.847 | 365 | 400.170,975 296.054,337 | 366 | 400.170,311 296.054,522 | 0.689 | 366 | 400.170,311 296.054,522 | 367 | 400.166,745 296.055,515 | 3.702 |
| 367 | 400.166,745 296.055,515 | 368 | 400.160,103 296.057,364 | 6.895 | 368 | 400.160,103 296.057,364 | 369 | 400.159,434 296.057,55 | 0.694 | 369 | 400.159,434 296.057,55 | 370 | 400.156,397 296.058,397 | 3.153 |
| 370 | 400.156,397 296.058,397 | 371 | 400.146,246 296.061,225 | 10.538 | 371 | 400.146,246 296.061,225 | 372 | 400.137,654 296.063,618 | 8.919 | 372 | 400.137,654 296.063,618 | 373 | 400.130,291 296.065,668 | 7.643 |
| 373 | 400.130,291 296.065,668 | 374 | 400.130,181 296.065,699 | 0.114 | 374 | 400.130,181 296.065,699 | 375 | 400.129,613 296.065,857 | 0.59 | 375 | 400.129,613 296.065,857 | 376 | 400.126,545 296.066,712 | 3.185 |
| 376 | 400.126,545 296.066,712 | 377 | 400.118,901 296.068,841 | 7.935 | 377 | 400.118,901 296.068,841 | 378 | 400.118,219 296.069,031 | 0.708 | 378 | 400.118,219 296.069,031 | 379 | 400.104,708 296.072,794 | 14.025 |
| 379 | 400.104,708 296.072,794 | 380 | 400.094,17 296.075,729 | 10.939 | 380 | 400.094,17 296.075,729 | 381 | 400.086,293 296.077,923 | 8.177 | 381 | 400.086,293 296.077,923 | 382 | 400.085,77 296.078,069 | 0.543 |
| 382 | 400.085,77 296.078,069 | 383 | 400.084,398 296.078,451 | 1.424 | 383 | 400.084,398 296.078,451 | 384 | 400.078,035 296.080,223 | 6.605 | 384 | 400.078,035 296.080,223 | 385 | 400.076,513 296.080,647 | 1.58 |
| 385 | 400.076,513 296.080,647 | 386 | 400.075,812 296.080,842 | 0.728 | 386 | 400.075,812 296.080,842 | 387 | 400.072,844 296.081,668 | 3.081 | 387 | 400.072,844 296.081,668 | 388 | 400.064,656 296.083,948 | 8.5 |
| 388 | 400.064,656 296.083,948 | 389 | 400.064,553 296.083,977 | 0.107 | 389 | 400.064,553 296.083,977 | 390 | 400.063,182 296.084,359 | 1.423 | 390 | 400.063,182 296.084,359 | 391 | 400.058,25 296.085,732 | 5.12 |
| 391 | 400.058,25 296.085,732 | 392 | 400.049,673 296.088,12 | 8.903 | 392 | 400.049,673 296.088,12 | 393 | 400.049,577 296.088,147 | 0.1 | 393 | 400.049,577 296.088,147 | 394 | 400.043,277 296.089,902 | 6.54 |
| 394 | 400.043,277 296.089,902 | 395 | 400.039,761 296.090,881 | 3.65 | 395 | 400.039,761 296.090,881 | 396 | 400.032,943 296.092,779 | 7.077 | 396 | 400.032,943 296.092,779 | 397 | 400.030,682 296.093,421 | 2.35 |
| 397 | 400.030,682 296.093,421 | 398 | 400.030,596 296.093,446 | 0.09 | 398 | 400.030,596 296.093,446 | 399 | 400.023,048 296.095,59 | 7.847 | 399 | 400.023,048 296.095,59 | 400 | 400.020,992 296.096,174 | 2.137 |
| 400 | 400.020,992 296.096,174 | 401 | 400.010,974 296.099,019 | 10.414 | 401 | 400.010,974 296.099,019 | 402 | 400.010,886 296.099,044 | 0.091 | 402 | 400.010,886 296.099,044 | 403 | 400.006,262 296.100,357 | 4.807 |
| 403 | 400.006,262 296.100,357 | 404 | 400.004,176 296.100,949 | 2.168 | 404 | 400.004,176 296.100,949 | 405 | 399.994,009 296.103,837 | 10.569 | 405 | 399.994,009 296.103,837 | 406 | 399.990,879 296.104,726 | 3.254 |
| 406 | 399.990,879 296.104,726 | 407 | 399.990,424 296.104,855 | 0.473 | 407 | 399.990,424 296.104,855 | 408 | 399.980,591 296.107,649 | 10.222 | 408 | 399.980,591 296.107,649 | 409 | 399.978,382 296.108,276 | 2.296 |
| 409 | 399.978,382 296.108,276 | 410 | 399.976,913 296.108,693 | 1.527 | 410 | 399.976,913 296.108,693 | 411 | 399.967,728 296.111,301 | 9.548 | 411 | 399.967,728 296.111,301 | 412 | 399.948,126 296.116,869 | 20.377 |
| 412 | 399.948,126 296.116,869 | 413 | 399.946,206 296.117,414 | 1.996 | 413 | 399.946,206 296.117,414 | 414 | 399.944,141 296.117,946 | 2.132 | 414 | 399.944,141 296.117,946 | 415 | 399.936,533 296.119,909 | 7.857 |

| Punct început | X / Y | Punct sfârșit | X / Y | Lungime segment | Punct început | X / Y | Punct sfârșit | X / Y | Lungime segment | Punct început | X / Y | Punct sfârșit | X / Y | Lungime segment |
|---------------|----------------------------|---------------|----------------------------|-----------------|---------------|----------------------------|---------------|----------------------------|-----------------|---------------|----------------------------|---------------|----------------------------|-----------------|
| 415 | 399.936,533 296.119,909 | 416 | 399.936,465 296.119,927 | 0.07 | 416 | 399.936,465 296.119,927 | 417 | 399.935,101 296.120,279 | 1.409 | 417 | 399.935,101 296.120,279 | 418 | 399.930,012 296.121,593 | 5.256 |
| 418 | 399.930,012 296.121,593 | 419 | 399.923,117 296.123,373 | 7.121 | 419 | 399.923,117 296.123,373 | 420 | 399.921,931 296.123,679 | 1.225 | 420 | 399.921,931 296.123,679 | 421 | 399.915,719 296.125,283 | 6.416 |
| 421 | 399.915,719 296.125,283 | 422 | 399.909,552 296.126,875 | 6.369 | 422 | 399.909,552 296.126,875 | 423 | 399.907,36 296.127,441 | 2.264 | 423 | 399.907,36 296.127,441 | 424 | 399.899,89 296.129,369 | 7.715 |
| 424 | 399.899,89 296.129,369 | 425 | 399.894,538 296.130,751 | 5.528 | 425 | 399.894,538 296.130,751 | 426 | 399.879,545 296.134,62 | 15.48 4 | 426 | 399.879,545 296.134,62 | 427 | 399.854,161 296.141,241 | 26.23 3 |
| 427 | 399.854,161 296.141,241 | 428 | 399.846,353 296.143,278 | 8.069 | 428 | 399.846,353 296.143,278 | 429 | 399.840,763 296.144,736 | 5.777 | 429 | 399.840,763 296.144,736 | 430 | 399.818,252 296.150,609 | 23.26 5 |
| 430 | 399.818,252 296.150,609 | 431 | 399.807,312 296.153,463 | 11.30 6 | 431 | 399.807,312 296.153,463 | 432 | 399.803,794 296.154,381 | 3.636 | 432 | 399.803,794 296.154,381 | 433 | 399.781,429 296.160,215 | 23.11 3 |
| 433 | 399.781,429 296.160,215 | 434 | 399.767,182 296.163,931 | 14.72 4 | 434 | 399.767,182 296.163,931 | 435 | 399.765,847 296.164,279 | 1.38 | 435 | 399.765,847 296.164,279 | 436 | 399.761,987 296.165,286 | 3.989 |
| 436 | 399.761,987 296.165,286 | 437 | 399.760,387 296.165,689 | 1.65 | 437 | 399.760,387 296.165,689 | 438 | 399.748,142 296.168,771 | 12.62 7 | 438 | 399.748,142 296.168,771 | 439 | 399.744,554 296.169,674 | 3.7 |
| 439 | 399.744,554 296.169,674 | 440 | 399.724,312 296.174,77 | 20.87 4 | 440 | 399.724,312 296.174,77 | 441 | 399.720,666 296.175,688 | 3.76 | 441 | 399.720,666 296.175,688 | 442 | 399.708,072 296.178,858 | 12.98 7 |
| 442 | 399.708,072 296.178,858 | 443 | 399.707,689 296.178,955 | 0.395 | 443 | 399.707,689 296.178,955 | 1 | 399.696,588 296.181,749 | 11.44 7 | | | | | |

** Lungimile segmentelor sunt determinate în planul de proiecție Stereo 70 și sunt rotunjite la 1 milimetru.

*** Distanța dintre puncte este formată din segmente cumulate ce sunt mai mici decât valoarea 1 milimetru.

**DATE DESPRE IMOBILUL NR. 10136**

Oficiul de Cadastru și Publicitate Imobiliară DOLJ
Biroul de Cadastru și Publicitate Imobiliară Craiova

A. Partea I. Descrierea imobilului

TEREN Extravilan

Adresa: Jud. Dolj, DE 677/1

| Nr. Crt | Nr cadastral Nr. topografic | Suprafața* (mp) | Observații / Referințe |
|---------|-----------------------------|-----------------|---|
| A1 | | 4.761 | Sector cadastral:28 Teren neimprejmuit; |

B. Partea II. Proprietari și acte

| Inscrieri privitoare la dreptul de proprietate și alte drepturi reale | | Referințe |
|---|---|-----------|
| / | | |
| Act Normativ nr. LEGEA 7, din 13/03/1996 emis de PARLAMENTUL ROMÂNIEI (ART. 13 ALIN. 15); | | |
| B1 | Inscrierea provizorie, drept de PROPRIETATE, dobandit prin Lege, cota actuala 1/1, cota initiala 1/1 1) NEIDENTIFICAT NEIDENTIFICAT, CIF:0000000000000 | A1 |

C. Partea III. SARCINI .

| Inscrieri privind dezmembramintele dreptului de proprietate, drepturi reale de garanție și sarcini | Referințe |
|--|-----------|
| NU SUNT | |

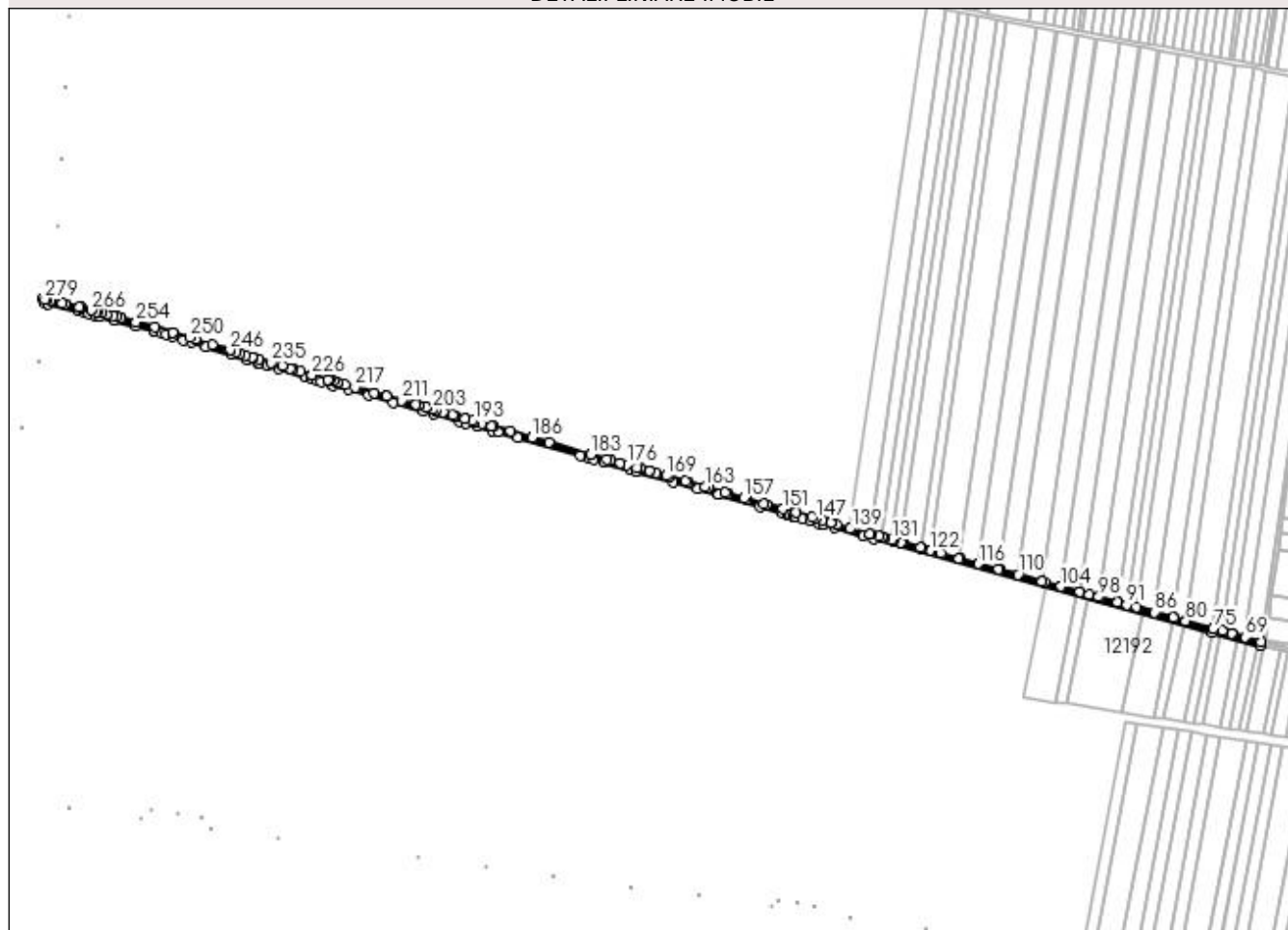
Anexa Nr. 1 La Partea I

Teren

| Nr cadastral | Suprafața (mp)* | Observații / Referințe |
|--------------|-----------------|------------------------|
| | 4.761 | |

* Suprafața este determinată în planul de proiecție Stereo 70.

DETALII LINIARE IMOBIL



Date referitoare la teren

| Crt | Categorie folosință | Intra vilan | Suprafața (mp) | Tarla | Parcelă | Nr. topo | Observații / Referințe |
|-----|---------------------|-------------|----------------|----------|---------|----------|------------------------|
| 1 | drum | NU | 4.761 | DE 677/1 | - | - | |

Lungime Segmente

1) Valorile lungimilor segmentelor sunt obținute din proiecție în plan.

| Punct început | X / Y | Punct sfârșit | X / Y | Lungime segment | Punct început | X / Y | Punct sfârșit | X / Y | Lungime segment | Punct început | X / Y | Punct sfârșit | X / Y | Lungime segment |
|---------------|----------------------------|---------------|----------------------------|-----------------|---------------|----------------------------|---------------|----------------------------|-----------------|---------------|----------------------------|---------------|----------------------------|-----------------|
| 1 | 399.678,278 295.670,689 | 2 | 399.680,33 295.666,175 | 4.959 | 2 | 399.680,33 295.666,175 | 3 | 399.683,815 295.665,37 | 3.577 | 3 | 399.683,815 295.665,37 | 4 | 399.712,715 295.658,701 | 29.659 |
| 4 | 399.712,715 295.658,701 | 5 | 399.718,576 295.657,181 | 6.055 | 5 | 399.718,576 295.657,181 | 6 | 399.722,131 295.656,259 | 3.673 | 6 | 399.722,131 295.656,259 | 7 | 399.728,263 295.654,668 | 6.335 |
| 7 | 399.728,263 295.654,668 | 8 | 399.733,61 295.653,281 | 5.524 | 8 | 399.733,61 295.653,281 | 9 | 399.746,51 295.649,935 | 13.327 | 9 | 399.746,51 295.649,935 | 10 | 399.767,638 295.644,455 | 21.827 |
| 10 | 399.767,638 295.644,455 | 11 | 399.784,462 295.640,091 | 17.381 | 11 | 399.784,462 295.640,091 | 12 | 399.784,678 295.640,035 | 0.223 | 12 | 399.784,678 295.640,035 | 13 | 399.793,034 295.637,445 | 8.748 |
| 13 | 399.793,034 295.637,445 | 14 | 399.796,228 295.636,456 | 3.344 | 14 | 399.796,228 295.636,456 | 15 | 399.802,627 295.634,472 | 6.7 | 15 | 399.802,627 295.634,472 | 16 | 399.812,656 295.631,365 | 10.499 |
| 16 | 399.812,656 295.631,365 | 17 | 399.821,108 295.628,745 | 8.849 | 17 | 399.821,108 295.628,745 | 18 | 399.834,038 295.624,738 | 13.537 | 18 | 399.834,038 295.624,738 | 19 | 399.858,657 295.617,109 | 25.774 |

| Punct început | X / Y | Punct sfârșit | X / Y | Lungime segment | Punct început | X / Y | Punct sfârșit | X / Y | Lungime segment | Punct început | X / Y | Punct sfârșit | X / Y | Lungime segment |
|---------------|----------------------------|---------------|----------------------------|-----------------|---------------|----------------------------|---------------|----------------------------|-----------------|---------------|----------------------------|---------------|----------------------------|-----------------|
| 19 | 399.858,657 295.617,109 | 20 | 399.874,031 295.612,345 | 16.095 | 20 | 399.874,031 295.612,345 | 21 | 399.884,345 295.609,149 | 10.798 | 21 | 399.884,345 295.609,149 | 22 | 399.885,361 295.608,846 | 1.06 |
| 22 | 399.885,361 295.608,846 | 23 | 399.893,235 295.606,5 | 8.216 | 23 | 399.893,235 295.606,5 | 24 | 399.903,622 295.603,405 | 10.838 | 24 | 399.903,622 295.603,405 | 25 | 399.929,554 295.595,68 | 27.058 |
| 25 | 399.929,554 295.595,68 | 26 | 399.935,961 295.593,771 | 6.685 | 26 | 399.935,961 295.593,771 | 27 | 399.940,705 295.592,357 | 4.95 | 27 | 399.940,705 295.592,357 | 28 | 399.944,292 295.591,29 | 3.742 |
| 28 | 399.944,292 295.591,29 | 29 | 399.955,079 295.588,075 | 11.256 | 29 | 399.955,079 295.588,075 | 30 | 399.956,013 295.587,797 | 0.974 | 30 | 399.956,013 295.587,797 | 31 | 399.970,719 295.583,618 | 15.288 |
| 31 | 399.970,719 295.583,618 | 32 | 399.989,511 295.578,277 | 19.536 | 32 | 399.989,511 295.578,277 | 33 | 400.013,49 295.571,463 | 24.928 | 33 | 400.013,49 295.571,463 | 34 | 400.042,579 295.563,197 | 30.241 |
| 34 | 400.042,579 295.563,197 | 35 | 400.051,968 295.560,529 | 9.761 | 35 | 400.051,968 295.560,529 | 36 | 400.077,019 295.553,41 | 26.043 | 36 | 400.077,019 295.553,41 | 37 | 400.083,12 295.551,676 | 6.343 |
| 37 | 400.083,12 295.551,676 | 38 | 400.093,965 295.548,594 | 11.274 | 38 | 400.093,965 295.548,594 | 39 | 400.108,194 295.544,55 | 14.793 | 39 | 400.108,194 295.544,55 | 40 | 400.113,707 295.542,984 | 5.731 |
| 40 | 400.113,707 295.542,984 | 41 | 400.132,513 295.537,64 | 19.551 | 41 | 400.132,513 295.537,64 | 42 | 400.192,761 295.520,519 | 62.633 | 42 | 400.192,761 295.520,519 | 43 | 400.200,729 295.518,255 | 8.283 |
| 43 | 400.200,729 295.518,255 | 44 | 400.205,445 295.516,914 | 4.903 | 44 | 400.205,445 295.516,914 | 45 | 400.215,256 295.514,126 | 10.199 | 45 | 400.215,256 295.514,126 | 46 | 400.240,601 295.506,924 | 26.348 |
| 46 | 400.240,601 295.506,924 | 47 | 400.245,386 295.505,564 | 4.975 | 47 | 400.245,386 295.505,564 | 48 | 400.281,051 295.495,429 | 37.077 | 48 | 400.281,051 295.495,429 | 49 | 400.304,219 295.488,845 | 24.085 |
| 49 | 400.304,219 295.488,845 | 50 | 400.324,084 295.483,2 | 20.651 | 50 | 400.324,084 295.483,2 | 51 | 400.324,33 295.483,13 | 0.256 | 51 | 400.324,33 295.483,13 | 52 | 400.364,057 295.471,84 | 41.3 |
| 52 | 400.364,057 295.471,84 | 53 | 400.385,542 295.465,735 | 22.336 | 53 | 400.385,542 295.465,735 | 54 | 400.390,366 295.464,364 | 5.015 | 54 | 400.390,366 295.464,364 | 55 | 400.391,353 295.464,083 | 1.026 |
| 55 | 400.391,353 295.464,083 | 56 | 400.393,079 295.463,593 | 1.794 | 56 | 400.393,079 295.463,593 | 57 | 400.396,204 295.462,705 | 3.249 | 57 | 400.396,204 295.462,705 | 58 | 400.397,938 295.462,212 | 1.803 |
| 58 | 400.397,938 295.462,212 | 59 | 400.404,648 295.460,305 | 6.976 | 59 | 400.404,648 295.460,305 | 60 | 400.412,323 295.458,124 | 7.979 | 60 | 400.412,323 295.458,124 | 61 | 400.420,447 295.455,815 | 8.446 |
| 61 | 400.420,447 295.455,815 | 62 | 400.424,454 295.454,677 | 4.165 | 62 | 400.424,454 295.454,677 | 63 | 400.435,281 295.451,6 | 11.256 | 63 | 400.435,281 295.451,6 | 64 | 400.463,249 295.443,652 | 29.075 |
| 64 | 400.463,249 295.443,652 | 65 | 400.472,349 295.441,066 | 9.46 | 65 | 400.472,349 295.441,066 | 66 | 400.796,768 295.351,496 | 336.557 | 66 | 400.796,768 295.351,496 | 67 | 400.842,124 295.338,974 | 47.053 |
| 67 | 400.842,124 295.338,974 | 68 | 400.843,181 295.342,832 | 4.0 | 68 | 400.843,181 295.342,832 | 69 | 400.828,512 295.346,875 | 15.216 | 69 | 400.828,512 295.346,875 | 70 | 400.815,325 295.350,509 | 13.679 |
| 70 | 400.815,325 295.350,509 | 71 | 400.815,272 295.350,524 | 0.055 | 71 | 400.815,272 295.350,524 | 72 | 400.806,832 295.352,85 | 8.755 | 72 | 400.806,832 295.352,85 | 73 | 400.806,429 295.352,961 | 0.418 |
| 73 | 400.806,429 295.352,961 | 74 | 400.806,426 295.352,962 | 0.003 | 74 | 400.806,426 295.352,962 | 75 | 400.798,013 295.355,28 | 8.726 | 75 | 400.798,013 295.355,28 | 76 | 400.797,659 295.355,378 | 0.367 |
| 76 | 400.797,659 295.355,378 | 77 | 400.797,656 295.355,379 | 0.003 | 77 | 400.797,656 295.355,379 | 78 | 400.771,484 295.362,592 | 27.148 | 78 | 400.771,484 295.362,592 | 79 | 400.771,272 295.362,65 | 0.22 |
| 79 | 400.771,272 295.362,65 | 80 | 400.771,269 295.362,651 | 0.003 | 80 | 400.771,269 295.362,651 | 81 | 400.759,775 295.365,818 | 11.922 | 81 | 400.759,775 295.365,818 | 82 | 400.759,516 295.365,89 | 0.269 |
| 82 | 400.759,516 295.365,89 | 83 | 400.759,511 295.365,891 | 0.005 | 83 | 400.759,511 295.365,891 | 84 | 400.741,993 295.370,719 | 18.171 | 84 | 400.741,993 295.370,719 | 85 | 400.741,662 295.370,81 | 0.343 |
| 85 | 400.741,662 295.370,81 | 86 | 400.741,655 295.370,812 | 0.007 | 86 | 400.741,655 295.370,812 | 87 | 400.724,243 295.375,611 | 18.061 | 87 | 400.724,243 295.375,611 | 88 | 400.723,91 295.375,702 | 0.345 |
| 88 | 400.723,91 295.375,702 | 89 | 400.723,904 295.375,704 | 0.006 | 89 | 400.723,904 295.375,704 | 90 | 400.715,308 295.378,073 | 8.916 | 90 | 400.715,308 295.378,073 | 91 | 400.714,939 295.378,175 | 0.383 |
| 91 | 400.714,939 295.378,175 | 92 | 400.714,931 295.378,177 | 0.008 | 92 | 400.714,931 295.378,177 | 93 | 400.706,36 295.380,539 | 8.891 | 93 | 400.706,36 295.380,539 | 94 | 400.705,954 295.380,651 | 0.421 |
| 94 | 400.705,954 295.380,651 | 95 | 400.705,946 295.380,653 | 0.008 | 95 | 400.705,946 295.380,653 | 96 | 400.688,508 295.385,459 | 18.088 | 96 | 400.688,508 295.385,459 | 97 | 400.688,101 295.385,571 | 0.422 |
| 97 | 400.688,101 295.385,571 | 98 | 400.688,092 295.385,574 | 0.009 | 98 | 400.688,092 295.385,574 | 99 | 400.678,769 295.388,098 | 9.659 | 99 | 400.678,769 295.388,098 | 100 | 400.670,042 295.390,548 | 9.064 |
| 100 | 400.670,042 295.390,548 | 101 | 400.670,031 295.390,551 | 0.011 | 101 | 400.670,031 295.390,551 | 102 | 400.652,484 295.395,387 | 18.201 | 102 | 400.652,484 295.395,387 | 103 | 400.651,93 295.395,539 | 0.574 |
| 103 | 400.651,93 295.395,539 | 104 | 400.651,916 295.395,543 | 0.015 | 104 | 400.651,916 295.395,543 | 105 | 400.636,298 295.399,835 | 16.197 | 105 | 400.636,298 295.399,835 | 106 | 400.633,765 295.400,546 | 2.631 |
| 106 | 400.633,765 295.400,546 | 107 | 400.633,749 295.400,551 | 0.017 | 107 | 400.633,749 295.400,551 | 108 | 400.611,705 295.406,626 | 22.866 | 108 | 400.611,705 295.406,626 | 109 | 400.610,983 295.406,825 | 0.749 |
| 109 | 400.610,983 295.406,825 | 110 | 400.610,964 295.406,83 | 0.02 | 110 | 400.610,964 295.406,83 | 111 | 400.593,494 295.411,645 | 18.121 | 111 | 400.593,494 295.411,645 | 112 | 400.592,675 295.411,871 | 0.85 |
| 112 | 400.592,675 295.411,871 | 113 | 400.592,201 295.412,002 | 0.492 | 113 | 400.592,201 295.412,002 | 114 | 400.574,314 295.416,931 | 18.554 | 114 | 400.574,314 295.416,931 | 115 | 400.573,413 295.417,179 | 0.935 |
| 115 | 400.573,413 295.417,179 | 116 | 400.572,939 295.417,31 | 0.492 | 116 | 400.572,939 295.417,31 | 117 | 400.555,992 295.421,98 | 17.579 | 117 | 400.555,992 295.421,98 | 118 | 400.555,011 295.422,25 | 1.017 |

| Punct început | X / Y | Punct sfârșit | X / Y | Lungime segment | Punct început | X / Y | Punct sfârșit | X / Y | Lungime segment | Punct început | X / Y | Punct sfârșit | X / Y | Lungime segment |
|---------------|----------------------------|---------------|----------------------------|-----------------|---------------|----------------------------|---------------|----------------------------|-----------------|---------------|----------------------------|---------------|----------------------------|-----------------|
| 118 | 400.555,011 295.422,25 | 119 | 400.554,538 295.422,38 | 0.491 | 119 | 400.554,538 295.422,38 | 120 | 400.537,288 295.427,117 | 17.889 | 120 | 400.537,288 295.427,117 | 121 | 400.527,304 295.429,886 | 10.361 |
| 121 | 400.527,304 295.429,886 | 122 | 400.526,833 295.430,016 | 0.489 | 122 | 400.526,833 295.430,016 | 123 | 400.519,231 295.432,111 | 7.885 | 123 | 400.519,231 295.432,111 | 124 | 400.518,13 295.432,415 | 1.142 |
| 124 | 400.518,13 295.432,415 | 125 | 400.517,658 295.432,545 | 0.49 | 125 | 400.517,658 295.432,545 | 126 | 400.500,741 295.437,207 | 17.548 | 126 | 400.500,741 295.437,207 | 127 | 400.499,56 295.437,533 | 1.225 |
| 127 | 400.499,56 295.437,533 | 128 | 400.499,088 295.437,663 | 0.49 | 128 | 400.499,088 295.437,663 | 129 | 400.491,895 295.439,645 | 7.461 | 129 | 400.491,895 295.439,645 | 130 | 400.490,712 295.439,971 | 1.227 |
| 130 | 400.490,712 295.439,971 | 131 | 400.490,24 295.440,101 | 0.49 | 131 | 400.490,24 295.440,101 | 132 | 400.482,666 295.442,188 | 7.856 | 132 | 400.482,666 295.442,188 | 133 | 400.481,481 295.442,515 | 1.229 |
| 133 | 400.481,481 295.442,515 | 134 | 400.481,009 295.442,645 | 0.49 | 134 | 400.481,009 295.442,645 | 135 | 400.478,052 295.443,46 | 3.067 | 135 | 400.478,052 295.443,46 | 136 | 400.470,656 295.445,564 | 7.689 |
| 136 | 400.470,656 295.445,564 | 137 | 400.469,471 295.445,901 | 1.232 | 137 | 400.469,471 295.445,901 | 138 | 400.468,998 295.446,036 | 0.492 | 138 | 400.468,998 295.446,036 | 139 | 400.452,164 295.450,824 | 17.502 |
| 139 | 400.452,164 295.450,824 | 140 | 400.450,977 295.451,162 | 1.234 | 140 | 400.450,977 295.451,162 | 141 | 400.450,504 295.451,297 | 0.492 | 141 | 400.450,504 295.451,297 | 142 | 400.437,767 295.454,919 | 13.242 |
| 142 | 400.437,767 295.454,919 | 143 | 400.431,808 295.456,614 | 6.195 | 143 | 400.431,808 295.456,614 | 144 | 400.431,776 295.456,623 | 0.033 | 144 | 400.431,776 295.456,623 | 145 | 400.423,869 295.458,872 | 8.221 |
| 145 | 400.423,869 295.458,872 | 146 | 400.417,905 295.460,569 | 6.201 | 146 | 400.417,905 295.460,569 | 147 | 400.417,873 295.460,578 | 0.033 | 147 | 400.417,873 295.460,578 | 148 | 400.414,254 295.461,607 | 3.762 |
| 148 | 400.414,254 295.461,607 | 149 | 400.398,661 295.466,043 | 16.212 | 149 | 400.398,661 295.466,043 | 150 | 400.398,629 295.466,052 | 0.033 | 150 | 400.398,629 295.466,052 | 151 | 400.386,247 295.469,574 | 12.873 |
| 151 | 400.386,247 295.469,574 | 152 | 400.370,512 295.474,05 | 16.359 | 152 | 400.370,512 295.474,05 | 153 | 400.370,476 295.474,06 | 0.037 | 153 | 400.370,476 295.474,06 | 154 | 400.367,633 295.474,869 | 2.956 |
| 154 | 400.367,633 295.474,869 | 155 | 400.351,895 295.479,346 | 16.362 | 155 | 400.351,895 295.479,346 | 156 | 400.351,859 295.479,356 | 0.037 | 156 | 400.351,859 295.479,356 | 157 | 400.349,03 295.480,161 | 2.941 |
| 157 | 400.349,03 295.480,161 | 158 | 400.333,295 295.484,637 | 16.359 | 158 | 400.333,295 295.484,637 | 159 | 400.333,26 295.484,647 | 0.036 | 159 | 400.333,26 295.484,647 | 160 | 400.330,435 295.485,45 | 2.937 |
| 160 | 400.330,435 295.485,45 | 161 | 400.314,704 295.489,925 | 16.355 | 161 | 400.314,704 295.489,925 | 162 | 400.314,668 295.489,935 | 0.037 | 162 | 400.314,668 295.489,935 | 163 | 400.311,742 295.490,767 | 3.042 |
| 163 | 400.311,742 295.490,767 | 164 | 400.295,939 295.495,262 | 16.43 | 164 | 400.295,939 295.495,262 | 165 | 400.295,901 295.495,273 | 0.04 | 165 | 400.295,901 295.495,273 | 166 | 400.293,156 295.496,054 | 2.854 |
| 166 | 400.293,156 295.496,054 | 167 | 400.277,357 295.500,548 | 16.426 | 167 | 400.277,357 295.500,548 | 168 | 400.277,319 295.500,559 | 0.04 | 168 | 400.277,319 295.500,559 | 169 | 400.274,574 295.501,34 | 2.854 |
| 169 | 400.274,574 295.501,34 | 170 | 400.265,234 295.503,997 | 9.711 | 170 | 400.265,234 295.503,997 | 171 | 400.258,779 295.505,833 | 6.711 | 171 | 400.258,779 295.505,833 | 172 | 400.258,741 295.505,844 | 0.04 |
| 172 | 400.258,741 295.505,844 | 173 | 400.249,403 295.508,5 | 9.708 | 173 | 400.249,403 295.508,5 | 174 | 400.249,364 295.508,511 | 0.041 | 174 | 400.249,364 295.508,511 | 175 | 400.246,556 295.509,31 | 2.919 |
| 175 | 400.246,556 295.509,31 | 176 | 400.237,218 295.511,966 | 9.708 | 176 | 400.237,218 295.511,966 | 177 | 400.230,653 295.513,833 | 6.825 | 177 | 400.230,653 295.513,833 | 178 | 400.230,612 295.513,845 | 0.043 |
| 178 | 400.230,612 295.513,845 | 179 | 400.221,28 295.516,499 | 9.702 | 179 | 400.221,28 295.516,499 | 180 | 400.221,238 295.516,511 | 0.044 | 180 | 400.221,238 295.516,511 | 181 | 400.218,113 295.517,38 | 3.244 |
| 181 | 400.218,113 295.517,38 | 182 | 400.202,538 295.521,83 | 16.198 | 182 | 400.202,538 295.521,83 | 183 | 400.202,494 295.521,843 | 0.046 | 183 | 400.202,494 295.521,843 | 184 | 400.162,561 295.533,202 | 41.517 |
| 184 | 400.162,561 295.533,202 | 185 | 400.146,332 295.537,818 | 16.873 | 185 | 400.146,332 295.537,818 | 186 | 400.146,281 295.537,833 | 0.053 | 186 | 400.146,281 295.537,833 | 187 | 400.125,406 295.543,771 | 21.703 |
| 187 | 400.125,406 295.543,771 | 188 | 400.109,171 295.548,388 | 16.879 | 188 | 400.109,171 295.548,388 | 189 | 400.109,12 295.548,403 | 0.053 | 189 | 400.109,12 295.548,403 | 190 | 400.107,539 295.548,853 | 1.644 |
| 190 | 400.107,539 295.548,853 | 191 | 400.098,255 295.551,494 | 9.652 | 191 | 400.098,255 295.551,494 | 192 | 400.091,3 295.553,472 | 7.231 | 192 | 400.091,3 295.553,472 | 193 | 400.091,249 295.553,487 | 0.053 |
| 193 | 400.091,249 295.553,487 | 194 | 400.088,97 295.554,135 | 2.369 | 194 | 400.088,97 295.554,135 | 195 | 400.081,963 295.556,128 | 7.285 | 195 | 400.081,963 295.556,128 | 196 | 400.081,926 295.556,139 | 0.039 |
| 196 | 400.081,926 295.556,139 | 197 | 400.072,677 295.558,77 | 9.616 | 197 | 400.072,677 295.558,77 | 198 | 400.072,639 295.558,781 | 0.04 | 198 | 400.072,639 295.558,781 | 199 | 400.070,398 295.559,418 | 2.33 |
| 199 | 400.070,398 295.559,418 | 200 | 400.061,058 295.562,075 | 9.711 | 200 | 400.061,058 295.562,075 | 201 | 400.054,101 295.564,054 | 7.233 | 201 | 400.054,101 295.564,054 | 202 | 400.054,063 295.564,065 | 0.04 |
| 202 | 400.054,063 295.564,065 | 203 | 400.051,718 295.564,732 | 2.438 | 203 | 400.051,718 295.564,732 | 204 | 400.044,721 295.566,722 | 7.274 | 204 | 400.044,721 295.566,722 | 205 | 400.044,685 295.566,732 | 0.037 |
| 205 | 400.044,685 295.566,732 | 206 | 400.037,693 295.568,721 | 7.269 | 206 | 400.037,693 295.568,721 | 207 | 400.035,341 295.569,39 | 2.445 | 207 | 400.035,341 295.569,39 | 208 | 400.035,305 295.569,4 | 0.037 |
| 208 | 400.035,305 295.569,4 | 209 | 400.023,678 295.572,708 | 12.088 | 209 | 400.023,678 295.572,708 | 210 | 400.021,403 295.573,355 | 2.365 | 210 | 400.021,403 295.573,355 | 211 | 400.021,367 295.573,365 | 0.037 |
| 211 | 400.021,367 295.573,365 | 212 | 400.007,328 295.577,359 | 14.596 | 212 | 400.007,328 295.577,359 | 213 | 400.007,294 295.577,369 | 0.035 | 213 | 400.007,294 295.577,369 | 214 | 399.995,645 295.580,648 | 12.102 |
| 214 | 399.995,645 295.580,648 | 215 | 399.979,171 295.585,369 | 17.137 | 215 | 399.979,171 295.585,369 | 216 | 399.979,141 295.585,378 | 0.031 | 216 | 399.979,141 295.585,378 | 217 | 399.976,948 295.586,001 | 2.28 |

| Punct început | X / Y | Punct sfârșit | X / Y | Lungime segment | Punct început | X / Y | Punct sfârșit | X / Y | Lungime segment | Punct început | X / Y | Punct sfârșit | X / Y | Lungime segment |
|---------------|----------------------------|---------------|----------------------------|-----------------|---------------|----------------------------|---------------|----------------------------|-----------------|---------------|----------------------------|---------------|----------------------------|-----------------|
| 217 | 399.976,948 295.586,001 | 218 | 399.967,65 295.588,645 | 9.667 | 218 | 399.967,65 295.588,645 | 219 | 399.960,394 295.590,709 | 7.544 | 219 | 399.960,394 295.590,709 | 220 | 399.960,366 295.590,717 | 0.029 |
| 220 | 399.960,366 295.590,717 | 221 | 399.956,682 295.591,765 | 3.83 | 221 | 399.956,682 295.591,765 | 222 | 399.952,696 295.592,953 | 4.159 | 222 | 399.952,696 295.592,953 | 223 | 399.951,105 295.593,427 | 1.66 |
| 223 | 399.951,105 295.593,427 | 224 | 399.951,078 295.593,435 | 0.028 | 224 | 399.951,078 295.593,435 | 225 | 399.936,106 295.597,899 | 15.62 3 | 225 | 399.936,106 295.597,899 | 226 | 399.936,081 295.597,907 | 0.026 |
| 226 | 399.936,081 295.597,907 | 227 | 399.924,682 295.601,266 | 11.88 4 | 227 | 399.924,682 295.601,266 | 228 | 399.917,35 295.603,489 | 7.662 | 228 | 399.917,35 295.603,489 | 229 | 399.917,327 295.603,496 | 0.024 |
| 229 | 399.917,327 295.603,496 | 230 | 399.915,345 295.604,087 | 2.068 | 230 | 399.915,345 295.604,087 | 231 | 399.907,969 295.606,286 | 7.697 | 231 | 399.907,969 295.606,286 | 232 | 399.907,947 295.606,293 | 0.023 |
| 232 | 399.907,947 295.606,293 | 233 | 399.898,585 295.609,083 | 9.769 | 233 | 399.898,585 295.609,083 | 234 | 399.898,565 295.609,089 | 0.021 | 234 | 399.898,565 295.609,089 | 235 | 399.896,657 295.609,658 | 1.991 |
| 235 | 399.896,657 295.609,658 | 236 | 399.885,1 295.613,068 | 12.05 | 236 | 399.885,1 295.613,068 | 237 | 399.879,82 295.614,739 | 5.538 | 237 | 399.879,82 295.614,739 | 238 | 399.879,802 295.614,745 | 0.019 |
| 238 | 399.879,802 295.614,745 | 239 | 399.878,826 295.615,047 | 1.022 | 239 | 399.878,826 295.615,047 | 240 | 399.872,856 295.616,897 | 6.25 | 240 | 399.872,856 295.616,897 | 241 | 399.867,187 295.618,654 | 5.935 |
| 241 | 399.867,187 295.618,654 | 242 | 399.867,169 295.618,66 | 0.019 | 242 | 399.867,169 295.618,66 | 243 | 399.863,62 295.619,759 | 3.715 | 243 | 399.863,62 295.619,759 | 244 | 399.863,602 295.619,764 | 0.019 |
| 244 | 399.863,602 295.619,764 | 245 | 399.857,641 295.621,612 | 6.241 | 245 | 399.857,641 295.621,612 | 246 | 399.857,623 295.621,617 | 0.019 | 246 | 399.857,623 295.621,617 | 247 | 399.840,63 295.626,884 | 17.79 1 |
| 247 | 399.840,63 295.626,884 | 248 | 399.824,71 295.631,817 | 16.66 7 | 248 | 399.824,71 295.631,817 | 249 | 399.824,696 295.631,821 | 0.015 | 249 | 399.824,696 295.631,821 | 250 | 399.818,986 295.633,591 | 5.978 |
| 250 | 399.818,986 295.633,591 | 251 | 399.803,03 295.638,542 | 16.70 6 | 251 | 399.803,03 295.638,542 | 252 | 399.803,016 295.638,546 | 0.015 | 252 | 399.803,016 295.638,546 | 253 | 399.785,775 295.643,896 | 18.05 2 |
| 253 | 399.785,775 295.643,896 | 254 | 399.767,804 295.648,544 | 18.56 2 | 254 | 399.767,804 295.648,544 | 255 | 399.753,045 295.652,372 | 15.24 7 | 255 | 399.753,045 295.652,372 | 256 | 399.753,037 295.652,374 | 0.008 |
| 256 | 399.753,037 295.652,374 | 257 | 399.749,395 295.653,319 | 3.763 | 257 | 399.749,395 295.653,319 | 258 | 399.745,62 295.654,298 | 3.9 | 258 | 399.745,62 295.654,298 | 259 | 399.739,749 295.655,821 | 6.065 |
| 259 | 399.739,749 295.655,821 | 260 | 399.734,637 295.657,147 | 5.281 | 260 | 399.734,637 295.657,147 | 261 | 399.734,628 295.657,149 | 0.009 | 261 | 399.734,628 295.657,149 | 262 | 399.730,862 295.658,126 | 3.891 |
| 262 | 399.730,862 295.658,126 | 263 | 399.730,854 295.658,128 | 0.008 | 263 | 399.730,854 295.658,128 | 264 | 399.729,965 295.658,359 | 0.919 | 264 | 399.729,965 295.658,359 | 265 | 399.724,992 295.659,649 | 5.138 |
| 265 | 399.724,992 295.659,649 | 266 | 399.724,983 295.659,651 | 0.009 | 266 | 399.724,983 295.659,651 | 267 | 399.715,464 295.662,12 | 9.834 | 267 | 399.715,464 295.662,12 | 268 | 399.715,457 295.662,122 | 0.007 |
| 268 | 399.715,457 295.662,122 | 269 | 399.714,702 295.662,318 | 0.78 | 269 | 399.714,702 295.662,318 | 270 | 399.713,664 295.662,587 | 1.072 | 270 | 399.713,664 295.662,587 | 271 | 399.700,552 295.665,589 | 13.45 1 |
| 271 | 399.700,552 295.665,589 | 272 | 399.700,547 295.665,59 | 0.005 | 272 | 399.700,547 295.665,59 | 273 | 399.699,923 295.665,733 | 0.64 | 273 | 399.699,923 295.665,733 | 274 | 399.696,979 295.666,407 | 3.02 |
| 274 | 399.696,979 295.666,407 | 275 | 399.685,778 295.668,972 | 11.49 1 | 275 | 399.685,778 295.668,972 | 276 | 399.685,772 295.668,973 | 0.006 | 276 | 399.685,772 295.668,973 | 277 | 399.682,909 295.669,628 | 2.937 |
| 277 | 399.682,909 295.669,628 | 278 | 399.682,904 295.669,629 | 0.005 | 278 | 399.682,904 295.669,629 | 279 | 399.680,294 295.670,227 | 2.678 | 279 | 399.680,294 295.670,227 | 1 | 399.678,278 295.670,689 | 2.068 |

** Lungimile segmentelor sunt determinate în planul de proiecție Stereo 70 și sunt rotunjite la 1 milimetru.

*** Distanța dintre puncte este formată din segmente cumulate ce sunt mai mici decât valoarea 1 milimetru.

**DATE DESPRE IMOBILUL NR. 10137**

Oficiul de Cadastru și Publicitate Imobiliară DOLJ
Biroul de Cadastru și Publicitate Imobiliară Craiova

A. Partea I. Descrierea imobilului

TEREN Extravilan

Adresa: Jud. Dolj, HC 272

| Nr. Crt | Nr cadastral Nr. topografic | Suprafața* (mp) | Observații / Referințe |
|---------|-----------------------------|-----------------|---|
| A1 | | 3.794 | Sector cadastral:28 Teren neimprejmuit; |

B. Partea II. Proprietari și acte

| Inscrieri privitoare la dreptul de proprietate și alte drepturi reale | | Referințe |
|---|---|-----------|
| / | | |
| Act Normativ nr. LEGEA 7, din 13/03/1996 emis de PARLAMENTUL ROMÂNIEI (ART. 13 ALIN. 15); | | |
| B1 | Inscrierea provizorie, drept de PROPRIETATE, dobandit prin Lege, cota actuala 1/1, cota initiala 1/1 1) NEIDENTIFICAT NEIDENTIFICAT, CIF:0000000000000 | A1 |

C. Partea III. SARCINI .

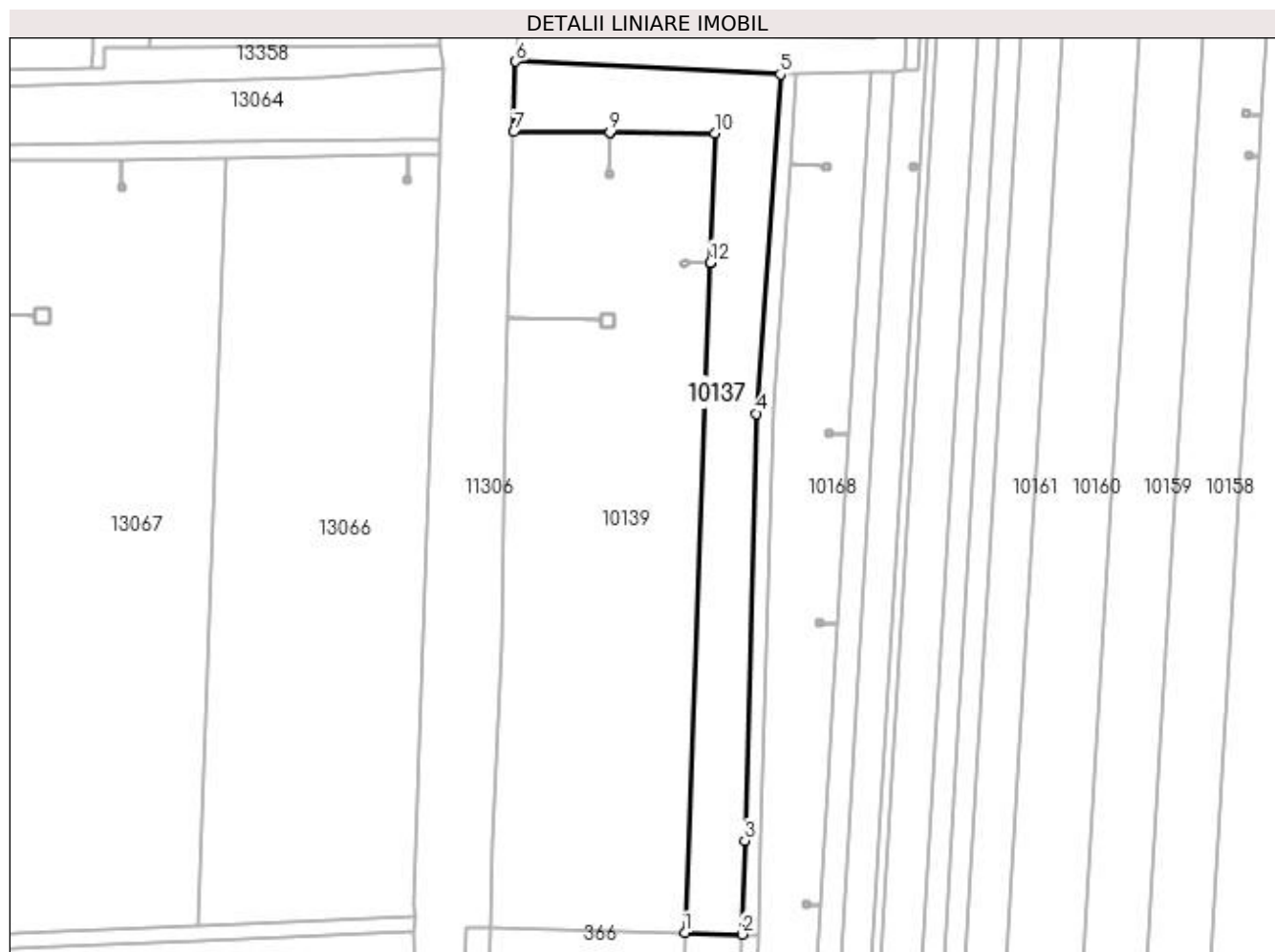
| Inscrieri privind dezmembramintele dreptului de proprietate, drepturi reale de garanție și sarcini | Referințe |
|--|-----------|
| NU SUNT | |

Anexa Nr. 1 La Partea I

Teren

| | | |
|--------------|-----------------|------------------------|
| Nr cadastral | Suprafața (mp)* | Observații / Referințe |
| | 3.794 | |

* Suprafața este determinată în planul de proiecție Stereo 70.



Date referitoare la teren

| Crt | Categorie folosință | Intra vilan | Suprafața (mp) | Tarla | Parcelă | Nr. topo | Observații / Referințe |
|-----|---------------------|-------------|----------------|--------|---------|----------|------------------------|
| 1 | curți constructii | NU | 3.794 | HC 272 | - | - | |

Lungime Segmente

1) Valorile lungimilor segmentelor sunt obținute din proiecție în plan.

| Punct început | X / Y | Punct sfârșit | X / Y | Lungime segment (** (m) |
|---------------|----------------------------|---------------|----------------------------|-------------------------|
| 1 | 399.692,7 296.408,709 | 2 | 399.706,935 296.408,337 | 14.24 |
| 2 | 399.706,935 296.408,337 | 3 | 399.707,586 296.431,67 | 23.342 |
| 3 | 399.707,586 296.431,67 | 4 | 399.710,534 296.537,707 | 106.078 |
| 4 | 399.710,534 296.537,707 | 5 | 399.716,449 296.622,035 | 84.535 |
| 5 | 399.716,449 296.622,035 | 6 | 399.650,616 296.625,197 | 65.909 |

| Punct început | X / Y | Punct sfârșit | X / Y | Lungime segment (** (m) |
|---------------|----------------------------|---------------|----------------------------|-------------------------|
| 6 | 399.650,616 296.625,197 | 7 | 399.650,189 296.607,731 | 17.471 |
| 7 | 399.650,189 296.607,731 | 8 | 399.674,015 296.607,56 | 23.827 |
| 8 | 399.674,015 296.607,56 | 9 | 399.674,02 296.607,56 | 0.005 |
| 9 | 399.674,02 296.607,56 | 10 | 399.700,232 296.607,304 | 26.213 |
| 10 | 399.700,232 296.607,304 | 11 | 399.699,017 296.575,276 | 32.051 |
| 11 | 399.699,017 296.575,276 | 12 | 399.699,017 296.575,271 | 0.005 |
| 12 | 399.699,017 296.575,271 | 1 | 399.692,7 296.408,709 | 166.682 |

** Lungimile segmentelor sunt determinate în planul de proiecție Stereo 70 și sunt rotunjite la 1 milimetru.

*** Distanța dintre puncte este formată din segmente cumulate ce sunt mai mici decât valoarea 1 milimetru.

**DATE DESPRE IMOBILUL NR. 10138**

Oficiul de Cadastru și Publicitate Imobiliară DOLJ
Biroul de Cadastru și Publicitate Imobiliară Craiova

A. Partea I. Descrierea imobilului

TEREN Extravilan

Adresa: Jud. Dolj, T167 P1/1

| Nr. Crt | Nr cadastral Nr. topografic | Suprafața* (mp) | Observații / Referințe |
|---------|-----------------------------|-----------------|--|
| A1 | | 2 | Sector cadastral:28 Teren neimprejmuit; LEA 20 kV SEGARCEA - SRP 7 PODARI |

Construcții

| Crt | Nr cadastral Nr. topografic | Adresa | Observații / Referințe |
|------|-----------------------------|----------------------|---|
| A1.1 | | Jud. Dolj, T167 P1/1 | Nr. niveluri:1; S. construita la sol:2 mp; Stalp electric |

B. Partea II. Proprietari și acte

| Inscrieri privitoare la dreptul de proprietate și alte drepturi reale | | Referințe |
|--|---|-----------|
| / | | |
| Act Normativ nr. HG NR. 1705, din 29/11/2006 emis de GUVERNUL ROMANIEI (Legea 123 din 10.07.2012; Contract de concesiune nr. 6 din 20.06.2005; Act Aditional nr. 1 din 04.03.2016; Licenta pentru distributia energiei electrice nr. 14033 din 01.07.2002 si Anexa); | | |
| B1 | Intabulare, drept de PROPRIETATE, dobandit prin Lege, cota actuala 1/1, cota initiala 1/1 1) STATUL ROMAN- DOMENIUL PUBLIC, CIF:9999999999999, LIPSA CUI | A1, A1.1 |
| B2 | Intabulare, drept de ADMINISTRARE, dobandit prin Lege, cota actuala 1/1, cota initiala 1/1 1) MINISTERUL ECONOMIEI SI COMERTULUI, CIF:9999999999999, LIPSA CUI | A1, A1.1 |
| B3 | Intabulare, drept de CONCESIUNE pe o perioada de 49 de ani, dobandit prin Lege, cota actuala 1/1, cota initiala 1/1 1) CEZ DISTRIBUTIE SA, CIF:14491102 | A1, A1.1 |

C. Partea III. SARCINI .

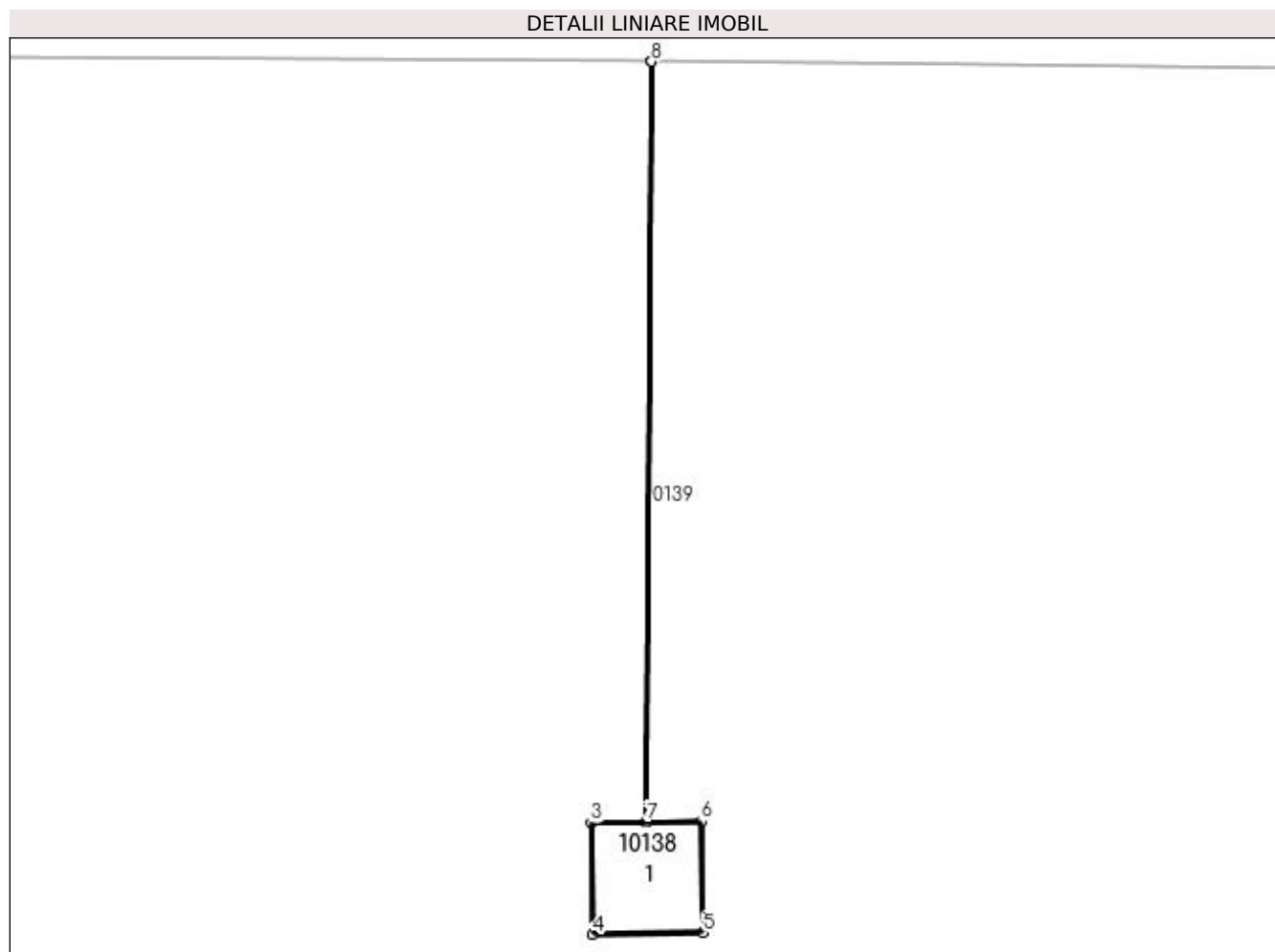
| Inscrieri privind dezmembramintele dreptului de proprietate, drepturi reale de garanție și sarcini | Referințe |
|--|-----------|
| NU SUNT | |

Anexa Nr. 1 La Partea I

Teren

| Nr cadastral | Suprafața (mp)* | Observații / Referințe |
|--------------|-----------------|-----------------------------------|
| | 2 | LEA 20 kV SEGARCEA - SRP 7 PODARI |

* Suprafața este determinată în planul de proiecție Stereo 70.



Date referitoare la teren

| Crt | Categorie folosință | Intra vilan | Suprafața (mp) | Tarla | Parcelă | Nr. topo | Observații / Referințe |
|-----|---------------------|-------------|----------------|-------|---------|----------|------------------------|
| 1 | curți constructii | NU | 2 | 167 | 1/1 | - | |

Date referitoare la construcții

| Crt | Număr | Destinație construcție | Supraf. (mp) | Situație juridică | Observații / Referințe |
|------|-------|--------------------------------------|--------------|-------------------|---|
| A1.1 | | construcții industriale și edilitare | 2 | Cu acte | Nr. niveluri:1; S. construita la sol:2 mp; Stalp electric |

Lungime Segmente

1) Valorile lungimilor segmentelor sunt obținute din proiecție în plan.

| Punct început | X / Y | Punct sfârșit | X / Y | Lungime segment (** (m) |
|---------------|----------------------------|---------------|----------------------------|-------------------------|
| 1 | 399.674,015 296.607,56 | 2 | 399.673,951 296.597,797 | 9.763 |
| 2 | 399.673,951 296.597,797 | 3 | 399.673,246 296.597,787 | 0.705 |
| 3 | 399.673,246 296.597,787 | 4 | 399.673,266 296.596,357 | 1.43 |

| Punct început | X / Y | Punct sfârșit | X / Y | Lungime segment (** (m) |
|---------------|----------------------------|---------------|----------------------------|-------------------------|
| 4 | 399.673,266 296.596,357 | 5 | 399.674,686 296.596,378 | 1.42 |
| 5 | 399.674,686 296.596,378 | 6 | 399.674,665 296.597,808 | 1.43 |
| 6 | 399.674,665 296.597,808 | 7 | 399.673,956 296.597,797 | 0.709 |
| 7 | 399.673,956 296.597,797 | 8 | 399.674,02 296.607,56 | 9.763 |
| 8 | 399.674,02 296.607,56 | 1 | 399.674,015 296.607,56 | 0.005 |

** Lungimile segmentelor sunt determinate în planul de proiecție Stereo 70 și sunt rotunjite la 1 milimetru.

*** Distanța dintre puncte este formată din segmente cumulate ce sunt mai mici decât valoarea 1 milimetru.

**DATE DESPRE IMOBILUL NR. 10139**

Oficiul de Cadastru și Publicitate Imobiliară DOLJ
Biroul de Cadastru și Publicitate Imobiliară Craiova

A. Partea I. Descrierea imobilului

TEREN Extravilan

Adresa: Jud. Dolj, T167 P1

| Nr. Crt | Nr cadastral Nr. topografic | Suprafața* (mp) | Observații / Referințe |
|---------|--------------------------------|-----------------|--|
| A1 | | 9.700 | Sector cadastral:28 Teren neimprejmit; |

B. Partea II. Proprietari și acte

| Inscrieri privitoare la dreptul de proprietate și alte drepturi reale | Referințe |
|--|-----------|
| / | |
| Act Administrativ nr. TDP1063-48939, din 11/03/1997 emis de CJSDPAT DOLJ (Defunct conform certificatului de deces seria DS nr. 853951 din data de 09.11.2008); | |
| B1 | A1 |
| Intabulare, drept de PROPRIETATE, dobandit prin Reconstituire, cota actuala 1/1, cota initiala 1/1 | |
| 1) CATALINA ȘTEFAN, LIPSA CNP 2) CATANA ȘTEFANIA, LIPSA CNP 3) DUMITRESCU ELENA, LIPSA CNP 4) GURLEA VIORICA, LIPSA CNP 5) CĂTĂLINA DUMITRU, LIPSA CNP 6) CATALINA CONSTANTIN, LIPSA CNP 7) CATALINA ELIAN, LIPSA CNP 8) CATALINA FLORIN DEFUNCT:Da 9) CATALINA ION, LIPSA CNP | |

C. Partea III. SARCINI .

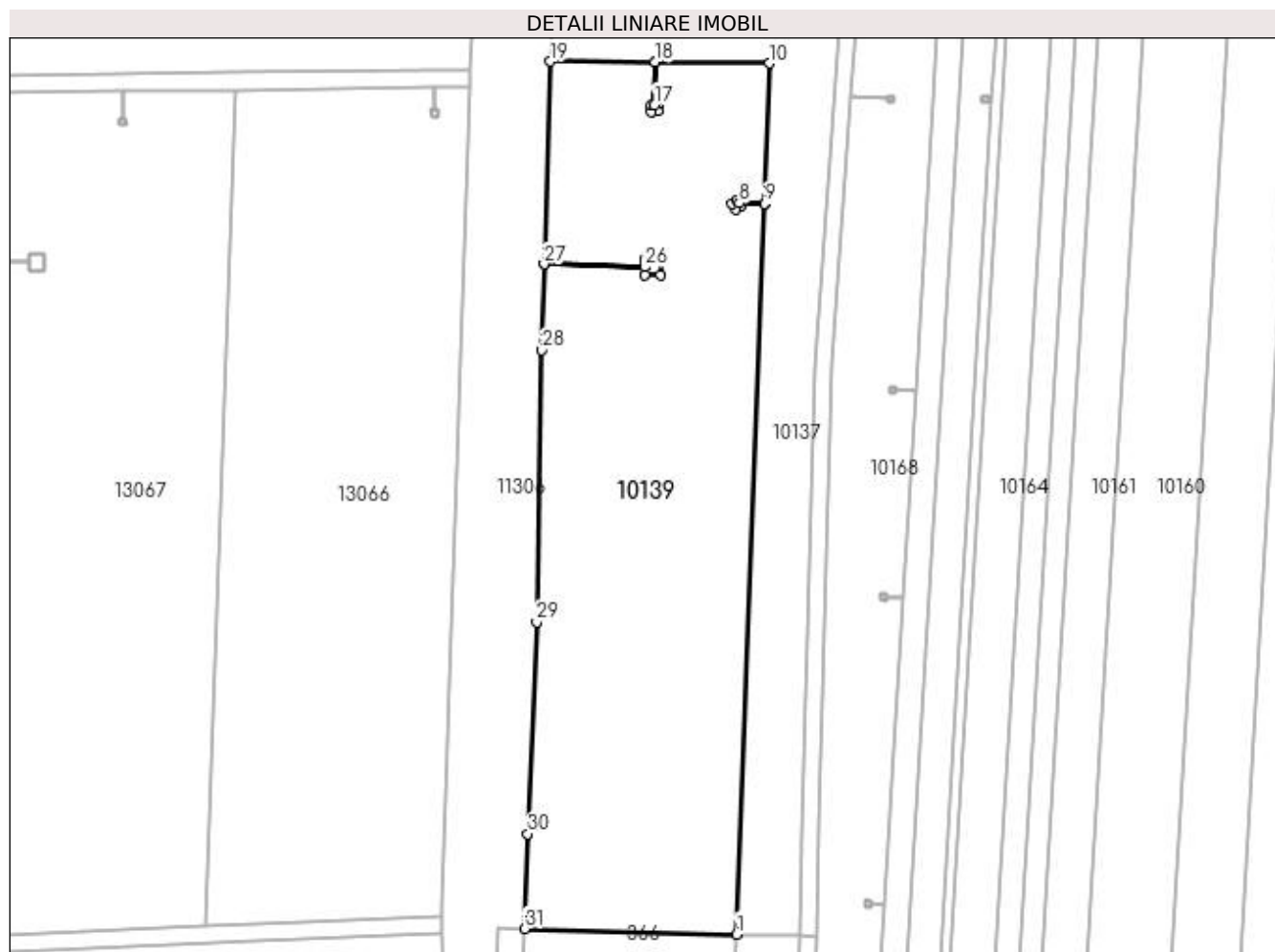
| Inscrieri privind dezmembramintele dreptului de proprietate, drepturi reale de garanție și sarcini | Referințe |
|--|-----------|
| NU SUNT | |

Anexa Nr. 1 La Partea I

Teren

| | | |
|--------------|-----------------|------------------------|
| Nr cadastral | Suprafața (mp)* | Observații / Referințe |
| | 9.700 | |

* Suprafața este determinată în planul de proiecție Stereo 70.



Date referitoare la teren

| Crt | Categorie folosință | Intra vilan | Suprafața (mp) | Tarla | Parcelă | Nr. topo | Observații / Referințe |
|-----|---------------------|-------------|----------------|-------|---------|----------|------------------------|
| 1 | arabil | NU | 9.700 | 167 | 1 | - | |

Lungime Segmente

1) Valorile lungimilor segmentelor sunt obținute din proiecție în plan.

| Punct început | X / Y | Punct sfârșit | X / Y | Lungime segment (** (m) |
|---------------|----------------------------|---------------|----------------------------|-------------------------|
| 1 | 399.692,7 296.408,709 | 2 | 399.699,017 296.575,271 | 166.682 |
| 3 | 399.693,296 296.575,433 | 4 | 399.693,676 296.574,953 | 0.612 |
| 5 | 399.692,558 296.574,076 | 6 | 399.691,676 296.575,203 | 1.431 |
| 7 | 399.692,795 296.576,078 | 8 | 399.693,291 296.575,439 | 0.809 |
| 9 | 399.699,017 296.575,276 | 10 | 399.700,232 296.607,304 | 32.051 |

| Punct început | X / Y | Punct sfârșit | X / Y | Lungime segment (** (m) |
|---------------|----------------------------|---------------|----------------------------|-------------------------|
| 2 | 399.699,017 296.575,271 | 3 | 399.693,296 296.575,433 | 5.723 |
| 4 | 399.693,676 296.574,953 | 5 | 399.692,558 296.574,076 | 1.421 |
| 6 | 399.691,676 296.575,203 | 7 | 399.692,795 296.576,078 | 1.42 |
| 8 | 399.693,291 296.575,439 | 9 | 399.699,017 296.575,276 | 5.728 |
| 10 | 399.700,232 296.607,304 | 11 | 399.674,02 296.607,56 | 26.213 |

| Punct început | X / Y | Punct sfârșit | X / Y | Lungime segment (** (m) |
|---------------|----------------------------|---------------|----------------------------|-------------------------|
| 11 | 399.674,02 296.607,56 | 12 | 399.673,956 296.597,797 | 9.763 |
| 13 | 399.674,665 296.597,808 | 14 | 399.674,686 296.596,378 | 1.43 |
| 15 | 399.673,266 296.596,357 | 16 | 399.673,246 296.597,787 | 1.43 |
| 17 | 399.673,951 296.597,797 | 18 | 399.674,015 296.607,56 | 9.763 |
| 19 | 399.650,189 296.607,731 | 20 | 399.648,808 296.561,553 | 46.199 |
| 21 | 399.671,774 296.560,866 | 22 | 399.671,792 296.562,665 | 1.799 |
| 23 | 399.675,392 296.562,629 | 24 | 399.675,356 296.559,029 | 3.6 |
| 25 | 399.671,756 296.559,066 | 26 | 399.671,774 296.560,861 | 1.795 |
| 27 | 399.648,808 296.561,548 | 28 | 399.648,276 296.541,918 | 19.637 |
| 29 | 399.647,087 296.479,904 | 30 | 399.645,019 296.431,624 | 48.324 |
| 31 | 399.644,33 296.409,971 | 1 | 399.692,7 296.408,709 | 48.386 |

| Punct început | X / Y | Punct sfârșit | X / Y | Lungime segment (** (m) |
|---------------|----------------------------|---------------|----------------------------|-------------------------|
| 12 | 399.673,956 296.597,797 | 13 | 399.674,665 296.597,808 | 0.709 |
| 14 | 399.674,686 296.596,378 | 15 | 399.673,266 296.596,357 | 1.42 |
| 16 | 399.673,246 296.597,787 | 17 | 399.673,951 296.597,797 | 0.705 |
| 18 | 399.674,015 296.607,56 | 19 | 399.650,189 296.607,731 | 23.827 |
| 20 | 399.648,808 296.561,553 | 21 | 399.671,774 296.560,866 | 22.976 |
| 22 | 399.671,792 296.562,665 | 23 | 399.675,392 296.562,629 | 3.6 |
| 24 | 399.675,356 296.559,029 | 25 | 399.671,756 296.559,066 | 3.6 |
| 26 | 399.671,774 296.560,861 | 27 | 399.648,808 296.561,548 | 22.976 |
| 28 | 399.648,276 296.541,918 | 29 | 399.647,087 296.479,904 | 62.025 |
| 30 | 399.645,019 296.431,624 | 31 | 399.644,33 296.409,971 | 21.664 |

** Lungimile segmentelor sunt determinate în planul de proiecție Stereo 70 și sunt rotunjite la 1 milimetru.

*** Distanța dintre puncte este formată din segmente cumulate ce sunt mai mici decât valoarea 1 milimetru.

**DATE DESPRE IMOBILUL NR. 10140**

Oficiul de Cadastru și Publicitate Imobiliară DOLJ
Biroul de Cadastru și Publicitate Imobiliară Craiova

A. Partea I. Descrierea imobilului

TEREN Extravilan

Adresa: Jud. Dolj, LEA 110 kV Podari -Segarcea', Stalp nr. 82; T167

| Nr. Crt | Nr cadastral Nr. topografic | Suprafața* (mp) | Observații / Referințe |
|---------|-----------------------------|-----------------|--|
| A1 | 31996 | 13 | Sector cadastral:28 Teren neimprejmit; |

B. Partea II. Proprietari și acte

| Inscrieri privitoare la dreptul de proprietate și alte drepturi reale | Referințe | |
|--|---|----|
| 129861 / 22/10/2015 | | |
| Act Administrativ nr. cerere de reexaminare, din 21/10/2015 emis de SC REINVEST TRADE SERVICE SRL (Decret nr. 232/07-07-1971 emis de PRESEDINTELE REPUBLICII SOCIALISTE ROMANIA; | | |
| - act notarial nr. Contract de concesiune nr. 6/20-06-2005 emis de MINISTERUL ECONOMIEI SI COMERTULUI SI FDFEE ELECTRICA OLTENIA, certificat inregistrare mentiuni nr. 14227/2007, incheiere nr 2008/14.03.2007 ORC Tribunal Dolj, Hotararea adunarii generale a actionarilor SC de Distributie si Furnizare a Energiei Electrice Electrica Oltenia SA aut. 641/2007 NP Andrei Aurel Jean;); | | |
| B1 | Intabulare, drept de PROPRIETATE urmare a aditerii reexaminării nr 129861/22.10.2015 la încheierea de carte funciară 102760/27.08.2015, dobandit prin Lege, cota actuala 1/1, cota initiala 1/1 1) STATUL ROMAN-DOMENIUL PUBLIC, CIF:999999999999, LIPSA CUI | A1 |
| B2 | Intabulare, drept de ADMINISTRARE urmare a aditerii reexaminării nr 129861/22.10.2015 la încheierea de carte funciară 102760/27.08.2015 1) SC CEZ DISTRIBUTIE SA, CIF:999999999999, LIPSA CUI | A1 |

C. Partea III. SARCINI .

| Inscrieri privind dezmembramintele dreptului de proprietate, drepturi reale de garanție și sarcini | Referințe |
|--|-----------|
| NU SUNT | |

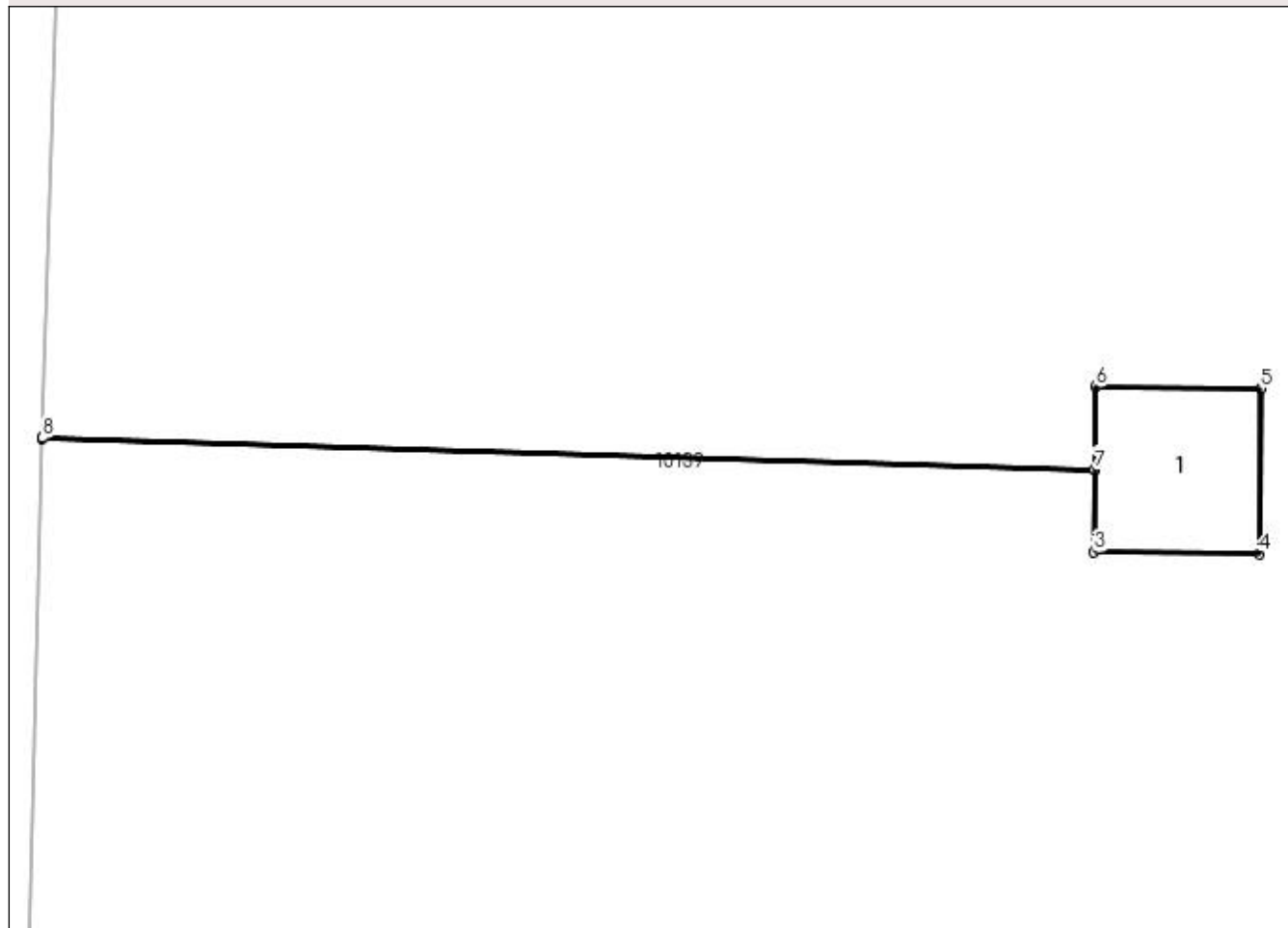
Anexa Nr. 1 La Partea I

Teren

| Nr cadastral | Suprafața (mp)* | Observații / Referințe |
|--------------|-----------------|------------------------|
| 31996 | 13 | |

* Suprafața este determinată în planul de proiecție Stereo 70.

DETALII LINIARE IMOBIL



Date referitoare la teren

| Crt | Categorie folosință | Intra vilan | Suprafața (mp) | Tarla | Parcelă | Nr. topo | Observații / Referințe |
|-----|---------------------|-------------|----------------|-------|---------|----------|---|
| 1 | curți constructii | NU | 13 | 167 | - | - | TEREN PE CARE ESTE AMPLASAT STALPUL NR. 82 'LEA 110 kV Podari - Segarcea' |

Date referitoare la construcții

| Crt | Număr | Destinație construcție | Supraf. (mp) | Situație juridică | Observații / Referințe |
|------|----------|--------------------------------------|--------------|-------------------|---|
| A1.1 | 31996-C1 | construcții industriale și edilitare | 13 | Fara acte | Nr. niveluri:1; S. construita la sol:13 mp; - Stalp nr.82"LEA 110 kV Podari -Segarcea" - Construcție de metal - An construcție 1973 |

Lungime Segmente

1) Valorile lungimilor segmentelor sunt obținute din proiecție în plan.

| Punct început | X / Y | Punct sfârșit | X / Y | Lungime segment (** (m)) |
|---------------|----------------------------|---------------|----------------------------|--------------------------|
| 1 | 399.648,808 296.561,548 | 2 | 399.671,774 296.560,861 | 22.976 |
| 2 | 399.671,774 296.560,861 | 3 | 399.671,756 296.559,066 | 1.795 |

| Punct început | X / Y | Punct sfârșit | X / Y | Lungime segment (** (m) |
|---------------|----------------------------|---------------|----------------------------|-------------------------|
| 3 | 399.671,756 296.559,066 | 4 | 399.675,356 296.559,029 | 3.6 |
| 4 | 399.675,356 296.559,029 | 5 | 399.675,392 296.562,629 | 3.6 |
| 5 | 399.675,392 296.562,629 | 6 | 399.671,792 296.562,665 | 3.6 |
| 6 | 399.671,792 296.562,665 | 7 | 399.671,774 296.560,866 | 1.799 |
| 7 | 399.671,774 296.560,866 | 8 | 399.648,808 296.561,553 | 22.976 |
| 8 | 399.648,808 296.561,553 | 1 | 399.648,808 296.561,548 | 0.005 |

** Lungimile segmentelor sunt determinate în planul de proiecție Stereo 70 și sunt rotunjite la 1 milimetru.

*** Distanța dintre puncte este formată din segmente cumulate ce sunt mai mici decât valoarea 1 milimetru.

**DATE DESPRE IMOBILUL NR. 10141**

Oficiul de Cadastru și Publicitate Imobiliară DOLJ
Biroul de Cadastru și Publicitate Imobiliară Craiova

A. Partea I. Descrierea imobilului

TEREN Extravilan

Adresa: Jud. Dolj, T168 P55

| Nr. Crt | Nr cadastral Nr. topografic | Suprafața* (mp) | Observații / Referințe |
|---------|-----------------------------|-----------------|--|
| A1 | | 4.862 | Sector cadastral:28 Teren neimprejmuat; In TDP a fost inregistrat in mod eronat T169, corect fiind T168 Imobilul a fost diminuat cu un procent de 2,76% |

B. Partea II. Proprietari și acte

| Inscrieri privitoare la dreptul de proprietate și alte drepturi reale | Referințe |
|--|-----------|
| / | |
| Act Administrativ nr. TDP996-59574, din 07/03/1997 emis de CJSDPAT DOLJ; | |
| B1 | A1 |
| Intabulare, drept de PROPRIETATE, dobandit prin Reconstituire, cota actuala 1/1, cota initiala 1/1 | |
| 1) SANDU MARIA, LIPSA CNP | |
| 2) GHIȚĂ NICOLAE, LIPSA CNP | |

C. Partea III. SARCINI .

| Inscrieri privind dezmembramintele dreptului de proprietate, drepturi reale de garanție și sarcini | Referințe |
|--|-----------|
| NU SUNT | |

Anexa Nr. 1 La Partea I

Teren

| Nr cadastral | Suprafața (mp)* | Observații / Referințe |
|--------------|-----------------|---|
| | 4.862 | In TDP a fost înscris în mod eronat T169, corect fiind T168 Imobilul a fost diminuat cu un procent de 2,76% |

* Suprafața este determinată în planul de proiecție Stereo 70.



Date referitoare la teren

| Crt | Categorie folosință | Intravilan | Suprafața (mp) | Tarla | Parcelă | Nr. topo | Observații / Referințe |
|-----|---------------------|------------|----------------|-------|---------|----------|------------------------|
| 1 | arabil | NU | 4.862 | 168 | 55 | - | |

Lungime Segmente

1) Valorile lungimilor segmentelor sunt obținute din proiecție în plan.

| Punct început | X / Y | Punct sfârșit | X / Y | Lungime segment (** (m) |
|---------------|----------------------------|---------------|----------------------------|-------------------------|
| 1 | 400.071,144 296.334,42 | 2 | 400.099,202 296.801,406 | 467.828 |
| 2 | 400.099,202 296.801,406 | 3 | 400.093,674 296.801,772 | 5.54 |
| 3 | 400.093,674 296.801,772 | 4 | 400.088,844 296.802,296 | 4.858 |
| 4 | 400.088,844 296.802,296 | 5 | 400.060,78 296.335,233 | 467.905 |
| 5 | 400.060,78 296.335,233 | 6 | 400.063,67 296.335,008 | 2.899 |

| Punct început | X / Y | Punct sfârșit | X / Y | Lungime segment (** (m) |
|---------------|----------------------------|---------------|----------------------------|-------------------------|
| 6 | 400.063,67 296.335,008 | 7 | 400.065,519 296.334,864 | 1.855 |
| 7 | 400.065,519 296.334,864 | 1 | 400.071,144 296.334,42 | 5.642 |

** Lungimile segmentelor sunt determinate în planul de proiecție Stereo 70 și sunt rotunjite la 1 milimetru.

*** Distanța dintre puncte este formată din segmente cumulate ce sunt mai mici decât valoarea 1 milimetru.

**DATE DESPRE IMOBILUL NR. 10142**

Oficiul de Cadastru și Publicitate Imobiliară DOLJ
Biroul de Cadastru și Publicitate Imobiliară Craiova

A. Partea I. Descrierea imobilului

TEREN Extravilan

Adresa: Jud. Dolj, T168 P56

| Nr. Crt | Nr cadastral Nr. topografic | Suprafața* (mp) | Observații / Referințe |
|---------|-----------------------------|-----------------|--|
| A1 | | 4.862 | Sector cadastral:28 Teren neimprejmuat; In TDP a fost inregistrat in mod eronat T169, corect fiind T168 Imobilul a fost diminuat cu un procent de 2,76% |

B. Partea II. Proprietari și acte

| Inscrieri privitoare la dreptul de proprietate și alte drepturi reale | Referințe |
|---|-----------|
| / | |
| Act Notarial nr. CM 186, din 05/09/2011 emis de BNP FLOREA GRIGORIE; | |
| B1 Intabulare, drept de PROPRIETATE, dobandit prin Succesiune, cota actuala 1/1, cota initiala 1/1 1) GHIȚĂ CORNEL | A1 |

C. Partea III. SARCINI .

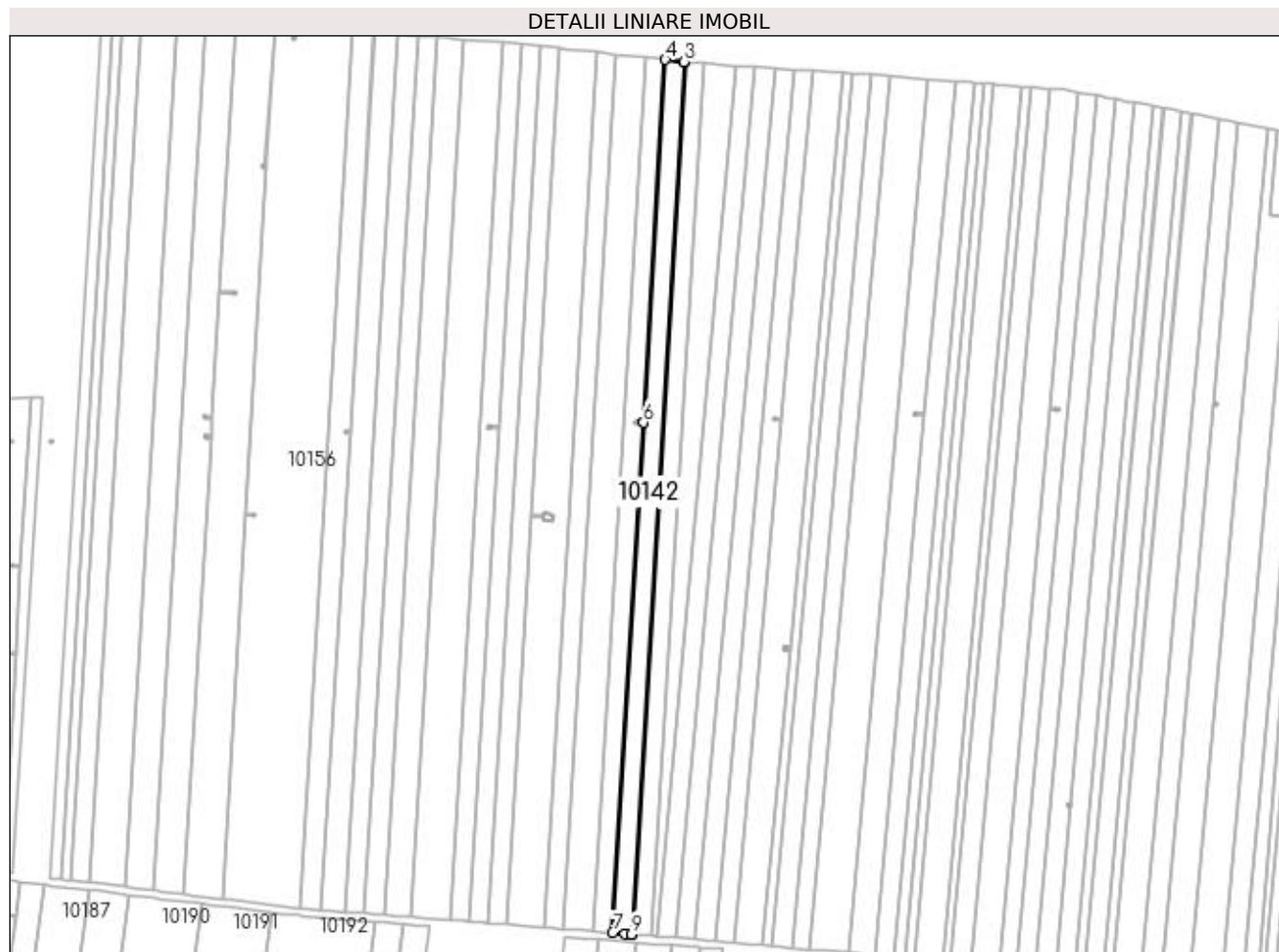
| Inscrieri privind dezmembramintele dreptului de proprietate, drepturi reale de garanție și sarcini | Referințe |
|--|-----------|
| NU SUNT | |

Anexa Nr. 1 La Partea I

Teren

| Nr cadastral | Suprafața (mp)* | Observații / Referințe |
|--------------|-----------------|---|
| | 4.862 | In TDP a fost înscris în mod eronat T169, corect fiind T168 Imobilul a fost diminuat cu un procent de 2,76% |

* Suprafața este determinată în planul de proiecție Stereo 70.



Date referitoare la teren

| Crt | Categorie folosință | Intra vilan | Suprafața (mp) | Tarla | Parcelă | Nr. topo | Observații / Referințe |
|-----|---------------------|-------------|----------------|-------|---------|----------|------------------------|
| 1 | arabil | NU | 4.862 | 168 | 56 | - | |

Lungime Segmente

1) Valorile lungimilor segmentelor sunt obținute din proiecție în plan.

| Punct început | X / Y | Punct sfârșit | X / Y | Lungime segment (** (m) |
|---------------|----------------------------|---------------|----------------------------|-------------------------|
| 1 | 400.060,78 296.335,233 | 2 | 400.088,844 296.802,296 | 467.905 |
| 2 | 400.088,844 296.802,296 | 3 | 400.088,587 296.802,324 | 0.259 |
| 3 | 400.088,587 296.802,324 | 4 | 400.078,505 296.803,417 | 10.141 |
| 4 | 400.078,505 296.803,417 | 5 | 400.066,835 296.609,198 | 194.569 |
| 5 | 400.066,835 296.609,198 | 6 | 400.066,835 296.609,193 | 0.005 |

| Punct început | X / Y | Punct sfârșit | X / Y | Lungime segment (** (m) |
|---------------|----------------------------|---------------|----------------------------|-------------------------|
| 6 | 400.066,835 296.609,193 | 7 | 400.050,423 296.336,046 | 273.64 |
| 7 | 400.050,423 296.336,046 | 8 | 400.057,044 296.335,47 | 6.646 |
| 8 | 400.057,044 296.335,47 | 9 | 400.060,524 296.335,253 | 3.487 |
| 9 | 400.060,524 296.335,253 | 1 | 400.060,78 296.335,233 | 0.257 |

** Lungimile segmentelor sunt determinate în planul de proiecție Stereo 70 și sunt rotunjite la 1 milimetru.

*** Distanța dintre puncte este formată din segmente cumulate ce sunt mai mici decât valoarea 1 milimetru.

**DATE DESPRE IMOBILUL NR. 10143**

Oficiul de Cadastru și Publicitate Imobiliară DOLJ
Biroul de Cadastru și Publicitate Imobiliară Craiova

A. Partea I. Descrierea imobilului

TEREN Extravilan

Adresa: Jud. Dolj, T168 P57

| Nr. Crt | Nr cadastral Nr. topografic | Suprafața* (mp) | Observații / Referințe |
|---------|-----------------------------|-----------------|--|
| A1 | | 4.862 | Sector cadastral:28 Teren neimpregmuit; In TDP a fost inscris in mod eronat T169, corect fiind T168 Imobilul a fost diminuat cu un procent de 2,76% |

B. Partea II. Proprietari și acte

| Inscrieri privitoare la dreptul de proprietate și alte drepturi reale | Referințe |
|--|-----------|
| / | |
| Hotarare Judecatoreasca nr. SC 7034, din 16/04/2027 emis de JUDECATORIA CRAIOVA; | |
| B1 | A1 |
| Intabulare, drept de PROPRIETATE, dobandit prin Hotarare Judecatoreasca, cota actuala 1/1, cota initiala 1/1 | |
| 1) FIRU STAN, LIPSA CNP | |
| 2) FIRU IOANA, LIPSA CNP | |

C. Partea III. SARCINI .

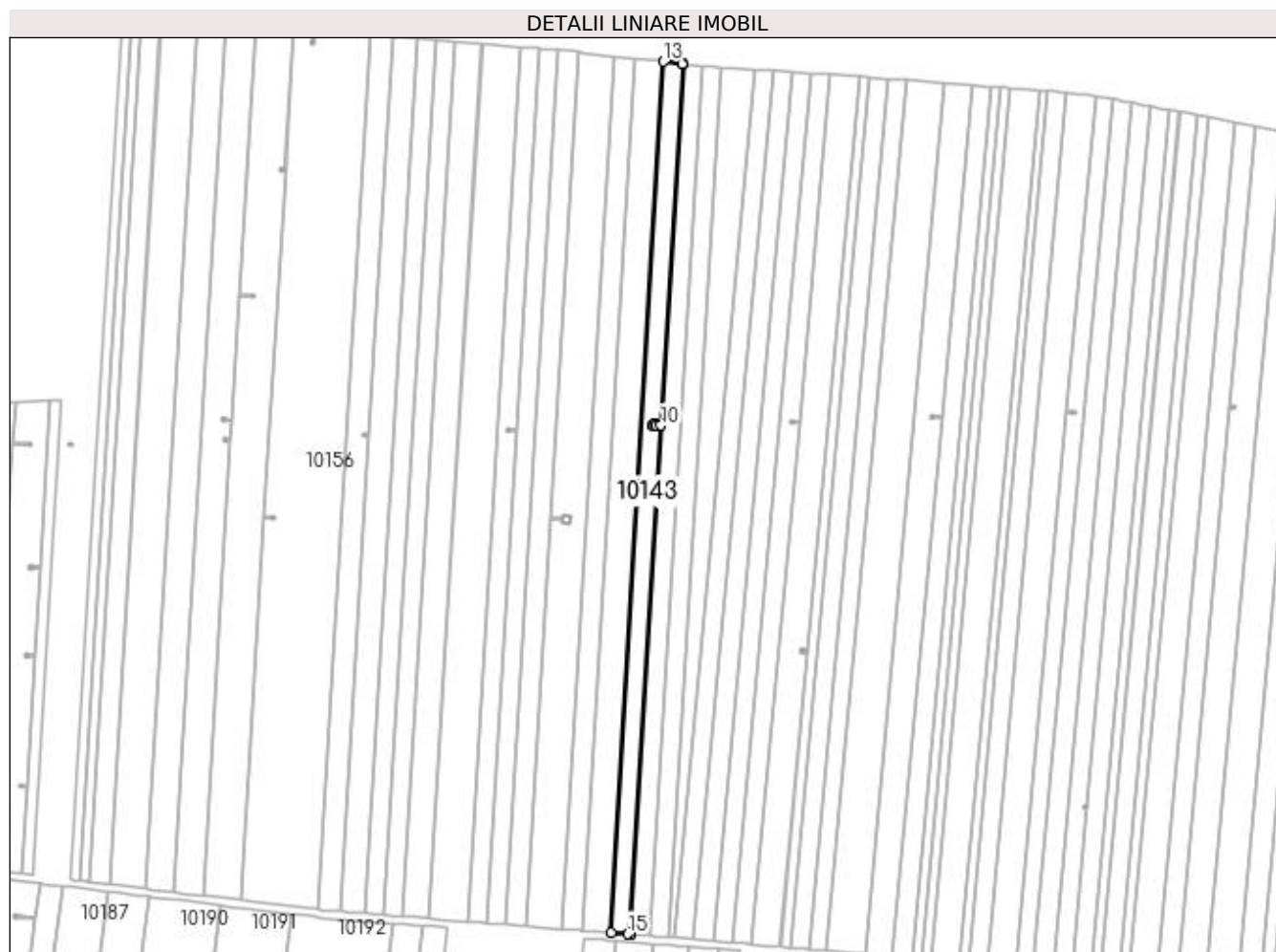
| Inscrieri privind dezmembramintele dreptului de proprietate, drepturi reale de garanție și sarcini | Referințe |
|--|-----------|
| NU SUNT | |

Anexa Nr. 1 La Partea I

Teren

| Nr cadastral | Suprafața (mp)* | Observații / Referințe |
|--------------|-----------------|---|
| | 4.862 | In TDP a fost înscris în mod eronat T169, corect fiind T168 Imobilul a fost diminuat cu un procent de 2,76% |

* Suprafața este determinată în planul de proiecție Stereo 70.



Date referitoare la teren

| Crt | Categorie folosință | Intra vilan | Suprafața (mp) | Tarla | Parcelă | Nr. topo | Observații / Referințe |
|-----|---------------------|-------------|----------------|-------|---------|----------|------------------------|
| 1 | arabil | NU | 4.862 | 168 | 57 | - | |

Lungime Segmente

1) Valorile lungimilor segmentelor sunt obținute din proiecție în plan.

| Punct început | X / Y | Punct sfârșit | X / Y | Lungime segment (** (m) |
|---------------|----------------------------|---------------|----------------------------|-------------------------|
| 1 | 400.050,159 296.336,069 | 2 | 400.050,423 296.336,046 | 0.265 |
| 2 | 400.050,423 296.336,046 | 3 | 400.066,835 296.609,193 | 273.64 |
| 3 | 400.066,835 296.609,193 | 4 | 400.063,818 296.609,374 | 3.022 |
| 4 | 400.063,818 296.609,374 | 5 | 400.063,837 296.608,66 | 0.714 |
| 5 | 400.063,837 296.608,66 | 6 | 400.062,418 296.608,622 | 1.42 |

| Punct început | X / Y | Punct sfârșit | X / Y | Lungime segment (** (m) |
|---------------|----------------------------|---------------|----------------------------|-------------------------|
| 6 | 400.062,418 296.608,622 | 7 | 400.062,38 296.610,051 | 1.43 |
| 7 | 400.062,38 296.610,051 | 8 | 400.063,799 296.610,089 | 1.42 |
| 8 | 400.063,799 296.610,089 | 9 | 400.063,818 296.609,379 | 0.71 |
| 9 | 400.063,818 296.609,379 | 10 | 400.066,835 296.609,198 | 3.022 |
| 10 | 400.066,835 296.609,198 | 11 | 400.078,505 296.803,417 | 194.569 |
| 11 | 400.078,505 296.803,417 | 12 | 400.078,241 296.803,446 | 0.266 |
| 12 | 400.078,241 296.803,446 | 13 | 400.068,168 296.804,539 | 10.132 |
| 13 | 400.068,168 296.804,539 | 14 | 400.040,068 296.336,864 | 468.518 |
| 14 | 400.040,068 296.336,864 | 15 | 400.048,96 296.336,163 | 8.92 |
| 15 | 400.048,96 296.336,163 | 1 | 400.050,159 296.336,069 | 1.203 |

** Lungimile segmentelor sunt determinate în planul de proiecție Stereo 70 și sunt rotunjite la 1 milimetru.

*** Distanța dintre puncte este formată din segmente cumulate ce sunt mai mici decât valoarea 1 milimetru.

**DATE DESPRE IMOBILUL NR. 10144**

Oficiul de Cadastru și Publicitate Imobiliară DOLJ
Biroul de Cadastru și Publicitate Imobiliară Craiova

A. Partea I. Descrierea imobilului

TEREN Extravilan

Adresa: Jud. Dolj, T168, P58

| Nr. Crt | Nr cadastral Nr. topografic | Suprafața* (mp) | Observații / Referințe |
|---------|-----------------------------|-----------------|--|
| A1 | 30831 | 7.500 | Sector cadastral:28 Teren neimprejmuit; In CF a fost in scris in mod eronat T169, corect fiind T168 |

B. Partea II. Proprietari și acte

| Inscrieri privitoare la dreptul de proprietate și alte drepturi reale | | Referințe |
|--|--|-----------|
| 76428 / 01/08/2013 | | |
| Act Notarial nr. Contract de Vanzare aut. nr. 1586, din 31/07/2013 emis de NP Tomita Dana Eugenia; | | |
| B1 | Intabulare, drept de PROPRIETATE, dobandit prin Conventie, cota actuala 1/1, cota initiala 1/1 1) ANCUȚA NICOLAE 2) ANCUȚA FLORINA | A1 |

C. Partea III. SARCINI .

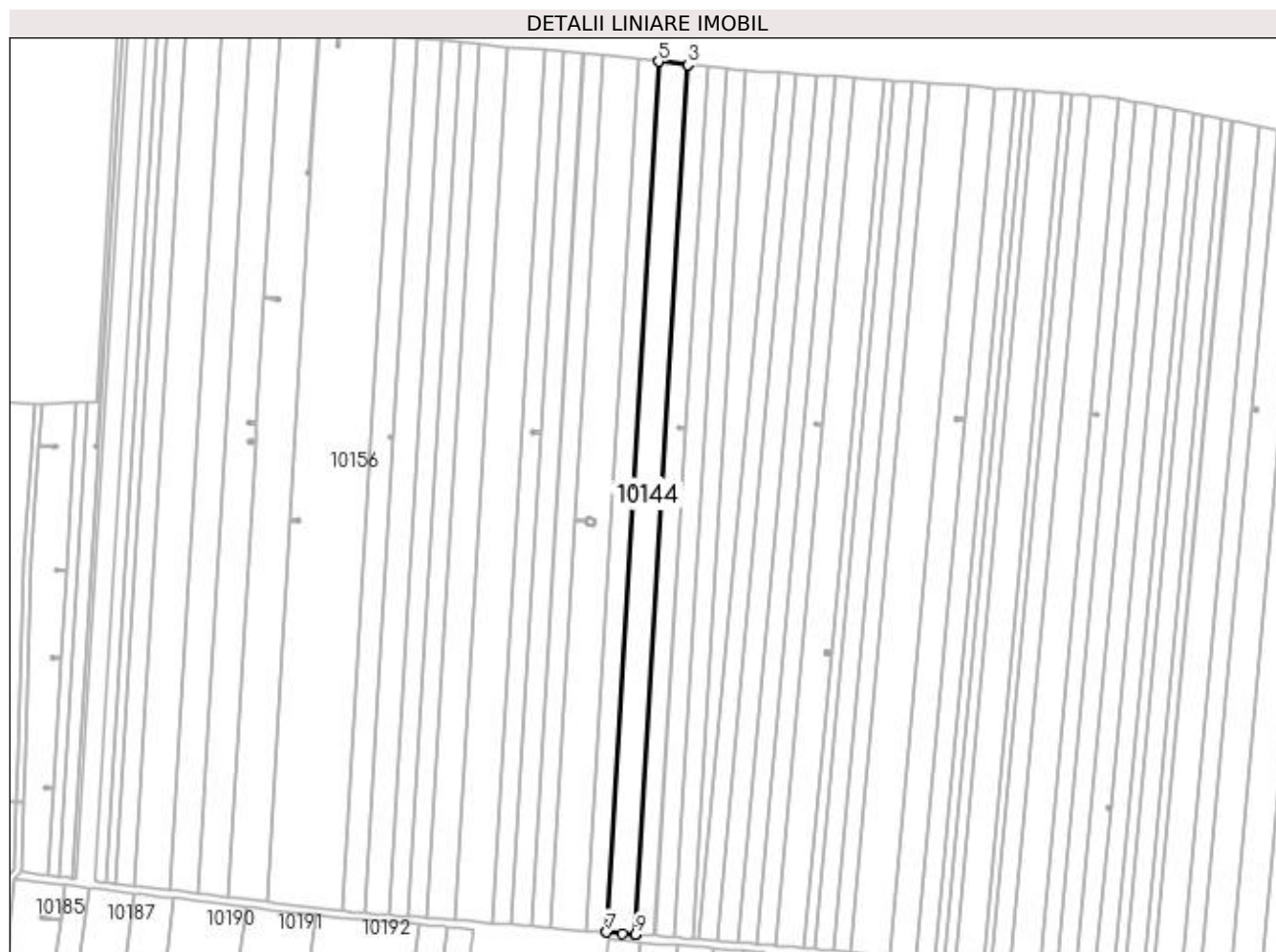
| Inscrieri privind dezmembramintele dreptului de proprietate, drepturi reale de garanție și sarcini | Referințe |
|--|-----------|
| NU SUNT | |

Anexa Nr. 1 La Partea I

Teren

| Nr cadastral | Suprafața (mp)* | Observații / Referințe |
|--------------|-----------------|--|
| 30831 | 7.500 | In CF a fost inregistrat în mod eronat T169, corect fiind T168 |

* Suprafața este determinată în planul de proiecție Stereo 70.



Date referitoare la teren

| Crt | Categorie folosință | Intra vilan | Suprafața (mp) | Tarla | Parcelă | Nr. topo | Observații / Referințe |
|-----|---------------------|-------------|----------------|-------|---------|----------|------------------------|
| 1 | arabil | NU | 7.500 | 168 | 58 | - | |

Lungime Segmente

1) Valorile lungimilor segmentelor sunt obținute din proiecție în plan.

| Punct început | X / Y | Punct sfârșit | X / Y | Lungime segment (** (m) |
|---------------|----------------------------|---------------|----------------------------|-------------------------|
| 1 | 400.040,068 296.336,864 | 2 | 400.068,168 296.804,539 | 468.518 |
| 2 | 400.068,168 296.804,539 | 3 | 400.067,896 296.804,569 | 0.274 |
| 3 | 400.067,896 296.804,569 | 4 | 400.052,399 296.806,25 | 15.588 |
| 4 | 400.052,399 296.806,25 | 5 | 400.052,243 296.806,267 | 0.157 |
| 5 | 400.052,243 296.806,267 | 6 | 400.024,115 296.338,119 | 468.992 |

| Punct început | X / Y | Punct sfârșit | X / Y | Lungime segment (** (m) |
|---------------|----------------------------|---------------|----------------------------|-------------------------|
| 6 | 400.024,115 296.338,119 | 7 | 400.024,271 296.338,107 | 0.156 |
| 7 | 400.024,271 296.338,107 | 8 | 400.032,969 296.337,422 | 8.725 |
| 8 | 400.032,969 296.337,422 | 9 | 400.039,796 296.336,885 | 6.848 |
| 9 | 400.039,796 296.336,885 | 1 | 400.040,068 296.336,864 | 0.273 |

** Lungimile segmentelor sunt determinate în planul de proiecție Stereo 70 și sunt rotunjite la 1 milimetru.

*** Distanța dintre puncte este formată din segmente cumulate ce sunt mai mici decât valoarea 1 milimetru.

**DATE DESPRE IMOBILUL NR. 10145**

Oficiul de Cadastru și Publicitate Imobiliară DOLJ
Biroul de Cadastru și Publicitate Imobiliară Craiova

A. Partea I. Descrierea imobilului

TEREN Extravilan

Adresa: Jud. Dolj, T168 P1

| Nr. Crt | Nr cadastral Nr. topografic | Suprafața* (mp) | Observații / Referințe |
|---------|-----------------------------|-----------------|--|
| A1 | | 4.862 | Sector cadastral:28 Teren neimprejmuit; Imobilul a fost diminuat cu un procent de 2,76% |

B. Partea II. Proprietari și acte

| Inscrieri privitoare la dreptul de proprietate și alte drepturi reale | | Referințe |
|--|---|-----------|
| / | | |
| Act Administrativ nr. TDP861-47894, din 05/05/1994 emis de CJSDPAT DOLJ; | | |
| B1 | Intabulare, drept de PROPRIETATE, dobandit prin Reconstituire, cota actuala 1/1, cota initiala 1/1 1) IONEL MIHAI, LIPSA CNP | A1 |

C. Partea III. SARCINI .

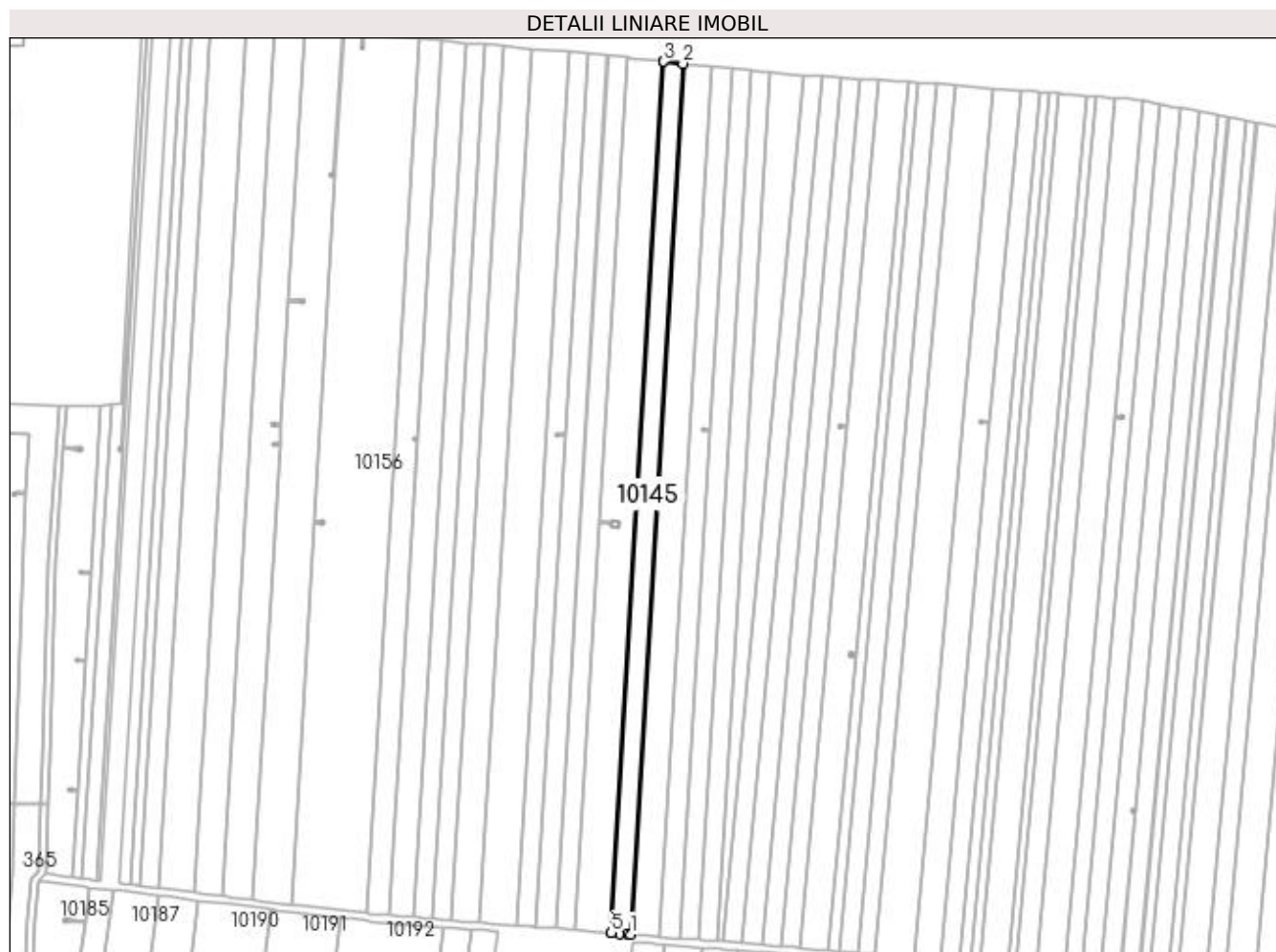
| Inscrieri privind dezmembramintele dreptului de proprietate, drepturi reale de garanție și sarcini | Referințe |
|--|-----------|
| NU SUNT | |

Anexa Nr. 1 La Partea I

Teren

| | | |
|--------------|-----------------|---|
| Nr cadastral | Suprafața (mp)* | Observații / Referințe |
| | 4.862 | Imobilul a fost diminuat cu un procent de 2,76% |

* Suprafața este determinată în planul de proiecție Stereo 70.



Date referitoare la teren

| Crt | Categorie folosință | Intra vilan | Suprafața (mp) | Tarla | Parcelă | Nr. topo | Observații / Referințe |
|-----|---------------------|-------------|----------------|-------|---------|----------|------------------------|
| 1 | arabil | NU | 4.862 | 168 | 1 | - | |

Lungime Segmente

1) Valorile lungimilor segmentelor sunt obținute din proiecție în plan.

| Punct început | X / Y | Punct sfârșit | X / Y | Lungime segment (** (m) |
|---------------|----------------------------|---------------|----------------------------|-------------------------|
| 1 | 400.024,115 296.338,119 | 2 | 400.052,243 296.806,267 | 468.992 |
| 2 | 400.052,243 296.806,267 | 3 | 400.042,076 296.807,37 | 10.227 |
| 3 | 400.042,076 296.807,37 | 4 | 400.041,928 296.807,386 | 0.149 |
| 4 | 400.041,928 296.807,386 | 5 | 400.013,781 296.338,932 | 469.299 |
| 5 | 400.013,781 296.338,932 | 6 | 400.013,93 296.338,92 | 0.149 |

| Punct început | X / Y | Punct sfârșit | X / Y | Lungime segment (** (m) |
|---------------|----------------------------|---------------|----------------------------|-------------------------|
| 6 | 400.013,93 296.338,92 | 7 | 400.018,082 296.338,594 | 4.165 |
| 7 | 400.018,082 296.338,594 | 8 | 400.022,315 296.338,261 | 4.246 |
| 8 | 400.022,315 296.338,261 | 1 | 400.024,115 296.338,119 | 1.806 |

** Lungimile segmentelor sunt determinate în planul de proiecție Stereo 70 și sunt rotunjite la 1 milimetru.

*** Distanța dintre puncte este formată din segmente cumulate ce sunt mai mici decât valoarea 1 milimetru.

**DATE DESPRE IMOBILUL NR. 10146**

Oficiul de Cadastru și Publicitate Imobiliară DOLJ
Biroul de Cadastru și Publicitate Imobiliară Craiova

A. Partea I. Descrierea imobilului

TEREN Extravilan

Adresa: Jud. Dolj, T168 P6

| Nr. Crt | Nr cadastral Nr. topografic | Suprafața* (mp) | Observații / Referințe |
|---------|-----------------------------|-----------------|--|
| A1 | | 9.335 | Sector cadastral:28 Teren neimprejmuit; Imobilul a fost diminuat cu un procent de 2,76% |

B. Partea II. Proprietari și acte

| Inscrieri privitoare la dreptul de proprietate și alte drepturi reale | | Referințe |
|---|--|-----------|
| / | | |
| Act Administrativ nr. TDP1283-44905, din 07/07/1998 emis de CJSDPAT DOLJ; | | |
| B1 | Intabulare, drept de PROPRIETATE, dobandit prin Reconstituire, cota actuala 1/1, cota initiala 1/1 1) ȘELARU IOANA, LIPSA CNP | A1 |

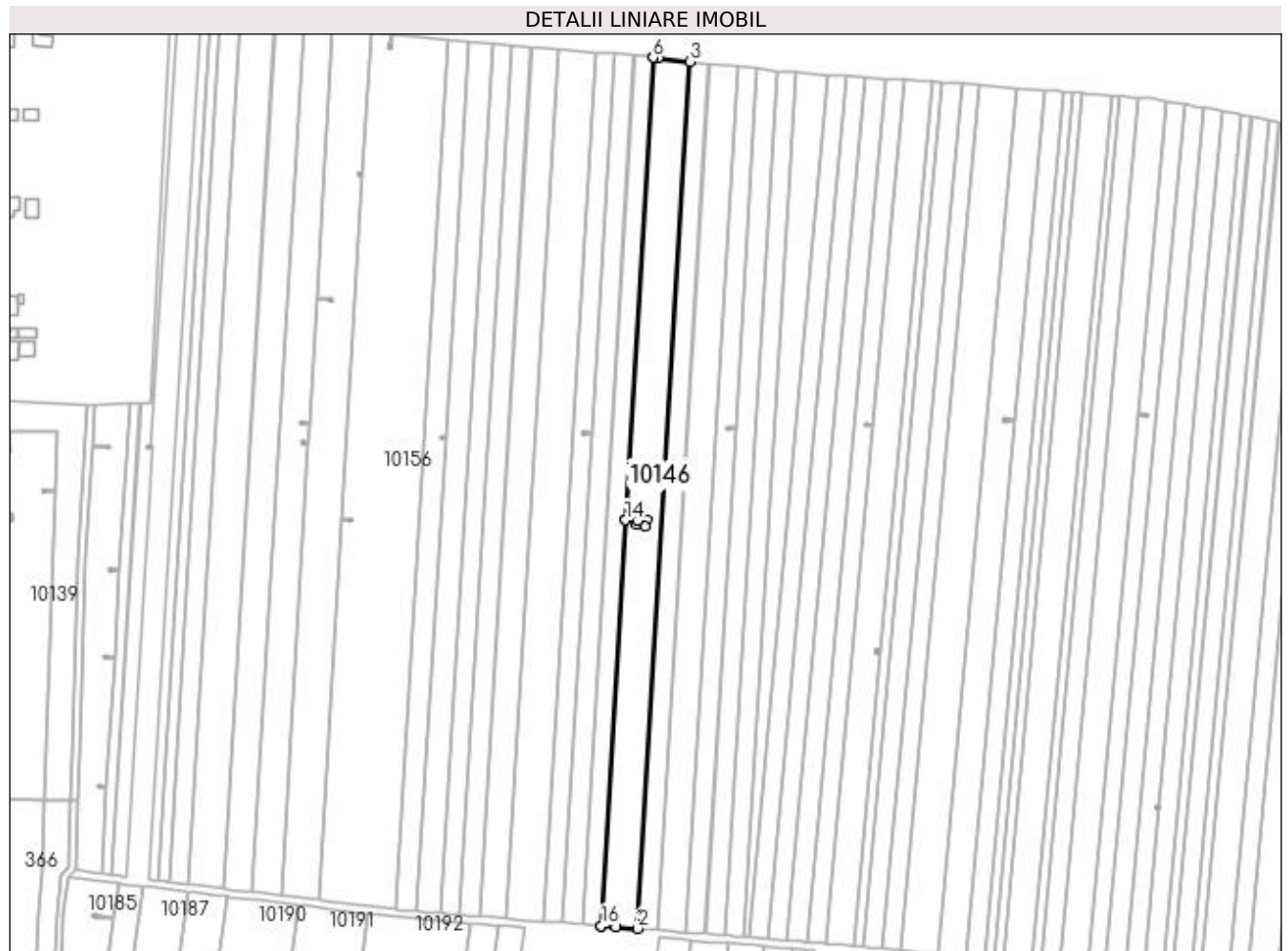
C. Partea III. SARCINI .

| Inscrieri privind dezmembramintele dreptului de proprietate, drepturi reale de garanție și sarcini | Referințe |
|--|-----------|
| NU SUNT | |

Anexa Nr. 1 La Partea I**Teren**

| Nr cadastral | Suprafața (mp)* | Observații / Referințe |
|--------------|-----------------|---|
| | 9.335 | Imobilul a fost diminuat cu un procent de 2,76% |

* Suprafața este determinată în planul de proiecție Stereo 70.

**Date referitoare la teren**

| Crt | Categorie folosință | Intra vilan | Suprafața (mp) | Tarla | Parcelă | Nr. topo | Observații / Referințe |
|-----|---------------------|-------------|----------------|-------|---------|----------|------------------------|
| 1 | arabil | NU | 9.335 | 168 | 6 | - | |

Lungime Segmente

1) Valorile lungimilor segmentelor sunt obținute din proiecție în plan.

| Punct început | X / Y | Punct sfârșit | X / Y | Lungime segment (** (m) |
|---------------|----------------------------|---------------|----------------------------|-------------------------|
| 1 | 400.001,837 296.339,87 | 2 | 400.013,781 296.338,932 | 11.981 |
| 2 | 400.013,781 296.338,932 | 3 | 400.041,928 296.807,386 | 469.299 |
| 3 | 400.041,928 296.807,386 | 4 | 400.024,564 296.809,27 | 17.466 |
| 4 | 400.024,564 296.809,27 | 5 | 400.022,237 296.809,512 | 2.34 |
| 5 | 400.022,237 296.809,512 | 6 | 400.022,104 296.809,526 | 0.134 |

| Punct început | X / Y | Punct sfârșit | X / Y | Lungime segment (** (m) |
|---------------|----------------------------|---------------|----------------------------|-------------------------|
| 6 | 400.022,104 296.809,526 | 7 | 400.007,088 296.559,616 | 250.361 |
| 7 | 400.007,088 296.559,616 | 8 | 400.013,703 296.559,219 | 6.627 |
| 8 | 400.013,703 296.559,219 | 9 | 400.014,151 296.560,994 | 1.831 |
| 9 | 400.014,151 296.560,994 | 10 | 400.018,75 296.559,763 | 4.761 |
| 10 | 400.018,75 296.559,763 | 11 | 400.017,776 296.556,196 | 3.698 |
| 11 | 400.017,776 296.556,196 | 12 | 400.013,254 296.557,443 | 4.691 |
| 12 | 400.013,254 296.557,443 | 13 | 400.013,701 296.559,214 | 1.827 |
| 13 | 400.013,701 296.559,214 | 14 | 400.007,087 296.559,611 | 6.626 |
| 14 | 400.007,087 296.559,611 | 15 | 399.993,922 296.340,493 | 219.513 |
| 15 | 399.993,922 296.340,493 | 16 | 399.994,056 296.340,482 | 0.134 |
| 16 | 399.994,056 296.340,482 | 1 | 400.001,837 296.339,87 | 7.805 |

** Lungimile segmentelor sunt determinate în planul de proiecție Stereo 70 și sunt rotunjite la 1 milimetru.

*** Distanța dintre puncte este formată din segmente cumulate ce sunt mai mici decât valoarea 1 milimetru.

**DATE DESPRE IMOBILUL NR. 10147**

Oficiul de Cadastru și Publicitate Imobiliară DOLJ
Biroul de Cadastru și Publicitate Imobiliară Craiova

A. Partea I. Descrierea imobilului

TEREN Extravilan

Adresa: Jud. Dolj, T168 P4

| Nr. Crt | Nr cadastral Nr. topografic | Suprafața* (mp) | Observații / Referințe |
|---------|-----------------------------|-----------------|--|
| A1 | | 4.862 | Sector cadastral:28 Teren neimprejmuit; Imobilul a fost diminuat cu un procent de 2,76% |

B. Partea II. Proprietari și acte

| Inscrieri privitoare la dreptul de proprietate și alte drepturi reale | | Referințe |
|---|--|-----------|
| / | | |
| Act Notarial nr. CM 75, din 18/06/2020 emis de BIN FLOREA ANA MARIA; | | |
| B1 | Intabulare, drept de PROPRIETATE, dobandit prin Succesiune, cota actuala 1/2, cota initiala 1/2 1) ŞELARU CONSTANTIN | A1 |
| B2 | Intabulare, drept de PROPRIETATE, dobandit prin Succesiune, cota actuala 1/2, cota initiala 1/2 1) BAROIU IOANA | A1 |


C. Partea III. SARCINI .

| Inscrieri privind dezmembramintele dreptului de proprietate, drepturi reale de garanție și sarcini | Referințe |
|--|-----------|
| NU SUNT | |

Anexa Nr. 1 La Partea I**Teren**

| Nr cadastral | Suprafața (mp)* | Observații / Referințe |
|--------------|-----------------|---|
| | 4.862 | Imobilul a fost diminuat cu un procent de 2,76% |

* Suprafața este determinată în planul de proiecție Stereo 70.

**Date referitoare la teren**

| Crt | Categorie folosință | Intra vilan | Suprafața (mp) | Tarla | Parcelă | Nr. topo | Observații / Referințe |
|-----|---------------------|-------------|----------------|-------|---------|----------|------------------------|
| 1 | arabil | NU | 4.862 | 168 | 4 | - | |

Lungime Segmente

1) Valorile lungimilor segmentelor sunt obținute din proiecție în plan.

| Punct început | X / Y | Punct sfârșit | X / Y | Lungime segment (** (m) |
|---------------|----------------------------|---------------|----------------------------|-------------------------|
| 1 | 399.993,922 296.340,493 | 2 | 400.007,087 296.559,611 | 219.513 |
| 2 | 400.007,087 296.559,611 | 3 | 400.007,088 296.559,616 | 0.005 |
| 3 | 400.007,088 296.559,616 | 4 | 400.022,104 296.809,526 | 250.361 |
| 4 | 400.022,104 296.809,526 | 5 | 400.011,93 296.810,584 | 10.229 |
| 5 | 400.011,93 296.810,584 | 6 | 400.011,804 296.810,597 | 0.127 |

| Punct început | X / Y | Punct sfârșit | X / Y | Lungime segment (** (m) |
|---------------|----------------------------|---------------|----------------------------|-------------------------|
| 6 | 400.011,804 296.810,597 | 7 | 399.983,607 296.341,303 | 470.14 |
| 7 | 399.983,607 296.341,303 | 8 | 399.983,733 296.341,293 | 0.126 |
| 8 | 399.983,733 296.341,293 | 9 | 399.991,178 296.340,708 | 7.468 |
| 9 | 399.991,178 296.340,708 | 1 | 399.993,922 296.340,493 | 2.752 |

** Lungimile segmentelor sunt determinate în planul de proiecție Stereo 70 și sunt rotunjite la 1 milimetru.

*** Distanța dintre puncte este formată din segmente cumulate ce sunt mai mici decât valoarea 1 milimetru.

**DATE DESPRE IMOBILUL NR. 10148**

Oficiul de Cadastru și Publicitate Imobiliară DOLJ
Biroul de Cadastru și Publicitate Imobiliară Craiova

A. Partea I. Descrierea imobilului

TEREN Extravilan

Adresa: Jud. Dolj, T168 P4

| Nr. Crt | Nr cadastral Nr. topografic | Suprafața* (mp) | Observații / Referințe |
|---------|-----------------------------|-----------------|--|
| A1 | | 4.862 | Sector cadastral:28 Teren neimprejmuit; Imobilul a fost diminuat cu un procent de 2,76% |

B. Partea II. Proprietari și acte

| Inscrieri privitoare la dreptul de proprietate și alte drepturi reale | | Referințe |
|--|--|-----------|
| / | | |
| Act Administrativ nr. TDP862-47894, din 05/05/1994 emis de CJSDPAT DOLJ; | | |
| B1 | Intabulare, drept de PROPRIETATE, dobandit prin Reconstituire, cota actuala 1/1, cota initiala 1/1 1) CITĂ MARIA, LIPSA CNP | A1 |


C. Partea III. SARCINI .

| Inscrieri privind dezmembramintele dreptului de proprietate, drepturi reale de garanție și sarcini | Referințe |
|--|-----------|
| NU SUNT | |

Anexa Nr. 1 La Partea I**Teren**

| Nr cadastral | Suprafața (mp)* | Observații / Referințe |
|--------------|-----------------|---|
| | 4.862 | Imobilul a fost diminuat cu un procent de 2,76% |

* Suprafața este determinată în planul de proiecție Stereo 70.

**Date referitoare la teren**

| Crt | Categorie folosință | Intra vilan | Suprafața (mp) | Tarla | Parcelă | Nr. topo | Observații / Referințe |
|-----|---------------------|-------------|----------------|-------|---------|----------|------------------------|
| 1 | arabil | NU | 4.862 | 168 | 4 | - | |

Lungime Segmente

1) Valorile lungimilor segmentelor sunt obținute din proiecție în plan.

| Punct început | X / Y | Punct sfârșit | X / Y | Lungime segment (** (m) |
|---------------|----------------------------|---------------|----------------------------|-------------------------|
| 1 | 399.983,607 296.341,303 | 2 | 400.011,804 296.810,597 | 470.14 |
| 2 | 400.011,804 296.810,597 | 3 | 400.010,928 296.810,688 | 0.881 |
| 3 | 400.010,928 296.810,688 | 4 | 400.001,619 296.811,507 | 9.345 |
| 4 | 400.001,619 296.811,507 | 5 | 400.001,5 296.811,517 | 0.119 |
| 5 | 400.001,5 296.811,517 | 6 | 399.989,185 296.606,558 | 205.329 |

| Punct început | X / Y | Punct sfârșit | X / Y | Lungime segment (** (m) |
|---------------|----------------------------|---------------|----------------------------|-------------------------|
| 6 | 399.989,185 296.606,558 | 7 | 399.989,185 296.606,553 | 0.005 |
| 7 | 399.989,185 296.606,553 | 8 | 399.973,296 296.342,113 | 264.917 |
| 8 | 399.973,296 296.342,113 | 9 | 399.973,415 296.342,104 | 0.119 |
| 9 | 399.973,415 296.342,104 | 10 | 399.980,532 296.341,545 | 7.139 |
| 10 | 399.980,532 296.341,545 | 1 | 399.983,607 296.341,303 | 3.085 |

** Lungimile segmentelor sunt determinate în planul de proiecție Stereo 70 și sunt rotunjite la 1 milimetru.

*** Distanța dintre puncte este formată din segmente cumulate ce sunt mai mici decât valoarea 1 milimetru.

**DATE DESPRE IMOBILUL NR. 10149**

Oficiul de Cadastru și Publicitate Imobiliară DOLJ
Biroul de Cadastru și Publicitate Imobiliară Craiova

A. Partea I. Descrierea imobilului

TEREN Extravilan

Adresa: Jud. Dolj, T168 P6

| Nr. Crt | Nr cadastral Nr. topografic | Suprafața* (mp) | Observații / Referințe |
|---------|--------------------------------|-----------------|--|
| A1 | | 4.862 | Sector cadastral:28 Teren neimprejmuit; Imobilul a fost diminuat cu un procent de 2,76% |

B. Partea II. Proprietari și acte

| Inscrieri privitoare la dreptul de proprietate și alte drepturi reale | | Referințe |
|---|--|-----------|
| / | | |
| Act Notarial nr. CM 17, din 15/02/2007 emis de BNP FLOREA GRIGORIE; | | |
| B1 | Intabulare, drept de PROPRIETATE, dobandit prin Succesiune, cota actuala 1/1, cota initiala 1/1 1) ZAMFIR ION | A1 |

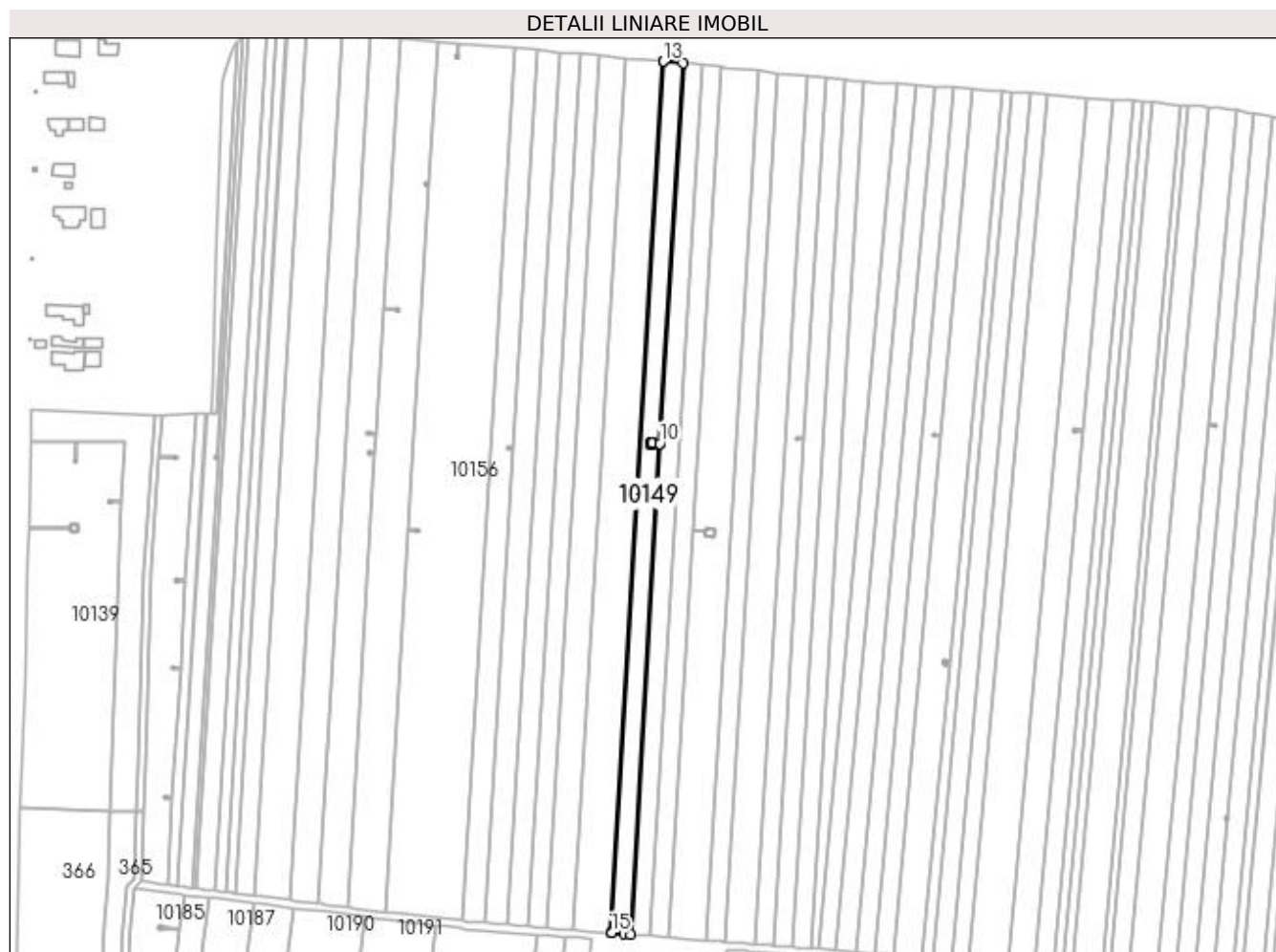
C. Partea III. SARCINI .

| Inscrieri privind dezmembramintele dreptului de proprietate, drepturi reale de garanție și sarcini | Referințe |
|--|-----------|
| NU SUNT | |

Anexa Nr. 1 La Partea I**Teren**

| Nr cadastral | Suprafața (mp)* | Observații / Referințe |
|--------------|-----------------|---|
| | 4.862 | Imobilul a fost diminuat cu un procent de 2,76% |

* Suprafața este determinată în planul de proiecție Stereo 70.

**Date referitoare la teren**

| Crt | Categorie folosință | Intra vilan | Suprafața (mp) | Tarla | Parcelă | Nr. topo | Observații / Referințe |
|-----|---------------------|-------------|----------------|-------|---------|----------|------------------------|
| 1 | arabil | NU | 4.862 | 168 | 6 | - | |

Lungime Segmente

1) Valorile lungimilor segmentelor sunt obținute din proiecție în plan.

| Punct început | X / Y | Punct sfârșit | X / Y | Lungime segment (** (m) |
|---------------|----------------------------|---------------|----------------------------|-------------------------|
| 1 | 399.969,888 296.342,381 | 2 | 399.973,296 296.342,113 | 3.419 |
| 2 | 399.973,296 296.342,113 | 3 | 399.989,185 296.606,553 | 264.917 |
| 3 | 399.989,185 296.606,553 | 4 | 399.985,239 296.606,79 | 3.953 |
| 4 | 399.985,239 296.606,79 | 5 | 399.985,258 296.606,075 | 0.715 |
| 5 | 399.985,258 296.606,075 | 6 | 399.983,839 296.606,037 | 1.42 |

| Punct început | X / Y | Punct sfârșit | X / Y | Lungime segment (** (m) |
|---------------|----------------------------|---------------|----------------------------|-------------------------|
| 6 | 399.983,839 296.606,037 | 7 | 399.983,801 296.607,467 | 1.431 |
| 7 | 399.983,801 296.607,467 | 8 | 399.985,22 296.607,505 | 1.42 |
| 8 | 399.985,22 296.607,505 | 9 | 399.985,239 296.606,795 | 0.71 |
| 9 | 399.985,239 296.606,795 | 10 | 399.989,185 296.606,558 | 3.953 |
| 10 | 399.989,185 296.606,558 | 11 | 400.001,5 296.811,517 | 205.329 |
| 11 | 400.001,5 296.811,517 | 12 | 399.991,304 296.812,415 | 10.235 |
| 12 | 399.991,304 296.812,415 | 13 | 399.991,193 296.812,425 | 0.111 |
| 13 | 399.991,193 296.812,425 | 14 | 399.962,983 296.342,924 | 470.348 |
| 14 | 399.962,983 296.342,924 | 15 | 399.963,095 296.342,915 | 0.112 |
| 15 | 399.963,095 296.342,915 | 1 | 399.969,888 296.342,381 | 6.814 |

** Lungimile segmentelor sunt determinate în planul de proiecție Stereo 70 și sunt rotunjite la 1 milimetru.

*** Distanța dintre puncte este formată din segmente cumulate ce sunt mai mici decât valoarea 1 milimetru.

**DATE DESPRE IMOBILUL NR. 10150**

Oficiul de Cadastru și Publicitate Imobiliară DOLJ
Biroul de Cadastru și Publicitate Imobiliară Craiova

A. Partea I. Descrierea imobilului

TEREN Extravilan

Adresa: Jud. Dolj, T168 P7

| Nr. Crt | Nr cadastral Nr. topografic | Suprafața* (mp) | Observații / Referințe |
|---------|-----------------------------|-----------------|--|
| A1 | | 9.724 | Sector cadastral:28 Teren neimprejmuit; Imobilul a fost diminuat cu un procent de 2,76% |

B. Partea II. Proprietari și acte

| Inscrieri privitoare la dreptul de proprietate și alte drepturi reale | | Referințe |
|---|--|-----------|
| / | | |
| Act Notarial nr. APV 562, din 05/04/2019 emis de BIN FLOREA G. ANA-MARIA; | | |
| B1 | Intabulare, drept de PROPRIETATE, dobandit prin lesire Din Indiviziune, cota actuala 1/1, cota initiala 1/1 1) BRĂȚILĂ GHEORGHE | A1 |

C. Partea III. SARCINI .

| Inscrieri privind dezmembramintele dreptului de proprietate, drepturi reale de garanție și sarcini | Referințe |
|--|-----------|
| NU SUNT | |

Anexa Nr. 1 La Partea I**Teren**

| Nr cadastral | Suprafața (mp)* | Observații / Referințe |
|--------------|-----------------|---|
| | 9.724 | Imobilul a fost diminuat cu un procent de 2,76% |

* Suprafața este determinată în planul de proiecție Stereo 70.

**Date referitoare la teren**

| Crt | Categorie folosință | Intra vilan | Suprafața (mp) | Tarla | Parcelă | Nr. topo | Observații / Referințe |
|-----|---------------------|-------------|----------------|-------|---------|----------|------------------------|
| 1 | arabil | NU | 9.724 | 168 | 7 | - | |

Lungime Segmente

1) Valorile lungimilor segmentelor sunt obținute din proiecție în plan.

| Punct început | X / Y | Punct sfârșit | X / Y | Lungime segment (** (m) |
|---------------|----------------------------|---------------|----------------------------|-------------------------|
| 1 | 399.962,983 296.342,924 | 2 | 399.991,193 296.812,425 | 470.348 |
| 2 | 399.991,193 296.812,425 | 3 | 399.970,69 296.814,228 | 20.582 |
| 3 | 399.970,69 296.814,228 | 4 | 399.970,594 296.814,236 | 0.096 |
| 4 | 399.970,594 296.814,236 | 5 | 399.942,373 296.344,544 | 470.539 |
| 5 | 399.942,373 296.344,544 | 6 | 399.942,469 296.344,536 | 0.096 |

| Punct început | X / Y | Punct sfârșit | X / Y | Lungime segment (** (m) |
|---------------|----------------------------|---------------|----------------------------|-------------------------|
| 6 | 399.942,469 296.344,536 | 7 | 399.948,601 296.344,054 | 6.151 |
| 7 | 399.948,601 296.344,054 | 1 | 399.962,983 296.342,924 | 14.426 |

** Lungimile segmentelor sunt determinate în planul de proiecție Stereo 70 și sunt rotunjite la 1 milimetru.

*** Distanța dintre puncte este formată din segmente cumulate ce sunt mai mici decât valoarea 1 milimetru.

**DATE DESPRE IMOBILUL NR. 10151**

Oficiul de Cadastru și Publicitate Imobiliară DOLJ
Biroul de Cadastru și Publicitate Imobiliară Craiova

A. Partea I. Descrierea imobilului

TEREN Extravilan

Adresa: Jud. Dolj, T168 P11

| Nr. Crt | Nr cadastral Nr. topografic | Suprafața* (mp) | Observații / Referințe |
|---------|-----------------------------|-----------------|--|
| A1 | | 6.807 | Sector cadastral:28 Teren neimprejmuit; Imobilul a fost diminuat cu un procent de 2,76% |

B. Partea II. Proprietari și acte

| Inscrieri privitoare la dreptul de proprietate și alte drepturi reale | | Referințe |
|---|---|-----------|
| / | | |
| Act Administrativ nr. TDP1640-59460, din 14/06/2002 emis de CJSDPAT DOLJ; | | |
| B1 | Intabulare, drept de PROPRIETATE, dobandit prin Reconstituire, cota actuala 1/1, cota initiala 1/1 1) VĂLU NICOLIȚA, LIPSA CNP | A1 |

C. Partea III. SARCINI .

| Inscrieri privind dezmembramintele dreptului de proprietate, drepturi reale de garanție și sarcini | Referințe |
|--|-----------|
| NU SUNT | |

Teren

| Nr cadastral | Suprafața (mp)* | Observații / Referințe |
|--------------|-----------------|---|
| | 6.807 | Imobilul a fost diminuat cu un procent de 2,76% |

* Suprafața este determinată în planul de proiecție Stereo 70.



Date referitoare la teren

| Crt | Categorie folosință | Intra vilan | Suprafața (mp) | Tarla | Parcelă | Nr. topo | Observații / Referințe |
|-----|---------------------|-------------|----------------|-------|---------|----------|------------------------|
| 1 | arabil | NU | 6.807 | 168 | 11 | - | |

Lungime Segmente

1) Valorile lungimilor segmentelor sunt obținute din proiecție în plan.

| Punct început | X / Y | Punct sfârșit | X / Y | Lungime segment (** (m) |
|---------------|----------------------------|---------------|----------------------------|-------------------------|
| 1 | 399.942,373 296.344,544 | 2 | 399.970,594 296.814,236 | 470.539 |
| 2 | 399.970,594 296.814,236 | 3 | 399.956,265 296.815,498 | 14.384 |
| 3 | 399.956,265 296.815,498 | 4 | 399.956,18 296.815,505 | 0.085 |
| 4 | 399.956,18 296.815,505 | 5 | 399.927,95 296.345,677 | 470.675 |
| 5 | 399.927,95 296.345,677 | 6 | 399.928,036 296.345,67 | 0.086 |

| Punct început | X / Y | Punct sfârşit | X / Y | Lungime segment (** (m) |
|---------------|----------------------------|---------------|----------------------------|-------------------------|
| 6 | 399.928,036 296.345,67 | 7 | 399.933,709 296.345,224 | 5.691 |
| 7 | 399.933,709 296.345,224 | 1 | 399.942,373 296.344,544 | 8.691 |

** Lungimile segmentelor sunt determinate în planul de proiecție Stereo 70 și sunt rotunjite la 1 milimetru.

*** Distanța dintre puncte este formată din segmente cumulate ce sunt mai mici decât valoarea 1 milimetru.

**DATE DESPRE IMOBILUL NR. 10152**

Oficiul de Cadastru și Publicitate Imobiliară DOLJ
 Biroul de Cadastru și Publicitate Imobiliară Craiova

A. Partea I. Descrierea imobilului

TEREN Extravilan

Adresa: Jud. Dolj, T168 P8

| Nr. Crt | Nr cadastral Nr. topografic | Suprafața* (mp) | Observații / Referințe |
|---------|-----------------------------|-----------------|--|
| A1 | | 4.862 | Sector cadastral:28 Teren neimprejmuit; Imobilul a fost diminuat cu un procent de 2,76% |

B. Partea II. Proprietari și acte

| Inscrieri privitoare la dreptul de proprietate și alte drepturi reale | | Referințe |
|--|---|-----------|
| / | | |
| Act Administrativ nr. TDP858-47894, din 05/05/1994 emis de CJSDPAT DOLJ; | | |
| B1 | Intabulare, drept de PROPRIETATE, dobandit prin Reconstituire, cota actuala 1/1, cota initiala 1/1 1) TRIFU CONSTANTINA, LIPSA CNP | A1 |

C. Partea III. SARCINI .

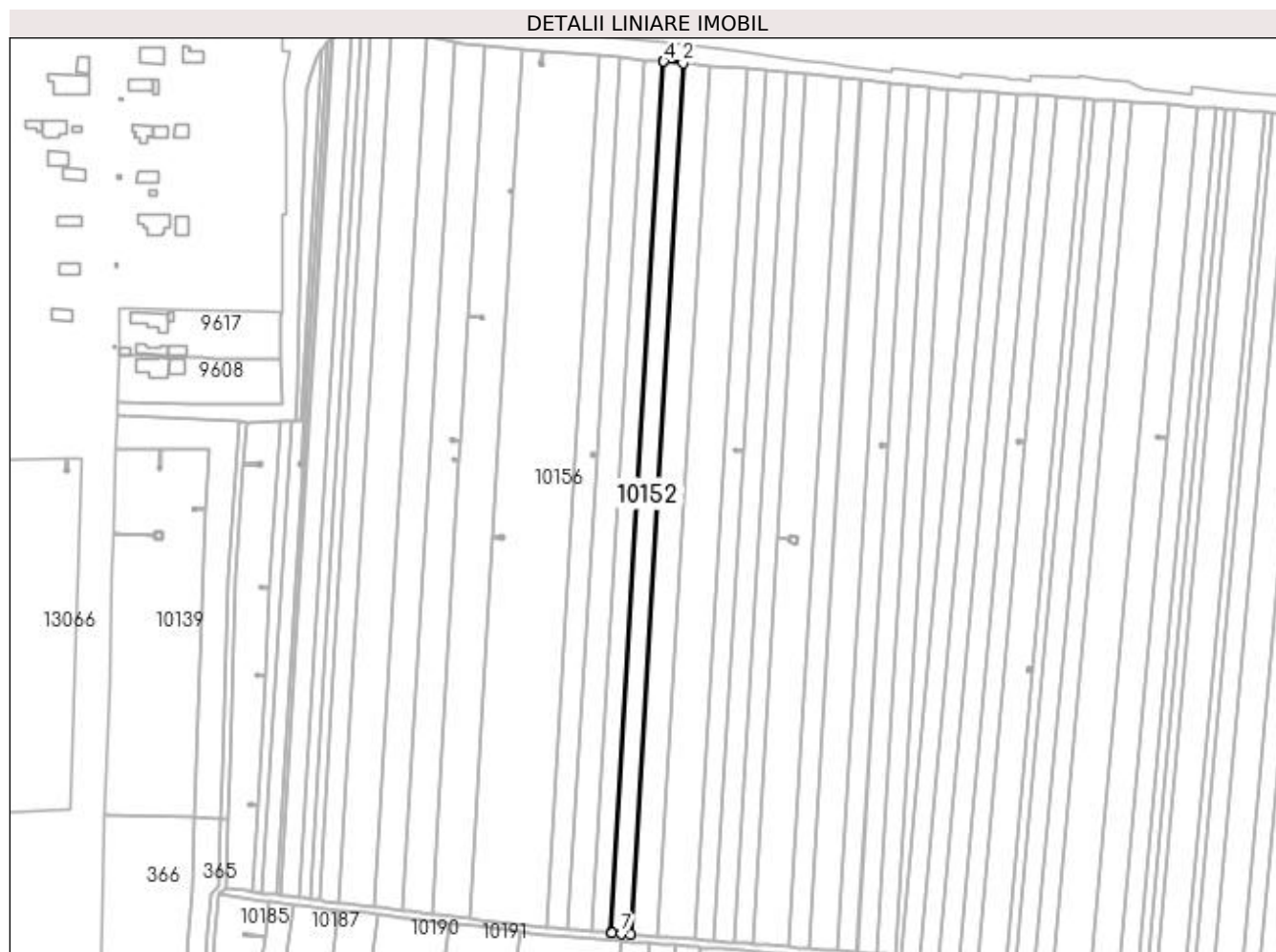
| Inscrieri privind dezmembramintele dreptului de proprietate, drepturi reale de garanție și sarcini | Referințe |
|--|-----------|
| NU SUNT | |

Anexa Nr. 1 La Partea I

Teren

| Nr cadastral | Suprafața (mp)* | Observații / Referințe |
|--------------|-----------------|---|
| | 4.862 | Imobilul a fost diminuat cu un procent de 2,76% |

* Suprafața este determinată în planul de proiecție Stereo 70.



Date referitoare la teren

| Crt | Categorie folosință | Intra vilan | Suprafața (mp) | Tarla | Parcelă | Nr. topo | Observații / Referințe |
|-----|---------------------|-------------|----------------|-------|---------|----------|------------------------|
| 1 | arabil | NU | 4.862 | 168 | 8 | - | |

Lungime Segmente

1) Valorile lungimilor segmentelor sunt obținute din proiecție în plan.

| Punct început | X / Y | Punct sfârșit | X / Y | Lungime segment (** (m) |
|---------------|----------------------------|---------------|----------------------------|-------------------------|
| 1 | 399.927,95 296.345,677 | 2 | 399.956,18 296.815,505 | 470.675 |
| 2 | 399.956,18 296.815,505 | 3 | 399.945,964 296.816,404 | 10.255 |
| 3 | 399.945,964 296.816,404 | 4 | 399.945,886 296.816,411 | 0.078 |
| 4 | 399.945,886 296.816,411 | 5 | 399.917,651 296.346,486 | 470.772 |
| 5 | 399.917,651 296.346,486 | 6 | 399.917,729 296.346,48 | 0.078 |

| Punct început | X / Y | Punct sfârșit | X / Y | Lungime segment (** (m) |
|---------------|---------------------------|---------------|---------------------------|-------------------------|
| 6 | 399.917,729 296.346,48 | 7 | 399.923,074 296.346,06 | 5.361 |
| 7 | 399.923,074 296.346,06 | 1 | 399.927,95 296.345,677 | 4.891 |

** Lungimile segmentelor sunt determinate în planul de proiecție Stereo 70 și sunt rotunjite la 1 milimetru.

*** Distanța dintre puncte este formată din segmente cumulate ce sunt mai mici decât valoarea 1 milimetru.

**DATE DESPRE IMOBILUL NR. 10153**

Oficiul de Cadastru și Publicitate Imobiliară DOLJ
Biroul de Cadastru și Publicitate Imobiliară Craiova

A. Partea I. Descrierea imobilului

TEREN Extravilan

Adresa: Jud. Dolj, T168 P62

| Nr. Crt | Nr cadastral Nr. topografic | Suprafața* (mp) | Observații / Referințe |
|---------|-----------------------------|-----------------|--|
| A1 | | 4.862 | Sector cadastral:28 Teren neimprejmuit; Imobilul a fost diminuat cu un procent de 2,76% |

B. Partea II. Proprietari și acte

| Inscrieri privitoare la dreptul de proprietate și alte drepturi reale | Referințe |
|---|-----------|
| / | |
| Act Administrativ nr. TDP705-59076, din 02/02/1994 emis de CJSDPAT DOLJ (Defunct conform certificatului de deces seria DS nr. 853951 din data de 09.11.2008); | |
| B1 | A1 |
| Intabulare, drept de PROPRIETATE, dobândit prin Reconstituire, cota actuala 1/1, cota initiala 1/1 | |
| 1) CĂTĂLINA FLORIN DEFUNCT:Da | |

C. Partea III. SARCINI .

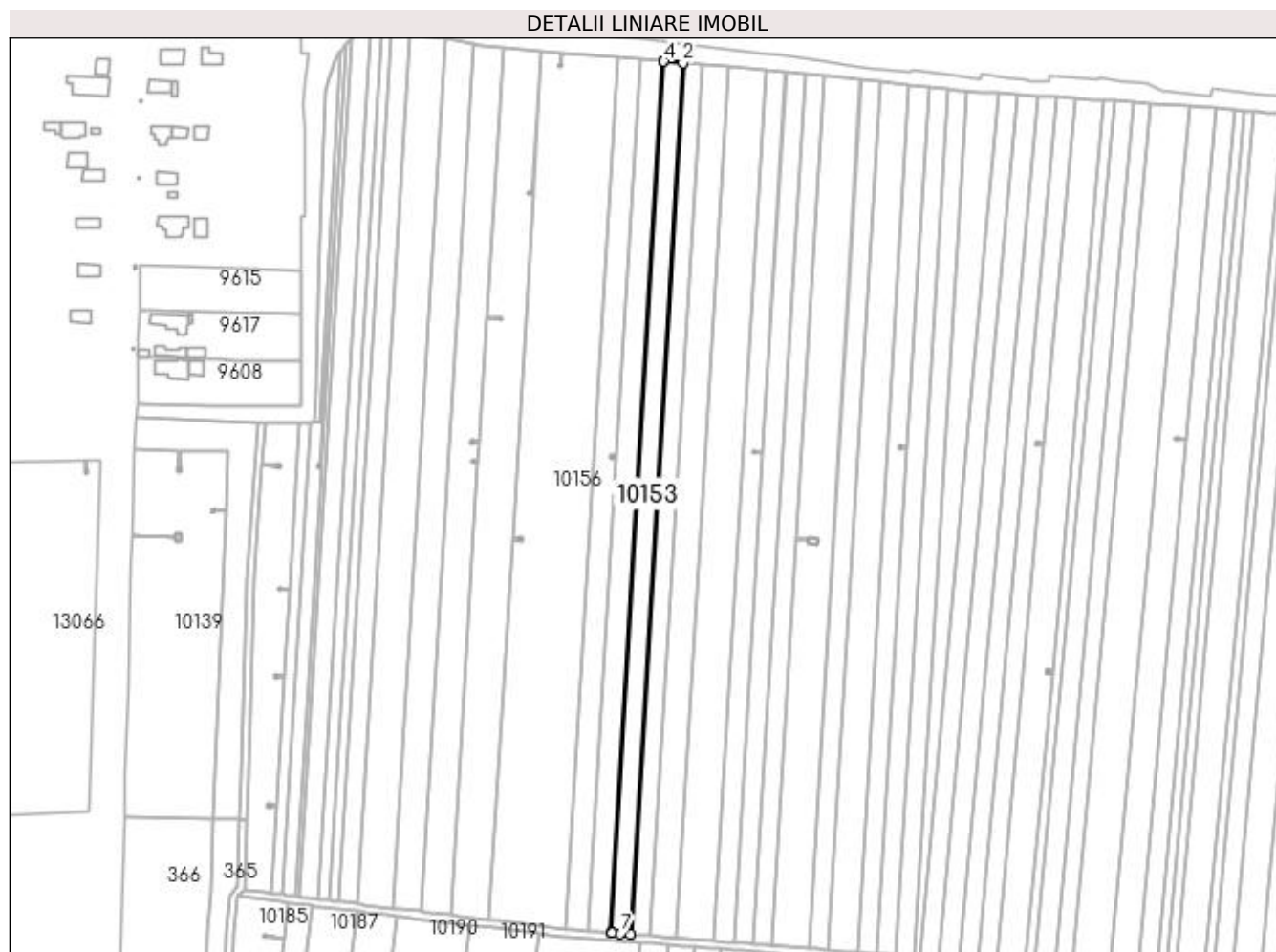
| Inscrieri privind dezmembramintele dreptului de proprietate, drepturi reale de garanție și sarcini | Referințe |
|--|-----------|
| NU SUNT | |

Anexa Nr. 1 La Partea I

Teren

| Nr cadastral | Suprafața (mp)* | Observații / Referințe |
|--------------|-----------------|---|
| | 4.862 | Imobilul a fost diminuat cu un procent de 2,76% |

* Suprafața este determinată în planul de proiecție Stereo 70.



Date referitoare la teren

| Crt | Categorie folosință | Intra vilan | Suprafața (mp) | Tarla | Parcelă | Nr. topo | Observații / Referințe |
|-----|---------------------|-------------|----------------|-------|---------|----------|------------------------|
| 1 | arabil | NU | 4.862 | 168 | 62 | - | |

Lungime Segmente

1) Valorile lungimilor segmentelor sunt obținute din proiecție în plan.

| Punct început | X / Y | Punct sfârșit | X / Y | Lungime segment (** (m) |
|---------------|----------------------------|---------------|----------------------------|-------------------------|
| 1 | 399.917,651 296.346,486 | 2 | 399.945,886 296.816,411 | 470.772 |
| 2 | 399.945,886 296.816,411 | 3 | 399.935,665 296.817,31 | 10.26 |
| 3 | 399.935,665 296.817,31 | 4 | 399.935,595 296.817,316 | 0.07 |
| 4 | 399.935,595 296.817,316 | 5 | 399.907,354 296.347,295 | 470.869 |
| 5 | 399.907,354 296.347,295 | 6 | 399.907,424 296.347,289 | 0.07 |

| Punct început | X / Y | Punct sfârșit | X / Y | Lungime segment (** (m) |
|---------------|----------------------------|---------------|----------------------------|-------------------------|
| 6 | 399.907,424 296.347,289 | 7 | 399.912,442 296.346,895 | 5.033 |
| 7 | 399.912,442 296.346,895 | 1 | 399.917,651 296.346,486 | 5.225 |

** Lungimile segmentelor sunt determinate în planul de proiecție Stereo 70 și sunt rotunjite la 1 milimetru.

*** Distanța dintre puncte este formată din segmente cumulate ce sunt mai mici decât valoarea 1 milimetru.

**DATE DESPRE IMOBILUL NR. 10154**

Oficiul de Cadastru și Publicitate Imobiliară DOLJ
Biroul de Cadastru și Publicitate Imobiliară Craiova

A. Partea I. Descrierea imobilului

TEREN Extravilan

Adresa: Jud. Dolj, T168,P11

| Nr. Crt | Nr cadastral Nr. topografic | Suprafața* (mp) | Observații / Referințe |
|---------|-----------------------------|-----------------|---|
| A1 | 32916 | 6.115 | Sector cadastral:28 Teren neimprejmuit; |

B. Partea II. Proprietari și acte

| Inscrieri privitoare la dreptul de proprietate și alte drepturi reale | Referințe |
|--|-----------|
| 122991 / 28/06/2018 | |
| Hotarare Judecatoreasca nr. sentinta civila 189, din 01/03/2016 emis de JUDECATORIA SEGARCEA dosar 635/304/2015 (act administrativ nr 1017-48939 din 10.03.1993, emis de CJ DOLJ); | |
| B1 | A1 |
| Intabulare, drept de PROPRIETATE, dobandit prin Hotarare Judecatoreasca, cota actuala 1/1, cota initiala 1/1 | |
| 1) MURFA SILVIA | |

C. Partea III. SARCINI

| Inscrieri privind dezmembramintele dreptului de proprietate, drepturi reale de garanție și sarcini | Referințe |
|--|-----------|
| 122991 / 28/06/2018 | |
| Hotarare Judecatoreasca nr. sentinta civila 189, din 01/03/2016 emis de JUDECATORIA SEGARCEA dosar 635/304/2015 (act administrativ nr 1017-48939 din 10.03.1993, emis de CJ DOLJ); | |
| C1 | A1 |
| Intabulare, drept de IPOTECA LEGALA, Valoare:334.13 LEI reprezentand sulta | |
| 1) DIACONU VERGINIA, LIPSA CNP | |
| 2) POPA SOFIA, LIPSA CNP | |

Teren

| Nr cadastral | Suprafața (mp)* | Observații / Referințe |
|--------------|-----------------|------------------------|
| 32916 | 6.115 | |

* Suprafața este determinată în planul de proiecție Stereo 70.



Date referitoare la teren

| Crt | Categorie folosință | Intra vilan | Suprafața (mp) | Tarla | Parcelă | Nr. topo | Observații / Referințe |
|-----|---------------------|-------------|----------------|-------|---------|----------|------------------------|
| 1 | arabil | NU | 6.115 | 168 | 11 | - | |

Lungime Segmente

1) Valorile lungimilor segmentelor sunt obținute din proiecție în plan.

| Punct început | X / Y | Punct sfârșit | X / Y | Lungime segment (** (m) |
|---------------|----------------------------|---------------|----------------------------|-------------------------|
| 1 | 399.907,354 296.347,295 | 2 | 399.935,595 296.817,316 | 470.869 |
| 2 | 399.935,595 296.817,316 | 3 | 399.922,725 296.818,449 | 12.92 |
| 3 | 399.922,725 296.818,449 | 4 | 399.922,655 296.818,455 | 0.07 |
| 4 | 399.922,655 296.818,455 | 5 | 399.909,783 296.604,227 | 214.614 |
| 5 | 399.909,783 296.604,227 | 6 | 399.909,783 296.604,222 | 0.005 |

| Punct început | X / Y | Punct sfârșit | X / Y | Lungime segment (** (m) |
|---------------|----------------------------|---------------|----------------------------|-------------------------|
| 6 | 399.909,783 296.604,222 | 7 | 399.894,407 296.348,313 | 256.371 |
| 7 | 399.894,407 296.348,313 | 8 | 399.894,477 296.348,307 | 0.07 |
| 8 | 399.894,477 296.348,307 | 9 | 399.899,441 296.347,917 | 4.979 |
| 9 | 399.899,441 296.347,917 | 1 | 399.907,354 296.347,295 | 7.937 |

** Lungimile segmentelor sunt determinate în planul de proiecție Stereo 70 și sunt rotunjite la 1 milimetru.

*** Distanța dintre puncte este formată din segmente cumulate ce sunt mai mici decât valoarea 1 milimetru.

**DATE DESPRE IMOBILUL NR. 10155**

Oficiul de Cadastru și Publicitate Imobiliară DOLJ
Biroul de Cadastru și Publicitate Imobiliară Craiova

A. Partea I. Descrierea imobilului

TEREN Extravilan

Adresa: Jud. Dolj, T168 P64

| Nr. Crt | Nr cadastral Nr. topografic | Suprafața* (mp) | Observații / Referințe |
|---------|-----------------------------|-----------------|--|
| A1 | | 5.640 | Sector cadastral:28 Teren neimprejmuit; Imobilul a fost diminuat cu un procent de 2,76% |

B. Partea II. Proprietari și acte

| Inscrieri privitoare la dreptul de proprietate și alte drepturi reale | | Referințe |
|--|--|-----------|
| / | | |
| Act Administrativ nr. TDP228-48671, din 28/07/1993 emis de CJSDPAT DOLJ; | | |
| B1 | Intabulare, drept de PROPRIETATE, dobandit prin Reconstituire, cota actuala 1/1, cota initiala 1/1 1) NEDELCU ION, LIPSA CNP 2) IGNAT ELENA, LIPSA CNP 3) ANCUTA ANA, LIPSA CNP | A1 |

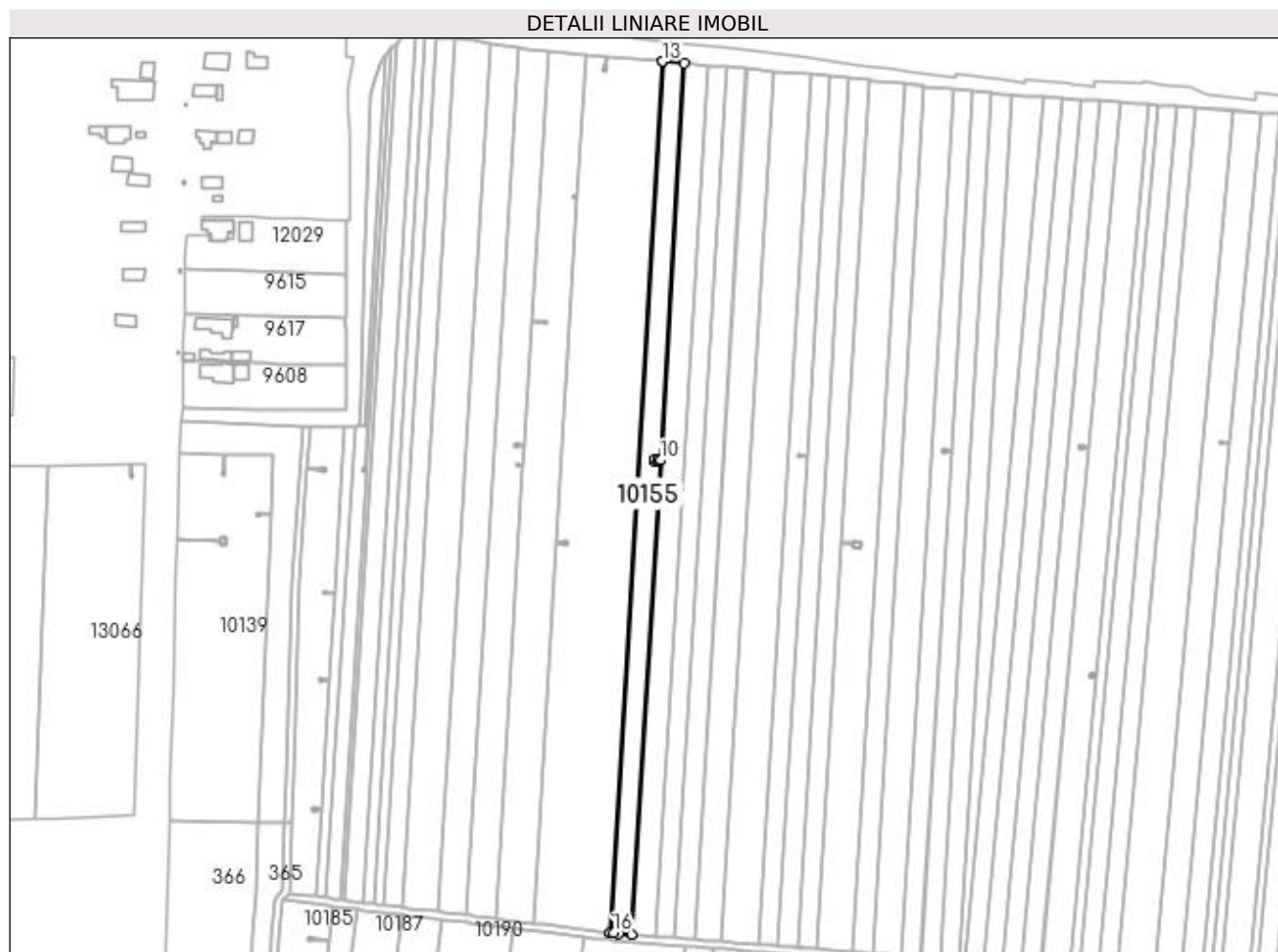
C. Partea III. SARCINI .

| Inscrieri privind dezmembramintele dreptului de proprietate, drepturi reale de garanție și sarcini | Referințe |
|--|-----------|
| NU SUNT | |

Teren

| Nr cadastral | Suprafața (mp)* | Observații / Referințe |
|--------------|-----------------|---|
| | 5.640 | Imobilul a fost diminuat cu un procent de 2,76% |

* Suprafața este determinată în planul de proiecție Stereo 70.



Date referitoare la teren

| Crt | Categorie folosință | Intra vilan | Suprafața (mp) | Tarla | Parcelă | Nr. topo | Observații / Referințe |
|-----|---------------------|-------------|----------------|-------|---------|----------|------------------------|
| 1 | arabil | NU | 5.640 | 168 | 64 | - | |

Lungime Segmente

1) Valorile lungimilor segmentelor sunt obținute din proiecție în plan.

| Punct început | X / Y | Punct sfârșit | X / Y | Lungime segment (** (m) |
|---------------|----------------------------|---------------|----------------------------|-------------------------|
| 1 | 399.887,108 296.348,886 | 2 | 399.894,407 296.348,313 | 7.321 |
| 2 | 399.894,407 296.348,313 | 3 | 399.909,783 296.604,222 | 256.371 |
| 3 | 399.909,783 296.604,222 | 4 | 399.908,44 296.604,303 | 1.345 |
| 4 | 399.908,44 296.604,303 | 5 | 399.908,459 296.603,588 | 0.715 |
| 5 | 399.908,459 296.603,588 | 6 | 399.907,039 296.603,551 | 1.42 |

| Punct început | X / Y | Punct sfârșit | X / Y | Lungime segment (** (m) |
|---------------|----------------------------|---------------|----------------------------|-------------------------|
| 6 | 399.907,039 296.603,551 | 7 | 399.907,001 296.604,98 | 1.43 |
| 7 | 399.907,001 296.604,98 | 8 | 399.908,421 296.605,018 | 1.421 |
| 8 | 399.908,421 296.605,018 | 9 | 399.908,44 296.604,308 | 0.71 |
| 9 | 399.908,44 296.604,308 | 10 | 399.909,783 296.604,227 | 1.345 |
| 10 | 399.909,783 296.604,227 | 11 | 399.922,655 296.818,455 | 214.614 |
| 11 | 399.922,655 296.818,455 | 12 | 399.910,78 296.819,5 | 11.921 |
| 12 | 399.910,78 296.819,5 | 13 | 399.910,719 296.819,505 | 0.061 |
| 13 | 399.910,719 296.819,505 | 14 | 399.882,469 296.349,338 | 471.015 |
| 14 | 399.882,469 296.349,338 | 15 | 399.882,53 296.349,331 | 0.061 |
| 15 | 399.882,53 296.349,331 | 16 | 399.884,525 296.349,089 | 2.01 |
| 16 | 399.884,525 296.349,089 | 1 | 399.887,108 296.348,886 | 2.591 |

** Lungimile segmentelor sunt determinate în planul de proiecție Stereo 70 și sunt rotunjite la 1 milimetru.

*** Distanța dintre puncte este formată din segmente cumulate ce sunt mai mici decât valoarea 1 milimetru.

**DATE DESPRE IMOBILUL NR. 10156**

Oficiul de Cadastru și Publicitate Imobiliară DOLJ
 Biroul de Cadastru și Publicitate Imobiliară Craiova

A. Partea I. Descrierea imobilului

TEREN Extravilan

Adresa: Jud. Dolj, T168,P13

| Nr. Crt | Nr cadastral Nr. topografic | Suprafața* (mp) | Observații / Referințe |
|---------|-----------------------------|-----------------|---|
| A1 | 32431 | 19.414 | Sector cadastral:28 Teren neimprejmuit; |

B. Partea II. Proprietari și acte

| Inscrieri privitoare la dreptul de proprietate și alte drepturi reale | Referințe |
|---|-----------|
| 89817 / 04/05/2018 | |
| Act Notarial nr. contract de vânzare cumpărare nr. 683, din 04/05/2018 emis de Florea ANA -MARIA; | |
| B2 | A1 |
| Intabulare, drept de PROPRIETATE, dobandit prin Conventie, cota actuala 1/1, cota initiala 1/1 | |
| 1) STROE AUREL | |
| 2) STROE IOANA | |

C. Partea III. SARCINI .

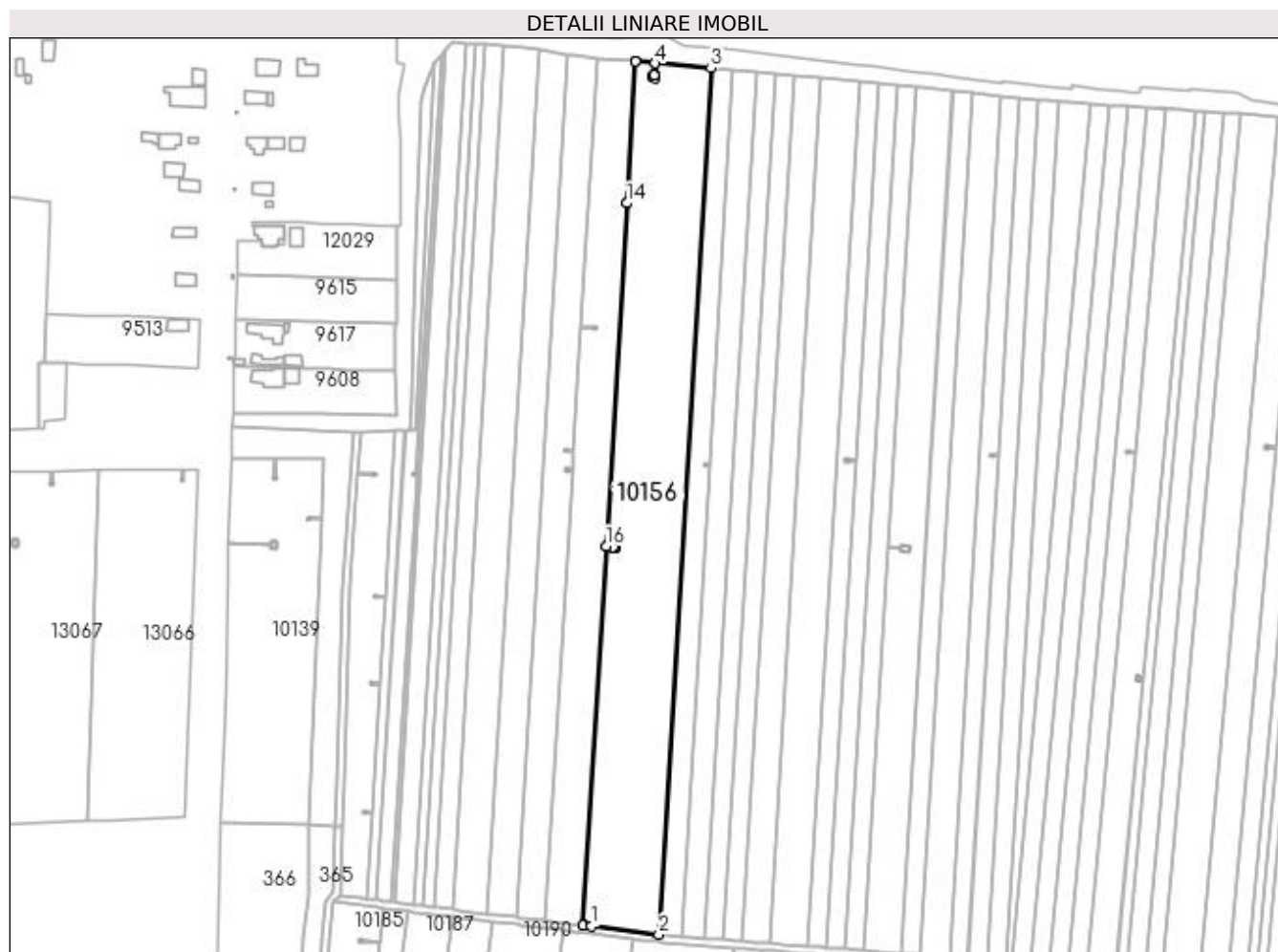
| Inscrieri privind dezmembramintele dreptului de proprietate, drepturi reale de garanție și sarcini | Referințe |
|--|-----------|
| NU SUNT | |

Anexa Nr. 1 La Partea I

Teren

| Nr cadastral | Suprafața (mp)* | Observații / Referințe |
|--------------|-----------------|------------------------|
| 32431 | 19.414 | |

* Suprafața este determinată în planul de proiecție Stereo 70.



Date referitoare la teren

| Crt | Categorie folosință | Intravilan | Suprafața (mp) | Tarla | Parcelă | Nr. topo | Observații / Referințe |
|-----|---------------------|------------|----------------|-------|---------|----------|------------------------|
| 1 | arabil | NU | 19.414 | 168 | 13 | - | |

Lungime Segmente

1) Valorile lungimilor segmentelor sunt obținute din proiecție în plan.

| Punct început | X / Y | Punct sfârșit | X / Y | Lungime segment (** (m) | Punct început | X / Y | Punct sfârșit | X / Y | Lungime segment (** (m) |
|---------------|----------------------------|---------------|----------------------------|-------------------------|---------------|----------------------------|---------------|----------------------------|-------------------------|
| 1 | 399.845,888 296.353,77 | 2 | 399.882,469 296.349,338 | 36.849 | 2 | 399.882,469 296.349,338 | 3 | 399.910,719 296.819,505 | 471.015 |
| 3 | 399.910,719 296.819,505 | 4 | 399.880,459 296.822,168 | 30.377 | 4 | 399.880,459 296.822,168 | 5 | 399.879,894 296.815,746 | 6.447 |
| 5 | 399.879,894 296.815,746 | 6 | 399.880,59 296.815,583 | 0.715 | 6 | 399.880,59 296.815,583 | 7 | 399.880,267 296.814,201 | 1.419 |
| 7 | 399.880,267 296.814,201 | 8 | 399.878,874 296.814,526 | 1.43 | 8 | 399.878,874 296.814,526 | 9 | 399.879,197 296.815,909 | 1.42 |
| 9 | 399.879,197 296.815,909 | 10 | 399.879,889 296.815,747 | 0.711 | 10 | 399.879,889 296.815,747 | 11 | 399.880,454 296.822,168 | 6.446 |

| Punct început | X / Y | Punct sfârșit | X / Y | Lungime segment (** (m) |
|---------------|----------------------------|---------------|----------------------------|-------------------------|
| 11 | 399.880,454 296.822,168 | 12 | 399.869,637 296.823,12 | 10.859 |
| 13 | 399.869,575 296.823,125 | 14 | 399.864,954 296.746,206 | 77.058 |
| 15 | 399.864,953 296.746,201 | 16 | 399.853,761 296.559,923 | 186.614 |
| 17 | 399.857,563 296.559,695 | 18 | 399.857,623 296.560,468 | 0.775 |
| 19 | 399.859,168 296.560,348 | 20 | 399.859,049 296.558,802 | 1.551 |
| 21 | 399.857,503 296.558,922 | 22 | 399.857,563 296.559,69 | 0.77 |
| 23 | 399.853,761 296.559,918 | 24 | 399.841,407 296.354,313 | 205.976 |
| 25 | 399.841,468 296.354,306 | 1 | 399.845,888 296.353,77 | 4.452 |

| Punct început | X / Y | Punct sfârșit | X / Y | Lungime segment (** (m) |
|---------------|----------------------------|---------------|----------------------------|-------------------------|
| 12 | 399.869,637 296.823,12 | 13 | 399.869,575 296.823,125 | 0.062 |
| 14 | 399.864,954 296.746,206 | 15 | 399.864,953 296.746,201 | 0.005 |
| 16 | 399.853,761 296.559,923 | 17 | 399.857,563 296.559,695 | 3.809 |
| 18 | 399.857,623 296.560,468 | 19 | 399.859,168 296.560,348 | 1.55 |
| 20 | 399.859,049 296.558,802 | 21 | 399.857,503 296.558,922 | 1.551 |
| 22 | 399.857,563 296.559,69 | 23 | 399.853,761 296.559,918 | 3.809 |
| 24 | 399.841,407 296.354,313 | 25 | 399.841,468 296.354,306 | 0.061 |

** Lungimile segmentelor sunt determinate în planul de proiecție Stereo 70 și sunt rotunjite la 1 milimetru.

*** Distanța dintre puncte este formată din segmente cumulate ce sunt mai mici decât valoarea 1 milimetru.

**DATE DESPRE IMOBILUL NR. 10157**

Oficiul de Cadastru și Publicitate Imobiliară DOLJ
Biroul de Cadastru și Publicitate Imobiliară Craiova

A. Partea I. Descrierea imobilului

TEREN Extravilan

Adresa: Jud. Dolj, T168 P14

| Nr. Crt | Nr cadastral Nr. topografic | Suprafața* (mp) | Observații / Referințe |
|---------|-----------------------------|-----------------|--|
| A1 | | 9.724 | Sector cadastral:28 Teren neimprejmuit; Imobilul a fost diminuat cu un procent de 2,76% |

B. Partea II. Proprietari și acte

| Inscrieri privitoare la dreptul de proprietate și alte drepturi reale | | Referințe |
|---|---|-----------|
| / | | |
| Act Administrativ nr. TDP1032-48939, din 10/03/1997 emis de CJSDPAT DOLJ; | | |
| B1 | Intabulare, drept de PROPRIETATE, dobandit prin Reconstituire, cota actuala 1/1, cota initiala 1/1 1) VELIȘCU MARIN, LIPSA CNP | A1 |

C. Partea III. SARCINI .

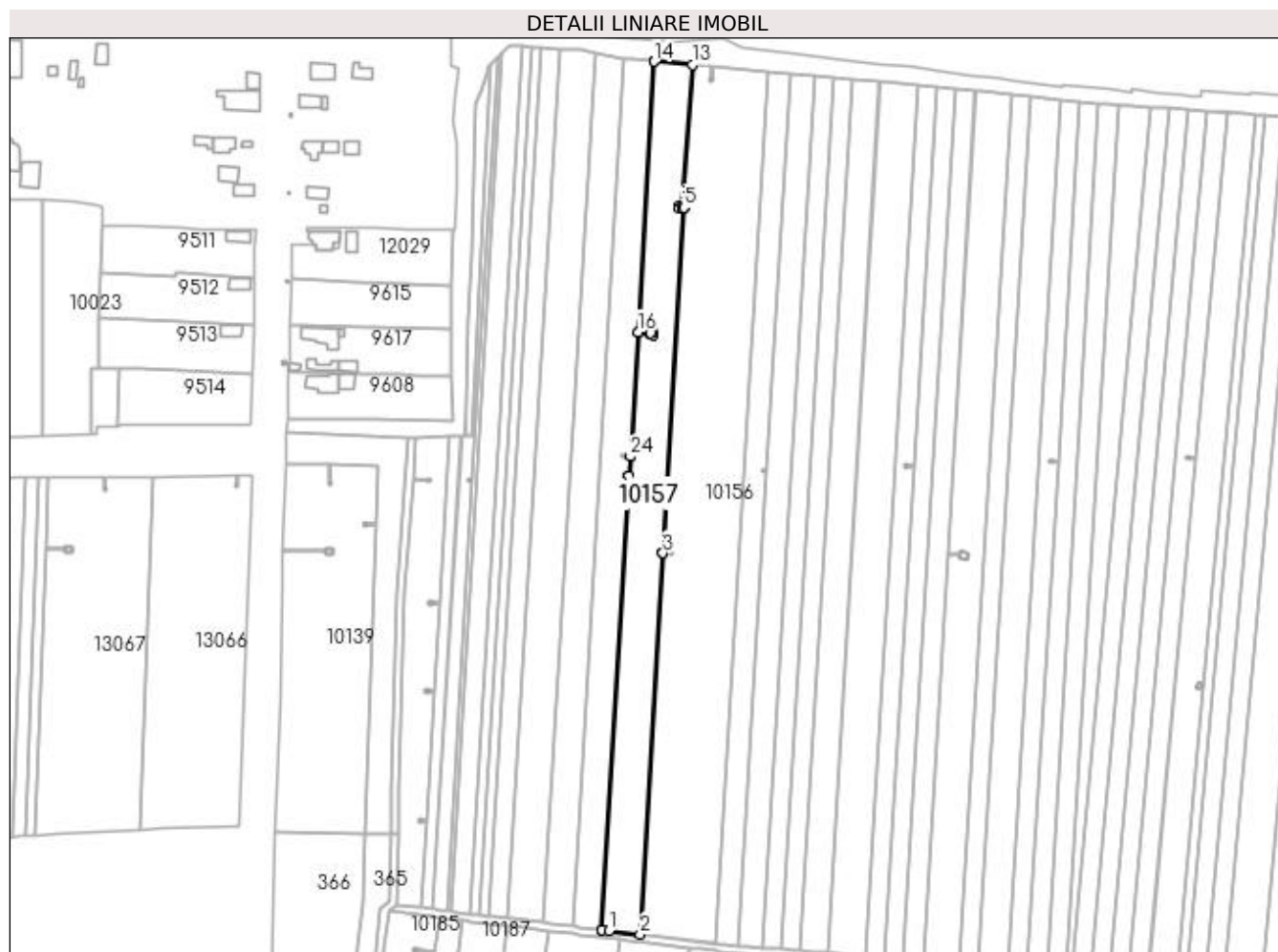
| Inscrieri privind dezmembramintele dreptului de proprietate, drepturi reale de garanție și sarcini | Referințe |
|--|-----------|
| NU SUNT | |

Anexa Nr. 1 La Partea I

Teren

| Nr cadastral | Suprafața (mp)* | Observații / Referințe |
|--------------|-----------------|---|
| | 9.724 | Imobilul a fost diminuat cu un procent de 2,76% |

* Suprafața este determinată în planul de proiecție Stereo 70.



Date referitoare la teren

| Crt | Categorie folosință | Intra vilan | Suprafața (mp) | Tarla | Parcelă | Nr. topo | Observații / Referințe |
|-----|---------------------|-------------|----------------|-------|---------|----------|------------------------|
| 1 | arabil | NU | 9.724 | 168 | 14 | - | |

Lungime Segmente

1) Valorile lungimilor segmentelor sunt obținute din proiecție în plan.

| Punct început | X / Y | Punct sfârșit | X / Y | Lungime segment (** (m) | Punct început | X / Y | Punct sfârșit | X / Y | Lungime segment (** (m) |
|---------------|----------------------------|---------------|----------------------------|-------------------------|---------------|----------------------------|---------------|----------------------------|-------------------------|
| 1 | 399.824,605 296.356,319 | 2 | 399.841,407 296.354,313 | 16.921 | 2 | 399.841,407 296.354,313 | 3 | 399.853,761 296.559,918 | 205.976 |
| 3 | 399.853,761 296.559,918 | 4 | 399.853,761 296.559,923 | 0.005 | 4 | 399.853,761 296.559,923 | 5 | 399.864,953 296.746,201 | 186.614 |
| 5 | 399.864,953 296.746,201 | 6 | 399.864,089 296.746,253 | 0.866 | 6 | 399.864,089 296.746,253 | 7 | 399.863,927 296.745,561 | 0.711 |
| 7 | 399.863,927 296.745,561 | 8 | 399.862,534 296.745,887 | 1.431 | 8 | 399.862,534 296.745,887 | 9 | 399.862,857 296.747,27 | 1.42 |
| 9 | 399.862,857 296.747,27 | 10 | 399.864,25 296.746,944 | 1.431 | 10 | 399.864,25 296.746,944 | 11 | 399.864,09 296.746,257 | 0.705 |

| Punct început | X / Y | Punct sfârșit | X / Y | Lungime segment (** (m)) |
|---------------|----------------------------|---------------|----------------------------|--------------------------|
| 11 | 399.864,09 296.746,257 | 12 | 399.864,954 296.746,206 | 0.866 |
| 13 | 399.869,575 296.823,125 | 14 | 399.848,964 296.824,938 | 20.691 |
| 15 | 399.848,919 296.824,943 | 16 | 399.840,154 296.679,07 | 146.136 |
| 17 | 399.847,122 296.678,652 | 18 | 399.847,283 296.679,343 | 0.71 |
| 19 | 399.848,676 296.679,018 | 20 | 399.848,353 296.677,635 | 1.42 |
| 21 | 399.846,96 296.677,96 | 22 | 399.847,12 296.678,647 | 0.705 |
| 23 | 399.840,154 296.679,065 | 24 | 399.836,118 296.611,901 | 67.285 |
| 25 | 399.836,118 296.611,896 | 26 | 399.835,497 296.601,569 | 10.346 |
| 27 | 399.835,497 296.601,564 | 28 | 399.820,791 296.356,812 | 245.193 |
| 29 | 399.820,837 296.356,806 | 1 | 399.824,605 296.356,319 | 3.799 |

| Punct început | X / Y | Punct sfârșit | X / Y | Lungime segment (** (m)) |
|---------------|----------------------------|---------------|----------------------------|--------------------------|
| 12 | 399.864,954 296.746,206 | 13 | 399.869,575 296.823,125 | 77.058 |
| 14 | 399.848,964 296.824,938 | 15 | 399.848,919 296.824,943 | 0.045 |
| 16 | 399.840,154 296.679,07 | 17 | 399.847,122 296.678,652 | 6.981 |
| 18 | 399.847,283 296.679,343 | 19 | 399.848,676 296.679,018 | 1.43 |
| 20 | 399.848,353 296.677,635 | 21 | 399.846,96 296.677,96 | 1.43 |
| 22 | 399.847,12 296.678,647 | 23 | 399.840,154 296.679,065 | 6.979 |
| 24 | 399.836,118 296.611,901 | 25 | 399.836,118 296.611,896 | 0.005 |
| 26 | 399.835,497 296.601,569 | 27 | 399.835,497 296.601,564 | 0.005 |
| 28 | 399.820,791 296.356,812 | 29 | 399.820,837 296.356,806 | 0.046 |

** Lungimile segmentelor sunt determinate în planul de proiecție Stereo 70 și sunt rotunjite la 1 milimetru.

*** Distanța dintre puncte este formată din segmente cumulate ce sunt mai mici decât valoarea 1 milimetru.

**DATE DESPRE IMOBILUL NR. 10158**

Oficiul de Cadastru și Publicitate Imobiliară DOLJ
Biroul de Cadastru și Publicitate Imobiliară Craiova

A. Partea I. Descrierea imobilului

TEREN Extravilan

Adresa: Jud. Dolj, T 168, P 15

| Nr. Crt | Nr cadastral Nr. topografic | Suprafața* (mp) | Observații / Referințe |
|---------|-----------------------------|-----------------|---|
| A1 | 34065 | 7.500 | Sector cadastral:28 Teren neimprejmuit; |

B. Partea II. Proprietari și acte

| Inscrieri privitoare la dreptul de proprietate și alte drepturi reale | Referințe |
|---|--|
| 176815 / 20/07/2021 | |
| Hotarare Judecatoreasca nr. sentinta civila nr 19109, din 05/12/2008 emis de Judecatoria Craiova, dosar nr 20004/215/2008 (act administrativ nr TDP nr 1000-59574 din 07.03.1997, emis de CJ Dolj); | |
| B1 | Intabulare, drept de PROPRIETATE, dobandit prin Hotarare Judecatoreasca, cota actuala 1/1, cota initiala 1/1 |
| | A1 |
| 1) ANCUTA FLOREA | |
| <i>OBSERVATII: def Ancuta Marin</i> | |

C. Partea III. SARCINI .

| Inscrieri privind dezmembramintele dreptului de proprietate, drepturi reale de garanție și sarcini | Referințe |
|--|-----------|
| NU SUNT | |

Anexa Nr. 1 La Partea I

Teren

| Nr cadastral | Suprafața (mp)* | Observații / Referințe |
|--------------|-----------------|------------------------|
| 34065 | 7.500 | |

* Suprafața este determinată în planul de proiecție Stereo 70.



Date referitoare la teren

| Crt | Categorie folosință | Intra vilan | Suprafața (mp) | Tarla | Parcelă | Nr. topo | Observații / Referințe |
|-----|---------------------|-------------|----------------|-------|---------|----------|------------------------|
| 1 | arabil | NU | 7.500 | 168 | 15 | - | |

Lungime Segmente

1) Valorile lungimilor segmentelor sunt obținute din proiecție în plan.

| Punct început | X / Y | Punct sfârșit | X / Y | Lungime segment (** (m) | Punct început | X / Y | Punct sfârșit | X / Y | Lungime segment (** (m) |
|---------------|----------------------------|---------------|----------------------------|-------------------------|---------------|----------------------------|---------------|----------------------------|-------------------------|
| 1 | 399.808,64 296.358,283 | 2 | 399.820,791 296.356,812 | 12.24 | 2 | 399.820,791 296.356,812 | 3 | 399.835,497 296.601,564 | 245.193 |
| 3 | 399.835,497 296.601,564 | 4 | 399.833,579 296.601,679 | 1.921 | 4 | 399.833,579 296.601,679 | 5 | 399.833,599 296.600,965 | 0.714 |
| 5 | 399.833,599 296.600,965 | 6 | 399.832,179 296.600,927 | 1.421 | 6 | 399.832,179 296.600,927 | 7 | 399.832,141 296.602,356 | 1.43 |
| 7 | 399.832,141 296.602,356 | 8 | 399.833,56 296.602,394 | 1.42 | 8 | 399.833,56 296.602,394 | 9 | 399.833,579 296.601,684 | 0.71 |
| 9 | 399.833,579 296.601,684 | 10 | 399.835,497 296.601,569 | 1.921 | 10 | 399.835,497 296.601,569 | 11 | 399.836,118 296.611,896 | 10.346 |

| Punct început | X / Y | Punct sfârșit | X / Y | Lungime segment (** (m) |
|---------------|----------------------------|---------------|----------------------------|-------------------------|
| 11 | 399.836,118 296.611,896 | 12 | 399.832,794 296.612,095 | 3.33 |
| 13 | 399.832,632 296.611,404 | 14 | 399.831,239 296.611,729 | 1.43 |
| 15 | 399.831,562 296.613,112 | 16 | 399.832,955 296.612,787 | 1.43 |
| 17 | 399.832,795 296.612,1 | 18 | 399.836,118 296.611,901 | 3.329 |
| 19 | 399.840,154 296.679,065 | 20 | 399.840,154 296.679,07 | 0.005 |
| 21 | 399.848,919 296.824,943 | 22 | 399.837,312 296.826,19 | 11.674 |
| 23 | 399.833,039 296.826,733 | 24 | 399.832,994 296.826,741 | 0.046 |
| 25 | 399.804,874 296.358,74 | 26 | 399.804,92 296.358,734 | 0.046 |
| 27 | 399.806,429 296.358,551 | 1 | 399.808,64 296.358,283 | 2.227 |

| Punct început | X / Y | Punct sfârșit | X / Y | Lungime segment (** (m) |
|---------------|----------------------------|---------------|----------------------------|-------------------------|
| 12 | 399.832,794 296.612,095 | 13 | 399.832,632 296.611,404 | 0.71 |
| 14 | 399.831,239 296.611,729 | 15 | 399.831,562 296.613,112 | 1.42 |
| 16 | 399.832,955 296.612,787 | 17 | 399.832,795 296.612,1 | 0.705 |
| 18 | 399.836,118 296.611,901 | 19 | 399.840,154 296.679,065 | 67.285 |
| 20 | 399.840,154 296.679,07 | 21 | 399.848,919 296.824,943 | 146.136 |
| 22 | 399.837,312 296.826,19 | 23 | 399.833,039 296.826,733 | 4.307 |
| 24 | 399.832,994 296.826,741 | 25 | 399.804,874 296.358,74 | 468.845 |
| 26 | 399.804,92 296.358,734 | 27 | 399.806,429 296.358,551 | 1.52 |

** Lungimile segmentelor sunt determinate în planul de proiecție Stereo 70 și sunt rotunjite la 1 milimetru.

*** Distanța dintre puncte este formată din segmente cumulate ce sunt mai mici decât valoarea 1 milimetru.

**DATE DESPRE IMOBILUL NR. 10159**

Oficiul de Cadastru și Publicitate Imobiliară DOLJ
Biroul de Cadastru și Publicitate Imobiliară Craiova

A. Partea I. Descrierea imobilului

TEREN Extravilan

Adresa: Jud. Dolj, T 168, P 16

| Nr. Crt | Nr cadastral Nr. topografic | Suprafața* (mp) | Observații / Referințe |
|---------|--------------------------------|-----------------|---|
| A1 | 30416 | 7.279 | Sector cadastral:28 Teren neimprejmuit; |

B. Partea II. Proprietari și acte

| Inscrieri privitoare la dreptul de proprietate și alte drepturi reale | Referințe |
|---|-----------|
| 36618 / 18/04/2013 | |
| Act Notarial nr. contract de vanzare -cumparare nr 371, din 17/04/2013 emis de FLOREA ANA MARIA; | |
| B1 | A1 |
| Intabulare, drept de PROPRIETATE, dobandit prin Conventie, cota actuala 1/1, cota initiala 1/1 1) SC CERVINA SA, CIF:9999999999999, LIPSA CUI | |
| 202586 / 18/09/2019 | |
| Act Notarial nr. Contract de ipoteca imobiliara aut. nr. 1928, din 17/09/2019 emis de NP Neagoe Monica; | |
| B2 | A1 |
| se noteaza interdictiile de instrainare, grevare, demolare, dezmembrare ,inchiriere 1) BANCA DE EXPORT IMPORT A ROMANIEI EXIMBANK SA, CIF:361560 | |

C. Partea III. SARCINI

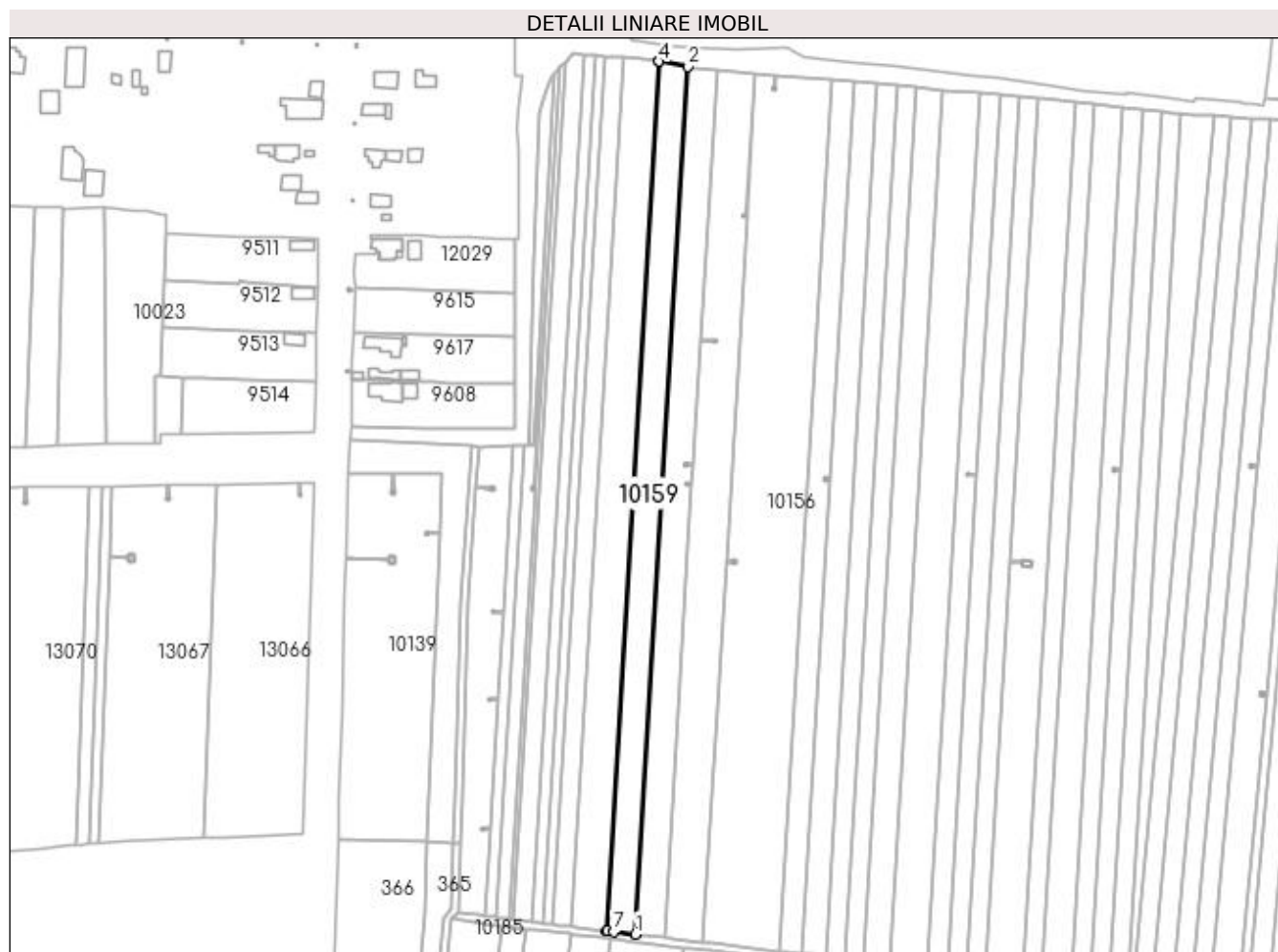
| Inscrieri privind dezmembramintele dreptului de proprietate, drepturi reale de garanție și sarcini | Referințe |
|---|-----------|
| 202586 / 18/09/2019 | |
| Act Notarial nr. Contract de ipoteca imobiliara aut. nr. 1928, din 17/09/2019 emis de NP Neagoe Monica; | |
| C1 | A1 |
| Intabulare, drept de IPOTECA, Valoare:56800000 RONSi celelalte obligatii de plata aferente creditului 1) BANCA DE EXPORT IMPORT A ROMANIEI EXIMBANK SA, CIF:361560 | |

Anexa Nr. 1 La Partea I

Teren

| Nr cadastral | Suprafața (mp)* | Observații / Referințe |
|--------------|-----------------|------------------------|
| 30416 | 7.279 | |

* Suprafața este determinată în planul de proiecție Stereo 70.



Date referitoare la teren

| Crt | Categorie folosință | Intra vilan | Suprafața (mp) | Tarla | Parcelă | Nr. topo | Observații / Referințe |
|-----|---------------------|-------------|----------------|-------|---------|----------|------------------------|
| 1 | arabil | NU | 7.279 | 168 | 16 | - | |

Lungime Segmente

1) Valorile lungimilor segmentelor sunt obținute din proiecție în plan.

| Punct început | X / Y | Punct sfârșit | X / Y | Lungime segment (** (m) |
|---------------|----------------------------|---------------|----------------------------|-------------------------|
| 1 | 399.804,874 296.358,74 | 2 | 399.832,994 296.826,741 | 468.845 |
| 2 | 399.832,994 296.826,741 | 3 | 399.817,668 296.829,506 | 15.573 |
| 3 | 399.817,668 296.829,506 | 4 | 399.817,622 296.829,514 | 0.047 |
| 4 | 399.817,622 296.829,514 | 5 | 399.789,448 296.360,609 | 469.751 |
| 5 | 399.789,448 296.360,609 | 6 | 399.789,494 296.360,603 | 0.046 |

| Punct început | X / Y | Punct sfârșit | X / Y | Lungime segment (** (m) |
|---------------|----------------------------|---------------|----------------------------|-------------------------|
| 6 | 399.789,494 296.360,603 | 7 | 399.793,141 296.360,161 | 3.674 |
| 7 | 399.793,141 296.360,161 | 1 | 399.804,874 296.358,74 | 11.819 |

** Lungimile segmentelor sunt determinate în planul de proiecție Stereo 70 și sunt rotunjite la 1 milimetru.

*** Distanța dintre puncte este formată din segmente cumulate ce sunt mai mici decât valoarea 1 milimetru.

**DATE DESPRE IMOBILUL NR. 10160**

Oficiul de Cadastru și Publicitate Imobiliară DOLJ
Biroul de Cadastru și Publicitate Imobiliară Craiova

A. Partea I. Descrierea imobilului

TEREN Extravilan

Adresa: Jud. Dolj, T168 P17

| Nr. Crt | Nr cadastral Nr. topografic | Suprafața* (mp) | Observații / Referințe |
|---------|-----------------------------|-----------------|--|
| A1 | | 9.044 | Sector cadastral:28 Teren neimprejmuit; Imobilul a fost diminuat cu un procent de 2,76% |

B. Partea II. Proprietari și acte

| Inscrieri privitoare la dreptul de proprietate și alte drepturi reale | | Referințe |
|---|---|-----------|
| / | | |
| Act Administrativ nr. TDP1034-48939, din 11/03/1997 emis de CJSDPAT DOLJ; | | |
| B1 | Intabulare, drept de PROPRIETATE, dobandit prin Reconstituire, cota actuala 1/1, cota initiala 1/1 1) CIOBANU MIHAI, LIPSA CNP | A1 |

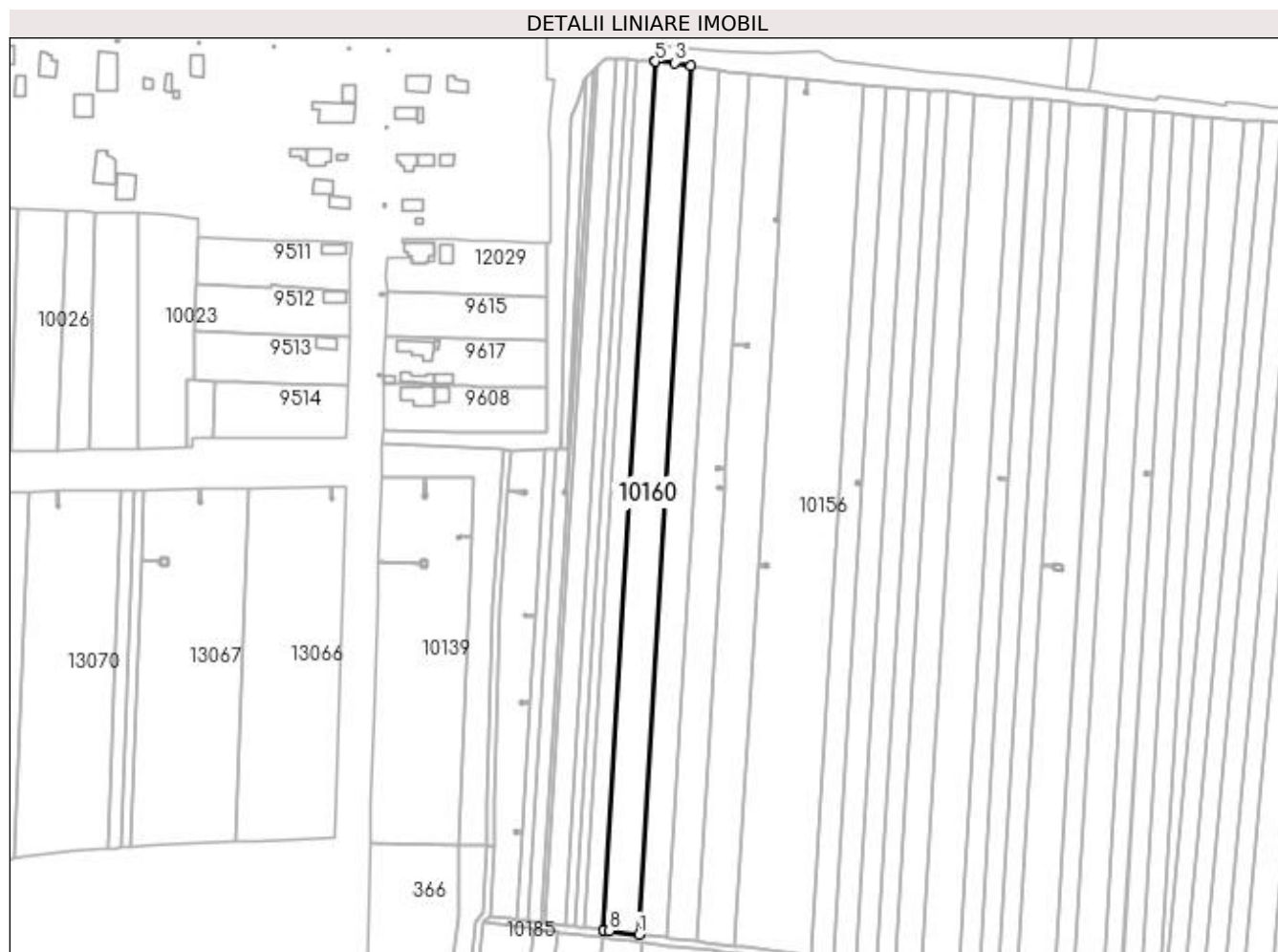
C. Partea III. SARCINI .

| Inscrieri privind dezmembramintele dreptului de proprietate, drepturi reale de garanție și sarcini | Referințe |
|--|-----------|
| NU SUNT | |

Anexa Nr. 1 La Partea I**Teren**

| Nr cadastral | Suprafața (mp)* | Observații / Referințe |
|--------------|-----------------|---|
| | 9.044 | Imobilul a fost diminuat cu un procent de 2,76% |

* Suprafața este determinată în planul de proiecție Stereo 70.

**Date referitoare la teren**

| Crt | Categorie folosință | Intra vilan | Suprafața (mp) | Tarla | Parcelă | Nr. topo | Observații / Referințe |
|-----|---------------------|-------------|----------------|-------|---------|----------|------------------------|
| 1 | arabil | NU | 9.044 | 168 | 17 | - | |

Lungime Segmente

1) Valorile lungimilor segmentelor sunt obținute din proiecție în plan.

| Punct început | X / Y | Punct sfârșit | X / Y | Lungime segment (** (m) |
|---------------|----------------------------|---------------|----------------------------|-------------------------|
| 1 | 399.789,448 296.360,609 | 2 | 399.817,622 296.829,514 | 469.751 |
| 2 | 399.817,622 296.829,514 | 3 | 399.808,896 296.831,088 | 8.867 |
| 3 | 399.808,896 296.831,088 | 4 | 399.798,511 296.831,748 | 10.406 |
| 4 | 399.798,511 296.831,748 | 5 | 399.798,479 296.831,75 | 0.032 |
| 5 | 399.798,479 296.831,75 | 6 | 399.770,31 296.362,927 | 469.668 |

| Punct început | X / Y | Punct sfârșit | X / Y | Lungime segment (** (m) |
|---------------|----------------------------|---------------|----------------------------|-------------------------|
| 6 | 399.770,31 296.362,927 | 7 | 399.770,342 296.362,923 | 0.032 |
| 7 | 399.770,342 296.362,923 | 8 | 399.773,33 296.362,561 | 3.01 |
| 8 | 399.773,33 296.362,561 | 1 | 399.789,448 296.360,609 | 16.236 |

** Lungimile segmentelor sunt determinate în planul de proiecție Stereo 70 și sunt rotunjite la 1 milimetru.

*** Distanța dintre puncte este formată din segmente cumulate ce sunt mai mici decât valoarea 1 milimetru.

**DATE DESPRE IMOBILUL NR. 10161**

Oficiul de Cadastru și Publicitate Imobiliară DOLJ
Biroul de Cadastru și Publicitate Imobiliară Craiova

A. Partea I. Descrierea imobilului

TEREN Extravilan

Adresa: Jud. Dolj, T168 P18

| Nr. Crt | Nr cadastral Nr. topografic | Suprafața* (mp) | Observații / Referințe |
|---------|-----------------------------|-----------------|--|
| A1 | | 4.862 | Sector cadastral:28 Teren neimprejmuit; Imobilul a fost diminuat cu un procent de 2,76% |

B. Partea II. Proprietari și acte

| Inscrieri privitoare la dreptul de proprietate și alte drepturi reale | | Referințe |
|---|---|-----------|
| / | | |
| Act Notarial nr. CM 34, din 24/02/2021 emis de BIN FLOREA G. ANA-MARIA; | | |
| B1 | Intabulare, drept de PROPRIETATE, dobandit prin Succesiune, cota actuala 1/2, cota initiala 1/2 1) DASCĂLU MARIA | A1 |
| B2 | Intabulare, drept de PROPRIETATE, dobandit prin Succesiune, cota actuala 1/2, cota initiala 1/2 1) MICULEASA FLORENTINA | A1 |

C. Partea III. SARCINI .

| Inscrieri privind dezmembramintele dreptului de proprietate, drepturi reale de garanție și sarcini | Referințe |
|--|-----------|
| NU SUNT | |

Teren

| Nr cadastral | Suprafața (mp)* | Observații / Referințe |
|--------------|-----------------|---|
| | 4.862 | Imobilul a fost diminuat cu un procent de 2,76% |

* Suprafața este determinată în planul de proiecție Stereo 70.



Date referitoare la teren

| Crt | Categorie folosință | Intra vilan | Suprafața (mp) | Tarla | Parcelă | Nr. topo | Observații / Referințe |
|-----|---------------------|-------------|----------------|-------|---------|----------|------------------------|
| 1 | arabil | NU | 4.862 | 168 | 18 | - | |

Lungime Segmente

1) Valorile lungimilor segmentelor sunt obținute din proiecție în plan.

| Punct început | X / Y | Punct sfârșit | X / Y | Lungime segment (** (m) |
|---------------|----------------------------|---------------|----------------------------|-------------------------|
| 1 | 399.770,31 296.362,927 | 2 | 399.798,479 296.831,75 | 469.668 |
| 2 | 399.798,479 296.831,75 | 3 | 399.788,165 296.832,405 | 10.335 |
| 3 | 399.788,165 296.832,405 | 4 | 399.788,141 296.832,407 | 0.024 |
| 4 | 399.788,141 296.832,407 | 5 | 399.760,007 296.364,175 | 469.076 |
| 5 | 399.760,007 296.364,175 | 6 | 399.760,032 296.364,172 | 0.025 |

| Punct început | X / Y | Punct sfârșit | X / Y | Lungime segment (** (m) |
|---------------|----------------------------|---------------|----------------------------|-------------------------|
| 6 | 399.760,032 296.364,172 | 7 | 399.762,674 296.363,852 | 2.661 |
| 7 | 399.762,674 296.363,852 | 1 | 399.770,31 296.362,927 | 7.692 |

** Lungimile segmentelor sunt determinate în planul de proiecție Stereo 70 și sunt rotunjite la 1 milimetru.

*** Distanța dintre puncte este formată din segmente cumulate ce sunt mai mici decât valoarea 1 milimetru.

**DATE DESPRE IMOBILUL NR. 10162**

Oficiul de Cadastru și Publicitate Imobiliară DOLJ
Biroul de Cadastru și Publicitate Imobiliară Craiova

A. Partea I. Descrierea imobilului

TEREN Extravilan

Adresa: Jud. Dolj, T168 P19

| Nr. Crt | Nr cadastral Nr. topografic | Suprafața* (mp) | Observații / Referințe |
|---------|-----------------------------|-----------------|--|
| A1 | | 2.431 | Sector cadastral:28 Teren neimprejmuit; Imobilul a fost diminuat cu un procent de 2,76% |

B. Partea II. Proprietari și acte

| Inscrieri privitoare la dreptul de proprietate și alte drepturi reale | | Referințe |
|--|--|-----------|
| / | | |
| Act Administrativ nr. TDP819-47894, din 22/04/1994 emis de CJSDPAT DOLJ; | | |
| B1 | Intabulare, drept de PROPRIETATE, dobandit prin Reconstituire, cota actuala 1/1, cota initiala 1/1 1) FURNIGĂ GHEORGHE, LIPSA CNP | A1 |

C. Partea III. SARCINI .

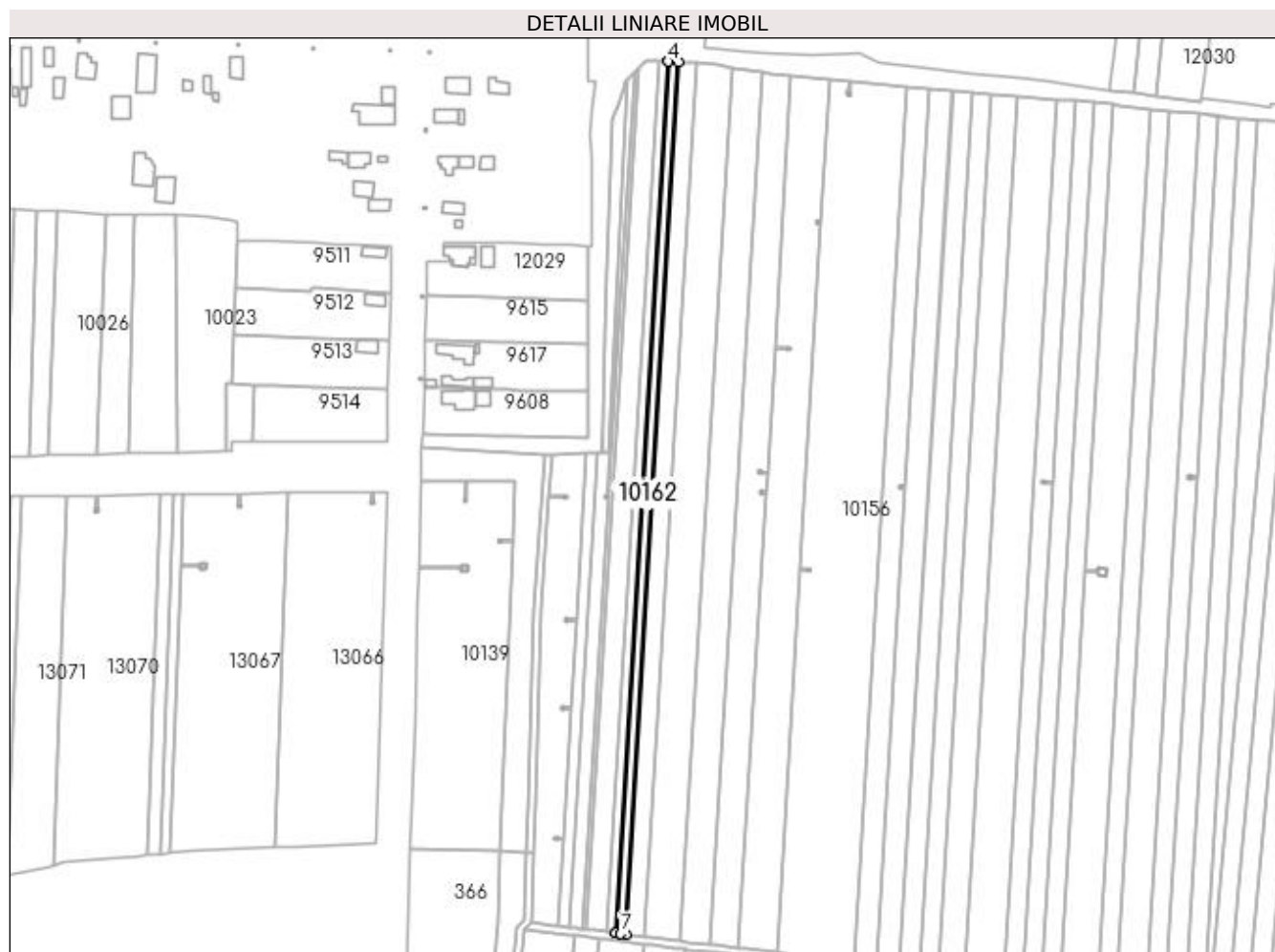
| Inscrieri privind dezmembramintele dreptului de proprietate, drepturi reale de garanție și sarcini | Referințe |
|--|-----------|
| NU SUNT | |

Anexa Nr. 1 La Partea I

Teren

| Nr cadastral | Suprafața (mp)* | Observații / Referințe |
|--------------|-----------------|---|
| | 2.431 | Imobilul a fost diminuat cu un procent de 2,76% |

* Suprafața este determinată în planul de proiecție Stereo 70.



Date referitoare la teren

| Crt | Categorie folosință | Intra vilan | Suprafața (mp) | Tarla | Parcelă | Nr. topo | Observații / Referințe |
|-----|---------------------|-------------|----------------|-------|---------|----------|------------------------|
| 1 | arabil | NU | 2.431 | 168 | 19 | - | |

Lungime Segmente

1) Valorile lungimilor segmentelor sunt obținute din proiecție în plan.

| Punct început | X / Y | Punct sfârșit | X / Y | Lungime segment (** (m) |
|---------------|----------------------------|---------------|----------------------------|-------------------------|
| 1 | 399.760,007 296.364,175 | 2 | 399.788,141 296.832,407 | 469.076 |
| 2 | 399.788,141 296.832,407 | 3 | 399.782,987 296.832,734 | 5.164 |
| 3 | 399.782,987 296.832,734 | 4 | 399.782,967 296.832,735 | 0.02 |
| 4 | 399.782,967 296.832,735 | 5 | 399.754,851 296.364,801 | 468.778 |
| 5 | 399.754,851 296.364,801 | 6 | 399.754,872 296.364,798 | 0.021 |

| Punct început | X / Y | Punct sfârșit | X / Y | Lungime segment (** (m) |
|---------------|----------------------------|---------------|----------------------------|-------------------------|
| 6 | 399.754,872 296.364,798 | 7 | 399.757,345 296.364,498 | 2.491 |
| 7 | 399.757,345 296.364,498 | 1 | 399.760,007 296.364,175 | 2.682 |

** Lungimile segmentelor sunt determinate în planul de proiecție Stereo 70 și sunt rotunjite la 1 milimetru.

*** Distanța dintre puncte este formată din segmente cumulate ce sunt mai mici decât valoarea 1 milimetru.

**DATE DESPRE IMOBILUL NR. 10163**

Oficiul de Cadastru și Publicitate Imobiliară DOLJ
 Biroul de Cadastru și Publicitate Imobiliară Craiova

A. Partea I. Descrierea imobilului

TEREN Extravilan

Adresa: Jud. Dolj, T168 P20

| Nr. Crt | Nr cadastral Nr. topografic | Suprafața* (mp) | Observații / Referințe |
|---------|-----------------------------|-----------------|--|
| A1 | | 2.528 | Sector cadastral:28 Teren neimprejmuit; Imobilul a fost diminuat cu un procent de 2,76% |

B. Partea II. Proprietari și acte

| Inscrieri privitoare la dreptul de proprietate și alte drepturi reale | | Referințe |
|---|--|-----------|
| / | | |
| Act Notarial nr. CM 107, din 26/05/1998 emis de BNP FLOREA GRIGORIE; | | |
| B1 | Intabulare, drept de PROPRIETATE, dobandit prin Succesiune, cota actuala 1/1, cota initiala 1/1 1) ANCUȚA ȘTEFAN, LIPSA CNP | A1 |

C. Partea III. SARCINI .

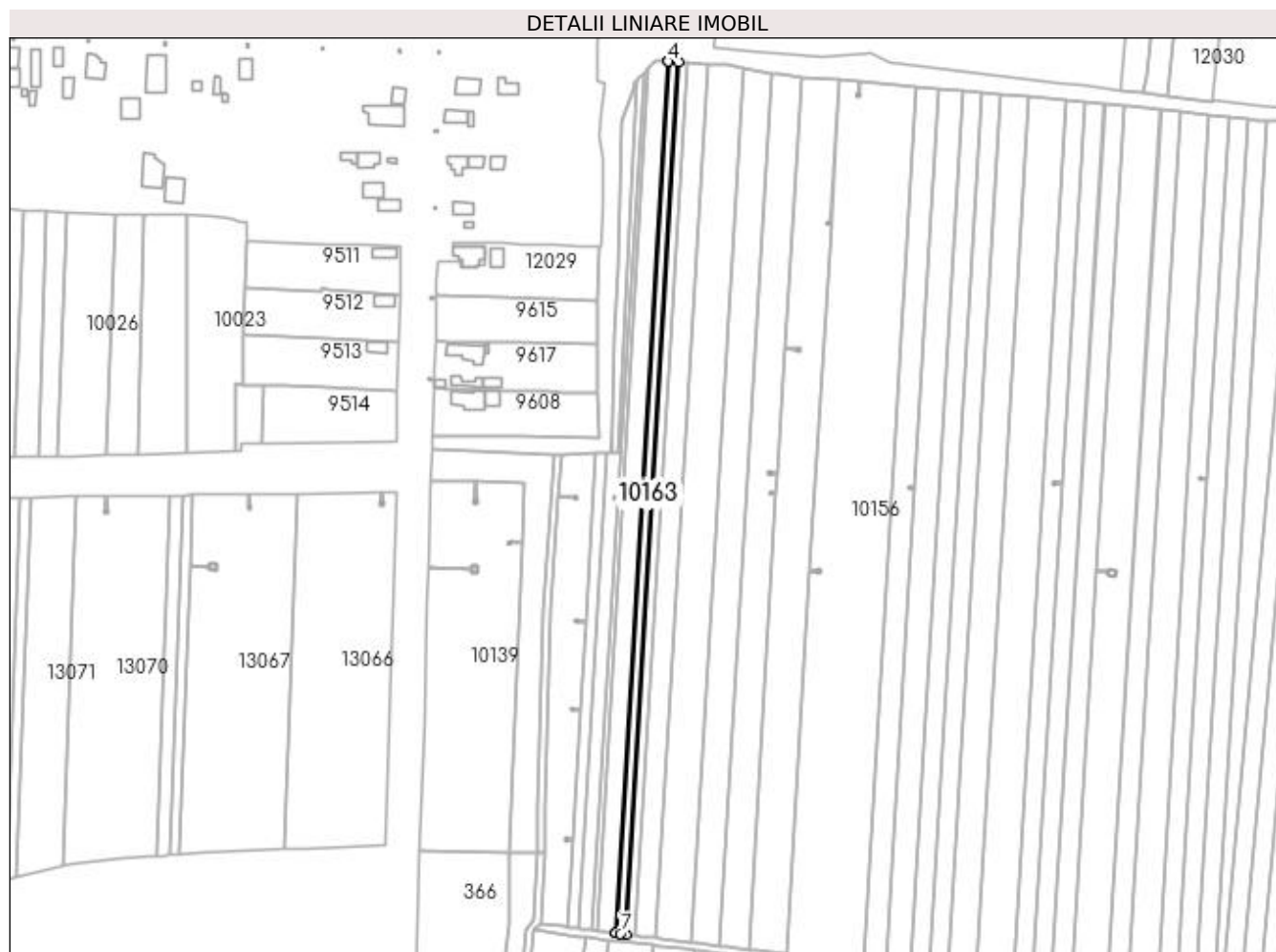
| Inscrieri privind dezmembramintele dreptului de proprietate, drepturi reale de garanție și sarcini | Referințe |
|--|-----------|
| NU SUNT | |

Anexa Nr. 1 La Partea I

Teren

| Nr cadastral | Suprafața (mp)* | Observații / Referințe |
|--------------|-----------------|---|
| | 2.528 | Imobilul a fost diminuat cu un procent de 2,76% |

* Suprafața este determinată în planul de proiecție Stereo 70.



Date referitoare la teren

| Crt | Categorie folosință | Intra vilan | Suprafața (mp) | Tarla | Parcelă | Nr. topo | Observații / Referințe |
|-----|---------------------|-------------|----------------|-------|---------|----------|------------------------|
| 1 | arabil | NU | 2.528 | 168 | 20 | - | |

Lungime Segmente

1) Valorile lungimilor segmentelor sunt obținute din proiecție în plan.

| Punct început | X / Y | Punct sfârșit | X / Y | Lungime segment (** (m) |
|---------------|----------------------------|---------------|----------------------------|-------------------------|
| 1 | 399.754,851 296.364,801 | 2 | 399.782,967 296.832,735 | 468.778 |
| 2 | 399.782,967 296.832,735 | 3 | 399.777,599 296.833,076 | 5.379 |
| 3 | 399.777,599 296.833,076 | 4 | 399.777,582 296.833,077 | 0.017 |
| 4 | 399.777,582 296.833,077 | 5 | 399.749,485 296.365,451 | 468.469 |
| 5 | 399.749,485 296.365,451 | 6 | 399.749,502 296.365,449 | 0.017 |

| Punct început | X / Y | Punct sfârșit | X / Y | Lungime segment (** (m) |
|---------------|----------------------------|---------------|----------------------------|-------------------------|
| 6 | 399.749,502 296.365,449 | 7 | 399.751,802 296.365,17 | 2.317 |
| 7 | 399.751,802 296.365,17 | 1 | 399.754,851 296.364,801 | 3.071 |

** Lungimile segmentelor sunt determinate în planul de proiecție Stereo 70 și sunt rotunjite la 1 milimetru.

*** Distanța dintre puncte este formată din segmente cumulate ce sunt mai mici decât valoarea 1 milimetru.

**DATE DESPRE IMOBILUL NR. 10164**

Oficiul de Cadastru și Publicitate Imobiliară DOLJ
Biroul de Cadastru și Publicitate Imobiliară Craiova

A. Partea I. Descrierea imobilului

TEREN Extravilan

Adresa: Jud. Dolj, T168 P21

| Nr. Crt | Nr cadastral Nr. topografic | Suprafața* (mp) | Observații / Referințe |
|---------|-----------------------------|-----------------|--|
| A1 | | 4.862 | Sector cadastral:28 Teren neimprejmuit; Imobilul a fost diminuat cu un procent de 2,76% |

B. Partea II. Proprietari și acte

| Inscrieri privitoare la dreptul de proprietate și alte drepturi reale | | Referințe |
|---|--|-----------|
| / | | |
| Act Administrativ nr. TDP1064-48939, din 11/03/1997 emis de CJSDPAT DOLJ; | | |
| B1 | Intabulare, drept de PROPRIETATE, dobandit prin Reconstituire, cota actuala 1/1, cota initiala 1/1 1) DUMITRU ALEXANDRU , LIPSA CNP 2) DUMITRU CÎRSTEA , LIPSA CNP | A1 |

C. Partea III. SARCINI .

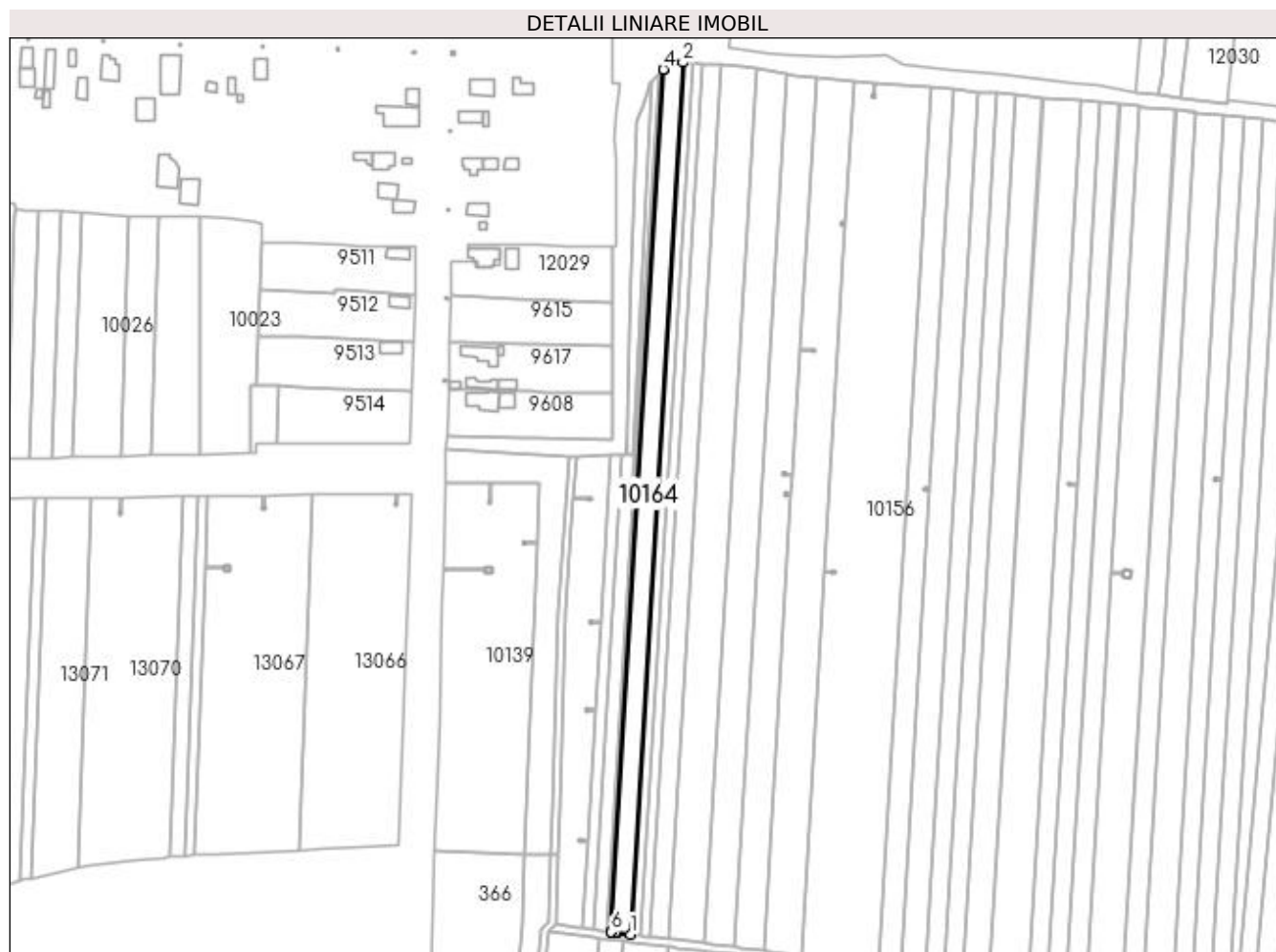
| Inscrieri privind dezmembramintele dreptului de proprietate, drepturi reale de garanție și sarcini | Referințe |
|--|-----------|
| NU SUNT | |

Anexa Nr. 1 La Partea I

Teren

| Nr cadastral | Suprafața (mp)* | Observații / Referințe |
|--------------|-----------------|---|
| | 4.862 | Imobilul a fost diminuat cu un procent de 2,76% |

* Suprafața este determinată în planul de proiecție Stereo 70.



Date referitoare la teren

| Crt | Categorie folosință | Intra vilan | Suprafața (mp) | Tarla | Parcelă | Nr. topo | Observații / Referințe |
|-----|---------------------|-------------|----------------|-------|---------|----------|------------------------|
| 1 | arabil | NU | 4.862 | 168 | 21 | - | |

Lungime Segmente

1) Valorile lungimilor segmentelor sunt obținute din proiecție în plan.

| Punct început | X / Y | Punct sfârșit | X / Y | Lungime segment (** (m) |
|---------------|----------------------------|---------------|----------------------------|-------------------------|
| 1 | 399.749,485 296.365,451 | 2 | 399.777,582 296.833,077 | 468.469 |
| 2 | 399.777,582 296.833,077 | 3 | 399.770,756 296.833,511 | 6.84 |
| 3 | 399.770,756 296.833,511 | 4 | 399.766,95 296.829,402 | 5.601 |
| 4 | 399.766,95 296.829,402 | 5 | 399.766,94 296.829,391 | 0.015 |
| 5 | 399.766,94 296.829,391 | 6 | 399.739,142 296.366,738 | 463.487 |

| Punct început | X / Y | Punct sfârșit | X / Y | Lungime segment (** (m) |
|---------------|----------------------------|---------------|----------------------------|-------------------------|
| 6 | 399.739,142 296.366,738 | 7 | 399.739,151 296.366,737 | 0.009 |
| 7 | 399.739,151 296.366,737 | 8 | 399.741,115 296.366,48 | 1.981 |
| 8 | 399.741,115 296.366,48 | 9 | 399.742,703 296.366,272 | 1.602 |
| 9 | 399.742,703 296.366,272 | 1 | 399.749,485 296.365,451 | 6.832 |

** Lungimile segmentelor sunt determinate în planul de proiecție Stereo 70 și sunt rotunjite la 1 milimetru.

*** Distanța dintre puncte este formată din segmente cumulate ce sunt mai mici decât valoarea 1 milimetru.

**DATE DESPRE IMOBILUL NR. 10165**

Oficiul de Cadastru și Publicitate Imobiliară DOLJ
Biroul de Cadastru și Publicitate Imobiliară Craiova

A. Partea I. Descrierea imobilului

TEREN Extravilan

Adresa: Jud. Dolj, T 168, P 22

| Nr. Crt | Nr cadastral Nr. topografic | Suprafața* (mp) | Observații / Referințe |
|---------|-----------------------------|-----------------|---|
| A1 | 34314 | 1.000 | Sector cadastral:28 Teren neimprejmuit; |

B. Partea II. Proprietari și acte

| Inscrieri privitoare la dreptul de proprietate și alte drepturi reale | Referințe |
|--|-----------|
| 77908 / 24/03/2023 | |
| Act Notarial nr. CVC AUT NR.565, din 23/03/2023 emis de NP Florea ANA -MARIA; | |
| B3 | A1 |
| Intabulare, drept de PROPRIETATE, dobandit prin Conventie, cota actuala 1/1, cota initiala 1/1 1) NICULESCU ADOLINA | |

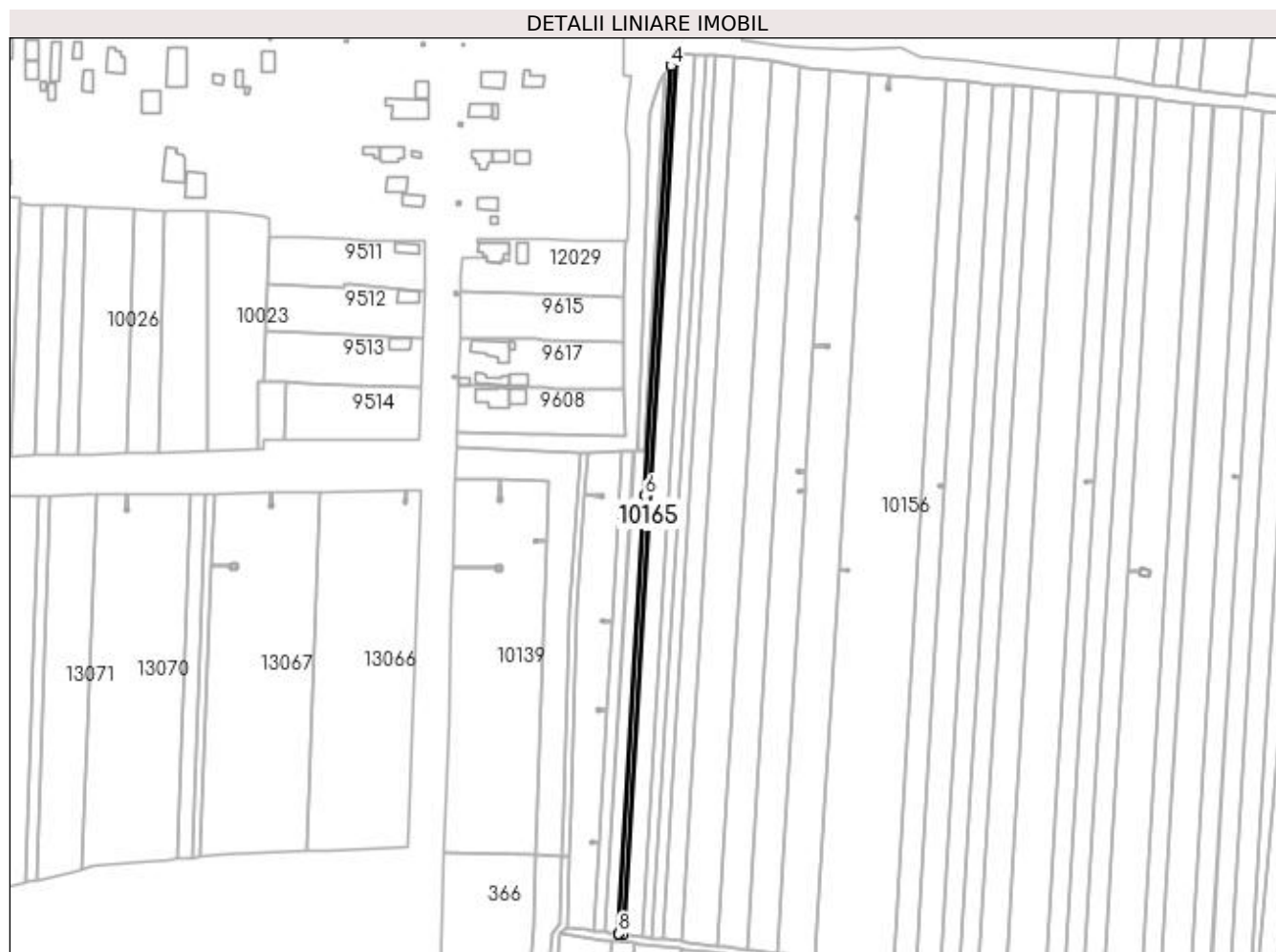
C. Partea III. SARCINI .

| Inscrieri privind dezmembramintele dreptului de proprietate, drepturi reale de garanție și sarcini | Referințe |
|--|-----------|
| NU SUNT | |

Anexa Nr. 1 La Partea I**Teren**

| Nr cadastral | Suprafața (mp)* | Observații / Referințe |
|--------------|-----------------|------------------------|
| 34314 | 1.000 | |

* Suprafața este determinată în planul de proiecție Stereo 70.

**Date referitoare la teren**

| Crt | Categorie folosință | Intra vilan | Suprafața (mp) | Tarla | Parcelă | Nr. topo | Observații / Referințe |
|-----|---------------------|-------------|----------------|-------|---------|----------|------------------------|
| 1 | arabil | NU | 1.000 | 168 | 22 | - | |

Lungime Segmente

1) Valorile lungimilor segmentelor sunt obținute din proiecție în plan.

| Punct început | X / Y | Punct sfârșit | X / Y | Lungime segment (** (m) |
|---------------|----------------------------|---------------|----------------------------|-------------------------|
| 1 | 399.739,142 296.366,738 | 2 | 399.766,94 296.829,391 | 463.487 |
| 2 | 399.766,94 296.829,391 | 3 | 399.764,632 296.826,899 | 3.397 |
| 3 | 399.764,632 296.826,899 | 4 | 399.764,622 296.826,888 | 0.015 |
| 4 | 399.764,622 296.826,888 | 5 | 399.750,933 296.599,067 | 228.232 |
| 5 | 399.750,933 296.599,067 | 6 | 399.750,933 296.599,062 | 0.005 |

| Punct început | X / Y | Punct sfârșit | X / Y | Lungime segment (** (m) |
|---------------|----------------------------|---------------|----------------------------|-------------------------|
| 6 | 399.750,933 296.599,062 | 7 | 399.736,991 296.367,019 | 232.461 |
| 7 | 399.736,991 296.367,019 | 8 | 399.737,0 296.367,018 | 0.009 |
| 8 | 399.737,0 296.367,018 | 1 | 399.739,142 296.366,738 | 2.16 |

** Lungimile segmentelor sunt determinate în planul de proiecție Stereo 70 și sunt rotunjite la 1 milimetru.

*** Distanța dintre puncte este formată din segmente cumulate ce sunt mai mici decât valoarea 1 milimetru.

**DATE DESPRE IMOBILUL NR. 10166**

Oficiul de Cadastru și Publicitate Imobiliară DOLJ
Biroul de Cadastru și Publicitate Imobiliară Craiova

A. Partea I. Descrierea imobilului

TEREN Extravilan

Adresa: Jud. Dolj, T168 P22

| Nr. Crt | Nr cadastral Nr. topografic | Suprafața* (mp) | Observații / Referințe |
|---------|-----------------------------|-----------------|---|
| A1 | 30901 | 2.500 | Sector cadastral:28 Teren neimprejmuit; |

B. Partea II. Proprietari și acte

| Inscrieri privitoare la dreptul de proprietate și alte drepturi reale | Referințe |
|--|-----------|
| 76425 / 01/08/2013 | |
| Act Notarial nr. cvc aut 1586, din 31/07/2013 emis de Tomita Dana Eugenia; | |
| B1 | A1 |
| Intabulare, drept de PROPRIETATE, dobandit prin Conventie, cota actuala 1/1, cota initiala 1/1 | |
| 1) ANCUȚA NICOLAE, casatorit cu | |
| 2) ANCUȚA FLORINA | |

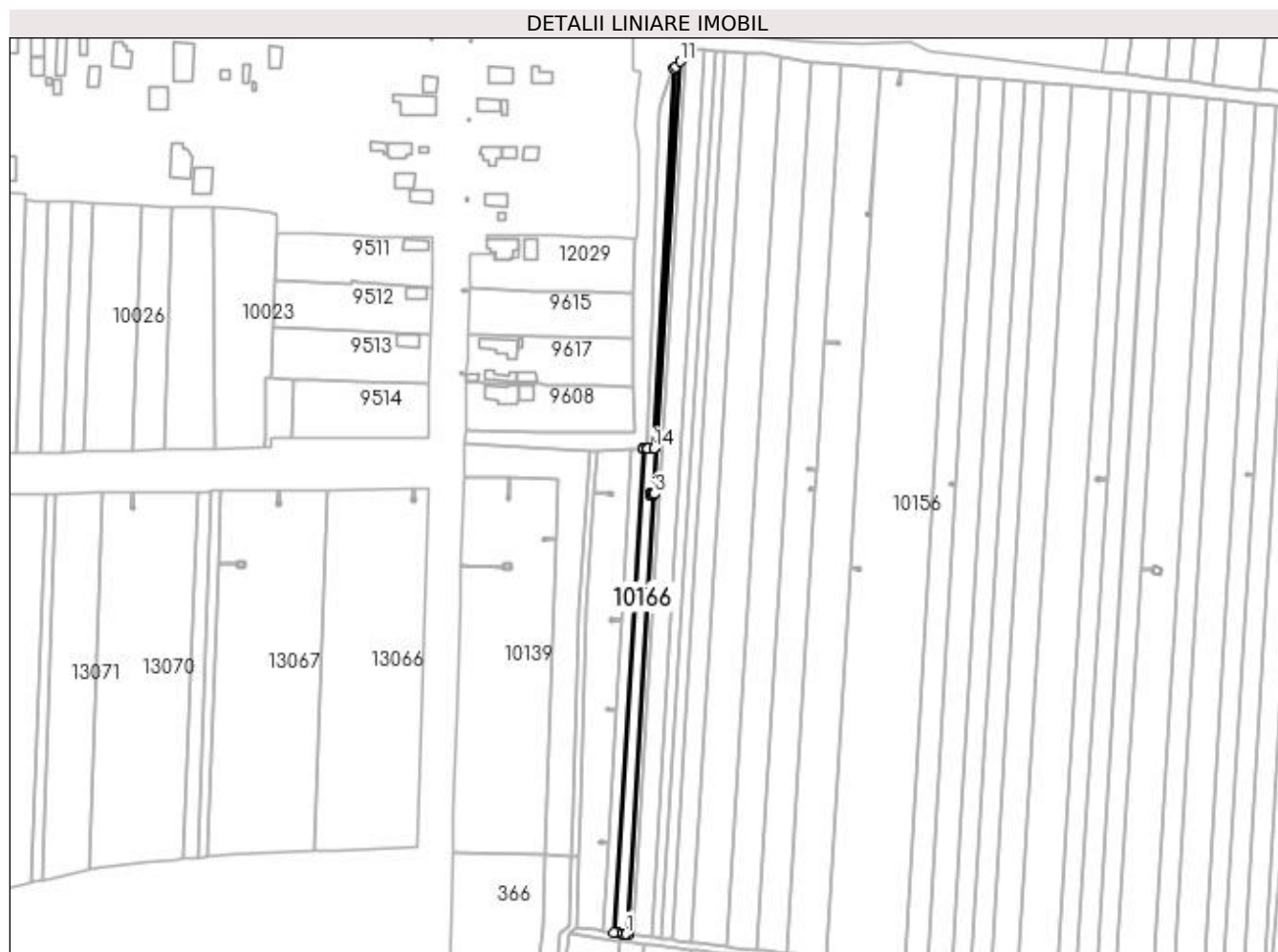
C. Partea III. SARCINI .

| Inscrieri privind dezmembramintele dreptului de proprietate, drepturi reale de garanție și sarcini | Referințe |
|--|-----------|
| NU SUNT | |

Teren

| Nr cadastral | Suprafața (mp)* | Observații / Referințe |
|--------------|-----------------|------------------------|
| 30901 | 2.500 | |

* Suprafața este determinată în planul de proiecție Stereo 70.



Date referitoare la teren

| Crt | Categorie folosință | Intra vilan | Suprafața (mp) | Tarla | Parcelă | Nr. topo | Observații / Referințe |
|-----|---------------------|-------------|----------------|-------|---------|----------|------------------------|
| 1 | arabil | NU | 2.500 | 168 | 22 | - | TEREN NEIMPREJMUIT. |

Lungime Segmente

1) Valorile lungimilor segmentelor sunt obținute din proiecție în plan.

| Punct început | X / Y | Punct sfârșit | X / Y | Lungime segment (** (m) |
|---------------|----------------------------|---------------|----------------------------|-------------------------|
| 1 | 399.735,65 296.367,195 | 2 | 399.736,991 296.367,019 | 1.353 |
| 3 | 399.750,933 296.599,062 | 4 | 399.750,202 296.599,106 | 0.732 |
| 5 | 399.750,221 296.598,391 | 6 | 399.748,802 296.598,354 | 1.419 |
| 7 | 399.748,763 296.599,783 | 8 | 399.750,183 296.599,821 | 1.421 |
| 9 | 399.750,202 296.599,111 | 10 | 399.750,933 296.599,067 | 0.732 |

| Punct început | X / Y | Punct sfârșit | X / Y | Lungime segment (** (m) |
|---------------|----------------------------|---------------|----------------------------|-------------------------|
| 2 | 399.736,991 296.367,019 | 3 | 399.750,933 296.599,062 | 232.461 |
| 4 | 399.750,202 296.599,106 | 5 | 399.750,221 296.598,391 | 0.715 |
| 6 | 399.748,802 296.598,354 | 7 | 399.748,763 296.599,783 | 1.43 |
| 8 | 399.750,183 296.599,821 | 9 | 399.750,202 296.599,111 | 0.71 |
| 10 | 399.750,933 296.599,067 | 11 | 399.764,622 296.826,888 | 228.232 |

| Punct început | X / Y | Punct sfârșit | X / Y | Lungime segment (** (m) |
|---------------|----------------------------|---------------|----------------------------|-------------------------|
| 11 | 399.764,622 296.826,888 | 12 | 399.762,012 296.824,07 | 3.841 |
| 13 | 399.760,915 296.822,886 | 14 | 399.750,477 296.622,856 | 200.302 |
| 15 | 399.747,479 296.622,91 | 16 | 399.746,876 296.622,889 | 0.603 |
| 17 | 399.745,063 296.622,824 | 18 | 399.744,685 296.622,811 | 0.378 |
| 19 | 399.729,375 296.368,017 | 20 | 399.730,721 296.367,841 | 1.357 |
| 21 | 399.731,545 296.367,733 | 22 | 399.733,428 296.367,486 | 1.899 |
| 23 | 399.735,319 296.367,238 | 1 | 399.735,65 296.367,195 | 0.334 |

| Punct început | X / Y | Punct sfârșit | X / Y | Lungime segment (** (m) |
|---------------|----------------------------|---------------|----------------------------|-------------------------|
| 12 | 399.762,012 296.824,07 | 13 | 399.760,915 296.822,886 | 1.614 |
| 14 | 399.750,477 296.622,856 | 15 | 399.747,479 296.622,91 | 2.998 |
| 16 | 399.746,876 296.622,889 | 17 | 399.745,063 296.622,824 | 1.814 |
| 18 | 399.744,685 296.622,811 | 19 | 399.729,375 296.368,017 | 255.254 |
| 20 | 399.730,721 296.367,841 | 21 | 399.731,545 296.367,733 | 0.831 |
| 22 | 399.733,428 296.367,486 | 23 | 399.735,319 296.367,238 | 1.907 |

** Lungimile segmentelor sunt determinate în planul de proiecție Stereo 70 și sunt rotunjite la 1 milimetru.

*** Distanța dintre puncte este formată din segmente cumulate ce sunt mai mici decât valoarea 1 milimetru.

**DATE DESPRE IMOBILUL NR. 10167**

Oficiul de Cadastru și Publicitate Imobiliară DOLJ
Biroul de Cadastru și Publicitate Imobiliară Craiova

A. Partea I. Descrierea imobilului

TEREN Extravilan

Adresa: Jud. Dolj, T168 P75

| Nr. Crt | Nr cadastral Nr. topografic | Suprafața* (mp) | Observații / Referințe |
|---------|-----------------------------|-----------------|--|
| A1 | | 1.459 | Sector cadastral:28 Teren neimprejmuit; In TDP a fost inscris in mod eronat T169, corect fiind T168 Imobilul a fost diminuat cu un procent de 2,76% |

B. Partea II. Proprietari și acte

| Inscrieri privitoare la dreptul de proprietate și alte drepturi reale | Referințe |
|---|-----------|
| / | |
| Act Administrativ nr. TDP1018-48939, din 10/03/1997 emis de CJSDPAT DOLJ; | |
| B1 | A1 |
| Intabulare, drept de PROPRIETATE, dobandit prin Reconstituire, cota actuala 1/1, cota initiala 1/1 1) ANCUȚA GHEORGHE, LIPSA CNP | |

C. Partea III. SARCINI .

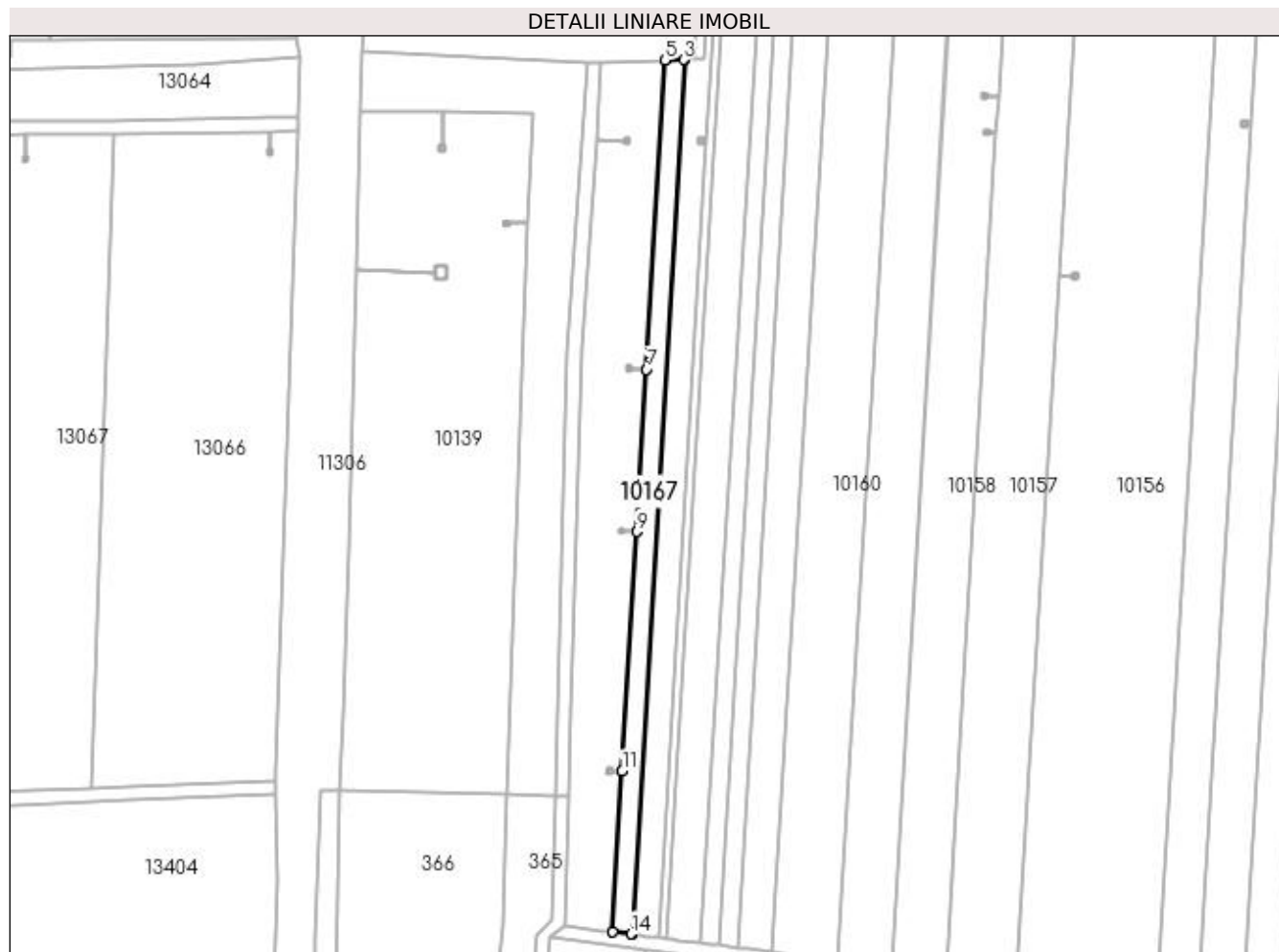
| Inscrieri privind dezmembramintele dreptului de proprietate, drepturi reale de garanție și sarcini | Referințe |
|--|-----------|
| NU SUNT | |

Anexa Nr. 1 La Partea I

Teren

| Nr cadastral | Suprafața (mp)* | Observații / Referințe |
|--------------|-----------------|---|
| | 1.459 | In TDP a fost înscris în mod eronat T169, corect fiind T168 Imobilul a fost diminuat cu un procent de 2,76% |

* Suprafața este determinată în planul de proiecție Stereo 70.



Date referitoare la teren

| Crt | Categorie folosință | Intra vilan | Suprafața (mp) | Tarla | Parcelă | Nr. topo | Observații / Referințe |
|-----|---------------------|-------------|----------------|-------|---------|----------|------------------------|
| 1 | arabil | NU | 1.459 | 168 | 75 | - | |

Lungime Segmente

1) Valorile lungimilor segmentelor sunt obținute din proiecție în plan.

| Punct început | X / Y | Punct sfârșit | X / Y | Lungime segment (** (m) |
|---------------|----------------------------|---------------|----------------------------|-------------------------|
| 1 | 399.729,375 296.368,017 | 2 | 399.744,685 296.622,811 | 255.254 |
| 2 | 399.744,685 296.622,811 | 3 | 399.744,34 296.622,799 | 0.345 |
| 3 | 399.744,34 296.622,799 | 4 | 399.738,949 296.622,608 | 5.394 |
| 4 | 399.738,949 296.622,608 | 5 | 399.738,937 296.622,608 | 0.012 |
| 5 | 399.738,937 296.622,608 | 6 | 399.733,527 296.532,575 | 90.195 |

| Punct început | X / Y | Punct sfârșit | X / Y | Lungime segment (** (m) |
|---------------|----------------------------|---------------|----------------------------|-------------------------|
| 6 | 399.733,527 296.532,575 | 7 | 399.733,527 296.532,57 | 0.005 |
| 7 | 399.733,527 296.532,57 | 8 | 399.730,69 296.485,358 | 47.297 |
| 8 | 399.730,69 296.485,358 | 9 | 399.730,69 296.485,353 | 0.005 |
| 9 | 399.730,69 296.485,353 | 10 | 399.726,495 296.415,537 | 69.942 |
| 10 | 399.726,495 296.415,537 | 11 | 399.726,495 296.415,532 | 0.005 |
| 11 | 399.726,495 296.415,532 | 12 | 399.723,685 296.368,763 | 46.853 |
| 12 | 399.723,685 296.368,763 | 13 | 399.723,697 296.368,761 | 0.012 |
| 13 | 399.723,697 296.368,761 | 14 | 399.729,034 296.368,062 | 5.383 |
| 14 | 399.729,034 296.368,062 | 1 | 399.729,375 296.368,017 | 0.344 |

** Lungimile segmentelor sunt determinate în planul de proiecție Stereo 70 și sunt rotunjite la 1 milimetru.

*** Distanța dintre puncte este formată din segmente cumulate ce sunt mai mici decât valoarea 1 milimetru.

**DATE DESPRE IMOBILUL NR. 10168**

Oficiul de Cadastru și Publicitate Imobiliară DOLJ
Biroul de Cadastru și Publicitate Imobiliară Craiova

A. Partea I. Descrierea imobilului

TEREN Extravilan

Adresa: Jud. Dolj, T168 P22

| Nr. Crt | Nr cadastral Nr. topografic | Suprafața* (mp) | Observații / Referințe |
|---------|-----------------------------|-----------------|---|
| A1 | | 4.376 | Sector cadastral:28 Teren neimprejmuț; Imobilul a fost diminuat cu un procent de 2,76% |

B. Partea II. Proprietari și acte

| Inscrieri privitoare la dreptul de proprietate și alte drepturi reale | | Referințe |
|---|---|-----------|
| / | | |
| Act Notarial nr. CM 206, din 19/09/2018 emis de BIN FLOREA ANA-MARIA; | | |
| B1 | Intabulare, drept de PROPRIETATE, dobândit prin Succesiune, cota actuala 1/1, cota initiala 1/1 1) DUMITRU ALEXANDRU | A1 |

C. Partea III. SARCINI .

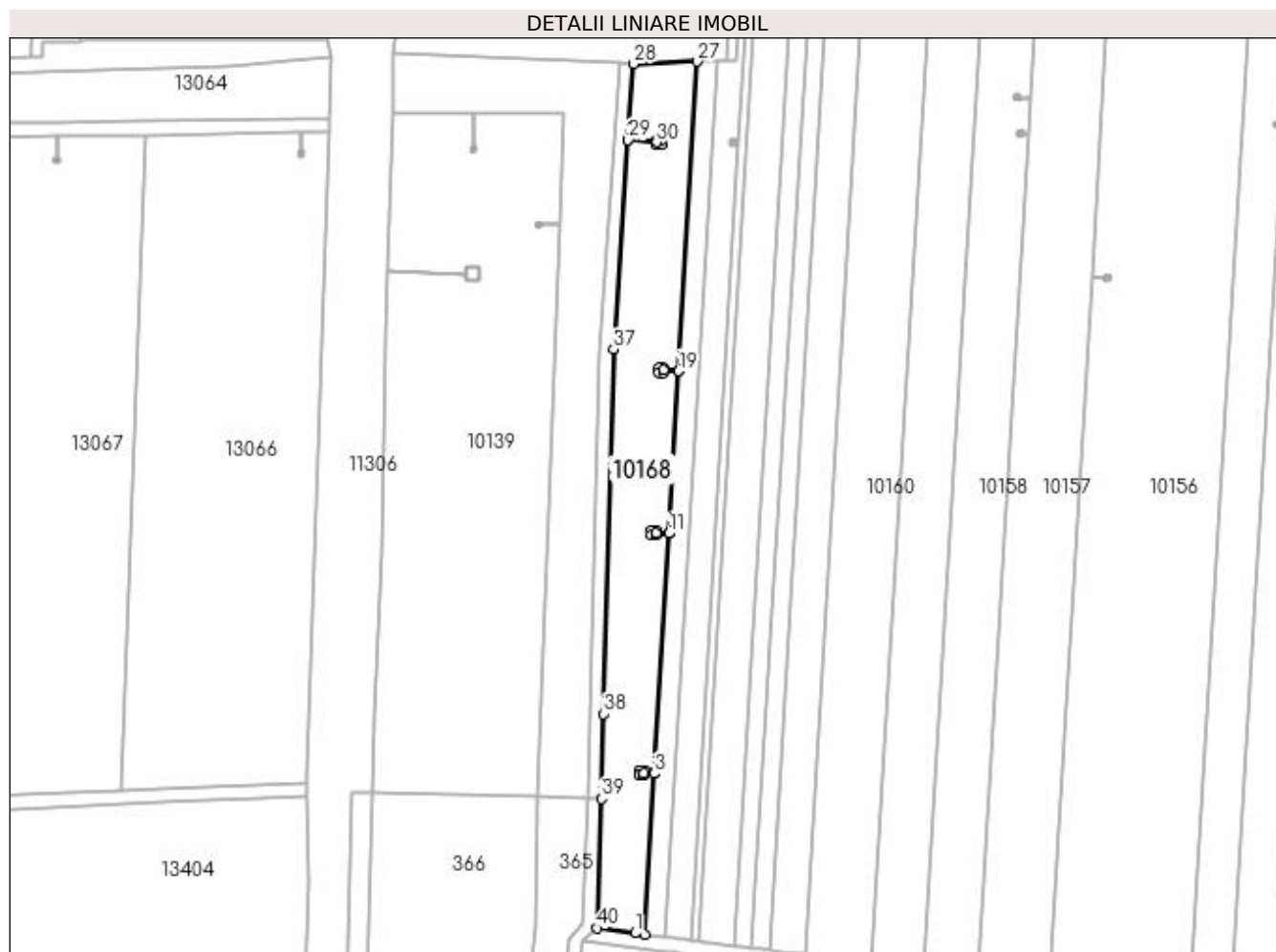
| Inscrieri privind dezmembramintele dreptului de proprietate, drepturi reale de garanție și sarcini | Referințe |
|--|-----------|
| NU SUNT | |

Anexa Nr. 1 La Partea I

Teren

| | | |
|--------------|-----------------|---|
| Nr cadastral | Suprafața (mp)* | Observații / Referințe |
| | 4.376 | Imobilul a fost diminuat cu un procent de 2,76% |

* Suprafața este determinată în planul de proiecție Stereo 70.



Date referitoare la teren

| Crt | Categorie folosință | Intra vilan | Suprafața (mp) | Tarla | Parcelă | Nr. topo | Observații / Referințe |
|-----|---------------------|-------------|----------------|-------|---------|----------|------------------------|
| 1 | arabil | NU | 4.376 | 168 | 22 | - | |

Lungime Segmente

1) Valorile lungimilor segmentelor sunt obținute din proiecție în plan.

| Punct început | X / Y | Punct sfârșit | X / Y | Lungime segment (** (m) | Punct început | X / Y | Punct sfârșit | X / Y | Lungime segment (** (m) |
|---------------|----------------------------|---------------|----------------------------|-------------------------|---------------|----------------------------|---------------|----------------------------|-------------------------|
| 1 | 399.720,936 296.369,122 | 2 | 399.723,685 296.368,763 | 2.772 | 2 | 399.723,685 296.368,763 | 3 | 399.726,495 296.415,532 | 46.853 |
| 3 | 399.726,495 296.415,532 | 4 | 399.723,55 296.415,709 | 2.95 | 4 | 399.723,55 296.415,709 | 5 | 399.723,53 296.414,999 | 0.71 |
| 5 | 399.723,53 296.414,999 | 6 | 399.722,101 296.415,038 | 1.43 | 6 | 399.722,101 296.415,038 | 7 | 399.722,139 296.416,458 | 1.421 |
| 7 | 399.722,139 296.416,458 | 8 | 399.723,569 296.416,419 | 1.431 | 8 | 399.723,569 296.416,419 | 9 | 399.723,55 296.415,714 | 0.705 |
| 9 | 399.723,55 296.415,714 | 10 | 399.726,495 296.415,537 | 2.95 | 10 | 399.726,495 296.415,537 | 11 | 399.730,69 296.485,353 | 69.942 |

| Punct început | X / Y | Punct sfârșit | X / Y | Lungime segment (** (m) |
|---------------|----------------------------|---------------|----------------------------|-------------------------|
| 11 | 399.730,69 296.485,353 | 12 | 399.726,953 296.485,578 | 3.744 |
| 13 | 399.726,934 296.484,868 | 14 | 399.725,504 296.484,907 | 1.431 |
| 15 | 399.725,543 296.486,327 | 16 | 399.726,972 296.486,287 | 1.43 |
| 17 | 399.726,953 296.485,582 | 18 | 399.730,69 296.485,358 | 3.744 |
| 19 | 399.733,527 296.532,57 | 20 | 399.729,127 296.532,834 | 4.408 |
| 21 | 399.729,108 296.532,124 | 22 | 399.727,678 296.532,163 | 1.431 |
| 23 | 399.727,717 296.533,583 | 24 | 399.729,146 296.533,544 | 1.43 |
| 25 | 399.729,127 296.532,839 | 26 | 399.733,527 296.532,575 | 4.408 |
| 27 | 399.738,937 296.622,608 | 28 | 399.720,448 296.621,952 | 18.501 |
| 29 | 399.718,878 296.599,743 | 30 | 399.727,128 296.599,16 | 8.271 |
| 31 | 399.727,147 296.599,87 | 32 | 399.728,576 296.599,831 | 1.43 |
| 33 | 399.728,537 296.598,411 | 34 | 399.727,108 296.598,45 | 1.43 |
| 35 | 399.727,127 296.599,155 | 36 | 399.718,878 296.599,738 | 8.27 |
| 37 | 399.714,579 296.538,927 | 38 | 399.711,61 296.432,904 | 106.065 |
| 39 | 399.711,02 296.408,23 | 40 | 399.709,83 296.370,576 | 37.673 |

| Punct început | X / Y | Punct sfârșit | X / Y | Lungime segment (** (m) |
|---------------|----------------------------|---------------|----------------------------|-------------------------|
| 12 | 399.726,953 296.485,578 | 13 | 399.726,934 296.484,868 | 0.71 |
| 14 | 399.725,504 296.484,907 | 15 | 399.725,543 296.486,327 | 1.421 |
| 16 | 399.726,972 296.486,287 | 17 | 399.726,953 296.485,582 | 0.705 |
| 18 | 399.730,69 296.485,358 | 19 | 399.733,527 296.532,57 | 47.297 |
| 20 | 399.729,127 296.532,834 | 21 | 399.729,108 296.532,124 | 0.71 |
| 22 | 399.727,678 296.532,163 | 23 | 399.727,717 296.533,583 | 1.421 |
| 24 | 399.729,146 296.533,544 | 25 | 399.729,127 296.532,839 | 0.705 |
| 26 | 399.733,527 296.532,575 | 27 | 399.738,937 296.622,608 | 90.195 |
| 28 | 399.720,448 296.621,952 | 29 | 399.718,878 296.599,743 | 22.264 |
| 30 | 399.727,128 296.599,16 | 31 | 399.727,147 296.599,87 | 0.71 |
| 32 | 399.728,576 296.599,831 | 33 | 399.728,537 296.598,411 | 1.421 |
| 34 | 399.727,108 296.598,45 | 35 | 399.727,127 296.599,155 | 0.705 |
| 36 | 399.718,878 296.599,738 | 37 | 399.714,579 296.538,927 | 60.963 |
| 38 | 399.711,61 296.432,904 | 39 | 399.711,02 296.408,23 | 24.681 |
| 40 | 399.709,83 296.370,576 | 1 | 399.720,936 296.369,122 | 11.201 |

** Lungimile segmentelor sunt determinate în planul de proiecție Stereo 70 și sunt rotunjite la 1 milimetru.

*** Distanța dintre puncte este formată din segmente cumulate ce sunt mai mici decât valoarea 1 milimetru.

**DATE DESPRE IMOBILUL NR. 10169**

Oficiul de Cadastru și Publicitate Imobiliară DOLJ
Biroul de Cadastru și Publicitate Imobiliară Craiova

A. Partea I. Descrierea imobilului

TEREN Extravilan

Adresa: Jud. Dolj, T 168 P 74

| Nr. Crt | Nr cadastral Nr. topografic | Suprafața* (mp) | Observații / Referințe |
|---------|-----------------------------|-----------------|---|
| A1 | 31660 | 989 | Sector cadastral:28 Teren neimprejmuit; In CF a fost inscris in mod eronat T169, corect fiind T168 |

B. Partea II. Proprietari și acte

| Inscrieri privitoare la dreptul de proprietate și alte drepturi reale | Referințe |
|--|-----------|
| 150758 / 09/12/2014 | |
| Hotarare Judecatoreasca nr. Sentinta comerciala nr 154, din 04/03/2011 emis de JUD SEGARCEA; | |
| B1 | A1 |
| Intabulare, drept de PROPRIETATE, dobandit prin Hotarare Judecatoreasca, cota actuala 1/1, cota initiala 1/1 1) SC. PLOPSOR CEREAL S.R.L., CIF:15635915 | |

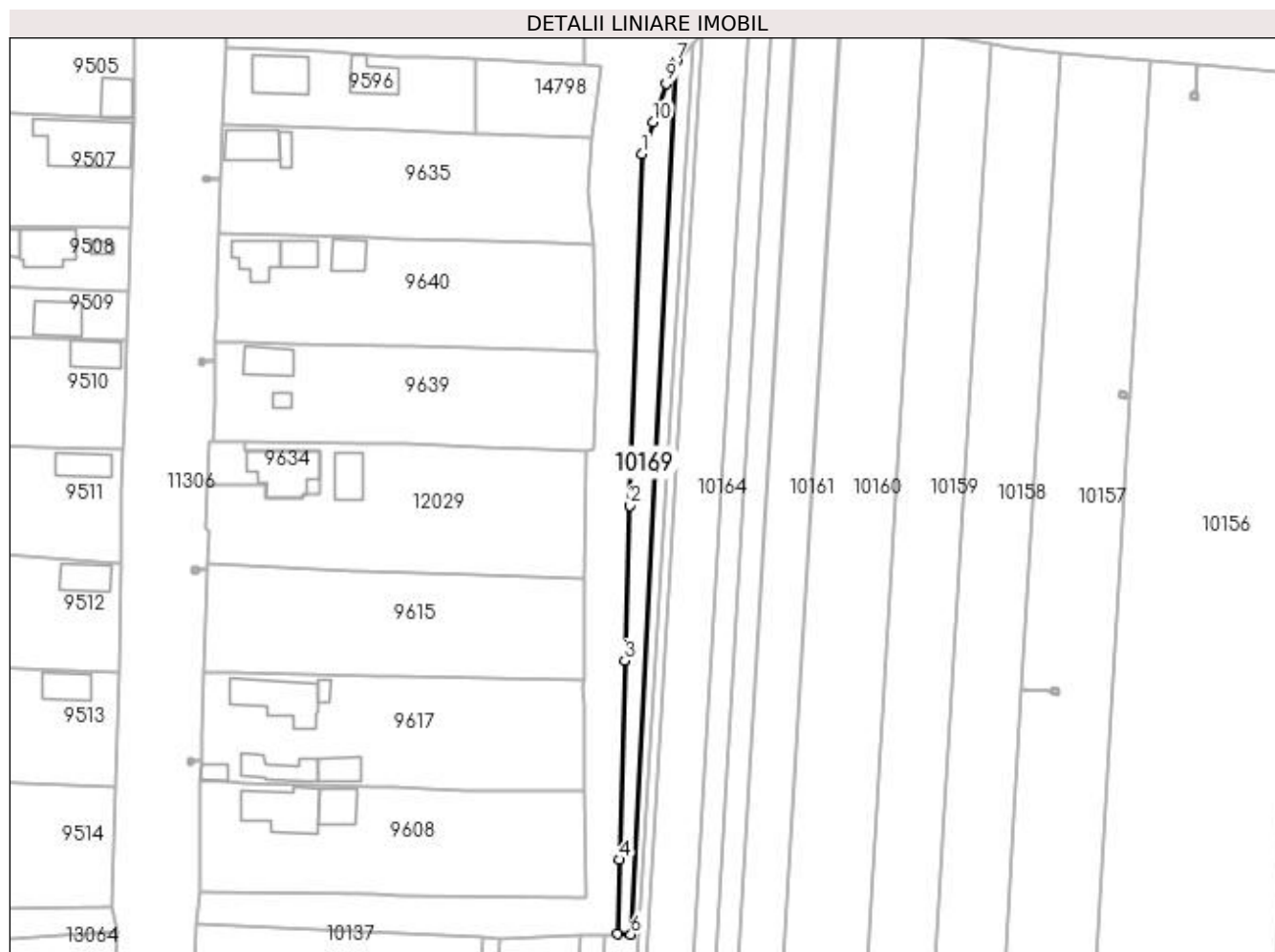
C. Partea III. SARCINI .

| Inscrieri privind dezmembramintele dreptului de proprietate, drepturi reale de garanție și sarcini | Referințe |
|--|-----------|
| NU SUNT | |

Anexa Nr. 1 La Partea I**Teren**

| Nr cadastral | Suprafața (mp)* | Observații / Referințe |
|--------------|-----------------|--|
| 31660 | 989 | In CF a fost inregistrat în mod eronat T169, corect fiind T168 |

* Suprafața este determinată în planul de proiecție Stereo 70.

**Date referitoare la teren**

| Crt | Categorie folosință | Intravilan | Suprafața (mp) | Tarla | Parcelă | Nr. topo | Observații / Referințe |
|-----|---------------------|------------|----------------|-------|---------|----------|------------------------|
| 1 | arabil | NU | 989 | 168 | 74 | - | |

Lungime Segmente

1) Valorile lungimilor segmentelor sunt obținute din proiecție în plan.

| Punct început | X / Y | Punct sfârșit | X / Y | Lungime segment (** (m) |
|---------------|----------------------------|---------------|----------------------------|-------------------------|
| 1 | 399.752,998 296.801,729 | 2 | 399.750,249 296.721,145 | 80.631 |
| 2 | 399.750,249 296.721,145 | 3 | 399.749,038 296.685,659 | 35.507 |
| 3 | 399.749,038 296.685,659 | 4 | 399.747,903 296.639,983 | 45.69 |
| 4 | 399.747,903 296.639,983 | 5 | 399.747,479 296.622,91 | 17.078 |
| 5 | 399.747,479 296.622,91 | 6 | 399.750,477 296.622,856 | 2.998 |

| Punct început | X / Y | Punct sfârșit | X / Y | Lungime segment (** (m) |
|---------------|----------------------------|---------------|----------------------------|-------------------------|
| 6 | 399.750,477 296.622,856 | 7 | 399.760,915 296.822,886 | 200.302 |
| 7 | 399.760,915 296.822,886 | 8 | 399.760,024 296.821,924 | 1.311 |
| 8 | 399.760,024 296.821,924 | 9 | 399.758,587 296.817,792 | 4.375 |
| 9 | 399.758,587 296.817,792 | 10 | 399.755,527 296.808,999 | 9.31 |
| 10 | 399.755,527 296.808,999 | 1 | 399.752,998 296.801,729 | 7.697 |

** Lungimile segmentelor sunt determinate în planul de proiecție Stereo 70 și sunt rotunjite la 1 milimetru.

*** Distanța dintre puncte este formată din segmente cumulate ce sunt mai mici decât valoarea 1 milimetru.

**DATE DESPRE IMOBILUL NR. 10170**

Oficiul de Cadastru și Publicitate Imobiliară DOLJ
Biroul de Cadastru și Publicitate Imobiliară Craiova

A. Partea I. Descrierea imobilului

TEREN Extravilan

Adresa: Jud. Dolj, T168 P57/1

| Nr. Crt | Nr cadastral Nr. topografic | Suprafața* (mp) | Observații / Referințe |
|---------|-----------------------------|-----------------|--|
| A1 | | 2 | Sector cadastral:28 Teren neimprijmuit; DERIVATIE 20 kV PTA 2 CALOPAR |

Construcții

| Crt | Nr cadastral Nr. topografic | Adresa | Observații / Referințe |
|------|-----------------------------|-----------------------|---|
| A1.1 | | Jud. Dolj, T168 P57/1 | Nr. niveluri:1; S. construita la sol:2 mp; Stalp electric |

B. Partea II. Proprietari și acte

| Inscrieri privitoare la dreptul de proprietate și alte drepturi reale | | Referințe |
|--|---|-----------|
| / | | |
| Act Normativ nr. HG NR. 1705, din 29/11/2006 emis de GUVERNUL ROMANIEI (Legea 123 din 10.07.2012; Contract de concesiune nr. 6 din 20.06.2005; Act Aditional nr. 1 din 04.03.2016; Licenta pentru distributia energiei electrice nr. 14033 din 01.07.2002 si Anexa); | | |
| B1 | Intabulare, drept de PROPRIETATE, dobandit prin Lege, cota actuala 1/1, cota initiala 1/1 1) STATUL ROMAN- DOMENIUL PUBLIC, CIF:9999999999999, LIPSA CUI | A1, A1.1 |
| B2 | Intabulare, drept de ADMINISTRARE, dobandit prin Lege, cota actuala 1/1, cota initiala 1/1 1) MINISTERUL ECONOMIEI SI COMERTULUI, CIF:9999999999999, LIPSA CUI | A1, A1.1 |
| B3 | Intabulare, drept de CONCESIUNE pe o perioada de 49 de ani, dobandit prin Lege, cota actuala 1/1, cota initiala 1/1 1) CEZ DISTRIBUTIE SA, CIF:14491102 | A1, A1.1 |

C. Partea III. SARCINI .

| Inscrieri privind dezmembramintele dreptului de proprietate, drepturi reale de garanție și sarcini | Referințe |
|--|-----------|
| NU SUNT | |

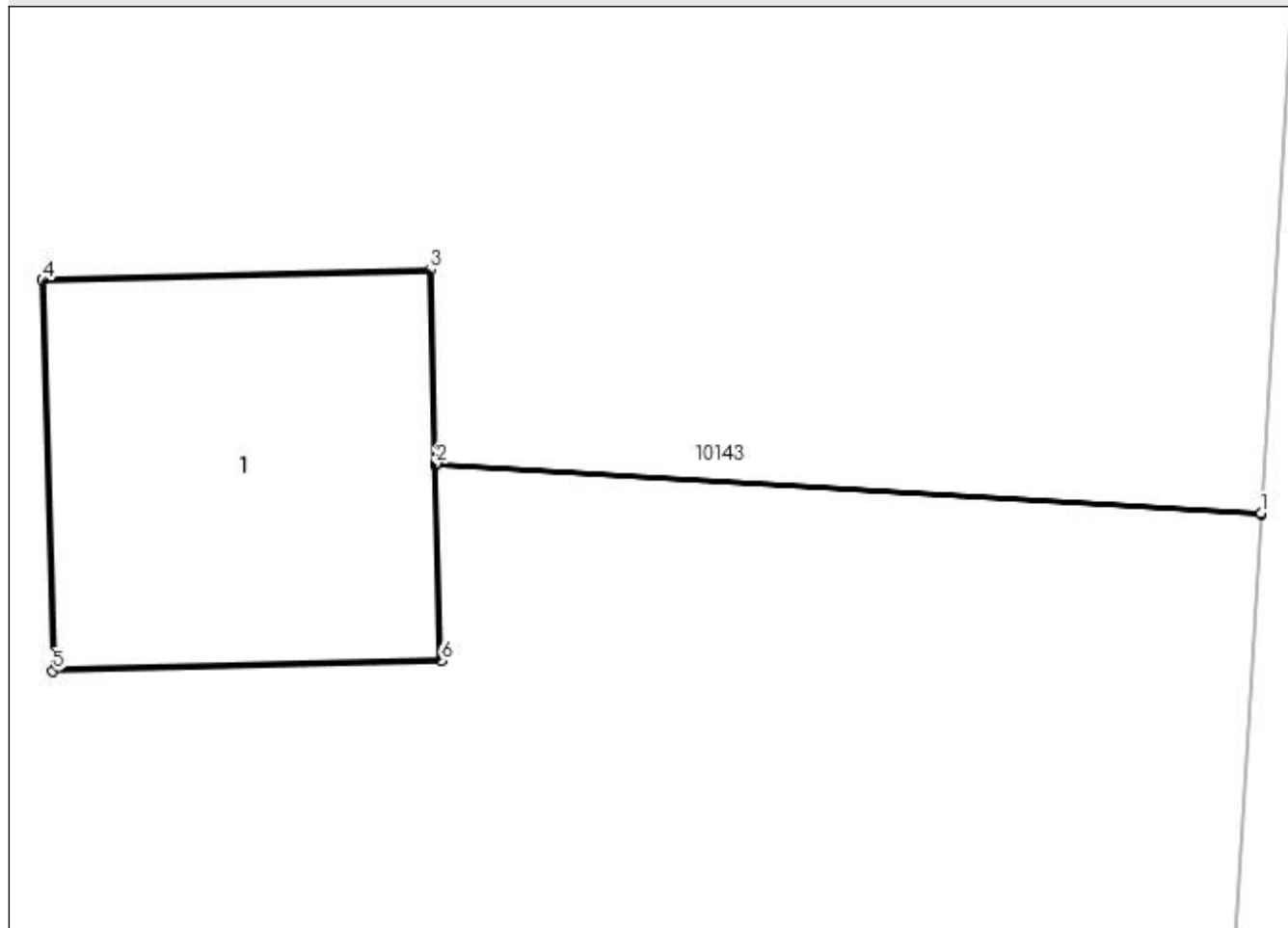
Anexa Nr. 1 La Partea I

Teren

| Nr cadastral | Suprafața (mp)* | Observații / Referințe |
|--------------|-----------------|-------------------------------|
| | 2 | DERIVATIE 20 kV PTA 2 CALOPAR |

* Suprafața este determinată în planul de proiecție Stereo 70.

DETALII LINIARE IMOBIL



Date referitoare la teren

| Crt | Categorie folosință | Intra vilan | Suprafața (mp) | Tarla | Parcelă | Nr. topo | Observații / Referințe |
|-----|---------------------|-------------|----------------|-------|---------|----------|------------------------|
| 1 | curți constructii | NU | 2 | 168 | 57/1 | - | |

Date referitoare la construcții

| Crt | Număr | Destinație construcție | Supraf. (mp) | Situație juridică | Observații / Referințe |
|------|-------|--------------------------------------|--------------|-------------------|---|
| A1.1 | | construcții industriale și edilitare | 2 | Cu acte | Nr. niveluri:1; S. construita la sol:2 mp; Stalp electric |

Lungime Segmente

1) Valorile lungimilor segmentelor sunt obținute din proiecție în plan.

| Punct început | X / Y | Punct sfârșit | X / Y | Lungime segment (** (m) |
|---------------|----------------------------|---------------|----------------------------|-------------------------|
| 1 | 400.066,835 296.609,198 | 2 | 400.063,818 296.609,379 | 3.022 |
| 2 | 400.063,818 296.609,379 | 3 | 400.063,799 296.610,089 | 0.71 |
| 3 | 400.063,799 296.610,089 | 4 | 400.062,38 296.610,051 | 1.42 |

| Punct început | X / Y | Punct sfârşit | X / Y | Lungime segment (** (m) |
|---------------|----------------------------|---------------|----------------------------|-------------------------|
| 4 | 400.062,38 296.610,051 | 5 | 400.062,418 296.608,622 | 1.43 |
| 5 | 400.062,418 296.608,622 | 6 | 400.063,837 296.608,66 | 1.42 |
| 6 | 400.063,837 296.608,66 | 7 | 400.063,818 296.609,374 | 0.714 |
| 7 | 400.063,818 296.609,374 | 8 | 400.066,835 296.609,193 | 3.022 |
| 8 | 400.066,835 296.609,193 | 1 | 400.066,835 296.609,198 | 0.005 |

** Lungimile segmentelor sunt determinate în planul de proiecție Stereo 70 și sunt rotunjite la 1 milimetru.

*** Distanța dintre puncte este formată din segmente cumulate ce sunt mai mici decât valoarea 1 milimetru.

**DATE DESPRE IMOBILUL NR. 10171**

Oficiul de Cadastru și Publicitate Imobiliară DOLJ
Biroul de Cadastru și Publicitate Imobiliară Craiova

A. Partea I. Descrierea imobilului

TEREN Extravilan

Adresa: Jud. Dolj, LEA 110 kV Podari -Segarcea', Stalp nr. 84; T168

| Nr. Crt | Nr cadastral Nr. topografic | Suprafața* (mp) | Observații / Referințe |
|---------|-----------------------------|-----------------|--|
| A1 | 32002 | 17 | Sector cadastral:28 Teren neimprijmit; |

B. Partea II. Proprietari și acte

| Inscrieri privitoare la dreptul de proprietate și alte drepturi reale | Referințe |
|---|---|
| 129860 / 22/10/2015 | |
| Act Administrativ nr. 182, din 21/10/2015 emis de SC REINVEST TRADE SERVICE SRL (contract de concesiune nr. 6/20-06-2005 emis de Ministerul Economiei si Comertului, Hotarirea Agea nr. 641/2007 NP Andrei Aurel, Hotararea nr. 14227/2007- Tribunalul Dolj, Certificat de inregistrare mentiuni -mentiunea nr. 14227/2007- ORC de pe langa Tribunalul Dolj; - act normativ nr. decret nr. 232/07-07-1971 emis de Consiliul de Stat al RSR, anexa nr. 27;); | |
| B1 | Intabulare, drept de PROPRIETATEUrmare a aditerii reexaminării nr 129860 din 22.10.2015 la încheierea de carte funciară nr 102732 din 27.08.2015, dobandit prin Lege, cota actuala 1/1, cota initiala 1/1 1) STATUL ROMÂN - DOMENIUL PUBLIC , CIF:9999999999999, LIPSA CUI |
| B2 | Intabulare, drept de CONCESIUNEUrmare a aditerii reexaminării nr. 129863 din 22.10.20115 la încheierea de carte funciară nr.102732 din 27.08.2015, pe o perioada de 49 ani incepand cu data semnarii contractului de concesiune, dobandit prin Conventie, cota actuala 1/1, cota initiala 1/1 1) SC CEZ DISTRIBUTIE SA , CIF:9999999999999, LIPSA CUI |

C. Partea III. SARCINI .

| Inscrieri privind dezmembramintele dreptului de proprietate, drepturi reale de garanție și sarcini | Referințe |
|--|-----------|
| NU SUNT | |

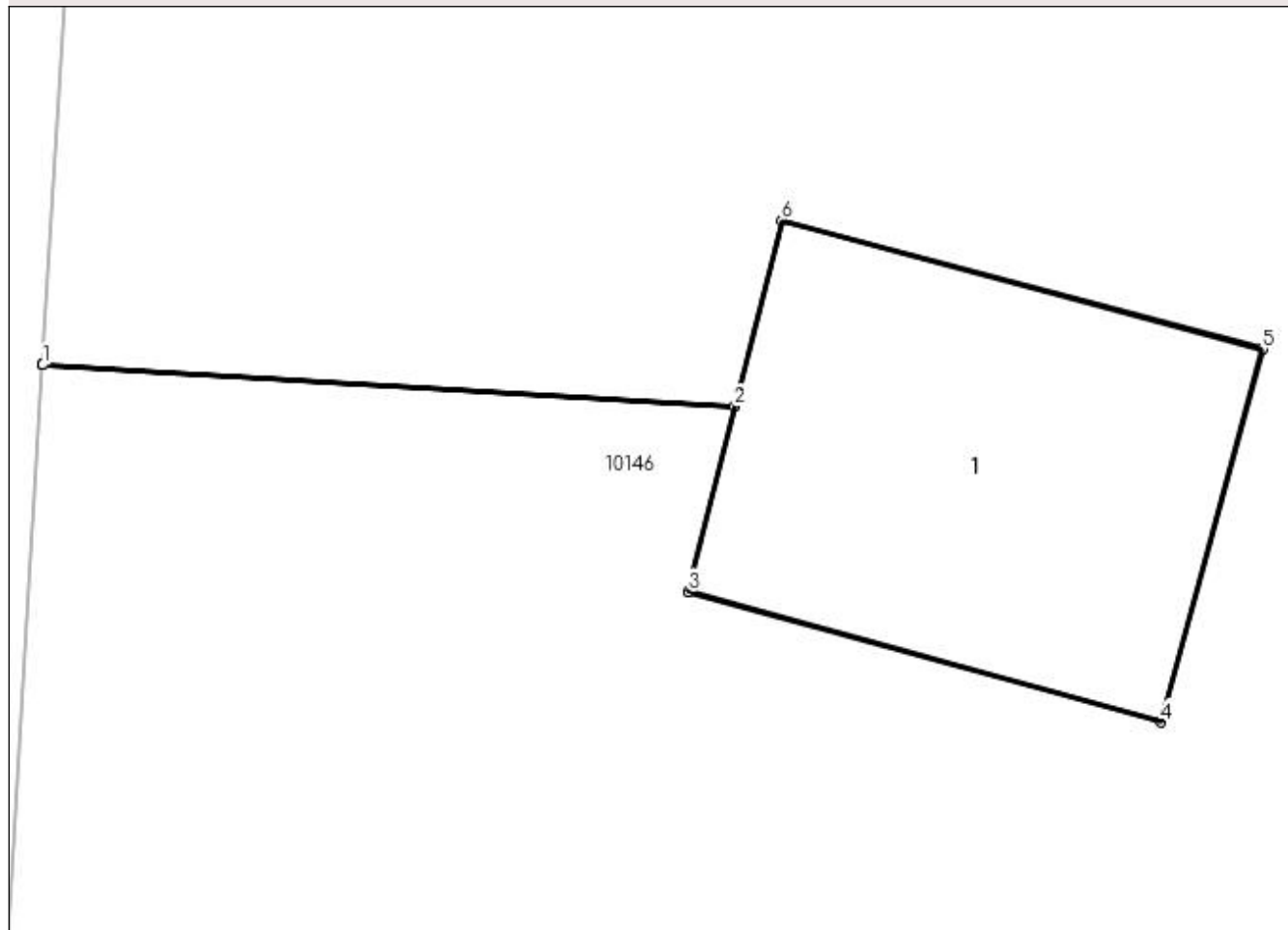
Anexa Nr. 1 La Partea I

Teren

| Nr cadastral | Suprafața (mp)* | Observații / Referințe |
|--------------|-----------------|------------------------|
| 32002 | 17 | |

* Suprafața este determinată în planul de proiecție Stereo 70.

DETALII LINIARE IMOBIL



Date referitoare la teren

| Crt | Categorie folosință | Intra vilan | Suprafața (mp) | Tarla | Parcelă | Nr. topo | Observații / Referințe |
|-----|---------------------|-------------|----------------|-------|---------|----------|---|
| 1 | curți constructii | NU | 17 | 168 | - | - | TEREN PE CARE ESTE AMPLASAT STALPUL NR. 84 'LEA 110 kV Podari - Segarcea' |

Date referitoare la construcții

| Crt | Număr | Destinație construcție | Supraf. (mp) | Situație juridică | Observații / Referințe |
|------|----------|--------------------------------------|--------------|-------------------|---|
| A1.1 | 32002-C1 | construcții industriale și edilitare | 17 | Fara acte | Nr. niveluri:1; S. construita la sol:17 mp; - Stalp nr.84"LEA 110 kV Podari -Segarcea" - Construcție de metal - An construcție 1973 |

Lungime Segmente

1) Valorile lungimilor segmentelor sunt obținute din proiecție în plan.

| Punct început | X / Y | Punct sfârșit | X / Y | Lungime segment (** (m)) |
|---------------|----------------------------|---------------|----------------------------|--------------------------|
| 1 | 400.007,087 296.559,611 | 2 | 400.013,701 296.559,214 | 6.626 |
| 2 | 400.013,701 296.559,214 | 3 | 400.013,254 296.557,443 | 1.827 |

| Punct început | X / Y | Punct sfârșit | X / Y | Lungime segment (** (m) |
|---------------|----------------------------|---------------|----------------------------|-------------------------|
| 3 | 400.013,254 296.557,443 | 4 | 400.017,776 296.556,196 | 4.691 |
| 4 | 400.017,776 296.556,196 | 5 | 400.018,75 296.559,763 | 3.698 |
| 5 | 400.018,75 296.559,763 | 6 | 400.014,151 296.560,994 | 4.761 |
| 6 | 400.014,151 296.560,994 | 7 | 400.013,703 296.559,219 | 1.831 |
| 7 | 400.013,703 296.559,219 | 8 | 400.007,088 296.559,616 | 6.627 |
| 8 | 400.007,088 296.559,616 | 1 | 400.007,087 296.559,611 | 0.005 |

** Lungimile segmentelor sunt determinate în planul de proiecție Stereo 70 și sunt rotunjite la 1 milimetru.

*** Distanța dintre puncte este formată din segmente cumulate ce sunt mai mici decât valoarea 1 milimetru.

**DATE DESPRE IMOBILUL NR. 10172**

Oficiul de Cadastru și Publicitate Imobiliară DOLJ
Biroul de Cadastru și Publicitate Imobiliară Craiova

A. Partea I. Descrierea imobilului

TEREN Extravilan

Adresa: Jud. Dolj, T168 P6/2

| Nr. Crt | Nr cadastral Nr. topografic | Suprafața* (mp) | Observații / Referințe |
|---------|-----------------------------|-----------------|--|
| A1 | | 2 | Sector cadastral:28 Teren neimprejmuit; DERIVATIE 20 kV PTA 2 CALOPAR |

Construcții

| Crt | Nr cadastral Nr. topografic | Adresa | Observații / Referințe |
|------|-----------------------------|----------------------|---|
| A1.1 | | Jud. Dolj, T168 P6/2 | Nr. niveluri:1; S. construita la sol:2 mp; Stalp electric |

B. Partea II. Proprietari și acte

| Inscrieri privitoare la dreptul de proprietate și alte drepturi reale | | Referințe |
|--|---|-----------|
| / | | |
| Act Normativ nr. HG NR. 1705, din 29/11/2006 emis de GUVERNUL ROMANIEI (Legea 123 din 10.07.2012; Contract de concesiune nr. 6 din 20.06.2005; Act Aditional nr. 1 din 04.03.2016; Licenta pentru distributia energiei electrice nr. 14033 din 01.07.2002 si Anexa); | | |
| B1 | Intabulare, drept de PROPRIETATE, dobandit prin Lege, cota actuala 1/1, cota initiala 1/1 1) STATUL ROMAN- DOMENIUL PUBLIC, CIF:9999999999999, LIPSA CUI | A1, A1.1 |
| B2 | Intabulare, drept de ADMINISTRARE, dobandit prin Lege, cota actuala 1/1, cota initiala 1/1 1) MINISTERUL ECONOMIEI SI COMERTULUI, CIF:9999999999999, LIPSA CUI | A1, A1.1 |
| B3 | Intabulare, drept de CONCESIUNE pe o perioada de 49 de ani, dobandit prin Lege, cota actuala 1/1, cota initiala 1/1 1) CEZ DISTRIBUTIE SA, CIF:14491102 | A1, A1.1 |

C. Partea III. SARCINI .

| Inscrieri privind dezmembramintele dreptului de proprietate, drepturi reale de garanție și sarcini | Referințe |
|--|-----------|
| NU SUNT | |

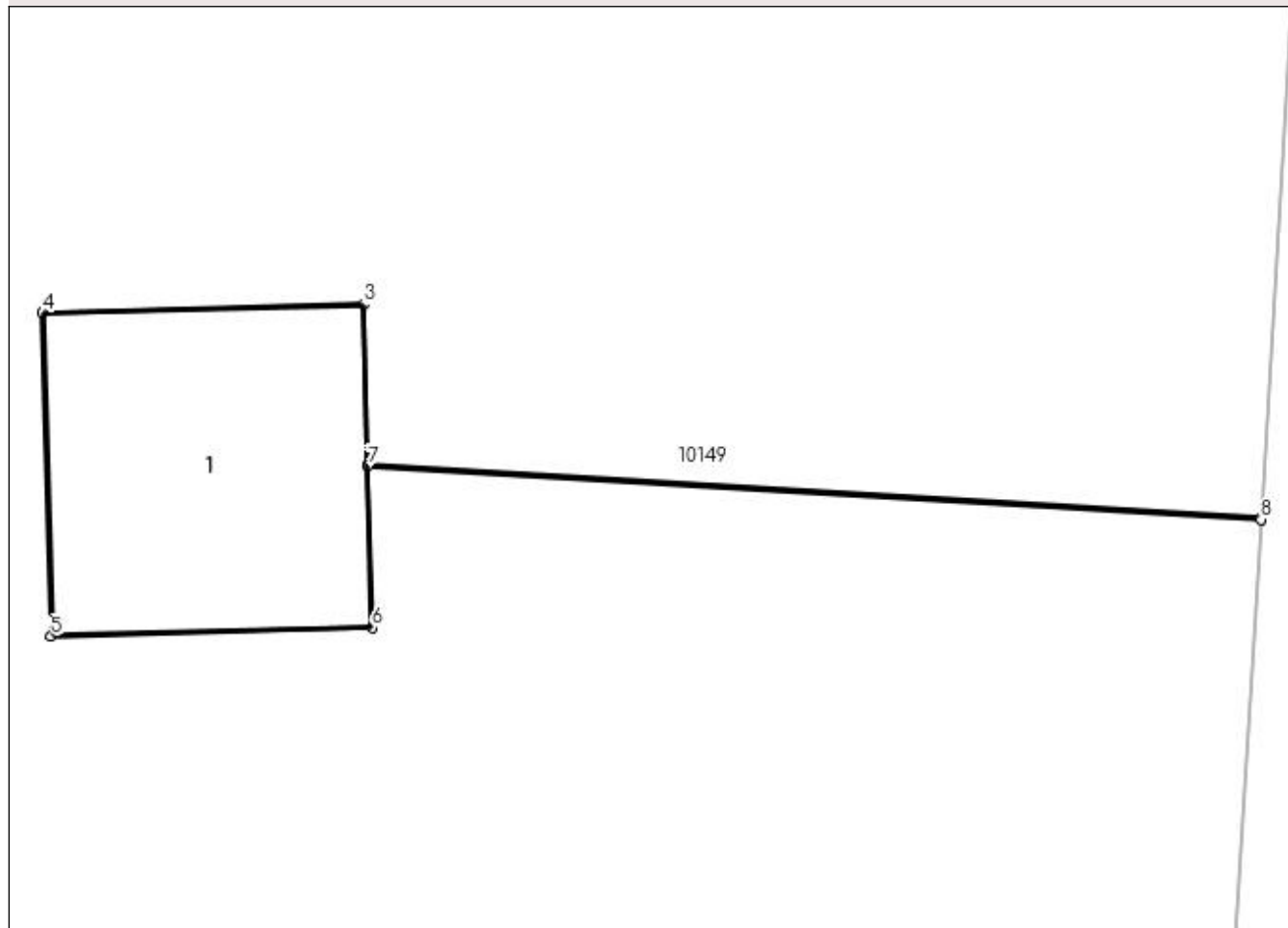
Anexa Nr. 1 La Partea I

Teren

| Nr cadastral | Suprafața (mp)* | Observații / Referințe |
|--------------|-----------------|-------------------------------|
| | 2 | DERIVATIE 20 kV PTA 2 CALOPAR |

* Suprafața este determinată în planul de proiecție Stereo 70.

DETALII LINIARE IMOBIL



Date referitoare la teren

| Crt | Categorie folosință | Intra vilan | Suprafața (mp) | Tarla | Parcelă | Nr. topo | Observații / Referințe |
|-----|---------------------|-------------|----------------|-------|---------|----------|------------------------|
| 1 | curți constructii | NU | 2 | 168 | 6/1 | - | |

Date referitoare la construcții

| Crt | Număr | Destinație construcție | Supraf. (mp) | Situație juridică | Observații / Referințe |
|------|-------|--------------------------------------|--------------|-------------------|---|
| A1.1 | | construcții industriale și edilitare | 2 | Cu acte | Nr. niveluri:1; S. construita la sol:2 mp; Stalp electric |

Lungime Segmente

1) Valorile lungimilor segmentelor sunt obținute din proiecție în plan.

| Punct început | X / Y | Punct sfârșit | X / Y | Lungime segment (** (m) |
|---------------|----------------------------|---------------|----------------------------|-------------------------|
| 1 | 399.989,185 296.606,558 | 2 | 399.985,239 296.606,795 | 3.953 |
| 2 | 399.985,239 296.606,795 | 3 | 399.985,22 296.607,505 | 0.71 |
| 3 | 399.985,22 296.607,505 | 4 | 399.983,801 296.607,467 | 1.42 |

| Punct început | X / Y | Punct sfârșit | X / Y | Lungime segment (** (m) |
|---------------|----------------------------|---------------|----------------------------|-------------------------|
| 4 | 399.983,801 296.607,467 | 5 | 399.983,839 296.606,037 | 1.431 |
| 5 | 399.983,839 296.606,037 | 6 | 399.985,258 296.606,075 | 1.42 |
| 6 | 399.985,258 296.606,075 | 7 | 399.985,239 296.606,79 | 0.715 |
| 7 | 399.985,239 296.606,79 | 8 | 399.989,185 296.606,553 | 3.953 |
| 8 | 399.989,185 296.606,553 | 1 | 399.989,185 296.606,558 | 0.005 |

** Lungimile segmentelor sunt determinate în planul de proiecție Stereo 70 și sunt rotunjite la 1 milimetru.

*** Distanța dintre puncte este formată din segmente cumulate ce sunt mai mici decât valoarea 1 milimetru.

**DATE DESPRE IMOBILUL NR. 10173**

Oficiul de Cadastru și Publicitate Imobiliară DOLJ
Biroul de Cadastru și Publicitate Imobiliară Craiova

A. Partea I. Descrierea imobilului

TEREN Extravilan

Adresa: Jud. Dolj, T168 P64/1

| Nr. Crt | Nr cadastral Nr. topografic | Suprafața* (mp) | Observații / Referințe |
|---------|-----------------------------|-----------------|--|
| A1 | | 2 | Sector cadastral:28 Teren neimprejmuit; DERIVATIE 20 kV PTA 2 CALOPAR |

Construcții

| Crt | Nr cadastral Nr. topografic | Adresa | Observații / Referințe |
|------|-----------------------------|-----------------------|---|
| A1.1 | | Jud. Dolj, T168 P64/1 | Nr. niveluri:1; S. construita la sol:2 mp; Stalp electric |

B. Partea II. Proprietari și acte

| Inscrieri privitoare la dreptul de proprietate și alte drepturi reale | | Referințe |
|--|---|-----------|
| / | | |
| Act Normativ nr. HG NR. 1705, din 29/11/2006 emis de GUVERNUL ROMANIEI (Legea 123 din 10.07.2012; Contract de concesiune nr. 6 din 20.06.2005; Act Aditional nr. 1 din 04.03.2016; Licenta pentru distributia energiei electrice nr. 14033 din 01.07.2002 si Anexa); | | |
| B1 | Intabulare, drept de PROPRIETATE, dobandit prin Lege, cota actuala 1/1, cota initiala 1/1 1) STATUL ROMAN- DOMENIUL PUBLIC, CIF:9999999999999, LIPSA CUI | A1, A1.1 |
| B2 | Intabulare, drept de ADMINISTRARE, dobandit prin Lege, cota actuala 1/1, cota initiala 1/1 1) MINISTERUL ECONOMIEI SI COMERTULUI, CIF:9999999999999, LIPSA CUI | A1, A1.1 |
| B3 | Intabulare, drept de CONCESIUNE pe o perioada de 49 de ani, dobandit prin Lege, cota actuala 1/1, cota initiala 1/1 1) CEZ DISTRIBUTIE SA, CIF:14491102 | A1, A1.1 |

C. Partea III. SARCINI .

| Inscrieri privind dezmembramintele dreptului de proprietate, drepturi reale de garanție și sarcini | Referințe |
|--|-----------|
| NU SUNT | |

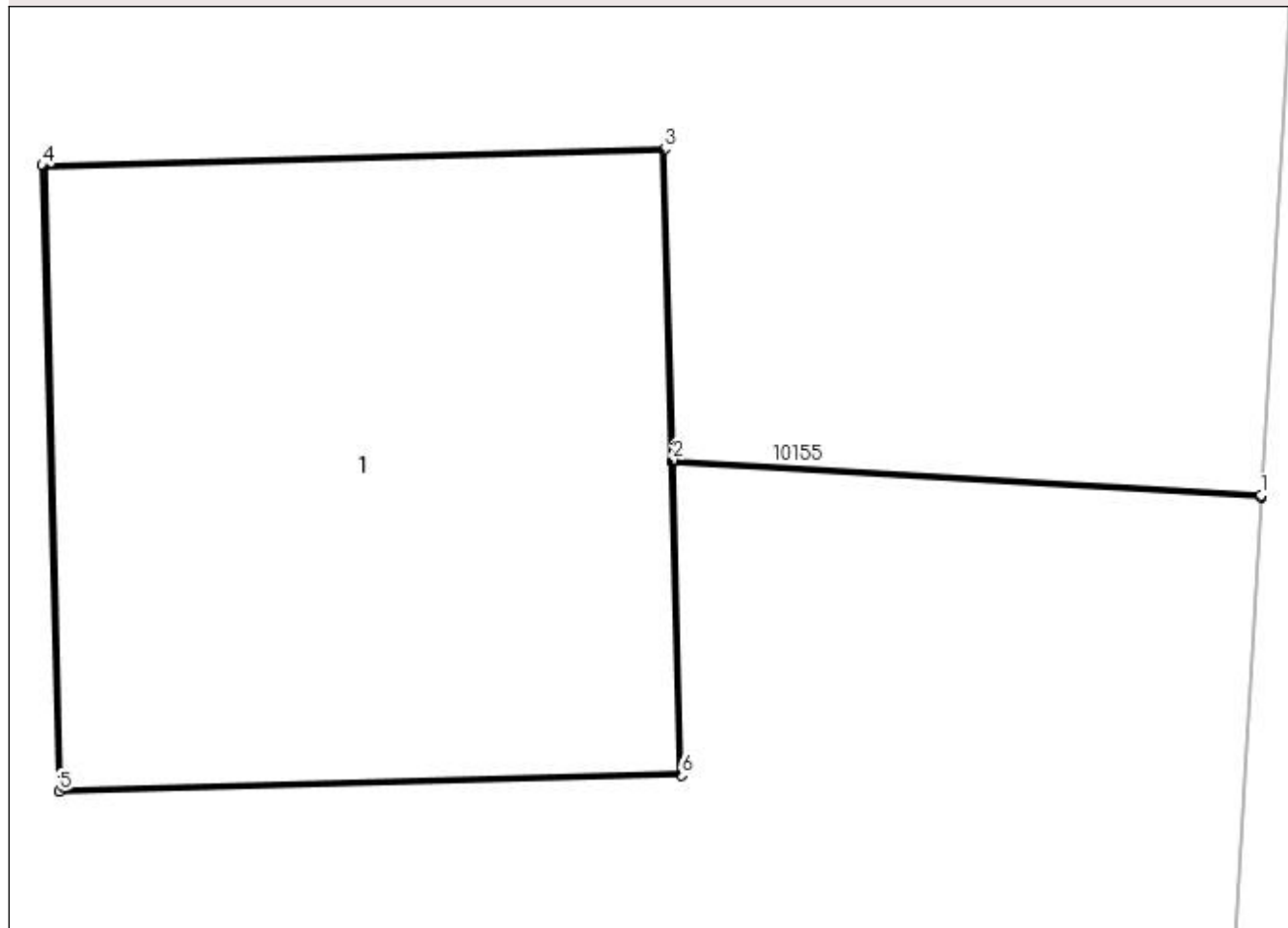
Anexa Nr. 1 La Partea I

Teren

| Nr cadastral | Suprafața (mp)* | Observații / Referințe |
|--------------|-----------------|-------------------------------|
| | 2 | DERIVATIE 20 kV PTA 2 CALOPAR |

* Suprafața este determinată în planul de proiecție Stereo 70.

DETALII LINIARE IMOBIL



Date referitoare la teren

| Crt | Categorie folosință | Intra vilan | Suprafața (mp) | Tarla | Parcelă | Nr. topo | Observații / Referințe |
|-----|---------------------|-------------|----------------|-------|---------|----------|------------------------|
| 1 | curți constructii | NU | 2 | 168 | 64/1 | - | |

Date referitoare la construcții

| Crt | Număr | Destinație construcție | Supraf. (mp) | Situație juridică | Observații / Referințe |
|------|-------|--------------------------------------|--------------|-------------------|---|
| A1.1 | | construcții industriale și edilitare | 2 | Cu acte | Nr. niveluri:1; S. construita la sol:2 mp; Stalp electric |

Lungime Segmente

1) Valorile lungimilor segmentelor sunt obținute din proiecție în plan.

| Punct început | X / Y | Punct sfârșit | X / Y | Lungime segment (** (m) |
|---------------|----------------------------|---------------|----------------------------|-------------------------|
| 1 | 399.909,783 296.604,227 | 2 | 399.908,44 296.604,308 | 1.345 |
| 2 | 399.908,44 296.604,308 | 3 | 399.908,421 296.605,018 | 0.71 |
| 3 | 399.908,421 296.605,018 | 4 | 399.907,001 296.604,98 | 1.421 |

| Punct început | X / Y | Punct sfârșit | X / Y | Lungime segment (** (m) |
|---------------|----------------------------|---------------|----------------------------|-------------------------|
| 4 | 399.907,001 296.604,98 | 5 | 399.907,039 296.603,551 | 1.43 |
| 5 | 399.907,039 296.603,551 | 6 | 399.908,459 296.603,588 | 1.42 |
| 6 | 399.908,459 296.603,588 | 7 | 399.908,44 296.604,303 | 0.715 |
| 7 | 399.908,44 296.604,303 | 8 | 399.909,783 296.604,222 | 1.345 |
| 8 | 399.909,783 296.604,222 | 1 | 399.909,783 296.604,227 | 0.005 |

** Lungimile segmentelor sunt determinate în planul de proiecție Stereo 70 și sunt rotunjite la 1 milimetru.

*** Distanța dintre puncte este formată din segmente cumulate ce sunt mai mici decât valoarea 1 milimetru.

**DATE DESPRE IMOBILUL NR. 10174**

Oficiul de Cadastru și Publicitate Imobiliară DOLJ
Biroul de Cadastru și Publicitate Imobiliară Craiova

A. Partea I. Descrierea imobilului

TEREN Extravilan

Adresa: Jud. Dolj, LEA 110 kV Podari -Segarcea', Stalp nr. 83; T168

| Nr. Crt | Nr cadastral Nr. topografic | Suprafața* (mp) | Observații / Referințe |
|---------|-----------------------------|-----------------|---|
| A1 | 32076 | 2 | Sector cadastral:28 Teren neimpregmuit; |

B. Partea II. Proprietari și acte

| Inscrieri privitoare la dreptul de proprietate și alte drepturi reale | | Referințe |
|---|---|-----------|
| 137573 / 05/11/2015 | | |
| Act Normativ nr. Decret nr 232, din 07/07/1971 emis de PRESEDINTELE REPUBLICII SOCIALISTE ROMANIA, (Anexa nr. 27); | | |
| B1 | Intabulare, drept de PROPRIETATE urmare a admiterii reexaminării nr 137573 din 05.11.2015 la încheierea de carte funciară nr. 102746/27.08.2015, dobandit prin Lege, cota actuala 1/1, cota initiala 1/1 1) STATUL ROMAN DOMENIUL PUBLIC , CIF:999999999999, LIPSA CUI | A1 |
| Act Administrativ nr. contract de concesiune nr 6, din 20.06.2005,, din 20/06/2005 emis de MINISTERUL ECONOMIEI SI COMERTULUI (SI FDFEE ELECTRICA OLTENIA; certificat de inregistrare mentiuni nr. 14227/15.03.2007 ORC dpl Tribunalul Dolj, Hotarirea AGEA NR. 641/207 NP Andrei Aurel); | | |
| B2 | Intabulare, drept de CONCESIUNE pe o perioada de 49 ani incepand cu data semnarii contractului de concesiune nr. 6/2005, urmare a admiterii reexaminării nr 137573 din 05.11.2015 la încheierea de carte funciară nr. 102746/27.08.2015 1) SC CEZ DISTRIBUTIE SA , CIF:14491102 | A1 |

C. Partea III. SARCINI .

| Inscrieri privind dezmembramintele dreptului de proprietate, drepturi reale de garanție și sarcini | Referințe |
|--|-----------|
| NU SUNT | |

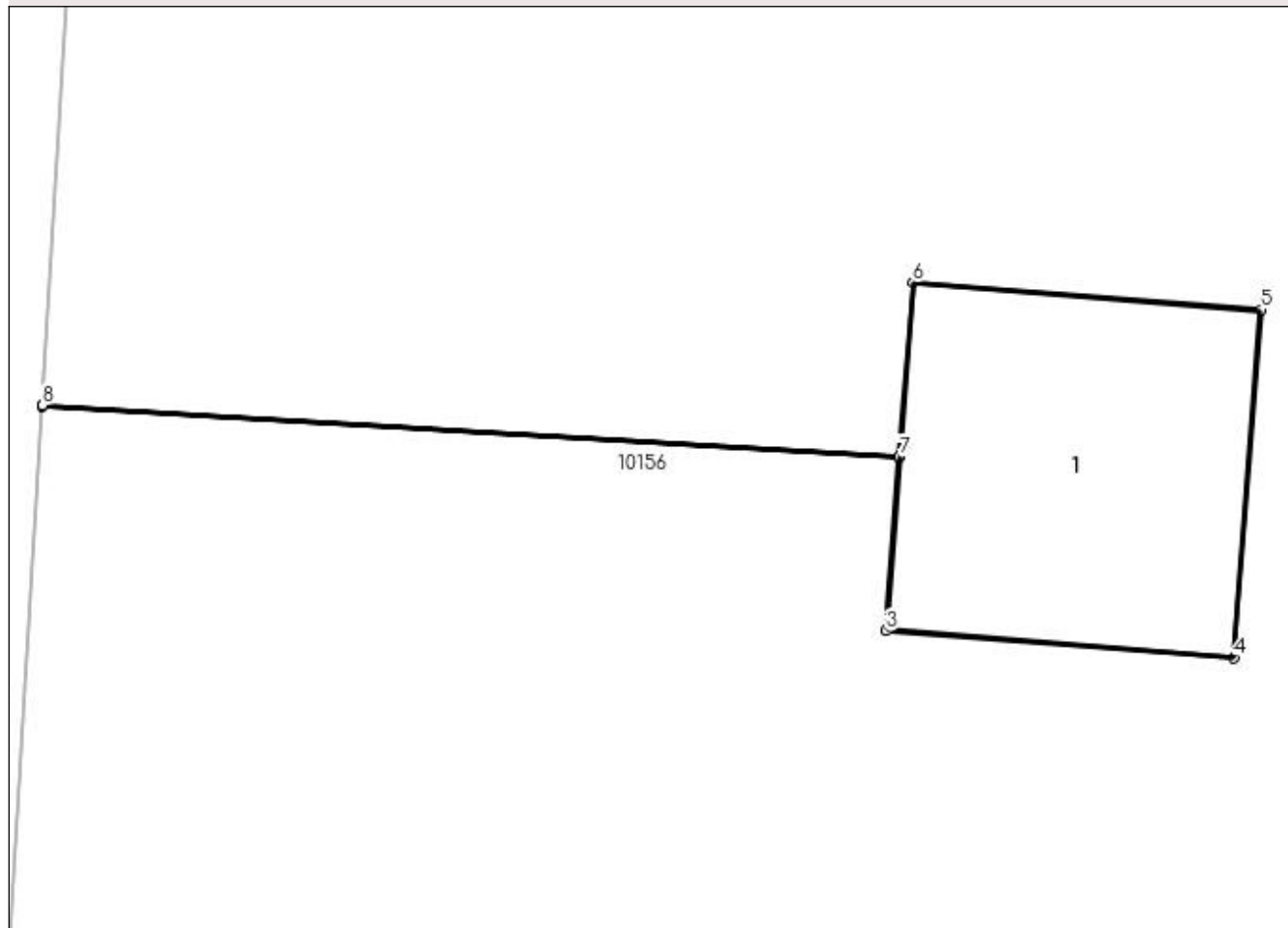
Anexa Nr. 1 La Partea I

Teren

| Nr cadastral | Suprafața (mp)* | Observații / Referințe |
|--------------|-----------------|------------------------|
| 32076 | 2 | |

* Suprafața este determinată în planul de proiecție Stereo 70.

DETALII LINIARE IMOBIL



Date referitoare la teren

| Crt | Categorie folosință | Intra vilan | Suprafața (mp) | Tarla | Parcelă | Nr. topo | Observații / Referințe |
|-----|---------------------|-------------|----------------|-------|---------|----------|---|
| 1 | curți constructii | NU | 2 | 168 | - | - | TEREN PE CARE ESTE AMPLASAT STALPUL NR. 83 'LEA 110 kV Podari - Segarcea' |

Date referitoare la construcții

| Crt | Număr | Destinație construcție | Supraf. (mp) | Situație juridică | Observații / Referințe |
|------|----------|--------------------------------------|--------------|-------------------|--|
| A1.1 | 32076-C1 | construcții industriale și edilitare | 2 | Fara acte | Nr. niveluri:1; S. construita la sol:2 mp; - Stalp nr.83"LEA 110 kV Podari -Segarcea" - Construcție de beton - An construcție 1973 |

Lungime Segmente

1) Valorile lungimilor segmentelor sunt obținute din proiecție în plan.

| Punct început | X / Y | Punct sfârșit | X / Y | Lungime segment (** (m) |
|---------------|----------------------------|---------------|----------------------------|-------------------------|
| 1 | 399.853,761 296.559,918 | 2 | 399.857,563 296.559,69 | 3.809 |
| 2 | 399.857,563 296.559,69 | 3 | 399.857,503 296.558,922 | 0.77 |

| Punct început | X / Y | Punct sfârșit | X / Y | Lungime segment (** (m) |
|---------------|----------------------------|---------------|----------------------------|-------------------------|
| 3 | 399.857,503 296.558,922 | 4 | 399.859,049 296.558,802 | 1.551 |
| 4 | 399.859,049 296.558,802 | 5 | 399.859,168 296.560,348 | 1.551 |
| 5 | 399.859,168 296.560,348 | 6 | 399.857,623 296.560,468 | 1.55 |
| 6 | 399.857,623 296.560,468 | 7 | 399.857,563 296.559,695 | 0.775 |
| 7 | 399.857,563 296.559,695 | 8 | 399.853,761 296.559,923 | 3.809 |
| 8 | 399.853,761 296.559,923 | 1 | 399.853,761 296.559,918 | 0.005 |

** Lungimile segmentelor sunt determinate în planul de proiecție Stereo 70 și sunt rotunjite la 1 milimetru.

*** Distanța dintre puncte este formată din segmente cumulate ce sunt mai mici decât valoarea 1 milimetru.

**DATE DESPRE IMOBILUL NR. 10175**

Oficiul de Cadastru și Publicitate Imobiliară DOLJ
Biroul de Cadastru și Publicitate Imobiliară Craiova

A. Partea I. Descrierea imobilului

TEREN Extravilan

Adresa: Jud. Dolj, T168 P13/2

| Nr. Crt | Nr cadastral Nr. topografic | Suprafața* (mp) | Observații / Referințe |
|---------|-----------------------------|-----------------|--|
| A1 | | 2 | Sector cadastral:28 Teren neimprejmuit; DERIVATIE 20 kV PTA 2 CALOPAR |

Construcții

| Crt | Nr cadastral Nr. topografic | Adresa | Observații / Referințe |
|------|-----------------------------|-----------------------|---|
| A1.1 | | Jud. Dolj, T168 P13/2 | Nr. niveluri:1; S. construita la sol:2 mp; Stalp electric |

B. Partea II. Proprietari și acte

| Inscrieri privitoare la dreptul de proprietate și alte drepturi reale | | Referințe |
|--|---|-----------|
| / | | |
| Act Normativ nr. HG NR. 1705, din 29/11/2006 emis de GUVERNUL ROMANIEI (Legea 123 din 10.07.2012; Contract de concesiune nr. 6 din 20.06.2005; Act Aditional nr. 1 din 04.03.2016; Licenta pentru distributia energiei electrice nr. 14033 din 01.07.2002 si Anexa); | | |
| B1 | Intabulare, drept de PROPRIETATE, dobandit prin Lege, cota actuala 1/1, cota initiala 1/1 1) STATUL ROMAN- DOMENIUL PUBLIC, CIF:9999999999999, LIPSA CUI | A1, A1.1 |
| B2 | Intabulare, drept de ADMINISTRARE, dobandit prin Lege, cota actuala 1/1, cota initiala 1/1 1) MINISTERUL ECONOMIEI SI COMERTULUI, CIF:9999999999999, LIPSA CUI | A1, A1.1 |
| B3 | Intabulare, drept de CONCESIUNE pe o perioada de 49 de ani, dobandit prin Lege, cota actuala 1/1, cota initiala 1/1 1) CEZ DISTRIBUTIE SA, CIF:14491102 | A1, A1.1 |

C. Partea III. SARCINI .

| Inscrieri privind dezmembramintele dreptului de proprietate, drepturi reale de garanție și sarcini | Referințe |
|--|-----------|
| NU SUNT | |

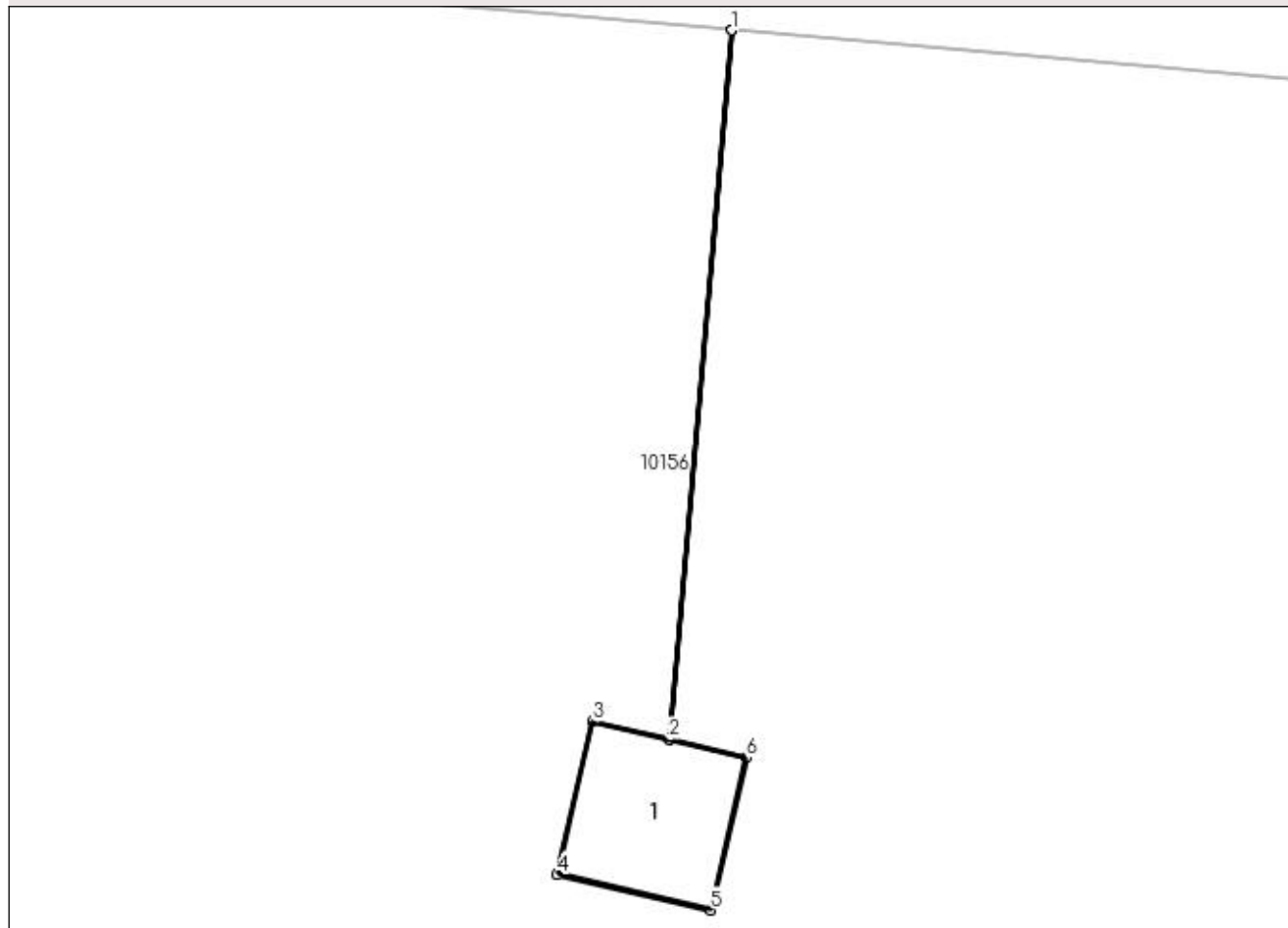
Anexa Nr. 1 La Partea I

Teren

| Nr cadastral | Suprafața (mp)* | Observații / Referințe |
|--------------|-----------------|-------------------------------|
| | 2 | DERIVATIE 20 kV PTA 2 CALOPAR |

* Suprafața este determinată în planul de proiecție Stereo 70.

DETALII LINIARE IMOBIL



Date referitoare la teren

| Crt | Categorie folosință | Intra vilan | Suprafața (mp) | Tarla | Parcelă | Nr. topo | Observații / Referințe |
|-----|---------------------|-------------|----------------|-------|---------|----------|------------------------|
| 1 | curți constructii | NU | 2 | 168 | 13/2 | - | |

Date referitoare la construcții

| Crt | Număr | Destinație construcție | Supraf. (mp) | Situație juridică | Observații / Referințe |
|------|-------|--------------------------------------|--------------|-------------------|---|
| A1.1 | | construcții industriale și edilitare | 2 | Cu acte | Nr. niveluri:1; S. construita la sol:2 mp; Stalp electric |

Lungime Segmente

1) Valorile lungimilor segmentelor sunt obținute din proiecție în plan.

| Punct început | X / Y | Punct sfârșit | X / Y | Lungime segment (** (m) |
|---------------|----------------------------|---------------|----------------------------|-------------------------|
| 1 | 399.880,454 296.822,168 | 2 | 399.879,889 296.815,747 | 6.446 |
| 2 | 399.879,889 296.815,747 | 3 | 399.879,197 296.815,909 | 0.711 |
| 3 | 399.879,197 296.815,909 | 4 | 399.878,874 296.814,526 | 1.42 |

| Punct început | X / Y | Punct sfârșit | X / Y | Lungime segment (** (m) |
|---------------|----------------------------|---------------|----------------------------|-------------------------|
| 4 | 399.878,874 296.814,526 | 5 | 399.880,267 296.814,201 | 1.43 |
| 5 | 399.880,267 296.814,201 | 6 | 399.880,59 296.815,583 | 1.419 |
| 6 | 399.880,59 296.815,583 | 7 | 399.879,894 296.815,746 | 0.715 |
| 7 | 399.879,894 296.815,746 | 8 | 399.880,459 296.822,168 | 6.447 |
| 8 | 399.880,459 296.822,168 | 1 | 399.880,454 296.822,168 | 0.005 |

** Lungimile segmentelor sunt determinate în planul de proiecție Stereo 70 și sunt rotunjite la 1 milimetru.

*** Distanța dintre puncte este formată din segmente cumulate ce sunt mai mici decât valoarea 1 milimetru.

**DATE DESPRE IMOBILUL NR. 10176**

Oficiul de Cadastru și Publicitate Imobiliară DOLJ
Biroul de Cadastru și Publicitate Imobiliară Craiova

A. Partea I. Descrierea imobilului

TEREN Extravilan

Adresa: Jud. Dolj, T168 P14/1

| Nr. Crt | Nr cadastral Nr. topografic | Suprafața* (mp) | Observații / Referințe |
|---------|-----------------------------|-----------------|--|
| A1 | | 2 | Sector cadastral:28 Teren neimprejmuit; DERIVATIE 20 kV PTA 2 CALOPAR |

Construcții

| Crt | Nr cadastral Nr. topografic | Adresa | Observații / Referințe |
|------|-----------------------------|-----------------------|---|
| A1.1 | | Jud. Dolj, T168 P14/1 | Nr. niveluri:1; S. construita la sol:2 mp; Stalp electric |

B. Partea II. Proprietari și acte

| Inscrieri privitoare la dreptul de proprietate și alte drepturi reale | | Referințe |
|--|---|-----------|
| / | | |
| Act Normativ nr. HG NR. 1705, din 29/11/2006 emis de GUVERNUL ROMANIEI (Legea 123 din 10.07.2012; Contract de concesiune nr. 6 din 20.06.2005; Act Aditional nr. 1 din 04.03.2016; Licenta pentru distributia energiei electrice nr. 14033 din 01.07.2002 si Anexa); | | |
| B1 | Intabulare, drept de PROPRIETATE, dobandit prin Lege, cota actuala 1/1, cota initiala 1/1 1) STATUL ROMAN- DOMENIUL PUBLIC, CIF:9999999999999, LIPSA CUI | A1, A1.1 |
| B2 | Intabulare, drept de ADMINISTRARE, dobandit prin Lege, cota actuala 1/1, cota initiala 1/1 1) MINISTERUL ECONOMIEI SI COMERTULUI, CIF:9999999999999, LIPSA CUI | A1, A1.1 |
| B3 | Intabulare, drept de CONCESIUNE pe o perioada de 49 de ani, dobandit prin Lege, cota actuala 1/1, cota initiala 1/1 1) CEZ DISTRIBUTIE SA, CIF:14491102 | A1, A1.1 |

C. Partea III. SARCINI .

| Inscrieri privind dezmembramintele dreptului de proprietate, drepturi reale de garanție și sarcini | Referințe |
|--|-----------|
| NU SUNT | |

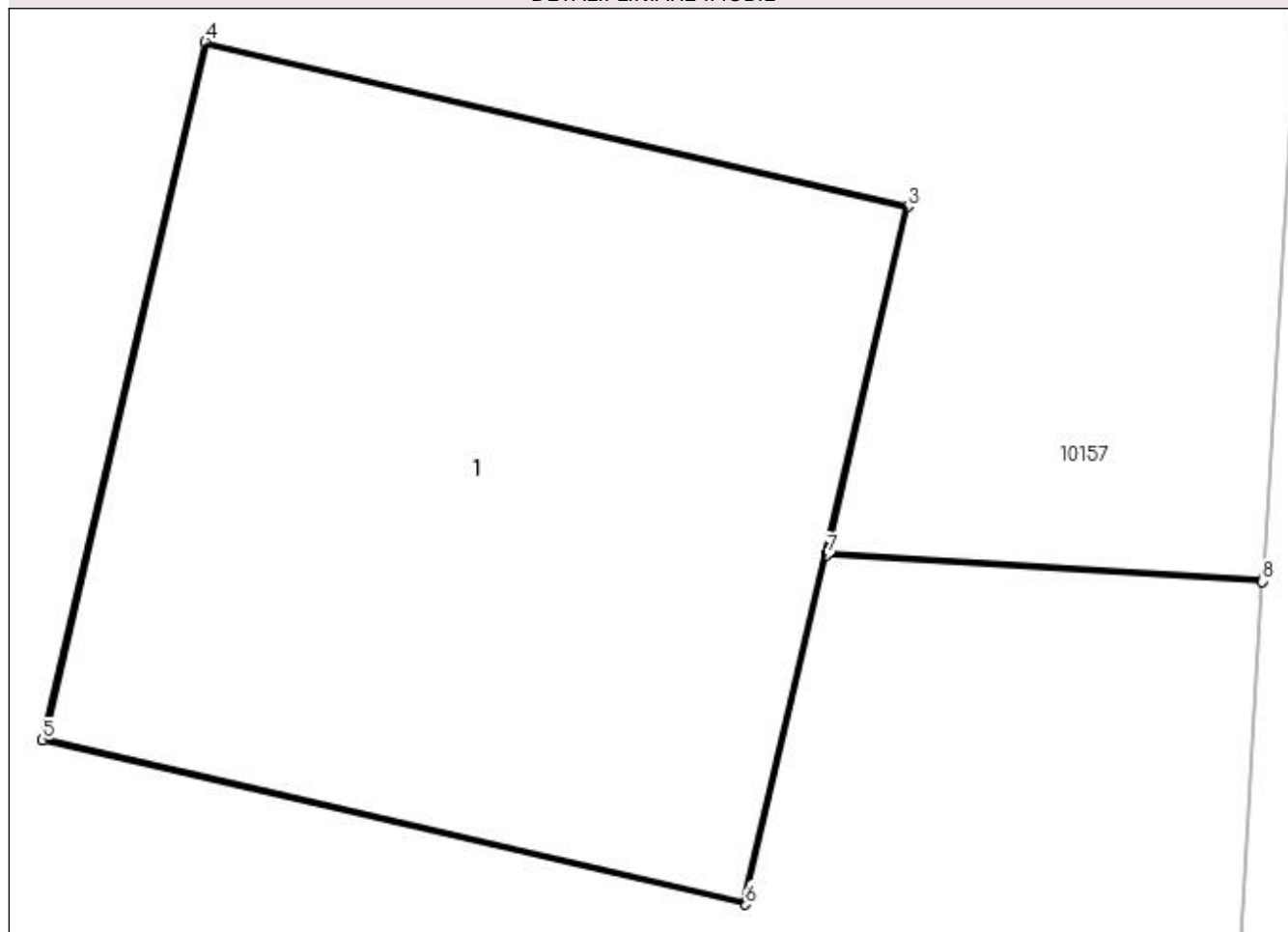
Anexa Nr. 1 La Partea I

Teren

| Nr cadastral | Suprafața (mp)* | Observații / Referințe |
|--------------|-----------------|-------------------------------|
| | 2 | DERIVATIE 20 kV PTA 2 CALOPAR |

* Suprafața este determinată în planul de proiecție Stereo 70.

DETALII LINIARE IMOBIL



Date referitoare la teren

| Crt | Categorie folosință | Intra vilan | Suprafața (mp) | Tarla | Parcelă | Nr. topo | Observații / Referințe |
|-----|---------------------|-------------|----------------|-------|---------|----------|------------------------|
| 1 | curți constructii | NU | 2 | 168 | 14/1 | - | |

Date referitoare la construcții

| Crt | Număr | Destinație construcție | Supraf. (mp) | Situație juridică | Observații / Referințe |
|------|-------|--------------------------------------|--------------|-------------------|---|
| A1.1 | | construcții industriale și edilitare | 2 | Cu acte | Nr. niveluri:1; S. construita la sol:2 mp; Stalp electric |

Lungime Segmente

1) Valorile lungimilor segmentelor sunt obținute din proiecție în plan.

| Punct început | X / Y | Punct sfârșit | X / Y | Lungime segment (** (m) |
|---------------|----------------------------|---------------|---------------------------|-------------------------|
| 1 | 399.864,954 296.746,206 | 2 | 399.864,09 296.746,257 | 0.866 |
| 2 | 399.864,09 296.746,257 | 3 | 399.864,25 296.746,944 | 0.705 |
| 3 | 399.864,25 296.746,944 | 4 | 399.862,857 296.747,27 | 1.431 |

| Punct început | X / Y | Punct sfârșit | X / Y | Lungime segment (** (m) |
|---------------|----------------------------|---------------|----------------------------|-------------------------|
| 4 | 399.862,857 296.747,27 | 5 | 399.862,534 296.745,887 | 1.42 |
| 5 | 399.862,534 296.745,887 | 6 | 399.863,927 296.745,561 | 1.431 |
| 6 | 399.863,927 296.745,561 | 7 | 399.864,089 296.746,253 | 0.711 |
| 7 | 399.864,089 296.746,253 | 8 | 399.864,953 296.746,201 | 0.866 |
| 8 | 399.864,953 296.746,201 | 1 | 399.864,954 296.746,206 | 0.005 |

** Lungimile segmentelor sunt determinate în planul de proiecție Stereo 70 și sunt rotunjite la 1 milimetru.

*** Distanța dintre puncte este formată din segmente cumulate ce sunt mai mici decât valoarea 1 milimetru.

**DATE DESPRE IMOBILUL NR. 10177**

Oficiul de Cadastru și Publicitate Imobiliară DOLJ
Biroul de Cadastru și Publicitate Imobiliară Craiova

A. Partea I. Descrierea imobilului

TEREN Extravilan

Adresa: Jud. Dolj, T168 P14/2

| Nr. Crt | Nr cadastral Nr. topografic | Suprafața* (mp) | Observații / Referințe |
|---------|-----------------------------|-----------------|--|
| A1 | | 2 | Sector cadastral:28 Teren neimprejmuit; DERIVATIE 20 kV PTA 2 CALOPAR |

Construcții

| Crt | Nr cadastral Nr. topografic | Adresa | Observații / Referințe |
|------|-----------------------------|-----------------------|---|
| A1.1 | | Jud. Dolj, T168 P14/2 | Nr. niveluri:1; S. construita la sol:2 mp; Stalp electric |

B. Partea II. Proprietari și acte

| Inscrieri privitoare la dreptul de proprietate și alte drepturi reale | | Referințe |
|--|---|-----------|
| / | | |
| Act Normativ nr. HG NR. 1705, din 29/11/2006 emis de GUVERNUL ROMANIEI (Legea 123 din 10.07.2012; Contract de concesiune nr. 6 din 20.06.2005; Act Aditional nr. 1 din 04.03.2016; Licenta pentru distributia energiei electrice nr. 14033 din 01.07.2002 si Anexa); | | |
| B1 | Intabulare, drept de PROPRIETATE, dobandit prin Lege, cota actuala 1/1, cota initiala 1/1 1) STATUL ROMAN- DOMENIUL PUBLIC, CIF:9999999999999, LIPSA CUI | A1, A1.1 |
| B2 | Intabulare, drept de ADMINISTRARE, dobandit prin Lege, cota actuala 1/1, cota initiala 1/1 1) MINISTERUL ECONOMIEI SI COMERTULUI, CIF:9999999999999, LIPSA CUI | A1, A1.1 |
| B3 | Intabulare, drept de CONCESIUNE pe o perioada de 49 de ani, dobandit prin Lege, cota actuala 1/1, cota initiala 1/1 1) CEZ DISTRIBUTIE SA, CIF:14491102 | A1, A1.1 |

C. Partea III. SARCINI .

| Inscrieri privind dezmembramintele dreptului de proprietate, drepturi reale de garanție și sarcini | Referințe |
|--|-----------|
| NU SUNT | |

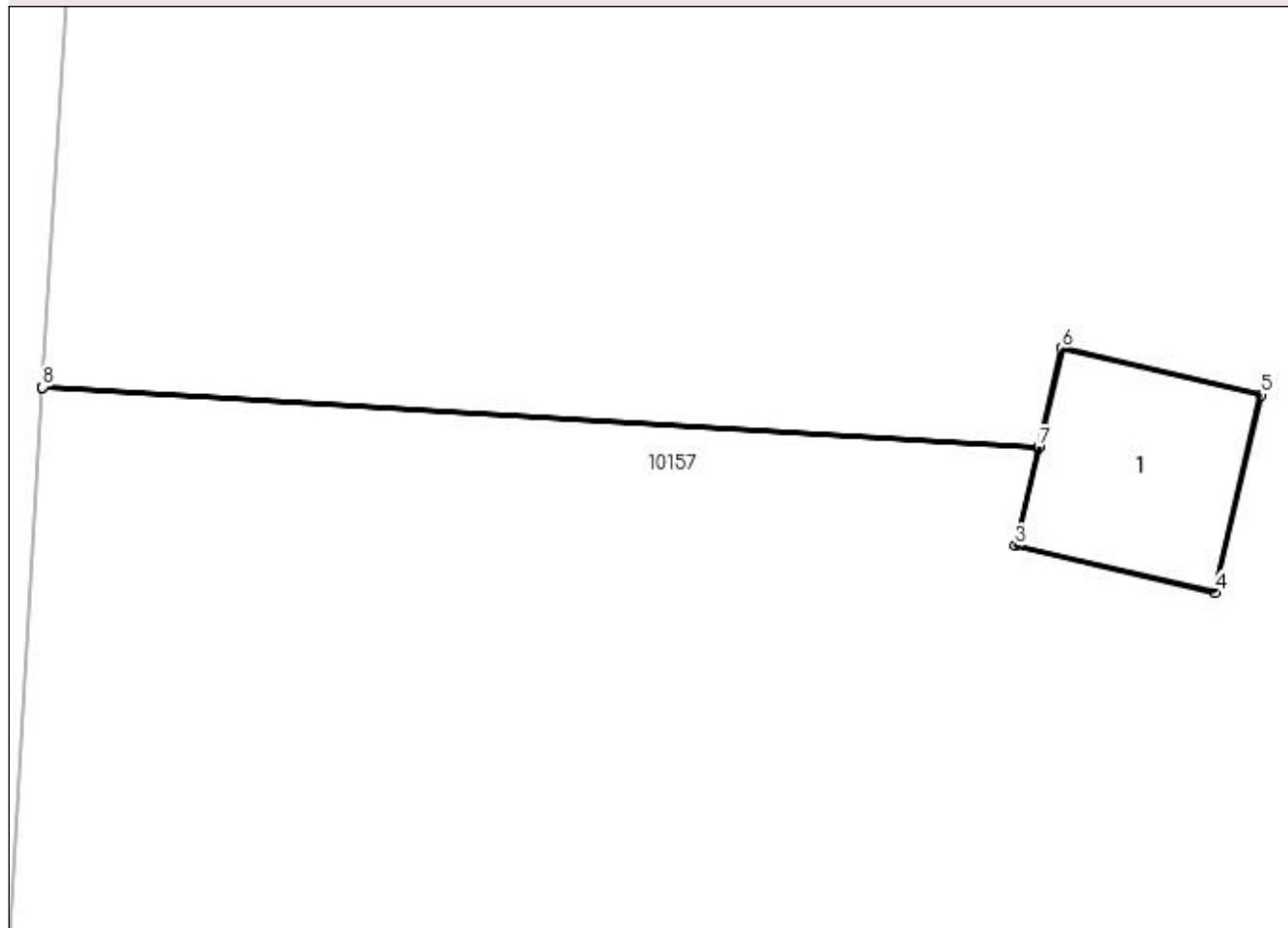
Anexa Nr. 1 La Partea I

Teren

| Nr cadastral | Suprafața (mp)* | Observații / Referințe |
|--------------|-----------------|-------------------------------|
| | 2 | DERIVATIE 20 kV PTA 2 CALOPAR |

* Suprafața este determinată în planul de proiecție Stereo 70.

DETALII LINIARE IMOBIL



Date referitoare la teren

| Crt | Categorie folosință | Intra vilan | Suprafața (mp) | Tarla | Parcelă | Nr. topo | Observații / Referințe |
|-----|---------------------|-------------|----------------|-------|---------|----------|------------------------|
| 1 | curți constructii | NU | 2 | 168 | 14/2 | - | |

Date referitoare la construcții

| Crt | Număr | Destinație construcție | Supraf. (mp) | Situație juridică | Observații / Referințe |
|------|-------|--------------------------------------|--------------|-------------------|---|
| A1.1 | | construcții industriale și edilitare | 2 | Cu acte | Nr. niveluri:1; S. construita la sol:2 mp; Stalp electric |

Lungime Segmente

1) Valorile lungimilor segmentelor sunt obținute din proiecție în plan.

| Punct început | X / Y | Punct sfârșit | X / Y | Lungime segment (** (m) |
|---------------|----------------------------|---------------|----------------------------|-------------------------|
| 1 | 399.840,154 296.679,065 | 2 | 399.847,12 296.678,647 | 6.979 |
| 2 | 399.847,12 296.678,647 | 3 | 399.846,96 296.677,96 | 0.705 |
| 3 | 399.846,96 296.677,96 | 4 | 399.848,353 296.677,635 | 1.43 |

| Punct început | X / Y | Punct sfârșit | X / Y | Lungime segment (** (m) |
|---------------|----------------------------|---------------|----------------------------|-------------------------|
| 4 | 399.848,353 296.677,635 | 5 | 399.848,676 296.679,018 | 1.42 |
| 5 | 399.848,676 296.679,018 | 6 | 399.847,283 296.679,343 | 1.43 |
| 6 | 399.847,283 296.679,343 | 7 | 399.847,122 296.678,652 | 0.71 |
| 7 | 399.847,122 296.678,652 | 8 | 399.840,154 296.679,07 | 6.981 |
| 8 | 399.840,154 296.679,07 | 1 | 399.840,154 296.679,065 | 0.005 |

** Lungimile segmentelor sunt determinate în planul de proiecție Stereo 70 și sunt rotunjite la 1 milimetru.

*** Distanța dintre puncte este formată din segmente cumulate ce sunt mai mici decât valoarea 1 milimetru.

**DATE DESPRE IMOBILUL NR. 10178**

Oficiul de Cadastru și Publicitate Imobiliară DOLJ
Biroul de Cadastru și Publicitate Imobiliară Craiova

A. Partea I. Descrierea imobilului

TEREN Extravilan

Adresa: Jud. Dolj, T168 P15/1

| Nr. Crt | Nr cadastral Nr. topografic | Suprafața* (mp) | Observații / Referințe |
|---------|-----------------------------|-----------------|---|
| A1 | | 2 | Sector cadastral:28 Teren neimprijmit; DERIVATIE 20 kV PTA 2 CALOPAR |

Construcții

| Crt | Nr cadastral Nr. topografic | Adresa | Observații / Referințe |
|------|-----------------------------|-----------------------|---|
| A1.1 | | Jud. Dolj, T168 P15/1 | Nr. niveluri:1; S. construita la sol:2 mp; Stalp electric |

B. Partea II. Proprietari și acte

| Inscrieri privitoare la dreptul de proprietate și alte drepturi reale | | Referințe |
|--|---|-----------|
| / | | |
| Act Normativ nr. HG NR. 1705, din 29/11/2006 emis de GUVERNUL ROMANIEI (Legea 123 din 10.07.2012; Contract de concesiune nr. 6 din 20.06.2005; Act Aditional nr. 1 din 04.03.2016; Licenta pentru distributia energiei electrice nr. 14033 din 01.07.2002 si Anexa); | | |
| B1 | Intabulare, drept de PROPRIETATE, dobandit prin Lege, cota actuala 1/1, cota initiala 1/1 1) STATUL ROMAN- DOMENIUL PUBLIC, CIF:9999999999999, LIPSA CUI | A1, A1.1 |
| B2 | Intabulare, drept de ADMINISTRARE, dobandit prin Lege, cota actuala 1/1, cota initiala 1/1 1) MINISTERUL ECONOMIEI SI COMERTULUI, CIF:9999999999999, LIPSA CUI | A1, A1.1 |
| B3 | Intabulare, drept de CONCESIUNE pe o perioada de 49 de ani, dobandit prin Lege, cota actuala 1/1, cota initiala 1/1 1) CEZ DISTRIBUTIE SA, CIF:14491102 | A1, A1.1 |

C. Partea III. SARCINI .

| Inscrieri privind dezmembramintele dreptului de proprietate, drepturi reale de garanție și sarcini | Referințe |
|--|-----------|
| NU SUNT | |

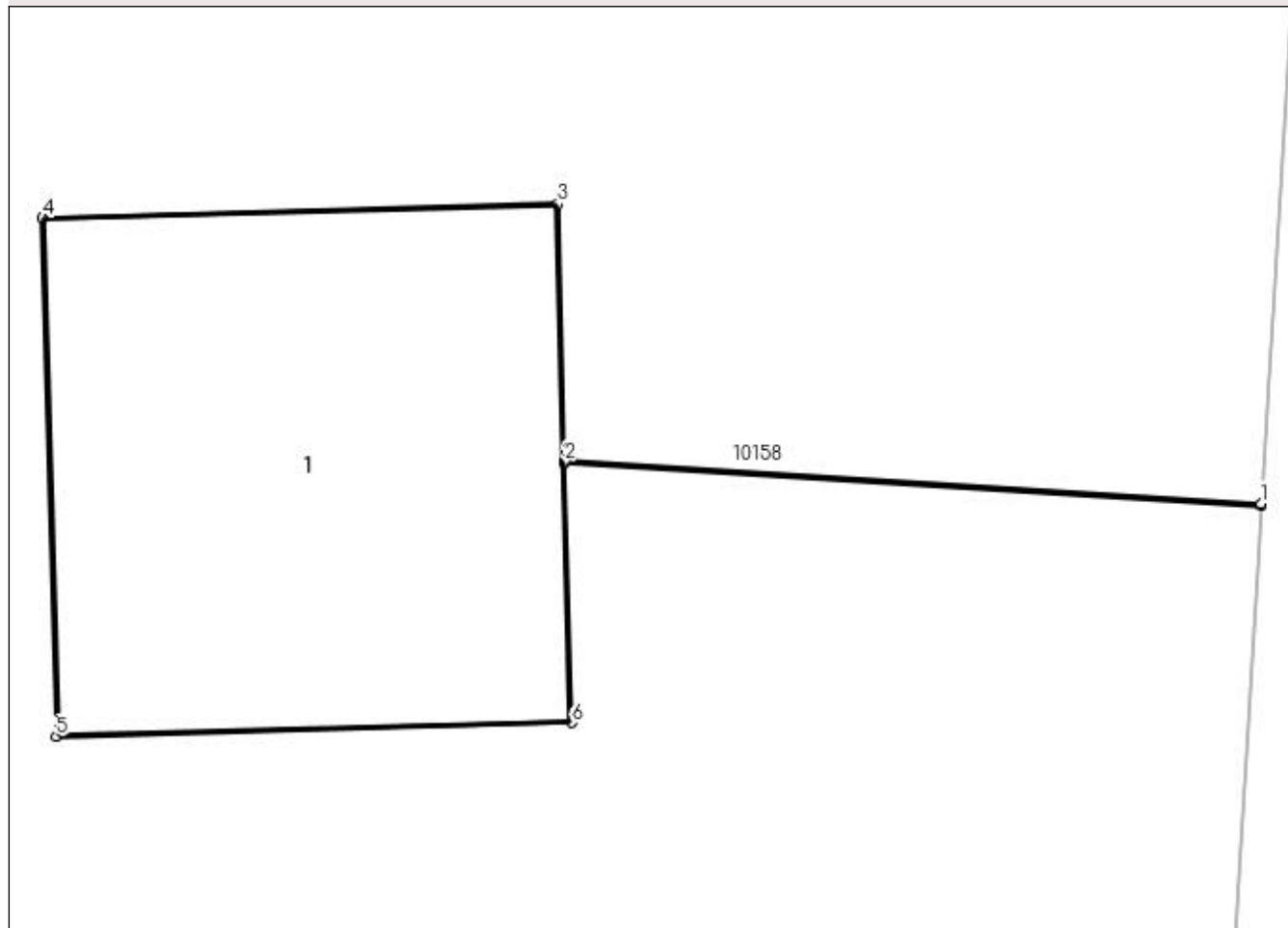
Anexa Nr. 1 La Partea I

Teren

| Nr cadastral | Suprafața (mp)* | Observații / Referințe |
|--------------|-----------------|-------------------------------|
| | 2 | DERIVATIE 20 kV PTA 2 CALOPAR |

* Suprafața este determinată în planul de proiecție Stereo 70.

DETALII LINIARE IMOBIL



Date referitoare la teren

| Crt | Categorie folosință | Intra vilan | Suprafața (mp) | Tarla | Parcelă | Nr. topo | Observații / Referințe |
|-----|---------------------|-------------|----------------|-------|---------|----------|------------------------|
| 1 | curți constructii | NU | 2 | 168 | 15/1 | - | |

Date referitoare la construcții

| Crt | Număr | Destinație construcție | Supraf. (mp) | Situație juridică | Observații / Referințe |
|------|-------|--------------------------------------|--------------|-------------------|---|
| A1.1 | | construcții industriale și edilitare | 2 | Cu acte | Nr. niveluri:1; S. construita la sol:2 mp; Stalp electric |

Lungime Segmente

1) Valorile lungimilor segmentelor sunt obținute din proiecție în plan.

| Punct început | X / Y | Punct sfârșit | X / Y | Lungime segment (** (m) |
|---------------|----------------------------|---------------|----------------------------|-------------------------|
| 1 | 399.835,497 296.601,569 | 2 | 399.833,579 296.601,684 | 1.921 |
| 2 | 399.833,579 296.601,684 | 3 | 399.833,56 296.602,394 | 0.71 |
| 3 | 399.833,56 296.602,394 | 4 | 399.832,141 296.602,356 | 1.42 |

| Punct început | X / Y | Punct sfârșit | X / Y | Lungime segment (** (m) |
|---------------|----------------------------|---------------|----------------------------|-------------------------|
| 4 | 399.832,141 296.602,356 | 5 | 399.832,179 296.600,927 | 1.43 |
| 5 | 399.832,179 296.600,927 | 6 | 399.833,599 296.600,965 | 1.421 |
| 6 | 399.833,599 296.600,965 | 7 | 399.833,579 296.601,679 | 0.714 |
| 7 | 399.833,579 296.601,679 | 8 | 399.835,497 296.601,564 | 1.921 |
| 8 | 399.835,497 296.601,564 | 1 | 399.835,497 296.601,569 | 0.005 |

** Lungimile segmentelor sunt determinate în planul de proiecție Stereo 70 și sunt rotunjite la 1 milimetru.

*** Distanța dintre puncte este formată din segmente cumulate ce sunt mai mici decât valoarea 1 milimetru.

**DATE DESPRE IMOBILUL NR. 10179**

Oficiul de Cadastru și Publicitate Imobiliară DOLJ
Biroul de Cadastru și Publicitate Imobiliară Craiova

A. Partea I. Descrierea imobilului

TEREN Extravilan

Adresa: Jud. Dolj, T168 P22/1

| Nr. Crt | Nr cadastral Nr. topografic | Suprafața* (mp) | Observații / Referințe |
|---------|-----------------------------|-----------------|--|
| A1 | | 2 | Sector cadastral:28 Teren neimprejmuit; LEA 20 kV SEGARCEA - SRP 7 PODARI |

Construcții

| Crt | Nr cadastral Nr. topografic | Adresa | Observații / Referințe |
|------|-----------------------------|-----------------------|---|
| A1.1 | | Jud. Dolj, T168 P22/1 | Nr. niveluri:1; S. construita la sol:2 mp; Stalp electric |

B. Partea II. Proprietari și acte

| Inscrieri privitoare la dreptul de proprietate și alte drepturi reale | | Referințe |
|--|---|-----------|
| / | | |
| Act Normativ nr. HG NR. 1705, din 29/11/2006 emis de GUVERNUL ROMANIEI (Legea 123 din 10.07.2012; Contract de concesiune nr. 6 din 20.06.2005; Act Aditional nr. 1 din 04.03.2016; Licenta pentru distributia energiei electrice nr. 14033 din 01.07.2002 si Anexa); | | |
| B1 | Intabulare, drept de PROPRIETATE, dobandit prin Lege, cota actuala 1/1, cota initiala 1/1 1) STATUL ROMAN- DOMENIUL PUBLIC, CIF:9999999999999, LIPSA CUI | A1, A1.1 |
| B2 | Intabulare, drept de ADMINISTRARE, dobandit prin Lege, cota actuala 1/1, cota initiala 1/1 1) MINISTERUL ECONOMIEI SI COMERTULUI, CIF:9999999999999, LIPSA CUI | A1, A1.1 |
| B3 | Intabulare, drept de CONCESIUNE pe o perioada de 49 de ani, dobandit prin Lege, cota actuala 1/1, cota initiala 1/1 1) CEZ DISTRIBUTIE SA, CIF:14491102 | A1, A1.1 |

C. Partea III. SARCINI .

| Inscrieri privind dezmembramintele dreptului de proprietate, drepturi reale de garanție și sarcini | Referințe |
|--|-----------|
| NU SUNT | |

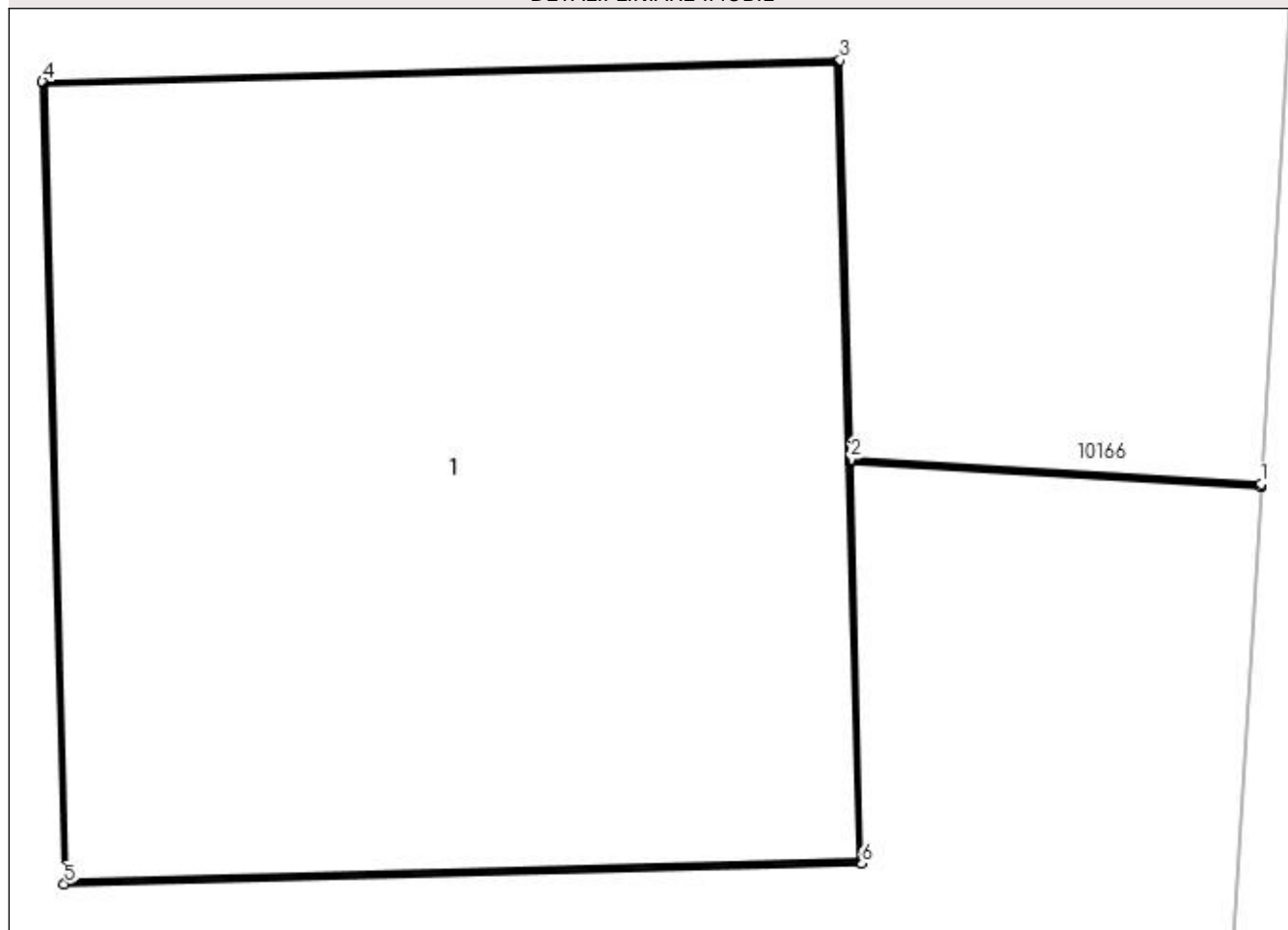
Anexa Nr. 1 La Partea I

Teren

| Nr cadastral | Suprafața (mp)* | Observații / Referințe |
|--------------|-----------------|-----------------------------------|
| | 2 | LEA 20 kV SEGARCEA - SRP 7 PODARI |

* Suprafața este determinată în planul de proiecție Stereo 70.

DETALII LINIARE IMOBIL



Date referitoare la teren

| Crt | Categorie folosință | Intra vilan | Suprafața (mp) | Tarla | Parcelă | Nr. topo | Observații / Referințe |
|-----|---------------------|-------------|----------------|-------|---------|----------|------------------------|
| 1 | curți constructii | NU | 2 | 168 | 22/1 | - | |

Date referitoare la construcții

| Crt | Număr | Destinație construcție | Supraf. (mp) | Situație juridică | Observații / Referințe |
|------|-------|--------------------------------------|--------------|-------------------|---|
| A1.1 | | construcții industriale și edilitare | 2 | Cu acte | Nr. niveluri:1; S. construita la sol:2 mp; Stalp electric |

Lungime Segmente

1) Valorile lungimilor segmentelor sunt obținute din proiecție în plan.

| Punct început | X / Y | Punct sfârșit | X / Y | Lungime segment (** (m) |
|---------------|----------------------------|---------------|----------------------------|-------------------------|
| 1 | 399.750,933 296.599,067 | 2 | 399.750,202 296.599,111 | 0.732 |
| 2 | 399.750,202 296.599,111 | 3 | 399.750,183 296.599,821 | 0.71 |
| 3 | 399.750,183 296.599,821 | 4 | 399.748,763 296.599,783 | 1.421 |

| Punct început | X / Y | Punct sfârșit | X / Y | Lungime segment (** (m) |
|---------------|----------------------------|---------------|----------------------------|-------------------------|
| 4 | 399.748,763 296.599,783 | 5 | 399.748,802 296.598,354 | 1.43 |
| 5 | 399.748,802 296.598,354 | 6 | 399.750,221 296.598,391 | 1.419 |
| 6 | 399.750,221 296.598,391 | 7 | 399.750,202 296.599,106 | 0.715 |
| 7 | 399.750,202 296.599,106 | 8 | 399.750,933 296.599,062 | 0.732 |
| 8 | 399.750,933 296.599,062 | 1 | 399.750,933 296.599,067 | 0.005 |

** Lungimile segmentelor sunt determinate în planul de proiecție Stereo 70 și sunt rotunjite la 1 milimetru.

*** Distanța dintre puncte este formată din segmente cumulate ce sunt mai mici decât valoarea 1 milimetru.

**DATE DESPRE IMOBILUL NR. 10180**

Oficiul de Cadastru și Publicitate Imobiliară DOLJ
Biroul de Cadastru și Publicitate Imobiliară Craiova

A. Partea I. Descrierea imobilului

TEREN Extravilan

Adresa: Jud. Dolj, T168 P22/2

| Nr. Crt | Nr cadastral Nr. topografic | Suprafața* (mp) | Observații / Referințe |
|---------|-----------------------------|-----------------|--|
| A1 | | 2 | Sector cadastral:28 Teren neimprejmuit; LEA 20 kV SEGARCEA - SPP 38 |

Construcții

| Crt | Nr cadastral Nr. topografic | Adresa | Observații / Referințe |
|------|-----------------------------|-----------------------|---|
| A1.1 | | Jud. Dolj, T168 P22/2 | Nr. niveluri:1; S. construita la sol:2 mp; Stalp electric |

B. Partea II. Proprietari și acte

| Inscrieri privitoare la dreptul de proprietate și alte drepturi reale | | Referințe |
|--|---|-----------|
| / | | |
| Act Normativ nr. HG NR. 1705, din 29/11/2006 emis de GUVERNUL ROMANIEI (Legea 123 din 10.07.2012; Contract de concesiune nr. 6 din 20.06.2005; Act Aditional nr. 1 din 04.03.2016; Licenta pentru distributia energiei electrice nr. 14033 din 01.07.2002 si Anexa); | | |
| B1 | Intabulare, drept de PROPRIETATE, dobandit prin Lege, cota actuala 1/1, cota initiala 1/1 1) STATUL ROMAN- DOMENIUL PUBLIC, CIF:9999999999999, LIPSA CUI | A1, A1.1 |
| B2 | Intabulare, drept de ADMINISTRARE, dobandit prin Lege, cota actuala 1/1, cota initiala 1/1 1) MINISTERUL ECONOMIEI SI COMERTULUI, CIF:9999999999999, LIPSA CUI | A1, A1.1 |
| B3 | Intabulare, drept de CONCESIUNE pe o perioada de 49 de ani, dobandit prin Lege, cota actuala 1/1, cota initiala 1/1 1) CEZ DISTRIBUTIE SA, CIF:14491102 | A1, A1.1 |

C. Partea III. SARCINI .

| Inscrieri privind dezmembramintele dreptului de proprietate, drepturi reale de garanție și sarcini | Referințe |
|--|-----------|
| NU SUNT | |

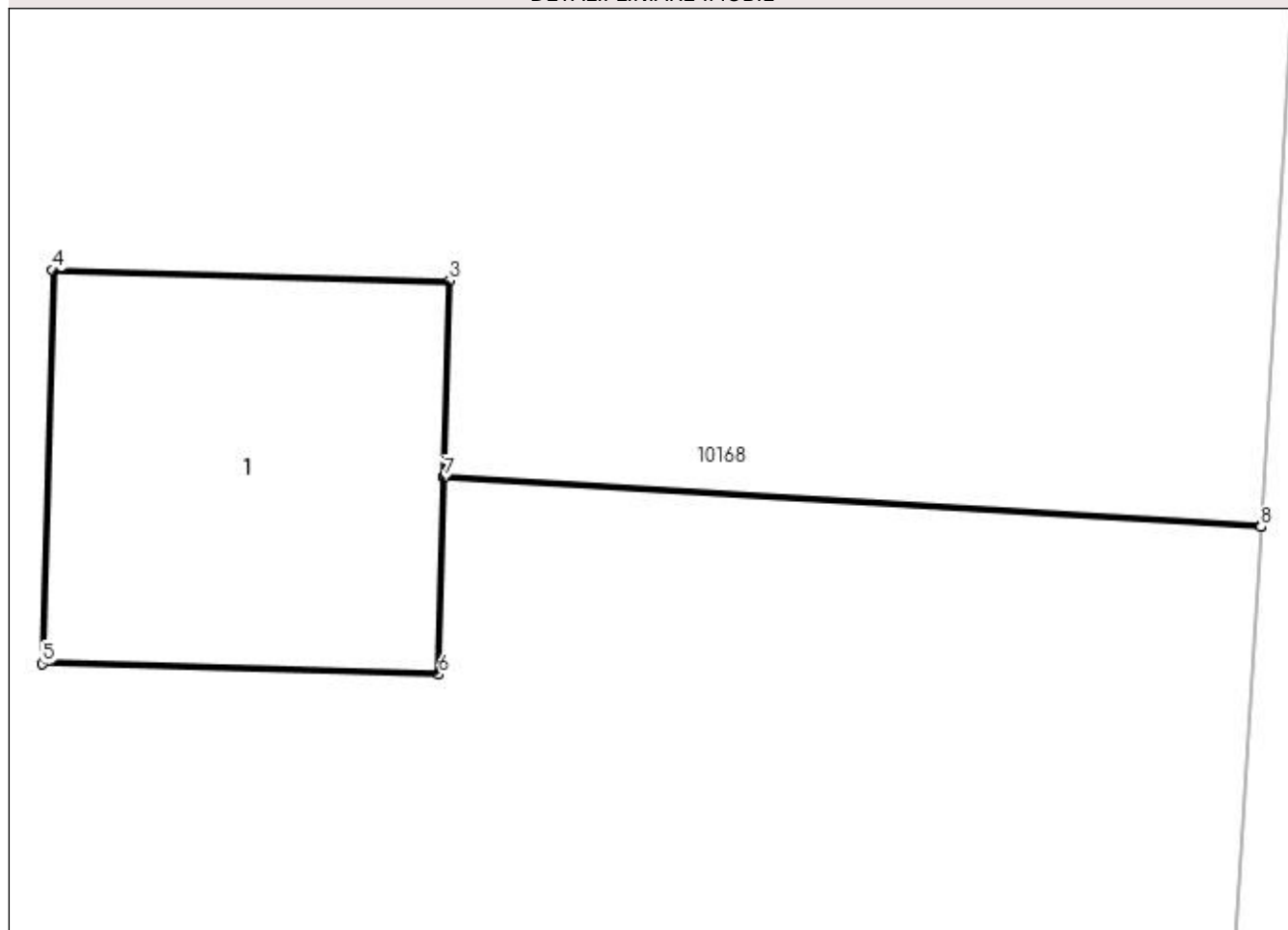
Anexa Nr. 1 La Partea I

Teren

| Nr cadastral | Suprafața (mp)* | Observații / Referințe |
|--------------|-----------------|-----------------------------|
| | 2 | LEA 20 kV SEGARCEA - SPP 38 |

* Suprafața este determinată în planul de proiecție Stereo 70.

DETALII LINIARE IMOBIL



Date referitoare la teren

| Crt | Categorie folosință | Intra vilan | Suprafața (mp) | Tarla | Parcelă | Nr. topo | Observații / Referințe |
|-----|---------------------|-------------|----------------|-------|---------|----------|------------------------|
| 1 | curți constructii | NU | 2 | 168 | 22/2 | - | |

Date referitoare la construcții

| Crt | Număr | Destinație construcție | Supraf. (mp) | Situație juridică | Observații / Referințe |
|------|-------|--------------------------------------|--------------|-------------------|---|
| A1.1 | | construcții industriale și edilitare | 2 | Cu acte | Nr. niveluri:1; S. construita la sol:2 mp; Stalp electric |

Lungime Segmente

1) Valorile lungimilor segmentelor sunt obținute din proiecție în plan.

| Punct început | X / Y | Punct sfârșit | X / Y | Lungime segment (** (m) |
|---------------|----------------------------|---------------|----------------------------|-------------------------|
| 1 | 399.726,495 296.415,537 | 2 | 399.723,55 296.415,714 | 2.95 |
| 2 | 399.723,55 296.415,714 | 3 | 399.723,569 296.416,419 | 0.705 |
| 3 | 399.723,569 296.416,419 | 4 | 399.722,139 296.416,458 | 1.431 |

| Punct început | X / Y | Punct sfârșit | X / Y | Lungime segment (** (m) |
|---------------|----------------------------|---------------|----------------------------|-------------------------|
| 4 | 399.722,139 296.416,458 | 5 | 399.722,101 296.415,038 | 1.421 |
| 5 | 399.722,101 296.415,038 | 6 | 399.723,53 296.414,999 | 1.43 |
| 6 | 399.723,53 296.414,999 | 7 | 399.723,55 296.415,709 | 0.71 |
| 7 | 399.723,55 296.415,709 | 8 | 399.726,495 296.415,532 | 2.95 |
| 8 | 399.726,495 296.415,532 | 1 | 399.726,495 296.415,537 | 0.005 |

** Lungimile segmentelor sunt determinate în planul de proiecție Stereo 70 și sunt rotunjite la 1 milimetru.

*** Distanța dintre puncte este formată din segmente cumulate ce sunt mai mici decât valoarea 1 milimetru.

**DATE DESPRE IMOBILUL NR. 10181**

Oficiul de Cadastru și Publicitate Imobiliară DOLJ
Biroul de Cadastru și Publicitate Imobiliară Craiova

A. Partea I. Descrierea imobilului

TEREN Extravilan

Adresa: Jud. Dolj, T168 P22/3

| Nr. Crt | Nr cadastral Nr. topografic | Suprafața* (mp) | Observații / Referințe |
|---------|-----------------------------|-----------------|--|
| A1 | | 2 | Sector cadastral:28 Teren neimprejmuit; LEA 20 kV SEGARCEA - SRP 7 PODARI |

Construcții

| Crt | Nr cadastral Nr. topografic | Adresa | Observații / Referințe |
|------|-----------------------------|-----------------------|---|
| A1.1 | | Jud. Dolj, T168 P22/3 | Nr. niveluri:1; S. construita la sol:2 mp; Stalp electric |

B. Partea II. Proprietari și acte

| Inscrieri privitoare la dreptul de proprietate și alte drepturi reale | | Referințe |
|--|---|-----------|
| / | | |
| Act Normativ nr. HG NR. 1705, din 29/11/2006 emis de GUVERNUL ROMANIEI (Legea 123 din 10.07.2012; Contract de concesiune nr. 6 din 20.06.2005; Act Aditional nr. 1 din 04.03.2016; Licenta pentru distributia energiei electrice nr. 14033 din 01.07.2002 si Anexa); | | |
| B1 | Intabulare, drept de PROPRIETATE, dobandit prin Lege, cota actuala 1/1, cota initiala 1/1 1) STATUL ROMAN- DOMENIUL PUBLIC, CIF:9999999999999, LIPSA CUI | A1, A1.1 |
| B2 | Intabulare, drept de ADMINISTRARE, dobandit prin Lege, cota actuala 1/1, cota initiala 1/1 1) MINISTERUL ECONOMIEI SI COMERTULUI, CIF:9999999999999, LIPSA CUI | A1, A1.1 |
| B3 | Intabulare, drept de CONCESIUNE pe o perioada de 49 de ani, dobandit prin Lege, cota actuala 1/1, cota initiala 1/1 1) CEZ DISTRIBUTIE SA, CIF:14491102 | A1, A1.1 |

C. Partea III. SARCINI .

| Inscrieri privind dezmembramintele dreptului de proprietate, drepturi reale de garanție și sarcini | Referințe |
|--|-----------|
| NU SUNT | |

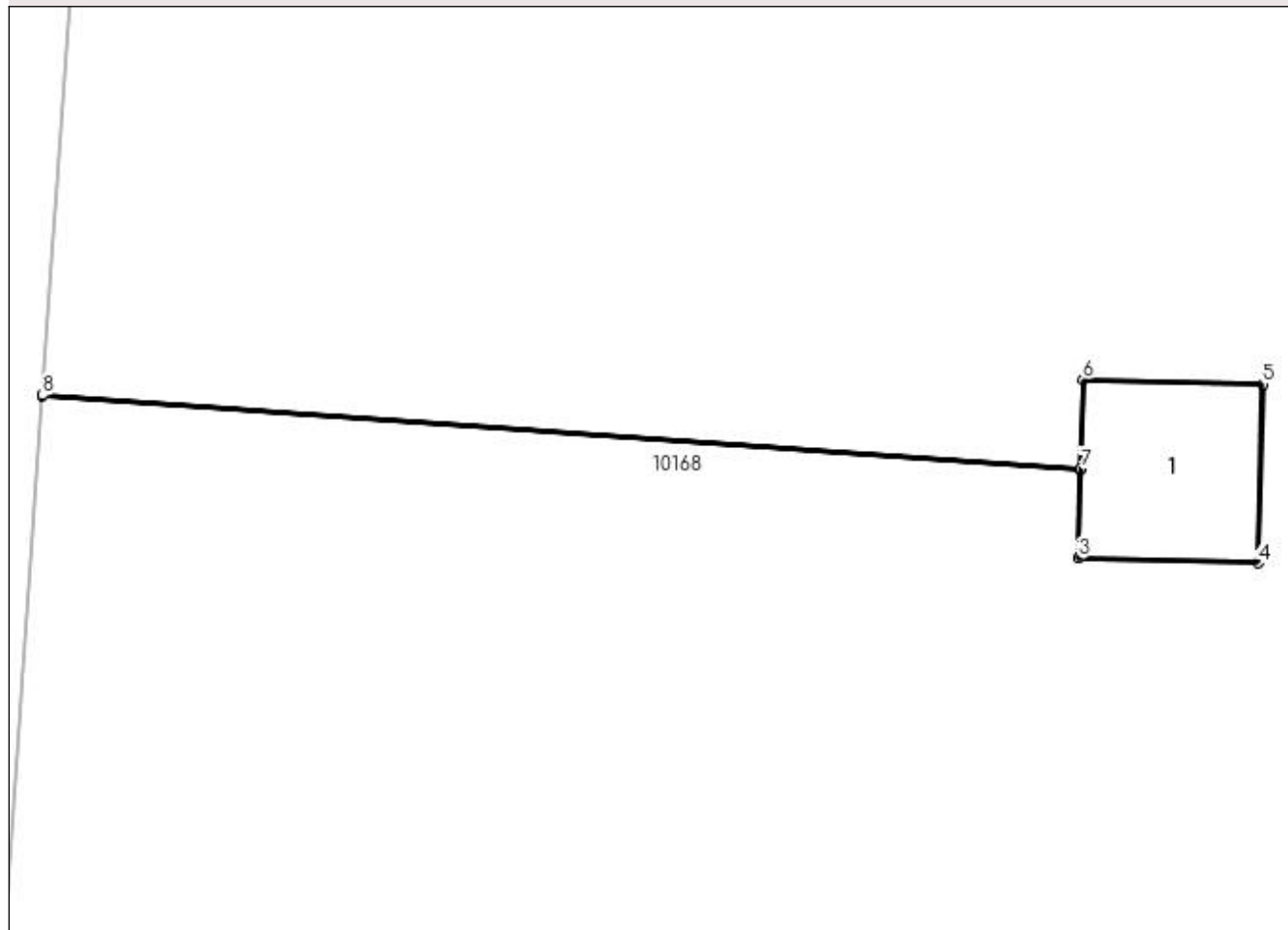
Anexa Nr. 1 La Partea I

Teren

| Nr cadastral | Suprafața (mp)* | Observații / Referințe |
|--------------|-----------------|-----------------------------------|
| | 2 | LEA 20 kV SEGARCEA - SRP 7 PODARI |

* Suprafața este determinată în planul de proiecție Stereo 70.

DETALII LINIARE IMOBIL



Date referitoare la teren

| Crt | Categorie folosință | Intra vilan | Suprafața (mp) | Tarla | Parcelă | Nr. topo | Observații / Referințe |
|-----|---------------------|-------------|----------------|-------|---------|----------|------------------------|
| 1 | curți constructii | NU | 2 | 168 | 22/3 | - | |

Date referitoare la construcții

| Crt | Număr | Destinație construcție | Supraf. (mp) | Situație juridică | Observații / Referințe |
|------|-------|--------------------------------------|--------------|-------------------|---|
| A1.1 | | construcții industriale și edilitare | 2 | Cu acte | Nr. niveluri:1; S. construita la sol:2 mp; Stalp electric |

Lungime Segmente

1) Valorile lungimilor segmentelor sunt obținute din proiecție în plan.

| Punct început | X / Y | Punct sfârșit | X / Y | Lungime segment (** (m) |
|---------------|----------------------------|---------------|----------------------------|-------------------------|
| 1 | 399.718,878 296.599,738 | 2 | 399.727,127 296.599,155 | 8.27 |
| 2 | 399.727,127 296.599,155 | 3 | 399.727,108 296.598,45 | 0.705 |
| 3 | 399.727,108 296.598,45 | 4 | 399.728,537 296.598,411 | 1.43 |

| Punct început | X / Y | Punct sfârșit | X / Y | Lungime segment (** (m) |
|---------------|----------------------------|---------------|----------------------------|-------------------------|
| 4 | 399.728,537 296.598,411 | 5 | 399.728,576 296.599,831 | 1.421 |
| 5 | 399.728,576 296.599,831 | 6 | 399.727,147 296.599,87 | 1.43 |
| 6 | 399.727,147 296.599,87 | 7 | 399.727,128 296.599,16 | 0.71 |
| 7 | 399.727,128 296.599,16 | 8 | 399.718,878 296.599,743 | 8.271 |
| 8 | 399.718,878 296.599,743 | 1 | 399.718,878 296.599,738 | 0.005 |

** Lungimile segmentelor sunt determinate în planul de proiecție Stereo 70 și sunt rotunjite la 1 milimetru.

*** Distanța dintre puncte este formată din segmente cumulate ce sunt mai mici decât valoarea 1 milimetru.

**DATE DESPRE IMOBILUL NR. 10182**

Oficiul de Cadastru și Publicitate Imobiliară DOLJ
Biroul de Cadastru și Publicitate Imobiliară Craiova

A. Partea I. Descrierea imobilului

TEREN Extravilan

Adresa: Jud. Dolj, T168 P22/4

| Nr. Crt | Nr cadastral Nr. topografic | Suprafața* (mp) | Observații / Referințe |
|---------|-----------------------------|-----------------|--|
| A1 | | 2 | Sector cadastral:28 Teren neimprejmuit; LEA 20 kV SEGARCEA - SPP 38 |

Construcții

| Crt | Nr cadastral Nr. topografic | Adresa | Observații / Referințe |
|------|-----------------------------|-----------------------|---|
| A1.1 | | Jud. Dolj, T168 P22/4 | Nr. niveluri:1; S. construita la sol:2 mp; Stalp electric |

B. Partea II. Proprietari și acte

| Inscrieri privitoare la dreptul de proprietate și alte drepturi reale | | Referințe |
|--|---|-----------|
| / | | |
| Act Normativ nr. HG NR. 1705, din 29/11/2006 emis de GUVERNUL ROMANIEI (Legea 123 din 10.07.2012; Contract de concesiune nr. 6 din 20.06.2005; Act Aditional nr. 1 din 04.03.2016; Licenta pentru distributia energiei electrice nr. 14033 din 01.07.2002 si Anexa); | | |
| B1 | Intabulare, drept de PROPRIETATE, dobandit prin Lege, cota actuala 1/1, cota initiala 1/1 1) STATUL ROMAN- DOMENIUL PUBLIC, CIF:9999999999999, LIPSA CUI | A1, A1.1 |
| B2 | Intabulare, drept de ADMINISTRARE, dobandit prin Lege, cota actuala 1/1, cota initiala 1/1 1) MINISTERUL ECONOMIEI SI COMERTULUI, CIF:9999999999999, LIPSA CUI | A1, A1.1 |
| B3 | Intabulare, drept de CONCESIUNE pe o perioada de 49 de ani, dobandit prin Lege, cota actuala 1/1, cota initiala 1/1 1) CEZ DISTRIBUTIE SA, CIF:14491102 | A1, A1.1 |

C. Partea III. SARCINI .

| Inscrieri privind dezmembramintele dreptului de proprietate, drepturi reale de garanție și sarcini | Referințe |
|--|-----------|
| NU SUNT | |

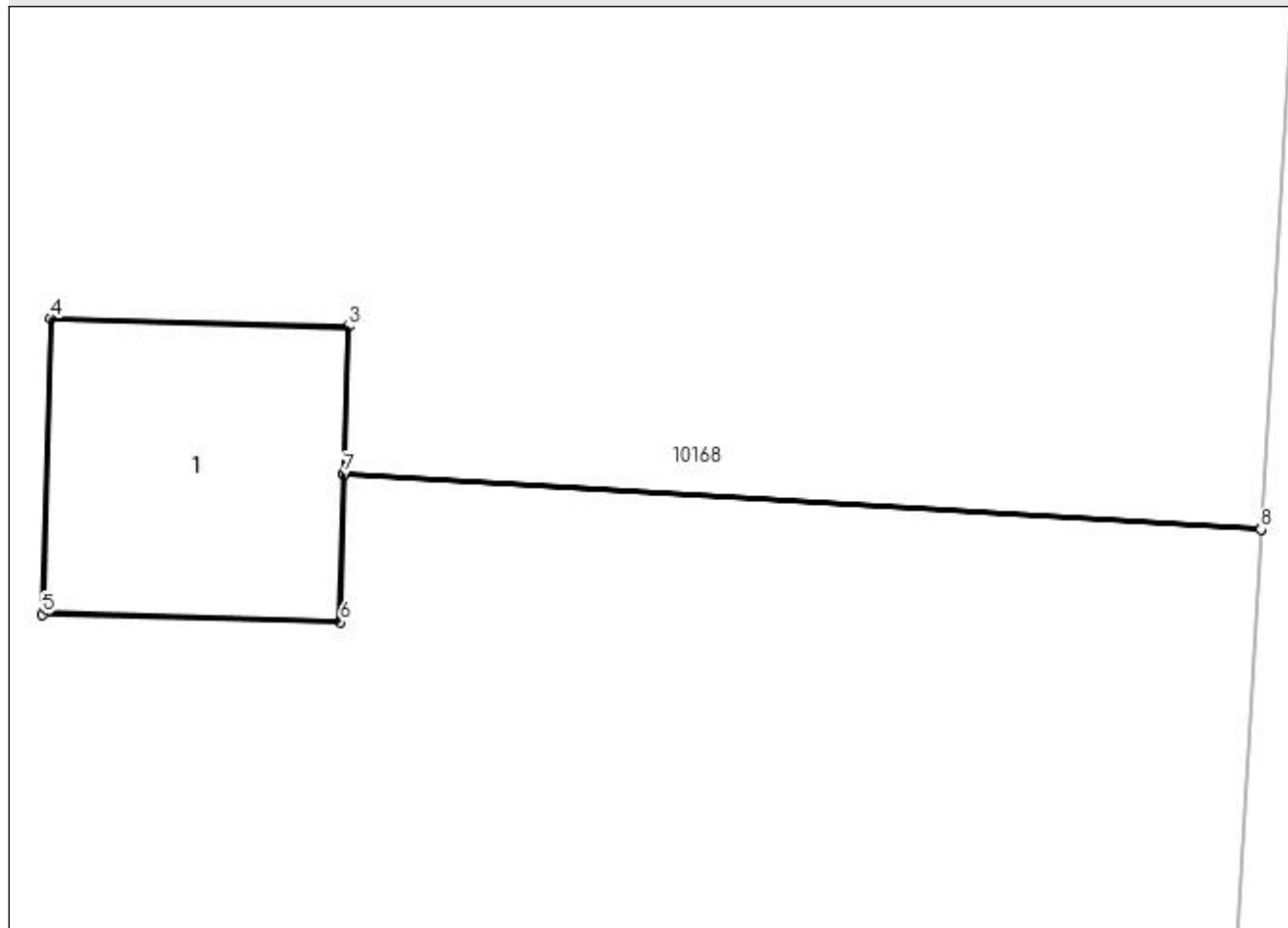
Anexa Nr. 1 La Partea I

Teren

| Nr cadastral | Suprafața (mp)* | Observații / Referințe |
|--------------|-----------------|-----------------------------|
| | 2 | LEA 20 kV SEGARCEA - SPP 38 |

* Suprafața este determinată în planul de proiecție Stereo 70.

DETALII LINIARE IMOBIL



Date referitoare la teren

| Crt | Categorie folosință | Intra vilan | Suprafața (mp) | Tarla | Parcelă | Nr. topo | Observații / Referințe |
|-----|---------------------|-------------|----------------|-------|---------|----------|------------------------|
| 1 | curți constructii | NU | 2 | 168 | 22/4 | - | |

Date referitoare la construcții

| Crt | Număr | Destinație construcție | Supraf. (mp) | Situație juridică | Observații / Referințe |
|------|-------|--------------------------------------|--------------|-------------------|---|
| A1.1 | | construcții industriale și edilitare | 2 | Cu acte | Nr. niveluri:1; S. construită la sol:2 mp; Stalp electric |

Lungime Segmente

1) Valorile lungimilor segmentelor sunt obținute din proiecție în plan.

| Punct început | X / Y | Punct sfârșit | X / Y | Lungime segment (** (m) |
|---------------|----------------------------|---------------|----------------------------|-------------------------|
| 1 | 399.733,527 296.532,575 | 2 | 399.729,127 296.532,839 | 4.408 |
| 2 | 399.729,127 296.532,839 | 3 | 399.729,146 296.533,544 | 0.705 |
| 3 | 399.729,146 296.533,544 | 4 | 399.727,717 296.533,583 | 1.43 |

| Punct început | X / Y | Punct sfârșit | X / Y | Lungime segment (** (m) |
|---------------|----------------------------|---------------|----------------------------|-------------------------|
| 4 | 399.727,717 296.533,583 | 5 | 399.727,678 296.532,163 | 1.421 |
| 5 | 399.727,678 296.532,163 | 6 | 399.729,108 296.532,124 | 1.431 |
| 6 | 399.729,108 296.532,124 | 7 | 399.729,127 296.532,834 | 0.71 |
| 7 | 399.729,127 296.532,834 | 8 | 399.733,527 296.532,57 | 4.408 |
| 8 | 399.733,527 296.532,57 | 1 | 399.733,527 296.532,575 | 0.005 |

** Lungimile segmentelor sunt determinate în planul de proiecție Stereo 70 și sunt rotunjite la 1 milimetru.

*** Distanța dintre puncte este formată din segmente cumulate ce sunt mai mici decât valoarea 1 milimetru.

**DATE DESPRE IMOBILUL NR. 10183**

Oficiul de Cadastru și Publicitate Imobiliară DOLJ
Biroul de Cadastru și Publicitate Imobiliară Craiova

A. Partea I. Descrierea imobilului

TEREN Extravilan

Adresa: Jud. Dolj, T168 P22/5

| Nr. Crt | Nr cadastral Nr. topografic | Suprafața* (mp) | Observații / Referințe |
|---------|-----------------------------|-----------------|--|
| A1 | | 2 | Sector cadastral:28 Teren neimprejmuit; LEA 20 kV SEGARCEA - SPP 38 |

Construcții

| Crt | Nr cadastral Nr. topografic | Adresa | Observații / Referințe |
|------|-----------------------------|-----------------------|---|
| A1.1 | | Jud. Dolj, T168 P22/5 | Nr. niveluri:1; S. construita la sol:2 mp; Stalp electric |

B. Partea II. Proprietari și acte

| Inscrieri privitoare la dreptul de proprietate și alte drepturi reale | | Referințe |
|--|---|-----------|
| / | | |
| Act Normativ nr. HG NR. 1705, din 29/11/2006 emis de GUVERNUL ROMANIEI (Legea 123 din 10.07.2012; Contract de concesiune nr. 6 din 20.06.2005; Act Aditional nr. 1 din 04.03.2016; Licenta pentru distributia energiei electrice nr. 14033 din 01.07.2002 si Anexa); | | |
| B1 | Intabulare, drept de PROPRIETATE, dobandit prin Lege, cota actuala 1/1, cota initiala 1/1 1) STATUL ROMAN- DOMENIUL PUBLIC, CIF:9999999999999, LIPSA CUI | A1, A1.1 |
| B2 | Intabulare, drept de ADMINISTRARE, dobandit prin Lege, cota actuala 1/1, cota initiala 1/1 1) MINISTERUL ECONOMIEI SI COMERTULUI, CIF:9999999999999, LIPSA CUI | A1, A1.1 |
| B3 | Intabulare, drept de CONCESIUNE pe o perioada de 49 de ani, dobandit prin Lege, cota actuala 1/1, cota initiala 1/1 1) CEZ DISTRIBUTIE SA, CIF:14491102 | A1, A1.1 |

C. Partea III. SARCINI .

| Inscrieri privind dezmembramintele dreptului de proprietate, drepturi reale de garanție și sarcini | Referințe |
|--|-----------|
| NU SUNT | |

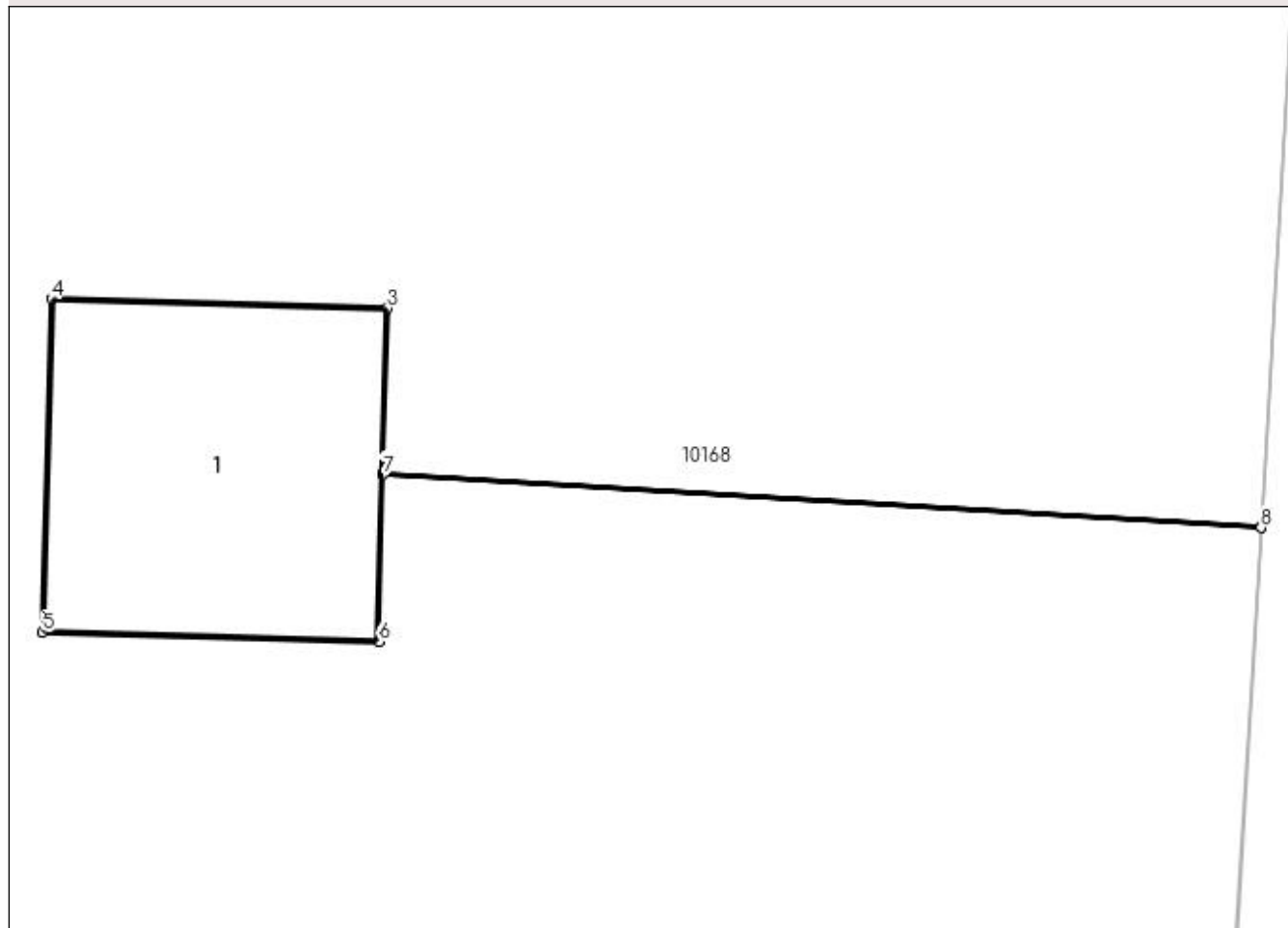
Anexa Nr. 1 La Partea I

Teren

| Nr cadastral | Suprafața (mp)* | Observații / Referințe |
|--------------|-----------------|-----------------------------|
| | 2 | LEA 20 kV SEGARCEA - SPP 38 |

* Suprafața este determinată în planul de proiecție Stereo 70.

DETALII LINIARE IMOBIL



Date referitoare la teren

| Crt | Categorie folosință | Intra vilan | Suprafața (mp) | Tarla | Parcelă | Nr. topo | Observații / Referințe |
|-----|---------------------|-------------|----------------|-------|---------|----------|------------------------|
| 1 | curți construcții | NU | 2 | 168 | 22/5 | - | |

Date referitoare la construcții

| Crt | Număr | Destinație construcție | Supraf. (mp) | Situație juridică | Observații / Referințe |
|------|-------|--------------------------------------|--------------|-------------------|---|
| A1.1 | | construcții industriale și edilitare | 2 | Cu acte | Nr. niveluri:1; S. construita la sol:2 mp; Stalp electric |

Lungime Segmente

1) Valorile lungimilor segmentelor sunt obținute din proiecție în plan.

| Punct început | X / Y | Punct sfârșit | X / Y | Lungime segment (** (m) |
|---------------|----------------------------|---------------|----------------------------|-------------------------|
| 1 | 399.730,69 296.485,358 | 2 | 399.726,953 296.485,582 | 3.744 |
| 2 | 399.726,953 296.485,582 | 3 | 399.726,972 296.486,287 | 0.705 |
| 3 | 399.726,972 296.486,287 | 4 | 399.725,543 296.486,327 | 1.43 |

| Punct început | X / Y | Punct sfârșit | X / Y | Lungime segment (** (m) |
|---------------|----------------------------|---------------|----------------------------|-------------------------|
| 4 | 399.725,543 296.486,327 | 5 | 399.725,504 296.484,907 | 1.421 |
| 5 | 399.725,504 296.484,907 | 6 | 399.726,934 296.484,868 | 1.431 |
| 6 | 399.726,934 296.484,868 | 7 | 399.726,953 296.485,578 | 0.71 |
| 7 | 399.726,953 296.485,578 | 8 | 399.730,69 296.485,353 | 3.744 |
| 8 | 399.730,69 296.485,353 | 1 | 399.730,69 296.485,358 | 0.005 |

** Lungimile segmentelor sunt determinate în planul de proiecție Stereo 70 și sunt rotunjite la 1 milimetru.

*** Distanța dintre puncte este formată din segmente cumulate ce sunt mai mici decât valoarea 1 milimetru.

**DATE DESPRE IMOBILUL NR. 10184**

Oficiul de Cadastru și Publicitate Imobiliară DOLJ
Biroul de Cadastru și Publicitate Imobiliară Craiova

A. Partea I. Descrierea imobilului

TEREN Extravilan

Adresa: Jud. Dolj, T168 P15/2

| Nr. Crt | Nr cadastral Nr. topografic | Suprafața* (mp) | Observații / Referințe |
|---------|-----------------------------|-----------------|--|
| A1 | | 2 | Sector cadastral:28 Teren neimprejmuit; DERIVATIE 20 kV PTA 2 CALOPAR |

Construcții

| Crt | Nr cadastral Nr. topografic | Adresa | Observații / Referințe |
|------|-----------------------------|-----------------------|---|
| A1.1 | | Jud. Dolj, T168 P15/2 | Nr. niveluri:1; S. construita la sol:2 mp; Stalp electric |

B. Partea II. Proprietari și acte

| Inscrieri privitoare la dreptul de proprietate și alte drepturi reale | | Referințe |
|--|---|-----------|
| / | | |
| Act Normativ nr. HG NR. 1705, din 29/11/2006 emis de GUVERNUL ROMANIEI (Legea 123 din 10.07.2012; Contract de concesiune nr. 6 din 20.06.2005; Act Aditional nr. 1 din 04.03.2016; Licenta pentru distributia energiei electrice nr. 14033 din 01.07.2002 si Anexa); | | |
| B1 | Intabulare, drept de PROPRIETATE, dobandit prin Lege, cota actuala 1/1, cota initiala 1/1 1) STATUL ROMAN- DOMENIUL PUBLIC, CIF:9999999999999, LIPSA CUI | A1, A1.1 |
| B2 | Intabulare, drept de ADMINISTRARE, dobandit prin Lege, cota actuala 1/1, cota initiala 1/1 1) MINISTERUL ECONOMIEI SI COMERTULUI, CIF:9999999999999, LIPSA CUI | A1, A1.1 |
| B3 | Intabulare, drept de CONCESIUNE pe o perioada de 49 de ani, dobandit prin Lege, cota actuala 1/1, cota initiala 1/1 1) CEZ DISTRIBUTIE SA, CIF:14491102 | A1, A1.1 |

C. Partea III. SARCINI .

| Inscrieri privind dezmembramintele dreptului de proprietate, drepturi reale de garanție și sarcini | Referințe |
|--|-----------|
| NU SUNT | |

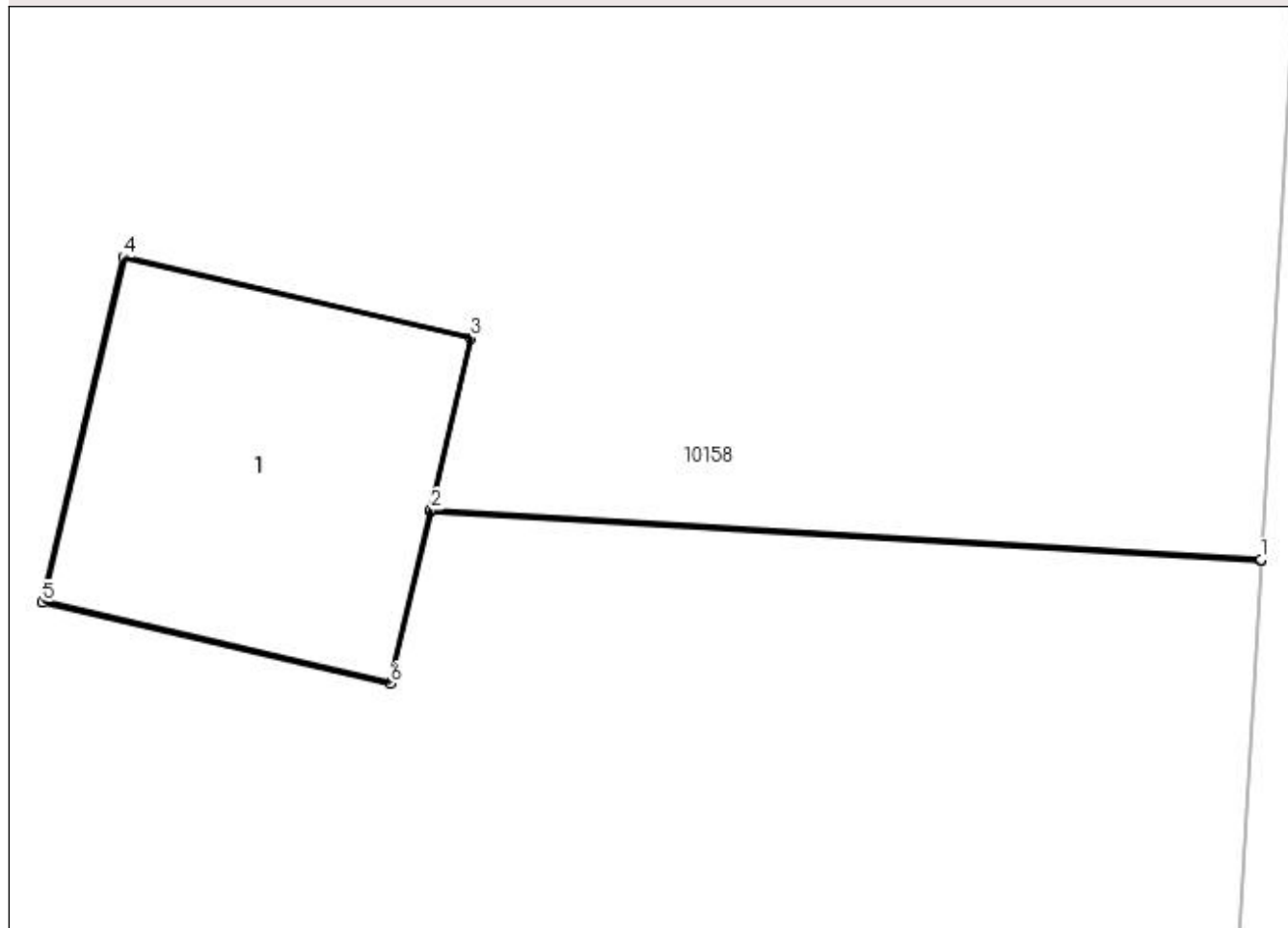
Anexa Nr. 1 La Partea I

Teren

| Nr cadastral | Suprafața (mp)* | Observații / Referințe |
|--------------|-----------------|-------------------------------|
| | 2 | DERIVATIE 20 kV PTA 2 CALOPAR |

* Suprafața este determinată în planul de proiecție Stereo 70.

DETALII LINIARE IMOBIL



Date referitoare la teren

| Crt | Categorie folosință | Intra vilan | Suprafața (mp) | Tarla | Parcelă | Nr. topo | Observații / Referințe |
|-----|---------------------|-------------|----------------|-------|---------|----------|------------------------|
| 1 | curți construcții | NU | 2 | 168 | 15/2 | - | |

Date referitoare la construcții

| Crt | Număr | Destinație construcție | Supraf. (mp) | Situație juridică | Observații / Referințe |
|------|-------|--------------------------------------|--------------|-------------------|---|
| A1.1 | | construcții industriale și edilitare | 2 | Cu acte | Nr. niveluri:1; S. construita la sol:2 mp; Stalp electric |

Lungime Segmente

1) Valorile lungimilor segmentelor sunt obținute din proiecție în plan.

| Punct început | X / Y | Punct sfârșit | X / Y | Lungime segment (** (m) |
|---------------|----------------------------|---------------|----------------------------|-------------------------|
| 1 | 399.836,118 296.611,901 | 2 | 399.832,795 296.612,1 | 3.329 |
| 2 | 399.832,795 296.612,1 | 3 | 399.832,955 296.612,787 | 0.705 |
| 3 | 399.832,955 296.612,787 | 4 | 399.831,562 296.613,112 | 1.43 |

| Punct început | X / Y | Punct sfârșit | X / Y | Lungime segment (** (m) |
|---------------|----------------------------|---------------|----------------------------|-------------------------|
| 4 | 399.831,562 296.613,112 | 5 | 399.831,239 296.611,729 | 1.42 |
| 5 | 399.831,239 296.611,729 | 6 | 399.832,632 296.611,404 | 1.43 |
| 6 | 399.832,632 296.611,404 | 7 | 399.832,794 296.612,095 | 0.71 |
| 7 | 399.832,794 296.612,095 | 8 | 399.836,118 296.611,896 | 3.33 |
| 8 | 399.836,118 296.611,896 | 1 | 399.836,118 296.611,901 | 0.005 |

** Lungimile segmentelor sunt determinate în planul de proiecție Stereo 70 și sunt rotunjite la 1 milimetru.

*** Distanța dintre puncte este formată din segmente cumulate ce sunt mai mici decât valoarea 1 milimetru.

**DATE DESPRE IMOBILUL NR. 10185**

Oficiul de Cadastru și Publicitate Imobiliară DOLJ
Biroul de Cadastru și Publicitate Imobiliară Craiova

A. Partea I. Descrierea imobilului

TEREN Extravilan

Adresa: Jud. Dolj, T168 P38

| Nr. Crt | Nr cadastral Nr. topografic | Suprafața* (mp) | Observații / Referințe |
|---------|-----------------------------|-----------------|---|
| A1 | | 3.776 | Sector cadastral:28 Teren neimprejmuit; Imobilul a fost diminuat cu un procent de 5,6% |

B. Partea II. Proprietari și acte

| Inscrieri privitoare la dreptul de proprietate și alte drepturi reale | | Referințe |
|---|--|-----------|
| / | | |
| Act Administrativ nr. TDP1059-48939, din 11/03/1997 emis de CJSDPAT DOLJ; | | |
| B1 | Intabulare, drept de PROPRIETATE, dobandit prin Reconstituire, cota actuala 1/1, cota initiala 1/1 1) GHIȚĂ MARIN , LIPSA CNP 2) SIMION MARIA , LIPSA CNP 3) GHIȚĂ MARIN , LIPSA CNP | A1 |

C. Partea III. SARCINI .

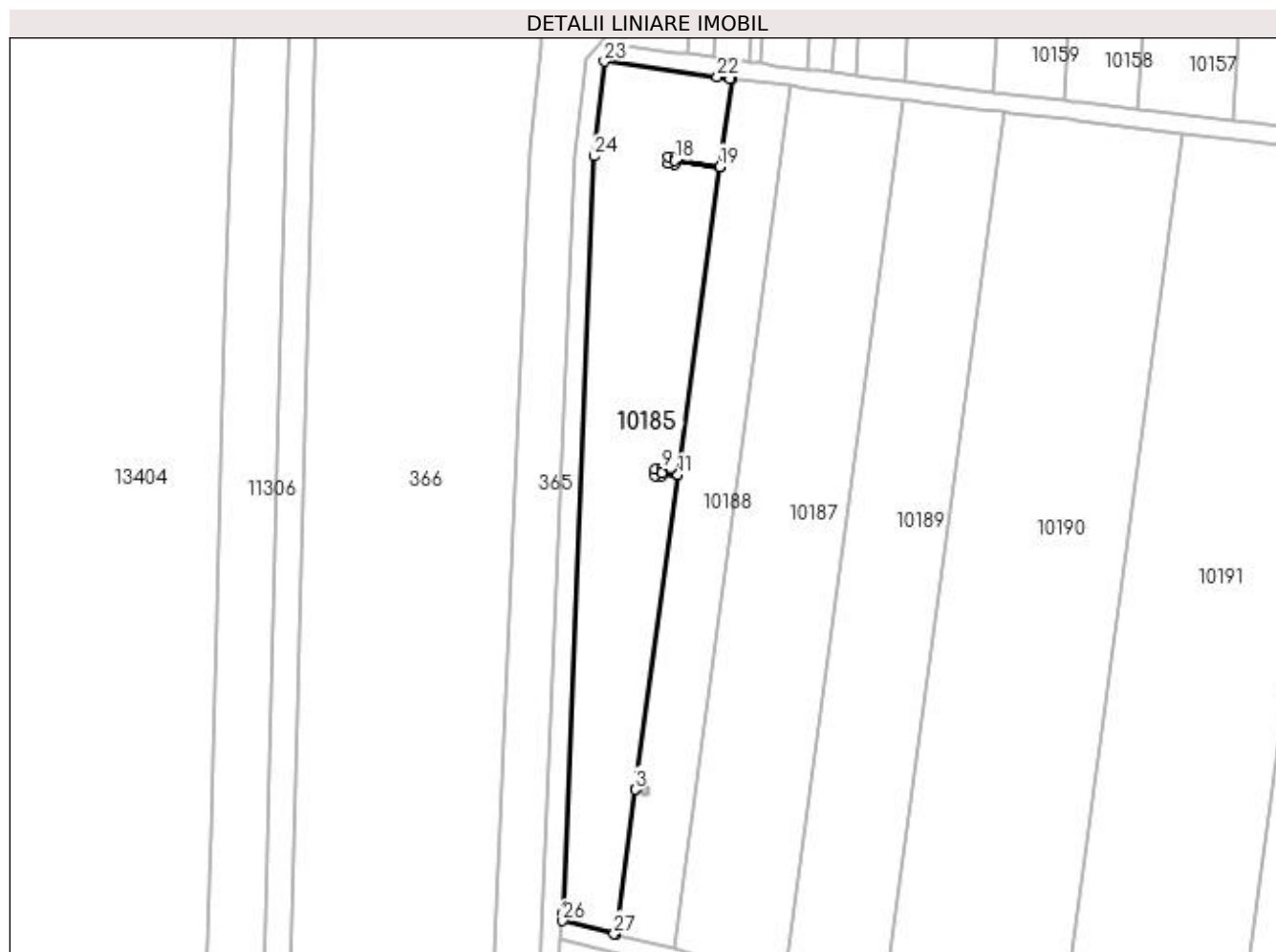
| Inscrieri privind dezmembramintele dreptului de proprietate, drepturi reale de garanție și sarcini | Referințe |
|--|-----------|
| NU SUNT | |

Anexa Nr. 1 La Partea I

Teren

| | | |
|--------------|-----------------|--|
| Nr cadastral | Suprafața (mp)* | Observații / Referințe |
| | 3.776 | Imobilul a fost diminuat cu un procent de 5,6% |

* Suprafața este determinată în planul de proiecție Stereo 70.



Date referitoare la teren

| Crt | Categorie folosință | Intra vilan | Suprafața (mp) | Tarla | Parcelă | Nr. topo | Observații / Referințe |
|-----|---------------------|-------------|----------------|-------|---------|----------|------------------------|
| 1 | arabil | NU | 3.776 | 168 | 38 | - | |

Lungime Segmente

1) Valorile lungimilor segmentelor sunt obținute din proiecție în plan.

| Punct început | X / Y | Punct sfârșit | X / Y | Lungime segment (** (m) |
|---------------|----------------------------|---------------|----------------------------|-------------------------|
| 1 | 399.708,072 296.178,858 | 2 | 399.712,307 296.210,078 | 31.506 |
| 3 | 399.712,307 296.210,083 | 4 | 399.721,512 296.277,947 | 68.485 |
| 5 | 399.717,917 296.278,434 | 6 | 399.717,888 296.277,73 | 0.705 |
| 7 | 399.716,469 296.277,79 | 8 | 399.716,529 296.279,199 | 1.41 |
| 9 | 399.717,947 296.279,139 | 10 | 399.717,918 296.278,439 | 0.701 |

| Punct început | X / Y | Punct sfârșit | X / Y | Lungime segment (** (m) |
|---------------|----------------------------|---------------|----------------------------|-------------------------|
| 2 | 399.712,307 296.210,078 | 3 | 399.712,307 296.210,083 | 0.005 |
| 4 | 399.721,512 296.277,947 | 5 | 399.717,917 296.278,434 | 3.628 |
| 6 | 399.717,888 296.277,73 | 7 | 399.716,469 296.277,79 | 1.42 |
| 8 | 399.716,529 296.279,199 | 9 | 399.717,947 296.279,139 | 1.419 |
| 10 | 399.717,918 296.278,439 | 11 | 399.721,513 296.277,952 | 3.628 |

| Punct început | X / Y | Punct sfârșit | X / Y | Lungime segment (** (m) |
|---------------|----------------------------|---------------|----------------------------|-------------------------|
| 11 | 399.721,513 296.277,952 | 12 | 399.730,529 296.344,427 | 67.084 |
| 13 | 399.720,779 296.345,75 | 14 | 399.720,749 296.345,045 | 0.706 |
| 15 | 399.719,331 296.345,105 | 16 | 399.719,39 296.346,514 | 1.41 |
| 17 | 399.720,809 296.346,454 | 18 | 399.720,779 296.345,754 | 0.701 |
| 19 | 399.730,53 296.344,432 | 20 | 399.733,104 296.363,407 | 19.149 |
| 21 | 399.732,714 296.363,454 | 22 | 399.729,961 296.363,787 | 2.773 |
| 23 | 399.705,616 296.367,145 | 24 | 399.703,329 296.346,721 | 20.552 |
| 25 | 399.696,667 296.183,679 | 26 | 399.696,588 296.181,749 | 1.932 |
| 27 | 399.707,689 296.178,955 | 1 | 399.708,072 296.178,858 | 0.395 |

| Punct început | X / Y | Punct sfârșit | X / Y | Lungime segment (** (m) |
|---------------|----------------------------|---------------|----------------------------|-------------------------|
| 12 | 399.730,529 296.344,427 | 13 | 399.720,779 296.345,75 | 9.839 |
| 14 | 399.720,749 296.345,045 | 15 | 399.719,331 296.345,105 | 1.419 |
| 16 | 399.719,39 296.346,514 | 17 | 399.720,809 296.346,454 | 1.42 |
| 18 | 399.720,779 296.345,754 | 19 | 399.730,53 296.344,432 | 9.84 |
| 20 | 399.733,104 296.363,407 | 21 | 399.732,714 296.363,454 | 0.393 |
| 22 | 399.729,961 296.363,787 | 23 | 399.705,616 296.367,145 | 24.575 |
| 24 | 399.703,329 296.346,721 | 25 | 399.696,667 296.183,679 | 163.178 |
| 26 | 399.696,588 296.181,749 | 27 | 399.707,689 296.178,955 | 11.447 |

** Lungimile segmentelor sunt determinate în planul de proiecție Stereo 70 și sunt rotunjite la 1 milimetru.

*** Distanța dintre puncte este formată din segmente cumulate ce sunt mai mici decât valoarea 1 milimetru.

**DATE DESPRE IMOBILUL NR. 10187**

Oficiul de Cadastru și Publicitate Imobiliară DOLJ
Biroul de Cadastru și Publicitate Imobiliară Craiova

A. Partea I. Descrierea imobilului

TEREN Extravilan

Adresa: Jud. Dolj, T 168, P 38

| Nr. Crt | Nr cadastral Nr. topografic | Suprafața* (mp) | Observații / Referințe |
|---------|-----------------------------|-----------------|---|
| A1 | 31003 | 4.637 | Sector cadastral:28 Teren neimprejmuit; |

B. Partea II. Proprietari și acte

| Inscrieri privitoare la dreptul de proprietate și alte drepturi reale | Referințe |
|--|-----------|
| 66009 / 05/07/2013 | |
| Hotarare Judecatoreasca nr. SENTINTA COMERCIALA NR 263, din 12/04/2011 emis de JUDECATORIA SEGARCEA (DOSAR NR. 2471/304/2010); | |
| B1 | A1 |
| Intabulare, drept de PROPRIETATE, dobandit prin Hotarare Judecatoreasca, cota actuala 1/1, cota initiala 1/1 1) SC PLOPSOR CEREAL SRL, CIF:9999999999999, LIPSA CUI | |

C. Partea III. SARCINI .

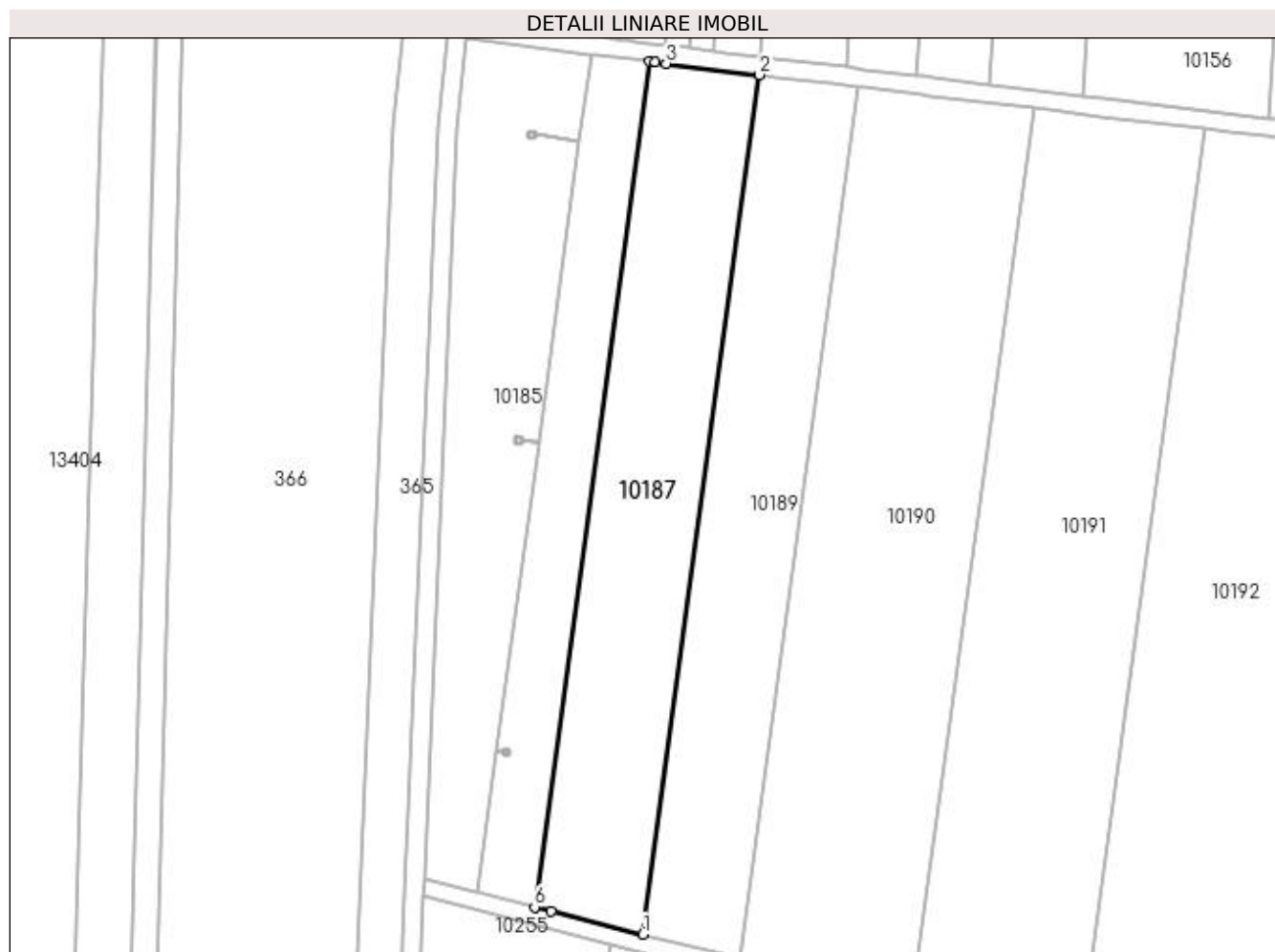
| Inscrieri privind dezmembramintele dreptului de proprietate, drepturi reale de garanție și sarcini | Referințe |
|--|-----------|
| NU SUNT | |

Anexa Nr. 1 La Partea I

Teren

| Nr cadastral | Suprafața (mp)* | Observații / Referințe |
|--------------|-----------------|------------------------|
| 31003 | 4.637 | |

* Suprafața este determinată în planul de proiecție Stereo 70.



Date referitoare la teren

| Crt | Categorie folosință | Intra vilan | Suprafața (mp) | Tarla | Parcelă | Nr. topo | Observații / Referințe |
|-----|---------------------|-------------|----------------|-------|---------|----------|------------------------|
| 1 | arabil | NU | 4.637 | 168 | 38 | - | |

Lungime Segmente

1) Valorile lungimilor segmentelor sunt obținute din proiecție în plan.

| Punct început | X / Y | Punct sfârșit | X / Y | Lungime segment (** (m) |
|---------------|----------------------------|---------------|----------------------------|-------------------------|
| 1 | 399.744,554 296.169,674 | 2 | 399.770,222 296.358,909 | 190.968 |
| 2 | 399.770,222 296.358,909 | 3 | 399.749,626 296.361,404 | 20.747 |
| 3 | 399.749,626 296.361,404 | 4 | 399.747,243 296.361,693 | 2.4 |
| 4 | 399.747,243 296.361,693 | 5 | 399.745,917 296.361,854 | 1.336 |
| 5 | 399.745,917 296.361,854 | 6 | 399.720,666 296.175,688 | 187.871 |

| Punct început | X / Y | Punct sfârșit | X / Y | Lungime segment (** (m) |
|---------------|----------------------------|---------------|----------------------------|-------------------------|
| 6 | 399.720,666 296.175,688 | 7 | 399.724,312 296.174,77 | 3.76 |
| 7 | 399.724,312 296.174,77 | 1 | 399.744,554 296.169,674 | 20.874 |

** Lungimile segmentelor sunt determinate în planul de proiecție Stereo 70 și sunt rotunjite la 1 milimetru.

*** Distanța dintre puncte este formată din segmente cumulate ce sunt mai mici decât valoarea 1 milimetru.

**DATE DESPRE IMOBILUL NR. 10188**

Oficiul de Cadastru și Publicitate Imobiliară DOLJ
 Biroul de Cadastru și Publicitate Imobiliară Craiova

A. Partea I. Descrierea imobilului

TEREN Extravilan

Adresa: Jud. Dolj, T 168 P 38 EXTRAVILAN

| Nr. Crt | Nr cadastral Nr. topografic | Suprafața* (mp) | Observații / Referințe |
|---------|-----------------------------|-----------------|---|
| A1 | 32165 | 2.412 | Sector cadastral:28 Teren neimprejmuit; |

B. Partea II. Proprietari și acte

| Inscrieri privitoare la dreptul de proprietate și alte drepturi reale | | Referințe |
|---|--|-----------|
| 49062 / 07/04/2016 | | |
| Hotarare Judecatoreasca nr. sentinta civila nr 306, din 02/03/2012 emis de JUDECATORIA SEGARCEA (dosar nr 23/304/2012); | | |
| B1 | Intabulare, drept de PROPRIETATE, dobandit prin Hotarare Judecatoreasca, cota actuala 1/1, cota initiala 1/1 1) SC CERVINA SA, CIF:9999999999999, LIPSA CUI | A1 |

C. Partea III. SARCINI .

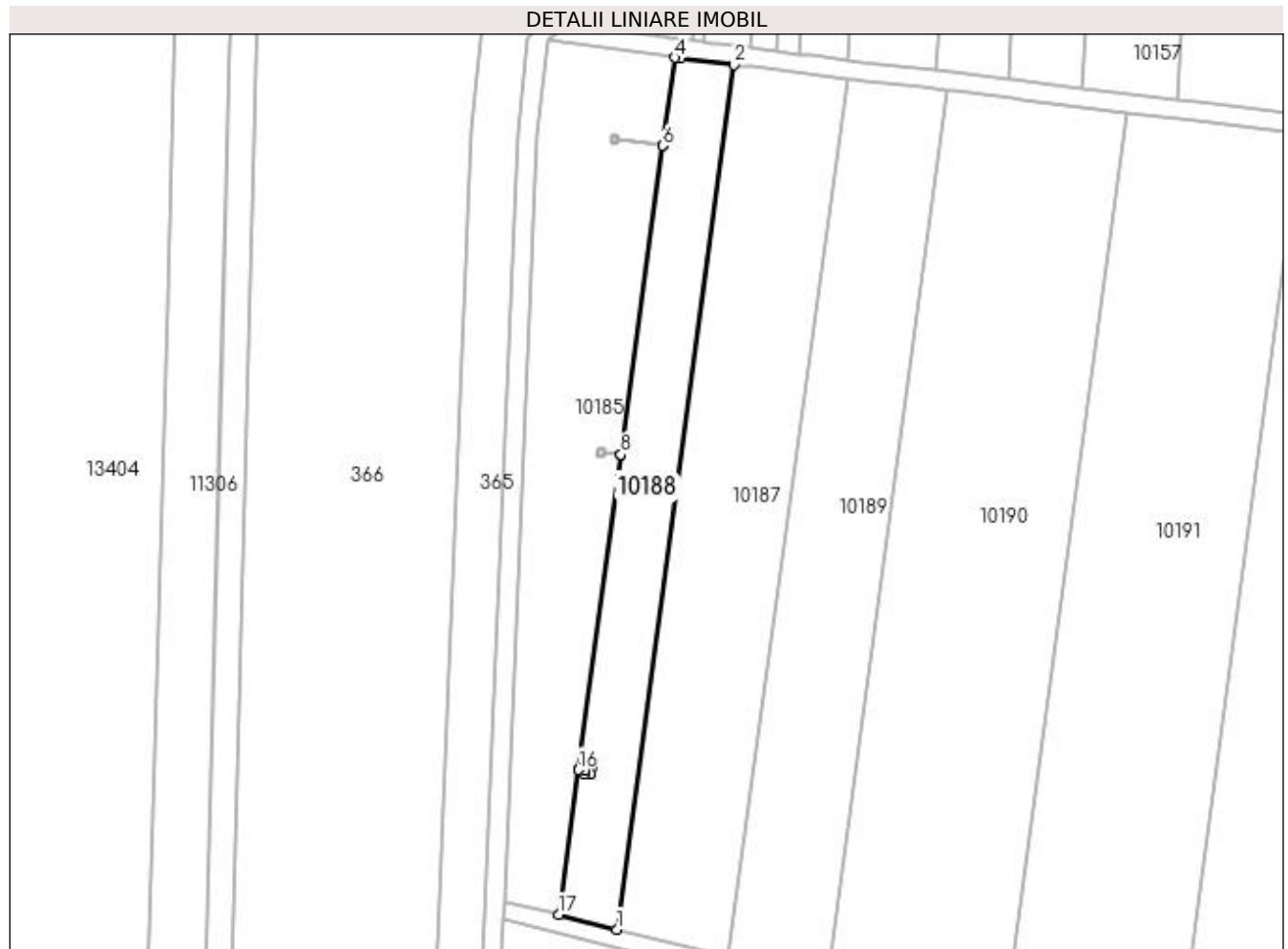
| Inscrieri privind dezmembramintele dreptului de proprietate, drepturi reale de garanție și sarcini | Referințe |
|--|-----------|
| NU SUNT | |

Anexa Nr. 1 La Partea I

Teren

| Nr cadastral | Suprafața (mp)* | Observații / Referințe |
|--------------|-----------------|------------------------|
| 32165 | 2.412 | |

* Suprafața este determinată în planul de proiecție Stereo 70.



Date referitoare la teren

| Crt | Categorie folosință | Intra vilan | Suprafața (mp) | Tarla | Parcelă | Nr. topo | Observații / Referințe |
|-----|---------------------|-------------|----------------|-------|---------|----------|------------------------|
| 1 | arabil | NU | 2.412 | 168 | 38 | - | |

Lungime Segmente

1) Valorile lungimilor segmentelor sunt obținute din proiecție în plan.

| Punct început | X / Y | Punct sfârșit | X / Y | Lungime segment (** (m) |
|---------------|----------------------------|---------------|----------------------------|-------------------------|
| 1 | 399.720,666 296.175,688 | 2 | 399.745,917 296.361,854 | 187.871 |
| 2 | 399.745,917 296.361,854 | 3 | 399.734,387 296.363,251 | 11.614 |
| 3 | 399.734,387 296.363,251 | 4 | 399.733,104 296.363,407 | 1.292 |
| 4 | 399.733,104 296.363,407 | 5 | 399.730,53 296.344,432 | 19.149 |
| 5 | 399.730,53 296.344,432 | 6 | 399.730,529 296.344,427 | 0.005 |

| Punct început | X / Y | Punct sfârșit | X / Y | Lungime segment (** (m) |
|---------------|----------------------------|---------------|----------------------------|-------------------------|
| 6 | 399.730,529 296.344,427 | 7 | 399.721,513 296.277,952 | 67.084 |
| 7 | 399.721,513 296.277,952 | 8 | 399.721,512 296.277,947 | 0.005 |
| 8 | 399.721,512 296.277,947 | 9 | 399.712,307 296.210,083 | 68.485 |
| 9 | 399.712,307 296.210,083 | 10 | 399.713,692 296.209,895 | 1.398 |
| 10 | 399.713,692 296.209,895 | 11 | 399.713,721 296.210,599 | 0.705 |
| 11 | 399.713,721 296.210,599 | 12 | 399.715,138 296.210,539 | 1.418 |
| 12 | 399.715,138 296.210,539 | 13 | 399.715,078 296.209,13 | 1.41 |
| 13 | 399.715,078 296.209,13 | 14 | 399.713,662 296.209,191 | 1.417 |
| 14 | 399.713,662 296.209,191 | 15 | 399.713,691 296.209,89 | 0.7 |
| 15 | 399.713,691 296.209,89 | 16 | 399.712,307 296.210,078 | 1.397 |
| 16 | 399.712,307 296.210,078 | 17 | 399.708,072 296.178,858 | 31.506 |
| 17 | 399.708,072 296.178,858 | 1 | 399.720,666 296.175,688 | 12.987 |

** Lungimile segmentelor sunt determinate în planul de proiecție Stereo 70 și sunt rotunjite la 1 milimetru.

*** Distanța dintre puncte este formată din segmente cumulate ce sunt mai mici decât valoarea 1 milimetru.

**DATE DESPRE IMOBILUL NR. 10189**

Oficiul de Cadastru și Publicitate Imobiliară DOLJ
Biroul de Cadastru și Publicitate Imobiliară Craiova

A. Partea I. Descrierea imobilului

TEREN Extravilan

Adresa: Jud. Dolj, T168, P35

| Nr. Crt | Nr cadastral Nr. topografic | Suprafața* (mp) | Observații / Referințe |
|---------|-----------------------------|-----------------|---|
| A1 | 32370 | 4.198 | Sector cadastral:28 Teren neimprejmuit; |

B. Partea II. Proprietari și acte

| Inscrieri privitoare la dreptul de proprietate și alte drepturi reale | Referințe |
|---|-----------|
| 43369 / 21/02/2018 | |
| Act Notarial nr. contract vanzare aut 267/2018, din 20/02/2018 emis de Neagoe Monica; | |
| B2 | A1 |
| Intabulare, drept de PROPRIETATE, dobândit prin Conventie, cota actuala 1/1, cota initiala 1/1 1) SC CERVINA SA, CIF:2339853 | |

C. Partea III. SARCINI .

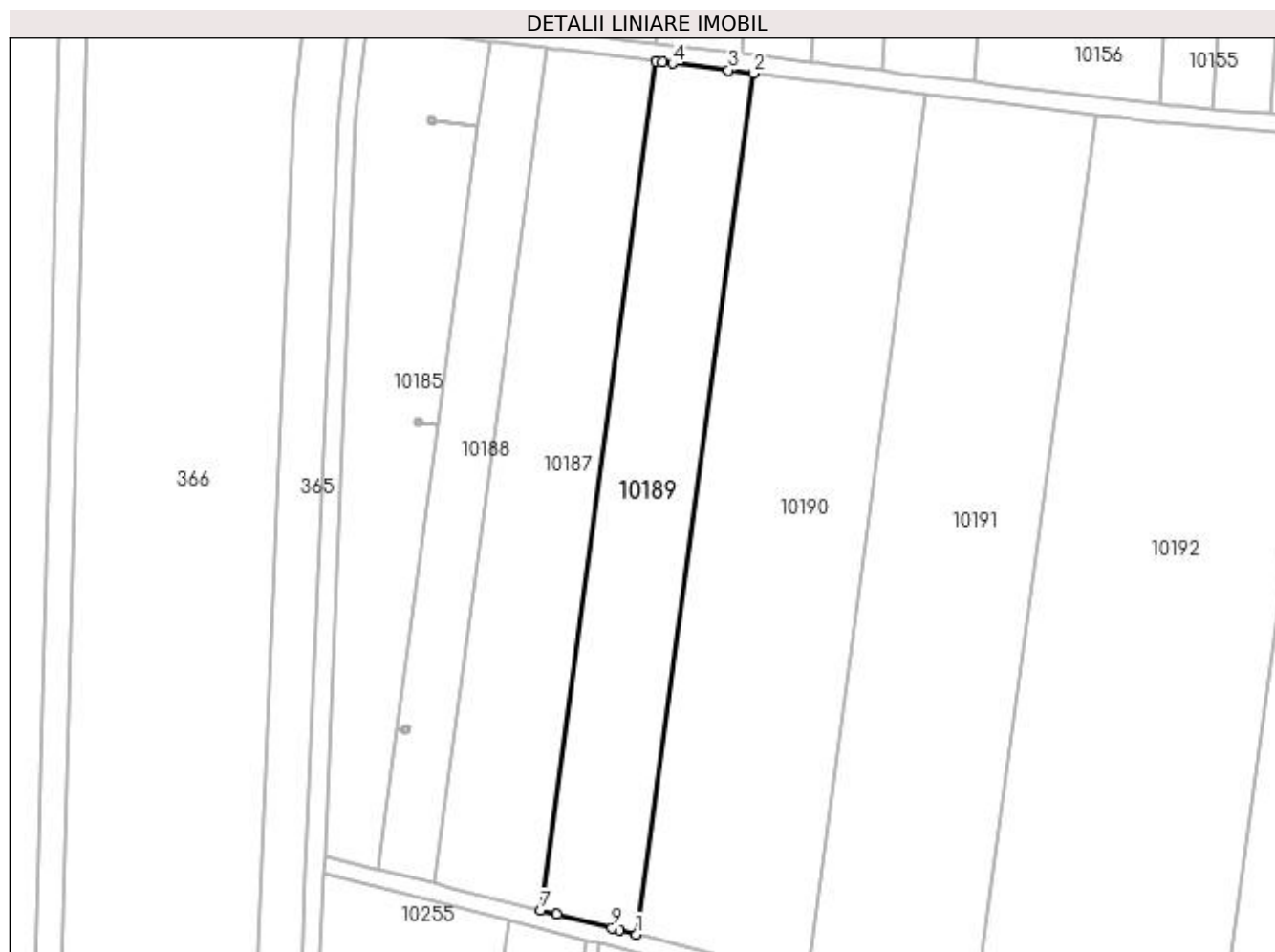
| Inscrieri privind dezmembramintele dreptului de proprietate, drepturi reale de garanție și sarcini | Referințe |
|--|-----------|
| NU SUNT | |

Anexa Nr. 1 La Partea I

Teren

| Nr cadastral | Suprafața (mp)* | Observații / Referințe |
|--------------|-----------------|------------------------|
| 32370 | 4.198 | |

* Suprafața este determinată în planul de proiecție Stereo 70.



Date referitoare la teren

| Crt | Categorie folosință | Intra vilan | Suprafața (mp) | Tarla | Parcelă | Nr. topo | Observații / Referințe |
|-----|---------------------|-------------|----------------|-------|---------|----------|------------------------|
| 1 | arabil | NU | 4.198 | 168 | 35 | - | |

Lungime Segmente

1) Valorile lungimilor segmentelor sunt obținute din proiecție în plan.

| Punct început | X / Y | Punct sfârșit | X / Y | Lungime segment (** (m) |
|---------------|----------------------------|---------------|----------------------------|-------------------------|
| 1 | 399.765,847 296.164,279 | 2 | 399.791,89 296.356,284 | 193.763 |
| 2 | 399.791,89 296.356,284 | 3 | 399.786,329 296.356,957 | 5.602 |
| 3 | 399.786,329 296.356,957 | 4 | 399.773,871 296.358,466 | 12.549 |
| 4 | 399.773,871 296.358,466 | 5 | 399.771,588 296.358,743 | 2.3 |
| 5 | 399.771,588 296.358,743 | 6 | 399.770,222 296.358,909 | 1.376 |

| Punct început | X / Y | Punct sfârșit | X / Y | Lungime segment (** (m) |
|---------------|----------------------------|---------------|----------------------------|-------------------------|
| 6 | 399.770,222 296.358,909 | 7 | 399.744,554 296.169,674 | 190.968 |
| 7 | 399.744,554 296.169,674 | 8 | 399.748,142 296.168,771 | 3.7 |
| 8 | 399.748,142 296.168,771 | 9 | 399.760,387 296.165,689 | 12.627 |
| 9 | 399.760,387 296.165,689 | 10 | 399.761,987 296.165,286 | 1.65 |
| 10 | 399.761,987 296.165,286 | 1 | 399.765,847 296.164,279 | 3.989 |

** Lungimile segmentelor sunt determinate în planul de proiecție Stereo 70 și sunt rotunjite la 1 milimetru.

*** Distanța dintre puncte este formată din segmente cumulate ce sunt mai mici decât valoarea 1 milimetru.

**DATE DESPRE IMOBILUL NR. 10190**

Oficiul de Cadastru și Publicitate Imobiliară DOLJ
Biroul de Cadastru și Publicitate Imobiliară Craiova

A. Partea I. Descrierea imobilului

TEREN Extravilan

Adresa: Jud. Dolj, T168 P34

| Nr. Crt | Nr cadastral Nr. topografic | Suprafața* (mp) | Observații / Referințe |
|---------|-----------------------------|-----------------|---|
| A1 | | 7.646 | Sector cadastral:28 Teren neimprejmuit; Imobilul a fost diminuat cu un procent de 5,6% |

B. Partea II. Proprietari și acte

| Inscrieri privitoare la dreptul de proprietate și alte drepturi reale | | Referințe |
|--|--|-----------|
| / | | |
| Act Administrativ nr. TDP747-59076, din 02/02/1994 emis de CJSDPAT DOLJ; | | |
| B1 | Intabulare, drept de PROPRIETATE, dobandit prin Reconstituire, cota actuala 1/1, cota initiala 1/1 1) POPA FLOAREA, LIPSA CNP | A1 |

C. Partea III. SARCINI .

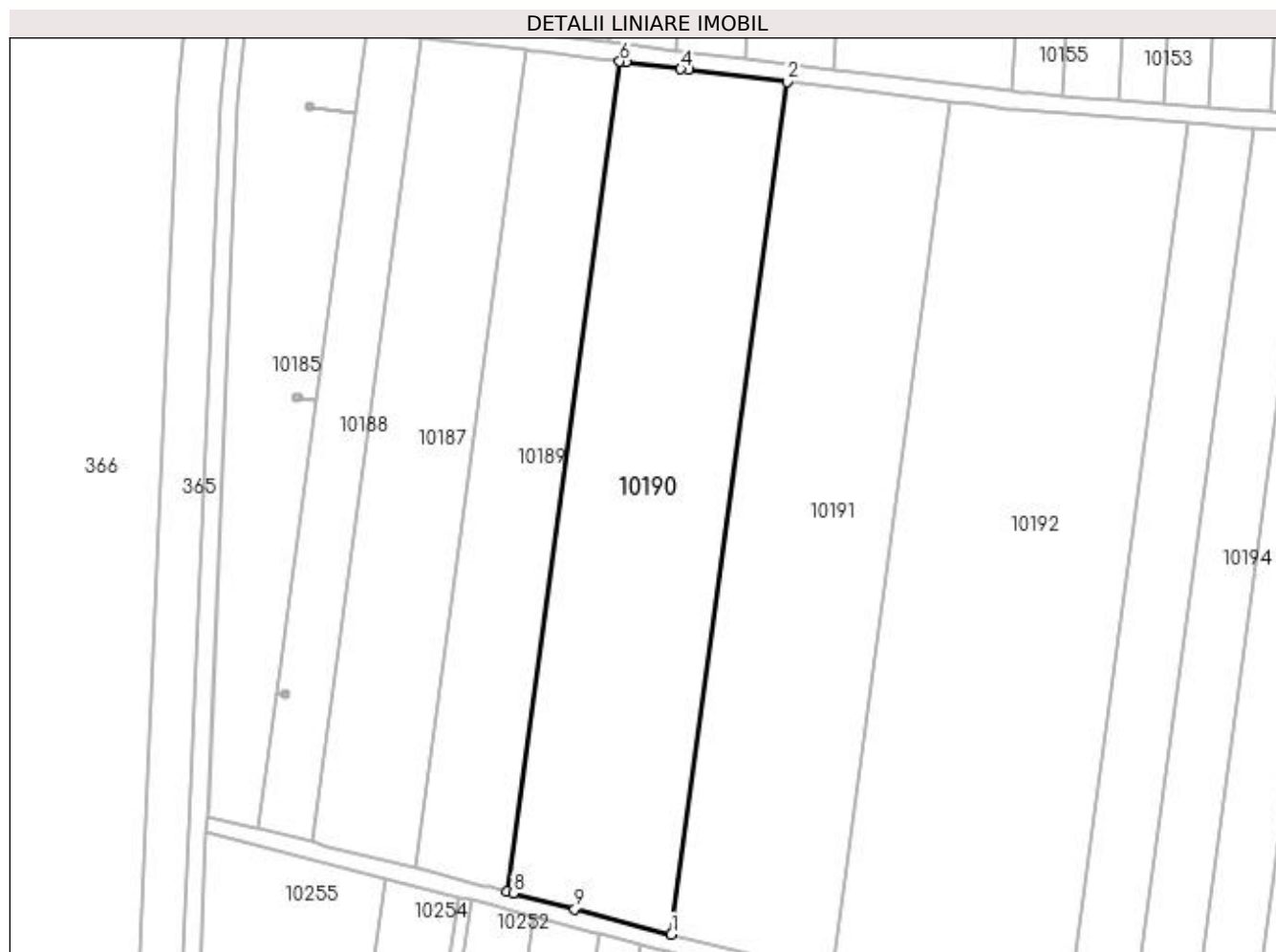
| Inscrieri privind dezmembramintele dreptului de proprietate, drepturi reale de garanție și sarcini | Referințe |
|--|-----------|
| NU SUNT | |

Anexa Nr. 1 La Partea I

Teren

| | | |
|--------------|-----------------|--|
| Nr cadastral | Suprafața (mp)* | Observații / Referințe |
| | 7.646 | Imobilul a fost diminuat cu un procent de 5,6% |

* Suprafața este determinată în planul de proiecție Stereo 70.



Date referitoare la teren

| Crt | Categorie folosință | Intravilan | Suprafața (mp) | Tarla | Parcelă | Nr. topo | Observații / Referințe |
|-----|---------------------|------------|----------------|-------|---------|----------|------------------------|
| 1 | arabil | NU | 7.646 | 168 | 34 | - | |

Lungime Segmente

1) Valorile lungimilor segmentelor sunt obținute din proiecție în plan.

| Punct început | X / Y | Punct sfârșit | X / Y | Lungime segment (** (m) |
|---------------|----------------------------|---------------|----------------------------|-------------------------|
| 1 | 399.803,794 296.154,381 | 2 | 399.830,545 296.351,6 | 199.025 |
| 2 | 399.830,545 296.351,6 | 3 | 399.807,762 296.354,36 | 22.95 |
| 3 | 399.807,762 296.354,36 | 4 | 399.805,948 296.354,58 | 1.827 |
| 4 | 399.805,948 296.354,58 | 5 | 399.793,249 296.356,119 | 12.792 |
| 5 | 399.793,249 296.356,119 | 6 | 399.791,89 296.356,284 | 1.369 |

| Punct început | X / Y | Punct sfârșit | X / Y | Lungime segment (** (m) |
|---------------|----------------------------|---------------|----------------------------|-------------------------|
| 6 | 399.791,89 296.356,284 | 7 | 399.765,847 296.164,279 | 193.763 |
| 7 | 399.765,847 296.164,279 | 8 | 399.767,182 296.163,931 | 1.38 |
| 8 | 399.767,182 296.163,931 | 9 | 399.781,429 296.160,215 | 14.724 |
| 9 | 399.781,429 296.160,215 | 1 | 399.803,794 296.154,381 | 23.113 |

** Lungimile segmentelor sunt determinate în planul de proiecție Stereo 70 și sunt rotunjite la 1 milimetru.

*** Distanța dintre puncte este formată din segmente cumulate ce sunt mai mici decât valoarea 1 milimetru.

**DATE DESPRE IMOBILUL NR. 10191**

Oficiul de Cadastru și Publicitate Imobiliară DOLJ
Biroul de Cadastru și Publicitate Imobiliară Craiova

A. Partea I. Descrierea imobilului

TEREN Extravilan

Adresa: Jud. Dolj, T168 P33

| Nr. Crt | Nr cadastral Nr. topografic | Suprafața* (mp) | Observații / Referințe |
|---------|-----------------------------|-----------------|---|
| A1 | | 7.646 | Sector cadastral:28 Teren neimprejmuit; Imobilul a fost diminuat cu un procent de 5,6% |

B. Partea II. Proprietari și acte

| Inscrieri privitoare la dreptul de proprietate și alte drepturi reale | | Referințe |
|--|--|-----------|
| / | | |
| Act Administrativ nr. TDP657-59079, din 29/11/1993 emis de CJSDPAT DOLJ; | | |
| B1 | Intabulare, drept de PROPRIETATE, dobandit prin Reconstituire, cota actuala 1/1, cota initiala 1/1 1) CATALINA ION, LIPSA CNP 2) POPA ELENA, LIPSA CNP | A1 |

C. Partea III. SARCINI .

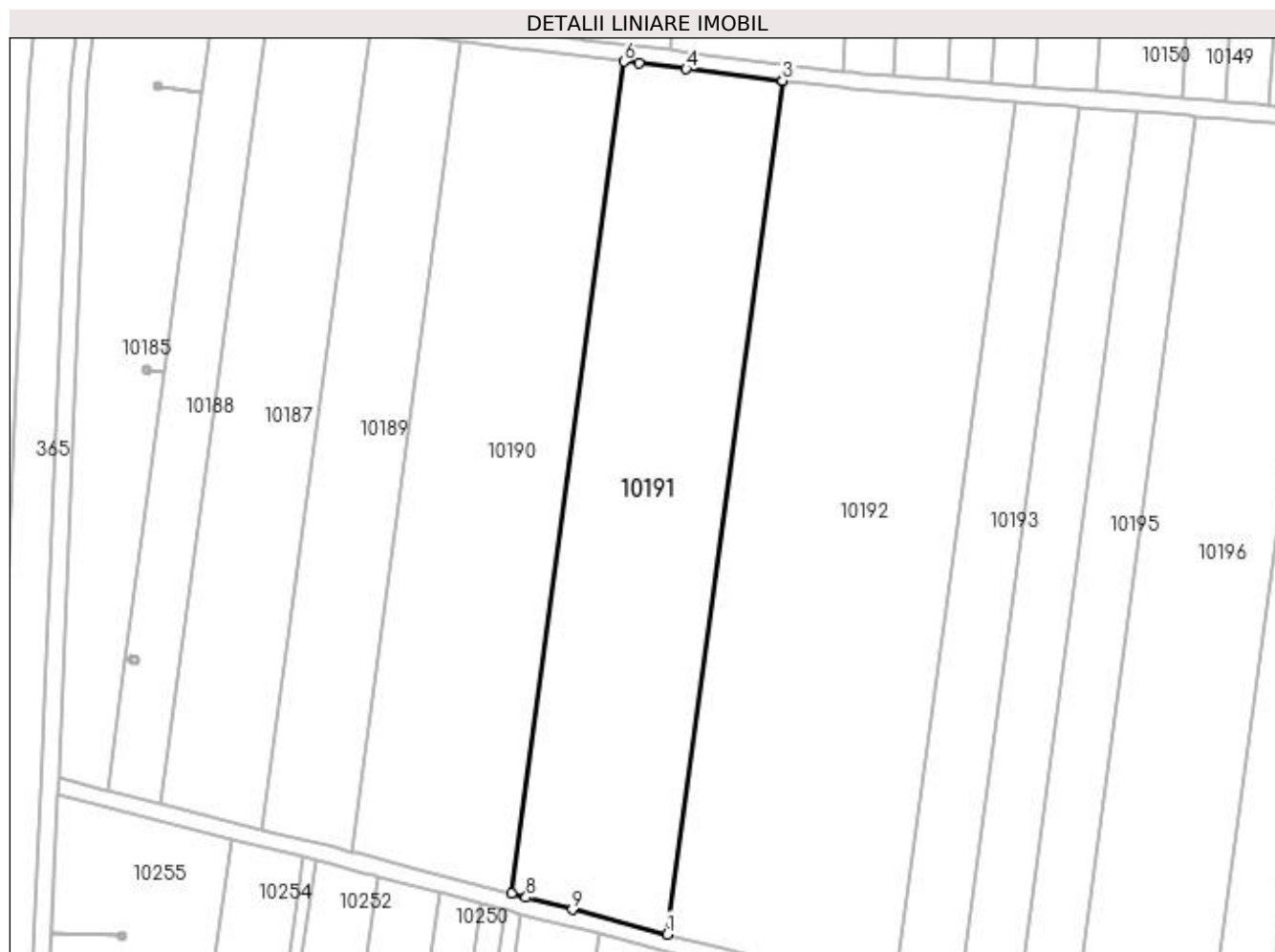
| Inscrieri privind dezmembramintele dreptului de proprietate, drepturi reale de garanție și sarcini | Referințe |
|--|-----------|
| NU SUNT | |

Anexa Nr. 1 La Partea I

Teren

| Nr cadastral | Suprafața (mp)* | Observații / Referințe |
|--------------|-----------------|--|
| | 7.646 | Imobilul a fost diminuat cu un procent de 5,6% |

* Suprafața este determinată în planul de proiecție Stereo 70.



Date referitoare la teren

| Crt | Categorie folosință | Intra vilan | Suprafața (mp) | Tarla | Parcelă | Nr. topo | Observații / Referințe |
|-----|---------------------|-------------|----------------|-------|---------|----------|------------------------|
| 1 | arabil | NU | 7.646 | 168 | 33 | - | |

Lungime Segmente

1) Valorile lungimilor segmentelor sunt obținute din proiecție în plan.

| Punct început | X / Y | Punct sfârșit | X / Y | Lungime segment (** (m) |
|---------------|----------------------------|---------------|----------------------------|-------------------------|
| 1 | 399.840,763 296.144,736 | 2 | 399.868,203 296.347,037 | 204.153 |
| 2 | 399.868,203 296.347,037 | 3 | 399.868,152 296.347,043 | 0.051 |
| 3 | 399.868,152 296.347,043 | 4 | 399.845,271 296.349,816 | 23.048 |
| 4 | 399.845,271 296.349,816 | 5 | 399.834,127 296.351,166 | 11.225 |
| 5 | 399.834,127 296.351,166 | 6 | 399.830,545 296.351,6 | 3.608 |

| Punct început | X / Y | Punct sfârșit | X / Y | Lungime segment (** (m) |
|---------------|----------------------------|---------------|----------------------------|-------------------------|
| 6 | 399.830,545 296.351,6 | 7 | 399.803,794 296.154,381 | 199.025 |
| 7 | 399.803,794 296.154,381 | 8 | 399.807,312 296.153,463 | 3.636 |
| 8 | 399.807,312 296.153,463 | 9 | 399.818,252 296.150,609 | 11.306 |
| 9 | 399.818,252 296.150,609 | 1 | 399.840,763 296.144,736 | 23.265 |

** Lungimile segmentelor sunt determinate în planul de proiecție Stereo 70 și sunt rotunjite la 1 milimetru.

*** Distanța dintre puncte este formată din segmente cumulate ce sunt mai mici decât valoarea 1 milimetru.

**DATE DESPRE IMOBILUL NR. 10192**

Oficiul de Cadastru și Publicitate Imobiliară DOLJ
Biroul de Cadastru și Publicitate Imobiliară Craiova

A. Partea I. Descrierea imobilului

TEREN Extravilan

Adresa: Jud. Dolj, T 168 P 32

| Nr. Crt | Nr cadastral Nr. topografic | Suprafața* (mp) | Observații / Referințe |
|---------|-----------------------------|-----------------|---|
| A1 | 31672 | 11.500 | Sector cadastral:28 Teren neimprejmuit; |

B. Partea II. Proprietari și acte

| Inscrieri privitoare la dreptul de proprietate și alte drepturi reale | | Referințe |
|---|---|-----------|
| 152430 / 12/12/2014 | | |
| Hotarare Judecatoreasca nr. Sentinta civila nr 462, din 04/04/2014 emis de JUDECATORIA SEGARCEA; | | |
| B1 | Intabulare, drept de PROPRIETATE, dobandit prin Hotarare Judecatoreasca, cota actuala 1/1, cota initiala 1/1 1) SC CERVINA SA, CIF:999999999999, LIPSA CUI | A1 |
| 135887 / 01/07/2019 | | |
| Act Notarial nr. Contract ipoteca imobiliara aut nr. 1366, din 26/06/2019 emis de NP Neagoe Monica; | | |
| B2 | se noteaza interdictiile de instrainare, grevare, demolare, dezmembrare si inchiriere 1) BANCA DE EXPORT- IMPORT A ROMANIEI EXIMBANK SA, CIF:361560 | A1 |

C. Partea III. SARCINI

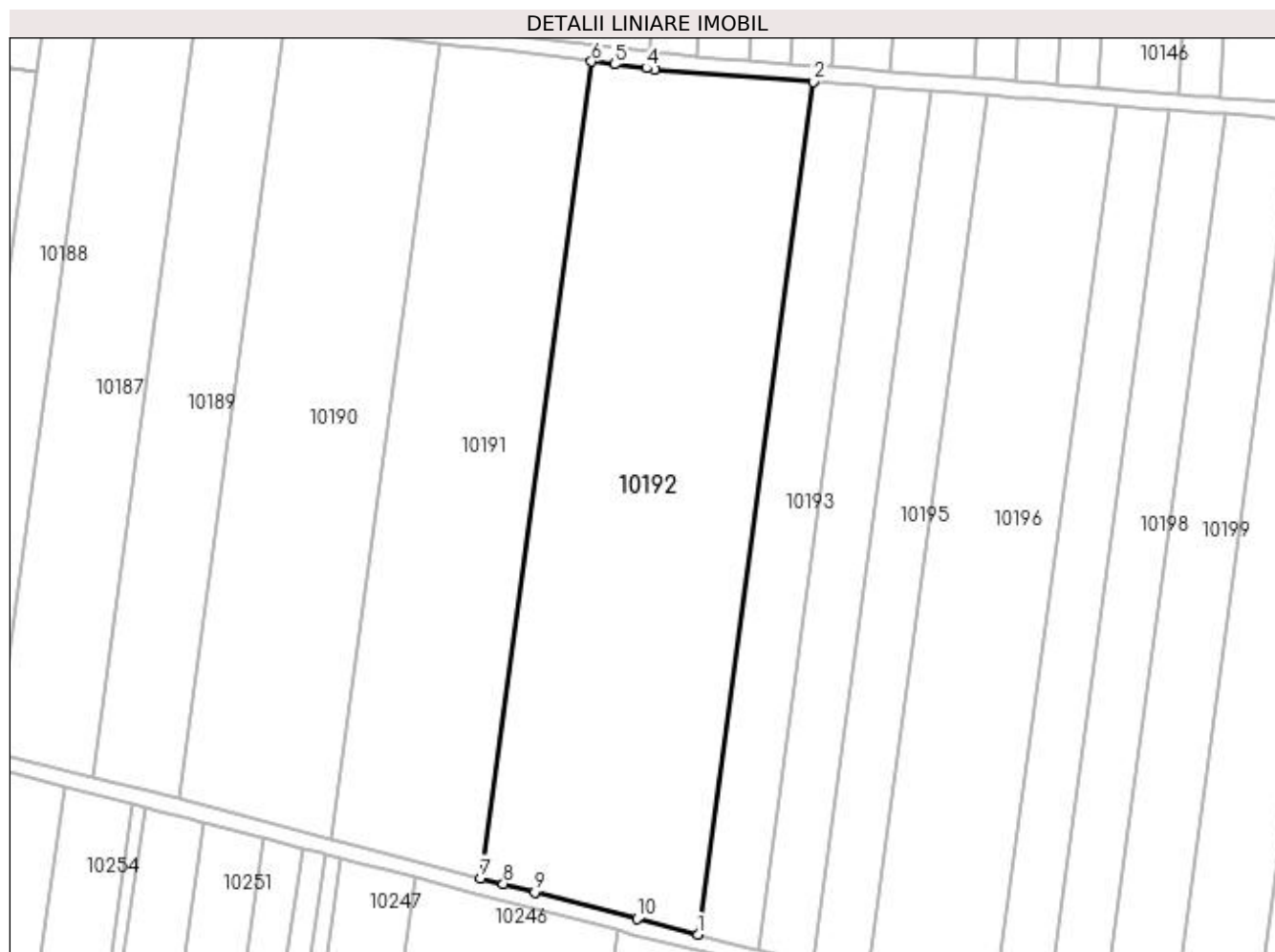
| Inscrieri privind dezmembramintele dreptului de proprietate, drepturi reale de garanție și sarcini | | Referințe |
|---|--|-----------|
| 135887 / 01/07/2019 | | |
| Act Notarial nr. Contract ipoteca imobiliara aut nr. 1366, din 26/06/2019 emis de NP Neagoe Monica; | | |
| C1 | Intabulare, drept de IPOTECA, Valoare:56800000 LEIsi celelalte obligatii de plata aferente creditului 1) BANCA DE EXPORT- IMPORT A ROMANIEI EXIMBANK SA, CIF:361560 | A1 |

Anexa Nr. 1 La Partea I

Teren

| | | |
|--------------|-----------------|------------------------|
| Nr cadastral | Suprafața (mp)* | Observații / Referințe |
| 31672 | 11.500 | |

* Suprafața este determinată în planul de proiecție Stereo 70.



Date referitoare la teren

| Crt | Categorie folosință | Intra vilan | Suprafața (mp) | Tarla | Parcelă | Nr. topo | Observații / Referințe |
|-----|---------------------|-------------|----------------|-------|---------|----------|------------------------|
| 1 | arabil | NU | 11.500 | 168 | 32 | - | |

Lungime Segmente

1) Valorile lungimilor segmentelor sunt obținute din proiecție în plan.

| Punct început | X / Y | Punct sfârșit | X / Y | Lungime segment (** (m) |
|---------------|----------------------------|---------------|----------------------------|-------------------------|
| 1 | 399.894,538 296.130,751 | 2 | 399.923,195 296.342,031 | 213.215 |
| 2 | 399.923,195 296.342,031 | 3 | 399.884,026 296.345,12 | 39.291 |
| 3 | 399.884,026 296.345,12 | 4 | 399.881,85 296.345,384 | 2.192 |
| 4 | 399.881,85 296.345,384 | 5 | 399.873,896 296.346,347 | 8.012 |
| 5 | 399.873,896 296.346,347 | 6 | 399.868,203 296.347,037 | 5.735 |

| Punct început | X / Y | Punct sfârșit | X / Y | Lungime segment (** (m) |
|---------------|----------------------------|---------------|----------------------------|-------------------------|
| 6 | 399.868,203 296.347,037 | 7 | 399.840,763 296.144,736 | 204.153 |
| 7 | 399.840,763 296.144,736 | 8 | 399.846,353 296.143,278 | 5.777 |
| 8 | 399.846,353 296.143,278 | 9 | 399.854,161 296.141,241 | 8.069 |
| 9 | 399.854,161 296.141,241 | 10 | 399.879,545 296.134,62 | 26.233 |
| 10 | 399.879,545 296.134,62 | 1 | 399.894,538 296.130,751 | 15.484 |

** Lungimile segmentelor sunt determinate în planul de proiecție Stereo 70 și sunt rotunjite la 1 milimetru.

*** Distanța dintre puncte este formată din segmente cumulate ce sunt mai mici decât valoarea 1 milimetru.

**DATE DESPRE IMOBILUL NR. 10193**

Oficiul de Cadastru și Publicitate Imobiliară DOLJ
Biroul de Cadastru și Publicitate Imobiliară Craiova

A. Partea I. Descrierea imobilului

TEREN Extravilan

Adresa: Jud. Dolj, T168 P31

| Nr. Crt | Nr cadastral Nr. topografic | Suprafața* (mp) | Observații / Referințe |
|---------|-----------------------------|-----------------|---|
| A1 | | 3.304 | Sector cadastral:28 Teren neimprejmuit; Imobilul a fost diminuat cu un procent de 5,6% |

B. Partea II. Proprietari și acte

| Inscrieri privitoare la dreptul de proprietate și alte drepturi reale | | Referințe |
|---|---|-----------|
| / | | |
| Act Administrativ nr. TDP761-59076, din 07/03/1994 emis de CJSDPAT DOLJ (Defunct conform certificatului de deces seria DM nr. 889071 din data de 04.10.2001); | | |
| B1 | Intabulare, drept de PROPRIETATE, dobândit prin Reconstituire, cota actuala 1/1, cota initiala 1/1 1) ȘELARU MARIN, LIPSA CNP DEFUNCT:Da | A1 |

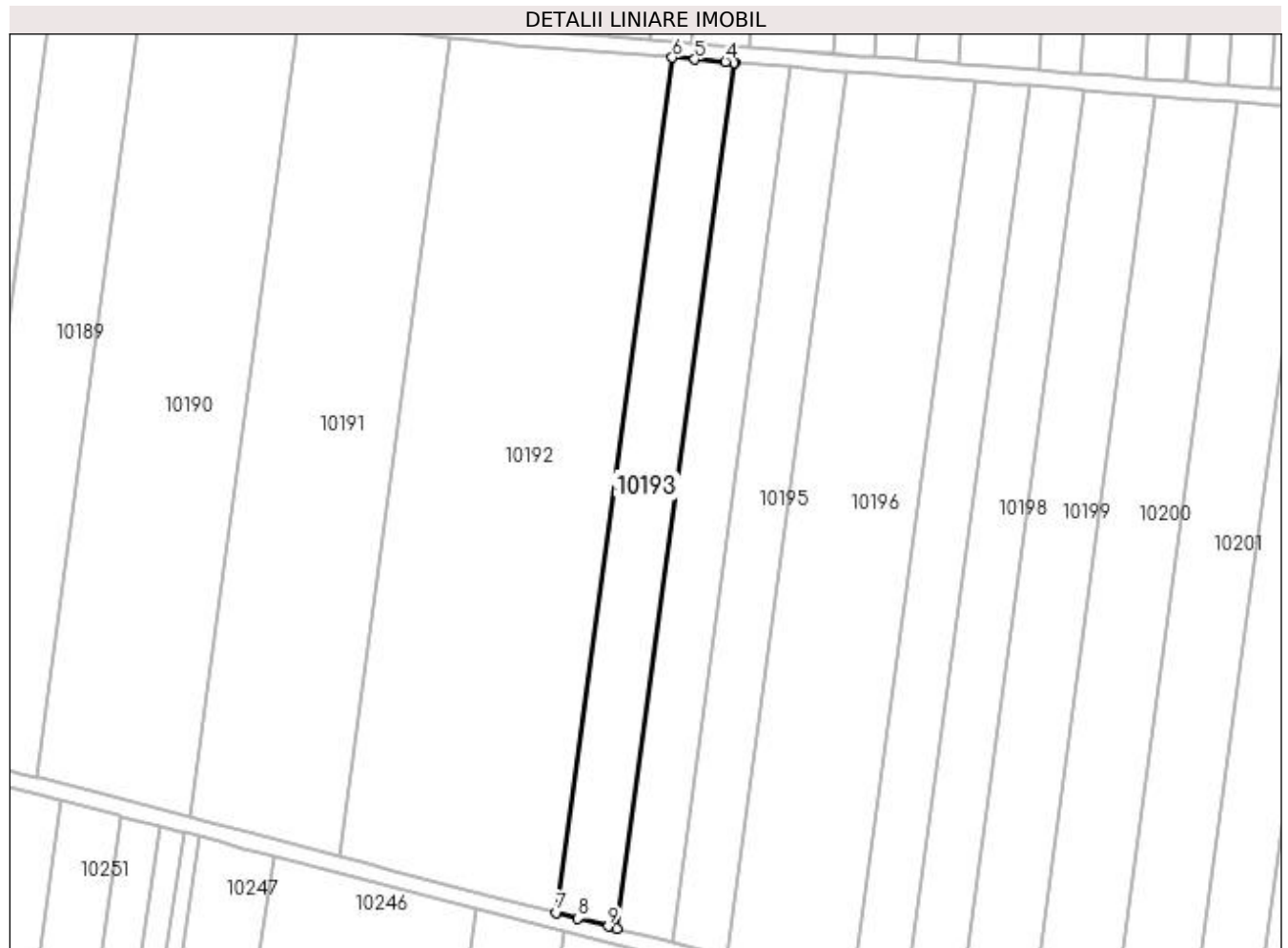
C. Partea III. SARCINI .

| Inscrieri privind dezmembramintele dreptului de proprietate, drepturi reale de garanție și sarcini | Referințe |
|--|-----------|
| NU SUNT | |

Anexa Nr. 1 La Partea I**Teren**

| Nr cadastral | Suprafața (mp)* | Observații / Referințe |
|--------------|-----------------|--|
| | 3.304 | Imobilul a fost diminuat cu un procent de 5,6% |

* Suprafața este determinată în planul de proiecție Stereo 70.

**Date referitoare la teren**

| Crt | Categorie folosință | Intra vilan | Suprafața (mp) | Tarla | Parcelă | Nr. topo | Observații / Referințe |
|-----|---------------------|-------------|----------------|-------|---------|----------|------------------------|
| 1 | arabil | NU | 3.304 | 168 | 31 | - | |

Lungime Segmente

1) Valorile lungimilor segmentelor sunt obținute din proiecție în plan.

| Punct început | X / Y | Punct sfârșit | X / Y | Lungime segment (** (m) |
|---------------|----------------------------|---------------|----------------------------|-------------------------|
| 1 | 399.909,552 296.126,875 | 2 | 399.938,571 296.340,819 | 215.903 |
| 2 | 399.938,571 296.340,819 | 3 | 399.938,514 296.340,823 | 0.057 |
| 3 | 399.938,514 296.340,823 | 4 | 399.936,326 296.340,996 | 2.195 |
| 4 | 399.936,326 296.340,996 | 5 | 399.928,675 296.341,599 | 7.675 |
| 5 | 399.928,675 296.341,599 | 6 | 399.923,195 296.342,031 | 5.497 |

| Punct început | X / Y | Punct sfârșit | X / Y | Lungime segment (** (m) |
|---------------|----------------------------|---------------|----------------------------|-------------------------|
| 6 | 399.923,195 296.342,031 | 7 | 399.894,538 296.130,751 | 213.215 |
| 7 | 399.894,538 296.130,751 | 8 | 399.899,89 296.129,369 | 5.528 |
| 8 | 399.899,89 296.129,369 | 9 | 399.907,36 296.127,441 | 7.715 |
| 9 | 399.907,36 296.127,441 | 1 | 399.909,552 296.126,875 | 2.264 |

** Lungimile segmentelor sunt determinate în planul de proiecție Stereo 70 și sunt rotunjite la 1 milimetru.

*** Distanța dintre puncte este formată din segmente cumulate ce sunt mai mici decât valoarea 1 milimetru.

**DATE DESPRE IMOBILUL NR. 10194**

Oficiul de Cadastru și Publicitate Imobiliară DOLJ
Biroul de Cadastru și Publicitate Imobiliară Craiova

A. Partea I. Descrierea imobilului

TEREN Extravilan

Adresa: Jud. Dolj, T168 P37

| Nr. Crt | Nr cadastral Nr. topografic | Suprafața* (mp) | Observații / Referințe |
|---------|-----------------------------|-----------------|---|
| A1 | | 3.021 | Sector cadastral:28 Teren neimprejmuit; Imobilul a fost diminuat cu un procent de 5,6% |

B. Partea II. Proprietari și acte

| Inscrieri privitoare la dreptul de proprietate și alte drepturi reale | | Referințe |
|---|---|-----------|
| / | | |
| Act Administrativ nr. TDP1568-59560, din 11/10/1999 emis de CJSDPAT DOLJ; | | |
| B1 | Intabulare, drept de PROPRIETATE, dobandit prin Reconstituire, cota actuala 1/1, cota initiala 1/1 1) BUZATU GHEORGHE, LIPSA CNP | A1 |

C. Partea III. SARCINI .


| Inscrieri privind dezmembramintele dreptului de proprietate, drepturi reale de garanție și sarcini | Referințe |
|--|-----------|
| NU SUNT | |

Anexa Nr. 1 La Partea I

Teren

| Nr cadastral | Suprafața (mp)* | Observații / Referințe |
|--------------|-----------------|--|
| | 3.021 | Imobilul a fost diminuat cu un procent de 5,6% |

* Suprafața este determinată în planul de proiecție Stereo 70.



Date referitoare la teren

| Crt | Categorie folosință | Intra vilan | Suprafața (mp) | Tarla | Parcelă | Nr. topo | Observații / Referințe |
|-----|---------------------|-------------|----------------|-------|---------|----------|------------------------|
| 1 | arabil | NU | 3.021 | 168 | 37 | - | |

Lungime Segmente

1) Valorile lungimilor segmentelor sunt obținute din proiecție în plan.

| Punct început | X / Y | Punct sfârșit | X / Y | Lungime segment (** (m) |
|---------------|----------------------------|---------------|----------------------------|-------------------------|
| 1 | 399.923,117 296.123,373 | 2 | 399.952,463 296.339,723 | 218.331 |
| 2 | 399.952,463 296.339,723 | 3 | 399.952,399 296.339,728 | 0.064 |
| 3 | 399.952,399 296.339,728 | 4 | 399.951,247 296.339,819 | 1.156 |
| 4 | 399.951,247 296.339,819 | 5 | 399.944,885 296.340,321 | 6.382 |
| 5 | 399.944,885 296.340,321 | 6 | 399.938,571 296.340,819 | 6.334 |

| Punct început | X / Y | Punct sfârșit | X / Y | Lungime segment (** (m) |
|---------------|----------------------------|---------------|----------------------------|-------------------------|
| 6 | 399.938,571 296.340,819 | 7 | 399.909,552 296.126,875 | 215.903 |
| 7 | 399.909,552 296.126,875 | 8 | 399.915,719 296.125,283 | 6.369 |
| 8 | 399.915,719 296.125,283 | 9 | 399.921,931 296.123,679 | 6.416 |
| 9 | 399.921,931 296.123,679 | 1 | 399.923,117 296.123,373 | 1.225 |

** Lungimile segmentelor sunt determinate în planul de proiecție Stereo 70 și sunt rotunjite la 1 milimetru.

*** Distanța dintre puncte este formată din segmente cumulate ce sunt mai mici decât valoarea 1 milimetru.

**DATE DESPRE IMOBILUL NR. 10195**

Oficiul de Cadastru și Publicitate Imobiliară DOLJ
Biroul de Cadastru și Publicitate Imobiliară Craiova

A. Partea I. Descrierea imobilului

TEREN Extravilan

Adresa: Jud. Dolj, T168 P29

| Nr. Crt | Nr cadastral Nr. topografic | Suprafața* (mp) | Observații / Referințe |
|---------|-----------------------------|-----------------|---|
| A1 | | 3.021 | Sector cadastral:28 Teren neimprejmuit; Imobilul a fost diminuat cu un procent de 5,6% |

B. Partea II. Proprietari și acte

| Inscrieri privitoare la dreptul de proprietate și alte drepturi reale | | Referințe |
|--|--|-----------|
| / | | |
| Act Administrativ nr. TDP948-59574, din 26/05/1995 emis de CJSDPAT DOLJ; | | |
| B1 | Intabulare, drept de PROPRIETATE, dobandit prin Reconstituire, cota actuala 1/1, cota initiala 1/1 1) NICA MARIA , LIPSA CNP 2) MAVRIGHE ILIE , LIPSA CNP 3) MAVRIGHE ION , LIPSA CNP 4) DRAGU MARIA , LIPSA CNP | A1 |

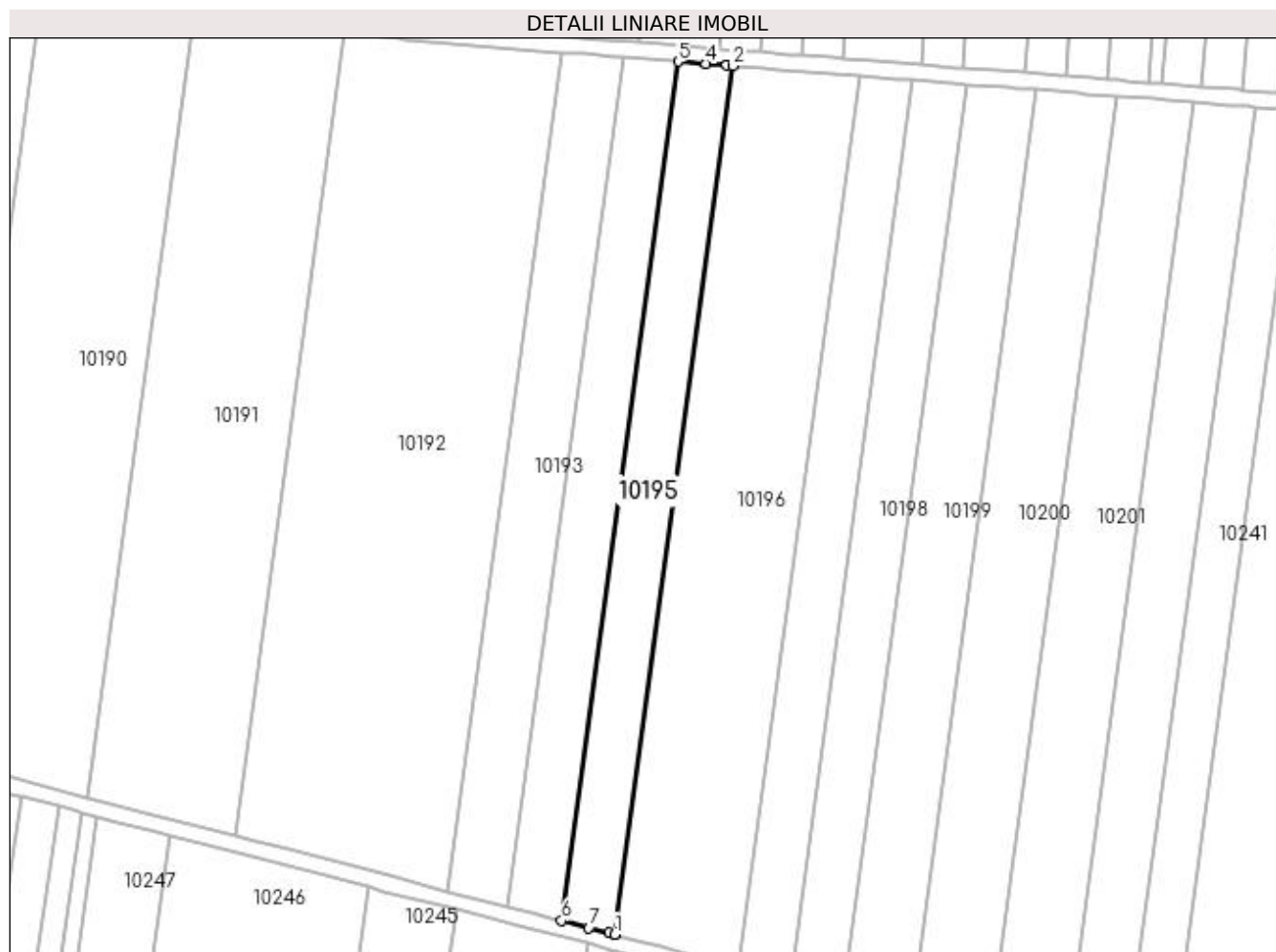
C. Partea III. SARCINI .

| Inscrieri privind dezmembramintele dreptului de proprietate, drepturi reale de garanție și sarcini | Referințe |
|--|-----------|
| NU SUNT | |

Anexa Nr. 1 La Partea I**Teren**

| Nr cadastral | Suprafața (mp)* | Observații / Referințe |
|--------------|-----------------|--|
| | 3.021 | Imobilul a fost diminuat cu un procent de 5,6% |

* Suprafața este determinată în planul de proiecție Stereo 70.

**Date referitoare la teren**

| Crt | Categorie folosință | Intra vilan | Suprafața (mp) | Tarla | Parcelă | Nr. topo | Observații / Referințe |
|-----|---------------------|-------------|----------------|-------|---------|----------|------------------------|
| 1 | arabil | NU | 3.021 | 168 | 29 | - | |

Lungime Segmente

1) Valorile lungimilor segmentelor sunt obținute din proiecție în plan.

| Punct început | X / Y | Punct sfârșit | X / Y | Lungime segment (** (m) |
|---------------|----------------------------|---------------|----------------------------|-------------------------|
| 1 | 399.936,533 296.119,909 | 2 | 399.966,202 296.338,64 | 220.734 |
| 2 | 399.966,202 296.338,64 | 3 | 399.964,734 296.338,756 | 1.473 |
| 3 | 399.964,734 296.338,756 | 4 | 399.959,522 296.339,167 | 5.228 |
| 4 | 399.959,522 296.339,167 | 5 | 399.952,463 296.339,723 | 7.081 |
| 5 | 399.952,463 296.339,723 | 6 | 399.923,117 296.123,373 | 218.331 |

| Punct început | X / Y | Punct sfârşit | X / Y | Lungime segment (** (m) |
|---------------|----------------------------|---------------|----------------------------|-------------------------|
| 6 | 399.923,117 296.123,373 | 7 | 399.930,012 296.121,593 | 7.121 |
| 7 | 399.930,012 296.121,593 | 8 | 399.935,101 296.120,279 | 5.256 |
| 8 | 399.935,101 296.120,279 | 9 | 399.936,465 296.119,927 | 1.409 |
| 9 | 399.936,465 296.119,927 | 1 | 399.936,533 296.119,909 | 0.07 |

** Lungimile segmentelor sunt determinate în planul de proiecție Stereo 70 și sunt rotunjite la 1 milimetru.

*** Distanța dintre puncte este formată din segmente cumulate ce sunt mai mici decât valoarea 1 milimetru.

**DATE DESPRE IMOBILUL NR. 10196**

Oficiul de Cadastru și Publicitate Imobiliară DOLJ
Biroul de Cadastru și Publicitate Imobiliară Craiova

A. Partea I. Descrierea imobilului

TEREN Extravilan

Adresa: Jud. Dolj, T168 P28

| Nr. Crt | Nr cadastral Nr. topografic | Suprafața* (mp) | Observații / Referințe |
|---------|-----------------------------|-----------------|---|
| A1 | | 7.174 | Sector cadastral:28 Teren neimprejmuit; Imobilul a fost diminuat cu un procent de 5,6% |

B. Partea II. Proprietari și acte

| Inscrieri privitoare la dreptul de proprietate și alte drepturi reale | | Referințe |
|--|---|-----------|
| / | | |
| Act Administrativ nr. TDP815-47894, din 20/04/1994 emis de CJSDPAT DOLJ; | | |
| B1 | Intabulare, drept de PROPRIETATE, dobândit prin Reconstituire, cota actuala 1/1, cota initiala 1/1 1) STROE MARIA, LIPSA CNP | A1 |

C. Partea III. SARCINI .

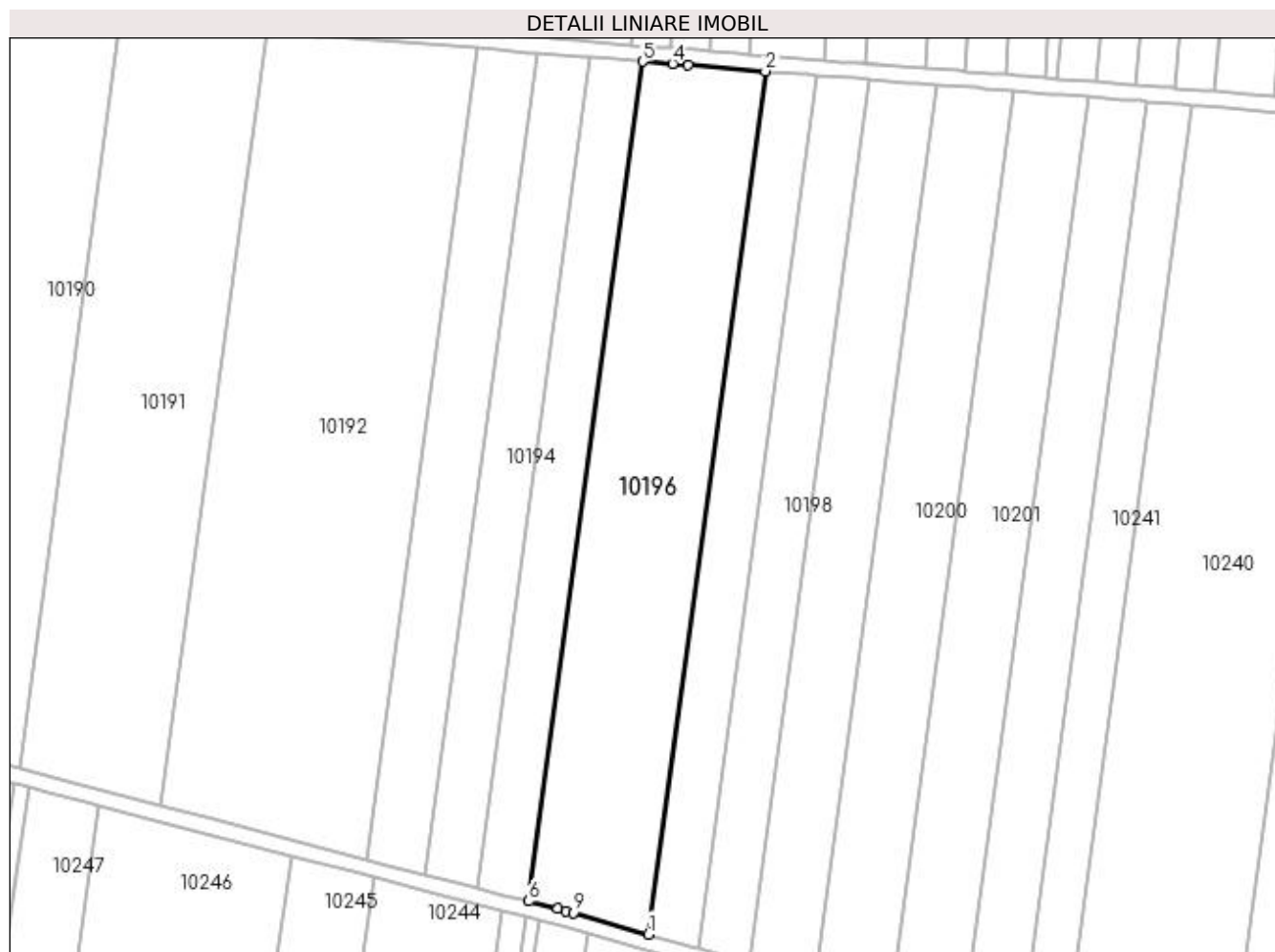
| Inscrieri privind dezmembramintele dreptului de proprietate, drepturi reale de garanție și sarcini | Referințe |
|--|-----------|
| NU SUNT | |

Anexa Nr. 1 La Partea I

Teren

| Nr cadastral | Suprafața (mp)* | Observații / Referințe |
|--------------|-----------------|--|
| | 7.174 | Imobilul a fost diminuat cu un procent de 5,6% |

* Suprafața este determinată în planul de proiecție Stereo 70.



Date referitoare la teren

| Crt | Categorie folosință | Intra vilan | Suprafața (mp) | Tarla | Parcelă | Nr. topo | Observații / Referințe |
|-----|---------------------|-------------|----------------|-------|---------|----------|------------------------|
| 1 | arabil | NU | 7.174 | 168 | 28 | - | |

Lungime Segmente

1) Valorile lungimilor segmentelor sunt obținute din proiecție în plan.

| Punct început | X / Y | Punct sfârșit | X / Y | Lungime segment (** (m) |
|---------------|----------------------------|---------------|----------------------------|-------------------------|
| 1 | 399.967,728 296.111,301 | 2 | 399.998,221 296.336,115 | 226.873 |
| 2 | 399.998,221 296.336,115 | 3 | 399.978,079 296.337,704 | 20.205 |
| 3 | 399.978,079 296.337,704 | 4 | 399.973,991 296.338,026 | 4.101 |
| 4 | 399.973,991 296.338,026 | 5 | 399.966,202 296.338,64 | 7.813 |
| 5 | 399.966,202 296.338,64 | 6 | 399.936,533 296.119,909 | 220.734 |

| Punct început | X / Y | Punct sfârșit | X / Y | Lungime segment (** (m) |
|---------------|----------------------------|---------------|----------------------------|-------------------------|
| 6 | 399.936,533 296.119,909 | 7 | 399.944,141 296.117,946 | 7.857 |
| 7 | 399.944,141 296.117,946 | 8 | 399.946,206 296.117,414 | 2.132 |
| 8 | 399.946,206 296.117,414 | 9 | 399.948,126 296.116,869 | 1.996 |
| 9 | 399.948,126 296.116,869 | 1 | 399.967,728 296.111,301 | 20.377 |

** Lungimile segmentelor sunt determinate în planul de proiecție Stereo 70 și sunt rotunjite la 1 milimetru.

*** Distanța dintre puncte este formată din segmente cumulate ce sunt mai mici decât valoarea 1 milimetru.

**DATE DESPRE IMOBILUL NR. 10197**

Oficiul de Cadastru și Publicitate Imobiliară DOLJ
Biroul de Cadastru și Publicitate Imobiliară Craiova

A. Partea I. Descrierea imobilului

TEREN Extravilan

Adresa: Jud. Dolj, T168 P27

| Nr. Crt | Nr cadastral Nr. topografic | Suprafața* (mp) | Observații / Referințe |
|---------|-----------------------------|-----------------|---|
| A1 | | 3.021 | Sector cadastral:28 Teren neimprejmuit; Imobilul a fost diminuat cu un procent de 5,6% |

B. Partea II. Proprietari și acte

| Inscrieri privitoare la dreptul de proprietate și alte drepturi reale | Referințe |
|--|-----------|
| / | |
| Act Administrativ nr. TDP948-59574, din 26/05/1995 emis de CJSDPAT DOLJ; | |
| B1 | A1 |
| Intabulare, drept de PROPRIETATE, dobândit prin Reconstituire, cota actuala 1/1, cota initiala 1/1 | |
| 1) NICA MARIA, LIPSA CNP | |
| 2) MAVRIGHE ILIE, LIPSA CNP | |
| 3) MAVRIGHE ION, LIPSA CNP | |
| 4) DRAGU MARIA, LIPSA CNP | |

C. Partea III. SARCINI .

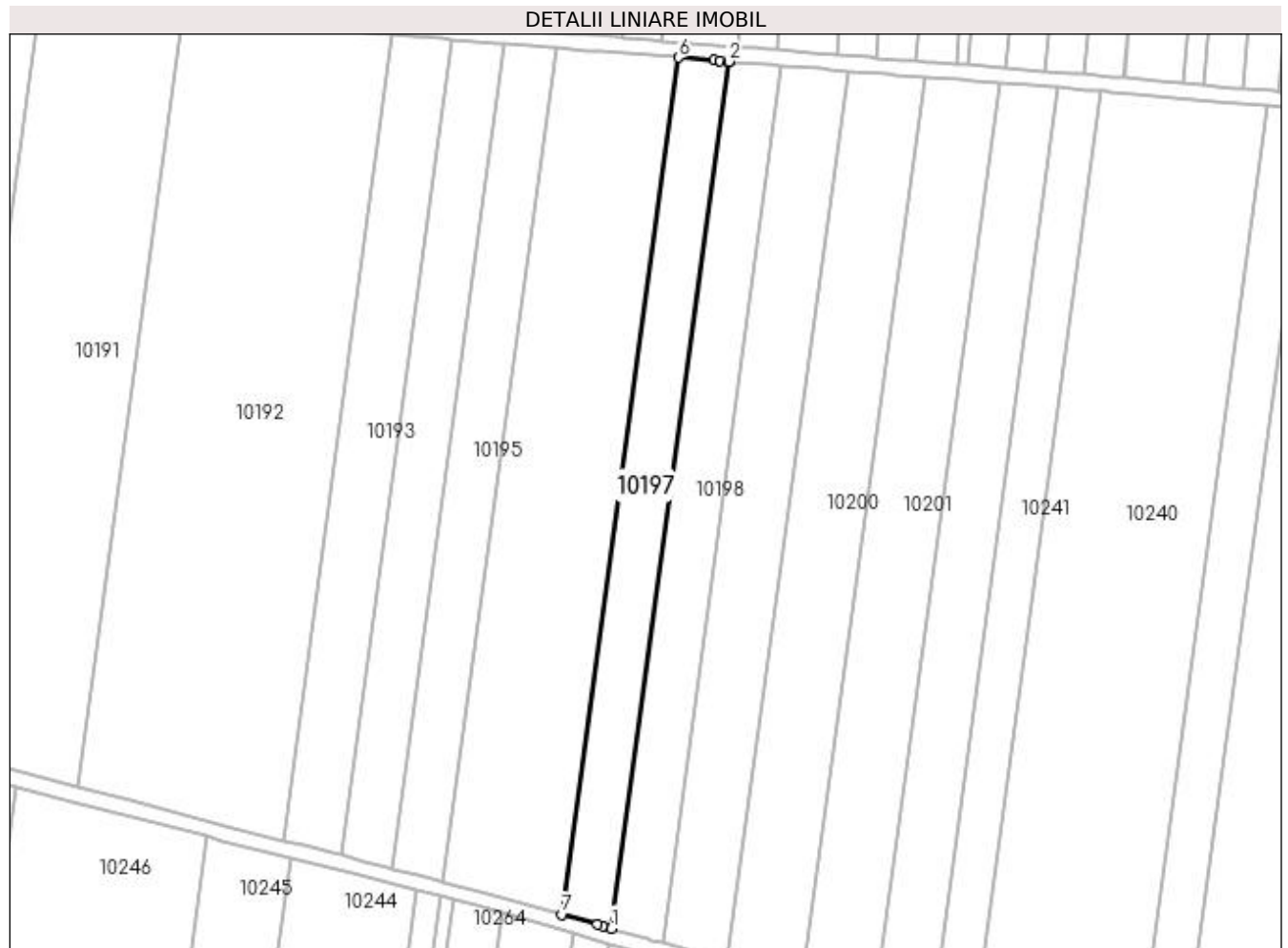
| Inscrieri privind dezmembramintele dreptului de proprietate, drepturi reale de garanție și sarcini | Referințe |
|--|-----------|
| NU SUNT | |

Anexa Nr. 1 La Partea I

Teren

| | | |
|--------------|-----------------|--|
| Nr cadastral | Suprafața (mp)* | Observații / Referințe |
| | 3.021 | Imobilul a fost diminuat cu un procent de 5,6% |

* Suprafața este determinată în planul de proiecție Stereo 70.



Date referitoare la teren

| Crt | Categorie folosință | Intra vilan | Suprafața (mp) | Tarla | Parcelă | Nr. topo | Observații / Referințe |
|-----|---------------------|-------------|----------------|-------|---------|----------|------------------------|
| 1 | arabil | NU | 3.021 | 168 | 27 | - | |

Lungime Segmente

1) Valorile lungimilor segmentelor sunt obținute din proiecție în plan.

| Punct început | X / Y | Punct sfârșit | X / Y | Lungime segment (** (m) |
|---------------|----------------------------|---------------|----------------------------|-------------------------|
| 1 | 399.980,591 296.107,649 | 2 | 400.011,439 296.335,073 | 229.507 |
| 2 | 400.011,439 296.335,073 | 3 | 400.011,347 296.335,08 | 0.092 |
| 3 | 400.011,347 296.335,08 | 4 | 400.009,168 296.335,252 | 2.186 |
| 4 | 400.009,168 296.335,252 | 5 | 400.007,657 296.335,371 | 1.516 |
| 5 | 400.007,657 296.335,371 | 6 | 399.998,221 296.336,115 | 9.465 |

| Punct început | X / Y | Punct sfârșit | X / Y | Lungime segment (** (m) |
|---------------|----------------------------|---------------|----------------------------|-------------------------|
| 6 | 399.998,221 296.336,115 | 7 | 399.967,728 296.111,301 | 226.873 |
| 7 | 399.967,728 296.111,301 | 8 | 399.976,913 296.108,693 | 9.548 |
| 8 | 399.976,913 296.108,693 | 9 | 399.978,382 296.108,276 | 1.527 |
| 9 | 399.978,382 296.108,276 | 1 | 399.980,591 296.107,649 | 2.296 |

** Lungimile segmentelor sunt determinate în planul de proiecție Stereo 70 și sunt rotunjite la 1 milimetru.

*** Distanța dintre puncte este formată din segmente cumulate ce sunt mai mici decât valoarea 1 milimetru.

**DATE DESPRE IMOBILUL NR. 10198**

Oficiul de Cadastru și Publicitate Imobiliară DOLJ
Biroul de Cadastru și Publicitate Imobiliară Craiova

A. Partea I. Descrierea imobilului

TEREN Extravilan

Adresa: Jud. Dolj, T 168, P 30

| Nr. Crt | Nr cadastral Nr. topografic | Suprafața* (mp) | Observații / Referințe |
|---------|-----------------------------|-----------------|---|
| A1 | 30799 | 3.188 | Sector cadastral:28 Teren neimprejmuit; |

B. Partea II. Proprietari și acte

| Inscrieri privitoare la dreptul de proprietate și alte drepturi reale | Referințe |
|--|-----------|
| 44699 / 14/05/2013 | |
| Act Notarial nr. CVC aut nr 2125, din 15/08/2005 emis de BNP MARIA MAGDALENA FAURAR; | |
| B1 | A1 |
| Intabulare, drept de PROPRIETATE, dobandit prin Conventie, cota actuala 1/1, cota initiala 1/1 | |
| 1) SC PLOPSOR CEREAL SRL, CIF:99999999999999, LIPSA CUI | |

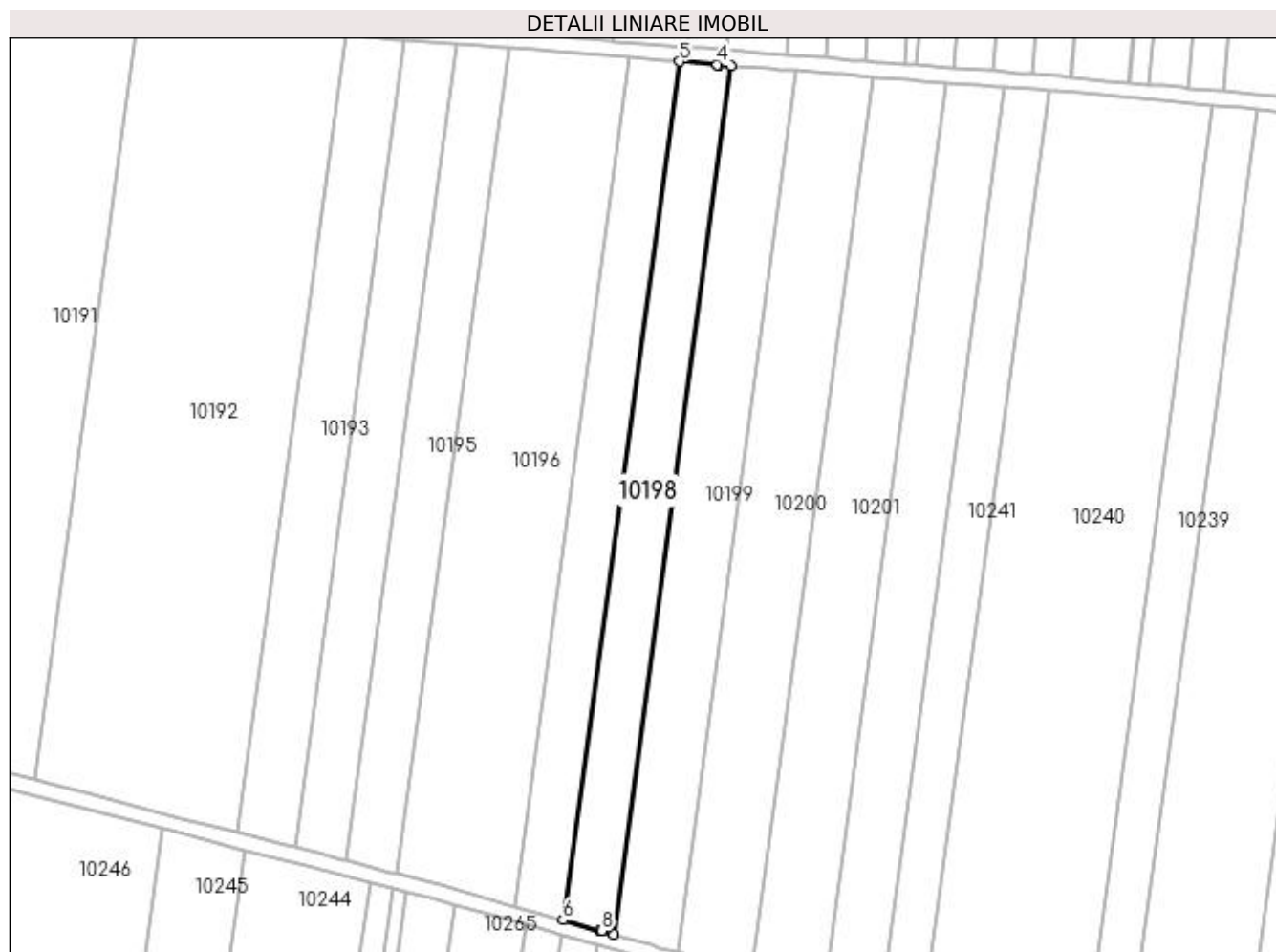
C. Partea III. SARCINI .

| Inscrieri privind dezmembramintele dreptului de proprietate, drepturi reale de garanție și sarcini | Referințe |
|--|-----------|
| NU SUNT | |

Anexa Nr. 1 La Partea I**Teren**

| Nr cadastral | Suprafața (mp)* | Observații / Referințe |
|--------------|-----------------|------------------------|
| 30799 | 3.188 | |

* Suprafața este determinată în planul de proiecție Stereo 70.

**Date referitoare la teren**

| Crt | Categorie folosință | Intra vilan | Suprafața (mp) | Tarla | Parcelă | Nr. topo | Observații / Referințe |
|-----|---------------------|-------------|----------------|-------|---------|----------|------------------------|
| 1 | arabil | NU | 3.188 | 168 | 30 | - | |

Lungime Segmente

1) Valorile lungimilor segmentelor sunt obținute din proiecție în plan.

| Punct început | X / Y | Punct sfârșit | X / Y | Lungime segment (** (m) |
|---------------|----------------------------|---------------|----------------------------|-------------------------|
| 1 | 399.994,009 296.103,837 | 2 | 400.025,226 296.333,986 | 232.256 |
| 2 | 400.025,226 296.333,986 | 3 | 400.022,009 296.334,239 | 3.227 |
| 3 | 400.022,009 296.334,239 | 4 | 400.021,541 296.334,276 | 0.469 |
| 4 | 400.021,541 296.334,276 | 5 | 400.011,439 296.335,073 | 10.133 |
| 5 | 400.011,439 296.335,073 | 6 | 399.980,591 296.107,649 | 229.507 |

| Punct început | X / Y | Punct sfârșit | X / Y | Lungime segment (** (m) |
|---------------|----------------------------|---------------|----------------------------|-------------------------|
| 6 | 399.980,591 296.107,649 | 7 | 399.990,424 296.104,855 | 10.222 |
| 7 | 399.990,424 296.104,855 | 8 | 399.990,879 296.104,726 | 0.473 |
| 8 | 399.990,879 296.104,726 | 1 | 399.994,009 296.103,837 | 3.254 |

** Lungimile segmentelor sunt determinate în planul de proiecție Stereo 70 și sunt rotunjite la 1 milimetru.

*** Distanța dintre puncte este formată din segmente cumulate ce sunt mai mici decât valoarea 1 milimetru.

**DATE DESPRE IMOBILUL NR. 10199**

Oficiul de Cadastru și Publicitate Imobiliară DOLJ
Biroul de Cadastru și Publicitate Imobiliară Craiova

A. Partea I. Descrierea imobilului

TEREN Extravilan

Adresa: Jud. Dolj, T 168, P 25

| Nr. Crt | Nr cadastral Nr. topografic | Suprafața* (mp) | Observații / Referințe |
|---------|-----------------------------|-----------------|---|
| A1 | 30788 | 4.085 | Sector cadastral:28 Teren neimprejmuit; |

B. Partea II. Proprietari și acte

| Inscrieri privitoare la dreptul de proprietate și alte drepturi reale | Referințe |
|--|-----------|
| 44704 / 14/05/2013 | |
| Act Notarial nr. CVC aut nr 1865, din 19/07/2005 emis de BNP. MARIA MAGDALENA FAURAR; | |
| B1 | A1 |
| Intabulare, drept de PROPRIETATE, dobandit prin Conventie, cota actuala 1/1, cota initiala 1/1 | |
| 1) SC PLOPSOR CEREAL SRL, CIF:9999999999999, LIPSA CUI | |

C. Partea III. SARCINI .

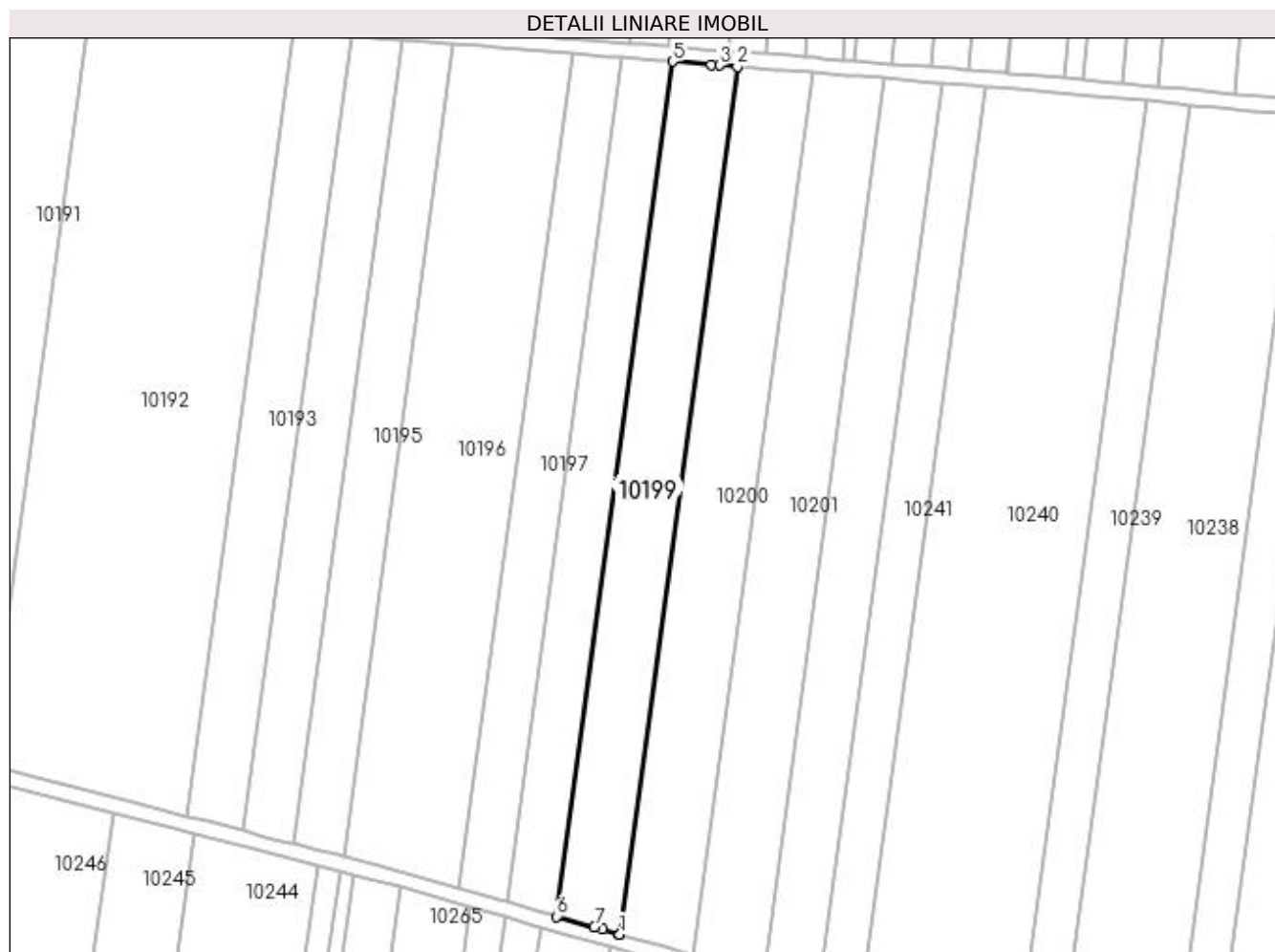
| Inscrieri privind dezmembramintele dreptului de proprietate, drepturi reale de garanție și sarcini | Referințe |
|--|-----------|
| NU SUNT | |

Anexa Nr. 1 La Partea I

Teren

| Nr cadastral | Suprafața (mp)* | Observații / Referințe |
|--------------|-----------------|------------------------|
| 30788 | 4.085 | |

* Suprafața este determinată în planul de proiecție Stereo 70.



Date referitoare la teren

| Crt | Categorie folosință | Intra vilan | Suprafața (mp) | Tarla | Parcelă | Nr. topo | Observații / Referințe |
|-----|---------------------|-------------|----------------|-------|---------|----------|------------------------|
| 1 | arabil | NU | 4.085 | 168 | 25 | - | |

Lungime Segmente

1) Valorile lungimilor segmentelor sunt obținute din proiecție în plan.

| Punct început | X / Y | Punct sfârșit | X / Y | Lungime segment (** (m) |
|---------------|----------------------------|---------------|----------------------------|-------------------------|
| 1 | 400.010,974 296.099,019 | 2 | 400.042,658 296.332,611 | 235.731 |
| 2 | 400.042,658 296.332,611 | 3 | 400.037,815 296.332,993 | 4.858 |
| 3 | 400.037,815 296.332,993 | 4 | 400.035,672 296.333,162 | 2.15 |
| 4 | 400.035,672 296.333,162 | 5 | 400.025,226 296.333,986 | 10.478 |
| 5 | 400.025,226 296.333,986 | 6 | 399.994,009 296.103,837 | 232.256 |

| Punct început | X / Y | Punct sfârșit | X / Y | Lungime segment (** (m) |
|---------------|----------------------------|---------------|----------------------------|-------------------------|
| 6 | 399.994,009 296.103,837 | 7 | 400.004,176 296.100,949 | 10.569 |
| 7 | 400.004,176 296.100,949 | 8 | 400.006,262 296.100,357 | 2.168 |
| 8 | 400.006,262 296.100,357 | 9 | 400.010,886 296.099,044 | 4.807 |
| 9 | 400.010,886 296.099,044 | 1 | 400.010,974 296.099,019 | 0.091 |

** Lungimile segmentelor sunt determinate în planul de proiecție Stereo 70 și sunt rotunjite la 1 milimetru.

*** Distanța dintre puncte este formată din segmente cumulate ce sunt mai mici decât valoarea 1 milimetru.

**DATE DESPRE IMOBILUL NR. 10200**

Oficiul de Cadastru și Publicitate Imobiliară DOLJ
Biroul de Cadastru și Publicitate Imobiliară Craiova

A. Partea I. Descrierea imobilului

TEREN Extravilan

Adresa: Jud. Dolj, TARLA 169, PARCELA 41

| Nr. Crt | Nr cadastral Nr. topografic | Suprafața* (mp) | Observații / Referințe |
|---------|-----------------------------|-----------------|---|
| A1 | 31775 | 4.822 | Sector cadastral:28 Teren neimprejmuț; In CF a fost in scris in mod eronat T169, corect fiind T168 |

B. Partea II. Proprietari și acte

| Inscrieri privitoare la dreptul de proprietate și alte drepturi reale | | Referințe |
|---|---|-----------|
| 46433 / 29/04/2015 | | |
| Act Administrativ nr. TDP 107-48634, din 25/03/1993 emis de CJSDPAT DOLJ (ADEVÉRINTA NR. 140/16.01.2015 PRIMARIA COM. CALOPAR); | | |
| B1 | Intabulare, drept de PROPRIETATE, dobândit prin Lege, cota actuala 1/1, cota initiala 1/1 1) TRAILA FLORIAN IULIAN | A1 |

C. Partea III. SARCINI .

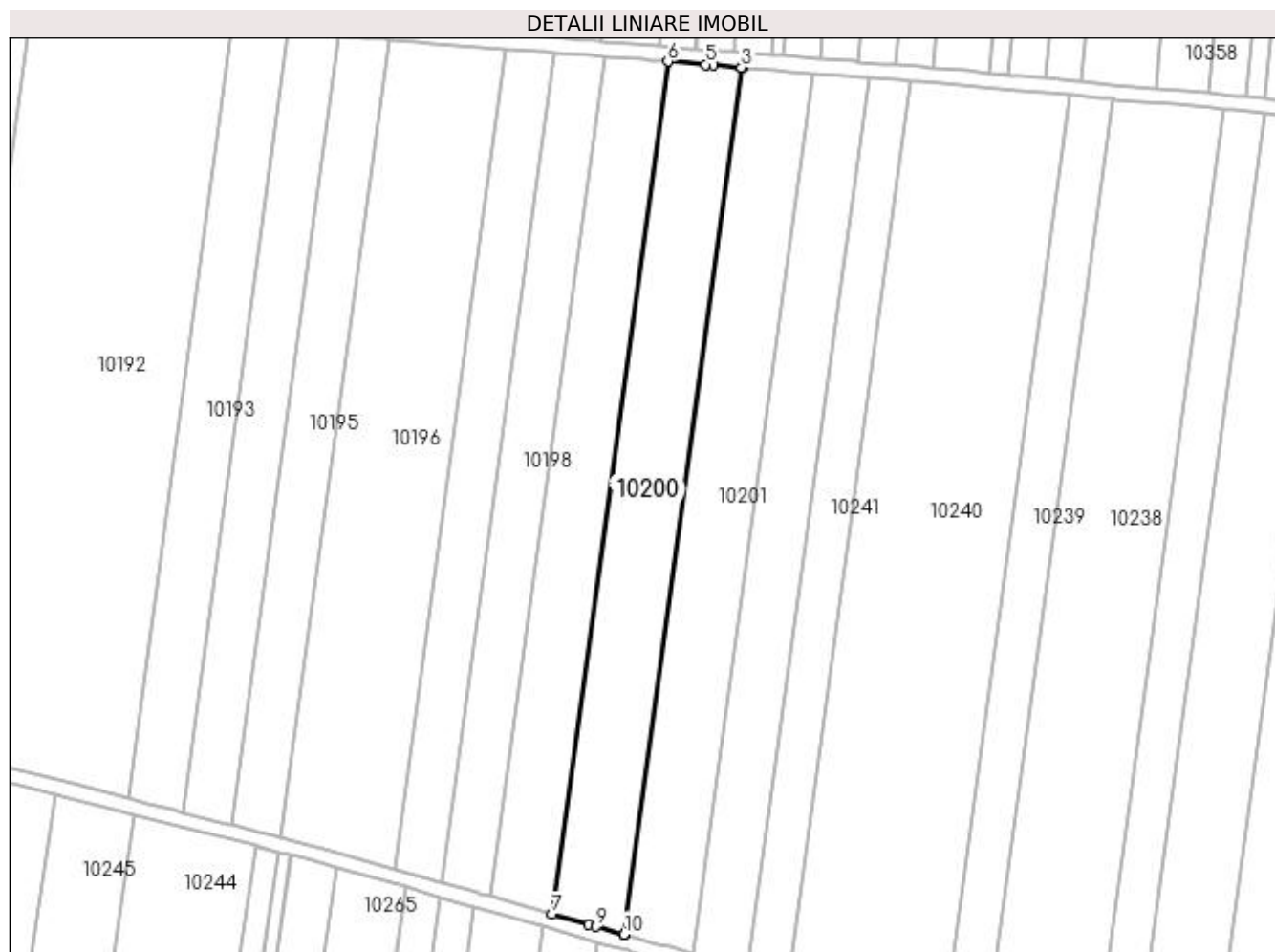
| Inscrieri privind dezmembramintele dreptului de proprietate, drepturi reale de garanție și sarcini | Referințe |
|--|-----------|
| NU SUNT | |

Anexa Nr. 1 La Partea I

Teren

| Nr cadastral | Suprafața (mp)* | Observații / Referințe |
|--------------|-----------------|--|
| 31775 | 4.822 | In CF a fost inregistrat în mod eronat T169, corect fiind T168 |

* Suprafața este determinată în planul de proiecție Stereo 70.



Date referitoare la teren

| Crt | Categorie folosință | Intra vilan | Suprafața (mp) | Tarla | Parcelă | Nr. topo | Observații / Referințe |
|-----|---------------------|-------------|----------------|-------|---------|----------|------------------------|
| 1 | arabil | NU | 4.822 | 168 | 41 | - | |

Lungime Segmente

1) Valorile lungimilor segmentelor sunt obținute din proiecție în plan.

| Punct început | X / Y | Punct sfârșit | X / Y | Lungime segment (** (m) |
|---------------|----------------------------|---------------|----------------------------|-------------------------|
| 1 | 400.030,682 296.093,421 | 2 | 400.062,909 296.331,014 | 239.769 |
| 2 | 400.062,909 296.331,014 | 3 | 400.062,82 296.331,021 | 0.089 |
| 3 | 400.062,82 296.331,021 | 4 | 400.055,062 296.331,633 | 7.782 |
| 4 | 400.055,062 296.331,633 | 5 | 400.052,951 296.331,799 | 2.118 |
| 5 | 400.052,951 296.331,799 | 6 | 400.042,658 296.332,611 | 10.325 |

| Punct început | X / Y | Punct sfârșit | X / Y | Lungime segment (** (m) |
|---------------|----------------------------|---------------|----------------------------|-------------------------|
| 6 | 400.042,658 296.332,611 | 7 | 400.010,974 296.099,019 | 235.731 |
| 7 | 400.010,974 296.099,019 | 8 | 400.020,992 296.096,174 | 10.414 |
| 8 | 400.020,992 296.096,174 | 9 | 400.023,048 296.095,59 | 2.137 |
| 9 | 400.023,048 296.095,59 | 10 | 400.030,596 296.093,446 | 7.847 |
| 10 | 400.030,596 296.093,446 | 1 | 400.030,682 296.093,421 | 0.09 |

** Lungimile segmentelor sunt determinate în planul de proiecție Stereo 70 și sunt rotunjite la 1 milimetru.

*** Distanța dintre puncte este formată din segmente cumulate ce sunt mai mici decât valoarea 1 milimetru.

**DATE DESPRE IMOBILUL NR. 10201**

Oficiul de Cadastru și Publicitate Imobiliară DOLJ
Biroul de Cadastru și Publicitate Imobiliară Craiova

A. Partea I. Descrierea imobilului

TEREN Extravilan

Adresa: Jud. Dolj, T168 P40

| Nr. Crt | Nr cadastral Nr. topografic | Suprafața* (mp) | Observații / Referințe |
|---------|-----------------------------|-----------------|---|
| A1 | | 4.720 | Sector cadastral:28 Teren neimprejmuit; In TDP a fost inscris in mod eronat T169, corect fiind T168 Imobilul a fost diminuat cu un procent de 5,6% |

B. Partea II. Proprietari și acte

| Inscrieri privitoare la dreptul de proprietate și alte drepturi reale | Referințe |
|--|-----------|
| / | |
| Act Administrativ nr. TDP113-48634, din 29/03/1993 emis de CJSDPAT DOLJ; | |
| B1 Intabulare, drept de PROPRIETATE, dobandit prin Constituire, cota actuala 1/1, cota initiala 1/1 1) TRAILĂ MARIAN, LIPSA CNP | A1 |

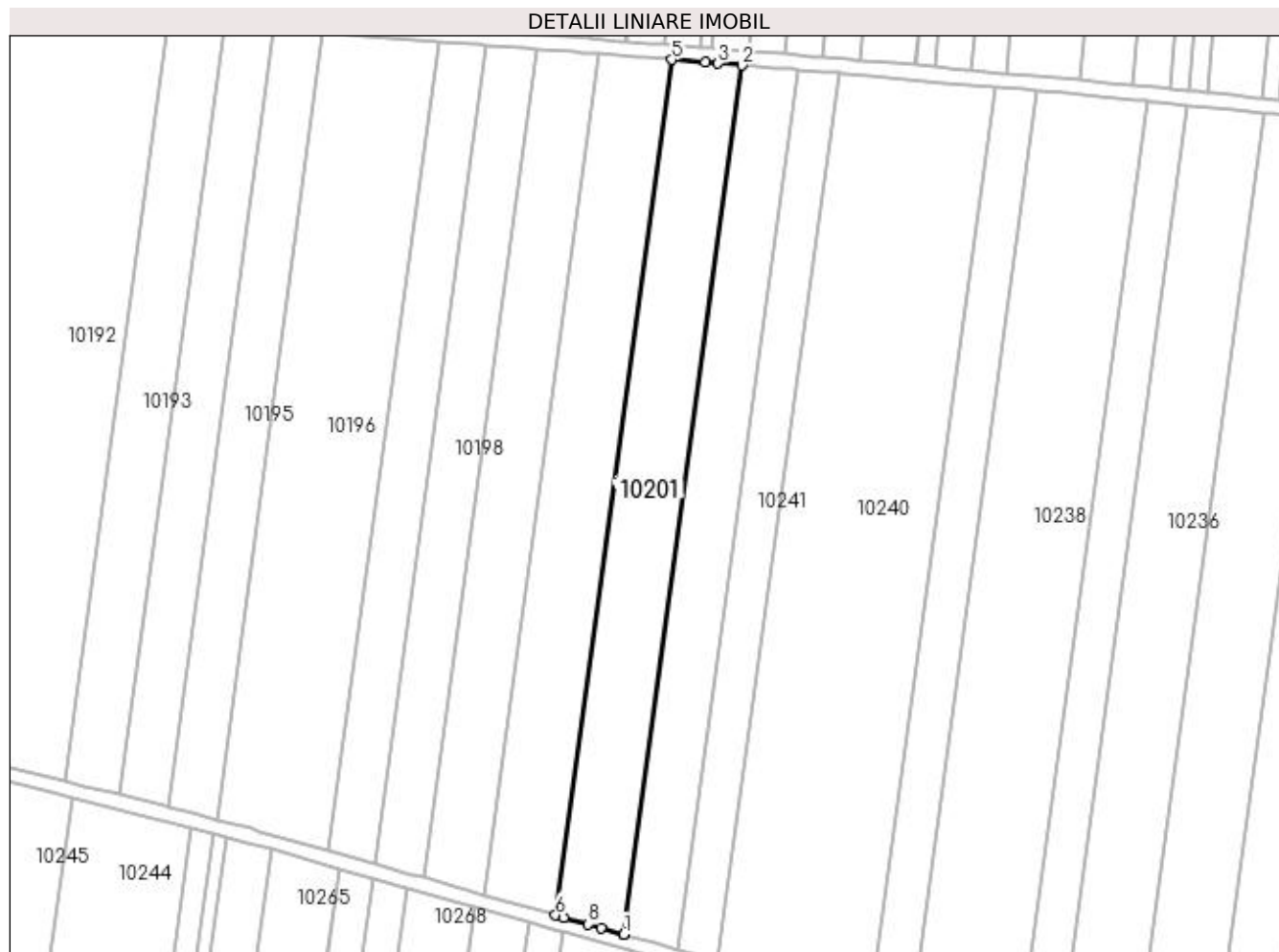
C. Partea III. SARCINI .

| Inscrieri privind dezmembramintele dreptului de proprietate, drepturi reale de garanție și sarcini | Referințe |
|--|-----------|
| NU SUNT | |

Anexa Nr. 1 La Partea I**Teren**

| Nr cadastral | Suprafața (mp)* | Observații / Referințe |
|--------------|-----------------|--|
| | 4.720 | In TDP a fost înscris în mod eronat T169, corect fiind T168 Imobilul a fost diminuat cu un procent de 5,6% |

* Suprafața este determinată în planul de proiecție Stereo 70.

**Date referitoare la teren**

| Crt | Categorie folosință | Intra vilan | Suprafața (mp) | Tarla | Parcelă | Nr. topo | Observații / Referințe |
|-----|---------------------|-------------|----------------|-------|---------|----------|------------------------|
| 1 | arabil | NU | 4.720 | 168 | 40 | - | |

Lungime Segmente

1) Valorile lungimilor segmentelor sunt obținute din proiecție în plan.

| Punct început | X / Y | Punct sfârșit | X / Y | Lungime segment (** (m) |
|---------------|----------------------------|---------------|----------------------------|-------------------------|
| 1 | 400.049,673 296.088,12 | 2 | 400.082,41 296.329,476 | 243.566 |
| 2 | 400.082,41 296.329,476 | 3 | 400.075,842 296.329,994 | 6.588 |
| 3 | 400.075,842 296.329,994 | 4 | 400.072,231 296.330,279 | 3.622 |
| 4 | 400.072,231 296.330,279 | 5 | 400.062,909 296.331,014 | 9.351 |
| 5 | 400.062,909 296.331,014 | 6 | 400.030,682 296.093,421 | 239.769 |

| Punct început | X / Y | Punct sfârșit | X / Y | Lungime segment (** (m) |
|---------------|----------------------------|---------------|----------------------------|-------------------------|
| 6 | 400.030,682 296.093,421 | 7 | 400.032,943 296.092,779 | 2.35 |
| 7 | 400.032,943 296.092,779 | 8 | 400.039,761 296.090,881 | 7.077 |
| 8 | 400.039,761 296.090,881 | 9 | 400.043,277 296.089,902 | 3.65 |
| 9 | 400.043,277 296.089,902 | 10 | 400.049,577 296.088,147 | 6.54 |
| 10 | 400.049,577 296.088,147 | 1 | 400.049,673 296.088,12 | 0.1 |

** Lungimile segmentelor sunt determinate în planul de proiecție Stereo 70 și sunt rotunjite la 1 milimetru.

*** Distanța dintre puncte este formată din segmente cumulate ce sunt mai mici decât valoarea 1 milimetru.

**DATE DESPRE IMOBILUL NR. 10202**

Oficiul de Cadastru și Publicitate Imobiliară DOLJ
Biroul de Cadastru și Publicitate Imobiliară Craiova

A. Partea I. Descrierea imobilului

TEREN Extravilan

Adresa: Jud. Dolj, T168 P39

| Nr. Crt | Nr cadastral Nr. topografic | Suprafața* (mp) | Observații / Referințe |
|---------|-----------------------------|-----------------|--|
| A1 | | 3.776 | Sector cadastral:28 Teren neimprejmuț; In TDP a fost înscris în mod eronat T169, corect fiind T168 Imobilul a fost diminuat cu un procent de 5,6% |

B. Partea II. Proprietari și acte

| Inscrieri privitoare la dreptul de proprietate și alte drepturi reale | Referințe |
|---|-----------|
| / | |
| Act Administrativ nr. TDP115-48634, din 29/03/1993 emis de CJSDPAT DOLJ; | |
| B1 | A1 |
| Intabulare, drept de PROPRIETATE, dobândit prin Constituire, cota actuala 1/1, cota initiala 1/1 1) TRĂILĂ GHEORGHE, LIPSA CNP | |

C. Partea III. SARCINI .

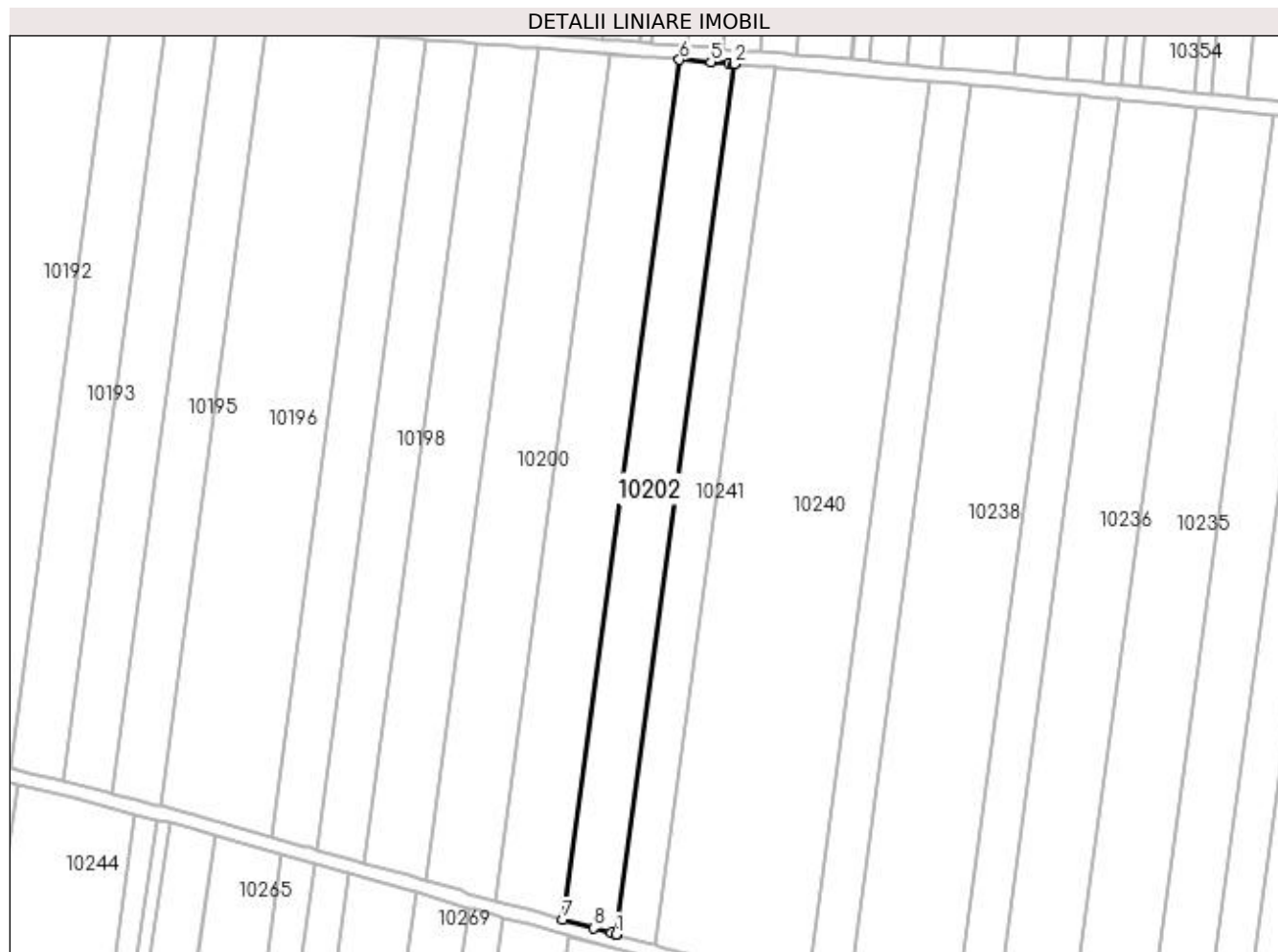
| Inscrieri privind dezmembramintele dreptului de proprietate, drepturi reale de garanție și sarcini | Referințe |
|--|-----------|
| NU SUNT | |

Anexa Nr. 1 La Partea I

Teren

| Nr cadastral | Suprafața (mp)* | Observații / Referințe |
|--------------|-----------------|--|
| | 3.776 | In TDP a fost înscris în mod eronat T169, corect fiind T168 Imobilul a fost diminuat cu un procent de 5,6% |

* Suprafața este determinată în planul de proiecție Stereo 70.



Date referitoare la teren

| Crt | Categorie folosință | Intra vilan | Suprafața (mp) | Tarla | Parcelă | Nr. topo | Observații / Referințe |
|-----|---------------------|-------------|----------------|-------|---------|----------|------------------------|
| 1 | arabil | NU | 3.776 | 168 | 39 | - | |

Lungime Segmente

1) Valorile lungimilor segmentelor sunt obținute din proiecție în plan.

| Punct început | X / Y | Punct sfârșit | X / Y | Lungime segment (** (m) |
|---------------|----------------------------|---------------|----------------------------|-------------------------|
| 1 | 400.064,656 296.083,948 | 2 | 400.097,794 296.328,263 | 246.552 |
| 2 | 400.097,794 296.328,263 | 3 | 400.097,689 296.328,271 | 0.105 |
| 3 | 400.097,689 296.328,271 | 4 | 400.096,279 296.328,382 | 1.414 |
| 4 | 400.096,279 296.328,382 | 5 | 400.091,216 296.328,781 | 5.079 |
| 5 | 400.091,216 296.328,781 | 6 | 400.082,41 296.329,476 | 8.833 |

| Punct început | X / Y | Punct sfârșit | X / Y | Lungime segment (** (m) |
|---------------|----------------------------|---------------|----------------------------|-------------------------|
| 6 | 400.082,41 296.329,476 | 7 | 400.049,673 296.088,12 | 243.566 |
| 7 | 400.049,673 296.088,12 | 8 | 400.058,25 296.085,732 | 8.903 |
| 8 | 400.058,25 296.085,732 | 9 | 400.063,182 296.084,359 | 5.12 |
| 9 | 400.063,182 296.084,359 | 10 | 400.064,553 296.083,977 | 1.423 |
| 10 | 400.064,553 296.083,977 | 1 | 400.064,656 296.083,948 | 0.107 |

** Lungimile segmentelor sunt determinate în planul de proiecție Stereo 70 și sunt rotunjite la 1 milimetru.

*** Distanța dintre puncte este formată din segmente cumulate ce sunt mai mici decât valoarea 1 milimetru.

**DATE DESPRE IMOBILUL NR. 10203**

Oficiul de Cadastru și Publicitate Imobiliară DOLJ
Biroul de Cadastru și Publicitate Imobiliară Craiova

A. Partea I. Descrierea imobilului

TEREN Extravilan

Adresa: Jud. Dolj, T168 P38/1

| Nr. Crt | Nr cadastral Nr. topografic | Suprafața* (mp) | Observații / Referințe |
|---------|-----------------------------|-----------------|---|
| A1 | | 2 | Sector cadastral:28 Teren neimprijmit; LEA 20 kV SEGARCEA - SPP 38 |

Construcții

| Crt | Nr cadastral Nr. topografic | Adresa | Observații / Referințe |
|------|-----------------------------|-----------------------|---|
| A1.1 | | Jud. Dolj, T168 P38/1 | Nr. niveluri:1; S. construita la sol:2 mp; Stalp electric |

B. Partea II. Proprietari și acte

| Inscrieri privitoare la dreptul de proprietate și alte drepturi reale | | Referințe |
|--|---|-----------|
| / | | |
| Act Normativ nr. HG NR. 1705, din 29/11/2006 emis de GUVERNUL ROMANIEI (Legea 123 din 10.07.2012; Contract de concesiune nr. 6 din 20.06.2005; Act Aditional nr. 1 din 04.03.2016; Licenta pentru distributia energiei electrice nr. 14033 din 01.07.2002 si Anexa); | | |
| B1 | Intabulare, drept de PROPRIETATE, dobandit prin Lege, cota actuala 1/1, cota initiala 1/1 1) STATUL ROMAN- DOMENIUL PUBLIC, CIF:9999999999999, LIPSA CUI | A1, A1.1 |
| B2 | Intabulare, drept de ADMINISTRARE, dobandit prin Lege, cota actuala 1/1, cota initiala 1/1 1) MINISTERUL ECONOMIEI SI COMERTULUI, CIF:9999999999999, LIPSA CUI | A1, A1.1 |
| B3 | Intabulare, drept de CONCESIUNE pe o perioada de 49 de ani, dobandit prin Lege, cota actuala 1/1, cota initiala 1/1 1) CEZ DISTRIBUTIE SA, CIF:14491102 | A1, A1.1 |

C. Partea III. SARCINI .

| Inscrieri privind dezmembramintele dreptului de proprietate, drepturi reale de garanție și sarcini | Referințe |
|--|-----------|
| NU SUNT | |

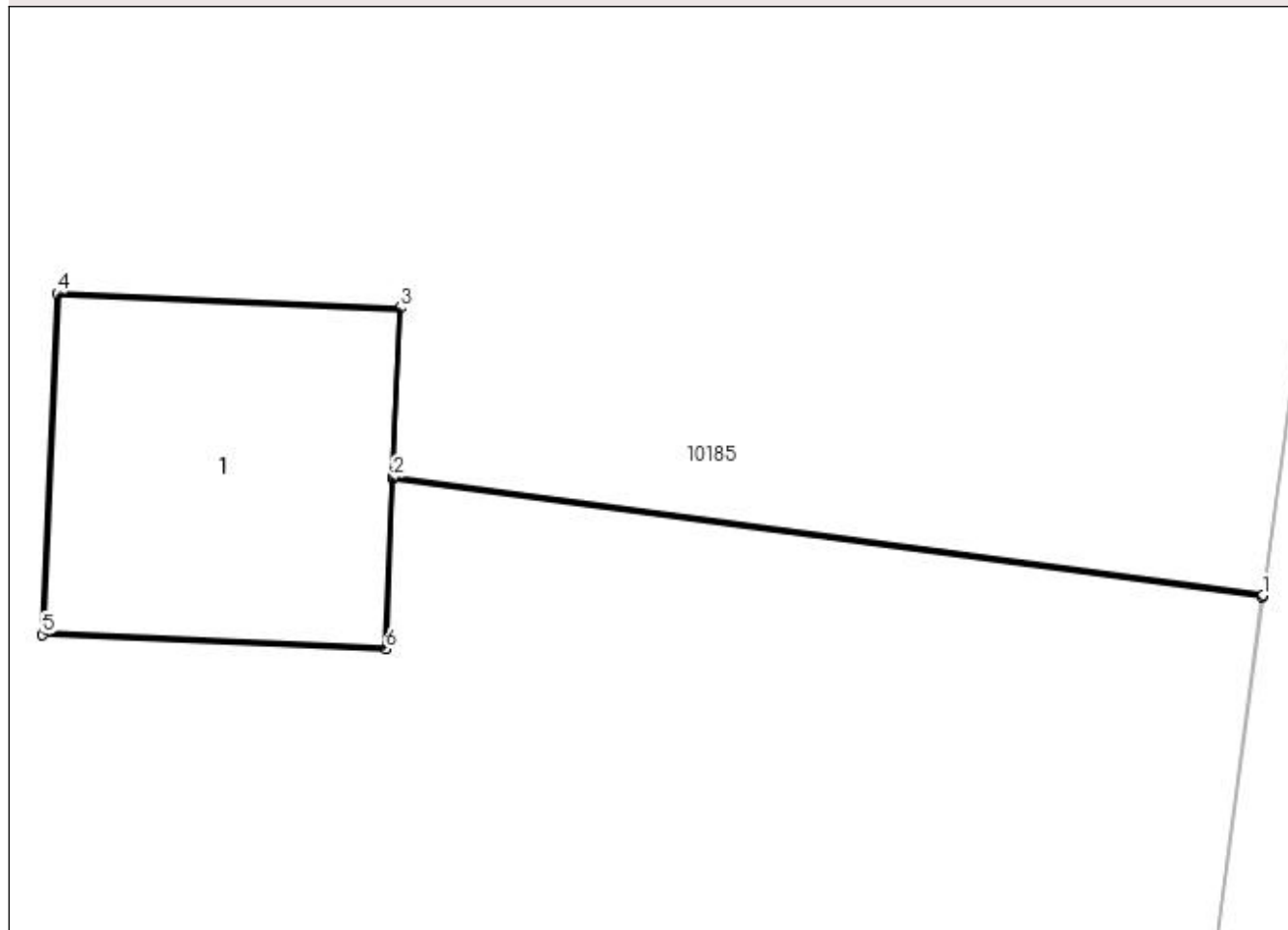
Anexa Nr. 1 La Partea I

Teren

| Nr cadastral | Suprafața (mp)* | Observații / Referințe |
|--------------|-----------------|-----------------------------|
| | 2 | LEA 20 kV SEGARCEA - SPP 38 |

* Suprafața este determinată în planul de proiecție Stereo 70.

DETALII LINIARE IMOBIL



Date referitoare la teren

| Crt | Categorie folosință | Intra vilan | Suprafața (mp) | Tarla | Parcelă | Nr. topo | Observații / Referințe |
|-----|---------------------|-------------|----------------|-------|---------|----------|------------------------|
| 1 | curți constructii | NU | 2 | 168 | 38/1 | - | |

Date referitoare la construcții

| Crt | Număr | Destinație construcție | Supraf. (mp) | Situație juridică | Observații / Referințe |
|------|-------|--------------------------------------|--------------|-------------------|---|
| A1.1 | | construcții industriale și edilitare | 2 | Cu acte | Nr. niveluri:1; S. construita la sol:2 mp; Stalp electric |

Lungime Segmente

1) Valorile lungimilor segmentelor sunt obținute din proiecție în plan.

| Punct început | X / Y | Punct sfârșit | X / Y | Lungime segment (** (m) |
|---------------|----------------------------|---------------|----------------------------|-------------------------|
| 1 | 399.721,513 296.277,952 | 2 | 399.717,918 296.278,439 | 3.628 |
| 2 | 399.717,918 296.278,439 | 3 | 399.717,947 296.279,139 | 0.701 |
| 3 | 399.717,947 296.279,139 | 4 | 399.716,529 296.279,199 | 1.419 |

| Punct început | X / Y | Punct sfârșit | X / Y | Lungime segment (** (m) |
|---------------|----------------------------|---------------|----------------------------|-------------------------|
| 4 | 399.716,529 296.279,199 | 5 | 399.716,469 296.277,79 | 1.41 |
| 5 | 399.716,469 296.277,79 | 6 | 399.717,888 296.277,73 | 1.42 |
| 6 | 399.717,888 296.277,73 | 7 | 399.717,917 296.278,434 | 0.705 |
| 7 | 399.717,917 296.278,434 | 8 | 399.721,512 296.277,947 | 3.628 |
| 8 | 399.721,512 296.277,947 | 1 | 399.721,513 296.277,952 | 0.005 |

** Lungimile segmentelor sunt determinate în planul de proiecție Stereo 70 și sunt rotunjite la 1 milimetru.

*** Distanța dintre puncte este formată din segmente cumulate ce sunt mai mici decât valoarea 1 milimetru.

**DATE DESPRE IMOBILUL NR. 10204**

Oficiul de Cadastru și Publicitate Imobiliară DOLJ
Biroul de Cadastru și Publicitate Imobiliară Craiova

A. Partea I. Descrierea imobilului

TEREN Extravilan

Adresa: Jud. Dolj, T168 P38/2

| Nr. Crt | Nr cadastral Nr. topografic | Suprafața* (mp) | Observații / Referințe |
|---------|-----------------------------|-----------------|--|
| A1 | | 2 | Sector cadastral:28 Teren neimprejmuit; LEA 20 kV SEGARCEA - SPP 38 |

Construcții

| Crt | Nr cadastral Nr. topografic | Adresa | Observații / Referințe |
|------|-----------------------------|-----------------------|---|
| A1.1 | | Jud. Dolj, T168 P38/2 | Nr. niveluri:1; S. construita la sol:2 mp; Stalp electric |

B. Partea II. Proprietari și acte

| Inscrieri privitoare la dreptul de proprietate și alte drepturi reale | | Referințe |
|--|---|-----------|
| / | | |
| Act Normativ nr. HG NR. 1705, din 29/11/2006 emis de GUVERNUL ROMANIEI (Legea 123 din 10.07.2012; Contract de concesiune nr. 6 din 20.06.2005; Act Aditional nr. 1 din 04.03.2016; Licenta pentru distributia energiei electrice nr. 14033 din 01.07.2002 si Anexa); | | |
| B1 | Intabulare, drept de PROPRIETATE, dobandit prin Lege, cota actuala 1/1, cota initiala 1/1 1) STATUL ROMAN- DOMENIUL PUBLIC, CIF:9999999999999, LIPSA CUI | A1, A1.1 |
| B2 | Intabulare, drept de ADMINISTRARE, dobandit prin Lege, cota actuala 1/1, cota initiala 1/1 1) MINISTERUL ECONOMIEI SI COMERTULUI, CIF:9999999999999, LIPSA CUI | A1, A1.1 |
| B3 | Intabulare, drept de CONCESIUNE pe o perioada de 49 de ani, dobandit prin Lege, cota actuala 1/1, cota initiala 1/1 1) CEZ DISTRIBUTIE SA, CIF:14491102 | A1, A1.1 |

C. Partea III. SARCINI .

| Inscrieri privind dezmembramintele dreptului de proprietate, drepturi reale de garanție și sarcini | Referințe |
|--|-----------|
| NU SUNT | |

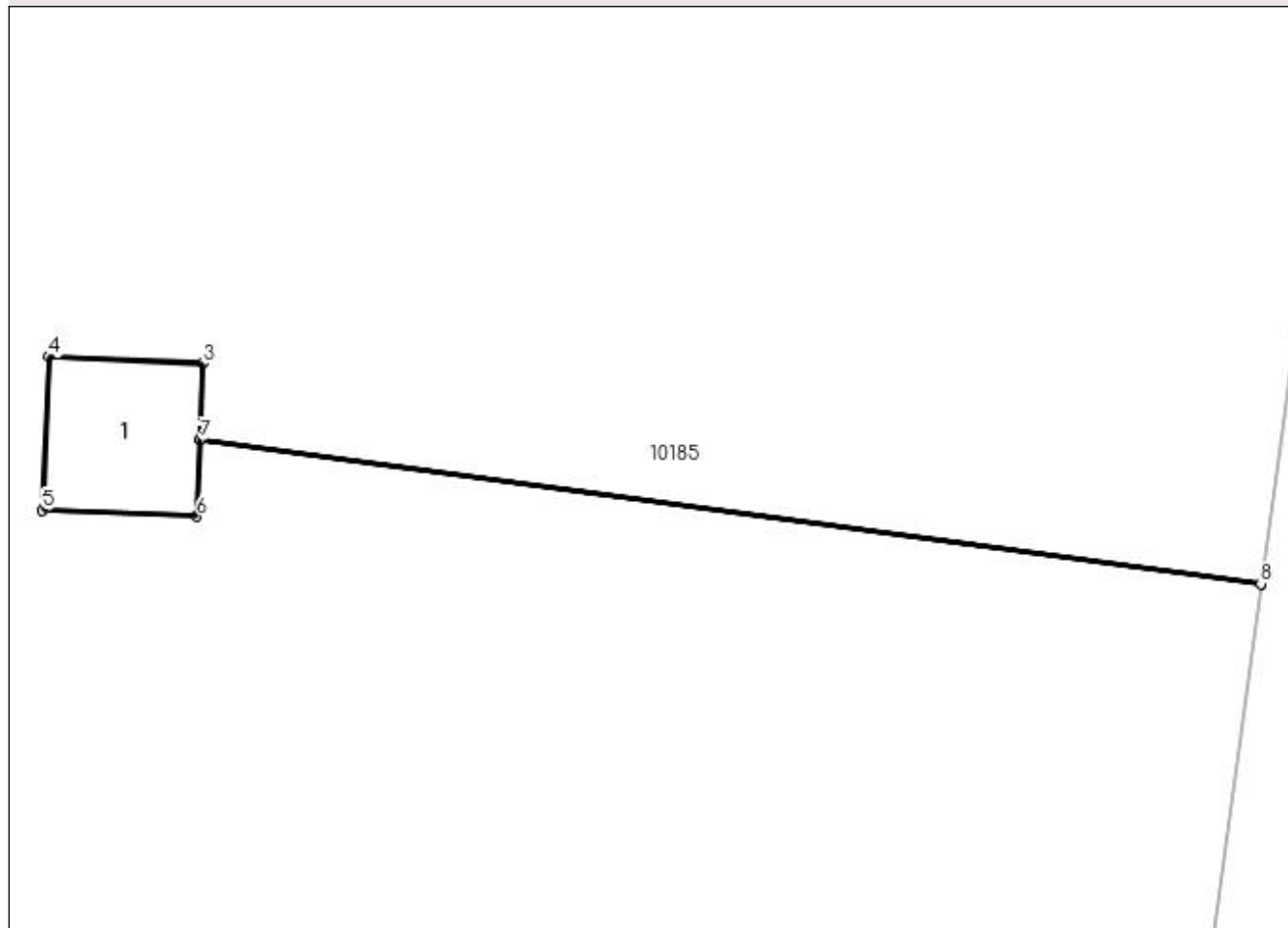
Anexa Nr. 1 La Partea I

Teren

| Nr cadastral | Suprafața (mp)* | Observații / Referințe |
|--------------|-----------------|-----------------------------|
| | 2 | LEA 20 kV SEGARCEA - SPP 38 |

* Suprafața este determinată în planul de proiecție Stereo 70.

DETALII LINIARE IMOBIL



Date referitoare la teren

| Crt | Categorie folosință | Intra vilan | Suprafața (mp) | Tarla | Parcelă | Nr. topo | Observații / Referințe |
|-----|---------------------|-------------|----------------|-------|---------|----------|------------------------|
| 1 | curți constructii | NU | 2 | 168 | 38/2 | - | |

Date referitoare la construcții

| Crt | Număr | Destinație construcție | Supraf. (mp) | Situație juridică | Observații / Referințe |
|------|-------|--------------------------------------|--------------|-------------------|---|
| A1.1 | | construcții industriale și edilitare | 2 | Cu acte | Nr. niveluri:1; S. construita la sol:2 mp; Stalp electric |

Lungime Segmente

1) Valorile lungimilor segmentelor sunt obținute din proiecție în plan.

| Punct început | X / Y | Punct sfârșit | X / Y | Lungime segment (** (m) |
|---------------|----------------------------|---------------|----------------------------|-------------------------|
| 1 | 399.730,53 296.344,432 | 2 | 399.720,779 296.345,754 | 9.84 |
| 2 | 399.720,779 296.345,754 | 3 | 399.720,809 296.346,454 | 0.701 |
| 3 | 399.720,809 296.346,454 | 4 | 399.719,39 296.346,514 | 1.42 |

| Punct început | X / Y | Punct sfârșit | X / Y | Lungime segment (** (m) |
|---------------|----------------------------|---------------|----------------------------|-------------------------|
| 4 | 399.719,39 296.346,514 | 5 | 399.719,331 296.345,105 | 1.41 |
| 5 | 399.719,331 296.345,105 | 6 | 399.720,749 296.345,045 | 1.419 |
| 6 | 399.720,749 296.345,045 | 7 | 399.720,779 296.345,75 | 0.706 |
| 7 | 399.720,779 296.345,75 | 8 | 399.730,529 296.344,427 | 9.839 |
| 8 | 399.730,529 296.344,427 | 1 | 399.730,53 296.344,432 | 0.005 |

** Lungimile segmentelor sunt determinate în planul de proiecție Stereo 70 și sunt rotunjite la 1 milimetru.

*** Distanța dintre puncte este formată din segmente cumulate ce sunt mai mici decât valoarea 1 milimetru.

**DATE DESPRE IMOBILUL NR. 10205**

Oficiul de Cadastru și Publicitate Imobiliară DOLJ
Biroul de Cadastru și Publicitate Imobiliară Craiova

A. Partea I. Descrierea imobilului

TEREN Extravilan

Adresa: Jud. Dolj, T168 P83/1

| Nr. Crt | Nr cadastral Nr. topografic | Suprafața* (mp) | Observații / Referințe |
|---------|-----------------------------|-----------------|--|
| A1 | | 2 | Sector cadastral:28 Teren neimprejmuit; LEA 20 kV SEGARCEA - SPP 38 |

Construcții

| Crt | Nr cadastral Nr. topografic | Adresa | Observații / Referințe |
|------|-----------------------------|-----------------------|---|
| A1.1 | | Jud. Dolj, T168 P83/1 | Nr. niveluri:1; S. construita la sol:2 mp; Stalp electric |

B. Partea II. Proprietari și acte

| Inscrieri privitoare la dreptul de proprietate și alte drepturi reale | | Referințe |
|--|---|-----------|
| / | | |
| Act Normativ nr. HG NR. 1705, din 29/11/2006 emis de GUVERNUL ROMANIEI (Legea 123 din 10.07.2012; Contract de concesiune nr. 6 din 20.06.2005; Act Aditional nr. 1 din 04.03.2016; Licenta pentru distributia energiei electrice nr. 14033 din 01.07.2002 si Anexa); | | |
| B1 | Intabulare, drept de PROPRIETATE, dobandit prin Lege, cota actuala 1/1, cota initiala 1/1 1) STATUL ROMAN- DOMENIUL PUBLIC, CIF:9999999999999, LIPSA CUI | A1, A1.1 |
| B2 | Intabulare, drept de ADMINISTRARE, dobandit prin Lege, cota actuala 1/1, cota initiala 1/1 1) MINISTERUL ECONOMIEI SI COMERTULUI, CIF:9999999999999, LIPSA CUI | A1, A1.1 |
| B3 | Intabulare, drept de CONCESIUNE pe o perioada de 49 de ani, dobandit prin Lege, cota actuala 1/1, cota initiala 1/1 1) CEZ DISTRIBUTIE SA, CIF:14491102 | A1, A1.1 |

C. Partea III. SARCINI .

| Inscrieri privind dezmembramintele dreptului de proprietate, drepturi reale de garanție și sarcini | Referințe |
|--|-----------|
| NU SUNT | |

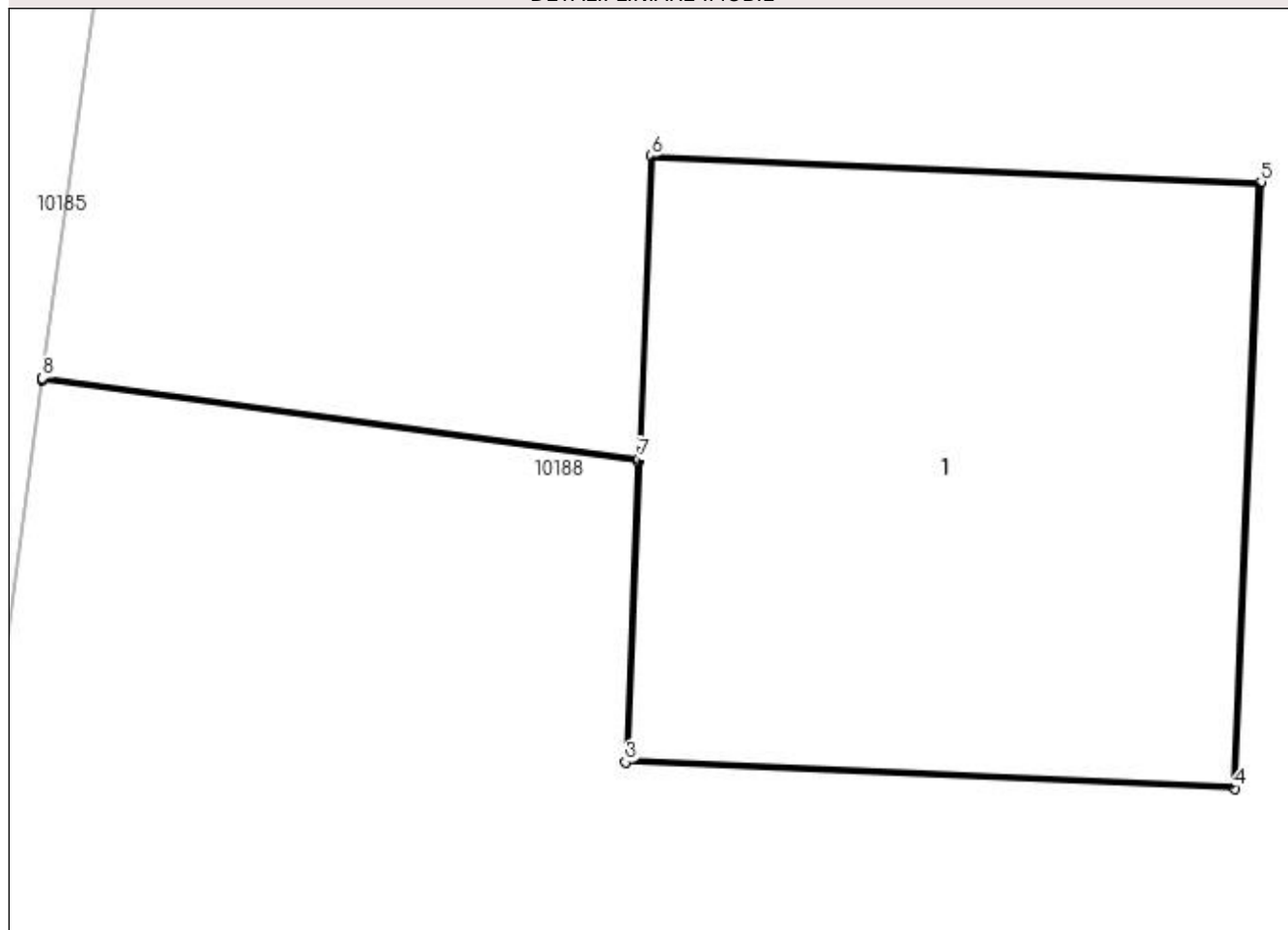
Anexa Nr. 1 La Partea I

Teren

| Nr cadastral | Suprafața (mp)* | Observații / Referințe |
|--------------|-----------------|-----------------------------|
| | 2 | LEA 20 kV SEGARCEA - SPP 38 |

* Suprafața este determinată în planul de proiecție Stereo 70.

DETALII LINIARE IMOBIL



Date referitoare la teren

| Crt | Categorie folosință | Intra vilan | Suprafața (mp) | Tarla | Parcelă | Nr. topo | Observații / Referințe |
|-----|---------------------|-------------|----------------|-------|---------|----------|------------------------|
| 1 | curți constructii | NU | 2 | 168 | 38/3 | - | |

Date referitoare la construcții

| Crt | Număr | Destinație construcție | Supraf. (mp) | Situație juridică | Observații / Referințe |
|------|-------|--------------------------------------|--------------|-------------------|---|
| A1.1 | | construcții industriale și edilitare | 2 | Cu acte | Nr. niveluri:1; S. construita la sol:2 mp; Stalp electric |

Lungime Segmente

1) Valorile lungimilor segmentelor sunt obținute din proiecție în plan.

| Punct început | X / Y | Punct sfârșit | X / Y | Lungime segment (** (m) |
|---------------|----------------------------|---------------|----------------------------|-------------------------|
| 1 | 399.712,307 296.210,078 | 2 | 399.713,691 296.209,89 | 1.397 |
| 2 | 399.713,691 296.209,89 | 3 | 399.713,662 296.209,191 | 0.7 |
| 3 | 399.713,662 296.209,191 | 4 | 399.715,078 296.209,13 | 1.417 |

| Punct început | X / Y | Punct sfârșit | X / Y | Lungime segment (** (m) |
|---------------|----------------------------|---------------|----------------------------|-------------------------|
| 4 | 399.715,078 296.209,13 | 5 | 399.715,138 296.210,539 | 1.41 |
| 5 | 399.715,138 296.210,539 | 6 | 399.713,721 296.210,599 | 1.418 |
| 6 | 399.713,721 296.210,599 | 7 | 399.713,692 296.209,895 | 0.705 |
| 7 | 399.713,692 296.209,895 | 8 | 399.712,307 296.210,083 | 1.398 |
| 8 | 399.712,307 296.210,083 | 1 | 399.712,307 296.210,078 | 0.005 |

** Lungimile segmentelor sunt determinate în planul de proiecție Stereo 70 și sunt rotunjite la 1 milimetru.

*** Distanța dintre puncte este formată din segmente cumulate ce sunt mai mici decât valoarea 1 milimetru.

**DATE DESPRE IMOBILUL NR. 10206**

Oficiul de Cadastru și Publicitate Imobiliară DOLJ
Biroul de Cadastru și Publicitate Imobiliară Craiova

A. Partea I. Descrierea imobilului

TEREN Extravilan

Adresa: Jud. Dolj, T169 P60

| Nr. Crt | Nr cadastral Nr. topografic | Suprafața* (mp) | Observații / Referințe |
|---------|-----------------------------|-----------------|---|
| A1 | | 3.304 | Sector cadastral:28 Teren neimprejmuit; Imobilul a fost diminuat cu un procent de 5,6% |

B. Partea II. Proprietari și acte

| Inscrieri privitoare la dreptul de proprietate și alte drepturi reale | | Referințe |
|--|---|-----------|
| / | | |
| Hotarare Judecatoreasca nr. SC 198, din 10/03/2021 emis de JUDECATORIA SEGARCEA; | | |
| B1 | Intabulare, drept de PROPRIETATE, dobandit prin lesire Din Indiviziune, cota actuala 1/1, cota initiala 1/1 1) FILIP FLOREA, LIPSA CNP | A1 |

C. Partea III. SARCINI .

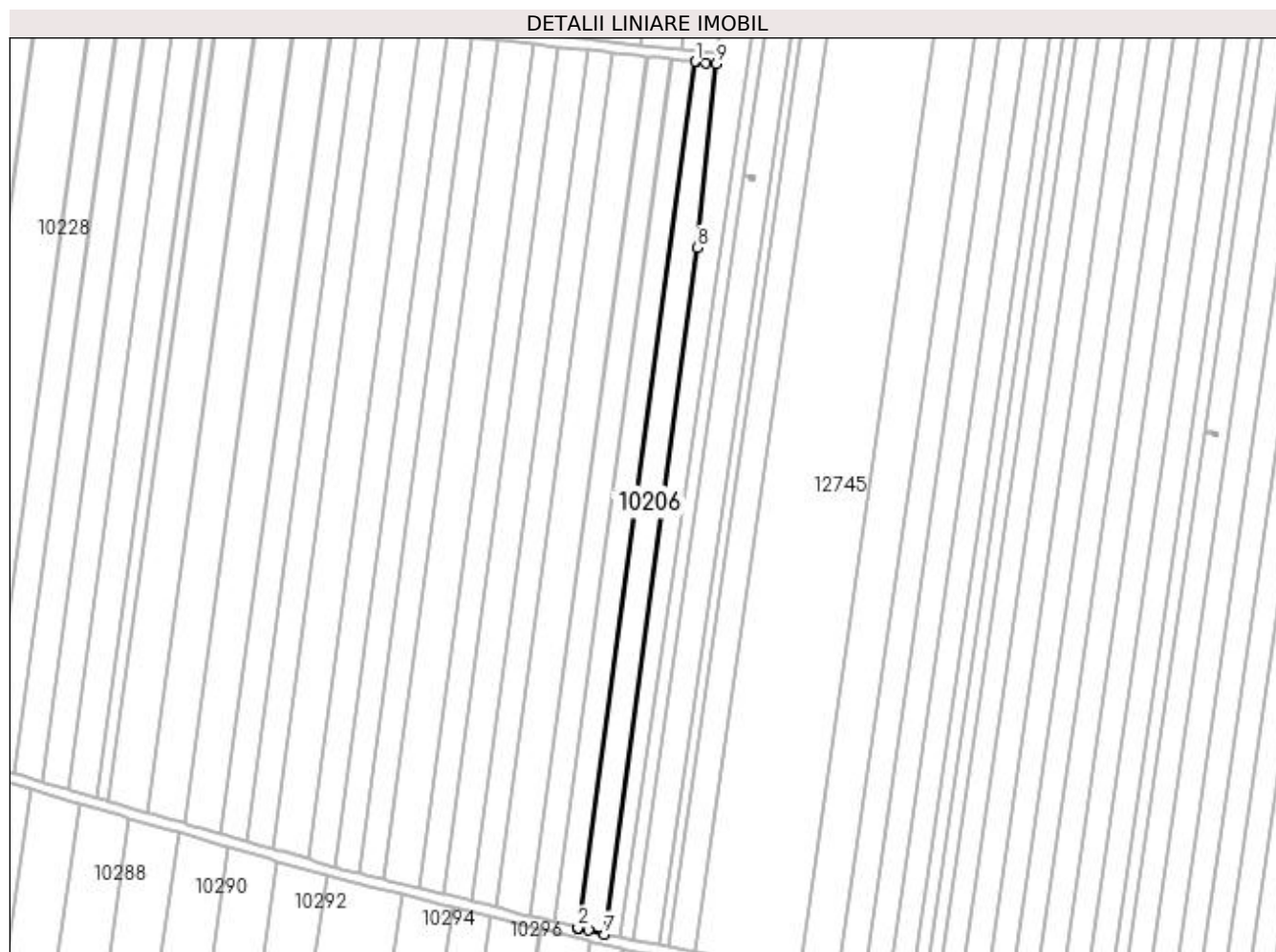
| Inscrieri privind dezmembramintele dreptului de proprietate, drepturi reale de garanție și sarcini | Referințe |
|--|-----------|
| NU SUNT | |

Anexa Nr. 1 La Partea I

Teren

| Nr cadastral | Suprafața (mp)* | Observații / Referințe |
|--------------|-----------------|--|
| | 3.304 | Imobilul a fost diminuat cu un procent de 5,6% |

* Suprafața este determinată în planul de proiecție Stereo 70.



Date referitoare la teren

| Crt | Categorie folosință | Intra vilan | Suprafața (mp) | Tarla | Parcelă | Nr. topo | Observații / Referințe |
|-----|---------------------|-------------|----------------|-------|---------|----------|------------------------|
| 1 | arabil | NU | 3.304 | 169 | 60 | - | |

Lungime Segmente

1) Valorile lungimilor segmentelor sunt obținute din proiecție în plan.

| Punct început | X / Y | Punct sfârșit | X / Y | Lungime segment (** (m) |
|---------------|----------------------------|---------------|----------------------------|-------------------------|
| 1 | 400.581,754 296.278,468 | 2 | 400.537,408 295.952,325 | 329.144 |
| 2 | 400.537,408 295.952,325 | 3 | 400.537,46 295.952,312 | 0.054 |
| 3 | 400.537,46 295.952,312 | 4 | 400.537,465 295.952,311 | 0.005 |
| 4 | 400.537,465 295.952,311 | 5 | 400.537,65 295.952,265 | 0.191 |
| 5 | 400.537,65 295.952,265 | 6 | 400.541,406 295.951,327 | 3.871 |

| Punct început | X / Y | Punct sfârșit | X / Y | Lungime segment (** (m) |
|---------------|----------------------------|---------------|----------------------------|-------------------------|
| 6 | 400.541,406 295.951,327 | 7 | 400.547,472 295.949,813 | 6.252 |
| 7 | 400.547,472 295.949,813 | 8 | 400.582,549 296.208,424 | 260.979 |
| 8 | 400.582,549 296.208,424 | 9 | 400.589,63 296.277,631 | 69.568 |
| 9 | 400.589,63 296.277,631 | 10 | 400.585,721 296.278,046 | 3.931 |
| 10 | 400.585,721 296.278,046 | 11 | 400.581,892 296.278,453 | 3.851 |
| 11 | 400.581,892 296.278,453 | 1 | 400.581,754 296.278,468 | 0.139 |

** Lungimile segmentelor sunt determinate în planul de proiecție Stereo 70 și sunt rotunjite la 1 milimetru.

*** Distanța dintre puncte este formată din segmente cumulate ce sunt mai mici decât valoarea 1 milimetru.

**DATE DESPRE IMOBILUL NR. 10207**

Oficiul de Cadastru și Publicitate Imobiliară DOLJ
Biroul de Cadastru și Publicitate Imobiliară Craiova

A. Partea I. Descrierea imobilului

TEREN Extravilan

Adresa: Jud. Dolj, T169 P61

| Nr. Crt | Nr cadastral Nr. topografic | Suprafața* (mp) | Observații / Referințe |
|---------|-----------------------------|-----------------|---|
| A1 | | 3.020 | Sector cadastral:28 Teren neimprejmuit; Imobilul a fost diminuat cu un procent de 5,6% |

B. Partea II. Proprietari și acte

| Inscrieri privitoare la dreptul de proprietate și alte drepturi reale | Referințe |
|---|-----------|
| / | |
| Act Administrativ nr. TDP648-59079, din 29/11/1993 emis de CJSDPAT DOLJ (Defunct conform certificatului de deces seria DC nr. 855683 din data de 22.07.2016 Adeverința nr. 3183/30.06.2023 emisă de primăria Calopăr); | |
| B1 | A1 |
| Intabulare, drept de PROPRIETATE, dobândit prin Reconstituire, cota actuala 1/1, cota initiala 1/1 1) ANCUȚA MARIN DEFUNCT:Da | |

C. Partea III. SARCINI .

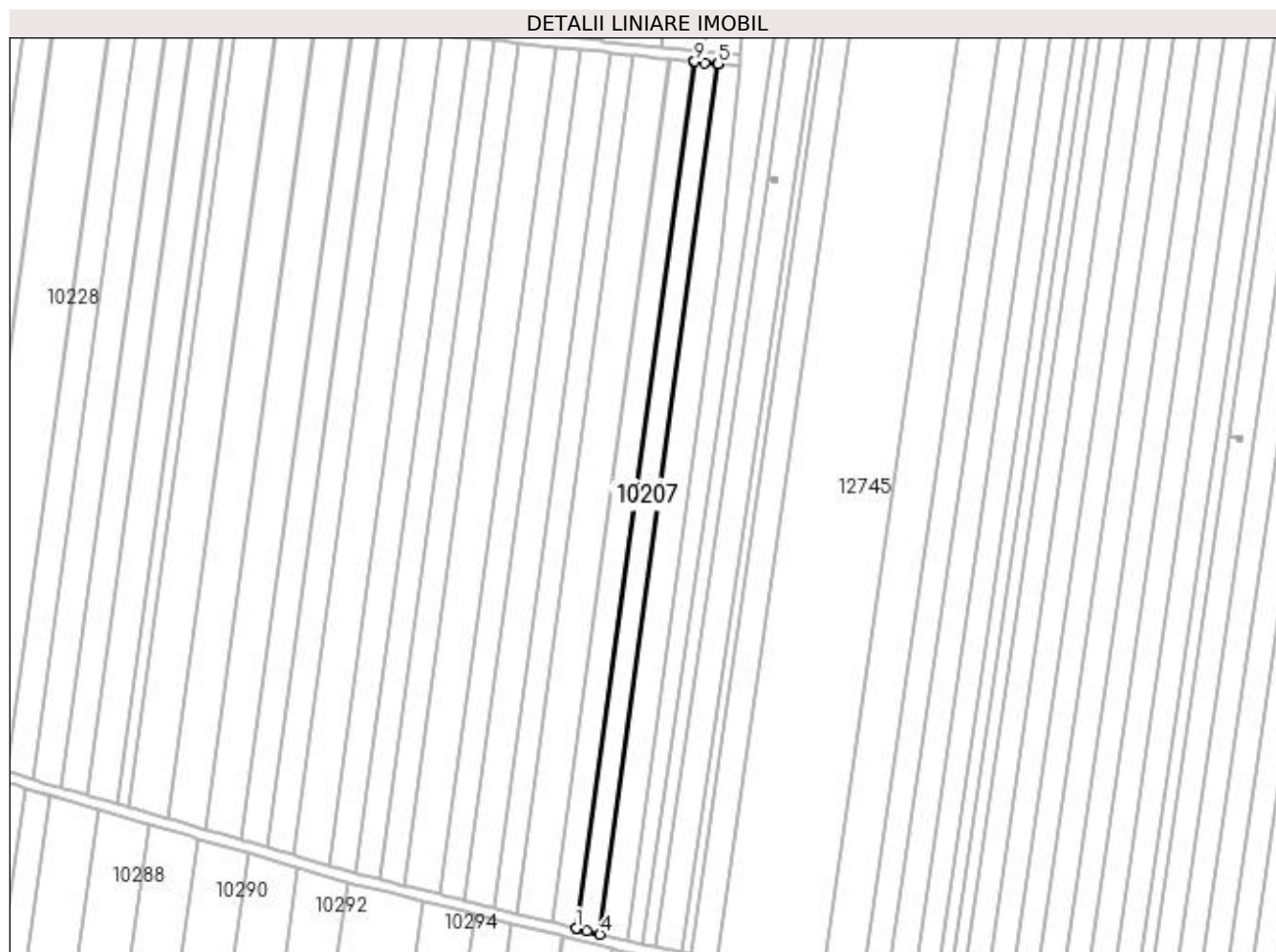
| Inscrieri privind dezmembramintele dreptului de proprietate, drepturi reale de garanție și sarcini | Referințe |
|--|-----------|
| NU SUNT | |

Anexa Nr. 1 La Partea I

Teren

| Nr cadastral | Suprafața (mp)* | Observații / Referințe |
|--------------|-----------------|--|
| | 3.020 | Imobilul a fost diminuat cu un procent de 5,6% |

* Suprafața este determinată în planul de proiecție Stereo 70.



Date referitoare la teren

| Crt | Categorie folosință | Intra vilan | Suprafața (mp) | Tarla | Parcelă | Nr. topo | Observații / Referințe |
|-----|---------------------|-------------|----------------|-------|---------|----------|------------------------|
| 1 | arabil | NU | 3.020 | 169 | 61 | - | |

Lungime Segmente

1) Valorile lungimilor segmentelor sunt obținute din proiecție în plan.

| Punct început | X / Y | Punct sfârșit | X / Y | Lungime segment (** (m) |
|---------------|----------------------------|---------------|----------------------------|-------------------------|
| 1 | 400.528,484 295.954,554 | 2 | 400.528,849 295.954,462 | 0.376 |
| 2 | 400.528,849 295.954,462 | 3 | 400.532,504 295.953,549 | 3.767 |
| 3 | 400.532,504 295.953,549 | 4 | 400.537,408 295.952,325 | 5.054 |
| 4 | 400.537,408 295.952,325 | 5 | 400.581,754 296.278,468 | 329.144 |
| 5 | 400.581,754 296.278,468 | 6 | 400.581,705 296.278,473 | 0.049 |

| Punct început | X / Y | Punct sfârșit | X / Y | Lungime segment (** (m) |
|---------------|----------------------------|---------------|----------------------------|-------------------------|
| 6 | 400.581,705 296.278,473 | 7 | 400.581,699 296.278,474 | 0.006 |
| 7 | 400.581,699 296.278,474 | 8 | 400.576,648 296.279,01 | 5.079 |
| 8 | 400.576,648 296.279,01 | 9 | 400.572,922 296.279,406 | 3.747 |
| 9 | 400.572,922 296.279,406 | 10 | 400.572,607 296.279,439 | 0.317 |
| 10 | 400.572,607 296.279,439 | 11 | 400.528,434 295.954,566 | 327.862 |
| 11 | 400.528,434 295.954,566 | 1 | 400.528,484 295.954,554 | 0.051 |

** Lungimile segmentelor sunt determinate în planul de proiecție Stereo 70 și sunt rotunjite la 1 milimetru.

*** Distanța dintre puncte este formată din segmente cumulate ce sunt mai mici decât valoarea 1 milimetru.

**DATE DESPRE IMOBILUL NR. 10208**

Oficiul de Cadastru și Publicitate Imobiliară DOLJ
Biroul de Cadastru și Publicitate Imobiliară Craiova

A. Partea I. Descrierea imobilului

TEREN Extravilan

Adresa: Jud. Dolj, T169 P62

| Nr. Crt | Nr cadastral Nr. topografic | Suprafața* (mp) | Observații / Referințe |
|---------|-----------------------------|-----------------|---|
| A1 | | 3.020 | Sector cadastral:28 Teren neimprejmuit; Imobilul a fost diminuat cu un procent de 5,6% |

B. Partea II. Proprietari și acte

| Inscrieri privitoare la dreptul de proprietate și alte drepturi reale | | Referințe |
|--|---|-----------|
| / | | |
| Act Administrativ nr. TDP649-59079, din 29/11/1993 emis de CJSDPAT DOLJ; | | |
| B1 | Intabulare, drept de PROPRIETATE, dobandit prin Reconstituire, cota actuala 1/1, cota initiala 1/1 1) MORARU ILIE, LIPSA CNP | A1 |

C. Partea III. SARCINI .

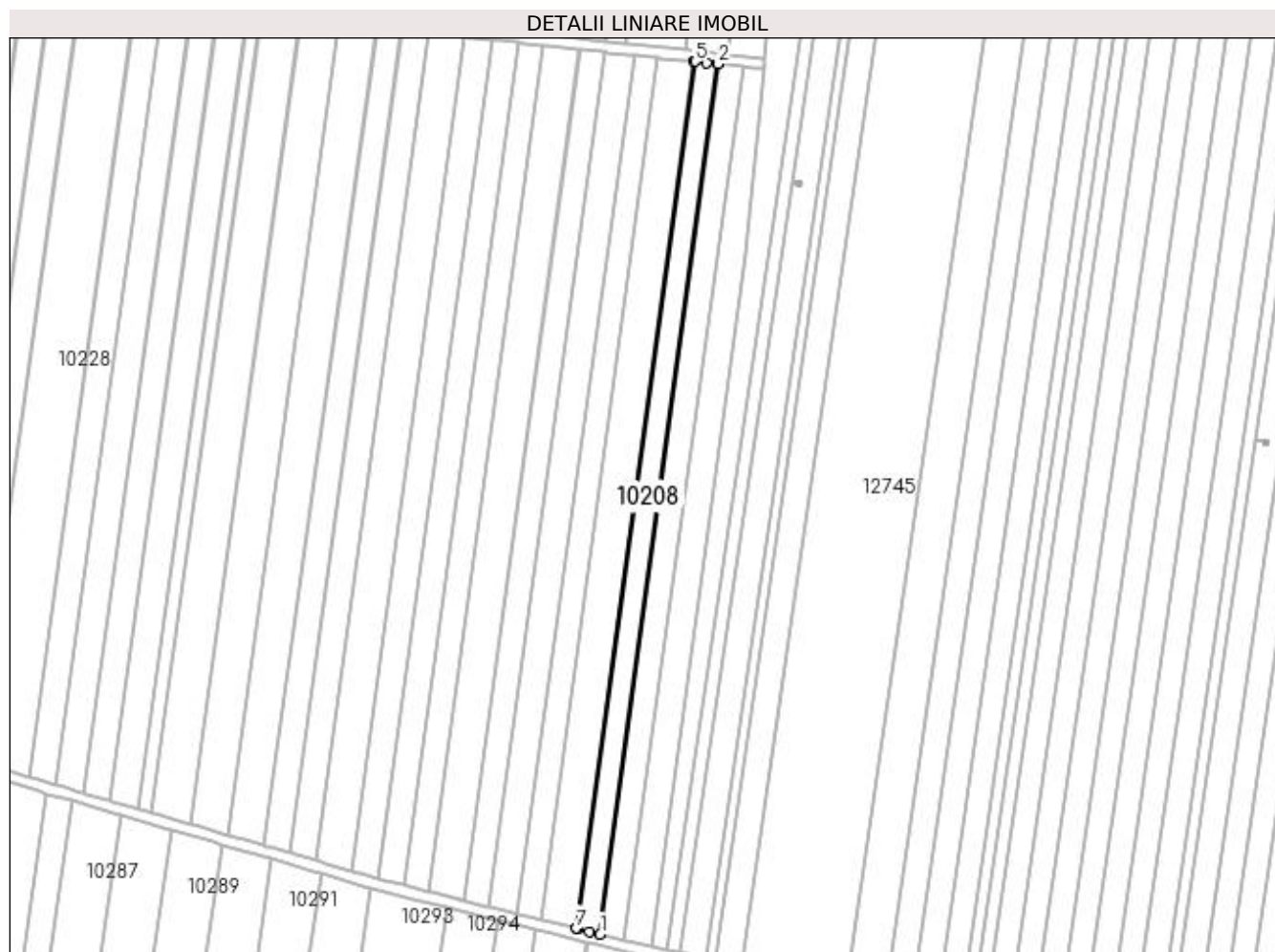
| Inscrieri privind dezmembramintele dreptului de proprietate, drepturi reale de garanție și sarcini | Referințe |
|--|-----------|
| NU SUNT | |

Anexa Nr. 1 La Partea I

Teren

| Nr cadastral | Suprafața (mp)* | Observații / Referințe |
|--------------|-----------------|--|
| | 3.020 | Imobilul a fost diminuat cu un procent de 5,6% |

* Suprafața este determinată în planul de proiecție Stereo 70.



Date referitoare la teren

| Crt | Categorie folosință | Intra vilan | Suprafața (mp) | Tarla | Parcelă | Nr. topo | Observații / Referințe |
|-----|---------------------|-------------|----------------|-------|---------|----------|------------------------|
| 1 | arabil | NU | 3.020 | 169 | 62 | - | |

Lungime Segmente

1) Valorile lungimilor segmentelor sunt obținute din proiecție în plan.

| Punct început | X / Y | Punct sfârșit | X / Y | Lungime segment (** (m) |
|---------------|----------------------------|---------------|----------------------------|-------------------------|
| 1 | 400.528,434 295.954,566 | 2 | 400.572,607 296.279,439 | 327.862 |
| 2 | 400.572,607 296.279,439 | 3 | 400.572,552 296.279,445 | 0.055 |
| 3 | 400.572,552 296.279,445 | 4 | 400.568,322 296.279,895 | 4.254 |
| 4 | 400.568,322 296.279,895 | 5 | 400.563,918 296.280,363 | 4.429 |
| 5 | 400.563,918 296.280,363 | 6 | 400.563,425 296.280,416 | 0.496 |

| Punct început | X / Y | Punct sfârșit | X / Y | Lungime segment (** (m) |
|---------------|----------------------------|---------------|----------------------------|-------------------------|
| 6 | 400.563,425 296.280,416 | 7 | 400.519,424 295.956,814 | 326.58 |
| 7 | 400.519,424 295.956,814 | 8 | 400.519,473 295.956,802 | 0.05 |
| 8 | 400.519,473 295.956,802 | 9 | 400.520,014 295.956,667 | 0.558 |
| 9 | 400.520,014 295.956,667 | 10 | 400.524,335 295.955,589 | 4.453 |
| 10 | 400.524,335 295.955,589 | 1 | 400.528,434 295.954,566 | 4.225 |

** Lungimile segmentelor sunt determinate în planul de proiecție Stereo 70 și sunt rotunjite la 1 milimetru.

*** Distanța dintre puncte este formată din segmente cumulate ce sunt mai mici decât valoarea 1 milimetru.

**DATE DESPRE IMOBILUL NR. 10209**

Oficiul de Cadastru și Publicitate Imobiliară DOLJ
Biroul de Cadastru și Publicitate Imobiliară Craiova

A. Partea I. Descrierea imobilului

TEREN Extravilan

Adresa: Jud. Dolj, T169 P53

| Nr. Crt | Nr cadastral Nr. topografic | Suprafața* (mp) | Observații / Referințe |
|---------|-----------------------------|-----------------|---|
| A1 | | 4.342 | Sector cadastral:28 Teren neimprejmuit; Imobilul a fost diminuat cu un procent de 5,6% |

B. Partea II. Proprietari și acte

| Inscrieri privitoare la dreptul de proprietate și alte drepturi reale | | Referințe |
|--|---|-----------|
| / | | |
| Act Administrativ nr. TDP661-59079, din 30/11/1993 emis de CJSDPAT DOLJ; | | |
| B1 | Intabulare, drept de PROPRIETATE, dobandit prin Reconstituire, cota actuala 1/1, cota initiala 1/1 1) DUMITRU IOANA, LIPSA CNP | A1 |

C. Partea III. SARCINI .

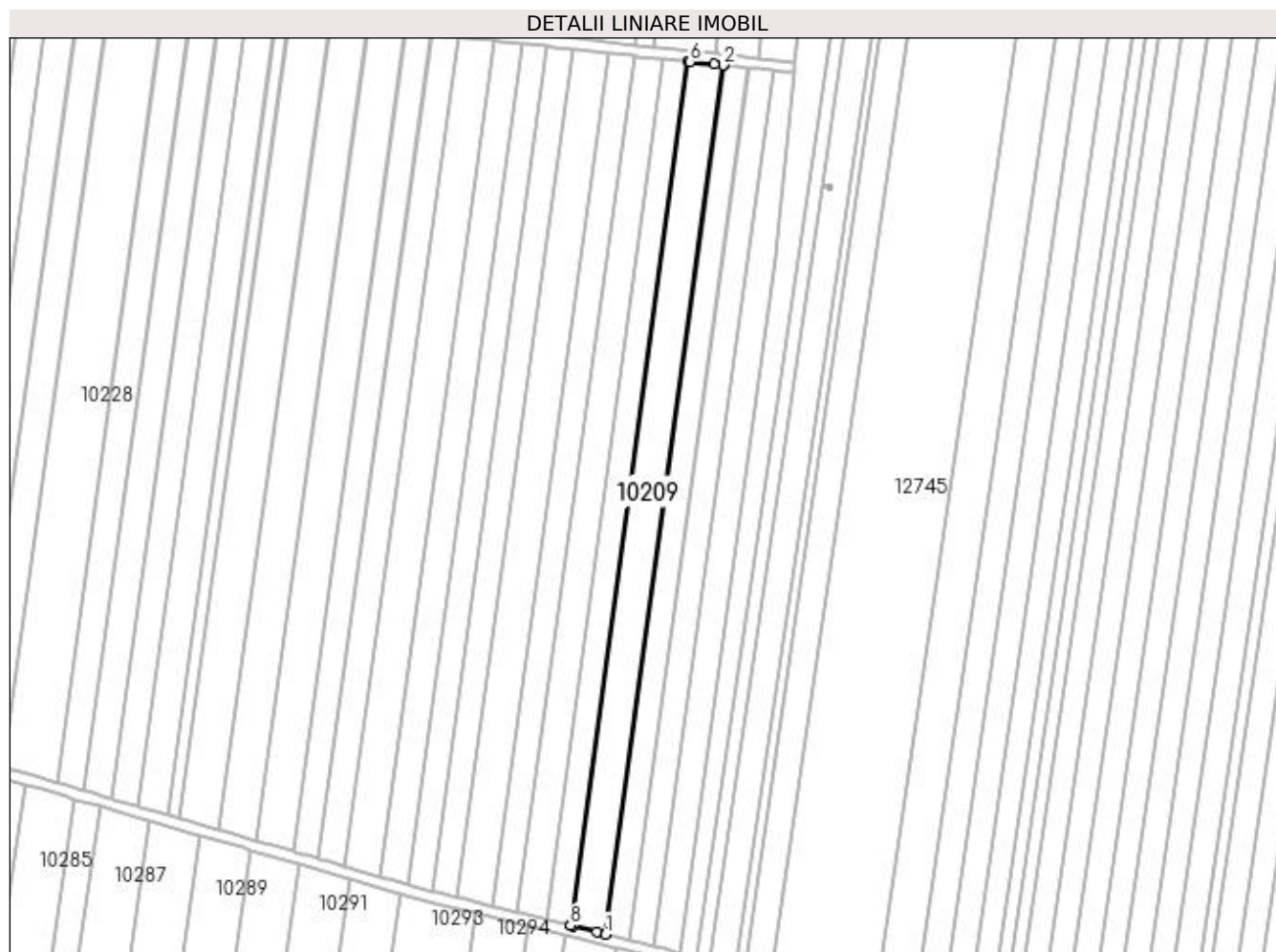
| Inscrieri privind dezmembramintele dreptului de proprietate, drepturi reale de garanție și sarcini | Referințe |
|--|-----------|
| NU SUNT | |

Anexa Nr. 1 La Partea I

Teren

| Nr cadastral | Suprafața (mp)* | Observații / Referințe |
|--------------|-----------------|--|
| | 4.342 | Imobilul a fost diminuat cu un procent de 5,6% |

* Suprafața este determinată în planul de proiecție Stereo 70.



Date referitoare la teren

| Crt | Categorie folosință | Intra vilan | Suprafața (mp) | Tarla | Parcelă | Nr. topo | Observații / Referințe |
|-----|---------------------|-------------|----------------|-------|---------|----------|------------------------|
| 1 | arabil | NU | 4.342 | 169 | 53 | - | |

Lungime Segmente

1) Valorile lungimilor segmentelor sunt obținute din proiecție în plan.

| Punct început | X / Y | Punct sfârșit | X / Y | Lungime segment (** (m) |
|---------------|----------------------------|---------------|----------------------------|-------------------------|
| 1 | 400.519,424 295.956,814 | 2 | 400.563,425 296.280,416 | 326.58 |
| 2 | 400.563,425 296.280,416 | 3 | 400.563,384 296.280,42 | 0.041 |
| 3 | 400.563,384 296.280,42 | 4 | 400.563,368 296.280,422 | 0.016 |
| 4 | 400.563,368 296.280,422 | 5 | 400.559,967 296.280,783 | 3.42 |
| 5 | 400.559,967 296.280,783 | 6 | 400.550,914 296.281,745 | 9.104 |

| Punct început | X / Y | Punct sfârșit | X / Y | Lungime segment (** (m) |
|---------------|----------------------------|---------------|----------------------------|-------------------------|
| 6 | 400.550,914 296.281,745 | 7 | 400.550,16 296.281,825 | 0.758 |
| 7 | 400.550,16 296.281,825 | 8 | 400.506,41 295.960,064 | 324.722 |
| 8 | 400.506,41 295.960,064 | 9 | 400.506,457 295.960,052 | 0.049 |
| 9 | 400.506,457 295.960,052 | 10 | 400.507,254 295.959,853 | 0.821 |
| 10 | 400.507,254 295.959,853 | 11 | 400.516,137 295.957,635 | 9.156 |
| 11 | 400.516,137 295.957,635 | 1 | 400.519,424 295.956,814 | 3.388 |

** Lungimile segmentelor sunt determinate în planul de proiecție Stereo 70 și sunt rotunjite la 1 milimetru.

*** Distanța dintre puncte este formată din segmente cumulate ce sunt mai mici decât valoarea 1 milimetru.

**DATE DESPRE IMOBILUL NR. 10210**

Oficiul de Cadastru și Publicitate Imobiliară DOLJ
Biroul de Cadastru și Publicitate Imobiliară Craiova

A. Partea I. Descrierea imobilului

TEREN Extravilan

Adresa: Jud. Dolj, T169 P64

| Nr. Crt | Nr cadastral Nr. topografic | Suprafața* (mp) | Observații / Referințe |
|---------|-----------------------------|-----------------|---|
| A1 | 34325 | 2.940 | Sector cadastral:28 Teren neimpregmuit; |

B. Partea II. Proprietari și acte

| Inscrieri privitoare la dreptul de proprietate și alte drepturi reale | Referințe |
|--|--|
| 71186 / 15/03/2023 | |
| Hotarare Judecatoreasca nr. Sentinta civila nr 235,, din 07/03/2008 emis de Judecatoria Segarcea Dosar nr 1996/304/2007; | |
| B1 | Intabulare, drept de PROPRIETATE, dobandit prin Hotarare Judecatoreasca, cota actuala 1/1, cota initiala 1/1 1) NANCA STEFAN |

C. Partea III. SARCINI

| Inscrieri privind dezmembramintele dreptului de proprietate, drepturi reale de garanție și sarcini | Referințe |
|--|---|
| 133801 / 31/05/2023 | |
| Somatie nr. 344510, din 18/04/2023 emis de ANAF-SERVICIUL FISCAL ORASENESC SEGARCEA; | |
| C1 | Se noteaza inceperea urmaririi silite in conditiile C. proc. fisc. asupra cotei devalmase ce ii apartine lui NANCA STEFAN din imobilul de sub A1 pentru creanta de 659 lei 1) ANAF - DGRFP CRAIOVA , CIF:999999999999, Lipsa cui |
| Somatie nr. 90727, din 09/12/2022 emis de ANAF-SERVICIUL FISCAL ORASENESC SEGARCEA; | |
| C2 | Se noteaza inceperea urmaririi silite in conditiile C. proc. fisc. asupra cotei devalmase ce ii apartine lui NANCA STEFAN din imobilul de sub A1 pentru creanta de 4485 lei 1) ANAF - DGRFP CRAIOVA , CIF:999999999999, Lipsa cui |
| Somatie nr. 87336, din 02/09/2022 emis de ANAF-SERVICIUL FISCAL ORASENESC SEGARCEA; | |
| C3 | Se noteaza inceperea urmaririi silite in conditiile C. proc. fisc. asupra cotei devalmase ce ii apartine lui NANCA STEFAN din imobilul de sub A1 pentru creanta de 652 lei 1) ANAF - DGRFP CRAIOVA , CIF:999999999999, Lipsa cui |
| Somatie nr. 85123, din 14/06/2022 emis de ANAF-SERVICIUL FISCAL ORASENESC SEGARCEA; | |
| C4 | Se noteaza inceperea urmaririi silite in conditiile C. proc. fisc. asupra cotei devalmase ce ii apartine lui NANCA STEFAN din imobilul de sub A1 pentru creanta de 644 lei 1) ANAF - DGRFP CRAIOVA , CIF:999999999999, Lipsa cui |
| Somatie nr. 82404, din 14/03/2022 emis de ANAF-SERVICIUL FISCAL ORASENESC SEGARCEA; | |
| C5 | Se noteaza inceperea urmaririi silite in conditiile C. proc. fisc. asupra cotei devalmase ce ii apartine lui NANCA STEFAN din imobilul de sub A1 pentru creanta de 1949 lei 1) ANAF - DGRFP CRAIOVA , CIF:999999999999, Lipsa cui |
| Somatie nr. 190557, din 14/12/2021 emis de ANAF-SERVICIUL FISCAL ORASENESC SEGARCEA; | |
| C6 | Se noteaza inceperea urmaririi silite in conditiile C. proc. fisc. asupra cotei devalmase ce ii apartine lui NANCA STEFAN din imobilul de sub A1 pentru creanta de 659 lei 1) ANAF - DGRFP CRAIOVA , CIF:999999999999, Lipsa cui |
| Somatie nr. 188327, din 08/10/2021 emis de ANAF-SERVICIUL FISCAL ORASENESC SEGARCEA; | |
| C7 | Se noteaza inceperea urmaririi silite in conditiile C. proc. fisc. asupra cotei devalmase ce ii apartine lui NANCA STEFAN din imobilul de sub A1 pentru creanta de 652 lei 1) ANAF - DGRFP CRAIOVA , CIF:999999999999, Lipsa cui |
| Somatie nr. 184946, din 09/06/2021 emis de ANAF-SERVICIUL FISCAL ORASENESC SEGARCEA; | |
| C8 | Se noteaza inceperea urmaririi silite in conditiile C. proc. fisc. asupra |

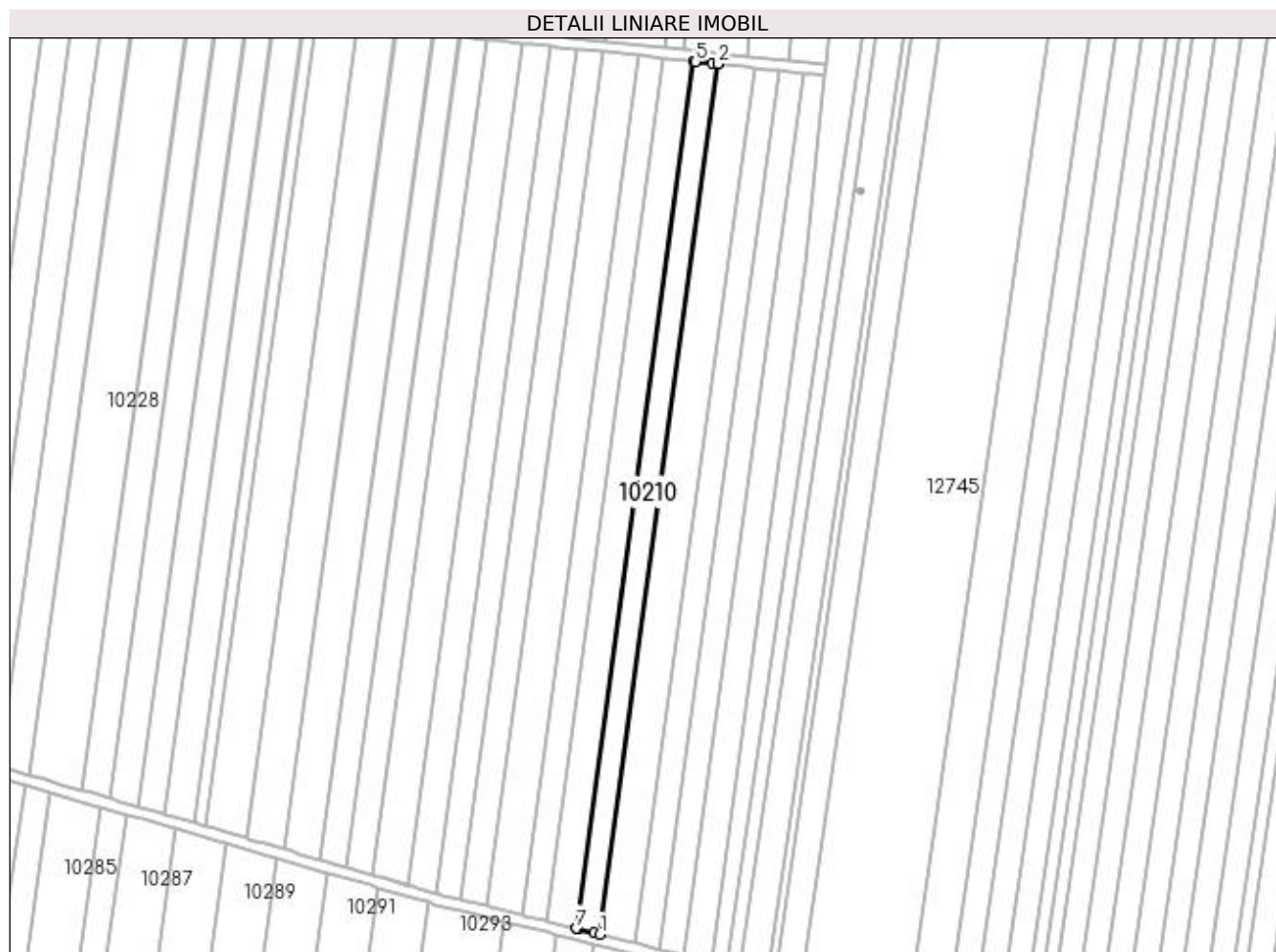
| Inscrieri privind dezmembramintele dreptului de proprietate, drepturi reale de garanție și sarcini | | Referințe |
|--|---|-----------|
| C8 | cotei devalmase ce ii apartine lui NANCA STEFAN din imobilul de sub A1 pentru creanta de 16317 lei 1) ANAF - DGRFP CRAIOVA , CIF:9999999999999, Lipsa cui | |
| C9 | Se noteaza inceperea urmaririi silite in conditiile C. proc. fisc. asupra cotei devalmase ce ii apartine lui NANCA STEFAN din imobilul de sub A1 pentru creanta de 644 lei 1) ANAF - DGRFP CRAIOVA , CIF:9999999999999, Lipsa cui | A1 |
| Somatie nr. 181954, din 15/03/2021 emis de ANAF-SERVICIUL FISCAL ORASENESC SEGARCEA; | | |
| C10 | Se noteaza inceperea urmaririi silite in conditiile C. proc. fisc. asupra cotei devalmase ce ii apartine lui NANCA STEFAN din imobilul de sub A1 pentru creanta de 11231 lei 1) ANAF - DGRFP CRAIOVA , CIF:9999999999999, Lipsa cui | A1 |
| Somatie nr. 181635, din 23/02/2021 emis de ANAF-SERVICIUL FISCAL ORASENESC SEGARCEA; | | |
| C11 | Se noteaza inceperea urmaririi silite in conditiile C. proc. fisc. asupra cotei devalmase ce ii apartine lui NANCA STEFAN din imobilul de sub A1 pentru creanta de 3219 lei 1) ANAF - DGRFP CRAIOVA , CIF:9999999999999, Lipsa cui | A1 |
| Somatie nr. 303246, din 07/04/2020 emis de ANAF-SERVICIUL FISCAL ORASENESC SEGARCEA; | | |
| C12 | Se noteaza inceperea urmaririi silite in conditiile C. proc. fisc. asupra cotei devalmase ce ii apartine lui NANCA STEFAN din imobilul de sub A1 pentru creanta de 26487 lei 1) ANAF - DGRFP CRAIOVA , CIF:9999999999999, Lipsa cui | A1 |

Anexa Nr. 1 La Partea I

Teren

| Nr cadastral | Suprafața (mp)* | Observații / Referințe |
|--------------|-----------------|------------------------|
| 34325 | 2.940 | |

* Suprafața este determinată în planul de proiecție Stereo 70.



Date referitoare la teren

| Crt | Categorie folosință | Intra vilan | Suprafața (mp) | Tarla | Parcelă | Nr. topo | Observații / Referințe |
|-----|---------------------|-------------|----------------|-------|---------|----------|------------------------|
| 1 | arabil | NU | 2.940 | 169 | 64 | - | |

Lungime Segmente

1) Valorile lungimilor segmentelor sunt obținute din proiecție în plan.

| Punct început | X / Y | Punct sfârșit | X / Y | Lungime segment (** (m) |
|---------------|----------------------------|---------------|----------------------------|-------------------------|
| 1 | 400.506,41 295.960,064 | 2 | 400.550,16 296.281,825 | 324.722 |
| 2 | 400.550,16 296.281,825 | 3 | 400.550,103 296.281,831 | 0.057 |
| 3 | 400.550,103 296.281,831 | 4 | 400.547,903 296.282,065 | 2.212 |
| 4 | 400.547,903 296.282,065 | 5 | 400.541,824 296.282,71 | 6.113 |
| 5 | 400.541,824 296.282,71 | 6 | 400.541,135 296.282,783 | 0.693 |

| Punct început | X / Y | Punct sfârșit | X / Y | Lungime segment (** (m) |
|---------------|----------------------------|---------------|----------------------------|-------------------------|
| 6 | 400.541,135 296.282,783 | 7 | 400.497,556 295.962,273 | 323.459 |
| 7 | 400.497,556 295.962,273 | 8 | 400.497,603 295.962,261 | 0.049 |
| 8 | 400.497,603 295.962,261 | 9 | 400.498,335 295.962,079 | 0.754 |
| 9 | 400.498,335 295.962,079 | 10 | 400.504,3 295.960,59 | 6.148 |
| 10 | 400.504,3 295.960,59 | 1 | 400.506,41 295.960,064 | 2.175 |

** Lungimile segmentelor sunt determinate în planul de proiecție Stereo 70 și sunt rotunjite la 1 milimetru.

*** Distanța dintre puncte este formată din segmente cumulate ce sunt mai mici decât valoarea 1 milimetru.

**DATE DESPRE IMOBILUL NR. 10211**

Oficiul de Cadastru și Publicitate Imobiliară DOLJ
Biroul de Cadastru și Publicitate Imobiliară Craiova

A. Partea I. Descrierea imobilului

TEREN Extravilan

Adresa: Jud. Dolj, T169 P65

| Nr. Crt | Nr cadastral Nr. topografic | Suprafața* (mp) | Observații / Referințe |
|---------|-----------------------------|-----------------|---|
| A1 | | 3.587 | Sector cadastral:28 Teren neimprejmuit; Imobilul a fost diminuat cu un procent de 5,6% |

B. Partea II. Proprietari și acte

| Inscrieri privitoare la dreptul de proprietate și alte drepturi reale | | Referințe |
|--|---|-----------|
| / | | |
| Act Administrativ nr. TDP666-59079, din 30/11/1993 emis de CJSDPAT DOLJ; | | |
| B1 | Intabulare, drept de PROPRIETATE, dobandit prin Reconstituire, cota actuala 1/1, cota initiala 1/1 1) NANCĂ MARIN , LIPSA CNP | A1 |

C. Partea III. SARCINI .

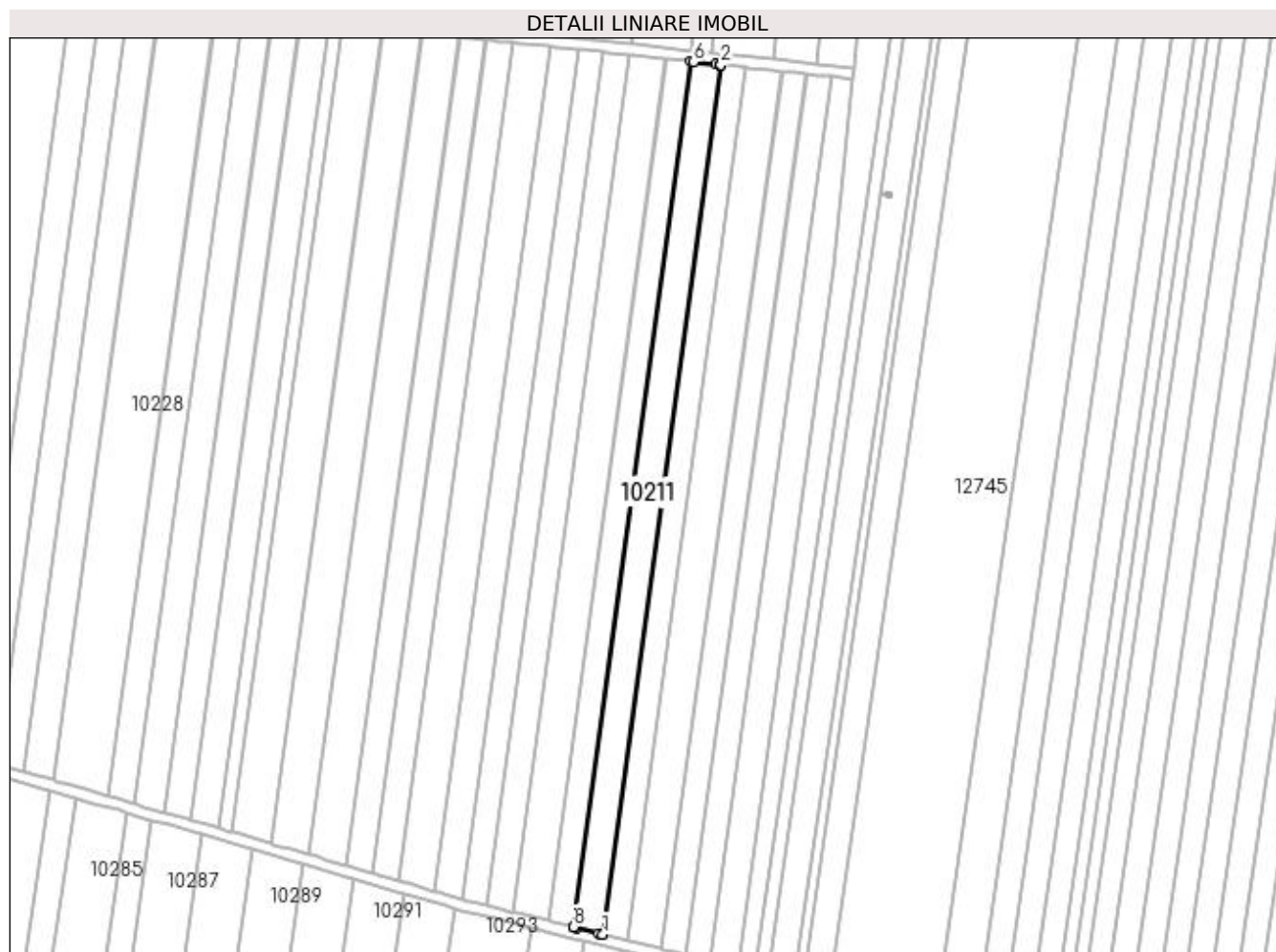
| Inscrieri privind dezmembramintele dreptului de proprietate, drepturi reale de garanție și sarcini | Referințe |
|--|-----------|
| NU SUNT | |

Anexa Nr. 1 La Partea I

Teren

| | | |
|--------------|-----------------|--|
| Nr cadastral | Suprafața (mp)* | Observații / Referințe |
| | 3.587 | Imobilul a fost diminuat cu un procent de 5,6% |

* Suprafața este determinată în planul de proiecție Stereo 70.



Date referitoare la teren

| Crt | Categorie folosință | Intra vilan | Suprafața (mp) | Tarla | Parcelă | Nr. topo | Observații / Referințe |
|-----|---------------------|-------------|----------------|-------|---------|----------|------------------------|
| 1 | arabil | NU | 3.587 | 169 | 65 | - | |

Lungime Segmente

1) Valorile lungimilor segmentelor sunt obținute din proiecție în plan.

| Punct început | X / Y | Punct sfârșit | X / Y | Lungime segment (** (m) |
|---------------|----------------------------|---------------|----------------------------|-------------------------|
| 1 | 400.497,556 295.962,273 | 2 | 400.541,135 296.282,783 | 323.459 |
| 2 | 400.541,135 296.282,783 | 3 | 400.541,079 296.282,789 | 0.056 |
| 3 | 400.541,079 296.282,789 | 4 | 400.540,858 296.282,813 | 0.222 |
| 4 | 400.540,858 296.282,813 | 5 | 400.539,473 296.282,96 | 1.393 |
| 5 | 400.539,473 296.282,96 | 6 | 400.530,983 296.283,862 | 8.538 |

| Punct început | X / Y | Punct sfârșit | X / Y | Lungime segment (** (m) |
|---------------|----------------------------|---------------|----------------------------|-------------------------|
| 6 | 400.530,983 296.283,862 | 7 | 400.530,076 296.283,958 | 0.912 |
| 7 | 400.530,076 296.283,958 | 8 | 400.486,707 295.964,981 | 321.912 |
| 8 | 400.486,707 295.964,981 | 9 | 400.486,752 295.964,97 | 0.046 |
| 9 | 400.486,752 295.964,97 | 10 | 400.487,698 295.964,734 | 0.975 |
| 10 | 400.487,698 295.964,734 | 11 | 400.496,029 295.962,654 | 8.587 |
| 11 | 400.496,029 295.962,654 | 12 | 400.497,387 295.962,315 | 1.4 |
| 12 | 400.497,387 295.962,315 | 1 | 400.497,556 295.962,273 | 0.174 |

** Lungimile segmentelor sunt determinate în planul de proiecție Stereo 70 și sunt rotunjite la 1 milimetru.

*** Distanța dintre puncte este formată din segmente cumulate ce sunt mai mici decât valoarea 1 milimetru.

**DATE DESPRE IMOBILUL NR. 10212**

Oficiul de Cadastru și Publicitate Imobiliară DOLJ
Biroul de Cadastru și Publicitate Imobiliară Craiova

A. Partea I. Descrierea imobilului

TEREN Extravilan

Adresa: Jud. Dolj, T169 P66

| Nr. Crt | Nr cadastral Nr. topografic | Suprafața* (mp) | Observații / Referințe |
|---------|-----------------------------|-----------------|---|
| A1 | | 3.020 | Sector cadastral:28 Teren neimprejmuat; Imobilul a fost diminuat cu un procent de 5,6% |

B. Partea II. Proprietari și acte

| Inscrieri privitoare la dreptul de proprietate și alte drepturi reale | | Referințe |
|---|--|-----------|
| / | | |
| Act Notarial nr. CM 28, din 17/02/2021 emis de BNP FLOREA ANA -MARIA; | | |
| B1 | Intabulare, drept de PROPRIETATE, dobandit prin Succesiune, cota actuala 1/1, cota initiala 1/1 1) CIOC FLOAREA | A1 |

C. Partea III. SARCINI .

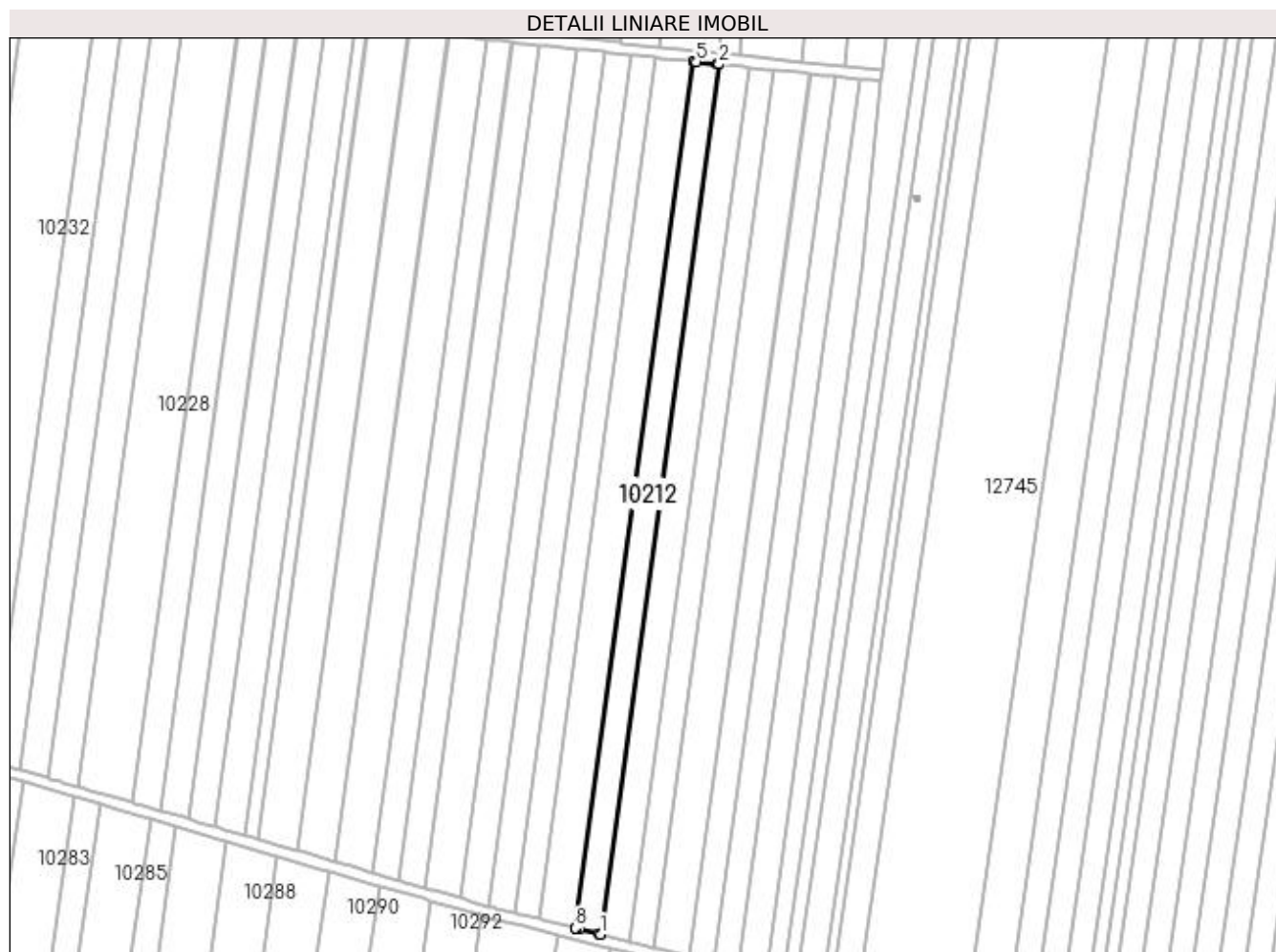
| Inscrieri privind dezmembramintele dreptului de proprietate, drepturi reale de garanție și sarcini | Referințe |
|--|-----------|
| NU SUNT | |

Anexa Nr. 1 La Partea I

Teren

| Nr cadastral | Suprafața (mp)* | Observații / Referințe |
|--------------|-----------------|--|
| | 3.020 | Imobilul a fost diminuat cu un procent de 5,6% |

* Suprafața este determinată în planul de proiecție Stereo 70.



Date referitoare la teren

| Crt | Categorie folosință | Intra vilan | Suprafața (mp) | Tarla | Parcelă | Nr. topo | Observații / Referințe |
|-----|---------------------|-------------|----------------|-------|---------|----------|------------------------|
| 1 | arabil | NU | 3.020 | 169 | 66 | - | |

Lungime Segmente

1) Valorile lungimilor segmentelor sunt obținute din proiecție în plan.

| Punct început | X / Y | Punct sfârșit | X / Y | Lungime segment (** (m) |
|---------------|----------------------------|---------------|----------------------------|-------------------------|
| 1 | 400.486,707 295.964,981 | 2 | 400.530,076 296.283,958 | 321.912 |
| 2 | 400.530,076 296.283,958 | 3 | 400.530,02 296.283,964 | 0.056 |
| 3 | 400.530,02 296.283,964 | 4 | 400.529,423 296.284,028 | 0.6 |
| 4 | 400.529,423 296.284,028 | 5 | 400.521,814 296.284,837 | 7.652 |
| 5 | 400.521,814 296.284,837 | 6 | 400.520,926 296.284,931 | 0.893 |

| Punct început | X / Y | Punct sfârșit | X / Y | Lungime segment (** (m) |
|---------------|----------------------------|---------------|----------------------------|-------------------------|
| 6 | 400.520,926 296.284,931 | 7 | 400.520,724 296.284,953 | 0.203 |
| 7 | 400.520,724 296.284,953 | 8 | 400.477,53 295.967,272 | 320.604 |
| 8 | 400.477,53 295.967,272 | 9 | 400.477,574 295.967,261 | 0.045 |
| 9 | 400.477,574 295.967,261 | 10 | 400.477,83 295.967,197 | 0.264 |
| 10 | 400.477,83 295.967,197 | 11 | 400.478,702 295.966,979 | 0.899 |
| 11 | 400.478,702 295.966,979 | 12 | 400.486,168 295.965,116 | 7.695 |
| 12 | 400.486,168 295.965,116 | 13 | 400.486,541 295.965,023 | 0.384 |
| 13 | 400.486,541 295.965,023 | 1 | 400.486,707 295.964,981 | 0.171 |

** Lungimile segmentelor sunt determinate în planul de proiecție Stereo 70 și sunt rotunjite la 1 milimetru.

*** Distanța dintre puncte este formată din segmente cumulate ce sunt mai mici decât valoarea 1 milimetru.

**DATE DESPRE IMOBILUL NR. 10213**

Oficiul de Cadastru și Publicitate Imobiliară DOLJ
Biroul de Cadastru și Publicitate Imobiliară Craiova

A. Partea I. Descrierea imobilului

TEREN Extravilan

Adresa: Jud. Dolj, T169 P67

| Nr. Crt | Nr cadastral Nr. topografic | Suprafața* (mp) | Observații / Referințe |
|---------|-----------------------------|-----------------|---|
| A1 | | 4.342 | Sector cadastral:28 Teren neimprejmuit; Imobilul a fost diminuat cu un procent de 5,6% |

B. Partea II. Proprietari și acte

| Inscrieri privitoare la dreptul de proprietate și alte drepturi reale | | Referințe |
|--|--|-----------|
| / | | |
| Act Administrativ nr. TDP669-59079, din 30/11/1993 emis de CJSDPAT DOLJ; | | |
| B1 | Intabulare, drept de PROPRIETATE, dobandit prin Reconstituire, cota actuala 1/1, cota initiala 1/1 1) PIRVU GHEORGHE, LIPSA CNP | A1 |

C. Partea III. SARCINI .

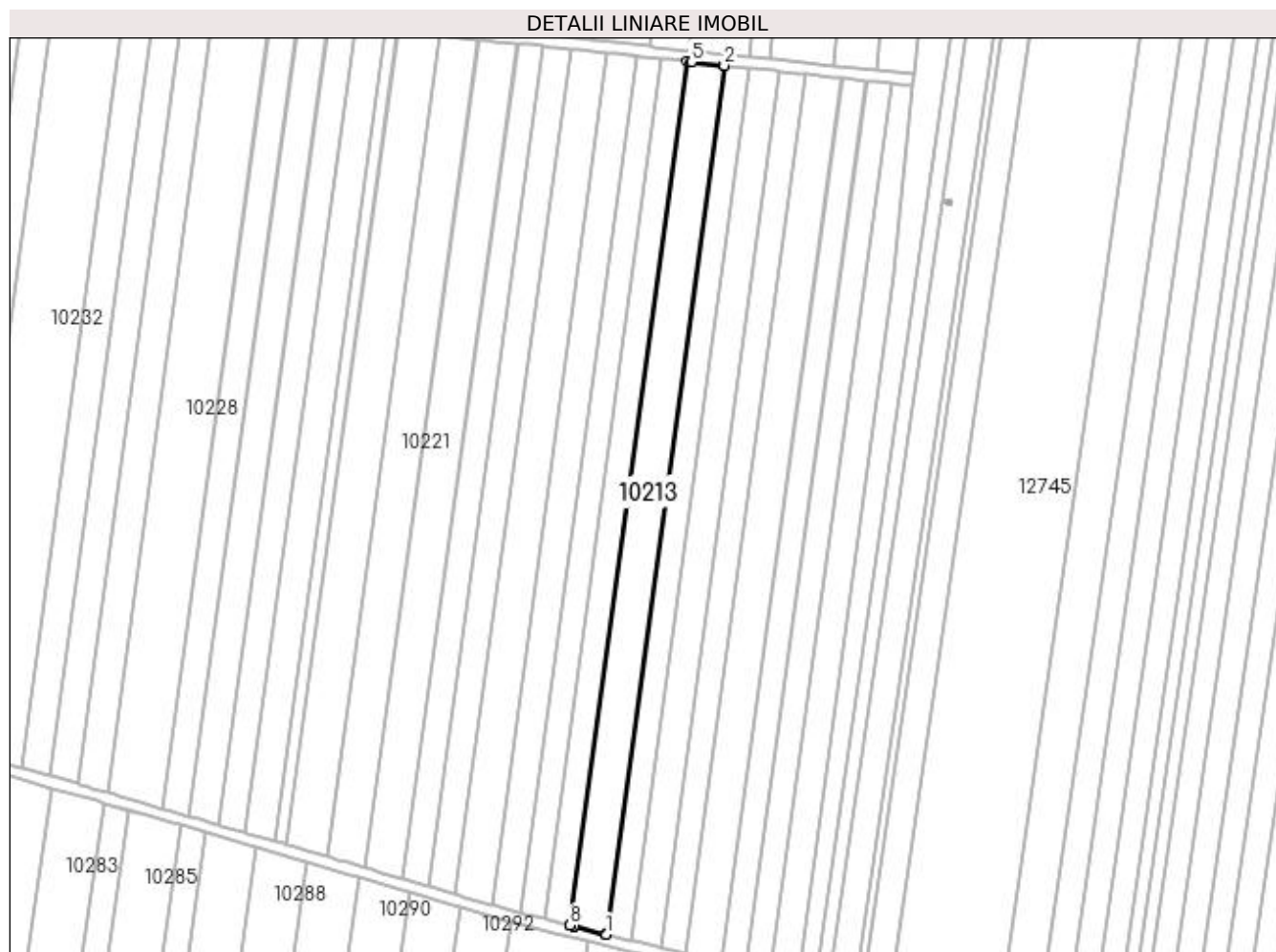
| Inscrieri privind dezmembramintele dreptului de proprietate, drepturi reale de garanție și sarcini | Referințe |
|--|-----------|
| NU SUNT | |

Anexa Nr. 1 La Partea I

Teren

| | | |
|--------------|-----------------|--|
| Nr cadastral | Suprafața (mp)* | Observații / Referințe |
| | 4.342 | Imobilul a fost diminuat cu un procent de 5,6% |

* Suprafața este determinată în planul de proiecție Stereo 70.



Date referitoare la teren

| Crt | Categorie folosință | Intra vilan | Suprafața (mp) | Tarla | Parcelă | Nr. topo | Observații / Referințe |
|-----|---------------------|-------------|----------------|-------|---------|----------|------------------------|
| 1 | arabil | NU | 4.342 | 169 | 67 | - | |

Lungime Segmente

1) Valorile lungimilor segmentelor sunt obținute din proiecție în plan.

| Punct început | X / Y | Punct sfârșit | X / Y | Lungime segment (** (m) |
|---------------|----------------------------|---------------|----------------------------|-------------------------|
| 1 | 400.477,53 295.967,272 | 2 | 400.520,724 296.284,953 | 320.604 |
| 2 | 400.520,724 296.284,953 | 3 | 400.520,666 296.284,959 | 0.058 |
| 3 | 400.520,666 296.284,959 | 4 | 400.520,455 296.284,981 | 0.212 |
| 4 | 400.520,455 296.284,981 | 5 | 400.508,655 296.286,235 | 11.866 |
| 5 | 400.508,655 296.286,235 | 6 | 400.508,569 296.286,244 | 0.086 |

| Punct început | X / Y | Punct sfârșit | X / Y | Lungime segment (** (m) |
|---------------|----------------------------|---------------|----------------------------|-------------------------|
| 6 | 400.508,569 296.286,244 | 7 | 400.507,212 296.286,388 | 1.365 |
| 7 | 400.507,212 296.286,388 | 8 | 400.464,272 295.970,582 | 318.712 |
| 8 | 400.464,272 295.970,582 | 9 | 400.464,314 295.970,572 | 0.043 |
| 9 | 400.464,314 295.970,572 | 10 | 400.465,706 295.970,224 | 1.435 |
| 10 | 400.465,706 295.970,224 | 11 | 400.465,79 295.970,203 | 0.087 |
| 11 | 400.465,79 295.970,203 | 12 | 400.477,367 295.967,313 | 11.932 |
| 12 | 400.477,367 295.967,313 | 1 | 400.477,53 295.967,272 | 0.168 |

** Lungimile segmentelor sunt determinate în planul de proiecție Stereo 70 și sunt rotunjite la 1 milimetru.

*** Distanța dintre puncte este formată din segmente cumulate ce sunt mai mici decât valoarea 1 milimetru.

**DATE DESPRE IMOBILUL NR. 10214**

Oficiul de Cadastru și Publicitate Imobiliară DOLJ
Biroul de Cadastru și Publicitate Imobiliară Craiova

A. Partea I. Descrierea imobilului

TEREN Extravilan

Adresa: Jud. Dolj, T169 P68

| Nr. Crt | Nr cadastral Nr. topografic | Suprafața* (mp) | Observații / Referințe |
|---------|-----------------------------|-----------------|---|
| A1 | | 3.020 | Sector cadastral:28 Teren neimprejmuit; Imobilul a fost diminuat cu un procent de 5,6% |

B. Partea II. Proprietari și acte

| Inscrieri privitoare la dreptul de proprietate și alte drepturi reale | | Referințe |
|--|---|-----------|
| / | | |
| Act Administrativ nr. TDP670-59079, din 30/11/1993 emis de CJSDPAT DOLJ; | | |
| B1 | Intabulare, drept de PROPRIETATE, dobândit prin Reconstituire, cota actuala 1/1, cota initiala 1/1 1) SCAUNAȘU NĂSTASIE, LIPSA CNP | A1 |

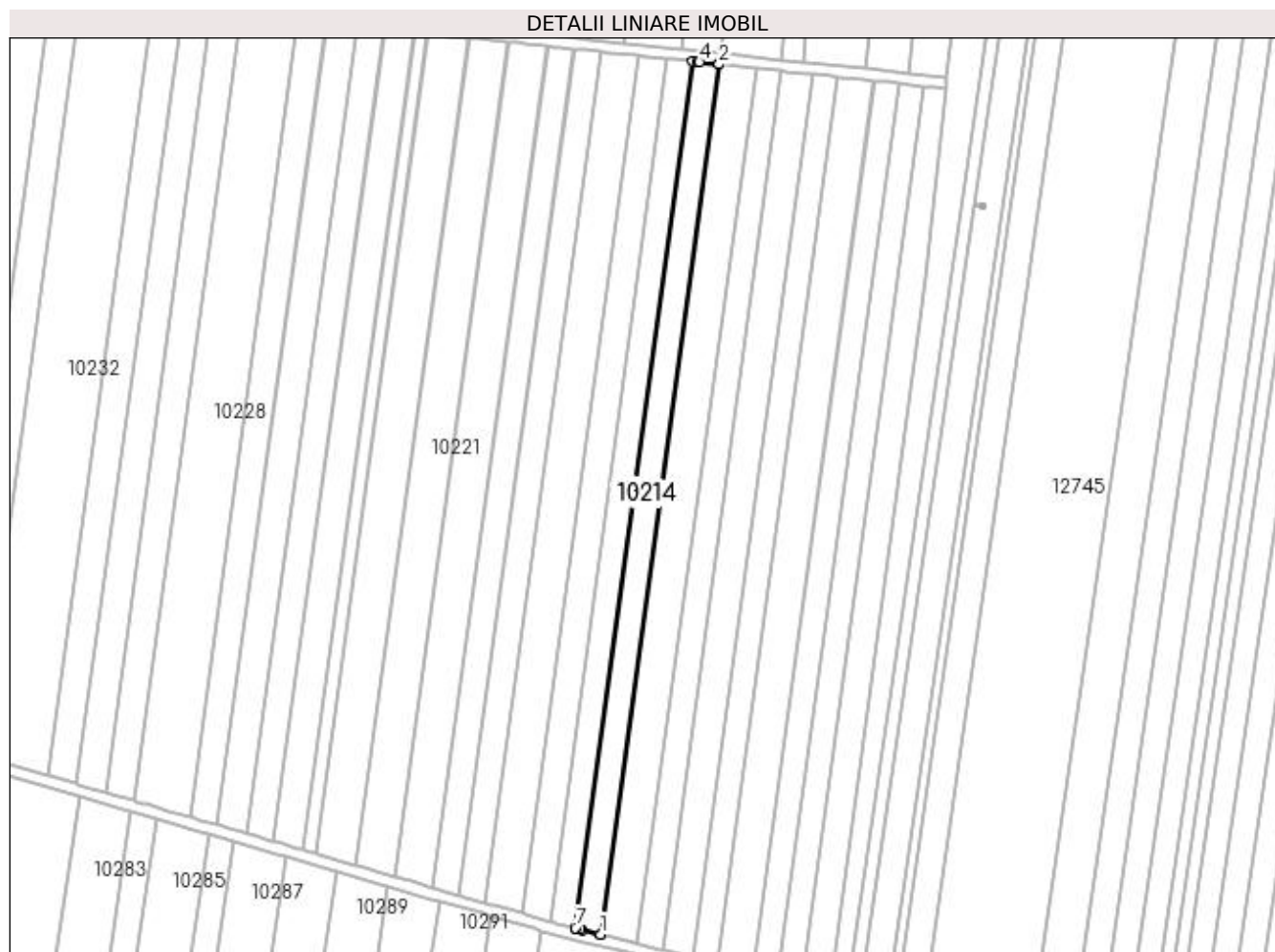
C. Partea III. SARCINI .

| Inscrieri privind dezmembramintele dreptului de proprietate, drepturi reale de garanție și sarcini | Referințe |
|--|-----------|
| NU SUNT | |

Anexa Nr. 1 La Partea I**Teren**

| | | |
|--------------|-----------------|--|
| Nr cadastral | Suprafața (mp)* | Observații / Referințe |
| | 3.020 | Imobilul a fost diminuat cu un procent de 5,6% |

* Suprafața este determinată în planul de proiecție Stereo 70.

**Date referitoare la teren**

| Crt | Categorie folosință | Intra vilan | Suprafața (mp) | Tarla | Parcelă | Nr. topo | Observații / Referințe |
|-----|---------------------|-------------|----------------|-------|---------|----------|------------------------|
| 1 | arabil | NU | 3.020 | 169 | 68 | - | |

Lungime Segmente

1) Valorile lungimilor segmentelor sunt obținute din proiecție în plan.

| Punct început | X / Y | Punct sfârșit | X / Y | Lungime segment (** (m) |
|---------------|----------------------------|---------------|----------------------------|-------------------------|
| 1 | 400.464,272 295.970,582 | 2 | 400.507,212 296.286,388 | 318.712 |
| 2 | 400.507,212 296.286,388 | 3 | 400.507,152 296.286,394 | 0.06 |
| 3 | 400.507,152 296.286,394 | 4 | 400.500,08 296.287,146 | 7.112 |
| 4 | 400.500,08 296.287,146 | 5 | 400.499,31 296.287,228 | 0.774 |
| 5 | 400.499,31 296.287,228 | 6 | 400.497,764 296.287,392 | 1.555 |

| Punct început | X / Y | Punct sfârșit | X / Y | Lungime segment (** (m) |
|---------------|----------------------------|---------------|----------------------------|-------------------------|
| 6 | 400.497,764 296.287,392 | 7 | 400.455,003 295.972,896 | 317.39 |
| 7 | 400.455,003 295.972,896 | 8 | 400.455,044 295.972,886 | 0.042 |
| 8 | 400.455,044 295.972,886 | 9 | 400.456,621 295.972,492 | 1.625 |
| 9 | 400.456,621 295.972,492 | 10 | 400.457,377 295.972,303 | 0.779 |
| 10 | 400.457,377 295.972,303 | 11 | 400.464,113 295.970,622 | 6.943 |
| 11 | 400.464,113 295.970,622 | 1 | 400.464,272 295.970,582 | 0.164 |

** Lungimile segmentelor sunt determinate în planul de proiecție Stereo 70 și sunt rotunjite la 1 milimetru.

*** Distanța dintre puncte este formată din segmente cumulate ce sunt mai mici decât valoarea 1 milimetru.

**DATE DESPRE IMOBILUL NR. 10215**

Oficiul de Cadastru și Publicitate Imobiliară DOLJ
Biroul de Cadastru și Publicitate Imobiliară Craiova

A. Partea I. Descrierea imobilului

TEREN Extravilan

Adresa: Jud. Dolj, T169 P69

| Nr. Crt | Nr cadastral Nr. topografic | Suprafața* (mp) | Observații / Referințe |
|---------|-----------------------------|-----------------|---|
| A1 | 30819 | 2.968 | Sector cadastral:28 Teren neimprejmuit; |

B. Partea II. Proprietari și acte

| Inscrieri privitoare la dreptul de proprietate și alte drepturi reale | | Referințe |
|--|--|-----------|
| 50816 / 28/05/2013 | | |
| Hotarare Judecatoreasca nr. Sentinta civila nr. 123, din 24/02/2011 emis de JUDECATORIA SEGARCEA (TDP nr. 709-59076/01.02.1994); | | |
| B1 | Intabulare, drept de PROPRIETATE, dobandit prin Hotarare Judecatoreasca, cota actuala 1/1, cota initiala 1/1 1) SC PLOPSOR CEREAL SRL, CIF:15635915 | A1 |

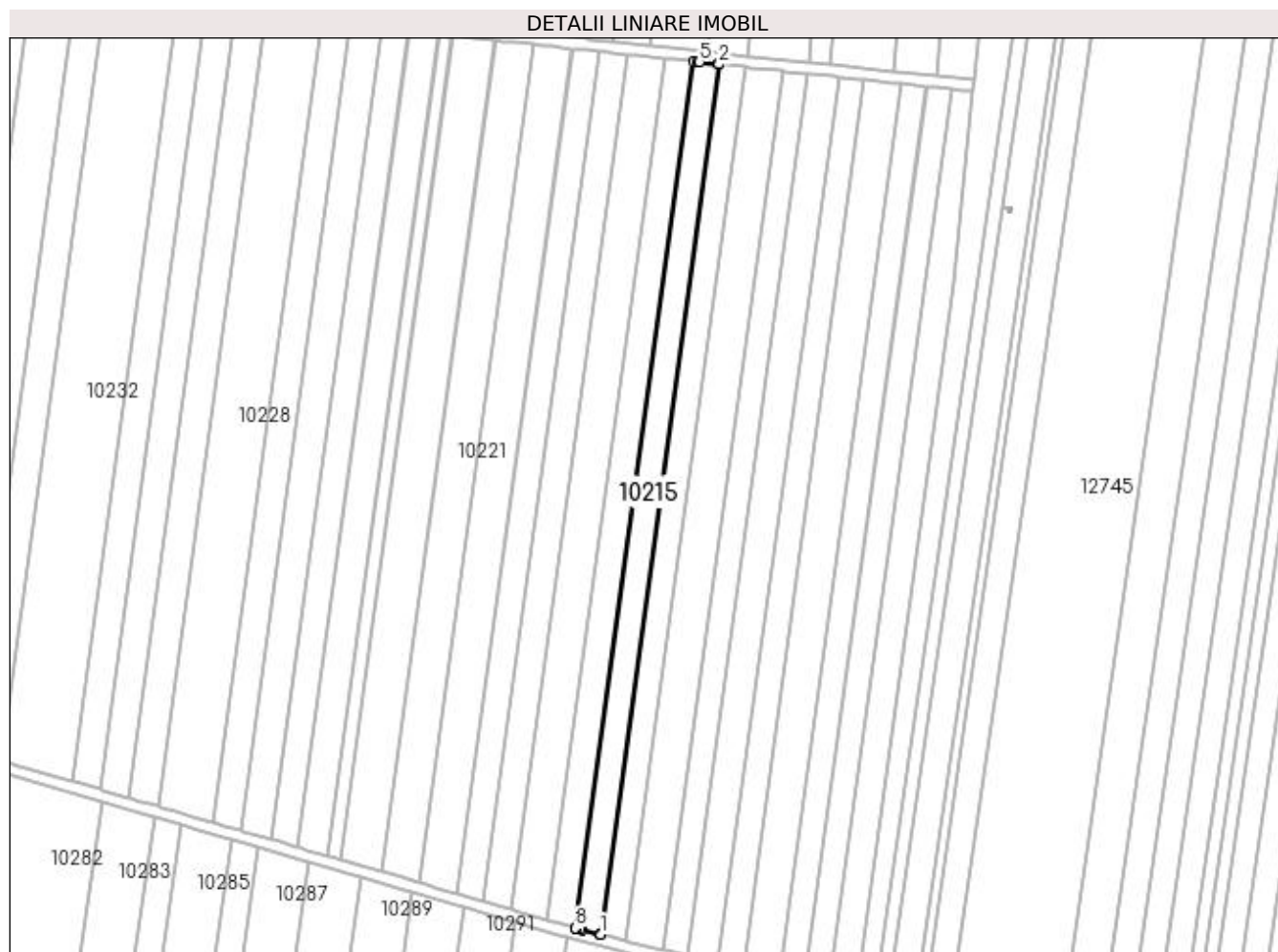
C. Partea III. SARCINI .

| Inscrieri privind dezmembramintele dreptului de proprietate, drepturi reale de garanție și sarcini | Referințe |
|--|-----------|
| NU SUNT | |

Teren

| Nr cadastral | Suprafața (mp)* | Observații / Referințe |
|--------------|-----------------|------------------------|
| 30819 | 2.968 | |

* Suprafața este determinată în planul de proiecție Stereo 70.



Date referitoare la teren

| Crt | Categorie folosință | Intra vilan | Suprafața (mp) | Tarla | Parcelă | Nr. topo | Observații / Referințe |
|-----|---------------------|-------------|----------------|-------|---------|----------|------------------------|
| 1 | arabil | NU | 2.968 | 169 | 69 | - | |

Lungime Segmente

1) Valorile lungimilor segmentelor sunt obținute din proiecție în plan.

| Punct început | X / Y | Punct sfârșit | X / Y | Lungime segment (** (m) |
|---------------|----------------------------|---------------|----------------------------|-------------------------|
| 1 | 400.455,003 295.972,896 | 2 | 400.497,764 296.287,392 | 317.39 |
| 2 | 400.497,764 296.287,392 | 3 | 400.497,703 296.287,399 | 0.061 |
| 3 | 400.497,703 296.287,399 | 4 | 400.497,503 296.287,42 | 0.201 |
| 4 | 400.497,503 296.287,42 | 5 | 400.490,768 296.288,136 | 6.773 |
| 5 | 400.490,768 296.288,136 | 6 | 400.489,995 296.288,218 | 0.777 |

| Punct început | X / Y | Punct sfârșit | X / Y | Lungime segment (** (m) |
|---------------|----------------------------|---------------|----------------------------|-------------------------|
| 6 | 400.489,995 296.288,218 | 7 | 400.488,445 296.288,384 | 1.559 |
| 7 | 400.488,445 296.288,384 | 8 | 400.445,858 295.975,196 | 316.07 |
| 8 | 400.445,858 295.975,196 | 9 | 400.445,899 295.975,184 | 0.043 |
| 9 | 400.445,899 295.975,184 | 10 | 400.446,288 295.975,071 | 0.405 |
| 10 | 400.446,288 295.975,071 | 11 | 400.447,481 295.974,773 | 1.23 |
| 11 | 400.447,481 295.974,773 | 12 | 400.448,24 295.974,584 | 0.782 |
| 12 | 400.448,24 295.974,584 | 13 | 400.454,847 295.972,935 | 6.81 |
| 13 | 400.454,847 295.972,935 | 1 | 400.455,003 295.972,896 | 0.161 |

** Lungimile segmentelor sunt determinate în planul de proiecție Stereo 70 și sunt rotunjite la 1 milimetru.

*** Distanța dintre puncte este formată din segmente cumulate ce sunt mai mici decât valoarea 1 milimetru.

**DATE DESPRE IMOBILUL NR. 10216**

Oficiul de Cadastru și Publicitate Imobiliară DOLJ
Biroul de Cadastru și Publicitate Imobiliară Craiova

A. Partea I. Descrierea imobilului

TEREN Extravilan

Adresa: Jud. Dolj, T169 P70

| Nr. Crt | Nr cadastral Nr. topografic | Suprafața* (mp) | Observații / Referințe |
|---------|-----------------------------|-----------------|---|
| A1 | | 3.304 | Sector cadastral:28 Teren neimprejmuit; Imobilul a fost diminuat cu un procent de 5,6% |

B. Partea II. Proprietari și acte

| Inscrieri privitoare la dreptul de proprietate și alte drepturi reale | | Referințe |
|--|--|-----------|
| / | | |
| Act Administrativ nr. TDP656-59079, din 29/11/1993 emis de CJSDPAT DOLJ; | | |
| B1 | Intabulare, drept de PROPRIETATE, dobandit prin Reconstituire, cota actuala 1/1, cota initiala 1/1 1) TUDOR ILEANA, LIPSA CNP | A1 |

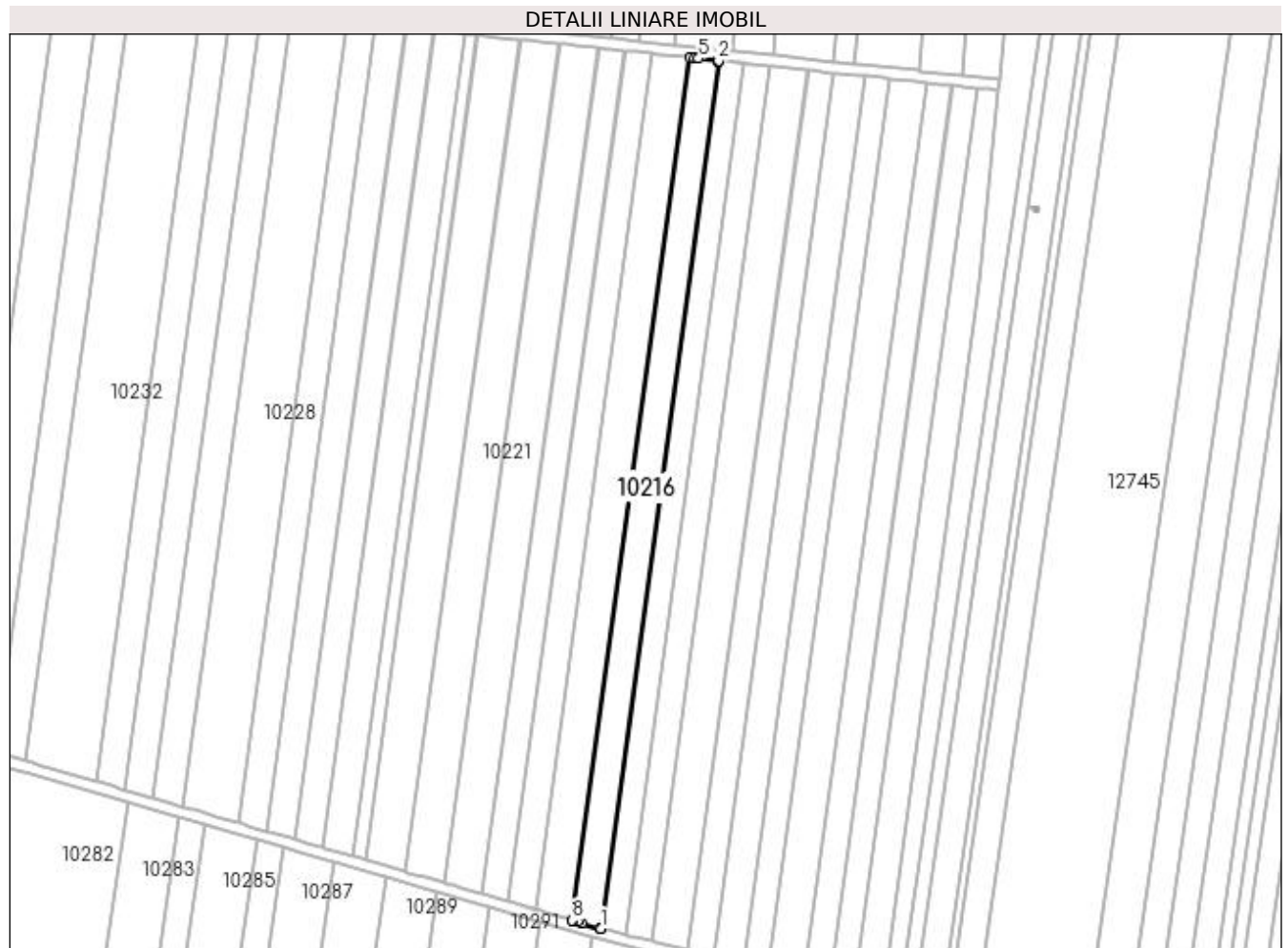
C. Partea III. SARCINI .

| Inscrieri privind dezmembramintele dreptului de proprietate, drepturi reale de garanție și sarcini | Referințe |
|--|-----------|
| NU SUNT | |

Anexa Nr. 1 La Partea I**Teren**

| | | |
|--------------|-----------------|--|
| Nr cadastral | Suprafața (mp)* | Observații / Referințe |
| | 3.304 | Imobilul a fost diminuat cu un procent de 5,6% |

* Suprafața este determinată în planul de proiecție Stereo 70.

**Date referitoare la teren**

| Crt | Categorie folosință | Intra vilan | Suprafața (mp) | Tarla | Parcelă | Nr. topo | Observații / Referințe |
|-----|---------------------|-------------|----------------|-------|---------|----------|------------------------|
| 1 | arabil | NU | 3.304 | 169 | 70 | - | |

Lungime Segmente

1) Valorile lungimilor segmentelor sunt obținute din proiecție în plan.

| Punct început | X / Y | Punct sfârșit | X / Y | Lungime segment (** (m) |
|---------------|----------------------------|---------------|----------------------------|-------------------------|
| 1 | 400.445,858 295.975,196 | 2 | 400.488,445 296.288,384 | 316.07 |
| 2 | 400.488,445 296.288,384 | 3 | 400.488,382 296.288,39 | 0.063 |
| 3 | 400.488,382 296.288,39 | 4 | 400.488,18 296.288,411 | 0.203 |
| 4 | 400.488,18 296.288,411 | 5 | 400.481,309 296.289,141 | 6.91 |
| 5 | 400.481,309 296.289,141 | 6 | 400.479,777 296.289,304 | 1.541 |

| Punct început | X / Y | Punct sfârșit | X / Y | Lungime segment (** (m) |
|---------------|----------------------------|---------------|----------------------------|-------------------------|
| 6 | 400.479,777 296.289,304 | 7 | 400.478,013 296.289,491 | 1.774 |
| 7 | 400.478,013 296.289,491 | 8 | 400.435,682 295.978,159 | 314.197 |
| 8 | 400.435,682 295.978,159 | 9 | 400.435,721 295.978,148 | 0.041 |
| 9 | 400.435,721 295.978,148 | 10 | 400.437,503 295.977,629 | 1.856 |
| 10 | 400.437,503 295.977,629 | 11 | 400.438,999 295.977,193 | 1.558 |
| 11 | 400.438,999 295.977,193 | 12 | 400.445,703 295.975,241 | 6.982 |
| 12 | 400.445,703 295.975,241 | 1 | 400.445,858 295.975,196 | 0.161 |

** Lungimile segmentelor sunt determinate în planul de proiecție Stereo 70 și sunt rotunjite la 1 milimetru.

*** Distanța dintre puncte este formată din segmente cumulate ce sunt mai mici decât valoarea 1 milimetru.

**DATE DESPRE IMOBILUL NR. 10217**

Oficiul de Cadastru și Publicitate Imobiliară DOLJ
 Biroul de Cadastru și Publicitate Imobiliară Craiova

A. Partea I. Descrierea imobilului

TEREN Extravilan

Adresa: Jud. Dolj, T 169, P 71

| Nr. Crt | Nr cadastral Nr. topografic | Suprafața* (mp) | Observații / Referințe |
|---------|-----------------------------|-----------------|---|
| A1 | 30867 | 4.266 | Sector cadastral:28 Teren neimprejmuit; |

B. Partea II. Proprietari și acte

| Inscrieri privitoare la dreptul de proprietate și alte drepturi reale | Referințe |
|---|-----------|
| 39525 / 02/04/2014 | |
| Act Notarial nr. contract de vanzare -cumparare aut nr 435, din 01/04/2014 emis de NP FLOREA ANA MARIA; | |
| B1 | A1 |
| Intabulare, drept de PROPRIETATE, dobandit prin Conventie, cota actuala 1/1, cota initiala 1/1 | |
| 1) SOCIETATEA CERVINA SA, CIF:99999999999999, LIPSA CUI | |

C. Partea III. SARCINI .

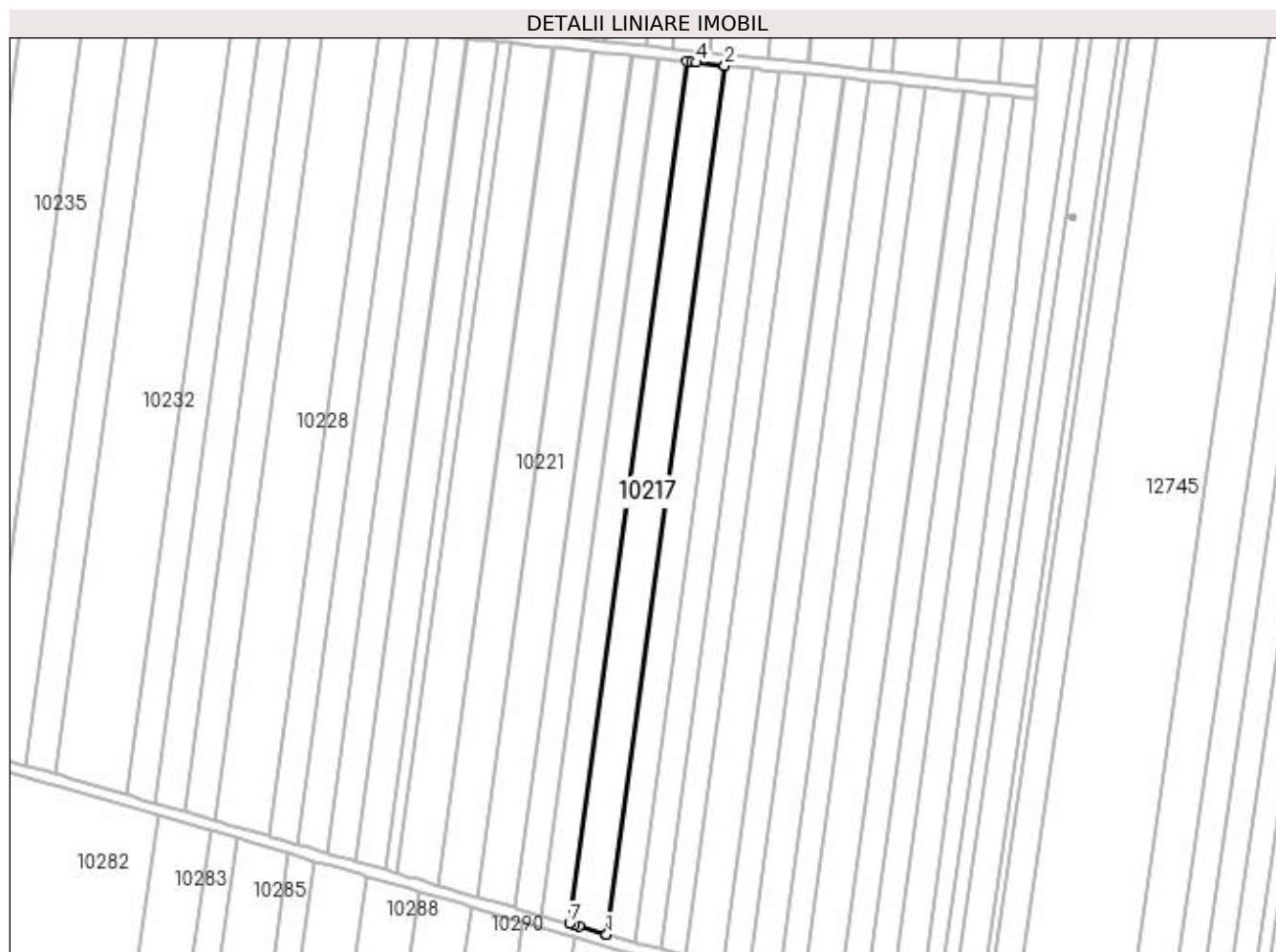
| Inscrieri privind dezmembramintele dreptului de proprietate, drepturi reale de garanție și sarcini | Referințe |
|--|-----------|
| NU SUNT | |

Anexa Nr. 1 La Partea I

Teren

| Nr cadastral | Suprafața (mp)* | Observații / Referințe |
|--------------|-----------------|------------------------|
| 30867 | 4.266 | |

* Suprafața este determinată în planul de proiecție Stereo 70.



Date referitoare la teren

| Crt | Categorie folosință | Intra vilan | Suprafața (mp) | Tarla | Parcelă | Nr. topo | Observații / Referințe |
|-----|---------------------|-------------|----------------|-------|---------|----------|------------------------|
| 1 | arabil | NU | 4.266 | 169 | 71 | - | |

Lungime Segmente

1) Valorile lungimilor segmentelor sunt obținute din proiecție în plan.

| Punct început | X / Y | Punct sfârșit | X / Y | Lungime segment (** (m) |
|---------------|----------------------------|---------------|----------------------------|-------------------------|
| 1 | 400.435,682 295.978,159 | 2 | 400.478,013 296.289,491 | 314.197 |
| 2 | 400.478,013 296.289,491 | 3 | 400.477,952 296.289,498 | 0.061 |
| 3 | 400.477,952 296.289,498 | 4 | 400.467,776 296.290,579 | 10.233 |
| 4 | 400.467,776 296.290,579 | 5 | 400.466,231 296.290,743 | 1.554 |
| 5 | 400.466,231 296.290,743 | 6 | 400.464,453 296.290,931 | 1.788 |

| Punct început | X / Y | Punct sfârșit | X / Y | Lungime segment (** (m) |
|---------------|----------------------------|---------------|----------------------------|-------------------------|
| 6 | 400.464,453 296.290,931 | 7 | 400.422,45 295.982,011 | 311.762 |
| 7 | 400.422,45 295.982,011 | 8 | 400.422,488 295.982,0 | 0.04 |
| 8 | 400.422,488 295.982,0 | 9 | 400.424,284 295.981,477 | 1.871 |
| 9 | 400.424,284 295.981,477 | 10 | 400.425,792 295.981,038 | 1.571 |
| 10 | 400.425,792 295.981,038 | 11 | 400.435,529 295.978,204 | 10.141 |
| 11 | 400.435,529 295.978,204 | 1 | 400.435,682 295.978,159 | 0.159 |

** Lungimile segmentelor sunt determinate în planul de proiecție Stereo 70 și sunt rotunjite la 1 milimetru.

*** Distanța dintre puncte este formată din segmente cumulate ce sunt mai mici decât valoarea 1 milimetru.

**DATE DESPRE IMOBILUL NR. 10218**

Oficiul de Cadastru și Publicitate Imobiliară DOLJ
 Biroul de Cadastru și Publicitate Imobiliară Craiova

A. Partea I. Descrierea imobilului

TEREN Extravilan

Adresa: Jud. Dolj, T169 P72

| Nr. Crt | Nr cadastral Nr. topografic | Suprafața* (mp) | Observații / Referințe |
|---------|-----------------------------|-----------------|--|
| A1 | 34380 | 3.200 | Sector cadastral:28 Teren neimprejmit; |

B. Partea II. Proprietari și acte

| Inscrieri privitoare la dreptul de proprietate și alte drepturi reale | | Referințe |
|--|--|-----------|
| 176296 / 31/07/2023 | | |
| Act Notarial nr. Certificat de mostenitor nr 136, din 10/08/2020 emis de BNP Florea Ana Maria (act administrativ nr Titlu de proprietate nr 21741 din 26.10.2021, emis de Comisia Judeteana Dolj); | | |
| B1 | Intabulare, drept de PROPRIETATE, dobandit prin Succesiune, cota actuala 1/2, cota initiala 1/2 1) NICOLAE IOAN <i>OBSERVATII: def Nicolae Dumitru, Nicolae Leontina</i> | A1 |
| B2 | Intabulare, drept de PROPRIETATE, dobandit prin Succesiune, cota actuala 1/2, cota initiala 1/2 1) COTIRȚĂ ELENA <i>OBSERVATII: def Nicolae Dumitru, Nicolae Leontina</i> | A1 |

C. Partea III. SARCINI .

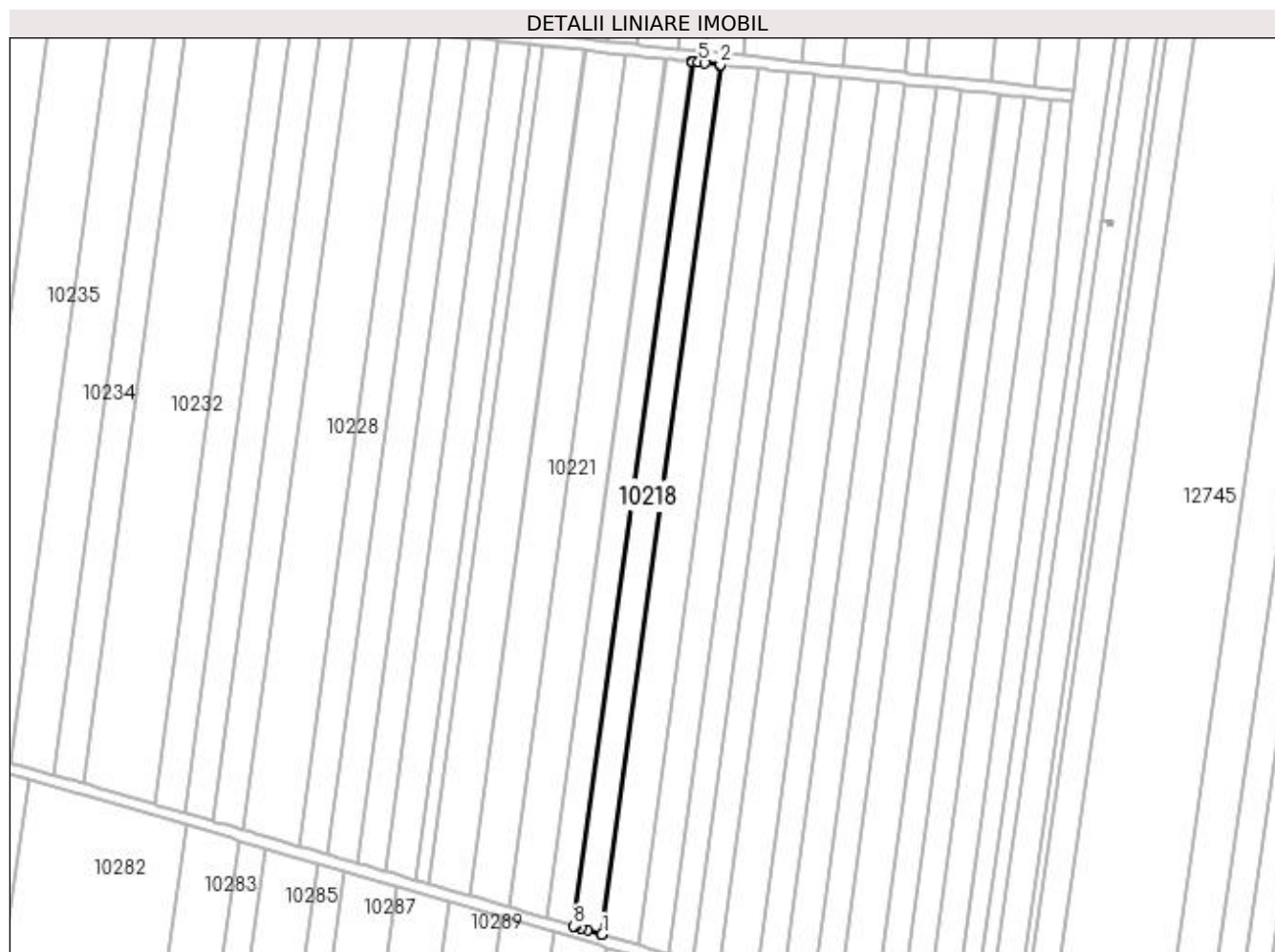
| Inscrieri privind dezmembramintele dreptului de proprietate, drepturi reale de garanție și sarcini | Referințe |
|--|-----------|
| NU SUNT | |

Anexa Nr. 1 La Partea I

Teren

| Nr cadastral | Suprafața (mp)* | Observații / Referințe |
|--------------|-----------------|------------------------|
| 34380 | 3.200 | |

* Suprafața este determinată în planul de proiecție Stereo 70.



Date referitoare la teren

| Crt | Categorie folosință | Intra vilan | Suprafața (mp) | Tarla | Parcelă | Nr. topo | Observații / Referințe |
|-----|---------------------|-------------|----------------|-------|---------|----------|------------------------|
| 1 | arabil | NU | 3.200 | 169 | 72 | - | |

Lungime Segmente

1) Valorile lungimilor segmentelor sunt obținute din proiecție în plan.

| Punct început | X / Y | Punct sfârșit | X / Y | Lungime segment (** (m) |
|---------------|----------------------------|---------------|----------------------------|-------------------------|
| 1 | 400.422,45 295.982,011 | 2 | 400.464,453 296.290,931 | 311.762 |
| 2 | 400.464,453 296.290,931 | 3 | 400.464,392 296.290,938 | 0.061 |
| 3 | 400.464,392 296.290,938 | 4 | 400.459,016 296.291,509 | 5.406 |
| 4 | 400.459,016 296.291,509 | 5 | 400.456,763 296.291,749 | 2.266 |
| 5 | 400.456,763 296.291,749 | 6 | 400.454,726 296.291,965 | 2.048 |

| Punct început | X / Y | Punct sfârșit | X / Y | Lungime segment (** (m) |
|---------------|----------------------------|---------------|----------------------------|-------------------------|
| 6 | 400.454,726 296.291,965 | 7 | 400.454,212 296.292,02 | 0.517 |
| 7 | 400.454,212 296.292,02 | 8 | 400.412,456 295.984,921 | 309.925 |
| 8 | 400.412,456 295.984,921 | 9 | 400.412,867 295.984,801 | 0.428 |
| 9 | 400.412,867 295.984,801 | 10 | 400.413,056 295.984,746 | 0.197 |
| 10 | 400.413,056 295.984,746 | 11 | 400.415,044 295.984,167 | 2.071 |
| 11 | 400.415,044 295.984,167 | 12 | 400.417,243 295.983,527 | 2.29 |
| 12 | 400.417,243 295.983,527 | 13 | 400.422,295 295.982,056 | 5.262 |
| 13 | 400.422,295 295.982,056 | 1 | 400.422,45 295.982,011 | 0.161 |

** Lungimile segmentelor sunt determinate în planul de proiecție Stereo 70 și sunt rotunjite la 1 milimetru.

*** Distanța dintre puncte este formată din segmente cumulate ce sunt mai mici decât valoarea 1 milimetru.

**DATE DESPRE IMOBILUL NR. 10219**

Oficiul de Cadastru și Publicitate Imobiliară DOLJ
 Biroul de Cadastru și Publicitate Imobiliară Craiova

A. Partea I. Descrierea imobilului

TEREN Extravilan

Adresa: Jud. Dolj, T 169, P 73

| Nr. Crt | Nr cadastral Nr. topografic | Suprafața* (mp) | Observații / Referințe |
|---------|-----------------------------|-----------------|---|
| A1 | 30722 | 2.968 | Sector cadastral:28 Teren neimprejmuit; |

B. Partea II. Proprietari și acte

| Inscrieri privitoare la dreptul de proprietate și alte drepturi reale | Referințe |
|--|-----------|
| 33903 / 11/04/2013 | |
| Act Notarial nr. CVC NR. 2332, din 29/08/2005 emis de BNP MARIA MAGDALENA FAURAR; | |
| B1 | A1 |
| Intabulare, drept de PROPRIETATE, dobandit prin Conventie, cota actuala 1/1, cota initiala 1/1 1) SC PLOPSOR CEREAL SRL, CIF:15635915 | |

C. Partea III. SARCINI .

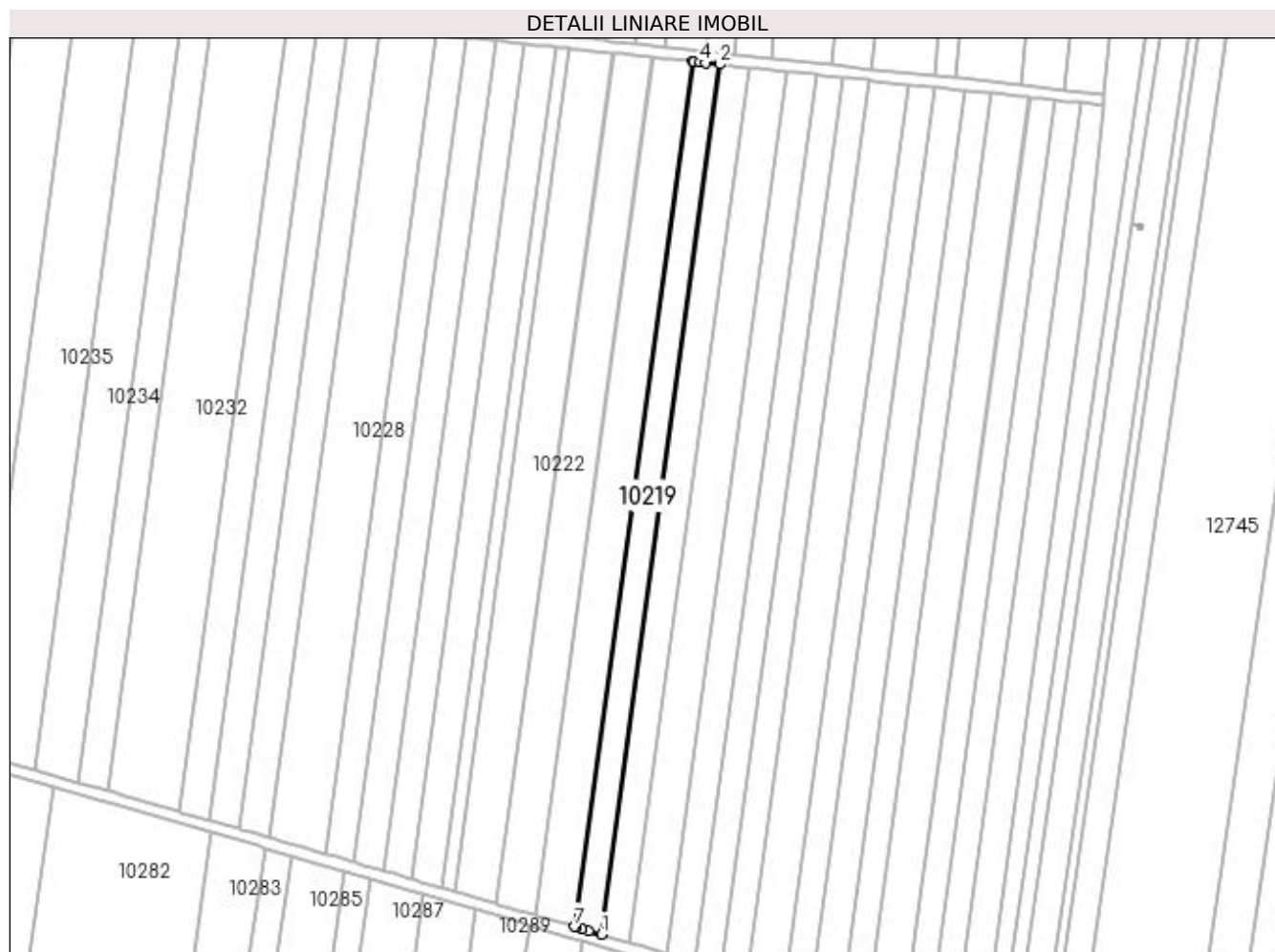
| Inscrieri privind dezmembramintele dreptului de proprietate, drepturi reale de garanție și sarcini | Referințe |
|--|-----------|
| NU SUNT | |

Anexa Nr. 1 La Partea I

Teren

| Nr cadastral | Suprafața (mp)* | Observații / Referințe |
|--------------|-----------------|------------------------|
| 30722 | 2.968 | |

* Suprafața este determinată în planul de proiecție Stereo 70.



Date referitoare la teren

| Crt | Categorie folosință | Intra vilan | Suprafața (mp) | Tarla | Parcelă | Nr. topo | Observații / Referințe |
|-----|---------------------|-------------|----------------|-------|---------|----------|------------------------|
| 1 | arabil | NU | 2.968 | 169 | 73 | - | |

Lungime Segmente

1) Valorile lungimilor segmentelor sunt obținute din proiecție în plan.

| Punct început | X / Y | Punct sfârșit | X / Y | Lungime segment (** (m) |
|---------------|----------------------------|---------------|----------------------------|-------------------------|
| 1 | 400.412,456 295.984,921 | 2 | 400.454,212 296.292,02 | 309.925 |
| 2 | 400.454,212 296.292,02 | 3 | 400.449,489 296.292,522 | 4.75 |
| 3 | 400.449,489 296.292,522 | 4 | 400.447,224 296.292,763 | 2.278 |
| 4 | 400.447,224 296.292,763 | 5 | 400.445,177 296.292,98 | 2.058 |
| 5 | 400.445,177 296.292,98 | 6 | 400.444,659 296.293,035 | 0.521 |

| Punct început | X / Y | Punct sfârșit | X / Y | Lungime segment (** (m) |
|---------------|----------------------------|---------------|----------------------------|-------------------------|
| 6 | 400.444,659 296.293,035 | 7 | 400.403,134 295.987,634 | 308.211 |
| 7 | 400.403,134 295.987,634 | 8 | 400.403,546 295.987,514 | 0.429 |
| 8 | 400.403,546 295.987,514 | 9 | 400.403,736 295.987,459 | 0.198 |
| 9 | 400.403,736 295.987,459 | 10 | 400.405,735 295.986,877 | 2.082 |
| 10 | 400.405,735 295.986,877 | 11 | 400.407,946 295.986,233 | 2.303 |
| 11 | 400.407,946 295.986,233 | 1 | 400.412,456 295.984,921 | 4.697 |

** Lungimile segmentelor sunt determinate în planul de proiecție Stereo 70 și sunt rotunjite la 1 milimetru.

*** Distanța dintre puncte este formată din segmente cumulate ce sunt mai mici decât valoarea 1 milimetru.

**DATE DESPRE IMOBILUL NR. 10220**

Oficiul de Cadastru și Publicitate Imobiliară DOLJ
Biroul de Cadastru și Publicitate Imobiliară Craiova

A. Partea I. Descrierea imobilului

TEREN Extravilan

Adresa: Jud. Dolj, T169 P74

| Nr. Crt | Nr cadastral Nr. topografic | Suprafața* (mp) | Observații / Referințe |
|---------|-----------------------------|-----------------|---|
| A1 | | 4.342 | Sector cadastral:28 Teren neimprejmuit; Imobilul a fost diminuat cu un procent de 5,6% |

B. Partea II. Proprietari și acte

| Inscrieri privitoare la dreptul de proprietate și alte drepturi reale | | Referințe |
|---|--|-----------|
| / | | |
| Act Administrativ nr. TDP1054-48939, din 11/03/1997 emis de CJSDPAT DOLJ; | | |
| B1 | Intabulare, drept de PROPRIETATE, dobandit prin Reconstituire, cota actuala 1/1, cota initiala 1/1 1) BORHOT IOANA , LIPSA CNP | A1 |

C. Partea III. SARCINI .

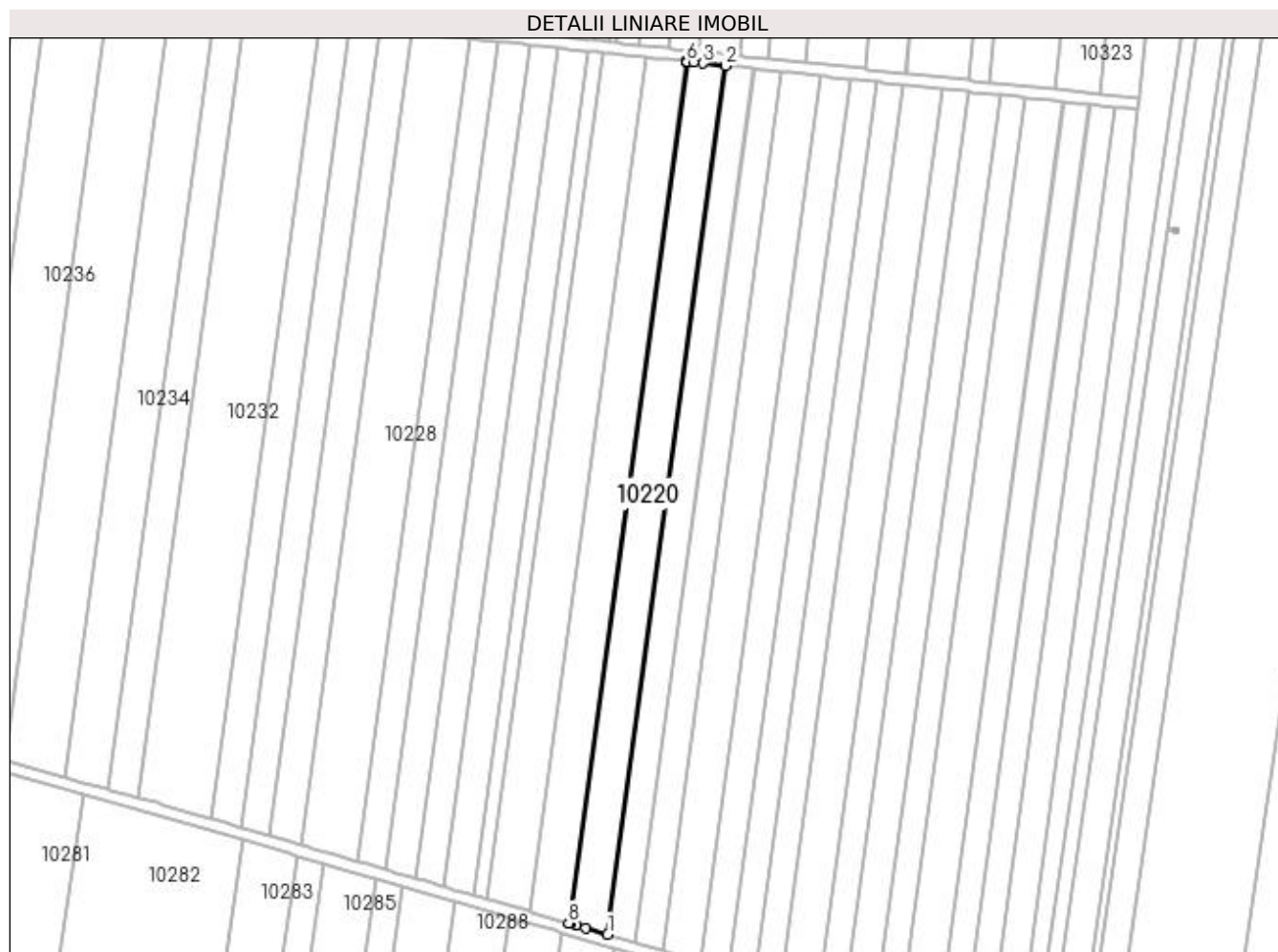
| Inscrieri privind dezmembramintele dreptului de proprietate, drepturi reale de garanție și sarcini | Referințe |
|--|-----------|
| NU SUNT | |

Anexa Nr. 1 La Partea I

Teren

| | | |
|--------------|-----------------|--|
| Nr cadastral | Suprafața (mp)* | Observații / Referințe |
| | 4.342 | Imobilul a fost diminuat cu un procent de 5,6% |

* Suprafața este determinată în planul de proiecție Stereo 70.



Date referitoare la teren

| Crt | Categorie folosință | Intra vilan | Suprafața (mp) | Tarla | Parcelă | Nr. topo | Observații / Referințe |
|-----|---------------------|-------------|----------------|-------|---------|----------|------------------------|
| 1 | arabil | NU | 4.342 | 169 | 74 | - | |

Lungime Segmente

1) Valorile lungimilor segmentelor sunt obținute din proiecție în plan.

| Punct început | X / Y | Punct sfârșit | X / Y | Lungime segment (** (m) |
|---------------|----------------------------|---------------|----------------------------|-------------------------|
| 1 | 400.403,134 295.987,634 | 2 | 400.444,659 296.293,035 | 308.211 |
| 2 | 400.444,659 296.293,035 | 3 | 400.436,747 296.293,876 | 7.957 |
| 3 | 400.436,747 296.293,876 | 4 | 400.433,445 296.294,227 | 3.321 |
| 4 | 400.433,445 296.294,227 | 5 | 400.431,108 296.294,475 | 2.35 |
| 5 | 400.431,108 296.294,475 | 6 | 400.430,919 296.294,495 | 0.19 |

| Punct început | X / Y | Punct sfârșit | X / Y | Lungime segment (** (m) |
|---------------|----------------------------|---------------|----------------------------|-------------------------|
| 6 | 400.430,919 296.294,495 | 7 | 400.430,587 296.294,53 | 0.334 |
| 7 | 400.430,587 296.294,53 | 8 | 400.389,402 295.991,632 | 305.685 |
| 8 | 400.389,402 295.991,632 | 9 | 400.389,823 295.991,509 | 0.439 |
| 9 | 400.389,823 295.991,509 | 10 | 400.390,007 295.991,455 | 0.192 |
| 10 | 400.390,007 295.991,455 | 11 | 400.392,289 295.990,791 | 2.377 |
| 11 | 400.392,289 295.990,791 | 12 | 400.395,511 295.989,853 | 3.356 |
| 12 | 400.395,511 295.989,853 | 1 | 400.403,134 295.987,634 | 7.939 |

** Lungimile segmentelor sunt determinate în planul de proiecție Stereo 70 și sunt rotunjite la 1 milimetru.

*** Distanța dintre puncte este formată din segmente cumulate ce sunt mai mici decât valoarea 1 milimetru.

**DATE DESPRE IMOBILUL NR. 10221**

Oficiul de Cadastru și Publicitate Imobiliară DOLJ
Biroul de Cadastru și Publicitate Imobiliară Craiova

A. Partea I. Descrierea imobilului

TEREN Extravilan

Adresa: Jud. Dolj, T169 P75

| Nr. Crt | Nr cadastral Nr. topografic | Suprafața* (mp) | Observații / Referințe |
|---------|-----------------------------|-----------------|---|
| A1 | | 4.342 | Sector cadastral:28 Teren neimprejmuit; Imobilul a fost diminuat cu un procent de 5,6% |

B. Partea II. Proprietari și acte

| Inscrieri privitoare la dreptul de proprietate și alte drepturi reale | | Referințe |
|--|--|-----------|
| / | | |
| Act Administrativ nr. TDP663-59079, din 30/11/1993 emis de CJSDPAT DOLJ; | | |
| B1 | Intabulare, drept de PROPRIETATE, dobândit prin Reconstituire, cota actuala 1/1, cota initiala 1/1 1) ȘELARU D. CONSTANTIN, LIPSA CNP | A1 |

C. Partea III. SARCINI .

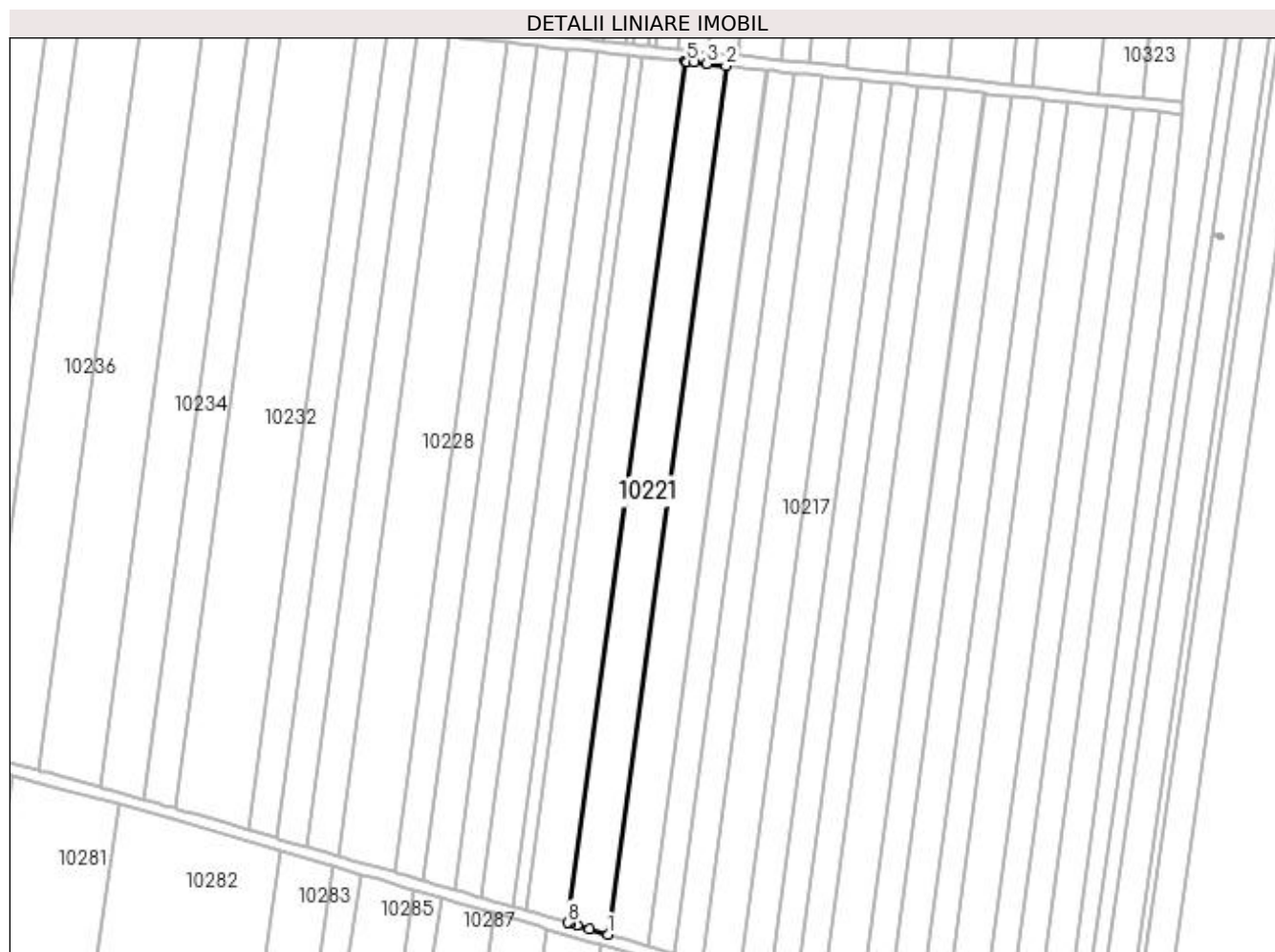
| Inscrieri privind dezmembramintele dreptului de proprietate, drepturi reale de garanție și sarcini | Referințe |
|--|-----------|
| NU SUNT | |

Anexa Nr. 1 La Partea I

Teren

| Nr cadastral | Suprafața (mp)* | Observații / Referințe |
|--------------|-----------------|--|
| | 4.342 | Imobilul a fost diminuat cu un procent de 5,6% |

* Suprafața este determinată în planul de proiecție Stereo 70.



Date referitoare la teren

| Crt | Categorie folosință | Intra vilan | Suprafața (mp) | Tarla | Parcelă | Nr. topo | Observații / Referințe |
|-----|---------------------|-------------|----------------|-------|---------|----------|------------------------|
| 1 | arabil | NU | 4.342 | 169 | 75 | - | |

Lungime Segmente

1) Valorile lungimilor segmentelor sunt obținute din proiecție în plan.

| Punct început | X / Y | Punct sfârșit | X / Y | Lungime segment (** (m) |
|---------------|----------------------------|---------------|----------------------------|-------------------------|
| 1 | 400.389,402 295.991,632 | 2 | 400.430,587 296.294,53 | 305.685 |
| 2 | 400.430,587 296.294,53 | 3 | 400.423,91 296.295,24 | 6.715 |
| 3 | 400.423,91 296.295,24 | 4 | 400.419,555 296.295,703 | 4.38 |
| 4 | 400.419,555 296.295,703 | 5 | 400.416,922 296.295,983 | 2.648 |
| 5 | 400.416,922 296.295,983 | 6 | 400.416,739 296.296,002 | 0.184 |

| Punct început | X / Y | Punct sfârșit | X / Y | Lungime segment (** (m) |
|---------------|----------------------------|---------------|----------------------------|-------------------------|
| 6 | 400.416,739 296.296,002 | 7 | 400.416,397 296.296,038 | 0.344 |
| 7 | 400.416,397 296.296,038 | 8 | 400.375,556 295.995,662 | 303.14 |
| 8 | 400.375,556 295.995,662 | 9 | 400.375,985 295.995,537 | 0.447 |
| 9 | 400.375,985 295.995,537 | 10 | 400.376,163 295.995,485 | 0.185 |
| 10 | 400.376,163 295.995,485 | 11 | 400.378,733 295.994,737 | 2.677 |
| 11 | 400.378,733 295.994,737 | 12 | 400.382,983 295.993,5 | 4.426 |
| 12 | 400.382,983 295.993,5 | 1 | 400.389,402 295.991,632 | 6.685 |

** Lungimile segmentelor sunt determinate în planul de proiecție Stereo 70 și sunt rotunjite la 1 milimetru.

*** Distanța dintre puncte este formată din segmente cumulate ce sunt mai mici decât valoarea 1 milimetru.

**DATE DESPRE IMOBILUL NR. 10222**

Oficiul de Cadastru și Publicitate Imobiliară DOLJ
Biroul de Cadastru și Publicitate Imobiliară Craiova

A. Partea I. Descrierea imobilului

TEREN Extravilan

Adresa: Jud. Dolj, T 169, P 76

| Nr. Crt | Nr cadastral Nr. topografic | Suprafața* (mp) | Observații / Referințe |
|---------|--------------------------------|-----------------|--|
| A1 | 33123 | 4.600 | Sector cadastral:28 Teren neimprejmit; |

B. Partea II. Proprietari și acte

| Inscrieri privitoare la dreptul de proprietate și alte drepturi reale | | Referințe |
|---|--|-----------|
| 186388 / 02/09/2019 | | |
| Act Notarial nr. CM 3, din 08/01/2014 emis de NP Papa Eugenia (si Incheiere de rectificare nr. 2/18.02.2014 NP Papa Eugenia; act administrativ nr TP 818-47894 din 20.04.1994, emis de Comisia Judeteana Dolj); | | |
| B1 | Intabulare, drept de PROPRIETATE, dobandit prin Succesiune, cota actuala 1/2, cota initiala 1/2 1) DOBRIAN ELENA <i>OBSERVATII: def: Simion Petru si Simion Ion</i> | A1 |
| B2 | Intabulare, drept de PROPRIETATE, dobandit prin Succesiune, cota actuala 1/2, cota initiala 1/2 1) SIMION GIRBEA CATALIN COSMIN | A1 |

C. Partea III. SARCINI .

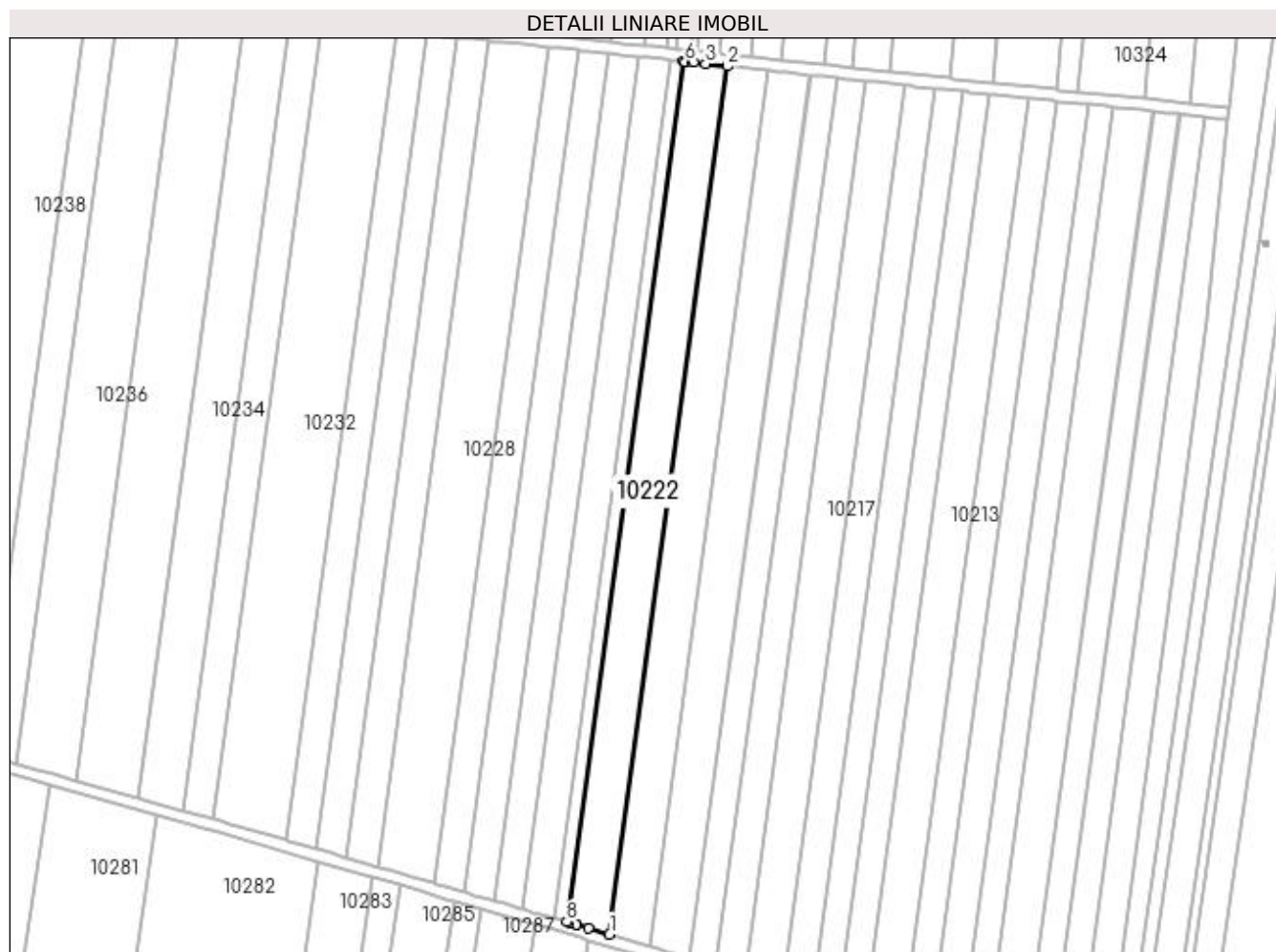
| Inscrieri privind dezmembramintele dreptului de proprietate, drepturi reale de garanție și sarcini | Referințe |
|--|-----------|
| NU SUNT | |

Anexa Nr. 1 La Partea I

Teren

| Nr cadastral | Suprafața (mp)* | Observații / Referințe |
|--------------|-----------------|------------------------|
| 33123 | 4.600 | |

* Suprafața este determinată în planul de proiecție Stereo 70.



Date referitoare la teren

| Crt | Categorie folosință | Intravilan | Suprafața (mp) | Tarla | Parcelă | Nr. topo | Observații / Referințe |
|-----|---------------------|------------|----------------|-------|---------|----------|------------------------|
| 1 | arabil | NU | 4.600 | 169 | 76 | - | |

Lungime Segmente

1) Valorile lungimilor segmentelor sunt obținute din proiecție în plan.

| Punct început | X / Y | Punct sfârșit | X / Y | Lungime segment (** (m) |
|---------------|----------------------------|---------------|----------------------------|-------------------------|
| 1 | 400.375,556 295.995,662 | 2 | 400.416,397 296.296,038 | 303.14 |
| 2 | 400.416,397 296.296,038 | 3 | 400.408,814 296.296,844 | 7.626 |
| 3 | 400.408,814 296.296,844 | 4 | 400.404,569 296.297,295 | 4.269 |
| 4 | 400.404,569 296.297,295 | 5 | 400.404,42 296.297,311 | 0.15 |
| 5 | 400.404,42 296.297,311 | 6 | 400.401,764 296.297,593 | 2.671 |

| Punct început | X / Y | Punct sfârșit | X / Y | Lungime segment (** (m) |
|---------------|----------------------------|---------------|----------------------------|-------------------------|
| 6 | 400.401,764 296.297,593 | 7 | 400.401,233 296.297,649 | 0.534 |
| 7 | 400.401,233 296.297,649 | 8 | 400.360,758 295.999,971 | 300.417 |
| 8 | 400.360,758 295.999,971 | 9 | 400.361,371 295.999,793 | 0.638 |
| 9 | 400.361,371 295.999,793 | 10 | 400.363,964 295.999,037 | 2.701 |
| 10 | 400.363,964 295.999,037 | 11 | 400.364,109 295.998,995 | 0.151 |
| 11 | 400.364,109 295.998,995 | 12 | 400.368,252 295.997,789 | 4.315 |
| 12 | 400.368,252 295.997,789 | 1 | 400.375,556 295.995,662 | 7.607 |

** Lungimile segmentelor sunt determinate în planul de proiecție Stereo 70 și sunt rotunjite la 1 milimetru.

*** Distanța dintre puncte este formată din segmente cumulate ce sunt mai mici decât valoarea 1 milimetru.

**DATE DESPRE IMOBILUL NR. 10223**

Oficiul de Cadastru și Publicitate Imobiliară DOLJ
Biroul de Cadastru și Publicitate Imobiliară Craiova

A. Partea I. Descrierea imobilului

TEREN Extravilan

Adresa: Jud. Dolj, T169 P76/1

| Nr. Crt | Nr cadastral Nr. topografic | Suprafața* (mp) | Observații / Referințe |
|---------|-----------------------------|-----------------|---|
| A1 | | 1.416 | Sector cadastral:28 Teren neimprejmuit; Imobilul a fost diminuat cu un procent de 5,6% |

B. Partea II. Proprietari și acte

| Inscrieri privitoare la dreptul de proprietate și alte drepturi reale | | Referințe |
|--|--|-----------|
| / | | |
| Act Administrativ nr. TDP826-47894, din 22/04/1994 emis de CJSDPAT DOLJ; | | |
| B1 | Intabulare, drept de PROPRIETATE, dobandit prin Reconstituire, cota actuala 1/1, cota initiala 1/1 1) STAMIN MARIA, LIPSA CNP 2) POPA DUMITRA, LIPSA CNP 3) BRĂȚILA MIHAI, LIPSA CNP 4) CIRJAN GHEORGHITA, LIPSA CNP | A1 |

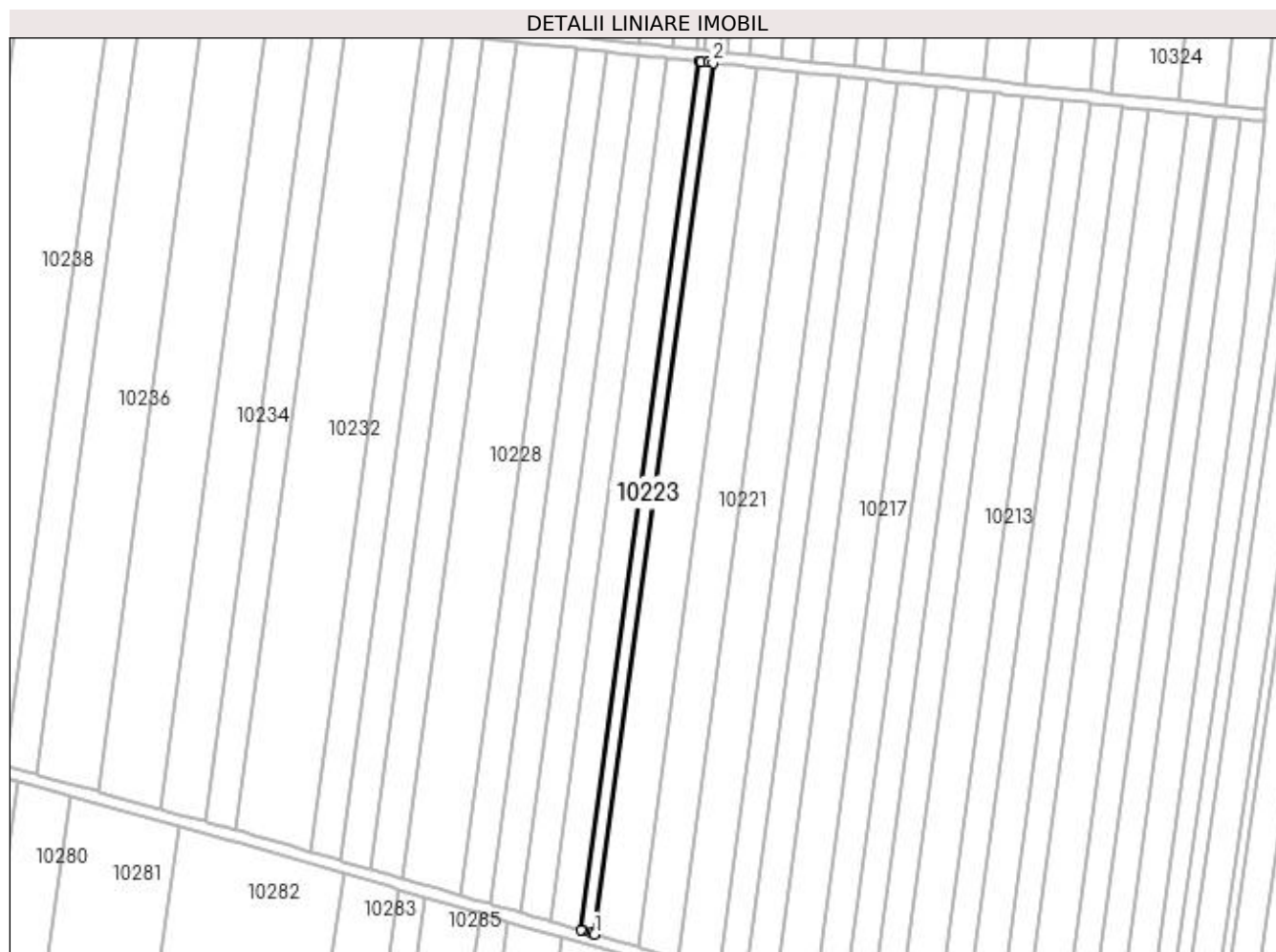
C. Partea III. SARCINI .

| Inscrieri privind dezmembramintele dreptului de proprietate, drepturi reale de garanție și sarcini | Referințe |
|--|-----------|
| NU SUNT | |

Teren

| | | |
|--------------|-----------------|--|
| Nr cadastral | Suprafața (mp)* | Observații / Referințe |
| | 1.416 | Imobilul a fost diminuat cu un procent de 5,6% |

* Suprafața este determinată în planul de proiecție Stereo 70.



Date referitoare la teren

| Crt | Categorie folosință | Intra vilan | Suprafața (mp) | Tarla | Parcelă | Nr. topo | Observații / Referințe |
|-----|---------------------|-------------|----------------|-------|---------|----------|------------------------|
| 1 | vie | NU | 1.416 | 169 | 76/1 | - | |

Lungime Segmente

1) Valorile lungimilor segmentelor sunt obținute din proiecție în plan.

| Punct început | X / Y | Punct sfârșit | X / Y | Lungime segment (** (m) |
|---------------|----------------------------|---------------|----------------------------|-------------------------|
| 1 | 400.360,758 295.999,971 | 2 | 400.401,233 296.297,649 | 300.417 |
| 2 | 400.401,233 296.297,649 | 3 | 400.399,824 296.297,799 | 1.417 |
| 3 | 400.399,824 296.297,799 | 4 | 400.397,07 296.298,092 | 2.77 |
| 4 | 400.397,07 296.298,092 | 5 | 400.396,888 296.298,111 | 0.183 |
| 5 | 400.396,888 296.298,111 | 6 | 400.396,538 296.298,148 | 0.352 |

| Punct început | X / Y | Punct sfârșit | X / Y | Lungime segment (** (m) |
|---------------|----------------------------|---------------|----------------------------|-------------------------|
| 6 | 400.396,538 296.298,148 | 7 | 400.356,177 296.001,305 | 299.574 |
| 7 | 400.356,177 296.001,305 | 8 | 400.356,612 296.001,178 | 0.453 |
| 8 | 400.356,612 296.001,178 | 9 | 400.356,79 296.001,126 | 0.185 |
| 9 | 400.356,79 296.001,126 | 10 | 400.359,479 296.000,343 | 2.801 |
| 10 | 400.359,479 296.000,343 | 1 | 400.360,758 295.999,971 | 1.332 |

** Lungimile segmentelor sunt determinate în planul de proiecție Stereo 70 și sunt rotunjite la 1 milimetru.

*** Distanța dintre puncte este formată din segmente cumulate ce sunt mai mici decât valoarea 1 milimetru.

**DATE DESPRE IMOBILUL NR. 10224**

Oficiul de Cadastru și Publicitate Imobiliară DOLJ
Biroul de Cadastru și Publicitate Imobiliară Craiova

A. Partea I. Descrierea imobilului

TEREN Extravilan

Adresa: Jud. Dolj, T169 P77

| Nr. Crt | Nr cadastral Nr. topografic | Suprafața* (mp) | Observații / Referințe |
|---------|-----------------------------|-----------------|---|
| A1 | | 3.304 | Sector cadastral:28 Teren neimprejmuit; Imobilul a fost diminuat cu un procent de 5,6% |

B. Partea II. Proprietari și acte

| Inscrieri privitoare la dreptul de proprietate și alte drepturi reale | | Referințe |
|--|--|-----------|
| / | | |
| Act Administrativ nr. TDP647-59079, din 29/11/1993 emis de CJSDPAT DOLJ; | | |
| B1 | Intabulare, drept de PROPRIETATE, dobandit prin Reconstituire, cota actuala 1/1, cota initiala 1/1 1) ANCUȚA IOANA, LIPSA CNP | A1 |

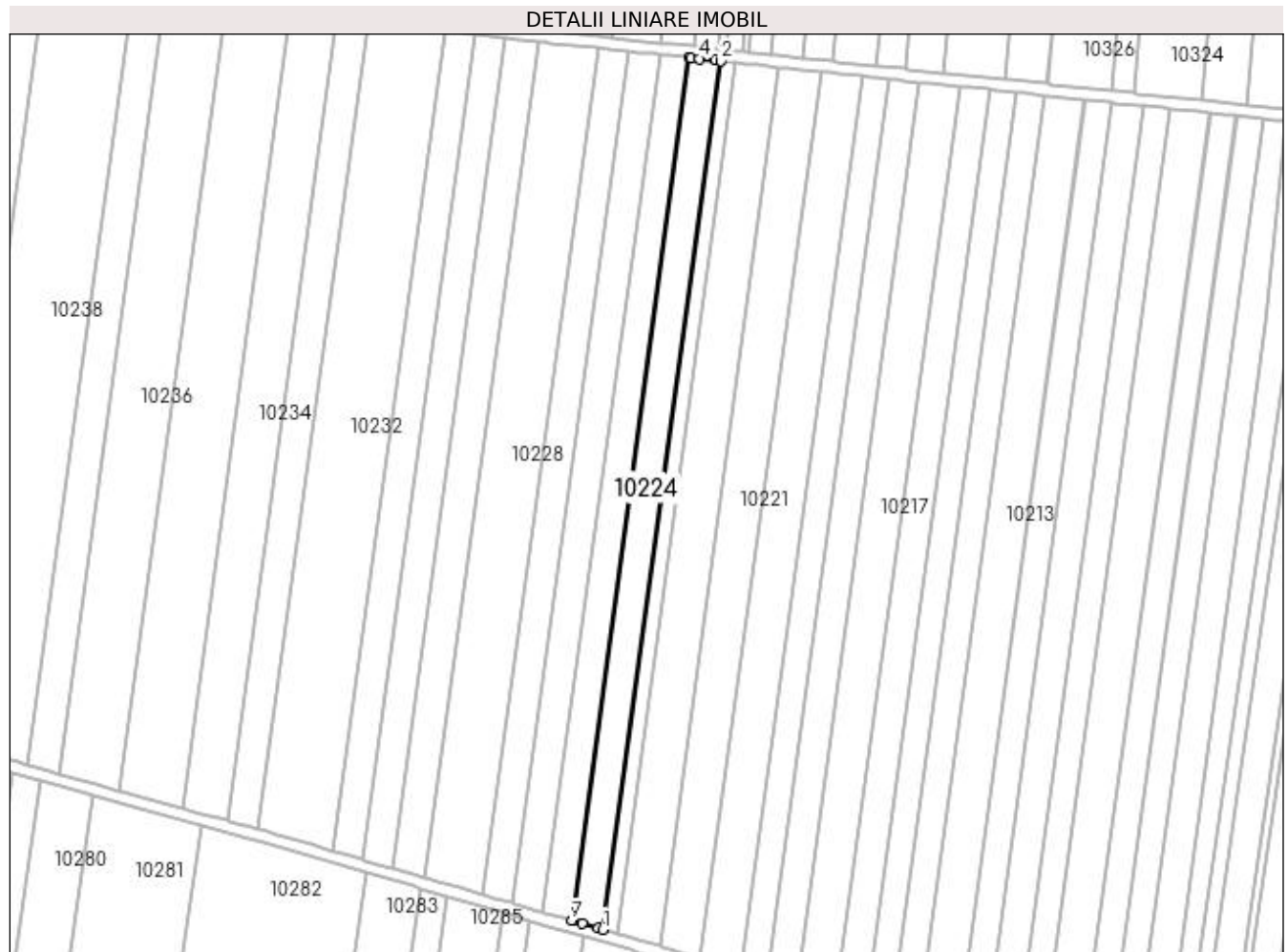
C. Partea III. SARCINI .

| Inscrieri privind dezmembramintele dreptului de proprietate, drepturi reale de garanție și sarcini | Referințe |
|--|-----------|
| NU SUNT | |

Teren

| | | |
|--------------|-----------------|--|
| Nr cadastral | Suprafața (mp)* | Observații / Referințe |
| | 3.304 | Imobilul a fost diminuat cu un procent de 5,6% |

* Suprafața este determinată în planul de proiecție Stereo 70.



Date referitoare la teren

| Crt | Categorie folosință | Intra vilan | Suprafața (mp) | Tarla | Parcelă | Nr. topo | Observații / Referințe |
|-----|---------------------|-------------|----------------|-------|---------|----------|------------------------|
| 1 | arabil | NU | 3.304 | 169 | 77 | - | |

Lungime Segmente

1) Valorile lungimilor segmentelor sunt obținute din proiecție în plan.

| Punct început | X / Y | Punct sfârșit | X / Y | Lungime segment (** (m) |
|---------------|----------------------------|---------------|----------------------------|-------------------------|
| 1 | 400.356,177 296.001,305 | 2 | 400.396,538 296.298,148 | 299.574 |
| 2 | 400.396,538 296.298,148 | 3 | 400.394,622 296.298,352 | 1.927 |
| 3 | 400.394,622 296.298,352 | 4 | 400.389,052 296.298,944 | 5.601 |
| 4 | 400.389,052 296.298,944 | 5 | 400.386,066 296.299,261 | 3.003 |
| 5 | 400.386,066 296.299,261 | 6 | 400.385,531 296.299,318 | 0.538 |

| Punct început | X / Y | Punct sfârșit | X / Y | Lungime segment (** (m) |
|---------------|----------------------------|---------------|----------------------------|-------------------------|
| 6 | 400.385,531 296.299,318 | 7 | 400.345,436 296.004,432 | 297.599 |
| 7 | 400.345,436 296.004,432 | 8 | 400.346,052 296.004,253 | 0.641 |
| 8 | 400.346,052 296.004,253 | 9 | 400.348,966 296.003,404 | 3.035 |
| 9 | 400.348,966 296.003,404 | 10 | 400.354,402 296.001,821 | 5.662 |
| 10 | 400.354,402 296.001,821 | 1 | 400.356,177 296.001,305 | 1.848 |

** Lungimile segmentelor sunt determinate în planul de proiecție Stereo 70 și sunt rotunjite la 1 milimetru.

*** Distanța dintre puncte este formată din segmente cumulate ce sunt mai mici decât valoarea 1 milimetru.

**DATE DESPRE IMOBILUL NR. 10225**

Oficiul de Cadastru și Publicitate Imobiliară DOLJ
 Biroul de Cadastru și Publicitate Imobiliară Craiova

A. Partea I. Descrierea imobilului

TEREN Extravilan

Adresa: Jud. Dolj, T 169, P 78

| Nr. Crt | Nr cadastral Nr. topografic | Suprafața* (mp) | Observații / Referințe |
|---------|-----------------------------|-----------------|---|
| A1 | 30601 | 2.968 | Sector cadastral:28 Teren neimprejmuit; |

B. Partea II. Proprietari și acte

| Inscrieri privitoare la dreptul de proprietate și alte drepturi reale | | Referințe |
|--|---|-----------|
| 24911 / 20/03/2013 | | |
| Hotarare Judecatoreasca nr. SENTINTA COMERCIALA 75, din 04/11/2008 emis de JUDECATORIA SEGARCEA (DOSAR 1248/304/2008); | | |
| B1 | Intabulare, drept de PROPRIETATE, dobandit prin Hotarare Judecatoreasca, cota actuala 1/1, cota initiala 1/1 1) SC LE GRANAGLIE SRL, CIF:999999999999, LIPSA CUI | A1 |

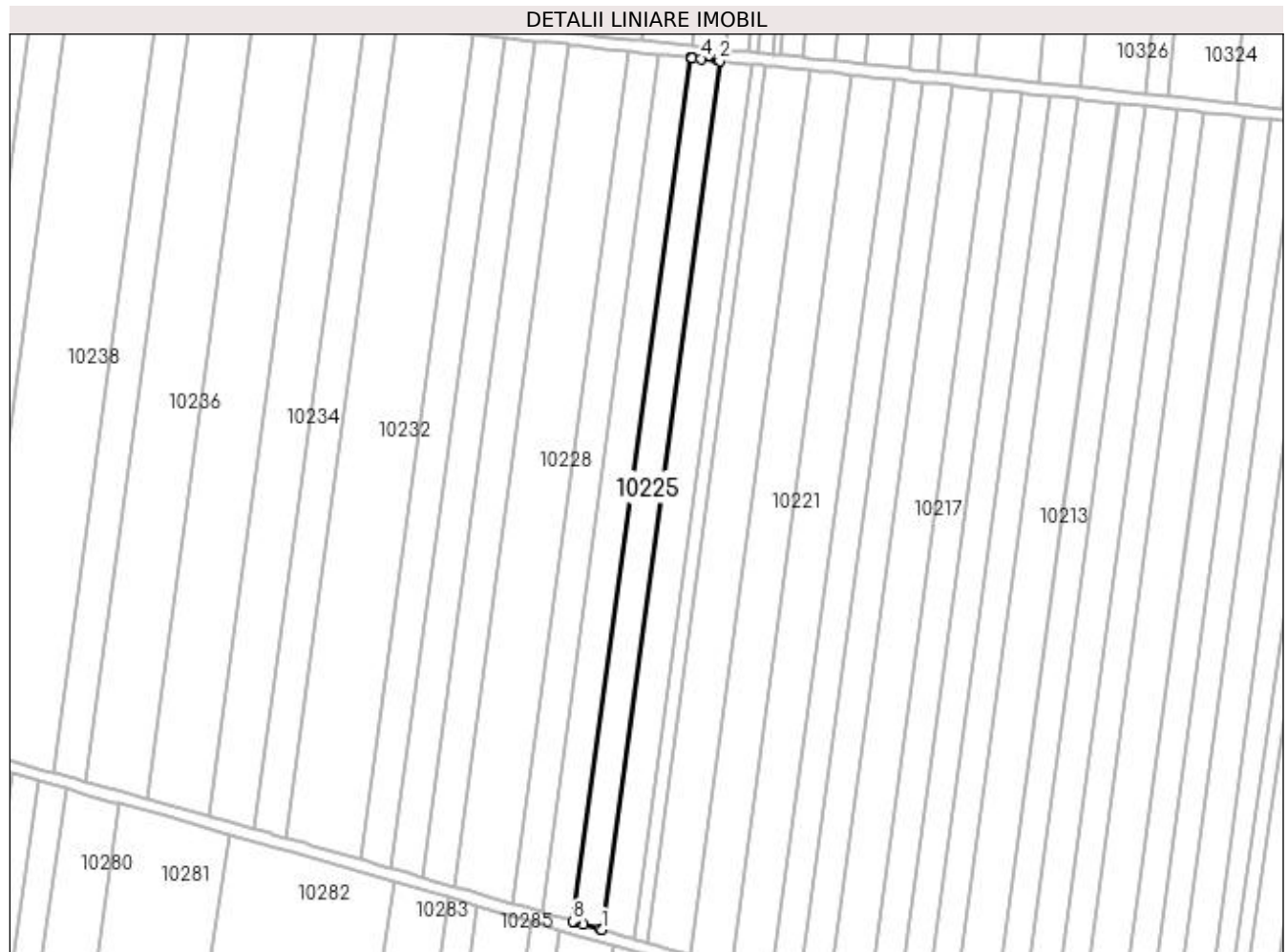
C. Partea III. SARCINI .

| Inscrieri privind dezmembramintele dreptului de proprietate, drepturi reale de garanție și sarcini | Referințe |
|--|-----------|
| NU SUNT | |

Teren

| | | |
|--------------|-----------------|------------------------|
| Nr cadastral | Suprafața (mp)* | Observații / Referințe |
| 30601 | 2.968 | |

* Suprafața este determinată în planul de proiecție Stereo 70.



Date referitoare la teren

| Crt | Categorie folosință | Intra vilan | Suprafața (mp) | Tarla | Parcelă | Nr. topo | Observații / Referințe |
|-----|---------------------|-------------|----------------|-------|---------|----------|------------------------|
| 1 | arabil | NU | 2.968 | 169 | 78 | - | |

Lungime Segmente

1) Valorile lungimilor segmentelor sunt obținute din proiecție în plan.

| Punct început | X / Y | Punct sfârșit | X / Y | Lungime segment (** (m) |
|---------------|----------------------------|---------------|----------------------------|-------------------------|
| 1 | 400.345,436 296.004,432 | 2 | 400.385,531 296.299,318 | 297.599 |
| 2 | 400.385,531 296.299,318 | 3 | 400.384,725 296.299,403 | 0.81 |
| 3 | 400.384,725 296.299,403 | 4 | 400.379,122 296.299,999 | 5.635 |
| 4 | 400.379,122 296.299,999 | 5 | 400.376,119 296.300,318 | 3.02 |
| 5 | 400.376,119 296.300,318 | 6 | 400.375,94 296.300,337 | 0.18 |

| Punct început | X / Y | Punct sfârșit | X / Y | Lungime segment (** (m) |
|---------------|----------------------------|---------------|----------------------------|-------------------------|
| 6 | 400.375,94 296.300,337 | 7 | 400.375,58 296.300,375 | 0.362 |
| 7 | 400.375,58 296.300,375 | 8 | 400.335,725 296.007,259 | 295.813 |
| 8 | 400.335,725 296.007,259 | 9 | 400.336,17 296.007,129 | 0.464 |
| 9 | 400.336,17 296.007,129 | 10 | 400.336,344 296.007,078 | 0.181 |
| 10 | 400.336,344 296.007,078 | 11 | 400.339,276 296.006,225 | 3.054 |
| 11 | 400.339,276 296.006,225 | 12 | 400.344,744 296.004,633 | 5.695 |
| 12 | 400.344,744 296.004,633 | 1 | 400.345,436 296.004,432 | 0.721 |

** Lungimile segmentelor sunt determinate în planul de proiecție Stereo 70 și sunt rotunjite la 1 milimetru.

*** Distanța dintre puncte este formată din segmente cumulate ce sunt mai mici decât valoarea 1 milimetru.

**DATE DESPRE IMOBILUL NR. 10226**

Oficiul de Cadastru și Publicitate Imobiliară DOLJ
Biroul de Cadastru și Publicitate Imobiliară Craiova

A. Partea I. Descrierea imobilului

TEREN Extravilan

Adresa: Jud. Dolj, T169 P79

| Nr. Crt | Nr cadastral Nr. topografic | Suprafața* (mp) | Observații / Referințe |
|---------|-----------------------------|-----------------|---|
| A1 | 30731 | 3.246 | Sector cadastral:28 Teren neimprejmuit; |

B. Partea II. Proprietari și acte

| Inscrieri privitoare la dreptul de proprietate și alte drepturi reale | Referințe |
|--|-----------|
| 33907 / 11/04/2013 | |
| Act Notarial nr. CVC aut. nr. 1858, din 18/07/2005 emis de NP MARIA MAGDALENA FAURAR; | |
| B1 | A1 |
| Intabulare, drept de PROPRIETATE, dobândit prin Conventie, cota actuala 1/1, cota initiala 1/1 1) SC PLOPSOR CEREAL SRL, CIF:15635915 | |

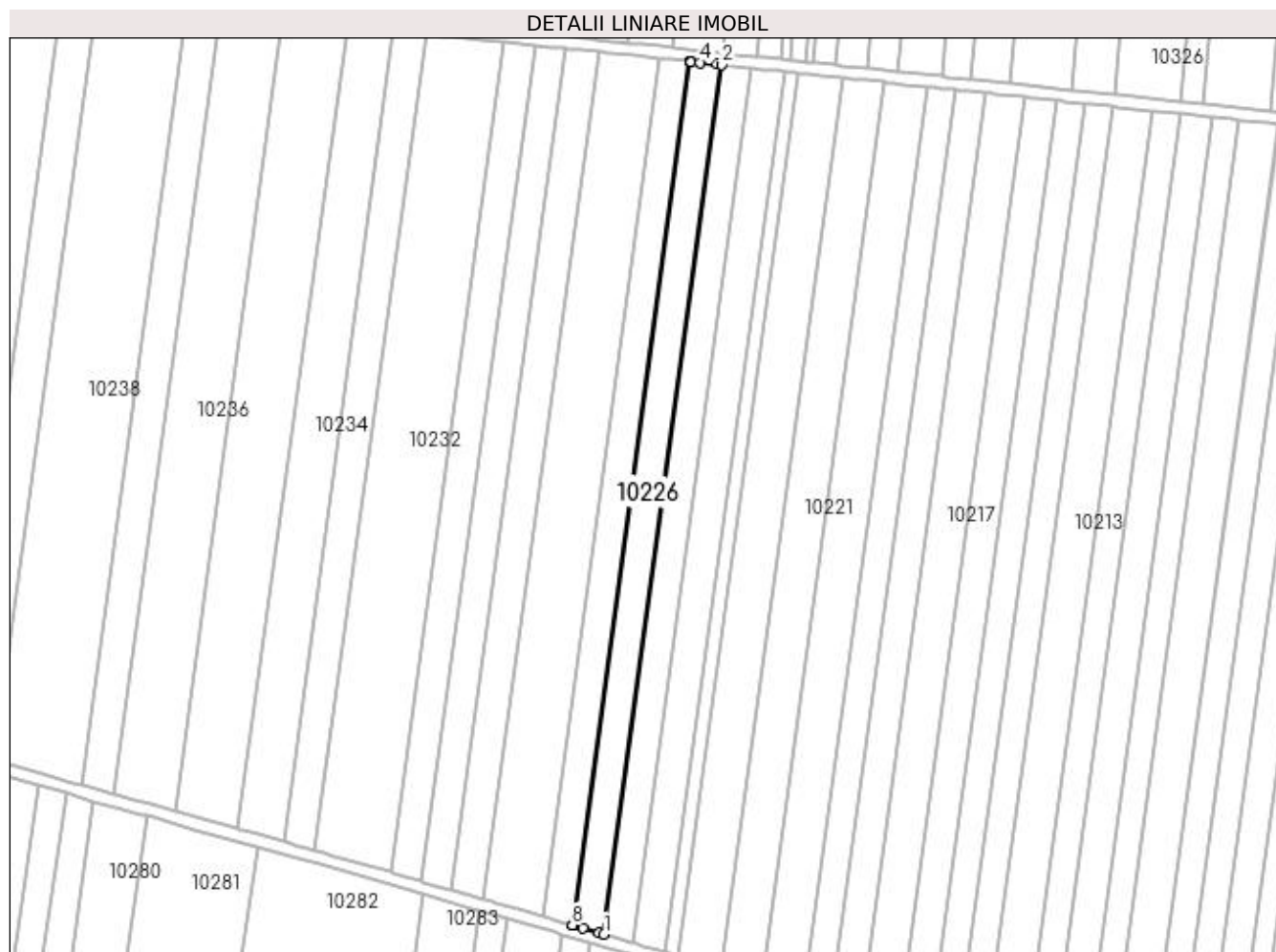
C. Partea III. SARCINI .

| Inscrieri privind dezmembramintele dreptului de proprietate, drepturi reale de garanție și sarcini | Referințe |
|--|-----------|
| NU SUNT | |

Teren

| Nr cadastral | Suprafața (mp)* | Observații / Referințe |
|--------------|-----------------|------------------------|
| 30731 | 3.246 | |

* Suprafața este determinată în planul de proiecție Stereo 70.



Date referitoare la teren

| Crt | Categorie folosință | Intra vilan | Suprafața (mp) | Tarla | Parcelă | Nr. topo | Observații / Referințe |
|-----|---------------------|-------------|----------------|-------|---------|----------|------------------------|
| 1 | arabil | NU | 3.246 | 169 | 79 | - | |

Lungime Segmente

1) Valorile lungimilor segmentelor sunt obținute din proiecție în plan.

| Punct început | X / Y | Punct sfârșit | X / Y | Lungime segment (** (m) |
|---------------|----------------------------|---------------|----------------------------|-------------------------|
| 1 | 400.335,725 296.007,259 | 2 | 400.375,58 296.300,375 | 295.813 |
| 2 | 400.375,58 296.300,375 | 3 | 400.373,834 296.300,561 | 1.756 |
| 3 | 400.373,834 296.300,561 | 4 | 400.368,194 296.301,16 | 5.672 |
| 4 | 400.368,194 296.301,16 | 5 | 400.365,17 296.301,481 | 3.041 |
| 5 | 400.365,17 296.301,481 | 6 | 400.364,99 296.301,5 | 0.181 |

| Punct început | X / Y | Punct sfârșit | X / Y | Lungime segment (** (m) |
|---------------|----------------------------|---------------|----------------------------|-------------------------|
| 6 | 400.364,99 296.301,5 | 7 | 400.364,627 296.301,539 | 0.365 |
| 7 | 400.364,627 296.301,539 | 8 | 400.325,037 296.010,369 | 293.849 |
| 8 | 400.325,037 296.010,369 | 9 | 400.325,076 296.010,358 | 0.041 |
| 9 | 400.325,076 296.010,358 | 10 | 400.325,66 296.010,188 | 0.608 |
| 10 | 400.325,66 296.010,188 | 11 | 400.328,611 296.009,329 | 3.073 |
| 11 | 400.328,611 296.009,329 | 12 | 400.334,116 296.007,727 | 5.733 |
| 12 | 400.334,116 296.007,727 | 1 | 400.335,725 296.007,259 | 1.676 |

** Lungimile segmentelor sunt determinate în planul de proiecție Stereo 70 și sunt rotunjite la 1 milimetru.

*** Distanța dintre puncte este formată din segmente cumulate ce sunt mai mici decât valoarea 1 milimetru.

**DATE DESPRE IMOBILUL NR. 10227**

Oficiul de Cadastru și Publicitate Imobiliară DOLJ
Biroul de Cadastru și Publicitate Imobiliară Craiova

A. Partea I. Descrierea imobilului

TEREN Extravilan

Adresa: Jud. Dolj, T169 P80

| Nr. Crt | Nr cadastral Nr. topografic | Suprafața* (mp) | Observații / Referințe |
|---------|-----------------------------|-----------------|---|
| A1 | | 3.020 | Sector cadastral:28 Teren neimprejmuit; Imobilul a fost diminuat cu un procent de 5,6% |

B. Partea II. Proprietari și acte

| Inscrieri privitoare la dreptul de proprietate și alte drepturi reale | | Referințe |
|--|---|-----------|
| / | | |
| Act Administrativ nr. TDP872-47894, din 05/05/1994 emis de CJSDPAT DOLJ; | | |
| B1 | Intabulare, drept de PROPRIETATE, dobandit prin Reconstituire, cota actuala 1/1, cota initiala 1/1 1) SÎRBU ELENA, LIPSA CNP | A1 |

C. Partea III. SARCINI .

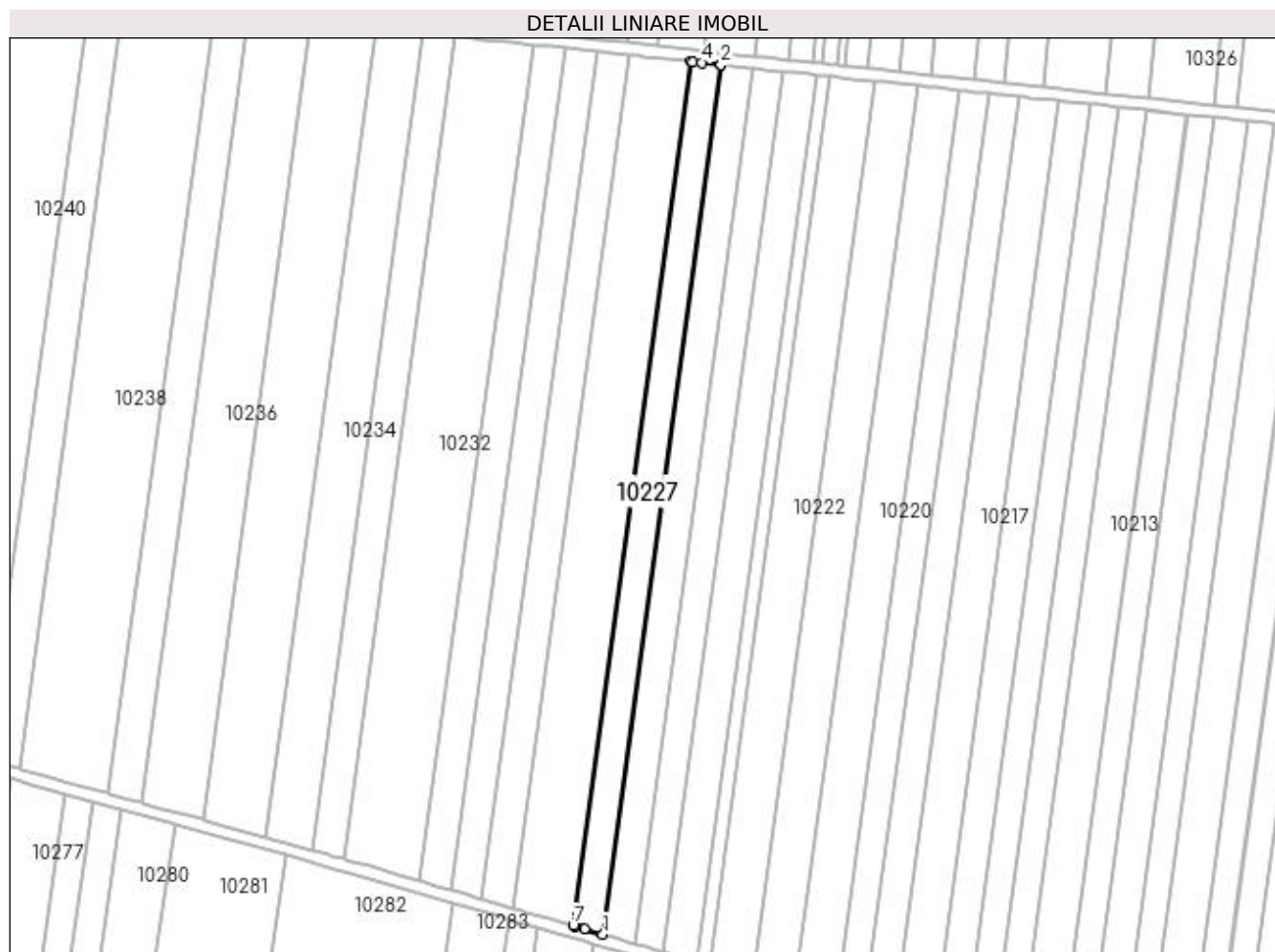
| Inscrieri privind dezmembramintele dreptului de proprietate, drepturi reale de garanție și sarcini | Referințe |
|--|-----------|
| NU SUNT | |

Anexa Nr. 1 La Partea I

Teren

| Nr cadastral | Suprafața (mp)* | Observații / Referințe |
|--------------|-----------------|--|
| | 3.020 | Imobilul a fost diminuat cu un procent de 5,6% |

* Suprafața este determinată în planul de proiecție Stereo 70.



Date referitoare la teren

| Crt | Categorie folosință | Intra vilan | Suprafața (mp) | Tarla | Parcelă | Nr. topo | Observații / Referințe |
|-----|---------------------|-------------|----------------|-------|---------|----------|------------------------|
| 1 | arabil | NU | 3.020 | 169 | 80 | - | |

Lungime Segmente

1) Valorile lungimilor segmentelor sunt obținute din proiecție în plan.

| Punct început | X / Y | Punct sfârșit | X / Y | Lungime segment (** (m) |
|---------------|----------------------------|---------------|----------------------------|-------------------------|
| 1 | 400.325,037 296.010,369 | 2 | 400.364,627 296.301,539 | 293.849 |
| 2 | 400.364,627 296.301,539 | 3 | 400.364,571 296.301,545 | 0.056 |
| 3 | 400.364,571 296.301,545 | 4 | 400.358,157 296.302,226 | 6.45 |
| 4 | 400.358,157 296.302,226 | 5 | 400.354,915 296.302,57 | 3.26 |
| 5 | 400.354,915 296.302,57 | 6 | 400.354,369 296.302,628 | 0.549 |

| Punct început | X / Y | Punct sfârșit | X / Y | Lungime segment (** (m) |
|---------------|----------------------------|---------------|----------------------------|-------------------------|
| 6 | 400.354,369 296.302,628 | 7 | 400.315,027 296.013,284 | 292.006 |
| 7 | 400.315,027 296.013,284 | 8 | 400.315,481 296.013,152 | 0.473 |
| 8 | 400.315,481 296.013,152 | 9 | 400.315,652 296.013,102 | 0.178 |
| 9 | 400.315,652 296.013,102 | 10 | 400.318,816 296.012,181 | 3.295 |
| 10 | 400.318,816 296.012,181 | 1 | 400.325,037 296.010,369 | 6.48 |

** Lungimile segmentelor sunt determinate în planul de proiecție Stereo 70 și sunt rotunjite la 1 milimetru.

*** Distanța dintre puncte este formată din segmente cumulate ce sunt mai mici decât valoarea 1 milimetru.

**DATE DESPRE IMOBILUL NR. 10228**

Oficiul de Cadastru și Publicitate Imobiliară DOLJ
Biroul de Cadastru și Publicitate Imobiliară Craiova

A. Partea I. Descrierea imobilului

TEREN Extravilan

Adresa: Jud. Dolj, T169 P81

| Nr. Crt | Nr cadastral Nr. topografic | Suprafața* (mp) | Observații / Referințe |
|---------|-----------------------------|-----------------|---|
| A1 | | 5.946 | Sector cadastral:28 Teren neimprejmuit; In TDP a fost inscris in mod eronat T168, corect fiind T169 Imobilul a fost diminuat cu un procent de 5,6% |

B. Partea II. Proprietari și acte

| Inscrieri privitoare la dreptul de proprietate și alte drepturi reale | Referințe |
|--|-----------|
| / | |
| Act Administrativ nr. TDP982-59574, din 06/05/1996 emis de CJSDPAT DOLJ; | |
| B1 | A1 |
| Intabulare, drept de PROPRIETATE, dobandit prin Reconstituire, cota actuala 1/1, cota initiala 1/1 1) PIRVAN NICOLAE, LIPSA CNP | |

C. Partea III. SARCINI .

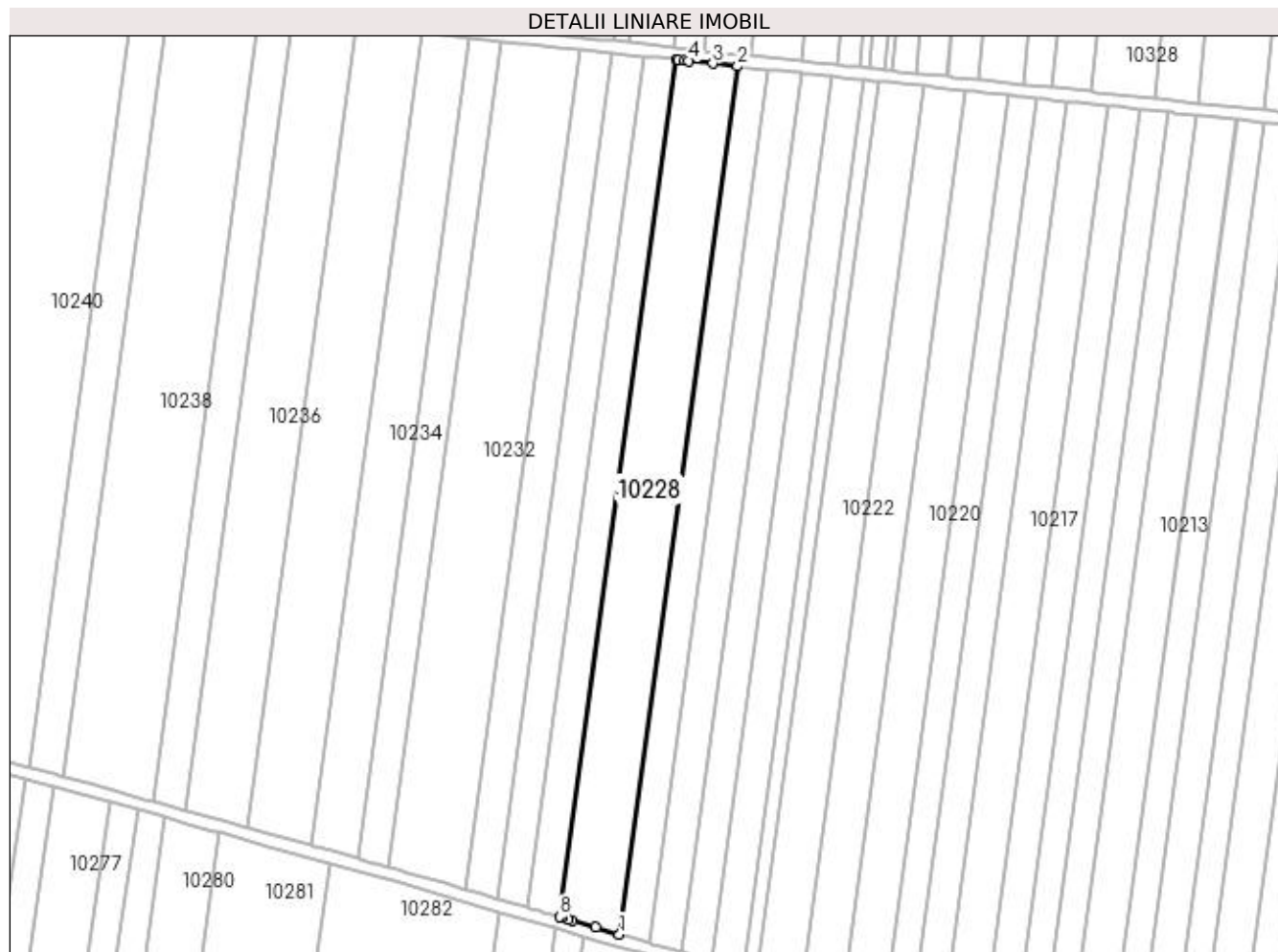
| Inscrieri privind dezmembramintele dreptului de proprietate, drepturi reale de garanție și sarcini | Referințe |
|--|-----------|
| NU SUNT | |

Anexa Nr. 1 La Partea I

Teren

| Nr cadastral | Suprafața (mp)* | Observații / Referințe |
|--------------|-----------------|--|
| | 5.946 | In TDP a fost înscris în mod eronat T168, corect fiind T169 Imobilul a fost diminuat cu un procent de 5,6% |

* Suprafața este determinată în planul de proiecție Stereo 70.



Date referitoare la teren

| Crt | Categorie folosință | Intra vilan | Suprafața (mp) | Tarla | Parcelă | Nr. topo | Observații / Referințe |
|-----|---------------------|-------------|----------------|-------|---------|----------|------------------------|
| 1 | arabil | NU | 5.946 | 169 | 81 | - | |

Lungime Segmente

1) Valorile lungimilor segmentelor sunt obținute din proiecție în plan.

| Punct început | X / Y | Punct sfârșit | X / Y | Lungime segment (** (m) |
|---------------|----------------------------|---------------|----------------------------|-------------------------|
| 1 | 400.315,027 296.013,284 | 2 | 400.354,369 296.302,628 | 292.006 |
| 2 | 400.354,369 296.302,628 | 3 | 400.346,179 296.303,499 | 8.236 |
| 3 | 400.346,179 296.303,499 | 4 | 400.338,213 296.304,345 | 8.011 |
| 4 | 400.338,213 296.304,345 | 5 | 400.336,757 296.304,5 | 1.464 |
| 5 | 400.336,757 296.304,5 | 6 | 400.334,534 296.304,736 | 2.235 |

| Punct început | X / Y | Punct sfârșit | X / Y | Lungime segment (** (m) |
|---------------|----------------------------|---------------|----------------------------|-------------------------|
| 6 | 400.334,534 296.304,736 | 7 | 400.333,983 296.304,795 | 0.554 |
| 7 | 400.333,983 296.304,795 | 8 | 400.295,134 296.019,075 | 288.349 |
| 8 | 400.295,134 296.019,075 | 9 | 400.295,763 296.018,892 | 0.655 |
| 9 | 400.295,763 296.018,892 | 10 | 400.297,933 296.018,26 | 2.26 |
| 10 | 400.297,933 296.018,26 | 11 | 400.299,354 296.017,847 | 1.48 |
| 11 | 400.299,354 296.017,847 | 12 | 400.307,128 296.015,584 | 8.097 |
| 12 | 400.307,128 296.015,584 | 1 | 400.315,027 296.013,284 | 8.227 |

** Lungimile segmentelor sunt determinate în planul de proiecție Stereo 70 și sunt rotunjite la 1 milimetru.

*** Distanța dintre puncte este formată din segmente cumulate ce sunt mai mici decât valoarea 1 milimetru.

**DATE DESPRE IMOBILUL NR. 10229**

Oficiul de Cadastru și Publicitate Imobiliară DOLJ
Biroul de Cadastru și Publicitate Imobiliară Craiova

A. Partea I. Descrierea imobilului

TEREN Extravilan

Adresa: Jud. Dolj, T169, P83

| Nr. Crt | Nr cadastral Nr. topografic | Suprafața* (mp) | Observații / Referințe |
|---------|-----------------------------|-----------------|---|
| A1 | 30795 | 3.188 | Sector cadastral:28 Teren neimprejmuit; In CF a fost inscris in mod eronat T168, corect fiind T169 |

B. Partea II. Proprietari și acte

| Inscrieri privitoare la dreptul de proprietate și alte drepturi reale | Referințe |
|--|-----------|
| 44689 / 14/05/2013 | |
| Hotarare Judecatoreasca nr. 4327 in dosar 3621/COM/2006, din 19/09/2006 emis de TRIBUNALUL DOLJ; | |
| B1 | A1 |
| Intabulare, drept de PROPRIETATE, dobandit prin Hotarare Judecatoreasca, cota actuala 1/1, cota initiala 1/1 | |
| 1) SC PLOPSOR CEREAL SRL, CIF:15635915 | |

C. Partea III. SARCINI .

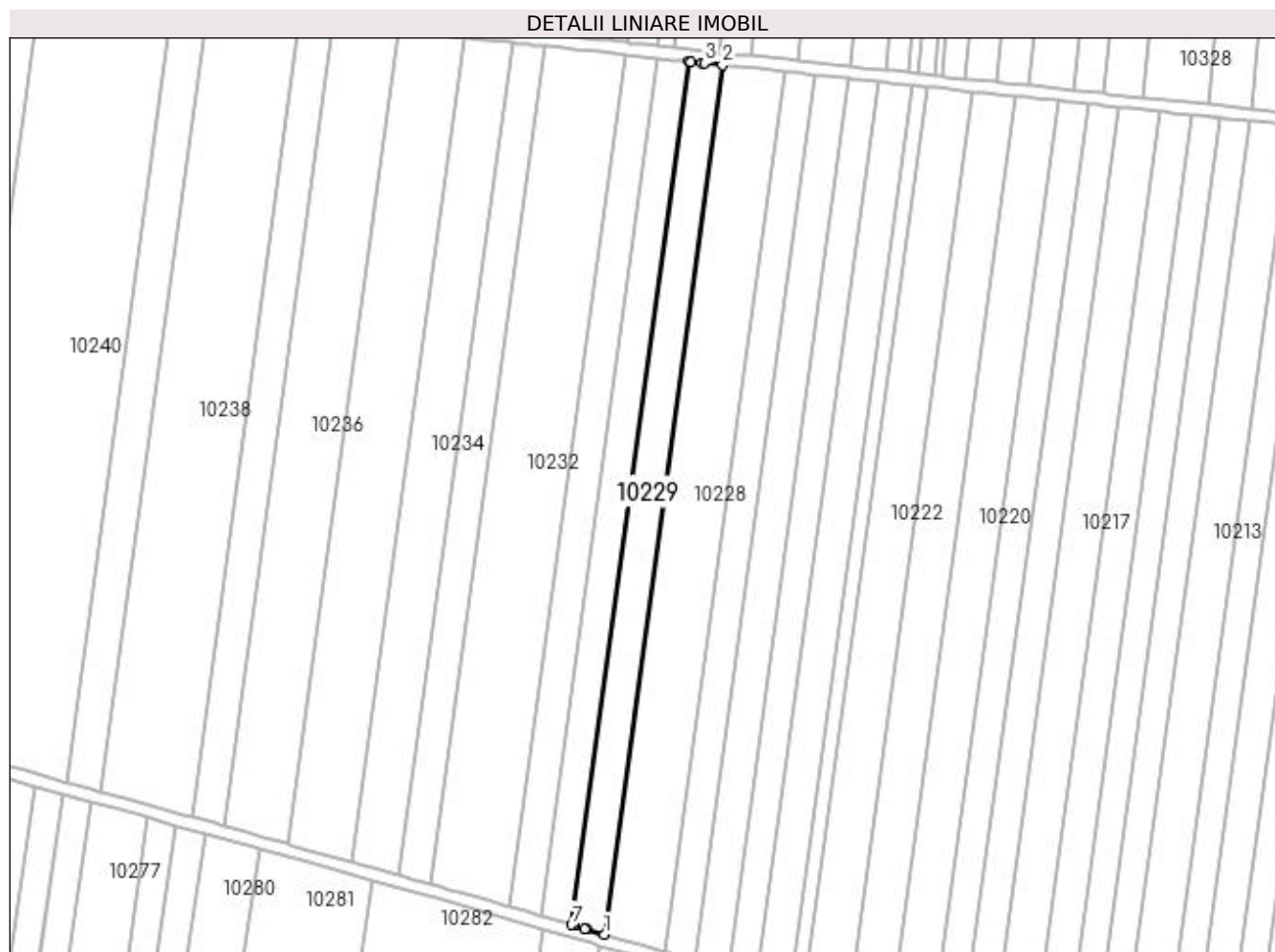
| Inscrieri privind dezmembramintele dreptului de proprietate, drepturi reale de garanție și sarcini | Referințe |
|--|-----------|
| NU SUNT | |

Anexa Nr. 1 La Partea I

Teren

| Nr cadastral | Suprafața (mp)* | Observații / Referințe |
|--------------|-----------------|--|
| 30795 | 3.188 | In CF a fost inregistrat în mod eronat T168, corect fiind T169 |

* Suprafața este determinată în planul de proiecție Stereo 70.



Date referitoare la teren

| Crt | Categorie folosință | Intra vilan | Suprafața (mp) | Tarla | Parcelă | Nr. topo | Observații / Referințe |
|-----|---------------------|-------------|----------------|-------|---------|----------|------------------------|
| 1 | arabil | NU | 3.188 | 169 | 83 | - | |

Lungime Segmente

1) Valorile lungimilor segmentelor sunt obținute din proiecție în plan.

| Punct început | X / Y | Punct sfârșit | X / Y | Lungime segment (** (m) |
|---------------|----------------------------|---------------|----------------------------|-------------------------|
| 1 | 400.295,134 296.019,075 | 2 | 400.333,983 296.304,795 | 288.349 |
| 2 | 400.333,983 296.304,795 | 3 | 400.327,988 296.305,432 | 6.029 |
| 3 | 400.327,988 296.305,432 | 4 | 400.327,279 296.305,507 | 0.713 |
| 4 | 400.327,279 296.305,507 | 5 | 400.323,502 296.305,908 | 3.798 |
| 5 | 400.323,502 296.305,908 | 6 | 400.322,946 296.305,967 | 0.559 |

| Punct început | X / Y | Punct sfârșit | X / Y | Lungime segment (** (m) |
|---------------|----------------------------|---------------|----------------------------|-------------------------|
| 6 | 400.322,946 296.305,967 | 7 | 400.284,364 296.022,211 | 286.367 |
| 7 | 400.284,364 296.022,211 | 8 | 400.284,833 296.022,074 | 0.489 |
| 8 | 400.284,833 296.022,074 | 9 | 400.284,997 296.022,026 | 0.171 |
| 9 | 400.284,997 296.022,026 | 10 | 400.288,684 296.020,953 | 3.84 |
| 10 | 400.288,684 296.020,953 | 11 | 400.289,375 296.020,752 | 0.72 |
| 11 | 400.289,375 296.020,752 | 1 | 400.295,134 296.019,075 | 5.998 |

** Lungimile segmentelor sunt determinate în planul de proiecție Stereo 70 și sunt rotunjite la 1 milimetru.

*** Distanța dintre puncte este formată din segmente cumulate ce sunt mai mici decât valoarea 1 milimetru.

**DATE DESPRE IMOBILUL NR. 10230**

Oficiul de Cadastru și Publicitate Imobiliară DOLJ
Biroul de Cadastru și Publicitate Imobiliară Craiova

A. Partea I. Descrierea imobilului

TEREN Extravilan

Adresa: Jud. Dolj, T169 P84

| Nr. Crt | Nr cadastral Nr. topografic | Suprafața* (mp) | Observații / Referințe |
|---------|-----------------------------|-----------------|---|
| A1 | | 3.020 | Sector cadastral:28 Teren neimprejmuit; Imobilul a fost diminuat cu un procent de 5,6% |

B. Partea II. Proprietari și acte

| Inscrieri privitoare la dreptul de proprietate și alte drepturi reale | | Referințe |
|--|--|-----------|
| / | | |
| Act Administrativ nr. TDP764-59076, din 03/03/1994 emis de CJSDPAT DOLJ; | | |
| B1 | Intabulare, drept de PROPRIETATE, dobandit prin Reconstituire, cota actuala 1/1, cota initiala 1/1 1) POPA MIRON, LIPSA CNP | A1 |

C. Partea III. SARCINI .

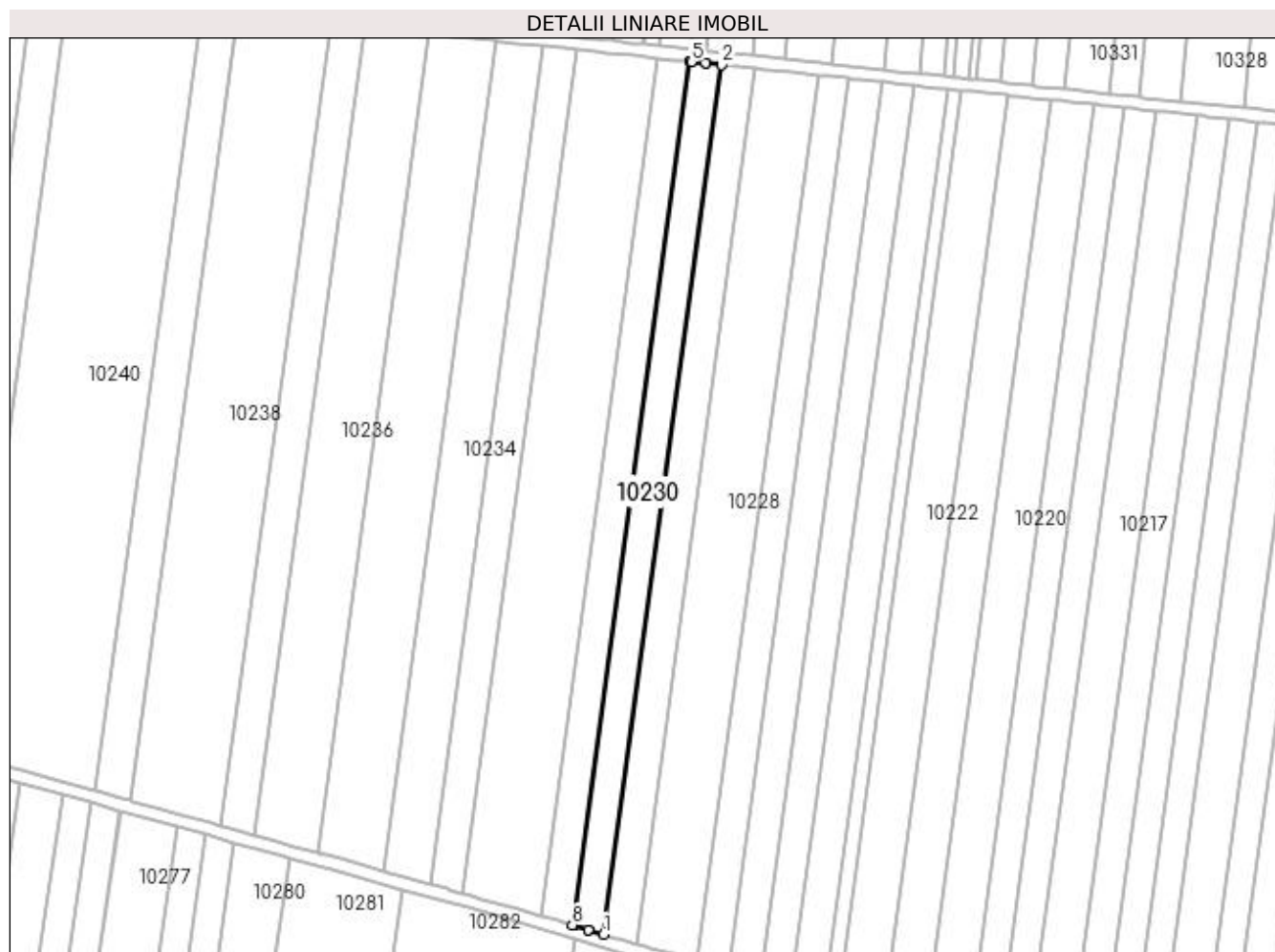
| Inscrieri privind dezmembramintele dreptului de proprietate, drepturi reale de garanție și sarcini | Referințe |
|--|-----------|
| NU SUNT | |

Anexa Nr. 1 La Partea I

Teren

| | | |
|--------------|-----------------|--|
| Nr cadastral | Suprafața (mp)* | Observații / Referințe |
| | 3.020 | Imobilul a fost diminuat cu un procent de 5,6% |

* Suprafața este determinată în planul de proiecție Stereo 70.



Date referitoare la teren

| Crt | Categorie folosință | Intra vilan | Suprafața (mp) | Tarla | Parcelă | Nr. topo | Observații / Referințe |
|-----|---------------------|-------------|----------------|-------|---------|----------|------------------------|
| 1 | arabil | NU | 3.020 | 169 | 84 | - | |

Lungime Segmente

1) Valorile lungimilor segmentelor sunt obținute din proiecție în plan.

| Punct început | X / Y | Punct sfârșit | X / Y | Lungime segment (** (m) |
|---------------|----------------------------|---------------|----------------------------|-------------------------|
| 1 | 400.284,364 296.022,211 | 2 | 400.322,946 296.305,967 | 286.367 |
| 2 | 400.322,946 296.305,967 | 3 | 400.317,745 296.306,52 | 5.23 |
| 3 | 400.317,745 296.306,52 | 4 | 400.317,697 296.306,525 | 0.048 |
| 4 | 400.317,697 296.306,525 | 5 | 400.312,978 296.307,027 | 4.746 |
| 5 | 400.312,978 296.307,027 | 6 | 400.312,814 296.307,044 | 0.165 |

| Punct început | X / Y | Punct sfârșit | X / Y | Lungime segment (** (m) |
|---------------|----------------------------|---------------|----------------------------|-------------------------|
| 6 | 400.312,814 296.307,044 | 7 | 400.312,419 296.307,086 | 0.397 |
| 7 | 400.312,419 296.307,086 | 8 | 400.274,091 296.025,202 | 284.478 |
| 8 | 400.274,091 296.025,202 | 9 | 400.274,726 296.025,017 | 0.661 |
| 9 | 400.274,726 296.025,017 | 10 | 400.279,333 296.023,676 | 4.798 |
| 10 | 400.279,333 296.023,676 | 11 | 400.279,38 296.023,662 | 0.049 |
| 11 | 400.279,38 296.023,662 | 1 | 400.284,364 296.022,211 | 5.191 |

** Lungimile segmentelor sunt determinate în planul de proiecție Stereo 70 și sunt rotunjite la 1 milimetru.

*** Distanța dintre puncte este formată din segmente cumulate ce sunt mai mici decât valoarea 1 milimetru.

**DATE DESPRE IMOBILUL NR. 10231**

Oficiul de Cadastru și Publicitate Imobiliară DOLJ
Biroul de Cadastru și Publicitate Imobiliară Craiova

A. Partea I. Descrierea imobilului

TEREN Extravilan

Adresa: Jud. Dolj, T169 P85

| Nr. Crt | Nr cadastral Nr. topografic | Suprafața* (mp) | Observații / Referințe |
|---------|-----------------------------|-----------------|---|
| A1 | | 3.020 | Sector cadastral:28 Teren neimprejmuit; Imobilul a fost diminuat cu un procent de 5,6% |

B. Partea II. Proprietari și acte

| Inscrieri privitoare la dreptul de proprietate și alte drepturi reale | | Referințe |
|--|--|-----------|
| / | | |
| Act Administrativ nr. TDP816-47894, din 20/04/1994 emis de CJSDPAT DOLJ; | | |
| B1 | Intabulare, drept de PROPRIETATE, dobândit prin Reconstituire, cota actuala 1/1, cota initiala 1/1 1) BĂLUȚĂ ANA, LIPSA CNP | A1 |

C. Partea III. SARCINI .

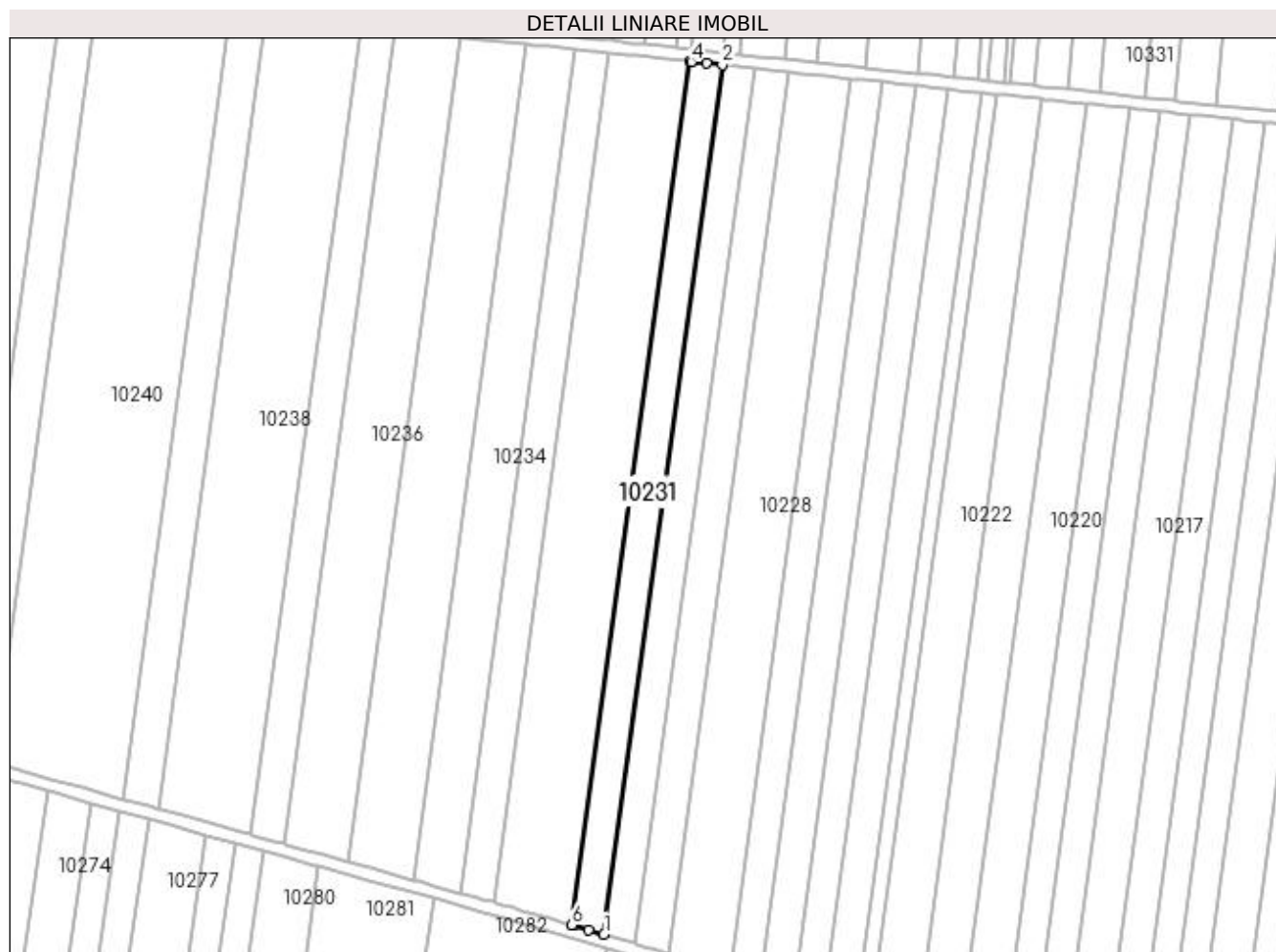
| Inscrieri privind dezmembramintele dreptului de proprietate, drepturi reale de garanție și sarcini | Referințe |
|--|-----------|
| NU SUNT | |

Anexa Nr. 1 La Partea I

Teren

| Nr cadastral | Suprafața (mp)* | Observații / Referințe |
|--------------|-----------------|--|
| | 3.020 | Imobilul a fost diminuat cu un procent de 5,6% |

* Suprafața este determinată în planul de proiecție Stereo 70.



Date referitoare la teren

| Crt | Categorie folosință | Intra vilan | Suprafața (mp) | Tarla | Parcelă | Nr. topo | Observații / Referințe |
|-----|---------------------|-------------|----------------|-------|---------|----------|------------------------|
| 1 | arabil | NU | 3.020 | 169 | 85 | - | |

Lungime Segmente

1) Valorile lungimilor segmentelor sunt obținute din proiecție în plan.

| Punct început | X / Y | Punct sfârșit | X / Y | Lungime segment (** (m) |
|---------------|----------------------------|---------------|----------------------------|-------------------------|
| 1 | 400.274,091 296.025,202 | 2 | 400.312,419 296.307,086 | 284.478 |
| 2 | 400.312,419 296.307,086 | 3 | 400.307,339 296.307,626 | 5.109 |
| 3 | 400.307,339 296.307,626 | 4 | 400.302,383 296.308,152 | 4.984 |
| 4 | 400.302,383 296.308,152 | 5 | 400.301,821 296.308,212 | 0.565 |
| 5 | 400.301,821 296.308,212 | 6 | 400.263,749 296.028,212 | 282.576 |

| Punct început | X / Y | Punct sfârșit | X / Y | Lungime segment (** (m) |
|---------------|----------------------------|---------------|----------------------------|-------------------------|
| 6 | 400.263,749 296.028,212 | 7 | 400.264,387 296.028,026 | 0.665 |
| 7 | 400.264,387 296.028,026 | 8 | 400.269,224 296.026,618 | 5.038 |
| 8 | 400.269,224 296.026,618 | 1 | 400.274,091 296.025,202 | 5.069 |

** Lungimile segmentelor sunt determinate în planul de proiecție Stereo 70 și sunt rotunjite la 1 milimetru.

*** Distanța dintre puncte este formată din segmente cumulate ce sunt mai mici decât valoarea 1 milimetru.

**DATE DESPRE IMOBILUL NR. 10232**

Oficiul de Cadastru și Publicitate Imobiliară DOLJ
Biroul de Cadastru și Publicitate Imobiliară Craiova

A. Partea I. Descrierea imobilului

TEREN Extravilan

Adresa: Jud. Dolj, T169 P86

| Nr. Crt | Nr cadastral Nr. topografic | Suprafața* (mp) | Observații / Referințe |
|---------|-----------------------------|-----------------|---|
| A1 | | 7.362 | Sector cadastral:28 Teren neimprejmuit; Imobilul a fost diminuat cu un procent de 5,6% |

B. Partea II. Proprietari și acte

| Inscrieri privitoare la dreptul de proprietate și alte drepturi reale | | Referințe |
|--|---|-----------|
| / | | |
| Act Administrativ nr. TDP660-59079, din 29/11/1993 emis de CJSDPAT DOLJ; | | |
| B1 | Intabulare, drept de PROPRIETATE, dobandit prin Reconstituire, cota actuala 1/1, cota initiala 1/1 1) DRAGOTĂ MARIN, LIPSA CNP | A1 |

C. Partea III. SARCINI .

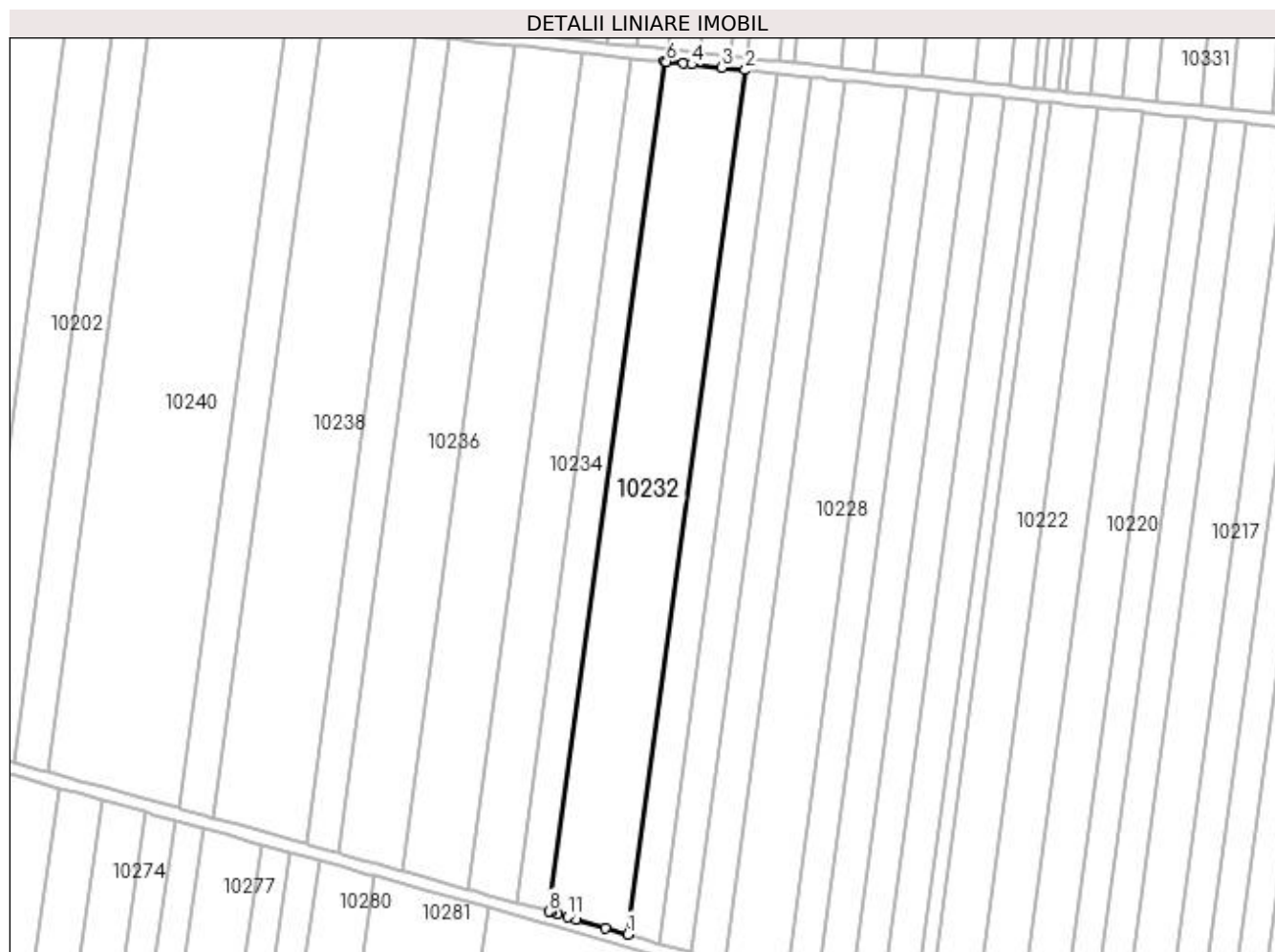
| Inscrieri privind dezmembramintele dreptului de proprietate, drepturi reale de garanție și sarcini | Referințe |
|--|-----------|
| NU SUNT | |

Anexa Nr. 1 La Partea I

Teren

| | | |
|--------------|-----------------|--|
| Nr cadastral | Suprafața (mp)* | Observații / Referințe |
| | 7.362 | Imobilul a fost diminuat cu un procent de 5,6% |

* Suprafața este determinată în planul de proiecție Stereo 70.



Date referitoare la teren

| Crt | Categorie folosință | Intra vilan | Suprafața (mp) | Tarla | Parcelă | Nr. topo | Observații / Referințe |
|-----|---------------------|-------------|----------------|-------|---------|----------|------------------------|
| 1 | arabil | NU | 7.362 | 169 | 86 | - | |

Lungime Segmente

1) Valorile lungimilor segmentelor sunt obținute din proiecție în plan.

| Punct început | X / Y | Punct sfârșit | X / Y | Lungime segment (** (m) |
|---------------|----------------------------|---------------|----------------------------|-------------------------|
| 1 | 400.263,749 296.028,212 | 2 | 400.301,821 296.308,212 | 282.576 |
| 2 | 400.301,821 296.308,212 | 3 | 400.294,262 296.309,015 | 7.602 |
| 3 | 400.294,262 296.309,015 | 4 | 400.284,526 296.310,05 | 9.791 |
| 4 | 400.284,526 296.310,05 | 5 | 400.281,802 296.310,339 | 2.739 |
| 5 | 400.281,802 296.310,339 | 6 | 400.276,255 296.310,928 | 5.578 |

| Punct început | X / Y | Punct sfârșit | X / Y | Lungime segment (** (m) |
|---------------|----------------------------|---------------|----------------------------|-------------------------|
| 6 | 400.276,255 296.310,928 | 7 | 400.275,684 296.310,989 | 0.574 |
| 7 | 400.275,684 296.310,989 | 8 | 400.238,24 296.035,602 | 277.921 |
| 8 | 400.238,24 296.035,602 | 9 | 400.238,886 296.035,422 | 0.671 |
| 9 | 400.238,886 296.035,422 | 10 | 400.241,123 296.034,799 | 2.322 |
| 10 | 400.241,123 296.034,799 | 11 | 400.244,304 296.033,873 | 3.313 |
| 11 | 400.244,304 296.033,873 | 12 | 400.246,962 296.033,099 | 2.768 |
| 12 | 400.246,962 296.033,099 | 13 | 400.256,463 296.030,333 | 9.895 |
| 13 | 400.256,463 296.030,333 | 1 | 400.263,749 296.028,212 | 7.588 |

** Lungimile segmentelor sunt determinate în planul de proiecție Stereo 70 și sunt rotunjite la 1 milimetru.

*** Distanța dintre puncte este formată din segmente cumulate ce sunt mai mici decât valoarea 1 milimetru.

**DATE DESPRE IMOBILUL NR. 10233**

Oficiul de Cadastru și Publicitate Imobiliară DOLJ
Biroul de Cadastru și Publicitate Imobiliară Craiova

A. Partea I. Descrierea imobilului

TEREN Extravilan

Adresa: Jud. Dolj, T169 P87

| Nr. Crt | Nr cadastral Nr. topografic | Suprafața* (mp) | Observații / Referințe |
|---------|-----------------------------|-----------------|---|
| A1 | | 3.020 | Sector cadastral:28 Teren neimprejmuit; Imobilul a fost diminuat cu un procent de 5,6% |

B. Partea II. Proprietari și acte

| Inscrieri privitoare la dreptul de proprietate și alte drepturi reale | | Referințe |
|---|--|-----------|
| / | | |
| Act Administrativ nr. TDP1023-48939, din 10/03/1997 emis de CJSDPAT DOLJ; | | |
| B1 | Intabulare, drept de PROPRIETATE, dobandit prin Reconstituire, cota actuala 1/1, cota initiala 1/1 1) PÎRVU FLOREA, LIPSA CNP | A1 |

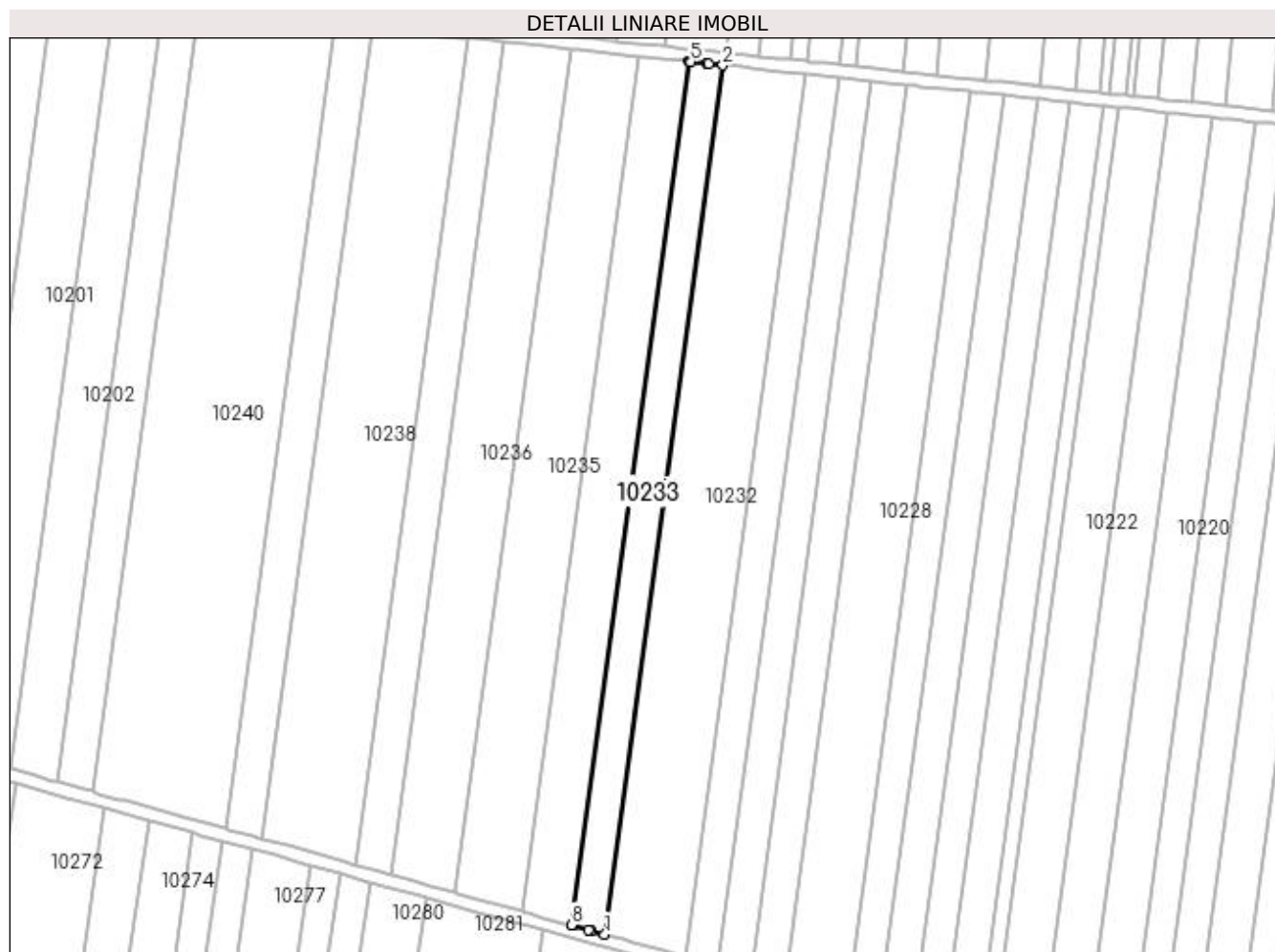
C. Partea III. SARCINI .

| Inscrieri privind dezmembramintele dreptului de proprietate, drepturi reale de garanție și sarcini | Referințe |
|--|-----------|
| NU SUNT | |

Anexa Nr. 1 La Partea I**Teren**

| | | |
|--------------|-----------------|--|
| Nr cadastral | Suprafața (mp)* | Observații / Referințe |
| | 3.020 | Imobilul a fost diminuat cu un procent de 5,6% |

* Suprafața este determinată în planul de proiecție Stereo 70.

**Date referitoare la teren**

| Crt | Categorie folosință | Intra vilan | Suprafața (mp) | Tarla | Parcelă | Nr. topo | Observații / Referințe |
|-----|---------------------|-------------|----------------|-------|---------|----------|------------------------|
| 1 | arabil | NU | 3.020 | 169 | 87 | - | |

Lungime Segmente

1) Valorile lungimilor segmentelor sunt obținute din proiecție în plan.

| Punct început | X / Y | Punct sfârșit | X / Y | Lungime segment (** (m) |
|---------------|----------------------------|---------------|----------------------------|-------------------------|
| 1 | 400.238,24 296.035,602 | 2 | 400.275,684 296.310,989 | 277.921 |
| 2 | 400.275,684 296.310,989 | 3 | 400.271,204 296.311,465 | 4.505 |
| 3 | 400.271,204 296.311,465 | 4 | 400.270,424 296.311,548 | 0.784 |
| 4 | 400.270,424 296.311,548 | 5 | 400.265,411 296.312,081 | 5.041 |
| 5 | 400.265,411 296.312,081 | 6 | 400.265,269 296.312,096 | 0.143 |

| Punct început | X / Y | Punct sfârșit | X / Y | Lungime segment (** (m) |
|---------------|----------------------------|---------------|----------------------------|-------------------------|
| 6 | 400.265,269 296.312,096 | 7 | 400.264,837 296.312,142 | 0.434 |
| 7 | 400.264,837 296.312,142 | 8 | 400.227,638 296.038,555 | 276.104 |
| 8 | 400.227,638 296.038,555 | 9 | 400.228,147 296.038,413 | 0.528 |
| 9 | 400.228,147 296.038,413 | 10 | 400.228,286 296.038,374 | 0.144 |
| 10 | 400.228,286 296.038,374 | 11 | 400.233,187 296.037,009 | 5.088 |
| 11 | 400.233,187 296.037,009 | 12 | 400.233,95 296.036,797 | 0.792 |
| 12 | 400.233,95 296.036,797 | 1 | 400.238,24 296.035,602 | 4.453 |

** Lungimile segmentelor sunt determinate în planul de proiecție Stereo 70 și sunt rotunjite la 1 milimetru.

*** Distanța dintre puncte este formată din segmente cumulate ce sunt mai mici decât valoarea 1 milimetru.

**DATE DESPRE IMOBILUL NR. 10234**

Oficiul de Cadastru și Publicitate Imobiliară DOLJ
Biroul de Cadastru și Publicitate Imobiliară Craiova

A. Partea I. Descrierea imobilului

TEREN Extravilan

Adresa: Jud. Dolj, T169 P76

| Nr. Crt | Nr cadastral Nr. topografic | Suprafața* (mp) | Observații / Referințe |
|---------|-----------------------------|-----------------|---|
| A1 | | 4.342 | Sector cadastral:28 Teren neimprejmuit; Imobilul a fost diminuat cu un procent de 5,6% |

B. Partea II. Proprietari și acte

| Inscrieri privitoare la dreptul de proprietate și alte drepturi reale | | Referințe |
|--|--|-----------|
| / | | |
| Act Administrativ nr. TDP633-59079, din 23/11/1993 emis de CJSDPAT DOLJ; | | |
| B1 | Intabulare, drept de PROPRIETATE, dobandit prin Reconstituire, cota actuala 1/1, cota initiala 1/1 1) PIRVU FLOREA, LIPSA CNP 2) GRIGORASCU ELENA, LIPSA CNP | A1 |

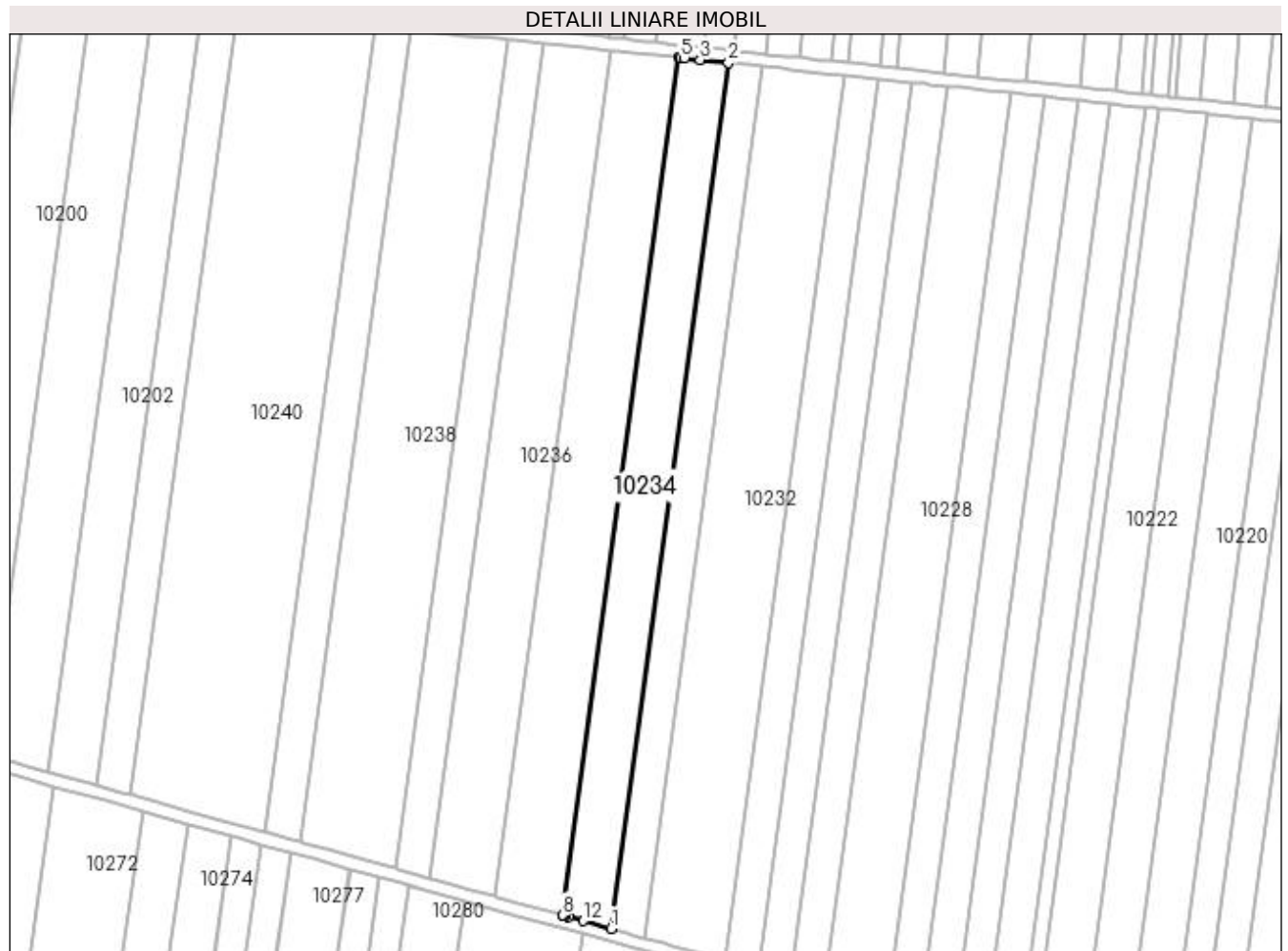
C. Partea III. SARCINI .

| Inscrieri privind dezmembramintele dreptului de proprietate, drepturi reale de garanție și sarcini | Referințe |
|--|-----------|
| NU SUNT | |

Teren

| | | |
|--------------|-----------------|--|
| Nr cadastral | Suprafața (mp)* | Observații / Referințe |
| | 4.342 | Imobilul a fost diminuat cu un procent de 5,6% |

* Suprafața este determinată în planul de proiecție Stereo 70.



Date referitoare la teren

| Crt | Categorie folosință | Intra vilan | Suprafața (mp) | Tarla | Parcelă | Nr. topo | Observații / Referințe |
|-----|---------------------|-------------|----------------|-------|---------|----------|------------------------|
| 1 | arabil | NU | 4.342 | 169 | 76 | - | |

Lungime Segmente

1) Valorile lungimilor segmentelor sunt obținute din proiecție în plan.

| Punct început | X / Y | Punct sfârșit | X / Y | Lungime segment (** (m) |
|---------------|----------------------------|---------------|----------------------------|-------------------------|
| 1 | 400.227,638 296.038,555 | 2 | 400.264,837 296.312,142 | 276.104 |
| 2 | 400.264,837 296.312,142 | 3 | 400.255,85 296.313,097 | 9.038 |
| 3 | 400.255,85 296.313,097 | 4 | 400.250,912 296.313,622 | 4.966 |
| 4 | 400.250,912 296.313,622 | 5 | 400.249,697 296.313,751 | 1.222 |
| 5 | 400.249,697 296.313,751 | 6 | 400.249,562 296.313,765 | 0.136 |

| Punct început | X / Y | Punct sfârșit | X / Y | Lungime segment (** (m) |
|---------------|----------------------------|---------------|----------------------------|-------------------------|
| 6 | 400.249,562 296.313,765 | 7 | 400.249,118 296.313,812 | 0.446 |
| 7 | 400.249,118 296.313,812 | 8 | 400.212,274 296.042,835 | 273.47 |
| 8 | 400.212,274 296.042,835 | 9 | 400.212,794 296.042,69 | 0.54 |
| 9 | 400.212,794 296.042,69 | 10 | 400.212,925 296.042,653 | 0.136 |
| 10 | 400.212,925 296.042,653 | 11 | 400.214,114 296.042,322 | 1.234 |
| 11 | 400.214,114 296.042,322 | 12 | 400.218,941 296.040,977 | 5.011 |
| 12 | 400.218,941 296.040,977 | 1 | 400.227,638 296.038,555 | 9.028 |

** Lungimile segmentelor sunt determinate în planul de proiecție Stereo 70 și sunt rotunjite la 1 milimetru.

*** Distanța dintre puncte este formată din segmente cumulate ce sunt mai mici decât valoarea 1 milimetru.

**DATE DESPRE IMOBILUL NR. 10235**

Oficiul de Cadastru și Publicitate Imobiliară DOLJ
Biroul de Cadastru și Publicitate Imobiliară Craiova

A. Partea I. Descrierea imobilului

TEREN Extravilan

Adresa: Jud. Dolj, T169 P89

| Nr. Crt | Nr cadastral Nr. topografic | Suprafața* (mp) | Observații / Referințe |
|---------|-----------------------------|-----------------|---|
| A1 | | 5.946 | Sector cadastral:28 Teren neimprejmuit; Imobilul a fost diminuat cu un procent de 5,6% |

B. Partea II. Proprietari și acte

| Inscrieri privitoare la dreptul de proprietate și alte drepturi reale | | Referințe |
|--|--|-----------|
| / | | |
| Act Administrativ nr. TDP665-59079, din 30/11/1993 emis de CJSDPAT DOLJ; | | |
| B1 | Intabulare, drept de PROPRIETATE, dobândit prin Reconstituire, cota actuala 1/1, cota initiala 1/1 1) ROSCULEASA FLOAREA, LIPSA CNP 2) FILIP DUMITRU, LIPSA CNP 3) FILIP ION, LIPSA CNP | A1 |

C. Partea III. SARCINI .

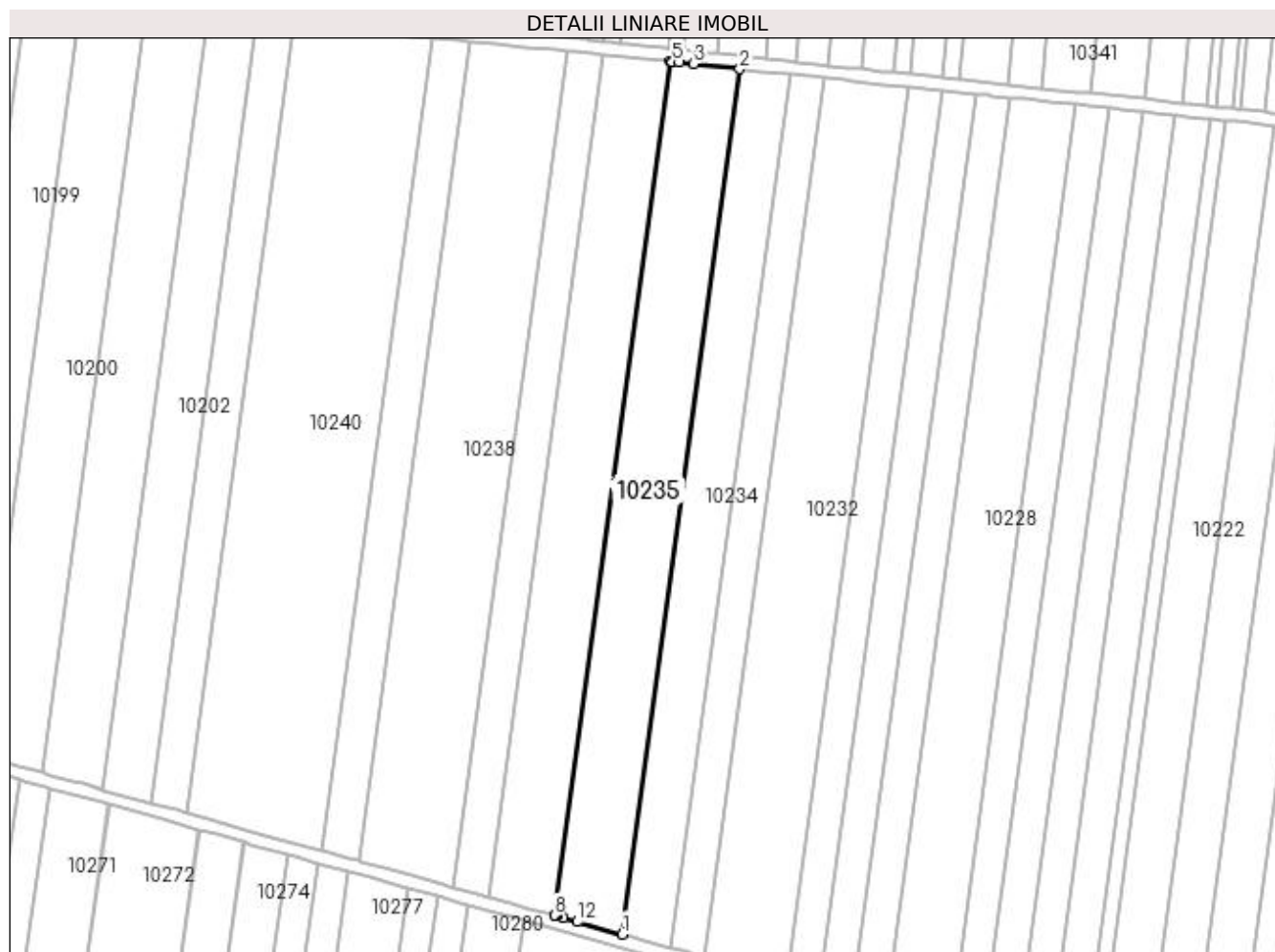
| Inscrieri privind dezmembramintele dreptului de proprietate, drepturi reale de garanție și sarcini | Referințe |
|--|-----------|
| NU SUNT | |

Anexa Nr. 1 La Partea I

Teren

| Nr cadastral | Suprafața (mp)* | Observații / Referințe |
|--------------|-----------------|--|
| | 5.946 | Imobilul a fost diminuat cu un procent de 5,6% |

* Suprafața este determinată în planul de proiecție Stereo 70.



Date referitoare la teren

| Crt | Categorie folosință | Intra vilan | Suprafața (mp) | Tarla | Parcelă | Nr. topo | Observații / Referințe |
|-----|---------------------|-------------|----------------|-------|---------|----------|------------------------|
| 1 | arabil | NU | 5.946 | 169 | 89 | - | |

Lungime Segmente

1) Valorile lungimilor segmentelor sunt obținute din proiecție în plan.

| Punct început | X / Y | Punct sfârșit | X / Y | Lungime segment (** (m) |
|---------------|----------------------------|---------------|----------------------------|-------------------------|
| 1 | 400.212,274 296.042,835 | 2 | 400.249,118 296.313,812 | 273.47 |
| 2 | 400.249,118 296.313,812 | 3 | 400.234,585 296.315,357 | 14.615 |
| 3 | 400.234,585 296.315,357 | 4 | 400.230,067 296.315,837 | 4.543 |
| 4 | 400.230,067 296.315,837 | 5 | 400.227,926 296.316,065 | 2.153 |
| 5 | 400.227,926 296.316,065 | 6 | 400.227,801 296.316,078 | 0.126 |

| Punct început | X / Y | Punct sfârșit | X / Y | Lungime segment (** (m) |
|---------------|----------------------------|---------------|----------------------------|-------------------------|
| 6 | 400.227,801 296.316,078 | 7 | 400.227,341 296.316,127 | 0.463 |
| 7 | 400.227,341 296.316,127 | 8 | 400.190,988 296.048,763 | 269.824 |
| 8 | 400.190,988 296.048,763 | 9 | 400.191,523 296.048,614 | 0.555 |
| 9 | 400.191,523 296.048,614 | 10 | 400.191,645 296.048,58 | 0.127 |
| 10 | 400.191,645 296.048,58 | 11 | 400.193,739 296.047,997 | 2.174 |
| 11 | 400.193,739 296.047,997 | 12 | 400.198,155 296.046,767 | 4.584 |
| 12 | 400.198,155 296.046,767 | 1 | 400.212,274 296.042,835 | 14.656 |

** Lungimile segmentelor sunt determinate în planul de proiecție Stereo 70 și sunt rotunjite la 1 milimetru.

*** Distanța dintre puncte este formată din segmente cumulate ce sunt mai mici decât valoarea 1 milimetru.

**DATE DESPRE IMOBILUL NR. 10236**

Oficiul de Cadastru și Publicitate Imobiliară DOLJ
Biroul de Cadastru și Publicitate Imobiliară Craiova

A. Partea I. Descrierea imobilului

TEREN Extravilan

Adresa: Jud. Dolj, T169, P 89

| Nr. Crt | Nr cadastral Nr. topografic | Suprafața* (mp) | Observații / Referințe |
|---------|-----------------------------|-----------------|---|
| A1 | 32028 | 5.700 | Sector cadastral:28 Teren neimprejmuit; |

B. Partea II. Proprietari și acte

| Inscrieri privitoare la dreptul de proprietate și alte drepturi reale | Referințe |
|---|---|
| 156021 / 15/12/2015 | |
| Hotarare Judecatoreasca nr. SENTINTA CIVILA NR 741, din 03/06/2014 emis de JUDECATORIA SEGARCEA; | |
| B1 | Intabulare, drept de PROPRIETATE, dobandit prin Hotarare Judecatoreasca, cota actuala 1/1, cota initiala 1/1 1) SC CERVINA SA, CIF:2339853 |
| 204604 / 20/09/2019 | |
| Act Notarial nr. Contract de ipoteca imobiliara aut. nr. 1942, din 18/09/2019 emis de NP Neagoe Monica; | |
| B2 | Se noteaza interdictiile de instrainare, grevare, demolare, dezmembrare, inchiriere 1) BANCA DE EXPORT IMPORT A ROMANIEI EXIMBANK SA, CIF:361560 |

C. Partea III. SARCINI

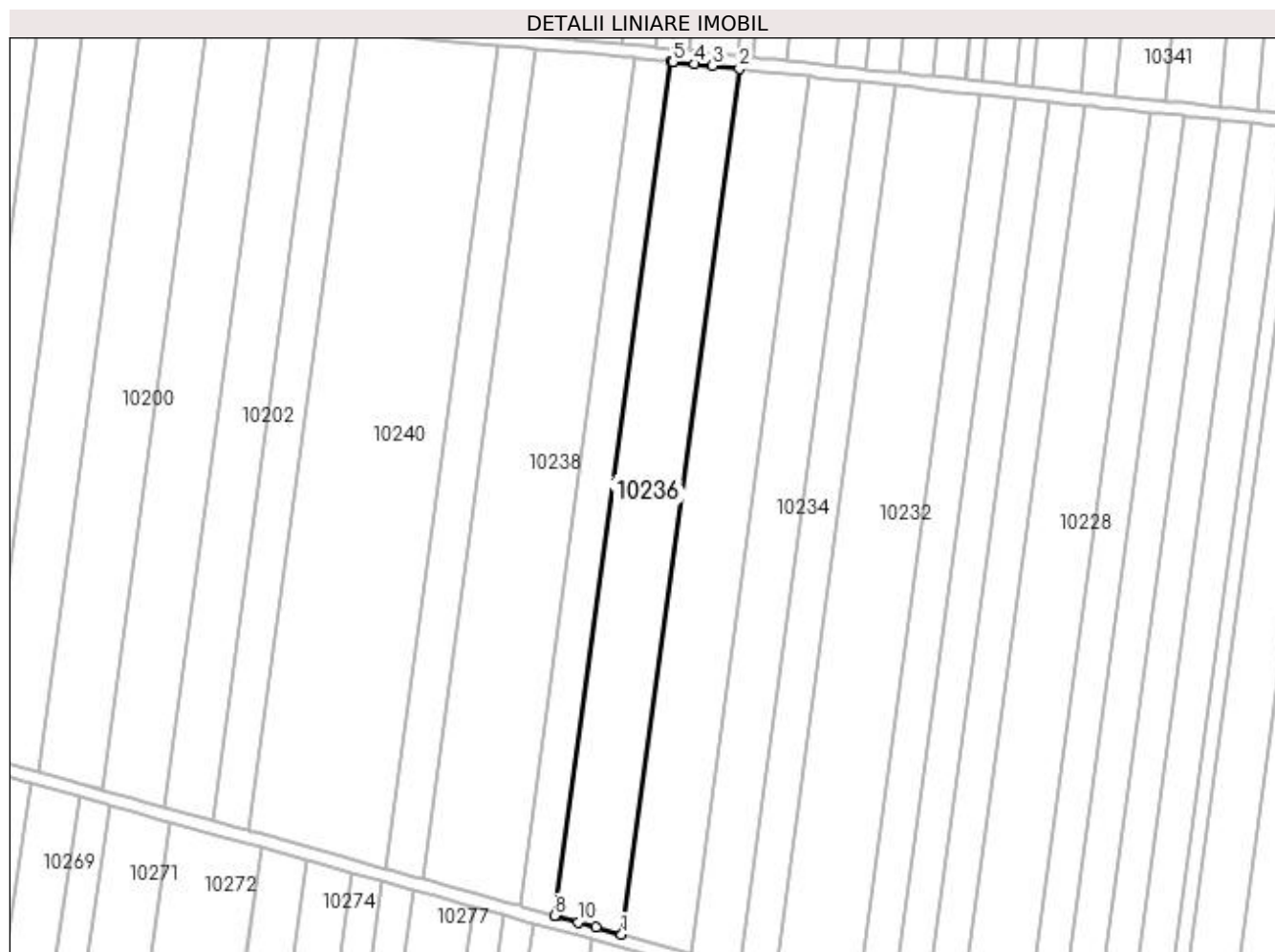
| Inscrieri privind dezmembramintele dreptului de proprietate, drepturi reale de garanție și sarcini | Referințe |
|---|--|
| 204604 / 20/09/2019 | |
| Act Notarial nr. Contract de ipoteca imobiliara aut. nr. 1942, din 18/09/2019 emis de NP Neagoe Monica; | |
| C1 | Intabulare, drept de IPOTECA, Valoare:56800000 RON+ celelalte obligatii de plata aferente creditului 1) BANCA DE EXPORT IMPORT A ROMANIEI EXIMBANK SA, CIF:361560 |

Anexa Nr. 1 La Partea I

Teren

| Nr cadastral | Suprafața (mp)* | Observații / Referințe |
|--------------|-----------------|------------------------|
| 32028 | 5.700 | |

* Suprafața este determinată în planul de proiecție Stereo 70.



Date referitoare la teren

| Crt | Categorie folosință | Intra vilan | Suprafața (mp) | Tarla | Parcelă | Nr. topo | Observații / Referințe |
|-----|---------------------|-------------|----------------|-------|---------|----------|------------------------|
| 1 | arabil | NU | 5.700 | 169 | 89 | - | |

Lungime Segmente

1) Valorile lungimilor segmentelor sunt obținute din proiecție în plan.

| Punct început | X / Y | Punct sfârșit | X / Y | Lungime segment (** (m) |
|---------------|----------------------------|---------------|----------------------------|-------------------------|
| 1 | 400.190,988 296.048,763 | 2 | 400.227,341 296.316,127 | 269.824 |
| 2 | 400.227,341 296.316,127 | 3 | 400.219,106 296.317,001 | 8.281 |
| 3 | 400.219,106 296.317,001 | 4 | 400.213,527 296.317,594 | 5.61 |
| 4 | 400.213,527 296.317,594 | 5 | 400.206,78 296.318,311 | 6.785 |
| 5 | 400.206,78 296.318,311 | 6 | 400.206,654 296.318,324 | 0.127 |

| Punct început | X / Y | Punct sfârșit | X / Y | Lungime segment (** (m) |
|---------------|----------------------------|---------------|----------------------------|-------------------------|
| 6 | 400.206,654 296.318,324 | 7 | 400.206,186 296.318,374 | 0.471 |
| 7 | 400.206,186 296.318,374 | 8 | 400.170,311 296.054,522 | 266.28 |
| 8 | 400.170,311 296.054,522 | 9 | 400.170,975 296.054,337 | 0.689 |
| 9 | 400.170,975 296.054,337 | 10 | 400.177,571 296.052,5 | 6.847 |
| 10 | 400.177,571 296.052,5 | 11 | 400.183,025 296.050,981 | 5.662 |
| 11 | 400.183,025 296.050,981 | 1 | 400.190,988 296.048,763 | 8.266 |

** Lungimile segmentelor sunt determinate în planul de proiecție Stereo 70 și sunt rotunjite la 1 milimetru.

*** Distanța dintre puncte este formată din segmente cumulate ce sunt mai mici decât valoarea 1 milimetru.

**DATE DESPRE IMOBILUL NR. 10237**

Oficiul de Cadastru și Publicitate Imobiliară DOLJ
Biroul de Cadastru și Publicitate Imobiliară Craiova

A. Partea I. Descrierea imobilului

TEREN Extravilan

Adresa: Jud. Dolj, T169 P90

| Nr. Crt | Nr cadastral Nr. topografic | Suprafața* (mp) | Observații / Referințe |
|---------|-----------------------------|-----------------|---|
| A1 | 31770 | 2.968 | Sector cadastral:28 Teren neimprejmuit; |

B. Partea II. Proprietari și acte

| Inscrieri privitoare la dreptul de proprietate și alte drepturi reale | Referințe |
|--|-----------|
| 135940 / 03/11/2015 | |
| Act Notarial nr. CVC AUT NR 1791, din 02/11/2015 emis de Neagoe Monica; | |
| B1 | A1 |
| Intabulare, drept de PROPRIETATE, dobandit prin Conventie, cota actuala 1/1, cota initiala 1/1 | |
| 1) SOCIETATEA CERVINA SA, CIF:2339853 | |

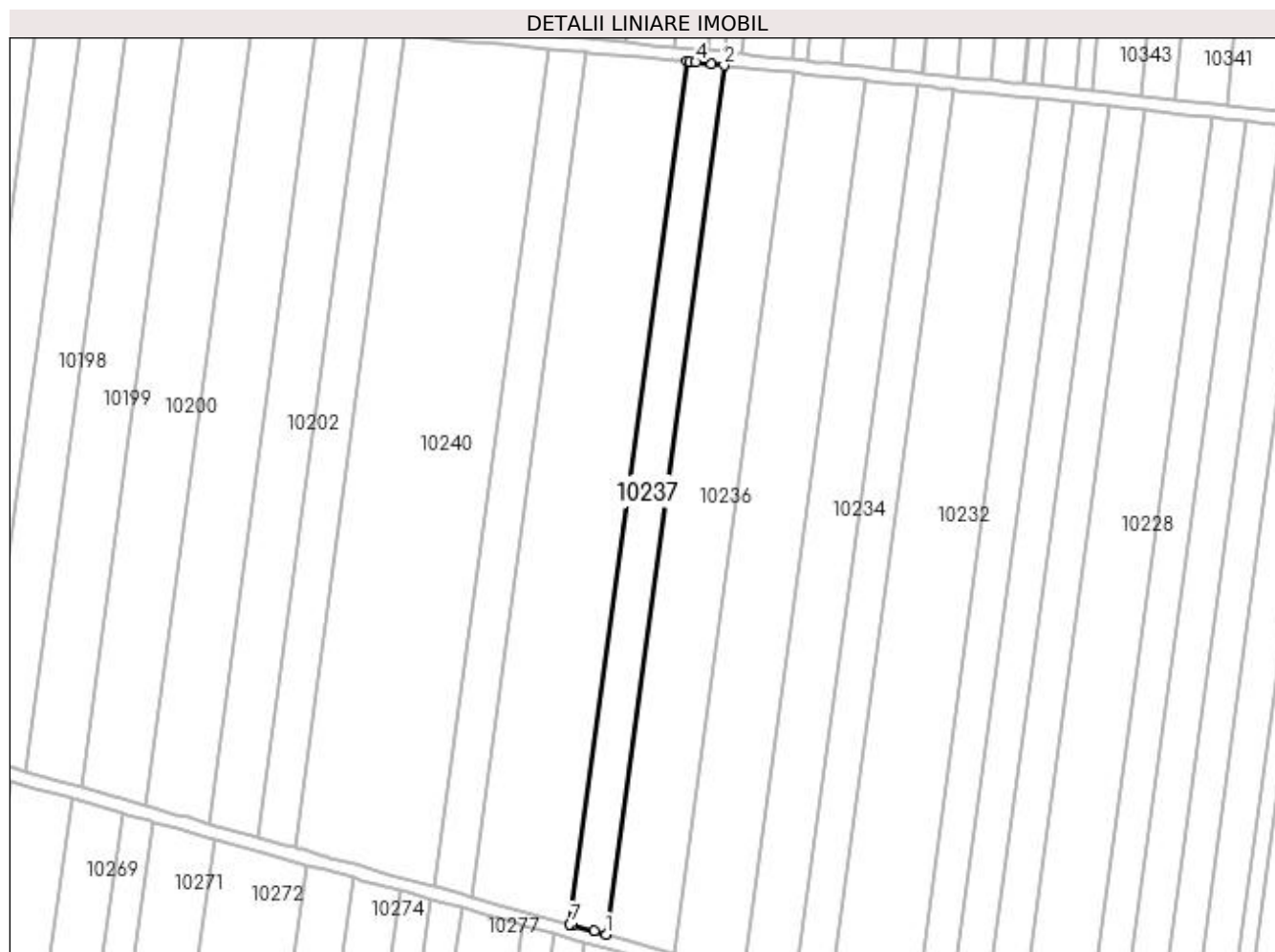
C. Partea III. SARCINI .

| Inscrieri privind dezmembramintele dreptului de proprietate, drepturi reale de garanție și sarcini | Referințe |
|--|-----------|
| NU SUNT | |

Teren

| Nr cadastral | Suprafața (mp)* | Observații / Referințe |
|--------------|-----------------|------------------------|
| 31770 | 2.968 | |

* Suprafața este determinată în planul de proiecție Stereo 70.



Date referitoare la teren

| Crt | Categorie folosință | Intra vilan | Suprafața (mp) | Tarla | Parcelă | Nr. topo | Observații / Referințe |
|-----|---------------------|-------------|----------------|-------|---------|----------|------------------------|
| 1 | arabil | NU | 2.968 | 169 | 90 | - | |

Lungime Segmente

1) Valorile lungimilor segmentelor sunt obținute din proiecție în plan.

| Punct început | X / Y | Punct sfârșit | X / Y | Lungime segment (** (m) |
|---------------|----------------------------|---------------|----------------------------|-------------------------|
| 1 | 400.170,311 296.054,522 | 2 | 400.206,186 296.318,374 | 266.28 |
| 2 | 400.206,186 296.318,374 | 3 | 400.202,452 296.318,771 | 3.755 |
| 3 | 400.202,452 296.318,771 | 4 | 400.197,519 296.319,295 | 4.961 |
| 4 | 400.197,519 296.319,295 | 5 | 400.195,654 296.319,466 | 1.873 |
| 5 | 400.195,654 296.319,466 | 6 | 400.195,054 296.319,521 | 0.603 |

| Punct început | X / Y | Punct sfârșit | X / Y | Lungime segment (** (m) |
|---------------|----------------------------|---------------|----------------------------|-------------------------|
| 6 | 400.195,054 296.319,521 | 7 | 400.159,434 296.057,55 | 264.382 |
| 7 | 400.159,434 296.057,55 | 8 | 400.160,103 296.057,364 | 0.694 |
| 8 | 400.160,103 296.057,364 | 9 | 400.166,745 296.055,515 | 6.895 |
| 9 | 400.166,745 296.055,515 | 1 | 400.170,311 296.054,522 | 3.702 |

** Lungimile segmentelor sunt determinate în planul de proiecție Stereo 70 și sunt rotunjite la 1 milimetru.

*** Distanța dintre puncte este formată din segmente cumulate ce sunt mai mici decât valoarea 1 milimetru.

**DATE DESPRE IMOBILUL NR. 10238**

Oficiul de Cadastru și Publicitate Imobiliară DOLJ
Biroul de Cadastru și Publicitate Imobiliară Craiova

A. Partea I. Descrierea imobilului

TEREN Extravilan

Adresa: Jud. Dolj, T169 P91

| Nr. Crt | Nr cadastral Nr. topografic | Suprafața* (mp) | Observații / Referințe |
|---------|-----------------------------|-----------------|---|
| A1 | | 8.023 | Sector cadastral:28 Teren neimprejmuit; Imobilul a fost diminuat cu un procent de 5,6% |

B. Partea II. Proprietari și acte

| Inscrieri privitoare la dreptul de proprietate și alte drepturi reale | | Referințe |
|---|--|-----------|
| / | | |
| Act Notarial nr. CM 92, din 15/05/2018 emis de BIN FLOREA ANA MARIA; | | |
| B1 | Intabulare, drept de PROPRIETATE, dobandit prin Succesiune, cota actuala 1/1, cota initiala 1/1 1) GRIGORAȘCU ION | A1 |

C. Partea III. SARCINI .

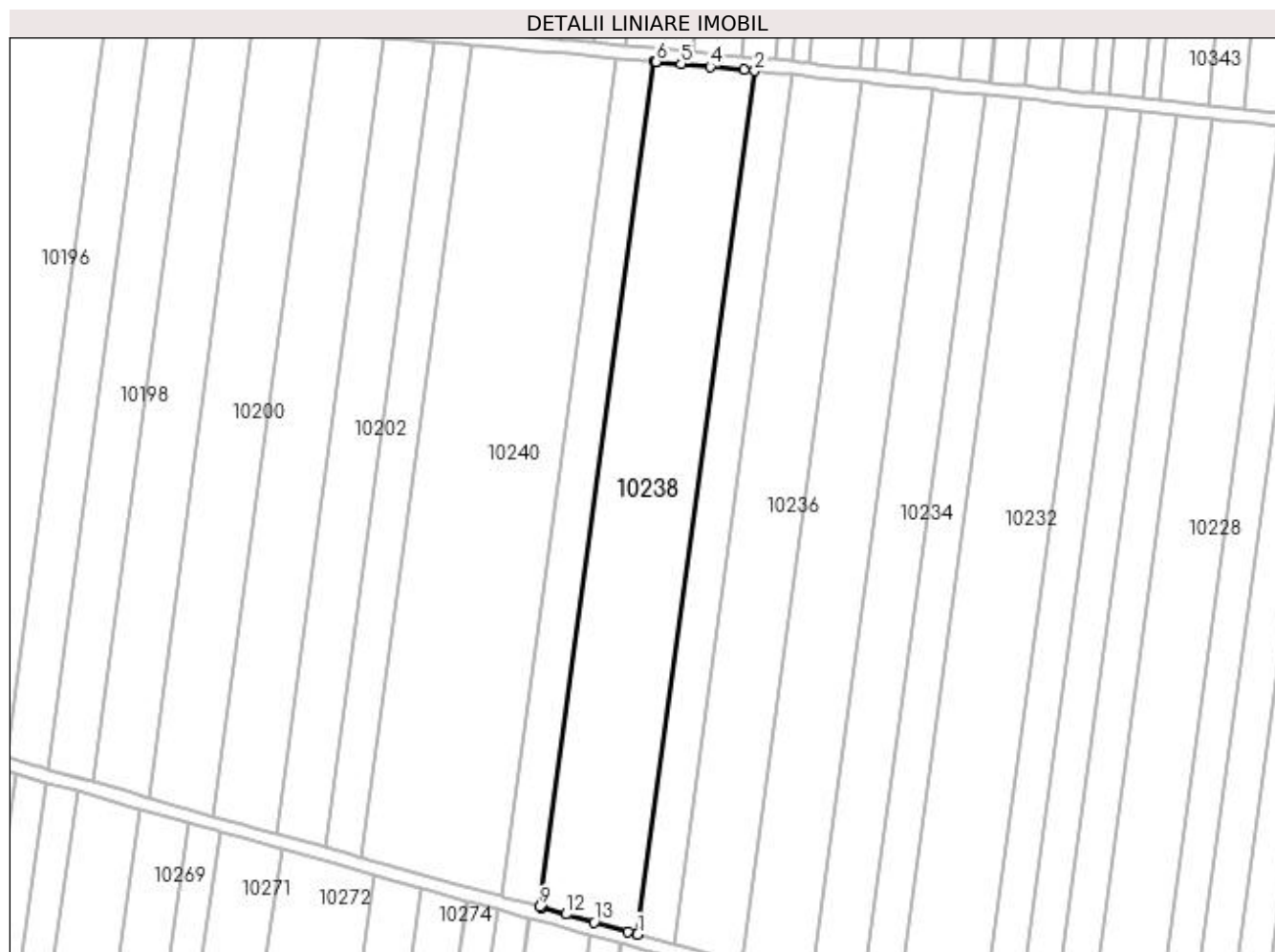
| Inscrieri privind dezmembramintele dreptului de proprietate, drepturi reale de garanție și sarcini | Referințe |
|--|-----------|
| NU SUNT | |

Anexa Nr. 1 La Partea I

Teren

| Nr cadastral | Suprafața (mp)* | Observații / Referințe |
|--------------|-----------------|--|
| | 8.023 | Imobilul a fost diminuat cu un procent de 5,6% |

* Suprafața este determinată în planul de proiecție Stereo 70.



Date referitoare la teren

| Crt | Categorie folosință | Intra vilan | Suprafața (mp) | Tarla | Parcelă | Nr. topo | Observații / Referințe |
|-----|---------------------|-------------|----------------|-------|---------|----------|------------------------|
| 1 | arabil | NU | 8.023 | 169 | 91 | - | |

Lungime Segmente

1) Valorile lungimilor segmentelor sunt obținute din proiecție în plan.

| Punct început | X / Y | Punct sfârșit | X / Y | Lungime segment (** (m) |
|---------------|----------------------------|---------------|----------------------------|-------------------------|
| 1 | 400.159,434 296.057,55 | 2 | 400.195,054 296.319,521 | 264.382 |
| 2 | 400.195,054 296.319,521 | 3 | 400.191,854 296.319,815 | 3.213 |
| 3 | 400.191,854 296.319,815 | 4 | 400.181,449 296.320,769 | 10.449 |
| 4 | 400.181,449 296.320,769 | 5 | 400.172,643 296.321,577 | 8.843 |
| 5 | 400.172,643 296.321,577 | 6 | 400.165,096 296.322,269 | 7.579 |

| Punct început | X / Y | Punct sfârșit | X / Y | Lungime segment (** (m) |
|---------------|----------------------------|---------------|----------------------------|-------------------------|
| 6 | 400.165,096 296.322,269 | 7 | 400.164,983 296.322,279 | 0.113 |
| 7 | 400.164,983 296.322,279 | 8 | 400.164,485 296.322,325 | 0.5 |
| 8 | 400.164,485 296.322,325 | 9 | 400.129,613 296.065,857 | 258.828 |
| 9 | 400.129,613 296.065,857 | 10 | 400.130,181 296.065,699 | 0.59 |
| 10 | 400.130,181 296.065,699 | 11 | 400.130,291 296.065,668 | 0.114 |
| 11 | 400.130,291 296.065,668 | 12 | 400.137,654 296.063,618 | 7.643 |
| 12 | 400.137,654 296.063,618 | 13 | 400.146,246 296.061,225 | 8.919 |
| 13 | 400.146,246 296.061,225 | 14 | 400.156,397 296.058,397 | 10.538 |
| 14 | 400.156,397 296.058,397 | 1 | 400.159,434 296.057,55 | 3.153 |

** Lungimile segmentelor sunt determinate în planul de proiecție Stereo 70 și sunt rotunjite la 1 milimetru.

*** Distanța dintre puncte este formată din segmente cumulate ce sunt mai mici decât valoarea 1 milimetru.

**DATE DESPRE IMOBILUL NR. 10239**

Oficiul de Cadastru și Publicitate Imobiliară DOLJ
Biroul de Cadastru și Publicitate Imobiliară Craiova

A. Partea I. Descrierea imobilului

TEREN Extravilan

Adresa: Jud. Dolj, T169 P92

| Nr. Crt | Nr cadastral Nr. topografic | Suprafața* (mp) | Observații / Referințe |
|---------|-----------------------------|-----------------|---|
| A1 | | 3.020 | Sector cadastral:28 Teren neimprejmuit; Imobilul a fost diminuat cu un procent de 5,6% |

B. Partea II. Proprietari și acte

| Inscrieri privitoare la dreptul de proprietate și alte drepturi reale | | Referințe |
|---|--|-----------|
| / | | |
| Act Administrativ nr. TDP1056-48939, din 11/03/1997 emis de CJSDPAT DOLJ; | | |
| B1 | Intabulare, drept de PROPRIETATE, dobandit prin Reconstituire, cota actuala 1/1, cota initiala 1/1 1) GRIGORAȘCU ILINA, LIPSA CNP | A1 |

C. Partea III. SARCINI .

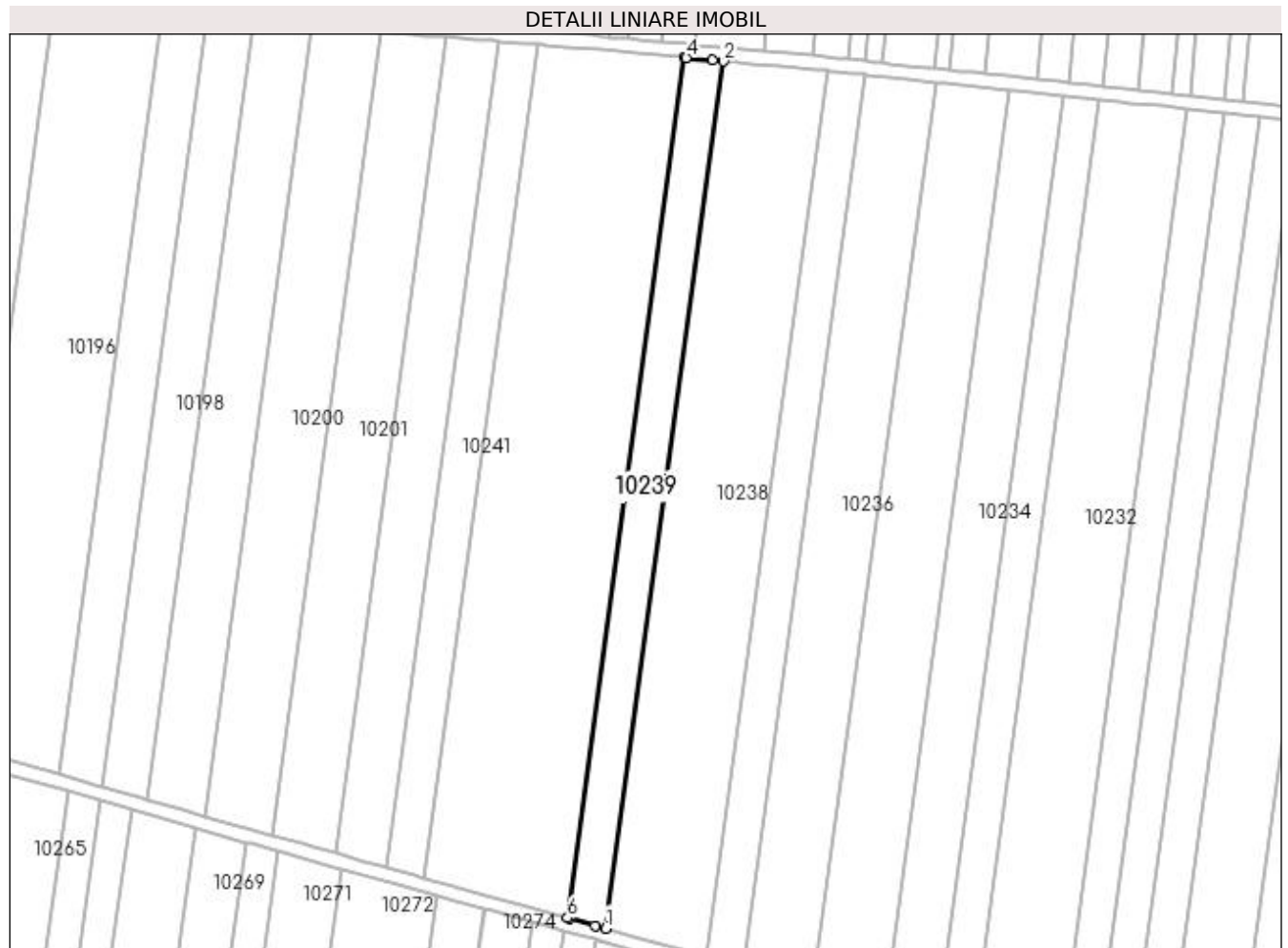
| Inscrieri privind dezmembramintele dreptului de proprietate, drepturi reale de garanție și sarcini | Referințe |
|--|-----------|
| NU SUNT | |

Anexa Nr. 1 La Partea I

Teren

| Nr cadastral | Suprafața (mp)* | Observații / Referințe |
|--------------|-----------------|--|
| | 3.020 | Imobilul a fost diminuat cu un procent de 5,6% |

* Suprafața este determinată în planul de proiecție Stereo 70.



Date referitoare la teren

| Crt | Categorie folosință | Intra vilan | Suprafața (mp) | Tarla | Parcelă | Nr. topo | Observații / Referințe |
|-----|---------------------|-------------|----------------|-------|---------|----------|------------------------|
| 1 | arabil | NU | 3.020 | 169 | 92 | - | |

Lungime Segmente

1) Valorile lungimilor segmentelor sunt obținute din proiecție în plan.

| Punct început | X / Y | Punct sfârșit | X / Y | Lungime segment (** (m) |
|---------------|----------------------------|---------------|----------------------------|-------------------------|
| 1 | 400.129,613 296.065,857 | 2 | 400.164,485 296.322,325 | 258.828 |
| 2 | 400.164,485 296.322,325 | 3 | 400.161,255 296.322,621 | 3.244 |
| 3 | 400.161,255 296.322,621 | 4 | 400.153,42 296.323,339 | 7.868 |
| 4 | 400.153,42 296.323,339 | 5 | 400.152,805 296.323,395 | 0.618 |
| 5 | 400.152,805 296.323,395 | 6 | 400.118,219 296.069,031 | 256.705 |

| Punct început | X / Y | Punct sfârșit | X / Y | Lungime segment (** (m) |
|---------------|----------------------------|---------------|----------------------------|-------------------------|
| 6 | 400.118,219 296.069,031 | 7 | 400.118,901 296.068,841 | 0.708 |
| 7 | 400.118,901 296.068,841 | 8 | 400.126,545 296.066,712 | 7.935 |
| 8 | 400.126,545 296.066,712 | 1 | 400.129,613 296.065,857 | 3.185 |

** Lungimile segmentelor sunt determinate în planul de proiecție Stereo 70 și sunt rotunjite la 1 milimetru.

*** Distanța dintre puncte este formată din segmente cumulate ce sunt mai mici decât valoarea 1 milimetru.

**DATE DESPRE IMOBILUL NR. 10240**

Oficiul de Cadastru și Publicitate Imobiliară DOLJ
Biroul de Cadastru și Publicitate Imobiliară Craiova

A. Partea I. Descrierea imobilului

TEREN Extravilan

Adresa: Jud. Dolj, T169,P93

| Nr. Crt | Nr cadastral Nr. topografic | Suprafața* (mp) | Observații / Referințe |
|---------|-----------------------------|-----------------|---|
| A1 | 33116 | 11.023 | Sector cadastral:28 Teren neimprejmuit; |

B. Partea II. Proprietari și acte

| Inscrieri privitoare la dreptul de proprietate și alte drepturi reale | Referințe |
|--|-----------|
| 258559 / 18/11/2019 | |
| Act Notarial nr. CONTRACT DE VANZARE AUT NR 5075, din 15/11/2019 emis de NP CANTAR ELENA; | |
| B2 | A1 |
| Intabulare, drept de PROPRIETATE, dobandit prin Conventie, cota actuala 1/1, cota initiala 1/1 | |
| 1) PIRVULEASA MIRCEA GABRIEL | |
| 2) PIRVULEASA LAURA | |

C. Partea III. SARCINI .

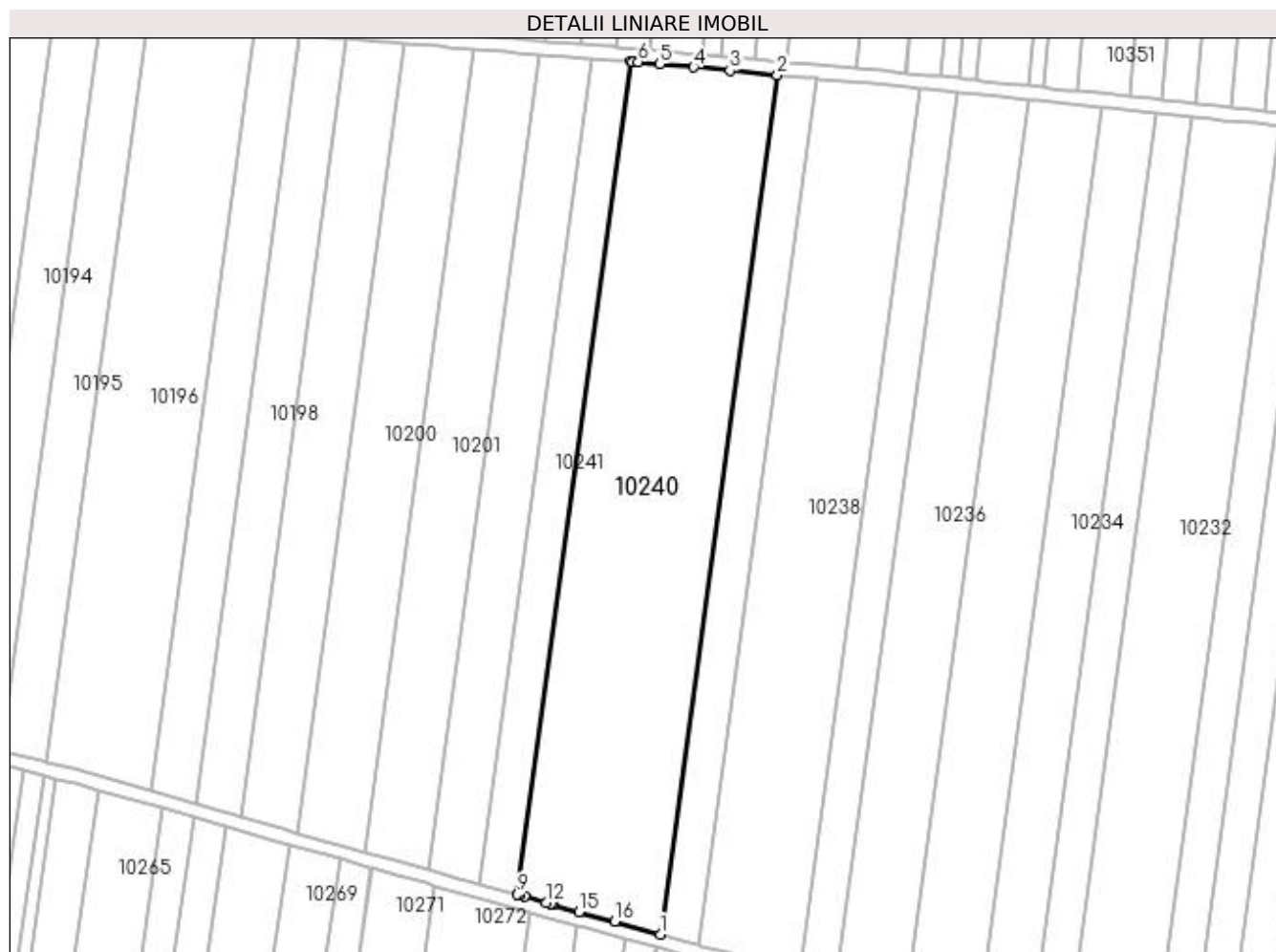
| Inscrieri privind dezmembramintele dreptului de proprietate, drepturi reale de garanție și sarcini | Referințe |
|--|-----------|
| NU SUNT | |

Anexa Nr. 1 La Partea I

Teren

| Nr cadastral | Suprafața (mp)* | Observații / Referințe |
|--------------|-----------------|------------------------|
| 33116 | 11.023 | |

* Suprafața este determinată în planul de proiecție Stereo 70.



Date referitoare la teren

| Crt | Categorie folosință | Intra vilan | Suprafața (mp) | Tarla | Parcelă | Nr. topo | Observații / Referințe |
|-----|---------------------|-------------|----------------|-------|---------|----------|------------------------|
| 1 | arabil | NU | 11.023 | 169 | 93 | - | |

Lungime Segmente

1) Valorile lungimilor segmentelor sunt obținute din proiecție în plan.

| Punct început | X / Y | Punct sfârșit | X / Y | Lungime segment (** (m) |
|---------------|----------------------------|---------------|----------------------------|-------------------------|
| 1 | 400.118,219 296.069,031 | 2 | 400.152,805 296.323,395 | 256.705 |
| 2 | 400.152,805 296.323,395 | 3 | 400.138,872 296.324,674 | 13.992 |
| 3 | 400.138,872 296.324,674 | 4 | 400.128,07 296.325,665 | 10.847 |
| 4 | 400.128,07 296.325,665 | 5 | 400.118,054 296.326,583 | 10.058 |
| 5 | 400.118,054 296.326,583 | 6 | 400.111,712 296.327,165 | 6.369 |

| Punct început | X / Y | Punct sfârșit | X / Y | Lungime segment (** (m) |
|---------------|----------------------------|---------------|----------------------------|-------------------------|
| 6 | 400.111,712 296.327,165 | 7 | 400.109,969 296.327,302 | 1.748 |
| 7 | 400.109,969 296.327,302 | 8 | 400.109,33 296.327,353 | 0.641 |
| 8 | 400.109,33 296.327,353 | 9 | 400.075,812 296.080,842 | 248.779 |
| 9 | 400.075,812 296.080,842 | 10 | 400.076,513 296.080,647 | 0.728 |
| 10 | 400.076,513 296.080,647 | 11 | 400.078,035 296.080,223 | 1.58 |
| 11 | 400.078,035 296.080,223 | 12 | 400.084,398 296.078,451 | 6.605 |
| 12 | 400.084,398 296.078,451 | 13 | 400.085,77 296.078,069 | 1.424 |
| 13 | 400.085,77 296.078,069 | 14 | 400.086,293 296.077,923 | 0.543 |
| 14 | 400.086,293 296.077,923 | 15 | 400.094,17 296.075,729 | 8.177 |
| 15 | 400.094,17 296.075,729 | 16 | 400.104,708 296.072,794 | 10.939 |
| 16 | 400.104,708 296.072,794 | 1 | 400.118,219 296.069,031 | 14.025 |

** Lungimile segmentelor sunt determinate în planul de proiecție Stereo 70 și sunt rotunjite la 1 milimetru.

*** Distanța dintre puncte este formată din segmente cumulate ce sunt mai mici decât valoarea 1 milimetru.

**DATE DESPRE IMOBILUL NR. 10241**

Oficiul de Cadastru și Publicitate Imobiliară DOLJ
 Biroul de Cadastru și Publicitate Imobiliară Craiova

A. Partea I. Descrierea imobilului

TEREN Extravilan

Adresa: Jud. Dolj, T169 P94

| Nr. Crt | Nr cadastral Nr. topografic | Suprafața* (mp) | Observații / Referințe |
|---------|-----------------------------|-----------------|---|
| A1 | | 2.851 | Sector cadastral:28 Teren neimprejmuit; Imobilul a fost diminuat cu un procent de 5,6% |

B. Partea II. Proprietari și acte

| Inscrieri privitoare la dreptul de proprietate și alte drepturi reale | Referințe |
|---|-----------|
| / | |
| Act Administrativ nr. TDP748-59076, din 03/02/1994 emis de CJSDPAT DOLJ (Defunct conform certificatului de deces seria DA nr. 509983 din data de 16.08.1996); | |
| B1 | A1 |
| Intabulare, drept de PROPRIETATE, dobândit prin Reconstituire, cota actuala 1/1, cota initiala 1/1 | |
| 1) EPURAN MARIA, LIPSA CNP DEFUNCT:Da | |

C. Partea III. SARCINI .

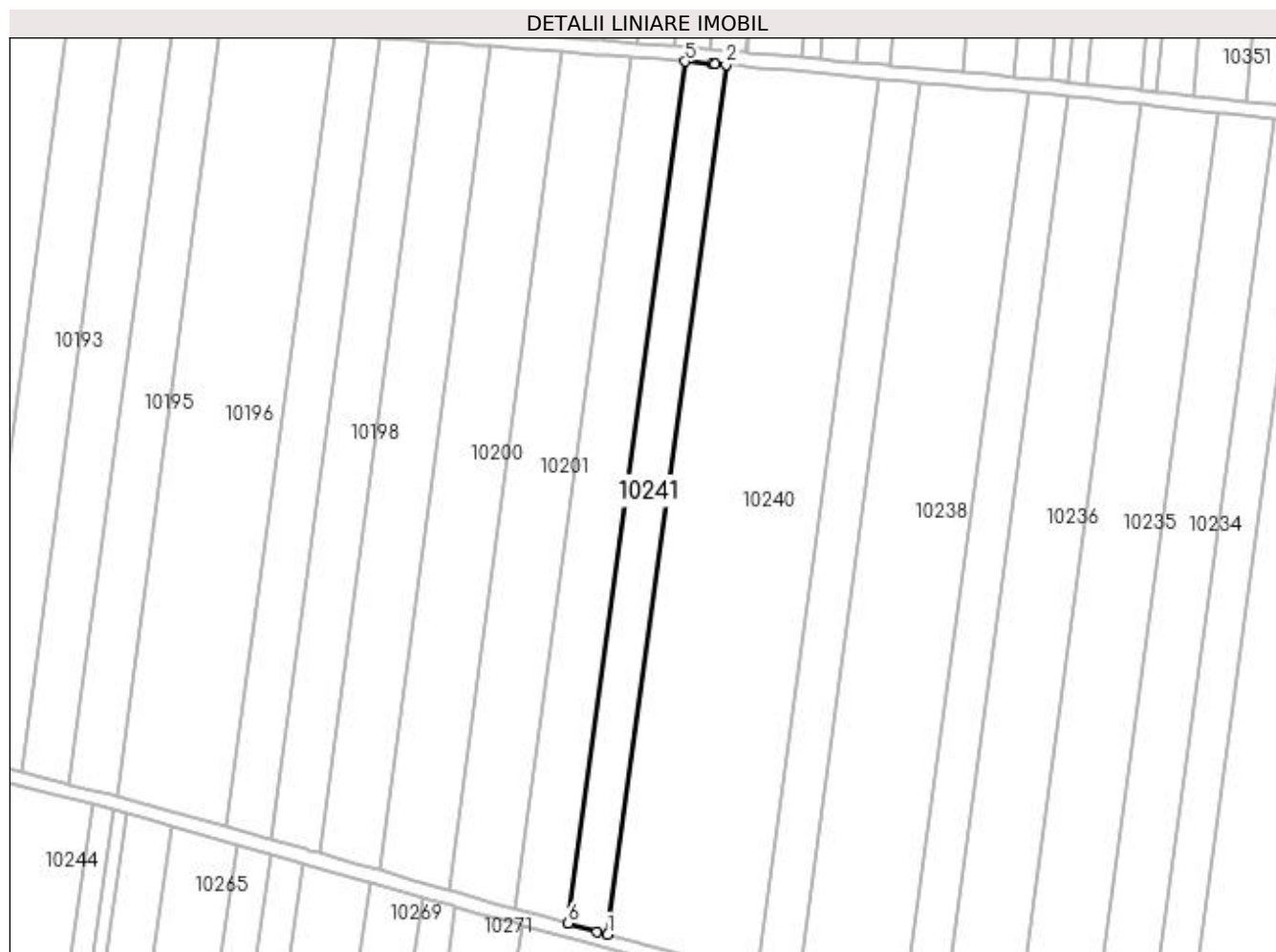
| Inscrieri privind dezmembramintele dreptului de proprietate, drepturi reale de garanție și sarcini | Referințe |
|--|-----------|
| NU SUNT | |

Anexa Nr. 1 La Partea I

Teren

| Nr cadastral | Suprafața (mp)* | Observații / Referințe |
|--------------|-----------------|--|
| | 2.851 | Imobilul a fost diminuat cu un procent de 5,6% |

* Suprafața este determinată în planul de proiecție Stereo 70.



Date referitoare la teren

| Crt | Categorie folosință | Intra vilan | Suprafața (mp) | Tarla | Parcelă | Nr. topo | Observații / Referințe |
|-----|---------------------|-------------|----------------|-------|---------|----------|------------------------|
| 1 | arabil | NU | 2.851 | 169 | 94 | - | |

Lungime Segmente

1) Valorile lungimilor segmentelor sunt obținute din proiecție în plan.

| Punct început | X / Y | Punct sfârșit | X / Y | Lungime segment (** (m) |
|---------------|----------------------------|---------------|----------------------------|-------------------------|
| 1 | 400.075,812 296.080,842 | 2 | 400.109,33 296.327,353 | 248.779 |
| 2 | 400.109,33 296.327,353 | 3 | 400.106,201 296.327,6 | 3.139 |
| 3 | 400.106,201 296.327,6 | 4 | 400.105,357 296.327,667 | 0.847 |
| 4 | 400.105,357 296.327,667 | 5 | 400.097,794 296.328,263 | 7.586 |
| 5 | 400.097,794 296.328,263 | 6 | 400.064,656 296.083,948 | 246.552 |

| Punct început | X / Y | Punct sfârșit | X / Y | Lungime segment (** (m) |
|---------------|----------------------------|---------------|----------------------------|-------------------------|
| 6 | 400.064,656 296.083,948 | 7 | 400.072,844 296.081,668 | 8.5 |
| 7 | 400.072,844 296.081,668 | 1 | 400.075,812 296.080,842 | 3.081 |

** Lungimile segmentelor sunt determinate în planul de proiecție Stereo 70 și sunt rotunjite la 1 milimetru.

*** Distanța dintre puncte este formată din segmente cumulate ce sunt mai mici decât valoarea 1 milimetru.

**DATE DESPRE IMOBILUL NR. 10242**

Oficiul de Cadastru și Publicitate Imobiliară DOLJ
 Biroul de Cadastru și Publicitate Imobiliară Craiova

A. Partea I. Descrierea imobilului

TEREN Extravilan

Adresa: Jud. Dolj, T168 P1

| Nr. Crt | Nr cadastral Nr. topografic | Suprafața* (mp) | Observații / Referințe |
|---------|-----------------------------|-----------------|--|
| A1 | | 1.850 | Sector cadastral:28 Teren neimprejmuit; Imobilul a fost diminuat cu un procent de 2,63% |

B. Partea II. Proprietari și acte

| Inscrieri privitoare la dreptul de proprietate și alte drepturi reale | | Referințe |
|--|--|-----------|
| / | | |
| Act Administrativ nr. TDP966-59574, din 06/05/1996 emis de CJSDPAT DOLJ; | | |
| B1 | Intabulare, drept de PROPRIETATE, dobandit prin Reconstituire, cota actuala 1/1, cota initiala 1/1 1) ȘELARU ELENA, LIPSA CNP | A1 |

C. Partea III. SARCINI .

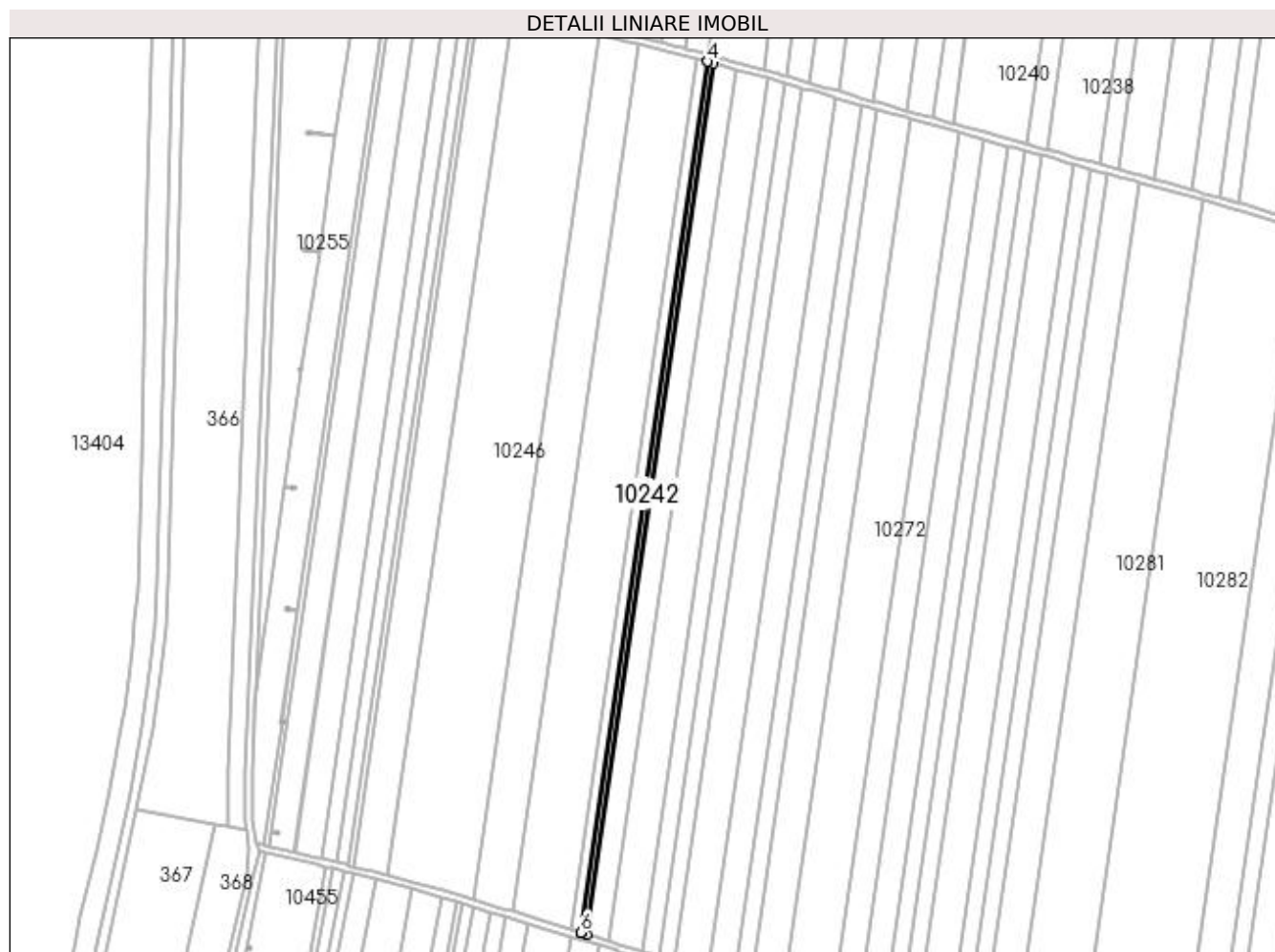
| Inscrieri privind dezmembramintele dreptului de proprietate, drepturi reale de garanție și sarcini | Referințe |
|--|-----------|
| NU SUNT | |

Anexa Nr. 1 La Partea I

Teren

| Nr cadastral | Suprafața (mp)* | Observații / Referințe |
|--------------|-----------------|---|
| | 1.850 | Imobilul a fost diminuat cu un procent de 2,63% |

* Suprafața este determinată în planul de proiecție Stereo 70.



Date referitoare la teren

| Crt | Categorie folosință | Intra vilan | Suprafața (mp) | Tarla | Parcelă | Nr. topo | Observații / Referințe |
|-----|---------------------|-------------|----------------|-------|---------|----------|------------------------|
| 1 | arabil | NU | 1.850 | 168 | 1 | - | |

Lungime Segmente

1) Valorile lungimilor segmentelor sunt obținute din proiecție în plan.

| Punct început | X / Y | Punct sfârșit | X / Y | Lungime segment (** (m) |
|---------------|----------------------------|---------------|----------------------------|-------------------------|
| 1 | 399.867,169 295.618,66 | 2 | 399.939,262 296.115,148 | 501.695 |
| 2 | 399.939,262 296.115,148 | 3 | 399.935,688 296.116,072 | 3.692 |
| 3 | 399.935,688 296.116,072 | 4 | 399.935,67 296.116,077 | 0.019 |
| 4 | 399.935,67 296.116,077 | 5 | 399.863,602 295.619,764 | 501.518 |
| 5 | 399.863,602 295.619,764 | 6 | 399.863,62 295.619,759 | 0.019 |

| Punct început | X / Y | Punct sfârșit | X / Y | Lungime segment (** (m) |
|---------------|---------------------------|---------------|---------------------------|-------------------------|
| 6 | 399.863,62 295.619,759 | 1 | 399.867,169 295.618,66 | 3.715 |

** Lungimile segmentelor sunt determinate în planul de proiecție Stereo 70 și sunt rotunjite la 1 milimetru.

*** Distanța dintre puncte este formată din segmente cumulate ce sunt mai mici decât valoarea 1 milimetru.

**DATE DESPRE IMOBILUL NR. 10243**

Oficiul de Cadastru și Publicitate Imobiliară DOLJ
 Biroul de Cadastru și Publicitate Imobiliară Craiova

A. Partea I. Descrierea imobilului

TEREN Extravilan

Adresa: Jud. Dolj, T 168, P 40

| Nr. Crt | Nr cadastral Nr. topografic | Suprafața* (mp) | Observații / Referințe |
|---------|-----------------------------|-----------------|---|
| A1 | 31715 | 3.100 | Sector cadastral:28 Teren neimprejmuit; |

B. Partea II. Proprietari și acte

| Inscrieri privitoare la dreptul de proprietate și alte drepturi reale | Referințe |
|--|-----------|
| 9494 / 30/01/2015 | |
| Act Notarial nr. CVC AUT NR. 2125, din 15/08/2005 emis de BNP. MARIA MAGDALENA FAURAR; | |
| B1 | A1 |
| Intabulare, drept de PROPRIETATE, dobandit prin Conventie, cota actuala 1/1, cota initiala 1/1 1) SC. PLOPSOR CEREAL S.R.L., CIF:15635915 | |

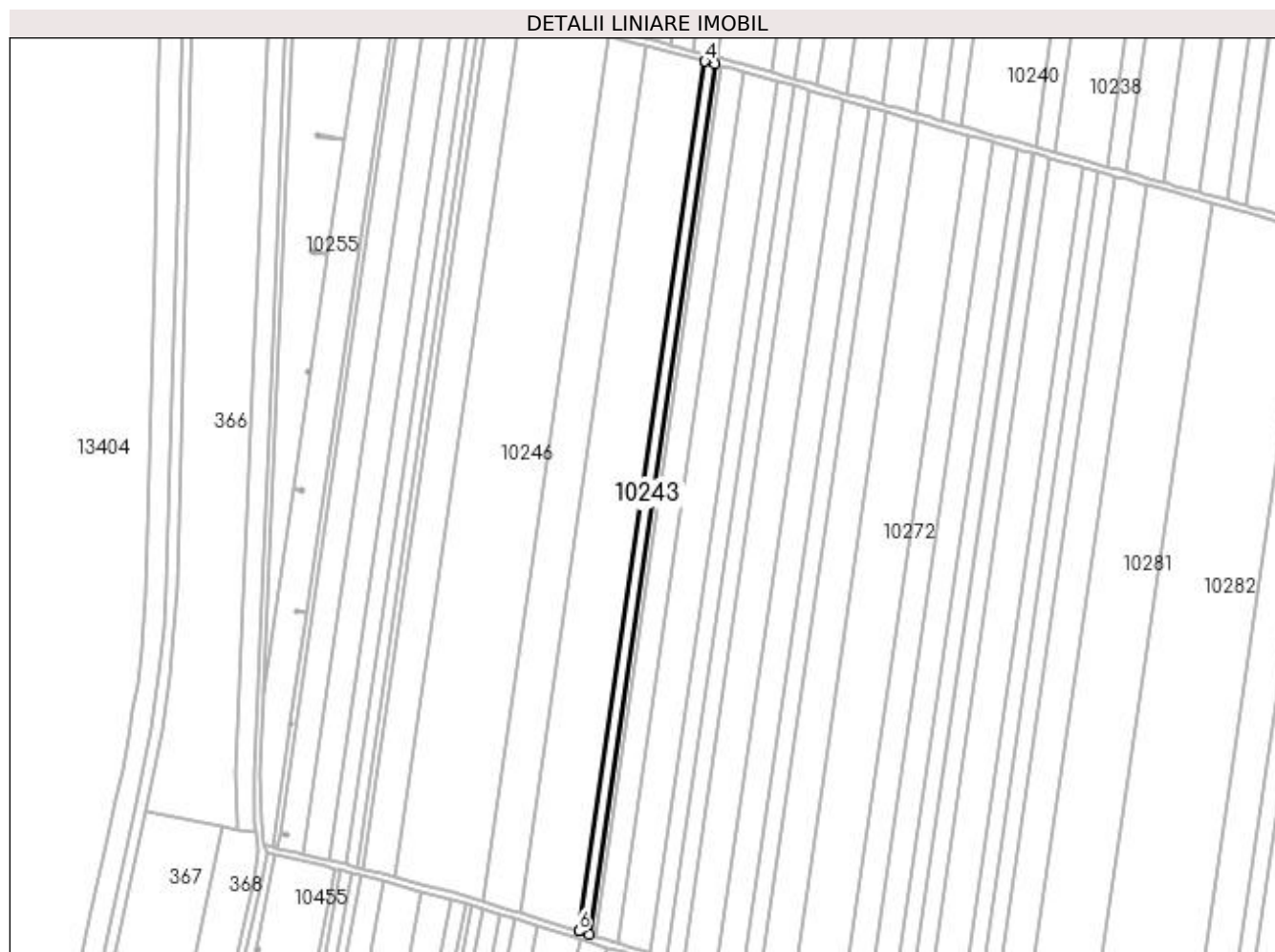
C. Partea III. SARCINI .

| Inscrieri privind dezmembramintele dreptului de proprietate, drepturi reale de garanție și sarcini | Referințe |
|--|-----------|
| NU SUNT | |

Teren

| Nr cadastral | Suprafața (mp)* | Observații / Referințe |
|--------------|-----------------|------------------------|
| 31715 | 3.100 | |

* Suprafața este determinată în planul de proiecție Stereo 70.



Date referitoare la teren

| Crt | Categorie folosință | Intra vilan | Suprafața (mp) | Tarla | Parcelă | Nr. topo | Observații / Referințe |
|-----|---------------------|-------------|----------------|-------|---------|----------|------------------------|
| 1 | arabil | NU | 3.100 | 168 | 40 | - | |

Lungime Segmente

1) Valorile lungimilor segmentelor sunt obținute din proiecție în plan.

| Punct început | X / Y | Punct sfârșit | X / Y | Lungime segment (** (m) |
|---------------|----------------------------|---------------|----------------------------|-------------------------|
| 1 | 399.863,602 295.619,764 | 2 | 399.935,67 296.116,077 | 501.518 |
| 2 | 399.935,67 296.116,077 | 3 | 399.929,666 296.117,628 | 6.201 |
| 3 | 399.929,666 296.117,628 | 4 | 399.929,648 296.117,633 | 0.019 |
| 4 | 399.929,648 296.117,633 | 5 | 399.857,623 295.621,617 | 501.218 |
| 5 | 399.857,623 295.621,617 | 6 | 399.857,641 295.621,612 | 0.019 |

| Punct început | X / Y | Punct sfârșit | X / Y | Lungime segment (** (m) |
|---------------|----------------------------|---------------|----------------------------|-------------------------|
| 6 | 399.857,641 295.621,612 | 1 | 399.863,602 295.619,764 | 6.241 |

** Lungimile segmentelor sunt determinate în planul de proiecție Stereo 70 și sunt rotunjite la 1 milimetru.

*** Distanța dintre puncte este formată din segmente cumulate ce sunt mai mici decât valoarea 1 milimetru.

**DATE DESPRE IMOBILUL NR. 10244**

Oficiul de Cadastru și Publicitate Imobiliară DOLJ
Biroul de Cadastru și Publicitate Imobiliară Craiova

A. Partea I. Descrierea imobilului

TEREN Extravilan

Adresa: Jud. Dolj, T168 P3

| Nr. Crt | Nr cadastral Nr. topografic | Suprafața* (mp) | Observații / Referințe |
|---------|-----------------------------|-----------------|--|
| A1 | | 17.039 | Sector cadastral:28 Teren neimprejmuit; Imobilul a fost diminuat cu un procent de 2,63% |

B. Partea II. Proprietari și acte

| Inscrieri privitoare la dreptul de proprietate și alte drepturi reale | | Referințe |
|--|---|-----------|
| / | | |
| Act Administrativ nr. TDP954-59574, din 30/05/1995 emis de CJSDPAT DOLJ; | | |
| B1 | Intabulare, drept de PROPRIETATE, dobandit prin Reconstituire, cota actuala 1/1, cota initiala 1/1 1) MINCĂ FLOAREA, LIPSA CNP | A1 |

C. Partea III. SARCINI .

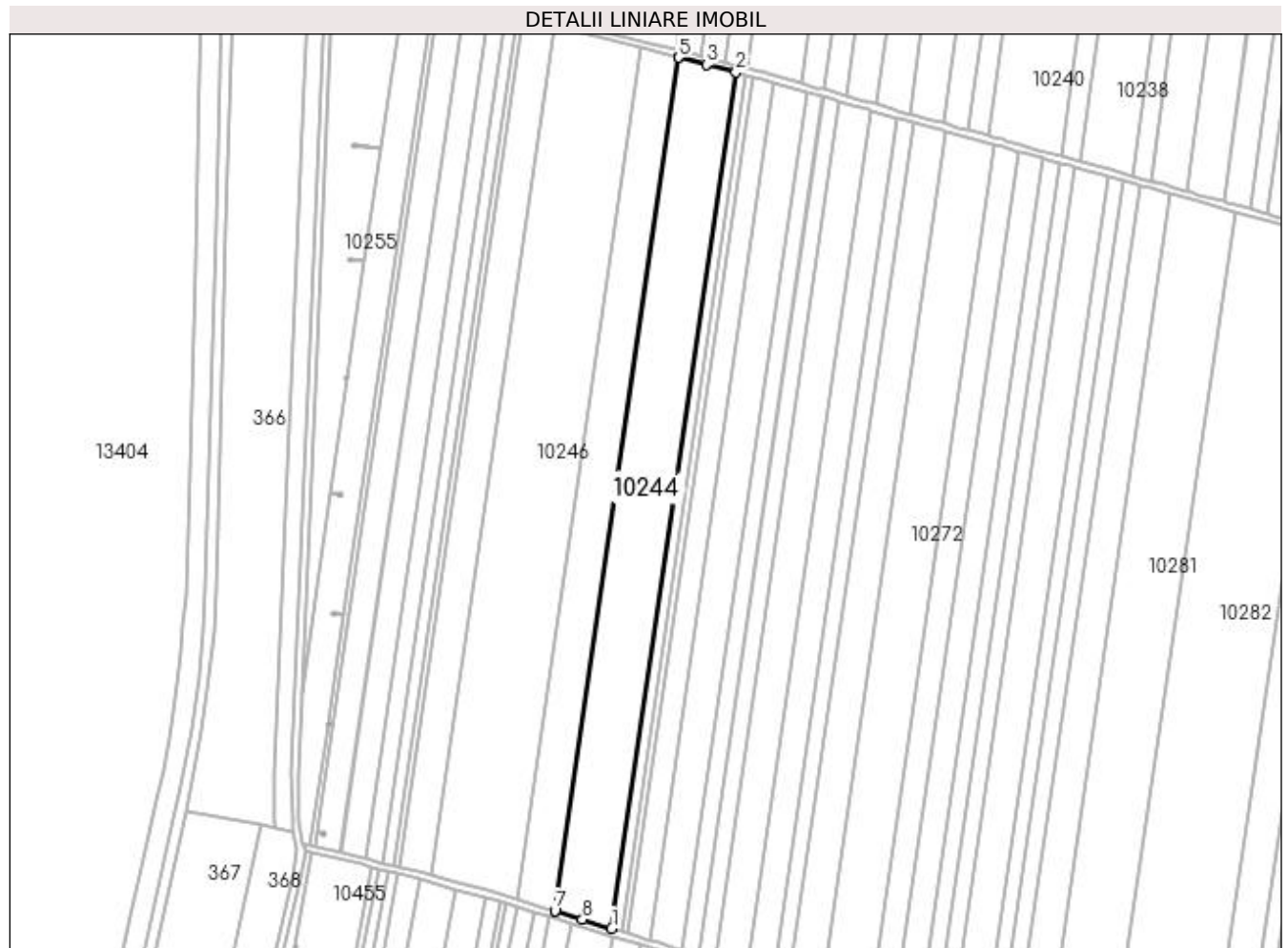
| Inscrieri privind dezmembramintele dreptului de proprietate, drepturi reale de garanție și sarcini | Referințe |
|--|-----------|
| NU SUNT | |

Anexa Nr. 1 La Partea I

Teren

| Nr cadastral | Suprafața (mp)* | Observații / Referințe |
|--------------|-----------------|---|
| | 17.039 | Imobilul a fost diminuat cu un procent de 2,63% |

* Suprafața este determinată în planul de proiecție Stereo 70.



Date referitoare la teren

| Crt | Categorie folosință | Intra vilan | Suprafața (mp) | Tarla | Parcelă | Nr. topo | Observații / Referințe |
|-----|---------------------|-------------|----------------|-------|---------|----------|------------------------|
| 1 | arabil | NU | 17.039 | 168 | 3 | - | |

Lungime Segmente

1) Valorile lungimilor segmentelor sunt obținute din proiecție în plan.

| Punct început | X / Y | Punct sfârșit | X / Y | Lungime segment (** (m) |
|---------------|----------------------------|---------------|----------------------------|-------------------------|
| 1 | 399.857,623 295.621,617 | 2 | 399.929,648 296.117,633 | 501.218 |
| 2 | 399.929,648 296.117,633 | 3 | 399.912,531 296.122,055 | 17.679 |
| 3 | 399.912,531 296.122,055 | 4 | 399.896,491 296.126,158 | 16.556 |
| 4 | 399.896,491 296.126,158 | 5 | 399.896,477 296.126,161 | 0.014 |
| 5 | 399.896,477 296.126,161 | 6 | 399.824,696 295.631,821 | 499.524 |

| Punct început | X / Y | Punct sfârșit | X / Y | Lungime segment (** (m) |
|---------------|----------------------------|---------------|----------------------------|-------------------------|
| 6 | 399.824,696 295.631,821 | 7 | 399.824,71 295.631,817 | 0.015 |
| 7 | 399.824,71 295.631,817 | 8 | 399.840,63 295.626,884 | 16.667 |
| 8 | 399.840,63 295.626,884 | 1 | 399.857,623 295.621,617 | 17.791 |

** Lungimile segmentelor sunt determinate în planul de proiecție Stereo 70 și sunt rotunjite la 1 milimetru.

*** Distanța dintre puncte este formată din segmente cumulate ce sunt mai mici decât valoarea 1 milimetru.

**DATE DESPRE IMOBILUL NR. 10245**

Oficiul de Cadastru și Publicitate Imobiliară DOLJ
Biroul de Cadastru și Publicitate Imobiliară Craiova

A. Partea I. Descrierea imobilului

TEREN Extravilan

Adresa: Jud. Dolj, T 168 P 42

| Nr. Crt | Nr cadastral Nr. topografic | Suprafața* (mp) | Observații / Referințe |
|---------|-----------------------------|-----------------|---|
| A1 | 31603 | 11.187 | Sector cadastral:28 Teren neimprejmuit; |

B. Partea II. Proprietari și acte

| Inscrieri privitoare la dreptul de proprietate și alte drepturi reale | | Referințe |
|---|--|-----------|
| 95398 / 13/08/2015 | | |
| Act Notarial nr. contract de vanzare aut nr 1263, din 12/08/2015 emis de NP Neagoe Monica; | | |
| B1 | Intabulare, drept de PROPRIETATE, dobandit prin Conventie, cota actuala 1/1, cota initiala 1/1 1) SC CERVINA SA, CIF:2339853 | A1 |
| 135864 / 01/07/2019 | | |
| Act Notarial nr. Contract ipoteca imobiliara aut nr. 1366, din 26/06/2019 emis de NP Neagoe Monica; | | |
| B2 | se noteaza interdictiile de instrainare, grevare, demolare, dezmembrare, inchiriere 1) BANCA DE EXPORT- IMPORT A ROMANIEI EXIMBANK SA, CIF:361560 | A1 |

C. Partea III. SARCINI

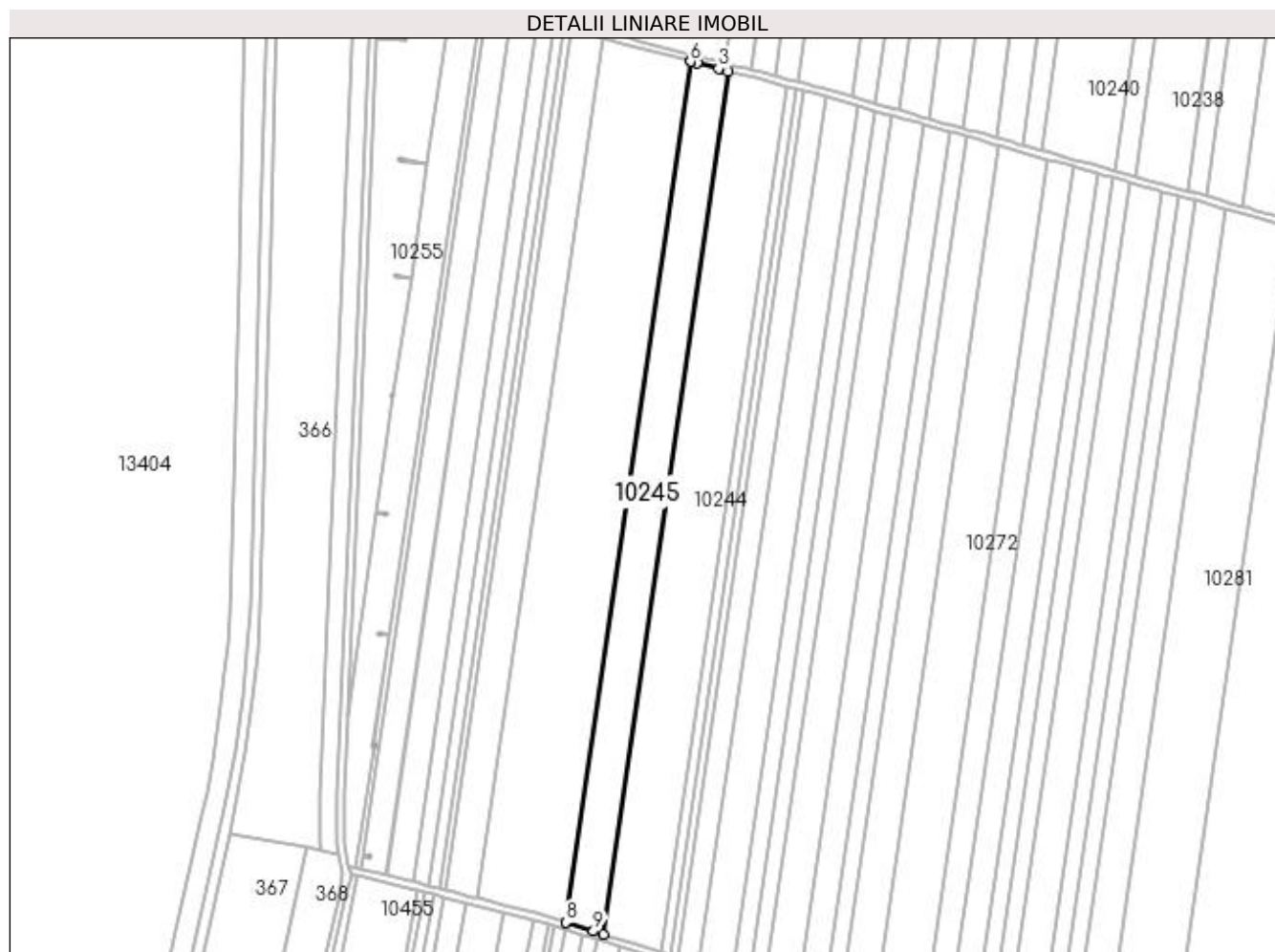
| Inscrieri privind dezmembramintele dreptului de proprietate, drepturi reale de garanție și sarcini | | Referințe |
|---|---|-----------|
| 135864 / 01/07/2019 | | |
| Act Notarial nr. Contract ipoteca imobiliara aut nr. 1366, din 26/06/2019 emis de NP Neagoe Monica; | | |
| C1 | Intabulare, drept de IPOTECA, Valoare:56800000 RONplus celelalte obligatii aferente creditului 1) BANCA DE EXPORT- IMPORT A ROMANIEI EXIMBANK SA, CIF:361560 | A1 |

Anexa Nr. 1 La Partea I

Teren

| Nr cadastral | Suprafața (mp)* | Observații / Referințe |
|--------------|-----------------|------------------------|
| 31603 | 11.187 | |

* Suprafața este determinată în planul de proiecție Stereo 70.



Date referitoare la teren

| Crt | Categorie folosință | Intra vilan | Suprafața (mp) | Tarla | Parcelă | Nr. topo | Observații / Referințe |
|-----|---------------------|-------------|----------------|-------|---------|----------|------------------------|
| 1 | arabil | NU | 11.187 | 168 | 42 | - | |

Lungime Segmente

1) Valorile lungimilor segmentelor sunt obținute din proiecție în plan.

| Punct început | X / Y | Punct sfârșit | X / Y | Lungime segment (** (m) |
|---------------|----------------------------|---------------|----------------------------|-------------------------|
| 1 | 399.824,696 295.631,821 | 2 | 399.896,477 296.126,161 | 499.524 |
| 2 | 399.896,477 296.126,161 | 3 | 399.890,723 296.127,633 | 5.939 |
| 3 | 399.890,723 296.127,633 | 4 | 399.878,493 296.130,76 | 12.623 |
| 4 | 399.878,493 296.130,76 | 5 | 399.874,649 296.131,763 | 3.973 |
| 5 | 399.874,649 296.131,763 | 6 | 399.874,635 296.131,767 | 0.015 |

| Punct început | X / Y | Punct sfârșit | X / Y | Lungime segment (** (m) |
|---------------|----------------------------|---------------|----------------------------|-------------------------|
| 6 | 399.874,635 296.131,767 | 7 | 399.803,016 295.638,546 | 498.394 |
| 7 | 399.803,016 295.638,546 | 8 | 399.803,03 295.638,542 | 0.015 |
| 8 | 399.803,03 295.638,542 | 9 | 399.818,986 295.633,591 | 16.706 |
| 9 | 399.818,986 295.633,591 | 1 | 399.824,696 295.631,821 | 5.978 |

** Lungimile segmentelor sunt determinate în planul de proiecție Stereo 70 și sunt rotunjite la 1 milimetru.

*** Distanța dintre puncte este formată din segmente cumulate ce sunt mai mici decât valoarea 1 milimetru.

**DATE DESPRE IMOBILUL NR. 10246**

Oficiul de Cadastru și Publicitate Imobiliară DOLJ
Biroul de Cadastru și Publicitate Imobiliară Craiova

A. Partea I. Descrierea imobilului

TEREN Extravilan

Adresa: Jud. Dolj, T168 P5

| Nr. Crt | Nr cadastral Nr. topografic | Suprafața* (mp) | Observații / Referințe |
|---------|-----------------------------|-----------------|--|
| A1 | | 25.607 | Sector cadastral:28 Teren neimprejmuit; In TDP a fost inscris in mod eronat T169, corect fiind T168 Imobilul a fost diminuat cu un procent de 2,63% |

B. Partea II. Proprietari și acte

| Inscrieri privitoare la dreptul de proprietate și alte drepturi reale | Referințe |
|---|-----------|
| / | |
| Act Administrativ nr. TDP1026-48939, din 10/03/1997 emis de CJSDPAT DOLJ; | |
| B1 | A1 |
| Intabulare, drept de PROPRIETATE, dobandit prin Reconstituire, cota actuala 1/1, cota initiala 1/1 1) PÎRVULEASA PANTELIMON, LIPSA CNP | |

C. Partea III. SARCINI .

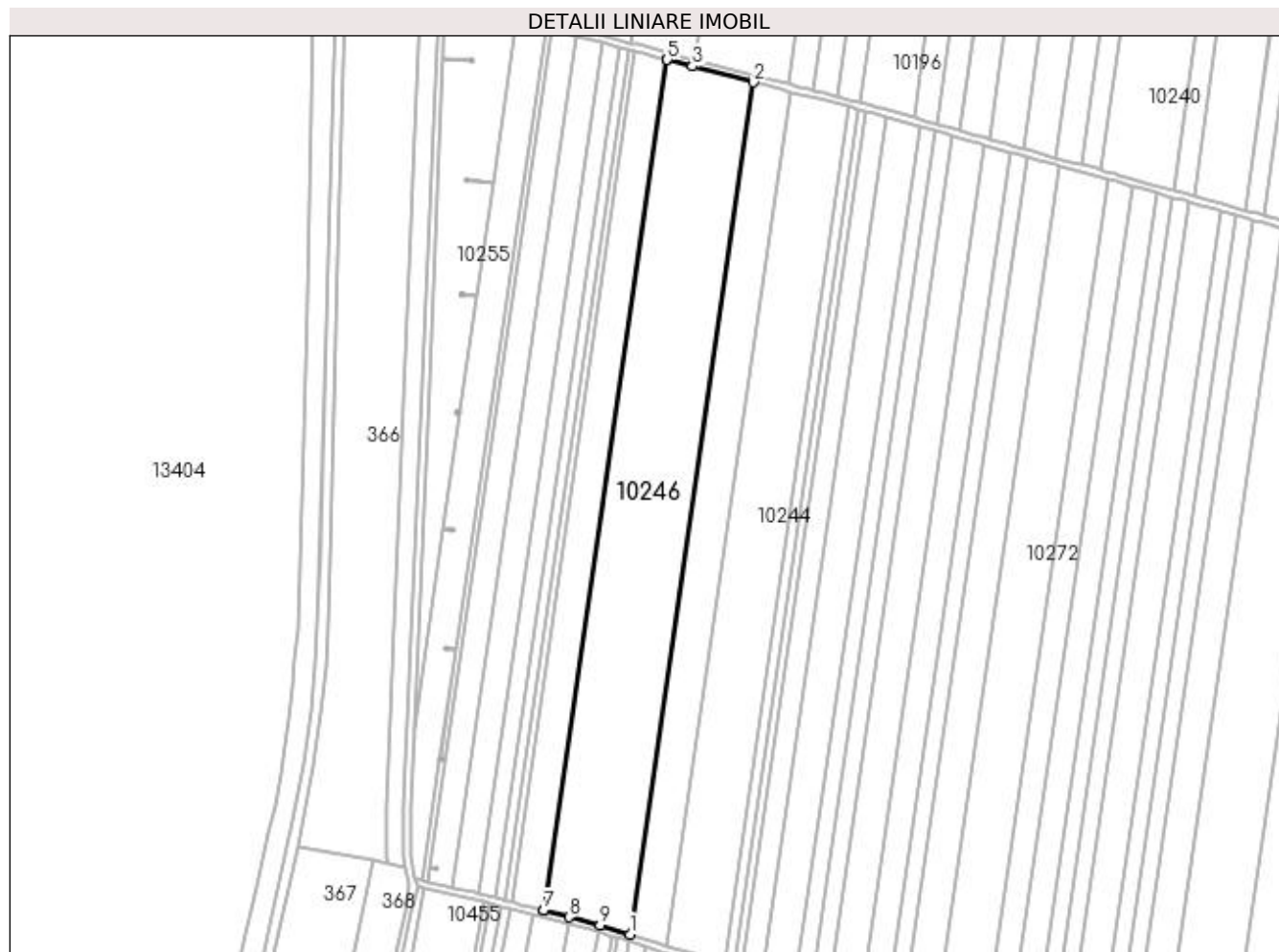
| Inscrieri privind dezmembramintele dreptului de proprietate, drepturi reale de garanție și sarcini | Referințe |
|--|-----------|
| NU SUNT | |

Anexa Nr. 1 La Partea I

Teren

| Nr cadastral | Suprafața (mp)* | Observații / Referințe |
|--------------|-----------------|---|
| | 25.607 | In TDP a fost înscris în mod eronat T169, corect fiind T168 Imobilul a fost diminuat cu un procent de 2,63% |

* Suprafața este determinată în planul de proiecție Stereo 70.



Date referitoare la teren

| Crt | Categorie folosință | Intra vilan | Suprafața (mp) | Tarla | Parcelă | Nr. topo | Observații / Referințe |
|-----|---------------------|-------------|----------------|-------|---------|----------|------------------------|
| 1 | arabil | NU | 25.607 | 168 | 5 | - | |

Lungime Segmente

1) Valorile lungimilor segmentelor sunt obținute din proiecție în plan.

| Punct început | X / Y | Punct sfârșit | X / Y | Lungime segment (** (m) |
|---------------|----------------------------|---------------|----------------------------|-------------------------|
| 1 | 399.803,016 295.638,546 | 2 | 399.874,635 296.131,767 | 498.394 |
| 2 | 399.874,635 296.131,767 | 3 | 399.839,307 296.140,981 | 36.51 |
| 3 | 399.839,307 296.140,981 | 4 | 399.824,553 296.144,83 | 15.248 |
| 4 | 399.824,553 296.144,83 | 5 | 399.824,545 296.144,832 | 0.008 |
| 5 | 399.824,545 296.144,832 | 6 | 399.753,037 295.652,374 | 497.623 |

| Punct început | X / Y | Punct sfârșit | X / Y | Lungime segment (** (m) |
|---------------|----------------------------|---------------|----------------------------|-------------------------|
| 6 | 399.753,037 295.652,374 | 7 | 399.753,045 295.652,372 | 0.008 |
| 7 | 399.753,045 295.652,372 | 8 | 399.767,804 295.648,544 | 15.247 |
| 8 | 399.767,804 295.648,544 | 9 | 399.785,775 295.643,896 | 18.562 |
| 9 | 399.785,775 295.643,896 | 1 | 399.803,016 295.638,546 | 18.052 |

** Lungimile segmentelor sunt determinate în planul de proiecție Stereo 70 și sunt rotunjite la 1 milimetru.

*** Distanța dintre puncte este formată din segmente cumulate ce sunt mai mici decât valoarea 1 milimetru.

**DATE DESPRE IMOBILUL NR. 10247**

Oficiul de Cadastru și Publicitate Imobiliară DOLJ
Biroul de Cadastru și Publicitate Imobiliară Craiova

A. Partea I. Descrierea imobilului

TEREN Extravilan

Adresa: Jud. Dolj, T168 P6

| Nr. Crt | Nr cadastral Nr. topografic | Suprafața* (mp) | Observații / Referințe |
|---------|-----------------------------|-----------------|---|
| A1 | 34173 | 9.407 | Sector cadastral:28 Teren neimprejmuit; |

B. Partea II. Proprietari și acte

| Inscrieri privitoare la dreptul de proprietate și alte drepturi reale | | Referințe |
|---|--|-----------|
| 47510 / 16/03/2022 | | |
| Act Notarial nr. Certificat de mostenitor nr 22, din 09/02/2022 emis de BNP Olteanu Ioana (act administrativ nr Titlu de proprietate nr 1010-48939 din 10.03.1997, emis de Comisia Judeteana Dolj); | | |
| B1 | Intabulare, drept de PROPRIETATE, dobandit prin Succesiune, cota actuala 1/1, cota initiala 1/1 1) PÂRVULEASA FLORIN | A1 |
| <i>OBSERVATII: def Parvuleasa Voicu, Parvuleasa Nicolae</i> | | |

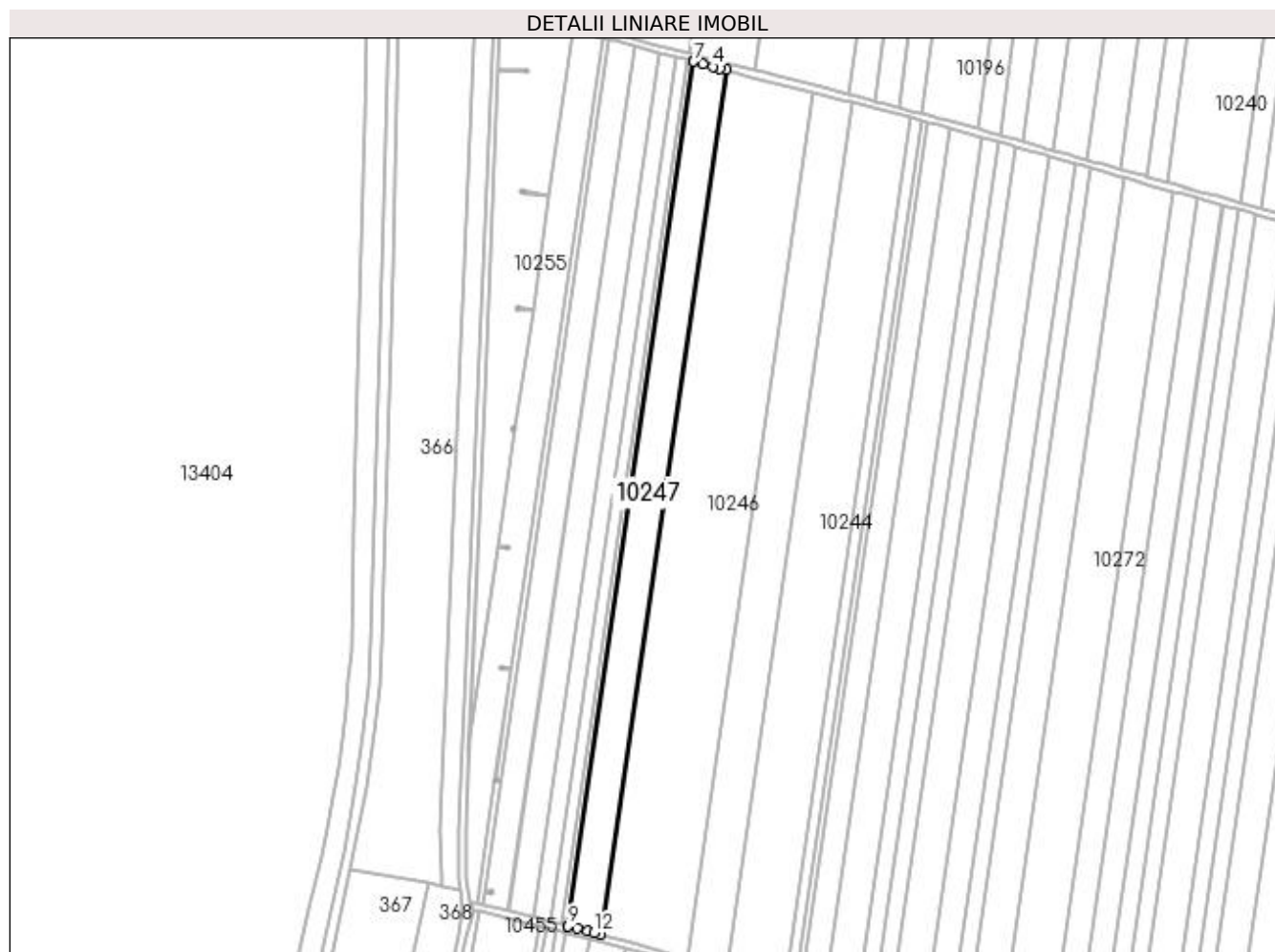
C. Partea III. SARCINI .

| Inscrieri privind dezmembramintele dreptului de proprietate, drepturi reale de garanție și sarcini | Referințe |
|--|-----------|
| NU SUNT | |

Teren

| Nr cadastral | Suprafața (mp)* | Observații / Referințe |
|--------------|-----------------|------------------------|
| 34173 | 9.407 | |

* Suprafața este determinată în planul de proiecție Stereo 70.



Date referitoare la teren

| Crt | Categorie folosință | Intra vilan | Suprafața (mp) | Tarla | Parcelă | Nr. topo | Observații / Referințe |
|-----|---------------------|-------------|----------------|-------|---------|----------|------------------------|
| 1 | arabil | NU | 9.407 | 168 | 6 | - | |

Lungime Segmente

1) Valorile lungimilor segmentelor sunt obținute din proiecție în plan.

| Punct început | X / Y | Punct sfârșit | X / Y | Lungime segment (** (m) |
|---------------|----------------------------|---------------|----------------------------|-------------------------|
| 1 | 399.753,037 295.652,374 | 2 | 399.824,545 296.144,832 | 497.623 |
| 2 | 399.824,545 296.144,832 | 3 | 399.820,902 296.145,782 | 3.765 |
| 3 | 399.820,902 296.145,782 | 4 | 399.817,128 296.146,766 | 3.9 |
| 4 | 399.817,128 296.146,766 | 5 | 399.811,258 296.148,297 | 6.066 |
| 5 | 399.811,258 296.148,297 | 6 | 399.806,148 296.149,63 | 5.281 |

| Punct început | X / Y | Punct sfârșit | X / Y | Lungime segment (** (m) |
|---------------|----------------------------|---------------|----------------------------|-------------------------|
| 6 | 399.806,148 296.149,63 | 7 | 399.806,14 296.149,632 | 0.008 |
| 7 | 399.806,14 296.149,632 | 8 | 399.734,628 295.657,149 | 497.648 |
| 8 | 399.734,628 295.657,149 | 9 | 399.734,637 295.657,147 | 0.009 |
| 9 | 399.734,637 295.657,147 | 10 | 399.739,749 295.655,821 | 5.281 |
| 10 | 399.739,749 295.655,821 | 11 | 399.745,62 295.654,298 | 6.065 |
| 11 | 399.745,62 295.654,298 | 12 | 399.749,395 295.653,319 | 3.9 |
| 12 | 399.749,395 295.653,319 | 1 | 399.753,037 295.652,374 | 3.763 |

** Lungimile segmentelor sunt determinate în planul de proiecție Stereo 70 și sunt rotunjite la 1 milimetru.

*** Distanța dintre puncte este formată din segmente cumulate ce sunt mai mici decât valoarea 1 milimetru.

**DATE DESPRE IMOBILUL NR. 10248**

Oficiul de Cadastru și Publicitate Imobiliară DOLJ
Biroul de Cadastru și Publicitate Imobiliară Craiova

A. Partea I. Descrierea imobilului

TEREN Extravilan

Adresa: Jud. Dolj, T 168, P 7

| Nr. Crt | Nr cadastral Nr. topografic | Suprafața* (mp) | Observații / Referințe |
|---------|-----------------------------|-----------------|---|
| A1 | 31046 | 1.929 | Sector cadastral:28 Teren neimprejmuit; |

B. Partea II. Proprietari și acte

| Inscrieri privitoare la dreptul de proprietate și alte drepturi reale | Referințe |
|--|-----------|
| 66612 / 08/07/2013 | |
| Hotarare Judecatoreasca nr. Sentinta Comerciala nr. 94, din 30/04/2010 emis de JUDECATORIA SEGARCEA (dosar nr. 204/304/2010); | |
| B1 | A1 |
| Intabulare, drept de PROPRIETATE, dobandit prin Hotarare Judecatoreasca, cota actuala 1/1, cota initiala 1/1 1) SC PLOPSOR CEREAL SRL, CIF:15635915 | |

C. Partea III. SARCINI .

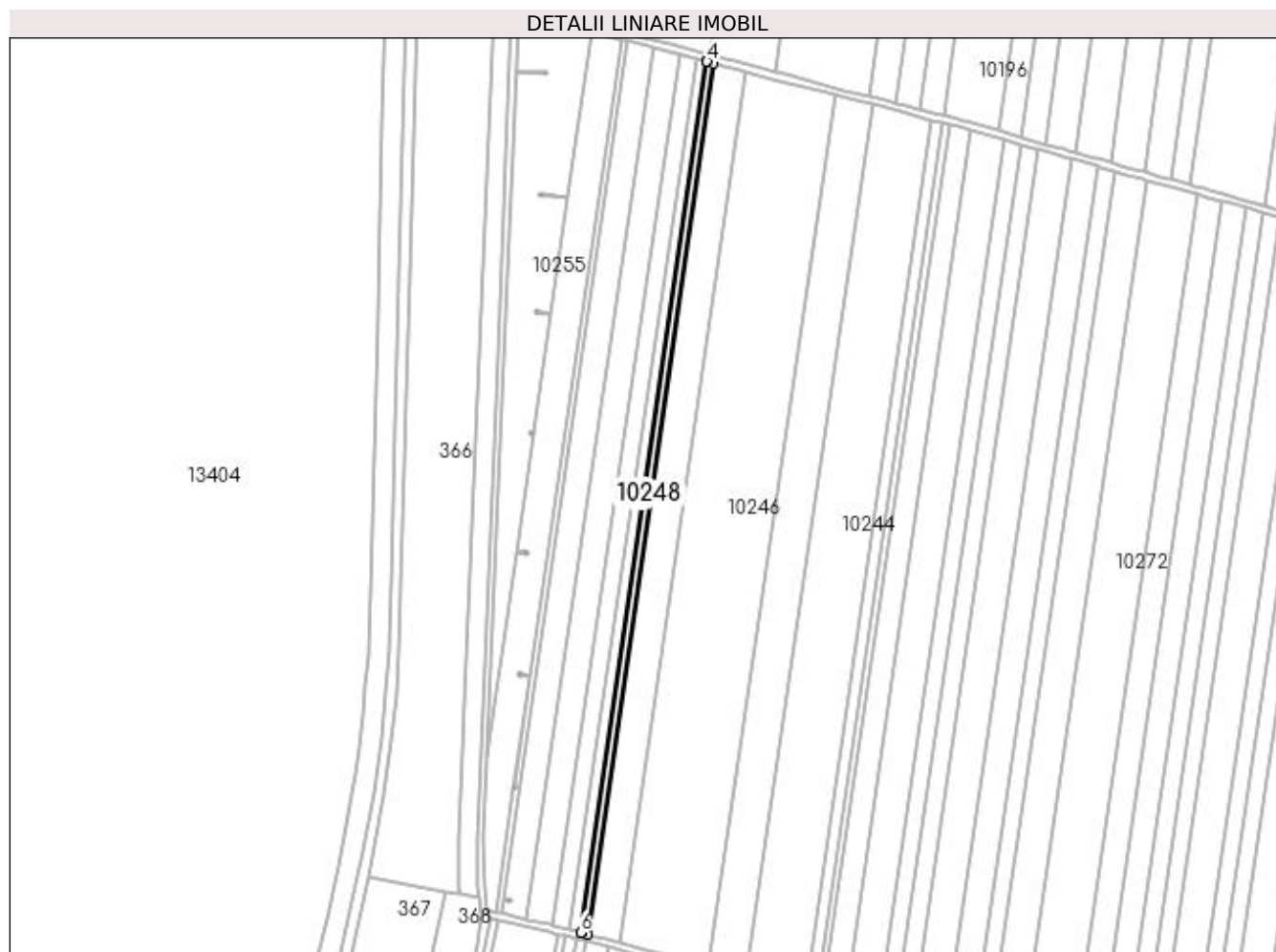
| Inscrieri privind dezmembramintele dreptului de proprietate, drepturi reale de garanție și sarcini | Referințe |
|--|-----------|
| NU SUNT | |

Anexa Nr. 1 La Partea I

Teren

| Nr cadastral | Suprafața (mp)* | Observații / Referințe |
|--------------|-----------------|------------------------|
| 31046 | 1.929 | |

* Suprafața este determinată în planul de proiecție Stereo 70.



Date referitoare la teren

| Crt | Categorie folosință | Intra vilan | Suprafața (mp) | Tarla | Parcelă | Nr. topo | Observații / Referințe |
|-----|---------------------|-------------|----------------|-------|---------|----------|------------------------|
| 1 | arabil | NU | 1.929 | 168 | 7 | - | |

Lungime Segmente

1) Valorile lungimilor segmentelor sunt obținute din proiecție în plan.

| Punct început | X / Y | Punct sfârșit | X / Y | Lungime segment (** (m) |
|---------------|----------------------------|---------------|----------------------------|-------------------------|
| 1 | 399.734,628 295.657,149 | 2 | 399.806,14 296.149,632 | 497.648 |
| 2 | 399.806,14 296.149,632 | 3 | 399.802,374 296.150,615 | 3.892 |
| 3 | 399.802,374 296.150,615 | 4 | 399.802,366 296.150,617 | 0.008 |
| 4 | 399.802,366 296.150,617 | 5 | 399.730,854 295.658,128 | 497.654 |
| 5 | 399.730,854 295.658,128 | 6 | 399.730,862 295.658,126 | 0.008 |

| Punct început | X / Y | Punct sfârşit | X / Y | Lungime segment (** (m) |
|---------------|----------------------------|---------------|----------------------------|-------------------------|
| 6 | 399.730,862 295.658,126 | 1 | 399.734,628 295.657,149 | 3.891 |

** Lungimile segmentelor sunt determinate în planul de proiecţie Stereo 70 şi sunt rotunjite la 1 milimetru.

*** Distanţa dintre puncte este formată din segmente cumulate ce sunt mai mici decât valoarea 1 milimetru.

**DATE DESPRE IMOBILUL NR. 10249**

Oficiul de Cadastru și Publicitate Imobiliară DOLJ
Biroul de Cadastru și Publicitate Imobiliară Craiova

A. Partea I. Descrierea imobilului

TEREN Extravilan

Adresa: Jud. Dolj, T 168, P 45

| Nr. Crt | Nr cadastral Nr. topografic | Suprafața* (mp) | Observații / Referințe |
|---------|-----------------------------|-----------------|---|
| A1 | 30810 | 3.000 | Sector cadastral:28 Teren neimprejmuit; |

B. Partea II. Proprietari și acte

| Inscrieri privitoare la dreptul de proprietate și alte drepturi reale | Referințe |
|--|-----------|
| 45982 / 16/05/2013 | |
| Hotarare Judecatoreasca nr. sentinta civila nr 22, din 24/01/2007 emis de Tribunalul Dolj (dosar nr 1701/63/2006 (numar format vechi 4065/COM/2006)); | |
| B1 | A1 |
| Intabulare, drept de PROPRIETATE, dobandit prin Hotarare Judecatoreasca, cota actuala 1/1, cota initiala 1/1 1) SC PLOPSOR CEREAL SRL, CIF:9999999999999, LIPSA CUI | |

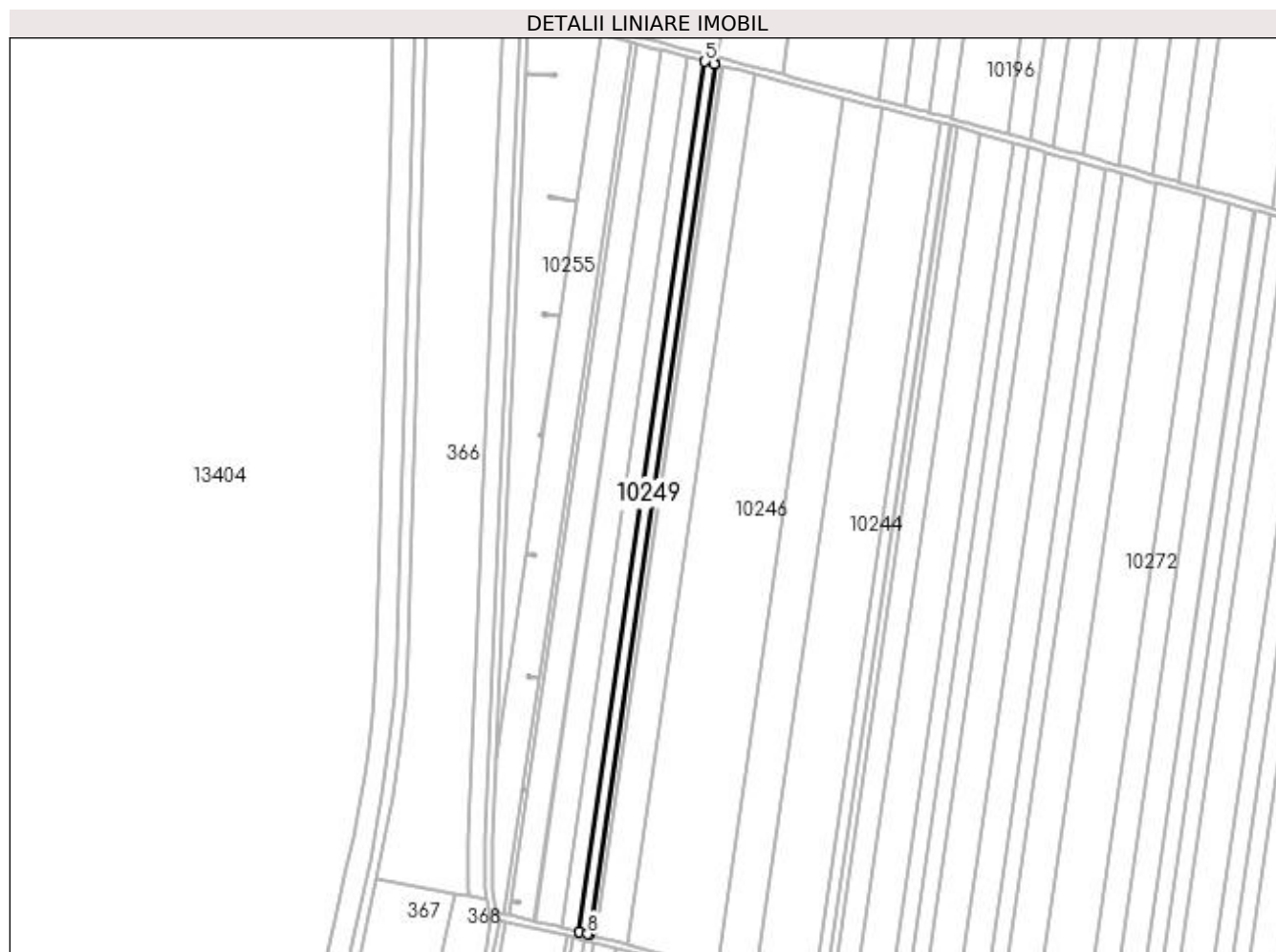
C. Partea III. SARCINI .

| Inscrieri privind dezmembramintele dreptului de proprietate, drepturi reale de garanție și sarcini | Referințe |
|--|-----------|
| NU SUNT | |

Anexa Nr. 1 La Partea I**Teren**

| Nr cadastral | Suprafața (mp)* | Observații / Referințe |
|--------------|-----------------|------------------------|
| 30810 | 3.000 | |

* Suprafața este determinată în planul de proiecție Stereo 70.

**Date referitoare la teren**

| Crt | Categorie folosință | Intra vilan | Suprafața (mp) | Tarla | Parcelă | Nr. topo | Observații / Referințe |
|-----|---------------------|-------------|----------------|-------|---------|----------|------------------------|
| 1 | arabil | NU | 3.000 | 168 | 45 | - | |

Lungime Segmente

1) Valorile lungimilor segmentelor sunt obținute din proiecție în plan.

| Punct început | X / Y | Punct sfârșit | X / Y | Lungime segment (** (m) |
|---------------|----------------------------|---------------|----------------------------|-------------------------|
| 1 | 399.730,854 295.658,128 | 2 | 399.802,366 296.150,617 | 497.654 |
| 2 | 399.802,366 296.150,617 | 3 | 399.801,476 296.150,849 | 0.92 |
| 3 | 399.801,476 296.150,849 | 4 | 399.796,505 296.152,146 | 5.137 |
| 4 | 399.796,505 296.152,146 | 5 | 399.796,497 296.152,148 | 0.008 |
| 5 | 399.796,497 296.152,148 | 6 | 399.724,983 295.659,651 | 497.662 |

| Punct început | X / Y | Punct sfârșit | X / Y | Lungime segment (** (m) |
|---------------|----------------------------|---------------|----------------------------|-------------------------|
| 6 | 399.724,983 295.659,651 | 7 | 399.724,992 295.659,649 | 0.009 |
| 7 | 399.724,992 295.659,649 | 8 | 399.729,965 295.658,359 | 5.138 |
| 8 | 399.729,965 295.658,359 | 1 | 399.730,854 295.658,128 | 0.919 |

** Lungimile segmentelor sunt determinate în planul de proiecție Stereo 70 și sunt rotunjite la 1 milimetru.

*** Distanța dintre puncte este formată din segmente cumulate ce sunt mai mici decât valoarea 1 milimetru.

**DATE DESPRE IMOBILUL NR. 10250**

Oficiul de Cadastru și Publicitate Imobiliară DOLJ
Biroul de Cadastru și Publicitate Imobiliară Craiova

A. Partea I. Descrierea imobilului

TEREN Extravilan

Adresa: Jud. Dolj, T168 P9

| Nr. Crt | Nr cadastral Nr. topografic | Suprafața* (mp) | Observații / Referințe |
|---------|-----------------------------|-----------------|--|
| A1 | | 4.868 | Sector cadastral:28 Teren neimpregmuit; In TDP a fost inscris in mod eronat T169, corect fiind T168 Imobilul a fost diminuat cu un procent de 2,63% |

B. Partea II. Proprietari și acte

| Inscrieri privitoare la dreptul de proprietate și alte drepturi reale | Referințe |
|--|-----------|
| / | |
| Act Administrativ nr. TDP1059-48939, din 11/03/1997 emis de CJSDPAT DOLJ; | |
| B1 | A1 |
| Intabulare, drept de PROPRIETATE, dobandit prin Reconstituire, cota actuala 1/1, cota initiala 1/1 | |
| 1) GHIȚĂ MARIN , LIPSA CNP | |
| 2) SIMION MARIA , LIPSA CNP | |
| 3) GHIȚĂ MARIN , LIPSA CNP | |

C. Partea III. SARCINI .

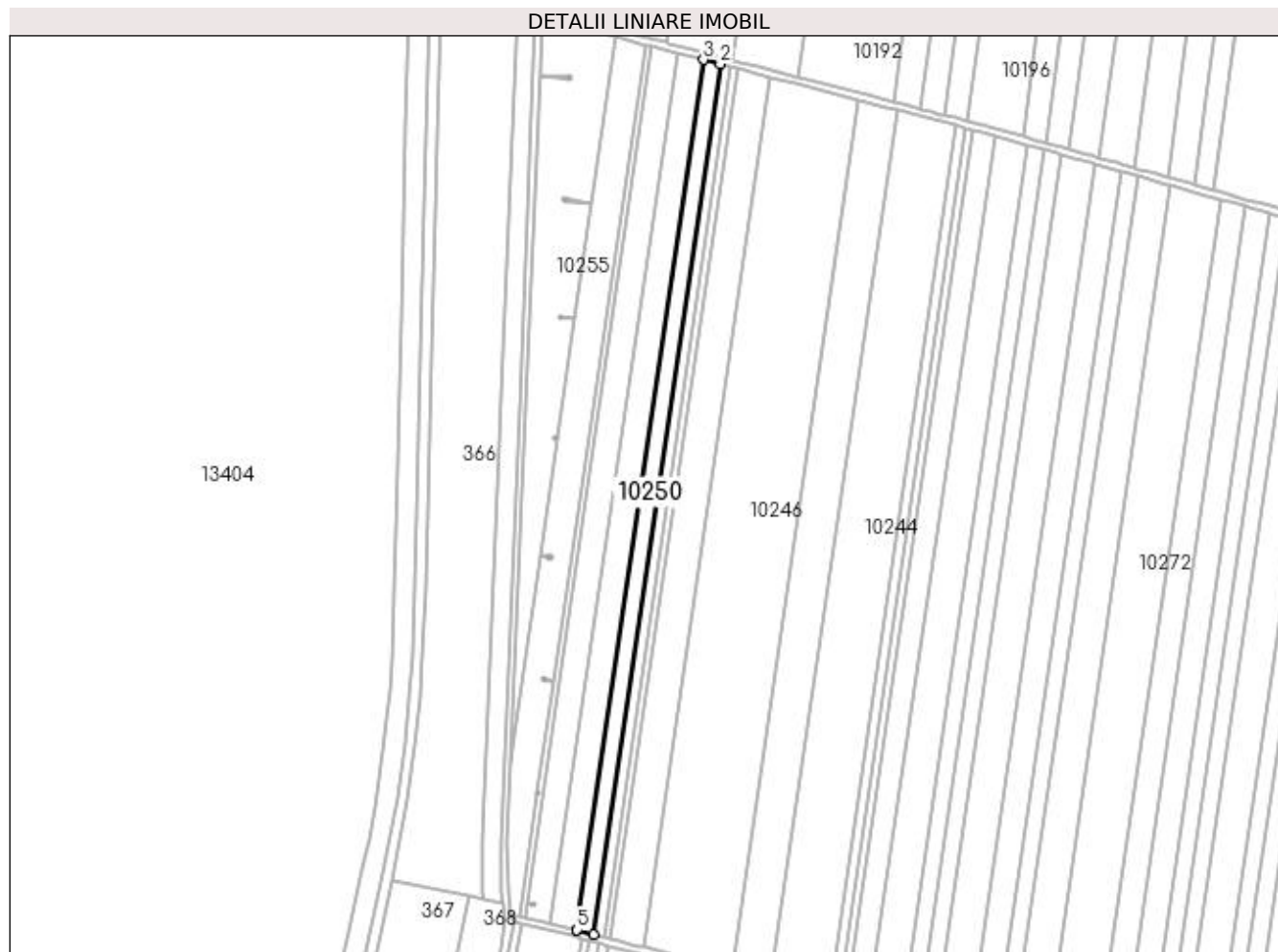
| Inscrieri privind dezmembramintele dreptului de proprietate, drepturi reale de garanție și sarcini | Referințe |
|--|-----------|
| NU SUNT | |

Anexa Nr. 1 La Partea I

Teren

| Nr cadastral | Suprafața (mp)* | Observații / Referințe |
|--------------|-----------------|---|
| | 4.868 | In TDP a fost înscris în mod eronat T169, corect fiind T168 Imobilul a fost diminuat cu un procent de 2,63% |

* Suprafața este determinată în planul de proiecție Stereo 70.



Date referitoare la teren

| Crt | Categorie folosință | Intra vilan | Suprafața (mp) | Tarla | Parcelă | Nr. topo | Observații / Referințe |
|-----|---------------------|-------------|----------------|-------|---------|----------|------------------------|
| 1 | arabil | NU | 4.868 | 168 | 9 | - | |

Lungime Segmente

1) Valorile lungimilor segmentelor sunt obținute din proiecție în plan.

| Punct început | X / Y | Punct sfârșit | X / Y | Lungime segment (** (m) |
|---------------|----------------------------|---------------|----------------------------|-------------------------|
| 1 | 399.724,983 295.659,651 | 2 | 399.796,497 296.152,148 | 497.662 |
| 2 | 399.796,497 296.152,148 | 3 | 399.786,973 296.154,632 | 9.843 |
| 3 | 399.786,973 296.154,632 | 4 | 399.715,457 295.662,122 | 497.675 |
| 4 | 399.715,457 295.662,122 | 5 | 399.715,464 295.662,12 | 0.007 |
| 5 | 399.715,464 295.662,12 | 1 | 399.724,983 295.659,651 | 9.834 |

**** Lungimile segmentelor sunt determinate în planul de proiecție Stereo 70 și sunt rotunjite la 1 milimetru.**

***** Distanța dintre puncte este formată din segmente cumulate ce sunt mai mici decât valoarea 1 milimetru.**

**DATE DESPRE IMOBILUL NR. 10251**

Oficiul de Cadastru și Publicitate Imobiliară DOLJ
Biroul de Cadastru și Publicitate Imobiliară Craiova

A. Partea I. Descrierea imobilului

TEREN Extravilan

Adresa: Jud. Dolj, T168 P47

| Nr. Crt | Nr cadastral Nr. topografic | Suprafața* (mp) | Observații / Referințe |
|---------|-----------------------------|-----------------|--|
| A1 | | 7.594 | Sector cadastral:28 Teren neimprejmuit; Imobilul a fost diminuat cu un procent de 2,63% |

B. Partea II. Proprietari și acte

| Inscrieri privitoare la dreptul de proprietate și alte drepturi reale | | Referințe |
|---|--|-----------|
| / | | |
| Act Administrativ nr. TDP1065-48939, din 11/03/1997 emis de CJSDPAT DOLJ; | | |
| B1 | Intabulare, drept de PROPRIETATE, dobandit prin Reconstituire, cota actuala 1/1, cota initiala 1/1 1) FURNIGĂ ELENA, LIPSA CNP 2) PÎRVU NICOLIȚA, LIPSA CNP 3) PÎRVU ION, LIPSA CNP | A1 |

C. Partea III. SARCINI .

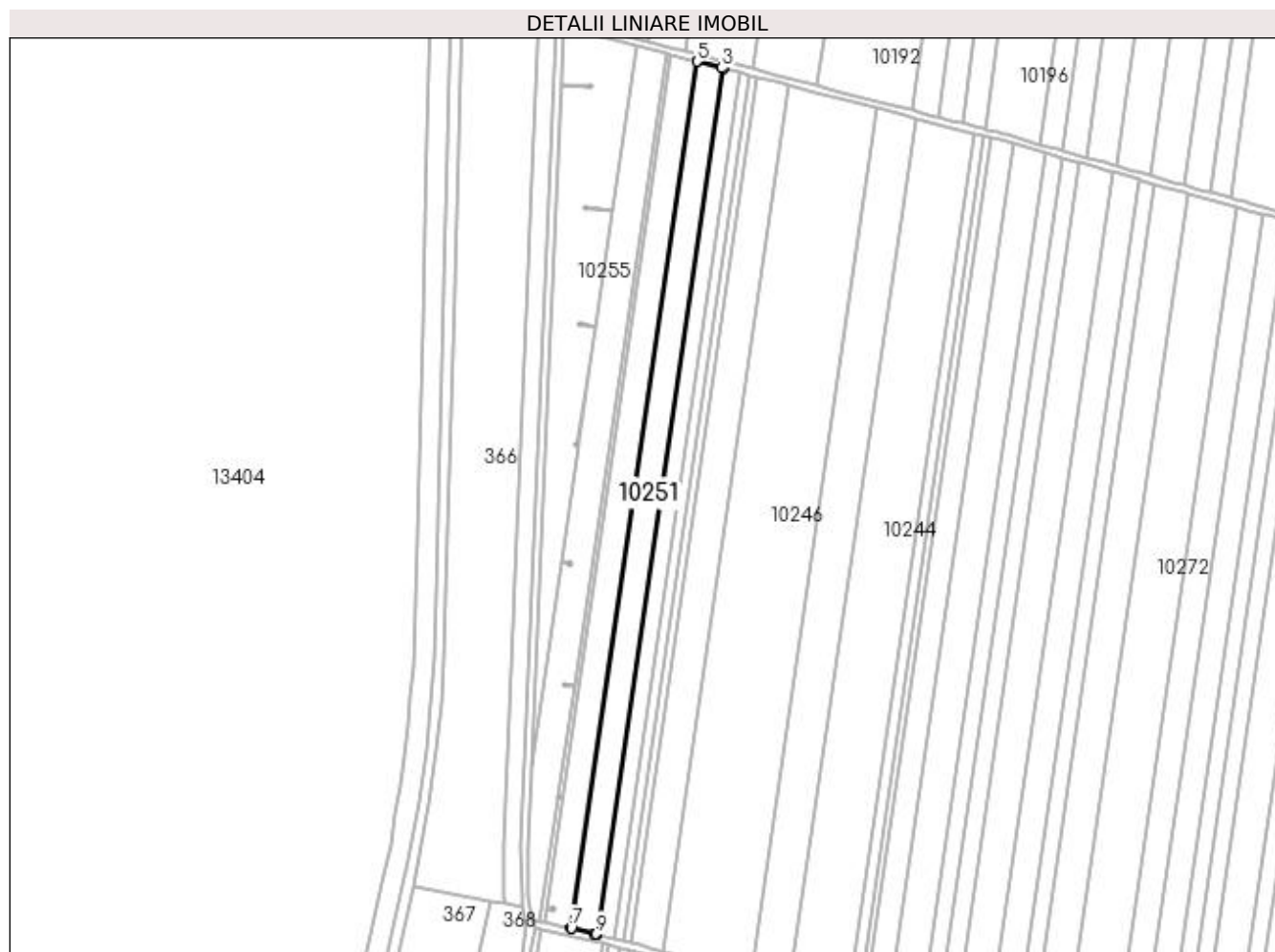
| Inscrieri privind dezmembramintele dreptului de proprietate, drepturi reale de garanție și sarcini | Referințe |
|--|-----------|
| NU SUNT | |

Anexa Nr. 1 La Partea I

Teren

| Nr cadastral | Suprafața (mp)* | Observații / Referințe |
|--------------|-----------------|---|
| | 7.594 | Imobilul a fost diminuat cu un procent de 2,63% |

* Suprafața este determinată în planul de proiecție Stereo 70.



Date referitoare la teren

| Crt | Categorie folosință | Intra vilan | Suprafața (mp) | Tarla | Parcelă | Nr. topo | Observații / Referințe |
|-----|---------------------|-------------|----------------|-------|---------|----------|------------------------|
| 1 | arabil | NU | 7.594 | 168 | 47 | - | |

Lungime Segmente

1) Valorile lungimilor segmentelor sunt obținute din proiecție în plan.

| Punct început | X / Y | Punct sfârșit | X / Y | Lungime segment (** (m) |
|---------------|----------------------------|---------------|----------------------------|-------------------------|
| 1 | 399.715,457 295.662,122 | 2 | 399.786,973 296.154,632 | 497.675 |
| 2 | 399.786,973 296.154,632 | 3 | 399.786,217 296.154,829 | 0.781 |
| 3 | 399.786,217 296.154,829 | 4 | 399.772,127 296.158,504 | 14.561 |
| 4 | 399.772,127 296.158,504 | 5 | 399.772,121 296.158,505 | 0.006 |
| 5 | 399.772,121 296.158,505 | 6 | 399.700,547 295.665,59 | 498.084 |

| Punct început | X / Y | Punct sfârșit | X / Y | Lungime segment (** (m) |
|---------------|----------------------------|---------------|----------------------------|-------------------------|
| 6 | 399.700,547 295.665,59 | 7 | 399.700,552 295.665,589 | 0.005 |
| 7 | 399.700,552 295.665,589 | 8 | 399.713,664 295.662,587 | 13.451 |
| 8 | 399.713,664 295.662,587 | 9 | 399.714,702 295.662,318 | 1.072 |
| 9 | 399.714,702 295.662,318 | 1 | 399.715,457 295.662,122 | 0.78 |

** Lungimile segmentelor sunt determinate în planul de proiecție Stereo 70 și sunt rotunjite la 1 milimetru.

*** Distanța dintre puncte este formată din segmente cumulate ce sunt mai mici decât valoarea 1 milimetru.

**DATE DESPRE IMOBILUL NR. 10252**

Oficiul de Cadastru și Publicitate Imobiliară DOLJ
 Biroul de Cadastru și Publicitate Imobiliară Craiova

A. Partea I. Descrierea imobilului

TEREN Extravilan

Adresa: Jud. Dolj, T168,P48

| Nr. Crt | Nr cadastral Nr. topografic | Suprafața* (mp) | Observații / Referințe |
|---------|-----------------------------|-----------------|---|
| A1 | 33093 | 7.526 | Sector cadastral:28 Teren neimprejmuit; |

B. Partea II. Proprietari și acte

| Inscrieri privitoare la dreptul de proprietate și alte drepturi reale | Referințe |
|---|-----------|
| 26812 / 11/02/2020 | |
| Act Notarial nr. 194, din 11/02/2020 emis de Florea ANA -MARIA; | |
| B2 | A1 |
| Intabulare, drept de PROPRIETATE, dobandit prin Conventie, cota actuala 1/1, cota initiala 1/1 1) SE CERVINA SA, CIF:2339853 | |

C. Partea III. SARCINI .

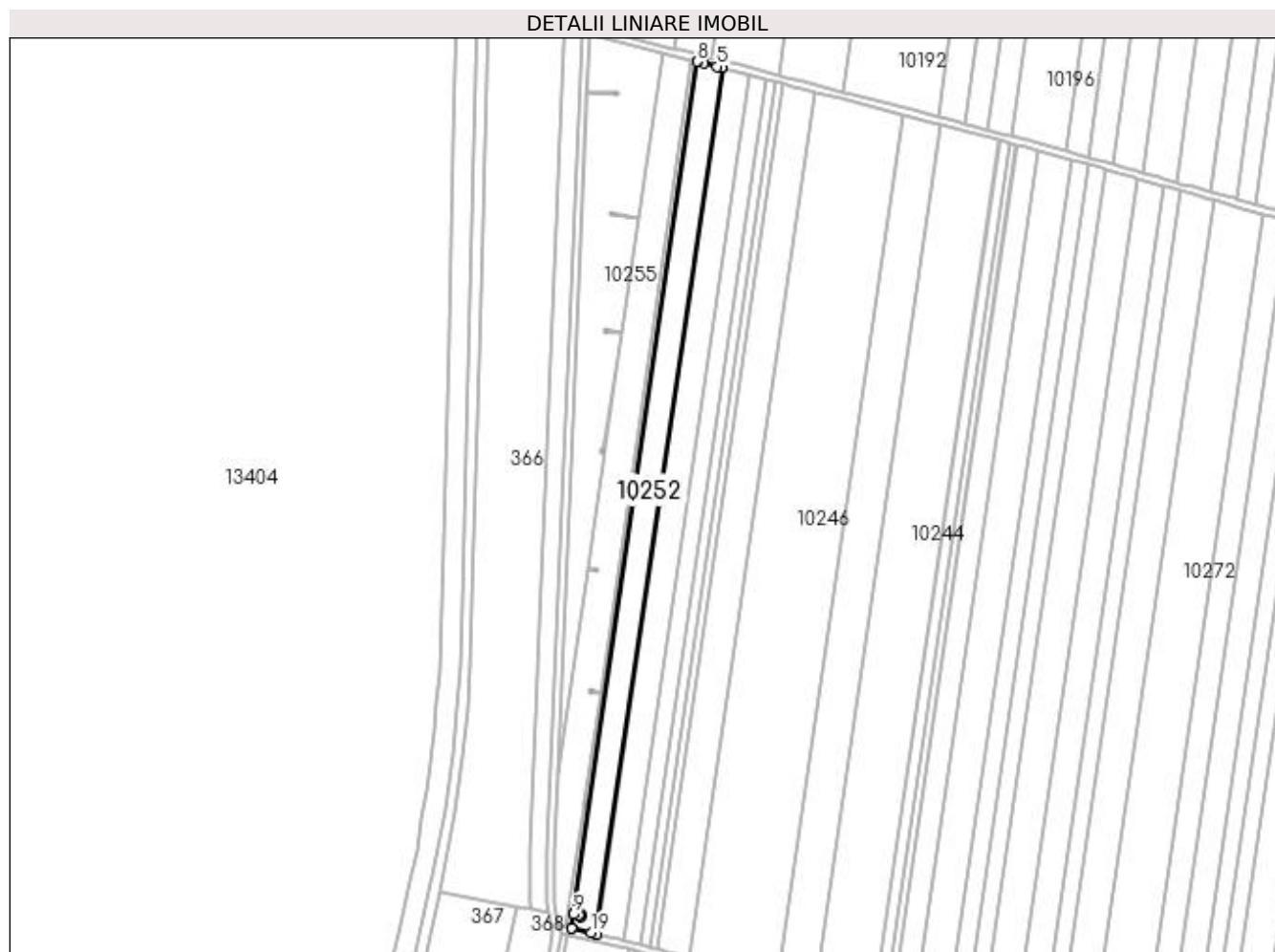
| Inscrieri privind dezmembramintele dreptului de proprietate, drepturi reale de garanție și sarcini | Referințe |
|--|-----------|
| NU SUNT | |

Anexa Nr. 1 La Partea I

Teren

| Nr cadastral | Suprafața (mp)* | Observații / Referințe |
|--------------|-----------------|------------------------|
| 33093 | 7.526 | |

* Suprafața este determinată în planul de proiecție Stereo 70.



Date referitoare la teren

| Crt | Categorie folosință | Intravilan | Suprafața (mp) | Tarla | Parcelă | Nr. topo | Observații / Referințe |
|-----|---------------------|------------|----------------|-------|---------|----------|------------------------|
| 1 | arabil | NU | 7.526 | 168 | 48 | - | |

Lungime Segmente

1) Valorile lungimilor segmentelor sunt obținute din proiecție în plan.

| Punct început | X / Y | Punct sfârșit | X / Y | Lungime segment (** (m) |
|---------------|----------------------------|---------------|----------------------------|-------------------------|
| 1 | 399.699,923 295.665,733 | 2 | 399.700,547 295.665,59 | 0.64 |
| 2 | 399.700,547 295.665,59 | 3 | 399.772,121 296.158,505 | 498.084 |
| 3 | 399.772,121 296.158,505 | 4 | 399.771,499 296.158,668 | 0.643 |
| 4 | 399.771,499 296.158,668 | 5 | 399.768,568 296.159,433 | 3.029 |
| 5 | 399.768,568 296.159,433 | 6 | 399.761,034 296.161,398 | 7.786 |

| Punct început | X / Y | Punct sfârșit | X / Y | Lungime segment (** (m) |
|---------------|----------------------------|---------------|----------------------------|-------------------------|
| 6 | 399.761,034 296.161,398 | 7 | 399.757,414 296.162,311 | 3.733 |
| 7 | 399.757,414 296.162,311 | 8 | 399.757,409 296.162,312 | 0.005 |
| 8 | 399.757,409 296.162,312 | 9 | 399.686,942 295.677,034 | 490.368 |
| 9 | 399.686,942 295.677,034 | 10 | 399.690,031 295.676,585 | 3.121 |
| 10 | 399.690,031 295.676,585 | 11 | 399.690,062 295.677,289 | 0.705 |
| 11 | 399.690,062 295.677,289 | 12 | 399.691,481 295.677,227 | 1.42 |
| 12 | 399.691,481 295.677,227 | 13 | 399.691,419 295.675,818 | 1.41 |
| 13 | 399.691,419 295.675,818 | 14 | 399.690,0 295.675,881 | 1.42 |
| 14 | 399.690,0 295.675,881 | 15 | 399.690,031 295.676,58 | 0.7 |
| 15 | 399.690,031 295.676,58 | 16 | 399.686,942 295.677,029 | 3.121 |
| 16 | 399.686,942 295.677,029 | 17 | 399.685,772 295.668,973 | 8.141 |
| 17 | 399.685,772 295.668,973 | 18 | 399.685,778 295.668,972 | 0.006 |
| 18 | 399.685,778 295.668,972 | 19 | 399.696,979 295.666,407 | 11.491 |
| 19 | 399.696,979 295.666,407 | 1 | 399.699,923 295.665,733 | 3.02 |

** Lungimile segmentelor sunt determinate în planul de proiecție Stereo 70 și sunt rotunjite la 1 milimetru.

*** Distanța dintre puncte este formată din segmente cumulate ce sunt mai mici decât valoarea 1 milimetru.

**DATE DESPRE IMOBILUL NR. 10253**

Oficiul de Cadastru și Publicitate Imobiliară DOLJ
Biroul de Cadastru și Publicitate Imobiliară Craiova

A. Partea I. Descrierea imobilului

TEREN Extravilan

Adresa: Jud. Dolj, T168 P49

| Nr. Crt | Nr cadastral Nr. topografic | Suprafața* (mp) | Observații / Referințe |
|---------|-----------------------------|-----------------|--|
| A1 | | 1.460 | Sector cadastral:28 Teren neimprejmuit; Imobilul a fost diminuat cu un procent de 2,63% |

B. Partea II. Proprietari și acte

| Inscrieri privitoare la dreptul de proprietate și alte drepturi reale | | Referințe |
|--|---|-----------|
| / | | |
| Act Administrativ nr. TDP993-59574, din 07/03/1997 emis de CJSDPAT DOLJ; | | |
| B1 | Intabulare, drept de PROPRIETATE, dobandit prin Reconstituire, cota actuala 1/1, cota initiala 1/1 1) CÎRSTIANU MARIA, LIPSA CNP | A1 |

C. Partea III. SARCINI .

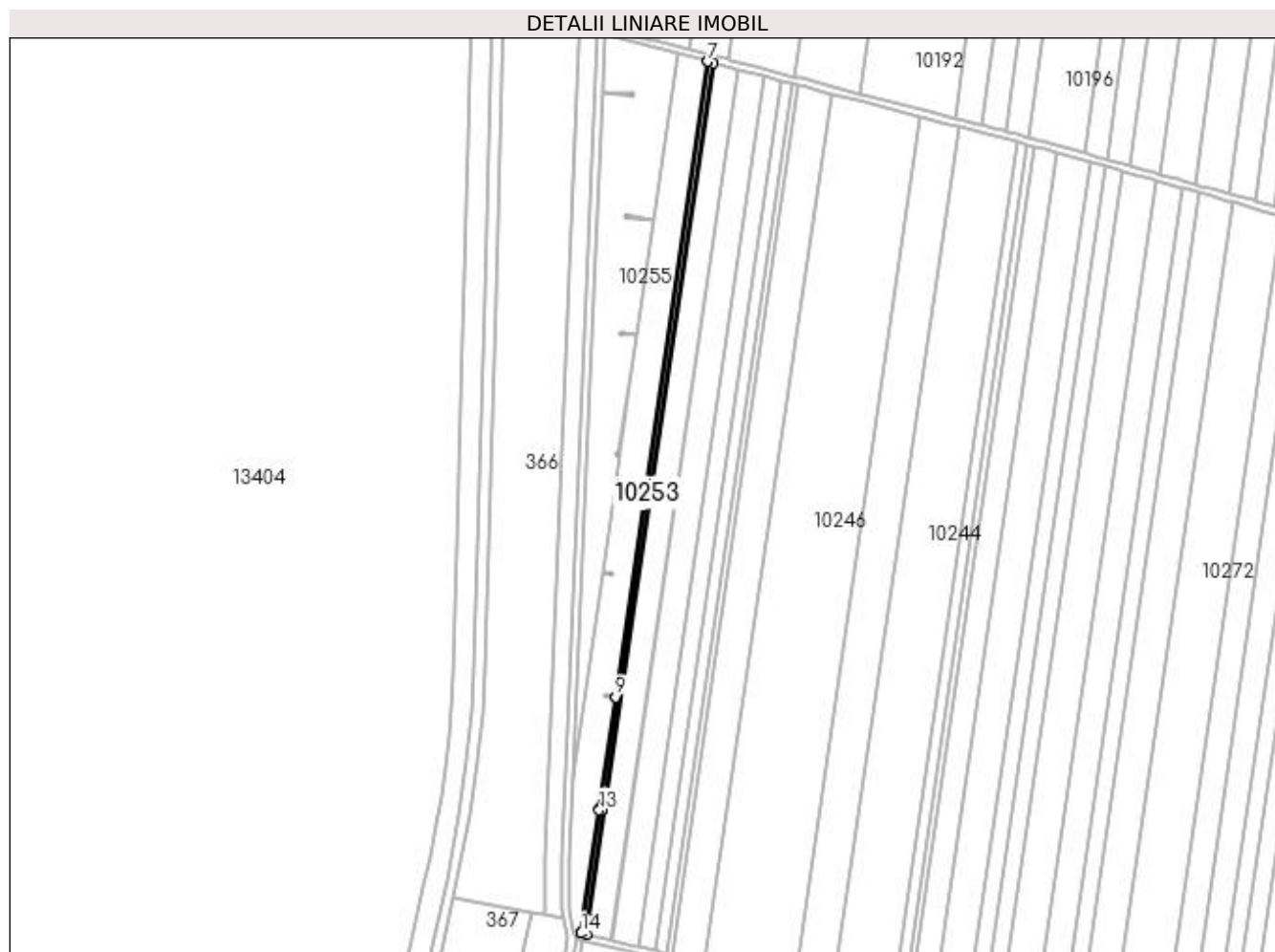
| Inscrieri privind dezmembramintele dreptului de proprietate, drepturi reale de garanție și sarcini | Referințe |
|--|-----------|
| NU SUNT | |

Anexa Nr. 1 La Partea I

Teren

| Nr cadastral | Suprafața (mp)* | Observații / Referințe |
|--------------|-----------------|---|
| | 1.460 | Imobilul a fost diminuat cu un procent de 2,63% |

* Suprafața este determinată în planul de proiecție Stereo 70.



Date referitoare la teren

| Crt | Categorie folosință | Intra vilan | Suprafața (mp) | Tarla | Parcelă | Nr. topo | Observații / Referințe |
|-----|---------------------|-------------|----------------|-------|---------|----------|------------------------|
| 1 | arabil | NU | 1.460 | 168 | 49 | - | |

Lungime Segmente

1) Valorile lungimilor segmentelor sunt obținute din proiecție în plan.

| Punct început | X / Y | Punct sfârșit | X / Y | Lungime segment (** (m) |
|---------------|----------------------------|---------------|----------------------------|-------------------------|
| 1 | 399.682,909 295.669,628 | 2 | 399.685,772 295.668,973 | 2.937 |
| 2 | 399.685,772 295.668,973 | 3 | 399.686,942 295.677,029 | 8.141 |
| 3 | 399.686,942 295.677,029 | 4 | 399.686,942 295.677,034 | 0.005 |
| 4 | 399.686,942 295.677,034 | 5 | 399.757,409 296.162,312 | 490.368 |
| 5 | 399.757,409 296.162,312 | 6 | 399.754,555 296.163,031 | 2.943 |

| Punct început | X / Y | Punct sfârșit | X / Y | Lungime segment (** (m) |
|---------------|----------------------------|---------------|----------------------------|-------------------------|
| 6 | 399.754,555 296.163,031 | 7 | 399.754,55 296.163,032 | 0.005 |
| 7 | 399.754,55 296.163,032 | 8 | 399.702,32 295.803,343 | 363.461 |
| 8 | 399.702,32 295.803,343 | 9 | 399.702,32 295.803,338 | 0.005 |
| 9 | 399.702,32 295.803,338 | 10 | 399.693,206 295.740,572 | 63.424 |
| 10 | 399.693,206 295.740,572 | 11 | 399.694,258 295.740,525 | 1.053 |
| 11 | 399.694,258 295.740,525 | 12 | 399.694,196 295.739,116 | 1.41 |
| 12 | 399.694,196 295.739,116 | 13 | 399.693,002 295.739,169 | 1.195 |
| 13 | 399.693,002 295.739,169 | 14 | 399.682,904 295.669,629 | 70.269 |
| 14 | 399.682,904 295.669,629 | 1 | 399.682,909 295.669,628 | 0.005 |

** Lungimile segmentelor sunt determinate în planul de proiecție Stereo 70 și sunt rotunjite la 1 milimetru.

*** Distanța dintre puncte este formată din segmente cumulate ce sunt mai mici decât valoarea 1 milimetru.

**DATE DESPRE IMOBILUL NR. 10254**

Oficiul de Cadastru și Publicitate Imobiliară DOLJ
Biroul de Cadastru și Publicitate Imobiliară Craiova

A. Partea I. Descrierea imobilului

TEREN Extravilan

Adresa: Jud. Dolj, T168 P13

| Nr. Crt | Nr cadastral Nr. topografic | Suprafața* (mp) | Observații / Referințe |
|---------|--------------------------------|-----------------|--|
| A1 | | 8.276 | Sector cadastral:28 Teren neimprejmuit; In TDP a fost inscris in mod eronat T169, corect fiind T168 Imobilul a fost diminuat cu un procent de 2,63% |

B. Partea II. Proprietari și acte

| Inscrieri privitoare la dreptul de proprietate și alte drepturi reale | Referințe |
|--|-----------|
| / | |
| Act Administrativ nr. TDP1063-48939, din 11/03/1997 emis de CJSDPAT DOLJ (Defunct conform certificatului de deces seria DS nr. 853951 din data de 09.11.2008); | |
| B1 | A1 |
| Intabulare, drept de PROPRIETATE, dobandit prin Reconstituire, cota actuala 1/1, cota initiala 1/1 | |
| 1) CATALINA ȘTEFAN, LIPSA CNP 2) CATANA ȘTEFANIA, LIPSA CNP 3) DUMITRESCU ELENA, LIPSA CNP 4) GURLEA VIORICA, LIPSA CNP 5) CĂTĂLINA DUMITRU, LIPSA CNP 6) CATALINA CONSTANTIN, LIPSA CNP 7) CATALINA ELIAN, LIPSA CNP 8) CATALINA FLORIN DEFUNCT:Da 9) CATALINA ION, LIPSA CNP | |

C. Partea III. SARCINI .

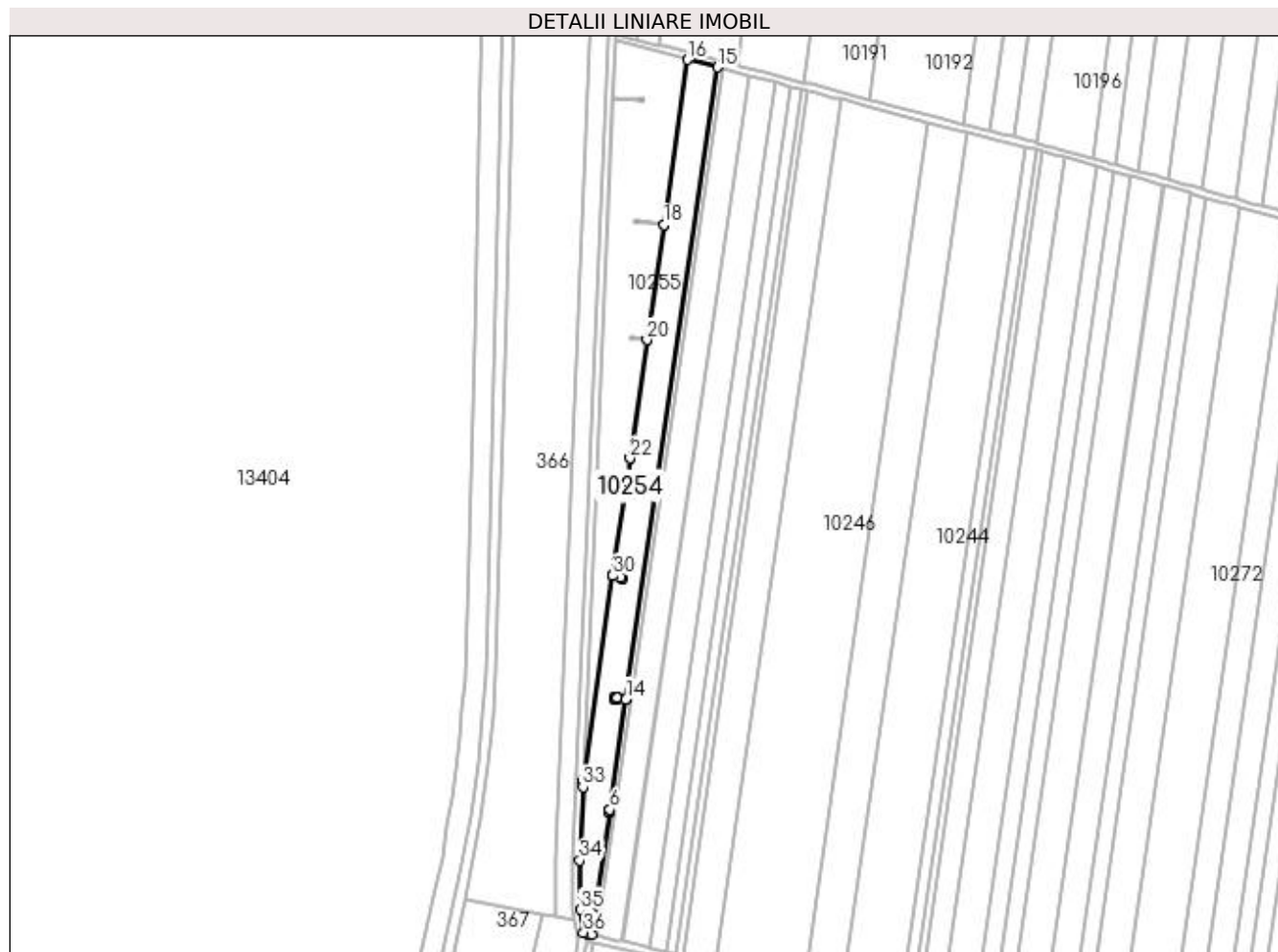
| Inscrieri privind dezmembramintele dreptului de proprietate, drepturi reale de garanție și sarcini | Referințe |
|--|-----------|
| NU SUNT | |

Anexa Nr. 1 La Partea I

Teren

| Nr cadastral | Suprafața (mp)* | Observații / Referințe |
|--------------|-----------------|---|
| | 8.276 | In TDP a fost înscris în mod eronat T169, corect fiind T168 Imobilul a fost diminuat cu un procent de 2,63% |

* Suprafața este determinată în planul de proiecție Stereo 70.



Date referitoare la teren

| Crt | Categorie folosință | Intra vilan | Suprafața (mp) | Tarla | Parcelă | Nr. topo | Observații / Referințe |
|-----|---------------------|-------------|----------------|-------|---------|----------|------------------------|
| 1 | arabil | NU | 8.276 | 168 | 13 | - | |

Lungime Segmente

1) Valorile lungimilor segmentelor sunt obținute din proiecție în plan.

| Punct început | X / Y | Punct sfârșit | X / Y | Lungime segment (** (m)) | Punct început | X / Y | Punct sfârșit | X / Y | Lungime segment (** (m)) |
|---------------|----------------------------|---------------|----------------------------|--------------------------|---------------|----------------------------|---------------|----------------------------|--------------------------|
| 1 | 399.680,294 295.670,227 | 2 | 399.682,904 295.669,629 | 2.678 | 2 | 399.682,904 295.669,629 | 3 | 399.693,002 295.739,169 | 70.269 |
| 3 | 399.693,002 295.739,169 | 4 | 399.692,778 295.739,179 | 0.224 | 4 | 399.692,778 295.739,179 | 5 | 399.692,84 295.740,588 | 1.41 |
| 5 | 399.692,84 295.740,588 | 6 | 399.693,206 295.740,572 | 0.366 | 6 | 399.693,206 295.740,572 | 7 | 399.702,32 295.803,338 | 63.424 |
| 7 | 399.702,32 295.803,338 | 8 | 399.697,376 295.804,056 | 4.996 | 8 | 399.697,376 295.804,056 | 9 | 399.697,345 295.803,351 | 0.706 |
| 9 | 399.697,345 295.803,351 | 10 | 399.695,926 295.803,414 | 1.42 | 10 | 399.695,926 295.803,414 | 11 | 399.695,989 295.804,822 | 1.409 |

| Punct început | X / Y | Punct sfârșit | X / Y | Lungime segment (** (m) |
|---------------|----------------------------|---------------|----------------------------|-------------------------|
| 11 | 399.695,989 295.804,822 | 12 | 399.697,407 295.804,76 | 1.419 |
| 13 | 399.697,376 295.804,06 | 14 | 399.702,32 295.803,343 | 4.996 |
| 15 | 399.754,55 296.163,032 | 16 | 399.737,545 296.167,319 | 17.537 |
| 17 | 399.723,888 296.073,269 | 18 | 399.723,888 296.073,264 | 0.005 |
| 19 | 399.714,394 296.007,885 | 20 | 399.714,394 296.007,88 | 0.005 |
| 21 | 399.704,608 295.940,487 | 22 | 399.704,607 295.940,482 | 0.005 |
| 23 | 399.694,901 295.873,642 | 24 | 399.699,305 295.873,003 | 4.45 |
| 25 | 399.699,336 295.873,707 | 26 | 399.700,755 295.873,644 | 1.42 |
| 27 | 399.700,693 295.872,236 | 28 | 399.699,274 295.872,298 | 1.42 |
| 29 | 399.699,305 295.872,998 | 30 | 399.694,901 295.873,637 | 4.45 |
| 31 | 399.678,023 295.757,406 | 32 | 399.678,002 295.756,928 | 0.478 |
| 33 | 399.677,845 295.753,379 | 34 | 399.676,009 295.711,676 | 41.743 |
| 35 | 399.676,32 295.683,644 | 36 | 399.678,278 295.670,689 | 13.102 |

| Punct început | X / Y | Punct sfârșit | X / Y | Lungime segment (** (m) |
|---------------|----------------------------|---------------|----------------------------|-------------------------|
| 12 | 399.697,407 295.804,76 | 13 | 399.697,376 295.804,06 | 0.701 |
| 14 | 399.702,32 295.803,343 | 15 | 399.754,55 296.163,032 | 363.461 |
| 16 | 399.737,545 296.167,319 | 17 | 399.723,888 296.073,269 | 95.036 |
| 18 | 399.723,888 296.073,264 | 19 | 399.714,394 296.007,885 | 66.065 |
| 20 | 399.714,394 296.007,88 | 21 | 399.704,608 295.940,487 | 68.1 |
| 22 | 399.704,607 295.940,482 | 23 | 399.694,901 295.873,642 | 67.541 |
| 24 | 399.699,305 295.873,003 | 25 | 399.699,336 295.873,707 | 0.705 |
| 26 | 399.700,755 295.873,644 | 27 | 399.700,693 295.872,236 | 1.409 |
| 28 | 399.699,274 295.872,298 | 29 | 399.699,305 295.872,998 | 0.701 |
| 30 | 399.694,901 295.873,637 | 31 | 399.678,023 295.757,406 | 117.45 |
| 32 | 399.678,002 295.756,928 | 33 | 399.677,845 295.753,379 | 3.552 |
| 34 | 399.676,009 295.711,676 | 35 | 399.676,32 295.683,644 | 28.034 |
| 36 | 399.678,278 295.670,689 | 1 | 399.680,294 295.670,227 | 2.068 |

** Lungimile segmentelor sunt determinate în planul de proiecție Stereo 70 și sunt rotunjite la 1 milimetru.

*** Distanța dintre puncte este formată din segmente cumulate ce sunt mai mici decât valoarea 1 milimetru.

**DATE DESPRE IMOBILUL NR. 10255**

Oficiul de Cadastru și Publicitate Imobiliară DOLJ
Biroul de Cadastru și Publicitate Imobiliară Craiova

A. Partea I. Descrierea imobilului

TEREN Extravilan

Adresa: Jud. Dolj, T168 P15

| Nr. Crt | Nr cadastral Nr. topografic | Suprafața* (mp) | Observații / Referințe |
|---------|-----------------------------|-----------------|--|
| A1 | | 8.763 | Sector cadastral:28 Teren neimprejmuat; In TDP a fost inscris in mod eronat T169, corect fiind T168 Imobilul a fost diminuat cu un procent de 2,63% |

B. Partea II. Proprietari și acte

| Inscrieri privitoare la dreptul de proprietate și alte drepturi reale | Referințe |
|---|-----------|
| / | |
| Act Notarial nr. CM 206, din 19/09/2018 emis de BIN FLOREA ANA-MARIA; | |
| B1 | A1 |
| Intabulare, drept de PROPRIETATE, dobandit prin Succesiune, cota actuala 1/1, cota initiala 1/1 1) DUMITRU ALEXANDRU | |

C. Partea III. SARCINI .

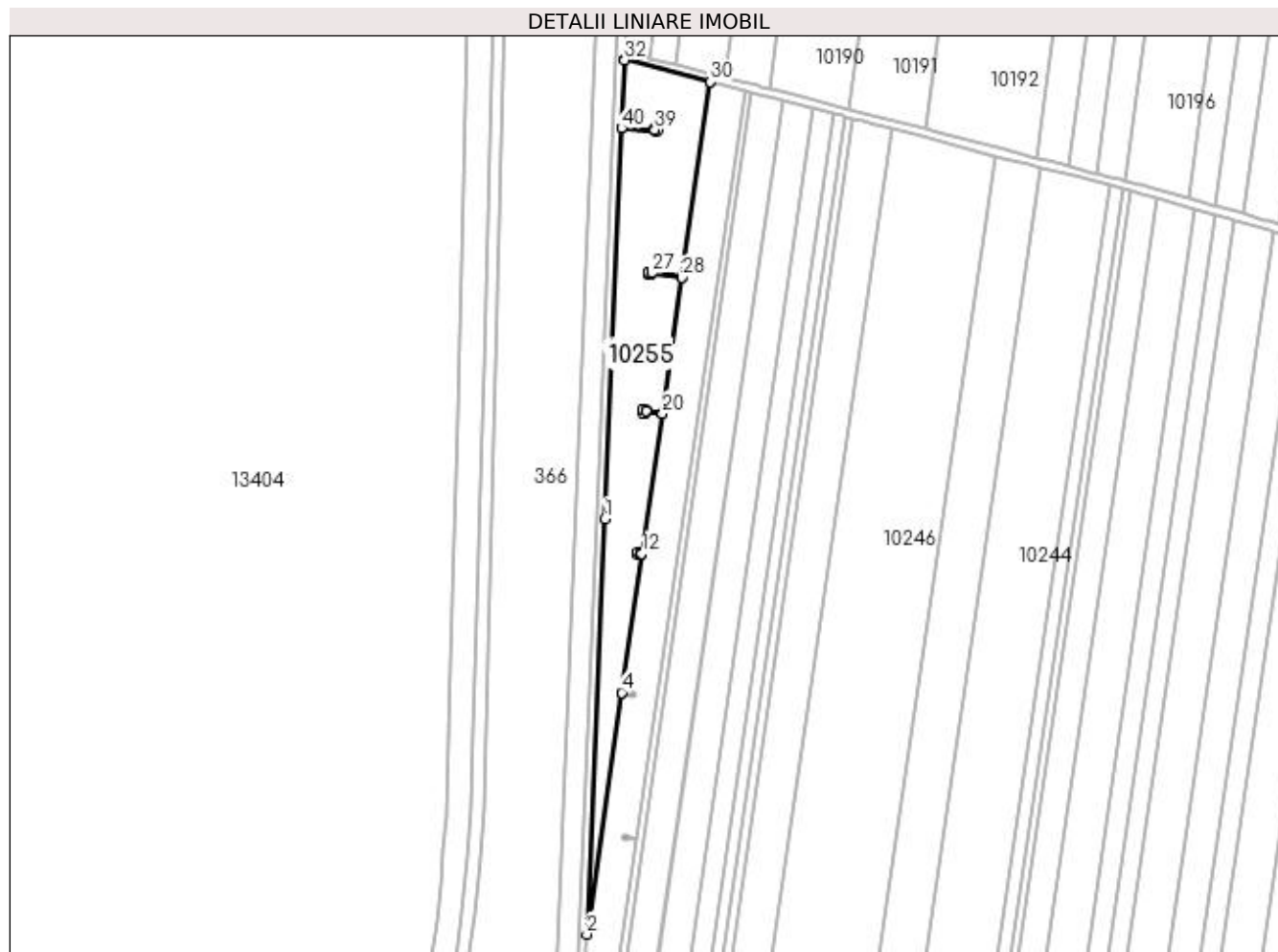
| Inscrieri privind dezmembramintele dreptului de proprietate, drepturi reale de garanție și sarcini | Referințe |
|--|-----------|
| NU SUNT | |

Anexa Nr. 1 La Partea I

Teren

| Nr cadastral | Suprafața (mp)* | Observații / Referințe |
|--------------|-----------------|---|
| | 8.763 | In TDP a fost înscris în mod eronat T169, corect fiind T168 Imobilul a fost diminuat cu un procent de 2,63% |

* Suprafața este determinată în planul de proiecție Stereo 70.



Date referitoare la teren

| Crt | Categorie folosință | Intra vilan | Suprafața (mp) | Tarla | Parcelă | Nr. topo | Observații / Referințe |
|-----|---------------------|-------------|----------------|-------|---------|----------|------------------------|
| 1 | arabil | NU | 8.763 | 168 | 15 | - | |

Lungime Segmente

1) Valorile lungimilor segmentelor sunt obținute din proiecție în plan.

| Punct început | X / Y | Punct sfârșit | X / Y | Lungime segment (** (m) | Punct început | X / Y | Punct sfârșit | X / Y | Lungime segment (** (m) |
|---------------|----------------------------|---------------|----------------------------|-------------------------|---------------|----------------------------|---------------|----------------------------|-------------------------|
| 1 | 399.686,819 295.957,177 | 2 | 399.678,023 295.757,406 | 199.965 | 2 | 399.678,023 295.757,406 | 3 | 399.694,901 295.873,637 | 117.45 |
| 3 | 399.694,901 295.873,637 | 4 | 399.694,901 295.873,642 | 0.005 | 4 | 399.694,901 295.873,642 | 5 | 399.704,607 295.940,482 | 67.541 |
| 5 | 399.704,607 295.940,482 | 6 | 399.704,04 295.940,564 | 0.573 | 6 | 399.704,04 295.940,564 | 7 | 399.704,009 295.939,86 | 0.705 |
| 7 | 399.704,009 295.939,86 | 8 | 399.702,591 295.939,922 | 1.419 | 8 | 399.702,591 295.939,922 | 9 | 399.702,653 295.941,331 | 1.41 |
| 9 | 399.702,653 295.941,331 | 10 | 399.704,071 295.941,268 | 1.419 | 10 | 399.704,071 295.941,268 | 11 | 399.704,04 295.940,569 | 0.7 |

| Punct început | X / Y | Punct sfârșit | X / Y | Lungime segment (** (m)) |
|---------------|----------------------------|---------------|----------------------------|--------------------------|
| 11 | 399.704,04 295.940,569 | 12 | 399.704,608 295.940,487 | 0.574 |
| 13 | 399.714,394 296.007,88 | 14 | 399.706,436 296.009,035 | 8.041 |
| 15 | 399.706,405 296.008,331 | 16 | 399.704,986 296.008,394 | 1.42 |
| 17 | 399.705,048 296.009,803 | 18 | 399.706,467 296.009,74 | 1.42 |
| 19 | 399.706,436 296.009,04 | 20 | 399.714,394 296.007,885 | 8.041 |
| 21 | 399.723,888 296.073,264 | 22 | 399.709,145 296.075,405 | 14.898 |
| 23 | 399.709,114 296.074,7 | 24 | 399.707,696 296.074,763 | 1.419 |
| 25 | 399.707,758 296.076,171 | 26 | 399.709,177 296.076,109 | 1.42 |
| 27 | 399.709,146 296.075,409 | 28 | 399.723,888 296.073,269 | 14.897 |
| 29 | 399.737,545 296.167,319 | 30 | 399.737,483 296.167,335 | 0.064 |
| 31 | 399.696,106 296.178,031 | 32 | 399.696,072 296.177,772 | 0.261 |
| 33 | 399.694,701 296.145,093 | 34 | 399.710,674 296.144,423 | 15.987 |
| 35 | 399.710,705 296.145,127 | 36 | 399.712,123 296.145,065 | 1.419 |
| 37 | 399.712,061 296.143,656 | 38 | 399.710,643 296.143,719 | 1.419 |
| 39 | 399.710,674 296.144,418 | 40 | 399.694,701 296.145,088 | 15.987 |

| Punct început | X / Y | Punct sfârșit | X / Y | Lungime segment (** (m)) |
|---------------|----------------------------|---------------|----------------------------|--------------------------|
| 12 | 399.704,608 295.940,487 | 13 | 399.714,394 296.007,88 | 68.1 |
| 14 | 399.706,436 296.009,035 | 15 | 399.706,405 296.008,331 | 0.705 |
| 16 | 399.704,986 296.008,394 | 17 | 399.705,048 296.009,803 | 1.41 |
| 18 | 399.706,467 296.009,74 | 19 | 399.706,436 296.009,04 | 0.701 |
| 20 | 399.714,394 296.007,885 | 21 | 399.723,888 296.073,264 | 66.065 |
| 22 | 399.709,145 296.075,405 | 23 | 399.709,114 296.074,7 | 0.706 |
| 24 | 399.707,696 296.074,763 | 25 | 399.707,758 296.076,171 | 1.409 |
| 26 | 399.709,177 296.076,109 | 27 | 399.709,146 296.075,409 | 0.701 |
| 28 | 399.723,888 296.073,269 | 29 | 399.737,545 296.167,319 | 95.036 |
| 30 | 399.737,483 296.167,335 | 31 | 399.696,106 296.178,031 | 42.737 |
| 32 | 399.696,072 296.177,772 | 33 | 399.694,701 296.145,093 | 32.708 |
| 34 | 399.710,674 296.144,423 | 35 | 399.710,705 296.145,127 | 0.705 |
| 36 | 399.712,123 296.145,065 | 37 | 399.712,061 296.143,656 | 1.41 |
| 38 | 399.710,643 296.143,719 | 39 | 399.710,674 296.144,418 | 0.7 |
| 40 | 399.694,701 296.145,088 | 1 | 399.686,819 295.957,177 | 188.076 |

** Lungimile segmentelor sunt determinate în planul de proiecție Stereo 70 și sunt rotunjite la 1 milimetru.

*** Distanța dintre puncte este formată din segmente cumulate ce sunt mai mici decât valoarea 1 milimetru.

**DATE DESPRE IMOBILUL NR. 10256**

Oficiul de Cadastru și Publicitate Imobiliară DOLJ
Biroul de Cadastru și Publicitate Imobiliară Craiova

A. Partea I. Descrierea imobilului

TEREN Extravilan

Adresa: Jud. Dolj, T168 P48/1

| Nr. Crt | Nr cadastral Nr. topografic | Suprafața* (mp) | Observații / Referințe |
|---------|-----------------------------|-----------------|--|
| A1 | | 2 | Sector cadastral:28 Teren neimprejmuit; LEA 20 kV SEGARCEA - SPP 38 |

Construcții

| Crt | Nr cadastral Nr. topografic | Adresa | Observații / Referințe |
|------|-----------------------------|-----------------------|---|
| A1.1 | | Jud. Dolj, T168 P48/1 | Nr. niveluri:1; S. construita la sol:2 mp; Stalp electric |

B. Partea II. Proprietari și acte

| Inscrieri privitoare la dreptul de proprietate și alte drepturi reale | | Referințe |
|--|---|-----------|
| / | | |
| Act Normativ nr. HG NR. 1705, din 29/11/2006 emis de GUVERNUL ROMANIEI (Legea 123 din 10.07.2012; Contract de concesiune nr. 6 din 20.06.2005; Act Aditional nr. 1 din 04.03.2016; Licenta pentru distributia energiei electrice nr. 14033 din 01.07.2002 si Anexa); | | |
| B1 | Intabulare, drept de PROPRIETATE, dobandit prin Lege, cota actuala 1/1, cota initiala 1/1 1) STATUL ROMAN- DOMENIUL PUBLIC, CIF:9999999999999, LIPSA CUI | A1, A1.1 |
| B2 | Intabulare, drept de ADMINISTRARE, dobandit prin Lege, cota actuala 1/1, cota initiala 1/1 1) MINISTERUL ECONOMIEI SI COMERTULUI, CIF:9999999999999, LIPSA CUI | A1, A1.1 |
| B3 | Intabulare, drept de CONCESIUNE pe o perioada de 49 de ani, dobandit prin Lege, cota actuala 1/1, cota initiala 1/1 1) CEZ DISTRIBUTIE SA, CIF:14491102 | A1, A1.1 |

C. Partea III. SARCINI .

| Inscrieri privind dezmembramintele dreptului de proprietate, drepturi reale de garanție și sarcini | Referințe |
|--|-----------|
| NU SUNT | |

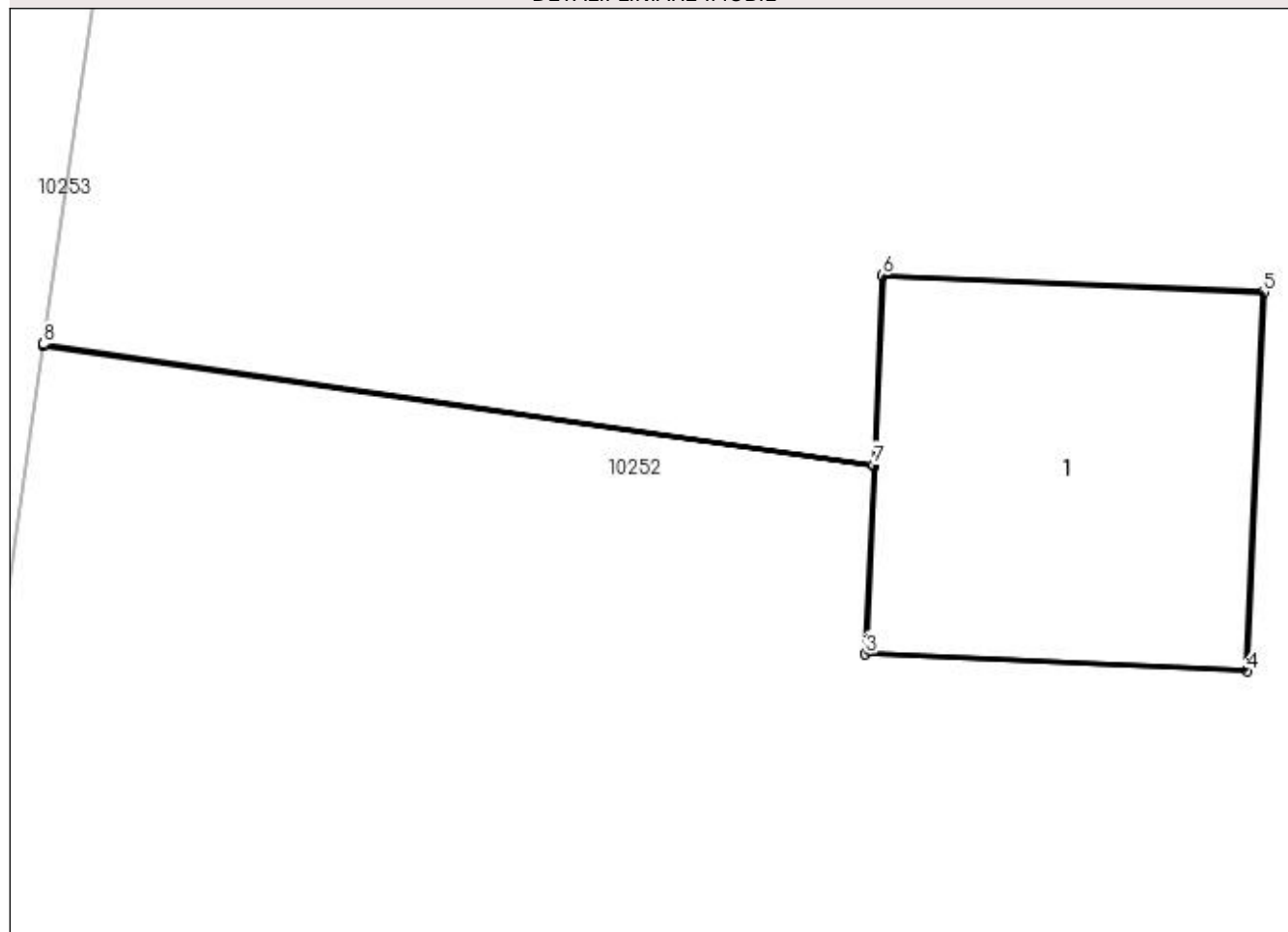
Anexa Nr. 1 La Partea I

Teren

| Nr cadastral | Suprafața (mp)* | Observații / Referințe |
|--------------|-----------------|-----------------------------|
| | 2 | LEA 20 kV SEGARCEA - SPP 38 |

* Suprafața este determinată în planul de proiecție Stereo 70.

DETALII LINIARE IMOBIL



Date referitoare la teren

| Crt | Categorie folosință | Intra vilan | Suprafața (mp) | Tarla | Parcelă | Nr. topo | Observații / Referințe |
|-----|---------------------|-------------|----------------|-------|---------|----------|------------------------|
| 1 | curți constructii | NU | 2 | 168 | 48/1 | - | |

Date referitoare la construcții

| Crt | Număr | Destinație construcție | Supraf. (mp) | Situație juridică | Observații / Referințe |
|------|-------|--------------------------------------|--------------|-------------------|---|
| A1.1 | | construcții industriale și edilitare | 2 | Cu acte | Nr. niveluri:1; S. construita la sol:2 mp; Stalp electric |

Lungime Segmente

1) Valorile lungimilor segmentelor sunt obținute din proiecție în plan.

| Punct început | X / Y | Punct sfârșit | X / Y | Lungime segment (** (m) |
|---------------|----------------------------|---------------|----------------------------|-------------------------|
| 1 | 399.686,942 295.677,029 | 2 | 399.690,031 295.676,58 | 3.121 |
| 2 | 399.690,031 295.676,58 | 3 | 399.690,0 295.675,881 | 0.7 |
| 3 | 399.690,0 295.675,881 | 4 | 399.691,419 295.675,818 | 1.42 |

| Punct început | X / Y | Punct sfârșit | X / Y | Lungime segment (** (m) |
|---------------|----------------------------|---------------|----------------------------|-------------------------|
| 4 | 399.691,419 295.675,818 | 5 | 399.691,481 295.677,227 | 1.41 |
| 5 | 399.691,481 295.677,227 | 6 | 399.690,062 295.677,289 | 1.42 |
| 6 | 399.690,062 295.677,289 | 7 | 399.690,031 295.676,585 | 0.705 |
| 7 | 399.690,031 295.676,585 | 8 | 399.686,942 295.677,034 | 3.121 |
| 8 | 399.686,942 295.677,034 | 1 | 399.686,942 295.677,029 | 0.005 |

** Lungimile segmentelor sunt determinate în planul de proiecție Stereo 70 și sunt rotunjite la 1 milimetru.

*** Distanța dintre puncte este formată din segmente cumulate ce sunt mai mici decât valoarea 1 milimetru.

**DATE DESPRE IMOBILUL NR. 10257**

Oficiul de Cadastru și Publicitate Imobiliară DOLJ
Biroul de Cadastru și Publicitate Imobiliară Craiova

A. Partea I. Descrierea imobilului

TEREN Extravilan

Adresa: Jud. Dolj, T168 P13/1

| Nr. Crt | Nr cadastral Nr. topografic | Suprafața* (mp) | Observații / Referințe |
|---------|-----------------------------|-----------------|--|
| A1 | | 2 | Sector cadastral:28 Teren neimprejmuit; LEA 20 kV SEGARCEA - SPP 38 |

Construcții

| Crt | Nr cadastral Nr. topografic | Adresa | Observații / Referințe |
|------|-----------------------------|-----------------------|---|
| A1.1 | | Jud. Dolj, T168 P13/1 | Nr. niveluri:1; S. construita la sol:2 mp; Stalp electric |

B. Partea II. Proprietari și acte

| Inscrieri privitoare la dreptul de proprietate și alte drepturi reale | | Referințe |
|--|---|-----------|
| / | | |
| Act Normativ nr. HG NR. 1705, din 29/11/2006 emis de GUVERNUL ROMANIEI (Legea 123 din 10.07.2012; Contract de concesiune nr. 6 din 20.06.2005; Act Aditional nr. 1 din 04.03.2016; Licenta pentru distributia energiei electrice nr. 14033 din 01.07.2002 si Anexa); | | |
| B1 | Intabulare, drept de PROPRIETATE, dobandit prin Lege, cota actuala 1/1, cota initiala 1/1 1) STATUL ROMAN- DOMENIUL PUBLIC, CIF:9999999999999, LIPSA CUI | A1, A1.1 |
| B2 | Intabulare, drept de ADMINISTRARE, dobandit prin Lege, cota actuala 1/1, cota initiala 1/1 1) MINISTERUL ECONOMIEI SI COMERTULUI, CIF:9999999999999, LIPSA CUI | A1, A1.1 |
| B3 | Intabulare, drept de CONCESIUNE pe o perioada de 49 de ani, dobandit prin Lege, cota actuala 1/1, cota initiala 1/1 1) CEZ DISTRIBUTIE SA, CIF:14491102 | A1, A1.1 |

C. Partea III. SARCINI .

| Inscrieri privind dezmembramintele dreptului de proprietate, drepturi reale de garanție și sarcini | Referințe |
|--|-----------|
| NU SUNT | |

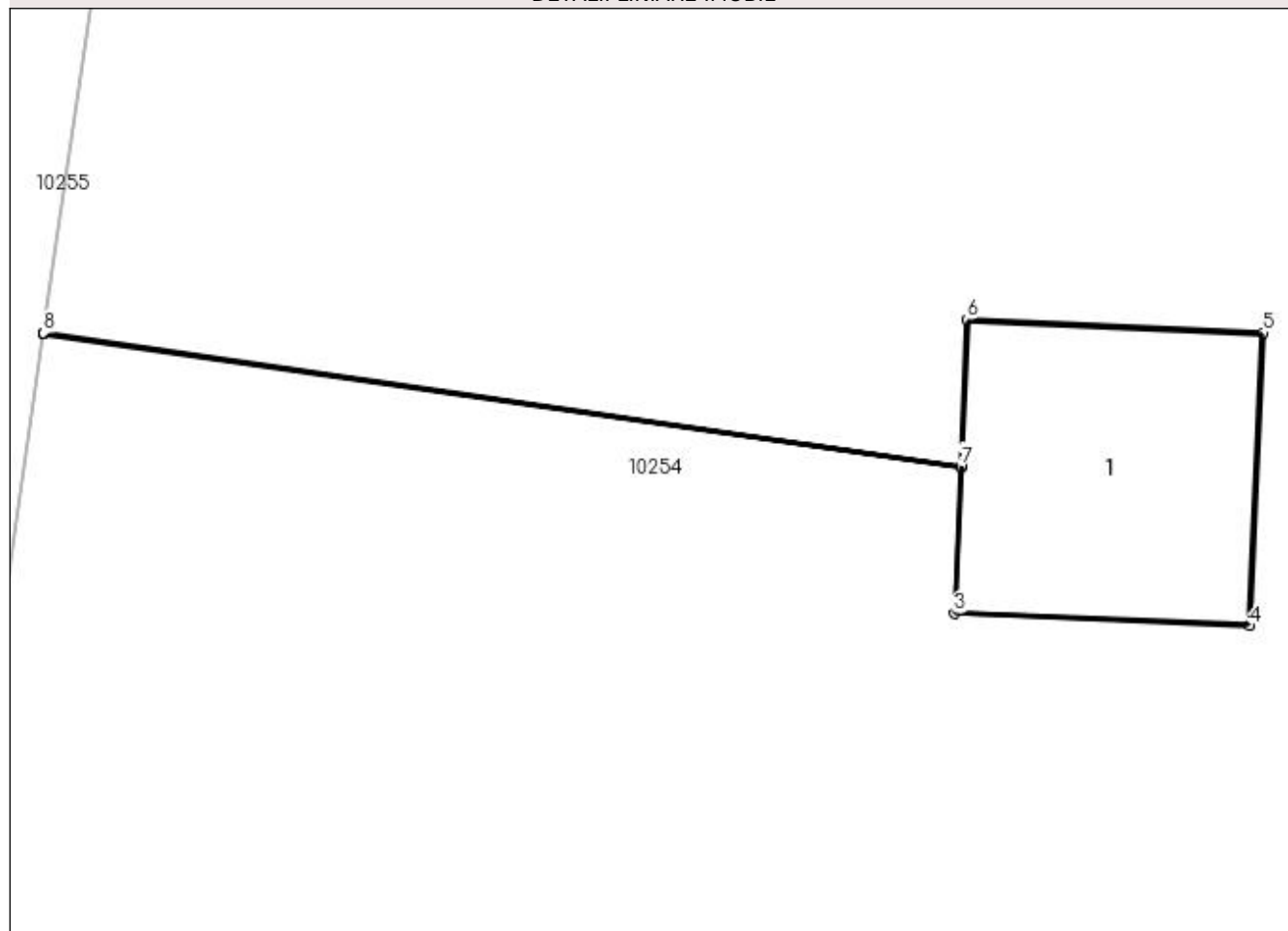
Anexa Nr. 1 La Partea I

Teren

| Nr cadastral | Suprafața (mp)* | Observații / Referințe |
|--------------|-----------------|-----------------------------|
| | 2 | LEA 20 kV SEGARCEA - SPP 38 |

* Suprafața este determinată în planul de proiecție Stereo 70.

DETALII LINIARE IMOBIL



Date referitoare la teren

| Crt | Categorie folosință | Intra vilan | Suprafața (mp) | Tarla | Parcelă | Nr. topo | Observații / Referințe |
|-----|---------------------|-------------|----------------|-------|---------|----------|------------------------|
| 1 | curți constructii | NU | 2 | 168 | 13/1 | - | |

Date referitoare la construcții

| Crt | Număr | Destinație construcție | Supraf. (mp) | Situație juridică | Observații / Referințe |
|------|-------|--------------------------------------|--------------|-------------------|---|
| A1.1 | | construcții industriale și edilitare | 2 | Cu acte | Nr. niveluri:1; S. construita la sol:2 mp; Stalp electric |

Lungime Segmente

1) Valorile lungimilor segmentelor sunt obținute din proiecție în plan.

| Punct început | X / Y | Punct sfârșit | X / Y | Lungime segment (** (m) |
|---------------|----------------------------|---------------|----------------------------|-------------------------|
| 1 | 399.694,901 295.873,637 | 2 | 399.699,305 295.872,998 | 4.45 |
| 2 | 399.699,305 295.872,998 | 3 | 399.699,274 295.872,298 | 0.701 |
| 3 | 399.699,274 295.872,298 | 4 | 399.700,693 295.872,236 | 1.42 |

| Punct început | X / Y | Punct sfârșit | X / Y | Lungime segment (** (m) |
|---------------|----------------------------|---------------|----------------------------|-------------------------|
| 4 | 399.700,693 295.872,236 | 5 | 399.700,755 295.873,644 | 1.409 |
| 5 | 399.700,755 295.873,644 | 6 | 399.699,336 295.873,707 | 1.42 |
| 6 | 399.699,336 295.873,707 | 7 | 399.699,305 295.873,003 | 0.705 |
| 7 | 399.699,305 295.873,003 | 8 | 399.694,901 295.873,642 | 4.45 |
| 8 | 399.694,901 295.873,642 | 1 | 399.694,901 295.873,637 | 0.005 |

** Lungimile segmentelor sunt determinate în planul de proiecție Stereo 70 și sunt rotunjite la 1 milimetru.

*** Distanța dintre puncte este formată din segmente cumulate ce sunt mai mici decât valoarea 1 milimetru.

**DATE DESPRE IMOBILUL NR. 10258**

Oficiul de Cadastru și Publicitate Imobiliară DOLJ
Biroul de Cadastru și Publicitate Imobiliară Craiova

A. Partea I. Descrierea imobilului

TEREN Extravilan

Adresa: Jud. Dolj, T168 P13/2

| Nr. Crt | Nr cadastral Nr. topografic | Suprafața* (mp) | Observații / Referințe |
|---------|-----------------------------|-----------------|--|
| A1 | | 2 | Sector cadastral:28 Teren neimprejmuit; LEA 20 kV SEGARCEA - SPP 38 |

Construcții

| Crt | Nr cadastral Nr. topografic | Adresa | Observații / Referințe |
|------|-----------------------------|-----------------------|---|
| A1.1 | | Jud. Dolj, T168 P13/2 | Nr. niveluri:1; S. construita la sol:2 mp; Stalp electric |

B. Partea II. Proprietari și acte

| Inscrieri privitoare la dreptul de proprietate și alte drepturi reale | | Referințe |
|--|---|-----------|
| / | | |
| Act Normativ nr. HG NR. 1705, din 29/11/2006 emis de GUVERNUL ROMANIEI (Legea 123 din 10.07.2012; Contract de concesiune nr. 6 din 20.06.2005; Act Aditional nr. 1 din 04.03.2016; Licenta pentru distributia energiei electrice nr. 14033 din 01.07.2002 si Anexa); | | |
| B1 | Intabulare, drept de PROPRIETATE, dobandit prin Lege, cota actuala 1/1, cota initiala 1/1 1) STATUL ROMAN- DOMENIUL PUBLIC, CIF:9999999999999, LIPSA CUI | A1, A1.1 |
| B2 | Intabulare, drept de ADMINISTRARE, dobandit prin Lege, cota actuala 1/1, cota initiala 1/1 1) MINISTERUL ECONOMIEI SI COMERTULUI, CIF:9999999999999, LIPSA CUI | A1, A1.1 |
| B3 | Intabulare, drept de CONCESIUNE pe o perioada de 49 de ani, dobandit prin Lege, cota actuala 1/1, cota initiala 1/1 1) CEZ DISTRIBUTIE SA, CIF:14491102 | A1, A1.1 |

C. Partea III. SARCINI .

| Inscrieri privind dezmembramintele dreptului de proprietate, drepturi reale de garanție și sarcini | Referințe |
|--|-----------|
| NU SUNT | |

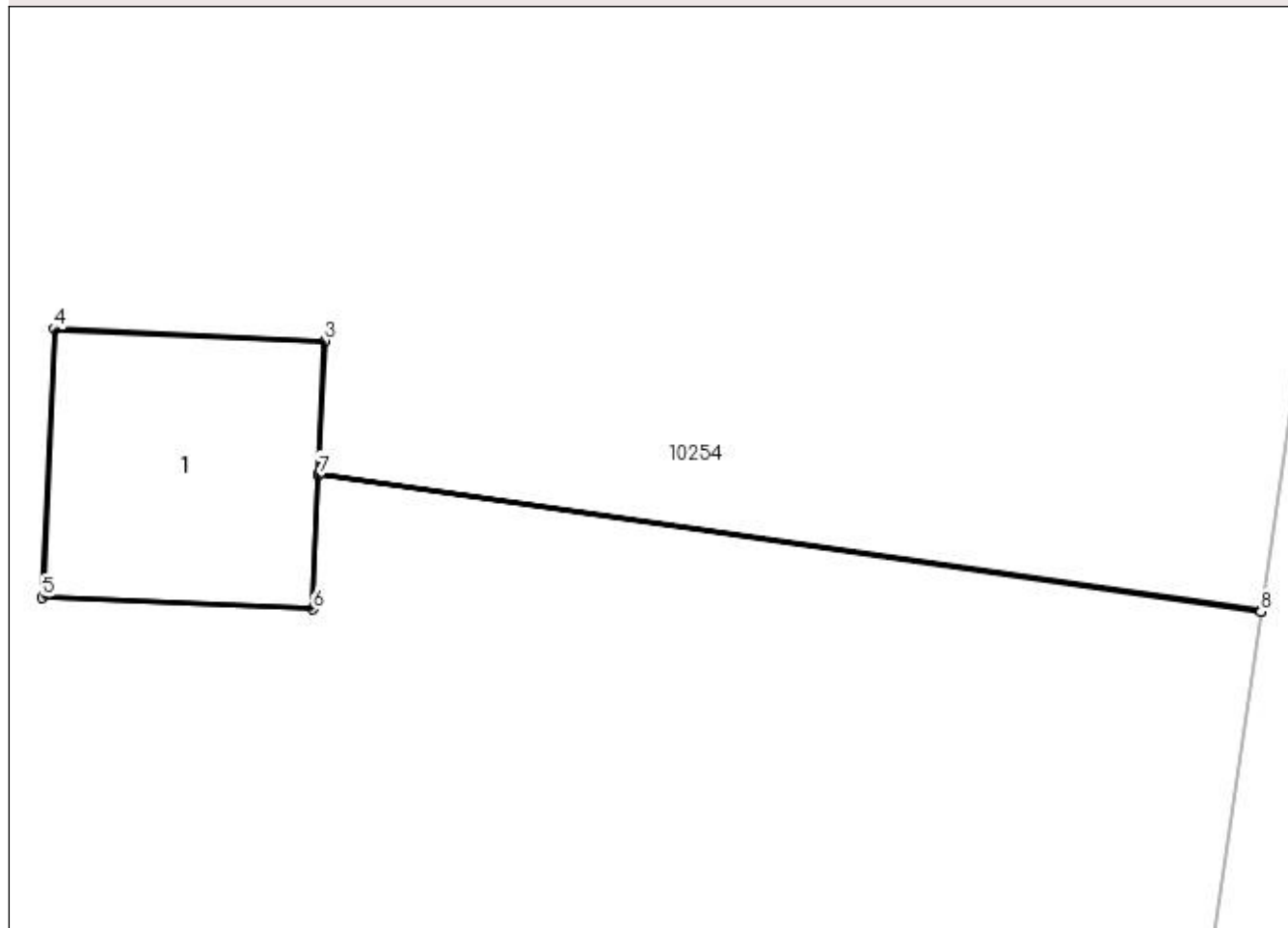
Anexa Nr. 1 La Partea I

Teren

| Nr cadastral | Suprafața (mp)* | Observații / Referințe |
|--------------|-----------------|-----------------------------|
| | 2 | LEA 20 kV SEGARCEA - SPP 38 |

* Suprafața este determinată în planul de proiecție Stereo 70.

DETALII LINIARE IMOBIL



Date referitoare la teren

| Crt | Categorie folosință | Intra vilan | Suprafața (mp) | Tarla | Parcelă | Nr. topo | Observații / Referințe |
|-----|---------------------|-------------|----------------|-------|---------|----------|------------------------|
| 1 | curți constructii | NU | 2 | 168 | 13/2 | - | |

Date referitoare la construcții

| Crt | Număr | Destinație construcție | Supraf. (mp) | Situație juridică | Observații / Referințe |
|------|-------|--------------------------------------|--------------|-------------------|---|
| A1.1 | | construcții industriale și edilitare | 2 | Cu acte | Nr. niveluri:1; S. construita la sol:2 mp; Stalp electric |

Lungime Segmente

1) Valorile lungimilor segmentelor sunt obținute din proiecție în plan.

| Punct început | X / Y | Punct sfârșit | X / Y | Lungime segment (** (m) |
|---------------|---------------------------|---------------|----------------------------|-------------------------|
| 1 | 399.702,32 295.803,343 | 2 | 399.697,376 295.804,06 | 4.996 |
| 2 | 399.697,376 295.804,06 | 3 | 399.697,407 295.804,76 | 0.701 |
| 3 | 399.697,407 295.804,76 | 4 | 399.695,989 295.804,822 | 1.419 |

| Punct început | X / Y | Punct sfârșit | X / Y | Lungime segment (** (m) |
|---------------|----------------------------|---------------|----------------------------|-------------------------|
| 4 | 399.695,989 295.804,822 | 5 | 399.695,926 295.803,414 | 1.409 |
| 5 | 399.695,926 295.803,414 | 6 | 399.697,345 295.803,351 | 1.42 |
| 6 | 399.697,345 295.803,351 | 7 | 399.697,376 295.804,056 | 0.706 |
| 7 | 399.697,376 295.804,056 | 8 | 399.702,32 295.803,338 | 4.996 |
| 8 | 399.702,32 295.803,338 | 1 | 399.702,32 295.803,343 | 0.005 |

** Lungimile segmentelor sunt determinate în planul de proiecție Stereo 70 și sunt rotunjite la 1 milimetru.

*** Distanța dintre puncte este formată din segmente cumulate ce sunt mai mici decât valoarea 1 milimetru.

**DATE DESPRE IMOBILUL NR. 10259**

Oficiul de Cadastru și Publicitate Imobiliară DOLJ
Biroul de Cadastru și Publicitate Imobiliară Craiova

A. Partea I. Descrierea imobilului

TEREN Extravilan

Adresa: Jud. Dolj, T168 P15/1

| Nr. Crt | Nr cadastral Nr. topografic | Suprafața* (mp) | Observații / Referințe |
|---------|-----------------------------|-----------------|--|
| A1 | | 2 | Sector cadastral:28 Teren neimprejmuit; LEA 20 kV SEGARCEA - SPP 38 |

Construcții

| Crt | Nr cadastral Nr. topografic | Adresa | Observații / Referințe |
|------|-----------------------------|-----------------------|---|
| A1.1 | | Jud. Dolj, T168 P15/1 | Nr. niveluri:1; S. construita la sol:2 mp; Stalp electric |

B. Partea II. Proprietari și acte

| Inscrieri privitoare la dreptul de proprietate și alte drepturi reale | | Referințe |
|--|---|-----------|
| / | | |
| Act Normativ nr. HG NR. 1705, din 29/11/2006 emis de GUVERNUL ROMANIEI (Legea 123 din 10.07.2012; Contract de concesiune nr. 6 din 20.06.2005; Act Aditional nr. 1 din 04.03.2016; Licenta pentru distributia energiei electrice nr. 14033 din 01.07.2002 si Anexa); | | |
| B1 | Intabulare, drept de PROPRIETATE, dobandit prin Lege, cota actuala 1/1, cota initiala 1/1 1) STATUL ROMAN- DOMENIUL PUBLIC, CIF:9999999999999, LIPSA CUI | A1, A1.1 |
| B2 | Intabulare, drept de ADMINISTRARE, dobandit prin Lege, cota actuala 1/1, cota initiala 1/1 1) MINISTERUL ECONOMIEI SI COMERTULUI, CIF:9999999999999, LIPSA CUI | A1, A1.1 |
| B3 | Intabulare, drept de CONCESIUNE pe o perioada de 49 de ani, dobandit prin Lege, cota actuala 1/1, cota initiala 1/1 1) CEZ DISTRIBUTIE SA, CIF:14491102 | A1, A1.1 |

C. Partea III. SARCINI .

| Inscrieri privind dezmembramintele dreptului de proprietate, drepturi reale de garanție și sarcini | Referințe |
|--|-----------|
| NU SUNT | |

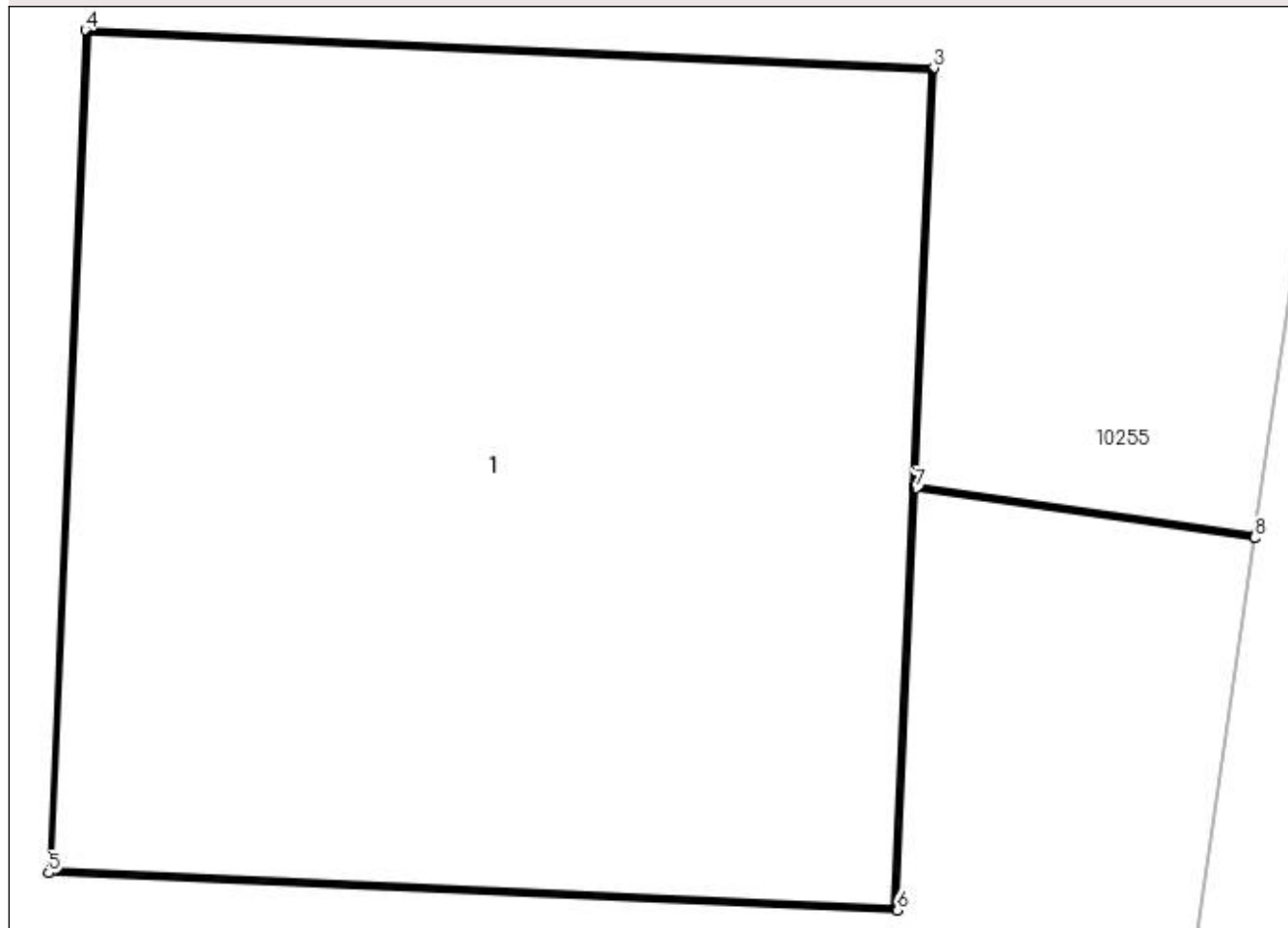
Anexa Nr. 1 La Partea I

Teren

| Nr cadastral | Suprafața (mp)* | Observații / Referințe |
|--------------|-----------------|-----------------------------|
| | 2 | LEA 20 kV SEGARCEA - SPP 38 |

* Suprafața este determinată în planul de proiecție Stereo 70.

DETALII LINIARE IMOBIL



Date referitoare la teren

| Crt | Categorie folosință | Intra vilan | Suprafața (mp) | Tarla | Parcelă | Nr. topo | Observații / Referințe |
|-----|---------------------|-------------|----------------|-------|---------|----------|------------------------|
| 1 | curți constructii | NU | 2 | 168 | 15/1 | - | |

Date referitoare la construcții

| Crt | Număr | Destinație construcție | Supraf. (mp) | Situație juridică | Observații / Referințe |
|------|-------|--------------------------------------|--------------|-------------------|---|
| A1.1 | | construcții industriale și edilitare | 2 | Cu acte | Nr. niveluri:1; S. construită la sol:2 mp; Stalp electric |

Lungime Segmente

1) Valorile lungimilor segmentelor sunt obținute din proiecție în plan.

| Punct început | X / Y | Punct sfârșit | X / Y | Lungime segment (** (m) |
|---------------|----------------------------|---------------|----------------------------|-------------------------|
| 1 | 399.704,608 295.940,487 | 2 | 399.704,04 295.940,569 | 0.574 |
| 2 | 399.704,04 295.940,569 | 3 | 399.704,071 295.941,268 | 0.7 |
| 3 | 399.704,071 295.941,268 | 4 | 399.702,653 295.941,331 | 1.419 |

| Punct început | X / Y | Punct sfârșit | X / Y | Lungime segment (** (m) |
|---------------|----------------------------|---------------|----------------------------|-------------------------|
| 4 | 399.702,653 295.941,331 | 5 | 399.702,591 295.939,922 | 1.41 |
| 5 | 399.702,591 295.939,922 | 6 | 399.704,009 295.939,86 | 1.419 |
| 6 | 399.704,009 295.939,86 | 7 | 399.704,04 295.940,564 | 0.705 |
| 7 | 399.704,04 295.940,564 | 8 | 399.704,607 295.940,482 | 0.573 |
| 8 | 399.704,607 295.940,482 | 1 | 399.704,608 295.940,487 | 0.005 |

** Lungimile segmentelor sunt determinate în planul de proiecție Stereo 70 și sunt rotunjite la 1 milimetru.

*** Distanța dintre puncte este formată din segmente cumulate ce sunt mai mici decât valoarea 1 milimetru.

**DATE DESPRE IMOBILUL NR. 10260**

Oficiul de Cadastru și Publicitate Imobiliară DOLJ
Biroul de Cadastru și Publicitate Imobiliară Craiova

A. Partea I. Descrierea imobilului

TEREN Extravilan

Adresa: Jud. Dolj, T168 P15/2

| Nr. Crt | Nr cadastral Nr. topografic | Suprafața* (mp) | Observații / Referințe |
|---------|-----------------------------|-----------------|--|
| A1 | | 2 | Sector cadastral:28 Teren neimprejmuit; LEA 20 kV SEGARCEA - SPP 38 |

Construcții

| Crt | Nr cadastral Nr. topografic | Adresa | Observații / Referințe |
|------|-----------------------------|-----------------------|---|
| A1.1 | | Jud. Dolj, T168 P15/2 | Nr. niveluri:1; S. construita la sol:2 mp; Stalp electric |

B. Partea II. Proprietari și acte

| Inscrieri privitoare la dreptul de proprietate și alte drepturi reale | | Referințe |
|--|---|-----------|
| / | | |
| Act Normativ nr. HG NR. 1705, din 29/11/2006 emis de GUVERNUL ROMANIEI (Legea 123 din 10.07.2012; Contract de concesiune nr. 6 din 20.06.2005; Act Aditional nr. 1 din 04.03.2016; Licenta pentru distributia energiei electrice nr. 14033 din 01.07.2002 si Anexa); | | |
| B1 | Intabulare, drept de PROPRIETATE, dobandit prin Lege, cota actuala 1/1, cota initiala 1/1 1) STATUL ROMAN- DOMENIUL PUBLIC, CIF:9999999999999, LIPSA CUI | A1, A1.1 |
| B2 | Intabulare, drept de ADMINISTRARE, dobandit prin Lege, cota actuala 1/1, cota initiala 1/1 1) MINISTERUL ECONOMIEI SI COMERTULUI, CIF:9999999999999, LIPSA CUI | A1, A1.1 |
| B3 | Intabulare, drept de CONCESIUNE pe o perioada de 49 de ani, dobandit prin Lege, cota actuala 1/1, cota initiala 1/1 1) CEZ DISTRIBUTIE SA, CIF:14491102 | A1, A1.1 |

C. Partea III. SARCINI .

| Inscrieri privind dezmembramintele dreptului de proprietate, drepturi reale de garanție și sarcini | Referințe |
|--|-----------|
| NU SUNT | |

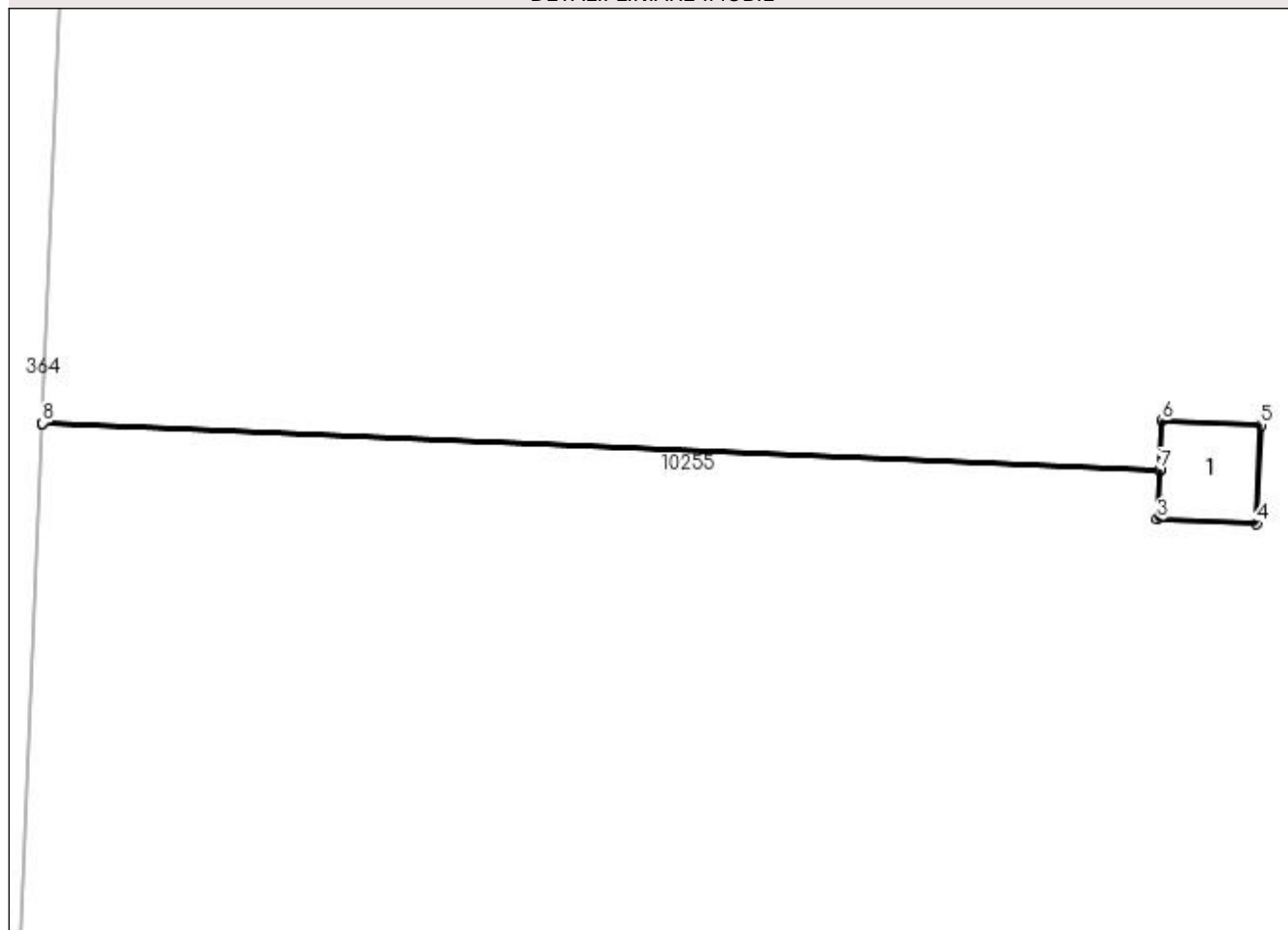
Anexa Nr. 1 La Partea I

Teren

| Nr cadastral | Suprafața (mp)* | Observații / Referințe |
|--------------|-----------------|-----------------------------|
| | 2 | LEA 20 kV SEGARCEA - SPP 38 |

* Suprafața este determinată în planul de proiecție Stereo 70.

DETALII LINIARE IMOBIL



Date referitoare la teren

| Crt | Categorie folosință | Intra vilan | Suprafața (mp) | Tarla | Parcelă | Nr. topo | Observații / Referințe |
|-----|---------------------|-------------|----------------|-------|---------|----------|------------------------|
| 1 | curți constructii | NU | 2 | 168 | 15/2 | - | |

Date referitoare la construcții

| Crt | Număr | Destinație construcție | Supraf. (mp) | Situație juridică | Observații / Referințe |
|------|-------|--------------------------------------|--------------|-------------------|---|
| A1.1 | | construcții industriale și edilitare | 2 | Cu acte | Nr. niveluri:1; S. construita la sol:2 mp; Stalp electric |

Lungime Segmente

1) Valorile lungimilor segmentelor sunt obținute din proiecție în plan.

| Punct început | X / Y | Punct sfârșit | X / Y | Lungime segment (** (m) |
|---------------|----------------------------|---------------|----------------------------|-------------------------|
| 1 | 399.694,701 296.145,088 | 2 | 399.710,674 296.144,418 | 15.987 |
| 2 | 399.710,674 296.144,418 | 3 | 399.710,643 296.143,719 | 0.7 |
| 3 | 399.710,643 296.143,719 | 4 | 399.712,061 296.143,656 | 1.419 |

| Punct început | X / Y | Punct sfârșit | X / Y | Lungime segment (** (m) |
|---------------|----------------------------|---------------|----------------------------|-------------------------|
| 4 | 399.712,061 296.143,656 | 5 | 399.712,123 296.145,065 | 1.41 |
| 5 | 399.712,123 296.145,065 | 6 | 399.710,705 296.145,127 | 1.419 |
| 6 | 399.710,705 296.145,127 | 7 | 399.710,674 296.144,423 | 0.705 |
| 7 | 399.710,674 296.144,423 | 8 | 399.694,701 296.145,093 | 15.987 |
| 8 | 399.694,701 296.145,093 | 1 | 399.694,701 296.145,088 | 0.005 |

** Lungimile segmentelor sunt determinate în planul de proiecție Stereo 70 și sunt rotunjite la 1 milimetru.

*** Distanța dintre puncte este formată din segmente cumulate ce sunt mai mici decât valoarea 1 milimetru.

**DATE DESPRE IMOBILUL NR. 10261**

Oficiul de Cadastru și Publicitate Imobiliară DOLJ
Biroul de Cadastru și Publicitate Imobiliară Craiova

A. Partea I. Descrierea imobilului

TEREN Extravilan

Adresa: Jud. Dolj, T168 P15/3

| Nr. Crt | Nr cadastral Nr. topografic | Suprafața* (mp) | Observații / Referințe |
|---------|-----------------------------|-----------------|--|
| A1 | | 2 | Sector cadastral:28 Teren neimprejmuit; LEA 20 kV SEGARCEA - SPP 38 |

Construcții

| Crt | Nr cadastral Nr. topografic | Adresa | Observații / Referințe |
|------|-----------------------------|-----------------------|---|
| A1.1 | | Jud. Dolj, T168 P15/3 | Nr. niveluri:1; S. construita la sol:2 mp; Stalp electric |

B. Partea II. Proprietari și acte

| Inscrieri privitoare la dreptul de proprietate și alte drepturi reale | | Referințe |
|--|---|-----------|
| / | | |
| Act Normativ nr. HG NR. 1705, din 29/11/2006 emis de GUVERNUL ROMANIEI (Legea 123 din 10.07.2012; Contract de concesiune nr. 6 din 20.06.2005; Act Aditional nr. 1 din 04.03.2016; Licenta pentru distributia energiei electrice nr. 14033 din 01.07.2002 si Anexa); | | |
| B1 | Intabulare, drept de PROPRIETATE, dobandit prin Lege, cota actuala 1/1, cota initiala 1/1 1) STATUL ROMAN- DOMENIUL PUBLIC, CIF:9999999999999, LIPSA CUI | A1, A1.1 |
| B2 | Intabulare, drept de ADMINISTRARE, dobandit prin Lege, cota actuala 1/1, cota initiala 1/1 1) MINISTERUL ECONOMIEI SI COMERTULUI, CIF:9999999999999, LIPSA CUI | A1, A1.1 |
| B3 | Intabulare, drept de CONCESIUNE pe o perioada de 49 de ani, dobandit prin Lege, cota actuala 1/1, cota initiala 1/1 1) CEZ DISTRIBUTIE SA, CIF:14491102 | A1, A1.1 |

C. Partea III. SARCINI .

| Inscrieri privind dezmembramintele dreptului de proprietate, drepturi reale de garanție și sarcini | Referințe |
|--|-----------|
| NU SUNT | |

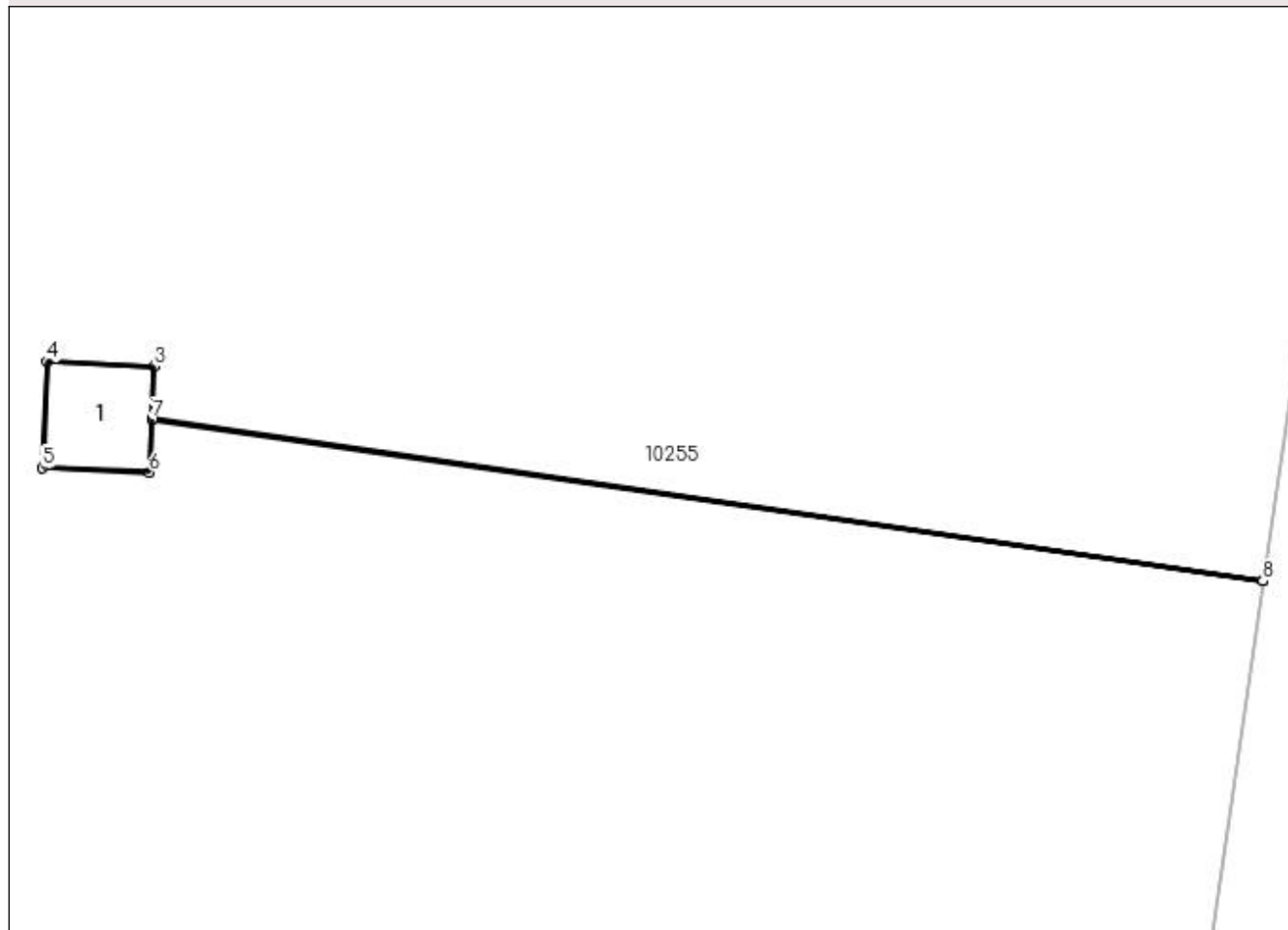
Anexa Nr. 1 La Partea I

Teren

| Nr cadastral | Suprafața (mp)* | Observații / Referințe |
|--------------|-----------------|-----------------------------|
| | 2 | LEA 20 kV SEGARCEA - SPP 38 |

* Suprafața este determinată în planul de proiecție Stereo 70.

DETALII LINIARE IMOBIL



Date referitoare la teren

| Crt | Categorie folosință | Intra vilan | Suprafața (mp) | Tarla | Parcelă | Nr. topo | Observații / Referințe |
|-----|---------------------|-------------|----------------|-------|---------|----------|------------------------|
| 1 | curți constructii | NU | 2 | 168 | 15/3 | - | |

Date referitoare la construcții

| Crt | Număr | Destinație construcție | Supraf. (mp) | Situație juridică | Observații / Referințe |
|------|-------|--------------------------------------|--------------|-------------------|---|
| A1.1 | | construcții industriale și edilitare | 2 | Cu acte | Nr. niveluri:1; S. construita la sol:2 mp; Stalp electric |

Lungime Segmente

1) Valorile lungimilor segmentelor sunt obținute din proiecție în plan.

| Punct început | X / Y | Punct sfârșit | X / Y | Lungime segment (** (m) |
|---------------|----------------------------|---------------|----------------------------|-------------------------|
| 1 | 399.723,888 296.073,269 | 2 | 399.709,146 296.075,409 | 14.897 |
| 2 | 399.709,146 296.075,409 | 3 | 399.709,177 296.076,109 | 0.701 |
| 3 | 399.709,177 296.076,109 | 4 | 399.707,758 296.076,171 | 1.42 |

| Punct început | X / Y | Punct sfârșit | X / Y | Lungime segment (** (m) |
|---------------|----------------------------|---------------|----------------------------|-------------------------|
| 4 | 399.707,758 296.076,171 | 5 | 399.707,696 296.074,763 | 1.409 |
| 5 | 399.707,696 296.074,763 | 6 | 399.709,114 296.074,7 | 1.419 |
| 6 | 399.709,114 296.074,7 | 7 | 399.709,145 296.075,405 | 0.706 |
| 7 | 399.709,145 296.075,405 | 8 | 399.723,888 296.073,264 | 14.898 |
| 8 | 399.723,888 296.073,264 | 1 | 399.723,888 296.073,269 | 0.005 |

** Lungimile segmentelor sunt determinate în planul de proiecție Stereo 70 și sunt rotunjite la 1 milimetru.

*** Distanța dintre puncte este formată din segmente cumulate ce sunt mai mici decât valoarea 1 milimetru.

**DATE DESPRE IMOBILUL NR. 10262**

Oficiul de Cadastru și Publicitate Imobiliară DOLJ
Biroul de Cadastru și Publicitate Imobiliară Craiova

A. Partea I. Descrierea imobilului

TEREN Extravilan

Adresa: Jud. Dolj, T168 P15/4

| Nr. Crt | Nr cadastral Nr. topografic | Suprafața* (mp) | Observații / Referințe |
|---------|-----------------------------|-----------------|--|
| A1 | | 2 | Sector cadastral:28 Teren neimprejmuit; LEA 20 kV SEGARCEA - SPP 38 |

Construcții

| Crt | Nr cadastral Nr. topografic | Adresa | Observații / Referințe |
|------|-----------------------------|-----------------------|---|
| A1.1 | | Jud. Dolj, T168 P15/4 | Nr. niveluri:1; S. construita la sol:2 mp; Stalp electric |

B. Partea II. Proprietari și acte

| Inscrieri privitoare la dreptul de proprietate și alte drepturi reale | | Referințe |
|--|---|-----------|
| / | | |
| Act Normativ nr. HG NR. 1705, din 29/11/2006 emis de GUVERNUL ROMANIEI (Legea 123 din 10.07.2012; Contract de concesiune nr. 6 din 20.06.2005; Act Aditional nr. 1 din 04.03.2016; Licenta pentru distributia energiei electrice nr. 14033 din 01.07.2002 si Anexa); | | |
| B1 | Intabulare, drept de PROPRIETATE, dobandit prin Lege, cota actuala 1/1, cota initiala 1/1 1) STATUL ROMAN- DOMENIUL PUBLIC, CIF:9999999999999, LIPSA CUI | A1, A1.1 |
| B2 | Intabulare, drept de ADMINISTRARE, dobandit prin Lege, cota actuala 1/1, cota initiala 1/1 1) MINISTERUL ECONOMIEI SI COMERTULUI, CIF:9999999999999, LIPSA CUI | A1, A1.1 |
| B3 | Intabulare, drept de CONCESIUNE pe o perioada de 49 de ani, dobandit prin Lege, cota actuala 1/1, cota initiala 1/1 1) CEZ DISTRIBUTIE SA, CIF:14491102 | A1, A1.1 |

C. Partea III. SARCINI .

| Inscrieri privind dezmembramintele dreptului de proprietate, drepturi reale de garanție și sarcini | Referințe |
|--|-----------|
| NU SUNT | |

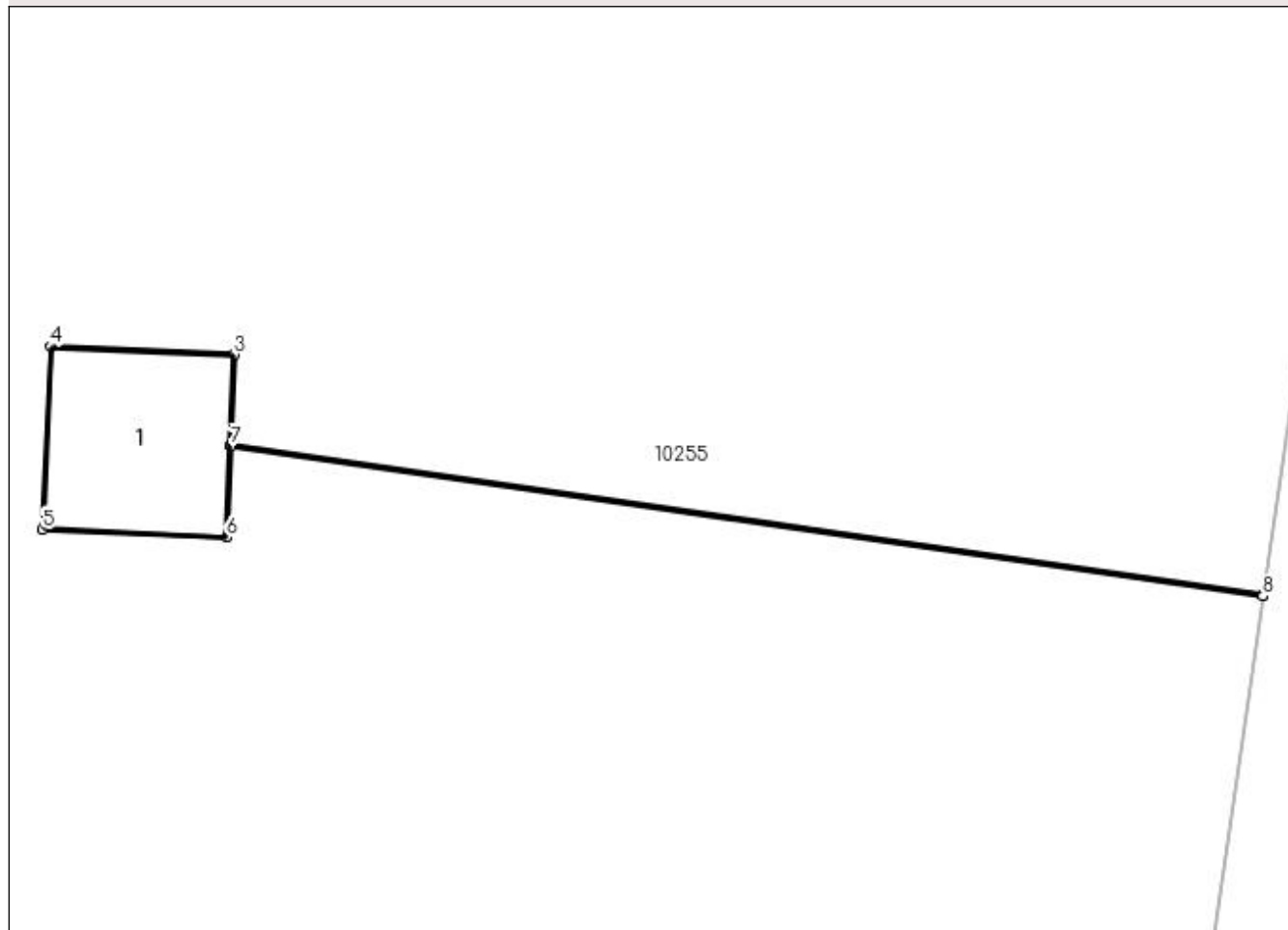
Anexa Nr. 1 La Partea I

Teren

| Nr cadastral | Suprafața (mp)* | Observații / Referințe |
|--------------|-----------------|-----------------------------|
| | 2 | LEA 20 kV SEGARCEA - SPP 38 |

* Suprafața este determinată în planul de proiecție Stereo 70.

DETALII LINIARE IMOBIL



Date referitoare la teren

| Crt | Categorie folosință | Intra vilan | Suprafața (mp) | Tarla | Parcelă | Nr. topo | Observații / Referințe |
|-----|---------------------|-------------|----------------|-------|---------|----------|------------------------|
| 1 | curți construcții | NU | 2 | 168 | 15/4 | - | |

Date referitoare la construcții

| Crt | Număr | Destinație construcție | Supraf. (mp) | Situație juridică | Observații / Referințe |
|------|-------|--------------------------------------|--------------|-------------------|---|
| A1.1 | | construcții industriale și edilitare | 2 | Cu acte | Nr. niveluri:1; S. construită la sol:2 mp; Stalp electric |

Lungime Segmente

1) Valorile lungimilor segmentelor sunt obținute din proiecție în plan.

| Punct început | X / Y | Punct sfârșit | X / Y | Lungime segment (** (m) |
|---------------|----------------------------|---------------|----------------------------|-------------------------|
| 1 | 399.714,394 296.007,885 | 2 | 399.706,436 296.009,04 | 8.041 |
| 2 | 399.706,436 296.009,04 | 3 | 399.706,467 296.009,74 | 0.701 |
| 3 | 399.706,467 296.009,74 | 4 | 399.705,048 296.009,803 | 1.42 |

| Punct început | X / Y | Punct sfârșit | X / Y | Lungime segment (** (m) |
|---------------|----------------------------|---------------|----------------------------|-------------------------|
| 4 | 399.705,048 296.009,803 | 5 | 399.704,986 296.008,394 | 1.41 |
| 5 | 399.704,986 296.008,394 | 6 | 399.706,405 296.008,331 | 1.42 |
| 6 | 399.706,405 296.008,331 | 7 | 399.706,436 296.009,035 | 0.705 |
| 7 | 399.706,436 296.009,035 | 8 | 399.714,394 296.007,88 | 8.041 |
| 8 | 399.714,394 296.007,88 | 1 | 399.714,394 296.007,885 | 0.005 |

** Lungimile segmentelor sunt determinate în planul de proiecție Stereo 70 și sunt rotunjite la 1 milimetru.

*** Distanța dintre puncte este formată din segmente cumulate ce sunt mai mici decât valoarea 1 milimetru.

**DATE DESPRE IMOBILUL NR. 10263**

Oficiul de Cadastru și Publicitate Imobiliară DOLJ
 Biroul de Cadastru și Publicitate Imobiliară Craiova

A. Partea I. Descrierea imobilului

TEREN Extravilan

Adresa: Jud. Dolj, T168 P49/1

| Nr. Crt | Nr cadastral Nr. topografic | Suprafața* (mp) | Observații / Referințe |
|---------|-----------------------------|-----------------|--|
| A1 | | 2 | Sector cadastral:28 Teren neimprejmuit; LEA 20 kV SEGARCEA - SPP 38 |

Construcții

| Crt | Nr cadastral Nr. topografic | Adresa | Observații / Referințe |
|------|-----------------------------|-----------------------|---|
| A1.1 | | Jud. Dolj, T168 P49/1 | Nr. niveluri:1; S. construita la sol:2 mp; Stalp electric |

B. Partea II. Proprietari și acte

| Inscrieri privitoare la dreptul de proprietate și alte drepturi reale | | Referințe |
|--|---|-----------|
| / | | |
| Act Normativ nr. HG NR. 1705, din 29/11/2006 emis de GUVERNUL ROMANIEI (Legea 123 din 10.07.2012; Contract de concesiune nr. 6 din 20.06.2005; Act Aditional nr. 1 din 04.03.2016; Licenta pentru distributia energiei electrice nr. 14033 din 01.07.2002 si Anexa); | | |
| B1 | Intabulare, drept de PROPRIETATE, dobandit prin Lege, cota actuala 1/1, cota initiala 1/1 1) STATUL ROMAN- DOMENIUL PUBLIC, CIF:9999999999999, LIPSA CUI | A1, A1.1 |
| B2 | Intabulare, drept de ADMINISTRARE, dobandit prin Lege, cota actuala 1/1, cota initiala 1/1 1) MINISTERUL ECONOMIEI SI COMERTULUI, CIF:9999999999999, LIPSA CUI | A1, A1.1 |
| B3 | Intabulare, drept de CONCESIUNE pe o perioada de 49 de ani, dobandit prin Lege, cota actuala 1/1, cota initiala 1/1 1) CEZ DISTRIBUTIE SA, CIF:14491102 | A1, A1.1 |

C. Partea III. SARCINI .

| Inscrieri privind dezmembramintele dreptului de proprietate, drepturi reale de garanție și sarcini | Referințe |
|--|-----------|
| NU SUNT | |

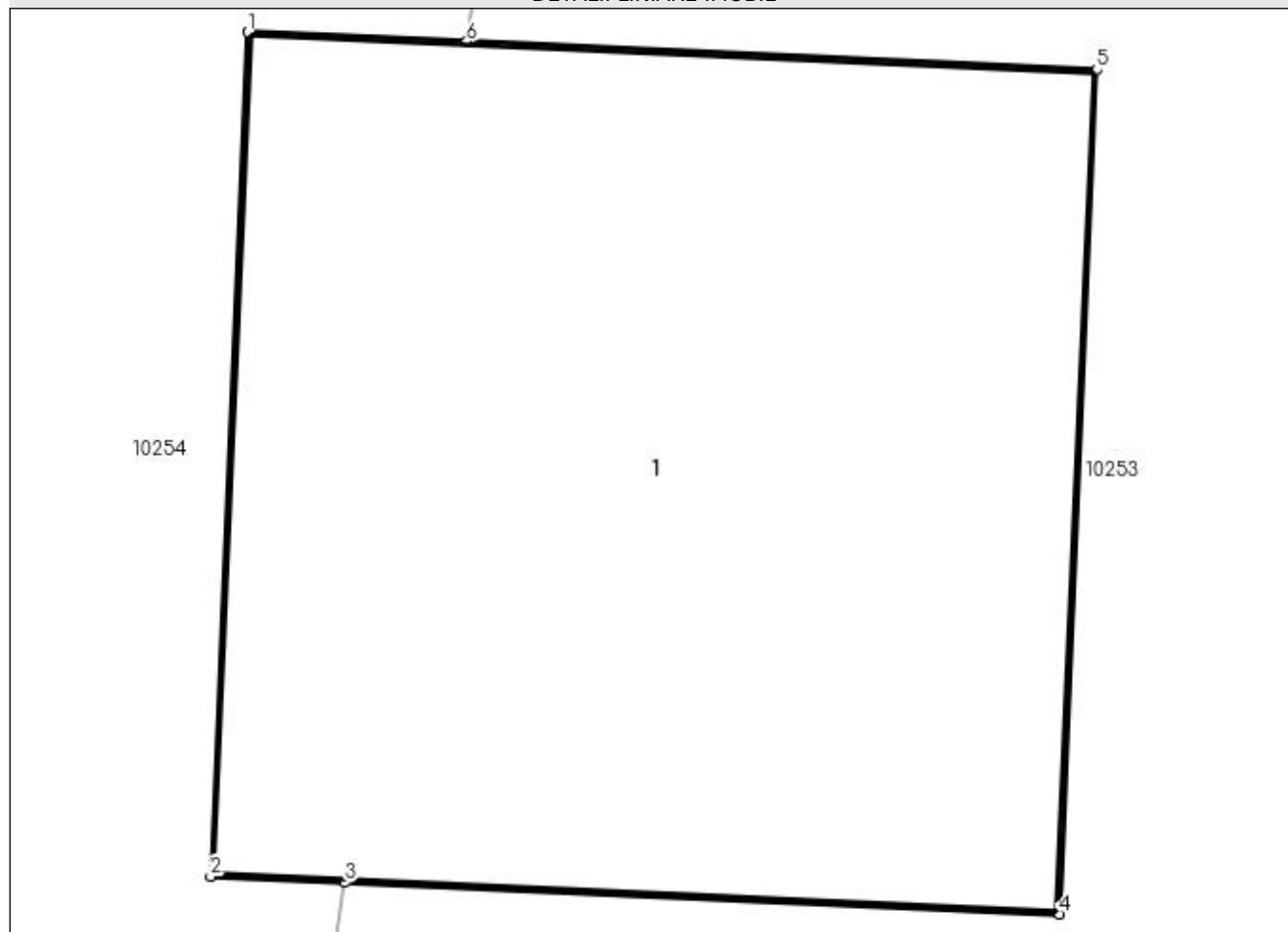
Anexa Nr. 1 La Partea I

Teren

| Nr cadastral | Suprafața (mp)* | Observații / Referințe |
|--------------|-----------------|-----------------------------|
| | 2 | LEA 20 kV SEGARCEA - SPP 38 |

* Suprafața este determinată în planul de proiecție Stereo 70.

DETALII LINIARE IMOBIL



Date referitoare la teren

| Crt | Categorie folosință | Intra vilan | Suprafața (mp) | Tarla | Parcelă | Nr. topo | Observații / Referințe |
|-----|---------------------|-------------|----------------|-------|---------|----------|------------------------|
| 1 | curți constructii | NU | 2 | 168 | 49/1 | - | |

Date referitoare la construcții

| Crt | Număr | Destinație construcție | Supraf. (mp) | Situație juridică | Observații / Referințe |
|------|-------|--------------------------------------|--------------|-------------------|---|
| A1.1 | | construcții industriale și edilitare | 2 | Cu acte | Nr. niveluri:1; S. construita la sol:2 mp; Stalp electric |

Lungime Segmente

1) Valorile lungimilor segmentelor sunt obținute din proiecție în plan.

| Punct început | X / Y | Punct sfârșit | X / Y | Lungime segment (** (m) |
|---------------|----------------------------|---------------|----------------------------|-------------------------|
| 1 | 399.692,84 295.740,588 | 2 | 399.692,778 295.739,179 | 1.41 |
| 2 | 399.692,778 295.739,179 | 3 | 399.693,002 295.739,169 | 0.224 |
| 3 | 399.693,002 295.739,169 | 4 | 399.694,196 295.739,116 | 1.195 |

| Punct început | X / Y | Punct sfârșit | X / Y | Lungime segment (** (m) |
|---------------|----------------------------|---------------|----------------------------|-------------------------|
| 4 | 399.694,196 295.739,116 | 5 | 399.694,258 295.740,525 | 1.41 |
| 5 | 399.694,258 295.740,525 | 6 | 399.693,206 295.740,572 | 1.053 |
| 6 | 399.693,206 295.740,572 | 1 | 399.692,84 295.740,588 | 0.366 |

** Lungimile segmentelor sunt determinate în planul de proiecție Stereo 70 și sunt rotunjite la 1 milimetru.

*** Distanța dintre puncte este formată din segmente cumulate ce sunt mai mici decât valoarea 1 milimetru.

**DATE DESPRE IMOBILUL NR. 10264**

Oficiul de Cadastru și Publicitate Imobiliară DOLJ
Biroul de Cadastru și Publicitate Imobiliară Craiova

A. Partea I. Descrierea imobilului

TEREN Extravilan

Adresa: Jud. Dolj, T169 P28/1

| Nr. Crt | Nr cadastral Nr. topografic | Suprafața* (mp) | Observații / Referințe |
|---------|-----------------------------|-----------------|---|
| A1 | 31237 | 6.558 | Sector cadastral:28 Teren neimprejmuit; |

B. Partea II. Proprietari și acte

| Inscrieri privitoare la dreptul de proprietate și alte drepturi reale | | Referințe |
|---|---|-----------|
| 12907 / 03/02/2017 | | |
| Hotarare Judecatoreasca nr. 781, din 06/06/2014 emis de JUDECATORIA SEGRACEA; | | |
| B1 | Intabulare, drept de PROPRIETATE, dobandit prin Hotarare Judecatoreasca, cota actuala 1/1, cota initiala 1/1 1) SC CERVINA SA, CIF:2339853 | A1 |
| 202459 / 18/09/2019 | | |
| Act Notarial nr. contract de ipoteca imobiliara aut. nr. 1928, din 17/09/2019 emis de NP Neagoe Monica; | | |
| B2 | Se noteaza interdictiile de instrainare , grevare , demolare , dezmembrare , inchiriere 1) BANCA DE EXPORT IMPORT A ROMANIEI EXIMBANK SA, CIF:361560 | A1 |

C. Partea III. SARCINI

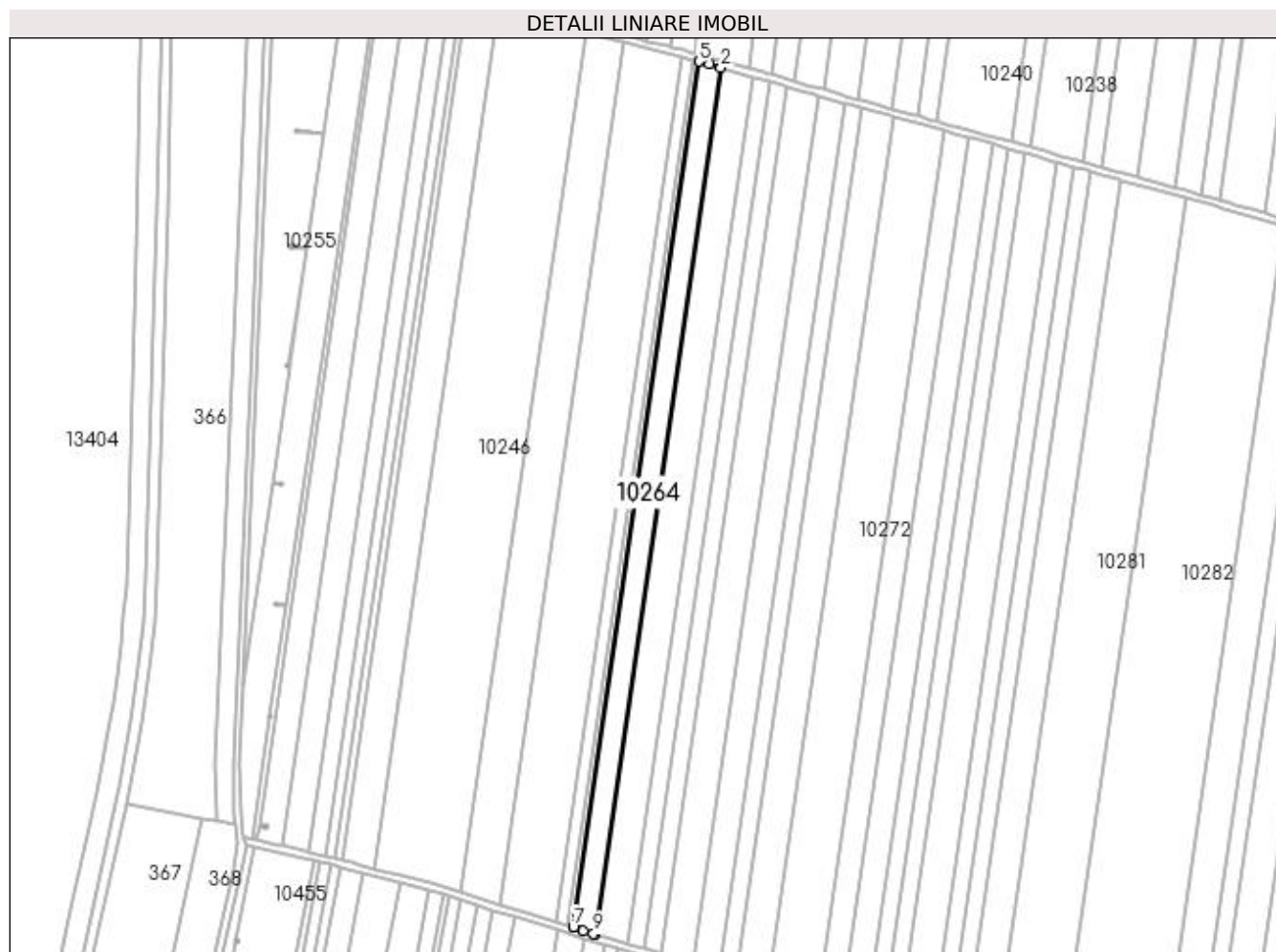
| Inscrieri privind dezmembramintele dreptului de proprietate, drepturi reale de garanție și sarcini | | Referințe |
|---|---|-----------|
| 202459 / 18/09/2019 | | |
| Act Notarial nr. contract de ipoteca imobiliara aut. nr. 1928, din 17/09/2019 emis de NP Neagoe Monica; | | |
| C1 | Intabulare, drept de IPOTECA, Valoare:56800000 RON, plus celelalte obligatii de plata aferente creditului 1) BANCA DE EXPORT IMPORT A ROMANIEI EXIMBANK SA, CIF:361560 | A1 |

Anexa Nr. 1 La Partea I

Teren

| Nr cadastral | Suprafața (mp)* | Observații / Referințe |
|--------------|-----------------|------------------------|
| 31237 | 6.558 | |

* Suprafața este determinată în planul de proiecție Stereo 70.



Date referitoare la teren

| Crt | Categorie folosință | Intravilan | Suprafața (mp) | Tarla | Parcelă | Nr. topo | Observații / Referințe |
|-----|---------------------|------------|----------------|-------|---------|----------|------------------------|
| 1 | arabil | NU | 6.558 | 169 | 28/1 | - | |

Lungime Segmente

1) Valorile lungimilor segmentelor sunt obținute din proiecție în plan.

| Punct început | X / Y | Punct sfârșit | X / Y | Lungime segment (** (m) |
|---------------|----------------------------|---------------|----------------------------|-------------------------|
| 1 | 399.879,802 295.614,745 | 2 | 399.951,961 296.111,701 | 502.167 |
| 2 | 399.951,961 296.111,701 | 3 | 399.945,324 296.113,609 | 6.906 |
| 3 | 399.945,324 296.113,609 | 4 | 399.939,279 296.115,144 | 6.237 |
| 4 | 399.939,279 296.115,144 | 5 | 399.939,262 296.115,148 | 0.017 |
| 5 | 399.939,262 296.115,148 | 6 | 399.867,169 295.618,66 | 501.695 |

| Punct început | X / Y | Punct sfârşit | X / Y | Lungime segment (** (m) |
|---------------|----------------------------|---------------|----------------------------|-------------------------|
| 6 | 399.867,169 295.618,66 | 7 | 399.867,187 295.618,654 | 0.019 |
| 7 | 399.867,187 295.618,654 | 8 | 399.872,856 295.616,897 | 5.935 |
| 8 | 399.872,856 295.616,897 | 9 | 399.878,826 295.615,047 | 6.25 |
| 9 | 399.878,826 295.615,047 | 1 | 399.879,802 295.614,745 | 1.022 |

** Lungimile segmentelor sunt determinate în planul de proiecţie Stereo 70 şi sunt rotunjite la 1 milimetru.

*** Distanţa dintre puncte este formată din segmente cumulate ce sunt mai mici decât valoarea 1 milimetru.

**DATE DESPRE IMOBILUL NR. 10265**

Oficiul de Cadastru și Publicitate Imobiliară DOLJ
Biroul de Cadastru și Publicitate Imobiliară Craiova

A. Partea I. Descrierea imobilului

TEREN Extravilan

Adresa: Jud. Dolj, T169 P28

| Nr. Crt | Nr cadastral Nr. topografic | Suprafața* (mp) | Observații / Referințe |
|---------|--------------------------------|-----------------|--|
| A1 | | 9.737 | Sector cadastral:28 Teren neimprejmuit; Imobilul a fost diminuat cu un procent de 2,63% |

B. Partea II. Proprietari și acte

| Inscrieri privitoare la dreptul de proprietate și alte drepturi reale | | Referințe |
|---|--|-----------|
| / | | |
| Act Administrativ nr. TDP1454/48574, din 25/11/1998 emis de CJSDPAT DOLJ; | | |
| B1 | Intabulare, drept de PROPRIETATE, dobandit prin Reconstituire, cota actuala 1/1, cota initiala 1/1 1) BONCEA MIHAI , LIPSA CNP 2) BONCEA MARIN , LIPSA CNP | A1 |

C. Partea III. SARCINI .

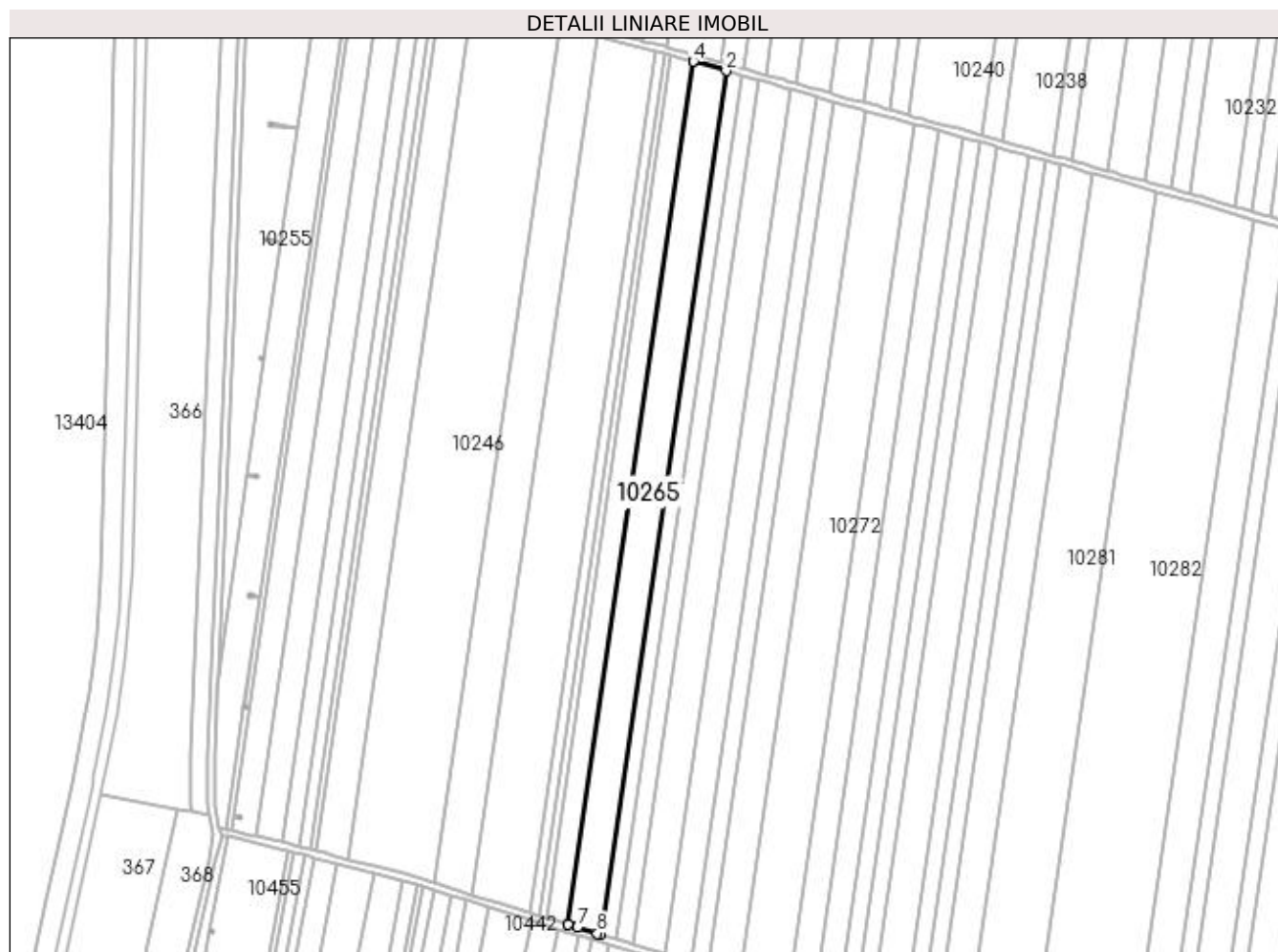
| Inscrieri privind dezmembramintele dreptului de proprietate, drepturi reale de garanție și sarcini | Referințe |
|--|-----------|
| NU SUNT | |

Anexa Nr. 1 La Partea I

Teren

| Nr cadastral | Suprafața (mp)* | Observații / Referințe |
|--------------|-----------------|---|
| | 9.737 | Imobilul a fost diminuat cu un procent de 2,63% |

* Suprafața este determinată în planul de proiecție Stereo 70.



Date referitoare la teren

| Crt | Categorie folosință | Intravilan | Suprafața (mp) | Tarla | Parcelă | Nr. topo | Observații / Referințe |
|-----|---------------------|------------|----------------|-------|---------|----------|------------------------|
| 1 | arabil | NU | 9.737 | 169 | 28 | - | |

Lungime Segmente

1) Valorile lungimilor segmentelor sunt obținute din proiecție în plan.

| Punct început | X / Y | Punct sfârșit | X / Y | Lungime segment (** (m) |
|---------------|----------------------------|---------------|----------------------------|-------------------------|
| 1 | 399.898,565 295.609,089 | 2 | 399.970,775 296.106,385 | 502.511 |
| 2 | 399.970,775 296.106,385 | 3 | 399.951,981 296.111,695 | 19.53 |
| 3 | 399.951,981 296.111,695 | 4 | 399.951,961 296.111,701 | 0.021 |
| 4 | 399.951,961 296.111,701 | 5 | 399.879,802 295.614,745 | 502.167 |
| 5 | 399.879,802 295.614,745 | 6 | 399.879,82 295.614,739 | 0.019 |

| Punct început | X / Y | Punct sfârșit | X / Y | Lungime segment (** (m) |
|---------------|----------------------------|---------------|----------------------------|-------------------------|
| 6 | 399.879,82 295.614,739 | 7 | 399.885,1 295.613,068 | 5.538 |
| 7 | 399.885,1 295.613,068 | 8 | 399.896,657 295.609,658 | 12.05 |
| 8 | 399.896,657 295.609,658 | 1 | 399.898,565 295.609,089 | 1.991 |

** Lungimile segmentelor sunt determinate în planul de proiecție Stereo 70 și sunt rotunjite la 1 milimetru.

*** Distanța dintre puncte este formată din segmente cumulate ce sunt mai mici decât valoarea 1 milimetru.

**DATE DESPRE IMOBILUL NR. 10266**

Oficiul de Cadastru și Publicitate Imobiliară DOLJ
Biroul de Cadastru și Publicitate Imobiliară Craiova

A. Partea I. Descrierea imobilului

TEREN Extravilan

Adresa: Jud. Dolj, T169 P29

| Nr. Crt | Nr cadastral Nr. topografic | Suprafața* (mp) | Observații / Referințe |
|---------|-----------------------------|-----------------|--|
| A1 | | 4.868 | Sector cadastral:28 Teren neimprejmuit; Imobilul a fost diminuat cu un procent de 2,63% |

B. Partea II. Proprietari și acte

| Inscrieri privitoare la dreptul de proprietate și alte drepturi reale | | Referințe |
|--|---|-----------|
| / | | |
| Act Administrativ nr. TDP1222-44905, din 20/08/1997 emis de CJSDPAT DOLJ (Defunct conform certificatului de deces seria DA nr. 237977 din data de 25.10.1994); | | |
| B1 | Intabulare, drept de PROPRIETATE, dobandit prin Reconstituire, cota actuala 1/1, cota initiala 1/1 1) NICOLA MARIN DEFUNCT:Da | A1 |

C. Partea III. SARCINI .

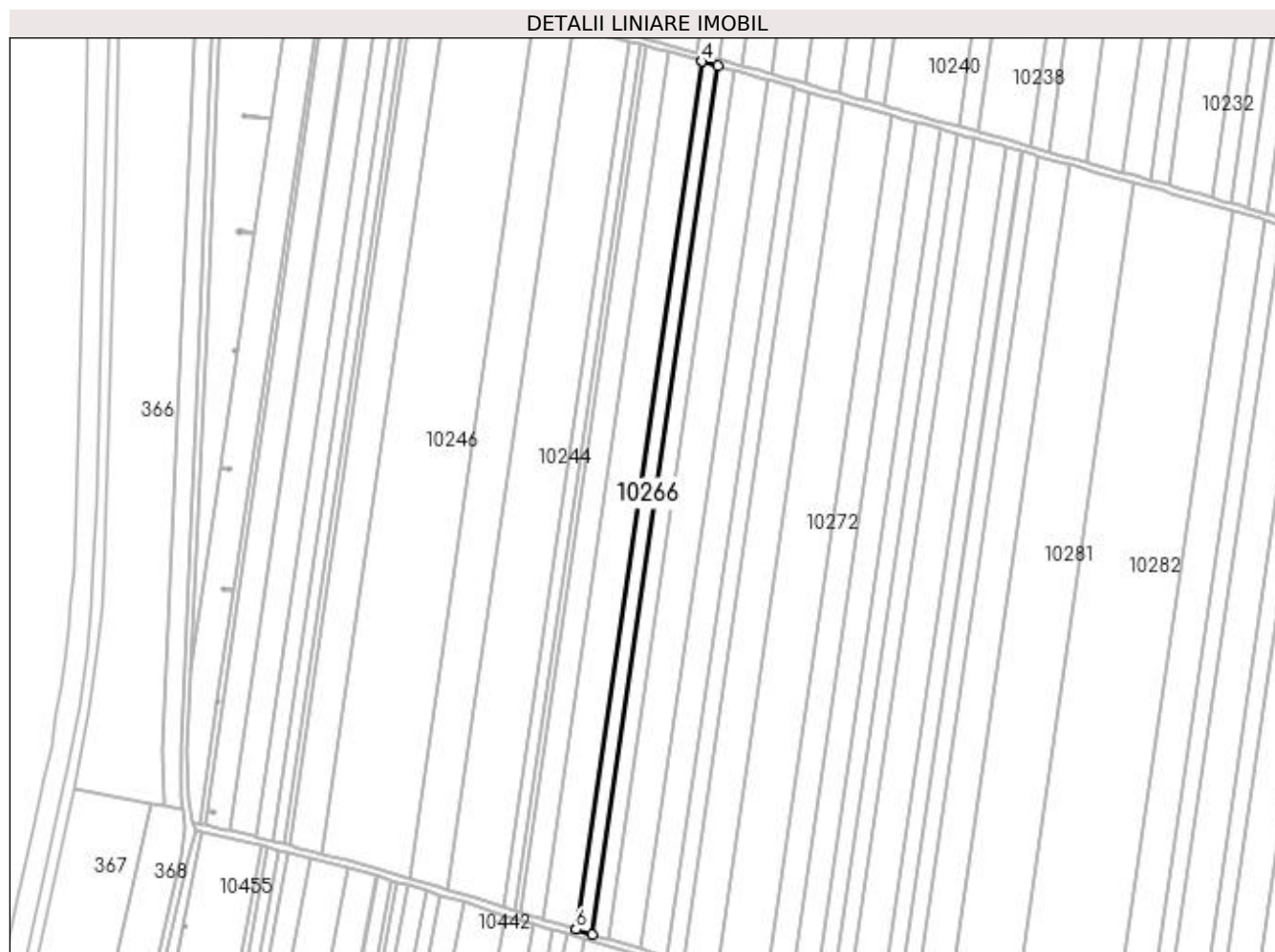
| Inscrieri privind dezmembramintele dreptului de proprietate, drepturi reale de garanție și sarcini | Referințe |
|--|-----------|
| NU SUNT | |

Anexa Nr. 1 La Partea I

Teren

| Nr cadastral | Suprafața (mp)* | Observații / Referințe |
|--------------|-----------------|---|
| | 4.868 | Imobilul a fost diminuat cu un procent de 2,63% |

* Suprafața este determinată în planul de proiecție Stereo 70.



Date referitoare la teren

| Crt | Categorie folosință | Intravilan | Suprafața (mp) | Tarla | Parcelă | Nr. topo | Observații / Referințe |
|-----|---------------------|------------|----------------|-------|---------|----------|------------------------|
| 1 | arabil | NU | 4.868 | 169 | 29 | - | |

Lungime Segmente

1) Valorile lungimilor segmentelor sunt obținute din proiecție în plan.

| Punct început | X / Y | Punct sfârșit | X / Y | Lungime segment (** (m) |
|---------------|----------------------------|---------------|----------------------------|-------------------------|
| 1 | 399.907,947 295.606,293 | 2 | 399.980,174 296.103,699 | 502.623 |
| 2 | 399.980,174 296.103,699 | 3 | 399.970,796 296.106,379 | 9.753 |
| 3 | 399.970,796 296.106,379 | 4 | 399.970,775 296.106,385 | 0.022 |
| 4 | 399.970,775 296.106,385 | 5 | 399.898,565 295.609,089 | 502.511 |
| 5 | 399.898,565 295.609,089 | 6 | 399.898,585 295.609,083 | 0.021 |

| Punct început | X / Y | Punct sfârșit | X / Y | Lungime segment (** (m) |
|---------------|----------------------------|---------------|----------------------------|-------------------------|
| 6 | 399.898,585 295.609,083 | 1 | 399.907,947 295.606,293 | 9.769 |

** Lungimile segmentelor sunt determinate în planul de proiecție Stereo 70 și sunt rotunjite la 1 milimetru.

*** Distanța dintre puncte este formată din segmente cumulate ce sunt mai mici decât valoarea 1 milimetru.

**DATE DESPRE IMOBILUL NR. 10267**

Oficiul de Cadastru și Publicitate Imobiliară DOLJ
Biroul de Cadastru și Publicitate Imobiliară Craiova

A. Partea I. Descrierea imobilului

TEREN Extravilan

Adresa: Jud. Dolj, T169 P30

| Nr. Crt | Nr cadastral Nr. topografic | Suprafața* (mp) | Observații / Referințe |
|---------|-----------------------------|-----------------|--|
| A1 | | 4.868 | Sector cadastral:28 Teren neimprejmuit; Imobilul a fost diminuat cu un procent de 2,63% |

B. Partea II. Proprietari și acte

| Inscrieri privitoare la dreptul de proprietate și alte drepturi reale | | Referințe |
|---|---|-----------|
| / | | |
| Act Administrativ nr. TDP1449-48574, din 29/09/1998 emis de CJSDPAT DOLJ; | | |
| B1 | Intabulare, drept de PROPRIETATE, dobandit prin Reconstituire, cota actuala 1/1, cota initiala 1/1 1) CÎRSTEA MARIN, LIPSA CNP 2) STOIAN FLOAREA, LIPSA CNP | A1 |

C. Partea III. SARCINI .

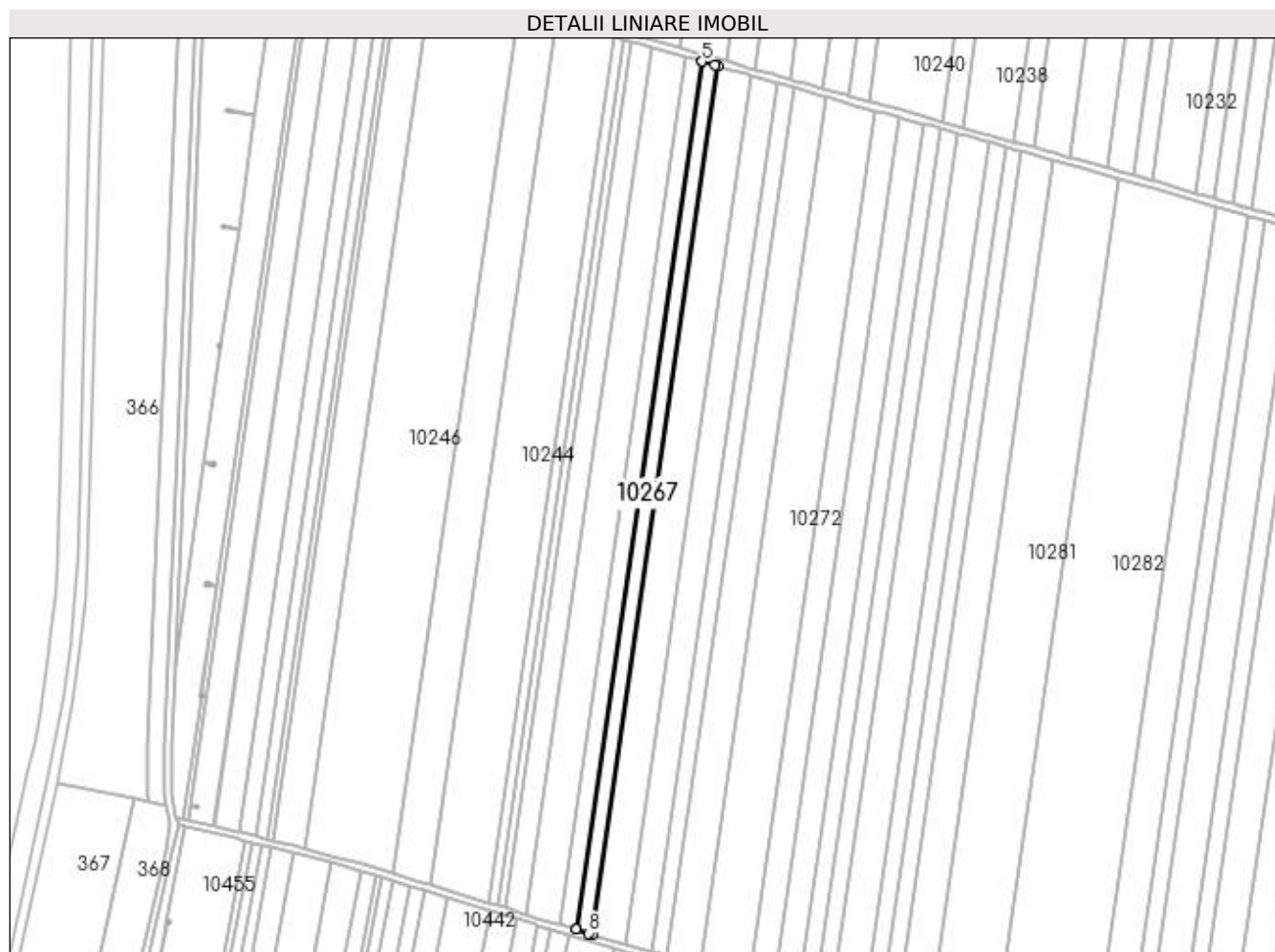
| Inscrieri privind dezmembramintele dreptului de proprietate, drepturi reale de garanție și sarcini | Referințe |
|--|-----------|
| NU SUNT | |

Anexa Nr. 1 La Partea I

Teren

| Nr cadastral | Suprafața (mp)* | Observații / Referințe |
|--------------|-----------------|---|
| | 4.868 | Imobilul a fost diminuat cu un procent de 2,63% |

* Suprafața este determinată în planul de proiecție Stereo 70.



Date referitoare la teren

| Crt | Categorie folosință | Intra vilan | Suprafața (mp) | Tarla | Parcelă | Nr. topo | Observații / Referințe |
|-----|---------------------|-------------|----------------|-------|---------|----------|------------------------|
| 1 | arabil | NU | 4.868 | 169 | 30 | - | |

Lungime Segmente

1) Valorile lungimilor segmentelor sunt obținute din proiecție în plan.

| Punct început | X / Y | Punct sfârșit | X / Y | Lungime segment (** (m) |
|---------------|----------------------------|---------------|----------------------------|-------------------------|
| 1 | 399.917,327 295.603,496 | 2 | 399.989,57 296.101,014 | 502.736 |
| 2 | 399.989,57 296.101,014 | 3 | 399.987,584 296.101,581 | 2.065 |
| 3 | 399.987,584 296.101,581 | 4 | 399.980,195 296.103,693 | 7.685 |
| 4 | 399.980,195 296.103,693 | 5 | 399.980,174 296.103,699 | 0.022 |
| 5 | 399.980,174 296.103,699 | 6 | 399.907,947 295.606,293 | 502.623 |

| Punct început | X / Y | Punct sfârșit | X / Y | Lungime segment (** (m) |
|---------------|----------------------------|---------------|----------------------------|-------------------------|
| 6 | 399.907,947 295.606,293 | 7 | 399.907,969 295.606,286 | 0.023 |
| 7 | 399.907,969 295.606,286 | 8 | 399.915,345 295.604,087 | 7.697 |
| 8 | 399.915,345 295.604,087 | 1 | 399.917,327 295.603,496 | 2.068 |

** Lungimile segmentelor sunt determinate în planul de proiecție Stereo 70 și sunt rotunjite la 1 milimetru.

*** Distanța dintre puncte este formată din segmente cumulate ce sunt mai mici decât valoarea 1 milimetru.

**DATE DESPRE IMOBILUL NR. 10268**

Oficiul de Cadastru și Publicitate Imobiliară DOLJ
Biroul de Cadastru și Publicitate Imobiliară Craiova

A. Partea I. Descrierea imobilului

TEREN Extravilan

Adresa: Jud. Dolj, T169 P31

| Nr. Crt | Nr cadastral Nr. topografic | Suprafața* (mp) | Observații / Referințe |
|---------|-----------------------------|-----------------|--|
| A1 | | 9.737 | Sector cadastral:28 Teren neimprejmuit; Imobilul a fost diminuat cu un procent de 2,63% |

B. Partea II. Proprietari și acte

| Inscrieri privitoare la dreptul de proprietate și alte drepturi reale | | Referințe |
|---|--|-----------|
| / | | |
| Act Administrativ nr. TDP1349-44905, din 20/08/1998 emis de CJSDPAT DOLJ; | | |
| B1 | Intabulare, drept de PROPRIETATE, dobandit prin Reconstituire, cota actuala 1/1, cota initiala 1/1 1) DABU FLOAREA, LIPSA CNP 2) TĂTARU GHEORGHÎȚA, LIPSA CNP 3) CÎRSTEA MARIN, LIPSA CNP | A1 |

C. Partea III. SARCINI .

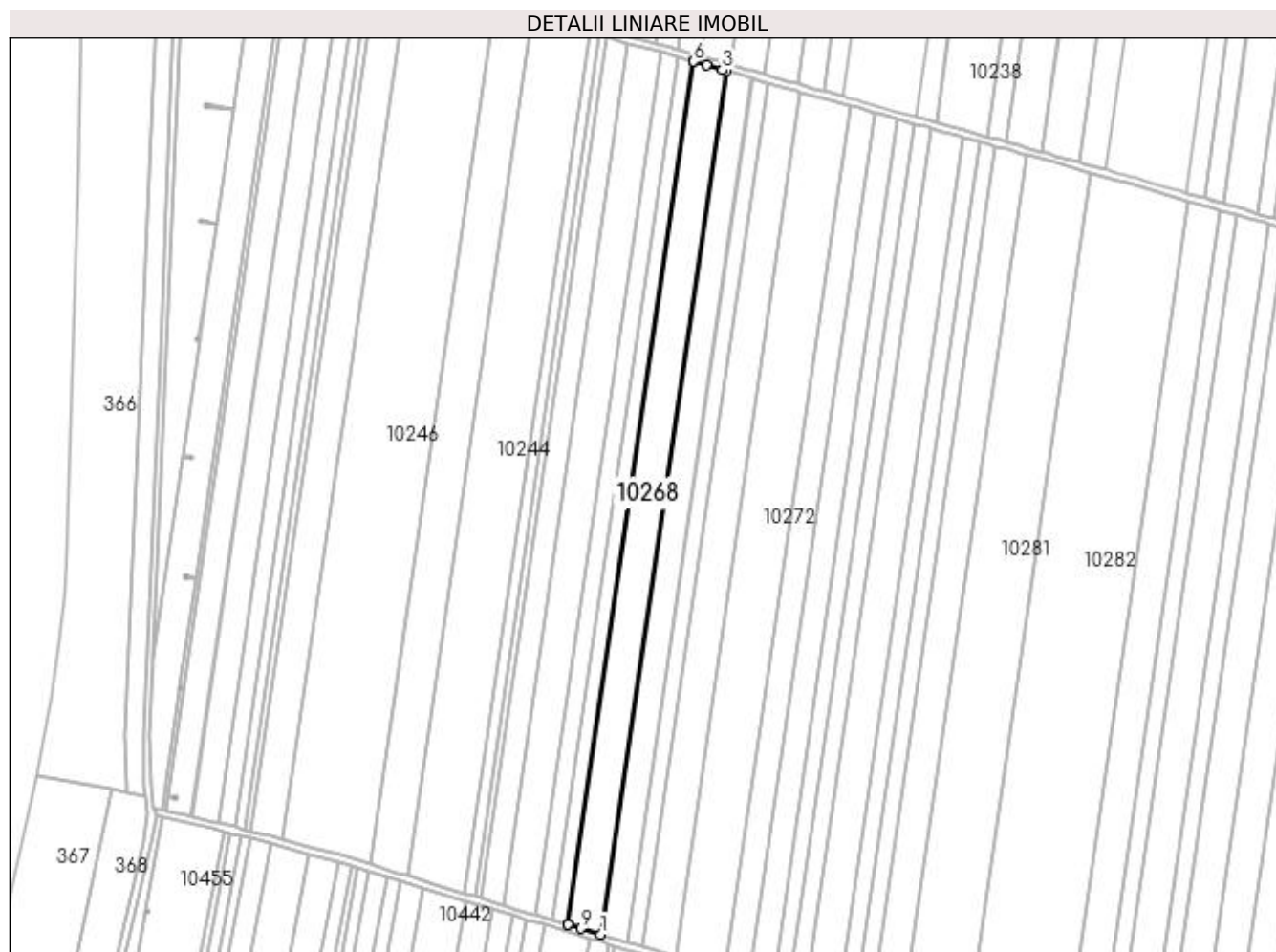
| Inscrieri privind dezmembramintele dreptului de proprietate, drepturi reale de garanție și sarcini | Referințe |
|--|-----------|
| NU SUNT | |

Anexa Nr. 1 La Partea I

Teren

| Nr cadastral | Suprafața (mp)* | Observații / Referințe |
|--------------|-----------------|---|
| | 9.737 | Imobilul a fost diminuat cu un procent de 2,63% |

* Suprafața este determinată în planul de proiecție Stereo 70.



Date referitoare la teren

| Crt | Categorie folosință | Intravilan | Suprafața (mp) | Tarla | Parcelă | Nr. topo | Observații / Referințe |
|-----|---------------------|------------|----------------|-------|---------|----------|------------------------|
| 1 | arabil | NU | 9.737 | 169 | 31 | - | |

Lungime Segmente

1) Valorile lungimilor segmentelor sunt obținute din proiecție în plan.

| Punct început | X / Y | Punct sfârșit | X / Y | Lungime segment (** (m) |
|---------------|----------------------------|---------------|----------------------------|-------------------------|
| 1 | 399.936,081 295.597,907 | 2 | 400.008,356 296.095,645 | 502.958 |
| 2 | 400.008,356 296.095,645 | 3 | 400.006,296 296.096,234 | 2.143 |
| 3 | 400.006,296 296.096,234 | 4 | 399.996,941 296.098,907 | 9.729 |
| 4 | 399.996,941 296.098,907 | 5 | 399.989,593 296.101,007 | 7.642 |
| 5 | 399.989,593 296.101,007 | 6 | 399.989,57 296.101,014 | 0.024 |

| Punct început | X / Y | Punct sfârșit | X / Y | Lungime segment (** (m) |
|---------------|----------------------------|---------------|----------------------------|-------------------------|
| 6 | 399.989,57 296.101,014 | 7 | 399.917,327 295.603,496 | 502.736 |
| 7 | 399.917,327 295.603,496 | 8 | 399.917,35 295.603,489 | 0.024 |
| 8 | 399.917,35 295.603,489 | 9 | 399.924,682 295.601,266 | 7.662 |
| 9 | 399.924,682 295.601,266 | 1 | 399.936,081 295.597,907 | 11.884 |

** Lungimile segmentelor sunt determinate în planul de proiecție Stereo 70 și sunt rotunjite la 1 milimetru.

*** Distanța dintre puncte este formată din segmente cumulate ce sunt mai mici decât valoarea 1 milimetru.

**DATE DESPRE IMOBILUL NR. 10269**

Oficiul de Cadastru și Publicitate Imobiliară DOLJ
Biroul de Cadastru și Publicitate Imobiliară Craiova

A. Partea I. Descrierea imobilului

TEREN Extravilan

Adresa: Jud. Dolj, T169 P19

| Nr. Crt | Nr cadastral Nr. topografic | Suprafața* (mp) | Observații / Referințe |
|---------|-----------------------------|-----------------|--|
| A1 | | 7.789 | Sector cadastral:28 Teren neimprejmuit; Imobilul a fost diminuat cu un procent de 2,63% |

B. Partea II. Proprietari și acte

| Inscrieri privitoare la dreptul de proprietate și alte drepturi reale | | Referințe |
|--|--|-----------|
| / | | |
| Act Administrativ nr. TDP1063-48939, din 11/03/1997 emis de CJSDPAT DOLJ (Defunct conform certificatului de deces seria DS nr. 853951 din data de 09.11.2008); | | |
| B1 | Intabulare, drept de PROPRIETATE, dobandit prin Reconstituire, cota actuala 1/1, cota initiala 1/1 1) CATALINA ȘTEFAN, LIPSA CNP 2) CATANA ȘTEFANIA, LIPSA CNP 3) DUMITRESCU ELENA, LIPSA CNP 4) GURLEA VIORICA, LIPSA CNP 5) CĂTĂLINA DUMITRU, LIPSA CNP 6) CATALINA CONSTANTIN, LIPSA CNP 7) CATALINA ELIAN, LIPSA CNP 8) CATALINA FLORIN DEFUNCT:Da 9) CATALINA ION, LIPSA CNP | A1 |

C. Partea III. SARCINI .

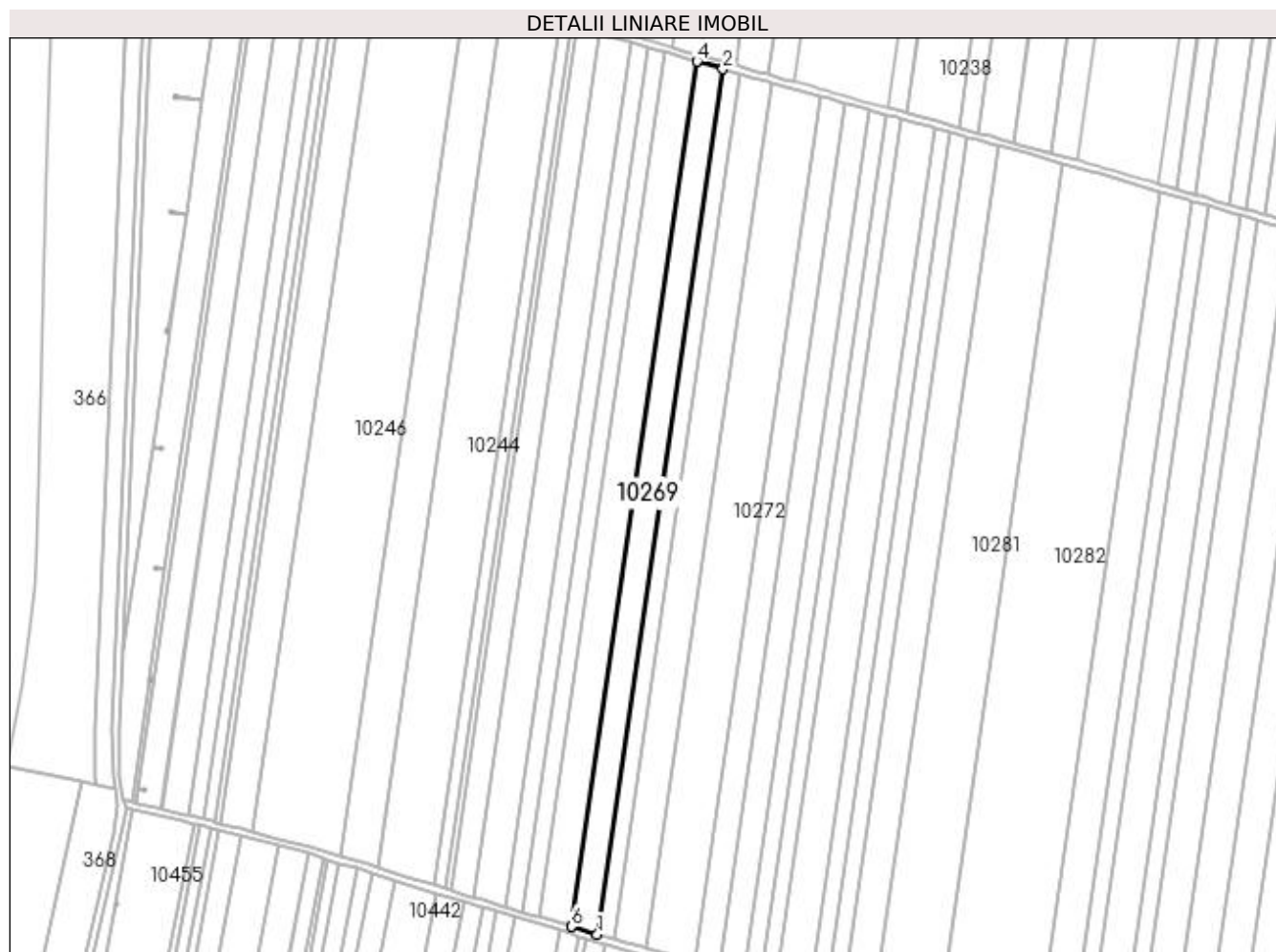
| Inscrieri privind dezmembramintele dreptului de proprietate, drepturi reale de garanție și sarcini | Referințe |
|--|-----------|
| NU SUNT | |

Anexa Nr. 1 La Partea I

Teren

| Nr cadastral | Suprafața (mp)* | Observații / Referințe |
|--------------|-----------------|---|
| | 7.789 | Imobilul a fost diminuat cu un procent de 2,63% |

* Suprafața este determinată în planul de proiecție Stereo 70.



Date referitoare la teren

| Crt | Categorie folosință | Intra vilan | Suprafața (mp) | Tarla | Parcelă | Nr. topo | Observații / Referințe |
|-----|---------------------|-------------|----------------|-------|---------|----------|------------------------|
| 1 | arabil | NU | 7.789 | 169 | 19 | - | |

Lungime Segmente

1) Valorile lungimilor segmentelor sunt obținute din proiecție în plan.

| Punct început | X / Y | Punct sfârșit | X / Y | Lungime segment (** (m) |
|---------------|----------------------------|---------------|----------------------------|-------------------------|
| 1 | 399.951,078 295.593,435 | 2 | 400.023,379 296.091,352 | 503.139 |
| 2 | 400.023,379 296.091,352 | 3 | 400.008,381 296.095,638 | 15.598 |
| 3 | 400.008,381 296.095,638 | 4 | 400.008,356 296.095,645 | 0.026 |
| 4 | 400.008,356 296.095,645 | 5 | 399.936,081 295.597,907 | 502.958 |
| 5 | 399.936,081 295.597,907 | 6 | 399.936,106 295.597,899 | 0.026 |

| Punct început | X / Y | Punct sfârșit | X / Y | Lungime segment (** (m) |
|---------------|----------------------------|---------------|----------------------------|-------------------------|
| 6 | 399.936,106 295.597,899 | 1 | 399.951,078 295.593,435 | 15.623 |

** Lungimile segmentelor sunt determinate în planul de proiecție Stereo 70 și sunt rotunjite la 1 milimetru.

*** Distanța dintre puncte este formată din segmente cumulate ce sunt mai mici decât valoarea 1 milimetru.

**DATE DESPRE IMOBILUL NR. 10270**

Oficiul de Cadastru și Publicitate Imobiliară DOLJ
Biroul de Cadastru și Publicitate Imobiliară Craiova

A. Partea I. Descrierea imobilului

TEREN Extravilan

Adresa: Jud. Dolj, T169 P32

| Nr. Crt | Nr cadastral Nr. topografic | Suprafața* (mp) | Observații / Referințe |
|---------|-----------------------------|-----------------|---|
| A1 | 30786 | 4.822 | Sector cadastral:28 Teren neimprejmuit; |

B. Partea II. Proprietari și acte

| Inscrieri privitoare la dreptul de proprietate și alte drepturi reale | Referințe |
|--|-----------|
| 44683 / 14/05/2013 | |
| Hotarare Judecatoreasca nr. Sentinta civila nr. 4131, din 05/09/2006 emis de JUDECATORIA SEGARCEA (TDP nr. 1464-48576/25.11.1998); | |
| B1 | A1 |
| Intabulare, drept de PROPRIETATE, dobandit prin Hotarare Judecatoreasca, cota actuala 1/1, cota initiala 1/1 1) SC PLOPSOR CEREAL SRL, CIF:15635915 | |

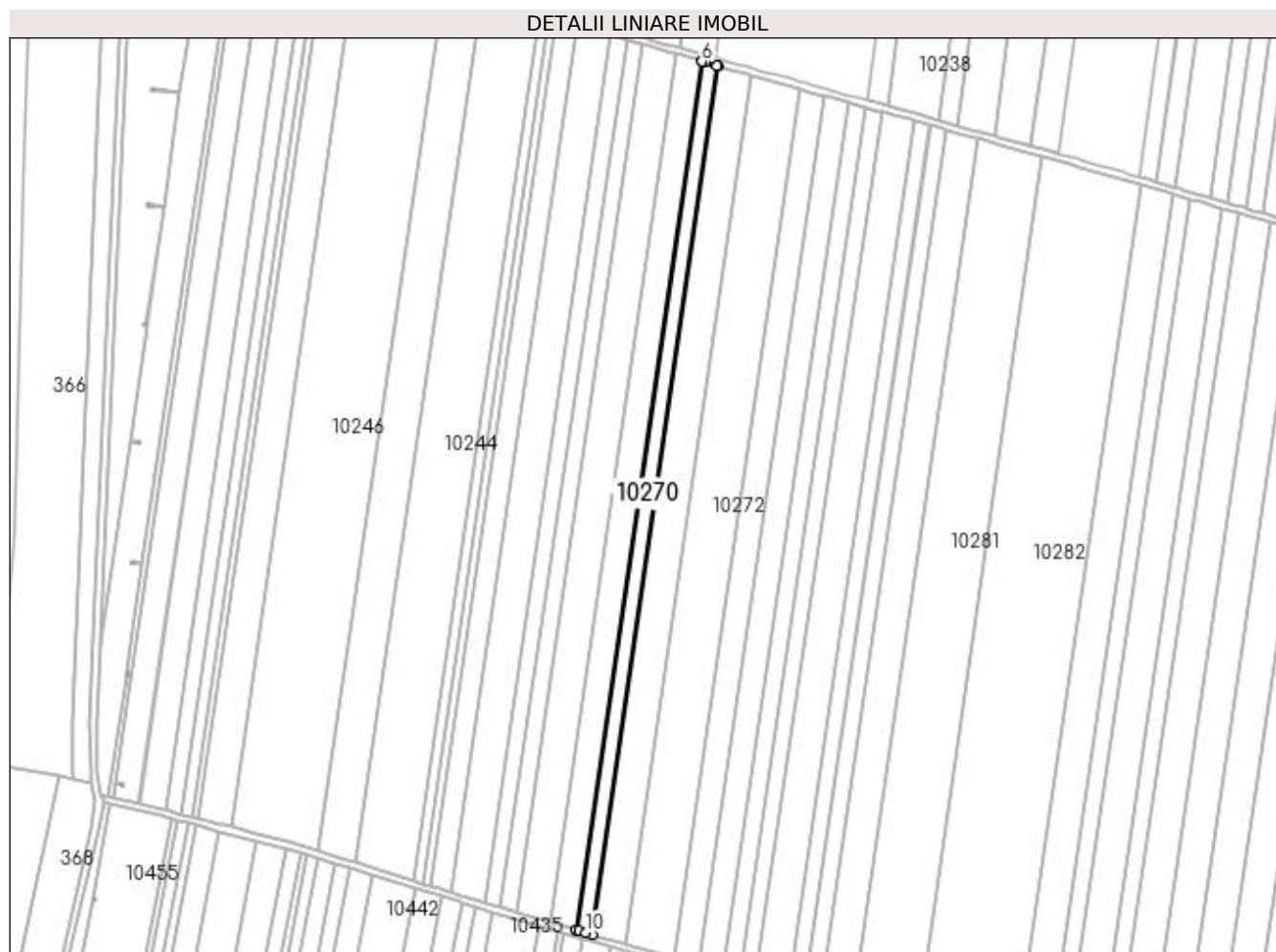
C. Partea III. SARCINI .

| Inscrieri privind dezmembramintele dreptului de proprietate, drepturi reale de garanție și sarcini | Referințe |
|--|-----------|
| NU SUNT | |

Teren

| Nr cadastral | Suprafața (mp)* | Observații / Referințe |
|--------------|-----------------|------------------------|
| 30786 | 4.822 | |

* Suprafața este determinată în planul de proiecție Stereo 70.



Date referitoare la teren

| Crt | Categorie folosință | Intra vilan | Suprafața (mp) | Tarla | Parcelă | Nr. topo | Observații / Referințe |
|-----|---------------------|-------------|----------------|-------|---------|----------|------------------------|
| 1 | arabil | NU | 4.822 | 169 | 32 | - | |

Lungime Segmente

1) Valorile lungimilor segmentelor sunt obținute din proiecție în plan.

| Punct început | X / Y | Punct sfârșit | X / Y | Lungime segment (** (m) |
|---------------|----------------------------|---------------|----------------------------|-------------------------|
| 1 | 399.960,366 295.590,717 | 2 | 400.032,677 296.088,701 | 503.207 |
| 2 | 400.032,677 296.088,701 | 3 | 400.031,889 296.088,92 | 0.818 |
| 3 | 400.031,889 296.088,92 | 4 | 400.025,0 296.090,889 | 7.165 |
| 4 | 400.025,0 296.090,889 | 5 | 400.023,406 296.091,344 | 1.658 |
| 5 | 400.023,406 296.091,344 | 6 | 400.023,379 296.091,352 | 0.028 |

| Punct început | X / Y | Punct sfârșit | X / Y | Lungime segment (** (m) |
|---------------|----------------------------|---------------|----------------------------|-------------------------|
| 6 | 400.023,379 296.091,352 | 7 | 399.951,078 295.593,435 | 503.139 |
| 7 | 399.951,078 295.593,435 | 8 | 399.951,105 295.593,427 | 0.028 |
| 8 | 399.951,105 295.593,427 | 9 | 399.952,696 295.592,953 | 1.66 |
| 9 | 399.952,696 295.592,953 | 10 | 399.956,682 295.591,765 | 4.159 |
| 10 | 399.956,682 295.591,765 | 1 | 399.960,366 295.590,717 | 3.83 |

** Lungimile segmentelor sunt determinate în planul de proiecție Stereo 70 și sunt rotunjite la 1 milimetru.

*** Distanța dintre puncte este formată din segmente cumulate ce sunt mai mici decât valoarea 1 milimetru.

**DATE DESPRE IMOBILUL NR. 10271**

Oficiul de Cadastru și Publicitate Imobiliară DOLJ
Biroul de Cadastru și Publicitate Imobiliară Craiova

A. Partea I. Descrierea imobilului

TEREN Extravilan

Adresa: Jud. Dolj, T169 P33

| Nr. Crt | Nr cadastral Nr. topografic | Suprafața* (mp) | Observații / Referințe |
|---------|-----------------------------|-----------------|--|
| A1 | | 9.737 | Sector cadastral:28 Teren neimprejmuit; Imobilul a fost diminuat cu un procent de 2,63% |

B. Partea II. Proprietari și acte

| Inscrieri privitoare la dreptul de proprietate și alte drepturi reale | | Referințe |
|---|--|-----------|
| / | | |
| Act Administrativ nr. TDP1529-59560, din 13/04/1999 emis de CJSDPAT DOLJ; | | |
| B1 | Intabulare, drept de PROPRIETATE, dobandit prin Reconstituire, cota actuala 1/1, cota initiala 1/1 1) CÎRJAN DUMITRU, LIPSA CNP | A1 |

C. Partea III. SARCINI .

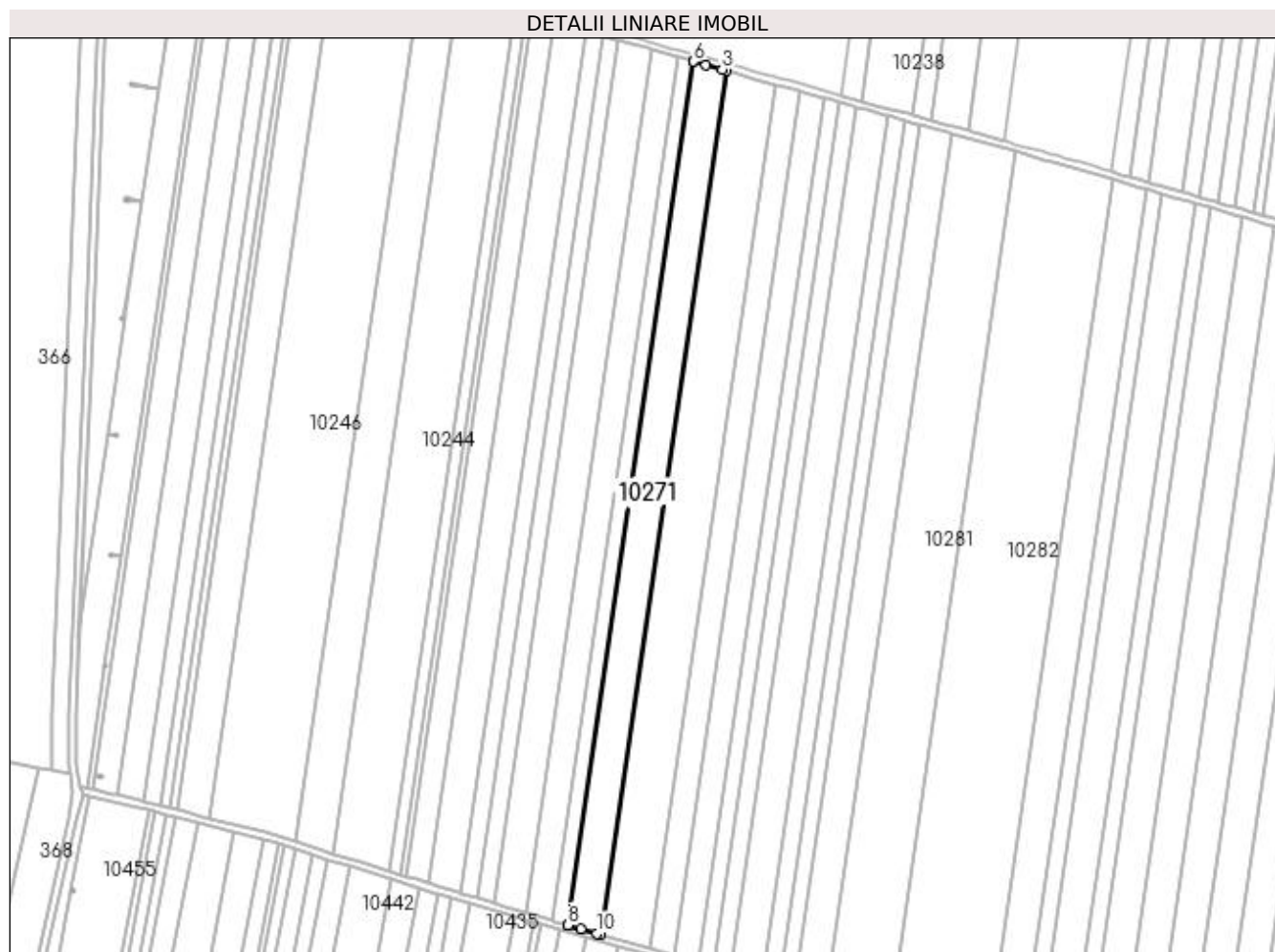
| Inscrieri privind dezmembramintele dreptului de proprietate, drepturi reale de garanție și sarcini | Referințe |
|--|-----------|
| NU SUNT | |

Anexa Nr. 1 La Partea I

Teren

| Nr cadastral | Suprafața (mp)* | Observații / Referințe |
|--------------|-----------------|---|
| | 9.737 | Imobilul a fost diminuat cu un procent de 2,63% |

* Suprafața este determinată în planul de proiecție Stereo 70.



Date referitoare la teren

| Crt | Categorie folosință | Intra vilan | Suprafața (mp) | Tarla | Parcelă | Nr. topo | Observații / Referințe |
|-----|---------------------|-------------|----------------|-------|---------|----------|------------------------|
| 1 | arabil | NU | 9.737 | 169 | 33 | - | |

Lungime Segmente

1) Valorile lungimilor segmentelor sunt obținute din proiecție în plan.

| Punct început | X / Y | Punct sfârșit | X / Y | Lungime segment (** (m) |
|---------------|----------------------------|---------------|----------------------------|-------------------------|
| 1 | 399.979,141 295.585,378 | 2 | 400.051,467 296.083,467 | 503.313 |
| 2 | 400.051,467 296.083,467 | 3 | 400.049,271 296.084,079 | 2.28 |
| 3 | 400.049,271 296.084,079 | 4 | 400.039,966 296.086,671 | 9.659 |
| 4 | 400.039,966 296.086,671 | 5 | 400.032,705 296.088,693 | 7.537 |
| 5 | 400.032,705 296.088,693 | 6 | 400.032,677 296.088,701 | 0.029 |

| Punct început | X / Y | Punct sfârșit | X / Y | Lungime segment (** (m) |
|---------------|----------------------------|---------------|----------------------------|-------------------------|
| 6 | 400.032,677 296.088,701 | 7 | 399.960,366 295.590,717 | 503.207 |
| 7 | 399.960,366 295.590,717 | 8 | 399.960,394 295.590,709 | 0.029 |
| 8 | 399.960,394 295.590,709 | 9 | 399.967,65 295.588,645 | 7.544 |
| 9 | 399.967,65 295.588,645 | 10 | 399.976,948 295.586,001 | 9.667 |
| 10 | 399.976,948 295.586,001 | 1 | 399.979,141 295.585,378 | 2.28 |

** Lungimile segmentelor sunt determinate în planul de proiecție Stereo 70 și sunt rotunjite la 1 milimetru.

*** Distanța dintre puncte este formată din segmente cumulate ce sunt mai mici decât valoarea 1 milimetru.

**DATE DESPRE IMOBILUL NR. 10272**

Oficiul de Cadastru și Publicitate Imobiliară DOLJ
Biroul de Cadastru și Publicitate Imobiliară Craiova

A. Partea I. Descrierea imobilului

TEREN Extravilan

Adresa: Jud. Dolj, T169 P34

| Nr. Crt | Nr cadastral Nr. topografic | Suprafața* (mp) | Observații / Referințe |
|---------|-----------------------------|-----------------|--|
| A1 | | 14.605 | Sector cadastral:28 Teren neimprejmuit; Imobilul a fost diminuat cu un procent de 2,63% |

B. Partea II. Proprietari și acte

| Inscrieri privitoare la dreptul de proprietate și alte drepturi reale | | Referințe |
|---|---|-----------|
| / | | |
| Act Administrativ nr. TDP1544-59560, din 03/06/1999 emis de CJSDPAT DOLJ; | | |
| B1 | Intabulare, drept de PROPRIETATE, dobandit prin Reconstituire, cota actuala 1/1, cota initiala 1/1 1) STROE NICOLAE, LIPSA CNP | A1 |

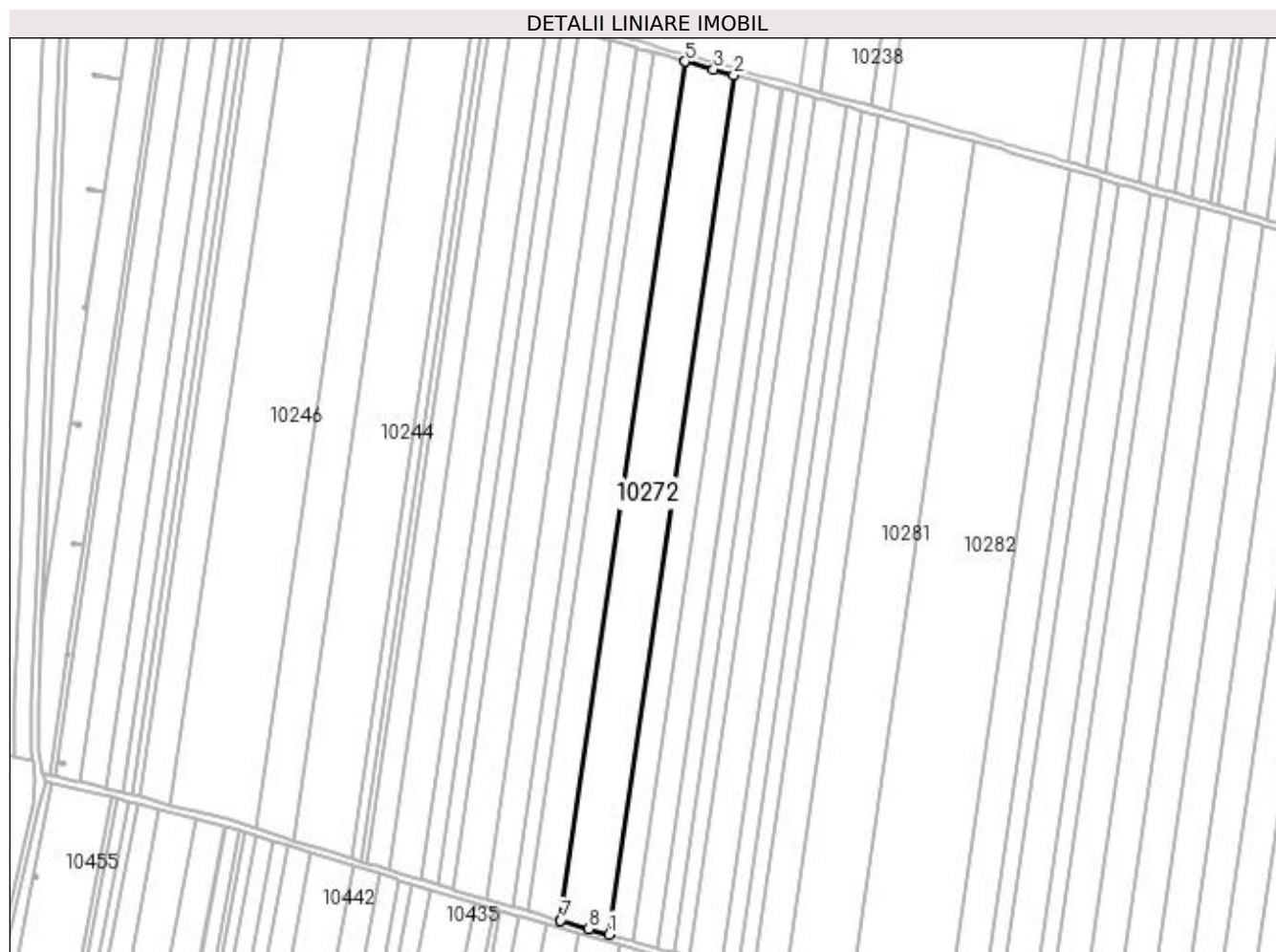
C. Partea III. SARCINI .

| Inscrieri privind dezmembramintele dreptului de proprietate, drepturi reale de garanție și sarcini | Referințe |
|--|-----------|
| NU SUNT | |

Teren

| Nr cadastral | Suprafața (mp)* | Observații / Referințe |
|--------------|-----------------|---|
| | 14.605 | Imobilul a fost diminuat cu un procent de 2,63% |

* Suprafața este determinată în planul de proiecție Stereo 70.



Date referitoare la teren

| Crt | Categorie folosință | Intra vilan | Suprafața (mp) | Tarla | Parcelă | Nr. topo | Observații / Referințe |
|-----|---------------------|-------------|----------------|-------|---------|----------|------------------------|
| 1 | arabil | NU | 14.605 | 169 | 34 | - | |

Lungime Segmente

1) Valorile lungimilor segmentelor sunt obținute din proiecție în plan.

| Punct început | X / Y | Punct sfârșit | X / Y | Lungime segment (** (m) |
|---------------|----------------------------|---------------|----------------------------|-------------------------|
| 1 | 400.007,294 295.577,369 | 2 | 400.079,643 296.075,62 | 503.476 |
| 2 | 400.079,643 296.075,62 | 3 | 400.067,982 296.078,868 | 12.105 |
| 3 | 400.067,982 296.078,868 | 4 | 400.051,497 296.083,459 | 17.112 |
| 4 | 400.051,497 296.083,459 | 5 | 400.051,467 296.083,467 | 0.031 |
| 5 | 400.051,467 296.083,467 | 6 | 399.979,141 295.585,378 | 503.313 |

| Punct început | X / Y | Punct sfârșit | X / Y | Lungime segment (** (m) |
|---------------|----------------------------|---------------|----------------------------|-------------------------|
| 6 | 399.979,141 295.585,378 | 7 | 399.979,171 295.585,369 | 0.031 |
| 7 | 399.979,171 295.585,369 | 8 | 399.995,645 295.580,648 | 17.137 |
| 8 | 399.995,645 295.580,648 | 1 | 400.007,294 295.577,369 | 12.102 |

** Lungimile segmentelor sunt determinate în planul de proiecție Stereo 70 și sunt rotunjite la 1 milimetru.

*** Distanța dintre puncte este formată din segmente cumulate ce sunt mai mici decât valoarea 1 milimetru.

**DATE DESPRE IMOBILUL NR. 10273**

Oficiul de Cadastru și Publicitate Imobiliară DOLJ
Biroul de Cadastru și Publicitate Imobiliară Craiova

A. Partea I. Descrierea imobilului

TEREN Extravilan

Adresa: Jud. Dolj, T169 P35

| Nr. Crt | Nr cadastral Nr. topografic | Suprafața* (mp) | Observații / Referințe |
|---------|-----------------------------|-----------------|--|
| A1 | | 7.302 | Sector cadastral:28 Teren neimprejmuit; Imobilul a fost diminuat cu un procent de 2,63% |

B. Partea II. Proprietari și acte

| Inscrieri privitoare la dreptul de proprietate și alte drepturi reale | | Referințe |
|---|---|-----------|
| / | | |
| Act Administrativ nr. TDP1273-44905, din 12/06/1998 emis de CJSDPAT DOLJ; | | |
| B1 | Intabulare, drept de PROPRIETATE, dobandit prin Reconstituire, cota actuala 1/1, cota initiala 1/1 1) ŢECU GHEORGHE, LIPSA CNP | A1 |

C. Partea III. SARCINI .

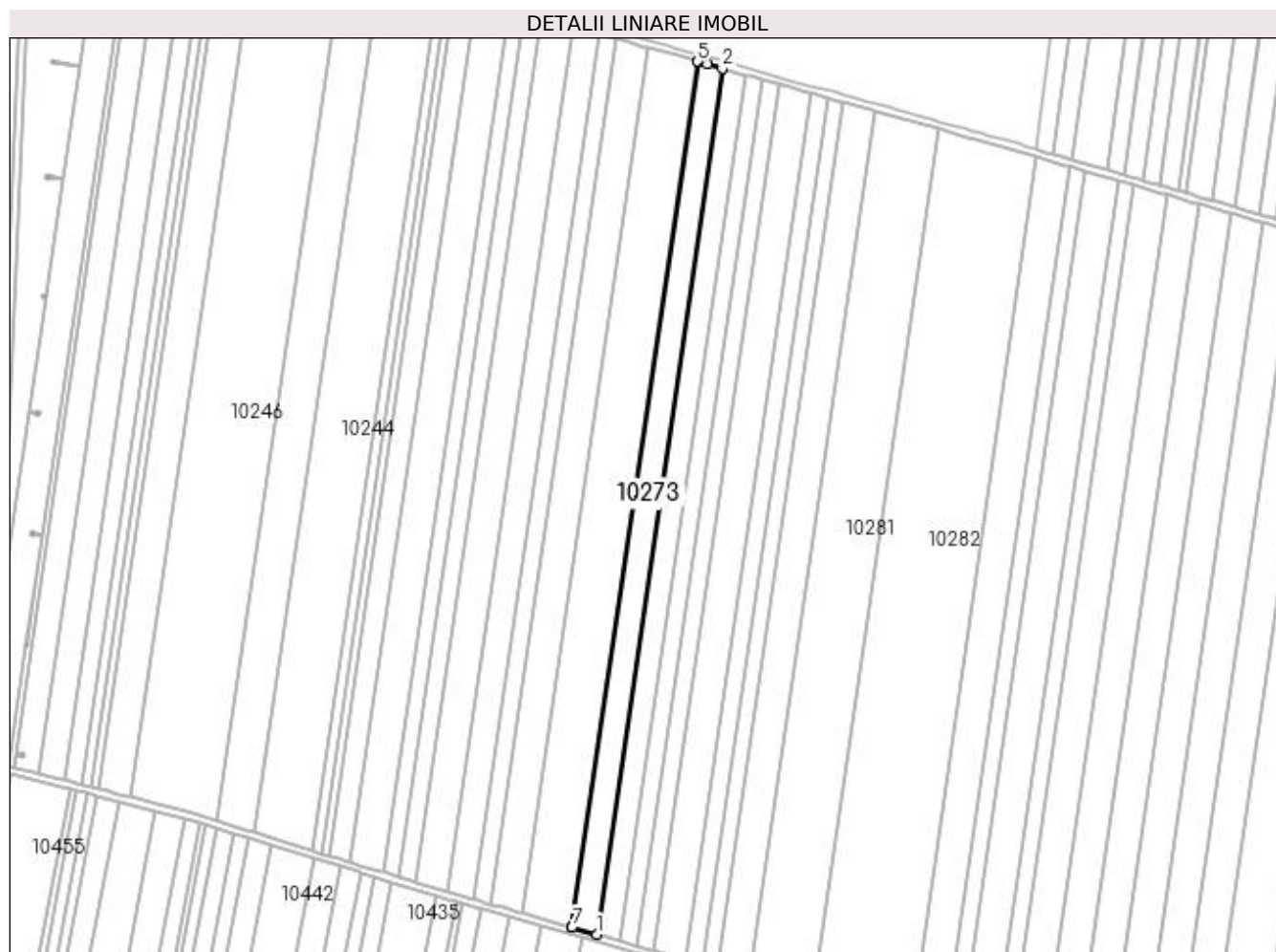
| Inscrieri privind dezmembramintele dreptului de proprietate, drepturi reale de garanție și sarcini | Referințe |
|--|-----------|
| NU SUNT | |

Anexa Nr. 1 La Partea I

Teren

| Nr cadastral | Suprafața (mp)* | Observații / Referințe |
|--------------|-----------------|---|
| | 7.302 | Imobilul a fost diminuat cu un procent de 2,63% |

* Suprafața este determinată în planul de proiecție Stereo 70.



Date referitoare la teren

| Crt | Categorie folosință | Intra vilan | Suprafața (mp) | Tarla | Parcelă | Nr. topo | Observații / Referințe |
|-----|---------------------|-------------|----------------|-------|---------|----------|------------------------|
| 1 | arabil | NU | 7.302 | 169 | 35 | - | |

Lungime Segmente

1) Valorile lungimilor segmentelor sunt obținute din proiecție în plan.

| Punct început | X / Y | Punct sfârșit | X / Y | Lungime segment (** (m) |
|---------------|----------------------------|---------------|----------------------------|-------------------------|
| 1 | 400.021,367 295.573,365 | 2 | 400.093,729 296.071,697 | 503.558 |
| 2 | 400.093,729 296.071,697 | 3 | 400.085,376 296.074,024 | 8.671 |
| 3 | 400.085,376 296.074,024 | 4 | 400.079,677 296.075,611 | 5.916 |
| 4 | 400.079,677 296.075,611 | 5 | 400.079,643 296.075,62 | 0.035 |
| 5 | 400.079,643 296.075,62 | 6 | 400.007,294 295.577,369 | 503.476 |

| Punct început | X / Y | Punct sfârșit | X / Y | Lungime segment (** (m) |
|---------------|----------------------------|---------------|----------------------------|-------------------------|
| 6 | 400.007,294 295.577,369 | 7 | 400.007,328 295.577,359 | 0.035 |
| 7 | 400.007,328 295.577,359 | 1 | 400.021,367 295.573,365 | 14.596 |

** Lungimile segmentelor sunt determinate în planul de proiecție Stereo 70 și sunt rotunjite la 1 milimetru.

*** Distanța dintre puncte este formată din segmente cumulate ce sunt mai mici decât valoarea 1 milimetru.

**DATE DESPRE IMOBILUL NR. 10274**

Oficiul de Cadastru și Publicitate Imobiliară DOLJ
Biroul de Cadastru și Publicitate Imobiliară Craiova

A. Partea I. Descrierea imobilului

TEREN Extravilan

Adresa: Jud. Dolj, T 169, P 36

| Nr. Crt | Nr cadastral Nr. topografic | Suprafața* (mp) | Observații / Referințe |
|---------|-----------------------------|-----------------|---|
| A1 | 31027 | 7.233 | Sector cadastral:28 Teren neimprejmuit; |

B. Partea II. Proprietari și acte

| Inscrieri privitoare la dreptul de proprietate și alte drepturi reale | Referințe |
|--|-----------|
| 66072 / 05/07/2013 | |
| Hotarare Judecatoreasca nr. Sentinta civila nr. 142, din 23/06/2009 emis de JUDECATORIA SEGARCEA (Dosar nr. 701/304/2009); | |
| B1 | A1 |
| Intabulare, drept de PROPRIETATE, dobandit prin Hotarare Judecatoreasca, cota actuala 1/1, cota initiala 1/1 1) SC PLOPSOR CEREAL SRL, CIF:15635915 | |

C. Partea III. SARCINI .

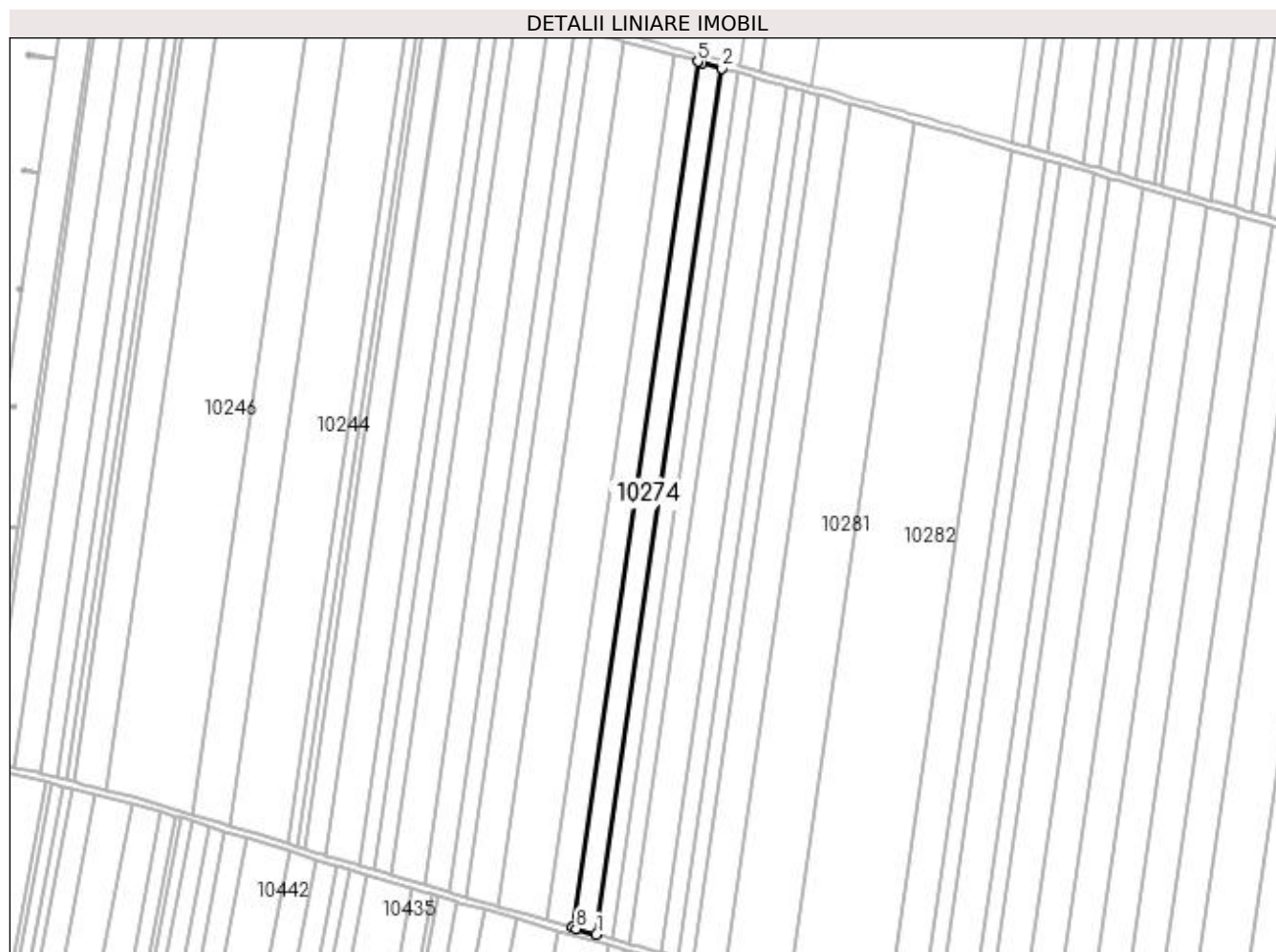
| Inscrieri privind dezmembramintele dreptului de proprietate, drepturi reale de garanție și sarcini | Referințe |
|--|-----------|
| NU SUNT | |

Anexa Nr. 1 La Partea I

Teren

| Nr cadastral | Suprafața (mp)* | Observații / Referințe |
|--------------|-----------------|------------------------|
| 31027 | 7.233 | |

* Suprafața este determinată în planul de proiecție Stereo 70.



Date referitoare la teren

| Crt | Categorie folosință | Intra vilan | Suprafața (mp) | Tarla | Parcelă | Nr. topo | Observații / Referințe |
|-----|---------------------|-------------|----------------|-------|---------|----------|------------------------|
| 1 | arabil | NU | 7.233 | 169 | 36 | - | |

Lungime Segmente

1) Valorile lungimilor segmentelor sunt obținute din proiecție în plan.

| Punct început | X / Y | Punct sfârșit | X / Y | Lungime segment (** (m) |
|---------------|----------------------------|---------------|----------------------------|-------------------------|
| 1 | 400.035,305 295.569,4 | 2 | 400.107,678 296.067,812 | 503.639 |
| 2 | 400.107,678 296.067,812 | 3 | 400.096,041 296.071,053 | 12.08 |
| 3 | 400.096,041 296.071,053 | 4 | 400.093,764 296.071,687 | 2.364 |
| 4 | 400.093,764 296.071,687 | 5 | 400.093,729 296.071,697 | 0.036 |
| 5 | 400.093,729 296.071,697 | 6 | 400.021,367 295.573,365 | 503.558 |

| Punct început | X / Y | Punct sfârșit | X / Y | Lungime segment (** (m) |
|---------------|----------------------------|---------------|----------------------------|-------------------------|
| 6 | 400.021,367 295.573,365 | 7 | 400.021,403 295.573,355 | 0.037 |
| 7 | 400.021,403 295.573,355 | 8 | 400.023,678 295.572,708 | 2.365 |
| 8 | 400.023,678 295.572,708 | 1 | 400.035,305 295.569,4 | 12.088 |

** Lungimile segmentelor sunt determinate în planul de proiecție Stereo 70 și sunt rotunjite la 1 milimetru.

*** Distanța dintre puncte este formată din segmente cumulate ce sunt mai mici decât valoarea 1 milimetru.

**DATE DESPRE IMOBILUL NR. 10275**

Oficiul de Cadastru și Publicitate Imobiliară DOLJ
Biroul de Cadastru și Publicitate Imobiliară Craiova

A. Partea I. Descrierea imobilului

TEREN Extravilan

Adresa: Jud. Dolj, T169 P37

| Nr. Crt | Nr cadastral Nr. topografic | Suprafața* (mp) | Observații / Referințe |
|---------|-----------------------------|-----------------|--|
| A1 | | 4.868 | Sector cadastral:28 Teren neimprejmuit; Imobilul a fost diminuat cu un procent de 2,63% |

B. Partea II. Proprietari și acte

| Inscrieri privitoare la dreptul de proprietate și alte drepturi reale | | Referințe |
|---|---|-----------|
| / | | |
| Act Administrativ nr. TDP1427-48574, din 22/09/1998 emis de CJSDPAT DOLJ; | | |
| B1 | Intabulare, drept de PROPRIETATE, dobandit prin Reconstituire, cota actuala 1/1, cota initiala 1/1 1) ȚOLEA MARIA , LIPSA CNP | A1 |

C. Partea III. SARCINI .

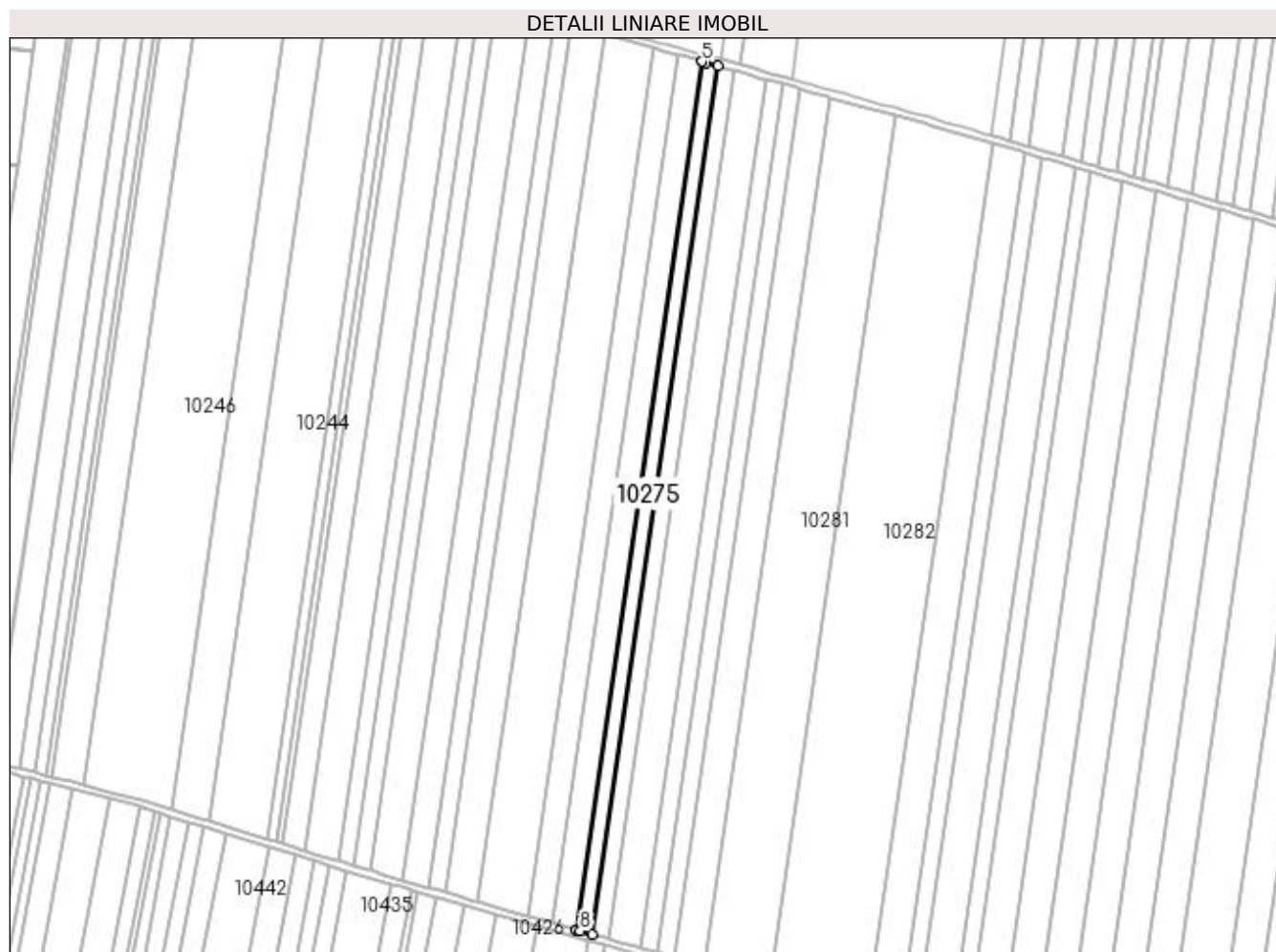
| Inscrieri privind dezmembramintele dreptului de proprietate, drepturi reale de garanție și sarcini | Referințe |
|--|-----------|
| NU SUNT | |

Anexa Nr. 1 La Partea I

Teren

| Nr cadastral | Suprafața (mp)* | Observații / Referințe |
|--------------|-----------------|---|
| | 4.868 | Imobilul a fost diminuat cu un procent de 2,63% |

* Suprafața este determinată în planul de proiecție Stereo 70.



Date referitoare la teren

| Crt | Categorie folosință | Intra vilan | Suprafața (mp) | Tarla | Parcelă | Nr. topo | Observații / Referințe |
|-----|---------------------|-------------|----------------|-------|---------|----------|------------------------|
| 1 | arabil | NU | 4.868 | 169 | 37 | - | |

Lungime Segmente

1) Valorile lungimilor segmentelor sunt obținute din proiecție în plan.

| Punct început | X / Y | Punct sfârșit | X / Y | Lungime segment (** (m) |
|---------------|----------------------------|---------------|----------------------------|-------------------------|
| 1 | 400.044,685 295.566,732 | 2 | 400.117,065 296.065,198 | 503.694 |
| 2 | 400.117,065 296.065,198 | 3 | 400.110,067 296.067,147 | 7.264 |
| 3 | 400.110,067 296.067,147 | 4 | 400.107,713 296.067,802 | 2.443 |
| 4 | 400.107,713 296.067,802 | 5 | 400.107,678 296.067,812 | 0.036 |
| 5 | 400.107,678 296.067,812 | 6 | 400.035,305 295.569,4 | 503.639 |

| Punct început | X / Y | Punct sfârșit | X / Y | Lungime segment (** (m) |
|---------------|----------------------------|---------------|----------------------------|-------------------------|
| 6 | 400.035,305 295.569,4 | 7 | 400.035,341 295.569,39 | 0.037 |
| 7 | 400.035,341 295.569,39 | 8 | 400.037,693 295.568,721 | 2.445 |
| 8 | 400.037,693 295.568,721 | 1 | 400.044,685 295.566,732 | 7.269 |

** Lungimile segmentelor sunt determinate în planul de proiecție Stereo 70 și sunt rotunjite la 1 milimetru.

*** Distanța dintre puncte este formată din segmente cumulate ce sunt mai mici decât valoarea 1 milimetru.

**DATE DESPRE IMOBILUL NR. 10276**

Oficiul de Cadastru și Publicitate Imobiliară DOLJ
 Biroul de Cadastru și Publicitate Imobiliară Craiova

A. Partea I. Descrierea imobilului

TEREN Extravilan

Adresa: Jud. Dolj, T169 P38

| Nr. Crt | Nr cadastral Nr. topografic | Suprafața* (mp) | Observații / Referințe |
|---------|-----------------------------|-----------------|--|
| A1 | | 4.868 | Sector cadastral:28 Teren neimprejmuit; Imobilul a fost diminuat cu un procent de 2,63% |

B. Partea II. Proprietari și acte

| Inscrieri privitoare la dreptul de proprietate și alte drepturi reale | | Referințe |
|--|---|-----------|
| / | | |
| Act Administrativ nr. TDP1223-44905, din 20/08/1997 emis de CJSDPAT DOLJ (Defunct conform certificatului de deces seria DZ nr. 941212 din data de 08.05.2013); | | |
| B1 | Intabulare, drept de PROPRIETATE, dobandit prin Reconstituire, cota actuala 1/1, cota initiala 1/1 1) ȚOLEA GHEORGHE DEFUNCT:Da | A1 |

C. Partea III. SARCINI .

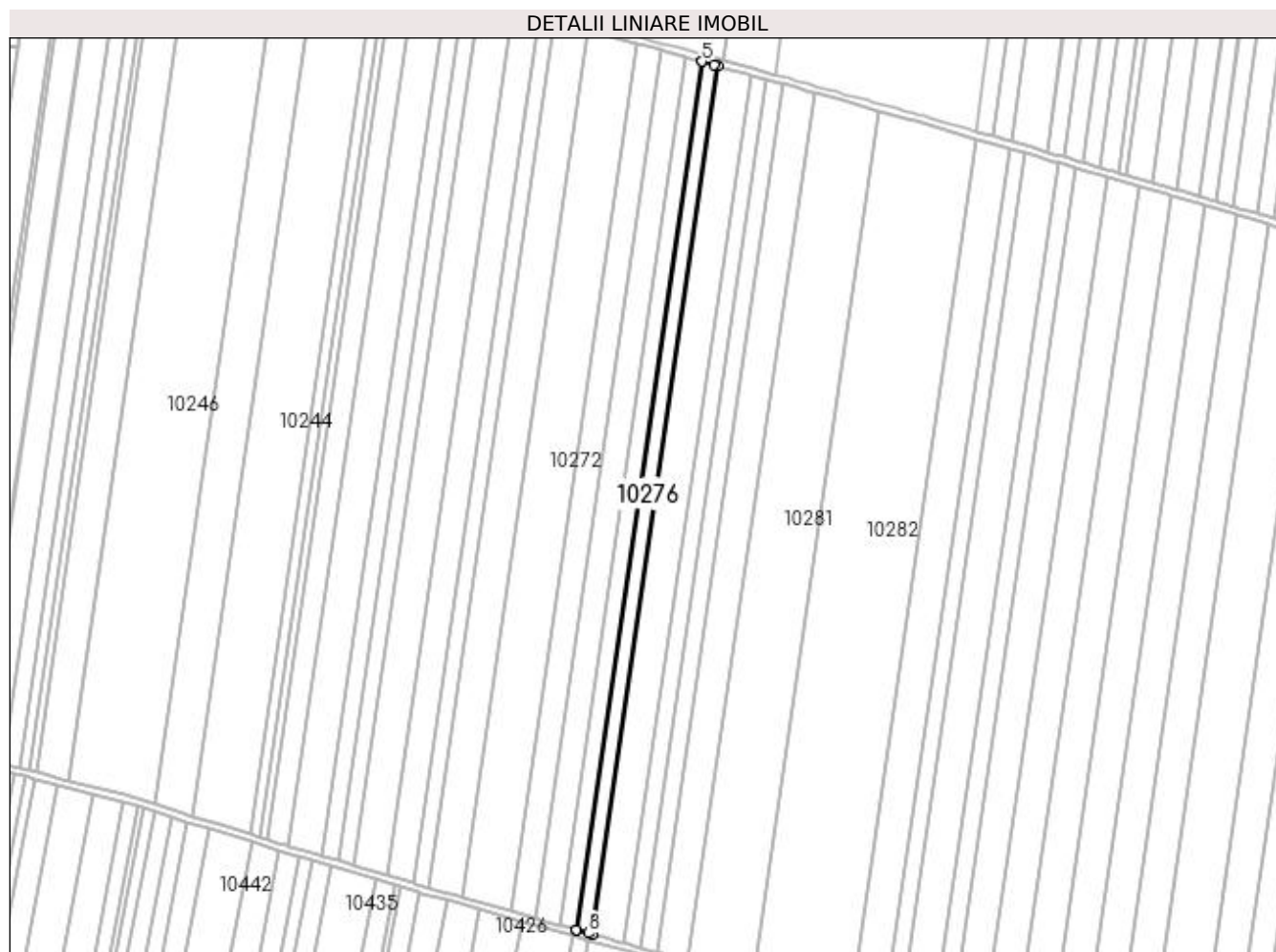
| Inscrieri privind dezmembramintele dreptului de proprietate, drepturi reale de garanție și sarcini | Referințe |
|--|-----------|
| NU SUNT | |

Anexa Nr. 1 La Partea I

Teren

| Nr cadastral | Suprafața (mp)* | Observații / Referințe |
|--------------|-----------------|---|
| | 4.868 | Imobilul a fost diminuat cu un procent de 2,63% |

* Suprafața este determinată în planul de proiecție Stereo 70.



Date referitoare la teren

| Crt | Categorie folosință | Intra vilan | Suprafața (mp) | Tarla | Parcelă | Nr. topo | Observații / Referințe |
|-----|---------------------|-------------|----------------|-------|---------|----------|------------------------|
| 1 | arabil | NU | 4.868 | 169 | 38 | - | |

Lungime Segmente

1) Valorile lungimilor segmentelor sunt obținute din proiecție în plan.

| Punct început | X / Y | Punct sfârșit | X / Y | Lungime segment (** (m) |
|---------------|----------------------------|---------------|----------------------------|-------------------------|
| 1 | 400.054,063 295.564,065 | 2 | 400.126,452 296.062,584 | 503.747 |
| 2 | 400.126,452 296.062,584 | 3 | 400.124,104 296.063,238 | 2.437 |
| 3 | 400.124,104 296.063,238 | 4 | 400.117,102 296.065,188 | 7.268 |
| 4 | 400.117,102 296.065,188 | 5 | 400.117,065 296.065,198 | 0.038 |
| 5 | 400.117,065 296.065,198 | 6 | 400.044,685 295.566,732 | 503.694 |

| Punct început | X / Y | Punct sfârșit | X / Y | Lungime segment (** (m) |
|---------------|----------------------------|---------------|----------------------------|-------------------------|
| 6 | 400.044,685 295.566,732 | 7 | 400.044,721 295.566,722 | 0.037 |
| 7 | 400.044,721 295.566,722 | 8 | 400.051,718 295.564,732 | 7.274 |
| 8 | 400.051,718 295.564,732 | 1 | 400.054,063 295.564,065 | 2.438 |

** Lungimile segmentelor sunt determinate în planul de proiecție Stereo 70 și sunt rotunjite la 1 milimetru.

*** Distanța dintre puncte este formată din segmente cumulate ce sunt mai mici decât valoarea 1 milimetru.

**DATE DESPRE IMOBILUL NR. 10277**

Oficiul de Cadastru și Publicitate Imobiliară DOLJ
Biroul de Cadastru și Publicitate Imobiliară Craiova

A. Partea I. Descrierea imobilului

TEREN Extravilan

Adresa: Jud. Dolj, T169 P39

| Nr. Crt | Nr cadastral Nr. topografic | Suprafața* (mp) | Observații / Referințe |
|---------|-----------------------------|-----------------|---|
| A1 | 30429 | 9.644 | Sector cadastral:28 Teren neimprejmuit; |

B. Partea II. Proprietari și acte

| Inscrieri privitoare la dreptul de proprietate și alte drepturi reale | | Referințe |
|---|---|-----------|
| 9422 / 04/02/2013 | | |
| Hotarare Judecatoreasca nr. 553, din 12/12/2011 emis de Judecatoria Segarcea (Dosar nr. 1889/304/2011); | | |
| B1 | Intabulare, drept de PROPRIETATE, dobandit prin Hotarare Judecatoreasca, cota actuala 1/1, cota initiala 1/1 1) SC CERVINA SA, CIF:999999999999, LIPSA CUI | A1 |
| 136035 / 01/07/2019 | | |
| Act Notarial nr. Contract ipoteca imobiliara aut nr. 1366, din 26/06/2019 emis de NP Neagoe Monica; | | |
| B2 | se noteaza interdictiile de instrainare, grevare, demolare, dezmembrare, inchiriere, 1) BANCA DE EXPORT- IMPORT A ROMANIEI EXIMBANK SA, CIF:361560 | A1 |

C. Partea III. SARCINI

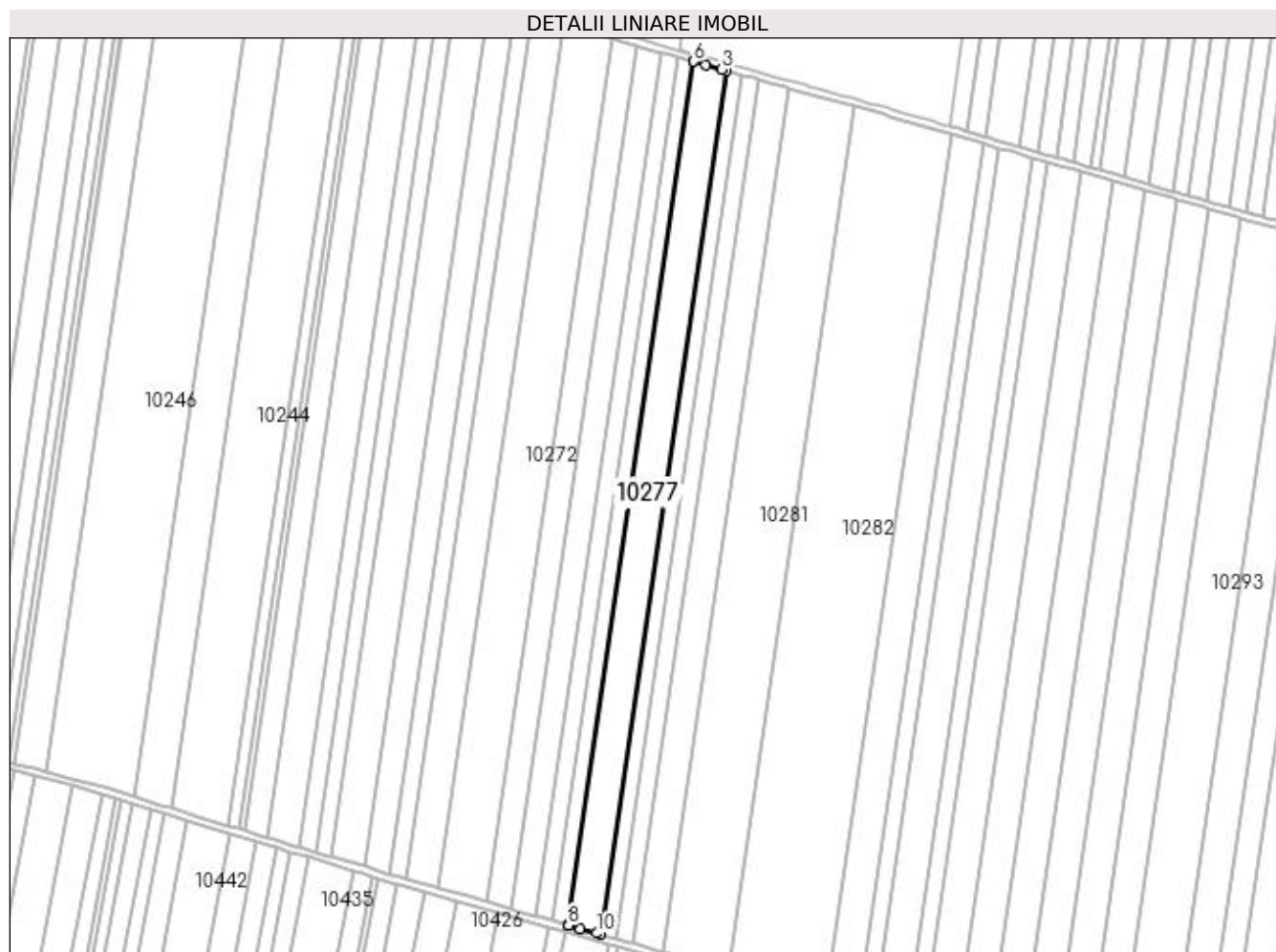
| Inscrieri privind dezmembramintele dreptului de proprietate, drepturi reale de garanție și sarcini | | Referințe |
|---|---|-----------|
| 136035 / 01/07/2019 | | |
| Act Notarial nr. Contract ipoteca imobiliara aut nr. 1366, din 26/06/2019 emis de NP Neagoe Monica; | | |
| C1 | Intabulare, drept de IPOTECA, Valoare:56800000 RON+ celelalte obligatii de plata aferente creditului, dobandit prin Conventie, cota actuala 1/1, cota initiala 1/1 1) BANCA DE EXPORT- IMPORT A ROMANIEI EXIMBANK SA, CIF:361560 | A1 |

Anexa Nr. 1 La Partea I

Teren

| Nr cadastral | Suprafața (mp)* | Observații / Referințe |
|--------------|-----------------|------------------------|
| 30429 | 9.644 | |

* Suprafața este determinată în planul de proiecție Stereo 70.



Date referitoare la teren

| Crt | Categorie folosință | Intra vilan | Suprafața (mp) | Tarla | Parcelă | Nr. topo | Observații / Referințe |
|-----|---------------------|-------------|----------------|-------|---------|----------|------------------------|
| 1 | arabil | NU | 9.644 | 169 | 39 | - | |

Lungime Segmente

1) Valorile lungimilor segmentelor sunt obținute din proiecție în plan.

| Punct început | X / Y | Punct sfârșit | X / Y | Lungime segment (** (m) |
|---------------|----------------------------|---------------|----------------------------|-------------------------|
| 1 | 400.072,639 295.558,781 | 2 | 400.145,043 296.057,407 | 503.855 |
| 2 | 400.145,043 296.057,407 | 3 | 400.142,799 296.058,031 | 2.329 |
| 3 | 400.142,799 296.058,031 | 4 | 400.133,452 296.060,634 | 9.703 |
| 4 | 400.133,452 296.060,634 | 5 | 400.126,489 296.062,574 | 7.228 |
| 5 | 400.126,489 296.062,574 | 6 | 400.126,452 296.062,584 | 0.038 |

| Punct început | X / Y | Punct sfârșit | X / Y | Lungime segment (** (m) |
|---------------|----------------------------|---------------|----------------------------|-------------------------|
| 6 | 400.126,452 296.062,584 | 7 | 400.054,063 295.564,065 | 503.747 |
| 7 | 400.054,063 295.564,065 | 8 | 400.054,101 295.564,054 | 0.04 |
| 8 | 400.054,101 295.564,054 | 9 | 400.061,058 295.562,075 | 7.233 |
| 9 | 400.061,058 295.562,075 | 10 | 400.070,398 295.559,418 | 9.711 |
| 10 | 400.070,398 295.559,418 | 1 | 400.072,639 295.558,781 | 2.33 |

** Lungimile segmentelor sunt determinate în planul de proiecție Stereo 70 și sunt rotunjite la 1 milimetru.

*** Distanța dintre puncte este formată din segmente cumulate ce sunt mai mici decât valoarea 1 milimetru.

**DATE DESPRE IMOBILUL NR. 10278**

Oficiul de Cadastru și Publicitate Imobiliară DOLJ
Biroul de Cadastru și Publicitate Imobiliară Craiova

A. Partea I. Descrierea imobilului

TEREN Extravilan

Adresa: Jud. Dolj, T 169, P 40

| Nr. Crt | Nr cadastral Nr. topografic | Suprafața* (mp) | Observații / Referințe |
|---------|-----------------------------|-----------------|---|
| A1 | 30702 | 4.822 | Sector cadastral:28 Teren neimprejmuit; |

B. Partea II. Proprietari și acte

| Inscrieri privitoare la dreptul de proprietate și alte drepturi reale | | Referințe |
|--|--|-----------|
| 31883 / 08/04/2013 | | |
| Hotarare Judecatoreasca nr. SENTINTA CIVILA NR 227, din 17/11/2009 emis de JUDECATORIA SEGARCEA (DOSAR 1376/304/2009); | | |
| B1 | Intabulare, drept de PROPRIETATE, dobandit prin Conventie, cota actuala 1/1, cota initiala 1/1 1) SC LE GRANAGLIE SRL, CIF:9999999999999, LIPSA CUI | A1 |

C. Partea III. SARCINI .

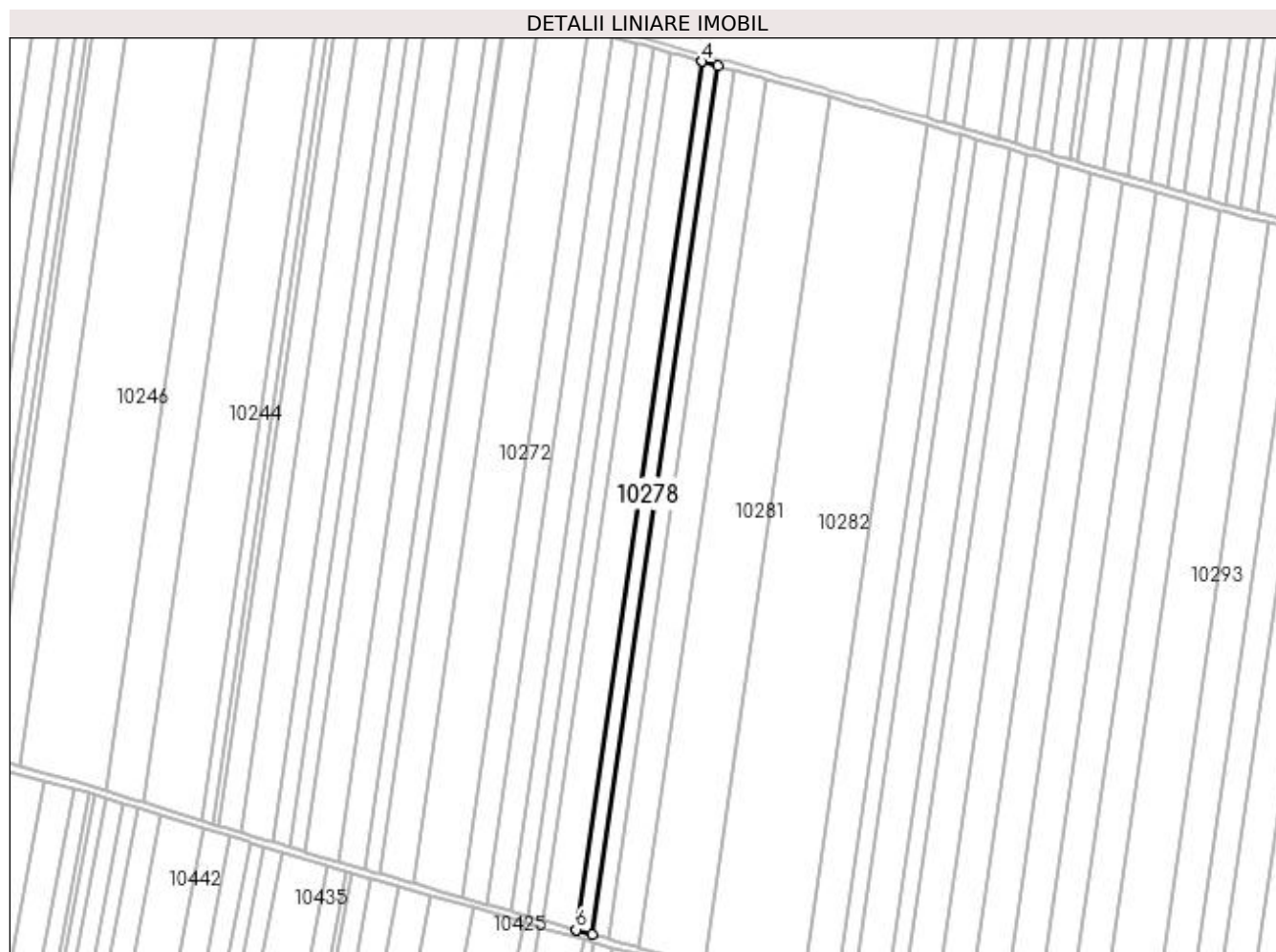
| Inscrieri privind dezmembramintele dreptului de proprietate, drepturi reale de garanție și sarcini | Referințe |
|--|-----------|
| NU SUNT | |

Anexa Nr. 1 La Partea I

Teren

| Nr cadastral | Suprafața (mp)* | Observații / Referințe |
|--------------|-----------------|------------------------|
| 30702 | 4.822 | |

* Suprafața este determinată în planul de proiecție Stereo 70.



Date referitoare la teren

| Crt | Categorie folosință | Intra vilan | Suprafața (mp) | Tarla | Parcelă | Nr. topo | Observații / Referințe |
|-----|---------------------|-------------|----------------|-------|---------|----------|------------------------|
| 1 | arabil | NU | 4.822 | 169 | 40 | - | |

Lungime Segmente

1) Valorile lungimilor segmentelor sunt obținute din proiecție în plan.

| Punct început | X / Y | Punct sfârșit | X / Y | Lungime segment (** (m) |
|---------------|----------------------------|---------------|----------------------------|-------------------------|
| 1 | 400.081,926 295.556,139 | 2 | 400.154,337 296.054,818 | 503.909 |
| 2 | 400.154,337 296.054,818 | 3 | 400.145,081 296.057,396 | 9.608 |
| 3 | 400.145,081 296.057,396 | 4 | 400.145,043 296.057,407 | 0.04 |
| 4 | 400.145,043 296.057,407 | 5 | 400.072,639 295.558,781 | 503.855 |
| 5 | 400.072,639 295.558,781 | 6 | 400.072,677 295.558,77 | 0.04 |

| Punct început | X / Y | Punct sfârșit | X / Y | Lungime segment (** (m) |
|---------------|---------------------------|---------------|----------------------------|-------------------------|
| 6 | 400.072,677 295.558,77 | 1 | 400.081,926 295.556,139 | 9.616 |

** Lungimile segmentelor sunt determinate în planul de proiecție Stereo 70 și sunt rotunjite la 1 milimetru.

*** Distanța dintre puncte este formată din segmente cumulate ce sunt mai mici decât valoarea 1 milimetru.

**DATE DESPRE IMOBILUL NR. 10279**

Oficiul de Cadastru și Publicitate Imobiliară DOLJ
Biroul de Cadastru și Publicitate Imobiliară Craiova

A. Partea I. Descrierea imobilului

TEREN Extravilan

Adresa: Jud. Dolj, TARLA 169, PARCELA 41

| Nr. Crt | Nr cadastral Nr. topografic | Suprafața* (mp) | Observații / Referințe |
|---------|-----------------------------|-----------------|--|
| A1 | | 4.868 | Sector cadastral:28 Teren neimprejmuit; Imobilul a fost diminuat cu un procent de 2,63% |

B. Partea II. Proprietari și acte

| Inscrieri privitoare la dreptul de proprietate și alte drepturi reale | | Referințe |
|--|---|-----------|
| / | | |
| Act Administrativ nr. TDP 1471-48574, din 25/11/1998 emis de CJSDPAT DOLJ; | | |
| B1 | Intabulare, drept de PROPRIETATE, dobandit prin Reconstituire, cota actuala 1/1, cota initiala 1/1 1) ION MARIN, LIPSA CNP | A1 |

C. Partea III. SARCINI .

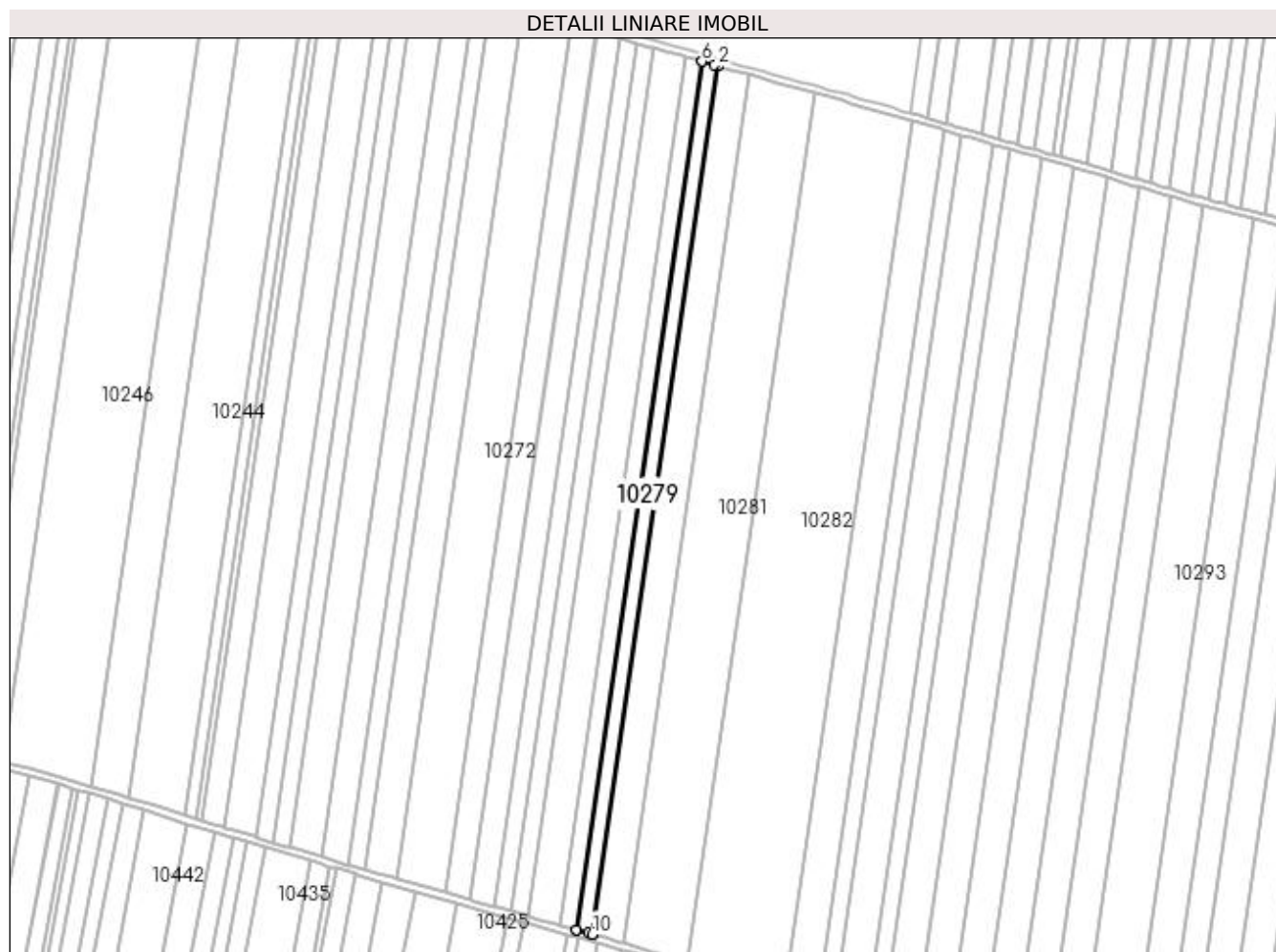
| Inscrieri privind dezmembramintele dreptului de proprietate, drepturi reale de garanție și sarcini | Referințe |
|--|-----------|
| NU SUNT | |

Anexa Nr. 1 La Partea I

Teren

| | | |
|--------------|-----------------|---|
| Nr cadastral | Suprafața (mp)* | Observații / Referințe |
| | 4.868 | Imobilul a fost diminuat cu un procent de 2,63% |

* Suprafața este determinată în planul de proiecție Stereo 70.



Date referitoare la teren

| Crt | Categorie folosință | Intra vilan | Suprafața (mp) | Tarla | Parcelă | Nr. topo | Observații / Referințe |
|-----|---------------------|-------------|----------------|-------|---------|----------|------------------------|
| 1 | arabil | NU | 4.868 | 169 | 41 | - | |

Lungime Segmente

1) Valorile lungimilor segmentelor sunt obținute din proiecție în plan.

| Punct început | X / Y | Punct sfârșit | X / Y | Lungime segment (** (m) |
|---------------|----------------------------|---------------|----------------------------|-------------------------|
| 1 | 400.091,3 295.553,472 | 2 | 400.163,72 296.052,205 | 503.964 |
| 2 | 400.163,72 296.052,205 | 3 | 400.163,668 296.052,219 | 0.054 |
| 3 | 400.163,668 296.052,219 | 4 | 400.161,387 296.052,854 | 2.368 |
| 4 | 400.161,387 296.052,854 | 5 | 400.154,375 296.054,807 | 7.279 |
| 5 | 400.154,375 296.054,807 | 6 | 400.154,337 296.054,818 | 0.04 |

| Punct început | X / Y | Punct sfârșit | X / Y | Lungime segment (** (m) |
|---------------|----------------------------|---------------|----------------------------|-------------------------|
| 6 | 400.154,337 296.054,818 | 7 | 400.081,926 295.556,139 | 503.909 |
| 7 | 400.081,926 295.556,139 | 8 | 400.081,963 295.556,128 | 0.039 |
| 8 | 400.081,963 295.556,128 | 9 | 400.088,97 295.554,135 | 7.285 |
| 9 | 400.088,97 295.554,135 | 10 | 400.091,249 295.553,487 | 2.369 |
| 10 | 400.091,249 295.553,487 | 1 | 400.091,3 295.553,472 | 0.053 |

** Lungimile segmentelor sunt determinate în planul de proiecție Stereo 70 și sunt rotunjite la 1 milimetru.

*** Distanța dintre puncte este formată din segmente cumulate ce sunt mai mici decât valoarea 1 milimetru.

**DATE DESPRE IMOBILUL NR. 10280**

Oficiul de Cadastru și Publicitate Imobiliară DOLJ
Biroul de Cadastru și Publicitate Imobiliară Craiova

A. Partea I. Descrierea imobilului

TEREN Extravilan

Adresa: Jud. Dolj, T169 P42

| Nr. Crt | Nr cadastral Nr. topografic | Suprafața* (mp) | Observații / Referințe |
|---------|-----------------------------|-----------------|---|
| A1 | 33941 | 9.282 | Sector cadastral:28 Teren neimprejmuit; |

B. Partea II. Proprietari și acte

| Inscrieri privitoare la dreptul de proprietate și alte drepturi reale | Referințe |
|--|---|
| 211242 / 15/10/2020 | |
| Act Notarial nr. Certificat de mostenitor suplimentar nr 15, din 21/02/2018 emis de NP Florea Grigorie (act administrativ nr Titlu de proprietate nr 1431-48574 din 24.09.1998, emis de Comisia Judeteana Dolj; act normativ nr Certificat de mostenitor nr 437 din 18.10.2006, emis de NP Florea Grigorie); | |
| B1 | Intabulare, drept de PROPRIETATE, dobandit prin Succesiune, cota actuala 1/1, cota initiala 1/1 |
| | 1) ȚECU MANOLACHE |
| | <i>OBSERVATII: def: Tecu Mihai</i> |

C. Partea III. SARCINI .

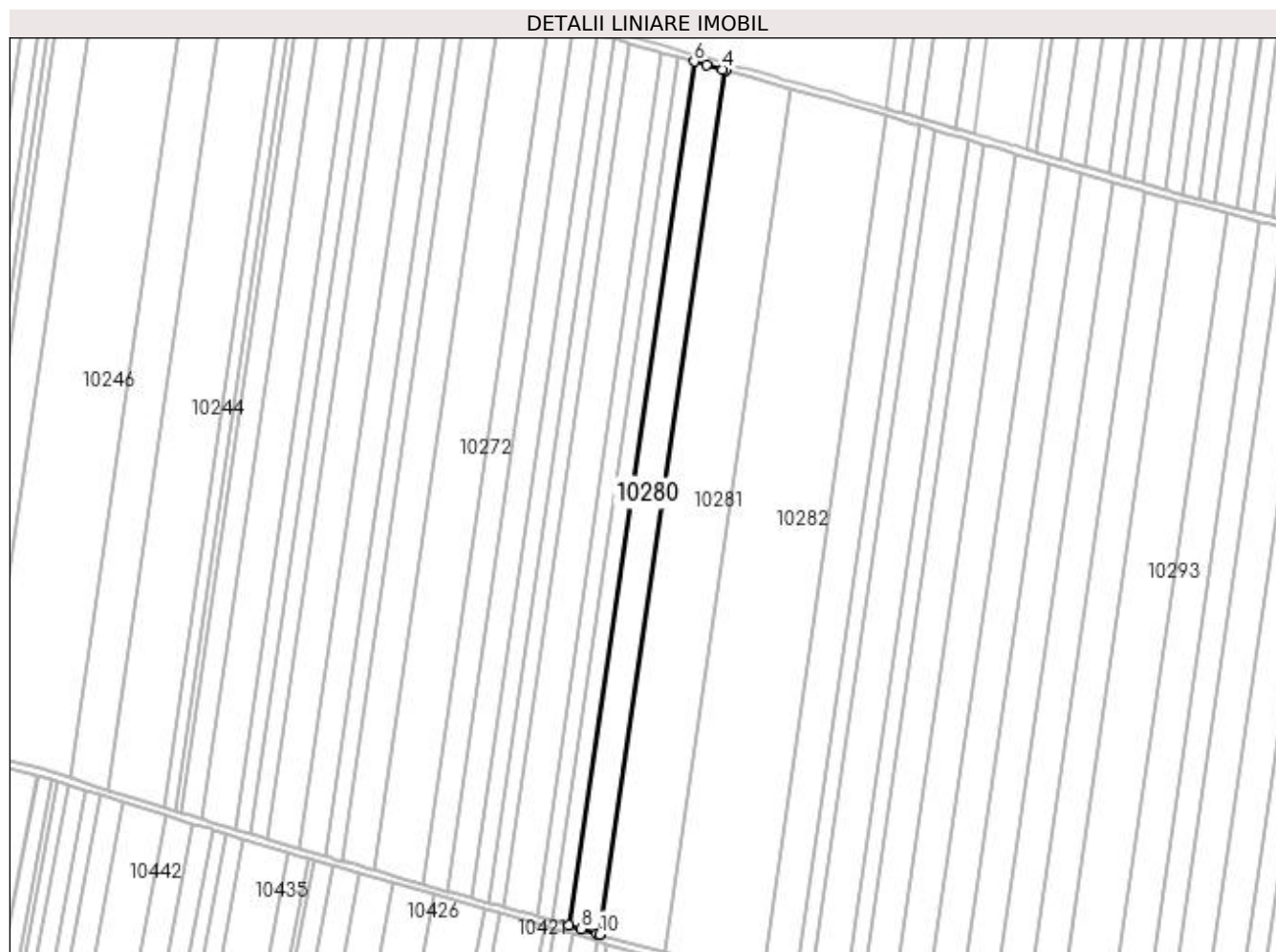
| Inscrieri privind dezmembramintele dreptului de proprietate, drepturi reale de garanție și sarcini | Referințe |
|--|-----------|
| NU SUNT | |

Anexa Nr. 1 La Partea I

Teren

| Nr cadastral | Suprafața (mp)* | Observații / Referințe |
|--------------|-----------------|------------------------|
| 33941 | 9.282 | |

* Suprafața este determinată în planul de proiecție Stereo 70.



Date referitoare la teren

| Crt | Categorie folosință | Intravilan | Suprafața (mp) | Tarla | Parcelă | Nr. topo | Observații / Referințe |
|-----|---------------------|------------|----------------|-------|---------|----------|------------------------|
| 1 | arabil | NU | 9.282 | 169 | 42 | - | |

Lungime Segmente

1) Valorile lungimilor segmentelor sunt obținute din proiecție în plan.

| Punct început | X / Y | Punct sfârșit | X / Y | Lungime segment (** (m) |
|---------------|----------------------------|---------------|----------------------------|-------------------------|
| 1 | 400.109,171 295.548,388 | 2 | 400.181,605 296.047,223 | 504.067 |
| 2 | 400.181,605 296.047,223 | 3 | 400.181,554 296.047,237 | 0.053 |
| 3 | 400.181,554 296.047,237 | 4 | 400.179,971 296.047,678 | 1.643 |
| 4 | 400.179,971 296.047,678 | 5 | 400.170,679 296.050,266 | 9.646 |
| 5 | 400.170,679 296.050,266 | 6 | 400.163,72 296.052,205 | 7.224 |

| Punct început | X / Y | Punct sfârșit | X / Y | Lungime segment (** (m) |
|---------------|----------------------------|---------------|----------------------------|-------------------------|
| 6 | 400.163,72 296.052,205 | 7 | 400.091,3 295.553,472 | 503.964 |
| 7 | 400.091,3 295.553,472 | 8 | 400.098,255 295.551,494 | 7.231 |
| 8 | 400.098,255 295.551,494 | 9 | 400.107,539 295.548,853 | 9.652 |
| 9 | 400.107,539 295.548,853 | 10 | 400.109,12 295.548,403 | 1.644 |
| 10 | 400.109,12 295.548,403 | 1 | 400.109,171 295.548,388 | 0.053 |

** Lungimile segmentelor sunt determinate în planul de proiecție Stereo 70 și sunt rotunjite la 1 milimetru.

*** Distanța dintre puncte este formată din segmente cumulate ce sunt mai mici decât valoarea 1 milimetru.

**DATE DESPRE IMOBILUL NR. 10281**

Oficiul de Cadastru și Publicitate Imobiliară DOLJ
Biroul de Cadastru și Publicitate Imobiliară Craiova

A. Partea I. Descrierea imobilului

TEREN Extravilan

Adresa: Jud. Dolj, T169, P43

| Nr. Crt | Nr cadastral Nr. topografic | Suprafața* (mp) | Observații / Referințe |
|---------|--------------------------------|-----------------|---|
| A1 | 32248 | 19.307 | Sector cadastral:28 Teren neimprejmuit; |

B. Partea II. Proprietari și acte

| Inscrieri privitoare la dreptul de proprietate și alte drepturi reale | Referințe |
|--|-----------|
| 142426 / 02/11/2016 | |
| Act Notarial nr. contract de vanzare aut. nr. 1823, din 20/10/2016 emis de NP Neagoe Monica; | |
| B2 | A1 |
| Intabulare, drept de PROPRIETATE, dobandit prin Conventie, cota actuala 1/1, cota initiala 1/1 | |
| 1) PETRESCU FLORIN, casatorit cu | |
| 2) PETRESCU ILEANA OCTAVIA | |

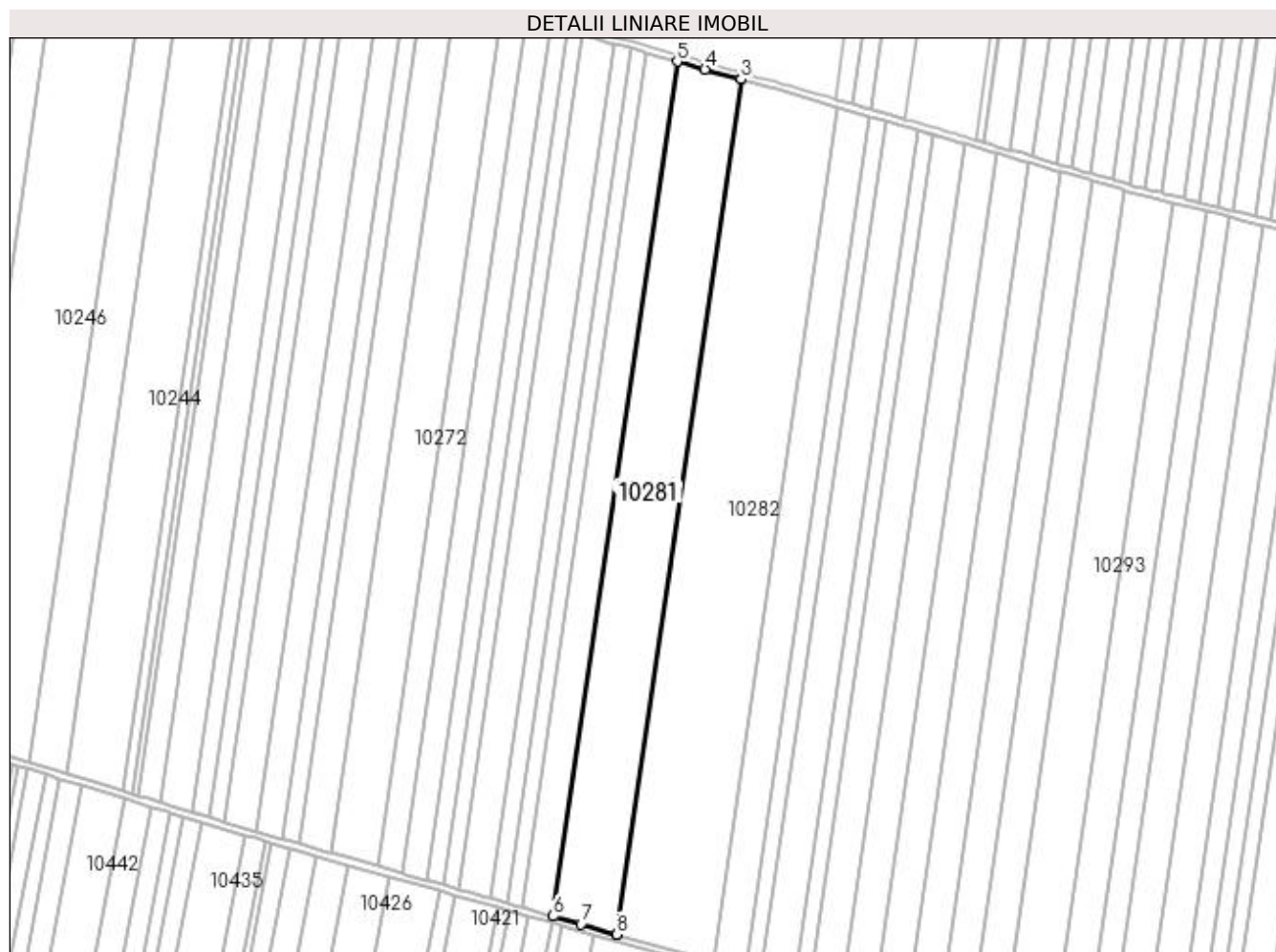
C. Partea III. SARCINI .

| Inscrieri privind dezmembramintele dreptului de proprietate, drepturi reale de garanție și sarcini | Referințe |
|--|-----------|
| NU SUNT | |

Teren

| Nr cadastral | Suprafața (mp)* | Observații / Referințe |
|--------------|-----------------|------------------------|
| 32248 | 19.307 | |

* Suprafața este determinată în planul de proiecție Stereo 70.



Date referitoare la teren

| Crt | Categorie folosință | Intra vilan | Suprafața (mp) | Tarla | Parcelă | Nr. topo | Observații / Referințe |
|-----|---------------------|-------------|----------------|-------|---------|----------|------------------------|
| 1 | arabil | NU | 19.307 | 169 | 43 | - | |

Lungime Segmente

1) Valorile lungimilor segmentelor sunt obținute din proiecție în plan.

| Punct început | X / Y | Punct sfârșit | X / Y | Lungime segment (** (m) |
|---------------|----------------------------|---------------|----------------------------|-------------------------|
| 1 | 400.146,332 295.537,818 | 2 | 400.218,797 296.036,866 | 504.282 |
| 2 | 400.218,797 296.036,866 | 3 | 400.218,746 296.036,88 | 0.053 |
| 3 | 400.218,746 296.036,88 | 4 | 400.197,854 296.042,698 | 21.687 |
| 4 | 400.197,854 296.042,698 | 5 | 400.181,605 296.047,223 | 16.867 |
| 5 | 400.181,605 296.047,223 | 6 | 400.109,171 295.548,388 | 504.067 |

| Punct început | X / Y | Punct sfârșit | X / Y | Lungime segment (** (m) |
|---------------|----------------------------|---------------|----------------------------|-------------------------|
| 6 | 400.109,171 295.548,388 | 7 | 400.125,406 295.543,771 | 16.879 |
| 7 | 400.125,406 295.543,771 | 8 | 400.146,281 295.537,833 | 21.703 |
| 8 | 400.146,281 295.537,833 | 1 | 400.146,332 295.537,818 | 0.053 |

** Lungimile segmentelor sunt determinate în planul de proiecție Stereo 70 și sunt rotunjite la 1 milimetru.

*** Distanța dintre puncte este formată din segmente cumulate ce sunt mai mici decât valoarea 1 milimetru.

**DATE DESPRE IMOBILUL NR. 10282**

Oficiul de Cadastru și Publicitate Imobiliară DOLJ
Biroul de Cadastru și Publicitate Imobiliară Craiova

A. Partea I. Descrierea imobilului

TEREN Extravilan

Adresa: Jud. Dolj, T169 P44

| Nr. Crt | Nr cadastral Nr. topografic | Suprafața* (mp) | Observații / Referințe |
|---------|-----------------------------|-----------------|--|
| A1 | | 29.210 | Sector cadastral:28 Teren neimprejmuit; Imobilul a fost diminuat cu un procent de 2,63% |

B. Partea II. Proprietari și acte

| Inscrieri privitoare la dreptul de proprietate și alte drepturi reale | | Referințe |
|---|--|-----------|
| / | | |
| Act Administrativ nr. TDP1283-44905, din 07/07/1998 emis de CJSDPAT DOLJ; | | |
| B1 | Intabulare, drept de PROPRIETATE, dobandit prin Reconstituire, cota actuala 1/1, cota initiala 1/1 1) ȘELARU IOANA, LIPSA CNP | A1 |

C. Partea III. SARCINI .

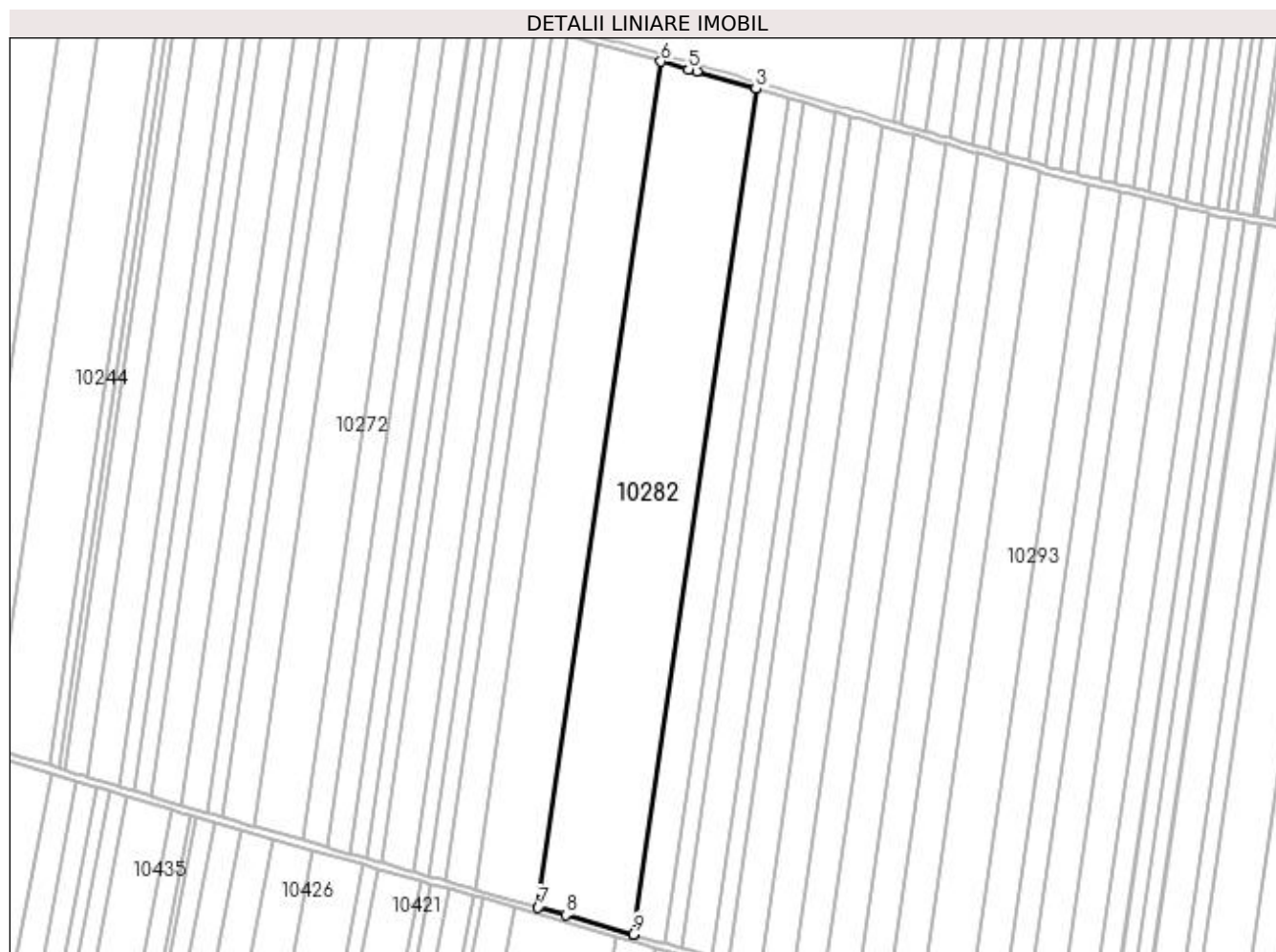
| Inscrieri privind dezmembramintele dreptului de proprietate, drepturi reale de garanție și sarcini | Referințe |
|--|-----------|
| NU SUNT | |

Anexa Nr. 1 La Partea I

Teren

| Nr cadastral | Suprafața (mp)* | Observații / Referințe |
|--------------|-----------------|---|
| | 29.210 | Imobilul a fost diminuat cu un procent de 2,63% |

* Suprafața este determinată în planul de proiecție Stereo 70.



Date referitoare la teren

| Crt | Categorie folosință | Intra vilan | Suprafața (mp) | Tarla | Parcelă | Nr. topo | Observații / Referințe |
|-----|---------------------|-------------|----------------|-------|---------|----------|------------------------|
| 1 | arabil | NU | 29.210 | 169 | 44 | - | |

Lungime Segmente

1) Valorile lungimilor segmentelor sunt obținute din proiecție în plan.

| Punct început | X / Y | Punct sfârșit | X / Y | Lungime segment (** (m) |
|---------------|----------------------------|---------------|----------------------------|-------------------------|
| 1 | 400.202,538 295.521,83 | 2 | 400.274,988 296.020,774 | 504.177 |
| 2 | 400.274,988 296.020,774 | 3 | 400.274,944 296.020,787 | 0.046 |
| 3 | 400.274,944 296.020,787 | 4 | 400.240,005 296.030,958 | 36.389 |
| 4 | 400.240,005 296.030,958 | 5 | 400.235,039 296.032,342 | 5.155 |
| 5 | 400.235,039 296.032,342 | 6 | 400.218,797 296.036,866 | 16.86 |

| Punct început | X / Y | Punct sfârșit | X / Y | Lungime segment (** (m) |
|---------------|----------------------------|---------------|----------------------------|-------------------------|
| 6 | 400.218,797 296.036,866 | 7 | 400.146,332 295.537,818 | 504.282 |
| 7 | 400.146,332 295.537,818 | 8 | 400.162,561 295.533,202 | 16.873 |
| 8 | 400.162,561 295.533,202 | 9 | 400.202,494 295.521,843 | 41.517 |
| 9 | 400.202,494 295.521,843 | 1 | 400.202,538 295.521,83 | 0.046 |

** Lungimile segmentelor sunt determinate în planul de proiecție Stereo 70 și sunt rotunjite la 1 milimetru.

*** Distanța dintre puncte este formată din segmente cumulate ce sunt mai mici decât valoarea 1 milimetru.

**DATE DESPRE IMOBILUL NR. 10283**

Oficiul de Cadastru și Publicitate Imobiliară DOLJ
 Biroul de Cadastru și Publicitate Imobiliară Craiova

A. Partea I. Descrierea imobilului

TEREN Extravilan

Adresa: Jud. Dolj, T169 P45

| Nr. Crt | Nr cadastral Nr. topografic | Suprafața* (mp) | Observații / Referințe |
|---------|-----------------------------|-----------------|--|
| A1 | | 9.737 | Sector cadastral:28 Teren neimprejmuit; Imobilul a fost diminuat cu un procent de 2,63% |

B. Partea II. Proprietari și acte

| Inscrieri privitoare la dreptul de proprietate și alte drepturi reale | | Referințe |
|---|--|-----------|
| / | | |
| Act Notarial nr. CM 688, din 17/11/2004 emis de BNP FLOREA GRIGORIE; | | |
| B1 | Intabulare, drept de PROPRIETATE, dobandit prin Succesiune, cota actuala 1/2, cota initiala 1/2 1) BERENDEI ȘTEFAN DAN | A1 |
| B2 | Intabulare, drept de PROPRIETATE, dobandit prin Succesiune, cota actuala 1/2, cota initiala 1/2 1) BERENDEI MARIUS | A1 |

C. Partea III. SARCINI .

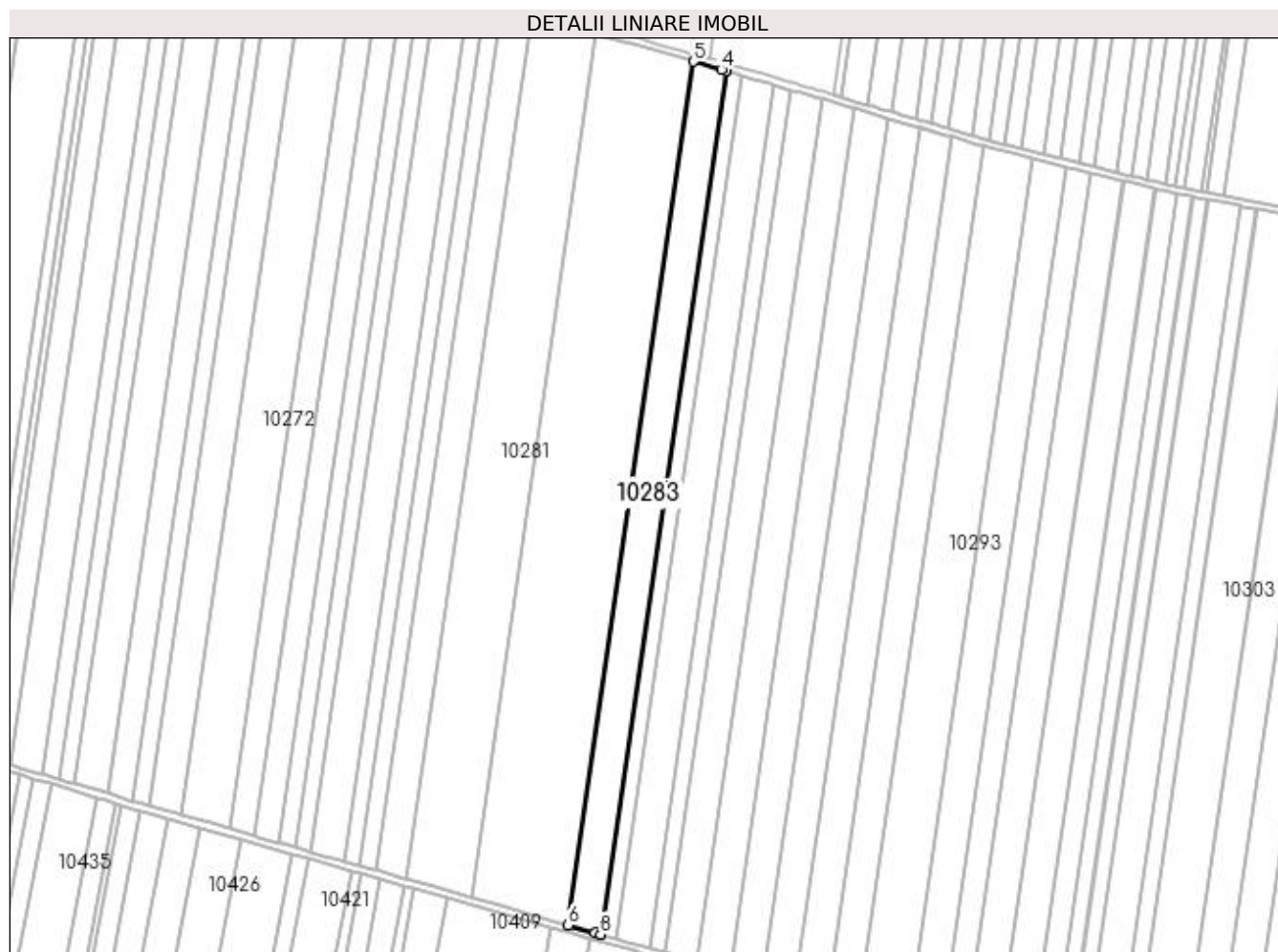
| Inscrieri privind dezmembramintele dreptului de proprietate, drepturi reale de garanție și sarcini | Referințe |
|--|-----------|
| NU SUNT | |

Anexa Nr. 1 La Partea I

Teren

| Nr cadastral | Suprafața (mp)* | Observații / Referințe |
|--------------|-----------------|---|
| | 9.737 | Imobilul a fost diminuat cu un procent de 2,63% |

* Suprafața este determinată în planul de proiecție Stereo 70.



Date referitoare la teren

| Crt | Categorie folosință | Intra vilan | Suprafața (mp) | Tarla | Parcelă | Nr. topo | Observații / Referințe |
|-----|---------------------|-------------|----------------|-------|---------|----------|------------------------|
| 1 | arabil | NU | 9.737 | 169 | 45 | - | |

Lungime Segmente

1) Valorile lungimilor segmentelor sunt obținute din proiecție în plan.

| Punct început | X / Y | Punct sfârșit | X / Y | Lungime segment (** (m) |
|---------------|----------------------------|---------------|----------------------------|-------------------------|
| 1 | 400.221,28 295.516,499 | 2 | 400.293,713 296.015,323 | 504.055 |
| 2 | 400.293,713 296.015,323 | 3 | 400.293,671 296.015,335 | 0.044 |
| 3 | 400.293,671 296.015,335 | 4 | 400.290,983 296.016,118 | 2.8 |
| 4 | 400.290,983 296.016,118 | 5 | 400.274,988 296.020,774 | 16.659 |
| 5 | 400.274,988 296.020,774 | 6 | 400.202,538 295.521,83 | 504.177 |

| Punct început | X / Y | Punct sfârșit | X / Y | Lungime segment (** (m) |
|---------------|----------------------------|---------------|----------------------------|-------------------------|
| 6 | 400.202,538 295.521,83 | 7 | 400.218,113 295.517,38 | 16.198 |
| 7 | 400.218,113 295.517,38 | 8 | 400.221,238 295.516,511 | 3.244 |
| 8 | 400.221,238 295.516,511 | 1 | 400.221,28 295.516,499 | 0.044 |

** Lungimile segmentelor sunt determinate în planul de proiecție Stereo 70 și sunt rotunjite la 1 milimetru.

*** Distanța dintre puncte este formată din segmente cumulate ce sunt mai mici decât valoarea 1 milimetru.

**DATE DESPRE IMOBILUL NR. 10284**

Oficiul de Cadastru și Publicitate Imobiliară DOLJ
Biroul de Cadastru și Publicitate Imobiliară Craiova

A. Partea I. Descrierea imobilului

TEREN Extravilan

Adresa: Jud. Dolj, T169 P46

| Nr. Crt | Nr cadastral Nr. topografic | Suprafața* (mp) | Observații / Referințe |
|---------|-----------------------------|-----------------|--|
| A1 | | 4.868 | Sector cadastral:28 Teren neimprejmuit; Imobilul a fost diminuat cu un procent de 2,63% |

B. Partea II. Proprietari și acte

| Inscrieri privitoare la dreptul de proprietate și alte drepturi reale | | Referințe |
|---|--|-----------|
| / | | |
| Act Administrativ nr. TDP1573-59560, din 12/10/1999 emis de CJSDPAT DOLJ; | | |
| B1 | Intabulare, drept de PROPRIETATE, dobandit prin Reconstituire, cota actuala 1/1, cota initiala 1/1 1) STAMIN MARIN , LIPSA CNP 2) STAMIN ION , LIPSA CNP | A1 |

C. Partea III. SARCINI .

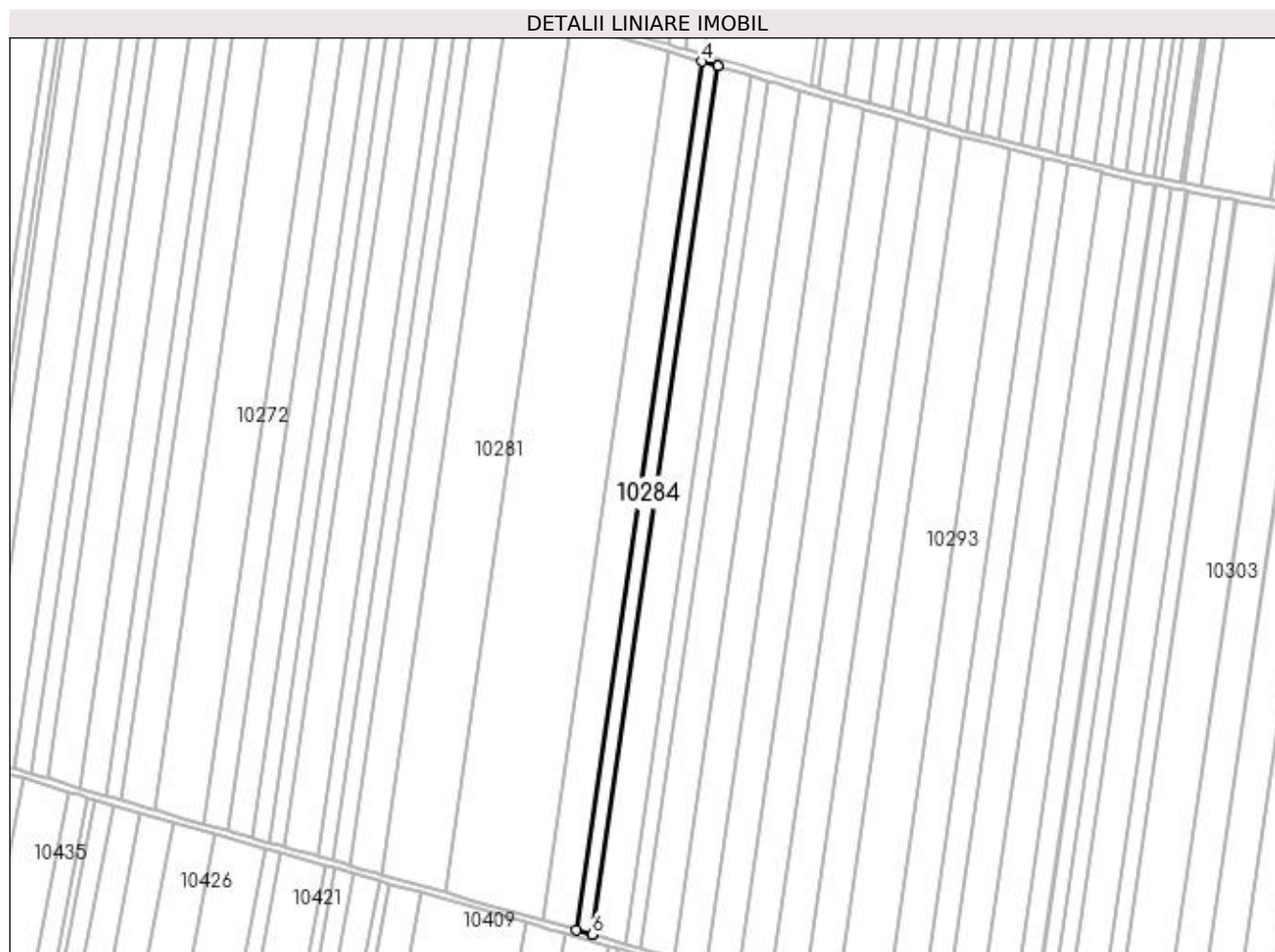
| Inscrieri privind dezmembramintele dreptului de proprietate, drepturi reale de garanție și sarcini | Referințe |
|--|-----------|
| NU SUNT | |

Anexa Nr. 1 La Partea I

Teren

| Nr cadastral | Suprafața (mp)* | Observații / Referințe |
|--------------|-----------------|---|
| | 4.868 | Imobilul a fost diminuat cu un procent de 2,63% |

* Suprafața este determinată în planul de proiecție Stereo 70.



Date referitoare la teren

| Crt | Categorie folosință | Intra vilan | Suprafața (mp) | Tarla | Parcelă | Nr. topo | Observații / Referințe |
|-----|---------------------|-------------|----------------|-------|---------|----------|------------------------|
| 1 | arabil | NU | 4.868 | 169 | 46 | - | |

Lungime Segmente

1) Valorile lungimilor segmentelor sunt obținute din proiecție în plan.

| Punct început | X / Y | Punct sfârșit | X / Y | Lungime segment (** (m) |
|---------------|----------------------------|---------------|----------------------------|-------------------------|
| 1 | 400.230,653 295.513,833 | 2 | 400.303,077 296.012,597 | 503.995 |
| 2 | 400.303,077 296.012,597 | 3 | 400.303,036 296.012,609 | 0.043 |
| 3 | 400.303,036 296.012,609 | 4 | 400.293,713 296.015,323 | 9.71 |
| 4 | 400.293,713 296.015,323 | 5 | 400.221,28 295.516,499 | 504.055 |
| 5 | 400.221,28 295.516,499 | 6 | 400.230,612 295.513,845 | 9.702 |

| Punct început | X / Y | Punct sfârșit | X / Y | Lungime segment (** (m) |
|---------------|----------------------------|---------------|----------------------------|-------------------------|
| 6 | 400.230,612 295.513,845 | 1 | 400.230,653 295.513,833 | 0.043 |

** Lungimile segmentelor sunt determinate în planul de proiecție Stereo 70 și sunt rotunjite la 1 milimetru.

*** Distanța dintre puncte este formată din segmente cumulate ce sunt mai mici decât valoarea 1 milimetru.

**DATE DESPRE IMOBILUL NR. 10285**

Oficiul de Cadastru și Publicitate Imobiliară DOLJ
Biroul de Cadastru și Publicitate Imobiliară Craiova

A. Partea I. Descrierea imobilului

TEREN Extravilan

Adresa: Jud. Dolj, T169 P47

| Nr. Crt | Nr cadastral Nr. topografic | Suprafața* (mp) | Observații / Referințe |
|---------|-----------------------------|-----------------|--|
| A1 | | 9.737 | Sector cadastral:28 Teren neimprejmuit; Imobilul a fost diminuat cu un procent de 2,63% |

B. Partea II. Proprietari și acte

| Inscrieri privitoare la dreptul de proprietate și alte drepturi reale | Referințe |
|---|-----------|
| / | |
| Act Notarial nr. CM 73, din 03/07/2018 emis de BNP FLOREA GRIGORIE (Defunct conform certificatului de deces seria D11 nr. 906300 din data de 10.10.2022); | |
| B1 | A1 |
| Intabulare, drept de PROPRIETATE, dobandit prin Succesiune, cota actuala 1/1, cota initiala 1/1 1) PĂTRUNĂ CORNELIA DEFUNCT:Da | |

C. Partea III. SARCINI .

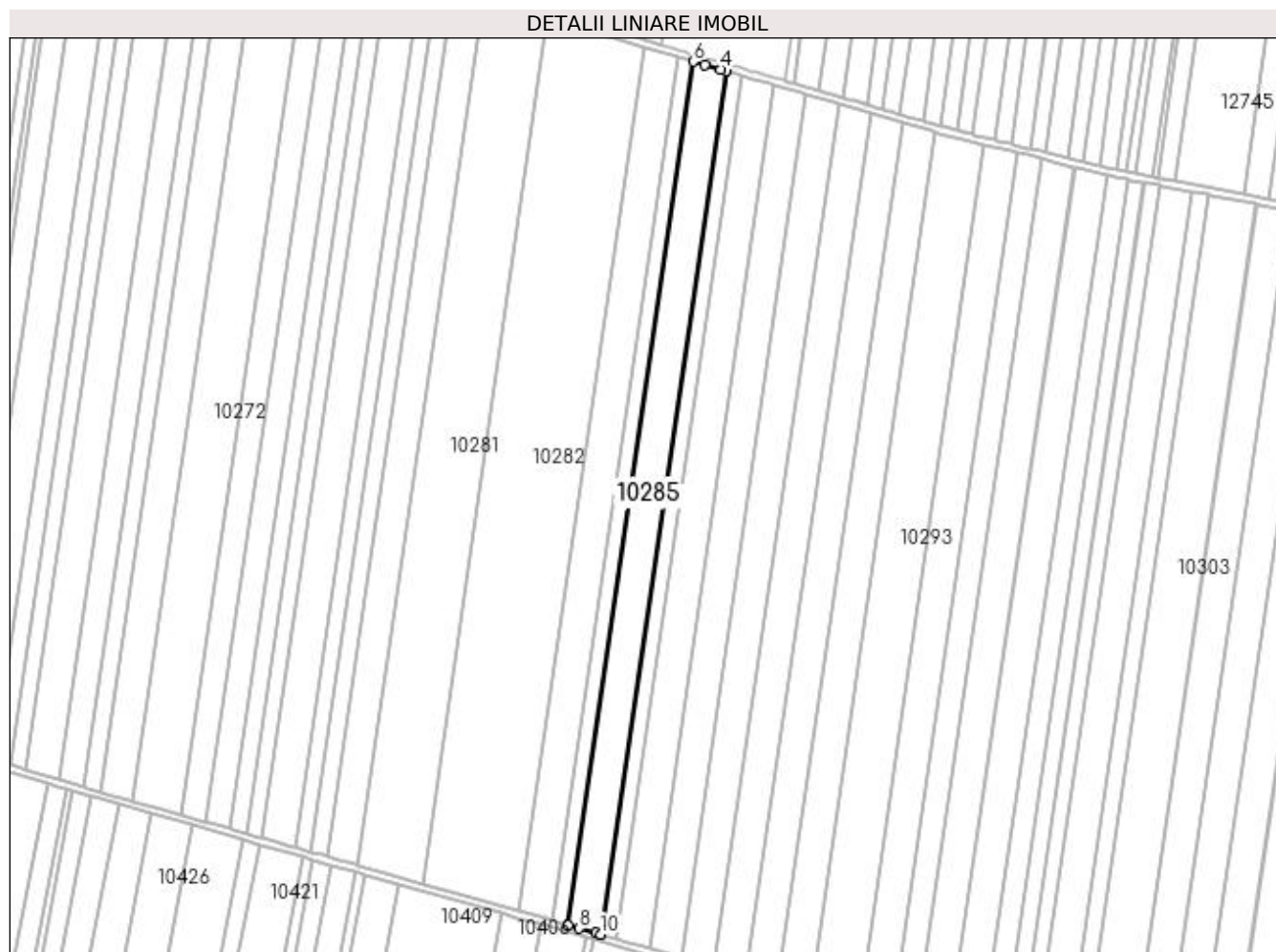
| Inscrieri privind dezmembramintele dreptului de proprietate, drepturi reale de garanție și sarcini | Referințe |
|--|-----------|
| NU SUNT | |

Anexa Nr. 1 La Partea I

Teren

| Nr cadastral | Suprafața (mp)* | Observații / Referințe |
|--------------|-----------------|---|
| | 9.737 | Imobilul a fost diminuat cu un procent de 2,63% |

* Suprafața este determinată în planul de proiecție Stereo 70.



Date referitoare la teren

| Crt | Categorie folosință | Intravilan | Suprafața (mp) | Tarla | Parcelă | Nr. topo | Observații / Referințe |
|-----|---------------------|------------|----------------|-------|---------|----------|------------------------|
| 1 | arabil | NU | 9.737 | 169 | 47 | - | |

Lungime Segmente

1) Valorile lungimilor segmentelor sunt obținute din proiecție în plan.

| Punct început | X / Y | Punct sfârșit | X / Y | Lungime segment (** (m) |
|---------------|----------------------------|---------------|----------------------------|-------------------------|
| 1 | 400.249,403 295.508,5 | 2 | 400.321,809 296.007,144 | 503.873 |
| 2 | 400.321,809 296.007,144 | 3 | 400.321,77 296.007,155 | 0.041 |
| 3 | 400.321,77 296.007,155 | 4 | 400.318,964 296.007,972 | 2.923 |
| 4 | 400.318,964 296.007,972 | 5 | 400.309,636 296.010,687 | 9.715 |
| 5 | 400.309,636 296.010,687 | 6 | 400.303,077 296.012,597 | 6.831 |

| Punct început | X / Y | Punct sfârșit | X / Y | Lungime segment (** (m) |
|---------------|----------------------------|---------------|----------------------------|-------------------------|
| 6 | 400.303,077 296.012,597 | 7 | 400.230,653 295.513,833 | 503.995 |
| 7 | 400.230,653 295.513,833 | 8 | 400.237,218 295.511,966 | 6.825 |
| 8 | 400.237,218 295.511,966 | 9 | 400.246,556 295.509,31 | 9.708 |
| 9 | 400.246,556 295.509,31 | 10 | 400.249,364 295.508,511 | 2.919 |
| 10 | 400.249,364 295.508,511 | 1 | 400.249,403 295.508,5 | 0.041 |

** Lungimile segmentelor sunt determinate în planul de proiecție Stereo 70 și sunt rotunjite la 1 milimetru.

*** Distanța dintre puncte este formată din segmente cumulate ce sunt mai mici decât valoarea 1 milimetru.

**DATE DESPRE IMOBILUL NR. 10286**

Oficiul de Cadastru și Publicitate Imobiliară DOLJ
Biroul de Cadastru și Publicitate Imobiliară Craiova

A. Partea I. Descrierea imobilului

TEREN Extravilan

Adresa: Jud. Dolj, T169 P48

| Nr. Crt | Nr cadastral Nr. topografic | Suprafața* (mp) | Observații / Referințe |
|---------|-----------------------------|-----------------|--|
| A1 | | 4.868 | Sector cadastral:28 Teren neimprejmuit; Imobilul a fost diminuat cu un procent de 2,63% |

B. Partea II. Proprietari și acte

| Inscrieri privitoare la dreptul de proprietate și alte drepturi reale | | Referințe |
|---|--|-----------|
| / | | |
| Act Administrativ nr. TDP1210-44905, din 19/08/1997 emis de CJSDPAT DOLJ; | | |
| B1 | Intabulare, drept de PROPRIETATE, dobandit prin Reconstituire, cota actuala 1/1, cota initiala 1/1 1) STAMIN ION, LIPSA CNP | A1 |

C. Partea III. SARCINI .

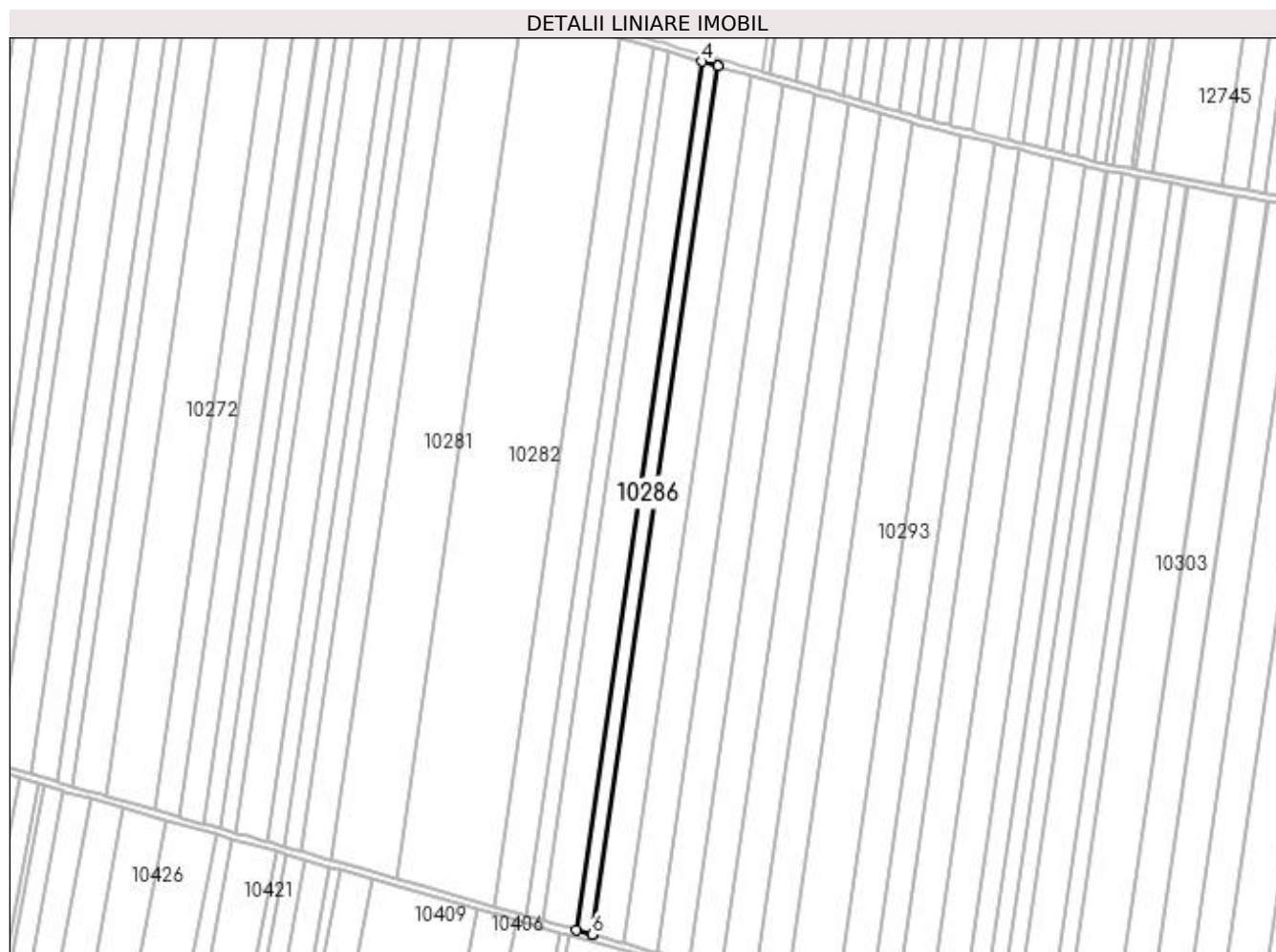
| Inscrieri privind dezmembramintele dreptului de proprietate, drepturi reale de garanție și sarcini | Referințe |
|--|-----------|
| NU SUNT | |

Anexa Nr. 1 La Partea I

Teren

| | | |
|--------------|-----------------|---|
| Nr cadastral | Suprafața (mp)* | Observații / Referințe |
| | 4.868 | Imobilul a fost diminuat cu un procent de 2,63% |

* Suprafața este determinată în planul de proiecție Stereo 70.



Date referitoare la teren

| Crt | Categorie folosință | Intra vilan | Suprafața (mp) | Tarla | Parcelă | Nr. topo | Observații / Referințe |
|-----|---------------------|-------------|----------------|-------|---------|----------|------------------------|
| 1 | arabil | NU | 4.868 | 169 | 48 | - | |

Lungime Segmente

1) Valorile lungimilor segmentelor sunt obținute din proiecție în plan.

| Punct început | X / Y | Punct sfârșit | X / Y | Lungime segment (** (m) |
|---------------|----------------------------|---------------|----------------------------|-------------------------|
| 1 | 400.258,779 295.505,833 | 2 | 400.331,177 296.004,416 | 503.812 |
| 2 | 400.331,177 296.004,416 | 3 | 400.331,139 296.004,427 | 0.04 |
| 3 | 400.331,139 296.004,427 | 4 | 400.321,809 296.007,144 | 9.718 |
| 4 | 400.321,809 296.007,144 | 5 | 400.249,403 295.508,5 | 503.873 |
| 5 | 400.249,403 295.508,5 | 6 | 400.258,741 295.505,844 | 9.708 |

| Punct început | X / Y | Punct sfârșit | X / Y | Lungime segment (** (m) |
|---------------|----------------------------|---------------|----------------------------|-------------------------|
| 6 | 400.258,741 295.505,844 | 1 | 400.258,779 295.505,833 | 0.04 |

** Lungimile segmentelor sunt determinate în planul de proiecție Stereo 70 și sunt rotunjite la 1 milimetru.

*** Distanța dintre puncte este formată din segmente cumulate ce sunt mai mici decât valoarea 1 milimetru.

**DATE DESPRE IMOBILUL NR. 10287**

Oficiul de Cadastru și Publicitate Imobiliară DOLJ
Biroul de Cadastru și Publicitate Imobiliară Craiova

A. Partea I. Descrierea imobilului

TEREN Extravilan

Adresa: Jud. Dolj, T169,P49

| Nr. Crt | Nr cadastral Nr. topografic | Suprafața* (mp) | Observații / Referințe |
|---------|-----------------------------|-----------------|---|
| A1 | 31317 | 9.644 | Sector cadastral:28 Teren neimprejmuit; |

B. Partea II. Proprietari și acte

| Inscrieri privitoare la dreptul de proprietate și alte drepturi reale | | Referințe |
|---|--|-----------|
| 91887 / 11/07/2016 | | |
| Act Notarial nr. CONTRACT DE SCHIMB AUT NR 1060, din 04/07/2016 emis de NP Neagoe Monica; | | |
| B1 | Intabulare, drept de PROPRIETATE, dobandit prin Conventie, cota actuala 1/1, cota initiala 1/1 1) SC CERVINA SA, CIF:2339853 | A1 |
| 135753 / 28/06/2019 | | |
| Act Notarial nr. Contract ipoteca imobiliara aut nr. 1366, din 26/06/2019 emis de NP Neagoe Monica; | | |
| B2 | se noteaza interdictiile de instrainare, grevare, demolare, dezmembrare si inchiriere 1) BANCA DE EXPORT- IMPORT A ROMANIEI EXIMBANK SA, CIF:361560 | A1 |

C. Partea III. SARCINI

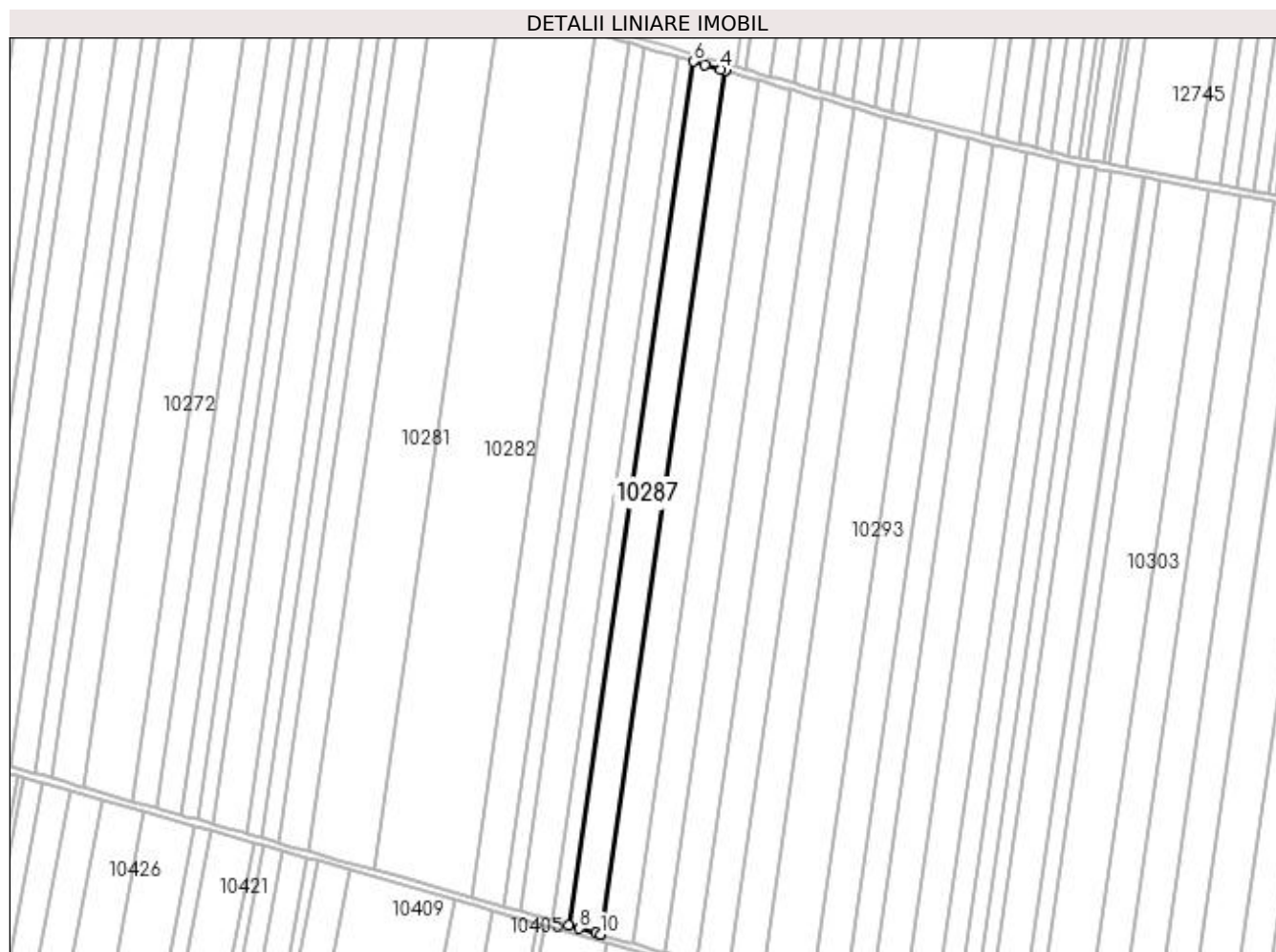
| Inscrieri privind dezmembramintele dreptului de proprietate, drepturi reale de garanție și sarcini | | Referințe |
|---|--|-----------|
| 135753 / 28/06/2019 | | |
| Act Notarial nr. Contract ipoteca imobiliara aut nr. 1366, din 26/06/2019 emis de NP Neagoe Monica; | | |
| C1 | Intabulare, drept de IPOTECA, Valoare:56800000 RONsi celelalte obligatii de plata aferente creditului 1) BANCA DE EXPORT- IMPORT A ROMANIEI EXIMBANK SA, CIF:361560 | A1 |

Anexa Nr. 1 La Partea I

Teren

| Nr cadastral | Suprafața (mp)* | Observații / Referințe |
|--------------|-----------------|------------------------|
| 31317 | 9.644 | |

* Suprafața este determinată în planul de proiecție Stereo 70.



Date referitoare la teren

| Crt | Categorie folosință | Intra vilan | Suprafața (mp) | Tarla | Parcelă | Nr. topo | Observații / Referințe |
|-----|---------------------|-------------|----------------|-------|---------|----------|------------------------|
| 1 | arabil | NU | 9.644 | 169 | 49 | - | |

Lungime Segmente

1) Valorile lungimilor segmentelor sunt obținute din proiecție în plan.

| Punct început | X / Y | Punct sfârșit | X / Y | Lungime segment (** (m) |
|---------------|----------------------------|---------------|----------------------------|-------------------------|
| 1 | 400.277,357 295.500,548 | 2 | 400.349,737 295.999,013 | 503.693 |
| 2 | 400.349,737 295.999,013 | 3 | 400.349,699 295.999,024 | 0.04 |
| 3 | 400.349,699 295.999,024 | 4 | 400.346,957 295.999,822 | 2.856 |
| 4 | 400.346,957 295.999,822 | 5 | 400.337,624 296.002,539 | 9.72 |
| 5 | 400.337,624 296.002,539 | 6 | 400.331,177 296.004,416 | 6.715 |

| Punct început | X / Y | Punct sfârșit | X / Y | Lungime segment (** (m) |
|---------------|----------------------------|---------------|----------------------------|-------------------------|
| 6 | 400.331,177 296.004,416 | 7 | 400.258,779 295.505,833 | 503.812 |
| 7 | 400.258,779 295.505,833 | 8 | 400.265,234 295.503,997 | 6.711 |
| 8 | 400.265,234 295.503,997 | 9 | 400.274,574 295.501,34 | 9.711 |
| 9 | 400.274,574 295.501,34 | 10 | 400.277,319 295.500,559 | 2.854 |
| 10 | 400.277,319 295.500,559 | 1 | 400.277,357 295.500,548 | 0.04 |

** Lungimile segmentelor sunt determinate în planul de proiecție Stereo 70 și sunt rotunjite la 1 milimetru.

*** Distanța dintre puncte este formată din segmente cumulate ce sunt mai mici decât valoarea 1 milimetru.

**DATE DESPRE IMOBILUL NR. 10288**

Oficiul de Cadastru și Publicitate Imobiliară DOLJ
Biroul de Cadastru și Publicitate Imobiliară Craiova

A. Partea I. Descrierea imobilului

TEREN Extravilan

Adresa: Jud. Dolj, T 169, P 50

| Nr. Crt | Nr cadastral Nr. topografic | Suprafața* (mp) | Observații / Referințe |
|---------|-----------------------------|-----------------|---|
| A1 | 32130 | 9.644 | Sector cadastral:28 Teren neimprejmuit; |

B. Partea II. Proprietari și acte

| Inscrieri privitoare la dreptul de proprietate și alte drepturi reale | | Referințe |
|--|--|-----------|
| 35858 / 14/03/2016 | | |
| Hotarare Judecatoreasca nr. Sentinta Comerciala nr 73, din 04/11/2008 emis de JUDECATORIA SEGARCEA dosar nr 1232/304/2008; | | |
| B1 | Intabulare, drept de PROPRIETATE, dobandit prin Hotarare Judecatoreasca, cota actuala 1/1, cota initiala 1/1 1) SC LE GRANAGLIE SRL, CIF:22872680 | A1 |

C. Partea III. SARCINI .

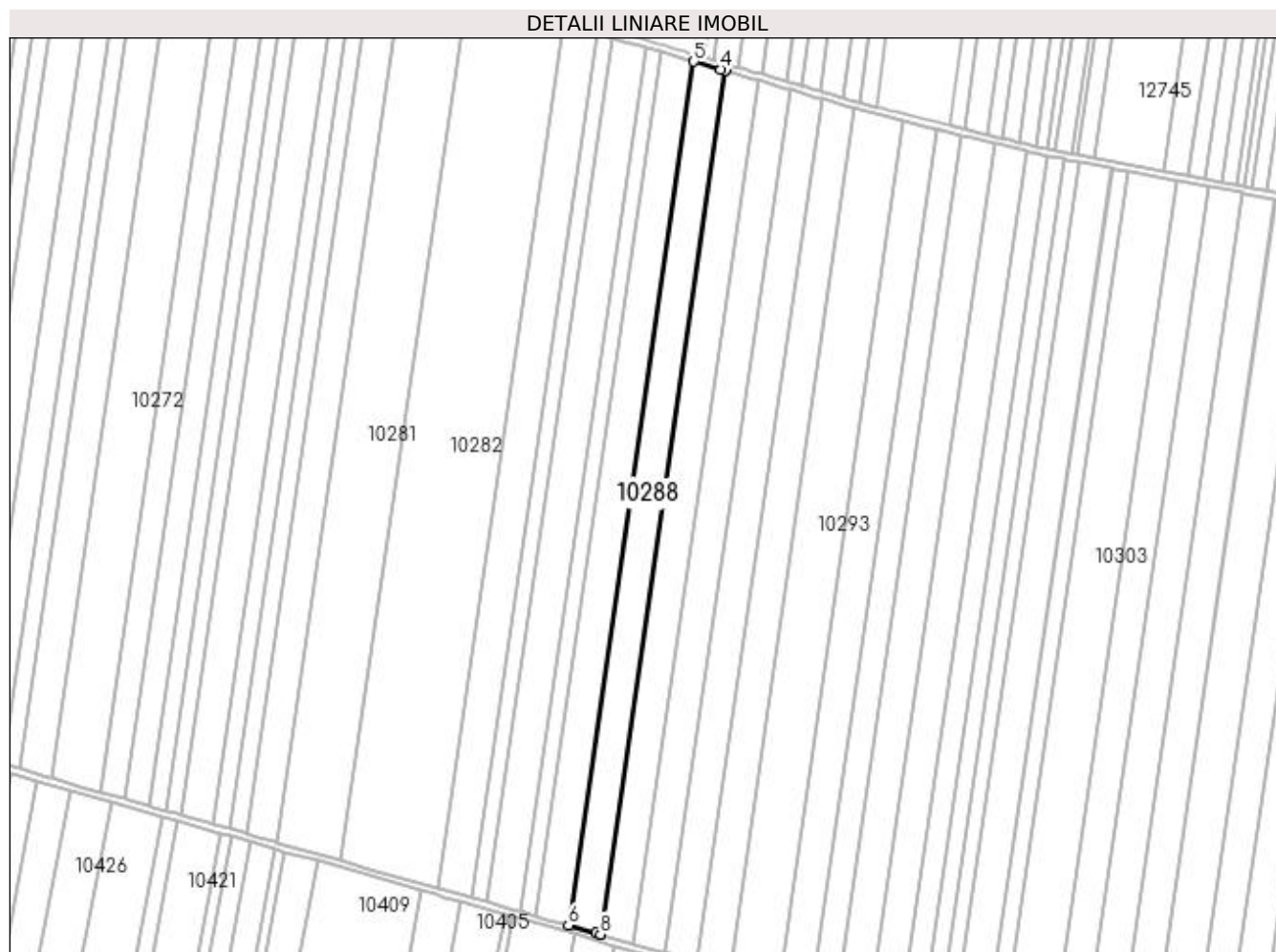
| Inscrieri privind dezmembramentele dreptului de proprietate, drepturi reale de garanție și sarcini | Referințe |
|--|-----------|
| NU SUNT | |

Anexa Nr. 1 La Partea I

Teren

| Nr cadastral | Suprafața (mp)* | Observații / Referințe |
|--------------|-----------------|------------------------|
| 32130 | 9.644 | |

* Suprafața este determinată în planul de proiecție Stereo 70.



Date referitoare la teren

| Crt | Categorie folosință | Intra vilan | Suprafața (mp) | Tarla | Parcelă | Nr. topo | Observații / Referințe |
|-----|---------------------|-------------|----------------|-------|---------|----------|------------------------|
| 1 | arabil | NU | 9.644 | 169 | 50 | - | |

Lungime Segmente

1) Valorile lungimilor segmentelor sunt obținute din proiecție în plan.

| Punct început | X / Y | Punct sfârșit | X / Y | Lungime segment (** (m) |
|---------------|----------------------------|---------------|----------------------------|-------------------------|
| 1 | 400.295,939 295.495,262 | 2 | 400.368,302 295.993,608 | 503.572 |
| 2 | 400.368,302 295.993,608 | 3 | 400.368,264 295.993,619 | 0.04 |
| 3 | 400.368,264 295.993,619 | 4 | 400.365,521 295.994,418 | 2.857 |
| 4 | 400.365,521 295.994,418 | 5 | 400.349,737 295.999,013 | 16.439 |
| 5 | 400.349,737 295.999,013 | 6 | 400.277,357 295.500,548 | 503.693 |

| Punct început | X / Y | Punct sfârșit | X / Y | Lungime segment (** (m) |
|---------------|----------------------------|---------------|----------------------------|-------------------------|
| 6 | 400.277,357 295.500,548 | 7 | 400.293,156 295.496,054 | 16.426 |
| 7 | 400.293,156 295.496,054 | 8 | 400.295,901 295.495,273 | 2.854 |
| 8 | 400.295,901 295.495,273 | 1 | 400.295,939 295.495,262 | 0.04 |

** Lungimile segmentelor sunt determinate în planul de proiecție Stereo 70 și sunt rotunjite la 1 milimetru.

*** Distanța dintre puncte este formată din segmente cumulate ce sunt mai mici decât valoarea 1 milimetru.

**DATE DESPRE IMOBILUL NR. 10289**

Oficiul de Cadastru și Publicitate Imobiliară DOLJ
Biroul de Cadastru și Publicitate Imobiliară Craiova

A. Partea I. Descrierea imobilului

TEREN Extravilan

Adresa: Jud. Dolj, T169 P51

| Nr. Crt | Nr cadastral Nr. topografic | Suprafața* (mp) | Observații / Referințe |
|---------|--------------------------------|-----------------|--|
| A1 | | 9.737 | Sector cadastral:28 Teren neimprejmuit; Imobilul a fost diminuat cu un procent de 2,63% |

B. Partea II. Proprietari și acte

| Inscrieri privitoare la dreptul de proprietate și alte drepturi reale | | Referințe |
|---|---|-----------|
| / | | |
| Act Notarial nr. Contract de donatie 687, din 07/12/2004 emis de BNP MONDEA OANA-ADRIANA; | | |
| B1 | Intabulare, drept de PROPRIETATE, dobandit prin Conventie, cota actuala 1/1, cota initiala 1/1 1) MILITARU MARIA | A1 |

C. Partea III. SARCINI .

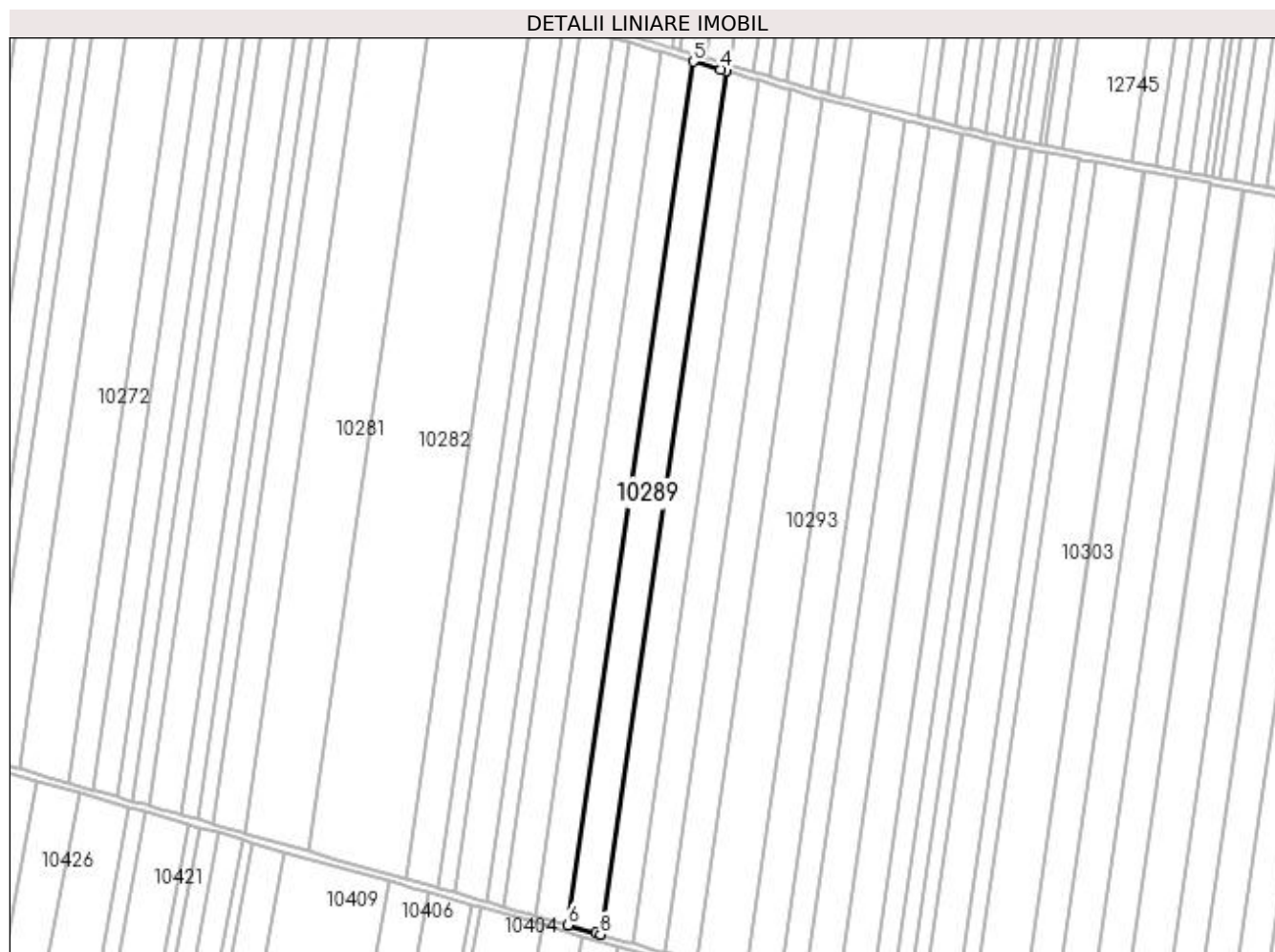
| Inscrieri privind dezmembramintele dreptului de proprietate, drepturi reale de garanție și sarcini | Referințe |
|--|-----------|
| NU SUNT | |

Anexa Nr. 1 La Partea I

Teren

| Nr cadastral | Suprafața (mp)* | Observații / Referințe |
|--------------|-----------------|---|
| | 9.737 | Imobilul a fost diminuat cu un procent de 2,63% |

* Suprafața este determinată în planul de proiecție Stereo 70.



Date referitoare la teren

| Crt | Categorie folosință | Intra vilan | Suprafața (mp) | Tarla | Parcelă | Nr. topo | Observații / Referințe |
|-----|---------------------|-------------|----------------|-------|---------|----------|------------------------|
| 1 | arabil | NU | 9.737 | 169 | 51 | - | |

Lungime Segmente

1) Valorile lungimilor segmentelor sunt obținute din proiecție în plan.

| Punct început | X / Y | Punct sfârșit | X / Y | Lungime segment (** (m) |
|---------------|----------------------------|---------------|----------------------------|-------------------------|
| 1 | 400.314,704 295.489,925 | 2 | 400.387,05 295.988,151 | 503.451 |
| 2 | 400.387,05 295.988,151 | 3 | 400.387,014 295.988,161 | 0.037 |
| 3 | 400.387,014 295.988,161 | 4 | 400.384,09 295.989,012 | 3.045 |
| 4 | 400.384,09 295.989,012 | 5 | 400.368,302 295.993,608 | 16.443 |
| 5 | 400.368,302 295.993,608 | 6 | 400.295,939 295.495,262 | 503.572 |

| Punct început | X / Y | Punct sfârșit | X / Y | Lungime segment (** (m) |
|---------------|----------------------------|---------------|----------------------------|-------------------------|
| 6 | 400.295,939 295.495,262 | 7 | 400.311,742 295.490,767 | 16.43 |
| 7 | 400.311,742 295.490,767 | 8 | 400.314,668 295.489,935 | 3.042 |
| 8 | 400.314,668 295.489,935 | 1 | 400.314,704 295.489,925 | 0.037 |

** Lungimile segmentelor sunt determinate în planul de proiecție Stereo 70 și sunt rotunjite la 1 milimetru.

*** Distanța dintre puncte este formată din segmente cumulate ce sunt mai mici decât valoarea 1 milimetru.

**DATE DESPRE IMOBILUL NR. 10290**

Oficiul de Cadastru și Publicitate Imobiliară DOLJ
Biroul de Cadastru și Publicitate Imobiliară Craiova

A. Partea I. Descrierea imobilului

TEREN Extravilan

Adresa: Jud. Dolj, T169 P52

| Nr. Crt | Nr cadastral Nr. topografic | Suprafața* (mp) | Observații / Referințe |
|---------|-----------------------------|-------------------------------------|---|
| A1 | 30654 | Din acte: 10.000 Masurata: 9.644 | Sector cadastral:28 Teren neimprejmuit; |

B. Partea II. Proprietari și acte

| Inscrieri privitoare la dreptul de proprietate și alte drepturi reale | Referințe |
|--|-----------|
| 28023 / 28/03/2013 | |
| Hotarare Judecatoreasca nr. 959 in dosar 7945/63/2008, din 18/06/2008 emis de TRIBUNALUL DOLJ; | |
| B1 | A1 |
| Intabulare, drept de PROPRIETATE, dobandit prin Hotarare Judecatoreasca, cota actuala 1/1, cota initiala 1/1 1) SC LE GRANAGLIE SRL, CIF:22872680 | |

C. Partea III. SARCINI .

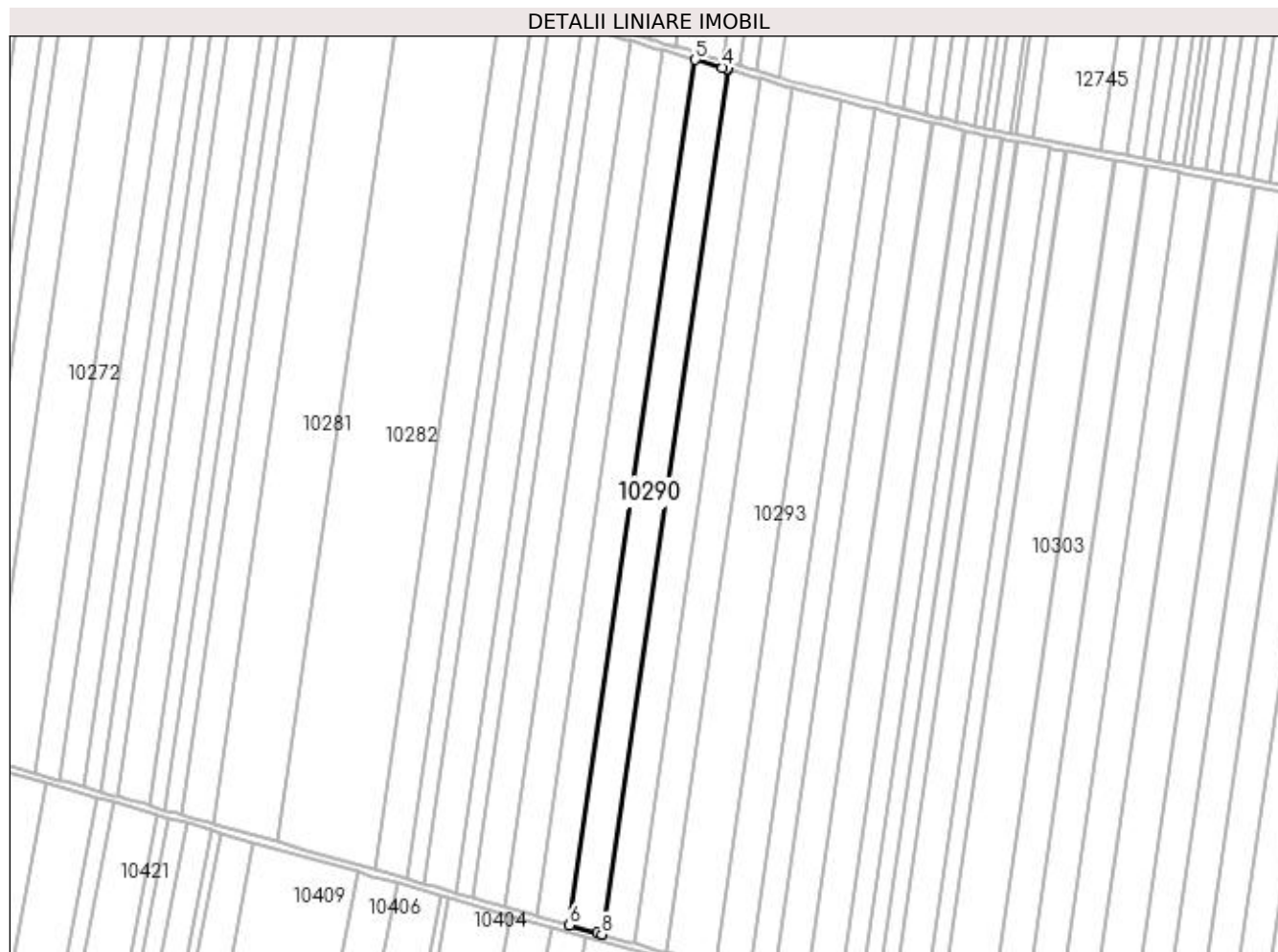
| Inscrieri privind dezmembramintele dreptului de proprietate, drepturi reale de garanție și sarcini | Referințe |
|--|-----------|
| NU SUNT | |

Anexa Nr. 1 La Partea I

Teren

| | | |
|--------------|-------------------------------------|------------------------|
| Nr cadastral | Suprafața (mp)* | Observații / Referințe |
| 30654 | Din acte: 10.000 Masurata: 9.644 | |

* Suprafața este determinată în planul de proiecție Stereo 70.



Date referitoare la teren

| Crt | Categorie folosință | Intra vilan | Suprafața (mp) | Tarla | Parcelă | Nr. topo | Observații / Referințe |
|-----|---------------------|-------------|----------------|-------|---------|----------|------------------------|
| 1 | arabil | NU | 9.644 | 169 | 52 | - | |

Lungime Segmente

1) Valorile lungimilor segmentelor sunt obținute din proiecție în plan.

| Punct început | X / Y | Punct sfârșit | X / Y | Lungime segment (** (m) |
|---------------|----------------------------|---------------|----------------------------|-------------------------|
| 1 | 400.333,295 295.484,637 | 2 | 400.405,623 295.982,743 | 503.33 |
| 2 | 400.405,623 295.982,743 | 3 | 400.405,588 295.982,753 | 0.036 |
| 3 | 400.405,588 295.982,753 | 4 | 400.402,766 295.983,575 | 2.939 |
| 4 | 400.402,766 295.983,575 | 5 | 400.387,05 295.988,151 | 16.369 |
| 5 | 400.387,05 295.988,151 | 6 | 400.314,704 295.489,925 | 503.451 |

| Punct început | X / Y | Punct sfârșit | X / Y | Lungime segment (** (m) |
|---------------|----------------------------|---------------|----------------------------|-------------------------|
| 6 | 400.314,704 295.489,925 | 7 | 400.330,435 295.485,45 | 16.355 |
| 7 | 400.330,435 295.485,45 | 8 | 400.333,26 295.484,647 | 2.937 |
| 8 | 400.333,26 295.484,647 | 1 | 400.333,295 295.484,637 | 0.036 |

** Lungimile segmentelor sunt determinate în planul de proiecție Stereo 70 și sunt rotunjite la 1 milimetru.

*** Distanța dintre puncte este formată din segmente cumulate ce sunt mai mici decât valoarea 1 milimetru.

**DATE DESPRE IMOBILUL NR. 10291**

Oficiul de Cadastru și Publicitate Imobiliară DOLJ
Biroul de Cadastru și Publicitate Imobiliară Craiova

A. Partea I. Descrierea imobilului

TEREN Extravilan

Adresa: Jud. Dolj, T 169, P 53

| Nr. Crt | Nr cadastral Nr. topografic | Suprafața* (mp) | Observații / Referințe |
|---------|-----------------------------|-----------------|---|
| A1 | 30952 | 9.646 | Sector cadastral:28 Teren neimprejmuit; |

B. Partea II. Proprietari și acte

| Inscrieri privitoare la dreptul de proprietate și alte drepturi reale | Referințe |
|--|-----------|
| 64794 / 03/07/2013 | |
| Hotarare Judecatoreasca nr. S.C. nr. 111, din 02/06/2009 emis de JUDECATORIA SEGARCEA (dosar nr. 696/304/2009); | |
| B1 | A1 |
| Intabulare, drept de PROPRIETATE, dobandit prin Hotarare Judecatoreasca, cota actuala 1/1, cota initiala 1/1 1) SC PLOPSOR CEREAL SRL, CIF:15635915 | |

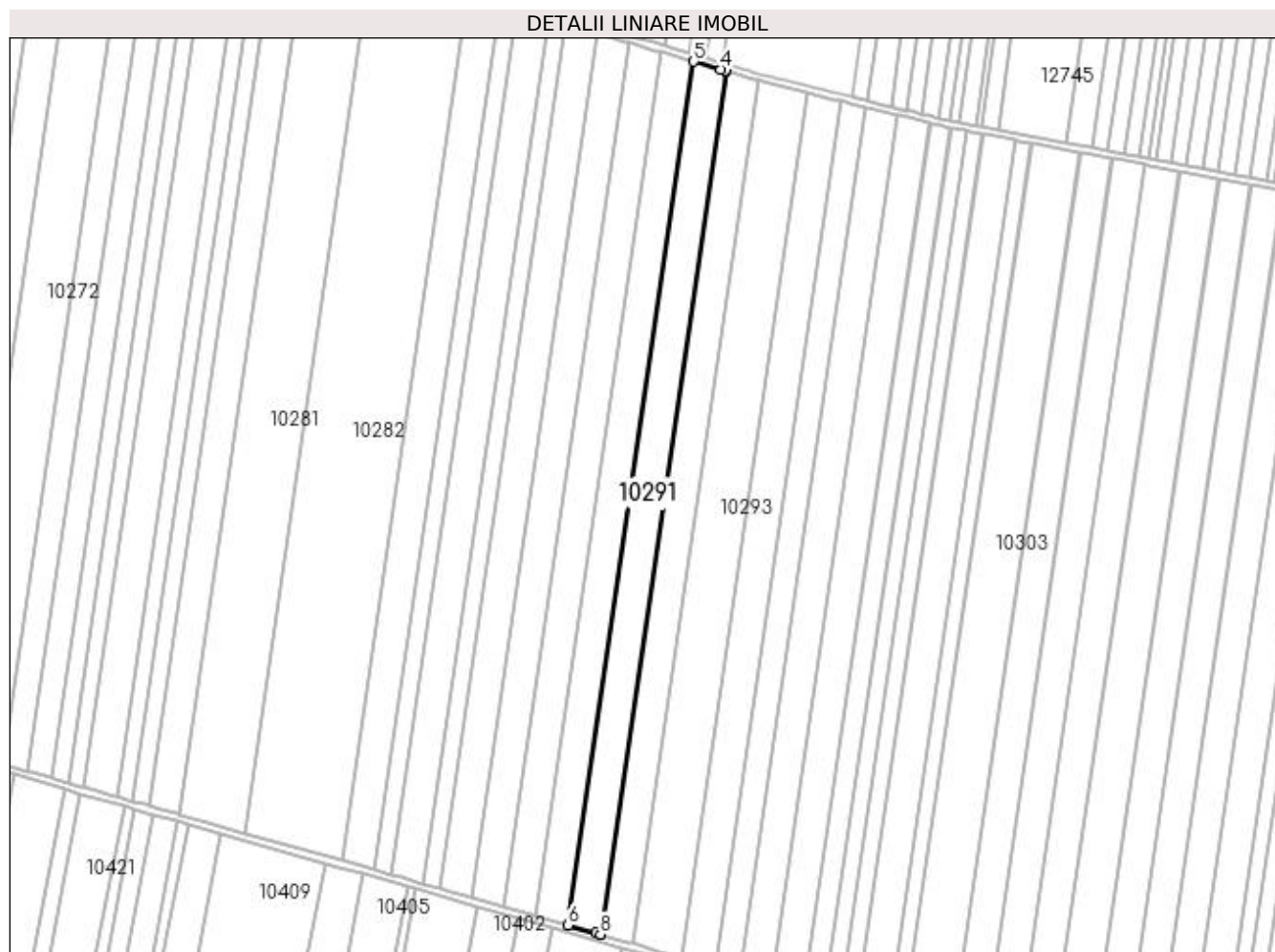
C. Partea III. SARCINI .

| Inscrieri privind dezmembramintele dreptului de proprietate, drepturi reale de garanție și sarcini | Referințe |
|--|-----------|
| NU SUNT | |

Teren

| Nr cadastral | Suprafața (mp)* | Observații / Referințe |
|--------------|-----------------|------------------------|
| 30952 | 9.646 | |

* Suprafața este determinată în planul de proiecție Stereo 70.



Date referitoare la teren

| Crt | Categorie folosință | Intra vilan | Suprafața (mp) | Tarla | Parcelă | Nr. topo | Observații / Referințe |
|-----|---------------------|-------------|----------------|-------|---------|----------|------------------------|
| 1 | arabil | NU | 9.646 | 169 | 53 | - | |

Lungime Segmente

1) Valorile lungimilor segmentelor sunt obținute din proiecție în plan.

| Punct început | X / Y | Punct sfârșit | X / Y | Lungime segment (** (m) |
|---------------|----------------------------|---------------|----------------------------|-------------------------|
| 1 | 400.351,895 295.479,346 | 2 | 400.424,206 295.977,334 | 503.211 |
| 2 | 400.424,206 295.977,334 | 3 | 400.424,17 295.977,344 | 0.037 |
| 3 | 400.424,17 295.977,344 | 4 | 400.421,343 295.978,167 | 2.944 |
| 4 | 400.421,343 295.978,167 | 5 | 400.405,623 295.982,743 | 16.372 |
| 5 | 400.405,623 295.982,743 | 6 | 400.333,295 295.484,637 | 503.33 |

| Punct început | X / Y | Punct sfârșit | X / Y | Lungime segment (** (m) |
|---------------|----------------------------|---------------|----------------------------|-------------------------|
| 6 | 400.333,295 295.484,637 | 7 | 400.349,03 295.480,161 | 16.359 |
| 7 | 400.349,03 295.480,161 | 8 | 400.351,859 295.479,356 | 2.941 |
| 8 | 400.351,859 295.479,356 | 1 | 400.351,895 295.479,346 | 0.037 |

** Lungimile segmentelor sunt determinate în planul de proiecție Stereo 70 și sunt rotunjite la 1 milimetru.

*** Distanța dintre puncte este formată din segmente cumulate ce sunt mai mici decât valoarea 1 milimetru.

**DATE DESPRE IMOBILUL NR. 10292**

Oficiul de Cadastru și Publicitate Imobiliară DOLJ
Biroul de Cadastru și Publicitate Imobiliară Craiova

A. Partea I. Descrierea imobilului

TEREN Extravilan

Adresa: Jud. Dolj, T169, P54

| Nr. Crt | Nr cadastral Nr. topografic | Suprafața* (mp) | Observații / Referințe |
|---------|-----------------------------|-----------------|--|
| A1 | 33942 | 9.653 | Sector cadastral:28 Teren neimprejmit; |

B. Partea II. Proprietari și acte

| Inscrieri privitoare la dreptul de proprietate și alte drepturi reale | | Referințe |
|--|--|-----------|
| 213113 / 19/10/2020 | | |
| Act Notarial nr. CONVENTIE NR 4989, din 20/12/2005 emis de BNP GRANCIU AUREL (act administrativ nr TDP NR 1766 din 27.05.2005, emis de Comisia Jud. DOLJ;act notarial nr CVC. de drepturi succesoriale aut. 2300 din 25.08.2005, emis de BNP MARIA MAGDALENA FAURAR;act notarial nr CVC. de drepturi succesoriale aut. 6028 din 11.11.2004, emis de BNP GRANCIU AUREL;act administrativ nr ADEVERINTA NR 2808 din 13.10.2020, emis de PRIMARIA CALOPAR;act notarial nr CVC. de drepturi succesoriale aut. 6027 din 11.11.2004, emis de BNP GRANCIU AUREL;act notarial nr CVC. de drepturi succesoriale aut. 3095 din 06.09.2005, emis de BNP GRANCIU AUREL); | | |
| B1 | Intabulare, drept de PROPRIETATE, dobandit prin lesire Din Indiviziune, cota actuala 1/1, cota initiala 1/1 1) MIHAI FLORIANA-ALINA 2) TACA LIVIANA, LIPSA CNP | A1 |

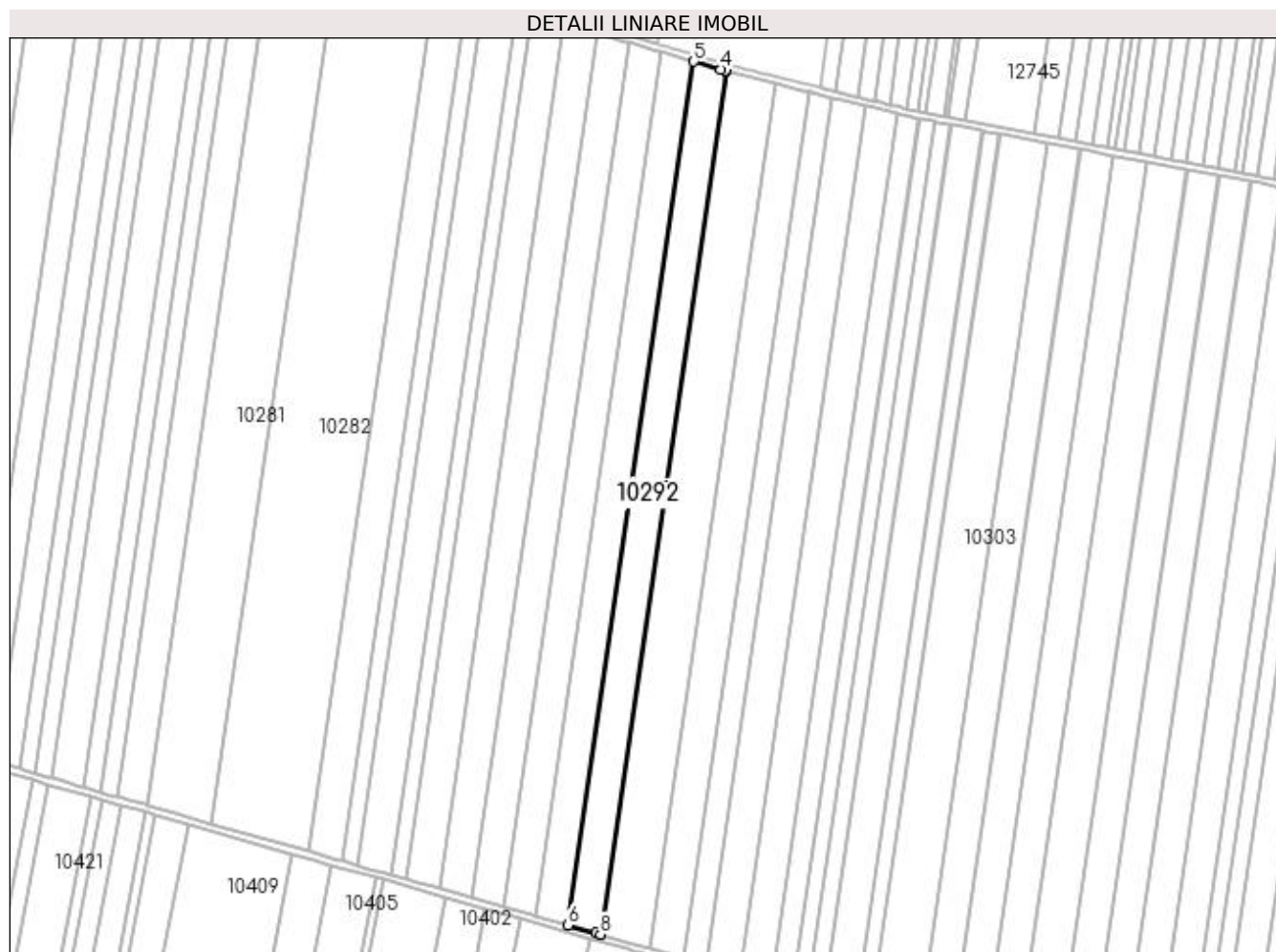
C. Partea III. SARCINI .

| Inscrieri privind dezmembramintele dreptului de proprietate, drepturi reale de garanție și sarcini | Referințe |
|--|-----------|
| NU SUNT | |

Teren

| Nr cadastral | Suprafața (mp)* | Observații / Referințe |
|--------------|-----------------|------------------------|
| 33942 | 9.653 | |

* Suprafața este determinată în planul de proiecție Stereo 70.



Date referitoare la teren

| Crt | Categorie folosință | Intra vilan | Suprafața (mp) | Tarla | Parcelă | Nr. topo | Observații / Referințe |
|-----|---------------------|-------------|----------------|-------|---------|----------|------------------------|
| 1 | arabil | NU | 9.653 | 169 | 54 | - | |

Lungime Segmente

1) Valorile lungimilor segmentelor sunt obținute din proiecție în plan.

| Punct început | X / Y | Punct sfârșit | X / Y | Lungime segment (** (m) |
|---------------|----------------------------|---------------|----------------------------|-------------------------|
| 1 | 400.370,512 295.474,05 | 2 | 400.442,806 295.971,919 | 503.09 |
| 2 | 400.442,806 295.971,919 | 3 | 400.442,77 295.971,929 | 0.037 |
| 3 | 400.442,77 295.971,929 | 4 | 400.439,929 295.972,756 | 2.959 |
| 4 | 400.439,929 295.972,756 | 5 | 400.424,206 295.977,334 | 16.376 |
| 5 | 400.424,206 295.977,334 | 6 | 400.351,895 295.479,346 | 503.211 |

| Punct început | X / Y | Punct sfârșit | X / Y | Lungime segment (** (m) |
|---------------|----------------------------|---------------|----------------------------|-------------------------|
| 6 | 400.351,895 295.479,346 | 7 | 400.367,633 295.474,869 | 16.362 |
| 7 | 400.367,633 295.474,869 | 8 | 400.370,476 295.474,06 | 2.956 |
| 8 | 400.370,476 295.474,06 | 1 | 400.370,512 295.474,05 | 0.037 |

** Lungimile segmentelor sunt determinate în planul de proiecție Stereo 70 și sunt rotunjite la 1 milimetru.

*** Distanța dintre puncte este formată din segmente cumulate ce sunt mai mici decât valoarea 1 milimetru.

**DATE DESPRE IMOBILUL NR. 10293**

Oficiul de Cadastru și Publicitate Imobiliară DOLJ
 Biroul de Cadastru și Publicitate Imobiliară Craiova

A. Partea I. Descrierea imobilului

TEREN Extravilan

Adresa: Jud. Dolj, T169 P55

| Nr. Crt | Nr cadastral Nr. topografic | Suprafața* (mp) | Observații / Referințe |
|---------|-----------------------------|-----------------|--|
| A1 | | 14.605 | Sector cadastral:28 Teren neimprejmuit; Imobilul a fost diminuat cu un procent de 2,63% |

B. Partea II. Proprietari și acte

| Inscrieri privitoare la dreptul de proprietate și alte drepturi reale | Referințe |
|--|-----------|
| / | |
| Hotarare Judecatoreasca nr. SC 18231, din 15/11/1999 emis de JUDECĂTORIA CRAIOVA; | |
| B1 | A1 |
| Intabulare, drept de PROPRIETATE, dobandit prin Hotarare Judecatoreasca, cota actuala 1/1, cota initiala 1/1 1) ION MIRELA, LIPSA CNP | |

C. Partea III. SARCINI .

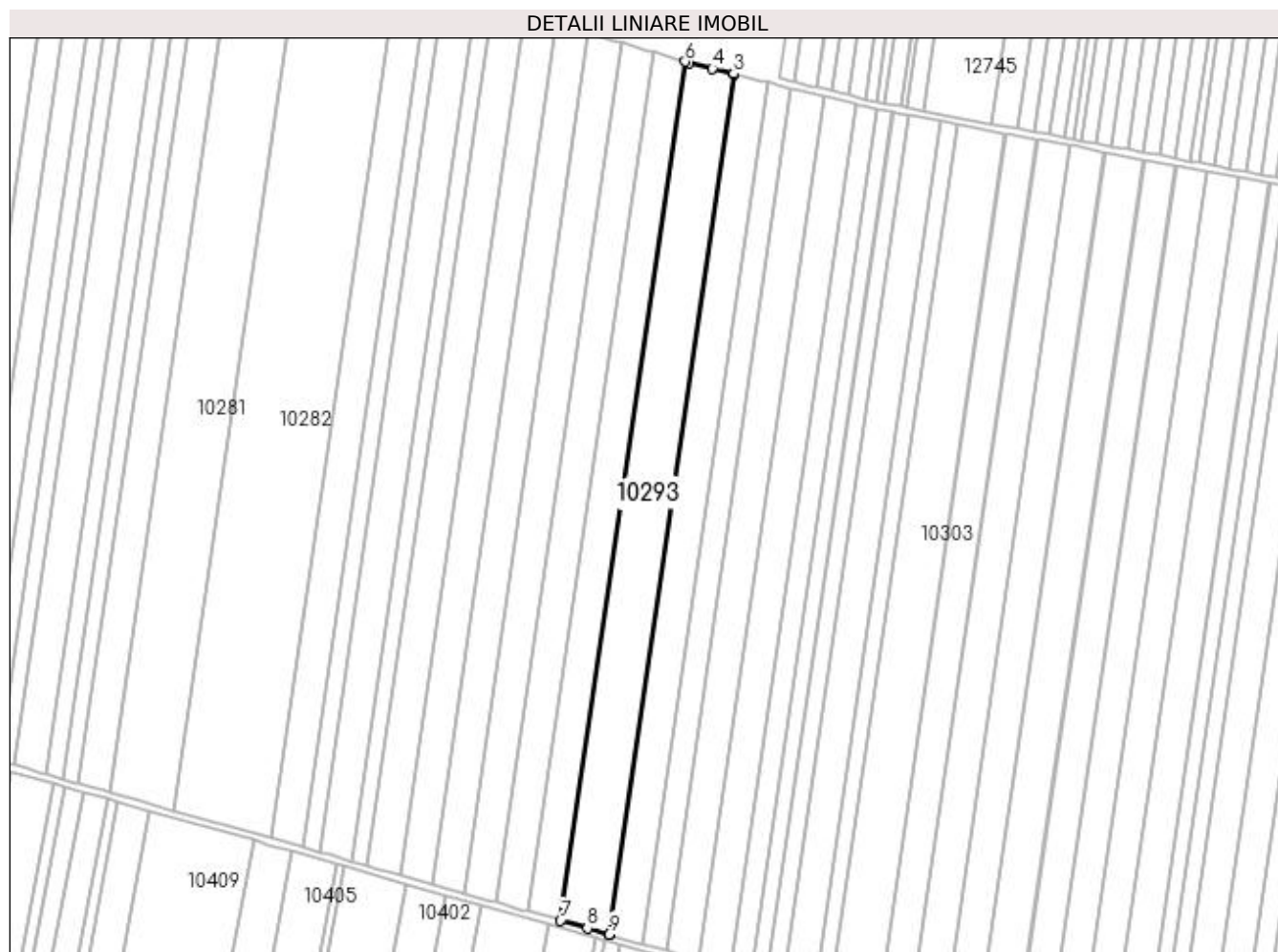
| Inscrieri privind dezmembramintele dreptului de proprietate, drepturi reale de garanție și sarcini | Referințe |
|--|-----------|
| NU SUNT | |

Anexa Nr. 1 La Partea I

Teren

| | | |
|--------------|-----------------|---|
| Nr cadastral | Suprafața (mp)* | Observații / Referințe |
| | 14.605 | Imobilul a fost diminuat cu un procent de 2,63% |

* Suprafața este determinată în planul de proiecție Stereo 70.



Date referitoare la teren

| Crt | Categorie folosință | Intra vilan | Suprafața (mp) | Tarla | Parcelă | Nr. topo | Observații / Referințe |
|-----|---------------------|-------------|----------------|-------|---------|----------|------------------------|
| 1 | arabil | NU | 14.605 | 169 | 55 | - | |

Lungime Segmente

1) Valorile lungimilor segmentelor sunt obținute din proiecție în plan.

| Punct început | X / Y | Punct sfârșit | X / Y | Lungime segment (** (m) |
|---------------|----------------------------|---------------|----------------------------|-------------------------|
| 1 | 400.398,661 295.466,043 | 2 | 400.471,079 295.964,76 | 503.947 |
| 2 | 400.471,079 295.964,76 | 3 | 400.471,046 295.964,768 | 0.034 |
| 3 | 400.471,046 295.964,768 | 4 | 400.458,603 295.967,874 | 12.825 |
| 4 | 400.458,603 295.967,874 | 5 | 400.445,244 295.971,209 | 13.769 |
| 5 | 400.445,244 295.971,209 | 6 | 400.442,806 295.971,919 | 2.539 |

| Punct început | X / Y | Punct sfârșit | X / Y | Lungime segment (** (m) |
|---------------|----------------------------|---------------|----------------------------|-------------------------|
| 6 | 400.442,806 295.971,919 | 7 | 400.370,512 295.474,05 | 503.09 |
| 7 | 400.370,512 295.474,05 | 8 | 400.386,247 295.469,574 | 16.359 |
| 8 | 400.386,247 295.469,574 | 9 | 400.398,629 295.466,052 | 12.873 |
| 9 | 400.398,629 295.466,052 | 1 | 400.398,661 295.466,043 | 0.033 |

** Lungimile segmentelor sunt determinate în planul de proiecție Stereo 70 și sunt rotunjite la 1 milimetru.

*** Distanța dintre puncte este formată din segmente cumulate ce sunt mai mici decât valoarea 1 milimetru.

**DATE DESPRE IMOBILUL NR. 10294**

Oficiul de Cadastru și Publicitate Imobiliară DOLJ
Biroul de Cadastru și Publicitate Imobiliară Craiova

A. Partea I. Descrierea imobilului

TEREN Extravilan

Adresa: Jud. Dolj, T169,P56

| Nr. Crt | Nr cadastral Nr. topografic | Suprafața* (mp) | Observații / Referințe |
|---------|-----------------------------|-----------------|---|
| A1 | 33075 | 10.000 | Sector cadastral:28 Teren neimprejmuit; |

B. Partea II. Proprietari și acte

| Inscrieri privitoare la dreptul de proprietate și alte drepturi reale | Referințe |
|--|-----------|
| 117255 / 22/06/2022 | |
| Act Notarial nr. CONTRACT DE VANZARE NR.2048, din 21/06/2022 emis de NP Marinescu Maria Daniela; | |
| B3 | A1 |
| Intabulare, drept de PROPRIETATE, dobandit prin Conventie, cota actuala 1/1, cota initiala 1/1 1) EPURE OVIDIU IULIAN | |

C. Partea III. SARCINI .

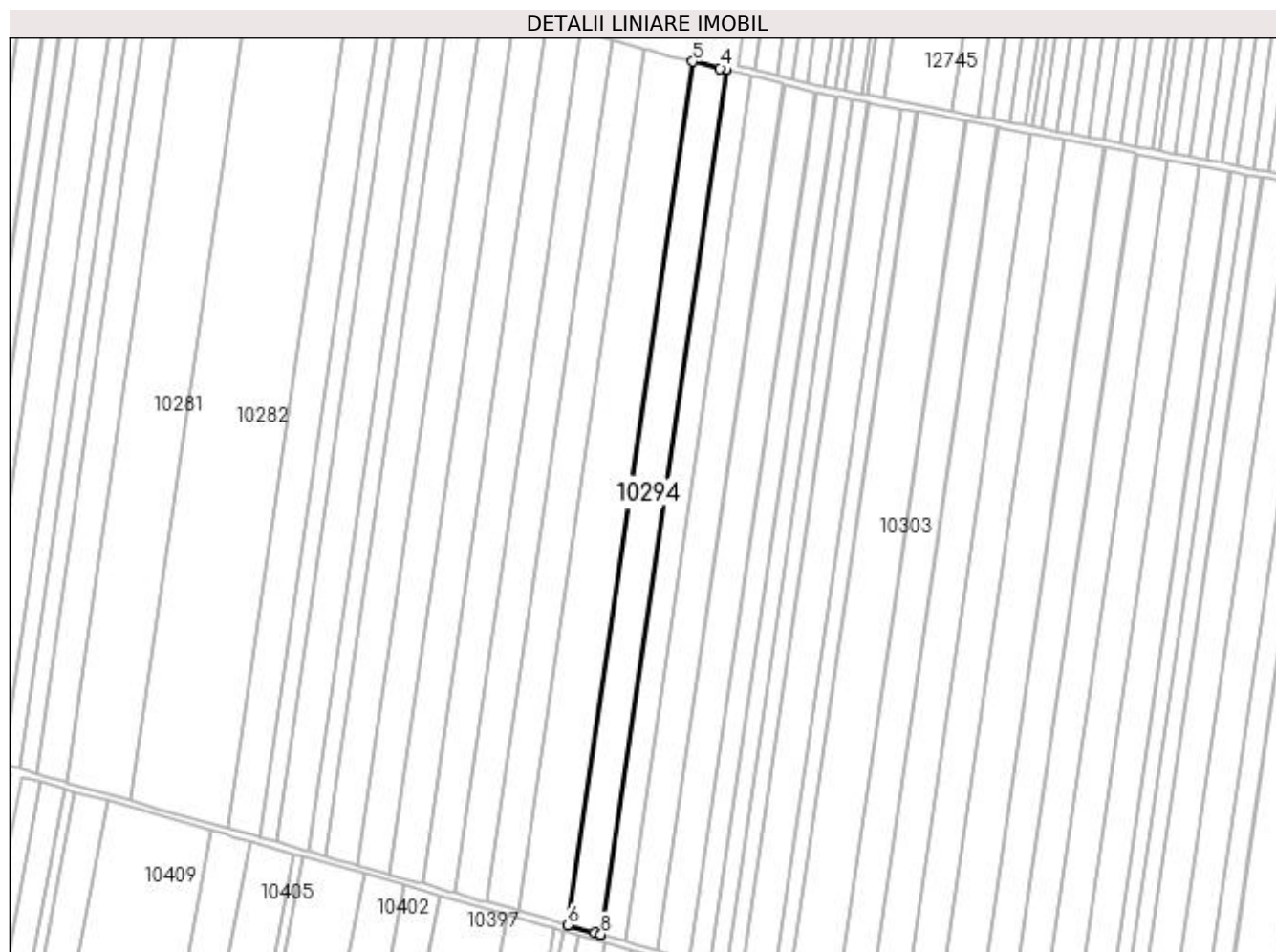
| Inscrieri privind dezmembramintele dreptului de proprietate, drepturi reale de garanție și sarcini | Referințe |
|--|-----------|
| NU SUNT | |

Anexa Nr. 1 La Partea I

Teren

| Nr cadastral | Suprafața (mp)* | Observații / Referințe |
|--------------|-----------------|------------------------|
| 33075 | 10.000 | |

* Suprafața este determinată în planul de proiecție Stereo 70.



Date referitoare la teren

| Crt | Categorie folosință | Intra vilan | Suprafața (mp) | Tarla | Parcelă | Nr. topo | Observații / Referințe |
|-----|---------------------|-------------|----------------|-------|---------|----------|--------------------------------|
| 1 | arabil | NU | 10.000 | 169 | 56 | - | Teren extravilan neimprejmuit. |

Lungime Segmente

1) Valorile lungimilor segmentelor sunt obținute din proiecție în plan.

| Punct început | X / Y | Punct sfârșit | X / Y | Lungime segment (** (m) |
|---------------|----------------------------|---------------|----------------------------|-------------------------|
| 1 | 400.417,905 295.460,569 | 2 | 400.490,416 295.959,933 | 504.601 |
| 2 | 400.490,416 295.959,933 | 3 | 400.490,384 295.959,941 | 0.033 |
| 3 | 400.490,384 295.959,941 | 4 | 400.486,747 295.960,849 | 3.749 |
| 4 | 400.486,747 295.960,849 | 5 | 400.471,079 295.964,76 | 16.149 |
| 5 | 400.471,079 295.964,76 | 6 | 400.398,661 295.466,043 | 503.947 |

| Punct început | X / Y | Punct sfârșit | X / Y | Lungime segment (** (m) |
|---------------|----------------------------|---------------|----------------------------|-------------------------|
| 6 | 400.398,661 295.466,043 | 7 | 400.414,254 295.461,607 | 16.212 |
| 7 | 400.414,254 295.461,607 | 8 | 400.417,873 295.460,578 | 3.762 |
| 8 | 400.417,873 295.460,578 | 1 | 400.417,905 295.460,569 | 0.033 |

** Lungimile segmentelor sunt determinate în planul de proiecție Stereo 70 și sunt rotunjite la 1 milimetru.

*** Distanța dintre puncte este formată din segmente cumulate ce sunt mai mici decât valoarea 1 milimetru.

**DATE DESPRE IMOBILUL NR. 10295**

Oficiul de Cadastru și Publicitate Imobiliară DOLJ
 Biroul de Cadastru și Publicitate Imobiliară Craiova

A. Partea I. Descrierea imobilului

TEREN Extravilan

Adresa: Jud. Dolj, T 169, P 57

| Nr. Crt | Nr cadastral Nr. topografic | Suprafața* (mp) | Observații / Referințe |
|---------|-----------------------------|-----------------|---|
| A1 | 30710 | 7.233 | Sector cadastral:28 Teren neimprejmuit; |

B. Partea II. Proprietari și acte

| Inscrieri privitoare la dreptul de proprietate și alte drepturi reale | | Referințe |
|---|--|-----------|
| 31878 / 08/04/2013 | | |
| Hotarare Judecatoreasca nr. Sentinta civila nr. 6, din 14/01/2010 emis de JUDECATORIA SEGARCEA (Dosar nr. 1771/304/2009); | | |
| B1 | Intabulare, drept de PROPRIETATE, dobandit prin Hotarare Judecatoreasca, cota actuala 1/1, cota initiala 1/1 1) SC LE GRANAGLIE SRL, CIF:22872680 | A1 |

C. Partea III. SARCINI .

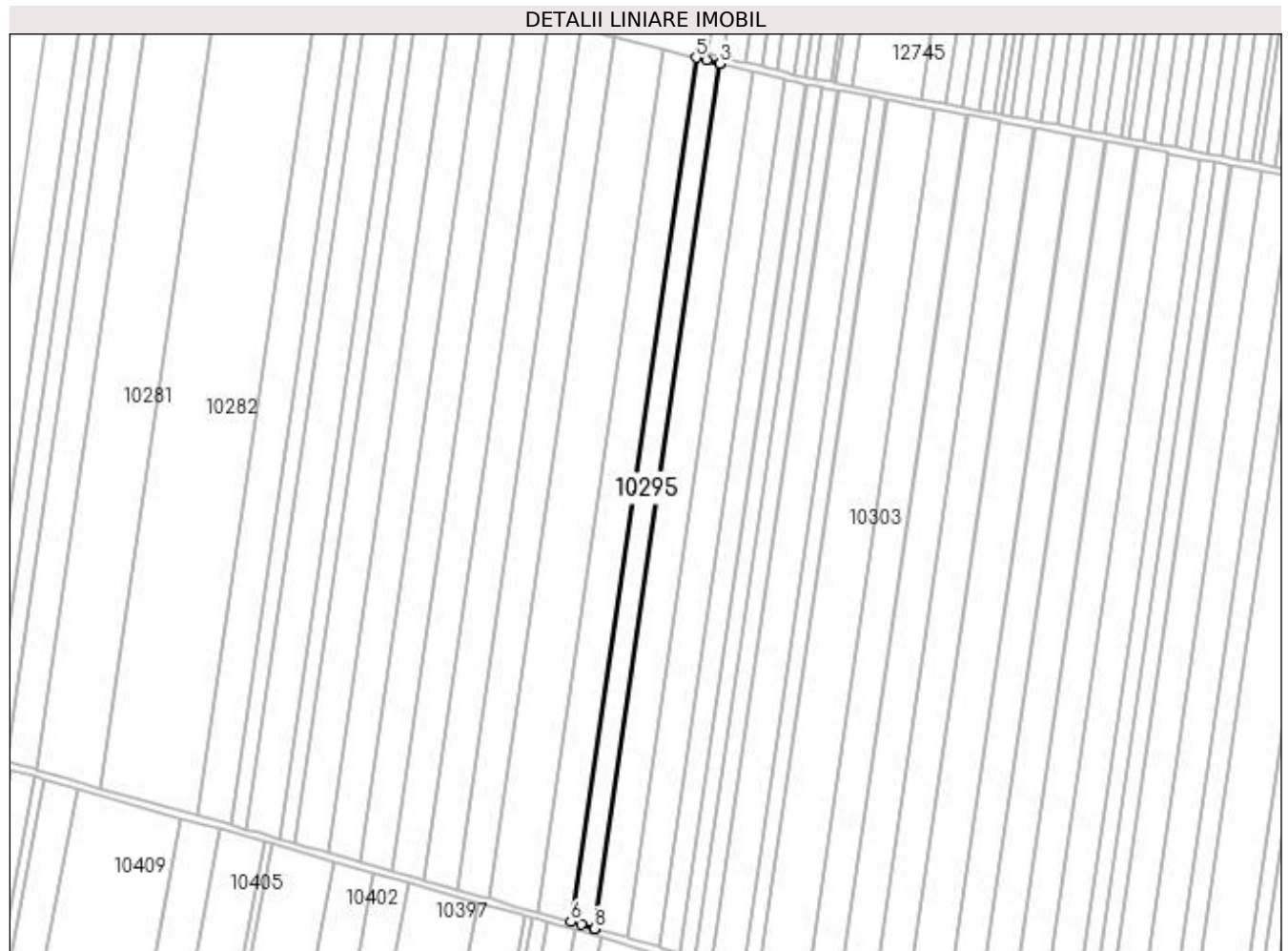
| Inscrieri privind dezmembramintele dreptului de proprietate, drepturi reale de garanție și sarcini | Referințe |
|--|-----------|
| NU SUNT | |

Anexa Nr. 1 La Partea I

Teren

| Nr cadastral | Suprafața (mp)* | Observații / Referințe |
|--------------|-----------------|------------------------|
| 30710 | 7.233 | |

* Suprafața este determinată în planul de proiecție Stereo 70.



Date referitoare la teren

| Crt | Categorie folosință | Intra vilan | Suprafața (mp) | Tarla | Parcelă | Nr. topo | Observații / Referințe |
|-----|---------------------|-------------|----------------|-------|---------|----------|------------------------|
| 1 | arabil | NU | 7.233 | 169 | 57 | - | |

Lungime Segmente

1) Valorile lungimilor segmentelor sunt obținute din proiecție în plan.

| Punct început | X / Y | Punct sfârșit | X / Y | Lungime segment (** (m) |
|---------------|----------------------------|---------------|----------------------------|-------------------------|
| 1 | 400.431,808 295.456,614 | 2 | 400.504,387 295.956,445 | 505.073 |
| 2 | 400.504,387 295.956,445 | 3 | 400.504,355 295.956,453 | 0.033 |
| 3 | 400.504,355 295.956,453 | 4 | 400.496,409 295.958,437 | 8.19 |
| 4 | 400.496,409 295.958,437 | 5 | 400.490,416 295.959,933 | 6.177 |
| 5 | 400.490,416 295.959,933 | 6 | 400.417,905 295.460,569 | 504.601 |

| Punct început | X / Y | Punct sfârșit | X / Y | Lungime segment (** (m) |
|---------------|----------------------------|---------------|----------------------------|-------------------------|
| 6 | 400.417,905 295.460,569 | 7 | 400.423,869 295.458,872 | 6.201 |
| 7 | 400.423,869 295.458,872 | 8 | 400.431,776 295.456,623 | 8.221 |
| 8 | 400.431,776 295.456,623 | 1 | 400.431,808 295.456,614 | 0.033 |

** Lungimile segmentelor sunt determinate în planul de proiecție Stereo 70 și sunt rotunjite la 1 milimetru.

*** Distanța dintre puncte este formată din segmente cumulate ce sunt mai mici decât valoarea 1 milimetru.

**DATE DESPRE IMOBILUL NR. 10296**

Oficiul de Cadastru și Publicitate Imobiliară DOLJ
Biroul de Cadastru și Publicitate Imobiliară Craiova

A. Partea I. Descrierea imobilului

TEREN Extravilan

Adresa: Jud. Dolj, T169 P58

| Nr. Crt | Nr cadastral Nr. topografic | Suprafața* (mp) | Observații / Referințe |
|---------|-----------------------------|-----------------|--|
| A1 | | 9.737 | Sector cadastral:28 Teren neimprejmuit; Imobilul a fost diminuat cu un procent de 2,63% |

B. Partea II. Proprietari și acte

| Inscrieri privitoare la dreptul de proprietate și alte drepturi reale | | Referințe |
|---|---|-----------|
| / | | |
| Act Notarial nr. CM 81, din 02/02/2005 emis de BNP Florea Grigorie; | | |
| B1 | Intabulare, drept de PROPRIETATE, dobandit prin Succesiune, cota actuala 1/1, cota initiala 1/1 1) CHRÎTESCU NICOLETA | A1 |

C. Partea III. SARCINI .

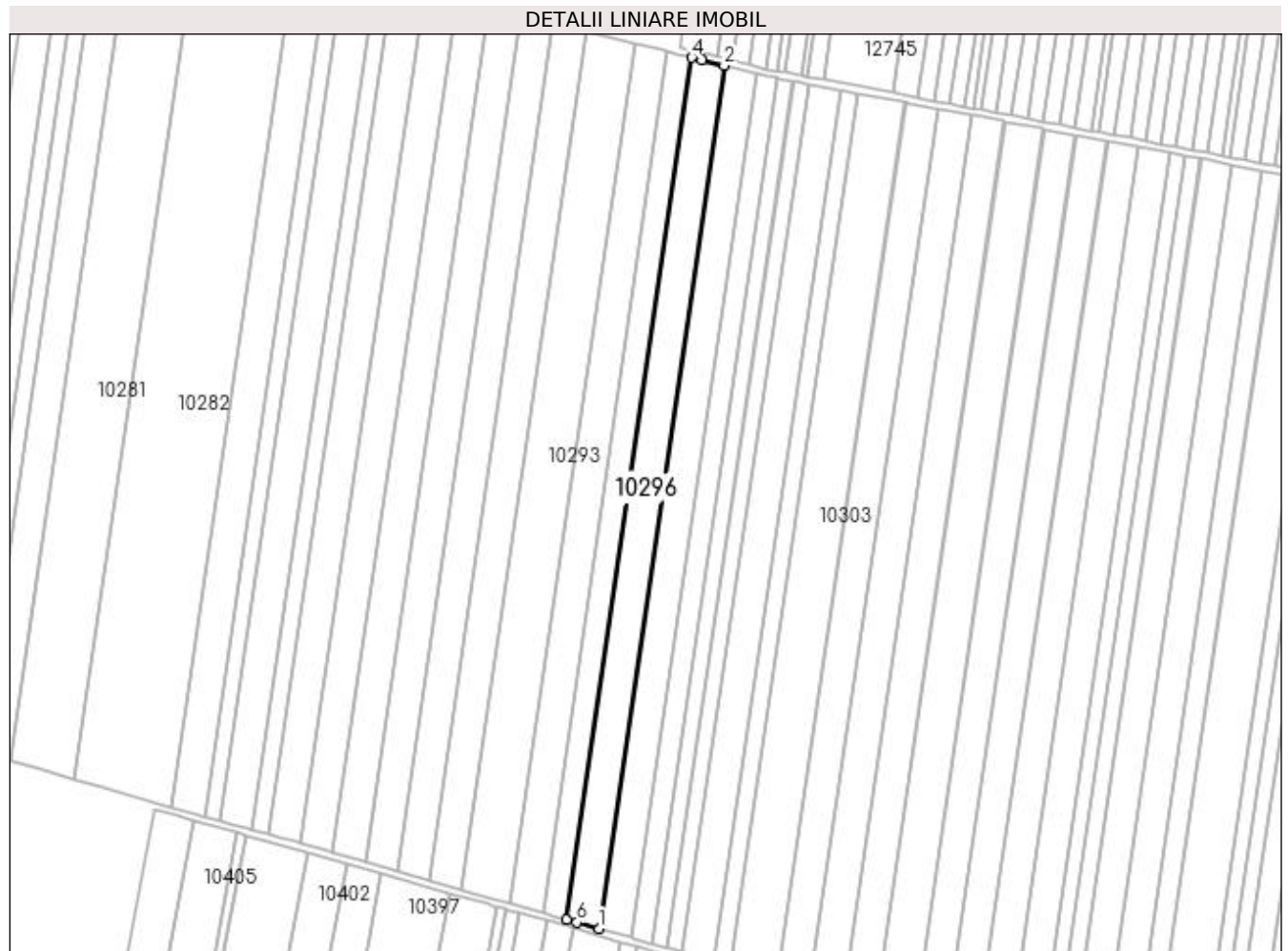
| Inscrieri privind dezmembramintele dreptului de proprietate, drepturi reale de garanție și sarcini | Referințe |
|--|-----------|
| NU SUNT | |

Anexa Nr. 1 La Partea I

Teren

| Nr cadastral | Suprafața (mp)* | Observații / Referințe |
|--------------|-----------------|---|
| | 9.737 | Imobilul a fost diminuat cu un procent de 2,63% |

* Suprafața este determinată în planul de proiecție Stereo 70.



Date referitoare la teren

| Crt | Categorie folosință | Intra vilan | Suprafața (mp) | Tarla | Parcelă | Nr. topo | Observații / Referințe |
|-----|---------------------|-------------|----------------|-------|---------|----------|------------------------|
| 1 | arabil | NU | 9.737 | 169 | 58 | - | |

Lungime Segmente

1) Valorile lungimilor segmentelor sunt obținute din proiecție în plan.

| Punct început | X / Y | Punct sfârșit | X / Y | Lungime segment (** (m) |
|---------------|----------------------------|---------------|----------------------------|-------------------------|
| 1 | 400.450,504 295.451,297 | 2 | 400.523,174 295.951,756 | 505.708 |
| 2 | 400.523,174 295.951,756 | 3 | 400.510,374 295.954,951 | 13.193 |
| 3 | 400.510,374 295.954,951 | 4 | 400.504,387 295.956,445 | 6.171 |
| 4 | 400.504,387 295.956,445 | 5 | 400.431,808 295.456,614 | 505.073 |
| 5 | 400.431,808 295.456,614 | 6 | 400.437,767 295.454,919 | 6.195 |

| Punct început | X / Y | Punct sfârşit | X / Y | Lungime segment (** (m) |
|---------------|----------------------------|---------------|----------------------------|-------------------------|
| 6 | 400.437,767 295.454,919 | 1 | 400.450,504 295.451,297 | 13.242 |

** Lungimile segmentelor sunt determinate în planul de proiecţie Stereo 70 şi sunt rotunjite la 1 milimetru.

*** Distanţa dintre puncte este formată din segmente cumulate ce sunt mai mici decât valoarea 1 milimetru.

**DATE DESPRE IMOBILUL NR. 10297**

Oficiul de Cadastru și Publicitate Imobiliară DOLJ
Biroul de Cadastru și Publicitate Imobiliară Craiova

A. Partea I. Descrierea imobilului

TEREN Extravilan

Adresa: Jud. Dolj, T 169, P 59

| Nr. Crt | Nr cadastral Nr. topografic | Suprafața* (mp) | Observații / Referințe |
|---------|-----------------------------|-----------------|---|
| A1 | 31208 | 9.644 | Sector cadastral:28 Teren neimpregmuit; |

B. Partea II. Proprietari și acte

| Inscrieri privitoare la dreptul de proprietate și alte drepturi reale | | Referințe |
|---|---|-----------|
| 190477 / 11/12/2017 | | |
| Hotarare Judecatoreasca nr. sentinta civila 1445, din 20/11/2014 emis de JUDECATORIA SEGARCEA dosar 355/304/2014; | | |
| B1 | Intabulare, drept de PROPRIETATE, dobandit prin Hotarare Judecatoreasca, cota actuala 1/1, cota initiala 1/1 1) CERVINA SA, CIF:2339853 | A1 |
| 136119 / 01/07/2019 | | |
| Act Notarial nr. Contract de ipotecă imobiliara aut. nr. 1366, din 26/06/2019 emis de NP Neagoe Monica; | | |
| B2 | Se noteaza interdictiile de instrainare, grevare, inchiriere, dezmembrare si demolare; 1) BANCA DE EXPORT- IMPORT A ROMANIEI EXIMBANK SA, CIF:361560 | A1 |

C. Partea III. SARCINI

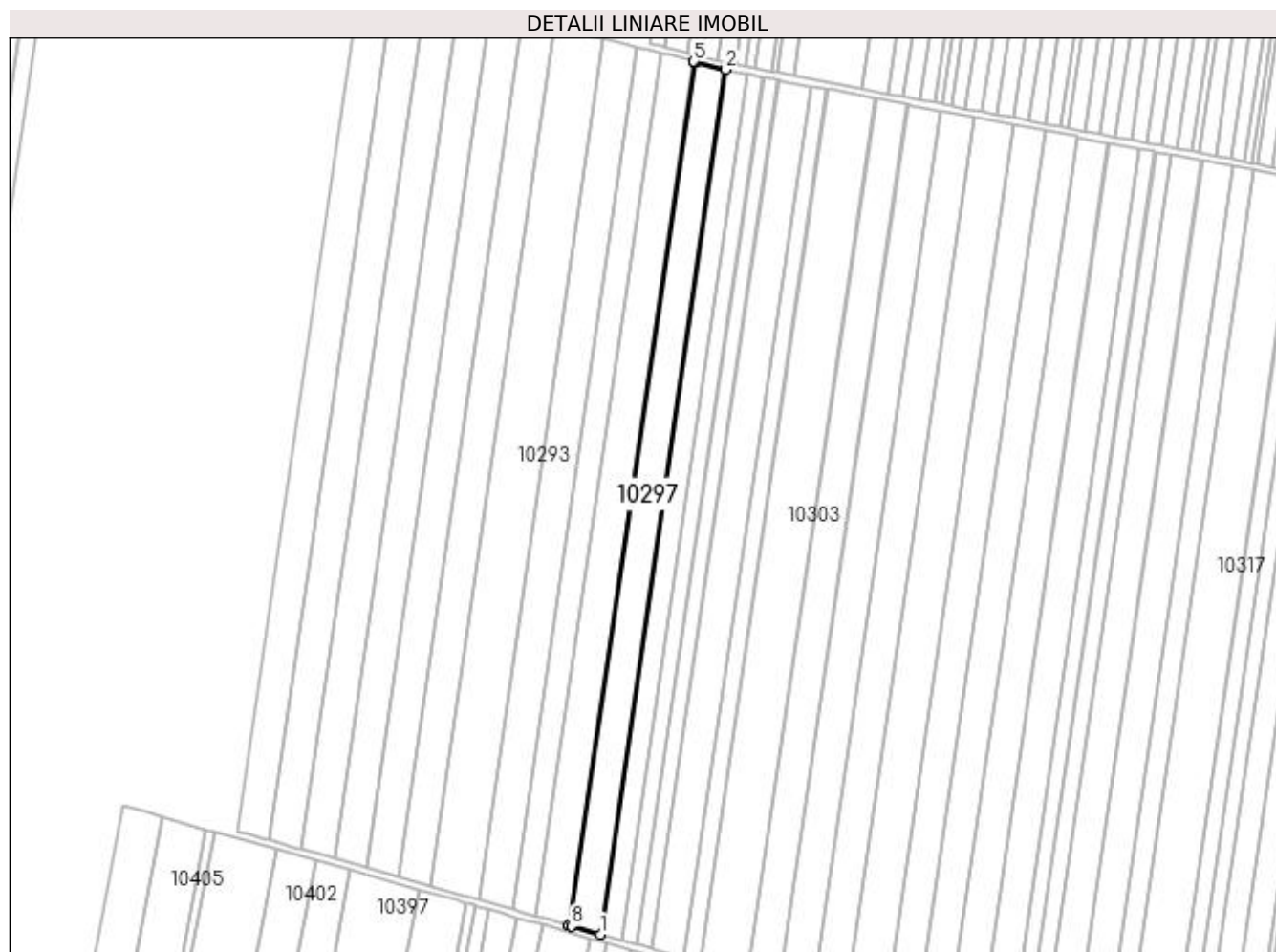
| Inscrieri privind dezmembramintele dreptului de proprietate, drepturi reale de garanție și sarcini | | Referințe |
|---|---|-----------|
| 136119 / 01/07/2019 | | |
| Act Notarial nr. Contract de ipotecă imobiliara aut. nr. 1366, din 26/06/2019 emis de NP Neagoe Monica; | | |
| C1 | Intabulare, drept de IPOTECA, Valoare:56800000 RONSi celelalte obligatii aferente creditului ; 1) BANCA DE EXPORT- IMPORT A ROMANIEI EXIMBANK SA, CIF:361560 | A1 |

Anexa Nr. 1 La Partea I

Teren

| Nr cadastral | Suprafața (mp)* | Observații / Referințe |
|--------------|-----------------|------------------------|
| 31208 | 9.644 | |

* Suprafața este determinată în planul de proiecție Stereo 70.



Date referitoare la teren

| Crt | Categorie folosință | Intra vilan | Suprafața (mp) | Tarla | Parcelă | Nr. topo | Observații / Referințe |
|-----|---------------------|-------------|----------------|-------|---------|----------|------------------------|
| 1 | arabil | NU | 9.644 | 169 | 59 | - | |

Lungime Segmente

1) Valorile lungimilor segmentelor sunt obținute din proiecție în plan.

| Punct început | X / Y | Punct sfârșit | X / Y | Lungime segment (** (m) |
|---------------|----------------------------|---------------|----------------------------|-------------------------|
| 1 | 400.468,998 295.446,036 | 2 | 400.541,758 295.947,117 | 506.336 |
| 2 | 400.541,758 295.947,117 | 3 | 400.524,842 295.951,339 | 17.435 |
| 3 | 400.524,842 295.951,339 | 4 | 400.523,649 295.951,637 | 1.23 |
| 4 | 400.523,649 295.951,637 | 5 | 400.523,174 295.951,756 | 0.49 |
| 5 | 400.523,174 295.951,756 | 6 | 400.450,504 295.451,297 | 505.708 |

| Punct început | X / Y | Punct sfârșit | X / Y | Lungime segment (** (m) |
|---------------|----------------------------|---------------|----------------------------|-------------------------|
| 6 | 400.450,504 295.451,297 | 7 | 400.450,977 295.451,162 | 0.492 |
| 7 | 400.450,977 295.451,162 | 8 | 400.452,164 295.450,824 | 1.234 |
| 8 | 400.452,164 295.450,824 | 1 | 400.468,998 295.446,036 | 17.502 |

** Lungimile segmentelor sunt determinate în planul de proiecție Stereo 70 și sunt rotunjite la 1 milimetru.

*** Distanța dintre puncte este formată din segmente cumulate ce sunt mai mici decât valoarea 1 milimetru.

**DATE DESPRE IMOBILUL NR. 10298**

Oficiul de Cadastru și Publicitate Imobiliară DOLJ
Biroul de Cadastru și Publicitate Imobiliară Craiova

A. Partea I. Descrierea imobilului

TEREN Extravilan

Adresa: Jud. Dolj, T 169, P 60

| Nr. Crt | Nr cadastral Nr. topografic | Suprafața* (mp) | Observații / Referințe |
|---------|--------------------------------|-----------------|---|
| A1 | 31231 | 6.269 | Sector cadastral:28 Teren neimprejmuit; |

B. Partea II. Proprietari și acte

| Inscrieri privitoare la dreptul de proprietate și alte drepturi reale | | Referințe |
|---|---|-----------|
| 179913 / 22/08/2019 | | |
| Hotarare Judecatoreasca nr. 1445, din 20/11/2014 emis de JUDECATORIA SEGARCEA din dosar nr 355/304/2014 (hotarare judecatoreasca nr Incheierea din 05.11.2018, emis de Judecatoria Segarcea din dosar nr 355/304/2014); | | |
| B1 | Intabulare, drept de PROPRIETATE, dobandit prin Hotarare Judecatoreasca, cota actuala 1/1, cota initiala 1/1 1) SC CERVINA SA, CIF:2339853 | A1 |

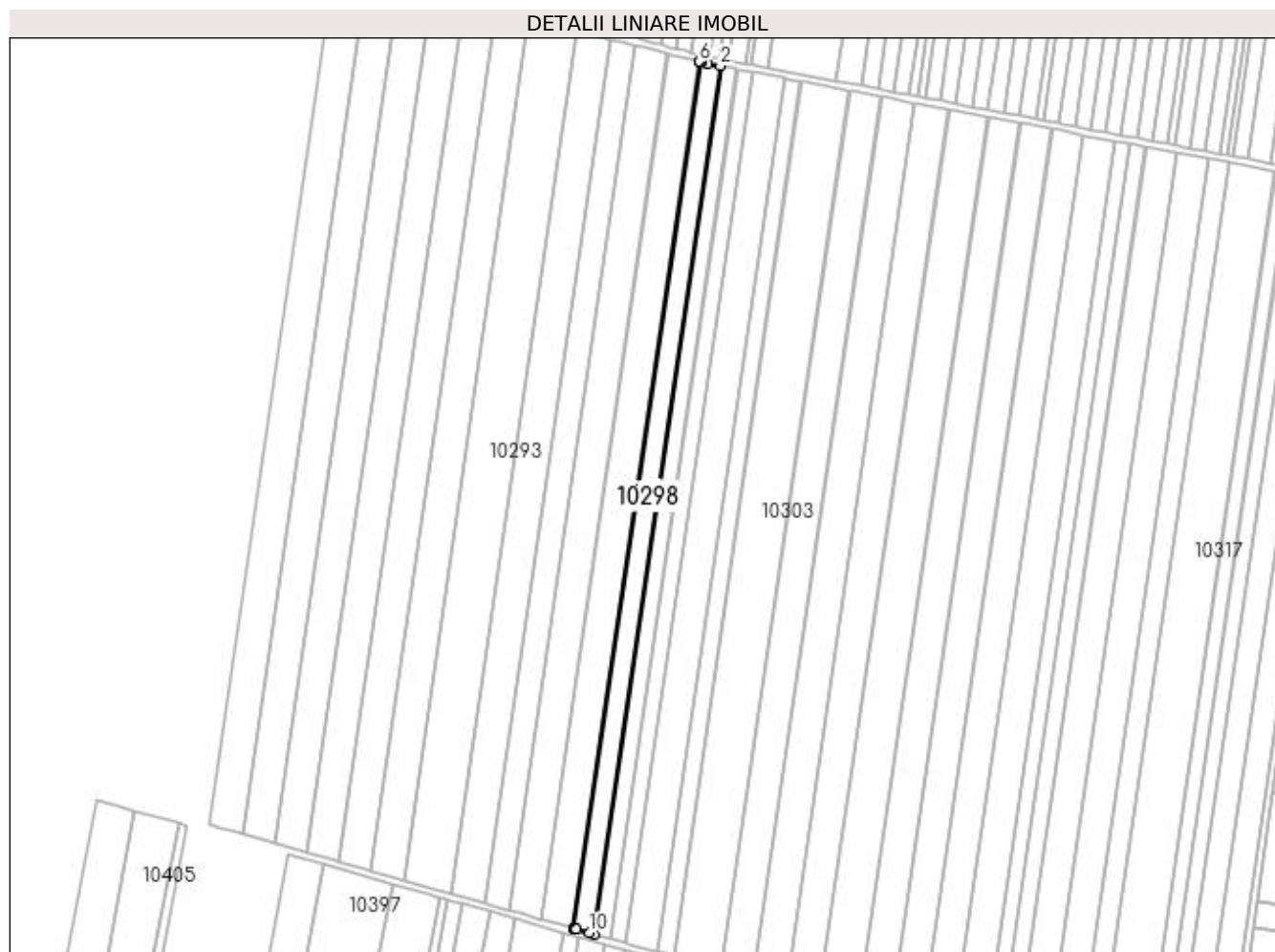
C. Partea III. SARCINI .

| Inscrieri privind dezmembramintele dreptului de proprietate, drepturi reale de garanție și sarcini | Referințe |
|--|-----------|
| NU SUNT | |

Teren

| Nr cadastral | Suprafața (mp)* | Observații / Referințe |
|--------------|-----------------|------------------------|
| 31231 | 6.269 | |

* Suprafața este determinată în planul de proiecție Stereo 70.



Date referitoare la teren

| Crt | Categorie folosință | Intra vilan | Suprafața (mp) | Tarla | Parcelă | Nr. topo | Observații / Referințe |
|-----|---------------------|-------------|----------------|-------|---------|----------|------------------------|
| 1 | arabil | NU | 6.269 | 169 | 60 | - | |

Lungime Segmente

1) Valorile lungimilor segmentelor sunt obținute din proiecție în plan.

| Punct început | X / Y | Punct sfârșit | X / Y | Lungime segment (** (m) |
|---------------|----------------------------|---------------|----------------------------|-------------------------|
| 1 | 400.481,009 295.442,645 | 2 | 400.553,885 295.944,524 | 507.142 |
| 2 | 400.553,885 295.944,524 | 3 | 400.546,616 295.945,904 | 7.399 |
| 3 | 400.546,616 295.945,904 | 4 | 400.543,424 295.946,701 | 3.29 |
| 4 | 400.543,424 295.946,701 | 5 | 400.542,234 295.946,998 | 1.227 |
| 5 | 400.542,234 295.946,998 | 6 | 400.541,758 295.947,117 | 0.491 |

| Punct început | X / Y | Punct sfârșit | X / Y | Lungime segment (** (m) |
|---------------|----------------------------|---------------|----------------------------|-------------------------|
| 6 | 400.541,758 295.947,117 | 7 | 400.468,998 295.446,036 | 506.336 |
| 7 | 400.468,998 295.446,036 | 8 | 400.469,471 295.445,901 | 0.492 |
| 8 | 400.469,471 295.445,901 | 9 | 400.470,656 295.445,564 | 1.232 |
| 9 | 400.470,656 295.445,564 | 10 | 400.478,052 295.443,46 | 7.689 |
| 10 | 400.478,052 295.443,46 | 1 | 400.481,009 295.442,645 | 3.067 |

** Lungimile segmentelor sunt determinate în planul de proiecție Stereo 70 și sunt rotunjite la 1 milimetru.

*** Distanța dintre puncte este formată din segmente cumulate ce sunt mai mici decât valoarea 1 milimetru.

**DATE DESPRE IMOBILUL NR. 10299**

Oficiul de Cadastru și Publicitate Imobiliară DOLJ
Biroul de Cadastru și Publicitate Imobiliară Craiova

A. Partea I. Descrierea imobilului

TEREN Extravilan

Adresa: Jud. Dolj, T169 P 61

| Nr. Crt | Nr cadastral Nr. topografic | Suprafața* (mp) | Observații / Referințe |
|---------|-----------------------------|-----------------|---|
| A1 | 32091 | 4.822 | Sector cadastral:28 Teren neimprejmuit; |

B. Partea II. Proprietari și acte

| Inscrieri privitoare la dreptul de proprietate și alte drepturi reale | Referințe |
|---|-----------|
| 11397 / 29/01/2016 | |
| Act Administrativ nr. TITLU DE PROPRIETATE NR 11276-44905, din 12/06/1998 emis de CJSDPAT DOLJ; | |
| B1 | A1 |
| Intabulare, drept de PROPRIETATE, dobandit prin Reconstituire, cota actuala 1/1, cota initiala 1/1 1) TOLEA FLOREA | |

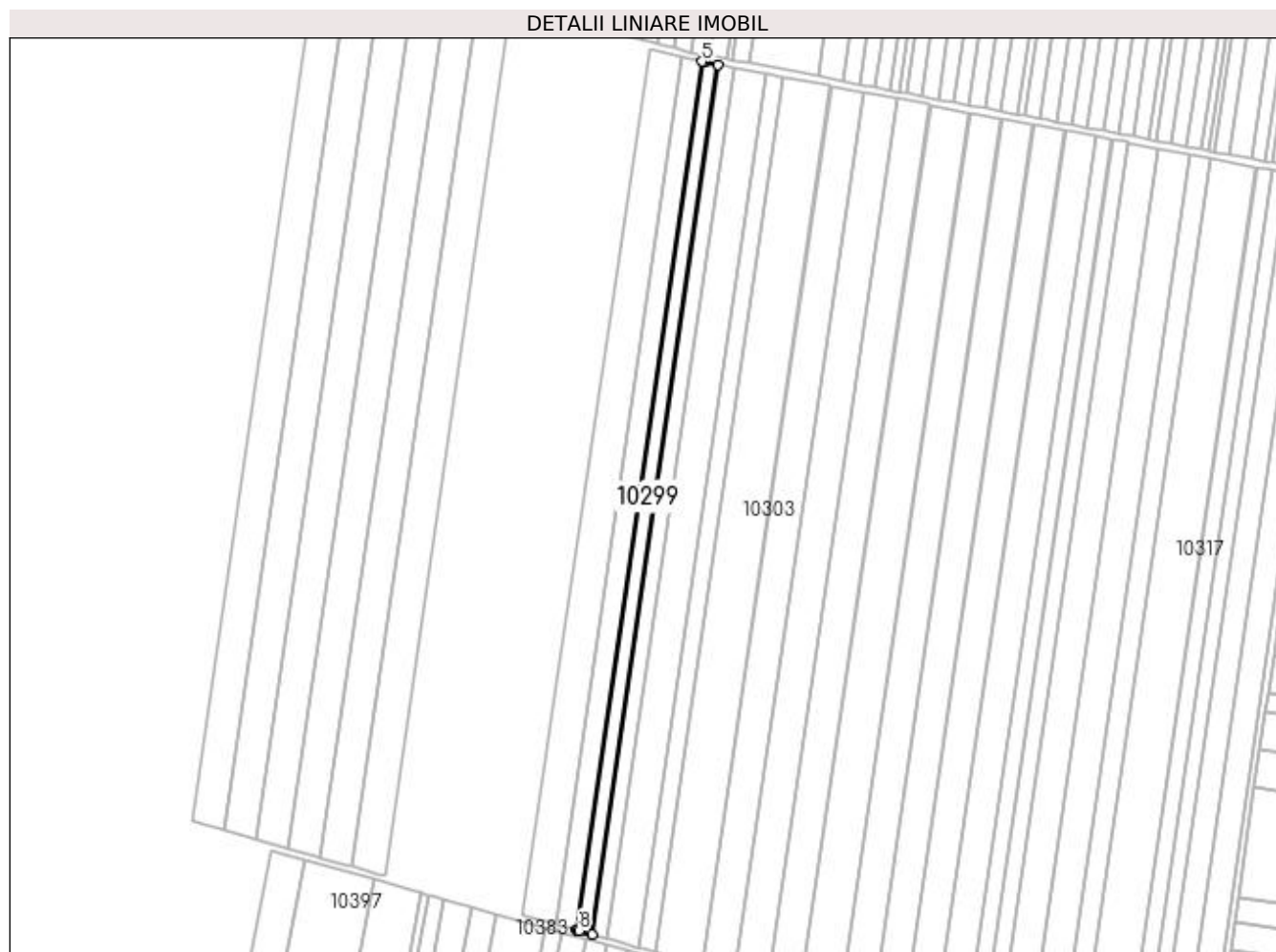
C. Partea III. SARCINI .

| Inscrieri privind dezmembramintele dreptului de proprietate, drepturi reale de garanție și sarcini | Referințe |
|--|-----------|
| NU SUNT | |

Teren

| Nr cadastral | Suprafața (mp)* | Observații / Referințe |
|--------------|-----------------|------------------------|
| 32091 | 4.822 | |

* Suprafața este determinată în planul de proiecție Stereo 70.



Date referitoare la teren

| Crt | Categorie folosință | Intravilan | Suprafața (mp) | Tarla | Parcelă | Nr. topo | Observații / Referințe |
|-----|---------------------|------------|----------------|-------|---------|----------|------------------------|
| 1 | arabil | NU | 4.822 | 169 | 61 | - | |

Lungime Segmente

1) Valorile lungimilor segmentelor sunt obținute din proiecție în plan.

| Punct început | X / Y | Punct sfârșit | X / Y | Lungime segment (** (m) |
|---------------|----------------------------|---------------|----------------------------|-------------------------|
| 1 | 400.490,24 295.440,101 | 2 | 400.563,228 295.942,749 | 507.92 |
| 2 | 400.563,228 295.942,749 | 3 | 400.555,562 295.944,205 | 7.803 |
| 3 | 400.555,562 295.944,205 | 4 | 400.554,363 295.944,433 | 1.22 |
| 4 | 400.554,363 295.944,433 | 5 | 400.553,885 295.944,524 | 0.487 |
| 5 | 400.553,885 295.944,524 | 6 | 400.481,009 295.442,645 | 507.142 |

| Punct început | X / Y | Punct sfârșit | X / Y | Lungime segment (** (m) |
|---------------|----------------------------|---------------|----------------------------|-------------------------|
| 6 | 400.481,009 295.442,645 | 7 | 400.481,481 295.442,515 | 0.49 |
| 7 | 400.481,481 295.442,515 | 8 | 400.482,666 295.442,188 | 1.229 |
| 8 | 400.482,666 295.442,188 | 1 | 400.490,24 295.440,101 | 7.856 |

** Lungimile segmentelor sunt determinate în planul de proiecție Stereo 70 și sunt rotunjite la 1 milimetru.

*** Distanța dintre puncte este formată din segmente cumulate ce sunt mai mici decât valoarea 1 milimetru.

**DATE DESPRE IMOBILUL NR. 10300**

Oficiul de Cadastru și Publicitate Imobiliară DOLJ
Biroul de Cadastru și Publicitate Imobiliară Craiova

A. Partea I. Descrierea imobilului

TEREN Extravilan

Adresa: Jud. Dolj, T169 P 62

| Nr. Crt | Nr cadastral Nr. topografic | Suprafața* (mp) | Observații / Referințe |
|---------|-----------------------------|-----------------|--|
| A1 | 31710 | 4.629 | Sector cadastral:28 Teren neimprijmit; |

B. Partea II. Proprietari și acte

| Inscrieri privitoare la dreptul de proprietate și alte drepturi reale | | Referințe |
|--|--|-----------|
| 18797 / 23/02/2015 | | |
| Hotarare Judecatoreasca nr. Sentinta civila nr. 234, din 26/02/2014 emis de JUDECATORIA SEGARCEA (Incheiere din 19.09.2014 in Dosar nr. 1755/304/2013 emis de JUDECATORIA SEGARCEA); | | |
| B1 | Intabulare, drept de PROPRIETATE, dobandit prin Hotarare Judecatoreasca, cota actuala 1/1, cota initiala 1/1 1) SC CERVINA SA, CIF:2339853 | A1 |
| 204192 / 19/09/2019 | | |
| Act Notarial nr. Contract ipoteca imobiliara aut. nr. 1942, din 18/09/2019 emis de NP Neagoe Monica; | | |
| B2 | Intabulare, drept de PROPRIETATE, dobandit prin Conventie, cota actuala 1/1, cota initiala 1/1 1) BANCA DE EXPORT IMPORT A ROMANIEI EXIMBANK SA, CIF:361560 | A1 |

C. Partea III. SARCINI

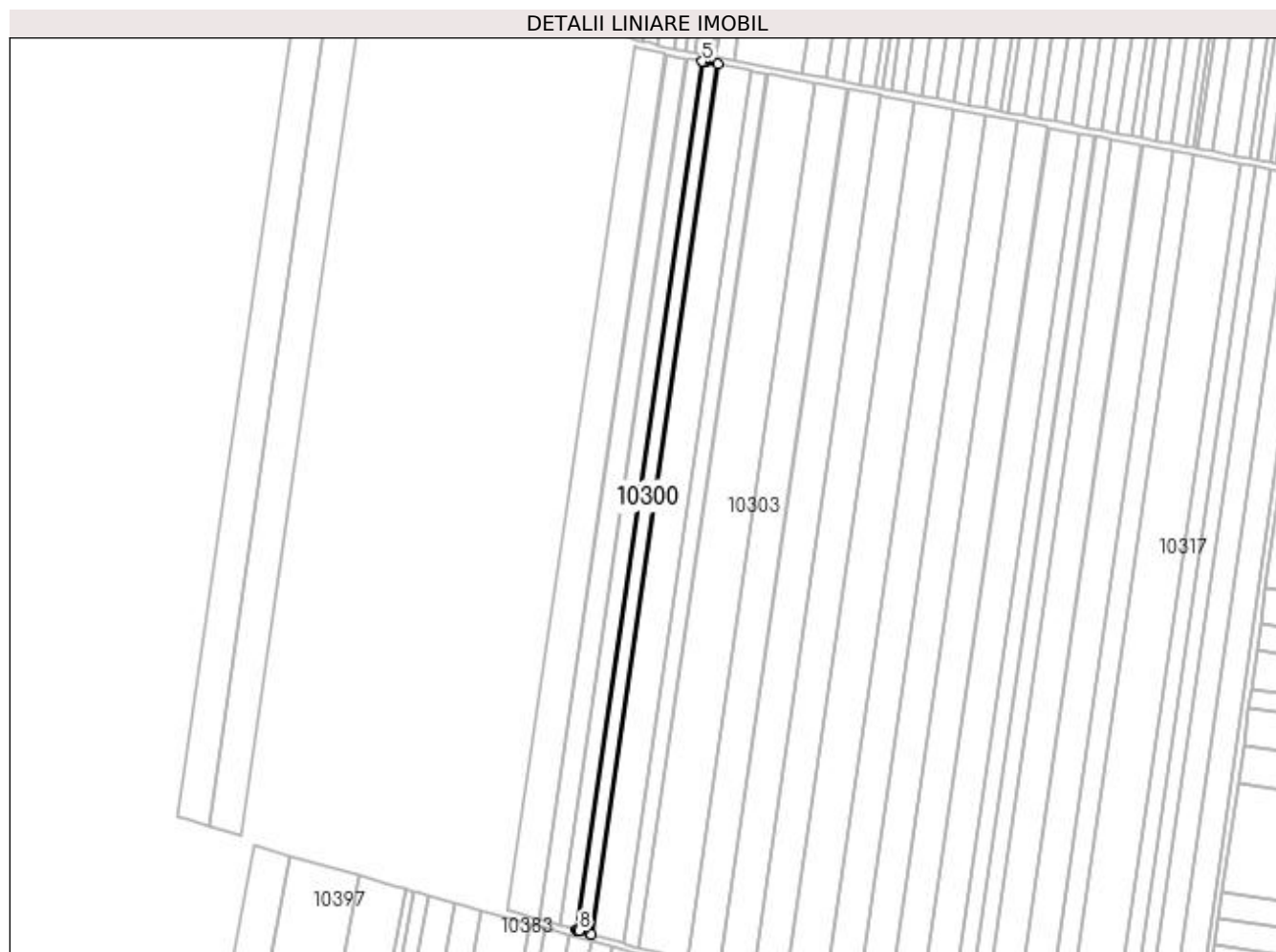
| Inscrieri privind dezmembramintele dreptului de proprietate, drepturi reale de garanție și sarcini | | Referințe |
|--|--|-----------|
| 204192 / 19/09/2019 | | |
| Act Notarial nr. Contract ipoteca imobiliara aut. nr. 1942, din 18/09/2019 emis de NP Neagoe Monica; | | |
| C1 | Intabulare, drept de IPOTECA, Valoare:56800000 RONplus celelalte obligatii aferente creditului 1) BANCA DE EXPORT IMPORT A ROMANIEI EXIMBANK SA, CIF:361560 | A1 |

Anexa Nr. 1 La Partea I

Teren

| Nr cadastral | Suprafața (mp)* | Observații / Referințe |
|--------------|-----------------|------------------------|
| 31710 | 4.629 | |

* Suprafața este determinată în planul de proiecție Stereo 70.



Date referitoare la teren

| Crt | Categorie folosință | Intra vilan | Suprafața (mp) | Tarla | Parcelă | Nr. topo | Observații / Referințe |
|-----|---------------------|-------------|----------------|-------|---------|----------|------------------------|
| 1 | arabil | NU | 4.629 | 169 | 62 | - | |

Lungime Segmente

1) Valorile lungimilor segmentelor sunt obținute din proiecție în plan.

| Punct început | X / Y | Punct sfârșit | X / Y | Lungime segment (** (m) |
|---------------|----------------------------|---------------|----------------------------|-------------------------|
| 1 | 400.499,088 295.437,663 | 2 | 400.572,183 295.941,048 | 508.664 |
| 2 | 400.572,183 295.941,048 | 3 | 400.564,902 295.942,431 | 7.411 |
| 3 | 400.564,902 295.942,431 | 4 | 400.563,705 295.942,658 | 1.218 |
| 4 | 400.563,705 295.942,658 | 5 | 400.563,228 295.942,749 | 0.486 |
| 5 | 400.563,228 295.942,749 | 6 | 400.490,24 295.440,101 | 507.92 |

| Punct început | X / Y | Punct sfârșit | X / Y | Lungime segment (** (m) |
|---------------|----------------------------|---------------|----------------------------|-------------------------|
| 6 | 400.490,24 295.440,101 | 7 | 400.490,712 295.439,971 | 0.49 |
| 7 | 400.490,712 295.439,971 | 8 | 400.491,895 295.439,645 | 1.227 |
| 8 | 400.491,895 295.439,645 | 1 | 400.499,088 295.437,663 | 7.461 |

** Lungimile segmentelor sunt determinate în planul de proiecție Stereo 70 și sunt rotunjite la 1 milimetru.

*** Distanța dintre puncte este formată din segmente cumulate ce sunt mai mici decât valoarea 1 milimetru.

**DATE DESPRE IMOBILUL NR. 10301**

Oficiul de Cadastru și Publicitate Imobiliară DOLJ
Biroul de Cadastru și Publicitate Imobiliară Craiova

A. Partea I. Descrierea imobilului

TEREN Extravilan

Adresa: Jud. Dolj, T169 P63

| Nr. Crt | Nr cadastral Nr. topografic | Suprafața* (mp) | Observații / Referințe |
|---------|-----------------------------|-----------------|--|
| A1 | | 9.737 | Sector cadastral:28 Teren neimprejmuit; Imobilul a fost diminuat cu un procent de 2,63% |

B. Partea II. Proprietari și acte

| Inscrieri privitoare la dreptul de proprietate și alte drepturi reale | | Referințe |
|---|--|-----------|
| / | | |
| Act Administrativ nr. TDP1351V, din 19/08/1998 emis de CJSDPAT DOLJ; | | |
| B1 | Intabulare, drept de PROPRIETATE, dobandit prin Reconstituire, cota actuala 1/1, cota initiala 1/1 1) STAMIN FLOAREA, LIPSA CNP | A1 |

C. Partea III. SARCINI .

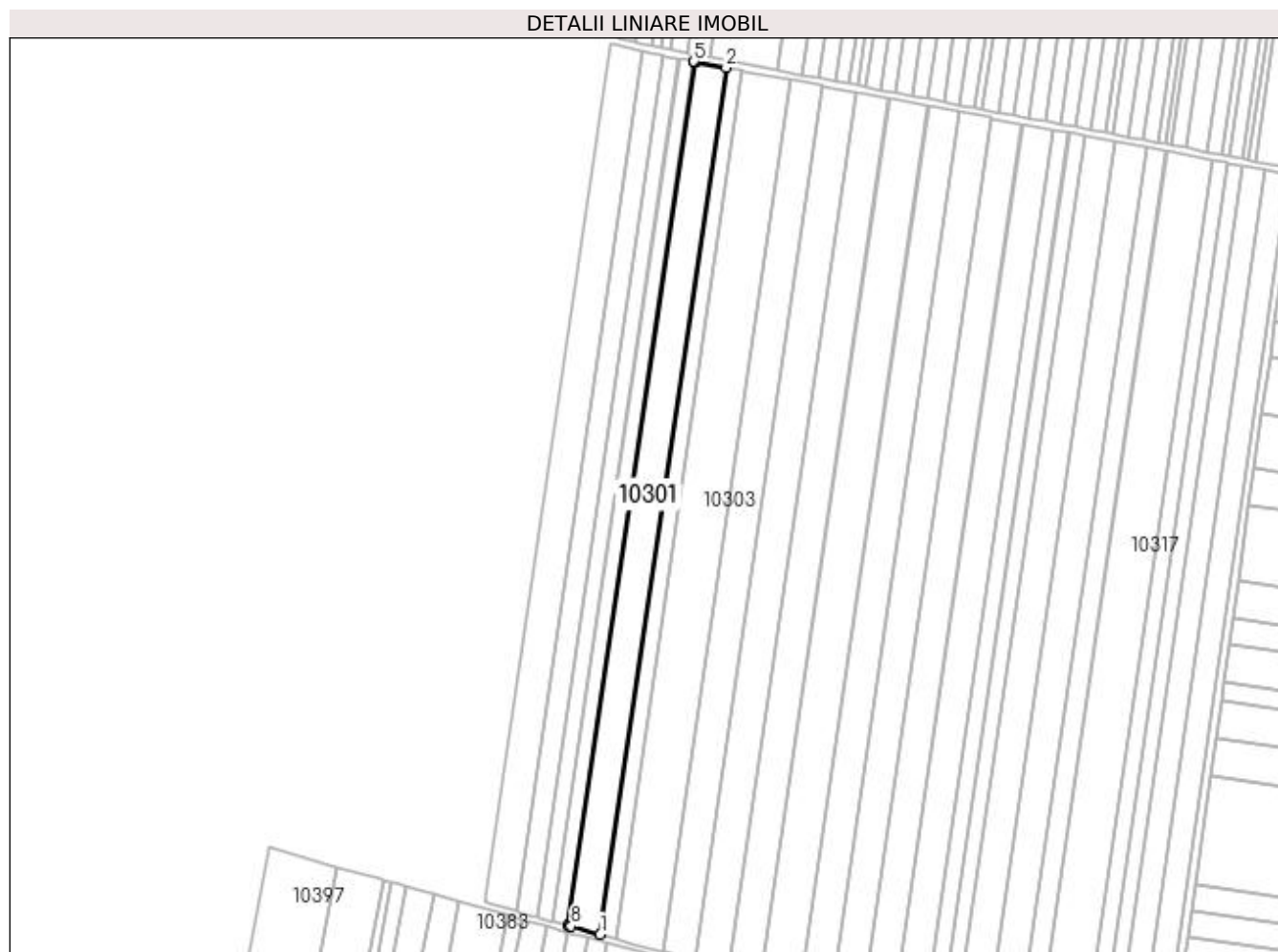
| Inscrieri privind dezmembramintele dreptului de proprietate, drepturi reale de garanție și sarcini | Referințe |
|--|-----------|
| NU SUNT | |

Anexa Nr. 1 La Partea I

Teren

| | | |
|--------------|-----------------|---|
| Nr cadastral | Suprafața (mp)* | Observații / Referințe |
| | 9.737 | Imobilul a fost diminuat cu un procent de 2,63% |

* Suprafața este determinată în planul de proiecție Stereo 70.



Date referitoare la teren

| Crt | Categorie folosință | Intra vilan | Suprafața (mp) | Tarla | Parcelă | Nr. topo | Observații / Referințe |
|-----|---------------------|-------------|----------------|-------|---------|----------|------------------------|
| 1 | arabil | NU | 9.737 | 169 | 63 | - | |

Lungime Segmente

1) Valorile lungimilor segmentelor sunt obținute din proiecție în plan.

| Punct început | X / Y | Punct sfârșit | X / Y | Lungime segment (** (m) |
|---------------|----------------------------|---------------|----------------------------|-------------------------|
| 1 | 400.517,658 295.432,545 | 2 | 400.590,977 295.937,478 | 510.228 |
| 2 | 400.590,977 295.937,478 | 3 | 400.573,855 295.940,73 | 17.428 |
| 3 | 400.573,855 295.940,73 | 4 | 400.572,66 295.940,957 | 1.216 |
| 4 | 400.572,66 295.940,957 | 5 | 400.572,183 295.941,048 | 0.486 |
| 5 | 400.572,183 295.941,048 | 6 | 400.499,088 295.437,663 | 508.664 |

| Punct început | X / Y | Punct sfârșit | X / Y | Lungime segment (** (m) |
|---------------|----------------------------|---------------|----------------------------|-------------------------|
| 6 | 400.499,088 295.437,663 | 7 | 400.499,56 295.437,533 | 0.49 |
| 7 | 400.499,56 295.437,533 | 8 | 400.500,741 295.437,207 | 1.225 |
| 8 | 400.500,741 295.437,207 | 1 | 400.517,658 295.432,545 | 17.548 |

** Lungimile segmentelor sunt determinate în planul de proiecție Stereo 70 și sunt rotunjite la 1 milimetru.

*** Distanța dintre puncte este formată din segmente cumulate ce sunt mai mici decât valoarea 1 milimetru.

**DATE DESPRE IMOBILUL NR. 10302**

Oficiul de Cadastru și Publicitate Imobiliară DOLJ
Biroul de Cadastru și Publicitate Imobiliară Craiova

A. Partea I. Descrierea imobilului

TEREN Extravilan

Adresa: Jud. Dolj, T169, P 64

| Nr. Crt | Nr cadastral Nr. topografic | Suprafața* (mp) | Observații / Referințe |
|---------|-----------------------------|-----------------|---|
| A1 | 32053 | 4.822 | Sector cadastral:28 Teren neimprejmuit; |

B. Partea II. Proprietari și acte

| Inscrieri privitoare la dreptul de proprietate și alte drepturi reale | Referințe |
|---|--|
| 158821 / 21/12/2015 | |
| Hotarare Judecatoreasca nr. SENTINTA CIVILA NR 853, din 12/06/2013 emis de JUDECATORIA SEGARCEA; | |
| B1 | Intabulare, drept de PROPRIETATE, dobandit prin Hotarare Judecatoreasca, cota actuala 1/1, cota initiala 1/1 1) SC CERVINA SA, CIF:2339853 |
| 204617 / 20/09/2019 | |
| Act Notarial nr. Contract de ipoteca imobiliara aut. nr. 1942, din 18/09/2019 emis de NP Neagoe Monica; | |
| B2 | se noteaza interdictiile de instrainare , grevare ,demolare , dezmembrare , inchiriere in favoarea BANCA DE EXPOR- IMPORT A ROMANIEI EXIMBANK SA |

C. Partea III. SARCINI

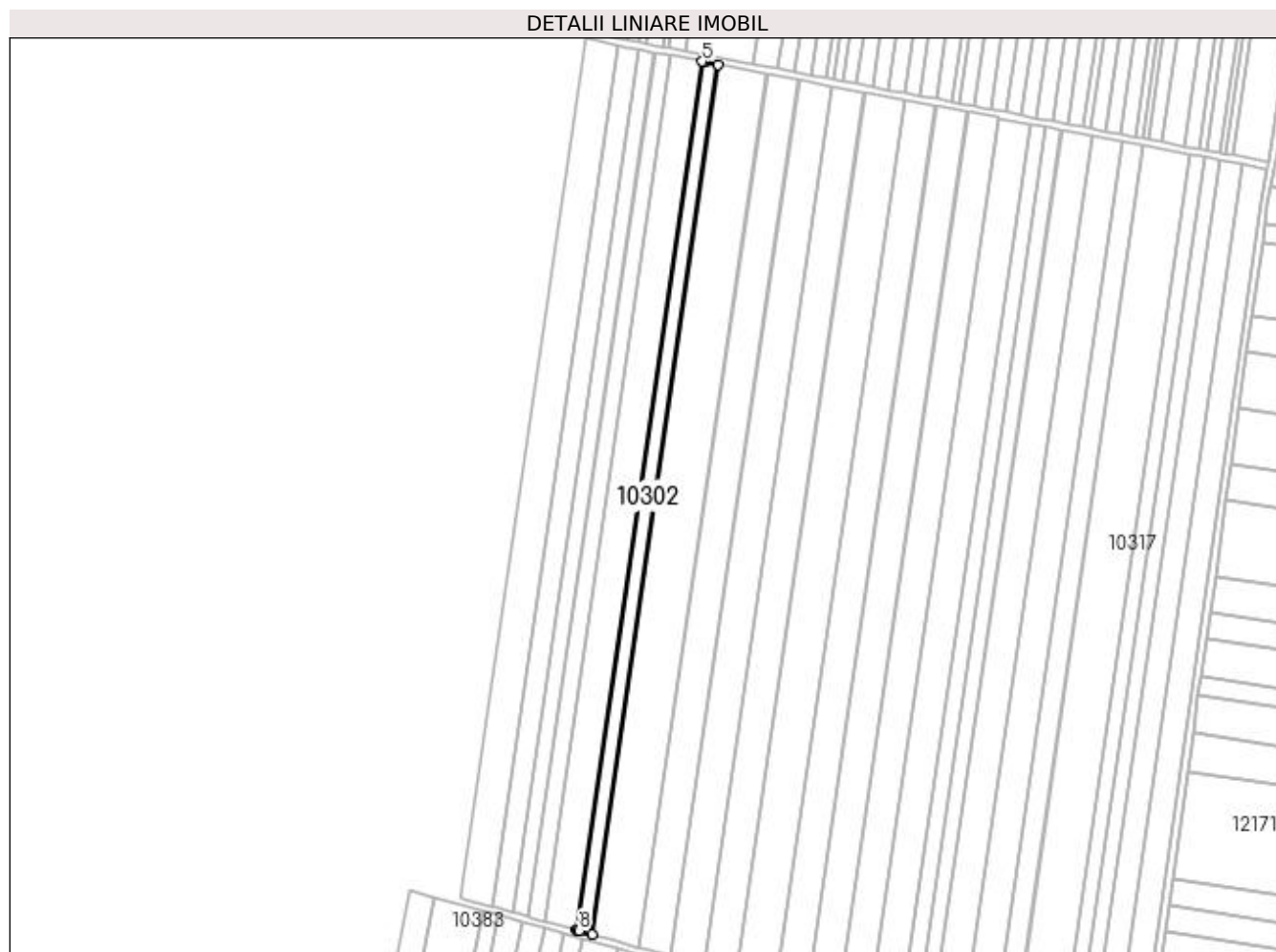
| Inscrieri privind dezmembramintele dreptului de proprietate, drepturi reale de garanție și sarcini | Referințe |
|---|---|
| 204617 / 20/09/2019 | |
| Act Notarial nr. Contract de ipoteca imobiliara aut. nr. 1942, din 18/09/2019 emis de NP Neagoe Monica; | |
| C1 | Intabulare, drept de IPOTECA, Valoare:56800000 RONplus celelalte obligatii de plata aferente creditului 1) BANCA DE EXPORT IMPORT A ROMANIEI EXIMBANK SA, CIF:361560 |

Anexa Nr. 1 La Partea I

Teren

| Nr cadastral | Suprafața (mp)* | Observații / Referințe |
|--------------|-----------------|------------------------|
| 32053 | 4.822 | |

* Suprafața este determinată în planul de proiecție Stereo 70.



Date referitoare la teren

| Crt | Categorie folosință | Intra vilan | Suprafața (mp) | Tarla | Parcelă | Nr. topo | Observații / Referințe |
|-----|---------------------|-------------|----------------|-------|---------|----------|------------------------|
| 1 | arabil | NU | 4.822 | 169 | 64 | - | |

Lungime Segmente

1) Valorile lungimilor segmentelor sunt obținute din proiecție în plan.

| Punct început | X / Y | Punct sfârșit | X / Y | Lungime segment (** (m) |
|---------------|----------------------------|---------------|----------------------------|-------------------------|
| 1 | 400.526,833 295.430,016 | 2 | 400.600,264 295.935,715 | 511.003 |
| 2 | 400.600,264 295.935,715 | 3 | 400.592,568 295.937,176 | 7.833 |
| 3 | 400.592,568 295.937,176 | 4 | 400.591,455 295.937,387 | 1.133 |
| 4 | 400.591,455 295.937,387 | 5 | 400.590,977 295.937,478 | 0.487 |
| 5 | 400.590,977 295.937,478 | 6 | 400.517,658 295.432,545 | 510.228 |

| Punct început | X / Y | Punct sfârșit | X / Y | Lungime segment (** (m) |
|---------------|----------------------------|---------------|----------------------------|-------------------------|
| 6 | 400.517,658 295.432,545 | 7 | 400.518,13 295.432,415 | 0.49 |
| 7 | 400.518,13 295.432,415 | 8 | 400.519,231 295.432,111 | 1.142 |
| 8 | 400.519,231 295.432,111 | 1 | 400.526,833 295.430,016 | 7.885 |

** Lungimile segmentelor sunt determinate în planul de proiecție Stereo 70 și sunt rotunjite la 1 milimetru.

*** Distanța dintre puncte este formată din segmente cumulate ce sunt mai mici decât valoarea 1 milimetru.

**DATE DESPRE IMOBILUL NR. 10303**

Oficiul de Cadastru și Publicitate Imobiliară DOLJ
Biroul de Cadastru și Publicitate Imobiliară Craiova

A. Partea I. Descrierea imobilului

TEREN Extravilan

Adresa: Jud. Dolj, T169 P65

| Nr. Crt | Nr cadastral Nr. topografic | Suprafața* (mp) | Observații / Referințe |
|---------|-----------------------------|-----------------|--|
| A1 | | 14.605 | Sector cadastral:28 Teren neimprejmuit; Imobilul a fost diminuat cu un procent de 2,63% |

B. Partea II. Proprietari și acte

| Inscrieri privitoare la dreptul de proprietate și alte drepturi reale | | Referințe |
|---|---|-----------|
| / | | |
| Act Notarial nr. CM 58, din 08/03/2004 emis de BNP FLOREA GRIGORIE; | | |
| B1 | Intabulare, drept de PROPRIETATE, dobandit prin Succesiune, cota actuala 1/1, cota initiala 1/1 1) DINA CONSTANTIN | A1 |

C. Partea III. SARCINI .

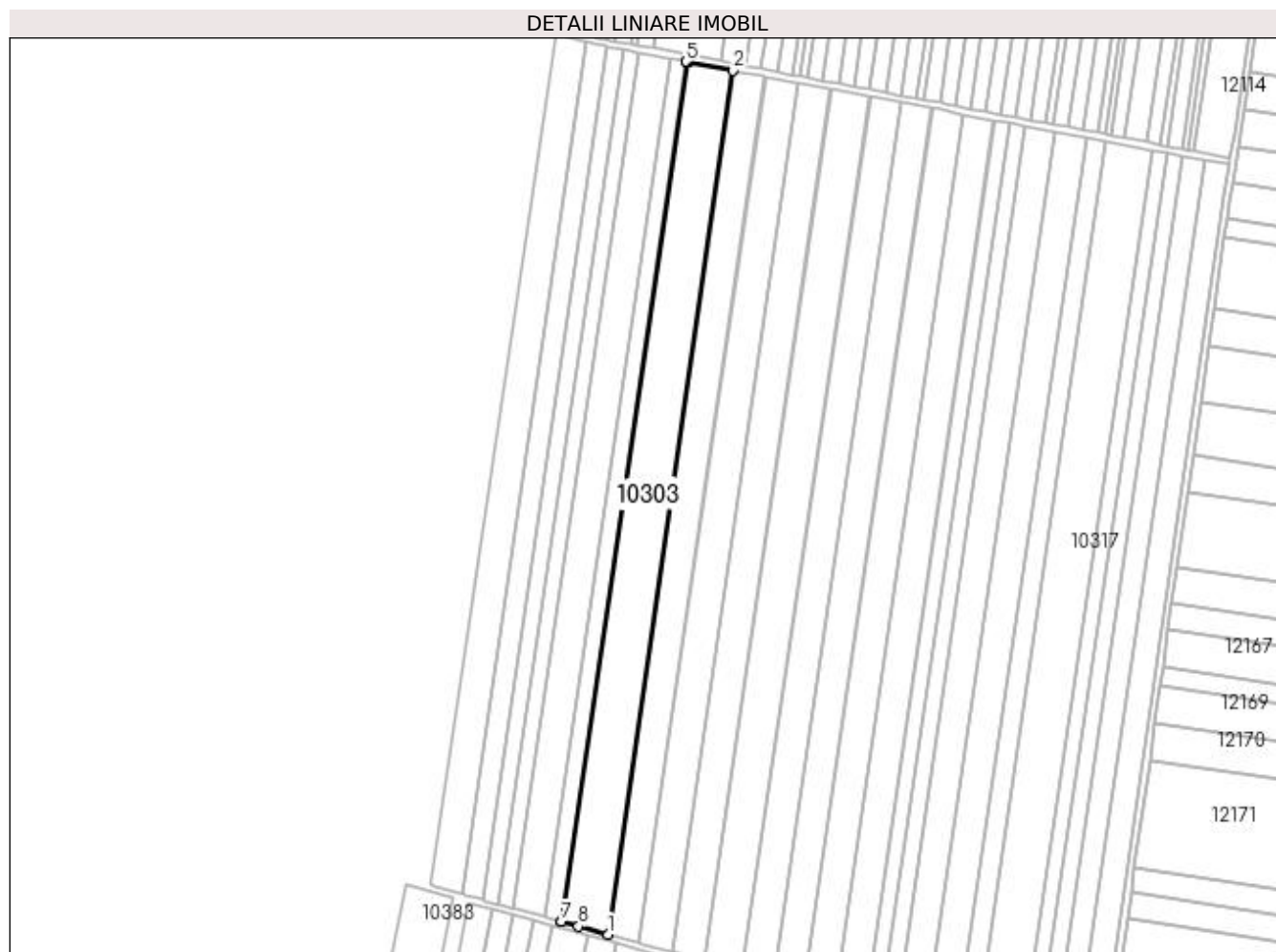
| Inscrieri privind dezmembramintele dreptului de proprietate, drepturi reale de garanție și sarcini | Referințe |
|--|-----------|
| NU SUNT | |

Anexa Nr. 1 La Partea I

Teren

| | | |
|--------------|-----------------|---|
| Nr cadastral | Suprafața (mp)* | Observații / Referințe |
| | 14.605 | Imobilul a fost diminuat cu un procent de 2,63% |

* Suprafața este determinată în planul de proiecție Stereo 70.



Date referitoare la teren

| Crt | Categorie folosință | Intra vilan | Suprafața (mp) | Tarla | Parcelă | Nr. topo | Observații / Referințe |
|-----|---------------------|-------------|----------------|-------|---------|----------|------------------------|
| 1 | arabil | NU | 14.605 | 169 | 65 | - | |

Lungime Segmente

1) Valorile lungimilor segmentelor sunt obținute din proiecție în plan.

| Punct început | X / Y | Punct sfârșit | X / Y | Lungime segment (** (m) |
|---------------|----------------------------|---------------|----------------------------|-------------------------|
| 1 | 400.554,538 295.422,38 | 2 | 400.628,304 295.930,388 | 513.336 |
| 2 | 400.628,304 295.930,388 | 3 | 400.601,853 295.935,413 | 26.924 |
| 3 | 400.601,853 295.935,413 | 4 | 400.600,741 295.935,624 | 1.132 |
| 4 | 400.600,741 295.935,624 | 5 | 400.600,264 295.935,715 | 0.486 |
| 5 | 400.600,264 295.935,715 | 6 | 400.526,833 295.430,016 | 511.003 |

| Punct început | X / Y | Punct sfârșit | X / Y | Lungime segment (** (m) |
|---------------|----------------------------|---------------|----------------------------|-------------------------|
| 6 | 400.526,833 295.430,016 | 7 | 400.527,304 295.429,886 | 0.489 |
| 7 | 400.527,304 295.429,886 | 8 | 400.537,288 295.427,117 | 10.361 |
| 8 | 400.537,288 295.427,117 | 1 | 400.554,538 295.422,38 | 17.889 |

** Lungimile segmentelor sunt determinate în planul de proiecție Stereo 70 și sunt rotunjite la 1 milimetru.

*** Distanța dintre puncte este formată din segmente cumulate ce sunt mai mici decât valoarea 1 milimetru.

**DATE DESPRE IMOBILUL NR. 10304**

Oficiul de Cadastru și Publicitate Imobiliară DOLJ
Biroul de Cadastru și Publicitate Imobiliară Craiova

A. Partea I. Descrierea imobilului

TEREN Extravilan

Adresa: Jud. Dolj, T169 P66

| Nr. Crt | Nr cadastral Nr. topografic | Suprafața* (mp) | Observații / Referințe |
|---------|-----------------------------|-----------------|--|
| A1 | | 9.737 | Sector cadastral:28 Teren neimprejmuit; Imobilul a fost diminuat cu un procent de 2,63% |

B. Partea II. Proprietari și acte

| Inscrieri privitoare la dreptul de proprietate și alte drepturi reale | | Referințe |
|---|---|-----------|
| / | | |
| Act Notarial nr. CM 362, din 21/10/2015 emis de BIN FLOREA GRIGORIE; | | |
| B1 | Intabulare, drept de PROPRIETATE, dobandit prin Succesiune, cota actuala 1/1, cota initiala 1/1 1) GHEORGHE CONSTANTIN | A1 |

C. Partea III. SARCINI .

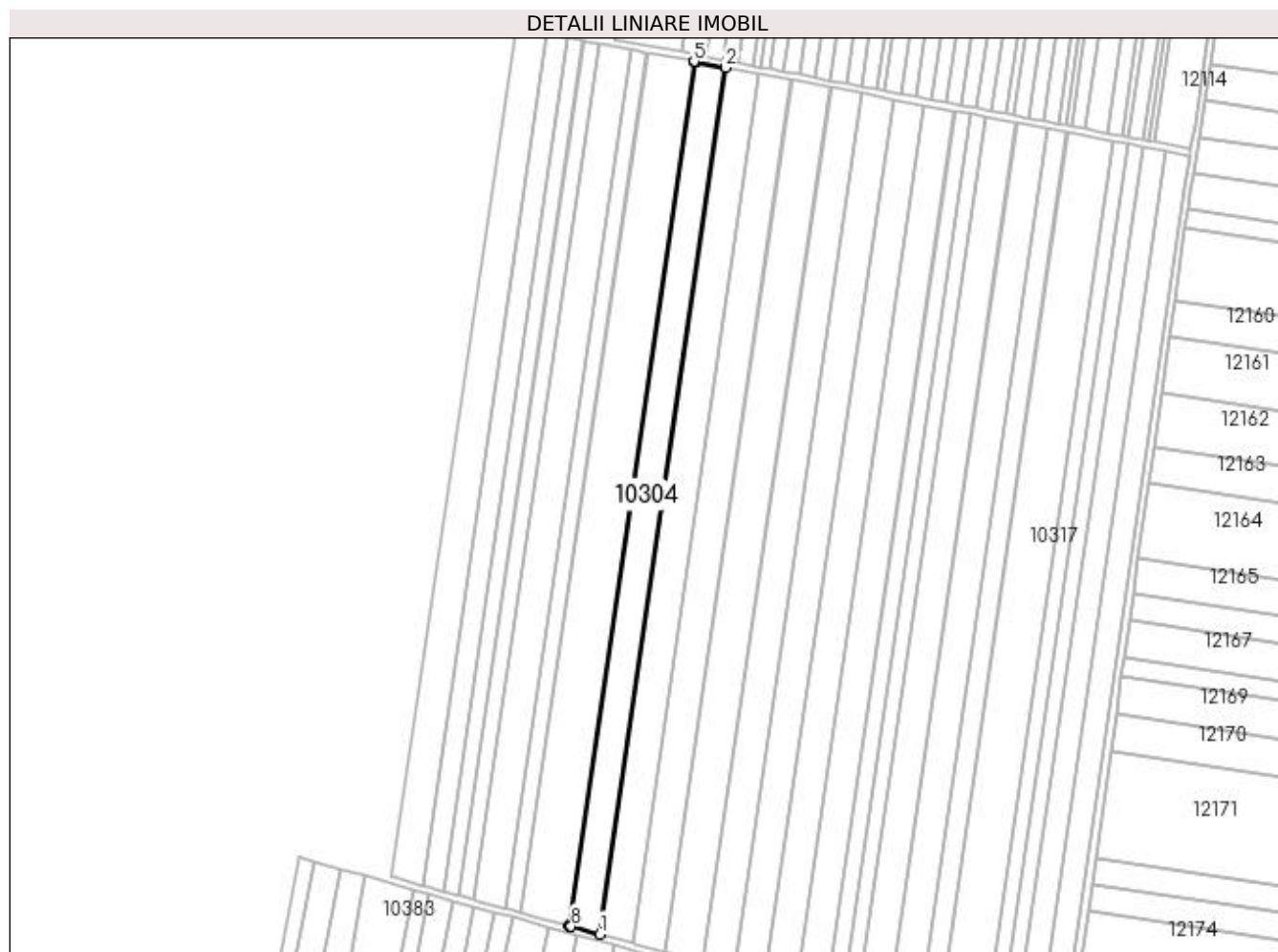
| Inscrieri privind dezmembramintele dreptului de proprietate, drepturi reale de garanție și sarcini | Referințe |
|--|-----------|
| NU SUNT | |

Anexa Nr. 1 La Partea I

Teren

| | | |
|--------------|-----------------|---|
| Nr cadastral | Suprafața (mp)* | Observații / Referințe |
| | 9.737 | Imobilul a fost diminuat cu un procent de 2,63% |

* Suprafața este determinată în planul de proiecție Stereo 70.



Date referitoare la teren

| Crt | Categorie folosință | Intra vilan | Suprafața (mp) | Tarla | Parcelă | Nr. topo | Observații / Referințe |
|-----|---------------------|-------------|----------------|-------|---------|----------|------------------------|
| 1 | arabil | NU | 9.737 | 169 | 66 | - | |

Lungime Segmente

1) Valorile lungimilor segmentelor sunt obținute din proiecție în plan.

| Punct început | X / Y | Punct sfârșit | X / Y | Lungime segment (** (m) |
|---------------|----------------------------|---------------|----------------------------|-------------------------|
| 1 | 400.572,939 295.417,31 | 2 | 400.646,931 295.926,851 | 514.885 |
| 2 | 400.646,931 295.926,851 | 3 | 400.629,775 295.930,109 | 17.463 |
| 3 | 400.629,775 295.930,109 | 4 | 400.628,783 295.930,297 | 1.01 |
| 4 | 400.628,783 295.930,297 | 5 | 400.628,304 295.930,388 | 0.488 |
| 5 | 400.628,304 295.930,388 | 6 | 400.554,538 295.422,38 | 513.336 |

| Punct început | X / Y | Punct sfârșit | X / Y | Lungime segment (** (m) |
|---------------|---------------------------|---------------|---------------------------|-------------------------|
| 6 | 400.554,538 295.422,38 | 7 | 400.555,011 295.422,25 | 0.491 |
| 7 | 400.555,011 295.422,25 | 8 | 400.555,992 295.421,98 | 1.017 |
| 8 | 400.555,992 295.421,98 | 1 | 400.572,939 295.417,31 | 17.579 |

** Lungimile segmentelor sunt determinate în planul de proiecție Stereo 70 și sunt rotunjite la 1 milimetru.

*** Distanța dintre puncte este formată din segmente cumulate ce sunt mai mici decât valoarea 1 milimetru.

**DATE DESPRE IMOBILUL NR. 10305**

Oficiul de Cadastru și Publicitate Imobiliară DOLJ
Biroul de Cadastru și Publicitate Imobiliară Craiova

A. Partea I. Descrierea imobilului

TEREN Extravilan

Adresa: Jud. Dolj, T169 P67

| Nr. Crt | Nr cadastral Nr. topografic | Suprafața* (mp) | Observații / Referințe |
|---------|-----------------------------|-----------------|--|
| A1 | | 10.223 | Sector cadastral:28 Teren neimprejmuit; Imobilul a fost diminuat cu un procent de 2,63% |

B. Partea II. Proprietari și acte

| Inscrieri privitoare la dreptul de proprietate și alte drepturi reale | | Referințe |
|---|--|-----------|
| / | | |
| Act Notarial nr. CM 151, din 21/06/2019 emis de BIN FLOREA ANA-MARIA; | | |
| B1 | Intabulare, drept de PROPRIETATE, dobandit prin Succesiune, cota actuala 1/1, cota initiala 1/1 1) GHEORGHE MARIN | A1 |

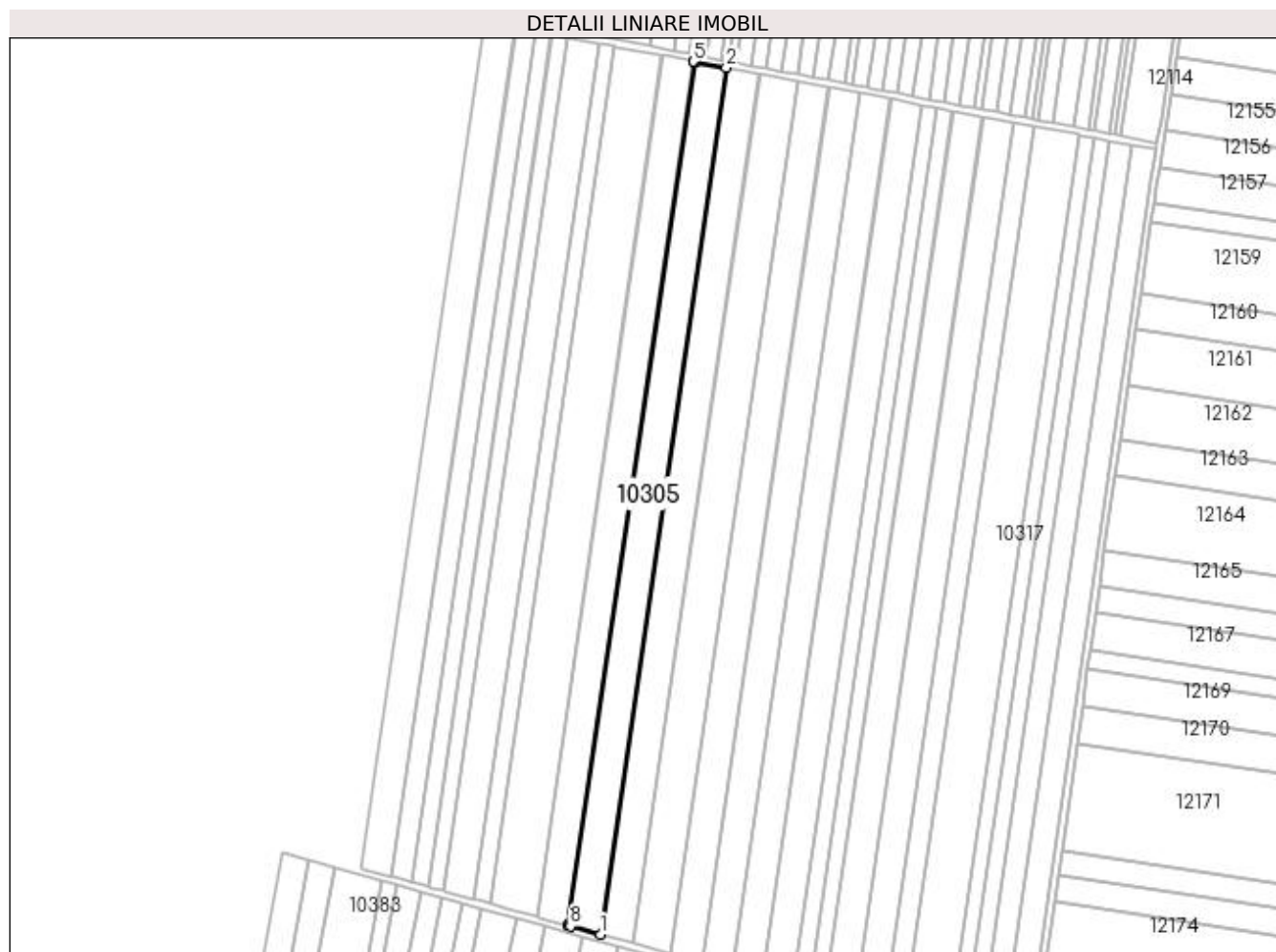
C. Partea III. SARCINI .

| Inscrieri privind dezmembramintele dreptului de proprietate, drepturi reale de garanție și sarcini | Referințe |
|--|-----------|
| NU SUNT | |

Teren

| | | |
|--------------|-----------------|---|
| Nr cadastral | Suprafața (mp)* | Observații / Referințe |
| | 10.223 | Imobilul a fost diminuat cu un procent de 2,63% |

* Suprafața este determinată în planul de proiecție Stereo 70.



Date referitoare la teren

| Crt | Categorie folosință | Intra vilan | Suprafața (mp) | Tarla | Parcelă | Nr. topo | Observații / Referințe |
|-----|---------------------|-------------|----------------|-------|---------|----------|------------------------|
| 1 | arabil | NU | 10.223 | 169 | 67 | - | |

Lungime Segmente

1) Valorile lungimilor segmentelor sunt obținute din proiecție în plan.

| Punct început | X / Y | Punct sfârșit | X / Y | Lungime segment (** (m) |
|---------------|----------------------------|---------------|----------------------------|-------------------------|
| 1 | 400.592,201 295.412,002 | 2 | 400.666,423 295.923,149 | 516.508 |
| 2 | 400.666,423 295.923,149 | 3 | 400.648,32 295.926,587 | 18.427 |
| 3 | 400.648,32 295.926,587 | 4 | 400.647,407 295.926,76 | 0.929 |
| 4 | 400.647,407 295.926,76 | 5 | 400.646,931 295.926,851 | 0.485 |
| 5 | 400.646,931 295.926,851 | 6 | 400.572,939 295.417,31 | 514.885 |

| Punct început | X / Y | Punct sfârșit | X / Y | Lungime segment (** (m) |
|---------------|----------------------------|---------------|----------------------------|-------------------------|
| 6 | 400.572,939 295.417,31 | 7 | 400.573,413 295.417,179 | 0.492 |
| 7 | 400.573,413 295.417,179 | 8 | 400.574,314 295.416,931 | 0.935 |
| 8 | 400.574,314 295.416,931 | 1 | 400.592,201 295.412,002 | 18.554 |

** Lungimile segmentelor sunt determinate în planul de proiecție Stereo 70 și sunt rotunjite la 1 milimetru.

*** Distanța dintre puncte este formată din segmente cumulate ce sunt mai mici decât valoarea 1 milimetru.

**DATE DESPRE IMOBILUL NR. 10306**

Oficiul de Cadastru și Publicitate Imobiliară DOLJ
Biroul de Cadastru și Publicitate Imobiliară Craiova

A. Partea I. Descrierea imobilului

TEREN Extravilan

Adresa: Jud. Dolj, T 169, P 32

| Nr. Crt | Nr cadastral Nr. topografic | Suprafața* (mp) | Observații / Referințe |
|---------|-----------------------------|-----------------|--|
| A1 | 30758 | 10.000 | Sector cadastral:28 Teren neimprejmuit; In CF a fost in scris in mod eronat T170, corect fiind T169 |

B. Partea II. Proprietari și acte

| Inscrieri privitoare la dreptul de proprietate și alte drepturi reale | Referințe |
|---|--|
| 36256 / 17/04/2013 | |
| Hotarare Judecatoreasca nr. SENTINTA CIVILA NR 10, din 16/01/2012 emis de JUDECATORIA SEGARCEA; | |
| B1 | Intabulare, drept de PROPRIETATE, dobandit prin Hotarare Judecatoreasca, cota actuala 1/1, cota initiala 1/1 1) SC CERVINA SA, CIF:9999999999999, LIPSA CUI |
| 136165 / 01/07/2019 | |
| Act Notarial nr. Contract de ipotecă imobiliara aut. nr. 1366, din 26/06/2019 emis de NP Neagoe Monica; | |
| B2 | se noteaza interdictiile de instrainare, grevare, demolare, dezmembrare si inchiriere 1) BANCA DE EXPORT- IMPORT A ROMANIEI EXIMBANK SA, CIF:361560 |

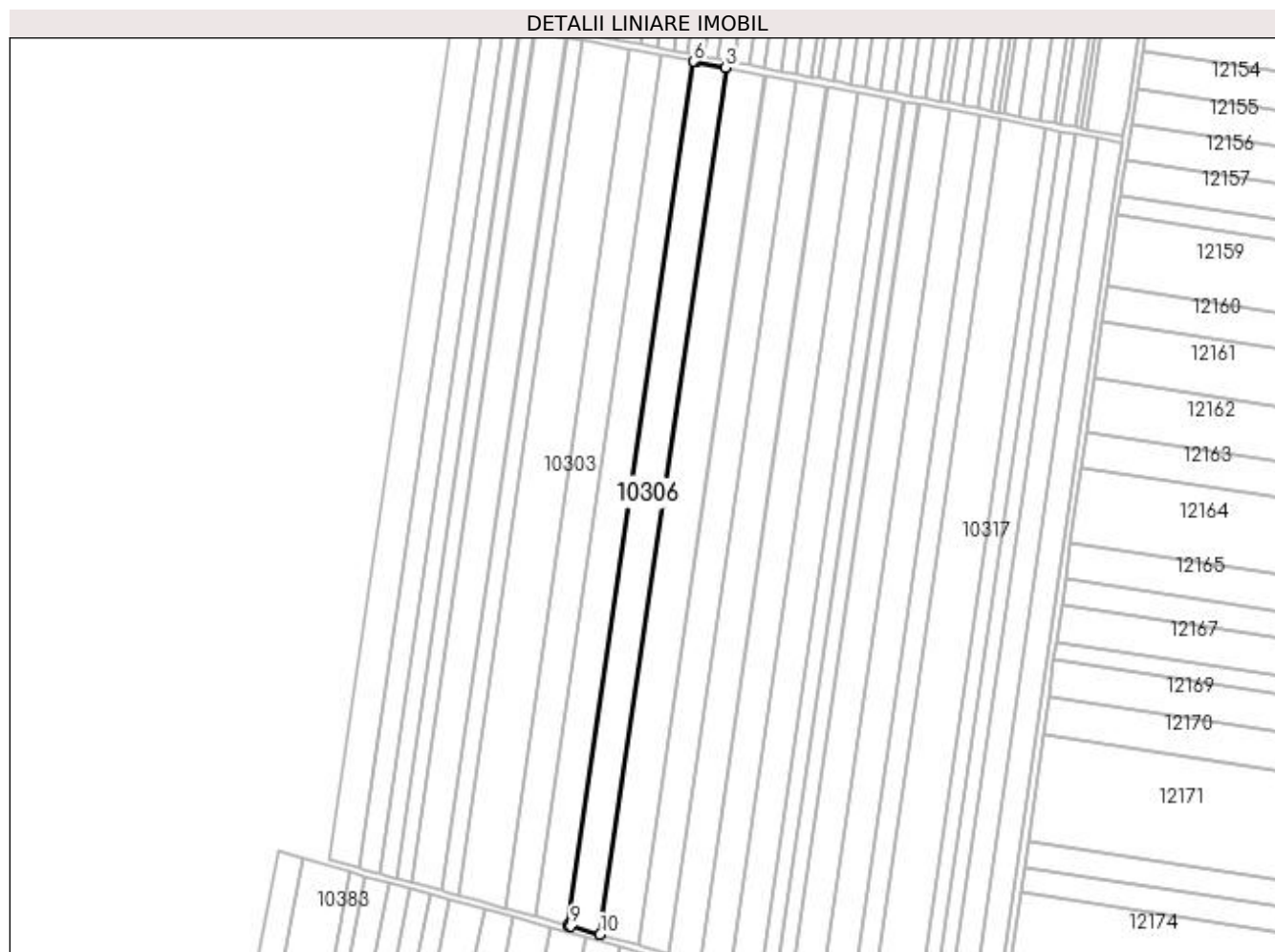
C. Partea III. SARCINI

| Inscrieri privind dezmembramintele dreptului de proprietate, drepturi reale de garanție și sarcini | Referințe |
|---|--|
| 136165 / 01/07/2019 | |
| Act Notarial nr. Contract de ipotecă imobiliara aut. nr. 1366, din 26/06/2019 emis de NP Neagoe Monica; | |
| C1 | Intabulare, drept de IPOTECA, Valoare:56800000 RONsi celelalte obligatii de plata aferente creditului 1) BANCA DE EXPORT- IMPORT A ROMANIEI EXIMBANK SA, CIF:361560 |

Teren

| | | |
|--------------|-----------------|--|
| Nr cadastral | Suprafața (mp)* | Observații / Referințe |
| 30758 | 10.000 | In CF a fost inregistrat în mod eronat T170, corect fiind T169 |

* Suprafața este determinată în planul de proiecție Stereo 70.



Date referitoare la teren

| Crt | Categorie folosință | Intravilan | Suprafața (mp) | Tarla | Parcelă | Nr. topo | Observații / Referințe |
|-----|---------------------|------------|----------------|-------|---------|----------|------------------------|
| 1 | arabil | NU | 10.000 | 169 | 32 | - | |

Lungime Segmente

1) Valorile lungimilor segmentelor sunt obținute din proiecție în plan.

| Punct început | X / Y | Punct sfârșit | X / Y | Lungime segment (** (m) |
|---------------|----------------------------|---------------|----------------------------|-------------------------|
| 1 | 400.610,983 295.406,825 | 2 | 400.685,432 295.919,537 | 518.089 |
| 2 | 400.685,432 295.919,537 | 3 | 400.685,413 295.919,541 | 0.019 |
| 3 | 400.685,413 295.919,541 | 4 | 400.667,732 295.922,9 | 17.997 |
| 4 | 400.667,732 295.922,9 | 5 | 400.666,903 295.923,058 | 0.844 |
| 5 | 400.666,903 295.923,058 | 6 | 400.666,423 295.923,149 | 0.489 |

| Punct început | X / Y | Punct sfârșit | X / Y | Lungime segment (** (m) |
|---------------|----------------------------|---------------|----------------------------|-------------------------|
| 6 | 400.666,423 295.923,149 | 7 | 400.592,201 295.412,002 | 516.508 |
| 7 | 400.592,201 295.412,002 | 8 | 400.592,675 295.411,871 | 0.492 |
| 8 | 400.592,675 295.411,871 | 9 | 400.593,494 295.411,645 | 0.85 |
| 9 | 400.593,494 295.411,645 | 10 | 400.610,964 295.406,83 | 18.121 |
| 10 | 400.610,964 295.406,83 | 1 | 400.610,983 295.406,825 | 0.02 |

** Lungimile segmentelor sunt determinate în planul de proiecție Stereo 70 și sunt rotunjite la 1 milimetru.

*** Distanța dintre puncte este formată din segmente cumulate ce sunt mai mici decât valoarea 1 milimetru.

**DATE DESPRE IMOBILUL NR. 10307**

Oficiul de Cadastru și Publicitate Imobiliară DOLJ
Biroul de Cadastru și Publicitate Imobiliară Craiova

A. Partea I. Descrierea imobilului

TEREN Extravilan

Adresa: Jud. Dolj, T169 P69

| Nr. Crt | Nr cadastral Nr. topografic | Suprafața* (mp) | Observații / Referințe |
|---------|-----------------------------|-----------------|--|
| A1 | | 12.171 | Sector cadastral:28 Teren neimprejmuit; Imobilul a fost diminuat cu un procent de 2,63% |

B. Partea II. Proprietari și acte

| Inscrieri privitoare la dreptul de proprietate și alte drepturi reale | | Referințe |
|---|--|-----------|
| / | | |
| Act Administrativ nr. TDP1513-59560, din 12/01/1999 emis de CJSDPAT DOLJ; | | |
| B1 | Intabulare, drept de PROPRIETATE, dobandit prin Reconstituire, cota actuala 1/1, cota initiala 1/1 1) PATRUNA VASILE, LIPSA CNP | A1 |

C. Partea III. SARCINI .

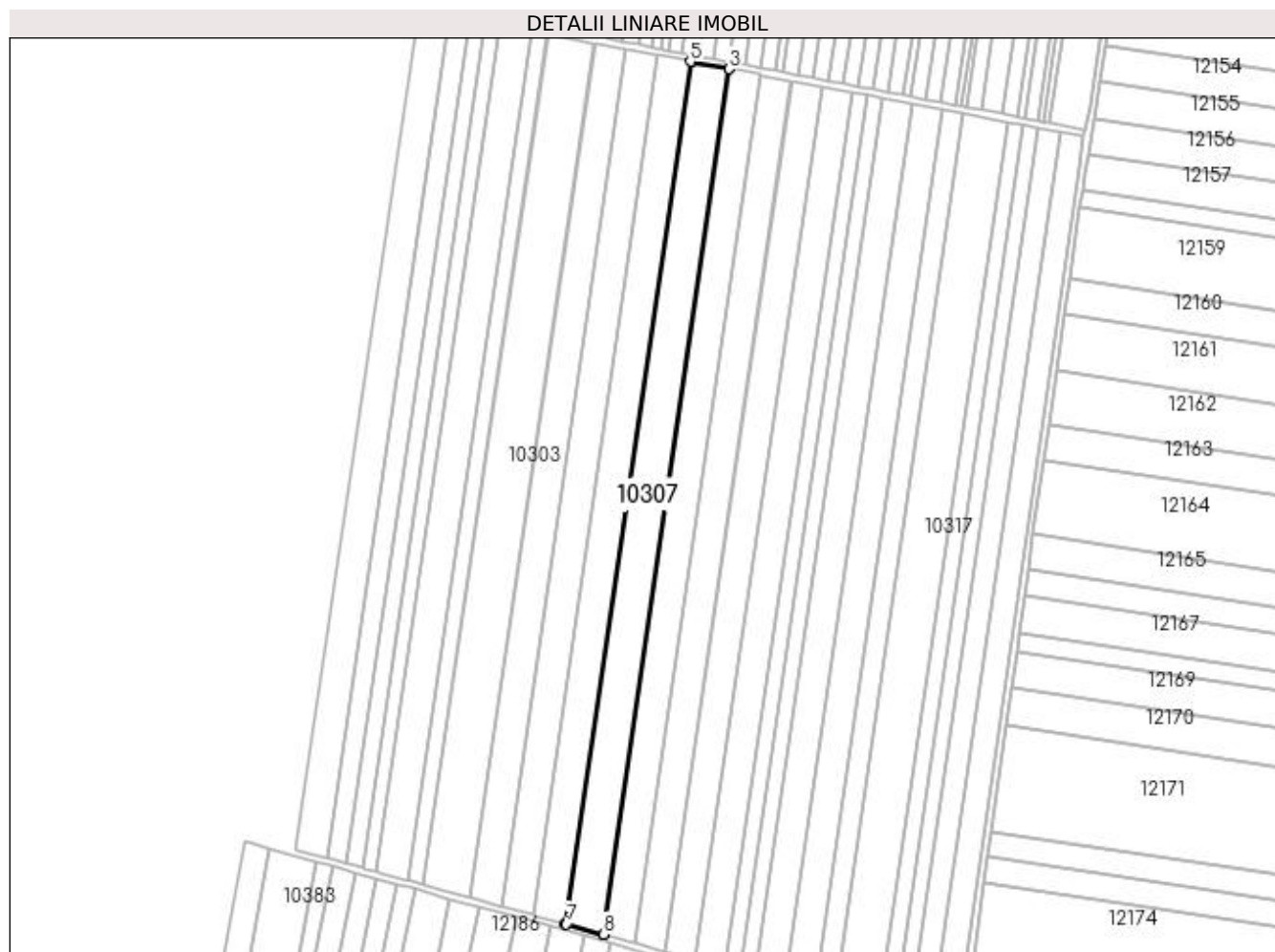
| Inscrieri privind dezmembramintele dreptului de proprietate, drepturi reale de garanție și sarcini | Referințe |
|--|-----------|
| NU SUNT | |

Anexa Nr. 1 La Partea I

Teren

| Nr cadastral | Suprafața (mp)* | Observații / Referințe |
|--------------|-----------------|---|
| | 12.171 | Imobilul a fost diminuat cu un procent de 2,63% |

* Suprafața este determinată în planul de proiecție Stereo 70.



Date referitoare la teren

| Crt | Categorie folosință | Intra vilan | Suprafața (mp) | Tarla | Parcelă | Nr. topo | Observații / Referințe |
|-----|---------------------|-------------|----------------|-------|---------|----------|------------------------|
| 1 | arabil | NU | 12.171 | 169 | 69 | - | |

Lungime Segmente

1) Valorile lungimilor segmentelor sunt obținute din proiecție în plan.

| Punct început | X / Y | Punct sfârșit | X / Y | Lungime segment (** (m) |
|---------------|----------------------------|---------------|----------------------------|-------------------------|
| 1 | 400.633,765 295.400,546 | 2 | 400.708,49 295.915,159 | 520.01 |
| 2 | 400.708,49 295.915,159 | 3 | 400.708,474 295.915,162 | 0.016 |
| 3 | 400.708,474 295.915,162 | 4 | 400.686,163 295.919,399 | 22.71 |
| 4 | 400.686,163 295.919,399 | 5 | 400.685,432 295.919,537 | 0.744 |
| 5 | 400.685,432 295.919,537 | 6 | 400.610,983 295.406,825 | 518.089 |

| Punct început | X / Y | Punct sfârșit | X / Y | Lungime segment (** (m) |
|---------------|----------------------------|---------------|----------------------------|-------------------------|
| 6 | 400.610,983 295.406,825 | 7 | 400.611,705 295.406,626 | 0.749 |
| 7 | 400.611,705 295.406,626 | 8 | 400.633,749 295.400,551 | 22.866 |
| 8 | 400.633,749 295.400,551 | 1 | 400.633,765 295.400,546 | 0.017 |

** Lungimile segmentelor sunt determinate în planul de proiecție Stereo 70 și sunt rotunjite la 1 milimetru.

*** Distanța dintre puncte este formată din segmente cumulate ce sunt mai mici decât valoarea 1 milimetru.

**DATE DESPRE IMOBILUL NR. 10308**

Oficiul de Cadastru și Publicitate Imobiliară DOLJ
Biroul de Cadastru și Publicitate Imobiliară Craiova

A. Partea I. Descrierea imobilului

TEREN Extravilan

Adresa: Jud. Dolj, T169 P70

| Nr. Crt | Nr cadastral Nr. topografic | Suprafața* (mp) | Observații / Referințe |
|---------|-----------------------------|-----------------|--|
| A1 | | 9.737 | Sector cadastral:28 Teren neimprejmuit; Imobilul a fost diminuat cu un procent de 2,63% |

B. Partea II. Proprietari și acte

| Inscrieri privitoare la dreptul de proprietate și alte drepturi reale | | Referințe |
|---|--|-----------|
| / | | |
| Act Notarial nr. CM 5, din 17/01/2001 emis de BNP FLOREA GRIGORIE; | | |
| B1 | Intabulare, drept de PROPRIETATE, dobandit prin Succesiune, cota actuala 1/1, cota initiala 1/1 1) PĂTRUNĂ CONSTANTIN | A1 |

C. Partea III. SARCINI .

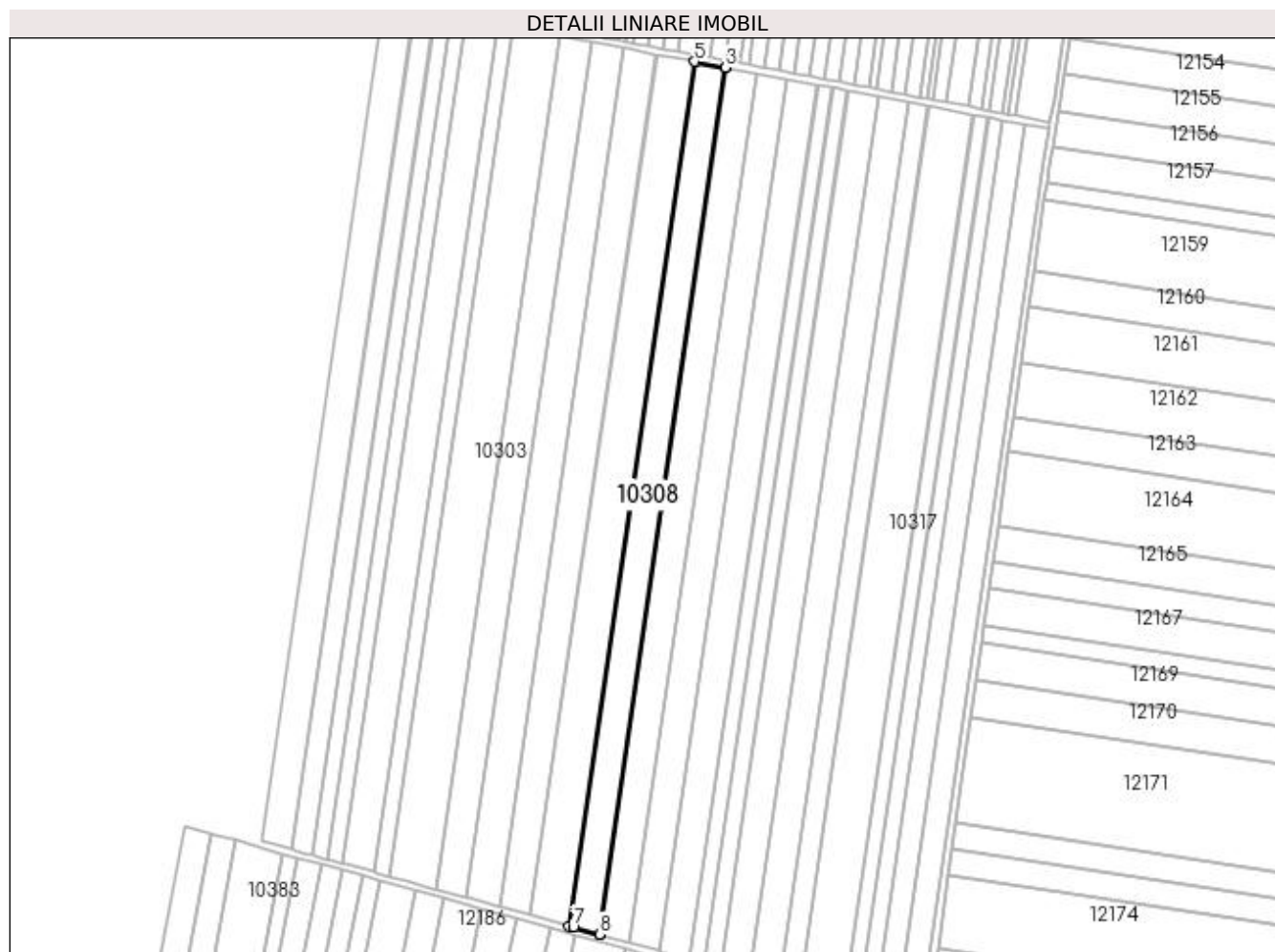
| Inscrieri privind dezmembramintele dreptului de proprietate, drepturi reale de garanție și sarcini | Referințe |
|--|-----------|
| NU SUNT | |

Anexa Nr. 1 La Partea I

Teren

| Nr cadastral | Suprafața (mp)* | Observații / Referințe |
|--------------|-----------------|---|
| | 9.737 | Imobilul a fost diminuat cu un procent de 2,63% |

* Suprafața este determinată în planul de proiecție Stereo 70.



Date referitoare la teren

| Crt | Categorie folosință | Intra vilan | Suprafața (mp) | Tarla | Parcelă | Nr. topo | Observații / Referințe |
|-----|---------------------|-------------|----------------|-------|---------|----------|------------------------|
| 1 | arabil | NU | 9.737 | 169 | 70 | - | |

Lungime Segmente

1) Valorile lungimilor segmentelor sunt obținute din proiecție în plan.

| Punct început | X / Y | Punct sfârșit | X / Y | Lungime segment (** (m) |
|---------------|----------------------------|---------------|----------------------------|-------------------------|
| 1 | 400.651,93 295.395,539 | 2 | 400.726,875 295.911,666 | 521.54 |
| 2 | 400.726,875 295.911,666 | 3 | 400.726,861 295.911,669 | 0.014 |
| 3 | 400.726,861 295.911,669 | 4 | 400.709,127 295.915,038 | 18.051 |
| 4 | 400.709,127 295.915,038 | 5 | 400.708,49 295.915,159 | 0.648 |
| 5 | 400.708,49 295.915,159 | 6 | 400.633,765 295.400,546 | 520.01 |

| Punct început | X / Y | Punct sfârșit | X / Y | Lungime segment (** (m) |
|---------------|----------------------------|---------------|----------------------------|-------------------------|
| 6 | 400.633,765 295.400,546 | 7 | 400.636,298 295.399,835 | 2.631 |
| 7 | 400.636,298 295.399,835 | 8 | 400.651,916 295.395,543 | 16.197 |
| 8 | 400.651,916 295.395,543 | 1 | 400.651,93 295.395,539 | 0.015 |

** Lungimile segmentelor sunt determinate în planul de proiecție Stereo 70 și sunt rotunjite la 1 milimetru.

*** Distanța dintre puncte este formată din segmente cumulate ce sunt mai mici decât valoarea 1 milimetru.

**DATE DESPRE IMOBILUL NR. 10309**

Oficiul de Cadastru și Publicitate Imobiliară DOLJ
Biroul de Cadastru și Publicitate Imobiliară Craiova

A. Partea I. Descrierea imobilului

TEREN Extravilan

Adresa: Jud. Dolj, T169 P71

| Nr. Crt | Nr cadastral Nr. topografic | Suprafața* (mp) | Observații / Referințe |
|---------|-----------------------------|-----------------|--|
| A1 | | 9.737 | Sector cadastral:28 Teren neimprejmuit; Imobilul a fost diminuat cu un procent de 2,63% |

B. Partea II. Proprietari și acte

| Inscrieri privitoare la dreptul de proprietate și alte drepturi reale | | Referințe |
|---|---|-----------|
| / | | |
| Act Administrativ nr. TDP1342-44905, din 25/08/1998 emis de CJSDPAT DOLJ; | | |
| B1 | Intabulare, drept de PROPRIETATE, dobandit prin Reconstituire, cota actuala 1/1, cota initiala 1/1 1) VĂTUI ANTONIE, LIPSA CNP | A1 |

C. Partea III. SARCINI .

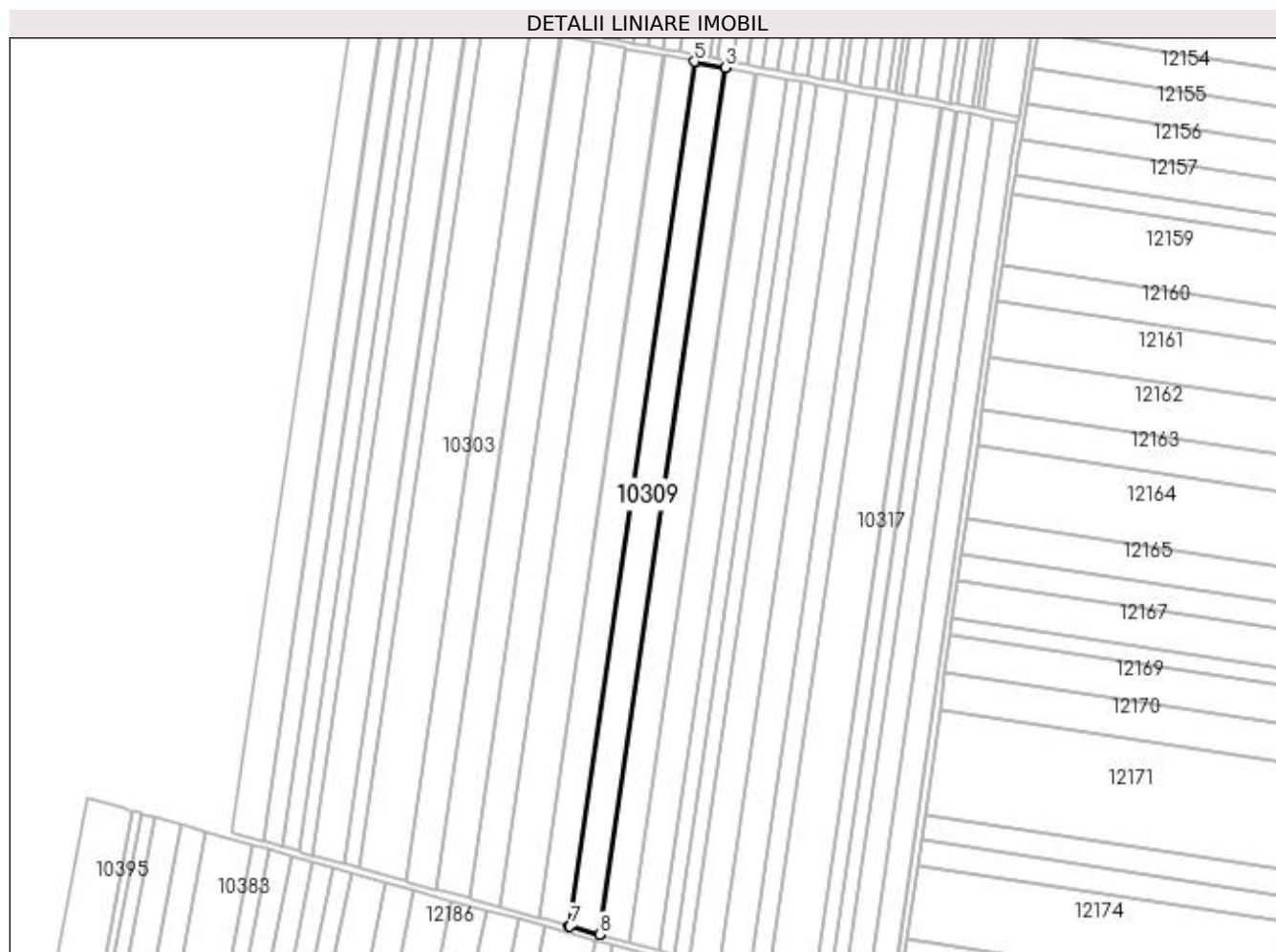
| Inscrieri privind dezmembramintele dreptului de proprietate, drepturi reale de garanție și sarcini | Referințe |
|--|-----------|
| NU SUNT | |

Anexa Nr. 1 La Partea I

Teren

| Nr cadastral | Suprafața (mp)* | Observații / Referințe |
|--------------|-----------------|---|
| | 9.737 | Imobilul a fost diminuat cu un procent de 2,63% |

* Suprafața este determinată în planul de proiecție Stereo 70.



Date referitoare la teren

| Crt | Categorie folosință | Intra vilan | Suprafața (mp) | Tarla | Parcelă | Nr. topo | Observații / Referințe |
|-----|---------------------|-------------|----------------|-------|---------|----------|------------------------|
| 1 | arabil | NU | 9.737 | 169 | 71 | - | |

Lungime Segmente

1) Valorile lungimilor segmentelor sunt obținute din proiecție în plan.

| Punct început | X / Y | Punct sfârșit | X / Y | Lungime segment (** (m) |
|---------------|----------------------------|---------------|----------------------------|-------------------------|
| 1 | 400.670,042 295.390,548 | 2 | 400.745,207 295.908,186 | 523.067 |
| 2 | 400.745,207 295.908,186 | 3 | 400.745,195 295.908,188 | 0.012 |
| 3 | 400.745,195 295.908,188 | 4 | 400.727,437 295.911,56 | 18.075 |
| 4 | 400.727,437 295.911,56 | 5 | 400.726,875 295.911,666 | 0.572 |
| 5 | 400.726,875 295.911,666 | 6 | 400.651,93 295.395,539 | 521.54 |

| Punct început | X / Y | Punct sfârșit | X / Y | Lungime segment (** (m) |
|---------------|----------------------------|---------------|----------------------------|-------------------------|
| 6 | 400.651,93 295.395,539 | 7 | 400.652,484 295.395,387 | 0.574 |
| 7 | 400.652,484 295.395,387 | 8 | 400.670,031 295.390,551 | 18.201 |
| 8 | 400.670,031 295.390,551 | 1 | 400.670,042 295.390,548 | 0.011 |

** Lungimile segmentelor sunt determinate în planul de proiecție Stereo 70 și sunt rotunjite la 1 milimetru.

*** Distanța dintre puncte este formată din segmente cumulate ce sunt mai mici decât valoarea 1 milimetru.

**DATE DESPRE IMOBILUL NR. 10310**

Oficiul de Cadastru și Publicitate Imobiliară DOLJ
Biroul de Cadastru și Publicitate Imobiliară Craiova

A. Partea I. Descrierea imobilului

TEREN Extravilan

Adresa: Jud. Dolj, T169 P72

| Nr. Crt | Nr cadastral Nr. topografic | Suprafața* (mp) | Observații / Referințe |
|---------|-----------------------------|-----------------|--|
| A1 | | 9.737 | Sector cadastral:28 Teren neimprejmuit; Imobilul a fost diminuat cu un procent de 2,63% |

B. Partea II. Proprietari și acte

| Inscrieri privitoare la dreptul de proprietate și alte drepturi reale | | Referințe |
|---|---|-----------|
| / | | |
| Act Administrativ nr. TDP1509-59560, din 12/01/1999 emis de CJSDPAT DOLJ; | | |
| B1 | Intabulare, drept de PROPRIETATE, dobandit prin Reconstituire, cota actuala 1/1, cota initiala 1/1 1) ONIȚA MARIN, LIPSA CNP | A1 |

C. Partea III. SARCINI .

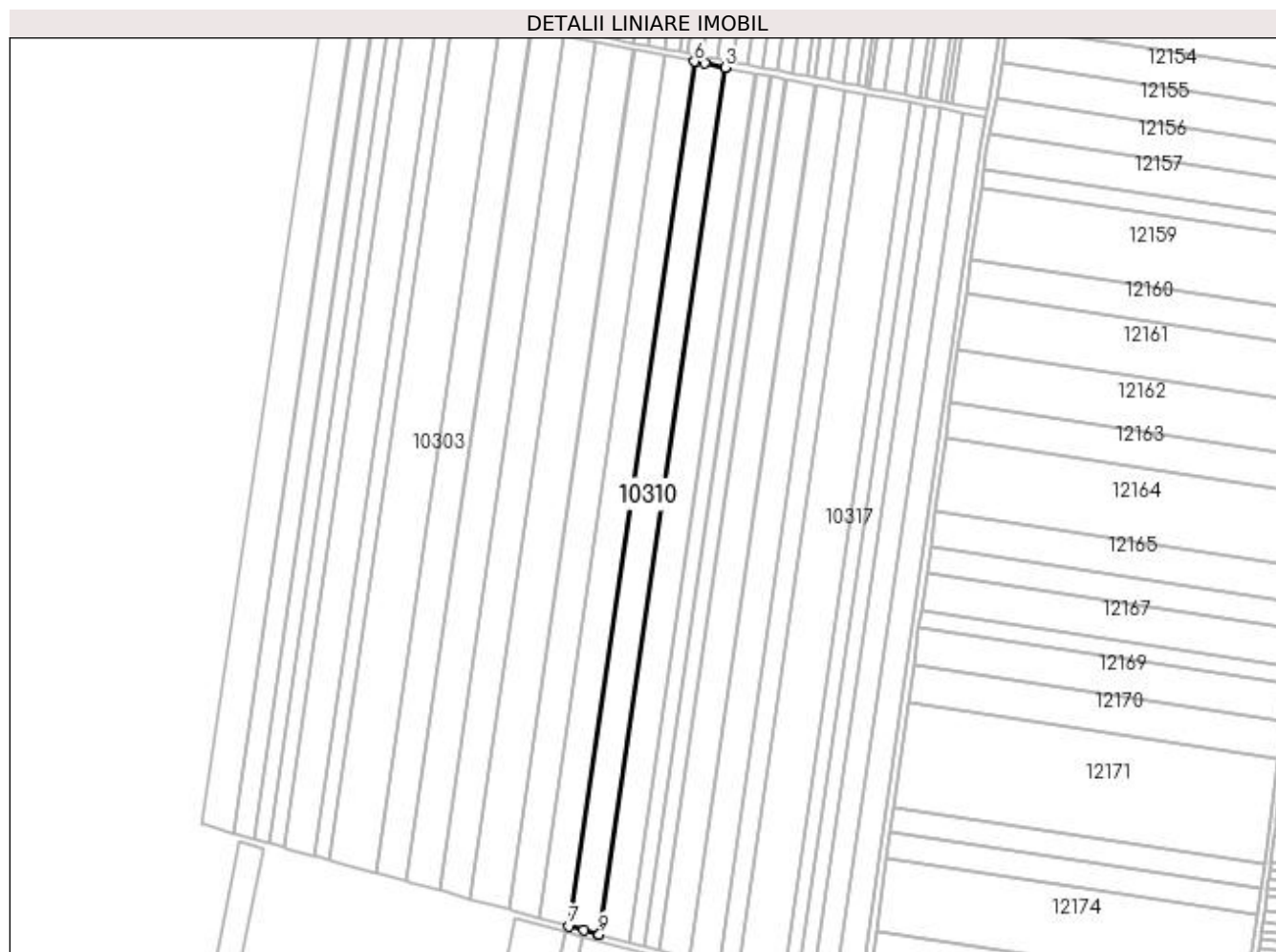
| Inscrieri privind dezmembramintele dreptului de proprietate, drepturi reale de garanție și sarcini | Referințe |
|--|-----------|
| NU SUNT | |

Anexa Nr. 1 La Partea I

Teren

| | | |
|--------------|-----------------|---|
| Nr cadastral | Suprafața (mp)* | Observații / Referințe |
| | 9.737 | Imobilul a fost diminuat cu un procent de 2,63% |

* Suprafața este determinată în planul de proiecție Stereo 70.



Date referitoare la teren

| Crt | Categorie folosință | Intra vilan | Suprafața (mp) | Tarla | Parcelă | Nr. topo | Observații / Referințe |
|-----|---------------------|-------------|----------------|-------|---------|----------|------------------------|
| 1 | arabil | NU | 9.737 | 169 | 72 | - | |

Lungime Segmente

1) Valorile lungimilor segmentelor sunt obținute din proiecție în plan.

| Punct început | X / Y | Punct sfârșit | X / Y | Lungime segment (** (m) |
|---------------|----------------------------|---------------|----------------------------|-------------------------|
| 1 | 400.688,101 295.385,571 | 2 | 400.763,484 295.904,713 | 524.587 |
| 2 | 400.763,484 295.904,713 | 3 | 400.763,475 295.904,715 | 0.009 |
| 3 | 400.763,475 295.904,715 | 4 | 400.751,397 295.907,009 | 12.294 |
| 4 | 400.751,397 295.907,009 | 5 | 400.745,693 295.908,093 | 5.806 |
| 5 | 400.745,693 295.908,093 | 6 | 400.745,207 295.908,186 | 0.495 |

| Punct început | X / Y | Punct sfârșit | X / Y | Lungime segment (** (m) |
|---------------|----------------------------|---------------|----------------------------|-------------------------|
| 6 | 400.745,207 295.908,186 | 7 | 400.670,042 295.390,548 | 523.067 |
| 7 | 400.670,042 295.390,548 | 8 | 400.678,769 295.388,098 | 9.064 |
| 8 | 400.678,769 295.388,098 | 9 | 400.688,092 295.385,574 | 9.659 |
| 9 | 400.688,092 295.385,574 | 1 | 400.688,101 295.385,571 | 0.009 |

** Lungimile segmentelor sunt determinate în planul de proiecție Stereo 70 și sunt rotunjite la 1 milimetru.

*** Distanța dintre puncte este formată din segmente cumulate ce sunt mai mici decât valoarea 1 milimetru.

**DATE DESPRE IMOBILUL NR. 10311**

Oficiul de Cadastru și Publicitate Imobiliară DOLJ
Biroul de Cadastru și Publicitate Imobiliară Craiova

A. Partea I. Descrierea imobilului

TEREN Extravilan

Adresa: Jud. Dolj, T169, P73

| Nr. Crt | Nr cadastral Nr. topografic | Suprafața* (mp) | Observații / Referințe |
|---------|-----------------------------|-----------------|---|
| A1 | 32319 | 9.653 | Sector cadastral:28 Teren neimprejmuit; |

B. Partea II. Proprietari și acte

| Inscrieri privitoare la dreptul de proprietate și alte drepturi reale | | Referințe |
|---|--|-----------|
| 102638 / 04/07/2017 | | |
| Act Notarial nr. contract vanzare nr. aut 1263, din 04/07/2017 emis de Neagoe Monica; | | |
| B3 | Intabulare, drept de PROPRIETATE, dobandit prin Conventie, cota actuala 1/1, cota initiala 1/1 1) SC CERVINA SA, CIF:2339853 | A1 |
| 136114 / 01/07/2019 | | |
| Act Notarial nr. Contract ipoteca imobiliara aut nr. 1366, din 26/06/2019 emis de NP Neagoe Monica; | | |
| B4 | se noteaza interdictiile de instrainare, grevare, demolare, dezmembrare si inchiriere 1) BANCA DE EXPORT- IMPORT A ROMANIEI EXIMBANK SA, CIF:361560 | A1 |

C. Partea III. SARCINI

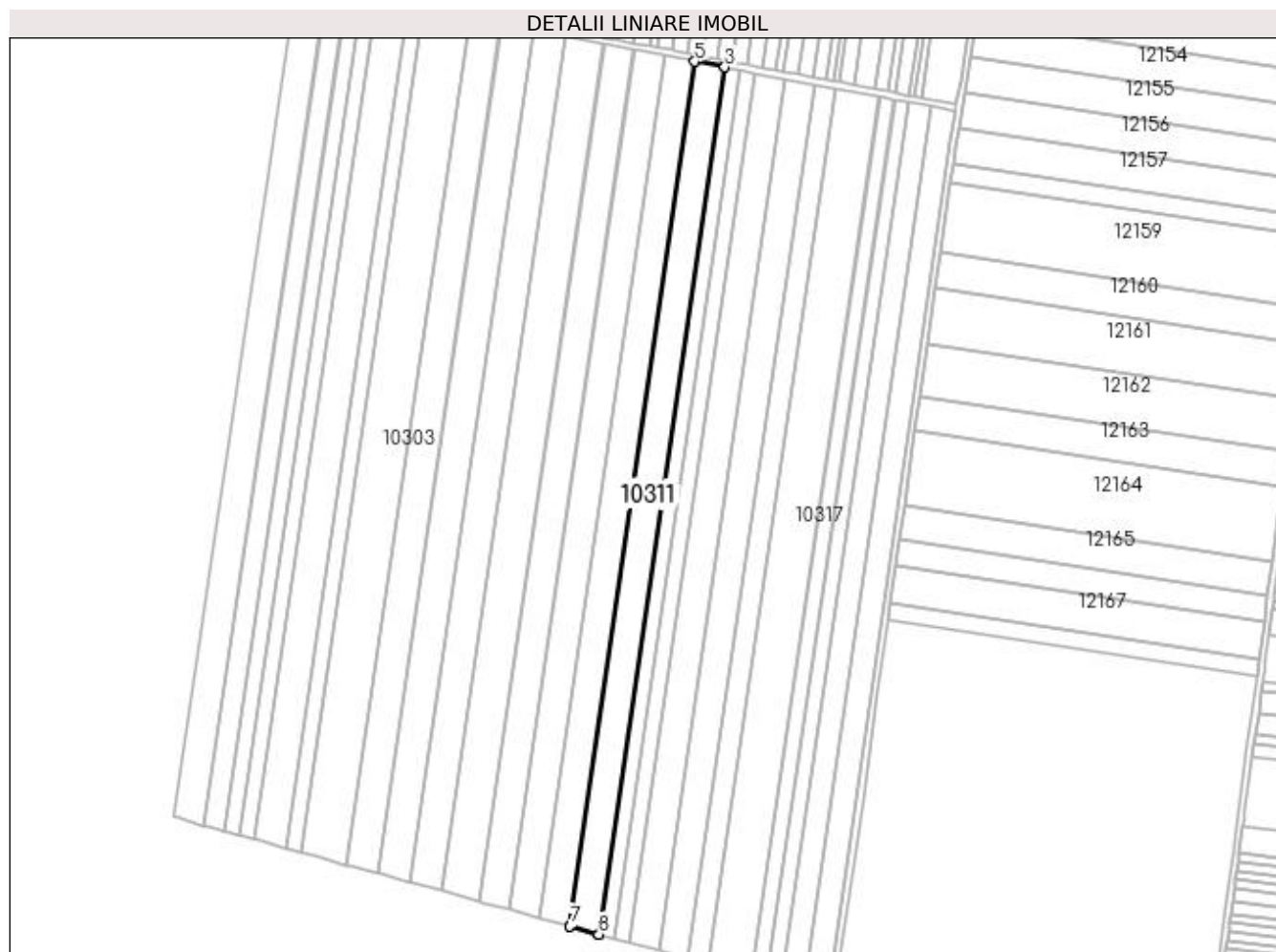
| Inscrieri privind dezmembramintele dreptului de proprietate, drepturi reale de garanție și sarcini | | Referințe |
|---|---|-----------|
| 136114 / 01/07/2019 | | |
| Act Notarial nr. Contract ipoteca imobiliara aut nr. 1366, din 26/06/2019 emis de NP Neagoe Monica; | | |
| C1 | Intabulare, drept de IPOTECA, Valoare:56800000 RON+ celelalte obligatii de plata aferente creditului 1) BANCA DE EXPORT- IMPORT A ROMANIEI EXIMBANK SA, CIF:361560 | A1 |

Anexa Nr. 1 La Partea I

Teren

| Nr cadastral | Suprafața (mp)* | Observații / Referințe |
|--------------|-----------------|------------------------|
| 32319 | 9.653 | |

* Suprafața este determinată în planul de proiecție Stereo 70.



Date referitoare la teren

| Crt | Categorie folosință | Intra vilan | Suprafața (mp) | Tarla | Parcelă | Nr. topo | Observații / Referințe |
|-----|---------------------|-------------|----------------|-------|---------|----------|------------------------|
| 1 | arabil | NU | 9.653 | 169 | 73 | - | |

Lungime Segmente

1) Valorile lungimilor segmentelor sunt obținute din proiecție în plan.

| Punct început | X / Y | Punct sfârșit | X / Y | Lungime segment (** (m) |
|---------------|----------------------------|---------------|----------------------------|-------------------------|
| 1 | 400.705,954 295.380,651 | 2 | 400.781,555 295.901,281 | 526.09 |
| 2 | 400.781,555 295.901,281 | 3 | 400.781,544 295.901,283 | 0.011 |
| 3 | 400.781,544 295.901,283 | 4 | 400.763,896 295.904,635 | 17.964 |
| 4 | 400.763,896 295.904,635 | 5 | 400.763,484 295.904,713 | 0.419 |
| 5 | 400.763,484 295.904,713 | 6 | 400.688,101 295.385,571 | 524.587 |

| Punct început | X / Y | Punct sfârșit | X / Y | Lungime segment (** (m) |
|---------------|----------------------------|---------------|----------------------------|-------------------------|
| 6 | 400.688,101 295.385,571 | 7 | 400.688,508 295.385,459 | 0.422 |
| 7 | 400.688,508 295.385,459 | 8 | 400.705,946 295.380,653 | 18.088 |
| 8 | 400.705,946 295.380,653 | 1 | 400.705,954 295.380,651 | 0.008 |

** Lungimile segmentelor sunt determinate în planul de proiecție Stereo 70 și sunt rotunjite la 1 milimetru.

*** Distanța dintre puncte este formată din segmente cumulate ce sunt mai mici decât valoarea 1 milimetru.

**DATE DESPRE IMOBILUL NR. 10312**

Oficiul de Cadastru și Publicitate Imobiliară DOLJ
Biroul de Cadastru și Publicitate Imobiliară Craiova

A. Partea I. Descrierea imobilului

TEREN Extravilan

Adresa: Jud. Dolj, T169 P74

| Nr. Crt | Nr cadastral Nr. topografic | Suprafața* (mp) | Observații / Referințe |
|---------|-----------------------------|-----------------|--|
| A1 | | 4.868 | Sector cadastral:28 Teren neimprejmuit; Imobilul a fost diminuat cu un procent de 2,63% |

B. Partea II. Proprietari și acte

| Inscrieri privitoare la dreptul de proprietate și alte drepturi reale | | Referințe |
|---|--|-----------|
| / | | |
| Act Administrativ nr. TDP1330-44905, din 31/08/1998 emis de CJSDPAT DOLJ; | | |
| B1 | Intabulare, drept de PROPRIETATE, dobandit prin Reconstituire, cota actuala 1/1, cota initiala 1/1 1) VĂTUI MITRACHE, LIPSA CNP | A1 |

C. Partea III. SARCINI .

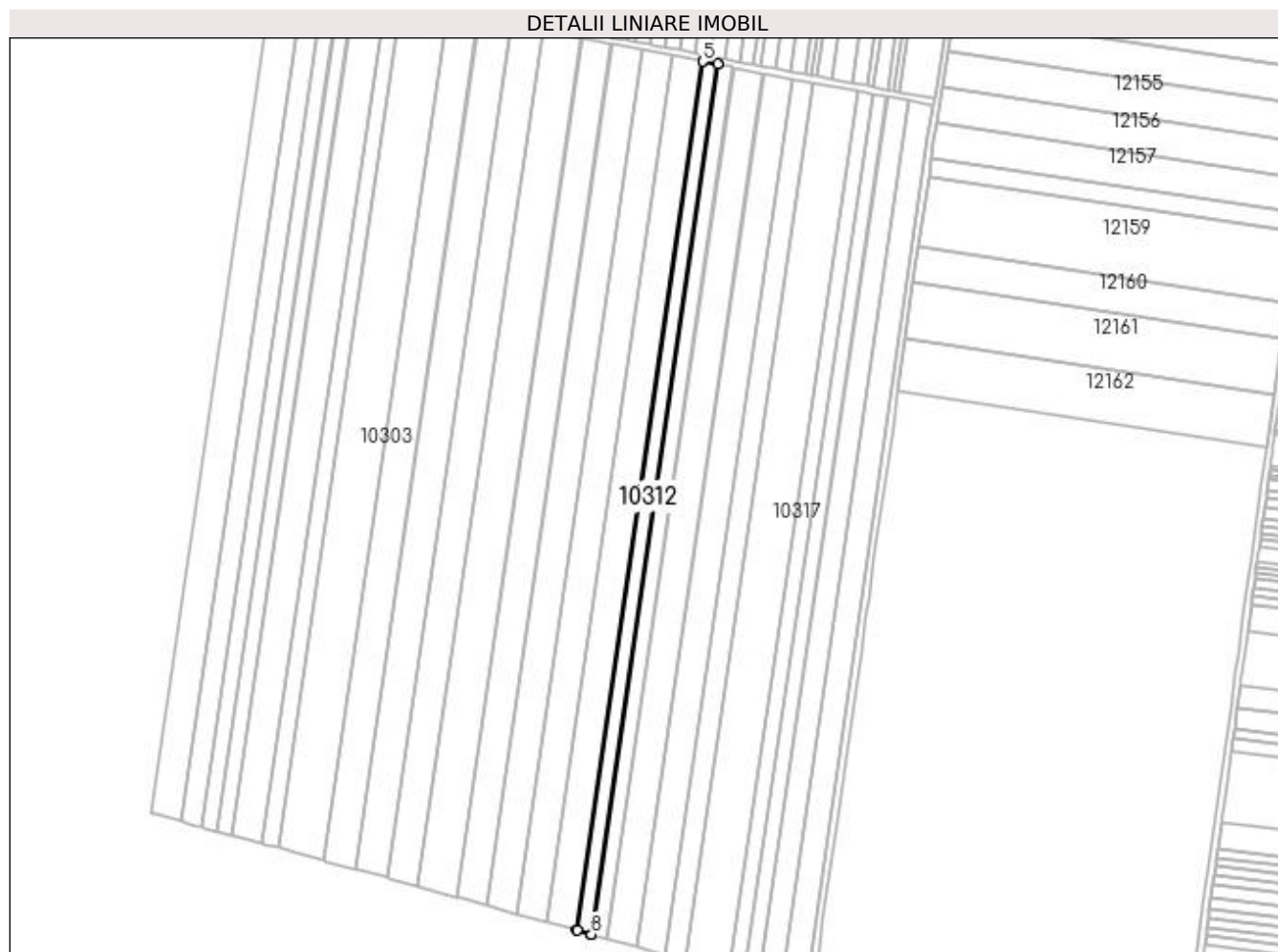
| Inscrieri privind dezmembramintele dreptului de proprietate, drepturi reale de garanție și sarcini | Referințe |
|--|-----------|
| NU SUNT | |

Anexa Nr. 1 La Partea I

Teren

| Nr cadastral | Suprafața (mp)* | Observații / Referințe |
|--------------|-----------------|---|
| | 4.868 | Imobilul a fost diminuat cu un procent de 2,63% |

* Suprafața este determinată în planul de proiecție Stereo 70.



Date referitoare la teren

| Crt | Categorie folosință | Intra vilan | Suprafața (mp) | Tarla | Parcelă | Nr. topo | Observații / Referințe |
|-----|---------------------|-------------|----------------|-------|---------|----------|------------------------|
| 1 | arabil | NU | 4.868 | 169 | 74 | - | |

Lungime Segmente

1) Valorile lungimilor segmentelor sunt obținute din proiecție în plan.

| Punct început | X / Y | Punct sfârșit | X / Y | Lungime segment (** (m) |
|---------------|----------------------------|---------------|----------------------------|-------------------------|
| 1 | 400.714,939 295.378,175 | 2 | 400.790,647 295.899,554 | 526.847 |
| 2 | 400.790,647 295.899,554 | 3 | 400.790,639 295.899,555 | 0.008 |
| 3 | 400.790,639 295.899,555 | 4 | 400.781,964 295.901,203 | 8.83 |
| 4 | 400.781,964 295.901,203 | 5 | 400.781,555 295.901,281 | 0.416 |
| 5 | 400.781,555 295.901,281 | 6 | 400.705,954 295.380,651 | 526.09 |

| Punct început | X / Y | Punct sfârșit | X / Y | Lungime segment (** (m) |
|---------------|----------------------------|---------------|----------------------------|-------------------------|
| 6 | 400.705,954 295.380,651 | 7 | 400.706,36 295.380,539 | 0.421 |
| 7 | 400.706,36 295.380,539 | 8 | 400.714,931 295.378,177 | 8.891 |
| 8 | 400.714,931 295.378,177 | 1 | 400.714,939 295.378,175 | 0.008 |

** Lungimile segmentelor sunt determinate în planul de proiecție Stereo 70 și sunt rotunjite la 1 milimetru.

*** Distanța dintre puncte este formată din segmente cumulate ce sunt mai mici decât valoarea 1 milimetru.

**DATE DESPRE IMOBILUL NR. 10313**

Oficiul de Cadastru și Publicitate Imobiliară DOLJ
Biroul de Cadastru și Publicitate Imobiliară Craiova

A. Partea I. Descrierea imobilului

TEREN Extravilan

Adresa: Jud. Dolj, T169 P75

| Nr. Crt | Nr cadastral Nr. topografic | Suprafața* (mp) | Observații / Referințe |
|---------|-----------------------------|-----------------|--|
| A1 | | 4.868 | Sector cadastral:28 Teren neimprejmuit; Imobilul a fost diminuat cu un procent de 2,63% |

B. Partea II. Proprietari și acte

| Inscrieri privitoare la dreptul de proprietate și alte drepturi reale | | Referințe |
|---|---|-----------|
| / | | |
| Act Administrativ nr. TDP1340-44905, din 26/08/1998 emis de CJSDPAT DOLJ; | | |
| B1 | Intabulare, drept de PROPRIETATE, dobandit prin Reconstituire, cota actuala 1/1, cota initiala 1/1 1) PĂTRUNA ION, LIPSA CNP | A1 |

C. Partea III. SARCINI .

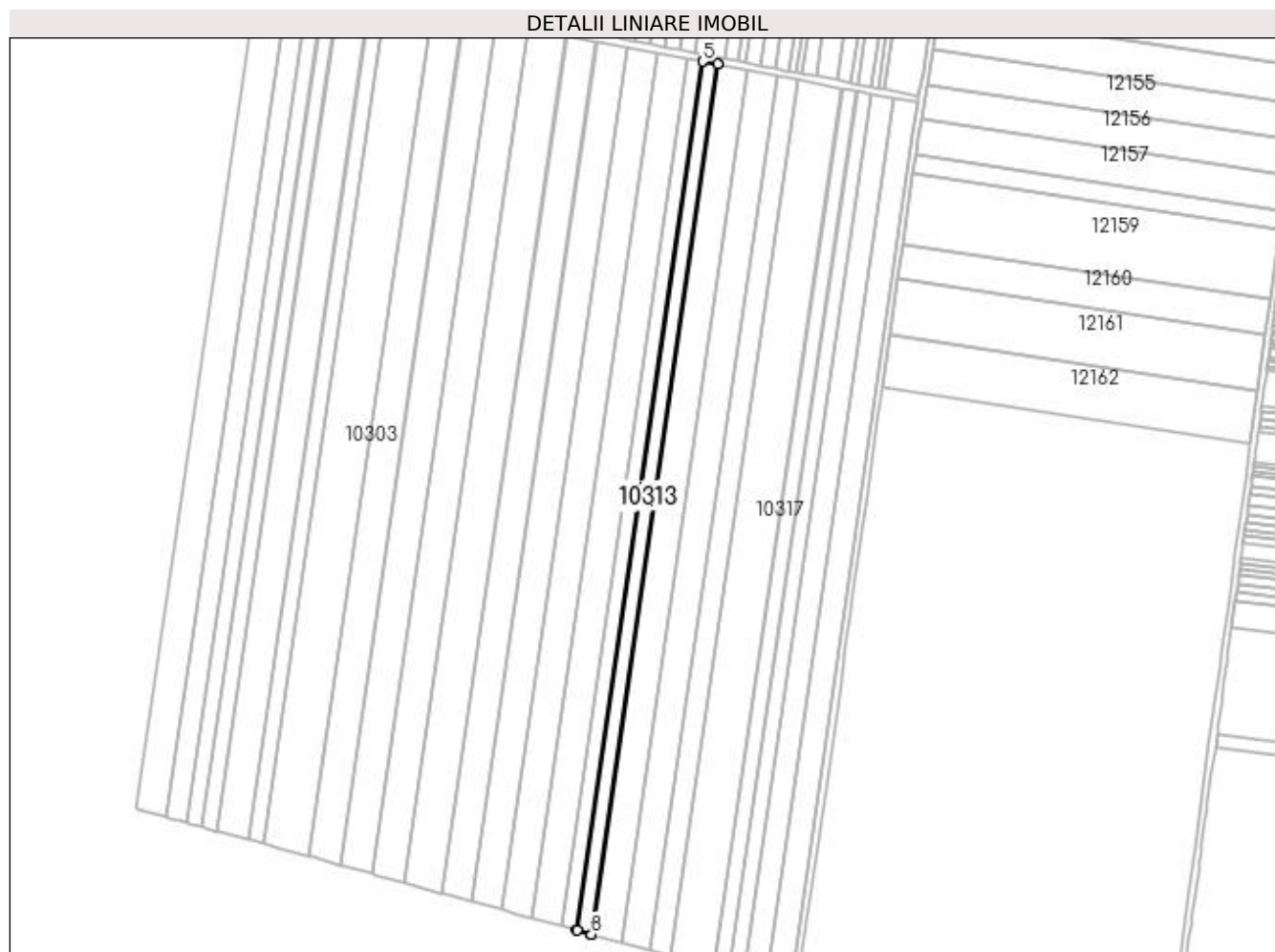
| Inscrieri privind dezmembramintele dreptului de proprietate, drepturi reale de garanție și sarcini | Referințe |
|--|-----------|
| NU SUNT | |

Anexa Nr. 1 La Partea I

Teren

| Nr cadastral | Suprafața (mp)* | Observații / Referințe |
|--------------|-----------------|---|
| | 4.868 | Imobilul a fost diminuat cu un procent de 2,63% |

* Suprafața este determinată în planul de proiecție Stereo 70.



Date referitoare la teren

| Crt | Categorie folosință | Intra vilan | Suprafața (mp) | Tarla | Parcelă | Nr. topo | Observații / Referințe |
|-----|---------------------|-------------|----------------|-------|---------|----------|------------------------|
| 1 | arabil | NU | 4.868 | 169 | 75 | - | |

Lungime Segmente

1) Valorile lungimilor segmentelor sunt obținute din proiecție în plan.

| Punct început | X / Y | Punct sfârșit | X / Y | Lungime segment (** (m) |
|---------------|----------------------------|---------------|----------------------------|-------------------------|
| 1 | 400.723,91 295.375,702 | 2 | 400.799,727 295.897,83 | 527.604 |
| 2 | 400.799,727 295.897,83 | 3 | 400.799,72 295.897,831 | 0.007 |
| 3 | 400.799,72 295.897,831 | 4 | 400.791,02 295.899,483 | 8.855 |
| 4 | 400.791,02 295.899,483 | 5 | 400.790,647 295.899,554 | 0.38 |
| 5 | 400.790,647 295.899,554 | 6 | 400.714,939 295.378,175 | 526.847 |

| Punct început | X / Y | Punct sfârşit | X / Y | Lungime segment (** (m) |
|---------------|----------------------------|---------------|----------------------------|-------------------------|
| 6 | 400.714,939 295.378,175 | 7 | 400.715,308 295.378,073 | 0.383 |
| 7 | 400.715,308 295.378,073 | 8 | 400.723,904 295.375,704 | 8.916 |
| 8 | 400.723,904 295.375,704 | 1 | 400.723,91 295.375,702 | 0.006 |

** Lungimile segmentelor sunt determinate în planul de proiecţie Stereo 70 şi sunt rotunjite la 1 milimetru.

*** Distanţa dintre puncte este formată din segmente cumulate ce sunt mai mici decât valoarea 1 milimetru.

**DATE DESPRE IMOBILUL NR. 10314**

Oficiul de Cadastru și Publicitate Imobiliară DOLJ
Biroul de Cadastru și Publicitate Imobiliară Craiova

A. Partea I. Descrierea imobilului

TEREN Extravilan

Adresa: Jud. Dolj, T169, P76

| Nr. Crt | Nr cadastral Nr. topografic | Suprafața* (mp) | Observații / Referințe |
|---------|-----------------------------|-----------------|---|
| A1 | 33047 | 9.653 | Sector cadastral:28 Teren neimprejmuit; |

B. Partea II. Proprietari și acte

| Inscrieri privitoare la dreptul de proprietate și alte drepturi reale | Referințe |
|---|-----------|
| 278655 / 12/12/2019 | |
| Act Notarial nr. 610, din 11/12/2019 emis de NP Florea Grigorie; | |
| B2 | A1 |
| Intabulare, drept de PROPRIETATE, dobandit prin Conventie, cota actuala 1/1, cota initiala 1/1 1) SC CERVINA SA, CIF:2339853 | |

C. Partea III. SARCINI .

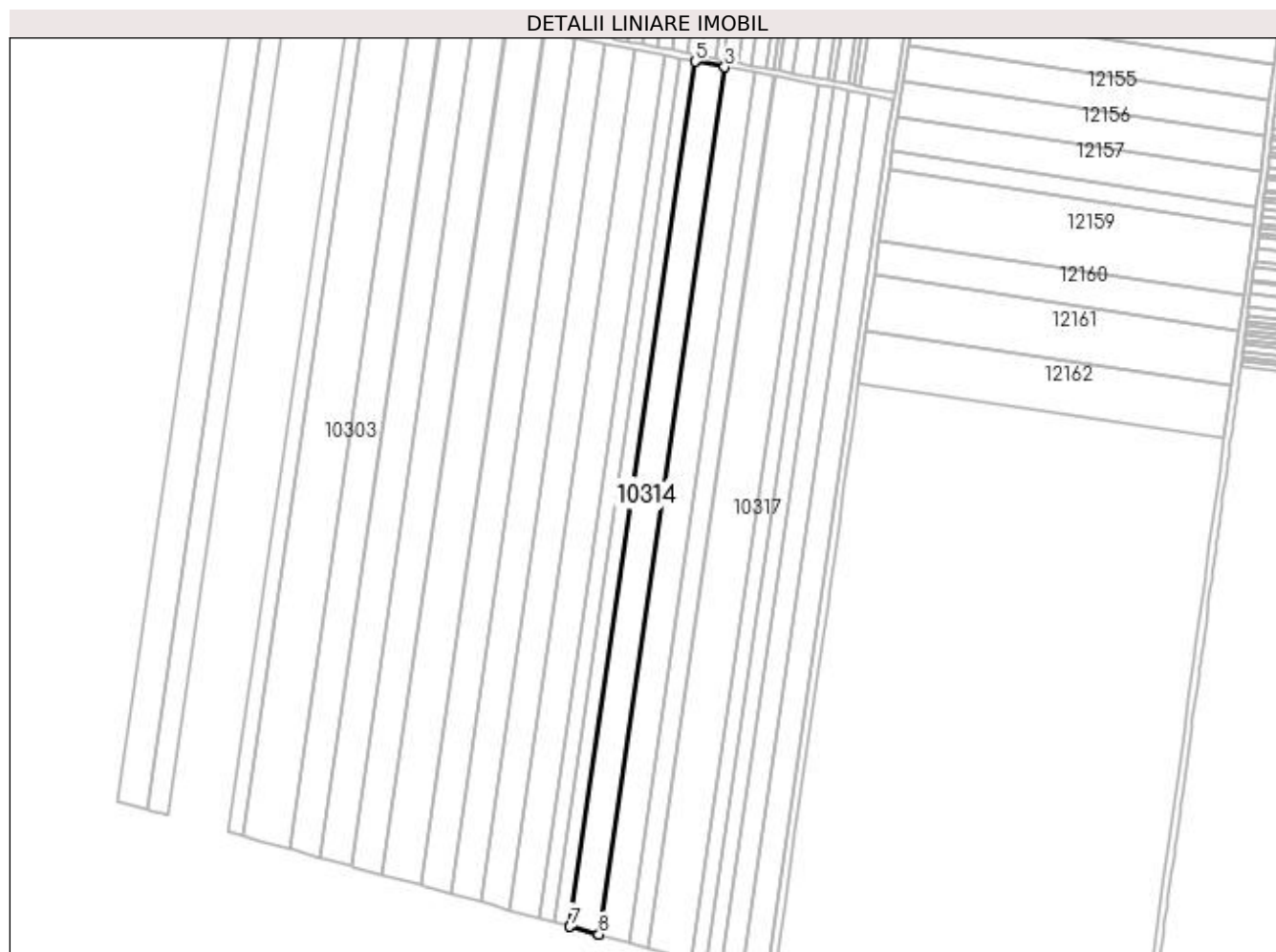
| Inscrieri privind dezmembramintele dreptului de proprietate, drepturi reale de garanție și sarcini | Referințe |
|--|-----------|
| NU SUNT | |

Anexa Nr. 1 La Partea I

Teren

| Nr cadastral | Suprafața (mp)* | Observații / Referințe |
|--------------|-----------------|------------------------|
| 33047 | 9.653 | |

* Suprafața este determinată în planul de proiecție Stereo 70.



Date referitoare la teren

| Crt | Categorie folosință | Intra vilan | Suprafața (mp) | Tarla | Parcelă | Nr. topo | Observații / Referințe |
|-----|---------------------|-------------|----------------|-------|---------|----------|------------------------|
| 1 | arabil | NU | 9.653 | 169 | 76 | - | |

Lungime Segmente

1) Valorile lungimilor segmentelor sunt obținute din proiecție în plan.

| Punct început | X / Y | Punct sfârșit | X / Y | Lungime segment (** (m) |
|---------------|----------------------------|---------------|----------------------------|-------------------------|
| 1 | 400.741,662 295.370,81 | 2 | 400.817,693 295.894,417 | 529.098 |
| 2 | 400.817,693 295.894,417 | 3 | 400.817,686 295.894,418 | 0.007 |
| 3 | 400.817,686 295.894,418 | 4 | 400.800,063 295.897,766 | 17.938 |
| 4 | 400.800,063 295.897,766 | 5 | 400.799,727 295.897,83 | 0.342 |
| 5 | 400.799,727 295.897,83 | 6 | 400.723,91 295.375,702 | 527.604 |

| Punct început | X / Y | Punct sfârșit | X / Y | Lungime segment (** (m) |
|---------------|----------------------------|---------------|----------------------------|-------------------------|
| 6 | 400.723,91 295.375,702 | 7 | 400.724,243 295.375,611 | 0.345 |
| 7 | 400.724,243 295.375,611 | 8 | 400.741,655 295.370,812 | 18.061 |
| 8 | 400.741,655 295.370,812 | 1 | 400.741,662 295.370,81 | 0.007 |

** Lungimile segmentelor sunt determinate în planul de proiecție Stereo 70 și sunt rotunjite la 1 milimetru.

*** Distanța dintre puncte este formată din segmente cumulate ce sunt mai mici decât valoarea 1 milimetru.

**DATE DESPRE IMOBILUL NR. 10315**

Oficiul de Cadastru și Publicitate Imobiliară DOLJ
Biroul de Cadastru și Publicitate Imobiliară Craiova

A. Partea I. Descrierea imobilului

TEREN Extravilan

Adresa: Jud. Dolj, T169 P23

| Nr. Crt | Nr cadastral Nr. topografic | Suprafața* (mp) | Observații / Referințe |
|---------|-----------------------------|-----------------|--|
| A1 | | 9.737 | Sector cadastral:28 Teren neimprejmuit; In TDP a fost inscris in mod eronat T170, corect fiind T169 Imobilul a fost diminuat cu un procent de 2,63% |

B. Partea II. Proprietari și acte

| Inscrieri privitoare la dreptul de proprietate și alte drepturi reale | Referințe |
|--|-----------|
| / | |
| Act Administrativ nr. TDP926-59574, din 03/05/1995 emis de CJSDPAT DOLJ; | |
| B1 | A1 |
| Intabulare, drept de PROPRIETATE, dobandit prin Reconstituire, cota actuala 1/1, cota initiala 1/1 1) BUZATU PAULINA, LIPSA CNP | |

C. Partea III. SARCINI .

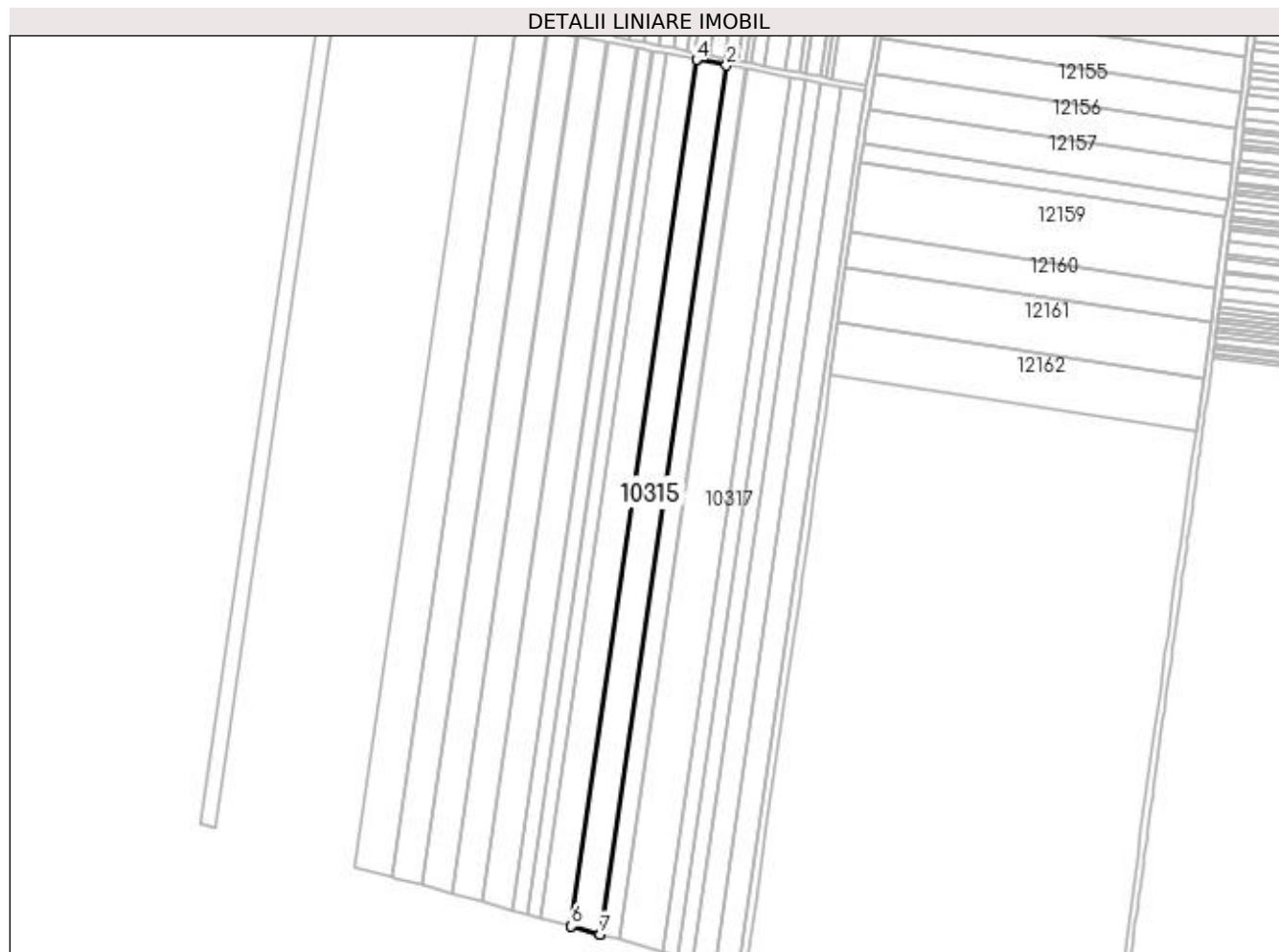
| Inscrieri privind dezmembramintele dreptului de proprietate, drepturi reale de garanție și sarcini | Referințe |
|--|-----------|
| NU SUNT | |

Anexa Nr. 1 La Partea I

Teren

| Nr cadastral | Suprafața (mp)* | Observații / Referințe |
|--------------|-----------------|---|
| | 9.737 | In TDP a fost înscris în mod eronat T170, corect fiind T169 Imobilul a fost diminuat cu un procent de 2,63% |

* Suprafața este determinată în planul de proiecție Stereo 70.



Date referitoare la teren

| Crt | Categorie folosință | Intra vilan | Suprafața (mp) | Tarla | Parcelă | Nr. topo | Observații / Referințe |
|-----|---------------------|-------------|----------------|-------|---------|----------|------------------------|
| 1 | arabil | NU | 9.737 | 169 | 23 | - | |

Lungime Segmente

1) Valorile lungimilor segmentelor sunt obținute din proiecție în plan.

| Punct început | X / Y | Punct sfârșit | X / Y | Lungime segment (** (m) |
|---------------|----------------------------|---------------|----------------------------|-------------------------|
| 1 | 400.759,516 295.365,89 | 2 | 400.835,765 295.890,985 | 530.602 |
| 2 | 400.835,765 295.890,985 | 3 | 400.818,029 295.894,353 | 18.053 |
| 3 | 400.818,029 295.894,353 | 4 | 400.817,693 295.894,417 | 0.342 |
| 4 | 400.817,693 295.894,417 | 5 | 400.741,662 295.370,81 | 529.098 |
| 5 | 400.741,662 295.370,81 | 6 | 400.741,993 295.370,719 | 0.343 |

| Punct început | X / Y | Punct sfârșit | X / Y | Lungime segment (** (m) |
|---------------|----------------------------|---------------|----------------------------|-------------------------|
| 6 | 400.741,993 295.370,719 | 7 | 400.759,511 295.365,891 | 18.171 |
| 7 | 400.759,511 295.365,891 | 1 | 400.759,516 295.365,89 | 0.005 |

** Lungimile segmentelor sunt determinate în planul de proiecție Stereo 70 și sunt rotunjite la 1 milimetru.

*** Distanța dintre puncte este formată din segmente cumulate ce sunt mai mici decât valoarea 1 milimetru.

**DATE DESPRE IMOBILUL NR. 10316**

Oficiul de Cadastru și Publicitate Imobiliară DOLJ
Biroul de Cadastru și Publicitate Imobiliară Craiova

A. Partea I. Descrierea imobilului

TEREN Extravilan

Adresa: Jud. Dolj, T169 P78

| Nr. Crt | Nr cadastral Nr. topografic | Suprafața* (mp) | Observații / Referințe |
|---------|-----------------------------|-----------------|--|
| A1 | | 6.426 | Sector cadastral:28 Teren neimprejmuit; Imobilul a fost diminuat cu un procent de 2,63% |

B. Partea II. Proprietari și acte

| Inscrieri privitoare la dreptul de proprietate și alte drepturi reale | | Referințe |
|---|--|-----------|
| / | | |
| Act Administrativ nr. TDP1336-44905, din 28/08/1998 emis de CJSDPAT DOLJ; | | |
| B1 | Intabulare, drept de PROPRIETATE, dobandit prin Reconstituire, cota actuala 1/1, cota initiala 1/1 1) BERENDEI ION, LIPSA CNP 2) PUPĂZA ANA, LIPSA CNP | A1 |

C. Partea III. SARCINI .

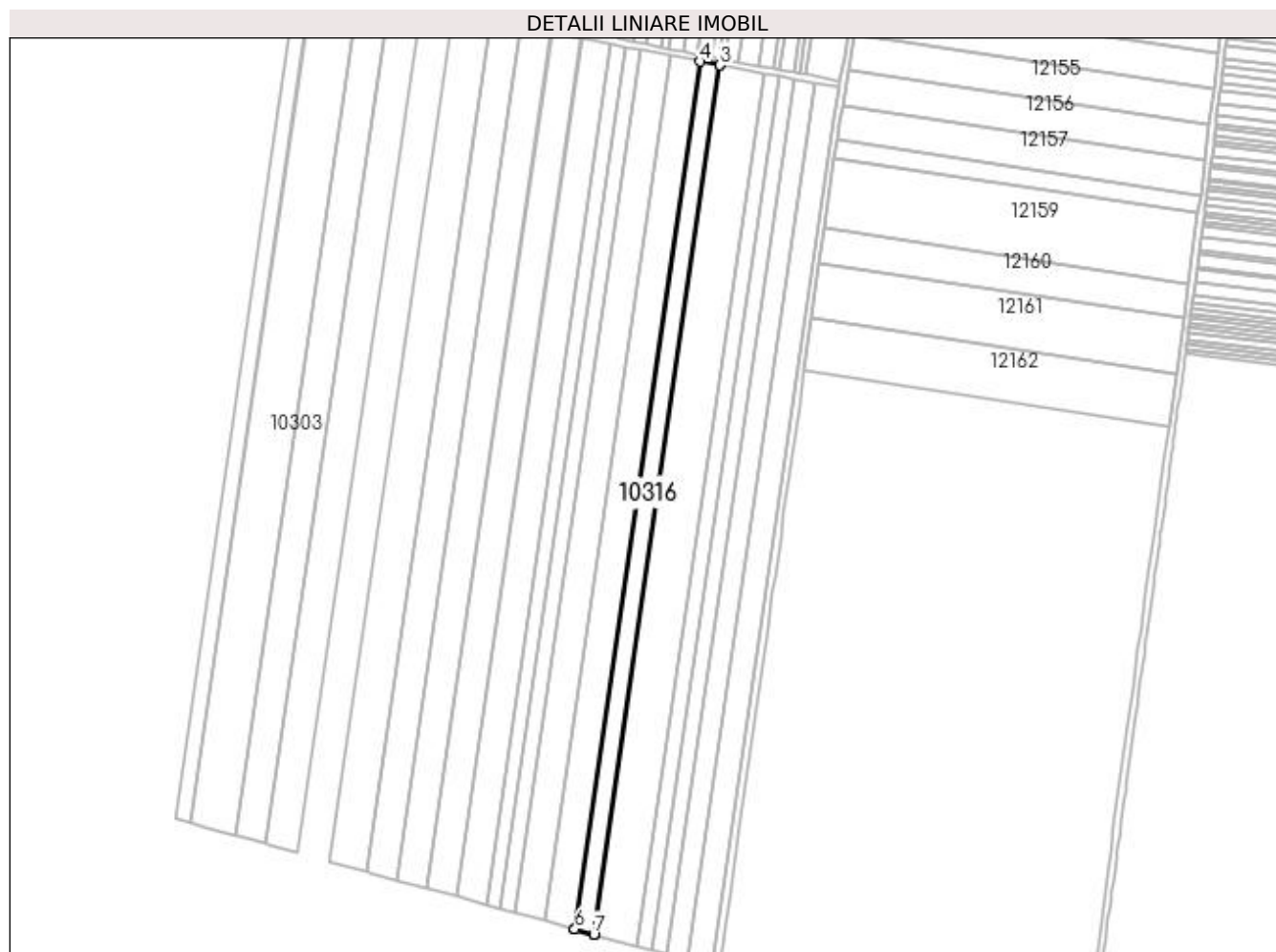
| Inscrieri privind dezmembramintele dreptului de proprietate, drepturi reale de garanție și sarcini | Referințe |
|--|-----------|
| NU SUNT | |

Anexa Nr. 1 La Partea I

Teren

| Nr cadastral | Suprafața (mp)* | Observații / Referințe |
|--------------|-----------------|---|
| | 6.426 | Imobilul a fost diminuat cu un procent de 2,63% |

* Suprafața este determinată în planul de proiecție Stereo 70.



Date referitoare la teren

| Crt | Categorie folosință | Intra vilan | Suprafața (mp) | Tarla | Parcelă | Nr. topo | Observații / Referințe |
|-----|---------------------|-------------|----------------|-------|---------|----------|------------------------|
| 1 | arabil | NU | 6.426 | 169 | 78 | - | |

Lungime Segmente

1) Valorile lungimilor segmentelor sunt obținute din proiecție în plan.

| Punct început | X / Y | Punct sfârșit | X / Y | Lungime segment (** (m) |
|---------------|----------------------------|---------------|----------------------------|-------------------------|
| 1 | 400.771,272 295.362,65 | 2 | 400.847,662 295.888,724 | 531.591 |
| 2 | 400.847,662 295.888,724 | 3 | 400.847,658 295.888,725 | 0.004 |
| 3 | 400.847,658 295.888,725 | 4 | 400.835,765 295.890,985 | 12.106 |
| 4 | 400.835,765 295.890,985 | 5 | 400.759,516 295.365,89 | 530.602 |
| 5 | 400.759,516 295.365,89 | 6 | 400.759,775 295.365,818 | 0.269 |

| Punct început | X / Y | Punct sfârșit | X / Y | Lungime segment (** (m) |
|---------------|----------------------------|---------------|----------------------------|-------------------------|
| 6 | 400.759,775 295.365,818 | 7 | 400.771,269 295.362,651 | 11.922 |
| 7 | 400.771,269 295.362,651 | 1 | 400.771,272 295.362,65 | 0.003 |

** Lungimile segmentelor sunt determinate în planul de proiecție Stereo 70 și sunt rotunjite la 1 milimetru.

*** Distanța dintre puncte este formată din segmente cumulate ce sunt mai mici decât valoarea 1 milimetru.

**DATE DESPRE IMOBILUL NR. 10317**

Oficiul de Cadastru și Publicitate Imobiliară DOLJ
Biroul de Cadastru și Publicitate Imobiliară Craiova

A. Partea I. Descrierea imobilului

TEREN Extravilan

Adresa: Jud. Dolj, T169 P79

| Nr. Crt | Nr cadastral Nr. topografic | Suprafața* (mp) | Observații / Referințe |
|---------|-----------------------------|-----------------|---|
| A1 | 30760 | 14.467 | Sector cadastral:28 Teren neimprejmuit; |

B. Partea II. Proprietari și acte

| Inscrieri privitoare la dreptul de proprietate și alte drepturi reale | | Referințe |
|--|--|-----------|
| 25888 / 22/03/2013 | | |
| Act Notarial nr. Contract de Vanzare Cumparare aut. nr. 762, din 23/03/2011 emis de NP Sorop AO (TDP nr. 1328-44905/1998- CJ Dolj, C.M. nr. 23/1997- NP Patrau Ghe., Incheiere de rectificare nr. 854/2010- NP Patrau Ghe.); | | |
| B1 | Intabulare, drept de PROPRIETATE, dobandit prin Conventie, cota actuala 1/1, cota initiala 1/1 1) SC AGRI TERENURI SA , CIF:99999999999999, LIPSA CUI <i>OBSERVATII: prop. ant. Filip Ioana, Girleanu Constantina Ilie si Liliana Mihaela</i> | A1 |
| 32574 / 23/02/2022 | | |
| Act Notarial nr. CVC cu plata pretului in rate si rezerva proprietatii 197, din 17/02/2022 emis de Mircia Elena; | | |
| B2 | se notează vânzarea imobilului de către vânzătorul de sub B 1, SC AGRI TERENURI SA, cu rezerva dreptului de proprietate, pentru pretul de 406.224,29 EUR, în favoarea cumpărătorului BACIOIU IULIAN IONICA SI BACIOIU MONICA | A1 |

C. Partea III. SARCINI .

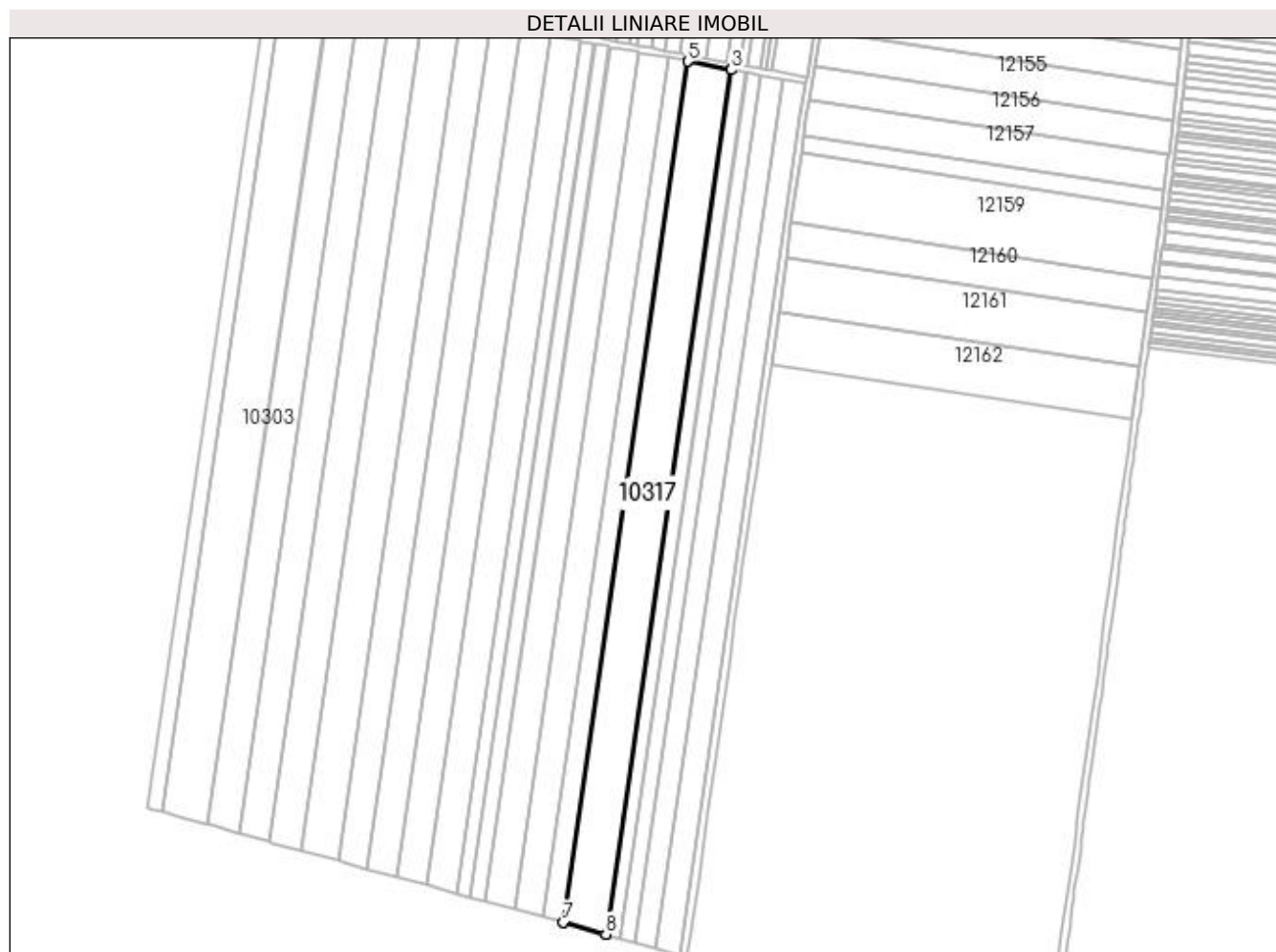
| Inscrieri privind dezmembramintele dreptului de proprietate, drepturi reale de garanție și sarcini | Referințe |
|--|-----------|
| NU SUNT | |

Anexa Nr. 1 La Partea I

Teren

| Nr cadastral | Suprafața (mp)* | Observații / Referințe |
|--------------|-----------------|------------------------|
| 30760 | 14.467 | |

* Suprafața este determinată în planul de proiecție Stereo 70.



Date referitoare la teren

| Crt | Categorie folosință | Intra vilan | Suprafața (mp) | Tarla | Parcelă | Nr. topo | Observații / Referințe |
|-----|---------------------|-------------|----------------|-------|---------|----------|------------------------|
| 1 | arabil | NU | 14.467 | 169 | 79 | - | |

Lungime Segmente

1) Valorile lungimilor segmentelor sunt obținute din proiecție în plan.

| Punct început | X / Y | Punct sfârșit | X / Y | Lungime segment (** (m) |
|---------------|----------------------------|---------------|----------------------------|-------------------------|
| 1 | 400.797,659 295.355,378 | 2 | 400.874,368 295.883,652 | 533.814 |
| 2 | 400.874,368 295.883,652 | 3 | 400.874,364 295.883,653 | 0.004 |
| 3 | 400.874,364 295.883,653 | 4 | 400.847,875 295.888,684 | 26.963 |
| 4 | 400.847,875 295.888,684 | 5 | 400.847,662 295.888,724 | 0.217 |
| 5 | 400.847,662 295.888,724 | 6 | 400.771,272 295.362,65 | 531.591 |

| Punct început | X / Y | Punct sfârșit | X / Y | Lungime segment (** (m) |
|---------------|----------------------------|---------------|----------------------------|-------------------------|
| 6 | 400.771,272 295.362,65 | 7 | 400.771,484 295.362,592 | 0.22 |
| 7 | 400.771,484 295.362,592 | 8 | 400.797,656 295.355,379 | 27.148 |
| 8 | 400.797,656 295.355,379 | 1 | 400.797,659 295.355,378 | 0.003 |

** Lungimile segmentelor sunt determinate în planul de proiecție Stereo 70 și sunt rotunjite la 1 milimetru.

*** Distanța dintre puncte este formată din segmente cumulate ce sunt mai mici decât valoarea 1 milimetru.

**DATE DESPRE IMOBILUL NR. 10318**

Oficiul de Cadastru și Publicitate Imobiliară DOLJ
Biroul de Cadastru și Publicitate Imobiliară Craiova

A. Partea I. Descrierea imobilului

TEREN Extravilan

Adresa: Jud. Dolj, T169 P80-LOT2

| Nr. Crt | Nr cadastral Nr. topografic | Suprafața* (mp) | Observații / Referințe |
|---------|-----------------------------|-----------------|---|
| A1 | 31766 | 4.822 | Sector cadastral:28 Teren neimprejmuit; |

B. Partea II. Proprietari și acte

| Inscrieri privitoare la dreptul de proprietate și alte drepturi reale | | Referințe |
|---|--|-----------|
| 157970 / 18/12/2015 | | |
| Act Notarial nr. contract de vanzare aut nr 2039, din 17/12/2015 emis de NP Neagoie Monica; | | |
| B1 | Intabulare, drept de PROPRIETATE, dobandit prin Conventie, cota actuala 1/1, cota initiala 1/1 1) SC CERVINA SA, CIF:2339853 | A1 |
| 204222 / 19/09/2019 | | |
| Act Notarial nr. Contract ipoteca imobiliara aut. nr. 1942, din 18/09/2019 emis de NP Neagoie Monica; | | |
| B2 | se noteaza interdictiile de instrainare, grevare, dezmembrare, inchiriere, demolare, 1) BANCA DE EXPORT IMPORT A ROMANIEI EXIMBANK SA, CIF:361560 | A1 |

C. Partea III. SARCINI

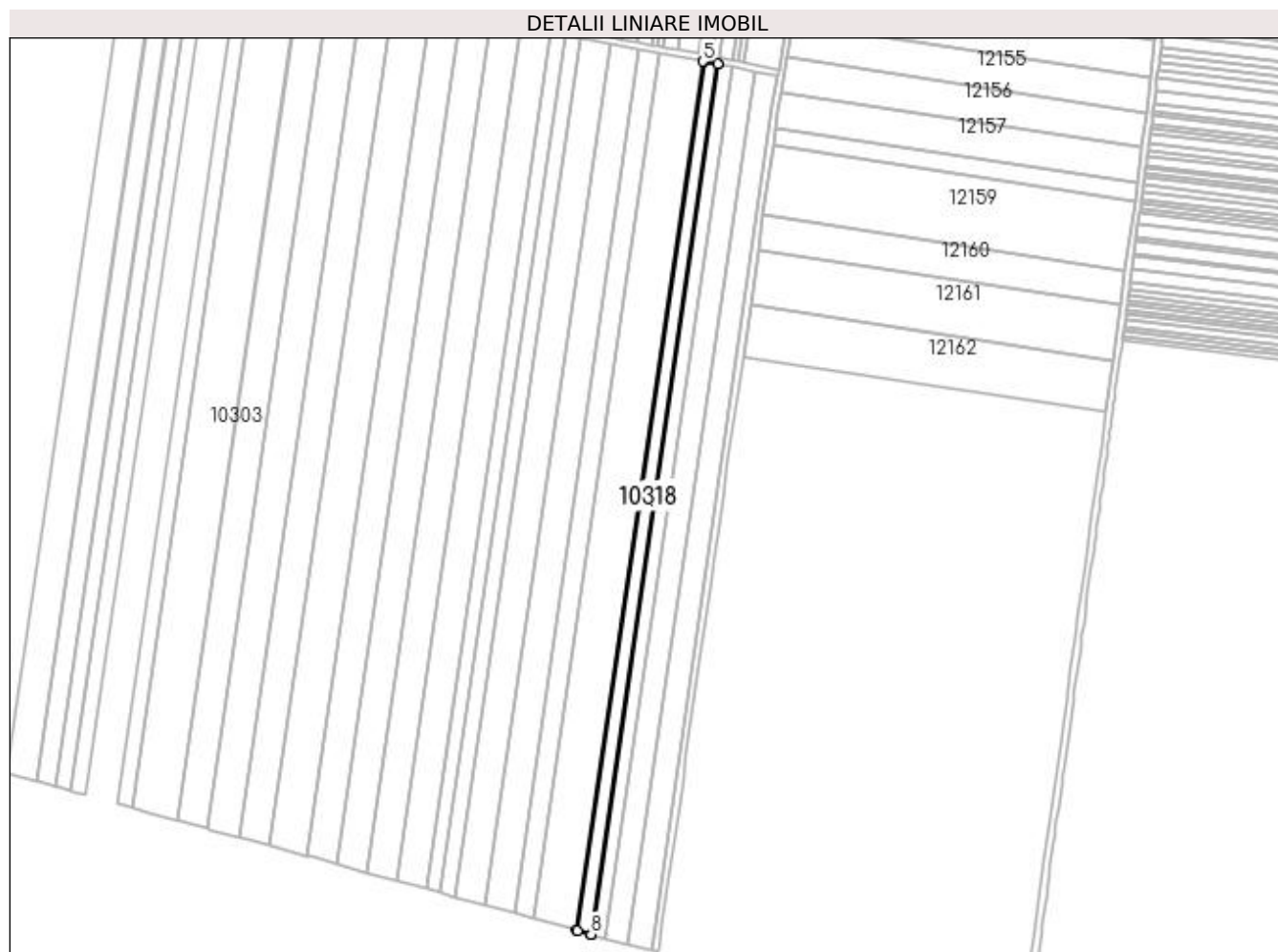
| Inscrieri privind dezmembramintele dreptului de proprietate, drepturi reale de garanție și sarcini | | Referințe |
|---|--|-----------|
| 204222 / 19/09/2019 | | |
| Act Notarial nr. Contract ipoteca imobiliara aut. nr. 1942, din 18/09/2019 emis de NP Neagoie Monica; | | |
| C1 | Intabulare, drept de IPOTECA, Valoare:56800000 RON+ celelalte obligatii de plata aferente creditului 1) BANCA DE EXPORT IMPORT A ROMANIEI EXIMBANK SA, CIF:361560 | A1 |

Anexa Nr. 1 La Partea I

Teren

| Nr cadastral | Suprafața (mp)* | Observații / Referințe |
|--------------|-----------------|------------------------|
| 31766 | 4.822 | |

* Suprafața este determinată în planul de proiecție Stereo 70.



Date referitoare la teren

| Crt | Categorie folosință | Intra vilan | Suprafața (mp) | Tarla | Parcelă | Nr. topo | Observații / Referințe |
|-----|---------------------|-------------|----------------|-------|---------|----------|------------------------|
| 1 | arabil | NU | 4.822 | 169 | 80 LOT2 | - | |

Lungime Segmente

1) Valorile lungimilor segmentelor sunt obținute din proiecție în plan.

| Punct început | X / Y | Punct sfârșit | X / Y | Lungime segment (** (m) |
|---------------|----------------------------|---------------|----------------------------|-------------------------|
| 1 | 400.806,429 295.352,961 | 2 | 400.883,244 295.881,966 | 534.553 |
| 2 | 400.883,244 295.881,966 | 3 | 400.883,241 295.881,967 | 0.003 |
| 3 | 400.883,241 295.881,967 | 4 | 400.874,726 295.883,584 | 8.667 |
| 4 | 400.874,726 295.883,584 | 5 | 400.874,368 295.883,652 | 0.364 |
| 5 | 400.874,368 295.883,652 | 6 | 400.797,659 295.355,378 | 533.814 |

| Punct început | X / Y | Punct sfârșit | X / Y | Lungime segment (** (m) |
|---------------|----------------------------|---------------|----------------------------|-------------------------|
| 6 | 400.797,659 295.355,378 | 7 | 400.798,013 295.355,28 | 0.367 |
| 7 | 400.798,013 295.355,28 | 8 | 400.806,426 295.352,962 | 8.726 |
| 8 | 400.806,426 295.352,962 | 1 | 400.806,429 295.352,961 | 0.003 |

** Lungimile segmentelor sunt determinate în planul de proiecție Stereo 70 și sunt rotunjite la 1 milimetru.

*** Distanța dintre puncte este formată din segmente cumulate ce sunt mai mici decât valoarea 1 milimetru.

**DATE DESPRE IMOBILUL NR. 10319**

Oficiul de Cadastru și Publicitate Imobiliară DOLJ
Biroul de Cadastru și Publicitate Imobiliară Craiova

A. Partea I. Descrierea imobilului

TEREN Extravilan

Adresa: Jud. Dolj, T169 P80

| Nr. Crt | Nr cadastral Nr. topografic | Suprafața* (mp) | Observații / Referințe |
|---------|-----------------------------|-----------------|---|
| A1 | | 4.868 | Sector cadastral:28 Teren neimprejmuit; Diferenta de suprafata se regaseste la ID-ul 10318 Imobilul a fost diminuat cu un procent de 2,63% |

B. Partea II. Proprietari și acte

| Inscrieri privitoare la dreptul de proprietate și alte drepturi reale | Referințe |
|---|-----------|
| / | |
| Act Notarial nr. CM 205, din 11/11/1998 emis de BNP FLOREA GRIGORIE; | |
| B1 Intabulare, drept de PROPRIETATE, dobandit prin Succesiune, cota actuala 1/1, cota initiala 1/1 1) PĂTRUNĂ CONSTANTIN | A1 |

C. Partea III. SARCINI .

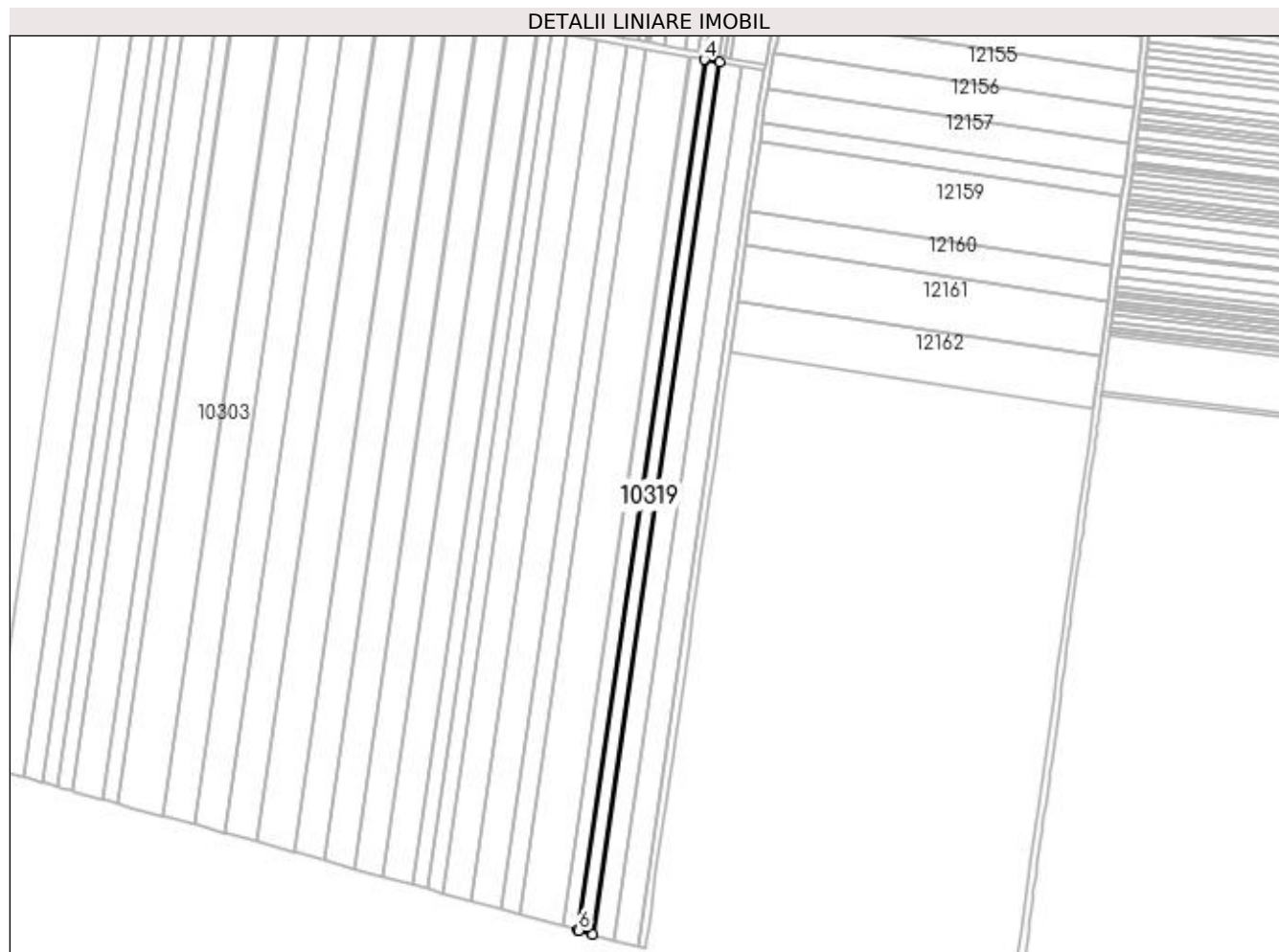
| Inscrieri privind dezmembramintele dreptului de proprietate, drepturi reale de garanție și sarcini | Referințe |
|--|-----------|
| NU SUNT | |

Anexa Nr. 1 La Partea I

Teren

| Nr cadastral | Suprafața (mp)* | Observații / Referințe |
|--------------|-----------------|--|
| | 4.868 | Diferența de suprafața se regăsește la ID-ul 10318 Imobilul a fost diminuat cu un procent de 2,63% |

* Suprafața este determinată în planul de proiecție Stereo 70.



Date referitoare la teren

| Crt | Categorie folosință | Intra vilan | Suprafața (mp) | Tarla | Parcelă | Nr. topo | Observații / Referințe |
|-----|---------------------|-------------|----------------|-------|---------|----------|------------------------|
| 1 | arabil | NU | 4.868 | 169 | 80 | - | |

Lungime Segmente

1) Valorile lungimilor segmentelor sunt obținute din proiecție în plan.

| Punct început | X / Y | Punct sfârșit | X / Y | Lungime segment (** (m) |
|---------------|----------------------------|---------------|----------------------------|-------------------------|
| 1 | 400.815,272 295.350,524 | 2 | 400.892,193 295.880,268 | 535.299 |
| 2 | 400.892,193 295.880,268 | 3 | 400.883,652 295.881,889 | 8.693 |
| 3 | 400.883,652 295.881,889 | 4 | 400.883,244 295.881,966 | 0.415 |
| 4 | 400.883,244 295.881,966 | 5 | 400.806,429 295.352,961 | 534.553 |
| 5 | 400.806,429 295.352,961 | 6 | 400.806,832 295.352,85 | 0.418 |

| Punct început | X / Y | Punct sfârşit | X / Y | Lungime segment (** (m) |
|---------------|---------------------------|---------------|----------------------------|-------------------------|
| 6 | 400.806,832 295.352,85 | 1 | 400.815,272 295.350,524 | 8.755 |

** Lungimile segmentelor sunt determinate în planul de proiecţie Stereo 70 şi sunt rotunjite la 1 milimetru.

*** Distanţa dintre puncte este formată din segmente cumulate ce sunt mai mici decât valoarea 1 milimetru.

**DATE DESPRE IMOBILUL NR. 10320**

Oficiul de Cadastru și Publicitate Imobiliară DOLJ
Biroul de Cadastru și Publicitate Imobiliară Craiova

A. Partea I. Descrierea imobilului

TEREN Extravilan

Adresa: Jud. Dolj, T169 P81

| Nr. Crt | Nr cadastral Nr. topografic | Suprafața* (mp) | Observații / Referințe |
|---------|-----------------------------|-----------------|--|
| A1 | | 7.302 | Sector cadastral:28 Teren neimprejmuit; Imobilul a fost diminuat cu un procent de 2,63% |

B. Partea II. Proprietari și acte

| Inscrieri privitoare la dreptul de proprietate și alte drepturi reale | | Referințe |
|---|---|-----------|
| / | | |
| Act Administrativ nr. TDP1343-44905, din 25/08/1998 emis de CJSDPAT DOLJ; | | |
| B1 | Intabulare, drept de PROPRIETATE, dobandit prin Reconstituire, cota actuala 1/1, cota initiala 1/1 1) FETOIU CONSTANTINA, LIPSA CNP 2) FETOIU CONSTANTIN, LIPSA CNP | A1 |

C. Partea III. SARCINI .

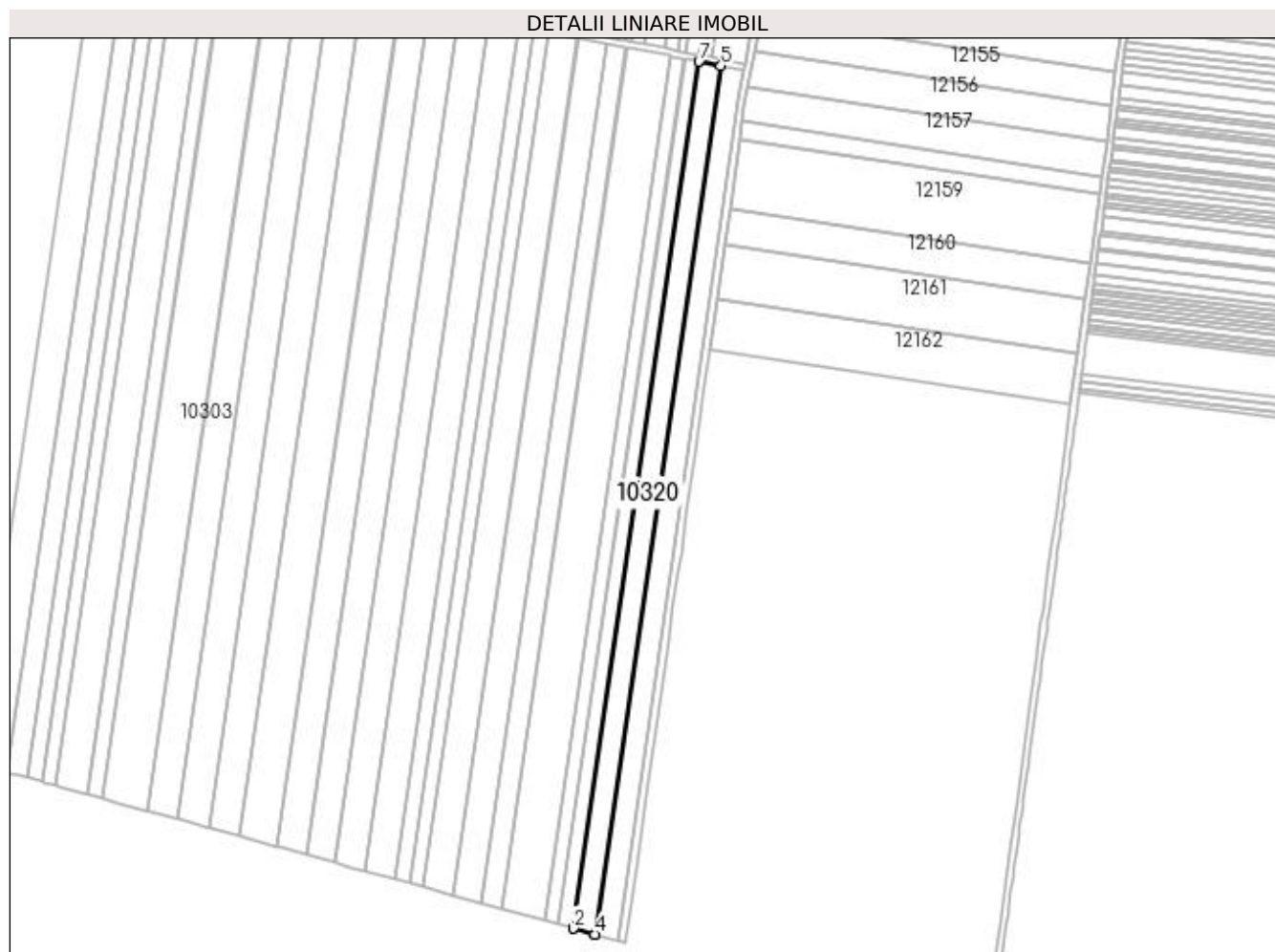
| Inscrieri privind dezmembramintele dreptului de proprietate, drepturi reale de garanție și sarcini | Referințe |
|--|-----------|
| NU SUNT | |

Anexa Nr. 1 La Partea I

Teren

| Nr cadastral | Suprafața (mp)* | Observații / Referințe |
|--------------|-----------------|---|
| | 7.302 | Imobilul a fost diminuat cu un procent de 2,63% |

* Suprafața este determinată în planul de proiecție Stereo 70.



Date referitoare la teren

| Crt | Categorie folosință | Intra vilan | Suprafața (mp) | Tarla | Parcelă | Nr. topo | Observații / Referințe |
|-----|---------------------|-------------|----------------|-------|---------|----------|------------------------|
| 1 | arabil | NU | 7.302 | 169 | 81 | - | |

Lungime Segmente

1) Valorile lungimilor segmentelor sunt obținute din proiecție în plan.

| Punct început | X / Y | Punct sfârșit | X / Y | Lungime segment (** (m) |
|---------------|----------------------------|---------------|----------------------------|-------------------------|
| 1 | 400.815,272 295.350,524 | 2 | 400.815,325 295.350,509 | 0.055 |
| 2 | 400.815,325 295.350,509 | 3 | 400.828,512 295.346,875 | 13.679 |
| 3 | 400.828,512 295.346,875 | 4 | 400.828,515 295.346,898 | 0.023 |
| 4 | 400.828,515 295.346,898 | 5 | 400.905,595 295.877,722 | 536.391 |
| 5 | 400.905,595 295.877,722 | 6 | 400.892,248 295.880,257 | 13.586 |

| Punct început | X / Y | Punct sfârșit | X / Y | Lungime segment (** (m) |
|---------------|----------------------------|---------------|----------------------------|-------------------------|
| 6 | 400.892,248 295.880,257 | 7 | 400.892,193 295.880,268 | 0.056 |
| 7 | 400.892,193 295.880,268 | 1 | 400.815,272 295.350,524 | 535.299 |

** Lungimile segmentelor sunt determinate în planul de proiecție Stereo 70 și sunt rotunjite la 1 milimetru.

*** Distanța dintre puncte este formată din segmente cumulate ce sunt mai mici decât valoarea 1 milimetru.

**DATE DESPRE IMOBILUL NR. 10321**

Oficiul de Cadastru și Publicitate Imobiliară DOLJ
Biroul de Cadastru și Publicitate Imobiliară Craiova

A. Partea I. Descrierea imobilului

TEREN Extravilan

Adresa: Jud. Dolj, T169 P82

| Nr. Crt | Nr cadastral Nr. topografic | Suprafața* (mp) | Observații / Referințe |
|---------|-----------------------------|-----------------|---|
| A1 | 30802 | 7.715 | Sector cadastral:28 Teren neimprejmuit; |

B. Partea II. Proprietari și acte

| Inscrieri privitoare la dreptul de proprietate și alte drepturi reale | Referințe |
|--|-----------|
| 45958 / 16/05/2013 | |
| Hotarare Judecatoreasca nr. 670 in dosar 7635/63/2008, din 10/06/2008 emis de TRIBUNALUL DOLJ; | |
| B1 | A1 |
| Intabulare, drept de PROPRIETATE, dobandit prin Hotarare Judecatoreasca, cota actuala 1/1, cota initiala 1/1 1) SC PLOPSOR CEREAL SRL, CIF:15635915 | |

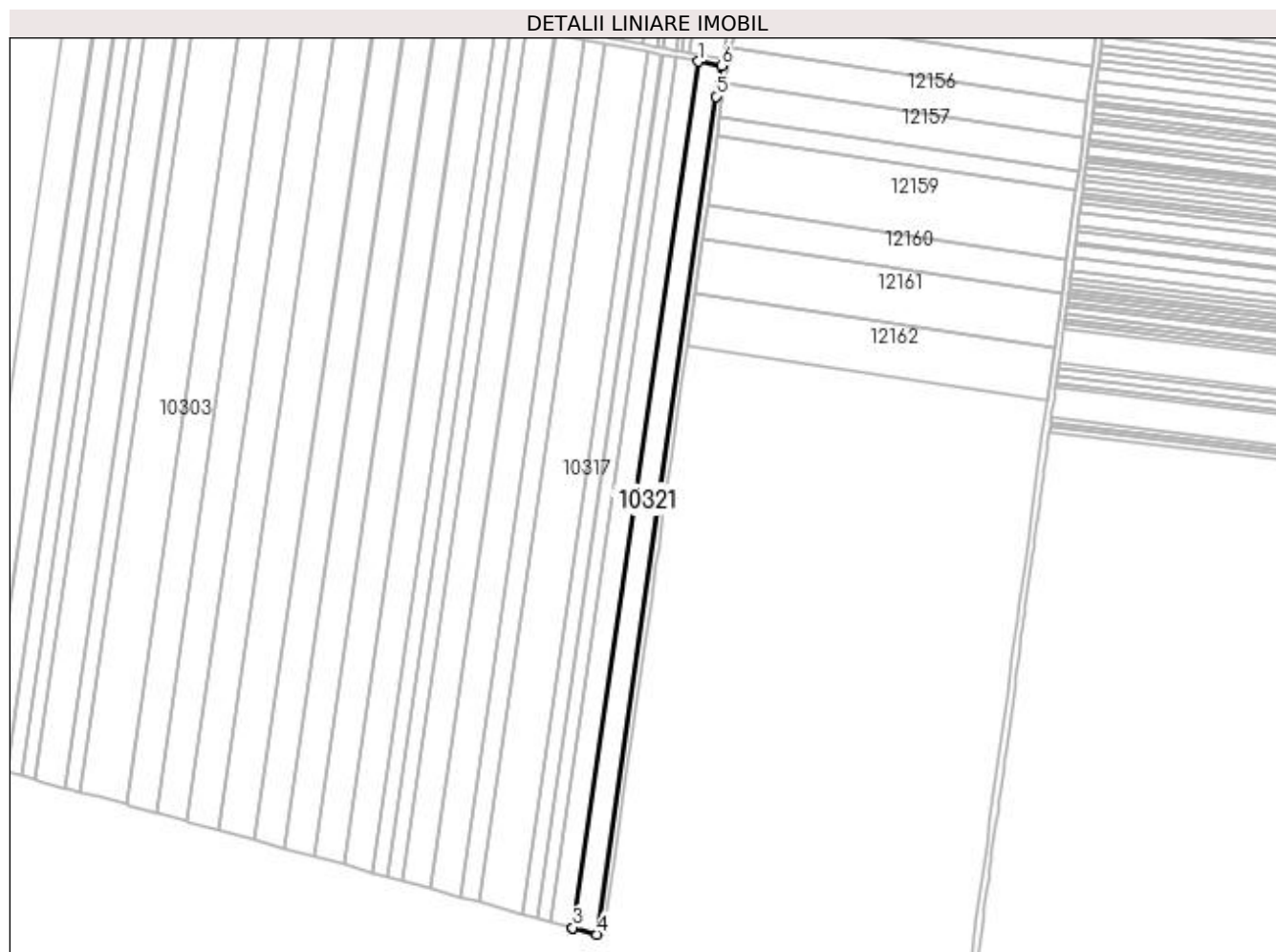
C. Partea III. SARCINI .

| Inscrieri privind dezmembramintele dreptului de proprietate, drepturi reale de garanție și sarcini | Referințe |
|--|-----------|
| NU SUNT | |

Anexa Nr. 1 La Partea I**Teren**

| Nr cadastral | Suprafața (mp)* | Observații / Referințe |
|--------------|-----------------|------------------------|
| 30802 | 7.715 | |

* Suprafața este determinată în planul de proiecție Stereo 70.

**Date referitoare la teren**

| Crt | Categorie folosință | Intra vilan | Suprafața (mp) | Tarla | Parcelă | Nr. topo | Observații / Referințe |
|-----|---------------------|-------------|----------------|-------|---------|----------|------------------------|
| 1 | arabil | NU | 7.715 | 169 | 82 | - | |

Lungime Segmente

1) Valorile lungimilor segmentelor sunt obținute din proiecție în plan.

| Punct început | X / Y | Punct sfârșit | X / Y | Lungime segment (** (m) |
|---------------|----------------------------|---------------|----------------------------|-------------------------|
| 1 | 400.905,595 295.877,722 | 2 | 400.828,515 295.346,898 | 536.391 |
| 2 | 400.828,515 295.346,898 | 3 | 400.828,512 295.346,875 | 0.023 |
| 3 | 400.828,512 295.346,875 | 4 | 400.843,181 295.342,832 | 15.216 |
| 4 | 400.843,181 295.342,832 | 5 | 400.916,3 295.856,346 | 518.694 |
| 5 | 400.916,3 295.856,346 | 6 | 400.919,618 295.875,058 | 19.004 |

| Punct început | X / Y | Punct sfârșit | X / Y | Lungime segment (** (m) |
|---------------|----------------------------|---------------|----------------------------|-------------------------|
| 6 | 400.919,618 295.875,058 | 1 | 400.905,595 295.877,722 | 14.274 |

** Lungimile segmentelor sunt determinate în planul de proiecție Stereo 70 și sunt rotunjite la 1 milimetru.

*** Distanța dintre puncte este formată din segmente cumulate ce sunt mai mici decât valoarea 1 milimetru.

**DATE DESPRE IMOBILUL NR. 10322**

Oficiul de Cadastru și Publicitate Imobiliară DOLJ
Biroul de Cadastru și Publicitate Imobiliară Craiova

A. Partea I. Descrierea imobilului

TEREN Extravilan

Adresa: Jud. Dolj, T169 P1

| Nr. Crt | Nr cadastral Nr. topografic | Suprafața* (mp) | Observații / Referințe |
|---------|-----------------------------|-----------------|--|
| A1 | | 4.862 | Sector cadastral:28 Teren neimprejmuit; Imobilul a fost diminuat cu un procent de 2,76% |

B. Partea II. Proprietari și acte

| Inscrieri privitoare la dreptul de proprietate și alte drepturi reale | | Referințe |
|--|--|-----------|
| / | | |
| Act Administrativ nr. TDP227-48671, din 29/07/1993 emis de CJSDPAT DOLJ; | | |
| B1 | Intabulare, drept de PROPRIETATE, dobandit prin Reconstituire, cota actuala 1/1, cota initiala 1/1 1) ANCUȚA ION, LIPSA CNP 2) ANCUȚA MARIN, LIPSA CNP | A1 |

C. Partea III. SARCINI .

| Inscrieri privind dezmembramintele dreptului de proprietate, drepturi reale de garanție și sarcini | Referințe |
|--|-----------|
| NU SUNT | |

Anexa Nr. 1 La Partea I

Teren

| | | |
|--------------|-----------------|---|
| Nr cadastral | Suprafața (mp)* | Observații / Referințe |
| | 4.862 | Imobilul a fost diminuat cu un procent de 2,76% |

* Suprafața este determinată în planul de proiecție Stereo 70.



Date referitoare la teren

| Crt | Categorie folosință | Intra vilan | Suprafața (mp) | Tarla | Parcelă | Nr. topo | Observații / Referințe |
|-----|---------------------|-------------|----------------|-------|---------|----------|------------------------|
| 1 | arabil | NU | 4.862 | 169 | 1 | - | |

Lungime Segmente

1) Valorile lungimilor segmentelor sunt obținute din proiecție în plan.

| Punct început | X / Y | Punct sfârșit | X / Y | Lungime segment (** (m) |
|---------------|----------------------------|---------------|----------------------------|-------------------------|
| 1 | 400.576,666 296.282,999 | 2 | 400.590,053 296.281,609 | 13.459 |
| 2 | 400.590,053 296.281,609 | 3 | 400.599,379 296.372,907 | 91.773 |
| 3 | 400.599,379 296.372,907 | 4 | 400.609,184 296.436,46 | 64.305 |
| 4 | 400.609,184 296.436,46 | 5 | 400.608,873 296.445,011 | 8.557 |
| 5 | 400.608,873 296.445,011 | 6 | 400.608,665 296.449,067 | 4.061 |

| Punct început | X / Y | Punct sfârșit | X / Y | Lungime segment (** (m) |
|---------------|----------------------------|---------------|----------------------------|-------------------------|
| 6 | 400.608,665 296.449,067 | 7 | 400.607,914 296.462,523 | 13.477 |
| 7 | 400.607,914 296.462,523 | 8 | 400.621,55 296.583,342 | 121.586 |
| 8 | 400.621,55 296.583,342 | 9 | 400.604,59 296.589,044 | 17.893 |
| 9 | 400.604,59 296.589,044 | 10 | 400.604,266 296.589,153 | 0.342 |
| 10 | 400.604,266 296.589,153 | 11 | 400.576,334 296.283,036 | 307.389 |
| 11 | 400.576,334 296.283,036 | 1 | 400.576,666 296.282,999 | 0.334 |

** Lungimile segmentelor sunt determinate în planul de proiecție Stereo 70 și sunt rotunjite la 1 milimetru.

*** Distanța dintre puncte este formată din segmente cumulate ce sunt mai mici decât valoarea 1 milimetru.

**DATE DESPRE IMOBILUL NR. 10323**

Oficiul de Cadastru și Publicitate Imobiliară DOLJ
Biroul de Cadastru și Publicitate Imobiliară Craiova

A. Partea I. Descrierea imobilului

TEREN Extravilan

Adresa: Jud. Dolj, T169 P7

| Nr. Crt | Nr cadastral Nr. topografic | Suprafața* (mp) | Observații / Referințe |
|---------|-----------------------------|-----------------|--|
| A1 | | 4.862 | Sector cadastral:28 Teren neimprejmuit; Imobilul a fost diminuat cu un procent de 2,76% |

B. Partea II. Proprietari și acte

| Inscrieri privitoare la dreptul de proprietate și alte drepturi reale | | Referințe |
|--|--|-----------|
| / | | |
| Act Administrativ nr. TDP948-59574, din 26/05/1995 emis de CJSDPAT DOLJ; | | |
| B1 | Intabulare, drept de PROPRIETATE, dobandit prin Reconstituire, cota actuala 1/1, cota initiala 1/1 1) NICA MARIA , LIPSA CNP 2) MAVRIGHE ILIE , LIPSA CNP 3) MAVRIGHE ION , LIPSA CNP 4) DRAGU MARIA , LIPSA CNP | A1 |

C. Partea III. SARCINI .

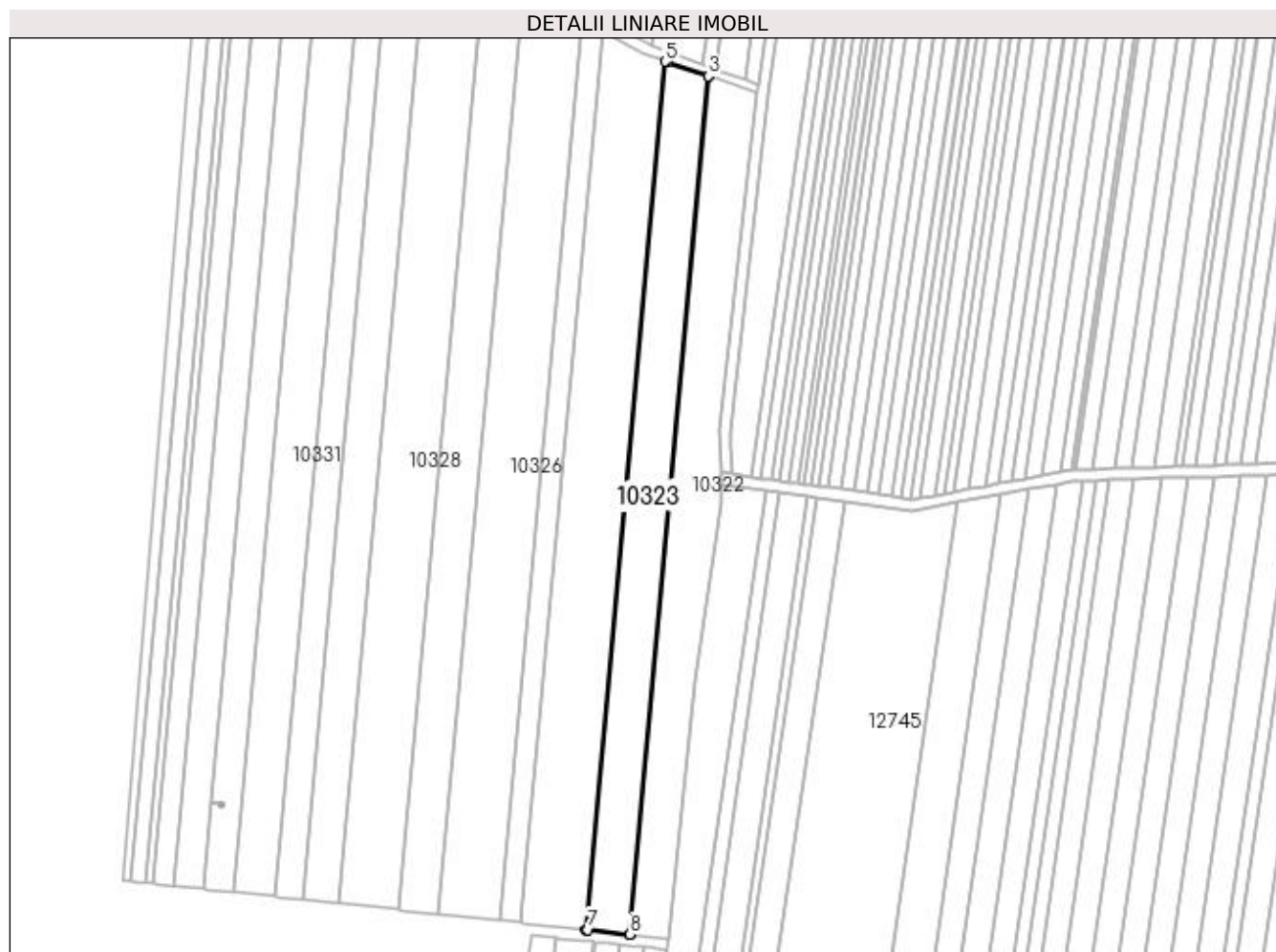
| Inscrieri privind dezmembramintele dreptului de proprietate, drepturi reale de garanție și sarcini | Referințe |
|--|-----------|
| NU SUNT | |

Anexa Nr. 1 La Partea I

Teren

| Nr cadastral | Suprafața (mp)* | Observații / Referințe |
|--------------|-----------------|---|
| | 4.862 | Imobilul a fost diminuat cu un procent de 2,76% |

* Suprafața este determinată în planul de proiecție Stereo 70.



Date referitoare la teren

| Crt | Categorie folosință | Intra vilan | Suprafața (mp) | Tarla | Parcelă | Nr. topo | Observații / Referințe |
|-----|---------------------|-------------|----------------|-------|---------|----------|------------------------|
| 1 | arabil | NU | 4.862 | 169 | 7 | - | |

Lungime Segmente

1) Valorile lungimilor segmentelor sunt obținute din proiecție în plan.

| Punct început | X / Y | Punct sfârșit | X / Y | Lungime segment (** (m) |
|---------------|----------------------------|---------------|----------------------------|-------------------------|
| 1 | 400.576,334 296.283,036 | 2 | 400.604,266 296.589,153 | 307.389 |
| 2 | 400.604,266 296.589,153 | 3 | 400.604,255 296.589,157 | 0.012 |
| 3 | 400.604,255 296.589,157 | 4 | 400.589,583 296.594,09 | 15.479 |
| 4 | 400.589,583 296.594,09 | 5 | 400.588,942 296.594,306 | 0.676 |
| 5 | 400.588,942 296.594,306 | 6 | 400.560,694 296.284,729 | 310.863 |

| Punct început | X / Y | Punct sfârșit | X / Y | Lungime segment (** (m) |
|---------------|----------------------------|---------------|----------------------------|-------------------------|
| 6 | 400.560,694 296.284,729 | 7 | 400.561,348 296.284,659 | 0.658 |
| 7 | 400.561,348 296.284,659 | 8 | 400.576,322 296.283,037 | 15.062 |
| 8 | 400.576,322 296.283,037 | 1 | 400.576,334 296.283,036 | 0.012 |

** Lungimile segmentelor sunt determinate în planul de proiecție Stereo 70 și sunt rotunjite la 1 milimetru.

*** Distanța dintre puncte este formată din segmente cumulate ce sunt mai mici decât valoarea 1 milimetru.

**DATE DESPRE IMOBILUL NR. 10324**

Oficiul de Cadastru și Publicitate Imobiliară DOLJ
Biroul de Cadastru și Publicitate Imobiliară Craiova

A. Partea I. Descrierea imobilului

TEREN Extravilan

Adresa: Jud. Dolj, T169 P3

| Nr. Crt | Nr cadastral Nr. topografic | Suprafața* (mp) | Observații / Referințe |
|---------|-----------------------------|-----------------|--|
| A1 | | 7.293 | Sector cadastral:28 Teren neimprejmuit; Imobilul a fost diminuat cu un procent de 2,76% |

B. Partea II. Proprietari și acte

| Inscrieri privitoare la dreptul de proprietate și alte drepturi reale | | Referințe |
|--|--|-----------|
| / | | |
| Act Administrativ nr. TDP763-59076, din 03/03/1994 emis de CJSDPAT DOLJ; | | |
| B1 | Intabulare, drept de PROPRIETATE, dobandit prin Reconstituire, cota actuala 1/1, cota initiala 1/1 1) NICOLA ANA, LIPSA CNP | A1 |

C. Partea III. SARCINI .

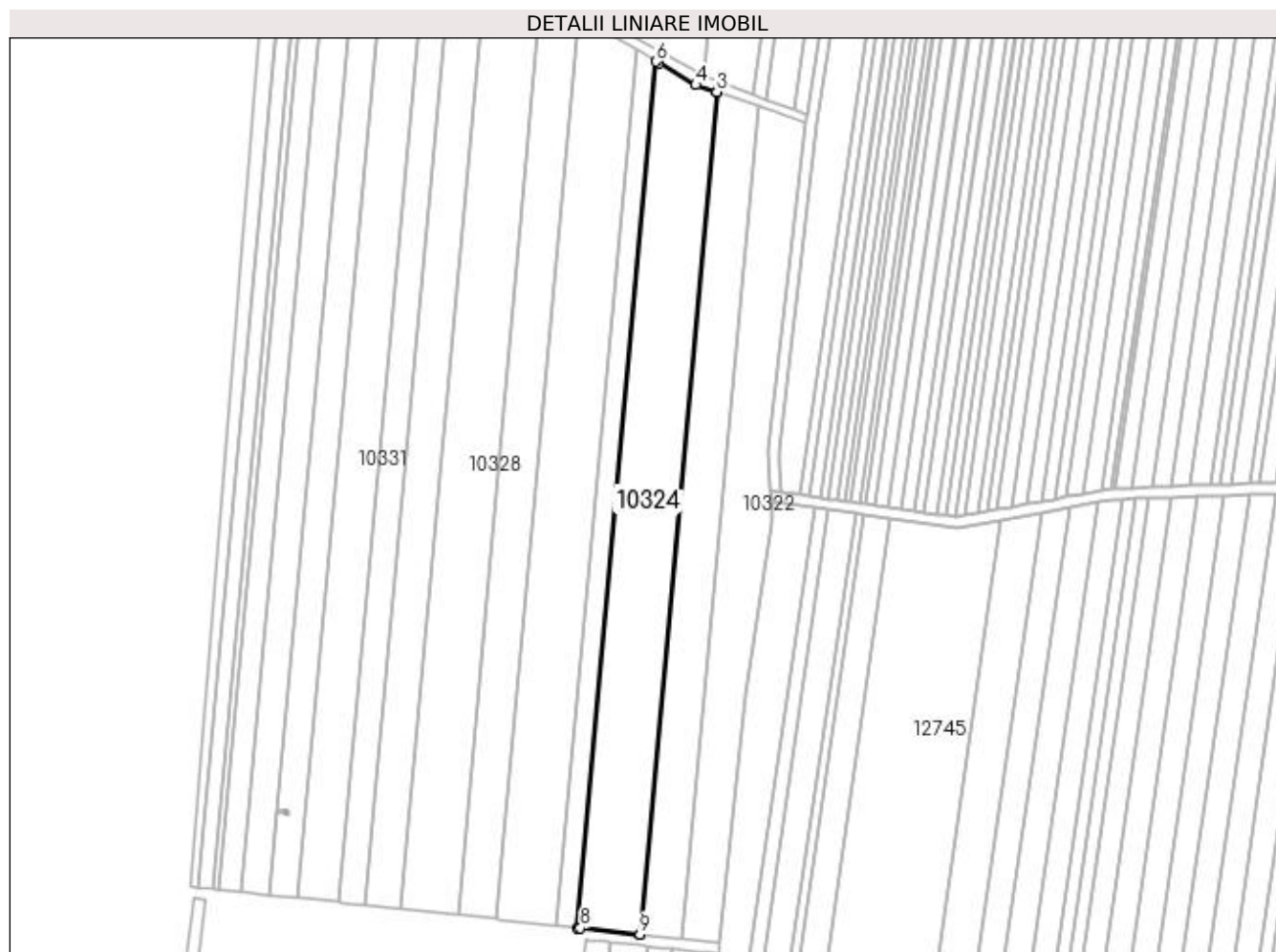
| Inscrieri privind dezmembramintele dreptului de proprietate, drepturi reale de garanție și sarcini | Referințe |
|--|-----------|
| NU SUNT | |

Anexa Nr. 1 La Partea I

Teren

| | | |
|--------------|-----------------|---|
| Nr cadastral | Suprafața (mp)* | Observații / Referințe |
| | 7.293 | Imobilul a fost diminuat cu un procent de 2,76% |

* Suprafața este determinată în planul de proiecție Stereo 70.



Date referitoare la teren

| Crt | Categorie folosință | Intravilan | Suprafața (mp) | Tarla | Parcelă | Nr. topo | Observații / Referințe |
|-----|---------------------|------------|----------------|-------|---------|----------|------------------------|
| 1 | arabil | NU | 7.293 | 169 | 3 | - | |

Lungime Segmente

1) Valorile lungimilor segmentelor sunt obținute din proiecție în plan.

| Punct început | X / Y | Punct sfârșit | X / Y | Lungime segment (** (m) |
|---------------|----------------------------|---------------|----------------------------|-------------------------|
| 1 | 400.560,694 296.284,729 | 2 | 400.588,942 296.594,306 | 310.863 |
| 2 | 400.588,942 296.594,306 | 3 | 400.588,92 296.594,313 | 0.023 |
| 3 | 400.588,92 296.594,313 | 4 | 400.581,125 296.596,934 | 8.224 |
| 4 | 400.581,125 296.596,934 | 5 | 400.567,756 296.604,882 | 15.553 |
| 5 | 400.567,756 296.604,882 | 6 | 400.566,689 296.605,517 | 1.242 |

| Punct început | X / Y | Punct sfârșit | X / Y | Lungime segment (** (m) |
|---------------|----------------------------|---------------|----------------------------|-------------------------|
| 6 | 400.566,689 296.605,517 | 7 | 400.537,641 296.287,177 | 319.663 |
| 7 | 400.537,641 296.287,177 | 8 | 400.538,755 296.287,059 | 1.12 |
| 8 | 400.538,755 296.287,059 | 9 | 400.560,671 296.284,731 | 22.039 |
| 9 | 400.560,671 296.284,731 | 1 | 400.560,694 296.284,729 | 0.023 |

** Lungimile segmentelor sunt determinate în planul de proiecție Stereo 70 și sunt rotunjite la 1 milimetru.

*** Distanța dintre puncte este formată din segmente cumulate ce sunt mai mici decât valoarea 1 milimetru.

**DATE DESPRE IMOBILUL NR. 10325**

Oficiul de Cadastru și Publicitate Imobiliară DOLJ
Biroul de Cadastru și Publicitate Imobiliară Craiova

A. Partea I. Descrierea imobilului

TEREN Extravilan

Adresa: Jud. Dolj, T 169, P 9

| Nr. Crt | Nr cadastral Nr. topografic | Suprafața* (mp) | Observații / Referințe |
|---------|-----------------------------|-----------------|---|
| A1 | 30673 | 2.427 | Sector cadastral:28 Teren neimprejmuit; |

B. Partea II. Proprietari și acte

| Inscrieri privitoare la dreptul de proprietate și alte drepturi reale | Referințe |
|--|-----------|
| 30238 / 03/04/2013 | |
| Act Notarial nr. CVC aut nr 2047, din 09/08/2005 emis de BNP MARIA MAGDALENA FAURAR; | |
| B1 | A1 |
| Intabulare, drept de PROPRIETATE, dobandit prin Conventie, cota actuala 1/1, cota initiala 1/1 | |
| 1) SC PLOPSOR CEREAL SRL, CIF:9999999999999, LIPSA CUI | |

C. Partea III. SARCINI .

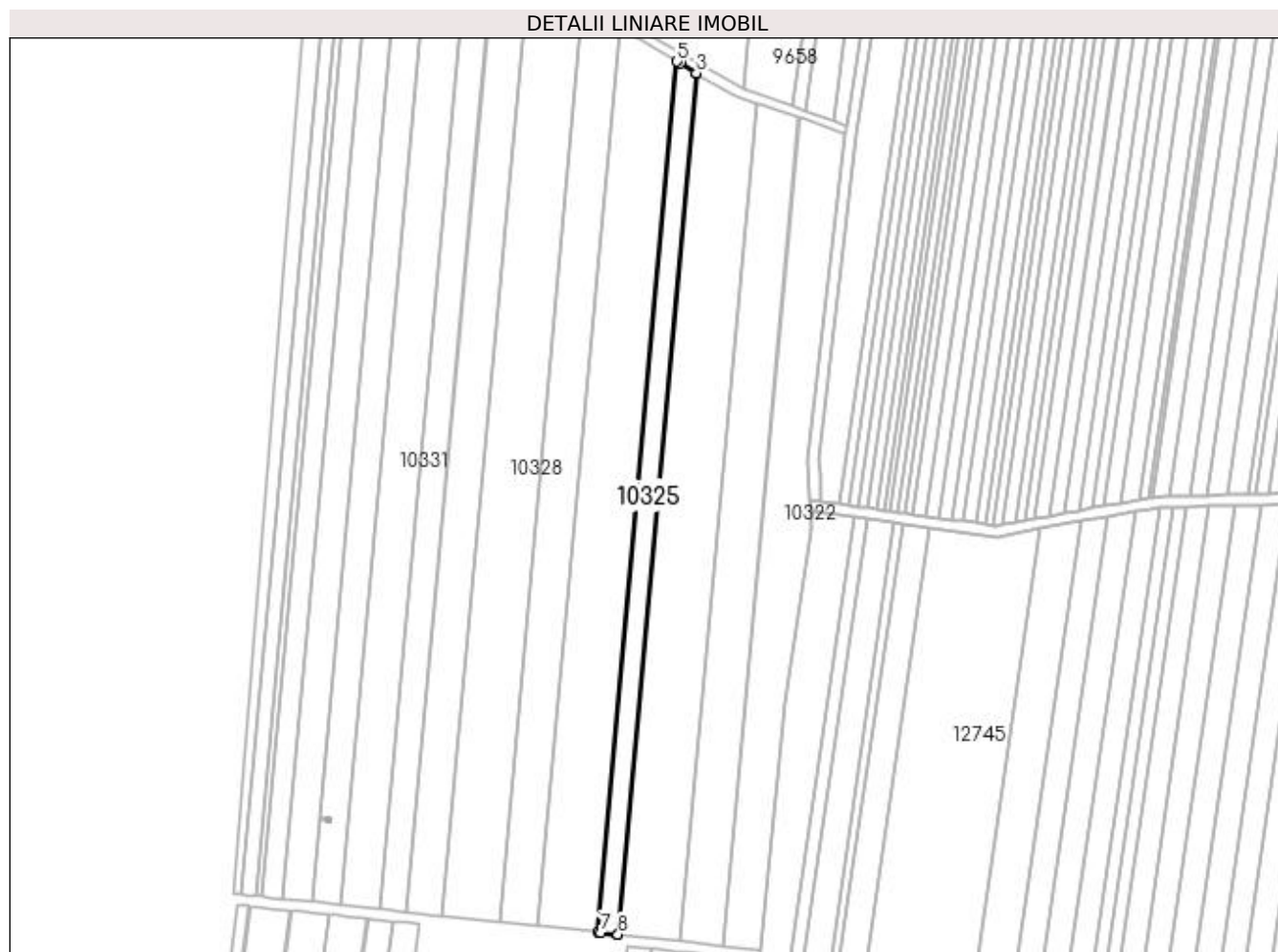
| Inscrieri privind dezmembramintele dreptului de proprietate, drepturi reale de garanție și sarcini | Referințe |
|--|-----------|
| NU SUNT | |

Anexa Nr. 1 La Partea I

Teren

| Nr cadastral | Suprafața (mp)* | Observații / Referințe |
|--------------|-----------------|------------------------|
| 30673 | 2.427 | |

* Suprafața este determinată în planul de proiecție Stereo 70.



Date referitoare la teren

| Crt | Categorie folosință | Intra vilan | Suprafața (mp) | Tarla | Parcelă | Nr. topo | Observații / Referințe |
|-----|---------------------|-------------|----------------|-------|---------|----------|------------------------|
| 1 | arabil | NU | 2.427 | 169 | 9 | - | |

Lungime Segmente

1) Valorile lungimilor segmentelor sunt obținute din proiecție în plan.

| Punct început | X / Y | Punct sfârșit | X / Y | Lungime segment (** (m) |
|---------------|----------------------------|---------------|----------------------------|-------------------------|
| 1 | 400.537,641 296.287,177 | 2 | 400.566,689 296.605,517 | 319.663 |
| 2 | 400.566,689 296.605,517 | 3 | 400.566,651 296.605,539 | 0.044 |
| 3 | 400.566,651 296.605,539 | 4 | 400.560,552 296.609,165 | 7.095 |
| 4 | 400.560,552 296.609,165 | 5 | 400.559,496 296.609,793 | 1.229 |
| 5 | 400.559,496 296.609,793 | 6 | 400.530,131 296.287,975 | 323.155 |

| Punct început | X / Y | Punct sfârșit | X / Y | Lungime segment (** (m) |
|---------------|----------------------------|---------------|----------------------------|-------------------------|
| 6 | 400.530,131 296.287,975 | 7 | 400.531,234 296.287,858 | 1.109 |
| 7 | 400.531,234 296.287,858 | 8 | 400.537,602 296.287,181 | 6.404 |
| 8 | 400.537,602 296.287,181 | 1 | 400.537,641 296.287,177 | 0.039 |

** Lungimile segmentelor sunt determinate în planul de proiecție Stereo 70 și sunt rotunjite la 1 milimetru.

*** Distanța dintre puncte este formată din segmente cumulate ce sunt mai mici decât valoarea 1 milimetru.

**DATE DESPRE IMOBILUL NR. 10326**

Oficiul de Cadastru și Publicitate Imobiliară DOLJ
Biroul de Cadastru și Publicitate Imobiliară Craiova

A. Partea I. Descrierea imobilului

TEREN Extravilan

Adresa: Jud. Dolj, T 169, P 5

| Nr. Crt | Nr cadastral Nr. topografic | Suprafața* (mp) | Observații / Referințe |
|---------|-----------------------------|-----------------|---|
| A1 | 30687 | 7.280 | Sector cadastral:28 Teren neimprejmuit; |

B. Partea II. Proprietari și acte

| Inscrieri privitoare la dreptul de proprietate și alte drepturi reale | Referințe |
|--|-----------|
| 30234 / 03/04/2013 | |
| Act Notarial nr. CVC. aut. nr. 2127, din 15/08/2005 emis de BP. MARIA MAGDALENA FAURAR; | |
| B1 | A1 |
| Intabulare, drept de PROPRIETATE, dobandit prin Conventie, cota actuala 1/1, cota initiala 1/1 1) SC PLOPSOR CEREAL SRL, CIF:15635915 | |

C. Partea III. SARCINI .

| Inscrieri privind dezmembramintele dreptului de proprietate, drepturi reale de garanție și sarcini | Referințe |
|--|-----------|
| NU SUNT | |

Anexa Nr. 1 La Partea I

Teren

| Nr cadastral | Suprafața (mp)* | Observații / Referințe |
|--------------|-----------------|------------------------|
| 30687 | 7.280 | |

* Suprafața este determinată în planul de proiecție Stereo 70.



Date referitoare la teren

| Crt | Categorie folosință | Intra vilan | Suprafața (mp) | Tarla | Parcelă | Nr. topo | Observații / Referințe |
|-----|---------------------|-------------|----------------|-------|---------|----------|------------------------|
| 1 | arabil | NU | 7.280 | 169 | 5 | - | |

Lungime Segmente

1) Valorile lungimilor segmentelor sunt obținute din proiecție în plan.

| Punct început | X / Y | Punct sfârșit | X / Y | Lungime segment (** (m) |
|---------------|----------------------------|---------------|----------------------------|-------------------------|
| 1 | 400.530,131 296.287,975 | 2 | 400.559,496 296.609,793 | 323.155 |
| 2 | 400.559,496 296.609,793 | 3 | 400.559,459 296.609,815 | 0.043 |
| 3 | 400.559,459 296.609,815 | 4 | 400.543,851 296.619,093 | 18.157 |
| 4 | 400.543,851 296.619,093 | 5 | 400.539,35 296.621,259 | 4.995 |
| 5 | 400.539,35 296.621,259 | 6 | 400.538,315 296.621,757 | 1.149 |

| Punct început | X / Y | Punct sfârșit | X / Y | Lungime segment (** (m) |
|---------------|----------------------------|---------------|----------------------------|-------------------------|
| 6 | 400.538,315 296.621,757 | 7 | 400.508,072 296.290,32 | 332.814 |
| 7 | 400.508,072 296.290,32 | 8 | 400.509,142 296.290,206 | 1.076 |
| 8 | 400.509,142 296.290,206 | 9 | 400.530,093 296.287,979 | 21.069 |
| 9 | 400.530,093 296.287,979 | 1 | 400.530,131 296.287,975 | 0.038 |

** Lungimile segmentelor sunt determinate în planul de proiecție Stereo 70 și sunt rotunjite la 1 milimetru.

*** Distanța dintre puncte este formată din segmente cumulate ce sunt mai mici decât valoarea 1 milimetru.

**DATE DESPRE IMOBILUL NR. 10327**

Oficiul de Cadastru și Publicitate Imobiliară DOLJ
Biroul de Cadastru și Publicitate Imobiliară Craiova

A. Partea I. Descrierea imobilului

TEREN Extravilan

Adresa: Jud. Dolj, T 169, P 11

| Nr. Crt | Nr cadastral Nr. topografic | Suprafața* (mp) | Observații / Referințe |
|---------|-----------------------------|-----------------|---|
| A1 | 31146 | 4.854 | Sector cadastral:28 Teren neimprejmuit; |

B. Partea II. Proprietari și acte

| Inscrieri privitoare la dreptul de proprietate și alte drepturi reale | | Referințe |
|---|--|-----------|
| 91745 / 19/09/2013 | | |
| Hotarare Judecatoreasca nr. sentinta comerciala nr 439, din 14/10/2011 emis de JUDECATORIA SEGARCEA (dosar nr 1365/304/2011); | | |
| B1 | Intabulare, drept de PROPRIETATE, dobandit prin Hotarare Judecatoreasca, cota actuala 1/1, cota initiala 1/1 1) SC PLOPSOR CEREAL SRL, CIF:9999999999999, LIPSA CUI | A1 |

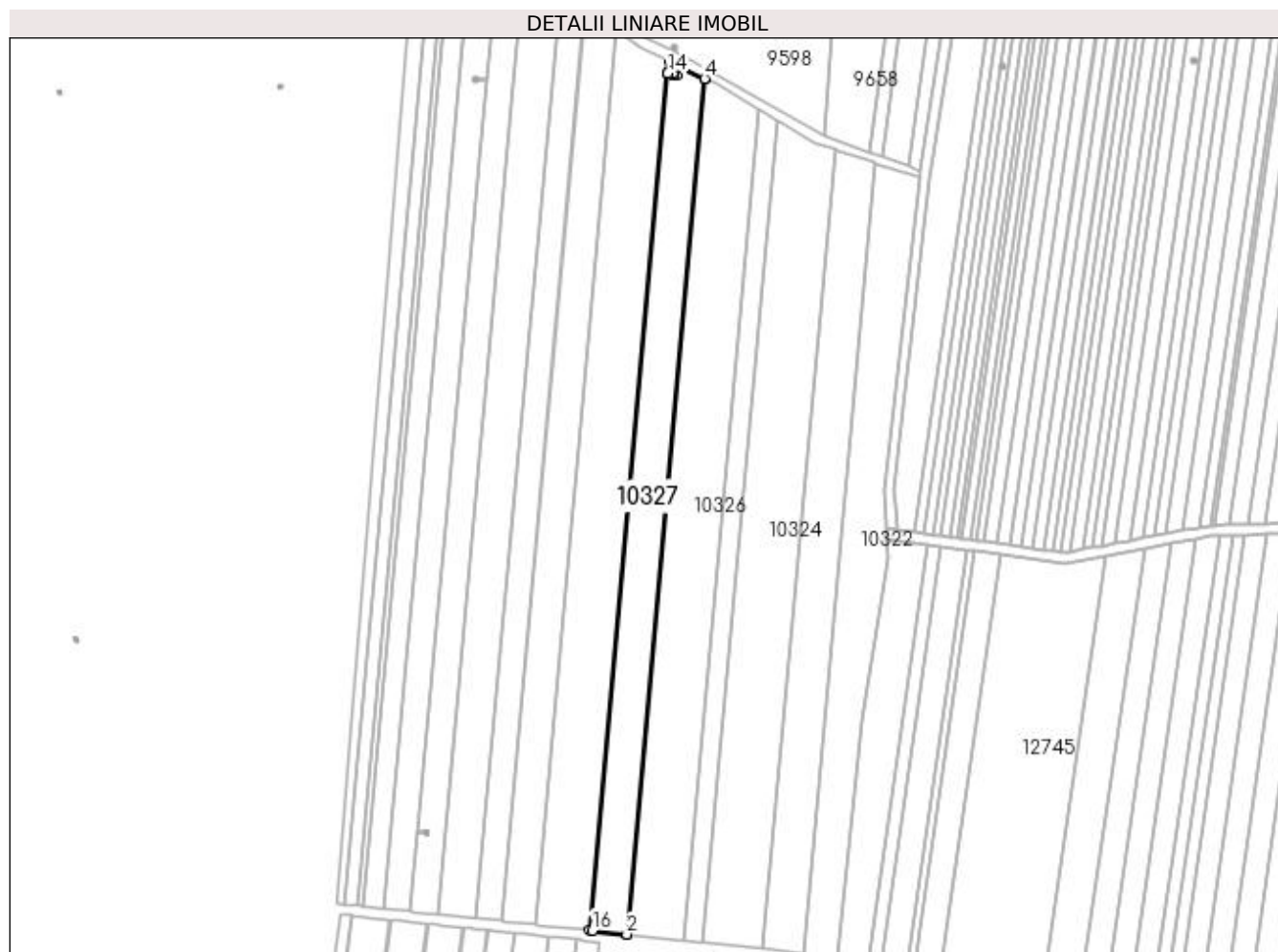
C. Partea III. SARCINI .

| Inscrieri privind dezmembramintele dreptului de proprietate, drepturi reale de garanție și sarcini | Referințe |
|--|-----------|
| NU SUNT | |

Anexa Nr. 1 La Partea I**Teren**

| Nr cadastral | Suprafața (mp)* | Observații / Referințe |
|--------------|-----------------|------------------------|
| 31146 | 4.854 | |

* Suprafața este determinată în planul de proiecție Stereo 70.

**Date referitoare la teren**

| Crt | Categorie folosință | Intra vilan | Suprafața (mp) | Tarla | Parcelă | Nr. topo | Observații / Referințe |
|-----|---------------------|-------------|----------------|-------|---------|----------|------------------------|
| 1 | arabil | NU | 4.854 | 169 | 11 | - | |

Lungime Segmente

1) Valorile lungimilor segmentelor sunt obținute din proiecție în plan.

| Punct început | X / Y | Punct sfârșit | X / Y | Lungime segment (** (m) |
|---------------|----------------------------|---------------|----------------------------|-------------------------|
| 1 | 400.508,035 296.290,324 | 2 | 400.508,072 296.290,32 | 0.037 |
| 2 | 400.508,072 296.290,32 | 3 | 400.538,315 296.621,757 | 332.814 |
| 3 | 400.538,315 296.621,757 | 4 | 400.538,278 296.621,775 | 0.041 |
| 4 | 400.538,278 296.621,775 | 5 | 400.525,407 296.627,969 | 14.284 |
| 5 | 400.525,407 296.627,969 | 6 | 400.524,388 296.628,459 | 1.131 |

| Punct început | X / Y | Punct sfârșit | X / Y | Lungime segment (** (m) |
|---------------|----------------------------|---------------|----------------------------|-------------------------|
| 6 | 400.524,388 296.628,459 | 7 | 400.523,971 296.623,889 | 4.589 |
| 7 | 400.523,971 296.623,889 | 8 | 400.525,833 296.623,719 | 1.87 |
| 8 | 400.525,833 296.623,719 | 9 | 400.525,81 296.624,429 | 0.71 |
| 9 | 400.525,81 296.624,429 | 10 | 400.527,219 296.624,474 | 1.41 |
| 10 | 400.527,219 296.624,474 | 11 | 400.527,264 296.623,054 | 1.421 |
| 11 | 400.527,264 296.623,054 | 12 | 400.525,855 296.623,009 | 1.41 |
| 12 | 400.525,855 296.623,009 | 13 | 400.525,833 296.623,714 | 0.705 |
| 13 | 400.525,833 296.623,714 | 14 | 400.523,971 296.623,884 | 1.87 |
| 14 | 400.523,971 296.623,884 | 15 | 400.493,674 296.291,849 | 333.414 |
| 15 | 400.493,674 296.291,849 | 16 | 400.494,727 296.291,737 | 1.059 |
| 16 | 400.494,727 296.291,737 | 1 | 400.508,035 296.290,324 | 13.383 |

** Lungimile segmentelor sunt determinate în planul de proiecție Stereo 70 și sunt rotunjite la 1 milimetru.

*** Distanța dintre puncte este formată din segmente cumulate ce sunt mai mici decât valoarea 1 milimetru.

**DATE DESPRE IMOBILUL NR. 10328**

Oficiul de Cadastru și Publicitate Imobiliară DOLJ
Biroul de Cadastru și Publicitate Imobiliară Craiova

A. Partea I. Descrierea imobilului

TEREN Extravilan

Adresa: Jud. Dolj, T169 P12

| Nr. Crt | Nr cadastral Nr. topografic | Suprafața* (mp) | Observații / Referințe |
|---------|--------------------------------|-----------------|---|
| A1 | 31833 | 7.280 | Sector cadastral:28 Teren neimprejmuit; |

B. Partea II. Proprietari și acte

| Inscrieri privitoare la dreptul de proprietate și alte drepturi reale | Referințe |
|--|-----------|
| 138317 / 06/11/2015 | |
| Act Notarial nr. CONTRACT DE VANZARE AUT.NR.4341, din 06/11/2015 emis de Cureau Ionel; | |
| B1 | A1 |
| Intabulare, drept de PROPRIETATE, dobandit prin Conventie, cota actuala 1/1, cota initiala 1/1 | |
| 1) PIRVULEASA MIRCEA GABRIEL | |
| 2) PIRVULEASA LAURA | |

C. Partea III. SARCINI .

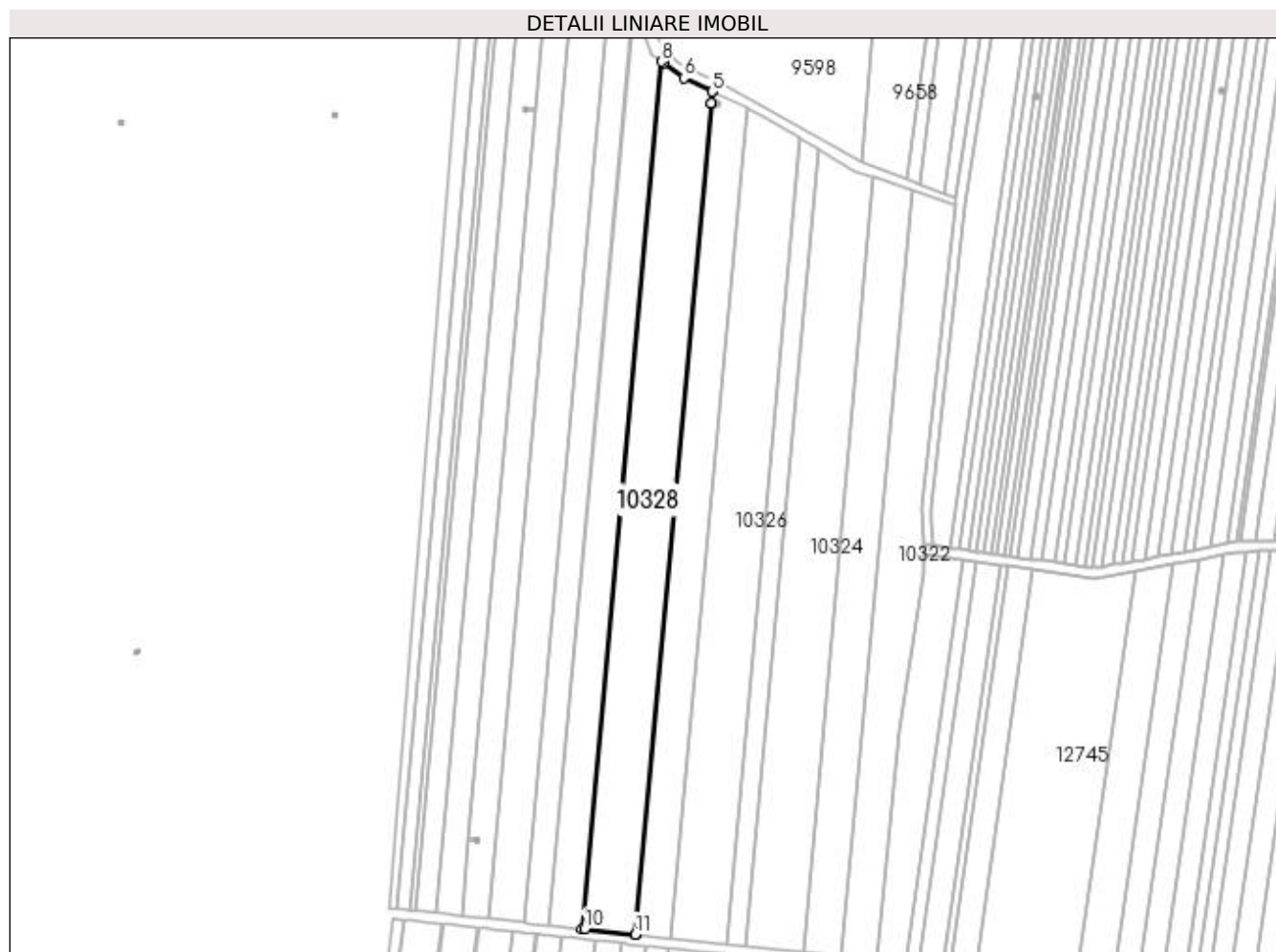
| Inscrieri privind dezmembramintele dreptului de proprietate, drepturi reale de garanție și sarcini | Referințe |
|--|-----------|
| NU SUNT | |

Anexa Nr. 1 La Partea I

Teren

| Nr cadastral | Suprafața (mp)* | Observații / Referințe |
|--------------|-----------------|------------------------|
| 31833 | 7.280 | |

* Suprafața este determinată în planul de proiecție Stereo 70.



Date referitoare la teren

| Crt | Categorie folosință | Intra vilan | Suprafața (mp) | Tarla | Parcelă | Nr. topo | Observații / Referințe |
|-----|---------------------|-------------|----------------|-------|---------|----------|------------------------|
| 1 | arabil | NU | 7.280 | 169 | 12 | - | |

Lungime Segmente

1) Valorile lungimilor segmentelor sunt obținute din proiecție în plan.

| Punct început | X / Y | Punct sfârșit | X / Y | Lungime segment (** (m) |
|---------------|----------------------------|---------------|----------------------------|-------------------------|
| 1 | 400.493,674 296.291,849 | 2 | 400.523,971 296.623,884 | 333.414 |
| 2 | 400.523,971 296.623,884 | 3 | 400.523,971 296.623,889 | 0.005 |
| 3 | 400.523,971 296.623,889 | 4 | 400.524,388 296.628,459 | 4.589 |
| 4 | 400.524,388 296.628,459 | 5 | 400.524,353 296.628,476 | 0.039 |
| 5 | 400.524,353 296.628,476 | 6 | 400.513,181 296.633,853 | 12.399 |

| Punct început | X / Y | Punct sfârșit | X / Y | Lungime segment (** (m) |
|---------------|----------------------------|---------------|----------------------------|-------------------------|
| 6 | 400.513,181 296.633,853 | 7 | 400.505,1 296.639,775 | 10.019 |
| 7 | 400.505,1 296.639,775 | 8 | 400.504,131 296.640,485 | 1.201 |
| 8 | 400.504,131 296.640,485 | 9 | 400.472,524 296.294,097 | 347.827 |
| 9 | 400.472,524 296.294,097 | 10 | 400.473,548 296.293,988 | 1.03 |
| 10 | 400.473,548 296.293,988 | 11 | 400.493,637 296.291,853 | 20.202 |
| 11 | 400.493,637 296.291,853 | 1 | 400.493,674 296.291,849 | 0.037 |

** Lungimile segmentelor sunt determinate în planul de proiecție Stereo 70 și sunt rotunjite la 1 milimetru.

*** Distanța dintre puncte este formată din segmente cumulate ce sunt mai mici decât valoarea 1 milimetru.

**DATE DESPRE IMOBILUL NR. 10329**

Oficiul de Cadastru și Publicitate Imobiliară DOLJ
Biroul de Cadastru și Publicitate Imobiliară Craiova

A. Partea I. Descrierea imobilului

TEREN Extravilan

Adresa: Jud. Dolj, T169 P8

| Nr. Crt | Nr cadastral Nr. topografic | Suprafața* (mp) | Observații / Referințe |
|---------|-----------------------------|-----------------|--|
| A1 | | 4.862 | Sector cadastral:28 Teren neimprejmuit; Imobilul a fost diminuat cu un procent de 2,76% |

B. Partea II. Proprietari și acte

| Inscrieri privitoare la dreptul de proprietate și alte drepturi reale | | Referințe |
|--|--|-----------|
| / | | |
| Act Administrativ nr. TDP106-48634, din 25/03/1993 emis de CJSDPAT DOLJ; | | |
| B1 | Intabulare, drept de PROPRIETATE, dobandit prin Constituire, cota actuala 1/1, cota initiala 1/1 1) ANCUȚA PETRE, LIPSA CNP | A1 |

C. Partea III. SARCINI .

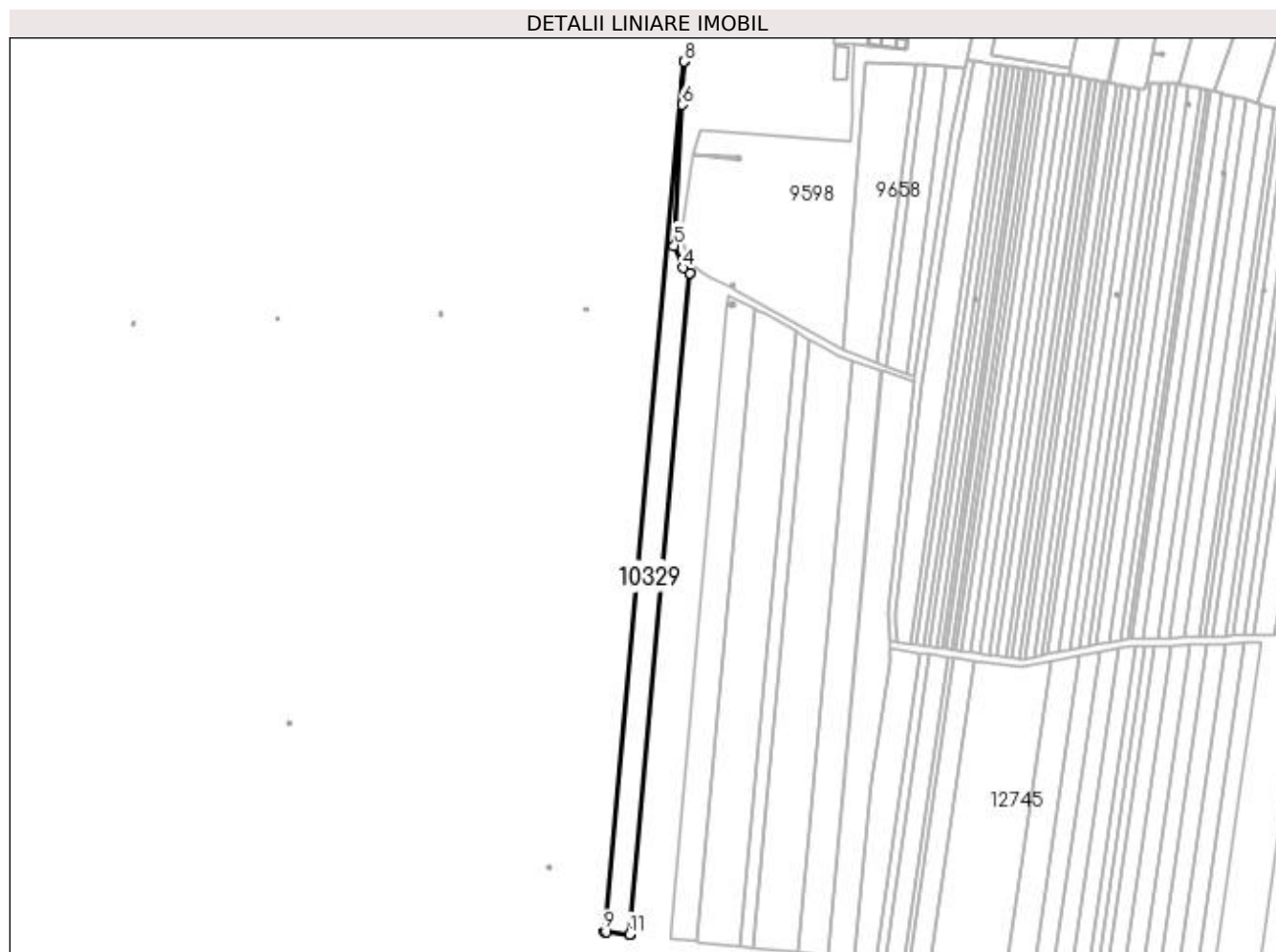
| Inscrieri privind dezmembramintele dreptului de proprietate, drepturi reale de garanție și sarcini | Referințe |
|--|-----------|
| NU SUNT | |

Anexa Nr. 1 La Partea I

Teren

| Nr cadastral | Suprafața (mp)* | Observații / Referințe |
|--------------|-----------------|---|
| | 4.862 | Imobilul a fost diminuat cu un procent de 2,76% |

* Suprafața este determinată în planul de proiecție Stereo 70.



Date referitoare la teren

| Crt | Categorie folosință | Intra vilan | Suprafața (mp) | Tarla | Parcelă | Nr. topo | Observații / Referințe |
|-----|---------------------|-------------|----------------|-------|---------|----------|------------------------|
| 1 | arabil | NU | 4.862 | 169 | 8 | - | |

Lungime Segmente

1) Valorile lungimilor segmentelor sunt obținute din proiecție în plan.

| Punct început | X / Y | Punct sfârșit | X / Y | Lungime segment (** (m) |
|---------------|----------------------------|---------------|----------------------------|-------------------------|
| 1 | 400.472,524 296.294,097 | 2 | 400.504,131 296.640,485 | 347.827 |
| 2 | 400.504,131 296.640,485 | 3 | 400.504,097 296.640,51 | 0.042 |
| 3 | 400.504,097 296.640,51 | 4 | 400.500,572 296.643,093 | 4.37 |
| 4 | 400.500,572 296.643,093 | 5 | 400.495,973 296.654,757 | 12.538 |
| 5 | 400.495,973 296.654,757 | 6 | 400.499,988 296.728,532 | 73.884 |

| Punct început | X / Y | Punct sfârșit | X / Y | Lungime segment (** (m) |
|---------------|----------------------------|---------------|----------------------------|-------------------------|
| 6 | 400.499,988 296.728,532 | 7 | 400.501,218 296.751,148 | 22.649 |
| 7 | 400.501,218 296.751,148 | 8 | 400.501,023 296.751,17 | 0.196 |
| 8 | 400.501,023 296.751,17 | 9 | 400.459,443 296.295,486 | 457.577 |
| 9 | 400.459,443 296.295,486 | 10 | 400.460,464 296.295,378 | 1.027 |
| 10 | 400.460,464 296.295,378 | 11 | 400.472,488 296.294,101 | 12.092 |
| 11 | 400.472,488 296.294,101 | 1 | 400.472,524 296.294,097 | 0.036 |

** Lungimile segmentelor sunt determinate în planul de proiecție Stereo 70 și sunt rotunjite la 1 milimetru.

*** Distanța dintre puncte este formată din segmente cumulate ce sunt mai mici decât valoarea 1 milimetru.

**DATE DESPRE IMOBILUL NR. 10330**

Oficiul de Cadastru și Publicitate Imobiliară DOLJ
Biroul de Cadastru și Publicitate Imobiliară Craiova

A. Partea I. Descrierea imobilului

TEREN Extravilan

Adresa: Jud. Dolj, T169 P14

| Nr. Crt | Nr cadastral Nr. topografic | Suprafața* (mp) | Observații / Referințe |
|---------|-----------------------------|-----------------|--|
| A1 | | 4.473 | Sector cadastral:28 Teren neimprejmuit; Imobilul a fost diminuat cu un procent de 2,76% |

B. Partea II. Proprietari și acte

| Inscrieri privitoare la dreptul de proprietate și alte drepturi reale | | Referințe |
|--|--|-----------|
| / | | |
| Act Administrativ nr. TDP952-59574, din 29/05/1995 emis de CJSDPAT DOLJ; | | |
| B1 | Intabulare, drept de PROPRIETATE, dobandit prin Reconstituire, cota actuala 1/1, cota initiala 1/1 1) NEDA NICOLAE, LIPSA CNP | A1 |

C. Partea III. SARCINI .

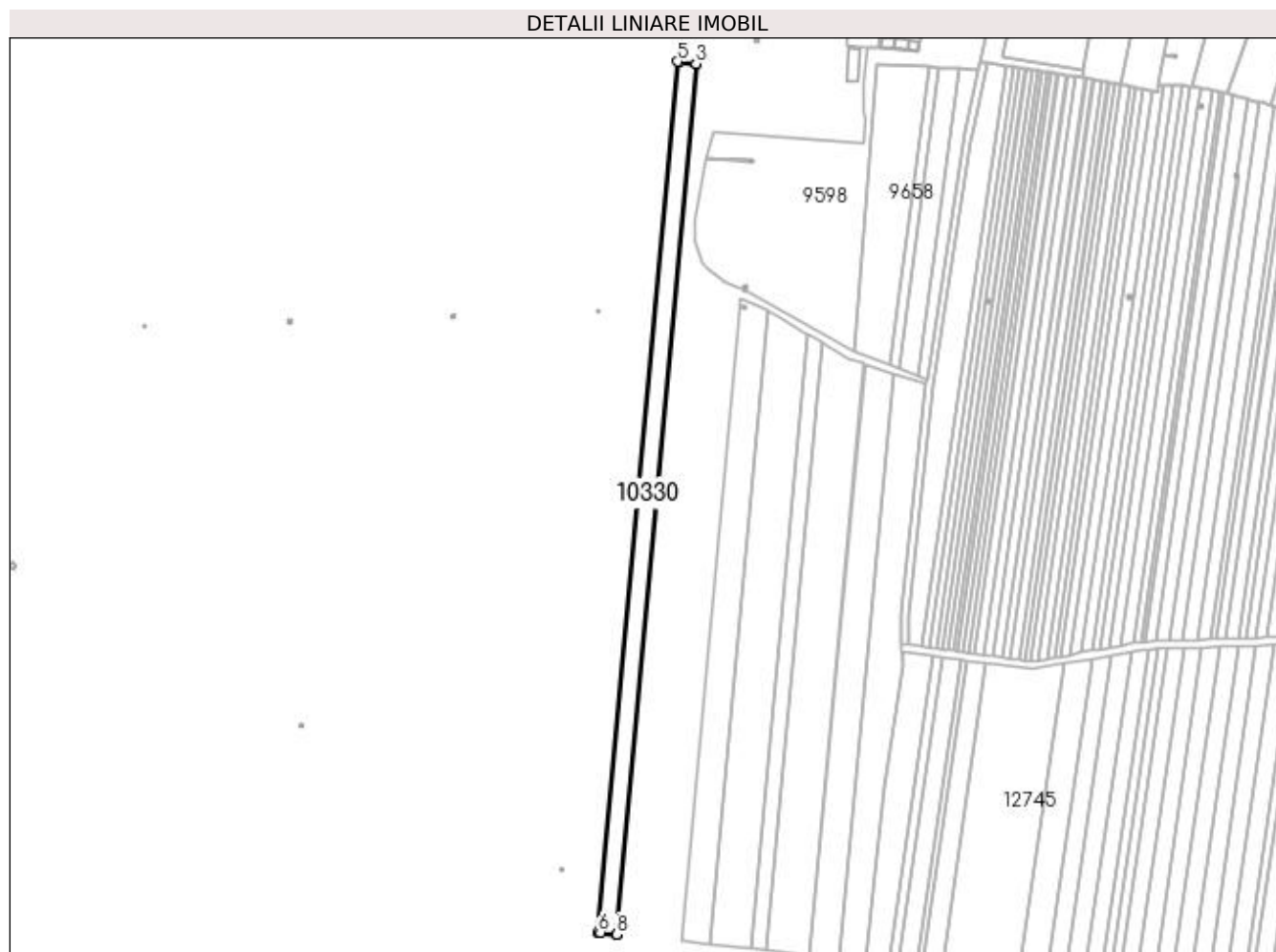
| Inscrieri privind dezmembramintele dreptului de proprietate, drepturi reale de garanție și sarcini | Referințe |
|--|-----------|
| NU SUNT | |

Anexa Nr. 1 La Partea I

Teren

| Nr cadastral | Suprafața (mp)* | Observații / Referințe |
|--------------|-----------------|---|
| | 4.473 | Imobilul a fost diminuat cu un procent de 2,76% |

* Suprafața este determinată în planul de proiecție Stereo 70.



Date referitoare la teren

| Crt | Categorie folosință | Intra vilan | Suprafața (mp) | Tarla | Parcelă | Nr. topo | Observații / Referințe |
|-----|---------------------|-------------|----------------|-------|---------|----------|------------------------|
| 1 | arabil | NU | 4.473 | 169 | 14 | - | |

Lungime Segmente

1) Valorile lungimilor segmentelor sunt obținute din proiecție în plan.

| Punct început | X / Y | Punct sfârșit | X / Y | Lungime segment (** (m) |
|---------------|----------------------------|---------------|----------------------------|-------------------------|
| 1 | 400.459,443 296.295,486 | 2 | 400.501,023 296.751,17 | 457.577 |
| 2 | 400.501,023 296.751,17 | 3 | 400.500,988 296.751,174 | 0.035 |
| 3 | 400.500,988 296.751,174 | 4 | 400.492,512 296.752,137 | 8.531 |
| 4 | 400.492,512 296.752,137 | 5 | 400.491,308 296.752,274 | 1.212 |
| 5 | 400.491,308 296.752,274 | 6 | 400.449,721 296.296,52 | 457.647 |

| Punct început | X / Y | Punct sfârșit | X / Y | Lungime segment (** (m) |
|---------------|----------------------------|---------------|----------------------------|-------------------------|
| 6 | 400.449,721 296.296,52 | 7 | 400.450,926 296.296,392 | 1.212 |
| 7 | 400.450,926 296.296,392 | 8 | 400.459,408 296.295,49 | 8.53 |
| 8 | 400.459,408 296.295,49 | 1 | 400.459,443 296.295,486 | 0.035 |

** Lungimile segmentelor sunt determinate în planul de proiecție Stereo 70 și sunt rotunjite la 1 milimetru.

*** Distanța dintre puncte este formată din segmente cumulate ce sunt mai mici decât valoarea 1 milimetru.

**DATE DESPRE IMOBILUL NR. 10331**

Oficiul de Cadastru și Publicitate Imobiliară DOLJ
Biroul de Cadastru și Publicitate Imobiliară Craiova

A. Partea I. Descrierea imobilului

TEREN Extravilan

Adresa: Jud. Dolj, T 169, P 15

| Nr. Crt | Nr cadastral Nr. topografic | Suprafața* (mp) | Observații / Referințe |
|---------|--------------------------------|-----------------|---|
| A1 | 32020 | 6.795 | Sector cadastral:28 Teren neimprejmuit; |

B. Partea II. Proprietari și acte

| Inscrieri privitoare la dreptul de proprietate și alte drepturi reale | | Referințe |
|---|---|-----------|
| 70501 / 10/05/2017 | | |
| Act Notarial nr. CONTRACT DE SCHIMB AUT NR 844, din 04/05/2017 emis de Neagoe Monica; | | |
| B1 | Intabulare, drept de PROPRIETATE, dobândit prin Conventie, cota actuala 1/1, cota initiala 1/1 1) SC CERVINA SA, CIF:2339853 | A1 |
| 202334 / 18/09/2019 | | |
| Act Notarial nr. contract de ipoteca imobiliara aut. nr. 1928, din 17/09/2019 emis de NP Neagoe Monica; | | |
| B2 | se noteaza interdictiile de instrainare, demolare, inchiriere, dezmembrare, grevare 1) BANCA DE EXPORT IMPORT A ROMANIEI EXIMBANK SA, CIF:361560 | A1 |

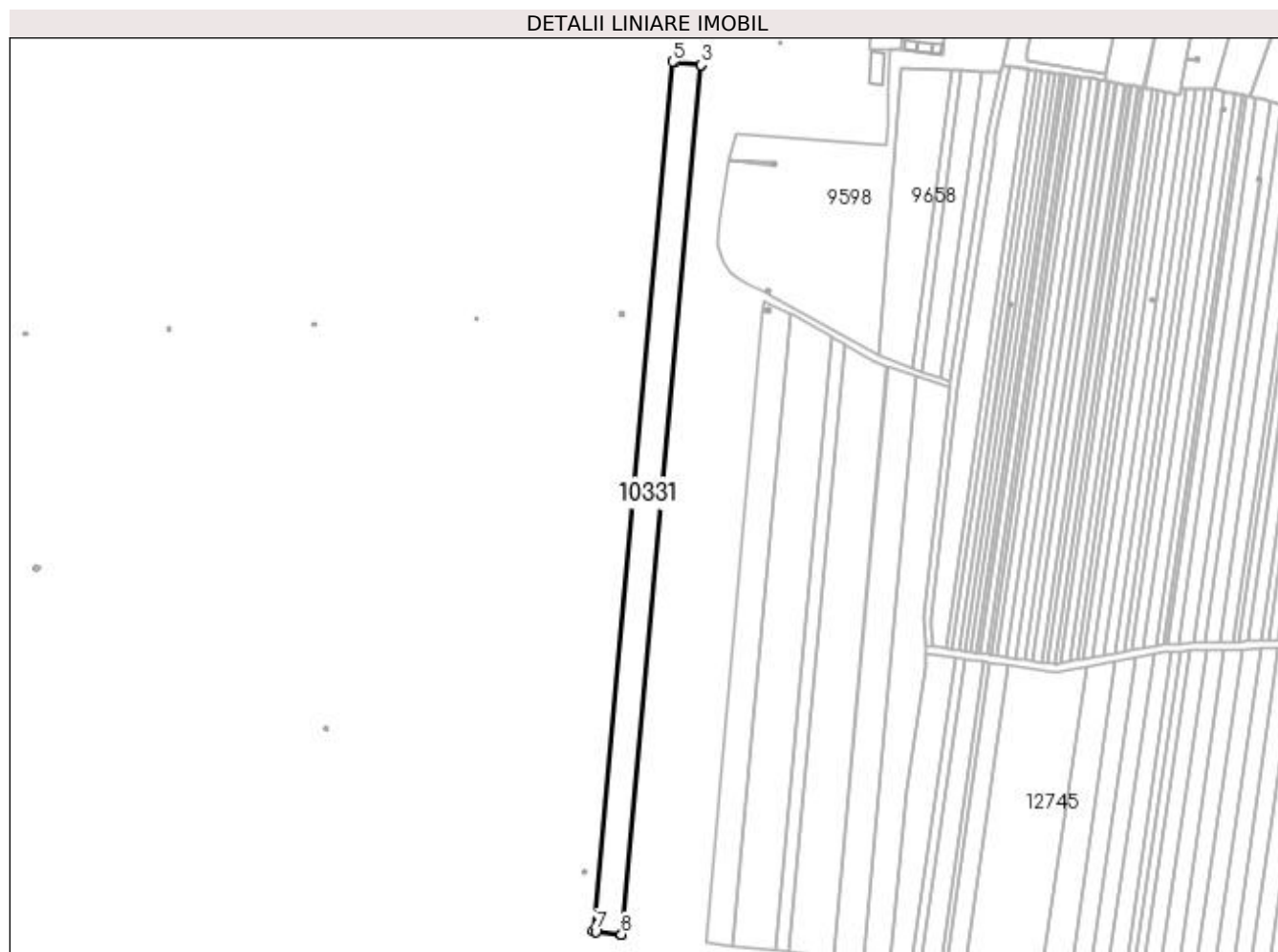
C. Partea III. SARCINI

| Inscrieri privind dezmembramintele dreptului de proprietate, drepturi reale de garanție și sarcini | | Referințe |
|---|---|-----------|
| 202334 / 18/09/2019 | | |
| Act Notarial nr. contract de ipoteca imobiliara aut. nr. 1928, din 17/09/2019 emis de NP Neagoe Monica; | | |
| C1 | Intabulare, drept de IPOTECA, Valoare:56800000 RONsi celelalte obligatii de plata aferente creditului 1) BANCA DE EXPORT IMPORT A ROMANIEI EXIMBANK SA, CIF:361560 | A1 |

Teren

| | | |
|--------------|-----------------|------------------------|
| Nr cadastral | Suprafața (mp)* | Observații / Referințe |
| 32020 | 6.795 | |

* Suprafața este determinată în planul de proiecție Stereo 70.



Date referitoare la teren

| Crt | Categorie folosință | Intra vilan | Suprafața (mp) | Tarla | Parcelă | Nr. topo | Observații / Referințe |
|-----|---------------------|-------------|----------------|-------|---------|----------|------------------------|
| 1 | arabil | NU | 6.795 | 169 | 15 | - | |

Lungime Segmente

1) Valorile lungimilor segmentelor sunt obținute din proiecție în plan.

| Punct început | X / Y | Punct sfârșit | X / Y | Lungime segment (** (m) |
|---------------|----------------------------|---------------|----------------------------|-------------------------|
| 1 | 400.449,721 296.296,52 | 2 | 400.491,308 296.752,274 | 457.647 |
| 2 | 400.491,308 296.752,274 | 3 | 400.491,265 296.752,279 | 0.043 |
| 3 | 400.491,265 296.752,279 | 4 | 400.477,757 296.753,814 | 13.595 |
| 4 | 400.477,757 296.753,814 | 5 | 400.476,553 296.753,951 | 1.212 |
| 5 | 400.476,553 296.753,951 | 6 | 400.434,957 296.298,088 | 457.757 |

| Punct început | X / Y | Punct sfârșit | X / Y | Lungime segment (** (m) |
|---------------|----------------------------|---------------|----------------------------|-------------------------|
| 6 | 400.434,957 296.298,088 | 7 | 400.436,161 296.297,96 | 1.211 |
| 7 | 400.436,161 296.297,96 | 8 | 400.449,679 296.296,524 | 13.594 |
| 8 | 400.449,679 296.296,524 | 1 | 400.449,721 296.296,52 | 0.042 |

** Lungimile segmentelor sunt determinate în planul de proiecție Stereo 70 și sunt rotunjite la 1 milimetru.

*** Distanța dintre puncte este formată din segmente cumulate ce sunt mai mici decât valoarea 1 milimetru.

**DATE DESPRE IMOBILUL NR. 10332**

Oficiul de Cadastru și Publicitate Imobiliară DOLJ
Biroul de Cadastru și Publicitate Imobiliară Craiova

A. Partea I. Descrierea imobilului

TEREN Extravilan

Adresa: Jud. Dolj, T169 P11

| Nr. Crt | Nr cadastral Nr. topografic | Suprafața* (mp) | Observații / Referințe |
|---------|--------------------------------|-----------------|--|
| A1 | | 4.862 | Sector cadastral:28 Teren neimprejmuit; Imobilul a fost diminuat cu un procent de 2,76% |

B. Partea II. Proprietari și acte

| Inscrieri privitoare la dreptul de proprietate și alte drepturi reale | | Referințe |
|--|--|-----------|
| / | | |
| Act Administrativ nr. TDP469-48493, din 27/10/1993 emis de CJSDPAT DOLJ; | | |
| B1 | Intabulare, drept de PROPRIETATE, dobandit prin Reconstituire, cota actuala 1/1, cota initiala 1/1 1) GHEORGHITA NICOLAE, LIPSA CNP 2) GHEORGHITA MARIN, LIPSA CNP 3) FALAN GHIORGHITA, LIPSA CNP 4) SIMIAN IOANA, LIPSA CNP | A1 |

C. Partea III. SARCINI .

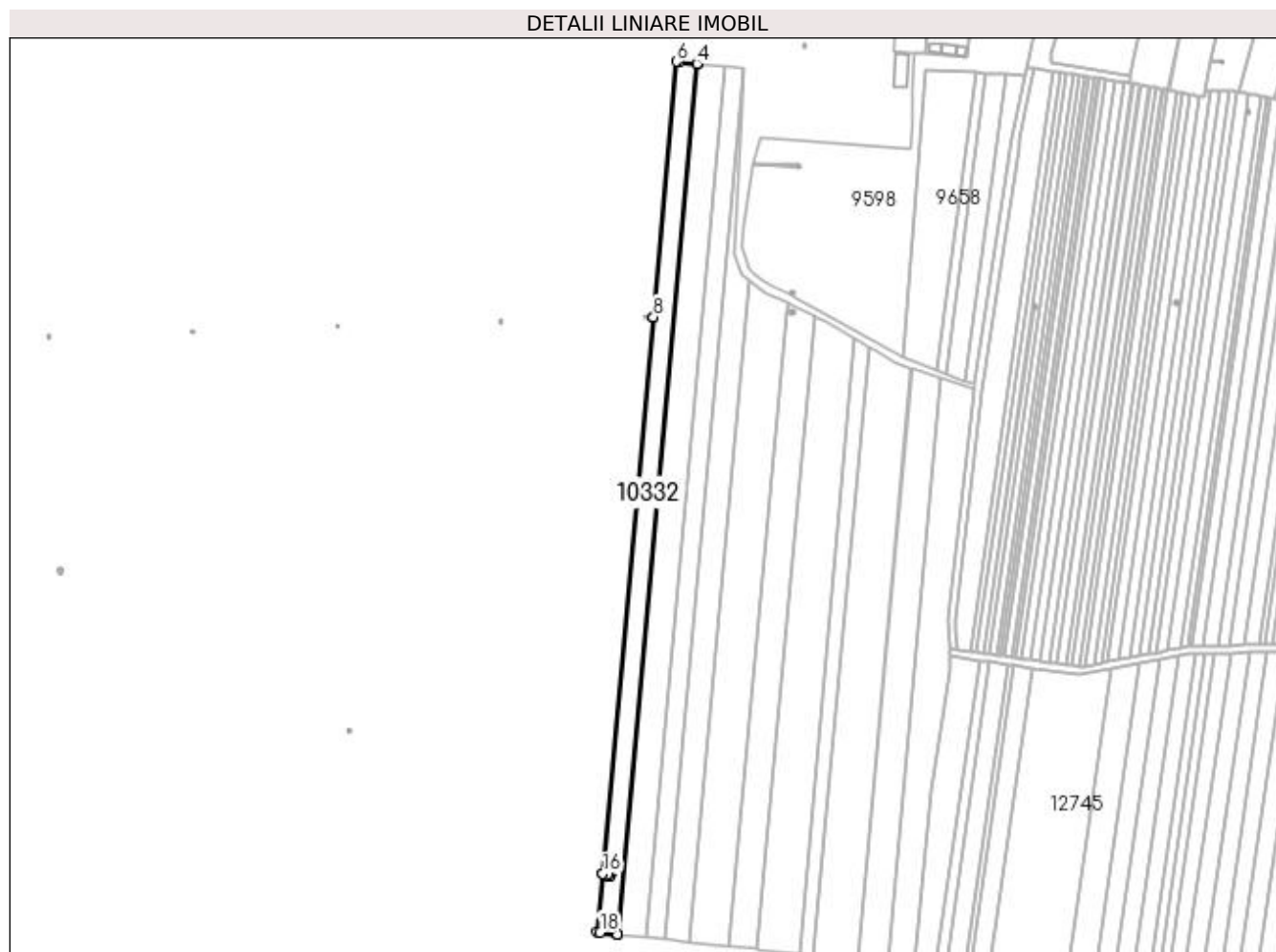
| Inscrieri privind dezmembramintele dreptului de proprietate, drepturi reale de garanție și sarcini | Referințe |
|--|-----------|
| NU SUNT | |

Anexa Nr. 1 La Partea I

Teren

| Nr cadastral | Suprafața (mp)* | Observații / Referințe |
|--------------|-----------------|---|
| | 4.862 | Imobilul a fost diminuat cu un procent de 2,76% |

* Suprafața este determinată în planul de proiecție Stereo 70.



Date referitoare la teren

| Crt | Categorie folosință | Intra vilan | Suprafața (mp) | Tarla | Parcelă | Nr. topo | Observații / Referințe |
|-----|---------------------|-------------|----------------|-------|---------|----------|------------------------|
| 1 | arabil | NU | 4.862 | 169 | 11 | - | |

Lungime Segmente

1) Valorile lungimilor segmentelor sunt obținute din proiecție în plan.

| Punct început | X / Y | Punct sfârșit | X / Y | Lungime segment (** (m) |
|---------------|----------------------------|---------------|----------------------------|-------------------------|
| 1 | 400.434,915 296.298,093 | 2 | 400.434,957 296.298,088 | 0.042 |
| 2 | 400.434,957 296.298,088 | 3 | 400.476,553 296.753,951 | 457.757 |
| 3 | 400.476,553 296.753,951 | 4 | 400.476,511 296.753,956 | 0.042 |
| 4 | 400.476,511 296.753,956 | 5 | 400.467,418 296.754,989 | 9.151 |
| 5 | 400.467,418 296.754,989 | 6 | 400.465,993 296.755,151 | 1.434 |

| Punct început | X / Y | Punct sfârşit | X / Y | Lungime segment (** (m) |
|---------------|----------------------------|---------------|----------------------------|-------------------------|
| 6 | 400.465,993 296.755,151 | 7 | 400.453,783 296.621,341 | 134.366 |
| 7 | 400.453,783 296.621,341 | 8 | 400.453,783 296.621,336 | 0.005 |
| 8 | 400.453,783 296.621,336 | 9 | 400.427,194 296.329,944 | 292.603 |
| 9 | 400.427,194 296.329,944 | 10 | 400.429,912 296.329,696 | 2.729 |
| 10 | 400.429,912 296.329,696 | 11 | 400.430,211 296.330,426 | 0.789 |
| 11 | 400.430,211 296.330,426 | 12 | 400.431,56 296.329,9 | 1.448 |
| 12 | 400.431,56 296.329,9 | 13 | 400.430,961 296.328,441 | 1.577 |
| 13 | 400.430,961 296.328,441 | 14 | 400.429,612 296.328,967 | 1.448 |
| 14 | 400.429,612 296.328,967 | 15 | 400.429,91 296.329,692 | 0.784 |
| 15 | 400.429,91 296.329,692 | 16 | 400.427,194 296.329,939 | 2.727 |
| 16 | 400.427,194 296.329,939 | 17 | 400.424,39 296.299,212 | 30.855 |
| 17 | 400.424,39 296.299,212 | 18 | 400.425,816 296.299,06 | 1.434 |
| 18 | 400.425,816 296.299,06 | 1 | 400.434,915 296.298,093 | 9.15 |

** Lungimile segmentelor sunt determinate în planul de proiecție Stereo 70 și sunt rotunjite la 1 milimetru.

*** Distanța dintre puncte este formată din segmente cumulate ce sunt mai mici decât valoarea 1 milimetru.

**DATE DESPRE IMOBILUL NR. 10333**

Oficiul de Cadastru și Publicitate Imobiliară DOLJ
Biroul de Cadastru și Publicitate Imobiliară Craiova

A. Partea I. Descrierea imobilului

TEREN Extravilan

Adresa: Jud. Dolj, T169 P12

| Nr. Crt | Nr cadastral Nr. topografic | Suprafața* (mp) | Observații / Referințe |
|---------|-----------------------------|-----------------|--|
| A1 | | 4.862 | Sector cadastral:28 Teren neimprejmuit; Imobilul a fost diminuat cu un procent de 2,76% |

B. Partea II. Proprietari și acte

| Inscrieri privitoare la dreptul de proprietate și alte drepturi reale | | Referințe |
|--|--|-----------|
| / | | |
| Act Administrativ nr. TDP655-59079, din 29/11/1993 emis de CJSDPAT DOLJ; | | |
| B1 | Intabulare, drept de PROPRIETATE, dobandit prin Reconstituire, cota actuala 1/1, cota initiala 1/1 1) PĂUN MARIN, LIPSA CNP | A1 |

C. Partea III. SARCINI .

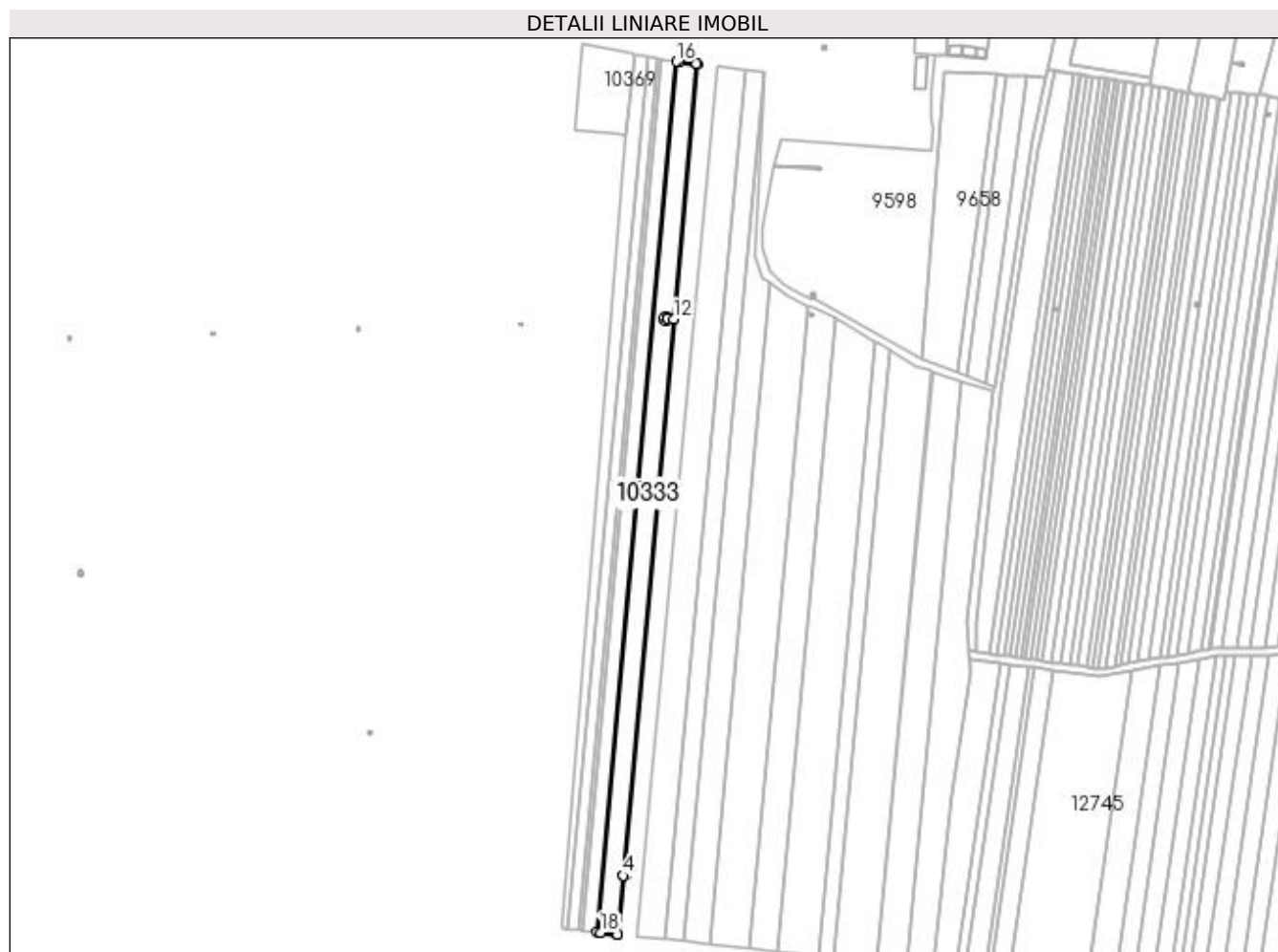
| Inscrieri privind dezmembramintele dreptului de proprietate, drepturi reale de garanție și sarcini | Referințe |
|--|-----------|
| NU SUNT | |

Anexa Nr. 1 La Partea I

Teren

| Nr cadastral | Suprafața (mp)* | Observații / Referințe |
|--------------|-----------------|---|
| | 4.862 | Imobilul a fost diminuat cu un procent de 2,76% |

* Suprafața este determinată în planul de proiecție Stereo 70.



Date referitoare la teren

| Crt | Categorie folosință | Intra vilan | Suprafața (mp) | Tarla | Parcelă | Nr. topo | Observații / Referințe |
|-----|---------------------|-------------|----------------|-------|---------|----------|------------------------|
| 1 | arabil | NU | 4.862 | 169 | 12 | - | |

Lungime Segmente

1) Valorile lungimilor segmentelor sunt obținute din proiecție în plan.

| Punct început | X / Y | Punct sfârșit | X / Y | Lungime segment (** (m) |
|---------------|----------------------------|---------------|----------------------------|-------------------------|
| 1 | 400.424,34 296.299,217 | 2 | 400.424,39 296.299,212 | 0.05 |
| 2 | 400.424,39 296.299,212 | 3 | 400.427,194 296.329,939 | 30.855 |
| 3 | 400.427,194 296.329,939 | 4 | 400.427,194 296.329,944 | 0.005 |
| 4 | 400.427,194 296.329,944 | 5 | 400.453,783 296.621,336 | 292.603 |
| 5 | 400.453,783 296.621,336 | 6 | 400.450,458 296.621,639 | 3.339 |

| Punct început | X / Y | Punct sfârșit | X / Y | Lungime segment (** (m) |
|---------------|----------------------------|---------------|----------------------------|-------------------------|
| 6 | 400.450,458 296.621,639 | 7 | 400.450,48 296.620,929 | 0.71 |
| 7 | 400.450,48 296.620,929 | 8 | 400.449,071 296.620,884 | 1.41 |
| 8 | 400.449,071 296.620,884 | 9 | 400.449,025 296.622,303 | 1.42 |
| 9 | 400.449,025 296.622,303 | 10 | 400.450,435 296.622,349 | 1.411 |
| 10 | 400.450,435 296.622,349 | 11 | 400.450,457 296.621,644 | 0.705 |
| 11 | 400.450,457 296.621,644 | 12 | 400.453,783 296.621,341 | 3.34 |
| 12 | 400.453,783 296.621,341 | 13 | 400.465,993 296.755,151 | 134.366 |
| 13 | 400.465,993 296.755,151 | 14 | 400.465,942 296.755,157 | 0.051 |
| 14 | 400.465,942 296.755,157 | 15 | 400.457,082 296.756,163 | 8.917 |
| 15 | 400.457,082 296.756,163 | 16 | 400.455,435 296.756,35 | 1.658 |
| 16 | 400.455,435 296.756,35 | 17 | 400.413,825 296.300,334 | 457.91 |
| 17 | 400.413,825 296.300,334 | 18 | 400.415,473 296.300,159 | 1.657 |
| 18 | 400.415,473 296.300,159 | 1 | 400.424,34 296.299,217 | 8.917 |

** Lungimile segmentelor sunt determinate în planul de proiecție Stereo 70 și sunt rotunjite la 1 milimetru.

*** Distanța dintre puncte este formată din segmente cumulate ce sunt mai mici decât valoarea 1 milimetru.

**DATE DESPRE IMOBILUL NR. 10334**

Oficiul de Cadastru și Publicitate Imobiliară DOLJ
Biroul de Cadastru și Publicitate Imobiliară Craiova

A. Partea I. Descrierea imobilului

TEREN Extravilan

Adresa: Jud. Dolj, T169 P18

| Nr. Crt | Nr cadastral Nr. topografic | Suprafața* (mp) | Observații / Referințe |
|---------|-----------------------------|-----------------|--|
| A1 | | 3.598 | Sector cadastral:28 Teren neimprejmuit; Imobilul a fost diminuat cu un procent de 2,76% |

B. Partea II. Proprietari și acte

| Inscrieri privitoare la dreptul de proprietate și alte drepturi reale | | Referințe |
|---|---|-----------|
| / | | |
| Act Administrativ nr. TDP1066-48939, din 11/03/1997 emis de CJSDPAT DOLJ; | | |
| B1 | Intabulare, drept de PROPRIETATE, dobandit prin Reconstituire, cota actuala 1/1, cota initiala 1/1 1) GHEORGHE MARIA, LIPSA CNP 2) DABU FLORIN, LIPSA CNP 3) DABU ION, LIPSA CNP | A1 |

C. Partea III. SARCINI .

| Inscrieri privind dezmembramintele dreptului de proprietate, drepturi reale de garanție și sarcini | Referințe |
|--|-----------|
| NU SUNT | |

Anexa Nr. 1 La Partea I

Teren

| Nr cadastral | Suprafața (mp)* | Observații / Referințe |
|--------------|-----------------|---|
| | 3.598 | Imobilul a fost diminuat cu un procent de 2,76% |

* Suprafața este determinată în planul de proiecție Stereo 70.

DETALII LINIARE IMOBIL



Date referitoare la teren

| Crt | Categorie folosință | Intra vilan | Suprafața (mp) | Tarla | Parcelă | Nr. topo | Observații / Referințe |
|-----|---------------------|-------------|----------------|-------|---------|----------|------------------------|
| 1 | arabil | NU | 3.598 | 169 | 18 | - | |

Lungime Segmente

1) Valorile lungimilor segmentelor sunt obținute din proiecție în plan.

| Punct început | X / Y | Punct sfârșit | X / Y | Lungime segment (** (m) |
|---------------|----------------------------|---------------|----------------------------|-------------------------|
| 1 | 400.413,825 296.300,334 | 2 | 400.455,435 296.756,35 | 457.91 |
| 2 | 400.455,435 296.756,35 | 3 | 400.455,377 296.756,357 | 0.058 |
| 3 | 400.455,377 296.756,357 | 4 | 400.451,096 296.756,843 | 4.308 |
| 4 | 400.451,096 296.756,843 | 5 | 400.449,45 296.757,162 | 1.677 |
| 5 | 400.449,45 296.757,162 | 6 | 400.447,652 296.757,511 | 1.832 |

| Punct început | X / Y | Punct sfârșit | X / Y | Lungime segment (** (m) |
|---------------|----------------------------|---------------|----------------------------|-------------------------|
| 6 | 400.447,652 296.757,511 | 7 | 400.406,012 296.301,164 | 458.243 |
| 7 | 400.406,012 296.301,164 | 8 | 400.407,824 296.300,971 | 1.822 |
| 8 | 400.407,824 296.300,971 | 9 | 400.413,767 296.300,34 | 5.976 |
| 9 | 400.413,767 296.300,34 | 1 | 400.413,825 296.300,334 | 0.058 |

** Lungimile segmentelor sunt determinate în planul de proiecție Stereo 70 și sunt rotunjite la 1 milimetru.

*** Distanța dintre puncte este formată din segmente cumulate ce sunt mai mici decât valoarea 1 milimetru.

**DATE DESPRE IMOBILUL NR. 10335**

Oficiul de Cadastru și Publicitate Imobiliară DOLJ
Biroul de Cadastru și Publicitate Imobiliară Craiova

A. Partea I. Descrierea imobilului

TEREN Extravilan

Adresa: Jud. Dolj, T169 P14

| Nr. Crt | Nr cadastral Nr. topografic | Suprafața* (mp) | Observații / Referințe |
|---------|-----------------------------|-----------------|--|
| A1 | | 1.070 | Sector cadastral:28 Teren neimprejmuit; Imobilul a fost diminuat cu un procent de 2,76% |

B. Partea II. Proprietari și acte

| Inscrieri privitoare la dreptul de proprietate și alte drepturi reale | | Referințe |
|--|---|-----------|
| / | | |
| Act Administrativ nr. TDP661-59079, din 30/11/1993 emis de CJSDPAT DOLJ; | | |
| B1 | Intabulare, drept de PROPRIETATE, dobandit prin Reconstituire, cota actuala 1/1, cota initiala 1/1 1) DUMITRU IOANA, LIPSA CNP | A1 |

C. Partea III. SARCINI .

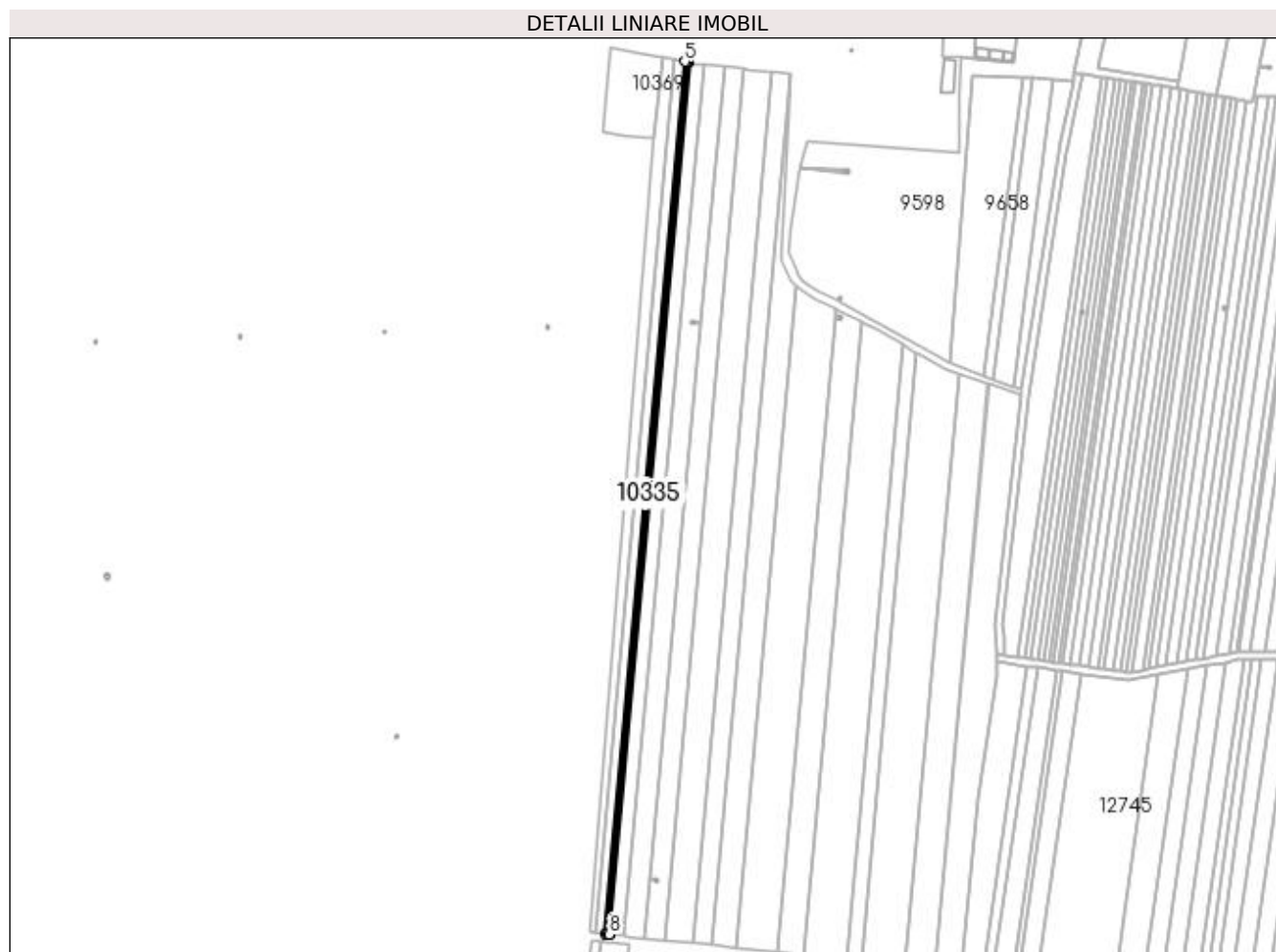
| Inscrieri privind dezmembramintele dreptului de proprietate, drepturi reale de garanție și sarcini | Referințe |
|--|-----------|
| NU SUNT | |

Anexa Nr. 1 La Partea I

Teren

| Nr cadastral | Suprafața (mp)* | Observații / Referințe |
|--------------|-----------------|---|
| | 1.070 | Imobilul a fost diminuat cu un procent de 2,76% |

* Suprafața este determinată în planul de proiecție Stereo 70.



Date referitoare la teren

| Crt | Categorie folosință | Intra vilan | Suprafața (mp) | Tarla | Parcelă | Nr. topo | Observații / Referințe |
|-----|---------------------|-------------|----------------|-------|---------|----------|------------------------|
| 1 | arabil | NU | 1.070 | 169 | 14 | - | |

Lungime Segmente

1) Valorile lungimilor segmentelor sunt obținute din proiecție în plan.

| Punct început | X / Y | Punct sfârșit | X / Y | Lungime segment (** (m) |
|---------------|----------------------------|---------------|----------------------------|-------------------------|
| 1 | 400.406,012 296.301,164 | 2 | 400.447,652 296.757,511 | 458.243 |
| 2 | 400.447,652 296.757,511 | 3 | 400.447,589 296.757,523 | 0.064 |
| 3 | 400.447,589 296.757,523 | 4 | 400.446,42 296.757,728 | 1.187 |
| 4 | 400.446,42 296.757,728 | 5 | 400.445,349 296.757,955 | 1.095 |
| 5 | 400.445,349 296.757,955 | 6 | 400.403,691 296.301,411 | 458.441 |

| Punct început | X / Y | Punct sfârșit | X / Y | Lungime segment (** (m) |
|---------------|----------------------------|---------------|----------------------------|-------------------------|
| 6 | 400.403,691 296.301,411 | 7 | 400.404,799 296.301,317 | 1.112 |
| 7 | 400.404,799 296.301,317 | 8 | 400.405,948 296.301,171 | 1.158 |
| 8 | 400.405,948 296.301,171 | 1 | 400.406,012 296.301,164 | 0.064 |

** Lungimile segmentelor sunt determinate în planul de proiecție Stereo 70 și sunt rotunjite la 1 milimetru.

*** Distanța dintre puncte este formată din segmente cumulate ce sunt mai mici decât valoarea 1 milimetru.

**DATE DESPRE IMOBILUL NR. 10336**

Oficiul de Cadastru și Publicitate Imobiliară DOLJ
Biroul de Cadastru și Publicitate Imobiliară Craiova

A. Partea I. Descrierea imobilului

TEREN Extravilan

Adresa: Jud. Dolj, T169 P20

| Nr. Crt | Nr cadastral Nr. topografic | Suprafața* (mp) | Observații / Referințe |
|---------|-----------------------------|-----------------|--|
| A1 | | 2.431 | Sector cadastral:28 Teren neimprejmuit; Imobilul a fost diminuat cu un procent de 2,76% |

B. Partea II. Proprietari și acte

| Inscrieri privitoare la dreptul de proprietate și alte drepturi reale | | Referințe |
|---|--|-----------|
| / | | |
| Act Administrativ nr. TDP712-59076, din 01/02/1994 emis de CJSDPAT DOLJ (Defunct conform certificatului de deces seria DC nr. 562076 din data de 11.10.2015); | | |
| B1 | Intabulare, drept de PROPRIETATE, dobandit prin Reconstituire, cota actuala 1/1, cota initiala 1/1 1) POPA ION DEFUNCT:Da | A1 |

C. Partea III. SARCINI .

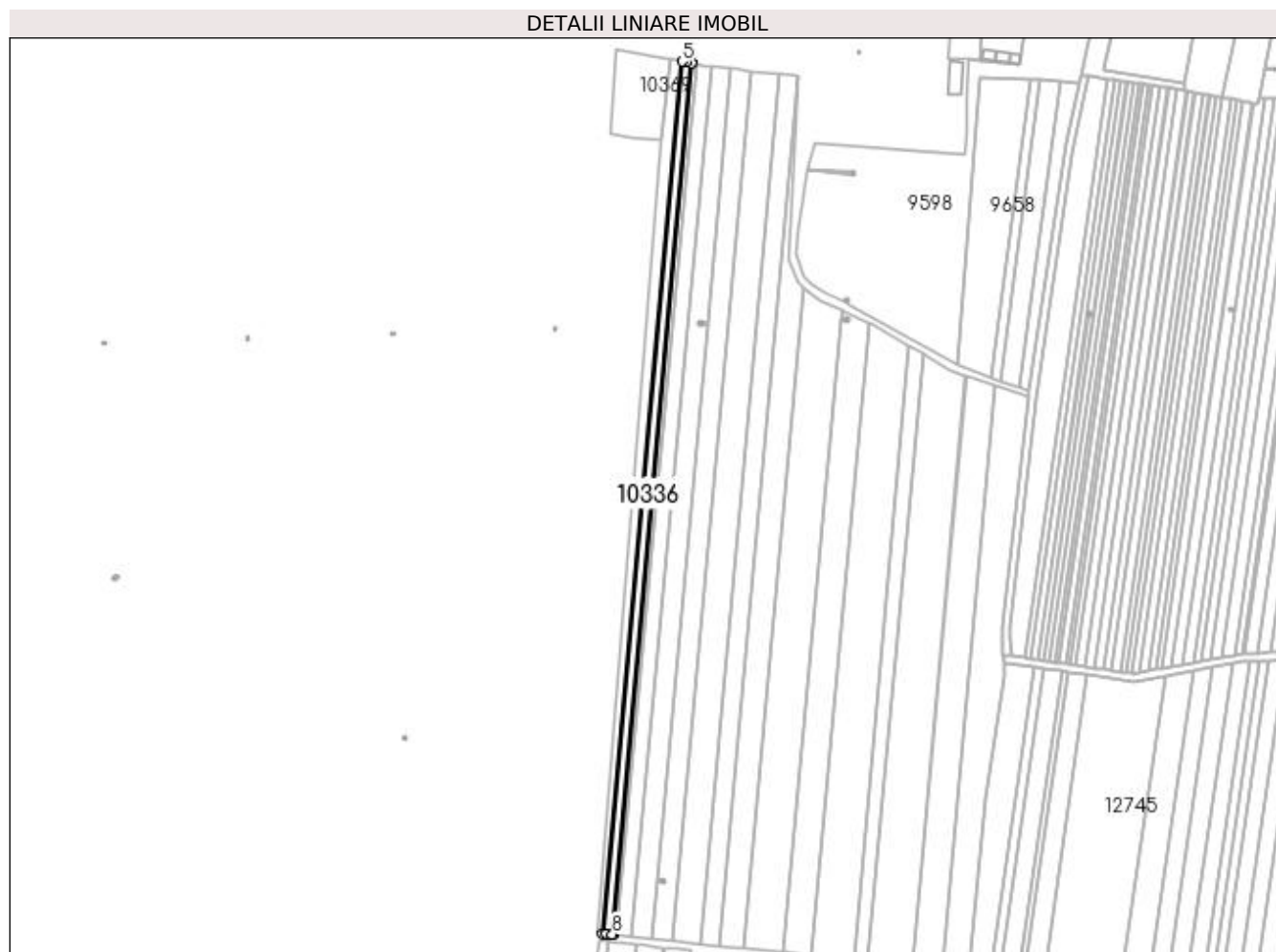
| Inscrieri privind dezmembramintele dreptului de proprietate, drepturi reale de garanție și sarcini | Referințe |
|--|-----------|
| NU SUNT | |

Anexa Nr. 1 La Partea I

Teren

| Nr cadastral | Suprafața (mp)* | Observații / Referințe |
|--------------|-----------------|---|
| | 2.431 | Imobilul a fost diminuat cu un procent de 2,76% |

* Suprafața este determinată în planul de proiecție Stereo 70.



Date referitoare la teren

| Crt | Categorie folosință | Intra vilan | Suprafața (mp) | Tarla | Parcelă | Nr. topo | Observații / Referințe |
|-----|---------------------|-------------|----------------|-------|---------|----------|------------------------|
| 1 | arabil | NU | 2.431 | 169 | 20 | - | |

Lungime Segmente

1) Valorile lungimilor segmentelor sunt obținute din proiecție în plan.

| Punct început | X / Y | Punct sfârșit | X / Y | Lungime segment (** (m) |
|---------------|----------------------------|---------------|----------------------------|-------------------------|
| 1 | 400.403,691 296.301,411 | 2 | 400.445,349 296.757,955 | 458.441 |
| 2 | 400.445,349 296.757,955 | 3 | 400.445,285 296.757,969 | 0.066 |
| 3 | 400.445,285 296.757,969 | 4 | 400.442,073 296.758,592 | 3.272 |
| 4 | 400.442,073 296.758,592 | 5 | 400.440,119 296.758,971 | 1.99 |
| 5 | 400.440,119 296.758,971 | 6 | 400.398,419 296.301,971 | 458.899 |

| Punct început | X / Y | Punct sfârșit | X / Y | Lungime segment (** (m) |
|---------------|----------------------------|---------------|----------------------------|-------------------------|
| 6 | 400.398,419 296.301,971 | 7 | 400.400,389 296.301,761 | 1.981 |
| 7 | 400.400,389 296.301,761 | 8 | 400.403,625 296.301,417 | 3.254 |
| 8 | 400.403,625 296.301,417 | 1 | 400.403,691 296.301,411 | 0.066 |

** Lungimile segmentelor sunt determinate în planul de proiecție Stereo 70 și sunt rotunjite la 1 milimetru.

*** Distanța dintre puncte este formată din segmente cumulate ce sunt mai mici decât valoarea 1 milimetru.

**DATE DESPRE IMOBILUL NR. 10337**

Oficiul de Cadastru și Publicitate Imobiliară DOLJ
Biroul de Cadastru și Publicitate Imobiliară Craiova

A. Partea I. Descrierea imobilului

TEREN Extravilan

Adresa: Jud. Dolj, T169 P21

| Nr. Crt | Nr cadastral Nr. topografic | Suprafața* (mp) | Observații / Referințe |
|---------|-----------------------------|-----------------|--|
| A1 | | 2.431 | Sector cadastral:28 Teren neimprejmuit; Imobilul a fost diminuat cu un procent de 2,76% |

B. Partea II. Proprietari și acte

| Inscrieri privitoare la dreptul de proprietate și alte drepturi reale | | Referințe |
|--|---|-----------|
| / | | |
| Act Administrativ nr. TDP814-47894, din 20/04/1994 emis de CJSDPAT DOLJ; | | |
| B1 | Intabulare, drept de PROPRIETATE, dobândit prin Reconstituire, cota actuala 1/1, cota initiala 1/1 1) GRIGORAȘCU NICOLIȚA, LIPSA CNP | A1 |

C. Partea III. SARCINI .

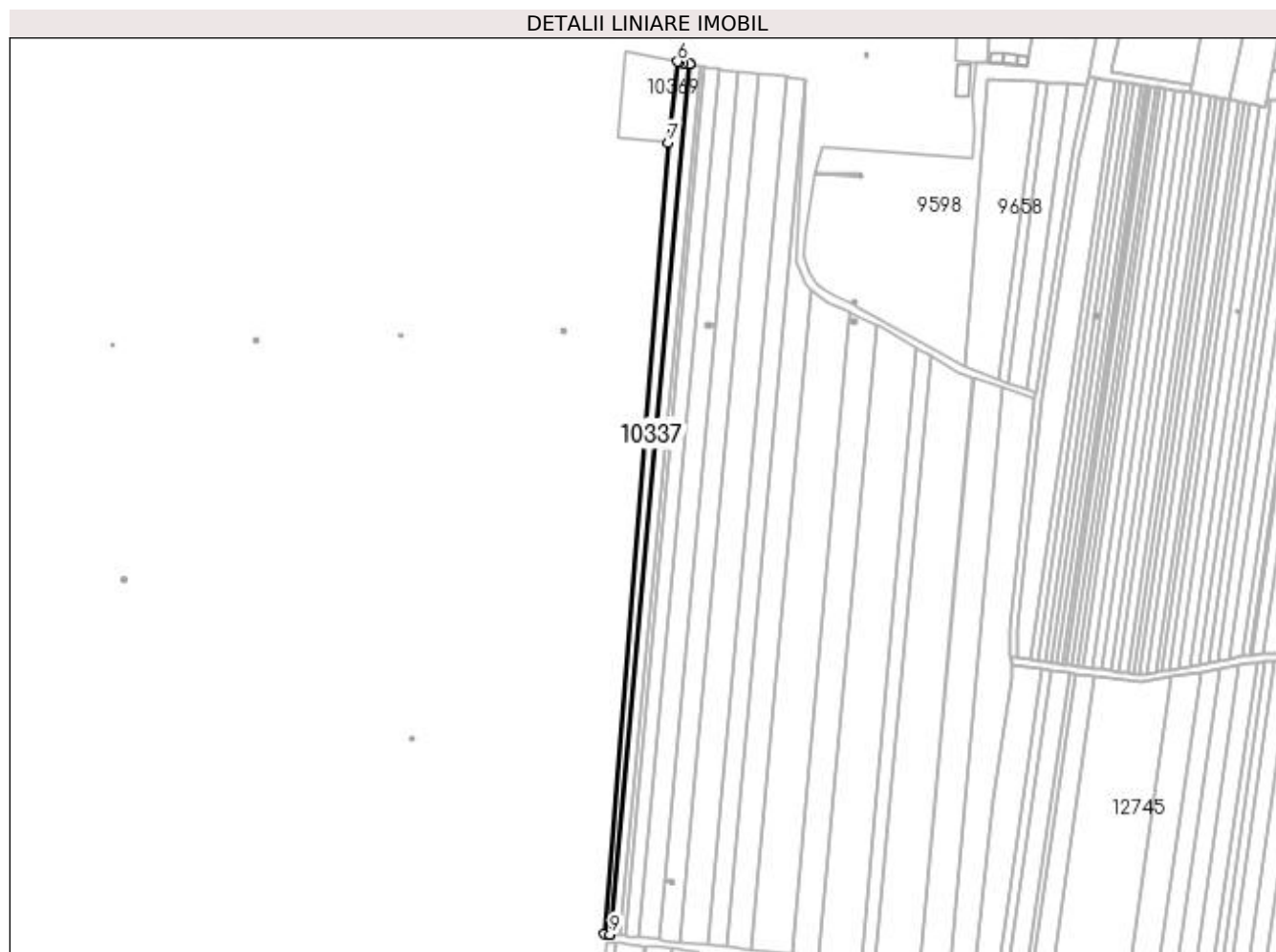
| Inscrieri privind dezmembramintele dreptului de proprietate, drepturi reale de garanție și sarcini | Referințe |
|--|-----------|
| NU SUNT | |

Anexa Nr. 1 La Partea I

Teren

| Nr cadastral | Suprafața (mp)* | Observații / Referințe |
|--------------|-----------------|---|
| | 2.431 | Imobilul a fost diminuat cu un procent de 2,76% |

* Suprafața este determinată în planul de proiecție Stereo 70.



Date referitoare la teren

| Crt | Categorie folosință | Intra vilan | Suprafața (mp) | Tarla | Parcelă | Nr. topo | Observații / Referințe |
|-----|---------------------|-------------|----------------|-------|---------|----------|------------------------|
| 1 | arabil | NU | 2.431 | 169 | 21 | - | |

Lungime Segmente

1) Valorile lungimilor segmentelor sunt obținute din proiecție în plan.

| Punct început | X / Y | Punct sfârșit | X / Y | Lungime segment (** (m) |
|---------------|----------------------------|---------------|----------------------------|-------------------------|
| 1 | 400.398,419 296.301,971 | 2 | 400.440,119 296.758,971 | 458.899 |
| 2 | 400.440,119 296.758,971 | 3 | 400.440,051 296.758,984 | 0.069 |
| 3 | 400.440,051 296.758,984 | 4 | 400.436,957 296.759,584 | 3.152 |
| 4 | 400.436,957 296.759,584 | 5 | 400.434,822 296.759,998 | 2.175 |
| 5 | 400.434,822 296.759,998 | 6 | 400.433,781 296.760,2 | 1.06 |

| Punct început | X / Y | Punct sfârșit | X / Y | Lungime segment (** (m) |
|---------------|----------------------------|---------------|----------------------------|-------------------------|
| 6 | 400.433,781 296.760,2 | 7 | 400.429,065 296.717,65 | 42.811 |
| 7 | 400.429,065 296.717,65 | 8 | 400.395,416 296.302,289 | 416.722 |
| 8 | 400.395,416 296.302,289 | 9 | 400.398,35 296.301,978 | 2.95 |
| 9 | 400.398,35 296.301,978 | 1 | 400.398,419 296.301,971 | 0.069 |

** Lungimile segmentelor sunt determinate în planul de proiecție Stereo 70 și sunt rotunjite la 1 milimetru.

*** Distanța dintre puncte este formată din segmente cumulate ce sunt mai mici decât valoarea 1 milimetru.

**DATE DESPRE IMOBILUL NR. 10338**

Oficiul de Cadastru și Publicitate Imobiliară DOLJ
Biroul de Cadastru și Publicitate Imobiliară Craiova

A. Partea I. Descrierea imobilului

TEREN Extravilan

Adresa: Jud. Dolj, T169 P22

| Nr. Crt | Nr cadastral Nr. topografic | Suprafața* (mp) | Observații / Referințe |
|---------|-----------------------------|-----------------|--|
| A1 | | 2.431 | Sector cadastral:28 Teren neimprejmuit; Imobilul a fost diminuat cu un procent de 2,76% |

B. Partea II. Proprietari și acte

| Inscrieri privitoare la dreptul de proprietate și alte drepturi reale | | Referințe |
|---|---|-----------|
| / | | |
| Act Administrativ nr. TDP1061-48939, din 11/03/1997 emis de CJSDPAT DOLJ; | | |
| B1 | Intabulare, drept de PROPRIETATE, dobândit prin Reconstituire, cota actuala 1/1, cota initiala 1/1 1) FURNICĂ CONSTANTINA, LIPSA CNP | A1 |

C. Partea III. SARCINI .

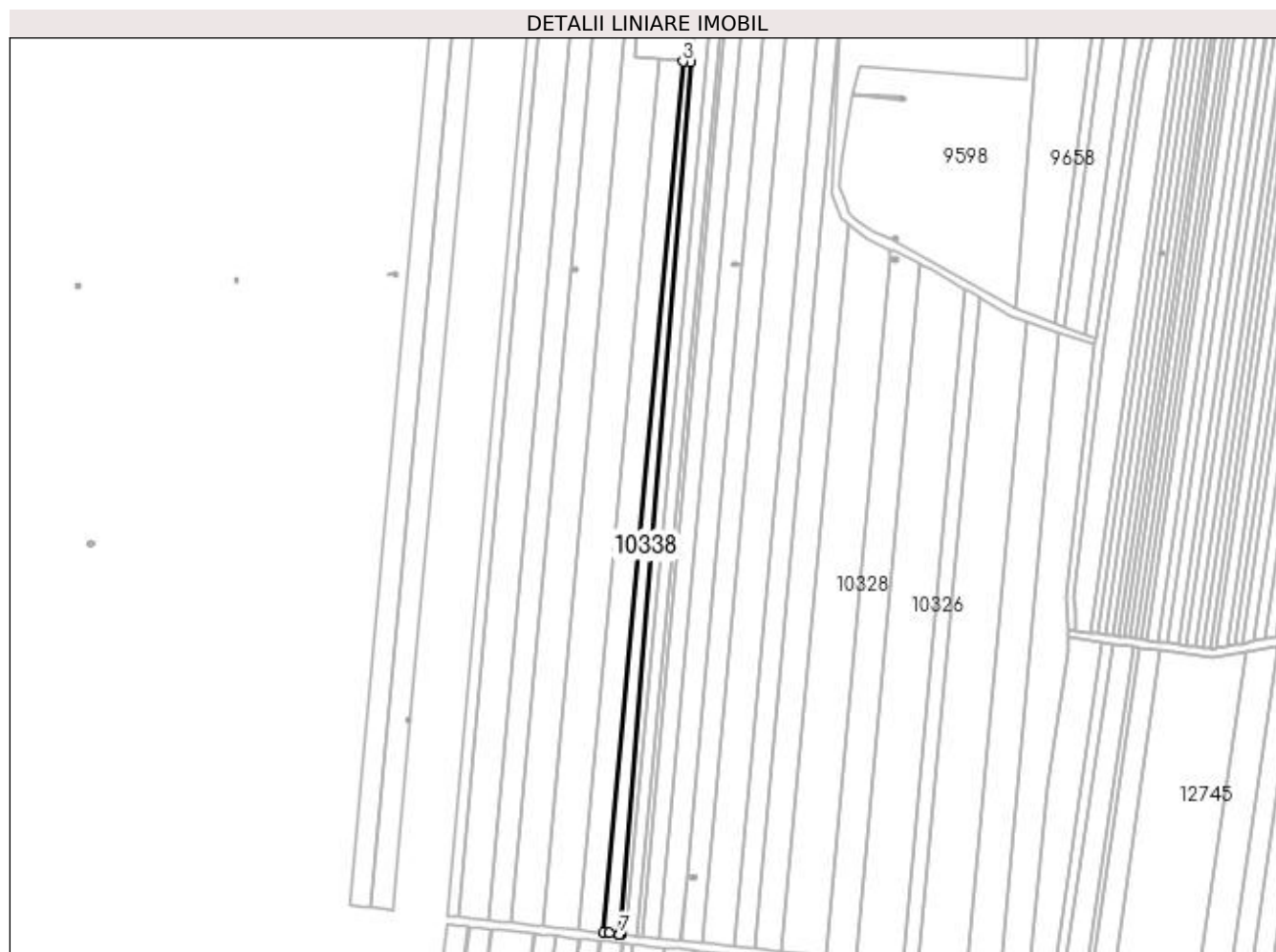
| Inscrieri privind dezmembramintele dreptului de proprietate, drepturi reale de garanție și sarcini | Referințe |
|--|-----------|
| NU SUNT | |

Anexa Nr. 1 La Partea I

Teren

| Nr cadastral | Suprafața (mp)* | Observații / Referințe |
|--------------|-----------------|---|
| | 2.431 | Imobilul a fost diminuat cu un procent de 2,76% |

* Suprafața este determinată în planul de proiecție Stereo 70.



Date referitoare la teren

| Crt | Categorie folosință | Intra vilan | Suprafața (mp) | Tarla | Parcelă | Nr. topo | Observații / Referințe |
|-----|---------------------|-------------|----------------|-------|---------|----------|------------------------|
| 1 | arabil | NU | 2.431 | 169 | 22 | - | |

Lungime Segmente

1) Valorile lungimilor segmentelor sunt obținute din proiecție în plan.

| Punct început | X / Y | Punct sfârșit | X / Y | Lungime segment (** (m) |
|---------------|----------------------------|---------------|----------------------------|-------------------------|
| 1 | 400.395,416 296.302,289 | 2 | 400.429,065 296.717,65 | 416.722 |
| 2 | 400.429,065 296.717,65 | 3 | 400.425,369 296.718,063 | 3.719 |
| 3 | 400.425,369 296.718,063 | 4 | 400.387,508 296.303,13 | 416.657 |
| 4 | 400.387,508 296.303,13 | 5 | 400.390,079 296.302,857 | 2.585 |
| 5 | 400.390,079 296.302,857 | 6 | 400.395,232 296.302,309 | 5.182 |

| Punct început | X / Y | Punct sfârșit | X / Y | Lungime segment (** (m) |
|---------------|----------------------------|---------------|----------------------------|-------------------------|
| 6 | 400.395,232 296.302,309 | 7 | 400.395,256 296.302,306 | 0.024 |
| 7 | 400.395,256 296.302,306 | 1 | 400.395,416 296.302,289 | 0.161 |

** Lungimile segmentelor sunt determinate în planul de proiecție Stereo 70 și sunt rotunjite la 1 milimetru.

*** Distanța dintre puncte este formată din segmente cumulate ce sunt mai mici decât valoarea 1 milimetru.

**DATE DESPRE IMOBILUL NR. 10339**

Oficiul de Cadastru și Publicitate Imobiliară DOLJ
 Biroul de Cadastru și Publicitate Imobiliară Craiova

A. Partea I. Descrierea imobilului

TEREN Extravilan

Adresa: Jud. Dolj, T169 P23

| Nr. Crt | Nr cadastral Nr. topografic | Suprafața* (mp) | Observații / Referințe |
|---------|-----------------------------|-----------------|--|
| A1 | | 4.862 | Sector cadastral:28 Teren neimprejmuit; Imobilul a fost diminuat cu un procent de 2,76% |

B. Partea II. Proprietari și acte

| Inscrieri privitoare la dreptul de proprietate și alte drepturi reale | | Referințe |
|--|---|-----------|
| / | | |
| Act Administrativ nr. TDP644-59079, din 29/11/1993 emis de CJSDPAT DOLJ; | | |
| B1 | Intabulare, drept de PROPRIETATE, dobandit prin Constituire, cota actuala 1/1, cota initiala 1/1 1) NANCĂ NICOLAE , LIPSA CNP | A1 |

C. Partea III. SARCINI .

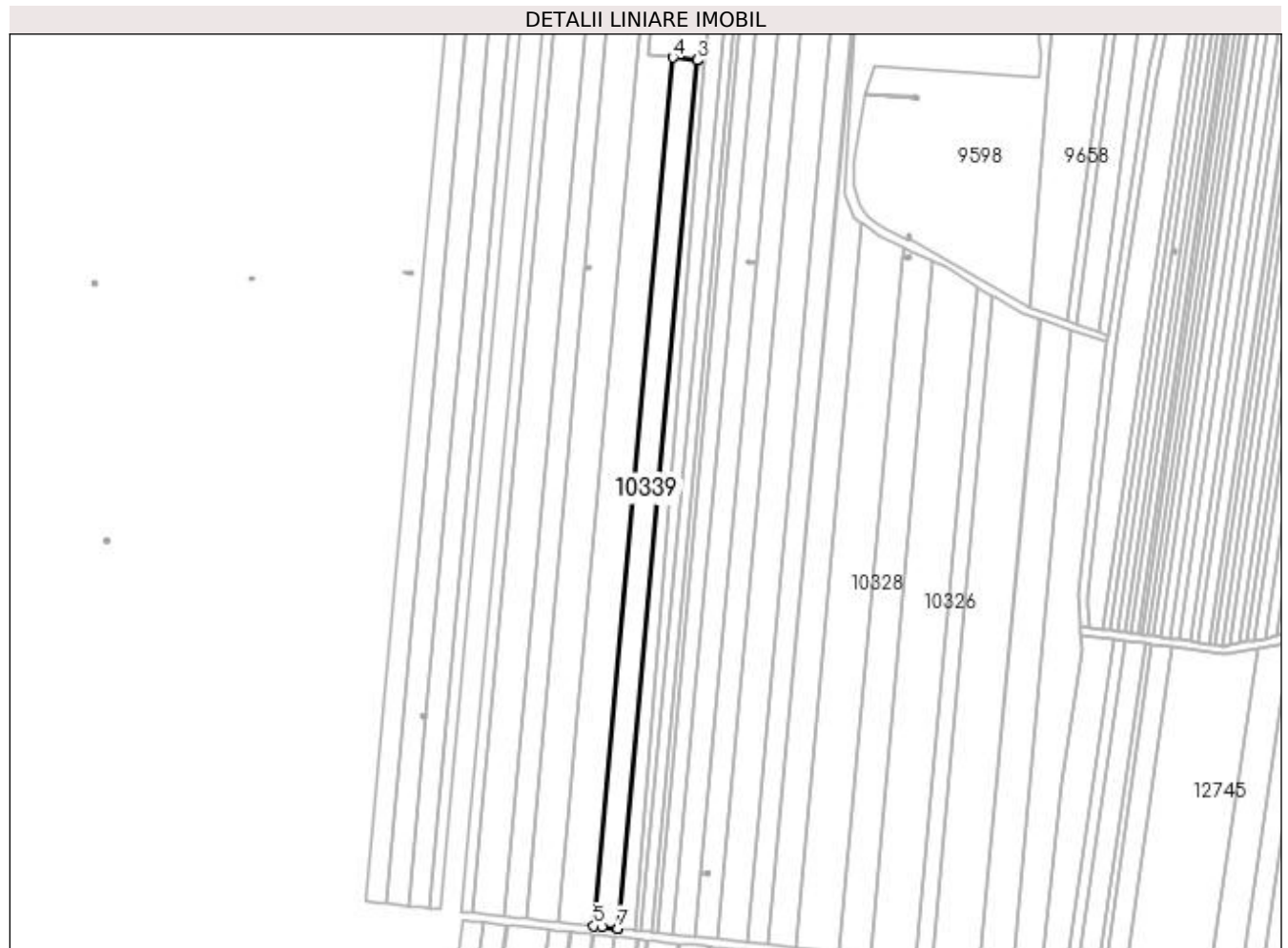
| Inscrieri privind dezmembramintele dreptului de proprietate, drepturi reale de garanție și sarcini | Referințe |
|--|-----------|
| NU SUNT | |

Anexa Nr. 1 La Partea I

Teren

| Nr cadastral | Suprafața (mp)* | Observații / Referințe |
|--------------|-----------------|---|
| | 4.862 | Imobilul a fost diminuat cu un procent de 2,76% |

* Suprafața este determinată în planul de proiecție Stereo 70.



Date referitoare la teren

| Crt | Categorie folosință | Intra vilan | Suprafața (mp) | Tarla | Parcelă | Nr. topo | Observații / Referințe |
|-----|---------------------|-------------|----------------|-------|---------|----------|------------------------|
| 1 | arabil | NU | 4.862 | 169 | 23 | - | |

Lungime Segmente

1) Valorile lungimilor segmentelor sunt obținute din proiecție în plan.

| Punct început | X / Y | Punct sfârșit | X / Y | Lungime segment (** (m) |
|---------------|----------------------------|---------------|----------------------------|-------------------------|
| 1 | 400.387,508 296.303,13 | 2 | 400.425,369 296.718,063 | 416.657 |
| 2 | 400.425,369 296.718,063 | 3 | 400.425,285 296.718,072 | 0.084 |
| 3 | 400.425,285 296.718,072 | 4 | 400.413,77 296.719,355 | 11.586 |
| 4 | 400.413,77 296.719,355 | 5 | 400.375,903 296.304,363 | 416.716 |
| 5 | 400.375,903 296.304,363 | 6 | 400.379,79 296.303,95 | 3.909 |

| Punct început | X / Y | Punct sfârșit | X / Y | Lungime segment (** (m) |
|---------------|----------------------------|---------------|----------------------------|-------------------------|
| 6 | 400.379,79 296.303,95 | 7 | 400.387,423 296.303,139 | 7.676 |
| 7 | 400.387,423 296.303,139 | 1 | 400.387,508 296.303,13 | 0.085 |

** Lungimile segmentelor sunt determinate în planul de proiecție Stereo 70 și sunt rotunjite la 1 milimetru.

*** Distanța dintre puncte este formată din segmente cumulate ce sunt mai mici decât valoarea 1 milimetru.

**DATE DESPRE IMOBILUL NR. 10340**

Oficiul de Cadastru și Publicitate Imobiliară DOLJ
Biroul de Cadastru și Publicitate Imobiliară Craiova

A. Partea I. Descrierea imobilului

TEREN Extravilan

Adresa: Jud. Dolj, T 169, P 19

| Nr. Crt | Nr cadastral Nr. topografic | Suprafața* (mp) | Observații / Referințe |
|---------|-----------------------------|-----------------|---|
| A1 | 30866 | 7.280 | Sector cadastral:28 Teren neimprejmuit; |

B. Partea II. Proprietari și acte

| Inscrieri privitoare la dreptul de proprietate și alte drepturi reale | | Referințe |
|---|--|-----------|
| 56732 / 11/06/2013 | | |
| Hotarare Judecatoreasca nr. sentinta civila nr 127, din 29/01/2013 emis de Judecatoria Segarcea (dosar nr 32/304/2012); | | |
| B1 | Intabulare, drept de PROPRIETATE, dobandit prin Hotarare Judecatoreasca, cota actuala 1/1, cota initiala 1/1 1) SC CERVINA SA, CIF:9999999999999, LIPSA CUI | A1 |
| 202561 / 18/09/2019 | | |
| Act Notarial nr. contract de ipoteca imobiliara aut. nr. 1928, din 17/09/2019 emis de NP Neagoe Monica; | | |
| B2 | Se noteaza interdictiile de instrainare, grevare, demolare, dezmembrare, inchiriere. 1) BANCA DE EXPORT IMPORT A ROMANIEI EXIMBANK SA, CIF:361560 | A1 |

C. Partea III. SARCINI

| Inscrieri privind dezmembramintele dreptului de proprietate, drepturi reale de garanție și sarcini | | Referințe |
|---|--|-----------|
| 202561 / 18/09/2019 | | |
| Act Notarial nr. contract de ipoteca imobiliara aut. nr. 1928, din 17/09/2019 emis de NP Neagoe Monica; | | |
| C1 | Intabulare, drept de IPOTECA, Valoare:56800000 RON+ celelalte obligatii de plata aferente creditului 1) BANCA DE EXPORT IMPORT A ROMANIEI EXIMBANK SA, CIF:361560 | A1 |

Anexa Nr. 1 La Partea I**Teren**

| | | |
|--------------|-----------------|------------------------|
| Nr cadastral | Suprafața (mp)* | Observații / Referințe |
| 30866 | 7.280 | |

* Suprafața este determinată în planul de proiecție Stereo 70.

**Date referitoare la teren**

| Crt | Categorie folosință | Intra vilan | Suprafața (mp) | Tarla | Parcelă | Nr. topo | Observații / Referințe |
|-----|---------------------|-------------|----------------|-------|---------|----------|------------------------|
| 1 | arabil | NU | 7.280 | 169 | 19 | - | |

Lungime Segmente

1) Valorile lungimilor segmentelor sunt obținute din proiecție în plan.

| Punct început | X / Y | Punct sfârșit | X / Y | Lungime segment (** (m) |
|---------------|----------------------------|---------------|----------------------------|-------------------------|
| 1 | 400.375,903 296.304,363 | 2 | 400.413,77 296.719,355 | 416.716 |
| 2 | 400.413,77 296.719,355 | 3 | 400.413,677 296.719,365 | 0.094 |
| 3 | 400.413,677 296.719,365 | 4 | 400.402,378 296.720,625 | 11.369 |
| 4 | 400.402,378 296.720,625 | 5 | 400.406,061 296.765,573 | 45.099 |
| 5 | 400.406,061 296.765,573 | 6 | 400.401,105 296.766,534 | 5.048 |

| Punct început | X / Y | Punct sfârșit | X / Y | Lungime segment (** (m) |
|---------------|----------------------------|---------------|----------------------------|-------------------------|
| 6 | 400.401,105 296.766,534 | 7 | 400.359,097 296.306,149 | 462.298 |
| 7 | 400.359,097 296.306,149 | 8 | 400.364,092 296.305,618 | 5.023 |
| 8 | 400.364,092 296.305,618 | 9 | 400.375,81 296.304,373 | 11.784 |
| 9 | 400.375,81 296.304,373 | 1 | 400.375,903 296.304,363 | 0.094 |

** Lungimile segmentelor sunt determinate în planul de proiecție Stereo 70 și sunt rotunjite la 1 milimetru.

*** Distanța dintre puncte este formată din segmente cumulate ce sunt mai mici decât valoarea 1 milimetru.

**DATE DESPRE IMOBILUL NR. 10341**

Oficiul de Cadastru și Publicitate Imobiliară DOLJ
Biroul de Cadastru și Publicitate Imobiliară Craiova

A. Partea I. Descrierea imobilului

TEREN Extravilan

Adresa: Jud. Dolj, T169 P20

| Nr. Crt | Nr cadastral Nr. topografic | Suprafața* (mp) | Observații / Referințe |
|---------|-----------------------------|-----------------|--|
| A1 | | 7.293 | Sector cadastral:28 Teren neimprejmuit; Imobilul a fost diminuat cu un procent de 2,76% |

B. Partea II. Proprietari și acte

| Inscrieri privitoare la dreptul de proprietate și alte drepturi reale | | Referințe |
|--|--|-----------|
| / | | |
| Act Administrativ nr. TDP625-59079, din 21/11/1993 emis de CJSDPAT DOLJ; | | |
| B1 | Intabulare, drept de PROPRIETATE, dobandit prin Reconstituire, cota actuala 1/1, cota initiala 1/1 1) TUFAN IOANA, LIPSA CNP 2) SELARU CONSTANTIN, LIPSA CNP 3) FILIP GHEORGHE, LIPSA CNP 4) POPA FLOAREA, LIPSA CNP | A1 |

C. Partea III. SARCINI .

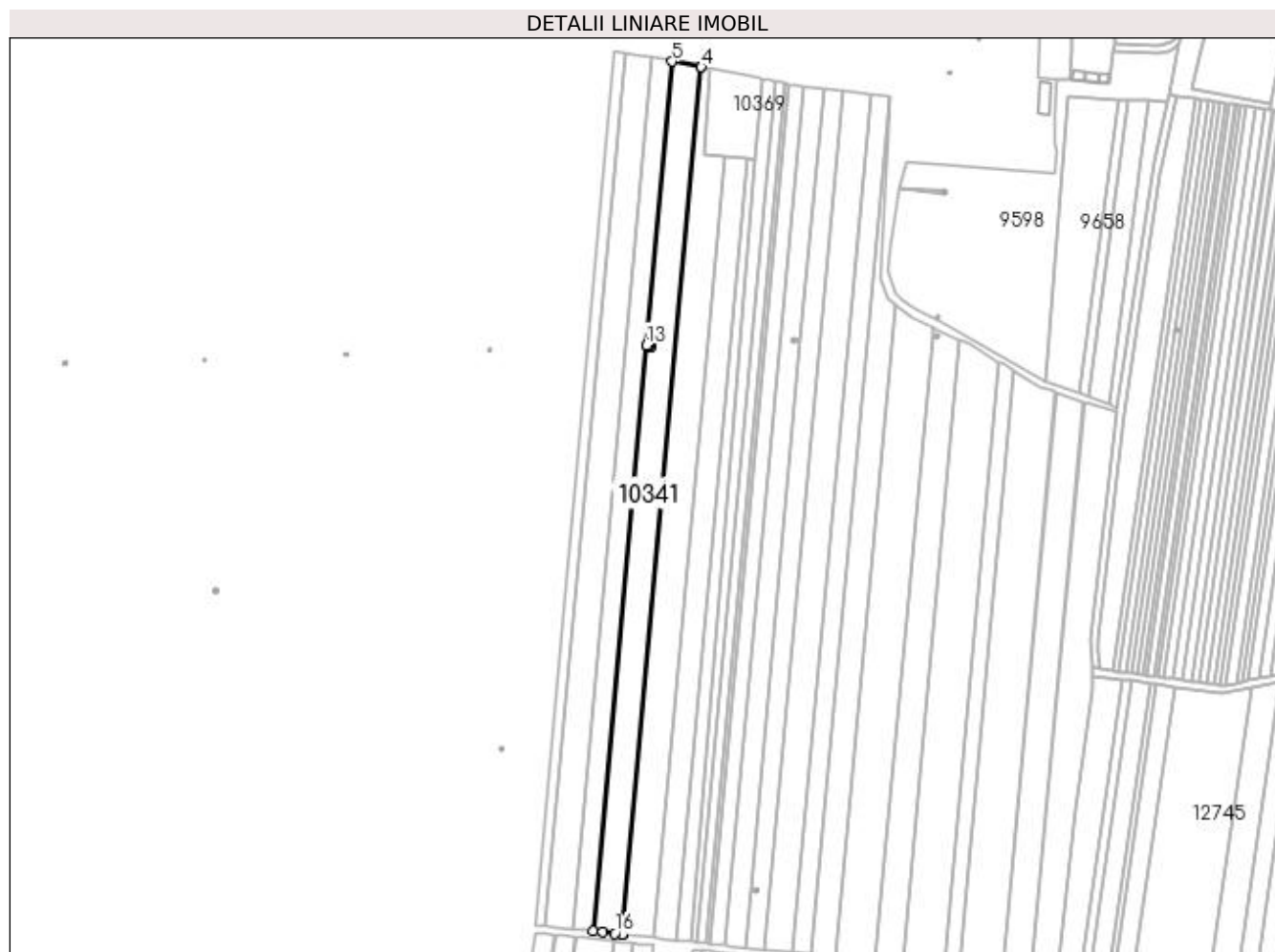
| Inscrieri privind dezmembramintele dreptului de proprietate, drepturi reale de garanție și sarcini | Referințe |
|--|-----------|
| NU SUNT | |

Anexa Nr. 1 La Partea I

Teren

| | | |
|--------------|-----------------|---|
| Nr cadastral | Suprafața (mp)* | Observații / Referințe |
| | 7.293 | Imobilul a fost diminuat cu un procent de 2,76% |

* Suprafața este determinată în planul de proiecție Stereo 70.



Date referitoare la teren

| Crt | Categorie folosință | Intra vilan | Suprafața (mp) | Tarla | Parcelă | Nr. topo | Observații / Referințe |
|-----|---------------------|-------------|----------------|-------|---------|----------|------------------------|
| 1 | arabil | NU | 7.293 | 169 | 20 | - | |

Lungime Segmente

1) Valorile lungimilor segmentelor sunt obținute din proiecție în plan.

| Punct început | X / Y | Punct sfârșit | X / Y | Lungime segment (** (m) |
|---------------|----------------------------|---------------|----------------------------|-------------------------|
| 1 | 400.359,012 296.306,158 | 2 | 400.359,097 296.306,149 | 0.085 |
| 2 | 400.359,097 296.306,149 | 3 | 400.401,105 296.766,534 | 462.298 |
| 3 | 400.401,105 296.766,534 | 4 | 400.401,022 296.766,55 | 0.085 |
| 4 | 400.401,022 296.766,55 | 5 | 400.385,557 296.769,548 | 15.753 |
| 5 | 400.385,557 296.769,548 | 6 | 400.371,823 296.619,032 | 151.141 |

| Punct început | X / Y | Punct sfârșit | X / Y | Lungime segment (** (m) |
|---------------|----------------------------|---------------|----------------------------|-------------------------|
| 6 | 400.371,823 296.619,032 | 7 | 400.373,081 296.618,917 | 1.263 |
| 7 | 400.373,081 296.618,917 | 8 | 400.373,059 296.619,627 | 0.71 |
| 8 | 400.373,059 296.619,627 | 9 | 400.374,468 296.619,672 | 1.41 |
| 9 | 400.374,468 296.619,672 | 10 | 400.374,514 296.618,252 | 1.421 |
| 10 | 400.374,514 296.618,252 | 11 | 400.373,104 296.618,207 | 1.411 |
| 11 | 400.373,104 296.618,207 | 12 | 400.373,082 296.618,912 | 0.705 |
| 12 | 400.373,082 296.618,912 | 13 | 400.371,823 296.619,027 | 1.264 |
| 13 | 400.371,823 296.619,027 | 14 | 400.343,425 296.307,814 | 312.506 |
| 14 | 400.343,425 296.307,814 | 15 | 400.348,74 296.307,249 | 5.345 |
| 15 | 400.348,74 296.307,249 | 16 | 400.355,147 296.306,569 | 6.443 |
| 16 | 400.355,147 296.306,569 | 1 | 400.359,012 296.306,158 | 3.887 |

** Lungimile segmentelor sunt determinate în planul de proiecție Stereo 70 și sunt rotunjite la 1 milimetru.

*** Distanța dintre puncte este formată din segmente cumulate ce sunt mai mici decât valoarea 1 milimetru.

**DATE DESPRE IMOBILUL NR. 10342**

Oficiul de Cadastru și Publicitate Imobiliară DOLJ
Biroul de Cadastru și Publicitate Imobiliară Craiova

A. Partea I. Descrierea imobilului

TEREN Extravilan

Adresa: Jud. Dolj, T169 P27

| Nr. Crt | Nr cadastral Nr. topografic | Suprafața* (mp) | Observații / Referințe |
|---------|-----------------------------|-----------------|--|
| A1 | | 4.862 | Sector cadastral:28 Teren neimprejmuit; Imobilul a fost diminuat cu un procent de 2,76% |

B. Partea II. Proprietari și acte

| Inscrieri privitoare la dreptul de proprietate și alte drepturi reale | | Referințe |
|---|---|-----------|
| / | | |
| Act Administrativ nr. TDP15768, din 22/11/2010 emis de CJSDPAT DOLJ; | | |
| B1 | Intabulare, drept de PROPRIETATE, dobandit prin Reconstituire, cota actuala 1/1, cota initiala 1/1 1) DULEA MARIA , LIPSA CNP | A1 |

C. Partea III. SARCINI .

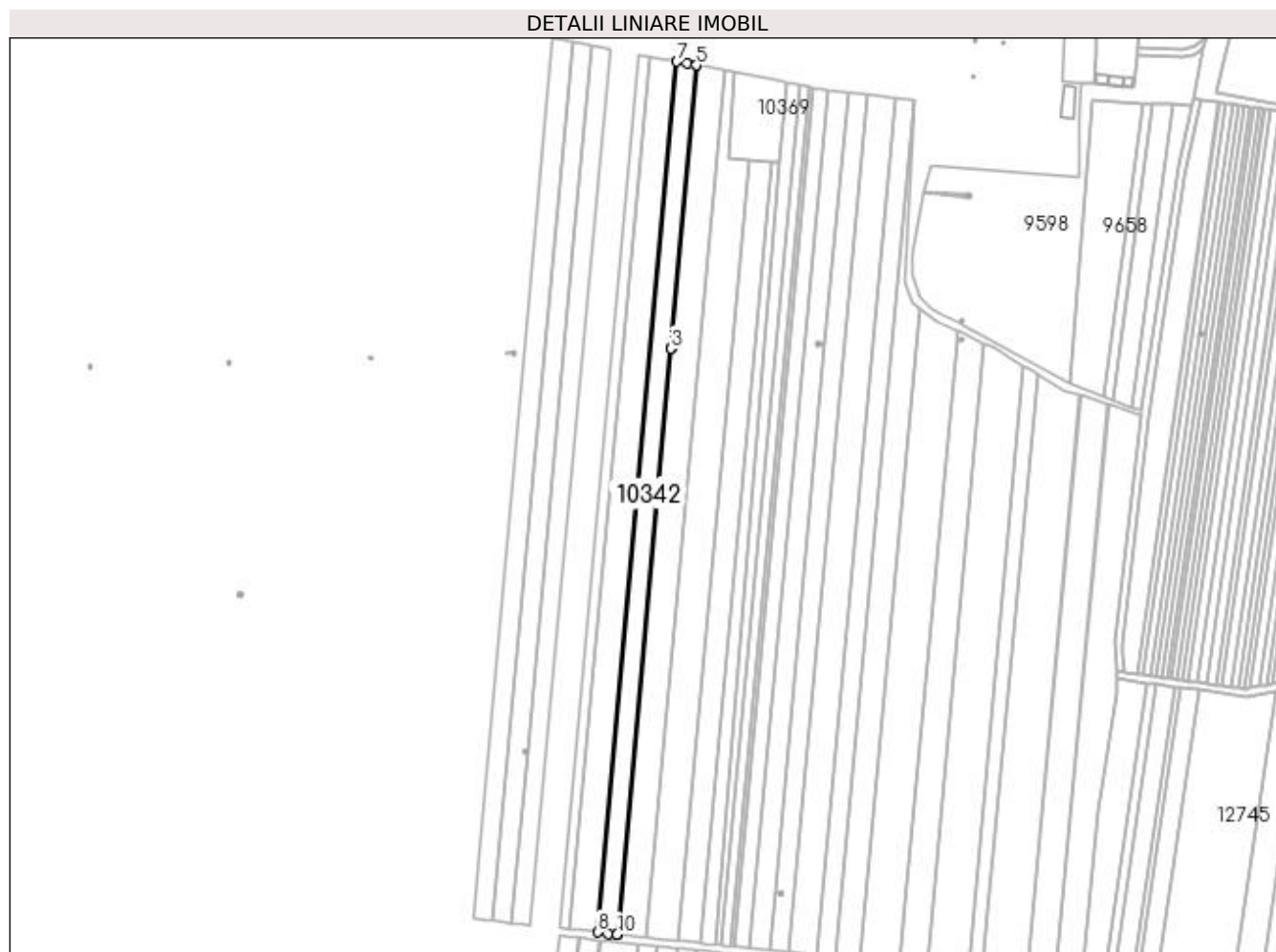
| Inscrieri privind dezmembramintele dreptului de proprietate, drepturi reale de garanție și sarcini | Referințe |
|--|-----------|
| NU SUNT | |

Anexa Nr. 1 La Partea I

Teren

| Nr cadastral | Suprafața (mp)* | Observații / Referințe |
|--------------|-----------------|---|
| | 4.862 | Imobilul a fost diminuat cu un procent de 2,76% |

* Suprafața este determinată în planul de proiecție Stereo 70.



Date referitoare la teren

| Crt | Categorie folosință | Intra vilan | Suprafața (mp) | Tarla | Parcelă | Nr. topo | Observații / Referințe |
|-----|---------------------|-------------|----------------|-------|---------|----------|------------------------|
| 1 | arabil | NU | 4.862 | 169 | 27 | - | |

Lungime Segmente

1) Valorile lungimilor segmentelor sunt obținute din proiecție în plan.

| Punct început | X / Y | Punct sfârșit | X / Y | Lungime segment (** (m) |
|---------------|----------------------------|---------------|----------------------------|-------------------------|
| 1 | 400.343,425 296.307,814 | 2 | 400.371,823 296.619,027 | 312.506 |
| 2 | 400.371,823 296.619,027 | 3 | 400.371,823 296.619,032 | 0.005 |
| 3 | 400.371,823 296.619,032 | 4 | 400.385,557 296.769,548 | 151.141 |
| 4 | 400.385,557 296.769,548 | 5 | 400.385,463 296.769,566 | 0.096 |
| 5 | 400.385,463 296.769,566 | 6 | 400.380,696 296.770,49 | 4.856 |

| Punct început | X / Y | Punct sfârșit | X / Y | Lungime segment (** (m) |
|---------------|----------------------------|---------------|----------------------------|-------------------------|
| 6 | 400.380,696 296.770,49 | 7 | 400.375,22 296.771,552 | 5.578 |
| 7 | 400.375,22 296.771,552 | 8 | 400.333,006 296.308,921 | 464.553 |
| 8 | 400.333,006 296.308,921 | 9 | 400.338,526 296.308,335 | 5.551 |
| 9 | 400.338,526 296.308,335 | 10 | 400.343,33 296.307,824 | 4.831 |
| 10 | 400.343,33 296.307,824 | 1 | 400.343,425 296.307,814 | 0.096 |

** Lungimile segmentelor sunt determinate în planul de proiecție Stereo 70 și sunt rotunjite la 1 milimetru.

*** Distanța dintre puncte este formată din segmente cumulate ce sunt mai mici decât valoarea 1 milimetru.

**DATE DESPRE IMOBILUL NR. 10343**

Oficiul de Cadastru și Publicitate Imobiliară DOLJ
Biroul de Cadastru și Publicitate Imobiliară Craiova

A. Partea I. Descrierea imobilului

TEREN Extravilan

Adresa: Jud. Dolj, T169 P28

| Nr. Crt | Nr cadastral Nr. topografic | Suprafața* (mp) | Observații / Referințe |
|---------|-----------------------------|-----------------|--|
| A1 | | 7.002 | Sector cadastral:28 Teren neimprejmuit; Imobilul a fost diminuat cu un procent de 2,76% |

B. Partea II. Proprietari și acte

| Inscrieri privitoare la dreptul de proprietate și alte drepturi reale | | Referințe |
|---|---|-----------|
| / | | |
| Act Administrativ nr. TDP1027-48939, din 10/03/1997 emis de CJSDPAT DOLJ; | | |
| B1 | Intabulare, drept de PROPRIETATE, dobandit prin Reconstituire, cota actuala 1/1, cota initiala 1/1 1) UȚA ION, LIPSA CNP | A1 |

C. Partea III. SARCINI .

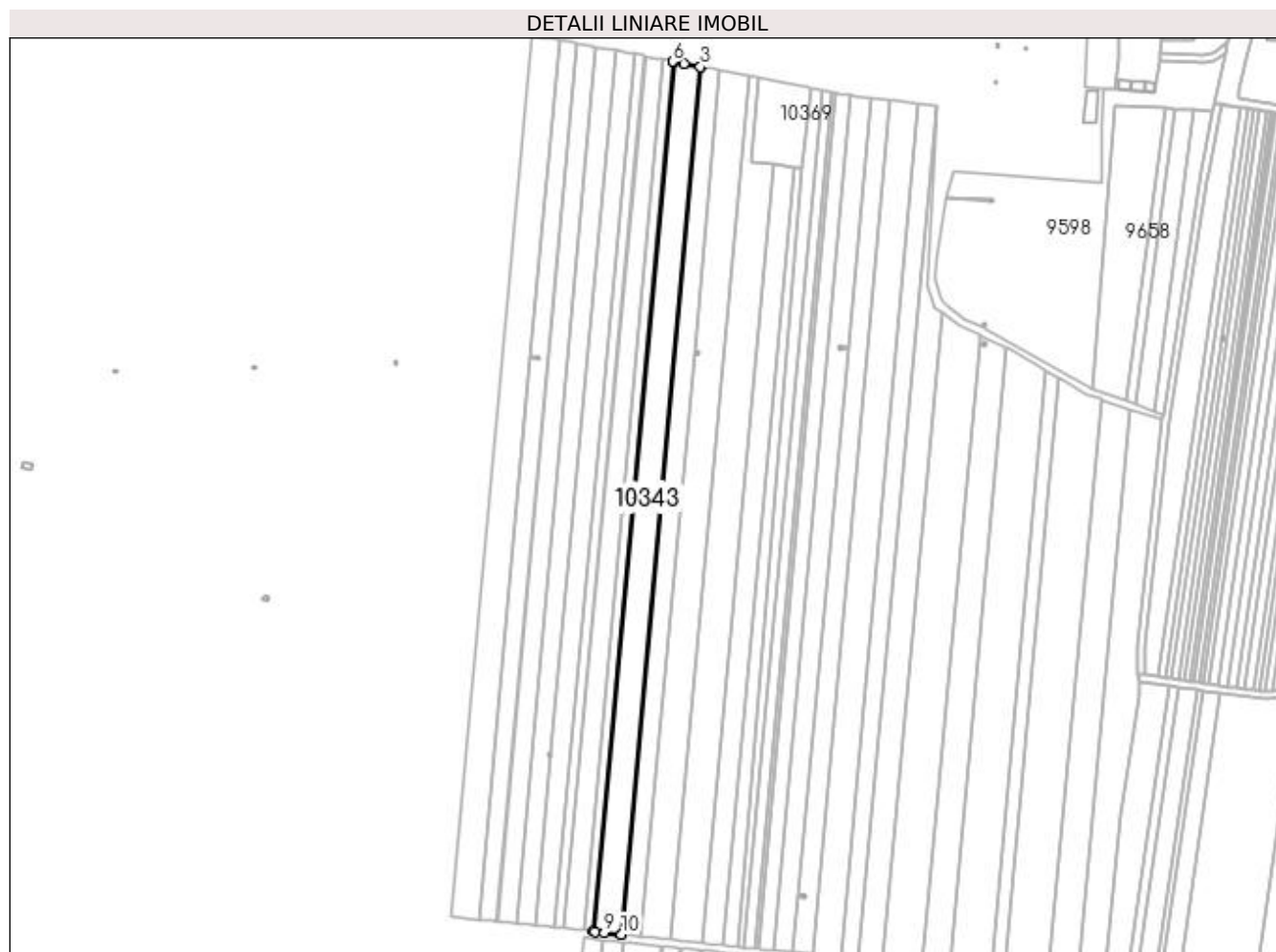
| Inscrieri privind dezmembramintele dreptului de proprietate, drepturi reale de garanție și sarcini | Referințe |
|--|-----------|
| NU SUNT | |

Anexa Nr. 1 La Partea I

Teren

| Nr cadastral | Suprafața (mp)* | Observații / Referințe |
|--------------|-----------------|---|
| | 7.002 | Imobilul a fost diminuat cu un procent de 2,76% |

* Suprafața este determinată în planul de proiecție Stereo 70.



Date referitoare la teren

| Crt | Categorie folosință | Intra vilan | Suprafața (mp) | Tarla | Parcelă | Nr. topo | Observații / Referințe |
|-----|---------------------|-------------|----------------|-------|---------|----------|------------------------|
| 1 | arabil | NU | 7.002 | 169 | 28 | - | |

Lungime Segmente

1) Valorile lungimilor segmentelor sunt obținute din proiecție în plan.

| Punct început | X / Y | Punct sfârșit | X / Y | Lungime segment (** (m) |
|---------------|----------------------------|---------------|----------------------------|-------------------------|
| 1 | 400.333,006 296.308,921 | 2 | 400.375,22 296.771,552 | 464.553 |
| 2 | 400.375,22 296.771,552 | 3 | 400.375,118 296.771,572 | 0.104 |
| 3 | 400.375,118 296.771,572 | 4 | 400.366,143 296.773,312 | 9.142 |
| 4 | 400.366,143 296.773,312 | 5 | 400.361,099 296.774,289 | 5.138 |
| 5 | 400.361,099 296.774,289 | 6 | 400.360,369 296.774,43 | 0.743 |

| Punct început | X / Y | Punct sfârșit | X / Y | Lungime segment (** (m) |
|---------------|----------------------------|---------------|----------------------------|-------------------------|
| 6 | 400.360,369 296.774,43 | 7 | 400.318,038 296.310,512 | 465.845 |
| 7 | 400.318,038 296.310,512 | 8 | 400.318,773 296.310,434 | 0.739 |
| 8 | 400.318,773 296.310,434 | 9 | 400.323,857 296.309,893 | 5.113 |
| 9 | 400.323,857 296.309,893 | 10 | 400.332,904 296.308,932 | 9.098 |
| 10 | 400.332,904 296.308,932 | 1 | 400.333,006 296.308,921 | 0.103 |

** Lungimile segmentelor sunt determinate în planul de proiecție Stereo 70 și sunt rotunjite la 1 milimetru.

*** Distanța dintre puncte este formată din segmente cumulate ce sunt mai mici decât valoarea 1 milimetru.

**DATE DESPRE IMOBILUL NR. 10344**

Oficiul de Cadastru și Publicitate Imobiliară DOLJ
Biroul de Cadastru și Publicitate Imobiliară Craiova

A. Partea I. Descrierea imobilului

TEREN Extravilan

Adresa: Jud. Dolj, T169 P29

| Nr. Crt | Nr cadastral Nr. topografic | Suprafața* (mp) | Observații / Referințe |
|---------|-----------------------------|-----------------|--|
| A1 | | 2.431 | Sector cadastral:28 Teren neimprejmuit; Imobilul a fost diminuat cu un procent de 2,76% |

B. Partea II. Proprietari și acte

| Inscrieri privitoare la dreptul de proprietate și alte drepturi reale | | Referințe |
|--|--|-----------|
| / | | |
| Act Administrativ nr. TDP978-59574, din 06/05/1996 emis de CJSDPAT DOLJ; | | |
| B1 | Intabulare, drept de PROPRIETATE, dobandit prin Reconstituire, cota actuala 1/1, cota initiala 1/1 1) POPA CONSTANTIN , LIPSA CNP 2) POPA SILVIA , LIPSA CNP 3) POPA ION , LIPSA CNP | A1 |

C. Partea III. SARCINI .

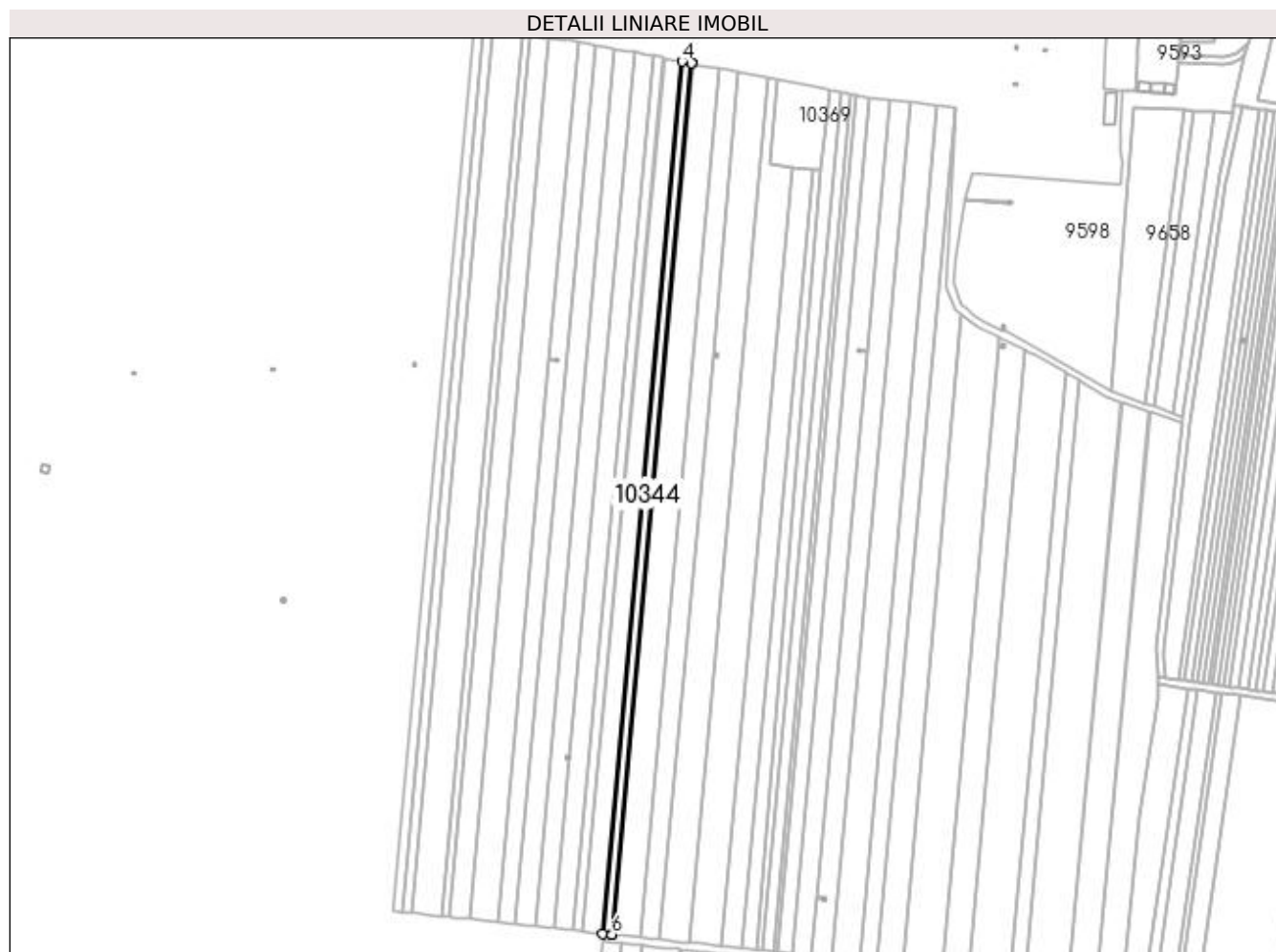
| Inscrieri privind dezmembramintele dreptului de proprietate, drepturi reale de garanție și sarcini | Referințe |
|--|-----------|
| NU SUNT | |

Anexa Nr. 1 La Partea I

Teren

| Nr cadastral | Suprafața (mp)* | Observații / Referințe |
|--------------|-----------------|---|
| | 2.431 | Imobilul a fost diminuat cu un procent de 2,76% |

* Suprafața este determinată în planul de proiecție Stereo 70.



Date referitoare la teren

| Crt | Categorie folosință | Intra vilan | Suprafața (mp) | Tarla | Parcelă | Nr. topo | Observații / Referințe |
|-----|---------------------|-------------|----------------|-------|---------|----------|------------------------|
| 1 | arabil | NU | 2.431 | 169 | 29 | - | |

Lungime Segmente

1) Valorile lungimilor segmentelor sunt obținute din proiecție în plan.

| Punct început | X / Y | Punct sfârșit | X / Y | Lungime segment (** (m) |
|---------------|----------------------------|---------------|----------------------------|-------------------------|
| 1 | 400.318,038 296.310,512 | 2 | 400.360,369 296.774,43 | 465.845 |
| 2 | 400.360,369 296.774,43 | 3 | 400.360,257 296.774,452 | 0.114 |
| 3 | 400.360,257 296.774,452 | 4 | 400.355,223 296.775,428 | 5.128 |
| 4 | 400.355,223 296.775,428 | 5 | 400.312,851 296.311,064 | 466.293 |
| 5 | 400.312,851 296.311,064 | 6 | 400.317,925 296.310,524 | 5.103 |

| Punct început | X / Y | Punct sfârșit | X / Y | Lungime segment (** (m) |
|---------------|----------------------------|---------------|----------------------------|-------------------------|
| 6 | 400.317,925 296.310,524 | 1 | 400.318,038 296.310,512 | 0.114 |

** Lungimile segmentelor sunt determinate în planul de proiecție Stereo 70 și sunt rotunjite la 1 milimetru.

*** Distanța dintre puncte este formată din segmente cumulate ce sunt mai mici decât valoarea 1 milimetru.

**DATE DESPRE IMOBILUL NR. 10345**

Oficiul de Cadastru și Publicitate Imobiliară DOLJ
Biroul de Cadastru și Publicitate Imobiliară Craiova

A. Partea I. Descrierea imobilului

TEREN Extravilan

Adresa: Jud. Dolj, T169, P30

| Nr. Crt | Nr cadastral Nr. topografic | Suprafața* (mp) | Observații / Referințe |
|---------|--------------------------------|-----------------|---|
| A1 | 32340 | 4.854 | Sector cadastral:28 Teren neimprejmuit; |

B. Partea II. Proprietari și acte

| Inscrieri privitoare la dreptul de proprietate și alte drepturi reale | | Referințe |
|--|---|-----------|
| 138098 / 23/07/2018 | | |
| Act Notarial nr. cvc nr. 1051, din 23/07/2018 emis de Florea ANA -MARIA; | | |
| B2 | Intabulare, drept de PROPRIETATE, dobandit prin Conventie, cota actuala 1/1, cota initiala 1/1 1) SC CERVINA SA, CIF:2339853 | A1 |
| 204717 / 20/09/2019 | | |
| Act Notarial nr. Contract de ipoteca imobiliara aut. nr. 1942, din 18/09/2019 emis de NP Neagoie Monica; | | |
| B3 | se noteaza interdictiile de instrainare, grevare, demolare, dezmembrare si inchiriere 1) BANCA DE EXPORT IMPORT A ROMANIEI EXIMBANK SA, CIF:361560 | A1 |

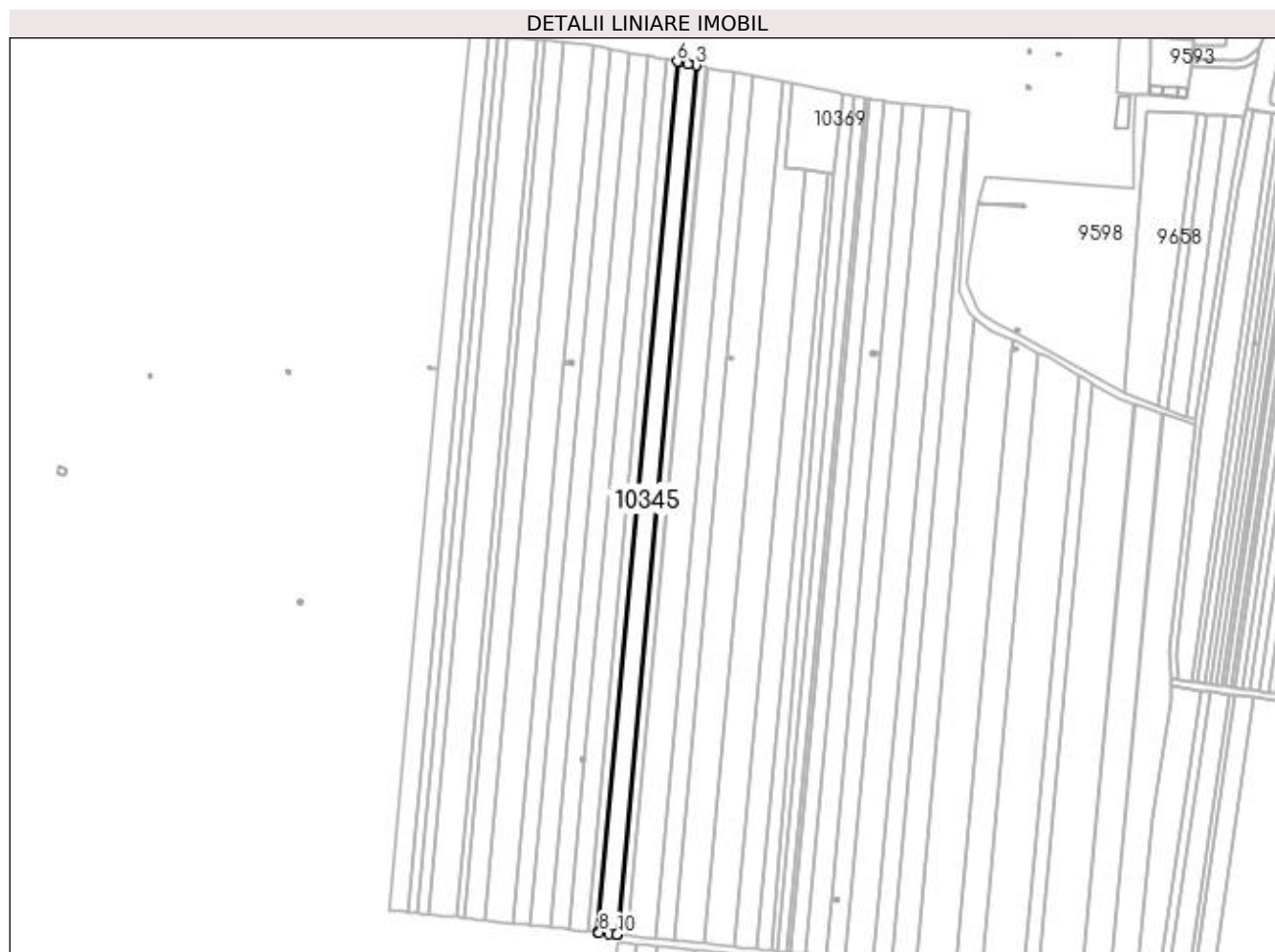
C. Partea III. SARCINI

| Inscrieri privind dezmembramintele dreptului de proprietate, drepturi reale de garanție și sarcini | | Referințe |
|--|--|-----------|
| 204717 / 20/09/2019 | | |
| Act Notarial nr. Contract de ipoteca imobiliara aut. nr. 1942, din 18/09/2019 emis de NP Neagoie Monica; | | |
| C1 | Intabulare, drept de IPOTECA, Valoare:56800000 RON+ celelalte obligatii de plata aferente creditului 1) BANCA DE EXPORT IMPORT A ROMANIEI EXIMBANK SA, CIF:361560 | A1 |

Teren

| Nr cadastral | Suprafața (mp)* | Observații / Referințe |
|--------------|-----------------|------------------------|
| 32340 | 4.854 | |

* Suprafața este determinată în planul de proiecție Stereo 70.



Date referitoare la teren

| Crt | Categorie folosință | Intra vilan | Suprafața (mp) | Tarla | Parcelă | Nr. topo | Observații / Referințe |
|-----|---------------------|-------------|----------------|-------|---------|----------|------------------------|
| 1 | arabil | NU | 4.854 | 169 | 30 | - | |

Lungime Segmente

1) Valorile lungimilor segmentelor sunt obținute din proiecție în plan.

| Punct început | X / Y | Punct sfârșit | X / Y | Lungime segment (** (m) |
|---------------|----------------------------|---------------|----------------------------|-------------------------|
| 1 | 400.312,851 296.311,064 | 2 | 400.355,223 296.775,428 | 466.293 |
| 2 | 400.355,223 296.775,428 | 3 | 400.355,106 296.775,451 | 0.119 |
| 3 | 400.355,106 296.775,451 | 4 | 400.350,826 296.776,281 | 4.36 |
| 4 | 400.350,826 296.776,281 | 5 | 400.345,697 296.777,275 | 5.224 |
| 5 | 400.345,697 296.777,275 | 6 | 400.344,961 296.777,417 | 0.75 |

| Punct început | X / Y | Punct sfârșit | X / Y | Lungime segment (** (m) |
|---------------|----------------------------|---------------|----------------------------|-------------------------|
| 6 | 400.344,961 296.777,417 | 7 | 400.302,508 296.312,162 | 467.188 |
| 7 | 400.302,508 296.312,162 | 8 | 400.303,25 296.312,083 | 0.746 |
| 8 | 400.303,25 296.312,083 | 9 | 400.308,419 296.311,534 | 5.198 |
| 9 | 400.308,419 296.311,534 | 10 | 400.312,734 296.311,076 | 4.339 |
| 10 | 400.312,734 296.311,076 | 1 | 400.312,851 296.311,064 | 0.118 |

** Lungimile segmentelor sunt determinate în planul de proiecție Stereo 70 și sunt rotunjite la 1 milimetru.

*** Distanța dintre puncte este formată din segmente cumulate ce sunt mai mici decât valoarea 1 milimetru.

**DATE DESPRE IMOBILUL NR. 10346**

Oficiul de Cadastru și Publicitate Imobiliară DOLJ
Biroul de Cadastru și Publicitate Imobiliară Craiova

A. Partea I. Descrierea imobilului

TEREN Extravilan

Adresa: Jud. Dolj, T169, P31

| Nr. Crt | Nr cadastral Nr. topografic | Suprafața* (mp) | Observații / Referințe |
|---------|--------------------------------|-----------------|---|
| A1 | 33910 | 2.427 | Sector cadastral:28 Teren neimprejmuit; |

B. Partea II. Proprietari și acte

| Inscrieri privitoare la dreptul de proprietate și alte drepturi reale | | Referințe |
|--|---|-----------|
| 156040 / 06/08/2020 | | |
| Act Administrativ nr. TDP NR 811-47894, din 19/04/1994 emis de CJSDPAT DOLJ (hotarare judecatoreasca nr SC NR.36/2016 din 18.01.2016, emis de JUDECATORIA SEGARCEA IN DOSAR NR.1650/304/2014); | | |
| B1 | Intabulare, drept de PROPRIETATE, dobandit prin Hotarare judecatoreasca, cota actuala 1/1, cota initiala 1/1 1) TUDOR FLOREA | A1 |

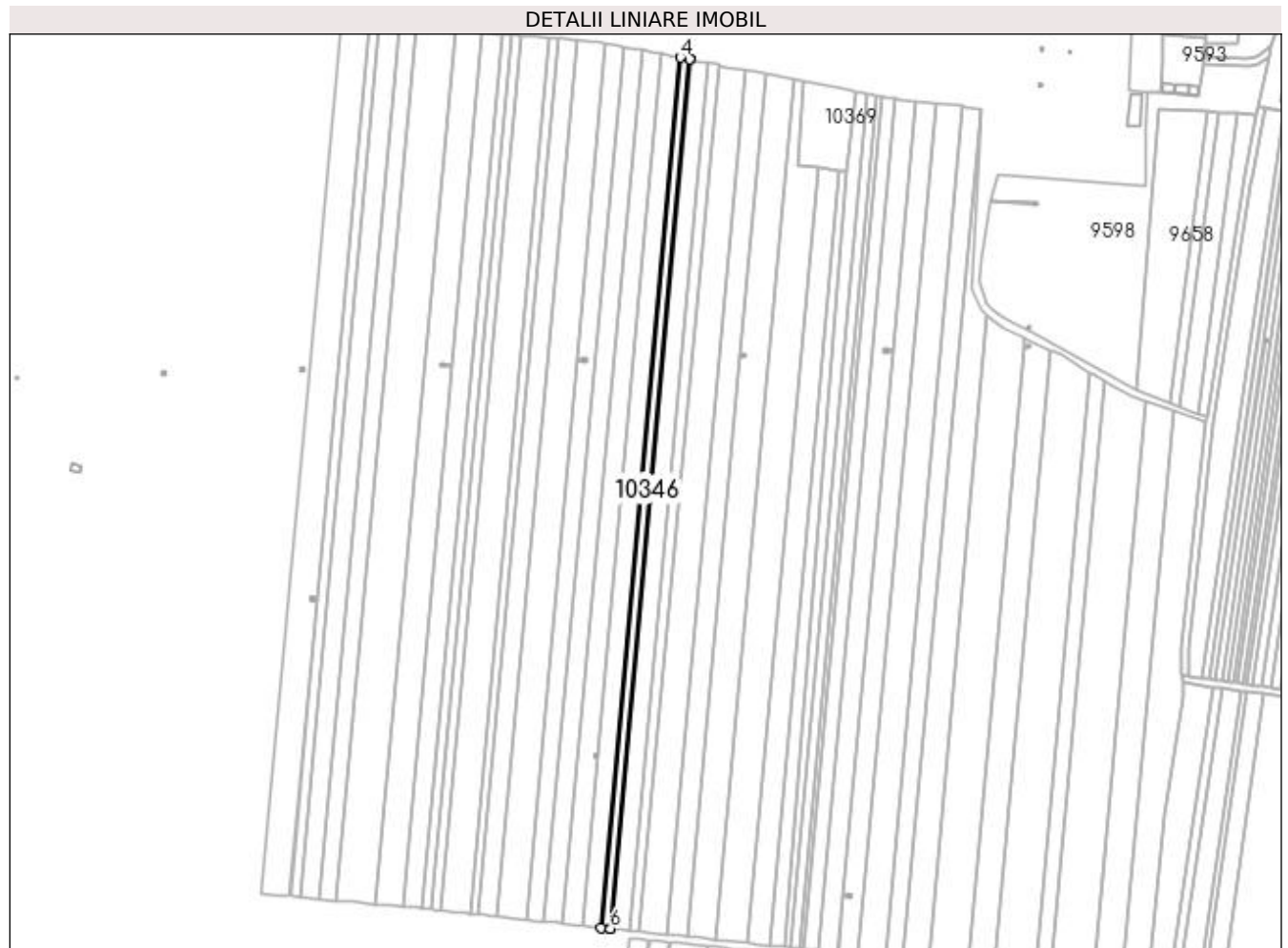
C. Partea III. SARCINI

| Inscrieri privind dezmembramintele dreptului de proprietate, drepturi reale de garanție și sarcini | | Referințe |
|--|--|-----------|
| 156040 / 06/08/2020 | | |
| Hotarare Judecatoreasca nr. SC NR.36/2016, din 18/01/2016 emis de JUDECATORIA SEGARCEA IN DOSAR NR. 1650/304/2014; | | |
| C1 | Intabulare, drept de IPOTECA LEGALA, Valoare:1788 LEI, reprezentand sulta 1) TUDOR MARIA, LIPSA CNP | A1 |

Anexa Nr. 1 La Partea I**Teren**

| Nr cadastral | Suprafața (mp)* | Observații / Referințe |
|--------------|-----------------|------------------------|
| 33910 | 2.427 | |

* Suprafața este determinată în planul de proiecție Stereo 70.

**Date referitoare la teren**

| Crt | Categorie folosință | Intra vilan | Suprafața (mp) | Tarla | Parcelă | Nr. topo | Observații / Referințe |
|-----|---------------------|-------------|----------------|-------|---------|----------|------------------------|
| 1 | arabil | NU | 2.427 | 169 | 31 | - | |

Lungime Segmente

1) Valorile lungimilor segmentelor sunt obținute din proiecție în plan.

| Punct început | X / Y | Punct sfârșit | X / Y | Lungime segment (** (m) |
|---------------|----------------------------|---------------|----------------------------|-------------------------|
| 1 | 400.302,508 296.312,162 | 2 | 400.344,961 296.777,417 | 467.188 |
| 2 | 400.344,961 296.777,417 | 3 | 400.344,845 296.777,44 | 0.118 |
| 3 | 400.344,845 296.777,44 | 4 | 400.339,838 296.778,411 | 5.1 |
| 4 | 400.339,838 296.778,411 | 5 | 400.297,344 296.312,711 | 467.635 |
| 5 | 400.297,344 296.312,711 | 6 | 400.302,391 296.312,174 | 5.075 |

| Punct început | X / Y | Punct sfârșit | X / Y | Lungime segment (** (m) |
|---------------|----------------------------|---------------|----------------------------|-------------------------|
| 6 | 400.302,391 296.312,174 | 1 | 400.302,508 296.312,162 | 0.118 |

** Lungimile segmentelor sunt determinate în planul de proiecție Stereo 70 și sunt rotunjite la 1 milimetru.

*** Distanța dintre puncte este formată din segmente cumulate ce sunt mai mici decât valoarea 1 milimetru.

**DATE DESPRE IMOBILUL NR. 10347**

Oficiul de Cadastru și Publicitate Imobiliară DOLJ
 Biroul de Cadastru și Publicitate Imobiliară Craiova

A. Partea I. Descrierea imobilului

TEREN Extravilan

Adresa: Jud. Dolj, T169 P32

| Nr. Crt | Nr cadastral Nr. topografic | Suprafața* (mp) | Observații / Referințe |
|---------|--------------------------------|-----------------|--|
| A1 | | 4.765 | Sector cadastral:28 Teren neimprejmuit; Imobilul a fost diminuat cu un procent de 2,76% |

B. Partea II. Proprietari și acte

| Inscrieri privitoare la dreptul de proprietate și alte drepturi reale | | Referințe |
|--|--|-----------|
| / | | |
| Act Administrativ nr. TDP833-47894, din 21/04/1994 emis de CJSDPAT DOLJ; | | |
| B1 | Intabulare, drept de PROPRIETATE, dobandit prin Reconstituire, cota actuala 1/1, cota initiala 1/1 1) TUDOR SIMION, LIPSA CNP 2) TUDOR ILEANA, LIPSA CNP 3) TRANCĂ FLOAREA, LIPSA CNP 4) TUDOR ELENA, LIPSA CNP 5) DINCA MARIN, LIPSA CNP | A1 |

C. Partea III. SARCINI .

| Inscrieri privind dezmembramintele dreptului de proprietate, drepturi reale de garanție și sarcini | Referințe |
|--|-----------|
| NU SUNT | |

Anexa Nr. 1 La Partea I

Teren

| | | |
|--------------|-----------------|---|
| Nr cadastral | Suprafața (mp)* | Observații / Referințe |
| | 4.765 | Imobilul a fost diminuat cu un procent de 2,76% |

* Suprafața este determinată în planul de proiecție Stereo 70.



Date referitoare la teren

| Crt | Categorie folosință | Intra vilan | Suprafața (mp) | Tarla | Parcelă | Nr. topo | Observații / Referințe |
|-----|---------------------|-------------|----------------|-------|---------|----------|------------------------|
| 1 | arabil | NU | 4.765 | 169 | 32 | - | |

Lungime Segmente

1) Valorile lungimilor segmentelor sunt obținute din proiecție în plan.

| Punct început | X / Y | Punct sfârșit | X / Y | Lungime segment (** (m)) |
|---------------|----------------------------|---------------|----------------------------|--------------------------|
| 1 | 400.297,227 296.312,723 | 2 | 400.297,344 296.312,711 | 0.118 |
| 2 | 400.297,344 296.312,711 | 3 | 400.339,838 296.778,411 | 467.635 |
| 3 | 400.339,838 296.778,411 | 4 | 400.339,722 296.778,433 | 0.118 |
| 4 | 400.339,722 296.778,433 | 5 | 400.335,853 296.779,183 | 3.941 |
| 5 | 400.335,853 296.779,183 | 6 | 400.329,793 296.780,358 | 6.173 |

| Punct început | X / Y | Punct sfârșit | X / Y | Lungime segment (** (m) |
|---------------|----------------------------|---------------|----------------------------|-------------------------|
| 6 | 400.329,793 296.780,358 | 7 | 400.321,059 296.684,896 | 95.861 |
| 7 | 400.321,059 296.684,896 | 8 | 400.295,584 296.405,108 | 280.945 |
| 8 | 400.295,584 296.405,108 | 9 | 400.295,544 296.404,99 | 0.125 |
| 9 | 400.295,544 296.404,99 | 10 | 400.287,22 296.313,787 | 91.582 |
| 10 | 400.287,22 296.313,787 | 11 | 400.293,328 296.313,137 | 6.142 |
| 11 | 400.293,328 296.313,137 | 1 | 400.297,227 296.312,723 | 3.921 |

** Lungimile segmentelor sunt determinate în planul de proiecție Stereo 70 și sunt rotunjite la 1 milimetru.

*** Distanța dintre puncte este formată din segmente cumulate ce sunt mai mici decât valoarea 1 milimetru.

**DATE DESPRE IMOBILUL NR. 10348**

Oficiul de Cadastru și Publicitate Imobiliară DOLJ
Biroul de Cadastru și Publicitate Imobiliară Craiova

A. Partea I. Descrierea imobilului

TEREN Extravilan

Adresa: Jud. Dolj, T169 P33

| Nr. Crt | Nr cadastral Nr. topografic | Suprafața* (mp) | Observații / Referințe |
|---------|-----------------------------|-----------------|--|
| A1 | | 4.862 | Sector cadastral:28 Teren neimprejmuit; Imobilul a fost diminuat cu un procent de 2,76% |

B. Partea II. Proprietari și acte

| Inscrieri privitoare la dreptul de proprietate și alte drepturi reale | | Referințe |
|---|--|-----------|
| / | | |
| Act Administrativ nr. TDP1057-48939, din 11/03/1997 emis de CJSDPAT DOLJ; | | |
| B1 | Intabulare, drept de PROPRIETATE, dobandit prin Reconstituire, cota actuala 1/1, cota initiala 1/1 1) SOARE ȘTEFAN, LIPSA CNP | A1 |

C. Partea III. SARCINI .

| Inscrieri privind dezmembramintele dreptului de proprietate, drepturi reale de garanție și sarcini | Referințe |
|--|-----------|
| NU SUNT | |

Anexa Nr. 1 La Partea I

Teren

| | | |
|--------------|-----------------|---|
| Nr cadastral | Suprafața (mp)* | Observații / Referințe |
| | 4.862 | Imobilul a fost diminuat cu un procent de 2,76% |

* Suprafața este determinată în planul de proiecție Stereo 70.



Date referitoare la teren

| Crt | Categorie folosință | Intra vilan | Suprafața (mp) | Tarla | Parcelă | Nr. topo | Observații / Referințe |
|-----|---------------------|-------------|----------------|-------|---------|----------|------------------------|
| 1 | arabil | NU | 4.862 | 169 | 33 | - | |

Lungime Segmente

1) Valorile lungimilor segmentelor sunt obținute din proiecție în plan.

| Punct început | X / Y | Punct sfârșit | X / Y | Lungime segment (** (m) |
|---------------|----------------------------|---------------|----------------------------|-------------------------|
| 1 | 400.287,096 296.313,8 | 2 | 400.287,22 296.313,787 | 0.125 |
| 2 | 400.287,22 296.313,787 | 3 | 400.295,544 296.404,99 | 91.582 |
| 3 | 400.295,544 296.404,99 | 4 | 400.295,078 296.403,643 | 1.425 |
| 4 | 400.295,078 296.403,643 | 5 | 400.293,612 296.404,15 | 1.551 |
| 5 | 400.293,612 296.404,15 | 6 | 400.294,116 296.405,616 | 1.55 |

| Punct început | X / Y | Punct sfârșit | X / Y | Lungime segment (** (m) |
|---------------|----------------------------|---------------|----------------------------|-------------------------|
| 6 | 400.294,116 296.405,616 | 7 | 400.295,584 296.405,108 | 1.553 |
| 7 | 400.295,584 296.405,108 | 8 | 400.321,059 296.684,896 | 280.945 |
| 8 | 400.321,059 296.684,896 | 9 | 400.329,793 296.780,358 | 95.861 |
| 9 | 400.329,793 296.780,358 | 10 | 400.329,67 296.780,382 | 0.125 |
| 10 | 400.329,67 296.780,382 | 11 | 400.325,822 296.781,128 | 3.92 |
| 11 | 400.325,822 296.781,128 | 12 | 400.319,558 296.782,343 | 6.381 |
| 12 | 400.319,558 296.782,343 | 13 | 400.276,904 296.314,882 | 469.403 |
| 13 | 400.276,904 296.314,882 | 14 | 400.283,217 296.314,212 | 6.348 |
| 14 | 400.283,217 296.314,212 | 1 | 400.287,096 296.313,8 | 3.901 |

** Lungimile segmentelor sunt determinate în planul de proiecție Stereo 70 și sunt rotunjite la 1 milimetru.

*** Distanța dintre puncte este formată din segmente cumulate ce sunt mai mici decât valoarea 1 milimetru.

**DATE DESPRE IMOBILUL NR. 10349**

Oficiul de Cadastru și Publicitate Imobiliară DOLJ
Biroul de Cadastru și Publicitate Imobiliară Craiova

A. Partea I. Descrierea imobilului

TEREN Extravilan

Adresa: Jud. Dolj, T169 P28

| Nr. Crt | Nr cadastral Nr. topografic | Suprafața* (mp) | Observații / Referințe |
|---------|-----------------------------|-----------------|--|
| A1 | | 4.862 | Sector cadastral:28 Teren neimprejmuit; Imobilul a fost diminuat cu un procent de 2,76% |

B. Partea II. Proprietari și acte

| Inscrieri privitoare la dreptul de proprietate și alte drepturi reale | | Referințe |
|--|--|-----------|
| / | | |
| Act Administrativ nr. TDP767-59076, din 07/03/1994 emis de CJSDPAT DOLJ; | | |
| B1 | Intabulare, drept de PROPRIETATE, dobandit prin Reconstituire, cota actuala 1/1, cota initiala 1/1 1) SELARU MARIA, LIPSA CNP 2) SOARE STEFAN, LIPSA CNP | A1 |

C. Partea III. SARCINI .

| Inscrieri privind dezmembramintele dreptului de proprietate, drepturi reale de garanție și sarcini | Referințe |
|--|-----------|
| NU SUNT | |

Anexa Nr. 1 La Partea I

Teren

| | | |
|--------------|-----------------|---|
| Nr cadastral | Suprafața (mp)* | Observații / Referințe |
| | 4.862 | Imobilul a fost diminuat cu un procent de 2,76% |

* Suprafața este determinată în planul de proiecție Stereo 70.



Date referitoare la teren

| Crt | Categorie folosință | Intra vilan | Suprafața (mp) | Tarla | Parcelă | Nr. topo | Observații / Referințe |
|-----|---------------------|-------------|----------------|-------|---------|----------|------------------------|
| 1 | arabil | NU | 4.862 | 169 | 28 | - | |

Lungime Segmente

1) Valorile lungimilor segmentelor sunt obținute din proiecție în plan.

| Punct început | X / Y | Punct sfârșit | X / Y | Lungime segment (** (m) |
|---------------|----------------------------|---------------|----------------------------|-------------------------|
| 1 | 400.276,904 296.314,882 | 2 | 400.319,558 296.782,343 | 469.403 |
| 2 | 400.319,558 296.782,343 | 3 | 400.319,428 296.782,368 | 0.132 |
| 3 | 400.319,428 296.782,368 | 4 | 400.315,814 296.783,068 | 3.681 |
| 4 | 400.315,814 296.783,068 | 5 | 400.309,347 296.784,322 | 6.587 |
| 5 | 400.309,347 296.784,322 | 6 | 400.266,612 296.315,976 | 470.292 |

| Punct început | X / Y | Punct sfârșit | X / Y | Lungime segment (** (m) |
|---------------|----------------------------|---------------|----------------------------|-------------------------|
| 6 | 400.266,612 296.315,976 | 7 | 400.273,13 296.315,283 | 6.555 |
| 7 | 400.273,13 296.315,283 | 8 | 400.276,772 296.314,896 | 3.663 |
| 8 | 400.276,772 296.314,896 | 1 | 400.276,904 296.314,882 | 0.133 |

** Lungimile segmentelor sunt determinate în planul de proiecție Stereo 70 și sunt rotunjite la 1 milimetru.

*** Distanța dintre puncte este formată din segmente cumulate ce sunt mai mici decât valoarea 1 milimetru.

**DATE DESPRE IMOBILUL NR. 10350**

Oficiul de Cadastru și Publicitate Imobiliară DOLJ
Biroul de Cadastru și Publicitate Imobiliară Craiova

A. Partea I. Descrierea imobilului

TEREN Extravilan

Adresa: Jud. Dolj, T169 P35

| Nr. Crt | Nr cadastral Nr. topografic | Suprafața* (mp) | Observații / Referințe |
|---------|-----------------------------|-----------------|--|
| A1 | | 4.473 | Sector cadastral:28 Teren neimprejmuit; Imobilul a fost diminuat cu un procent de 2,76% |

B. Partea II. Proprietari și acte

| Inscrieri privitoare la dreptul de proprietate și alte drepturi reale | | Referințe |
|---|--|-----------|
| / | | |
| Act Administrativ nr. TDP1617-59460, din 26/09/2000 emis de CJSDPAT DOLJ; | | |
| B1 | Intabulare, drept de PROPRIETATE, dobandit prin Reconstituire, cota actuala 1/1, cota initiala 1/1 1) ALBU ILIE , LIPSA CNP 2) ALBU FLOREA , LIPSA CNP 3) ALBU ANTONIE , LIPSA CNP | A1 |

C. Partea III. SARCINI .

| Inscrieri privind dezmembramintele dreptului de proprietate, drepturi reale de garanție și sarcini | Referințe |
|--|-----------|
| NU SUNT | |

Anexa Nr. 1 La Partea I**Teren**

| | | |
|--------------|-----------------|---|
| Nr cadastral | Suprafața (mp)* | Observații / Referințe |
| | 4.473 | Imobilul a fost diminuat cu un procent de 2,76% |

* Suprafața este determinată în planul de proiecție Stereo 70.

**Date referitoare la teren**

| Crt | Categorie folosință | Intra vilan | Suprafața (mp) | Tarla | Parcelă | Nr. topo | Observații / Referințe |
|-----|---------------------|-------------|----------------|-------|---------|----------|------------------------|
| 1 | arabil | NU | 4.473 | 169 | 35 | - | |

Lungime Segmente

1) Valorile lungimilor segmentelor sunt obținute din proiecție în plan.

| Punct început | X / Y | Punct sfârșit | X / Y | Lungime segment (** (m) |
|---------------|----------------------------|---------------|----------------------------|-------------------------|
| 1 | 400.266,473 296.315,991 | 2 | 400.266,612 296.315,976 | 0.14 |
| 2 | 400.266,612 296.315,976 | 3 | 400.309,347 296.784,322 | 470.292 |
| 3 | 400.309,347 296.784,322 | 4 | 400.309,209 296.784,349 | 0.141 |
| 4 | 400.309,209 296.784,349 | 5 | 400.306,624 296.784,85 | 2.633 |
| 5 | 400.306,624 296.784,85 | 6 | 400.299,966 296.786,14 | 6.782 |

| Punct început | X / Y | Punct sfârșit | X / Y | Lungime segment (** (m) |
|---------------|----------------------------|---------------|----------------------------|-------------------------|
| 6 | 400.299,966 296.786,14 | 7 | 400.284,497 296.616,602 | 170.242 |
| 7 | 400.284,497 296.616,602 | 8 | 400.287,774 296.616,302 | 3.291 |
| 8 | 400.287,774 296.616,302 | 9 | 400.287,751 296.617,012 | 0.71 |
| 9 | 400.287,751 296.617,012 | 10 | 400.289,16 296.617,057 | 1.41 |
| 10 | 400.289,16 296.617,057 | 11 | 400.289,206 296.615,638 | 1.42 |
| 11 | 400.289,206 296.615,638 | 12 | 400.287,796 296.615,593 | 1.411 |
| 12 | 400.287,796 296.615,593 | 13 | 400.287,774 296.616,298 | 0.705 |
| 13 | 400.287,774 296.616,298 | 14 | 400.284,496 296.616,597 | 3.292 |
| 14 | 400.284,496 296.616,597 | 15 | 400.257,157 296.316,979 | 300.863 |
| 15 | 400.257,157 296.316,979 | 16 | 400.263,858 296.316,215 | 6.744 |
| 16 | 400.263,858 296.316,215 | 1 | 400.266,473 296.315,991 | 2.625 |

** Lungimile segmentelor sunt determinate în planul de proiecție Stereo 70 și sunt rotunjite la 1 milimetru.

*** Distanța dintre puncte este formată din segmente cumulate ce sunt mai mici decât valoarea 1 milimetru.

**DATE DESPRE IMOBILUL NR. 10351**

Oficiul de Cadastru și Publicitate Imobiliară DOLJ
Biroul de Cadastru și Publicitate Imobiliară Craiova

A. Partea I. Descrierea imobilului

TEREN Extravilan

Adresa: Jud. Dolj, T169 P36

| Nr. Crt | Nr cadastral Nr. topografic | Suprafața* (mp) | Observații / Referințe |
|---------|-----------------------------|-----------------|---|
| A1 | 34161 | 7.280 | Sector cadastral:28 Teren neimprejmuit; |

B. Partea II. Proprietari și acte

| Inscrieri privitoare la dreptul de proprietate și alte drepturi reale | | Referințe |
|---|---|-----------|
| 47507 / 16/03/2022 | | |
| Act Administrativ nr. Titlu de proprietate nr 1010-48939, din 10/03/1997 emis de CJSDPAT DOLJ (act notarial nr Certificat de mostenitor nr 22 din 09.02.2022, emis de BNP Olteanu Ioana); | | |
| B1 | Intabulare, drept de PROPRIETATE, dobandit prin Succesiune, cota actuala 1/1, cota initiala 1/1 1) PÂRVULEASA FLORIN | A1 |

C. Partea III. SARCINI .

| Inscrieri privind dezmembramintele dreptului de proprietate, drepturi reale de garanție și sarcini | Referințe |
|--|-----------|
| NU SUNT | |

Anexa Nr. 1 La Partea I

Teren

| Nr cadastral | Suprafața (mp)* | Observații / Referințe |
|--------------|-----------------|------------------------|
| 34161 | 7.280 | |

* Suprafața este determinată în planul de proiecție Stereo 70.



Date referitoare la teren

| Crt | Categorie folosință | Intra vilan | Suprafața (mp) | Tarla | Parcelă | Nr. topo | Observații / Referințe |
|-----|---------------------|-------------|----------------|-------|---------|----------|------------------------|
| 1 | arabil | NU | 7.280 | 169 | 36 | - | |

Lungime Segmente

1) Valorile lungimilor segmentelor sunt obținute din proiecție în plan.

| Punct început | X / Y | Punct sfârșit | X / Y | Lungime segment (** (m) |
|---------------|----------------------------|---------------|----------------------------|-------------------------|
| 1 | 400.257,157 296.316,979 | 2 | 400.284,496 296.616,597 | 300.863 |
| 2 | 400.284,496 296.616,597 | 3 | 400.284,497 296.616,602 | 0.005 |
| 3 | 400.284,497 296.616,602 | 4 | 400.299,966 296.786,14 | 170.242 |
| 4 | 400.299,966 296.786,14 | 5 | 400.299,822 296.786,168 | 0.147 |
| 5 | 400.299,822 296.786,168 | 6 | 400.295,7 296.786,967 | 4.199 |

| Punct început | X / Y | Punct sfârșit | X / Y | Lungime segment (** (m) |
|---------------|----------------------------|---------------|----------------------------|-------------------------|
| 6 | 400.295,7 296.786,967 | 7 | 400.291,427 296.787,311 | 4.287 |
| 7 | 400.291,427 296.787,311 | 8 | 400.284,613 296.787,86 | 6.836 |
| 8 | 400.284,613 296.787,86 | 9 | 400.241,796 296.318,612 | 471.197 |
| 9 | 400.241,796 296.318,612 | 10 | 400.248,594 296.317,89 | 6.836 |
| 10 | 400.248,594 296.317,89 | 11 | 400.257,011 296.316,996 | 8.464 |
| 11 | 400.257,011 296.316,996 | 1 | 400.257,157 296.316,979 | 0.147 |

** Lungimile segmentelor sunt determinate în planul de proiecție Stereo 70 și sunt rotunjite la 1 milimetru.

*** Distanța dintre puncte este formată din segmente cumulate ce sunt mai mici decât valoarea 1 milimetru.

**DATE DESPRE IMOBILUL NR. 10352**

Oficiul de Cadastru și Publicitate Imobiliară DOLJ
Biroul de Cadastru și Publicitate Imobiliară Craiova

A. Partea I. Descrierea imobilului

TEREN Extravilan

Adresa: Jud. Dolj, T169 P37

| Nr. Crt | Nr cadastral Nr. topografic | Suprafața* (mp) | Observații / Referințe |
|---------|-----------------------------|-----------------|--|
| A1 | | 4.862 | Sector cadastral:28 Teren neimprejmuit; Imobilul a fost diminuat cu un procent de 2,76% |

B. Partea II. Proprietari și acte

| Inscrieri privitoare la dreptul de proprietate și alte drepturi reale | | Referințe |
|--|---|-----------|
| / | | |
| Act Administrativ nr. TDP642-59079, din 29/11/1993 emis de CJSDPAT DOLJ; | | |
| B1 | Intabulare, drept de PROPRIETATE, dobandit prin Constituire, cota actuala 1/1, cota initiala 1/1 1) BARBU NICOLAE , LIPSA CNP | A1 |

C. Partea III. SARCINI .

| Inscrieri privind dezmembramintele dreptului de proprietate, drepturi reale de garanție și sarcini | Referințe |
|--|-----------|
| NU SUNT | |

Anexa Nr. 1 La Partea I**Teren**

| Nr cadastral | Suprafața (mp)* | Observații / Referințe |
|--------------|-----------------|---|
| | 4.862 | Imobilul a fost diminuat cu un procent de 2,76% |

* Suprafața este determinată în planul de proiecție Stereo 70.

**Date referitoare la teren**

| Crt | Categorie folosință | Intra vilan | Suprafața (mp) | Tarla | Parcelă | Nr. topo | Observații / Referințe |
|-----|---------------------|-------------|----------------|-------|---------|----------|------------------------|
| 1 | arabil | NU | 4.862 | 169 | 37 | - | |

Lungime Segmente

1) Valorile lungimilor segmentelor sunt obținute din proiecție în plan.

| Punct început | X / Y | Punct sfârșit | X / Y | Lungime segment (** (m) |
|---------------|----------------------------|---------------|----------------------------|-------------------------|
| 1 | 400.241,796 296.318,612 | 2 | 400.284,613 296.787,86 | 471.197 |
| 2 | 400.284,613 296.787,86 | 3 | 400.284,467 296.787,872 | 0.146 |
| 3 | 400.284,467 296.787,872 | 4 | 400.281,359 296.788,122 | 3.118 |
| 4 | 400.281,359 296.788,122 | 5 | 400.276,839 296.788,486 | 4.535 |
| 5 | 400.276,839 296.788,486 | 6 | 400.274,324 296.788,689 | 2.523 |

| Punct început | X / Y | Punct sfârșit | X / Y | Lungime segment (** (m) |
|---------------|----------------------------|---------------|----------------------------|-------------------------|
| 6 | 400.274,324 296.788,689 | 7 | 400.231,531 296.319,704 | 470.933 |
| 7 | 400.231,531 296.319,704 | 8 | 400.234,039 296.319,437 | 2.522 |
| 8 | 400.234,039 296.319,437 | 9 | 400.238,549 296.318,958 | 4.535 |
| 9 | 400.238,549 296.318,958 | 10 | 400.241,65 296.318,628 | 3.119 |
| 10 | 400.241,65 296.318,628 | 1 | 400.241,796 296.318,612 | 0.147 |

** Lungimile segmentelor sunt determinate în planul de proiecție Stereo 70 și sunt rotunjite la 1 milimetru.

*** Distanța dintre puncte este formată din segmente cumulate ce sunt mai mici decât valoarea 1 milimetru.

**DATE DESPRE IMOBILUL NR. 10353**

Oficiul de Cadastru și Publicitate Imobiliară DOLJ
Biroul de Cadastru și Publicitate Imobiliară Craiova

A. Partea I. Descrierea imobilului

TEREN Extravilan

Adresa: Jud. Dolj, T169 P 38

| Nr. Crt | Nr cadastral Nr. topografic | Suprafața* (mp) | Observații / Referințe |
|---------|--------------------------------|-----------------|---|
| A1 | 32198 | 2.136 | Sector cadastral:28 Teren neimprejmuit; |

B. Partea II. Proprietari și acte

| Inscrieri privitoare la dreptul de proprietate și alte drepturi reale | Referințe |
|--|-----------|
| 98044 / 15/05/2018 | |
| Act Notarial nr. CONTRACT DE VAZNARE AUT. NR. 2430, din 14/05/2018 emis de NP CANTAR ELENA; | |
| B3 | A1 |
| Intabulare, drept de PROPRIETATE, dobândit prin Conventie, cota actuala 1/1, cota initiala 1/1 | |
| 1) PIRVULEASA MIRCEA GABRIEL | |
| 2) PIRVULEASA LAURA | |

C. Partea III. SARCINI .

| Inscrieri privind dezmembramintele dreptului de proprietate, drepturi reale de garanție și sarcini | Referințe |
|--|-----------|
| NU SUNT | |

Anexa Nr. 1 La Partea I

Teren

| Nr cadastral | Suprafața (mp)* | Observații / Referințe |
|--------------|-----------------|------------------------|
| 32198 | 2.136 | |

* Suprafața este determinată în planul de proiecție Stereo 70.



Date referitoare la teren

| Crt | Categorie folosință | Intra vilan | Suprafața (mp) | Tarla | Parcelă | Nr. topo | Observații / Referințe |
|-----|---------------------|-------------|----------------|-------|---------|----------|------------------------|
| 1 | arabil | NU | 2.136 | 169 | 38 | - | |

Lungime Segmente

1) Valorile lungimilor segmentelor sunt obținute din proiecție în plan.

| Punct început | X / Y | Punct sfârșit | X / Y | Lungime segment (** (m) |
|---------------|----------------------------|---------------|----------------------------|-------------------------|
| 1 | 400.231,531 296.319,704 | 2 | 400.274,324 296.788,689 | 470.933 |
| 2 | 400.274,324 296.788,689 | 3 | 400.274,17 296.788,701 | 0.154 |
| 3 | 400.274,17 296.788,701 | 4 | 400.269,803 296.789,053 | 4.381 |
| 4 | 400.269,803 296.789,053 | 5 | 400.227,02 296.320,183 | 470.818 |
| 5 | 400.227,02 296.320,183 | 6 | 400.231,377 296.319,72 | 4.382 |

| Punct început | X / Y | Punct sfârşit | X / Y | Lungime segment (** (m) |
|---------------|---------------------------|---------------|----------------------------|-------------------------|
| 6 | 400.231,377 296.319,72 | 1 | 400.231,531 296.319,704 | 0.155 |

** Lungimile segmentelor sunt determinate în planul de proiecţie Stereo 70 şi sunt rotunjite la 1 milimetru.

*** Distanţa dintre puncte este formată din segmente cumulate ce sunt mai mici decât valoarea 1 milimetru.

**DATE DESPRE IMOBILUL NR. 10354**

Oficiul de Cadastru și Publicitate Imobiliară DOLJ
 Biroul de Cadastru și Publicitate Imobiliară Craiova

A. Partea I. Descrierea imobilului

TEREN Extravilan

Adresa: Jud. Dolj, T169,P33

| Nr. Crt | Nr cadastral Nr. topografic | Suprafața* (mp) | Observații / Referințe |
|---------|--------------------------------|-----------------|---|
| A1 | 33041 | 7.280 | Sector cadastral:28 Teren neimprejmuit; |

B. Partea II. Proprietari și acte

| Inscrieri privitoare la dreptul de proprietate și alte drepturi reale | | Referințe |
|--|---|-----------|
| 197305 / 10/09/2019 | | |
| Act Notarial nr. CONTRACT DE VANZARE AUT NR 3898, din 09/09/2019 emis de NP CUREA IONEL; | | |
| B2 | Intabulare, drept de PROPRIETATE, dobandit prin Conventie, cota actuala 1/1, cota initiala 1/1 1) PIRVULEASA MIRCEA GABRIEL 2) PIRVULEASA LAURA | A1 |

C. Partea III. SARCINI .

| Inscrieri privind dezmembramintele dreptului de proprietate, drepturi reale de garanție și sarcini | Referințe |
|--|-----------|
| NU SUNT | |

Teren

| Nr cadastral | Suprafața (mp)* | Observații / Referințe |
|--------------|-----------------|------------------------|
| 33041 | 7.280 | |

* Suprafața este determinată în planul de proiecție Stereo 70.



Date referitoare la teren

| Crt | Categorie folosință | Intra vilan | Suprafața (mp) | Tarla | Parcelă | Nr. topo | Observații / Referințe |
|-----|---------------------|-------------|----------------|-------|---------|----------|------------------------|
| 1 | arabil | NU | 7.280 | 169 | 33 | - | |

Lungime Segmente

1) Valorile lungimilor segmentelor sunt obținute din proiecție în plan.

| Punct început | X / Y | Punct sfârșit | X / Y | Lungime segment (** (m) |
|---------------|----------------------------|---------------|----------------------------|-------------------------|
| 1 | 400.227,02 296.320,183 | 2 | 400.269,803 296.789,053 | 470.818 |
| 2 | 400.269,803 296.789,053 | 3 | 400.269,649 296.789,065 | 0.154 |
| 3 | 400.269,649 296.789,065 | 4 | 400.261,425 296.789,727 | 8.251 |
| 4 | 400.261,425 296.789,727 | 5 | 400.256,383 296.790,132 | 5.058 |
| 5 | 400.256,383 296.790,132 | 6 | 400.254,383 296.790,293 | 2.006 |

| Punct început | X / Y | Punct sfârșit | X / Y | Lungime segment (** (m) |
|---------------|----------------------------|---------------|----------------------------|-------------------------|
| 6 | 400.254,383 296.790,293 | 7 | 400.211,636 296.321,818 | 470.421 |
| 7 | 400.211,636 296.321,818 | 8 | 400.213,631 296.321,606 | 2.006 |
| 8 | 400.213,631 296.321,606 | 9 | 400.218,661 296.321,071 | 5.058 |
| 9 | 400.218,661 296.321,071 | 10 | 400.225,426 296.320,352 | 6.803 |
| 10 | 400.225,426 296.320,352 | 11 | 400.226,866 296.320,199 | 1.448 |
| 11 | 400.226,866 296.320,199 | 1 | 400.227,02 296.320,183 | 0.155 |

** Lungimile segmentelor sunt determinate în planul de proiecție Stereo 70 și sunt rotunjite la 1 milimetru.

*** Distanța dintre puncte este formată din segmente cumulate ce sunt mai mici decât valoarea 1 milimetru.

**DATE DESPRE IMOBILUL NR. 10355**

Oficiul de Cadastru și Publicitate Imobiliară DOLJ
Biroul de Cadastru și Publicitate Imobiliară Craiova

A. Partea I. Descrierea imobilului

TEREN Extravilan

Adresa: Jud. Dolj, T169 P40

| Nr. Crt | Nr cadastral Nr. topografic | Suprafața* (mp) | Observații / Referințe |
|---------|-----------------------------|-----------------|--|
| A1 | | 2.431 | Sector cadastral:28 Teren neimprejmuit; Imobilul a fost diminuat cu un procent de 2,76% |

B. Partea II. Proprietari și acte

| Inscrieri privitoare la dreptul de proprietate și alte drepturi reale | | Referințe |
|--|---|-----------|
| / | | |
| Act Administrativ nr. TDP834-47894, din 21/04/1994 emis de CJSDPAT DOLJ; | | |
| B1 | Intabulare, drept de PROPRIETATE, dobandit prin Reconstituire, cota actuala 1/1, cota initiala 1/1 1) FURNIGĂ VOICU, LIPSA CNP 2) FURNIGĂ FLOAREA, LIPSA CNP 3) PIRNEA MARIA, LIPSA CNP 4) FURNIGĂ ION, LIPSA CNP 5) FURNIGĂ GHEORGHE, LIPSA CNP | A1 |

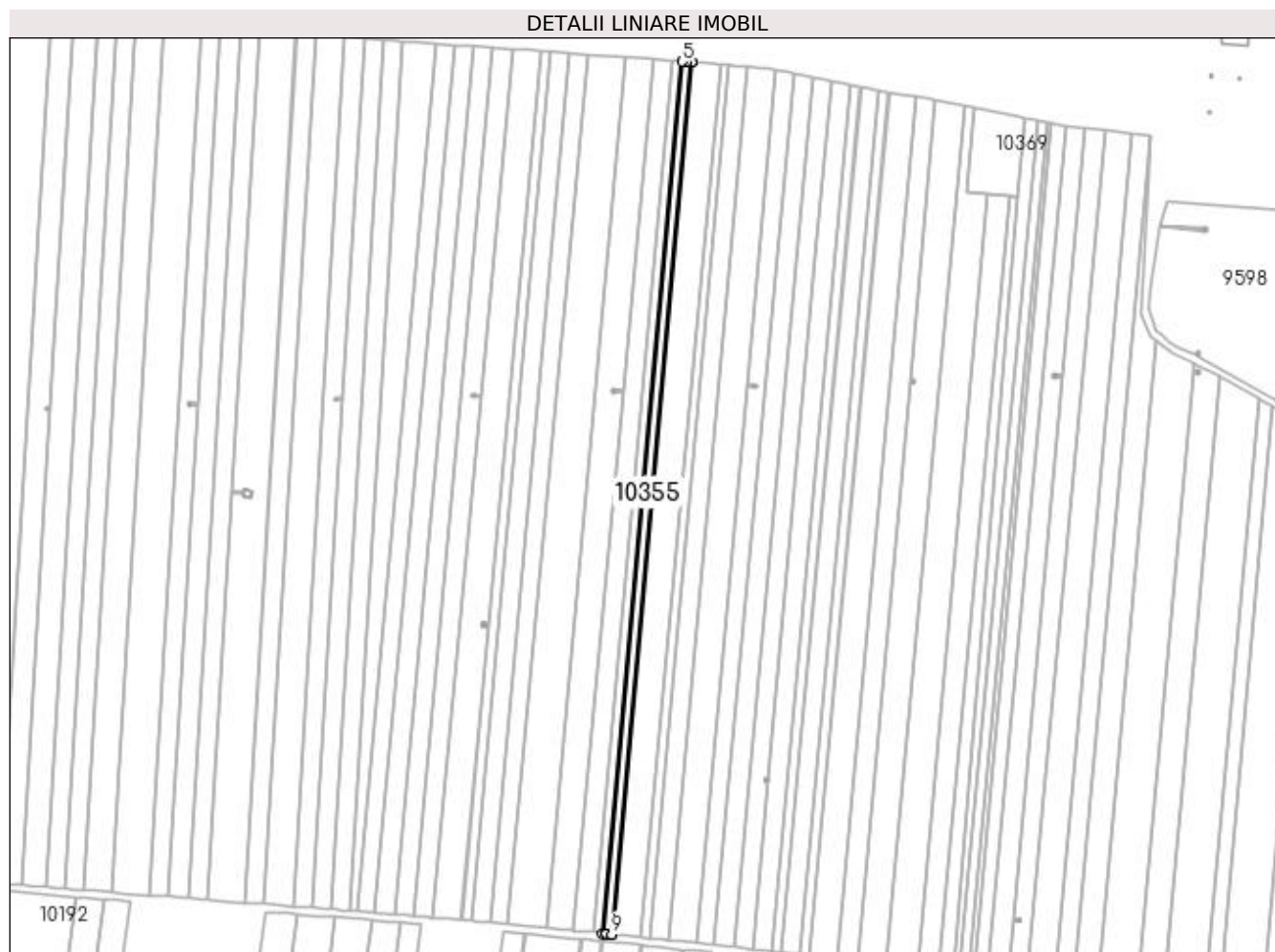
C. Partea III. SARCINI .

| Inscrieri privind dezmembramintele dreptului de proprietate, drepturi reale de garanție și sarcini | Referințe |
|--|-----------|
| NU SUNT | |

Anexa Nr. 1 La Partea I**Teren**

| Nr cadastral | Suprafața (mp)* | Observații / Referințe |
|--------------|-----------------|---|
| | 2.431 | Imobilul a fost diminuat cu un procent de 2,76% |

* Suprafața este determinată în planul de proiecție Stereo 70.

**Date referitoare la teren**

| Crt | Categorie folosință | Intra vilan | Suprafața (mp) | Tarla | Parcelă | Nr. topo | Observații / Referințe |
|-----|---------------------|-------------|----------------|-------|---------|----------|------------------------|
| 1 | arabil | NU | 2.431 | 169 | 40 | - | |

Lungime Segmente

1) Valorile lungimilor segmentelor sunt obținute din proiecție în plan.

| Punct început | X / Y | Punct sfârșit | X / Y | Lungime segment (** (m) |
|---------------|----------------------------|---------------|----------------------------|-------------------------|
| 1 | 400.211,636 296.321,818 | 2 | 400.254,383 296.790,293 | 470.421 |
| 2 | 400.254,383 296.790,293 | 3 | 400.254,228 296.790,305 | 0.155 |
| 3 | 400.254,228 296.790,305 | 4 | 400.251,34 296.790,538 | 2.897 |
| 4 | 400.251,34 296.790,538 | 5 | 400.249,23 296.790,708 | 2.117 |
| 5 | 400.249,23 296.790,708 | 6 | 400.206,495 296.322,363 | 470.291 |

| Punct început | X / Y | Punct sfârşit | X / Y | Lungime segment (** (m) |
|---------------|----------------------------|---------------|----------------------------|-------------------------|
| 6 | 400.206,495 296.322,363 | 7 | 400.208,6 296.322,14 | 2.117 |
| 7 | 400.208,6 296.322,14 | 8 | 400.208,754 296.322,124 | 0.155 |
| 8 | 400.208,754 296.322,124 | 9 | 400.211,482 296.321,834 | 2.743 |
| 9 | 400.211,482 296.321,834 | 1 | 400.211,636 296.321,818 | 0.155 |

** Lungimile segmentelor sunt determinate în planul de proiecție Stereo 70 și sunt rotunjite la 1 milimetru.

*** Distanța dintre puncte este formată din segmente cumulate ce sunt mai mici decât valoarea 1 milimetru.

**DATE DESPRE IMOBILUL NR. 10356**

Oficiul de Cadastru și Publicitate Imobiliară DOLJ
Biroul de Cadastru și Publicitate Imobiliară Craiova

A. Partea I. Descrierea imobilului

TEREN Extravilan

Adresa: Jud. Dolj, T169 P41

| Nr. Crt | Nr cadastral Nr. topografic | Suprafața* (mp) | Observații / Referințe |
|---------|-----------------------------|-----------------|--|
| A1 | | 2.431 | Sector cadastral:28 Teren neimprejmuit; Imobilul a fost diminuat cu un procent de 2,76% |

B. Partea II. Proprietari și acte

| Inscrieri privitoare la dreptul de proprietate și alte drepturi reale | | Referințe |
|---|---|-----------|
| / | | |
| Act Administrativ nr. TDP1048-48939, din 11/03/1997 emis de CJSDPAT DOLJ; | | |
| B1 | Intabulare, drept de PROPRIETATE, dobandit prin Reconstituire, cota actuala 1/1, cota initiala 1/1 1) FURNIGĂ ION, LIPSA CNP | A1 |

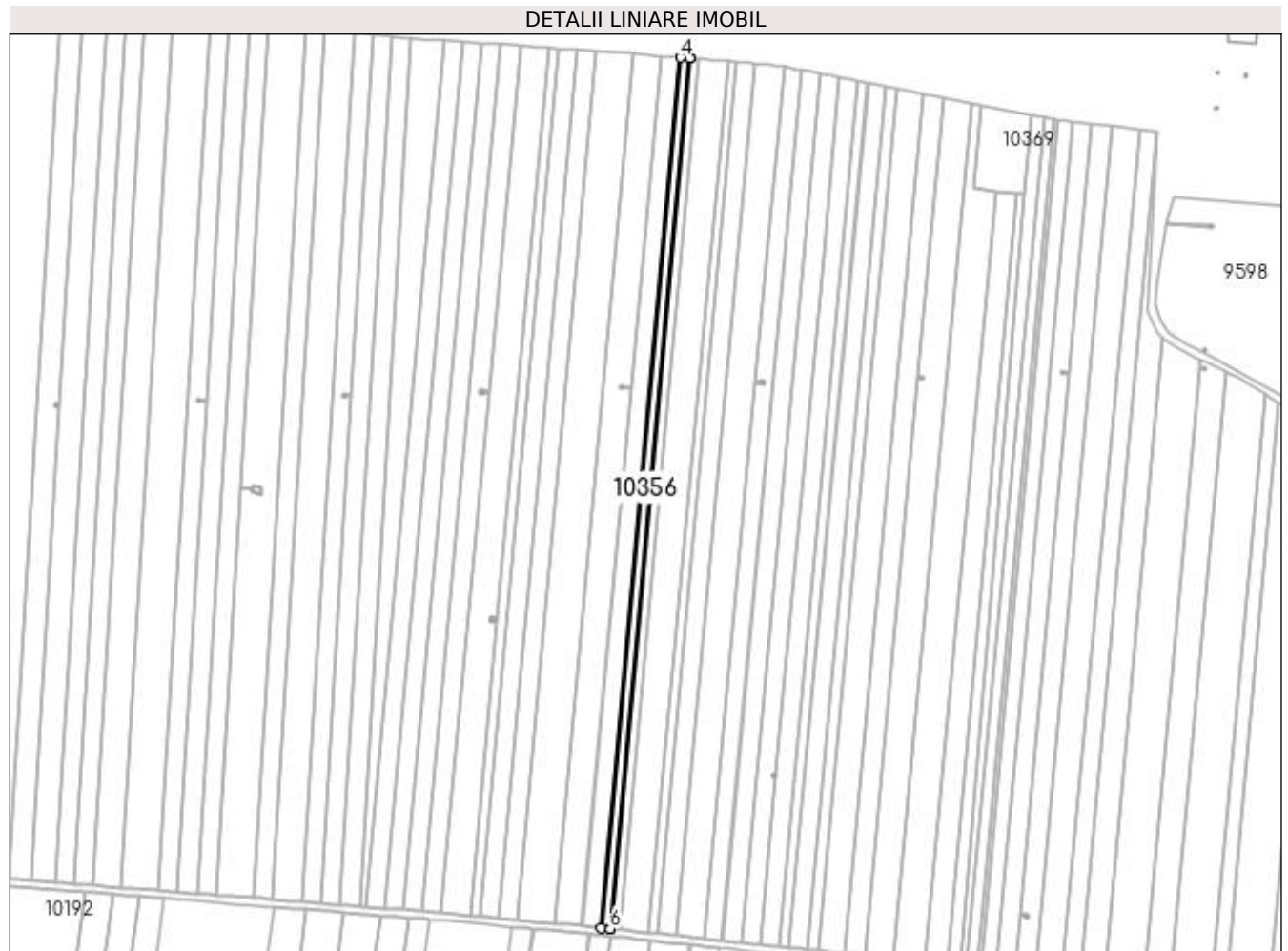
C. Partea III. SARCINI .

| Inscrieri privind dezmembramintele dreptului de proprietate, drepturi reale de garanție și sarcini | Referințe |
|--|-----------|
| NU SUNT | |

Anexa Nr. 1 La Partea I**Teren**

| Nr cadastral | Suprafața (mp)* | Observații / Referințe |
|--------------|-----------------|---|
| | 2.431 | Imobilul a fost diminuat cu un procent de 2,76% |

* Suprafața este determinată în planul de proiecție Stereo 70.

**Date referitoare la teren**

| Crt | Categorie folosință | Intra vilan | Suprafața (mp) | Tarla | Parcelă | Nr. topo | Observații / Referințe |
|-----|---------------------|-------------|----------------|-------|---------|----------|------------------------|
| 1 | arabil | NU | 2.431 | 169 | 41 | - | |

Lungime Segmente

1) Valorile lungimilor segmentelor sunt obținute din proiecție în plan.

| Punct început | X / Y | Punct sfârșit | X / Y | Lungime segment (** (m) |
|---------------|----------------------------|---------------|----------------------------|-------------------------|
| 1 | 400.206,495 296.322,363 | 2 | 400.249,23 296.790,708 | 470.291 |
| 2 | 400.249,23 296.790,708 | 3 | 400.249,072 296.790,721 | 0.159 |
| 3 | 400.249,072 296.790,721 | 4 | 400.244,077 296.791,123 | 5.011 |
| 4 | 400.244,077 296.791,123 | 5 | 400.201,354 296.322,91 | 470.158 |
| 5 | 400.201,354 296.322,91 | 6 | 400.206,338 296.322,38 | 5.012 |

| Punct început | X / Y | Punct sfârşit | X / Y | Lungime segment (** (m) |
|---------------|---------------------------|---------------|----------------------------|-------------------------|
| 6 | 400.206,338 296.322,38 | 1 | 400.206,495 296.322,363 | 0.158 |

** Lungimile segmentelor sunt determinate în planul de proiecţie Stereo 70 şi sunt rotunjite la 1 milimetru.

*** Distanţa dintre puncte este formată din segmente cumulate ce sunt mai mici decât valoarea 1 milimetru.

**DATE DESPRE IMOBILUL NR. 10357**

Oficiul de Cadastru și Publicitate Imobiliară DOLJ
Biroul de Cadastru și Publicitate Imobiliară Craiova

A. Partea I. Descrierea imobilului

TEREN Extravilan

Adresa: Jud. Dolj, T169 P42

| Nr. Crt | Nr cadastral Nr. topografic | Suprafața* (mp) | Observații / Referințe |
|---------|-----------------------------|-----------------|--|
| A1 | | 4.862 | Sector cadastral:28 Teren neimprejmuit; Imobilul a fost diminuat cu un procent de 2,76% |

B. Partea II. Proprietari și acte

| Inscrieri privitoare la dreptul de proprietate și alte drepturi reale | | Referințe |
|--|--|-----------|
| / | | |
| Act Administrativ nr. TDP832-47894, din 21/04/1994 emis de CJSDPAT DOLJ; | | |
| B1 | Intabulare, drept de PROPRIETATE, dobandit prin Reconstituire, cota actuala 1/1, cota initiala 1/1 1) ZAMFIR MARIN, LIPSA CNP | A1 |

C. Partea III. SARCINI .

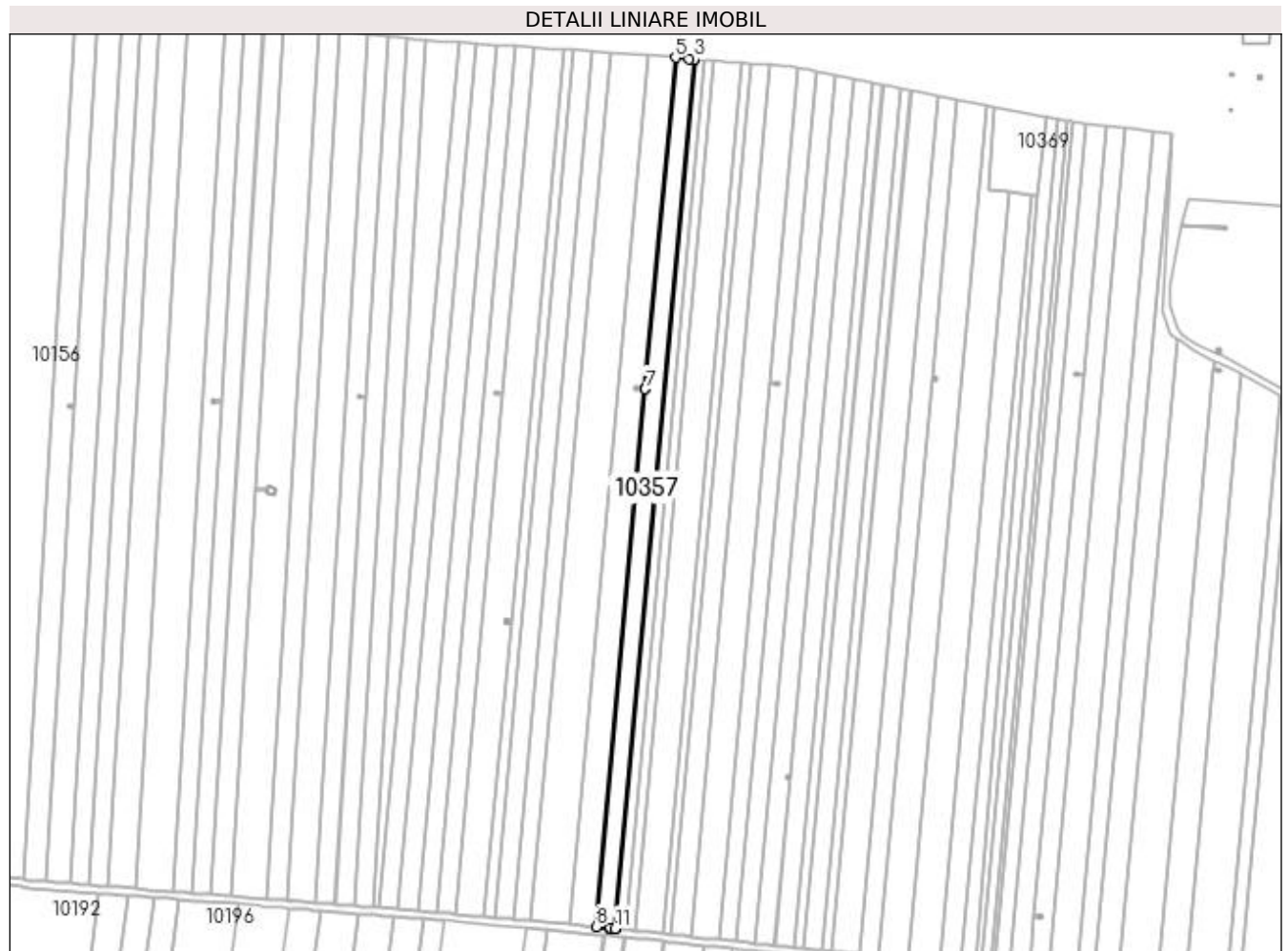
| Inscrieri privind dezmembramintele dreptului de proprietate, drepturi reale de garanție și sarcini | Referințe |
|--|-----------|
| NU SUNT | |

Anexa Nr. 1 La Partea I

Teren

| | | |
|--------------|-----------------|---|
| Nr cadastral | Suprafața (mp)* | Observații / Referințe |
| | 4.862 | Imobilul a fost diminuat cu un procent de 2,76% |

* Suprafața este determinată în planul de proiecție Stereo 70.



Date referitoare la teren

| Crt | Categorie folosință | Intra vilan | Suprafața (mp) | Tarla | Parcelă | Nr. topo | Observații / Referințe |
|-----|---------------------|-------------|----------------|-------|---------|----------|------------------------|
| 1 | arabil | NU | 4.862 | 169 | 42 | - | |

Lungime Segmente

1) Valorile lungimilor segmentelor sunt obținute din proiecție în plan.

| Punct început | X / Y | Punct sfârșit | X / Y | Lungime segment (** (m) |
|---------------|----------------------------|---------------|----------------------------|-------------------------|
| 1 | 400.201,354 296.322,91 | 2 | 400.244,077 296.791,123 | 470.158 |
| 2 | 400.244,077 296.791,123 | 3 | 400.243,915 296.791,136 | 0.163 |
| 3 | 400.243,915 296.791,136 | 4 | 400.241,249 296.791,351 | 2.675 |
| 4 | 400.241,249 296.791,351 | 5 | 400.233,766 296.791,953 | 7.507 |
| 5 | 400.233,766 296.791,953 | 6 | 400.217,478 296.613,457 | 179.238 |

| Punct început | X / Y | Punct sfârșit | X / Y | Lungime segment (** (m) |
|---------------|----------------------------|---------------|----------------------------|-------------------------|
| 6 | 400.217,478 296.613,457 | 7 | 400.217,478 296.613,452 | 0.005 |
| 7 | 400.217,478 296.613,452 | 8 | 400.191,058 296.323,906 | 290.749 |
| 8 | 400.191,058 296.323,906 | 9 | 400.197,914 296.323,276 | 6.885 |
| 9 | 400.197,914 296.323,276 | 10 | 400.198,533 296.323,21 | 0.623 |
| 10 | 400.198,533 296.323,21 | 11 | 400.201,192 296.322,927 | 2.674 |
| 11 | 400.201,192 296.322,927 | 1 | 400.201,354 296.322,91 | 0.163 |

** Lungimile segmentelor sunt determinate în planul de proiecție Stereo 70 și sunt rotunjite la 1 milimetru.

*** Distanța dintre puncte este formată din segmente cumulate ce sunt mai mici decât valoarea 1 milimetru.

**DATE DESPRE IMOBILUL NR. 10358**

Oficiul de Cadastru și Publicitate Imobiliară DOLJ
Biroul de Cadastru și Publicitate Imobiliară Craiova

A. Partea I. Descrierea imobilului

TEREN Extravilan

Adresa: Jud. Dolj, T169 P43

| Nr. Crt | Nr cadastral Nr. topografic | Suprafața* (mp) | Observații / Referințe |
|---------|-----------------------------|-----------------|---|
| A1 | | 6.904 | Sector cadastral:28 Teren neimprejmuț; Imobilul a fost diminuat cu un procent de 2,76% |

B. Partea II. Proprietari și acte

| Inscrieri privitoare la dreptul de proprietate și alte drepturi reale | | Referințe |
|--|--|-----------|
| / | | |
| Act Administrativ nr. TDP900-47894, din 25/04/1995 emis de CJSDPAT DOLJ; | | |
| B1 | Intabulare, drept de PROPRIETATE, dobândit prin Reconstituire, cota actuala 1/1, cota initiala 1/1 1) FETOIU FLOAREA, LIPSA CNP 2) EPURAN VALENTINA, LIPSA CNP 3) LUNGU FLOREA, LIPSA CNP | A1 |

C. Partea III. SARCINI .

| Inscrieri privind dezmembramentele dreptului de proprietate, drepturi reale de garanție și sarcini | Referințe |
|--|-----------|
| NU SUNT | |

Anexa Nr. 1 La Partea I

Teren

| Nr cadastral | Suprafața (mp)* | Observații / Referințe |
|--------------|-----------------|---|
| | 6.904 | Imobilul a fost diminuat cu un procent de 2,76% |

* Suprafața este determinată în planul de proiecție Stereo 70.



Date referitoare la teren

| Crt | Categorie folosință | Intravilan | Suprafața (mp) | Tarla | Parcelă | Nr. topo | Observații / Referințe |
|-----|---------------------|------------|----------------|-------|---------|----------|------------------------|
| 1 | arabil | NU | 6.904 | 169 | 43 | - | |

Lungime Segmente

1) Valorile lungimilor segmentelor sunt obținute din proiecție în plan.

| Punct început | X / Y | Punct sfârșit | X / Y | Lungime segment (** (m) |
|---------------|----------------------------|---------------|----------------------------|-------------------------|
| 1 | 400.190,889 296.323,921 | 2 | 400.191,058 296.323,906 | 0.17 |
| 2 | 400.191,058 296.323,906 | 3 | 400.217,478 296.613,452 | 290.749 |
| 3 | 400.217,478 296.613,452 | 4 | 400.213,177 296.613,845 | 4.319 |
| 4 | 400.213,177 296.613,845 | 5 | 400.213,2 296.613,135 | 0.71 |
| 5 | 400.213,2 296.613,135 | 6 | 400.211,791 296.613,09 | 1.41 |

| Punct început | X / Y | Punct sfârșit | X / Y | Lungime segment (** (m) |
|---------------|----------------------------|---------------|----------------------------|-------------------------|
| 6 | 400.211,791 296.613,09 | 7 | 400.211,745 296.614,509 | 1.42 |
| 7 | 400.211,745 296.614,509 | 8 | 400.213,154 296.614,554 | 1.41 |
| 8 | 400.213,154 296.614,554 | 9 | 400.213,177 296.613,849 | 0.705 |
| 9 | 400.213,177 296.613,849 | 10 | 400.217,478 296.613,457 | 4.319 |
| 10 | 400.217,478 296.613,457 | 11 | 400.233,766 296.791,953 | 179.238 |
| 11 | 400.233,766 296.791,953 | 12 | 400.233,596 296.791,967 | 0.171 |
| 12 | 400.233,596 296.791,967 | 13 | 400.219,109 296.793,08 | 14.53 |
| 13 | 400.219,109 296.793,08 | 14 | 400.176,422 296.325,25 | 469.773 |
| 14 | 400.176,422 296.325,25 | 15 | 400.184,209 296.324,535 | 7.82 |
| 15 | 400.184,209 296.324,535 | 1 | 400.190,889 296.323,921 | 6.708 |

** Lungimile segmentelor sunt determinate în planul de proiecție Stereo 70 și sunt rotunjite la 1 milimetru.

*** Distanța dintre puncte este formată din segmente cumulate ce sunt mai mici decât valoarea 1 milimetru.

**DATE DESPRE IMOBILUL NR. 10359**

Oficiul de Cadastru și Publicitate Imobiliară DOLJ
Biroul de Cadastru și Publicitate Imobiliară Craiova

A. Partea I. Descrierea imobilului

TEREN Extravilan

Adresa: Jud. Dolj, T169 P44

| Nr. Crt | Nr cadastral Nr. topografic | Suprafața* (mp) | Observații / Referințe |
|---------|-----------------------------|-----------------|--|
| A1 | | 9.724 | Sector cadastral:28 Teren neimprejmuit; Imobilul a fost diminuat cu un procent de 2,76% |

B. Partea II. Proprietari și acte

| Inscrieri privitoare la dreptul de proprietate și alte drepturi reale | | Referințe |
|--|--|-----------|
| / | | |
| Act Administrativ nr. TDP822-47894, din 22/04/1994 emis de CJSDPAT DOLJ; | | |
| B1 | Intabulare, drept de PROPRIETATE, dobandit prin Reconstituire, cota actuala 1/1, cota initiala 1/1 1) ALBU ION, LIPSA CNP | A1 |

C. Partea III. SARCINI .

| Inscrieri privind dezmembramintele dreptului de proprietate, drepturi reale de garanție și sarcini | Referințe |
|--|-----------|
| NU SUNT | |

Anexa Nr. 1 La Partea I

Teren

| Nr cadastral | Suprafața (mp)* | Observații / Referințe |
|--------------|-----------------|---|
| | 9.724 | Imobilul a fost diminuat cu un procent de 2,76% |

* Suprafața este determinată în planul de proiecție Stereo 70.



Date referitoare la teren

| Crt | Categorie folosință | Intra vilan | Suprafața (mp) | Tarla | Parcelă | Nr. topo | Observații / Referințe |
|-----|---------------------|-------------|----------------|-------|---------|----------|------------------------|
| 1 | arabil | NU | 9.724 | 169 | 44 | - | |

Lungime Segmente

1) Valorile lungimilor segmentelor sunt obținute din proiecție în plan.

| Punct început | X / Y | Punct sfârșit | X / Y | Lungime segment (** (m) |
|---------------|----------------------------|---------------|----------------------------|-------------------------|
| 1 | 400.176,422 296.325,25 | 2 | 400.219,109 296.793,08 | 469.773 |
| 2 | 400.219,109 296.793,08 | 3 | 400.198,454 296.794,601 | 20.711 |
| 3 | 400.198,454 296.794,601 | 4 | 400.155,8 296.327,145 | 469.398 |
| 4 | 400.155,8 296.327,145 | 5 | 400.164,03 296.326,389 | 8.265 |
| 5 | 400.164,03 296.326,389 | 6 | 400.176,242 296.325,267 | 12.263 |

| Punct început | X / Y | Punct sfârşit | X / Y | Lungime segment (** (m) |
|---------------|----------------------------|---------------|---------------------------|-------------------------|
| 6 | 400.176,242 296.325,267 | 1 | 400.176,422 296.325,25 | 0.181 |

** Lungimile segmentelor sunt determinate în planul de proiecţie Stereo 70 şi sunt rotunjite la 1 milimetru.

*** Distanţa dintre puncte este formată din segmente cumulate ce sunt mai mici decât valoarea 1 milimetru.

**DATE DESPRE IMOBILUL NR. 10360**

Oficiul de Cadastru și Publicitate Imobiliară DOLJ
Biroul de Cadastru și Publicitate Imobiliară Craiova

A. Partea I. Descrierea imobilului

TEREN Extravilan

Adresa: Jud. Dolj, T169 P45

| Nr. Crt | Nr cadastral Nr. topografic | Suprafața* (mp) | Observații / Referințe |
|---------|-----------------------------|-----------------|--|
| A1 | | 4.473 | Sector cadastral:28 Teren neimprejmuit; Imobilul a fost diminuat cu un procent de 2,76% |

B. Partea II. Proprietari și acte

| Inscrieri privitoare la dreptul de proprietate și alte drepturi reale | | Referințe |
|---|--|-----------|
| / | | |
| Act Administrativ nr. TDP1064-48939, din 11/03/1997 emis de CJSDPAT DOLJ; | | |
| B1 | Intabulare, drept de PROPRIETATE, dobandit prin Reconstituire, cota actuala 1/1, cota initiala 1/1 1) DUMITRU ALEXANDRU , LIPSA CNP 2) DUMITRU CÎRSTEA , LIPSA CNP | A1 |

C. Partea III. SARCINI .

| Inscrieri privind dezmembramintele dreptului de proprietate, drepturi reale de garanție și sarcini | Referințe |
|--|-----------|
| NU SUNT | |

Anexa Nr. 1 La Partea I

Teren

| Nr cadastral | Suprafața (mp)* | Observații / Referințe |
|--------------|-----------------|---|
| | 4.473 | Imobilul a fost diminuat cu un procent de 2,76% |

* Suprafața este determinată în planul de proiecție Stereo 70.



Date referitoare la teren

| Crt | Categorie folosință | Intra vilan | Suprafața (mp) | Tarla | Parcelă | Nr. topo | Observații / Referințe |
|-----|---------------------|-------------|----------------|-------|---------|----------|------------------------|
| 1 | arabil | NU | 4.473 | 169 | 45 | - | |

Lungime Segmente

1) Valorile lungimilor segmentelor sunt obținute din proiecție în plan.

| Punct început | X / Y | Punct sfârșit | X / Y | Lungime segment (** (m) |
|---------------|----------------------------|---------------|----------------------------|-------------------------|
| 1 | 400.155,8 296.327,145 | 2 | 400.198,454 296.794,601 | 469.398 |
| 2 | 400.198,454 296.794,601 | 3 | 400.188,947 296.795,301 | 9.533 |
| 3 | 400.188,947 296.795,301 | 4 | 400.146,308 296.328,016 | 469.226 |
| 4 | 400.146,308 296.328,016 | 5 | 400.154,745 296.327,242 | 8.472 |
| 5 | 400.154,745 296.327,242 | 6 | 400.155,605 296.327,163 | 0.864 |

| Punct început | X / Y | Punct sfârșit | X / Y | Lungime segment (** (m) |
|---------------|----------------------------|---------------|--------------------------|-------------------------|
| 6 | 400.155,605 296.327,163 | 1 | 400.155,8 296.327,145 | 0.196 |

** Lungimile segmentelor sunt determinate în planul de proiecție Stereo 70 și sunt rotunjite la 1 milimetru.

*** Distanța dintre puncte este formată din segmente cumulate ce sunt mai mici decât valoarea 1 milimetru.

**DATE DESPRE IMOBILUL NR. 10361**

Oficiul de Cadastru și Publicitate Imobiliară DOLJ
Biroul de Cadastru și Publicitate Imobiliară Craiova

A. Partea I. Descrierea imobilului

TEREN Extravilan

Adresa: Jud. Dolj, T169 P46

| Nr. Crt | Nr cadastral Nr. topografic | Suprafața* (mp) | Observații / Referințe |
|---------|--------------------------------|-----------------|--|
| A1 | | 4.862 | Sector cadastral:28 Teren neimprejmuit; Imobilul a fost diminuat cu un procent de 2,76% |

B. Partea II. Proprietari și acte

| Inscrieri privitoare la dreptul de proprietate și alte drepturi reale | | Referințe |
|---|---|-----------|
| / | | |
| Act Administrativ nr. TDP1002-48939, din 10/03/1997 emis de CJSDPAT DOLJ; | | |
| B1 | Intabulare, drept de PROPRIETATE, dobandit prin Reconstituire, cota actuala 1/1, cota initiala 1/1 1) DUMITRU MARIA , LIPSA CNP | A1 |

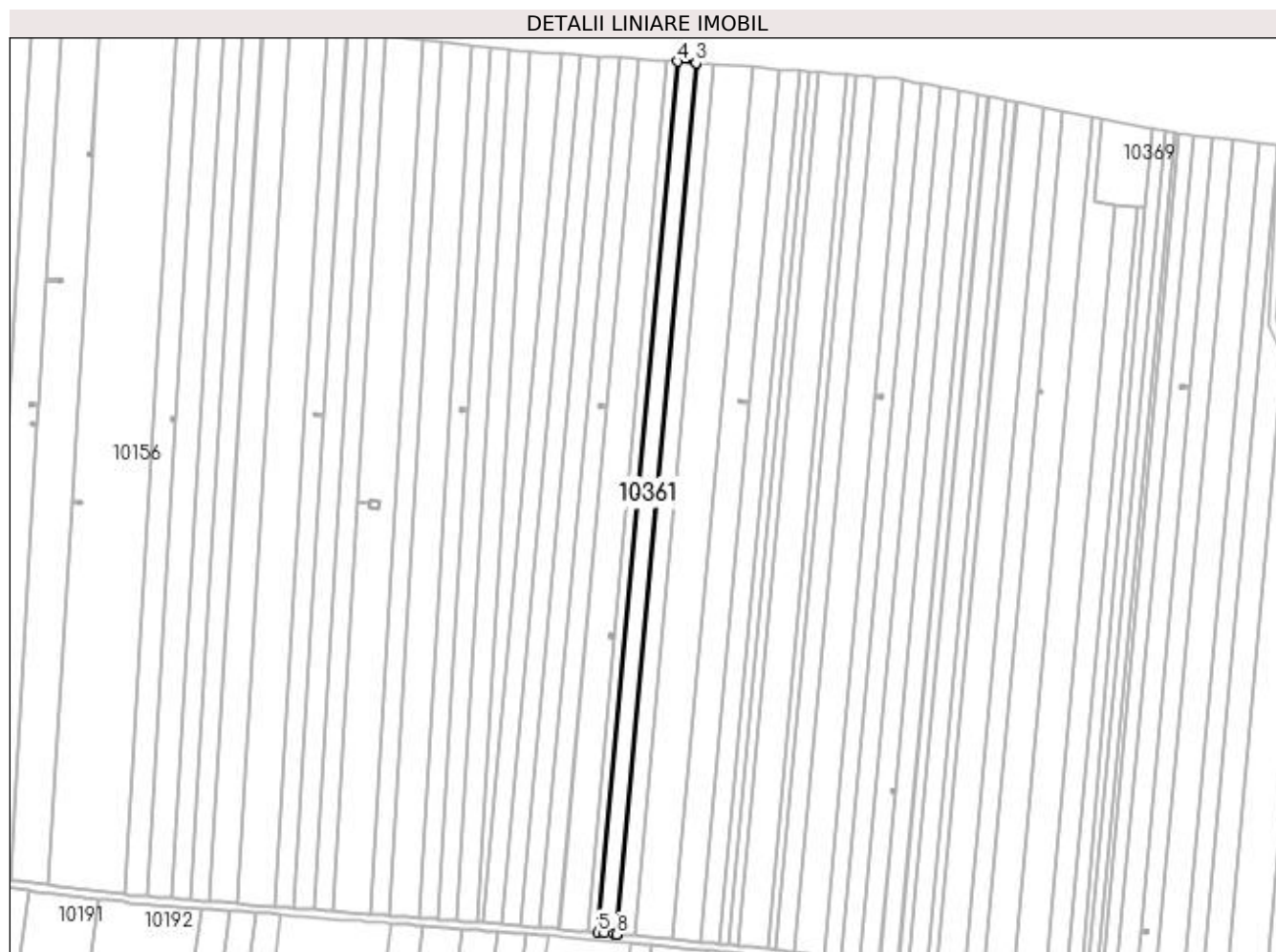
C. Partea III. SARCINI .

| Inscrieri privind dezmembramintele dreptului de proprietate, drepturi reale de garanție și sarcini | Referințe |
|--|-----------|
| NU SUNT | |

Anexa Nr. 1 La Partea I**Teren**

| Nr cadastral | Suprafața (mp)* | Observații / Referințe |
|--------------|-----------------|---|
| | 4.862 | Imobilul a fost diminuat cu un procent de 2,76% |

* Suprafața este determinată în planul de proiecție Stereo 70.

**Date referitoare la teren**

| Crt | Categorie folosință | Intra vilan | Suprafața (mp) | Tarla | Parcelă | Nr. topo | Observații / Referințe |
|-----|---------------------|-------------|----------------|-------|---------|----------|------------------------|
| 1 | arabil | NU | 4.862 | 169 | 46 | - | |

Lungime Segmente

1) Valorile lungimilor segmentelor sunt obținute din proiecție în plan.

| Punct început | X / Y | Punct sfârșit | X / Y | Lungime segment (** (m) |
|---------------|----------------------------|---------------|----------------------------|-------------------------|
| 1 | 400.146,308 296.328,016 | 2 | 400.188,947 296.795,301 | 469.226 |
| 2 | 400.188,947 296.795,301 | 3 | 400.188,744 296.795,316 | 0.204 |
| 3 | 400.188,744 296.795,316 | 4 | 400.178,609 296.796,062 | 10.162 |
| 4 | 400.178,609 296.796,062 | 5 | 400.135,988 296.328,965 | 469.037 |
| 5 | 400.135,988 296.328,965 | 6 | 400.139,599 296.328,633 | 3.626 |

| Punct început | X / Y | Punct sfârșit | X / Y | Lungime segment (** (m) |
|---------------|----------------------------|---------------|----------------------------|-------------------------|
| 6 | 400.139,599 296.328,633 | 7 | 400.144,649 296.328,169 | 5.071 |
| 7 | 400.144,649 296.328,169 | 8 | 400.146,106 296.328,035 | 1.463 |
| 8 | 400.146,106 296.328,035 | 1 | 400.146,308 296.328,016 | 0.203 |

** Lungimile segmentelor sunt determinate în planul de proiecție Stereo 70 și sunt rotunjite la 1 milimetru.

*** Distanța dintre puncte este formată din segmente cumulate ce sunt mai mici decât valoarea 1 milimetru.

**DATE DESPRE IMOBILUL NR. 10362**

Oficiul de Cadastru și Publicitate Imobiliară DOLJ
Biroul de Cadastru și Publicitate Imobiliară Craiova

A. Partea I. Descrierea imobilului

TEREN Extravilan

Adresa: Jud. Dolj, T169 P47

| Nr. Crt | Nr cadastral Nr. topografic | Suprafața* (mp) | Observații / Referințe |
|---------|-----------------------------|-----------------|--|
| A1 | | 2.431 | Sector cadastral:28 Teren neimprejmuit; Imobilul a fost diminuat cu un procent de 2,76% |

B. Partea II. Proprietari și acte

| Inscrieri privitoare la dreptul de proprietate și alte drepturi reale | | Referințe |
|--|--|-----------|
| / | | |
| Act Administrativ nr. TDP966-59574, din 06/05/1996 emis de CJSDPAT DOLJ; | | |
| B1 | Intabulare, drept de PROPRIETATE, dobandit prin Reconstituire, cota actuala 1/1, cota initiala 1/1 1) ȘELARU ELENA, LIPSA CNP | A1 |

C. Partea III. SARCINI .

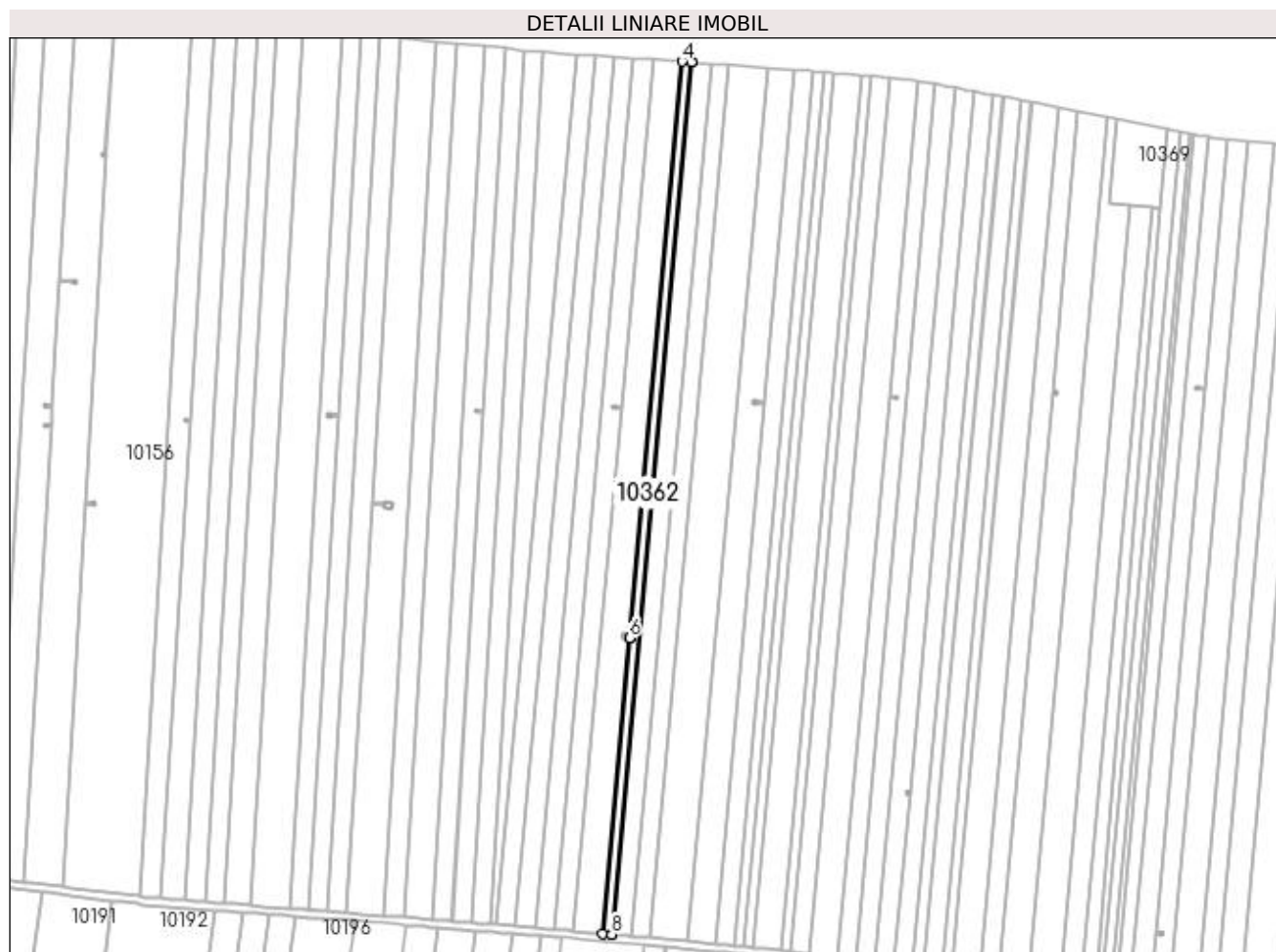
| Inscrieri privind dezmembramintele dreptului de proprietate, drepturi reale de garanție și sarcini | Referințe |
|--|-----------|
| NU SUNT | |

Anexa Nr. 1 La Partea I

Teren

| Nr cadastral | Suprafața (mp)* | Observații / Referințe |
|--------------|-----------------|---|
| | 2.431 | Imobilul a fost diminuat cu un procent de 2,76% |

* Suprafața este determinată în planul de proiecție Stereo 70.



Date referitoare la teren

| Crt | Categorie folosință | Intra vilan | Suprafața (mp) | Tarla | Parcelă | Nr. topo | Observații / Referințe |
|-----|---------------------|-------------|----------------|-------|---------|----------|------------------------|
| 1 | arabil | NU | 2.431 | 169 | 47 | - | |

Lungime Segmente

1) Valorile lungimilor segmentelor sunt obținute din proiecție în plan.

| Punct început | X / Y | Punct sfârșit | X / Y | Lungime segment (** (m) |
|---------------|----------------------------|---------------|----------------------------|-------------------------|
| 1 | 400.135,988 296.328,965 | 2 | 400.178,609 296.796,062 | 469.037 |
| 2 | 400.178,609 296.796,062 | 3 | 400.178,398 296.796,078 | 0.212 |
| 3 | 400.178,398 296.796,078 | 4 | 400.173,438 296.796,443 | 4.973 |
| 4 | 400.173,438 296.796,443 | 5 | 400.145,27 296.487,739 | 309.986 |
| 5 | 400.145,27 296.487,739 | 6 | 400.145,27 296.487,734 | 0.005 |

| Punct început | X / Y | Punct sfârșit | X / Y | Lungime segment (** (m) |
|---------------|----------------------------|---------------|----------------------------|-------------------------|
| 6 | 400.145,27 296.487,734 | 7 | 400.130,826 296.329,439 | 158.953 |
| 7 | 400.130,826 296.329,439 | 8 | 400.135,778 296.328,984 | 4.973 |
| 8 | 400.135,778 296.328,984 | 1 | 400.135,988 296.328,965 | 0.211 |

** Lungimile segmentelor sunt determinate în planul de proiecție Stereo 70 și sunt rotunjite la 1 milimetru.

*** Distanța dintre puncte este formată din segmente cumulate ce sunt mai mici decât valoarea 1 milimetru.

**DATE DESPRE IMOBILUL NR. 10363**

Oficiul de Cadastru și Publicitate Imobiliară DOLJ
Biroul de Cadastru și Publicitate Imobiliară Craiova

A. Partea I. Descrierea imobilului

TEREN Extravilan

Adresa: Jud. Dolj, T169 P48

| Nr. Crt | Nr cadastral Nr. topografic | Suprafața* (mp) | Observații / Referințe |
|---------|-----------------------------|-----------------|--|
| A1 | | 7.293 | Sector cadastral:28 Teren neimprejmuit; Imobilul a fost diminuat cu un procent de 2,76% |

B. Partea II. Proprietari și acte

| Inscrieri privitoare la dreptul de proprietate și alte drepturi reale | | Referințe |
|--|--|-----------|
| / | | |
| Act Administrativ nr. TDP663-59079, din 30/11/1993 emis de CJSDPAT DOLJ; | | |
| B1 | Intabulare, drept de PROPRIETATE, dobândit prin Reconstituire, cota actuala 1/1, cota initiala 1/1 1) ȘELARU D. CONSTANTIN, LIPSA CNP | A1 |

C. Partea III. SARCINI .

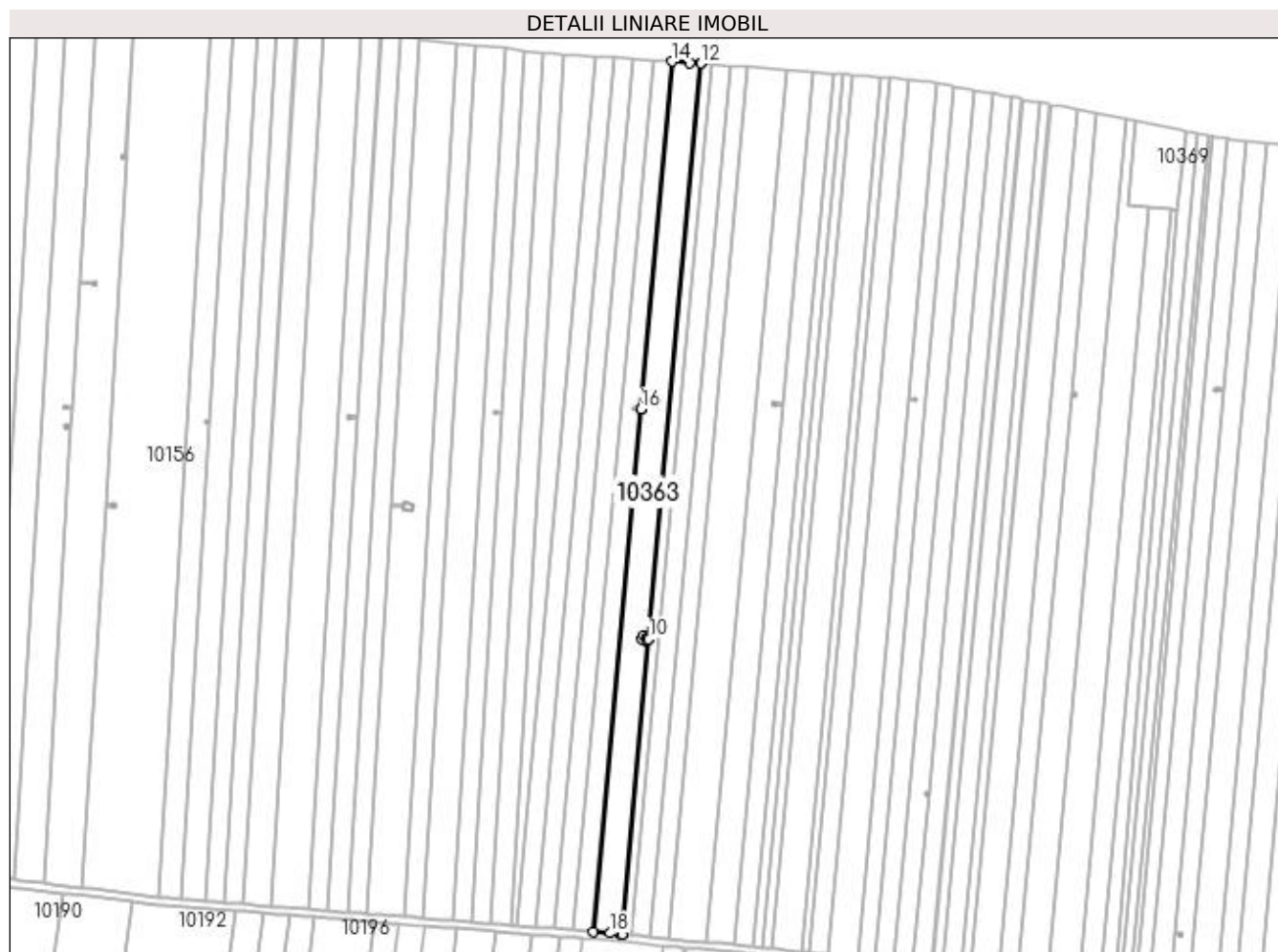
| Inscrieri privind dezmembramintele dreptului de proprietate, drepturi reale de garanție și sarcini | Referințe |
|--|-----------|
| NU SUNT | |

Anexa Nr. 1 La Partea I

Teren

| | | |
|--------------|-----------------|---|
| Nr cadastral | Suprafața (mp)* | Observații / Referințe |
| | 7.293 | Imobilul a fost diminuat cu un procent de 2,76% |

* Suprafața este determinată în planul de proiecție Stereo 70.



Date referitoare la teren

| Crt | Categorie folosință | Intra vilan | Suprafața (mp) | Tarla | Parcelă | Nr. topo | Observații / Referințe |
|-----|---------------------|-------------|----------------|-------|---------|----------|------------------------|
| 1 | arabil | NU | 7.293 | 169 | 48 | - | |

Lungime Segmente

1) Valorile lungimilor segmentelor sunt obținute din proiecție în plan.

| Punct început | X / Y | Punct sfârșit | X / Y | Lungime segment (** (m) |
|---------------|----------------------------|---------------|----------------------------|-------------------------|
| 1 | 400.130,612 296.329,459 | 2 | 400.130,826 296.329,439 | 0.215 |
| 2 | 400.130,826 296.329,439 | 3 | 400.145,27 296.487,734 | 158.953 |
| 3 | 400.145,27 296.487,734 | 4 | 400.144,14 296.487,838 | 1.135 |
| 4 | 400.144,14 296.487,838 | 5 | 400.143,559 296.486,777 | 1.21 |
| 5 | 400.143,559 296.486,777 | 6 | 400.141,45 296.487,906 | 2.392 |

| Punct început | X / Y | Punct sfârșit | X / Y | Lungime segment (** (m) |
|---------------|----------------------------|---------------|----------------------------|-------------------------|
| 6 | 400.141,45 296.487,906 | 7 | 400.142,599 296.490,01 | 2.397 |
| 7 | 400.142,599 296.490,01 | 8 | 400.144,722 296.488,898 | 2.397 |
| 8 | 400.144,722 296.488,898 | 9 | 400.144,143 296.487,842 | 1.204 |
| 9 | 400.144,143 296.487,842 | 10 | 400.145,27 296.487,739 | 1.132 |
| 10 | 400.145,27 296.487,739 | 11 | 400.173,438 296.796,443 | 309.986 |
| 11 | 400.173,438 296.796,443 | 12 | 400.173,224 296.796,459 | 0.215 |
| 12 | 400.173,224 296.796,459 | 13 | 400.167,03 296.796,915 | 6.211 |
| 13 | 400.167,03 296.796,915 | 14 | 400.157,902 296.797,519 | 9.148 |
| 14 | 400.157,902 296.797,519 | 15 | 400.140,886 296.611,035 | 187.259 |
| 15 | 400.140,886 296.611,035 | 16 | 400.140,885 296.611,03 | 0.005 |
| 16 | 400.140,885 296.611,03 | 17 | 400.115,321 296.330,863 | 281.331 |
| 17 | 400.115,321 296.330,863 | 18 | 400.124,428 296.330,027 | 9.145 |
| 18 | 400.124,428 296.330,027 | 1 | 400.130,612 296.329,459 | 6.21 |

** Lungimile segmentelor sunt determinate în planul de proiecție Stereo 70 și sunt rotunjite la 1 milimetru.

*** Distanța dintre puncte este formată din segmente cumulate ce sunt mai mici decât valoarea 1 milimetru.

**DATE DESPRE IMOBILUL NR. 10364**

Oficiul de Cadastru și Publicitate Imobiliară DOLJ
Biroul de Cadastru și Publicitate Imobiliară Craiova

A. Partea I. Descrierea imobilului

TEREN Extravilan

Adresa: Jud. Dolj, T169 P43

| Nr. Crt | Nr cadastral Nr. topografic | Suprafața* (mp) | Observații / Referințe |
|---------|-----------------------------|-----------------|--|
| A1 | | 4.862 | Sector cadastral:28 Teren neimprejmuit; Imobilul a fost diminuat cu un procent de 2,76% |

B. Partea II. Proprietari și acte

| Inscrieri privitoare la dreptul de proprietate și alte drepturi reale | | Referințe |
|--|---|-----------|
| / | | |
| Act Administrativ nr. TDP768-59076, din 07/03/1994 emis de CJSDPAT DOLJ; | | |
| B1 | Intabulare, drept de PROPRIETATE, dobandit prin Reconstituire, cota actuala 1/1, cota initiala 1/1 1) SCĂUNAȘU NICOLITA, LIPSA CNP | A1 |

C. Partea III. SARCINI .

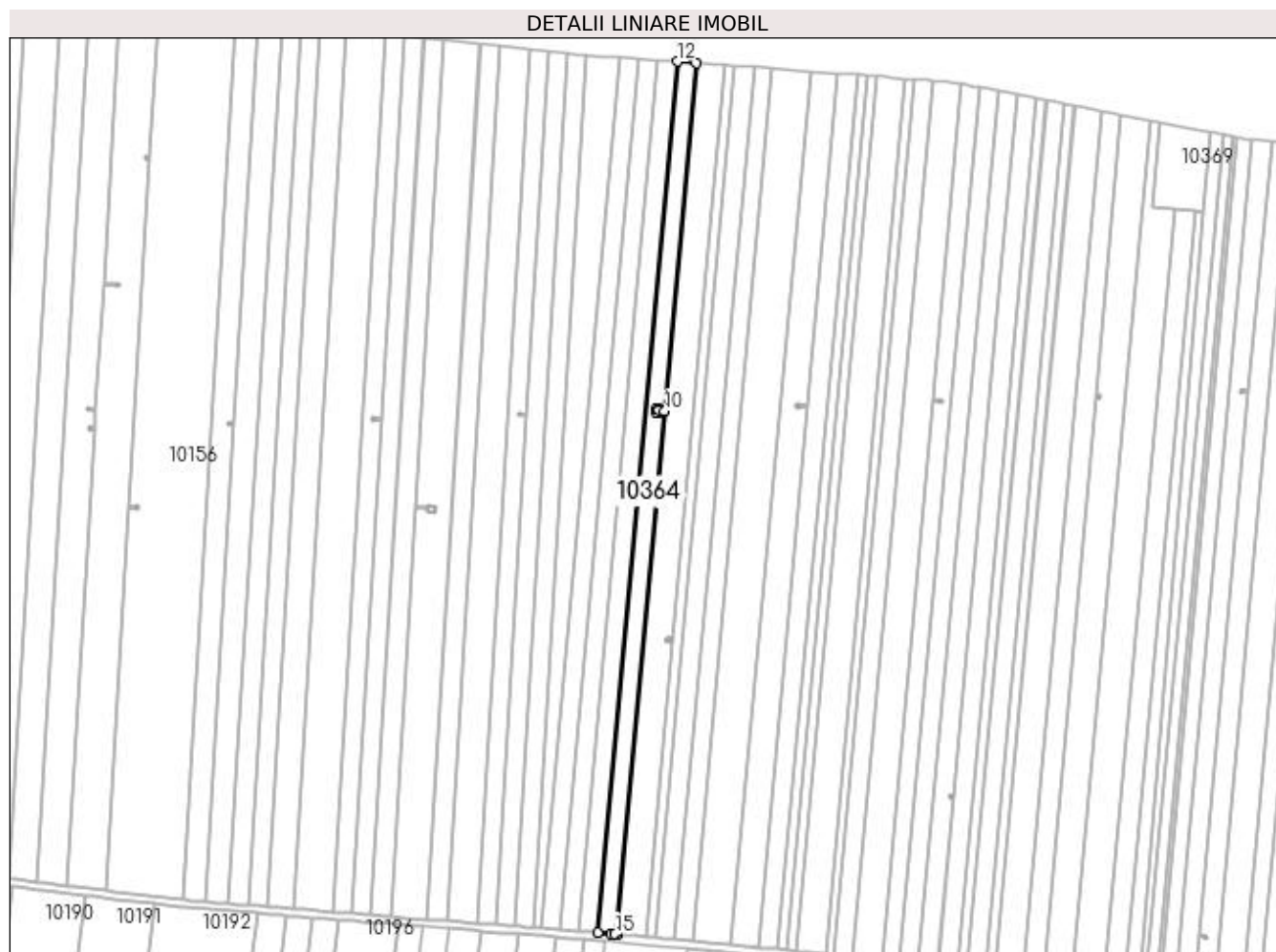
| Inscrieri privind dezmembramintele dreptului de proprietate, drepturi reale de garanție și sarcini | Referințe |
|--|-----------|
| NU SUNT | |

Anexa Nr. 1 La Partea I

Teren

| Nr cadastral | Suprafața (mp)* | Observații / Referințe |
|--------------|-----------------|---|
| | 4.862 | Imobilul a fost diminuat cu un procent de 2,76% |

* Suprafața este determinată în planul de proiecție Stereo 70.



Date referitoare la teren

| Crt | Categorie folosință | Intra vilan | Suprafața (mp) | Tarla | Parcelă | Nr. topo | Observații / Referințe |
|-----|---------------------|-------------|----------------|-------|---------|----------|------------------------|
| 1 | arabil | NU | 4.862 | 169 | 43 | - | |

Lungime Segmente

1) Valorile lungimilor segmentelor sunt obținute din proiecție în plan.

| Punct început | X / Y | Punct sfârșit | X / Y | Lungime segment (** (m) |
|---------------|----------------------------|---------------|----------------------------|-------------------------|
| 1 | 400.115,095 296.330,884 | 2 | 400.115,321 296.330,863 | 0.227 |
| 2 | 400.115,321 296.330,863 | 3 | 400.140,885 296.611,03 | 281.331 |
| 3 | 400.140,885 296.611,03 | 4 | 400.137,828 296.611,308 | 3.07 |
| 4 | 400.137,828 296.611,308 | 5 | 400.137,851 296.610,599 | 0.709 |
| 5 | 400.137,851 296.610,599 | 6 | 400.136,442 296.610,554 | 1.41 |

| Punct început | X / Y | Punct sfârșit | X / Y | Lungime segment (** (m) |
|---------------|----------------------------|---------------|----------------------------|-------------------------|
| 6 | 400.136,442 296.610,554 | 7 | 400.136,396 296.611,973 | 1.42 |
| 7 | 400.136,396 296.611,973 | 8 | 400.137,805 296.612,018 | 1.41 |
| 8 | 400.137,805 296.612,018 | 9 | 400.137,828 296.611,313 | 0.705 |
| 9 | 400.137,828 296.611,313 | 10 | 400.140,886 296.611,035 | 3.071 |
| 10 | 400.140,886 296.611,035 | 11 | 400.157,902 296.797,519 | 187.259 |
| 11 | 400.157,902 296.797,519 | 12 | 400.147,538 296.798,206 | 10.387 |
| 12 | 400.147,538 296.798,206 | 13 | 400.104,975 296.331,743 | 468.401 |
| 13 | 400.104,975 296.331,743 | 14 | 400.112,338 296.331,138 | 7.388 |
| 14 | 400.112,338 296.331,138 | 15 | 400.114,315 296.330,956 | 1.985 |
| 15 | 400.114,315 296.330,956 | 1 | 400.115,095 296.330,884 | 0.783 |

** Lungimile segmentelor sunt determinate în planul de proiecție Stereo 70 și sunt rotunjite la 1 milimetru.

*** Distanța dintre puncte este formată din segmente cumulate ce sunt mai mici decât valoarea 1 milimetru.

**DATE DESPRE IMOBILUL NR. 10365**

Oficiul de Cadastru și Publicitate Imobiliară DOLJ
Biroul de Cadastru și Publicitate Imobiliară Craiova

A. Partea I. Descrierea imobilului

TEREN Extravilan

Adresa: Jud. Dolj, T169, P44

| Nr. Crt | Nr cadastral Nr. topografic | Suprafața* (mp) | Observații / Referințe |
|---------|--------------------------------|-----------------|---|
| A1 | 32425 | 4.854 | Sector cadastral:28 Teren neimprejmuit; |

B. Partea II. Proprietari și acte

| Inscrieri privitoare la dreptul de proprietate și alte drepturi reale | Referințe |
|--|-----------|
| 6431 / 17/01/2018 | |
| Act Notarial nr. CONTRACT DE VANZARE AUT. NR. 257, din 16/01/2018 emis de NP CANTAR ELENA; | |
| B2 | A1 |
| Intabulare, drept de PROPRIETATE, dobandit prin Conventie, cota actuala 1/1, cota initiala 1/1 | |
| 1) PIRVULEASA MIRCEA GABRIEL | |
| 2) PIRVULEASA LAURA | |

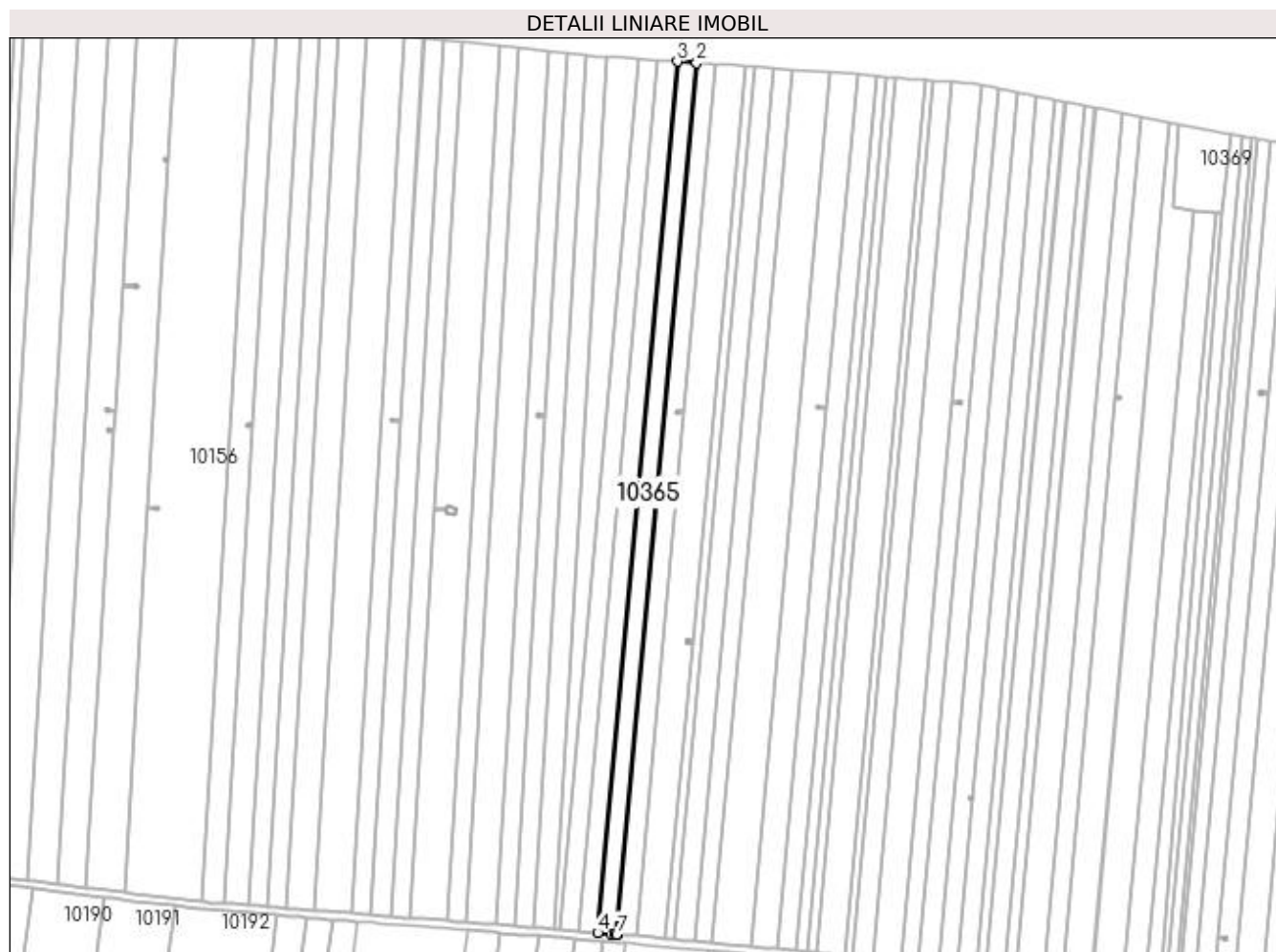
C. Partea III. SARCINI .

| Inscrieri privind dezmembramintele dreptului de proprietate, drepturi reale de garanție și sarcini | Referințe |
|--|-----------|
| NU SUNT | |

Teren

| | | |
|--------------|-----------------|------------------------|
| Nr cadastral | Suprafața (mp)* | Observații / Referințe |
| 32425 | 4.854 | |

* Suprafața este determinată în planul de proiecție Stereo 70.



Date referitoare la teren

| Crt | Categorie folosință | Intra vilan | Suprafața (mp) | Tarla | Parcelă | Nr. topo | Observații / Referințe |
|-----|---------------------|-------------|----------------|-------|---------|----------|------------------------|
| 1 | arabil | NU | 4.854 | 169 | 44 | - | |

Lungime Segmente

1) Valorile lungimilor segmentelor sunt obținute din proiecție în plan.

| Punct început | X / Y | Punct sfârșit | X / Y | Lungime segment (** (m) |
|---------------|----------------------------|---------------|----------------------------|-------------------------|
| 1 | 400.104,975 296.331,743 | 2 | 400.147,538 296.798,206 | 468.401 |
| 2 | 400.147,538 296.798,206 | 3 | 400.137,193 296.798,89 | 10.368 |
| 3 | 400.137,193 296.798,89 | 4 | 400.094,643 296.332,567 | 468.26 |
| 4 | 400.094,643 296.332,567 | 5 | 400.101,645 296.332,016 | 7.024 |
| 5 | 400.101,645 296.332,016 | 6 | 400.103,985 296.331,824 | 2.348 |

| Punct început | X / Y | Punct sfârșit | X / Y | Lungime segment (** (m) |
|---------------|----------------------------|---------------|----------------------------|-------------------------|
| 6 | 400.103,985 296.331,824 | 7 | 400.104,742 296.331,762 | 0.76 |
| 7 | 400.104,742 296.331,762 | 1 | 400.104,975 296.331,743 | 0.234 |

** Lungimile segmentelor sunt determinate în planul de proiecție Stereo 70 și sunt rotunjite la 1 milimetru.

*** Distanța dintre puncte este formată din segmente cumulate ce sunt mai mici decât valoarea 1 milimetru.

**DATE DESPRE IMOBILUL NR. 10366**

Oficiul de Cadastru și Publicitate Imobiliară DOLJ
Biroul de Cadastru și Publicitate Imobiliară Craiova

A. Partea I. Descrierea imobilului

TEREN Extravilan

Adresa: Jud. Dolj, T169 P45

| Nr. Crt | Nr cadastral Nr. topografic | Suprafața* (mp) | Observații / Referințe |
|---------|-----------------------------|-----------------|--|
| A1 | | 4.862 | Sector cadastral:28 Teren neimprejmuit; Imobilul a fost diminuat cu un procent de 2,76% |

B. Partea II. Proprietari și acte

| Inscrieri privitoare la dreptul de proprietate și alte drepturi reale | | Referințe |
|--|---|-----------|
| / | | |
| Act Administrativ nr. TDP773-59076, din 07/03/1994 emis de CJSDPAT DOLJ; | | |
| B1 | Intabulare, drept de PROPRIETATE, dobandit prin Reconstituire, cota actuala 1/1, cota initiala 1/1 1) GHIȚĂ MARIN , LIPSA CNP | A1 |

C. Partea III. SARCINI .

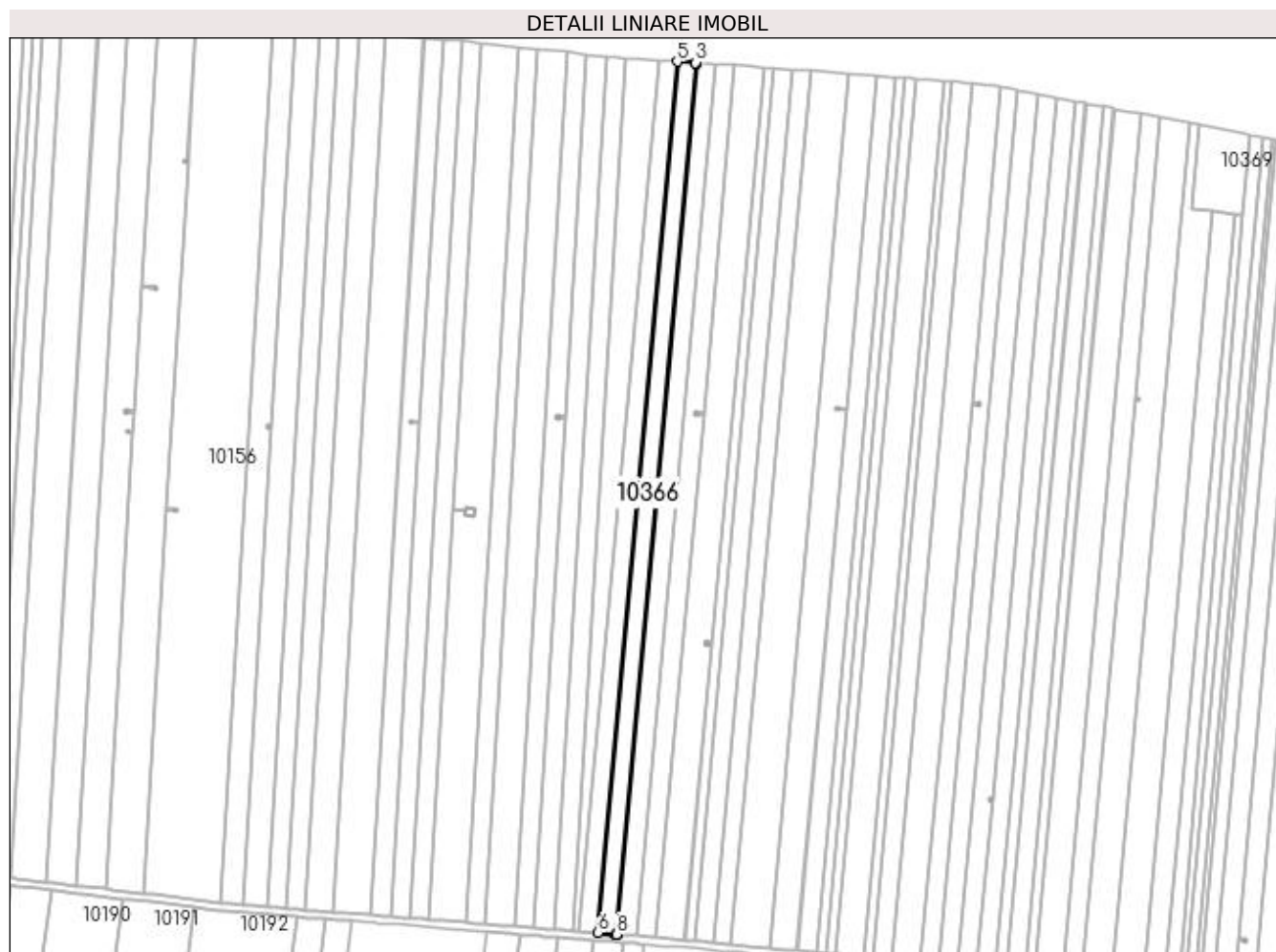
| Inscrieri privind dezmembramintele dreptului de proprietate, drepturi reale de garanție și sarcini | Referințe |
|--|-----------|
| NU SUNT | |

Anexa Nr. 1 La Partea I

Teren

| Nr cadastral | Suprafața (mp)* | Observații / Referințe |
|--------------|-----------------|---|
| | 4.862 | Imobilul a fost diminuat cu un procent de 2,76% |

* Suprafața este determinată în planul de proiecție Stereo 70.



Date referitoare la teren

| Crt | Categorie folosință | Intravilan | Suprafața (mp) | Tarla | Parcelă | Nr. topo | Observații / Referințe |
|-----|---------------------|------------|----------------|-------|---------|----------|------------------------|
| 1 | arabil | NU | 4.862 | 169 | 45 | - | |

Lungime Segmente

1) Valorile lungimilor segmentelor sunt obținute din proiecție în plan.

| Punct început | X / Y | Punct sfârșit | X / Y | Lungime segment (** (m) |
|---------------|----------------------------|---------------|----------------------------|-------------------------|
| 1 | 400.094,643 296.332,567 | 2 | 400.137,193 296.798,89 | 468.26 |
| 2 | 400.137,193 296.798,89 | 3 | 400.136,959 296.798,906 | 0.235 |
| 3 | 400.136,959 296.798,906 | 4 | 400.136,403 296.798,943 | 0.557 |
| 4 | 400.136,403 296.798,943 | 5 | 400.126,828 296.799,577 | 9.596 |
| 5 | 400.126,828 296.799,577 | 6 | 400.084,289 296.333,382 | 468.132 |

| Punct început | X / Y | Punct sfârșit | X / Y | Lungime segment (** (m) |
|---------------|----------------------------|---------------|----------------------------|-------------------------|
| 6 | 400.084,289 296.333,382 | 7 | 400.093,853 296.332,629 | 9.594 |
| 7 | 400.093,853 296.332,629 | 8 | 400.094,409 296.332,585 | 0.558 |
| 8 | 400.094,409 296.332,585 | 1 | 400.094,643 296.332,567 | 0.235 |

** Lungimile segmentelor sunt determinate în planul de proiecție Stereo 70 și sunt rotunjite la 1 milimetru.

*** Distanța dintre puncte este formată din segmente cumulate ce sunt mai mici decât valoarea 1 milimetru.

**DATE DESPRE IMOBILUL NR. 10367**

Oficiul de Cadastru și Publicitate Imobiliară DOLJ
 Biroul de Cadastru și Publicitate Imobiliară Craiova

A. Partea I. Descrierea imobilului

TEREN Extravilan

Adresa: Jud. Dolj, T 169, P 52

| Nr. Crt | Nr cadastral Nr. topografic | Suprafața* (mp) | Observații / Referințe |
|---------|--------------------------------|-----------------|--|
| A1 | 33002 | 4.700 | Sector cadastral:28 Teren neimprejmit; |

B. Partea II. Proprietari și acte

| Inscrieri privitoare la dreptul de proprietate și alte drepturi reale | | Referințe |
|--|--|-----------|
| 79418 / 24/04/2019 | | |
| Act Notarial nr. AUT. NR. 512, din 24/04/2019 emis de NOTAR PUBLIC Vladoianu Teodora; | | |
| B2 | Intabulare, drept de PROPRIETATE, dobandit prin Conventie, cota actuala 1/1, cota initiala 1/1 1) SC AGRO GALI SRL, CIF:27139834 | A1 |
| 118105 / 07/06/2019 | | |
| Act Notarial nr. CONTRACT DE IPOTECA AUT 680, din 06/06/2019 emis de NOTAR PUBLIC Vladoianu Teodora; | | |
| B3 | se noteaza intredictiile de instrainare, greavre, inchiriere, dezmembrare ,comasare ,restructurare si construire 1) LIBRA INTERNET BANK S.A., CIF:8119644 | A1 |
| B4 | se noteaza interdictia de arendare 1) LIBRA INTERNET BANK S.A., CIF:8119644 | A1 |

C. Partea III. SARCINI

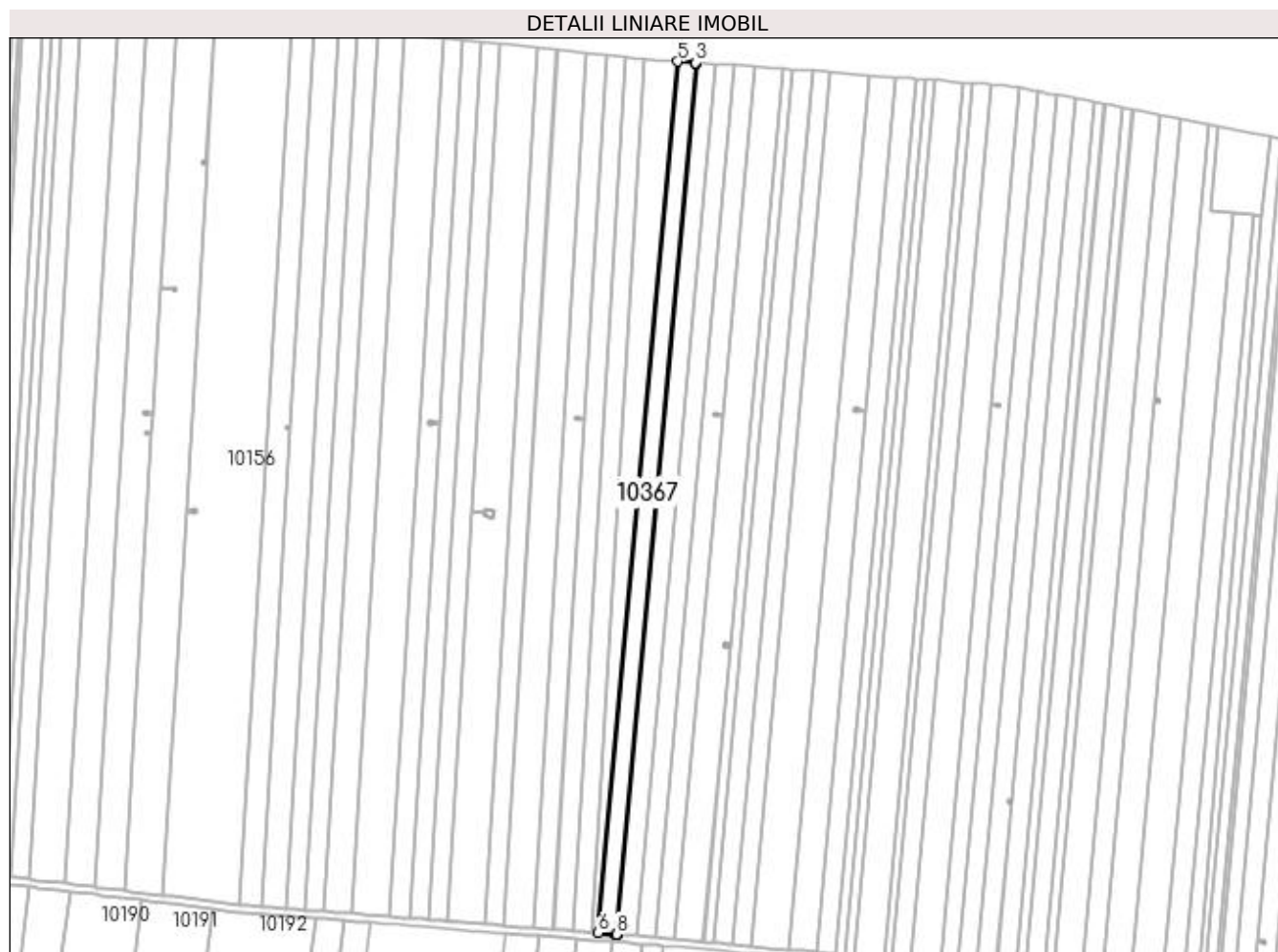
| Inscrieri privind dezmembramintele dreptului de proprietate, drepturi reale de garanție și sarcini | | Referințe |
|--|---|-----------|
| 118105 / 07/06/2019 | | |
| Act Notarial nr. CONTRACT DE IPOTECA AUT 680, din 06/06/2019 emis de NOTAR PUBLIC Vladoianu Teodora; | | |
| C1 | Intabulare, drept de IPOTECA, Valoare:500000 RONsi celelalte obligatii de plata aferente creditului 1) LIBRA INTERNET BANK S.A., CIF:8119644 | A1 |

Anexa Nr. 1 La Partea I

Teren

| Nr cadastral | Suprafața (mp)* | Observații / Referințe |
|--------------|-----------------|------------------------|
| 33002 | 4.700 | |

* Suprafața este determinată în planul de proiecție Stereo 70.



Date referitoare la teren

| Crt | Categorie folosință | Intra vilan | Suprafața (mp) | Tarla | Parcelă | Nr. topo | Observații / Referințe |
|-----|---------------------|-------------|----------------|-------|---------|----------|------------------------|
| 1 | arabil | NU | 4.700 | 169 | 52 | - | |

Lungime Segmente

1) Valorile lungimilor segmentelor sunt obținute din proiecție în plan.

| Punct început | X / Y | Punct sfârșit | X / Y | Lungime segment (** (m) |
|---------------|----------------------------|---------------|----------------------------|-------------------------|
| 1 | 400.084,289 296.333,382 | 2 | 400.126,828 296.799,577 | 468.132 |
| 2 | 400.126,828 296.799,577 | 3 | 400.126,586 296.799,593 | 0.243 |
| 3 | 400.126,586 296.799,593 | 4 | 400.126,383 296.799,606 | 0.203 |
| 4 | 400.126,383 296.799,606 | 5 | 400.116,805 296.800,24 | 9.599 |
| 5 | 400.116,805 296.800,24 | 6 | 400.074,278 296.334,172 | 468.004 |

| Punct început | X / Y | Punct sfârșit | X / Y | Lungime segment (** (m) |
|---------------|----------------------------|---------------|----------------------------|-------------------------|
| 6 | 400.074,278 296.334,172 | 7 | 400.083,844 296.333,417 | 9.596 |
| 7 | 400.083,844 296.333,417 | 8 | 400.084,048 296.333,401 | 0.205 |
| 8 | 400.084,048 296.333,401 | 1 | 400.084,289 296.333,382 | 0.242 |

** Lungimile segmentelor sunt determinate în planul de proiecție Stereo 70 și sunt rotunjite la 1 milimetru.

*** Distanța dintre puncte este formată din segmente cumulate ce sunt mai mici decât valoarea 1 milimetru.

**DATE DESPRE IMOBILUL NR. 10368**

Oficiul de Cadastru și Publicitate Imobiliară DOLJ
Biroul de Cadastru și Publicitate Imobiliară Craiova

A. Partea I. Descrierea imobilului

TEREN Extravilan

Adresa: Jud. Dolj, T169 P48

| Nr. Crt | Nr cadastral Nr. topografic | Suprafața* (mp) | Observații / Referințe |
|---------|-----------------------------|-----------------|--|
| A1 | | 4.862 | Sector cadastral:28 Teren neimprejmuit; Imobilul a fost diminuat cu un procent de 2,76% |

B. Partea II. Proprietari și acte

| Inscrieri privitoare la dreptul de proprietate și alte drepturi reale | | Referințe |
|--|--|-----------|
| / | | |
| Act Administrativ nr. TDP226-48671, din 28/07/1993 emis de CJSDPAT DOLJ; | | |
| B1 | Intabulare, drept de PROPRIETATE, dobandit prin Reconstituire, cota actuala 1/1, cota initiala 1/1 1) BARBU IOANA , LIPSA CNP 2) FURNIGĂ MARIA , LIPSA CNP 3) POPA FLOAREA , LIPSA CNP 4) POPA ELENA , LIPSA CNP | A1 |

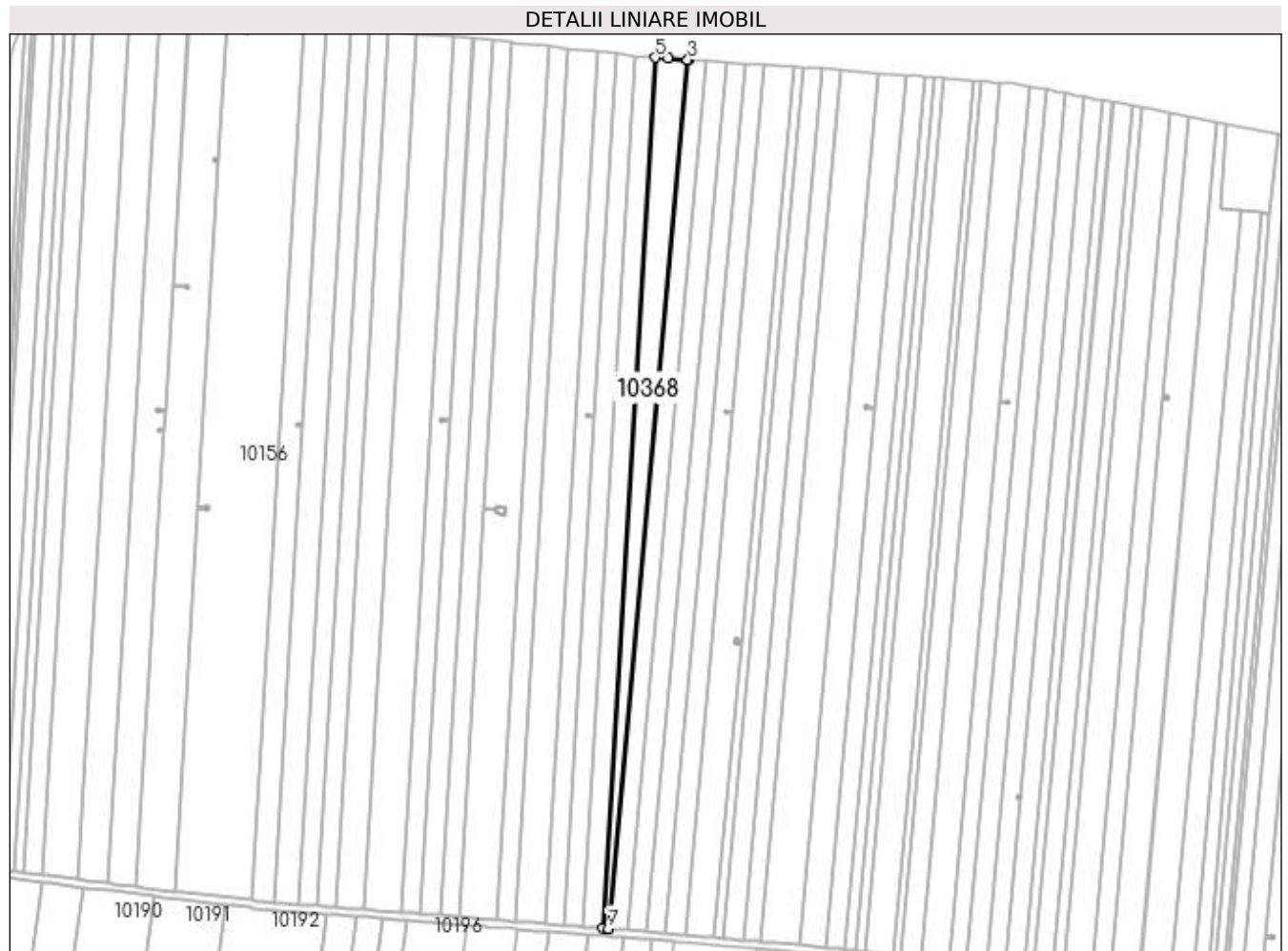
C. Partea III. SARCINI .

| Inscrieri privind dezmembramintele dreptului de proprietate, drepturi reale de garanție și sarcini | Referințe |
|--|-----------|
| NU SUNT | |

Anexa Nr. 1 La Partea I**Teren**

| | | |
|--------------|-----------------|---|
| Nr cadastral | Suprafața (mp)* | Observații / Referințe |
| | 4.862 | Imobilul a fost diminuat cu un procent de 2,76% |

* Suprafața este determinată în planul de proiecție Stereo 70.

**Date referitoare la teren**

| Crt | Categorie folosință | Intra vilan | Suprafața (mp) | Tarla | Parcelă | Nr. topo | Observații / Referințe |
|-----|---------------------|-------------|----------------|-------|---------|----------|------------------------|
| 1 | arabil | NU | 4.862 | 169 | 48 | - | |

Lungime Segmente

1) Valorile lungimilor segmentelor sunt obținute din proiecție în plan.

| Punct început | X / Y | Punct sfârșit | X / Y | Lungime segment (** (m) |
|---------------|----------------------------|---------------|----------------------------|-------------------------|
| 1 | 400.074,278 296.334,172 | 2 | 400.116,805 296.800,24 | 468.004 |
| 2 | 400.116,805 296.800,24 | 3 | 400.116,564 296.800,256 | 0.242 |
| 3 | 400.116,564 296.800,256 | 4 | 400.106,185 296.800,944 | 10.402 |
| 4 | 400.106,185 296.800,944 | 5 | 400.099,202 296.801,406 | 6.998 |
| 5 | 400.099,202 296.801,406 | 6 | 400.071,144 296.334,42 | 467.828 |

| Punct început | X / Y | Punct sfârșit | X / Y | Lungime segment (** (m) |
|---------------|----------------------------|---------------|----------------------------|-------------------------|
| 6 | 400.071,144 296.334,42 | 7 | 400.074,037 296.334,191 | 2.902 |
| 7 | 400.074,037 296.334,191 | 1 | 400.074,278 296.334,172 | 0.242 |

** Lungimile segmentelor sunt determinate în planul de proiecție Stereo 70 și sunt rotunjite la 1 milimetru.

*** Distanța dintre puncte este formată din segmente cumulate ce sunt mai mici decât valoarea 1 milimetru.

**DATE DESPRE IMOBILUL NR. 10369**

Oficiul de Cadastru și Publicitate Imobiliară DOLJ
Biroul de Cadastru și Publicitate Imobiliară Craiova

A. Partea I. Descrierea imobilului

TEREN Extravilan

Adresa: Jud. Dolj, T169 P679/1

| Nr. Crt | Nr cadastral Nr. topografic | Suprafața* (mp) | Observații / Referințe |
|---------|-----------------------------|-----------------|---|
| A1 | | 1.208 | Sector cadastral:28 Teren neimprejmuit; |

B. Partea II. Proprietari și acte

| Inscrieri privitoare la dreptul de proprietate și alte drepturi reale | Referințe |
|---|--|
| / | |
| Act Normativ nr. LEGEA 7, din 13/03/1996 emis de PARLAMENTUL ROMÂNIEI (ART. 13 ALIN. 15); | |
| B1 | Inscrierea provizorie, drept de PROPRIETATE, dobandit prin Lege, cota actuala 1/1, cota initiala 1/1 |
| | 1) NEIDENTIFICAT NEIDENTIFICAT, CIF:0000000000000 |

C. Partea III. SARCINI .

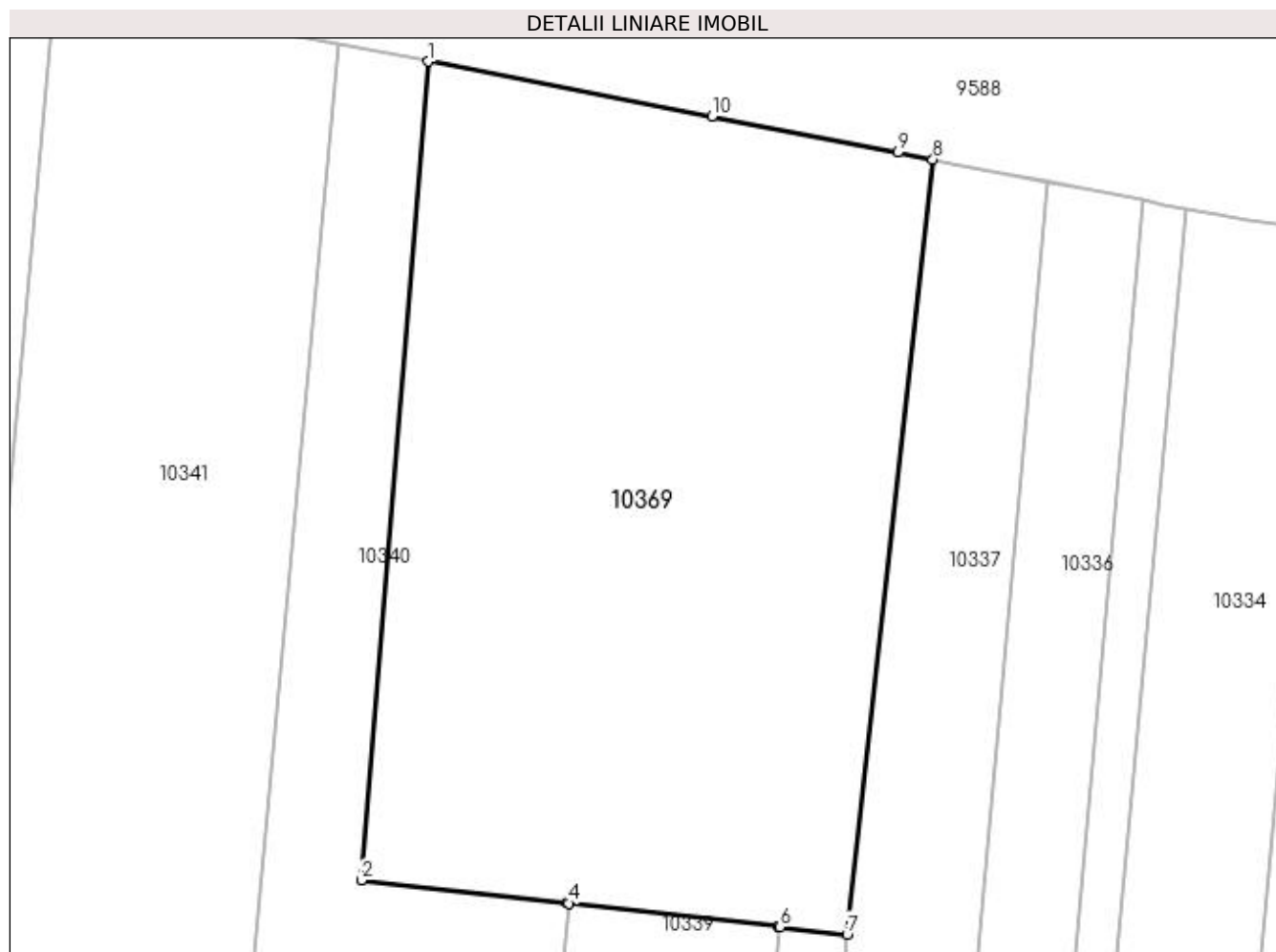
| Inscrieri privind dezmembramintele dreptului de proprietate, drepturi reale de garanție și sarcini | Referințe |
|--|-----------|
| NU SUNT | |

Anexa Nr. 1 La Partea I

Teren

| | | |
|--------------|-----------------|------------------------|
| Nr cadastral | Suprafața (mp)* | Observații / Referințe |
| | 1.208 | |

* Suprafața este determinată în planul de proiecție Stereo 70.



Date referitoare la teren

| Crt | Categorie folosință | Intravilan | Suprafața (mp) | Tarla | Parcelă | Nr. topo | Observații / Referințe |
|-----|---------------------|------------|----------------|-------|---------|----------|------------------------|
| 1 | curți constructii | NU | 1.208 | 169 | 679/1 | - | |

Lungime Segmente

1) Valorile lungimilor segmentelor sunt obținute din proiecție în plan.

| Punct început | X / Y | Punct sfârșit | X / Y | Lungime segment (** (m) |
|---------------|----------------------------|---------------|----------------------------|-------------------------|
| 1 | 400.406,061 296.765,573 | 2 | 400.402,378 296.720,625 | 45.099 |
| 2 | 400.402,378 296.720,625 | 3 | 400.413,677 296.719,365 | 11.369 |
| 3 | 400.413,677 296.719,365 | 4 | 400.413,77 296.719,355 | 0.094 |
| 4 | 400.413,77 296.719,355 | 5 | 400.425,285 296.718,072 | 11.586 |
| 5 | 400.425,285 296.718,072 | 6 | 400.425,369 296.718,063 | 0.084 |

| Punct început | X / Y | Punct sfârșit | X / Y | Lungime segment (** (m) |
|---------------|----------------------------|---------------|----------------------------|-------------------------|
| 6 | 400.425,369 296.718,063 | 7 | 400.429,065 296.717,65 | 3.719 |
| 7 | 400.429,065 296.717,65 | 8 | 400.433,781 296.760,2 | 42.811 |
| 8 | 400.433,781 296.760,2 | 9 | 400.431,845 296.760,575 | 1.972 |
| 9 | 400.431,845 296.760,575 | 10 | 400.421,637 296.762,554 | 10.398 |
| 10 | 400.421,637 296.762,554 | 1 | 400.406,061 296.765,573 | 15.866 |

** Lungimile segmentelor sunt determinate în planul de proiecție Stereo 70 și sunt rotunjite la 1 milimetru.

*** Distanța dintre puncte este formată din segmente cumulate ce sunt mai mici decât valoarea 1 milimetru.

**DATE DESPRE IMOBILUL NR. 10370**

Oficiul de Cadastru și Publicitate Imobiliară DOLJ
Biroul de Cadastru și Publicitate Imobiliară Craiova

A. Partea I. Descrierea imobilului

TEREN Extravilan

Adresa: Jud. Dolj, T169 P11/1

| Nr. Crt | Nr cadastral Nr. topografic | Suprafața* (mp) | Observații / Referințe |
|---------|-----------------------------|-----------------|--|
| A1 | | 2 | Sector cadastral:28 Teren neimprejmuit; DERIVATIE 20 kV PTA 2 CALOPAR |

Construcții

| Crt | Nr cadastral Nr. topografic | Adresa | Observații / Referințe |
|------|-----------------------------|-----------------------|---|
| A1.1 | | Jud. Dolj, T169 P11/1 | Nr. niveluri:1; S. construita la sol:2 mp; Stalp electric |

B. Partea II. Proprietari și acte

| Inscrieri privitoare la dreptul de proprietate și alte drepturi reale | | Referințe |
|--|---|-----------|
| / | | |
| Act Normativ nr. HG NR. 1705, din 29/11/2006 emis de GUVERNUL ROMANIEI (Legea 123 din 10.07.2012; Contract de concesiune nr. 6 din 20.06.2005; Act Aditional nr. 1 din 04.03.2016; Licenta pentru distributia energiei electrice nr. 14033 din 01.07.2002 si Anexa); | | |
| B1 | Intabulare, drept de PROPRIETATE, dobandit prin Lege, cota actuala 1/1, cota initiala 1/1 1) STATUL ROMAN- DOMENIUL PUBLIC, CIF:9999999999999, LIPSA CUI | A1, A1.1 |
| B2 | Intabulare, drept de ADMINISTRARE, dobandit prin Lege, cota actuala 1/1, cota initiala 1/1 1) MINISTERUL ECONOMIEI SI COMERTULUI, CIF:9999999999999, LIPSA CUI | A1, A1.1 |
| B3 | Intabulare, drept de CONCESIUNE pe o perioada de 49 de ani, dobandit prin Lege, cota actuala 1/1, cota initiala 1/1 1) CEZ DISTRIBUTIE SA, CIF:14491102 | A1, A1.1 |

C. Partea III. SARCINI .

| Inscrieri privind dezmembramintele dreptului de proprietate, drepturi reale de garanție și sarcini | Referințe |
|--|-----------|
| NU SUNT | |

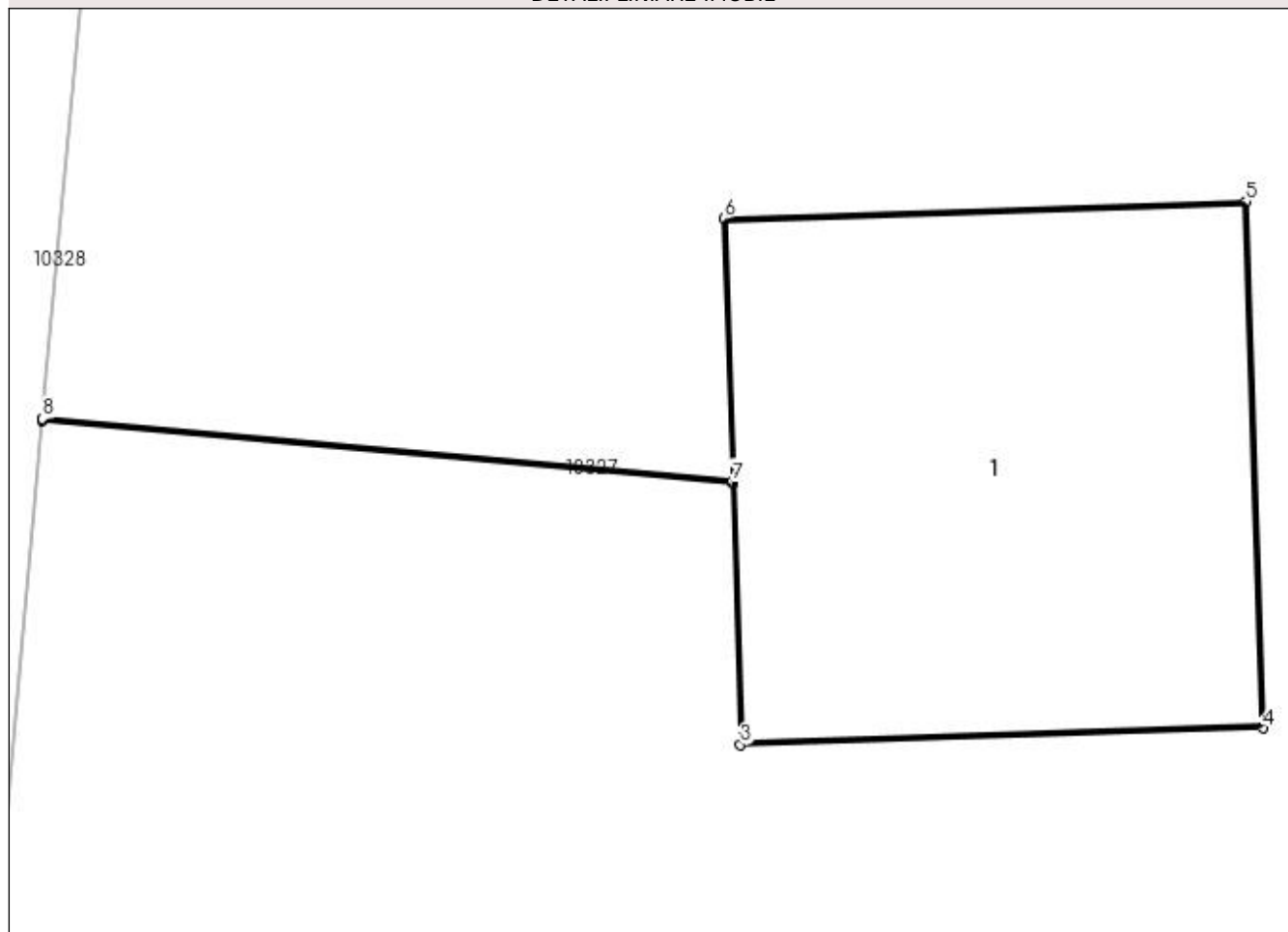
Anexa Nr. 1 La Partea I

Teren

| Nr cadastral | Suprafața (mp)* | Observații / Referințe |
|--------------|-----------------|-------------------------------|
| | 2 | DERIVATIE 20 kV PTA 2 CALOPAR |

* Suprafața este determinată în planul de proiecție Stereo 70.

DETALII LINIARE IMOBIL



Date referitoare la teren

| Crt | Categorie folosință | Intra vilan | Suprafața (mp) | Tarla | Parcelă | Nr. topo | Observații / Referințe |
|-----|---------------------|-------------|----------------|-------|---------|----------|------------------------|
| 1 | curți constructii | NU | 2 | 169 | 11/1 | - | |

Date referitoare la construcții

| Crt | Număr | Destinație construcție | Supraf. (mp) | Situație juridică | Observații / Referințe |
|------|-------|--------------------------------------|--------------|-------------------|---|
| A1.1 | | construcții industriale și edilitare | 2 | Cu acte | Nr. niveluri:1; S. construita la sol:2 mp; Stalp electric |

Lungime Segmente

1) Valorile lungimilor segmentelor sunt obținute din proiecție în plan.

| Punct început | X / Y | Punct sfârșit | X / Y | Lungime segment (** (m) |
|---------------|----------------------------|---------------|----------------------------|-------------------------|
| 1 | 400.523,971 296.623,884 | 2 | 400.525,833 296.623,714 | 1.87 |
| 2 | 400.525,833 296.623,714 | 3 | 400.525,855 296.623,009 | 0.705 |
| 3 | 400.525,855 296.623,009 | 4 | 400.527,264 296.623,054 | 1.41 |

| Punct început | X / Y | Punct sfârșit | X / Y | Lungime segment (** (m) |
|---------------|----------------------------|---------------|----------------------------|-------------------------|
| 4 | 400.527,264 296.623,054 | 5 | 400.527,219 296.624,474 | 1.421 |
| 5 | 400.527,219 296.624,474 | 6 | 400.525,81 296.624,429 | 1.41 |
| 6 | 400.525,81 296.624,429 | 7 | 400.525,833 296.623,719 | 0.71 |
| 7 | 400.525,833 296.623,719 | 8 | 400.523,971 296.623,889 | 1.87 |
| 8 | 400.523,971 296.623,889 | 1 | 400.523,971 296.623,884 | 0.005 |

** Lungimile segmentelor sunt determinate în planul de proiecție Stereo 70 și sunt rotunjite la 1 milimetru.

*** Distanța dintre puncte este formată din segmente cumulate ce sunt mai mici decât valoarea 1 milimetru.

**DATE DESPRE IMOBILUL NR. 10371**

Oficiul de Cadastru și Publicitate Imobiliară DOLJ
Biroul de Cadastru și Publicitate Imobiliară Craiova

A. Partea I. Descrierea imobilului

TEREN Extravilan

Adresa: Jud. Dolj, LEA 110 kV Podari -Segarcea', Stalp nr. 86; T169

| Nr. Crt | Nr cadastral Nr. topografic | Suprafața* (mp) | Observații / Referințe |
|---------|-----------------------------|-----------------|--|
| A1 | 31842 | 2 | Sector cadastral:28 Teren neimprejmit; |

B. Partea II. Proprietari și acte

| Inscrieri privitoare la dreptul de proprietate și alte drepturi reale | | Referințe |
|---|---|-----------|
| 102711 / 27/08/2015 | | |
| Act Administrativ nr. Decret nr. 232, din 07/07/1971 emis de PRESEDINTELE REPUBLICII SOCIALISTE ROMANIA; | | |
| B1 | Intabulare, drept de PROPRIETATE, dobandit prin Lege, cota actuala 1/1, cota initiala 1/1 1) STATUL ROMAN DOMENIUL PUBLIC , CIF:999999999999, LIPSA CUI | A1 |
| Act Administrativ nr. 6, din 20/06/2005 emis de MINISTERUL ECONOMIEI SI COMERTULUI (SI FDFEE ELECTRICA OLTENIA); | | |
| B2 | Intabulare, drept de CONCESIUNEpe o perioada de 49 ani de la data semnarii contractului 1) SC CEZ DISTRIBUTIE SA , CIF:14491102 | A1 |

C. Partea III. SARCINI .

| Inscrieri privind dezmembramintele dreptului de proprietate, drepturi reale de garanție și sarcini | Referințe |
|--|-----------|
| NU SUNT | |

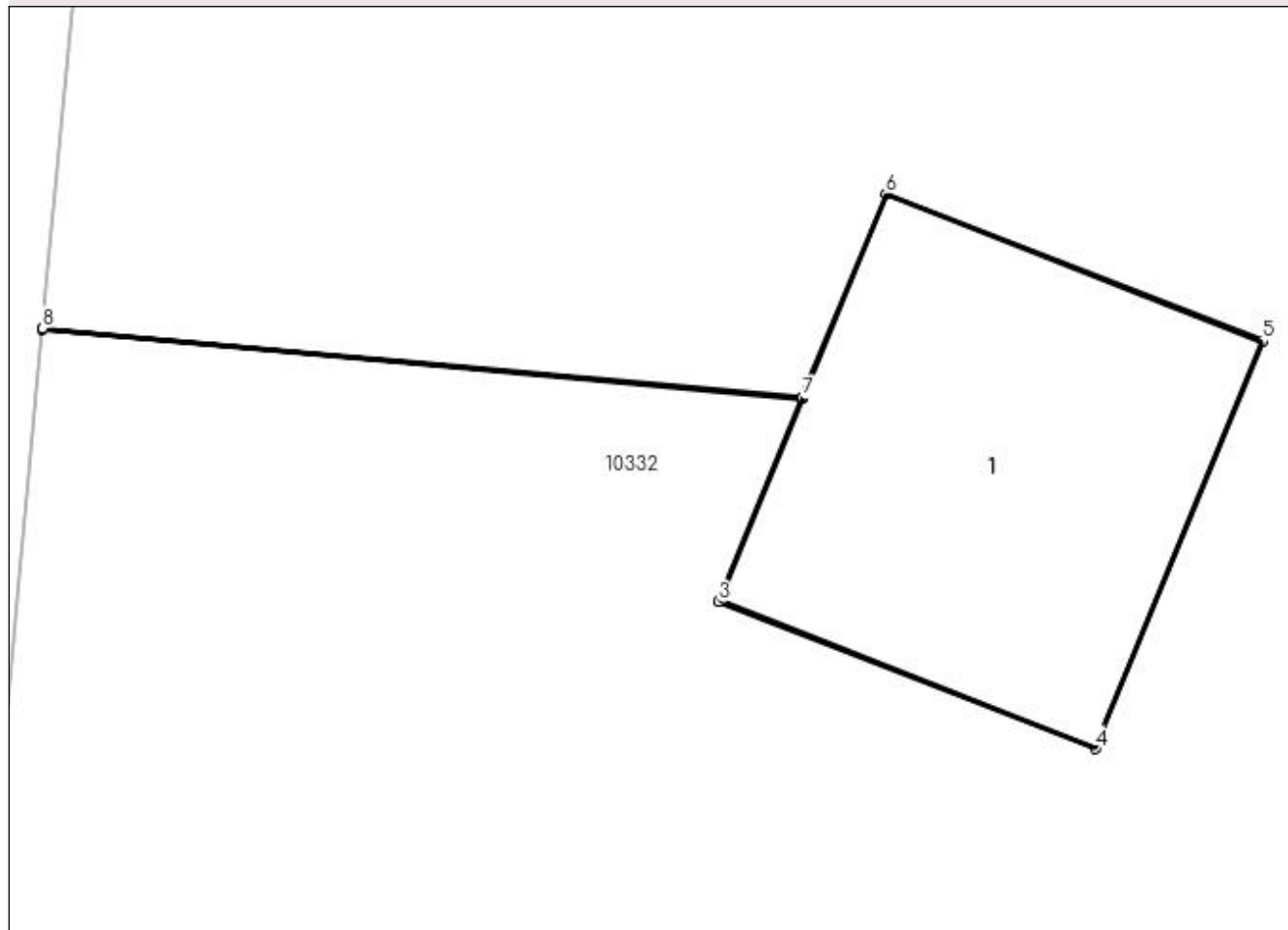
Anexa Nr. 1 La Partea I

Teren

| Nr cadastral | Suprafața (mp)* | Observații / Referințe |
|--------------|-----------------|------------------------|
| 31842 | 2 | |

* Suprafața este determinată în planul de proiecție Stereo 70.

DETALII LINIARE IMOBIL



Date referitoare la teren

| Crt | Categorie folosință | Intra vilan | Suprafața (mp) | Tarla | Parcelă | Nr. topo | Observații / Referințe |
|-----|---------------------|-------------|----------------|-------|---------|----------|---|
| 1 | curți constructii | NU | 2 | 169 | - | - | TEREN PE CARE ESTE AMPLASAT STALPUL NR. 86 'LEA 110 kV Podari - Segarcea' |

Date referitoare la construcții

| Crt | Număr | Destinație construcție | Supraf. (mp) | Situație juridică | Observații / Referințe |
|------|----------|--------------------------------------|--------------|-------------------|--|
| A1.1 | 31842-C1 | construcții industriale și edilitare | 2 | Fara acte | Nr. niveluri:1; S. construita la sol:2 mp; - Stalp nr.86"LEA 110 kV Podari -Segarcea" - Construcție de beton - An construcție 1973 |

Lungime Segmente

1) Valorile lungimilor segmentelor sunt obținute din proiecție în plan.

| Punct început | X / Y | Punct sfârșit | X / Y | Lungime segment (** (m) |
|---------------|----------------------------|---------------|----------------------------|-------------------------|
| 1 | 400.427,194 296.329,939 | 2 | 400.429,91 296.329,692 | 2.727 |
| 2 | 400.429,91 296.329,692 | 3 | 400.429,612 296.328,967 | 0.784 |

| Punct început | X / Y | Punct sfârșit | X / Y | Lungime segment (** (m) |
|---------------|----------------------------|---------------|----------------------------|-------------------------|
| 3 | 400.429,612 296.328,967 | 4 | 400.430,961 296.328,441 | 1.448 |
| 4 | 400.430,961 296.328,441 | 5 | 400.431,56 296.329,9 | 1.577 |
| 5 | 400.431,56 296.329,9 | 6 | 400.430,211 296.330,426 | 1.448 |
| 6 | 400.430,211 296.330,426 | 7 | 400.429,912 296.329,696 | 0.789 |
| 7 | 400.429,912 296.329,696 | 8 | 400.427,194 296.329,944 | 2.729 |
| 8 | 400.427,194 296.329,944 | 1 | 400.427,194 296.329,939 | 0.005 |

** Lungimile segmentelor sunt determinate în planul de proiecție Stereo 70 și sunt rotunjite la 1 milimetru.

*** Distanța dintre puncte este formată din segmente cumulate ce sunt mai mici decât valoarea 1 milimetru.

**DATE DESPRE IMOBILUL NR. 10372**

Oficiul de Cadastru și Publicitate Imobiliară DOLJ
Biroul de Cadastru și Publicitate Imobiliară Craiova

A. Partea I. Descrierea imobilului

TEREN Extravilan

Adresa: Jud. Dolj, T169 P12/1

| Nr. Crt | Nr cadastral Nr. topografic | Suprafața* (mp) | Observații / Referințe |
|---------|-----------------------------|-----------------|--|
| A1 | | 2 | Sector cadastral:28 Teren neimprejmuit; DERIVATIE 20 kV PTA 2 CALOPAR |

Construcții

| Crt | Nr cadastral Nr. topografic | Adresa | Observații / Referințe |
|------|-----------------------------|-----------------------|---|
| A1.1 | | Jud. Dolj, T169 P12/1 | Nr. niveluri:1; S. construita la sol:2 mp; Stalp electric |

B. Partea II. Proprietari și acte

| Inscrieri privitoare la dreptul de proprietate și alte drepturi reale | | Referințe |
|--|---|-----------|
| / | | |
| Act Normativ nr. HG NR. 1705, din 29/11/2006 emis de GUVERNUL ROMANIEI (Legea 123 din 10.07.2012; Contract de concesiune nr. 6 din 20.06.2005; Act Aditional nr. 1 din 04.03.2016; Licenta pentru distributia energiei electrice nr. 14033 din 01.07.2002 si Anexa); | | |
| B1 | Intabulare, drept de PROPRIETATE, dobandit prin Lege, cota actuala 1/1, cota initiala 1/1 1) STATUL ROMAN- DOMENIUL PUBLIC, CIF:9999999999999, LIPSA CUI | A1, A1.1 |
| B2 | Intabulare, drept de ADMINISTRARE, dobandit prin Lege, cota actuala 1/1, cota initiala 1/1 1) MINISTERUL ECONOMIEI SI COMERTULUI, CIF:9999999999999, LIPSA CUI | A1, A1.1 |
| B3 | Intabulare, drept de CONCESIUNE pe o perioada de 49 de ani, dobandit prin Lege, cota actuala 1/1, cota initiala 1/1 1) CEZ DISTRIBUTIE SA, CIF:14491102 | A1, A1.1 |

C. Partea III. SARCINI .

| Inscrieri privind dezmembramintele dreptului de proprietate, drepturi reale de garanție și sarcini | Referințe |
|--|-----------|
| NU SUNT | |

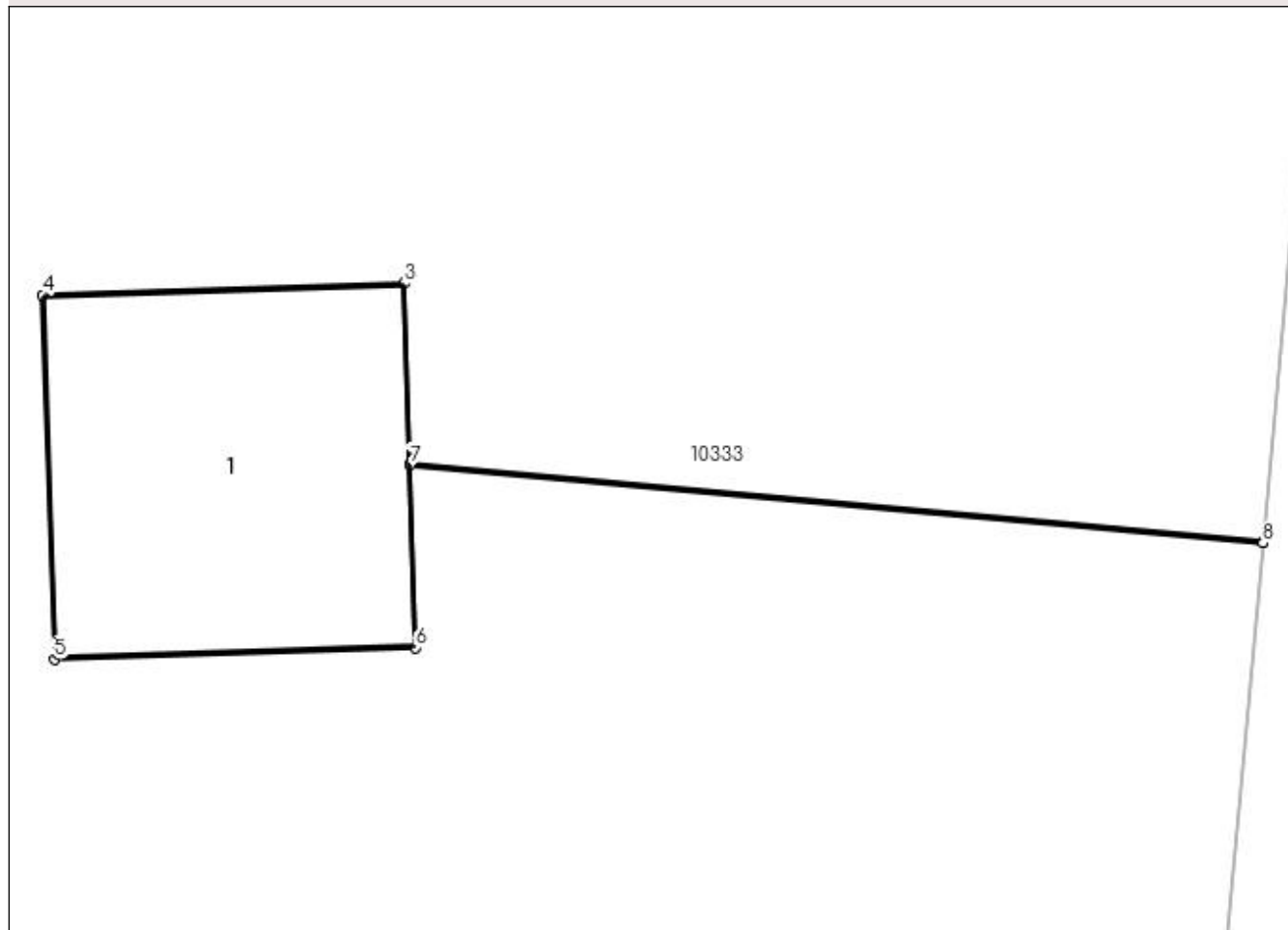
Anexa Nr. 1 La Partea I

Teren

| Nr cadastral | Suprafața (mp)* | Observații / Referințe |
|--------------|-----------------|-------------------------------|
| | 2 | DERIVATIE 20 kV PTA 2 CALOPAR |

* Suprafața este determinată în planul de proiecție Stereo 70.

DETALII LINIARE IMOBIL



Date referitoare la teren

| Crt | Categorie folosință | Intra vilan | Suprafața (mp) | Tarla | Parcelă | Nr. topo | Observații / Referințe |
|-----|---------------------|-------------|----------------|-------|---------|----------|------------------------|
| 1 | curți constructii | NU | 2 | 169 | 12/1 | - | |

Date referitoare la construcții

| Crt | Număr | Destinație construcție | Supraf. (mp) | Situație juridică | Observații / Referințe |
|------|-------|--------------------------------------|--------------|-------------------|---|
| A1.1 | | construcții industriale și edilitare | 2 | Cu acte | Nr. niveluri:1; S. construita la sol:2 mp; Stalp electric |

Lungime Segmente

1) Valorile lungimilor segmentelor sunt obținute din proiecție în plan.

| Punct început | X / Y | Punct sfârșit | X / Y | Lungime segment (** (m) |
|---------------|----------------------------|---------------|----------------------------|-------------------------|
| 1 | 400.453,783 296.621,341 | 2 | 400.450,457 296.621,644 | 3.34 |
| 2 | 400.450,457 296.621,644 | 3 | 400.450,435 296.622,349 | 0.705 |
| 3 | 400.450,435 296.622,349 | 4 | 400.449,025 296.622,303 | 1.411 |

| Punct început | X / Y | Punct sfârșit | X / Y | Lungime segment (** (m) |
|---------------|----------------------------|---------------|----------------------------|-------------------------|
| 4 | 400.449,025 296.622,303 | 5 | 400.449,071 296.620,884 | 1.42 |
| 5 | 400.449,071 296.620,884 | 6 | 400.450,48 296.620,929 | 1.41 |
| 6 | 400.450,48 296.620,929 | 7 | 400.450,458 296.621,639 | 0.71 |
| 7 | 400.450,458 296.621,639 | 8 | 400.453,783 296.621,336 | 3.339 |
| 8 | 400.453,783 296.621,336 | 1 | 400.453,783 296.621,341 | 0.005 |

** Lungimile segmentelor sunt determinate în planul de proiecție Stereo 70 și sunt rotunjite la 1 milimetru.

*** Distanța dintre puncte este formată din segmente cumulate ce sunt mai mici decât valoarea 1 milimetru.

**DATE DESPRE IMOBILUL NR. 10373**

Oficiul de Cadastru și Publicitate Imobiliară DOLJ
Biroul de Cadastru și Publicitate Imobiliară Craiova

A. Partea I. Descrierea imobilului

TEREN Extravilan

Adresa: Jud. Dolj, T169 P20/1

| Nr. Crt | Nr cadastral Nr. topografic | Suprafața* (mp) | Observații / Referințe |
|---------|-----------------------------|-----------------|--|
| A1 | | 2 | Sector cadastral:28 Teren neimprejmuit; DERIVATIE 20 kV PTA 2 CALOPAR |

Construcții

| Crt | Nr cadastral Nr. topografic | Adresa | Observații / Referințe |
|------|-----------------------------|-----------------------|---|
| A1.1 | | Jud. Dolj, T169 P20/1 | Nr. niveluri:1; S. construita la sol:2 mp; Stalp electric |

B. Partea II. Proprietari și acte

| Inscrieri privitoare la dreptul de proprietate și alte drepturi reale | | Referințe |
|--|---|-----------|
| / | | |
| Act Normativ nr. HG NR. 1705, din 29/11/2006 emis de GUVERNUL ROMANIEI (Legea 123 din 10.07.2012; Contract de concesiune nr. 6 din 20.06.2005; Act Aditional nr. 1 din 04.03.2016; Licenta pentru distributia energiei electrice nr. 14033 din 01.07.2002 si Anexa); | | |
| B1 | Intabulare, drept de PROPRIETATE, dobandit prin Lege, cota actuala 1/1, cota initiala 1/1 1) STATUL ROMAN- DOMENIUL PUBLIC, CIF:9999999999999, LIPSA CUI | A1, A1.1 |
| B2 | Intabulare, drept de ADMINISTRARE, dobandit prin Lege, cota actuala 1/1, cota initiala 1/1 1) MINISTERUL ECONOMIEI SI COMERTULUI, CIF:9999999999999, LIPSA CUI | A1, A1.1 |
| B3 | Intabulare, drept de CONCESIUNE pe o perioada de 49 de ani, dobandit prin Lege, cota actuala 1/1, cota initiala 1/1 1) CEZ DISTRIBUTIE SA, CIF:14491102 | A1, A1.1 |

C. Partea III. SARCINI .

| Inscrieri privind dezmembramintele dreptului de proprietate, drepturi reale de garanție și sarcini | Referințe |
|--|-----------|
| NU SUNT | |

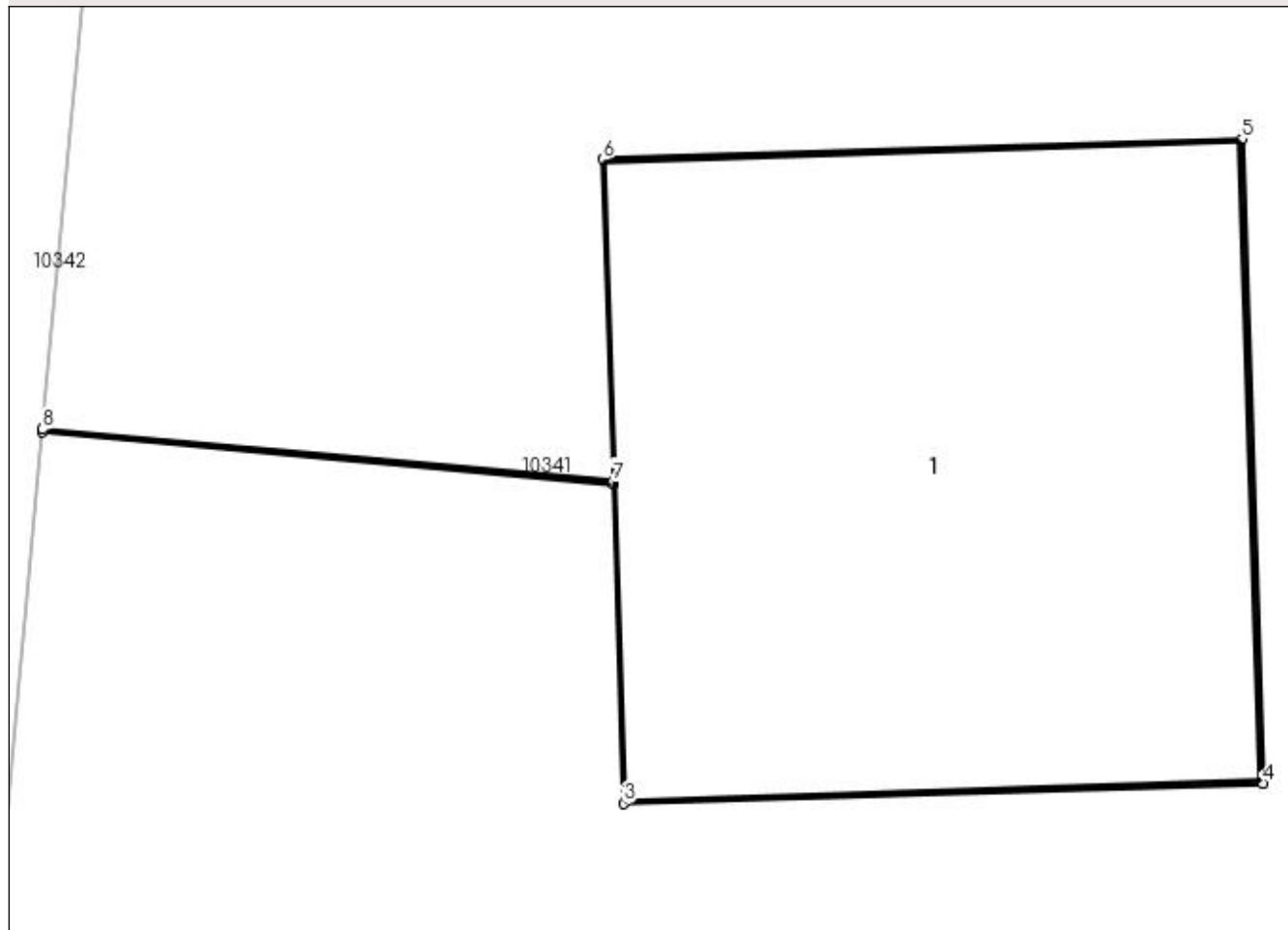
Anexa Nr. 1 La Partea I

Teren

| Nr cadastral | Suprafața (mp)* | Observații / Referințe |
|--------------|-----------------|-------------------------------|
| | 2 | DERIVATIE 20 kV PTA 2 CALOPAR |

* Suprafața este determinată în planul de proiecție Stereo 70.

DETALII LINIARE IMOBIL



Date referitoare la teren

| Crt | Categorie folosință | Intra vilan | Suprafața (mp) | Tarla | Parcelă | Nr. topo | Observații / Referințe |
|-----|---------------------|-------------|----------------|-------|---------|----------|------------------------|
| 1 | curți constructii | NU | 2 | 169 | 20/1 | - | |

Date referitoare la construcții

| Crt | Număr | Destinație construcție | Supraf. (mp) | Situație juridică | Observații / Referințe |
|------|-------|--------------------------------------|--------------|-------------------|---|
| A1.1 | | construcții industriale și edilitare | 2 | Cu acte | Nr. niveluri:1; S. construita la sol:2 mp; Stalp electric |

Lungime Segmente

1) Valorile lungimilor segmentelor sunt obținute din proiecție în plan.

| Punct început | X / Y | Punct sfârșit | X / Y | Lungime segment (** (m) |
|---------------|----------------------------|---------------|----------------------------|-------------------------|
| 1 | 400.371,823 296.619,027 | 2 | 400.373,082 296.618,912 | 1.264 |
| 2 | 400.373,082 296.618,912 | 3 | 400.373,104 296.618,207 | 0.705 |
| 3 | 400.373,104 296.618,207 | 4 | 400.374,514 296.618,252 | 1.411 |

| Punct început | X / Y | Punct sfârșit | X / Y | Lungime segment (** (m) |
|---------------|----------------------------|---------------|----------------------------|-------------------------|
| 4 | 400.374,514 296.618,252 | 5 | 400.374,468 296.619,672 | 1.421 |
| 5 | 400.374,468 296.619,672 | 6 | 400.373,059 296.619,627 | 1.41 |
| 6 | 400.373,059 296.619,627 | 7 | 400.373,081 296.618,917 | 0.71 |
| 7 | 400.373,081 296.618,917 | 8 | 400.371,823 296.619,032 | 1.263 |
| 8 | 400.371,823 296.619,032 | 1 | 400.371,823 296.619,027 | 0.005 |

** Lungimile segmentelor sunt determinate în planul de proiecție Stereo 70 și sunt rotunjite la 1 milimetru.

*** Distanța dintre puncte este formată din segmente cumulate ce sunt mai mici decât valoarea 1 milimetru.

**DATE DESPRE IMOBILUL NR. 10374**

Oficiul de Cadastru și Publicitate Imobiliară DOLJ
Biroul de Cadastru și Publicitate Imobiliară Craiova

A. Partea I. Descrierea imobilului

TEREN Extravilan

Adresa: Jud. Dolj, T169 P35/1

| Nr. Crt | Nr cadastral Nr. topografic | Suprafața* (mp) | Observații / Referințe |
|---------|-----------------------------|-----------------|--|
| A1 | | 2 | Sector cadastral:28 Teren neimprejmuit; DERIVATIE 20 kV PTA 2 CALOPAR |

Construcții

| Crt | Nr cadastral Nr. topografic | Adresa | Observații / Referințe |
|------|-----------------------------|-----------------------|---|
| A1.1 | | Jud. Dolj, T169 P35/1 | Nr. niveluri:1; S. construita la sol:2 mp; Stalp electric |

B. Partea II. Proprietari și acte

| Inscrieri privitoare la dreptul de proprietate și alte drepturi reale | | Referințe |
|--|---|-----------|
| / | | |
| Act Normativ nr. HG NR. 1705, din 29/11/2006 emis de GUVERNUL ROMANIEI (Legea 123 din 10.07.2012; Contract de concesiune nr. 6 din 20.06.2005; Act Aditional nr. 1 din 04.03.2016; Licenta pentru distributia energiei electrice nr. 14033 din 01.07.2002 si Anexa); | | |
| B1 | Intabulare, drept de PROPRIETATE, dobandit prin Lege, cota actuala 1/1, cota initiala 1/1 1) STATUL ROMAN- DOMENIUL PUBLIC, CIF:9999999999999, LIPSA CUI | A1, A1.1 |
| B2 | Intabulare, drept de ADMINISTRARE, dobandit prin Lege, cota actuala 1/1, cota initiala 1/1 1) MINISTERUL ECONOMIEI SI COMERTULUI, CIF:9999999999999, LIPSA CUI | A1, A1.1 |
| B3 | Intabulare, drept de CONCESIUNE pe o perioada de 49 de ani, dobandit prin Lege, cota actuala 1/1, cota initiala 1/1 1) CEZ DISTRIBUTIE SA, CIF:14491102 | A1, A1.1 |

C. Partea III. SARCINI .

| Inscrieri privind dezmembramintele dreptului de proprietate, drepturi reale de garanție și sarcini | Referințe |
|--|-----------|
| NU SUNT | |

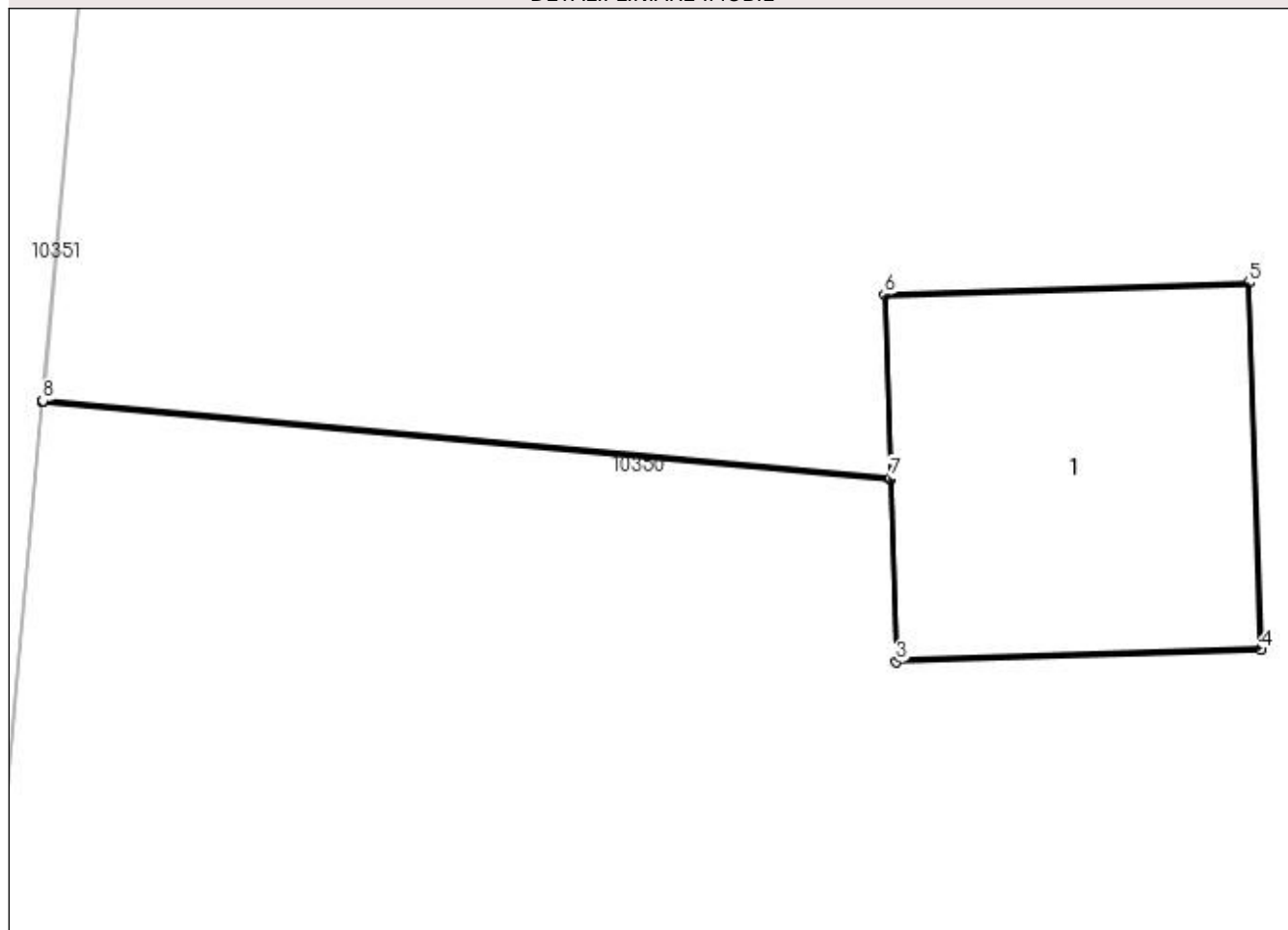
Anexa Nr. 1 La Partea I

Teren

| Nr cadastral | Suprafața (mp)* | Observații / Referințe |
|--------------|-----------------|-------------------------------|
| | 2 | DERIVATIE 20 kV PTA 2 CALOPAR |

* Suprafața este determinată în planul de proiecție Stereo 70.

DETALII LINIARE IMOBIL



Date referitoare la teren

| Crt | Categorie folosință | Intra vilan | Suprafața (mp) | Tarla | Parcelă | Nr. topo | Observații / Referințe |
|-----|---------------------|-------------|----------------|-------|---------|----------|------------------------|
| 1 | curți constructii | NU | 2 | 169 | 35/1 | - | |

Date referitoare la construcții

| Crt | Număr | Destinație construcție | Supraf. (mp) | Situație juridică | Observații / Referințe |
|------|-------|--------------------------------------|--------------|-------------------|---|
| A1.1 | | construcții industriale și edilitare | 2 | Cu acte | Nr. niveluri:1; S. construita la sol:2 mp; Stalp electric |

Lungime Segmente

1) Valorile lungimilor segmentelor sunt obținute din proiecție în plan.

| Punct început | X / Y | Punct sfârșit | X / Y | Lungime segment (** (m) |
|---------------|----------------------------|---------------|----------------------------|-------------------------|
| 1 | 400.284,496 296.616,597 | 2 | 400.287,774 296.616,298 | 3.292 |
| 2 | 400.287,774 296.616,298 | 3 | 400.287,796 296.615,593 | 0.705 |
| 3 | 400.287,796 296.615,593 | 4 | 400.289,206 296.615,638 | 1.411 |

| Punct început | X / Y | Punct sfârșit | X / Y | Lungime segment (** (m) |
|---------------|----------------------------|---------------|----------------------------|-------------------------|
| 4 | 400.289,206 296.615,638 | 5 | 400.289,16 296.617,057 | 1.42 |
| 5 | 400.289,16 296.617,057 | 6 | 400.287,751 296.617,012 | 1.41 |
| 6 | 400.287,751 296.617,012 | 7 | 400.287,774 296.616,302 | 0.71 |
| 7 | 400.287,774 296.616,302 | 8 | 400.284,497 296.616,602 | 3.291 |
| 8 | 400.284,497 296.616,602 | 1 | 400.284,496 296.616,597 | 0.005 |

** Lungimile segmentelor sunt determinate în planul de proiecție Stereo 70 și sunt rotunjite la 1 milimetru.

*** Distanța dintre puncte este formată din segmente cumulate ce sunt mai mici decât valoarea 1 milimetru.

**DATE DESPRE IMOBILUL NR. 10375**

Oficiul de Cadastru și Publicitate Imobiliară DOLJ
Biroul de Cadastru și Publicitate Imobiliară Craiova

A. Partea I. Descrierea imobilului

TEREN Extravilan

Adresa: Jud. Dolj, T169 P43/1

| Nr. Crt | Nr cadastral Nr. topografic | Suprafața* (mp) | Observații / Referințe |
|---------|-----------------------------|-----------------|--|
| A1 | | 2 | Sector cadastral:28 Teren neimprejmuit; DERIVATIE 20 kV PTA 2 CALOPAR |

Construcții

| Crt | Nr cadastral Nr. topografic | Adresa | Observații / Referințe |
|------|-----------------------------|-----------------------|---|
| A1.1 | | Jud. Dolj, T169 P43/1 | Nr. niveluri:1; S. construita la sol:2 mp; Stalp electric |

B. Partea II. Proprietari și acte

| Inscrieri privitoare la dreptul de proprietate și alte drepturi reale | | Referințe |
|--|---|-----------|
| / | | |
| Act Normativ nr. HG NR. 1705, din 29/11/2006 emis de GUVERNUL ROMANIEI (Legea 123 din 10.07.2012; Contract de concesiune nr. 6 din 20.06.2005; Act Aditional nr. 1 din 04.03.2016; Licenta pentru distributia energiei electrice nr. 14033 din 01.07.2002 si Anexa); | | |
| B1 | Intabulare, drept de PROPRIETATE, dobandit prin Lege, cota actuala 1/1, cota initiala 1/1 1) STATUL ROMAN- DOMENIUL PUBLIC, CIF:9999999999999, LIPSA CUI | A1, A1.1 |
| B2 | Intabulare, drept de ADMINISTRARE, dobandit prin Lege, cota actuala 1/1, cota initiala 1/1 1) MINISTERUL ECONOMIEI SI COMERTULUI, CIF:9999999999999, LIPSA CUI | A1, A1.1 |
| B3 | Intabulare, drept de CONCESIUNE pe o perioada de 49 de ani, dobandit prin Lege, cota actuala 1/1, cota initiala 1/1 1) CEZ DISTRIBUTIE SA, CIF:14491102 | A1, A1.1 |

C. Partea III. SARCINI .

| Inscrieri privind dezmembramintele dreptului de proprietate, drepturi reale de garanție și sarcini | Referințe |
|--|-----------|
| NU SUNT | |

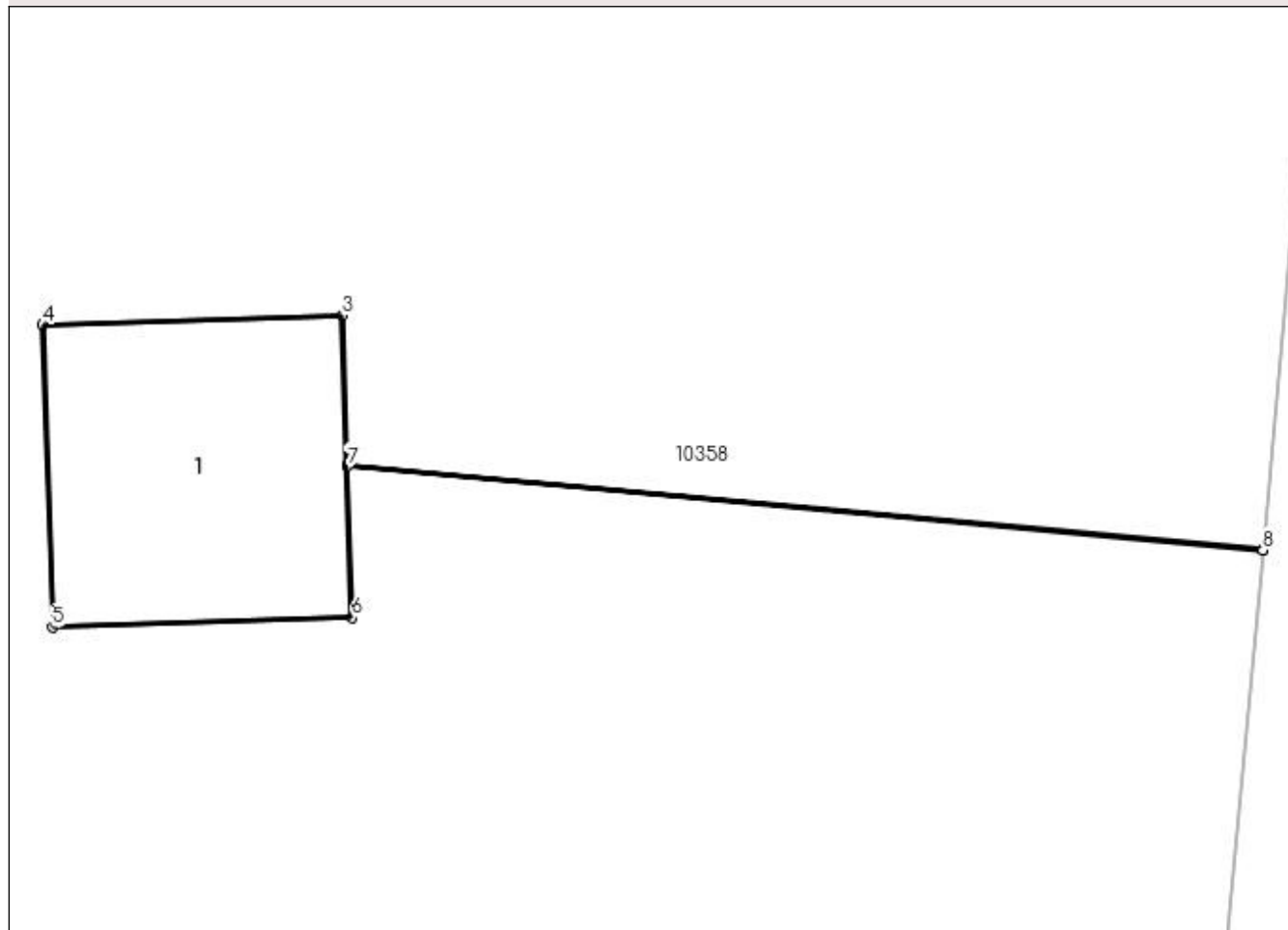
Anexa Nr. 1 La Partea I

Teren

| Nr cadastral | Suprafața (mp)* | Observații / Referințe |
|--------------|-----------------|-------------------------------|
| | 2 | DERIVATIE 20 kV PTA 2 CALOPAR |

* Suprafața este determinată în planul de proiecție Stereo 70.

DETALII LINIARE IMOBIL



Date referitoare la teren

| Crt | Categorie folosință | Intra vilan | Suprafața (mp) | Tarla | Parcelă | Nr. topo | Observații / Referințe |
|-----|---------------------|-------------|----------------|-------|---------|----------|------------------------|
| 1 | curți constructii | NU | 2 | 169 | 43/1 | - | |

Date referitoare la construcții

| Crt | Număr | Destinație construcție | Supraf. (mp) | Situație juridică | Observații / Referințe |
|------|-------|--------------------------------------|--------------|-------------------|---|
| A1.1 | | construcții industriale și edilitare | 2 | Cu acte | Nr. niveluri:1; S. construita la sol:2 mp; Stalp electric |

Lungime Segmente

1) Valorile lungimilor segmentelor sunt obținute din proiecție în plan.

| Punct început | X / Y | Punct sfârșit | X / Y | Lungime segment (** (m) |
|---------------|----------------------------|---------------|----------------------------|-------------------------|
| 1 | 400.217,478 296.613,457 | 2 | 400.213,177 296.613,849 | 4.319 |
| 2 | 400.213,177 296.613,849 | 3 | 400.213,154 296.614,554 | 0.705 |
| 3 | 400.213,154 296.614,554 | 4 | 400.211,745 296.614,509 | 1.41 |

| Punct început | X / Y | Punct sfârșit | X / Y | Lungime segment (** (m) |
|---------------|----------------------------|---------------|----------------------------|-------------------------|
| 4 | 400.211,745 296.614,509 | 5 | 400.211,791 296.613,09 | 1.42 |
| 5 | 400.211,791 296.613,09 | 6 | 400.213,2 296.613,135 | 1.41 |
| 6 | 400.213,2 296.613,135 | 7 | 400.213,177 296.613,845 | 0.71 |
| 7 | 400.213,177 296.613,845 | 8 | 400.217,478 296.613,452 | 4.319 |
| 8 | 400.217,478 296.613,452 | 1 | 400.217,478 296.613,457 | 0.005 |

** Lungimile segmentelor sunt determinate în planul de proiecție Stereo 70 și sunt rotunjite la 1 milimetru.

*** Distanța dintre puncte este formată din segmente cumulate ce sunt mai mici decât valoarea 1 milimetru.

**DATE DESPRE IMOBILUL NR. 10376**

Oficiul de Cadastru și Publicitate Imobiliară DOLJ
Biroul de Cadastru și Publicitate Imobiliară Craiova

A. Partea I. Descrierea imobilului

TEREN Extravilan

Adresa: Jud. Dolj, LEA 110 kV Podari -Segarcea', Stalp nr. 85; T169

| Nr. Crt | Nr cadastral Nr. topografic | Suprafața* (mp) | Observații / Referințe |
|---------|-----------------------------|-----------------|--|
| A1 | 31854 | 6 | Sector cadastral:28 Teren neimprejmit; |

B. Partea II. Proprietari și acte

| Inscrieri privitoare la dreptul de proprietate și alte drepturi reale | | Referințe |
|---|--|-----------|
| 102708 / 27/08/2015 | | |
| Act Administrativ nr. Decret nr 232, din 07/07/1971 emis de PRESEDINTELE REPUBLICII SOCIALISTE ROMANIA; | | |
| B1 | Intabulare, drept de PROPRIETATE, dobandit prin Lege, cota actuala 1/1, cota initiala 1/1 1) STATUL ROMAN , CIF:999999999999, DOMENIUL PUBLIC; LIPSA CUI | A1 |

C. Partea III. SARCINI

| Inscrieri privind dezmembramintele dreptului de proprietate, drepturi reale de garanție și sarcini | | Referințe |
|---|---|-----------|
| 102708 / 27/08/2015 | | |
| Act Administrativ nr. contract de concesiune NR 6, din 20/06/2005 emis de MINISTERUL ECONOMIEI SI COMERTULUI (SI FDFEE ELECTRICA OLTENIA; certificat inregistrare mentiuni nr 14227-2007,incheiere nr 2008-14.03.2007 ORC Tribunal Dolj,Hotararea adunarii generale a actionarilor SC de Distributie si Furnizare a Energiei Electrice Electrica Oltenia SA aut 641-2007 NP Andrei Aurel Jean); | | |
| C1 | Intabulare, drept de CONCESIUNE pe o perioada de 49 de ani, incepand cu data de 20.06.2005, cota actuala 1/1, cota initiala 1/1 1) SC CEZ DISTRIBUTIE SA , CIF:14491102 | A1 |

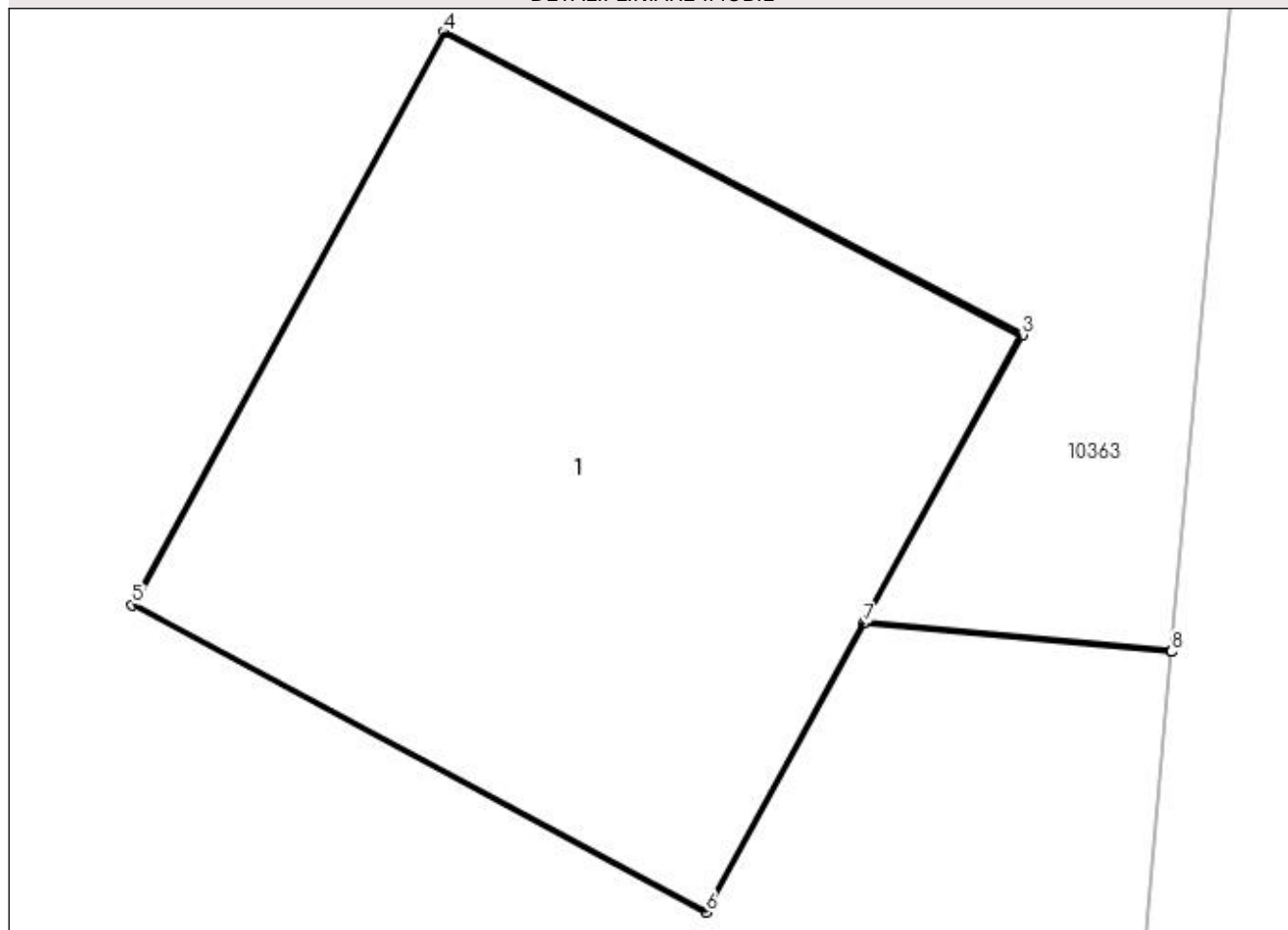
Anexa Nr. 1 La Partea I

Teren

| Nr cadastral | Suprafața (mp)* | Observații / Referințe |
|--------------|-----------------|------------------------|
| 31854 | 6 | |

* Suprafața este determinată în planul de proiecție Stereo 70.

DETALII LINIARE IMOBIL



Date referitoare la teren

| Crt | Categorie folosință | Intra vilan | Suprafața (mp) | Tarla | Parcelă | Nr. topo | Observații / Referințe |
|-----|---------------------|-------------|----------------|-------|---------|----------|---|
| 1 | curți constructii | NU | 6 | 169 | - | - | TEREN PE CARE ESTE AMPLASAT STALPUL NR. 85 'LEA 110 kV Podari - Segarcea' |

Date referitoare la construcții

| Crt | Număr | Destinație construcție | Supraf. (mp) | Situație juridică | Observații / Referințe |
|------|----------|--------------------------------------|--------------|-------------------|--|
| A1.1 | 31854-C1 | construcții industriale și edilitare | 6 | Fara acte | Nr. niveluri:1; S. construita la sol:6 mp; - Stalp nr.85"LEA 110 kV Podari -Segarcea" - Construcție de metal - An construcție 1973 |

Lungime Segmente

1) Valorile lungimilor segmentelor sunt obținute din proiecție în plan.

| Punct început | X / Y | Punct sfârșit | X / Y | Lungime segment (** (m) |
|---------------|----------------------------|---------------|----------------------------|-------------------------|
| 1 | 400.145,27 296.487,739 | 2 | 400.144,143 296.487,842 | 1.132 |
| 2 | 400.144,143 296.487,842 | 3 | 400.144,722 296.488,898 | 1.204 |

| Punct început | X / Y | Punct sfârșit | X / Y | Lungime segment (** (m) |
|---------------|----------------------------|---------------|----------------------------|-------------------------|
| 3 | 400.144,722 296.488,898 | 4 | 400.142,599 296.490,01 | 2.397 |
| 4 | 400.142,599 296.490,01 | 5 | 400.141,45 296.487,906 | 2.397 |
| 5 | 400.141,45 296.487,906 | 6 | 400.143,559 296.486,777 | 2.392 |
| 6 | 400.143,559 296.486,777 | 7 | 400.144,14 296.487,838 | 1.21 |
| 7 | 400.144,14 296.487,838 | 8 | 400.145,27 296.487,734 | 1.135 |
| 8 | 400.145,27 296.487,734 | 1 | 400.145,27 296.487,739 | 0.005 |

** Lungimile segmentelor sunt determinate în planul de proiecție Stereo 70 și sunt rotunjite la 1 milimetru.

*** Distanța dintre puncte este formată din segmente cumulate ce sunt mai mici decât valoarea 1 milimetru.

**DATE DESPRE IMOBILUL NR. 10377**

Oficiul de Cadastru și Publicitate Imobiliară DOLJ
Biroul de Cadastru și Publicitate Imobiliară Craiova

A. Partea I. Descrierea imobilului

TEREN Extravilan

Adresa: Jud. Dolj, T169 P43/2

| Nr. Crt | Nr cadastral Nr. topografic | Suprafața* (mp) | Observații / Referințe |
|---------|-----------------------------|-----------------|---|
| A1 | | 2 | Sector cadastral:28 Teren neimprijmit; DERIVATIE 20 kV PTA 2 CALOPAR |

Construcții

| Crt | Nr cadastral Nr. topografic | Adresa | Observații / Referințe |
|------|-----------------------------|-----------------------|---|
| A1.1 | | Jud. Dolj, T169 P43/2 | Nr. niveluri:1; S. construita la sol:2 mp; Stalp electric |

B. Partea II. Proprietari și acte

| Inscrieri privitoare la dreptul de proprietate și alte drepturi reale | | Referințe |
|--|---|-----------|
| / | | |
| Act Normativ nr. HG NR. 1705, din 29/11/2006 emis de GUVERNUL ROMANIEI (Legea 123 din 10.07.2012; Contract de concesiune nr. 6 din 20.06.2005; Act Aditional nr. 1 din 04.03.2016; Licenta pentru distributia energiei electrice nr. 14033 din 01.07.2002 si Anexa); | | |
| B1 | Intabulare, drept de PROPRIETATE, dobandit prin Lege, cota actuala 1/1, cota initiala 1/1 1) STATUL ROMAN- DOMENIUL PUBLIC, CIF:9999999999999, LIPSA CUI | A1, A1.1 |
| B2 | Intabulare, drept de ADMINISTRARE, dobandit prin Lege, cota actuala 1/1, cota initiala 1/1 1) MINISTERUL ECONOMIEI SI COMERTULUI, CIF:9999999999999, LIPSA CUI | A1, A1.1 |
| B3 | Intabulare, drept de CONCESIUNE pe o perioada de 49 de ani, dobandit prin Lege, cota actuala 1/1, cota initiala 1/1 1) CEZ DISTRIBUTIE SA, CIF:14491102 | A1, A1.1 |

C. Partea III. SARCINI .

| Inscrieri privind dezmembramintele dreptului de proprietate, drepturi reale de garanție și sarcini | Referințe |
|--|-----------|
| NU SUNT | |

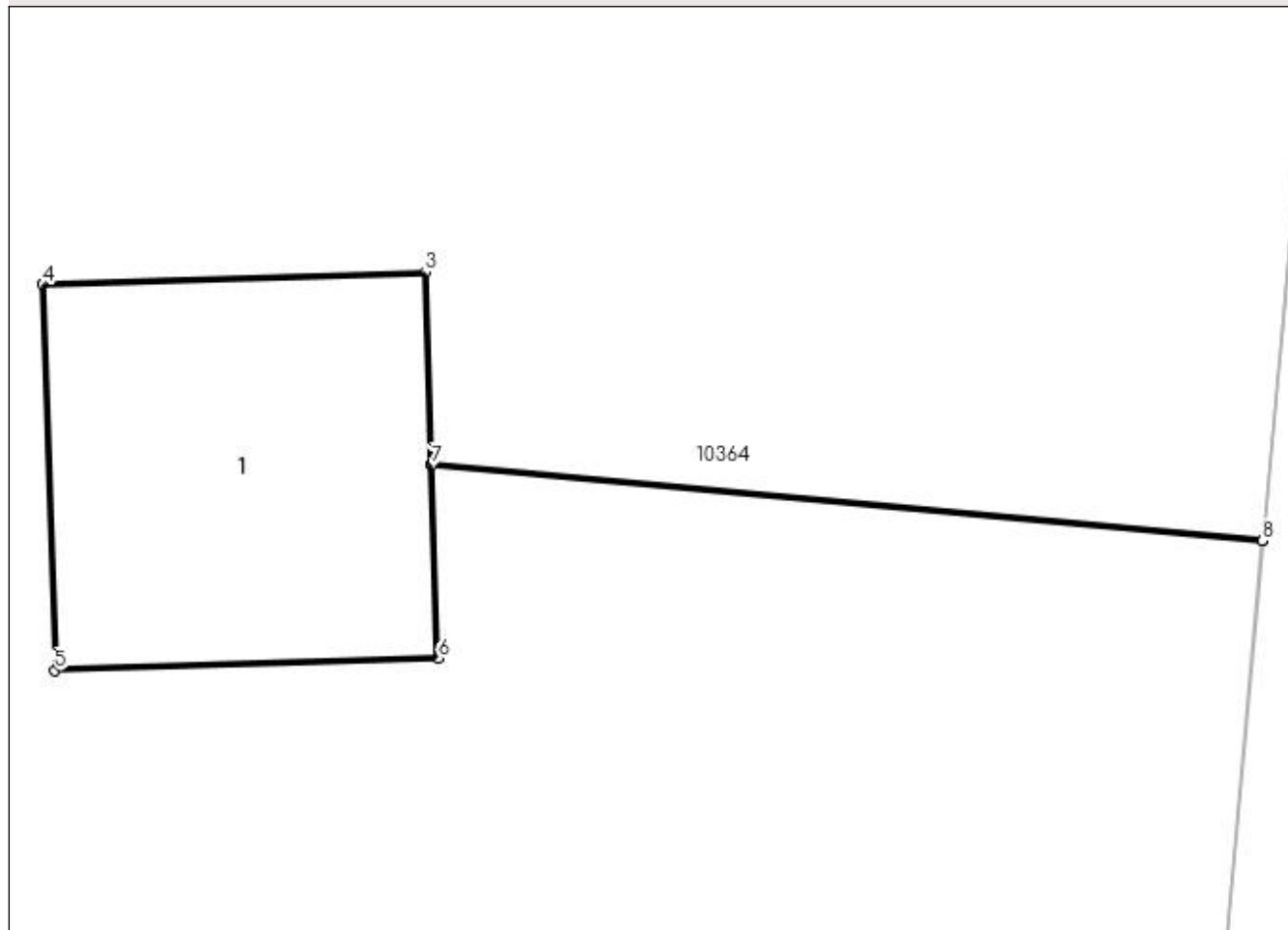
Anexa Nr. 1 La Partea I

Teren

| Nr cadastral | Suprafața (mp)* | Observații / Referințe |
|--------------|-----------------|-------------------------------|
| | 2 | DERIVATIE 20 kV PTA 2 CALOPAR |

* Suprafața este determinată în planul de proiecție Stereo 70.

DETALII LINIARE IMOBIL



Date referitoare la teren

| Crt | Categorie folosință | Intra vilan | Suprafața (mp) | Tarla | Parcelă | Nr. topo | Observații / Referințe |
|-----|---------------------|-------------|----------------|-------|---------|----------|------------------------|
| 1 | curți constructii | NU | 2 | 169 | 43/2 | - | |

Date referitoare la construcții

| Crt | Număr | Destinație construcție | Supraf. (mp) | Situație juridică | Observații / Referințe |
|------|-------|--------------------------------------|--------------|-------------------|---|
| A1.1 | | construcții industriale și edilitare | 2 | Cu acte | Nr. niveluri:1; S. construita la sol:2 mp; Stalp electric |

Lungime Segmente

1) Valorile lungimilor segmentelor sunt obținute din proiecție în plan.

| Punct început | X / Y | Punct sfârșit | X / Y | Lungime segment (** (m) |
|---------------|----------------------------|---------------|----------------------------|-------------------------|
| 1 | 400.140,886 296.611,035 | 2 | 400.137,828 296.611,313 | 3.071 |
| 2 | 400.137,828 296.611,313 | 3 | 400.137,805 296.612,018 | 0.705 |
| 3 | 400.137,805 296.612,018 | 4 | 400.136,396 296.611,973 | 1.41 |

| Punct început | X / Y | Punct sfârșit | X / Y | Lungime segment (** (m) |
|---------------|----------------------------|---------------|----------------------------|-------------------------|
| 4 | 400.136,396 296.611,973 | 5 | 400.136,442 296.610,554 | 1.42 |
| 5 | 400.136,442 296.610,554 | 6 | 400.137,851 296.610,599 | 1.41 |
| 6 | 400.137,851 296.610,599 | 7 | 400.137,828 296.611,308 | 0.709 |
| 7 | 400.137,828 296.611,308 | 8 | 400.140,885 296.611,03 | 3.07 |
| 8 | 400.140,885 296.611,03 | 1 | 400.140,886 296.611,035 | 0.005 |

** Lungimile segmentelor sunt determinate în planul de proiecție Stereo 70 și sunt rotunjite la 1 milimetru.

*** Distanța dintre puncte este formată din segmente cumulate ce sunt mai mici decât valoarea 1 milimetru.

**DATE DESPRE IMOBILUL NR. 10378**

Oficiul de Cadastru și Publicitate Imobiliară DOLJ
Biroul de Cadastru și Publicitate Imobiliară Craiova

A. Partea I. Descrierea imobilului

TEREN Extravilan

Adresa: Jud. Dolj, LEA 110 kV Podari -Segarcea', Stalp nr. 87; T169

| Nr. Crt | Nr cadastral Nr. topografic | Suprafața* (mp) | Observații / Referințe |
|---------|-----------------------------|-----------------|---|
| A1 | 31999 | 2 | Sector cadastral:28 Teren neimpregmuit; |

B. Partea II. Proprietari și acte

| Inscrieri privitoare la dreptul de proprietate și alte drepturi reale | Referințe | |
|--|--|----|
| 129858 / 22/10/2015 | | |
| Act Administrativ nr. cerere reexaminare 129858, din 22/10/2015 emis de SC REINVEST TRADE SERVICE SRL (Decret nr. 232/07.07.1971 emis de Consiliul de Stat RSR, anexa 27, Contract de concesiune nr. 6/20.06.2005, Ministerul Economiei si Comertului si SC. FDFEE Electrica Oltenia, Hotararea AGEA aut. nr. 641/09.03.2007, NP. Andrei Aurel Jean, Hotararea nr. 14227/2007, Tribunalul Dolj, Certificat inregistrare mentiuni, mentiunea 14227/13.03.2007, Oficiul Registrului Comertului de pe langa Tribunalul Dolj); | | |
| B1 | Intabulare, drept de PROPRIETATE urmare a admiterii reexaminării nr. 129858 din 22.10.2015 la încheierea de carte funciară nr. 102700/2015, dobandit prin Lege, cota actuala 1/1, cota initiala 1/1 1) STATUL ROMAN DOMENIUL PUBLIC , CIF:9999999999999, LIPSA CUI | A1 |
| B2 | Intabulare, drept de CONCESIUNE pe o perioada de 49 ani incepand cu data semnarii contractului de concesiune, urmare a admiterii reexaminării nr. 129858 din 22.10.2015 la încheierea de carte funciară nr. 102700 din 27.08.2015. 1) SC CEZ DISTRIBUTIE SA , CIF:14491102 | A1 |

C. Partea III. SARCINI .

| Inscrieri privind dezmembramintele dreptului de proprietate, drepturi reale de garanție și sarcini | Referințe |
|--|-----------|
| NU SUNT | |

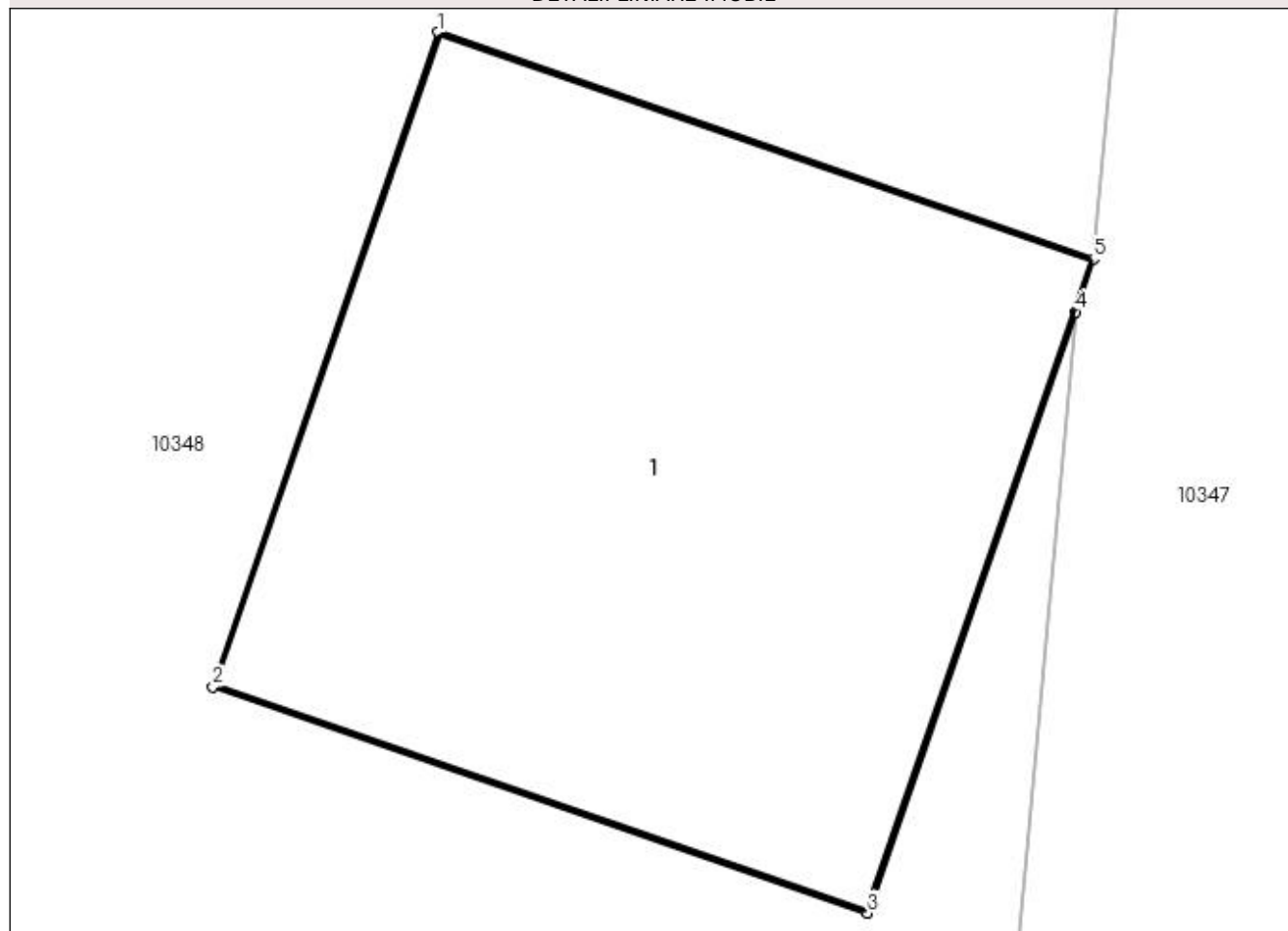
Anexa Nr. 1 La Partea I

Teren

| Nr cadastral | Suprafața (mp)* | Observații / Referințe |
|--------------|-----------------|------------------------|
| 31999 | 2 | |

* Suprafața este determinată în planul de proiecție Stereo 70.

DETALII LINIARE IMOBIL



Date referitoare la teren

| Crt | Categorie folosință | Intra vilan | Suprafața (mp) | Tarla | Parcelă | Nr. topo | Observații / Referințe |
|-----|---------------------|-------------|----------------|-------|---------|----------|---|
| 1 | curți constructii | NU | 2 | 169 | - | - | TEREN PE CARE ESTE AMPLASAT STALPUL NR. 87 'LEA 110 kV Podari - Segarcea' |

Date referitoare la construcții

| Crt | Număr | Destinație construcție | Supraf. (mp) | Situație juridică | Observații / Referințe |
|------|----------|--------------------------------------|--------------|-------------------|--|
| A1.1 | 31999-C1 | construcții industriale și edilitare | 2 | Fara acte | Nr. niveluri:1; S. construita la sol:2 mp; - Stalp nr.87"LEA 110 kV Podari -Segarcea" - Construcție de beton - An construcție 1973 |

Lungime Segmente

1) Valorile lungimilor segmentelor sunt obținute din proiecție în plan.

| Punct început | X / Y | Punct sfârșit | X / Y | Lungime segment (** (m) |
|---------------|----------------------------|---------------|----------------------------|-------------------------|
| 1 | 400.294,116 296.405,616 | 2 | 400.293,612 296.404,15 | 1.55 |
| 2 | 400.293,612 296.404,15 | 3 | 400.295,078 296.403,643 | 1.551 |

| Punct început | X / Y | Punct sfârșit | X / Y | Lungime segment (** (m) |
|---------------|----------------------------|---------------|----------------------------|-------------------------|
| 3 | 400.295,078 296.403,643 | 4 | 400.295,544 296.404,99 | 1.425 |
| 4 | 400.295,544 296.404,99 | 5 | 400.295,584 296.405,108 | 0.125 |
| 5 | 400.295,584 296.405,108 | 1 | 400.294,116 296.405,616 | 1.553 |

** Lungimile segmentelor sunt determinate în planul de proiecție Stereo 70 și sunt rotunjite la 1 milimetru.

*** Distanța dintre puncte este formată din segmente cumulate ce sunt mai mici decât valoarea 1 milimetru.

**DATE DESPRE IMOBILUL NR. 10379**

Oficiul de Cadastru și Publicitate Imobiliară DOLJ
Biroul de Cadastru și Publicitate Imobiliară Craiova

A. Partea I. Descrierea imobilului

TEREN Extravilan

Adresa: Jud. Dolj, T167 P1/2

| Nr. Crt | Nr cadastral Nr. topografic | Suprafața* (mp) | Observații / Referințe |
|---------|-----------------------------|-----------------|--|
| A1 | | 2 | Sector cadastral:28 Teren neimprejmuit; LEA 20 kV SEGARCEA - SPP 38 |

Construcții

| Crt | Nr cadastral Nr. topografic | Adresa | Observații / Referințe |
|------|-----------------------------|----------------------|---|
| A1.1 | | Jud. Dolj, T167 P1/2 | Nr. niveluri:1; S. construita la sol:2 mp; Stalp electric |

B. Partea II. Proprietari și acte

| Inscrieri privitoare la dreptul de proprietate și alte drepturi reale | | Referințe |
|--|---|-----------|
| / | | |
| Act Normativ nr. HG NR. 1705, din 29/11/2006 emis de GUVERNUL ROMANIEI (Legea 123 din 10.07.2012; Contract de concesiune nr. 6 din 20.06.2005; Act Aditional nr. 1 din 04.03.2016; Licenta pentru distributia energiei electrice nr. 14033 din 01.07.2002 si Anexa); | | |
| B1 | Intabulare, drept de PROPRIETATE, dobandit prin Lege, cota actuala 1/1, cota initiala 1/1 1) STATUL ROMAN- DOMENIUL PUBLIC, CIF:9999999999999, LIPSA CUI | A1, A1.1 |
| B2 | Intabulare, drept de ADMINISTRARE, dobandit prin Lege, cota actuala 1/1, cota initiala 1/1 1) MINISTERUL ECONOMIEI SI COMERTULUI, CIF:9999999999999, LIPSA CUI | A1, A1.1 |
| B3 | Intabulare, drept de CONCESIUNE pe o perioada de 49 de ani, dobandit prin Lege, cota actuala 1/1, cota initiala 1/1 1) CEZ DISTRIBUTIE SA, CIF:14491102 | A1, A1.1 |

C. Partea III. SARCINI .

| Inscrieri privind dezmembramintele dreptului de proprietate, drepturi reale de garanție și sarcini | Referințe |
|--|-----------|
| NU SUNT | |

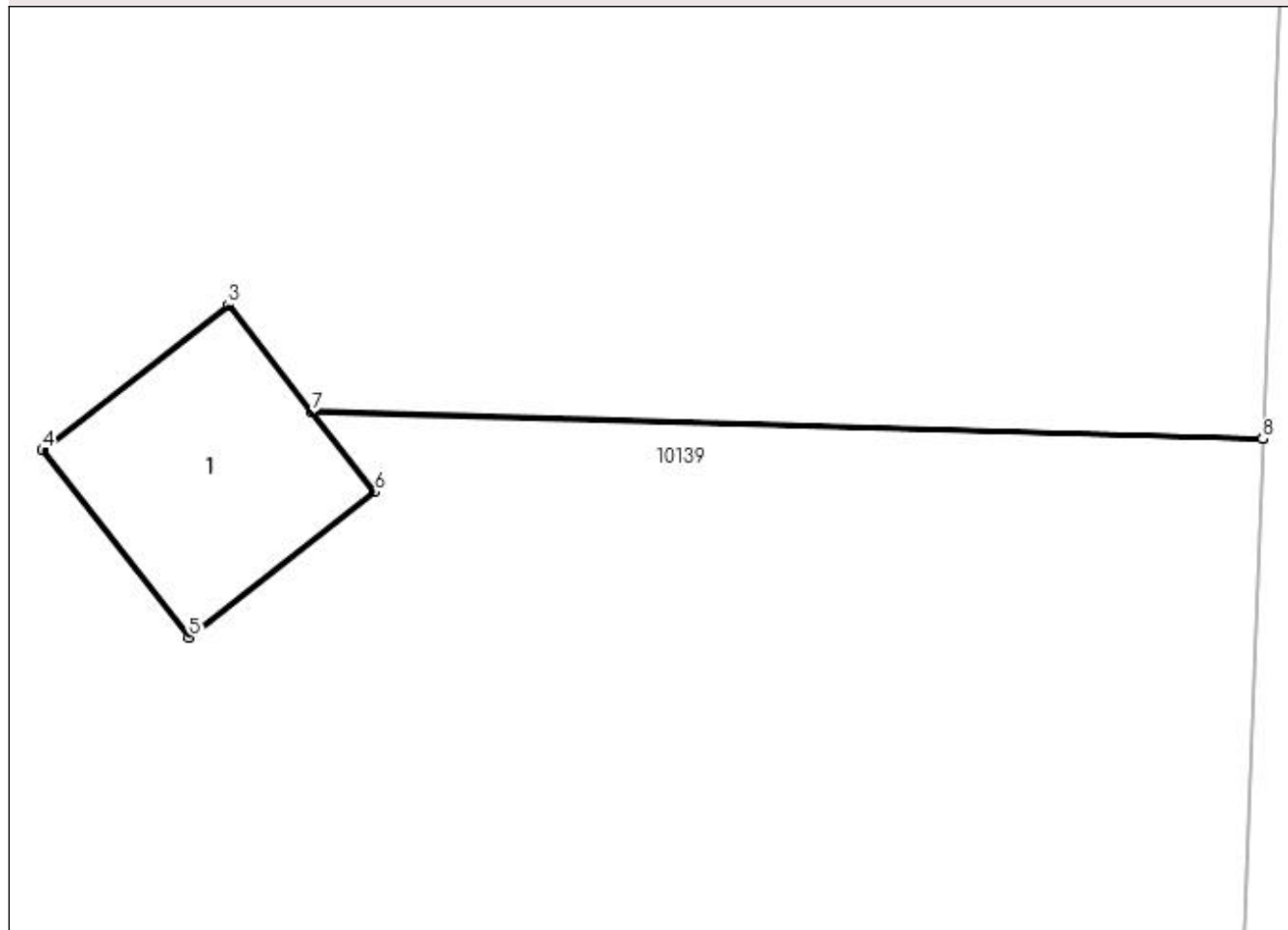
Anexa Nr. 1 La Partea I

Teren

| Nr cadastral | Suprafața (mp)* | Observații / Referințe |
|--------------|-----------------|-----------------------------|
| | 2 | LEA 20 kV SEGARCEA - SPP 38 |

* Suprafața este determinată în planul de proiecție Stereo 70.

DETALII LINIARE IMOBIL



Date referitoare la teren

| Crt | Categorie folosință | Intra vilan | Suprafața (mp) | Tarla | Parcelă | Nr. topo | Observații / Referințe |
|-----|---------------------|-------------|----------------|-------|---------|----------|------------------------|
| 1 | curți constructii | NU | 2 | 167 | 1/2 | - | |

Date referitoare la construcții

| Crt | Număr | Destinație construcție | Supraf. (mp) | Situație juridică | Observații / Referințe |
|------|-------|--------------------------------------|--------------|-------------------|---|
| A1.1 | | construcții industriale și edilitare | 2 | Cu acte | Nr. niveluri:1; S. construita la sol:2 mp; Stalp electric |

Lungime Segmente

1) Valorile lungimilor segmentelor sunt obținute din proiecție în plan.

| Punct început | X / Y | Punct sfârșit | X / Y | Lungime segment (** (m) |
|---------------|----------------------------|---------------|----------------------------|-------------------------|
| 1 | 399.699,017 296.575,276 | 2 | 399.693,291 296.575,439 | 5.728 |
| 2 | 399.693,291 296.575,439 | 3 | 399.692,795 296.576,078 | 0.809 |
| 3 | 399.692,795 296.576,078 | 4 | 399.691,676 296.575,203 | 1.42 |

| Punct început | X / Y | Punct sfârșit | X / Y | Lungime segment (** (m) |
|---------------|----------------------------|---------------|----------------------------|-------------------------|
| 4 | 399.691,676 296.575,203 | 5 | 399.692,558 296.574,076 | 1.431 |
| 5 | 399.692,558 296.574,076 | 6 | 399.693,676 296.574,953 | 1.421 |
| 6 | 399.693,676 296.574,953 | 7 | 399.693,296 296.575,433 | 0.612 |
| 7 | 399.693,296 296.575,433 | 8 | 399.699,017 296.575,271 | 5.723 |
| 8 | 399.699,017 296.575,271 | 1 | 399.699,017 296.575,276 | 0.005 |

** Lungimile segmentelor sunt determinate în planul de proiecție Stereo 70 și sunt rotunjite la 1 milimetru.

*** Distanța dintre puncte este formată din segmente cumulate ce sunt mai mici decât valoarea 1 milimetru.

**DATE DESPRE IMOBILUL NR. 10380**

Oficiul de Cadastru și Publicitate Imobiliară DOLJ
Biroul de Cadastru și Publicitate Imobiliară Craiova

A. Partea I. Descrierea imobilului

TEREN Extravilan

Adresa: Jud. Dolj, HC 679/2

| Nr. Crt | Nr cadastral Nr. topografic | Suprafața* (mp) | Observații / Referințe |
|---------|-----------------------------|-----------------|---|
| A1 | | 4.918 | Sector cadastral:28 Teren neimprejmuit; |

B. Partea II. Proprietari și acte

| Inscrieri privitoare la dreptul de proprietate și alte drepturi reale | | Referințe |
|---|---|-----------|
| / | | |
| Act Normativ nr. LEGEA 7, din 13/03/1996 emis de PARLAMENTUL ROMÂNIEI (ART. 13 ALIN. 15); | | |
| B1 | Inscrierea provizorie, drept de PROPRIETATE, dobandit prin Lege, cota actuala 1/1, cota initiala 1/1 1) NEIDENTIFICAT NEIDENTIFICAT, CIF:0000000000000 | A1 |

C. Partea III. SARCINI .

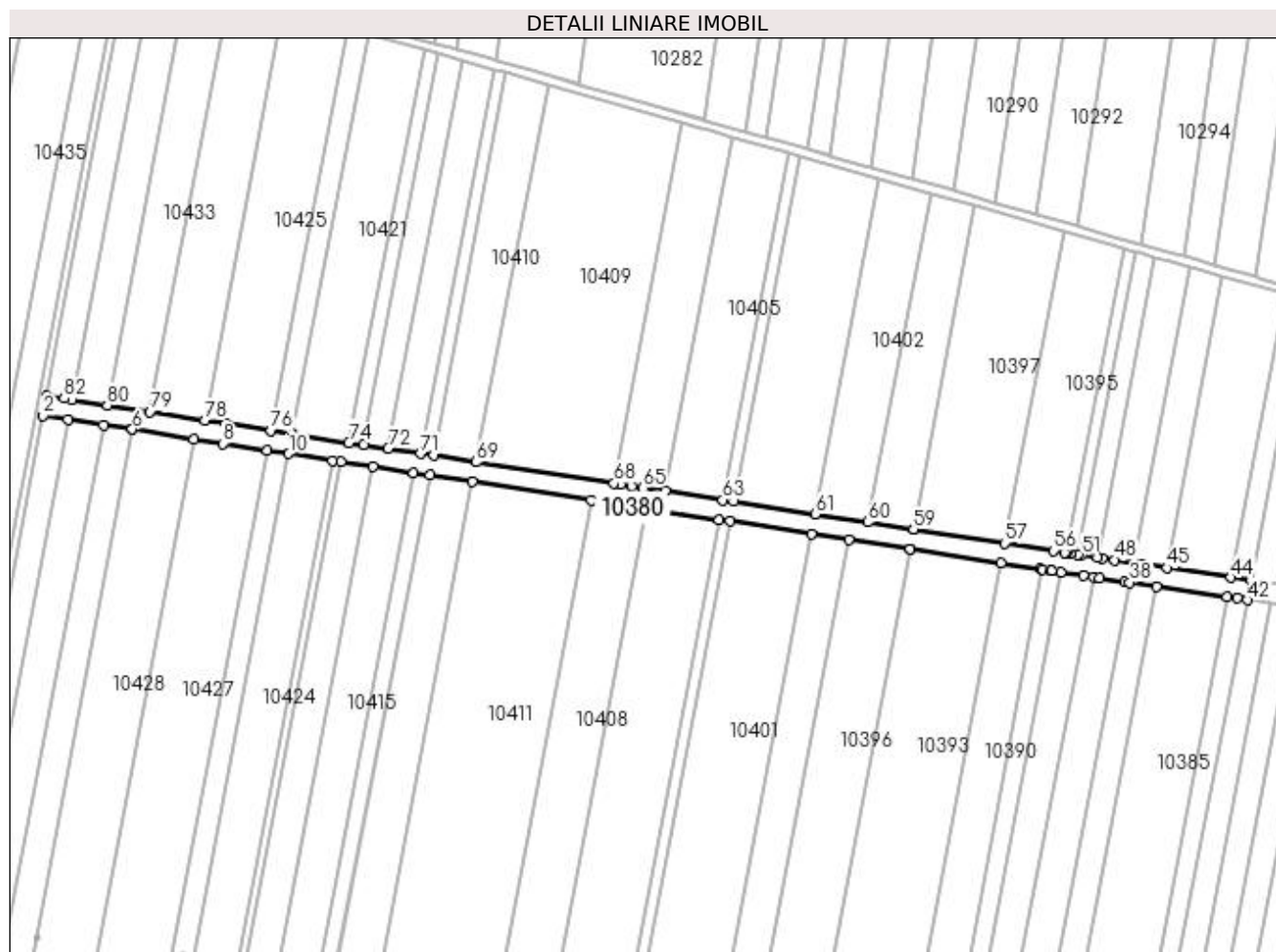
| Inscrieri privind dezmembramintele dreptului de proprietate, drepturi reale de garanție și sarcini | Referințe |
|--|-----------|
| NU SUNT | |

Anexa Nr. 1 La Partea I

Teren

| | | |
|--------------|-----------------|------------------------|
| Nr cadastral | Suprafața (mp)* | Observații / Referințe |
| | 4.918 | |

* Suprafața este determinată în planul de proiecție Stereo 70.



Date referitoare la teren

| Crt | Categorie folosință | Intra vilan | Suprafața (mp) | Tarla | Parcelă | Nr. topo | Observații / Referințe |
|-----|---------------------|-------------|----------------|----------|---------|----------|------------------------|
| 1 | curți constructii | NU | 4.918 | HC 679/2 | - | - | |

Lungime Segmente

1) Valorile lungimilor segmentelor sunt obținute din proiecție în plan.

| Punct început | X / Y | Punct sfârșit | X / Y | Lungime segment | Punct început | X / Y | Punct sfârșit | X / Y | Lungime segment | Punct început | X / Y | Punct sfârșit | X / Y | Lungime segment |
|---------------|----------------------------|---------------|----------------------------|-----------------|---------------|----------------------------|---------------|----------------------------|-----------------|---------------|----------------------------|---------------|----------------------------|-----------------|
| 1 | 399.907,657 295.398,046 | 2 | 399.905,977 295.389,184 | 9.02 | 2 | 399.905,977 295.389,184 | 3 | 399.917,046 295.387,456 | 11.20 | 3 | 399.917,046 295.387,456 | 4 | 399.933,057 295.384,955 | 16.20 |
| 4 | 399.933,057 295.384,955 | 5 | 399.945,951 295.382,94 | 13.05 | 5 | 399.945,951 295.382,94 | 6 | 399.945,96 295.382,939 | 0.009 | 6 | 399.945,96 295.382,939 | 7 | 399.973,68 295.378,61 | 28.05 |
| 7 | 399.973,68 295.378,61 | 8 | 399.986,706 295.376,575 | 13.18 | 8 | 399.986,706 295.376,575 | 9 | 400.006,622 295.373,523 | 20.14 | 9 | 400.006,622 295.373,523 | 10 | 400.016,237 295.372,049 | 9.727 |
| 10 | 400.016,237 295.372,049 | 11 | 400.035,861 295.369,042 | 19.85 | 11 | 400.035,861 295.369,042 | 12 | 400.039,588 295.368,47 | 3.771 | 12 | 400.039,588 295.368,47 | 13 | 400.053,931 295.366,273 | 14.51 |
| 13 | 400.053,931 295.366,273 | 14 | 400.072,278 295.363,461 | 18.56 | 14 | 400.072,278 295.363,461 | 15 | 400.079,465 295.362,359 | 7.271 | 15 | 400.079,465 295.362,359 | 16 | 400.098,724 295.359,408 | 19.48 |

| Punct început | X / Y | Punct sfârșit | X / Y | Lungime segment | Punct început | X / Y | Punct sfârșit | X / Y | Lungime segment | Punct început | X / Y | Punct sfârșit | X / Y | Lungime segment |
|---------------|----------------------------|---------------|----------------------------|-----------------|---------------|----------------------------|---------------|----------------------------|-----------------|---------------|----------------------------|---------------|----------------------------|-----------------|
| 16 | 400.098,724 295.359,408 | 17 | 400.151,945 295.351,251 | 53.842 | 17 | 400.151,945 295.351,251 | 18 | 400.163,791 295.349,436 | 11.984 | 18 | 400.163,791 295.349,436 | 19 | 400.168,586 295.348,701 | 4.851 |
| 19 | 400.168,586 295.348,701 | 20 | 400.173,416 295.347,961 | 4.886 | 20 | 400.173,416 295.347,961 | 21 | 400.176,834 295.347,437 | 3.458 | 21 | 400.176,834 295.347,437 | 22 | 400.209,419 295.342,443 | 32.965 |
| 22 | 400.209,419 295.342,443 | 23 | 400.214,319 295.341,692 | 4.957 | 23 | 400.214,319 295.341,692 | 24 | 400.250,842 295.336,094 | 36.95 | 24 | 400.250,842 295.336,094 | 25 | 400.267,654 295.333,518 | 17.008 |
| 25 | 400.267,654 295.333,518 | 26 | 400.294,916 295.329,34 | 27.58 | 26 | 400.294,916 295.329,34 | 27 | 400.295,168 295.329,301 | 0.255 | 27 | 400.295,168 295.329,301 | 28 | 400.335,853 295.323,066 | 41.16 |
| 28 | 400.335,853 295.323,066 | 29 | 400.353,638 295.320,34 | 17.993 | 29 | 400.353,638 295.320,34 | 30 | 400.354,646 295.320,186 | 1.02 | 30 | 400.354,646 295.320,186 | 31 | 400.358,052 295.319,664 | 3.446 |
| 31 | 400.358,052 295.319,664 | 32 | 400.358,532 295.319,59 | 0.486 | 32 | 400.358,532 295.319,59 | 33 | 400.362,947 295.318,913 | 4.467 | 33 | 400.362,947 295.318,913 | 34 | 400.373,003 295.317,372 | 10.173 |
| 34 | 400.373,003 295.317,372 | 35 | 400.377,423 295.316,695 | 4.472 | 35 | 400.377,423 295.316,695 | 36 | 400.380,064 295.316,29 | 2.672 | 36 | 400.380,064 295.316,29 | 37 | 400.391,332 295.314,607 | 11.393 |
| 37 | 400.391,332 295.314,607 | 38 | 400.393,612 295.314,266 | 2.305 | 38 | 400.393,612 295.314,266 | 39 | 400.405,604 295.312,473 | 12.125 | 39 | 400.405,604 295.312,473 | 40 | 400.437,504 295.307,881 | 32.229 |
| 40 | 400.437,504 295.307,881 | 41 | 400.442,118 295.307,173 | 4.668 | 41 | 400.442,118 295.307,173 | 42 | 400.446,468 295.306,37 | 4.423 | 42 | 400.446,468 295.306,37 | 43 | 400.448,168 295.315,215 | 9.007 |
| 43 | 400.448,168 295.315,215 | 44 | 400.439,156 295.316,561 | 9.112 | 44 | 400.439,156 295.316,561 | 45 | 400.410,493 295.320,844 | 28.981 | 45 | 400.410,493 295.320,844 | 46 | 400.399,397 295.322,502 | 11.219 |
| 46 | 400.399,397 295.322,502 | 47 | 400.395,29 295.323,115 | 4.152 | 47 | 400.395,29 295.323,115 | 48 | 400.386,964 295.324,359 | 8.418 | 48 | 400.386,964 295.324,359 | 49 | 400.381,411 295.325,189 | 5.615 |
| 49 | 400.381,411 295.325,189 | 50 | 400.379,1 295.325,543 | 2.338 | 50 | 400.379,1 295.325,543 | 51 | 400.372,229 295.326,596 | 6.951 | 51 | 400.372,229 295.326,596 | 52 | 400.370,453 295.326,868 | 1.797 |
| 52 | 400.370,453 295.326,868 | 53 | 400.367,253 295.327,359 | 3.237 | 53 | 400.367,253 295.327,359 | 54 | 400.365,485 295.327,63 | 1.789 | 54 | 400.365,485 295.327,63 | 55 | 400.364,474 295.327,785 | 1.023 |
| 55 | 400.364,474 295.327,785 | 56 | 400.359,533 295.328,542 | 4.999 | 56 | 400.359,533 295.328,542 | 57 | 400.337,53 295.331,914 | 22.26 | 57 | 400.337,53 295.331,914 | 58 | 400.296,845 295.338,149 | 41.16 |
| 58 | 400.296,845 295.338,149 | 59 | 400.296,593 295.338,188 | 0.255 | 59 | 400.296,593 295.338,188 | 60 | 400.276,249 295.341,306 | 20.582 | 60 | 400.276,249 295.341,306 | 61 | 400.252,522 295.344,942 | 24.004 |
| 61 | 400.252,522 295.344,942 | 62 | 400.215,997 295.350,54 | 36.951 | 62 | 400.215,997 295.350,54 | 63 | 400.211,097 295.351,291 | 4.957 | 63 | 400.211,097 295.351,291 | 64 | 400.185,141 295.355,269 | 26.259 |
| 64 | 400.185,141 295.355,269 | 65 | 400.175,093 295.356,809 | 10.165 | 65 | 400.175,093 295.356,809 | 66 | 400.170,263 295.357,549 | 4.886 | 66 | 400.170,263 295.357,549 | 67 | 400.165,154 295.358,332 | 5.169 |
| 67 | 400.165,154 295.358,332 | 68 | 400.162,103 295.358,8 | 3.087 | 68 | 400.162,103 295.358,8 | 69 | 400.100,402 295.368,256 | 62.421 | 69 | 400.100,402 295.368,256 | 70 | 400.081,142 295.371,207 | 19.485 |
| 70 | 400.081,142 295.371,207 | 71 | 400.075,497 295.372,073 | 5.711 | 71 | 400.075,497 295.372,073 | 72 | 400.060,925 295.374,306 | 14.742 | 72 | 400.060,925 295.374,306 | 73 | 400.049,817 295.376,008 | 11.238 |
| 73 | 400.049,817 295.376,008 | 74 | 400.043,233 295.377,017 | 6.661 | 74 | 400.043,233 295.377,017 | 75 | 400.017,914 295.380,898 | 25.615 | 75 | 400.017,914 295.380,898 | 76 | 400.008,299 295.382,371 | 9.727 |
| 76 | 400.008,299 295.382,371 | 77 | 399.988,092 295.385,468 | 20.443 | 77 | 399.988,092 295.385,468 | 78 | 399.978,514 295.386,966 | 9.694 | 78 | 399.978,514 295.386,966 | 79 | 399.953,971 295.390,803 | 24.841 |
| 79 | 399.953,971 295.390,803 | 80 | 399.934,736 295.393,811 | 19.469 | 80 | 399.934,736 295.393,811 | 81 | 399.918,726 295.396,314 | 16.204 | 81 | 399.918,726 295.396,314 | 82 | 399.915,416 295.396,832 | 3.35 |
| 82 | 399.915,416 295.396,832 | 1 | 399.907,657 295.398,046 | 7.853 | | | | | | | | | | |

** Lungimile segmentelor sunt determinate în planul de proiecție Stereo 70 și sunt rotunjite la 1 milimetru.

*** Distanța dintre puncte este formată din segmente cumulate ce sunt mai mici decât valoarea 1 milimetru.

**DATE DESPRE IMOBILUL NR. 10381**

Oficiul de Cadastru și Publicitate Imobiliară DOLJ
Biroul de Cadastru și Publicitate Imobiliară Craiova

A. Partea I. Descrierea imobilului

TEREN Extravilan

Adresa: Jud. Dolj, T 168, P 1/1

| Nr. Crt | Nr cadastral Nr. topografic | Suprafața* (mp) | Observații / Referințe |
|---------|-----------------------------|-----------------|--|
| A1 | 30803 | 1.193 | Sector cadastral:28 Teren neimprejmuit; Imobil despartit de canal, diferenta de suprafata se regaseste la ID-ul 10382 |

B. Partea II. Proprietari și acte

| Inscrieri privitoare la dreptul de proprietate și alte drepturi reale | Referințe |
|--|--|
| 45973 / 16/05/2013 | |
| Hotarare Judecatoreasca nr. Sentinta comerciala nr. 114, din 02/06/2009 emis de JUDECATORIA SEGARCEA (Dosar nr. 706/304/2009); | |
| B1 | Intabulare, drept de PROPRIETATE, dobandit prin Hotarare Judecatoreasca, cota actuala 1/1, cota initiala 1/1 1) SC PLOPSOR CEREAL SRL, CIF:15635915 |

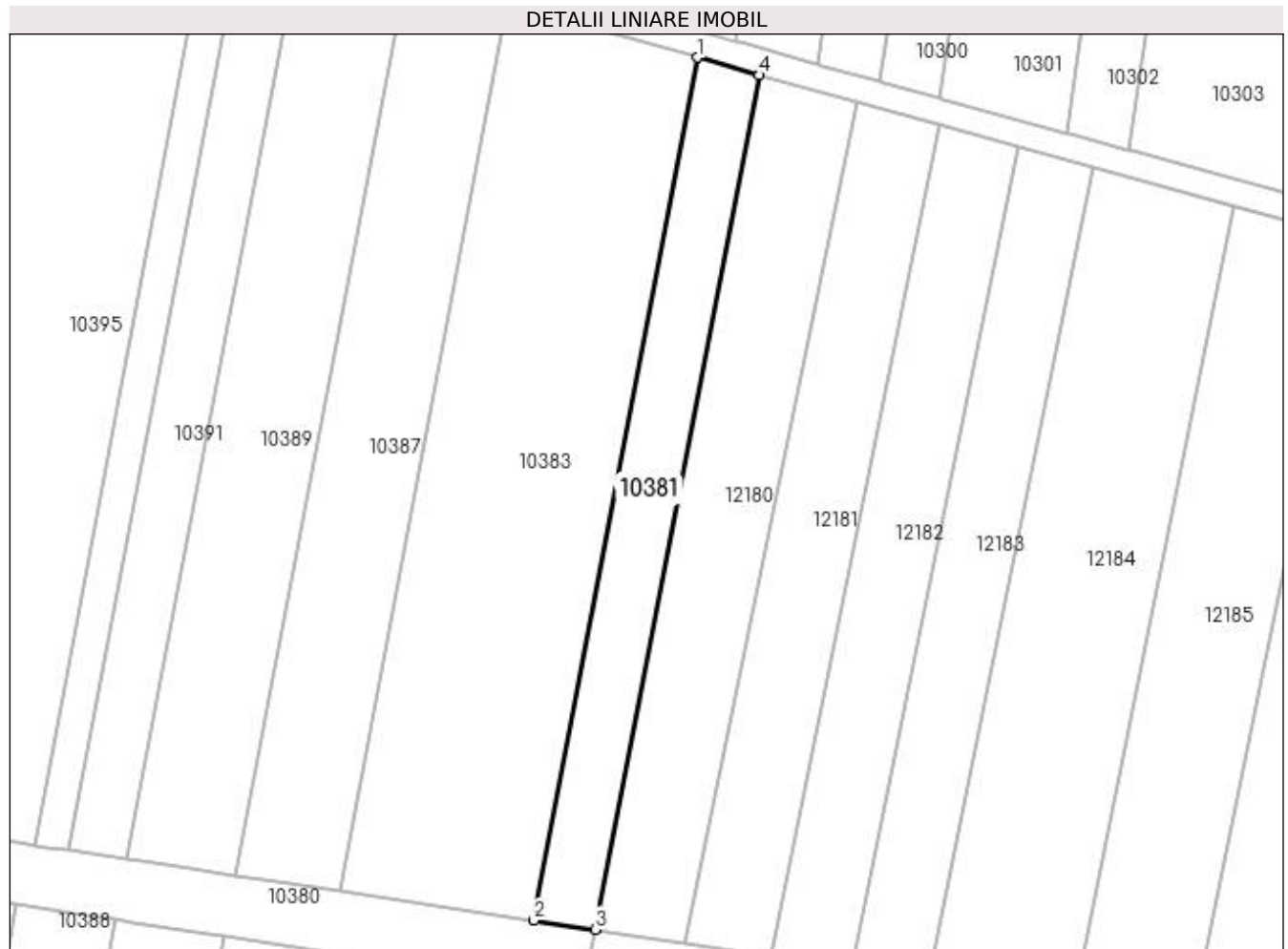
C. Partea III. SARCINI .

| Inscrieri privind dezmembramintele dreptului de proprietate, drepturi reale de garanție și sarcini | Referințe |
|--|-----------|
| NU SUNT | |

Anexa Nr. 1 La Partea I**Teren**

| Nr cadastral | Suprafața (mp)* | Observații / Referințe |
|--------------|-----------------|--|
| 30803 | 1.193 | Imobil despartit de canal, diferenta de suprafata se regasese la ID-ul 10382 |

* Suprafața este determinată în planul de proiecție Stereo 70.

**Date referitoare la teren**

| Crt | Categorie folosință | Intra vilan | Suprafața (mp) | Tarla | Parcelă | Nr. topo | Observații / Referințe |
|-----|---------------------|-------------|----------------|-------|---------|----------|------------------------|
| 1 | arabil | NU | 1.193 | 168 | 1/1 | - | |

Lungime Segmente

1) Valorile lungimilor segmentelor sunt obținute din proiecție în plan.

| Punct început | X / Y | Punct sfârșit | X / Y | Lungime segment (** (m) |
|---------------|----------------------------|---------------|----------------------------|-------------------------|
| 1 | 400.463,249 295.443,652 | 2 | 400.439,156 295.316,561 | 129.355 |
| 2 | 400.439,156 295.316,561 | 3 | 400.448,168 295.315,215 | 9.112 |
| 3 | 400.448,168 295.315,215 | 4 | 400.472,349 295.441,066 | 128.153 |
| 4 | 400.472,349 295.441,066 | 1 | 400.463,249 295.443,652 | 9.46 |

**** Lungimile segmentelor sunt determinate în planul de proiecție Stereo 70 și sunt rotunjite la 1 milimetru.**

***** Distanța dintre puncte este formată din segmente cumulate ce sunt mai mici decât valoarea 1 milimetru.**

**DATE DESPRE IMOBILUL NR. 10382**

Oficiul de Cadastru și Publicitate Imobiliară DOLJ
Biroul de Cadastru și Publicitate Imobiliară Craiova

A. Partea I. Descrierea imobilului

TEREN Extravilan

Adresa: Jud. Dolj, T 168, P 1/1

| Nr. Crt | Nr cadastral Nr. topografic | Suprafața* (mp) | Observații / Referințe |
|---------|-----------------------------|-----------------|---|
| A1 | 30803 | 2.107 | Sector cadastral:28 Teren neimprejmuit; Imobil despartit de canal, diferenta de suprafata se regasese la ID-ul 10381 |

B. Partea II. Proprietari și acte

| Inscrieri privitoare la dreptul de proprietate și alte drepturi reale | Referințe |
|--|--|
| 45973 / 16/05/2013 | |
| Hotarare Judecatoreasca nr. Sentinta comerciala nr. 114, din 02/06/2009 emis de JUDECATORIA SEGARCEA (Dosar nr. 706/304/2009); | |
| B1 | Intabulare, drept de PROPRIETATE, dobandit prin Hotarare Judecatoreasca, cota actuala 1/1, cota initiala 1/1 |
| 1) SC PLOPSOR CEREAL SRL, CIF:15635915 | |

C. Partea III. SARCINI .

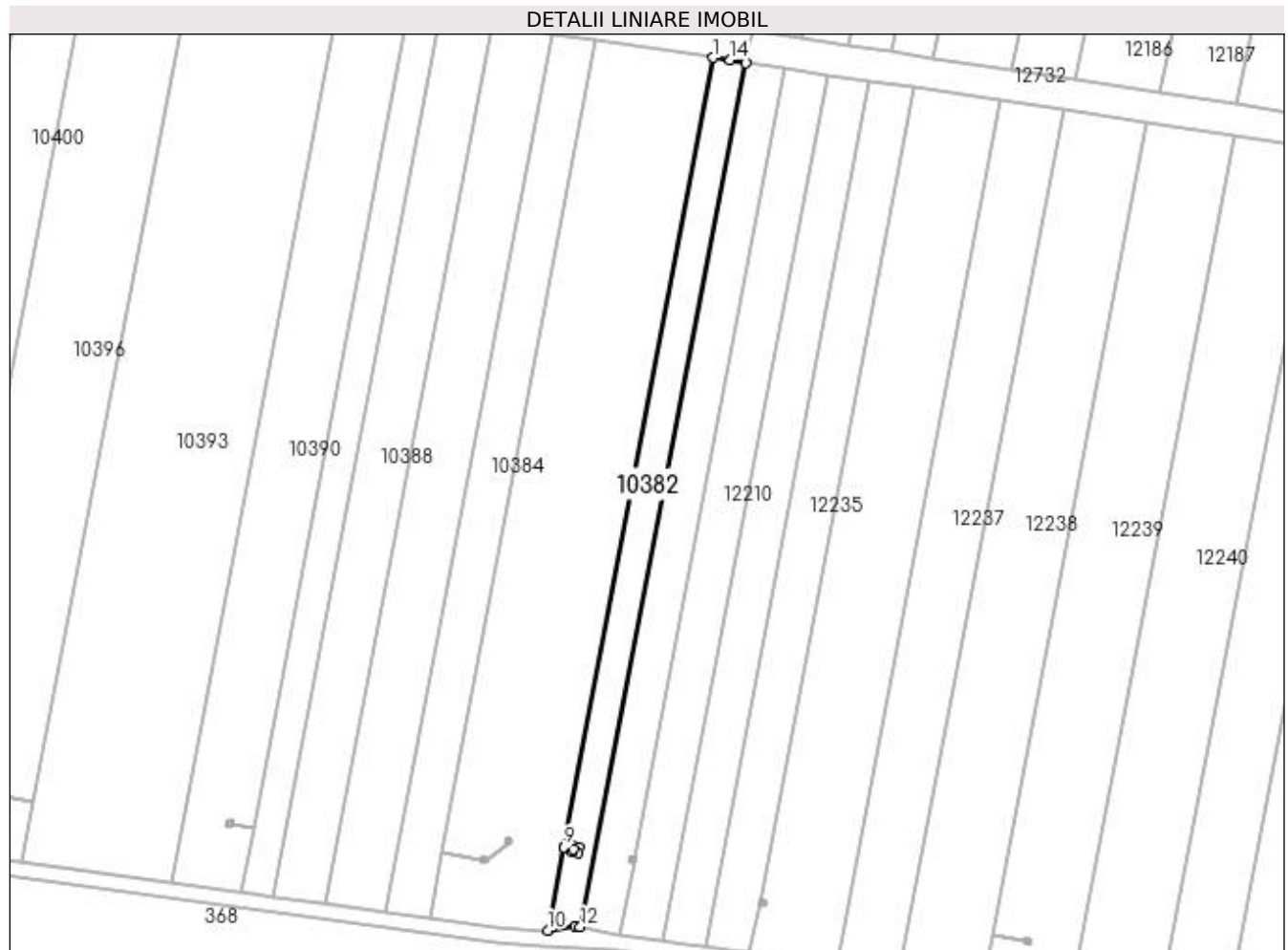
| Inscrieri privind dezmembramintele dreptului de proprietate, drepturi reale de garanție și sarcini | Referințe |
|--|-----------|
| NU SUNT | |

Anexa Nr. 1 La Partea I

Teren

| Nr cadastral | Suprafața (mp)* | Observații / Referințe |
|--------------|-----------------|--|
| 30803 | 2.107 | Imobil despartit de canal, diferenta de suprafata se regasese la ID-ul 10381 |

* Suprafața este determinată în planul de proiecție Stereo 70.



Date referitoare la teren

| Crt | Categorie folosință | Intra vilan | Suprafața (mp) | Tarla | Parcelă | Nr. topo | Observații / Referințe |
|-----|---------------------|-------------|----------------|-------|---------|----------|------------------------|
| 1 | arabil | NU | 2.107 | 168 | 1/1 | - | |

Lungime Segmente

1) Valorile lungimilor segmentelor sunt obținute din proiecție în plan.

| Punct început | X / Y | Punct sfârșit | X / Y | Lungime segment (** (m) |
|---------------|----------------------------|---------------|----------------------------|-------------------------|
| 1 | 400.437,504 295.307,881 | 2 | 400.396,839 295.093,344 | 218.357 |
| 2 | 400.396,839 295.093,344 | 3 | 400.399,465 295.092,846 | 2.673 |
| 3 | 400.399,465 295.092,846 | 4 | 400.399,573 295.093,548 | 0.71 |
| 4 | 400.399,573 295.093,548 | 5 | 400.400,967 295.093,333 | 1.41 |
| 5 | 400.400,967 295.093,333 | 6 | 400.400,75 295.091,929 | 1.421 |

| Punct început | X / Y | Punct sfârșit | X / Y | Lungime segment (** (m) |
|---------------|----------------------------|---------------|----------------------------|-------------------------|
| 6 | 400.400,75 295.091,929 | 7 | 400.399,357 295.092,144 | 1.409 |
| 7 | 400.399,357 295.092,144 | 8 | 400.399,464 295.092,841 | 0.705 |
| 8 | 400.399,464 295.092,841 | 9 | 400.396,838 295.093,339 | 2.673 |
| 9 | 400.396,838 295.093,339 | 10 | 400.392,557 295.070,755 | 22.986 |
| 10 | 400.392,557 295.070,755 | 11 | 400.399,925 295.071,989 | 7.471 |
| 11 | 400.399,925 295.071,989 | 12 | 400.401,374 295.071,675 | 1.483 |
| 12 | 400.401,374 295.071,675 | 13 | 400.446,468 295.306,37 | 238.988 |
| 13 | 400.446,468 295.306,37 | 14 | 400.442,118 295.307,173 | 4.423 |
| 14 | 400.442,118 295.307,173 | 1 | 400.437,504 295.307,881 | 4.668 |

** Lungimile segmentelor sunt determinate în planul de proiecție Stereo 70 și sunt rotunjite la 1 milimetru.

*** Distanța dintre puncte este formată din segmente cumulate ce sunt mai mici decât valoarea 1 milimetru.

**DATE DESPRE IMOBILUL NR. 10383**

Oficiul de Cadastru și Publicitate Imobiliară DOLJ
Biroul de Cadastru și Publicitate Imobiliară Craiova

A. Partea I. Descrierea imobilului

TEREN Extravilan

Adresa: Jud. Dolj, T 168, P 1/1

| Nr. Crt | Nr cadastral Nr. topografic | Suprafața* (mp) | Observații / Referințe |
|---------|-----------------------------|-----------------|---|
| A1 | 30790 | 3.800 | Sector cadastral:28 Teren neimprejmuit; |

B. Partea II. Proprietari și acte

| Inscrieri privitoare la dreptul de proprietate și alte drepturi reale | Referințe |
|--|-----------|
| 44721 / 14/05/2013 | |
| Hotarare Judecatoreasca nr. Sentinta nr 1313, din 26/04/2006 emis de TRIBUNALUL DOLJ; | |
| B1 | A1 |
| Intabulare, drept de PROPRIETATE, dobandit prin Hotarare Judecatoreasca, cota actuala 1/1, cota initiala 1/1 1) SC PLOPSOR CEREAL SRL, CIF:9999999999999, LIPSA CUI | |

C. Partea III. SARCINI .

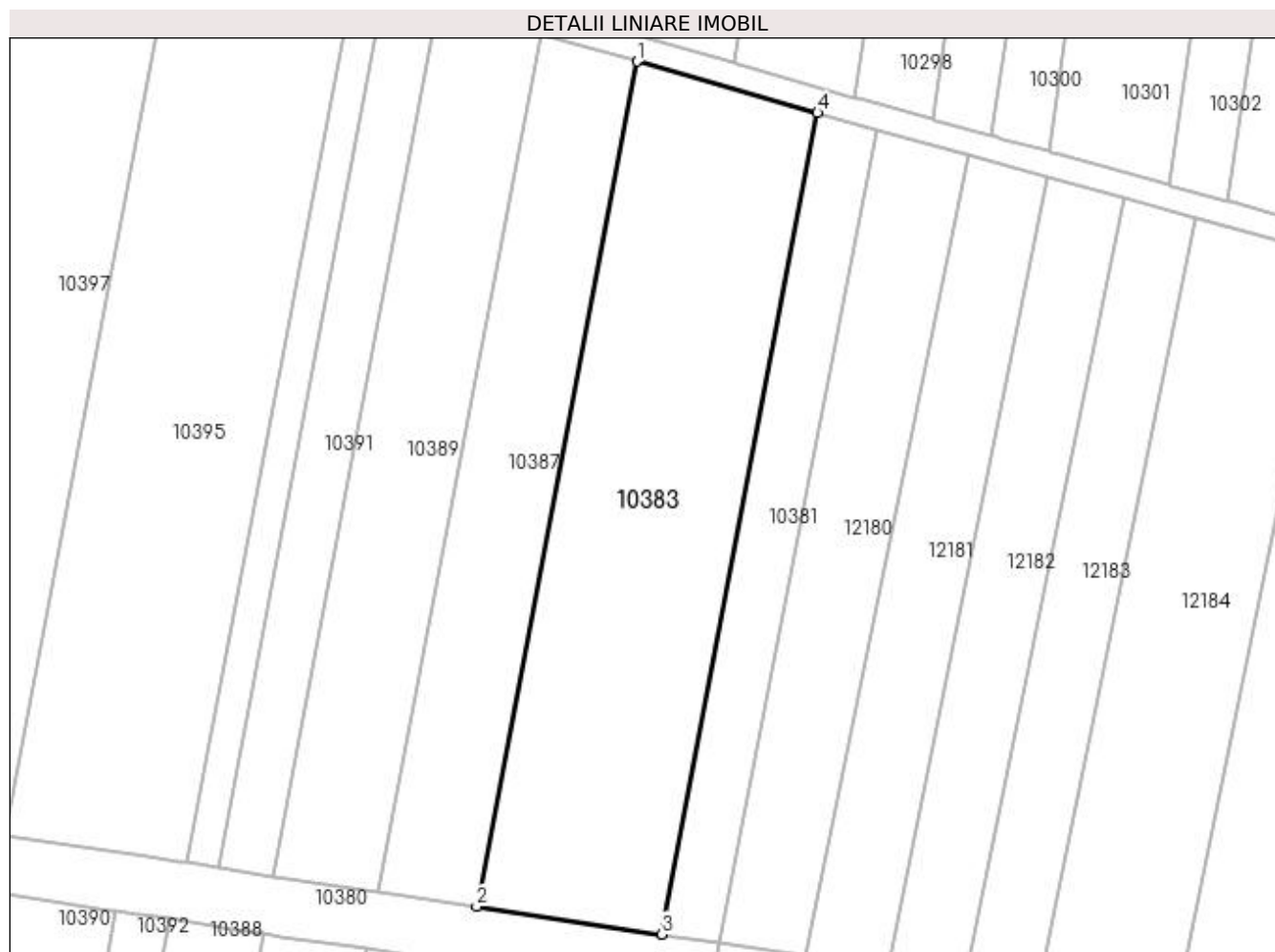
| Inscrieri privind dezmembramintele dreptului de proprietate, drepturi reale de garanție și sarcini | Referințe |
|--|-----------|
| NU SUNT | |

Anexa Nr. 1 La Partea I

Teren

| Nr cadastral | Suprafața (mp)* | Observații / Referințe |
|--------------|-----------------|------------------------|
| 30790 | 3.800 | |

* Suprafața este determinată în planul de proiecție Stereo 70.



Date referitoare la teren

| Crt | Categorie folosință | Intra vilan | Suprafața (mp) | Tarla | Parcelă | Nr. topo | Observații / Referințe |
|-----|---------------------|-------------|----------------|-------|---------|----------|------------------------|
| 1 | arabil | NU | 3.800 | 168 | 1/1 | - | |

Lungime Segmente

1) Valorile lungimilor segmentelor sunt obținute din proiecție în plan.

| Punct început | X / Y | Punct sfârșit | X / Y | Lungime segment (** (m) |
|---------------|----------------------------|---------------|----------------------------|-------------------------|
| 1 | 400.435,281 295.451,6 | 2 | 400.410,493 295.320,844 | 133.085 |
| 2 | 400.410,493 295.320,844 | 3 | 400.439,156 295.316,561 | 28.981 |
| 3 | 400.439,156 295.316,561 | 4 | 400.463,249 295.443,652 | 129.355 |
| 4 | 400.463,249 295.443,652 | 1 | 400.435,281 295.451,6 | 29.075 |

**** Lungimile segmentelor sunt determinate în planul de proiecție Stereo 70 și sunt rotunjite la 1 milimetru.**

***** Distanța dintre puncte este formată din segmente cumulate ce sunt mai mici decât valoarea 1 milimetru.**

**DATE DESPRE IMOBILUL NR. 10384**

Oficiul de Cadastru și Publicitate Imobiliară DOLJ
Biroul de Cadastru și Publicitate Imobiliară Craiova

A. Partea I. Descrierea imobilului

TEREN Extravilan

Adresa: Jud. Dolj, T168 P2,2/1

| Nr. Crt | Nr cadastral Nr. topografic | Suprafața* (mp) | Observații / Referințe |
|---------|-----------------------------|-----------------|--|
| A1 | | 2.941 | Sector cadastral:28 Teren neimprejmuit; Imobil despartit de canal, diferenta de suprafata se regaseste la ID-ul 10387 |

B. Partea II. Proprietari și acte

| Inscrieri privitoare la dreptul de proprietate și alte drepturi reale | | Referințe |
|---|--|-----------|
| / | | |
| Act Administrativ nr. TDP1507-59560, din 11/01/1999 emis de CJSDPAT DOLJ; | | |
| B1 | Intabulare, drept de PROPRIETATE, dobandit prin Constituire, cota actuala 1/1, cota initiala 1/1 1) STOIAN STEFAN | A1 |

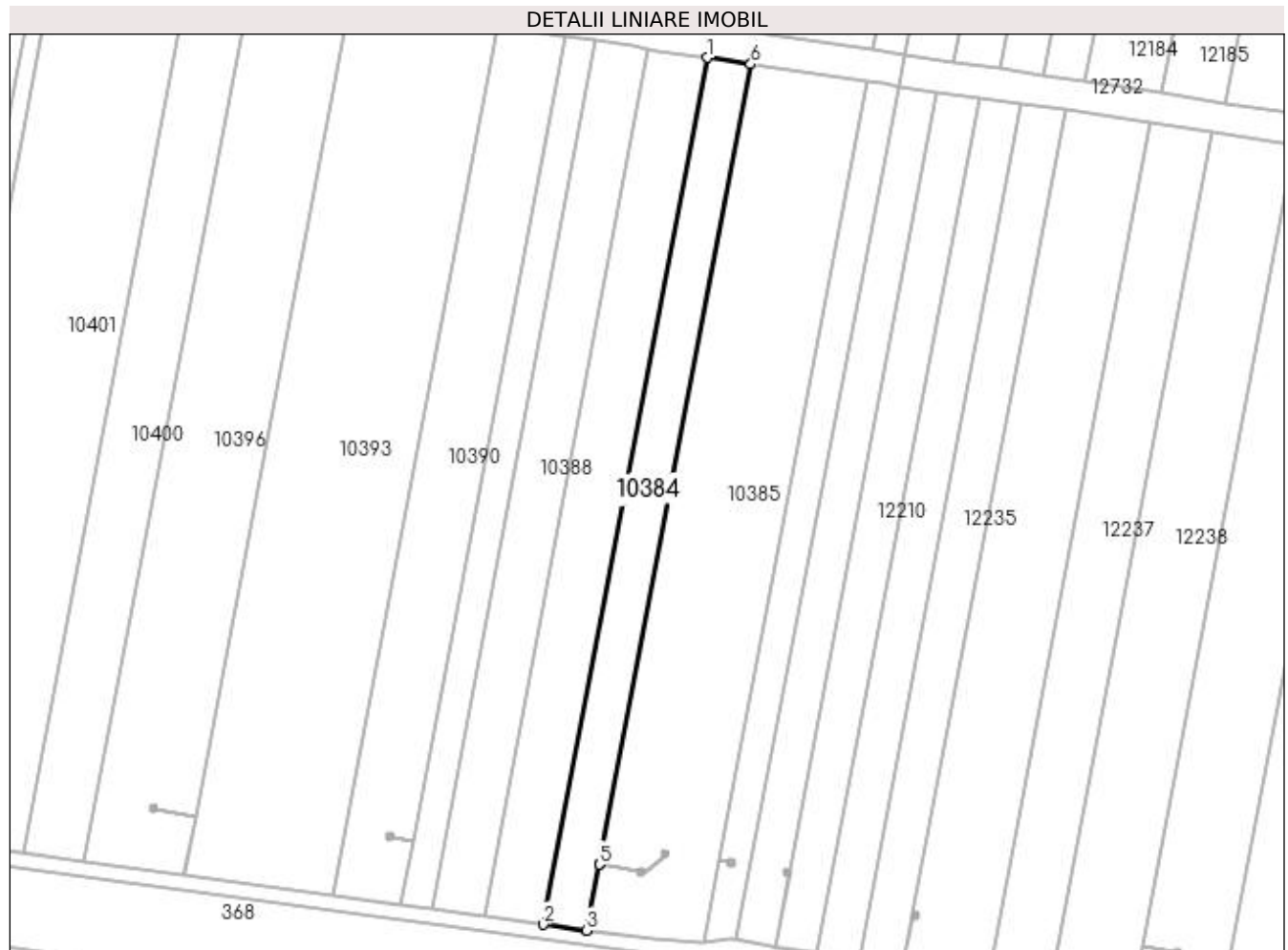
C. Partea III. SARCINI .

| Inscrieri privind dezmembramintele dreptului de proprietate, drepturi reale de garanție și sarcini | Referințe |
|--|-----------|
| NU SUNT | |

Anexa Nr. 1 La Partea I**Teren**

| Nr cadastral | Suprafața (mp)* | Observații / Referințe |
|--------------|-----------------|--|
| | 2.941 | Imobil despartit de canal, diferenta de suprafata se regasese la ID-ul 10387 |

* Suprafața este determinată în planul de proiecție Stereo 70.

**Date referitoare la teren**

| Crt | Categorie folosință | Intra vilan | Suprafața (mp) | Tarla | Parcelă | Nr. topo | Observații / Referințe |
|-----|---------------------|-------------|----------------|-------|---------|----------|------------------------|
| 1 | arabil | NU | 2.941 | 168 | 2, 2/1 | - | |

Lungime Segmente

1) Valorile lungimilor segmentelor sunt obținute din proiecție în plan.

| Punct început | X / Y | Punct sfârșit | X / Y | Lungime segment (** (m) |
|---------------|----------------------------|---------------|----------------------------|-------------------------|
| 1 | 400.393,612 295.314,266 | 2 | 400.348,39 295.075,723 | 242.792 |
| 2 | 400.348,39 295.075,723 | 3 | 400.360,409 295.074,074 | 12.132 |
| 3 | 400.360,409 295.074,074 | 4 | 400.363,844 295.092,195 | 18.444 |
| 4 | 400.363,844 295.092,195 | 5 | 400.363,845 295.092,2 | 0.005 |
| 5 | 400.363,845 295.092,2 | 6 | 400.405,604 295.312,473 | 224.196 |

| Punct început | X / Y | Punct sfârșit | X / Y | Lungime segment (** (m) |
|---------------|----------------------------|---------------|----------------------------|-------------------------|
| 6 | 400.405,604 295.312,473 | 1 | 400.393,612 295.314,266 | 12.125 |

** Lungimile segmentelor sunt determinate în planul de proiecție Stereo 70 și sunt rotunjite la 1 milimetru.

*** Distanța dintre puncte este formată din segmente cumulate ce sunt mai mici decât valoarea 1 milimetru.

**DATE DESPRE IMOBILUL NR. 10385**

Oficiul de Cadastru și Publicitate Imobiliară DOLJ
 Biroul de Cadastru și Publicitate Imobiliară Craiova

A. Partea I. Descrierea imobilului

TEREN Extravilan

Adresa: Jud. Dolj, T 168, P 1

| Nr. Crt | Nr cadastral Nr. topografic | Suprafața* (mp) | Observații / Referințe |
|---------|-----------------------------|-----------------|---|
| A1 | 30794 | 7.800 | Sector cadastral:28 Teren neimprejmuit; |

B. Partea II. Proprietari și acte

| Inscrieri privitoare la dreptul de proprietate și alte drepturi reale | | Referințe |
|--|--|-----------|
| 44713 / 14/05/2013 | | |
| Hotarare Judecatoreasca nr. 1313, din 26/04/2006 emis de TRIBUNALUL DOLJ (din Dosar nr 73/Com/2006 Tribunalul Dolj); | | |
| B1 | Intabulare, drept de PROPRIETATE, dobandit prin Hotarare Judecatoreasca, cota actuala 1/1, cota initiala 1/1 1) SC PLOPSOR CEREAL SRL, CIF:15635915 OBSERVATII: Mladin Maria si Mancas Maria | A1 |

C. Partea III. SARCINI .

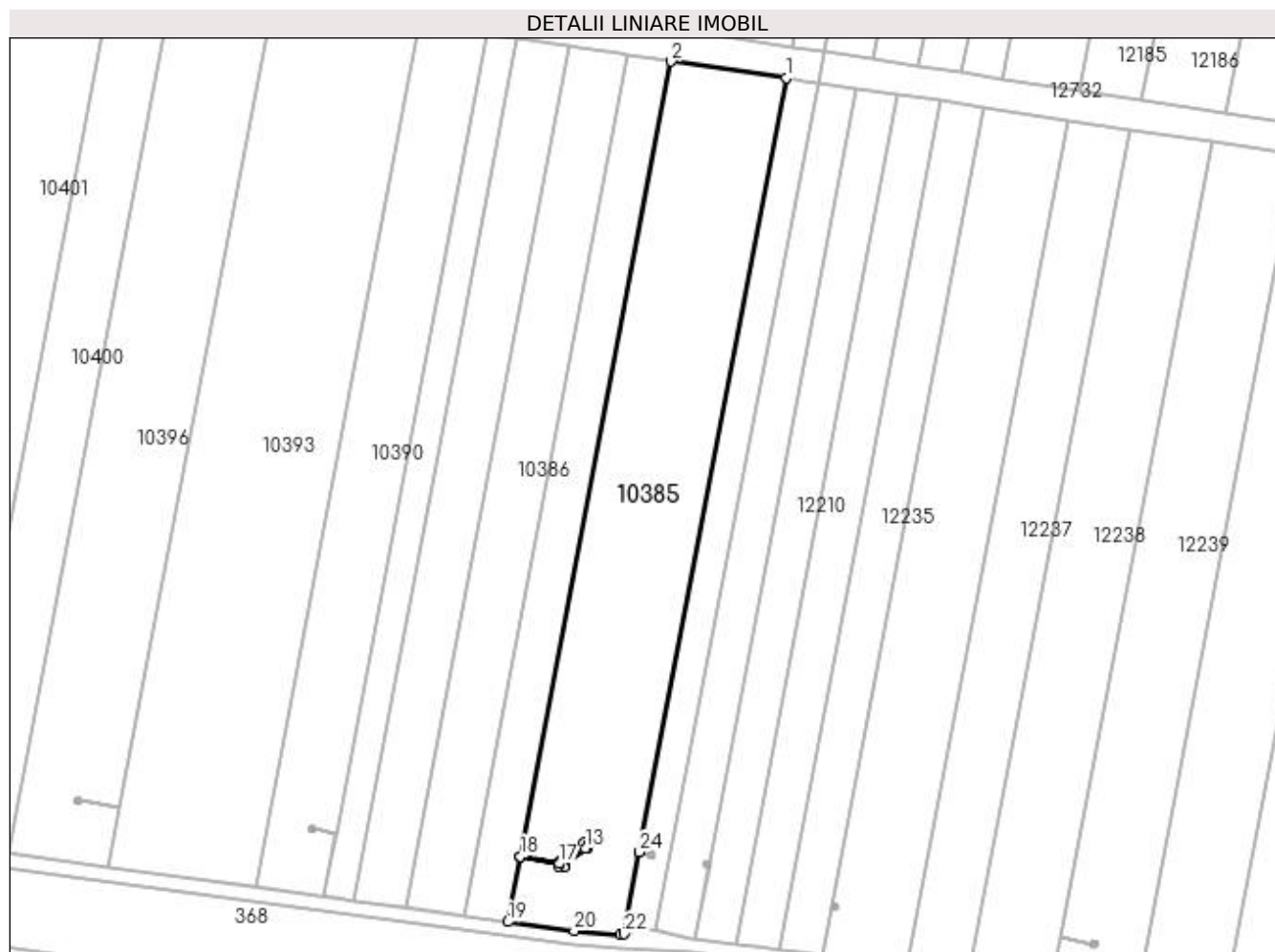
| Inscrieri privind dezmembramintele dreptului de proprietate, drepturi reale de garanție și sarcini | Referințe |
|--|-----------|
| NU SUNT | |

Anexa Nr. 1 La Partea I

Teren

| Nr cadastral | Suprafața (mp)* | Observații / Referințe |
|--------------|-----------------|------------------------|
| 30794 | 7.800 | |

* Suprafața este determinată în planul de proiecție Stereo 70.



Date referitoare la teren

| Crt | Categorie folosință | Intra vilan | Suprafața (mp) | Tarla | Parcelă | Nr. topo | Observații / Referințe |
|-----|---------------------|-------------|----------------|-------|---------|----------|------------------------|
| 1 | arabil | NU | 7.800 | 168 | 1 | - | |

Lungime Segmente

1) Valorile lungimilor segmentelor sunt obținute din proiecție în plan.

| Punct început | X / Y | Punct sfârșit | X / Y | Lungime segment (** (m) |
|---------------|----------------------------|---------------|----------------------------|-------------------------|
| 1 | 400.437,504 295.307,881 | 2 | 400.405,604 295.312,473 | 32.229 |
| 3 | 400.363,845 295.092,2 | 4 | 400.374,595 295.090,162 | 10.941 |
| 5 | 400.374,693 295.090,866 | 6 | 400.376,09 295.090,67 | 1.411 |
| 7 | 400.375,992 295.089,967 | 8 | 400.381,873 295.094,446 | 7.392 |
| 9 | 400.381,176 295.094,554 | 10 | 400.381,392 295.095,958 | 1.421 |

| Punct început | X / Y | Punct sfârșit | X / Y | Lungime segment (** (m) |
|---------------|----------------------------|---------------|----------------------------|-------------------------|
| 2 | 400.405,604 295.312,473 | 3 | 400.363,845 295.092,2 | 224.196 |
| 4 | 400.374,595 295.090,162 | 5 | 400.374,693 295.090,866 | 0.711 |
| 6 | 400.376,09 295.090,67 | 7 | 400.375,992 295.089,967 | 0.71 |
| 8 | 400.381,873 295.094,446 | 9 | 400.381,176 295.094,554 | 0.705 |
| 10 | 400.381,392 295.095,958 | 11 | 400.382,786 295.095,743 | 1.41 |

| Punct început | X / Y | Punct sfârșit | X / Y | Lungime segment (** (m) |
|---------------|----------------------------|---------------|----------------------------|-------------------------|
| 11 | 400.382,786 295.095,743 | 12 | 400.382,569 295.094,339 | 1.421 |
| 13 | 400.381,878 295.094,445 | 14 | 400.375,991 295.089,962 | 7.4 |
| 15 | 400.375,893 295.089,264 | 16 | 400.374,497 295.089,459 | 1.41 |
| 17 | 400.374,594 295.090,158 | 18 | 400.363,844 295.092,195 | 10.941 |
| 19 | 400.360,409 295.074,074 | 20 | 400.378,7 295.071,563 | 18.463 |
| 21 | 400.391,559 295.070,588 | 22 | 400.392,557 295.070,755 | 1.012 |
| 23 | 400.396,838 295.093,339 | 24 | 400.396,839 295.093,344 | 0.005 |

| Punct început | X / Y | Punct sfârșit | X / Y | Lungime segment (** (m) |
|---------------|----------------------------|---------------|----------------------------|-------------------------|
| 12 | 400.382,569 295.094,339 | 13 | 400.381,878 295.094,445 | 0.699 |
| 14 | 400.375,991 295.089,962 | 15 | 400.375,893 295.089,264 | 0.705 |
| 16 | 400.374,497 295.089,459 | 17 | 400.374,594 295.090,158 | 0.706 |
| 18 | 400.363,844 295.092,195 | 19 | 400.360,409 295.074,074 | 18.444 |
| 20 | 400.378,7 295.071,563 | 21 | 400.391,559 295.070,588 | 12.896 |
| 22 | 400.392,557 295.070,755 | 23 | 400.396,838 295.093,339 | 22.986 |
| 24 | 400.396,839 295.093,344 | 1 | 400.437,504 295.307,881 | 218.357 |

** Lungimile segmentelor sunt determinate în planul de proiecție Stereo 70 și sunt rotunjite la 1 milimetru.

*** Distanța dintre puncte este formată din segmente cumulate ce sunt mai mici decât valoarea 1 milimetru.

**DATE DESPRE IMOBILUL NR. 10386**

Oficiul de Cadastru și Publicitate Imobiliară DOLJ
Biroul de Cadastru și Publicitate Imobiliară Craiova

A. Partea I. Descrierea imobilului

TEREN Extravilan

Adresa: Jud. Dolj, T168 P3,3/1

| Nr. Crt | Nr cadastral Nr. topografic | Suprafața* (mp) | Observații / Referințe |
|---------|-----------------------------|-----------------|--|
| A1 | | 3.973 | Sector cadastral:28 Teren neimprejmuit; Imobil despartit de canal, diferenta de suprafata se regaseste la ID-ul 10389 |

B. Partea II. Proprietari și acte

| Inscrieri privitoare la dreptul de proprietate și alte drepturi reale | | Referințe |
|---|---|-----------|
| / | | |
| Act Notarial nr. CM 100, din 30/06/2010 emis de BNP FLOREA GRIGORIE; | | |
| B1 | Intabulare, drept de PROPRIETATE, dobandit prin Succesiune, cota actuala 1/1, cota initiala 1/1 1) STOIAN ȘTEFAN | A1 |

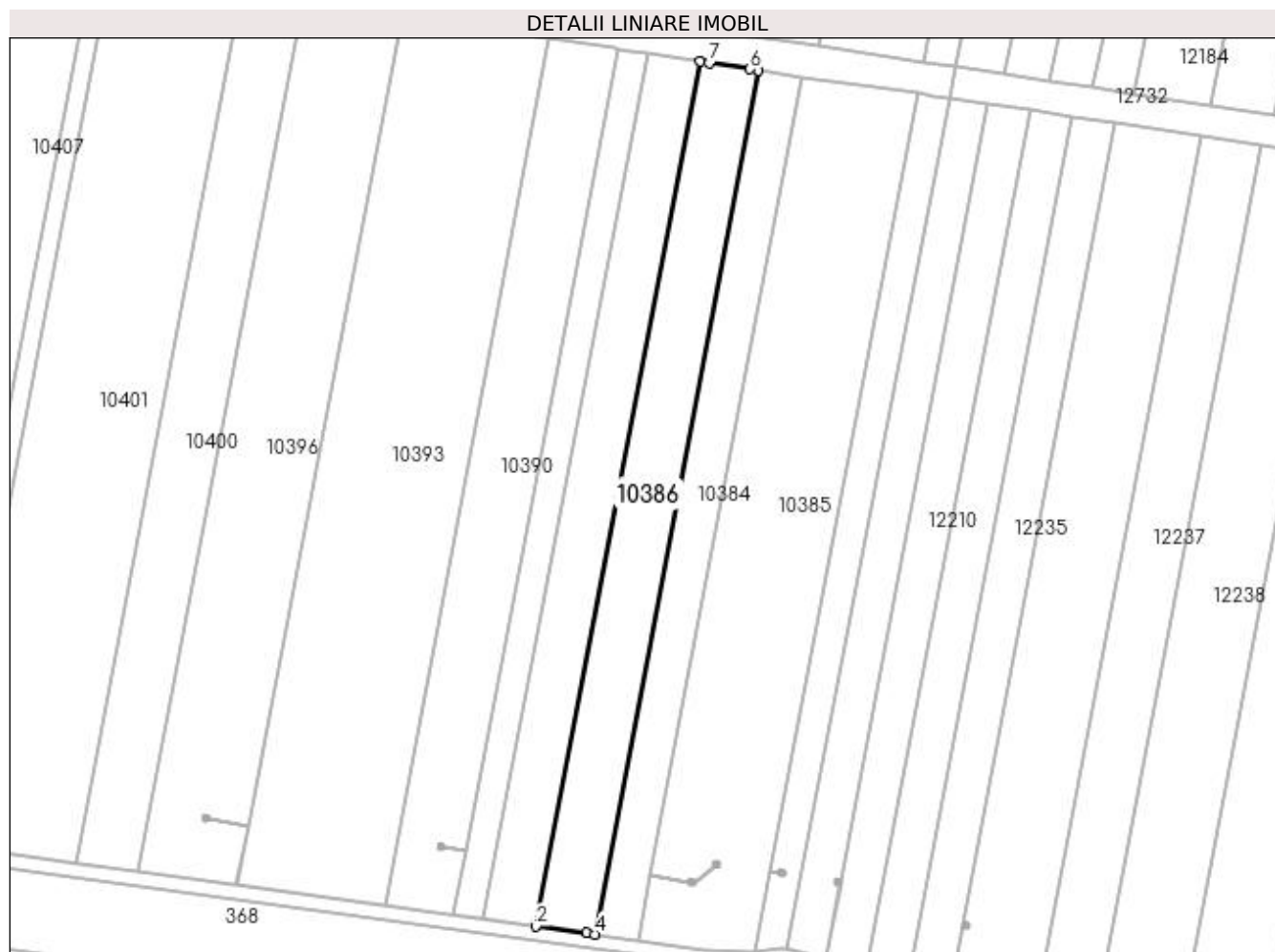
C. Partea III. SARCINI .

| Inscrieri privind dezmembramintele dreptului de proprietate, drepturi reale de garanție și sarcini | Referințe |
|--|-----------|
| NU SUNT | |

Anexa Nr. 1 La Partea I**Teren**

| Nr cadastral | Suprafața (mp)* | Observații / Referințe |
|--------------|-----------------|--|
| | 3.973 | Imobil despartit de canal, diferenta de suprafata se regasese la ID-ul 10389 |

* Suprafața este determinată în planul de proiecție Stereo 70.

**Date referitoare la teren**

| Crt | Categorie folosință | Intra vilan | Suprafața (mp) | Tarla | Parcelă | Nr. topo | Observații / Referințe |
|-----|---------------------|-------------|----------------|-------|---------|----------|------------------------|
| 1 | arabil | NU | 3.973 | 168 | 3, 3/1 | - | |

Lungime Segmente

1) Valorile lungimilor segmentelor sunt obținute din proiecție în plan.

| Punct început | X / Y | Punct sfârșit | X / Y | Lungime segment (** (m) |
|---------------|----------------------------|---------------|----------------------------|-------------------------|
| 1 | 400.377,423 295.316,695 | 2 | 400.332,162 295.077,951 | 242.996 |
| 2 | 400.332,162 295.077,951 | 3 | 400.346,105 295.076,037 | 14.074 |
| 3 | 400.346,105 295.076,037 | 4 | 400.348,39 295.075,723 | 2.306 |
| 4 | 400.348,39 295.075,723 | 5 | 400.393,612 295.314,266 | 242.792 |
| 5 | 400.393,612 295.314,266 | 6 | 400.391,332 295.314,607 | 2.305 |

| Punct început | X / Y | Punct sfârșit | X / Y | Lungime segment (** (m) |
|---------------|----------------------------|---------------|----------------------------|-------------------------|
| 6 | 400.391,332 295.314,607 | 7 | 400.380,064 295.316,29 | 11.393 |
| 7 | 400.380,064 295.316,29 | 1 | 400.377,423 295.316,695 | 2.672 |

** Lungimile segmentelor sunt determinate în planul de proiecție Stereo 70 și sunt rotunjite la 1 milimetru.

*** Distanța dintre puncte este formată din segmente cumulate ce sunt mai mici decât valoarea 1 milimetru.

**DATE DESPRE IMOBILUL NR. 10387**

Oficiul de Cadastru și Publicitate Imobiliară DOLJ
Biroul de Cadastru și Publicitate Imobiliară Craiova

A. Partea I. Descrierea imobilului

TEREN Extravilan

Adresa: Jud. Dolj, T168 P2, 2/1

| Nr. Crt | Nr cadastral Nr. topografic | Suprafața* (mp) | Observații / Referințe |
|---------|-----------------------------|-----------------|--|
| A1 | | 2.059 | Sector cadastral:28 Teren neimprejmuit; Imobil despartit de canal, diferenta de suprafata se regaseste la ID-ul 10384 |

B. Partea II. Proprietari și acte

| Inscrieri privitoare la dreptul de proprietate și alte drepturi reale | | Referințe |
|---|--|-----------|
| / | | |
| Act Administrativ nr. TDP1507-59560, din 11/01/1999 emis de CJSDPAT DOLJ; | | |
| B1 | Intabulare, drept de PROPRIETATE, dobandit prin Constituire, cota actuala 1/1, cota initiala 1/1 1) STOIAN STEFAN | A1 |

C. Partea III. SARCINI .

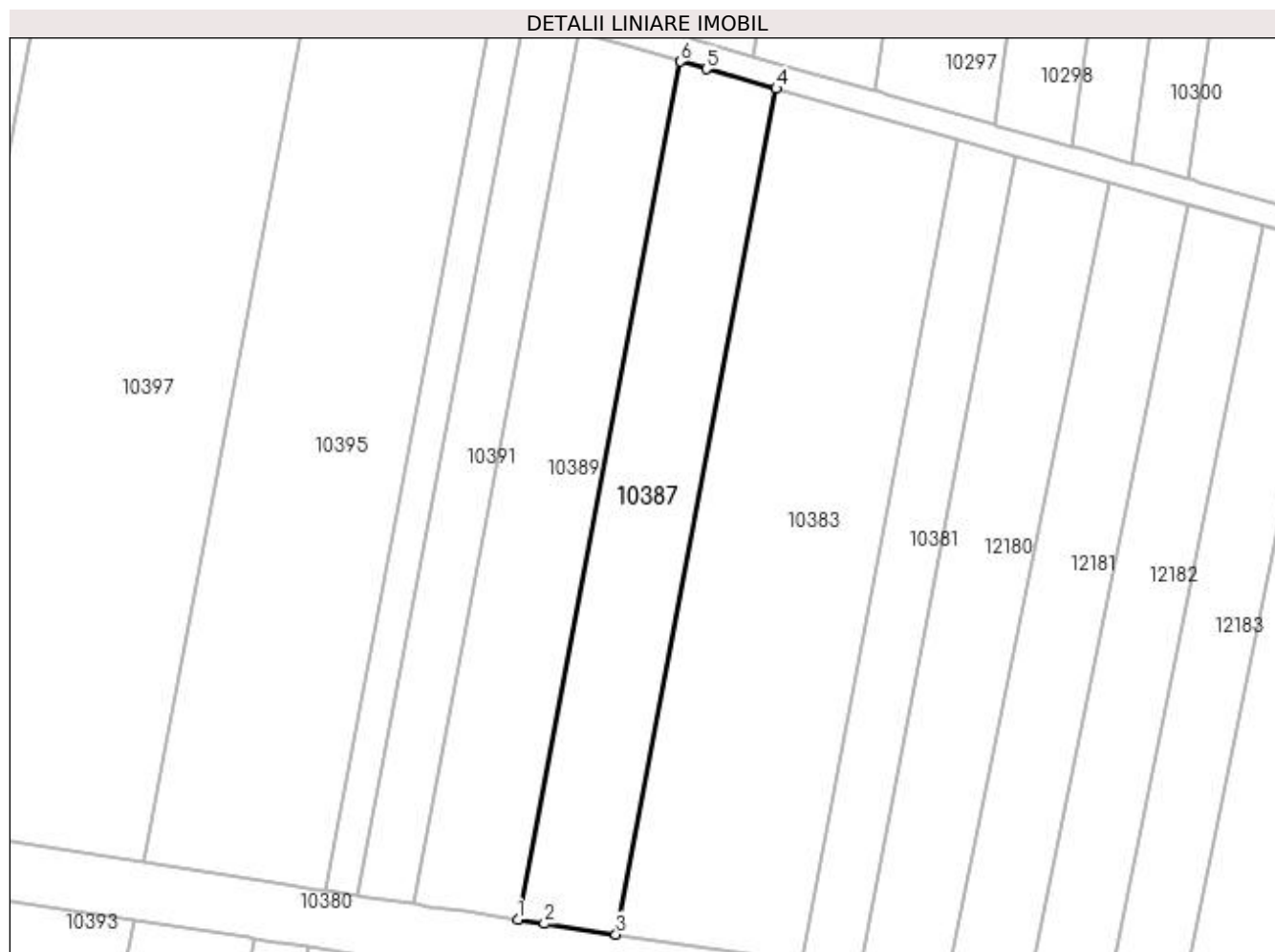
| Inscrieri privind dezmembramintele dreptului de proprietate, drepturi reale de garanție și sarcini | Referințe |
|--|-----------|
| NU SUNT | |

Anexa Nr. 1 La Partea I

Teren

| Nr cadastral | Suprafața (mp)* | Observații / Referințe |
|--------------|-----------------|--|
| | 2.059 | Imobil despartit de canal, diferenta de suprafata se regasese la ID-ul 10384 |

* Suprafața este determinată în planul de proiecție Stereo 70.



Date referitoare la teren

| Crt | Categorie folosință | Intra vilan | Suprafața (mp) | Tarla | Parcelă | Nr. topo | Observații / Referințe |
|-----|---------------------|-------------|----------------|-------|---------|----------|------------------------|
| 1 | arabil | NU | 2.059 | 168 | 2, 2/1 | - | |

Lungime Segmente

1) Valorile lungimilor segmentelor sunt obținute din proiecție în plan.

| Punct început | X / Y | Punct sfârșit | X / Y | Lungime segment (** (m) |
|---------------|----------------------------|---------------|----------------------------|-------------------------|
| 1 | 400.395,29 295.323,115 | 2 | 400.399,397 295.322,502 | 4.152 |
| 2 | 400.399,397 295.322,502 | 3 | 400.410,493 295.320,844 | 11.219 |
| 3 | 400.410,493 295.320,844 | 4 | 400.435,281 295.451,6 | 133.085 |
| 4 | 400.435,281 295.451,6 | 5 | 400.424,454 295.454,677 | 11.256 |
| 5 | 400.424,454 295.454,677 | 6 | 400.420,447 295.455,815 | 4.165 |

| Punct început | X / Y | Punct sfârșit | X / Y | Lungime segment (** (m) |
|---------------|----------------------------|---------------|---------------------------|-------------------------|
| 6 | 400.420,447 295.455,815 | 1 | 400.395,29 295.323,115 | 135.064 |

** Lungimile segmentelor sunt determinate în planul de proiecție Stereo 70 și sunt rotunjite la 1 milimetru.

*** Distanța dintre puncte este formată din segmente cumulate ce sunt mai mici decât valoarea 1 milimetru.

**DATE DESPRE IMOBILUL NR. 10388**

Oficiul de Cadastru și Publicitate Imobiliară DOLJ
Biroul de Cadastru și Publicitate Imobiliară Craiova

A. Partea I. Descrierea imobilului

TEREN Extravilan

Adresa: Jud. Dolj, T168, P4 LOT 1

| Nr. Crt | Nr cadastral Nr. topografic | Suprafața* (mp) | Observații / Referințe |
|---------|-----------------------------|-----------------|---|
| A1 | 32351 | 3.558 | Sector cadastral:28 Teren neimprejmuit; |

B. Partea II. Proprietari și acte

| Inscrieri privitoare la dreptul de proprietate și alte drepturi reale | Referințe |
|---|--|
| 174739 / 20/09/2018 | |
| Act Notarial nr. contract vanzare aut 1975, din 19/09/2018 emis de NP Neagoe Monica; | |
| B2 | Intabulare, drept de PROPRIETATE, dobandit prin Conventie, cota actuala 1/1, cota initiala 1/1 1) SC CERVINA SA, CIF:2339853 |
| 204576 / 20/09/2019 | |
| Act Notarial nr. Contract de ipoteca imobiliara aut. nr. 1942, din 18/09/2019 emis de NP Neagoe Monica; | |
| B3 | Se noteaza interdictiile de instrainare, grevare, demolare, dezmembrare, inchiriere, in favoarea 1) BANCA DE EXPORT IMPORT A ROMANIEI EXIMBANK SA, CIF:361560 |

C. Partea III. SARCINI

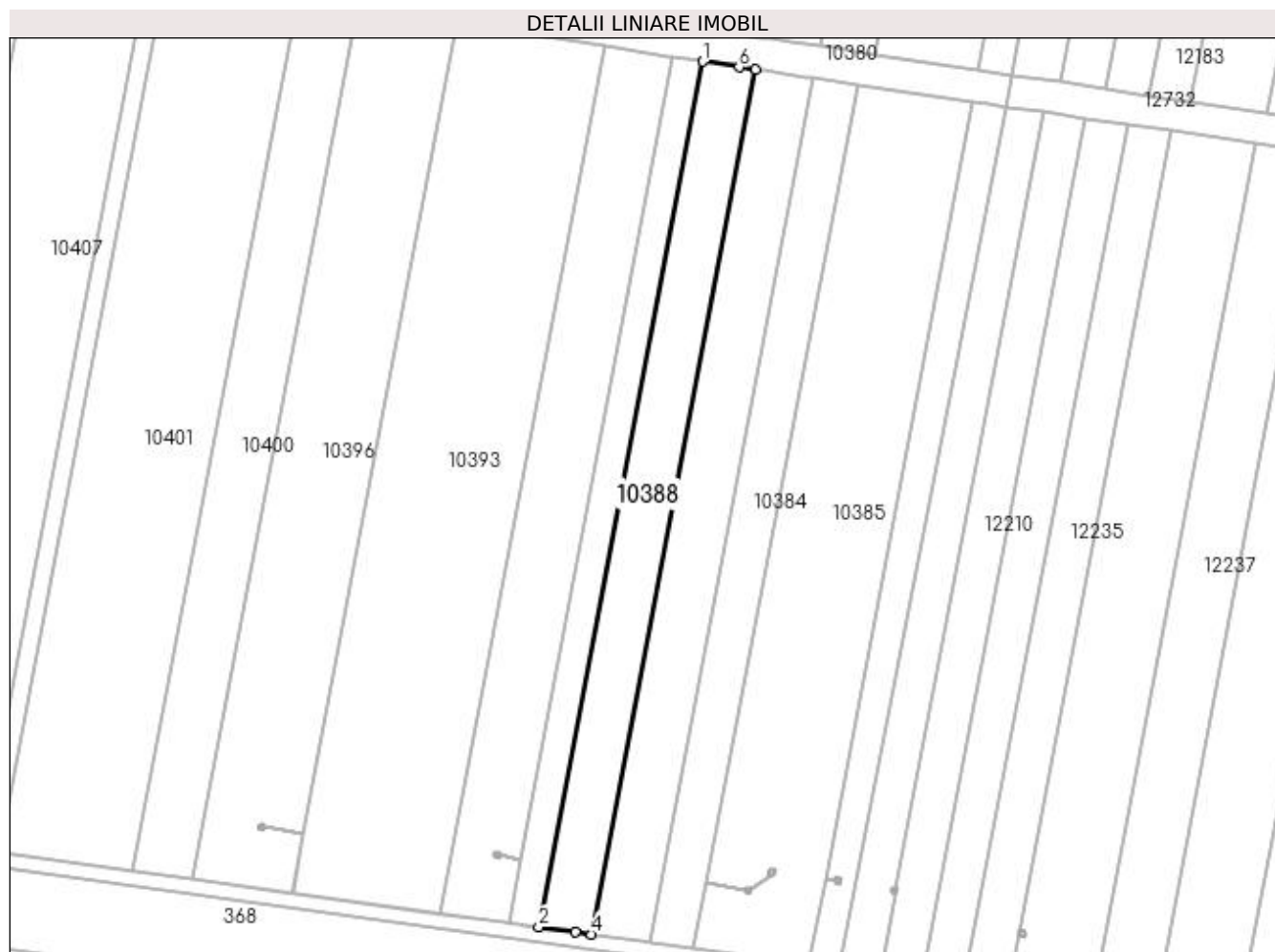
| Inscrieri privind dezmembramintele dreptului de proprietate, drepturi reale de garanție și sarcini | Referințe |
|---|---|
| 204576 / 20/09/2019 | |
| Act Notarial nr. Contract de ipoteca imobiliara aut. nr. 1942, din 18/09/2019 emis de NP Neagoe Monica; | |
| C1 | Intabulare, drept de IPOTECA, Valoare:56800000 RON+alte obligatii aferente creditului 1) BANCA DE EXPORT IMPORT A ROMANIEI EXIMBANK SA, CIF:361560 |

Anexa Nr. 1 La Partea I

Teren

| Nr cadastral | Suprafața (mp)* | Observații / Referințe |
|--------------|-----------------|------------------------|
| 32351 | 3.558 | |

* Suprafața este determinată în planul de proiecție Stereo 70.



Date referitoare la teren

| Crt | Categorie folosință | Intra vilan | Suprafața (mp) | Tarla | Parcelă | Nr. topo | Observații / Referințe |
|-----|---------------------|-------------|----------------|-------|---------|----------|------------------------|
| 1 | arabil | NU | 3.558 | 168 | 4 | - | LOT 1 |

Lungime Segmente

1) Valorile lungimilor segmentelor sunt obținute din proiecție în plan.

| Punct început | X / Y | Punct sfârșit | X / Y | Lungime segment (** (m) |
|---------------|----------------------------|---------------|----------------------------|-------------------------|
| 1 | 400.362,947 295.318,913 | 2 | 400.317,644 295.079,943 | 243.226 |
| 2 | 400.317,644 295.079,943 | 3 | 400.327,73 295.078,559 | 10.181 |
| 3 | 400.327,73 295.078,559 | 4 | 400.332,162 295.077,951 | 4.474 |
| 4 | 400.332,162 295.077,951 | 5 | 400.377,423 295.316,695 | 242.996 |
| 5 | 400.377,423 295.316,695 | 6 | 400.373,003 295.317,372 | 4.472 |

| Punct început | X / Y | Punct sfârşit | X / Y | Lungime segment (** (m) |
|---------------|----------------------------|---------------|----------------------------|-------------------------|
| 6 | 400.373,003 295.317,372 | 1 | 400.362,947 295.318,913 | 10.173 |

** Lungimile segmentelor sunt determinate în planul de proiecţie Stereo 70 şi sunt rotunjite la 1 milimetru.

*** Distanţa dintre puncte este formată din segmente cumulate ce sunt mai mici decât valoarea 1 milimetru.

**DATE DESPRE IMOBILUL NR. 10389**

Oficiul de Cadastru și Publicitate Imobiliară DOLJ
Biroul de Cadastru și Publicitate Imobiliară Craiova

A. Partea I. Descrierea imobilului

TEREN Extravilan

Adresa: Jud. Dolj, T168 P3/1,3

| Nr. Crt | Nr cadastral Nr. topografic | Suprafața* (mp) | Observații / Referințe |
|---------|-----------------------------|-----------------|--|
| A1 | | 2.227 | Sector cadastral:28 Teren neimprejmuit; Imobil despartit de canal, diferenta de suprafata se regaseste la ID-ul 10386 |

B. Partea II. Proprietari și acte

| Inscrieri privitoare la dreptul de proprietate și alte drepturi reale | | Referințe |
|---|---|-----------|
| / | | |
| Act Notarial nr. CM 100, din 30/06/2010 emis de BNP FLOREA GRIGORIE; | | |
| B1 | Intabulare, drept de PROPRIETATE, dobandit prin Succesiune, cota actuala 1/1, cota initiala 1/1 1) STOIAN ȘTEFAN | A1 |

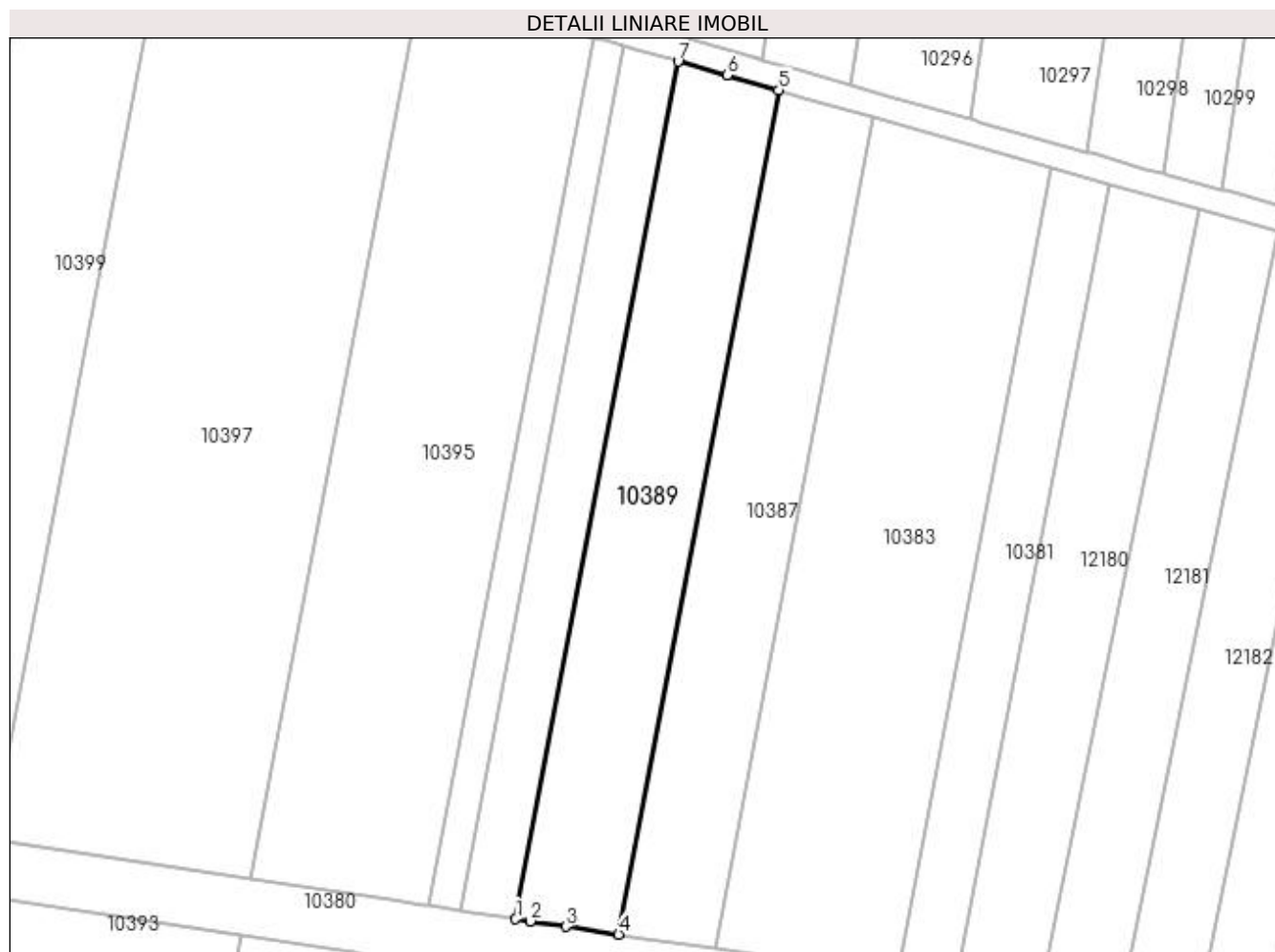
C. Partea III. SARCINI .

| Inscrieri privind dezmembramintele dreptului de proprietate, drepturi reale de garanție și sarcini | Referințe |
|--|-----------|
| NU SUNT | |

Anexa Nr. 1 La Partea I**Teren**

| Nr cadastral | Suprafața (mp)* | Observații / Referințe |
|--------------|-----------------|--|
| | 2.227 | Imobil despartit de canal, diferenta de suprafata se regasese la ID-ul 10386 |

* Suprafața este determinată în planul de proiecție Stereo 70.

**Date referitoare la teren**

| Crt | Categorie folosință | Intra vilan | Suprafața (mp) | Tarla | Parcelă | Nr. topo | Observații / Referințe |
|-----|---------------------|-------------|----------------|-------|---------|----------|------------------------|
| 1 | arabil | NU | 2.227 | 168 | 3, 3/1 | - | |

Lungime Segmente

1) Valorile lungimilor segmentelor sunt obținute din proiecție în plan.

| Punct început | X / Y | Punct sfârșit | X / Y | Lungime segment (** (m) |
|---------------|----------------------------|---------------|----------------------------|-------------------------|
| 1 | 400.379,1 295.325,543 | 2 | 400.381,411 295.325,189 | 2.338 |
| 2 | 400.381,411 295.325,189 | 3 | 400.386,964 295.324,359 | 5.615 |
| 3 | 400.386,964 295.324,359 | 4 | 400.395,29 295.323,115 | 8.418 |
| 4 | 400.395,29 295.323,115 | 5 | 400.420,447 295.455,815 | 135.064 |
| 5 | 400.420,447 295.455,815 | 6 | 400.412,323 295.458,124 | 8.446 |

| Punct început | X / Y | Punct sfârșit | X / Y | Lungime segment (** (m) |
|---------------|----------------------------|---------------|----------------------------|-------------------------|
| 6 | 400.412,323 295.458,124 | 7 | 400.404,648 295.460,305 | 7.979 |
| 7 | 400.404,648 295.460,305 | 1 | 400.379,1 295.325,543 | 137.162 |

** Lungimile segmentelor sunt determinate în planul de proiecție Stereo 70 și sunt rotunjite la 1 milimetru.

*** Distanța dintre puncte este formată din segmente cumulate ce sunt mai mici decât valoarea 1 milimetru.

**DATE DESPRE IMOBILUL NR. 10390**

Oficiul de Cadastru și Publicitate Imobiliară DOLJ
 Biroul de Cadastru și Publicitate Imobiliară Craiova

A. Partea I. Descrierea imobilului

TEREN Extravilan

Adresa: Jud. Dolj, T168 P5,5/1

| Nr. Crt | Nr cadastral Nr. topografic | Suprafața* (mp) | Observații / Referințe |
|---------|-----------------------------|-----------------|--|
| A1 | | 4.625 | Sector cadastral:28 Teren neimprejmuit; Imobil despartit de canal, diferenta de suprafata se regaseste la ID-ul 10395 |

B. Partea II. Proprietari și acte

| Inscrieri privitoare la dreptul de proprietate și alte drepturi reale | | Referințe |
|--|---|-----------|
| / | | |
| Act Administrativ nr. TDP1462-48574, din 25/11/1998 emis de CJSDPAT DOLJ (DEFUNCT CONFORM CERTIFICAT DECES SERIA DZ, NR. 714525, DATA 15.02.2013); | | |
| B1 | Intabulare, drept de PROPRIETATE, dobandit prin Reconstituire, cota actuala 1/1, cota initiala 1/1 1) CROITORU ȘTEFAN DEFUNCT:Da | A1 |

C. Partea III. SARCINI .

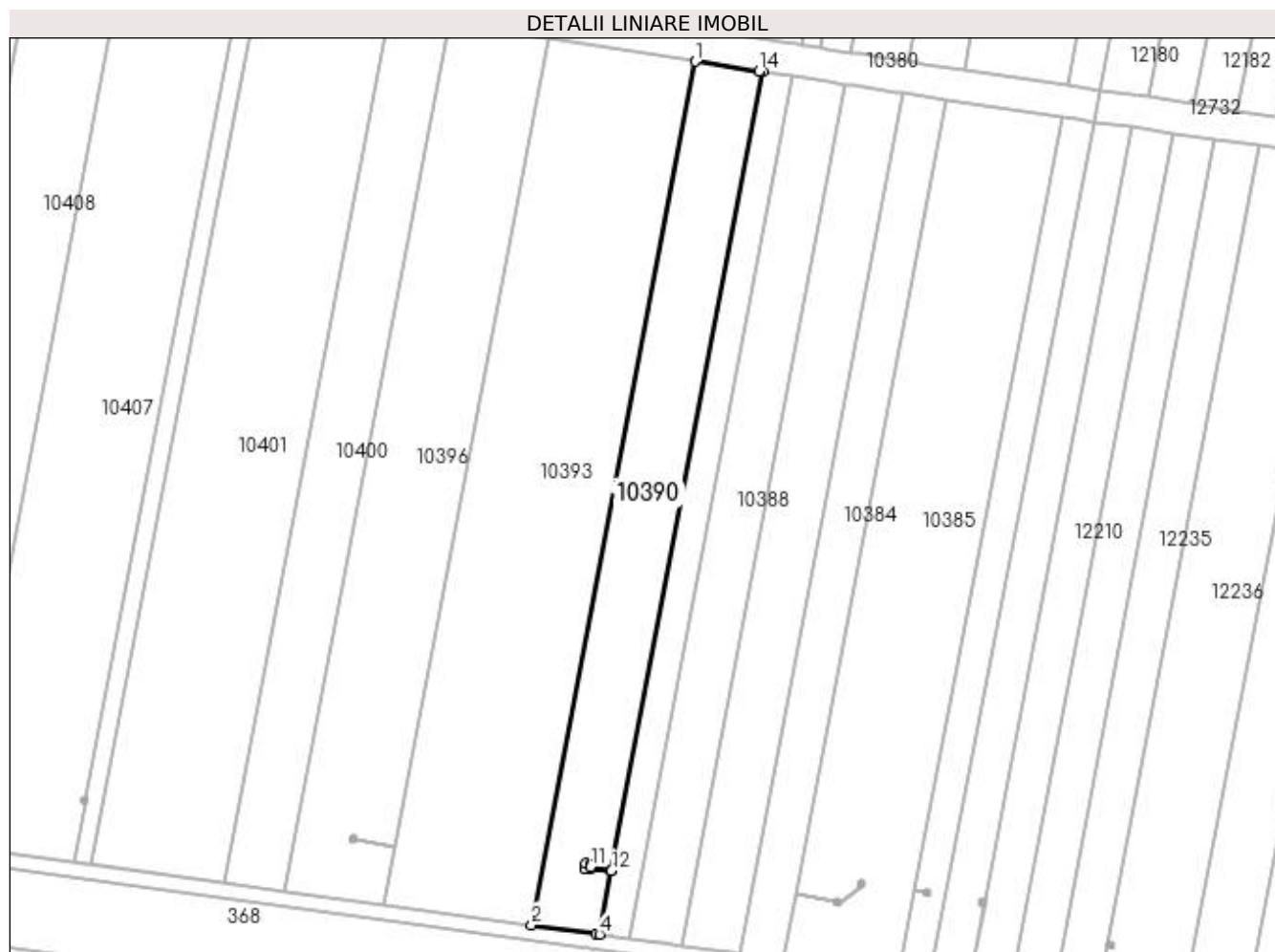
| Inscrieri privind dezmembramintele dreptului de proprietate, drepturi reale de garanție și sarcini | Referințe |
|--|-----------|
| NU SUNT | |

Anexa Nr. 1 La Partea I

Teren

| Nr cadastral | Suprafața (mp)* | Observații / Referințe |
|--------------|-----------------|--|
| | 4.625 | Imobil despartit de canal, diferenta de suprafata se regasese la ID-ul 10395 |

* Suprafața este determinată în planul de proiecție Stereo 70.



Date referitoare la teren

| Crt | Categorie folosință | Intra vilan | Suprafața (mp) | Tarla | Parcelă | Nr. topo | Observații / Referințe |
|-----|---------------------|-------------|----------------|-------|---------|----------|------------------------|
| 1 | arabil | NU | 4.625 | 168 | 5, 5/1 | - | |

Lungime Segmente

1) Valorile lungimilor segmentelor sunt obținute din proiecție în plan.

| Punct început | X / Y | Punct sfârșit | X / Y | Lungime segment (** (m) |
|---------------|----------------------------|---------------|----------------------------|-------------------------|
| 1 | 400.335,853 295.323,066 | 2 | 400.290,47 295.083,673 | 243.657 |
| 2 | 400.290,47 295.083,673 | 3 | 400.308,307 295.081,225 | 18.004 |
| 3 | 400.308,307 295.081,225 | 4 | 400.309,318 295.081,086 | 1.021 |
| 4 | 400.309,318 295.081,086 | 5 | 400.312,654 295.098,682 | 17.909 |
| 5 | 400.312,654 295.098,682 | 6 | 400.306,833 295.099,785 | 5.925 |

| Punct început | X / Y | Punct sfârșit | X / Y | Lungime segment (** (m) |
|---------------|----------------------------|---------------|----------------------------|-------------------------|
| 6 | 400.306,833 295.099,785 | 7 | 400.306,735 295.099,082 | 0.71 |
| 7 | 400.306,735 295.099,082 | 8 | 400.305,339 295.099,278 | 1.41 |
| 8 | 400.305,339 295.099,278 | 9 | 400.305,536 295.100,684 | 1.42 |
| 9 | 400.305,536 295.100,684 | 10 | 400.306,932 295.100,489 | 1.41 |
| 10 | 400.306,932 295.100,489 | 11 | 400.306,834 295.099,79 | 0.706 |
| 11 | 400.306,834 295.099,79 | 12 | 400.312,655 295.098,687 | 5.925 |
| 12 | 400.312,655 295.098,687 | 13 | 400.354,646 295.320,186 | 225.444 |
| 13 | 400.354,646 295.320,186 | 14 | 400.353,638 295.320,34 | 1.02 |
| 14 | 400.353,638 295.320,34 | 1 | 400.335,853 295.323,066 | 17.993 |

** Lungimile segmentelor sunt determinate în planul de proiecție Stereo 70 și sunt rotunjite la 1 milimetru.

*** Distanța dintre puncte este formată din segmente cumulate ce sunt mai mici decât valoarea 1 milimetru.

**DATE DESPRE IMOBILUL NR. 10391**

Oficiul de Cadastru și Publicitate Imobiliară DOLJ
 Biroul de Cadastru și Publicitate Imobiliară Craiova

A. Partea I. Descrierea imobilului

TEREN Extravilan

Adresa: Jud. Dolj, T168, P4/1 LOT 1

| Nr. Crt | Nr cadastral Nr. topografic | Suprafața* (mp) | Observații / Referințe |
|---------|-----------------------------|-----------------|---|
| A1 | 32341 | 1.204 | Sector cadastral:28 Teren neimprejmuit; |

B. Partea II. Proprietari și acte

| Inscrieri privitoare la dreptul de proprietate și alte drepturi reale | Referințe |
|---|-----------|
| 174758 / 20/09/2018 | |
| Act Notarial nr. 1975, din 19/09/2018 emis de NP Neagoe Monica; | |
| B2 | A1 |
| Intabulare, drept de PROPRIETATE, dobândit prin Conventie, cota actuala 1/1, cota initiala 1/1 1) SC CERVINA SA, CIF:2339853 | |

C. Partea III. SARCINI .

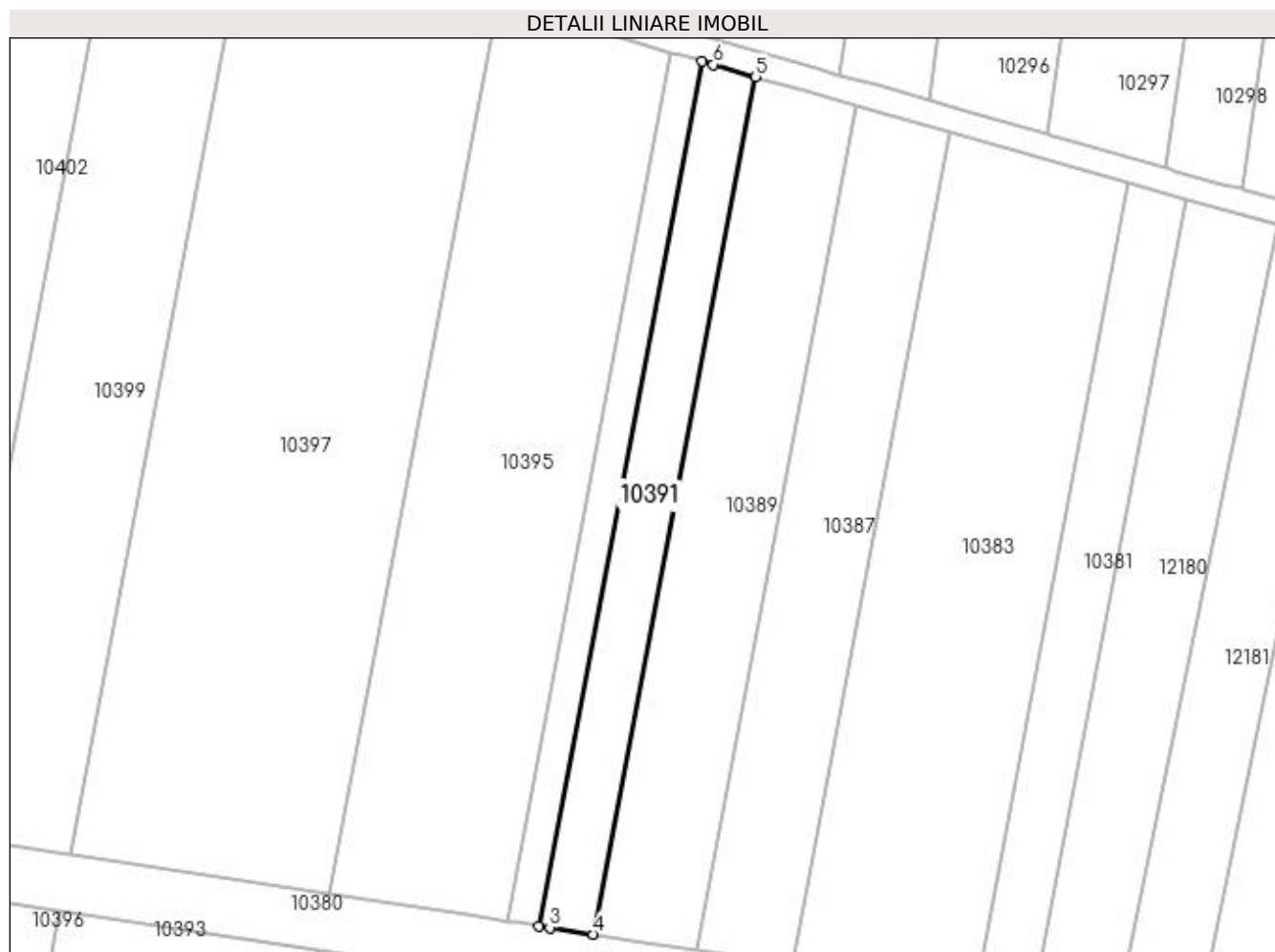
| Inscrieri privind dezmembramintele dreptului de proprietate, drepturi reale de garanție și sarcini | Referințe |
|--|-----------|
| NU SUNT | |

Anexa Nr. 1 La Partea I

Teren

| Nr cadastral | Suprafața (mp)* | Observații / Referințe |
|--------------|-----------------|------------------------|
| 32341 | 1.204 | |

* Suprafața este determinată în planul de proiecție Stereo 70.



Date referitoare la teren

| Crt | Categorie folosință | Intra vilan | Suprafața (mp) | Tarla | Parcelă | Nr. topo | Observații / Referințe |
|-----|---------------------|-------------|----------------|-------|---------|----------|------------------------|
| 1 | arabil | NU | 1.204 | 168 | 4/1 | - | LOT 1 |

Lungime Segmente

1) Valorile lungimilor segmentelor sunt obținute din proiecție în plan.

| Punct început | X / Y | Punct sfârșit | X / Y | Lungime segment (** (m) |
|---------------|----------------------------|---------------|----------------------------|-------------------------|
| 1 | 400.396,204 295.462,705 | 2 | 400.370,453 295.326,868 | 138.256 |
| 2 | 400.370,453 295.326,868 | 3 | 400.372,229 295.326,596 | 1.797 |
| 3 | 400.372,229 295.326,596 | 4 | 400.379,1 295.325,543 | 6.951 |
| 4 | 400.379,1 295.325,543 | 5 | 400.404,648 295.460,305 | 137.162 |
| 5 | 400.404,648 295.460,305 | 6 | 400.397,938 295.462,212 | 6.976 |

| Punct început | X / Y | Punct sfârșit | X / Y | Lungime segment (** (m) |
|---------------|----------------------------|---------------|----------------------------|-------------------------|
| 6 | 400.397,938 295.462,212 | 1 | 400.396,204 295.462,705 | 1.803 |

** Lungimile segmentelor sunt determinate în planul de proiecție Stereo 70 și sunt rotunjite la 1 milimetru.

*** Distanța dintre puncte este formată din segmente cumulate ce sunt mai mici decât valoarea 1 milimetru.

**DATE DESPRE IMOBILUL NR. 10392**

Oficiul de Cadastru și Publicitate Imobiliară DOLJ
Biroul de Cadastru și Publicitate Imobiliară Craiova

A. Partea I. Descrierea imobilului

TEREN Extravilan

Adresa: Jud. Dolj, T168, P4 LOT 2

| Nr. Crt | Nr cadastral Nr. topografic | Suprafața* (mp) | Observații / Referințe |
|---------|-----------------------------|-----------------|---|
| A1 | 32342 | 2.042 | Sector cadastral:28 Teren neimprejmuit; |

B. Partea II. Proprietari și acte

| Inscrieri privitoare la dreptul de proprietate și alte drepturi reale | | Referințe |
|---|---|-----------|
| 174745 / 20/09/2018 | | |
| Act Notarial nr. contract vânzare aut 1975, din 19/09/2018 emis de NP Neagoe Monica; | | |
| B2 | Intabulare, drept de PROPRIETATE, dobândit prin Conventie, cota actuala 1/1, cota initiala 1/1 1) SC CERVINA SA, CIF:2339853 | A1 |
| 204579 / 20/09/2019 | | |
| Act Notarial nr. Contract de ipoteca imobiliara aut. nr. 1942, din 18/09/2019 emis de NP Neagoe Monica; | | |
| B3 | Se noteaza asupra imobilului de sub A 1, interdictiile de instrainare, grevare, demolare, dezmembrare, inchiriere , in favoarea lui 1) BANCA DE EXPORT IMPORT A ROMANIEI EXIMBANK SA, CIF:361560 | A1 |

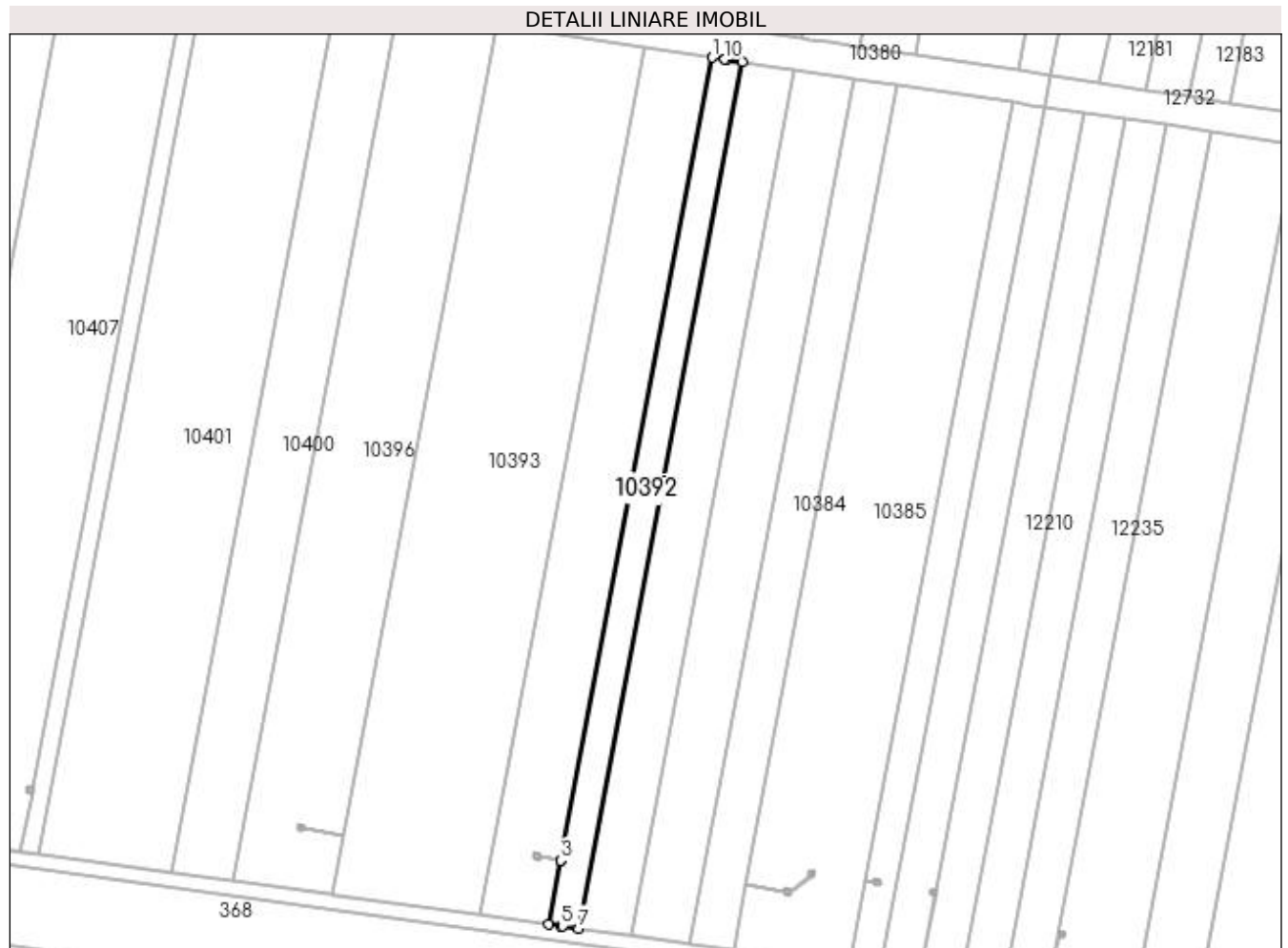
C. Partea III. SARCINI

| Inscrieri privind dezmembramintele dreptului de proprietate, drepturi reale de garanție și sarcini | | Referințe |
|---|---|-----------|
| 204579 / 20/09/2019 | | |
| Act Notarial nr. Contract de ipoteca imobiliara aut. nr. 1942, din 18/09/2019 emis de NP Neagoe Monica; | | |
| C1 | Intabulare, drept de IPOTECA, Valoare:56800000 RONsi celelalte obligatii de plata aferente creditului 1) BANCA DE EXPORT IMPORT A ROMANIEI EXIMBANK SA, CIF:361560 | A1 |

Anexa Nr. 1 La Partea I**Teren**

| Nr cadastral | Suprafața (mp)* | Observații / Referințe |
|--------------|-----------------|------------------------|
| 32342 | 2.042 | |

* Suprafața este determinată în planul de proiecție Stereo 70.

**Date referitoare la teren**

| Crt | Categorie folosință | Intra vilan | Suprafața (mp) | Tarla | Parcelă | Nr. topo | Observații / Referințe |
|-----|---------------------|-------------|----------------|-------|---------|----------|------------------------|
| 1 | arabil | NU | 2.042 | 168 | 4 | - | LOT 2 |

Lungime Segmente

1) Valorile lungimilor segmentelor sunt obținute din proiecție în plan.

| Punct început | X / Y | Punct sfârșit | X / Y | Lungime segment (** (m) |
|---------------|----------------------------|---------------|----------------------------|-------------------------|
| 1 | 400.354,646 295.320,186 | 2 | 400.312,655 295.098,687 | 225.444 |
| 2 | 400.312,655 295.098,687 | 3 | 400.312,654 295.098,682 | 0.005 |
| 3 | 400.312,654 295.098,682 | 4 | 400.309,318 295.081,086 | 17.909 |
| 4 | 400.309,318 295.081,086 | 5 | 400.312,735 295.080,617 | 3.449 |
| 5 | 400.312,735 295.080,617 | 6 | 400.313,216 295.080,551 | 0.486 |

| Punct început | X / Y | Punct sfârșit | X / Y | Lungime segment (** (m) |
|---------------|----------------------------|---------------|----------------------------|-------------------------|
| 6 | 400.313,216 295.080,551 | 7 | 400.317,644 295.079,943 | 4.47 |
| 7 | 400.317,644 295.079,943 | 8 | 400.362,947 295.318,913 | 243.226 |
| 8 | 400.362,947 295.318,913 | 9 | 400.358,532 295.319,59 | 4.467 |
| 9 | 400.358,532 295.319,59 | 10 | 400.358,052 295.319,664 | 0.486 |
| 10 | 400.358,052 295.319,664 | 1 | 400.354,646 295.320,186 | 3.446 |

** Lungimile segmentelor sunt determinate în planul de proiecție Stereo 70 și sunt rotunjite la 1 milimetru.

*** Distanța dintre puncte este formată din segmente cumulate ce sunt mai mici decât valoarea 1 milimetru.

**DATE DESPRE IMOBILUL NR. 10393**

Oficiul de Cadastru și Publicitate Imobiliară DOLJ
Biroul de Cadastru și Publicitate Imobiliară Craiova

A. Partea I. Descrierea imobilului

TEREN Extravilan

Adresa: Jud. Dolj, T168 P6,6/1

| Nr. Crt | Nr cadastral Nr. topografic | Suprafața* (mp) | Observații / Referințe |
|---------|-----------------------------|-----------------|--|
| A1 | | 10.036 | Sector cadastral:28 Teren neimprejmuit; Imobil despartit de canal, diferenta de suprafata se regaseste la ID-ul 10397 |

B. Partea II. Proprietari și acte

| Inscrieri privitoare la dreptul de proprietate și alte drepturi reale | | Referințe |
|---|--|-----------|
| / | | |
| Act Administrativ nr. TDP1519-59560, din 18/01/1999 emis de CJSDPAT DOLJ; | | |
| B1 | Intabulare, drept de PROPRIETATE, dobandit prin Reconstituire, cota actuala 1/1, cota initiala 1/1 1) STROE FLOREA, LIPSA CNP | A1 |

C. Partea III. SARCINI .

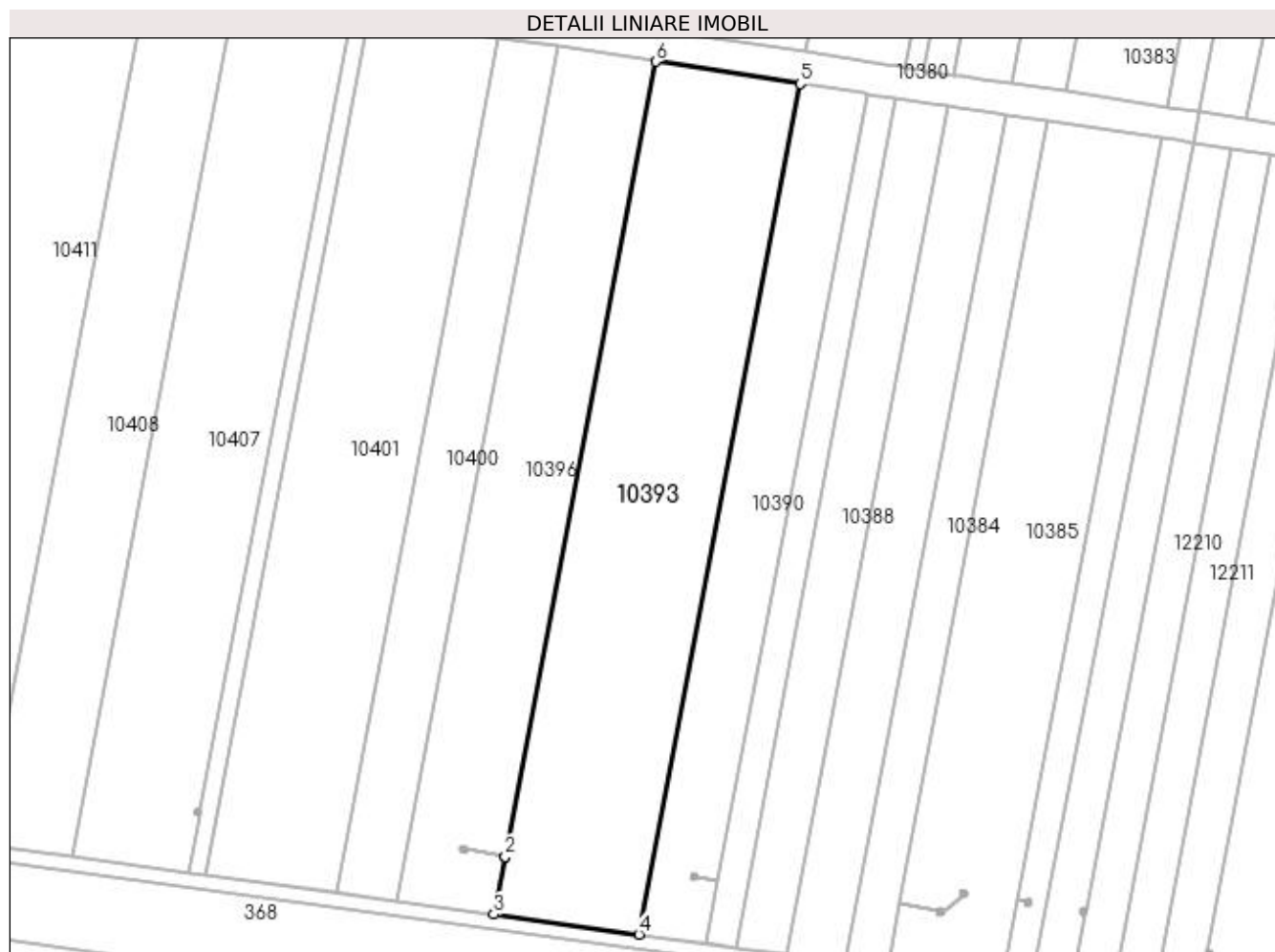
| Inscrieri privind dezmembramintele dreptului de proprietate, drepturi reale de garanție și sarcini | Referințe |
|--|-----------|
| NU SUNT | |

Anexa Nr. 1 La Partea I

Teren

| Nr cadastral | Suprafața (mp)* | Observații / Referințe |
|--------------|-----------------|--|
| | 10.036 | Imobil despartit de canal, diferenta de suprafata se regasese la ID-ul 10397 |

* Suprafața este determinată în planul de proiecție Stereo 70.



Date referitoare la teren

| Crt | Categorie folosință | Intravilan | Suprafața (mp) | Tarla | Parcelă | Nr. topo | Observații / Referințe |
|-----|---------------------|------------|----------------|-------|---------|----------|------------------------|
| 1 | arabil | NU | 10.036 | 168 | 6, 6/1 | - | |

Lungime Segmente

1) Valorile lungimilor segmentelor sunt obținute din proiecție în plan.

| Punct început | X / Y | Punct sfârșit | X / Y | Lungime segment (** (m) |
|---------------|----------------------------|---------------|----------------------------|-------------------------|
| 1 | 400.252,745 295.105,523 | 2 | 400.252,744 295.105,518 | 0.005 |
| 2 | 400.252,744 295.105,518 | 3 | 400.249,665 295.089,274 | 16.533 |
| 3 | 400.249,665 295.089,274 | 4 | 400.290,47 295.083,673 | 41.188 |
| 4 | 400.290,47 295.083,673 | 5 | 400.335,853 295.323,066 | 243.657 |
| 5 | 400.335,853 295.323,066 | 6 | 400.295,168 295.329,301 | 41.16 |

| Punct început | X / Y | Punct sfârşit | X / Y | Lungime segment (** (m) |
|---------------|----------------------------|---------------|----------------------------|-------------------------|
| 6 | 400.295,168 295.329,301 | 1 | 400.252,745 295.105,523 | 227.764 |

** Lungimile segmentelor sunt determinate în planul de proiecţie Stereo 70 şi sunt rotunjite la 1 milimetru.

*** Distanţa dintre puncte este formată din segmente cumulate ce sunt mai mici decât valoarea 1 milimetru.

**DATE DESPRE IMOBILUL NR. 10394**

Oficiul de Cadastru și Publicitate Imobiliară DOLJ
Biroul de Cadastru și Publicitate Imobiliară Craiova

A. Partea I. Descrierea imobilului

TEREN Extravilan

Adresa: Jud. Dolj, T168, P4/1 LOT 2

| Nr. Crt | Nr cadastral Nr. topografic | Suprafața* (mp) | Observații / Referințe |
|---------|-----------------------------|-----------------|---|
| A1 | 32339 | 696 | Sector cadastral:28 Teren neimprejmuit; |

B. Partea II. Proprietari și acte

| Inscrieri privitoare la dreptul de proprietate și alte drepturi reale | Referințe |
|---|-----------|
| 174753 / 20/09/2018 | |
| Act Notarial nr. contract vanzare aut 1975, din 19/09/2018 emis de NP Neagoe Monica; | |
| B2 | A1 |
| Intabulare, drept de PROPRIETATE, dobandit prin Conventie, cota actuala 1/1, cota initiala 1/1 1) SC CERVINA SA, CIF:2339853 | |

C. Partea III. SARCINI .

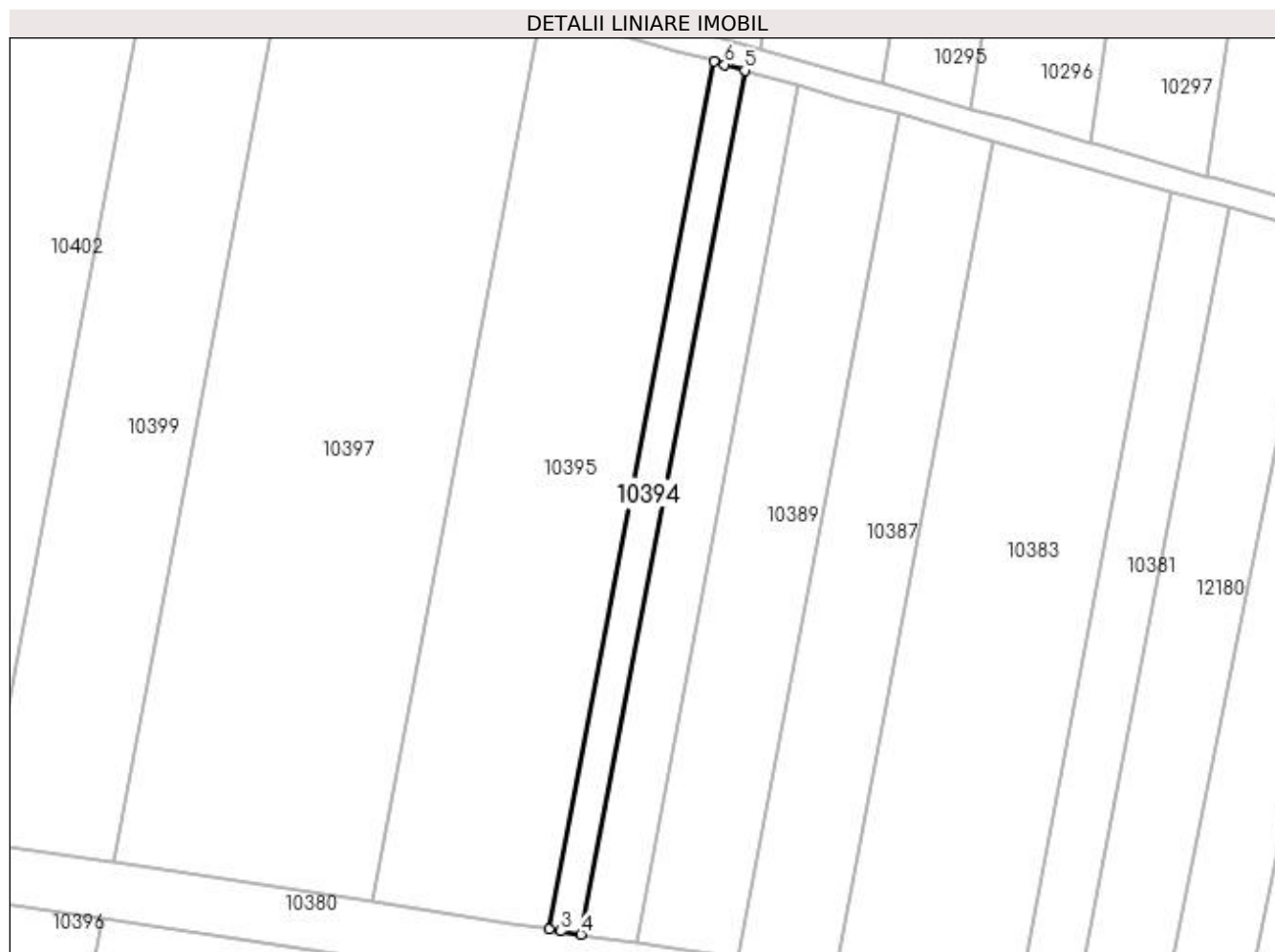
| Inscrieri privind dezmembramintele dreptului de proprietate, drepturi reale de garanție și sarcini | Referințe |
|--|-----------|
| NU SUNT | |

Anexa Nr. 1 La Partea I

Teren

| Nr cadastral | Suprafața (mp)* | Observații / Referințe |
|--------------|-----------------|------------------------|
| 32339 | 696 | |

* Suprafața este determinată în planul de proiecție Stereo 70.



Date referitoare la teren

| Crt | Categorie folosință | Intravilan | Suprafața (mp) | Tarla | Parcelă | Nr. topo | Observații / Referințe |
|-----|---------------------|------------|----------------|-------|---------|----------|------------------------|
| 1 | arabil | NU | 696 | 168 | 4/1 | - | LOT 2 |

Lungime Segmente

1) Valorile lungimilor segmentelor sunt obținute din proiecție în plan.

| Punct început | X / Y | Punct sfârșit | X / Y | Lungime segment (** (m) |
|---------------|----------------------------|---------------|----------------------------|-------------------------|
| 1 | 400.391,353 295.464,083 | 2 | 400.365,485 295.327,63 | 138.883 |
| 2 | 400.365,485 295.327,63 | 3 | 400.367,253 295.327,359 | 1.789 |
| 3 | 400.367,253 295.327,359 | 4 | 400.370,453 295.326,868 | 3.237 |
| 4 | 400.370,453 295.326,868 | 5 | 400.396,204 295.462,705 | 138.256 |
| 5 | 400.396,204 295.462,705 | 6 | 400.393,079 295.463,593 | 3.249 |

| Punct început | X / Y | Punct sfârşit | X / Y | Lungime segment (** (m) |
|---------------|----------------------------|---------------|----------------------------|-------------------------|
| 6 | 400.393,079 295.463,593 | 1 | 400.391,353 295.464,083 | 1.794 |

** Lungimile segmentelor sunt determinate în planul de proiecţie Stereo 70 şi sunt rotunjite la 1 milimetru.

*** Distanţa dintre puncte este formată din segmente cumulate ce sunt mai mici decât valoarea 1 milimetru.

**DATE DESPRE IMOBILUL NR. 10395**

Oficiul de Cadastru și Publicitate Imobiliară DOLJ
Biroul de Cadastru și Publicitate Imobiliară Craiova

A. Partea I. Descrierea imobilului

TEREN Extravilan

Adresa: Jud. Dolj, T168 P5/1,5

| Nr. Crt | Nr cadastral Nr. topografic | Suprafața* (mp) | Observații / Referințe |
|---------|-----------------------------|-----------------|--|
| A1 | | 3.975 | Sector cadastral:28 Teren neimprejmuit; Imobil despartit de canal, diferenta de suprafata se regaseste la ID-ul 10390 |

B. Partea II. Proprietari și acte

| Inscrieri privitoare la dreptul de proprietate și alte drepturi reale | | Referințe |
|--|---|-----------|
| / | | |
| Act Administrativ nr. TDP1462-48574, din 25/11/1998 emis de CJSDPAT DOLJ (DEFUNCT CONFORM CERTIFICAT DECES SERIA DZ, NR. 714525, DATA 15.02.2013); | | |
| B1 | Intabulare, drept de PROPRIETATE, dobandit prin Reconstituire, cota actuala 1/1, cota initiala 1/1 1) CROITORU ȘTEFAN DEFUNCT:Da | A1 |

C. Partea III. SARCINI .

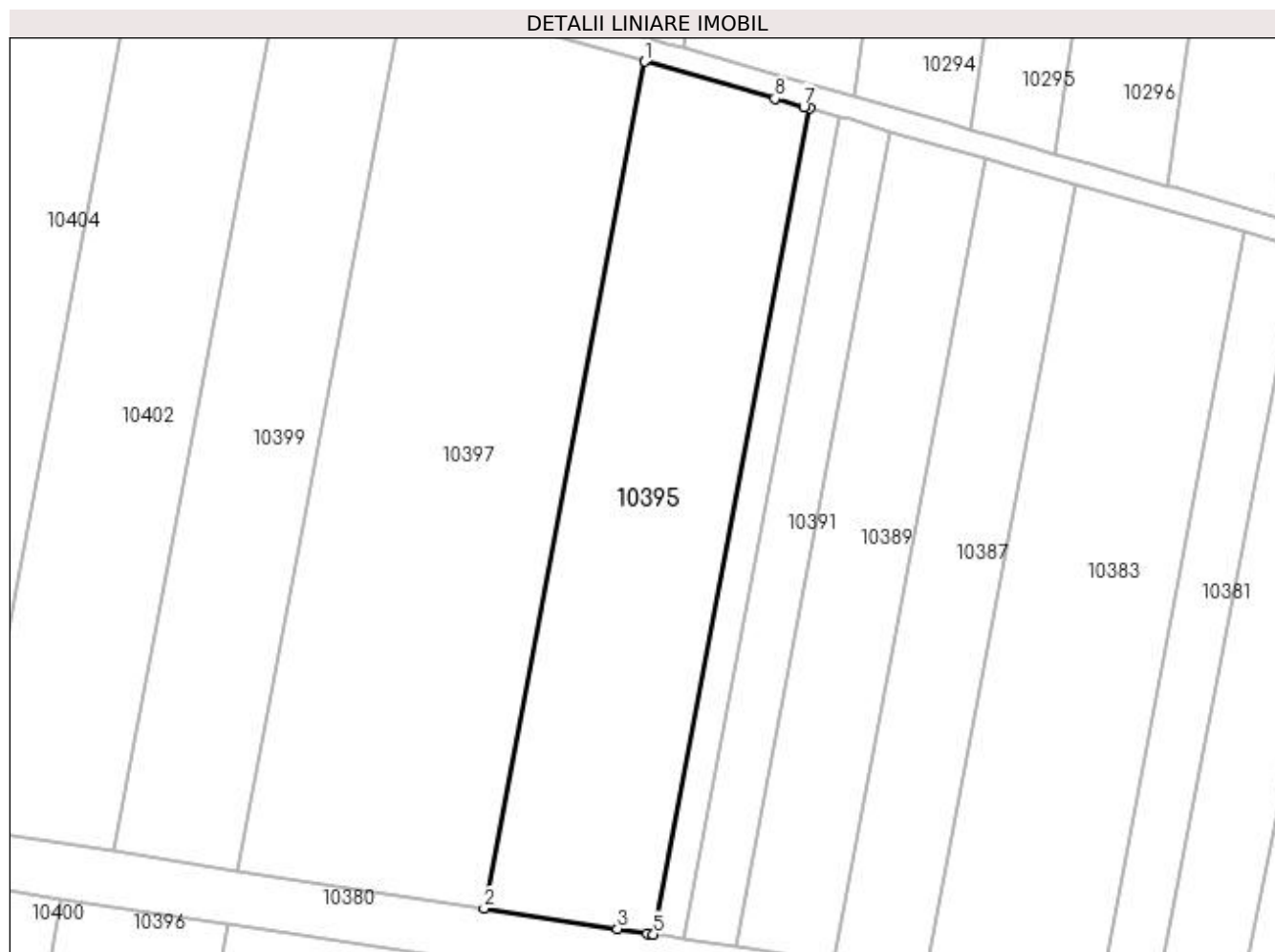
| Inscrieri privind dezmembramintele dreptului de proprietate, drepturi reale de garanție și sarcini | Referințe |
|--|-----------|
| NU SUNT | |

Anexa Nr. 1 La Partea I

Teren

| Nr cadastral | Suprafața (mp)* | Observații / Referințe |
|--------------|-----------------|--|
| | 3.975 | Imobil despartit de canal, diferenta de suprafata se regasese la ID-ul 10390 |

* Suprafața este determinată în planul de proiecție Stereo 70.



Date referitoare la teren

| Crt | Categorie folosință | Intra vilan | Suprafața (mp) | Tarla | Parcelă | Nr. topo | Observații / Referințe |
|-----|---------------------|-------------|----------------|-------|---------|----------|------------------------|
| 1 | arabil | NU | 3.975 | 168 | 5, 5/1 | - | |

Lungime Segmente

1) Valorile lungimilor segmentelor sunt obținute din proiecție în plan.

| Punct început | X / Y | Punct sfârșit | X / Y | Lungime segment (** (m) |
|---------------|----------------------------|---------------|----------------------------|-------------------------|
| 1 | 400.364,057 295.471,84 | 2 | 400.337,53 295.331,914 | 142.418 |
| 2 | 400.337,53 295.331,914 | 3 | 400.359,533 295.328,542 | 22.26 |
| 3 | 400.359,533 295.328,542 | 4 | 400.364,474 295.327,785 | 4.999 |
| 4 | 400.364,474 295.327,785 | 5 | 400.365,485 295.327,63 | 1.023 |
| 5 | 400.365,485 295.327,63 | 6 | 400.391,353 295.464,083 | 138.883 |

| Punct început | X / Y | Punct sfârșit | X / Y | Lungime segment (** (m) |
|---------------|----------------------------|---------------|----------------------------|-------------------------|
| 6 | 400.391,353 295.464,083 | 7 | 400.390,366 295.464,364 | 1.026 |
| 7 | 400.390,366 295.464,364 | 8 | 400.385,542 295.465,735 | 5.015 |
| 8 | 400.385,542 295.465,735 | 1 | 400.364,057 295.471,84 | 22.336 |

** Lungimile segmentelor sunt determinate în planul de proiecție Stereo 70 și sunt rotunjite la 1 milimetru.

*** Distanța dintre puncte este formată din segmente cumulate ce sunt mai mici decât valoarea 1 milimetru.

**DATE DESPRE IMOBILUL NR. 10396**

Oficiul de Cadastru și Publicitate Imobiliară DOLJ
Biroul de Cadastru și Publicitate Imobiliară Craiova

A. Partea I. Descrierea imobilului

TEREN Extravilan

Adresa: Jud. Dolj, T 168, P 7

| Nr. Crt | Nr cadastral Nr. topografic | Suprafața* (mp) | Observații / Referințe |
|---------|-----------------------------|-----------------|---|
| A1 | 30811 | 6.800 | Sector cadastral:28 Teren neimprejmuit; |

B. Partea II. Proprietari și acte

| Inscrieri privitoare la dreptul de proprietate și alte drepturi reale | Referințe |
|--|-----------|
| 45966 / 16/05/2013 | |
| Hotarare Judecatoreasca nr. Sentinta comerciala nr 88, din 27/04/2010 emis de JUDECATORIA SEGARCEA; | |
| B1 | A1 |
| Intabulare, drept de PROPRIETATE, dobandit prin Hotarare Judecatoreasca, cota actuala 1/1, cota initiala 1/1 1) SC PLOPSOR CEREAL SRL, CIF:9999999999999, LIPSA CUI | |

C. Partea III. SARCINI .

| Inscrieri privind dezmembramintele dreptului de proprietate, drepturi reale de garanție și sarcini | Referințe |
|--|-----------|
| NU SUNT | |

Anexa Nr. 1 La Partea I

Teren

| Nr cadastral | Suprafața (mp)* | Observații / Referințe |
|--------------|-----------------|------------------------|
| 30811 | 6.800 | |

* Suprafața este determinată în planul de proiecție Stereo 70.



Date referitoare la teren

| Crt | Categorie folosință | Intra vilan | Suprafața (mp) | Tarla | Parcelă | Nr. topo | Observații / Referințe |
|-----|---------------------|-------------|----------------|-------|---------|----------|------------------------|
| 1 | arabil | NU | 6.800 | 168 | 7 | - | |

Lungime Segmente

1) Valorile lungimilor segmentelor sunt obținute din proiecție în plan.

| Punct început | X / Y | Punct sfârșit | X / Y | Lungime segment (** (m) |
|---------------|----------------------------|---------------|----------------------------|-------------------------|
| 1 | 400.294,916 295.329,34 | 2 | 400.267,654 295.333,518 | 27.58 |
| 2 | 400.267,654 295.333,518 | 3 | 400.222,07 295.093,062 | 244.739 |
| 3 | 400.222,07 295.093,062 | 4 | 400.249,412 295.089,309 | 27.598 |
| 4 | 400.249,412 295.089,309 | 5 | 400.249,665 295.089,274 | 0.255 |
| 5 | 400.249,665 295.089,274 | 6 | 400.252,744 295.105,518 | 16.533 |

| Punct început | X / Y | Punct sfârșit | X / Y | Lungime segment (** (m) |
|---------------|----------------------------|---------------|----------------------------|-------------------------|
| 6 | 400.252,744 295.105,518 | 7 | 400.241,704 295.107,611 | 11.237 |
| 7 | 400.241,704 295.107,611 | 8 | 400.241,605 295.106,908 | 0.71 |
| 8 | 400.241,605 295.106,908 | 9 | 400.240,209 295.107,104 | 1.41 |
| 9 | 400.240,209 295.107,104 | 10 | 400.240,406 295.108,51 | 1.42 |
| 10 | 400.240,406 295.108,51 | 11 | 400.241,802 295.108,315 | 1.41 |
| 11 | 400.241,802 295.108,315 | 12 | 400.241,704 295.107,616 | 0.706 |
| 12 | 400.241,704 295.107,616 | 13 | 400.252,745 295.105,523 | 11.238 |
| 13 | 400.252,745 295.105,523 | 14 | 400.295,168 295.329,301 | 227.764 |
| 14 | 400.295,168 295.329,301 | 1 | 400.294,916 295.329,34 | 0.255 |

** Lungimile segmentelor sunt determinate în planul de proiecție Stereo 70 și sunt rotunjite la 1 milimetru.

*** Distanța dintre puncte este formată din segmente cumulate ce sunt mai mici decât valoarea 1 milimetru.

**DATE DESPRE IMOBILUL NR. 10397**

Oficiul de Cadastru și Publicitate Imobiliară DOLJ
Biroul de Cadastru și Publicitate Imobiliară Craiova

A. Partea I. Descrierea imobilului

TEREN Extravilan

Adresa: Jud. Dolj, T168 P6/1,6

| Nr. Crt | Nr cadastral Nr. topografic | Suprafața* (mp) | Observații / Referințe |
|---------|-----------------------------|-----------------|--|
| A1 | | 5.964 | Sector cadastral:28 Teren neimprejmuit; Imobil despartit de canal, diferenta de suprafata se regaseste la ID-ul 10393 |

B. Partea II. Proprietari și acte

| Inscrieri privitoare la dreptul de proprietate și alte drepturi reale | | Referințe |
|---|--|-----------|
| / | | |
| Act Administrativ nr. TDP1519-59560, din 18/01/1999 emis de CJSDPAT DOLJ; | | |
| B1 | Intabulare, drept de PROPRIETATE, dobandit prin Reconstituire, cota actuala 1/1, cota initiala 1/1 1) STROE FLOREA, LIPSA CNP | A1 |

C. Partea III. SARCINI .

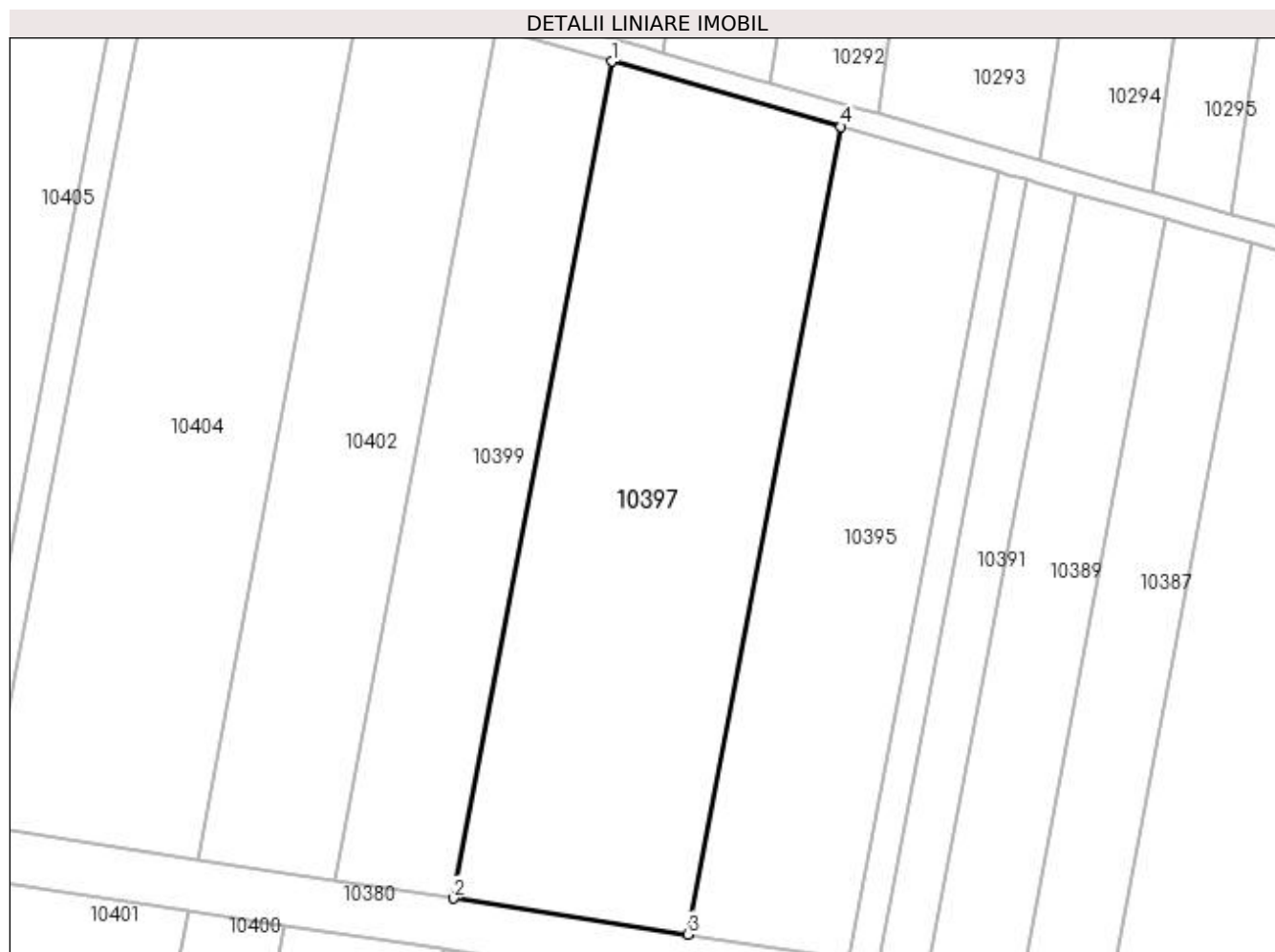
| Inscrieri privind dezmembramintele dreptului de proprietate, drepturi reale de garanție și sarcini | Referințe |
|--|-----------|
| NU SUNT | |

Anexa Nr. 1 La Partea I

Teren

| Nr cadastral | Suprafața (mp)* | Observații / Referințe |
|--------------|-----------------|---|
| | 5.964 | Imobil despartit de canal, diferenta de suprafata se regaseste la ID-ul 10393 |

* Suprafața este determinată în planul de proiecție Stereo 70.



Date referitoare la teren

| Crt | Categorie folosință | Intra vilan | Suprafața (mp) | Tarla | Parcelă | Nr. topo | Observații / Referințe |
|-----|---------------------|-------------|----------------|-------|---------|----------|------------------------|
| 1 | arabil | NU | 5.964 | 168 | 6, 6/1 | - | |

Lungime Segmente

1) Valorile lungimilor segmentelor sunt obținute din proiecție în plan.

| Punct început | X / Y | Punct sfârșit | X / Y | Lungime segment (** (m) |
|---------------|----------------------------|---------------|----------------------------|-------------------------|
| 1 | 400.324,33 295.483,13 | 2 | 400.296,845 295.338,149 | 147.563 |
| 2 | 400.296,845 295.338,149 | 3 | 400.337,53 295.331,914 | 41.16 |
| 3 | 400.337,53 295.331,914 | 4 | 400.364,057 295.471,84 | 142.418 |
| 4 | 400.364,057 295.471,84 | 1 | 400.324,33 295.483,13 | 41.3 |

**** Lungimile segmentelor sunt determinate în planul de proiecție Stereo 70 și sunt rotunjite la 1 milimetru.**

***** Distanța dintre puncte este formată din segmente cumulate ce sunt mai mici decât valoarea 1 milimetru.**

**DATE DESPRE IMOBILUL NR. 10398**

Oficiul de Cadastru și Publicitate Imobiliară DOLJ
 Biroul de Cadastru și Publicitate Imobiliară Craiova

A. Partea I. Descrierea imobilului

TEREN Extravilan

Adresa: Jud. Dolj, T168 P10/1,10

| Nr. Crt | Nr cadastral Nr. topografic | Suprafața* (mp) | Observații / Referințe |
|---------|-----------------------------|-----------------|--|
| A1 | | 783 | Sector cadastral:28 Teren neimprejmuit; Imobil despartit de canal, diferenta de suprafata se regaseste la ID-ul 10403 |

B. Partea II. Proprietari și acte

| Inscrieri privitoare la dreptul de proprietate și alte drepturi reale | | Referințe |
|---|--|-----------|
| / | | |
| Act Administrativ nr. TDP1454-48574, din 25/11/1998 emis de CJSDPAT DOLJ; | | |
| B1 | Intabulare, drept de PROPRIETATE, dobandit prin Reconstituire, cota actuala 1/1, cota initiala 1/1 1) BONCEA MARIN , LIPSA CNP | A1 |

C. Partea III. SARCINI .

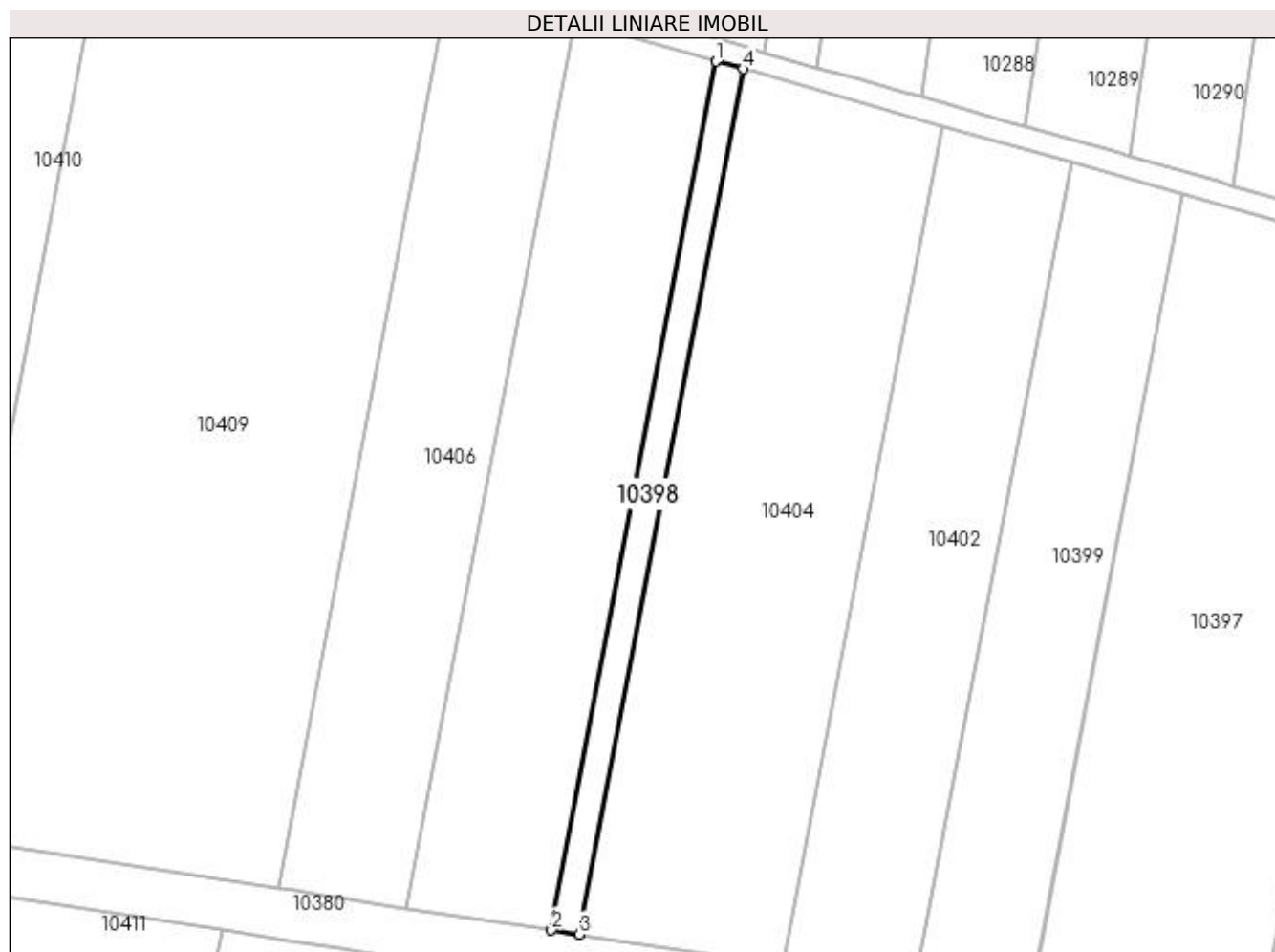
| Inscrieri privind dezmembramintele dreptului de proprietate, drepturi reale de garanție și sarcini | Referințe |
|--|-----------|
| NU SUNT | |

Anexa Nr. 1 La Partea I

Teren

| Nr cadastral | Suprafața (mp)* | Observații / Referințe |
|--------------|-----------------|--|
| | 783 | Imobil despartit de canal, diferenta de suprafata se regasese la ID-ul 10403 |

* Suprafața este determinată în planul de proiecție Stereo 70.



Date referitoare la teren

| Crt | Categorie folosință | Intra vilan | Suprafața (mp) | Tarla | Parcelă | Nr. topo | Observații / Referințe |
|-----|---------------------|-------------|----------------|-------|----------|----------|------------------------|
| 1 | arabil | NU | 783 | 168 | 10, 10/1 | - | |

Lungime Segmente

1) Valorile lungimilor segmentelor sunt obținute din proiecție în plan.

| Punct început | X / Y | Punct sfârșit | X / Y | Lungime segment (** (m) |
|---------------|----------------------------|---------------|----------------------------|-------------------------|
| 1 | 400.240,601 295.506,924 | 2 | 400.211,097 295.351,291 | 158.405 |
| 2 | 400.211,097 295.351,291 | 3 | 400.215,997 295.350,54 | 4.957 |
| 3 | 400.215,997 295.350,54 | 4 | 400.245,386 295.505,564 | 157.785 |
| 4 | 400.245,386 295.505,564 | 1 | 400.240,601 295.506,924 | 4.975 |

**** Lungimile segmentelor sunt determinate în planul de proiecție Stereo 70 și sunt rotunjite la 1 milimetru.**

***** Distanța dintre puncte este formată din segmente cumulate ce sunt mai mici decât valoarea 1 milimetru.**

**DATE DESPRE IMOBILUL NR. 10399**

Oficiul de Cadastru și Publicitate Imobiliară DOLJ
Biroul de Cadastru și Publicitate Imobiliară Craiova

A. Partea I. Descrierea imobilului

TEREN Extravilan

Adresa: Jud. Dolj, T168 P7/1

| Nr. Crt | Nr cadastral Nr. topografic | Suprafața* (mp) | Observații / Referințe |
|---------|-----------------------------|-----------------|---|
| A1 | 31037 | 3.100 | Sector cadastral:28 Teren neimprejmuit; |

B. Partea II. Proprietari și acte

| Inscrieri privitoare la dreptul de proprietate și alte drepturi reale | Referințe |
|---|--|
| 66579 / 08/07/2013 | |
| Hotarare Judecatoreasca nr. 88, din 27/04/2010 emis de Judecatoria Segarcea (Dosar nr. 302/304/2010); | |
| B1 | Intabulare, drept de PROPRIETATE, dobandit prin Hotarare Judecatoreasca, cota actuala 1/1, cota initiala 1/1 |
| | 1) SC PLOPSOR CEREAL SRL , CIF:9999999999999, LIPSA CUI |
| | <i>OBSERVATII: prop. ant. Alexandru Marin</i> |

C. Partea III. SARCINI .

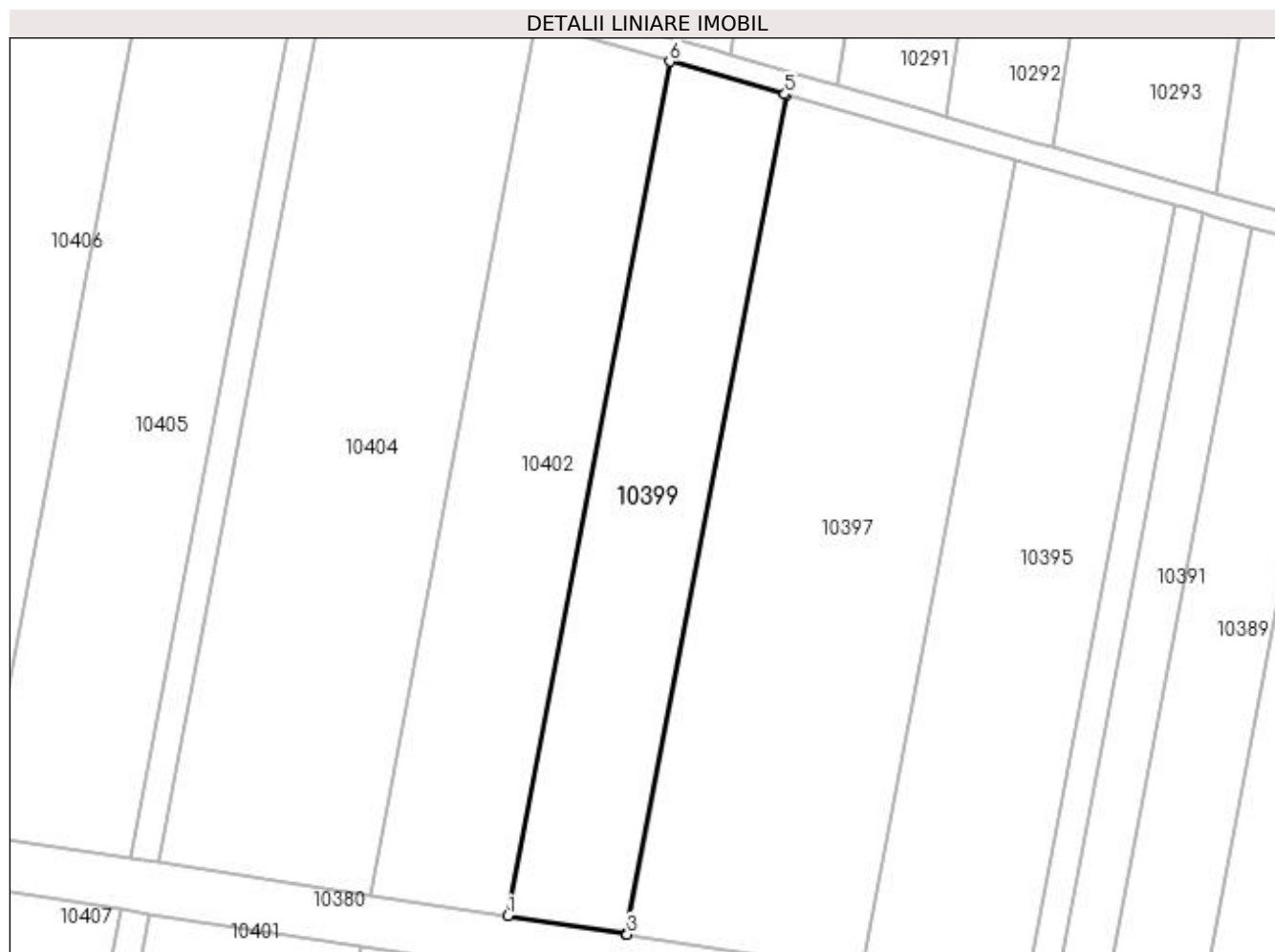
| Inscrieri privind dezmembramintele dreptului de proprietate, drepturi reale de garanție și sarcini | Referințe |
|--|-----------|
| NU SUNT | |

Anexa Nr. 1 La Partea I

Teren

| Nr cadastral | Suprafața (mp)* | Observații / Referințe |
|--------------|-----------------|------------------------|
| 31037 | 3.100 | |

* Suprafața este determinată în planul de proiecție Stereo 70.



Date referitoare la teren

| Crt | Categorie folosință | Intra vilan | Suprafața (mp) | Tarla | Parcelă | Nr. topo | Observații / Referințe |
|-----|---------------------|-------------|----------------|-------|---------|----------|------------------------|
| 1 | arabil | NU | 3.100 | 168 | 7/1 | - | |

Lungime Segmente

1) Valorile lungimilor segmentelor sunt obținute din proiecție în plan.

| Punct început | X / Y | Punct sfârșit | X / Y | Lungime segment (** (m) |
|---------------|----------------------------|---------------|----------------------------|-------------------------|
| 1 | 400.276,249 295.341,306 | 2 | 400.296,593 295.338,188 | 20.582 |
| 2 | 400.296,593 295.338,188 | 3 | 400.296,845 295.338,149 | 0.255 |
| 3 | 400.296,845 295.338,149 | 4 | 400.324,33 295.483,13 | 147.563 |
| 4 | 400.324,33 295.483,13 | 5 | 400.324,084 295.483,2 | 0.256 |
| 5 | 400.324,084 295.483,2 | 6 | 400.304,219 295.488,845 | 20.651 |

| Punct început | X / Y | Punct sfârşit | X / Y | Lungime segment (** (m) |
|---------------|----------------------------|---------------|----------------------------|-------------------------|
| 6 | 400.304,219 295.488,845 | 1 | 400.276,249 295.341,306 | 150.167 |

** Lungimile segmentelor sunt determinate în planul de proiecţie Stereo 70 şi sunt rotunjite la 1 milimetru.

*** Distanţa dintre puncte este formată din segmente cumulate ce sunt mai mici decât valoarea 1 milimetru.

**DATE DESPRE IMOBILUL NR. 10400**

Oficiul de Cadastru și Publicitate Imobiliară DOLJ
Biroul de Cadastru și Publicitate Imobiliară Craiova

A. Partea I. Descrierea imobilului

TEREN Extravilan

Adresa: Jud. Dolj, T168 P8,8/1

| Nr. Crt | Nr cadastral Nr. topografic | Suprafața* (mp) | Observații / Referințe |
|---------|-----------------------------|-----------------|--|
| A1 | | 4.162 | Sector cadastral:28 Teren neimprejmuit; Imobil despartit de canal, diferenta de suprafata se regaseste la ID-ul 10402 |

B. Partea II. Proprietari și acte

| Inscrieri privitoare la dreptul de proprietate și alte drepturi reale | | Referințe |
|--|--|-----------|
| / | | |
| Act Administrativ nr. TDP 1461-48574, din 25/11/1998 emis de CJSDPAT DOLJ; | | |
| B1 | Intabulare, drept de PROPRIETATE, dobandit prin Reconstituire, cota actuala 1/1, cota initiala 1/1 1) STANCU DUMITRU, LIPSA CNP | A1 |

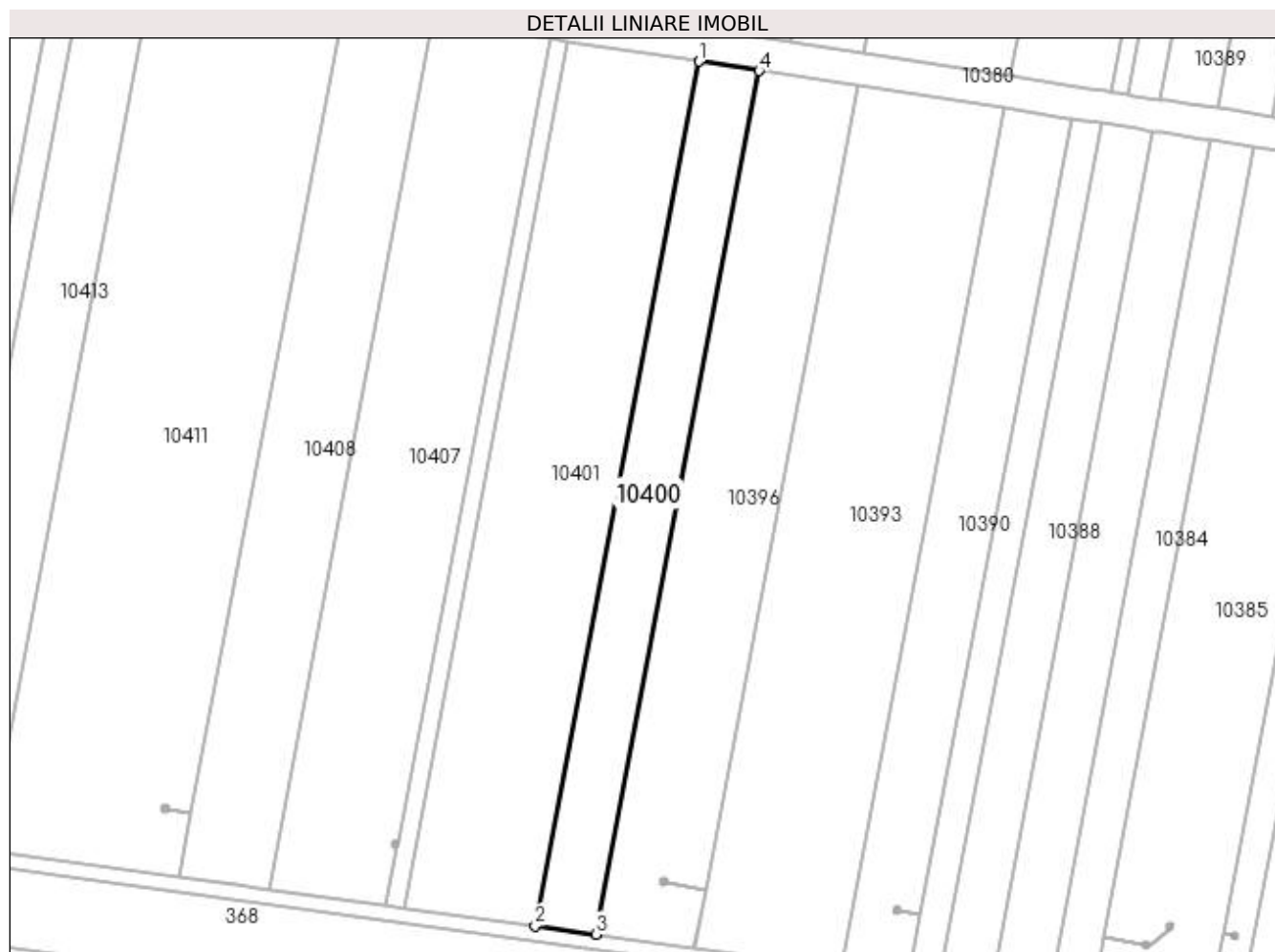
C. Partea III. SARCINI .

| Inscrieri privind dezmembramintele dreptului de proprietate, drepturi reale de garanție și sarcini | Referințe |
|--|-----------|
| NU SUNT | |

Anexa Nr. 1 La Partea I**Teren**

| Nr cadastral | Suprafața (mp)* | Observații / Referințe |
|--------------|-----------------|--|
| | 4.162 | Imobil despartit de canal, diferenta de suprafata se regasese la ID-ul 10402 |

* Suprafața este determinată în planul de proiecție Stereo 70.

**Date referitoare la teren**

| Crt | Categorie folosință | Intra vilan | Suprafața (mp) | Tarla | Parcelă | Nr. topo | Observații / Referințe |
|-----|---------------------|-------------|----------------|-------|---------|----------|------------------------|
| 1 | arabil | NU | 4.162 | 168 | 8, 8/1 | - | |

Lungime Segmente

1) Valorile lungimilor segmentelor sunt obținute din proiecție în plan.

| Punct început | X / Y | Punct sfârșit | X / Y | Lungime segment (** (m) |
|---------------|----------------------------|---------------|----------------------------|-------------------------|
| 1 | 400.250,842 295.336,094 | 2 | 400.205,211 295.095,376 | 245.005 |
| 2 | 400.205,211 295.095,376 | 3 | 400.222,07 295.093,062 | 17.017 |
| 3 | 400.222,07 295.093,062 | 4 | 400.267,654 295.333,518 | 244.739 |
| 4 | 400.267,654 295.333,518 | 1 | 400.250,842 295.336,094 | 17.008 |

**** Lungimile segmentelor sunt determinate în planul de proiecție Stereo 70 și sunt rotunjite la 1 milimetru.**

***** Distanța dintre puncte este formată din segmente cumulate ce sunt mai mici decât valoarea 1 milimetru.**

**DATE DESPRE IMOBILUL NR. 10401**

Oficiul de Cadastru și Publicitate Imobiliară DOLJ
Biroul de Cadastru și Publicitate Imobiliară Craiova

A. Partea I. Descrierea imobilului

TEREN Extravilan

Adresa: Jud. Dolj, T168 P9,9/1

| Nr. Crt | Nr cadastral Nr. topografic | Suprafața* (mp) | Observații / Referințe |
|---------|-----------------------------|-----------------|---|
| A1 | | 9.058 | Sector cadastral:28 Teren neimprejmuit; Imobil despartit de canal, diferenta de suprafata se regasese la ID-ul 10404 |

B. Partea II. Proprietari și acte

| Inscrieri privitoare la dreptul de proprietate și alte drepturi reale | | Referințe |
|---|---|-----------|
| / | | |
| Act Administrativ nr. TDP1494-48574, din 25/11/1998 emis de CJSDPAT DOLJ; | | |
| B1 | Intabulare, drept de PROPRIETATE, dobandit prin Reconstituire, cota actuala 1/1, cota initiala 1/1 1) DRAGU GHEORGHE, LIPSA CNP 2) DRAGU DUMITRU, LIPSA CNP | A1 |

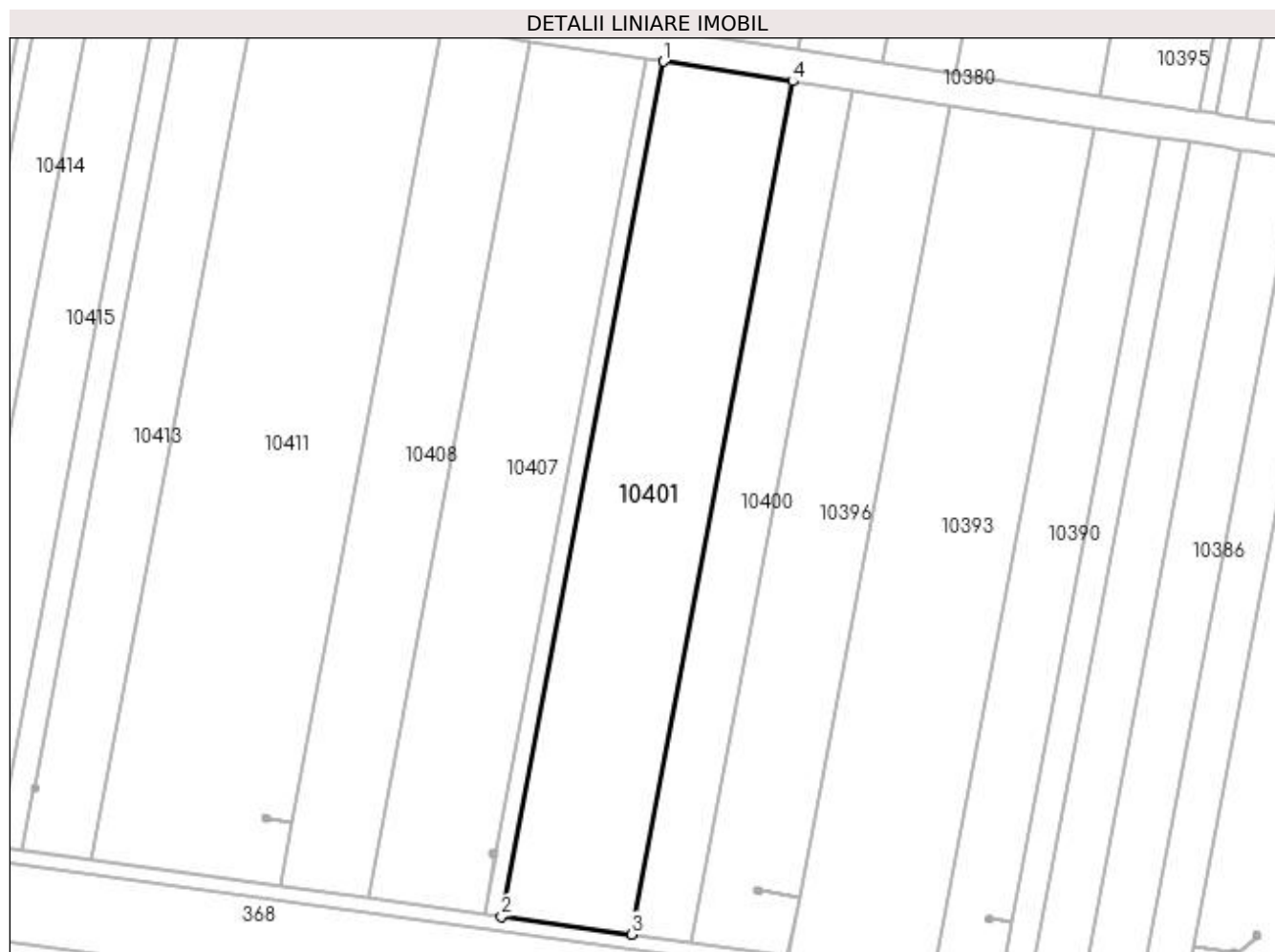
C. Partea III. SARCINI .

| Inscrieri privind dezmembramintele dreptului de proprietate, drepturi reale de garanție și sarcini | Referințe |
|--|-----------|
| NU SUNT | |

Teren

| Nr cadastral | Suprafața (mp)* | Observații / Referințe |
|--------------|-----------------|--|
| | 9.058 | Imobil despartit de canal, diferenta de suprafata se regasese la ID-ul 10404 |

* Suprafața este determinată în planul de proiecție Stereo 70.



Date referitoare la teren

| Crt | Categorie folosință | Intra vilan | Suprafața (mp) | Tarla | Parcelă | Nr. topo | Observații / Referințe |
|-----|---------------------|-------------|----------------|-------|---------|----------|------------------------|
| 1 | arabil | NU | 9.058 | 168 | 9, 9/1 | - | |

Lungime Segmente

1) Valorile lungimilor segmentelor sunt obținute din proiecție în plan.

| Punct început | X / Y | Punct sfârșit | X / Y | Lungime segment (** (m) |
|---------------|----------------------------|---------------|----------------------------|-------------------------|
| 1 | 400.214,319 295.341,692 | 2 | 400.168,577 295.100,404 | 245.585 |
| 2 | 400.168,577 295.100,404 | 3 | 400.205,211 295.095,376 | 36.977 |
| 3 | 400.205,211 295.095,376 | 4 | 400.250,842 295.336,094 | 245.005 |
| 4 | 400.250,842 295.336,094 | 1 | 400.214,319 295.341,692 | 36.95 |

**** Lungimile segmentelor sunt determinate în planul de proiecție Stereo 70 și sunt rotunjite la 1 milimetru.**

***** Distanța dintre puncte este formată din segmente cumulate ce sunt mai mici decât valoarea 1 milimetru.**

**DATE DESPRE IMOBILUL NR. 10402**

Oficiul de Cadastru și Publicitate Imobiliară DOLJ
Biroul de Cadastru și Publicitate Imobiliară Craiova

A. Partea I. Descrierea imobilului

TEREN Extravilan

Adresa: Jud. Dolj, T168 P8/1, 8

| Nr. Crt | Nr cadastral Nr. topografic | Suprafața* (mp) | Observații / Referințe |
|---------|-----------------------------|-----------------|--|
| A1 | | 3.638 | Sector cadastral:28 Teren neimprejmuit; Imobil despartit de canal, diferenta de suprafata se regaseste la ID-ul 10400 |

B. Partea II. Proprietari și acte

| Inscrieri privitoare la dreptul de proprietate și alte drepturi reale | | Referințe |
|--|--|-----------|
| / | | |
| Act Administrativ nr. TDP 1461-48574, din 25/11/1998 emis de CJSDPAT DOLJ; | | |
| B1 | Intabulare, drept de PROPRIETATE, dobandit prin Reconstituire, cota actuala 1/1, cota initiala 1/1 1) STANCU DUMITRU, LIPSA CNP | A1 |

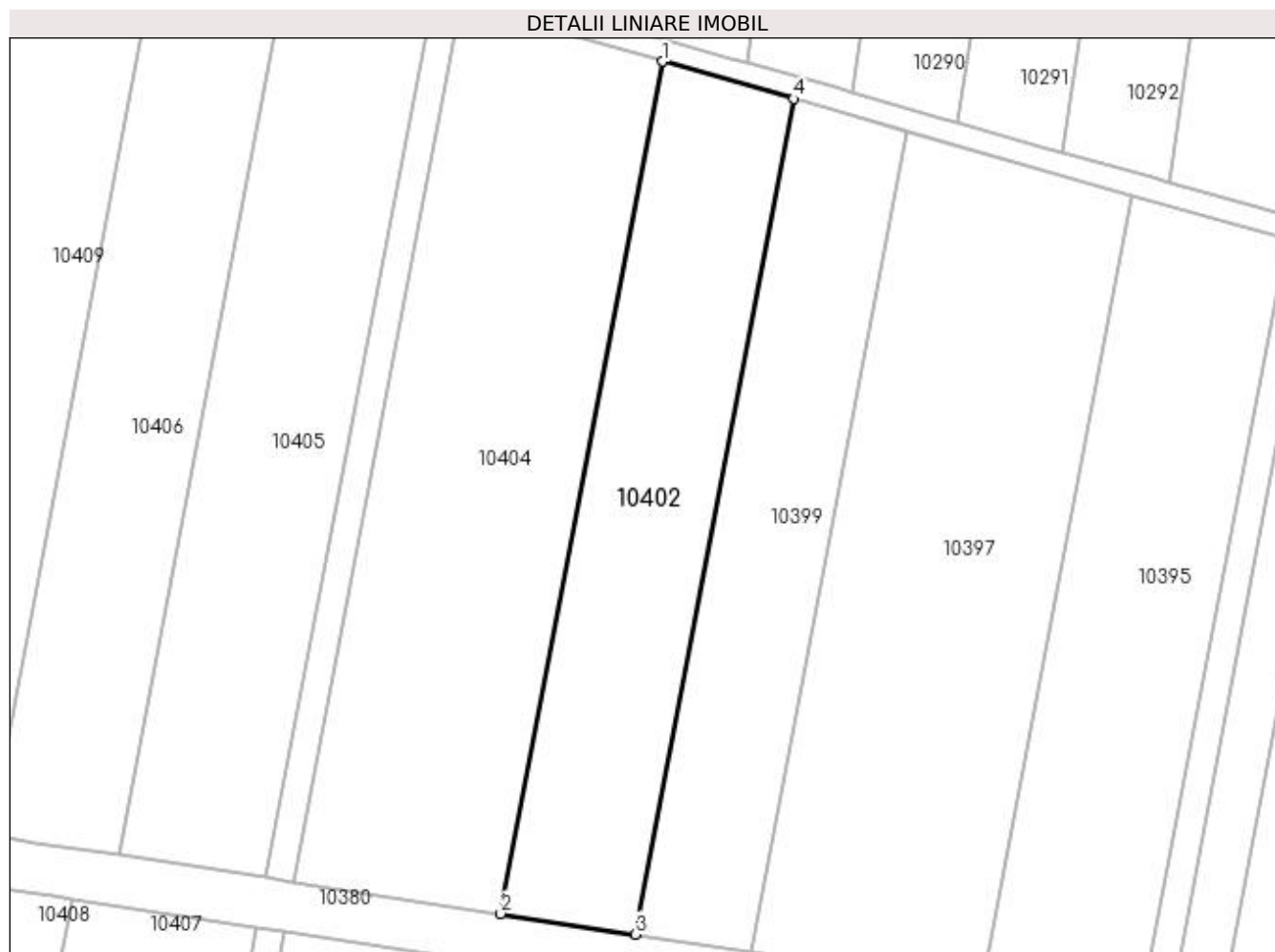
C. Partea III. SARCINI .

| Inscrieri privind dezmembramintele dreptului de proprietate, drepturi reale de garanție și sarcini | Referințe |
|--|-----------|
| NU SUNT | |

Anexa Nr. 1 La Partea I**Teren**

| Nr cadastral | Suprafața (mp)* | Observații / Referințe |
|--------------|-----------------|---|
| | 3.638 | Imobil despartit de canal, diferenta de suprafata se regaseste la ID-ul 10400 |

* Suprafața este determinată în planul de proiecție Stereo 70.

**Date referitoare la teren**

| Crt | Categorie folosință | Intra vilan | Suprafața (mp) | Tarla | Parcelă | Nr. topo | Observații / Referințe |
|-----|---------------------|-------------|----------------|-------|---------|----------|------------------------|
| 1 | arabil | NU | 3.638 | 168 | 8, 8/1 | - | |

Lungime Segmente

1) Valorile lungimilor segmentelor sunt obținute din proiecție în plan.

| Punct început | X / Y | Punct sfârșit | X / Y | Lungime segment (** (m) |
|---------------|----------------------------|---------------|----------------------------|-------------------------|
| 1 | 400.281,051 295.495,429 | 2 | 400.252,522 295.344,942 | 153.167 |
| 2 | 400.252,522 295.344,942 | 3 | 400.276,249 295.341,306 | 24.004 |
| 3 | 400.276,249 295.341,306 | 4 | 400.304,219 295.488,845 | 150.167 |
| 4 | 400.304,219 295.488,845 | 1 | 400.281,051 295.495,429 | 24.085 |

**** Lungimile segmentelor sunt determinate în planul de proiecție Stereo 70 și sunt rotunjite la 1 milimetru.**

***** Distanța dintre puncte este formată din segmente cumulate ce sunt mai mici decât valoarea 1 milimetru.**

**DATE DESPRE IMOBILUL NR. 10403**

Oficiul de Cadastru și Publicitate Imobiliară DOLJ
Biroul de Cadastru și Publicitate Imobiliară Craiova

A. Partea I. Descrierea imobilului

TEREN Extravilan

Adresa: Jud. Dolj, T168 P10, 10/1

| Nr. Crt | Nr cadastral Nr. topografic | Suprafața* (mp) | Observații / Referințe |
|---------|-----------------------------|-----------------|--|
| A1 | | 1.217 | Sector cadastral:28 Teren neimprejmuit; Imobil despartit de canal, diferenta de suprafata se regaseste la ID-ul 10398 |

B. Partea II. Proprietari și acte

| Inscrieri privitoare la dreptul de proprietate și alte drepturi reale | | Referințe |
|---|--|-----------|
| / | | |
| Act Administrativ nr. TDP1454-48574, din 25/11/1998 emis de CJSDPAT DOLJ; | | |
| B1 | Intabulare, drept de PROPRIETATE, dobandit prin Reconstituire, cota actuala 1/1, cota initiala 1/1 1) BONCEA MARIN , LIPSA CNP | A1 |

C. Partea III. SARCINI .

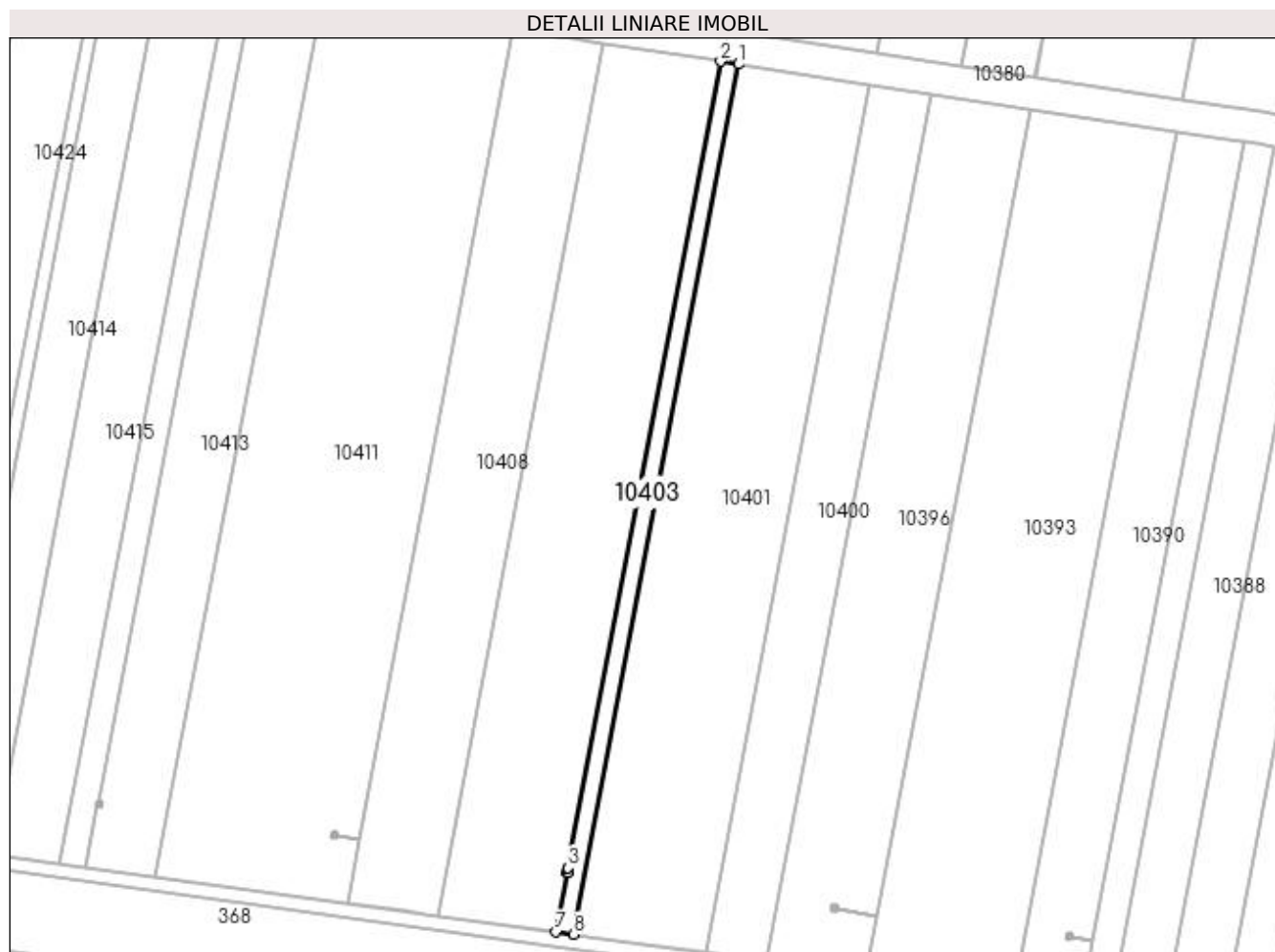
| Inscrieri privind dezmembramintele dreptului de proprietate, drepturi reale de garanție și sarcini | Referințe |
|--|-----------|
| NU SUNT | |

Anexa Nr. 1 La Partea I

Teren

| Nr cadastral | Suprafața (mp)* | Observații / Referințe |
|--------------|-----------------|--|
| | 1.217 | Imobil despartit de canal, diferenta de suprafata se regasese la ID-ul 10398 |

* Suprafața este determinată în planul de proiecție Stereo 70.



Date referitoare la teren

| Crt | Categorie folosință | Intra vilan | Suprafața (mp) | Tarla | Parcelă | Nr. topo | Observații / Referințe |
|-----|---------------------|-------------|----------------|-------|----------|----------|------------------------|
| 1 | arabil | NU | 1.217 | 168 | 10, 10/1 | - | |

Lungime Segmente

1) Valorile lungimilor segmentelor sunt obținute din proiecție în plan.

| Punct început | X / Y | Punct sfârșit | X / Y | Lungime segment (** (m) |
|---------------|----------------------------|---------------|----------------------------|-------------------------|
| 1 | 400.214,319 295.341,692 | 2 | 400.209,419 295.342,443 | 4.957 |
| 2 | 400.209,419 295.342,443 | 3 | 400.167,033 295.118,856 | 227.569 |
| 3 | 400.167,033 295.118,856 | 4 | 400.167,083 295.118,849 | 0.05 |
| 4 | 400.167,083 295.118,849 | 5 | 400.166,886 295.117,443 | 1.42 |
| 5 | 400.166,886 295.117,443 | 6 | 400.166,768 295.117,46 | 0.119 |

| Punct început | X / Y | Punct sfârșit | X / Y | Lungime segment (** (m) |
|---------------|----------------------------|---------------|----------------------------|-------------------------|
| 6 | 400.166,768 295.117,46 | 7 | 400.163,663 295.101,079 | 16.673 |
| 7 | 400.163,663 295.101,079 | 8 | 400.168,577 295.100,404 | 4.96 |
| 8 | 400.168,577 295.100,404 | 1 | 400.214,319 295.341,692 | 245.585 |

** Lungimile segmentelor sunt determinate în planul de proiecție Stereo 70 și sunt rotunjite la 1 milimetru.

*** Distanța dintre puncte este formată din segmente cumulate ce sunt mai mici decât valoarea 1 milimetru.

**DATE DESPRE IMOBILUL NR. 10404**

Oficiul de Cadastru și Publicitate Imobiliară DOLJ
Biroul de Cadastru și Publicitate Imobiliară Craiova

A. Partea I. Descrierea imobilului

TEREN Extravilan

Adresa: Jud. Dolj, T168 P9/1, 9

| Nr. Crt | Nr cadastral Nr. topografic | Suprafața* (mp) | Observații / Referințe |
|---------|-----------------------------|-----------------|--|
| A1 | | 5.742 | Sector cadastral:28 Teren neimprejmuit; Imobil despartit de canal, diferenta de suprafata se regaseste la ID-ul 10401 |

B. Partea II. Proprietari și acte

| Inscrieri privitoare la dreptul de proprietate și alte drepturi reale | | Referințe |
|---|---|-----------|
| / | | |
| Act Administrativ nr. TDP1494-48574, din 25/11/1998 emis de CJSDPAT DOLJ; | | |
| B1 | Intabulare, drept de PROPRIETATE, dobandit prin Reconstituire, cota actuala 1/1, cota initiala 1/1 1) DRAGU GHEORGHE, LIPSA CNP 2) DRAGU DUMITRU, LIPSA CNP | A1 |

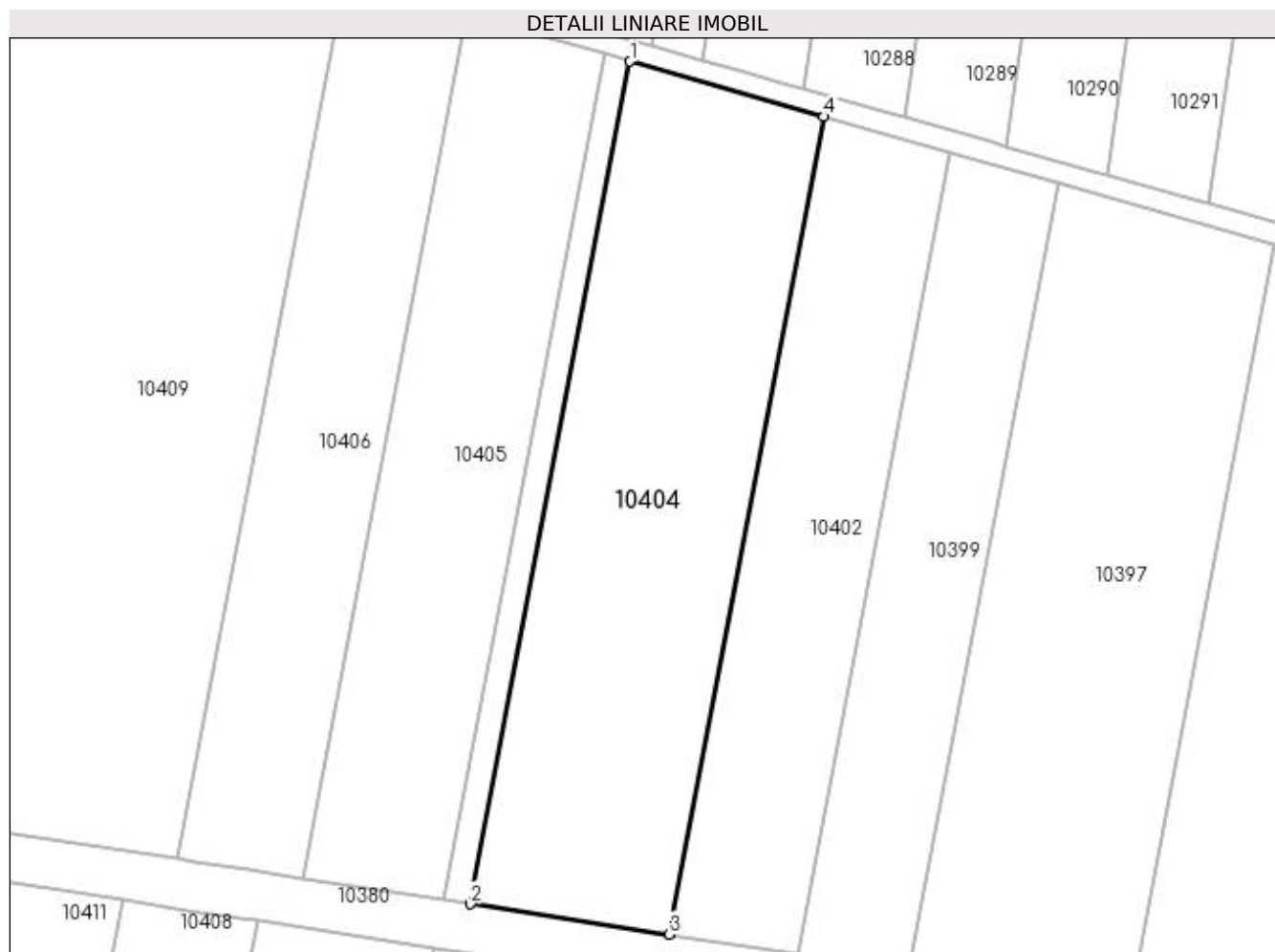
C. Partea III. SARCINI .

| Inscrieri privind dezmembramintele dreptului de proprietate, drepturi reale de garanție și sarcini | Referințe |
|--|-----------|
| NU SUNT | |

Anexa Nr. 1 La Partea I**Teren**

| Nr cadastral | Suprafața (mp)* | Observații / Referințe |
|--------------|-----------------|--|
| | 5.742 | Imobil despartit de canal, diferenta de suprafata se regasese la ID-ul 10401 |

* Suprafața este determinată în planul de proiecție Stereo 70.

**Date referitoare la teren**

| Crt | Categorie folosință | Intra vilan | Suprafața (mp) | Tarla | Parcelă | Nr. topo | Observații / Referințe |
|-----|---------------------|-------------|----------------|-------|---------|----------|------------------------|
| 1 | arabil | NU | 5.742 | 168 | 9, 9/1 | - | |

Lungime Segmente

1) Valorile lungimilor segmentelor sunt obținute din proiecție în plan.

| Punct început | X / Y | Punct sfârșit | X / Y | Lungime segment (** (m) |
|---------------|----------------------------|---------------|----------------------------|-------------------------|
| 1 | 400.245,386 295.505,564 | 2 | 400.215,997 295.350,54 | 157.785 |
| 2 | 400.215,997 295.350,54 | 3 | 400.252,522 295.344,942 | 36.951 |
| 3 | 400.252,522 295.344,942 | 4 | 400.281,051 295.495,429 | 153.167 |
| 4 | 400.281,051 295.495,429 | 1 | 400.245,386 295.505,564 | 37.077 |

**** Lungimile segmentelor sunt determinate în planul de proiecție Stereo 70 și sunt rotunjite la 1 milimetru.**

***** Distanța dintre puncte este formată din segmente cumulate ce sunt mai mici decât valoarea 1 milimetru.**

**DATE DESPRE IMOBILUL NR. 10405**

Oficiul de Cadastru și Publicitate Imobiliară DOLJ
 Biroul de Cadastru și Publicitate Imobiliară Craiova

A. Partea I. Descrierea imobilului

TEREN Extravilan

Adresa: Jud. Dolj, T 168, P 11/1

| Nr. Crt | Nr cadastral Nr. topografic | Suprafața* (mp) | Observații / Referințe |
|---------|-----------------------------|-----------------|---|
| A1 | 30804 | 4.200 | Sector cadastral:28 Teren neimprejmuit; |

B. Partea II. Proprietari și acte

| Inscrieri privitoare la dreptul de proprietate și alte drepturi reale | | Referințe |
|--|--|-----------|
| 45987 / 16/05/2013 | | |
| Hotarare Judecatoreasca nr. Sentinta Comerciala nr 141, din 01/06/2010 emis de JUDECATORIA SEGARCEA dosar nr 587/304/2010; | | |
| B1 | Intabulare, drept de PROPRIETATE, dobandit prin Hotarare Judecatoreasca, cota actuala 1/1, cota initiala 1/1 1) SC LE GRANAGLIE SRL, CIF:9999999999999, LIPSA CUI | A1 |

C. Partea III. SARCINI .

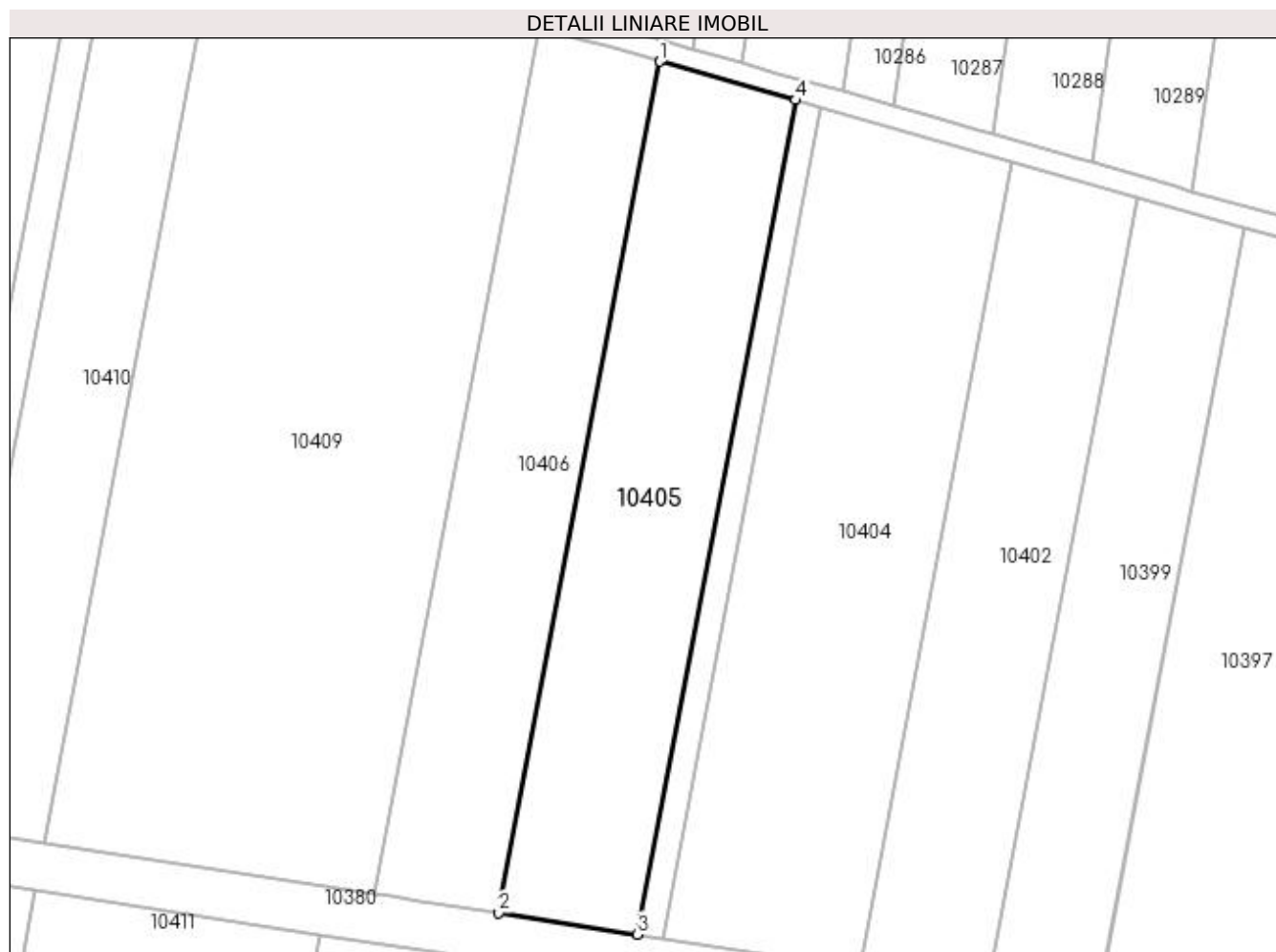
| Inscrieri privind dezmembramentele dreptului de proprietate, drepturi reale de garanție și sarcini | Referințe |
|--|-----------|
| NU SUNT | |

Anexa Nr. 1 La Partea I

Teren

| Nr cadastral | Suprafața (mp)* | Observații / Referințe |
|--------------|-----------------|------------------------|
| 30804 | 4.200 | |

* Suprafața este determinată în planul de proiecție Stereo 70.



Date referitoare la teren

| Crt | Categorie folosință | Intra vilan | Suprafața (mp) | Tarla | Parcelă | Nr. topo | Observații / Referințe |
|-----|---------------------|-------------|----------------|-------|---------|----------|------------------------|
| 1 | arabil | NU | 4.200 | 168 | 11/1 | - | |

Lungime Segmente

1) Valorile lungimilor segmentelor sunt obținute din proiecție în plan.

| Punct început | X / Y | Punct sfârșit | X / Y | Lungime segment (** (m) |
|---------------|----------------------------|---------------|----------------------------|-------------------------|
| 1 | 400.215,256 295.514,126 | 2 | 400.185,141 295.355,269 | 161.686 |
| 2 | 400.185,141 295.355,269 | 3 | 400.211,097 295.351,291 | 26.259 |
| 3 | 400.211,097 295.351,291 | 4 | 400.240,601 295.506,924 | 158.405 |
| 4 | 400.240,601 295.506,924 | 1 | 400.215,256 295.514,126 | 26.348 |

**** Lungimile segmentelor sunt determinate în planul de proiecție Stereo 70 și sunt rotunjite la 1 milimetru.**

***** Distanța dintre puncte este formată din segmente cumulate ce sunt mai mici decât valoarea 1 milimetru.**

**DATE DESPRE IMOBILUL NR. 10406**

Oficiul de Cadastru și Publicitate Imobiliară DOLJ
Biroul de Cadastru și Publicitate Imobiliară Craiova

A. Partea I. Descrierea imobilului

TEREN Extravilan

Adresa: Jud. Dolj, T 168, P 12/1

| Nr. Crt | Nr cadastral Nr. topografic | Suprafața* (mp) | Observații / Referințe |
|---------|-----------------------------|-----------------|---|
| A1 | 30838 | 3.800 | Sector cadastral:28 Teren neimprejmuit; |

B. Partea II. Proprietari și acte

| Inscrieri privitoare la dreptul de proprietate și alte drepturi reale | Referințe |
|---|--|
| 50819 / 28/05/2013 | |
| Hotarare Judecatoreasca nr. 165, din 15/06/2010 emis de JUDECATORIA SEGARCEA (dosar nr 303/304/2010); | |
| B1 | Intabulare, drept de PROPRIETATE, dobandit prin Hotarare Judecatoreasca, cota actuala 1/1, cota initiala 1/1 |
| | 1) SC PLOPSOR CEREAL SRL, CIF:9999999999999, LIPSA CUI |

C. Partea III. SARCINI .

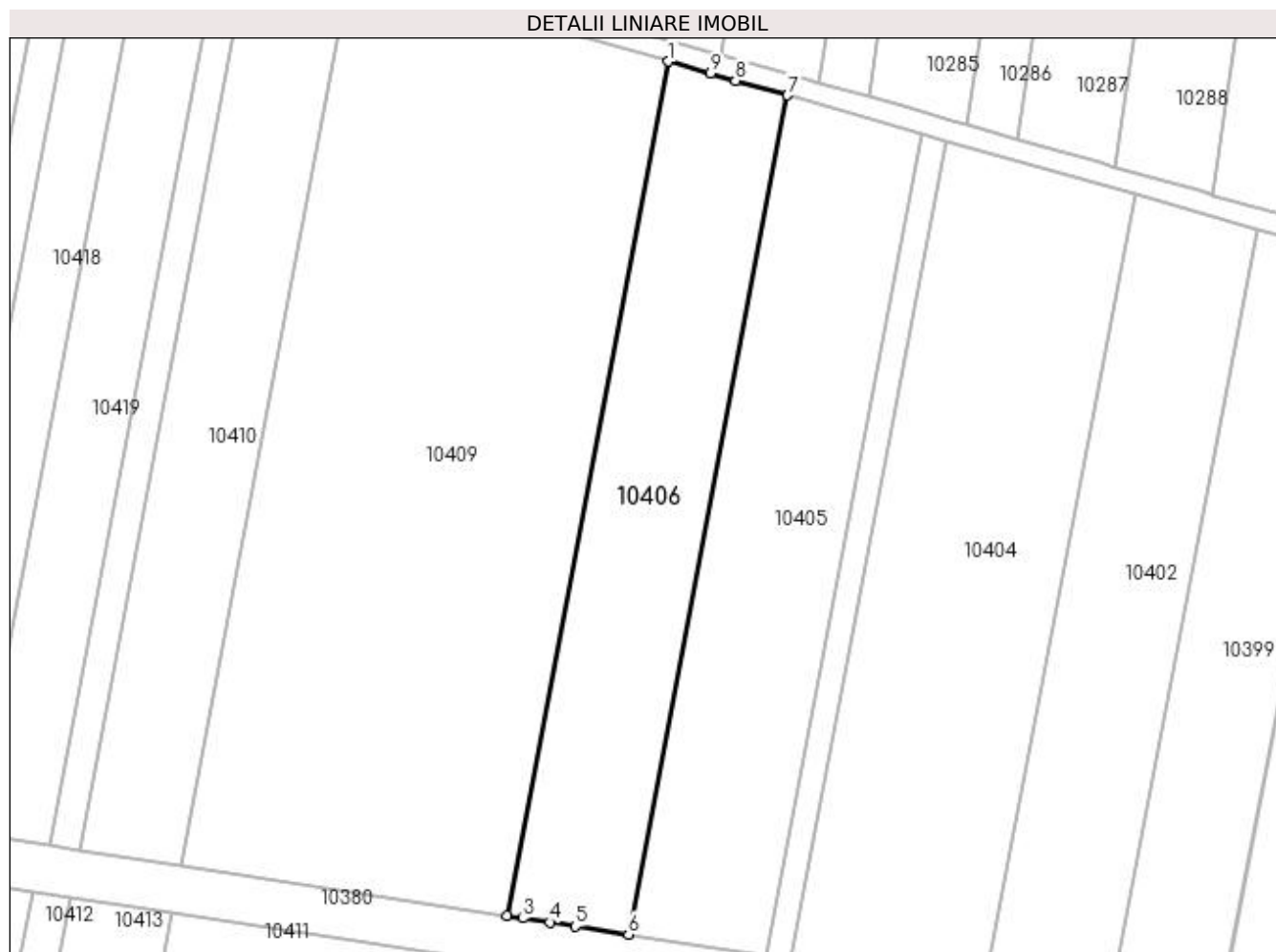
| Inscrieri privind dezmembramintele dreptului de proprietate, drepturi reale de garanție și sarcini | Referințe |
|--|-----------|
| NU SUNT | |

Anexa Nr. 1 La Partea I

Teren

| Nr cadastral | Suprafața (mp)* | Observații / Referințe |
|--------------|-----------------|------------------------|
| 30838 | 3.800 | |

* Suprafața este determinată în planul de proiecție Stereo 70.



Date referitoare la teren

| Crt | Categorie folosință | Intra vilan | Suprafața (mp) | Tarla | Parcelă | Nr. topo | Observații / Referințe |
|-----|---------------------|-------------|----------------|-------|---------|----------|------------------------|
| 1 | arabil | NU | 3.800 | 168 | 12/1 | - | |

Lungime Segmente

1) Valorile lungimilor segmentelor sunt obținute din proiecție în plan.

| Punct început | X / Y | Punct sfârșit | X / Y | Lungime segment (** (m) |
|---------------|----------------------------|---------------|----------------------------|-------------------------|
| 1 | 400.192,761 295.520,519 | 2 | 400.162,103 295.358,8 | 164.599 |
| 2 | 400.162,103 295.358,8 | 3 | 400.165,154 295.358,332 | 3.087 |
| 3 | 400.165,154 295.358,332 | 4 | 400.170,263 295.357,549 | 5.169 |
| 4 | 400.170,263 295.357,549 | 5 | 400.175,093 295.356,809 | 4.886 |
| 5 | 400.175,093 295.356,809 | 6 | 400.185,141 295.355,269 | 10.165 |

| Punct început | X / Y | Punct sfârșit | X / Y | Lungime segment (** (m) |
|---------------|----------------------------|---------------|----------------------------|-------------------------|
| 6 | 400.185,141 295.355,269 | 7 | 400.215,256 295.514,126 | 161.686 |
| 7 | 400.215,256 295.514,126 | 8 | 400.205,445 295.516,914 | 10.199 |
| 8 | 400.205,445 295.516,914 | 9 | 400.200,729 295.518,255 | 4.903 |
| 9 | 400.200,729 295.518,255 | 1 | 400.192,761 295.520,519 | 8.283 |

** Lungimile segmentelor sunt determinate în planul de proiecție Stereo 70 și sunt rotunjite la 1 milimetru.

*** Distanța dintre puncte este formată din segmente cumulate ce sunt mai mici decât valoarea 1 milimetru.

**DATE DESPRE IMOBILUL NR. 10407**

Oficiul de Cadastru și Publicitate Imobiliară DOLJ
Biroul de Cadastru și Publicitate Imobiliară Craiova

A. Partea I. Descrierea imobilului

TEREN Extravilan

Adresa: Jud. Dolj, T 168, P 11

| Nr. Crt | Nr cadastral Nr. topografic | Suprafața* (mp) | Observații / Referințe |
|---------|-----------------------------|-----------------|---|
| A1 | 30806 | 8.100 | Sector cadastral:28 Teren neimprejmuit; |

B. Partea II. Proprietari și acte

| Inscrieri privitoare la dreptul de proprietate și alte drepturi reale | Referințe |
|---|-----------|
| 45978 / 16/05/2013 | |
| Hotarare Judecatoreasca nr. Sentinta civila nr 141, din 01/06/2010 emis de JUDECATORIA SEGARCEA; | |
| B1 | A1 |
| Intabulare, drept de PROPRIETATE, dobandit prin Hotarare Judecatoreasca, cota actuala 1/1, cota initiala 1/1 1) SC LE GRANAGLIE SRL, CIF:99999999999999, LIPSA CUI | |

C. Partea III. SARCINI .

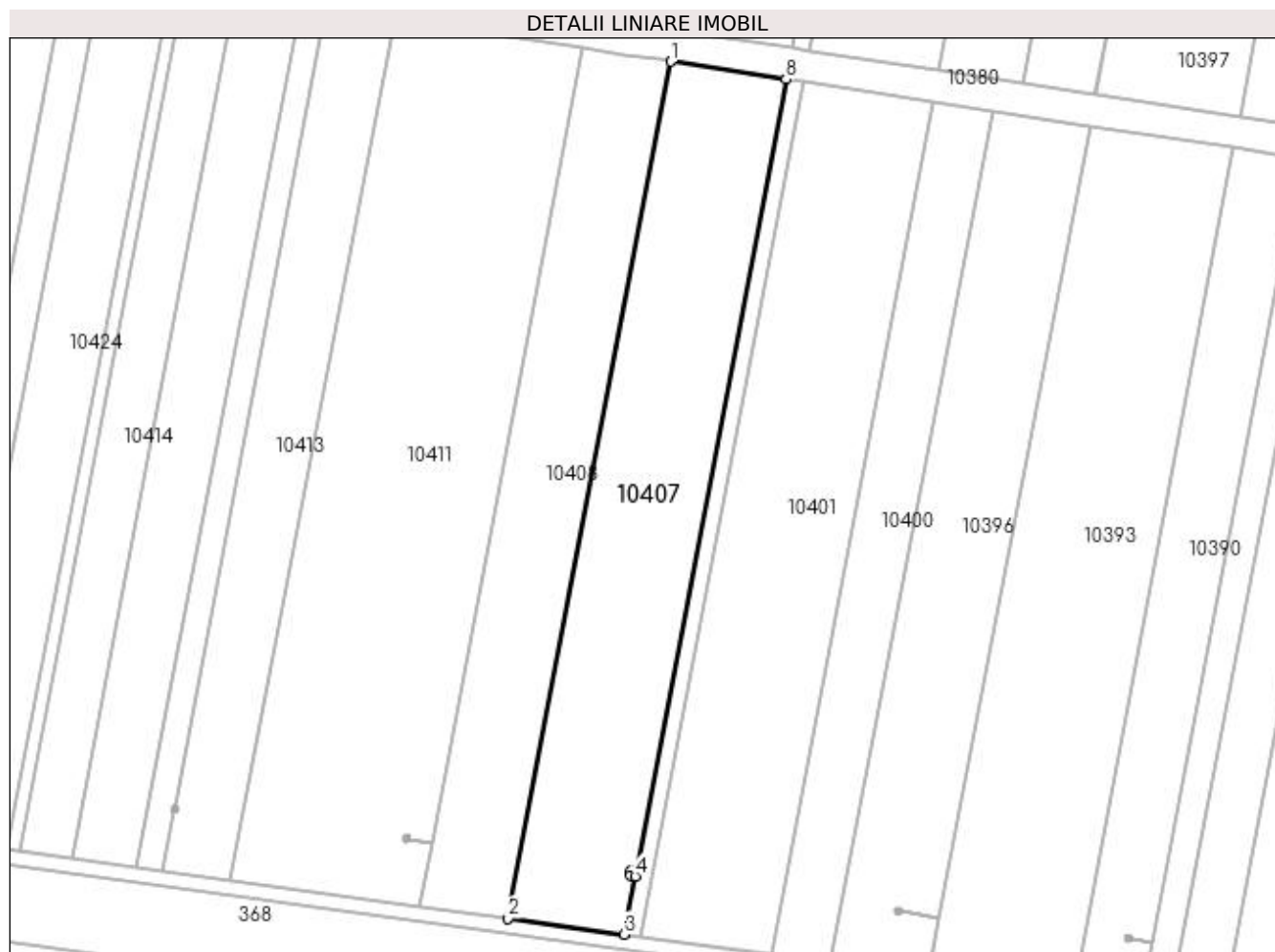
| Inscrieri privind dezmembramintele dreptului de proprietate, drepturi reale de garanție și sarcini | Referințe |
|--|-----------|
| NU SUNT | |

Anexa Nr. 1 La Partea I

Teren

| Nr cadastral | Suprafața (mp)* | Observații / Referințe |
|--------------|-----------------|------------------------|
| 30806 | 8.100 | |

* Suprafața este determinată în planul de proiecție Stereo 70.



Date referitoare la teren

| Crt | Categorie folosință | Intra vilan | Suprafața (mp) | Tarla | Parcelă | Nr. topo | Observații / Referințe |
|-----|---------------------|-------------|----------------|-------|---------|----------|------------------------|
| 1 | arabil | NU | 8.100 | 168 | 11 | - | |

Lungime Segmente

1) Valorile lungimilor segmentelor sunt obținute din proiecție în plan.

| Punct început | X / Y | Punct sfârșit | X / Y | Lungime segment (** (m) |
|---------------|----------------------------|---------------|----------------------------|-------------------------|
| 1 | 400.176,834 295.347,437 | 2 | 400.130,981 295.105,564 | 246.181 |
| 2 | 400.130,981 295.105,564 | 3 | 400.163,663 295.101,079 | 32.988 |
| 3 | 400.163,663 295.101,079 | 4 | 400.166,768 295.117,46 | 16.673 |
| 4 | 400.166,768 295.117,46 | 5 | 400.165,49 295.117,639 | 1.29 |
| 5 | 400.165,49 295.117,639 | 6 | 400.165,687 295.119,045 | 1.42 |

| Punct început | X / Y | Punct sfârșit | X / Y | Lungime segment (** (m) |
|---------------|----------------------------|---------------|----------------------------|-------------------------|
| 6 | 400.165,687 295.119,045 | 7 | 400.167,033 295.118,856 | 1.359 |
| 7 | 400.167,033 295.118,856 | 8 | 400.209,419 295.342,443 | 227.569 |
| 8 | 400.209,419 295.342,443 | 1 | 400.176,834 295.347,437 | 32.965 |

** Lungimile segmentelor sunt determinate în planul de proiecție Stereo 70 și sunt rotunjite la 1 milimetru.

*** Distanța dintre puncte este formată din segmente cumulate ce sunt mai mici decât valoarea 1 milimetru.

**DATE DESPRE IMOBILUL NR. 10408**

Oficiul de Cadastru și Publicitate Imobiliară DOLJ
Biroul de Cadastru și Publicitate Imobiliară Craiova

A. Partea I. Descrierea imobilului

TEREN Extravilan

Adresa: Jud. Dolj, T 168, P 12

| Nr. Crt | Nr cadastral Nr. topografic | Suprafața* (mp) | Observații / Referințe |
|---------|-----------------------------|-----------------|---|
| A1 | 30822 | 6.200 | Sector cadastral:28 Teren neimprejmuit; |

B. Partea II. Proprietari și acte

| Inscrieri privitoare la dreptul de proprietate și alte drepturi reale | Referințe |
|--|--|
| 50761 / 28/05/2013 | |
| Hotarare Judecatoreasca nr. Sentinta Comerciala nr 165, din 15/06/2010 emis de JUDECATORIA SEGARCEA dosar nr 303/304/2010; | |
| B1 | Intabulare, drept de PROPRIETATE, dobandit prin Hotarare Judecatoreasca, cota actuala 1/1, cota initiala 1/1 |
| 1) SC PLOPSOR CEREAL SRL, CIF:9999999999999, LIPSA CUI | |

C. Partea III. SARCINI .

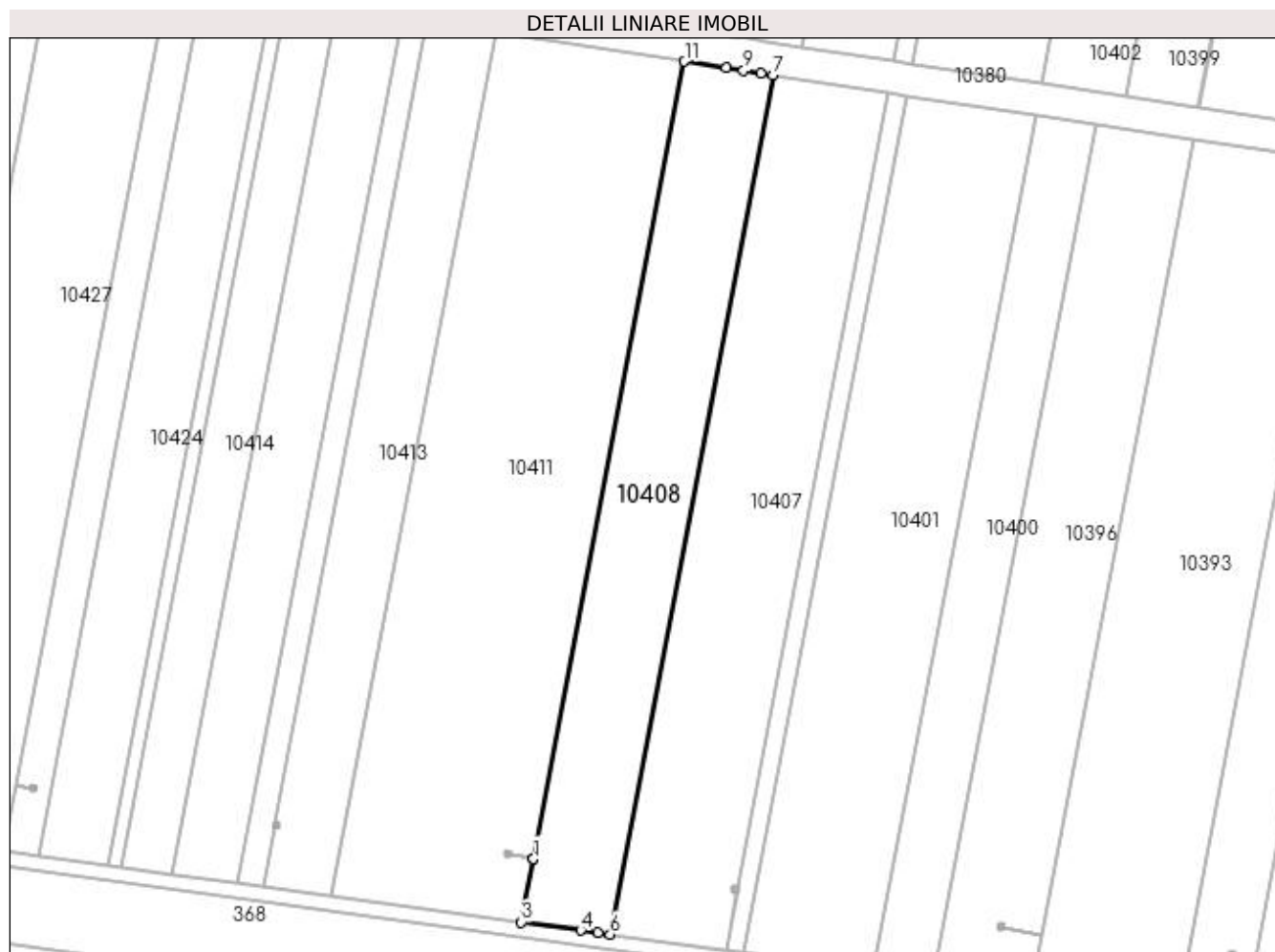
| Inscrieri privind dezmembramintele dreptului de proprietate, drepturi reale de garanție și sarcini | Referințe |
|--|-----------|
| NU SUNT | |

Anexa Nr. 1 La Partea I

Teren

| Nr cadastral | Suprafața (mp)* | Observații / Referințe |
|--------------|-----------------|------------------------|
| 30822 | 6.200 | |

* Suprafața este determinată în planul de proiecție Stereo 70.



Date referitoare la teren

| Crt | Categorie folosință | Intra vilan | Suprafața (mp) | Tarla | Parcelă | Nr. topo | Observații / Referințe |
|-----|---------------------|-------------|----------------|-------|---------|----------|------------------------|
| 1 | arabil | NU | 6.200 | 168 | 12 | - | |

Lungime Segmente

1) Valorile lungimilor segmentelor sunt obținute din proiecție în plan.

| Punct început | X / Y | Punct sfârșit | X / Y | Lungime segment (** (m) |
|---------------|----------------------------|---------------|----------------------------|-------------------------|
| 1 | 400.109,391 295.126,781 | 2 | 400.109,39 295.126,776 | 0.005 |
| 2 | 400.109,39 295.126,776 | 3 | 400.106,018 295.108,991 | 18.102 |
| 3 | 400.106,018 295.108,991 | 4 | 400.122,708 295.106,7 | 16.847 |
| 4 | 400.122,708 295.106,7 | 5 | 400.127,553 295.106,035 | 4.89 |
| 5 | 400.127,553 295.106,035 | 6 | 400.130,981 295.105,564 | 3.46 |

| Punct început | X / Y | Punct sfârșit | X / Y | Lungime segment (** (m) |
|---------------|----------------------------|---------------|----------------------------|-------------------------|
| 6 | 400.130,981 295.105,564 | 7 | 400.176,834 295.347,437 | 246.181 |
| 7 | 400.176,834 295.347,437 | 8 | 400.173,416 295.347,961 | 3.458 |
| 8 | 400.173,416 295.347,961 | 9 | 400.168,586 295.348,701 | 4.886 |
| 9 | 400.168,586 295.348,701 | 10 | 400.163,791 295.349,436 | 4.851 |
| 10 | 400.163,791 295.349,436 | 11 | 400.151,945 295.351,251 | 11.984 |
| 11 | 400.151,945 295.351,251 | 1 | 400.109,391 295.126,781 | 228.468 |

** Lungimile segmentelor sunt determinate în planul de proiecție Stereo 70 și sunt rotunjite la 1 milimetru.

*** Distanța dintre puncte este formată din segmente cumulate ce sunt mai mici decât valoarea 1 milimetru.

**DATE DESPRE IMOBILUL NR. 10409**

Oficiul de Cadastru și Publicitate Imobiliară DOLJ
Biroul de Cadastru și Publicitate Imobiliară Craiova

A. Partea I. Descrierea imobilului

TEREN Extravilan

Adresa: Jud. Dolj, T168 P13/1, 13

| Nr. Crt | Nr cadastral Nr. topografic | Suprafața* (mp) | Observații / Referințe |
|---------|-----------------------------|-----------------|--|
| A1 | | 10.511 | Sector cadastral:28 Teren neimprejmuit; Imobil despartit de canal, diferenta de suprafata se regaseste la ID-ul 10411 |

B. Partea II. Proprietari și acte

| Inscrieri privitoare la dreptul de proprietate și alte drepturi reale | Referințe |
|---|-----------|
| / | |
| Hotarare Judecatoreasca nr. SC 254, din 13/05/2005 emis de JUDECATORIA SEGARCEA; | |
| B1 | A1 |
| Intabulare, drept de PROPRIETATE, dobandit prin Hotarare Judecatoreasca, cota actuala 1/1, cota initiala 1/1 1) FETOIU CONSTANȚA | |

C. Partea III. SARCINI .

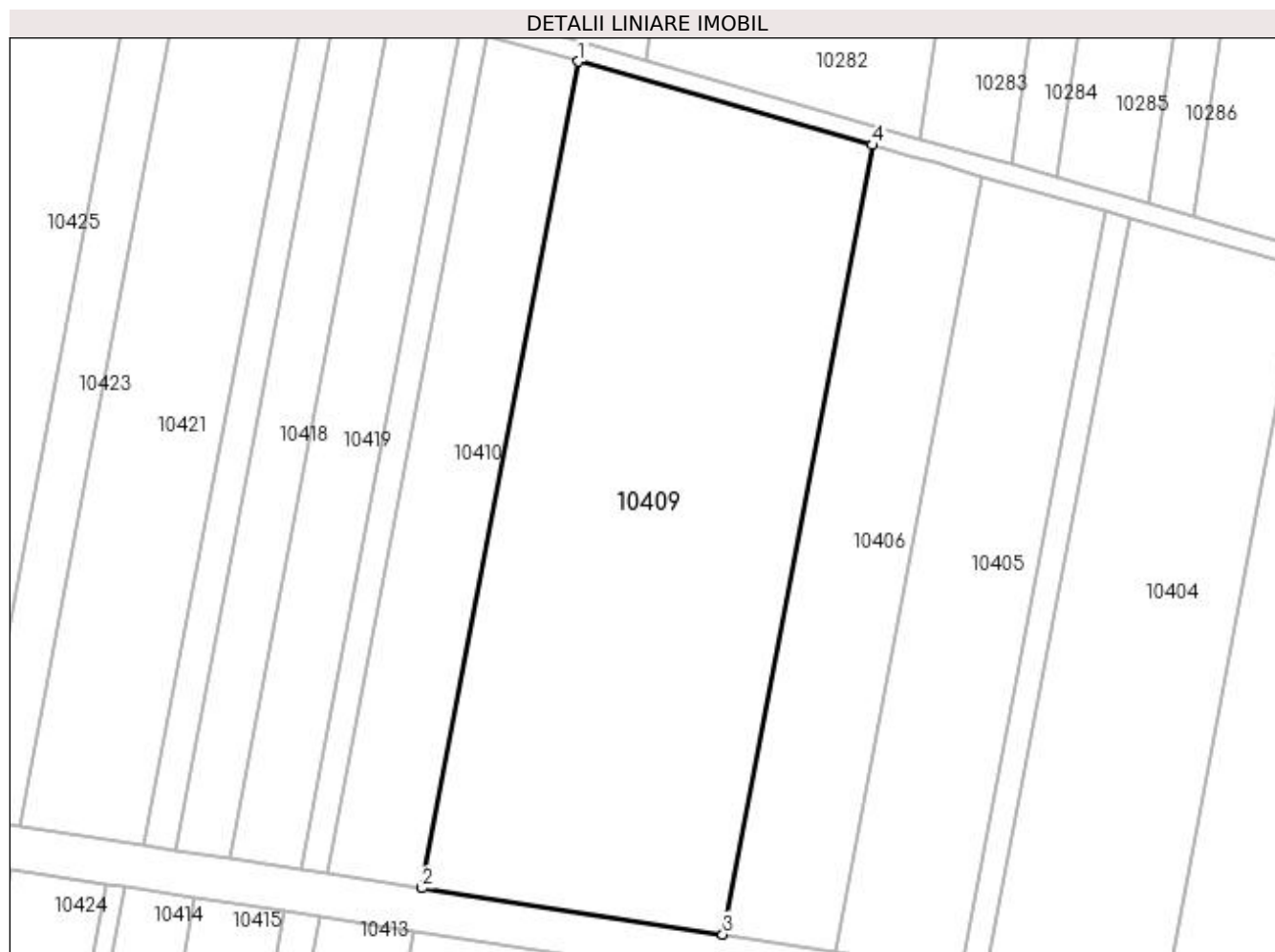
| Inscrieri privind dezmembramintele dreptului de proprietate, drepturi reale de garanție și sarcini | Referințe |
|--|-----------|
| NU SUNT | |

Anexa Nr. 1 La Partea I

Teren

| Nr cadastral | Suprafața (mp)* | Observații / Referințe |
|--------------|-----------------|---|
| | 10.511 | Imobil despartit de canal, diferenta de suprafata se regaseste la ID-ul 10411 |

* Suprafața este determinată în planul de proiecție Stereo 70.



Date referitoare la teren

| Crt | Categorie folosință | Intra vilan | Suprafața (mp) | Tarla | Parcelă | Nr. topo | Observații / Referințe |
|-----|---------------------|-------------|----------------|-------|----------|----------|------------------------|
| 1 | arabil | NU | 10.511 | 168 | 13, 13/1 | - | |

Lungime Segmente

1) Valorile lungimilor segmentelor sunt obținute din proiecție în plan.

| Punct început | X / Y | Punct sfârșit | X / Y | Lungime segment (** (m) |
|---------------|----------------------------|---------------|----------------------------|-------------------------|
| 1 | 400.132,513 295.537,64 | 2 | 400.100,402 295.368,256 | 172.401 |
| 2 | 400.100,402 295.368,256 | 3 | 400.162,103 295.358,8 | 62.421 |
| 3 | 400.162,103 295.358,8 | 4 | 400.192,761 295.520,519 | 164.599 |
| 4 | 400.192,761 295.520,519 | 1 | 400.132,513 295.537,64 | 62.633 |

**** Lungimile segmentelor sunt determinate în planul de proiecție Stereo 70 și sunt rotunjite la 1 milimetru.**

***** Distanța dintre puncte este formată din segmente cumulate ce sunt mai mici decât valoarea 1 milimetru.**

**DATE DESPRE IMOBILUL NR. 10410**

Oficiul de Cadastru și Publicitate Imobiliară DOLJ
Biroul de Cadastru și Publicitate Imobiliară Craiova

A. Partea I. Descrierea imobilului

TEREN Extravilan

Adresa: Jud. Dolj, T168 P14/1, 14

| Nr. Crt | Nr cadastral Nr. topografic | Suprafața* (mp) | Observații / Referințe |
|---------|-----------------------------|-----------------|--|
| A1 | | 3.381 | Sector cadastral:28 Teren neimprejmuit; Imobil despartit de canal, diferenta de suprafata se regaseste la ID-ul 10413 |

B. Partea II. Proprietari și acte

| Inscrieri privitoare la dreptul de proprietate și alte drepturi reale | | Referințe |
|---|---|-----------|
| / | | |
| Act Administrativ nr. TDP1429-48574, din 23/09/1998 emis de CJSDPAT DOLJ; | | |
| B1 | Intabulare, drept de PROPRIETATE, dobandit prin Reconstituire, cota actuala 1/1, cota initiala 1/1 1) DOBRIAN MARIN , LIPSA CNP | A1 |

C. Partea III. SARCINI .

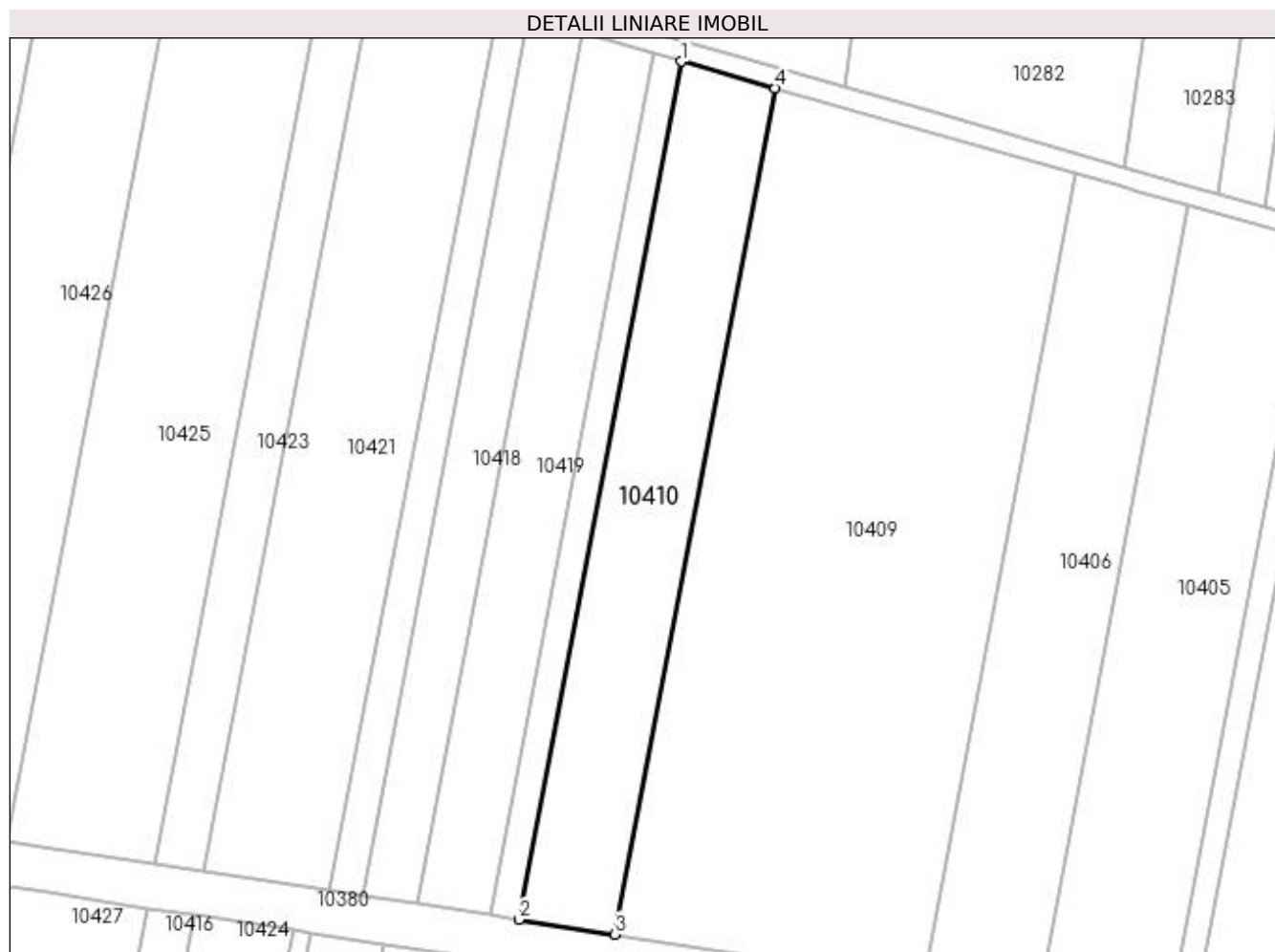
| Inscrieri privind dezmembramintele dreptului de proprietate, drepturi reale de garanție și sarcini | Referințe |
|--|-----------|
| NU SUNT | |

Anexa Nr. 1 La Partea I

Teren

| Nr cadastral | Suprafața (mp)* | Observații / Referințe |
|--------------|-----------------|--|
| | 3.381 | Imobil despartit de canal, diferenta de suprafata se regasese la ID-ul 10413 |

* Suprafața este determinată în planul de proiecție Stereo 70.



Date referitoare la teren

| Crt | Categorie folosință | Intra vilan | Suprafața (mp) | Tarla | Parcelă | Nr. topo | Observații / Referințe |
|-----|---------------------|-------------|----------------|-------|----------|----------|------------------------|
| 1 | arabil | NU | 3.381 | 168 | 14, 14/1 | - | |

Lungime Segmente

1) Valorile lungimilor segmentelor sunt obținute din proiecție în plan.

| Punct început | X / Y | Punct sfârșit | X / Y | Lungime segment (** (m) |
|---------------|----------------------------|---------------|----------------------------|-------------------------|
| 1 | 400.113,707 295.542,984 | 2 | 400.081,142 295.371,207 | 174.837 |
| 2 | 400.081,142 295.371,207 | 3 | 400.100,402 295.368,256 | 19.485 |
| 3 | 400.100,402 295.368,256 | 4 | 400.132,513 295.537,64 | 172.401 |
| 4 | 400.132,513 295.537,64 | 1 | 400.113,707 295.542,984 | 19.551 |

**** Lungimile segmentelor sunt determinate în planul de proiecție Stereo 70 și sunt rotunjite la 1 milimetru.**

***** Distanța dintre puncte este formată din segmente cumulate ce sunt mai mici decât valoarea 1 milimetru.**

**DATE DESPRE IMOBILUL NR. 10411**

Oficiul de Cadastru și Publicitate Imobiliară DOLJ
Biroul de Cadastru și Publicitate Imobiliară Craiova

A. Partea I. Descrierea imobilului

TEREN Extravilan

Adresa: Jud. Dolj, T168 P13, 13/1

| Nr. Crt | Nr cadastral Nr. topografic | Suprafața* (mp) | Observații / Referințe |
|---------|-----------------------------|-----------------|---|
| A1 | | 13.289 | Sector cadastral:28 Teren neimprejmuit; Imobil despartit de canal, diferenta de suprafata se regasese la ID-ul 10409 |

B. Partea II. Proprietari și acte

| Inscrieri privitoare la dreptul de proprietate și alte drepturi reale | Referințe |
|---|-----------|
| / | |
| Hotarare Judecatoreasca nr. SC 254, din 13/05/2005 emis de JUDECATORIA SEGARCEA; | |
| B1 | A1 |
| Intabulare, drept de PROPRIETATE, dobandit prin Hotarare Judecatoreasca, cota actuala 1/1, cota initiala 1/1 1) FETOIU CONSTANȚA | |

C. Partea III. SARCINI .

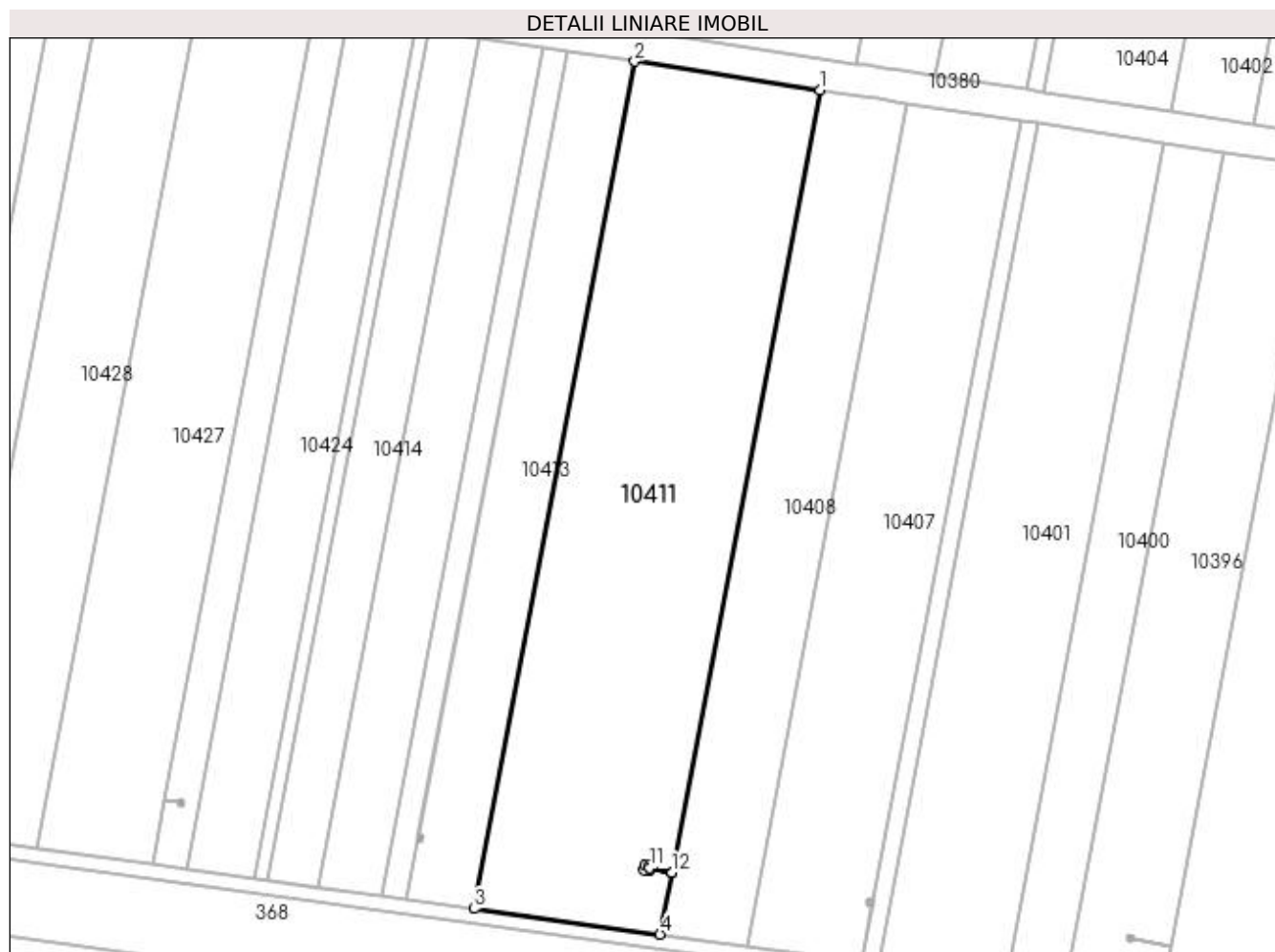
| Inscrieri privind dezmembramintele dreptului de proprietate, drepturi reale de garanție și sarcini | Referințe |
|--|-----------|
| NU SUNT | |

Anexa Nr. 1 La Partea I

Teren

| Nr cadastral | Suprafața (mp)* | Observații / Referințe |
|--------------|-----------------|--|
| | 13.289 | Imobil despartit de canal, diferenta de suprafata se regasese la ID-ul 10409 |

* Suprafața este determinată în planul de proiecție Stereo 70.



Date referitoare la teren

| Crt | Categorie folosință | Intra vilan | Suprafața (mp) | Tarla | Parcelă | Nr. topo | Observații / Referințe |
|-----|---------------------|-------------|----------------|-------|----------|----------|------------------------|
| 1 | arabil | NU | 13.289 | 168 | 13, 13/1 | - | |

Lungime Segmente

1) Valorile lungimilor segmentelor sunt obținute din proiecție în plan.

| Punct început | X / Y | Punct sfârșit | X / Y | Lungime segment (** (m) |
|---------------|----------------------------|---------------|----------------------------|-------------------------|
| 1 | 400.151,945 295.351,251 | 2 | 400.098,724 295.359,408 | 53.842 |
| 2 | 400.098,724 295.359,408 | 3 | 400.052,64 295.116,317 | 247.421 |
| 3 | 400.052,64 295.116,317 | 4 | 400.106,018 295.108,991 | 53.878 |
| 4 | 400.106,018 295.108,991 | 5 | 400.109,39 295.126,776 | 18.102 |
| 5 | 400.109,39 295.126,776 | 6 | 400.102,949 295.127,997 | 6.556 |

| Punct început | X / Y | Punct sfârșit | X / Y | Lungime segment (** (m) |
|---------------|----------------------------|---------------|----------------------------|-------------------------|
| 6 | 400.102,949 295.127,997 | 7 | 400.102,851 295.127,293 | 0.711 |
| 7 | 400.102,851 295.127,293 | 8 | 400.101,455 295.127,489 | 1.41 |
| 8 | 400.101,455 295.127,489 | 9 | 400.101,652 295.128,895 | 1.42 |
| 9 | 400.101,652 295.128,895 | 10 | 400.103,048 295.128,7 | 1.41 |
| 10 | 400.103,048 295.128,7 | 11 | 400.102,95 295.128,001 | 0.706 |
| 11 | 400.102,95 295.128,001 | 12 | 400.109,391 295.126,781 | 6.556 |
| 12 | 400.109,391 295.126,781 | 1 | 400.151,945 295.351,251 | 228.468 |

** Lungimile segmentelor sunt determinate în planul de proiecție Stereo 70 și sunt rotunjite la 1 milimetru.

*** Distanța dintre puncte este formată din segmente cumulate ce sunt mai mici decât valoarea 1 milimetru.

**DATE DESPRE IMOBILUL NR. 10412**

Oficiul de Cadastru și Publicitate Imobiliară DOLJ
Biroul de Cadastru și Publicitate Imobiliară Craiova

A. Partea I. Descrierea imobilului

TEREN Extravilan

Adresa: Jud. Dolj, T168 P15

| Nr. Crt | Nr cadastral Nr. topografic | Suprafața* (mp) | Observații / Referințe |
|---------|-----------------------------|-----------------|---|
| A1 | 31242 | 1.800 | Sector cadastral:28 Teren neimprejmuit; |

B. Partea II. Proprietari și acte

| Inscrieri privitoare la dreptul de proprietate și alte drepturi reale | | Referințe |
|--|---|-----------|
| 190488 / 11/12/2017 | | |
| Hotarare Judecatoreasca nr. 1290, din 31/10/2014 emis de JUDECATORIA SEGARCEA din dosar nr 204/304/2014; | | |
| B1 | Intabulare, drept de PROPRIETATE, dobandit prin Hotarare Judecatoreasca, cota actuala 1/1, cota initiala 1/1 1) SC CERVINA SA, CIF:2339853 | A1 |

C. Partea III. SARCINI .

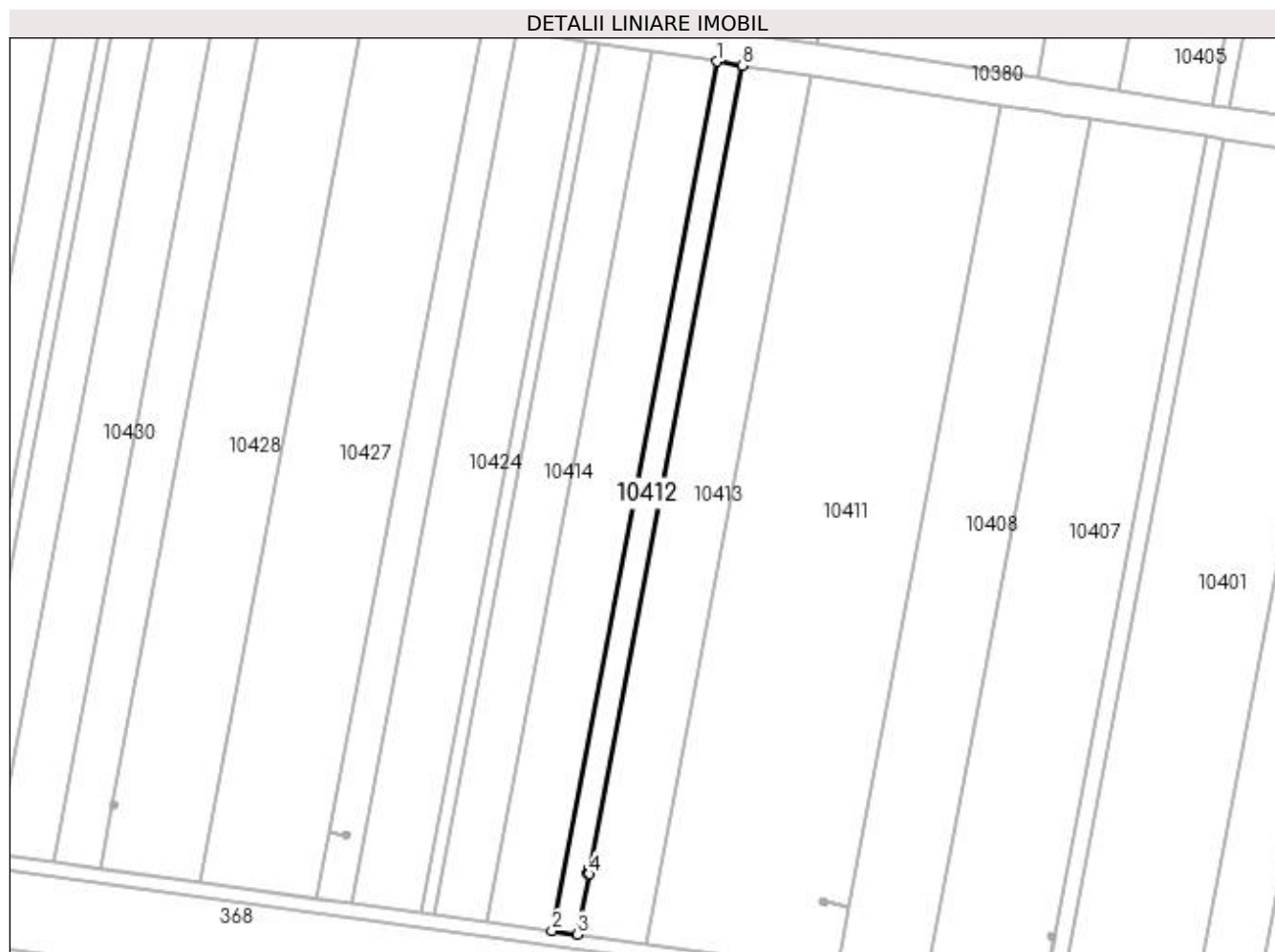
| Inscrieri privind dezmembramintele dreptului de proprietate, drepturi reale de garanție și sarcini | Referințe |
|--|-----------|
| NU SUNT | |

Anexa Nr. 1 La Partea I

Teren

| Nr cadastral | Suprafața (mp)* | Observații / Referințe |
|--------------|-----------------|------------------------|
| 31242 | 1.800 | |

* Suprafața este determinată în planul de proiecție Stereo 70.



Date referitoare la teren

| Crt | Categorie folosință | Intra vilan | Suprafața (mp) | Tarla | Parcelă | Nr. topo | Observații / Referințe |
|-----|---------------------|-------------|----------------|-------|---------|----------|------------------------|
| 1 | arabil | NU | 1.800 | 168 | 15 | - | |

Lungime Segmente

1) Valorile lungimilor segmentelor sunt obținute din proiecție în plan.

| Punct început | X / Y | Punct sfârșit | X / Y | Lungime segment (** (m) |
|---------------|----------------------------|---------------|----------------------------|-------------------------|
| 1 | 400.072,278 295.363,461 | 2 | 400.026,116 295.119,958 | 247.84 |
| 2 | 400.026,116 295.119,958 | 3 | 400.033,324 295.118,969 | 7.276 |
| 3 | 400.033,324 295.118,969 | 4 | 400.036,522 295.135,838 | 17.169 |
| 4 | 400.036,522 295.135,838 | 5 | 400.036,161 295.135,888 | 0.364 |
| 5 | 400.036,161 295.135,888 | 6 | 400.036,358 295.137,295 | 1.421 |

| Punct început | X / Y | Punct sfârşit | X / Y | Lungime segment (** (m) |
|---------------|----------------------------|---------------|----------------------------|-------------------------|
| 6 | 400.036,358 295.137,295 | 7 | 400.036,787 295.137,235 | 0.433 |
| 7 | 400.036,787 295.137,235 | 8 | 400.079,465 295.362,359 | 229.134 |
| 8 | 400.079,465 295.362,359 | 1 | 400.072,278 295.363,461 | 7.271 |

** Lungimile segmentelor sunt determinate în planul de proiecţie Stereo 70 şi sunt rotunjite la 1 milimetru.

*** Distanţa dintre puncte este formată din segmente cumulate ce sunt mai mici decât valoarea 1 milimetru.

**DATE DESPRE IMOBILUL NR. 10413**

Oficiul de Cadastru și Publicitate Imobiliară DOLJ
Biroul de Cadastru și Publicitate Imobiliară Craiova

A. Partea I. Descrierea imobilului

TEREN Extravilan

Adresa: Jud. Dolj, T168 P14, 14/1

| Nr. Crt | Nr cadastral Nr. topografic | Suprafața* (mp) | Observații / Referințe |
|---------|-----------------------------|-----------------|---|
| A1 | | 4.819 | Sector cadastral:28 Teren neimprejmuit; Imobil despartit de canal, diferenta de suprafata se regasese la ID-ul 10410 |

B. Partea II. Proprietari și acte

| Inscrieri privitoare la dreptul de proprietate și alte drepturi reale | | Referințe |
|---|---|-----------|
| / | | |
| Act Administrativ nr. TDP1429-48574, din 23/09/1998 emis de CJSDPAT DOLJ; | | |
| B1 | Intabulare, drept de PROPRIETATE, dobandit prin Reconstituire, cota actuala 1/1, cota initiala 1/1 1) DOBRIAN MARIN , LIPSA CNP | A1 |

C. Partea III. SARCINI .

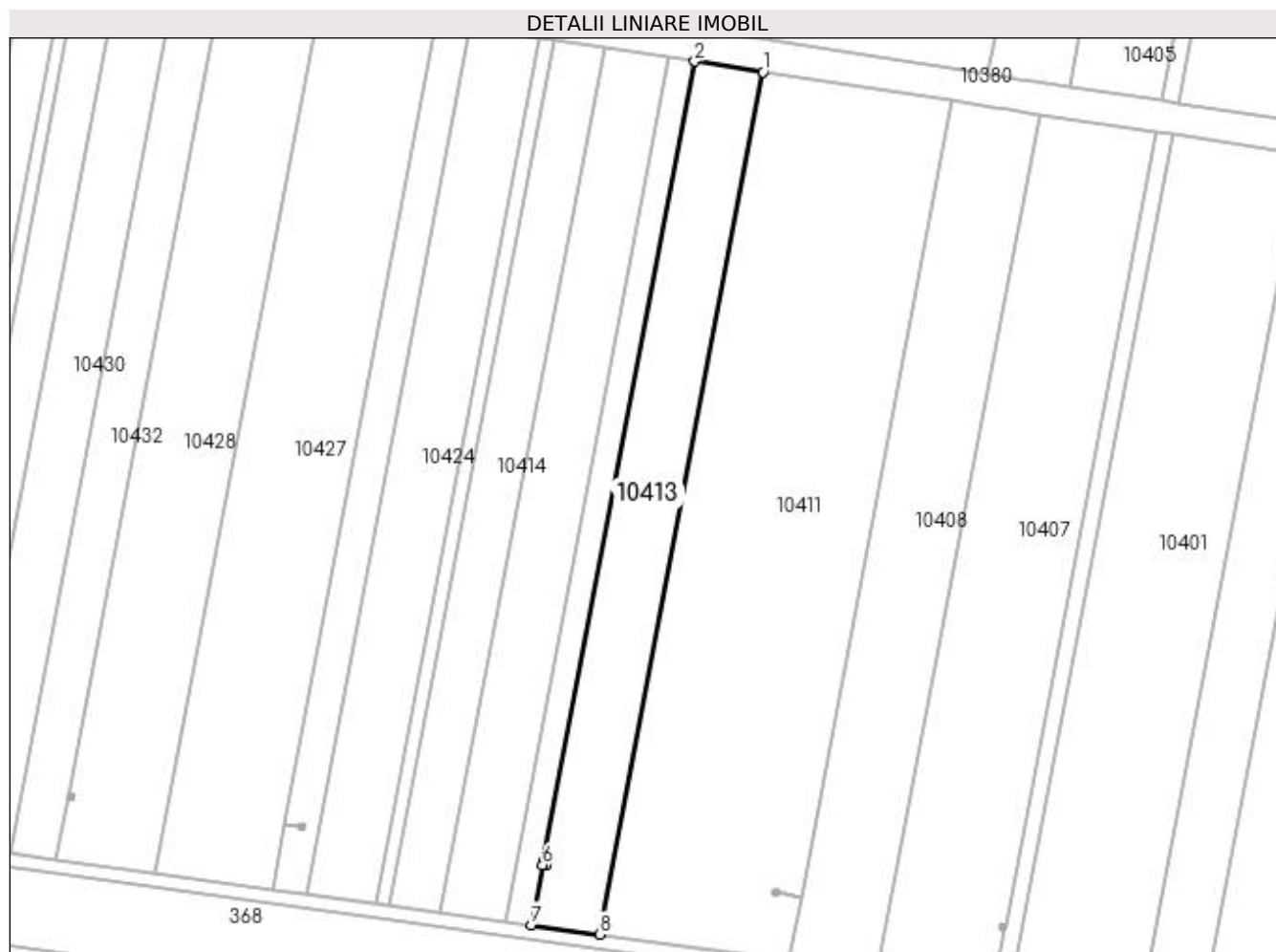
| Inscrieri privind dezmembramintele dreptului de proprietate, drepturi reale de garanție și sarcini | Referințe |
|--|-----------|
| NU SUNT | |

Anexa Nr. 1 La Partea I

Teren

| Nr cadastral | Suprafața (mp)* | Observații / Referințe |
|--------------|-----------------|---|
| | 4.819 | Imobil despartit de canal, diferenta de suprafata se regaseste la ID-ul 10410 |

* Suprafața este determinată în planul de proiecție Stereo 70.



Date referitoare la teren

| Crt | Categorie folosință | Intra vilan | Suprafața (mp) | Tarla | Parcelă | Nr. topo | Observații / Referințe |
|-----|---------------------|-------------|----------------|-------|----------|----------|------------------------|
| 1 | arabil | NU | 4.819 | 168 | 14, 14/1 | - | |

Lungime Segmente

1) Valorile lungimilor segmentelor sunt obținute din proiecție în plan.

| Punct început | X / Y | Punct sfârșit | X / Y | Lungime segment (** (m) |
|---------------|----------------------------|---------------|----------------------------|-------------------------|
| 1 | 400.098,724 295.359,408 | 2 | 400.079,465 295.362,359 | 19.484 |
| 2 | 400.079,465 295.362,359 | 3 | 400.036,787 295.137,235 | 229.134 |
| 3 | 400.036,787 295.137,235 | 4 | 400.037,755 295.137,099 | 0.978 |
| 4 | 400.037,755 295.137,099 | 5 | 400.037,558 295.135,693 | 1.42 |
| 5 | 400.037,558 295.135,693 | 6 | 400.036,522 295.135,838 | 1.046 |

| Punct început | X / Y | Punct sfârșit | X / Y | Lungime segment (** (m) |
|---------------|----------------------------|---------------|----------------------------|-------------------------|
| 6 | 400.036,522 295.135,838 | 7 | 400.033,324 295.118,969 | 17.169 |
| 7 | 400.033,324 295.118,969 | 8 | 400.052,64 295.116,317 | 19.497 |
| 8 | 400.052,64 295.116,317 | 1 | 400.098,724 295.359,408 | 247.421 |

** Lungimile segmentelor sunt determinate în planul de proiecție Stereo 70 și sunt rotunjite la 1 milimetru.

*** Distanța dintre puncte este formată din segmente cumulate ce sunt mai mici decât valoarea 1 milimetru.

**DATE DESPRE IMOBILUL NR. 10414**

Oficiul de Cadastru și Publicitate Imobiliară DOLJ
Biroul de Cadastru și Publicitate Imobiliară Craiova

A. Partea I. Descrierea imobilului

TEREN Extravilan

Adresa: Jud. Dolj, T168 P17

| Nr. Crt | Nr cadastral Nr. topografic | Suprafața* (mp) | Observații / Referințe |
|---------|-----------------------------|-----------------|---|
| A1 | 32081 | 3.600 | Sector cadastral:28 Teren neimprejmuit; |

B. Partea II. Proprietari și acte

| Inscrieri privitoare la dreptul de proprietate și alte drepturi reale | Referințe |
|--|-----------|
| 92828 / 13/07/2016 | |
| Act Notarial nr. CVC NR.623, din 12/07/2016 emis de NP FLOREA ANA -MARIA; | |
| B2 | A1 |
| Intabulare, drept de PROPRIETATE, dobandit prin Conventie, cota actuala 1/1, cota initiala 1/1 1) S.C.CERVINA S.A., CIF:2339853 | |

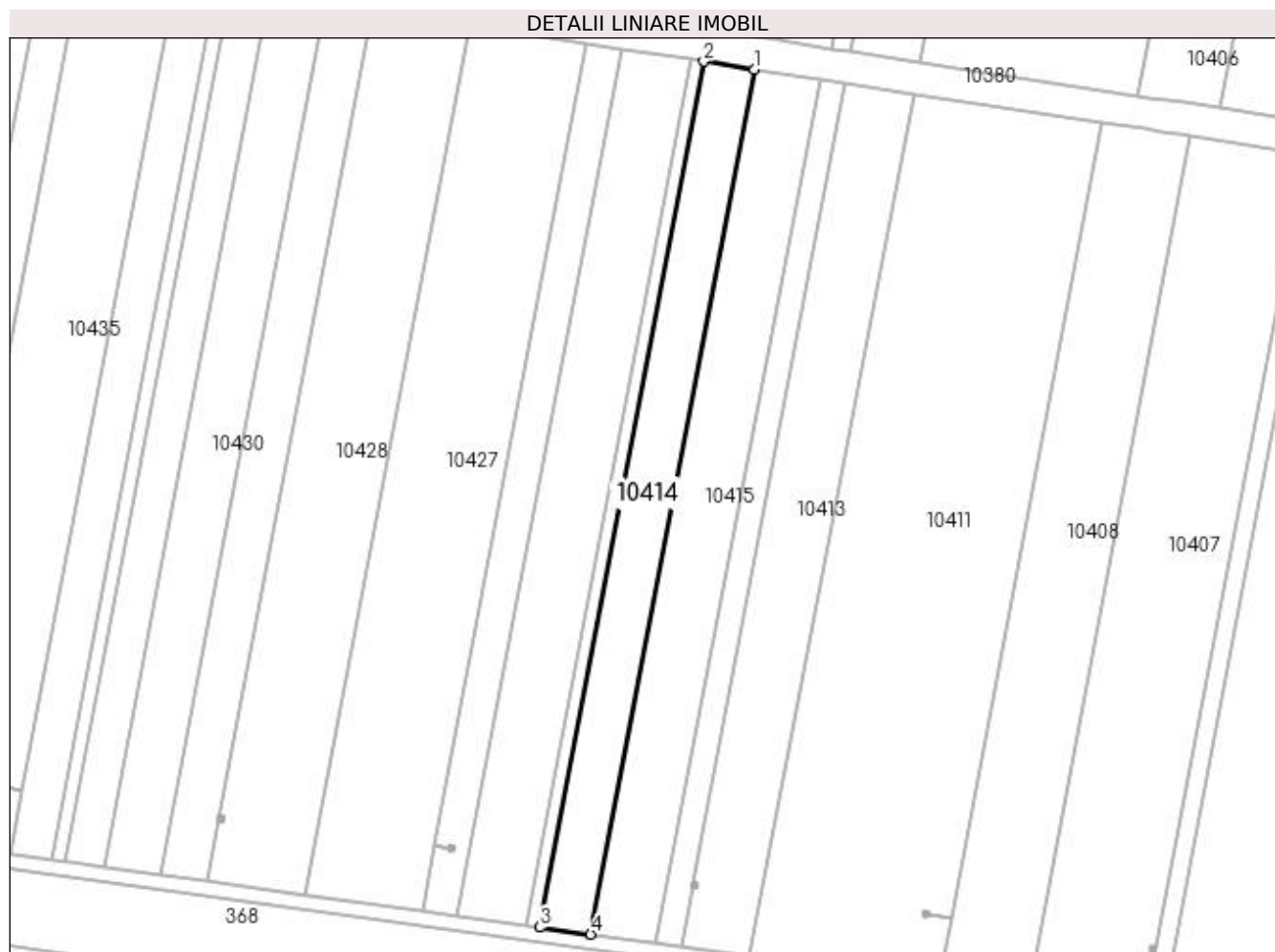
C. Partea III. SARCINI .

| Inscrieri privind dezmembramintele dreptului de proprietate, drepturi reale de garanție și sarcini | Referințe |
|--|-----------|
| NU SUNT | |

Teren

| Nr cadastral | Suprafața (mp)* | Observații / Referințe |
|--------------|-----------------|------------------------|
| 32081 | 3.600 | |

* Suprafața este determinată în planul de proiecție Stereo 70.



Date referitoare la teren

| Crt | Categorie folosință | Intra vilan | Suprafața (mp) | Tarla | Parcelă | Nr. topo | Observații / Referințe |
|-----|---------------------|-------------|----------------|-------|---------|----------|------------------------|
| 1 | arabil | NU | 3.600 | 168 | 17 | - | |

Lungime Segmente

1) Valorile lungimilor segmentelor sunt obținute din proiecție în plan.

| Punct început | X / Y | Punct sfârșit | X / Y | Lungime segment (** (m) |
|---------------|----------------------------|---------------|----------------------------|-------------------------|
| 1 | 400.053,931 295.366,273 | 2 | 400.039,588 295.368,47 | 14.51 |
| 2 | 400.039,588 295.368,47 | 3 | 399.993,329 295.124,458 | 248.358 |
| 3 | 399.993,329 295.124,458 | 4 | 400.007,715 295.122,484 | 14.521 |
| 4 | 400.007,715 295.122,484 | 1 | 400.053,931 295.366,273 | 248.131 |

**** Lungimile segmentelor sunt determinate în planul de proiecție Stereo 70 și sunt rotunjite la 1 milimetru.**

***** Distanța dintre puncte este formată din segmente cumulate ce sunt mai mici decât valoarea 1 milimetru.**

**DATE DESPRE IMOBILUL NR. 10415**

Oficiul de Cadastru și Publicitate Imobiliară DOLJ
Biroul de Cadastru și Publicitate Imobiliară Craiova

A. Partea I. Descrierea imobilului

TEREN Extravilan

Adresa: Jud. Dolj, T 168, P 16

| Nr. Crt | Nr cadastral Nr. topografic | Suprafața* (mp) | Observații / Referințe |
|---------|-----------------------------|-----------------|---|
| A1 | 30805 | 4.600 | Sector cadastral:28 Teren neimprejmuit; |

B. Partea II. Proprietari și acte

| Inscrieri privitoare la dreptul de proprietate și alte drepturi reale | | Referințe |
|---|--|-----------|
| 45993 / 16/05/2013 | | |
| Hotarare Judecatoreasca nr. sentinta comerciala nr 151, din 29/06/2009 emis de JUDECATORIA SEGARCEA (dosar nr 1296/304/2008); | | |
| B1 | Intabulare, drept de PROPRIETATE, dobandit prin Hotarare Judecatoreasca, cota actuala 1/1, cota initiala 1/1 1) SC LE GRANAGLIE SRL, CIF:9999999999999, LIPSA CUI | A1 |

C. Partea III. SARCINI .

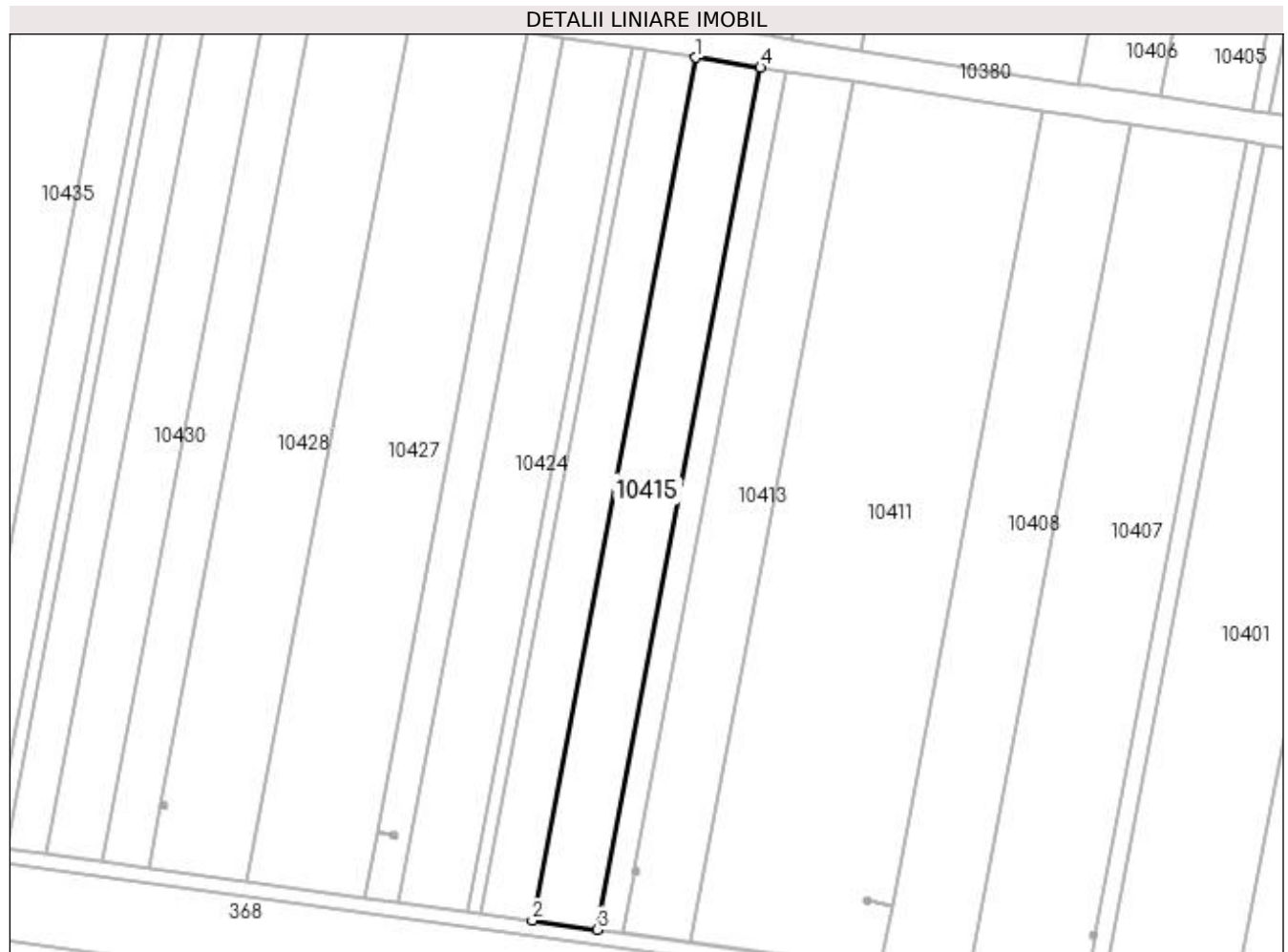
| Inscrieri privind dezmembramintele dreptului de proprietate, drepturi reale de garanție și sarcini | Referințe |
|--|-----------|
| NU SUNT | |

Anexa Nr. 1 La Partea I

Teren

| Nr cadastral | Suprafața (mp)* | Observații / Referințe |
|--------------|-----------------|------------------------|
| 30805 | 4.600 | |

* Suprafața este determinată în planul de proiecție Stereo 70.



Date referitoare la teren

| Crt | Categorie folosință | Intra vilan | Suprafața (mp) | Tarla | Parcelă | Nr. topo | Observații / Referințe |
|-----|---------------------|-------------|----------------|-------|---------|----------|------------------------|
| 1 | arabil | NU | 4.600 | 168 | 16 | - | |

Lungime Segmente

1) Valorile lungimilor segmentelor sunt obținute din proiecție în plan.

| Punct început | X / Y | Punct sfârșit | X / Y | Lungime segment (** (m) |
|---------------|----------------------------|---------------|----------------------------|-------------------------|
| 1 | 400.053,931 295.366,273 | 2 | 400.007,715 295.122,484 | 248.131 |
| 2 | 400.007,715 295.122,484 | 3 | 400.026,116 295.119,958 | 18.574 |
| 3 | 400.026,116 295.119,958 | 4 | 400.072,278 295.363,461 | 247.84 |
| 4 | 400.072,278 295.363,461 | 1 | 400.053,931 295.366,273 | 18.561 |

**** Lungimile segmentelor sunt determinate în planul de proiecție Stereo 70 și sunt rotunjite la 1 milimetru.**

***** Distanța dintre puncte este formată din segmente cumulate ce sunt mai mici decât valoarea 1 milimetru.**

**DATE DESPRE IMOBILUL NR. 10416**

Oficiul de Cadastru și Publicitate Imobiliară DOLJ
Biroul de Cadastru și Publicitate Imobiliară Craiova

A. Partea I. Descrierea imobilului

TEREN Extravilan

Adresa: Jud. Dolj, T168 P20, 20/1

| Nr. Crt | Nr cadastral Nr. topografic | Suprafața* (mp) | Observații / Referințe |
|---------|-----------------------------|-----------------|---|
| A1 | | 2.417 | Sector cadastral:28 Teren neimprejmuit; Imobil despartit de canal, diferenta de suprafata se regasese la ID-ul 10423 |

B. Partea II. Proprietari și acte

| Inscrieri privitoare la dreptul de proprietate și alte drepturi reale | | Referințe |
|--|---|-----------|
| / | | |
| Act Administrativ nr. TDP1495-48574, din 25/11/1998 emis de CJSDPAT DOLJ (Defunct conform certificatului de deces seria DZ nr. 007978 din data de 23.05.2011 Adeverința nr. 3183/30.06.2023 emisă de primăria Calopăr); | | |
| B1 | Intabulare, drept de PROPRIETATE, dobândit prin Reconstituire, cota actuala 1/1, cota initiala 1/1 1) CÎRSTEA FLOAREA, LIPSA CNP 2) CÎRSTEA CONSTANTIN DEFUNCT:Da | A1 |

C. Partea III. SARCINI .

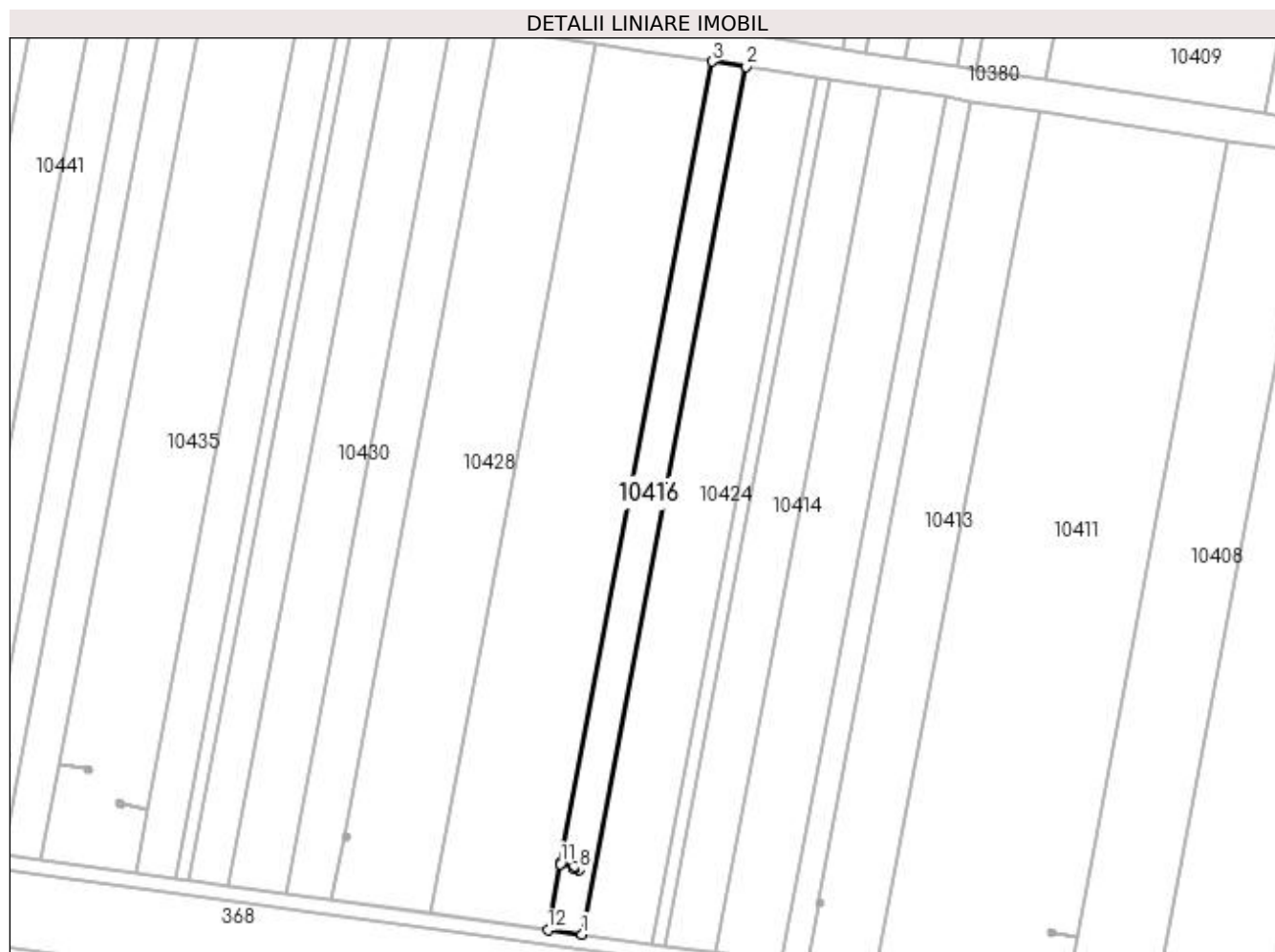
| Inscrieri privind dezmembramintele dreptului de proprietate, drepturi reale de garanție și sarcini | Referințe |
|--|-----------|
| NU SUNT | |

Anexa Nr. 1 La Partea I

Teren

| Nr cadastral | Suprafața (mp)* | Observații / Referințe |
|--------------|-----------------|--|
| | 2.417 | Imobil despartit de canal, diferenta de suprafata se regasese la ID-ul 10423 |

* Suprafața este determinată în planul de proiecție Stereo 70.



Date referitoare la teren

| Crt | Categorie folosință | Intra vilan | Suprafața (mp) | Tarla | Parcelă | Nr. topo | Observații / Referințe |
|-----|---------------------|-------------|----------------|-------|----------|----------|------------------------|
| 1 | arabil | NU | 2.417 | 168 | 20, 20/1 | - | |

Lungime Segmente

1) Valorile lungimilor segmentelor sunt obținute din proiecție în plan.

| Punct început | X / Y | Punct sfârșit | X / Y | Lungime segment (** (m) |
|---------------|----------------------------|---------------|----------------------------|-------------------------|
| 1 | 399.969,909 295.127,673 | 2 | 400.016,237 295.372,049 | 248.729 |
| 2 | 400.016,237 295.372,049 | 3 | 400.006,622 295.373,523 | 9.727 |
| 3 | 400.006,622 295.373,523 | 4 | 399.963,781 295.147,539 | 230.009 |
| 4 | 399.963,781 295.147,539 | 5 | 399.967,853 295.146,768 | 4.144 |
| 5 | 399.967,853 295.146,768 | 6 | 399.967,951 295.147,471 | 0.71 |

| Punct început | X / Y | Punct sfârșit | X / Y | Lungime segment (** (m) |
|---------------|----------------------------|---------------|----------------------------|-------------------------|
| 6 | 399.967,951 295.147,471 | 7 | 399.969,347 295.147,275 | 1.41 |
| 7 | 399.969,347 295.147,275 | 8 | 399.969,15 295.145,869 | 1.42 |
| 8 | 399.969,15 295.145,869 | 9 | 399.967,754 295.146,064 | 1.41 |
| 9 | 399.967,754 295.146,064 | 10 | 399.967,852 295.146,763 | 0.706 |
| 10 | 399.967,852 295.146,763 | 11 | 399.963,78 295.147,534 | 4.144 |
| 11 | 399.963,78 295.147,534 | 12 | 399.960,266 295.128,996 | 18.868 |
| 12 | 399.960,266 295.128,996 | 1 | 399.969,909 295.127,673 | 9.733 |

** Lungimile segmentelor sunt determinate în planul de proiecție Stereo 70 și sunt rotunjite la 1 milimetru.

*** Distanța dintre puncte este formată din segmente cumulate ce sunt mai mici decât valoarea 1 milimetru.

**DATE DESPRE IMOBILUL NR. 10417**

Oficiul de Cadastru și Publicitate Imobiliară DOLJ
Biroul de Cadastru și Publicitate Imobiliară Craiova

A. Partea I. Descrierea imobilului

TEREN Extravilan

Adresa: Jud. Dolj, T168 P15/1

| Nr. Crt | Nr cadastral Nr. topografic | Suprafața* (mp) | Observații / Referințe |
|---------|-----------------------------|-----------------|---|
| A1 | | 1.000 | Sector cadastral:28 Teren neimprejmuit; |

B. Partea II. Proprietari și acte

| Inscrieri privitoare la dreptul de proprietate și alte drepturi reale | Referințe |
|--|-----------|
| / | |
| Act Administrativ nr. TDP1450-48574, din 28/09/1998 emis de CJSDPAT DOLJ; | |
| B1 | A1 |
| Intabulare, drept de PROPRIETATE, dobândit prin Reconstituire, cota actuala 1/1, cota initiala 1/1 | |
| 1) DOBRIAN MARIN, LIPSA CNP | |
| 2) BORHOT PAULA, LIPSA CNP | |

C. Partea III. SARCINI .

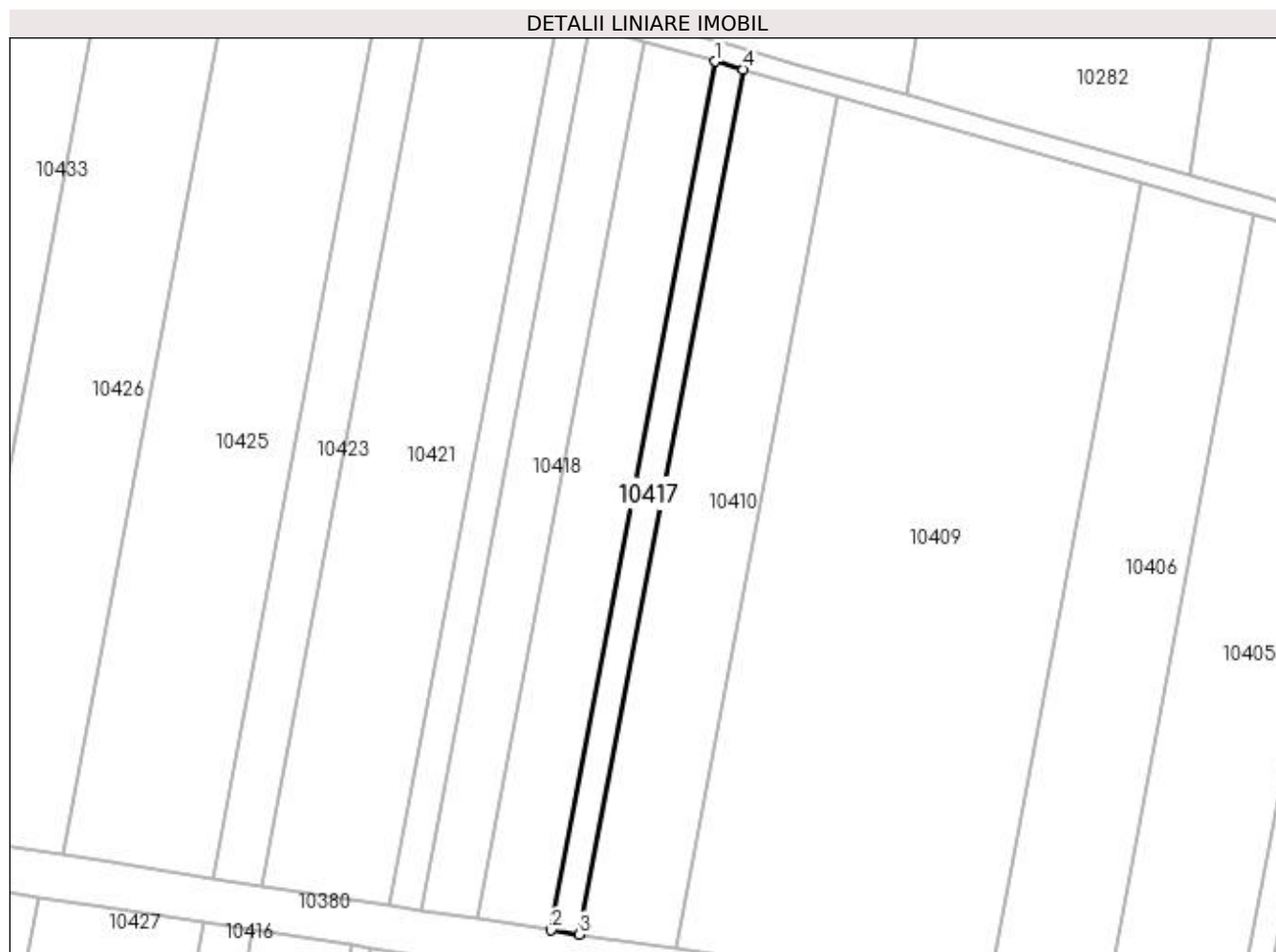
| Inscrieri privind dezmembramentele dreptului de proprietate, drepturi reale de garanție și sarcini | Referințe |
|--|-----------|
| NU SUNT | |

Anexa Nr. 1 La Partea I

Teren

| Nr cadastral | Suprafața (mp)* | Observații / Referințe |
|--------------|-----------------|------------------------|
| | 1.000 | |

* Suprafața este determinată în planul de proiecție Stereo 70.



Date referitoare la teren

| Crt | Categorie folosință | Intra vilan | Suprafața (mp) | Tarla | Parcelă | Nr. topo | Observații / Referințe |
|-----|---------------------|-------------|----------------|-------|---------|----------|------------------------|
| 1 | arabil | NU | 1.000 | 168 | 15/1 | - | |

Lungime Segmente

1) Valorile lungimilor segmentelor sunt obținute din proiecție în plan.

| Punct început | X / Y | Punct sfârșit | X / Y | Lungime segment (** (m) |
|---------------|----------------------------|---------------|----------------------------|-------------------------|
| 1 | 400.108,194 295.544,55 | 2 | 400.075,497 295.372,073 | 175.549 |
| 2 | 400.075,497 295.372,073 | 3 | 400.081,142 295.371,207 | 5.711 |
| 3 | 400.081,142 295.371,207 | 4 | 400.113,707 295.542,984 | 174.837 |
| 4 | 400.113,707 295.542,984 | 1 | 400.108,194 295.544,55 | 5.731 |

**** Lungimile segmentelor sunt determinate în planul de proiecție Stereo 70 și sunt rotunjite la 1 milimetru.**

***** Distanța dintre puncte este formată din segmente cumulate ce sunt mai mici decât valoarea 1 milimetru.**

**DATE DESPRE IMOBILUL NR. 10418**

Oficiul de Cadastru și Publicitate Imobiliară DOLJ
 Biroul de Cadastru și Publicitate Imobiliară Craiova

A. Partea I. Descrierea imobilului

TEREN Extravilan

Adresa: Jud. Dolj, T168 P17/1

| Nr. Crt | Nr cadastral Nr. topografic | Suprafața* (mp) | Observații / Referințe |
|---------|-----------------------------|-----------------|---|
| A1 | 32047 | 2.000 | Sector cadastral:28 Teren neimprejmuit; |

B. Partea II. Proprietari și acte

| Inscrieri privitoare la dreptul de proprietate și alte drepturi reale | | Referințe |
|---|--|-----------|
| 92827 / 13/07/2016 | | |
| Act Notarial nr. CONTRACT DE VANZARE - CUMPARARE AUT. NR. 623, din 12/07/2016 emis de NP FLOREANA -MARIA; | | |
| B1 | Intabulare, drept de PROPRIETATE, dobandit prin Conventie, cota actuala 1/1, cota initiala 1/1 1) CERVINA SA, CIF:2339853 | A1 |

C. Partea III. SARCINI .

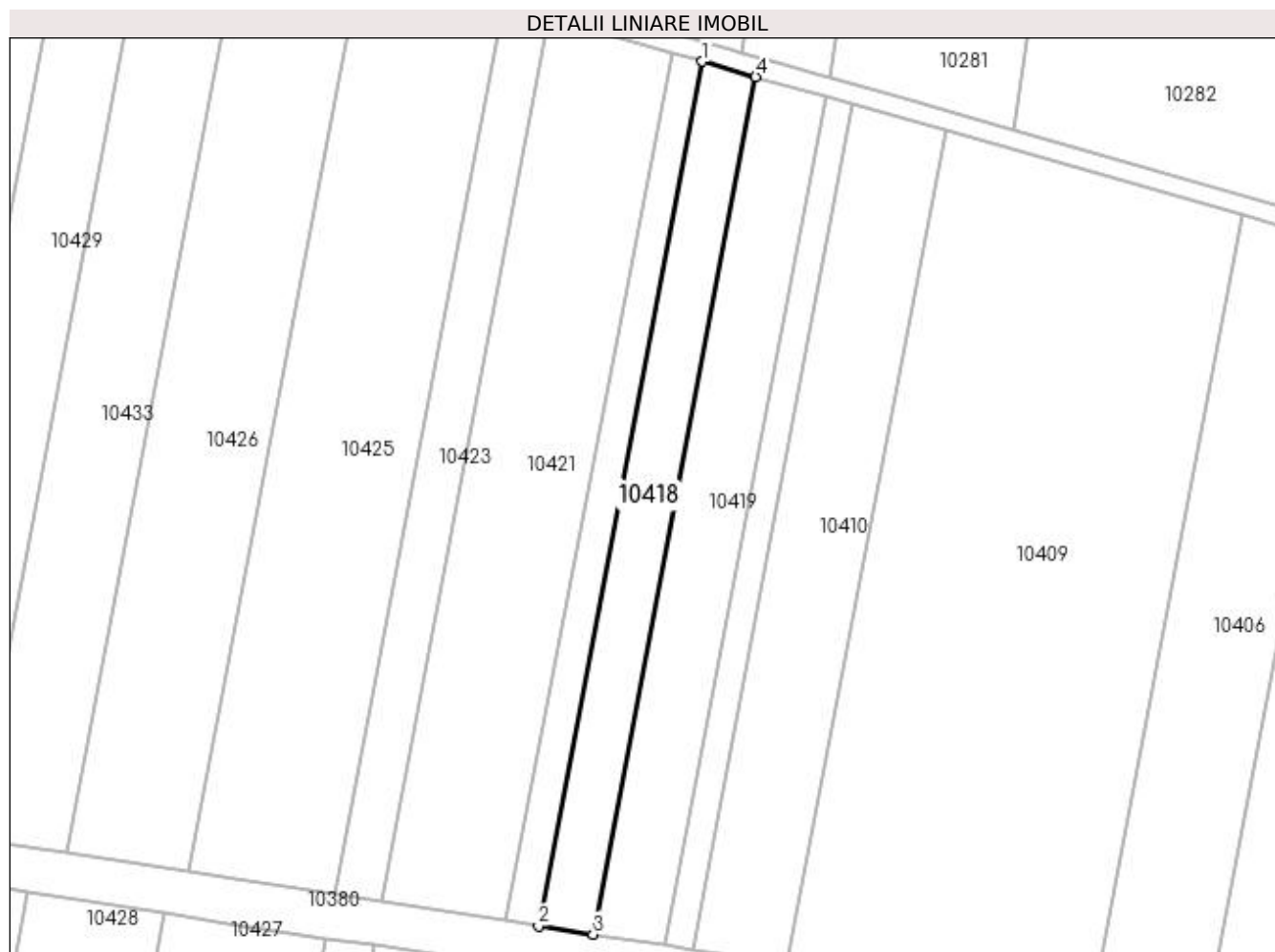
| Inscrieri privind dezmembramentele dreptului de proprietate, drepturi reale de garanție și sarcini | Referințe |
|--|-----------|
| NU SUNT | |

Anexa Nr. 1 La Partea I

Teren

| Nr cadastral | Suprafața (mp)* | Observații / Referințe |
|--------------|-----------------|------------------------|
| 32047 | 2.000 | |

* Suprafața este determinată în planul de proiecție Stereo 70.



Date referitoare la teren

| Crt | Categorie folosință | Intra vilan | Suprafața (mp) | Tarla | Parcelă | Nr. topo | Observații / Referințe |
|-----|---------------------|-------------|----------------|-------|---------|----------|------------------------|
| 1 | arabil | NU | 2.000 | 168 | 17/1 | - | |

Lungime Segmente

1) Valorile lungimilor segmentelor sunt obținute din proiecție în plan.

| Punct început | X / Y | Punct sfârșit | X / Y | Lungime segment (** (m) |
|---------------|----------------------------|---------------|----------------------------|-------------------------|
| 1 | 400.083,12 295.551,676 | 2 | 400.049,817 295.376,008 | 178.797 |
| 2 | 400.049,817 295.376,008 | 3 | 400.060,925 295.374,306 | 11.238 |
| 3 | 400.060,925 295.374,306 | 4 | 400.093,965 295.548,594 | 177.392 |
| 4 | 400.093,965 295.548,594 | 1 | 400.083,12 295.551,676 | 11.274 |

**** Lungimile segmentelor sunt determinate în planul de proiecție Stereo 70 și sunt rotunjite la 1 milimetru.**

***** Distanța dintre puncte este formată din segmente cumulate ce sunt mai mici decât valoarea 1 milimetru.**

**DATE DESPRE IMOBILUL NR. 10419**

Oficiul de Cadastru și Publicitate Imobiliară DOLJ
Biroul de Cadastru și Publicitate Imobiliară Craiova

A. Partea I. Descrierea imobilului

TEREN Extravilan

Adresa: Jud. Dolj, T168 P16/1

| Nr. Crt | Nr cadastral Nr. topografic | Suprafața* (mp) | Observații / Referințe |
|---------|--------------------------------|-----------------|--|
| A1 | | 2.600 | Sector cadastral:28 Teren neimprejmut; |

B. Partea II. Proprietari și acte

| Inscrieri privitoare la dreptul de proprietate și alte drepturi reale | Referințe |
|--|-----------|
| / | |
| Act Administrativ nr. TDP1502-59560, din 25/11/1998 emis de CJSDPAT DOLJ; | |
| B1 | A1 |
| Intabulare, drept de PROPRIETATE, dobândit prin Reconstituire, cota actuala 1/1, cota initiala 1/1 | |
| 1) DRAGU STEFAN, LIPSA CNP | |
| 2) DRAGOMIR FLOAREA, LIPSA CNP | |
| 3) BUZATU GHEORGHE, LIPSA CNP | |

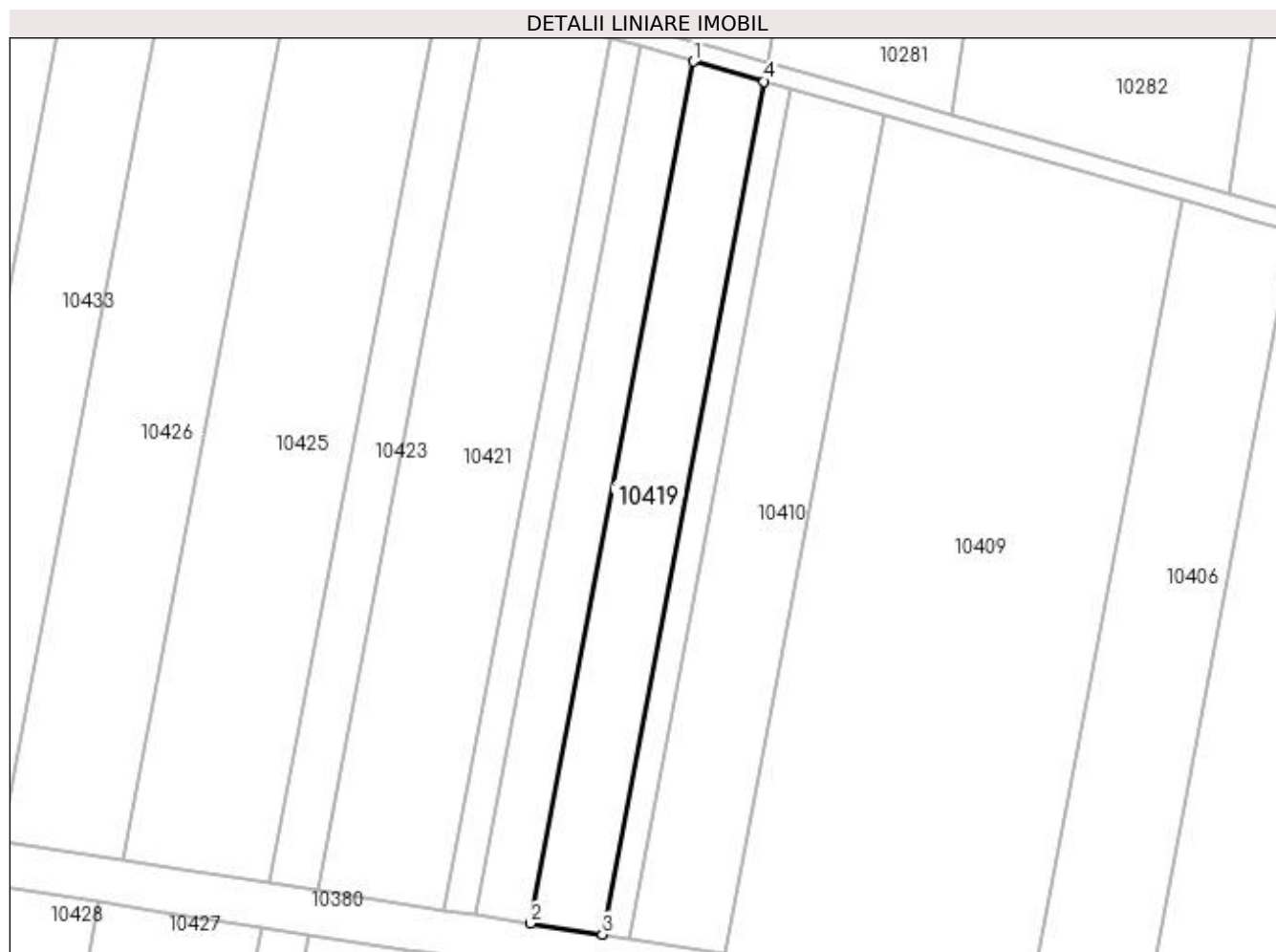
C. Partea III. SARCINI .

| Inscrieri privind dezmembramintele dreptului de proprietate, drepturi reale de garanție și sarcini | Referințe |
|--|-----------|
| NU SUNT | |

Anexa Nr. 1 La Partea I**Teren**

| | | |
|--------------|-----------------|------------------------|
| Nr cadastral | Suprafața (mp)* | Observații / Referințe |
| | 2.600 | |

* Suprafața este determinată în planul de proiecție Stereo 70.

**Date referitoare la teren**

| Crt | Categorie folosință | Intra vilan | Suprafața (mp) | Tarla | Parcelă | Nr. topo | Observații / Referințe |
|-----|---------------------|-------------|----------------|-------|---------|----------|------------------------|
| 1 | arabil | NU | 2.600 | 168 | 16/1 | - | |

Lungime Segmente

1) Valorile lungimilor segmentelor sunt obținute din proiecție în plan.

| Punct început | X / Y | Punct sfârșit | X / Y | Lungime segment (** (m) |
|---------------|----------------------------|---------------|----------------------------|-------------------------|
| 1 | 400.093,965 295.548,594 | 2 | 400.060,925 295.374,306 | 177.392 |
| 2 | 400.060,925 295.374,306 | 3 | 400.075,497 295.372,073 | 14.742 |
| 3 | 400.075,497 295.372,073 | 4 | 400.108,194 295.544,55 | 175.549 |
| 4 | 400.108,194 295.544,55 | 1 | 400.093,965 295.548,594 | 14.793 |

**** Lungimile segmentelor sunt determinate în planul de proiecție Stereo 70 și sunt rotunjite la 1 milimetru.**

***** Distanța dintre puncte este formată din segmente cumulate ce sunt mai mici decât valoarea 1 milimetru.**

**DATE DESPRE IMOBILUL NR. 10420**

Oficiul de Cadastru și Publicitate Imobiliară DOLJ
Biroul de Cadastru și Publicitate Imobiliară Craiova

A. Partea I. Descrierea imobilului

TEREN Extravilan

Adresa: Jud. Dolj, T168 P18/1, 18

| Nr. Crt | Nr cadastral Nr. topografic | Suprafața* (mp) | Observații / Referințe |
|---------|-----------------------------|-----------------|--|
| A1 | | 1.162 | Sector cadastral:28 Teren neimprejmuit; In TDP a fost inregistrat in mod eronat T169, corect fiind T168 Imobil despartit de canal, diferenta de suprafata se regaseste la ID-ul 10422 |

B. Partea II. Proprietari și acte

| Inscrieri privitoare la dreptul de proprietate și alte drepturi reale | Referințe |
|---|-----------|
| / | |
| Act Administrativ nr. TDP1468-48574, din 25/11/1998 emis de CJSDPAT DOLJ; | |
| B1 | A1 |
| Intabulare, drept de PROPRIETATE, dobandit prin Reconstituire, cota actuala 1/1, cota initiala 1/1 1) PĂTRU MARIN, LIPSA CNP | |

C. Partea III. SARCINI .

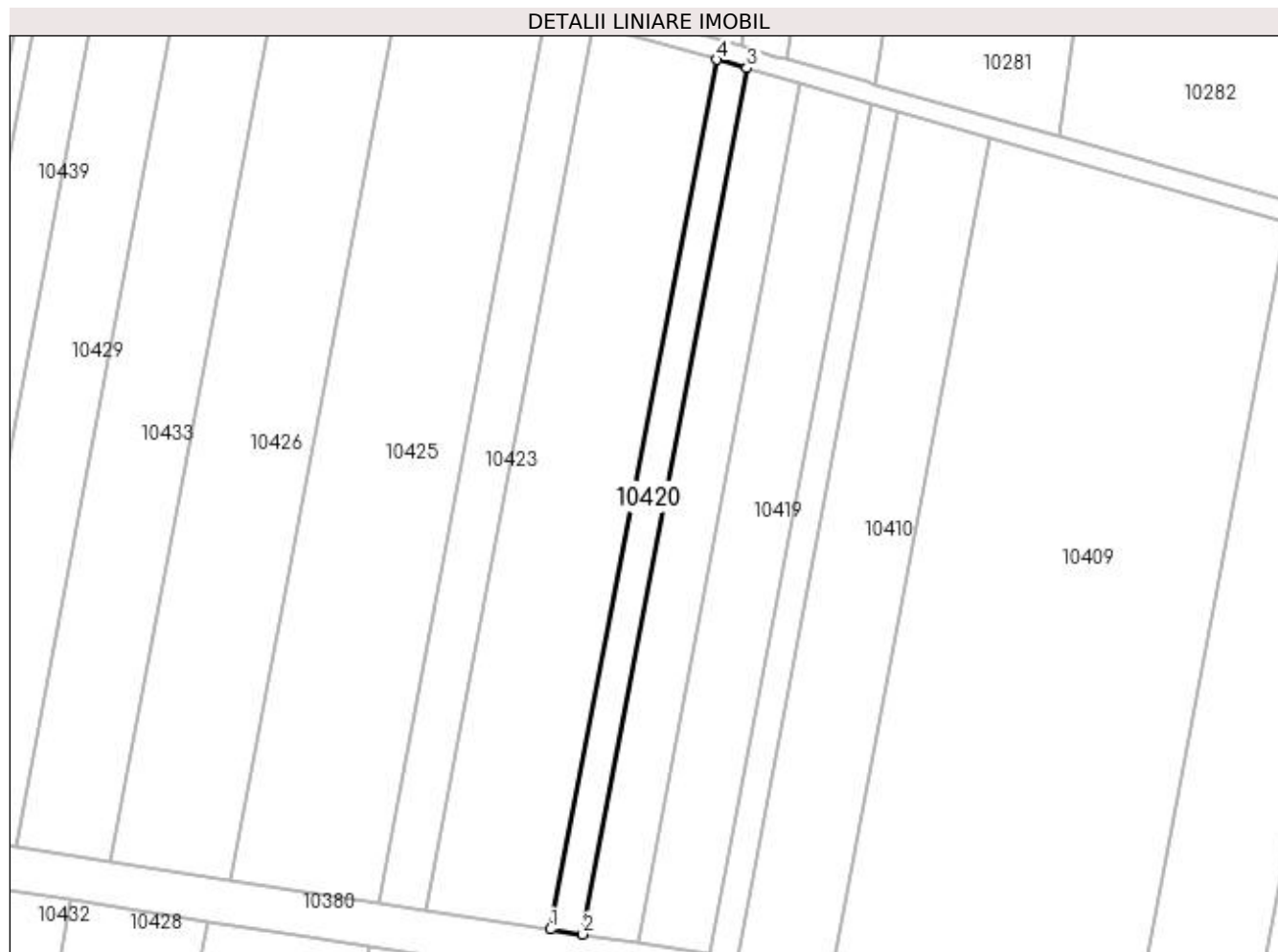
| Inscrieri privind dezmembramintele dreptului de proprietate, drepturi reale de garanție și sarcini | Referințe |
|--|-----------|
| NU SUNT | |

Anexa Nr. 1 La Partea I

Teren

| Nr cadastral | Suprafața (mp)* | Observații / Referințe |
|--------------|-----------------|---|
| | 1.162 | In TDP a fost inregistrat în mod eronat T169, corect fiind T168 Imobil despartit de canal, diferența de suprafață se regăsește la ID-ul 10422 |

* Suprafața este determinată în planul de proiecție Stereo 70.



Date referitoare la teren

| Crt | Categorie folosință | Intra vilan | Suprafața (mp) | Tarla | Parcelă | Nr. topo | Observații / Referințe |
|-----|---------------------|-------------|----------------|-------|---------|----------|------------------------|
| 1 | arabil | NU | 1.162 | 168 | 18,18/1 | - | |

Lungime Segmente

1) Valorile lungimilor segmentelor sunt obținute din proiecție în plan.

| Punct început | X / Y | Punct sfârșit | X / Y | Lungime segment (** (m) |
|---------------|----------------------------|---------------|----------------------------|-------------------------|
| 1 | 400.043,233 295.377,017 | 2 | 400.049,817 295.376,008 | 6.661 |
| 2 | 400.049,817 295.376,008 | 3 | 400.083,12 295.551,676 | 178.797 |
| 3 | 400.083,12 295.551,676 | 4 | 400.077,019 295.553,41 | 6.343 |
| 4 | 400.077,019 295.553,41 | 1 | 400.043,233 295.377,017 | 179.6 |

**** Lungimile segmentelor sunt determinate în planul de proiecție Stereo 70 și sunt rotunjite la 1 milimetru.**

***** Distanța dintre puncte este formată din segmente cumulate ce sunt mai mici decât valoarea 1 milimetru.**

**DATE DESPRE IMOBILUL NR. 10421**

Oficiul de Cadastru și Publicitate Imobiliară DOLJ
Biroul de Cadastru și Publicitate Imobiliară Craiova

A. Partea I. Descrierea imobilului

TEREN Extravilan

Adresa: Jud. Dolj, T168 P19/1, 19

| Nr. Crt | Nr cadastral Nr. topografic | Suprafața* (mp) | Observații / Referințe |
|---------|-----------------------------|-----------------|--|
| A1 | | 4.670 | Sector cadastral:28 Teren neimprejmuit; Imobil despartit de canal, diferenta de suprafata se regaseste la ID-ul 10424 |

B. Partea II. Proprietari și acte

| Inscrieri privitoare la dreptul de proprietate și alte drepturi reale | | Referințe |
|---|--|-----------|
| / | | |
| Act Administrativ nr. TDP1630-59460, din 21/02/2001 emis de CJSDPAT DOLJ; | | |
| B1 | Intabulare, drept de PROPRIETATE, dobandit prin Reconstituire, cota actuala 1/1, cota initiala 1/1 1) SFETA STEFAN, LIPSA CNP | A1 |

C. Partea III. SARCINI .

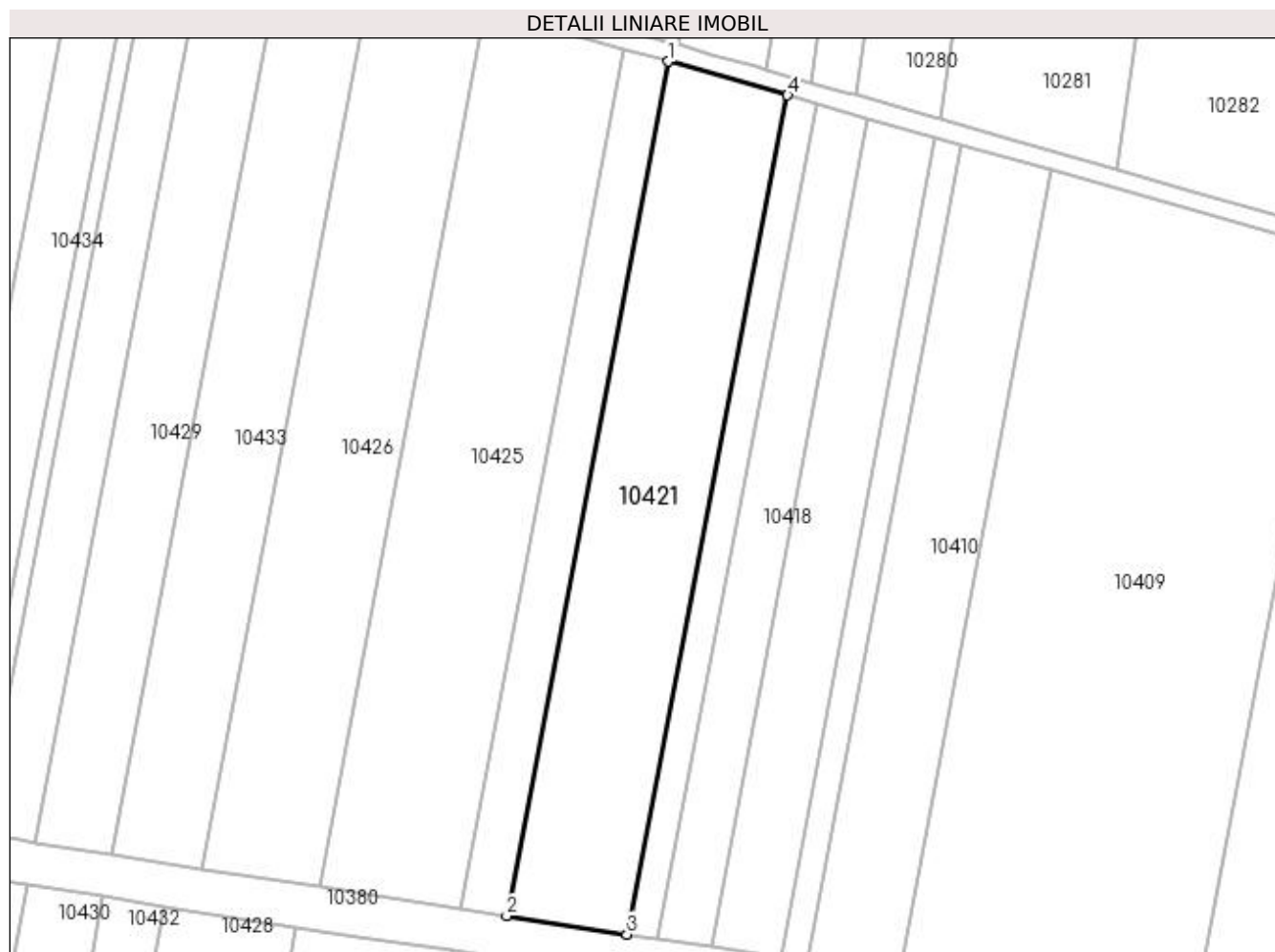
| Inscrieri privind dezmembramintele dreptului de proprietate, drepturi reale de garanție și sarcini | Referințe |
|--|-----------|
| NU SUNT | |

Anexa Nr. 1 La Partea I

Teren

| Nr cadastral | Suprafața (mp)* | Observații / Referințe |
|--------------|-----------------|--|
| | 4.670 | Imobil despartit de canal, diferenta de suprafata se regasese la ID-ul 10424 |

* Suprafața este determinată în planul de proiecție Stereo 70.



Date referitoare la teren

| Crt | Categorie folosință | Intra vilan | Suprafața (mp) | Tarla | Parcelă | Nr. topo | Observații / Referințe |
|-----|---------------------|-------------|----------------|-------|----------|----------|------------------------|
| 1 | arabil | NU | 4.670 | 168 | 19, 19/1 | - | |

Lungime Segmente

1) Valorile lungimilor segmentelor sunt obținute din proiecție în plan.

| Punct început | X / Y | Punct sfârșit | X / Y | Lungime segment (** (m) |
|---------------|----------------------------|---------------|----------------------------|-------------------------|
| 1 | 400.051,968 295.560,529 | 2 | 400.017,914 295.380,898 | 182.83 |
| 2 | 400.017,914 295.380,898 | 3 | 400.043,233 295.377,017 | 25.615 |
| 3 | 400.043,233 295.377,017 | 4 | 400.077,019 295.553,41 | 179.6 |
| 4 | 400.077,019 295.553,41 | 1 | 400.051,968 295.560,529 | 26.043 |

**** Lungimile segmentelor sunt determinate în planul de proiecție Stereo 70 și sunt rotunjite la 1 milimetru.**

***** Distanța dintre puncte este formată din segmente cumulate ce sunt mai mici decât valoarea 1 milimetru.**

**DATE DESPRE IMOBILUL NR. 10422**

Oficiul de Cadastru și Publicitate Imobiliară DOLJ
Biroul de Cadastru și Publicitate Imobiliară Craiova

A. Partea I. Descrierea imobilului

TEREN Extravilan

Adresa: Jud. Dolj, T168 P18, 18/1

| Nr. Crt | Nr cadastral Nr. topografic | Suprafața* (mp) | Observații / Referințe |
|---------|-----------------------------|-----------------|--|
| A1 | | 938 | Sector cadastral:28 Teren neimprejmuit; In TDP a fost inregistrat in mod eronat T169, corect fiind T168 Imobil despartit de canal, diferenta de suprafata se regaseste la ID-ul 10420 |

B. Partea II. Proprietari și acte

| Inscrieri privitoare la dreptul de proprietate și alte drepturi reale | Referințe |
|---|-----------|
| / | |
| Act Administrativ nr. TDP1468-48574, din 25/11/1998 emis de CJSDPAT DOLJ; | |
| B1 | A1 |
| Intabulare, drept de PROPRIETATE, dobandit prin Reconstituire, cota actuala 1/1, cota initiala 1/1 1) PĂTRU MARIN, LIPSA CNP | |

C. Partea III. SARCINI .

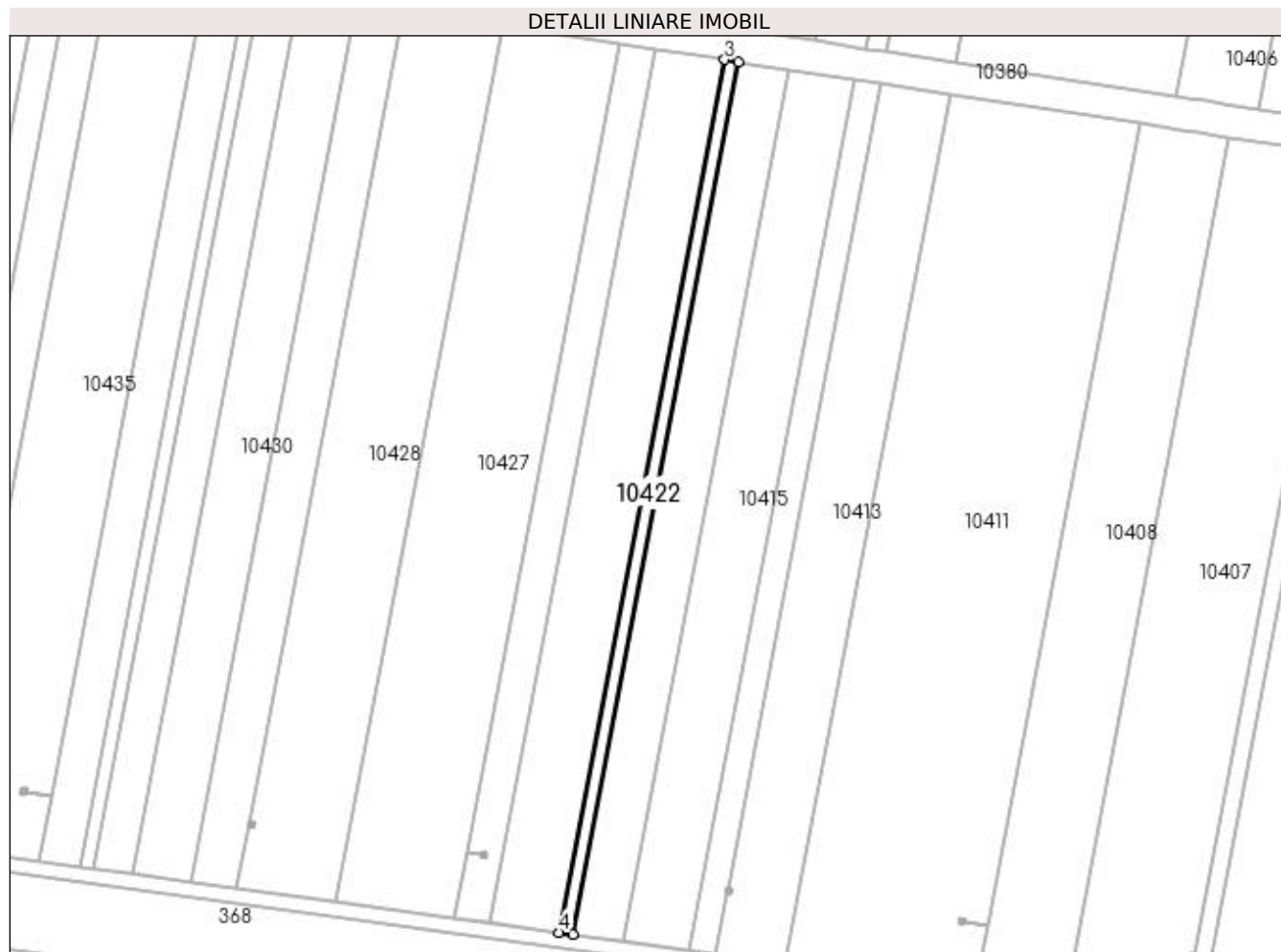
| Inscrieri privind dezmembramintele dreptului de proprietate, drepturi reale de garanție și sarcini | Referințe |
|--|-----------|
| NU SUNT | |

Anexa Nr. 1 La Partea I

Teren

| Nr cadastral | Suprafața (mp)* | Observații / Referințe |
|--------------|-----------------|---|
| | 938 | In TDP a fost inregistrat în mod eronat T169, corect fiind T168 Imobil despartit de canal, diferența de suprafață se regăsește la ID-ul 10420 |

* Suprafața este determinată în planul de proiecție Stereo 70.



Date referitoare la teren

| Crt | Categorie folosință | Intravilan | Suprafața (mp) | Tarla | Parcelă | Nr. topo | Observații / Referințe |
|-----|---------------------|------------|----------------|-------|---------|----------|------------------------|
| 1 | arabil | NU | 938 | 168 | 18,18/1 | - | |

Lungime Segmente

1) Valorile lungimilor segmentelor sunt obținute din proiecție în plan.

| Punct început | X / Y | Punct sfârșit | X / Y | Lungime segment (** (m) |
|---------------|----------------------------|---------------|----------------------------|-------------------------|
| 1 | 399.993,329 295.124,458 | 2 | 400.039,588 295.368,47 | 248.358 |
| 2 | 400.039,588 295.368,47 | 3 | 400.035,861 295.369,042 | 3.771 |
| 3 | 400.035,861 295.369,042 | 4 | 399.989,578 295.124,973 | 248.419 |
| 4 | 399.989,578 295.124,973 | 1 | 399.993,329 295.124,458 | 3.786 |

**** Lungimile segmentelor sunt determinate în planul de proiecție Stereo 70 și sunt rotunjite la 1 milimetru.**

***** Distanța dintre puncte este formată din segmente cumulate ce sunt mai mici decât valoarea 1 milimetru.**

**DATE DESPRE IMOBILUL NR. 10423**

Oficiul de Cadastru și Publicitate Imobiliară DOLJ
Biroul de Cadastru și Publicitate Imobiliară Craiova

A. Partea I. Descrierea imobilului

TEREN Extravilan

Adresa: Jud. Dolj, T168 P20/1, 20

| Nr. Crt | Nr cadastral Nr. topografic | Suprafața* (mp) | Observații / Referințe |
|---------|-----------------------------|-----------------|---|
| A1 | | 1.783 | Sector cadastral:28 Teren neimprejmuit; Imobil despartit de canal, diferenta de suprafata se regasese la ID-ul 10416 |

B. Partea II. Proprietari și acte

| Inscrieri privitoare la dreptul de proprietate și alte drepturi reale | | Referințe |
|--|---|-----------|
| / | | |
| Act Administrativ nr. TDP1495-48574, din 25/11/1998 emis de CJSDPAT DOLJ (Defunct conform certificatului de deces seria DZ nr. 007978 din data de 23.05.2011 Adeverința nr. 3183/30.06.2023 emisă de primăria Calopăr); | | |
| B1 | Intabulare, drept de PROPRIETATE, dobândit prin Reconstituire, cota actuala 1/1, cota initiala 1/1 1) CÎRSTEA FLOAREA, LIPSA CNP 2) CÎRSTEA CONSTANTIN DEFUNCT:Da | A1 |

C. Partea III. SARCINI .

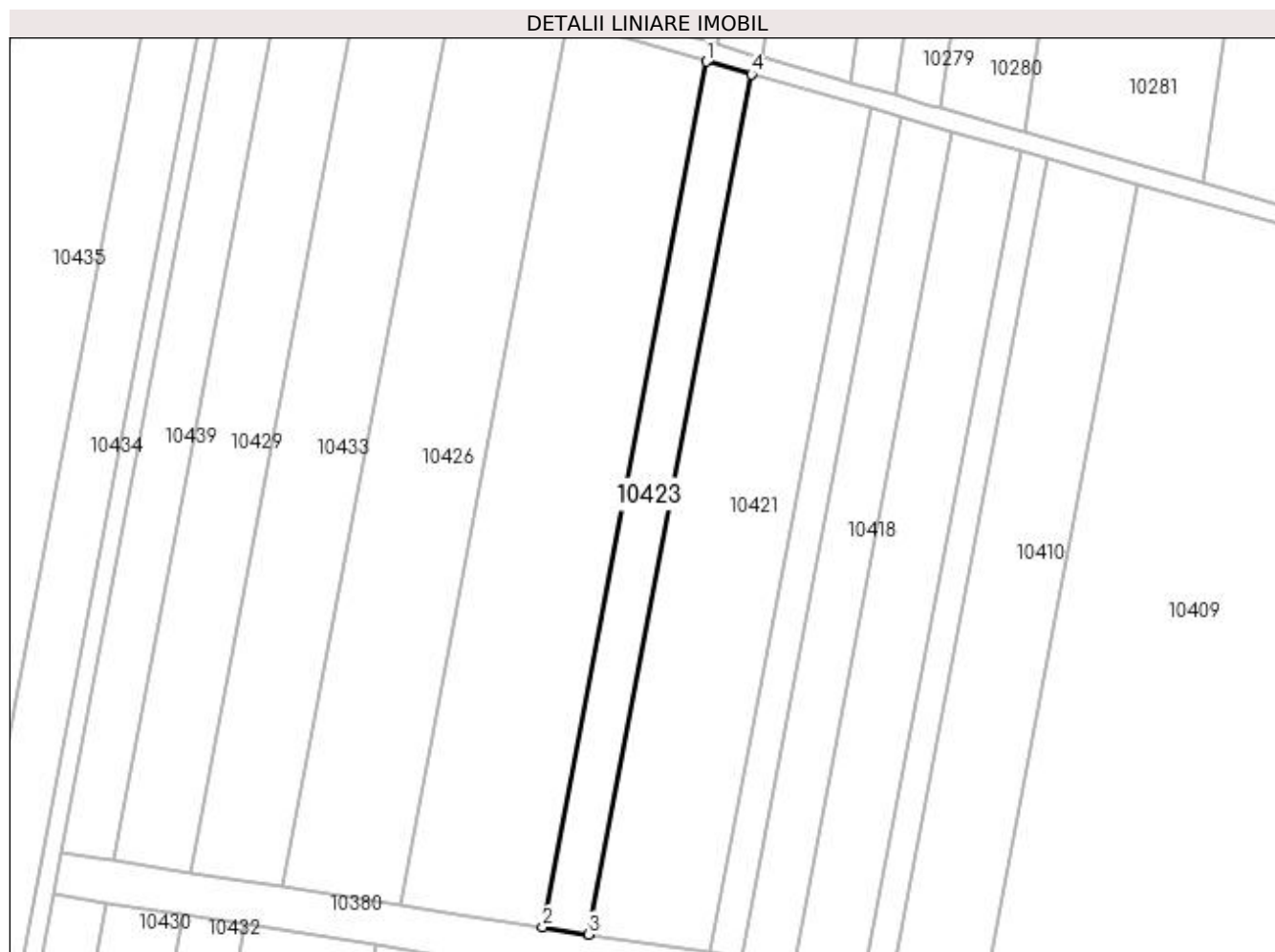
| Inscrieri privind dezmembramintele dreptului de proprietate, drepturi reale de garanție și sarcini | Referințe |
|--|-----------|
| NU SUNT | |

Anexa Nr. 1 La Partea I

Teren

| Nr cadastral | Suprafața (mp)* | Observații / Referințe |
|--------------|-----------------|--|
| | 1.783 | Imobil despartit de canal, diferenta de suprafata se regasese la ID-ul 10416 |

* Suprafața este determinată în planul de proiecție Stereo 70.



Date referitoare la teren

| Crt | Categorie folosință | Intra vilan | Suprafața (mp) | Tarla | Parcelă | Nr. topo | Observații / Referințe |
|-----|---------------------|-------------|----------------|-------|----------|----------|------------------------|
| 1 | arabil | NU | 1.783 | 168 | 20, 20/1 | - | |

Lungime Segmente

1) Valorile lungimilor segmentelor sunt obținute din proiecție în plan.

| Punct început | X / Y | Punct sfârșit | X / Y | Lungime segment (** (m) |
|---------------|----------------------------|---------------|----------------------------|-------------------------|
| 1 | 400.042,579 295.563,197 | 2 | 400.008,299 295.382,371 | 184.047 |
| 2 | 400.008,299 295.382,371 | 3 | 400.017,914 295.380,898 | 9.727 |
| 3 | 400.017,914 295.380,898 | 4 | 400.051,968 295.560,529 | 182.83 |
| 4 | 400.051,968 295.560,529 | 1 | 400.042,579 295.563,197 | 9.761 |

**** Lungimile segmentelor sunt determinate în planul de proiecție Stereo 70 și sunt rotunjite la 1 milimetru.**

***** Distanța dintre puncte este formată din segmente cumulate ce sunt mai mici decât valoarea 1 milimetru.**

**DATE DESPRE IMOBILUL NR. 10424**

Oficiul de Cadastru și Publicitate Imobiliară DOLJ
Biroul de Cadastru și Publicitate Imobiliară Craiova

A. Partea I. Descrierea imobilului

TEREN Extravilan

Adresa: Jud. Dolj, T168 P19, 19/1

| Nr. Crt | Nr cadastral Nr. topografic | Suprafața* (mp) | Observații / Referințe |
|---------|-----------------------------|-----------------|--|
| A1 | | 4.930 | Sector cadastral:28 Teren neimprejmuit; Imobil despartit de canal, diferenta de suprafata se regaseste la ID-ul 10421 |

B. Partea II. Proprietari și acte

| Inscrieri privitoare la dreptul de proprietate și alte drepturi reale | | Referințe |
|---|--|-----------|
| / | | |
| Act Administrativ nr. TDP1630-59460, din 21/02/2001 emis de CJSDPAT DOLJ; | | |
| B1 | Intabulare, drept de PROPRIETATE, dobandit prin Reconstituire, cota actuala 1/1, cota initiala 1/1 1) SFETA STEFAN, LIPSA CNP | A1 |

C. Partea III. SARCINI .

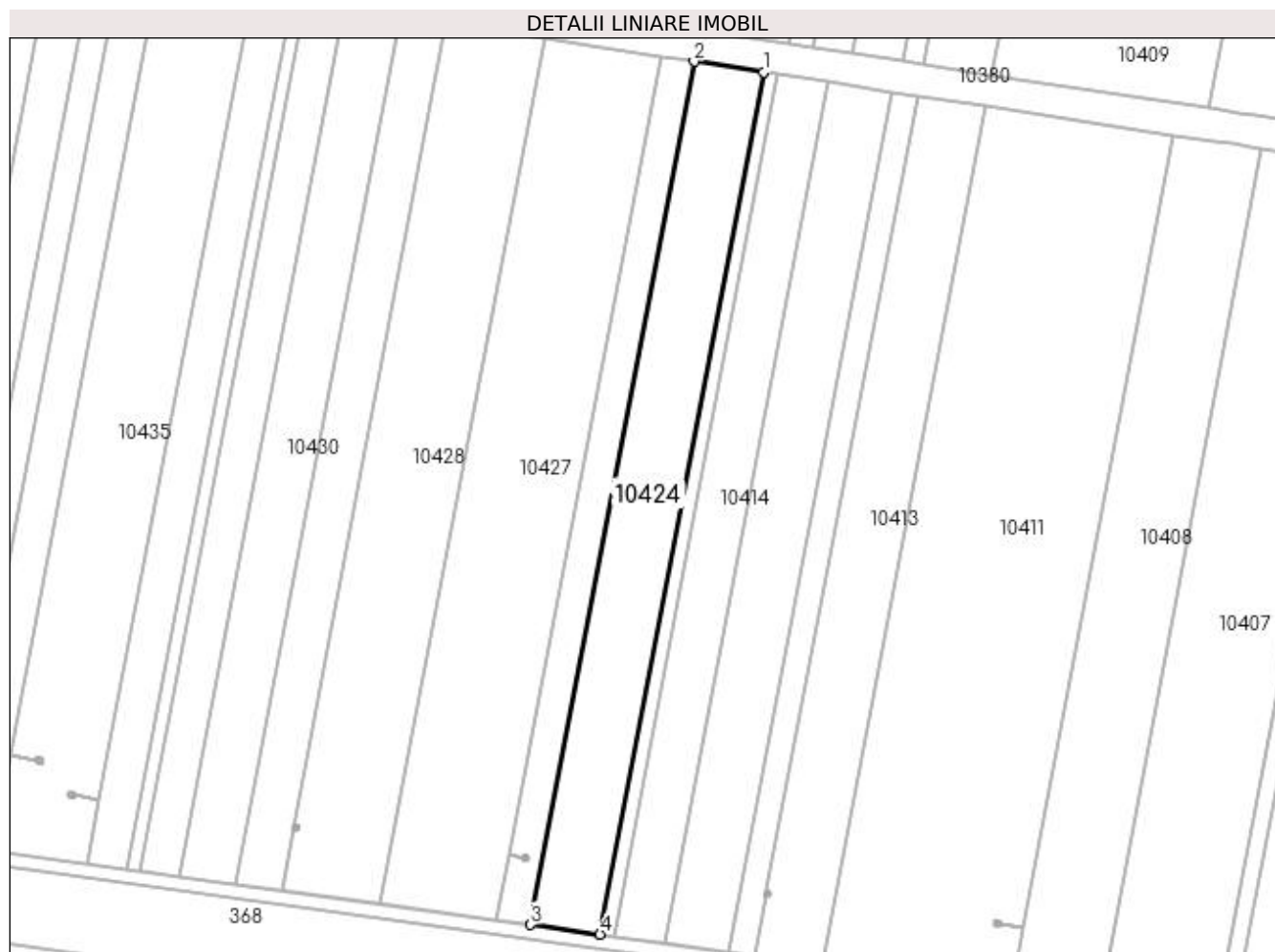
| Inscrieri privind dezmembramintele dreptului de proprietate, drepturi reale de garanție și sarcini | Referințe |
|--|-----------|
| NU SUNT | |

Anexa Nr. 1 La Partea I

Teren

| Nr cadastral | Suprafața (mp)* | Observații / Referințe |
|--------------|-----------------|--|
| | 4.930 | Imobil despartit de canal, diferenta de suprafata se regasese la ID-ul 10421 |

* Suprafața este determinată în planul de proiecție Stereo 70.



Date referitoare la teren

| Crt | Categorie folosință | Intra vilan | Suprafața (mp) | Tarla | Parcelă | Nr. topo | Observații / Referințe |
|-----|---------------------|-------------|----------------|-------|----------|----------|------------------------|
| 1 | arabil | NU | 4.930 | 168 | 19, 19/1 | - | |

Lungime Segmente

1) Valorile lungimilor segmentelor sunt obținute din proiecție în plan.

| Punct început | X / Y | Punct sfârșit | X / Y | Lungime segment (** (m) |
|---------------|----------------------------|---------------|----------------------------|-------------------------|
| 1 | 400.035,861 295.369,042 | 2 | 400.016,237 295.372,049 | 19.853 |
| 2 | 400.016,237 295.372,049 | 3 | 399.969,909 295.127,673 | 248.729 |
| 3 | 399.969,909 295.127,673 | 4 | 399.989,578 295.124,973 | 19.853 |
| 4 | 399.989,578 295.124,973 | 1 | 400.035,861 295.369,042 | 248.419 |

**** Lungimile segmentelor sunt determinate în planul de proiecție Stereo 70 și sunt rotunjite la 1 milimetru.**

***** Distanța dintre puncte este formată din segmente cumulate ce sunt mai mici decât valoarea 1 milimetru.**

**DATE DESPRE IMOBILUL NR. 10425**

Oficiul de Cadastru și Publicitate Imobiliară DOLJ
Biroul de Cadastru și Publicitate Imobiliară Craiova

A. Partea I. Descrierea imobilului

TEREN Extravilan

Adresa: Jud. Dolj, T168 P21/1

| Nr. Crt | Nr cadastral Nr. topografic | Suprafața* (mp) | Observații / Referințe |
|---------|-----------------------------|-----------------|---|
| A1 | 30798 | 5.600 | Sector cadastral:28 Teren neimprejmuit; |

B. Partea II. Proprietari și acte

| Inscrieri privitoare la dreptul de proprietate și alte drepturi reale | | Referințe |
|--|--|-----------|
| 44733 / 14/05/2013 | | |
| Hotarare Judecatoreasca nr. sentinta comerciala nr 138, din 16/06/2009 emis de JUDECATORIA SEGARCEA dosar nr 735/304/2009; | | |
| B1 | Intabulare, drept de PROPRIETATE, dobandit prin Hotarare Judecatoreasca, cota actuala 1/1, cota initiala 1/1 1) SC LE GRANAGLIE SRL , CIF:9999999999999, LIPSA CUI <i>OBSERVATII: CIRJAN CONSTANTIN</i> | A1 |

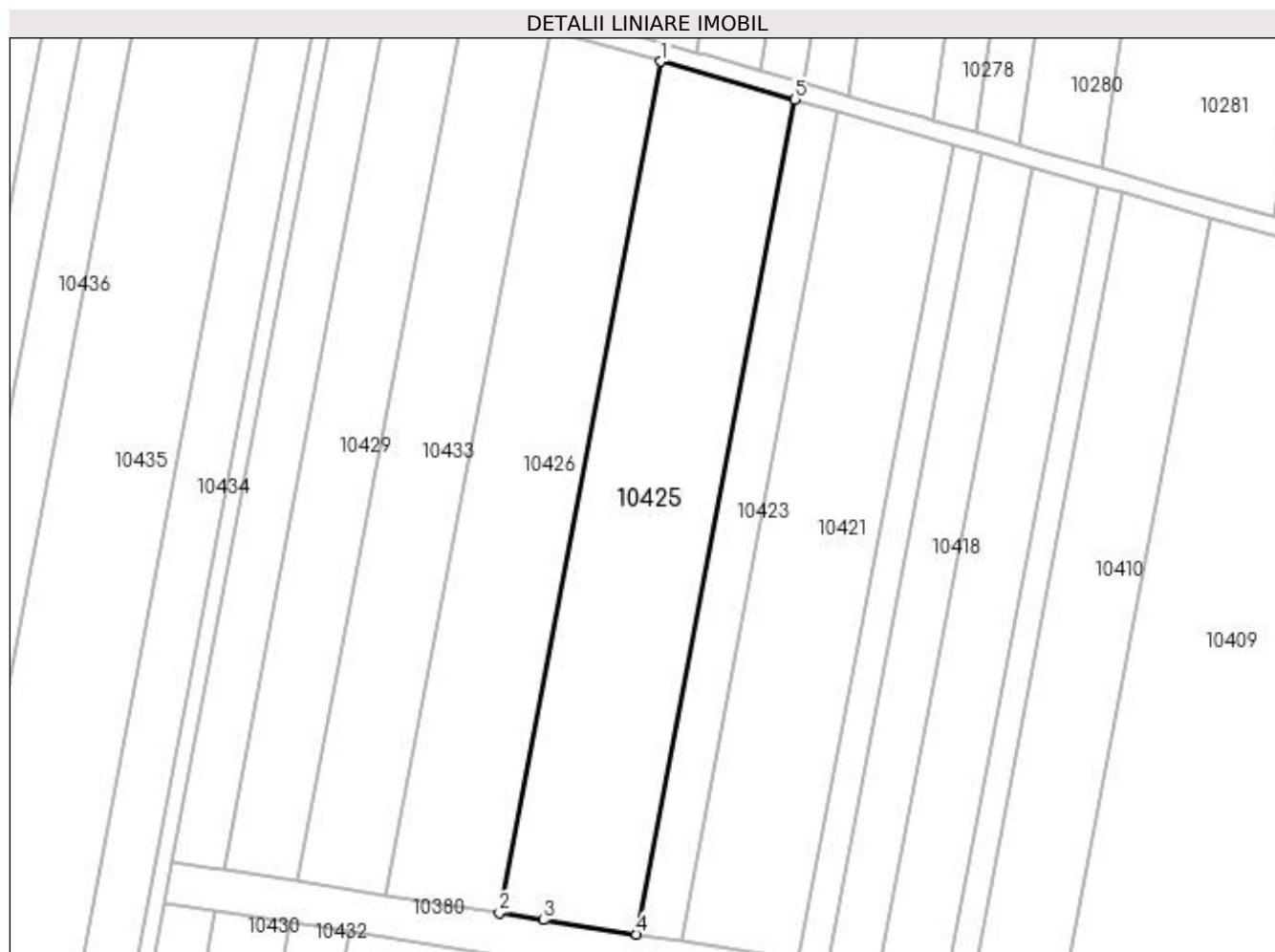
C. Partea III. SARCINI .

| Inscrieri privind dezmembramintele dreptului de proprietate, drepturi reale de garanție și sarcini | Referințe |
|--|-----------|
| NU SUNT | |

Teren

| | | |
|--------------|-----------------|------------------------|
| Nr cadastral | Suprafața (mp)* | Observații / Referințe |
| 30798 | 5.600 | |

* Suprafața este determinată în planul de proiecție Stereo 70.



Date referitoare la teren

| Crt | Categorie folosință | Intra vilan | Suprafața (mp) | Tarla | Parcelă | Nr. topo | Observații / Referințe |
|-----|---------------------|-------------|----------------|-------|---------|----------|------------------------|
| 1 | arabil | NU | 5.600 | 168 | 21/1 | - | |

Lungime Segmente

1) Valorile lungimilor segmentelor sunt obținute din proiecție în plan.

| Punct început | X / Y | Punct sfârșit | X / Y | Lungime segment (** (m) |
|---------------|----------------------------|---------------|----------------------------|-------------------------|
| 1 | 400.013,49 295.571,463 | 2 | 399.978,514 295.386,966 | 187.783 |
| 2 | 399.978,514 295.386,966 | 3 | 399.988,092 295.385,468 | 9.694 |
| 3 | 399.988,092 295.385,468 | 4 | 400.008,299 295.382,371 | 20.443 |
| 4 | 400.008,299 295.382,371 | 5 | 400.042,579 295.563,197 | 184.047 |
| 5 | 400.042,579 295.563,197 | 1 | 400.013,49 295.571,463 | 30.241 |

**** Lungimile segmentelor sunt determinate în planul de proiecție Stereo 70 și sunt rotunjite la 1 milimetru.**

***** Distanța dintre puncte este formată din segmente cumulate ce sunt mai mici decât valoarea 1 milimetru.**

**DATE DESPRE IMOBILUL NR. 10426**

Oficiul de Cadastru și Publicitate Imobiliară DOLJ
Biroul de Cadastru și Publicitate Imobiliară Craiova

A. Partea I. Descrierea imobilului

TEREN Extravilan

Adresa: Jud. Dolj, T 168, P 22/1

| Nr. Crt | Nr cadastral Nr. topografic | Suprafața* (mp) | Observații / Referințe |
|---------|-----------------------------|-----------------|---|
| A1 | 30800 | 4.700 | Sector cadastral:28 Teren neimprejmuit; |

B. Partea II. Proprietari și acte

| Inscrieri privitoare la dreptul de proprietate și alte drepturi reale | Referințe |
|---|-----------|
| 44726 / 14/05/2013 | |
| Hotarare Judecatoreasca nr. Sentinta nr 592, din 03/06/2008 emis de TRIBUNALUL DOLJ; | |
| B1 | A1 |
| Intabulare, drept de PROPRIETATE, dobandit prin Hotarare Judecatoreasca, cota actuala 1/1, cota initiala 1/1 1) SC LE GRANAGLIE SRL, CIF:99999999999999, LIPSA CUI | |

C. Partea III. SARCINI .

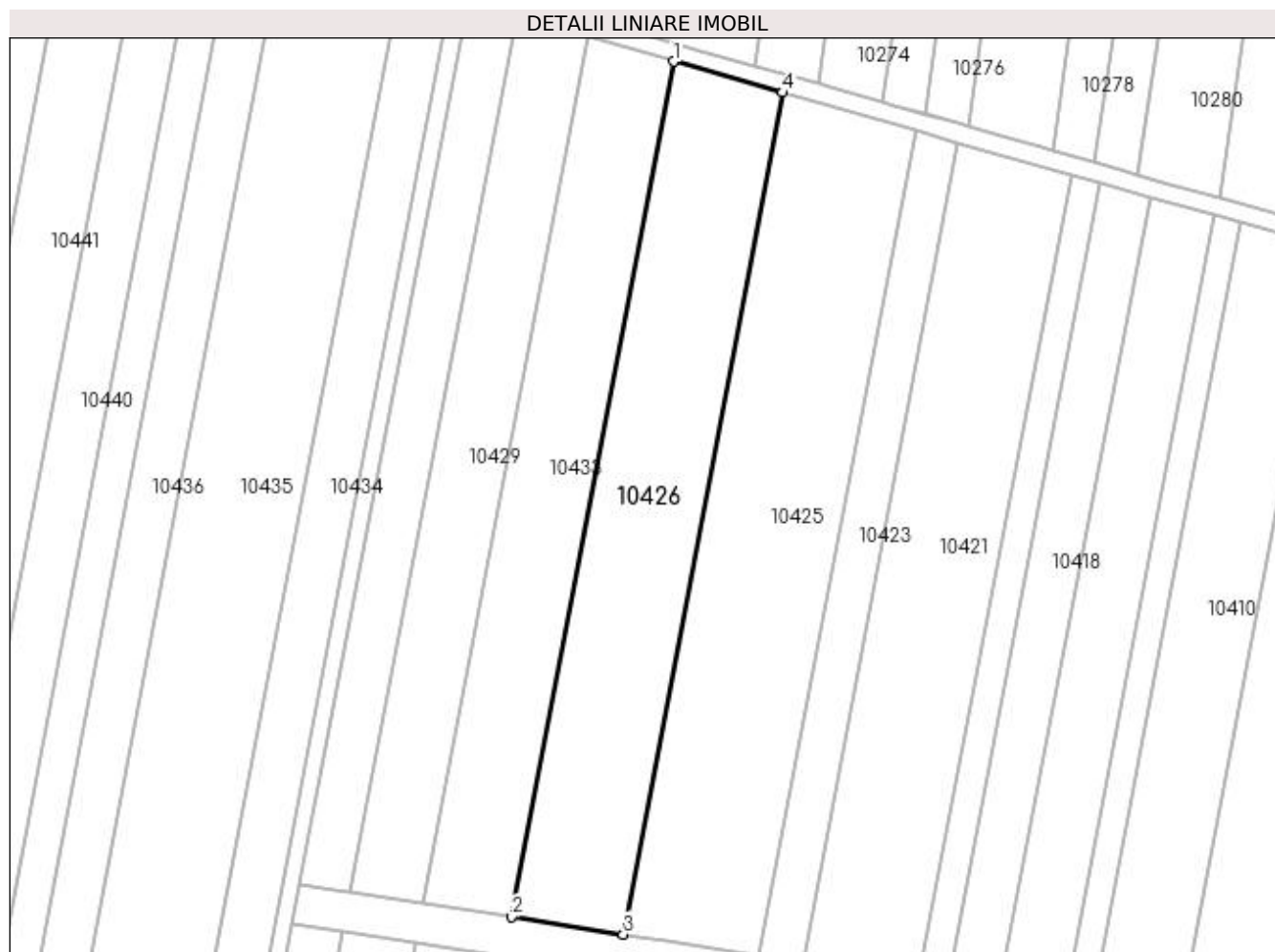
| Inscrieri privind dezmembramintele dreptului de proprietate, drepturi reale de garanție și sarcini | Referințe |
|--|-----------|
| NU SUNT | |

Anexa Nr. 1 La Partea I

Teren

| Nr cadastral | Suprafața (mp)* | Observații / Referințe |
|--------------|-----------------|------------------------|
| 30800 | 4.700 | |

* Suprafața este determinată în planul de proiecție Stereo 70.



Date referitoare la teren

| Crt | Categorie folosință | Intra vilan | Suprafața (mp) | Tarla | Parcelă | Nr. topo | Observații / Referințe |
|-----|---------------------|-------------|----------------|-------|---------|----------|------------------------|
| 1 | arabil | NU | 4.700 | 168 | 22/1 | - | |

Lungime Segmente

1) Valorile lungimilor segmentelor sunt obținute din proiecție în plan.

| Punct început | X / Y | Punct sfârșit | X / Y | Lungime segment (** (m) |
|---------------|----------------------------|---------------|----------------------------|-------------------------|
| 1 | 399.989,511 295.578,277 | 2 | 399.953,971 295.390,803 | 190.813 |
| 2 | 399.953,971 295.390,803 | 3 | 399.978,514 295.386,966 | 24.841 |
| 3 | 399.978,514 295.386,966 | 4 | 400.013,49 295.571,463 | 187.783 |
| 4 | 400.013,49 295.571,463 | 1 | 399.989,511 295.578,277 | 24.928 |

**** Lungimile segmentelor sunt determinate în planul de proiecție Stereo 70 și sunt rotunjite la 1 milimetru.**

***** Distanța dintre puncte este formată din segmente cumulate ce sunt mai mici decât valoarea 1 milimetru.**

**DATE DESPRE IMOBILUL NR. 10427**

Oficiul de Cadastru și Publicitate Imobiliară DOLJ
Biroul de Cadastru și Publicitate Imobiliară Craiova

A. Partea I. Descrierea imobilului

TEREN Extravilan

Adresa: Jud. Dolj, T 168, P 21

| Nr. Crt | Nr cadastral Nr. topografic | Suprafața* (mp) | Observații / Referințe |
|---------|--------------------------------|-----------------|---|
| A1 | 30801 | 8.300 | Sector cadastral:28 Teren neimprejmuit; |

B. Partea II. Proprietari și acte

| Inscrieri privitoare la dreptul de proprietate și alte drepturi reale | Referințe |
|--|-----------|
| 44686 / 14/05/2013 | |
| Hotarare Judecatoreasca nr. SENTINTA COMERCIALA NR. 138, din 16/06/2009 emis de JUDECATORIA SEGARCEA (in DOSAR NR. 735/304/2009); | |
| B1 | A1 |
| Intabulare, drept de PROPRIETATE, dobandit prin Hotarare Judecatoreasca, cota actuala 1/1, cota initiala 1/1 1) SC LE GRANAGLIE SRL, CIF:9999999999999, LIPSA CUI | |

C. Partea III. SARCINI .

| Inscrieri privind dezmembramintele dreptului de proprietate, drepturi reale de garanție și sarcini | Referințe |
|--|-----------|
| NU SUNT | |

Teren

| Nr cadastral | Suprafața (mp)* | Observații / Referințe |
|--------------|-----------------|------------------------|
| 30801 | 8.300 | |

* Suprafața este determinată în planul de proiecție Stereo 70.



Date referitoare la teren

| Crt | Categorie folosință | Intra vilan | Suprafața (mp) | Tarla | Parcelă | Nr. topo | Observații / Referințe |
|-----|---------------------|-------------|----------------|-------|---------|----------|------------------------|
| 1 | arabil | NU | 8.300 | 168 | 21 | - | |

Lungime Segmente

1) Valorile lungimilor segmentelor sunt obținute din proiecție în plan.

| Punct început | X / Y | Punct sfârșit | X / Y | Lungime segment (** (m) |
|---------------|----------------------------|---------------|----------------------------|-------------------------|
| 1 | 399.960,266 295.128,996 | 2 | 399.963,78 295.147,534 | 18.868 |
| 2 | 399.963,78 295.147,534 | 3 | 399.963,781 295.147,539 | 0.005 |
| 3 | 399.963,781 295.147,539 | 4 | 400.006,622 295.373,523 | 230.009 |
| 4 | 400.006,622 295.373,523 | 5 | 399.986,706 295.376,575 | 20.148 |
| 5 | 399.986,706 295.376,575 | 6 | 399.973,68 295.378,61 | 13.184 |

| Punct început | X / Y | Punct sfârșit | X / Y | Lungime segment (** (m) |
|---------------|----------------------------|---------------|----------------------------|-------------------------|
| 6 | 399.973,68 295.378,61 | 7 | 399.927,219 295.133,532 | 249.443 |
| 7 | 399.927,219 295.133,532 | 1 | 399.960,266 295.128,996 | 33.357 |

** Lungimile segmentelor sunt determinate în planul de proiecție Stereo 70 și sunt rotunjite la 1 milimetru.

*** Distanța dintre puncte este formată din segmente cumulate ce sunt mai mici decât valoarea 1 milimetru.

**DATE DESPRE IMOBILUL NR. 10428**

Oficiul de Cadastru și Publicitate Imobiliară DOLJ
Biroul de Cadastru și Publicitate Imobiliară Craiova

A. Partea I. Descrierea imobilului

TEREN Extravilan

Adresa: Jud. Dolj, T 168, P 22

| Nr. Crt | Nr cadastral Nr. topografic | Suprafața* (mp) | Observații / Referințe |
|---------|-----------------------------|-----------------|---|
| A1 | 30911 | 7.000 | Sector cadastral:28 Teren neimprejmuit; |

B. Partea II. Proprietari și acte

| Inscrieri privitoare la dreptul de proprietate și alte drepturi reale | Referințe |
|--|-----------|
| 61631 / 25/06/2013 | |
| Hotarare Judecatoreasca nr. sentinta nr 592, din 03/06/2008 emis de TRIBUNALUL DOLJ (dosar nr 7934/63/2008, incheiere din 16.05.2013 dosar nr 7934/63/2008 TRIBUNALUL DOLJ); | |
| B1 | A1 |
| Intabulare, drept de PROPRIETATE, dobandit prin Hotarare Judecatoreasca, cota actuala 1/1, cota initiala 1/1 | |
| 1) SC LE GRANAGLIE SRL, CIF:99999999999999, LIPSA CUI | |

C. Partea III. SARCINI .

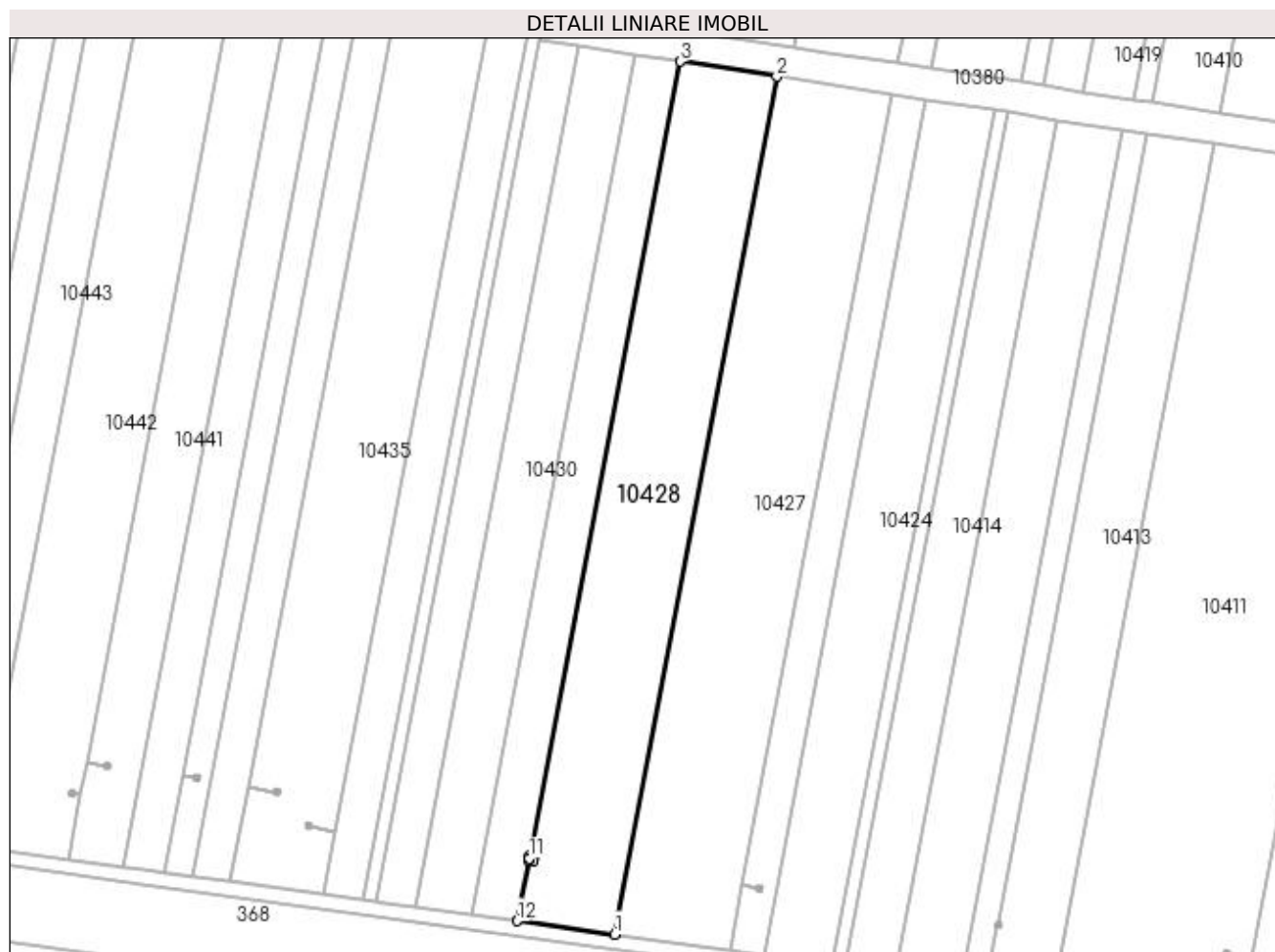
| Inscrieri privind dezmembramintele dreptului de proprietate, drepturi reale de garanție și sarcini | Referințe |
|--|-----------|
| NU SUNT | |

Anexa Nr. 1 La Partea I

Teren

| Nr cadastral | Suprafața (mp)* | Observații / Referințe |
|--------------|-----------------|------------------------|
| 30911 | 7.000 | |

* Suprafața este determinată în planul de proiecție Stereo 70.



Date referitoare la teren

| Crt | Categorie folosință | Intra vilan | Suprafața (mp) | Tarla | Parcelă | Nr. topo | Observații / Referințe |
|-----|---------------------|-------------|----------------|-------|---------|----------|------------------------|
| 1 | arabil | NU | 7.000 | 168 | 22 | - | |

Lungime Segmente

1) Valorile lungimilor segmentelor sunt obținute din proiecție în plan.

| Punct început | X / Y | Punct sfârșit | X / Y | Lungime segment (** (m) |
|---------------|----------------------------|---------------|----------------------------|-------------------------|
| 1 | 399.927,219 295.133,532 | 2 | 399.973,68 295.378,61 | 249.443 |
| 2 | 399.973,68 295.378,61 | 3 | 399.945,96 295.382,939 | 28.056 |
| 3 | 399.945,96 295.382,939 | 4 | 399.902,786 295.155,198 | 231.797 |
| 4 | 399.902,786 295.155,198 | 5 | 399.902,796 295.155,196 | 0.01 |
| 5 | 399.902,796 295.155,196 | 6 | 399.902,924 295.155,895 | 0.711 |

| Punct început | X / Y | Punct sfârșit | X / Y | Lungime segment (** (m) |
|---------------|----------------------------|---------------|----------------------------|-------------------------|
| 6 | 399.902,924 295.155,895 | 7 | 399.904,311 295.155,64 | 1.41 |
| 7 | 399.904,311 295.155,64 | 8 | 399.904,056 295.154,243 | 1.42 |
| 8 | 399.904,056 295.154,243 | 9 | 399.902,668 295.154,497 | 1.411 |
| 9 | 399.902,668 295.154,497 | 10 | 399.902,795 295.155,191 | 0.706 |
| 10 | 399.902,795 295.155,191 | 11 | 399.902,785 295.155,193 | 0.01 |
| 11 | 399.902,785 295.155,193 | 12 | 399.899,402 295.137,35 | 18.161 |
| 12 | 399.899,402 295.137,35 | 1 | 399.927,219 295.133,532 | 28.078 |

** Lungimile segmentelor sunt determinate în planul de proiecție Stereo 70 și sunt rotunjite la 1 milimetru.

*** Distanța dintre puncte este formată din segmente cumulate ce sunt mai mici decât valoarea 1 milimetru.

**DATE DESPRE IMOBILUL NR. 10429**

Oficiul de Cadastru și Publicitate Imobiliară DOLJ
Biroul de Cadastru și Publicitate Imobiliară Craiova

A. Partea I. Descrierea imobilului

TEREN Extravilan

Adresa: Jud. Dolj, T168 P24/1, 24

| Nr. Crt | Nr cadastral Nr. topografic | Suprafața* (mp) | Observații / Referințe |
|---------|-----------------------------|-----------------|--|
| A1 | | 3.145 | Sector cadastral:28 Teren neimprejmuit; Imobil despartit de canal, diferenta de suprafata se regaseste la ID-ul 10430 |

B. Partea II. Proprietari și acte

| Inscrieri privitoare la dreptul de proprietate și alte drepturi reale | | Referințe |
|---|---|-----------|
| / | | |
| Act Notarial nr. CM 73, din 03/07/2018 emis de BNP FLOREA GRIGORIE (Defunct conform certificatului de deces seria D11 nr. 906300 din data de 10.10.2022); | | |
| B1 | Intabulare, drept de PROPRIETATE, dobandit prin Succesiune, cota actuala 1/1, cota initiala 1/1 1) PĂTRUNĂ CORNELIA DEFUNCT:Da | A1 |

C. Partea III. SARCINI .

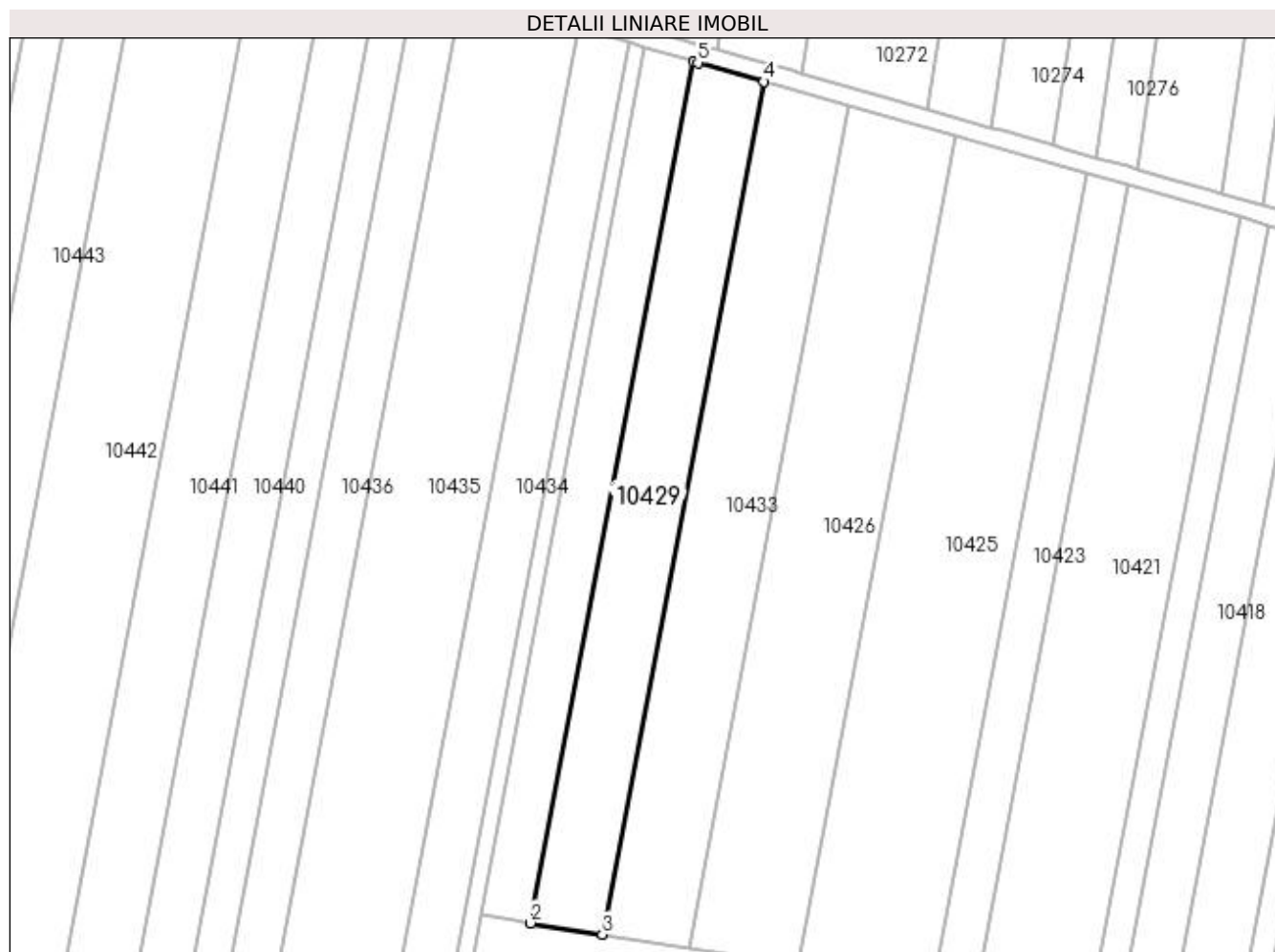
| Inscrieri privind dezmembramintele dreptului de proprietate, drepturi reale de garanție și sarcini | Referințe |
|--|-----------|
| NU SUNT | |

Anexa Nr. 1 La Partea I

Teren

| Nr cadastral | Suprafața (mp)* | Observații / Referințe |
|--------------|-----------------|--|
| | 3.145 | Imobil despartit de canal, diferenta de suprafata se regasese la ID-ul 10430 |

* Suprafața este determinată în planul de proiecție Stereo 70.



Date referitoare la teren

| Crt | Categorie folosință | Intra vilan | Suprafața (mp) | Tarla | Parcelă | Nr. topo | Observații / Referințe |
|-----|---------------------|-------------|----------------|-------|---------|----------|------------------------|
| 1 | arabil | NU | 3.145 | 168 | 24,24/1 | - | |

Lungime Segmente

1) Valorile lungimilor segmentelor sunt obținute din proiecție în plan.

| Punct început | X / Y | Punct sfârșit | X / Y | Lungime segment (** (m) |
|---------------|----------------------------|---------------|----------------------------|-------------------------|
| 1 | 399.955,079 295.588,075 | 2 | 399.918,726 295.396,314 | 195.176 |
| 2 | 399.918,726 295.396,314 | 3 | 399.934,736 295.393,811 | 16.204 |
| 3 | 399.934,736 295.393,811 | 4 | 399.970,719 295.583,618 | 193.188 |
| 4 | 399.970,719 295.583,618 | 5 | 399.956,013 295.587,797 | 15.288 |
| 5 | 399.956,013 295.587,797 | 1 | 399.955,079 295.588,075 | 0.974 |

**** Lungimile segmentelor sunt determinate în planul de proiecție Stereo 70 și sunt rotunjite la 1 milimetru.**

***** Distanța dintre puncte este formată din segmente cumulate ce sunt mai mici decât valoarea 1 milimetru.**

**DATE DESPRE IMOBILUL NR. 10430**

Oficiul de Cadastru și Publicitate Imobiliară DOLJ
Biroul de Cadastru și Publicitate Imobiliară Craiova

A. Partea I. Descrierea imobilului

TEREN Extravilan

Adresa: Jud. Dolj, T168 P24, 24/1

| Nr. Crt | Nr cadastral Nr. topografic | Suprafața* (mp) | Observații / Referințe |
|---------|-----------------------------|-----------------|--|
| A1 | | 4.055 | Sector cadastral:28 Teren neimprejmuit; Imobil despartit de canal, diferenta de suprafata se regaseste la ID-ul 10429 |

B. Partea II. Proprietari și acte

| Inscrieri privitoare la dreptul de proprietate și alte drepturi reale | Referințe |
|---|-----------|
| / | |
| Act Notarial nr. CM 73, din 03/07/2018 emis de BNP FLOREA GRIGORIE (Defunct conform certificatului de deces seria D11 nr. 906300 din data de 10.10.2022); | |
| B1 | A1 |
| Intabulare, drept de PROPRIETATE, dobandit prin Succesiune, cota actuala 1/1, cota initiala 1/1 1) PĂTRUNĂ CORNELIA DEFUNCT:Da | |

C. Partea III. SARCINI .

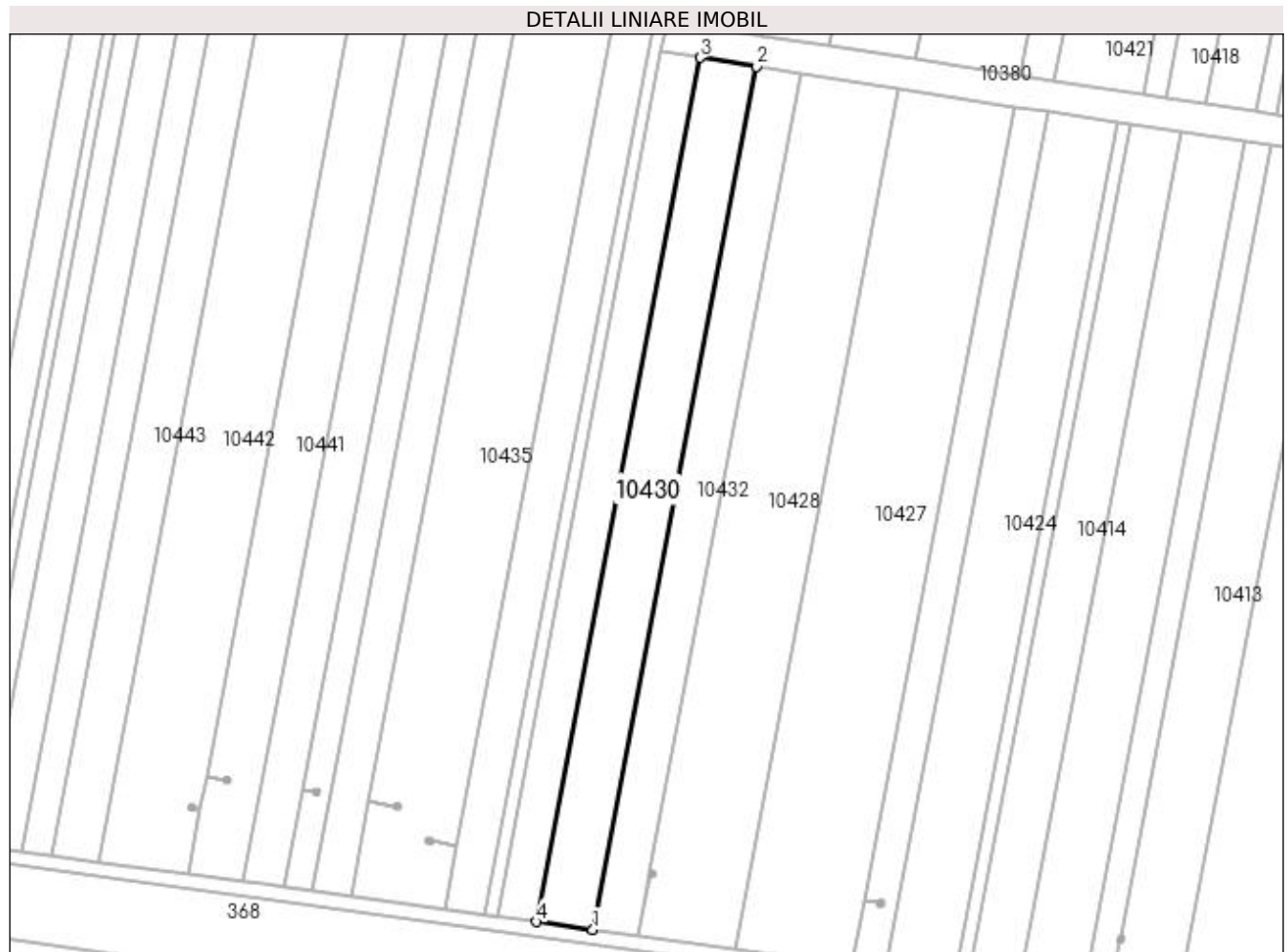
| Inscrieri privind dezmembramintele dreptului de proprietate, drepturi reale de garanție și sarcini | Referințe |
|--|-----------|
| NU SUNT | |

Anexa Nr. 1 La Partea I

Teren

| Nr cadastral | Suprafața (mp)* | Observații / Referințe |
|--------------|-----------------|--|
| | 4.055 | Imobil despartit de canal, diferenta de suprafata se regasese la ID-ul 10429 |

* Suprafața este determinată în planul de proiecție Stereo 70.



Date referitoare la teren

| Crt | Categorie folosință | Intra vilan | Suprafața (mp) | Tarla | Parcelă | Nr. topo | Observații / Referințe |
|-----|---------------------|-------------|----------------|-------|---------|----------|------------------------|
| 1 | arabil | NU | 4.055 | 168 | 24,24/1 | - | |

Lungime Segmente

1) Valorile lungimilor segmentelor sunt obținute din proiecție în plan.

| Punct început | X / Y | Punct sfârșit | X / Y | Lungime segment (** (m) |
|---------------|----------------------------|---------------|----------------------------|-------------------------|
| 1 | 399.886,455 295.139,128 | 2 | 399.933,057 295.384,955 | 250.205 |
| 2 | 399.933,057 295.384,955 | 3 | 399.917,046 295.387,456 | 16.205 |
| 3 | 399.917,046 295.387,456 | 4 | 399.870,388 295.141,333 | 250.506 |
| 4 | 399.870,388 295.141,333 | 1 | 399.886,455 295.139,128 | 16.218 |

**** Lungimile segmentelor sunt determinate în planul de proiecție Stereo 70 și sunt rotunjite la 1 milimetru.**

***** Distanța dintre puncte este formată din segmente cumulate ce sunt mai mici decât valoarea 1 milimetru.**

**DATE DESPRE IMOBILUL NR. 10431**

Oficiul de Cadastru și Publicitate Imobiliară DOLJ
Biroul de Cadastru și Publicitate Imobiliară Craiova

A. Partea I. Descrierea imobilului

TEREN Extravilan

Adresa: Jud. Dolj, T168 P26

| Nr. Crt | Nr cadastral Nr. topografic | Suprafața* (mp) | Observații / Referințe |
|---------|-----------------------------|-----------------|---|
| A1 | | 1.700 | Sector cadastral:28 Teren neimprejmuit; |

B. Partea II. Proprietari și acte

| Inscrieri privitoare la dreptul de proprietate și alte drepturi reale | | Referințe |
|---|--|-----------|
| / | | |
| Act Administrativ nr. TDP1210-44905, din 19/08/1997 emis de CJSDPAT DOLJ; | | |
| B1 | Intabulare, drept de PROPRIETATE, dobandit prin Reconstituire, cota actuala 1/1, cota initiala 1/1 1) STAMIN ION, LIPSA CNP | A1 |

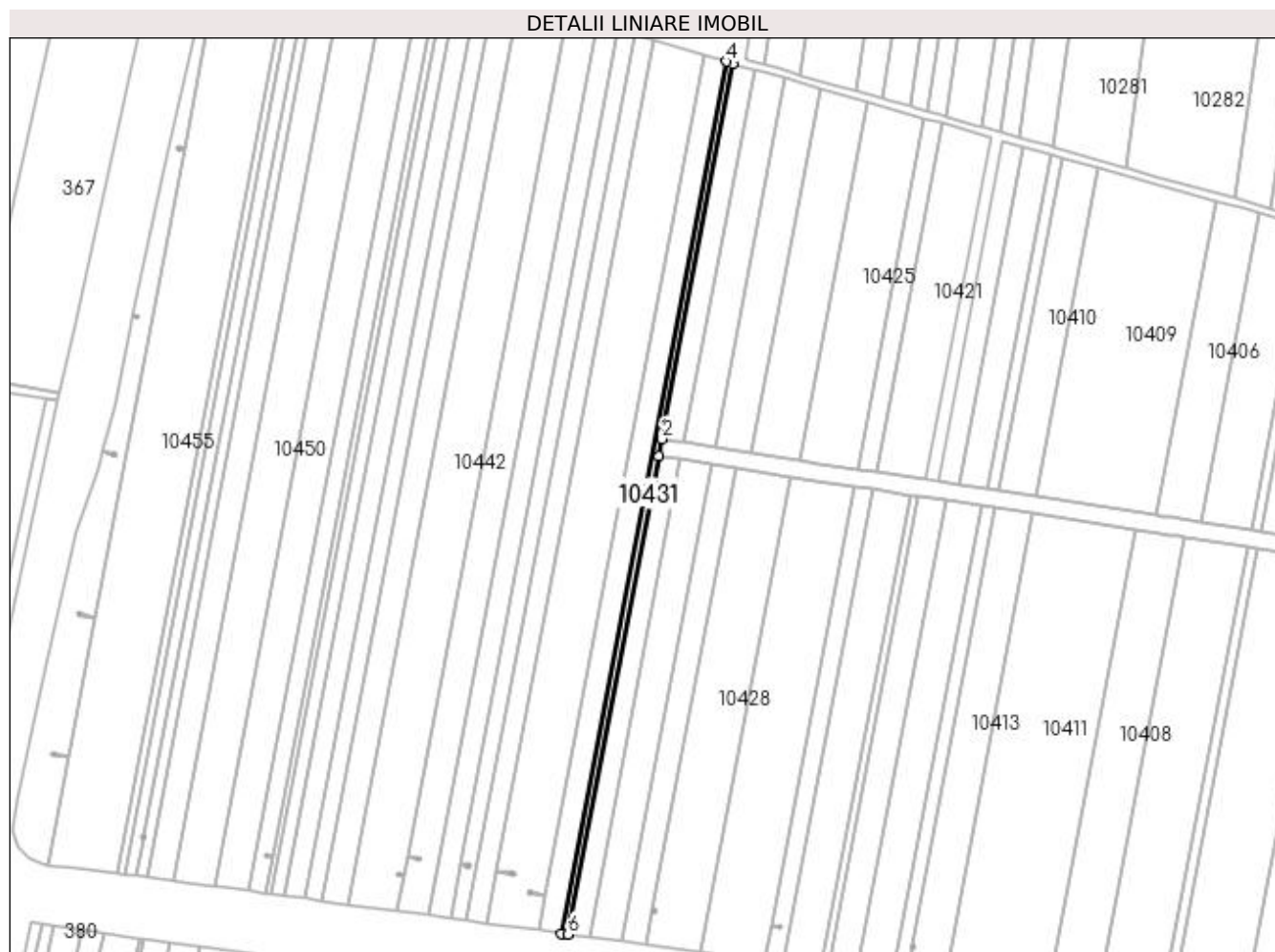
C. Partea III. SARCINI .

| Inscrieri privind dezmembramintele dreptului de proprietate, drepturi reale de garanție și sarcini | Referințe |
|--|-----------|
| NU SUNT | |

Teren

| Nr cadastral | Suprafața (mp)* | Observații / Referințe |
|--------------|-----------------|------------------------|
| | 1.700 | |

* Suprafața este determinată în planul de proiecție Stereo 70.



Date referitoare la teren

| Crt | Categorie folosință | Intra vilan | Suprafața (mp) | Tarla | Parcelă | Nr. topo | Observații / Referințe |
|-----|---------------------|-------------|----------------|-------|---------|----------|------------------------|
| 1 | arabil | NU | 1.700 | 168 | 26 | - | |

Lungime Segmente

1) Valorile lungimilor segmentelor sunt obținute din proiecție în plan.

| Punct început | X / Y | Punct sfârșit | X / Y | Lungime segment (** (m) |
|---------------|----------------------------|---------------|----------------------------|-------------------------|
| 1 | 399.905,977 295.389,184 | 2 | 399.907,657 295.398,046 | 9.02 |
| 2 | 399.907,657 295.398,046 | 3 | 399.944,292 295.591,29 | 196.686 |
| 3 | 399.944,292 295.591,29 | 4 | 399.940,705 295.592,357 | 3.742 |
| 4 | 399.940,705 295.592,357 | 5 | 399.855,587 295.143,364 | 456.99 |
| 5 | 399.855,587 295.143,364 | 6 | 399.859,279 295.142,859 | 3.726 |

| Punct început | X / Y | Punct sfârșit | X / Y | Lungime segment (** (m) |
|---------------|----------------------------|---------------|----------------------------|-------------------------|
| 6 | 399.859,279 295.142,859 | 1 | 399.905,977 295.389,184 | 250.712 |

** Lungimile segmentelor sunt determinate în planul de proiecție Stereo 70 și sunt rotunjite la 1 milimetru.

*** Distanța dintre puncte este formată din segmente cumulate ce sunt mai mici decât valoarea 1 milimetru.

**DATE DESPRE IMOBILUL NR. 10432**

Oficiul de Cadastru și Publicitate Imobiliară DOLJ
Biroul de Cadastru și Publicitate Imobiliară Craiova

A. Partea I. Descrierea imobilului

TEREN Extravilan

Adresa: Jud. Dolj, T168 P23, 23/1

| Nr. Crt | Nr cadastral Nr. topografic | Suprafața* (mp) | Observații / Referințe |
|---------|--------------------------------|-----------------|---|
| A1 | | 3.264 | Sector cadastral:28 Teren neimprejmuit; Imobil despartit de canal, diferenta de suprafata se regasese la ID-ul 10433 |

B. Partea II. Proprietari și acte

| Inscrieri privitoare la dreptul de proprietate și alte drepturi reale | | Referințe |
|---|--|-----------|
| / | | |
| Act Administrativ nr. TDP1573-59560, din 12/10/1999 emis de CJSDPAT DOLJ; | | |
| B1 | Intabulare, drept de PROPRIETATE, dobandit prin Reconstituire, cota actuala 1/1, cota initiala 1/1 1) STAMIN MARIN , LIPSA CNP 2) STAMIN ION , LIPSA CNP | A1 |

C. Partea III. SARCINI .

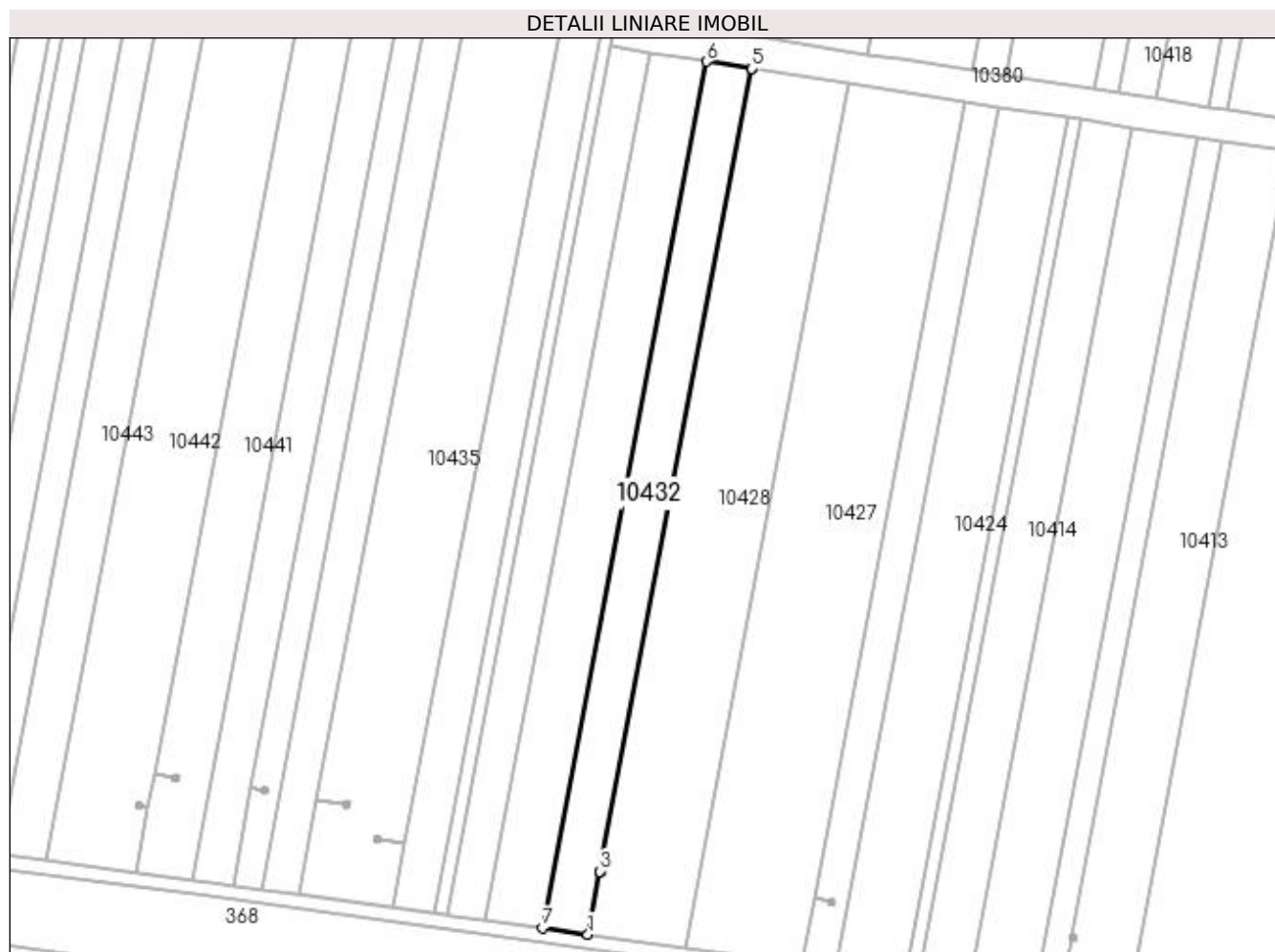
| Inscrieri privind dezmembramintele dreptului de proprietate, drepturi reale de garanție și sarcini | Referințe |
|--|-----------|
| NU SUNT | |

Anexa Nr. 1 La Partea I

Teren

| Nr cadastral | Suprafața (mp)* | Observații / Referințe |
|--------------|-----------------|--|
| | 3.264 | Imobil despartit de canal, diferenta de suprafata se regasese la ID-ul 10433 |

* Suprafața este determinată în planul de proiecție Stereo 70.



Date referitoare la teren

| Crt | Categorie folosință | Intra vilan | Suprafața (mp) | Tarla | Parcelă | Nr. topo | Observații / Referințe |
|-----|---------------------|-------------|----------------|-------|----------|----------|------------------------|
| 1 | arabil | NU | 3.264 | 168 | 23, 23/1 | - | |

Lungime Segmente

1) Valorile lungimilor segmentelor sunt obținute din proiecție în plan.

| Punct început | X / Y | Punct sfârșit | X / Y | Lungime segment (** (m) |
|---------------|----------------------------|---------------|----------------------------|-------------------------|
| 1 | 399.899,402 295.137,35 | 2 | 399.902,785 295.155,193 | 18.161 |
| 2 | 399.902,785 295.155,193 | 3 | 399.902,786 295.155,198 | 0.005 |
| 3 | 399.902,786 295.155,198 | 4 | 399.945,96 295.382,939 | 231.797 |
| 4 | 399.945,96 295.382,939 | 5 | 399.945,951 295.382,94 | 0.009 |
| 5 | 399.945,951 295.382,94 | 6 | 399.933,057 295.384,955 | 13.05 |

| Punct început | X / Y | Punct sfârșit | X / Y | Lungime segment (** (m) |
|---------------|----------------------------|---------------|----------------------------|-------------------------|
| 6 | 399.933,057 295.384,955 | 7 | 399.886,455 295.139,128 | 250.205 |
| 7 | 399.886,455 295.139,128 | 1 | 399.899,402 295.137,35 | 13.069 |

** Lungimile segmentelor sunt determinate în planul de proiecție Stereo 70 și sunt rotunjite la 1 milimetru.

*** Distanța dintre puncte este formată din segmente cumulate ce sunt mai mici decât valoarea 1 milimetru.

**DATE DESPRE IMOBILUL NR. 10433**

Oficiul de Cadastru și Publicitate Imobiliară DOLJ
Biroul de Cadastru și Publicitate Imobiliară Craiova

A. Partea I. Descrierea imobilului

TEREN Extravilan

Adresa: Jud. Dolj, T168 P23/1, 23

| Nr. Crt | Nr cadastral Nr. topografic | Suprafața* (mp) | Observații / Referințe |
|---------|-----------------------------|-----------------|---|
| A1 | | 3.736 | Sector cadastral:28 Teren neimprejmuit; Imobil despartit de canal, diferenta de suprafata se regasese la ID-ul 10432 |

B. Partea II. Proprietari și acte

| Inscrieri privitoare la dreptul de proprietate și alte drepturi reale | | Referințe |
|---|--|-----------|
| / | | |
| Act Administrativ nr. TDP1573-59560, din 12/10/1999 emis de CJSDPAT DOLJ; | | |
| B1 | Intabulare, drept de PROPRIETATE, dobandit prin Reconstituire, cota actuala 1/1, cota initiala 1/1 1) STAMIN MARIN , LIPSA CNP 2) STAMIN ION , LIPSA CNP | A1 |

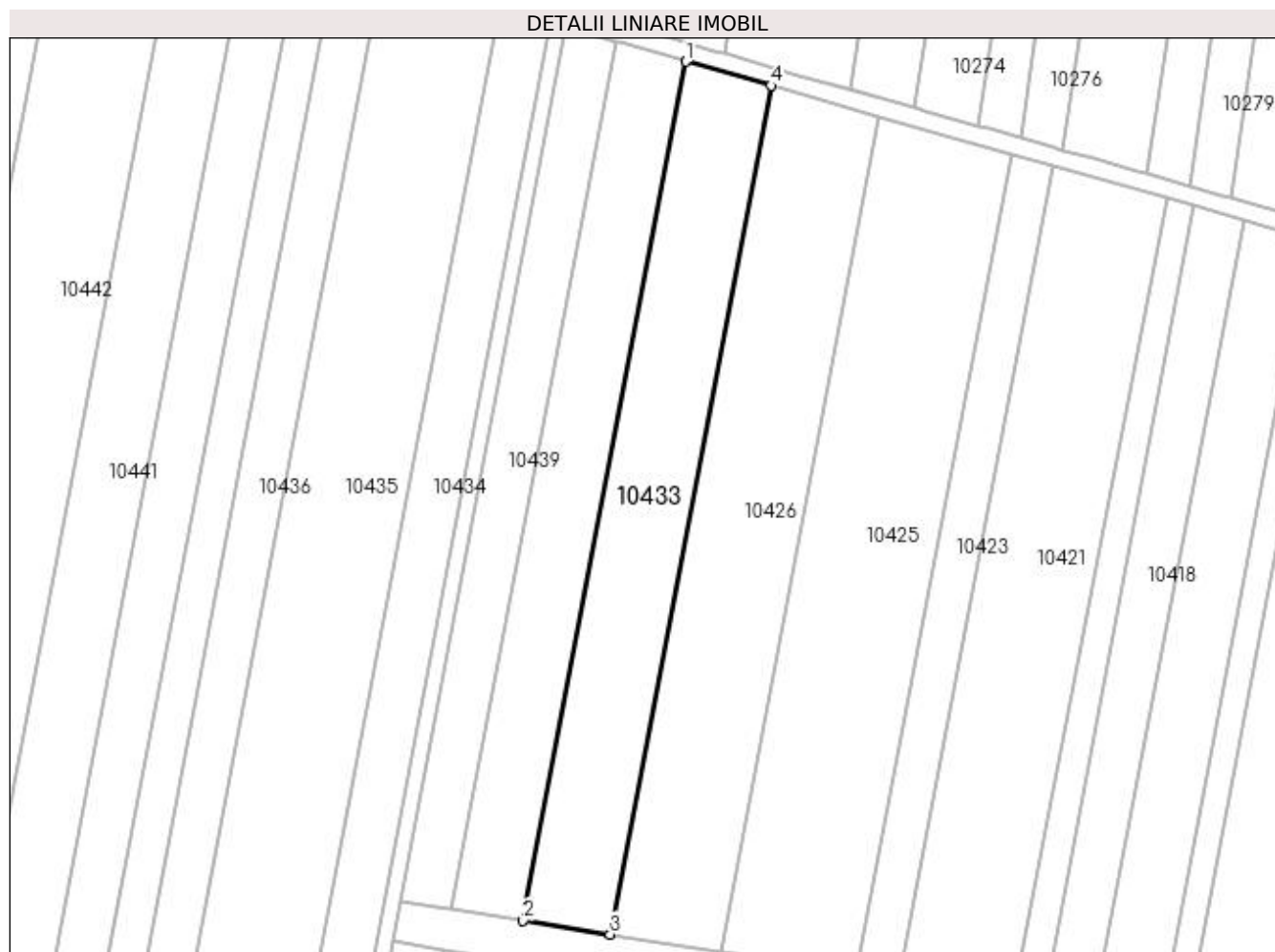
C. Partea III. SARCINI .

| Inscrieri privind dezmembramintele dreptului de proprietate, drepturi reale de garanție și sarcini | Referințe |
|--|-----------|
| NU SUNT | |

Anexa Nr. 1 La Partea I**Teren**

| Nr cadastral | Suprafața (mp)* | Observații / Referințe |
|--------------|-----------------|--|
| | 3.736 | Imobil despartit de canal, diferenta de suprafata se regasese la ID-ul 10432 |

* Suprafața este determinată în planul de proiecție Stereo 70.

**Date referitoare la teren**

| Crt | Categorie folosință | Intra vilan | Suprafața (mp) | Tarla | Parcelă | Nr. topo | Observații / Referințe |
|-----|---------------------|-------------|----------------|-------|----------|----------|------------------------|
| 1 | arabil | NU | 3.736 | 168 | 23, 23/1 | - | |

Lungime Segmente

1) Valorile lungimilor segmentelor sunt obținute din proiecție în plan.

| Punct început | X / Y | Punct sfârșit | X / Y | Lungime segment (** (m) |
|---------------|----------------------------|---------------|----------------------------|-------------------------|
| 1 | 399.970,719 295.583,618 | 2 | 399.934,736 295.393,811 | 193.188 |
| 2 | 399.934,736 295.393,811 | 3 | 399.953,971 295.390,803 | 19.469 |
| 3 | 399.953,971 295.390,803 | 4 | 399.989,511 295.578,277 | 190.813 |
| 4 | 399.989,511 295.578,277 | 1 | 399.970,719 295.583,618 | 19.536 |

**** Lungimile segmentelor sunt determinate în planul de proiecție Stereo 70 și sunt rotunjite la 1 milimetru.**

***** Distanța dintre puncte este formată din segmente cumulate ce sunt mai mici decât valoarea 1 milimetru.**

**DATE DESPRE IMOBILUL NR. 10434**

Oficiul de Cadastru și Publicitate Imobiliară DOLJ
Biroul de Cadastru și Publicitate Imobiliară Craiova

A. Partea I. Descrierea imobilului

TEREN Extravilan

Adresa: Jud. Dolj, T168 P27

| Nr. Crt | Nr cadastral Nr. topografic | Suprafața* (mp) | Observații / Referințe |
|---------|-----------------------------|-----------------|---|
| A1 | 31357 | 5.300 | Sector cadastral:28 Teren neimprejmuit; |

B. Partea II. Proprietari și acte

| Inscrieri privitoare la dreptul de proprietate și alte drepturi reale | | Referințe |
|--|---|-----------|
| 91892 / 11/07/2016 | | |
| Act Notarial nr. CONTRACT DE SCHIMB AUT NR 1060, din 04/07/2016 emis de NP Neagoe Monica; | | |
| B1 | Intabulare, drept de PROPRIETATE, dobandit prin Conventie, cota actuala 1/1, cota initiala 1/1 1) CERVINA SA, CIF:2339853 | A1 |
| 204071 / 19/09/2019 | | |
| Act Notarial nr. Contract ipoteca imobiliara aut. nr. 1942, din 18/09/2019 emis de NP Neagoe Monica; | | |
| B2 | Se noteaza interdictiile de instrainare, grevare, demolare, dezmembrare, inchiriere 1) BANCA DE EXPORT IMPORT A ROMANIEI EXIMBANK SA, CIF:361560 | A1 |

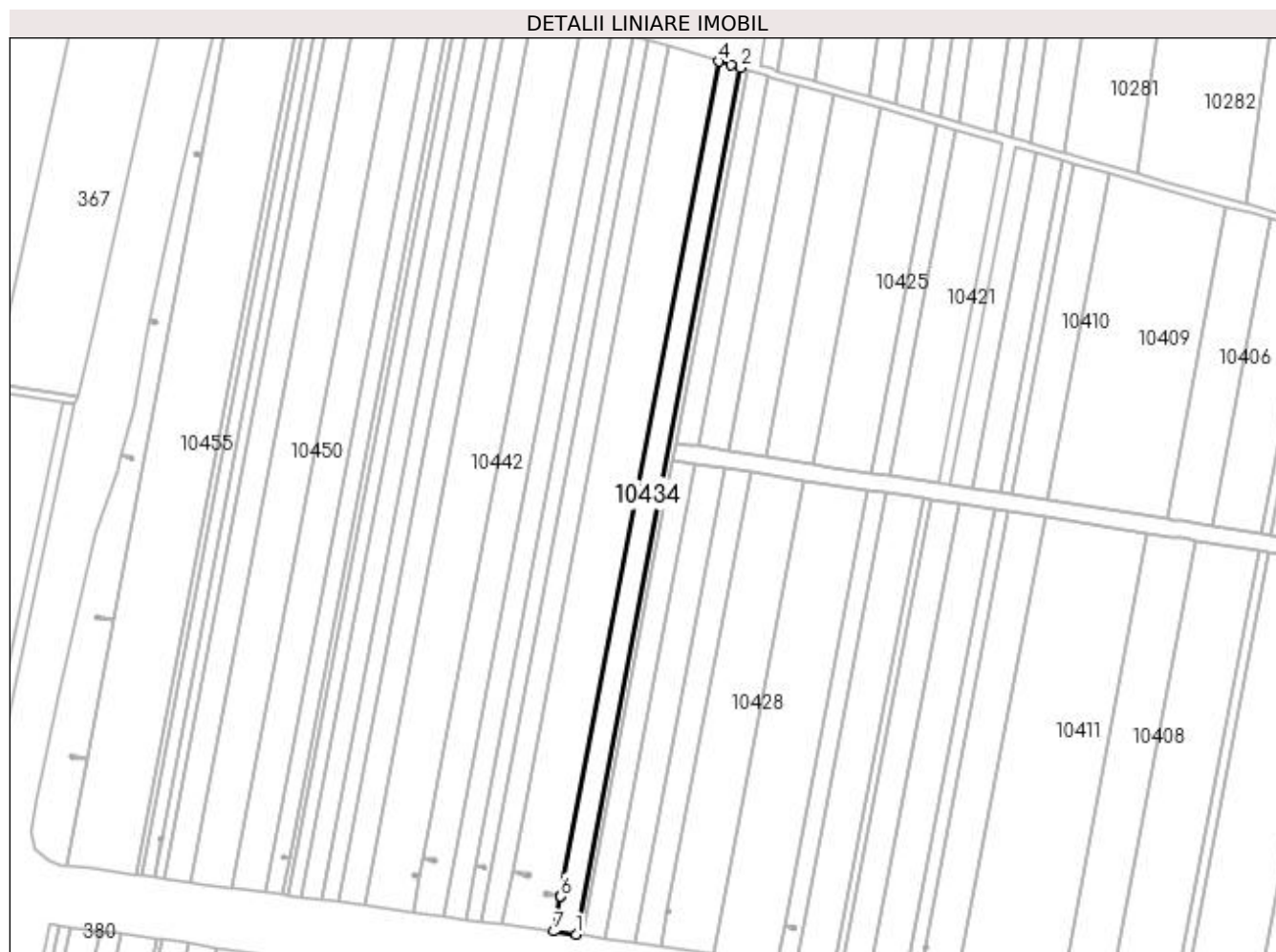
C. Partea III. SARCINI

| Inscrieri privind dezmembramintele dreptului de proprietate, drepturi reale de garanție și sarcini | | Referințe |
|--|--|-----------|
| 204071 / 19/09/2019 | | |
| Act Notarial nr. Contract ipoteca imobiliara aut. nr. 1942, din 18/09/2019 emis de NP Neagoe Monica; | | |
| C1 | Intabulare, drept de IPOTECA, Valoare:56800000 RON+ celelalte obligatii de plata aferente creditului 1) BANCA DE EXPORT IMPORT A ROMANIEI EXIMBANK SA, CIF:361560 | A1 |

Teren

| Nr cadastral | Suprafața (mp)* | Observații / Referințe |
|--------------|-----------------|------------------------|
| 31357 | 5.300 | |

* Suprafața este determinată în planul de proiecție Stereo 70.



Date referitoare la teren

| Crt | Categorie folosință | Intra vilan | Suprafața (mp) | Tarla | Parcelă | Nr. topo | Observații / Referințe |
|-----|---------------------|-------------|----------------|-------|---------|----------|------------------------|
| 1 | arabil | NU | 5.300 | 168 | 27 | - | |

Lungime Segmente

1) Valorile lungimilor segmentelor sunt obținute din proiecție în plan.

| Punct început | X / Y | Punct sfârșit | X / Y | Lungime segment (** (m) |
|---------------|----------------------------|---------------|----------------------------|-------------------------|
| 1 | 399.855,587 295.143,364 | 2 | 399.940,705 295.592,357 | 456.99 |
| 2 | 399.940,705 295.592,357 | 3 | 399.935,961 295.593,771 | 4.95 |
| 3 | 399.935,961 295.593,771 | 4 | 399.929,554 295.595,68 | 6.685 |
| 4 | 399.929,554 295.595,68 | 5 | 399.847,533 295.163,025 | 440.361 |
| 5 | 399.847,533 295.163,025 | 6 | 399.847,532 295.163,02 | 0.005 |

| Punct început | X / Y | Punct sfârșit | X / Y | Lungime segment (** (m) |
|---------------|---------------------------|---------------|----------------------------|-------------------------|
| 6 | 399.847,532 295.163,02 | 7 | 399.844,104 295.144,94 | 18.402 |
| 7 | 399.844,104 295.144,94 | 1 | 399.855,587 295.143,364 | 11.591 |

** Lungimile segmentelor sunt determinate în planul de proiecție Stereo 70 și sunt rotunjite la 1 milimetru.

*** Distanța dintre puncte este formată din segmente cumulate ce sunt mai mici decât valoarea 1 milimetru.

**DATE DESPRE IMOBILUL NR. 10435**

Oficiul de Cadastru și Publicitate Imobiliară DOLJ
Biroul de Cadastru și Publicitate Imobiliară Craiova

A. Partea I. Descrierea imobilului

TEREN Extravilan

Adresa: Jud. Dolj, T168, P28

| Nr. Crt | Nr cadastral Nr. topografic | Suprafața* (mp) | Observații / Referințe |
|---------|-----------------------------|-----------------|---|
| A1 | 32250 | 12.400 | Sector cadastral:28 Teren neimprejmuit; |

B. Partea II. Proprietari și acte

| Inscrieri privitoare la dreptul de proprietate și alte drepturi reale | Referințe |
|--|-----------|
| 142440 / 02/11/2016 | |
| Act Notarial nr. contract de vanzare aut. nr. 1823, din 20/10/2016 emis de NP Neagoe Monica; | |
| B2 | A1 |
| Intabulare, drept de PROPRIETATE, dobandit prin Conventie, cota actuala 1/1, cota initiala 1/1 | |
| 1) PETRESCU FLORIN, casatorit cu | |
| 2) PETRESCU ILEANA OCTAVIA | |

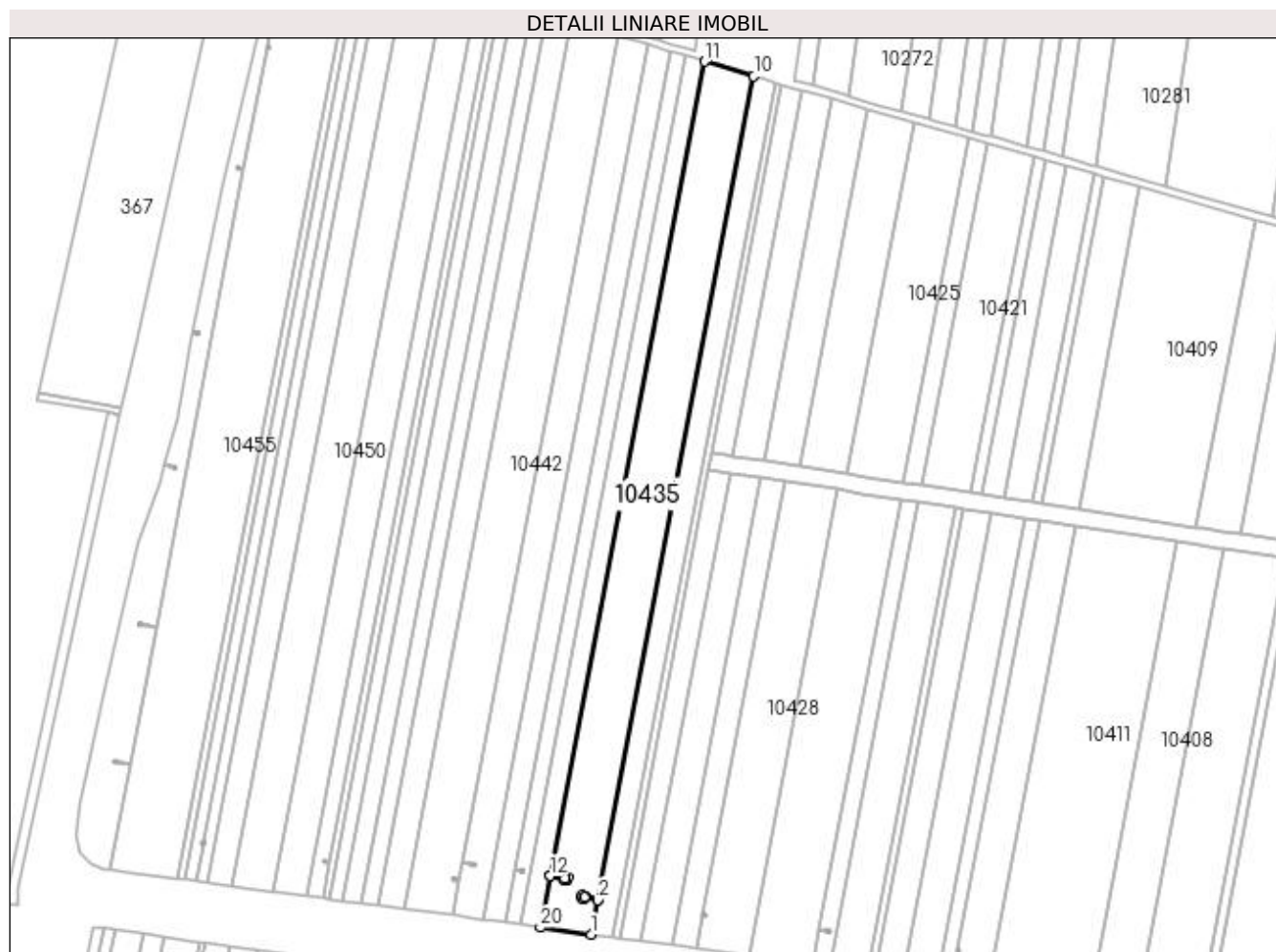
C. Partea III. SARCINI .

| Inscrieri privind dezmembramintele dreptului de proprietate, drepturi reale de garanție și sarcini | Referințe |
|--|-----------|
| NU SUNT | |

Teren

| Nr cadastral | Suprafața (mp)* | Observații / Referințe |
|--------------|-----------------|------------------------|
| 32250 | 12.400 | |

* Suprafața este determinată în planul de proiecție Stereo 70.



Date referitoare la teren

| Crt | Categorie folosință | Intra vilan | Suprafața (mp) | Tarla | Parcelă | Nr. topo | Observații / Referințe |
|-----|---------------------|-------------|----------------|-------|---------|----------|------------------------|
| 1 | arabil | NU | 12.400 | 168 | 28 | - | |

Lungime Segmente

1) Valorile lungimilor segmentelor sunt obținute din proiecție în plan.

| Punct început | X / Y | Punct sfârșit | X / Y | Lungime segment (** (m) |
|---------------|----------------------------|---------------|----------------------------|-------------------------|
| 1 | 399.844,104 295.144,94 | 2 | 399.847,532 295.163,02 | 18.402 |
| 2 | 399.847,532 295.163,02 | 3 | 399.840,492 295.164,355 | 7.165 |
| 3 | 399.840,492 295.164,355 | 4 | 399.840,394 295.163,651 | 0.711 |
| 4 | 399.840,394 295.163,651 | 5 | 399.838,997 295.163,847 | 1.411 |
| 5 | 399.838,997 295.163,847 | 6 | 399.839,194 295.165,253 | 1.42 |

| Punct început | X / Y | Punct sfârșit | X / Y | Lungime segment (** (m) |
|---------------|----------------------------|---------------|----------------------------|-------------------------|
| 6 | 399.839,194 295.165,253 | 7 | 399.840,591 295.165,058 | 1.411 |
| 7 | 399.840,591 295.165,058 | 8 | 399.840,493 295.164,359 | 0.706 |
| 8 | 399.840,493 295.164,359 | 9 | 399.847,533 295.163,025 | 7.165 |
| 9 | 399.847,533 295.163,025 | 10 | 399.929,554 295.595,68 | 440.361 |
| 10 | 399.929,554 295.595,68 | 11 | 399.903,622 295.603,405 | 27.058 |
| 11 | 399.903,622 295.603,405 | 12 | 399.822,542 295.175,713 | 435.31 |
| 12 | 399.822,542 295.175,713 | 13 | 399.830,176 295.174,265 | 7.77 |
| 13 | 399.830,176 295.174,265 | 14 | 399.830,284 295.174,967 | 0.71 |
| 14 | 399.830,284 295.174,967 | 15 | 399.831,677 295.174,752 | 1.409 |
| 15 | 399.831,677 295.174,752 | 16 | 399.831,461 295.173,349 | 1.42 |
| 16 | 399.831,461 295.173,349 | 17 | 399.830,067 295.173,564 | 1.41 |
| 17 | 399.830,067 295.173,564 | 18 | 399.830,175 295.174,261 | 0.705 |
| 18 | 399.830,175 295.174,261 | 19 | 399.822,541 295.175,708 | 7.77 |
| 19 | 399.822,541 295.175,708 | 20 | 399.817,403 295.148,605 | 27.586 |
| 20 | 399.817,403 295.148,605 | 1 | 399.844,104 295.144,94 | 26.951 |

** Lungimile segmentelor sunt determinate în planul de proiecție Stereo 70 și sunt rotunjite la 1 milimetru.

*** Distanța dintre puncte este formată din segmente cumulate ce sunt mai mici decât valoarea 1 milimetru.

**DATE DESPRE IMOBILUL NR. 10436**

Oficiul de Cadastru și Publicitate Imobiliară DOLJ
Biroul de Cadastru și Publicitate Imobiliară Craiova

A. Partea I. Descrierea imobilului

TEREN Extravilan

Adresa: Jud. Dolj, T168 P29

| Nr. Crt | Nr cadastral Nr. topografic | Suprafața* (mp) | Observații / Referințe |
|---------|-----------------------------|-----------------|---|
| A1 | | 5.000 | Sector cadastral:28 Teren neimprejmuit; |

B. Partea II. Proprietari și acte

| Inscrieri privitoare la dreptul de proprietate și alte drepturi reale | Referințe |
|--|-----------|
| / | |
| Act Administrativ nr. TDP1348-44905, din 20/08/1998 emis de CJSDPAT DOLJ; | |
| B1 | A1 |
| Intabulare, drept de PROPRIETATE, dobandit prin Reconstituire, cota actuala 1/1, cota initiala 1/1 1) IGNAT NICOLITA, LIPSA CNP | |

C. Partea III. SARCINI .

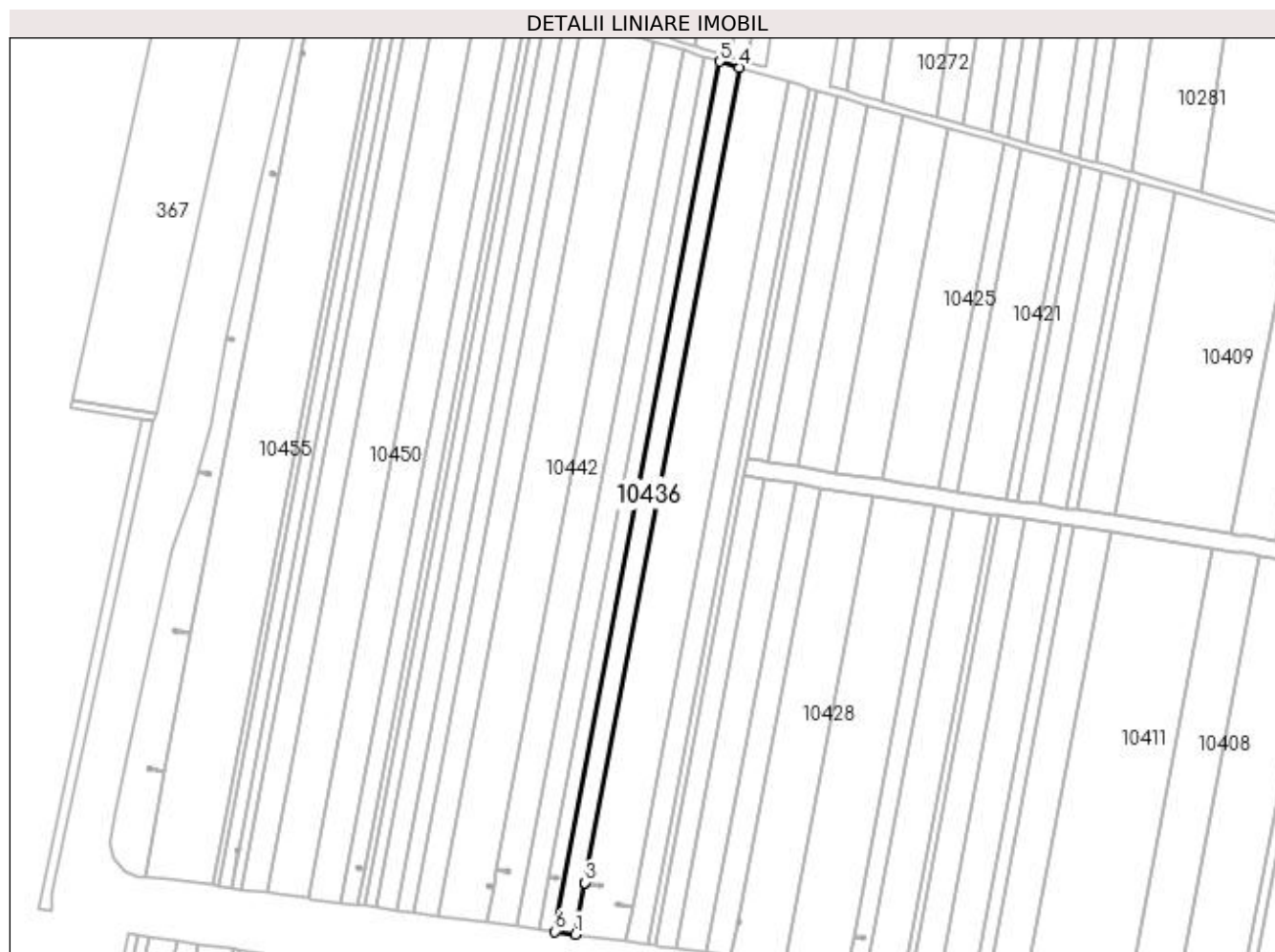
| Inscrieri privind dezmembramintele dreptului de proprietate, drepturi reale de garanție și sarcini | Referințe |
|--|-----------|
| NU SUNT | |

Anexa Nr. 1 La Partea I

Teren

| | | |
|--------------|-----------------|------------------------|
| Nr cadastral | Suprafața (mp)* | Observații / Referințe |
| | 5.000 | |

* Suprafața este determinată în planul de proiecție Stereo 70.



Date referitoare la teren

| Crt | Categorie folosință | Intra vilan | Suprafața (mp) | Tarla | Parcelă | Nr. topo | Observații / Referințe |
|-----|---------------------|-------------|----------------|-------|---------|----------|------------------------|
| 1 | arabil | NU | 5.000 | 168 | 29 | - | |

Lungime Segmente

1) Valorile lungimilor segmentelor sunt obținute din proiecție în plan.

| Punct început | X / Y | Punct sfârșit | X / Y | Lungime segment (** (m) |
|---------------|----------------------------|---------------|----------------------------|-------------------------|
| 1 | 399.817,403 295.148,605 | 2 | 399.822,541 295.175,708 | 27.586 |
| 2 | 399.822,541 295.175,708 | 3 | 399.822,542 295.175,713 | 0.005 |
| 3 | 399.822,542 295.175,713 | 4 | 399.903,622 295.603,405 | 435.31 |
| 4 | 399.903,622 295.603,405 | 5 | 399.893,235 295.606,5 | 10.838 |
| 5 | 399.893,235 295.606,5 | 6 | 399.806,707 295.150,073 | 464.556 |

| Punct început | X / Y | Punct sfârşit | X / Y | Lungime segment (** (m) |
|---------------|----------------------------|---------------|----------------------------|-------------------------|
| 6 | 399.806,707 295.150,073 | 1 | 399.817,403 295.148,605 | 10.796 |

** Lungimile segmentelor sunt determinate în planul de proiecţie Stereo 70 şi sunt rotunjite la 1 milimetru.

*** Distanţa dintre puncte este formată din segmente cumulate ce sunt mai mici decât valoarea 1 milimetru.

**DATE DESPRE IMOBILUL NR. 10437**

Oficiul de Cadastru și Publicitate Imobiliară DOLJ
Biroul de Cadastru și Publicitate Imobiliară Craiova

A. Partea I. Descrierea imobilului

TEREN Extravilan

Adresa: Jud. Dolj, T168 P30

| Nr. Crt | Nr cadastral Nr. topografic | Suprafața* (mp) | Observații / Referințe |
|---------|-----------------------------|-----------------|---|
| A1 | | 3.800 | Sector cadastral:28 Teren neimprejmuit; |

B. Partea II. Proprietari și acte

| Inscrieri privitoare la dreptul de proprietate și alte drepturi reale | | Referințe |
|---|---|-----------|
| / | | |
| Act Notarial nr. CM 81, din 02/02/2005 emis de BNP Florea Grigorie; | | |
| B1 | Intabulare, drept de PROPRIETATE, dobandit prin Succesiune, cota actuala 1/1, cota initiala 1/1 1) PUPĂZĂ VIOREL | A1 |

C. Partea III. SARCINI .

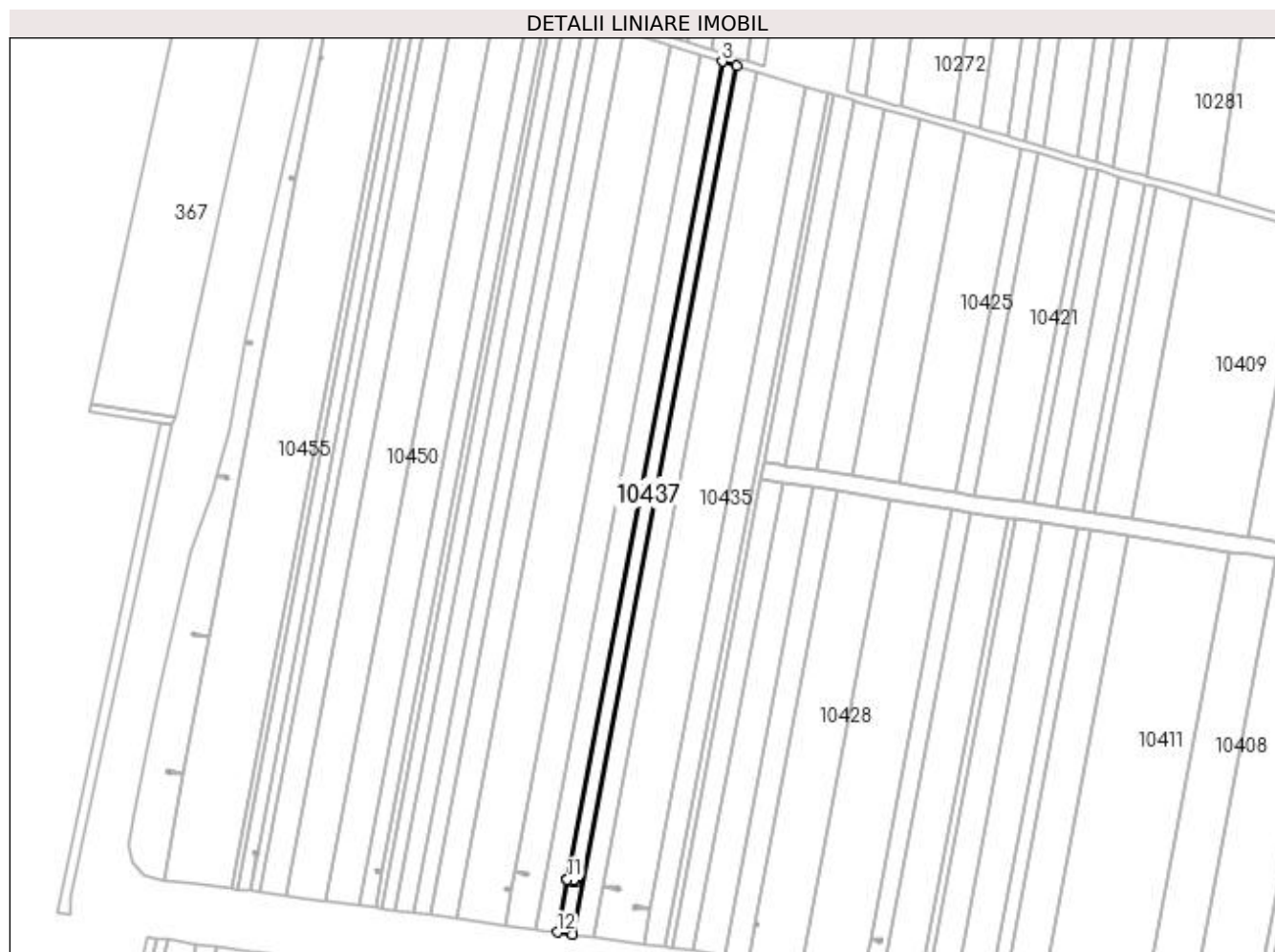
| Inscrieri privind dezmembramintele dreptului de proprietate, drepturi reale de garanție și sarcini | Referințe |
|--|-----------|
| NU SUNT | |

Anexa Nr. 1 La Partea I

Teren

| Nr cadastral | Suprafața (mp)* | Observații / Referințe |
|--------------|-----------------|------------------------|
| | 3.800 | |

* Suprafața este determinată în planul de proiecție Stereo 70.



Date referitoare la teren

| Crt | Categorie folosință | Intra vilan | Suprafața (mp) | Tarla | Parcelă | Nr. topo | Observații / Referințe |
|-----|---------------------|-------------|----------------|-------|---------|----------|------------------------|
| 1 | arabil | NU | 3.800 | 168 | 30 | - | |

Lungime Segmente

1) Valorile lungimilor segmentelor sunt obținute din proiecție în plan.

| Punct început | X / Y | Punct sfârșit | X / Y | Lungime segment (** (m) |
|---------------|----------------------------|---------------|----------------------------|-------------------------|
| 1 | 399.806,707 295.150,073 | 2 | 399.893,235 295.606,5 | 464.556 |
| 2 | 399.893,235 295.606,5 | 3 | 399.885,361 295.608,846 | 8.216 |
| 3 | 399.885,361 295.608,846 | 4 | 399.803,862 295.178,942 | 437.561 |
| 4 | 399.803,862 295.178,942 | 5 | 399.807,033 295.178,341 | 3.227 |
| 5 | 399.807,033 295.178,341 | 6 | 399.807,141 295.179,042 | 0.709 |

| Punct început | X / Y | Punct sfârșit | X / Y | Lungime segment (** (m) |
|---------------|----------------------------|---------------|----------------------------|-------------------------|
| 6 | 399.807,141 295.179,042 | 7 | 399.808,535 295.178,827 | 1.41 |
| 7 | 399.808,535 295.178,827 | 8 | 399.808,318 295.177,424 | 1.42 |
| 8 | 399.808,318 295.177,424 | 9 | 399.806,925 295.177,639 | 1.409 |
| 9 | 399.806,925 295.177,639 | 10 | 399.807,032 295.178,336 | 0.705 |
| 10 | 399.807,032 295.178,336 | 11 | 399.803,861 295.178,937 | 3.227 |
| 11 | 399.803,861 295.178,937 | 12 | 399.798,6 295.151,186 | 28.245 |
| 12 | 399.798,6 295.151,186 | 1 | 399.806,707 295.150,073 | 8.183 |

** Lungimile segmentelor sunt determinate în planul de proiecție Stereo 70 și sunt rotunjite la 1 milimetru.

*** Distanța dintre puncte este formată din segmente cumulate ce sunt mai mici decât valoarea 1 milimetru.

**DATE DESPRE IMOBILUL NR. 10438**

Oficiul de Cadastru și Publicitate Imobiliară DOLJ
 Biroul de Cadastru și Publicitate Imobiliară Craiova

A. Partea I. Descrierea imobilului

TEREN Extravilan

Adresa: Jud. Dolj, T168 P25

| Nr. Crt | Nr cadastral Nr. topografic | Suprafața* (mp) | Observații / Referințe |
|---------|-----------------------------|-----------------|---|
| A1 | | 2.806 | Sector cadastral:28 Teren neimprejmuit; Imobil despartit de canal, diferenta de suprafata se regasese la ID-ul 10439 |

B. Partea II. Proprietari și acte

| Inscrieri privitoare la dreptul de proprietate și alte drepturi reale | | Referințe |
|---|--|-----------|
| / | | |
| Act Notarial nr. CM 688, din 17/11/2004 emis de BNP FLOREA GRIGORIE; | | |
| B1 | Intabulare, drept de PROPRIETATE, dobandit prin Succesiune, cota actuala 1/2, cota initiala 1/2 1) BERENDEI ȘTEFAN DAN | A1 |
| B2 | Intabulare, drept de PROPRIETATE, dobandit prin Succesiune, cota actuala 1/2, cota initiala 1/2 1) BERENDEI MARIUS | A1 |

C. Partea III. SARCINI .

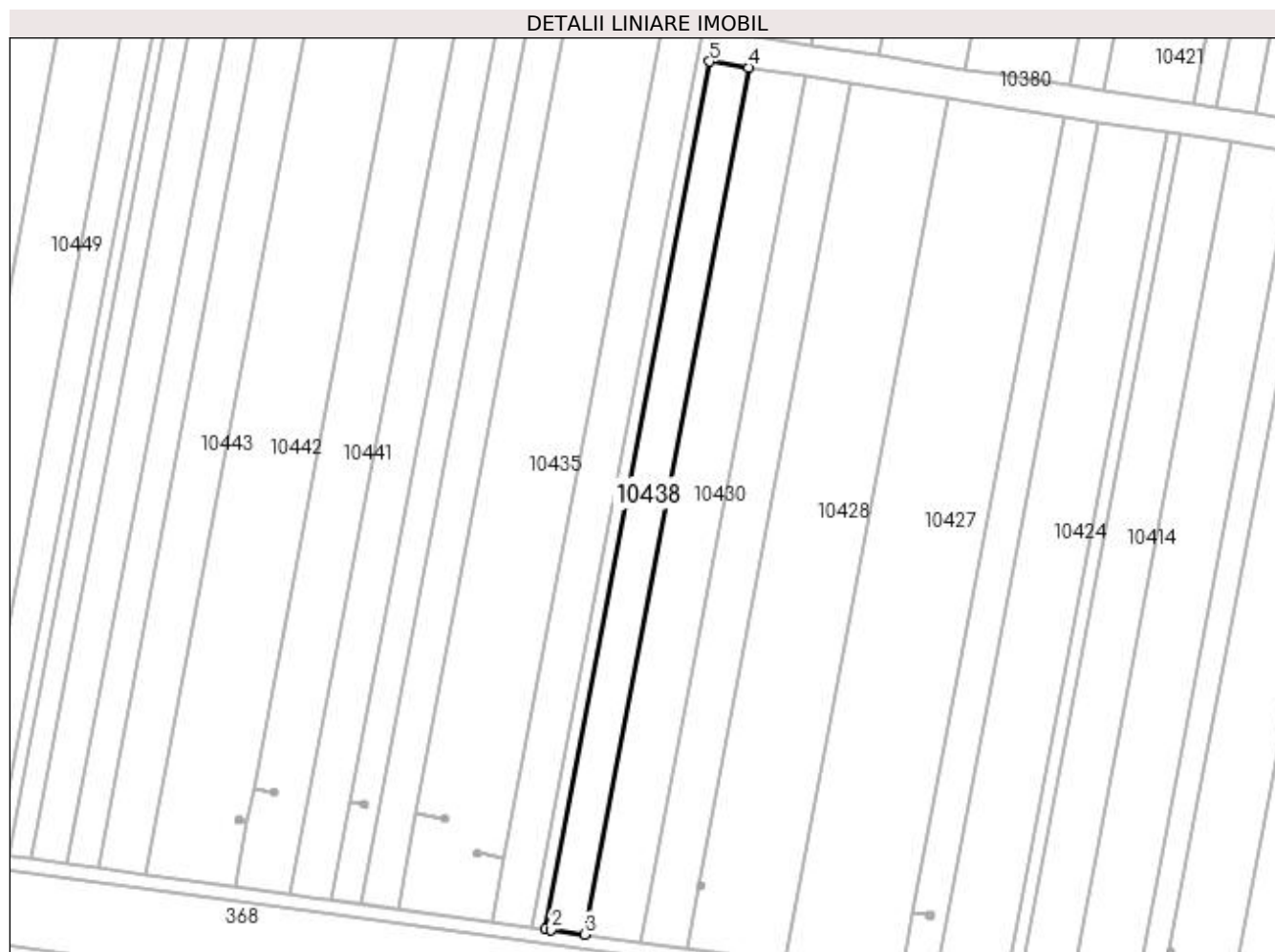
| Inscrieri privind dezmembramintele dreptului de proprietate, drepturi reale de garanție și sarcini | Referințe |
|--|-----------|
| NU SUNT | |

Anexa Nr. 1 La Partea I

Teren

| Nr cadastral | Suprafața (mp)* | Observații / Referințe |
|--------------|-----------------|--|
| | 2.806 | Imobil despartit de canal, diferenta de suprafata se regasese la ID-ul 10439 |

* Suprafața este determinată în planul de proiecție Stereo 70.



Date referitoare la teren

| Crt | Categorie folosință | Intra vilan | Suprafața (mp) | Tarla | Parcelă | Nr. topo | Observații / Referințe |
|-----|---------------------|-------------|----------------|-------|---------|----------|------------------------|
| 1 | arabil | NU | 2.806 | 168 | 25 | - | |

Lungime Segmente

1) Valorile lungimilor segmentelor sunt obținute din proiecție în plan.

| Punct început | X / Y | Punct sfârșit | X / Y | Lungime segment (** (m) |
|---------------|----------------------------|---------------|----------------------------|-------------------------|
| 1 | 399.859,279 295.142,859 | 2 | 399.860,793 295.142,651 | 1.528 |
| 2 | 399.860,793 295.142,651 | 3 | 399.870,388 295.141,333 | 9.685 |
| 3 | 399.870,388 295.141,333 | 4 | 399.917,046 295.387,456 | 250.506 |
| 4 | 399.917,046 295.387,456 | 5 | 399.905,977 295.389,184 | 11.203 |
| 5 | 399.905,977 295.389,184 | 1 | 399.859,279 295.142,859 | 250.712 |

**** Lungimile segmentelor sunt determinate în planul de proiecție Stereo 70 și sunt rotunjite la 1 milimetru.**

***** Distanța dintre puncte este formată din segmente cumulate ce sunt mai mici decât valoarea 1 milimetru.**

**DATE DESPRE IMOBILUL NR. 10439**

Oficiul de Cadastru și Publicitate Imobiliară DOLJ
Biroul de Cadastru și Publicitate Imobiliară Craiova

A. Partea I. Descrierea imobilului

TEREN Extravilan

Adresa: Jud. Dolj, T168 P25

| Nr. Crt | Nr cadastral Nr. topografic | Suprafața* (mp) | Observații / Referințe |
|---------|-----------------------------|-----------------|---|
| A1 | | 2.194 | Sector cadastral:28 Teren neimprejmuit; Imobil despartit de canal, diferenta de suprafata se regasese la ID-ul 10438 |

B. Partea II. Proprietari și acte

| Inscrieri privitoare la dreptul de proprietate și alte drepturi reale | | Referințe |
|---|--|-----------|
| / | | |
| Act Notarial nr. CM 688, din 17/11/2004 emis de BNP FLOREA GRIGORIE; | | |
| B1 | Intabulare, drept de PROPRIETATE, dobandit prin Succesiune, cota actuala 1/2, cota initiala 1/2 1) BERENDEI ȘTEFAN DAN | A1 |
| B2 | Intabulare, drept de PROPRIETATE, dobandit prin Succesiune, cota actuala 1/2, cota initiala 1/2 1) BERENDEI MARIUS | A1 |

C. Partea III. SARCINI .

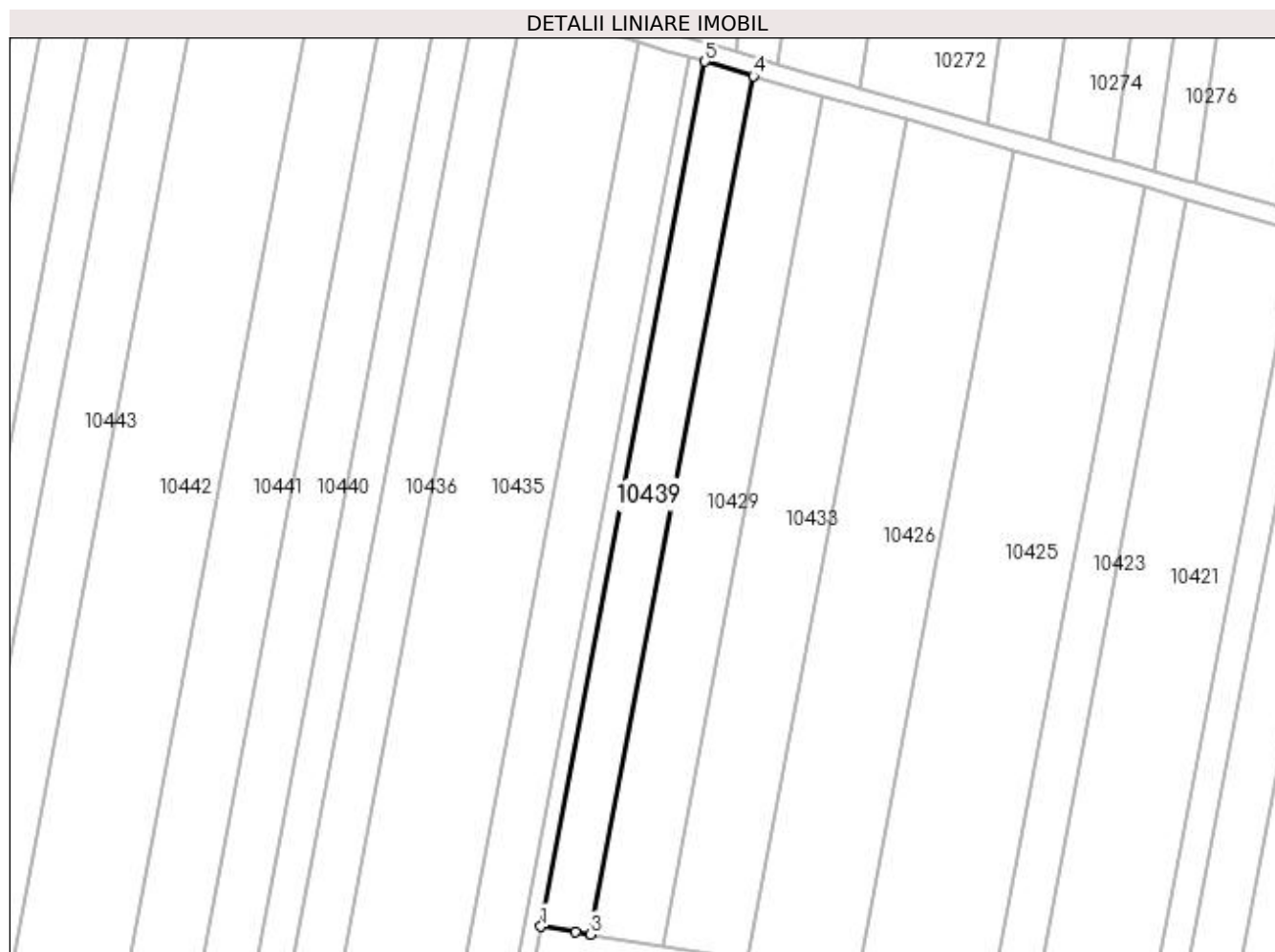
| Inscrieri privind dezmembramintele dreptului de proprietate, drepturi reale de garanție și sarcini | Referințe |
|--|-----------|
| NU SUNT | |

Anexa Nr. 1 La Partea I

Teren

| Nr cadastral | Suprafața (mp)* | Observații / Referințe |
|--------------|-----------------|--|
| | 2.194 | Imobil despartit de canal, diferenta de suprafata se regasese la ID-ul 10438 |

* Suprafața este determinată în planul de proiecție Stereo 70.



Date referitoare la teren

| Crt | Categorie folosință | Intra vilan | Suprafața (mp) | Tarla | Parcelă | Nr. topo | Observații / Referințe |
|-----|---------------------|-------------|----------------|-------|---------|----------|------------------------|
| 1 | arabil | NU | 2.194 | 168 | 25 | - | |

Lungime Segmente

1) Valorile lungimilor segmentelor sunt obținute din proiecție în plan.

| Punct început | X / Y | Punct sfârșit | X / Y | Lungime segment (** (m) |
|---------------|----------------------------|---------------|----------------------------|-------------------------|
| 1 | 399.907,657 295.398,046 | 2 | 399.915,416 295.396,832 | 7.853 |
| 2 | 399.915,416 295.396,832 | 3 | 399.918,726 295.396,314 | 3.35 |
| 3 | 399.918,726 295.396,314 | 4 | 399.955,079 295.588,075 | 195.176 |
| 4 | 399.955,079 295.588,075 | 5 | 399.944,292 295.591,29 | 11.256 |
| 5 | 399.944,292 295.591,29 | 1 | 399.907,657 295.398,046 | 196.686 |

**** Lungimile segmentelor sunt determinate în planul de proiecție Stereo 70 și sunt rotunjite la 1 milimetru.**

***** Distanța dintre puncte este formată din segmente cumulate ce sunt mai mici decât valoarea 1 milimetru.**

**DATE DESPRE IMOBILUL NR. 10440**

Oficiul de Cadastru și Publicitate Imobiliară DOLJ
Biroul de Cadastru și Publicitate Imobiliară Craiova

A. Partea I. Descrierea imobilului

TEREN Extravilan

Adresa: Jud. Dolj, T 168 P 31 EXTRAVILAN

| Nr. Crt | Nr cadastral Nr. topografic | Suprafața* (mp) | Observații / Referințe |
|---------|-----------------------------|-----------------|---|
| A1 | 32161 | 5.500 | Sector cadastral:28 Teren neimprejmuit; |

B. Partea II. Proprietari și acte

| Inscrieri privitoare la dreptul de proprietate și alte drepturi reale | Referințe |
|---|-----------|
| 179114 / 26/09/2018 | |
| Act Notarial nr. Contract vanzare aut nr. 2025, din 25/09/2018 emis de NP Neagoie Monica; | |
| B2 | A1 |
| Intabulare, drept de PROPRIETATE, dobandit prin Conventie, cota actuala 1/1, cota initiala 1/1 1) SC CERVINA SA, CIF:2339853 | |
| 204640 / 20/09/2019 | |
| Act Notarial nr. Contract de ipoteca imobiliara aut. nr. 1942, din 18/09/2019 emis de NP Neagoie Monica; | |
| B3 | A1 |
| se noteaza interdictiile de instrainare, grevare, demolare, dezmembrare si inchiriere 1) BANCA DE EXPORT IMPORT A ROMANIEI EXIMBANK SA, CIF:361560 | |

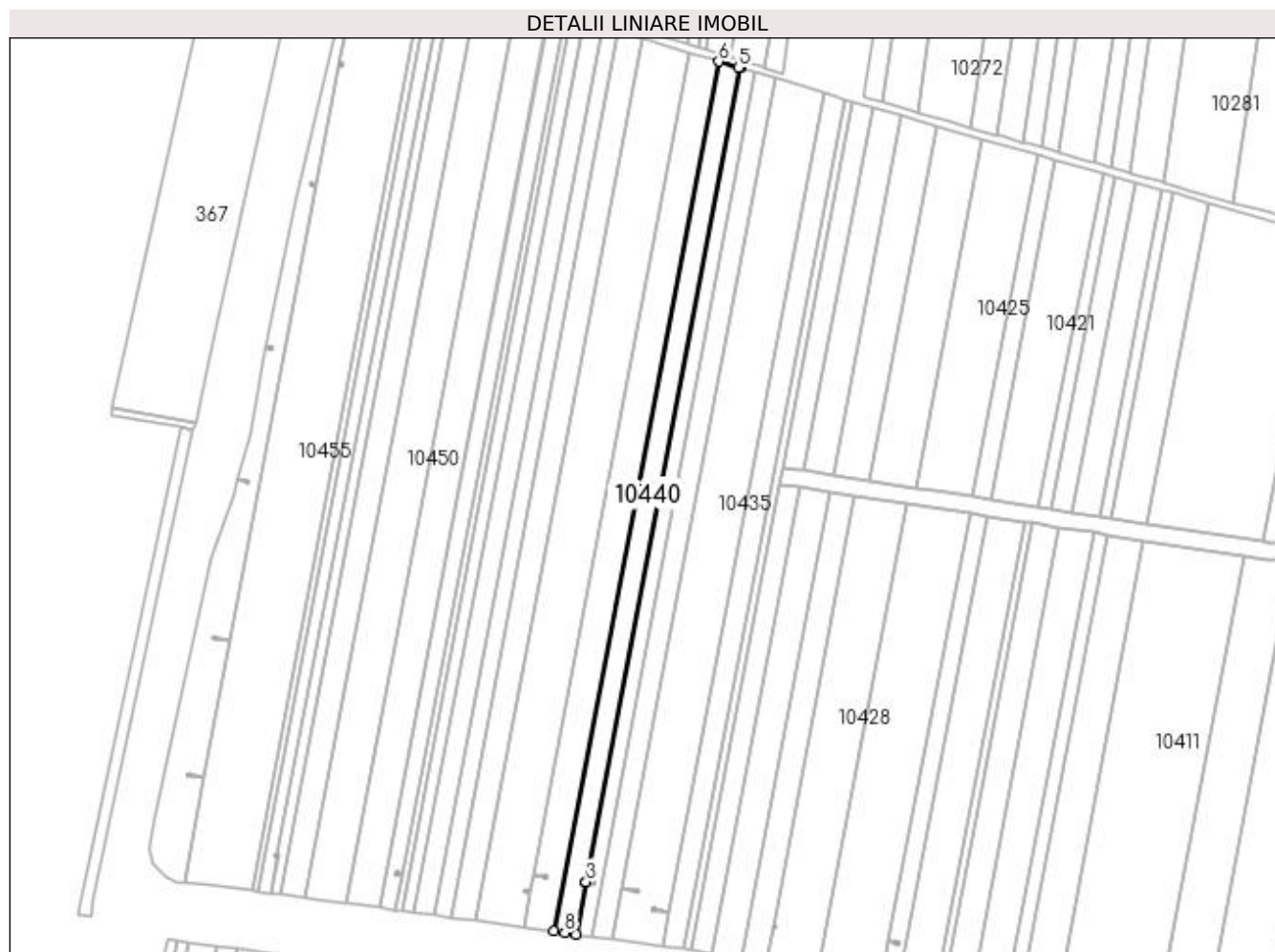
C. Partea III. SARCINI

| Inscrieri privind dezmembramintele dreptului de proprietate, drepturi reale de garanție și sarcini | Referințe |
|--|-----------|
| 204640 / 20/09/2019 | |
| Act Notarial nr. Contract de ipoteca imobiliara aut. nr. 1942, din 18/09/2019 emis de NP Neagoie Monica; | |
| C1 | A1 |
| Intabulare, drept de IPOTECA, Valoare:56800000 LEsi celelalte obligatii de plata aferente creditului 1) BANCA DE EXPORT IMPORT A ROMANIEI EXIMBANK SA, CIF:361560 | |

Teren

| Nr cadastral | Suprafața (mp)* | Observații / Referințe |
|--------------|-----------------|------------------------|
| 32161 | 5.500 | |

* Suprafața este determinată în planul de proiecție Stereo 70.



Date referitoare la teren

| Crt | Categorie folosință | Intra vilan | Suprafața (mp) | Tarla | Parcelă | Nr. topo | Observații / Referințe |
|-----|---------------------|-------------|----------------|-------|---------|----------|------------------------|
| 1 | arabil | NU | 5.500 | 168 | 31 | - | |

Lungime Segmente

1) Valorile lungimilor segmentelor sunt obținute din proiecție în plan.

| Punct început | X / Y | Punct sfârșit | X / Y | Lungime segment (** (m) |
|---------------|----------------------------|---------------|----------------------------|-------------------------|
| 1 | 399.798,6 295.151,186 | 2 | 399.803,861 295.178,937 | 28.245 |
| 2 | 399.803,861 295.178,937 | 3 | 399.803,862 295.178,942 | 0.005 |
| 3 | 399.803,862 295.178,942 | 4 | 399.885,361 295.608,846 | 437.561 |
| 4 | 399.885,361 295.608,846 | 5 | 399.884,345 295.609,149 | 1.06 |
| 5 | 399.884,345 295.609,149 | 6 | 399.874,031 295.612,345 | 10.798 |

| Punct început | X / Y | Punct sfârșit | X / Y | Lungime segment (** (m) |
|---------------|----------------------------|---------------|----------------------------|-------------------------|
| 6 | 399.874,031 295.612,345 | 7 | 399.786,908 295.152,776 | 467.754 |
| 7 | 399.786,908 295.152,776 | 8 | 399.792,635 295.152,005 | 5.779 |
| 8 | 399.792,635 295.152,005 | 1 | 399.798,6 295.151,186 | 6.021 |

** Lungimile segmentelor sunt determinate în planul de proiecție Stereo 70 și sunt rotunjite la 1 milimetru.

*** Distanța dintre puncte este formată din segmente cumulate ce sunt mai mici decât valoarea 1 milimetru.

**DATE DESPRE IMOBILUL NR. 10441**

Oficiul de Cadastru și Publicitate Imobiliară DOLJ
Biroul de Cadastru și Publicitate Imobiliară Craiova

A. Partea I. Descrierea imobilului

TEREN Extravilan

Adresa: Jud. Dolj, T168 P32

| Nr. Crt | Nr cadastral Nr. topografic | Suprafața* (mp) | Observații / Referințe |
|---------|-----------------------------|-----------------|---|
| A1 | | 7.500 | Sector cadastral:28 Teren neimprejmuit; |

B. Partea II. Proprietari și acte

| Inscrieri privitoare la dreptul de proprietate și alte drepturi reale | | Referințe |
|---|--|-----------|
| / | | |
| Act Notarial nr. CD 818, din 28/07/2003 emis de BNP FLOREA GRIGORIE; | | |
| B1 | Intabulare, drept de PROPRIETATE, dobandit prin Conventie, cota actuala 1/1, cota initiala 1/1 1) FILIP DUMITRU | A1 |

C. Partea III. SARCINI .

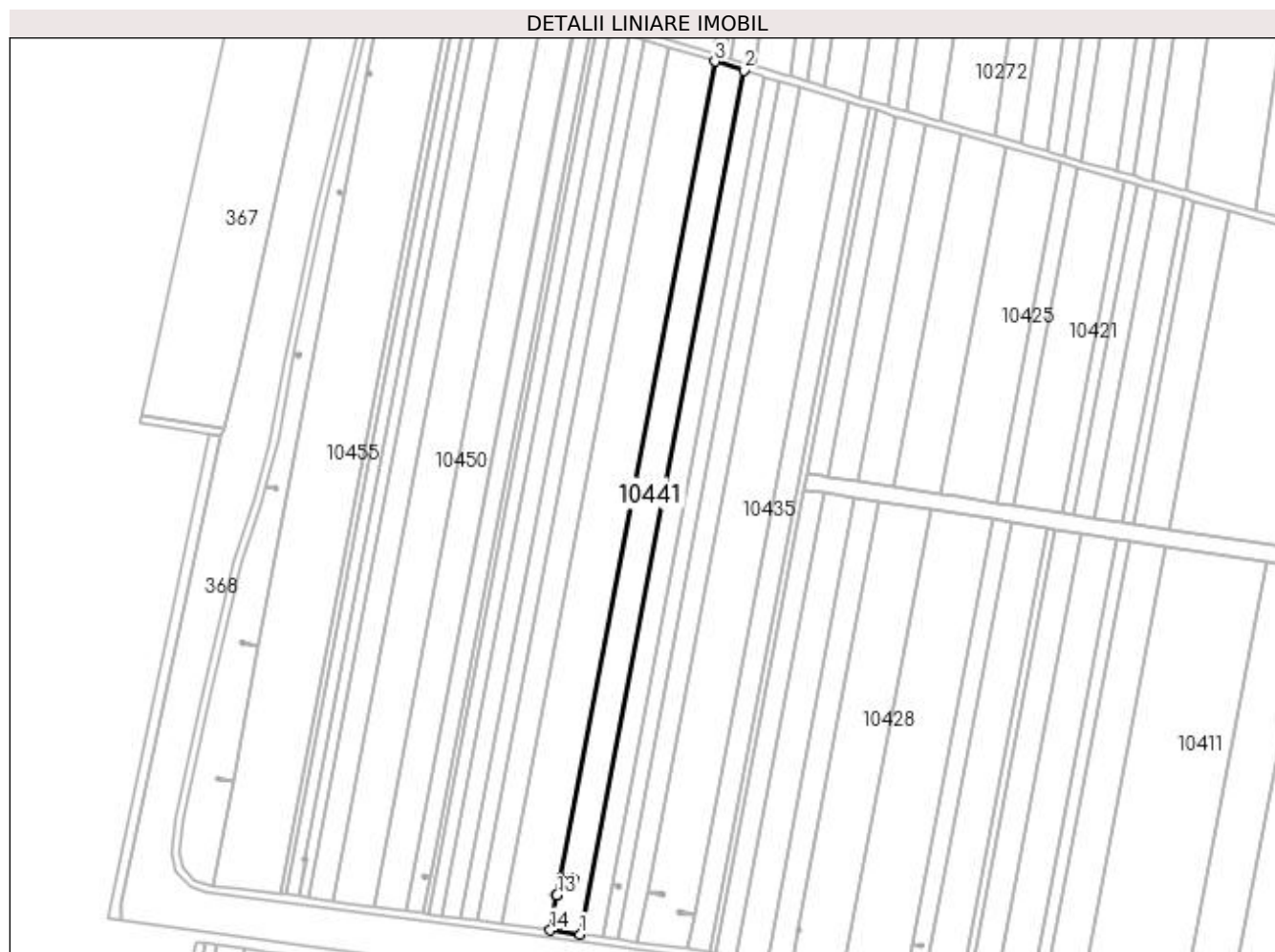
| Inscrieri privind dezmembramintele dreptului de proprietate, drepturi reale de garanție și sarcini | Referințe |
|--|-----------|
| NU SUNT | |

Anexa Nr. 1 La Partea I

Teren

| | | |
|--------------|-----------------|------------------------|
| Nr cadastral | Suprafața (mp)* | Observații / Referințe |
| | 7.500 | |

* Suprafața este determinată în planul de proiecție Stereo 70.



Date referitoare la teren

| Crt | Categorie folosință | Intra vilan | Suprafața (mp) | Tarla | Parcelă | Nr. topo | Observații / Referințe |
|-----|---------------------|-------------|----------------|-------|---------|----------|------------------------|
| 1 | arabil | NU | 7.500 | 168 | 32 | - | |

Lungime Segmente

1) Valorile lungimilor segmentelor sunt obținute din proiecție în plan.

| Punct început | X / Y | Punct sfârșit | X / Y | Lungime segment (** (m) |
|---------------|----------------------------|---------------|----------------------------|-------------------------|
| 1 | 399.786,908 295.152,776 | 2 | 399.874,031 295.612,345 | 467.754 |
| 2 | 399.874,031 295.612,345 | 3 | 399.858,657 295.617,109 | 16.095 |
| 3 | 399.858,657 295.617,109 | 4 | 399.776,316 295.182,764 | 442.081 |
| 4 | 399.776,316 295.182,764 | 5 | 399.781,663 295.181,75 | 5.442 |
| 5 | 399.781,663 295.181,75 | 6 | 399.781,771 295.182,452 | 0.71 |

| Punct început | X / Y | Punct sfârșit | X / Y | Lungime segment (** (m) |
|---------------|----------------------------|---------------|----------------------------|-------------------------|
| 6 | 399.781,771 295.182,452 | 7 | 399.783,165 295.182,237 | 1.41 |
| 7 | 399.783,165 295.182,237 | 8 | 399.782,948 295.180,833 | 1.421 |
| 8 | 399.782,948 295.180,833 | 9 | 399.781,555 295.181,048 | 1.409 |
| 9 | 399.781,555 295.181,048 | 10 | 399.781,662 295.181,745 | 0.705 |
| 10 | 399.781,662 295.181,745 | 11 | 399.776,315 295.182,759 | 5.442 |
| 11 | 399.776,315 295.182,759 | 12 | 399.774,567 295.173,538 | 9.385 |
| 12 | 399.774,567 295.173,538 | 13 | 399.774,566 295.173,533 | 0.005 |
| 13 | 399.774,566 295.173,533 | 14 | 399.771,036 295.154,914 | 18.951 |
| 14 | 399.771,036 295.154,914 | 1 | 399.786,908 295.152,776 | 16.015 |

** Lungimile segmentelor sunt determinate în planul de proiecție Stereo 70 și sunt rotunjite la 1 milimetru.

*** Distanța dintre puncte este formată din segmente cumulate ce sunt mai mici decât valoarea 1 milimetru.

**DATE DESPRE IMOBILUL NR. 10442**

Oficiul de Cadastru și Publicitate Imobiliară DOLJ
 Biroul de Cadastru și Publicitate Imobiliară Craiova

A. Partea I. Descrierea imobilului

TEREN Extravilan

Adresa: Jud. Dolj, T168 P33

| Nr. Crt | Nr cadastral Nr. topografic | Suprafața* (mp) | Observații / Referințe |
|---------|-----------------------------|-----------------|---|
| A1 | | 12.100 | Sector cadastral:28 Teren neimprejmuit; |

B. Partea II. Proprietari și acte

| Inscrieri privitoare la dreptul de proprietate și alte drepturi reale | | Referințe |
|---|---|-----------|
| / | | |
| Act Notarial nr. DONATIE 283, din 08/03/2004 emis de BNP FLOREA GRIGORIE; | | |
| B1 | Intabulare, drept de PROPRIETATE, dobandit prin Conventie, cota actuala 1/1, cota initiala 1/1 1) ALBU TEODORA | A1 |

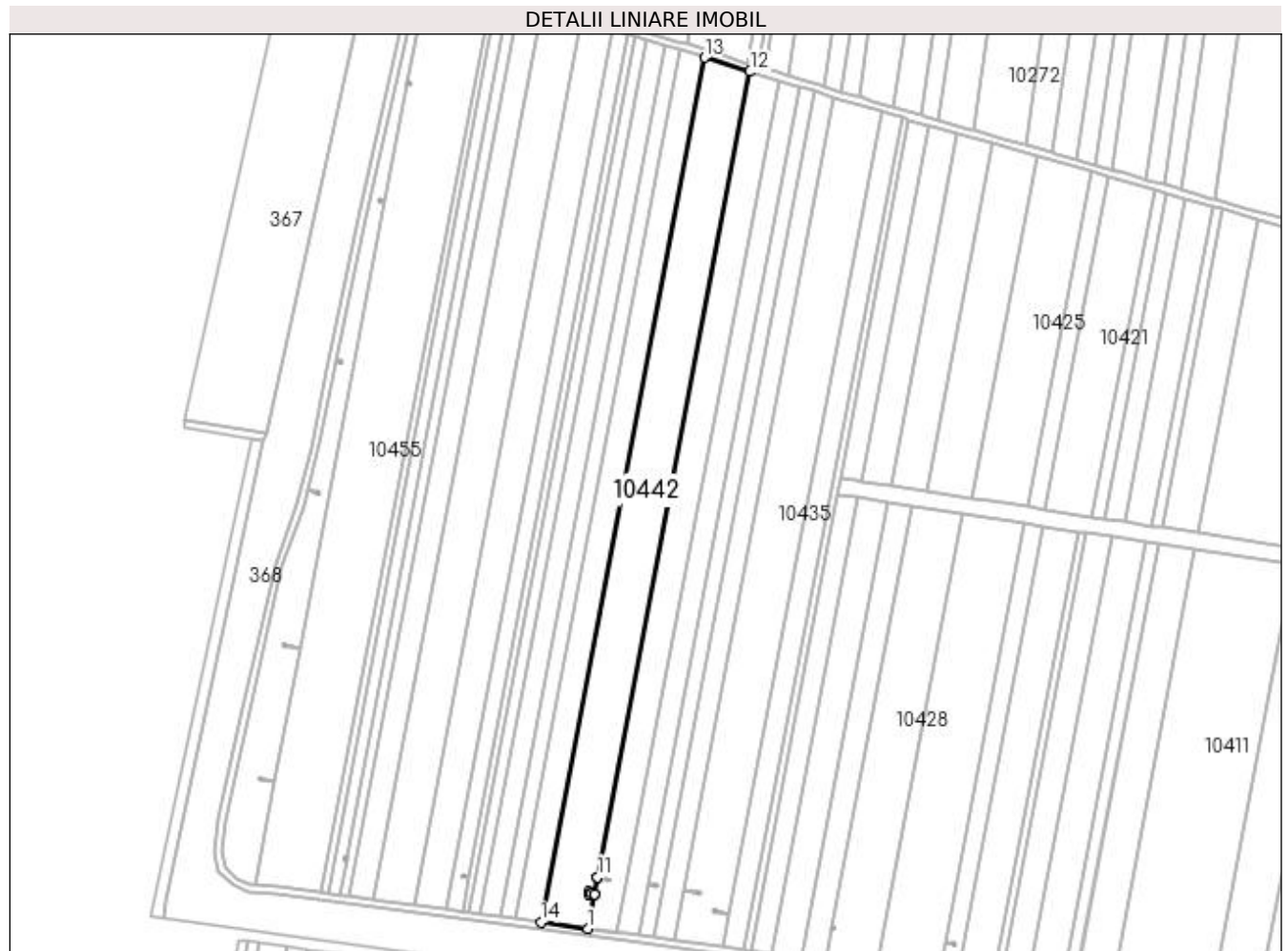
C. Partea III. SARCINI .

| Inscrieri privind dezmembramintele dreptului de proprietate, drepturi reale de garanție și sarcini | Referințe |
|--|-----------|
| NU SUNT | |

Teren

| | | |
|--------------|-----------------|------------------------|
| Nr cadastral | Suprafața (mp)* | Observații / Referințe |
| | 12.100 | |

* Suprafața este determinată în planul de proiecție Stereo 70.



Date referitoare la teren

| Crt | Categorie folosință | Intra vilan | Suprafața (mp) | Tarla | Parcelă | Nr. topo | Observații / Referințe |
|-----|---------------------|-------------|----------------|-------|---------|----------|------------------------|
| 1 | arabil | NU | 12.100 | 168 | 33 | - | |

Lungime Segmente

1) Valorile lungimilor segmentelor sunt obținute din proiecție în plan.

| Punct început | X / Y | Punct sfârșit | X / Y | Lungime segment (** (m) |
|---------------|----------------------------|---------------|----------------------------|-------------------------|
| 1 | 399.771,036 295.154,914 | 2 | 399.774,566 295.173,533 | 18.951 |
| 2 | 399.774,566 295.173,533 | 3 | 399.772,887 295.173,851 | 1.709 |
| 3 | 399.772,887 295.173,851 | 4 | 399.772,789 295.173,148 | 0.71 |
| 4 | 399.772,789 295.173,148 | 5 | 399.771,393 295.173,343 | 1.41 |
| 5 | 399.771,393 295.173,343 | 6 | 399.771,589 295.174,749 | 1.42 |

| Punct început | X / Y | Punct sfârșit | X / Y | Lungime segment (** (m) |
|---------------|----------------------------|---------------|----------------------------|-------------------------|
| 6 | 399.771,589 295.174,749 | 7 | 399.772,986 295.174,554 | 1.411 |
| 7 | 399.772,986 295.174,554 | 8 | 399.772,888 295.173,856 | 0.705 |
| 8 | 399.772,888 295.173,856 | 9 | 399.774,567 295.173,538 | 1.709 |
| 9 | 399.774,567 295.173,538 | 10 | 399.776,315 295.182,759 | 9.385 |
| 10 | 399.776,315 295.182,759 | 11 | 399.776,316 295.182,764 | 0.005 |
| 11 | 399.776,316 295.182,764 | 12 | 399.858,657 295.617,109 | 442.081 |
| 12 | 399.858,657 295.617,109 | 13 | 399.834,038 295.624,738 | 25.774 |
| 13 | 399.834,038 295.624,738 | 14 | 399.745,62 295.158,337 | 474.708 |
| 14 | 399.745,62 295.158,337 | 1 | 399.771,036 295.154,914 | 25.645 |

** Lungimile segmentelor sunt determinate în planul de proiecție Stereo 70 și sunt rotunjite la 1 milimetru.

*** Distanța dintre puncte este formată din segmente cumulate ce sunt mai mici decât valoarea 1 milimetru.

**DATE DESPRE IMOBILUL NR. 10443**

Oficiul de Cadastru și Publicitate Imobiliară DOLJ
Biroul de Cadastru și Publicitate Imobiliară Craiova

A. Partea I. Descrierea imobilului

TEREN Extravilan

Adresa: Jud. Dolj, T168 P34

| Nr. Crt | Nr cadastral Nr. topografic | Suprafața* (mp) | Observații / Referințe |
|---------|-----------------------------|-----------------|---|
| A1 | | 6.400 | Sector cadastral:28 Teren neimprejmuit; |

B. Partea II. Proprietari și acte

| Inscrieri privitoare la dreptul de proprietate și alte drepturi reale | Referințe |
|---|-----------|
| / | |
| Act Administrativ nr. TDP1509-59560, din 12/01/1999 emis de CJSDPAT DOLJ; | |
| B1 | A1 |
| Intabulare, drept de PROPRIETATE, dobandit prin Reconstituire, cota actuala 1/1, cota initiala 1/1 1) ONIȚA MARIN, LIPSA CNP | |

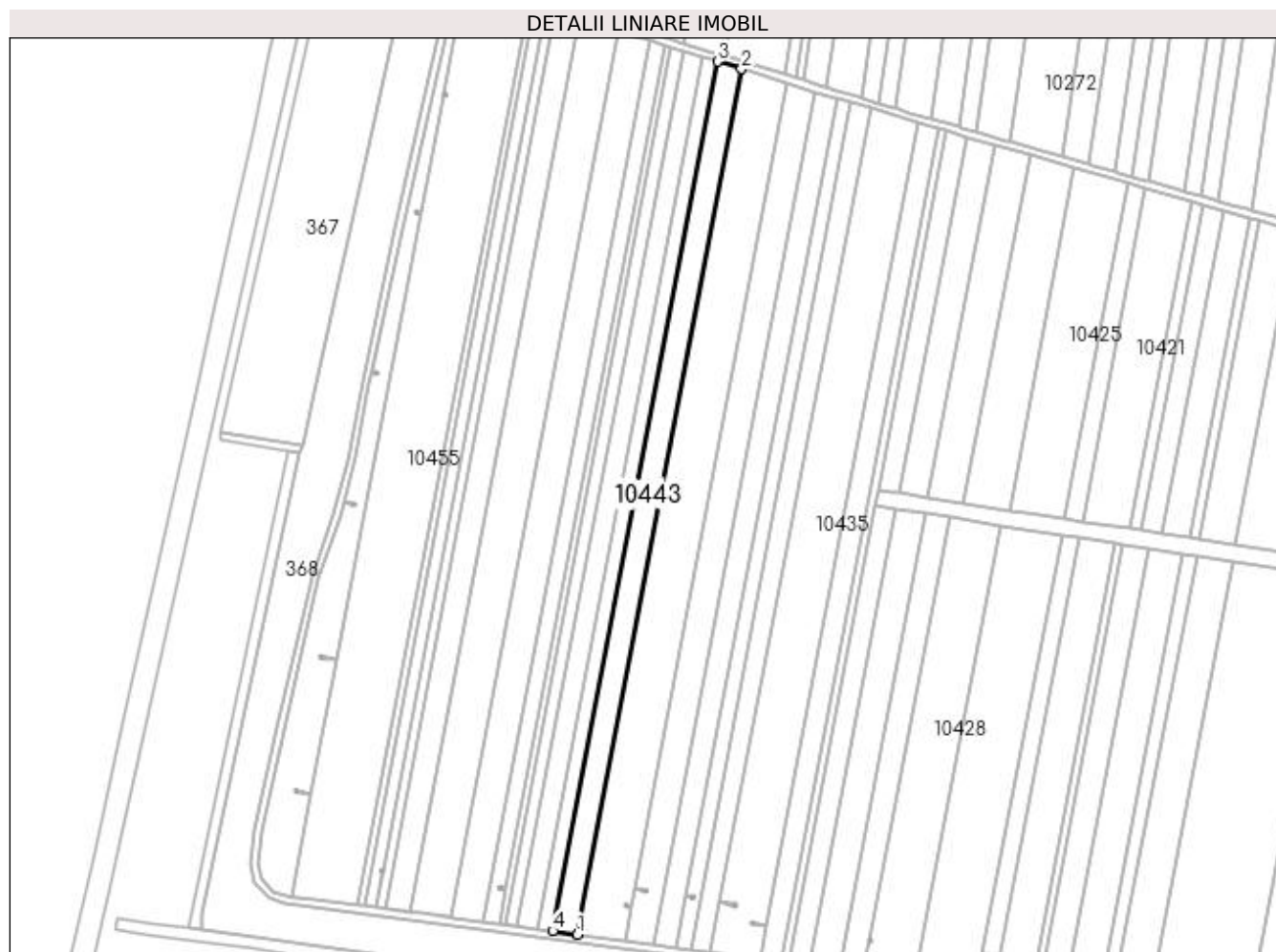
C. Partea III. SARCINI .

| Inscrieri privind dezmembramintele dreptului de proprietate, drepturi reale de garanție și sarcini | Referințe |
|--|-----------|
| NU SUNT | |

Teren

| | | |
|--------------|-----------------|------------------------|
| Nr cadastral | Suprafața (mp)* | Observații / Referințe |
| | 6.400 | |

* Suprafața este determinată în planul de proiecție Stereo 70.



Date referitoare la teren

| Crt | Categorie folosință | Intravilan | Suprafața (mp) | Tarla | Parcelă | Nr. topo | Observații / Referințe |
|-----|---------------------|------------|----------------|-------|---------|----------|------------------------|
| 1 | arabil | NU | 6.400 | 168 | 34 | - | |

Lungime Segmente

1) Valorile lungimilor segmentelor sunt obținute din proiecție în plan.

| Punct început | X / Y | Punct sfârșit | X / Y | Lungime segment (** (m) |
|---------------|----------------------------|---------------|----------------------------|-------------------------|
| 1 | 399.745,62 295.158,337 | 2 | 399.834,038 295.624,738 | 474.708 |
| 2 | 399.834,038 295.624,738 | 3 | 399.821,108 295.628,745 | 13.537 |
| 3 | 399.821,108 295.628,745 | 4 | 399.732,271 295.160,135 | 476.956 |
| 4 | 399.732,271 295.160,135 | 1 | 399.745,62 295.158,337 | 13.47 |

**** Lungimile segmentelor sunt determinate în planul de proiecție Stereo 70 și sunt rotunjite la 1 milimetru.**

***** Distanța dintre puncte este formată din segmente cumulate ce sunt mai mici decât valoarea 1 milimetru.**

**DATE DESPRE IMOBILUL NR. 10444**

Oficiul de Cadastru și Publicitate Imobiliară DOLJ
Biroul de Cadastru și Publicitate Imobiliară Craiova

A. Partea I. Descrierea imobilului

TEREN Extravilan

Adresa: Jud. Dolj, T168 P35

| Nr. Crt | Nr cadastral Nr. topografic | Suprafața* (mp) | Observații / Referințe |
|---------|-----------------------------|-----------------|---|
| A1 | | 4.200 | Sector cadastral:28 Teren neimprejmuit; |

B. Partea II. Proprietari și acte

| Inscrieri privitoare la dreptul de proprietate și alte drepturi reale | Referințe |
|--|-----------|
| / | |
| Act Administrativ nr. TDP1275-44905, din 12/06/1998 emis de CJSDPAT DOLJ; | |
| B1 | A1 |
| Intabulare, drept de PROPRIETATE, dobandit prin Reconstituire, cota actuala 1/1, cota initiala 1/1 1) ȘELARU IOANA, LIPSA CNP | |

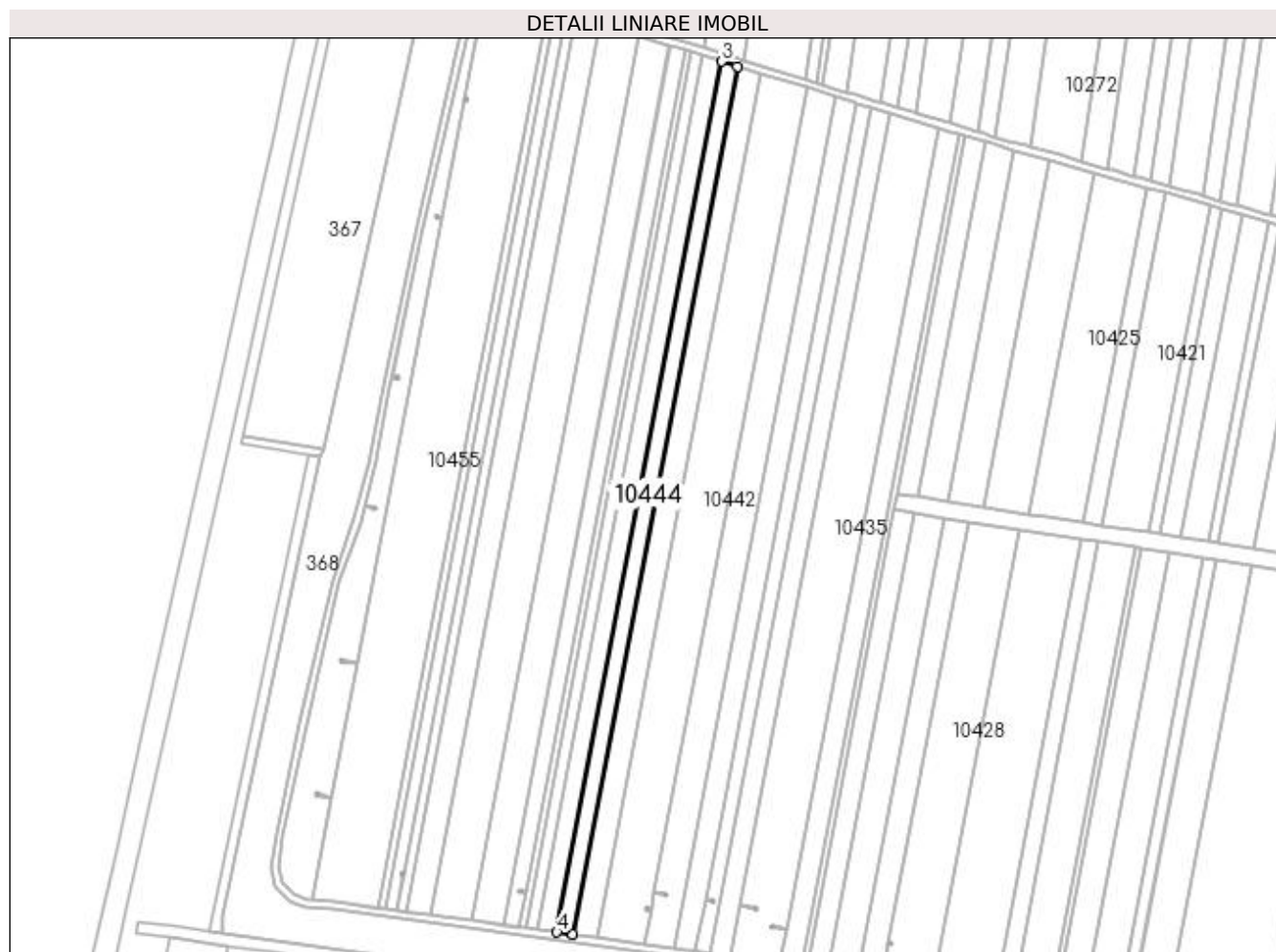
C. Partea III. SARCINI .

| Inscrieri privind dezmembramintele dreptului de proprietate, drepturi reale de garanție și sarcini | Referințe |
|--|-----------|
| NU SUNT | |

Teren

| | | |
|--------------|-----------------|------------------------|
| Nr cadastral | Suprafața (mp)* | Observații / Referințe |
| | 4.200 | |

* Suprafața este determinată în planul de proiecție Stereo 70.



Date referitoare la teren

| Crt | Categorie folosință | Intra vilan | Suprafața (mp) | Tarla | Parcelă | Nr. topo | Observații / Referințe |
|-----|---------------------|-------------|----------------|-------|---------|----------|------------------------|
| 1 | arabil | NU | 4.200 | 168 | 35 | - | |

Lungime Segmente

1) Valorile lungimilor segmentelor sunt obținute din proiecție în plan.

| Punct început | X / Y | Punct sfârșit | X / Y | Lungime segment (** (m) |
|---------------|----------------------------|---------------|----------------------------|-------------------------|
| 1 | 399.732,271 295.160,135 | 2 | 399.821,108 295.628,745 | 476.956 |
| 2 | 399.821,108 295.628,745 | 3 | 399.812,656 295.631,365 | 8.849 |
| 3 | 399.812,656 295.631,365 | 4 | 399.723,545 295.161,31 | 478.427 |
| 4 | 399.723,545 295.161,31 | 1 | 399.732,271 295.160,135 | 8.805 |

**** Lungimile segmentelor sunt determinate în planul de proiecție Stereo 70 și sunt rotunjite la 1 milimetru.**

***** Distanța dintre puncte este formată din segmente cumulate ce sunt mai mici decât valoarea 1 milimetru.**

**DATE DESPRE IMOBILUL NR. 10445**

Oficiul de Cadastru și Publicitate Imobiliară DOLJ
Biroul de Cadastru și Publicitate Imobiliară Craiova

A. Partea I. Descrierea imobilului

TEREN Extravilan

Adresa: Jud. Dolj, T168,P36

| Nr. Crt | Nr cadastral Nr. topografic | Suprafața* (mp) | Observații / Referințe |
|---------|--------------------------------|-----------------|---|
| A1 | 32991 | 5.000 | Sector cadastral:28 Teren neimprejmuit; |

B. Partea II. Proprietari și acte

| Inscrieri privitoare la dreptul de proprietate și alte drepturi reale | Referințe |
|--|-----------|
| 188691 / 05/09/2019 | |
| Act Notarial nr. CONTRACT DE VANZARE AUT NR 3833, din 04/09/2019 emis de NP CANTAR ELENA; | |
| B2 | A1 |
| Intabulare, drept de PROPRIETATE, dobândit prin Conventie, cota actuala 1/1, cota initiala 1/1 | |
| 1) PIRVULEASA MIRCEA GABRIEL | |
| 2) PIRVULEASA LAURA | |

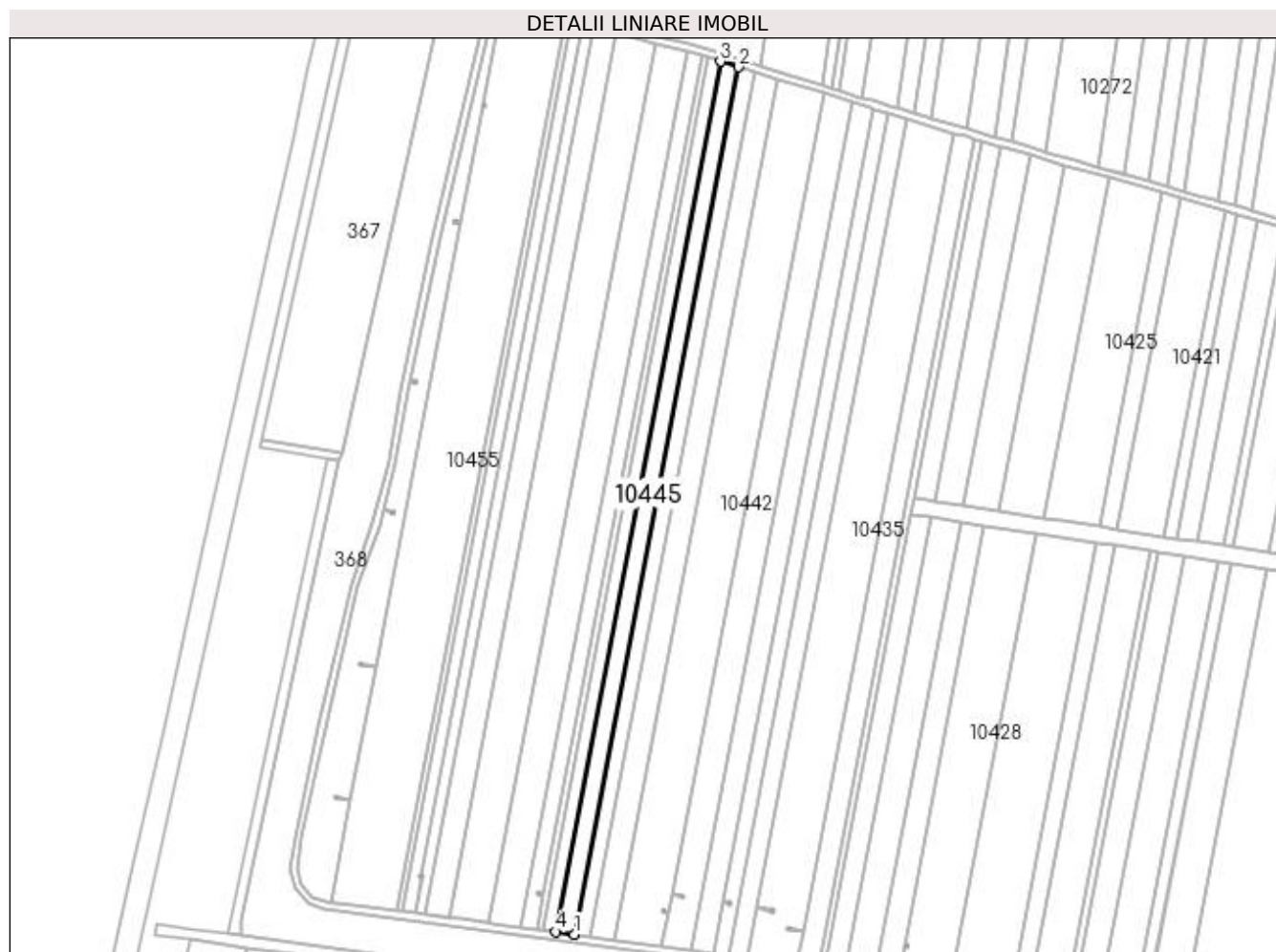
C. Partea III. SARCINI .

| Inscrieri privind dezmembramentele dreptului de proprietate, drepturi reale de garanție și sarcini | Referințe |
|--|-----------|
| NU SUNT | |

Teren

| | | |
|--------------|-----------------|------------------------|
| Nr cadastral | Suprafața (mp)* | Observații / Referințe |
| 32991 | 5.000 | |

* Suprafața este determinată în planul de proiecție Stereo 70.



Date referitoare la teren

| Crt | Categorie folosință | Intra vilan | Suprafața (mp) | Tarla | Parcelă | Nr. topo | Observații / Referințe |
|-----|---------------------|-------------|----------------|-------|---------|----------|------------------------|
| 1 | arabil | NU | 5.000 | 168 | 36 | - | |

Lungime Segmente

1) Valorile lungimilor segmentelor sunt obținute din proiecție în plan.

| Punct început | X / Y | Punct sfârșit | X / Y | Lungime segment (** (m) |
|---------------|----------------------------|---------------|----------------------------|-------------------------|
| 1 | 399.723,545 295.161,31 | 2 | 399.812,656 295.631,365 | 478.427 |
| 2 | 399.812,656 295.631,365 | 3 | 399.802,627 295.634,472 | 10.499 |
| 3 | 399.802,627 295.634,472 | 4 | 399.713,192 295.162,705 | 480.169 |
| 4 | 399.713,192 295.162,705 | 1 | 399.723,545 295.161,31 | 10.447 |

**** Lungimile segmentelor sunt determinate în planul de proiecție Stereo 70 și sunt rotunjite la 1 milimetru.**

***** Distanța dintre puncte este formată din segmente cumulate ce sunt mai mici decât valoarea 1 milimetru.**

**DATE DESPRE IMOBILUL NR. 10446**

Oficiul de Cadastru și Publicitate Imobiliară DOLJ
Biroul de Cadastru și Publicitate Imobiliară Craiova

A. Partea I. Descrierea imobilului

TEREN Extravilan

Adresa: Jud. Dolj, T168 P37

| Nr. Crt | Nr cadastral Nr. topografic | Suprafața* (mp) | Observații / Referințe |
|---------|-----------------------------|-----------------|---|
| A1 | | 3.200 | Sector cadastral:28 Teren neimprejmuit; |

B. Partea II. Proprietari și acte

| Inscrieri privitoare la dreptul de proprietate și alte drepturi reale | Referințe |
|--|-----------|
| / | |
| Act Administrativ nr. TDP1343-44905, din 25/08/1998 emis de CJSDPAT DOLJ; | |
| B1 | A1 |
| Intabulare, drept de PROPRIETATE, dobandit prin Reconstituire, cota actuala 1/1, cota initiala 1/1 | |
| 1) FETOIU CONSTANTINA, LIPSA CNP | |
| 2) FETOIU CONSTANTIN, LIPSA CNP | |

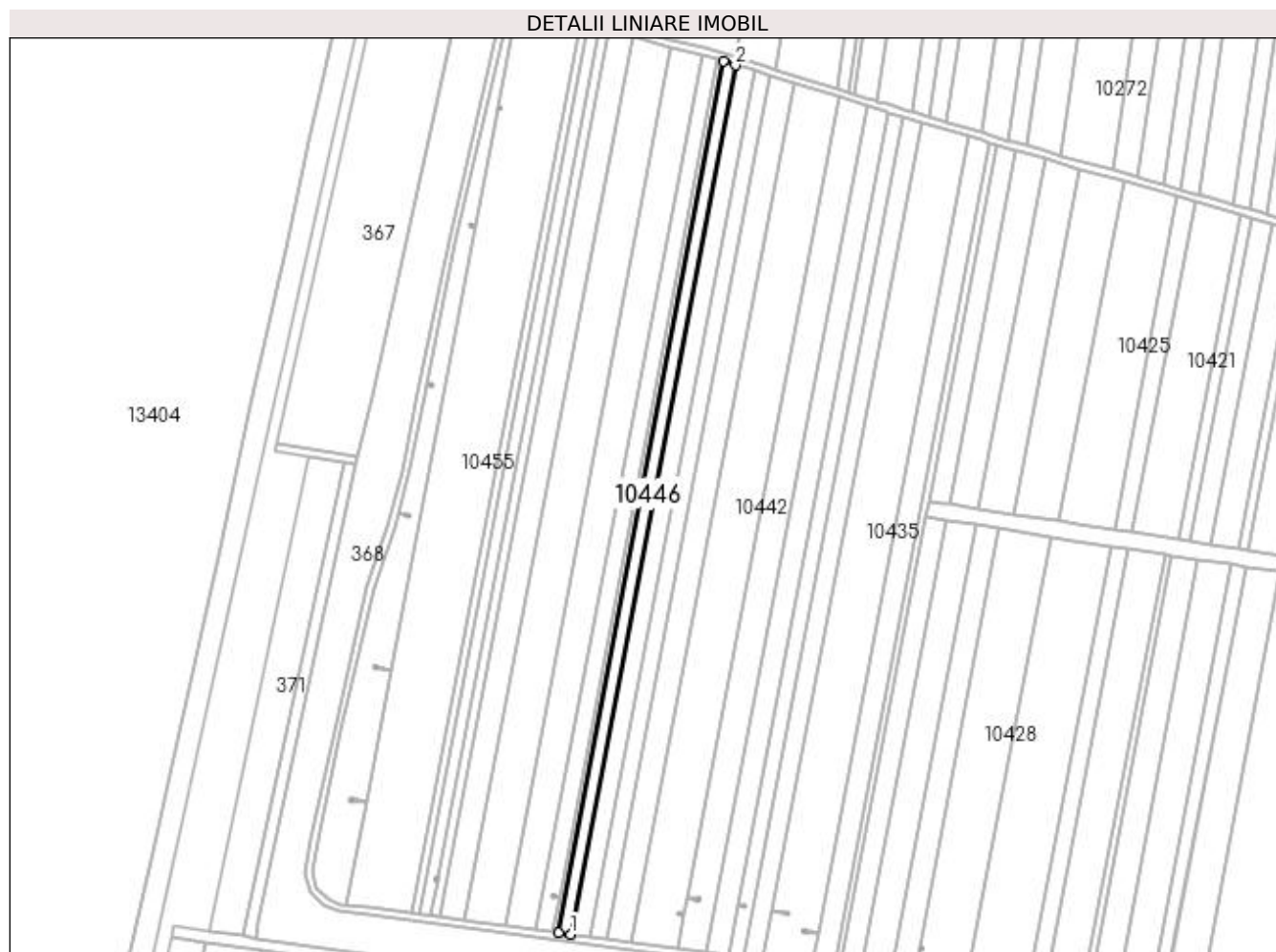
C. Partea III. SARCINI .

| Inscrieri privind dezmembramintele dreptului de proprietate, drepturi reale de garanție și sarcini | Referințe |
|--|-----------|
| NU SUNT | |

Teren

| | | |
|--------------|-----------------|------------------------|
| Nr cadastral | Suprafața (mp)* | Observații / Referințe |
| | 3.200 | |

* Suprafața este determinată în planul de proiecție Stereo 70.



Date referitoare la teren

| Crt | Categorie folosință | Intra vilan | Suprafața (mp) | Tarla | Parcelă | Nr. topo | Observații / Referințe |
|-----|---------------------|-------------|----------------|-------|---------|----------|------------------------|
| 1 | arabil | NU | 3.200 | 168 | 37 | - | |

Lungime Segmente

1) Valorile lungimilor segmentelor sunt obținute din proiecție în plan.

| Punct început | X / Y | Punct sfârșit | X / Y | Lungime segment (** (m) |
|---------------|----------------------------|---------------|----------------------------|-------------------------|
| 1 | 399.713,192 295.162,705 | 2 | 399.802,627 295.634,472 | 480.169 |
| 2 | 399.802,627 295.634,472 | 3 | 399.796,228 295.636,456 | 6.7 |
| 3 | 399.796,228 295.636,456 | 4 | 399.706,585 295.163,594 | 481.284 |
| 4 | 399.706,585 295.163,594 | 1 | 399.713,192 295.162,705 | 6.667 |

**** Lungimile segmentelor sunt determinate în planul de proiecție Stereo 70 și sunt rotunjite la 1 milimetru.**

***** Distanța dintre puncte este formată din segmente cumulate ce sunt mai mici decât valoarea 1 milimetru.**

**DATE DESPRE IMOBILUL NR. 10447**

Oficiul de Cadastru și Publicitate Imobiliară DOLJ
Biroul de Cadastru și Publicitate Imobiliară Craiova

A. Partea I. Descrierea imobilului

TEREN Extravilan

Adresa: Jud. Dolj, T168 P38

| Nr. Crt | Nr cadastral Nr. topografic | Suprafața* (mp) | Observații / Referințe |
|---------|-----------------------------|-----------------|---|
| A1 | | 1.600 | Sector cadastral:28 Teren neimprejmuit; |

B. Partea II. Proprietari și acte

| Inscrieri privitoare la dreptul de proprietate și alte drepturi reale | Referințe |
|--|-----------|
| / | |
| Act Administrativ nr. TDP1330-44905, din 31/08/1998 emis de CJSDPAT DOLJ; | |
| B1 | A1 |
| Intabulare, drept de PROPRIETATE, dobandit prin Reconstituire, cota actuala 1/1, cota initiala 1/1 1) VĂTUI MITRACHE, LIPSA CNP | |

C. Partea III. SARCINI .

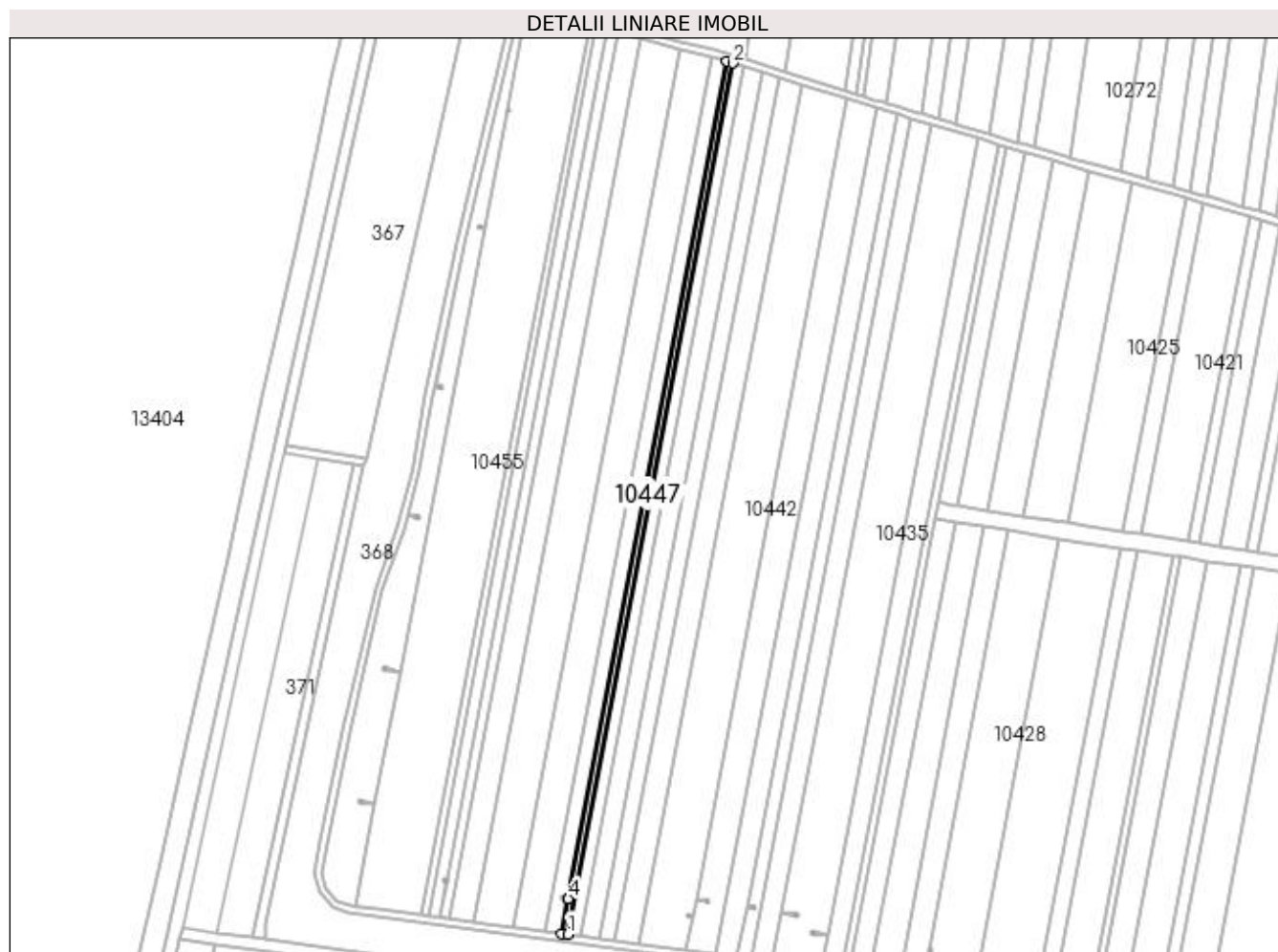
| Inscrieri privind dezmembramintele dreptului de proprietate, drepturi reale de garanție și sarcini | Referințe |
|--|-----------|
| NU SUNT | |

Anexa Nr. 1 La Partea I

Teren

| Nr cadastral | Suprafața (mp)* | Observații / Referințe |
|--------------|-----------------|------------------------|
| | 1.600 | |

* Suprafața este determinată în planul de proiecție Stereo 70.



Date referitoare la teren

| Crt | Categorie folosință | Intra vilan | Suprafața (mp) | Tarla | Parcelă | Nr. topo | Observații / Referințe |
|-----|---------------------|-------------|----------------|-------|---------|----------|------------------------|
| 1 | arabil | NU | 1.600 | 168 | 38 | - | |

Lungime Segmente

1) Valorile lungimilor segmentelor sunt obținute din proiecție în plan.

| Punct început | X / Y | Punct sfârșit | X / Y | Lungime segment (** (m) |
|---------------|----------------------------|---------------|----------------------------|-------------------------|
| 1 | 399.706,585 295.163,594 | 2 | 399.796,228 295.636,456 | 481.284 |
| 2 | 399.796,228 295.636,456 | 3 | 399.793,034 295.637,445 | 3.344 |
| 3 | 399.793,034 295.637,445 | 4 | 399.706,869 295.182,928 | 462.612 |
| 4 | 399.706,869 295.182,928 | 5 | 399.706,868 295.182,923 | 0.005 |
| 5 | 399.706,868 295.182,923 | 6 | 399.703,288 295.164,038 | 19.221 |

| Punct început | X / Y | Punct sfârşit | X / Y | Lungime segment (** (m) |
|---------------|----------------------------|---------------|----------------------------|-------------------------|
| 6 | 399.703,288 295.164,038 | 1 | 399.706,585 295.163,594 | 3.327 |

** Lungimile segmentelor sunt determinate în planul de proiecţie Stereo 70 şi sunt rotunjite la 1 milimetru.

*** Distanţa dintre puncte este formată din segmente cumulate ce sunt mai mici decât valoarea 1 milimetru.

**DATE DESPRE IMOBILUL NR. 10448**

Oficiul de Cadastru și Publicitate Imobiliară DOLJ
Biroul de Cadastru și Publicitate Imobiliară Craiova

A. Partea I. Descrierea imobilului

TEREN Extravilan

Adresa: Jud. Dolj, T168, P12

| Nr. Crt | Nr cadastral Nr. topografic | Suprafața* (mp) | Observații / Referințe |
|---------|-----------------------------|-----------------|--|
| A1 | 31487 | 4.300 | Sector cadastral:28 Teren neimprejmuț; |

B. Partea II. Proprietari și acte

| Inscrieri privitoare la dreptul de proprietate și alte drepturi reale | | Referințe |
|---|---|-----------|
| 57322 / 14/05/2014 | | |
| Act Notarial nr. CM nr 19, din 15/02/2007 emis de NP FLOREA GRIGORIE (TDP nr 903-59574/26.04.1995, adeverinta nr 1477/25.04.2014 Primaria Calopar); | | |
| B1 | Intabulare, drept de PROPRIETATE, dobandit prin Succesiune, cota actuala 1/2, cota initiala 1/2 1) FRUNTELATA GRIGORIE <i>OBSERVATII: defunct Carjan Ioana</i> | A1 |
| B2 | Intabulare, drept de PROPRIETATE, dobandit prin Succesiune, cota actuala 1/2, cota initiala 1/2 1) FRUNTELATA ELENA <i>OBSERVATII: defunct Carjan Ioana</i> | A1 |

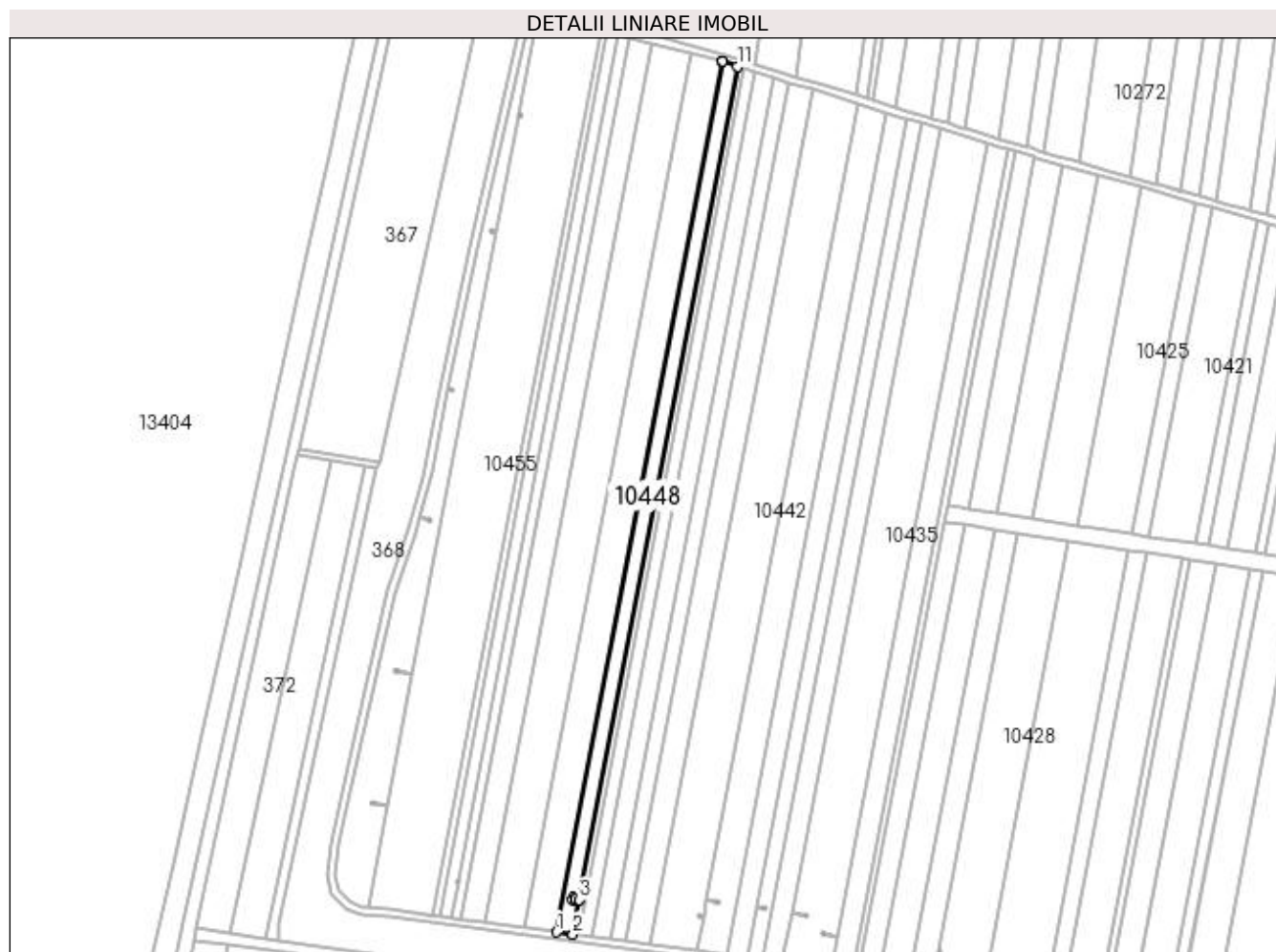
C. Partea III. SARCINI .

| Inscrieri privind dezmembramintele dreptului de proprietate, drepturi reale de garanție și sarcini | Referințe |
|--|-----------|
| NU SUNT | |

Teren

| Nr cadastral | Suprafața (mp)* | Observații / Referințe |
|--------------|-----------------|------------------------|
| 31487 | 4.300 | |

* Suprafața este determinată în planul de proiecție Stereo 70.



Date referitoare la teren

| Crt | Categorie folosință | Intra vilan | Suprafața (mp) | Tarla | Parcelă | Nr. topo | Observații / Referințe |
|-----|---------------------|-------------|----------------|-------|---------|----------|------------------------|
| 1 | arabil | NU | 4.300 | 168 | 12 | - | |

Lungime Segmente

1) Valorile lungimilor segmentelor sunt obținute din proiecție în plan.

| Punct început | X / Y | Punct sfârșit | X / Y | Lungime segment (** (m) |
|---------------|----------------------------|---------------|----------------------------|-------------------------|
| 1 | 399.694,44 295.165,23 | 2 | 399.703,288 295.164,038 | 8.928 |
| 2 | 399.703,288 295.164,038 | 3 | 399.706,868 295.182,923 | 19.221 |
| 3 | 399.706,868 295.182,923 | 4 | 399.704,664 295.183,34 | 2.243 |
| 4 | 399.704,664 295.183,34 | 5 | 399.704,565 295.182,637 | 0.71 |
| 5 | 399.704,565 295.182,637 | 6 | 399.703,169 295.182,833 | 1.41 |

| Punct început | X / Y | Punct sfârșit | X / Y | Lungime segment (** (m) |
|---------------|----------------------------|---------------|----------------------------|-------------------------|
| 6 | 399.703,169 295.182,833 | 7 | 399.703,365 295.184,239 | 1.42 |
| 7 | 399.703,365 295.184,239 | 8 | 399.704,762 295.184,044 | 1.411 |
| 8 | 399.704,762 295.184,044 | 9 | 399.704,664 295.183,345 | 0.706 |
| 9 | 399.704,664 295.183,345 | 10 | 399.706,869 295.182,928 | 2.244 |
| 10 | 399.706,869 295.182,928 | 11 | 399.793,034 295.637,445 | 462.612 |
| 11 | 399.793,034 295.637,445 | 12 | 399.784,678 295.640,035 | 8.748 |
| 12 | 399.784,678 295.640,035 | 13 | 399.784,462 295.640,091 | 0.223 |
| 13 | 399.784,462 295.640,091 | 1 | 399.694,44 295.165,23 | 483.319 |

** Lungimile segmentelor sunt determinate în planul de proiecție Stereo 70 și sunt rotunjite la 1 milimetru.

*** Distanța dintre puncte este formată din segmente cumulate ce sunt mai mici decât valoarea 1 milimetru.

**DATE DESPRE IMOBILUL NR. 10449**

Oficiul de Cadastru și Publicitate Imobiliară DOLJ
Biroul de Cadastru și Publicitate Imobiliară Craiova

A. Partea I. Descrierea imobilului

TEREN Extravilan

Adresa: Jud. Dolj, T168 P40

| Nr. Crt | Nr cadastral Nr. topografic | Suprafața* (mp) | Observații / Referințe |
|---------|--------------------------------|-----------------|---|
| A1 | 30567 | 8.400 | Sector cadastral:28 Teren neimprejmuit; |

B. Partea II. Proprietari și acte

| Inscrieri privitoare la dreptul de proprietate și alte drepturi reale | | Referințe |
|---|---|-----------|
| 120350 / 16/09/2016 | | |
| Hotarare Judecatoreasca nr. sentinta civila nr 1152, din 10/10/2014 emis de JUDECATORIA SEGARCEA dosar nr 231/304/2014; | | |
| B1 | Intabulare, drept de PROPRIETATE, dobandit prin Hotarare Judecatoreasca, cota actuala 1/1, cota initiala 1/1 1) SC CERVINA SA, CIF:2339853 | A1 |
| 201738 / 17/09/2019 | | |
| Act Notarial nr. contract ipoteca imobiliara aut nr. 1925, din 17/09/2019 emis de NP Neagoe Monica; | | |
| B2 | Se noteaza interdictiile de instrainare , grevare , demolare , dezmembrare , inchiriere 1) BANCA DE EXPORT IMPORT A ROMANIEI EXIMBANK SA, CIF:361560 | A1 |

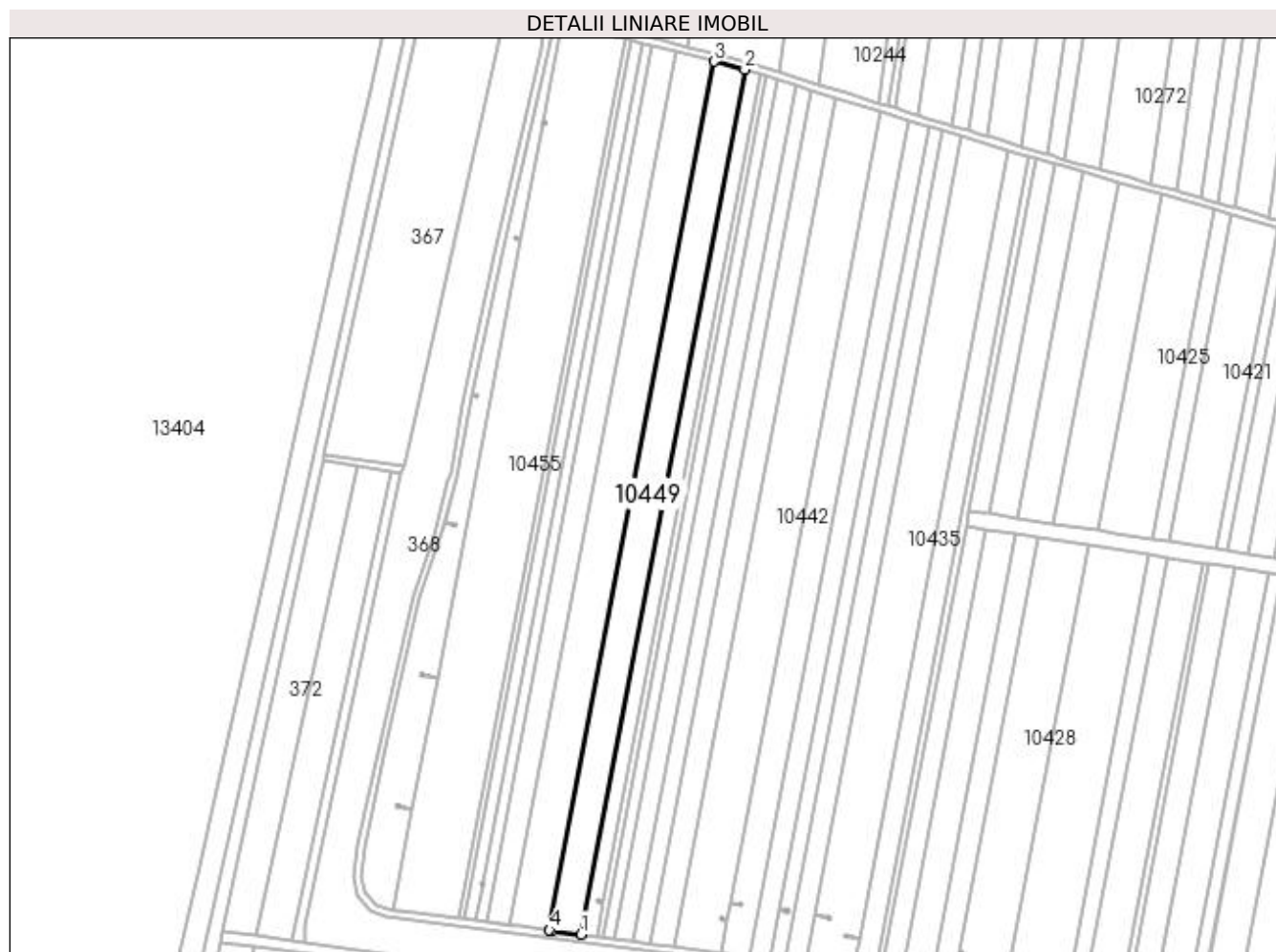
C. Partea III. SARCINI

| Inscrieri privind dezmembramintele dreptului de proprietate, drepturi reale de garanție și sarcini | | Referințe |
|---|--|-----------|
| 201738 / 17/09/2019 | | |
| Act Notarial nr. contract ipoteca imobiliara aut nr. 1925, din 17/09/2019 emis de NP Neagoe Monica; | | |
| C1 | Intabulare, drept de IPOTECA, Valoare:56800000 RON,plus celelalte obligatii de plata aferente creditului 1) BANCA DE EXPORT IMPORT A ROMANIEI EXIMBANK SA, CIF:361560 | A1 |

Teren

| Nr cadastral | Suprafața (mp)* | Observații / Referințe |
|--------------|-----------------|------------------------|
| 30567 | 8.400 | |

* Suprafața este determinată în planul de proiecție Stereo 70.



Date referitoare la teren

| Crt | Categorie folosință | Intra vilan | Suprafața (mp) | Tarla | Parcelă | Nr. topo | Observații / Referințe |
|-----|---------------------|-------------|----------------|-------|---------|----------|------------------------|
| 1 | arabil | NU | 8.400 | 168 | 40 | - | |

Lungime Segmente

1) Valorile lungimilor segmentelor sunt obținute din proiecție în plan.

| Punct început | X / Y | Punct sfârșit | X / Y | Lungime segment (** (m) |
|---------------|----------------------------|---------------|----------------------------|-------------------------|
| 1 | 399.694,44 295.165,23 | 2 | 399.784,462 295.640,091 | 483.319 |
| 2 | 399.784,462 295.640,091 | 3 | 399.767,638 295.644,455 | 17.381 |
| 3 | 399.767,638 295.644,455 | 4 | 399.677,228 295.167,548 | 485.401 |
| 4 | 399.677,228 295.167,548 | 5 | 399.678,811 295.167,335 | 1.597 |
| 5 | 399.678,811 295.167,335 | 1 | 399.694,44 295.165,23 | 15.77 |

**** Lungimile segmentelor sunt determinate în planul de proiecție Stereo 70 și sunt rotunjite la 1 milimetru.**

***** Distanța dintre puncte este formată din segmente cumulate ce sunt mai mici decât valoarea 1 milimetru.**

**DATE DESPRE IMOBILUL NR. 10450**

Oficiul de Cadastru și Publicitate Imobiliară DOLJ
Biroul de Cadastru și Publicitate Imobiliară Craiova

A. Partea I. Descrierea imobilului

TEREN Extravilan

Adresa: Jud. Dolj, T168 P41

| Nr. Crt | Nr cadastral Nr. topografic | Suprafața* (mp) | Observații / Referințe |
|---------|-----------------------------|-----------------|---|
| A1 | | 10.600 | Sector cadastral:28 Teren neimprejmuit; |

B. Partea II. Proprietari și acte

| Inscrieri privitoare la dreptul de proprietate și alte drepturi reale | Referințe |
|---|-----------|
| / | |
| Act Administrativ nr. TDP1342-44905, din 25/08/1998 emis de CJSDPAT DOLJ; | |
| B1 | A1 |
| Intabulare, drept de PROPRIETATE, dobândit prin Reconstituire, cota actuala 1/1, cota initiala 1/1 1) VĂTUI ANTONIE, LIPSA CNP | |

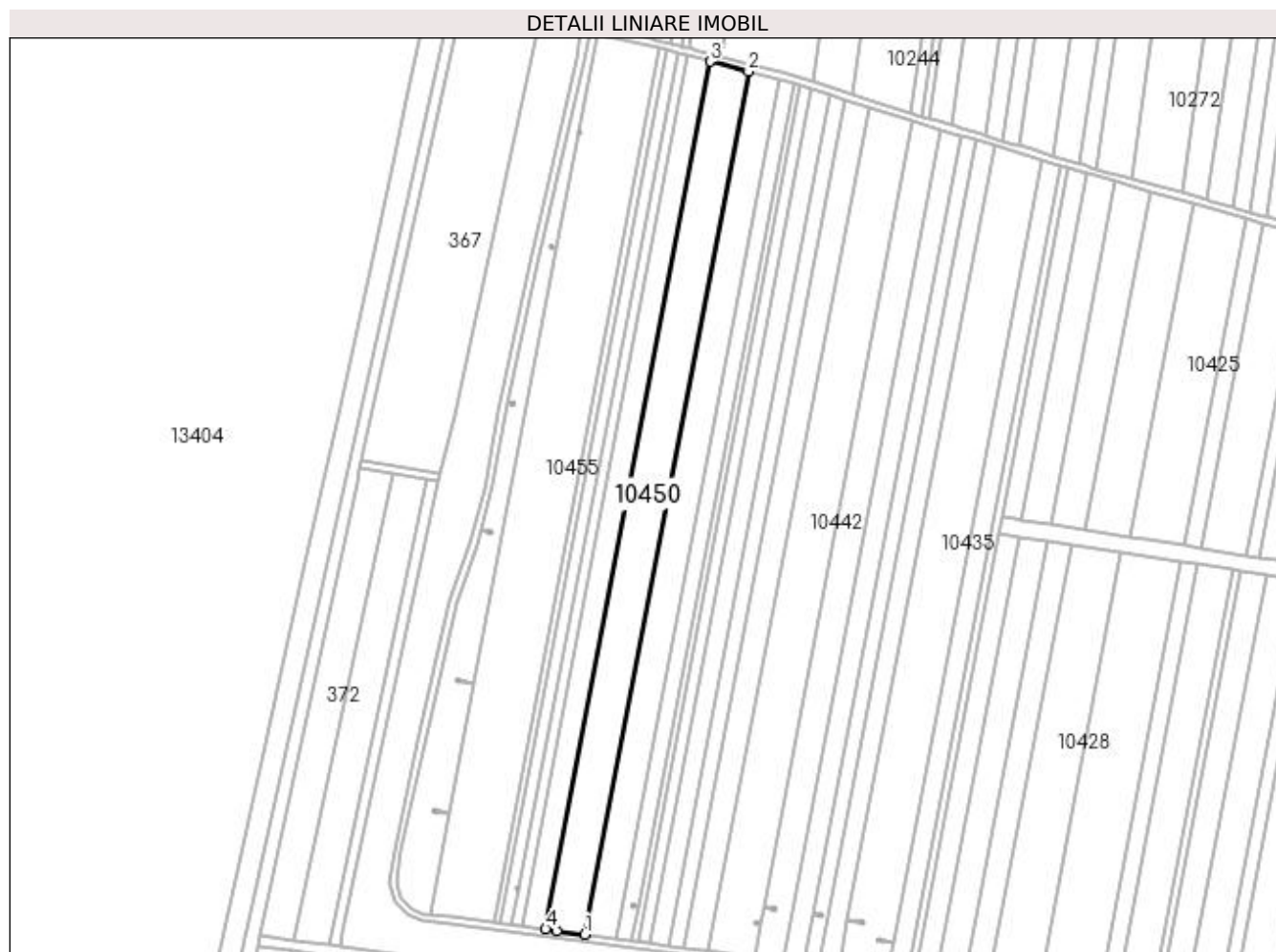
C. Partea III. SARCINI .

| Inscrieri privind dezmembramintele dreptului de proprietate, drepturi reale de garanție și sarcini | Referințe |
|--|-----------|
| NU SUNT | |

Teren

| | | |
|--------------|-----------------|------------------------|
| Nr cadastral | Suprafața (mp)* | Observații / Referințe |
| | 10.600 | |

* Suprafața este determinată în planul de proiecție Stereo 70.



Date referitoare la teren

| Crt | Categorie folosință | Intra vilan | Suprafața (mp) | Tarla | Parcelă | Nr. topo | Observații / Referințe |
|-----|---------------------|-------------|----------------|-------|---------|----------|------------------------|
| 1 | arabil | NU | 10.600 | 168 | 41 | - | |

Lungime Segmente

1) Valorile lungimilor segmentelor sunt obținute din proiecție în plan.

| Punct început | X / Y | Punct sfârșit | X / Y | Lungime segment (** (m) |
|---------------|----------------------------|---------------|----------------------------|-------------------------|
| 1 | 399.677,228 295.167,548 | 2 | 399.767,638 295.644,455 | 485.401 |
| 2 | 399.767,638 295.644,455 | 3 | 399.746,51 295.649,935 | 21.827 |
| 3 | 399.746,51 295.649,935 | 4 | 399.655,613 295.170,459 | 488.016 |
| 4 | 399.655,613 295.170,459 | 5 | 399.661,668 295.169,644 | 6.11 |
| 5 | 399.661,668 295.169,644 | 1 | 399.677,228 295.167,548 | 15.701 |

**** Lungimile segmentelor sunt determinate în planul de proiecție Stereo 70 și sunt rotunjite la 1 milimetru.**

***** Distanța dintre puncte este formată din segmente cumulate ce sunt mai mici decât valoarea 1 milimetru.**

**DATE DESPRE IMOBILUL NR. 10451**

Oficiul de Cadastru și Publicitate Imobiliară DOLJ
 Biroul de Cadastru și Publicitate Imobiliară Craiova

A. Partea I. Descrierea imobilului

TEREN Extravilan

Adresa: Jud. Dolj, T 168, P 15

| Nr. Crt | Nr cadastral Nr. topografic | Suprafața* (mp) | Observații / Referințe |
|---------|-----------------------------|-----------------|---|
| A1 | 30791 | 6.500 | Sector cadastral:28 Teren neimprejmuit; |

B. Partea II. Proprietari și acte

| Inscrieri privitoare la dreptul de proprietate și alte drepturi reale | | Referințe |
|---|--|-----------|
| 44738 / 14/05/2013 | | |
| Hotarare Judecatoreasca nr. Sentinta comerciala nr. 97, din 18/05/2009 emis de JUDECATORIA SEGARCEA (Dosar nr. 753/304/2009); | | |
| B1 | Intabulare, drept de PROPRIETATE, dobandit prin Hotarare Judecatoreasca, cota actuala 1/1, cota initiala 1/1 1) SC LE GRANAGLIE SRL, CIF:22872680 | A1 |

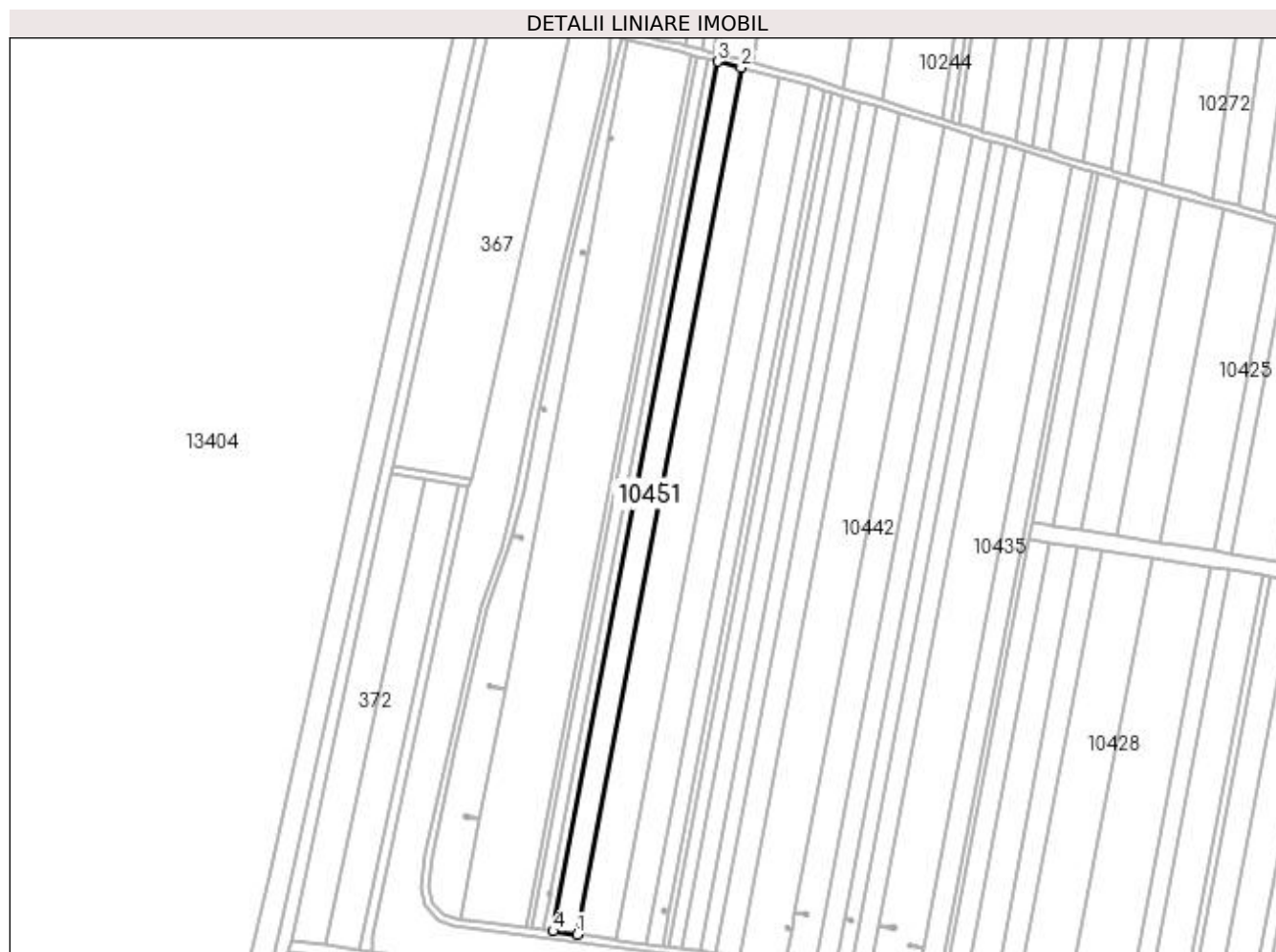
C. Partea III. SARCINI .

| Inscrieri privind dezmembramentele dreptului de proprietate, drepturi reale de garanție și sarcini | Referințe |
|--|-----------|
| NU SUNT | |

Teren

| Nr cadastral | Suprafața (mp)* | Observații / Referințe |
|--------------|-----------------|------------------------|
| 30791 | 6.500 | |

* Suprafața este determinată în planul de proiecție Stereo 70.



Date referitoare la teren

| Crt | Categorie folosință | Intra vilan | Suprafața (mp) | Tarla | Parcelă | Nr. topo | Observații / Referințe |
|-----|---------------------|-------------|----------------|-------|---------|----------|------------------------|
| 1 | arabil | NU | 6.500 | 168 | 15 | - | |

Lungime Segmente

1) Valorile lungimilor segmentelor sunt obținute din proiecție în plan.

| Punct început | X / Y | Punct sfârșit | X / Y | Lungime segment (** (m) |
|---------------|----------------------------|---------------|----------------------------|-------------------------|
| 1 | 399.655,613 295.170,459 | 2 | 399.746,51 295.649,935 | 488.016 |
| 2 | 399.746,51 295.649,935 | 3 | 399.733,61 295.653,281 | 13.327 |
| 3 | 399.733,61 295.653,281 | 4 | 399.642,416 295.172,237 | 489.612 |
| 4 | 399.642,416 295.172,237 | 1 | 399.655,613 295.170,459 | 13.316 |

**** Lungimile segmentelor sunt determinate în planul de proiecție Stereo 70 și sunt rotunjite la 1 milimetru.**

***** Distanța dintre puncte este formată din segmente cumulate ce sunt mai mici decât valoarea 1 milimetru.**

**DATE DESPRE IMOBILUL NR. 10452**

Oficiul de Cadastru și Publicitate Imobiliară DOLJ
Biroul de Cadastru și Publicitate Imobiliară Craiova

A. Partea I. Descrierea imobilului

TEREN Extravilan

Adresa: Jud. Dolj, T168 P43

| Nr. Crt | Nr cadastral Nr. topografic | Suprafața* (mp) | Observații / Referințe |
|---------|-----------------------------|-----------------|---|
| A1 | | 2.700 | Sector cadastral:28 Teren neimprejmuit; |

B. Partea II. Proprietari și acte

| Inscrieri privitoare la dreptul de proprietate și alte drepturi reale | Referințe |
|--|-----------|
| / | |
| Act Notarial nr. CM 151, din 21/06/2019 emis de BIN FLOREA ANA-MARIA; | |
| B1 | A1 |
| Intabulare, drept de PROPRIETATE, dobandit prin Succesiune, cota actuala 1/1, cota initiala 1/1 1) GHEORGHE MARIN | |

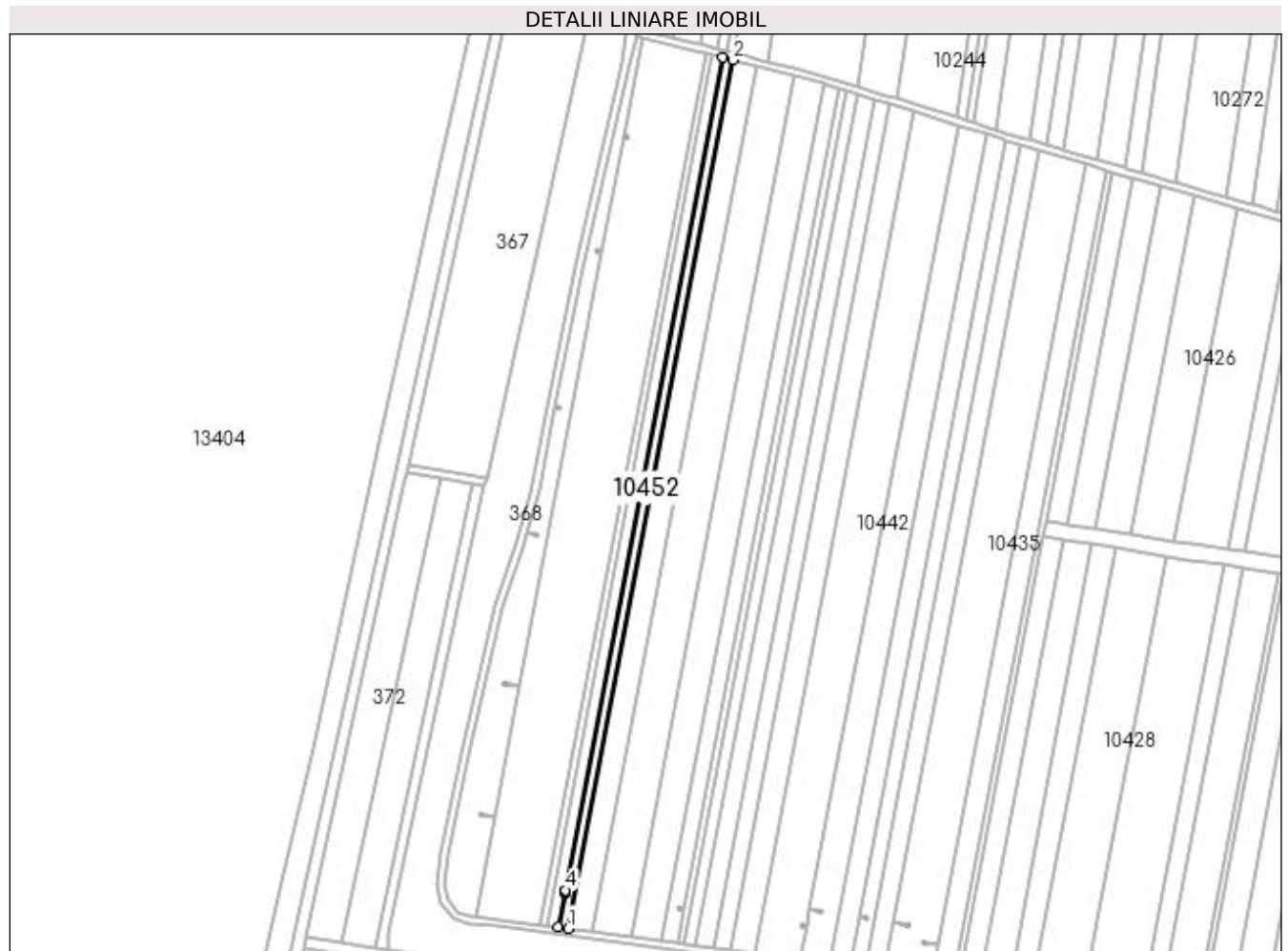
C. Partea III. SARCINI .

| Inscrieri privind dezmembramintele dreptului de proprietate, drepturi reale de garanție și sarcini | Referințe |
|--|-----------|
| NU SUNT | |

Teren

| | | |
|--------------|-----------------|------------------------|
| Nr cadastral | Suprafața (mp)* | Observații / Referințe |
| | 2.700 | |

* Suprafața este determinată în planul de proiecție Stereo 70.



Date referitoare la teren

| Crt | Categorie folosință | Intra vilan | Suprafața (mp) | Tarla | Parcelă | Nr. topo | Observații / Referințe |
|-----|---------------------|-------------|----------------|-------|---------|----------|------------------------|
| 1 | arabil | NU | 2.700 | 168 | 43 | - | |

Lungime Segmente

1) Valorile lungimilor segmentelor sunt obținute din proiecție în plan.

| Punct început | X / Y | Punct sfârșit | X / Y | Lungime segment (** (m) |
|---------------|----------------------------|---------------|----------------------------|-------------------------|
| 1 | 399.642,416 295.172,237 | 2 | 399.733,61 295.653,281 | 489.612 |
| 2 | 399.733,61 295.653,281 | 3 | 399.728,263 295.654,668 | 5.524 |
| 3 | 399.728,263 295.654,668 | 4 | 399.640,844 295.193,535 | 469.346 |
| 4 | 399.640,844 295.193,535 | 5 | 399.641,109 295.193,498 | 0.268 |
| 5 | 399.641,109 295.193,498 | 6 | 399.640,912 295.192,091 | 1.421 |

| Punct început | X / Y | Punct sfârșit | X / Y | Lungime segment (** (m) |
|---------------|----------------------------|---------------|----------------------------|-------------------------|
| 6 | 399.640,912 295.192,091 | 7 | 399.640,579 295.192,138 | 0.336 |
| 7 | 399.640,579 295.192,138 | 8 | 399.636,946 295.172,974 | 19.505 |
| 8 | 399.636,946 295.172,974 | 1 | 399.642,416 295.172,237 | 5.519 |

** Lungimile segmentelor sunt determinate în planul de proiecție Stereo 70 și sunt rotunjite la 1 milimetru.

*** Distanța dintre puncte este formată din segmente cumulate ce sunt mai mici decât valoarea 1 milimetru.

**DATE DESPRE IMOBILUL NR. 10453**

Oficiul de Cadastru și Publicitate Imobiliară DOLJ
Biroul de Cadastru și Publicitate Imobiliară Craiova

A. Partea I. Descrierea imobilului

TEREN Extravilan

Adresa: Jud. Dolj, T 168, P 44

| Nr. Crt | Nr cadastral Nr. topografic | Suprafața* (mp) | Observații / Referințe |
|---------|-----------------------------|-----------------|---|
| A1 | 30975 | 3.100 | Sector cadastral:28 Teren neimprejmuit; |

B. Partea II. Proprietari și acte

| Inscrieri privitoare la dreptul de proprietate și alte drepturi reale | Referințe |
|--|-----------|
| 66013 / 05/07/2013 | |
| Hotarare Judecatoreasca nr. Sentinta comerciala nr 77, din 10/02/2011 emis de JUDECATORIA SEGARCE; | |
| B1 | A1 |
| Intabulare, drept de PROPRIETATE, dobandit prin Hotarare Judecatoreasca, cota actuala 1/1, cota initiala 1/1 1) SC PLOPSOR CEREAL SRL, CIF:9999999999999, LIPSA CUI | |

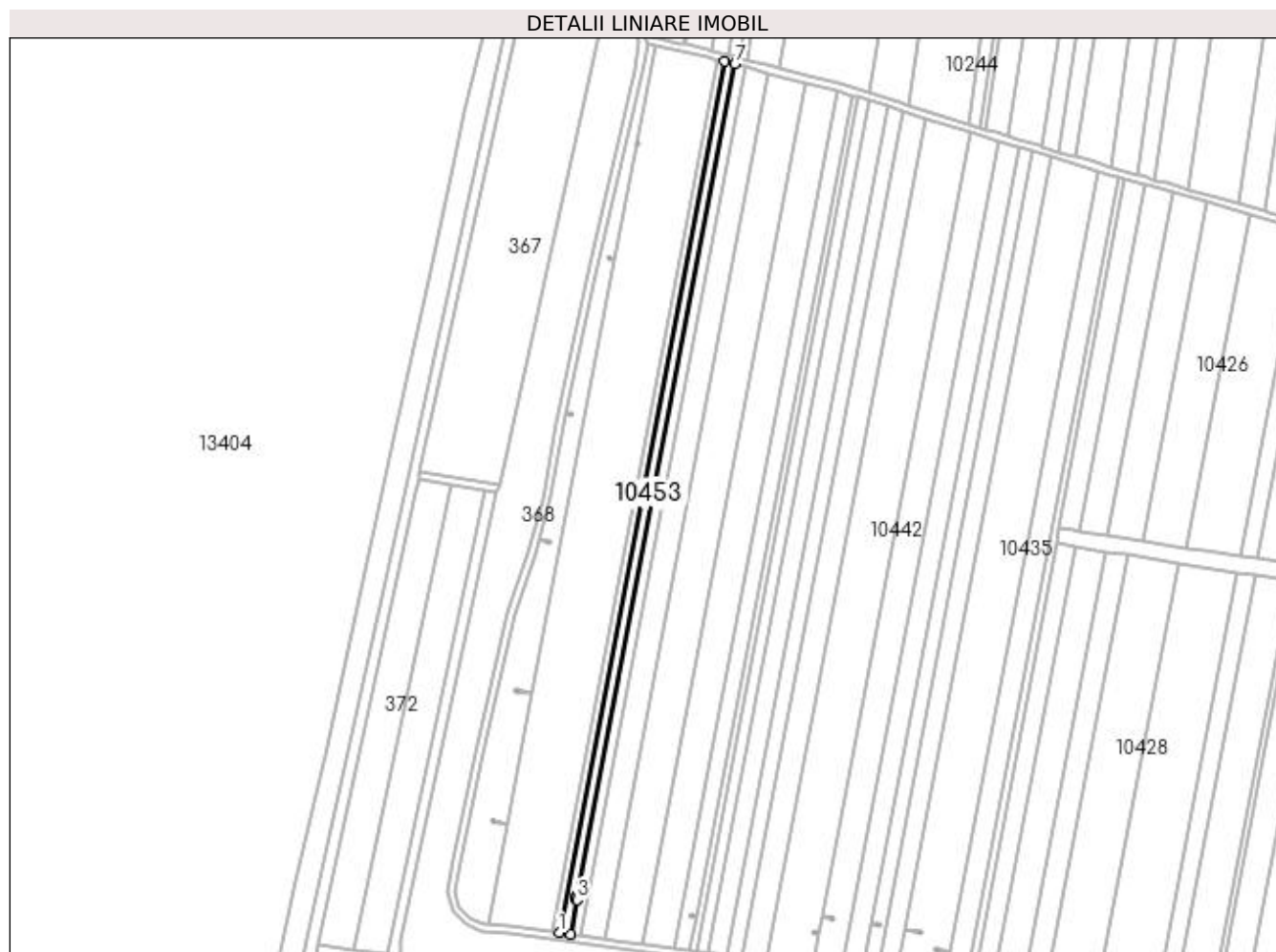
C. Partea III. SARCINI .

| Inscrieri privind dezmembramintele dreptului de proprietate, drepturi reale de garanție și sarcini | Referințe |
|--|-----------|
| NU SUNT | |

Teren

| Nr cadastral | Suprafața (mp)* | Observații / Referințe |
|--------------|-----------------|------------------------|
| 30975 | 3.100 | |

* Suprafața este determinată în planul de proiecție Stereo 70.



Date referitoare la teren

| Crt | Categorie folosință | Intra vilan | Suprafața (mp) | Tarla | Parcelă | Nr. topo | Observații / Referințe |
|-----|---------------------|-------------|----------------|-------|---------|----------|------------------------|
| 1 | arabil | NU | 3.100 | 168 | 44 | - | |

Lungime Segmente

1) Valorile lungimilor segmentelor sunt obținute din proiecție în plan.

| Punct început | X / Y | Punct sfârșit | X / Y | Lungime segment (** (m) |
|---------------|----------------------------|---------------|----------------------------|-------------------------|
| 1 | 399.630,672 295.173,819 | 2 | 399.636,946 295.172,974 | 6.331 |
| 2 | 399.636,946 295.172,974 | 3 | 399.640,579 295.192,138 | 19.505 |
| 3 | 399.640,579 295.192,138 | 4 | 399.639,516 295.192,287 | 1.073 |
| 4 | 399.639,516 295.192,287 | 5 | 399.639,713 295.193,693 | 1.42 |
| 5 | 399.639,713 295.193,693 | 6 | 399.640,844 295.193,535 | 1.142 |

| Punct început | X / Y | Punct sfârșit | X / Y | Lungime segment (** (m) |
|---------------|----------------------------|---------------|----------------------------|-------------------------|
| 6 | 399.640,844 295.193,535 | 7 | 399.728,263 295.654,668 | 469.346 |
| 7 | 399.728,263 295.654,668 | 8 | 399.722,131 295.656,259 | 6.335 |
| 8 | 399.722,131 295.656,259 | 1 | 399.630,672 295.173,819 | 491.033 |

** Lungimile segmentelor sunt determinate în planul de proiecție Stereo 70 și sunt rotunjite la 1 milimetru.

*** Distanța dintre puncte este formată din segmente cumulate ce sunt mai mici decât valoarea 1 milimetru.

**DATE DESPRE IMOBILUL NR. 10454**

Oficiul de Cadastru și Publicitate Imobiliară DOLJ
Biroul de Cadastru și Publicitate Imobiliară Craiova

A. Partea I. Descrierea imobilului

TEREN Extravilan

Adresa: Jud. Dolj, T168 P45

| Nr. Crt | Nr cadastral Nr. topografic | Suprafața* (mp) | Observații / Referințe |
|---------|-----------------------------|-----------------|---|
| A1 | | 1.800 | Sector cadastral:28 Teren neimprejmuit; |

B. Partea II. Proprietari și acte

| Inscrieri privitoare la dreptul de proprietate și alte drepturi reale | | Referințe |
|---|--|-----------|
| / | | |
| Act Administrativ nr. TDP1333-44905, din 10/08/1998 emis de CJSDPAT DOLJ; | | |
| B1 | Intabulare, drept de PROPRIETATE, dobandit prin Reconstituire, cota actuala 1/1, cota initiala 1/1 1) IONIȚESCU VASILE, LIPSA CNP | A1 |

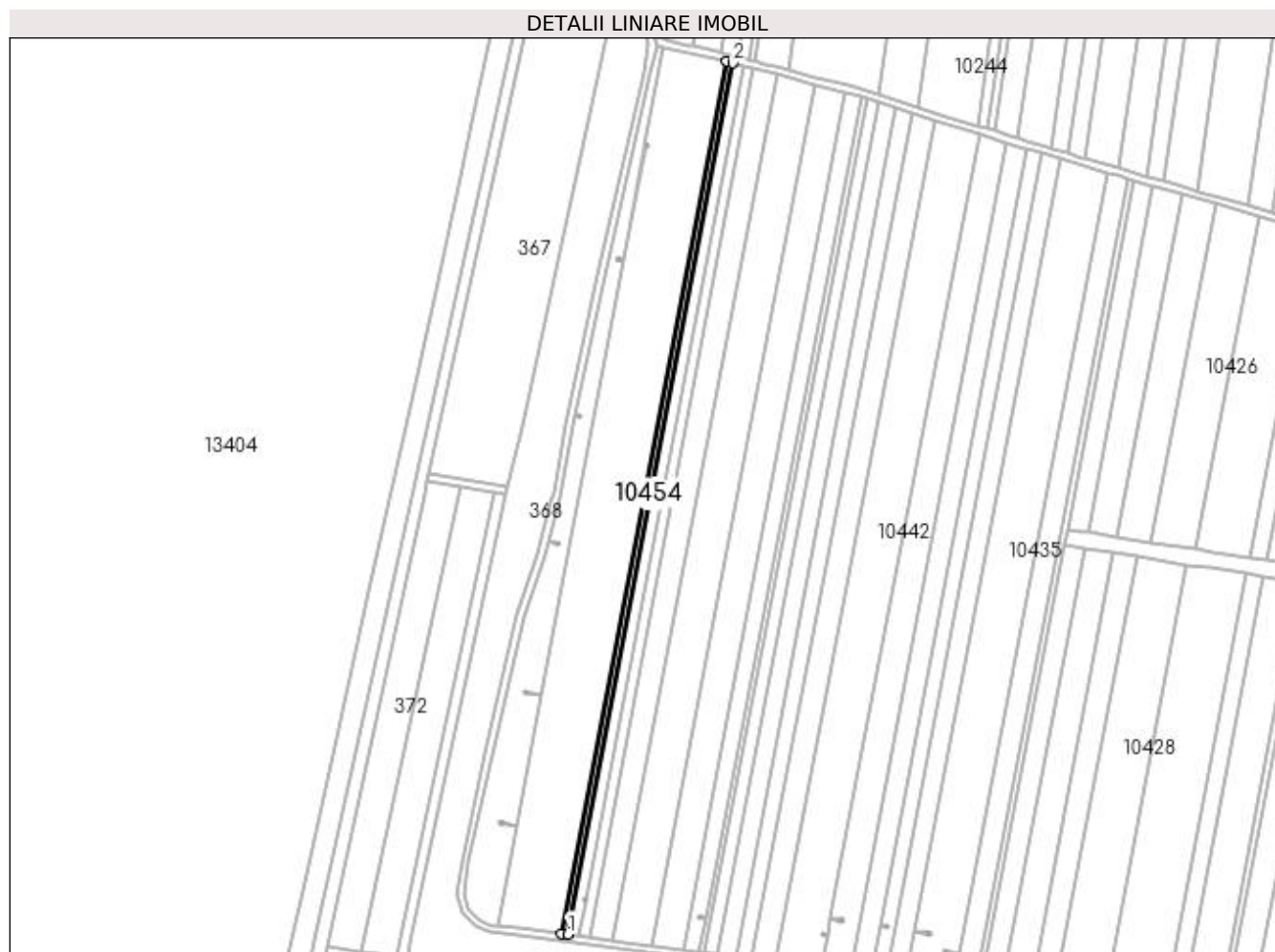
C. Partea III. SARCINI .

| Inscrieri privind dezmembramintele dreptului de proprietate, drepturi reale de garanție și sarcini | Referințe |
|--|-----------|
| NU SUNT | |

Teren

| Nr cadastral | Suprafața (mp)* | Observații / Referințe |
|--------------|-----------------|------------------------|
| | 1.800 | |

* Suprafața este determinată în planul de proiecție Stereo 70.



Date referitoare la teren

| Crt | Categorie folosință | Intra vilan | Suprafața (mp) | Tarla | Parcelă | Nr. topo | Observații / Referințe |
|-----|---------------------|-------------|----------------|-------|---------|----------|------------------------|
| 1 | arabil | NU | 1.800 | 168 | 45 | - | |

Lungime Segmente

1) Valorile lungimilor segmentelor sunt obținute din proiecție în plan.

| Punct început | X / Y | Punct sfârșit | X / Y | Lungime segment (** (m) |
|---------------|----------------------------|---------------|----------------------------|-------------------------|
| 1 | 399.630,672 295.173,819 | 2 | 399.722,131 295.656,259 | 491.033 |
| 2 | 399.722,131 295.656,259 | 3 | 399.718,576 295.657,181 | 3.673 |
| 3 | 399.718,576 295.657,181 | 4 | 399.627,036 295.174,308 | 491.473 |
| 4 | 399.627,036 295.174,308 | 1 | 399.630,672 295.173,819 | 3.669 |

**** Lungimile segmentelor sunt determinate în planul de proiecție Stereo 70 și sunt rotunjite la 1 milimetru.**

***** Distanța dintre puncte este formată din segmente cumulate ce sunt mai mici decât valoarea 1 milimetru.**

**DATE DESPRE IMOBILUL NR. 10455**

Oficiul de Cadastru și Publicitate Imobiliară DOLJ
Biroul de Cadastru și Publicitate Imobiliară Craiova

A. Partea I. Descrierea imobilului

TEREN Extravilan

Adresa: Jud. Dolj, T168 P46

| Nr. Crt | Nr cadastral Nr. topografic | Suprafața* (mp) | Observații / Referințe |
|---------|-----------------------------|-----------------|---|
| A1 | | 17.600 | Sector cadastral:28 Teren neimprejmuit; |

B. Partea II. Proprietari și acte

| Inscrieri privitoare la dreptul de proprietate și alte drepturi reale | Referințe |
|--|-----------|
| / | |
| Act Administrativ nr. TDP1525-59560, din 16/03/1999 emis de CJSDPAT DOLJ; | |
| B1 | A1 |
| Intabulare, drept de PROPRIETATE, dobandit prin Reconstituire, cota actuala 1/1, cota initiala 1/1 1) DRĂNICEANU MARIA, LIPSA CNP | |

C. Partea III. SARCINI .

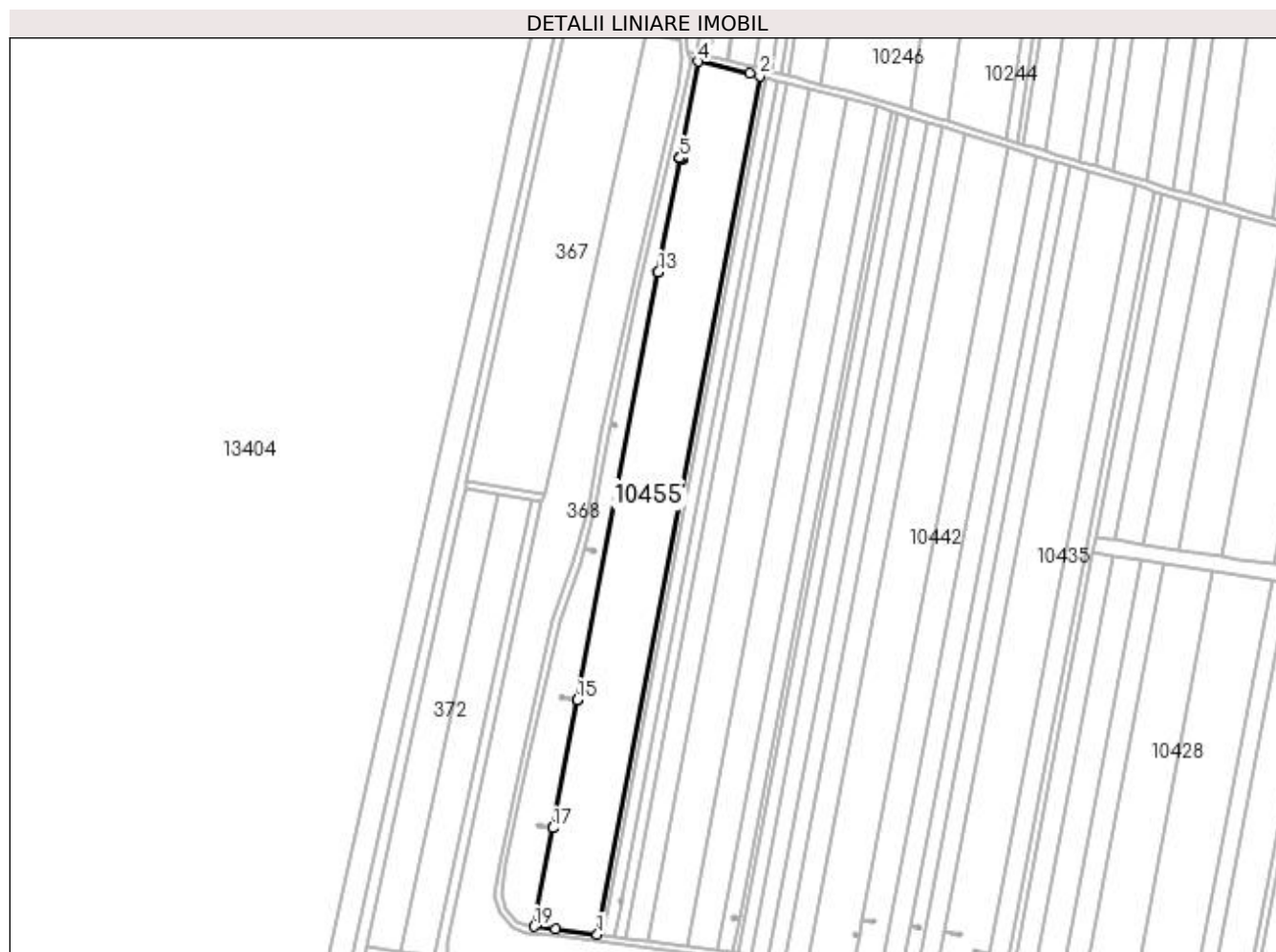
| Inscrieri privind dezmembramintele dreptului de proprietate, drepturi reale de garanție și sarcini | Referințe |
|--|-----------|
| NU SUNT | |

Anexa Nr. 1 La Partea I

Teren

| | | |
|--------------|-----------------|------------------------|
| Nr cadastral | Suprafața (mp)* | Observații / Referințe |
| | 17.600 | |

* Suprafața este determinată în planul de proiecție Stereo 70.



Date referitoare la teren

| Crt | Categorie folosință | Intra vilan | Suprafața (mp) | Tarla | Parcelă | Nr. topo | Observații / Referințe |
|-----|---------------------|-------------|----------------|-------|---------|----------|------------------------|
| 1 | arabil | NU | 17.600 | 168 | 46 | - | |

Lungime Segmente

1) Valorile lungimilor segmentelor sunt obținute din proiecție în plan.

| Punct început | X / Y | Punct sfârșit | X / Y | Lungime segment (** (m) |
|---------------|----------------------------|---------------|----------------------------|-------------------------|
| 1 | 399.627,036 295.174,308 | 2 | 399.718,576 295.657,181 | 491.473 |
| 2 | 399.718,576 295.657,181 | 3 | 399.712,715 295.658,701 | 6.055 |
| 3 | 399.712,715 295.658,701 | 4 | 399.683,815 295.665,37 | 29.659 |
| 4 | 399.683,815 295.665,37 | 5 | 399.673,507 295.610,996 | 55.342 |
| 5 | 399.673,507 295.610,996 | 6 | 399.673,708 295.610,958 | 0.205 |

| Punct început | X / Y | Punct sfârșit | X / Y | Lungime segment (** (m) |
|---------------|----------------------------|---------------|----------------------------|-------------------------|
| 6 | 399.673,708 295.610,958 | 7 | 399.673,861 295.611,646 | 0.705 |
| 7 | 399.673,861 295.611,646 | 8 | 399.675,247 295.611,338 | 1.42 |
| 8 | 399.675,247 295.611,338 | 9 | 399.674,941 295.609,962 | 1.41 |
| 9 | 399.674,941 295.609,962 | 10 | 399.673,555 295.610,269 | 1.42 |
| 10 | 399.673,555 295.610,269 | 11 | 399.673,707 295.610,953 | 0.701 |
| 11 | 399.673,707 295.610,953 | 12 | 399.673,506 295.610,991 | 0.205 |
| 12 | 399.673,506 295.610,991 | 13 | 399.661,383 295.547,039 | 65.091 |
| 13 | 399.661,383 295.547,039 | 14 | 399.661,382 295.547,035 | 0.004 |
| 14 | 399.661,382 295.547,035 | 15 | 399.615,724 295.306,19 | 245.135 |
| 15 | 399.615,724 295.306,19 | 16 | 399.615,723 295.306,185 | 0.005 |
| 16 | 399.615,723 295.306,185 | 17 | 399.602,062 295.234,125 | 73.343 |
| 17 | 399.602,062 295.234,125 | 18 | 399.602,061 295.234,121 | 0.004 |
| 18 | 399.602,061 295.234,121 | 19 | 399.591,543 295.178,638 | 56.471 |
| 19 | 399.591,543 295.178,638 | 20 | 399.603,381 295.177,494 | 11.893 |
| 20 | 399.603,381 295.177,494 | 1 | 399.627,036 295.174,308 | 23.869 |

** Lungimile segmentelor sunt determinate în planul de proiecție Stereo 70 și sunt rotunjite la 1 milimetru.

*** Distanța dintre puncte este formată din segmente cumulate ce sunt mai mici decât valoarea 1 milimetru.

**DATE DESPRE IMOBILUL NR. 10456**

Oficiul de Cadastru și Publicitate Imobiliară DOLJ
Biroul de Cadastru și Publicitate Imobiliară Craiova

A. Partea I. Descrierea imobilului

TEREN Extravilan

Adresa: Jud. Dolj, T168 P46/1

| Nr. Crt | Nr cadastral Nr. topografic | Suprafața* (mp) | Observații / Referințe |
|---------|-----------------------------|-----------------|---|
| A1 | | 6.341 | Sector cadastral:28 Teren neimprejmuit; |

B. Partea II. Proprietari și acte

| Inscrieri privitoare la dreptul de proprietate și alte drepturi reale | | Referințe |
|---|---|-----------|
| / | | |
| Act Normativ nr. LEGEA 7, din 13/03/1996 emis de PARLAMENTUL ROMÂNIEI (ART. 13 ALIN. 14); | | |
| B1 | Intabulare, drept de PROPRIETATE, dobândit prin Lege, cota actuala 1/1, cota initiala 1/1 1) COMUNA CALOPĂR-Rezerva comisiei locale de fond funciar, CIF:4554181 | A1 |

C. Partea III. SARCINI .

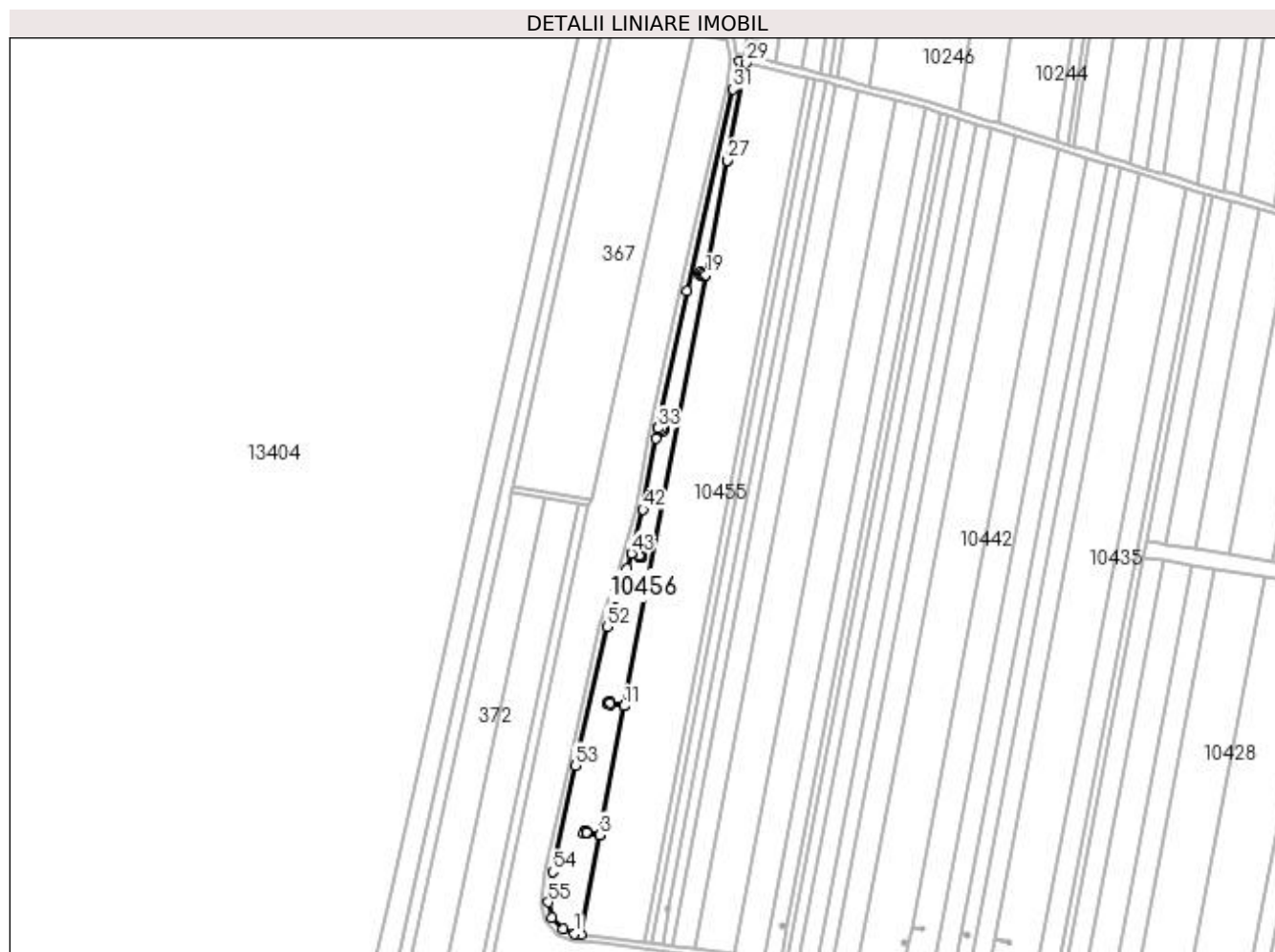
| Inscrieri privind dezmembramintele dreptului de proprietate, drepturi reale de garanție și sarcini | Referințe |
|--|-----------|
| NU SUNT | |

Anexa Nr. 1 La Partea I

Teren

| | | |
|--------------|-----------------|------------------------|
| Nr cadastral | Suprafața (mp)* | Observații / Referințe |
| | 6.341 | |

* Suprafața este determinată în planul de proiecție Stereo 70.



Date referitoare la teren

| Crt | Categorie folosință | Intra vilan | Suprafața (mp) | Tarla | Parcelă | Nr. topo | Observații / Referințe |
|-----|---------------------|-------------|----------------|-------|---------|----------|------------------------|
| 1 | arabil | NU | 6.341 | 168 | 46/1 | - | |

Lungime Segmente

1) Valorile lungimilor segmentelor sunt obținute din proiecție în plan.

| Punct început | X / Y | Punct sfârșit | X / Y | Lungime segment | Punct început | X / Y | Punct sfârșit | X / Y | Lungime segment | Punct început | X / Y | Punct sfârșit | X / Y | Lungime segment |
|---------------|----------------------------|---------------|----------------------------|-----------------|---------------|----------------------------|---------------|----------------------------|-----------------|---------------|----------------------------|---------------|----------------------------|-----------------|
| 1 | 399.588,163 295.178,964 | 2 | 399.591,543 295.178,638 | 3.396 | 2 | 399.591,543 295.178,638 | 3 | 399.602,061 295.234,121 | 56.47 1 | 3 | 399.602,061 295.234,121 | 4 | 399.594,782 295.235,501 | 7.409 |
| 4 | 399.594,782 295.235,501 | 5 | 399.594,655 295.234,802 | 0.71 | 5 | 399.594,655 295.234,802 | 6 | 399.593,267 295.235,055 | 1.411 | 6 | 399.593,267 295.235,055 | 7 | 399.593,522 295.236,452 | 1.42 |
| 7 | 399.593,522 295.236,452 | 8 | 399.594,909 295.236,199 | 1.41 | 8 | 399.594,909 295.236,199 | 9 | 399.594,783 295.235,505 | 0.705 | 9 | 399.594,783 295.235,505 | 10 | 399.602,062 295.234,125 | 7.409 |
| 10 | 399.602,062 295.234,125 | 11 | 399.615,723 295.306,185 | 73.34 3 | 11 | 399.615,723 295.306,185 | 12 | 399.607,853 295.307,677 | 8.01 | 12 | 399.607,853 295.307,677 | 13 | 399.607,7 295.306,989 | 0.705 |
| 13 | 399.607,7 295.306,989 | 14 | 399.606,314 295.307,296 | 1.42 | 14 | 399.606,314 295.307,296 | 15 | 399.606,619 295.308,673 | 1.41 | 15 | 399.606,619 295.308,673 | 16 | 399.608,006 295.308,365 | 1.421 |
| 16 | 399.608,006 295.308,365 | 17 | 399.607,854 295.307,682 | 0.7 | 17 | 399.607,854 295.307,682 | 18 | 399.615,724 295.306,19 | 8.01 | 18 | 399.615,724 295.306,19 | 19 | 399.661,382 295.547,035 | 245.1 35 |

| Punct început | X / Y | Punct sfârșit | X / Y | Lungime segment | Punct început | X / Y | Punct sfârșit | X / Y | Lungime segment | Punct început | X / Y | Punct sfârșit | X / Y | Lungime segment |
|---------------|----------------------------|---------------|----------------------------|-----------------|---------------|----------------------------|---------------|----------------------------|-----------------|---------------|----------------------------|---------------|----------------------------|-----------------|
| 19 | 399.661,382 295.547,035 | 20 | 399.659,48 295.547,395 | 1.936 | 20 | 399.659,48 295.547,395 | 21 | 399.659,328 295.546,707 | 0.705 | 21 | 399.659,328 295.546,707 | 22 | 399.657,942 295.547,014 | 1.42 |
| 22 | 399.657,942 295.547,014 | 23 | 399.658,247 295.548,391 | 1.41 | 23 | 399.658,247 295.548,391 | 24 | 399.659,633 295.548,083 | 1.42 | 24 | 399.659,633 295.548,083 | 25 | 399.659,482 295.547,4 | 0.699 |
| 25 | 399.659,482 295.547,4 | 26 | 399.661,383 295.547,039 | 1.935 | 26 | 399.661,383 295.547,039 | 27 | 399.673,506 295.610,991 | 65.09 1 | 27 | 399.673,506 295.610,991 | 28 | 399.673,507 295.610,996 | 0.005 |
| 28 | 399.673,507 295.610,996 | 29 | 399.683,815 295.665,37 | 55.34 2 | 29 | 399.683,815 295.665,37 | 30 | 399.680,33 295.666,175 | 3.577 | 30 | 399.680,33 295.666,175 | 31 | 399.676,641 295.650,778 | 15.83 3 |
| 31 | 399.676,641 295.650,778 | 32 | 399.650,708 295.537,927 | 115.7 92 | 32 | 399.650,708 295.537,927 | 33 | 399.634,707 295.461,368 | 78.21 3 | 33 | 399.634,707 295.461,368 | 34 | 399.636,574 295.460,978 | 1.907 |
| 34 | 399.636,574 295.460,978 | 35 | 399.636,727 295.461,666 | 0.705 | 35 | 399.636,727 295.461,666 | 36 | 399.638,114 295.461,358 | 1.421 | 36 | 399.638,114 295.461,358 | 37 | 399.637,808 295.459,982 | 1.41 |
| 37 | 399.637,808 295.459,982 | 38 | 399.636,422 295.460,29 | 1.42 | 38 | 399.636,422 295.460,29 | 39 | 399.636,573 295.460,973 | 0.699 | 39 | 399.636,573 295.460,973 | 40 | 399.634,706 295.461,363 | 1.907 |
| 40 | 399.634,706 295.461,363 | 41 | 399.633,508 295.455,633 | 5.854 | 41 | 399.633,508 295.455,633 | 42 | 399.626,304 295.415,934 | 40.34 7 | 42 | 399.626,304 295.415,934 | 43 | 399.619,765 295.391,427 | 25.36 4 |
| 43 | 399.619,765 295.391,427 | 44 | 399.624,34 295.390,206 | 4.735 | 44 | 399.624,34 295.390,206 | 45 | 399.624,493 295.390,895 | 0.706 | 45 | 399.624,493 295.390,895 | 46 | 399.625,879 295.390,587 | 1.42 |
| 46 | 399.625,879 295.390,587 | 47 | 399.625,574 295.389,211 | 1.409 | 47 | 399.625,574 295.389,211 | 48 | 399.624,187 295.389,518 | 1.421 | 48 | 399.624,187 295.389,518 | 49 | 399.624,339 295.390,202 | 0.701 |
| 49 | 399.624,339 295.390,202 | 50 | 399.619,763 295.391,423 | 4.736 | 50 | 399.619,763 295.391,423 | 51 | 399.617,519 295.383,012 | 8.705 | 51 | 399.617,519 295.383,012 | 52 | 399.606,137 295.350,371 | 34.56 9 |
| 52 | 399.606,137 295.350,371 | 53 | 399.588,519 295.272,932 | 79.41 8 | 53 | 399.588,519 295.272,932 | 54 | 399.575,76 295.213,479 | 60.80 7 | 54 | 399.575,76 295.213,479 | 55 | 399.573,298 295.196,579 | 17.07 8 |
| 55 | 399.573,298 295.196,579 | 56 | 399.575,39 295.188,134 | 8.7 | 56 | 399.575,39 295.188,134 | 57 | 399.581,542 295.181,645 | 8.942 | 57 | 399.581,542 295.181,645 | 1 | 399.588,163 295.178,964 | 7.143 |

** Lungimile segmentelor sunt determinate în planul de proiecție Stereo 70 și sunt rotunjite la 1 milimetru.

*** Distanța dintre puncte este formată din segmente cumulate ce sunt mai mici decât valoarea 1 milimetru.

**DATE DESPRE IMOBILUL NR. 10457**

Oficiul de Cadastru și Publicitate Imobiliară DOLJ
Biroul de Cadastru și Publicitate Imobiliară Craiova

A. Partea I. Descrierea imobilului

TEREN Extravilan

Adresa: Jud. Dolj, T168 P1/1/1

| Nr. Crt | Nr cadastral Nr. topografic | Suprafața* (mp) | Observații / Referințe |
|---------|-----------------------------|-----------------|---|
| A1 | | 2 | Sector cadastral:28 Teren neimprejmuit; Racord 20 kV PTA 12 CA4 SEGARCEA |

Construcții

| Crt | Nr cadastral Nr. topografic | Adresa | Observații / Referințe |
|------|-----------------------------|------------------------|---|
| A1.1 | | Jud. Dolj, T168 P1/1/1 | Nr. niveluri:1; S. construita la sol:2 mp; Stalp electric |

B. Partea II. Proprietari și acte

| Inscrieri privitoare la dreptul de proprietate și alte drepturi reale | | Referințe |
|--|---|-----------|
| / | | |
| Act Normativ nr. HG NR. 1705, din 29/11/2006 emis de GUVERNUL ROMANIEI (Legea 123 din 10.07.2012; Contract de concesiune nr. 6 din 20.06.2005; Act Aditional nr. 1 din 04.03.2016; Licenta pentru distributia energiei electrice nr. 14033 din 01.07.2002 si Anexa); | | |
| B1 | Intabulare, drept de PROPRIETATE, dobandit prin Lege, cota actuala 1/1, cota initiala 1/1 1) STATUL ROMAN- DOMENIUL PUBLIC, CIF:9999999999999, LIPSA CUI | A1, A1.1 |
| B2 | Intabulare, drept de ADMINISTRARE, dobandit prin Lege, cota actuala 1/1, cota initiala 1/1 1) MINISTERUL ECONOMIEI SI COMERTULUI, CIF:9999999999999, LIPSA CUI | A1, A1.1 |
| B3 | Intabulare, drept de CONCESIUNE pe o perioada de 49 de ani, dobandit prin Lege, cota actuala 1/1, cota initiala 1/1 1) CEZ DISTRIBUTIE SA, CIF:14491102 | A1, A1.1 |

C. Partea III. SARCINI .

| Inscrieri privind dezmembramintele dreptului de proprietate, drepturi reale de garanție și sarcini | Referințe |
|--|-----------|
| NU SUNT | |

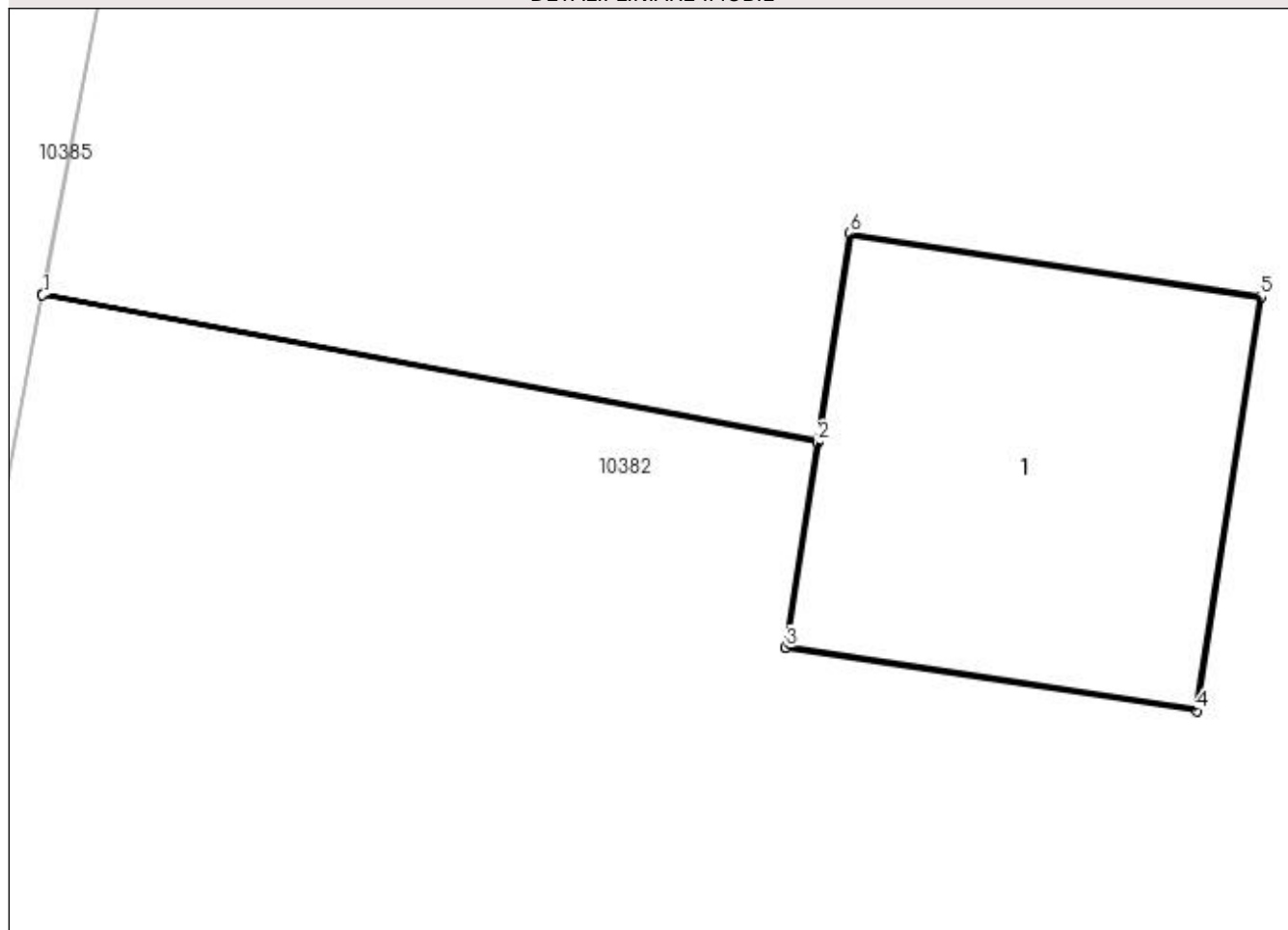
Anexa Nr. 1 La Partea I

Teren

| Nr cadastral | Suprafața (mp)* | Observații / Referințe |
|--------------|-----------------|----------------------------------|
| | 2 | Racord 20 kV PTA 12 CA4 SEGARCEA |

* Suprafața este determinată în planul de proiecție Stereo 70.

DETALII LINIARE IMOBIL



Date referitoare la teren

| Crt | Categorie folosință | Intra vilan | Suprafața (mp) | Tarla | Parcelă | Nr. topo | Observații / Referințe |
|-----|---------------------|-------------|----------------|-------|---------|----------|------------------------|
| 1 | curți constructii | NU | 2 | 168 | 1/1/1 | - | |

Date referitoare la construcții

| Crt | Număr | Destinație construcție | Supraf. (mp) | Situație juridică | Observații / Referințe |
|------|-------|--------------------------------------|--------------|-------------------|---|
| A1.1 | | construcții industriale și edilitare | 2 | Cu acte | Nr. niveluri:1; S. construita la sol:2 mp; Stalp electric |

Lungime Segmente

1) Valorile lungimilor segmentelor sunt obținute din proiecție în plan.

| Punct început | X / Y | Punct sfârșit | X / Y | Lungime segment (** (m) |
|---------------|----------------------------|---------------|----------------------------|-------------------------|
| 1 | 400.396,838 295.093,339 | 2 | 400.399,464 295.092,841 | 2.673 |
| 2 | 400.399,464 295.092,841 | 3 | 400.399,357 295.092,144 | 0.705 |
| 3 | 400.399,357 295.092,144 | 4 | 400.400,75 295.091,929 | 1.409 |

| Punct început | X / Y | Punct sfârșit | X / Y | Lungime segment (** (m) |
|---------------|----------------------------|---------------|----------------------------|-------------------------|
| 4 | 400.400,75 295.091,929 | 5 | 400.400,967 295.093,333 | 1.421 |
| 5 | 400.400,967 295.093,333 | 6 | 400.399,573 295.093,548 | 1.41 |
| 6 | 400.399,573 295.093,548 | 7 | 400.399,465 295.092,846 | 0.71 |
| 7 | 400.399,465 295.092,846 | 8 | 400.396,839 295.093,344 | 2.673 |
| 8 | 400.396,839 295.093,344 | 1 | 400.396,838 295.093,339 | 0.005 |

** Lungimile segmentelor sunt determinate în planul de proiecție Stereo 70 și sunt rotunjite la 1 milimetru.

*** Distanța dintre puncte este formată din segmente cumulate ce sunt mai mici decât valoarea 1 milimetru.

**DATE DESPRE IMOBILUL NR. 10458**

Oficiul de Cadastru și Publicitate Imobiliară DOLJ
Biroul de Cadastru și Publicitate Imobiliară Craiova

A. Partea I. Descrierea imobilului

TEREN Extravilan

Adresa: Jud. Dolj, T168 P1/1/2

| Nr. Crt | Nr cadastral Nr. topografic | Suprafața* (mp) | Observații / Referințe |
|---------|-----------------------------|-----------------|--|
| A1 | | 2 | Sector cadastral:28 Teren neimprejmuit; LEA 20 kV SEGARCEA - SPP 38 |

Construcții

| Crt | Nr cadastral Nr. topografic | Adresa | Observații / Referințe |
|------|-----------------------------|------------------------|---|
| A1.1 | | Jud. Dolj, T168 P1/1/2 | Nr. niveluri:1; S. construita la sol:2 mp; Stalp electric |

B. Partea II. Proprietari și acte

| Inscrieri privitoare la dreptul de proprietate și alte drepturi reale | | Referințe |
|--|---|-----------|
| / | | |
| Act Normativ nr. HG NR. 1705, din 29/11/2006 emis de GUVERNUL ROMANIEI (Legea 123 din 10.07.2012; Contract de concesiune nr. 6 din 20.06.2005; Act Aditional nr. 1 din 04.03.2016; Licenta pentru distributia energiei electrice nr. 14033 din 01.07.2002 si Anexa); | | |
| B1 | Intabulare, drept de PROPRIETATE, dobandit prin Lege, cota actuala 1/1, cota initiala 1/1 1) STATUL ROMAN- DOMENIUL PUBLIC, CIF:9999999999999, LIPSA CUI | A1, A1.1 |
| B2 | Intabulare, drept de ADMINISTRARE, dobandit prin Lege, cota actuala 1/1, cota initiala 1/1 1) MINISTERUL ECONOMIEI SI COMERTULUI, CIF:9999999999999, LIPSA CUI | A1, A1.1 |
| B3 | Intabulare, drept de CONCESIUNE pe o perioada de 49 de ani, dobandit prin Lege, cota actuala 1/1, cota initiala 1/1 1) CEZ DISTRIBUTIE SA, CIF:14491102 | A1, A1.1 |

C. Partea III. SARCINI .

| Inscrieri privind dezmembramintele dreptului de proprietate, drepturi reale de garanție și sarcini | Referințe |
|--|-----------|
| NU SUNT | |

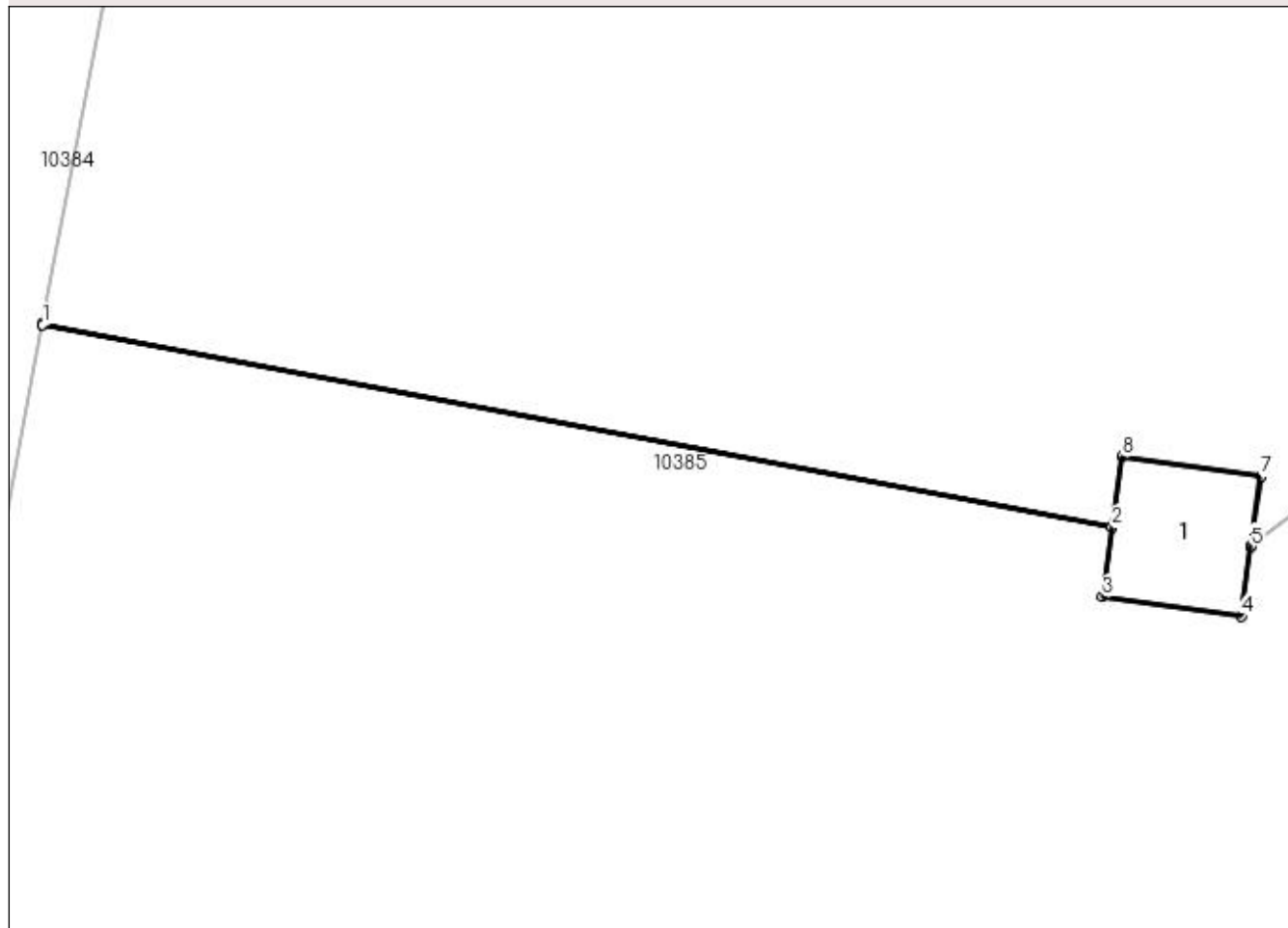
Anexa Nr. 1 La Partea I

Teren

| Nr cadastral | Suprafața (mp)* | Observații / Referințe |
|--------------|-----------------|-----------------------------|
| | 2 | LEA 20 kV SEGARCEA - SPP 38 |

* Suprafața este determinată în planul de proiecție Stereo 70.

DETALII LINIARE IMOBIL



Date referitoare la teren

| Crt | Categorie folosință | Intra vilan | Suprafața (mp) | Tarla | Parcelă | Nr. topo | Observații / Referințe |
|-----|---------------------|-------------|----------------|-------|---------|----------|------------------------|
| 1 | curți constructii | NU | 2 | 168 | 1/1/2 | - | |

Date referitoare la construcții

| Crt | Număr | Destinație construcție | Supraf. (mp) | Situație juridică | Observații / Referințe |
|------|-------|--------------------------------------|--------------|-------------------|---|
| A1.1 | | construcții industriale și edilitare | 2 | Cu acte | Nr. niveluri:1; S. construita la sol:2 mp; Stalp electric |

Lungime Segmente

1) Valorile lungimilor segmentelor sunt obținute din proiecție în plan.

| Punct început | X / Y | Punct sfârșit | X / Y | Lungime segment (** (m) |
|---------------|----------------------------|---------------|----------------------------|-------------------------|
| 1 | 400.363,844 295.092,195 | 2 | 400.374,594 295.090,158 | 10.941 |
| 2 | 400.374,594 295.090,158 | 3 | 400.374,497 295.089,459 | 0.706 |
| 3 | 400.374,497 295.089,459 | 4 | 400.375,893 295.089,264 | 1.41 |

| Punct început | X / Y | Punct sfârșit | X / Y | Lungime segment (** (m) |
|---------------|----------------------------|---------------|----------------------------|-------------------------|
| 4 | 400.375,893 295.089,264 | 5 | 400.375,991 295.089,962 | 0.705 |
| 5 | 400.375,991 295.089,962 | 6 | 400.375,992 295.089,967 | 0.005 |
| 6 | 400.375,992 295.089,967 | 7 | 400.376,09 295.090,67 | 0.71 |
| 7 | 400.376,09 295.090,67 | 8 | 400.374,693 295.090,866 | 1.411 |
| 8 | 400.374,693 295.090,866 | 9 | 400.374,595 295.090,162 | 0.711 |
| 9 | 400.374,595 295.090,162 | 10 | 400.363,845 295.092,2 | 10.941 |
| 10 | 400.363,845 295.092,2 | 1 | 400.363,844 295.092,195 | 0.005 |

** Lungimile segmentelor sunt determinate în planul de proiecție Stereo 70 și sunt rotunjite la 1 milimetru.

*** Distanța dintre puncte este formată din segmente cumulate ce sunt mai mici decât valoarea 1 milimetru.

**DATE DESPRE IMOBILUL NR. 10459**

Oficiul de Cadastru și Publicitate Imobiliară DOLJ
Biroul de Cadastru și Publicitate Imobiliară Craiova

A. Partea I. Descrierea imobilului

TEREN Extravilan

Adresa: Jud. Dolj, T168 P1/2

| Nr. Crt | Nr cadastral Nr. topografic | Suprafața* (mp) | Observații / Referințe |
|---------|-----------------------------|-----------------|---|
| A1 | | 2 | Sector cadastral:28 Teren neimprejmuit; Racord 20 kV PTA 12 CA4 SEGARCEA |

Construcții

| Crt | Nr cadastral Nr. topografic | Adresa | Observații / Referințe |
|------|-----------------------------|----------------------|---|
| A1.1 | | Jud. Dolj, T168 P1/2 | Nr. niveluri:1; S. construita la sol:2 mp; Stalp electric |

B. Partea II. Proprietari și acte

| Inscrieri privitoare la dreptul de proprietate și alte drepturi reale | | Referințe |
|--|---|-----------|
| / | | |
| Act Normativ nr. HG NR. 1705, din 29/11/2006 emis de GUVERNUL ROMANIEI (Legea 123 din 10.07.2012; Contract de concesiune nr. 6 din 20.06.2005; Act Aditional nr. 1 din 04.03.2016; Licenta pentru distributia energiei electrice nr. 14033 din 01.07.2002 si Anexa); | | |
| B1 | Intabulare, drept de PROPRIETATE, dobandit prin Lege, cota actuala 1/1, cota initiala 1/1 1) STATUL ROMAN- DOMENIUL PUBLIC, CIF:9999999999999, LIPSA CUI | A1, A1.1 |
| B2 | Intabulare, drept de ADMINISTRARE, dobandit prin Lege, cota actuala 1/1, cota initiala 1/1 1) MINISTERUL ECONOMIEI SI COMERTULUI, CIF:9999999999999, LIPSA CUI | A1, A1.1 |
| B3 | Intabulare, drept de CONCESIUNE pe o perioada de 49 de ani, dobandit prin Lege, cota actuala 1/1, cota initiala 1/1 1) CEZ DISTRIBUTIE SA, CIF:14491102 | A1, A1.1 |

C. Partea III. SARCINI .

| Inscrieri privind dezmembramintele dreptului de proprietate, drepturi reale de garanție și sarcini | Referințe |
|--|-----------|
| NU SUNT | |

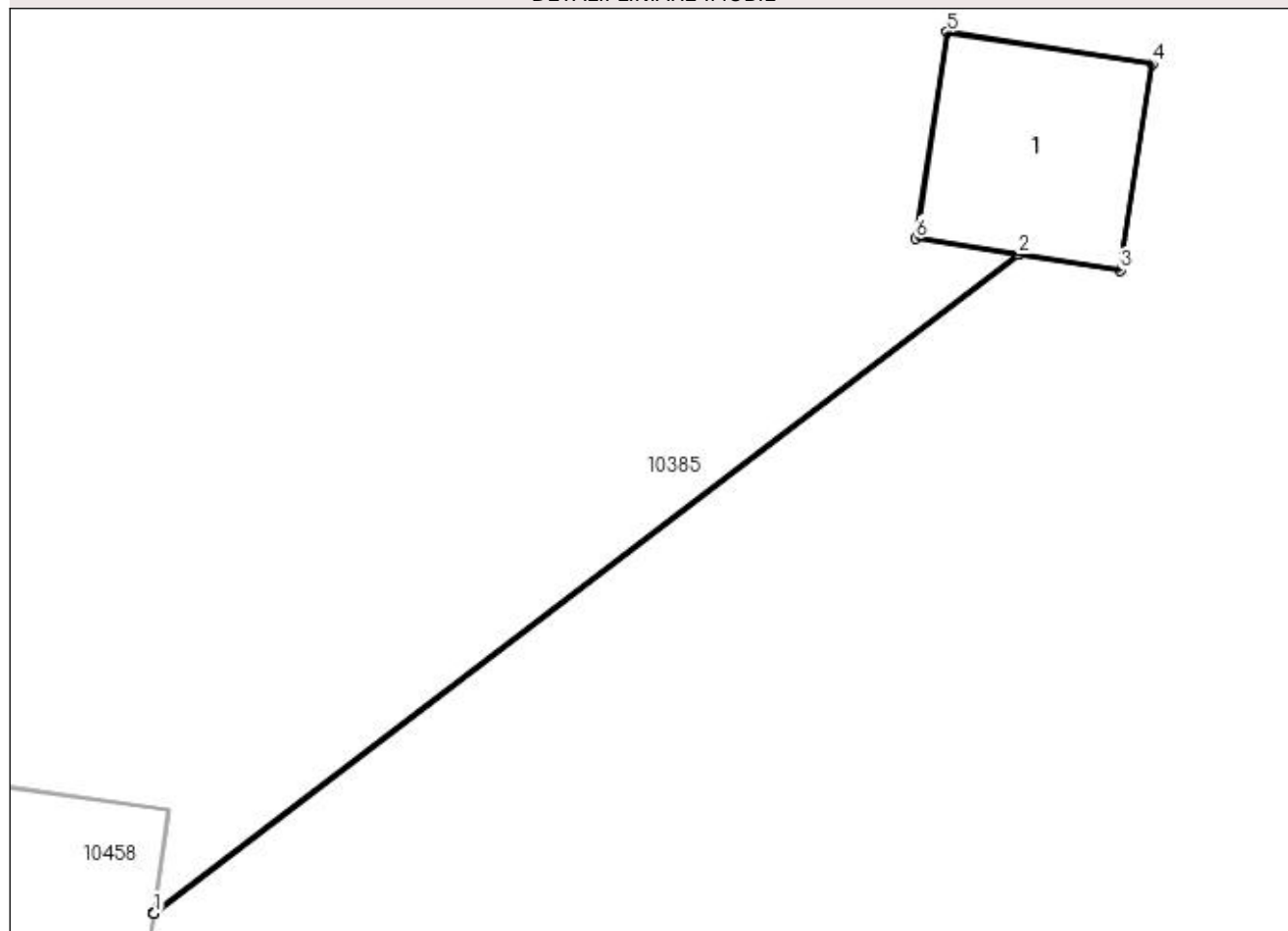
Anexa Nr. 1 La Partea I

Teren

| Nr cadastral | Suprafața (mp)* | Observații / Referințe |
|--------------|-----------------|----------------------------------|
| | 2 | Racord 20 kV PTA 12 CA4 SEGARCEA |

* Suprafața este determinată în planul de proiecție Stereo 70.

DETALII LINIARE IMOBIL



Date referitoare la teren

| Crt | Categorie folosință | Intra vilan | Suprafața (mp) | Tarla | Parcelă | Nr. topo | Observații / Referințe |
|-----|---------------------|-------------|----------------|-------|---------|----------|------------------------|
| 1 | curți constructii | NU | 2 | 168 | 1/2 | - | |

Date referitoare la construcții

| Crt | Număr | Destinație construcție | Supraf. (mp) | Situație juridică | Observații / Referințe |
|------|-------|--------------------------------------|--------------|-------------------|---|
| A1.1 | | construcții industriale și edilitare | 2 | Cu acte | Nr. niveluri:1; S. construita la sol:2 mp; Stalp electric |

Lungime Segmente

1) Valorile lungimilor segmentelor sunt obținute din proiecție în plan.

| Punct început | X / Y | Punct sfârșit | X / Y | Lungime segment (** (m) |
|---------------|----------------------------|---------------|----------------------------|-------------------------|
| 1 | 400.375,991 295.089,962 | 2 | 400.381,878 295.094,445 | 7.4 |
| 2 | 400.381,878 295.094,445 | 3 | 400.382,569 295.094,339 | 0.699 |
| 3 | 400.382,569 295.094,339 | 4 | 400.382,786 295.095,743 | 1.421 |

| Punct început | X / Y | Punct sfârșit | X / Y | Lungime segment (** (m) |
|---------------|----------------------------|---------------|----------------------------|-------------------------|
| 4 | 400.382,786 295.095,743 | 5 | 400.381,392 295.095,958 | 1.41 |
| 5 | 400.381,392 295.095,958 | 6 | 400.381,176 295.094,554 | 1.421 |
| 6 | 400.381,176 295.094,554 | 7 | 400.381,873 295.094,446 | 0.705 |
| 7 | 400.381,873 295.094,446 | 8 | 400.375,992 295.089,967 | 7.392 |
| 8 | 400.375,992 295.089,967 | 1 | 400.375,991 295.089,962 | 0.005 |

** Lungimile segmentelor sunt determinate în planul de proiecție Stereo 70 și sunt rotunjite la 1 milimetru.

*** Distanța dintre puncte este formată din segmente cumulate ce sunt mai mici decât valoarea 1 milimetru.

**DATE DESPRE IMOBILUL NR. 10460**

Oficiul de Cadastru și Publicitate Imobiliară DOLJ
Biroul de Cadastru și Publicitate Imobiliară Craiova

A. Partea I. Descrierea imobilului

TEREN Extravilan

Adresa: Jud. Dolj, T168 P5/1

| Nr. Crt | Nr cadastral Nr. topografic | Suprafața* (mp) | Observații / Referințe |
|---------|-----------------------------|-----------------|--|
| A1 | | 2 | Sector cadastral:28 Teren neimprejmuit; LEA 20 kV SEGARCEA - SPP 38 |

Construcții

| Crt | Nr cadastral Nr. topografic | Adresa | Observații / Referințe |
|------|-----------------------------|----------------------|---|
| A1.1 | | Jud. Dolj, T168 P5/1 | Nr. niveluri:1; S. construita la sol:2 mp; Stalp electric |

B. Partea II. Proprietari și acte

| Inscrieri privitoare la dreptul de proprietate și alte drepturi reale | | Referințe |
|--|---|-----------|
| / | | |
| Act Normativ nr. HG NR. 1705, din 29/11/2006 emis de GUVERNUL ROMANIEI (Legea 123 din 10.07.2012; Contract de concesiune nr. 6 din 20.06.2005; Act Aditional nr. 1 din 04.03.2016; Licenta pentru distributia energiei electrice nr. 14033 din 01.07.2002 si Anexa); | | |
| B1 | Intabulare, drept de PROPRIETATE, dobandit prin Lege, cota actuala 1/1, cota initiala 1/1 1) STATUL ROMAN- DOMENIUL PUBLIC, CIF:9999999999999, LIPSA CUI | A1, A1.1 |
| B2 | Intabulare, drept de ADMINISTRARE, dobandit prin Lege, cota actuala 1/1, cota initiala 1/1 1) MINISTERUL ECONOMIEI SI COMERTULUI, CIF:9999999999999, LIPSA CUI | A1, A1.1 |
| B3 | Intabulare, drept de CONCESIUNE pe o perioada de 49 de ani, dobandit prin Lege, cota actuala 1/1, cota initiala 1/1 1) CEZ DISTRIBUTIE SA, CIF:14491102 | A1, A1.1 |

C. Partea III. SARCINI .

| Inscrieri privind dezmembramintele dreptului de proprietate, drepturi reale de garanție și sarcini | Referințe |
|--|-----------|
| NU SUNT | |

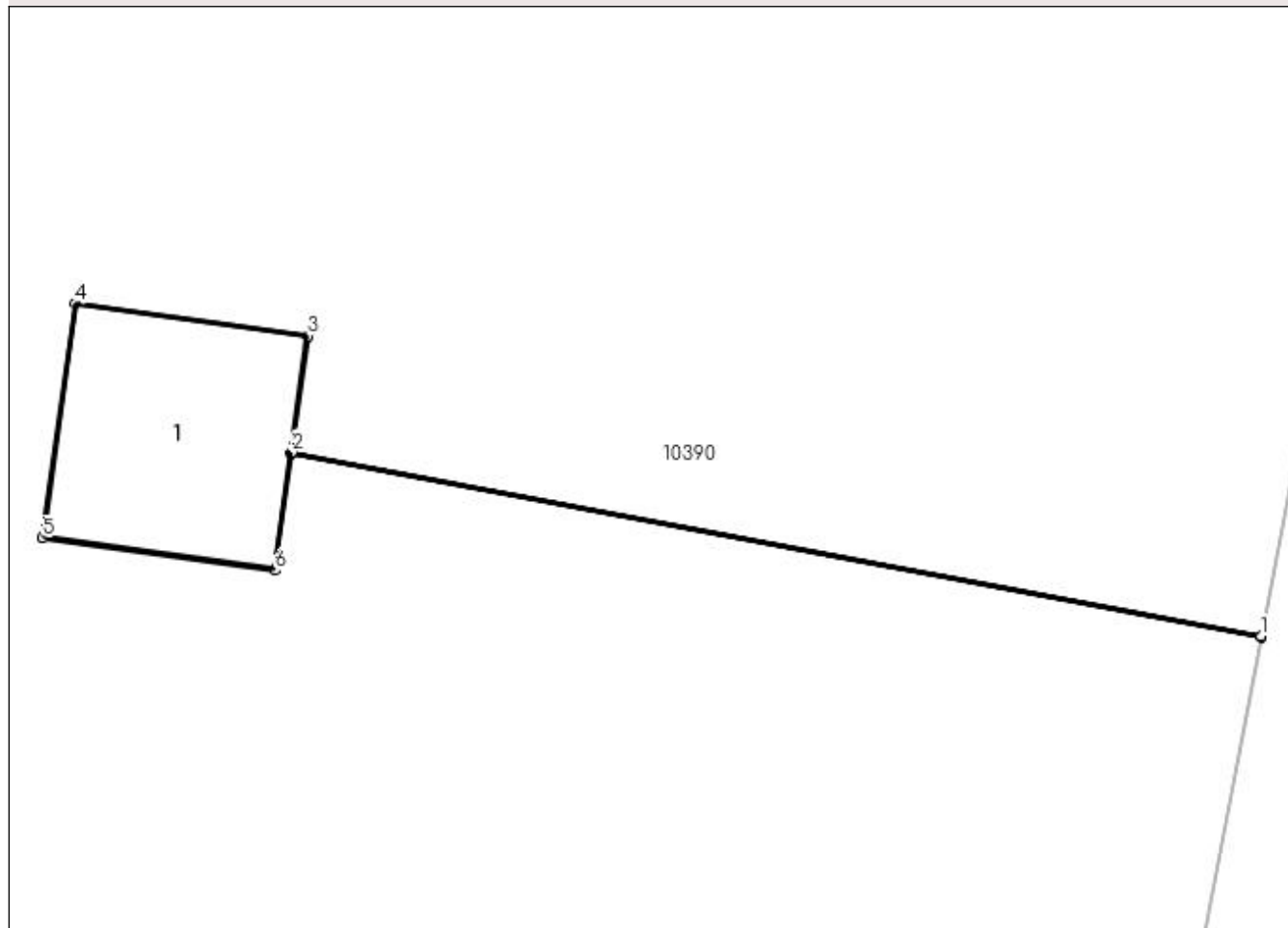
Anexa Nr. 1 La Partea I

Teren

| Nr cadastral | Suprafața (mp)* | Observații / Referințe |
|--------------|-----------------|-----------------------------|
| | 2 | LEA 20 kV SEGARCEA - SPP 38 |

* Suprafața este determinată în planul de proiecție Stereo 70.

DETALII LINIARE IMOBIL



Date referitoare la teren

| Crt | Categorie folosință | Intra vilan | Suprafața (mp) | Tarla | Parcelă | Nr. topo | Observații / Referințe |
|-----|---------------------|-------------|----------------|-------|---------|----------|------------------------|
| 1 | curți constructii | NU | 2 | 168 | 5/1 | - | |

Date referitoare la construcții

| Crt | Număr | Destinație construcție | Supraf. (mp) | Situație juridică | Observații / Referințe |
|------|-------|--------------------------------------|--------------|-------------------|---|
| A1.1 | | construcții industriale și edilitare | 2 | Cu acte | Nr. niveluri:1; S. construita la sol:2 mp; Stalp electric |

Lungime Segmente

1) Valorile lungimilor segmentelor sunt obținute din proiecție în plan.

| Punct început | X / Y | Punct sfârșit | X / Y | Lungime segment (** (m) |
|---------------|----------------------------|---------------|----------------------------|-------------------------|
| 1 | 400.312,655 295.098,687 | 2 | 400.306,834 295.099,79 | 5.925 |
| 2 | 400.306,834 295.099,79 | 3 | 400.306,932 295.100,489 | 0.706 |
| 3 | 400.306,932 295.100,489 | 4 | 400.305,536 295.100,684 | 1.41 |

| Punct început | X / Y | Punct sfârșit | X / Y | Lungime segment (** (m) |
|---------------|----------------------------|---------------|----------------------------|-------------------------|
| 4 | 400.305,536 295.100,684 | 5 | 400.305,339 295.099,278 | 1.42 |
| 5 | 400.305,339 295.099,278 | 6 | 400.306,735 295.099,082 | 1.41 |
| 6 | 400.306,735 295.099,082 | 7 | 400.306,833 295.099,785 | 0.71 |
| 7 | 400.306,833 295.099,785 | 8 | 400.312,654 295.098,682 | 5.925 |
| 8 | 400.312,654 295.098,682 | 1 | 400.312,655 295.098,687 | 0.005 |

** Lungimile segmentelor sunt determinate în planul de proiecție Stereo 70 și sunt rotunjite la 1 milimetru.

*** Distanța dintre puncte este formată din segmente cumulate ce sunt mai mici decât valoarea 1 milimetru.

**DATE DESPRE IMOBILUL NR. 10461**

Oficiul de Cadastru și Publicitate Imobiliară DOLJ
Biroul de Cadastru și Publicitate Imobiliară Craiova

A. Partea I. Descrierea imobilului

TEREN Extravilan

Adresa: Jud. Dolj, T168 P7/1

| Nr. Crt | Nr cadastral Nr. topografic | Suprafața* (mp) | Observații / Referințe |
|---------|-----------------------------|-----------------|--|
| A1 | | 2 | Sector cadastral:28 Teren neimprejmuit; LEA 20 kV SEGARCEA - SPP 38 |

Construcții

| Crt | Nr cadastral Nr. topografic | Adresa | Observații / Referințe |
|------|-----------------------------|----------------------|---|
| A1.1 | | Jud. Dolj, T168 P7/1 | Nr. niveluri:1; S. construita la sol:2 mp; Stalp electric |

B. Partea II. Proprietari și acte

| Inscrieri privitoare la dreptul de proprietate și alte drepturi reale | | Referințe |
|--|---|-----------|
| / | | |
| Act Normativ nr. HG NR. 1705, din 29/11/2006 emis de GUVERNUL ROMANIEI (Legea 123 din 10.07.2012; Contract de concesiune nr. 6 din 20.06.2005; Act Aditional nr. 1 din 04.03.2016; Licenta pentru distributia energiei electrice nr. 14033 din 01.07.2002 si Anexa); | | |
| B1 | Intabulare, drept de PROPRIETATE, dobandit prin Lege, cota actuala 1/1, cota initiala 1/1 1) STATUL ROMAN- DOMENIUL PUBLIC, CIF:9999999999999, LIPSA CUI | A1, A1.1 |
| B2 | Intabulare, drept de ADMINISTRARE, dobandit prin Lege, cota actuala 1/1, cota initiala 1/1 1) MINISTERUL ECONOMIEI SI COMERTULUI, CIF:9999999999999, LIPSA CUI | A1, A1.1 |
| B3 | Intabulare, drept de CONCESIUNE pe o perioada de 49 de ani, dobandit prin Lege, cota actuala 1/1, cota initiala 1/1 1) CEZ DISTRIBUTIE SA, CIF:14491102 | A1, A1.1 |

C. Partea III. SARCINI .

| Inscrieri privind dezmembramintele dreptului de proprietate, drepturi reale de garanție și sarcini | Referințe |
|--|-----------|
| NU SUNT | |

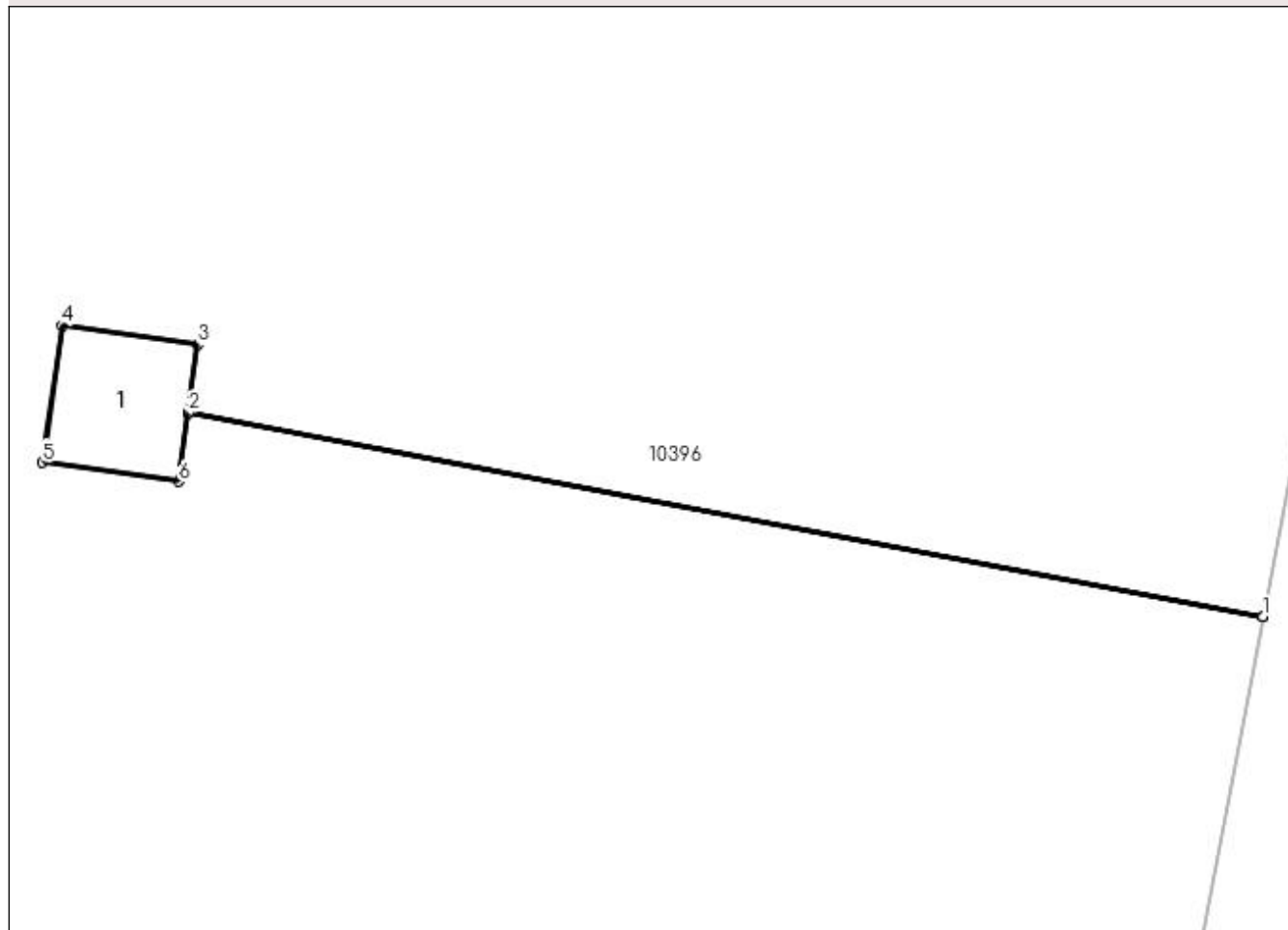
Anexa Nr. 1 La Partea I

Teren

| Nr cadastral | Suprafața (mp)* | Observații / Referințe |
|--------------|-----------------|-----------------------------|
| | 2 | LEA 20 kV SEGARCEA - SPP 38 |

* Suprafața este determinată în planul de proiecție Stereo 70.

DETALII LINIARE IMOBIL



Date referitoare la teren

| Crt | Categorie folosință | Intra vilan | Suprafața (mp) | Tarla | Parcelă | Nr. topo | Observații / Referințe |
|-----|---------------------|-------------|----------------|-------|---------|----------|------------------------|
| 1 | curți constructii | NU | 2 | 168 | 7/1 | - | |

Date referitoare la construcții

| Crt | Număr | Destinație construcție | Supraf. (mp) | Situație juridică | Observații / Referințe |
|------|-------|--------------------------------------|--------------|-------------------|---|
| A1.1 | | construcții industriale și edilitare | 2 | Cu acte | Nr. niveluri:1; S. construita la sol:2 mp; Stalp electric |

Lungime Segmente

1) Valorile lungimilor segmentelor sunt obținute din proiecție în plan.

| Punct început | X / Y | Punct sfârșit | X / Y | Lungime segment (** (m) |
|---------------|----------------------------|---------------|----------------------------|-------------------------|
| 1 | 400.252,745 295.105,523 | 2 | 400.241,704 295.107,616 | 11.238 |
| 2 | 400.241,704 295.107,616 | 3 | 400.241,802 295.108,315 | 0.706 |
| 3 | 400.241,802 295.108,315 | 4 | 400.240,406 295.108,51 | 1.41 |

| Punct început | X / Y | Punct sfârșit | X / Y | Lungime segment (** (m) |
|---------------|----------------------------|---------------|----------------------------|-------------------------|
| 4 | 400.240,406 295.108,51 | 5 | 400.240,209 295.107,104 | 1.42 |
| 5 | 400.240,209 295.107,104 | 6 | 400.241,605 295.106,908 | 1.41 |
| 6 | 400.241,605 295.106,908 | 7 | 400.241,704 295.107,611 | 0.71 |
| 7 | 400.241,704 295.107,611 | 8 | 400.252,744 295.105,518 | 11.237 |
| 8 | 400.252,744 295.105,518 | 1 | 400.252,745 295.105,523 | 0.005 |

** Lungimile segmentelor sunt determinate în planul de proiecție Stereo 70 și sunt rotunjite la 1 milimetru.

*** Distanța dintre puncte este formată din segmente cumulate ce sunt mai mici decât valoarea 1 milimetru.

**DATE DESPRE IMOBILUL NR. 10462**

Oficiul de Cadastru și Publicitate Imobiliară DOLJ
Biroul de Cadastru și Publicitate Imobiliară Craiova

A. Partea I. Descrierea imobilului

TEREN Extravilan

Adresa: Jud. Dolj, T168 P13/1

| Nr. Crt | Nr cadastral Nr. topografic | Suprafața* (mp) | Observații / Referințe |
|---------|-----------------------------|-----------------|--|
| A1 | | 2 | Sector cadastral:28 Teren neimprejmuit; LEA 20 kV SEGARCEA - SPP 38 |

Construcții

| Crt | Nr cadastral Nr. topografic | Adresa | Observații / Referințe |
|------|-----------------------------|-----------------------|---|
| A1.1 | | Jud. Dolj, T168 P13/1 | Nr. niveluri:1; S. construita la sol:2 mp; Stalp electric |

B. Partea II. Proprietari și acte

| Inscrieri privitoare la dreptul de proprietate și alte drepturi reale | | Referințe |
|--|---|-----------|
| / | | |
| Act Normativ nr. HG NR. 1705, din 29/11/2006 emis de GUVERNUL ROMANIEI (Legea 123 din 10.07.2012; Contract de concesiune nr. 6 din 20.06.2005; Act Aditional nr. 1 din 04.03.2016; Licenta pentru distributia energiei electrice nr. 14033 din 01.07.2002 si Anexa); | | |
| B1 | Intabulare, drept de PROPRIETATE, dobandit prin Lege, cota actuala 1/1, cota initiala 1/1 1) STATUL ROMAN- DOMENIUL PUBLIC, CIF:9999999999999, LIPSA CUI | A1, A1.1 |
| B2 | Intabulare, drept de ADMINISTRARE, dobandit prin Lege, cota actuala 1/1, cota initiala 1/1 1) MINISTERUL ECONOMIEI SI COMERTULUI, CIF:9999999999999, LIPSA CUI | A1, A1.1 |
| B3 | Intabulare, drept de CONCESIUNE pe o perioada de 49 de ani, dobandit prin Lege, cota actuala 1/1, cota initiala 1/1 1) CEZ DISTRIBUTIE SA, CIF:14491102 | A1, A1.1 |

C. Partea III. SARCINI .

| Inscrieri privind dezmembramintele dreptului de proprietate, drepturi reale de garanție și sarcini | Referințe |
|--|-----------|
| NU SUNT | |

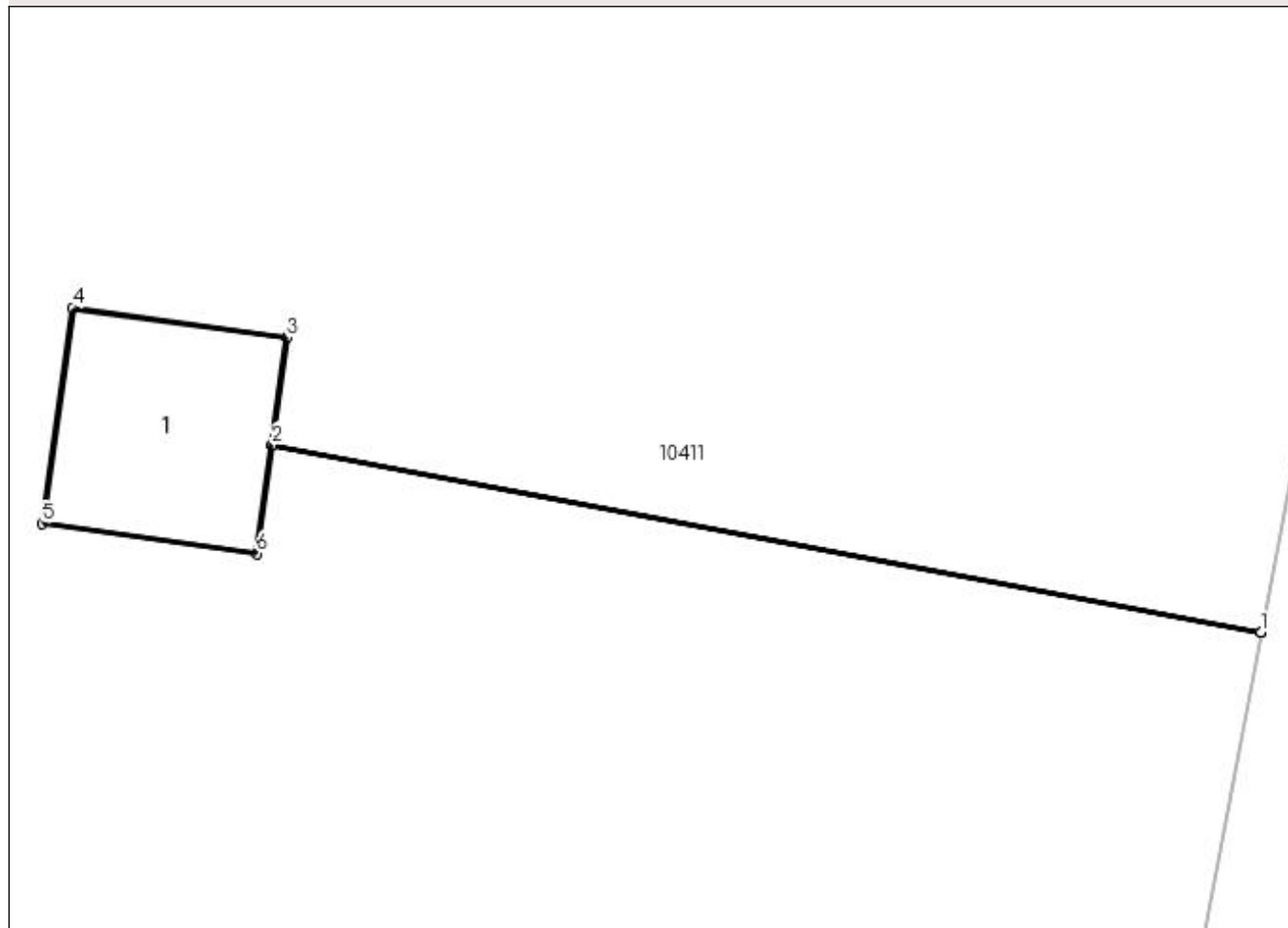
Anexa Nr. 1 La Partea I

Teren

| Nr cadastral | Suprafața (mp)* | Observații / Referințe |
|--------------|-----------------|-----------------------------|
| | 2 | LEA 20 kV SEGARCEA - SPP 38 |

* Suprafața este determinată în planul de proiecție Stereo 70.

DETALII LINIARE IMOBIL



Date referitoare la teren

| Crt | Categorie folosință | Intra vilan | Suprafața (mp) | Tarla | Parcelă | Nr. topo | Observații / Referințe |
|-----|---------------------|-------------|----------------|-------|---------|----------|------------------------|
| 1 | curți constructii | NU | 2 | 168 | 13/1 | - | |

Date referitoare la construcții

| Crt | Număr | Destinație construcție | Supraf. (mp) | Situație juridică | Observații / Referințe |
|------|-------|--------------------------------------|--------------|-------------------|---|
| A1.1 | | construcții industriale și edilitare | 2 | Cu acte | Nr. niveluri:1; S. construită la sol:2 mp; Stalp electric |

Lungime Segmente

1) Valorile lungimilor segmentelor sunt obținute din proiecție în plan.

| Punct început | X / Y | Punct sfârșit | X / Y | Lungime segment (** (m) |
|---------------|----------------------------|---------------|----------------------------|-------------------------|
| 1 | 400.109,391 295.126,781 | 2 | 400.102,95 295.128,001 | 6.556 |
| 2 | 400.102,95 295.128,001 | 3 | 400.103,048 295.128,7 | 0.706 |
| 3 | 400.103,048 295.128,7 | 4 | 400.101,652 295.128,895 | 1.41 |

| Punct început | X / Y | Punct sfârșit | X / Y | Lungime segment (** (m) |
|---------------|----------------------------|---------------|----------------------------|-------------------------|
| 4 | 400.101,652 295.128,895 | 5 | 400.101,455 295.127,489 | 1.42 |
| 5 | 400.101,455 295.127,489 | 6 | 400.102,851 295.127,293 | 1.41 |
| 6 | 400.102,851 295.127,293 | 7 | 400.102,949 295.127,997 | 0.711 |
| 7 | 400.102,949 295.127,997 | 8 | 400.109,39 295.126,776 | 6.556 |
| 8 | 400.109,39 295.126,776 | 1 | 400.109,391 295.126,781 | 0.005 |

** Lungimile segmentelor sunt determinate în planul de proiecție Stereo 70 și sunt rotunjite la 1 milimetru.

*** Distanța dintre puncte este formată din segmente cumulate ce sunt mai mici decât valoarea 1 milimetru.

**DATE DESPRE IMOBILUL NR. 10463**

Oficiul de Cadastru și Publicitate Imobiliară DOLJ
Biroul de Cadastru și Publicitate Imobiliară Craiova

A. Partea I. Descrierea imobilului

TEREN Extravilan

Adresa: Jud. Dolj, T168 P20/1

| Nr. Crt | Nr cadastral Nr. topografic | Suprafața* (mp) | Observații / Referințe |
|---------|-----------------------------|-----------------|--|
| A1 | | 2 | Sector cadastral:28 Teren neimprejmuit; LEA 20 kV SEGARCEA - SPP 38 |

Construcții

| Crt | Nr cadastral Nr. topografic | Adresa | Observații / Referințe |
|------|-----------------------------|-----------------------|---|
| A1.1 | | Jud. Dolj, T168 P20/1 | Nr. niveluri:1; S. construita la sol:2 mp; Stalp electric |

B. Partea II. Proprietari și acte

| Inscrieri privitoare la dreptul de proprietate și alte drepturi reale | | Referințe |
|--|---|-----------|
| / | | |
| Act Normativ nr. HG NR. 1705, din 29/11/2006 emis de GUVERNUL ROMANIEI (Legea 123 din 10.07.2012; Contract de concesiune nr. 6 din 20.06.2005; Act Aditional nr. 1 din 04.03.2016; Licenta pentru distributia energiei electrice nr. 14033 din 01.07.2002 si Anexa); | | |
| B1 | Intabulare, drept de PROPRIETATE, dobandit prin Lege, cota actuala 1/1, cota initiala 1/1 1) STATUL ROMAN- DOMENIUL PUBLIC, CIF:9999999999999, LIPSA CUI | A1, A1.1 |
| B2 | Intabulare, drept de ADMINISTRARE, dobandit prin Lege, cota actuala 1/1, cota initiala 1/1 1) MINISTERUL ECONOMIEI SI COMERTULUI, CIF:9999999999999, LIPSA CUI | A1, A1.1 |
| B3 | Intabulare, drept de CONCESIUNE pe o perioada de 49 de ani, dobandit prin Lege, cota actuala 1/1, cota initiala 1/1 1) CEZ DISTRIBUTIE SA, CIF:14491102 | A1, A1.1 |

C. Partea III. SARCINI .

| Inscrieri privind dezmembramintele dreptului de proprietate, drepturi reale de garanție și sarcini | Referințe |
|--|-----------|
| NU SUNT | |

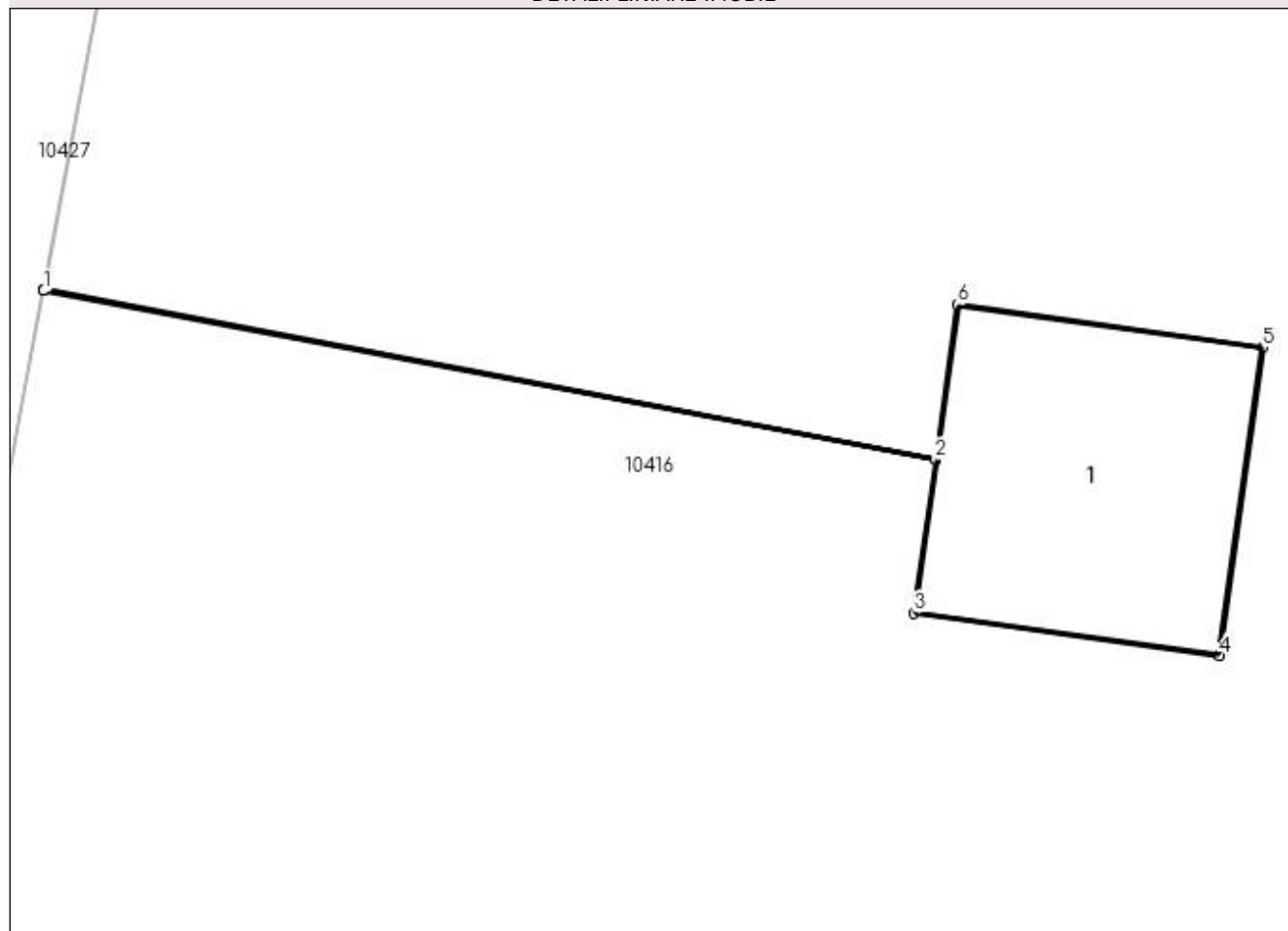
Anexa Nr. 1 La Partea I

Teren

| Nr cadastral | Suprafața (mp)* | Observații / Referințe |
|--------------|-----------------|-----------------------------|
| | 2 | LEA 20 kV SEGARCEA - SPP 38 |

* Suprafața este determinată în planul de proiecție Stereo 70.

DETALII LINIARE IMOBIL



Date referitoare la teren

| Crt | Categorie folosință | Intra vilan | Suprafața (mp) | Tarla | Parcelă | Nr. topo | Observații / Referințe |
|-----|---------------------|-------------|----------------|-------|---------|----------|------------------------|
| 1 | curți constructii | NU | 2 | 168 | 20/1 | - | |

Date referitoare la construcții

| Crt | Număr | Destinație construcție | Supraf. (mp) | Situație juridică | Observații / Referințe |
|------|-------|--------------------------------------|--------------|-------------------|---|
| A1.1 | | construcții industriale și edilitare | 2 | Cu acte | Nr. niveluri:1; S. construita la sol:2 mp; Stalp electric |

Lungime Segmente

1) Valorile lungimilor segmentelor sunt obținute din proiecție în plan.

| Punct început | X / Y | Punct sfârșit | X / Y | Lungime segment (** (m) |
|---------------|----------------------------|---------------|----------------------------|-------------------------|
| 1 | 399.963,78 295.147,534 | 2 | 399.967,852 295.146,763 | 4.144 |
| 2 | 399.967,852 295.146,763 | 3 | 399.967,754 295.146,064 | 0.706 |
| 3 | 399.967,754 295.146,064 | 4 | 399.969,15 295.145,869 | 1.41 |

| Punct început | X / Y | Punct sfârșit | X / Y | Lungime segment (** (m) |
|---------------|----------------------------|---------------|----------------------------|-------------------------|
| 4 | 399.969,15 295.145,869 | 5 | 399.969,347 295.147,275 | 1.42 |
| 5 | 399.969,347 295.147,275 | 6 | 399.967,951 295.147,471 | 1.41 |
| 6 | 399.967,951 295.147,471 | 7 | 399.967,853 295.146,768 | 0.71 |
| 7 | 399.967,853 295.146,768 | 8 | 399.963,781 295.147,539 | 4.144 |
| 8 | 399.963,781 295.147,539 | 1 | 399.963,78 295.147,534 | 0.005 |

** Lungimile segmentelor sunt determinate în planul de proiecție Stereo 70 și sunt rotunjite la 1 milimetru.

*** Distanța dintre puncte este formată din segmente cumulate ce sunt mai mici decât valoarea 1 milimetru.

**DATE DESPRE IMOBILUL NR. 10464**

Oficiul de Cadastru și Publicitate Imobiliară DOLJ
Biroul de Cadastru și Publicitate Imobiliară Craiova

A. Partea I. Descrierea imobilului

TEREN Extravilan

Adresa: Jud. Dolj, T168 P28/1

| Nr. Crt | Nr cadastral Nr. topografic | Suprafața* (mp) | Observații / Referințe |
|---------|-----------------------------|-----------------|--|
| A1 | | 2 | Sector cadastral:28 Teren neimprejmuit; LEA 20 kV SEGARCEA - SPP 38 |

Construcții

| Crt | Nr cadastral Nr. topografic | Adresa | Observații / Referințe |
|------|-----------------------------|-----------------------|---|
| A1.1 | | Jud. Dolj, T168 P28/1 | Nr. niveluri:1; S. construita la sol:2 mp; Stalp electric |

B. Partea II. Proprietari și acte

| Inscrieri privitoare la dreptul de proprietate și alte drepturi reale | | Referințe |
|--|---|-----------|
| / | | |
| Act Normativ nr. HG NR. 1705, din 29/11/2006 emis de GUVERNUL ROMANIEI (Legea 123 din 10.07.2012; Contract de concesiune nr. 6 din 20.06.2005; Act Aditional nr. 1 din 04.03.2016; Licenta pentru distributia energiei electrice nr. 14033 din 01.07.2002 si Anexa); | | |
| B1 | Intabulare, drept de PROPRIETATE, dobandit prin Lege, cota actuala 1/1, cota initiala 1/1 1) STATUL ROMAN- DOMENIUL PUBLIC, CIF:9999999999999, LIPSA CUI | A1, A1.1 |
| B2 | Intabulare, drept de ADMINISTRARE, dobandit prin Lege, cota actuala 1/1, cota initiala 1/1 1) MINISTERUL ECONOMIEI SI COMERTULUI, CIF:9999999999999, LIPSA CUI | A1, A1.1 |
| B3 | Intabulare, drept de CONCESIUNE pe o perioada de 49 de ani, dobandit prin Lege, cota actuala 1/1, cota initiala 1/1 1) CEZ DISTRIBUTIE SA, CIF:14491102 | A1, A1.1 |

C. Partea III. SARCINI .

| Inscrieri privind dezmembramintele dreptului de proprietate, drepturi reale de garanție și sarcini | Referințe |
|--|-----------|
| NU SUNT | |

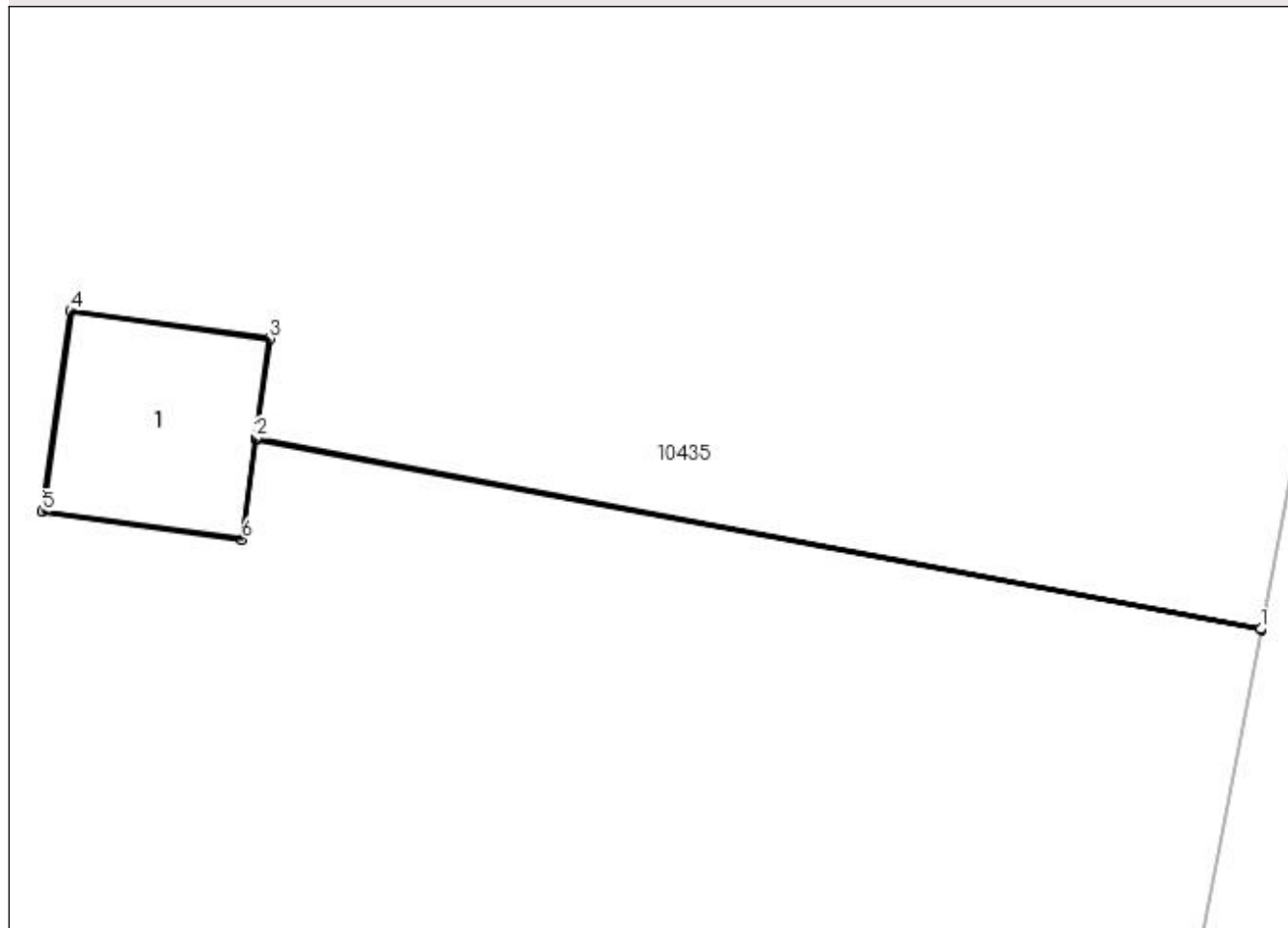
Anexa Nr. 1 La Partea I

Teren

| Nr cadastral | Suprafața (mp)* | Observații / Referințe |
|--------------|-----------------|-----------------------------|
| | 2 | LEA 20 kV SEGARCEA - SPP 38 |

* Suprafața este determinată în planul de proiecție Stereo 70.

DETALII LINIARE IMOBIL



Date referitoare la teren

| Crt | Categorie folosință | Intra vilan | Suprafața (mp) | Tarla | Parcelă | Nr. topo | Observații / Referințe |
|-----|---------------------|-------------|----------------|-------|---------|----------|------------------------|
| 1 | curți constructii | NU | 2 | 168 | 28/1 | - | |

Date referitoare la construcții

| Crt | Număr | Destinație construcție | Supraf. (mp) | Situație juridică | Observații / Referințe |
|------|-------|--------------------------------------|--------------|-------------------|---|
| A1.1 | | construcții industriale și edilitare | 2 | Cu acte | Nr. niveluri:1; S. construita la sol:2 mp; Stalp electric |

Lungime Segmente

1) Valorile lungimilor segmentelor sunt obținute din proiecție în plan.

| Punct început | X / Y | Punct sfârșit | X / Y | Lungime segment (** (m) |
|---------------|----------------------------|---------------|----------------------------|-------------------------|
| 1 | 399.847,533 295.163,025 | 2 | 399.840,493 295.164,359 | 7.165 |
| 2 | 399.840,493 295.164,359 | 3 | 399.840,591 295.165,058 | 0.706 |
| 3 | 399.840,591 295.165,058 | 4 | 399.839,194 295.165,253 | 1.411 |

| Punct început | X / Y | Punct sfârșit | X / Y | Lungime segment (** (m) |
|---------------|----------------------------|---------------|----------------------------|-------------------------|
| 4 | 399.839,194 295.165,253 | 5 | 399.838,997 295.163,847 | 1.42 |
| 5 | 399.838,997 295.163,847 | 6 | 399.840,394 295.163,651 | 1.411 |
| 6 | 399.840,394 295.163,651 | 7 | 399.840,492 295.164,355 | 0.711 |
| 7 | 399.840,492 295.164,355 | 8 | 399.847,532 295.163,02 | 7.165 |
| 8 | 399.847,532 295.163,02 | 1 | 399.847,533 295.163,025 | 0.005 |

** Lungimile segmentelor sunt determinate în planul de proiecție Stereo 70 și sunt rotunjite la 1 milimetru.

*** Distanța dintre puncte este formată din segmente cumulate ce sunt mai mici decât valoarea 1 milimetru.

**DATE DESPRE IMOBILUL NR. 10465**

Oficiul de Cadastru și Publicitate Imobiliară DOLJ
Biroul de Cadastru și Publicitate Imobiliară Craiova

A. Partea I. Descrierea imobilului

TEREN Extravilan

Adresa: Jud. Dolj, T168 P28/2

| Nr. Crt | Nr cadastral Nr. topografic | Suprafața* (mp) | Observații / Referințe |
|---------|-----------------------------|-----------------|--|
| A1 | | 2 | Sector cadastral:28 Teren neimprijmit; Racord 20 kV PTA 12 CA4 SEGARCEA |

Construcții

| Crt | Nr cadastral Nr. topografic | Adresa | Observații / Referințe |
|------|-----------------------------|-----------------------|---|
| A1.1 | | Jud. Dolj, T168 P28/2 | Nr. niveluri:1; S. construita la sol:2 mp; Stalp electric |

B. Partea II. Proprietari și acte

| Inscrieri privitoare la dreptul de proprietate și alte drepturi reale | | Referințe |
|--|---|-----------|
| / | | |
| Act Normativ nr. HG NR. 1705, din 29/11/2006 emis de GUVERNUL ROMANIEI (Legea 123 din 10.07.2012; Contract de concesiune nr. 6 din 20.06.2005; Act Aditional nr. 1 din 04.03.2016; Licenta pentru distributia energiei electrice nr. 14033 din 01.07.2002 si Anexa); | | |
| B1 | Intabulare, drept de PROPRIETATE, dobandit prin Lege, cota actuala 1/1, cota initiala 1/1 1) STATUL ROMAN- DOMENIUL PUBLIC, CIF:9999999999999, LIPSA CUI | A1, A1.1 |
| B2 | Intabulare, drept de ADMINISTRARE, dobandit prin Lege, cota actuala 1/1, cota initiala 1/1 1) MINISTERUL ECONOMIEI SI COMERTULUI, CIF:9999999999999, LIPSA CUI | A1, A1.1 |
| B3 | Intabulare, drept de CONCESIUNE pe o perioada de 49 de ani, dobandit prin Lege, cota actuala 1/1, cota initiala 1/1 1) CEZ DISTRIBUTIE SA, CIF:14491102 | A1, A1.1 |

C. Partea III. SARCINI .

| Inscrieri privind dezmembramintele dreptului de proprietate, drepturi reale de garanție și sarcini | Referințe |
|--|-----------|
| NU SUNT | |

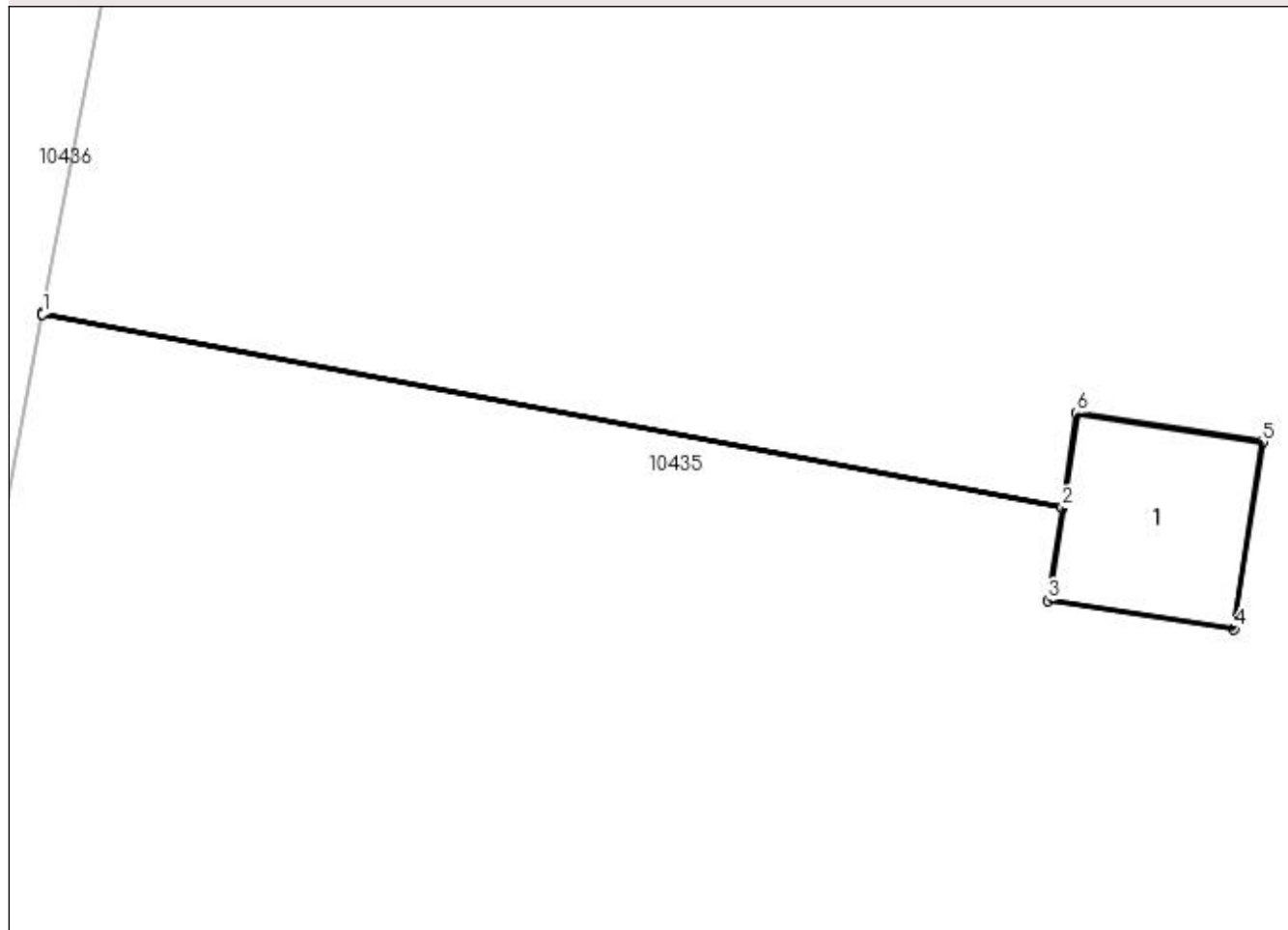
Anexa Nr. 1 La Partea I

Teren

| Nr cadastral | Suprafața (mp)* | Observații / Referințe |
|--------------|-----------------|----------------------------------|
| | 2 | Racord 20 kV PTA 12 CA4 SEGARCEA |

* Suprafața este determinată în planul de proiecție Stereo 70.

DETALII LINIARE IMOBIL



Date referitoare la teren

| Crt | Categorie folosință | Intra vilan | Suprafața (mp) | Tarla | Parcelă | Nr. topo | Observații / Referințe |
|-----|---------------------|-------------|----------------|-------|---------|----------|------------------------|
| 1 | curți constructii | NU | 2 | 168 | 28/2 | - | |

Date referitoare la construcții

| Crt | Număr | Destinație construcție | Supraf. (mp) | Situație juridică | Observații / Referințe |
|------|-------|--------------------------------------|--------------|-------------------|---|
| A1.1 | | construcții industriale și edilitare | 2 | Cu acte | Nr. niveluri:1; S. construita la sol:2 mp; Stalp electric |

Lungime Segmente

1) Valorile lungimilor segmentelor sunt obținute din proiecție în plan.

| Punct început | X / Y | Punct sfârșit | X / Y | Lungime segment (** (m) |
|---------------|----------------------------|---------------|----------------------------|-------------------------|
| 1 | 399.822,541 295.175,708 | 2 | 399.830,175 295.174,261 | 7.77 |
| 2 | 399.830,175 295.174,261 | 3 | 399.830,067 295.173,564 | 0.705 |
| 3 | 399.830,067 295.173,564 | 4 | 399.831,461 295.173,349 | 1.41 |

| Punct început | X / Y | Punct sfârșit | X / Y | Lungime segment (** (m) |
|---------------|----------------------------|---------------|----------------------------|-------------------------|
| 4 | 399.831,461 295.173,349 | 5 | 399.831,677 295.174,752 | 1.42 |
| 5 | 399.831,677 295.174,752 | 6 | 399.830,284 295.174,967 | 1.409 |
| 6 | 399.830,284 295.174,967 | 7 | 399.830,176 295.174,265 | 0.71 |
| 7 | 399.830,176 295.174,265 | 8 | 399.822,542 295.175,713 | 7.77 |
| 8 | 399.822,542 295.175,713 | 1 | 399.822,541 295.175,708 | 0.005 |

** Lungimile segmentelor sunt determinate în planul de proiecție Stereo 70 și sunt rotunjite la 1 milimetru.

*** Distanța dintre puncte este formată din segmente cumulate ce sunt mai mici decât valoarea 1 milimetru.

**DATE DESPRE IMOBILUL NR. 10466**

Oficiul de Cadastru și Publicitate Imobiliară DOLJ
Biroul de Cadastru și Publicitate Imobiliară Craiova

A. Partea I. Descrierea imobilului

TEREN Extravilan

Adresa: Jud. Dolj, T168 P30/1

| Nr. Crt | Nr cadastral Nr. topografic | Suprafața* (mp) | Observații / Referințe |
|---------|-----------------------------|-----------------|---|
| A1 | | 2 | Sector cadastral:28 Teren neimprijmuit; Racord 20 kV PTA 12 CA4 SEGARCEA |

Construcții

| Crt | Nr cadastral Nr. topografic | Adresa | Observații / Referințe |
|------|-----------------------------|-----------------------|---|
| A1.1 | | Jud. Dolj, T168 P30/1 | Nr. niveluri:1; S. construita la sol:2 mp; Stalp electric |

B. Partea II. Proprietari și acte

| Inscrieri privitoare la dreptul de proprietate și alte drepturi reale | | Referințe |
|--|---|-----------|
| / | | |
| Act Normativ nr. HG NR. 1705, din 29/11/2006 emis de GUVERNUL ROMANIEI (Legea 123 din 10.07.2012; Contract de concesiune nr. 6 din 20.06.2005; Act Aditional nr. 1 din 04.03.2016; Licenta pentru distributia energiei electrice nr. 14033 din 01.07.2002 si Anexa); | | |
| B1 | Intabulare, drept de PROPRIETATE, dobandit prin Lege, cota actuala 1/1, cota initiala 1/1 1) STATUL ROMAN- DOMENIUL PUBLIC, CIF:9999999999999, LIPSA CUI | A1, A1.1 |
| B2 | Intabulare, drept de ADMINISTRARE, dobandit prin Lege, cota actuala 1/1, cota initiala 1/1 1) MINISTERUL ECONOMIEI SI COMERTULUI, CIF:9999999999999, LIPSA CUI | A1, A1.1 |
| B3 | Intabulare, drept de CONCESIUNE pe o perioada de 49 de ani, dobandit prin Lege, cota actuala 1/1, cota initiala 1/1 1) CEZ DISTRIBUTIE SA, CIF:14491102 | A1, A1.1 |

C. Partea III. SARCINI .

| Inscrieri privind dezmembramintele dreptului de proprietate, drepturi reale de garanție și sarcini | Referințe |
|--|-----------|
| NU SUNT | |

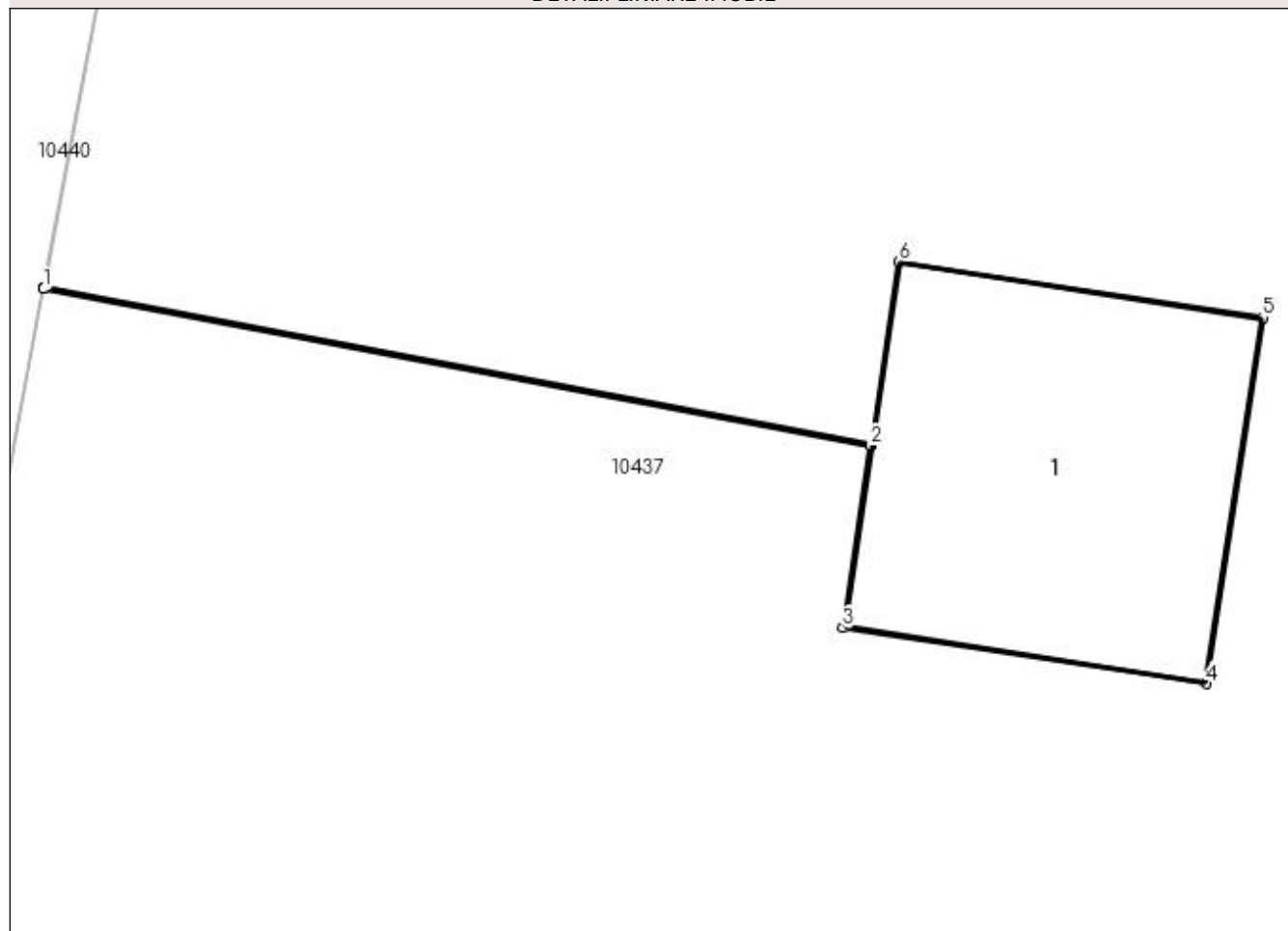
Anexa Nr. 1 La Partea I

Teren

| Nr cadastral | Suprafața (mp)* | Observații / Referințe |
|--------------|-----------------|----------------------------------|
| | 2 | Racord 20 kV PTA 12 CA4 SEGARCEA |

* Suprafața este determinată în planul de proiecție Stereo 70.

DETALII LINIARE IMOBIL



Date referitoare la teren

| Crt | Categorie folosință | Intra vilan | Suprafața (mp) | Tarla | Parcelă | Nr. topo | Observații / Referințe |
|-----|---------------------|-------------|----------------|-------|---------|----------|------------------------|
| 1 | curți constructii | NU | 2 | 168 | 30/1 | - | |

Date referitoare la construcții

| Crt | Număr | Destinație construcție | Supraf. (mp) | Situație juridică | Observații / Referințe |
|------|-------|--------------------------------------|--------------|-------------------|---|
| A1.1 | | construcții industriale și edilitare | 2 | Cu acte | Nr. niveluri:1; S. construita la sol:2 mp; Stalp electric |

Lungime Segmente

1) Valorile lungimilor segmentelor sunt obținute din proiecție în plan.

| Punct început | X / Y | Punct sfârșit | X / Y | Lungime segment (** (m) |
|---------------|----------------------------|---------------|----------------------------|-------------------------|
| 1 | 399.803,861 295.178,937 | 2 | 399.807,032 295.178,336 | 3.227 |
| 2 | 399.807,032 295.178,336 | 3 | 399.806,925 295.177,639 | 0.705 |
| 3 | 399.806,925 295.177,639 | 4 | 399.808,318 295.177,424 | 1.409 |

| Punct început | X / Y | Punct sfârșit | X / Y | Lungime segment (** (m) |
|---------------|----------------------------|---------------|----------------------------|-------------------------|
| 4 | 399.808,318 295.177,424 | 5 | 399.808,535 295.178,827 | 1.42 |
| 5 | 399.808,535 295.178,827 | 6 | 399.807,141 295.179,042 | 1.41 |
| 6 | 399.807,141 295.179,042 | 7 | 399.807,033 295.178,341 | 0.709 |
| 7 | 399.807,033 295.178,341 | 8 | 399.803,862 295.178,942 | 3.227 |
| 8 | 399.803,862 295.178,942 | 1 | 399.803,861 295.178,937 | 0.005 |

** Lungimile segmentelor sunt determinate în planul de proiecție Stereo 70 și sunt rotunjite la 1 milimetru.

*** Distanța dintre puncte este formată din segmente cumulate ce sunt mai mici decât valoarea 1 milimetru.

**DATE DESPRE IMOBILUL NR. 10467**

Oficiul de Cadastru și Publicitate Imobiliară DOLJ
Biroul de Cadastru și Publicitate Imobiliară Craiova

A. Partea I. Descrierea imobilului

TEREN Extravilan

Adresa: Jud. Dolj, T168 P32/1

| Nr. Crt | Nr cadastral Nr. topografic | Suprafața* (mp) | Observații / Referințe |
|---------|-----------------------------|-----------------|---|
| A1 | | 2 | Sector cadastral:28 Teren neimprejmuit; Racord 20 kV PTA 12 CA4 SEGARCEA |

Construcții

| Crt | Nr cadastral Nr. topografic | Adresa | Observații / Referințe |
|------|-----------------------------|-----------------------|---|
| A1.1 | | Jud. Dolj, T168 P32/1 | Nr. niveluri:1; S. construita la sol:2 mp; Stalp electric |

B. Partea II. Proprietari și acte

| Inscrieri privitoare la dreptul de proprietate și alte drepturi reale | | Referințe |
|--|---|-----------|
| / | | |
| Act Normativ nr. HG NR. 1705, din 29/11/2006 emis de GUVERNUL ROMANIEI (Legea 123 din 10.07.2012; Contract de concesiune nr. 6 din 20.06.2005; Act Aditional nr. 1 din 04.03.2016; Licenta pentru distributia energiei electrice nr. 14033 din 01.07.2002 si Anexa); | | |
| B1 | Intabulare, drept de PROPRIETATE, dobandit prin Lege, cota actuala 1/1, cota initiala 1/1 1) STATUL ROMAN- DOMENIUL PUBLIC, CIF:9999999999999, LIPSA CUI | A1, A1.1 |
| B2 | Intabulare, drept de ADMINISTRARE, dobandit prin Lege, cota actuala 1/1, cota initiala 1/1 1) MINISTERUL ECONOMIEI SI COMERTULUI, CIF:9999999999999, LIPSA CUI | A1, A1.1 |
| B3 | Intabulare, drept de CONCESIUNE pe o perioada de 49 de ani, dobandit prin Lege, cota actuala 1/1, cota initiala 1/1 1) CEZ DISTRIBUTIE SA, CIF:14491102 | A1, A1.1 |

C. Partea III. SARCINI .

| Inscrieri privind dezmembramintele dreptului de proprietate, drepturi reale de garanție și sarcini | Referințe |
|--|-----------|
| NU SUNT | |

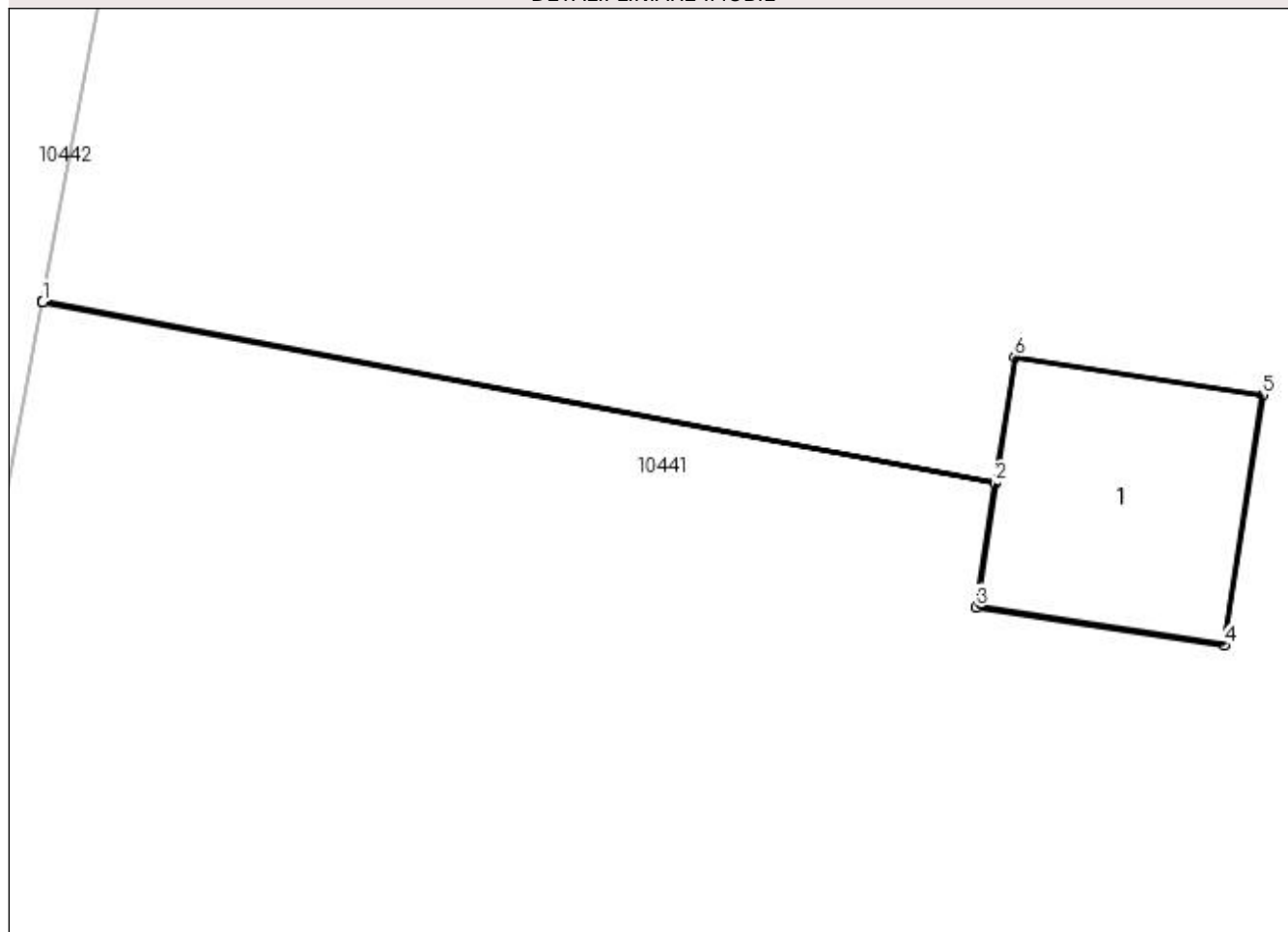
Anexa Nr. 1 La Partea I

Teren

| Nr cadastral | Suprafața (mp)* | Observații / Referințe |
|--------------|-----------------|----------------------------------|
| | 2 | Racord 20 kV PTA 12 CA4 SEGARCEA |

* Suprafața este determinată în planul de proiecție Stereo 70.

DETALII LINIARE IMOBIL



Date referitoare la teren

| Crt | Categorie folosință | Intra vilan | Suprafața (mp) | Tarla | Parcelă | Nr. topo | Observații / Referințe |
|-----|---------------------|-------------|----------------|-------|---------|----------|------------------------|
| 1 | curți construcții | NU | 2 | 168 | 32/1 | - | |

Date referitoare la construcții

| Crt | Număr | Destinație construcție | Supraf. (mp) | Situație juridică | Observații / Referințe |
|------|-------|--------------------------------------|--------------|-------------------|---|
| A1.1 | | construcții industriale și edilitare | 2 | Cu acte | Nr. niveluri:1; S. construita la sol:2 mp; Stalp electric |

Lungime Segmente

1) Valorile lungimilor segmentelor sunt obținute din proiecție în plan.

| Punct început | X / Y | Punct sfârșit | X / Y | Lungime segment (** (m) |
|---------------|----------------------------|---------------|----------------------------|-------------------------|
| 1 | 399.776,315 295.182,759 | 2 | 399.781,662 295.181,745 | 5.442 |
| 2 | 399.781,662 295.181,745 | 3 | 399.781,555 295.181,048 | 0.705 |
| 3 | 399.781,555 295.181,048 | 4 | 399.782,948 295.180,833 | 1.409 |

| Punct început | X / Y | Punct sfârșit | X / Y | Lungime segment (** (m) |
|---------------|----------------------------|---------------|----------------------------|-------------------------|
| 4 | 399.782,948 295.180,833 | 5 | 399.783,165 295.182,237 | 1.421 |
| 5 | 399.783,165 295.182,237 | 6 | 399.781,771 295.182,452 | 1.41 |
| 6 | 399.781,771 295.182,452 | 7 | 399.781,663 295.181,75 | 0.71 |
| 7 | 399.781,663 295.181,75 | 8 | 399.776,316 295.182,764 | 5.442 |
| 8 | 399.776,316 295.182,764 | 1 | 399.776,315 295.182,759 | 0.005 |

** Lungimile segmentelor sunt determinate în planul de proiecție Stereo 70 și sunt rotunjite la 1 milimetru.

*** Distanța dintre puncte este formată din segmente cumulate ce sunt mai mici decât valoarea 1 milimetru.

**DATE DESPRE IMOBILUL NR. 10468**

Oficiul de Cadastru și Publicitate Imobiliară DOLJ
Biroul de Cadastru și Publicitate Imobiliară Craiova

A. Partea I. Descrierea imobilului

TEREN Extravilan

Adresa: Jud. Dolj, T168 P33/1

| Nr. Crt | Nr cadastral Nr. topografic | Suprafața* (mp) | Observații / Referințe |
|---------|-----------------------------|-----------------|--|
| A1 | | 2 | Sector cadastral:28 Teren neimprejmuit; LEA 20 kV SEGARCEA - SPP 38 |

Construcții

| Crt | Nr cadastral Nr. topografic | Adresa | Observații / Referințe |
|------|-----------------------------|-----------------------|---|
| A1.1 | | Jud. Dolj, T168 P33/1 | Nr. niveluri:1; S. construita la sol:2 mp; Stalp electric |

B. Partea II. Proprietari și acte

| Inscrieri privitoare la dreptul de proprietate și alte drepturi reale | | Referințe |
|--|---|-----------|
| / | | |
| Act Normativ nr. HG NR. 1705, din 29/11/2006 emis de GUVERNUL ROMANIEI (Legea 123 din 10.07.2012; Contract de concesiune nr. 6 din 20.06.2005; Act Aditional nr. 1 din 04.03.2016; Licenta pentru distributia energiei electrice nr. 14033 din 01.07.2002 si Anexa); | | |
| B1 | Intabulare, drept de PROPRIETATE, dobandit prin Lege, cota actuala 1/1, cota initiala 1/1 1) STATUL ROMAN- DOMENIUL PUBLIC, CIF:9999999999999, LIPSA CUI | A1, A1.1 |
| B2 | Intabulare, drept de ADMINISTRARE, dobandit prin Lege, cota actuala 1/1, cota initiala 1/1 1) MINISTERUL ECONOMIEI SI COMERTULUI, CIF:9999999999999, LIPSA CUI | A1, A1.1 |
| B3 | Intabulare, drept de CONCESIUNE pe o perioada de 49 de ani, dobandit prin Lege, cota actuala 1/1, cota initiala 1/1 1) CEZ DISTRIBUTIE SA, CIF:14491102 | A1, A1.1 |

C. Partea III. SARCINI .

| Inscrieri privind dezmembramintele dreptului de proprietate, drepturi reale de garanție și sarcini | Referințe |
|--|-----------|
| NU SUNT | |

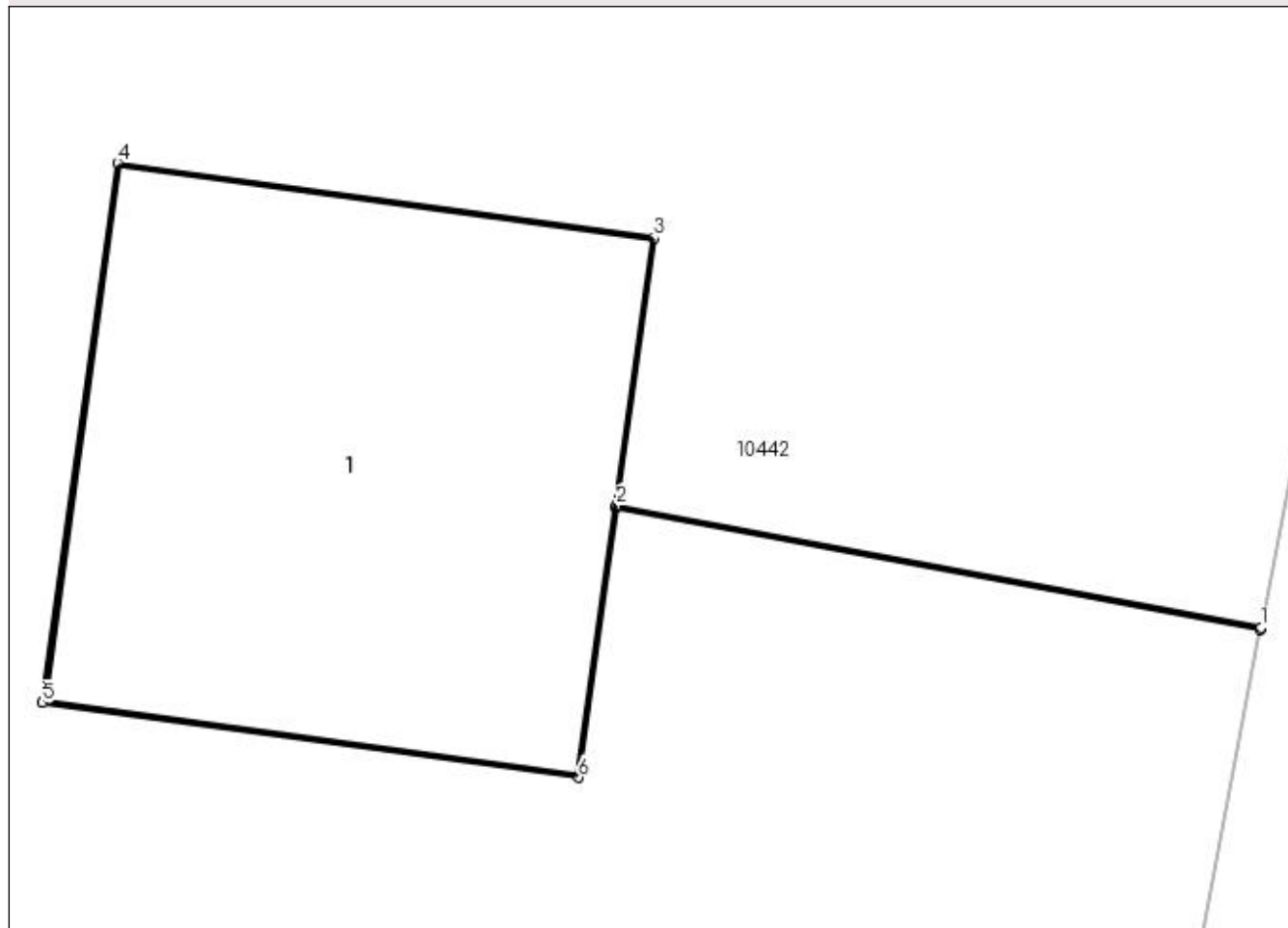
Anexa Nr. 1 La Partea I

Teren

| Nr cadastral | Suprafața (mp)* | Observații / Referințe |
|--------------|-----------------|-----------------------------|
| | 2 | LEA 20 kV SEGARCEA - SPP 38 |

* Suprafața este determinată în planul de proiecție Stereo 70.

DETALII LINIARE IMOBIL



Date referitoare la teren

| Crt | Categorie folosință | Intra vilan | Suprafața (mp) | Tarla | Parcelă | Nr. topo | Observații / Referințe |
|-----|---------------------|-------------|----------------|-------|---------|----------|------------------------|
| 1 | curți constructii | NU | 2 | 168 | 33/1 | - | |

Date referitoare la construcții

| Crt | Număr | Destinație construcție | Supraf. (mp) | Situație juridică | Observații / Referințe |
|------|-------|--------------------------------------|--------------|-------------------|---|
| A1.1 | | construcții industriale și edilitare | 2 | Cu acte | Nr. niveluri:1; S. construita la sol:2 mp; Stalp electric |

Lungime Segmente

1) Valorile lungimilor segmentelor sunt obținute din proiecție în plan.

| Punct început | X / Y | Punct sfârșit | X / Y | Lungime segment (** (m) |
|---------------|----------------------------|---------------|----------------------------|-------------------------|
| 1 | 399.774,567 295.173,538 | 2 | 399.772,888 295.173,856 | 1.709 |
| 2 | 399.772,888 295.173,856 | 3 | 399.772,986 295.174,554 | 0.705 |
| 3 | 399.772,986 295.174,554 | 4 | 399.771,589 295.174,749 | 1.411 |

| Punct început | X / Y | Punct sfârșit | X / Y | Lungime segment (** (m) |
|---------------|----------------------------|---------------|----------------------------|-------------------------|
| 4 | 399.771,589 295.174,749 | 5 | 399.771,393 295.173,343 | 1.42 |
| 5 | 399.771,393 295.173,343 | 6 | 399.772,789 295.173,148 | 1.41 |
| 6 | 399.772,789 295.173,148 | 7 | 399.772,887 295.173,851 | 0.71 |
| 7 | 399.772,887 295.173,851 | 8 | 399.774,566 295.173,533 | 1.709 |
| 8 | 399.774,566 295.173,533 | 1 | 399.774,567 295.173,538 | 0.005 |

** Lungimile segmentelor sunt determinate în planul de proiecție Stereo 70 și sunt rotunjite la 1 milimetru.

*** Distanța dintre puncte este formată din segmente cumulate ce sunt mai mici decât valoarea 1 milimetru.

**DATE DESPRE IMOBILUL NR. 10469**

Oficiul de Cadastru și Publicitate Imobiliară DOLJ
Biroul de Cadastru și Publicitate Imobiliară Craiova

A. Partea I. Descrierea imobilului

TEREN Extravilan

Adresa: Jud. Dolj, T168 P12/1

| Nr. Crt | Nr cadastral Nr. topografic | Suprafața* (mp) | Observații / Referințe |
|---------|-----------------------------|-----------------|--|
| A1 | | 2 | Sector cadastral:28 Teren neimprejmuit; LEA 20 kV SEGARCEA - SPP 38 |

Construcții

| Crt | Nr cadastral Nr. topografic | Adresa | Observații / Referințe |
|------|-----------------------------|-----------------------|---|
| A1.1 | | Jud. Dolj, T168 P12/1 | Nr. niveluri:1; S. construita la sol:2 mp; Stalp electric |

B. Partea II. Proprietari și acte

| Inscrieri privitoare la dreptul de proprietate și alte drepturi reale | | Referințe |
|--|---|-----------|
| / | | |
| Act Normativ nr. HG NR. 1705, din 29/11/2006 emis de GUVERNUL ROMANIEI (Legea 123 din 10.07.2012; Contract de concesiune nr. 6 din 20.06.2005; Act Aditional nr. 1 din 04.03.2016; Licenta pentru distributia energiei electrice nr. 14033 din 01.07.2002 si Anexa); | | |
| B1 | Intabulare, drept de PROPRIETATE, dobandit prin Lege, cota actuala 1/1, cota initiala 1/1 1) STATUL ROMAN- DOMENIUL PUBLIC, CIF:9999999999999, LIPSA CUI | A1, A1.1 |
| B2 | Intabulare, drept de ADMINISTRARE, dobandit prin Lege, cota actuala 1/1, cota initiala 1/1 1) MINISTERUL ECONOMIEI SI COMERTULUI, CIF:9999999999999, LIPSA CUI | A1, A1.1 |
| B3 | Intabulare, drept de CONCESIUNE pe o perioada de 49 de ani, dobandit prin Lege, cota actuala 1/1, cota initiala 1/1 1) CEZ DISTRIBUTIE SA, CIF:14491102 | A1, A1.1 |

C. Partea III. SARCINI .

| Inscrieri privind dezmembramintele dreptului de proprietate, drepturi reale de garanție și sarcini | Referințe |
|--|-----------|
| NU SUNT | |

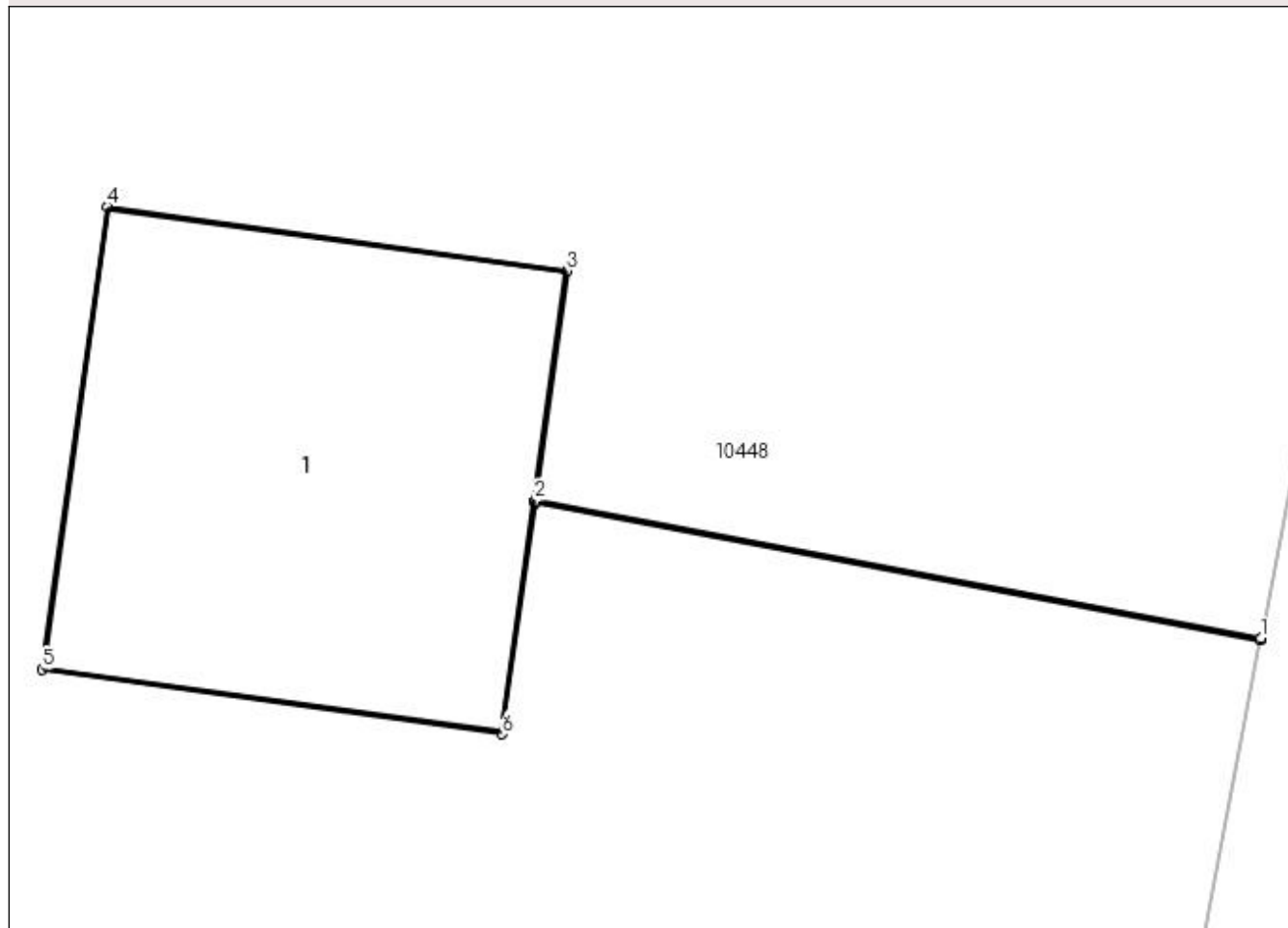
Anexa Nr. 1 La Partea I

Teren

| Nr cadastral | Suprafața (mp)* | Observații / Referințe |
|--------------|-----------------|-----------------------------|
| | 2 | LEA 20 kV SEGARCEA - SPP 38 |

* Suprafața este determinată în planul de proiecție Stereo 70.

DETALII LINIARE IMOBIL



Date referitoare la teren

| Crt | Categorie folosință | Intra vilan | Suprafața (mp) | Tarla | Parcelă | Nr. topo | Observații / Referințe |
|-----|---------------------|-------------|----------------|-------|---------|----------|------------------------|
| 1 | curți constructii | NU | 2 | 168 | 12/1 | - | |

Date referitoare la construcții

| Crt | Număr | Destinație construcție | Supraf. (mp) | Situație juridică | Observații / Referințe |
|------|-------|--------------------------------------|--------------|-------------------|---|
| A1.1 | | construcții industriale și edilitare | 2 | Cu acte | Nr. niveluri:1; S. construita la sol:2 mp; Stalp electric |

Lungime Segmente

1) Valorile lungimilor segmentelor sunt obținute din proiecție în plan.

| Punct început | X / Y | Punct sfârșit | X / Y | Lungime segment (** (m) |
|---------------|----------------------------|---------------|----------------------------|-------------------------|
| 1 | 399.706,869 295.182,928 | 2 | 399.704,664 295.183,345 | 2.244 |
| 2 | 399.704,664 295.183,345 | 3 | 399.704,762 295.184,044 | 0.706 |
| 3 | 399.704,762 295.184,044 | 4 | 399.703,365 295.184,239 | 1.411 |

| Punct început | X / Y | Punct sfârșit | X / Y | Lungime segment (** (m) |
|---------------|----------------------------|---------------|----------------------------|-------------------------|
| 4 | 399.703,365 295.184,239 | 5 | 399.703,169 295.182,833 | 1.42 |
| 5 | 399.703,169 295.182,833 | 6 | 399.704,565 295.182,637 | 1.41 |
| 6 | 399.704,565 295.182,637 | 7 | 399.704,664 295.183,34 | 0.71 |
| 7 | 399.704,664 295.183,34 | 8 | 399.706,868 295.182,923 | 2.243 |
| 8 | 399.706,868 295.182,923 | 1 | 399.706,869 295.182,928 | 0.005 |

** Lungimile segmentelor sunt determinate în planul de proiecție Stereo 70 și sunt rotunjite la 1 milimetru.

*** Distanța dintre puncte este formată din segmente cumulate ce sunt mai mici decât valoarea 1 milimetru.

**DATE DESPRE IMOBILUL NR. 10470**

Oficiul de Cadastru și Publicitate Imobiliară DOLJ
Biroul de Cadastru și Publicitate Imobiliară Craiova

A. Partea I. Descrierea imobilului

TEREN Extravilan

Adresa: Jud. Dolj, T168 P46/1

| Nr. Crt | Nr cadastral Nr. topografic | Suprafața* (mp) | Observații / Referințe |
|---------|-----------------------------|-----------------|--|
| A1 | | 2 | Sector cadastral:28 Teren neimpregmuit; LEA 20 kV SEGARCEA - SPP 38 |

Construcții

| Crt | Nr cadastral Nr. topografic | Adresa | Observații / Referințe |
|------|-----------------------------|-----------------------|---|
| A1.1 | | Jud. Dolj, T168 P46/1 | Nr. niveluri:1; S. construita la sol:2 mp; Stalp electric |

B. Partea II. Proprietari și acte

| Inscrieri privitoare la dreptul de proprietate și alte drepturi reale | | Referințe |
|--|---|-----------|
| / | | |
| Act Normativ nr. HG NR. 1705, din 29/11/2006 emis de GUVERNUL ROMANIEI (Legea 123 din 10.07.2012; Contract de concesiune nr. 6 din 20.06.2005; Act Aditional nr. 1 din 04.03.2016; Licenta pentru distributia energiei electrice nr. 14033 din 01.07.2002 si Anexa); | | |
| B1 | Intabulare, drept de PROPRIETATE, dobandit prin Lege, cota actuala 1/1, cota initiala 1/1 1) STATUL ROMAN- DOMENIUL PUBLIC, CIF:9999999999999, LIPSA CUI | A1, A1.1 |
| B2 | Intabulare, drept de ADMINISTRARE, dobandit prin Lege, cota actuala 1/1, cota initiala 1/1 1) MINISTERUL ECONOMIEI SI COMERTULUI, CIF:9999999999999, LIPSA CUI | A1, A1.1 |
| B3 | Intabulare, drept de CONCESIUNE pe o perioada de 49 de ani, dobandit prin Lege, cota actuala 1/1, cota initiala 1/1 1) CEZ DISTRIBUTIE SA, CIF:14491102 | A1, A1.1 |

C. Partea III. SARCINI .

| Inscrieri privind dezmembramintele dreptului de proprietate, drepturi reale de garanție și sarcini | Referințe |
|--|-----------|
| NU SUNT | |

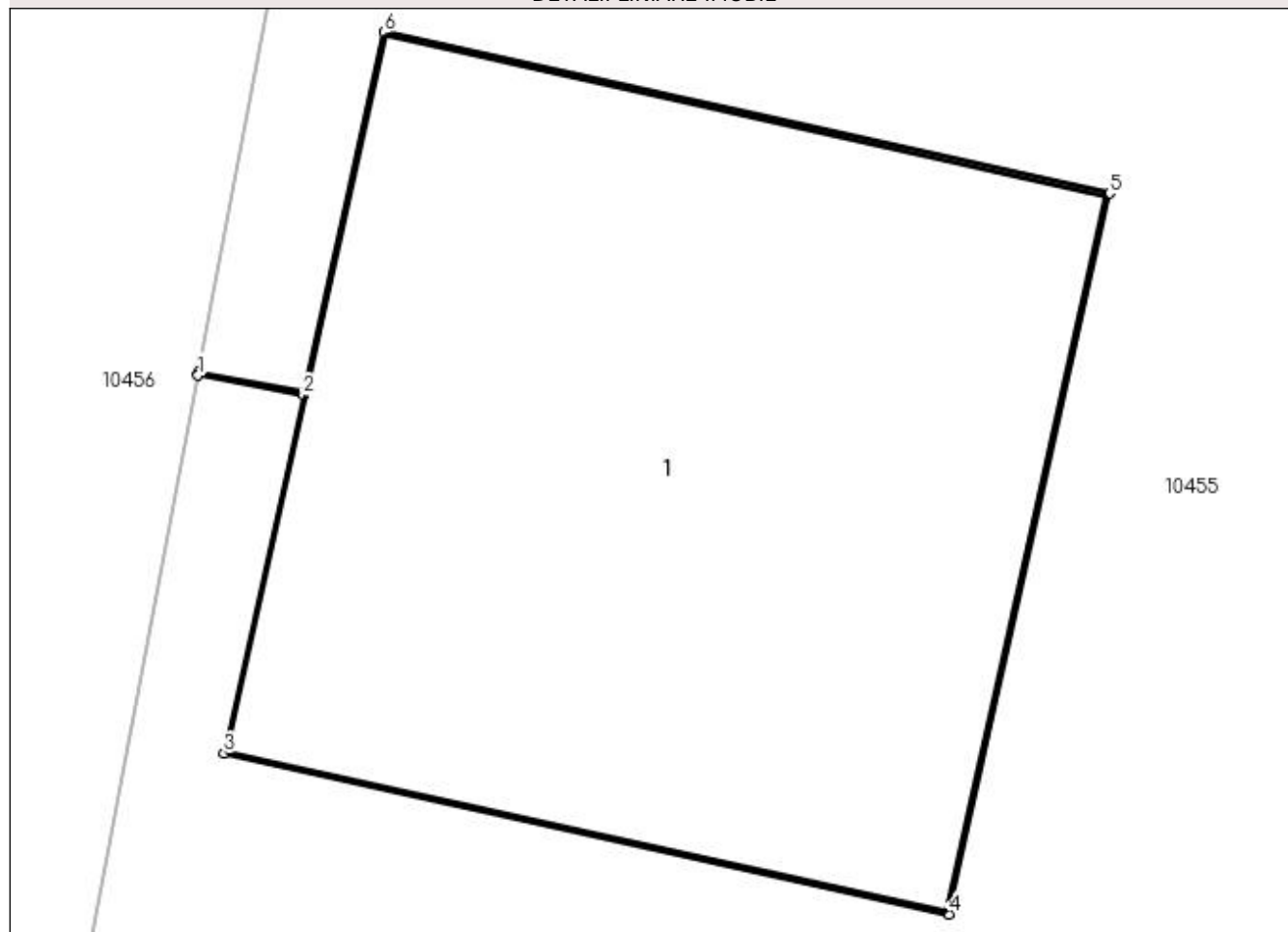
Anexa Nr. 1 La Partea I

Teren

| Nr cadastral | Suprafața (mp)* | Observații / Referințe |
|--------------|-----------------|-----------------------------|
| | 2 | LEA 20 kV SEGARCEA - SPP 38 |

* Suprafața este determinată în planul de proiecție Stereo 70.

DETALII LINIARE IMOBIL



Date referitoare la teren

| Crt | Categorie folosință | Intra vilan | Suprafața (mp) | Tarla | Parcelă | Nr. topo | Observații / Referințe |
|-----|---------------------|-------------|----------------|-------|---------|----------|------------------------|
| 1 | curți constructii | NU | 2 | 168 | 46/1 | - | |

Date referitoare la construcții

| Crt | Număr | Destinație construcție | Supraf. (mp) | Situație juridică | Observații / Referințe |
|------|-------|--------------------------------------|--------------|-------------------|---|
| A1.1 | | construcții industriale și edilitare | 2 | Cu acte | Nr. niveluri:1; S. construita la sol:2 mp; Stalp electric |

Lungime Segmente

1) Valorile lungimilor segmentelor sunt obținute din proiecție în plan.

| Punct început | X / Y | Punct sfârșit | X / Y | Lungime segment (** (m) |
|---------------|----------------------------|---------------|----------------------------|-------------------------|
| 1 | 399.673,506 295.610,991 | 2 | 399.673,707 295.610,953 | 0.205 |
| 2 | 399.673,707 295.610,953 | 3 | 399.673,555 295.610,269 | 0.701 |
| 3 | 399.673,555 295.610,269 | 4 | 399.674,941 295.609,962 | 1.42 |

| Punct început | X / Y | Punct sfârșit | X / Y | Lungime segment (** (m) |
|---------------|----------------------------|---------------|----------------------------|-------------------------|
| 4 | 399.674,941 295.609,962 | 5 | 399.675,247 295.611,338 | 1.41 |
| 5 | 399.675,247 295.611,338 | 6 | 399.673,861 295.611,646 | 1.42 |
| 6 | 399.673,861 295.611,646 | 7 | 399.673,708 295.610,958 | 0.705 |
| 7 | 399.673,708 295.610,958 | 8 | 399.673,507 295.610,996 | 0.205 |
| 8 | 399.673,507 295.610,996 | 1 | 399.673,506 295.610,991 | 0.005 |

** Lungimile segmentelor sunt determinate în planul de proiecție Stereo 70 și sunt rotunjite la 1 milimetru.

*** Distanța dintre puncte este formată din segmente cumulate ce sunt mai mici decât valoarea 1 milimetru.

**DATE DESPRE IMOBILUL NR. 10471**

Oficiul de Cadastru și Publicitate Imobiliară DOLJ
Biroul de Cadastru și Publicitate Imobiliară Craiova

A. Partea I. Descrierea imobilului

TEREN Extravilan

Adresa: Jud. Dolj, T168 P46/1/1

| Nr. Crt | Nr cadastral Nr. topografic | Suprafața* (mp) | Observații / Referințe |
|---------|-----------------------------|-----------------|--|
| A1 | | 2 | Sector cadastral:28 Teren neimprejmuit; LEA 20 kV SEGARCEA - SPP 38 |

Construcții

| Crt | Nr cadastral Nr. topografic | Adresa | Observații / Referințe |
|------|-----------------------------|-------------------------|---|
| A1.1 | | Jud. Dolj, T168 P46/1/1 | Nr. niveluri:1; S. construita la sol:2 mp; Stalp electric |

B. Partea II. Proprietari și acte

| Inscrieri privitoare la dreptul de proprietate și alte drepturi reale | | Referințe |
|--|---|-----------|
| / | | |
| Act Normativ nr. HG NR. 1705, din 29/11/2006 emis de GUVERNUL ROMANIEI (Legea 123 din 10.07.2012; Contract de concesiune nr. 6 din 20.06.2005; Act Aditional nr. 1 din 04.03.2016; Licenta pentru distributia energiei electrice nr. 14033 din 01.07.2002 si Anexa); | | |
| B1 | Intabulare, drept de PROPRIETATE, dobandit prin Lege, cota actuala 1/1, cota initiala 1/1 1) STATUL ROMAN- DOMENIUL PUBLIC, CIF:9999999999999, LIPSA CUI | A1, A1.1 |
| B2 | Intabulare, drept de ADMINISTRARE, dobandit prin Lege, cota actuala 1/1, cota initiala 1/1 1) MINISTERUL ECONOMIEI SI COMERTULUI, CIF:9999999999999, LIPSA CUI | A1, A1.1 |
| B3 | Intabulare, drept de CONCESIUNE pe o perioada de 49 de ani, dobandit prin Lege, cota actuala 1/1, cota initiala 1/1 1) CEZ DISTRIBUTIE SA, CIF:14491102 | A1, A1.1 |

C. Partea III. SARCINI .

| Inscrieri privind dezmembramintele dreptului de proprietate, drepturi reale de garanție și sarcini | Referințe |
|--|-----------|
| NU SUNT | |

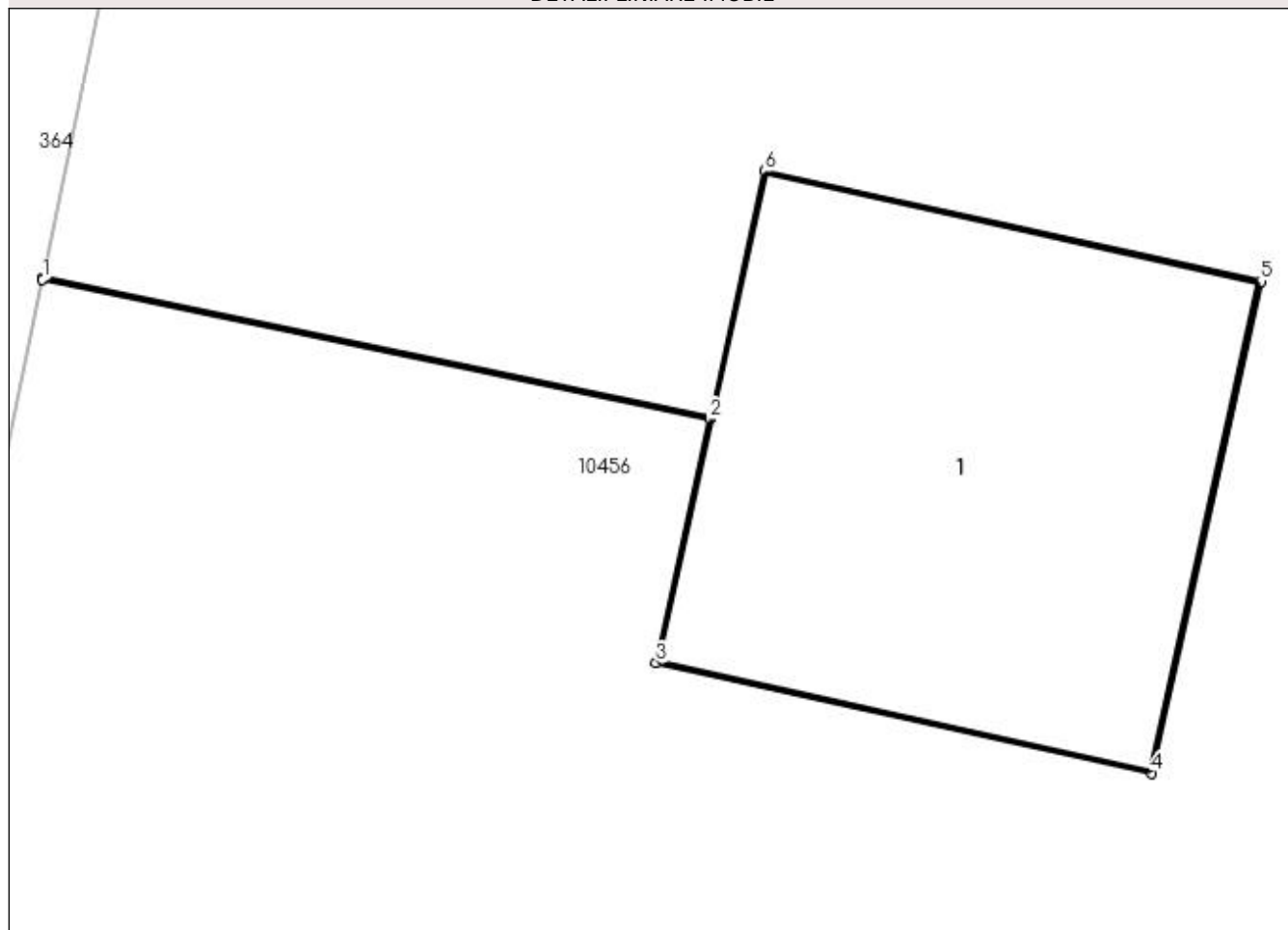
Anexa Nr. 1 La Partea I

Teren

| Nr cadastral | Suprafața (mp)* | Observații / Referințe |
|--------------|-----------------|-----------------------------|
| | 2 | LEA 20 kV SEGARCEA - SPP 38 |

* Suprafața este determinată în planul de proiecție Stereo 70.

DETALII LINIARE IMOBIL



Date referitoare la teren

| Crt | Categorie folosință | Intra vilan | Suprafața (mp) | Tarla | Parcelă | Nr. topo | Observații / Referințe |
|-----|---------------------|-------------|----------------|-------|---------|----------|------------------------|
| 1 | curți constructii | NU | 2 | 168 | 46/1/1 | - | |

Date referitoare la construcții

| Crt | Număr | Destinație construcție | Supraf. (mp) | Situație juridică | Observații / Referințe |
|------|-------|--------------------------------------|--------------|-------------------|---|
| A1.1 | | construcții industriale și edilitare | 2 | Cu acte | Nr. niveluri:1; S. construita la sol:2 mp; Stalp electric |

Lungime Segmente

1) Valorile lungimilor segmentelor sunt obținute din proiecție în plan.

| Punct început | X / Y | Punct sfârșit | X / Y | Lungime segment (** (m) |
|---------------|----------------------------|---------------|----------------------------|-------------------------|
| 1 | 399.634,706 295.461,363 | 2 | 399.636,573 295.460,973 | 1.907 |
| 2 | 399.636,573 295.460,973 | 3 | 399.636,422 295.460,29 | 0.699 |
| 3 | 399.636,422 295.460,29 | 4 | 399.637,808 295.459,982 | 1.42 |

| Punct început | X / Y | Punct sfârșit | X / Y | Lungime segment (** (m) |
|---------------|----------------------------|---------------|----------------------------|-------------------------|
| 4 | 399.637,808 295.459,982 | 5 | 399.638,114 295.461,358 | 1.41 |
| 5 | 399.638,114 295.461,358 | 6 | 399.636,727 295.461,666 | 1.421 |
| 6 | 399.636,727 295.461,666 | 7 | 399.636,574 295.460,978 | 0.705 |
| 7 | 399.636,574 295.460,978 | 8 | 399.634,707 295.461,368 | 1.907 |
| 8 | 399.634,707 295.461,368 | 1 | 399.634,706 295.461,363 | 0.005 |

** Lungimile segmentelor sunt determinate în planul de proiecție Stereo 70 și sunt rotunjite la 1 milimetru.

*** Distanța dintre puncte este formată din segmente cumulate ce sunt mai mici decât valoarea 1 milimetru.

**DATE DESPRE IMOBILUL NR. 10472**

Oficiul de Cadastru și Publicitate Imobiliară DOLJ
Biroul de Cadastru și Publicitate Imobiliară Craiova

A. Partea I. Descrierea imobilului

TEREN Extravilan

Adresa: Jud. Dolj, T168 P46/1/2

| Nr. Crt | Nr cadastral Nr. topografic | Suprafața* (mp) | Observații / Referințe |
|---------|-----------------------------|-----------------|--|
| A1 | | 2 | Sector cadastral:28 Teren neimprejmuit; LEA 20 kV SEGARCEA - SPP 38 |

Construcții

| Crt | Nr cadastral Nr. topografic | Adresa | Observații / Referințe |
|------|-----------------------------|-------------------------|---|
| A1.1 | | Jud. Dolj, T168 P46/1/2 | Nr. niveluri:1; S. construita la sol:2 mp; Stalp electric |

B. Partea II. Proprietari și acte

| Inscrieri privitoare la dreptul de proprietate și alte drepturi reale | | Referințe |
|--|---|-----------|
| / | | |
| Act Normativ nr. HG NR. 1705, din 29/11/2006 emis de GUVERNUL ROMANIEI (Legea 123 din 10.07.2012; Contract de concesiune nr. 6 din 20.06.2005; Act Aditional nr. 1 din 04.03.2016; Licenta pentru distributia energiei electrice nr. 14033 din 01.07.2002 si Anexa); | | |
| B1 | Intabulare, drept de PROPRIETATE, dobandit prin Lege, cota actuala 1/1, cota initiala 1/1 1) STATUL ROMAN- DOMENIUL PUBLIC, CIF:9999999999999, LIPSA CUI | A1, A1.1 |
| B2 | Intabulare, drept de ADMINISTRARE, dobandit prin Lege, cota actuala 1/1, cota initiala 1/1 1) MINISTERUL ECONOMIEI SI COMERTULUI, CIF:9999999999999, LIPSA CUI | A1, A1.1 |
| B3 | Intabulare, drept de CONCESIUNE pe o perioada de 49 de ani, dobandit prin Lege, cota actuala 1/1, cota initiala 1/1 1) CEZ DISTRIBUTIE SA, CIF:14491102 | A1, A1.1 |

C. Partea III. SARCINI .

| Inscrieri privind dezmembramintele dreptului de proprietate, drepturi reale de garanție și sarcini | Referințe |
|--|-----------|
| NU SUNT | |

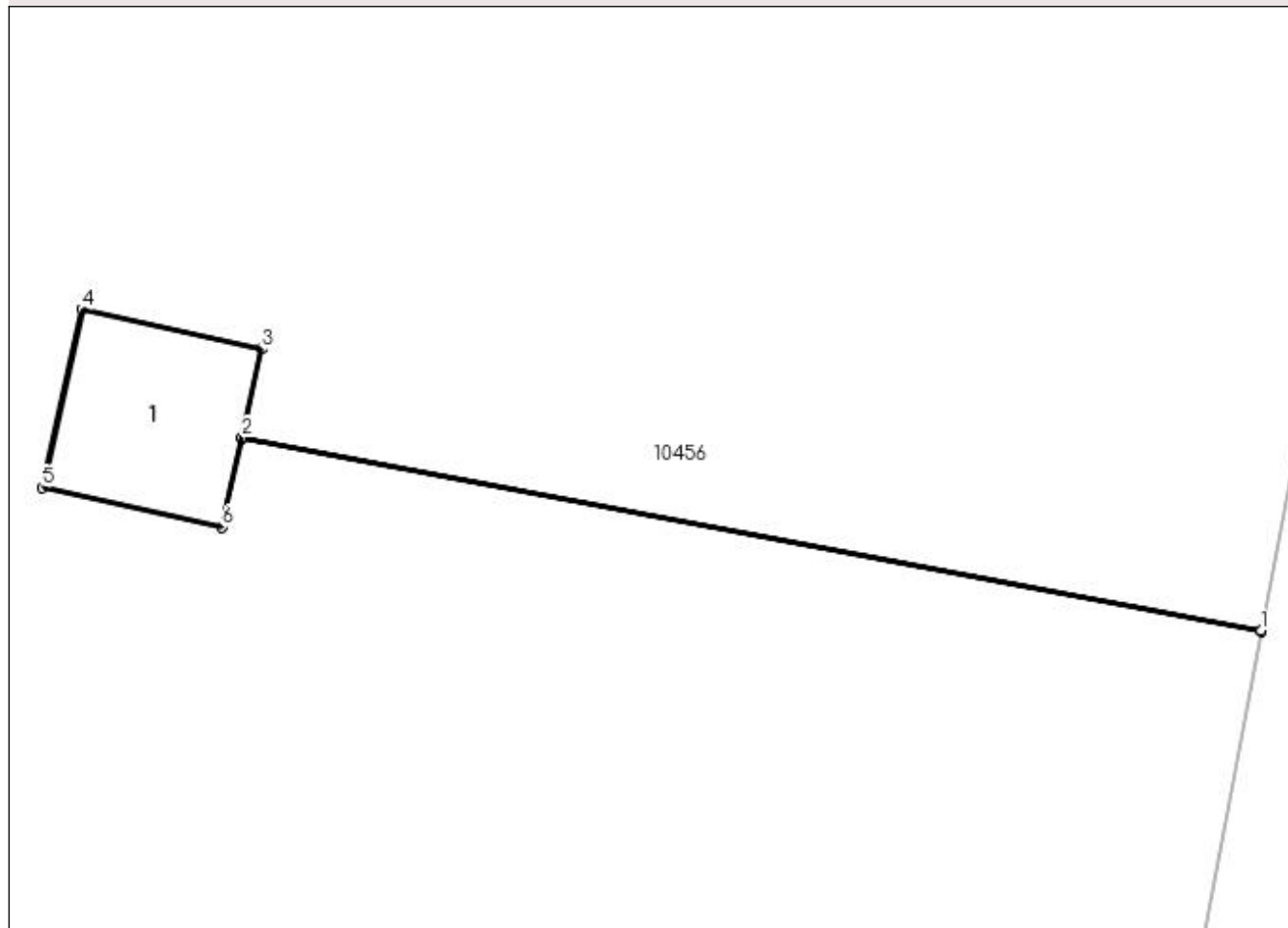
Anexa Nr. 1 La Partea I

Teren

| Nr cadastral | Suprafața (mp)* | Observații / Referințe |
|--------------|-----------------|-----------------------------|
| | 2 | LEA 20 kV SEGARCEA - SPP 38 |

* Suprafața este determinată în planul de proiecție Stereo 70.

DETALII LINIARE IMOBIL



Date referitoare la teren

| Crt | Categorie folosință | Intra vilan | Suprafața (mp) | Tarla | Parcelă | Nr. topo | Observații / Referințe |
|-----|---------------------|-------------|----------------|-------|---------|----------|------------------------|
| 1 | curți constructii | NU | 2 | 168 | 46/1/2 | - | |

Date referitoare la construcții

| Crt | Număr | Destinație construcție | Supraf. (mp) | Situație juridică | Observații / Referințe |
|------|-------|--------------------------------------|--------------|-------------------|---|
| A1.1 | | construcții industriale și edilitare | 2 | Cu acte | Nr. niveluri:1; S. construita la sol:2 mp; Stalp electric |

Lungime Segmente

1) Valorile lungimilor segmentelor sunt obținute din proiecție în plan.

| Punct început | X / Y | Punct sfârșit | X / Y | Lungime segment (** (m) |
|---------------|----------------------------|---------------|----------------------------|-------------------------|
| 1 | 399.615,724 295.306,19 | 2 | 399.607,854 295.307,682 | 8.01 |
| 2 | 399.607,854 295.307,682 | 3 | 399.608,006 295.308,365 | 0.7 |
| 3 | 399.608,006 295.308,365 | 4 | 399.606,619 295.308,673 | 1.421 |

| Punct început | X / Y | Punct sfârșit | X / Y | Lungime segment (** (m) |
|---------------|----------------------------|---------------|----------------------------|-------------------------|
| 4 | 399.606,619 295.308,673 | 5 | 399.606,314 295.307,296 | 1.41 |
| 5 | 399.606,314 295.307,296 | 6 | 399.607,7 295.306,989 | 1.42 |
| 6 | 399.607,7 295.306,989 | 7 | 399.607,853 295.307,677 | 0.705 |
| 7 | 399.607,853 295.307,677 | 8 | 399.615,723 295.306,185 | 8.01 |
| 8 | 399.615,723 295.306,185 | 1 | 399.615,724 295.306,19 | 0.005 |

** Lungimile segmentelor sunt determinate în planul de proiecție Stereo 70 și sunt rotunjite la 1 milimetru.

*** Distanța dintre puncte este formată din segmente cumulate ce sunt mai mici decât valoarea 1 milimetru.

**DATE DESPRE IMOBILUL NR. 10473**

Oficiul de Cadastru și Publicitate Imobiliară DOLJ
Biroul de Cadastru și Publicitate Imobiliară Craiova

A. Partea I. Descrierea imobilului

TEREN Extravilan

Adresa: Jud. Dolj, T168 P46/1/3

| Nr. Crt | Nr cadastral Nr. topografic | Suprafața* (mp) | Observații / Referințe |
|---------|-----------------------------|-----------------|--|
| A1 | | 2 | Sector cadastral:28 Teren neimprejmuit; LEA 20 kV SEGARCEA - SPP 38 |

Construcții

| Crt | Nr cadastral Nr. topografic | Adresa | Observații / Referințe |
|------|-----------------------------|-------------------------|---|
| A1.1 | | Jud. Dolj, T168 P46/1/3 | Nr. niveluri:1; S. construita la sol:2 mp; Stalp electric |

B. Partea II. Proprietari și acte

| Inscrieri privitoare la dreptul de proprietate și alte drepturi reale | | Referințe |
|--|---|-----------|
| / | | |
| Act Normativ nr. HG NR. 1705, din 29/11/2006 emis de GUVERNUL ROMANIEI (Legea 123 din 10.07.2012; Contract de concesiune nr. 6 din 20.06.2005; Act Aditional nr. 1 din 04.03.2016; Licenta pentru distributia energiei electrice nr. 14033 din 01.07.2002 si Anexa); | | |
| B1 | Intabulare, drept de PROPRIETATE, dobandit prin Lege, cota actuala 1/1, cota initiala 1/1 1) STATUL ROMAN- DOMENIUL PUBLIC, CIF:9999999999999, LIPSA CUI | A1, A1.1 |
| B2 | Intabulare, drept de ADMINISTRARE, dobandit prin Lege, cota actuala 1/1, cota initiala 1/1 1) MINISTERUL ECONOMIEI SI COMERTULUI, CIF:9999999999999, LIPSA CUI | A1, A1.1 |
| B3 | Intabulare, drept de CONCESIUNE pe o perioada de 49 de ani, dobandit prin Lege, cota actuala 1/1, cota initiala 1/1 1) CEZ DISTRIBUTIE SA, CIF:14491102 | A1, A1.1 |

C. Partea III. SARCINI .

| Inscrieri privind dezmembramintele dreptului de proprietate, drepturi reale de garanție și sarcini | Referințe |
|--|-----------|
| NU SUNT | |

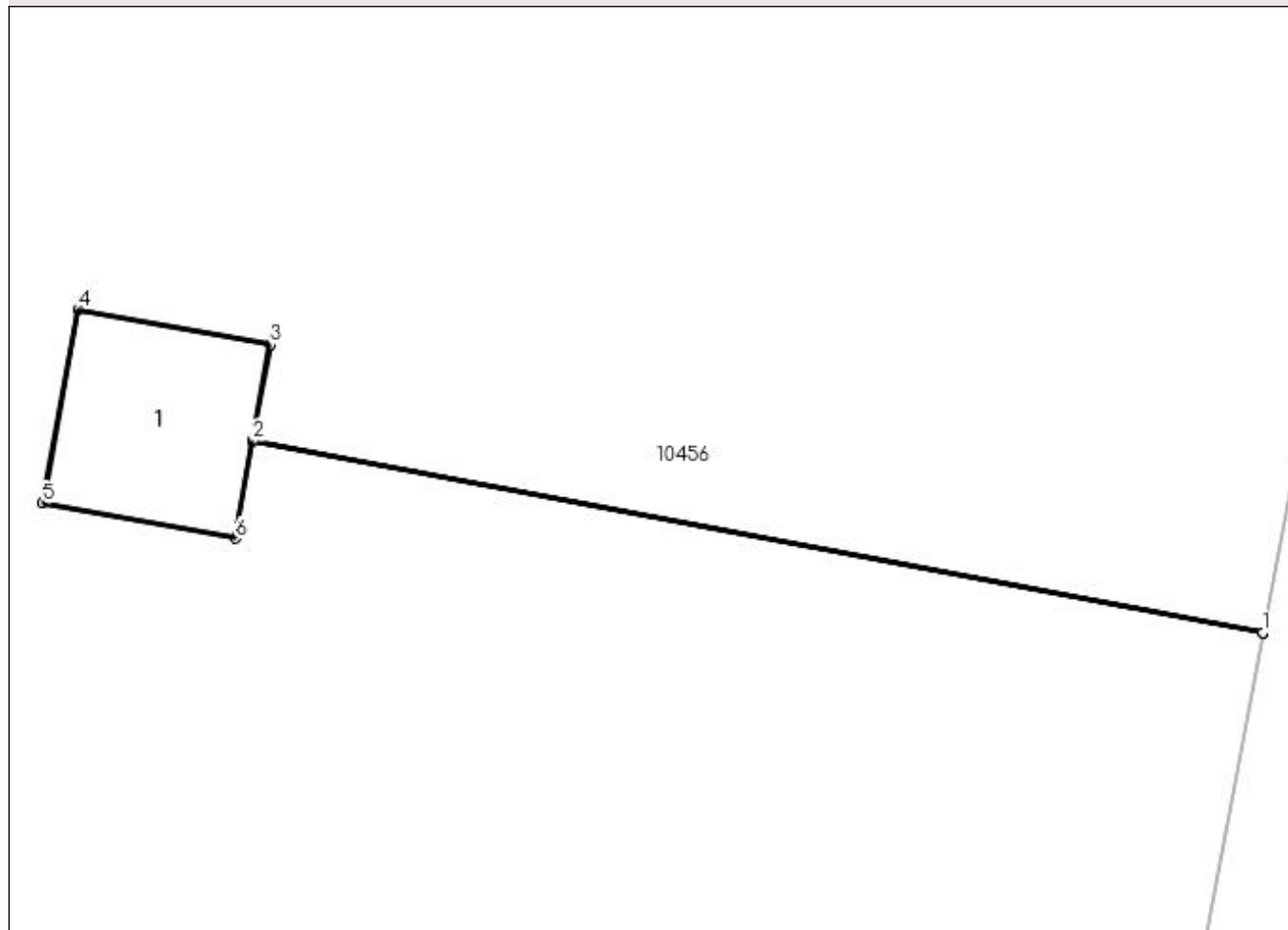
Anexa Nr. 1 La Partea I

Teren

| Nr cadastral | Suprafața (mp)* | Observații / Referințe |
|--------------|-----------------|-----------------------------|
| | 2 | LEA 20 kV SEGARCEA - SPP 38 |

* Suprafața este determinată în planul de proiecție Stereo 70.

DETALII LINIARE IMOBIL



Date referitoare la teren

| Crt | Categorie folosință | Intra vilan | Suprafața (mp) | Tarla | Parcelă | Nr. topo | Observații / Referințe |
|-----|---------------------|-------------|----------------|-------|---------|----------|------------------------|
| 1 | curți construcții | NU | 2 | 168 | 46/1/3 | - | |

Date referitoare la construcții

| Crt | Număr | Destinație construcție | Supraf. (mp) | Situație juridică | Observații / Referințe |
|------|-------|--------------------------------------|--------------|-------------------|---|
| A1.1 | | construcții industriale și edilitare | 2 | Cu acte | Nr. niveluri:1; S. construita la sol:2 mp; Stalp electric |

Lungime Segmente

1) Valorile lungimilor segmentelor sunt obținute din proiecție în plan.

| Punct început | X / Y | Punct sfârșit | X / Y | Lungime segment (** (m) |
|---------------|----------------------------|---------------|----------------------------|-------------------------|
| 1 | 399.602,062 295.234,125 | 2 | 399.594,783 295.235,505 | 7.409 |
| 2 | 399.594,783 295.235,505 | 3 | 399.594,909 295.236,199 | 0.705 |
| 3 | 399.594,909 295.236,199 | 4 | 399.593,522 295.236,452 | 1.41 |

| Punct început | X / Y | Punct sfârșit | X / Y | Lungime segment (** (m) |
|---------------|----------------------------|---------------|----------------------------|-------------------------|
| 4 | 399.593,522 295.236,452 | 5 | 399.593,267 295.235,055 | 1.42 |
| 5 | 399.593,267 295.235,055 | 6 | 399.594,655 295.234,802 | 1.411 |
| 6 | 399.594,655 295.234,802 | 7 | 399.594,782 295.235,501 | 0.71 |
| 7 | 399.594,782 295.235,501 | 8 | 399.602,061 295.234,121 | 7.409 |
| 8 | 399.602,061 295.234,121 | 1 | 399.602,062 295.234,125 | 0.004 |

** Lungimile segmentelor sunt determinate în planul de proiecție Stereo 70 și sunt rotunjite la 1 milimetru.

*** Distanța dintre puncte este formată din segmente cumulate ce sunt mai mici decât valoarea 1 milimetru.

**DATE DESPRE IMOBILUL NR. 10474**

Oficiul de Cadastru și Publicitate Imobiliară DOLJ
Biroul de Cadastru și Publicitate Imobiliară Craiova

A. Partea I. Descrierea imobilului

TEREN Extravilan

Adresa: Jud. Dolj, T168 P46/1/4

| Nr. Crt | Nr cadastral Nr. topografic | Suprafața* (mp) | Observații / Referințe |
|---------|-----------------------------|-----------------|--|
| A1 | | 2 | Sector cadastral:28 Teren neimprejmuit; LEA 20 kV SEGARCEA - SPP 38 |

Construcții

| Crt | Nr cadastral Nr. topografic | Adresa | Observații / Referințe |
|------|-----------------------------|-------------------------|---|
| A1.1 | | Jud. Dolj, T168 P46/1/4 | Nr. niveluri:1; S. construita la sol:2 mp; Stalp electric |

B. Partea II. Proprietari și acte

| Inscrieri privitoare la dreptul de proprietate și alte drepturi reale | | Referințe |
|--|---|-----------|
| / | | |
| Act Normativ nr. HG NR. 1705, din 29/11/2006 emis de GUVERNUL ROMANIEI (Legea 123 din 10.07.2012; Contract de concesiune nr. 6 din 20.06.2005; Act Aditional nr. 1 din 04.03.2016; Licenta pentru distributia energiei electrice nr. 14033 din 01.07.2002 si Anexa); | | |
| B1 | Intabulare, drept de PROPRIETATE, dobandit prin Lege, cota actuala 1/1, cota initiala 1/1 1) STATUL ROMAN- DOMENIUL PUBLIC, CIF:9999999999999, LIPSA CUI | A1, A1.1 |
| B2 | Intabulare, drept de ADMINISTRARE, dobandit prin Lege, cota actuala 1/1, cota initiala 1/1 1) MINISTERUL ECONOMIEI SI COMERTULUI, CIF:9999999999999, LIPSA CUI | A1, A1.1 |
| B3 | Intabulare, drept de CONCESIUNE pe o perioada de 49 de ani, dobandit prin Lege, cota actuala 1/1, cota initiala 1/1 1) CEZ DISTRIBUTIE SA, CIF:14491102 | A1, A1.1 |

C. Partea III. SARCINI .

| Inscrieri privind dezmembramintele dreptului de proprietate, drepturi reale de garanție și sarcini | Referințe |
|--|-----------|
| NU SUNT | |

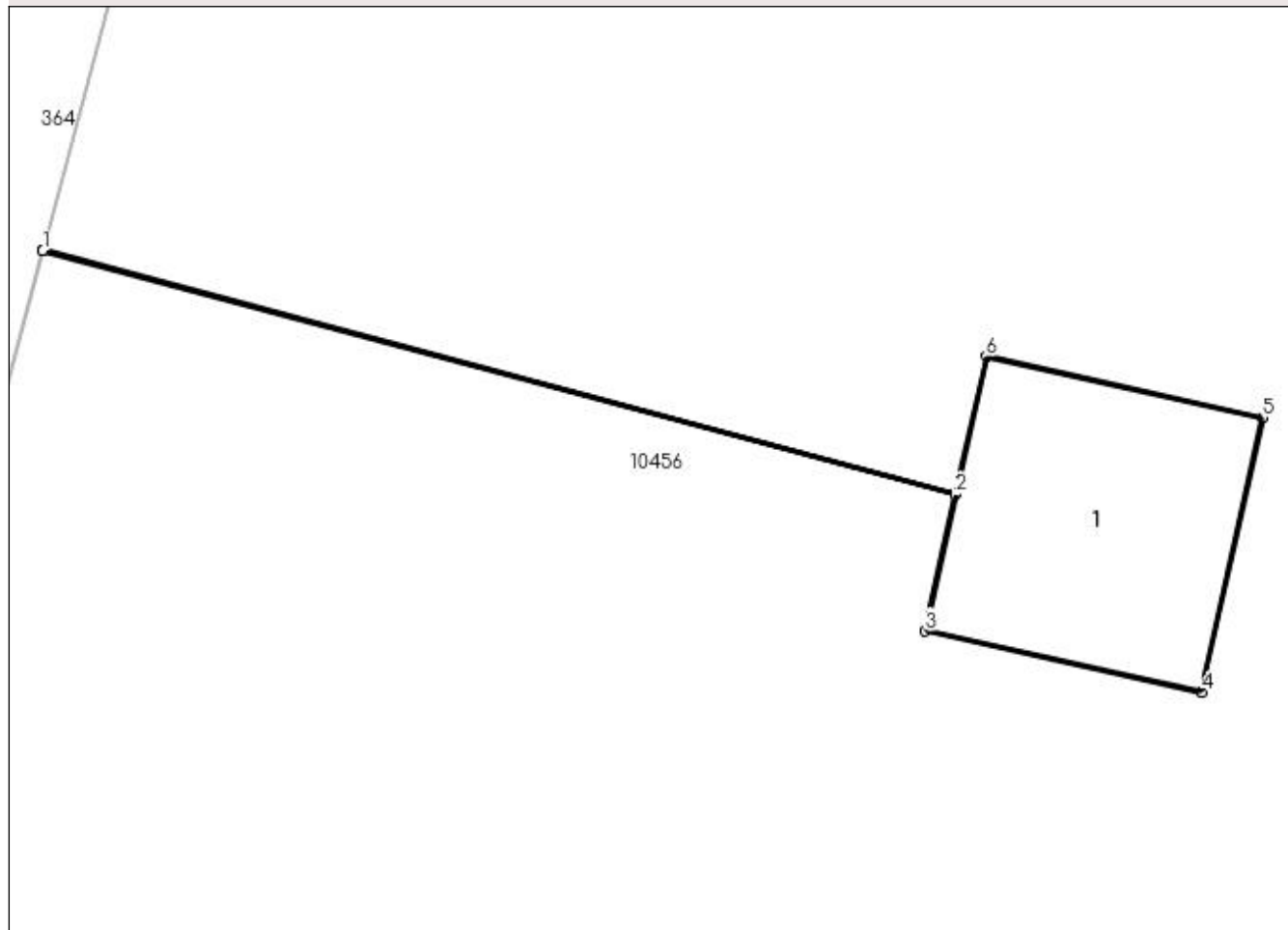
Anexa Nr. 1 La Partea I

Teren

| Nr cadastral | Suprafața (mp)* | Observații / Referințe |
|--------------|-----------------|-----------------------------|
| | 2 | LEA 20 kV SEGARCEA - SPP 38 |

* Suprafața este determinată în planul de proiecție Stereo 70.

DETALII LINIARE IMOBIL



Date referitoare la teren

| Crt | Categorie folosință | Intra vilan | Suprafața (mp) | Tarla | Parcelă | Nr. topo | Observații / Referințe |
|-----|---------------------|-------------|----------------|-------|---------|----------|------------------------|
| 1 | curți constructii | NU | 2 | 168 | 46/1/4 | - | |

Date referitoare la construcții

| Crt | Număr | Destinație construcție | Supraf. (mp) | Situație juridică | Observații / Referințe |
|------|-------|--------------------------------------|--------------|-------------------|---|
| A1.1 | | construcții industriale și edilitare | 2 | Cu acte | Nr. niveluri:1; S. construita la sol:2 mp; Stalp electric |

Lungime Segmente

1) Valorile lungimilor segmentelor sunt obținute din proiecție în plan.

| Punct început | X / Y | Punct sfârșit | X / Y | Lungime segment (** (m) |
|---------------|----------------------------|---------------|----------------------------|-------------------------|
| 1 | 399.619,763 295.391,423 | 2 | 399.624,339 295.390,202 | 4.736 |
| 2 | 399.624,339 295.390,202 | 3 | 399.624,187 295.389,518 | 0.701 |
| 3 | 399.624,187 295.389,518 | 4 | 399.625,574 295.389,211 | 1.421 |

| Punct început | X / Y | Punct sfârșit | X / Y | Lungime segment (** (m) |
|---------------|----------------------------|---------------|----------------------------|-------------------------|
| 4 | 399.625,574 295.389,211 | 5 | 399.625,879 295.390,587 | 1.409 |
| 5 | 399.625,879 295.390,587 | 6 | 399.624,493 295.390,895 | 1.42 |
| 6 | 399.624,493 295.390,895 | 7 | 399.624,34 295.390,206 | 0.706 |
| 7 | 399.624,34 295.390,206 | 8 | 399.619,765 295.391,427 | 4.735 |
| 8 | 399.619,765 295.391,427 | 1 | 399.619,763 295.391,423 | 0.004 |

** Lungimile segmentelor sunt determinate în planul de proiecție Stereo 70 și sunt rotunjite la 1 milimetru.

*** Distanța dintre puncte este formată din segmente cumulate ce sunt mai mici decât valoarea 1 milimetru.

**DATE DESPRE IMOBILUL NR. 10475**

Oficiul de Cadastru și Publicitate Imobiliară DOLJ
Biroul de Cadastru și Publicitate Imobiliară Craiova

A. Partea I. Descrierea imobilului

TEREN Extravilan

Adresa: Jud. Dolj, T168 P46/1/5

| Nr. Crt | Nr cadastral Nr. topografic | Suprafața* (mp) | Observații / Referințe |
|---------|-----------------------------|-----------------|--|
| A1 | | 2 | Sector cadastral:28 Teren neimprejmuit; LEA 20 kV SEGARCEA - SPP 38 |

Construcții

| Crt | Nr cadastral Nr. topografic | Adresa | Observații / Referințe |
|------|-----------------------------|-------------------------|---|
| A1.1 | | Jud. Dolj, T168 P46/1/5 | Nr. niveluri:1; S. construita la sol:2 mp; Stalp electric |

B. Partea II. Proprietari și acte

| Inscrieri privitoare la dreptul de proprietate și alte drepturi reale | | Referințe |
|--|---|-----------|
| / | | |
| Act Normativ nr. HG NR. 1705, din 29/11/2006 emis de GUVERNUL ROMANIEI (Legea 123 din 10.07.2012; Contract de concesiune nr. 6 din 20.06.2005; Act Aditional nr. 1 din 04.03.2016; Licenta pentru distributia energiei electrice nr. 14033 din 01.07.2002 si Anexa); | | |
| B1 | Intabulare, drept de PROPRIETATE, dobandit prin Lege, cota actuala 1/1, cota initiala 1/1 1) STATUL ROMAN- DOMENIUL PUBLIC, CIF:9999999999999, LIPSA CUI | A1, A1.1 |
| B2 | Intabulare, drept de ADMINISTRARE, dobandit prin Lege, cota actuala 1/1, cota initiala 1/1 1) MINISTERUL ECONOMIEI SI COMERTULUI, CIF:9999999999999, LIPSA CUI | A1, A1.1 |
| B3 | Intabulare, drept de CONCESIUNE pe o perioada de 49 de ani, dobandit prin Lege, cota actuala 1/1, cota initiala 1/1 1) CEZ DISTRIBUTIE SA, CIF:14491102 | A1, A1.1 |

C. Partea III. SARCINI .

| Inscrieri privind dezmembramintele dreptului de proprietate, drepturi reale de garanție și sarcini | Referințe |
|--|-----------|
| NU SUNT | |

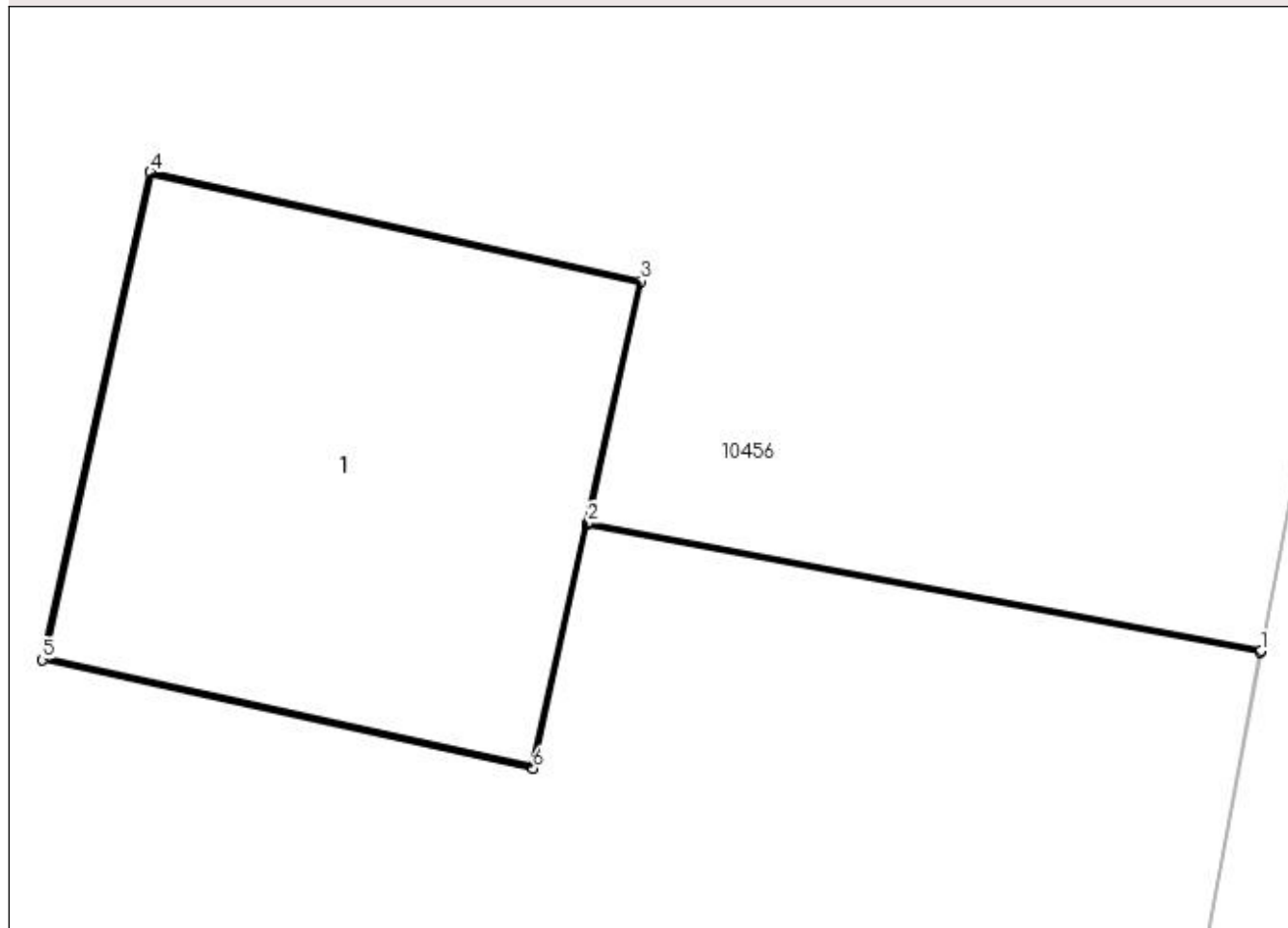
Anexa Nr. 1 La Partea I

Teren

| Nr cadastral | Suprafața (mp)* | Observații / Referințe |
|--------------|-----------------|-----------------------------|
| | 2 | LEA 20 kV SEGARCEA - SPP 38 |

* Suprafața este determinată în planul de proiecție Stereo 70.

DETALII LINIARE IMOBIL



Date referitoare la teren

| Crt | Categorie folosință | Intra vilan | Suprafața (mp) | Tarla | Parcelă | Nr. topo | Observații / Referințe |
|-----|---------------------|-------------|----------------|-------|---------|----------|------------------------|
| 1 | curți construcții | NU | 2 | 168 | 46/1/5 | - | |

Date referitoare la construcții

| Crt | Număr | Destinație construcție | Supraf. (mp) | Situație juridică | Observații / Referințe |
|------|-------|--------------------------------------|--------------|-------------------|---|
| A1.1 | | construcții industriale și edilitare | 2 | Cu acte | Nr. niveluri:1; S. construita la sol:2 mp; Stalp electric |

Lungime Segmente

1) Valorile lungimilor segmentelor sunt obținute din proiecție în plan.

| Punct început | X / Y | Punct sfârșit | X / Y | Lungime segment (** (m) |
|---------------|----------------------------|---------------|----------------------------|-------------------------|
| 1 | 399.661,383 295.547,039 | 2 | 399.659,482 295.547,4 | 1.935 |
| 2 | 399.659,482 295.547,4 | 3 | 399.659,633 295.548,083 | 0.699 |
| 3 | 399.659,633 295.548,083 | 4 | 399.658,247 295.548,391 | 1.42 |

| Punct început | X / Y | Punct sfârșit | X / Y | Lungime segment (** (m) |
|---------------|----------------------------|---------------|----------------------------|-------------------------|
| 4 | 399.658,247 295.548,391 | 5 | 399.657,942 295.547,014 | 1.41 |
| 5 | 399.657,942 295.547,014 | 6 | 399.659,328 295.546,707 | 1.42 |
| 6 | 399.659,328 295.546,707 | 7 | 399.659,48 295.547,395 | 0.705 |
| 7 | 399.659,48 295.547,395 | 8 | 399.661,382 295.547,035 | 1.936 |
| 8 | 399.661,382 295.547,035 | 1 | 399.661,383 295.547,039 | 0.004 |

** Lungimile segmentelor sunt determinate în planul de proiecție Stereo 70 și sunt rotunjite la 1 milimetru.

*** Distanța dintre puncte este formată din segmente cumulate ce sunt mai mici decât valoarea 1 milimetru.

**DATE DESPRE IMOBILUL NR. 10476**

Oficiul de Cadastru și Publicitate Imobiliară DOLJ
Biroul de Cadastru și Publicitate Imobiliară Craiova

A. Partea I. Descrierea imobilului

TEREN Extravilan

Adresa: Jud. Dolj, T168 P11/1

| Nr. Crt | Nr cadastral Nr. topografic | Suprafața* (mp) | Observații / Referințe |
|---------|-----------------------------|-----------------|--|
| A1 | | 2 | Sector cadastral:28 Teren neimprejmuit; LEA 20 kV SEGARCEA - SPP 38 |

Construcții

| Crt | Nr cadastral Nr. topografic | Adresa | Observații / Referințe |
|------|-----------------------------|-----------------------|---|
| A1.1 | | Jud. Dolj, T168 P11/1 | Nr. niveluri:1; S. construita la sol:2 mp; Stalp electric |

B. Partea II. Proprietari și acte

| Inscrieri privitoare la dreptul de proprietate și alte drepturi reale | | Referințe |
|--|---|-----------|
| / | | |
| Act Normativ nr. HG NR. 1705, din 29/11/2006 emis de GUVERNUL ROMANIEI (Legea 123 din 10.07.2012; Contract de concesiune nr. 6 din 20.06.2005; Act Aditional nr. 1 din 04.03.2016; Licenta pentru distributia energiei electrice nr. 14033 din 01.07.2002 si Anexa); | | |
| B1 | Intabulare, drept de PROPRIETATE, dobandit prin Lege, cota actuala 1/1, cota initiala 1/1 1) STATUL ROMAN- DOMENIUL PUBLIC, CIF:9999999999999, LIPSA CUI | A1, A1.1 |
| B2 | Intabulare, drept de ADMINISTRARE, dobandit prin Lege, cota actuala 1/1, cota initiala 1/1 1) MINISTERUL ECONOMIEI SI COMERTULUI, CIF:9999999999999, LIPSA CUI | A1, A1.1 |
| B3 | Intabulare, drept de CONCESIUNE pe o perioada de 49 de ani, dobandit prin Lege, cota actuala 1/1, cota initiala 1/1 1) CEZ DISTRIBUTIE SA, CIF:14491102 | A1, A1.1 |

C. Partea III. SARCINI .

| Inscrieri privind dezmembramintele dreptului de proprietate, drepturi reale de garanție și sarcini | Referințe |
|--|-----------|
| NU SUNT | |

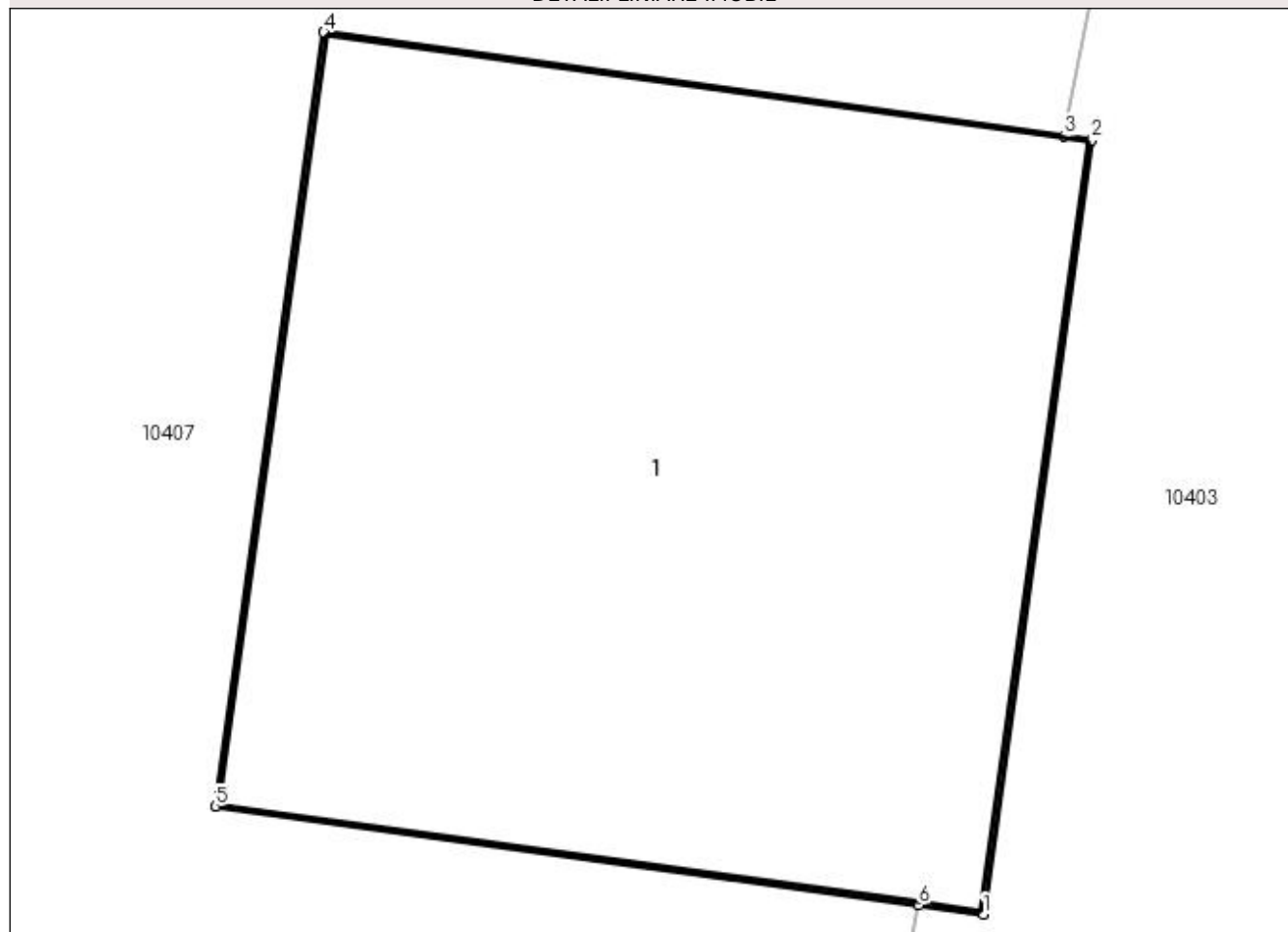
Anexa Nr. 1 La Partea I

Teren

| Nr cadastral | Suprafața (mp)* | Observații / Referințe |
|--------------|-----------------|-----------------------------|
| | 2 | LEA 20 kV SEGARCEA - SPP 38 |

* Suprafața este determinată în planul de proiecție Stereo 70.

DETALII LINIARE IMOBIL



Date referitoare la teren

| Crt | Categorie folosință | Intra vilan | Suprafața (mp) | Tarla | Parcelă | Nr. topo | Observații / Referințe |
|-----|---------------------|-------------|----------------|-------|---------|----------|------------------------|
| 1 | curți constructii | NU | 2 | 168 | 11/1 | - | |

Date referitoare la construcții

| Crt | Număr | Destinație construcție | Supraf. (mp) | Situație juridică | Observații / Referințe |
|------|-------|--------------------------------------|--------------|-------------------|---|
| A1.1 | | construcții industriale și edilitare | 2 | Cu acte | Nr. niveluri:1; S. construita la sol:2 mp; Stalp electric |

Lungime Segmente

1) Valorile lungimilor segmentelor sunt obținute din proiecție în plan.

| Punct început | X / Y | Punct sfârșit | X / Y | Lungime segment (** (m) |
|---------------|----------------------------|---------------|----------------------------|-------------------------|
| 1 | 400.166,886 295.117,443 | 2 | 400.167,083 295.118,849 | 1.42 |
| 2 | 400.167,083 295.118,849 | 3 | 400.167,033 295.118,856 | 0.05 |
| 3 | 400.167,033 295.118,856 | 4 | 400.165,687 295.119,045 | 1.359 |

| Punct început | X / Y | Punct sfârșit | X / Y | Lungime segment (** (m) |
|---------------|----------------------------|---------------|----------------------------|-------------------------|
| 4 | 400.165,687 295.119,045 | 5 | 400.165,49 295.117,639 | 1.42 |
| 5 | 400.165,49 295.117,639 | 6 | 400.166,768 295.117,46 | 1.29 |
| 6 | 400.166,768 295.117,46 | 1 | 400.166,886 295.117,443 | 0.119 |

** Lungimile segmentelor sunt determinate în planul de proiecție Stereo 70 și sunt rotunjite la 1 milimetru.

*** Distanța dintre puncte este formată din segmente cumulate ce sunt mai mici decât valoarea 1 milimetru.

**DATE DESPRE IMOBILUL NR. 10477**

Oficiul de Cadastru și Publicitate Imobiliară DOLJ
Biroul de Cadastru și Publicitate Imobiliară Craiova

A. Partea I. Descrierea imobilului

TEREN Extravilan

Adresa: Jud. Dolj, T168 P14/1

| Nr. Crt | Nr cadastral Nr. topografic | Suprafața* (mp) | Observații / Referințe |
|---------|-----------------------------|-----------------|--|
| A1 | | 2 | Sector cadastral:28 Teren neimprejmuit; LEA 20 kV SEGARCEA - SPP 38 |

Construcții

| Crt | Nr cadastral Nr. topografic | Adresa | Observații / Referințe |
|------|-----------------------------|-----------------------|---|
| A1.1 | | Jud. Dolj, T168 P14/1 | Nr. niveluri:1; S. construita la sol:2 mp; Stalp electric |

B. Partea II. Proprietari și acte

| Inscrieri privitoare la dreptul de proprietate și alte drepturi reale | | Referințe |
|--|---|-----------|
| / | | |
| Act Normativ nr. HG NR. 1705, din 29/11/2006 emis de GUVERNUL ROMANIEI (Legea 123 din 10.07.2012; Contract de concesiune nr. 6 din 20.06.2005; Act Aditional nr. 1 din 04.03.2016; Licenta pentru distributia energiei electrice nr. 14033 din 01.07.2002 si Anexa); | | |
| B1 | Intabulare, drept de PROPRIETATE, dobandit prin Lege, cota actuala 1/1, cota initiala 1/1 1) STATUL ROMAN- DOMENIUL PUBLIC, CIF:9999999999999, LIPSA CUI | A1, A1.1 |
| B2 | Intabulare, drept de ADMINISTRARE, dobandit prin Lege, cota actuala 1/1, cota initiala 1/1 1) MINISTERUL ECONOMIEI SI COMERTULUI, CIF:9999999999999, LIPSA CUI | A1, A1.1 |
| B3 | Intabulare, drept de CONCESIUNE pe o perioada de 49 de ani, dobandit prin Lege, cota actuala 1/1, cota initiala 1/1 1) CEZ DISTRIBUTIE SA, CIF:14491102 | A1, A1.1 |

C. Partea III. SARCINI .

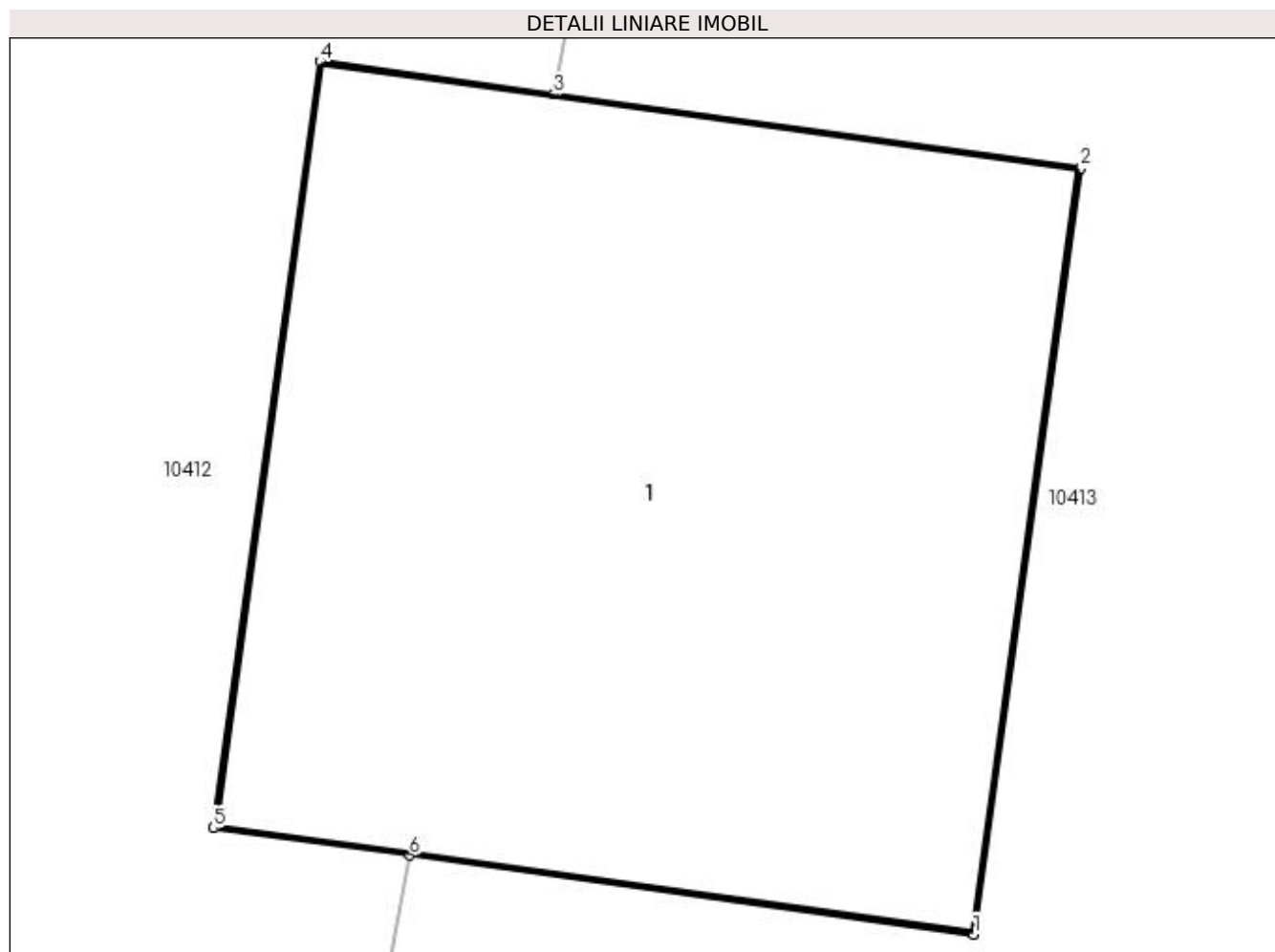
| Inscrieri privind dezmembramintele dreptului de proprietate, drepturi reale de garanție și sarcini | Referințe |
|--|-----------|
| NU SUNT | |

Anexa Nr. 1 La Partea I

Teren

| Nr cadastral | Suprafața (mp)* | Observații / Referințe |
|--------------|-----------------|-----------------------------|
| | 2 | LEA 20 kV SEGARCEA - SPP 38 |

* Suprafața este determinată în planul de proiecție Stereo 70.



Date referitoare la teren

| Crt | Categorie folosință | Intra vilan | Suprafața (mp) | Tarla | Parcelă | Nr. topo | Observații / Referințe |
|-----|---------------------|-------------|----------------|-------|---------|----------|------------------------|
| 1 | curți constructii | NU | 2 | 168 | 14/1 | - | |

Date referitoare la construcții

| Crt | Număr | Destinație construcție | Supraf. (mp) | Situație juridică | Observații / Referințe |
|------|-------|--------------------------------------|--------------|-------------------|---|
| A1.1 | | construcții industriale și edilitare | 2 | Cu acte | Nr. niveluri:1; S. construita la sol:2 mp; Stalp electric |

Lungime Segmente

1) Valorile lungimilor segmentelor sunt obținute din proiecție în plan.

| Punct început | X / Y | Punct sfârșit | X / Y | Lungime segment (** (m) |
|---------------|----------------------------|---------------|----------------------------|-------------------------|
| 1 | 400.037,558 295.135,693 | 2 | 400.037,755 295.137,099 | 1.42 |
| 2 | 400.037,755 295.137,099 | 3 | 400.036,787 295.137,235 | 0.978 |
| 3 | 400.036,787 295.137,235 | 4 | 400.036,358 295.137,295 | 0.433 |

| Punct început | X / Y | Punct sfârșit | X / Y | Lungime segment (** (m) |
|---------------|----------------------------|---------------|----------------------------|-------------------------|
| 4 | 400.036,358 295.137,295 | 5 | 400.036,161 295.135,888 | 1.421 |
| 5 | 400.036,161 295.135,888 | 6 | 400.036,522 295.135,838 | 0.364 |
| 6 | 400.036,522 295.135,838 | 1 | 400.037,558 295.135,693 | 1.046 |

** Lungimile segmentelor sunt determinate în planul de proiecție Stereo 70 și sunt rotunjite la 1 milimetru.

*** Distanța dintre puncte este formată din segmente cumulate ce sunt mai mici decât valoarea 1 milimetru.

**DATE DESPRE IMOBILUL NR. 10478**

Oficiul de Cadastru și Publicitate Imobiliară DOLJ
Biroul de Cadastru și Publicitate Imobiliară Craiova

A. Partea I. Descrierea imobilului

TEREN Extravilan

Adresa: Jud. Dolj, T168 P22/1

| Nr. Crt | Nr cadastral Nr. topografic | Suprafața* (mp) | Observații / Referințe |
|---------|-----------------------------|-----------------|--|
| A1 | | 2 | Sector cadastral:28 Teren neimprejmuit; LEA 20 kV SEGARCEA - SPP 38 |

Construcții

| Crt | Nr cadastral Nr. topografic | Adresa | Observații / Referințe |
|------|-----------------------------|-----------------------|---|
| A1.1 | | Jud. Dolj, T168 P22/1 | Nr. niveluri:1; S. construita la sol:2 mp; Stalp electric |

B. Partea II. Proprietari și acte

| Inscrieri privitoare la dreptul de proprietate și alte drepturi reale | | Referințe |
|--|---|-----------|
| / | | |
| Act Normativ nr. HG NR. 1705, din 29/11/2006 emis de GUVERNUL ROMANIEI (Legea 123 din 10.07.2012; Contract de concesiune nr. 6 din 20.06.2005; Act Aditional nr. 1 din 04.03.2016; Licenta pentru distributia energiei electrice nr. 14033 din 01.07.2002 si Anexa); | | |
| B1 | Intabulare, drept de PROPRIETATE, dobandit prin Lege, cota actuala 1/1, cota initiala 1/1 1) STATUL ROMAN- DOMENIUL PUBLIC, CIF:9999999999999, LIPSA CUI | A1, A1.1 |
| B2 | Intabulare, drept de ADMINISTRARE, dobandit prin Lege, cota actuala 1/1, cota initiala 1/1 1) MINISTERUL ECONOMIEI SI COMERTULUI, CIF:9999999999999, LIPSA CUI | A1, A1.1 |
| B3 | Intabulare, drept de CONCESIUNE pe o perioada de 49 de ani, dobandit prin Lege, cota actuala 1/1, cota initiala 1/1 1) CEZ DISTRIBUTIE SA, CIF:14491102 | A1, A1.1 |

C. Partea III. SARCINI .

| Inscrieri privind dezmembramintele dreptului de proprietate, drepturi reale de garanție și sarcini | Referințe |
|--|-----------|
| NU SUNT | |

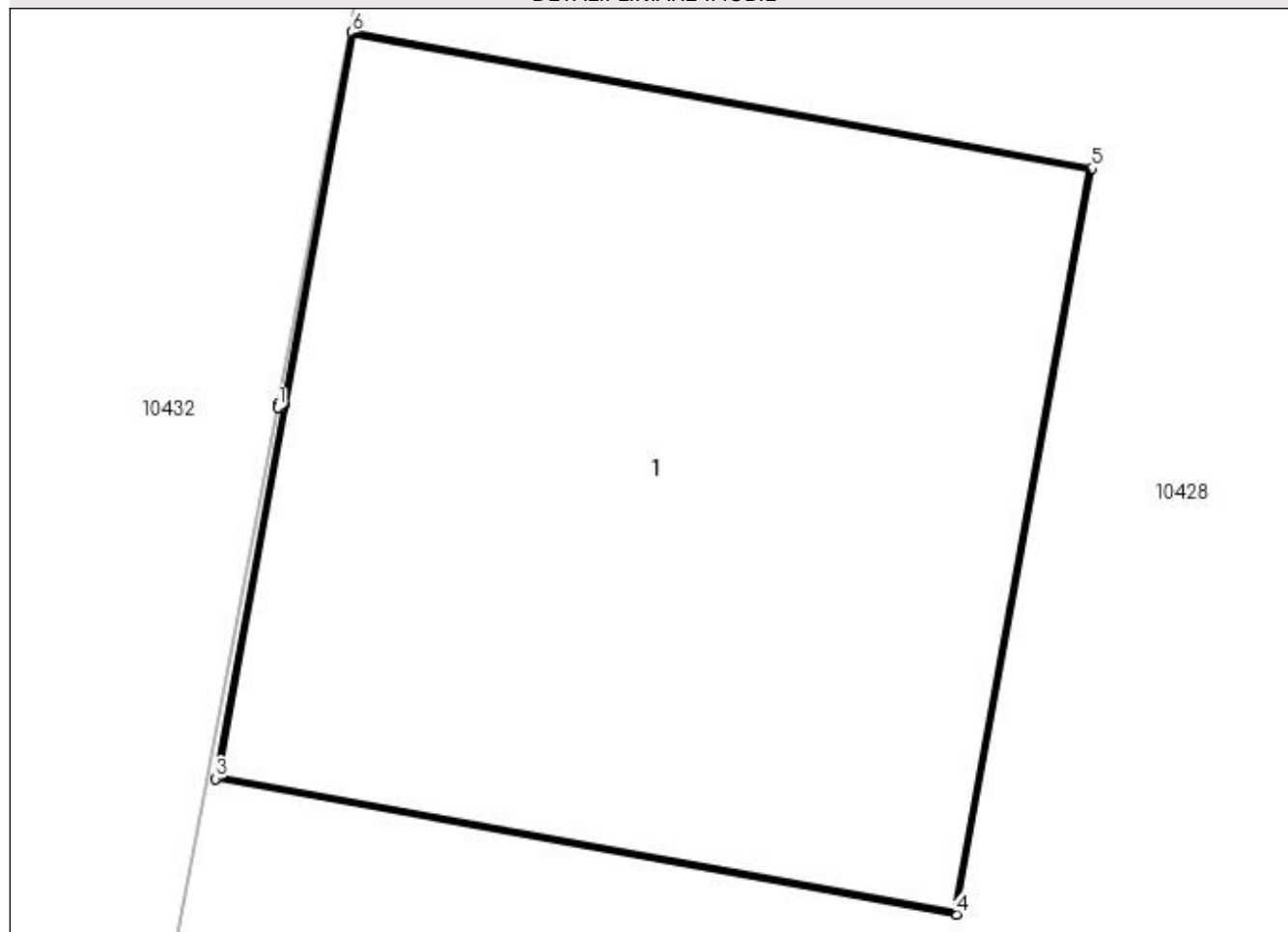
Anexa Nr. 1 La Partea I

Teren

| Nr cadastral | Suprafața (mp)* | Observații / Referințe |
|--------------|-----------------|-----------------------------|
| | 2 | LEA 20 kV SEGARCEA - SPP 38 |

* Suprafața este determinată în planul de proiecție Stereo 70.

DETALII LINIARE IMOBIL



Date referitoare la teren

| Crt | Categorie folosință | Intra vilan | Suprafața (mp) | Tarla | Parcelă | Nr. topo | Observații / Referințe |
|-----|---------------------|-------------|----------------|-------|---------|----------|------------------------|
| 1 | curți constructii | NU | 2 | 168 | 22/1 | - | |

Date referitoare la construcții

| Crt | Număr | Destinație construcție | Supraf. (mp) | Situație juridică | Observații / Referințe |
|------|-------|--------------------------------------|--------------|-------------------|---|
| A1.1 | | construcții industriale și edilitare | 2 | Cu acte | Nr. niveluri:1; S. construita la sol:2 mp; Stalp electric |

Lungime Segmente

1) Valorile lungimilor segmentelor sunt obținute din proiecție în plan.

| Punct început | X / Y | Punct sfârșit | X / Y | Lungime segment (** (m) |
|---------------|----------------------------|---------------|----------------------------|-------------------------|
| 1 | 399.902,785 295.155,193 | 2 | 399.902,795 295.155,191 | 0.01 |
| 2 | 399.902,795 295.155,191 | 3 | 399.902,668 295.154,497 | 0.706 |
| 3 | 399.902,668 295.154,497 | 4 | 399.904,056 295.154,243 | 1.411 |

| Punct început | X / Y | Punct sfârșit | X / Y | Lungime segment (** (m) |
|---------------|----------------------------|---------------|----------------------------|-------------------------|
| 4 | 399.904,056 295.154,243 | 5 | 399.904,311 295.155,64 | 1.42 |
| 5 | 399.904,311 295.155,64 | 6 | 399.902,924 295.155,895 | 1.41 |
| 6 | 399.902,924 295.155,895 | 7 | 399.902,796 295.155,196 | 0.711 |
| 7 | 399.902,796 295.155,196 | 8 | 399.902,786 295.155,198 | 0.01 |
| 8 | 399.902,786 295.155,198 | 1 | 399.902,785 295.155,193 | 0.005 |

** Lungimile segmentelor sunt determinate în planul de proiecție Stereo 70 și sunt rotunjite la 1 milimetru.

*** Distanța dintre puncte este formată din segmente cumulate ce sunt mai mici decât valoarea 1 milimetru.

**DATE DESPRE IMOBILUL NR. 10479**

Oficiul de Cadastru și Publicitate Imobiliară DOLJ
Biroul de Cadastru și Publicitate Imobiliară Craiova

A. Partea I. Descrierea imobilului

TEREN Extravilan

Adresa: Jud. Dolj, T168 P44/1

| Nr. Crt | Nr cadastral Nr. topografic | Suprafața* (mp) | Observații / Referințe |
|---------|-----------------------------|-----------------|--|
| A1 | | 2 | Sector cadastral:28 Teren neimprejmuit; LEA 20 kV SEGARCEA - SPP 38 |

Construcții

| Crt | Nr cadastral Nr. topografic | Adresa | Observații / Referințe |
|------|-----------------------------|-----------------------|---|
| A1.1 | | Jud. Dolj, T168 P44/1 | Nr. niveluri:1; S. construita la sol:2 mp; Stalp electric |

B. Partea II. Proprietari și acte

| Inscrieri privitoare la dreptul de proprietate și alte drepturi reale | | Referințe |
|--|---|-----------|
| / | | |
| Act Normativ nr. HG NR. 1705, din 29/11/2006 emis de GUVERNUL ROMANIEI (Legea 123 din 10.07.2012; Contract de concesiune nr. 6 din 20.06.2005; Act Aditional nr. 1 din 04.03.2016; Licenta pentru distributia energiei electrice nr. 14033 din 01.07.2002 si Anexa); | | |
| B1 | Intabulare, drept de PROPRIETATE, dobandit prin Lege, cota actuala 1/1, cota initiala 1/1 1) STATUL ROMAN- DOMENIUL PUBLIC, CIF:9999999999999, LIPSA CUI | A1, A1.1 |
| B2 | Intabulare, drept de ADMINISTRARE, dobandit prin Lege, cota actuala 1/1, cota initiala 1/1 1) MINISTERUL ECONOMIEI SI COMERTULUI, CIF:9999999999999, LIPSA CUI | A1, A1.1 |
| B3 | Intabulare, drept de CONCESIUNE pe o perioada de 49 de ani, dobandit prin Lege, cota actuala 1/1, cota initiala 1/1 1) CEZ DISTRIBUTIE SA, CIF:14491102 | A1, A1.1 |

C. Partea III. SARCINI .

| Inscrieri privind dezmembramintele dreptului de proprietate, drepturi reale de garanție și sarcini | Referințe |
|--|-----------|
| NU SUNT | |

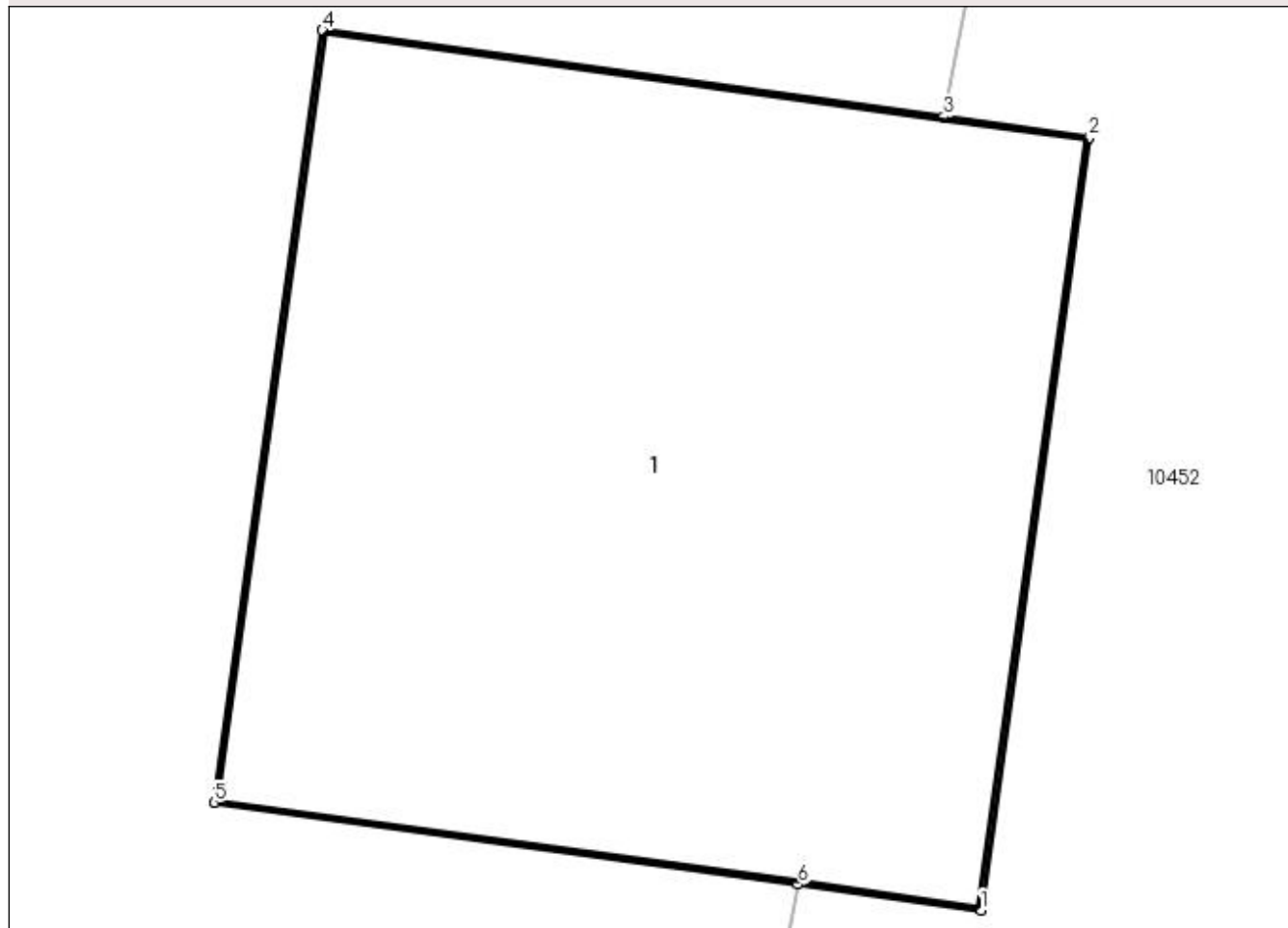
Anexa Nr. 1 La Partea I

Teren

| Nr cadastral | Suprafața (mp)* | Observații / Referințe |
|--------------|-----------------|-----------------------------|
| | 2 | LEA 20 kV SEGARCEA - SPP 38 |

* Suprafața este determinată în planul de proiecție Stereo 70.

DETALII LINIARE IMOBIL



Date referitoare la teren

| Crt | Categorie folosință | Intra vilan | Suprafața (mp) | Tarla | Parcelă | Nr. topo | Observații / Referințe |
|-----|---------------------|-------------|----------------|-------|---------|----------|------------------------|
| 1 | curți constructii | NU | 2 | 168 | 44/1 | - | |

Date referitoare la construcții

| Crt | Număr | Destinație construcție | Supraf. (mp) | Situație juridică | Observații / Referințe |
|------|-------|--------------------------------------|--------------|-------------------|---|
| A1.1 | | construcții industriale și edilitare | 2 | Cu acte | Nr. niveluri:1; S. construita la sol:2 mp; Stalp electric |

Lungime Segmente

1) Valorile lungimilor segmentelor sunt obținute din proiecție în plan.

| Punct început | X / Y | Punct sfârșit | X / Y | Lungime segment (** (m) |
|---------------|----------------------------|---------------|----------------------------|-------------------------|
| 1 | 399.640,912 295.192,091 | 2 | 399.641,109 295.193,498 | 1.421 |
| 2 | 399.641,109 295.193,498 | 3 | 399.640,844 295.193,535 | 0.268 |
| 3 | 399.640,844 295.193,535 | 4 | 399.639,713 295.193,693 | 1.142 |

| Punct început | X / Y | Punct sfârșit | X / Y | Lungime segment (** (m) |
|---------------|----------------------------|---------------|----------------------------|-------------------------|
| 4 | 399.639,713 295.193,693 | 5 | 399.639,516 295.192,287 | 1.42 |
| 5 | 399.639,516 295.192,287 | 6 | 399.640,579 295.192,138 | 1.073 |
| 6 | 399.640,579 295.192,138 | 1 | 399.640,912 295.192,091 | 0.336 |

** Lungimile segmentelor sunt determinate în planul de proiecție Stereo 70 și sunt rotunjite la 1 milimetru.

*** Distanța dintre puncte este formată din segmente cumulate ce sunt mai mici decât valoarea 1 milimetru.

