

**DATE DESPRE IMOBILUL NR. 13059**

Oficiul de Cadastru și Publicitate Imobiliară DOLJ
Biroul de Cadastru și Publicitate Imobiliară Craiova

A. Partea I. Descrierea imobilului

TEREN Extravilan

Adresa: Jud. Dolj, De 288

Nr. Crt	Nr cadastral Nr. topografic	Suprafața* (mp)	Observații / Referințe
A1		13.549	Sector cadastral:17 Teren neimprejmit;

B. Partea II. Proprietari și acte

Inscrieri privitoare la dreptul de proprietate și alte drepturi reale		Referințe
/		
Act Normativ nr. Legea 7, din 13/03/1996 emis de PARLAMENTUL ROMÂNIEI (art.13 alin.15);		
B1	Inscrierea provizorie, drept de PROPRIETATE, dobandit prin Lege, cota actuala 1/1, cota initiala 1/1 1) NEIDENTIFICAT NEIDENTIFICAT, CIF:0000000000000	A1

C. Partea III. SARCINI .


Inscrieri privind dezmembramintele dreptului de proprietate, drepturi reale de garanție și sarcini	Referințe
NU SUNT	

Anexa Nr. 1 La Partea I

Teren

Nr cadastral	Suprafața (mp)*	Observații / Referințe
	13.549	

* Suprafața este determinată în planul de proiecție Stereo 70.



Date referitoare la teren

Crt	Categorie folosință	Intravilan	Suprafața (mp)	Tarla	Parcelă	Nr. topo	Observații / Referințe
1	drum	NU	13.549	De 288	-	-	

Lungime Segmente

1) Valorile lungimilor segmentelor sunt obținute din proiecție în plan.

Punct început	X / Y	Punct sfârșit	X / Y	Lungime segment	Punct început	X / Y	Punct sfârșit	X / Y	Lungime segment	Punct început	X / Y	Punct sfârșit	X / Y	Lungime segment
1	399.583,165 296.407,126	2	399.625,508 296.408,968	42.38 3	2	399.625,508 296.408,968	3	399.625,542 296.412,973	4.005	3	399.625,542 296.412,973	4	399.582,991 296.411,122	42.59 1
4	399.582,991 296.411,122	5	399.571,589 296.410,626	11.41 3	5	399.571,589 296.410,626	6	399.525,978 296.408,642	45.65 4	6	399.525,978 296.408,642	7	399.515,291 296.407,794	10.72 1
7	399.515,291 296.407,794	8	399.511,453 296.407,49	3.85	8	399.511,453 296.407,49	9	399.510,34 296.407,402	1.116	9	399.510,34 296.407,402	10	399.506,509 296.407,098	3.843
10	399.506,509 296.407,098	11	399.502,736 296.406,799	3.785	11	399.502,736 296.406,799	12	399.498,908 296.406,495	3.84	12	399.498,908 296.406,495	13	399.483,744 296.405,292	15.21 2
13	399.483,744 296.405,292	14	399.458,081 296.402,648	25.79 9	14	399.458,081 296.402,648	15	399.452,538 296.401,357	5.691	15	399.452,538 296.401,357	16	399.448,742 296.400,473	3.898
16	399.448,742 296.400,473	17	399.428,022 296.395,647	21.27 5	17	399.428,022 296.395,647	18	399.424,306 296.394,782	3.815	18	399.424,306 296.394,782	19	399.422,234 296.394,299	2.128

Punct început	X / Y	Punct sfârșit	X / Y	Lungime segment	Punct început	X / Y	Punct sfârșit	X / Y	Lungime segment	Punct început	X / Y	Punct sfârșit	X / Y	Lungime segment
19	399.422,234 296.394,299	20	399.418,536 296.393,438	3.797	20	399.418,536 296.393,438	21	399.386,833 296.386,053	32.55 2	21	399.386,833 296.386,053	22	399.383,238 296.385,216	3.691
22	399.383,238 296.385,216	23	399.375,319 296.383,372	8.131	23	399.375,319 296.383,372	24	399.371,757 296.382,542	3.657	24	399.371,757 296.382,542	25	399.363,939 296.380,721	8.027
25	399.363,939 296.380,721	26	399.360,408 296.379,899	3.625	26	399.360,408 296.379,899	27	399.359,424 296.379,67	1.01	27	399.359,424 296.379,67	28	399.355,905 296.378,85	3.613
28	399.355,905 296.378,85	29	399.350,621 296.377,619	5.425	29	399.350,621 296.377,619	30	399.348,22 296.376,961	2.49	30	399.348,22 296.376,961	31	399.344,728 296.376,003	3.621
31	399.344,728 296.376,003	32	399.344,216 296.375,863	0.531	32	399.344,216 296.375,863	33	399.340,736 296.374,908	3.609	33	399.340,736 296.374,908	34	399.333,189 296.372,839	7.825
34	399.333,189 296.372,839	35	399.329,744 296.371,894	3.572	35	399.329,744 296.371,894	36	399.328,443 296.371,537	1.349	36	399.328,443 296.371,537	37	399.325,006 296.370,594	3.564
37	399.325,006 296.370,594	38	399.323,101 296.370,071	1.975	38	399.323,101 296.370,071	39	399.321,919 296.369,747	1.226	39	399.321,919 296.369,747	40	399.312,077 296.367,048	10.20 5
40	399.312,077 296.367,048	41	399.311,01 296.366,755	1.106	41	399.311,01 296.366,755	42	399.310,91 296.366,729	0.103	42	399.310,91 296.366,729	43	399.301,737 296.364,385	9.468
43	399.301,737 296.364,385	44	399.300,583 296.364,09	1.191	44	399.300,583 296.364,09	45	399.292,47 296.362,017	8.374	45	399.292,47 296.362,017	46	399.291,336 296.361,727	1.17
46	399.291,336 296.361,727	47	399.282,046 296.359,353	9.589	47	399.282,046 296.359,353	48	399.280,933 296.359,068	1.149	48	399.280,933 296.359,068	49	399.271,499 296.356,657	9.737
49	399.271,499 296.356,657	50	399.270,397 296.356,375	1.138	50	399.270,397 296.356,375	51	399.261,293 296.354,049	9.396	51	399.261,293 296.354,049	52	399.260,211 296.353,772	1.117
52	399.260,211 296.353,772	53	399.253,605 296.352,084	6.818	53	399.253,605 296.352,084	54	399.252,538 296.351,811	1.101	54	399.252,538 296.351,811	55	399.243,35 296.349,463	9.483
55	399.243,35 296.349,463	56	399.242,294 296.349,193	1.09	56	399.242,294 296.349,193	57	399.233,185 296.346,865	9.402	57	399.233,185 296.346,865	58	399.232,138 296.346,598	1.081
58	399.232,138 296.346,598	59	399.223,343 296.344,35	9.078	59	399.223,343 296.344,35	60	399.222,314 296.344,087	1.062	60	399.222,314 296.344,087	61	399.217,48 296.342,852	4.989
61	399.217,48 296.342,852	62	399.216,462 296.342,592	1.051	62	399.216,462 296.342,592	63	399.211,648 296.341,361	4.969	63	399.211,648 296.341,361	64	399.210,64 296.341,104	1.04
64	399.210,64 296.341,104	65	399.207,725 296.340,359	3.009	65	399.207,725 296.340,359	66	399.201,997 296.338,96	5.896	66	399.201,997 296.338,96	67	399.201,006 296.338,718	1.02
67	399.201,006 296.338,718	68	399.192,426 296.336,622	8.832	68	399.192,426 296.336,622	69	399.191,452 296.336,384	1.003	69	399.191,452 296.336,384	70	399.186,72 296.335,228	4.871
70	399.186,72 296.335,228	71	399.185,755 296.334,992	0.993	71	399.185,755 296.334,992	72	399.177,206 296.332,905	8.8	72	399.177,206 296.332,905	73	399.176,258 296.332,673	0.976
73	399.176,258 296.332,673	74	399.171,572 296.331,529	4.824	74	399.171,572 296.331,529	75	399.170,633 296.331,3	0.967	75	399.170,633 296.331,3	76	399.155,952 296.327,714	15.11 3
76	399.155,952 296.327,714	77	399.155,025 296.327,488	0.954	77	399.155,025 296.327,488	78	399.146,737 296.325,463	8.532	78	399.146,737 296.325,463	79	399.145,825 296.325,24	0.939
79	399.145,825 296.325,24	80	399.128,099 296.320,911	18.24 7	80	399.128,099 296.320,911	81	399.127,2 296.320,691	0.926	81	399.127,2 296.320,691	82	399.123,666 296.319,828	3.638
82	399.123,666 296.319,828	83	399.122,77 296.319,609	0.922	83	399.122,77 296.319,609	84	399.116,312 296.318,032	6.648	84	399.116,312 296.318,032	85	399.115,422 296.317,815	0.916
85	399.115,422 296.317,815	86	399.097,748 296.313,498	18.19 4	86	399.097,748 296.313,498	87	399.096,87 296.313,283	0.904	87	399.096,87 296.313,283	88	399.088,743 296.311,299	8.366
88	399.088,743 296.311,299	89	399.087,871 296.311,086	0.898	89	399.087,871 296.311,086	90	399.079,995 296.309,162	8.108	90	399.079,995 296.309,162	91	399.079,132 296.308,951	0.888
91	399.079,132 296.308,951	92	399.071,303 296.307,039	8.059	92	399.071,303 296.307,039	93	399.070,458 296.306,833	0.87	93	399.070,458 296.306,833	94	399.054,096 296.302,837	16.84 3
94	399.054,096 296.302,837	95	399.053,276 296.302,637	0.844	95	399.053,276 296.302,637	96	399.042,951 296.300,115	10.62 9	96	399.042,951 296.300,115	97	399.042,138 296.299,917	0.837
97	399.042,138 296.299,917	98	399.034,499 296.298,051	7.864	98	399.034,499 296.298,051	99	399.033,699 296.297,855	0.824	99	399.033,699 296.297,855	100	399.029,339 296.296,79	4.488
100	399.029,339 296.296,79	101	399.028,541 296.296,595	0.821	101	399.028,541 296.296,595	102	399.028,332 296.296,544	0.215	102	399.028,332 296.296,544	103	399.027,536 296.296,35	0.819
103	399.027,536 296.296,35	104	399.025,616 296.295,881	1.976	104	399.025,616 296.295,881	105	399.019,78 296.294,452	6.008	105	399.019,78 296.294,452	106	399.018,989 296.294,258	0.814
106	399.018,989 296.294,258	107	399.011,469 296.292,417	7.742	107	399.011,469 296.292,417	108	399.010,689 296.292,226	0.803	108	399.010,689 296.292,226	109	398.998,595 296.289,266	12.45 1
109	398.998,595 296.289,266	110	398.997,834 296.289,08	0.783	110	398.997,834 296.289,08	111	398.992,369 296.287,742	5.626	111	398.992,369 296.287,742	112	398.991,617 296.287,558	0.774
112	398.991,617 296.287,558	113	398.987,363 296.286,516	4.38	113	398.987,363 296.286,516	114	398.986,614 296.286,332	0.771	114	398.986,614 296.286,332	115	398.984,035 296.285,701	2.655
115	398.984,035 296.285,701	116	398.983,288 296.285,518	0.769	116	398.983,288 296.285,518	117	398.967,877 296.281,746	15.86 6	117	398.967,877 296.281,746	118	398.967,152 296.281,568	0.747

Punct început	X / Y	Punct sfârșit	X / Y	Lungime segment	Punct început	X / Y	Punct sfârșit	X / Y	Lungime segment	Punct început	X / Y	Punct sfârșit	X / Y	Lungime segment
118	398.967,152 296.281,568	119	398.956,394 296.278,934	11.076	119	398.956,394 296.278,934	120	398.935,414 296.273,798	21.6	120	398.935,414 296.273,798	121	398.931,859 296.272,928	3.66
121	398.931,859 296.272,928	122	398.928,251 296.272,045	3.714	122	398.928,251 296.272,045	123	398.900,661 296.265,29	28.405	123	398.900,661 296.265,29	124	398.891,876 296.263,139	9.045
124	398.891,876 296.263,139	125	398.872,858 296.259,76	19.316	125	398.872,858 296.259,76	126	398.867,796 296.258,861	5.141	126	398.867,796 296.258,861	127	398.865,673 296.258,484	2.156
127	398.865,673 296.258,484	128	398.860,596 296.257,582	5.157	128	398.860,596 296.257,582	129	398.859,914 296.257,461	0.693	129	398.859,914 296.257,461	130	398.855,308 296.256,643	4.678
130	398.855,308 296.256,643	131	398.852,681 296.256,176	2.668	131	398.852,681 296.256,176	132	398.851,432 296.255,954	1.269	132	398.851,432 296.255,954	133	398.848,051 296.255,353	3.434
133	398.848,051 296.255,353	134	398.847,652 296.255,282	0.405	134	398.847,652 296.255,282	135	398.843,071 296.254,468	4.653	135	398.843,071 296.254,468	136	398.840,359 296.253,986	2.754
136	398.840,359 296.253,986	137	398.840,022 296.253,926	0.342	137	398.840,022 296.253,926	138	398.835,757 296.253,169	4.332	138	398.835,757 296.253,169	139	398.835,153 296.253,062	0.613
139	398.835,153 296.253,062	140	398.832,694 296.252,625	2.498	140	398.832,694 296.252,625	141	398.827,802 296.251,755	4.969	141	398.827,802 296.251,755	142	398.827,565 296.251,713	0.241
142	398.827,565 296.251,713	143	398.820,179 296.250,401	7.502	143	398.820,179 296.250,401	144	398.819,826 296.250,338	0.359	144	398.819,826 296.250,338	145	398.815,194 296.249,515	4.705
145	398.815,194 296.249,515	146	398.812,581 296.249,051	2.654	146	398.812,581 296.249,051	147	398.808,035 296.248,243	4.617	147	398.808,035 296.248,243	148	398.807,673 296.248,179	0.368
148	398.807,673 296.248,179	149	398.803,173 296.247,38	4.57	149	398.803,173 296.247,38	150	398.800,478 296.246,901	2.737	150	398.800,478 296.246,901	151	398.796,061 296.246,116	4.486
151	398.796,061 296.246,116	152	398.795,956 296.246,097	0.107	152	398.795,956 296.246,097	153	398.779,764 296.243,22	16.446	153	398.779,764 296.243,22	154	398.775,425 296.242,282	4.439
154	398.775,425 296.242,282	155	398.767,999 296.240,676	7.598	155	398.767,999 296.240,676	156	398.760,564 296.239,067	7.607	156	398.760,564 296.239,067	157	398.753,051 296.237,442	7.687
157	398.753,051 296.237,442	158	398.735,546 296.233,656	17.91	158	398.735,546 296.233,656	159	398.734,581 296.233,456	0.986	159	398.734,581 296.233,456	160	398.726,958 296.231,877	7.785
160	398.726,958 296.231,877	161	398.705,654 296.227,465	21.756	161	398.705,654 296.227,465	162	398.697,875 296.225,854	7.944	162	398.697,875 296.225,854	163	398.677,139 296.221,559	21.176
163	398.677,139 296.221,559	164	398.669,197 296.219,914	8.111	164	398.669,197 296.219,914	165	398.664,667 296.218,976	4.626	165	398.664,667 296.218,976	166	398.656,666 296.217,319	8.171
166	398.656,666 296.217,319	167	398.632,011 296.212,212	25.178	167	398.632,011 296.212,212	168	398.623,833 296.210,518	8.352	168	398.623,833 296.210,518	169	398.607,677 296.207,172	16.499
169	398.607,677 296.207,172	170	398.605,27 296.206,674	2.458	170	398.605,27 296.206,674	171	398.599,39 296.205,482	6.0	171	398.599,39 296.205,482	172	398.580,508 296.201,656	19.266
172	398.580,508 296.201,656	173	398.572,079 296.199,948	8.6	173	398.572,079 296.199,948	174	398.527,462 296.190,908	45.524	174	398.527,462 296.190,908	175	398.518,795 296.189,152	8.843
175	398.518,795 296.189,152	176	398.502,252 296.185,8	16.879	176	398.502,252 296.185,8	177	398.462,547 296.177,88	40.487	177	398.462,547 296.177,88	178	398.453,55 296.176,085	9.174
178	398.453,55 296.176,085	179	398.395,605 296.164,527	59.086	179	398.395,605 296.164,527	180	398.386,313 296.162,674	9.475	180	398.386,313 296.162,674	181	398.384,678 296.162,348	1.667
181	398.384,678 296.162,348	182	398.375,333 296.160,484	9.529	182	398.375,333 296.160,484	183	398.372,327 296.159,884	3.065	183	398.372,327 296.159,884	184	398.362,914 296.158,007	9.598
184	398.362,914 296.158,007	185	398.359,749 296.157,376	3.227	185	398.359,749 296.157,376	186	398.350,282 296.155,487	9.654	186	398.350,282 296.155,487	187	398.347,524 296.154,937	2.812
187	398.347,524 296.154,937	188	398.337,993 296.153,036	9.719	188	398.337,993 296.153,036	189	398.323,255 296.150,096	15.028	189	398.323,255 296.150,096	190	398.313,598 296.148,17	9.847
190	398.313,598 296.148,17	191	398.291,431 296.143,748	22.604	191	398.291,431 296.143,748	192	398.281,638 296.141,795	9.986	192	398.281,638 296.141,795	193	398.270,443 296.139,562	11.416
193	398.270,443 296.139,562	194	398.260,561 296.137,591	10.077	194	398.260,561 296.137,591	195	398.242,229 296.133,934	18.693	195	398.242,229 296.133,934	196	398.232,2 296.131,934	10.226
196	398.232,2 296.131,934	197	398.221,638 296.129,827	10.77	197	398.221,638 296.129,827	198	398.217,744 296.129,05	3.971	198	398.217,744 296.129,05	199	398.211,529 296.127,836	6.332
199	398.211,529 296.127,836	200	398.205,462 296.126,651	6.182	200	398.205,462 296.126,651	201	398.197,312 296.125,059	8.304	201	398.197,312 296.125,059	202	398.197,266 296.125,05	0.047
202	398.197,266 296.125,05	203	398.197,03 296.125,004	0.24	203	398.197,03 296.125,004	204	398.195,275 296.124,661	1.788	204	398.195,275 296.124,661	205	398.193,971 296.124,406	1.329
205	398.193,971 296.124,406	206	398.185,958 296.122,841	8.164	206	398.185,958 296.122,841	207	398.185,878 296.122,825	0.082	207	398.185,878 296.122,825	208	398.185,475 296.122,746	0.411
208	398.185,475 296.122,746	209	398.183,726 296.122,405	1.782	209	398.183,726 296.122,405	210	398.182,529 296.122,171	1.22	210	398.182,529 296.122,171	211	398.174,652 296.120,632	8.026
211	398.174,652 296.120,632	212	398.174,538 296.120,61	0.116	212	398.174,538 296.120,61	213	398.173,97 296.120,499	0.579	213	398.173,97 296.120,499	214	398.172,227 296.120,158	1.776
214	398.172,227 296.120,158	215	398.160,565 296.117,88	11.882	215	398.160,565 296.117,88	216	398.151,937 296.116,194	8.791	216	398.151,937 296.116,194	217	398.151,301 296.116,07	0.648

Punct început	X / Y	Punct sfârșit	X / Y	Lungime segment	Punct început	X / Y	Punct sfârșit	X / Y	Lungime segment	Punct început	X / Y	Punct sfârșit	X / Y	Lungime segment
217	398.151,301 296.116,07	218	398.151,189 296.116,048	0.114	218	398.151,189 296.116,048	219	398.150,491 296.115,912	0.711	219	398.150,491 296.115,912	220	398.150,177 296.115,871	0.317
220	398.150,177 296.115,871	221	398.149,276 296.115,754	0.909	221	398.149,276 296.115,754	222	398.140,728 296.114,644	8.62	222	398.140,728 296.114,644	223	398.140,299 296.114,588	0.433
223	398.140,299 296.114,588	224	398.140,155 296.114,569	0.145	224	398.140,155 296.114,569	225	398.139,001 296.114,419	1.164	225	398.139,001 296.114,419	226	398.138,166 296.114,31	0.842
226	398.138,166 296.114,31	227	398.130,659 296.113,334	7.57	227	398.130,659 296.113,334	228	398.130,089 296.113,26	0.575	228	398.130,089 296.113,26	229	398.128,903 296.113,106	1.196
229	398.128,903 296.113,106	230	398.128,145 296.113,008	0.764	230	398.128,145 296.113,008	231	398.127,849 296.112,97	0.298	231	398.127,849 296.112,97	232	398.120,617 296.112,031	7.293
232	398.120,617 296.112,031	233	398.120,049 296.111,957	0.573	233	398.120,049 296.111,957	234	398.118,865 296.111,803	1.194	234	398.118,865 296.111,803	235	398.117,804 296.111,665	1.07
235	398.117,804 296.111,665	236	398.117,087 296.111,572	0.723	236	398.117,087 296.111,572	237	398.109,51 296.110,588	7.641	237	398.109,51 296.110,588	238	398.109,104 296.110,535	0.409
238	398.109,104 296.110,535	239	398.107,956 296.110,386	1.158	239	398.107,956 296.110,386	240	398.106,708 296.110,224	1.258	240	398.106,708 296.110,224	241	398.106,054 296.110,139	0.66
241	398.106,054 296.110,139	242	398.098,429 296.109,149	7.689	242	398.098,429 296.109,149	243	398.098,186 296.109,117	0.245	243	398.098,186 296.109,117	244	398.097,072 296.108,972	1.123
244	398.097,072 296.108,972	245	398.096,105 296.108,846	0.975	245	398.096,105 296.108,846	246	398.095,64 296.108,786	0.469	246	398.095,64 296.108,786	247	398.088,46 296.107,853	7.24
247	398.088,46 296.107,853	248	398.086,898 296.107,65	1.575	248	398.086,898 296.107,65	249	398.085,787 296.107,506	1.12	249	398.085,787 296.107,506	250	398.085,668 296.107,49	0.12
250	398.085,668 296.107,49	251	398.084,863 296.107,386	0.812	251	398.084,863 296.107,386	252	398.077,196 296.106,39	7.731	252	398.077,196 296.106,39	253	398.075,637 296.106,188	1.572
253	398.075,637 296.106,188	254	398.074,53 296.106,044	1.116	254	398.074,53 296.106,044	255	398.074,4 296.106,027	0.131	255	398.074,4 296.106,027	256	398.073,902 296.105,962	0.502
256	398.073,902 296.105,962	257	398.066,191 296.104,96	7.776	257	398.066,191 296.104,96	258	398.064,796 296.104,779	1.407	258	398.064,796 296.104,779	259	398.063,723 296.104,64	1.082
259	398.063,723 296.104,64	260	398.063,407 296.104,599	0.319	260	398.063,407 296.104,599	261	398.062,97 296.104,542	0.441	261	398.062,97 296.104,542	262	398.055,207 296.103,533	7.828
262	398.055,207 296.103,533	263	398.053,975 296.103,373	1.242	263	398.053,975 296.103,373	264	398.052,936 296.103,238	1.048	264	398.052,936 296.103,238	265	398.052,434 296.103,173	0.506
265	398.052,434 296.103,173	266	398.043,355 296.101,994	9.155	266	398.043,355 296.101,994	267	398.035,507 296.100,974	7.914	267	398.035,507 296.100,974	268	398.034,566 296.100,852	0.949
268	398.034,566 296.100,852	269	398.033,589 296.100,725	0.985	269	398.033,589 296.100,725	270	398.032,757 296.100,617	0.839	270	398.032,757 296.100,617	271	398.021,655 296.099,175	11.195
271	398.021,655 296.099,175	272	398.013,713 296.098,143	8.009	272	398.013,713 296.098,143	273	398.013,093 296.098,062	0.625	273	398.013,093 296.098,062	274	398.012,184 296.097,944	0.917
274	398.012,184 296.097,944	275	398.010,988 296.097,789	1.206	275	398.010,988 296.097,789	276	398.000,053 296.096,368	11.027	276	398.000,053 296.096,368	277	397.992,018 296.095,323	8.103
277	397.992,018 296.095,323	278	397.991,715 296.095,284	0.305	278	397.991,715 296.095,284	279	397.990,874 296.095,175	0.848	279	397.990,874 296.095,175	280	397.989,316 296.094,973	1.571
280	397.989,316 296.094,973	281	397.986,059 296.094,55	3.284	281	397.986,059 296.094,55	282	397.979,544 296.093,704	6.57	282	397.979,544 296.093,704	283	397.977,965 296.093,506	1.591
283	397.977,965 296.093,506	284	397.977,868 296.093,494	0.098	284	397.977,868 296.093,494	285	397.977,071 296.093,394	0.803	285	397.977,071 296.093,394	286	397.975,282 296.093,169	1.803
286	397.975,282 296.093,169	287	397.959,286 296.091,162	16.121	287	397.959,286 296.091,162	288	397.951,38 296.090,171	7.968	288	397.951,38 296.090,171	289	397.951,086 296.090,134	0.296
289	397.951,086 296.090,134	290	397.950,665 296.090,081	0.424	290	397.950,665 296.090,081	291	397.948,432 296.089,801	2.25	291	397.948,432 296.089,801	292	397.940,017 296.088,745	8.481
292	397.940,017 296.088,745	293	397.931,782 296.087,712	8.3	293	397.931,782 296.087,712	294	397.929,525 296.087,429	2.275	294	397.929,525 296.087,429	295	397.929,121 296.087,378	0.407
295	397.929,121 296.087,378	296	397.928,813 296.087,339	0.31	296	397.928,813 296.087,339	297	397.925,782 296.086,959	3.055	297	397.925,782 296.086,959	298	397.917,487 296.085,918	8.36
298	397.917,487 296.085,918	299	397.915,444 296.085,662	2.059	299	397.915,444 296.085,662	300	397.914,842 296.085,587	0.607	300	397.914,842 296.085,587	301	397.914,776 296.085,579	0.066
301	397.914,776 296.085,579	302	397.902,913 296.084,09	11.956	302	397.902,913 296.084,09	303	397.894,523 296.083,037	8.456	303	397.894,523 296.083,037	304	397.892,822 296.082,824	1.714
304	397.892,822 296.082,824	305	397.892,224 296.082,749	0.603	305	397.892,224 296.082,749	306	397.891,903 296.082,709	0.323	306	397.891,903 296.082,709	307	397.889,196 296.082,37	2.728
307	397.889,196 296.082,37	308	397.865,317 296.079,934	24.003	308	397.865,317 296.079,934	309	397.859,458 296.079,336	5.889	309	397.859,458 296.079,336	310	397.856,916 296.079,076	2.555
310	397.856,916 296.079,076	311	397.855,235 296.078,904	1.69	311	397.855,235 296.078,904	312	397.854,643 296.078,844	0.595	312	397.854,643 296.078,844	313	397.854,3 296.078,809	0.345
313	397.854,3 296.078,809	314	397.850,363 296.078,407	3.957	314	397.850,363 296.078,407	315	397.841,943 296.077,548	8.464	315	397.841,943 296.077,548	316	397.840,265 296.077,377	1.687

Punct început	X / Y	Punct sfârșit	X / Y	Lungime segment	Punct început	X / Y	Punct sfârșit	X / Y	Lungime segment	Punct început	X / Y	Punct sfârșit	X / Y	Lungime segment
316	397.840,265 296.077,377	317	397.839,699 296.077,319	0.569	317	397.839,699 296.077,319	318	397.839,675 296.077,317	0.024	318	397.839,675 296.077,317	319	397.839,322 296.077,281	0.355
319	397.839,322 296.077,281	320	397.831,267 296.076,459	8.097	320	397.831,267 296.076,459	321	397.829,591 296.076,288	1.685	321	397.829,591 296.076,288	322	397.829,002 296.076,228	0.592
322	397.829,002 296.076,228	323	397.828,643 296.076,191	0.361	323	397.828,643 296.076,191	324	397.824,103 296.075,728	4.564	324	397.824,103 296.075,728	325	397.817,982 296.075,104	6.153
325	397.817,982 296.075,104	326	397.815,61 296.074,862	2.384	326	397.815,61 296.074,862	327	397.814,166 296.074,714	1.452	327	397.814,166 296.074,714	328	397.813,624 296.074,659	0.545
328	397.813,624 296.074,659	329	397.813,005 296.074,596	0.622	329	397.813,005 296.074,596	330	397.803,364 296.073,612	9.691	330	397.803,364 296.073,612	331	397.794,795 296.072,738	8.613
331	397.794,795 296.072,738	332	397.793,658 296.072,622	1.143	332	397.793,658 296.072,622	333	397.793,178 296.072,573	0.482	333	397.793,178 296.072,573	334	397.793,017 296.072,557	0.162
334	397.793,017 296.072,557	335	397.792,214 296.072,475	0.807	335	397.792,214 296.072,475	336	397.784,41 296.071,678	7.845	336	397.784,41 296.071,678	337	397.783,426 296.071,578	0.989
337	397.783,426 296.071,578	338	397.782,977 296.071,532	0.451	338	397.782,977 296.071,532	339	397.781,842 296.071,416	1.141	339	397.781,842 296.071,416	340	397.778,559 296.071,081	3.3
340	397.778,559 296.071,081	341	397.775,194 296.070,738	3.382	341	397.775,194 296.070,738	342	397.769,897 296.070,198	5.324	342	397.769,897 296.070,198	343	397.769,126 296.070,119	0.775
343	397.769,126 296.070,119	344	397.768,721 296.070,078	0.407	344	397.768,721 296.070,078	345	397.767,346 296.069,938	1.382	345	397.767,346 296.069,938	346	397.758,719 296.069,057	8.672
346	397.758,719 296.069,057	347	397.757,961 296.068,98	0.762	347	397.757,961 296.068,98	348	397.749,222 296.068,088	8.784	348	397.749,222 296.068,088	349	397.748,754 296.068,04	0.47
349	397.748,754 296.068,04	350	397.748,411 296.068,005	0.345	350	397.748,411 296.068,005	351	397.746,695 296.067,83	1.725	351	397.746,695 296.067,83	352	397.742,561 296.067,408	4.155
352	397.742,561 296.067,408	353	397.733,759 296.066,51	8.848	353	397.733,759 296.066,51	354	397.733,516 296.066,485	0.244	354	397.733,516 296.066,485	355	397.733,219 296.066,455	0.299
355	397.733,219 296.066,455	356	397.732,317 296.066,363	0.907	356	397.732,317 296.066,363	357	397.731,248 296.066,254	1.075	357	397.731,248 296.066,254	358	397.730,454 296.066,173	0.798
358	397.730,454 296.066,173	359	397.723,474 296.065,461	7.016	359	397.723,474 296.065,461	360	397.723,382 296.065,452	0.092	360	397.723,382 296.065,452	361	397.723,115 296.065,425	0.268
361	397.723,115 296.065,425	362	397.722,09 296.065,32	1.03	362	397.722,09 296.065,32	363	397.720,975 296.065,206	1.121	363	397.720,975 296.065,206	364	397.713,264 296.064,419	7.751
364	397.713,264 296.064,419	365	397.713,207 296.064,413	0.057	365	397.713,207 296.064,413	366	397.713,028 296.064,395	0.18	366	397.713,028 296.064,395	367	397.711,88 296.064,278	1.154
367	397.711,88 296.064,278	368	397.710,719 296.064,16	1.167	368	397.710,719 296.064,16	369	397.703,164 296.063,389	7.594	369	397.703,164 296.063,389	370	397.702,958 296.063,368	0.207
370	397.702,958 296.063,368	371	397.702,058 296.063,276	0.905	371	397.702,058 296.063,276	372	397.700,481 296.063,115	1.585	372	397.700,481 296.063,115	373	397.698,98 296.062,962	1.509
373	397.698,98 296.062,962	374	397.693,082 296.062,199	5.947	374	397.693,082 296.062,199	375	397.692,674 296.062,146	0.411	375	397.692,674 296.062,146	376	397.692,555 296.062,131	0.12
376	397.692,555 296.062,131	377	397.692,467 296.062,12	0.089	377	397.692,467 296.062,12	378	397.691,843 296.062,039	0.629	378	397.691,843 296.062,039	379	397.690,584 296.061,876	1.27
379	397.690,584 296.061,876	380	397.687,306 296.061,452	3.305	380	397.687,306 296.061,452	381	397.682,794 296.060,83	4.555	381	397.682,794 296.060,83	382	397.682,536 296.060,794	0.26
382	397.682,536 296.060,794	383	397.682,359 296.060,77	0.179	383	397.682,359 296.060,77	384	397.681,987 296.060,719	0.375	384	397.681,987 296.060,719	385	397.680,3 296.060,486	1.703
385	397.680,3 296.060,486	386	397.672,912 296.059,468	7.458	386	397.672,912 296.059,468	387	397.672,654 296.059,432	0.26	387	397.672,654 296.059,432	388	397.672,477 296.059,408	0.179
388	397.672,477 296.059,408	389	397.672,153 296.059,363	0.327	389	397.672,153 296.059,363	390	397.670,412 296.059,123	1.757	390	397.670,412 296.059,123	391	397.663,053 296.058,108	7.429
391	397.663,053 296.058,108	392	397.662,182 296.057,988	0.879	392	397.662,182 296.057,988	393	397.662,006 296.057,964	0.178	393	397.662,006 296.057,964	394	397.660,548 296.057,763	1.472
394	397.660,548 296.057,763	395	397.646,747 296.055,859	13.93 2	395	397.646,747 296.055,859	396	397.637,53 296.054,588	9.304	396	397.637,53 296.054,588	397	397.637,035 296.054,52	0.5
397	397.637,035 296.054,52	398	397.636,935 296.054,506	0.101	398	397.636,935 296.054,506	399	397.636,627 296.054,464	0.311	399	397.636,627 296.054,464	400	397.635,049 296.054,246	1.593
400	397.635,049 296.054,246	401	397.627,364 296.053,187	7.758	401	397.627,364 296.053,187	402	397.627,018 296.053,139	0.349	402	397.627,018 296.053,139	403	397.626,948 296.053,129	0.071
403	397.626,948 296.053,129	404	397.626,531 296.053,072	0.421	404	397.626,531 296.053,072	405	397.624,892 296.052,846	1.655	405	397.624,892 296.052,846	406	397.617,222 296.051,788	7.743
406	397.617,222 296.051,788	407	397.617,024 296.051,761	0.2	407	397.617,024 296.051,761	408	397.616,984 296.051,755	0.04	408	397.616,984 296.051,755	409	397.614,759 296.051,448	2.246
409	397.614,759 296.051,448	410	397.604,497 296.050,033	10.35 9	410	397.604,497 296.050,033	411	397.591,67 296.048,317	12.94 1	411	397.591,67 296.048,317	412	397.587,495 296.047,843	4.202
412	397.587,495 296.047,843	413	397.585,947 296.040,138	7.859	413	397.585,947 296.040,138	414	397.585,908 296.039,942	0.2	414	397.585,908 296.039,942	415	397.582,782 296.024,383	15.87

Punct început	X / Y	Punct sfârșit	X / Y	Lungime segment	Punct început	X / Y	Punct sfârșit	X / Y	Lungime segment	Punct început	X / Y	Punct sfârșit	X / Y	Lungime segment
415	397.582,782 296.024,383	416	397.582,743 296.024,187	0.2	416	397.582,743 296.024,187	417	397.578,586 296.003,49	21.11	417	397.578,586 296.003,49	418	397.578,547 296.003,295	0.199
418	397.578,547 296.003,295	419	397.577,921 296.000,178	3.179	419	397.577,921 296.000,178	420	397.573,578 295.983,889	16.858	420	397.573,578 295.983,889	421	397.573,526 295.983,693	0.203
421	397.573,526 295.983,693	422	397.569,497 295.968,577	15.644	422	397.569,497 295.968,577	423	397.569,445 295.968,381	0.203	423	397.569,445 295.968,381	424	397.568,419 295.964,535	3.981
424	397.568,419 295.964,535	425	397.563,919 295.947,569	17.553	425	397.563,919 295.947,569	426	397.563,867 295.947,372	0.204	426	397.563,867 295.947,372	427	397.557,006 295.921,502	26.764
427	397.557,006 295.921,502	428	397.556,954 295.921,305	0.204	428	397.556,954 295.921,305	429	397.553,371 295.907,795	13.977	429	397.553,371 295.907,795	430	397.553,367 295.907,78	0.016
430	397.553,367 295.907,78	431	397.553,316 295.907,583	0.203	431	397.553,316 295.907,583	432	397.545,776 295.878,82	29.735	432	397.545,776 295.878,82	433	397.545,724 295.878,622	0.205
433	397.545,724 295.878,622	434	397.545,681 295.878,46	0.168	434	397.545,681 295.878,46	435	397.542,68 295.866,403	12.425	435	397.542,68 295.866,403	436	397.542,631 295.866,205	0.204
436	397.542,631 295.866,205	437	397.541,131 295.860,177	6.212	437	397.541,131 295.860,177	438	397.541,082 295.859,978	0.205	438	397.541,082 295.859,978	439	397.536,456 295.841,391	19.154
439	397.536,456 295.841,391	440	397.536,446 295.841,353	0.039	440	397.536,446 295.841,353	441	397.536,393 295.841,154	0.206	441	397.536,393 295.841,154	442	397.532,95 295.828,049	13.55
442	397.532,95 295.828,049	443	397.532,898 295.827,85	0.206	443	397.532,898 295.827,85	444	397.526,967 295.805,27	23.346	444	397.526,967 295.805,27	445	397.526,915 295.805,071	0.206
445	397.526,915 295.805,071	446	397.523,957 295.793,811	11.642	446	397.523,957 295.793,811	447	397.523,662 295.792,728	1.122	447	397.523,662 295.792,728	448	397.523,608 295.792,529	0.206
448	397.523,608 295.792,529	449	397.517,253 295.769,173	24.205	449	397.517,253 295.769,173	450	397.516,893 295.768,001	1.226	450	397.516,893 295.768,001	451	397.516,832 295.767,801	0.209
451	397.516,832 295.767,801	452	397.511,943 295.751,856	16.678	452	397.511,943 295.751,856	453	397.511,881 295.751,655	0.21	453	397.511,881 295.751,655	454	397.503,468 295.724,224	28.692
454	397.503,468 295.724,224	455	397.503,406 295.724,022	0.211	455	397.503,406 295.724,022	456	397.500,319 295.713,957	10.528	456	397.500,319 295.713,957	457	397.500,257 295.713,755	0.211
457	397.500,257 295.713,755	458	397.497,24 295.703,918	10.289	458	397.497,24 295.703,918	459	397.497,178 295.703,716	0.211	459	397.497,178 295.703,716	460	397.494,45 295.694,819	9.306
460	397.494,45 295.694,819	461	397.494,388 295.694,617	0.211	461	397.494,388 295.694,617	462	397.494,233 295.694,112	0.528	462	397.494,233 295.694,112	463	397.491,863 295.686,414	8.055
463	397.491,863 295.686,414	464	397.491,8 295.686,211	0.213	464	397.491,8 295.686,211	465	397.486,083 295.667,639	19.432	465	397.486,083 295.667,639	466	397.486,02 295.667,435	0.214
466	397.486,02 295.667,435	467	397.481,032 295.651,235	16.951	467	397.481,032 295.651,235	468	397.480,969 295.651,031	0.214	468	397.480,969 295.651,031	469	397.479,549 295.646,42	4.825
469	397.479,549 295.646,42	470	397.477,569 295.639,989	6.729	470	397.477,569 295.639,989	471	397.477,506 295.639,785	0.214	471	397.477,506 295.639,785	472	397.474,422 295.629,766	10.483
472	397.474,422 295.629,766	473	397.474,359 295.629,561	0.214	473	397.474,359 295.629,561	474	397.470,681 295.617,618	12.497	474	397.470,681 295.617,618	475	397.470,618 295.617,413	0.214
475	397.470,618 295.617,413	476	397.467,416 295.607,012	10.883	476	397.467,416 295.607,012	477	397.467,353 295.606,806	0.215	477	397.467,353 295.606,806	478	397.464,735 295.598,302	8.898
478	397.464,735 295.598,302	479	397.464,671 295.598,096	0.216	479	397.464,671 295.598,096	480	397.461,242 295.586,958	11.654	480	397.461,242 295.586,958	481	397.461,178 295.586,751	0.217
481	397.461,178 295.586,751	482	397.460,884 295.585,797	0.998	482	397.460,884 295.585,797	483	397.458,627 295.579,08	7.086	483	397.458,627 295.579,08	484	397.458,558 295.578,874	0.217
484	397.458,558 295.578,874	485	397.454,596 295.567,087	12.435	485	397.454,596 295.567,087	486	397.454,428 295.566,586	0.528	486	397.454,428 295.566,586	487	397.450,929 295.556,173	10.985
487	397.450,929 295.556,173	488	397.450,76 295.555,67	0.531	488	397.450,76 295.555,67	489	397.449,744 295.552,646	3.19	489	397.449,744 295.552,646	490	397.449,575 295.552,143	0.531
490	397.449,575 295.552,143	491	397.446,845 295.544,021	8.569	491	397.446,845 295.544,021	492	397.446,676 295.543,517	0.532	492	397.446,676 295.543,517	493	397.443,871 295.535,169	8.807
493	397.443,871 295.535,169	494	397.443,701 295.534,664	0.533	494	397.443,701 295.534,664	495	397.440,113 295.523,988	11.263	495	397.440,113 295.523,988	496	397.439,943 295.523,481	0.535
496	397.439,943 295.523,481	497	397.438,245 295.518,432	5.327	497	397.438,245 295.518,432	498	397.438,075 295.517,925	0.535	498	397.438,075 295.517,925	499	397.432,612 295.501,669	17.149
499	397.432,612 295.501,669	500	397.432,441 295.501,16	0.537	500	397.432,441 295.501,16	501	397.426,594 295.483,76	18.356	501	397.426,594 295.483,76	502	397.426,422 295.483,248	0.54
502	397.426,422 295.483,248	503	397.422,487 295.471,539	12.353	503	397.422,487 295.471,539	504	397.422,315 295.471,027	0.54	504	397.422,315 295.471,027	505	397.419,525 295.462,723	8.76
505	397.419,525 295.462,723	506	397.419,353 295.462,21	0.541	506	397.419,353 295.462,21	507	397.416,742 295.454,442	8.195	507	397.416,742 295.454,442	508	397.410,685 295.436,419	19.014
508	397.410,685 295.436,419	509	397.410,512 295.435,905	0.542	509	397.410,512 295.435,905	510	397.406,137 295.422,884	13.736	510	397.406,137 295.422,884	511	397.405,964 295.422,37	0.542
511	397.405,964 295.422,37	512	397.401,751 295.409,832	13.227	512	397.401,751 295.409,832	513	397.400,116 295.404,819	5.273	513	397.400,116 295.404,819	514	397.399,948 295.404,304	0.542

Punct început	X / Y	Punct sfârșit	X / Y	Lungime segment	Punct început	X / Y	Punct sfârșit	X / Y	Lungime segment	Punct început	X / Y	Punct sfârșit	X / Y	Lungime segment
514	397.399,948 295.404,304	515	397.397,407 295.396,509	8.199	515	397.397,407 295.396,509	516	397.397,239 295.395,995	0.541	516	397.397,239 295.395,995	517	397.393,698 295.385,134	11.424
517	397.393,698 295.385,134	518	397.393,53 295.384,619	0.542	518	397.393,53 295.384,619	519	397.390,461 295.375,205	9.902	519	397.390,461 295.375,205	520	397.390,293 295.374,69	0.542
520	397.390,293 295.374,69	521	397.388,224 295.368,345	6.674	521	397.388,224 295.368,345	522	397.388,056 295.367,83	0.542	522	397.388,056 295.367,83	523	397.385,713 295.360,644	7.558
523	397.385,713 295.360,644	524	397.382,467 295.353,694	7.671	524	397.382,467 295.353,694	525	397.382,225 295.353,177	0.571	525	397.382,225 295.353,177	526	397.376,949 295.341,885	12.464
526	397.376,949 295.341,885	527	397.376,707 295.341,366	0.573	527	397.376,707 295.341,366	528	397.375,55 295.338,888	2.735	528	397.375,55 295.338,888	529	397.365,226 295.317,425	23.817
529	397.365,226 295.317,425	530	397.364,975 295.316,904	0.578	530	397.364,975 295.316,904	531	397.359,322 295.305,152	13.041	531	397.359,322 295.305,152	532	397.352,816 295.294,257	12.69
532	397.352,816 295.294,257	533	397.352,501 295.293,729	0.615	533	397.352,501 295.293,729	534	397.350,494 295.290,369	3.914	534	397.350,494 295.290,369	535	397.350,179 295.289,841	0.615
535	397.350,179 295.289,841	536	397.344,951 295.281,085	10.198	536	397.344,951 295.281,085	537	397.344,634 295.280,555	0.618	537	397.344,634 295.280,555	538	397.337,153 295.268,028	14.591
538	397.337,153 295.268,028	539	397.336,835 295.267,496	0.62	539	397.336,835 295.267,496	540	397.332,346 295.259,979	8.755	540	397.332,346 295.259,979	541	397.332,027 295.259,444	0.623
541	397.332,027 295.259,444	542	397.326,737 295.250,584	10.319	542	397.326,737 295.250,584	543	397.326,416 295.250,047	0.626	543	397.326,416 295.250,047	544	397.322,212 295.243,008	8.199
544	397.322,212 295.243,008	545	397.319,239 295.236,077	7.542	545	397.319,239 295.236,077	546	397.319,009 295.235,541	0.583	546	397.319,009 295.235,541	547	397.316,794 295.230,377	5.619
547	397.316,794 295.230,377	548	397.316,564 295.229,84	0.584	548	397.316,564 295.229,84	549	397.314,136 295.224,179	6.16	549	397.314,136 295.224,179	550	397.311,891 295.219,514	5.177
550	397.311,891 295.219,514	551	397.311,632 295.218,975	0.598	551	397.311,632 295.218,975	552	397.305,267 295.205,749	14.678	552	397.305,267 295.205,749	553	397.305,007 295.205,209	0.599
553	397.305,007 295.205,209	554	397.301,072 295.197,032	9.075	554	397.301,072 295.197,032	555	397.300,812 295.196,492	0.599	555	397.300,812 295.196,492	556	397.291,926 295.178,029	20.49
556	397.291,926 295.178,029	557	397.291,665 295.177,486	0.602	557	397.291,665 295.177,486	558	397.283,244 295.159,986	19.421	558	397.283,244 295.159,986	559	397.282,981 295.159,44	0.606
559	397.282,981 295.159,44	560	397.276,783 295.146,562	14.292	560	397.276,783 295.146,562	561	397.276,52 295.146,015	0.607	561	397.276,52 295.146,015	562	397.263,972 295.119,938	28.939
562	397.263,972 295.119,938	563	397.263,706 295.119,386	0.613	563	397.263,706 295.119,386	564	397.252,086 295.095,241	26.796	564	397.252,086 295.095,241	565	397.251,818 295.094,684	0.618
565	397.251,818 295.094,684	566	397.251,42 295.093,856	0.919	566	397.251,42 295.093,856	567	397.244,989 295.080,493	14.83	567	397.244,989 295.080,493	568	397.243,299 295.077,307	3.606
568	397.243,299 295.077,307	569	397.173,236 294.945,732	149.066	569	397.173,236 294.945,732	570	397.142,058 294.887,183	66.333	570	397.142,058 294.887,183	571	397.110,21 294.827,373	67.761
571	397.110,21 294.827,373	572	397.113,71 294.825,435	4.001	572	397.113,71 294.825,435	573	397.248,558 295.078,685	286.914	573	397.248,558 295.078,685	574	397.317,778 295.222,523	159.627
574	397.317,778 295.222,523	575	397.325,783 295.241,186	20.307	575	397.325,783 295.241,186	576	397.362,849 295.303,256	72.295	576	397.362,849 295.303,256	577	397.379,164 295.337,175	37.639
577	397.379,164 295.337,175	578	397.389,44 295.359,172	24.279	578	397.389,44 295.359,172	579	397.405,548 295.408,575	51.963	579	397.405,548 295.408,575	580	397.464,692 295.584,571	185.668
580	397.464,692 295.584,571	581	397.483,372 295.645,243	63.483	581	397.483,372 295.645,243	582	397.498,057 295.692,937	49.904	582	397.498,057 295.692,937	583	397.521,096 295.768,061	78.577
583	397.521,096 295.768,061	584	397.527,821 295.792,778	25.616	584	397.527,821 295.792,778	585	397.540,331 295.840,4	49.238	585	397.540,331 295.840,4	586	397.549,557 295.877,47	38.201
586	397.549,557 295.877,47	587	397.557,239 295.906,775	30.295	587	397.557,239 295.906,775	588	397.572,285 295.963,507	58.693	588	397.572,285 295.963,507	589	397.581,818 295.999,268	37.01
589	397.581,818 295.999,268	590	397.590,866 296.044,316	45.948	590	397.590,866 296.044,316	591	397.603,484 296.045,951	12.723	591	397.603,484 296.045,951	592	397.687,833 296.057,487	85.134
592	397.687,833 296.057,487	593	397.693,068 296.058,164	5.279	593	397.693,068 296.058,164	594	397.699,44 296.058,988	6.425	594	397.699,44 296.058,988	595	397.730,86 296.062,194	31.583
595	397.730,86 296.062,194	596	397.759,125 296.065,078	28.412	596	397.759,125 296.065,078	597	397.775,6 296.066,759	16.561	597	397.775,6 296.066,759	598	397.818,388 296.071,124	43.01
598	397.818,388 296.071,124	599	397.859,864 296.075,356	41.691	599	397.859,864 296.075,356	600	397.889,648 296.078,395	29.939	600	397.889,648 296.078,395	601	397.980,05 296.089,736	91.111
601	397.980,05 296.089,736	602	398.151,133 296.111,961	172.521	602	398.151,133 296.111,961	603	398.218,519 296.125,126	68.66	603	398.218,519 296.125,126	604	398.503,04 296.181,878	290.126
604	398.503,04 296.181,878	605	398.606,073 296.202,755	105.127	605	398.606,073 296.202,755	606	398.736,374 296.229,743	133.067	606	398.736,374 296.229,743	607	398.780,537 296.239,295	45.184
607	398.780,537 296.239,295	608	398.796,761 296.242,178	16.478	608	398.796,761 296.242,178	609	398.852,132 296.252,015	56.238	609	398.852,132 296.252,015	610	398.892,703 296.259,224	41.207
610	398.892,703 296.259,224	611	398.932,81 296.269,043	41.291	611	398.932,81 296.269,043	612	398.957,345 296.275,049	25.259	612	398.957,345 296.275,049	613	399.026,567 296.291,996	71.266

Punct început	X / Y	Punct sfârșit	X / Y	Lungime segment
613	399.026,567 296.291,996	614	399.208,695 296.336,478	187.481
616	399.351,604 296.373,741	617	399.458,742 296.398,695	110.006
619	399.526,223 296.404,649	1	399.583,165 296.407,126	56.996

Punct început	X / Y	Punct sfârșit	X / Y	Lungime segment
614	399.208,695 296.336,478	615	399.312,034 296.362,888	106.66
617	399.458,742 296.398,695	618	399.484,107 296.401,308	25.499

Punct început	X / Y	Punct sfârșit	X / Y	Lungime segment
615	399.312,034 296.362,888	616	399.351,604 296.373,741	41.031
618	399.484,107 296.401,308	619	399.526,223 296.404,649	42.248

** Lungimile segmentelor sunt determinate în planul de proiecție Stereo 70 și sunt rotunjite la 1 milimetru.

*** Distanța dintre puncte este formată din segmente cumulate ce sunt mai mici decât valoarea 1 milimetru.

**DATE DESPRE IMOBILUL NR. 13062**

Oficiul de Cadastru și Publicitate Imobiliară DOLJ
Biroul de Cadastru și Publicitate Imobiliară Craiova

A. Partea I. Descrierea imobilului

TEREN Extravilan

Adresa: Jud. Dolj, De 285

Nr. Crt	Nr cadastral Nr. topografic	Suprafața* (mp)	Observații / Referințe
A1		11.443	Sector cadastral:17 Teren neimprejmit;

B. Partea II. Proprietari și acte

Inscrieri privitoare la dreptul de proprietate și alte drepturi reale	Referințe
/	
Act Normativ nr. Legea 7, din 13/03/1996 emis de PARLAMENTUL ROMÂNIEI (art.13 alin.15);	
B1	Inscrierea provizorie, drept de PROPRIETATE, dobandit prin Lege, cota actuala 1/1, cota initiala 1/1
	1) NEIDENTIFICAT NEIDENTIFICAT, CIF:0000000000000

C. Partea III. SARCINI .

Inscrieri privind dezmembramintele dreptului de proprietate, drepturi reale de garanție și sarcini	Referințe
NU SUNT	


Anexa Nr. 1 La Partea I

Teren

Nr cadastral	Suprafața (mp)*	Observații / Referințe
	11.443	

* Suprafața este determinată în planul de proiecție Stereo 70.

DETALII LINIARE IMOBIL



Date referitoare la teren

Crt	Categorie folosință	Intravilan	Suprafața (mp)	Tarla	Parcelă	Nr. topo	Observații / Referințe
1	drum	NU	11.443	De 285	-	-	

Lungime Segmente

1) Valorile lungimilor segmentelor sunt obținute din proiecție în plan.

Punct început	X / Y	Punct sfârșit	X / Y	Lungime segment	Punct început	X / Y	Punct sfârșit	X / Y	Lungime segment	Punct început	X / Y	Punct sfârșit	X / Y	Lungime segment
1	399.631,884 296.601,974	2	399.631,83 296.605,974	4.0	2	399.631,83 296.605,974	3	399.623,652 296.605,863	8.179	3	399.623,652 296.605,863	4	399.577,328 296.605,235	46.328
4	399.577,328 296.605,235	5	399.552,502 296.604,898	24.828	5	399.552,502 296.604,898	6	399.520,871 296.604,469	31.634	6	399.520,871 296.604,469	7	399.518,162 296.604,432	2.709
7	399.518,162 296.604,432	8	399.515,948 296.604,402	2.214	8	399.515,948 296.604,402	9	399.513,248 296.604,365	2.7	9	399.513,248 296.604,365	10	399.505,902 296.604,266	7.347
10	399.505,902 296.604,266	11	399.475,715 296.603,856	30.19	11	399.475,715 296.603,856	12	399.457,969 296.603,615	17.748	12	399.457,969 296.603,615	13	399.434,821 296.603,301	23.15
13	399.434,821 296.603,301	14	399.429,344 296.603,227	5.477	14	399.429,344 296.603,227	15	399.395,758 296.602,771	33.589	15	399.395,758 296.602,771	16	399.384,804 296.602,623	10.955
16	399.384,804 296.602,623	17	399.373,962 296.602,476	10.843	17	399.373,962 296.602,476	18	399.369,656 296.602,417	4.306	18	399.369,656 296.602,417	19	399.358,969 296.602,272	10.688

Punct început	X / Y	Punct sfârșit	X / Y	Lungime segment	Punct început	X / Y	Punct sfârșit	X / Y	Lungime segment	Punct început	X / Y	Punct sfârșit	X / Y	Lungime segment
19	399.358,969 296.602,272	20	399.355,147 296.602,22	3.822	20	399.355,147 296.602,22	21	399.344,602 296.602,077	10.546	21	399.344,602 296.602,077	22	399.339,937 296.602,014	4.665
22	399.339,937 296.602,014	23	399.338,105 296.601,989	1.832	23	399.338,105 296.601,989	24	399.327,202 296.601,841	10.904	24	399.327,202 296.601,841	25	399.316,941 296.601,702	10.262
25	399.316,941 296.601,702	26	399.307,974 296.601,58	8.968	26	399.307,974 296.601,58	27	399.297,87 296.601,443	10.105	27	399.297,87 296.601,443	28	399.287,364 296.601,301	10.507
28	399.287,364 296.601,301	29	399.277,442 296.601,166	9.923	29	399.277,442 296.601,166	30	399.269,959 296.601,065	7.484	30	399.269,959 296.601,065	31	399.259,703 296.600,926	10.257
31	399.259,703 296.600,926	32	399.257,721 296.600,898	1.982	32	399.257,721 296.600,898	33	399.249,478 296.600,675	8.246	33	399.249,478 296.600,675	34	399.247,554 296.600,623	1.925
34	399.247,554 296.600,623	35	399.239,853 296.600,414	7.704	35	399.239,853 296.600,414	36	399.234,115 296.600,259	5.74	36	399.234,115 296.600,259	37	399.228,404 296.600,104	5.713
37	399.228,404 296.600,104	38	399.218,94 296.599,847	9.467	38	399.218,94 296.599,847	39	399.209,544 296.599,592	9.399	39	399.209,544 296.599,592	40	399.203,938 296.599,44	5.608
40	399.203,938 296.599,44	41	399.194,647 296.599,188	9.294	41	399.194,647 296.599,188	42	399.189,066 296.599,037	5.583	42	399.189,066 296.599,037	43	399.173,259 296.598,608	15.813
43	399.173,259 296.598,608	44	399.164,169 296.598,361	9.093	44	399.164,169 296.598,361	45	399.158,143 296.598,198	6.028	45	399.158,143 296.598,198	46	399.157,321 296.598,175	0.822
46	399.157,321 296.598,175	47	399.145,281 296.597,812	12.045	47	399.145,281 296.597,812	48	399.140,787 296.597,677	4.496	48	399.140,787 296.597,677	49	399.133,33 296.597,452	7.46
49	399.133,33 296.597,452	50	399.114,49 296.596,883	18.849	50	399.114,49 296.596,883	51	399.105,343 296.596,607	9.151	51	399.105,343 296.596,607	52	399.096,682 296.596,346	8.665
52	399.096,682 296.596,346	53	399.088,064 296.596,086	8.622	53	399.088,064 296.596,086	54	399.070,995 296.595,571	17.077	54	399.070,995 296.595,571	55	399.059,641 296.595,229	11.359
55	399.059,641 296.595,229	56	399.051,244 296.594,976	8.401	56	399.051,244 296.594,976	57	399.045,982 296.594,817	5.264	57	399.045,982 296.594,817	58	399.044,981 296.594,787	1.001
58	399.044,981 296.594,787	59	399.036,256 296.594,524	8.729	59	399.036,256 296.594,524	60	399.027,99 296.594,274	8.27	60	399.027,99 296.594,274	61	399.015,186 296.593,888	12.81
61	399.015,186 296.593,888	62	399.008,979 296.593,701	6.21	62	399.008,979 296.593,701	63	399.003,862 296.593,546	5.119	63	399.003,862 296.593,546	64	399.000,459 296.593,444	3.405
64	399.000,459 296.593,444	65	398.984,352 296.592,958	16.114	65	398.984,352 296.592,958	66	398.952,629 296.592,001	31.737	66	398.952,629 296.592,001	67	398.932,263 296.591,387	20.375
67	398.932,263 296.591,387	68	398.917,832 296.590,952	14.438	68	398.917,832 296.590,952	69	398.912,69 296.590,797	5.144	69	398.912,69 296.590,797	70	398.904,705 296.590,556	7.989
70	398.904,705 296.590,556	71	398.900,167 296.590,419	4.54	71	398.900,167 296.590,419	72	398.892,649 296.590,192	7.521	72	398.892,649 296.590,192	73	398.888,161 296.590,057	4.49
73	398.888,161 296.590,057	74	398.885,177 296.589,967	2.985	74	398.885,177 296.589,967	75	398.880,411 296.589,823	4.768	75	398.880,411 296.589,823	76	398.877,96 296.589,749	2.452
76	398.877,96 296.589,749	77	398.874,35 296.589,64	3.612	77	398.874,35 296.589,64	78	398.872,99 296.589,599	1.361	78	398.872,99 296.589,599	79	398.865,599 296.589,376	7.394
79	398.865,599 296.589,376	80	398.861,177 296.589,243	4.424	80	398.861,177 296.589,243	81	398.853,825 296.589,021	7.355	81	398.853,825 296.589,021	82	398.849,433 296.588,888	4.394
82	398.849,433 296.588,888	83	398.843,931 296.588,723	5.504	83	398.843,931 296.588,723	84	398.839,803 296.588,598	4.13	84	398.839,803 296.588,598	85	398.835,91 296.588,481	3.895
85	398.835,91 296.588,481	86	398.810,504 296.587,714	25.418	86	398.810,504 296.587,714	87	398.782,851 296.586,88	27.666	87	398.782,851 296.586,88	88	398.775,596 296.586,661	7.258
88	398.775,596 296.586,661	89	398.768,555 296.586,449	7.044	89	398.768,555 296.586,449	90	398.755,586 296.586,065	12.975	90	398.755,586 296.586,065	91	398.743,355 296.585,702	12.236
91	398.743,355 296.585,702	92	398.712,121 296.584,776	31.248	92	398.712,121 296.584,776	93	398.688,247 296.584,069	23.884	93	398.688,247 296.584,069	94	398.662,231 296.583,298	26.027
94	398.662,231 296.583,298	95	398.643,377 296.582,739	18.862	95	398.643,377 296.582,739	96	398.627,248 296.582,261	16.136	96	398.627,248 296.582,261	97	398.610,161 296.581,754	17.095
97	398.610,161 296.581,754	98	398.592,047 296.581,217	18.122	98	398.592,047 296.581,217	99	398.548,011 296.579,912	44.055	99	398.548,011 296.579,912	100	398.482,171 296.577,96	65.869
100	398.482,171 296.577,96	101	398.471,676 296.577,649	10.5	101	398.471,676 296.577,649	102	398.459,808 296.577,297	11.873	102	398.459,808 296.577,297	103	398.447,409 296.576,93	12.404
103	398.447,409 296.576,93	104	398.435,652 296.576,581	11.762	104	398.435,652 296.576,581	105	398.412,295 296.575,889	23.367	105	398.412,295 296.575,889	106	398.397,256 296.575,443	15.046
106	398.397,256 296.575,443	107	398.380,863 296.574,957	16.4	107	398.380,863 296.574,957	108	398.360,12 296.574,342	20.752	108	398.360,12 296.574,342	109	398.332,899 296.573,536	27.233
109	398.332,899 296.573,536	110	398.315,167 296.573,01	17.74	110	398.315,167 296.573,01	111	398.312,516 296.572,931	2.652	111	398.312,516 296.572,931	112	398.296,882 296.572,468	15.641
112	398.296,882 296.572,468	113	398.285,769 296.572,138	11.118	113	398.285,769 296.572,138	114	398.274,7 296.571,81	11.074	114	398.274,7 296.571,81	115	398.252,91 296.571,164	21.8
115	398.252,91 296.571,164	116	398.241,967 296.570,84	10.948	116	398.241,967 296.570,84	117	398.231,064 296.570,517	10.908	117	398.231,064 296.570,517	118	398.220,983 296.570,218	10.085

Punct început	X / Y	Punct sfârșit	X / Y	Lungime segment	Punct început	X / Y	Punct sfârșit	X / Y	Lungime segment	Punct început	X / Y	Punct sfârșit	X / Y	Lungime segment
118	398.220,983 296.570,218	119	398.212,612 296.569,97	8.375	119	398.212,612 296.569,97	120	398.210,115 296.569,886	2.498	120	398.210,115 296.569,886	121	398.199,282 296.569,518	10.839
121	398.199,282 296.569,518	122	398.189,267 296.569,178	10.021	122	398.189,267 296.569,178	123	398.177,951 296.568,794	11.323	123	398.177,951 296.568,794	124	398.167,19 296.568,429	10.767
124	398.167,19 296.568,429	125	398.156,46 296.568,065	10.736	125	398.156,46 296.568,065	126	398.137,207 296.567,411	19.264	126	398.137,207 296.567,411	127	398.115,91 296.566,689	21.309
127	398.115,91 296.566,689	128	398.094,71 296.565,969	21.212	128	398.094,71 296.565,969	129	398.080,978 296.565,503	13.74	129	398.080,978 296.565,503	130	398.054,691 296.564,611	26.302
130	398.054,691 296.564,611	131	398.035,296 296.563,953	19.406	131	398.035,296 296.563,953	132	398.021,324 296.563,479	13.98	132	398.021,324 296.563,479	133	397.998,885 296.562,717	22.452
133	397.998,885 296.562,717	134	397.960,976 296.561,431	37.931	134	397.960,976 296.561,431	135	397.945,896 296.560,919	15.089	135	397.945,896 296.560,919	136	397.935,149 296.560,554	10.753
136	397.935,149 296.560,554	137	397.919,837 296.560,035	15.321	137	397.919,837 296.560,035	138	397.899,497 296.559,345	20.352	138	397.899,497 296.559,345	139	397.889,358 296.559,001	10.145
139	397.889,358 296.559,001	140	397.888,129 296.558,959	1.23	140	397.888,129 296.558,959	141	397.875,285 296.558,681	12.847	141	397.875,285 296.558,681	142	397.855,189 296.558,247	20.101
142	397.855,189 296.558,247	143	397.840,179 296.557,923	15.013	143	397.840,179 296.557,923	144	397.830,203 296.557,707	9.978	144	397.830,203 296.557,707	145	397.820,248 296.557,492	9.957
145	397.820,248 296.557,492	146	397.810,318 296.557,277	9.932	146	397.810,318 296.557,277	147	397.800,527 296.557,066	9.793	147	397.800,527 296.557,066	148	397.790,641 296.556,852	9.888
148	397.790,641 296.556,852	149	397.780,885 296.556,642	9.758	149	397.780,885 296.556,642	150	397.771,155 296.556,431	9.732	150	397.771,155 296.556,431	151	397.746,61 296.555,901	24.551
151	397.746,61 296.555,901	152	397.736,82 296.555,69	9.792	152	397.736,82 296.555,69	153	397.729,56 296.555,533	7.262	153	397.729,56 296.555,533	154	397.726,78 296.555,473	2.781
154	397.726,78 296.555,473	155	397.722,1 296.555,018	4.702	155	397.722,1 296.555,018	156	397.703,009 296.550,852	19.54	156	397.703,009 296.550,852	157	397.543,188 296.547,507	159.856
157	397.543,188 296.547,507	158	397.412,56 296.542,934	130.708	158	397.412,56 296.542,934	159	397.388,005 296.535,181	25.75	159	397.388,005 296.535,181	160	397.315,747 296.538,407	72.33
160	397.315,747 296.538,407	161	397.228,454 296.536,452	87.315	161	397.228,454 296.536,452	162	397.082,303 296.531,534	146.234	162	397.082,303 296.531,534	163	396.988,655 296.526,1	93.806
163	396.988,655 296.526,1	164	396.967,13 296.524,852	21.561	164	396.967,13 296.524,852	165	396.967,125 296.524,851	0.005	165	396.967,125 296.524,851	166	396.954,382 296.524,179	12.761
166	396.954,382 296.524,179	167	396.949,802 296.524,004	4.583	167	396.949,802 296.524,004	168	396.944,77 296.523,811	5.036	168	396.944,77 296.523,811	169	396.944,765 296.523,811	0.005
169	396.944,765 296.523,811	170	396.934,546 296.523,432	10.226	170	396.934,546 296.523,432	171	396.914,309 296.522,682	20.251	171	396.914,309 296.522,682	172	396.809,006 296.518,778	105.375
172	396.809,006 296.518,778	173	396.800,332 296.518,456	8.68	173	396.800,332 296.518,456	174	396.775,06 296.517,519	25.289	174	396.775,06 296.517,519	175	396.773,713 296.517,469	1.348
175	396.773,713 296.517,469	176	396.772,867 296.513,439	4.118	176	396.772,867 296.513,439	177	396.775,11 296.513,517	2.244	177	396.775,11 296.513,517	178	396.776,962 296.513,585	1.853
178	396.776,962 296.513,585	179	396.789,803 296.514,059	12.85	179	396.789,803 296.514,059	180	396.789,808 296.514,059	0.005	180	396.789,808 296.514,059	181	396.800,227 296.514,443	10.426
181	396.800,227 296.514,443	182	396.809,381 296.514,793	9.161	182	396.809,381 296.514,793	183	396.867,315 296.516,937	57.974	183	396.867,315 296.516,937	184	396.867,32 296.516,937	0.005
184	396.867,32 296.516,937	185	396.914,335 296.518,677	47.047	185	396.914,335 296.518,677	186	396.934,707 296.519,435	20.386	186	396.934,707 296.519,435	187	396.944,138 296.519,782	9.437
187	396.944,138 296.519,782	188	396.944,143 296.519,783	0.005	188	396.944,143 296.519,783	189	396.944,835 296.519,808	0.692	189	396.944,835 296.519,808	190	396.950,171 296.520,019	5.34
190	396.950,171 296.520,019	191	396.954,699 296.520,191	4.531	191	396.954,699 296.520,191	192	396.966,683 296.520,88	12.004	192	396.966,683 296.520,88	193	396.966,688 296.520,88	0.005
193	396.966,688 296.520,88	194	397.023,145 296.524,126	56.55	194	397.023,145 296.524,126	195	397.023,15 296.524,126	0.005	195	397.023,15 296.524,126	196	397.082,486 296.527,538	59.434
196	397.082,486 296.527,538	197	397.098,605 296.528,08	16.128	197	397.098,605 296.528,08	198	397.098,61 296.528,081	0.005	198	397.098,61 296.528,081	199	397.174,729 296.530,642	76.162
199	397.174,729 296.530,642	200	397.174,734 296.530,642	0.005	200	397.174,734 296.530,642	201	397.228,566 296.532,454	53.862	201	397.228,566 296.532,454	202	397.249,101 296.532,914	20.54
202	397.249,101 296.532,914	203	397.249,106 296.532,914	0.005	203	397.249,106 296.532,914	204	397.315,703 296.534,405	66.614	204	397.315,703 296.534,405	205	397.325,113 296.533,985	9.419
205	397.325,113 296.533,985	206	397.325,118 296.533,985	0.005	206	397.325,118 296.533,985	207	397.388,534 296.531,153	63.479	207	397.388,534 296.531,153	208	397.400,629 296.534,972	12.684
208	397.400,629 296.534,972	209	397.400,634 296.534,974	0.005	209	397.400,634 296.534,974	210	397.413,245 296.538,956	13.225	210	397.413,245 296.538,956	211	397.477,75 296.541,214	64.545
211	397.477,75 296.541,214	212	397.477,755 296.541,214	0.005	212	397.477,755 296.541,214	213	397.543,3 296.543,508	65.585	213	397.543,3 296.543,508	214	397.554,261 296.543,737	10.963
214	397.554,261 296.543,737	215	397.554,266 296.543,738	0.005	215	397.554,266 296.543,738	216	397.628,652 296.545,295	74.402	216	397.628,652 296.545,295	217	397.628,657 296.545,295	0.005

Punct început	X / Y	Punct sfârșit	X / Y	Lungime segment	Punct început	X / Y	Punct sfârșit	X / Y	Lungime segment	Punct început	X / Y	Punct sfârșit	X / Y	Lungime segment
217	397.628,657 296.545,295	218	397.699,41 296.546,776	70.768	218	397.699,41 296.546,776	219	397.703,482 296.546,861	4.073	219	397.703,482 296.546,861	220	397.722,722 296.551,06	19.693
220	397.722,722 296.551,06	221	397.727,017 296.551,477	4.315	221	397.727,017 296.551,477	222	397.728,2 296.551,503	1.183	222	397.728,2 296.551,503	223	397.729,647 296.551,534	1.447
223	397.729,647 296.551,534	224	397.736,906 296.551,691	7.261	224	397.736,906 296.551,691	225	397.737,1 296.551,695	0.194	225	397.737,1 296.551,695	226	397.737,138 296.551,696	0.038
226	397.737,138 296.551,696	227	397.737,33 296.551,7	0.192	227	397.737,33 296.551,7	228	397.738,056 296.551,716	0.726	228	397.738,056 296.551,716	229	397.739,683 296.551,751	1.627
229	397.739,683 296.551,751	230	397.746,696 296.551,902	7.015	230	397.746,696 296.551,902	231	397.746,784 296.551,904	0.088	231	397.746,784 296.551,904	232	397.746,851 296.551,905	0.067
232	397.746,851 296.551,905	233	397.747,187 296.551,912	0.336	233	397.747,187 296.551,912	234	397.747,935 296.551,929	0.748	234	397.747,935 296.551,929	235	397.749,52 296.551,963	1.585
235	397.749,52 296.551,963	236	397.756,491 296.552,114	6.973	236	397.756,491 296.552,114	237	397.756,587 296.552,116	0.096	237	397.756,587 296.552,116	238	397.757,068 296.552,126	0.481
238	397.757,068 296.552,126	239	397.759,381 296.552,176	2.314	239	397.759,381 296.552,176	240	397.771,242 296.552,432	11.864	240	397.771,242 296.552,432	241	397.772,736 296.552,464	1.494
241	397.772,736 296.552,464	242	397.780,858 296.552,641	8.124	242	397.780,858 296.552,641	243	397.780,972 296.552,643	0.114	243	397.780,972 296.552,643	244	397.781,028 296.552,644	0.056
244	397.781,028 296.552,644	245	397.781,874 296.552,662	0.846	245	397.781,874 296.552,662	246	397.782,335 296.552,672	0.461	246	397.782,335 296.552,672	247	397.784,135 296.552,711	1.8
247	397.784,135 296.552,711	248	397.790,727 296.552,853	6.594	248	397.790,727 296.552,853	249	397.791,035 296.552,86	0.308	249	397.791,035 296.552,86	250	397.791,205 296.552,864	0.17
250	397.791,205 296.552,864	251	397.791,456 296.552,869	0.251	251	397.791,456 296.552,869	252	397.791,964 296.552,88	0.508	252	397.791,964 296.552,88	253	397.793,712 296.552,918	1.748
253	397.793,712 296.552,918	254	397.800,614 296.553,067	6.904	254	397.800,614 296.553,067	255	397.800,639 296.553,068	0.025	255	397.800,639 296.553,068	256	397.800,81 296.553,072	0.171
256	397.800,81 296.553,072	257	397.801,061 296.553,077	0.251	257	397.801,061 296.553,077	258	397.801,971 296.553,096	0.91	258	397.801,971 296.553,096	259	397.803,311 296.553,125	1.34
259	397.803,311 296.553,125	260	397.810,404 296.553,278	7.095	260	397.810,404 296.553,278	261	397.810,474 296.553,28	0.07	261	397.810,474 296.553,28	262	397.810,674 296.553,284	0.2
262	397.810,674 296.553,284	263	397.811,072 296.553,293	0.398	263	397.811,072 296.553,293	264	397.811,631 296.553,305	0.559	264	397.811,631 296.553,305	265	397.813,302 296.553,341	1.671
265	397.813,302 296.553,341	266	397.820,335 296.553,493	7.035	266	397.820,335 296.553,493	267	397.820,717 296.553,501	0.382	267	397.820,717 296.553,501	268	397.820,919 296.553,505	0.202
268	397.820,919 296.553,505	269	397.821,673 296.553,522	0.754	269	397.821,673 296.553,522	270	397.822,942 296.553,549	1.269	270	397.822,942 296.553,549	271	397.830,289 296.553,708	7.349
271	397.830,289 296.553,708	272	397.830,593 296.553,715	0.304	272	397.830,593 296.553,715	273	397.830,767 296.553,719	0.174	273	397.830,767 296.553,719	274	397.830,823 296.553,72	0.056
274	397.830,823 296.553,72	275	397.831,731 296.553,739	0.908	275	397.831,731 296.553,739	276	397.832,973 296.553,766	1.242	276	397.832,973 296.553,766	277	397.840,266 296.553,924	7.295
277	397.840,266 296.553,924	278	397.840,484 296.553,929	0.218	278	397.840,484 296.553,929	279	397.840,744 296.553,935	0.26	279	397.840,744 296.553,935	280	397.840,835 296.553,937	0.091
280	397.840,835 296.553,937	281	397.841,807 296.553,957	0.972	281	397.841,807 296.553,957	282	397.843,022 296.553,983	1.215	282	397.843,022 296.553,983	283	397.850,392 296.554,143	7.372
283	397.850,392 296.554,143	284	397.850,681 296.554,149	0.289	284	397.850,681 296.554,149	285	397.850,918 296.554,154	0.237	285	397.850,918 296.554,154	286	397.853,087 296.554,201	2.17
286	397.853,087 296.554,201	287	397.855,275 296.554,248	2.189	287	397.855,275 296.554,248	288	397.856,953 296.554,284	1.678	288	397.856,953 296.554,284	289	397.865,288 296.554,464	8.337
289	397.865,288 296.554,464	290	397.865,623 296.554,471	0.335	290	397.865,623 296.554,471	291	397.866,083 296.554,481	0.46	291	397.866,083 296.554,481	292	397.868,222 296.554,528	2.14
292	397.868,222 296.554,528	293	397.875,371 296.554,682	7.151	293	397.875,371 296.554,682	294	397.877,212 296.554,722	1.841	294	397.877,212 296.554,722	295	397.885,204 296.554,894	7.994
295	397.885,204 296.554,894	296	397.885,599 296.554,903	0.395	296	397.885,599 296.554,903	297	397.886,356 296.554,919	0.757	297	397.886,356 296.554,919	298	397.888,241 296.554,96	1.885
298	397.888,241 296.554,96	299	397.888,457 296.554,967	0.216	299	397.888,457 296.554,967	300	397.889,495 296.555,003	1.039	300	397.889,495 296.555,003	301	397.891,44 296.555,069	1.946
301	397.891,44 296.555,069	302	397.899,216 296.555,333	7.78	302	397.899,216 296.555,333	303	397.899,633 296.555,347	0.417	303	397.899,633 296.555,347	304	397.899,655 296.555,348	0.022
304	397.899,655 296.555,348	305	397.900,624 296.555,381	0.97	305	397.900,624 296.555,381	306	397.901,642 296.555,415	1.019	306	397.901,642 296.555,415	307	397.902,705 296.555,451	1.064
307	397.902,705 296.555,451	308	397.909,248 296.555,673	6.547	308	397.909,248 296.555,673	309	397.909,719 296.555,689	0.471	309	397.909,719 296.555,689	310	397.910,837 296.555,727	1.119
310	397.910,837 296.555,727	311	397.912,899 296.555,797	2.063	311	397.912,899 296.555,797	312	397.919,973 296.556,037	7.078	312	397.919,973 296.556,037	313	397.922,091 296.556,109	2.119
313	397.922,091 296.556,109	314	397.929,357 296.556,355	7.27	314	397.929,357 296.556,355	315	397.929,888 296.556,373	0.531	315	397.929,888 296.556,373	316	397.931,309 296.556,421	1.422

Punct început	X / Y	Punct sfârșit	X / Y	Lungime segment	Punct început	X / Y	Punct sfârșit	X / Y	Lungime segment	Punct început	X / Y	Punct sfârșit	X / Y	Lungime segment
316	397.931,309 296.556,421	317	397.933,333 296.556,49	2.025	317	397.933,333 296.556,49	318	397.935,285 296.556,556	1.953	318	397.935,285 296.556,556	319	397.937,468 296.556,63	2.184
319	397.937,468 296.556,63	320	397.944,482 296.556,868	7.018	320	397.944,482 296.556,868	321	397.945,06 296.556,888	0.578	321	397.945,06 296.556,888	322	397.946,032 296.556,921	0.973
322	397.946,032 296.556,921	323	397.946,708 296.556,944	0.676	323	397.946,708 296.556,944	324	397.947,984 296.556,987	1.277	324	397.947,984 296.556,987	325	397.948,703 296.557,012	0.719
325	397.948,703 296.557,012	326	397.954,978 296.557,225	6.279	326	397.954,978 296.557,225	327	397.955,557 296.557,245	0.579	327	397.955,557 296.557,245	328	397.957,207 296.557,301	1.651
328	397.957,207 296.557,301	329	397.959,199 296.557,368	1.993	329	397.959,199 296.557,368	330	397.961,112 296.557,433	1.914	330	397.961,112 296.557,433	331	397.962,728 296.557,488	1.617
331	397.962,728 296.557,488	332	397.969,7 296.557,724	6.976	332	397.969,7 296.557,724	333	397.970,28 296.557,744	0.58	333	397.970,28 296.557,744	334	397.971,934 296.557,8	1.655
334	397.971,934 296.557,8	335	397.973,92 296.557,867	1.987	335	397.973,92 296.557,867	336	397.999,021 296.558,719	25.115	336	397.999,021 296.558,719	337	397.999,733 296.558,743	0.712
337	397.999,733 296.558,743	338	398.006,644 296.558,978	6.915	338	398.006,644 296.558,978	339	398.007,227 296.558,998	0.583	339	398.007,227 296.558,998	340	398.008,89 296.559,054	1.664
340	398.008,89 296.559,054	341	398.010,862 296.559,121	1.973	341	398.010,862 296.559,121	342	398.021,46 296.559,481	10.604	342	398.021,46 296.559,481	343	398.022,171 296.559,505	0.711
343	398.022,171 296.559,505	344	398.028,695 296.559,727	6.528	344	398.028,695 296.559,727	345	398.029,347 296.559,749	0.652	345	398.029,347 296.559,749	346	398.031,345 296.559,817	1.999
346	398.031,345 296.559,817	347	398.033,272 296.559,882	1.928	347	398.033,272 296.559,882	348	398.035,432 296.559,955	2.161	348	398.035,432 296.559,955	349	398.036,139 296.559,979	0.707
349	398.036,139 296.559,979	350	398.042,422 296.560,192	6.287	350	398.042,422 296.560,192	351	398.043,116 296.560,216	0.694	351	398.043,116 296.560,216	352	398.045,323 296.560,291	2.208
352	398.045,323 296.560,291	353	398.047,223 296.560,355	1.901	353	398.047,223 296.560,355	354	398.054,827 296.560,613	7.608	354	398.054,827 296.560,613	355	398.055,046 296.560,62	0.219
355	398.055,046 296.560,62	356	398.063,789 296.560,917	8.748	356	398.063,789 296.560,917	357	398.064,199 296.560,931	0.41	357	398.064,199 296.560,931	358	398.064,486 296.560,941	0.287
358	398.064,486 296.560,941	359	398.066,089 296.560,995	1.604	359	398.066,089 296.560,995	360	398.081,114 296.561,505	15.034	360	398.081,114 296.561,505	361	398.081,309 296.561,512	0.195
361	398.081,309 296.561,512	362	398.089,61 296.561,793	8.306	362	398.089,61 296.561,793	363	398.090,388 296.561,819	0.778	363	398.090,388 296.561,819	364	398.090,483 296.561,822	0.095
364	398.090,483 296.561,822	365	398.092,319 296.561,885	1.837	365	398.092,319 296.561,885	366	398.094,846 296.561,971	2.528	366	398.094,846 296.561,971	367	398.095,027 296.561,977	0.181
367	398.095,027 296.561,977	368	398.103,094 296.562,251	8.072	368	398.103,094 296.562,251	369	398.103,915 296.562,279	0.821	369	398.103,915 296.562,279	370	398.104,21 296.562,289	0.295
370	398.104,21 296.562,289	371	398.106,019 296.562,35	1.81	371	398.106,019 296.562,35	372	398.116,046 296.562,691	10.033	372	398.116,046 296.562,691	373	398.116,204 296.562,696	0.158
373	398.116,204 296.562,696	374	398.123,909 296.562,957	7.709	374	398.123,909 296.562,957	375	398.124,795 296.562,987	0.887	375	398.124,795 296.562,987	376	398.125,401 296.563,008	0.606
376	398.125,401 296.563,008	377	398.127,167 296.563,068	1.767	377	398.127,167 296.563,068	378	398.137,343 296.563,413	10.182	378	398.137,343 296.563,413	379	398.137,476 296.563,418	0.133
379	398.137,476 296.563,418	380	398.144,817 296.563,667	7.345	380	398.144,817 296.563,667	381	398.145,769 296.563,699	0.953	381	398.145,769 296.563,699	382	398.146,689 296.563,73	0.921
382	398.146,689 296.563,73	383	398.148,41 296.563,789	1.722	383	398.148,41 296.563,789	384	398.156,596 296.564,067	8.191	384	398.156,596 296.564,067	385	398.156,704 296.564,071	0.108
385	398.156,704 296.564,071	386	398.163,714 296.564,309	7.014	386	398.163,714 296.564,309	387	398.164,727 296.564,343	1.014	387	398.164,727 296.564,343	388	398.165,93 296.564,384	1.204
388	398.165,93 296.564,384	389	398.167,326 296.564,431	1.397	389	398.167,326 296.564,431	390	398.167,421 296.564,434	0.095	390	398.167,421 296.564,434	391	398.167,613 296.564,441	0.192
391	398.167,613 296.564,441	392	398.174,25 296.564,666	6.641	392	398.174,25 296.564,666	393	398.175,296 296.564,701	1.047	393	398.175,296 296.564,701	394	398.176,659 296.564,747	1.364
394	398.176,659 296.564,747	395	398.178,087 296.564,796	1.429	395	398.178,087 296.564,796	396	398.178,166 296.564,799	0.079	396	398.178,166 296.564,799	397	398.178,319 296.564,804	0.153
397	398.178,319 296.564,804	398	398.184,805 296.565,024	6.49	398	398.184,805 296.565,024	399	398.185,886 296.565,061	1.082	399	398.185,886 296.565,061	400	398.187,408 296.565,113	1.523
400	398.187,408 296.565,113	401	398.189,046 296.565,168	1.639	401	398.189,046 296.565,168	402	398.189,186 296.565,173	0.14	402	398.189,186 296.565,173	403	398.189,403 296.565,18	0.217
403	398.189,403 296.565,18	404	398.195,801 296.565,397	6.402	404	398.195,801 296.565,397	405	398.196,885 296.565,434	1.085	405	398.196,885 296.565,434	406	398.198,411 296.565,486	1.527
406	398.198,411 296.565,486	407	398.198,939 296.565,504	0.528	407	398.198,939 296.565,504	408	398.199,418 296.565,52	0.479	408	398.199,418 296.565,52	409	398.200,042 296.565,541	0.624
409	398.200,042 296.565,541	410	398.206,824 296.565,771	6.786	410	398.206,824 296.565,771	411	398.207,91 296.565,808	1.087	411	398.207,91 296.565,808	412	398.208,148 296.565,816	0.238
412	398.208,148 296.565,816	413	398.209,754 296.565,871	1.607	413	398.209,754 296.565,871	414	398.209,774 296.565,872	0.02	414	398.209,774 296.565,872	415	398.210,251 296.565,888	0.477

Punct început	X / Y	Punct sfârșit	X / Y	Lungime segment	Punct început	X / Y	Punct sfârșit	X / Y	Lungime segment	Punct început	X / Y	Punct sfârșit	X / Y	Lungime segment
415	398.210,251 296.565,888	416	398.212,739 296.565,972	2.489	416	398.212,739 296.565,972	417	398.217,449 296.566,112	4.712	417	398.217,449 296.566,112	418	398.218,568 296.566,145	1.119
418	398.218,568 296.566,145	419	398.218,964 296.566,157	0.396	419	398.218,964 296.566,157	420	398.220,566 296.566,204	1.603	420	398.220,566 296.566,204	421	398.220,588 296.566,205	0.022
421	398.220,588 296.566,205	422	398.221,102 296.566,22	0.514	422	398.221,102 296.566,22	423	398.228,094 296.566,428	6.995	423	398.228,094 296.566,428	424	398.229,248 296.566,462	1.155
424	398.229,248 296.566,462	425	398.229,802 296.566,478	0.554	425	398.229,802 296.566,478	426	398.230,402 296.566,496	0.6	426	398.230,402 296.566,496	427	398.231,183 296.566,519	0.781
427	398.231,183 296.566,519	428	398.231,381 296.566,525	0.198	428	398.231,381 296.566,525	429	398.237,888 296.566,718	6.51	429	398.237,888 296.566,718	430	398.239,044 296.566,752	1.156
430	398.239,044 296.566,752	431	398.239,6 296.566,768	0.556	431	398.239,6 296.566,768	432	398.241,173 296.566,815	1.574	432	398.241,173 296.566,815	433	398.241,284 296.566,818	0.111
433	398.241,284 296.566,818	434	398.242,085 296.566,842	0.801	434	398.242,085 296.566,842	435	398.248,866 296.567,043	6.784	435	398.248,866 296.567,043	436	398.249,007 296.567,047	0.141
436	398.249,007 296.567,047	437	398.249,425 296.567,059	0.418	437	398.249,425 296.567,059	438	398.252,044 296.567,137	2.62	438	398.252,044 296.567,137	439	398.252,205 296.567,142	0.161
439	398.252,205 296.567,142	440	398.253,028 296.567,166	0.823	440	398.253,028 296.567,166	441	398.259,621 296.567,362	6.596	441	398.259,621 296.567,362	442	398.259,73 296.567,365	0.109
442	398.259,73 296.567,365	443	398.260,338 296.567,383	0.608	443	398.260,338 296.567,383	444	398.262,937 296.567,46	2.6	444	398.262,937 296.567,46	445	398.273,422 296.567,771	10.49
445	398.273,422 296.567,771	446	398.274,819 296.567,812	1.398	446	398.274,819 296.567,812	447	398.281,49 296.568,01	6.674	447	398.281,49 296.568,01	448	398.282,034 296.568,026	0.544
448	398.282,034 296.568,026	449	398.282,144 296.568,029	0.11	449	398.282,144 296.568,029	450	398.284,074 296.568,086	1.931	450	398.284,074 296.568,086	451	398.284,475 296.568,098	0.401
451	398.284,475 296.568,098	452	398.285,888 296.568,14	1.414	452	398.285,888 296.568,14	453	398.292,532 296.568,337	6.647	453	398.292,532 296.568,337	454	398.292,919 296.568,349	0.387
454	398.292,919 296.568,349	455	398.292,997 296.568,351	0.078	455	398.292,997 296.568,351	456	398.295,094 296.568,413	2.098	456	398.295,094 296.568,413	457	398.295,576 296.568,427	0.482
457	398.295,576 296.568,427	458	398.297,001 296.568,47	1.426	458	398.297,001 296.568,47	459	398.303,623 296.568,666	6.625	459	398.303,623 296.568,666	460	398.303,85 296.568,673	0.227
460	398.303,85 296.568,673	461	398.303,896 296.568,674	0.046	461	398.303,896 296.568,674	462	398.306,161 296.568,741	2.266	462	398.306,161 296.568,741	463	398.311,198 296.568,89	5.039
463	398.311,198 296.568,89	464	398.312,635 296.568,933	1.438	464	398.312,635 296.568,933	465	398.315,286 296.569,012	2.652	465	398.315,286 296.569,012	466	398.321,737 296.569,203	6.454
466	398.321,737 296.569,203	467	398.331,071 296.569,48	9.338	467	398.331,071 296.569,48	468	398.333,018 296.569,538	1.948	468	398.333,018 296.569,538	469	398.341,532 296.569,79	8.518
469	398.341,532 296.569,79	470	398.358,302 296.570,287	16.77 7	470	398.358,302 296.570,287	471	398.360,238 296.570,344	1.937	471	398.360,238 296.570,344	472	398.368,681 296.570,594	8.447
472	398.368,681 296.570,594	473	398.378,558 296.570,887	9.881	473	398.378,558 296.570,887	474	398.380,982 296.570,959	2.425	474	398.380,982 296.570,959	475	398.388,858 296.571,193	7.879
475	398.388,858 296.571,193	476	398.397,37 296.571,445	8.516	476	398.397,37 296.571,445	477	398.397,375 296.571,445	0.005	477	398.397,375 296.571,445	478	398.409,273 296.571,798	11.90 3
478	398.409,273 296.571,798	479	398.412,414 296.571,891	3.142	479	398.412,414 296.571,891	480	398.419,453 296.572,1	7.042	480	398.419,453 296.572,1	481	398.432,696 296.572,492	13.24 9
481	398.432,696 296.572,492	482	398.435,771 296.572,583	3.076	482	398.435,771 296.572,583	483	398.442,805 296.572,792	7.037	483	398.442,805 296.572,792	484	398.444,496 296.572,842	1.692
484	398.444,496 296.572,842	485	398.447,528 296.572,932	3.033	485	398.447,528 296.572,932	486	398.454,569 296.573,14	7.044	486	398.454,569 296.573,14	487	398.456,635 296.573,201	2.067
487	398.456,635 296.573,201	488	398.459,926 296.573,299	3.292	488	398.459,926 296.573,299	489	398.466,661 296.573,499	6.738	489	398.466,661 296.573,499	490	398.468,556 296.573,555	1.896
490	398.468,556 296.573,555	491	398.471,795 296.573,651	3.24	491	398.471,795 296.573,651	492	398.478,55 296.573,851	6.758	492	398.478,55 296.573,851	493	398.479,102 296.573,867	0.552
493	398.479,102 296.573,867	494	398.482,29 296.573,962	3.189	494	398.482,29 296.573,962	495	398.489,061 296.574,163	6.774	495	398.489,061 296.574,163	496	398.543,711 296.575,783	54.67 4
496	398.543,711 296.575,783	497	398.548,13 296.575,914	4.421	497	398.548,13 296.575,914	498	398.553,426 296.576,071	5.298	498	398.553,426 296.576,071	499	398.592,166 296.577,219	38.75 7
499	398.592,166 296.577,219	500	398.606,347 296.577,639	14.18 7	500	398.606,347 296.577,639	501	398.610,28 296.577,756	3.935	501	398.610,28 296.577,756	502	398.615,871 296.577,922	5.593
502	398.615,871 296.577,922	503	398.627,362 296.578,263	11.49 6	503	398.627,362 296.578,263	504	398.627,367 296.578,263	0.005	504	398.627,367 296.578,263	505	398.643,496 296.578,741	16.13 6
505	398.643,496 296.578,741	506	398.657,511 296.579,157	14.02 1	506	398.657,511 296.579,157	507	398.662,35 296.579,3	4.841	507	398.662,35 296.579,3	508	398.666,835 296.579,433	4.487
508	398.666,835 296.579,433	509	398.683,712 296.579,933	16.88 4	509	398.683,712 296.579,933	510	398.688,365 296.580,071	4.655	510	398.688,365 296.580,071	511	398.692,958 296.580,207	4.595
511	398.692,958 296.580,207	512	398.707,16 296.580,628	14.20 8	512	398.707,16 296.580,628	513	398.712,239 296.580,778	5.081	513	398.712,239 296.580,778	514	398.716,316 296.580,899	4.079

Punct început	X / Y	Punct sfârșit	X / Y	Lungime segment	Punct început	X / Y	Punct sfârșit	X / Y	Lungime segment	Punct început	X / Y	Punct sfârșit	X / Y	Lungime segment
514	398.716,316 296.580,899	515	398.738,627 296.581,56	22.321	515	398.738,627 296.581,56	516	398.743,474 296.581,704	4.849	516	398.743,474 296.581,704	517	398.747,684 296.581,829	4.212
517	398.747,684 296.581,829	518	398.750,645 296.581,917	2.962	518	398.750,645 296.581,917	519	398.755,705 296.582,067	5.062	519	398.755,705 296.582,067	520	398.759,655 296.582,184	3.952
520	398.759,655 296.582,184	521	398.768,674 296.582,451	9.023	521	398.768,674 296.582,451	522	398.775,712 296.582,663	7.041	522	398.775,712 296.582,663	523	398.775,717 296.582,663	0.005
523	398.775,717 296.582,663	524	398.778,121 296.582,736	2.405	524	398.778,121 296.582,736	525	398.782,972 296.582,882	4.853	525	398.782,972 296.582,882	526	398.787,055 296.583,005	4.085
526	398.787,055 296.583,005	527	398.805,999 296.583,576	18.953	527	398.805,999 296.583,576	528	398.810,625 296.583,716	4.628	528	398.810,625 296.583,716	529	398.814,843 296.583,843	4.22
529	398.814,843 296.583,843	530	398.830,99 296.584,331	16.154	530	398.830,99 296.584,331	531	398.836,031 296.584,483	5.043	531	398.836,031 296.584,483	532	398.839,734 296.584,594	3.705
532	398.839,734 296.584,594	533	398.839,924 296.584,6	0.19	533	398.839,924 296.584,6	534	398.844,052 296.584,725	4.13	534	398.844,052 296.584,725	535	398.845,284 296.584,762	1.233
535	398.845,284 296.584,762	536	398.849,553 296.584,89	4.271	536	398.849,553 296.584,89	537	398.853,946 296.585,023	4.395	537	398.853,946 296.585,023	538	398.853,982 296.585,024	0.036
538	398.853,982 296.585,024	539	398.861,298 296.585,245	7.319	539	398.861,298 296.585,245	540	398.865,719 296.585,378	4.423	540	398.865,719 296.585,378	541	398.872,157 296.585,572	6.441
541	398.872,157 296.585,572	542	398.873,111 296.585,601	0.954	542	398.873,111 296.585,601	543	398.874,471 296.585,642	1.361	543	398.874,471 296.585,642	544	398.876,522 296.585,704	2.052
544	398.876,522 296.585,704	545	398.878,081 296.585,751	1.56	545	398.878,081 296.585,751	546	398.880,532 296.585,825	2.452	546	398.880,532 296.585,825	547	398.880,787 296.585,833	0.255
547	398.880,787 296.585,833	548	398.883,815 296.585,924	3.029	548	398.883,815 296.585,924	549	398.885,141 296.585,964	1.327	549	398.885,141 296.585,964	550	398.885,298 296.585,969	0.157
550	398.885,298 296.585,969	551	398.888,282 296.586,059	2.985	551	398.888,282 296.586,059	552	398.888,306 296.586,06	0.024	552	398.888,306 296.586,06	553	398.892,418 296.586,183	4.114
553	398.892,418 296.586,183	554	398.892,769 296.586,194	0.351	554	398.892,769 296.586,194	555	398.895,811 296.586,286	3.043	555	398.895,811 296.586,286	556	398.896,795 296.586,316	0.984
556	398.896,795 296.586,316	557	398.900,288 296.586,421	3.495	557	398.900,288 296.586,421	558	398.903,169 296.586,508	2.882	558	398.903,169 296.586,508	559	398.904,111 296.586,536	0.942
559	398.904,111 296.586,536	560	398.904,826 296.586,558	0.715	560	398.904,826 296.586,558	561	398.907,891 296.586,651	3.066	561	398.907,891 296.586,651	562	398.910,848 296.586,74	2.958
562	398.910,848 296.586,74	563	398.911,451 296.586,758	0.603	563	398.911,451 296.586,758	564	398.912,453 296.586,788	1.002	564	398.912,453 296.586,788	565	398.912,811 296.586,799	0.358
565	398.912,811 296.586,799	566	398.915,29 296.586,874	2.48	566	398.915,29 296.586,874	567	398.916,163 296.586,9	0.873	567	398.916,163 296.586,9	568	398.917,953 296.586,954	1.791
568	398.917,953 296.586,954	569	398.919,111 296.586,989	1.159	569	398.919,111 296.586,989	570	398.922,714 296.587,098	3.605	570	398.922,714 296.587,098	571	398.923,543 296.587,123	0.829
571	398.923,543 296.587,123	572	398.927,181 296.587,232	3.64	572	398.927,181 296.587,232	573	398.930,949 296.587,346	3.77	573	398.930,949 296.587,346	574	398.932,379 296.587,389	1.431
574	398.932,379 296.587,389	575	398.932,384 296.587,389	0.005	575	398.932,384 296.587,389	576	398.934,823 296.587,463	2.44	576	398.934,823 296.587,463	577	398.935,407 296.587,48	0.584
577	398.935,407 296.587,48	578	398.939,733 296.587,611	4.328	578	398.939,733 296.587,611	579	398.943,028 296.587,71	3.296	579	398.943,028 296.587,71	580	398.946,932 296.587,827	3.906
580	398.946,932 296.587,827	581	398.947,917 296.587,857	0.985	581	398.947,917 296.587,857	582	398.952,75 296.588,003	4.835	582	398.952,75 296.588,003	583	398.955,35 296.588,081	2.601
583	398.955,35 296.588,081	584	398.978,419 296.588,777	23.079	584	398.978,419 296.588,777	585	398.979,138 296.588,799	0.719	585	398.979,138 296.588,799	586	398.984,473 296.588,96	5.337
586	398.984,473 296.588,96	587	398.994,428 296.589,261	9.96	587	398.994,428 296.589,261	588	398.995,169 296.589,283	0.741	588	398.995,169 296.589,283	589	398.997,728 296.589,36	2.56
589	398.997,728 296.589,36	590	398.998,471 296.589,382	0.743	590	398.998,471 296.589,382	591	399.000,58 296.589,446	2.11	591	399.000,58 296.589,446	592	399.002,692 296.589,51	2.113
592	399.002,692 296.589,51	593	399.003,438 296.589,532	0.746	593	399.003,438 296.589,532	594	399.003,982 296.589,548	0.544	594	399.003,982 296.589,548	595	399.008,86 296.589,696	4.88
595	399.008,86 296.589,696	596	399.009,1 296.589,703	0.24	596	399.009,1 296.589,703	597	399.009,598 296.589,718	0.498	597	399.009,598 296.589,718	598	399.015,306 296.589,89	5.711
598	399.015,306 296.589,89	599	399.021,614 296.590,08	6.311	599	399.021,614 296.590,08	600	399.022,386 296.590,103	0.772	600	399.022,386 296.590,103	601	399.028,111 296.590,276	5.728
601	399.028,111 296.590,276	602	399.029,848 296.590,328	1.738	602	399.029,848 296.590,328	603	399.030,632 296.590,352	0.784	603	399.030,632 296.590,352	604	399.036,377 296.590,526	5.748
604	399.036,377 296.590,526	605	399.038,327 296.590,585	1.951	605	399.038,327 296.590,585	606	399.039,116 296.590,609	0.789	606	399.039,116 296.590,609	607	399.039,325 296.590,615	0.209
607	399.039,325 296.590,615	608	399.040,116 296.590,639	0.791	608	399.040,116 296.590,639	609	399.044,442 296.590,769	4.328	609	399.044,442 296.590,769	610	399.045,102 296.590,789	0.66
610	399.045,102 296.590,789	611	399.045,235 296.590,793	0.133	611	399.045,235 296.590,793	612	399.046,102 296.590,819	0.867	612	399.046,102 296.590,819	613	399.051,365 296.590,978	5.265

Punct început	X / Y	Punct sfârșit	X / Y	Lungime segment	Punct început	X / Y	Punct sfârșit	X / Y	Lungime segment	Punct început	X / Y	Punct sfârșit	X / Y	Lungime segment
613	399.051,365 296.590,978	614	399.052,815 296.591,022	1.451	614	399.052,815 296.591,022	615	399.053,621 296.591,046	0.806	615	399.053,621 296.591,046	616	399.059,761 296.591,231	6.143
616	399.059,761 296.591,231	617	399.063,865 296.591,355	4.106	617	399.063,865 296.591,355	618	399.064,678 296.591,379	0.813	618	399.064,678 296.591,379	619	399.071,116 296.591,573	6.441
619	399.071,116 296.591,573	620	399.080,912 296.591,869	9.8	620	399.080,912 296.591,869	621	399.081,75 296.591,894	0.838	621	399.081,75 296.591,894	622	399.088,185 296.592,088	6.438
622	399.088,185 296.592,088	623	399.089,518 296.592,128	1.334	623	399.089,518 296.592,128	624	399.090,373 296.592,154	0.855	624	399.090,373 296.592,154	625	399.096,803 296.592,348	6.433
625	399.096,803 296.592,348	626	399.098,189 296.592,39	1.387	626	399.098,189 296.592,39	627	399.099,053 296.592,416	0.864	627	399.099,053 296.592,416	628	399.105,464 296.592,609	6.414
628	399.105,464 296.592,609	629	399.107,116 296.592,659	1.653	629	399.107,116 296.592,659	630	399.107,987 296.592,685	0.871	630	399.107,987 296.592,685	631	399.114,611 296.592,885	6.627
631	399.114,611 296.592,885	632	399.125,523 296.593,214	10.917	632	399.125,523 296.593,214	633	399.126,406 296.593,241	0.883	633	399.126,406 296.593,241	634	399.132,814 296.593,435	6.411
634	399.132,814 296.593,435	635	399.133,451 296.593,454	0.637	635	399.133,451 296.593,454	636	399.133,702 296.593,462	0.251	636	399.133,702 296.593,462	637	399.137,208 296.593,567	3.508
637	399.137,208 296.593,567	638	399.138,1 296.593,594	0.892	638	399.138,1 296.593,594	639	399.140,908 296.593,679	2.809	639	399.140,908 296.593,679	640	399.145,401 296.593,814	4.495
640	399.145,401 296.593,814	641	399.155,687 296.594,125	10.291	641	399.155,687 296.594,125	642	399.156,592 296.594,152	0.905	642	399.156,592 296.594,152	643	399.157,435 296.594,177	0.843
643	399.157,435 296.594,177	644	399.158,251 296.594,199	0.816	644	399.158,251 296.594,199	645	399.164,277 296.594,362	6.028	645	399.164,277 296.594,362	646	399.164,814 296.594,377	0.537
646	399.164,814 296.594,377	647	399.165,733 296.594,402	0.919	647	399.165,733 296.594,402	648	399.173,368 296.594,609	7.638	648	399.173,368 296.594,609	649	399.180,297 296.594,797	6.932
649	399.180,297 296.594,797	650	399.181,228 296.594,822	0.931	650	399.181,228 296.594,822	651	399.185,877 296.594,948	4.651	651	399.185,877 296.594,948	652	399.186,817 296.594,974	0.94
652	399.186,817 296.594,974	653	399.189,175 296.595,038	2.359	653	399.189,175 296.595,038	654	399.194,755 296.595,189	5.582	654	399.194,755 296.595,189	655	399.195,299 296.595,204	0.544
655	399.195,299 296.595,204	656	399.196,255 296.595,23	0.956	656	399.196,255 296.595,23	657	399.200,95 296.595,357	4.697	657	399.200,95 296.595,357	658	399.201,915 296.595,383	0.965
658	399.201,915 296.595,383	659	399.204,046 296.595,441	2.132	659	399.204,046 296.595,441	660	399.209,652 296.595,593	5.608	660	399.209,652 296.595,593	661	399.210,429 296.595,614	0.777
661	399.210,429 296.595,614	662	399.211,41 296.595,641	0.981	662	399.211,41 296.595,641	663	399.219,049 296.595,848	7.642	663	399.219,049 296.595,848	664	399.219,985 296.595,874	0.936
664	399.219,985 296.595,874	665	399.220,983 296.595,901	0.998	665	399.220,983 296.595,901	666	399.225,758 296.596,031	4.777	666	399.225,758 296.596,031	667	399.226,766 296.596,058	1.008
667	399.226,766 296.596,058	668	399.228,513 296.596,105	1.748	668	399.228,513 296.596,105	669	399.231,561 296.596,187	3.049	669	399.231,561 296.596,187	670	399.232,58 296.596,215	1.019
670	399.232,58 296.596,215	671	399.234,224 296.596,26	1.645	671	399.234,224 296.596,26	672	399.239,961 296.596,415	5.739	672	399.239,961 296.596,415	673	399.241,302 296.596,452	1.342
673	399.241,302 296.596,452	674	399.242,339 296.596,48	1.037	674	399.242,339 296.596,48	675	399.247,663 296.596,624	5.326	675	399.247,663 296.596,624	676	399.249,586 296.596,676	1.924
676	399.249,586 296.596,676	677	399.251,373 296.596,725	1.788	677	399.251,373 296.596,725	678	399.252,419 296.596,753	1.046	678	399.252,419 296.596,753	679	399.257,803 296.596,899	5.386
679	399.257,803 296.596,899	680	399.259,758 296.596,926	1.955	680	399.259,758 296.596,926	681	399.261,529 296.596,95	1.771	681	399.261,529 296.596,95	682	399.262,586 296.596,964	1.057
682	399.262,586 296.596,964	683	399.269,134 296.597,053	6.549	683	399.269,134 296.597,053	684	399.270,013 296.597,065	0.879	684	399.270,013 296.597,065	685	399.270,205 296.597,068	0.192
685	399.270,205 296.597,068	686	399.277,496 296.597,166	7.292	686	399.277,496 296.597,166	687	399.279,23 296.597,189	1.734	687	399.279,23 296.597,189	688	399.280,321 296.597,204	1.091
688	399.280,321 296.597,204	689	399.287,418 296.597,301	7.098	689	399.287,418 296.597,301	690	399.289,672 296.597,331	2.254	690	399.289,672 296.597,331	691	399.290,774 296.597,346	1.102
691	399.290,774 296.597,346	692	399.297,924 296.597,443	7.151	692	399.297,924 296.597,443	693	399.299,982 296.597,471	2.058	693	399.299,982 296.597,471	694	399.301,106 296.597,486	1.124
694	399.301,106 296.597,486	695	399.308,028 296.597,58	6.923	695	399.308,028 296.597,58	696	399.309,147 296.597,595	1.119	696	399.309,147 296.597,595	697	399.310,29 296.597,611	1.143
697	399.310,29 296.597,611	698	399.316,995 296.597,702	6.706	698	399.316,995 296.597,702	699	399.319,383 296.597,734	2.388	699	399.319,383 296.597,734	700	399.320,538 296.597,75	1.155
700	399.320,538 296.597,75	701	399.327,256 296.597,841	6.719	701	399.327,256 296.597,841	702	399.330,287 296.597,882	3.031	702	399.330,287 296.597,882	703	399.331,456 296.597,898	1.169
703	399.331,456 296.597,898	704	399.333,343 296.597,924	1.887	704	399.333,343 296.597,924	705	399.336,748 296.597,97	3.405	705	399.336,748 296.597,97	706	399.338,036 296.597,987	1.288
706	399.338,036 296.597,987	707	399.338,159 296.597,989	0.123	707	399.338,159 296.597,989	708	399.339,992 296.598,014	1.833	708	399.339,992 296.598,014	709	399.341,449 296.598,034	1.457
709	399.341,449 296.598,034	710	399.344,656 296.598,077	3.207	710	399.344,656 296.598,077	711	399.348,923 296.598,135	4.267	711	399.348,923 296.598,135	712	399.352,37 296.598,181	3.447

Punct început	X / Y	Punct sfârșit	X / Y	Lungime segment	Punct început	X / Y	Punct sfârșit	X / Y	Lungime segment	Punct început	X / Y	Punct sfârșit	X / Y	Lungime segment
712	399.352,37 296.598,181	713	399.352,876 296.598,188	0.506	713	399.352,876 296.598,188	714	399.355,201 296.598,22	2.325	714	399.355,201 296.598,22	715	399.356,336 296.598,235	1.135
715	399.356,336 296.598,235	716	399.359,023 296.598,272	2.687	716	399.359,023 296.598,272	717	399.363,954 296.598,339	4.931	717	399.363,954 296.598,339	718	399.367,446 296.598,387	3.492
718	399.367,446 296.598,387	719	399.368,422 296.598,4	0.976	719	399.368,422 296.598,4	720	399.369,711 296.598,417	1.289	720	399.369,711 296.598,417	721	399.371,925 296.598,447	2.214
721	399.371,925 296.598,447	722	399.374,017 296.598,476	2.092	722	399.374,017 296.598,476	723	399.379,679 296.598,553	5.663	723	399.379,679 296.598,553	724	399.383,213 296.598,601	3.534
724	399.383,213 296.598,601	725	399.384,858 296.598,623	1.645	725	399.384,858 296.598,623	726	399.391,068 296.598,707	6.211	726	399.391,068 296.598,707	727	399.394,634 296.598,755	3.566
727	399.394,634 296.598,755	728	399.395,812 296.598,771	1.178	728	399.395,812 296.598,771	729	399.426,081 296.599,182	30.27 2	729	399.426,081 296.599,182	730	399.429,398 296.599,227	3.317
730	399.429,398 296.599,227	731	399.429,75 296.599,232	0.352	731	399.429,75 296.599,232	732	399.431,805 296.599,26	2.055	732	399.431,805 296.599,26	733	399.434,875 296.599,301	3.07
733	399.434,875 296.599,301	734	399.435,492 296.599,309	0.617	734	399.435,492 296.599,309	735	399.456,045 296.599,588	20.55 5	735	399.456,045 296.599,588	736	399.458,023 296.599,615	1.978
736	399.458,023 296.599,615	737	399.459,81 296.599,639	1.787	737	399.459,81 296.599,639	738	399.475,764 296.599,856	15.95 5	738	399.475,764 296.599,856	739	399.475,769 296.599,856	0.005
739	399.475,769 296.599,856	740	399.505,956 296.600,266	30.19	740	399.505,956 296.600,266	741	399.506,014 296.600,267	0.058	741	399.506,014 296.600,267	742	399.509,834 296.600,318	3.82
742	399.509,834 296.600,318	743	399.513,302 296.600,365	3.468	743	399.513,302 296.600,365	744	399.513,597 296.600,369	0.295	744	399.513,597 296.600,369	745	399.516,003 296.600,402	2.406
745	399.516,003 296.600,402	746	399.517,42 296.600,421	1.417	746	399.517,42 296.600,421	747	399.518,216 296.600,432	0.796	747	399.518,216 296.600,432	748	399.518,529 296.600,436	0.313
748	399.518,529 296.600,436	749	399.520,926 296.600,469	2.397	749	399.520,926 296.600,469	750	399.522,359 296.600,488	1.433	750	399.522,359 296.600,488	751	399.552,551 296.600,898	30.19 5
751	399.552,551 296.600,898	752	399.552,556 296.600,898	0.005	752	399.552,556 296.600,898	753	399.577,382 296.601,235	24.82 8	753	399.577,382 296.601,235	754	399.578,581 296.601,251	1.199
754	399.578,581 296.601,251	755	399.623,701 296.601,863	45.12 4	755	399.623,701 296.601,863	756	399.623,706 296.601,863	0.005	756	399.623,706 296.601,863	1	399.631,884 296.601,974	8.179

** Lungimile segmentelor sunt determinate în planul de proiecție Stereo 70 și sunt rotunjite la 1 milimetru.

*** Distanța dintre puncte este formată din segmente cumulate ce sunt mai mici decât valoarea 1 milimetru.

**DATE DESPRE IMOBILUL NR. 13063**

Oficiul de Cadastru și Publicitate Imobiliară DOLJ
Biroul de Cadastru și Publicitate Imobiliară Craiova

A. Partea I. Descrierea imobilului

TEREN Extravilan

Adresa: Jud. Dolj, De 285/1

Nr. Crt	Nr cadastral Nr. topografic	Suprafața* (mp)	Observații / Referințe
A1		6.141	Sector cadastral:17 Teren neimprejmuit;

B. Partea II. Proprietari și acte

Inscrieri privitoare la dreptul de proprietate și alte drepturi reale		Referințe
/		
Act Normativ nr. Legea 7, din 13/03/1996 emis de PARLAMENTUL ROMÂNIEI (art.13 alin.15);		
B1	Inscrierea provizorie, drept de PROPRIETATE, dobandit prin Lege, cota actuala 1/1, cota initiala 1/1 1) NEIDENTIFICAT NEIDENTIFICAT, CIF:0000000000000	A1

C. Partea III. SARCINI .

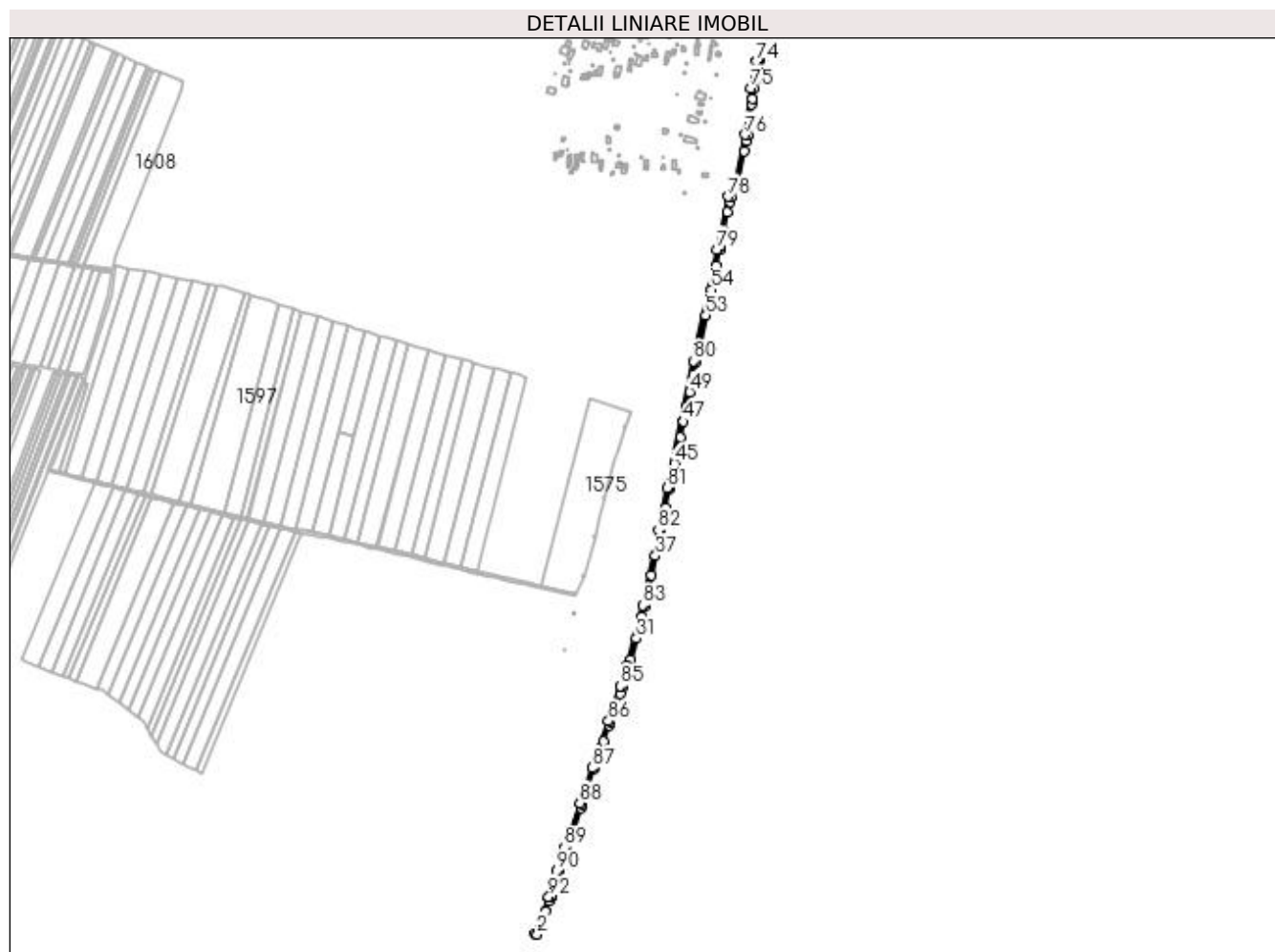
Inscrieri privind dezmembramintele dreptului de proprietate, drepturi reale de garanție și sarcini	Referințe
NU SUNT	

Anexa Nr. 1 La Partea I

Teren

Nr cadastral	Suprafața (mp)*	Observații / Referințe
	6.141	

* Suprafața este determinată în planul de proiecție Stereo 70.



Date referitoare la teren

Crt	Categorie folosință	Intra vilan	Suprafața (mp)	Tarla	Parcelă	Nr. topo	Observații / Referințe
1	drum	NU	6.141	De 285/1	-	-	

Lungime Segmente

1) Valorile lungimilor segmentelor sunt obținute din proiecție în plan.

Punct început	X / Y	Punct sfârșit	X / Y	Lungime segment	Punct început	X / Y	Punct sfârșit	X / Y	Lungime segment	Punct început	X / Y	Punct sfârșit	X / Y	Lungime segment
1	396.395,536 295.029,442	2	396.399,445 295.028,481	4.025	2	396.399,445 295.028,481	3	396.413,718 295.067,429	41.48	3	396.413,718 295.067,429	4	396.420,1 295.084,846	18.54
4	396.420,1 295.084,846	5	396.422,395 295.091,107	6.668	5	396.422,395 295.091,107	6	396.423,428 295.094,294	3.35	6	396.423,428 295.094,294	7	396.423,719 295.095,19	0.942
7	396.423,719 295.095,19	8	396.429,388 295.112,675	18.38	8	396.429,388 295.112,675	9	396.430,118 295.114,927	2.367	9	396.430,118 295.114,927	10	396.436,506 295.134,627	20.71
10	396.436,506 295.134,627	11	396.437,159 295.136,642	2.118	11	396.437,159 295.136,642	12	396.444,282 295.158,608	23.09	12	396.444,282 295.158,608	13	396.449,674 295.175,237	17.48
13	396.449,674 295.175,237	14	396.455,961 295.193,534	19.34	14	396.455,961 295.193,534	15	396.473,226 295.243,775	53.12	15	396.473,226 295.243,775	16	396.475,573 295.250,606	7.223
16	396.475,573 295.250,606	17	396.483,9 295.274,591	25.38	17	396.483,9 295.274,591	18	396.496,329 295.310,391	37.89	18	396.496,329 295.310,391	19	396.498,07 295.315,407	5.31

Punct început	X / Y	Punct sfârșit	X / Y	Lungime segment	Punct început	X / Y	Punct sfârșit	X / Y	Lungime segment	Punct început	X / Y	Punct sfârșit	X / Y	Lungime segment
19	396.498,07 295.315,407	20	396.501,231 295.324,508	9.634	20	396.501,231 295.324,508	21	396.508,975 295.346,809	23.607	21	396.508,975 295.346,809	22	396.512,687 295.357,5	11.317
22	396.512,687 295.357,5	23	396.522,085 295.384,563	28.648	23	396.522,085 295.384,563	24	396.523,931 295.389,88	5.628	24	396.523,931 295.389,88	25	396.540,44 295.437,617	50.511
25	396.540,44 295.437,617	26	396.544,531 295.449,444	12.515	26	396.544,531 295.449,444	27	396.549,18 295.463,995	15.276	27	396.549,18 295.463,995	28	396.550,811 295.469,098	5.357
28	396.550,811 295.469,098	29	396.556,121 295.485,716	17.446	29	396.556,121 295.485,716	30	396.558,769 295.496,031	10.649	30	396.558,769 295.496,031	31	396.567,963 295.531,846	36.976
31	396.567,963 295.531,846	32	396.577,648 295.569,568	38.945	32	396.577,648 295.569,568	33	396.582,212 295.587,346	18.354	33	396.582,212 295.587,346	34	396.583,299 295.592,487	5.255
34	396.583,299 295.592,487	35	396.586,004 295.605,268	13.064	35	396.586,004 295.605,268	36	396.593,278 295.639,643	35.136	36	396.593,278 295.639,643	37	396.600,194 295.672,329	33.41
37	396.600,194 295.672,329	38	396.609,342 295.715,565	44.193	38	396.609,342 295.715,565	39	396.611,24 295.724,593	9.225	39	396.611,24 295.724,593	40	396.617,422 295.753,998	30.048
40	396.617,422 295.753,998	41	396.624,028 295.785,42	32.109	41	396.624,028 295.785,42	42	396.624,404 295.787,207	1.826	42	396.624,404 295.787,207	43	396.625,402 295.791,955	4.852
43	396.625,402 295.791,955	44	396.629,869 295.813,199	21.709	44	396.629,869 295.813,199	45	396.633,309 295.829,558	16.717	45	396.633,309 295.829,558	46	396.642,741 295.874,413	45.836
46	396.642,741 295.874,413	47	396.648,315 295.900,92	27.087	47	396.648,315 295.900,92	48	396.653,746 295.926,749	26.394	48	396.653,746 295.926,749	49	396.658,903 295.951,269	25.056
49	396.658,903 295.951,269	50	396.665,161 295.981,031	30.413	50	396.665,161 295.981,031	51	396.669,813 296.003,152	22.605	51	396.669,813 296.003,152	52	396.673,419 296.020,295	17.518
52	396.673,419 296.020,295	53	396.686,242 296.081,263	62.302	53	396.686,242 296.081,263	54	396.695,512 296.125,334	45.035	54	396.695,512 296.125,334	55	396.704,043 296.165,89	41.444
55	396.704,043 296.165,89	56	396.709,776 296.193,145	27.851	56	396.709,776 296.193,145	57	396.711,294 296.200,405	7.417	57	396.711,294 296.200,405	58	396.716,343 296.224,551	24.668
58	396.716,343 296.224,551	59	396.723,295 296.257,791	33.959	59	396.723,295 296.257,791	60	396.726,776 296.274,436	17.005	60	396.726,776 296.274,436	61	396.728,429 296.282,343	8.078
61	396.728,429 296.282,343	62	396.740,834 296.309,113	29.505	62	396.740,834 296.309,113	63	396.751,808 296.361,348	53.375	63	396.751,808 296.361,348	64	396.755,448 296.378,669	17.699
64	396.755,448 296.378,669	65	396.757,54 296.388,627	10.175	65	396.757,54 296.388,627	66	396.760,848 296.415,295	26.872	66	396.760,848 296.415,295	67	396.764,099 296.441,497	26.403
67	396.764,099 296.441,497	68	396.765,108 296.449,622	8.187	68	396.765,108 296.449,622	69	396.767,334 296.467,571	18.087	69	396.767,334 296.467,571	70	396.770,342 296.481,943	14.683
70	396.770,342 296.481,943	71	396.775,018 296.504,292	22.833	71	396.775,018 296.504,292	72	396.776,962 296.513,585	9.494	72	396.776,962 296.513,585	73	396.775,11 296.513,517	1.853
73	396.775,11 296.513,517	74	396.772,867 296.513,439	2.244	74	396.772,867 296.513,439	75	396.763,385 296.468,229	46.194	75	396.763,385 296.468,229	76	396.753,591 296.389,286	79.548
76	396.753,591 296.389,286	77	396.737,002 296.310,376	80.635	77	396.737,002 296.310,376	78	396.724,614 296.283,64	29.467	78	396.724,614 296.283,64	79	396.705,861 296.193,966	91.614
79	396.705,861 296.193,966	80	396.665,898 296.003,975	194.148	80	396.665,898 296.003,975	81	396.620,489 295.788,03	220.668	81	396.620,489 295.788,03	82	396.605,428 295.716,39	73.206
82	396.605,428 295.716,39	83	396.578,316 295.588,258	130.969	83	396.578,316 295.588,258	84	396.552,276 295.486,823	104.724	84	396.552,276 295.486,823	85	396.540,735 295.450,707	37.915
85	396.540,735 295.450,707	86	396.520,152 295.391,189	62.977	86	396.520,152 295.391,189	87	396.492,55 295.311,703	84.142	87	396.492,55 295.311,703	88	396.471,793 295.251,911	63.292
88	396.471,793 295.251,911	89	396.445,88 295.176,504	79.735	89	396.445,88 295.176,504	90	396.432,701 295.135,861	42.726	90	396.432,701 295.135,861	91	396.425,583 295.113,909	23.077
91	396.425,583 295.113,909	92	396.418,613 295.092,413	22.598	92	396.418,613 295.092,413	1	396.395,536 295.029,442	67.066					

** Lungimile segmentelor sunt determinate în planul de proiecție Stereo 70 și sunt rotunjite la 1 milimetru.

*** Distanța dintre puncte este formată din segmente cumulate ce sunt mai mici decât valoarea 1 milimetru.

**DATE DESPRE IMOBILUL NR. 13064**

Oficiul de Cadastru și Publicitate Imobiliară DOLJ
Biroul de Cadastru și Publicitate Imobiliară Craiova

A. Partea I. Descrierea imobilului

TEREN Extravilan

Adresa: Jud. Dolj, Hc272

Nr. Crt	Nr cadastral Nr. topografic	Suprafața* (mp)	Observații / Referințe
A1		36.488	Sector cadastral:17 Teren neimprejmuit;

B. Partea II. Proprietari și acte

Inscrieri privitoare la dreptul de proprietate și alte drepturi reale		Referințe
/		
Act Normativ nr. Legea 7, din 13/03/1996 emis de PARLAMENTUL ROMÂNIEI (art.13 alin.15);		
B1	Inscrierea provizorie, drept de PROPRIETATE, dobandit prin Lege, cota actuala 1/1, cota initiala 1/1 1) NEIDENTIFICAT NEIDENTIFICAT, CIF:0000000000000	A1

C. Partea III. SARCINI .

Inscrieri privind dezmembramintele dreptului de proprietate, drepturi reale de garanție și sarcini	Referințe
NU SUNT	


Anexa Nr. 1 La Partea I

Teren

Nr cadastral	Suprafața (mp)*	Observații / Referințe
	36.488	

* Suprafața este determinată în planul de proiecție Stereo 70.

DETALII LINIARE IMOBIL



Date referitoare la teren

Crt	Categorie folosință	Intravilan	Suprafața (mp)	Tarla	Parcelă	Nr. topo	Observații / Referințe
1	curți constructii	NU	36.488	Hc272	-	-	

Lungime Segmente

1) Valorile lungimilor segmentelor sunt obținute din proiecție în plan.

Punct început	X / Y	Punct sfârșit	X / Y	Lungime segment	Punct început	X / Y	Punct sfârșit	X / Y	Lungime segment	Punct început	X / Y	Punct sfârșit	X / Y	Lungime segment
1	399.631,83 296.605,974	2	399.632,628 296.623,681	17.72 5	2	399.632,628 296.623,681	3	399.602,243 296.621,205	30.48 6	3	399.602,243 296.621,205	4	399.457,477 296.617,408	144.8 16
4	399.457,477 296.617,408	5	399.327,481 296.614,123	130.0 37	5	399.327,481 296.614,123	6	399.184,826 296.609,223	142.7 39	6	399.184,826 296.609,223	7	398.984,635 296.602,752	200.2 96
7	398.984,635 296.602,752	8	398.839,353 296.599,724	145.3 14	8	398.839,353 296.599,724	9	398.806,903 296.598,668	32.46 7	9	398.806,903 296.598,668	10	398.786,755 296.598,012	20.15 9
10	398.786,755 296.598,012	11	398.332,525 296.583,231	454.4 7	11	398.332,525 296.583,231	12	398.036,537 296.577,723	296.0 39	12	398.036,537 296.577,723	13	397.723,316 296.567,14	313.4
13	397.723,316 296.567,14	14	396.989,52 296.551,621	733.9 6	14	396.989,52 296.551,621	15	396.988,655 296.526,1	25.53 6	15	396.988,655 296.526,1	16	397.082,303 296.531,534	93.80 6

Punct început	X / Y	Punct sfârșit	X / Y	Lungime segment	Punct început	X / Y	Punct sfârșit	X / Y	Lungime segment	Punct început	X / Y	Punct sfârșit	X / Y	Lungime segment
16	397.082,303 296.531,534	17	397.228,454 296.536,452	146.234	17	397.228,454 296.536,452	18	397.315,747 296.538,407	87.315	18	397.315,747 296.538,407	19	397.388,005 296.535,181	72.33
19	397.388,005 296.535,181	20	397.412,56 296.542,934	25.75	20	397.412,56 296.542,934	21	397.543,188 296.547,507	130.708	21	397.543,188 296.547,507	22	397.703,009 296.550,852	159.856
22	397.703,009 296.550,852	23	397.722,1 296.555,018	19.54	23	397.722,1 296.555,018	24	397.726,78 296.555,473	4.702	24	397.726,78 296.555,473	25	397.729,56 296.555,533	2.781
25	397.729,56 296.555,533	26	397.736,82 296.555,69	7.262	26	397.736,82 296.555,69	27	397.746,61 296.555,901	9.792	27	397.746,61 296.555,901	28	397.771,155 296.556,431	24.551
28	397.771,155 296.556,431	29	397.780,885 296.556,642	9.732	29	397.780,885 296.556,642	30	397.790,641 296.556,852	9.758	30	397.790,641 296.556,852	31	397.800,527 296.557,066	9.888
31	397.800,527 296.557,066	32	397.810,318 296.557,277	9.793	32	397.810,318 296.557,277	33	397.820,248 296.557,492	9.932	33	397.820,248 296.557,492	34	397.830,203 296.557,707	9.957
34	397.830,203 296.557,707	35	397.840,179 296.557,923	9.978	35	397.840,179 296.557,923	36	397.855,189 296.558,247	15.013	36	397.855,189 296.558,247	37	397.875,285 296.558,681	20.101
37	397.875,285 296.558,681	38	397.888,129 296.558,959	12.847	38	397.888,129 296.558,959	39	397.889,358 296.559,001	1.23	39	397.889,358 296.559,001	40	397.899,497 296.559,345	10.145
40	397.899,497 296.559,345	41	397.919,837 296.560,035	20.352	41	397.919,837 296.560,035	42	397.935,149 296.560,554	15.321	42	397.935,149 296.560,554	43	397.945,896 296.560,919	10.753
43	397.945,896 296.560,919	44	397.960,976 296.561,431	15.089	44	397.960,976 296.561,431	45	397.998,885 296.562,717	37.931	45	397.998,885 296.562,717	46	398.021,324 296.563,479	22.452
46	398.021,324 296.563,479	47	398.035,296 296.563,953	13.98	47	398.035,296 296.563,953	48	398.054,691 296.564,611	19.406	48	398.054,691 296.564,611	49	398.080,978 296.565,503	26.302
49	398.080,978 296.565,503	50	398.094,71 296.565,969	13.74	50	398.094,71 296.565,969	51	398.115,91 296.566,689	21.212	51	398.115,91 296.566,689	52	398.137,207 296.567,411	21.309
52	398.137,207 296.567,411	53	398.156,46 296.568,065	19.264	53	398.156,46 296.568,065	54	398.167,19 296.568,429	10.736	54	398.167,19 296.568,429	55	398.177,951 296.568,794	10.767
55	398.177,951 296.568,794	56	398.189,267 296.569,178	11.323	56	398.189,267 296.569,178	57	398.199,282 296.569,518	10.021	57	398.199,282 296.569,518	58	398.210,115 296.569,886	10.839
58	398.210,115 296.569,886	59	398.212,612 296.569,97	2.498	59	398.212,612 296.569,97	60	398.220,983 296.570,218	8.375	60	398.220,983 296.570,218	61	398.231,064 296.570,517	10.085
61	398.231,064 296.570,517	62	398.241,967 296.570,84	10.908	62	398.241,967 296.570,84	63	398.252,91 296.571,164	10.948	63	398.252,91 296.571,164	64	398.274,7 296.571,81	21.8
64	398.274,7 296.571,81	65	398.285,769 296.572,138	11.074	65	398.285,769 296.572,138	66	398.296,882 296.572,468	11.118	66	398.296,882 296.572,468	67	398.312,516 296.572,931	15.641
67	398.312,516 296.572,931	68	398.315,167 296.573,01	2.652	68	398.315,167 296.573,01	69	398.332,899 296.573,536	17.74	69	398.332,899 296.573,536	70	398.360,12 296.574,342	27.233
70	398.360,12 296.574,342	71	398.380,863 296.574,957	20.752	71	398.380,863 296.574,957	72	398.397,256 296.575,443	16.4	72	398.397,256 296.575,443	73	398.412,295 296.575,889	15.046
73	398.412,295 296.575,889	74	398.435,652 296.576,581	23.367	74	398.435,652 296.576,581	75	398.447,409 296.576,93	11.762	75	398.447,409 296.576,93	76	398.459,808 296.577,297	12.404
76	398.459,808 296.577,297	77	398.471,676 296.577,649	11.873	77	398.471,676 296.577,649	78	398.482,171 296.577,96	10.5	78	398.482,171 296.577,96	79	398.548,011 296.579,912	65.869
79	398.548,011 296.579,912	80	398.592,047 296.581,217	44.055	80	398.592,047 296.581,217	81	398.610,161 296.581,754	18.122	81	398.610,161 296.581,754	82	398.627,248 296.582,261	17.095
82	398.627,248 296.582,261	83	398.643,377 296.582,739	16.136	83	398.643,377 296.582,739	84	398.662,231 296.583,298	18.862	84	398.662,231 296.583,298	85	398.688,247 296.584,069	26.027
85	398.688,247 296.584,069	86	398.712,121 296.584,776	23.884	86	398.712,121 296.584,776	87	398.743,355 296.585,702	31.248	87	398.743,355 296.585,702	88	398.755,586 296.586,065	12.236
88	398.755,586 296.586,065	89	398.768,555 296.586,449	12.975	89	398.768,555 296.586,449	90	398.775,596 296.586,661	7.044	90	398.775,596 296.586,661	91	398.782,851 296.586,88	7.258
91	398.782,851 296.586,88	92	398.810,504 296.587,714	27.666	92	398.810,504 296.587,714	93	398.835,91 296.588,481	25.418	93	398.835,91 296.588,481	94	398.839,803 296.588,598	3.895
94	398.839,803 296.588,598	95	398.843,931 296.588,723	4.13	95	398.843,931 296.588,723	96	398.849,433 296.588,888	5.504	96	398.849,433 296.588,888	97	398.853,825 296.589,021	4.394
97	398.853,825 296.589,021	98	398.861,177 296.589,243	7.355	98	398.861,177 296.589,243	99	398.865,599 296.589,376	4.424	99	398.865,599 296.589,376	100	398.872,99 296.589,599	7.394
100	398.872,99 296.589,599	101	398.874,35 296.589,64	1.361	101	398.874,35 296.589,64	102	398.877,96 296.589,749	3.612	102	398.877,96 296.589,749	103	398.880,411 296.589,823	2.452
103	398.880,411 296.589,823	104	398.885,177 296.589,967	4.768	104	398.885,177 296.589,967	105	398.888,161 296.590,057	2.985	105	398.888,161 296.590,057	106	398.892,649 296.590,192	4.49
106	398.892,649 296.590,192	107	398.900,167 296.590,419	7.521	107	398.900,167 296.590,419	108	398.904,705 296.590,556	4.54	108	398.904,705 296.590,556	109	398.912,69 296.590,797	7.989
109	398.912,69 296.590,797	110	398.917,832 296.590,952	5.144	110	398.917,832 296.590,952	111	398.932,263 296.591,387	14.438	111	398.932,263 296.591,387	112	398.952,629 296.592,001	20.375
112	398.952,629 296.592,001	113	398.984,352 296.592,958	31.737	113	398.984,352 296.592,958	114	399.000,459 296.593,444	16.114	114	399.000,459 296.593,444	115	399.003,862 296.593,546	3.405

Punct început	X / Y	Punct sfârșit	X / Y	Lungime segment	Punct început	X / Y	Punct sfârșit	X / Y	Lungime segment	Punct început	X / Y	Punct sfârșit	X / Y	Lungime segment
115	399.003,862 296.593,546	116	399.008,979 296.593,701	5.119	116	399.008,979 296.593,701	117	399.015,186 296.593,888	6.21	117	399.015,186 296.593,888	118	399.027,99 296.594,274	12.81
118	399.027,99 296.594,274	119	399.036,256 296.594,524	8.27	119	399.036,256 296.594,524	120	399.044,981 296.594,787	8.729	120	399.044,981 296.594,787	121	399.045,982 296.594,817	1.001
121	399.045,982 296.594,817	122	399.051,244 296.594,976	5.264	122	399.051,244 296.594,976	123	399.059,641 296.595,229	8.401	123	399.059,641 296.595,229	124	399.070,995 296.595,571	11.359
124	399.070,995 296.595,571	125	399.088,064 296.596,086	17.077	125	399.088,064 296.596,086	126	399.096,682 296.596,346	8.622	126	399.096,682 296.596,346	127	399.105,343 296.596,607	8.665
127	399.105,343 296.596,607	128	399.114,49 296.596,883	9.151	128	399.114,49 296.596,883	129	399.133,33 296.597,452	18.849	129	399.133,33 296.597,452	130	399.140,787 296.597,677	7.46
130	399.140,787 296.597,677	131	399.145,281 296.597,812	4.496	131	399.145,281 296.597,812	132	399.157,321 296.598,175	12.045	132	399.157,321 296.598,175	133	399.158,143 296.598,198	0.822
133	399.158,143 296.598,198	134	399.164,169 296.598,361	6.028	134	399.164,169 296.598,361	135	399.173,259 296.598,608	9.093	135	399.173,259 296.598,608	136	399.189,066 296.599,037	15.813
136	399.189,066 296.599,037	137	399.194,647 296.599,188	5.583	137	399.194,647 296.599,188	138	399.203,938 296.599,44	9.294	138	399.203,938 296.599,44	139	399.209,544 296.599,592	5.608
139	399.209,544 296.599,592	140	399.218,94 296.599,847	9.399	140	399.218,94 296.599,847	141	399.228,404 296.600,104	9.467	141	399.228,404 296.600,104	142	399.234,115 296.600,259	5.713
142	399.234,115 296.600,259	143	399.239,853 296.600,414	5.74	143	399.239,853 296.600,414	144	399.247,554 296.600,623	7.704	144	399.247,554 296.600,623	145	399.249,478 296.600,675	1.925
145	399.249,478 296.600,675	146	399.257,721 296.600,898	8.246	146	399.257,721 296.600,898	147	399.259,703 296.600,926	1.982	147	399.259,703 296.600,926	148	399.269,959 296.601,065	10.257
148	399.269,959 296.601,065	149	399.277,442 296.601,166	7.484	149	399.277,442 296.601,166	150	399.287,364 296.601,301	9.923	150	399.287,364 296.601,301	151	399.297,87 296.601,443	10.507
151	399.297,87 296.601,443	152	399.307,974 296.601,58	10.105	152	399.307,974 296.601,58	153	399.316,941 296.601,702	8.968	153	399.316,941 296.601,702	154	399.327,202 296.601,841	10.262
154	399.327,202 296.601,841	155	399.338,105 296.601,989	10.904	155	399.338,105 296.601,989	156	399.339,937 296.602,014	1.832	156	399.339,937 296.602,014	157	399.344,602 296.602,077	4.665
157	399.344,602 296.602,077	158	399.355,147 296.602,22	10.546	158	399.355,147 296.602,22	159	399.358,969 296.602,272	3.822	159	399.358,969 296.602,272	160	399.369,656 296.602,417	10.688
160	399.369,656 296.602,417	161	399.373,962 296.602,476	4.306	161	399.373,962 296.602,476	162	399.384,804 296.602,623	10.843	162	399.384,804 296.602,623	163	399.395,758 296.602,771	10.955
163	399.395,758 296.602,771	164	399.429,344 296.603,227	33.589	164	399.429,344 296.603,227	165	399.434,821 296.603,301	5.477	165	399.434,821 296.603,301	166	399.457,969 296.603,615	23.15
166	399.457,969 296.603,615	167	399.475,715 296.603,856	17.748	167	399.475,715 296.603,856	168	399.505,902 296.604,266	30.19	168	399.505,902 296.604,266	169	399.513,248 296.604,365	7.347
169	399.513,248 296.604,365	170	399.515,948 296.604,402	2.7	170	399.515,948 296.604,402	171	399.518,162 296.604,432	2.214	171	399.518,162 296.604,432	172	399.520,871 296.604,469	2.709
172	399.520,871 296.604,469	173	399.552,502 296.604,898	31.634	173	399.552,502 296.604,898	174	399.577,328 296.605,235	24.828	174	399.577,328 296.605,235	175	399.623,652 296.605,863	46.328
175	399.623,652 296.605,863	1	399.631,83 296.605,974	8.179										

** Lungimile segmentelor sunt determinate în planul de proiecție Stereo 70 și sunt rotunjite la 1 milimetru.

*** Distanța dintre puncte este formată din segmente cumulate ce sunt mai mici decât valoarea 1 milimetru.

**DATE DESPRE IMOBILUL NR. 13065**

Oficiul de Cadastru și Publicitate Imobiliară DOLJ
Biroul de Cadastru și Publicitate Imobiliară Craiova

A. Partea I. Descrierea imobilului

TEREN Extravilan

Adresa: Jud. Dolj, Hc 272/1

Nr. Crt	Nr cadastral Nr. topografic	Suprafața* (mp)	Observații / Referințe
A1		11.528	Sector cadastral:17 Teren neimprejmuit;

B. Partea II. Proprietari și acte

Inscrieri privitoare la dreptul de proprietate și alte drepturi reale		Referințe
/		
Act Normativ nr. Legea 7, din 13/03/1996 emis de PARLAMENTUL ROMÂNIEI (art.13 alin.15);		
B1	Inscrierea provizorie, drept de PROPRIETATE, dobandit prin Lege, cota actuala 1/1, cota initiala 1/1 1) NEIDENTIFICAT NEIDENTIFICAT, CIF:0000000000000	A1

C. Partea III. SARCINI .

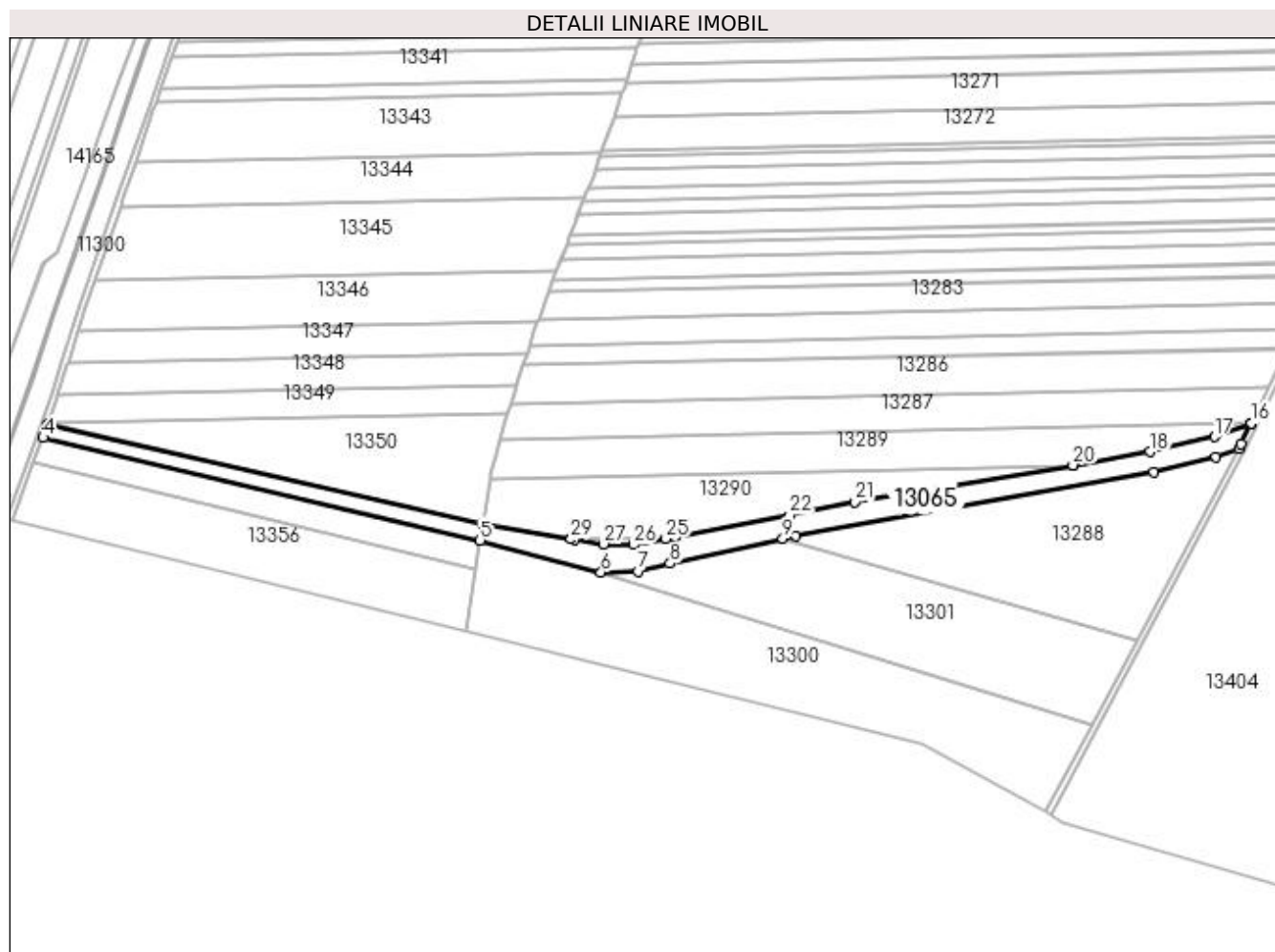
Inscrieri privind dezmembramintele dreptului de proprietate, drepturi reale de garanție și sarcini	Referințe
NU SUNT	

Anexa Nr. 1 La Partea I

Teren

Nr cadastral	Suprafața (mp)*	Observații / Referințe
	11.528	

* Suprafața este determinată în planul de proiecție Stereo 70.



Date referitoare la teren

Crt	Categorie folosință	Intravilan	Suprafața (mp)	Tarla	Parcelă	Nr. topo	Observații / Referințe
1	curți constructii	NU	11.528	Hc 272/1	-	-	

Lungime Segmente

1) Valorile lungimilor segmentelor sunt obținute din proiecție în plan.

Punct început	X / Y	Punct sfârșit	X / Y	Lungime segment (** (m)
1	396.722,777 295.025,672	2	396.423,428 295.094,294	307.114
3	396.422,395 295.091,107	4	396.420,1 295.084,846	6.668
5	396.720,957 295.014,245	6	396.804,237 294.992,194	86.15
7	396.829,618 294.993,074	8	396.851,763 294.998,288	22.751
9	396.929,343 295.015,476	10	396.938,215 295.017,442	9.087

Punct început	X / Y	Punct sfârșit	X / Y	Lungime segment (** (m)
2	396.423,428 295.094,294	3	396.422,395 295.091,107	3.35
4	396.420,1 295.084,846	5	396.720,957 295.014,245	309.03
6	396.804,237 294.992,194	7	396.829,618 294.993,074	25.396
8	396.851,763 294.998,288	9	396.929,343 295.015,476	79.461
10	396.938,215 295.017,442	11	397.185,081 295.061,191	250.713

Punct început	X / Y	Punct sfârșit	X / Y	Lungime segment (** (m)
11	397.185,081 295.061,191	12	397.227,788 295.071,784	44.001
13	397.243,299 295.077,307	14	397.244,989 295.080,493	3.606
15	397.251,42 295.093,856	16	397.251,818 295.094,684	0.919
17	397.226,686 295.085,614	18	397.182,345 295.075,198	45.548
19	397.129,427 295.065,97	20	397.129,233 295.065,937	0.197
21	396.978,751 295.040,561	22	396.934,208 295.031,568	45.442
23	396.855,324 295.016,676	24	396.855,096 295.016,633	0.232
25	396.848,823 295.015,444	26	396.826,545 295.011,266	22.666
27	396.805,944 295.011,762	28	396.785,71 295.014,716	20.448
29	396.783,668 295.015,072	1	396.722,777 295.025,672	61.807

Punct început	X / Y	Punct sfârșit	X / Y	Lungime segment (** (m)
12	397.227,788 295.071,784	13	397.243,299 295.077,307	16.465
14	397.244,989 295.080,493	15	397.251,42 295.093,856	14.83
16	397.251,818 295.094,684	17	397.226,686 295.085,614	26.719
18	397.182,345 295.075,198	19	397.129,427 295.065,97	53.717
20	397.129,233 295.065,937	21	396.978,751 295.040,561	152.607
22	396.934,208 295.031,568	23	396.855,324 295.016,676	80.277
24	396.855,096 295.016,633	25	396.848,823 295.015,444	6.385
26	396.826,545 295.011,266	27	396.805,944 295.011,762	20.607
28	396.785,71 295.014,716	29	396.783,668 295.015,072	2.073

** Lungimile segmentelor sunt determinate în planul de proiecție Stereo 70 și sunt rotunjite la 1 milimetru.

*** Distanța dintre puncte este formată din segmente cumulate ce sunt mai mici decât valoarea 1 milimetru.

**DATE DESPRE IMOBILUL NR. 13066**

Oficiul de Cadastru și Publicitate Imobiliară DOLJ
Biroul de Cadastru și Publicitate Imobiliară Craiova

A. Partea I. Descrierea imobilului

TEREN Extravilan

Adresa: Jud. Dolj, T 105, P 68

Nr. Crt	Nr cadastral Nr. topografic	Suprafața* (mp)	Observații / Referințe
A1	31813	10.155	Sector cadastral:17 Teren neimprejmuit;

B. Partea II. Proprietari și acte

Inscrieri privitoare la dreptul de proprietate și alte drepturi reale		Referințe
98861 / 19/08/2015		
Act Notarial nr. CVC aut. nr. 575, din 18/08/2015 emis de NP FLOREA ANA -MARIA;		
B1	Intabulare, drept de PROPRIETATE, dobandit prin Conventie, cota actuala 1/1, cota initiala 1/1 1) NICOLAE FLORIN 2) NICOLAE LIVIA	A1

C. Partea III. SARCINI .

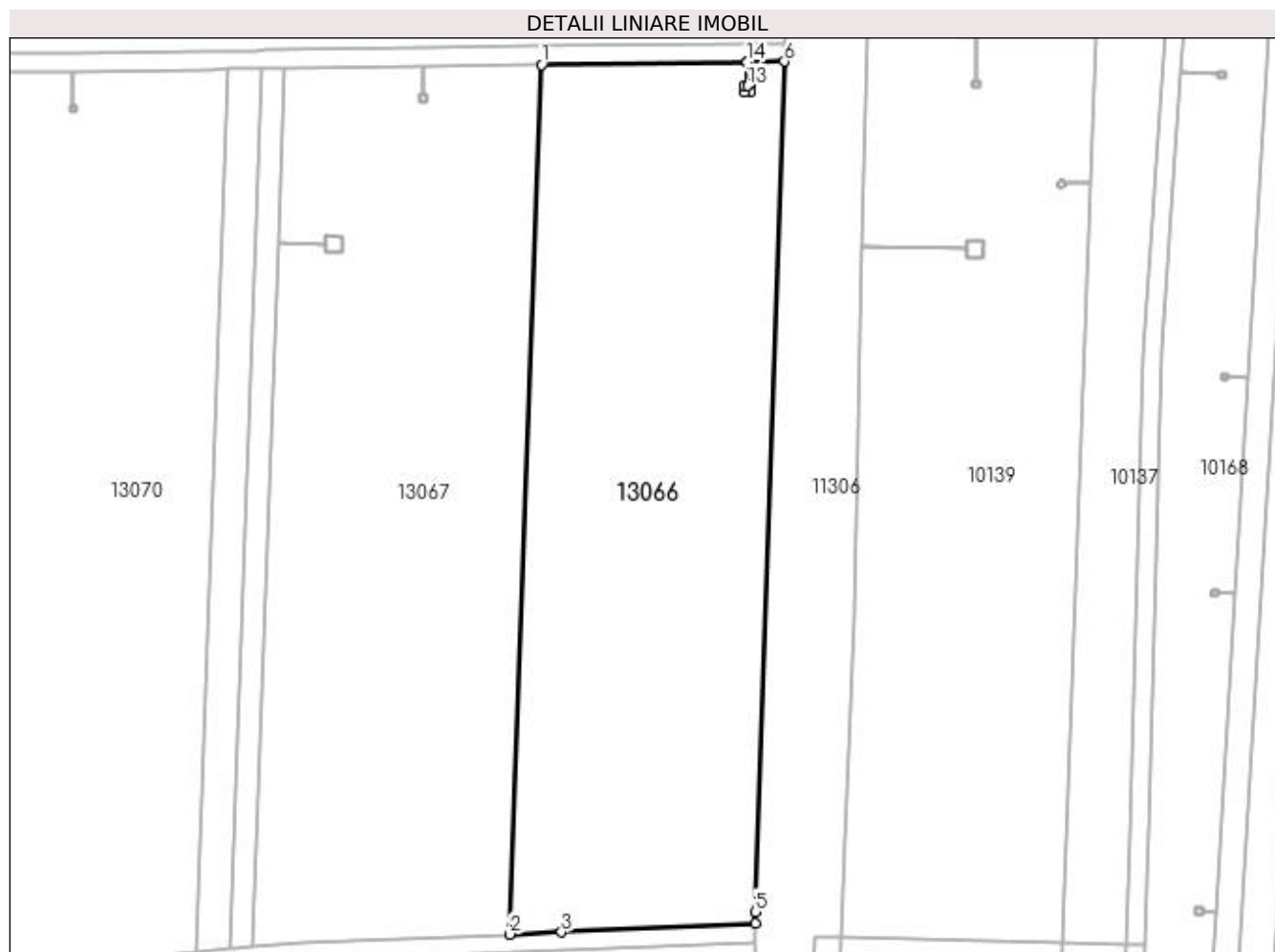
Inscrieri privind dezmembramintele dreptului de proprietate, drepturi reale de garanție și sarcini	Referințe
NU SUNT	

Anexa Nr. 1 La Partea I

Teren

Nr cadastral	Suprafața (mp)*	Observații / Referințe
31813	10.155	

* Suprafața este determinată în planul de proiecție Stereo 70.



Date referitoare la teren

Crt	Categorie folosință	Intra vilan	Suprafața (mp)	Tarla	Parcelă	Nr. topo	Observații / Referințe
1	arabil	NU	10.155	105	68	-	

Lungime Segmente

1) Valorile lungimilor segmentelor sunt obținute din proiecție în plan.

Punct început	X / Y	Punct sfârșit	X / Y	Lungime segment (** (m)
1	399.578,581 296.601,251	2	399.571,589 296.410,626	190.753
2	399.571,589 296.410,626	3	399.582,991 296.411,122	11.413
3	399.582,991 296.411,122	4	399.625,542 296.412,973	42.591
4	399.625,542 296.412,973	5	399.625,501 296.415,582	2.609
5	399.625,501 296.415,582	6	399.631,884 296.601,974	186.501

Punct început	X / Y	Punct sfârșit	X / Y	Lungime segment (** (m)
6	399.631,884 296.601,974	7	399.623,706 296.601,863	8.179
7	399.623,706 296.601,863	8	399.623,776 296.596,632	5.231
8	399.623,776 296.596,632	9	399.624,486 296.596,653	0.71
9	399.624,486 296.596,653	10	399.624,528 296.595,244	1.41
10	399.624,528 296.595,244	11	399.623,109 296.595,201	1.42
11	399.623,109 296.595,201	12	399.623,067 296.596,611	1.411
12	399.623,067 296.596,611	13	399.623,772 296.596,632	0.705
13	399.623,772 296.596,632	14	399.623,701 296.601,863	5.231
14	399.623,701 296.601,863	1	399.578,581 296.601,251	45.124

** Lungimile segmentelor sunt determinate în planul de proiecție Stereo 70 și sunt rotunjite la 1 milimetru.

*** Distanța dintre puncte este formată din segmente cumulate ce sunt mai mici decât valoarea 1 milimetru.

**DATE DESPRE IMOBILUL NR. 13067**

Oficiul de Cadastru și Publicitate Imobiliară DOLJ
 Biroul de Cadastru și Publicitate Imobiliară Craiova

A. Partea I. Descrierea imobilului

TEREN Extravilan

Adresa: Jud. Dolj, T105, P68

Nr. Crt	Nr cadastral Nr. topografic	Suprafața* (mp)	Observații / Referințe
A1		10.747	Sector cadastral:17 Teren neimprejmuit; Diferenta de suprafata se regaseste la ID-ul 13066; Imobilul a fost diminuat cu un procent de 2,30%

B. Partea II. Proprietari și acte

Inscrieri privitoare la dreptul de proprietate și alte drepturi reale	Referințe
/	
Act Administrativ nr. TDP 1000-59574, din 07/03/1997 emis de CJSDPAT DOLJ;	
B1	A1
Intabulare, drept de PROPRIETATE, dobandit prin Reconstituire, cota actuala 1/1, cota initiala 1/1 1) ANCUȚA MARIN, LISA CNP	

C. Partea III. SARCINI .

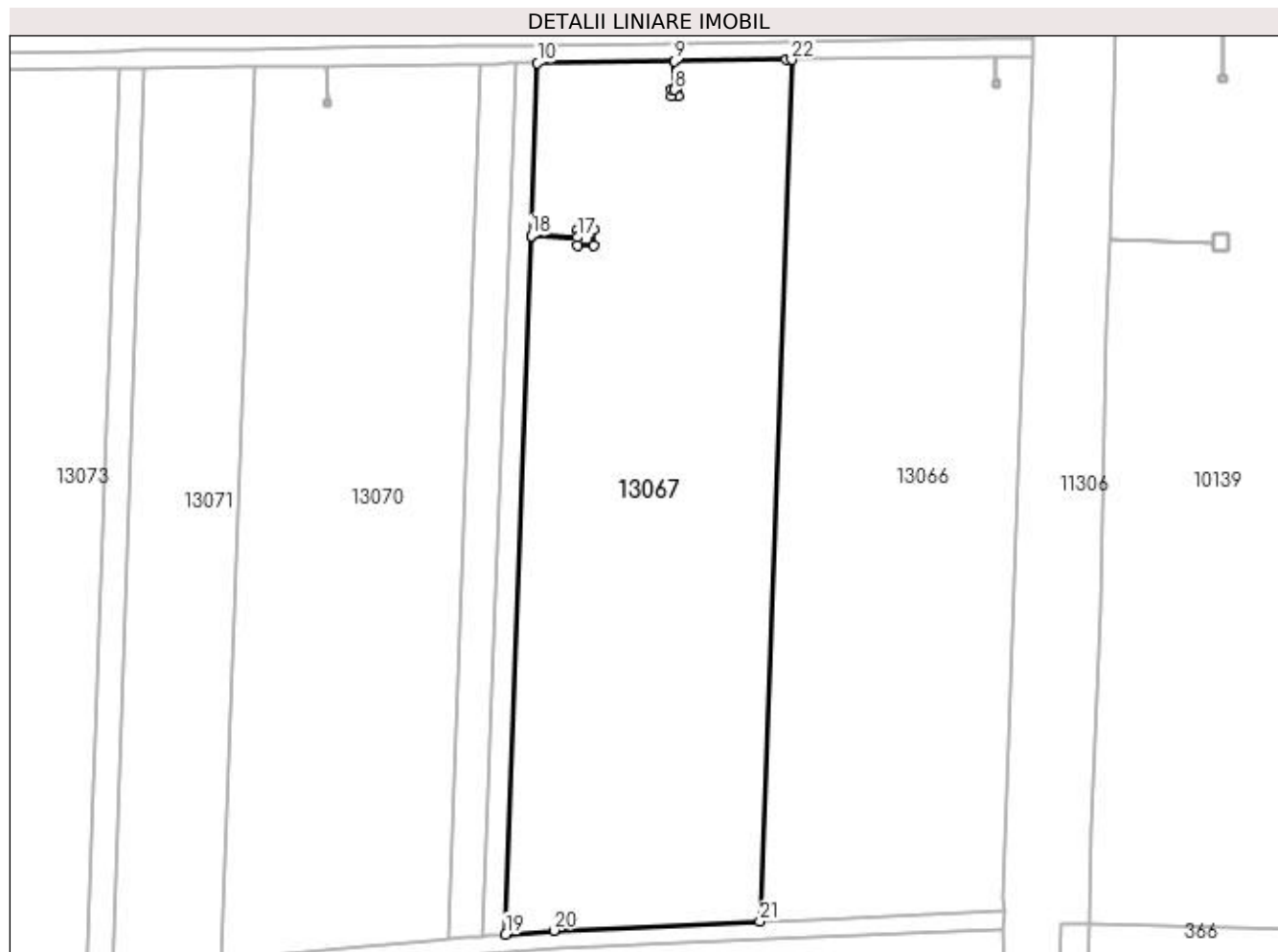
Inscrieri privind dezmembramintele dreptului de proprietate, drepturi reale de garanție și sarcini	Referințe
NU SUNT	

Anexa Nr. 1 La Partea I

Teren

Nr cadastral	Suprafața (mp)*	Observații / Referințe
	10.747	Diferența de suprafața se regăsește la ID-ul 13066; Imobilul a fost diminuat cu un procent de 2,30%

* Suprafața este determinată în planul de proiecție Stereo 70.



Date referitoare la teren

Crt	Categorie folosință	Intra vilan	Suprafața (mp)	Tarla	Parcelă	Nr. topo	Observații / Referințe
1	arabil	NU	10.747	105	68	-	

Lungime Segmente

1) Valorile lungimilor segmentelor sunt obținute din proiecție în plan.

Punct început	X / Y	Punct sfârșit	X / Y	Lungime segment (** (m))	Punct început	X / Y	Punct sfârșit	X / Y	Lungime segment (** (m))
1	399.577,382 296.601,235	2	399.552,556 296.600,898	24.828	2	399.552,556 296.600,898	3	399.552,641 296.594,604	6.295
3	399.552,641 296.594,604	4	399.553,351 296.594,625	0.71	4	399.553,351 296.594,625	5	399.553,393 296.593,216	1.41
5	399.553,393 296.593,216	6	399.551,973 296.593,174	1.421	6	399.551,973 296.593,174	7	399.551,931 296.594,583	1.41
7	399.551,931 296.594,583	8	399.552,636 296.594,604	0.705	8	399.552,636 296.594,604	9	399.552,551 296.600,898	6.295
9	399.552,551 296.600,898	10	399.522,359 296.600,488	30.195	10	399.522,359 296.600,488	11	399.520,959 296.562,325	38.189

Punct început	X / Y	Punct sfârșit	X / Y	Lungime segment (** (m)
11	399.520,959 296.562,325	12	399.531,205 296.561,949	10.253
13	399.531,215 296.563,699	14	399.534,843 296.563,678	3.628
15	399.534,824 296.560,179	16	399.531,195 296.560,199	3.629
17	399.531,205 296.561,944	18	399.520,959 296.562,32	10.253
19	399.515,291 296.407,794	20	399.525,978 296.408,642	10.721
21	399.571,589 296.410,626	22	399.578,581 296.601,251	190.753

Punct început	X / Y	Punct sfârșit	X / Y	Lungime segment (** (m)
12	399.531,205 296.561,949	13	399.531,215 296.563,699	1.75
14	399.534,843 296.563,678	15	399.534,824 296.560,179	3.499
16	399.531,195 296.560,199	17	399.531,205 296.561,944	1.745
18	399.520,959 296.562,32	19	399.515,291 296.407,794	154.63
20	399.525,978 296.408,642	21	399.571,589 296.410,626	45.654
22	399.578,581 296.601,251	1	399.577,382 296.601,235	1.199

** Lungimile segmentelor sunt determinate în planul de proiecție Stereo 70 și sunt rotunjite la 1 milimetru.

*** Distanța dintre puncte este formată din segmente cumulate ce sunt mai mici decât valoarea 1 milimetru.

**DATE DESPRE IMOBILUL NR. 13068**

Oficiul de Cadastru și Publicitate Imobiliară DOLJ
 Biroul de Cadastru și Publicitate Imobiliară Craiova

A. Partea I. Descrierea imobilului

TEREN Extravilan

Adresa: Jud. Dolj, T 105 P 67

Nr. Crt	Nr cadastral Nr. topografic	Suprafața* (mp)	Observații / Referințe
A1	30346	952	Sector cadastral:17 Teren neimprejmuit;

B. Partea II. Proprietari și acte

Inscrieri privitoare la dreptul de proprietate și alte drepturi reale		Referințe
101624 / 27/11/2012		
Actiune In Instanta nr. Sentinta Civila nr 230, din 18/11/2009 emis de JUDECATORIA SEGARCEA (Dosar nr 1339/304/2009);		
B1	Intabulare, drept de PROPRIETATE, dobandit prin Hotarare Judecatoreasca, cota actuala 1/1, cota initiala 1/1 1) SC. LE GRANAGLIE S.R.L., CIF:9999999999999, LIPSA CUI	A1

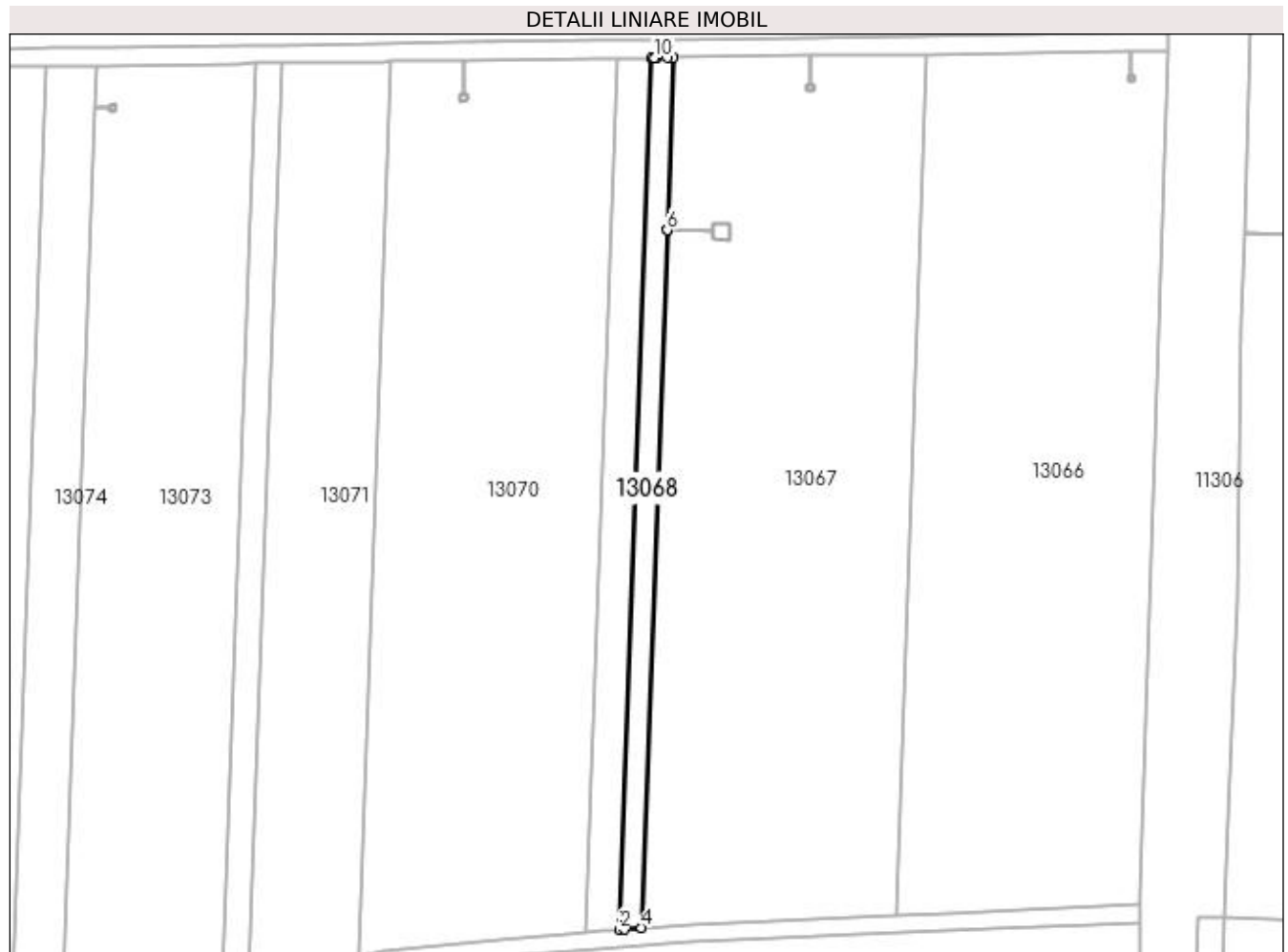
C. Partea III. SARCINI .

Inscrieri privind dezmembramintele dreptului de proprietate, drepturi reale de garanție și sarcini	Referințe
NU SUNT	

Anexa Nr. 1 La Partea I**Teren**

Nr cadastral	Suprafața (mp)*	Observații / Referințe
30346	952	

* Suprafața este determinată în planul de proiecție Stereo 70.

**Date referitoare la teren**

Crt	Categorie folosință	Intra vilan	Suprafața (mp)	Tarla	Parcelă	Nr. topo	Observații / Referințe
1	arabil	NU	952	105	67	-	

Lungime Segmente

1) Valorile lungimilor segmentelor sunt obținute din proiecție în plan.

Punct început	X / Y	Punct sfârșit	X / Y	Lungime segment (** (m)
1	399.517,42 296.600,421	2	399.510,34 296.407,402	193.149
2	399.510,34 296.407,402	3	399.511,453 296.407,49	1.116
3	399.511,453 296.407,49	4	399.515,291 296.407,794	3.85
4	399.515,291 296.407,794	5	399.520,959 296.562,32	154.63
5	399.520,959 296.562,32	6	399.520,959 296.562,325	0.005

Punct început	X / Y	Punct sfârșit	X / Y	Lungime segment (** (m)
6	399.520,959 296.562,325	7	399.522,359 296.600,488	38.189
7	399.522,359 296.600,488	8	399.520,926 296.600,469	1.433
8	399.520,926 296.600,469	9	399.518,529 296.600,436	2.397
9	399.518,529 296.600,436	10	399.518,216 296.600,432	0.313
10	399.518,216 296.600,432	1	399.517,42 296.600,421	0.796

** Lungimile segmentelor sunt determinate în planul de proiecție Stereo 70 și sunt rotunjite la 1 milimetru.

*** Distanța dintre puncte este formată din segmente cumulate ce sunt mai mici decât valoarea 1 milimetru.

**DATE DESPRE IMOBILUL NR. 13069**

Oficiul de Cadastru și Publicitate Imobiliară DOLJ
Biroul de Cadastru și Publicitate Imobiliară Craiova

A. Partea I. Descrierea imobilului

TEREN Extravilan

Adresa: Jud. Dolj, T105, P65

Nr. Crt	Nr cadastral Nr. topografic	Suprafața* (mp)	Observații / Referințe
A1		1.465	Sector cadastral:17 Teren neimprejmuit; Imobilul a fost diminuat cu un procent de 2,30%; In TDP a fost inscris in mod eronat T106, corect fiind T105.

B. Partea II. Proprietari și acte

Inscrieri privitoare la dreptul de proprietate și alte drepturi reale	Referințe
/	
Act Administrativ nr. TDP 814-47894, din 20/04/1994 emis de CJSDPAT DOLJ;	
B1	A1
Intabulare, drept de PROPRIETATE, dobandit prin Reconstituire, cota actuala 1/1, cota initiala 1/1 1) GRIGORAȘCU NICOLIȚA, LISA CNP	

C. Partea III. SARCINI .

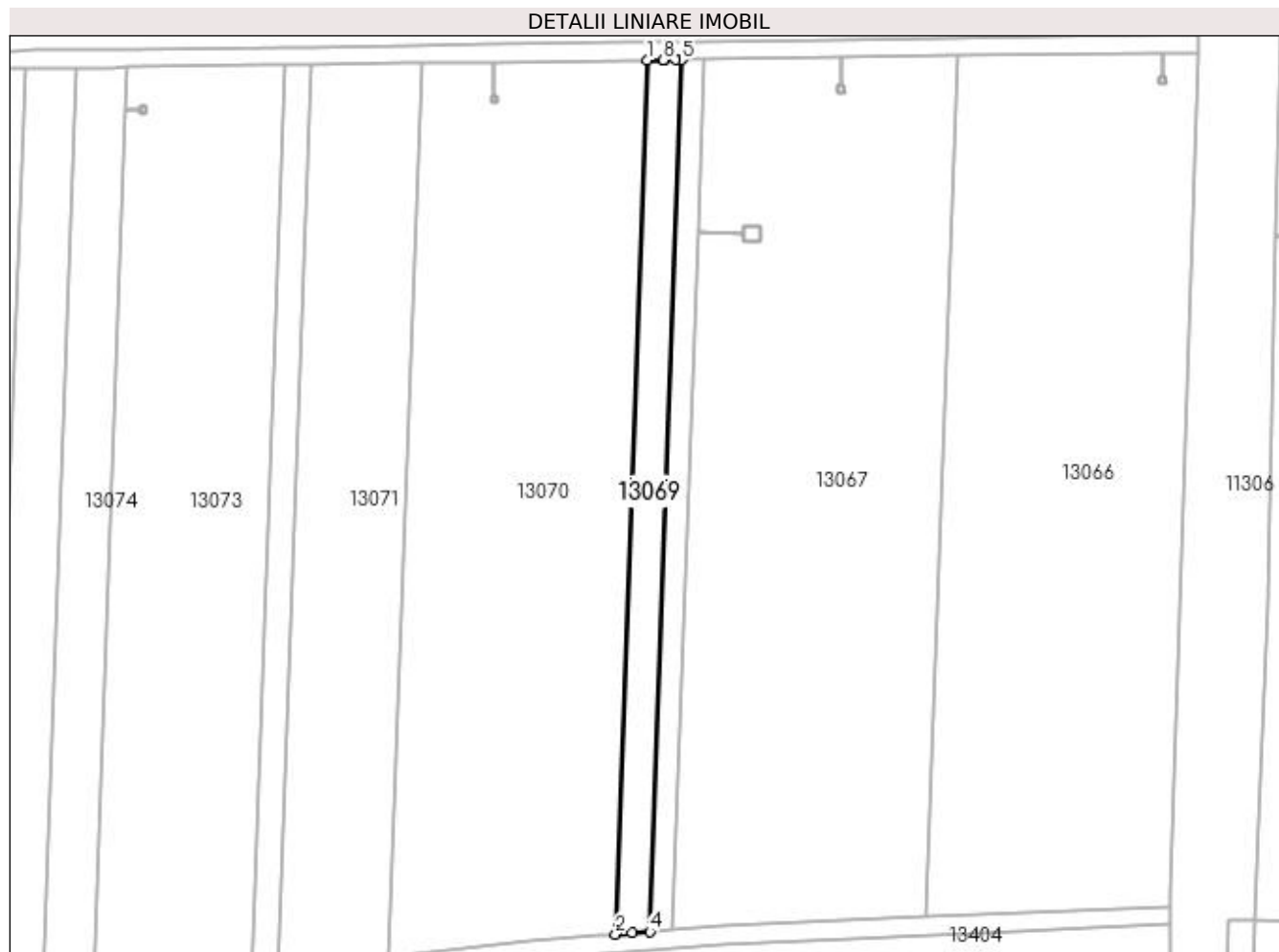
Inscrieri privind dezmembramintele dreptului de proprietate, drepturi reale de garanție și sarcini	Referințe
NU SUNT	

Anexa Nr. 1 La Partea I

Teren

Nr cadastral	Suprafața (mp)*	Observații / Referințe
	1.465	Imobilul a fost diminuat cu un procent de 2,30%; In TDP a fost inregistrat in mod eronat T106, corect fiind T105.

* Suprafața este determinată în planul de proiecție Stereo 70.



Date referitoare la teren

Crt	Categorie folosință	Intra vilan	Suprafața (mp)	Tarla	Parcelă	Nr. topo	Observații / Referințe
1	arabil	NU	1.465	105	65	-	

Lungime Segmente

1) Valorile lungimilor segmentelor sunt obținute din proiecție în plan.

Punct început	X / Y	Punct sfârșit	X / Y	Lungime segment (** (m)
1	399.509,834 296.600,318	2	399.502,736 296.406,799	193.649
2	399.502,736 296.406,799	3	399.506,509 296.407,098	3.785
3	399.506,509 296.407,098	4	399.510,34 296.407,402	3.843
4	399.510,34 296.407,402	5	399.517,42 296.600,421	193.149
5	399.517,42 296.600,421	6	399.516,003 296.600,402	1.417

Punct început	X / Y	Punct sfârșit	X / Y	Lungime segment (** (m)
6	399.516,003 296.600,402	7	399.513,597 296.600,369	2.406
7	399.513,597 296.600,369	8	399.513,302 296.600,365	0.295
8	399.513,302 296.600,365	1	399.509,834 296.600,318	3.468

** Lungimile segmentelor sunt determinate în planul de proiecție Stereo 70 și sunt rotunjite la 1 milimetru.

*** Distanța dintre puncte este formată din segmente cumulate ce sunt mai mici decât valoarea 1 milimetru.

**DATE DESPRE IMOBILUL NR. 13070**

Oficiul de Cadastru și Publicitate Imobiliară DOLJ
Biroul de Cadastru și Publicitate Imobiliară Craiova

A. Partea I. Descrierea imobilului

TEREN Extravilan

Adresa: Jud. Dolj, T105, P64

Nr. Crt	Nr cadastral Nr. topografic	Suprafața* (mp)	Observații / Referințe
A1		9.770	Sector cadastral:17 Teren neimprejmuit; Imobilul a fost diminuat cu un procent de 2,30%

B. Partea II. Proprietari și acte

Inscrieri privitoare la dreptul de proprietate și alte drepturi reale		Referințe
/		
Act Administrativ nr. TDP 1219-44905, din 20/08/1997 emis de CJSDPAT DOLJ;		
B1	Intabulare, drept de PROPRIETATE, dobandit prin Reconstituire, cota actuala 1/1, cota initiala 1/1 1) TRIFU CIRSTEA, LISA CNP 2) TRIFU CHIRIL, LISA CNP	A1

C. Partea III. SARCINI .

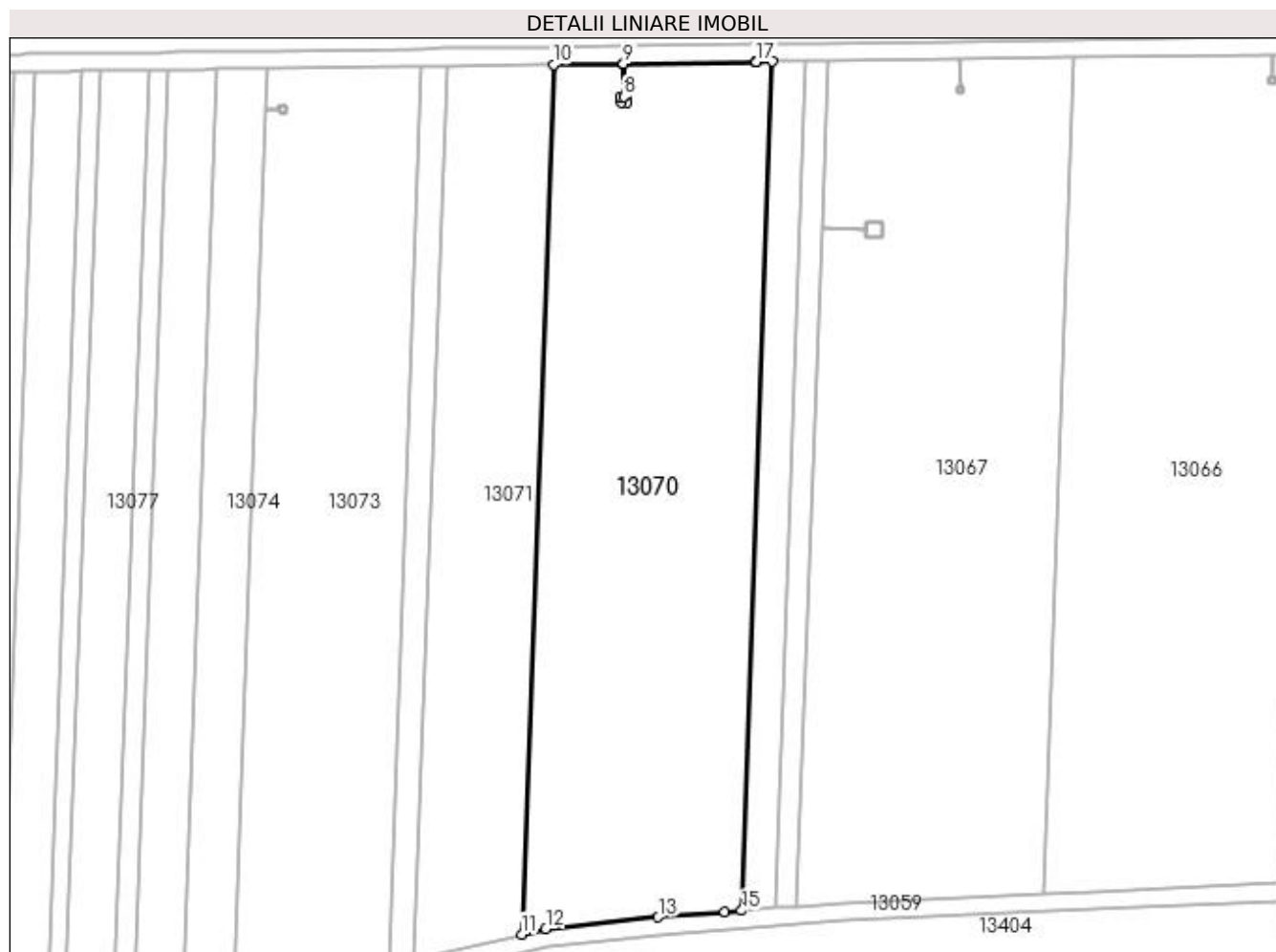
Inscrieri privind dezmembramintele dreptului de proprietate, drepturi reale de garanție și sarcini	Referințe
NU SUNT	

Anexa Nr. 1 La Partea I

Teren

Nr cadastral	Suprafața (mp)*	Observații / Referințe
	9.770	Imobilul a fost diminuat cu un procent de 2,30%

* Suprafața este determinată în planul de proiecție Stereo 70.



Date referitoare la teren

Crt	Categorie folosință	Intravilan	Suprafața (mp)	Tarla	Parcelă	Nr. topo	Observații / Referințe
1	arabil	NU	9.770	105	64	-	

Lungime Segmente

1) Valorile lungimilor segmentelor sunt obținute din proiecție în plan.

Punct început	X / Y	Punct sfârșit	X / Y	Lungime segment (** (m)
1	399.505,956 296.600,266	2	399.475,769 296.599,856	30.19
2	399.475,769 296.599,856	3	399.475,872 296.592,31	7.547
3	399.475,872 296.592,31	4	399.476,581 296.592,331	0.709
4	399.476,581 296.592,331	5	399.476,623 296.590,922	1.41
5	399.476,623 296.590,922	6	399.475,204 296.590,879	1.42

Punct început	X / Y	Punct sfârșit	X / Y	Lungime segment (** (m)
6	399.475,204 296.590,879	7	399.475,162 296.592,289	1.411
7	399.475,162 296.592,289	8	399.475,867 296.592,31	0.705
8	399.475,867 296.592,31	9	399.475,764 296.599,856	7.547
9	399.475,764 296.599,856	10	399.459,81 296.599,639	15.955
10	399.459,81 296.599,639	11	399.452,538 296.401,357	198.415
11	399.452,538 296.401,357	12	399.458,081 296.402,648	5.691
12	399.458,081 296.402,648	13	399.483,744 296.405,292	25.799
13	399.483,744 296.405,292	14	399.498,908 296.406,495	15.212
14	399.498,908 296.406,495	15	399.502,736 296.406,799	3.84
15	399.502,736 296.406,799	16	399.509,834 296.600,318	193.649
16	399.509,834 296.600,318	17	399.506,014 296.600,267	3.82
17	399.506,014 296.600,267	1	399.505,956 296.600,266	0.058

** Lungimile segmentelor sunt determinate în planul de proiecție Stereo 70 și sunt rotunjite la 1 milimetru.

*** Distanța dintre puncte este formată din segmente cumulate ce sunt mai mici decât valoarea 1 milimetru.

**DATE DESPRE IMOBILUL NR. 13071**

Oficiul de Cadastru și Publicitate Imobiliară DOLJ
Biroul de Cadastru și Publicitate Imobiliară Craiova

A. Partea I. Descrierea imobilului

TEREN Extravilan

Adresa: Jud. Dolj, T105, P63

Nr. Crt	Nr cadastral Nr. topografic	Suprafața* (mp)	Observații / Referințe
A1		4.885	Sector cadastral:17 Teren neimprejmuit; Imobilul a fost diminuat cu un procent de 2,30%

B. Partea II. Proprietari și acte

Inscrieri privitoare la dreptul de proprietate și alte drepturi reale		Referințe
/		
Act Administrativ nr. TDP 448-48493, din 19/10/1993 emis de CJSDPAT DOLJ;		
B1	Intabulare, drept de PROPRIETATE, dobandit prin Reconstituire, cota actuala 1/1, cota initiala 1/1 1) ȚĂRANU MARIN, LISA CNP	A1

C. Partea III. SARCINI .

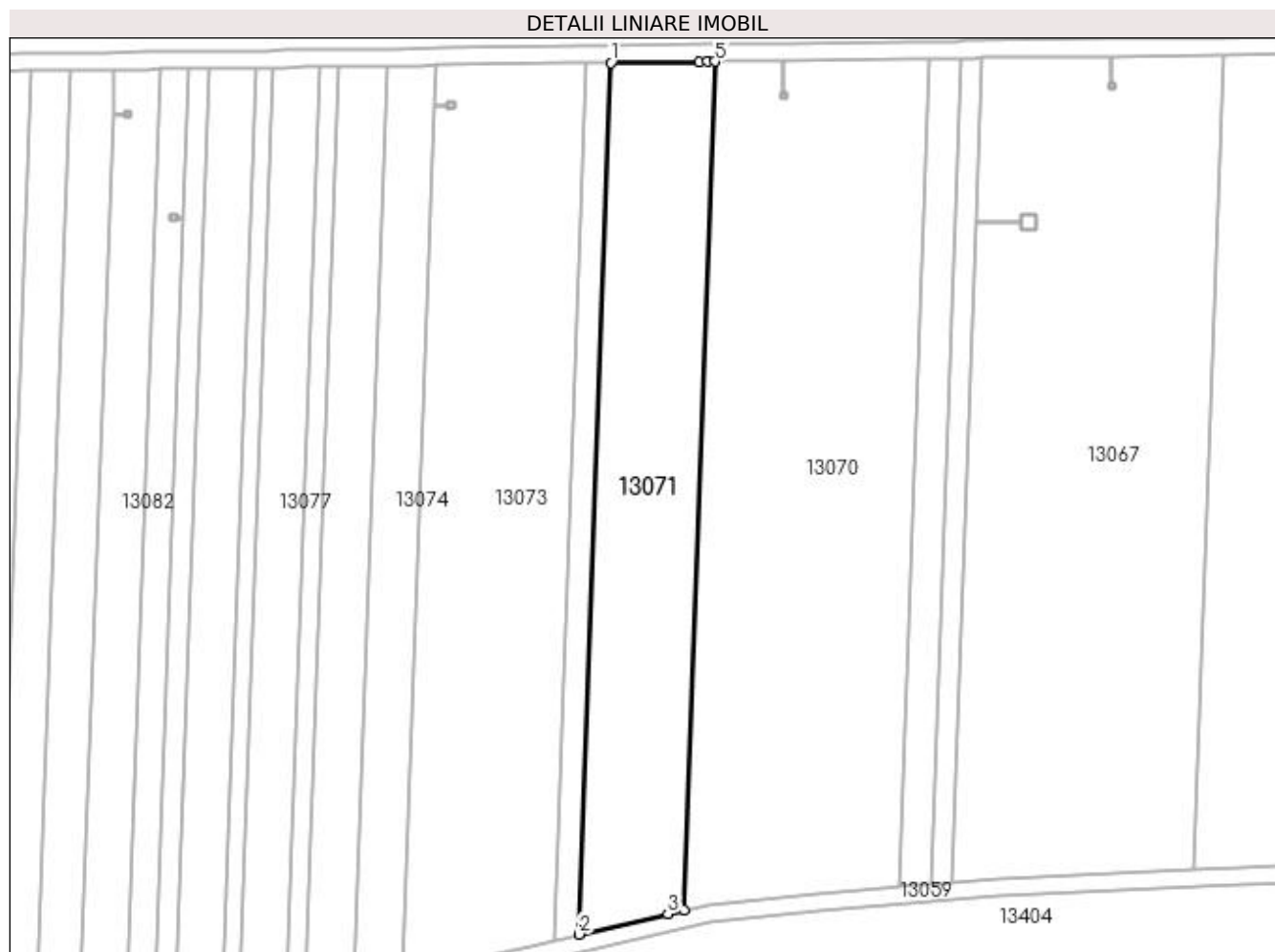
Inscrieri privind dezmembramintele dreptului de proprietate, drepturi reale de garanție și sarcini	Referințe
NU SUNT	

Anexa Nr. 1 La Partea I

Teren

Nr cadastral	Suprafața (mp)*	Observații / Referințe
	4.885	Imobilul a fost diminuat cu un procent de 2,30%

* Suprafața este determinată în planul de proiecție Stereo 70.



Date referitoare la teren

Crt	Categorie folosință	Intra vilan	Suprafața (mp)	Tarla	Parcelă	Nr. topo	Observații / Referințe
1	arabil	NU	4.885	105	63	-	

Lungime Segmente

1) Valorile lungimilor segmentelor sunt obținute din proiecție în plan.

Punct început	X / Y	Punct sfârșit	X / Y	Lungime segment (** (m)
1	399.435,492 296.599,309	2	399.428,022 296.395,647	203.799
2	399.428,022 296.395,647	3	399.448,742 296.400,473	21.275
3	399.448,742 296.400,473	4	399.452,538 296.401,357	3.898
4	399.452,538 296.401,357	5	399.459,81 296.599,639	198.415
5	399.459,81 296.599,639	6	399.458,023 296.599,615	1.787

Punct început	X / Y	Punct sfârșit	X / Y	Lungime segment (** (m)
6	399.458,023 296.599,615	7	399.456,045 296.599,588	1.978
7	399.456,045 296.599,588	1	399.435,492 296.599,309	20.555

** Lungimile segmentelor sunt determinate în planul de proiecție Stereo 70 și sunt rotunjite la 1 milimetru.

*** Distanța dintre puncte este formată din segmente cumulate ce sunt mai mici decât valoarea 1 milimetru.

**DATE DESPRE IMOBILUL NR. 13072**

Oficiul de Cadastru și Publicitate Imobiliară DOLJ
Biroul de Cadastru și Publicitate Imobiliară Craiova

A. Partea I. Descrierea imobilului

TEREN Extravilan

Adresa: Jud. Dolj, T105, P62

Nr. Crt	Nr cadastral Nr. topografic	Suprafața* (mp)	Observații / Referințe
A1		1.172	Sector cadastral:17 Teren neimprejmuit; Imobilul a fost diminuat cu un procent de 2,30%

B. Partea II. Proprietari și acte

Inscrieri privitoare la dreptul de proprietate și alte drepturi reale		Referințe
/		
Act Administrativ nr. TDP 712-59076, din 01/02/1994 emis de CJSDPAT DOLJ (Defunct conform certificatului de deces seria DC nr. 562076 din data de 11.10.2015);		
B1	Intabulare, drept de PROPRIETATE, dobandit prin Reconstituire, cota actuala 1/1, cota initiala 1/1 1) POPA ION DEFUNCT:Da	A1

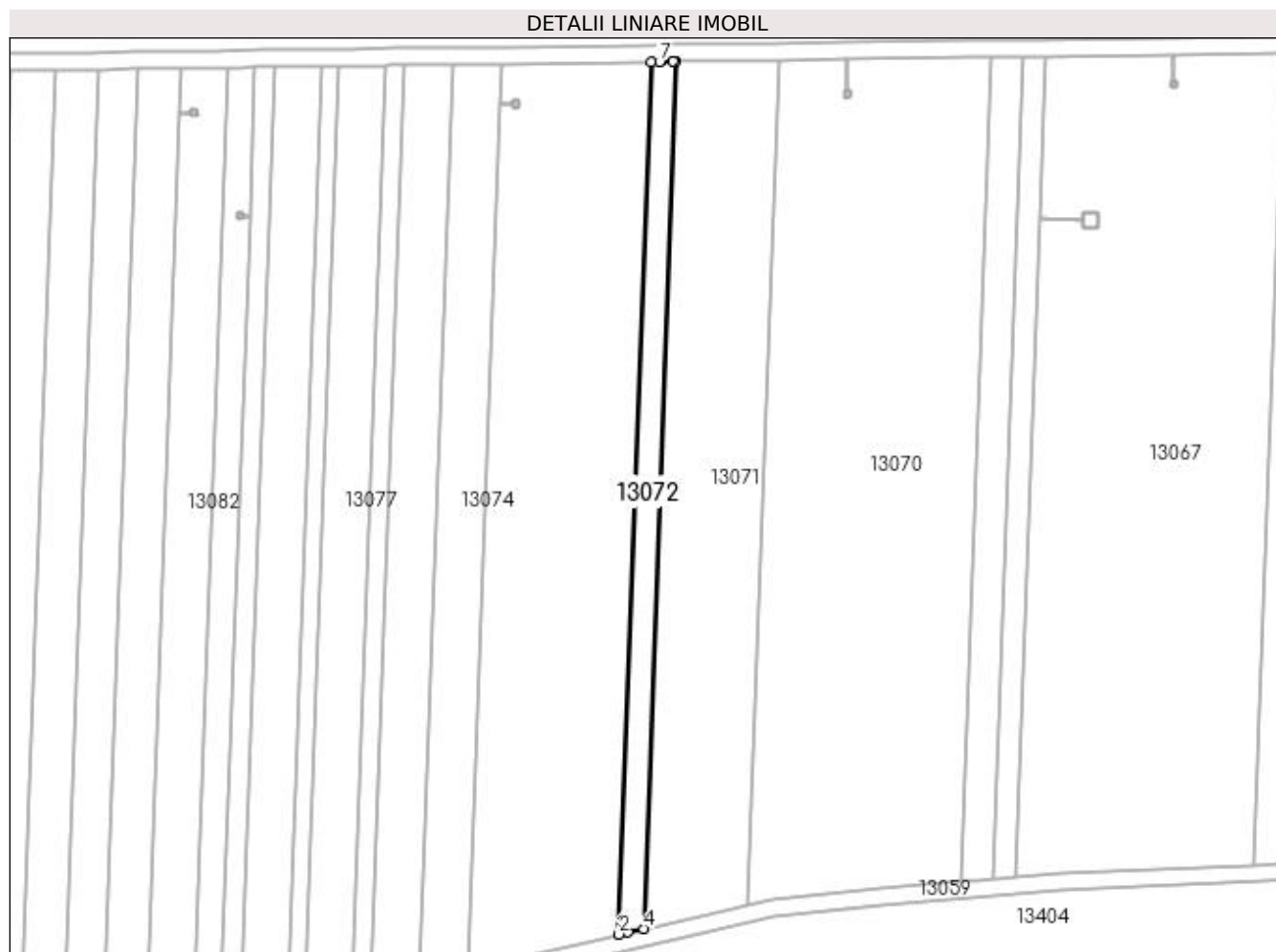
C. Partea III. SARCINI .

Inscrieri privind dezmembramintele dreptului de proprietate, drepturi reale de garanție și sarcini	Referințe
NU SUNT	

Anexa Nr. 1 La Partea I**Teren**

Nr cadastral	Suprafața (mp)*	Observații / Referințe
	1.172	Imobilul a fost diminuat cu un procent de 2,30%

* Suprafața este determinată în planul de proiecție Stereo 70.

**Date referitoare la teren**

Crt	Categorie folosință	Intra vilan	Suprafața (mp)	Tarla	Parcelă	Nr. topo	Observații / Referințe
1	arabil	NU	1.172	105	62	-	

Lungime Segmente

1) Valorile lungimilor segmentelor sunt obținute din proiecție în plan.

Punct început	X / Y	Punct sfârșit	X / Y	Lungime segment (** (m)
1	399.429,75 296.599,232	2	399.422,234 296.394,299	205.071
2	399.422,234 296.394,299	3	399.424,306 296.394,782	2.128
3	399.424,306 296.394,782	4	399.428,022 296.395,647	3.815
4	399.428,022 296.395,647	5	399.435,492 296.599,309	203.799
5	399.435,492 296.599,309	6	399.434,875 296.599,301	0.617

Punct început	X / Y	Punct sfârșit	X / Y	Lungime segment (** (m)
6	399.434,875 296.599,301	7	399.431,805 296.599,26	3.07
7	399.431,805 296.599,26	1	399.429,75 296.599,232	2.055

** Lungimile segmentelor sunt determinate în planul de proiecție Stereo 70 și sunt rotunjite la 1 milimetru.

*** Distanța dintre puncte este formată din segmente cumulate ce sunt mai mici decât valoarea 1 milimetru.

**DATE DESPRE IMOBILUL NR. 13073**

Oficiul de Cadastru și Publicitate Imobiliară DOLJ
Biroul de Cadastru și Publicitate Imobiliară Craiova

A. Partea I. Descrierea imobilului

TEREN Extravilan

Adresa: Jud. Dolj, T105, P61

Nr. Crt	Nr cadastral Nr. topografic	Suprafața* (mp)	Observații / Referințe
A1		7.327	Sector cadastral:17 Teren neimprejmuit; Imobilul a fost diminuat cu un procent de 2,30%

B. Partea II. Proprietari și acte

Inscrieri privitoare la dreptul de proprietate și alte drepturi reale		Referințe
/		
Act Notarial nr. CÎ 284, din 26/02/1999 emis de BNP DEFTA EMIL;		
B1	Intabulare, drept de PROPRIETATE, dobandit prin Conventie, cota actuala 1/1, cota initiala 1/1 1) MIHALACHE ECATERINA	A1

C. Partea III. SARCINI

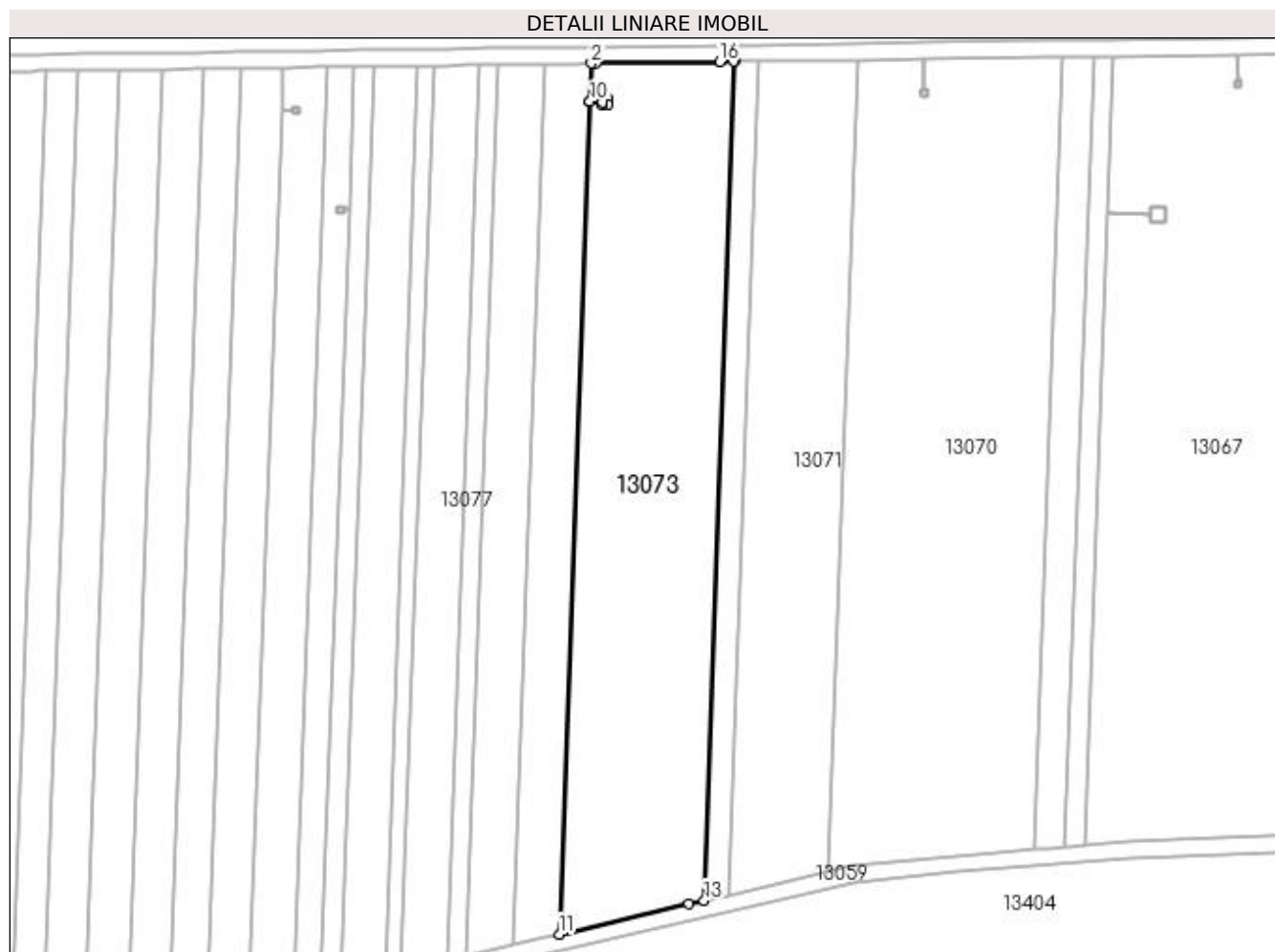
Inscrieri privind dezmembramintele dreptului de proprietate, drepturi reale de garanție și sarcini		Referințe
/		
Act Notarial nr. CÎ 284, din 26/02/1999 emis de BNP DEFTA EMIL;		
C1	Se notează clauza de întreținere în favoarea dnei Șelaru Ioana.	A1

Anexa Nr. 1 La Partea I

Teren

Nr cadastral	Suprafața (mp)*	Observații / Referințe
	7.327	Imobilul a fost diminuat cu un procent de 2,30%

* Suprafața este determinată în planul de proiecție Stereo 70.



Date referitoare la teren

Crt	Categorie folosință	Intra vilan	Suprafața (mp)	Tarla	Parcelă	Nr. topo	Observații / Referințe
1	arabil	NU	7.327	105	61	-	CONFORM CI 284/26.02.1999, TARLA 106

Lungime Segmente

1) Valorile lungimilor segmentelor sunt obținute din proiecție în plan.

Punct început	X / Y	Punct sfârșit	X / Y	Lungime segment (** (m)
1	399.395,812 296.598,771	2	399.394,634 296.598,755	1.178
2	399.394,634 296.598,755	3	399.394,293 296.589,456	9.305
3	399.394,293 296.589,456	4	399.397,367 296.589,343	3.076
4	399.397,367 296.589,343	5	399.397,346 296.590,048	0.705
5	399.397,346 296.590,048	6	399.398,765 296.590,09	1.42

Punct început	X / Y	Punct sfârșit	X / Y	Lungime segment (** (m)
6	399.398,765 296.590,09	7	399.398,807 296.588,681	1.41
7	399.398,807 296.588,681	8	399.397,388 296.588,638	1.42
8	399.397,388 296.588,638	9	399.397,367 296.589,338	0.7
9	399.397,367 296.589,338	10	399.394,293 296.589,451	3.076
10	399.394,293 296.589,451	11	399.386,833 296.386,053	203.535
11	399.386,833 296.386,053	12	399.418,536 296.393,438	32.552
12	399.418,536 296.393,438	13	399.422,234 296.394,299	3.797
13	399.422,234 296.394,299	14	399.429,75 296.599,232	205.071
14	399.429,75 296.599,232	15	399.429,398 296.599,227	0.352
15	399.429,398 296.599,227	16	399.426,081 296.599,182	3.317
16	399.426,081 296.599,182	1	399.395,812 296.598,771	30.272

** Lungimile segmentelor sunt determinate în planul de proiecție Stereo 70 și sunt rotunjite la 1 milimetru.

*** Distanța dintre puncte este formată din segmente cumulate ce sunt mai mici decât valoarea 1 milimetru.

**DATE DESPRE IMOBILUL NR. 13074**

Oficiul de Cadastru și Publicitate Imobiliară DOLJ
Biroul de Cadastru și Publicitate Imobiliară Craiova

A. Partea I. Descrierea imobilului

TEREN Extravilan

Adresa: Jud. Dolj, T105, P60

Nr. Crt	Nr cadastral Nr. topografic	Suprafața* (mp)	Observații / Referințe
A1		2.443	Sector cadastral:17 Teren neimprejmuit; Imobilul a fost diminuat cu un procent de 2,30%

B. Partea II. Proprietari și acte

Inscrieri privitoare la dreptul de proprietate și alte drepturi reale		Referințe
/		
Act Administrativ nr. TDP 763-59076, din 03/03/1994 emis de CJSDPAT DOLJ;		
B1	Intabulare, drept de PROPRIETATE, dobandit prin Reconstituire, cota actuala 1/1, cota initiala 1/1 1) NICOLA ANA, LISA CNP	A1

C. Partea III. SARCINI .

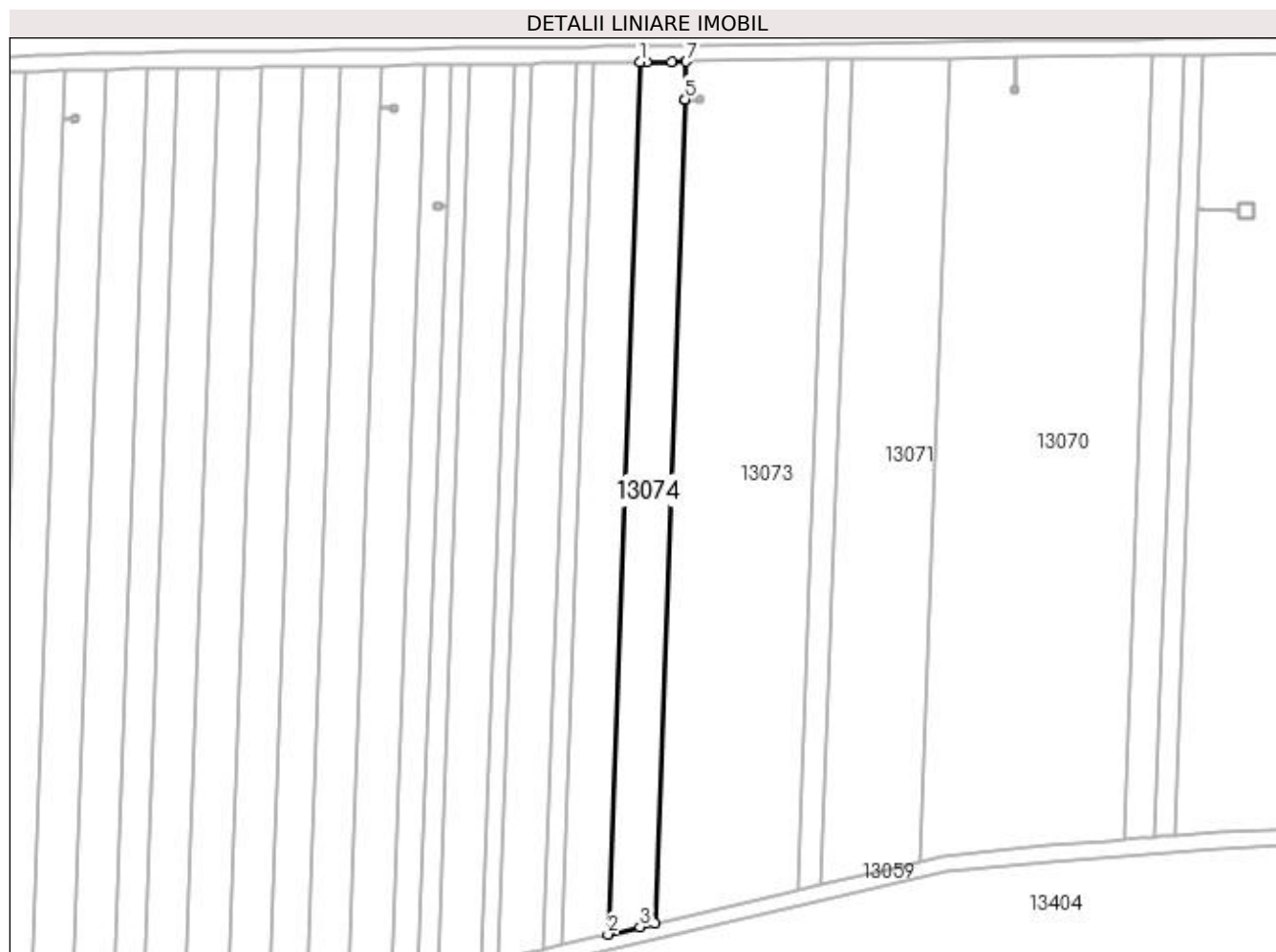
Inscrieri privind dezmembramintele dreptului de proprietate, drepturi reale de garanție și sarcini	Referințe
NU SUNT	

Anexa Nr. 1 La Partea I

Teren

Nr cadastral	Suprafața (mp)*	Observații / Referințe
	2.443	Imobilul a fost diminuat cu un procent de 2,30%

* Suprafața este determinată în planul de proiecție Stereo 70.



Date referitoare la teren

Crt	Categorie folosință	Intra vilan	Suprafața (mp)	Tarla	Parcelă	Nr. topo	Observații / Referințe
1	arabil	NU	2.443	105	60	-	

Lungime Segmente

1) Valorile lungimilor segmentelor sunt obținute din proiecție în plan.

Punct început	X / Y	Punct sfârșit	X / Y	Lungime segment (** (m)
1	399.383,213 296.598,601	2	399.375,319 296.383,372	215.374
2	399.375,319 296.383,372	3	399.383,238 296.385,216	8.131
3	399.383,238 296.385,216	4	399.386,833 296.386,053	3.691
4	399.386,833 296.386,053	5	399.394,293 296.589,451	203.535
5	399.394,293 296.589,451	6	399.394,293 296.589,456	0.005

Punct început	X / Y	Punct sfârșit	X / Y	Lungime segment (** (m)
6	399.394,293 296.589,456	7	399.394,634 296.598,755	9.305
7	399.394,634 296.598,755	8	399.391,068 296.598,707	3.566
8	399.391,068 296.598,707	9	399.384,858 296.598,623	6.211
9	399.384,858 296.598,623	1	399.383,213 296.598,601	1.645

** Lungimile segmentelor sunt determinate în planul de proiecție Stereo 70 și sunt rotunjite la 1 milimetru.

*** Distanța dintre puncte este formată din segmente cumulate ce sunt mai mici decât valoarea 1 milimetru.

**DATE DESPRE IMOBILUL NR. 13075**

Oficiul de Cadastru și Publicitate Imobiliară DOLJ
Biroul de Cadastru și Publicitate Imobiliară Craiova

A. Partea I. Descrierea imobilului

TEREN Extravilan

Adresa: Jud. Dolj, T105, P59

Nr. Crt	Nr cadastral Nr. topografic	Suprafața* (mp)	Observații / Referințe
A1		2.442	Sector cadastral:17 Teren neimprejmuit; Imobilul a fost diminuat cu un procent de 2,30%

B. Partea II. Proprietari și acte

Inscrieri privitoare la dreptul de proprietate și alte drepturi reale	Referințe
/	
Act Administrativ nr. TDP 705-59076, din 02/02/1994 emis de CJSDPAT DOLJ (Defunct conform certificatului de deces seria DS nr. 853951 din data de 09.11.2008);	
B1	A1
Intabulare, drept de PROPRIETATE, dobandit prin Reconstituire, cota actuala 1/1, cota initiala 1/1	
1) CĂTĂLINA FLORIN DEFUNCT:Da	

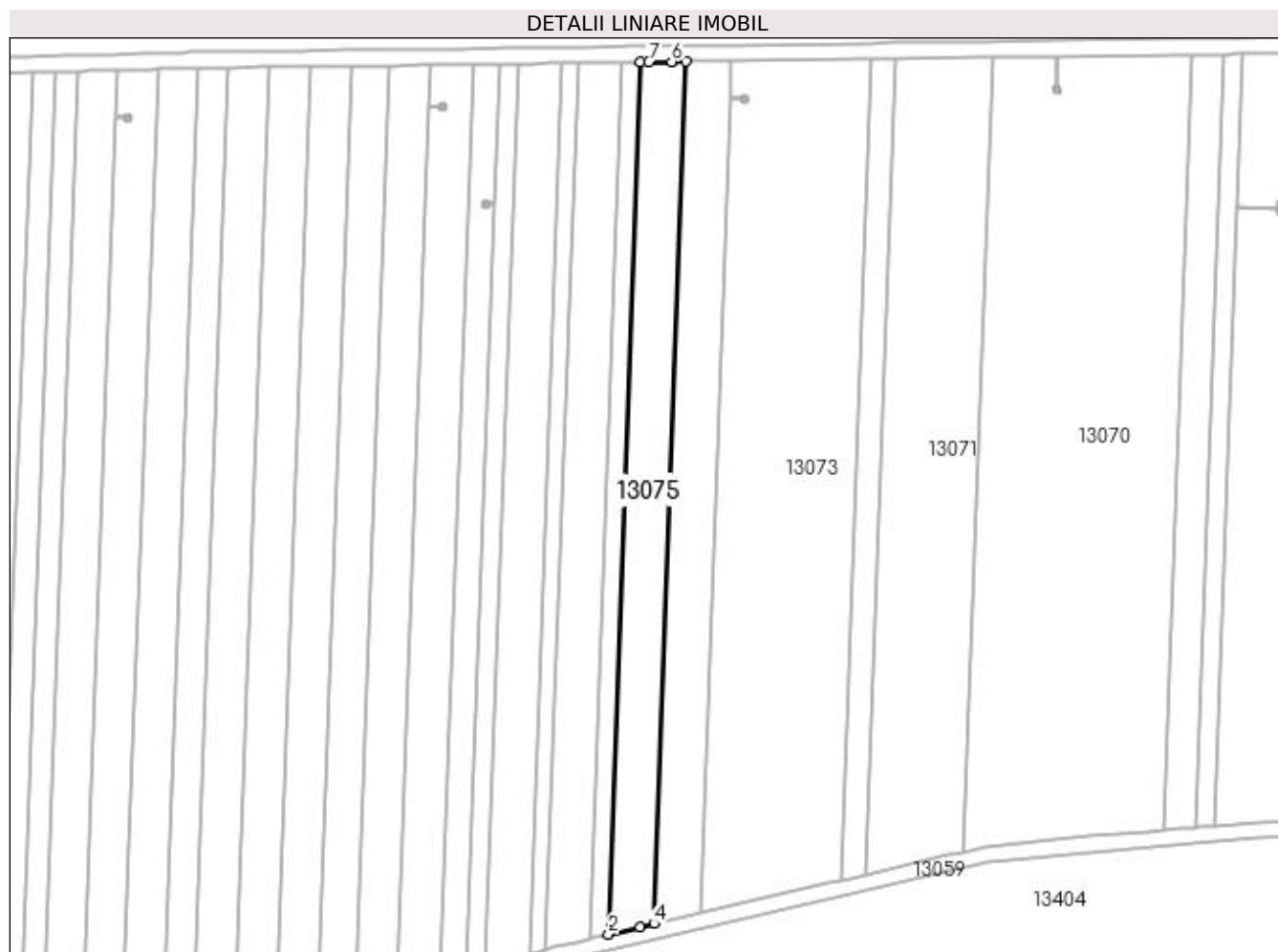
C. Partea III. SARCINI .

Inscrieri privind dezmembramintele dreptului de proprietate, drepturi reale de garanție și sarcini	Referințe
NU SUNT	

Anexa Nr. 1 La Partea I**Teren**

Nr cadastral	Suprafața (mp)*	Observații / Referințe
	2.442	Imobilul a fost diminuat cu un procent de 2,30%

* Suprafața este determinată în planul de proiecție Stereo 70.

**Date referitoare la teren**

Crt	Categorie folosință	Intra vilan	Suprafața (mp)	Tarla	Parcelă	Nr. topo	Observații / Referințe
1	arabil	NU	2.442	105	59	-	

Lungime Segmente

1) Valorile lungimilor segmentelor sunt obținute din proiecție în plan.

Punct început	X / Y	Punct sfârșit	X / Y	Lungime segment (** (m)
1	399.371,925 296.598,447	2	399.363,939 296.380,721	217.872
2	399.363,939 296.380,721	3	399.371,757 296.382,542	8.027
3	399.371,757 296.382,542	4	399.375,319 296.383,372	3.657
4	399.375,319 296.383,372	5	399.383,213 296.598,601	215.374
5	399.383,213 296.598,601	6	399.379,679 296.598,553	3.534

Punct început	X / Y	Punct sfârșit	X / Y	Lungime segment (** (m)
6	399.379,679 296.598,553	7	399.374,017 296.598,476	5.663
7	399.374,017 296.598,476	1	399.371,925 296.598,447	2.092

** Lungimile segmentelor sunt determinate în planul de proiecție Stereo 70 și sunt rotunjite la 1 milimetru.

*** Distanța dintre puncte este formată din segmente cumulate ce sunt mai mici decât valoarea 1 milimetru.

**DATE DESPRE IMOBILUL NR. 13076**

Oficiul de Cadastru și Publicitate Imobiliară DOLJ
Biroul de Cadastru și Publicitate Imobiliară Craiova

A. Partea I. Descrierea imobilului

TEREN Extravilan

Adresa: Jud. Dolj, T105, P57

Nr. Crt	Nr cadastral Nr. topografic	Suprafața* (mp)	Observații / Referințe
A1		977	Sector cadastral:17 Teren neimprejmuit; Imobilul a fost diminuat cu un procent de 2,30%

B. Partea II. Proprietari și acte

Inscrieri privitoare la dreptul de proprietate și alte drepturi reale		Referințe
/		
Act Administrativ nr. TDP 766-59076, din 07/03/1994 emis de CJSDPAT DOLJ;		
B1	Intabulare, drept de PROPRIETATE, dobandit prin Reconstituire, cota actuala 1/1, cota initiala 1/1 1) POPA ILIE, LISA CNP	A1

C. Partea III. SARCINI .

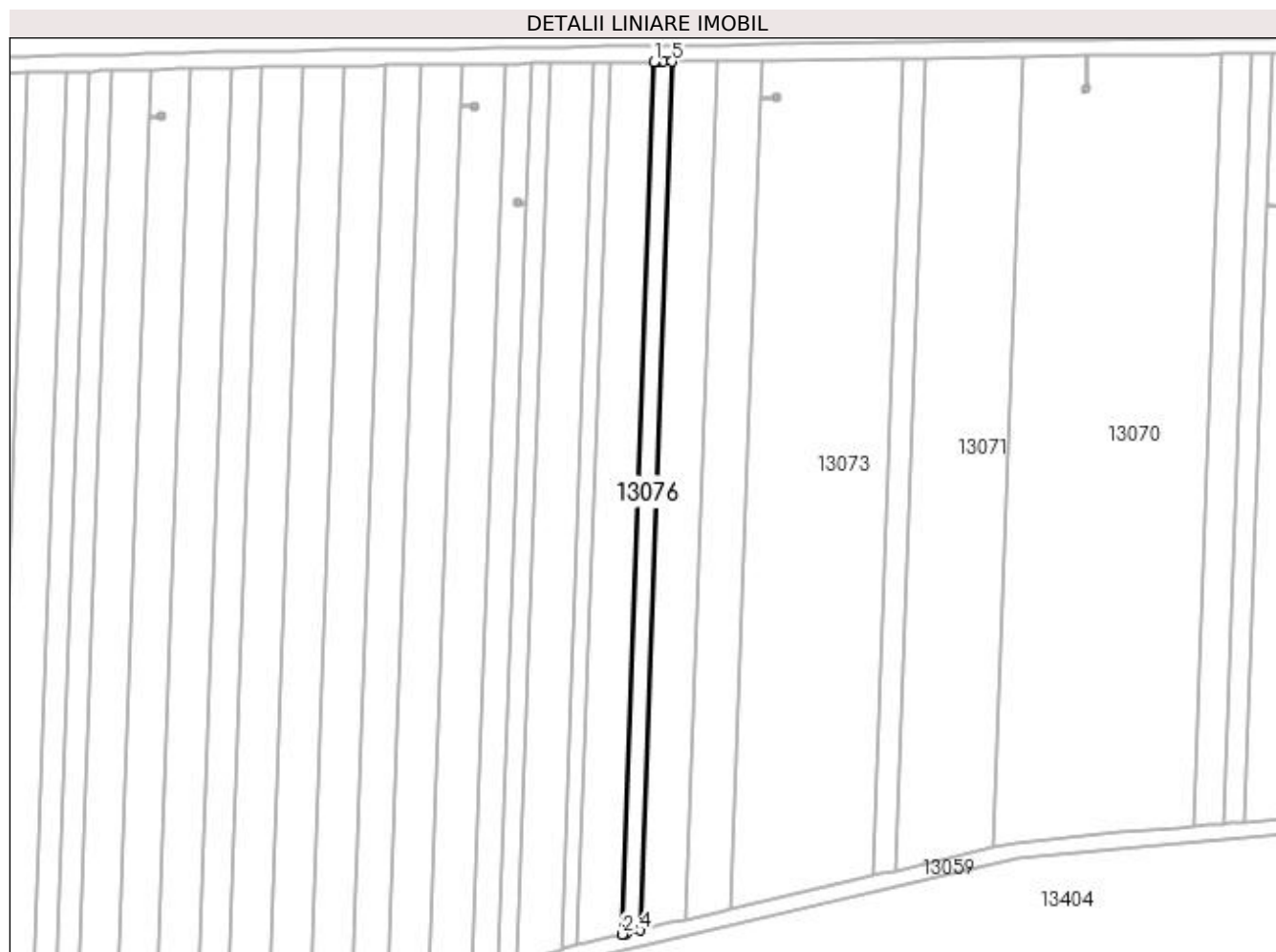
Inscrieri privind dezmembramintele dreptului de proprietate, drepturi reale de garanție și sarcini	Referințe
NU SUNT	

Anexa Nr. 1 La Partea I

Teren

Nr cadastral	Suprafața (mp)*	Observații / Referințe
	977	Imobilul a fost diminuat cu un procent de 2,30%

* Suprafața este determinată în planul de proiecție Stereo 70.



Date referitoare la teren

Crt	Categorie folosință	Intra vilan	Suprafața (mp)	Tarla	Parcelă	Nr. topo	Observații / Referințe
1	arabil	NU	977	105	57	-	

Lungime Segmente

1) Valorile lungimilor segmentelor sunt obținute din proiecție în plan.

Punct început	X / Y	Punct sfârșit	X / Y	Lungime segment (** (m)
1	399.367,446 296.598,387	2	399.359,424 296.379,67	218.864
2	399.359,424 296.379,67	3	399.360,408 296.379,899	1.01
3	399.360,408 296.379,899	4	399.363,939 296.380,721	3.625
4	399.363,939 296.380,721	5	399.371,925 296.598,447	217.872
5	399.371,925 296.598,447	6	399.369,711 296.598,417	2.214

Punct început	X / Y	Punct sfârșit	X / Y	Lungime segment (** (m)
6	399.369,711 296.598,417	7	399.368,422 296.598,4	1.289
7	399.368,422 296.598,4	1	399.367,446 296.598,387	0.976

** Lungimile segmentelor sunt determinate în planul de proiecție Stereo 70 și sunt rotunjite la 1 milimetru.

*** Distanța dintre puncte este formată din segmente cumulate ce sunt mai mici decât valoarea 1 milimetru.

**DATE DESPRE IMOBILUL NR. 13077**

Oficiul de Cadastru și Publicitate Imobiliară DOLJ
Biroul de Cadastru și Publicitate Imobiliară Craiova

A. Partea I. Descrierea imobilului

TEREN Extravilan

Adresa: Jud. Dolj, T105, P56

Nr. Crt	Nr cadastral Nr. topografic	Suprafața* (mp)	Observații / Referințe
A1		2.443	Sector cadastral:17 Teren neimprejmuit; Imobilul a fost diminuat cu un procent de 2,30%

B. Partea II. Proprietari și acte

Inscrieri privitoare la dreptul de proprietate și alte drepturi reale		Referințe
/		
Act Administrativ nr. TDP 1042-48939, din 11/03/1997 emis de CJSDPAT DOLJ;		
B1	Intabulare, drept de PROPRIETATE, dobândit prin Reconstituire, cota actuala 1/1, cota initiala 1/1 1) EPURAN ION, LISA CNP 2) MITROI FLOAREA, LISA CNP	A1

C. Partea III. SARCINI .

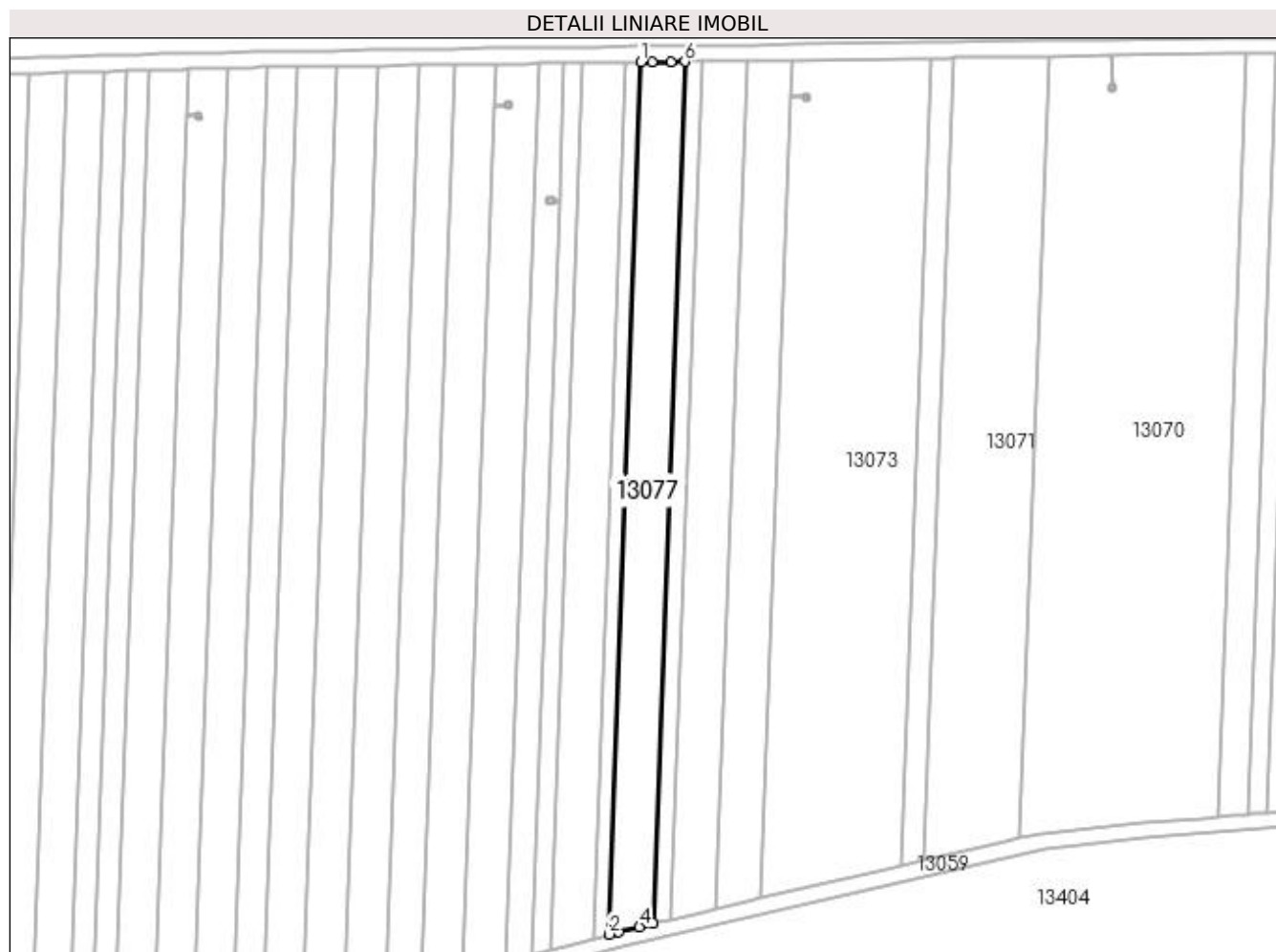
Inscrieri privind dezmembramintele dreptului de proprietate, drepturi reale de garanție și sarcini	Referințe
NU SUNT	

Anexa Nr. 1 La Partea I

Teren

Nr cadastral	Suprafața (mp)*	Observații / Referințe
	2.443	Imobilul a fost diminuat cu un procent de 2,30%

* Suprafața este determinată în planul de proiecție Stereo 70.



Date referitoare la teren

Crt	Categorie folosință	Intra vilan	Suprafața (mp)	Tarla	Parcelă	Nr. topo	Observații / Referințe
1	arabil	NU	2.443	105	56	-	

Lungime Segmente

1) Valorile lungimilor segmentelor sunt obținute din proiecție în plan.

Punct început	X / Y	Punct sfârșit	X / Y	Lungime segment (** (m)
1	399.356,336 296.598,235	2	399.348,22 296.376,961	221.423
2	399.348,22 296.376,961	3	399.350,621 296.377,619	2.49
3	399.350,621 296.377,619	4	399.355,905 296.378,85	5.425
4	399.355,905 296.378,85	5	399.359,424 296.379,67	3.613
5	399.359,424 296.379,67	6	399.367,446 296.598,387	218.864

Punct început	X / Y	Punct sfârşit	X / Y	Lungime segment (** (m)
6	399.367,446 296.598,387	7	399.363,954 296.598,339	3.492
7	399.363,954 296.598,339	8	399.359,023 296.598,272	4.931
8	399.359,023 296.598,272	1	399.356,336 296.598,235	2.687

** Lungimile segmentelor sunt determinate în planul de proiecţie Stereo 70 şi sunt rotunjite la 1 milimetru.

*** Distanţa dintre puncte este formată din segmente cumulate ce sunt mai mici decât valoarea 1 milimetru.

**DATE DESPRE IMOBILUL NR. 13078**

Oficiul de Cadastru și Publicitate Imobiliară DOLJ
Biroul de Cadastru și Publicitate Imobiliară Craiova

A. Partea I. Descrierea imobilului

TEREN Extravilan

Adresa: Jud. Dolj, T105, P55

Nr. Crt	Nr cadastral Nr. topografic	Suprafața* (mp)	Observații / Referințe
A1		879	Sector cadastral:17 Teren neimprejmuit; Imobilul a fost diminuat cu un procent de 2,30%

B. Partea II. Proprietari și acte

Inscrieri privitoare la dreptul de proprietate și alte drepturi reale		Referințe
/		
Act Notarial nr. CM 33, din 08/03/2011 emis de BNP FLOREA GRIGORIE;		
B1	Intabulare, drept de PROPRIETATE, dobandit prin Succesiune, cota actuala 1/1, cota initiala 1/1 1) GRIGORAȘCU ION	A1

C. Partea III. SARCINI .

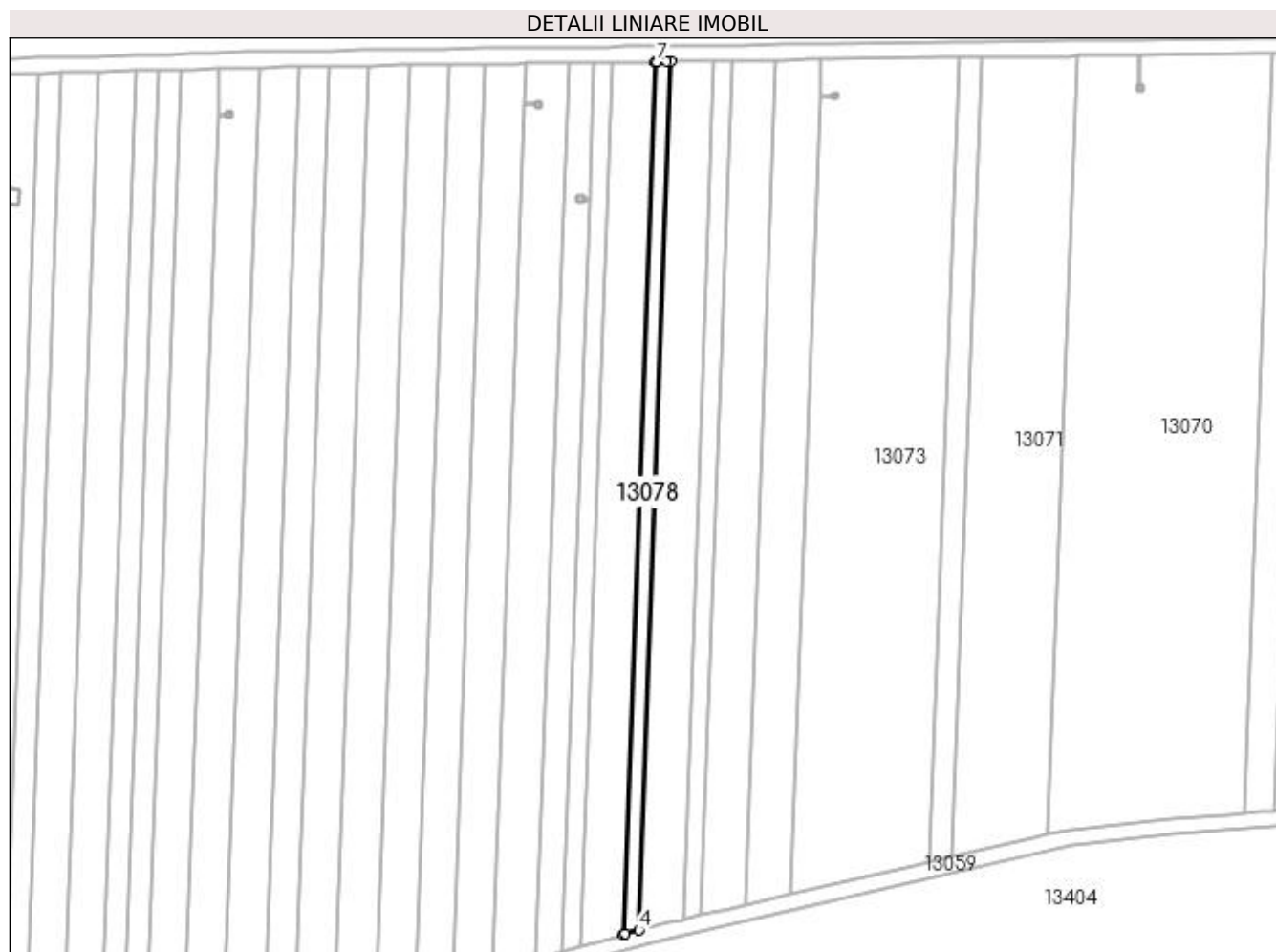
Inscrieri privind dezmembramintele dreptului de proprietate, drepturi reale de garanție și sarcini	Referințe
NU SUNT	

Anexa Nr. 1 La Partea I

Teren

Nr cadastral	Suprafața (mp)*	Observații / Referințe
	879	Imobilul a fost diminuat cu un procent de 2,30%

* Suprafața este determinată în planul de proiecție Stereo 70.



Date referitoare la teren

Crt	Categorie folosință	Intra vilan	Suprafața (mp)	Tarla	Parcelă	Nr. topo	Observații / Referințe
1	arabil	NU	879	105	55	-	

Lungime Segmente

1) Valorile lungimilor segmentelor sunt obținute din proiecție în plan.

Punct început	X / Y	Punct sfârșit	X / Y	Lungime segment (** (m)
1	399.352,37 296.598,181	2	399.344,216 296.375,863	222.467
2	399.344,216 296.375,863	3	399.344,728 296.376,003	0.531
3	399.344,728 296.376,003	4	399.348,22 296.376,961	3.621
4	399.348,22 296.376,961	5	399.356,336 296.598,235	221.423
5	399.356,336 296.598,235	6	399.355,201 296.598,22	1.135

Punct început	X / Y	Punct sfârșit	X / Y	Lungime segment (** (m)
6	399.355,201 296.598,22	7	399.352,876 296.598,188	2.325
7	399.352,876 296.598,188	1	399.352,37 296.598,181	0.506

** Lungimile segmentelor sunt determinate în planul de proiecție Stereo 70 și sunt rotunjite la 1 milimetru.

*** Distanța dintre puncte este formată din segmente cumulate ce sunt mai mici decât valoarea 1 milimetru.

**DATE DESPRE IMOBILUL NR. 13079**

Oficiul de Cadastru și Publicitate Imobiliară DOLJ
Biroul de Cadastru și Publicitate Imobiliară Craiova

A. Partea I. Descrierea imobilului

TEREN Extravilan

Adresa: Jud. Dolj, T105, P54

Nr. Crt	Nr cadastral Nr. topografic	Suprafața* (mp)	Observații / Referințe
A1		2.442	Sector cadastral:17 Teren neimprejmuit; Imobilul a fost diminuat cu un procent de 2,30%

B. Partea II. Proprietari și acte

Inscrieri privitoare la dreptul de proprietate și alte drepturi reale		Referințe
/		
Act Administrativ nr. TDP 750-59076, din 03/02/1994 emis de CJSDPAT DOLJ;		
B1	Intabulare, drept de PROPRIETATE, dobandit prin Reconstituire, cota actuala 1/1, cota initiala 1/1 1) GRIGORASCU DUMITRA, LISA CNP	A1

C. Partea III. SARCINI .

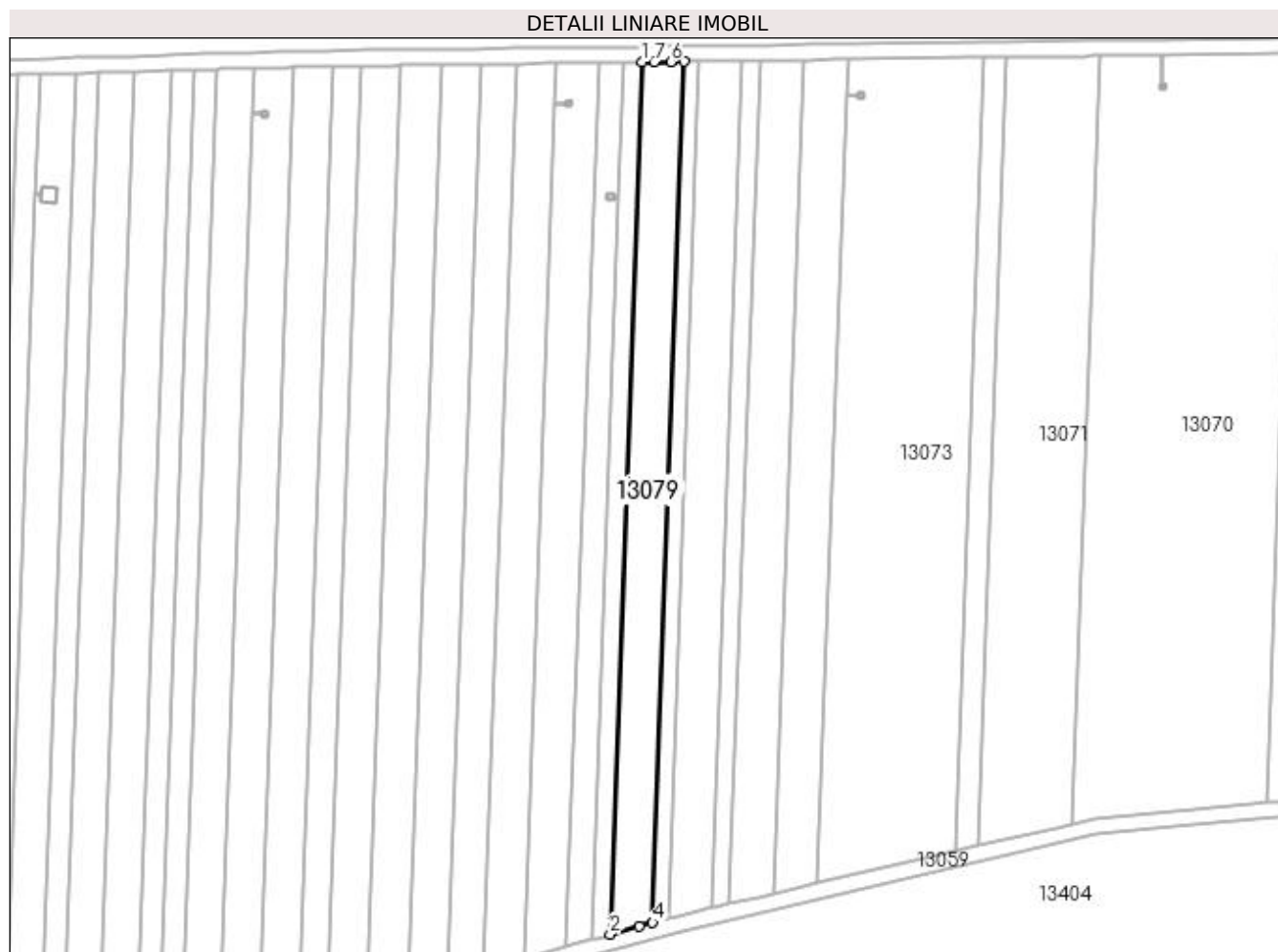
Inscrieri privind dezmembramintele dreptului de proprietate, drepturi reale de garanție și sarcini	Referințe
NU SUNT	

Anexa Nr. 1 La Partea I

Teren

Nr cadastral	Suprafața (mp)*	Observații / Referințe
	2.442	Imobilul a fost diminuat cu un procent de 2,30%

* Suprafața este determinată în planul de proiecție Stereo 70.



Date referitoare la teren

Crt	Categorie folosință	Intra vilan	Suprafața (mp)	Tarla	Parcelă	Nr. topo	Observații / Referințe
1	arabil	NU	2.442	105	54	-	

Lungime Segmente

1) Valorile lungimilor segmentelor sunt obținute din proiecție în plan.

Punct început	X / Y	Punct sfârșit	X / Y	Lungime segment (** (m)
1	399.341,449 296.598,034	2	399.333,189 296.372,839	225.346
2	399.333,189 296.372,839	3	399.340,736 296.374,908	7.825
3	399.340,736 296.374,908	4	399.344,216 296.375,863	3.609
4	399.344,216 296.375,863	5	399.352,37 296.598,181	222.467
5	399.352,37 296.598,181	6	399.348,923 296.598,135	3.447

Punct început	X / Y	Punct sfârșit	X / Y	Lungime segment (** (m)
6	399.348,923 296.598,135	7	399.344,656 296.598,077	4.267
7	399.344,656 296.598,077	1	399.341,449 296.598,034	3.207

** Lungimile segmentelor sunt determinate în planul de proiecție Stereo 70 și sunt rotunjite la 1 milimetru.

*** Distanța dintre puncte este formată din segmente cumulate ce sunt mai mici decât valoarea 1 milimetru.

**DATE DESPRE IMOBILUL NR. 13080**

Oficiul de Cadastru și Publicitate Imobiliară DOLJ
Biroul de Cadastru și Publicitate Imobiliară Craiova

A. Partea I. Descrierea imobilului

TEREN Extravilan

Adresa: Jud. Dolj, T105, P53

Nr. Crt	Nr cadastral Nr. topografic	Suprafața* (mp)	Observații / Referințe
A1	31090	1.061	Sector cadastral:17 Teren neimprejmuit;

B. Partea II. Proprietari și acte

Inscrieri privitoare la dreptul de proprietate și alte drepturi reale	Referințe
82434 / 21/08/2013	
Hotarare Judecatoreasca nr. 94 in dosar 204/304/2010, din 30/04/2010 emis de JUDECATORIA SEGARCEA;	
B1	A1
Intabulare, drept de PROPRIETATE, dobandit prin Hotarare Judecatoreasca, cota actuala 1/1, cota initiala 1/1 1) SC PLOPSOR CEREAL SRL, CIF:15635915	

C. Partea III. SARCINI .

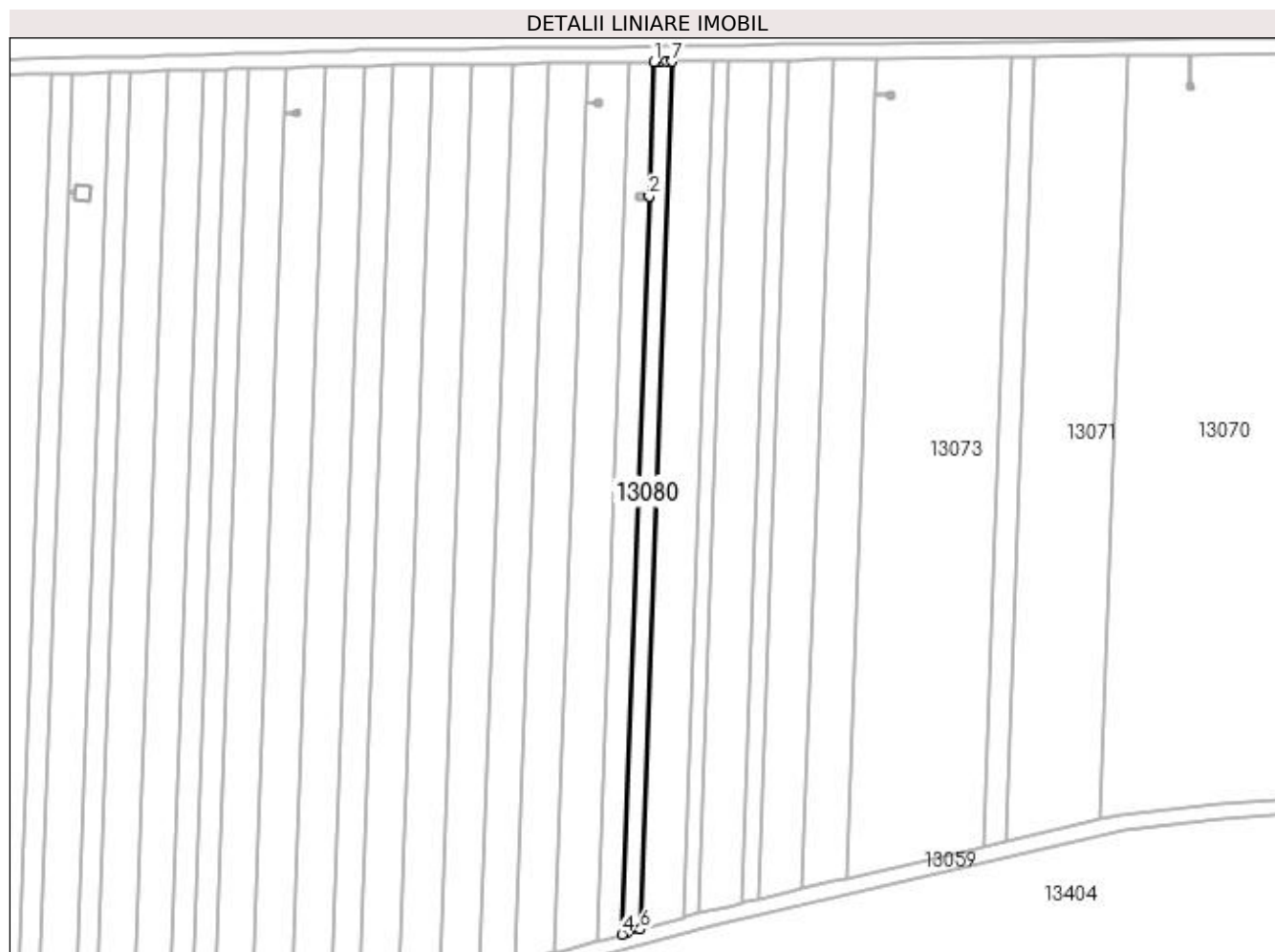
Inscrieri privind dezmembramintele dreptului de proprietate, drepturi reale de garanție și sarcini	Referințe
NU SUNT	

Anexa Nr. 1 La Partea I

Teren

Nr cadastral	Suprafața (mp)*	Observații / Referințe
31090	1.061	

* Suprafața este determinată în planul de proiecție Stereo 70.



Date referitoare la teren

Crt	Categorie folosință	Intravilan	Suprafața (mp)	Tarla	Parcelă	Nr. topo	Observații / Referințe
1	arabil	NU	1.061	105	53	-	

Lungime Segmente

1) Valorile lungimilor segmentelor sunt obținute din proiecție în plan.

Punct început	X / Y	Punct sfârșit	X / Y	Lungime segment (** (m)
1	399.336,748 296.597,97	2	399.335,468 296.563,062	34.931
2	399.335,468 296.563,062	3	399.335,468 296.563,057	0.005
3	399.335,468 296.563,057	4	399.328,443 296.371,537	191.649
4	399.328,443 296.371,537	5	399.329,744 296.371,894	1.349
5	399.329,744 296.371,894	6	399.333,189 296.372,839	3.572

Punct început	X / Y	Punct sfârșit	X / Y	Lungime segment (** (m)
6	399.333,189 296.372,839	7	399.341,449 296.598,034	225.346
7	399.341,449 296.598,034	8	399.339,992 296.598,014	1.457
8	399.339,992 296.598,014	9	399.338,159 296.597,989	1.833
9	399.338,159 296.597,989	10	399.338,036 296.597,987	0.123
10	399.338,036 296.597,987	1	399.336,748 296.597,97	1.288

** Lungimile segmentelor sunt determinate în planul de proiecție Stereo 70 și sunt rotunjite la 1 milimetru.

*** Distanța dintre puncte este formată din segmente cumulate ce sunt mai mici decât valoarea 1 milimetru.

**DATE DESPRE IMOBILUL NR. 13081**

Oficiul de Cadastru și Publicitate Imobiliară DOLJ
Biroul de Cadastru și Publicitate Imobiliară Craiova

A. Partea I. Descrierea imobilului

TEREN Extravilan

Adresa: Jud. Dolj, T105, P53

Nr. Crt	Nr cadastral Nr. topografic	Suprafața* (mp)	Observații / Referințe
A1		1.465	Sector cadastral:17 Teren neimprejmuit; Imobilul a fost diminuat cu un procent de 2,30%; Diferenta de suprafata se regaseste la ID-ul 13080.

B. Partea II. Proprietari și acte

Inscrieri privitoare la dreptul de proprietate și alte drepturi reale	Referințe
/	
Act Administrativ nr. TDP 1061-48939, din 11/03/1997 emis de CJSDPAT DOLJ;	
B1	A1
Intabulare, drept de PROPRIETATE, dobandit prin Reconstituire, cota actuala 1/1, cota initiala 1/1 1) FURNICĂ CONSTANTINA, LISA CNP	

C. Partea III. SARCINI .

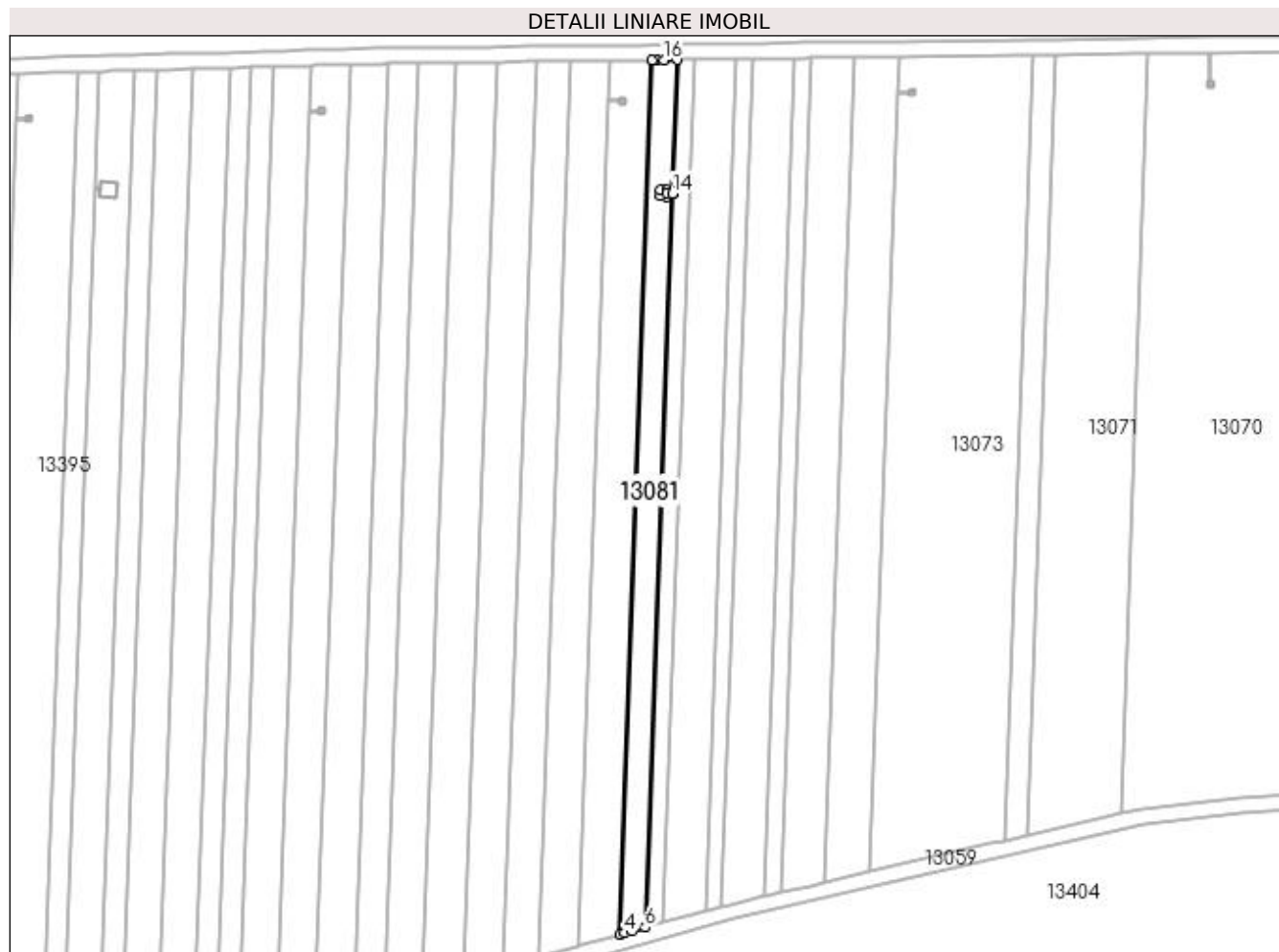
Inscrieri privind dezmembramintele dreptului de proprietate, drepturi reale de garanție și sarcini	Referințe
NU SUNT	

Anexa Nr. 1 La Partea I

Teren

Nr cadastral	Suprafața (mp)*	Observații / Referințe
	1.465	Imobilul a fost diminuat cu un procent de 2,30%; Diferența de suprafață se regăsește la ID-ul 13080.

* Suprafața este determinată în planul de proiecție Stereo 70.



Date referitoare la teren

Crt	Categorie folosință	Intra vilan	Suprafața (mp)	Tarla	Parcelă	Nr. topo	Observații / Referințe
1	arabil	NU	1.465	105	53	-	

Lungime Segmente

1) Valorile lungimilor segmentelor sunt obținute din proiecție în plan.

Punct început	X / Y	Punct sfârșit	X / Y	Lungime segment (** (m)
1	399.331,456 296.597,898	2	399.330,287 296.597,882	1.169
2	399.330,287 296.597,882	3	399.321,919 296.369,747	228.288
3	399.321,919 296.369,747	4	399.323,101 296.370,071	1.226
4	399.323,101 296.370,071	5	399.325,006 296.370,594	1.975
5	399.325,006 296.370,594	6	399.328,443 296.371,537	3.564

Punct început	X / Y	Punct sfârșit	X / Y	Lungime segment (** (m)
6	399.328,443 296.371,537	7	399.335,468 296.563,057	191.649
7	399.335,468 296.563,057	8	399.334,08 296.563,108	1.389
8	399.334,08 296.563,108	9	399.334,076 296.562,358	0.75
9	399.334,076 296.562,358	10	399.332,476 296.562,367	1.6
10	399.332,476 296.562,367	11	399.332,484 296.563,867	1.5
11	399.332,484 296.563,867	12	399.334,084 296.563,858	1.6
12	399.334,084 296.563,858	13	399.334,08 296.563,113	0.745
13	399.334,08 296.563,113	14	399.335,468 296.563,062	1.389
14	399.335,468 296.563,062	15	399.336,748 296.597,97	34.931
15	399.336,748 296.597,97	16	399.333,343 296.597,924	3.405
16	399.333,343 296.597,924	1	399.331,456 296.597,898	1.887

** Lungimile segmentelor sunt determinate în planul de proiecție Stereo 70 și sunt rotunjite la 1 milimetru.

*** Distanța dintre puncte este formată din segmente cumulate ce sunt mai mici decât valoarea 1 milimetru.

**DATE DESPRE IMOBILUL NR. 13082**

Oficiul de Cadastru și Publicitate Imobiliară DOLJ
 Biroul de Cadastru și Publicitate Imobiliară Craiova

A. Partea I. Descrierea imobilului

TEREN Extravilan

Adresa: Jud. Dolj, T105, P52

Nr. Crt	Nr cadastral Nr. topografic	Suprafața* (mp)	Observații / Referințe
A1	34165	2.500	Sector cadastral:17 Teren neimprejmuit;

B. Partea II. Proprietari și acte

Inscrieri privitoare la dreptul de proprietate și alte drepturi reale	Referințe
47503 / 16/03/2022	
Act Notarial nr. Certificat de mostenitor nr 22, din 09/02/2022 emis de BNP Olteanu Ioana (act administrativ nr Titlu de proprietate nr 1010-48939 din 10.03.1997, emis de Comisia Judeteana Dolj);	
B1	A1
Intabulare, drept de PROPRIETATE, dobandit prin Succesiune, cota actuala 1/1, cota initiala 1/1	
1) PÂRVULEASA FLORIN	

C. Partea III. SARCINI .

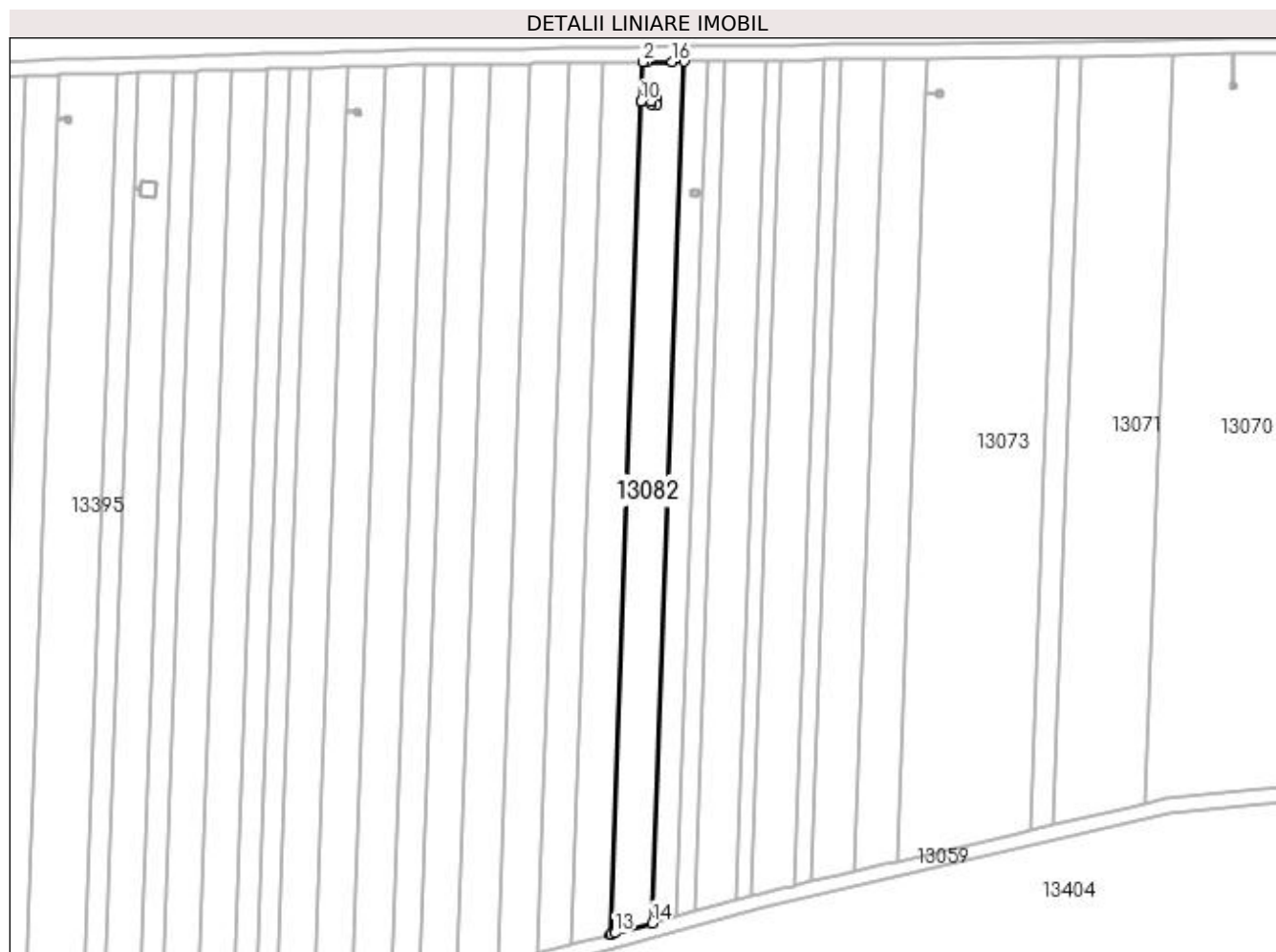
Inscrieri privind dezmembramintele dreptului de proprietate, drepturi reale de garanție și sarcini	Referințe
NU SUNT	

Anexa Nr. 1 La Partea I

Teren

Nr cadastral	Suprafața (mp)*	Observații / Referințe
34165	2.500	

* Suprafața este determinată în planul de proiecție Stereo 70.



Date referitoare la teren

Crt	Categorie folosință	Intra vilan	Suprafața (mp)	Tarla	Parcelă	Nr. topo	Observații / Referințe
1	arabil	NU	2.500	105	52	-	

Lungime Segmente

1) Valorile lungimilor segmentelor sunt obținute din proiecție în plan.

Punct început	X / Y	Punct sfârșit	X / Y	Lungime segment (** (m)
1	399.320,538 296.597,75	2	399.319,383 296.597,734	1.155
2	399.319,383 296.597,734	3	399.319,001 296.587,329	10.412
3	399.319,001 296.587,329	4	399.321,707 296.587,23	2.708
4	399.321,707 296.587,23	5	399.321,686 296.587,935	0.705
5	399.321,686 296.587,935	6	399.323,105 296.587,977	1.42

Punct început	X / Y	Punct sfârșit	X / Y	Lungime segment (** (m)
6	399.323,105 296.587,977	7	399.323,147 296.586,568	1.41
7	399.323,147 296.586,568	8	399.321,728 296.586,525	1.42
8	399.321,728 296.586,525	9	399.321,707 296.587,225	0.7
9	399.321,707 296.587,225	10	399.319,001 296.587,324	2.708
10	399.319,001 296.587,324	11	399.310,91 296.366,729	220.743
11	399.310,91 296.366,729	12	399.311,01 296.366,755	0.103
12	399.311,01 296.366,755	13	399.312,077 296.367,048	1.106
13	399.312,077 296.367,048	14	399.321,919 296.369,747	10.205
14	399.321,919 296.369,747	15	399.330,287 296.597,882	228.288
15	399.330,287 296.597,882	16	399.327,256 296.597,841	3.031
16	399.327,256 296.597,841	1	399.320,538 296.597,75	6.719

** Lungimile segmentelor sunt determinate în planul de proiecție Stereo 70 și sunt rotunjite la 1 milimetru.

*** Distanța dintre puncte este formată din segmente cumulate ce sunt mai mici decât valoarea 1 milimetru.

**DATE DESPRE IMOBILUL NR. 13083**

Oficiul de Cadastru și Publicitate Imobiliară DOLJ
Biroul de Cadastru și Publicitate Imobiliară Craiova

A. Partea I. Descrierea imobilului

TEREN Extravilan

Adresa: Jud. Dolj, T105, P51

Nr. Crt	Nr cadastral Nr. topografic	Suprafața* (mp)	Observații / Referințe
A1	30481	2.376	Sector cadastral:17 Teren neimprejmuit;

B. Partea II. Proprietari și acte

Inscrieri privitoare la dreptul de proprietate și alte drepturi reale	Referințe
15393 / 21/02/2013	
Hotarare Judecatoreasca nr. 4440, din 09/10/2006 emis de TRIBUNALUL DOLJ;	
B1	A1
Intabulare, drept de PROPRIETATE, dobandit prin Hotarare Judecatoreasca, cota actuala 1/1, cota initiala 1/1 1) SC PLOPSOR CEREAL SRL, CIF:9999999999999, LIPSA CUI	

C. Partea III. SARCINI .

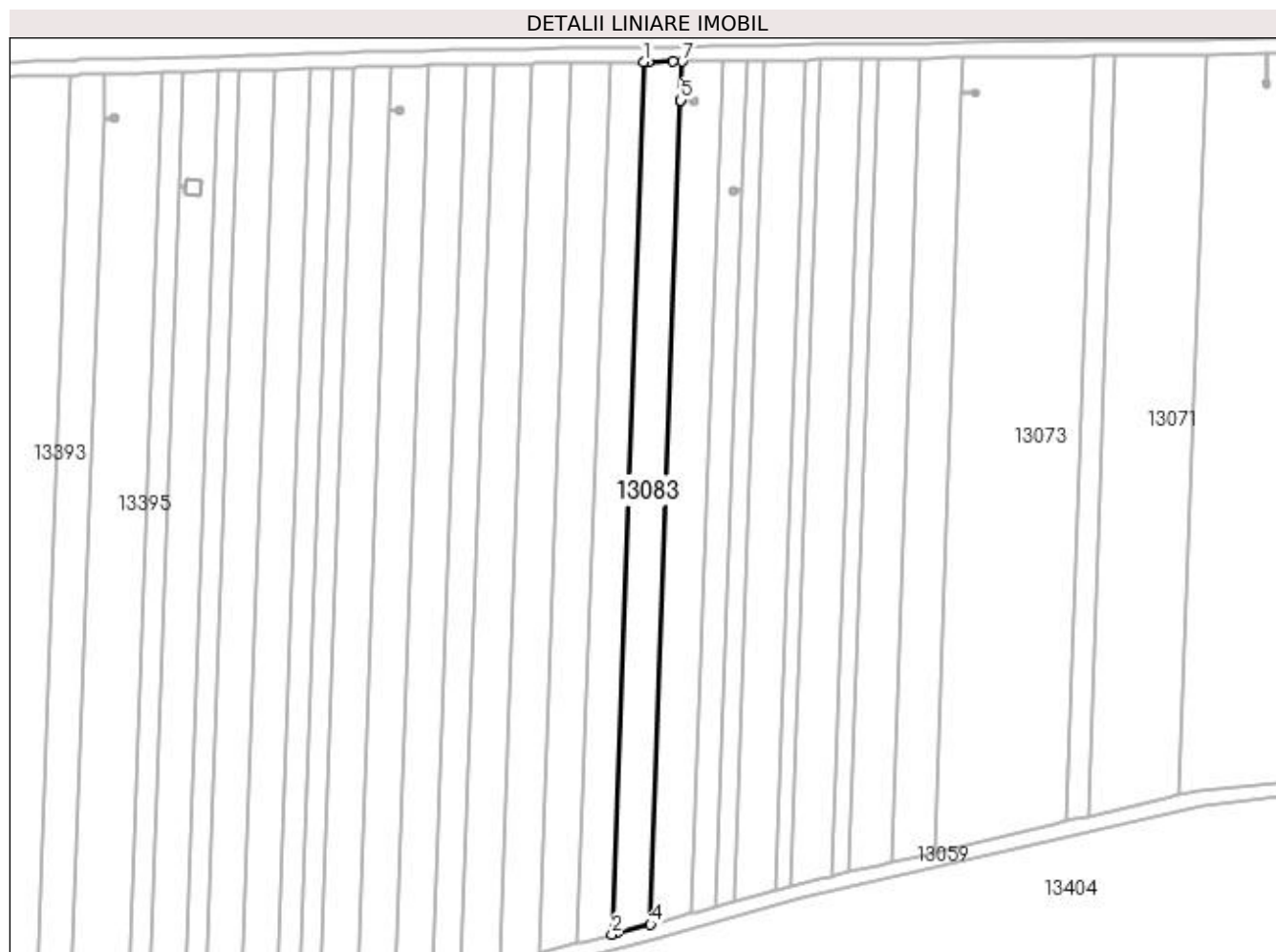
Inscrieri privind dezmembramintele dreptului de proprietate, drepturi reale de garanție și sarcini	Referințe
NU SUNT	

Anexa Nr. 1 La Partea I

Teren

Nr cadastral	Suprafața (mp)*	Observații / Referințe
30481	2.376	

* Suprafața este determinată în planul de proiecție Stereo 70.



Date referitoare la teren

Crt	Categorie folosință	Intra vilan	Suprafața (mp)	Tarla	Parcelă	Nr. topo	Observații / Referințe
1	arabil	NU	2.376	105	51	-	

Lungime Segmente

1) Valorile lungimilor segmentelor sunt obținute din proiecție în plan.

Punct început	X / Y	Punct sfârșit	X / Y	Lungime segment (** (m)
1	399.309,147 296.597,595	2	399.300,583 296.364,09	233.662
2	399.300,583 296.364,09	3	399.301,737 296.364,385	1.191
3	399.301,737 296.364,385	4	399.310,91 296.366,729	9.468
4	399.310,91 296.366,729	5	399.319,001 296.587,324	220.743
5	399.319,001 296.587,324	6	399.319,001 296.587,329	0.005

Punct început	X / Y	Punct sfârșit	X / Y	Lungime segment (** (m)
6	399.319,001 296.587,329	7	399.319,383 296.597,734	10.412
7	399.319,383 296.597,734	8	399.316,995 296.597,702	2.388
8	399.316,995 296.597,702	9	399.310,29 296.597,611	6.706
9	399.310,29 296.597,611	1	399.309,147 296.597,595	1.143

** Lungimile segmentelor sunt determinate în planul de proiecție Stereo 70 și sunt rotunjite la 1 milimetru.

*** Distanța dintre puncte este formată din segmente cumulate ce sunt mai mici decât valoarea 1 milimetru.

**DATE DESPRE IMOBILUL NR. 13084**

Oficiul de Cadastru și Publicitate Imobiliară DOLJ
Biroul de Cadastru și Publicitate Imobiliară Craiova

A. Partea I. Descrierea imobilului

TEREN Extravilan

Adresa: Jud. Dolj, T105, P17

Nr. Crt	Nr cadastral Nr. topografic	Suprafața* (mp)	Observații / Referințe
A1		2.149	Sector cadastral:17 Teren neimprejmuit; Imobilul a fost diminuat cu un procent de 2,30%

B. Partea II. Proprietari și acte

Inscrieri privitoare la dreptul de proprietate și alte drepturi reale		Referințe
/		
Act Administrativ nr. TDP 1283-44905, din 07/07/1998 emis de CJSDPAT DOLJ;		
B1	Intabulare, drept de PROPRIETATE, dobandit prin Reconstituire, cota actuala 1/1, cota initiala 1/1 1) ȘELARU IOANA, LISA CNP	A1

C. Partea III. SARCINI .

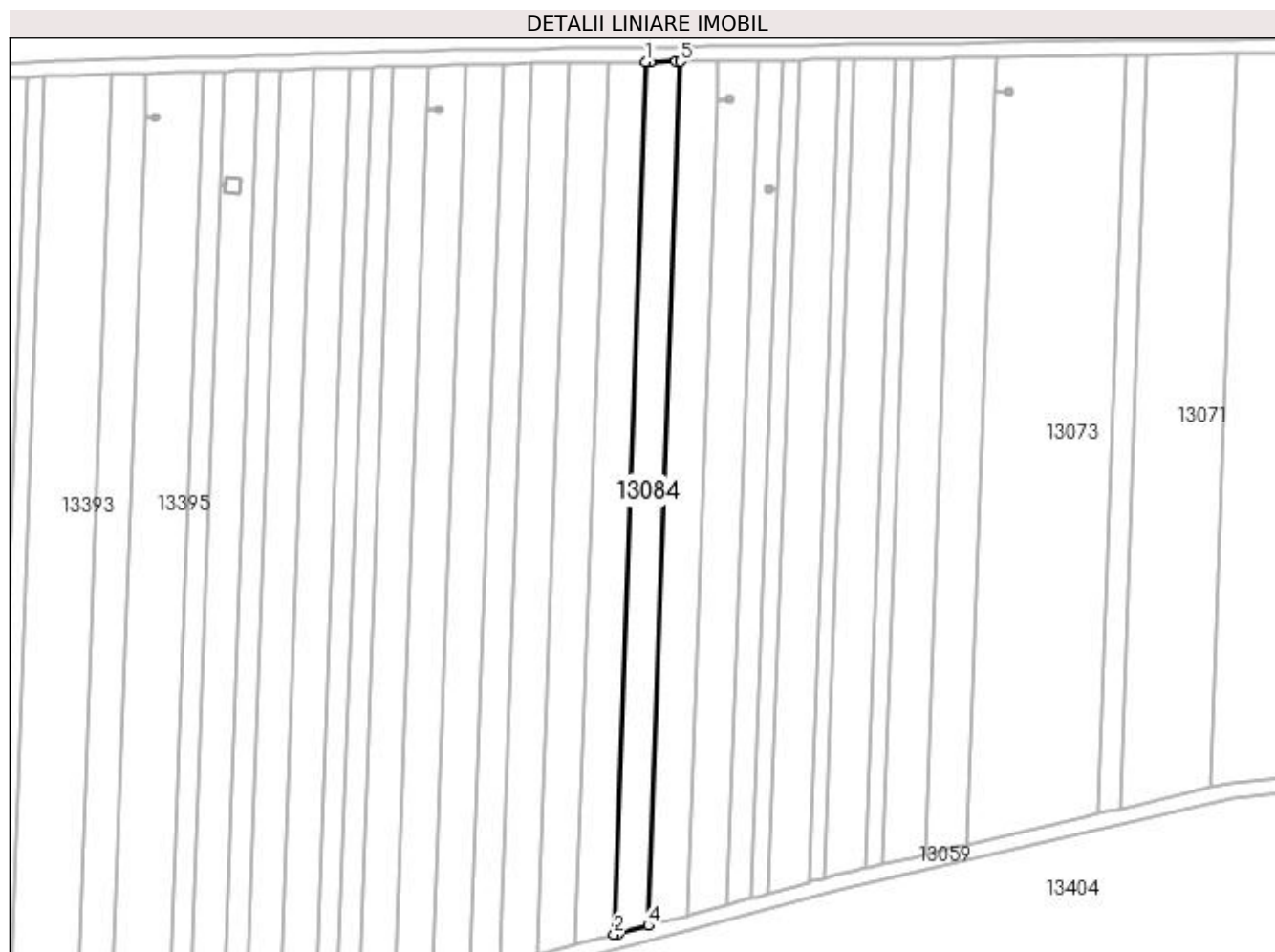
Inscrieri privind dezmembramintele dreptului de proprietate, drepturi reale de garanție și sarcini	Referințe
NU SUNT	

Anexa Nr. 1 La Partea I

Teren

Nr cadastral	Suprafața (mp)*	Observații / Referințe
	2.149	Imobilul a fost diminuat cu un procent de 2,30%

* Suprafața este determinată în planul de proiecție Stereo 70.



Date referitoare la teren

Crt	Categorie folosință	Intra vilan	Suprafața (mp)	Tarla	Parcelă	Nr. topo	Observații / Referințe
1	arabil	NU	2.149	105	17	-	

Lungime Segmente

1) Valorile lungimilor segmentelor sunt obținute din proiecție în plan.

Punct început	X / Y	Punct sfârșit	X / Y	Lungime segment (** (m)
1	399.299,982 296.597,471	2	399.291,336 296.361,727	235.902
2	399.291,336 296.361,727	3	399.292,47 296.362,017	1.17
3	399.292,47 296.362,017	4	399.300,583 296.364,09	8.374
4	399.300,583 296.364,09	5	399.309,147 296.597,595	233.662
5	399.309,147 296.597,595	6	399.308,028 296.597,58	1.119

Punct început	X / Y	Punct sfârșit	X / Y	Lungime segment (** (m)
6	399.308,028 296.597,58	7	399.301,106 296.597,486	6.923
7	399.301,106 296.597,486	1	399.299,982 296.597,471	1.124

** Lungimile segmentelor sunt determinate în planul de proiecție Stereo 70 și sunt rotunjite la 1 milimetru.

*** Distanța dintre puncte este formată din segmente cumulate ce sunt mai mici decât valoarea 1 milimetru.

**DATE DESPRE IMOBILUL NR. 13085**

Oficiul de Cadastru și Publicitate Imobiliară DOLJ
Biroul de Cadastru și Publicitate Imobiliară Craiova

A. Partea I. Descrierea imobilului

TEREN Extravilan

Adresa: Jud. Dolj, T105, P49

Nr. Crt	Nr cadastral Nr. topografic	Suprafața* (mp)	Observații / Referințe
A1		2.442	Sector cadastral:17 Teren neimprejmuit; Imobilul a fost diminuat cu un procent de 2,30%

B. Partea II. Proprietari și acte

Inscrieri privitoare la dreptul de proprietate și alte drepturi reale		Referințe
/		
Act Notarial nr. CM 75, din 18/06/2020 emis de BIN FLOREA ANA MARIA;		
B1	Intabulare, drept de PROPRIETATE, dobandit prin Succesiune, cota actuala 1/2, cota initiala 1/2 1) ȘELARU CONSTANTIN	A1
B2	Intabulare, drept de PROPRIETATE, dobandit prin Succesiune, cota actuala 1/2, cota initiala 1/2 1) BAROIU IOANA	A1

C. Partea III. SARCINI .

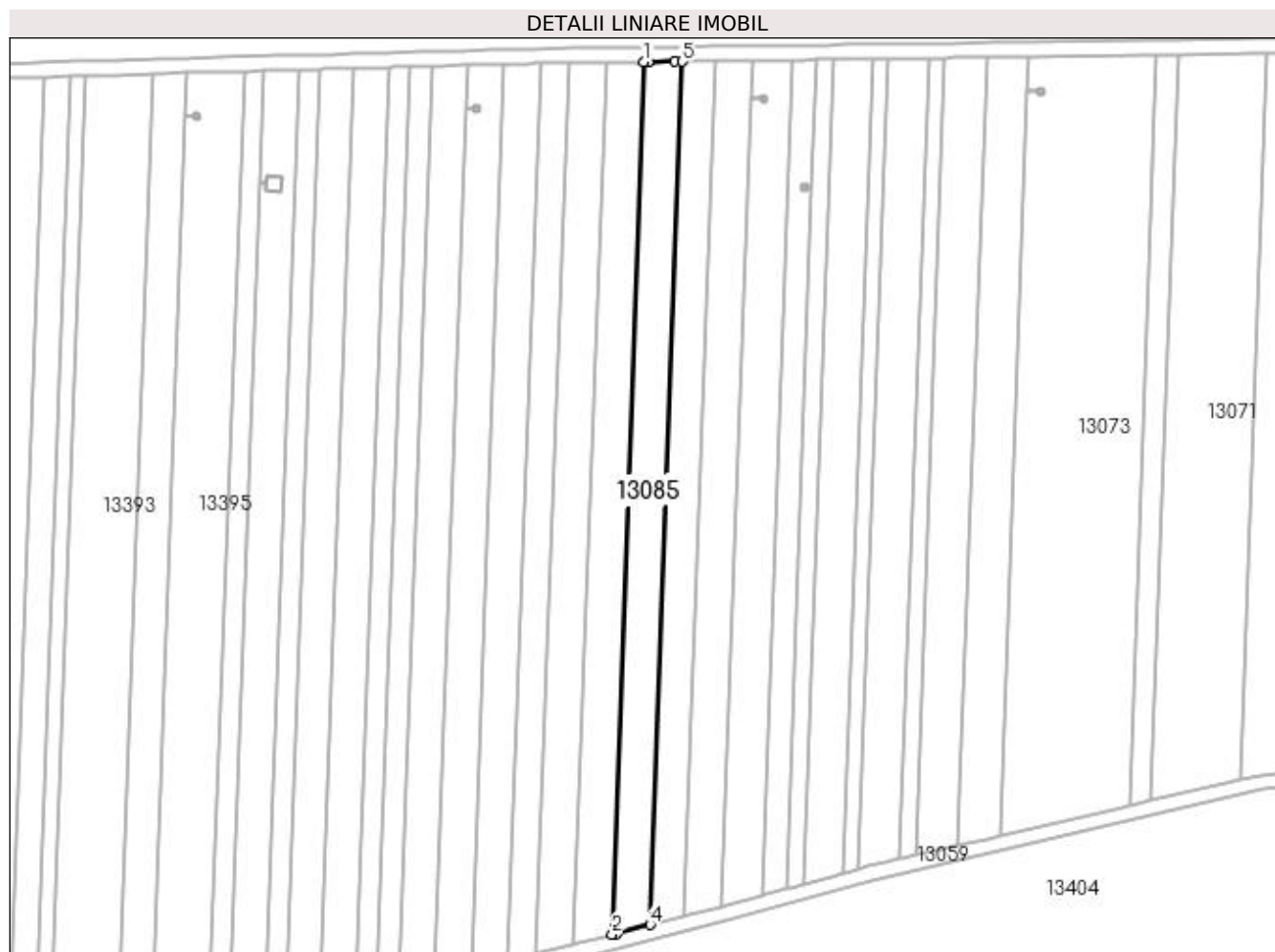
Inscrieri privind dezmembramintele dreptului de proprietate, drepturi reale de garanție și sarcini	Referințe
NU SUNT	

Anexa Nr. 1 La Partea I

Teren

Nr cadastral	Suprafața (mp)*	Observații / Referințe
	2.442	Imobilul a fost diminuat cu un procent de 2,30%

* Suprafața este determinată în planul de proiecție Stereo 70.



Date referitoare la teren

Crt	Categorie folosință	Intra vilan	Suprafața (mp)	Tarla	Parcelă	Nr. topo	Observații / Referințe
1	arabil	NU	2.442	105	49	-	

Lungime Segmente

1) Valorile lungimilor segmentelor sunt obținute din proiecție în plan.

Punct început	X / Y	Punct sfârșit	X / Y	Lungime segment (** (m)
1	399.289,672 296.597,331	2	399.280,933 296.359,068	238.423
2	399.280,933 296.359,068	3	399.282,046 296.359,353	1.149
3	399.282,046 296.359,353	4	399.291,336 296.361,727	9.589
4	399.291,336 296.361,727	5	399.299,982 296.597,471	235.902
5	399.299,982 296.597,471	6	399.297,924 296.597,443	2.058

Punct început	X / Y	Punct sfârșit	X / Y	Lungime segment (** (m)
6	399.297,924 296.597,443	7	399.290,774 296.597,346	7.151
7	399.290,774 296.597,346	1	399.289,672 296.597,331	1.102

** Lungimile segmentelor sunt determinate în planul de proiecție Stereo 70 și sunt rotunjite la 1 milimetru.

*** Distanța dintre puncte este formată din segmente cumulate ce sunt mai mici decât valoarea 1 milimetru.

**DATE DESPRE IMOBILUL NR. 13086**

Oficiul de Cadastru și Publicitate Imobiliară DOLJ
Biroul de Cadastru și Publicitate Imobiliară Craiova

A. Partea I. Descrierea imobilului

TEREN Extravilan

Adresa: Jud. Dolj, T105, P47

Nr. Crt	Nr cadastral Nr. topografic	Suprafața* (mp)	Observații / Referințe
A1	30885	2.500	Sector cadastral:17 Teren neimprejmuit;

B. Partea II. Proprietari și acte

Inscrieri privitoare la dreptul de proprietate și alte drepturi reale		Referințe
56741 / 11/06/2013		
Hotarare Judecatoreasca nr. SENTINTA CIVILA NR 127, din 29/01/2013 emis de JUDECATORIA SEGARCEA dosar nr 32/304/2012;		
B1	Intabulare, drept de PROPRIETATE, dobandit prin Hotarare Judecatoreasca, cota actuala 1/1, cota initiala 1/1 1) SC CERVINA SA, CIF:2339853	A1

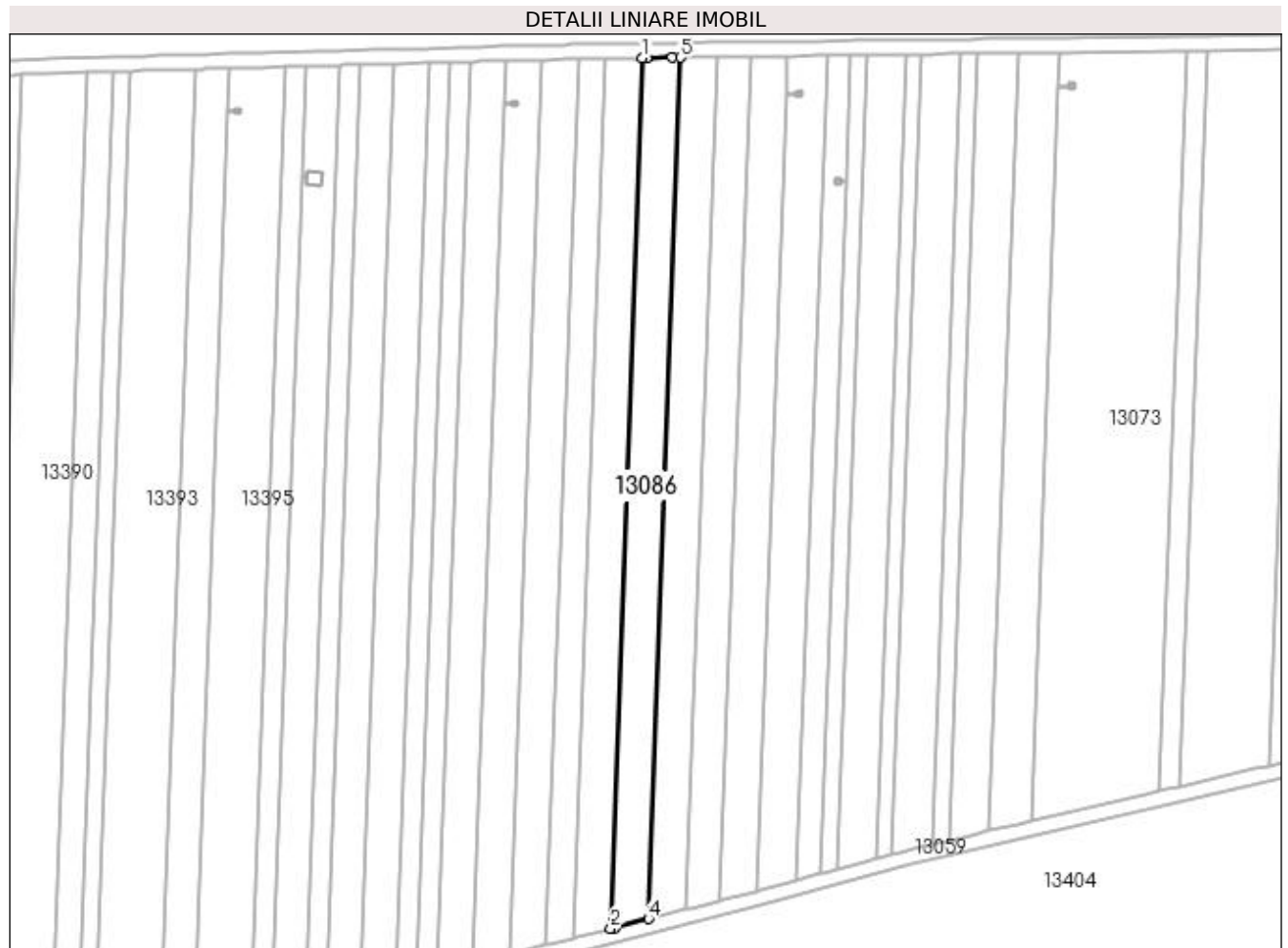
C. Partea III. SARCINI .

Inscrieri privind dezmembramintele dreptului de proprietate, drepturi reale de garanție și sarcini	Referințe
NU SUNT	

Anexa Nr. 1 La Partea I**Teren**

Nr cadastral	Suprafața (mp)*	Observații / Referințe
30885	2.500	

* Suprafața este determinată în planul de proiecție Stereo 70.

**Date referitoare la teren**

Crt	Categorie folosință	Intra vilan	Suprafața (mp)	Tarla	Parcelă	Nr. topo	Observații / Referințe
1	arabil	NU	2.500	105	47	-	

Lungime Segmente

1) Valorile lungimilor segmentelor sunt obținute din proiecție în plan.

Punct început	X / Y	Punct sfârșit	X / Y	Lungime segment (** (m)
1	399.279,23 296.597,189	2	399.270,397 296.356,375	240.976
2	399.270,397 296.356,375	3	399.271,499 296.356,657	1.138
3	399.271,499 296.356,657	4	399.280,933 296.359,068	9.737
4	399.280,933 296.359,068	5	399.289,672 296.597,331	238.423
5	399.289,672 296.597,331	6	399.287,418 296.597,301	2.254

Punct început	X / Y	Punct sfârșit	X / Y	Lungime segment (** (m)
6	399.287,418 296.597,301	7	399.280,321 296.597,204	7.098
7	399.280,321 296.597,204	1	399.279,23 296.597,189	1.091

** Lungimile segmentelor sunt determinate în planul de proiecție Stereo 70 și sunt rotunjite la 1 milimetru.

*** Distanța dintre puncte este formată din segmente cumulate ce sunt mai mici decât valoarea 1 milimetru.

**DATE DESPRE IMOBILUL NR. 13087**

Oficiul de Cadastru și Publicitate Imobiliară DOLJ
 Biroul de Cadastru și Publicitate Imobiliară Craiova

A. Partea I. Descrierea imobilului

TEREN Extravilan

Adresa: Jud. Dolj, T105, P48

Nr. Crt	Nr cadastral Nr. topografic	Suprafața* (mp)	Observații / Referințe
A1		2.442	Sector cadastral:17 Teren neimprejmuit; Imobilul a fost diminuat cu un procent de 2,30%

B. Partea II. Proprietari și acte

Inscrieri privitoare la dreptul de proprietate și alte drepturi reale	Referințe
/	
Act Administrativ nr. TDP 748-59076, din 03/02/1994 emis de CJSDPAT DOLJ (Defunct conform certificatului de deces seria DA nr. 509983 din data de 16.08.1996);	
B1	A1
Intabulare, drept de PROPRIETATE, dobandit prin Reconstituire, cota actuala 1/1, cota initiala 1/1	
1) EPURAN MARIA, LISA CNP DEFUNCT:Da	

C. Partea III. SARCINI .

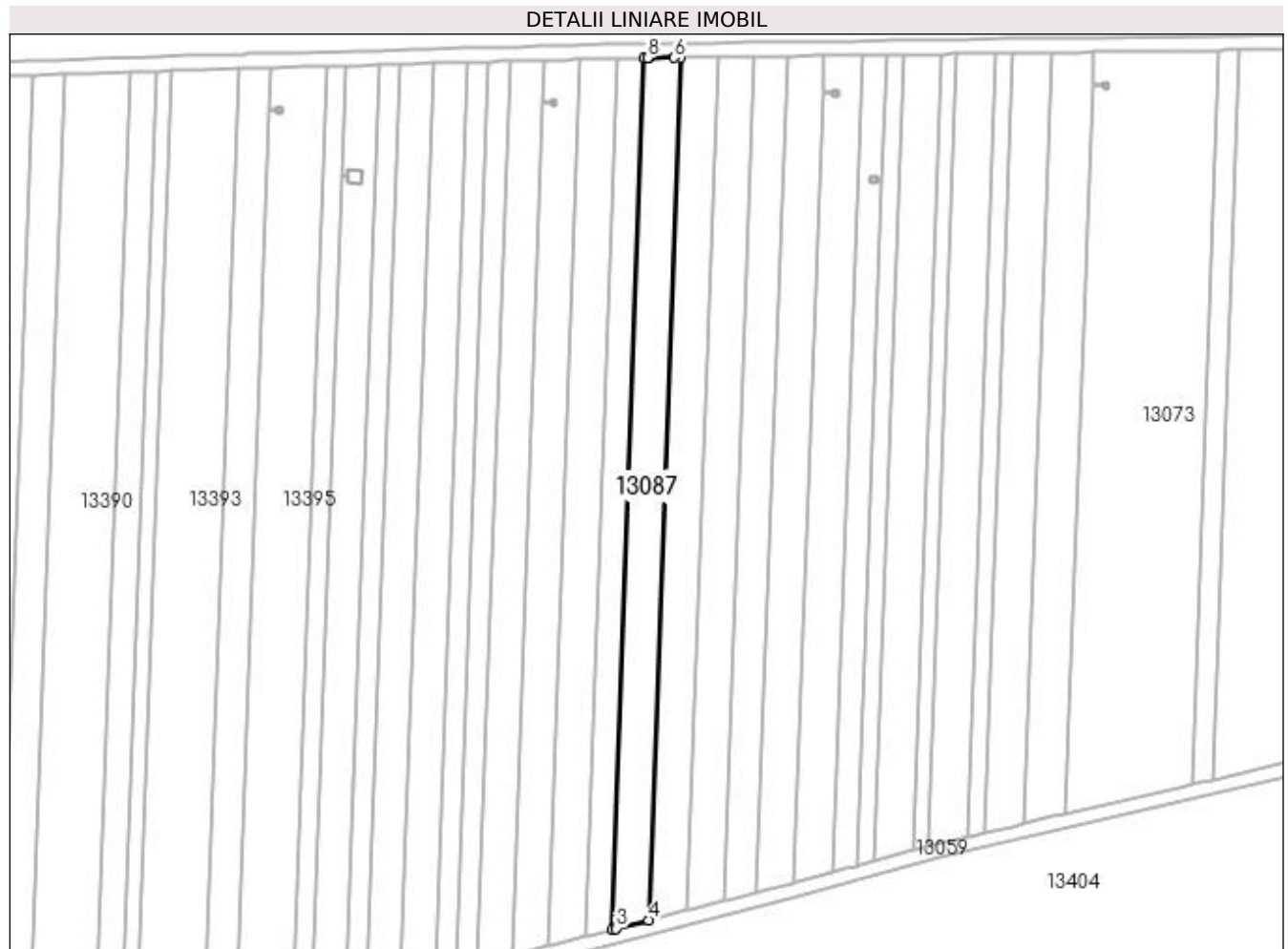
Inscrieri privind dezmembramintele dreptului de proprietate, drepturi reale de garanție și sarcini	Referințe
NU SUNT	

Anexa Nr. 1 La Partea I

Teren

Nr cadastral	Suprafața (mp)*	Observații / Referințe
	2.442	Imobilul a fost diminuat cu un procent de 2,30%

* Suprafața este determinată în planul de proiecție Stereo 70.



Date referitoare la teren

Crt	Categorie folosință	Intra vilan	Suprafața (mp)	Tarla	Parcelă	Nr. topo	Observații / Referințe
1	arabil	NU	2.442	105	48	-	

Lungime Segmente

1) Valorile lungimilor segmentelor sunt obținute din proiecție în plan.

Punct început	X / Y	Punct sfârșit	X / Y	Lungime segment (** (m)
1	399.269,134 296.597,053	2	399.260,211 296.353,772	243.445
2	399.260,211 296.353,772	3	399.261,293 296.354,049	1.117
3	399.261,293 296.354,049	4	399.270,397 296.356,375	9.396
4	399.270,397 296.356,375	5	399.279,23 296.597,189	240.976
5	399.279,23 296.597,189	6	399.277,496 296.597,166	1.734

Punct început	X / Y	Punct sfârșit	X / Y	Lungime segment (** (m)
6	399.277,496 296.597,166	7	399.270,205 296.597,068	7.292
7	399.270,205 296.597,068	8	399.270,013 296.597,065	0.192
8	399.270,013 296.597,065	1	399.269,134 296.597,053	0.879

** Lungimile segmentelor sunt determinate în planul de proiecție Stereo 70 și sunt rotunjite la 1 milimetru.

*** Distanța dintre puncte este formată din segmente cumulate ce sunt mai mici decât valoarea 1 milimetru.

**DATE DESPRE IMOBILUL NR. 13088**

Oficiul de Cadastru și Publicitate Imobiliară DOLJ
Biroul de Cadastru și Publicitate Imobiliară Craiova

A. Partea I. Descrierea imobilului

TEREN Extravilan

Adresa: Jud. Dolj, T105, P46

Nr. Crt	Nr cadastral Nr. topografic	Suprafața* (mp)	Observații / Referințe
A1		1.856	Sector cadastral:17 Teren neimprejmuit; Imobilul a fost diminuat cu un procent de 2,30%

B. Partea II. Proprietari și acte

Inscrieri privitoare la dreptul de proprietate și alte drepturi reale		Referințe
/		
Act Administrativ nr. TDP 773-59076, din 07/03/1994 emis de CJSDPAT DOLJ;		
B1	Intabulare, drept de PROPRIETATE, dobandit prin Reconstituire, cota actuala 1/1, cota initiala 1/1 1) GHIȚĂ MARIN , LISA CNP	A1

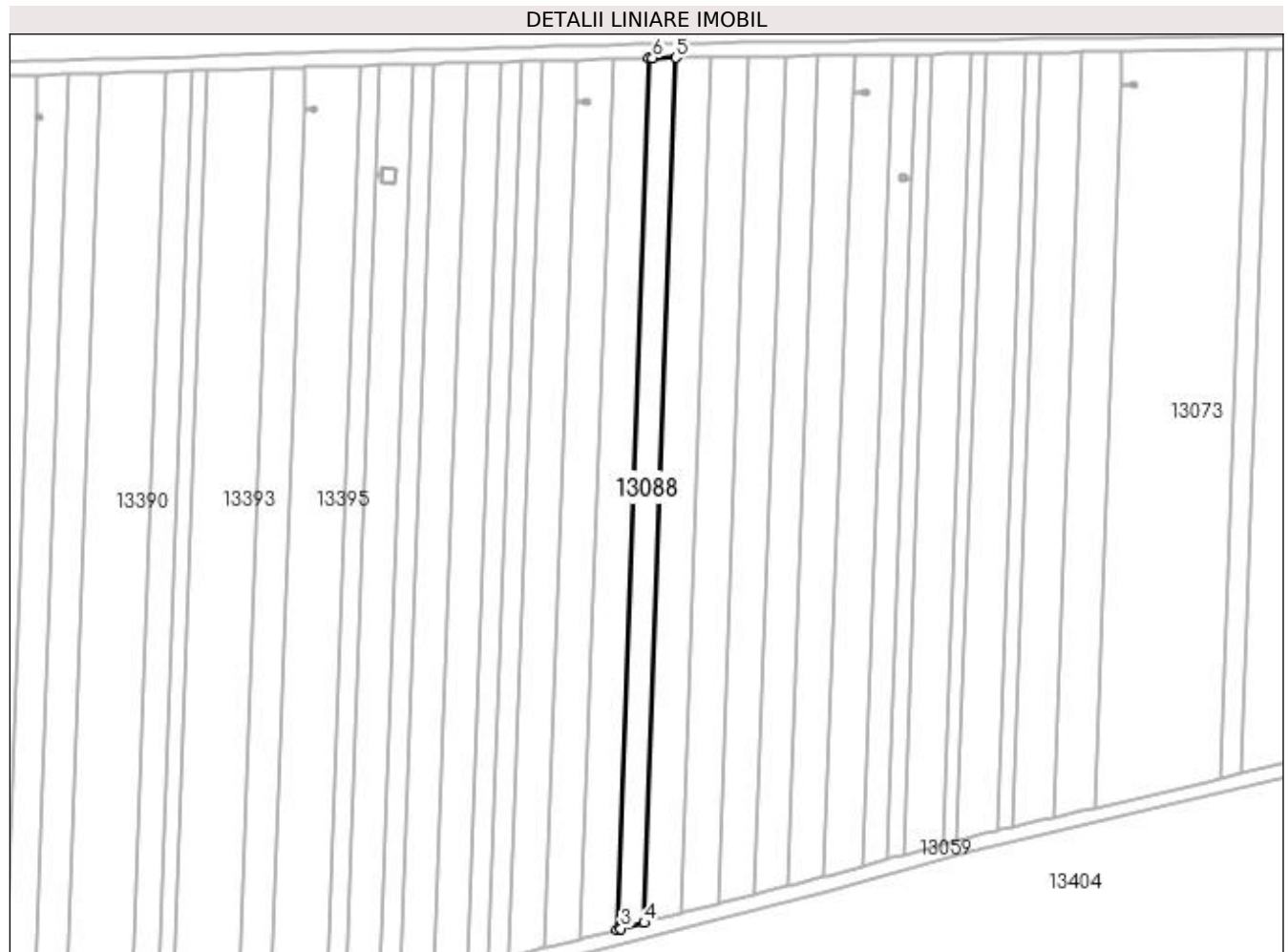
C. Partea III. SARCINI .

Inscrieri privind dezmembramintele dreptului de proprietate, drepturi reale de garanție și sarcini	Referințe
NU SUNT	

Anexa Nr. 1 La Partea I**Teren**

Nr cadastral	Suprafața (mp)*	Observații / Referințe
	1.856	Imobilul a fost diminuat cu un procent de 2,30%

* Suprafața este determinată în planul de proiecție Stereo 70.

**Date referitoare la teren**

Crt	Categorie folosință	Intra vilan	Suprafața (mp)	Tarla	Parcelă	Nr. topo	Observații / Referințe
1	arabil	NU	1.856	105	46	-	

Lungime Segmente

1) Valorile lungimilor segmentelor sunt obținute din proiecție în plan.

Punct început	X / Y	Punct sfârșit	X / Y	Lungime segment (** (m)
1	399.261,529 296.596,95	2	399.252,538 296.351,811	245.304
2	399.252,538 296.351,811	3	399.253,605 296.352,084	1.101
3	399.253,605 296.352,084	4	399.260,211 296.353,772	6.818
4	399.260,211 296.353,772	5	399.269,134 296.597,053	243.445
5	399.269,134 296.597,053	6	399.262,586 296.596,964	6.549

Punct început	X / Y	Punct sfârşit	X / Y	Lungime segment (** (m)
6	399.262,586 296.596,964	1	399.261,529 296.596,95	1.057

** Lungimile segmentelor sunt determinate în planul de proiecţie Stereo 70 şi sunt rotunjite la 1 milimetru.

*** Distanţa dintre puncte este formată din segmente cumulate ce sunt mai mici decât valoarea 1 milimetru.

**DATE DESPRE IMOBILUL NR. 13089**

Oficiul de Cadastru și Publicitate Imobiliară DOLJ
Biroul de Cadastru și Publicitate Imobiliară Craiova

A. Partea I. Descrierea imobilului

TEREN Extravilan

Adresa: Jud. Dolj, T105, P45

Nr. Crt	Nr cadastral Nr. topografic	Suprafața* (mp)	Observații / Referințe
A1	31125	2.500	Sector cadastral:17 Teren neimprejmuit;

B. Partea II. Proprietari și acte

Inscrieri privitoare la dreptul de proprietate și alte drepturi reale	Referințe
91769 / 19/09/2013	
Hotarare Judecatoreasca nr. Sentinta comerciala nr 439, din 14/10/2011 emis de JUDECATORIA SEGARCEA;	
B1	Intabulare, drept de PROPRIETATE, dobandit prin Hotarare Judecatoreasca, cota actuala 1/1, cota initiala 1/1
	1) SC PLOPSOR CEREAL SRL, CIF:9999999999999, LIPSA CUI

C. Partea III. SARCINI .

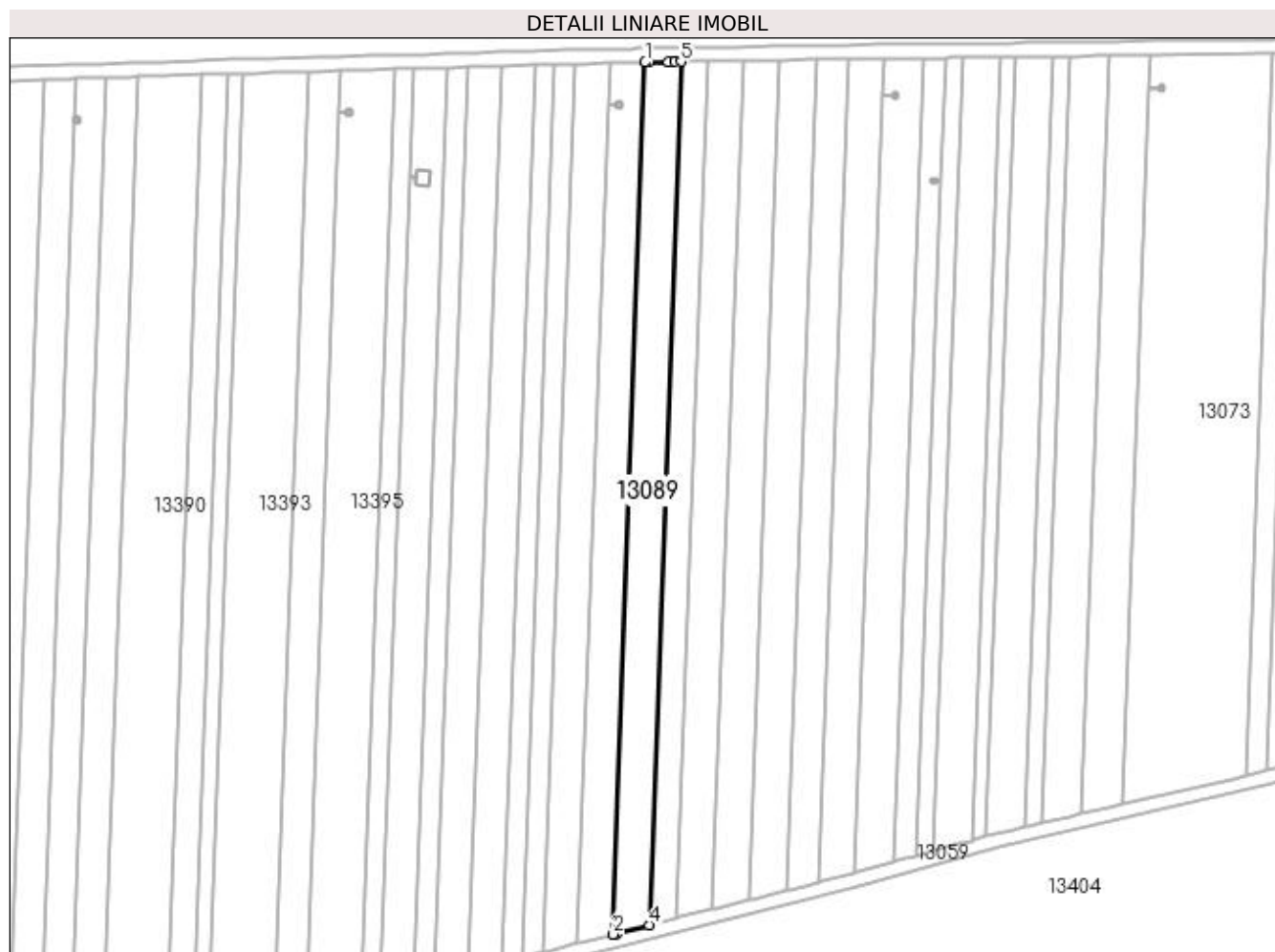
Inscrieri privind dezmembramintele dreptului de proprietate, drepturi reale de garanție și sarcini	Referințe
NU SUNT	

Anexa Nr. 1 La Partea I

Teren

Nr cadastral	Suprafața (mp)*	Observații / Referințe
31125	2.500	

* Suprafața este determinată în planul de proiecție Stereo 70.



Date referitoare la teren

Crt	Categorie folosință	Intra vilan	Suprafața (mp)	Tarla	Parcelă	Nr. topo	Observații / Referințe
1	arabil	NU	2.500	105	45	-	

Lungime Segmente

1) Valorile lungimilor segmentelor sunt obținute din proiecție în plan.

Punct început	X / Y	Punct sfârșit	X / Y	Lungime segment (** (m)
1	399.251,373 296.596,725	2	399.242,294 296.349,193	247.698
2	399.242,294 296.349,193	3	399.243,35 296.349,463	1.09
3	399.243,35 296.349,463	4	399.252,538 296.351,811	9.483
4	399.252,538 296.351,811	5	399.261,529 296.596,95	245.304
5	399.261,529 296.596,95	6	399.259,758 296.596,926	1.771

Punct început	X / Y	Punct sfârșit	X / Y	Lungime segment (** (m)
6	399.259,758 296.596,926	7	399.257,803 296.596,899	1.955
7	399.257,803 296.596,899	8	399.252,419 296.596,753	5.386
8	399.252,419 296.596,753	1	399.251,373 296.596,725	1.046

** Lungimile segmentelor sunt determinate în planul de proiecție Stereo 70 și sunt rotunjite la 1 milimetru.

*** Distanța dintre puncte este formată din segmente cumulate ce sunt mai mici decât valoarea 1 milimetru.

**DATE DESPRE IMOBILUL NR. 13090**

Oficiul de Cadastru și Publicitate Imobiliară DOLJ
Biroul de Cadastru și Publicitate Imobiliară Craiova

A. Partea I. Descrierea imobilului

TEREN Extravilan

Adresa: Jud. Dolj, T105, P44

Nr. Crt	Nr cadastral Nr. topografic	Suprafața* (mp)	Observații / Referințe
A1	30618	2.500	Sector cadastral:17 Teren neimprejmuit;

B. Partea II. Proprietari și acte

Inscrieri privitoare la dreptul de proprietate și alte drepturi reale	Referințe
26417 / 25/03/2013	
Act Notarial nr. contract de vanzare cumparare aut nr 2127, din 15/08/2005 emis de BNP MARIA MAGDALENA FAURAR;	
B1	A1
Intabulare, drept de PROPRIETATE, dobandit prin Conventie, cota actuala 1/1, cota initiala 1/1	
1) SC PLOPSOR CEREAL SRL, CIF:999999999999, LIPSA CUI	

C. Partea III. SARCINI .

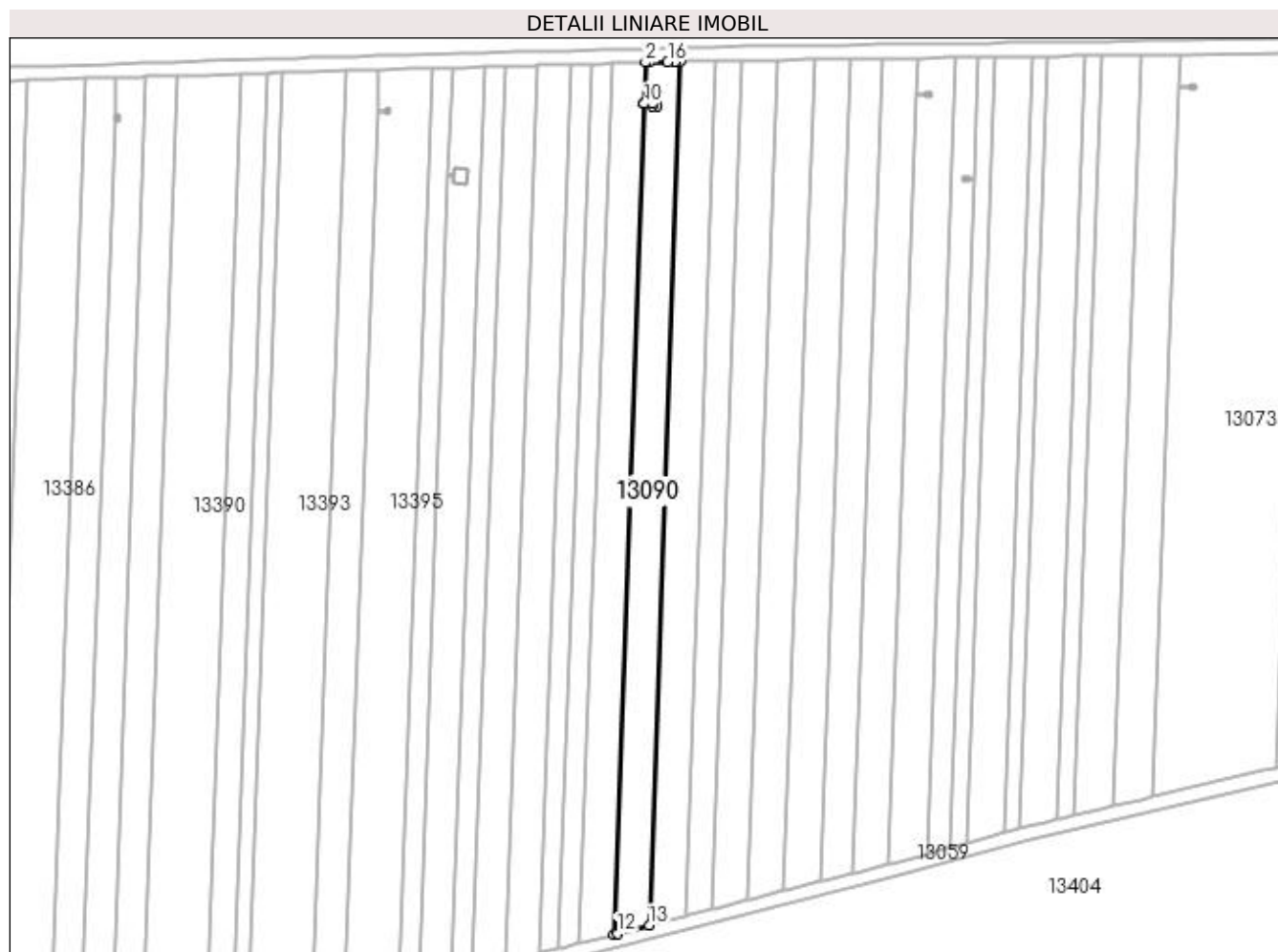
Inscrieri privind dezmembramintele dreptului de proprietate, drepturi reale de garanție și sarcini	Referințe
NU SUNT	

Anexa Nr. 1 La Partea I

Teren

Nr cadastral	Suprafața (mp)*	Observații / Referințe
30618	2.500	

* Suprafața este determinată în planul de proiecție Stereo 70.



Date referitoare la teren

Crt	Categorie folosință	Intra vilan	Suprafața (mp)	Tarla	Parcelă	Nr. topo	Observații / Referințe
1	arabil	NU	2.500	105	44	-	

Lungime Segmente

1) Valorile lungimilor segmentelor sunt obținute din proiecție în plan.

Punct început	X / Y	Punct sfârșit	X / Y	Lungime segment (** (m)
1	399.242,339 296.596,48	2	399.241,302 296.596,452	1.037
2	399.241,302 296.596,452	3	399.240,87 296.584,673	11.787
3	399.240,87 296.584,673	4	399.243,16 296.584,589	2.292
4	399.243,16 296.584,589	5	399.243,139 296.585,294	0.705
5	399.243,139 296.585,294	6	399.244,559 296.585,336	1.421

Punct început	X / Y	Punct sfârșit	X / Y	Lungime segment (** (m)
6	399.244,559 296.585,336	7	399.244,601 296.583,927	1.41
7	399.244,601 296.583,927	8	399.243,181 296.583,884	1.421
8	399.243,181 296.583,884	9	399.243,16 296.584,584	0.7
9	399.243,16 296.584,584	10	399.240,87 296.584,668	2.292
10	399.240,87 296.584,668	11	399.232,138 296.346,598	238.23
11	399.232,138 296.346,598	12	399.233,185 296.346,865	1.081
12	399.233,185 296.346,865	13	399.242,294 296.349,193	9.402
13	399.242,294 296.349,193	14	399.251,373 296.596,725	247.698
14	399.251,373 296.596,725	15	399.249,586 296.596,676	1.788
15	399.249,586 296.596,676	16	399.247,663 296.596,624	1.924
16	399.247,663 296.596,624	1	399.242,339 296.596,48	5.326

** Lungimile segmentelor sunt determinate în planul de proiecție Stereo 70 și sunt rotunjite la 1 milimetru.

*** Distanța dintre puncte este formată din segmente cumulate ce sunt mai mici decât valoarea 1 milimetru.

**DATE DESPRE IMOBILUL NR. 13091**

Oficiul de Cadastru și Publicitate Imobiliară DOLJ
Biroul de Cadastru și Publicitate Imobiliară Craiova

A. Partea I. Descrierea imobilului

TEREN Extravilan

Adresa: Jud. Dolj, T105, P43

Nr. Crt	Nr cadastral Nr. topografic	Suprafața* (mp)	Observații / Referințe
A1		2.442	Sector cadastral:17 Teren neimprejmuit; Imobilul a fost diminuat cu un procent de 2,30%

B. Partea II. Proprietari și acte

Inscrieri privitoare la dreptul de proprietate și alte drepturi reale		Referințe
/		
Act Administrativ nr. TDP 1055-48939, din 11/03/1997 emis de CJSDPAT DOLJ;		
B1	Intabulare, drept de PROPRIETATE, dobandit prin Reconstituire, cota actuala 1/1, cota initiala 1/1 1) TESCOVEANU ILIE, LISA CNP	A1

C. Partea III. SARCINI .

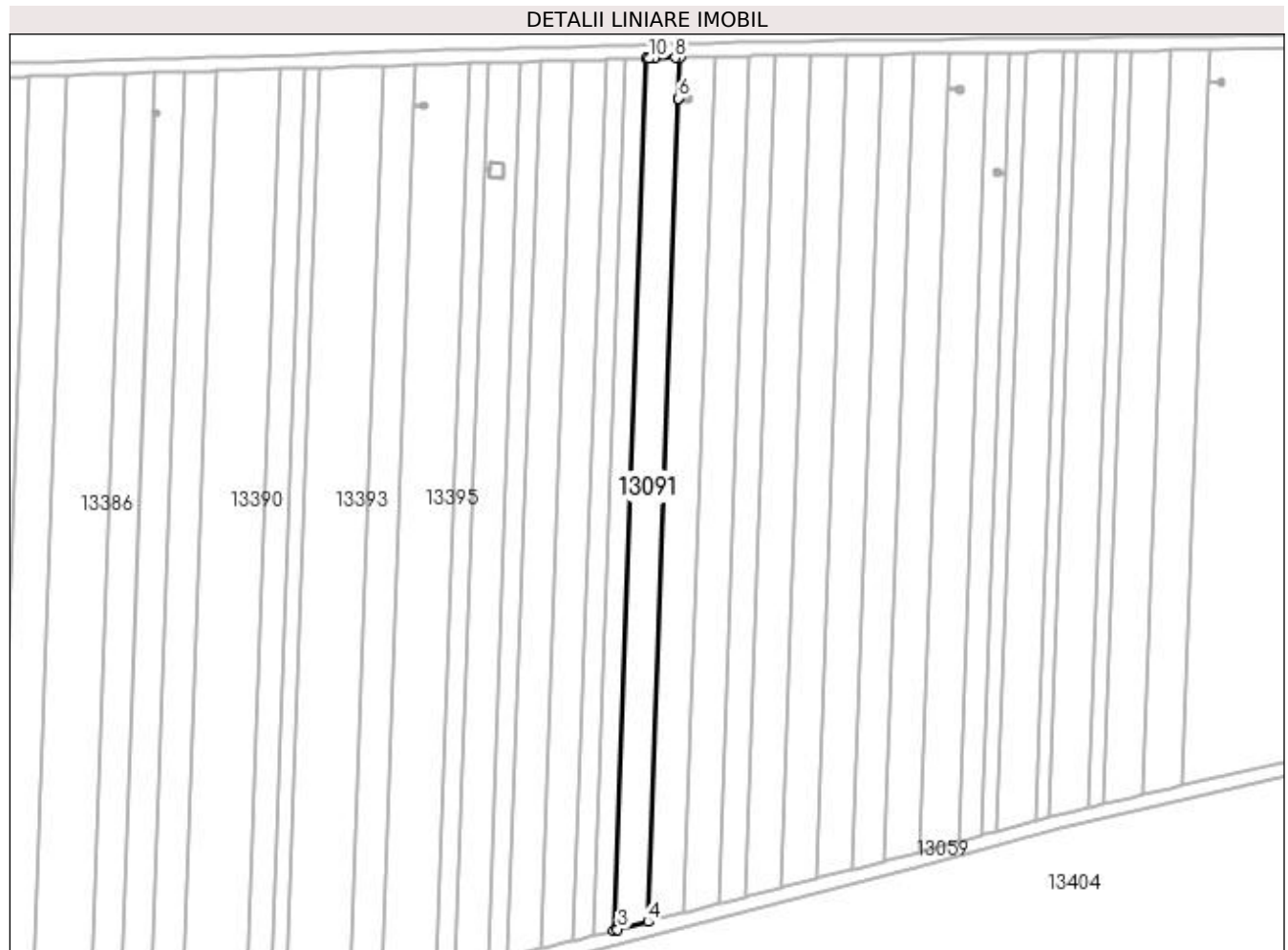
Inscrieri privind dezmembramintele dreptului de proprietate, drepturi reale de garanție și sarcini	Referințe
NU SUNT	

Anexa Nr. 1 La Partea I

Teren

Nr cadastral	Suprafața (mp)*	Observații / Referințe
	2.442	Imobilul a fost diminuat cu un procent de 2,30%

* Suprafața este determinată în planul de proiecție Stereo 70.



Date referitoare la teren

Crt	Categorie folosință	Intra vilan	Suprafața (mp)	Tarla	Parcelă	Nr. topo	Observații / Referințe
1	arabil	NU	2.442	105	43	-	

Lungime Segmente

1) Valorile lungimilor segmentelor sunt obținute din proiecție în plan.

Punct început	X / Y	Punct sfârșit	X / Y	Lungime segment (** (m)
1	399.231,561 296.596,187	2	399.222,314 296.344,087	252.27
2	399.222,314 296.344,087	3	399.223,343 296.344,35	1.062
3	399.223,343 296.344,35	4	399.232,138 296.346,598	9.078
4	399.232,138 296.346,598	5	399.240,87 296.584,668	238.23
5	399.240,87 296.584,668	6	399.240,87 296.584,673	0.005

Punct început	X / Y	Punct sfârșit	X / Y	Lungime segment (** (m)
6	399.240,87 296.584,673	7	399.241,302 296.596,452	11.787
7	399.241,302 296.596,452	8	399.239,961 296.596,415	1.342
8	399.239,961 296.596,415	9	399.234,224 296.596,26	5.739
9	399.234,224 296.596,26	10	399.232,58 296.596,215	1.645
10	399.232,58 296.596,215	1	399.231,561 296.596,187	1.019

** Lungimile segmentelor sunt determinate în planul de proiecție Stereo 70 și sunt rotunjite la 1 milimetru.

*** Distanța dintre puncte este formată din segmente cumulate ce sunt mai mici decât valoarea 1 milimetru.

**DATE DESPRE IMOBILUL NR. 13092**

Oficiul de Cadastru și Publicitate Imobiliară DOLJ
Biroul de Cadastru și Publicitate Imobiliară Craiova

A. Partea I. Descrierea imobilului

TEREN Extravilan

Adresa: Jud. Dolj, T105, P42

Nr. Crt	Nr cadastral Nr. topografic	Suprafața* (mp)	Observații / Referințe
A1		1.465	Sector cadastral:17 Teren neimprejmuit; Imobilul a fost diminuat cu un procent de 2,30%

B. Partea II. Proprietari și acte

Inscrieri privitoare la dreptul de proprietate și alte drepturi reale		Referințe
/		
Act Administrativ nr. TDP 706-59076, din 01/02/1994 emis de CJSDPAT DOLJ;		
B1	Intabulare, drept de PROPRIETATE, dobandit prin Reconstituire, cota actuala 1/1, cota initiala 1/1 1) IORDACHE IOANA, LISA CNP	A1

C. Partea III. SARCINI .

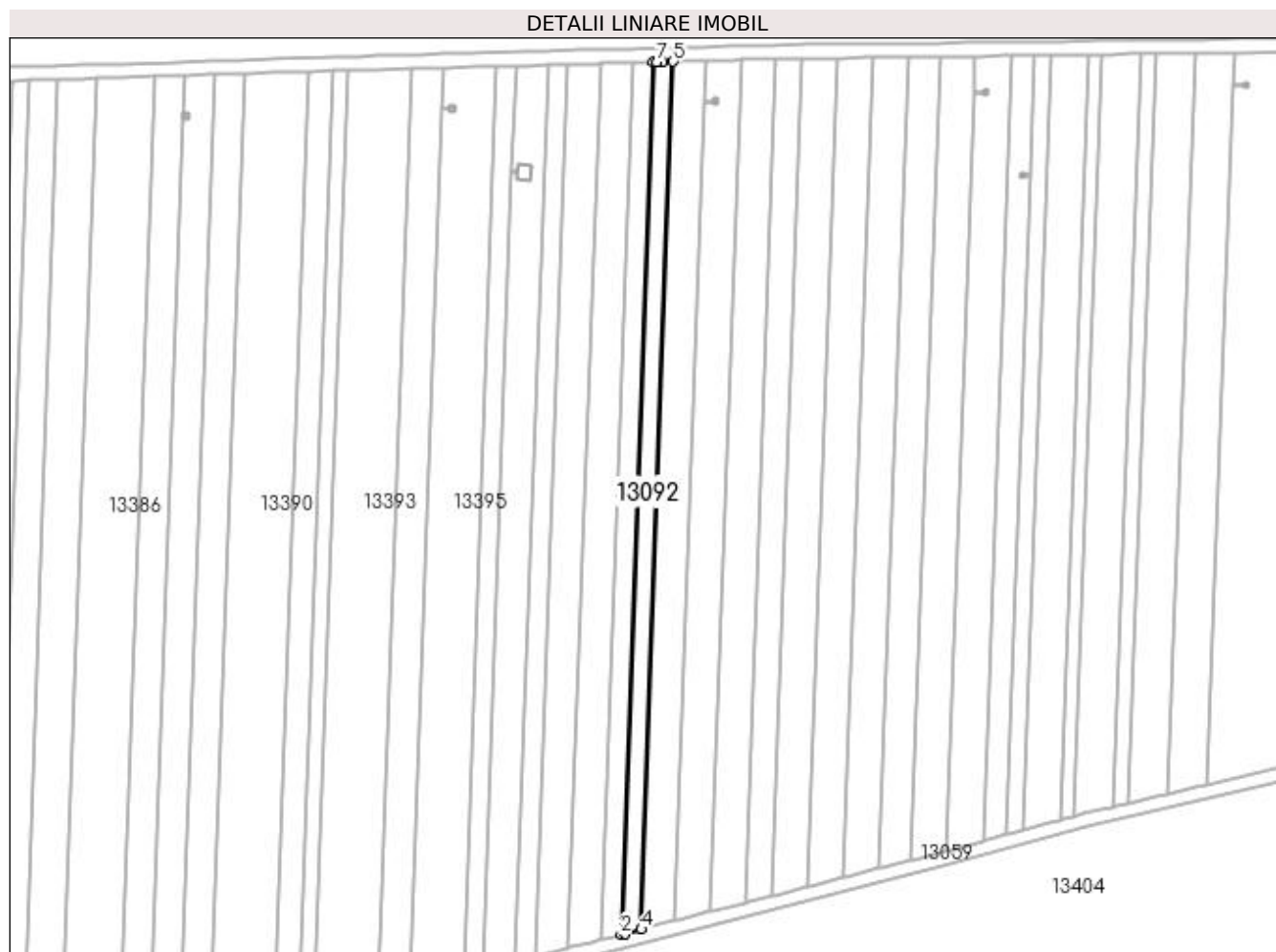
Inscrieri privind dezmembramintele dreptului de proprietate, drepturi reale de garanție și sarcini	Referințe
NU SUNT	

Anexa Nr. 1 La Partea I

Teren

Nr cadastral	Suprafața (mp)*	Observații / Referințe
	1.465	Imobilul a fost diminuat cu un procent de 2,30%

* Suprafața este determinată în planul de proiecție Stereo 70.



Date referitoare la teren

Crt	Categorie folosință	Intra vilan	Suprafața (mp)	Tarla	Parcelă	Nr. topo	Observații / Referințe
1	arabil	NU	1.465	105	42	-	

Lungime Segmente

1) Valorile lungimilor segmentelor sunt obținute din proiecție în plan.

Punct început	X / Y	Punct sfârșit	X / Y	Lungime segment (** (m)
1	399.225,758 296.596,031	2	399.216,462 296.342,592	253.609
2	399.216,462 296.342,592	3	399.217,48 296.342,852	1.051
3	399.217,48 296.342,852	4	399.222,314 296.344,087	4.989
4	399.222,314 296.344,087	5	399.231,561 296.596,187	252.27
5	399.231,561 296.596,187	6	399.228,513 296.596,105	3.049

Punct început	X / Y	Punct sfârșit	X / Y	Lungime segment (** (m)
6	399.228,513 296.596,105	7	399.226,766 296.596,058	1.748
7	399.226,766 296.596,058	1	399.225,758 296.596,031	1.008

** Lungimile segmentelor sunt determinate în planul de proiecție Stereo 70 și sunt rotunjite la 1 milimetru.

*** Distanța dintre puncte este formată din segmente cumulate ce sunt mai mici decât valoarea 1 milimetru.

**DATE DESPRE IMOBILUL NR. 13093**

Oficiul de Cadastru și Publicitate Imobiliară DOLJ
Biroul de Cadastru și Publicitate Imobiliară Craiova

A. Partea I. Descrierea imobilului

TEREN Extravilan

Adresa: Jud. Dolj, T105, P41

Nr. Crt	Nr cadastral Nr. topografic	Suprafața* (mp)	Observații / Referințe
A1		1.466	Sector cadastral:17 Teren neimprejmuit; Imobilul a fost diminuat cu un procent de 2,30%

B. Partea II. Proprietari și acte

Inscrieri privitoare la dreptul de proprietate și alte drepturi reale		Referințe
/		
Act Administrativ nr. TDP 15613, din 21/09/2010 emis de CJSDPAT DOLJ;		
B1	Intabulare, drept de PROPRIETATE, dobandit prin Reconstituire, cota actuala 1/1, cota initiala 1/1 1) SELARU NICOLAE, LISA CNP	A1

C. Partea III. SARCINI .

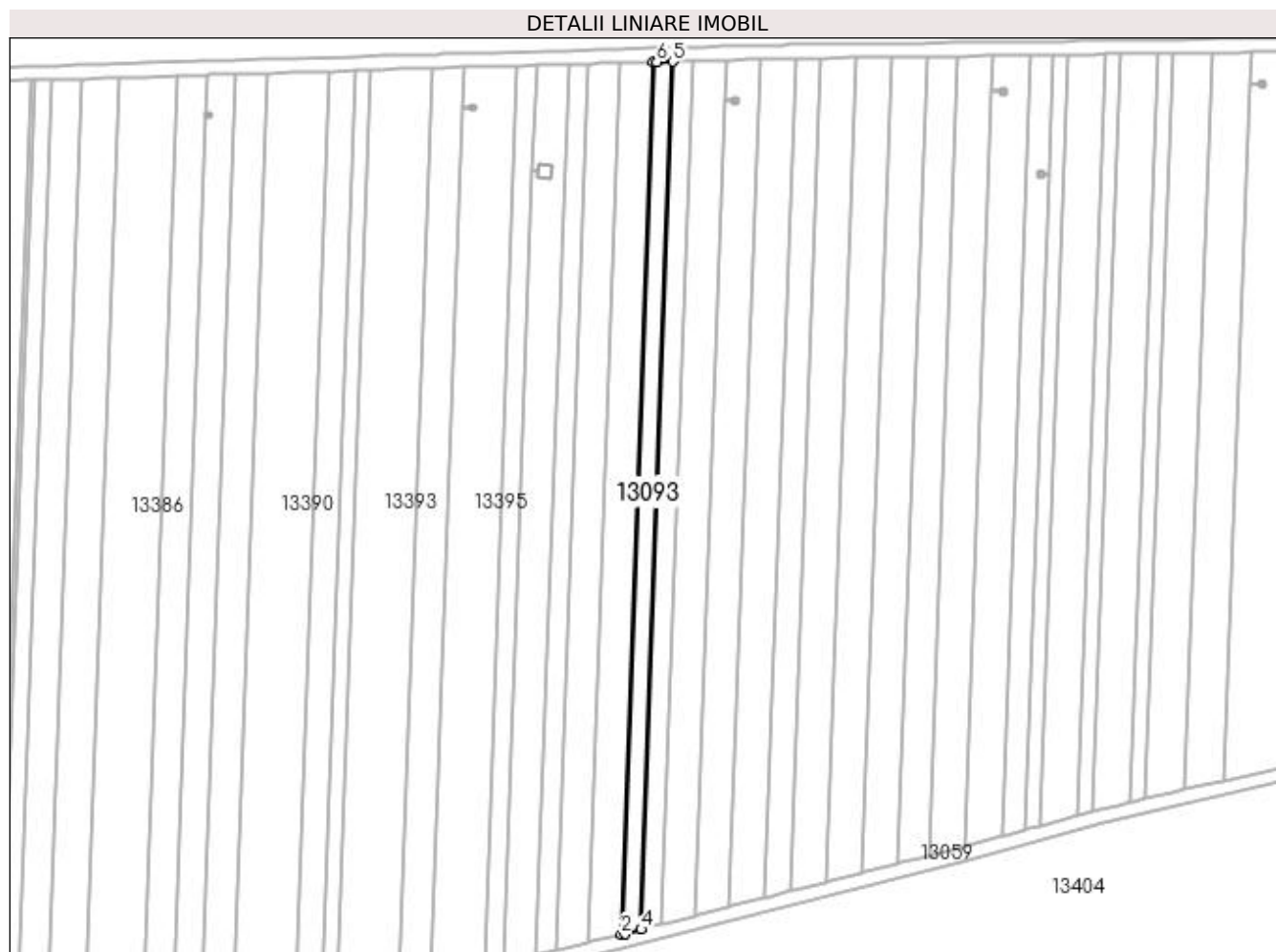
Inscrieri privind dezmembramintele dreptului de proprietate, drepturi reale de garanție și sarcini	Referințe
NU SUNT	

Anexa Nr. 1 La Partea I

Teren

Nr cadastral	Suprafața (mp)*	Observații / Referințe
	1.466	Imobilul a fost diminuat cu un procent de 2,30%

* Suprafața este determinată în planul de proiecție Stereo 70.



Date referitoare la teren

Crt	Categorie folosință	Intra vilan	Suprafața (mp)	Tarla	Parcelă	Nr. topo	Observații / Referințe
1	arabil	NU	1.466	105	41	-	

Lungime Segmente

1) Valorile lungimilor segmentelor sunt obținute din proiecție în plan.

Punct început	X / Y	Punct sfârșit	X / Y	Lungime segment (** (m)
1	399.219,985 296.595,874	2	399.210,64 296.341,104	254.941
2	399.210,64 296.341,104	3	399.211,648 296.341,361	1.04
3	399.211,648 296.341,361	4	399.216,462 296.342,592	4.969
4	399.216,462 296.342,592	5	399.225,758 296.596,031	253.609
5	399.225,758 296.596,031	6	399.220,983 296.595,901	4.777

Punct început	X / Y	Punct sfârșit	X / Y	Lungime segment (** (m)
6	399.220,983 296.595,901	1	399.219,985 296.595,874	0.998

** Lungimile segmentelor sunt determinate în planul de proiecție Stereo 70 și sunt rotunjite la 1 milimetru.

*** Distanța dintre puncte este formată din segmente cumulate ce sunt mai mici decât valoarea 1 milimetru.

**DATE DESPRE IMOBILUL NR. 13094**

Oficiul de Cadastru și Publicitate Imobiliară DOLJ
Biroul de Cadastru și Publicitate Imobiliară Craiova

A. Partea I. Descrierea imobilului

TEREN Extravilan

Adresa: Jud. Dolj, T105, P40

Nr. Crt	Nr cadastral Nr. topografic	Suprafața* (mp)	Observații / Referințe
A1		2.442	Sector cadastral:17 Teren neimprejmuit; Imobilul a fost diminuat cu un procent de 2,30%

B. Partea II. Proprietari și acte

Inscrieri privitoare la dreptul de proprietate și alte drepturi reale		Referințe
/		
Act Administrativ nr. TDP 857-47894, din 05/05/1994 emis de CJSDPAT DOLJ;		
B1	Intabulare, drept de PROPRIETATE, dobandit prin Reconstituire, cota actuala 1/1, cota initiala 1/1 1) GRIGORAȘCU ILEANA	A1

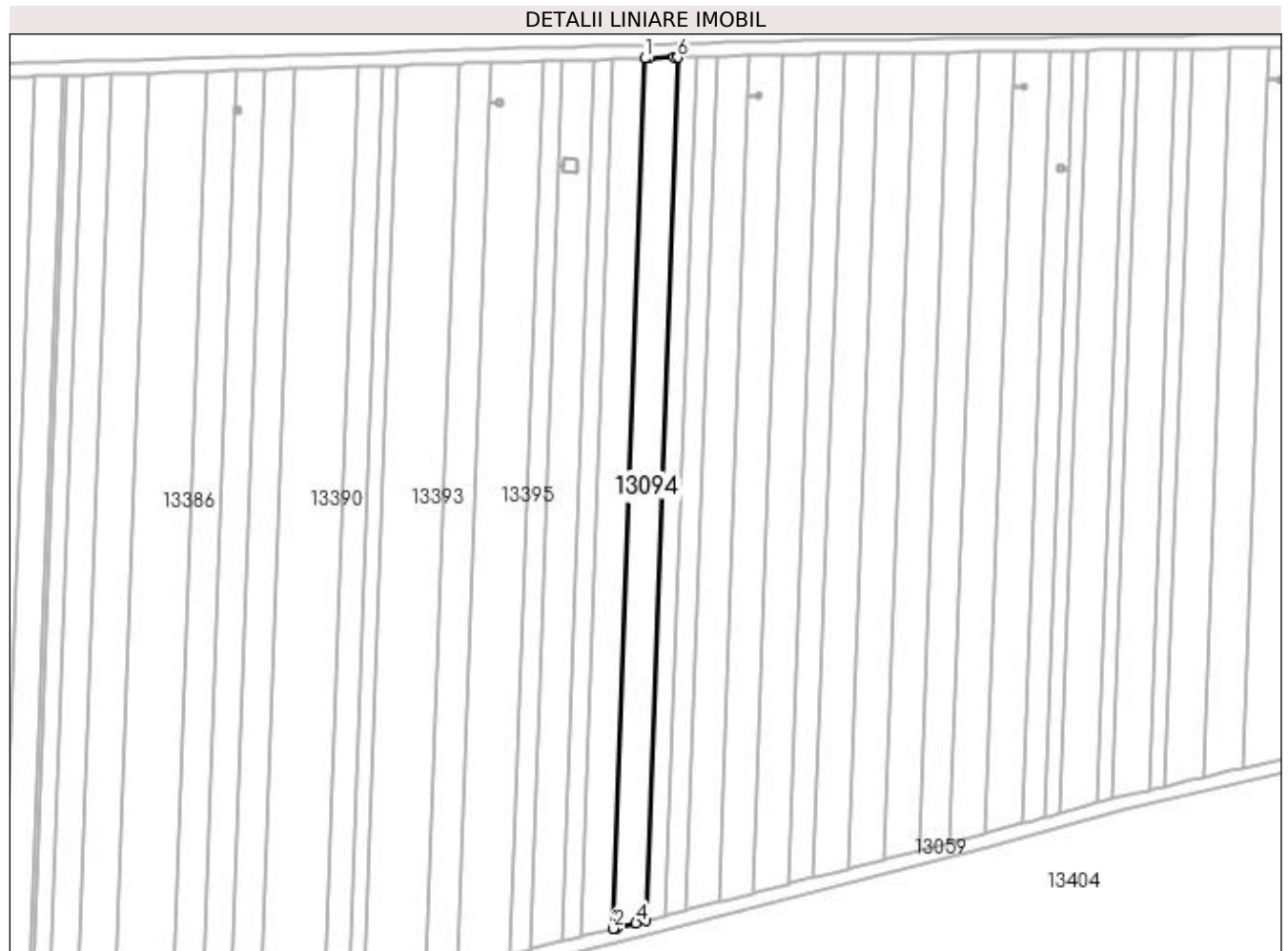
C. Partea III. SARCINI .

Inscrieri privind dezmembramintele dreptului de proprietate, drepturi reale de garanție și sarcini	Referințe
NU SUNT	

Anexa Nr. 1 La Partea I**Teren**

Nr cadastral	Suprafața (mp)*	Observații / Referințe
	2.442	Imobilul a fost diminuat cu un procent de 2,30%

* Suprafața este determinată în planul de proiecție Stereo 70.

**Date referitoare la teren**

Crt	Categorie folosință	Intra vilan	Suprafața (mp)	Tarla	Parcelă	Nr. topo	Observații / Referințe
1	arabil	NU	2.442	105	40	-	

Lungime Segmente

1) Valorile lungimilor segmentelor sunt obținute din proiecție în plan.

Punct început	X / Y	Punct sfârșit	X / Y	Lungime segment (** (m)
1	399.210,429 296.595,614	2	399.201,006 296.338,718	257.069
2	399.201,006 296.338,718	3	399.201,997 296.338,96	1.02
3	399.201,997 296.338,96	4	399.207,725 296.340,359	5.896
4	399.207,725 296.340,359	5	399.210,64 296.341,104	3.009
5	399.210,64 296.341,104	6	399.219,985 296.595,874	254.941

Punct început	X / Y	Punct sfârșit	X / Y	Lungime segment (** (m)
6	399.219,985 296.595,874	7	399.219,049 296.595,848	0.936
7	399.219,049 296.595,848	8	399.211,41 296.595,641	7.642
8	399.211,41 296.595,641	1	399.210,429 296.595,614	0.981

** Lungimile segmentelor sunt determinate în planul de proiecție Stereo 70 și sunt rotunjite la 1 milimetru.

*** Distanța dintre puncte este formată din segmente cumulate ce sunt mai mici decât valoarea 1 milimetru.

**DATE DESPRE IMOBILUL NR. 13095**

Oficiul de Cadastru și Publicitate Imobiliară DOLJ
Biroul de Cadastru și Publicitate Imobiliară Craiova

A. Partea I. Descrierea imobilului

TEREN Extravilan

Adresa: Jud. Dolj, T105, P39

Nr. Crt	Nr cadastral Nr. topografic	Suprafața* (mp)	Observații / Referințe
A1		2.442	Sector cadastral:17 Teren neimprejmuit; Imobilul a fost diminuat cu un procent de 2,30%

B. Partea II. Proprietari și acte

Inscrieri privitoare la dreptul de proprietate și alte drepturi reale		Referințe
/		
Act Administrativ nr. TDP 958-59574, din 31/05/1995 emis de CJSDPAT DOLJ;		
B1	Intabulare, drept de PROPRIETATE, dobandit prin Reconstituire, cota actuala 1/1, cota initiala 1/1 1) FILIP FLOREA, LISA CNP	A1

C. Partea III. SARCINI .

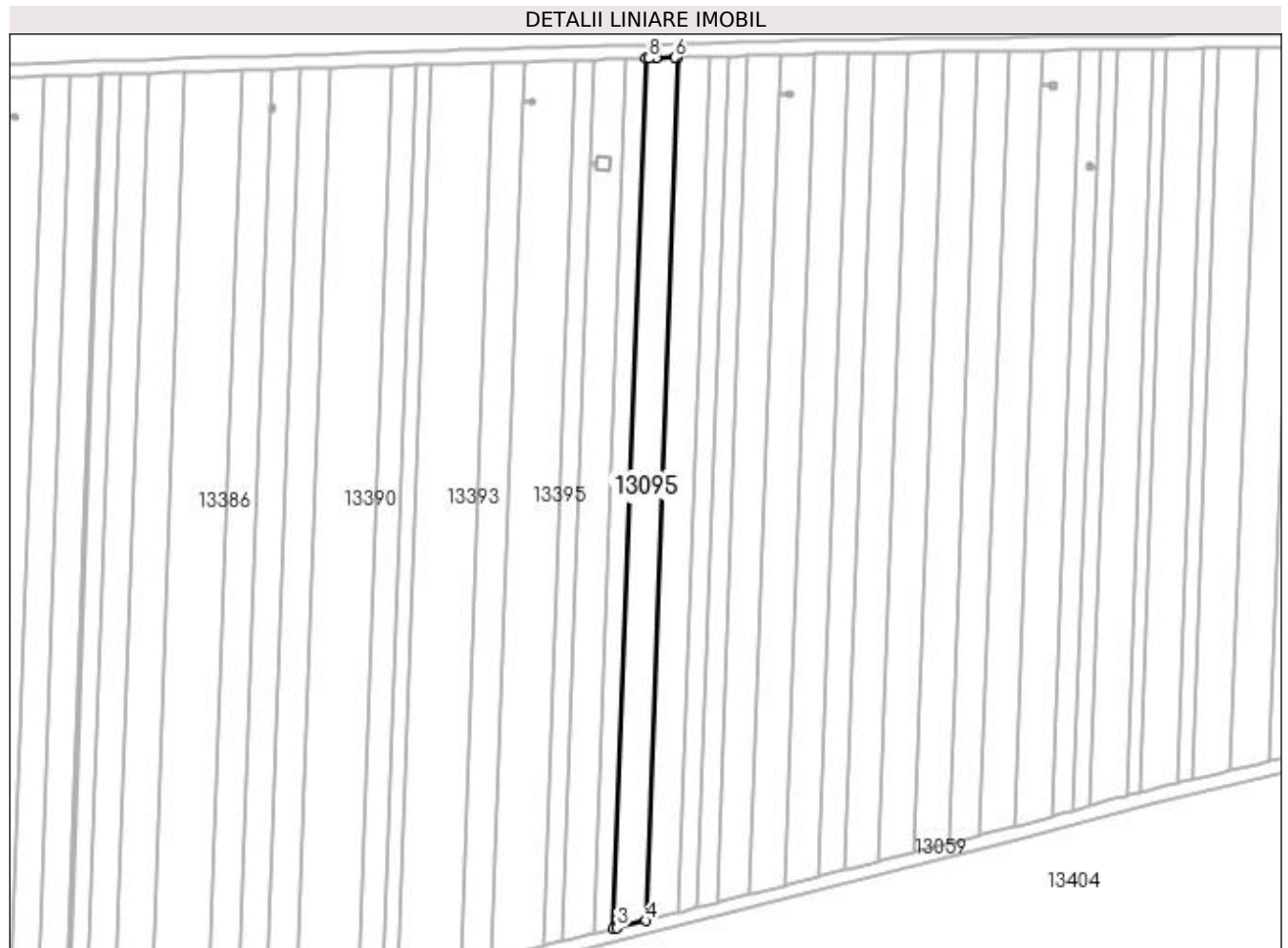
Inscrieri privind dezmembramintele dreptului de proprietate, drepturi reale de garanție și sarcini	Referințe
NU SUNT	

Anexa Nr. 1 La Partea I

Teren

Nr cadastral	Suprafața (mp)*	Observații / Referințe
	2.442	Imobilul a fost diminuat cu un procent de 2,30%

* Suprafața este determinată în planul de proiecție Stereo 70.



Date referitoare la teren

Crt	Categorie folosință	Intra vilan	Suprafața (mp)	Tarla	Parcelă	Nr. topo	Observații / Referințe
1	arabil	NU	2.442	105	39	-	

Lungime Segmente

1) Valorile lungimilor segmentelor sunt obținute din proiecție în plan.

Punct început	X / Y	Punct sfârșit	X / Y	Lungime segment (** (m)
1	399.200,95 296.595,357	2	399.191,452 296.336,384	259.147
2	399.191,452 296.336,384	3	399.192,426 296.336,622	1.003
3	399.192,426 296.336,622	4	399.201,006 296.338,718	8.832
4	399.201,006 296.338,718	5	399.210,429 296.595,614	257.069
5	399.210,429 296.595,614	6	399.209,652 296.595,593	0.777

Punct început	X / Y	Punct sfârșit	X / Y	Lungime segment (** (m)
6	399.209,652 296.595,593	7	399.204,046 296.595,441	5.608
7	399.204,046 296.595,441	8	399.201,915 296.595,383	2.132
8	399.201,915 296.595,383	1	399.200,95 296.595,357	0.965

** Lungimile segmentelor sunt determinate în planul de proiecție Stereo 70 și sunt rotunjite la 1 milimetru.

*** Distanța dintre puncte este formată din segmente cumulate ce sunt mai mici decât valoarea 1 milimetru.

**DATE DESPRE IMOBILUL NR. 13096**

Oficiul de Cadastru și Publicitate Imobiliară DOLJ
 Biroul de Cadastru și Publicitate Imobiliară Craiova

A. Partea I. Descrierea imobilului

TEREN Extravilan

Adresa: Jud. Dolj, T105, P38

Nr. Crt	Nr cadastral Nr. topografic	Suprafața* (mp)	Observații / Referințe
A1		1.466	Sector cadastral:17 Teren neimprejmuit; Imobilul a fost diminuat cu un procent de 2,30%

B. Partea II. Proprietari și acte

Inscrieri privitoare la dreptul de proprietate și alte drepturi reale		Referințe
/		
Act Administrativ nr. TDP 1031-48939, din 10/03/1997 emis de CJSDPAT DOLJ;		
B1	Intabulare, drept de PROPRIETATE, dobandit prin Reconstituire, cota actuala 1/1, cota initiala 1/1 1) BORHOT VASILE , LISA CNP 2) BORHOT MARIN , LISA CNP 3) BORHOT CONSTANTIN , LISA CNP	A1

C. Partea III. SARCINI .

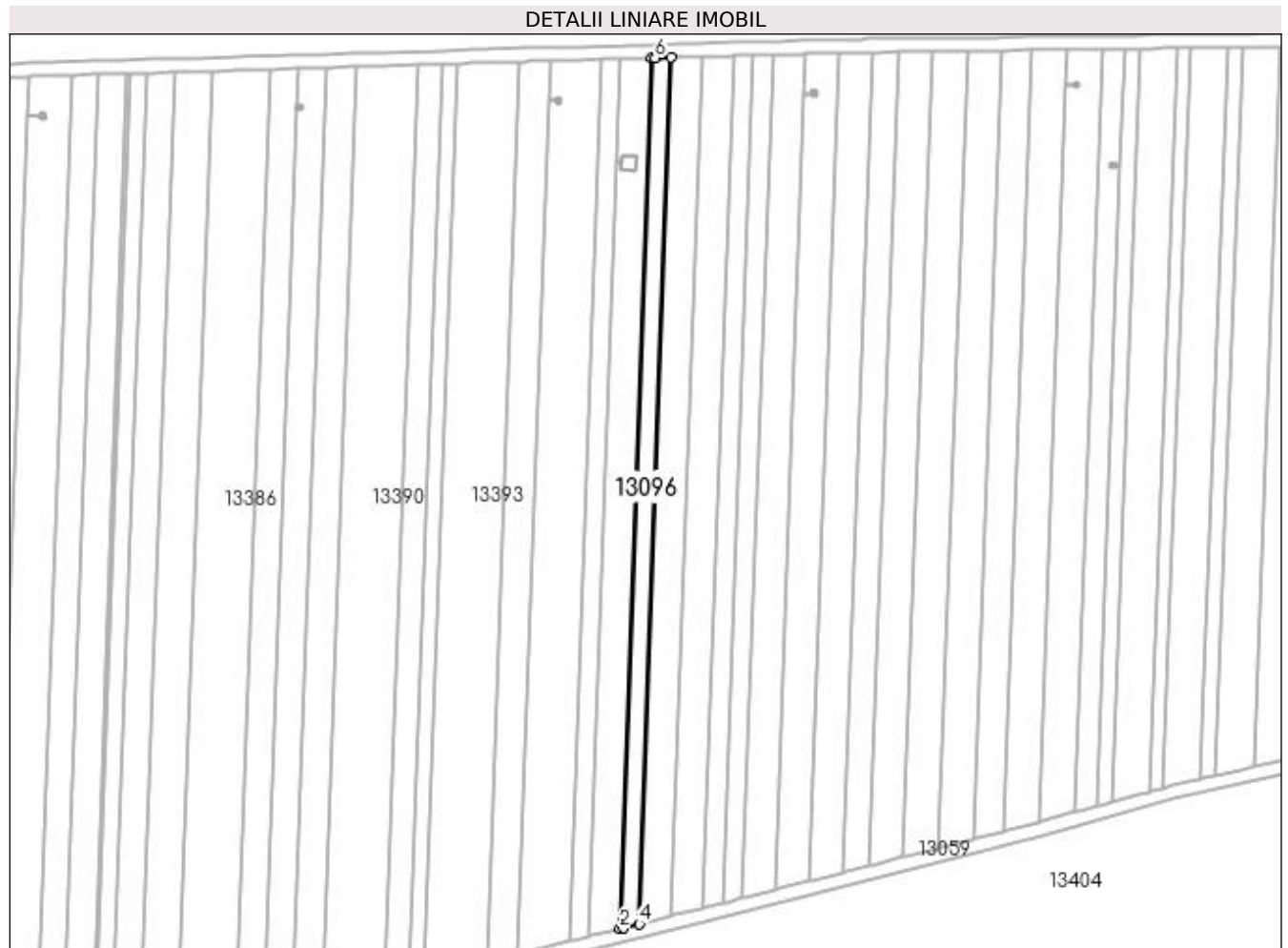
Inscrieri privind dezmembramintele dreptului de proprietate, drepturi reale de garanție și sarcini	Referințe
NU SUNT	

Anexa Nr. 1 La Partea I

Teren

Nr cadastral	Suprafața (mp)*	Observații / Referințe
	1.466	Imobilul a fost diminuat cu un procent de 2,30%

* Suprafața este determinată în planul de proiecție Stereo 70.



Date referitoare la teren

Crt	Categorie folosință	Intra vilan	Suprafața (mp)	Tarla	Parcelă	Nr. topo	Observații / Referințe
1	arabil	NU	1.466	105	38	-	

Lungime Segmente

1) Valorile lungimilor segmentelor sunt obținute din proiecție în plan.

Punct început	X / Y	Punct sfârșit	X / Y	Lungime segment (** (m)
1	399.195,299 296.595,204	2	399.185,755 296.334,992	260.387
2	399.185,755 296.334,992	3	399.186,72 296.335,228	0.993
3	399.186,72 296.335,228	4	399.191,452 296.336,384	4.871
4	399.191,452 296.336,384	5	399.200,95 296.595,357	259.147
5	399.200,95 296.595,357	6	399.196,255 296.595,23	4.697

Punct început	X / Y	Punct sfârşit	X / Y	Lungime segment (** (m)
6	399.196,255 296.595,23	1	399.195,299 296.595,204	0.956

** Lungimile segmentelor sunt determinate în planul de proiecţie Stereo 70 şi sunt rotunjite la 1 milimetru.

*** Distanţa dintre puncte este formată din segmente cumulate ce sunt mai mici decât valoarea 1 milimetru.

**DATE DESPRE IMOBILUL NR. 13097**

Oficiul de Cadastru și Publicitate Imobiliară DOLJ
Biroul de Cadastru și Publicitate Imobiliară Craiova

A. Partea I. Descrierea imobilului

TEREN Extravilan

Adresa: Jud. Dolj, T105, P37

Nr. Crt	Nr cadastral Nr. topografic	Suprafața* (mp)	Observații / Referințe
A1		2.442	Sector cadastral:17 Teren neimprejmuit; Imobilul a fost diminuat cu un procent de 2,30%

B. Partea II. Proprietari și acte

Inscrieri privitoare la dreptul de proprietate și alte drepturi reale	Referințe
/	
Act Administrativ nr. TDP 772-59076, din 07/03/1994 emis de CJSDPAT DOLJ (Defunct conform certificatului de deces seria DM nr. 303942 din data de 14.03.1999);	
B1	A1
Intabulare, drept de PROPRIETATE, dobandit prin Reconstituire, cota actuala 1/1, cota initiala 1/1	
1) NEDA ȘTEFAN, LISA CNP DEFUNCT:Da	

C. Partea III. SARCINI .

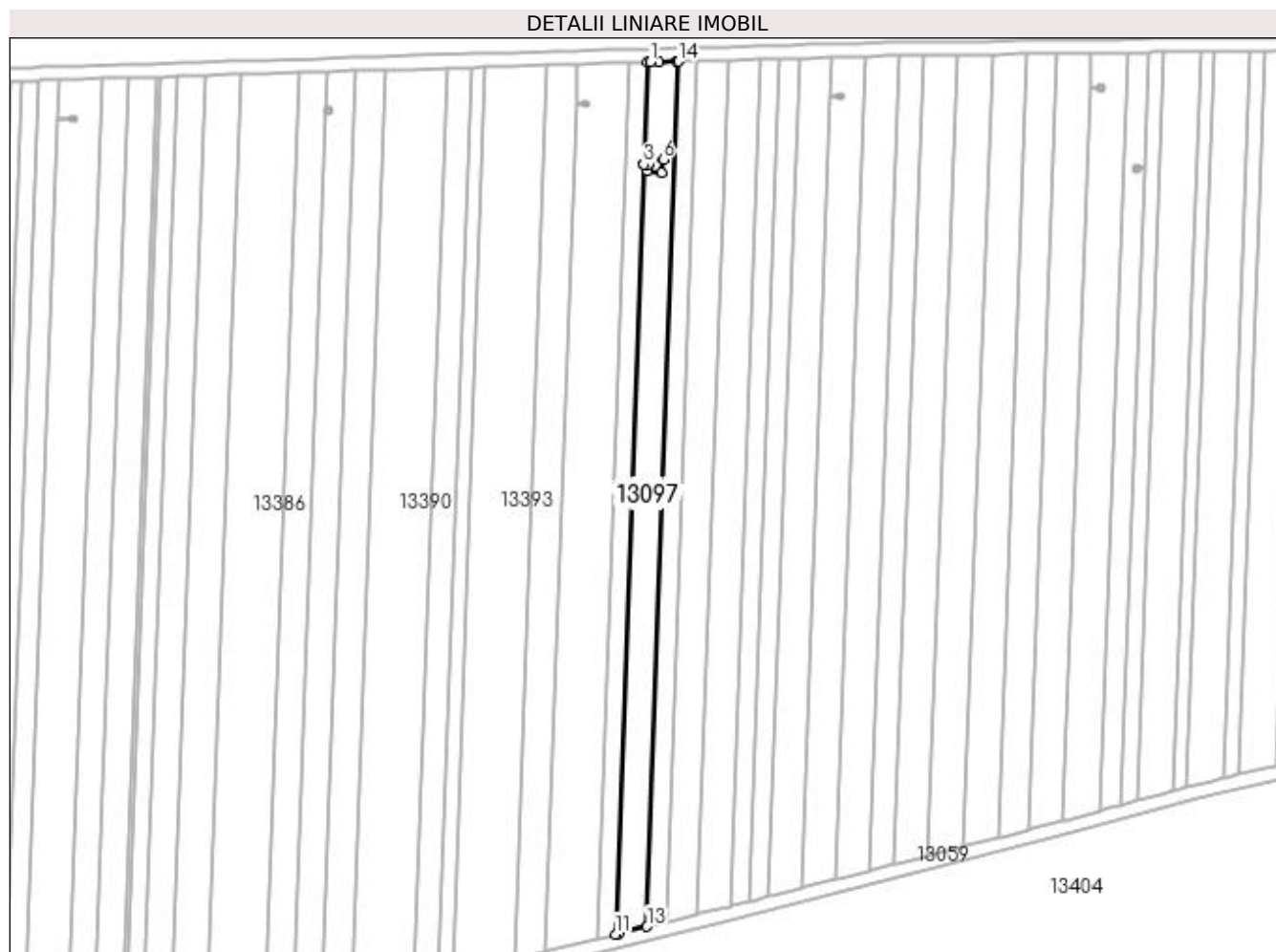
Inscrieri privind dezmembramintele dreptului de proprietate, drepturi reale de garanție și sarcini	Referințe
NU SUNT	

Anexa Nr. 1 La Partea I

Teren

Nr cadastral	Suprafața (mp)*	Observații / Referințe
	2.442	Imobilul a fost diminuat cu un procent de 2,30%

* Suprafața este determinată în planul de proiecție Stereo 70.



Date referitoare la teren

Crt	Categorie folosință	Intra vilan	Suprafața (mp)	Tarla	Parcelă	Nr. topo	Observații / Referințe
1	arabil	NU	2.442	105	37	-	

Lungime Segmente

1) Valorile lungimilor segmentelor sunt obținute din proiecție în plan.

Punct început	X / Y	Punct sfârșit	X / Y	Lungime segment (** (m)
1	399.186,817 296.594,974	2	399.185,877 296.594,948	0.94
2	399.185,877 296.594,948	3	399.184,75 296.564,218	30.751
3	399.184,75 296.564,218	4	399.186,27 296.564,162	1.521
4	399.186,27 296.564,162	5	399.186,512 296.566,169	2.022
5	399.186,512 296.566,169	6	399.190,583 296.565,678	4.101

Punct început	X / Y	Punct sfârșit	X / Y	Lungime segment (** (m)
6	399.190,583 296.565,678	7	399.190,097 296.561,658	4.049
7	399.190,097 296.561,658	8	399.186,028 296.562,155	4.099
8	399.186,028 296.562,155	9	399.186,269 296.564,157	2.016
9	399.186,269 296.564,157	10	399.184,75 296.564,213	1.52
10	399.184,75 296.564,213	11	399.176,258 296.332,673	231.696
11	399.176,258 296.332,673	12	399.177,206 296.332,905	0.976
12	399.177,206 296.332,905	13	399.185,755 296.334,992	8.8
13	399.185,755 296.334,992	14	399.195,299 296.595,204	260.387
14	399.195,299 296.595,204	15	399.194,755 296.595,189	0.544
15	399.194,755 296.595,189	16	399.189,175 296.595,038	5.582
16	399.189,175 296.595,038	1	399.186,817 296.594,974	2.359

** Lungimile segmentelor sunt determinate în planul de proiecție Stereo 70 și sunt rotunjite la 1 milimetru.

*** Distanța dintre puncte este formată din segmente cumulate ce sunt mai mici decât valoarea 1 milimetru.

**DATE DESPRE IMOBILUL NR. 13098**

Oficiul de Cadastru și Publicitate Imobiliară DOLJ
Biroul de Cadastru și Publicitate Imobiliară Craiova

A. Partea I. Descrierea imobilului

TEREN Extravilan

Adresa: Jud. Dolj, T105, P36

Nr. Crt	Nr cadastral Nr. topografic	Suprafața* (mp)	Observații / Referințe
A1		1.465	Sector cadastral:17 Teren neimprejmuit; Imobilul a fost diminuat cu un procent de 2,30%

B. Partea II. Proprietari și acte

Inscrieri privitoare la dreptul de proprietate și alte drepturi reale		Referințe
/		
Act Administrativ nr. TDP 1020-48939, din 10/03/1997 emis de CJSDPAT DOLJ;		
B1	Intabulare, drept de PROPRIETATE, dobandit prin Reconstituire, cota actuala 1/1, cota initiala 1/1 1) NICOLA PĂTRU , LISA CNP	A1

C. Partea III. SARCINI .

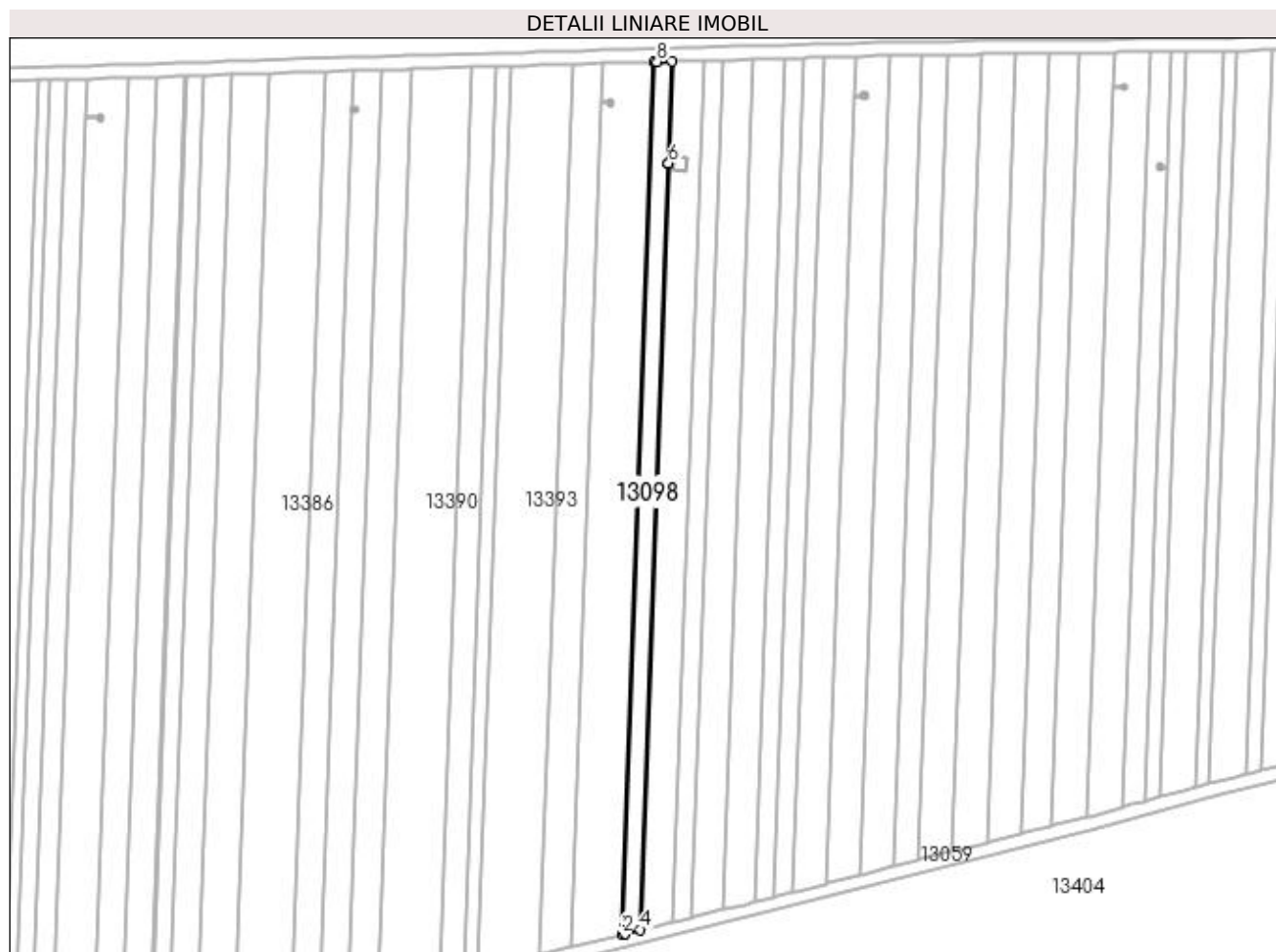
Inscrieri privind dezmembramintele dreptului de proprietate, drepturi reale de garanție și sarcini	Referințe
NU SUNT	

Anexa Nr. 1 La Partea I

Teren

Nr cadastral	Suprafața (mp)*	Observații / Referințe
	1.465	Imobilul a fost diminuat cu un procent de 2,30%

* Suprafața este determinată în planul de proiecție Stereo 70.



Date referitoare la teren

Crt	Categorie folosință	Intra vilan	Suprafața (mp)	Tarla	Parcelă	Nr. topo	Observații / Referințe
1	arabil	NU	1.465	105	36	-	

Lungime Segmente

1) Valorile lungimilor segmentelor sunt obținute din proiecție în plan.

Punct început	X / Y	Punct sfârșit	X / Y	Lungime segment (** (m)
1	399.180,297 296.594,797	2	399.170,633 296.331,3	263.674
2	399.170,633 296.331,3	3	399.171,572 296.331,529	0.967
3	399.171,572 296.331,529	4	399.176,258 296.332,673	4.824
4	399.176,258 296.332,673	5	399.184,75 296.564,213	231.696
5	399.184,75 296.564,213	6	399.184,75 296.564,218	0.005

Punct început	X / Y	Punct sfârșit	X / Y	Lungime segment (** (m)
6	399.184,75 296.564,218	7	399.185,877 296.594,948	30.751
7	399.185,877 296.594,948	8	399.181,228 296.594,822	4.651
8	399.181,228 296.594,822	1	399.180,297 296.594,797	0.931

** Lungimile segmentelor sunt determinate în planul de proiecție Stereo 70 și sunt rotunjite la 1 milimetru.

*** Distanța dintre puncte este formată din segmente cumulate ce sunt mai mici decât valoarea 1 milimetru.

**DATE DESPRE IMOBILUL NR. 13099**

Oficiul de Cadastru și Publicitate Imobiliară DOLJ
Biroul de Cadastru și Publicitate Imobiliară Craiova

A. Partea I. Descrierea imobilului

TEREN Extravilan

Adresa: Jud. Dolj, T105, P68/1

Nr. Crt	Nr cadastral Nr. topografic	Suprafața* (mp)	Observații / Referințe
A1		2	Sector cadastral:17 Teren neimprejmuit; LEA 20 kV SEGARCEA - SRP 7 PODARI

Construcții

Crt	Nr cadastral Nr. topografic	Adresa	Observații / Referințe
A1.1		Jud. Dolj, T105, P68/1	Nr. niveluri:1; S. construita la sol:2 mp; Stalp electric

B. Partea II. Proprietari și acte

Inscrieri privitoare la dreptul de proprietate și alte drepturi reale		Referințe
/		
Act Normativ nr. HG NR. 1705, din 29/11/2006 emis de GUVERNUL ROMANIEI (Legea 123 din 10.07.2012; Contract de concesiune nr. 6 din 20.06.2005; Act Aditional nr. 1 din 04.03.2016; Licenta pentru distributia energiei electrice nr. 14033 din 01.07.2002 si Anexa);		
B1	Intabulare, drept de PROPRIETATE, dobandit prin Lege, cota actuala 1/1, cota initiala 1/1 1) STATUL ROMAN- DOMENIUL PUBLIC, CIF:9999999999999, LIPSA CUI	A1, A1.1
B2	Intabulare, drept de ADMINISTRARE, dobandit prin Lege, cota actuala 1/1, cota initiala 1/1 1) MINISTERUL ECONOMIEI SI COMERTULUI, CIF:9999999999999, LIPSA CUI	A1, A1.1
B3	Intabulare, drept de CONCESIUNE pe o perioada de 49 de ani, dobandit prin Lege, cota actuala 1/1, cota initiala 1/1 1) CEZ DISTRIBUTIE SA, CIF:14491102	A1, A1.1

C. Partea III. SARCINI .

Inscrieri privind dezmembramintele dreptului de proprietate, drepturi reale de garanție și sarcini	Referințe
NU SUNT	

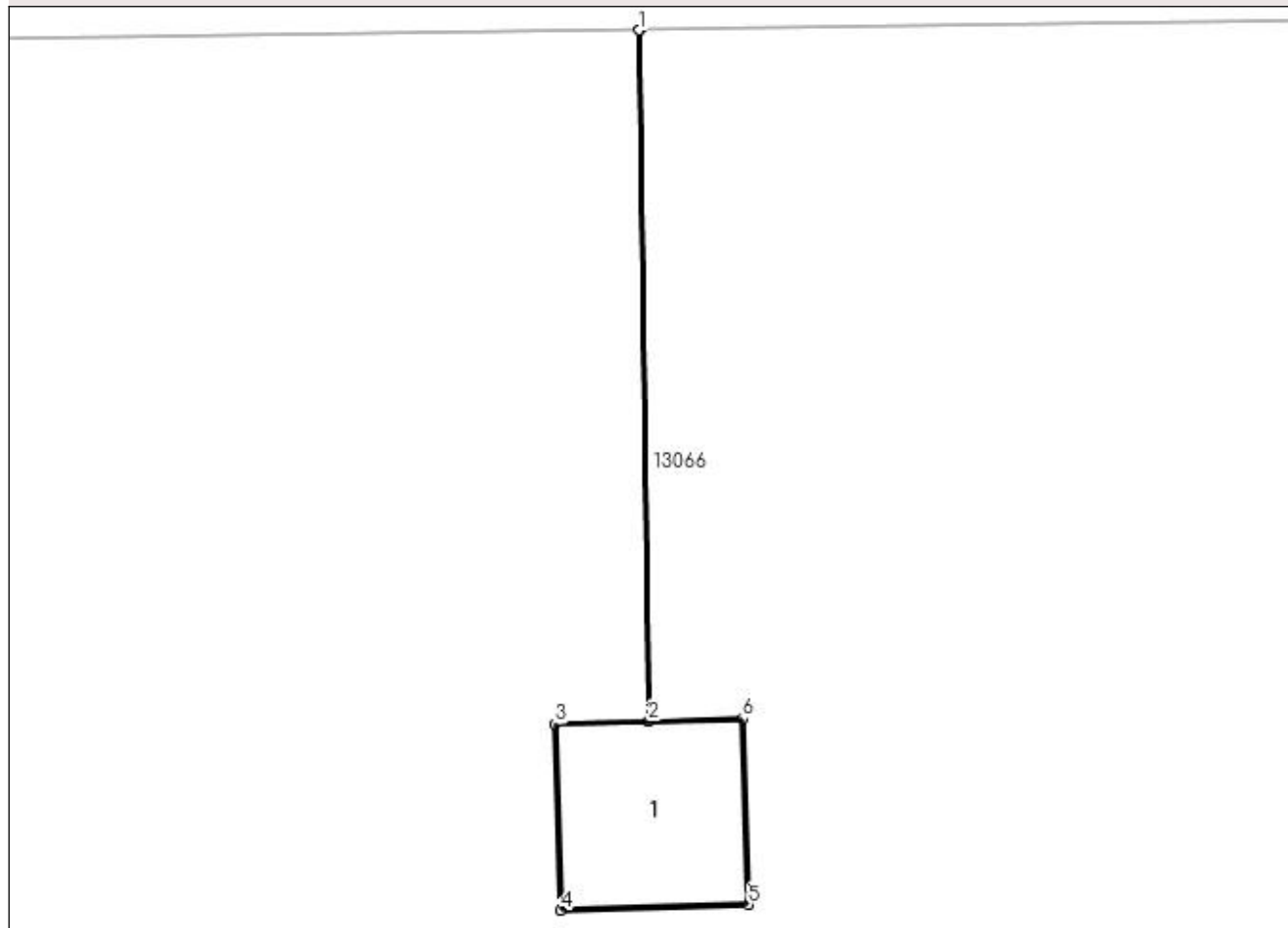
Anexa Nr. 1 La Partea I

Teren

Nr cadastral	Suprafața (mp)*	Observații / Referințe
	2	LEA 20 kV SEGARCEA - SRP 7 PODARI

* Suprafața este determinată în planul de proiecție Stereo 70.

DETALII LINIARE IMOBIL



Date referitoare la teren

Crt	Categorie folosință	Intra vilan	Suprafața (mp)	Tarla	Parcelă	Nr. topo	Observații / Referințe
1	curți constructii	NU	2	105	68/1	-	

Date referitoare la construcții

Crt	Număr	Destinație construcție	Supraf. (mp)	Situație juridică	Observații / Referințe
A1.1		construcții industriale și edilitare	2	Cu acte	Nr. niveluri:1; S. construita la sol:2 mp; Stalp electric

Lungime Segmente

1) Valorile lungimilor segmentelor sunt obținute din proiecție în plan.

Punct început	X / Y	Punct sfârșit	X / Y	Lungime segment (** (m)
1	399.623,701 296.601,863	2	399.623,772 296.596,632	5.231
2	399.623,772 296.596,632	3	399.623,067 296.596,611	0.705
3	399.623,067 296.596,611	4	399.623,109 296.595,201	1.411

Punct început	X / Y	Punct sfârșit	X / Y	Lungime segment (** (m)
4	399.623,109 296.595,201	5	399.624,528 296.595,244	1.42
5	399.624,528 296.595,244	6	399.624,486 296.596,653	1.41
6	399.624,486 296.596,653	7	399.623,776 296.596,632	0.71
7	399.623,776 296.596,632	8	399.623,706 296.601,863	5.231
8	399.623,706 296.601,863	1	399.623,701 296.601,863	0.005

** Lungimile segmentelor sunt determinate în planul de proiecție Stereo 70 și sunt rotunjite la 1 milimetru.

*** Distanța dintre puncte este formată din segmente cumulate ce sunt mai mici decât valoarea 1 milimetru.

**DATE DESPRE IMOBILUL NR. 13100**

Oficiul de Cadastru și Publicitate Imobiliară DOLJ
Biroul de Cadastru și Publicitate Imobiliară Craiova

A. Partea I. Descrierea imobilului

TEREN Extravilan

Adresa: Jud. Dolj, T105, P68/3

Nr. Crt	Nr cadastral Nr. topografic	Suprafața* (mp)	Observații / Referințe
A1		2	Sector cadastral:17 Teren neimprejmuit; LEA 20 kV SEGARCEA - SRP 7 PODARI

Construcții

Crt	Nr cadastral Nr. topografic	Adresa	Observații / Referințe
A1.1		Jud. Dolj, T105, P68/3	Nr. niveluri:1; S. construita la sol:2 mp; Stalp electric

B. Partea II. Proprietari și acte

Inscrieri privitoare la dreptul de proprietate și alte drepturi reale		Referințe
/		
Act Normativ nr. HG NR. 1705, din 29/11/2006 emis de GUVERNUL ROMANIEI (Legea 123 din 10.07.2012; Contract de concesiune nr. 6 din 20.06.2005; Act Aditional nr. 1 din 04.03.2016; Licenta pentru distributia energiei electrice nr. 14033 din 01.07.2002 si Anexa);		
B1	Intabulare, drept de PROPRIETATE, dobandit prin Lege, cota actuala 1/1, cota initiala 1/1 1) STATUL ROMAN- DOMENIUL PUBLIC, CIF:9999999999999, LIPSA CUI	A1, A1.1
B2	Intabulare, drept de ADMINISTRARE, dobandit prin Lege, cota actuala 1/1, cota initiala 1/1 1) MINISTERUL ECONOMIEI SI COMERTULUI, CIF:9999999999999, LIPSA CUI	A1, A1.1
B3	Intabulare, drept de CONCESIUNE pe o perioada de 49 de ani, dobandit prin Lege, cota actuala 1/1, cota initiala 1/1 1) CEZ DISTRIBUTIE SA, CIF:14491102	A1, A1.1

C. Partea III. SARCINI .

Inscrieri privind dezmembramintele dreptului de proprietate, drepturi reale de garanție și sarcini	Referințe
NU SUNT	

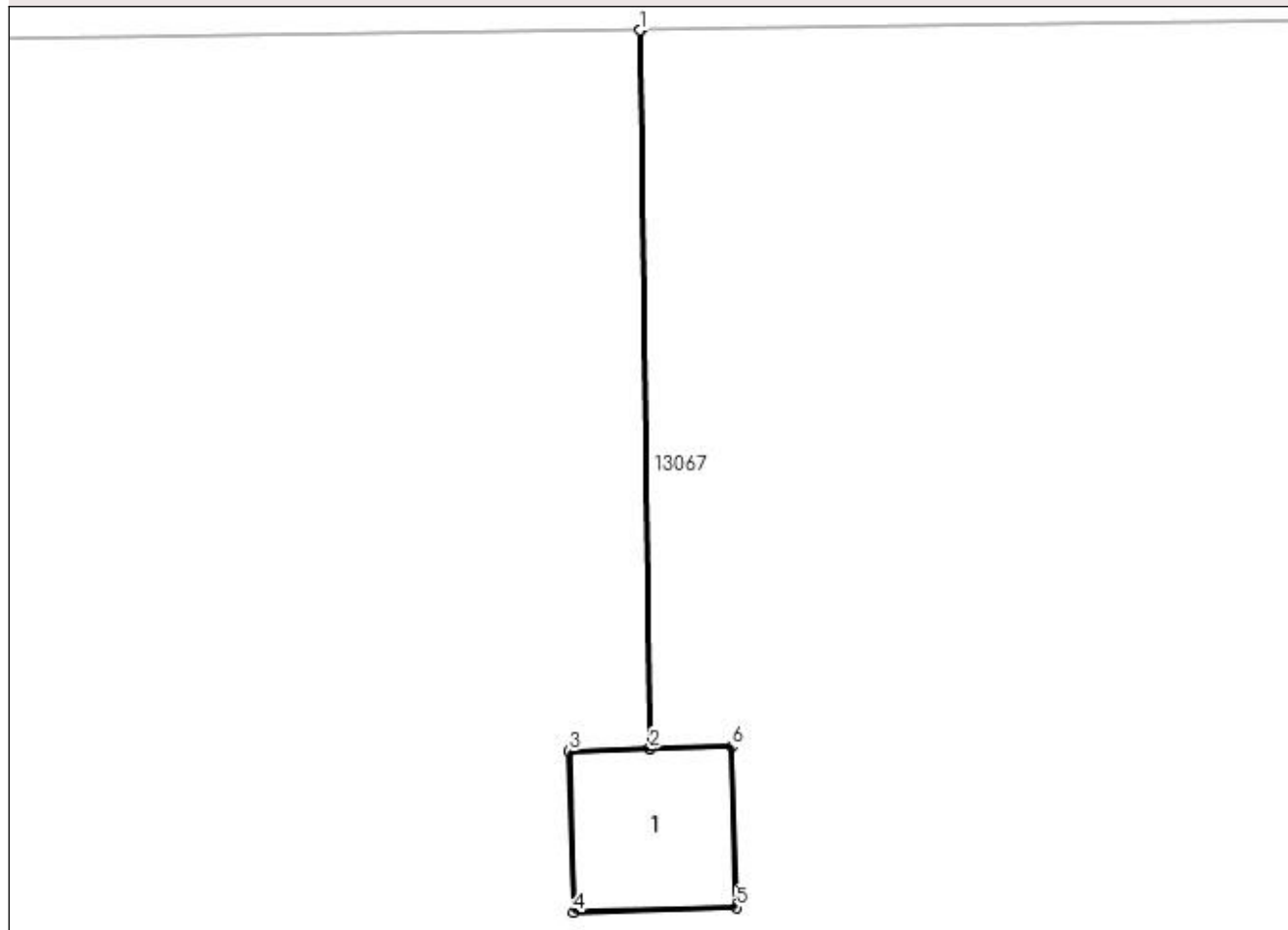
Anexa Nr. 1 La Partea I

Teren

Nr cadastral	Suprafața (mp)*	Observații / Referințe
	2	LEA 20 kV SEGARCEA - SRP 7 PODARI

* Suprafața este determinată în planul de proiecție Stereo 70.

DETALII LINIARE IMOBIL



Date referitoare la teren

Crt	Categorie folosință	Intra vilan	Suprafața (mp)	Tarla	Parcelă	Nr. topo	Observații / Referințe
1	curți constructii	NU	2	105	68/3	-	

Date referitoare la construcții

Crt	Număr	Destinație construcție	Supraf. (mp)	Situație juridică	Observații / Referințe
A1.1		construcții industriale și edilitare	2	Cu acte	Nr. niveluri:1; S. construita la sol:2 mp; Stalp electric

Lungime Segmente

1) Valorile lungimilor segmentelor sunt obținute din proiecție în plan.

Punct început	X / Y	Punct sfârșit	X / Y	Lungime segment (** (m)
1	399.552,551 296.600,898	2	399.552,636 296.594,604	6.295
2	399.552,636 296.594,604	3	399.551,931 296.594,583	0.705
3	399.551,931 296.594,583	4	399.551,973 296.593,174	1.41

Punct început	X / Y	Punct sfârșit	X / Y	Lungime segment (** (m)
4	399.551,973 296.593,174	5	399.553,393 296.593,216	1.421
5	399.553,393 296.593,216	6	399.553,351 296.594,625	1.41
6	399.553,351 296.594,625	7	399.552,641 296.594,604	0.71
7	399.552,641 296.594,604	8	399.552,556 296.600,898	6.295
8	399.552,556 296.600,898	1	399.552,551 296.600,898	0.005

** Lungimile segmentelor sunt determinate în planul de proiecție Stereo 70 și sunt rotunjite la 1 milimetru.

*** Distanța dintre puncte este formată din segmente cumulate ce sunt mai mici decât valoarea 1 milimetru.

**DATE DESPRE IMOBILUL NR. 13101**

Oficiul de Cadastru și Publicitate Imobiliară DOLJ
Biroul de Cadastru și Publicitate Imobiliară Craiova

A. Partea I. Descrierea imobilului

TEREN Extravilan

Adresa: Jud. Dolj, LEA 110 kV Podari -Segarcea', Stalp nr. 81, T105 P68/2

Nr. Crt	Nr cadastral Nr. topografic	Suprafața* (mp)	Observații / Referințe
A1	32122	13	Sector cadastral:17 Teren neimprejmuț; LEA 20 kV SEGARCEA - SRP 7 PODARI

B. Partea II. Proprietari și acte

Inscrieri privitoare la dreptul de proprietate și alte drepturi reale	Referințe	
159588 / 22/12/2015		
Act Administrativ nr. Cerere reexaminare nr.159588, din 22/12/2015 emis de OCPI DOLJ (Legea nr.123/07-10-2012 emis de PARLAMENTUL ROMANIEI, Contr.concesiune nr. 6/20-06-2005 emis de MINISTERUL ECONOMIEI SI COMERTULUI SI FDFEE ȚLECTRICA OLTENIA; act administrativ nr. 232/07-07-1971 emis de PRESEDINTELE REPUBLICII SOCIALISTE ROMANIA; act administrativ nr. 27/07-07-1971 emis de PRESEDINTELE REPUBLICII SOCIALISTE ROMANIA; Adeverinta primarie nr.2075 din 02.07.2015 ;Declaratie nr.RO10-35331/26-06-2015 emis de S.C.CEZ DISTRIBUTIE S.A.);		
B1	Intabulare, drept de PROPRIETATEurmare a admitterii reexaminării nr. 159588/2015 la încheierea de carte funciară nr.102805/2015, dobandit prin Lege, cota actuala 1/1, cota initiala 1/1 1) STATUL ROMAN - DOMENIUL PUBLIC , CIF:999999999999, LIPSA CUI	A1
B2	Intabulare, drept de CONCESIUNEurmare a admitterii reexaminării nr. 159588/2015 la încheierea de carte funciară nr.102805/2015, dobandit prin Lege, cota actuala 1/1, cota initiala 1/1 1) SC CEZ DISTRIBUTIE SA , CIF:999999999999, LIPSA CUI <i>OBSERVATII: pentru o perioada de 49 de ani, incepand cu data semnarii contractului</i>	A1

C. Partea III. SARCINI .

Inscrieri privind dezmembramintele dreptului de proprietate, drepturi reale de garanție și sarcini	Referințe
NU SUNT	

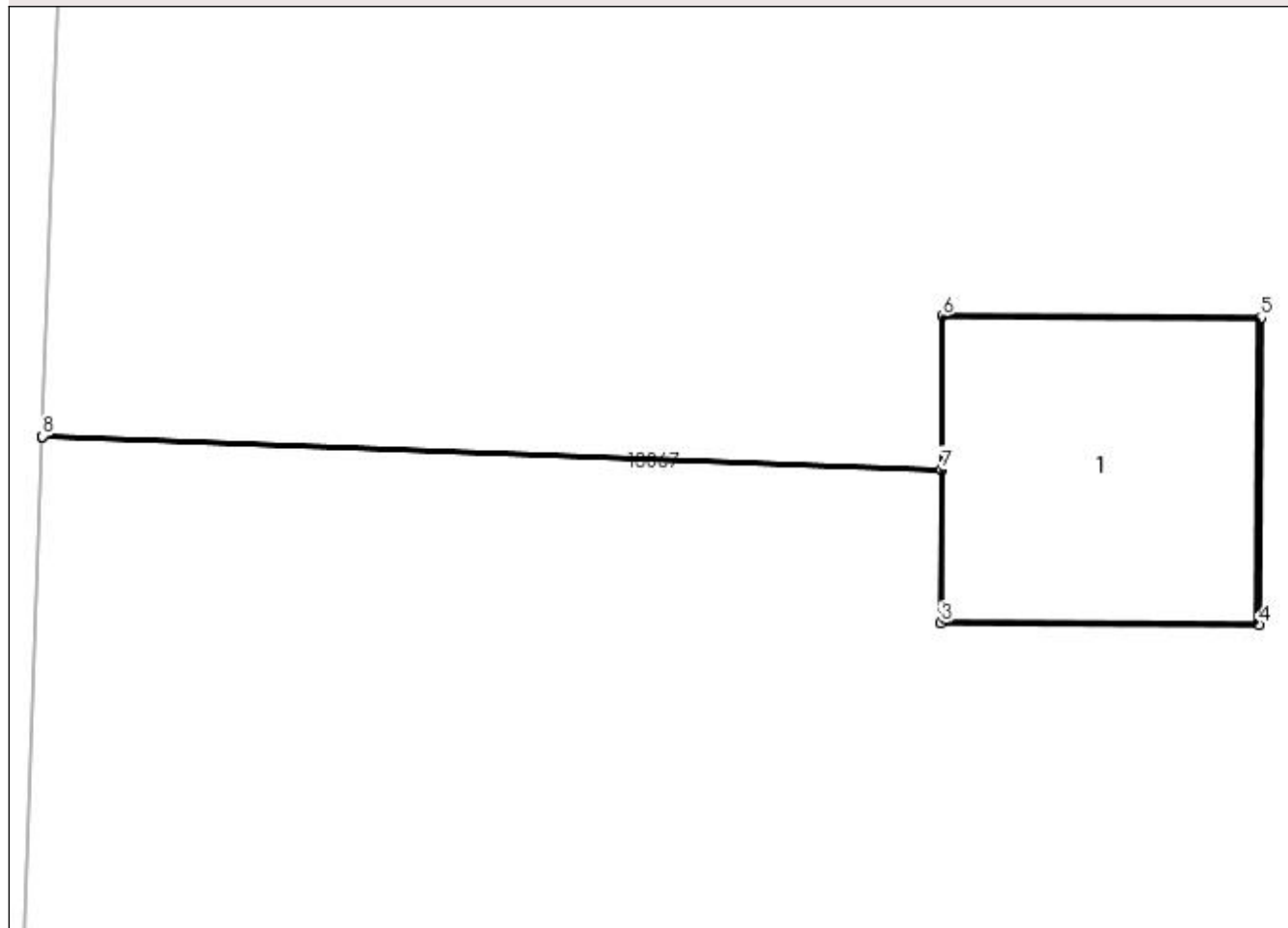
Anexa Nr. 1 La Partea I

Teren

Nr cadastral	Suprafața (mp)*	Observații / Referințe
32122	13	LEA 20 kV SEGARCEA - SRP 7 PODARI

* Suprafața este determinată în planul de proiecție Stereo 70.

DETALII LINIARE IMOBIL



Date referitoare la teren

Crt	Categorie folosință	Intra vilan	Suprafața (mp)	Tarla	Parcelă	Nr. topo	Observații / Referințe
1	curți constructii	NU	13	105	68/2	-	TEREN PE CARE ESTE AMPLASAT STLAPUL NR. 81 LEA 110 kV Podari - Segarcea

Date referitoare la construcții

Crt	Număr	Destinație construcție	Supraf. (mp)	Situație juridică	Observații / Referințe
A1.1	32122-C1	construcții industriale și edilitare	13	Fara acte	Nr. niveluri:1; S. construita la sol:13 mp; Stalp nr.81"LEA 110 kV Podari -Segarcea" - Constructie de metal- An constructie 1973

Lungime Segmente

1) Valorile lungimilor segmentelor sunt obținute din proiecție în plan.

Punct început	X / Y	Punct sfârșit	X / Y	Lungime segment (** (m)
1	399.520,959 296.562,32	2	399.531,205 296.561,944	10.253
2	399.531,205 296.561,944	3	399.531,195 296.560,199	1.745
3	399.531,195 296.560,199	4	399.534,824 296.560,179	3.629

Punct început	X / Y	Punct sfârșit	X / Y	Lungime segment (** (m)
4	399.534,824 296.560,179	5	399.534,843 296.563,678	3.499
5	399.534,843 296.563,678	6	399.531,215 296.563,699	3.628
6	399.531,215 296.563,699	7	399.531,205 296.561,949	1.75
7	399.531,205 296.561,949	8	399.520,959 296.562,325	10.253
8	399.520,959 296.562,325	1	399.520,959 296.562,32	0.005

** Lungimile segmentelor sunt determinate în planul de proiecție Stereo 70 și sunt rotunjite la 1 milimetru.

*** Distanța dintre puncte este formată din segmente cumulate ce sunt mai mici decât valoarea 1 milimetru.

**DATE DESPRE IMOBILUL NR. 13102**

Oficiul de Cadastru și Publicitate Imobiliară DOLJ
Biroul de Cadastru și Publicitate Imobiliară Craiova

A. Partea I. Descrierea imobilului

TEREN Extravilan

Adresa: Jud. Dolj, T105, P64/1

Nr. Crt	Nr cadastral Nr. topografic	Suprafața* (mp)	Observații / Referințe
A1		2	Sector cadastral:17 Teren neimprejmuit; LEA 20 kV SEGARCEA - SRP 7 PODARI

Construcții

Crt	Nr cadastral Nr. topografic	Adresa	Observații / Referințe
A1.1		Jud. Dolj	Nr. niveluri:1; S. construita la sol:2 mp; Stalp electric

B. Partea II. Proprietari și acte

Inscrieri privitoare la dreptul de proprietate și alte drepturi reale		Referințe
/		
Act Normativ nr. HG NR. 1705, din 29/11/2006 emis de GUVERNUL ROMANIEI (Legea 123 din 10.07.2012; Contract de concesiune nr. 6 din 20.06.2005; Act Aditional nr. 1 din 04.03.2016; Licenta pentru distributia energiei electrice nr. 14033 din 01.07.2002 si Anexa);		
B1	Intabulare, drept de PROPRIETATE, dobandit prin Lege, cota actuala 1/1, cota initiala 1/1 1) STATUL ROMAN- DOMENIUL PUBLIC, CIF:9999999999999, LIPSA CUI	A1, A1.1
B2	Intabulare, drept de ADMINISTRARE, dobandit prin Lege, cota actuala 1/1, cota initiala 1/1 1) MINISTERUL ECONOMIEI SI COMERTULUI, CIF:9999999999999, LIPSA CUI	A1, A1.1
B3	Intabulare, drept de CONCESIUNE pe o perioada de 49 de ani, dobandit prin Lege, cota actuala 1/1, cota initiala 1/1 1) CEZ DISTRIBUTIE SA, CIF:14491102	A1, A1.1

C. Partea III. SARCINI .

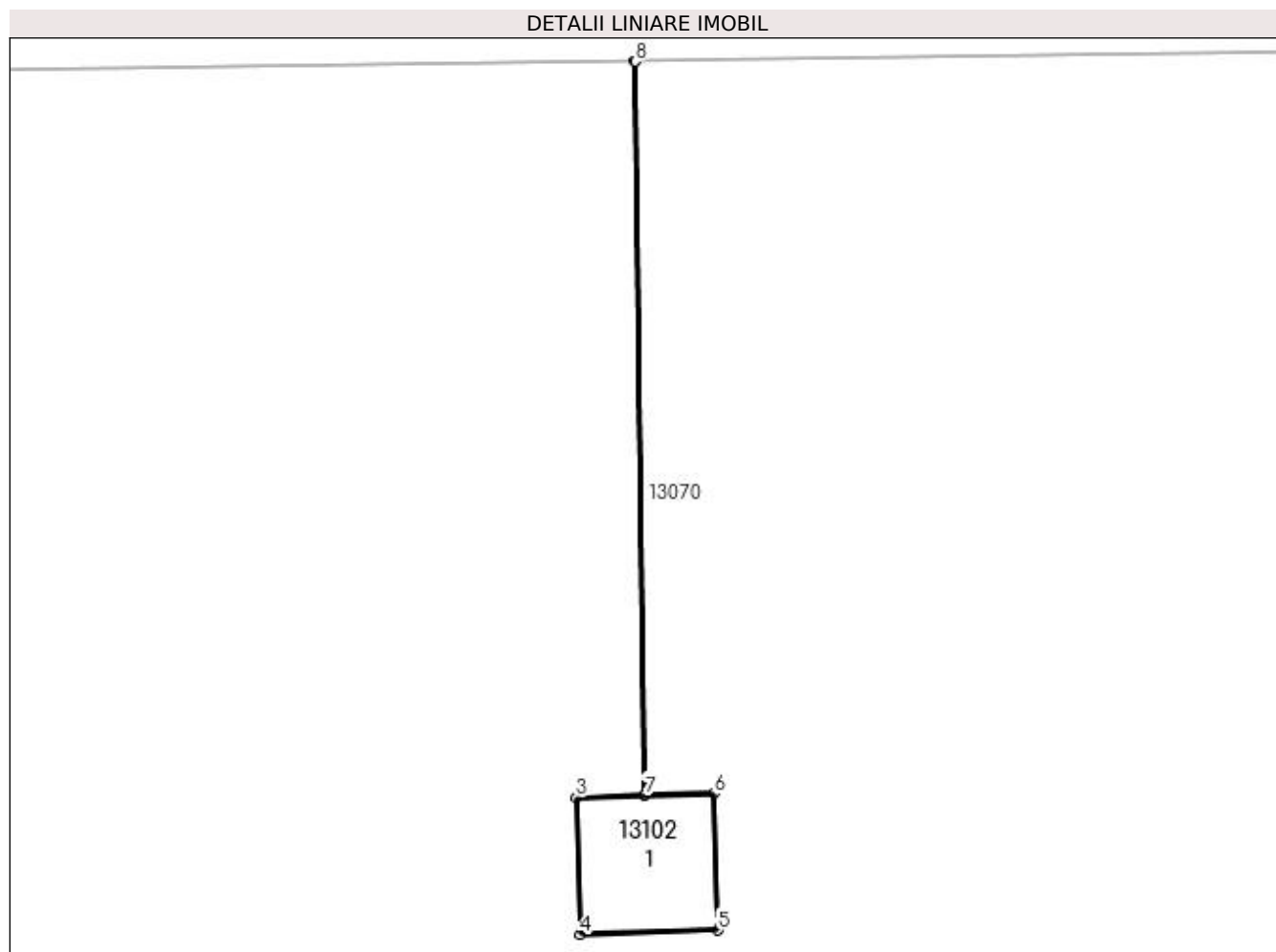
Inscrieri privind dezmembramintele dreptului de proprietate, drepturi reale de garanție și sarcini	Referințe
NU SUNT	

Anexa Nr. 1 La Partea I

Teren

Nr cadastral	Suprafața (mp)*	Observații / Referințe
	2	LEA 20 kV SEGARCEA - SRP 7 PODARI

* Suprafața este determinată în planul de proiecție Stereo 70.



Date referitoare la teren

Crt	Categorie folosință	Intra vilan	Suprafața (mp)	Tarla	Parcelă	Nr. topo	Observații / Referințe
1	curți constructii	NU	2	105	64/1	-	

Date referitoare la construcții

Crt	Număr	Destinație construcție	Supraf. (mp)	Situație juridică	Observații / Referințe
A1.1		construcții industriale și edilitare	2	Cu acte	Nr. niveluri:1; S. construita la sol:2 mp; Stalp electric

Lungime Segmente

1) Valorile lungimilor segmentelor sunt obținute din proiecție în plan.

Punct început	X / Y	Punct sfârșit	X / Y	Lungime segment (** (m)
1	399.475,764 296.599,856	2	399.475,867 296.592,31	7.547
2	399.475,867 296.592,31	3	399.475,162 296.592,289	0.705
3	399.475,162 296.592,289	4	399.475,204 296.590,879	1.411

Punct început	X / Y	Punct sfârșit	X / Y	Lungime segment (** (m)
4	399.475,204 296.590,879	5	399.476,623 296.590,922	1.42
5	399.476,623 296.590,922	6	399.476,581 296.592,331	1.41
6	399.476,581 296.592,331	7	399.475,872 296.592,31	0.709
7	399.475,872 296.592,31	8	399.475,769 296.599,856	7.547
8	399.475,769 296.599,856	1	399.475,764 296.599,856	0.005

** Lungimile segmentelor sunt determinate în planul de proiecție Stereo 70 și sunt rotunjite la 1 milimetru.

*** Distanța dintre puncte este formată din segmente cumulate ce sunt mai mici decât valoarea 1 milimetru.

**DATE DESPRE IMOBILUL NR. 13103**

Oficiul de Cadastru și Publicitate Imobiliară DOLJ
Biroul de Cadastru și Publicitate Imobiliară Craiova

A. Partea I. Descrierea imobilului

TEREN Extravilan

Adresa: Jud. Dolj, T105, P61/1

Nr. Crt	Nr cadastral Nr. topografic	Suprafața* (mp)	Observații / Referințe
A1		2	Sector cadastral:17 Teren neimprejmuit; LEA 20 kV SEGARCEA - SRP 7 PODARI

Construcții

Crt	Nr cadastral Nr. topografic	Adresa	Observații / Referințe
A1.1		Jud. Dolj	Nr. niveluri:1; S. construita la sol:2 mp; Stalp electric

B. Partea II. Proprietari și acte

Inscrieri privitoare la dreptul de proprietate și alte drepturi reale		Referințe
/		
Act Normativ nr. HG NR. 1705, din 29/11/2006 emis de GUVERNUL ROMANIEI (Legea 123 din 10.07.2012; Contract de concesiune nr. 6 din 20.06.2005; Act Aditional nr. 1 din 04.03.2016; Licenta pentru distributia energiei electrice nr. 14033 din 01.07.2002 si Anexa);		
B1	Intabulare, drept de PROPRIETATE, dobandit prin Lege, cota actuala 1/1, cota initiala 1/1 1) STATUL ROMAN- DOMENIUL PUBLIC, CIF:9999999999999, LIPSA CUI	A1, A1.1
B2	Intabulare, drept de ADMINISTRARE, dobandit prin Lege, cota actuala 1/1, cota initiala 1/1 1) MINISTERUL ECONOMIEI SI COMERTULUI, CIF:9999999999999, LIPSA CUI	A1, A1.1
B3	Intabulare, drept de CONCESIUNE pe o perioada de 49 de ani, dobandit prin Lege, cota actuala 1/1, cota initiala 1/1 1) CEZ DISTRIBUTIE SA, CIF:14491102	A1, A1.1

C. Partea III. SARCINI .

Inscrieri privind dezmembramintele dreptului de proprietate, drepturi reale de garanție și sarcini	Referințe
NU SUNT	

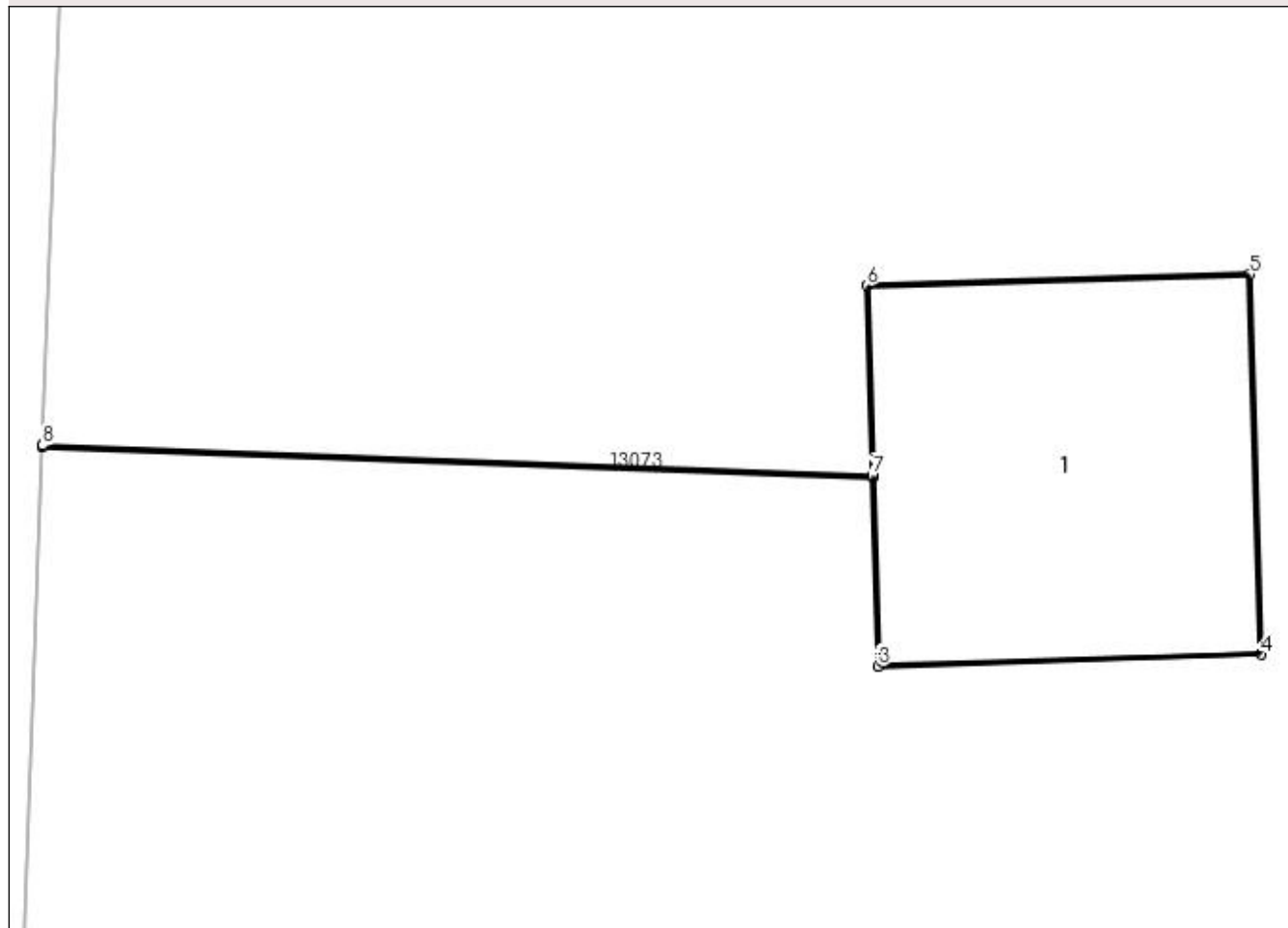
Anexa Nr. 1 La Partea I

Teren

Nr cadastral	Suprafața (mp)*	Observații / Referințe
	2	LEA 20 kV SEGARCEA - SRP 7 PODARI

* Suprafața este determinată în planul de proiecție Stereo 70.

DETALII LINIARE IMOBIL



Date referitoare la teren

Crt	Categorie folosință	Intra vilan	Suprafața (mp)	Tarla	Parcelă	Nr. topo	Observații / Referințe
1	curți constructii	NU	2	105	61/1	-	

Date referitoare la construcții

Crt	Număr	Destinație construcție	Supraf. (mp)	Situație juridică	Observații / Referințe
A1.1		construcții industriale și edilitare	2	Cu acte	Nr. niveluri:1; S. construita la sol:2 mp; Stalp electric

Lungime Segmente

1) Valorile lungimilor segmentelor sunt obținute din proiecție în plan.

Punct început	X / Y	Punct sfârșit	X / Y	Lungime segment (** (m)
1	399.394,293 296.589,451	2	399.397,367 296.589,338	3.076
2	399.397,367 296.589,338	3	399.397,388 296.588,638	0.7
3	399.397,388 296.588,638	4	399.398,807 296.588,681	1.42

Punct început	X / Y	Punct sfârșit	X / Y	Lungime segment (** (m)
4	399.398,807 296.588,681	5	399.398,765 296.590,09	1.41
5	399.398,765 296.590,09	6	399.397,346 296.590,048	1.42
6	399.397,346 296.590,048	7	399.397,367 296.589,343	0.705
7	399.397,367 296.589,343	8	399.394,293 296.589,456	3.076
8	399.394,293 296.589,456	1	399.394,293 296.589,451	0.005

** Lungimile segmentelor sunt determinate în planul de proiecție Stereo 70 și sunt rotunjite la 1 milimetru.

*** Distanța dintre puncte este formată din segmente cumulate ce sunt mai mici decât valoarea 1 milimetru.

**DATE DESPRE IMOBILUL NR. 13104**

Oficiul de Cadastru și Publicitate Imobiliară DOLJ
Biroul de Cadastru și Publicitate Imobiliară Craiova

A. Partea I. Descrierea imobilului

TEREN Extravilan

Adresa: Jud. Dolj, T105, P52/1

Nr. Crt	Nr cadastral Nr. topografic	Suprafața* (mp)	Observații / Referințe
A1		2	Sector cadastral:17 Teren neimprejmuit; LEA 20 kV SEGARCEA - SRP 7 PODARI

Construcții

Crt	Nr cadastral Nr. topografic	Adresa	Observații / Referințe
A1.1		Jud. Dolj	Nr. niveluri:1; S. construita la sol:2 mp; Stalp electric

B. Partea II. Proprietari și acte

Inscrieri privitoare la dreptul de proprietate și alte drepturi reale		Referințe
/		
Act Normativ nr. HG NR. 1705, din 29/11/2006 emis de GUVERNUL ROMANIEI (Legea 123 din 10.07.2012; Contract de concesiune nr. 6 din 20.06.2005; Act Aditional nr. 1 din 04.03.2016; Licenta pentru distributia energiei electrice nr. 14033 din 01.07.2002 si Anexa);		
B1	Intabulare, drept de PROPRIETATE, dobandit prin Lege, cota actuala 1/1, cota initiala 1/1 1) STATUL ROMAN- DOMENIUL PUBLIC, CIF:9999999999999, LIPSA CUI	A1, A1.1
B2	Intabulare, drept de ADMINISTRARE, dobandit prin Lege, cota actuala 1/1, cota initiala 1/1 1) MINISTERUL ECONOMIEI SI COMERTULUI, CIF:9999999999999, LIPSA CUI	A1, A1.1
B3	Intabulare, drept de CONCESIUNE pe o perioada de 49 de ani, dobandit prin Lege, cota actuala 1/1, cota initiala 1/1 1) CEZ DISTRIBUTIE SA, CIF:14491102	A1, A1.1

C. Partea III. SARCINI .

Inscrieri privind dezmembramintele dreptului de proprietate, drepturi reale de garanție și sarcini	Referințe
NU SUNT	

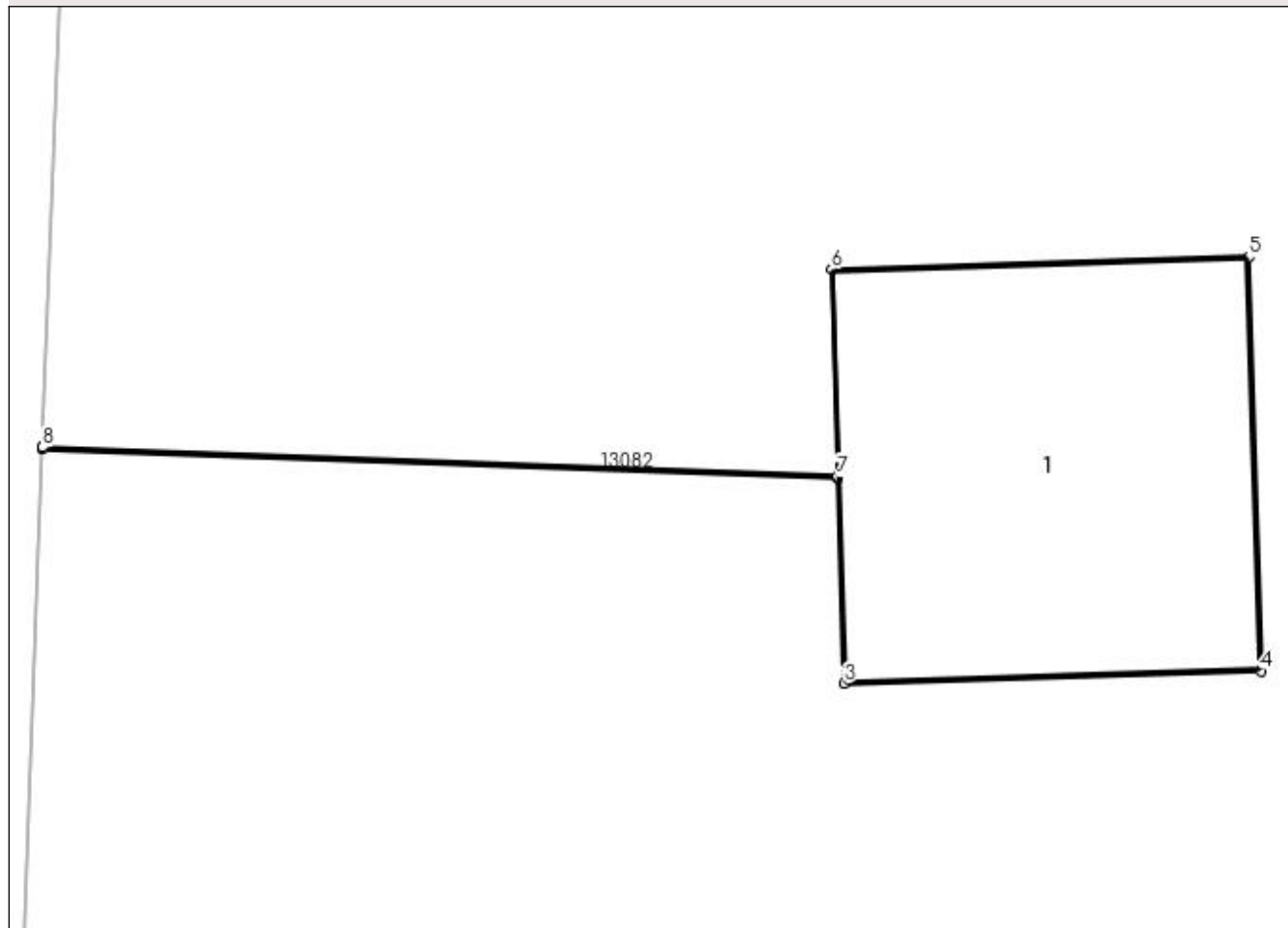
Anexa Nr. 1 La Partea I

Teren

Nr cadastral	Suprafața (mp)*	Observații / Referințe
	2	LEA 20 kV SEGARCEA - SRP 7 PODARI

* Suprafața este determinată în planul de proiecție Stereo 70.

DETALII LINIARE IMOBIL



Date referitoare la teren

Crt	Categorie folosință	Intra vilan	Suprafața (mp)	Tarla	Parcelă	Nr. topo	Observații / Referințe
1	curți constructii	NU	2	105	52/1	-	

Date referitoare la construcții

Crt	Număr	Destinație construcție	Supraf. (mp)	Situație juridică	Observații / Referințe
A1.1		construcții industriale și edilitare	2	Cu acte	Nr. niveluri:1; S. construita la sol:2 mp; Stalp electric

Lungime Segmente

1) Valorile lungimilor segmentelor sunt obținute din proiecție în plan.

Punct început	X / Y	Punct sfârșit	X / Y	Lungime segment (** (m)
1	399.319,001 296.587,324	2	399.321,707 296.587,225	2.708
2	399.321,707 296.587,225	3	399.321,728 296.586,525	0.7
3	399.321,728 296.586,525	4	399.323,147 296.586,568	1.42

Punct început	X / Y	Punct sfârșit	X / Y	Lungime segment (** (m)
4	399.323,147 296.586,568	5	399.323,105 296.587,977	1.41
5	399.323,105 296.587,977	6	399.321,686 296.587,935	1.42
6	399.321,686 296.587,935	7	399.321,707 296.587,23	0.705
7	399.321,707 296.587,23	8	399.319,001 296.587,329	2.708
8	399.319,001 296.587,329	1	399.319,001 296.587,324	0.005

** Lungimile segmentelor sunt determinate în planul de proiecție Stereo 70 și sunt rotunjite la 1 milimetru.

*** Distanța dintre puncte este formată din segmente cumulate ce sunt mai mici decât valoarea 1 milimetru.

**DATE DESPRE IMOBILUL NR. 13105**

Oficiul de Cadastru și Publicitate Imobiliară DOLJ
Biroul de Cadastru și Publicitate Imobiliară Craiova

A. Partea I. Descrierea imobilului

TEREN Extravilan

Adresa: Jud. Dolj, T105, P44/1

Nr. Crt	Nr cadastral Nr. topografic	Suprafața* (mp)	Observații / Referințe
A1		2	Sector cadastral:17 Teren neimprejmuit; LEA 20 kV SEGARCEA - SRP 7 PODARI

Construcții

Crt	Nr cadastral Nr. topografic	Adresa	Observații / Referințe
A1.1		Jud. Dolj	Nr. niveluri:1; S. construita la sol:2 mp; Stalp electric

B. Partea II. Proprietari și acte

Inscrieri privitoare la dreptul de proprietate și alte drepturi reale		Referințe
/		
Act Normativ nr. HG NR. 1705, din 29/11/2006 emis de GUVERNUL ROMANIEI (Legea 123 din 10.07.2012; Contract de concesiune nr. 6 din 20.06.2005; Act Aditional nr. 1 din 04.03.2016; Licenta pentru distributia energiei electrice nr. 14033 din 01.07.2002 si Anexa);		
B1	Intabulare, drept de PROPRIETATE, dobandit prin Lege, cota actuala 1/1, cota initiala 1/1 1) STATUL ROMAN- DOMENIUL PUBLIC, CIF:9999999999999, LIPSA CUI	A1, A1.1
B2	Intabulare, drept de ADMINISTRARE, dobandit prin Lege, cota actuala 1/1, cota initiala 1/1 1) MINISTERUL ECONOMIEI SI COMERTULUI, CIF:9999999999999, LIPSA CUI	A1, A1.1
B3	Intabulare, drept de CONCESIUNE pe o perioada de 49 de ani, dobandit prin Lege, cota actuala 1/1, cota initiala 1/1 1) CEZ DISTRIBUTIE SA, CIF:14491102	A1, A1.1

C. Partea III. SARCINI .

Inscrieri privind dezmembramintele dreptului de proprietate, drepturi reale de garanție și sarcini	Referințe
NU SUNT	

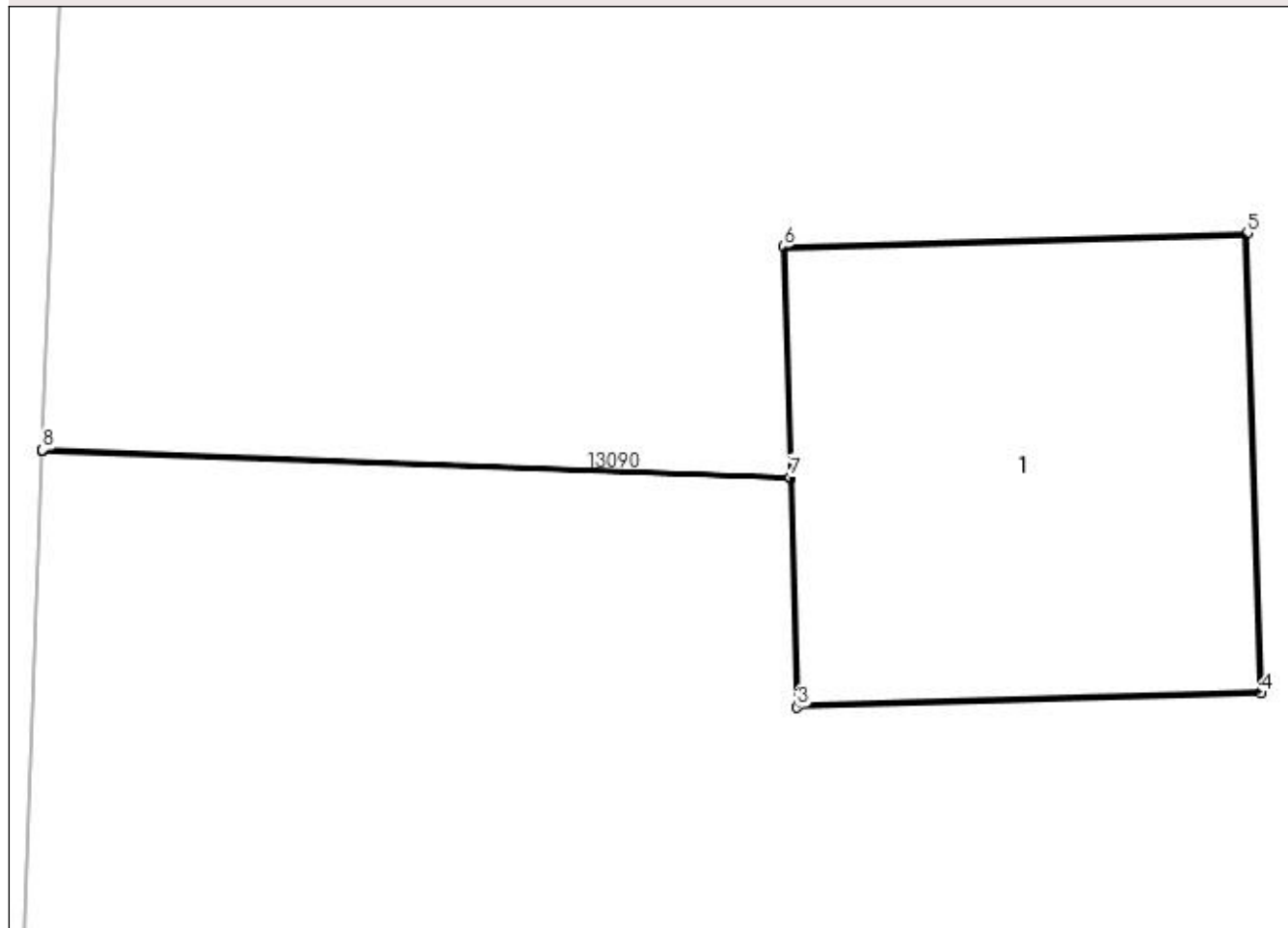
Anexa Nr. 1 La Partea I

Teren

Nr cadastral	Suprafața (mp)*	Observații / Referințe
	2	LEA 20 kV SEGARCEA - SRP 7 PODARI

* Suprafața este determinată în planul de proiecție Stereo 70.

DETALII LINIARE IMOBIL



Date referitoare la teren

Crt	Categorie folosință	Intra vilan	Suprafața (mp)	Tarla	Parcelă	Nr. topo	Observații / Referințe
1	curți constructii	NU	2	105	44/1	-	

Date referitoare la construcții

Crt	Număr	Destinație construcție	Supraf. (mp)	Situație juridică	Observații / Referințe
A1.1		construcții industriale și edilitare	2	Cu acte	Nr. niveluri:1; S. construita la sol:2 mp; Stalp electric

Lungime Segmente

1) Valorile lungimilor segmentelor sunt obținute din proiecție în plan.

Punct început	X / Y	Punct sfârșit	X / Y	Lungime segment (** (m)
1	399.240,87 296.584,668	2	399.243,16 296.584,584	2.292
2	399.243,16 296.584,584	3	399.243,181 296.583,884	0.7
3	399.243,181 296.583,884	4	399.244,601 296.583,927	1.421

Punct început	X / Y	Punct sfârșit	X / Y	Lungime segment (** (m)
4	399.244,601 296.583,927	5	399.244,559 296.585,336	1.41
5	399.244,559 296.585,336	6	399.243,139 296.585,294	1.421
6	399.243,139 296.585,294	7	399.243,16 296.584,589	0.705
7	399.243,16 296.584,589	8	399.240,87 296.584,673	2.292
8	399.240,87 296.584,673	1	399.240,87 296.584,668	0.005

** Lungimile segmentelor sunt determinate în planul de proiecție Stereo 70 și sunt rotunjite la 1 milimetru.

*** Distanța dintre puncte este formată din segmente cumulate ce sunt mai mici decât valoarea 1 milimetru.

**DATE DESPRE IMOBILUL NR. 13106**

Oficiul de Cadastru și Publicitate Imobiliară DOLJ
Biroul de Cadastru și Publicitate Imobiliară Craiova

A. Partea I. Descrierea imobilului

TEREN Extravilan

Adresa: Jud. Dolj, LEA 110 kV Podari -Segarcea', Stalp nr. 80, T105 P53/1

Nr. Crt	Nr cadastral Nr. topografic	Suprafața* (mp)	Observații / Referințe
A1	32077	2	Sector cadastral:17 Teren neimprejmuit; LEA 20 kV SEGARCEA - SRP 7 PODARI

B. Partea II. Proprietari și acte

Inscrieri privitoare la dreptul de proprietate și alte drepturi reale	Referințe
137572 / 05/11/2015	
Act Administrativ nr. reexaminare 137572, din 05/11/2015 emis de SC REINVEST TRADE SERVICE SRL (act normativ nr. 123/07-10-2012 emis de PARLAMENTUL ROMANIEI, act administrativ nr. 6/20-06-2005 emis de MINISTERUL ECONOMIEI SI COMERTULUI SI FDFEE ELECTRICA OLTENIA; act administrativ nr. 232/07-07-1971 emis de PRESEDINTELE REPUBLICII SOCIALISTE ROMANIA; act administrativ nr. 27/07-07-1971 emis de PRESEDINTELE REPUBLICII SOCIALISTE ROMANIA; act administrativ nr. 2075/02-07-2015 emis de PRIMARIA CALOPAR; act administrativ nr.RO10-35331/26-06-2015 emis de S.C. CEZ DISTRIBUTIE S.A.);	
B1	Intabulare, drept de PROPRIETATE, dobandit prin Lege, cota actuala 1/1, cota initiala 1/1
1) STATUL ROMAN-DOMENIU PUBLIC , CIF:99999999999999, LIPSA CUI <i>OBSERVATII: Se intabulează drept de proprietate STATUL ROMAN - DOMENIUL PUBLIC urmare a aditerii reexaminării nr. 137572/2015 la încheierea de carte funciară nr.102809/2015</i>	

C. Partea III. SARCINI

Inscrieri privind dezmembramintele dreptului de proprietate, drepturi reale de garanție și sarcini	Referințe
137572 / 05/11/2015	
Act Administrativ nr. reexaminare 137572, din 05/11/2015 emis de SC REINVEST TRADE SERVICE SRL (act normativ nr. 123/07-10-2012 emis de PARLAMENTUL ROMANIEI, act administrativ nr. 6/20-06-2005 emis de MINISTERUL ECONOMIEI SI COMERTULUI SI FDFEE ELECTRICA OLTENIA; act administrativ nr. 232/07-07-1971 emis de PRESEDINTELE REPUBLICII SOCIALISTE ROMANIA; act administrativ nr. 27/07-07-1971 emis de PRESEDINTELE REPUBLICII SOCIALISTE ROMANIA; act administrativ nr. 2075/02-07-2015 emis de PRIMARIA CALOPAR; act administrativ nr.RO10-35331/26-06-2015 emis de S.C. CEZ DISTRIBUTIE S.A.);	
C1	Intabulare, drept de CONCESIUNE, dobandit prin Lege, cota actuala 1/1, cota initiala 1/1
1) SC CEZ DISTRIBUTIE SA , CIF:99999999999999, LIPSA CUI <i>OBSERVATII: Se intabulează drept de concesiune SC CEZ DISTRIBUTIE SA urmare a aditerii reexaminării nr. 137572/2015 la încheierea de carte funciară nr.102809/2015.</i>	

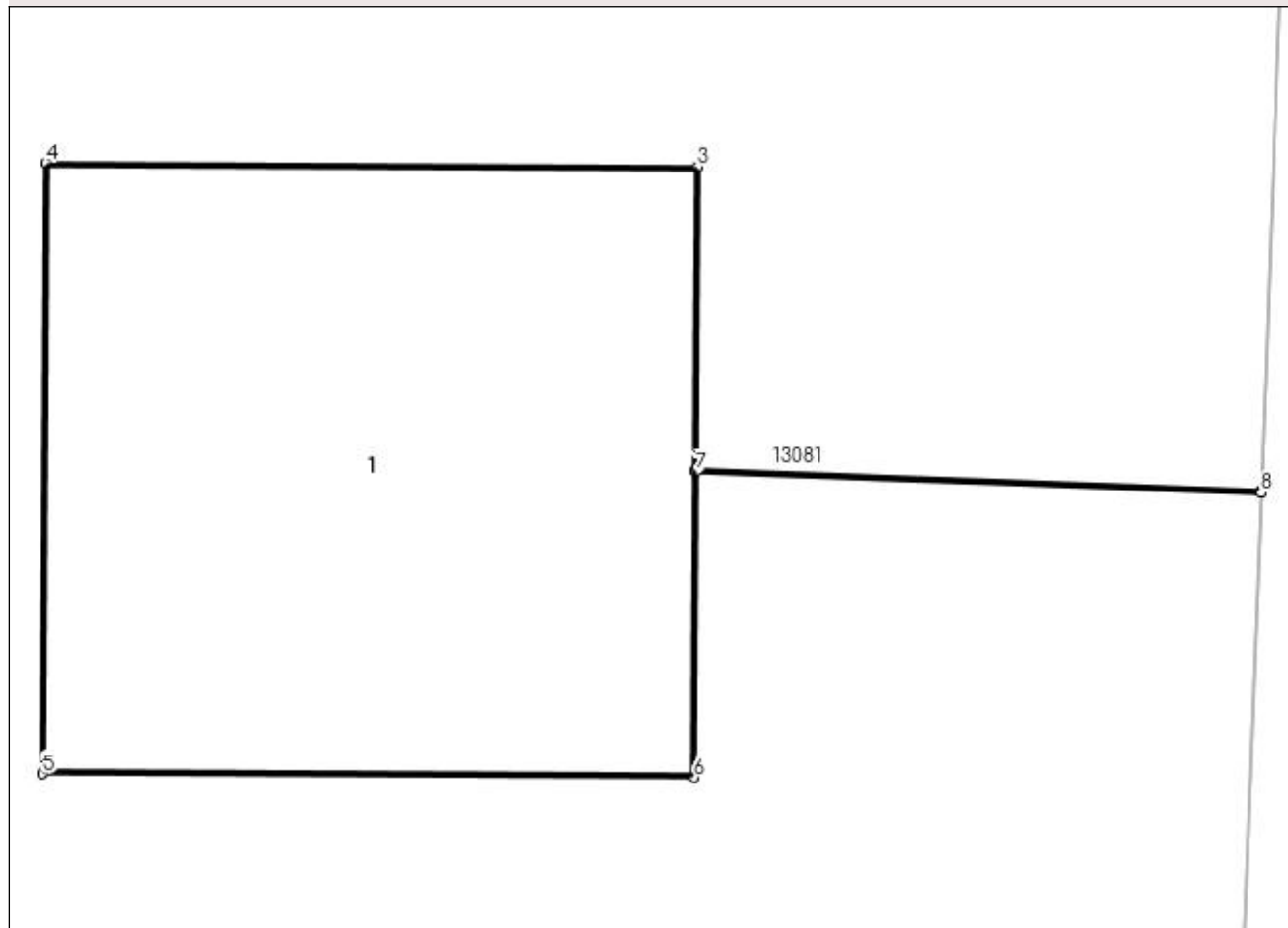
Anexa Nr. 1 La Partea I

Teren

Nr cadastral	Suprafața (mp)*	Observații / Referințe
32077	2	LEA 20 kV SEGARCEA - SRP 7 PODARI

* Suprafața este determinată în planul de proiecție Stereo 70.

DETALII LINIARE IMOBIL



Date referitoare la teren

Crt	Categorie folosință	Intra vilan	Suprafața (mp)	Tarla	Parcelă	Nr. topo	Observații / Referințe
1	curți constructii	NU	2	105	53/1	-	TEREN PE CARE ESTE AMPLASAT STALPUL NR. 80 LEA 110 kV Podari - Segarcea

Date referitoare la construcții

Crt	Număr	Destinație construcție	Supraf. (mp)	Situație juridică	Observații / Referințe
A1.1	32077-C1	construcții industriale și edilitare	2	Fara acte	Nr. niveluri:1; S. construita la sol:2 mp; Stalp nr.80"LEA 110 kV Podari -Segarcea" - Constructie de beton- An constructie 1973

Lungime Segmente

1) Valorile lungimilor segmentelor sunt obținute din proiecție în plan.

Punct început	X / Y	Punct sfârșit	X / Y	Lungime segment (** (m))
1	399.335,468 296.563,062	2	399.334,08 296.563,113	1.389
2	399.334,08 296.563,113	3	399.334,084 296.563,858	0.745
3	399.334,084 296.563,858	4	399.332,484 296.563,867	1.6

Punct început	X / Y	Punct sfârșit	X / Y	Lungime segment (** (m)
4	399.332,484 296.563,867	5	399.332,476 296.562,367	1.5
5	399.332,476 296.562,367	6	399.334,076 296.562,358	1.6
6	399.334,076 296.562,358	7	399.334,08 296.563,108	0.75
7	399.334,08 296.563,108	8	399.335,468 296.563,057	1.389
8	399.335,468 296.563,057	1	399.335,468 296.563,062	0.005

** Lungimile segmentelor sunt determinate în planul de proiecție Stereo 70 și sunt rotunjite la 1 milimetru.

*** Distanța dintre puncte este formată din segmente cumulate ce sunt mai mici decât valoarea 1 milimetru.

**DATE DESPRE IMOBILUL NR. 13107**

Oficiul de Cadastru și Publicitate Imobiliară DOLJ
Biroul de Cadastru și Publicitate Imobiliară Craiova

A. Partea I. Descrierea imobilului

TEREN Extravilan

Adresa: Jud. Dolj, LEA 110 kV Podari -Segarcea', Stalp nr. 79, T105 P37/1

Nr. Crt	Nr cadastral Nr. topografic	Suprafața* (mp)	Observații / Referințe
A1	31994	17	Sector cadastral:17 Teren neimpregmuit; LEA 20 kV SEGARCEA - SRP 7 PODARI

B. Partea II. Proprietari și acte

Inscrieri privitoare la dreptul de proprietate și alte drepturi reale	Referințe	
129862 / 22/10/2015		
Act Administrativ nr. cerere reexaminare nr.129862, din 22/10/2015 emis de OCPI DOLJ (Legea nr.123/07-10-2012 emis de PARLAMENTUL ROMANIEI, Contr.concesiune nr. 6/20-06-2005 emis de MINISTERUL ECONOMIEI SI COMERTULUI SI FDFEE ȚLECTRICA OLTENIA; act administrativ nr. 232/07-07-1971 emis de PRESEDINTELE REPUBLICII SOCIALISTE ROMANIA; act administrativ nr. 27/07-07-1971 emis de PRESEDINTELE REPUBLICII SOCIALISTE ROMANIA; Adeverinta primarie nr.2075 din 02.07.2015 ;Declaratie nr.RO10-35331/26-06-2015 emis de S.C.CEZ DISTRIBUTIE S.A.);		
B1	Intabulare, drept de PROPRIETATEUrmare a admitterii reexaminării nr. 129862/2015 la încheierea de carte funciară nr.102817/2015, dobandit prin Lege, cota actuala 1/1, cota initiala 1/1 1) STATUL ROMAN - DOMENIU PUBLIC , CIF:9999999999999, LIPSA CUI	A1
B2	Intabulare, drept de CONCESIUNEUrmare a admitterii reexaminării nr. 129862/2015 la încheierea de carte funciară nr.102817/2015, dobandit prin Lege, cota actuala 1/1, cota initiala 1/1 1) SC CEZ DISTRIBUTIE SA , CIF:9999999999999, LIPSA CUI <i>OBSERVATII: pentru o perioada de 49 de ani, incepand cu data semnarii contractului</i>	A1

C. Partea III. SARCINI .

Inscrieri privind dezmembramintele dreptului de proprietate, drepturi reale de garanție și sarcini	Referințe
NU SUNT	

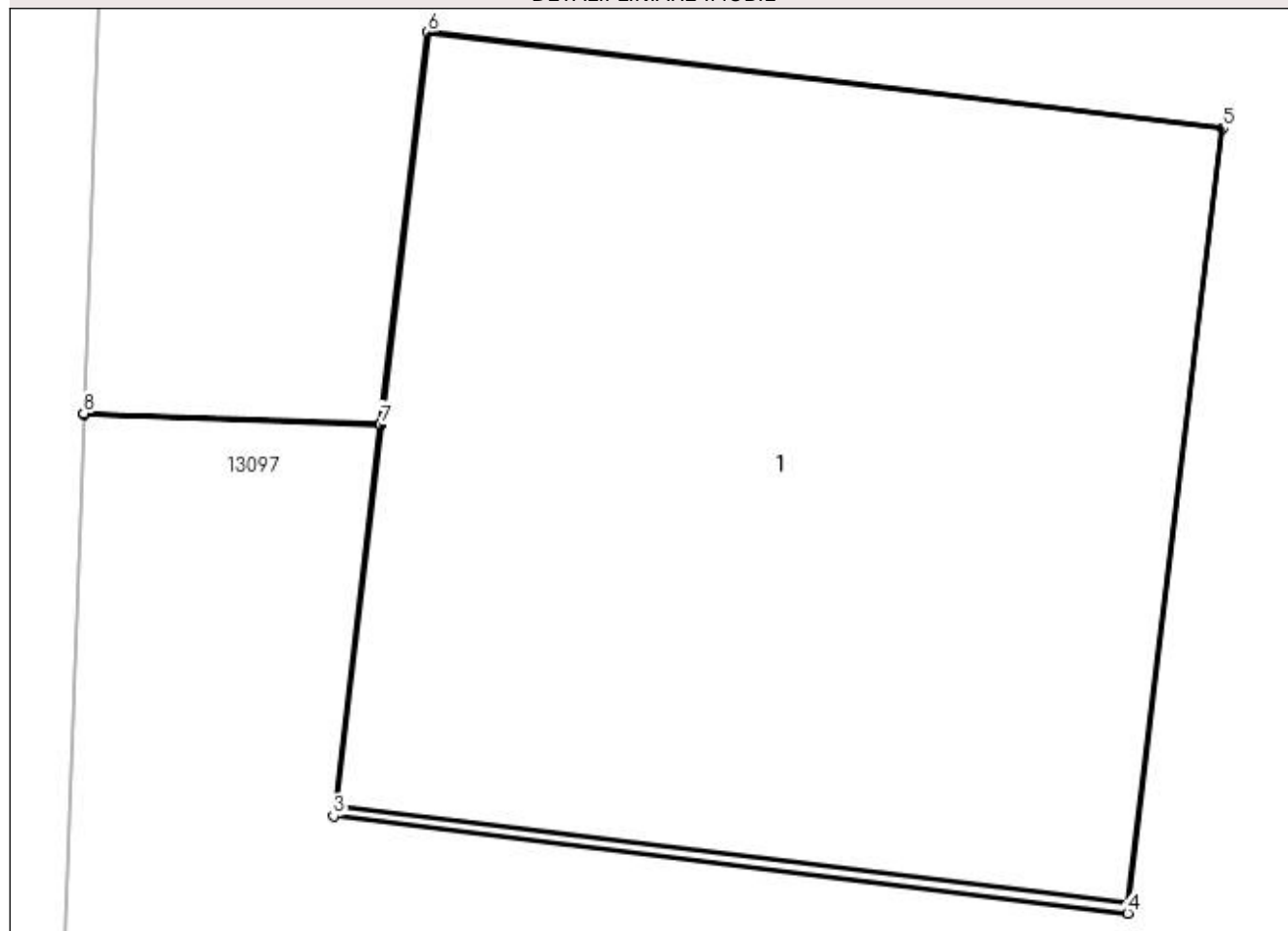
Anexa Nr. 1 La Partea I

Teren

Nr cadastral	Suprafața (mp)*	Observații / Referințe
31994	17	LEA 20 kV SEGARCEA - SRP 7 PODARI

* Suprafața este determinată în planul de proiecție Stereo 70.

DETALII LINIARE IMOBIL



Date referitoare la teren

Crt	Categorie folosință	Intra vilan	Suprafața (mp)	Tarla	Parcelă	Nr. topo	Observații / Referințe
1	curți constructii	NU	17	105	37/1	-	TEREN PE CARE ESTE AMPLASAT STALPUL NR. 79 LEA 110 kV Podari - Segarcea

Date referitoare la construcții

Crt	Număr	Destinație construcție	Supraf. (mp)	Situație juridică	Observații / Referințe
A1.1	31994-C1	construcții industriale și edilitare	16	Fara acte	Nr. niveluri:1; S. construita la sol:16 mp; Stalp nr.80"LEA 110 kV Podari -Segarcea" - Constructie de beton- An constructie 1973

Lungime Segmente

1) Valorile lungimilor segmentelor sunt obținute din proiecție în plan.

Punct început	X / Y	Punct sfârșit	X / Y	Lungime segment (** (m)
1	399.184,75 296.564,213	2	399.186,269 296.564,157	1.52
2	399.186,269 296.564,157	3	399.186,028 296.562,155	2.016
3	399.186,028 296.562,155	4	399.190,097 296.561,658	4.099

Punct început	X / Y	Punct sfârșit	X / Y	Lungime segment (** (m)
4	399.190,097 296.561,658	5	399.190,583 296.565,678	4.049
5	399.190,583 296.565,678	6	399.186,512 296.566,169	4.101
6	399.186,512 296.566,169	7	399.186,27 296.564,162	2.022
7	399.186,27 296.564,162	8	399.184,75 296.564,218	1.521
8	399.184,75 296.564,218	1	399.184,75 296.564,213	0.005

** Lungimile segmentelor sunt determinate în planul de proiecție Stereo 70 și sunt rotunjite la 1 milimetru.

*** Distanța dintre puncte este formată din segmente cumulate ce sunt mai mici decât valoarea 1 milimetru.

**DATE DESPRE IMOBILUL NR. 13108**

Oficiul de Cadastru și Publicitate Imobiliară DOLJ
Biroul de Cadastru și Publicitate Imobiliară Craiova

A. Partea I. Descrierea imobilului

TEREN Extravilan

Adresa: Jud. Dolj, T107, P4

Nr. Crt	Nr cadastral Nr. topografic	Suprafața* (mp)	Observații / Referințe
A1		9.086	Sector cadastral:17 Teren neimprejmuit; Imobilul a fost diminuat cu un procent de 2,30%

B. Partea II. Proprietari și acte

Inscrieri privitoare la dreptul de proprietate și alte drepturi reale		Referințe
/		
Act Administrativ nr. TDP 1631-59460, din 21/02/2001 emis de CJSDPAT DOLJ;		
B1	Intabulare, drept de PROPRIETATE, dobandit prin Reconstituire, cota actuala 1/1, cota initiala 1/1 1) TUFAN FLOREA, LISA CNP 2) UNGUREANU LIDIA, LISA CNP	A1

C. Partea III. SARCINI .

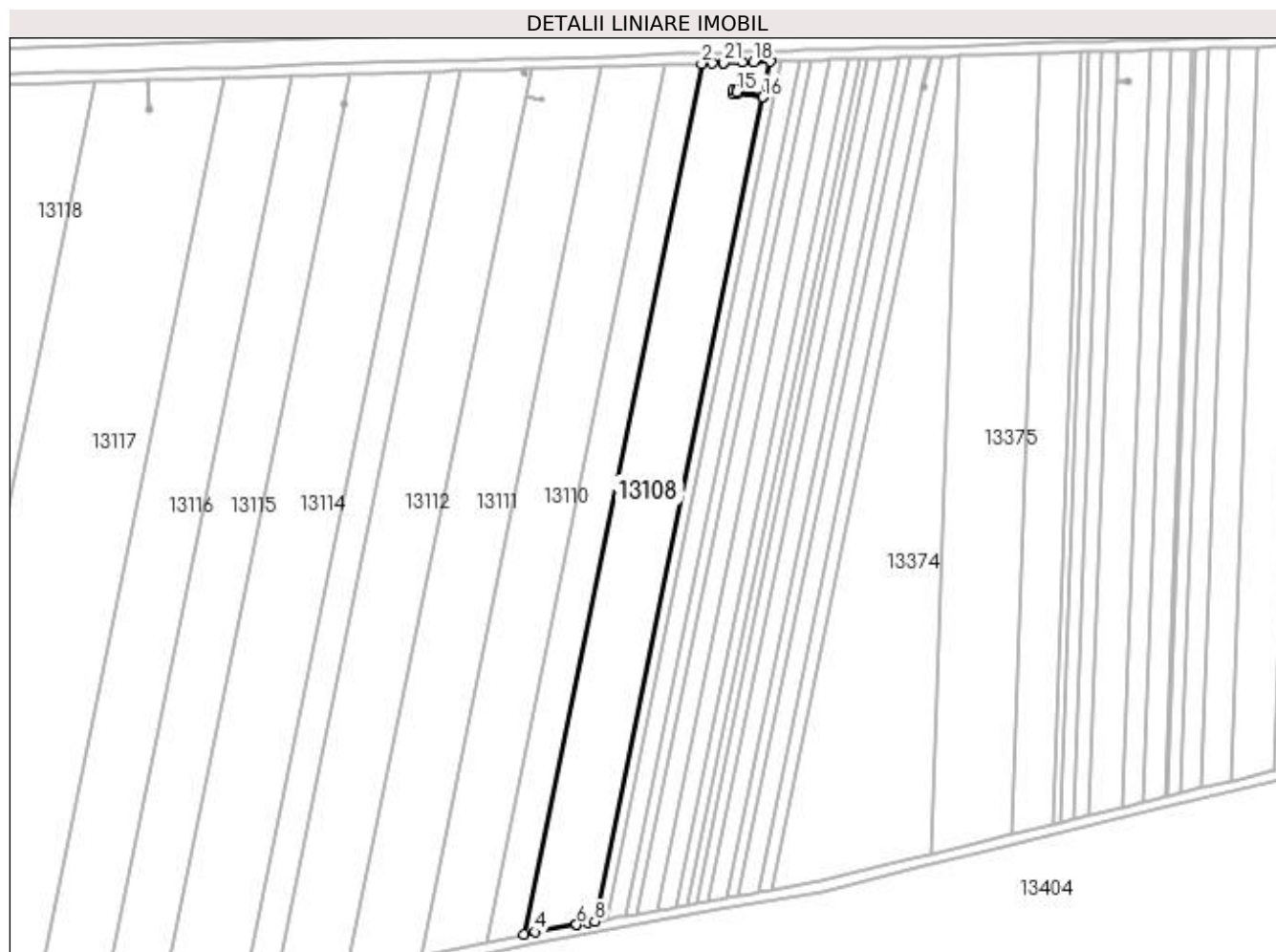
Inscrieri privind dezmembramintele dreptului de proprietate, drepturi reale de garanție și sarcini	Referințe
NU SUNT	

Anexa Nr. 1 La Partea I

Teren

Nr cadastral	Suprafața (mp)*	Observații / Referințe
	9.086	Imobilul a fost diminuat cu un procent de 2,30%

* Suprafața este determinată în planul de proiecție Stereo 70.



Date referitoare la teren

Crt	Categorie folosință	Intra vilan	Suprafața (mp)	Tarla	Parcelă	Nr. topo	Observații / Referințe
1	arabil	NU	9.086	107	4	-	

Lungime Segmente

1) Valorile lungimilor segmentelor sunt obținute din proiecție în plan.

Punct început	X / Y	Punct sfârșit	X / Y	Lungime segment (** (m)
1	398.849,553 296.584,89	2	398.845,284 296.584,762	4.271
3	398.775,425 296.242,282	4	398.779,764 296.243,22	4.439
5	398.795,956 296.246,097	6	398.796,061 296.246,116	0.107
7	398.800,478 296.246,901	8	398.803,173 296.247,38	2.737
9	398.869,298 296.571,557	10	398.859,015 296.573,655	10.495

Punct început	X / Y	Punct sfârșit	X / Y	Lungime segment (** (m)
2	398.845,284 296.584,762	3	398.775,425 296.242,282	349.532
4	398.779,764 296.243,22	5	398.795,956 296.246,097	16.446
6	398.796,061 296.246,116	7	398.800,478 296.246,901	4.486
8	398.803,173 296.247,38	9	398.869,298 296.571,557	330.852
10	398.859,015 296.573,655	11	398.859,035 296.572,95	0.705

Punct început	X / Y	Punct sfârșit	X / Y	Lungime segment (** (m)
11	398.859,035 296.572,95	12	398.857,616 296.572,909	1.42
13	398.857,575 296.574,319	14	398.858,995 296.574,36	1.421
15	398.859,015 296.573,66	16	398.869,299 296.571,562	10.496
17	398.872,157 296.585,572	18	398.865,719 296.585,378	6.441
19	398.861,298 296.585,245	20	398.853,982 296.585,024	7.319
21	398.853,946 296.585,023	1	398.849,553 296.584,89	4.395

Punct început	X / Y	Punct sfârșit	X / Y	Lungime segment (** (m)
12	398.857,616 296.572,909	13	398.857,575 296.574,319	1.411
14	398.858,995 296.574,36	15	398.859,015 296.573,66	0.7
16	398.869,299 296.571,562	17	398.872,157 296.585,572	14.299
18	398.865,719 296.585,378	19	398.861,298 296.585,245	4.423
20	398.853,982 296.585,024	21	398.853,946 296.585,023	0.036

** Lungimile segmentelor sunt determinate în planul de proiecție Stereo 70 și sunt rotunjite la 1 milimetru.

*** Distanța dintre puncte este formată din segmente cumulate ce sunt mai mici decât valoarea 1 milimetru.

**DATE DESPRE IMOBILUL NR. 13109**

Oficiul de Cadastru și Publicitate Imobiliară DOLJ
 Biroul de Cadastru și Publicitate Imobiliară Craiova

A. Partea I. Descrierea imobilului

TEREN Extravilan

Adresa: Jud. Dolj, T107, P5

Nr. Crt	Nr cadastral Nr. topografic	Suprafața* (mp)	Observații / Referințe
A1		4.885	Sector cadastral:17 Teren neimprejmuit; Imobilul a fost diminuat cu un procent de 2,30%

B. Partea II. Proprietari și acte

Inscrieri privitoare la dreptul de proprietate și alte drepturi reale		Referințe
/		
Act Administrativ nr. TDP 739-59076, din 09/02/1994 emis de CJSDPAT DOLJ;		
B1	Intabulare, drept de PROPRIETATE, dobandit prin Constituire, cota actuala 1/1, cota initiala 1/1 1) TUFAN ANA, LISA CNP	A1

C. Partea III. SARCINI .

Inscrieri privind dezmembramintele dreptului de proprietate, drepturi reale de garanție și sarcini	Referințe
NU SUNT	

Anexa Nr. 1 La Partea I

Teren

Nr cadastral	Suprafața (mp)*	Observații / Referințe
	4.885	Imobilul a fost diminuat cu un procent de 2,30%

* Suprafața este determinată în planul de proiecție Stereo 70.



Date referitoare la teren

Crt	Categorie folosință	Intra vilan	Suprafața (mp)	Tarla	Parcelă	Nr. topo	Observații / Referințe
1	arabil	NU	4.885	107	5	-	

Lungime Segmente

1) Valorile lungimilor segmentelor sunt obținute din proiecție în plan.

Punct început	X / Y	Punct sfârșit	X / Y	Lungime segment (** (m)
1	398.830,99 296.584,331	2	398.760,564 296.239,067	352.373
2	398.760,564 296.239,067	3	398.767,999 296.240,676	7.607
3	398.767,999 296.240,676	4	398.775,425 296.242,282	7.598
4	398.775,425 296.242,282	5	398.845,284 296.584,762	349.532
5	398.845,284 296.584,762	6	398.844,052 296.584,725	1.233

Punct început	X / Y	Punct sfârșit	X / Y	Lungime segment (** (m)
6	398.844,052 296.584,725	7	398.839,924 296.584,6	4.13
7	398.839,924 296.584,6	8	398.839,734 296.584,594	0.19
8	398.839,734 296.584,594	9	398.836,031 296.584,483	3.705
9	398.836,031 296.584,483	1	398.830,99 296.584,331	5.043

** Lungimile segmentelor sunt determinate în planul de proiecție Stereo 70 și sunt rotunjite la 1 milimetru.

*** Distanța dintre puncte este formată din segmente cumulate ce sunt mai mici decât valoarea 1 milimetru.

**DATE DESPRE IMOBILUL NR. 13110**

Oficiul de Cadastru și Publicitate Imobiliară DOLJ
 Biroul de Cadastru și Publicitate Imobiliară Craiova

A. Partea I. Descrierea imobilului

TEREN Extravilan

Adresa: Jud. Dolj, T107, P6

Nr. Crt	Nr cadastral Nr. topografic	Suprafața* (mp)	Observații / Referințe
A1	31964	8.636	Sector cadastral:17 Teren neimprejmuit;

B. Partea II. Proprietari și acte

Inscrieri privitoare la dreptul de proprietate și alte drepturi reale	Referințe
266691 / 27/11/2019	
Act Notarial nr. 589, din 27/11/2019 emis de NP Florea Grigorie;	
B1	A1
Intabulare, drept de PROPRIETATE, dobandit prin Conventie, cota actuala 1/1, cota initiala 1/1 1) AGROCTIMA SEGARCEA SRL, CIF:17638748	

C. Partea III. SARCINI .

Inscrieri privind dezmembramintele dreptului de proprietate, drepturi reale de garanție și sarcini	Referințe
NU SUNT	

Anexa Nr. 1 La Partea I

Teren

Nr cadastral	Suprafața (mp)*	Observații / Referințe
31964	8.636	

* Suprafața este determinată în planul de proiecție Stereo 70.



Date referitoare la teren

Crt	Categorie folosință	Intra vilan	Suprafața (mp)	Tarla	Parcelă	Nr. topo	Observații / Referințe
1	arabil	NU	8.636	107	6	-	

Lungime Segmente

1) Valorile lungimilor segmentelor sunt obținute din proiecție în plan.

Punct început	X / Y	Punct sfârșit	X / Y	Lungime segment (** (m)
1	398.805,999 296.583,576	2	398.734,581 296.233,456	357.33
2	398.734,581 296.233,456	3	398.735,546 296.233,656	0.986
3	398.735,546 296.233,656	4	398.753,051 296.237,442	17.91
4	398.753,051 296.237,442	5	398.760,564 296.239,067	7.687
5	398.760,564 296.239,067	6	398.830,99 296.584,331	352.373

Punct început	X / Y	Punct sfârșit	X / Y	Lungime segment (** (m)
6	398.830,99 296.584,331	7	398.814,843 296.583,843	16.154
7	398.814,843 296.583,843	8	398.810,625 296.583,716	4.22
8	398.810,625 296.583,716	1	398.805,999 296.583,576	4.628

** Lungimile segmentelor sunt determinate în planul de proiecție Stereo 70 și sunt rotunjite la 1 milimetru.

*** Distanța dintre puncte este formată din segmente cumulate ce sunt mai mici decât valoarea 1 milimetru.

**DATE DESPRE IMOBILUL NR. 13111**

Oficiul de Cadastru și Publicitate Imobiliară DOLJ
Biroul de Cadastru și Publicitate Imobiliară Craiova

A. Partea I. Descrierea imobilului

TEREN Extravilan

Adresa: Jud. Dolj, T107, P7

Nr. Crt	Nr cadastral Nr. topografic	Suprafața* (mp)	Observații / Referințe
A1		9.770	Sector cadastral:17 Teren neimprejmuit; Imobilul a fost diminuat cu un procent de 2,30%

B. Partea II. Proprietari și acte

Inscrieri privitoare la dreptul de proprietate și alte drepturi reale		Referințe
/		
Act Administrativ nr. TDP 839-47894, din 20/04/1994 emis de CJSDPAT DOLJ;		
B1	Intabulare, drept de PROPRIETATE, dobandit prin Reconstituire, cota actuala 1/1, cota initiala 1/1 1) CONSTANTINESCU ELENA, LISA CNP	A1

C. Partea III. SARCINI .

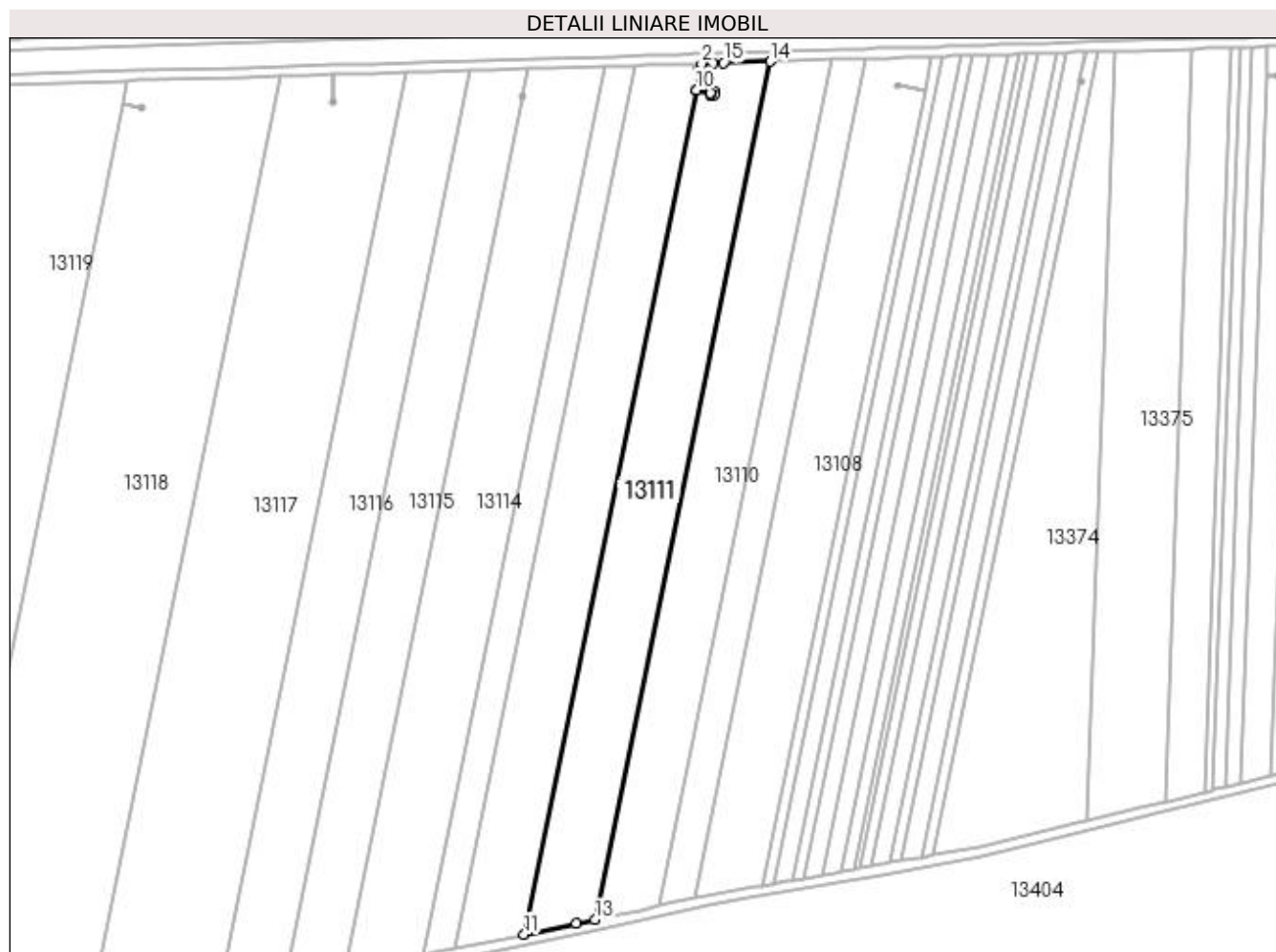
Inscrieri privind dezmembramintele dreptului de proprietate, drepturi reale de garanție și sarcini	Referințe
NU SUNT	

Anexa Nr. 1 La Partea I

Teren

Nr cadastral	Suprafața (mp)*	Observații / Referințe
	9.770	Imobilul a fost diminuat cu un procent de 2,30%

* Suprafața este determinată în planul de proiecție Stereo 70.



Date referitoare la teren

Crt	Categorie folosință	Intra vilan	Suprafața (mp)	Tarla	Parcelă	Nr. topo	Observații / Referințe
1	arabil	NU	9.770	107	7	-	

Lungime Segmente

1) Valorile lungimilor segmentelor sunt obținute din proiecție în plan.

Punct început	X / Y	Punct sfârșit	X / Y	Lungime segment (** (m)
1	398.782,972 296.582,882	2	398.778,121 296.582,736	4.853
2	398.778,121 296.582,736	3	398.775,919 296.571,94	11.018
3	398.775,919 296.571,94	4	398.781,767 296.570,747	5.968
4	398.781,767 296.570,747	5	398.781,747 296.571,452	0.705
5	398.781,747 296.571,452	6	398.783,167 296.571,491	1.421

Punct început	X / Y	Punct sfârșit	X / Y	Lungime segment (** (m)
6	398.783,167 296.571,491	7	398.783,205 296.570,081	1.411
7	398.783,205 296.570,081	8	398.781,786 296.570,042	1.42
8	398.781,786 296.570,042	9	398.781,767 296.570,742	0.7
9	398.781,767 296.570,742	10	398.775,918 296.571,935	5.969
10	398.775,918 296.571,935	11	398.705,654 296.227,465	351.563
11	398.705,654 296.227,465	12	398.726,958 296.231,877	21.756
12	398.726,958 296.231,877	13	398.734,581 296.233,456	7.785
13	398.734,581 296.233,456	14	398.805,999 296.583,576	357.33
14	398.805,999 296.583,576	15	398.787,055 296.583,005	18.953
15	398.787,055 296.583,005	1	398.782,972 296.582,882	4.085

** Lungimile segmentelor sunt determinate în planul de proiecție Stereo 70 și sunt rotunjite la 1 milimetru.

*** Distanța dintre puncte este formată din segmente cumulate ce sunt mai mici decât valoarea 1 milimetru.

**DATE DESPRE IMOBILUL NR. 13112**

Oficiul de Cadastru și Publicitate Imobiliară DOLJ
Biroul de Cadastru și Publicitate Imobiliară Craiova

A. Partea I. Descrierea imobilului

TEREN Extravilan

Adresa: Jud. Dolj, T107, P8

Nr. Crt	Nr cadastral Nr. topografic	Suprafața* (mp)	Observații / Referințe
A1		9.770	Sector cadastral:17 Teren neimprejmuit; Imobilul a fost diminuat cu un procent de 2,30%

B. Partea II. Proprietari și acte

Inscrieri privitoare la dreptul de proprietate și alte drepturi reale		Referințe
/		
Act Notarial nr. CM 47, din 15/05/2018 emis de BIN FLOREA GRIGORIE;		
B1	Intabulare, drept de PROPRIETATE, dobandit prin Succesiune, cota actuala 1/1, cota initiala 1/1 1) BORHOT ELEONORA	A1

C. Partea III. SARCINI .

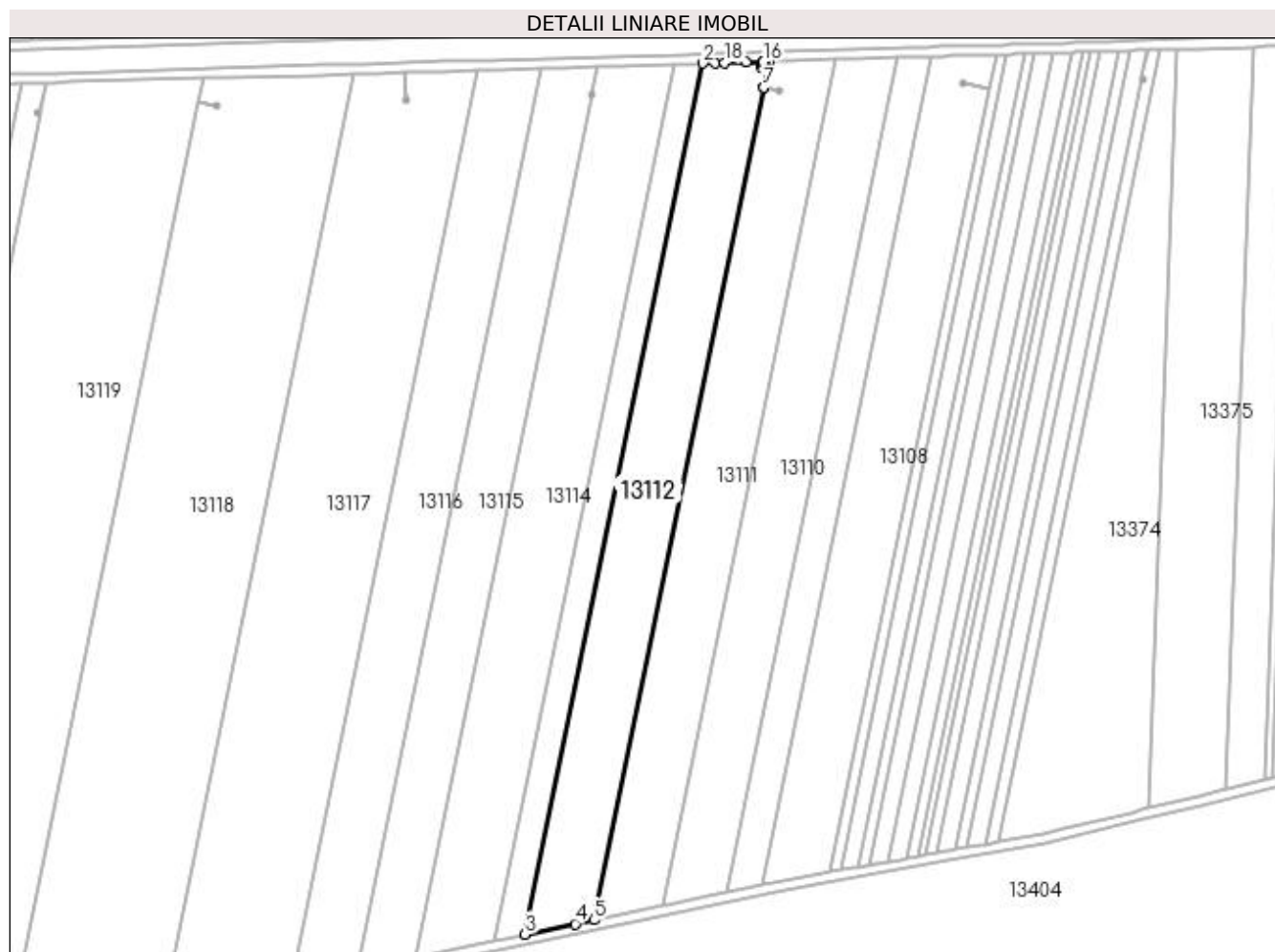
Inscrieri privind dezmembramintele dreptului de proprietate, drepturi reale de garanție și sarcini	Referințe
NU SUNT	

Anexa Nr. 1 La Partea I

Teren

Nr cadastral	Suprafața (mp)*	Observații / Referințe
	9.770	Imobilul a fost diminuat cu un procent de 2,30%

* Suprafața este determinată în planul de proiecție Stereo 70.



Date referitoare la teren

Crt	Categorie folosință	Intra vilan	Suprafața (mp)	Tarla	Parcelă	Nr. topo	Observații / Referințe
1	arabil	NU	9.770	107	8	-	

Lungime Segmente

1) Valorile lungimilor segmentelor sunt obținute din proiecție în plan.

Punct început	X / Y	Punct sfârșit	X / Y	Lungime segment (** (m)
1	398.755,705 296.582,067	2	398.750,645 296.581,917	5.062
2	398.750,645 296.581,917	3	398.677,139 296.221,559	367.778
3	398.677,139 296.221,559	4	398.697,875 296.225,854	21.176
4	398.697,875 296.225,854	5	398.705,654 296.227,465	7.944
5	398.705,654 296.227,465	6	398.775,918 296.571,935	351.563

Punct început	X / Y	Punct sfârșit	X / Y	Lungime segment (** (m)
6	398.775,918 296.571,935	7	398.775,919 296.571,94	0.005
7	398.775,919 296.571,94	8	398.778,121 296.582,736	11.018
8	398.778,121 296.582,736	9	398.775,717 296.582,663	2.405
9	398.775,717 296.582,663	10	398.775,747 296.581,681	0.982
10	398.775,747 296.581,681	11	398.776,434 296.581,523	0.705
11	398.776,434 296.581,523	12	398.776,117 296.580,139	1.42
12	398.776,117 296.580,139	13	398.774,743 296.580,454	1.41
13	398.774,743 296.580,454	14	398.775,06 296.581,838	1.42
14	398.775,06 296.581,838	15	398.775,742 296.581,682	0.7
15	398.775,742 296.581,682	16	398.775,712 296.582,663	0.981
16	398.775,712 296.582,663	17	398.768,674 296.582,451	7.041
17	398.768,674 296.582,451	18	398.759,655 296.582,184	9.023
18	398.759,655 296.582,184	1	398.755,705 296.582,067	3.952

** Lungimile segmentelor sunt determinate în planul de proiecție Stereo 70 și sunt rotunjite la 1 milimetru.

*** Distanța dintre puncte este formată din segmente cumulate ce sunt mai mici decât valoarea 1 milimetru.

**DATE DESPRE IMOBILUL NR. 13113**

Oficiul de Cadastru și Publicitate Imobiliară DOLJ
Biroul de Cadastru și Publicitate Imobiliară Craiova

A. Partea I. Descrierea imobilului

TEREN Extravilan

Adresa: Jud. Dolj, T107, P9

Nr. Crt	Nr cadastral Nr. topografic	Suprafața* (mp)	Observații / Referințe
A1	31592	4.318	Sector cadastral:17 Teren neimprejmuit;

B. Partea II. Proprietari și acte

Inscrieri privitoare la dreptul de proprietate și alte drepturi reale	Referințe
100876 / 26/08/2014	
Act Notarial nr. cvc aut nr 2382, din 31/08/2005 emis de BNP MARIA MAGDALENA FAURAR;	
B1	A1
Intabulare, drept de PROPRIETATE, dobandit prin Conventie, cota actuala 1/1, cota initiala 1/1 1) SC PLOPSOR CEREAL SRL, CIF:9999999999999, LIPSA CUI	

C. Partea III. SARCINI .

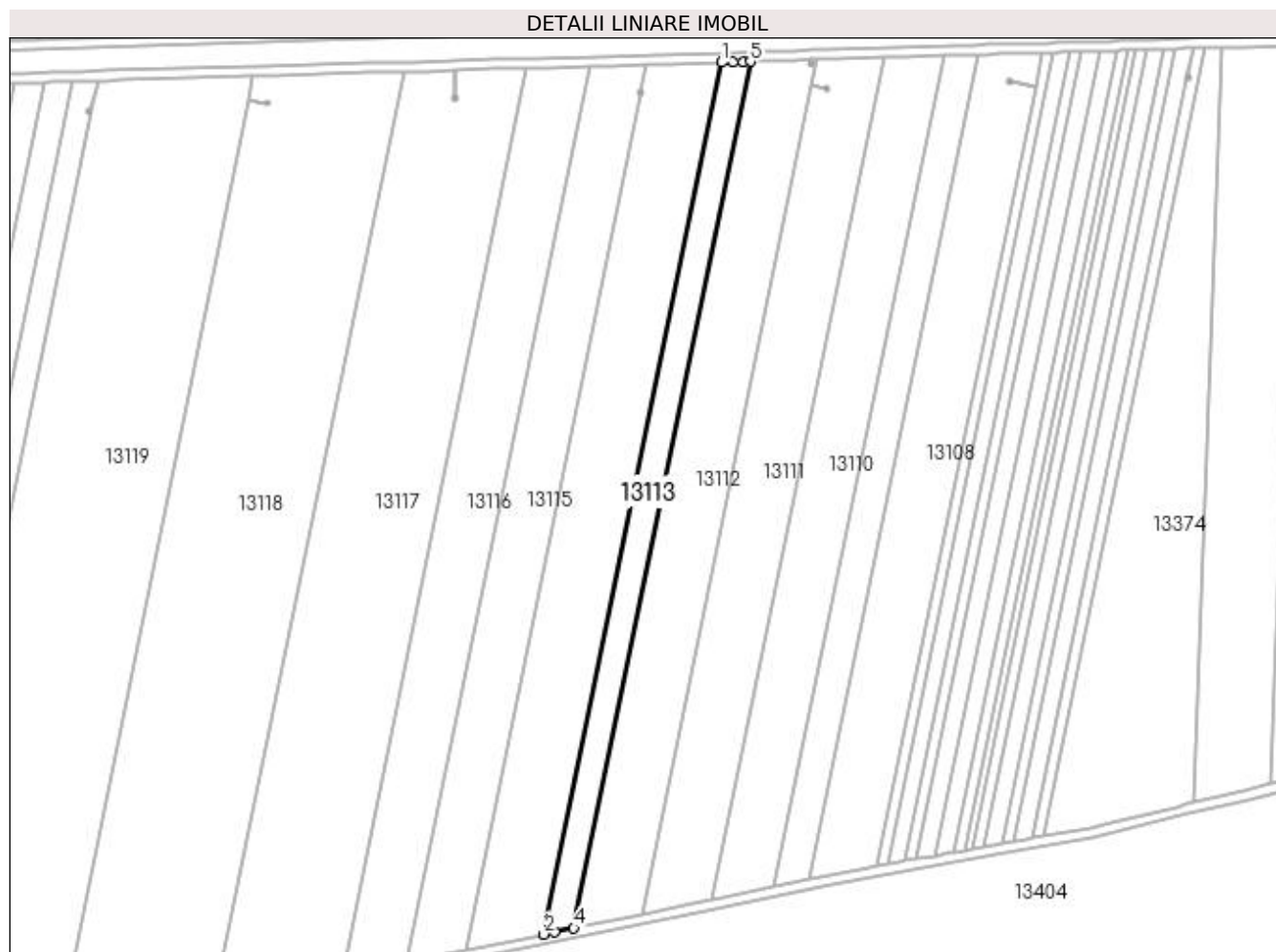
Inscrieri privind dezmembramintele dreptului de proprietate, drepturi reale de garanție și sarcini	Referințe
NU SUNT	

Anexa Nr. 1 La Partea I

Teren

Nr cadastral	Suprafața (mp)*	Observații / Referințe
31592	4.318	

* Suprafața este determinată în planul de proiecție Stereo 70.



Date referitoare la teren

Crt	Categorie folosință	Intra vilan	Suprafața (mp)	Tarla	Parcelă	Nr. topo	Observații / Referințe
1	arabil	NU	4.318	107	9	-	

Lungime Segmente

1) Valorile lungimilor segmentelor sunt obținute din proiecție în plan.

Punct început	X / Y	Punct sfârșit	X / Y	Lungime segment (** (m)
1	398.738,627 296.581,56	2	398.664,667 296.218,976	370.05
2	398.664,667 296.218,976	3	398.669,197 296.219,914	4.626
3	398.669,197 296.219,914	4	398.677,139 296.221,559	8.111
4	398.677,139 296.221,559	5	398.750,645 296.581,917	367.778
5	398.750,645 296.581,917	6	398.747,684 296.581,829	2.962

Punct început	X / Y	Punct sfârșit	X / Y	Lungime segment (** (m)
6	398.747,684 296.581,829	7	398.743,474 296.581,704	4.212
7	398.743,474 296.581,704	1	398.738,627 296.581,56	4.849

** Lungimile segmentelor sunt determinate în planul de proiecție Stereo 70 și sunt rotunjite la 1 milimetru.

*** Distanța dintre puncte este formată din segmente cumulate ce sunt mai mici decât valoarea 1 milimetru.

**DATE DESPRE IMOBILUL NR. 13114**

Oficiul de Cadastru și Publicitate Imobiliară DOLJ
Biroul de Cadastru și Publicitate Imobiliară Craiova

A. Partea I. Descrierea imobilului

TEREN Extravilan

Adresa: Jud. Dolj, T107, P10

Nr. Crt	Nr cadastral Nr. topografic	Suprafața* (mp)	Observații / Referințe
A1		11.431	Sector cadastral:17 Teren neimprejmuit; Imobilul a fost diminuat cu un procent de 2,30%

B. Partea II. Proprietari și acte

Inscrieri privitoare la dreptul de proprietate și alte drepturi reale		Referințe
/		
Act Administrativ nr. TDP 839-47894, din 20/04/1994 emis de CJSDPAT DOLJ;		
B1	Intabulare, drept de PROPRIETATE, dobândit prin Reconstituire, cota actuala 1/1, cota initiala 1/1 1) CONSTANTINESCU ELENA, LISA CNP	A1

C. Partea III. SARCINI .

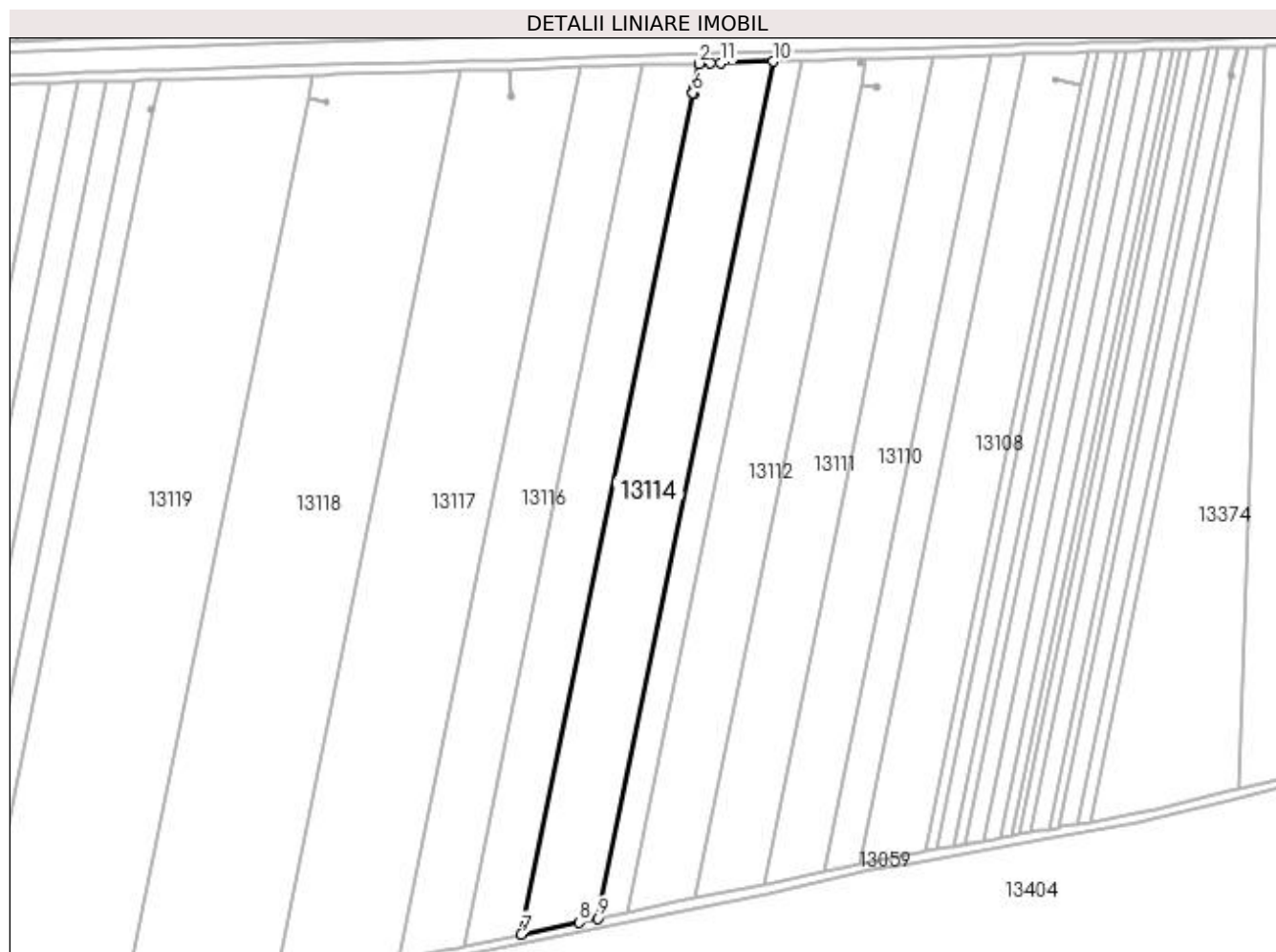
Inscrieri privind dezmembramintele dreptului de proprietate, drepturi reale de garanție și sarcini	Referințe
NU SUNT	

Anexa Nr. 1 La Partea I

Teren

Nr cadastral	Suprafața (mp)*	Observații / Referințe
	11.431	Imobilul a fost diminuat cu un procent de 2,30%

* Suprafața este determinată în planul de proiecție Stereo 70.



Date referitoare la teren

Crt	Categorie folosință	Intra vilan	Suprafața (mp)	Tarla	Parcelă	Nr. topo	Observații / Referințe
1	arabil	NU	11.431	107	10	-	

Lungime Segmente

1) Valorile lungimilor segmentelor sunt obținute din proiecție în plan.

Punct început	X / Y	Punct sfârșit	X / Y	Lungime segment (** (m)
1	398.712,239 296.580,778	2	398.707,16 296.580,628	5.081
2	398.707,16 296.580,628	3	398.704,949 296.569,79	11.061
3	398.704,949 296.569,79	4	398.705,438 296.569,803	0.489
4	398.705,438 296.569,803	5	398.705,477 296.568,394	1.41
5	398.705,477 296.568,394	6	398.704,66 296.568,372	0.817

Punct început	X / Y	Punct sfârşit	X / Y	Lungime segment (** (m)
6	398.704,66 296.568,372	7	398.632,011 296.212,212	363.494
7	398.632,011 296.212,212	8	398.656,666 296.217,319	25.178
8	398.656,666 296.217,319	9	398.664,667 296.218,976	8.171
9	398.664,667 296.218,976	10	398.738,627 296.581,56	370.05
10	398.738,627 296.581,56	11	398.716,316 296.580,899	22.321
11	398.716,316 296.580,899	1	398.712,239 296.580,778	4.079

** Lungimile segmentelor sunt determinate în planul de proiecție Stereo 70 și sunt rotunjite la 1 milimetru.

*** Distanța dintre puncte este formată din segmente cumulate ce sunt mai mici decât valoarea 1 milimetru.

**DATE DESPRE IMOBILUL NR. 13115**

Oficiul de Cadastru și Publicitate Imobiliară DOLJ
Biroul de Cadastru și Publicitate Imobiliară Craiova

A. Partea I. Descrierea imobilului

TEREN Extravilan

Adresa: Jud. Dolj, T107, P11

Nr. Crt	Nr cadastral Nr. topografic	Suprafața* (mp)	Observații / Referințe
A1	32135	8.636	Sector cadastral:17 Teren neimprejmuit;

B. Partea II. Proprietari și acte

Inscrieri privitoare la dreptul de proprietate și alte drepturi reale		Referințe
34232 / 15/03/2017		
Act Notarial nr. Contract de Vanzare aut. nr. 390, din 14/03/2017 emis de NP Neagoe Monica;		
B1	Intabulare, drept de PROPRIETATE, dobandit prin Conventie, cota actuala 1/1, cota initiala 1/1 1) SC CERVINA SA, CIF:2339853	A1
202019 / 17/09/2019		
Act Notarial nr. contract ipoteca imobiliara aut nr. 1925, din 17/09/2019 emis de NP Neagoe Monica;		
B2	Se noteaza interdictiile de instrainare, grevare, inchiriere, dezmembrare, demolare 1) BANCA DE EXPORT IMPORT A ROMANIEI EXIMBANK SA, CIF:361560	A1

C. Partea III. SARCINI


Inscrieri privind dezmembramintele dreptului de proprietate, drepturi reale de garanție și sarcini		Referințe
202019 / 17/09/2019		
Act Notarial nr. contract ipoteca imobiliara aut nr. 1925, din 17/09/2019 emis de NP Neagoe Monica;		
C1	Intabulare, drept de IPOTECA, Valoare:56800000 RONsi celelalte obligatii de plata aferente creditului 1) BANCA DE EXPORT IMPORT A ROMANIEI EXIMBANK SA, CIF:361560	A1

Anexa Nr. 1 La Partea I

Teren

Nr cadastral	Suprafața (mp)*	Observații / Referințe
32135	8.636	

* Suprafața este determinată în planul de proiecție Stereo 70.



Date referitoare la teren

Crt	Categorie folosință	Intravilan	Suprafața (mp)	Tarla	Parcelă	Nr. topo	Observații / Referințe
1	arabil	NU	8.636	107	11	-	

Lungime Segmente

1) Valorile lungimilor segmentelor sunt obținute din proiecție în plan.

Punct început	X / Y	Punct sfârșit	X / Y	Lungime segment (** (m)
1	398.688,365 296.580,071	2	398.683,712 296.579,933	4.655
2	398.683,712 296.579,933	3	398.607,677 296.207,172	380.437
3	398.607,677 296.207,172	4	398.623,833 296.210,518	16.499
4	398.623,833 296.210,518	5	398.632,011 296.212,212	8.352
5	398.632,011 296.212,212	6	398.704,66 296.568,372	363.494

Punct început	X / Y	Punct sfârșit	X / Y	Lungime segment (** (m)
6	398.704,66 296.568,372	7	398.704,057 296.568,355	0.603
7	398.704,057 296.568,355	8	398.704,019 296.569,765	1.411
8	398.704,019 296.569,765	9	398.704,949 296.569,79	0.93
9	398.704,949 296.569,79	10	398.707,16 296.580,628	11.061
10	398.707,16 296.580,628	11	398.692,958 296.580,207	14.208
11	398.692,958 296.580,207	1	398.688,365 296.580,071	4.595

** Lungimile segmentelor sunt determinate în planul de proiecție Stereo 70 și sunt rotunjite la 1 milimetru.

*** Distanța dintre puncte este formată din segmente cumulate ce sunt mai mici decât valoarea 1 milimetru.

**DATE DESPRE IMOBILUL NR. 13116**

Oficiul de Cadastru și Publicitate Imobiliară DOLJ
Biroul de Cadastru și Publicitate Imobiliară Craiova

A. Partea I. Descrierea imobilului

TEREN Extravilan

Adresa: Jud. Dolj, T107, P12

Nr. Crt	Nr cadastral Nr. topografic	Suprafața* (mp)	Observații / Referințe
A1		9.770	Sector cadastral:17 Teren neimprejmuit; Imobilul a fost diminuat cu un procent de 2,30%

B. Partea II. Proprietari și acte

Inscrieri privitoare la dreptul de proprietate și alte drepturi reale		Referințe
/		
Act Administrativ nr. TDP 988-59574, din 03/10/1996 emis de CJSDPAT DOLJ;		
B1	Intabulare, drept de PROPRIETATE, dobandit prin Reconstituire, cota actuala 1/1, cota initiala 1/1 1) CERĂCEANU MARIA, LISA CNP	A1

C. Partea III. SARCINI .

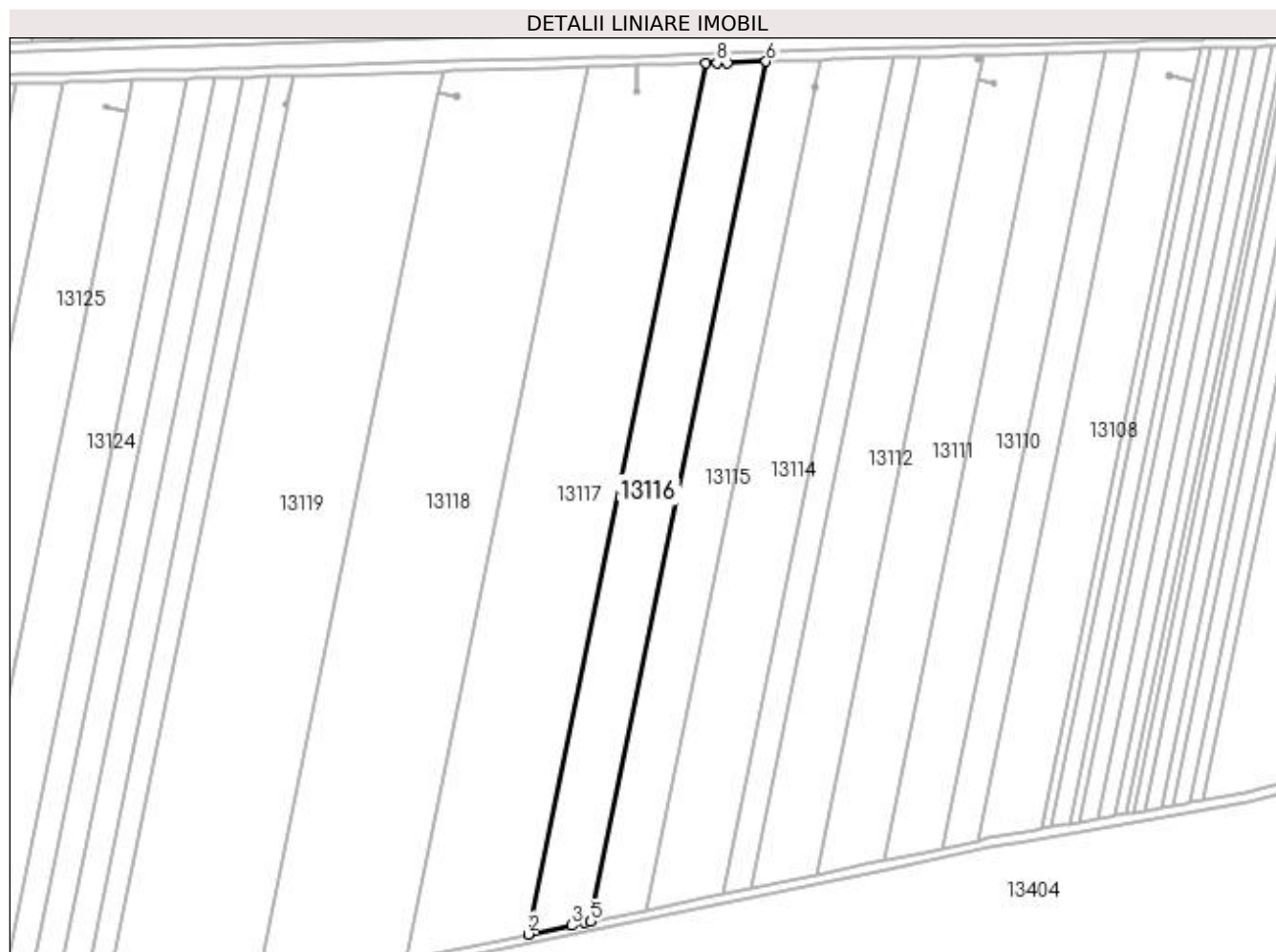
Inscrieri privind dezmembramintele dreptului de proprietate, drepturi reale de garanție și sarcini	Referințe
NU SUNT	

Anexa Nr. 1 La Partea I

Teren

Nr cadastral	Suprafața (mp)*	Observații / Referințe
	9.770	Imobilul a fost diminuat cu un procent de 2,30%

* Suprafața este determinată în planul de proiecție Stereo 70.



Date referitoare la teren

Crt	Categorie folosință	Intra vilan	Suprafața (mp)	Tarla	Parcelă	Nr. topo	Observații / Referințe
1	arabil	NU	9.770	107	12	-	

Lungime Segmente

1) Valorile lungimilor segmentelor sunt obținute din proiecție în plan.

Punct început	X / Y	Punct sfârșit	X / Y	Lungime segment (** (m)
1	398.657,511 296.579,157	2	398.580,508 296.201,656	385.275
2	398.580,508 296.201,656	3	398.599,39 296.205,482	19.266
3	398.599,39 296.205,482	4	398.605,27 296.206,674	6.0
4	398.605,27 296.206,674	5	398.607,677 296.207,172	2.458
5	398.607,677 296.207,172	6	398.683,712 296.579,933	380.437

Punct început	X / Y	Punct sfârșit	X / Y	Lungime segment (** (m)
6	398.683,712 296.579,933	7	398.666,835 296.579,433	16.884
7	398.666,835 296.579,433	8	398.662,35 296.579,3	4.487
8	398.662,35 296.579,3	1	398.657,511 296.579,157	4.841

** Lungimile segmentelor sunt determinate în planul de proiecție Stereo 70 și sunt rotunjite la 1 milimetru.

*** Distanța dintre puncte este formată din segmente cumulate ce sunt mai mici decât valoarea 1 milimetru.

**DATE DESPRE IMOBILUL NR. 13117**

Oficiul de Cadastru și Publicitate Imobiliară DOLJ
Biroul de Cadastru și Publicitate Imobiliară Craiova

A. Partea I. Descrierea imobilului

TEREN Extravilan

Adresa: Jud. Dolj, T107, P13

Nr. Crt	Nr cadastral Nr. topografic	Suprafața* (mp)	Observații / Referințe
A1	31325	19.430	Sector cadastral:17 Teren neimprejmit;

B. Partea II. Proprietari și acte

Inscrieri privitoare la dreptul de proprietate și alte drepturi reale		Referințe
126821 / 20/12/2013		
Act Administrativ nr. TDP nr. 488-48493, din 01/11/1993 emis de COMISIA JUDETEANA DOLJ (Adeverinta nr. 679/11.02.2013 emisa de Primaria Comunei Calopar .);		
B1	Intabulare, drept de PROPRIETATE18/1991, dobandit prin Lege, cota actuala 1/1, cota initiala 1/1	A1
	1) DANILA MARIA 2) FILIP CONSTANTINA	

C. Partea III. SARCINI .

Inscrieri privind dezmembramintele dreptului de proprietate, drepturi reale de garanție și sarcini	Referințe
NU SUNT	

Anexa Nr. 1 La Partea I

Teren

Nr cadastral	Suprafața (mp)*	Observații / Referințe
31325	19.430	

* Suprafața este determinată în planul de proiecție Stereo 70.



Date referitoare la teren

Crt	Categorie folosință	Intra vilan	Suprafața (mp)	Tarla	Parcelă	Nr. topo	Observații / Referințe
1	arabil	NU	19.430	107	13	-	

Lungime Segmente

1) Valorile lungimilor segmentelor sunt obținute din proiecție în plan.

Punct început	X / Y	Punct sfârșit	X / Y	Lungime segment (** (m)
1	398.610,28 296.577,756	2	398.606,347 296.577,639	3.935
2	398.606,347 296.577,639	3	398.527,462 296.190,908	394.694
3	398.527,462 296.190,908	4	398.572,079 296.199,948	45.524
4	398.572,079 296.199,948	5	398.580,508 296.201,656	8.6
5	398.580,508 296.201,656	6	398.657,511 296.579,157	385.275

Punct început	X / Y	Punct sfârșit	X / Y	Lungime segment (** (m)
6	398.657,511 296.579,157	7	398.643,496 296.578,741	14.021
7	398.643,496 296.578,741	8	398.627,367 296.578,263	16.136
8	398.627,367 296.578,263	9	398.627,686 296.567,515	10.753
9	398.627,686 296.567,515	10	398.628,395 296.567,534	0.709
10	398.628,395 296.567,534	11	398.628,433 296.566,125	1.41
11	398.628,433 296.566,125	12	398.627,014 296.566,086	1.42
12	398.627,014 296.566,086	13	398.626,976 296.567,496	1.411
13	398.626,976 296.567,496	14	398.627,681 296.567,515	0.705
14	398.627,681 296.567,515	15	398.627,362 296.578,263	10.753
15	398.627,362 296.578,263	16	398.615,871 296.577,922	11.496
16	398.615,871 296.577,922	1	398.610,28 296.577,756	5.593

** Lungimile segmentelor sunt determinate în planul de proiecție Stereo 70 și sunt rotunjite la 1 milimetru.

*** Distanța dintre puncte este formată din segmente cumulate ce sunt mai mici decât valoarea 1 milimetru.

**DATE DESPRE IMOBILUL NR. 13118**

Oficiul de Cadastru și Publicitate Imobiliară DOLJ
Biroul de Cadastru și Publicitate Imobiliară Craiova

A. Partea I. Descrierea imobilului

TEREN Extravilan

Adresa: Jud. Dolj, T107, P14

Nr. Crt	Nr cadastral Nr. topografic	Suprafața* (mp)	Observații / Referințe
A1		24.424	Sector cadastral:17 Teren neimprejmuit; Imobilul a fost diminuat cu un procent de 2,30%

B. Partea II. Proprietari și acte

Inscrieri privitoare la dreptul de proprietate și alte drepturi reale		Referințe
/		
Act Notarial nr. CM 47, din 15/05/2018 emis de BIN FLOREA GRIGORIE;		
B1	Intabulare, drept de PROPRIETATE, dobandit prin Succesiune, cota actuala 1/1, cota initiala 1/1 1) BORHOT ELEONORA	A1

C. Partea III. SARCINI .

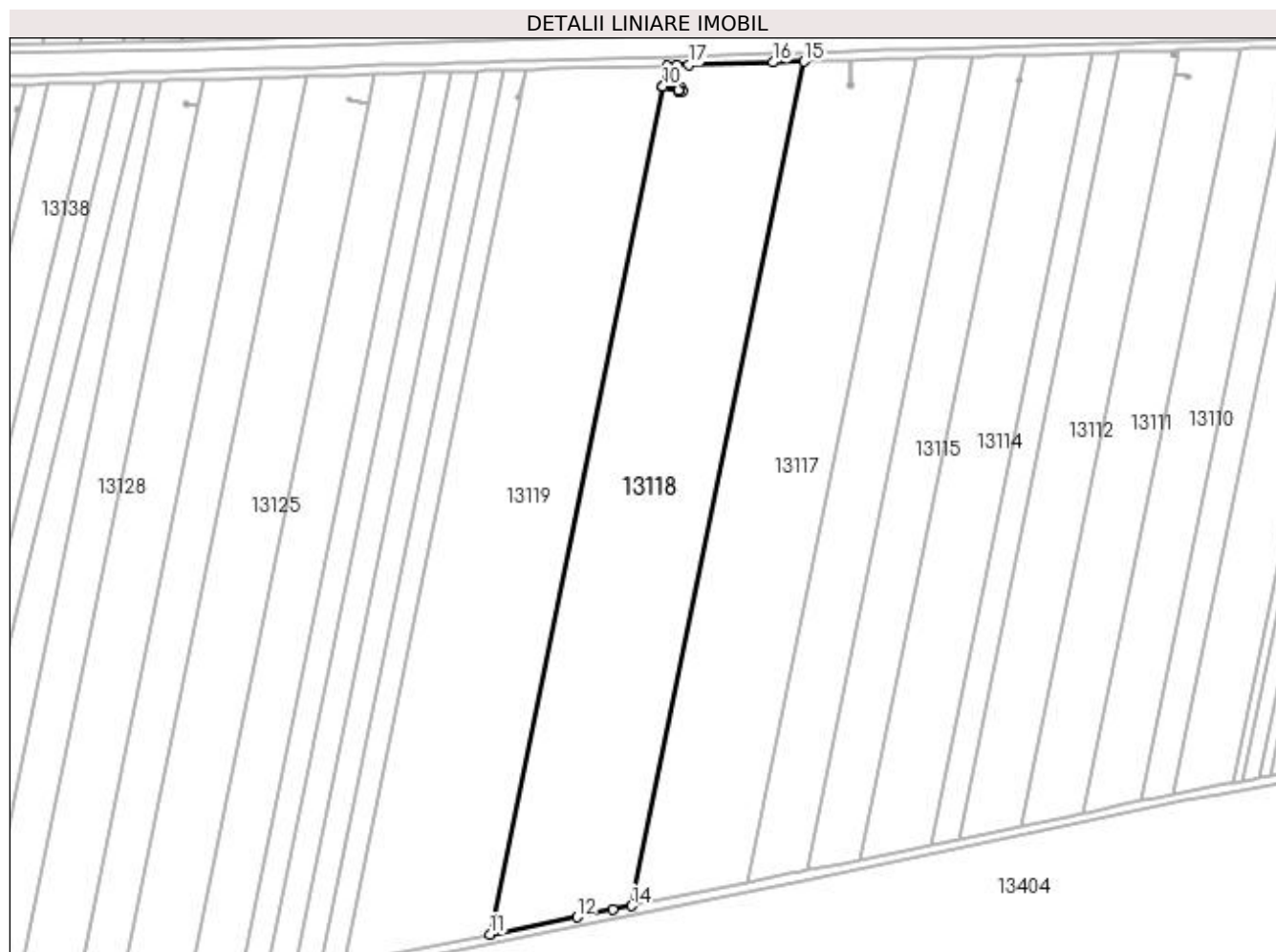
Inscrieri privind dezmembramintele dreptului de proprietate, drepturi reale de garanție și sarcini	Referințe
NU SUNT	

Anexa Nr. 1 La Partea I

Teren

Nr cadastral	Suprafața (mp)*	Observații / Referințe
	24.424	Imobilul a fost diminuat cu un procent de 2,30%

* Suprafața este determinată în planul de proiecție Stereo 70.



Date referitoare la teren

Crt	Categorie folosință	Intra vilan	Suprafața (mp)	Tarla	Parcelă	Nr. topo	Observații / Referințe
1	arabil	NU	24.424	107	14	-	

Lungime Segmente

1) Valorile lungimilor segmentelor sunt obținute din proiecție în plan.

Punct început	X / Y	Punct sfârșit	X / Y	Lungime segment (** (m)
1	398.548,13 296.575,914	2	398.543,711 296.575,783	4.421
2	398.543,711 296.575,783	3	398.541,743 296.566,135	9.847
3	398.541,743 296.566,135	4	398.548,925 296.564,671	7.33
4	398.548,925 296.564,671	5	398.548,906 296.565,375	0.704
5	398.548,906 296.565,375	6	398.550,297 296.565,413	1.392

Punct început	X / Y	Punct sfârșit	X / Y	Lungime segment (** (m)
6	398.550,297 296.565,413	7	398.550,364 296.564,004	1.411
7	398.550,364 296.564,004	8	398.548,944 296.563,966	1.421
8	398.548,944 296.563,966	9	398.548,925 296.564,666	0.7
9	398.548,925 296.564,666	10	398.541,742 296.566,13	7.331
10	398.541,742 296.566,13	11	398.462,547 296.177,88	396.245
11	398.462,547 296.177,88	12	398.502,252 296.185,8	40.487
12	398.502,252 296.185,8	13	398.518,795 296.189,152	16.879
13	398.518,795 296.189,152	14	398.527,462 296.190,908	8.843
14	398.527,462 296.190,908	15	398.606,347 296.577,639	394.694
15	398.606,347 296.577,639	16	398.592,166 296.577,219	14.187
16	398.592,166 296.577,219	17	398.553,426 296.576,071	38.757
17	398.553,426 296.576,071	1	398.548,13 296.575,914	5.298

** Lungimile segmentelor sunt determinate în planul de proiecție Stereo 70 și sunt rotunjite la 1 milimetru.

*** Distanța dintre puncte este formată din segmente cumulate ce sunt mai mici decât valoarea 1 milimetru.

**DATE DESPRE IMOBILUL NR. 13119**

Oficiul de Cadastru și Publicitate Imobiliară DOLJ
Biroul de Cadastru și Publicitate Imobiliară Craiova

A. Partea I. Descrierea imobilului

TEREN Extravilan

Adresa: Jud. Dolj, T107, P15,16

Nr. Crt	Nr cadastral Nr. topografic	Suprafața* (mp)	Observații / Referințe
A1	31637	25.920	Sector cadastral:17 Teren neimprejmuit;

B. Partea II. Proprietari și acte

Inscrieri privitoare la dreptul de proprietate și alte drepturi reale	Referințe
27276 / 13/03/2015	
Act Notarial nr. Contract de donatie aut nr 357, din 12/03/2015 emis de NP Giurcan Gabriela;	
B1	A1
Intabulare, drept de PROPRIETATE, dobandit prin Conventie, cota actuala 1/1, cota initiala 1/1 1) PATRU STEFAN FANEL	

C. Partea III. SARCINI .

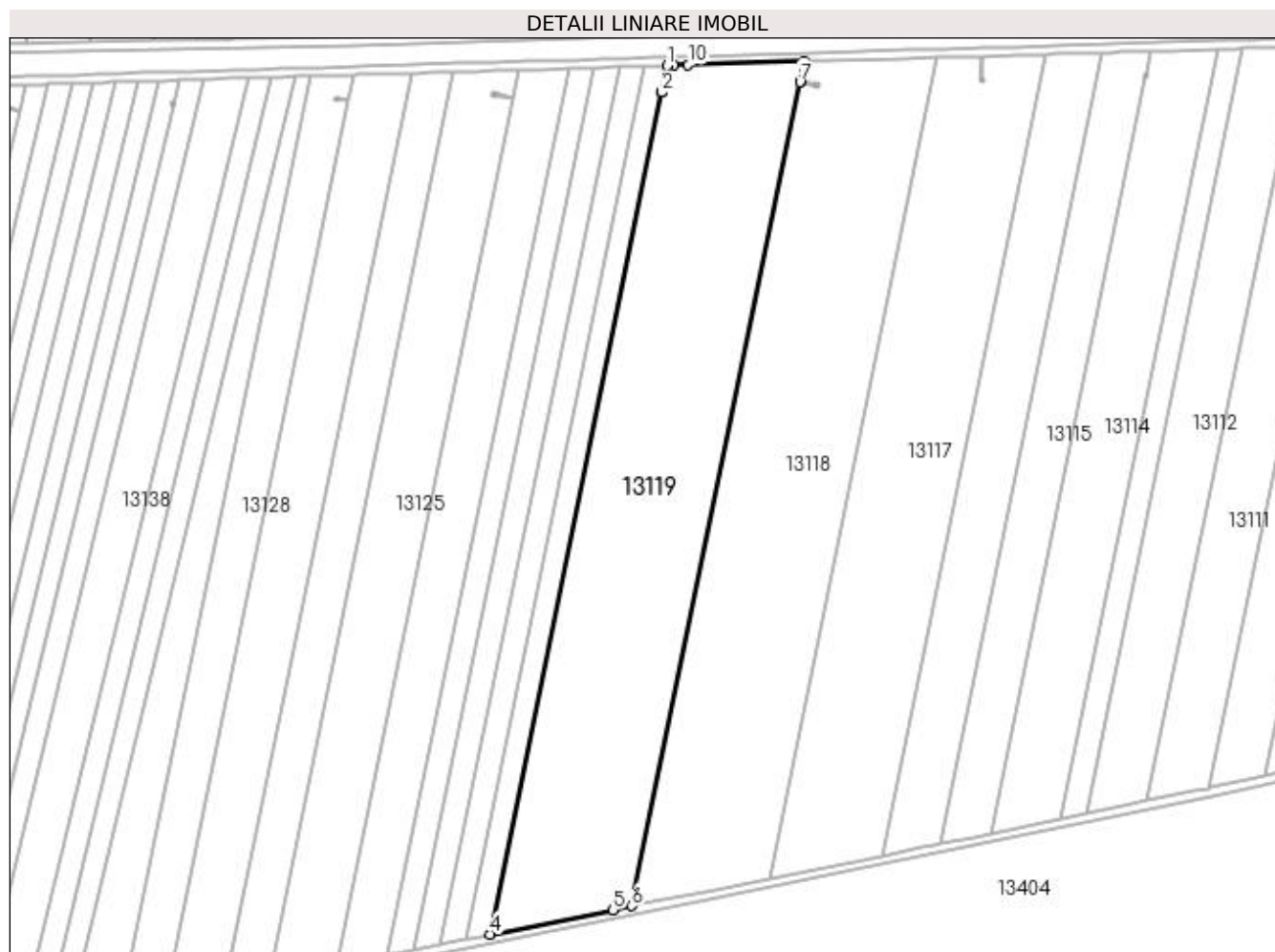
Inscrieri privind dezmembramintele dreptului de proprietate, drepturi reale de garanție și sarcini	Referințe
NU SUNT	

Anexa Nr. 1 La Partea I

Teren

Nr cadastral	Suprafața (mp)*	Observații / Referințe
31637	25.920	

* Suprafața este determinată în planul de proiecție Stereo 70.



Date referitoare la teren

Crt	Categorie folosință	Intra vilan	Suprafața (mp)	Tarla	Parcelă	Nr. topo	Observații / Referințe
1	arabil	NU	25.920	107	15;16	-	

Lungime Segmente

1) Valorile lungimilor segmentelor sunt obținute din proiecție în plan.

Punct început	X / Y	Punct sfârșit	X / Y	Lungime segment (** (m)
1	398.479,102 296.573,867	2	398.476,517 296.561,193	12.935
2	398.476,517 296.561,193	3	398.476,516 296.561,188	0.005
3	398.476,516 296.561,188	4	398.395,605 296.164,527	404.829
4	398.395,605 296.164,527	5	398.453,55 296.176,085	59.086
5	398.453,55 296.176,085	6	398.462,547 296.177,88	9.174

Punct început	X / Y	Punct sfârşit	X / Y	Lungime segment (** (m)
6	398.462,547 296.177,88	7	398.541,742 296.566,13	396.245
7	398.541,742 296.566,13	8	398.541,743 296.566,135	0.005
8	398.541,743 296.566,135	9	398.543,711 296.575,783	9.847
9	398.543,711 296.575,783	10	398.489,061 296.574,163	54.674
10	398.489,061 296.574,163	11	398.482,29 296.573,962	6.774
11	398.482,29 296.573,962	1	398.479,102 296.573,867	3.189

** Lungimile segmentelor sunt determinate în planul de proiecție Stereo 70 și sunt rotunjite la 1 milimetru.

*** Distanța dintre puncte este formată din segmente cumulate ce sunt mai mici decât valoarea 1 milimetru.

**DATE DESPRE IMOBILUL NR. 13120**

Oficiul de Cadastru și Publicitate Imobiliară DOLJ
Biroul de Cadastru și Publicitate Imobiliară Craiova

A. Partea I. Descrierea imobilului

TEREN Extravilan

Adresa: Jud. Dolj, T107, P16/1

Nr. Crt	Nr cadastral Nr. topografic	Suprafața* (mp)	Observații / Referințe
A1		4.299	Sector cadastral:17 Teren neimprejmuit; Imobilul a fost diminuat cu un procent de 2,30%

B. Partea II. Proprietari și acte

Inscrieri privitoare la dreptul de proprietate și alte drepturi reale		Referințe
/		
Act Administrativ nr. TDP 609-59079, din 17/11/1993 emis de CJSDPAT DOLJ;		
B1	Intabulare, drept de PROPRIETATE, dobandit prin Reconstituire, cota actuala 1/1, cota initiala 1/1 1) CAPITANU MARIA, LISA CNP	A1

C. Partea III. SARCINI .

Inscrieri privind dezmembramintele dreptului de proprietate, drepturi reale de garanție și sarcini	Referințe
NU SUNT	

Anexa Nr. 1 La Partea I

Teren

Nr cadastral	Suprafața (mp)*	Observații / Referințe
	4.299	Imobilul a fost diminuat cu un procent de 2,30%

* Suprafața este determinată în planul de proiecție Stereo 70.



Date referitoare la teren

Crt	Categorie folosință	Intra vilan	Suprafața (mp)	Tarla	Parcelă	Nr. topo	Observații / Referințe
1	arabil	NU	4.299	107	16/1	-	

Lungime Segmente

1) Valorile lungimilor segmentelor sunt obținute din proiecție în plan.

Punct început	X / Y	Punct sfârșit	X / Y	Lungime segment (** (m)
1	398.471,795 296.573,651	2	398.468,556 296.573,555	3.24
2	398.468,556 296.573,555	3	398.384,678 296.162,348	419.675
3	398.384,678 296.162,348	4	398.386,313 296.162,674	1.667
4	398.386,313 296.162,674	5	398.395,605 296.164,527	9.475
5	398.395,605 296.164,527	6	398.476,516 296.561,188	404.829

Punct început	X / Y	Punct sfârșit	X / Y	Lungime segment (** (m)
6	398.476,516 296.561,188	7	398.475,964 296.561,301	0.563
7	398.475,964 296.561,301	8	398.475,983 296.560,596	0.705
8	398.475,983 296.560,596	9	398.474,563 296.560,557	1.421
9	398.474,563 296.560,557	10	398.474,525 296.561,967	1.411
10	398.474,525 296.561,967	11	398.475,944 296.562,006	1.42
11	398.475,944 296.562,006	12	398.475,963 296.561,306	0.7
12	398.475,963 296.561,306	13	398.476,517 296.561,193	0.565
13	398.476,517 296.561,193	14	398.479,102 296.573,867	12.935
14	398.479,102 296.573,867	15	398.478,55 296.573,851	0.552
15	398.478,55 296.573,851	1	398.471,795 296.573,651	6.758

** Lungimile segmentelor sunt determinate în planul de proiecție Stereo 70 și sunt rotunjite la 1 milimetru.

*** Distanța dintre puncte este formată din segmente cumulate ce sunt mai mici decât valoarea 1 milimetru.

**DATE DESPRE IMOBILUL NR. 13121**

Oficiul de Cadastru și Publicitate Imobiliară DOLJ
Biroul de Cadastru și Publicitate Imobiliară Craiova

A. Partea I. Descrierea imobilului

TEREN Extravilan

Adresa: Jud. Dolj, T107, P17

Nr. Crt	Nr cadastral Nr. topografic	Suprafața* (mp)	Observații / Referințe
A1		4.885	Sector cadastral:17 Teren neimprejmuit; Imobilul a fost diminuat cu un procent de 2,30%

B. Partea II. Proprietari și acte

Inscrieri privitoare la dreptul de proprietate și alte drepturi reale		Referințe
/		
Act Administrativ nr. TDP 687-59079, din 01/12/1993 emis de CJSDPAT DOLJ;		
B1	Intabulare, drept de PROPRIETATE, dobandit prin Reconstituire, cota actuala 1/1, cota initiala 1/1 1) VELCOVICI MARIA, LISA CNP	A1

C. Partea III. SARCINI .

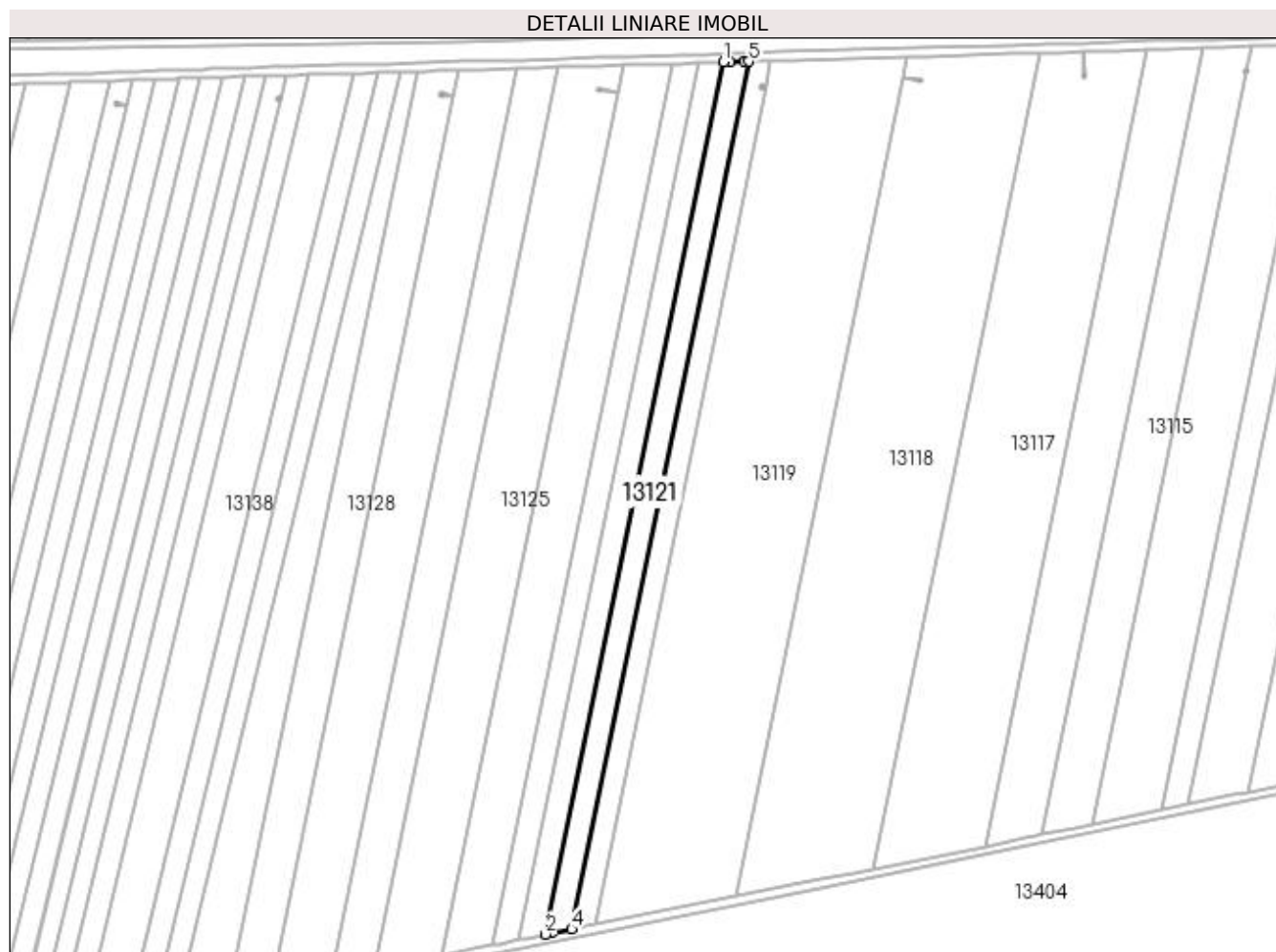
Inscrieri privind dezmembramintele dreptului de proprietate, drepturi reale de garanție și sarcini	Referințe
NU SUNT	

Anexa Nr. 1 La Partea I

Teren

Nr cadastral	Suprafața (mp)*	Observații / Referințe
	4.885	Imobilul a fost diminuat cu un procent de 2,30%

* Suprafața este determinată în planul de proiecție Stereo 70.



Date referitoare la teren

Crt	Categorie folosință	Intra vilan	Suprafața (mp)	Tarla	Parcelă	Nr. topo	Observații / Referințe
1	arabil	NU	4.885	107	17	-	

Lungime Segmente

1) Valorile lungimilor segmentelor sunt obținute din proiecție în plan.

Punct început	X / Y	Punct sfârșit	X / Y	Lungime segment (** (m)
1	398.456,635 296.573,201	2	398.372,327 296.159,884	421.828
2	398.372,327 296.159,884	3	398.375,333 296.160,484	3.065
3	398.375,333 296.160,484	4	398.384,678 296.162,348	9.529
4	398.384,678 296.162,348	5	398.468,556 296.573,555	419.675
5	398.468,556 296.573,555	6	398.466,661 296.573,499	1.896

Punct început	X / Y	Punct sfârșit	X / Y	Lungime segment (** (m)
6	398.466,661 296.573,499	7	398.459,926 296.573,299	6.738
7	398.459,926 296.573,299	1	398.456,635 296.573,201	3.292

** Lungimile segmentelor sunt determinate în planul de proiecție Stereo 70 și sunt rotunjite la 1 milimetru.

*** Distanța dintre puncte este formată din segmente cumulate ce sunt mai mici decât valoarea 1 milimetru.

**DATE DESPRE IMOBILUL NR. 13122**

Oficiul de Cadastru și Publicitate Imobiliară DOLJ
Biroul de Cadastru și Publicitate Imobiliară Craiova

A. Partea I. Descrierea imobilului

TEREN Extravilan

Adresa: Jud. Dolj, T107, P17/1

Nr. Crt	Nr cadastral Nr. topografic	Suprafața* (mp)	Observații / Referințe
A1	34022	5.000	Sector cadastral:17 Teren neimprejmuit;

B. Partea II. Proprietari și acte

Inscrieri privitoare la dreptul de proprietate și alte drepturi reale	Referințe
128701 / 13/05/2021	
Act Notarial nr. CVC 166, din 13/05/2021 emis de Florea Grigorie;	
B1	A1
Intabulare, drept de PROPRIETATE, dobandit prin Conventie, cota actuala 1/1, cota initiala 1/1 1) DUȚĂ IONUȚ-COSMIN	

C. Partea III. SARCINI .

Inscrieri privind dezmembramintele dreptului de proprietate, drepturi reale de garanție și sarcini	Referințe
NU SUNT	

Anexa Nr. 1 La Partea I

Teren

Nr cadastral	Suprafața (mp)*	Observații / Referințe
34022	5.000	

* Suprafața este determinată în planul de proiecție Stereo 70.



Date referitoare la teren

Crt	Categorie folosință	Intra vilan	Suprafața (mp)	Tarla	Parcelă	Nr. topo	Observații / Referințe
1	arabil	NU	5.000	107	17/1	-	

Lungime Segmente

1) Valorile lungimilor segmentelor sunt obținute din proiecție în plan.

Punct început	X / Y	Punct sfârșit	X / Y	Lungime segment (** (m)
1	398.444,496 296.572,842	2	398.359,749 296.157,376	424.021
2	398.359,749 296.157,376	3	398.362,914 296.158,007	3.227
3	398.362,914 296.158,007	4	398.372,327 296.159,884	9.598
4	398.372,327 296.159,884	5	398.456,635 296.573,201	421.828
5	398.456,635 296.573,201	6	398.454,569 296.573,14	2.067

Punct început	X / Y	Punct sfârșit	X / Y	Lungime segment (** (m)
6	398.454,569 296.573,14	7	398.447,528 296.572,932	7.044
7	398.447,528 296.572,932	1	398.444,496 296.572,842	3.033

** Lungimile segmentelor sunt determinate în planul de proiecție Stereo 70 și sunt rotunjite la 1 milimetru.

*** Distanța dintre puncte este formată din segmente cumulate ce sunt mai mici decât valoarea 1 milimetru.

**DATE DESPRE IMOBILUL NR. 13123**

Oficiul de Cadastru și Publicitate Imobiliară DOLJ
Biroul de Cadastru și Publicitate Imobiliară Craiova

A. Partea I. Descrierea imobilului

TEREN Extravilan

Adresa: Jud. Dolj, T107, P18

Nr. Crt	Nr cadastral Nr. topografic	Suprafața* (mp)	Observații / Referințe
A1		4.885	Sector cadastral:17 Teren neimprejmuit; Imobilul a fost diminuat cu un procent de 2,30%

B. Partea II. Proprietari și acte

Inscrieri privitoare la dreptul de proprietate și alte drepturi reale		Referințe
/		
Act Administrativ nr. TDP 689-59079, din 01/12/1993 emis de CJSDPAT DOLJ;		
B1	Intabulare, drept de PROPRIETATE, dobandit prin Reconstituire, cota actuala 1/1, cota initiala 1/1 1) DUDAU TRAIAN, LISA CNP	A1

C. Partea III. SARCINI .

Inscrieri privind dezmembramintele dreptului de proprietate, drepturi reale de garanție și sarcini	Referințe
NU SUNT	

Anexa Nr. 1 La Partea I

Teren

Nr cadastral	Suprafața (mp)*	Observații / Referințe
	4.885	Imobilul a fost diminuat cu un procent de 2,30%

* Suprafața este determinată în planul de proiecție Stereo 70.



Date referitoare la teren

Crt	Categorie folosință	Intra vilan	Suprafața (mp)	Tarla	Parcelă	Nr. topo	Observații / Referințe
1	arabil	NU	4.885	107	18	-	

Lungime Segmente

1) Valorile lungimilor segmentelor sunt obținute din proiecție în plan.

Punct început	X / Y	Punct sfârșit	X / Y	Lungime segment (** (m)
1	398.432,696 296.572,492	2	398.347,524 296.154,937	426.153
2	398.347,524 296.154,937	3	398.350,282 296.155,487	2.812
3	398.350,282 296.155,487	4	398.359,749 296.157,376	9.654
4	398.359,749 296.157,376	5	398.444,496 296.572,842	424.021
5	398.444,496 296.572,842	6	398.442,805 296.572,792	1.692

Punct început	X / Y	Punct sfârșit	X / Y	Lungime segment (** (m)
6	398.442,805 296.572,792	7	398.435,771 296.572,583	7.037
7	398.435,771 296.572,583	1	398.432,696 296.572,492	3.076

** Lungimile segmentelor sunt determinate în planul de proiecție Stereo 70 și sunt rotunjite la 1 milimetru.

*** Distanța dintre puncte este formată din segmente cumulate ce sunt mai mici decât valoarea 1 milimetru.

**DATE DESPRE IMOBILUL NR. 13124**

Oficiul de Cadastru și Publicitate Imobiliară DOLJ
Biroul de Cadastru și Publicitate Imobiliară Craiova

A. Partea I. Descrierea imobilului

TEREN Extravilan

Adresa: Jud. Dolj, T107, P18/1

Nr. Crt	Nr cadastral Nr. topografic	Suprafața* (mp)	Observații / Referințe
A1		9.770	Sector cadastral:17 Teren neimprejmuit; Imobilul a fost diminuat cu un procent de 2,30%

B. Partea II. Proprietari și acte

Inscrieri privitoare la dreptul de proprietate și alte drepturi reale		Referințe
/		
Act Administrativ nr. TDP 675-59079, din 30/11/1993 emis de CJSDPAT DOLJ (Adeverința nr. 3183/30.06.2023 emisă de primăria Calopăr);		
B1	Intabulare, drept de PROPRIETATE, dobândit prin Reconstituire, cota actuala 1/1, cota initiala 1/1 1) RADU DUMITRU DUIU, LISA CNP	A1

C. Partea III. SARCINI .

Inscrieri privind dezmembramintele dreptului de proprietate, drepturi reale de garanție și sarcini	Referințe
NU SUNT	

Anexa Nr. 1 La Partea I

Teren

Nr cadastral	Suprafața (mp)*	Observații / Referințe
	9.770	Imobilul a fost diminuat cu un procent de 2,30%

* Suprafața este determinată în planul de proiecție Stereo 70.



Date referitoare la teren

Crt	Categorie folosință	Intra vilan	Suprafața (mp)	Tarla	Parcelă	Nr. topo	Observații / Referințe
1	arabil	NU	9.770	107	18/1	-	

Lungime Segmente

1) Valorile lungimilor segmentelor sunt obținute din proiecție în plan.

Punct început	X / Y	Punct sfârșit	X / Y	Lungime segment (** (m)
1	398.409,273 296.571,798	2	398.406,592 296.558,653	13.416
2	398.406,592 296.558,653	3	398.406,591 296.558,648	0.005
3	398.406,591 296.558,648	4	398.323,255 296.150,096	416.965
4	398.323,255 296.150,096	5	398.337,993 296.153,036	15.028
5	398.337,993 296.153,036	6	398.347,524 296.154,937	9.719

Punct început	X / Y	Punct sfârșit	X / Y	Lungime segment (** (m)
6	398.347,524 296.154,937	7	398.432,696 296.572,492	426.153
7	398.432,696 296.572,492	8	398.419,453 296.572,1	13.249
8	398.419,453 296.572,1	9	398.412,414 296.571,891	7.042
9	398.412,414 296.571,891	1	398.409,273 296.571,798	3.142

** Lungimile segmentelor sunt determinate în planul de proiecție Stereo 70 și sunt rotunjite la 1 milimetru.

*** Distanța dintre puncte este formată din segmente cumulate ce sunt mai mici decât valoarea 1 milimetru.

**DATE DESPRE IMOBILUL NR. 13125**

Oficiul de Cadastru și Publicitate Imobiliară DOLJ
Biroul de Cadastru și Publicitate Imobiliară Craiova

A. Partea I. Descrierea imobilului

TEREN Extravilan

Adresa: Jud. Dolj, T107, P19

Nr. Crt	Nr cadastral Nr. topografic	Suprafața* (mp)	Observații / Referințe
A1	31654	12.955	Sector cadastral:17 Teren neimpregmuit;

B. Partea II. Proprietari și acte

Inscrieri privitoare la dreptul de proprietate și alte drepturi reale		Referințe
28009 / 16/03/2015		
Act Notarial nr. CVC aut. nr. 123, din 16/03/2015 emis de NP FLOREA ANA -MARIA;		
B1	Intabulare, drept de PROPRIETATE, dobândit prin Conventie, cota actuala 1/1, cota initiala 1/1 1) CATALINA MARIN 2) CATALINA CONSTANTINA	A1

C. Partea III. SARCINI

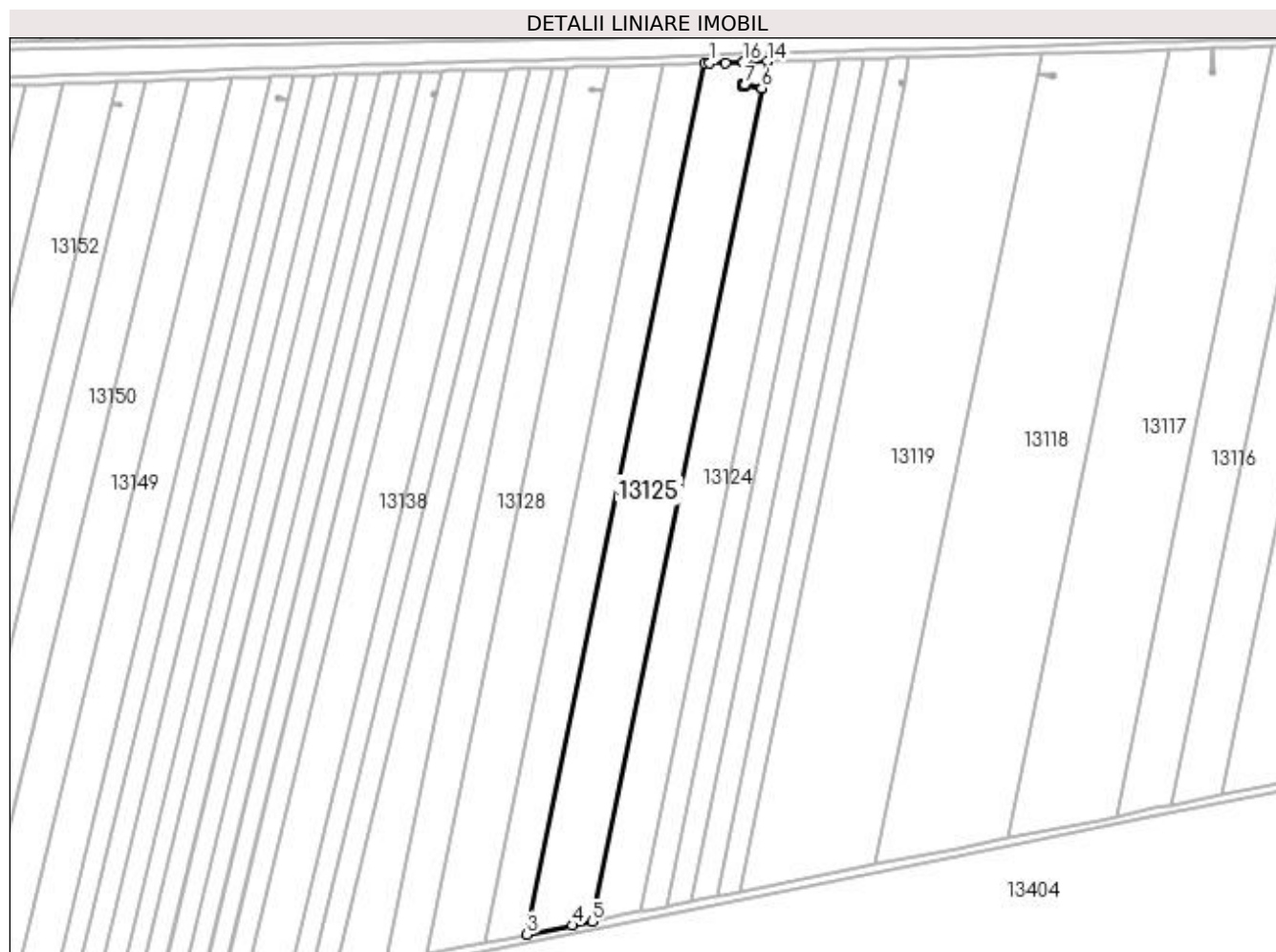
Inscrieri privind dezmembramentele dreptului de proprietate, drepturi reale de garanție și sarcini		Referințe
61244 / 05/04/2022		
Act Notarial nr. contract de constituire a dreptului de superficie aut nr 872, din 05/04/2022 emis de Florea ANA -MARIA;		
C1	Intabulare, drept de SUPERFICIE pentru o perioada de 30 de ani, 1) PV VOLT OLTENIA S.R.L, CIF:45824576	A1

Anexa Nr. 1 La Partea I

Teren

Nr cadastral	Suprafața (mp)*	Observații / Referințe
31654	12.955	

* Suprafața este determinată în planul de proiecție Stereo 70.



Date referitoare la teren

Crt	Categorie folosință	Intra vilan	Suprafața (mp)	Tarla	Parcelă	Nr. topo	Observații / Referințe
1	arabil	NU	12.955	107	19	-	

Lungime Segmente

1) Valorile lungimilor segmentelor sunt obținute din proiecție în plan.

Punct început	X / Y	Punct sfârșit	X / Y	Lungime segment (** (m)
1	398.380,982 296.570,959	2	398.378,558 296.570,887	2.425
2	398.378,558 296.570,887	3	398.291,431 296.143,748	435.934
3	398.291,431 296.143,748	4	398.313,598 296.148,17	22.604
4	398.313,598 296.148,17	5	398.323,255 296.150,096	9.847
5	398.323,255 296.150,096	6	398.406,591 296.558,648	416.965

Punct început	X / Y	Punct sfârșit	X / Y	Lungime segment (** (m)
6	398.406,591 296.558,648	7	398.398,414 296.560,316	8.345
7	398.398,414 296.560,316	8	398.398,433 296.559,611	0.705
8	398.398,433 296.559,611	9	398.397,013 296.559,573	1.421
9	398.397,013 296.559,573	10	398.396,975 296.560,982	1.41
10	398.396,975 296.560,982	11	398.398,394 296.561,021	1.42
11	398.398,394 296.561,021	12	398.398,413 296.560,321	0.7
12	398.398,413 296.560,321	13	398.406,592 296.558,653	8.347
13	398.406,592 296.558,653	14	398.409,273 296.571,798	13.416
14	398.409,273 296.571,798	15	398.397,375 296.571,445	11.903
15	398.397,375 296.571,445	16	398.397,37 296.571,445	0.005
16	398.397,37 296.571,445	17	398.388,858 296.571,193	8.516
17	398.388,858 296.571,193	1	398.380,982 296.570,959	7.879

** Lungimile segmentelor sunt determinate în planul de proiecție Stereo 70 și sunt rotunjite la 1 milimetru.

*** Distanța dintre puncte este formată din segmente cumulate ce sunt mai mici decât valoarea 1 milimetru.

**DATE DESPRE IMOBILUL NR. 13126**

Oficiul de Cadastru și Publicitate Imobiliară DOLJ
Biroul de Cadastru și Publicitate Imobiliară Craiova

A. Partea I. Descrierea imobilului

TEREN Extravilan

Adresa: Jud. Dolj, T107, P20

Nr. Crt	Nr cadastral Nr. topografic	Suprafața* (mp)	Observații / Referințe
A1	31584	8.636	Sector cadastral:17 Teren neimprejmuit;

B. Partea II. Proprietari și acte

Inscrieri privitoare la dreptul de proprietate și alte drepturi reale	Referințe
100869 / 26/08/2014	
Hotarare Judecatoreasca nr. SC nr. 213, din 03/11/2009 emis de JUDECATORIA SEGARCEA (dosar nr. 739/304/2009);	
B1	A1
Intabulare, drept de PROPRIETATE, dobandit prin Hotarare Judecatoreasca, cota actuala 1/1, cota initiala 1/1 1) SC LE GRANAGLIE S.R.L., CIF:22872680	

C. Partea III. SARCINI .

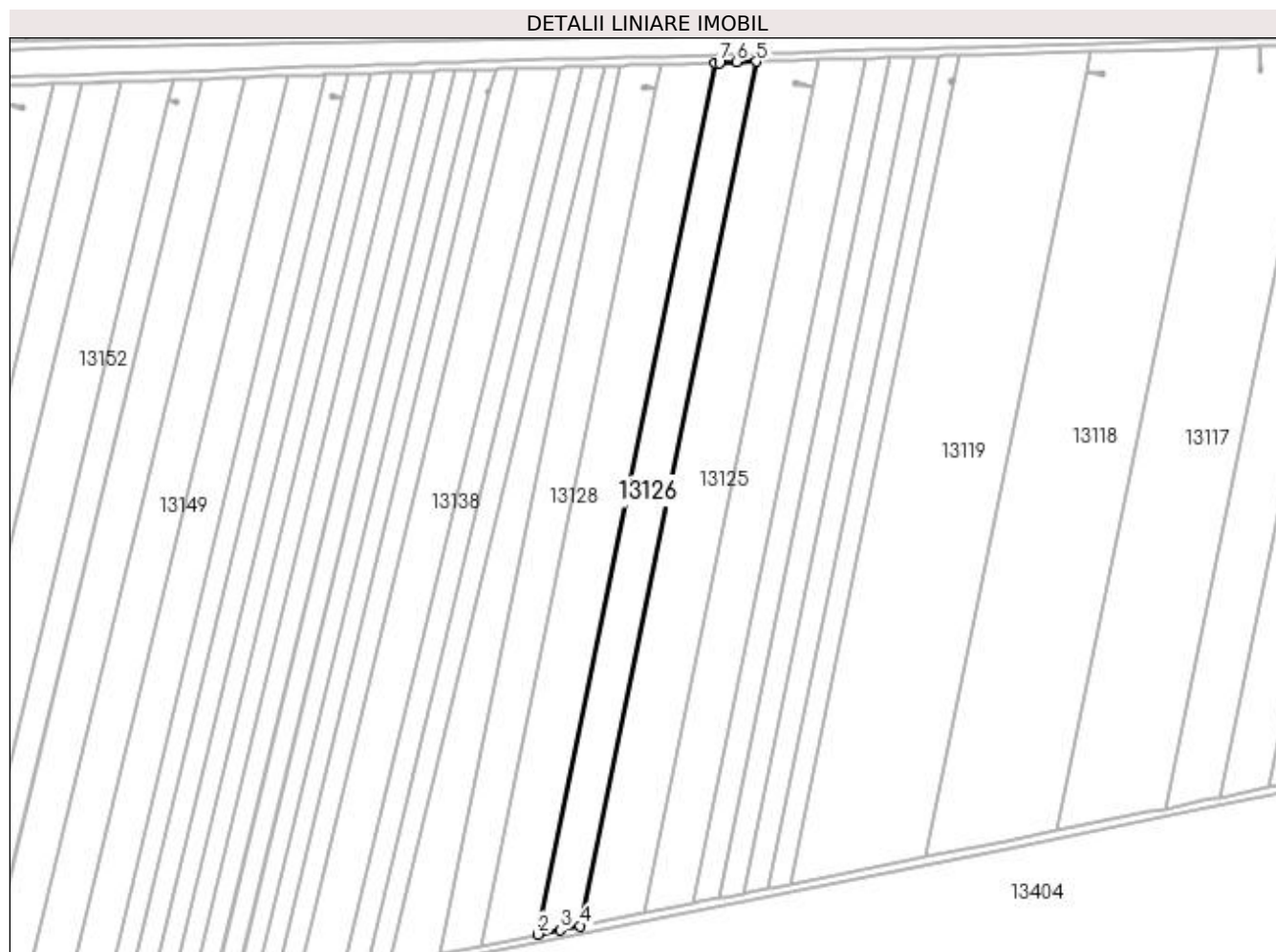
Inscrieri privind dezmembramintele dreptului de proprietate, drepturi reale de garanție și sarcini	Referințe
NU SUNT	

Anexa Nr. 1 La Partea I

Teren

Nr cadastral	Suprafața (mp)*	Observații / Referințe
31584	8.636	

* Suprafața este determinată în planul de proiecție Stereo 70.



Date referitoare la teren

Crt	Categorie folosință	Intra vilan	Suprafața (mp)	Tarla	Parcelă	Nr. topo	Observații / Referințe
1	arabil	NU	8.636	107	20	-	

Lungime Segmente

1) Valorile lungimilor segmentelor sunt obținute din proiecție în plan.

Punct început	X / Y	Punct sfârșit	X / Y	Lungime segment (** (m)
1	398.358,302 296.570,287	2	398.270,443 296.139,562	439.594
2	398.270,443 296.139,562	3	398.281,638 296.141,795	11.416
3	398.281,638 296.141,795	4	398.291,431 296.143,748	9.986
4	398.291,431 296.143,748	5	398.378,558 296.570,887	435.934
5	398.378,558 296.570,887	6	398.368,681 296.570,594	9.881

Punct început	X / Y	Punct sfârșit	X / Y	Lungime segment (** (m)
6	398.368,681 296.570,594	7	398.360,238 296.570,344	8.447
7	398.360,238 296.570,344	1	398.358,302 296.570,287	1.937

** Lungimile segmentelor sunt determinate în planul de proiecție Stereo 70 și sunt rotunjite la 1 milimetru.

*** Distanța dintre puncte este formată din segmente cumulate ce sunt mai mici decât valoarea 1 milimetru.

**DATE DESPRE IMOBILUL NR. 13127**

Oficiul de Cadastru și Publicitate Imobiliară DOLJ
Biroul de Cadastru și Publicitate Imobiliară Craiova

A. Partea I. Descrierea imobilului

TEREN Extravilan

Adresa: Jud. Dolj, T107, P21

Nr. Crt	Nr cadastral Nr. topografic	Suprafața* (mp)	Observații / Referințe
A1		11.723	Sector cadastral:17 Teren neimprejmuit; Imobilul a fost diminuat cu un procent de 2,30%

B. Partea II. Proprietari și acte

Inscrieri privitoare la dreptul de proprietate și alte drepturi reale	Referințe
/	
Act Administrativ nr. TDP 848-47894, din 21/04/1994 emis de CJSDPAT DOLJ (Defunct conform certificatului de deces seria DC nr. 275832 din data de 05.02.2015);	
B1	A1
Intabulare, drept de PROPRIETATE, dobândit prin Reconstituire, cota actuala 1/1, cota initiala 1/1	
1) DRAGU ION DEFUNCT:Da	
2) DRAGU SIMION, LISA CNP	
3) DRAGU MARIA, LISA CNP	
4) DRAGU GHITA, LISA CNP	

C. Partea III. SARCINI .

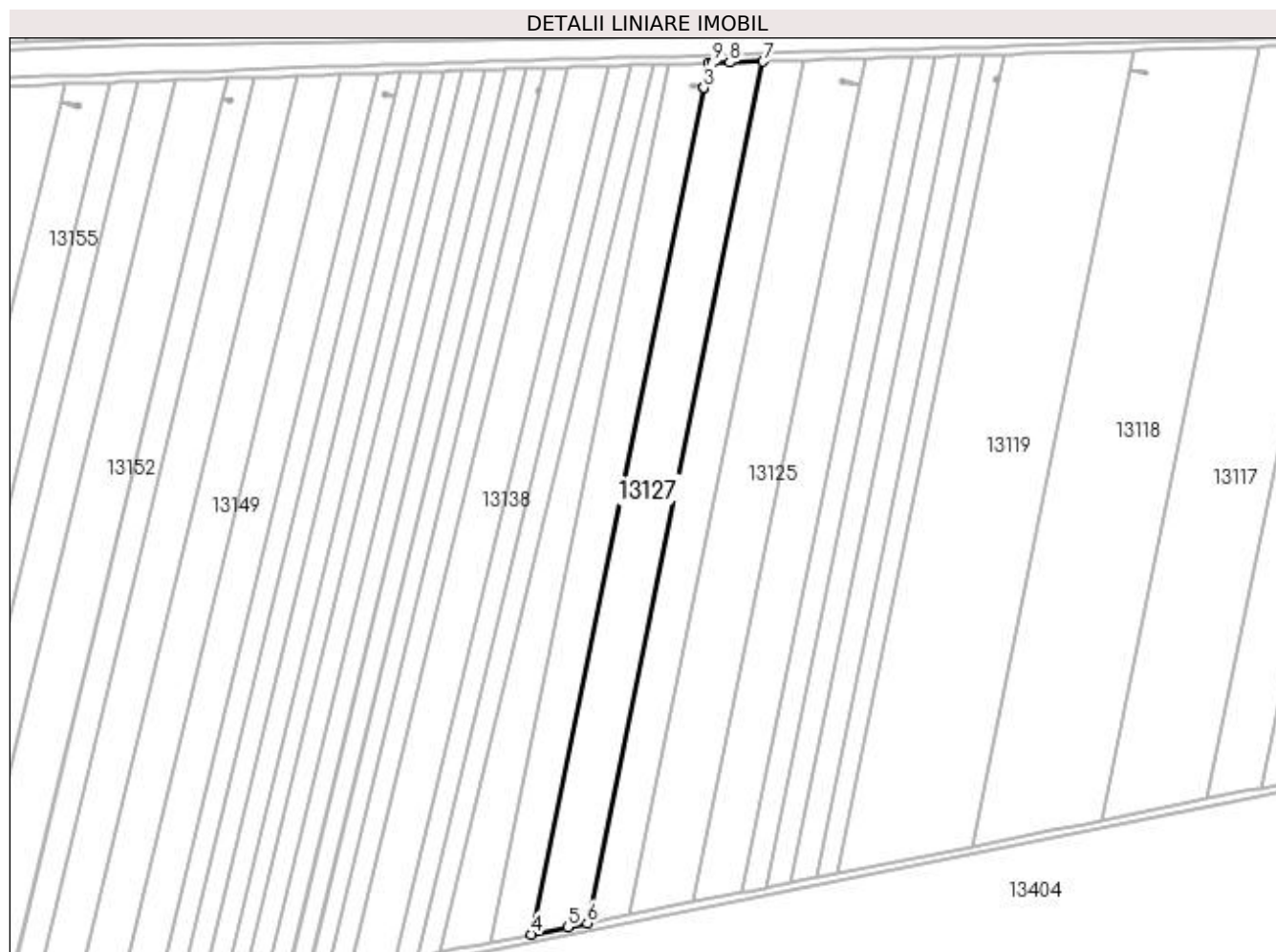
Inscrieri privind dezmembramintele dreptului de proprietate, drepturi reale de garanție și sarcini	Referințe
NU SUNT	

Anexa Nr. 1 La Partea I

Teren

Nr cadastral	Suprafața (mp)*	Observații / Referințe
	11.723	Imobilul a fost diminuat cu un procent de 2,30%

* Suprafața este determinată în planul de proiecție Stereo 70.



Date referitoare la teren

Crt	Categorie folosință	Intra vilan	Suprafața (mp)	Tarla	Parcelă	Nr. topo	Observații / Referințe
1	arabil	NU	11.723	107	21	-	

Lungime Segmente

1) Valorile lungimilor segmentelor sunt obținute din proiecție în plan.

Punct început	X / Y	Punct sfârșit	X / Y	Lungime segment (** (m)
1	398.331,071 296.569,48	2	398.328,556 296.557,152	12.582
2	398.328,556 296.557,152	3	398.328,555 296.557,147	0.005
3	398.328,555 296.557,147	4	398.242,229 296.133,934	431.928
4	398.242,229 296.133,934	5	398.260,561 296.137,591	18.693
5	398.260,561 296.137,591	6	398.270,443 296.139,562	10.077

Punct început	X / Y	Punct sfârșit	X / Y	Lungime segment (** (m)
6	398.270,443 296.139,562	7	398.358,302 296.570,287	439.594
7	398.358,302 296.570,287	8	398.341,532 296.569,79	16.777
8	398.341,532 296.569,79	9	398.333,018 296.569,538	8.518
9	398.333,018 296.569,538	1	398.331,071 296.569,48	1.948

** Lungimile segmentelor sunt determinate în planul de proiecție Stereo 70 și sunt rotunjite la 1 milimetru.

*** Distanța dintre puncte este formată din segmente cumulate ce sunt mai mici decât valoarea 1 milimetru.

**DATE DESPRE IMOBILUL NR. 13128**

Oficiul de Cadastru și Publicitate Imobiliară DOLJ
 Biroul de Cadastru și Publicitate Imobiliară Craiova

A. Partea I. Descrierea imobilului

TEREN Extravilan

Adresa: Jud. Dolj, T107, P22

Nr. Crt	Nr cadastral Nr. topografic	Suprafața* (mp)	Observații / Referințe
A1	31929	8.636	Sector cadastral:17 Teren neimprejmuit;

B. Partea II. Proprietari și acte

Inscrieri privitoare la dreptul de proprietate și alte drepturi reale	Referințe
266697 / 27/11/2019	
Act Notarial nr. CVC. aut. 589, din 27/11/2019 emis de Florea Grigorie;	
B1	A1
Intabulare, drept de PROPRIETATE, dobandit prin Conventie, cota actuala 1/1, cota initiala 1/1 1) AGROCTIMA SEGARCEA SRL, CIF:17638748	

C. Partea III. SARCINI .

Inscrieri privind dezmembramintele dreptului de proprietate, drepturi reale de garanție și sarcini	Referințe
NU SUNT	

Anexa Nr. 1 La Partea I

Teren

Nr cadastral	Suprafața (mp)*	Observații / Referințe
31929	8.636	

* Suprafața este determinată în planul de proiecție Stereo 70.



Date referitoare la teren

Crt	Categorie folosință	Intra vilan	Suprafața (mp)	Tarla	Parcelă	Nr. topo	Observații / Referințe
1	arabil	NU	8.636	107	22	-	

Lungime Segmente

1) Valorile lungimilor segmentelor sunt obținute din proiecție în plan.

Punct început	X / Y	Punct sfârșit	X / Y	Lungime segment (** (m)
1	398.312,635 296.568,933	2	398.311,198 296.568,89	1.438
2	398.311,198 296.568,89	3	398.221,638 296.129,827	448.104
3	398.221,638 296.129,827	4	398.232,2 296.131,934	10.77
4	398.232,2 296.131,934	5	398.242,229 296.133,934	10.226
5	398.242,229 296.133,934	6	398.328,555 296.557,147	431.928

Punct început	X / Y	Punct sfârșit	X / Y	Lungime segment (** (m)
6	398.328,555 296.557,147	7	398.323,936 296.558,089	4.714
7	398.323,936 296.558,089	8	398.323,958 296.557,384	0.705
8	398.323,958 296.557,384	9	398.322,539 296.557,339	1.42
9	398.322,539 296.557,339	10	398.322,494 296.558,748	1.41
10	398.322,494 296.558,748	11	398.323,913 296.558,794	1.42
11	398.323,913 296.558,794	12	398.323,935 296.558,094	0.7
12	398.323,935 296.558,094	13	398.328,556 296.557,152	4.716
13	398.328,556 296.557,152	14	398.331,071 296.569,48	12.582
14	398.331,071 296.569,48	15	398.321,737 296.569,203	9.338
15	398.321,737 296.569,203	16	398.315,286 296.569,012	6.454
16	398.315,286 296.569,012	1	398.312,635 296.568,933	2.652

** Lungimile segmentelor sunt determinate în planul de proiecție Stereo 70 și sunt rotunjite la 1 milimetru.

*** Distanța dintre puncte este formată din segmente cumulate ce sunt mai mici decât valoarea 1 milimetru.

**DATE DESPRE IMOBILUL NR. 13129**

Oficiul de Cadastru și Publicitate Imobiliară DOLJ
Biroul de Cadastru și Publicitate Imobiliară Craiova

A. Partea I. Descrierea imobilului

TEREN Extravilan

Adresa: Jud. Dolj, T107, P7/1

Nr. Crt	Nr cadastral Nr. topografic	Suprafața* (mp)	Observații / Referințe
A1		2	Sector cadastral:17 Teren neimprejmuit; LEA 20 kV SEGARCEA - SRP 7 PODARI

Construcții

Crt	Nr cadastral Nr. topografic	Adresa	Observații / Referințe
A1.1		Jud. Dolj, T107, P7/1	Nr. niveluri:1; S. construita la sol:2 mp; Stalp electric

B. Partea II. Proprietari și acte

Inscrieri privitoare la dreptul de proprietate și alte drepturi reale		Referințe
/		
Act Normativ nr. HG NR. 1705, din 29/11/2006 emis de GUVERNUL ROMANIEI (Legea 123 din 10.07.2012; Contract de concesiune nr. 6 din 20.06.2005; Act Aditional nr. 1 din 04.03.2016; Licenta pentru distributia energiei electrice nr. 14033 din 01.07.2002 si Anexa);		
B1	Intabulare, drept de PROPRIETATE, dobandit prin Lege, cota actuala 1/1, cota initiala 1/1 1) STATUL ROMAN- DOMENIUL PUBLIC, CIF:9999999999999, LIPSA CUI	A1, A1.1
B2	Intabulare, drept de ADMINISTRARE, dobandit prin Lege, cota actuala 1/1, cota initiala 1/1 1) MINISTERUL ECONOMIEI SI COMERTULUI, CIF:9999999999999, LIPSA CUI	A1, A1.1
B3	Intabulare, drept de CONCESIUNE pe o perioada de 49 de ani, dobandit prin Lege, cota actuala 1/1, cota initiala 1/1 1) CEZ DISTRIBUTIE SA, CIF:14491102	A1, A1.1

C. Partea III. SARCINI .

Inscrieri privind dezmembramintele dreptului de proprietate, drepturi reale de garanție și sarcini	Referințe
NU SUNT	

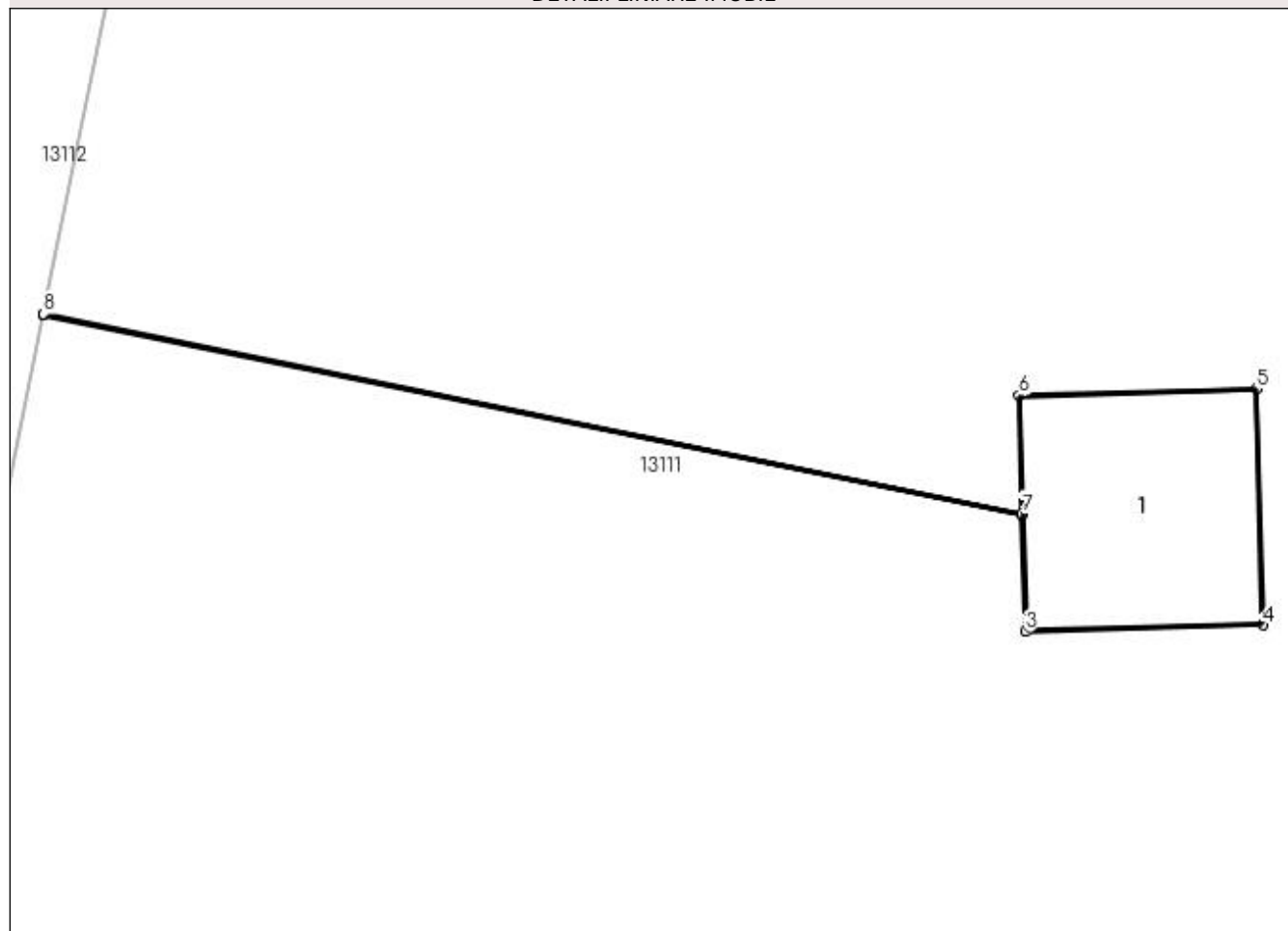
Anexa Nr. 1 La Partea I

Teren

Nr cadastral	Suprafața (mp)*	Observații / Referințe
	2	LEA 20 kV SEGARCEA - SRP 7 PODARI

* Suprafața este determinată în planul de proiecție Stereo 70.

DETALII LINIARE IMOBIL



Date referitoare la teren

Crt	Categorie folosință	Intra vilan	Suprafața (mp)	Tarla	Parcelă	Nr. topo	Observații / Referințe
1	curți constructii	NU	2	107	7/1	-	

Date referitoare la construcții

Crt	Număr	Destinație construcție	Supraf. (mp)	Situație juridică	Observații / Referințe
A1.1		construcții industriale și edilitare	2	Cu acte	Nr. niveluri:1; S. construita la sol:2 mp; Stalp electric

Lungime Segmente

1) Valorile lungimilor segmentelor sunt obținute din proiecție în plan.

Punct început	X / Y	Punct sfârșit	X / Y	Lungime segment (** (m)
1	398.775,918 296.571,935	2	398.781,767 296.570,742	5.969
2	398.781,767 296.570,742	3	398.781,786 296.570,042	0.7
3	398.781,786 296.570,042	4	398.783,205 296.570,081	1.42

Punct început	X / Y	Punct sfârșit	X / Y	Lungime segment (** (m)
4	398.783,205 296.570,081	5	398.783,167 296.571,491	1.411
5	398.783,167 296.571,491	6	398.781,747 296.571,452	1.421
6	398.781,747 296.571,452	7	398.781,767 296.570,747	0.705
7	398.781,767 296.570,747	8	398.775,919 296.571,94	5.968
8	398.775,919 296.571,94	1	398.775,918 296.571,935	0.005

** Lungimile segmentelor sunt determinate în planul de proiecție Stereo 70 și sunt rotunjite la 1 milimetru.

*** Distanța dintre puncte este formată din segmente cumulate ce sunt mai mici decât valoarea 1 milimetru.

**DATE DESPRE IMOBILUL NR. 13130**

Oficiul de Cadastru și Publicitate Imobiliară DOLJ
Biroul de Cadastru și Publicitate Imobiliară Craiova

A. Partea I. Descrierea imobilului

TEREN Extravilan

Adresa: Jud. Dolj, T107, P11/1

Nr. Crt	Nr cadastral Nr. topografic	Suprafața* (mp)	Observații / Referințe
A1		2	Sector cadastral:17 Teren neimprejmuit; LEA 20 kV SEGARCEA - SRP 7 PODARI

Construcții

Crt	Nr cadastral Nr. topografic	Adresa	Observații / Referințe
A1.1		Jud. Dolj, T107, P11/1	Nr. niveluri:1; S. construita la sol:2 mp; Stalp electric

B. Partea II. Proprietari și acte

Inscrieri privitoare la dreptul de proprietate și alte drepturi reale		Referințe
/		
Act Normativ nr. HG NR. 1705, din 29/11/2006 emis de GUVERNUL ROMANIEI (Legea 123 din 10.07.2012; Contract de concesiune nr. 6 din 20.06.2005; Act Aditional nr. 1 din 04.03.2016; Licenta pentru distributia energiei electrice nr. 14033 din 01.07.2002 si Anexa);		
B1	Intabulare, drept de PROPRIETATE, dobandit prin Lege, cota actuala 1/1, cota initiala 1/1 1) STATUL ROMAN- DOMENIUL PUBLIC, CIF:9999999999999, LIPSA CUI	A1, A1.1
B2	Intabulare, drept de ADMINISTRARE, dobandit prin Lege, cota actuala 1/1, cota initiala 1/1 1) MINISTERUL ECONOMIEI SI COMERTULUI, CIF:9999999999999, LIPSA CUI	A1, A1.1
B3	Intabulare, drept de CONCESIUNE pe o perioada de 49 de ani, dobandit prin Lege, cota actuala 1/1, cota initiala 1/1 1) CEZ DISTRIBUTIE SA, CIF:14491102	A1, A1.1

C. Partea III. SARCINI .

Inscrieri privind dezmembramintele dreptului de proprietate, drepturi reale de garanție și sarcini	Referințe
NU SUNT	

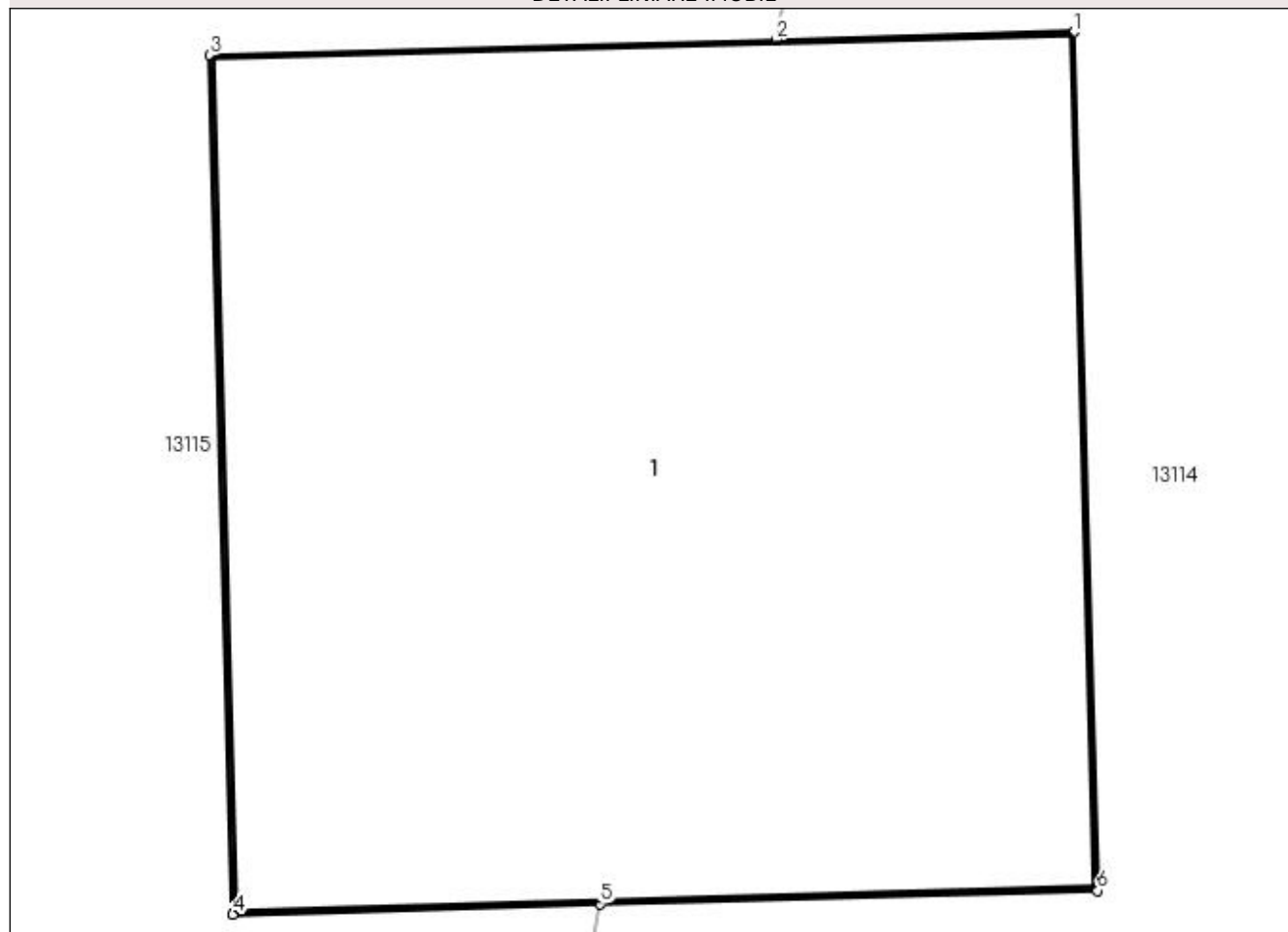
Anexa Nr. 1 La Partea I

Teren

Nr cadastral	Suprafața (mp)*	Observații / Referințe
	2	LEA 20 kV SEGARCEA - SRP 7 PODARI

* Suprafața este determinată în planul de proiecție Stereo 70.

DETALII LINIARE IMOBIL



Date referitoare la teren

Crt	Categorie folosință	Intra vilan	Suprafața (mp)	Tarla	Parcelă	Nr. topo	Observații / Referințe
1	curți construcții	NU	2	107	11/1	-	

Date referitoare la construcții

Crt	Număr	Destinație construcție	Supraf. (mp)	Situație juridică	Observații / Referințe
A1.1		construcții industriale și edilitare	2	Cu acte	Nr. niveluri:1; S. construita la sol:2 mp; Stalp electric

Lungime Segmente

1) Valorile lungimilor segmentelor sunt obținute din proiecție în plan.

Punct început	X / Y	Punct sfârșit	X / Y	Lungime segment (** (m)
1	398.705,438 296.569,803	2	398.704,949 296.569,79	0.489
2	398.704,949 296.569,79	3	398.704,019 296.569,765	0.93
3	398.704,019 296.569,765	4	398.704,057 296.568,355	1.411

Punct început	X / Y	Punct sfârșit	X / Y	Lungime segment (** (m)
4	398.704,057 296.568,355	5	398.704,66 296.568,372	0.603
5	398.704,66 296.568,372	6	398.705,477 296.568,394	0.817
6	398.705,477 296.568,394	1	398.705,438 296.569,803	1.41

** Lungimile segmentelor sunt determinate în planul de proiecție Stereo 70 și sunt rotunjite la 1 milimetru.

*** Distanța dintre puncte este formată din segmente cumulate ce sunt mai mici decât valoarea 1 milimetru.

**DATE DESPRE IMOBILUL NR. 13131**

Oficiul de Cadastru și Publicitate Imobiliară DOLJ
Biroul de Cadastru și Publicitate Imobiliară Craiova

A. Partea I. Descrierea imobilului

TEREN Extravilan

Adresa: Jud. Dolj, T107, P14/1

Nr. Crt	Nr cadastral Nr. topografic	Suprafața* (mp)	Observații / Referințe
A1		2	Sector cadastral:17 Teren neimprejmuit; LEA 20 kV SEGARCEA - SRP 7 PODARI

Construcții

Crt	Nr cadastral Nr. topografic	Adresa	Observații / Referințe
A1.1		Jud. Dolj, T107, P14/1	Nr. niveluri:1; S. construita la sol:2 mp; Stalp electric

B. Partea II. Proprietari și acte

Inscrieri privitoare la dreptul de proprietate și alte drepturi reale		Referințe
/		
Act Normativ nr. HG NR. 1705, din 29/11/2006 emis de GUVERNUL ROMANIEI (Legea 123 din 10.07.2012; Contract de concesiune nr. 6 din 20.06.2005; Act Aditional nr. 1 din 04.03.2016; Licenta pentru distributia energiei electrice nr. 14033 din 01.07.2002 si Anexa);		
B1	Intabulare, drept de PROPRIETATE, dobandit prin Lege, cota actuala 1/1, cota initiala 1/1 1) STATUL ROMAN- DOMENIUL PUBLIC, CIF:9999999999999, LIPSA CUI	A1, A1.1
B2	Intabulare, drept de ADMINISTRARE, dobandit prin Lege, cota actuala 1/1, cota initiala 1/1 1) MINISTERUL ECONOMIEI SI COMERTULUI, CIF:9999999999999, LIPSA CUI	A1, A1.1
B3	Intabulare, drept de CONCESIUNE pe o perioada de 49 de ani, dobandit prin Lege, cota actuala 1/1, cota initiala 1/1 1) CEZ DISTRIBUTIE SA, CIF:14491102	A1, A1.1

C. Partea III. SARCINI .

Inscrieri privind dezmembramintele dreptului de proprietate, drepturi reale de garanție și sarcini	Referințe
NU SUNT	

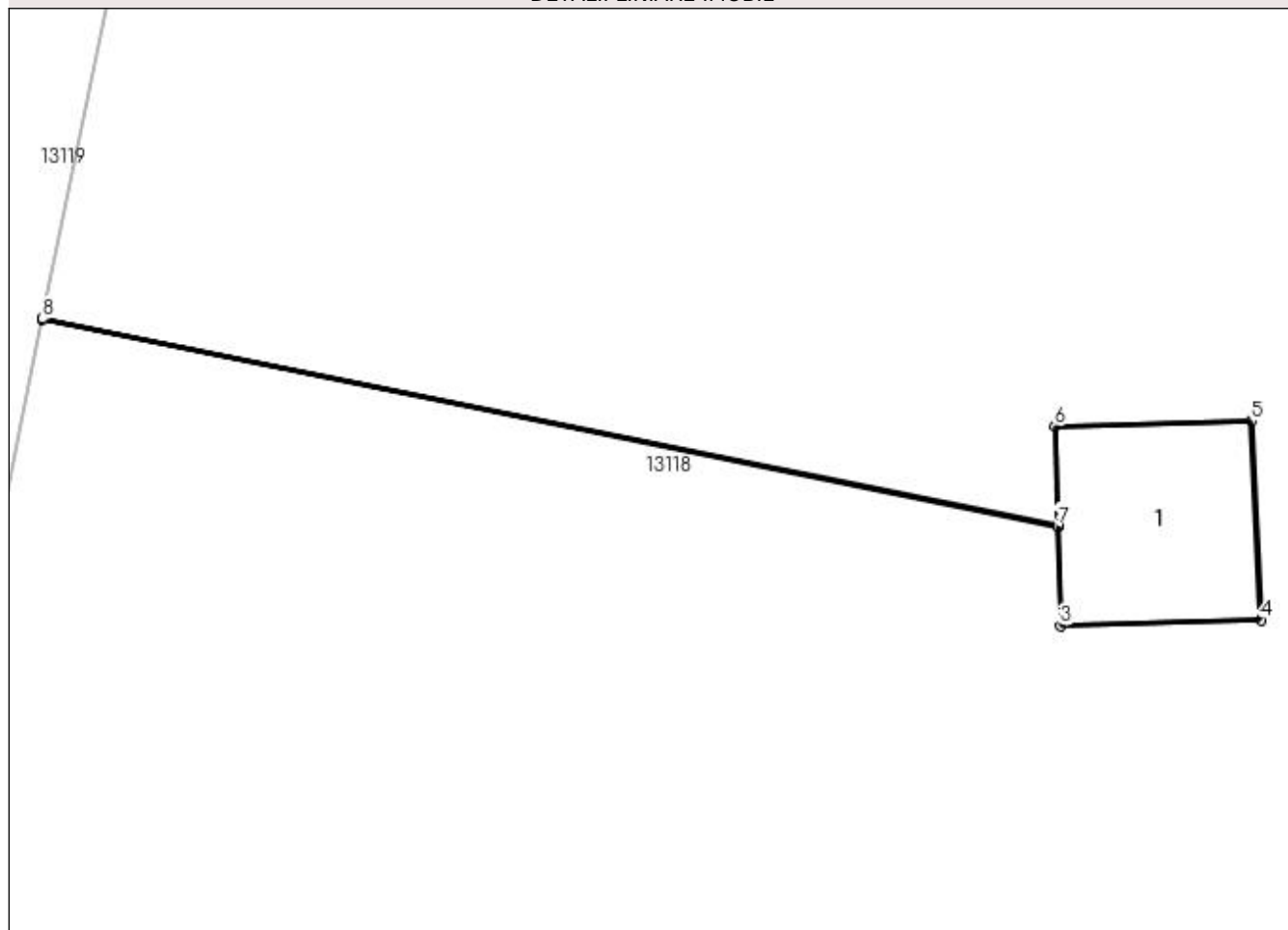
Anexa Nr. 1 La Partea I

Teren

Nr cadastral	Suprafața (mp)*	Observații / Referințe
	2	LEA 20 kV SEGARCEA - SRP 7 PODARI

* Suprafața este determinată în planul de proiecție Stereo 70.

DETALII LINIARE IMOBIL



Date referitoare la teren

Crt	Categorie folosință	Intra vilan	Suprafața (mp)	Tarla	Parcelă	Nr. topo	Observații / Referințe
1	curți construcții	NU	2	107	14/1	-	

Date referitoare la construcții

Crt	Număr	Destinație construcție	Supraf. (mp)	Situație juridică	Observații / Referințe
A1.1		construcții industriale și edilitare	2	Cu acte	Nr. niveluri:1; S. construita la sol:2 mp; Stalp electric

Lungime Segmente

1) Valorile lungimilor segmentelor sunt obținute din proiecție în plan.

Punct început	X / Y	Punct sfârșit	X / Y	Lungime segment (** (m)
1	398.541,742 296.566,13	2	398.548,925 296.564,666	7.331
2	398.548,925 296.564,666	3	398.548,944 296.563,966	0.7
3	398.548,944 296.563,966	4	398.550,364 296.564,004	1.421

Punct început	X / Y	Punct sfârșit	X / Y	Lungime segment (** (m)
4	398.550,364 296.564,004	5	398.550,297 296.565,413	1.411
5	398.550,297 296.565,413	6	398.548,906 296.565,375	1.392
6	398.548,906 296.565,375	7	398.548,925 296.564,671	0.704
7	398.548,925 296.564,671	8	398.541,743 296.566,135	7.33
8	398.541,743 296.566,135	1	398.541,742 296.566,13	0.005

** Lungimile segmentelor sunt determinate în planul de proiecție Stereo 70 și sunt rotunjite la 1 milimetru.

*** Distanța dintre puncte este formată din segmente cumulate ce sunt mai mici decât valoarea 1 milimetru.

**DATE DESPRE IMOBILUL NR. 13132**

Oficiul de Cadastru și Publicitate Imobiliară DOLJ
Biroul de Cadastru și Publicitate Imobiliară Craiova

A. Partea I. Descrierea imobilului

TEREN Extravilan

Adresa: Jud. Dolj, T107, P19/1

Nr. Crt	Nr cadastral Nr. topografic	Suprafața* (mp)	Observații / Referințe
A1		2	Sector cadastral:17 Teren neimprejmuit; LEA 20 kV SEGARCEA - SRP 7 PODARI

Construcții

Crt	Nr cadastral Nr. topografic	Adresa	Observații / Referințe
A1.1		Jud. Dolj, T107, P19/1	Nr. niveluri:1; S. construita la sol:2 mp; Stalp electric

B. Partea II. Proprietari și acte

Inscrieri privitoare la dreptul de proprietate și alte drepturi reale		Referințe
/		
Act Normativ nr. HG NR. 1705, din 29/11/2006 emis de GUVERNUL ROMANIEI (Legea 123 din 10.07.2012; Contract de concesiune nr. 6 din 20.06.2005; Act Aditional nr. 1 din 04.03.2016; Licenta pentru distributia energiei electrice nr. 14033 din 01.07.2002 si Anexa);		
B1	Intabulare, drept de PROPRIETATE, dobandit prin Lege, cota actuala 1/1, cota initiala 1/1 1) STATUL ROMAN- DOMENIUL PUBLIC, CIF:9999999999999, LIPSA CUI	A1, A1.1
B2	Intabulare, drept de ADMINISTRARE, dobandit prin Lege, cota actuala 1/1, cota initiala 1/1 1) MINISTERUL ECONOMIEI SI COMERTULUI, CIF:9999999999999, LIPSA CUI	A1, A1.1
B3	Intabulare, drept de CONCESIUNE pe o perioada de 49 de ani, dobandit prin Lege, cota actuala 1/1, cota initiala 1/1 1) CEZ DISTRIBUTIE SA, CIF:14491102	A1, A1.1

C. Partea III. SARCINI .

Inscrieri privind dezmembramintele dreptului de proprietate, drepturi reale de garanție și sarcini	Referințe
NU SUNT	

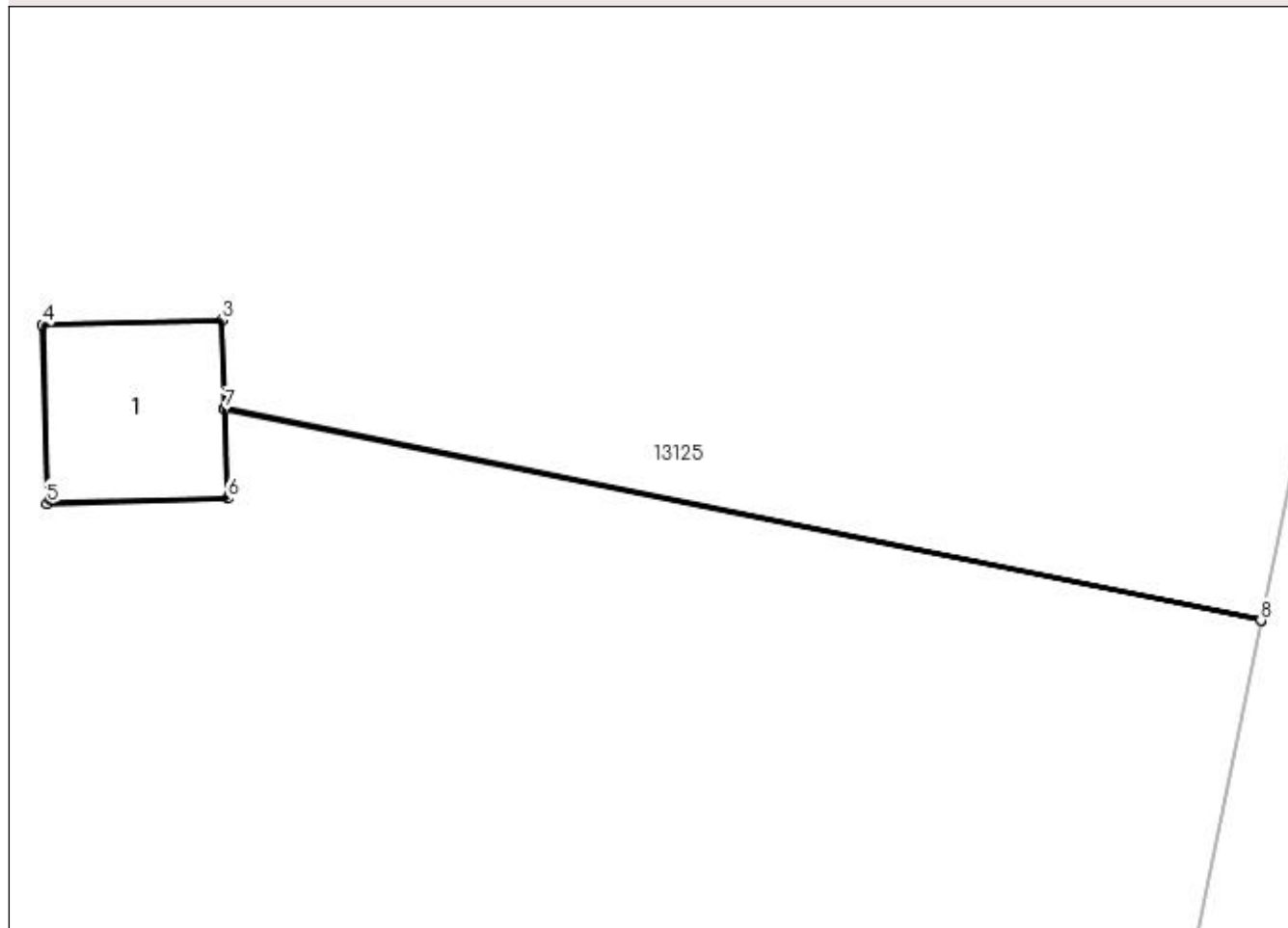
Anexa Nr. 1 La Partea I

Teren

Nr cadastral	Suprafața (mp)*	Observații / Referințe
	2	LEA 20 kV SEGARCEA - SRP 7 PODARI

* Suprafața este determinată în planul de proiecție Stereo 70.

DETALII LINIARE IMOBIL



Date referitoare la teren

Crt	Categorie folosință	Intra vilan	Suprafața (mp)	Tarla	Parcelă	Nr. topo	Observații / Referințe
1	curți constructii	NU	2	107	19/1	-	

Date referitoare la construcții

Crt	Număr	Destinație construcție	Supraf. (mp)	Situație juridică	Observații / Referințe
A1.1		construcții industriale și edilitare	2	Cu acte	Nr. niveluri:1; S. construita la sol:2 mp; Stalp electric

Lungime Segmente

1) Valorile lungimilor segmentelor sunt obținute din proiecție în plan.

Punct început	X / Y	Punct sfârșit	X / Y	Lungime segment (** (m)
1	398.406,592 296.558,653	2	398.398,413 296.560,321	8.347
2	398.398,413 296.560,321	3	398.398,394 296.561,021	0.7
3	398.398,394 296.561,021	4	398.396,975 296.560,982	1.42

Punct început	X / Y	Punct sfârșit	X / Y	Lungime segment (** (m)
4	398.396,975 296.560,982	5	398.397,013 296.559,573	1.41
5	398.397,013 296.559,573	6	398.398,433 296.559,611	1.421
6	398.398,433 296.559,611	7	398.398,414 296.560,316	0.705
7	398.398,414 296.560,316	8	398.406,591 296.558,648	8.345
8	398.406,591 296.558,648	1	398.406,592 296.558,653	0.005

** Lungimile segmentelor sunt determinate în planul de proiecție Stereo 70 și sunt rotunjite la 1 milimetru.

*** Distanța dintre puncte este formată din segmente cumulate ce sunt mai mici decât valoarea 1 milimetru.

**DATE DESPRE IMOBILUL NR. 13133**

Oficiul de Cadastru și Publicitate Imobiliară DOLJ
Biroul de Cadastru și Publicitate Imobiliară Craiova

A. Partea I. Descrierea imobilului

TEREN Extravilan

Adresa: Jud. Dolj, T107, P13/1

Nr. Crt	Nr cadastral Nr. topografic	Suprafața* (mp)	Observații / Referințe
A1		2	Sector cadastral:17 Teren neimprejmuit; LEA 20 kV SEGARCEA - SRP 7 PODARI

Construcții

Crt	Nr cadastral Nr. topografic	Adresa	Observații / Referințe
A1.1		Jud. Dolj	Nr. niveluri:1; S. construita la sol:2 mp; Stalp electric

B. Partea II. Proprietari și acte

Inscrieri privitoare la dreptul de proprietate și alte drepturi reale		Referințe
/		
Act Normativ nr. HG NR. 1705, din 29/11/2006 emis de GUVERNUL ROMANIEI (Legea 123 din 10.07.2012; Contract de concesiune nr. 6 din 20.06.2005; Act Aditional nr. 1 din 04.03.2016; Licenta pentru distributia energiei electrice nr. 14033 din 01.07.2002 si Anexa);		
B1	Intabulare, drept de PROPRIETATE, dobandit prin Lege, cota actuala 1/1, cota initiala 1/1 1) STATUL ROMAN- DOMENIUL PUBLIC, CIF:9999999999999, LIPSA CUI	A1, A1.1
B2	Intabulare, drept de ADMINISTRARE, dobandit prin Lege, cota actuala 1/1, cota initiala 1/1 1) MINISTERUL ECONOMIEI SI COMERTULUI, CIF:9999999999999, LIPSA CUI	A1, A1.1
B3	Intabulare, drept de CONCESIUNE pe o perioada de 49 de ani, dobandit prin Lege, cota actuala 1/1, cota initiala 1/1 1) CEZ DISTRIBUTIE SA, CIF:14491102	A1, A1.1

C. Partea III. SARCINI .

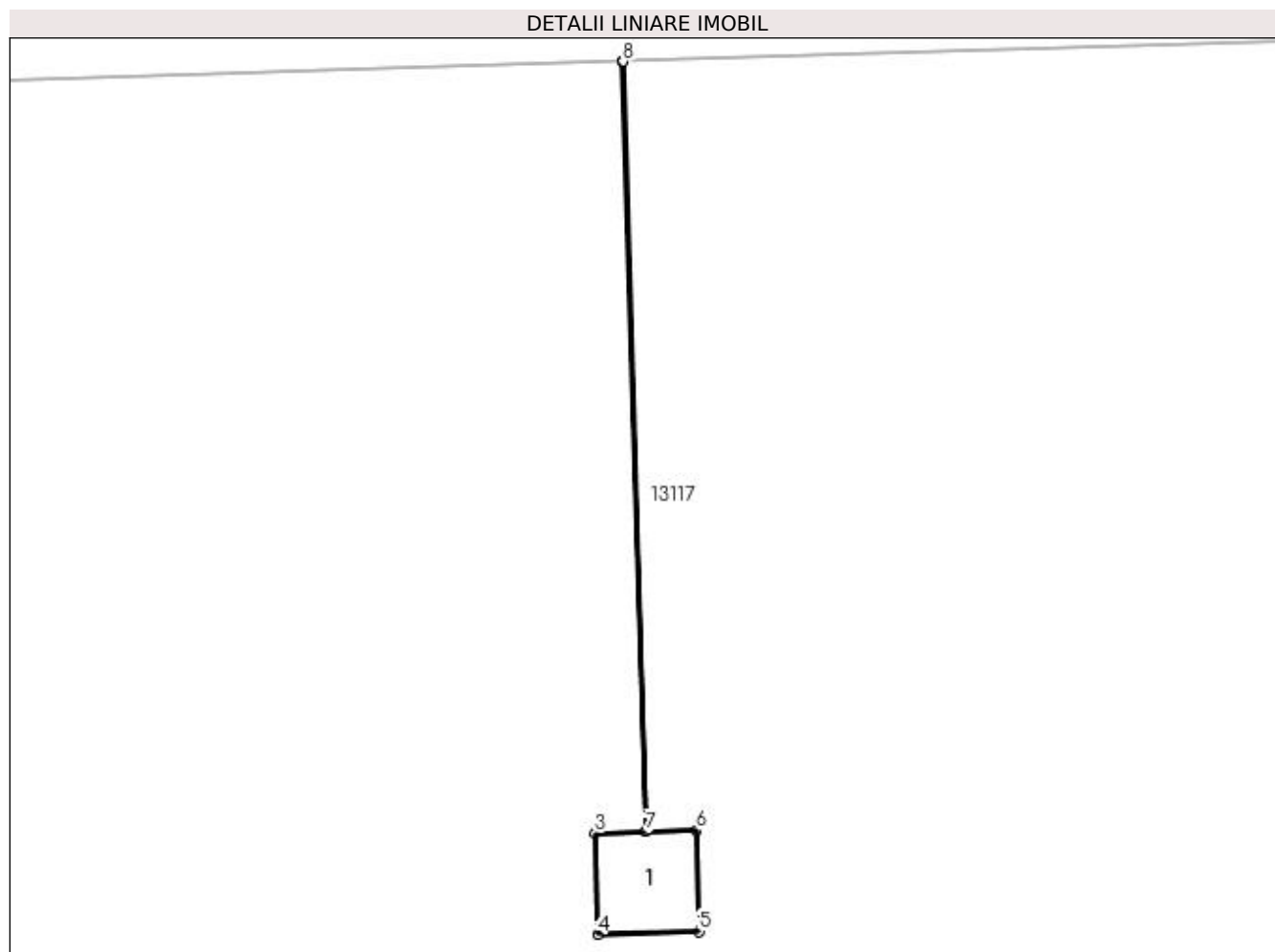
Inscrieri privind dezmembramintele dreptului de proprietate, drepturi reale de garanție și sarcini	Referințe
NU SUNT	

Anexa Nr. 1 La Partea I

Teren

Nr cadastral	Suprafața (mp)*	Observații / Referințe
	2	LEA 20 kV SEGARCEA - SRP 7 PODARI

* Suprafața este determinată în planul de proiecție Stereo 70.



Date referitoare la teren

Crt	Categorie folosință	Intra vilan	Suprafața (mp)	Tarla	Parcelă	Nr. topo	Observații / Referințe
1	curți constructii	NU	2	107	13/1	-	

Date referitoare la construcții

Crt	Număr	Destinație construcție	Supraf. (mp)	Situație juridică	Observații / Referințe
A1.1		construcții industriale și edilitare	2	Cu acte	Nr. niveluri:1; S. construita la sol:2 mp; Stalp electric

Lungime Segmente

1) Valorile lungimilor segmentelor sunt obținute din proiecție în plan.

Punct început	X / Y	Punct sfârșit	X / Y	Lungime segment (** (m)
1	398.627,362 296.578,263	2	398.627,681 296.567,515	10.753
2	398.627,681 296.567,515	3	398.626,976 296.567,496	0.705
3	398.626,976 296.567,496	4	398.627,014 296.566,086	1.411

Punct început	X / Y	Punct sfârșit	X / Y	Lungime segment (** (m)
4	398.627,014 296.566,086	5	398.628,433 296.566,125	1.42
5	398.628,433 296.566,125	6	398.628,395 296.567,534	1.41
6	398.628,395 296.567,534	7	398.627,686 296.567,515	0.709
7	398.627,686 296.567,515	8	398.627,367 296.578,263	10.753
8	398.627,367 296.578,263	1	398.627,362 296.578,263	0.005

** Lungimile segmentelor sunt determinate în planul de proiecție Stereo 70 și sunt rotunjite la 1 milimetru.

*** Distanța dintre puncte este formată din segmente cumulate ce sunt mai mici decât valoarea 1 milimetru.

**DATE DESPRE IMOBILUL NR. 13134**

Oficiul de Cadastru și Publicitate Imobiliară DOLJ
Biroul de Cadastru și Publicitate Imobiliară Craiova

A. Partea I. Descrierea imobilului

TEREN Extravilan

Adresa: Jud. Dolj, T107, P16/1/1

Nr. Crt	Nr cadastral Nr. topografic	Suprafața* (mp)	Observații / Referințe
A1		2	Sector cadastral:17 Teren neimprejmuit; LEA 20 kV SEGARCEA - SRP 7 PODARI

Construcții

Crt	Nr cadastral Nr. topografic	Adresa	Observații / Referințe
A1.1		Jud. Dolj, T107, P16/1/1	Nr. niveluri:1; S. construita la sol:2 mp; Stalp electric

B. Partea II. Proprietari și acte

Inscrieri privitoare la dreptul de proprietate și alte drepturi reale		Referințe
/		
Act Normativ nr. HG NR. 1705, din 29/11/2006 emis de GUVERNUL ROMANIEI (Legea 123 din 10.07.2012; Contract de concesiune nr. 6 din 20.06.2005; Act Aditional nr. 1 din 04.03.2016; Licenta pentru distributia energiei electrice nr. 14033 din 01.07.2002 si Anexa);		
B1	Intabulare, drept de PROPRIETATE, dobandit prin Lege, cota actuala 1/1, cota initiala 1/1 1) STATUL ROMAN- DOMENIUL PUBLIC, CIF:9999999999999, LIPSA CUI	A1, A1.1
B2	Intabulare, drept de ADMINISTRARE, dobandit prin Lege, cota actuala 1/1, cota initiala 1/1 1) MINISTERUL ECONOMIEI SI COMERTULUI, CIF:9999999999999, LIPSA CUI	A1, A1.1
B3	Intabulare, drept de CONCESIUNE pe o perioada de 49 de ani, dobandit prin Lege, cota actuala 1/1, cota initiala 1/1 1) CEZ DISTRIBUTIE SA, CIF:14491102	A1, A1.1

C. Partea III. SARCINI .

Inscrieri privind dezmembramintele dreptului de proprietate, drepturi reale de garanție și sarcini	Referințe
NU SUNT	

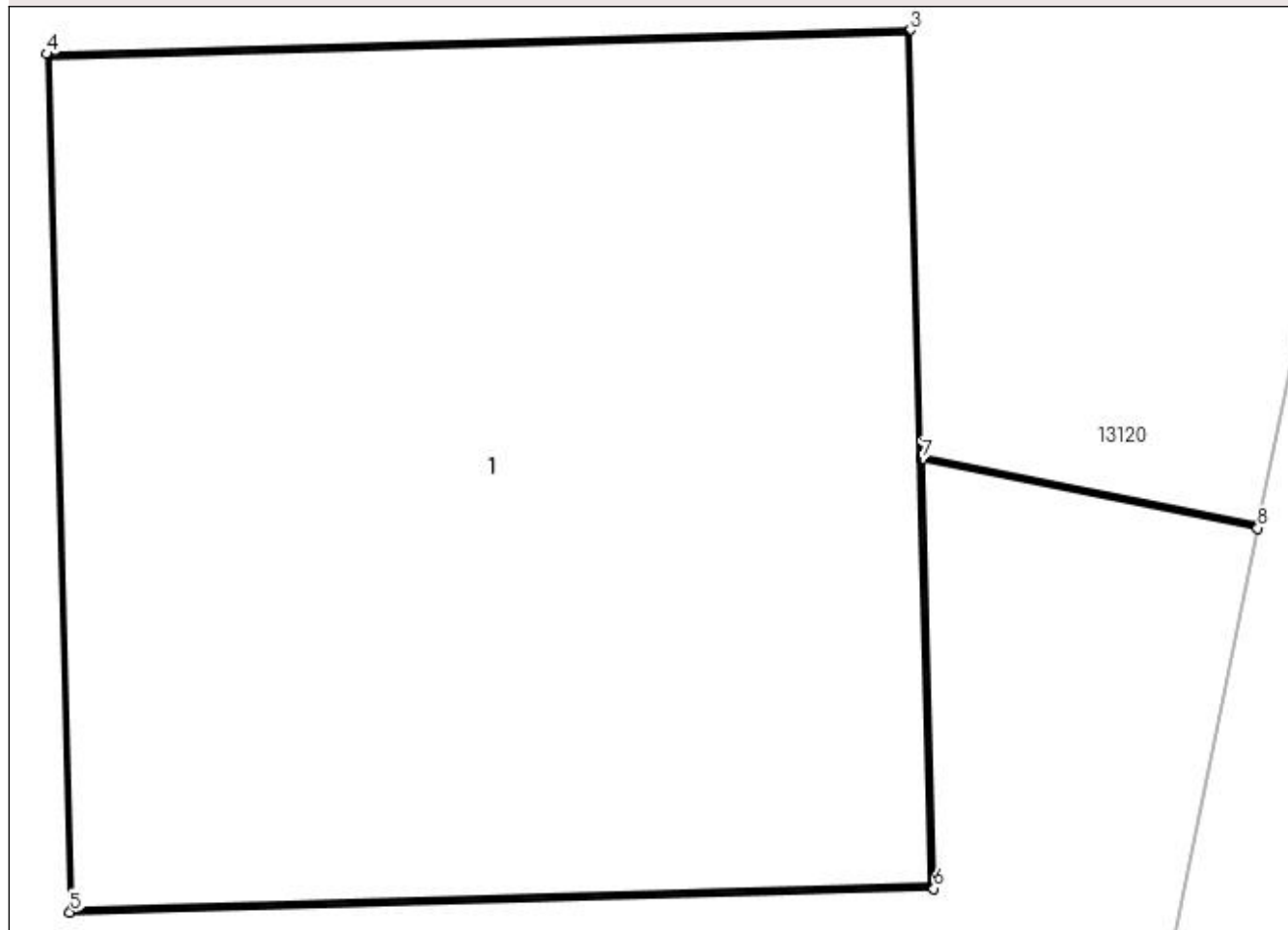
Anexa Nr. 1 La Partea I

Teren

Nr cadastral	Suprafața (mp)*	Observații / Referințe
	2	LEA 20 kV SEGARCEA - SRP 7 PODARI

* Suprafața este determinată în planul de proiecție Stereo 70.

DETALII LINIARE IMOBIL



Date referitoare la teren

Crt	Categorie folosință	Intra vilan	Suprafața (mp)	Tarla	Parcelă	Nr. topo	Observații / Referințe
1	curți constructii	NU	2	107	16/1/1	-	

Date referitoare la construcții

Crt	Număr	Destinație construcție	Supraf. (mp)	Situație juridică	Observații / Referințe
A1.1		construcții industriale și edilitare	2	Cu acte	Nr. niveluri:1; S. construita la sol:2 mp; Stalp electric

Lungime Segmente

1) Valorile lungimilor segmentelor sunt obținute din proiecție în plan.

Punct început	X / Y	Punct sfârșit	X / Y	Lungime segment (** (m)
1	398.476,517 296.561,193	2	398.475,963 296.561,306	0.565
2	398.475,963 296.561,306	3	398.475,944 296.562,006	0.7
3	398.475,944 296.562,006	4	398.474,525 296.561,967	1.42

Punct început	X / Y	Punct sfârșit	X / Y	Lungime segment (** (m)
4	398.474,525 296.561,967	5	398.474,563 296.560,557	1.411
5	398.474,563 296.560,557	6	398.475,983 296.560,596	1.421
6	398.475,983 296.560,596	7	398.475,964 296.561,301	0.705
7	398.475,964 296.561,301	8	398.476,516 296.561,188	0.563
8	398.476,516 296.561,188	1	398.476,517 296.561,193	0.005

** Lungimile segmentelor sunt determinate în planul de proiecție Stereo 70 și sunt rotunjite la 1 milimetru.

*** Distanța dintre puncte este formată din segmente cumulate ce sunt mai mici decât valoarea 1 milimetru.

**DATE DESPRE IMOBILUL NR. 13135**

Oficiul de Cadastru și Publicitate Imobiliară DOLJ
Biroul de Cadastru și Publicitate Imobiliară Craiova

A. Partea I. Descrierea imobilului

TEREN Extravilan

Adresa: Jud. Dolj, T108, P1

Nr. Crt	Nr cadastral Nr. topografic	Suprafața* (mp)	Observații / Referințe
A1		6.855	Sector cadastral:17 Teren neimprejmuit; Imobilul a fost diminuat cu un procent de 2.07%

B. Partea II. Proprietari și acte

Inscrieri privitoare la dreptul de proprietate și alte drepturi reale		Referințe
/		
Act Administrativ nr. TDP 902-59574, din 26/04/1995 emis de CJSDPAT DOLJ;		
B1	Intabulare, drept de PROPRIETATE, dobandit prin Reconstituire, cota actuala 1/1, cota initiala 1/1 1) PĂTRU STELIANA, LIPSA CNP	A1

C. Partea III. SARCINI .

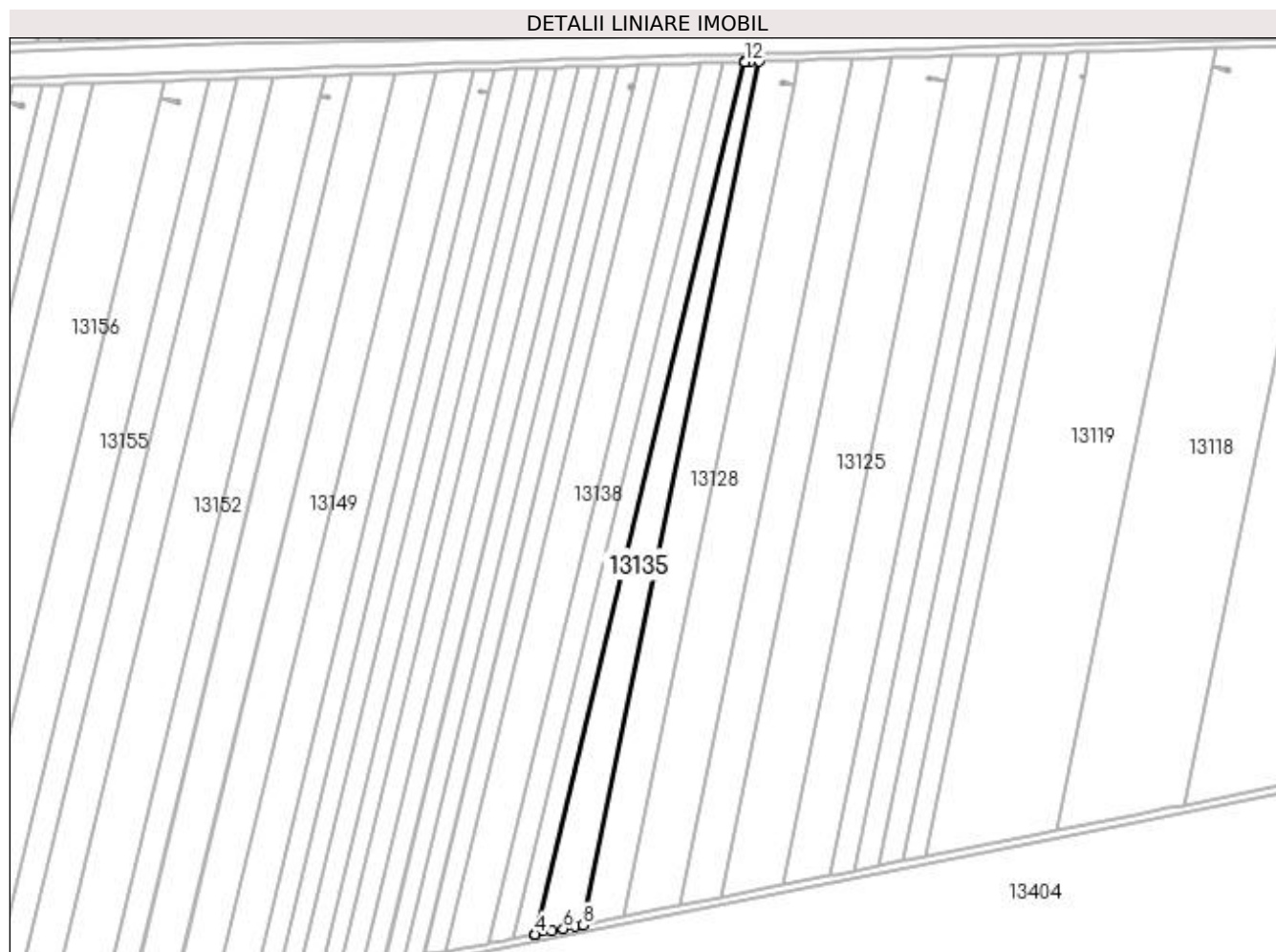
Inscrieri privind dezmembramintele dreptului de proprietate, drepturi reale de garanție și sarcini	Referințe
NU SUNT	

Anexa Nr. 1 La Partea I

Teren

Nr cadastral	Suprafața (mp)*	Observații / Referințe
	6.855	Imobilul a fost diminuat cu un procent de 2.07%

* Suprafața este determinată în planul de proiecție Stereo 70.



Date referitoare la teren

Crt	Categorie folosință	Intra vilan	Suprafața (mp)	Tarla	Parcelă	Nr. topo	Observații / Referințe
1	arabil	NU	6.855	108	1	-	

Lungime Segmente

1) Valorile lungimilor segmentelor sunt obținute din proiecție în plan.

Punct început	X / Y	Punct sfârșit	X / Y	Lungime segment (** (m)
1	398.303,623 296.568,666	2	398.197,03 296.125,004	456.287
2	398.197,03 296.125,004	3	398.197,266 296.125,05	0.24
3	398.197,266 296.125,05	4	398.197,312 296.125,059	0.047
4	398.197,312 296.125,059	5	398.205,462 296.126,651	8.304
5	398.205,462 296.126,651	6	398.211,529 296.127,836	6.182

Punct început	X / Y	Punct sfârșit	X / Y	Lungime segment (** (m)
6	398.211,529 296.127,836	7	398.217,744 296.129,05	6.332
7	398.217,744 296.129,05	8	398.221,638 296.129,827	3.971
8	398.221,638 296.129,827	9	398.311,198 296.568,89	448.104
9	398.311,198 296.568,89	10	398.306,161 296.568,741	5.039
10	398.306,161 296.568,741	11	398.303,896 296.568,674	2.266
11	398.303,896 296.568,674	12	398.303,85 296.568,673	0.046
12	398.303,85 296.568,673	1	398.303,623 296.568,666	0.227

** Lungimile segmentelor sunt determinate în planul de proiecție Stereo 70 și sunt rotunjite la 1 milimetru.

*** Distanța dintre puncte este formată din segmente cumulate ce sunt mai mici decât valoarea 1 milimetru.

**DATE DESPRE IMOBILUL NR. 13136**

Oficiul de Cadastru și Publicitate Imobiliară DOLJ
Biroul de Cadastru și Publicitate Imobiliară Craiova

A. Partea I. Descrierea imobilului

TEREN Extravilan

Adresa: Jud. Dolj, T108, P1/1

Nr. Crt	Nr cadastral Nr. topografic	Suprafața* (mp)	Observații / Referințe
A1		4.896	Sector cadastral:17 Teren neimprejmuit; Imobilul a fost diminuat cu un procent de 2.07%

B. Partea II. Proprietari și acte

Inscrieri privitoare la dreptul de proprietate și alte drepturi reale		Referințe
/		
Act Administrativ nr. TDP 606-59079, din 16/11/1993 emis de CJSDPAT DOLJ;		
B1	Intabulare, drept de PROPRIETATE, dobandit prin Reconstituire, cota actuala 1/1, cota initiala 1/1 1) CÎRSTEA ION, LIPSA CNP	A1

C. Partea III. SARCINI .

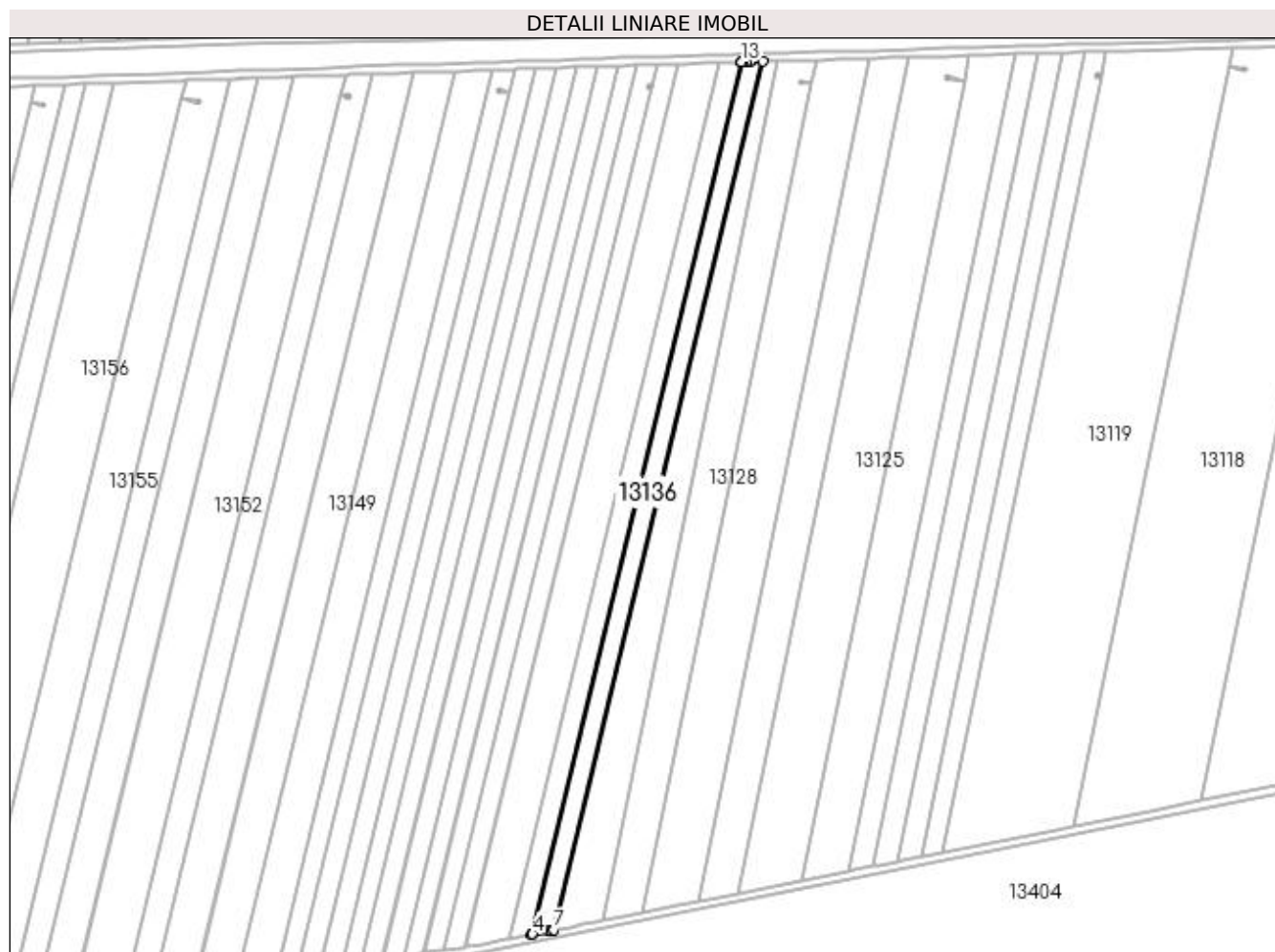
Inscrieri privind dezmembramintele dreptului de proprietate, drepturi reale de garanție și sarcini	Referințe
NU SUNT	

Anexa Nr. 1 La Partea I

Teren

Nr cadastral	Suprafața (mp)*	Observații / Referințe
	4.896	Imobilul a fost diminuat cu un procent de 2.07%

* Suprafața este determinată în planul de proiecție Stereo 70.



Date referitoare la teren

Crt	Categorie folosință	Intra vilan	Suprafața (mp)	Tarla	Parcelă	Nr. topo	Observații / Referințe
1	arabil	NU	4.896	108	1/1	-	

Lungime Segmente

1) Valorile lungimilor segmentelor sunt obținute din proiecție în plan.

Punct început	X / Y	Punct sfârșit	X / Y	Lungime segment (** (m)
1	398.292,532 296.568,337	2	398.185,475 296.122,746	458.271
2	398.185,475 296.122,746	3	398.185,878 296.122,825	0.411
3	398.185,878 296.122,825	4	398.185,958 296.122,841	0.082
4	398.185,958 296.122,841	5	398.193,971 296.124,406	8.164
5	398.193,971 296.124,406	6	398.195,275 296.124,661	1.329

Punct început	X / Y	Punct sfârșit	X / Y	Lungime segment (** (m)
6	398.195,275 296.124,661	7	398.197,03 296.125,004	1.788
7	398.197,03 296.125,004	8	398.303,623 296.568,666	456.287
8	398.303,623 296.568,666	9	398.297,001 296.568,47	6.625
9	398.297,001 296.568,47	10	398.295,576 296.568,427	1.426
10	398.295,576 296.568,427	11	398.295,094 296.568,413	0.482
11	398.295,094 296.568,413	12	398.292,997 296.568,351	2.098
12	398.292,997 296.568,351	13	398.292,919 296.568,349	0.078
13	398.292,919 296.568,349	1	398.292,532 296.568,337	0.387

** Lungimile segmentelor sunt determinate în planul de proiecție Stereo 70 și sunt rotunjite la 1 milimetru.

*** Distanța dintre puncte este formată din segmente cumulate ce sunt mai mici decât valoarea 1 milimetru.

**DATE DESPRE IMOBILUL NR. 13137**

Oficiul de Cadastru și Publicitate Imobiliară DOLJ
Biroul de Cadastru și Publicitate Imobiliară Craiova

A. Partea I. Descrierea imobilului

TEREN Extravilan

Adresa: Jud. Dolj, T108, P112

Nr. Crt	Nr cadastral Nr. topografic	Suprafața* (mp)	Observații / Referințe
A1		4.896	Sector cadastral:17 Teren neimprejmuit; Imobilul a fost diminuat cu un procent de 2.07%

B. Partea II. Proprietari și acte

Inscrieri privitoare la dreptul de proprietate și alte drepturi reale		Referințe
/		
Act Administrativ nr. TDP 950-59574, din 28/05/1995 emis de CJSDPAT DOLJ;		
B1	Intabulare, drept de PROPRIETATE, dobandit prin Reconstituire, cota actuala 1/1, cota initiala 1/1 1) CÎRSTEA VASILE, LIPSA CNP	A1

C. Partea III. SARCINI .

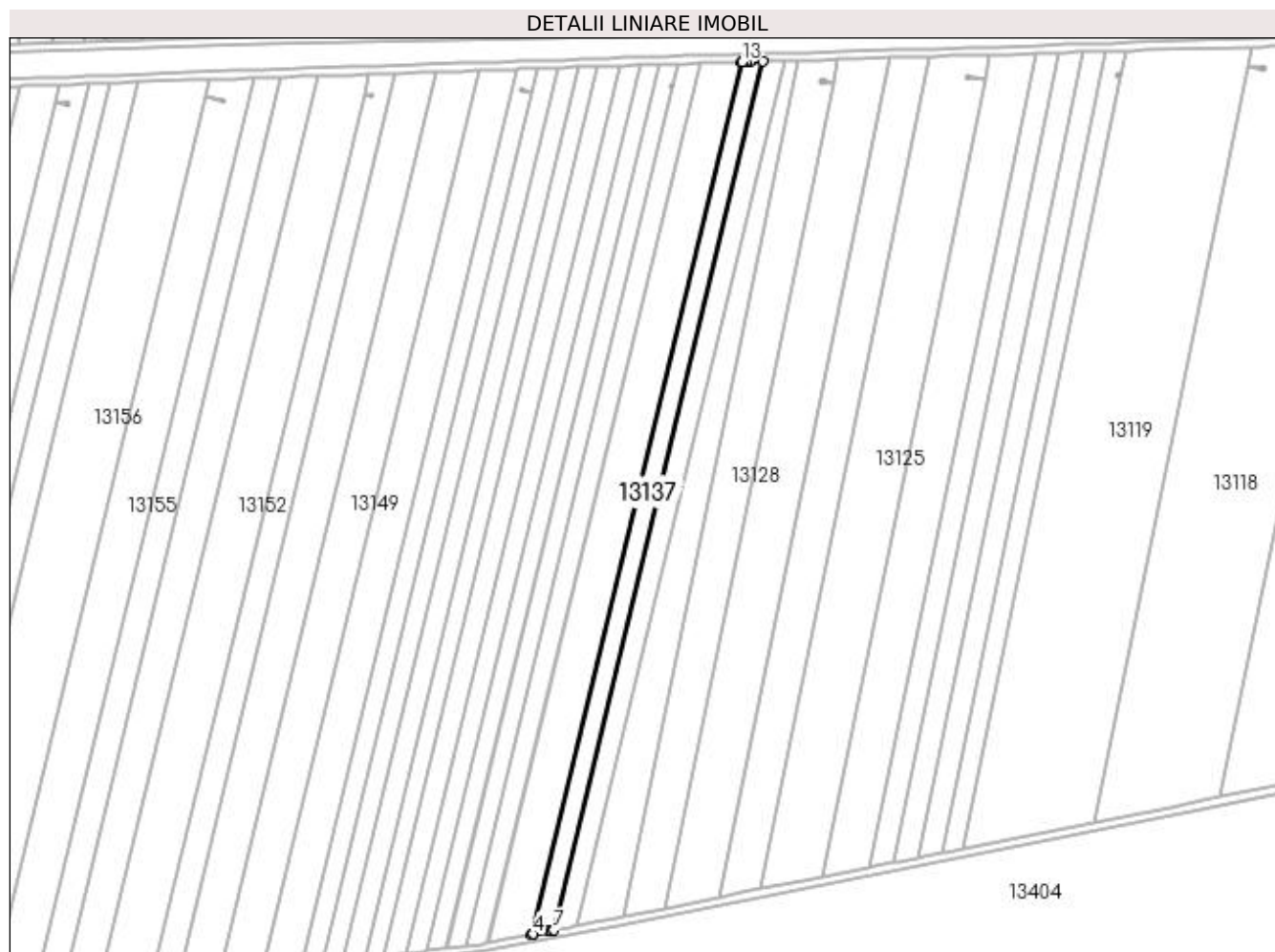
Inscrieri privind dezmembramintele dreptului de proprietate, drepturi reale de garanție și sarcini	Referințe
NU SUNT	

Anexa Nr. 1 La Partea I

Teren

Nr cadastral	Suprafața (mp)*	Observații / Referințe
	4.896	Imobilul a fost diminuat cu un procent de 2.07%

* Suprafața este determinată în planul de proiecție Stereo 70.



Date referitoare la teren

Crt	Categorie folosință	Intra vilan	Suprafața (mp)	Tarla	Parcelă	Nr. topo	Observații / Referințe
1	arabil	NU	4.896	108	112	-	

Lungime Segmente

1) Valorile lungimilor segmentelor sunt obținute din proiecție în plan.

Punct început	X / Y	Punct sfârșit	X / Y	Lungime segment (** (m)
1	398.281,49 296.568,01	2	398.173,97 296.120,499	460.246
2	398.173,97 296.120,499	3	398.174,538 296.120,61	0.579
3	398.174,538 296.120,61	4	398.174,652 296.120,632	0.116
4	398.174,652 296.120,632	5	398.182,529 296.122,171	8.026
5	398.182,529 296.122,171	6	398.183,726 296.122,405	1.22

Punct început	X / Y	Punct sfârșit	X / Y	Lungime segment (** (m)
6	398.183,726 296.122,405	7	398.185,475 296.122,746	1.782
7	398.185,475 296.122,746	8	398.292,532 296.568,337	458.271
8	398.292,532 296.568,337	9	398.285,888 296.568,14	6.647
9	398.285,888 296.568,14	10	398.284,475 296.568,098	1.414
10	398.284,475 296.568,098	11	398.284,074 296.568,086	0.401
11	398.284,074 296.568,086	12	398.282,144 296.568,029	1.931
12	398.282,144 296.568,029	13	398.282,034 296.568,026	0.11
13	398.282,034 296.568,026	1	398.281,49 296.568,01	0.544

** Lungimile segmentelor sunt determinate în planul de proiecție Stereo 70 și sunt rotunjite la 1 milimetru.

*** Distanța dintre puncte este formată din segmente cumulate ce sunt mai mici decât valoarea 1 milimetru.

**DATE DESPRE IMOBILUL NR. 13138**

Oficiul de Cadastru și Publicitate Imobiliară DOLJ
Biroul de Cadastru și Publicitate Imobiliară Craiova

A. Partea I. Descrierea imobilului

TEREN Extravilan

Adresa: Jud. Dolj, T108, P2

Nr. Crt	Nr cadastral Nr. topografic	Suprafața* (mp)	Observații / Referințe
A1	31403	9.436	Sector cadastral:17 Teren neimprejmuit;

B. Partea II. Proprietari și acte

Inscrieri privitoare la dreptul de proprietate și alte drepturi reale	Referințe
44053 / 11/04/2014	
Act Notarial nr. contract de vanzare aut nr 211, din 08/04/2014 emis de CÂRSTEA CABA MIHAI DAN;	
B1	A1
Intabulare, drept de PROPRIETATE, dobandit prin Conventie, cota actuala 1/1, cota initiala 1/1 1) GHIORGHITA VALERIU DAN	

C. Partea III. SARCINI .

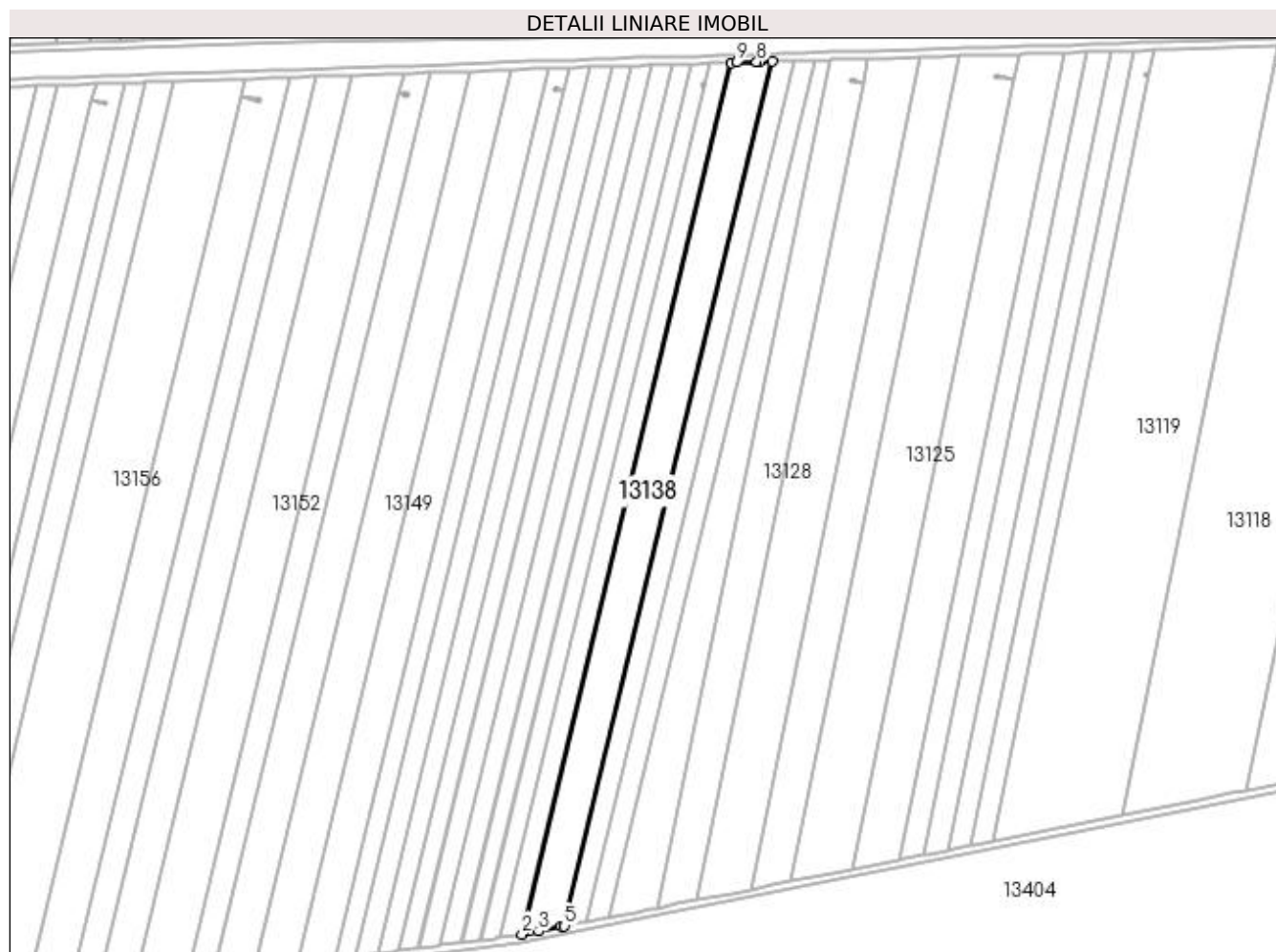
Inscrieri privind dezmembramintele dreptului de proprietate, drepturi reale de garanție și sarcini	Referințe
NU SUNT	

Anexa Nr. 1 La Partea I

Teren

Nr cadastral	Suprafața (mp)*	Observații / Referințe
31403	9.436	

* Suprafața este determinată în planul de proiecție Stereo 70.



Date referitoare la teren

Crt	Categorie folosință	Intra vilan	Suprafața (mp)	Tarla	Parcelă	Nr. topo	Observații / Referințe
1	arabil	NU	9.436	108	2	-	

Lungime Segmente

1) Valorile lungimilor segmentelor sunt obținute din proiecție în plan.

Punct început	X / Y	Punct sfârșit	X / Y	Lungime segment (** (m)
1	398.260,338 296.567,383	2	398.151,937 296.116,194	464.028
2	398.151,937 296.116,194	3	398.160,565 296.117,88	8.791
3	398.160,565 296.117,88	4	398.172,227 296.120,158	11.882
4	398.172,227 296.120,158	5	398.173,97 296.120,499	1.776
5	398.173,97 296.120,499	6	398.281,49 296.568,01	460.246

Punct început	X / Y	Punct sfârșit	X / Y	Lungime segment (** (m)
6	398.281,49 296.568,01	7	398.274,819 296.567,812	6.674
7	398.274,819 296.567,812	8	398.273,422 296.567,771	1.398
8	398.273,422 296.567,771	9	398.262,937 296.567,46	10.49
9	398.262,937 296.567,46	1	398.260,338 296.567,383	2.6

** Lungimile segmentelor sunt determinate în planul de proiecție Stereo 70 și sunt rotunjite la 1 milimetru.

*** Distanța dintre puncte este formată din segmente cumulate ce sunt mai mici decât valoarea 1 milimetru.

**DATE DESPRE IMOBILUL NR. 13139**

Oficiul de Cadastru și Publicitate Imobiliară DOLJ
Biroul de Cadastru și Publicitate Imobiliară Craiova

A. Partea I. Descrierea imobilului

TEREN Extravilan

Adresa: Jud. Dolj, T108, P3

Nr. Crt	Nr cadastral Nr. topografic	Suprafața* (mp)	Observații / Referințe
A1		4.896	Sector cadastral:17 Teren neimprejmuit; Imobilul a fost diminuat cu un procent de 2.07%

B. Partea II. Proprietari și acte

Inscrieri privitoare la dreptul de proprietate și alte drepturi reale		Referințe
/		
Act Administrativ nr. TDP 546-48437, din 01/11/1993 emis de CJSDPAT DOLJ;		
B1	Intabulare, drept de PROPRIETATE, dobandit prin Reconstituire, cota actuala 1/1, cota initiala 1/1 1) CROȘOVEANU ȘTEFAN, LIPSA CNP	A1

C. Partea III. SARCINI .

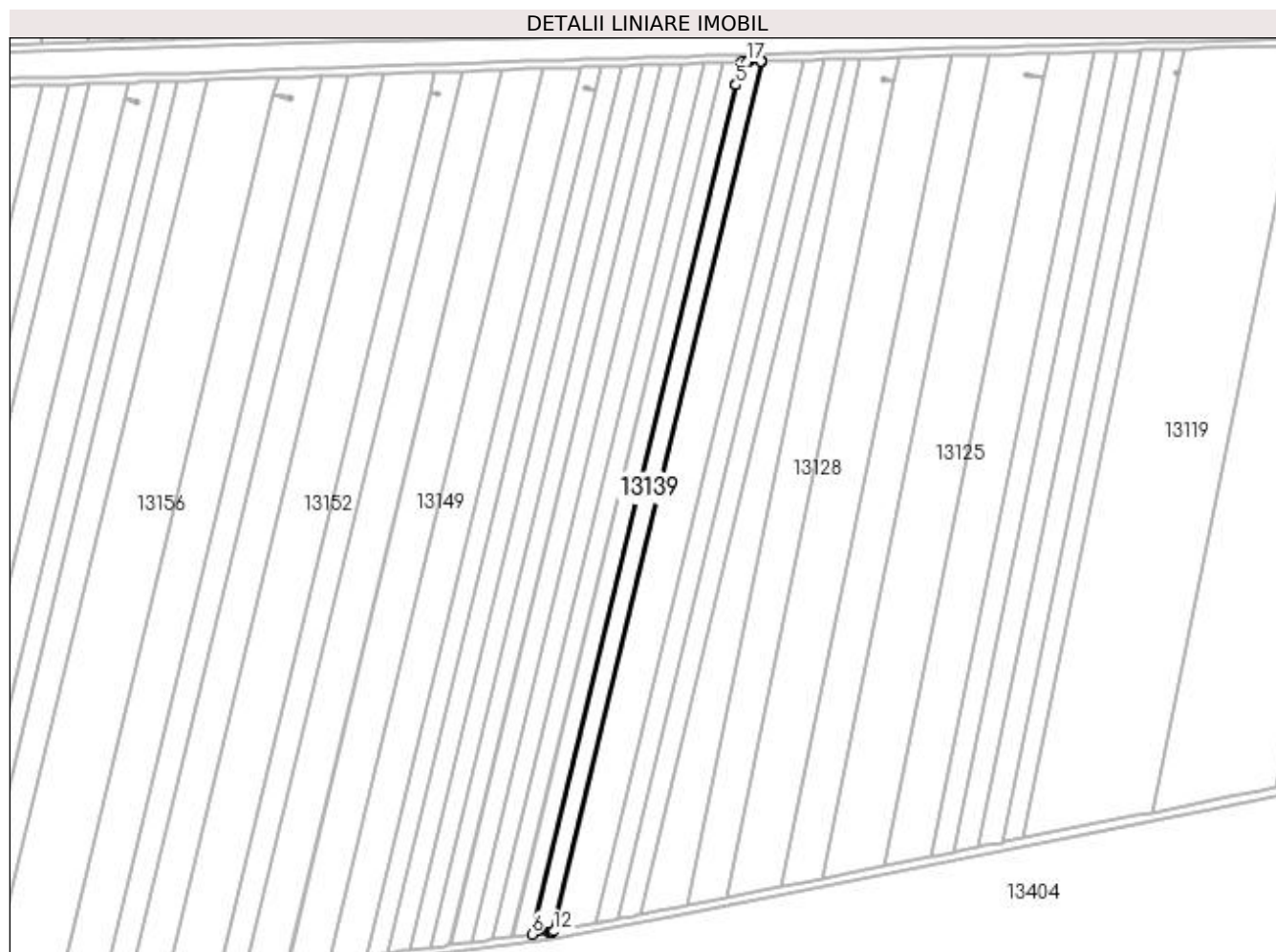
Inscrieri privind dezmembramintele dreptului de proprietate, drepturi reale de garanție și sarcini	Referințe
NU SUNT	

Anexa Nr. 1 La Partea I

Teren

Nr cadastral	Suprafața (mp)*	Observații / Referințe
	4.896	Imobilul a fost diminuat cu un procent de 2.07%

* Suprafața este determinată în planul de proiecție Stereo 70.



Date referitoare la teren

Crt	Categorie folosință	Intra vilan	Suprafața (mp)	Tarla	Parcelă	Nr. topo	Observații / Referințe
1	arabil	NU	4.896	108	3	-	

Lungime Segmente

1) Valorile lungimilor segmentelor sunt obținute din proiecție în plan.

Punct început	X / Y	Punct sfârșit	X / Y	Lungime segment (** (m)
1	398.252,044 296.567,137	2	398.249,425 296.567,059	2.62
2	398.249,425 296.567,059	3	398.246,617 296.555,374	12.018
3	398.246,617 296.555,374	4	398.246,623 296.555,186	0.188
4	398.246,623 296.555,186	5	398.246,571 296.555,184	0.052
5	398.246,571 296.555,184	6	398.140,728 296.114,644	453.076

Punct început	X / Y	Punct sfârșit	X / Y	Lungime segment (** (m)
6	398.140,728 296.114,644	7	398.149,276 296.115,754	8.62
7	398.149,276 296.115,754	8	398.150,177 296.115,871	0.909
8	398.150,177 296.115,871	9	398.150,491 296.115,912	0.317
9	398.150,491 296.115,912	10	398.151,189 296.116,048	0.711
10	398.151,189 296.116,048	11	398.151,301 296.116,07	0.114
11	398.151,301 296.116,07	12	398.151,937 296.116,194	0.648
12	398.151,937 296.116,194	13	398.260,338 296.567,383	464.028
13	398.260,338 296.567,383	14	398.259,73 296.567,365	0.608
14	398.259,73 296.567,365	15	398.259,621 296.567,362	0.109
15	398.259,621 296.567,362	16	398.253,028 296.567,166	6.596
16	398.253,028 296.567,166	17	398.252,205 296.567,142	0.823
17	398.252,205 296.567,142	1	398.252,044 296.567,137	0.161

** Lungimile segmentelor sunt determinate în planul de proiecție Stereo 70 și sunt rotunjite la 1 milimetru.

*** Distanța dintre puncte este formată din segmente cumulate ce sunt mai mici decât valoarea 1 milimetru.

**DATE DESPRE IMOBILUL NR. 13140**

Oficiul de Cadastru și Publicitate Imobiliară DOLJ
Biroul de Cadastru și Publicitate Imobiliară Craiova

A. Partea I. Descrierea imobilului

TEREN Extravilan

Adresa: Jud. Dolj, T108 P4

Nr. Crt	Nr cadastral Nr. topografic	Suprafața* (mp)	Observații / Referințe
A1	34355	4.416	Sector cadastral:17 Teren neimprejmit;

B. Partea II. Proprietari și acte

Inscrieri privitoare la dreptul de proprietate și alte drepturi reale		Referințe
138766 / 09/06/2023		
Act Notarial nr. Certificat de mostenitor nr 64, din 06/04/2023 emis de BNP Florea Ana Maria (act administrativ nr Titlu de proprietate nr 572-48437 din 11.11.1993, emis de Comisia Judeteana Dolj;act notarial nr Certificat de mostenitor nr 115 din 10.06.1998, emis de BNP Florea Grigorie);		
B1	Intabulare, drept de PROPRIETATE, dobandit prin Succesiune, cota actuala 2/4, cota initiala 2/4 1) MĂRȘANU ȘTEFAN	A1
B2	Intabulare, drept de PROPRIETATE, dobandit prin Succesiune, cota actuala 1/4, cota initiala 1/4 1) MÎRȘANU FLORIN	A1
B3	Intabulare, drept de PROPRIETATE, dobandit prin Succesiune, cota actuala 1/4, cota initiala 1/4 1) BASCOVEANU CRISTINA - CLAUDIA	A1

C. Partea III. SARCINI .

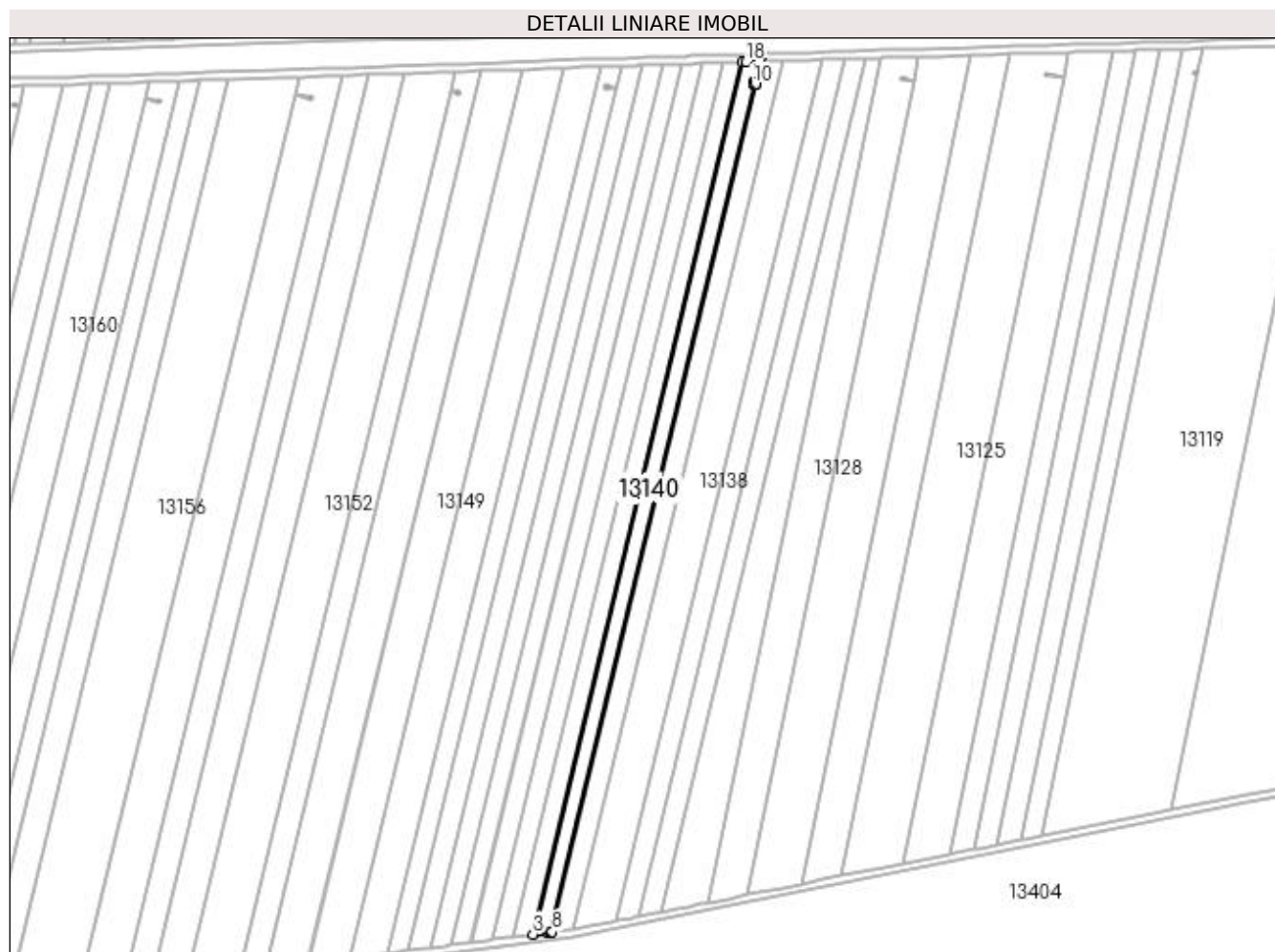
Inscrieri privind dezmembramintele dreptului de proprietate, drepturi reale de garanție și sarcini	Referințe
NU SUNT	

Anexa Nr. 1 La Partea I

Teren

Nr cadastral	Suprafața (mp)*	Observații / Referințe
34355	4.416	

* Suprafața este determinată în planul de proiecție Stereo 70.



Date referitoare la teren

Crt	Categorie folosință	Intra vilan	Suprafața (mp)	Tarla	Parcelă	Nr. topo	Observații / Referințe
1	arabil	NU	4.416	108	4	-	

Lungime Segmente

1) Valorile lungimilor segmentelor sunt obținute din proiecție în plan.

Punct început	X / Y	Punct sfârșit	X / Y	Lungime segment (** (m)
1	398.241,173 296.566,815	2	398.239,6 296.566,768	1.574
2	398.239,6 296.566,768	3	398.130,659 296.113,334	466.337
3	398.130,659 296.113,334	4	398.138,166 296.114,31	7.57
4	398.138,166 296.114,31	5	398.139,001 296.114,419	0.842
5	398.139,001 296.114,419	6	398.140,155 296.114,569	1.164

Punct început	X / Y	Punct sfârșit	X / Y	Lungime segment (** (m)
6	398.140,155 296.114,569	7	398.140,299 296.114,588	0.145
7	398.140,299 296.114,588	8	398.140,728 296.114,644	0.433
8	398.140,728 296.114,644	9	398.246,571 296.555,184	453.076
9	398.246,571 296.555,184	10	398.245,204 296.555,141	1.368
10	398.245,204 296.555,141	11	398.245,159 296.556,55	1.41
11	398.245,159 296.556,55	12	398.246,578 296.556,595	1.42
12	398.246,578 296.556,595	13	398.246,617 296.555,374	1.222
13	398.246,617 296.555,374	14	398.249,425 296.567,059	12.018
14	398.249,425 296.567,059	15	398.249,007 296.567,047	0.418
15	398.249,007 296.567,047	16	398.248,866 296.567,043	0.141
16	398.248,866 296.567,043	17	398.242,085 296.566,842	6.784
17	398.242,085 296.566,842	18	398.241,284 296.566,818	0.801
18	398.241,284 296.566,818	1	398.241,173 296.566,815	0.111

** Lungimile segmentelor sunt determinate în planul de proiecție Stereo 70 și sunt rotunjite la 1 milimetru.

*** Distanța dintre puncte este formată din segmente cumulate ce sunt mai mici decât valoarea 1 milimetru.

**DATE DESPRE IMOBILUL NR. 13141**

Oficiul de Cadastru și Publicitate Imobiliară DOLJ
Biroul de Cadastru și Publicitate Imobiliară Craiova

A. Partea I. Descrierea imobilului

TEREN Extravilan

Adresa: Jud. Dolj, T108, P5

Nr. Crt	Nr cadastral Nr. topografic	Suprafața* (mp)	Observații / Referințe
A1	31593	4.416	Sector cadastral:17 Teren neimprejmuit;

B. Partea II. Proprietari și acte

Inscrieri privitoare la dreptul de proprietate și alte drepturi reale		Referințe
158428 / 18/12/2015		
Act Notarial nr. CVC AUT NR 2038, din 17/12/2015 emis de BNP Neagoe Monica;		
B1	Intabulare, drept de PROPRIETATE, dobandit prin Conventie, cota actuala 1/1, cota initiala 1/1 1) CERVINA SA, CIF:2339853	A1
204141 / 19/09/2019		
Act Notarial nr. Contract ipoteca imobiliara aut. nr. 1942, din 18/09/2019 emis de NP Neagoe Monica;		
B2	Se noteaza interdictiile de instrainare, grevare, inchiriere, dezmembrare, demolare 1) BANCA DE EXPORT IMPORT A ROMANIEI EXIMBANK SA, CIF:361560	A1

C. Partea III. SARCINI

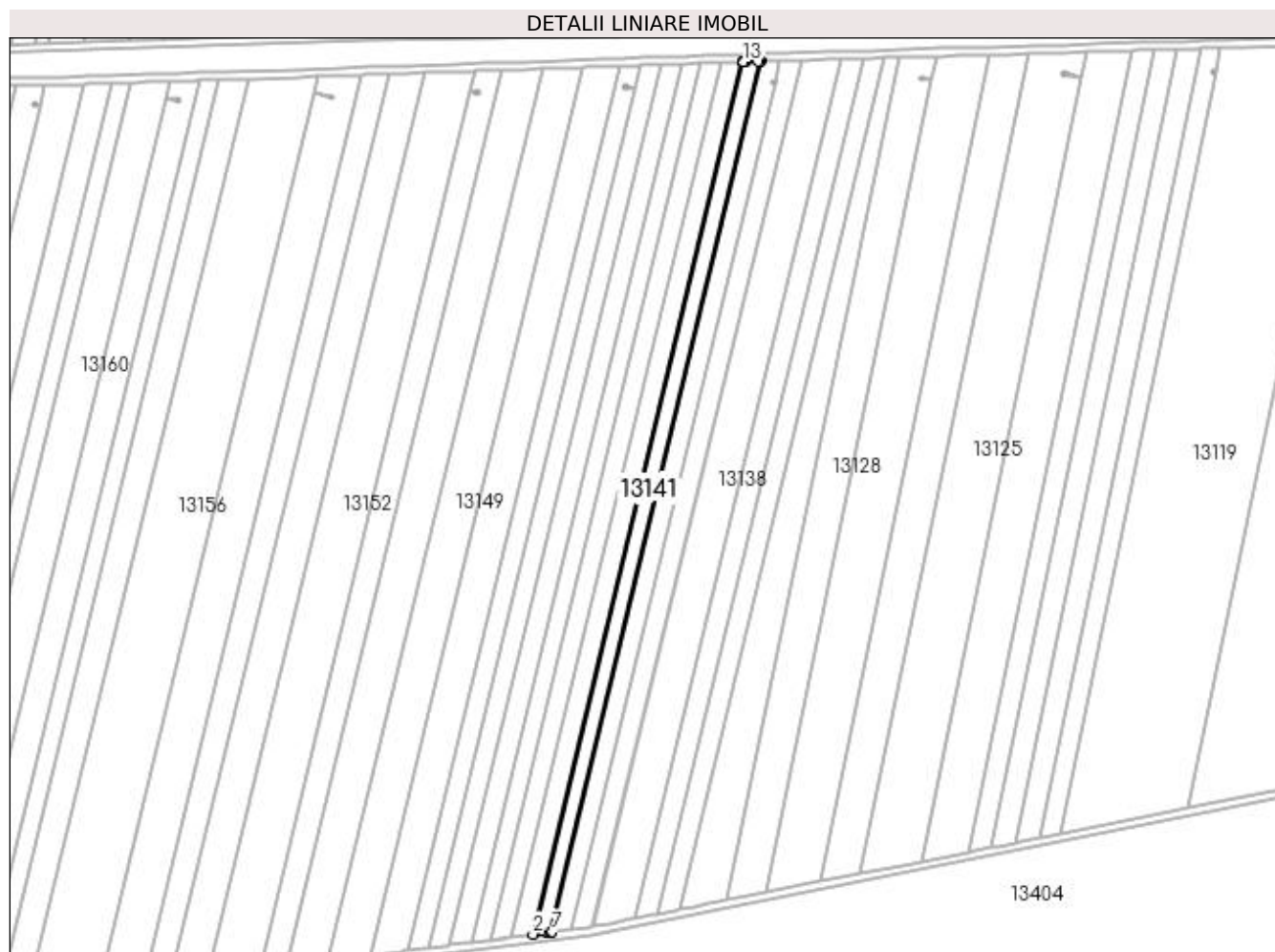
Inscrieri privind dezmembramintele dreptului de proprietate, drepturi reale de garanție și sarcini		Referințe
204141 / 19/09/2019		
Act Notarial nr. Contract ipoteca imobiliara aut. nr. 1942, din 18/09/2019 emis de NP Neagoe Monica;		
C1	Intabulare, drept de IPOTECA, Valoare:56800000 RONSi celelalte obligatii de plata aferente creditului 1) BANCA DE EXPORT IMPORT A ROMANIEI EXIMBANK SA, CIF:361560	A1

Anexa Nr. 1 La Partea I

Teren

Nr cadastral	Suprafața (mp)*	Observații / Referințe
31593	4.416	

* Suprafața este determinată în planul de proiecție Stereo 70.



Date referitoare la teren

Crt	Categorie folosință	Intra vilan	Suprafața (mp)	Tarla	Parcelă	Nr. topo	Observații / Referințe
1	arabil	NU	4.416	108	5	-	

Lungime Segmente

1) Valorile lungimilor segmentelor sunt obținute din proiecție în plan.

Punct început	X / Y	Punct sfârșit	X / Y	Lungime segment (** (m)
1	398.229,802 296.566,478	2	398.120,617 296.112,031	467.379
2	398.120,617 296.112,031	3	398.127,849 296.112,97	7.293
3	398.127,849 296.112,97	4	398.128,145 296.113,008	0.298
4	398.128,145 296.113,008	5	398.128,903 296.113,106	0.764
5	398.128,903 296.113,106	6	398.130,089 296.113,26	1.196

Punct început	X / Y	Punct sfârșit	X / Y	Lungime segment (** (m)
6	398.130,089 296.113,26	7	398.130,659 296.113,334	0.575
7	398.130,659 296.113,334	8	398.239,6 296.566,768	466.337
8	398.239,6 296.566,768	9	398.239,044 296.566,752	0.556
9	398.239,044 296.566,752	10	398.237,888 296.566,718	1.156
10	398.237,888 296.566,718	11	398.231,381 296.566,525	6.51
11	398.231,381 296.566,525	12	398.231,183 296.566,519	0.198
12	398.231,183 296.566,519	13	398.230,402 296.566,496	0.781
13	398.230,402 296.566,496	1	398.229,802 296.566,478	0.6

** Lungimile segmentelor sunt determinate în planul de proiecție Stereo 70 și sunt rotunjite la 1 milimetru.

*** Distanța dintre puncte este formată din segmente cumulate ce sunt mai mici decât valoarea 1 milimetru.

**DATE DESPRE IMOBILUL NR. 13142**

Oficiul de Cadastru și Publicitate Imobiliară DOLJ
Biroul de Cadastru și Publicitate Imobiliară Craiova

A. Partea I. Descrierea imobilului

TEREN Extravilan

Adresa: Jud. Dolj, T108, P6

Nr. Crt	Nr cadastral Nr. topografic	Suprafața* (mp)	Observații / Referințe
A1		4.896	Sector cadastral:17 Teren neimprejmuit; Imobilul a fost diminuat cu un procent de 2.07%

B. Partea II. Proprietari și acte

Inscrieri privitoare la dreptul de proprietate și alte drepturi reale		Referințe
/		
Act Notarial nr. CM 19, din 09/02/2017 emis de BIN FLOREA GRIGORIE;		
B1	Intabulare, drept de PROPRIETATE, dobandit prin Succesiune, cota actuala 1/1, cota initiala 1/1 1) VÎLCEA CORNELIA	A1

C. Partea III. SARCINI .

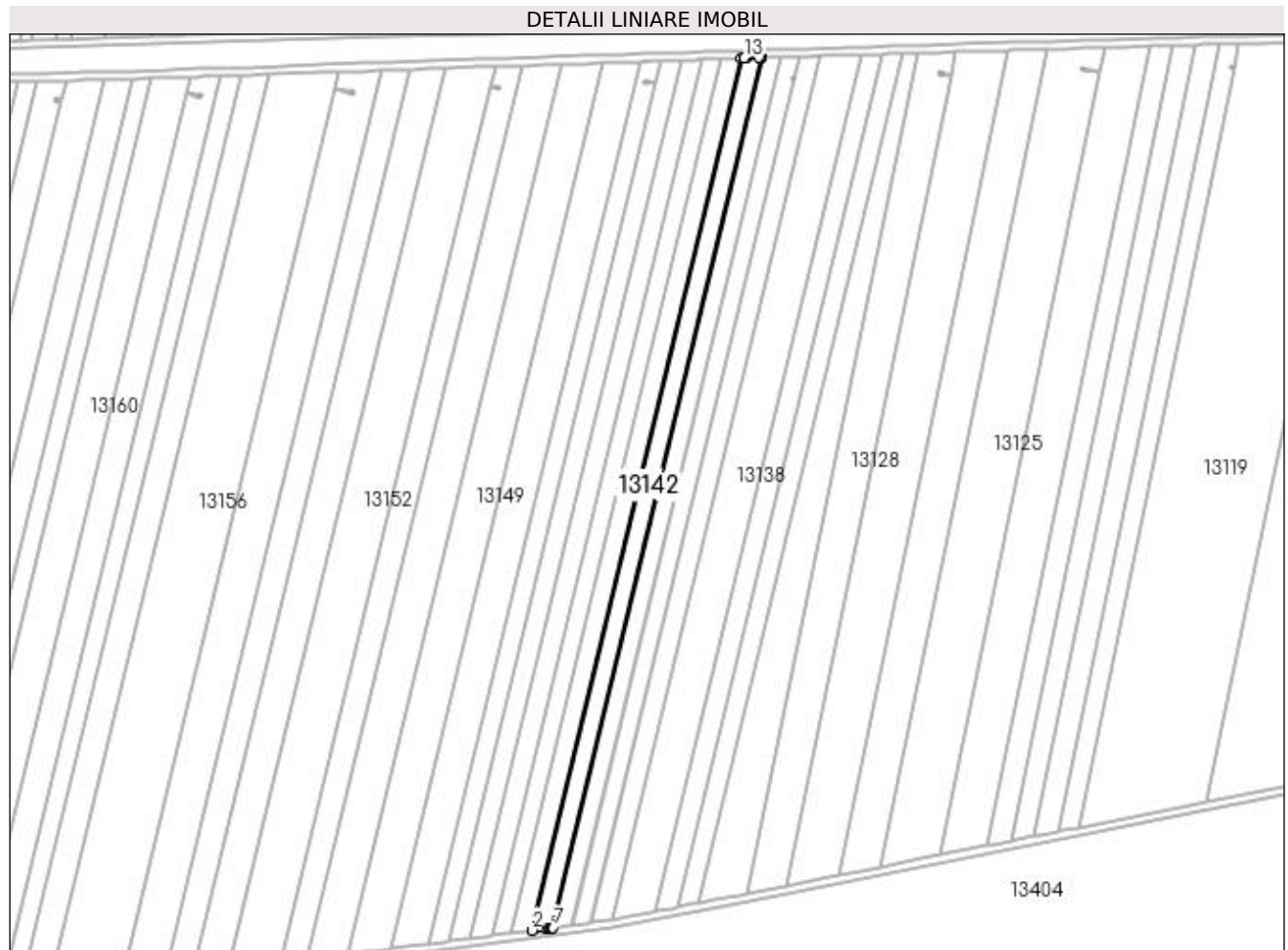
Inscrieri privind dezmembramintele dreptului de proprietate, drepturi reale de garanție și sarcini	Referințe
NU SUNT	

Anexa Nr. 1 La Partea I

Teren

Nr cadastral	Suprafața (mp)*	Observații / Referințe
	4.896	Imobilul a fost diminuat cu un procent de 2.07%

* Suprafața este determinată în planul de proiecție Stereo 70.



Date referitoare la teren

Crt	Categorie folosință	Intra vilan	Suprafața (mp)	Tarla	Parcelă	Nr. topo	Observații / Referințe
1	arabil	NU	4.896	108	6	-	

Lungime Segmente

1) Valorile lungimilor segmentelor sunt obținute din proiecție în plan.

Punct început	X / Y	Punct sfârșit	X / Y	Lungime segment (** (m)
1	398.218,964 296.566,157	2	398.109,51 296.110,588	468.533
2	398.109,51 296.110,588	3	398.117,087 296.111,572	7.641
3	398.117,087 296.111,572	4	398.117,804 296.111,665	0.723
4	398.117,804 296.111,665	5	398.118,865 296.111,803	1.07
5	398.118,865 296.111,803	6	398.120,049 296.111,957	1.194

Punct început	X / Y	Punct sfârșit	X / Y	Lungime segment (** (m)
6	398.120,049 296.111,957	7	398.120,617 296.112,031	0.573
7	398.120,617 296.112,031	8	398.229,802 296.566,478	467.379
8	398.229,802 296.566,478	9	398.229,248 296.566,462	0.554
9	398.229,248 296.566,462	10	398.228,094 296.566,428	1.155
10	398.228,094 296.566,428	11	398.221,102 296.566,22	6.995
11	398.221,102 296.566,22	12	398.220,588 296.566,205	0.514
12	398.220,588 296.566,205	13	398.220,566 296.566,204	0.022
13	398.220,566 296.566,204	1	398.218,964 296.566,157	1.603

** Lungimile segmentelor sunt determinate în planul de proiecție Stereo 70 și sunt rotunjite la 1 milimetru.

*** Distanța dintre puncte este formată din segmente cumulate ce sunt mai mici decât valoarea 1 milimetru.

**DATE DESPRE IMOBILUL NR. 13143**

Oficiul de Cadastru și Publicitate Imobiliară DOLJ
Biroul de Cadastru și Publicitate Imobiliară Craiova

A. Partea I. Descrierea imobilului

TEREN Extravilan

Adresa: Jud. Dolj, T108, P7

Nr. Crt	Nr cadastral Nr. topografic	Suprafața* (mp)	Observații / Referințe
A1		4.896	Sector cadastral:17 Teren neimprejmuit; Imobilul a fost diminuat cu un procent de 2.07%

B. Partea II. Proprietari și acte

Inscrieri privitoare la dreptul de proprietate și alte drepturi reale		Referințe
/		
Act Administrativ nr. TDP 949-59574, din 26/05/1995 emis de CJSDPAT DOLJ;		
B1	Intabulare, drept de PROPRIETATE, dobandit prin Reconstituire, cota actuala 1/1, cota initiala 1/1 1) FURNIGĂ NICOLAE, LIPSA CNP	A1

C. Partea III. SARCINI .

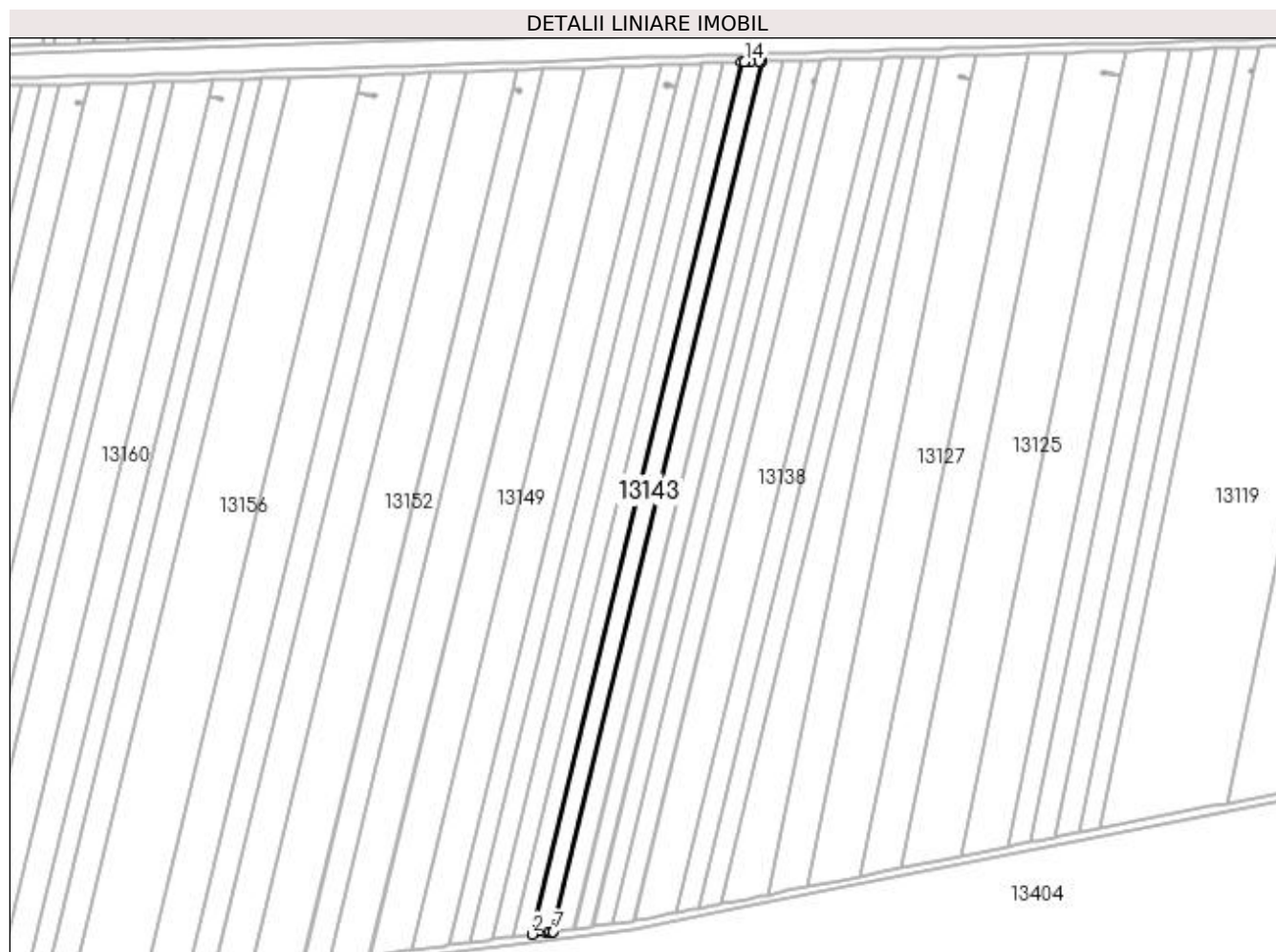
Inscrieri privind dezmembramintele dreptului de proprietate, drepturi reale de garanție și sarcini	Referințe
NU SUNT	

Anexa Nr. 1 La Partea I

Teren

Nr cadastral	Suprafața (mp)*	Observații / Referințe
	4.896	Imobilul a fost diminuat cu un procent de 2.07%

* Suprafața este determinată în planul de proiecție Stereo 70.



Date referitoare la teren

Crt	Categorie folosință	Intra vilan	Suprafața (mp)	Tarla	Parcelă	Nr. topo	Observații / Referințe
1	arabil	NU	4.896	108	7	-	

Lungime Segmente

1) Valorile lungimilor segmentelor sunt obținute din proiecție în plan.

Punct început	X / Y	Punct sfârșit	X / Y	Lungime segment (** (m)
1	398.208,148 296.565,816	2	398.098,429 296.109,149	469.663
2	398.098,429 296.109,149	3	398.106,054 296.110,139	7.689
3	398.106,054 296.110,139	4	398.106,708 296.110,224	0.66
4	398.106,708 296.110,224	5	398.107,956 296.110,386	1.258
5	398.107,956 296.110,386	6	398.109,104 296.110,535	1.158

Punct început	X / Y	Punct sfârșit	X / Y	Lungime segment (** (m)
6	398.109,104 296.110,535	7	398.109,51 296.110,588	0.409
7	398.109,51 296.110,588	8	398.218,964 296.566,157	468.533
8	398.218,964 296.566,157	9	398.218,568 296.566,145	0.396
9	398.218,568 296.566,145	10	398.217,449 296.566,112	1.119
10	398.217,449 296.566,112	11	398.212,739 296.565,972	4.712
11	398.212,739 296.565,972	12	398.210,251 296.565,888	2.489
12	398.210,251 296.565,888	13	398.209,774 296.565,872	0.477
13	398.209,774 296.565,872	14	398.209,754 296.565,871	0.02
14	398.209,754 296.565,871	1	398.208,148 296.565,816	1.607

** Lungimile segmentelor sunt determinate în planul de proiecție Stereo 70 și sunt rotunjite la 1 milimetru.

*** Distanța dintre puncte este formată din segmente cumulate ce sunt mai mici decât valoarea 1 milimetru.

**DATE DESPRE IMOBILUL NR. 13144**

Oficiul de Cadastru și Publicitate Imobiliară DOLJ
Biroul de Cadastru și Publicitate Imobiliară Craiova

A. Partea I. Descrierea imobilului

TEREN Extravilan

Adresa: Jud. Dolj, T108, P8

Nr. Crt	Nr cadastral Nr. topografic	Suprafața* (mp)	Observații / Referințe
A1	33034	4.415	Sector cadastral:17 Teren neimprejmuit;

B. Partea II. Proprietari și acte

Inscrieri privitoare la dreptul de proprietate și alte drepturi reale		Referințe
235812 / 18/10/2019		
Act Notarial nr. cvc nr. 1948, din 18/10/2019 emis de Florea ANA -MARIA;		
B1	Intabulare, drept de PROPRIETATE, dobândit prin Conventie, cota actuala 1/1, cota initiala 1/1 1) CATALINA MARIN 2) CATALINA CONSTANTINA	A1

C. Partea III. SARCINI .

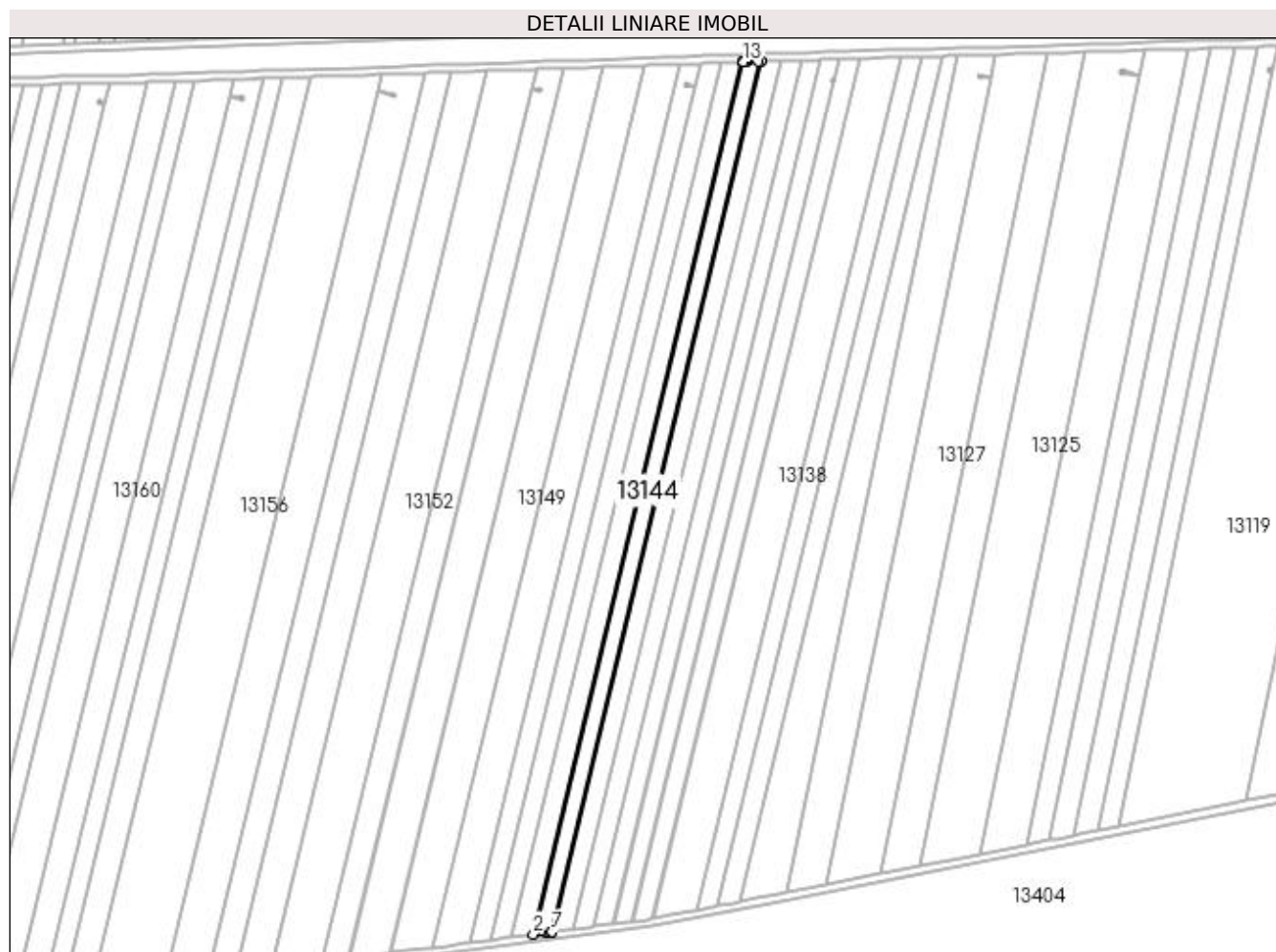
Inscrieri privind dezmembramintele dreptului de proprietate, drepturi reale de garanție și sarcini	Referințe
NU SUNT	

Anexa Nr. 1 La Partea I

Teren

Nr cadastral	Suprafața (mp)*	Observații / Referințe
33034	4.415	

* Suprafața este determinată în planul de proiecție Stereo 70.



Date referitoare la teren

Crt	Categorie folosință	Intra vilan	Suprafața (mp)	Tarla	Parcelă	Nr. topo	Observații / Referințe
1	arabil	NU	4.415	108	8	-	

Lungime Segmente

1) Valorile lungimilor segmentelor sunt obținute din proiecție în plan.

Punct început	X / Y	Punct sfârșit	X / Y	Lungime segment (** (m)
1	398.198,411 296.565,486	2	398.088,46 296.107,853	470.656
2	398.088,46 296.107,853	3	398.095,64 296.108,786	7.24
3	398.095,64 296.108,786	4	398.096,105 296.108,846	0.469
4	398.096,105 296.108,846	5	398.097,072 296.108,972	0.975
5	398.097,072 296.108,972	6	398.098,186 296.109,117	1.123

Punct început	X / Y	Punct sfârșit	X / Y	Lungime segment (** (m)
6	398.098,186 296.109,117	7	398.098,429 296.109,149	0.245
7	398.098,429 296.109,149	8	398.208,148 296.565,816	469.663
8	398.208,148 296.565,816	9	398.207,91 296.565,808	0.238
9	398.207,91 296.565,808	10	398.206,824 296.565,771	1.087
10	398.206,824 296.565,771	11	398.200,042 296.565,541	6.786
11	398.200,042 296.565,541	12	398.199,418 296.565,52	0.624
12	398.199,418 296.565,52	13	398.198,939 296.565,504	0.479
13	398.198,939 296.565,504	1	398.198,411 296.565,486	0.528

** Lungimile segmentelor sunt determinate în planul de proiecție Stereo 70 și sunt rotunjite la 1 milimetru.

*** Distanța dintre puncte este formată din segmente cumulate ce sunt mai mici decât valoarea 1 milimetru.

**DATE DESPRE IMOBILUL NR. 13145**

Oficiul de Cadastru și Publicitate Imobiliară DOLJ
 Biroul de Cadastru și Publicitate Imobiliară Craiova

A. Partea I. Descrierea imobilului

TEREN Extravilan

Adresa: Jud. Dolj, T108, P9

Nr. Crt	Nr cadastral Nr. topografic	Suprafața* (mp)	Observații / Referințe
A1	32955	5.000	Sector cadastral:17 Teren neimprejmuit;

B. Partea II. Proprietari și acte

Inscrieri privitoare la dreptul de proprietate și alte drepturi reale	Referințe
195512 / 19/10/2018	
Act Notarial nr. aut. nr. 742, din 15/10/2018 emis de NP Vladoianu Teodora;	
B1	A1
Intabulare, drept de PROPRIETATE, dobândit prin Conventie, cota actuala 1/1, cota initiala 1/1	
1) VANA ALEXANDRU	
2) VANA LELIA	

C. Partea III. SARCINI .

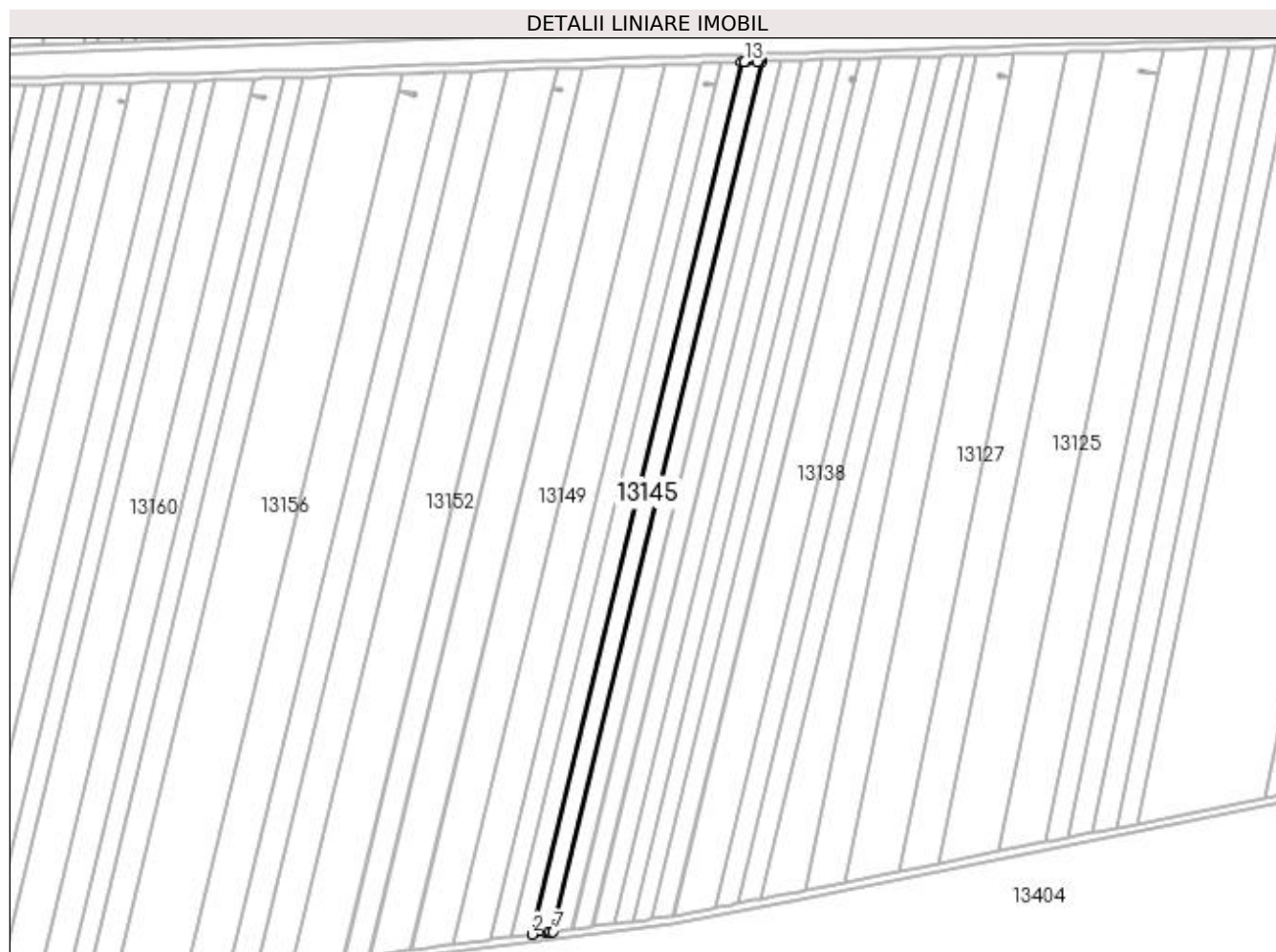
Inscrieri privind dezmembramentele dreptului de proprietate, drepturi reale de garanție și sarcini	Referințe
NU SUNT	

Anexa Nr. 1 La Partea I

Teren

Nr cadastral	Suprafața (mp)*	Observații / Referințe
32955	5.000	

* Suprafața este determinată în planul de proiecție Stereo 70.



Date referitoare la teren

Crt	Categorie folosință	Intra vilan	Suprafața (mp)	Tarla	Parcelă	Nr. topo	Observații / Referințe
1	arabil	NU	5.000	108	9	-	

Lungime Segmente

1) Valorile lungimilor segmentelor sunt obținute din proiecție în plan.

Punct început	X / Y	Punct sfârșit	X / Y	Lungime segment (** (m)
1	398.187,408 296.565,113	2	398.077,196 296.106,39	471.777
2	398.077,196 296.106,39	3	398.084,863 296.107,386	7.731
3	398.084,863 296.107,386	4	398.085,668 296.107,49	0.812
4	398.085,668 296.107,49	5	398.085,787 296.107,506	0.12
5	398.085,787 296.107,506	6	398.086,898 296.107,65	1.12

Punct început	X / Y	Punct sfârșit	X / Y	Lungime segment (** (m)
6	398.086,898 296.107,65	7	398.088,46 296.107,853	1.575
7	398.088,46 296.107,853	8	398.198,411 296.565,486	470.656
8	398.198,411 296.565,486	9	398.196,885 296.565,434	1.527
9	398.196,885 296.565,434	10	398.195,801 296.565,397	1.085
10	398.195,801 296.565,397	11	398.189,403 296.565,18	6.402
11	398.189,403 296.565,18	12	398.189,186 296.565,173	0.217
12	398.189,186 296.565,173	13	398.189,046 296.565,168	0.14
13	398.189,046 296.565,168	1	398.187,408 296.565,113	1.639

** Lungimile segmentelor sunt determinate în planul de proiecție Stereo 70 și sunt rotunjite la 1 milimetru.

*** Distanța dintre puncte este formată din segmente cumulate ce sunt mai mici decât valoarea 1 milimetru.

**DATE DESPRE IMOBILUL NR. 13146**

Oficiul de Cadastru și Publicitate Imobiliară DOLJ
Biroul de Cadastru și Publicitate Imobiliară Craiova

A. Partea I. Descrierea imobilului

TEREN Extravilan

Adresa: Jud. Dolj, T108, P10

Nr. Crt	Nr cadastral Nr. topografic	Suprafața* (mp)	Observații / Referințe
A1		4.896	Sector cadastral:17 Teren neimprejmuit; Imobilul a fost diminuat cu un procent de 2.07%

B. Partea II. Proprietari și acte

Inscrieri privitoare la dreptul de proprietate și alte drepturi reale		Referințe
/		
Act Administrativ nr. TDP 601-59079, din 15/11/1993 emis de CJSDPAT DOLJ;		
B1	Intabulare, drept de PROPRIETATE, dobandit prin Reconstituire, cota actuala 1/1, cota initiala 1/1 1) DUMITRU ELISEI, LIPSA CNP	A1

C. Partea III. SARCINI .

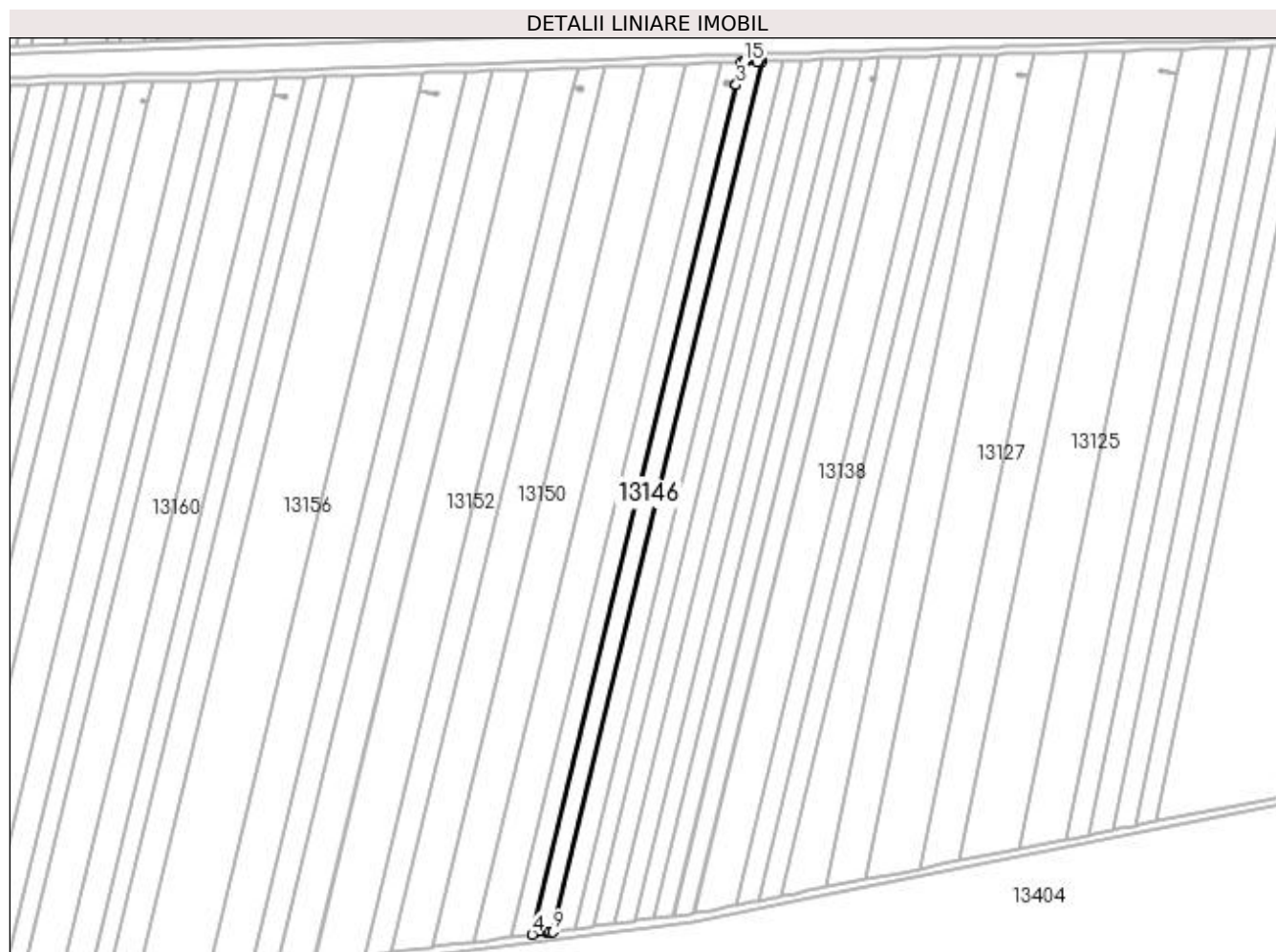
Inscrieri privind dezmembramintele dreptului de proprietate, drepturi reale de garanție și sarcini	Referințe
NU SUNT	

Anexa Nr. 1 La Partea I

Teren

Nr cadastral	Suprafața (mp)*	Observații / Referințe
	4.896	Imobilul a fost diminuat cu un procent de 2.07%

* Suprafața este determinată în planul de proiecție Stereo 70.



Date referitoare la teren

Crt	Categorie folosință	Intra vilan	Suprafața (mp)	Tarla	Parcelă	Nr. topo	Observații / Referințe
1	arabil	NU	4.896	108	10	-	

Lungime Segmente

1) Valorile lungimilor segmentelor sunt obținute din proiecție în plan.

Punct început	X / Y	Punct sfârșit	X / Y	Lungime segment (** (m)
1	398.176,659 296.564,747	2	398.173,764 296.552,698	12.392
2	398.173,764 296.552,698	3	398.173,763 296.552,693	0.005
3	398.173,763 296.552,693	4	398.066,191 296.104,96	460.474
4	398.066,191 296.104,96	5	398.073,902 296.105,962	7.776
5	398.073,902 296.105,962	6	398.074,4 296.106,027	0.502

Punct început	X / Y	Punct sfârșit	X / Y	Lungime segment (** (m)
6	398.074,4 296.106,027	7	398.074,53 296.106,044	0.131
7	398.074,53 296.106,044	8	398.075,637 296.106,188	1.116
8	398.075,637 296.106,188	9	398.077,196 296.106,39	1.572
9	398.077,196 296.106,39	10	398.187,408 296.565,113	471.777
10	398.187,408 296.565,113	11	398.185,886 296.565,061	1.523
11	398.185,886 296.565,061	12	398.184,805 296.565,024	1.082
12	398.184,805 296.565,024	13	398.178,319 296.564,804	6.49
13	398.178,319 296.564,804	14	398.178,166 296.564,799	0.153
14	398.178,166 296.564,799	15	398.178,087 296.564,796	0.079
15	398.178,087 296.564,796	1	398.176,659 296.564,747	1.429

** Lungimile segmentelor sunt determinate în planul de proiecție Stereo 70 și sunt rotunjite la 1 milimetru.

*** Distanța dintre puncte este formată din segmente cumulate ce sunt mai mici decât valoarea 1 milimetru.

**DATE DESPRE IMOBILUL NR. 13147**

Oficiul de Cadastru și Publicitate Imobiliară DOLJ
Biroul de Cadastru și Publicitate Imobiliară Craiova

A. Partea I. Descrierea imobilului

TEREN Extravilan

Adresa: Jud. Dolj, T108, P11

Nr. Crt	Nr cadastral Nr. topografic	Suprafața* (mp)	Observații / Referințe
A1		4.896	Sector cadastral:17 Teren neimprejmuit; Imobilul a fost diminuat cu un procent de 2.07%

B. Partea II. Proprietari și acte

Inscrieri privitoare la dreptul de proprietate și alte drepturi reale		Referințe
/		
Act Administrativ nr. TDP 596-48437, din 15/11/1993 emis de CJSDPAT DOLJ;		
B1	Intabulare, drept de PROPRIETATE, dobandit prin Reconstituire, cota actuala 1/1, cota initiala 1/1 1) RADU CONSTANTIN, LIPSA CNP	A1

C. Partea III. SARCINI .

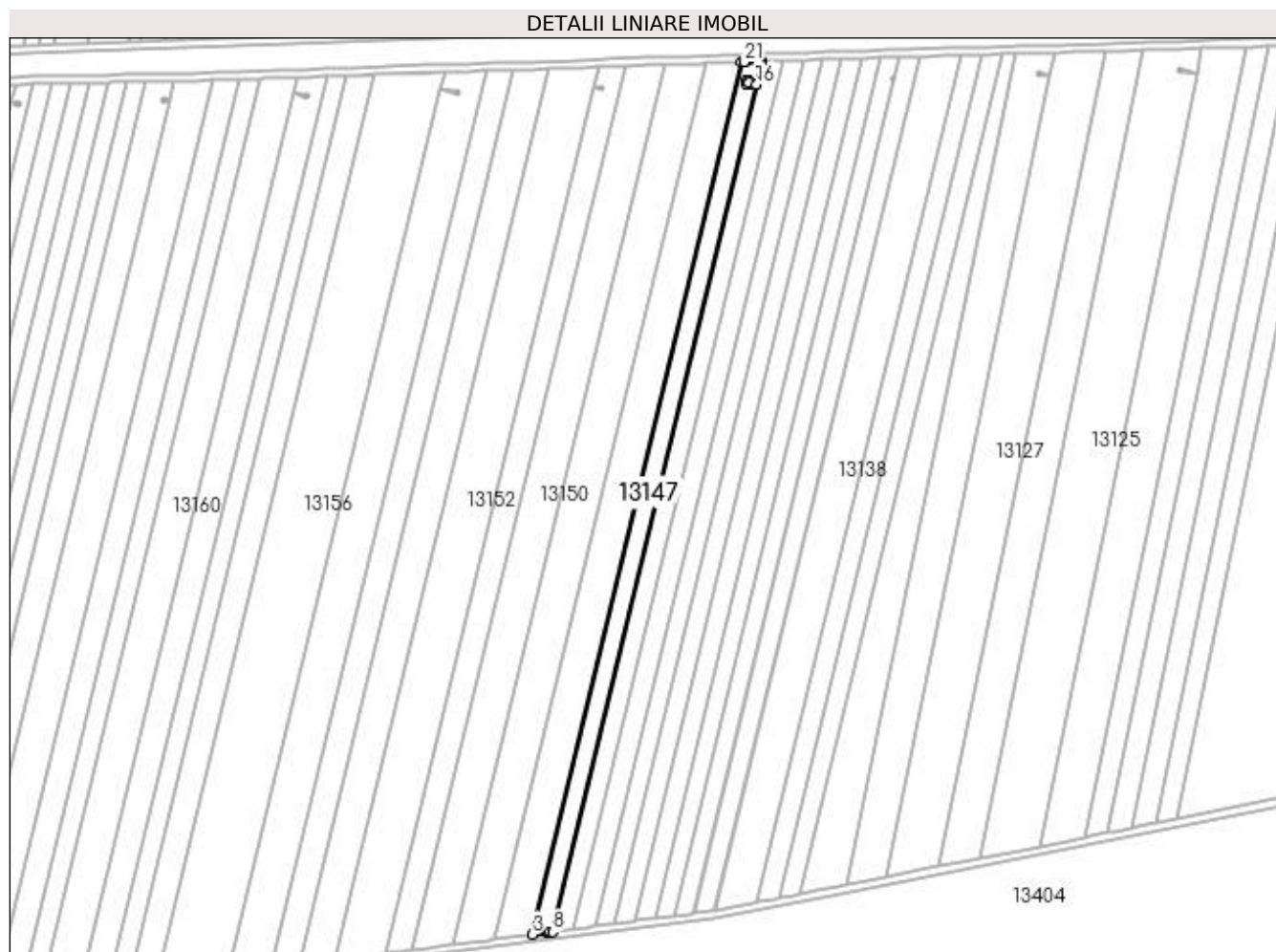
Inscrieri privind dezmembramintele dreptului de proprietate, drepturi reale de garanție și sarcini	Referințe
NU SUNT	

Anexa Nr. 1 La Partea I

Teren

Nr cadastral	Suprafața (mp)*	Observații / Referințe
	4.896	Imobilul a fost diminuat cu un procent de 2.07%

* Suprafața este determinată în planul de proiecție Stereo 70.



Date referitoare la teren

Crt	Categorie folosință	Intra vilan	Suprafața (mp)	Tarla	Parcelă	Nr. topo	Observații / Referințe
1	arabil	NU	4.896	108	11	-	

Lungime Segmente

1) Valorile lungimilor segmentelor sunt obținute din proiecție în plan.

Punct început	X / Y	Punct sfârșit	X / Y	Lungime segment (** (m)
1	398.167,326 296.564,431	2	398.165,93 296.564,384	1.397
3	398.055,207 296.103,533	4	398.062,97 296.104,542	7.828
5	398.063,407 296.104,599	6	398.063,723 296.104,64	0.319
7	398.064,796 296.104,779	8	398.066,191 296.104,96	1.407
9	398.173,763 296.552,693	10	398.169,691 296.553,671	4.188

Punct început	X / Y	Punct sfârșit	X / Y	Lungime segment (** (m)
2	398.165,93 296.564,384	3	398.055,207 296.103,533	473.965
4	398.062,97 296.104,542	5	398.063,407 296.104,599	0.441
6	398.063,723 296.104,64	7	398.064,796 296.104,779	1.082
8	398.066,191 296.104,96	9	398.173,763 296.552,693	460.474
10	398.169,691 296.553,671	11	398.169,714 296.552,967	0.704

Punct început	X / Y	Punct sfârșit	X / Y	Lungime segment (** (m)
11	398.169,714 296.552,967	12	398.168,295 296.552,921	1.42
13	398.168,25 296.554,33	14	398.169,669 296.554,376	1.42
15	398.169,691 296.553,676	16	398.173,764 296.552,698	4.189
17	398.176,659 296.564,747	18	398.175,296 296.564,701	1.364
19	398.174,25 296.564,666	20	398.167,613 296.564,441	6.641
21	398.167,421 296.564,434	1	398.167,326 296.564,431	0.095

Punct început	X / Y	Punct sfârșit	X / Y	Lungime segment (** (m)
12	398.168,295 296.552,921	13	398.168,25 296.554,33	1.41
14	398.169,669 296.554,376	15	398.169,691 296.553,676	0.7
16	398.173,764 296.552,698	17	398.176,659 296.564,747	12.392
18	398.175,296 296.564,701	19	398.174,25 296.564,666	1.047
20	398.167,613 296.564,441	21	398.167,421 296.564,434	0.192

** Lungimile segmentelor sunt determinate în planul de proiecție Stereo 70 și sunt rotunjite la 1 milimetru.

*** Distanța dintre puncte este formată din segmente cumulate ce sunt mai mici decât valoarea 1 milimetru.

**DATE DESPRE IMOBILUL NR. 13148**

Oficiul de Cadastru și Publicitate Imobiliară DOLJ
Biroul de Cadastru și Publicitate Imobiliară Craiova

A. Partea I. Descrierea imobilului

TEREN Extravilan

Adresa: Jud. Dolj, T108, P12

Nr. Crt	Nr cadastral Nr. topografic	Suprafața* (mp)	Observații / Referințe
A1		8.813	Sector cadastral:17 Teren neimprejmuit; Imobilul a fost diminuat cu un procent de 2.07%

B. Partea II. Proprietari și acte

Inscrieri privitoare la dreptul de proprietate și alte drepturi reale		Referințe
/		
Act Administrativ nr. TDP 581-48437, din 12/11/1993 emis de CJSDPAT DOLJ;		
B1	Intabulare, drept de PROPRIETATE, dobandit prin Reconstituire, cota actuala 1/1, cota initiala 1/1 1) VILCEA DUMITRA, LIPSA CNP 2) VILCEA ANDREI, LIPSA CNP	A1

C. Partea III. SARCINI .

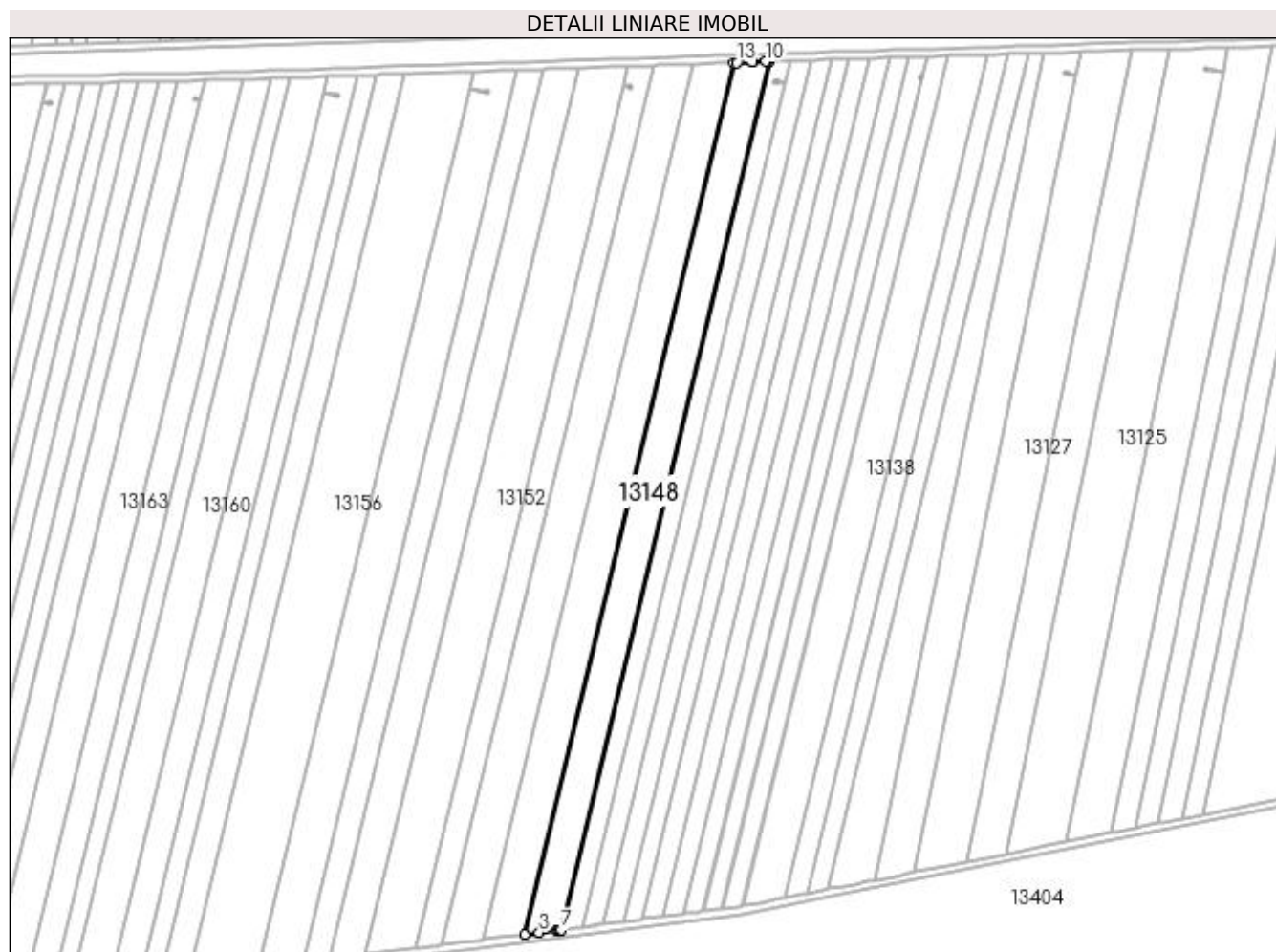
Inscrieri privind dezmembramintele dreptului de proprietate, drepturi reale de garanție și sarcini	Referințe
NU SUNT	

Anexa Nr. 1 La Partea I

Teren

Nr cadastral	Suprafața (mp)*	Observații / Referințe
	8.813	Imobilul a fost diminuat cu un procent de 2.07%

* Suprafața este determinată în planul de proiecție Stereo 70.



Date referitoare la teren

Crt	Categorie folosință	Intra vilan	Suprafața (mp)	Tarla	Parcelă	Nr. topo	Observații / Referințe
1	arabil	NU	8.813	108	12	-	

Lungime Segmente

1) Valorile lungimilor segmentelor sunt obținute din proiecție în plan.

Punct început	X / Y	Punct sfârșit	X / Y	Lungime segment (** (m)
1	398.146,689 296.563,73	2	398.035,507 296.100,974	475.925
2	398.035,507 296.100,974	3	398.043,355 296.101,994	7.914
3	398.043,355 296.101,994	4	398.052,434 296.103,173	9.155
4	398.052,434 296.103,173	5	398.052,936 296.103,238	0.506
5	398.052,936 296.103,238	6	398.053,975 296.103,373	1.048

Punct început	X / Y	Punct sfârșit	X / Y	Lungime segment (** (m)
6	398.053,975 296.103,373	7	398.055,207 296.103,533	1.242
7	398.055,207 296.103,533	8	398.165,93 296.564,384	473.965
8	398.165,93 296.564,384	9	398.164,727 296.564,343	1.204
9	398.164,727 296.564,343	10	398.163,714 296.564,309	1.014
10	398.163,714 296.564,309	11	398.156,704 296.564,071	7.014
11	398.156,704 296.564,071	12	398.156,596 296.564,067	0.108
12	398.156,596 296.564,067	13	398.148,41 296.563,789	8.191
13	398.148,41 296.563,789	1	398.146,689 296.563,73	1.722

** Lungimile segmentelor sunt determinate în planul de proiecție Stereo 70 și sunt rotunjite la 1 milimetru.

*** Distanța dintre puncte este formată din segmente cumulate ce sunt mai mici decât valoarea 1 milimetru.

**DATE DESPRE IMOBILUL NR. 13149**

Oficiul de Cadastru și Publicitate Imobiliară DOLJ
Biroul de Cadastru și Publicitate Imobiliară Craiova

A. Partea I. Descrierea imobilului

TEREN Extravilan

Adresa: Jud. Dolj, T108, P13

Nr. Crt	Nr cadastral Nr. topografic	Suprafața* (mp)	Observații / Referințe
A1		9.793	Sector cadastral:17 Teren neimprejmuit; Imobilul a fost diminuat cu un procent de 2.07%

B. Partea II. Proprietari și acte

Inscrieri privitoare la dreptul de proprietate și alte drepturi reale		Referințe
/		
Act Administrativ nr. TDP 946-59574, din 25/05/1995 emis de CJSDPAT DOLJ;		
B1	Intabulare, drept de PROPRIETATE, dobandit prin Reconstituire, cota actuala 1/1, cota initiala 1/1 1) RADU MARIA, LIPSA CNP	A1

C. Partea III. SARCINI .

Inscrieri privind dezmembramintele dreptului de proprietate, drepturi reale de garanție și sarcini	Referințe
NU SUNT	

Anexa Nr. 1 La Partea I

Teren

Nr cadastral	Suprafața (mp)*	Observații / Referințe
	9.793	Imobilul a fost diminuat cu un procent de 2.07%

* Suprafața este determinată în planul de proiecție Stereo 70.



Date referitoare la teren

Crt	Categorie folosință	Intra vilan	Suprafața (mp)	Tarla	Parcelă	Nr. topo	Observații / Referințe
1	arabil	NU	9.793	108	13	-	

Lungime Segmente

1) Valorile lungimilor segmentelor sunt obținute din proiecție în plan.

Punct început	X / Y	Punct sfârșit	X / Y	Lungime segment (** (m)
1	398.125,401 296.563,008	2	398.013,713 296.098,143	478.094
2	398.013,713 296.098,143	3	398.021,655 296.099,175	8.009
3	398.021,655 296.099,175	4	398.032,757 296.100,617	11.195
4	398.032,757 296.100,617	5	398.033,589 296.100,725	0.839
5	398.033,589 296.100,725	6	398.034,566 296.100,852	0.985

Punct început	X / Y	Punct sfârșit	X / Y	Lungime segment (** (m)
6	398.034,566 296.100,852	7	398.035,507 296.100,974	0.949
7	398.035,507 296.100,974	8	398.146,689 296.563,73	475.925
8	398.146,689 296.563,73	9	398.145,769 296.563,699	0.921
9	398.145,769 296.563,699	10	398.144,817 296.563,667	0.953
10	398.144,817 296.563,667	11	398.137,476 296.563,418	7.345
11	398.137,476 296.563,418	12	398.137,343 296.563,413	0.133
12	398.137,343 296.563,413	13	398.127,167 296.563,068	10.182
13	398.127,167 296.563,068	1	398.125,401 296.563,008	1.767

** Lungimile segmentelor sunt determinate în planul de proiecție Stereo 70 și sunt rotunjite la 1 milimetru.

*** Distanța dintre puncte este formată din segmente cumulate ce sunt mai mici decât valoarea 1 milimetru.

**DATE DESPRE IMOBILUL NR. 13150**

Oficiul de Cadastru și Publicitate Imobiliară DOLJ
Biroul de Cadastru și Publicitate Imobiliară Craiova

A. Partea I. Descrierea imobilului

TEREN Extravilan

Adresa: Jud. Dolj, T108, P14

Nr. Crt	Nr cadastral Nr. topografic	Suprafața* (mp)	Observații / Referințe
A1		9.793	Sector cadastral:17 Teren neimprejmuit; Imobilul a fost diminuat cu un procent de 2.07%

B. Partea II. Proprietari și acte

Inscrieri privitoare la dreptul de proprietate și alte drepturi reale		Referințe
/		
Act Administrativ nr. TDP 582-48437, din 12/11/1993 emis de CJSDPAT DOLJ;		
B1	Intabulare, drept de PROPRIETATE, dobandit prin Reconstituire, cota actuala 1/1, cota initiala 1/1 1) MATICARA OLIMPIA MILICA, LIPSA CNP 2) DRAGU PETRE, LIPSA CNP	A1

C. Partea III. SARCINI .

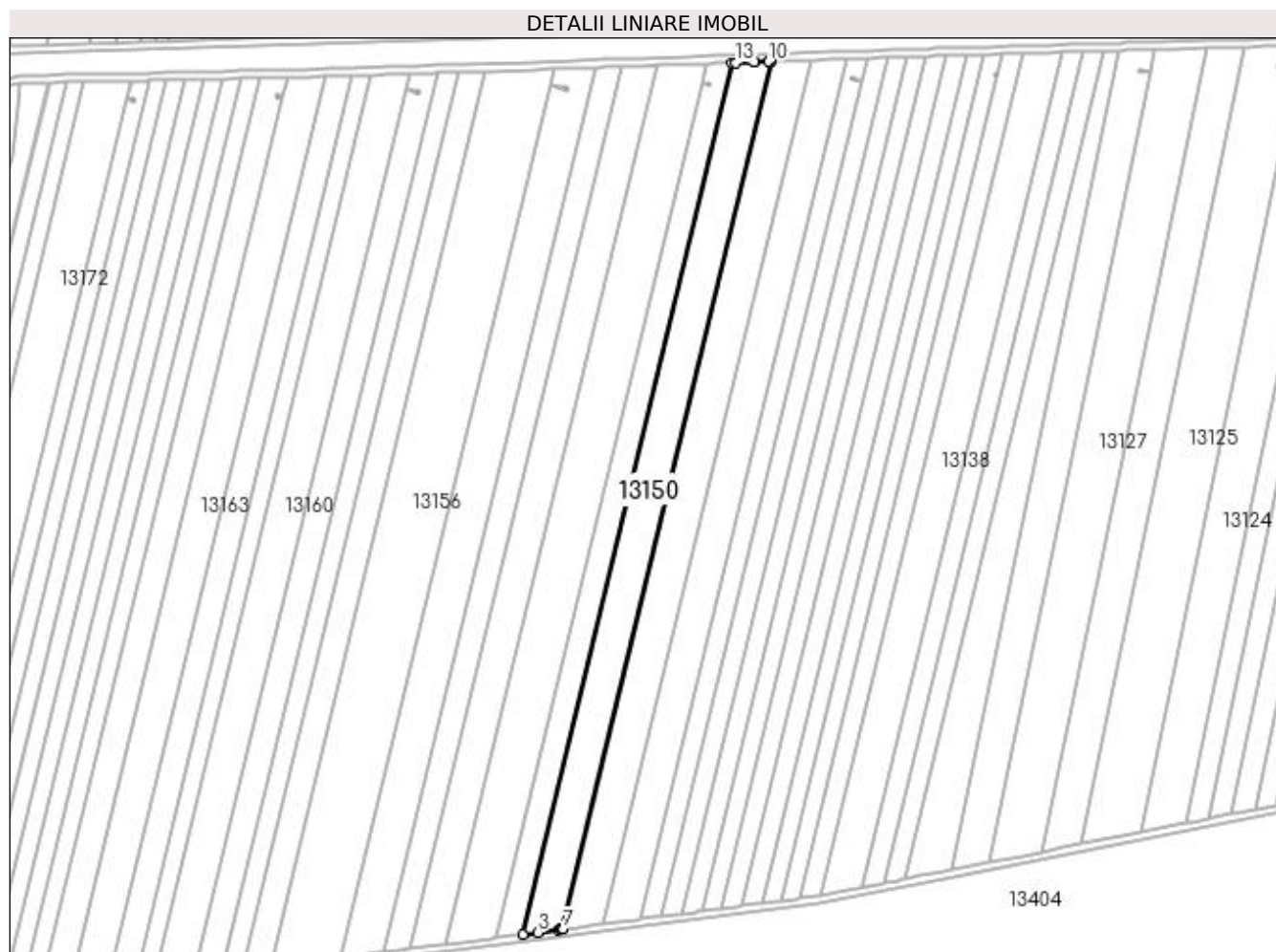
Inscrieri privind dezmembramintele dreptului de proprietate, drepturi reale de garanție și sarcini	Referințe
NU SUNT	

Anexa Nr. 1 La Partea I

Teren

Nr cadastral	Suprafața (mp)*	Observații / Referințe
	9.793	Imobilul a fost diminuat cu un procent de 2.07%

* Suprafața este determinată în planul de proiecție Stereo 70.



Date referitoare la teren

Crt	Categorie folosință	Intra vilan	Suprafața (mp)	Tarla	Parcelă	Nr. topo	Observații / Referințe
1	arabil	NU	9.793	108	14	-	

Lungime Segmente

1) Valorile lungimilor segmentelor sunt obținute din proiecție în plan.

Punct început	X / Y	Punct sfârșit	X / Y	Lungime segment (** (m)
1	398.104,21 296.562,289	2	397.992,018 296.095,323	480.254
2	397.992,018 296.095,323	3	398.000,053 296.096,368	8.103
3	398.000,053 296.096,368	4	398.010,988 296.097,789	11.027
4	398.010,988 296.097,789	5	398.012,184 296.097,944	1.206
5	398.012,184 296.097,944	6	398.013,093 296.098,062	0.917

Punct început	X / Y	Punct sfârșit	X / Y	Lungime segment (** (m)
6	398.013,093 296.098,062	7	398.013,713 296.098,143	0.625
7	398.013,713 296.098,143	8	398.125,401 296.563,008	478.094
8	398.125,401 296.563,008	9	398.124,795 296.562,987	0.606
9	398.124,795 296.562,987	10	398.123,909 296.562,957	0.887
10	398.123,909 296.562,957	11	398.116,204 296.562,696	7.709
11	398.116,204 296.562,696	12	398.116,046 296.562,691	0.158
12	398.116,046 296.562,691	13	398.106,019 296.562,35	10.033
13	398.106,019 296.562,35	1	398.104,21 296.562,289	1.81

** Lungimile segmentelor sunt determinate în planul de proiecție Stereo 70 și sunt rotunjite la 1 milimetru.

*** Distanța dintre puncte este formată din segmente cumulate ce sunt mai mici decât valoarea 1 milimetru.

**DATE DESPRE IMOBILUL NR. 13151**

Oficiul de Cadastru și Publicitate Imobiliară DOLJ
Biroul de Cadastru și Publicitate Imobiliară Craiova

A. Partea I. Descrierea imobilului

TEREN Extravilan

Adresa: Jud. Dolj, T108, P15

Nr. Crt	Nr cadastral Nr. topografic	Suprafața* (mp)	Observații / Referințe
A1		6.365	Sector cadastral:17 Teren neimprejmuit; Imobilul a fost diminuat cu un procent de 2.07%

B. Partea II. Proprietari și acte

Inscrieri privitoare la dreptul de proprietate și alte drepturi reale		Referințe
/		
Act Administrativ nr. TDP 687-59079, din 01/12/1993 emis de CJSDPAT DOLJ;		
B1	Intabulare, drept de PROPRIETATE, dobandit prin Reconstituire, cota actuala 1/1, cota initiala 1/1 1) VELCOVICI MARIA, LIPSA CNP	A1

C. Partea III. SARCINI .

Inscrieri privind dezmembramintele dreptului de proprietate, drepturi reale de garanție și sarcini	Referințe
NU SUNT	

Anexa Nr. 1 La Partea I

Teren

Nr cadastral	Suprafața (mp)*	Observații / Referințe
	6.365	Imobilul a fost diminuat cu un procent de 2.07%

* Suprafața este determinată în planul de proiecție Stereo 70.



Date referitoare la teren

Crt	Categorie folosință	Intra vilan	Suprafața (mp)	Tarla	Parcelă	Nr. topo	Observații / Referințe
1	arabil	NU	6.365	108	15	-	

Lungime Segmente

1) Valorile lungimilor segmentelor sunt obținute din proiecție în plan.

Punct început	X / Y	Punct sfârșit	X / Y	Lungime segment (** (m)
1	398.092,319 296.561,885	2	398.090,483 296.561,822	1.837
3	398.087,995 296.551,47	4	398.091,084 296.550,728	3.177
5	398.091,062 296.551,433	6	398.092,481 296.551,478	1.42
7	398.092,526 296.550,069	8	398.091,107 296.550,023	1.42
9	398.091,085 296.550,723	10	398.087,994 296.551,465	3.179

Punct început	X / Y	Punct sfârșit	X / Y	Lungime segment (** (m)
2	398.090,483 296.561,822	3	398.087,995 296.551,47	10.647
4	398.091,084 296.550,728	5	398.091,062 296.551,433	0.705
6	398.092,481 296.551,478	7	398.092,526 296.550,069	1.41
8	398.091,107 296.550,023	9	398.091,085 296.550,723	0.7
10	398.087,994 296.551,465	11	397.977,965 296.093,506	470.991

Punct început	X / Y	Punct sfârșit	X / Y	Lungime segment (** (m)
11	397.977,965 296.093,506	12	397.979,544 296.093,704	1.591
13	397.986,059 296.094,55	14	397.989,316 296.094,973	3.284
15	397.990,874 296.095,175	16	397.991,715 296.095,284	0.848
17	397.992,018 296.095,323	18	398.104,21 296.562,289	480.254
19	398.103,915 296.562,279	20	398.103,094 296.562,251	0.821
21	398.095,027 296.561,977	22	398.094,846 296.561,971	0.181

Punct început	X / Y	Punct sfârșit	X / Y	Lungime segment (** (m)
12	397.979,544 296.093,704	13	397.986,059 296.094,55	6.57
14	397.989,316 296.094,973	15	397.990,874 296.095,175	1.571
16	397.991,715 296.095,284	17	397.992,018 296.095,323	0.305
18	398.104,21 296.562,289	19	398.103,915 296.562,279	0.295
20	398.103,094 296.562,251	21	398.095,027 296.561,977	8.072
22	398.094,846 296.561,971	1	398.092,319 296.561,885	2.528

** Lungimile segmentelor sunt determinate în planul de proiecție Stereo 70 și sunt rotunjite la 1 milimetru.

*** Distanța dintre puncte este formată din segmente cumulate ce sunt mai mici decât valoarea 1 milimetru.

**DATE DESPRE IMOBILUL NR. 13152**

Oficiul de Cadastru și Publicitate Imobiliară DOLJ
Biroul de Cadastru și Publicitate Imobiliară Craiova

A. Partea I. Descrierea imobilului

TEREN Extravilan

Adresa: Jud. Dolj, T108, P16

Nr. Crt	Nr cadastral Nr. topografic	Suprafața* (mp)	Observații / Referințe
A1		12.241	Sector cadastral:17 Teren neimprejmuit; Imobilul a fost diminuat cu un procent de 2.07%

B. Partea II. Proprietari și acte

Inscrieri privitoare la dreptul de proprietate și alte drepturi reale		Referințe
/		
Act Administrativ nr. TDP 604-59079, din 16/11/1993 emis de CJSDPAT DOLJ;		
B1	Intabulare, drept de PROPRIETATE, dobandit prin Reconstituire, cota actuala 1/1, cota initiala 1/1 1) TRANA IOANA, LIPSA CNP	A1

C. Partea III. SARCINI .

Inscrieri privind dezmembramintele dreptului de proprietate, drepturi reale de garanție și sarcini	Referințe
NU SUNT	

Anexa Nr. 1 La Partea I

Teren

Nr cadastral	Suprafața (mp)*	Observații / Referințe
	12.241	Imobilul a fost diminuat cu un procent de 2.07%

* Suprafața este determinată în planul de proiecție Stereo 70.



Date referitoare la teren

Crt	Categorie folosință	Intra vilan	Suprafața (mp)	Tarla	Parcelă	Nr. topo	Observații / Referințe
1	arabil	NU	12.241	108	16	-	

Lungime Segmente

1) Valorile lungimilor segmentelor sunt obținute din proiecție în plan.

Punct început	X / Y	Punct sfârșit	X / Y	Lungime segment (** (m)
1	398.064,199 296.560,931	2	397.951,086 296.090,134	484.195
2	397.951,086 296.090,134	3	397.951,38 296.090,171	0.296
3	397.951,38 296.090,171	4	397.959,286 296.091,162	7.968
4	397.959,286 296.091,162	5	397.975,282 296.093,169	16.121
5	397.975,282 296.093,169	6	397.977,071 296.093,394	1.803

Punct început	X / Y	Punct sfârșit	X / Y	Lungime segment (** (m)
6	397.977,071 296.093,394	7	397.977,868 296.093,494	0.803
7	397.977,868 296.093,494	8	397.977,965 296.093,506	0.098
8	397.977,965 296.093,506	9	398.087,994 296.551,465	470.991
9	398.087,994 296.551,465	10	398.087,995 296.551,47	0.005
10	398.087,995 296.551,47	11	398.090,483 296.561,822	10.647
11	398.090,483 296.561,822	12	398.090,388 296.561,819	0.095
12	398.090,388 296.561,819	13	398.089,61 296.561,793	0.778
13	398.089,61 296.561,793	14	398.081,309 296.561,512	8.306
14	398.081,309 296.561,512	15	398.081,114 296.561,505	0.195
15	398.081,114 296.561,505	16	398.066,089 296.560,995	15.034
16	398.066,089 296.560,995	17	398.064,486 296.560,941	1.604
17	398.064,486 296.560,941	1	398.064,199 296.560,931	0.287

** Lungimile segmentelor sunt determinate în planul de proiecție Stereo 70 și sunt rotunjite la 1 milimetru.

*** Distanța dintre puncte este formată din segmente cumulate ce sunt mai mici decât valoarea 1 milimetru.

**DATE DESPRE IMOBILUL NR. 13153**

Oficiul de Cadastru și Publicitate Imobiliară DOLJ
Biroul de Cadastru și Publicitate Imobiliară Craiova

A. Partea I. Descrierea imobilului

TEREN Extravilan

Adresa: Jud. Dolj, T108, P17

Nr. Crt	Nr cadastral Nr. topografic	Suprafața* (mp)	Observații / Referințe
A1	33033	8.831	Sector cadastral:17 Teren neimprejmut;

B. Partea II. Proprietari și acte

Inscrieri privitoare la dreptul de proprietate și alte drepturi reale		Referințe
51228 / 15/03/2019		
Act Notarial nr. CM 91, din 04/02/2005 emis de BNP FLOREA GRIGORIE (act administrativ nr TDP 600-48437 din 16.11.1993, emis de CJ DOLJ;act administrativ nr Adeverinta nr 653 din 13.03.2019, emis de Primaria Calopar;act administrativ nr Adeverinta nr 654 din 13.03.2019, emis de Primaria Calopar);		
B1	Intabulare, drept de PROPRIETATE, dobandit prin Succesiune, cota actuala 1/1, cota initiala 1/1 1) BOTEA FLOAREA <i>OBSERVATII: def Stroe Maria</i>	A1

C. Partea III. SARCINI .

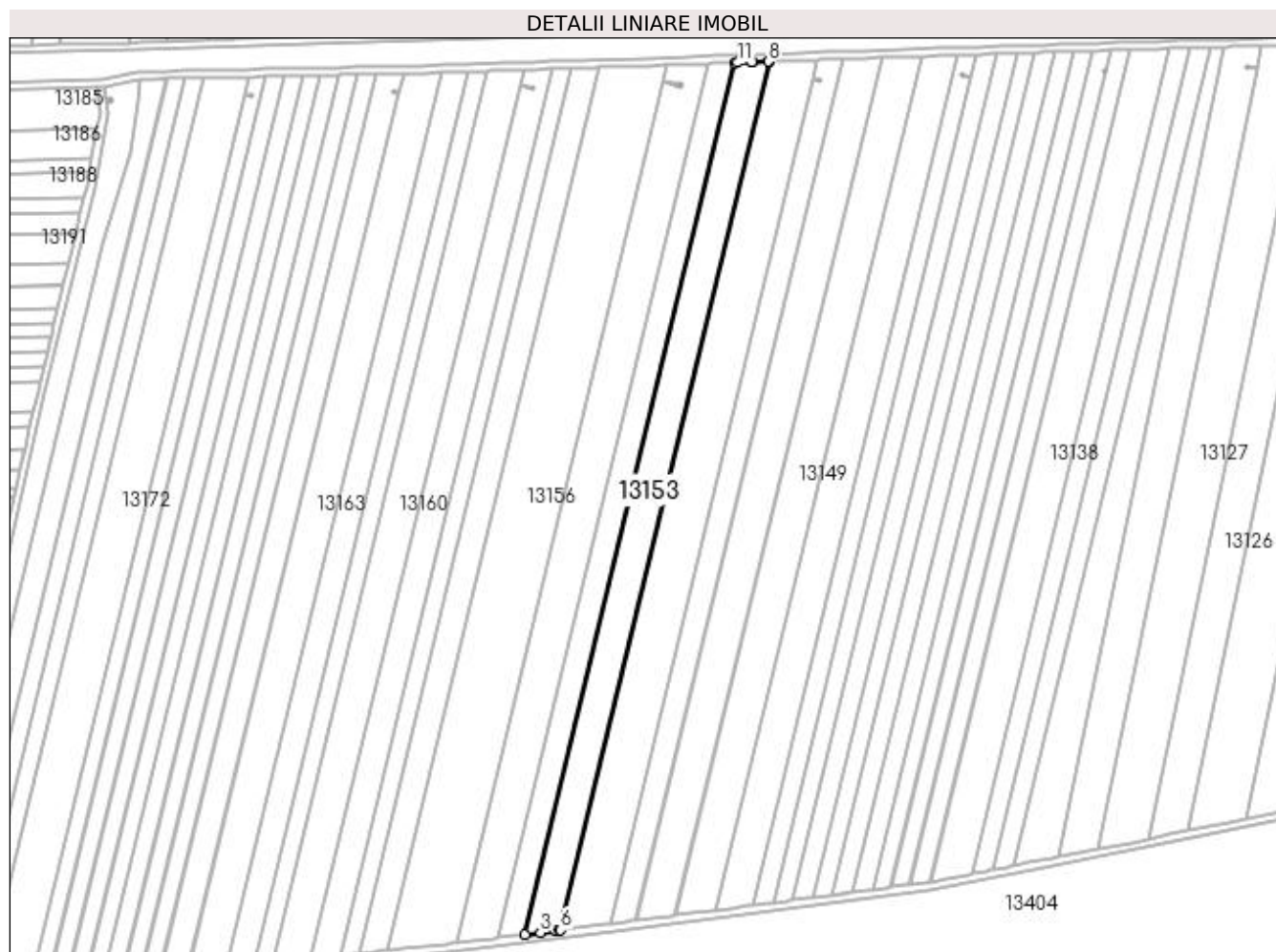
Inscrieri privind dezmembramintele dreptului de proprietate, drepturi reale de garanție și sarcini	Referințe
NU SUNT	

Anexa Nr. 1 La Partea I

Teren

Nr cadastral	Suprafața (mp)*	Observații / Referințe
33033	8.831	

* Suprafața este determinată în planul de proiecție Stereo 70.



Date referitoare la teren

Crt	Categorie folosință	Intravilan	Suprafața (mp)	Tarla	Parcelă	Nr. topo	Observații / Referințe
1	arabil	NU	8.831	108	17	-	

Lungime Segmente

1) Valorile lungimilor segmentelor sunt obținute din proiecție în plan.

Punct început	X / Y	Punct sfârșit	X / Y	Lungime segment (** (m)
1	398.045,323 296.560,291	2	397.931,782 296.087,712	486.027
2	397.931,782 296.087,712	3	397.940,017 296.088,745	8.3
3	397.940,017 296.088,745	4	397.948,432 296.089,801	8.481
4	397.948,432 296.089,801	5	397.950,665 296.090,081	2.25
5	397.950,665 296.090,081	6	397.951,086 296.090,134	0.424

Punct început	X / Y	Punct sfârșit	X / Y	Lungime segment (** (m)
6	397.951,086 296.090,134	7	398.064,199 296.560,931	484.195
7	398.064,199 296.560,931	8	398.063,789 296.560,917	0.41
8	398.063,789 296.560,917	9	398.055,046 296.560,62	8.748
9	398.055,046 296.560,62	10	398.054,827 296.560,613	0.219
10	398.054,827 296.560,613	11	398.047,223 296.560,355	7.608
11	398.047,223 296.560,355	1	398.045,323 296.560,291	1.901

** Lungimile segmentelor sunt determinate în planul de proiecție Stereo 70 și sunt rotunjite la 1 milimetru.

*** Distanța dintre puncte este formată din segmente cumulate ce sunt mai mici decât valoarea 1 milimetru.

**DATE DESPRE IMOBILUL NR. 13154**

Oficiul de Cadastru și Publicitate Imobiliară DOLJ
Biroul de Cadastru și Publicitate Imobiliară Craiova

A. Partea I. Descrierea imobilului

TEREN Extravilan

Adresa: Jud. Dolj, T108, P18

Nr. Crt	Nr cadastral Nr. topografic	Suprafața* (mp)	Observații / Referințe
A1		6.561	Sector cadastral:17 Teren neimprejmuit; Imobilul a fost diminuat cu un procent de 2.07%

B. Partea II. Proprietari și acte

Inscrieri privitoare la dreptul de proprietate și alte drepturi reale		Referințe
/		
Act Administrativ nr. TDP 681-59079, din 01/12/1993 emis de CJSDPAT DOLJ;		
B1	Intabulare, drept de PROPRIETATE, dobandit prin Reconstituire, cota actuala 1/1, cota initiala 1/1 1) GOMOI ION, LIPSA CNP	A1

C. Partea III. SARCINI .

Inscrieri privind dezmembramintele dreptului de proprietate, drepturi reale de garanție și sarcini	Referințe
NU SUNT	

Teren

Nr cadastral	Suprafața (mp)*	Observații / Referințe
	6.561	Imobilul a fost diminuat cu un procent de 2.07%

* Suprafața este determinată în planul de proiecție Stereo 70.



Date referitoare la teren

Crt	Categorie folosință	Intra vilan	Suprafața (mp)	Tarla	Parcelă	Nr. topo	Observații / Referințe
1	arabil	NU	6.561	108	18	-	

Lungime Segmente

1) Valorile lungimilor segmentelor sunt obținute din proiecție în plan.

Punct început	X / Y	Punct sfârșit	X / Y	Lungime segment (** (m)
1	398.031,345 296.559,817	2	397.917,487 296.085,918	487.385
2	397.917,487 296.085,918	3	397.925,782 296.086,959	8.36
3	397.925,782 296.086,959	4	397.928,813 296.087,339	3.055
4	397.928,813 296.087,339	5	397.929,121 296.087,378	0.31
5	397.929,121 296.087,378	6	397.929,525 296.087,429	0.407

Punct început	X / Y	Punct sfârșit	X / Y	Lungime segment (** (m)
6	397.929,525 296.087,429	7	397.931,782 296.087,712	2.275
7	397.931,782 296.087,712	8	398.045,323 296.560,291	486.027
8	398.045,323 296.560,291	9	398.043,116 296.560,216	2.208
9	398.043,116 296.560,216	10	398.042,422 296.560,192	0.694
10	398.042,422 296.560,192	11	398.036,139 296.559,979	6.287
11	398.036,139 296.559,979	12	398.035,432 296.559,955	0.707
12	398.035,432 296.559,955	13	398.033,272 296.559,882	2.161
13	398.033,272 296.559,882	1	398.031,345 296.559,817	1.928

** Lungimile segmentelor sunt determinate în planul de proiecție Stereo 70 și sunt rotunjite la 1 milimetru.

*** Distanța dintre puncte este formată din segmente cumulate ce sunt mai mici decât valoarea 1 milimetru.

**DATE DESPRE IMOBILUL NR. 13155**

Oficiul de Cadastru și Publicitate Imobiliară DOLJ
Biroul de Cadastru și Publicitate Imobiliară Craiova

A. Partea I. Descrierea imobilului

TEREN Extravilan

Adresa: Jud. Dolj, T108, P19

Nr. Crt	Nr cadastral Nr. topografic	Suprafața* (mp)	Observații / Referințe
A1		10.576	Sector cadastral:17 Teren neimprejmuit; Imobilul a fost diminuat cu un procent de 2.07%

B. Partea II. Proprietari și acte

Inscrieri privitoare la dreptul de proprietate și alte drepturi reale		Referințe
/		
Act Administrativ nr. TDP 569-48437, din 10/11/1993 emis de CJSDPAT DOLJ;		
B1	Intabulare, drept de PROPRIETATE, dobandit prin Reconstituire, cota actuala 1/1, cota initiala 1/1 1) PREDĂ ION , LIPSA CNP	A1

C. Partea III. SARCINI .

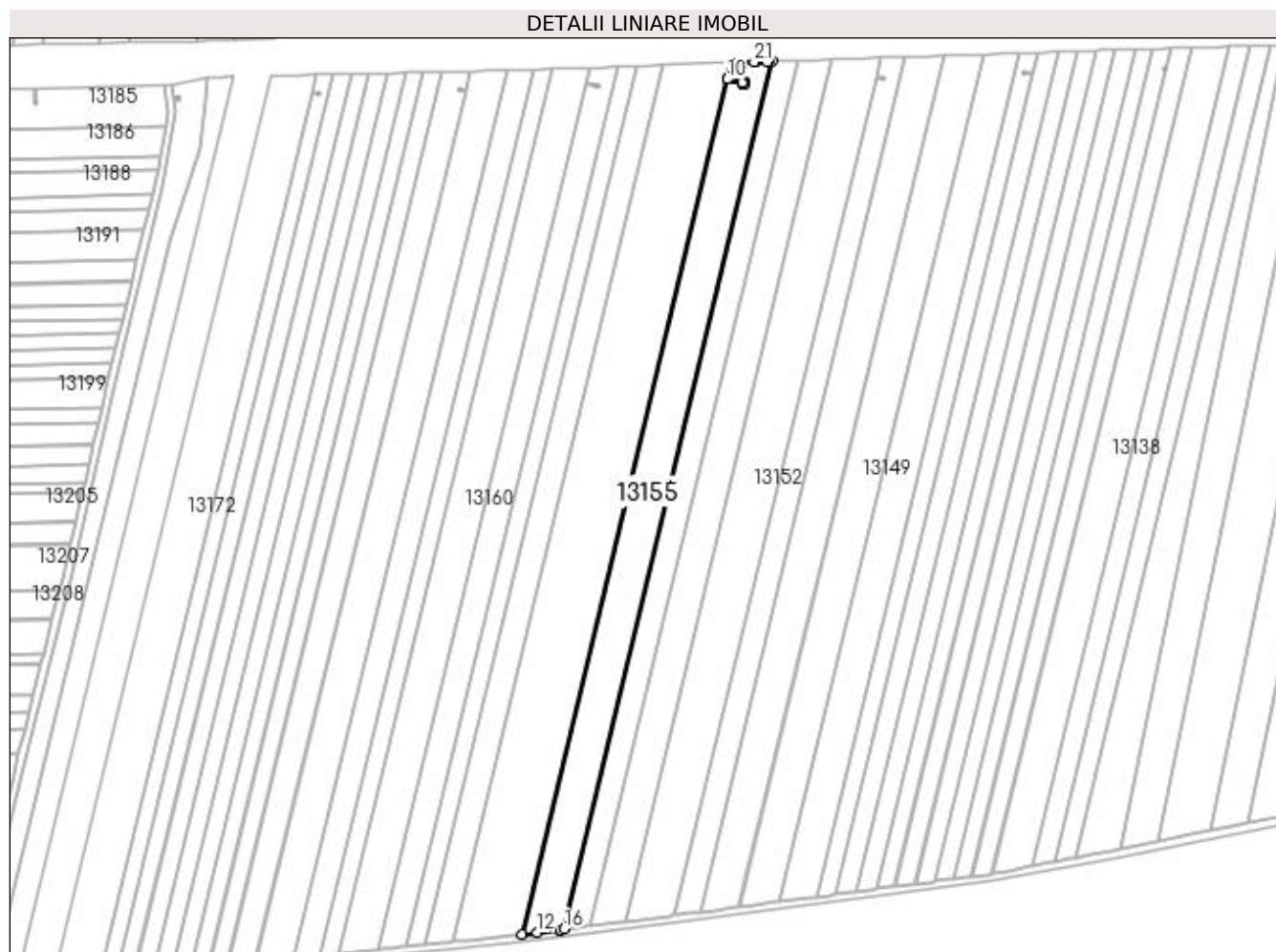
Inscrieri privind dezmembramintele dreptului de proprietate, drepturi reale de garanție și sarcini	Referințe
NU SUNT	

Anexa Nr. 1 La Partea I

Teren

Nr cadastral	Suprafața (mp)*	Observații / Referințe
	10.576	Imobilul a fost diminuat cu un procent de 2.07%

* Suprafața este determinată în planul de proiecție Stereo 70.



Date referitoare la teren

Crt	Categorie folosință	Intra vilan	Suprafața (mp)	Tarla	Parcelă	Nr. topo	Observații / Referințe
1	arabil	NU	10.576	108	19	-	

Lungime Segmente

1) Valorile lungimilor segmentelor sunt obținute din proiecție în plan.

Punct început	X / Y	Punct sfârșit	X / Y	Lungime segment (** (m)
1	398.010,862 296.559,121	2	398.008,89 296.559,054	1.973
3	398.006,745 296.550,125	4	398.014,914 296.548,162	8.402
5	398.014,892 296.548,867	6	398.016,311 296.548,912	1.42
7	398.016,356 296.547,503	8	398.014,937 296.547,457	1.42
9	398.014,915 296.548,157	10	398.006,744 296.550,12	8.403

Punct început	X / Y	Punct sfârșit	X / Y	Lungime segment (** (m)
2	398.008,89 296.559,054	3	398.006,745 296.550,125	9.183
4	398.014,914 296.548,162	5	398.014,892 296.548,867	0.705
6	398.016,311 296.548,912	7	398.016,356 296.547,503	1.41
8	398.014,937 296.547,457	9	398.014,915 296.548,157	0.7
10	398.006,744 296.550,12	11	397.894,523 296.083,037	480.375

Punct început	X / Y	Punct sfârșit	X / Y	Lungime segment (** (m)
11	397.894,523 296.083,037	12	397.902,913 296.084,09	8.456
13	397.914,776 296.085,579	14	397.914,842 296.085,587	0.066
15	397.915,444 296.085,662	16	397.917,487 296.085,918	2.059
17	398.031,345 296.559,817	18	398.029,347 296.559,749	1.999
19	398.028,695 296.559,727	20	398.022,171 296.559,505	6.528
21	398.021,46 296.559,481	1	398.010,862 296.559,121	10.604

Punct început	X / Y	Punct sfârșit	X / Y	Lungime segment (** (m)
12	397.902,913 296.084,09	13	397.914,776 296.085,579	11.956
14	397.914,842 296.085,587	15	397.915,444 296.085,662	0.607
16	397.917,487 296.085,918	17	398.031,345 296.559,817	487.385
18	398.029,347 296.559,749	19	398.028,695 296.559,727	0.652
20	398.022,171 296.559,505	21	398.021,46 296.559,481	0.711

** Lungimile segmentelor sunt determinate în planul de proiecție Stereo 70 și sunt rotunjite la 1 milimetru.

*** Distanța dintre puncte este formată din segmente cumulate ce sunt mai mici decât valoarea 1 milimetru.

**DATE DESPRE IMOBILUL NR. 13156**

Oficiul de Cadastru și Publicitate Imobiliară DOLJ
Biroul de Cadastru și Publicitate Imobiliară Craiova

A. Partea I. Descrierea imobilului

TEREN Extravilan

Adresa: Jud. Dolj, T108, P20

Nr. Crt	Nr cadastral Nr. topografic	Suprafața* (mp)	Observații / Referințe
A1	33030	17.500	Sector cadastral:17 Teren neimprejmuit;

B. Partea II. Proprietari și acte

Inscrieri privitoare la dreptul de proprietate și alte drepturi reale	Referințe
247043 / 01/11/2019	
Act Notarial nr. CVC 562, din 31/10/2019 emis de Florea Grigorie;	
B1	A1
Intabulare, drept de PROPRIETATE, dobandit prin Conventie, cota actuala 1/1, cota initiala 1/1 1) CERVINA SRL, CIF:2339853	

C. Partea III. SARCINI .

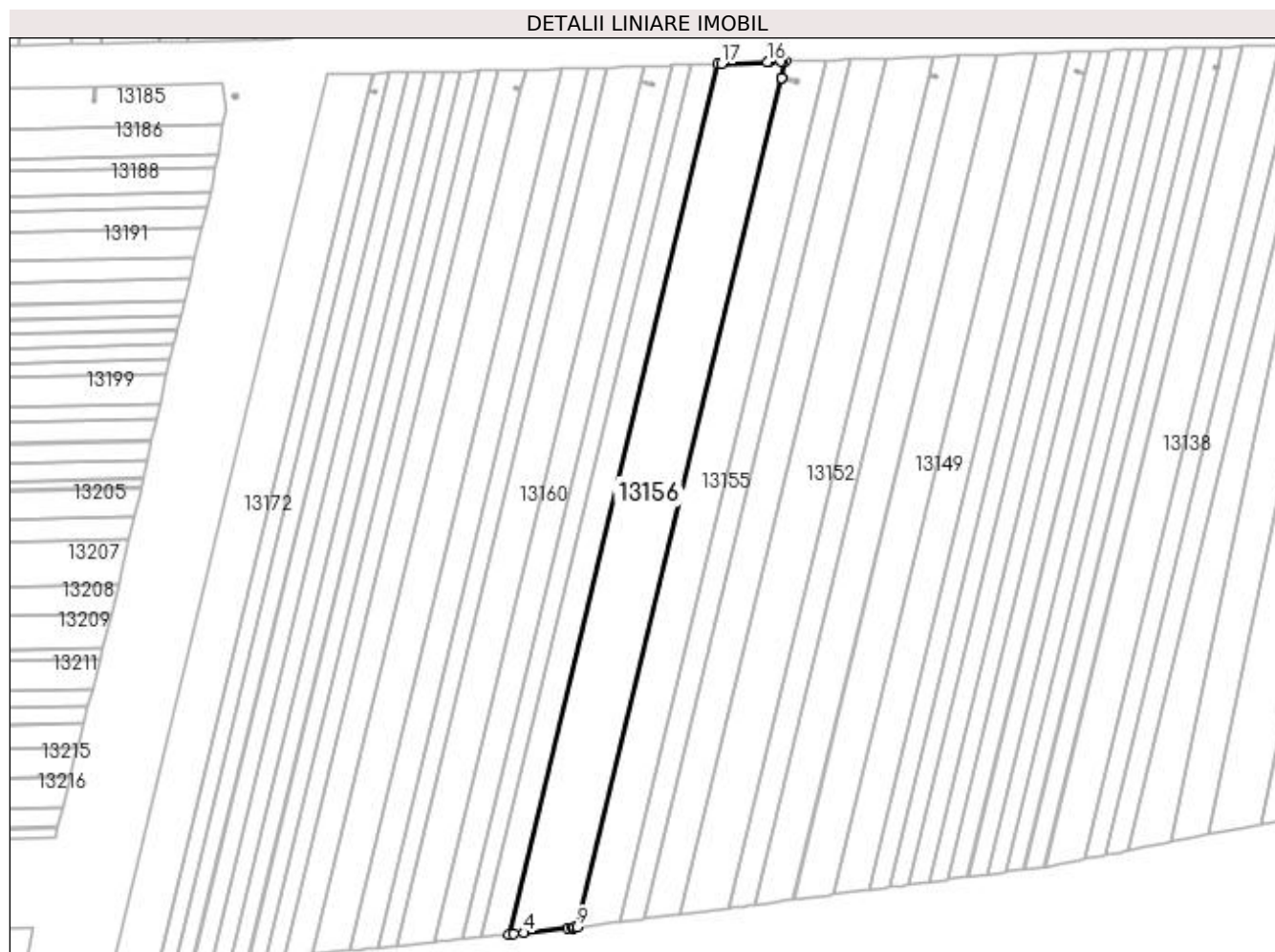
Inscrieri privind dezmembramintele dreptului de proprietate, drepturi reale de garanție și sarcini	Referințe
NU SUNT	

Anexa Nr. 1 La Partea I

Teren

Nr cadastral	Suprafața (mp)*	Observații / Referințe
33030	17.500	

* Suprafața este determinată în planul de proiecție Stereo 70.



Date referitoare la teren

Crt	Categorie folosință	Intra vilan	Suprafața (mp)	Tarla	Parcelă	Nr. topo	Observații / Referințe
1	arabil	NU	17.500	108	20	-	

Lungime Segmente

1) Valorile lungimilor segmentelor sunt obținute din proiecție în plan.

Punct început	X / Y	Punct sfârșit	X / Y	Lungime segment (** (m)
1	397.971,934 296.557,8	2	397.856,916 296.079,076	492.347
2	397.856,916 296.079,076	3	397.859,458 296.079,336	2.555
3	397.859,458 296.079,336	4	397.865,317 296.079,934	5.889
4	397.865,317 296.079,934	5	397.889,196 296.082,37	24.003
5	397.889,196 296.082,37	6	397.891,903 296.082,709	2.728

Punct început	X / Y	Punct sfârșit	X / Y	Lungime segment (** (m)
6	397.891,903 296.082,709	7	397.892,224 296.082,749	0.323
7	397.892,224 296.082,749	8	397.892,822 296.082,824	0.603
8	397.892,822 296.082,824	9	397.894,523 296.083,037	1.714
9	397.894,523 296.083,037	10	398.006,744 296.550,12	480.375
10	398.006,744 296.550,12	11	398.006,745 296.550,125	0.005
11	398.006,745 296.550,125	12	398.008,89 296.559,054	9.183
12	398.008,89 296.559,054	13	398.007,227 296.558,998	1.664
13	398.007,227 296.558,998	14	398.006,644 296.558,978	0.583
14	398.006,644 296.558,978	15	397.999,733 296.558,743	6.915
15	397.999,733 296.558,743	16	397.999,021 296.558,719	0.712
16	397.999,021 296.558,719	17	397.973,92 296.557,867	25.115
17	397.973,92 296.557,867	1	397.971,934 296.557,8	1.987

** Lungimile segmentelor sunt determinate în planul de proiecție Stereo 70 și sunt rotunjite la 1 milimetru.

*** Distanța dintre puncte este formată din segmente cumulate ce sunt mai mici decât valoarea 1 milimetru.

**DATE DESPRE IMOBILUL NR. 13157**

Oficiul de Cadastru și Publicitate Imobiliară DOLJ
Biroul de Cadastru și Publicitate Imobiliară Craiova

A. Partea I. Descrierea imobilului

TEREN Extravilan

Adresa: Jud. Dolj, T108, P21

Nr. Crt	Nr cadastral Nr. topografic	Suprafața* (mp)	Observații / Referințe
A1	31062	7.000	Sector cadastral:17 Teren neimprejmuit;

B. Partea II. Proprietari și acte

Inscrieri privitoare la dreptul de proprietate și alte drepturi reale		Referințe
74665 / 29/07/2013		
Hotarare Judecatoreasca nr. 1331, din 26/09/2012 emis de Judecatoria Segarcea (Dosar nr. 8/304/2012);		
B1	Intabulare, drept de PROPRIETATE, dobandit prin Hotarare Judecatoreasca, cota actuala 1/1, cota initiala 1/1 1) SC CERVINA SA , CIF:2339853 <i>OBSERVATII: prop. ant. Ungureanu Gavrilă</i>	A1
202539 / 18/09/2019		
Act Notarial nr. contract de ipoteca imobiliara aut. nr. 1928, din 17/09/2019 emis de NP Neagoe Monica;		
B2	se noteaza interdictiile de instrainare, grevare, dezmembrare, inchiriere, demolare, 1) BANCA DE EXPORT IMPORT A ROMANIEI EXIMBANK SA , CIF:361560	A1

C. Partea III. SARCINI

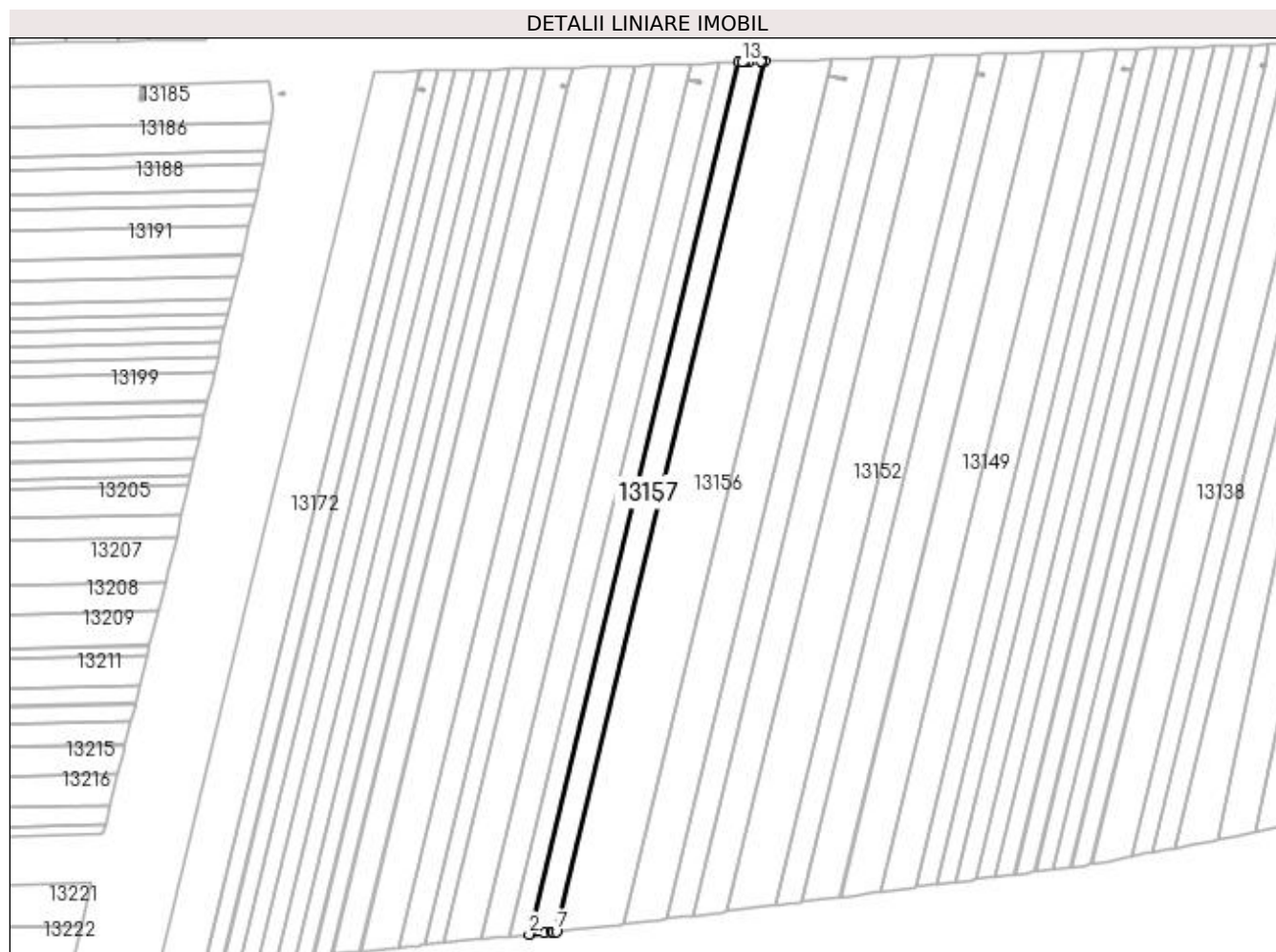
Inscrieri privind dezmembramintele dreptului de proprietate, drepturi reale de garanție și sarcini		Referințe
202539 / 18/09/2019		
Act Notarial nr. contract de ipoteca imobiliara aut. nr. 1928, din 17/09/2019 emis de NP Neagoe Monica;		
C1	Intabulare, drept de IPOTECA, Valoare:56800000 RON+ celelalte obligatii de plata aferente creditului 1) BANCA DE EXPORT IMPORT A ROMANIEI EXIMBANK SA , CIF:361560	A1

Anexa Nr. 1 La Partea I

Teren

Nr cadastral	Suprafața (mp)*	Observații / Referințe
31062	7.000	

* Suprafața este determinată în planul de proiecție Stereo 70.



Date referitoare la teren

Crt	Categorie folosință	Intra vilan	Suprafața (mp)	Tarla	Parcelă	Nr. topo	Observații / Referințe
1	arabil	NU	7.000	108	21	-	

Lungime Segmente

1) Valorile lungimilor segmentelor sunt obținute din proiecție în plan.

Punct început	X / Y	Punct sfârșit	X / Y	Lungime segment (** (m)
1	397.957,207 296.557,301	2	397.841,943 296.077,548	493.405
2	397.841,943 296.077,548	3	397.850,363 296.078,407	8.464
3	397.850,363 296.078,407	4	397.854,3 296.078,809	3.957
4	397.854,3 296.078,809	5	397.854,643 296.078,844	0.345
5	397.854,643 296.078,844	6	397.855,235 296.078,904	0.595

Punct început	X / Y	Punct sfârșit	X / Y	Lungime segment (** (m)
6	397.855,235 296.078,904	7	397.856,916 296.079,076	1.69
7	397.856,916 296.079,076	8	397.971,934 296.557,8	492.347
8	397.971,934 296.557,8	9	397.970,28 296.557,744	1.655
9	397.970,28 296.557,744	10	397.969,7 296.557,724	0.58
10	397.969,7 296.557,724	11	397.962,728 296.557,488	6.976
11	397.962,728 296.557,488	12	397.961,112 296.557,433	1.617
12	397.961,112 296.557,433	13	397.959,199 296.557,368	1.914
13	397.959,199 296.557,368	1	397.957,207 296.557,301	1.993

** Lungimile segmentelor sunt determinate în planul de proiecție Stereo 70 și sunt rotunjite la 1 milimetru.

*** Distanța dintre puncte este formată din segmente cumulate ce sunt mai mici decât valoarea 1 milimetru.

**DATE DESPRE IMOBILUL NR. 13158**

Oficiul de Cadastru și Publicitate Imobiliară DOLJ
Biroul de Cadastru și Publicitate Imobiliară Craiova

A. Partea I. Descrierea imobilului

TEREN Extravilan

Adresa: Jud. Dolj, T108, P22

Nr. Crt	Nr cadastral Nr. topografic	Suprafața* (mp)	Observații / Referințe
A1	32923	5.000	Sector cadastral:17 Teren neimprejmuit;

B. Partea II. Proprietari și acte

Inscrieri privitoare la dreptul de proprietate și alte drepturi reale	Referințe
195046 / 19/10/2018	
Act Notarial nr. contract de vânzare cumpărare nr. 1766, din 19/10/2018 emis de Florea ANA -MARIA;	
B1	A1
Intabulare, drept de PROPRIETATE, dobândit prin Conventie, cota actuala 1/1, cota initiala 1/1	
1) CATALINA MARIN	
2) CATALINA CONSTANTINA	

C. Partea III. SARCINI .

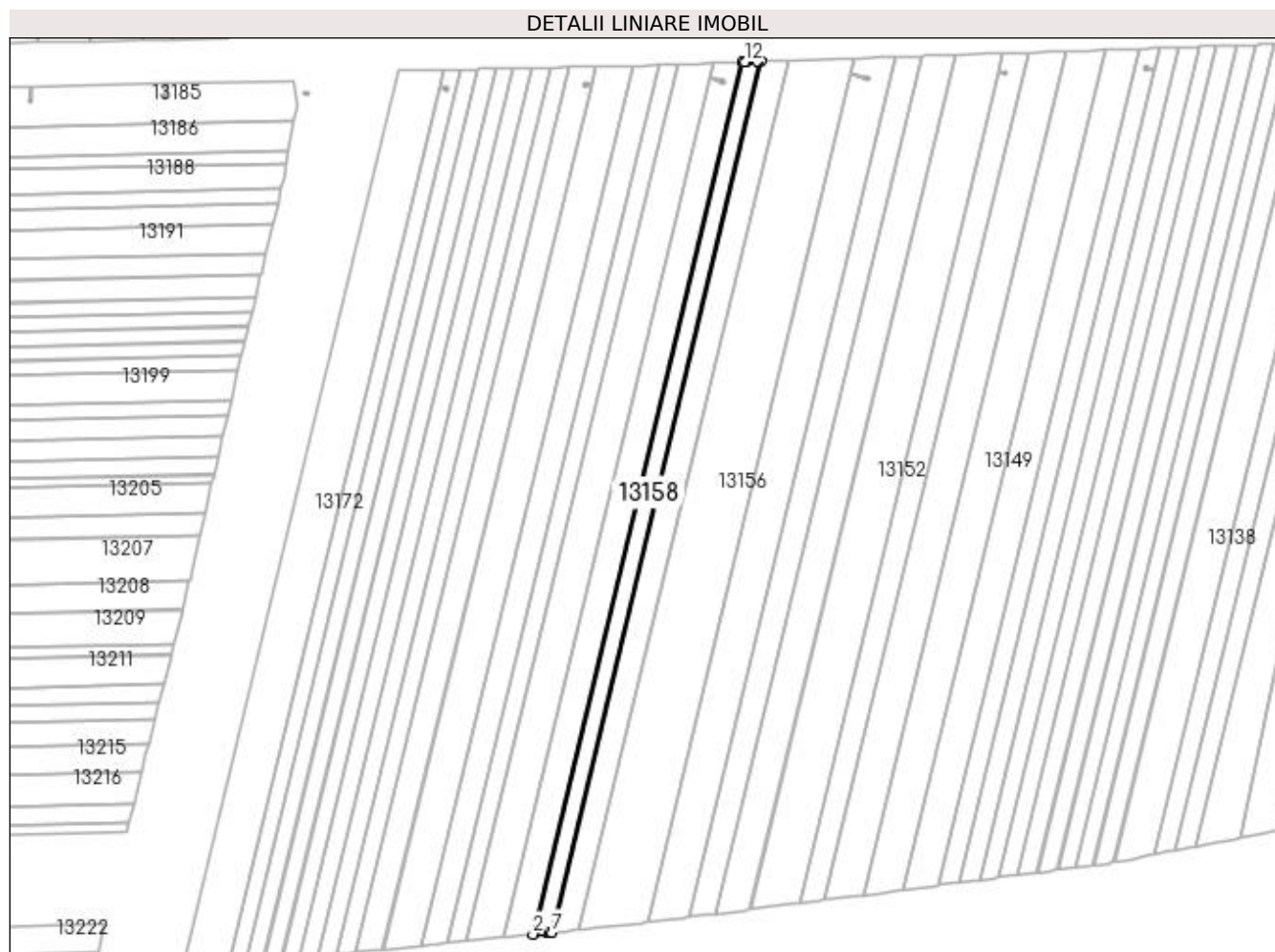
Inscrieri privind dezmembramintele dreptului de proprietate, drepturi reale de garanție și sarcini	Referințe
NU SUNT	

Anexa Nr. 1 La Partea I

Teren

Nr cadastral	Suprafața (mp)*	Observații / Referințe
32923	5.000	

* Suprafața este determinată în planul de proiecție Stereo 70.



Date referitoare la teren

Crt	Categorie folosință	Intravilan	Suprafața (mp)	Tarla	Parcelă	Nr. topo	Observații / Referințe
1	arabil	NU	5.000	108	22	-	

Lungime Segmente

1) Valorile lungimilor segmentelor sunt obținute din proiecție în plan.

Punct început	X / Y	Punct sfârșit	X / Y	Lungime segment (** (m)
1	397.946,708 296.556,944	2	397.831,267 296.076,459	494.158
2	397.831,267 296.076,459	3	397.839,322 296.077,281	8.097
3	397.839,322 296.077,281	4	397.839,675 296.077,317	0.355
4	397.839,675 296.077,317	5	397.839,699 296.077,319	0.024
5	397.839,699 296.077,319	6	397.840,265 296.077,377	0.569

Punct început	X / Y	Punct sfârșit	X / Y	Lungime segment (** (m)
6	397.840,265 296.077,377	7	397.841,943 296.077,548	1.687
7	397.841,943 296.077,548	8	397.957,207 296.557,301	493.405
8	397.957,207 296.557,301	9	397.955,557 296.557,245	1.651
9	397.955,557 296.557,245	10	397.954,978 296.557,225	0.579
10	397.954,978 296.557,225	11	397.948,703 296.557,012	6.279
11	397.948,703 296.557,012	12	397.947,984 296.556,987	0.719
12	397.947,984 296.556,987	1	397.946,708 296.556,944	1.277

** Lungimile segmentelor sunt determinate în planul de proiecție Stereo 70 și sunt rotunjite la 1 milimetru.

*** Distanța dintre puncte este formată din segmente cumulate ce sunt mai mici decât valoarea 1 milimetru.

**DATE DESPRE IMOBILUL NR. 13159**

Oficiul de Cadastru și Publicitate Imobiliară DOLJ
Biroul de Cadastru și Publicitate Imobiliară Craiova

A. Partea I. Descrierea imobilului

TEREN Extravilan

Adresa: Jud. Dolj, T108, P24

Nr. Crt	Nr cadastral Nr. topografic	Suprafața* (mp)	Observații / Referințe
A1		7.345	Sector cadastral:17 Teren neimprejmuit; Imobilul a fost diminuat cu un procent de 2.07%

B. Partea II. Proprietari și acte

Inscrieri privitoare la dreptul de proprietate și alte drepturi reale		Referințe
/		
Act Administrativ nr. TDP 1621-59460, din 21/02/2001 emis de CJSDPAT DOLJ;		
B1	Intabulare, drept de PROPRIETATE, dobandit prin Reconstituire, cota actuala 1/1, cota initiala 1/1 1) SAVU IOANA	A1

C. Partea III. SARCINI .

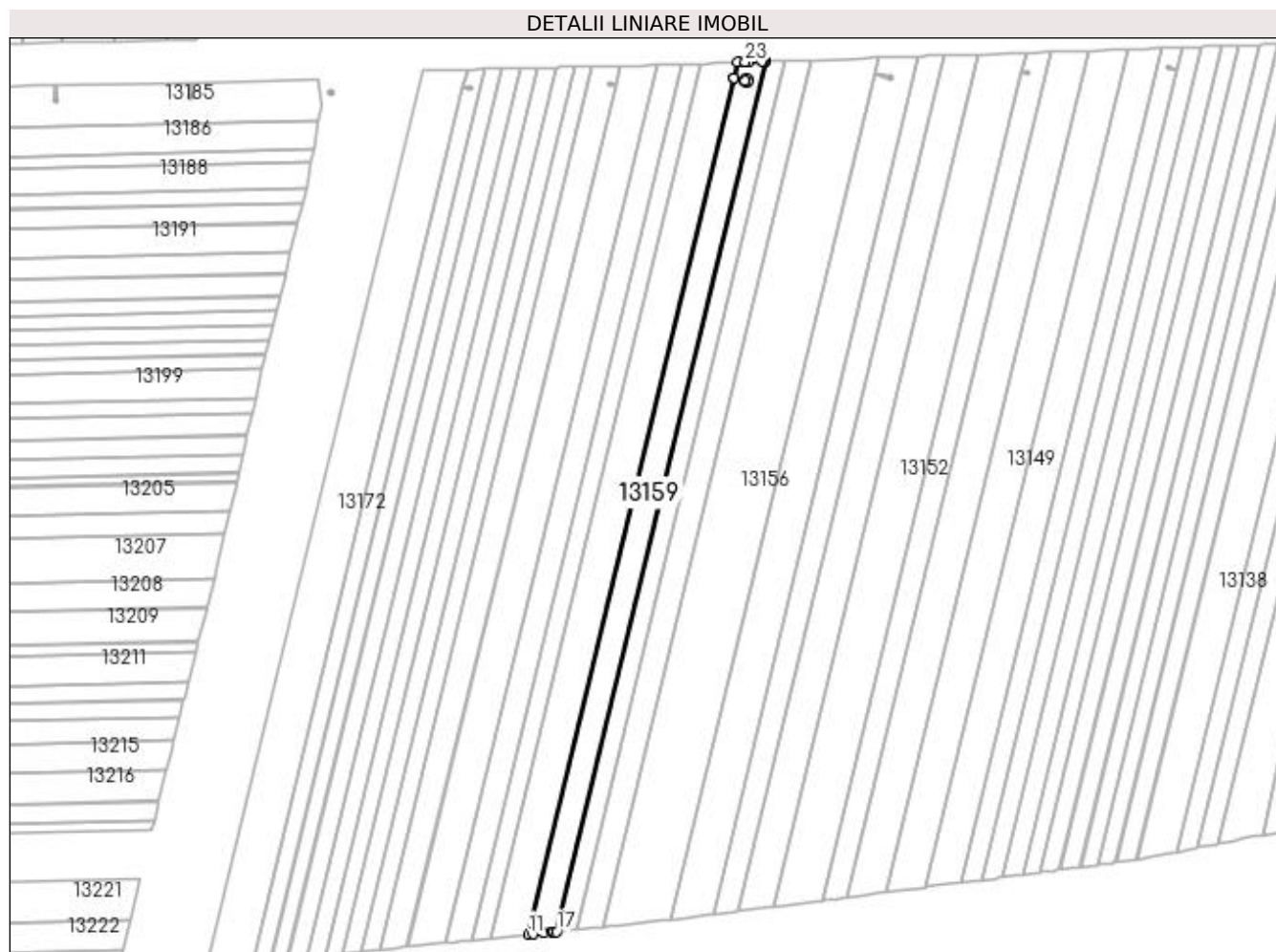
Inscrieri privind dezmembramintele dreptului de proprietate, drepturi reale de garanție și sarcini	Referințe
NU SUNT	

Anexa Nr. 1 La Partea I

Teren

Nr cadastral	Suprafața (mp)*	Observații / Referințe
	7.345	Imobilul a fost diminuat cu un procent de 2.07%

* Suprafața este determinată în planul de proiecție Stereo 70.



Date referitoare la teren

Crt	Categorie folosință	Intra vilan	Suprafața (mp)	Tarla	Parcelă	Nr. topo	Observații / Referințe
1	arabil	NU	7.345	108	24	-	

Lungime Segmente

1) Valorile lungimilor segmentelor sunt obținute din proiecție în plan.

Punct început	X / Y	Punct sfârșit	X / Y	Lungime segment (** (m)
1	397.933,333 296.556,49	2	397.931,309 296.556,421	2.025
3	397.929,267 296.547,923	4	397.935,199 296.546,497	6.101
5	397.935,177 296.547,202	6	397.936,597 296.547,247	1.421
7	397.936,642 296.545,838	8	397.935,222 296.545,793	1.421
9	397.935,2 296.546,493	10	397.929,266 296.547,918	6.103

Punct început	X / Y	Punct sfârșit	X / Y	Lungime segment (** (m)
2	397.931,309 296.556,421	3	397.929,267 296.547,923	8.74
4	397.935,199 296.546,497	5	397.935,177 296.547,202	0.705
6	397.936,597 296.547,247	7	397.936,642 296.545,838	1.41
8	397.935,222 296.545,793	9	397.935,2 296.546,493	0.7
10	397.929,266 296.547,918	11	397.815,61 296.074,862	486.518

Punct început	X / Y	Punct sfârșit	X / Y	Lungime segment (** (m))
11	397.815,61 296.074,862	12	397.817,982 296.075,104	2.384
13	397.824,103 296.075,728	14	397.828,643 296.076,191	4.564
15	397.829,002 296.076,228	16	397.829,591 296.076,288	0.592
17	397.831,267 296.076,459	18	397.946,708 296.556,944	494.158
19	397.946,032 296.556,921	20	397.945,06 296.556,888	0.973
21	397.944,482 296.556,868	22	397.937,468 296.556,63	7.018
23	397.935,285 296.556,556	1	397.933,333 296.556,49	1.953

Punct început	X / Y	Punct sfârșit	X / Y	Lungime segment (** (m))
12	397.817,982 296.075,104	13	397.824,103 296.075,728	6.153
14	397.828,643 296.076,191	15	397.829,002 296.076,228	0.361
16	397.829,591 296.076,288	17	397.831,267 296.076,459	1.685
18	397.946,708 296.556,944	19	397.946,032 296.556,921	0.676
20	397.945,06 296.556,888	21	397.944,482 296.556,868	0.578
22	397.937,468 296.556,63	23	397.935,285 296.556,556	2.184

** Lungimile segmentelor sunt determinate în planul de proiecție Stereo 70 și sunt rotunjite la 1 milimetru.

*** Distanța dintre puncte este formată din segmente cumulate ce sunt mai mici decât valoarea 1 milimetru.

**DATE DESPRE IMOBILUL NR. 13160**

Oficiul de Cadastru și Publicitate Imobiliară DOLJ
 Biroul de Cadastru și Publicitate Imobiliară Craiova

A. Partea I. Descrierea imobilului

TEREN Extravilan

Adresa: Jud. Dolj, T108, P26

Nr. Crt	Nr cadastral Nr. topografic	Suprafața* (mp)	Observații / Referințe
A1		9.793	Sector cadastral:17 Teren neimprejmuit; Imobilul a fost diminuat cu un procent de 2.07%

B. Partea II. Proprietari și acte

Inscrieri privitoare la dreptul de proprietate și alte drepturi reale		Referințe
/		
Act Notarial nr. CM 80, din 01/02/2005 emis de BNP FLOREA GRIGORIE;		
B1	Intabulare, drept de PROPRIETATE, dobandit prin Succesiune, cota actuala 1/1, cota initiala 1/1 1) MUSCALAGIU MARCELA	A1

C. Partea III. SARCINI .

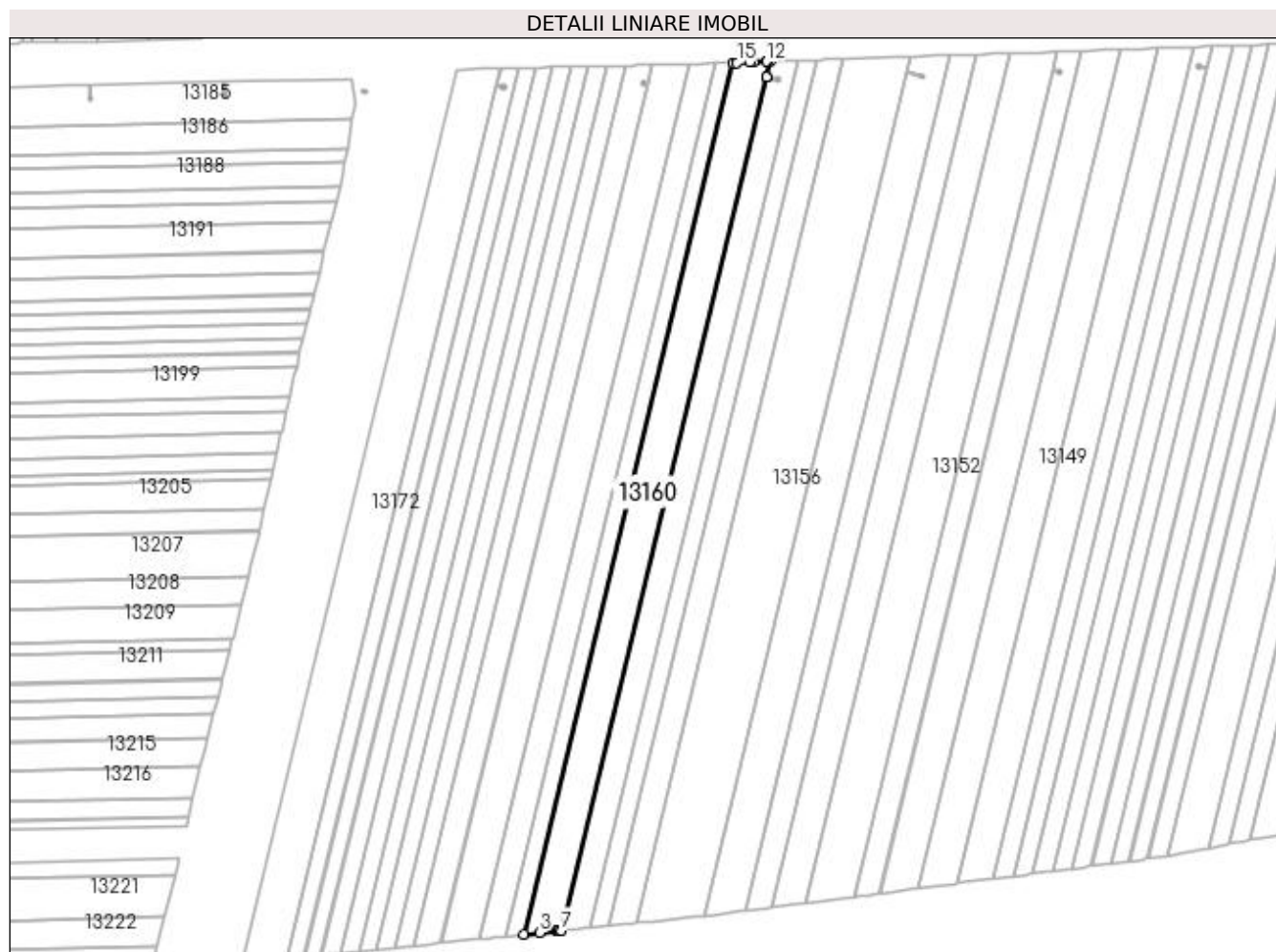
Inscrieri privind dezmembramintele dreptului de proprietate, drepturi reale de garanție și sarcini	Referințe
NU SUNT	

Anexa Nr. 1 La Partea I

Teren

Nr cadastral	Suprafața (mp)*	Observații / Referințe
	9.793	Imobilul a fost diminuat cu un procent de 2.07%

* Suprafața este determinată în planul de proiecție Stereo 70.



Date referitoare la teren

Crt	Categorie folosință	Intra vilan	Suprafața (mp)	Tarla	Parcelă	Nr. topo	Observații / Referințe
1	arabil	NU	9.793	108	26	-	

Lungime Segmente

1) Valorile lungimilor segmentelor sunt obținute din proiecție în plan.

Punct început	X / Y	Punct sfârșit	X / Y	Lungime segment (** (m)
1	397.910,837 296.555,727	2	397.794,795 296.072,738	496.733
2	397.794,795 296.072,738	3	397.803,364 296.073,612	8.613
3	397.803,364 296.073,612	4	397.813,005 296.074,596	9.691
4	397.813,005 296.074,596	5	397.813,624 296.074,659	0.622
5	397.813,624 296.074,659	6	397.814,166 296.074,714	0.545

Punct început	X / Y	Punct sfârșit	X / Y	Lungime segment (** (m)
6	397.814,166 296.074,714	7	397.815,61 296.074,862	1.452
7	397.815,61 296.074,862	8	397.929,266 296.547,918	486.518
8	397.929,266 296.547,918	9	397.929,267 296.547,923	0.005
9	397.929,267 296.547,923	10	397.931,309 296.556,421	8.74
10	397.931,309 296.556,421	11	397.929,888 296.556,373	1.422
11	397.929,888 296.556,373	12	397.929,357 296.556,355	0.531
12	397.929,357 296.556,355	13	397.922,091 296.556,109	7.27
13	397.922,091 296.556,109	14	397.919,973 296.556,037	2.119
14	397.919,973 296.556,037	15	397.912,899 296.555,797	7.078
15	397.912,899 296.555,797	1	397.910,837 296.555,727	2.063

** Lungimile segmentelor sunt determinate în planul de proiecție Stereo 70 și sunt rotunjite la 1 milimetru.

*** Distanța dintre puncte este formată din segmente cumulate ce sunt mai mici decât valoarea 1 milimetru.

**DATE DESPRE IMOBILUL NR. 13161**

Oficiul de Cadastru și Publicitate Imobiliară DOLJ
Biroul de Cadastru și Publicitate Imobiliară Craiova

A. Partea I. Descrierea imobilului

TEREN Extravilan

Adresa: Jud. Dolj, T108, P26

Nr. Crt	Nr cadastral Nr. topografic	Suprafața* (mp)	Observații / Referințe
A1		4.896	Sector cadastral:17 Teren neimprejmuit; Imobilul a fost diminuat cu un procent de 2.07%

B. Partea II. Proprietari și acte

Inscrieri privitoare la dreptul de proprietate și alte drepturi reale		Referințe
/		
Act Notarial nr. CM 915, din 13/12/2005 emis de BNP FLOREA GRIGORIE;		
B1	Intabulare, drept de PROPRIETATE, dobandit prin Succesiune, cota actuala 1/2, cota initiala 1/2 1) PREDĂ ȘTEFAN	A1
B2	Intabulare, drept de PROPRIETATE, dobandit prin Succesiune, cota actuala 1/2, cota initiala 1/2 1) PREDĂ GABRIELA	A1

C. Partea III. SARCINI .

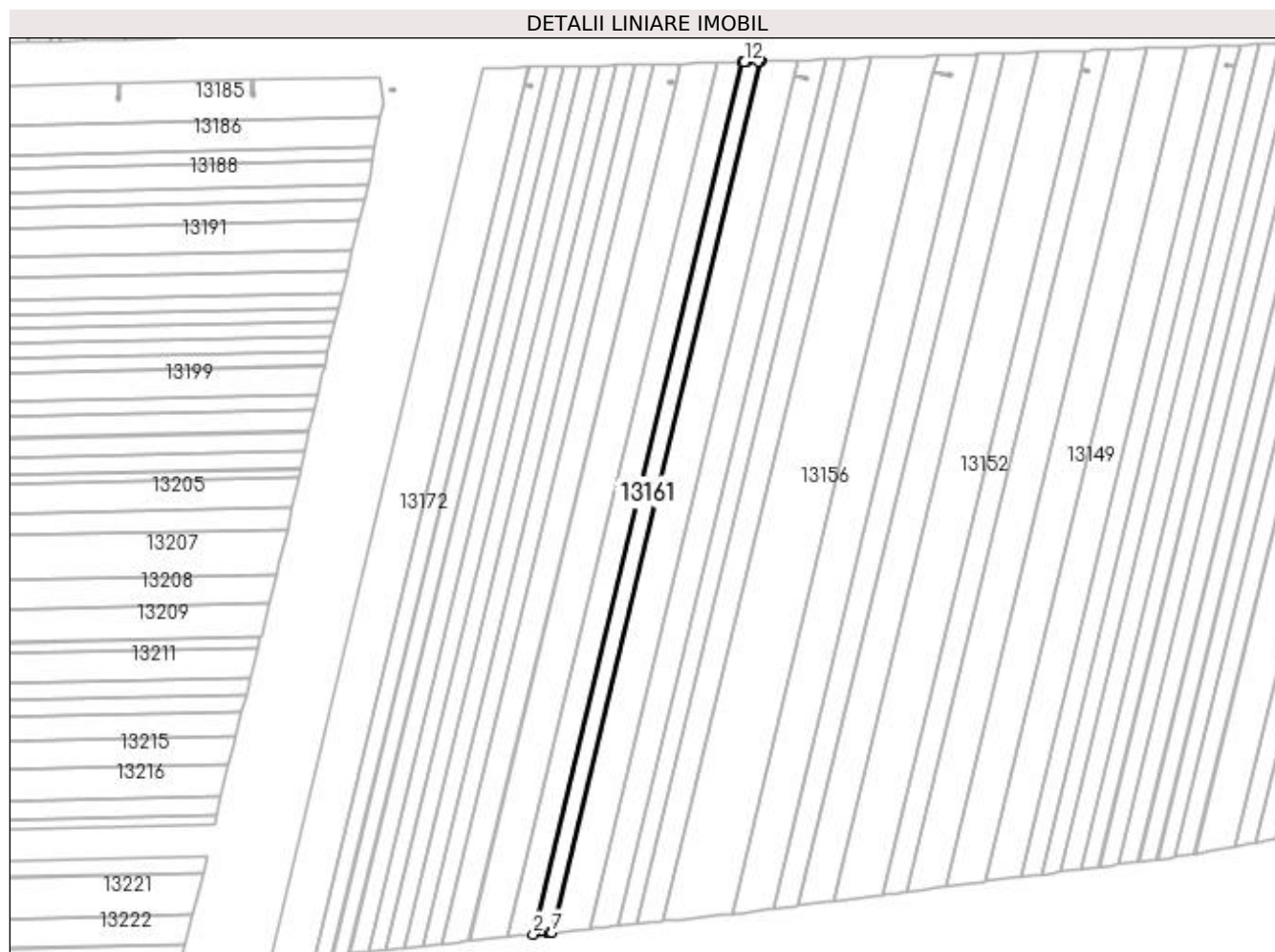
Inscrieri privind dezmembramintele dreptului de proprietate, drepturi reale de garanție și sarcini	Referințe
NU SUNT	

Anexa Nr. 1 La Partea I

Teren

Nr cadastral	Suprafața (mp)*	Observații / Referințe
	4.896	Imobilul a fost diminuat cu un procent de 2.07%

* Suprafața este determinată în planul de proiecție Stereo 70.



Date referitoare la teren

Crt	Categorie folosință	Intra vilan	Suprafața (mp)	Tarla	Parcelă	Nr. topo	Observații / Referințe
1	arabil	NU	4.896	108	26	-	

Lungime Segmente

1) Valorile lungimilor segmentelor sunt obținute din proiecție în plan.

Punct început	X / Y	Punct sfârșit	X / Y	Lungime segment (** (m)
1	397.900,624 296.555,381	2	397.784,41 296.071,678	497.468
2	397.784,41 296.071,678	3	397.792,214 296.072,475	7.845
3	397.792,214 296.072,475	4	397.793,017 296.072,557	0.807
4	397.793,017 296.072,557	5	397.793,178 296.072,573	0.162
5	397.793,178 296.072,573	6	397.793,658 296.072,622	0.482

Punct început	X / Y	Punct sfârșit	X / Y	Lungime segment (** (m)
6	397.793,658 296.072,622	7	397.794,795 296.072,738	1.143
7	397.794,795 296.072,738	8	397.910,837 296.555,727	496.733
8	397.910,837 296.555,727	9	397.909,719 296.555,689	1.119
9	397.909,719 296.555,689	10	397.909,248 296.555,673	0.471
10	397.909,248 296.555,673	11	397.902,705 296.555,451	6.547
11	397.902,705 296.555,451	12	397.901,642 296.555,415	1.064
12	397.901,642 296.555,415	1	397.900,624 296.555,381	1.019

** Lungimile segmentelor sunt determinate în planul de proiecție Stereo 70 și sunt rotunjite la 1 milimetru.

*** Distanța dintre puncte este formată din segmente cumulate ce sunt mai mici decât valoarea 1 milimetru.

**DATE DESPRE IMOBILUL NR. 13162**

Oficiul de Cadastru și Publicitate Imobiliară DOLJ
Biroul de Cadastru și Publicitate Imobiliară Craiova

A. Partea I. Descrierea imobilului

TEREN Extravilan

Adresa: Jud. Dolj, T108, P27

Nr. Crt	Nr cadastral Nr. topografic	Suprafața* (mp)	Observații / Referințe
A1		6.855	Sector cadastral:17 Teren neimprejmuit; Imobilul a fost diminuat cu un procent de 2.07%

B. Partea II. Proprietari și acte

Inscrieri privitoare la dreptul de proprietate și alte drepturi reale		Referințe
/		
Act Administrativ nr. TDP 18120, din 16/01/2014 emis de CJSDPAT DOLJ;		
B1	Intabulare, drept de PROPRIETATE, dobandit prin Reconstituire, cota actuala 1/1, cota initiala 1/1 1) CREȚAN NICOLAE, LIPSA CNP	A1

C. Partea III. SARCINI .

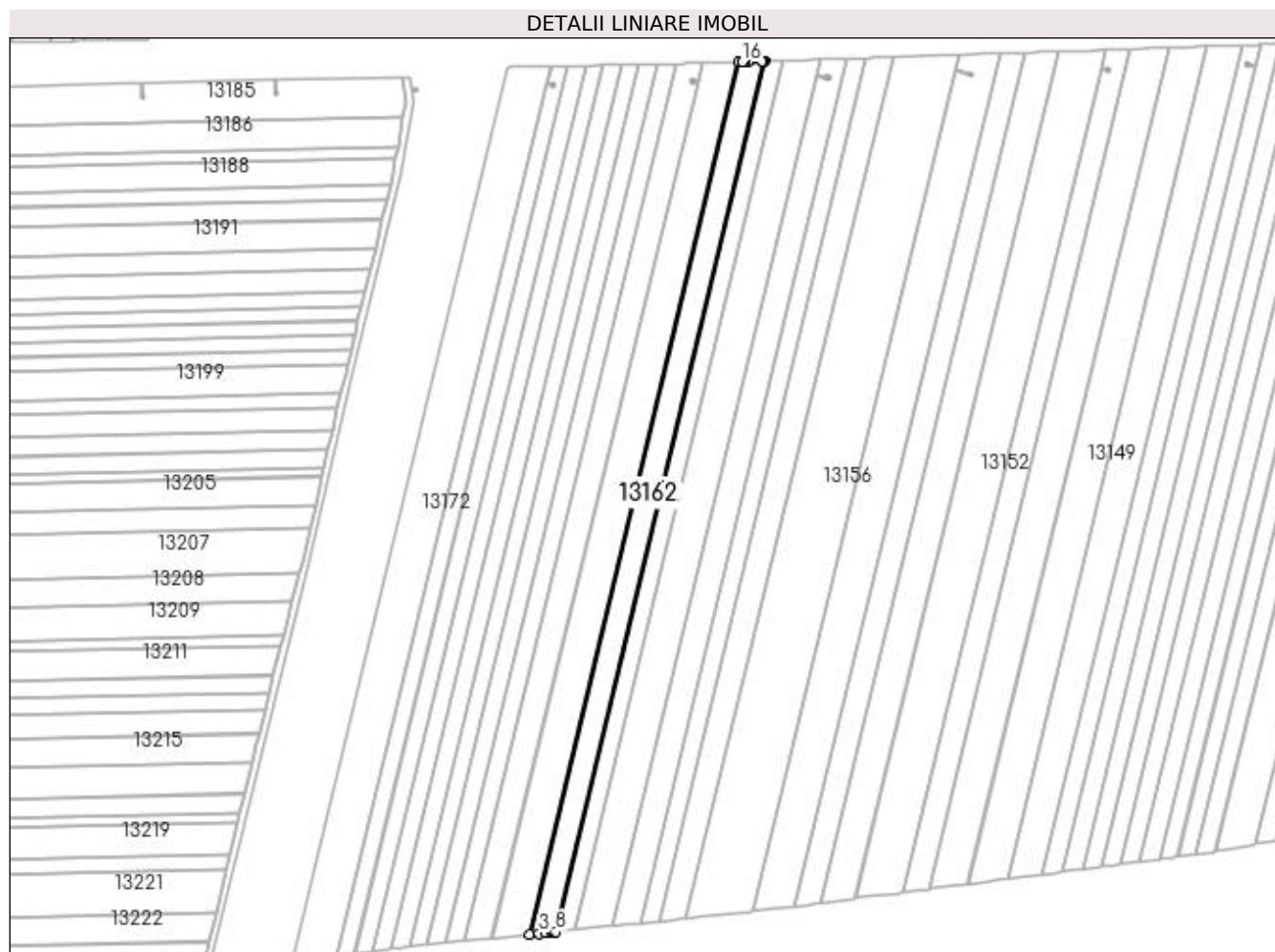
Inscrieri privind dezmembramintele dreptului de proprietate, drepturi reale de garanție și sarcini	Referințe
NU SUNT	

Anexa Nr. 1 La Partea I

Teren

Nr cadastral	Suprafața (mp)*	Observații / Referințe
	6.855	Imobilul a fost diminuat cu un procent de 2.07%

* Suprafața este determinată în planul de proiecție Stereo 70.



Date referitoare la teren

Crt	Categorie folosință	Intra vilan	Suprafața (mp)	Tarla	Parcelă	Nr. topo	Observații / Referințe
1	arabil	NU	6.855	108	27	-	

Lungime Segmente

1) Valorile lungimilor segmentelor sunt obținute din proiecție în plan.

Punct început	X / Y	Punct sfârșit	X / Y	Lungime segment (** (m)
1	397.886,356 296.554,919	2	397.769,897 296.070,198	498.515
2	397.769,897 296.070,198	3	397.775,194 296.070,738	5.324
3	397.775,194 296.070,738	4	397.778,559 296.071,081	3.382
4	397.778,559 296.071,081	5	397.781,842 296.071,416	3.3
5	397.781,842 296.071,416	6	397.782,977 296.071,532	1.141

Punct început	X / Y	Punct sfârșit	X / Y	Lungime segment (** (m)
6	397.782,977 296.071,532	7	397.783,426 296.071,578	0.451
7	397.783,426 296.071,578	8	397.784,41 296.071,678	0.989
8	397.784,41 296.071,678	9	397.900,624 296.555,381	497.468
9	397.900,624 296.555,381	10	397.899,655 296.555,348	0.97
10	397.899,655 296.555,348	11	397.899,633 296.555,347	0.022
11	397.899,633 296.555,347	12	397.899,216 296.555,333	0.417
12	397.899,216 296.555,333	13	397.891,44 296.555,069	7.78
13	397.891,44 296.555,069	14	397.889,495 296.555,003	1.946
14	397.889,495 296.555,003	15	397.888,457 296.554,967	1.039
15	397.888,457 296.554,967	16	397.888,241 296.554,96	0.216
16	397.888,241 296.554,96	1	397.886,356 296.554,919	1.885

** Lungimile segmentelor sunt determinate în planul de proiecție Stereo 70 și sunt rotunjite la 1 milimetru.

*** Distanța dintre puncte este formată din segmente cumulate ce sunt mai mici decât valoarea 1 milimetru.

**DATE DESPRE IMOBILUL NR. 13163**

Oficiul de Cadastru și Publicitate Imobiliară DOLJ
Biroul de Cadastru și Publicitate Imobiliară Craiova

A. Partea I. Descrierea imobilului

TEREN Extravilan

Adresa: Jud. Dolj, T108, P28

Nr. Crt	Nr cadastral Nr. topografic	Suprafața* (mp)	Observații / Referințe
A1		9.793	Sector cadastral:17 Teren neimprejmuit; Imobilul a fost diminuat cu un procent de 2.07%

B. Partea II. Proprietari și acte

Inscrieri privitoare la dreptul de proprietate și alte drepturi reale		Referințe
/		
Act Administrativ nr. TDP 529-48437, din 01/11/1993 emis de CJSDPAT DOLJ;		
B1	Intabulare, drept de PROPRIETATE, dobandit prin Reconstituire, cota actuala 1/1, cota initiala 1/1 1) CREȚAN ION, LIPSA CNP	A1

C. Partea III. SARCINI .

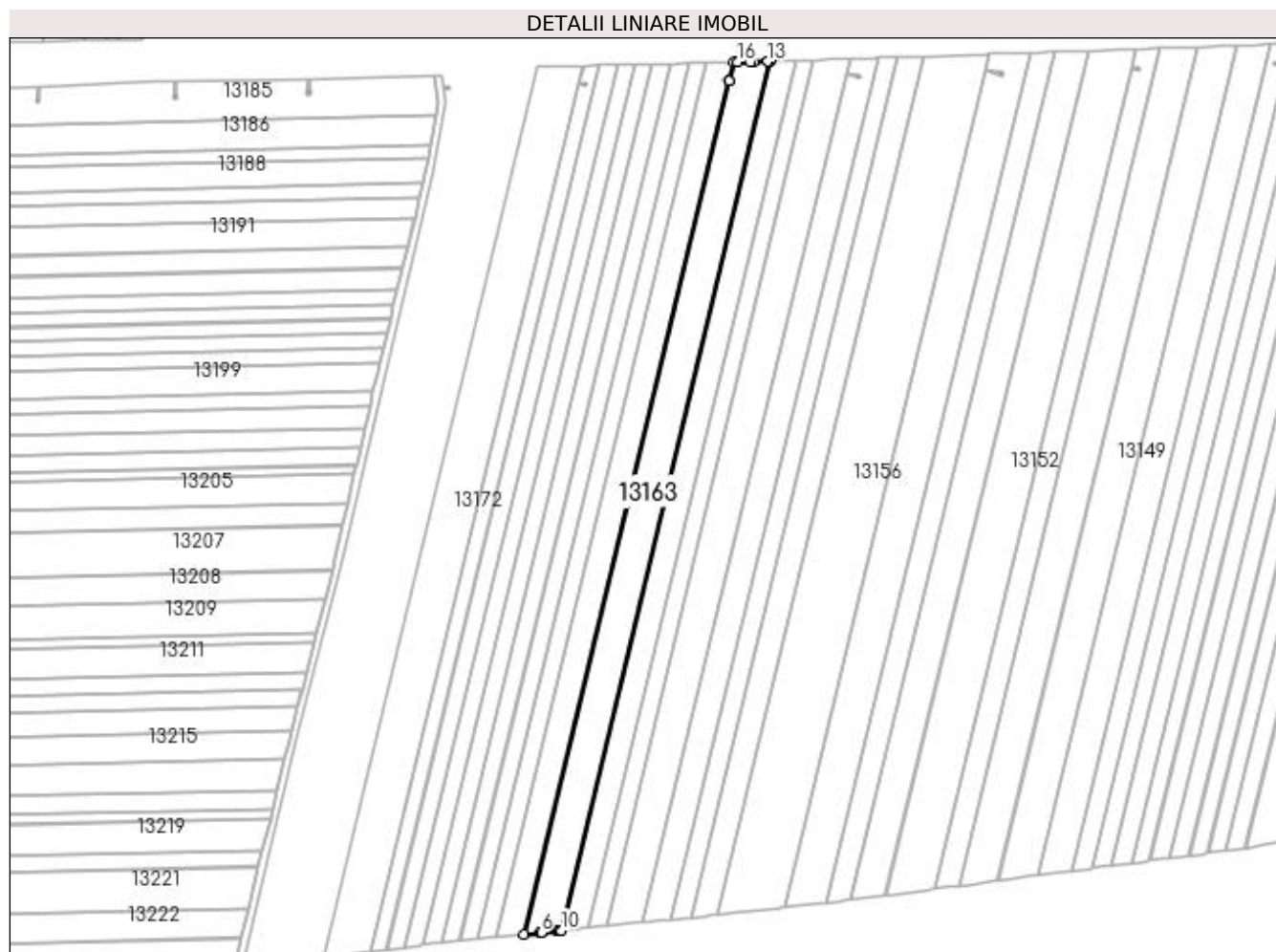
Inscrieri privind dezmembramintele dreptului de proprietate, drepturi reale de garanție și sarcini	Referințe
NU SUNT	

Anexa Nr. 1 La Partea I

Teren

Nr cadastral	Suprafața (mp)*	Observații / Referințe
	9.793	Imobilul a fost diminuat cu un procent de 2.07%

* Suprafața este determinată în planul de proiecție Stereo 70.



Date referitoare la teren

Crt	Categorie folosință	Intra vilan	Suprafața (mp)	Tarla	Parcelă	Nr. topo	Observații / Referințe
1	arabil	NU	9.793	108	28	-	

Lungime Segmente

1) Valorile lungimilor segmentelor sunt obținute din proiecție în plan.

Punct început	X / Y	Punct sfârșit	X / Y	Lungime segment (** (m)
1	397.866,083 296.554,481	2	397.863,568 296.544,013	10.766
2	397.863,568 296.544,013	3	397.863,566 296.544,008	0.005
3	397.863,566 296.544,008	4	397.749,222 296.068,088	489.463
4	397.749,222 296.068,088	5	397.757,961 296.068,98	8.784
5	397.757,961 296.068,98	6	397.758,719 296.069,057	0.762

Punct început	X / Y	Punct sfârșit	X / Y	Lungime segment (** (m)
6	397.758,719 296.069,057	7	397.767,346 296.069,938	8.672
7	397.767,346 296.069,938	8	397.768,721 296.070,078	1.382
8	397.768,721 296.070,078	9	397.769,126 296.070,119	0.407
9	397.769,126 296.070,119	10	397.769,897 296.070,198	0.775
10	397.769,897 296.070,198	11	397.886,356 296.554,919	498.515
11	397.886,356 296.554,919	12	397.885,599 296.554,903	0.757
12	397.885,599 296.554,903	13	397.885,204 296.554,894	0.395
13	397.885,204 296.554,894	14	397.877,212 296.554,722	7.994
14	397.877,212 296.554,722	15	397.875,371 296.554,682	1.841
15	397.875,371 296.554,682	16	397.868,222 296.554,528	7.151
16	397.868,222 296.554,528	1	397.866,083 296.554,481	2.14

** Lungimile segmentelor sunt determinate în planul de proiecție Stereo 70 și sunt rotunjite la 1 milimetru.

*** Distanța dintre puncte este formată din segmente cumulate ce sunt mai mici decât valoarea 1 milimetru.

**DATE DESPRE IMOBILUL NR. 13164**

Oficiul de Cadastru și Publicitate Imobiliară DOLJ
Biroul de Cadastru și Publicitate Imobiliară Craiova

A. Partea I. Descrierea imobilului

TEREN Extravilan

Adresa: Jud. Dolj, T108, P29

Nr. Crt	Nr cadastral Nr. topografic	Suprafața* (mp)	Observații / Referințe
A1		7.345	Sector cadastral:17 Teren neimprejmuit; Imobilul a fost diminuat cu un procent de 2.07%

B. Partea II. Proprietari și acte

Inscrieri privitoare la dreptul de proprietate și alte drepturi reale		Referințe
/		
Act Administrativ nr. TDP 527-48437, din 01/11/1993 emis de CJSDPAT DOLJ;		
B1	Intabulare, drept de PROPRIETATE, dobandit prin Reconstituire, cota actuala 1/1, cota initiala 1/1 1) BUZATU MARIA, LIPSA CNP 2) CREȚAN DUMITRU, LIPSA CNP	A1

C. Partea III. SARCINI .

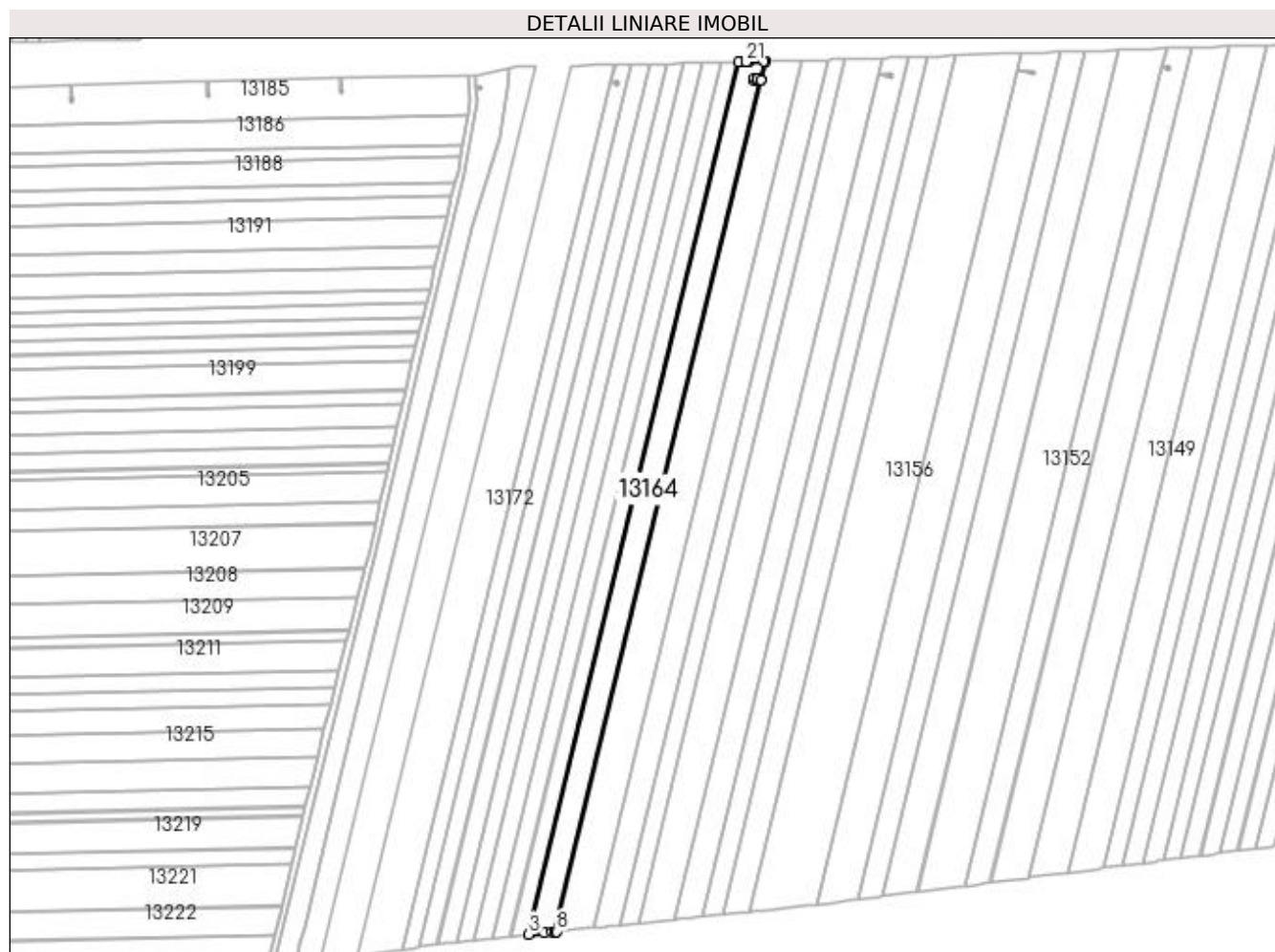
Inscrieri privind dezmembramintele dreptului de proprietate, drepturi reale de garanție și sarcini	Referințe
NU SUNT	

Anexa Nr. 1 La Partea I

Teren

Nr cadastral	Suprafața (mp)*	Observații / Referințe
	7.345	Imobilul a fost diminuat cu un procent de 2.07%

* Suprafața este determinată în planul de proiecție Stereo 70.



Date referitoare la teren

Crt	Categorie folosință	Intra vilan	Suprafața (mp)	Tarla	Parcelă	Nr. topo	Observații / Referințe
1	arabil	NU	7.345	108	29	-	

Lungime Segmente

1) Valorile lungimilor segmentelor sunt obținute din proiecție în plan.

Punct început	X / Y	Punct sfârșit	X / Y	Lungime segment (** (m)
1	397.853,087 296.554,201	2	397.850,918 296.554,154	2.17
3	397.733,759 296.066,51	4	397.742,561 296.067,408	8.848
5	397.746,695 296.067,83	6	397.748,411 296.068,005	1.725
7	397.748,754 296.068,04	8	397.749,222 296.068,088	0.47
9	397.863,566 296.544,008	10	397.861,481 296.544,509	2.144

Punct început	X / Y	Punct sfârșit	X / Y	Lungime segment (** (m)
2	397.850,918 296.554,154	3	397.733,759 296.066,51	501.521
4	397.742,561 296.067,408	5	397.746,695 296.067,83	4.155
6	397.748,411 296.068,005	7	397.748,754 296.068,04	0.345
8	397.749,222 296.068,088	9	397.863,566 296.544,008	489.463
10	397.861,481 296.544,509	11	397.861,503 296.543,805	0.704

Punct început	X / Y	Punct sfârșit	X / Y	Lungime segment (** (m)
11	397.861,503 296.543,805	12	397.860,083 296.543,759	1.421
13	397.860,038 296.545,169	14	397.861,458 296.545,214	1.421
15	397.861,48 296.544,514	16	397.863,568 296.544,013	2.147
17	397.866,083 296.554,481	18	397.865,623 296.554,471	0.46
19	397.865,288 296.554,464	20	397.856,953 296.554,284	8.337
21	397.855,275 296.554,248	1	397.853,087 296.554,201	2.189

Punct început	X / Y	Punct sfârșit	X / Y	Lungime segment (** (m)
12	397.860,083 296.543,759	13	397.860,038 296.545,169	1.411
14	397.861,458 296.545,214	15	397.861,48 296.544,514	0.7
16	397.863,568 296.544,013	17	397.866,083 296.554,481	10.766
18	397.865,623 296.554,471	19	397.865,288 296.554,464	0.335
20	397.856,953 296.554,284	21	397.855,275 296.554,248	1.678

** Lungimile segmentelor sunt determinate în planul de proiecție Stereo 70 și sunt rotunjite la 1 milimetru.

*** Distanța dintre puncte este formată din segmente cumulate ce sunt mai mici decât valoarea 1 milimetru.

**DATE DESPRE IMOBILUL NR. 13165**

Oficiul de Cadastru și Publicitate Imobiliară DOLJ
Biroul de Cadastru și Publicitate Imobiliară Craiova

A. Partea I. Descrierea imobilului

TEREN Extravilan

Adresa: Jud. Dolj, T108, P30

Nr. Crt	Nr cadastral Nr. topografic	Suprafața* (mp)	Observații / Referințe
A1		4.896	Sector cadastral:17 Teren neimprejmuit; Imobilul a fost diminuat cu un procent de 2.07%

B. Partea II. Proprietari și acte

Inscrieri privitoare la dreptul de proprietate și alte drepturi reale		Referințe
/		
Act Administrativ nr. TDP 493-48493, din 01/11/1990 emis de CJSDPAT DOLJ;		
B1	Intabulare, drept de PROPRIETATE, dobandit prin Reconstituire, cota actuala 1/1, cota initiala 1/1 1) DRAGU MIHAI, LIPSA CNP	A1

C. Partea III. SARCINI .

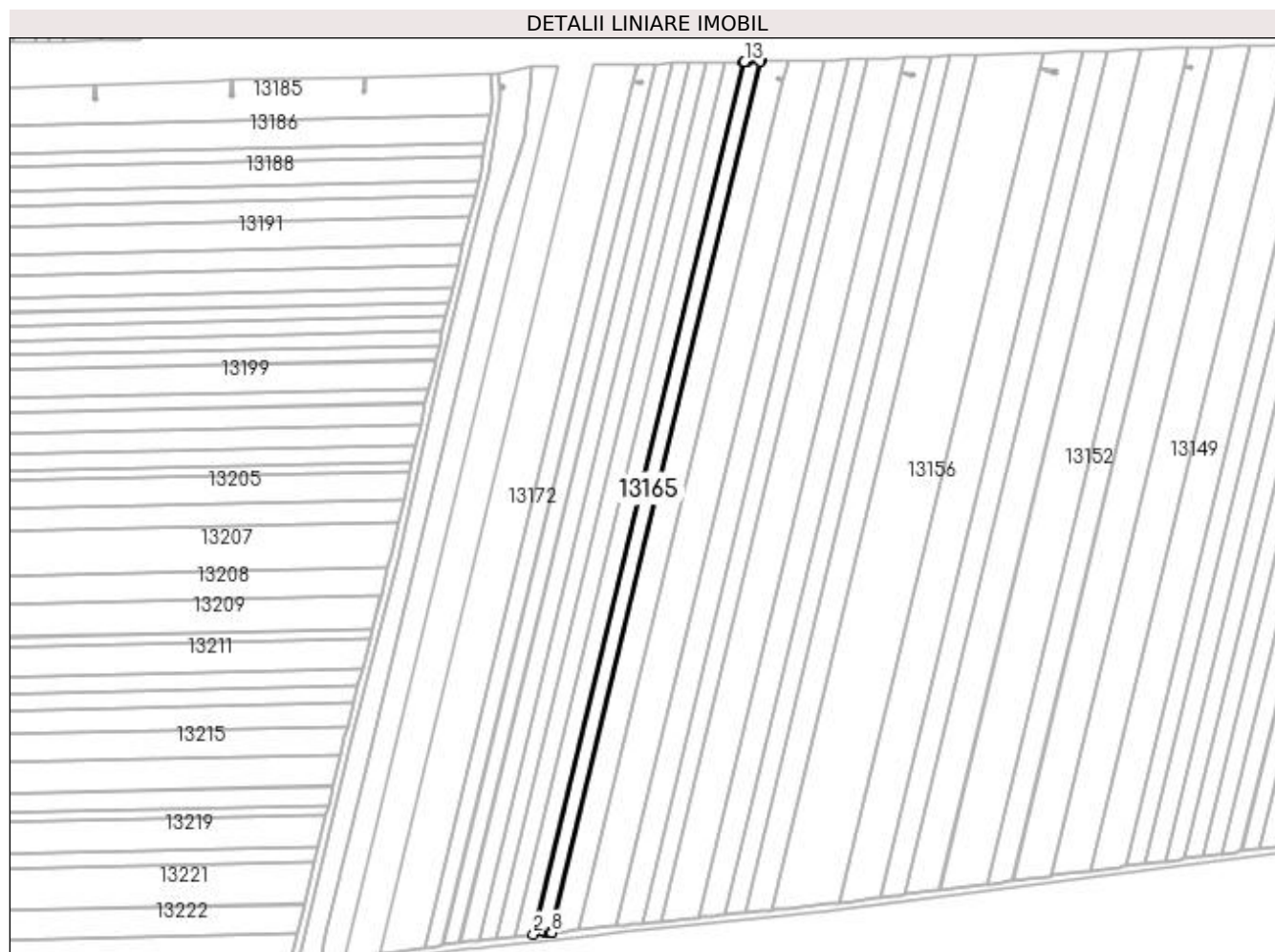
Inscrieri privind dezmembramintele dreptului de proprietate, drepturi reale de garanție și sarcini	Referințe
NU SUNT	

Anexa Nr. 1 La Partea I

Teren

Nr cadastral	Suprafața (mp)*	Observații / Referințe
	4.896	Imobilul a fost diminuat cu un procent de 2.07%

* Suprafața este determinată în planul de proiecție Stereo 70.



Date referitoare la teren

Crt	Categorie folosință	Intra vilan	Suprafața (mp)	Tarla	Parcelă	Nr. topo	Observații / Referințe
1	arabil	NU	4.896	108	30	-	

Lungime Segmente

1) Valorile lungimilor segmentelor sunt obținute din proiecție în plan.

Punct început	X / Y	Punct sfârșit	X / Y	Lungime segment (** (m)
1	397.840,835 296.553,937	2	397.723,474 296.065,461	502.377
2	397.723,474 296.065,461	3	397.730,454 296.066,173	7.016
3	397.730,454 296.066,173	4	397.731,248 296.066,254	0.798
4	397.731,248 296.066,254	5	397.732,317 296.066,363	1.075
5	397.732,317 296.066,363	6	397.733,219 296.066,455	0.907

Punct început	X / Y	Punct sfârșit	X / Y	Lungime segment (** (m)
6	397.733,219 296.066,455	7	397.733,516 296.066,485	0.299
7	397.733,516 296.066,485	8	397.733,759 296.066,51	0.244
8	397.733,759 296.066,51	9	397.850,918 296.554,154	501.521
9	397.850,918 296.554,154	10	397.850,681 296.554,149	0.237
10	397.850,681 296.554,149	11	397.850,392 296.554,143	0.289
11	397.850,392 296.554,143	12	397.843,022 296.553,983	7.372
12	397.843,022 296.553,983	13	397.841,807 296.553,957	1.215
13	397.841,807 296.553,957	1	397.840,835 296.553,937	0.972

** Lungimile segmentelor sunt determinate în planul de proiecție Stereo 70 și sunt rotunjite la 1 milimetru.

*** Distanța dintre puncte este formată din segmente cumulate ce sunt mai mici decât valoarea 1 milimetru.

**DATE DESPRE IMOBILUL NR. 13166**

Oficiul de Cadastru și Publicitate Imobiliară DOLJ
Biroul de Cadastru și Publicitate Imobiliară Craiova

A. Partea I. Descrierea imobilului

TEREN Extravilan

Adresa: Jud. Dolj, T108, P31

Nr. Crt	Nr cadastral Nr. topografic	Suprafața* (mp)	Observații / Referințe
A1		4.896	Sector cadastral:17 Teren neimprejmuit; Imobilul a fost diminuat cu un procent de 2.07%

B. Partea II. Proprietari și acte

Inscrieri privitoare la dreptul de proprietate și alte drepturi reale		Referințe
/		
Act Administrativ nr. TDP 477-48493, din 28/10/1993 emis de CJSDPAT DOLJ;		
B1	Intabulare, drept de PROPRIETATE, dobandit prin Reconstituire, cota actuala 1/1, cota initiala 1/1 1) UDREA DUMITRU, LIPSA CNP	A1

C. Partea III. SARCINI .

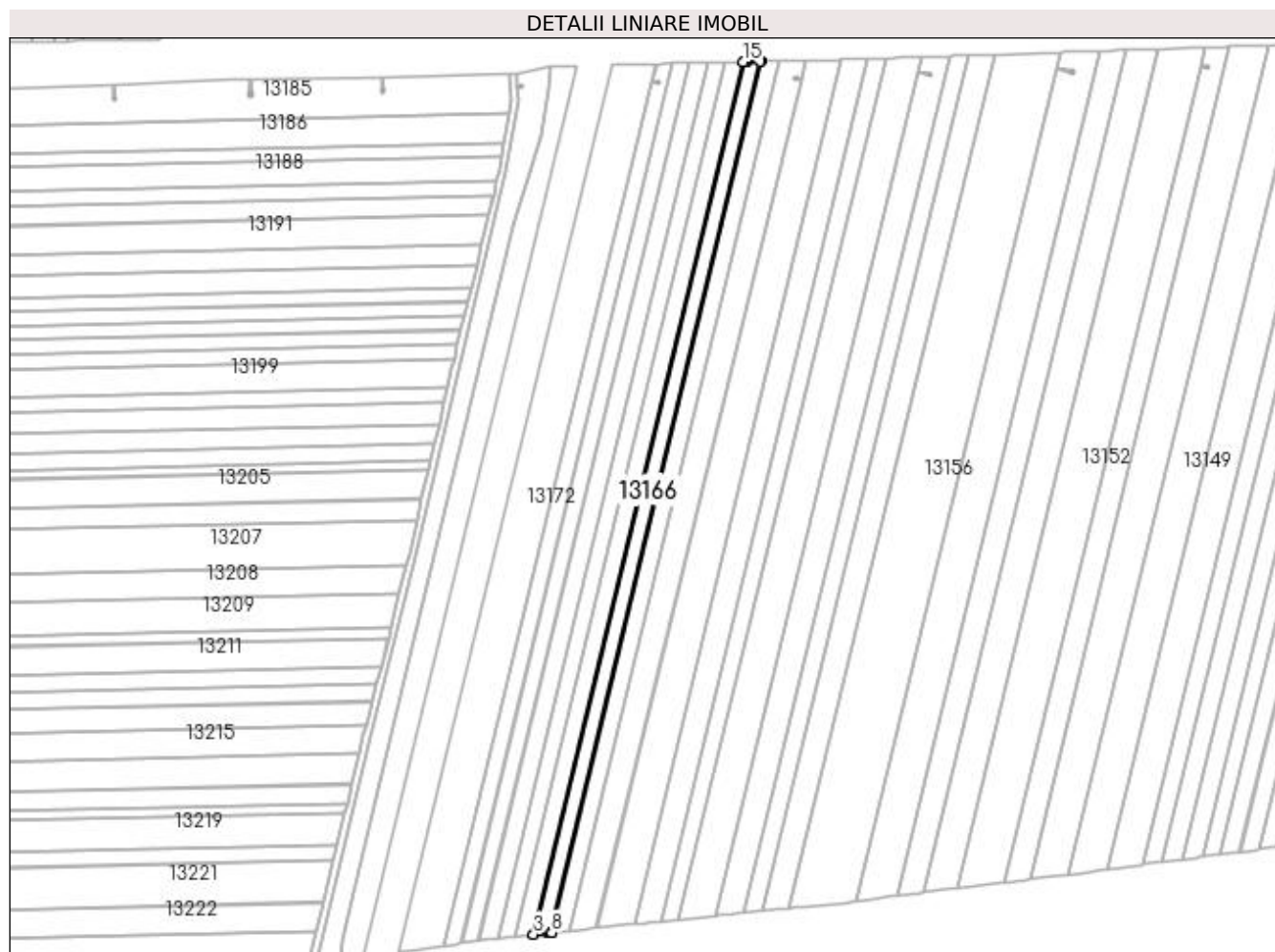
Inscrieri privind dezmembramintele dreptului de proprietate, drepturi reale de garanție și sarcini	Referințe
NU SUNT	

Anexa Nr. 1 La Partea I

Teren

Nr cadastral	Suprafața (mp)*	Observații / Referințe
	4.896	Imobilul a fost diminuat cu un procent de 2.07%

* Suprafața este determinată în planul de proiecție Stereo 70.



Date referitoare la teren

Crt	Categorie folosință	Intra vilan	Suprafața (mp)	Tarla	Parcelă	Nr. topo	Observații / Referințe
1	arabil	NU	4.896	108	31	-	

Lungime Segmente

1) Valorile lungimilor segmentelor sunt obținute din proiecție în plan.

Punct început	X / Y	Punct sfârșit	X / Y	Lungime segment (** (m)
1	397.830,767 296.553,719	2	397.713,207 296.064,413	503.23
2	397.713,207 296.064,413	3	397.713,264 296.064,419	0.057
3	397.713,264 296.064,419	4	397.720,975 296.065,206	7.751
4	397.720,975 296.065,206	5	397.722,09 296.065,32	1.121
5	397.722,09 296.065,32	6	397.723,115 296.065,425	1.03

Punct început	X / Y	Punct sfârșit	X / Y	Lungime segment (** (m)
6	397.723,115 296.065,425	7	397.723,382 296.065,452	0.268
7	397.723,382 296.065,452	8	397.723,474 296.065,461	0.092
8	397.723,474 296.065,461	9	397.840,835 296.553,937	502.377
9	397.840,835 296.553,937	10	397.840,744 296.553,935	0.091
10	397.840,744 296.553,935	11	397.840,484 296.553,929	0.26
11	397.840,484 296.553,929	12	397.840,266 296.553,924	0.218
12	397.840,266 296.553,924	13	397.832,973 296.553,766	7.295
13	397.832,973 296.553,766	14	397.831,731 296.553,739	1.242
14	397.831,731 296.553,739	15	397.830,823 296.553,72	0.908
15	397.830,823 296.553,72	1	397.830,767 296.553,719	0.056

** Lungimile segmentelor sunt determinate în planul de proiecție Stereo 70 și sunt rotunjite la 1 milimetru.

*** Distanța dintre puncte este formată din segmente cumulate ce sunt mai mici decât valoarea 1 milimetru.

**DATE DESPRE IMOBILUL NR. 13167**

Oficiul de Cadastru și Publicitate Imobiliară DOLJ
Biroul de Cadastru și Publicitate Imobiliară Craiova

A. Partea I. Descrierea imobilului

TEREN Extravilan

Adresa: Jud. Dolj, T108, P32

Nr. Crt	Nr cadastral Nr. topografic	Suprafața* (mp)	Observații / Referințe
A1		4.896	Sector cadastral:17 Teren neimprejmuit; Imobilul a fost diminuat cu un procent de 2.07%

B. Partea II. Proprietari și acte

Inscrieri privitoare la dreptul de proprietate și alte drepturi reale		Referințe
/		
Act Administrativ nr. TDP 738-59076, din 09/02/1994 emis de CJSDPAT DOLJ;		
B1	Intabulare, drept de PROPRIETATE, dobandit prin Constituire, cota actuala 1/1, cota initiala 1/1 1) ANCEL ALEXANDRU BEBE, LISA CNP	A1

C. Partea III. SARCINI .

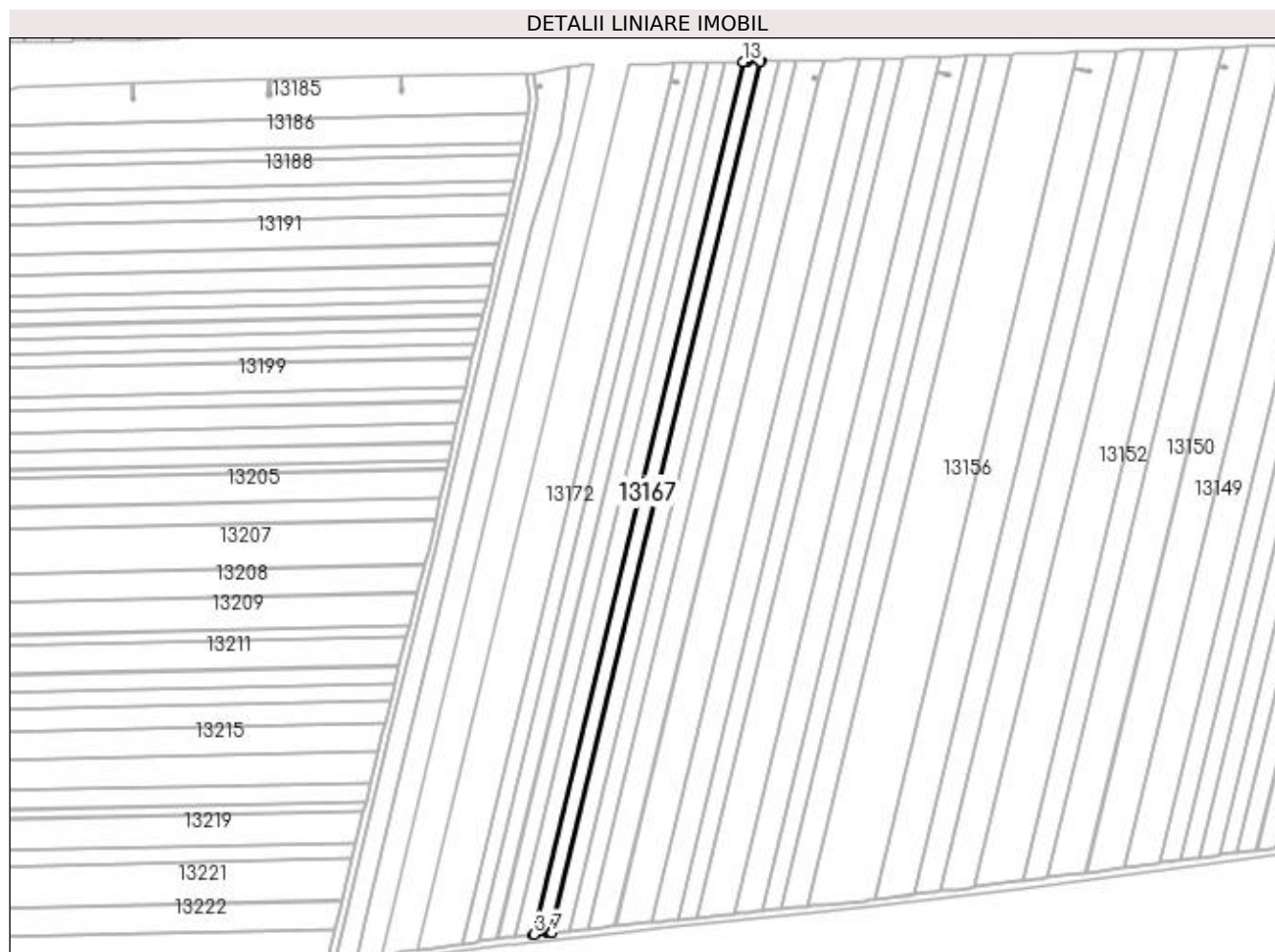
Inscrieri privind dezmembramintele dreptului de proprietate, drepturi reale de garanție și sarcini	Referințe
NU SUNT	

Anexa Nr. 1 La Partea I

Teren

Nr cadastral	Suprafața (mp)*	Observații / Referințe
	4.896	Imobilul a fost diminuat cu un procent de 2.07%

* Suprafața este determinată în planul de proiecție Stereo 70.



Date referitoare la teren

Crt	Categorie folosință	Intravilan	Suprafața (mp)	Tarla	Parcelă	Nr. topo	Observații / Referințe
1	arabil	NU	4.896	108	32	-	

Lungime Segmente

1) Valorile lungimilor segmentelor sunt obținute din proiecție în plan.

Punct început	X / Y	Punct sfârșit	X / Y	Lungime segment (** (m)
1	397.820,717 296.553,501	2	397.702,958 296.063,368	504.081
2	397.702,958 296.063,368	3	397.703,164 296.063,389	0.207
3	397.703,164 296.063,389	4	397.710,719 296.064,16	7.594
4	397.710,719 296.064,16	5	397.711,88 296.064,278	1.167
5	397.711,88 296.064,278	6	397.713,028 296.064,395	1.154

Punct început	X / Y	Punct sfârșit	X / Y	Lungime segment (** (m)
6	397.713,028 296.064,395	7	397.713,207 296.064,413	0.18
7	397.713,207 296.064,413	8	397.830,767 296.553,719	503.23
8	397.830,767 296.553,719	9	397.830,593 296.553,715	0.174
9	397.830,593 296.553,715	10	397.830,289 296.553,708	0.304
10	397.830,289 296.553,708	11	397.822,942 296.553,549	7.349
11	397.822,942 296.553,549	12	397.821,673 296.553,522	1.269
12	397.821,673 296.553,522	13	397.820,919 296.553,505	0.754
13	397.820,919 296.553,505	1	397.820,717 296.553,501	0.202

** Lungimile segmentelor sunt determinate în planul de proiecție Stereo 70 și sunt rotunjite la 1 milimetru.

*** Distanța dintre puncte este formată din segmente cumulate ce sunt mai mici decât valoarea 1 milimetru.

**DATE DESPRE IMOBILUL NR. 13168**

Oficiul de Cadastru și Publicitate Imobiliară DOLJ
Biroul de Cadastru și Publicitate Imobiliară Craiova

A. Partea I. Descrierea imobilului

TEREN Extravilan

Adresa: Jud. Dolj, T108, P33

Nr. Crt	Nr cadastral Nr. topografic	Suprafața* (mp)	Observații / Referințe
A1	30978	4.707	Sector cadastral:17 Teren neimprejmuit;

B. Partea II. Proprietari și acte

Inscrieri privitoare la dreptul de proprietate și alte drepturi reale		Referințe
118891 / 03/12/2013		
Act Notarial nr. CVC aut. nr. 1444, din 02/12/2013 emis de NP FLOREA ANA MARIA;		
B1	Intabulare, drept de PROPRIETATE, dobandit prin Conventie, cota actuala 1/1, cota initiala 1/1 1) SC CERVINA SA, CIF:2339853	A1
203935 / 19/09/2019		
Act Notarial nr. contract de ipoteca imobiliara aut. nr. 1942, din 18/09/2019 emis de NP Neagoe Monica;		
B2	se noteaza interdictiile de instrainare, grevare, demolare, dezmembrare, inchiriere 1) BANCA DE EXPORT IMPORT A ROMANIEI EXIMBANK SA, CIF:361560	A1

C. Partea III. SARCINI

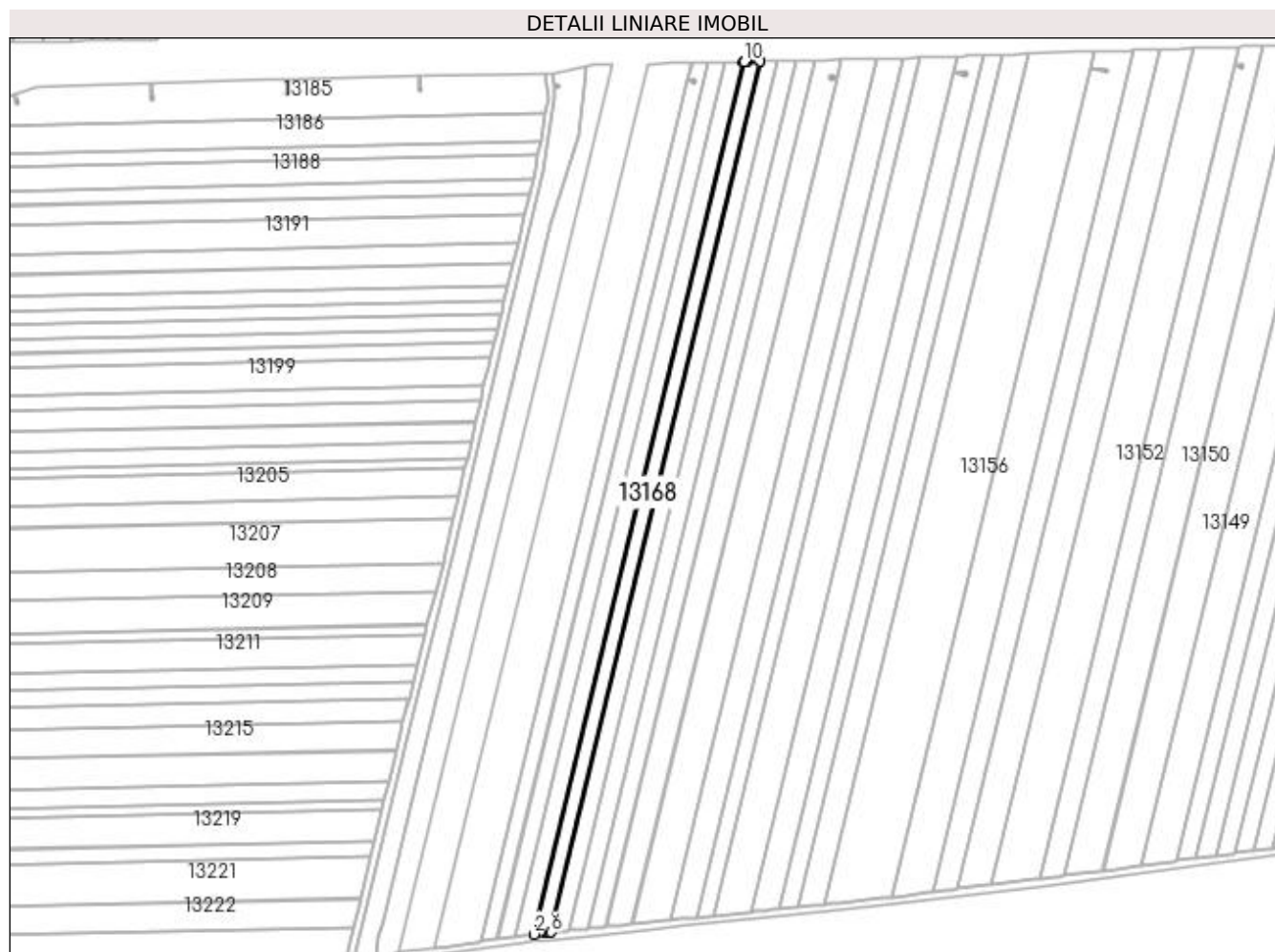
Inscrieri privind dezmembramintele dreptului de proprietate, drepturi reale de garanție și sarcini		Referințe
203935 / 19/09/2019		
Act Notarial nr. contract de ipoteca imobiliara aut. nr. 1942, din 18/09/2019 emis de NP Neagoe Monica;		
C1	Intabulare, drept de IPOTECA, Valoare:56800000 RONplus celelalte obligatii aferente creditului 1) BANCA DE EXPORT IMPORT A ROMANIEI EXIMBANK SA, CIF:361560	A1

Anexa Nr. 1 La Partea I

Teren

Nr cadastral	Suprafața (mp)*	Observații / Referințe
30978	4.707	

* Suprafața este determinată în planul de proiecție Stereo 70.



Date referitoare la teren

Crt	Categorie folosință	Intra vilan	Suprafața (mp)	Tarla	Parcelă	Nr. topo	Observații / Referințe
1	arabil	NU	4.707	108	33	-	

Lungime Segmente

1) Valorile lungimilor segmentelor sunt obținute din proiecție în plan.

Punct început	X / Y	Punct sfârșit	X / Y	Lungime segment (** (m)
1	397.811,072 296.553,293	2	397.693,082 296.062,199	505.069
2	397.693,082 296.062,199	3	397.698,98 296.062,962	5.947
3	397.698,98 296.062,962	4	397.700,481 296.063,115	1.509
4	397.700,481 296.063,115	5	397.702,058 296.063,276	1.585
5	397.702,058 296.063,276	6	397.702,958 296.063,368	0.905

Punct început	X / Y	Punct sfârșit	X / Y	Lungime segment (** (m)
6	397.702,958 296.063,368	7	397.820,717 296.553,501	504.081
7	397.820,717 296.553,501	8	397.820,335 296.553,493	0.382
8	397.820,335 296.553,493	9	397.813,302 296.553,341	7.035
9	397.813,302 296.553,341	10	397.811,631 296.553,305	1.671
10	397.811,631 296.553,305	1	397.811,072 296.553,293	0.559

** Lungimile segmentelor sunt determinate în planul de proiecție Stereo 70 și sunt rotunjite la 1 milimetru.

*** Distanța dintre puncte este formată din segmente cumulate ce sunt mai mici decât valoarea 1 milimetru.

**DATE DESPRE IMOBILUL NR. 13169**

Oficiul de Cadastru și Publicitate Imobiliară DOLJ
 Biroul de Cadastru și Publicitate Imobiliară Craiova

A. Partea I. Descrierea imobilului

TEREN Extravilan

Adresa: Jud. Dolj, T108, P34

Nr. Crt	Nr cadastral Nr. topografic	Suprafața* (mp)	Observații / Referințe
A1		4.896	Sector cadastral:17 Teren neimprejmuit; Imobilul a fost diminuat cu un procent de 2.07%

B. Partea II. Proprietari și acte

Inscrieri privitoare la dreptul de proprietate și alte drepturi reale		Referințe
/		
Act Administrativ nr. TDP 736-59076, din 09/02/1994 emis de CJSDPAT DOLJ;		
B1	Intabulare, drept de PROPRIETATE, dobandit prin Constituire, cota actuala 1/1, cota initiala 1/1 1) BOBLEA NATALIA, LIPSA CNP	A1

C. Partea III. SARCINI .

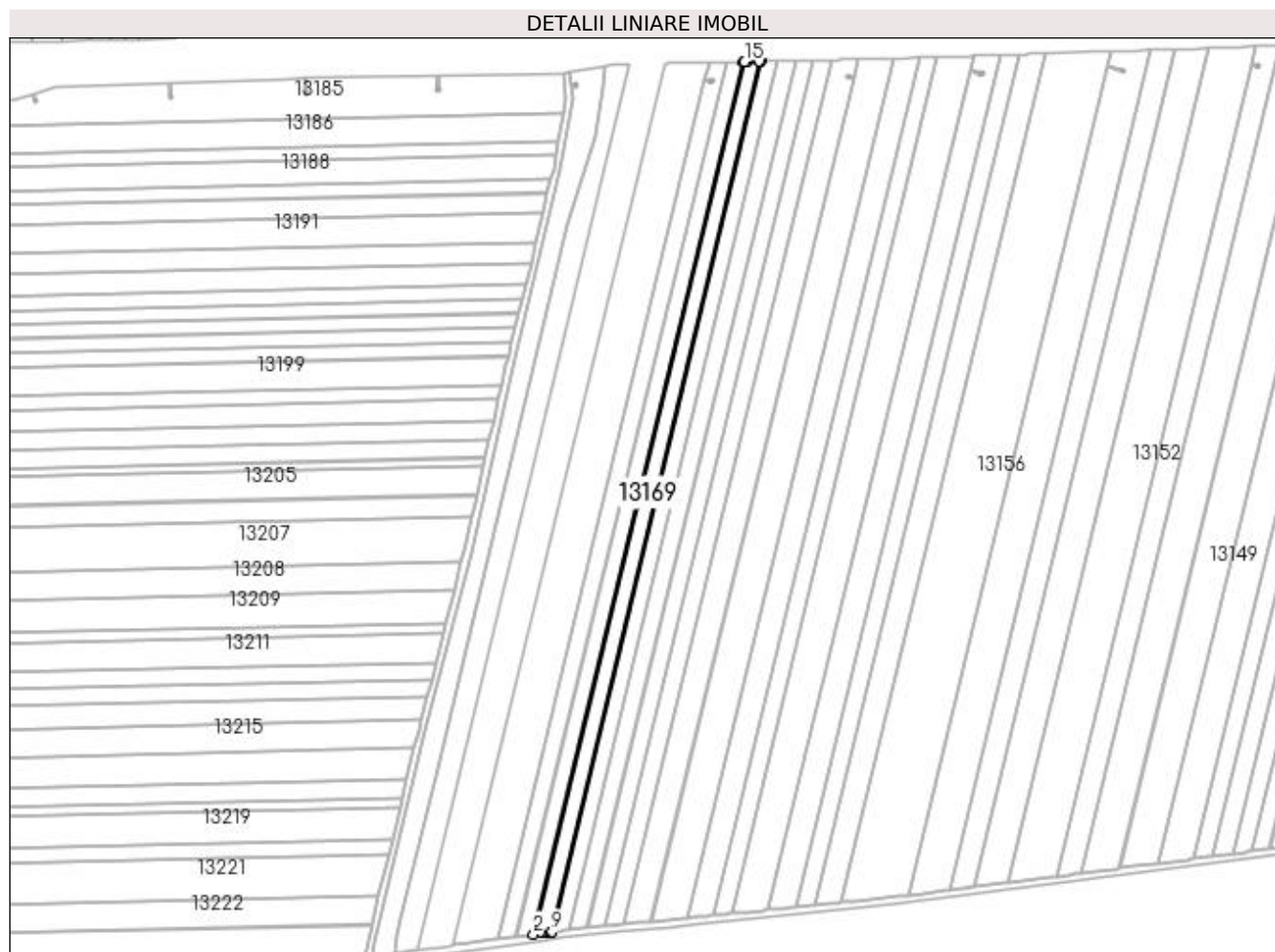
Inscrieri privind dezmembramintele dreptului de proprietate, drepturi reale de garanție și sarcini	Referințe
NU SUNT	

Anexa Nr. 1 La Partea I

Teren

Nr cadastral	Suprafața (mp)*	Observații / Referințe
	4.896	Imobilul a fost diminuat cu un procent de 2.07%

* Suprafața este determinată în planul de proiecție Stereo 70.



Date referitoare la teren

Crt	Categorie folosință	Intra vilan	Suprafața (mp)	Tarla	Parcelă	Nr. topo	Observații / Referințe
1	arabil	NU	4.896	108	34	-	

Lungime Segmente

1) Valorile lungimilor segmentelor sunt obținute din proiecție în plan.

Punct început	X / Y	Punct sfârșit	X / Y	Lungime segment (** (m)
1	397.801,061 296.553,077	2	397.682,794 296.060,83	506.255
2	397.682,794 296.060,83	3	397.687,306 296.061,452	4.555
3	397.687,306 296.061,452	4	397.690,584 296.061,876	3.305
4	397.690,584 296.061,876	5	397.691,843 296.062,039	1.27
5	397.691,843 296.062,039	6	397.692,467 296.062,12	0.629

Punct început	X / Y	Punct sfârșit	X / Y	Lungime segment (** (m)
6	397.692,467 296.062,12	7	397.692,555 296.062,131	0.089
7	397.692,555 296.062,131	8	397.692,674 296.062,146	0.12
8	397.692,674 296.062,146	9	397.693,082 296.062,199	0.411
9	397.693,082 296.062,199	10	397.811,072 296.553,293	505.069
10	397.811,072 296.553,293	11	397.810,674 296.553,284	0.398
11	397.810,674 296.553,284	12	397.810,474 296.553,28	0.2
12	397.810,474 296.553,28	13	397.810,404 296.553,278	0.07
13	397.810,404 296.553,278	14	397.803,311 296.553,125	7.095
14	397.803,311 296.553,125	15	397.801,971 296.553,096	1.34
15	397.801,971 296.553,096	1	397.801,061 296.553,077	0.91

** Lungimile segmentelor sunt determinate în planul de proiecție Stereo 70 și sunt rotunjite la 1 milimetru.

*** Distanța dintre puncte este formată din segmente cumulate ce sunt mai mici decât valoarea 1 milimetru.

**DATE DESPRE IMOBILUL NR. 13170**

Oficiul de Cadastru și Publicitate Imobiliară DOLJ
Biroul de Cadastru și Publicitate Imobiliară Craiova

A. Partea I. Descrierea imobilului

TEREN Extravilan

Adresa: Jud. Dolj, T108, P35

Nr. Crt	Nr cadastral Nr. topografic	Suprafața* (mp)	Observații / Referințe
A1	30884	4.709	Sector cadastral:17 Teren neimprejmuit;

B. Partea II. Proprietari și acte

Inscrieri privitoare la dreptul de proprietate și alte drepturi reale		Referințe
56801 / 11/06/2013		
Hotarare Judecatoreasca nr. SENTINTA CIVILA NR 87, din 23/01/2013 emis de JUDECATORIA SEGARCEA dosar nr 655/304/2012;		
B1	Intabulare, drept de PROPRIETATE, dobandit prin Hotarare Judecatoreasca, cota actuala 1/1, cota initiala 1/1 1) SC CERVINA SA, CIF:2339853	A1
203928 / 19/09/2019		
Act Notarial nr. Contract de ipoteca imobiliara aut. nr. 1942, din 18/09/2019 emis de NP Neagoe Monica;		
B2	Se noteaza interdictiile de instrainare, grevare, demolare, dezmembrare, inchiriere, in favoarea 1) BANCA DE EXPORT IMPORT A ROMANIEI EXIMBANK SA, CIF:361560	A1

C. Partea III. SARCINI

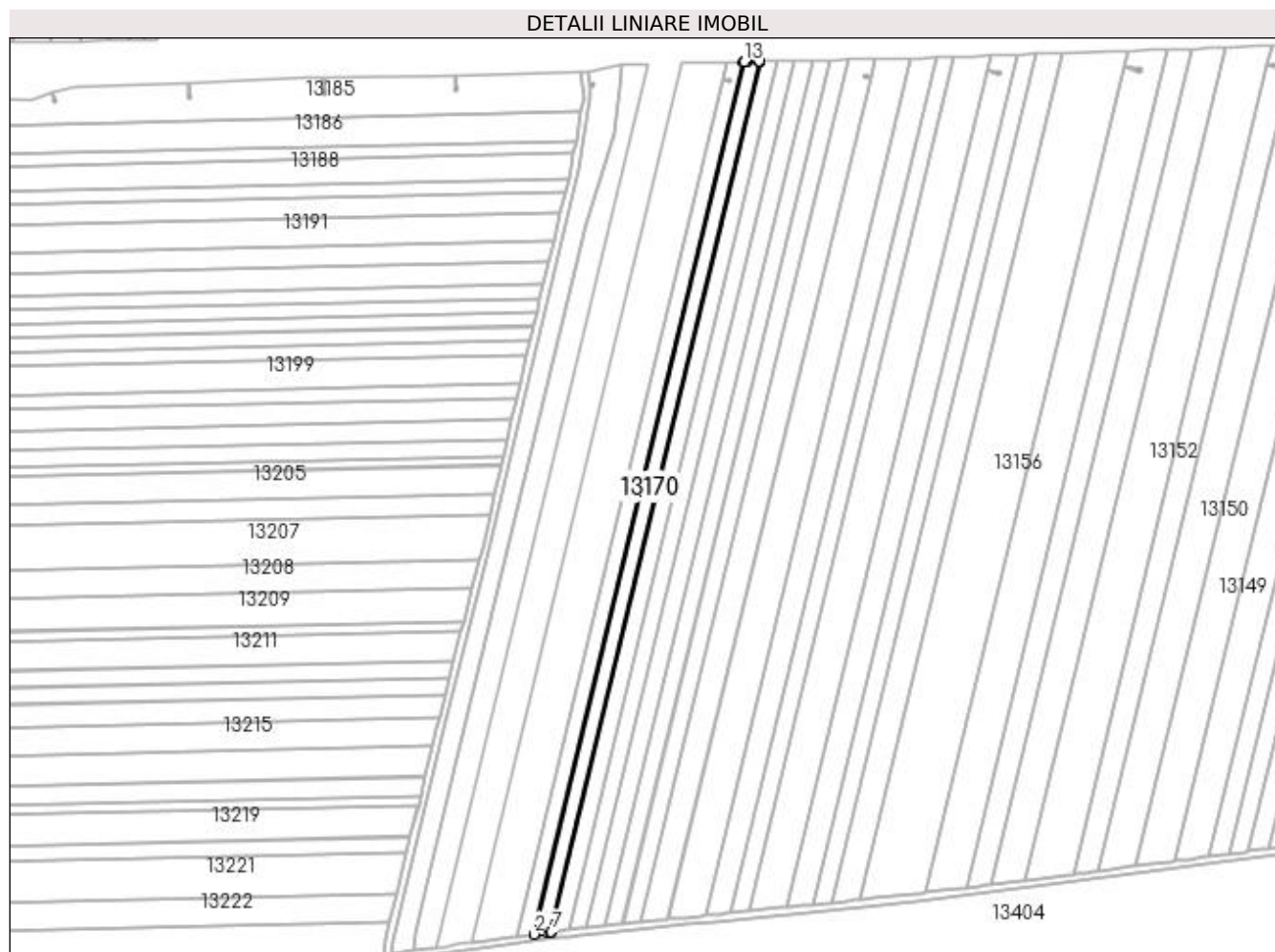
Inscrieri privind dezmembramintele dreptului de proprietate, drepturi reale de garanție și sarcini		Referințe
203928 / 19/09/2019		
Act Notarial nr. Contract de ipoteca imobiliara aut. nr. 1942, din 18/09/2019 emis de NP Neagoe Monica;		
C1	Intabulare, drept de IPOTECA, Valoare:56800000 RON+alte obligatii aferente creditului 1) BANCA DE EXPORT IMPORT A ROMANIEI EXIMBANK SA, CIF:361560	A1

Anexa Nr. 1 La Partea I

Teren

Nr cadastral	Suprafața (mp)*	Observații / Referințe
30884	4.709	

* Suprafața este determinată în planul de proiecție Stereo 70.



Date referitoare la teren

Crt	Categorie folosință	Intra vilan	Suprafața (mp)	Tarla	Parcelă	Nr. topo	Observații / Referințe
1	arabil	NU	4.709	108	35	-	

Lungime Segmente

1) Valorile lungimilor segmentelor sunt obținute din proiecție în plan.

Punct început	X / Y	Punct sfârșit	X / Y	Lungime segment (** (m)
1	397.791,456 296.552,869	2	397.672,912 296.059,468	507.442
2	397.672,912 296.059,468	3	397.680,3 296.060,486	7.458
3	397.680,3 296.060,486	4	397.681,987 296.060,719	1.703
4	397.681,987 296.060,719	5	397.682,359 296.060,77	0.375
5	397.682,359 296.060,77	6	397.682,536 296.060,794	0.179

Punct început	X / Y	Punct sfârșit	X / Y	Lungime segment (** (m)
6	397.682,536 296.060,794	7	397.682,794 296.060,83	0.26
7	397.682,794 296.060,83	8	397.801,061 296.553,077	506.255
8	397.801,061 296.553,077	9	397.800,81 296.553,072	0.251
9	397.800,81 296.553,072	10	397.800,639 296.553,068	0.171
10	397.800,639 296.553,068	11	397.800,614 296.553,067	0.025
11	397.800,614 296.553,067	12	397.793,712 296.552,918	6.904
12	397.793,712 296.552,918	13	397.791,964 296.552,88	1.748
13	397.791,964 296.552,88	1	397.791,456 296.552,869	0.508

** Lungimile segmentelor sunt determinate în planul de proiecție Stereo 70 și sunt rotunjite la 1 milimetru.

*** Distanța dintre puncte este formată din segmente cumulate ce sunt mai mici decât valoarea 1 milimetru.

**DATE DESPRE IMOBILUL NR. 13171**

Oficiul de Cadastru și Publicitate Imobiliară DOLJ
Biroul de Cadastru și Publicitate Imobiliară Craiova

A. Partea I. Descrierea imobilului

TEREN Extravilan

Adresa: Jud. Dolj, T108, P35/1

Nr. Crt	Nr cadastral Nr. topografic	Suprafața* (mp)	Observații / Referințe
A1	33903	4.707	Sector cadastral:17 Teren neimprejmuit;

B. Partea II. Proprietari și acte

Inscrieri privitoare la dreptul de proprietate și alte drepturi reale		Referințe
167203 / 08/07/2021		
Hotarare Judecatoreasca nr. SC NR 210, din 17/03/2021 emis de JUDECATORIA SEGARCEA in dosar nr 2027/304/2020;		
B1	Intabulare, drept de PROPRIETATE, dobandit prin Hotarare Judecatoreasca, cota actuala 1/1, cota initiala 1/1 1) SC CERVINA SA, CIF:2339853	A1

C. Partea III. SARCINI .

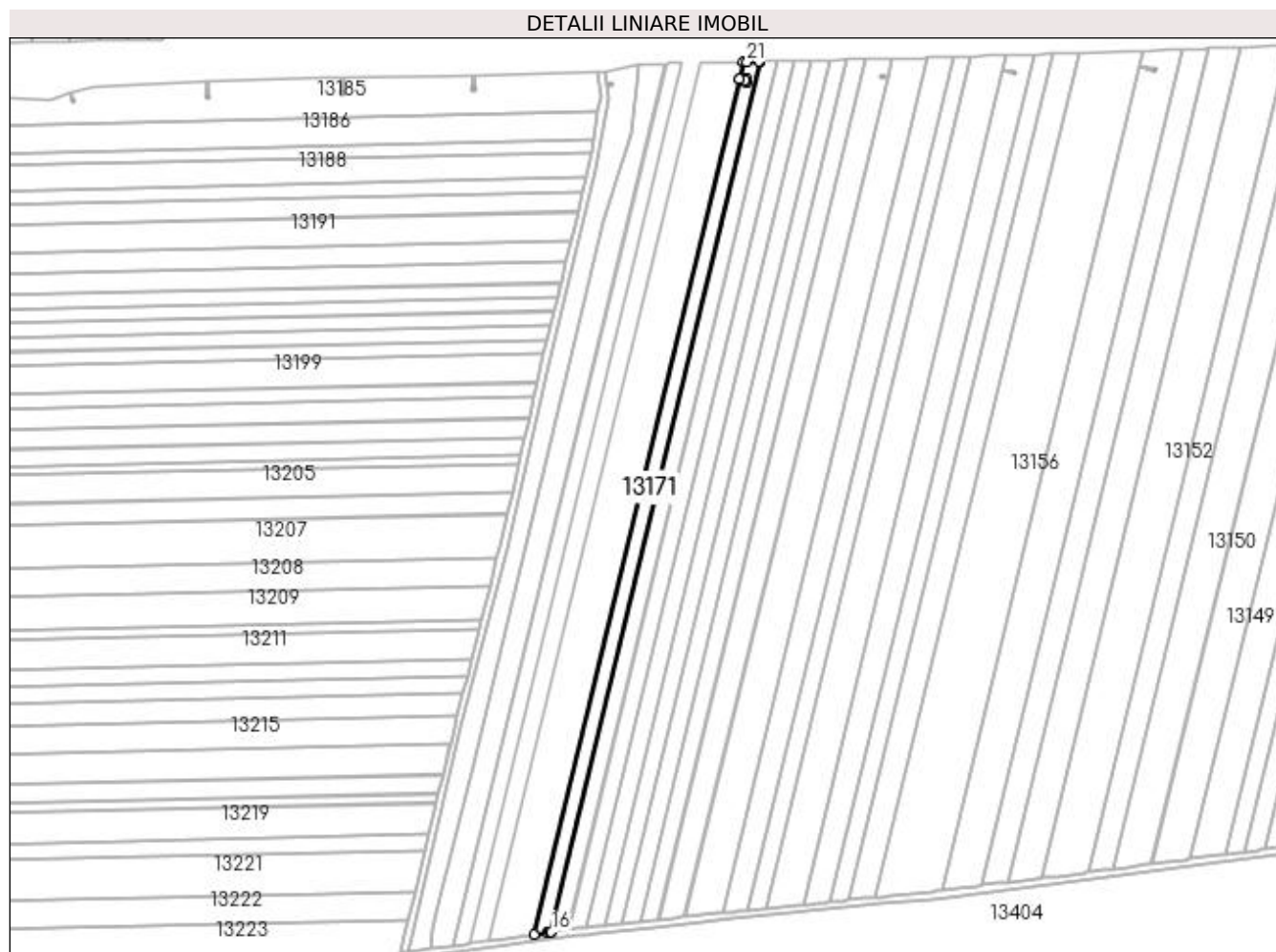
Inscrieri privind dezmembramentele dreptului de proprietate, drepturi reale de garanție și sarcini	Referințe
NU SUNT	

Anexa Nr. 1 La Partea I

Teren

Nr cadastral	Suprafața (mp)*	Observații / Referințe
33903	4.707	

* Suprafața este determinată în planul de proiecție Stereo 70.



Date referitoare la teren

Crt	Categorie folosință	Intra vilan	Suprafața (mp)	Tarla	Parcelă	Nr. topo	Observații / Referințe
1	arabil	NU	4.707	108	35/1	-	

Lungime Segmente

1) Valorile lungimilor segmentelor sunt obținute din proiecție în plan.

Punct început	X / Y	Punct sfârșit	X / Y	Lungime segment (** (m)
1	397.782,335 296.552,672	2	397.781,874 296.552,662	0.461
3	397.779,554 296.543,005	4	397.782,681 296.542,254	3.216
5	397.782,658 296.542,959	6	397.784,077 296.543,004	1.42
7	397.784,122 296.541,595	8	397.782,703 296.541,549	1.42
9	397.782,681 296.542,249	10	397.779,552 296.543,0	3.218

Punct început	X / Y	Punct sfârșit	X / Y	Lungime segment (** (m)
2	397.781,874 296.552,662	3	397.779,554 296.543,005	9.932
4	397.782,681 296.542,254	5	397.782,658 296.542,959	0.705
6	397.784,077 296.543,004	7	397.784,122 296.541,595	1.41
8	397.782,703 296.541,549	9	397.782,681 296.542,249	0.7
10	397.779,552 296.543,0	11	397.663,053 296.058,108	498.691

Punct început	X / Y	Punct sfârșit	X / Y	Lungime segment (** (m)
11	397.663,053 296.058,108	12	397.670,412 296.059,123	7.429
13	397.672,153 296.059,363	14	397.672,477 296.059,408	0.327
15	397.672,654 296.059,432	16	397.672,912 296.059,468	0.26
17	397.791,456 296.552,869	18	397.791,205 296.552,864	0.251
19	397.791,035 296.552,86	20	397.790,727 296.552,853	0.308
21	397.784,135 296.552,711	1	397.782,335 296.552,672	1.8

Punct început	X / Y	Punct sfârșit	X / Y	Lungime segment (** (m)
12	397.670,412 296.059,123	13	397.672,153 296.059,363	1.757
14	397.672,477 296.059,408	15	397.672,654 296.059,432	0.179
16	397.672,912 296.059,468	17	397.791,456 296.552,869	507.442
18	397.791,205 296.552,864	19	397.791,035 296.552,86	0.17
20	397.790,727 296.552,853	21	397.784,135 296.552,711	6.594

** Lungimile segmentelor sunt determinate în planul de proiecție Stereo 70 și sunt rotunjite la 1 milimetru.

*** Distanța dintre puncte este formată din segmente cumulate ce sunt mai mici decât valoarea 1 milimetru.

**DATE DESPRE IMOBILUL NR. 13172**

Oficiul de Cadastru și Publicitate Imobiliară DOLJ
Biroul de Cadastru și Publicitate Imobiliară Craiova

A. Partea I. Descrierea imobilului

TEREN Extravilan

Adresa: Jud. Dolj, T108, P36

Nr. Crt	Nr cadastral Nr. topografic	Suprafața* (mp)	Observații / Referințe
A1		12.241	Sector cadastral:17 Teren neimprejmuț; Imobilul a fost diminuat cu un procent de 2.07%

B. Partea II. Proprietari și acte

Inscrieri privitoare la dreptul de proprietate și alte drepturi reale	Referințe
/	
Act Administrativ nr. TDP 483-48493, din 29/10/1993 emis de CJSDPAT DOLJ;	
B1	A1
Intabulare, drept de PROPRIETATE, dobândit prin Reconstituire, cota actuala 1/1, cota initiala 1/1	
1) BETITA ALEXANDRU , LIPSA CNP	
2) UNGUREANU ELENA , LIPSA CNP	
3) VASILE MARIA , LIPSA CNP	

C. Partea III. SARCINI .

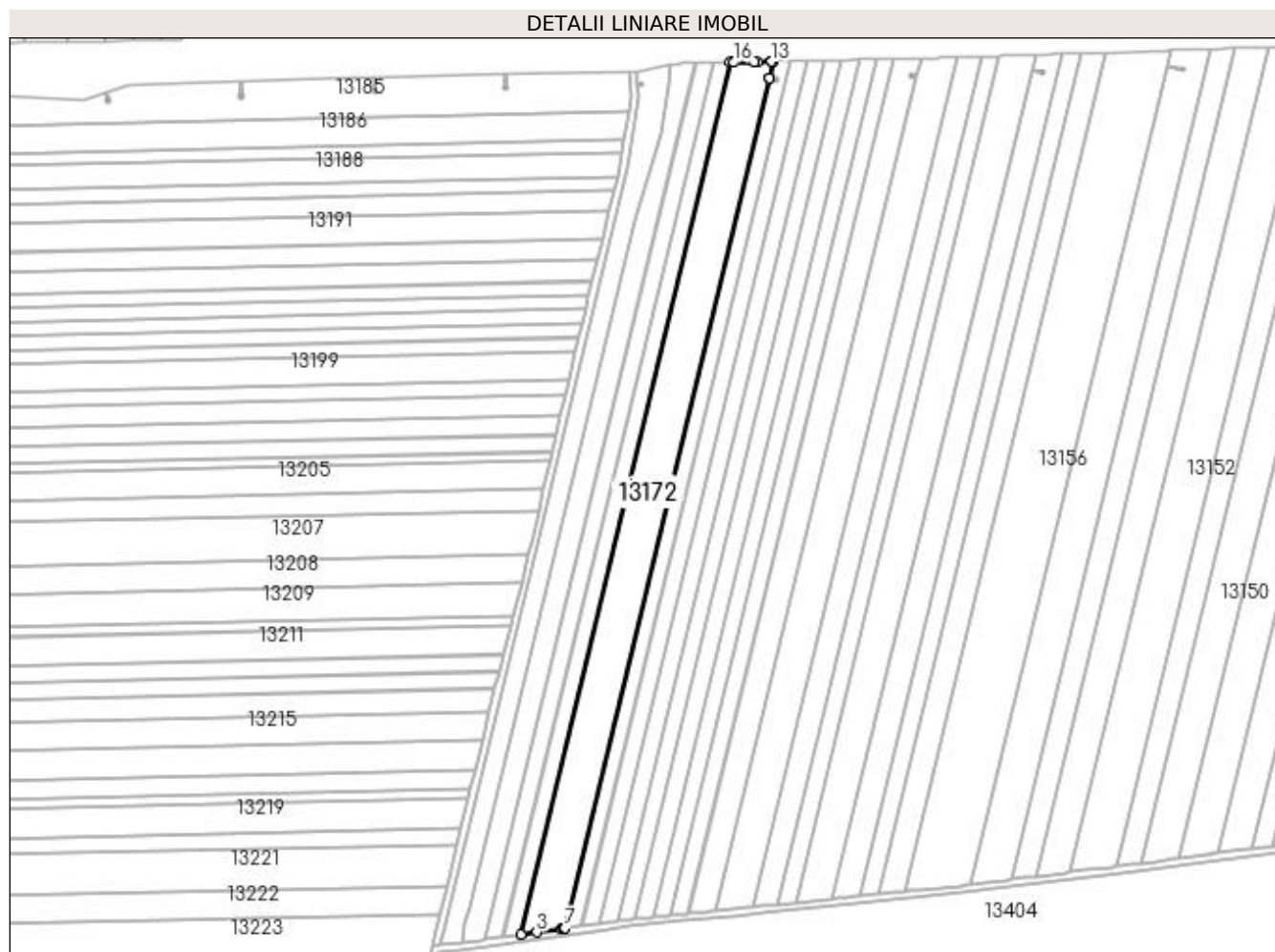
Inscrieri privind dezmembramintele dreptului de proprietate, drepturi reale de garanție și sarcini	Referințe
NU SUNT	

Anexa Nr. 1 La Partea I

Teren

Nr cadastral	Suprafața (mp)*	Observații / Referințe
	12.241	Imobilul a fost diminuat cu un procent de 2.07%

* Suprafața este determinată în planul de proiecție Stereo 70.



Date referitoare la teren

Crt	Categorie folosință	Intra vilan	Suprafața (mp)	Tarla	Parcelă	Nr. topo	Observații / Referințe
1	arabil	NU	12.241	108	36	-	

Lungime Segmente

1) Valorile lungimilor segmentelor sunt obținute din proiecție în plan.

Punct început	X / Y	Punct sfârșit	X / Y	Lungime segment (** (m)
1	397.757,068 296.552,126	2	397.637,53 296.054,588	511.697
2	397.637,53 296.054,588	3	397.646,747 296.055,859	9.304
3	397.646,747 296.055,859	4	397.660,548 296.057,763	13.932
4	397.660,548 296.057,763	5	397.662,006 296.057,964	1.472
5	397.662,006 296.057,964	6	397.662,182 296.057,988	0.178

Punct început	X / Y	Punct sfârșit	X / Y	Lungime segment (** (m)
6	397.662,182 296.057,988	7	397.663,053 296.058,108	0.879
7	397.663,053 296.058,108	8	397.779,552 296.543,0	498.691
8	397.779,552 296.543,0	9	397.779,554 296.543,005	0.005
9	397.779,554 296.543,005	10	397.781,874 296.552,662	9.932
10	397.781,874 296.552,662	11	397.781,028 296.552,644	0.846
11	397.781,028 296.552,644	12	397.780,972 296.552,643	0.056
12	397.780,972 296.552,643	13	397.780,858 296.552,641	0.114
13	397.780,858 296.552,641	14	397.772,736 296.552,464	8.124
14	397.772,736 296.552,464	15	397.771,242 296.552,432	1.494
15	397.771,242 296.552,432	16	397.759,381 296.552,176	11.864
16	397.759,381 296.552,176	1	397.757,068 296.552,126	2.314

** Lungimile segmentelor sunt determinate în planul de proiecție Stereo 70 și sunt rotunjite la 1 milimetru.

*** Distanța dintre puncte este formată din segmente cumulate ce sunt mai mici decât valoarea 1 milimetru.

**DATE DESPRE IMOBILUL NR. 13173**

Oficiul de Cadastru și Publicitate Imobiliară DOLJ
Biroul de Cadastru și Publicitate Imobiliară Craiova

A. Partea I. Descrierea imobilului

TEREN Extravilan

Adresa: Jud. Dolj, T108, P37

Nr. Crt	Nr cadastral Nr. topografic	Suprafața* (mp)	Observații / Referințe
A1		4.896	Sector cadastral:17 Teren neimprejmuit; Imobilul a fost diminuat cu un procent de 2.07%

B. Partea II. Proprietari și acte

Inscrieri privitoare la dreptul de proprietate și alte drepturi reale		Referințe
/		
Act Administrativ nr. TDP 15876, din 02/02/2011 emis de CJSDPAT DOLJ;		
B1	Intabulare, drept de PROPRIETATE, dobandit prin Reconstituire, cota actuala 1/1, cota initiala 1/1 1) BETIȚĂ ALEXANDRU , LIPSA CNP	A1

C. Partea III. SARCINI .

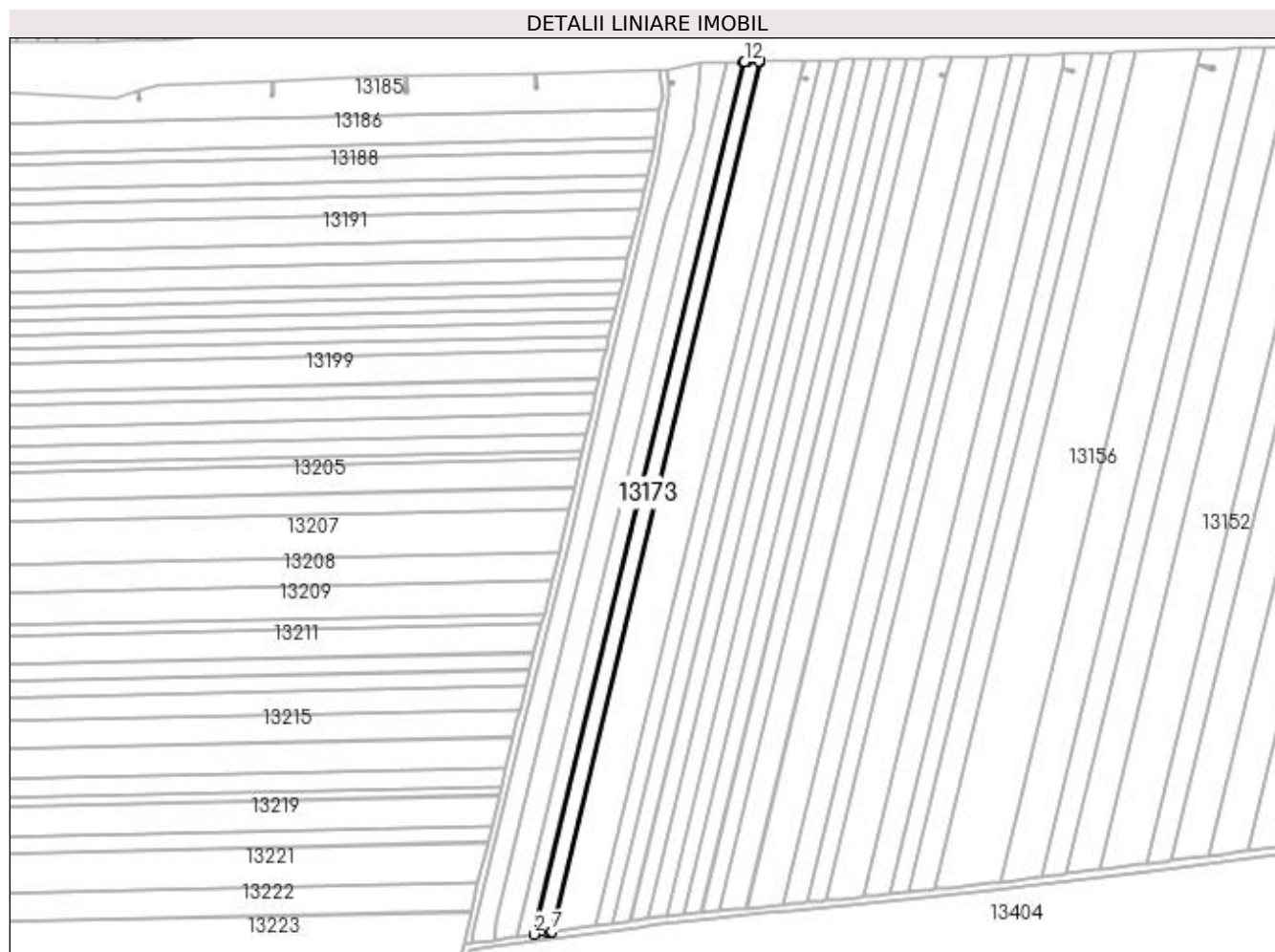
Inscrieri privind dezmembramintele dreptului de proprietate, drepturi reale de garanție și sarcini	Referințe
NU SUNT	

Anexa Nr. 1 La Partea I

Teren

Nr cadastral	Suprafața (mp)*	Observații / Referințe
	4.896	Imobilul a fost diminuat cu un procent de 2.07%

* Suprafața este determinată în planul de proiecție Stereo 70.



Date referitoare la teren

Crt	Categorie folosință	Intra vilan	Suprafața (mp)	Tarla	Parcelă	Nr. topo	Observații / Referințe
1	arabil	NU	4.896	108	37	-	

Lungime Segmente

1) Valorile lungimilor segmentelor sunt obținute din proiecție în plan.

Punct început	X / Y	Punct sfârșit	X / Y	Lungime segment (** (m)
1	397.747,187 296.551,912	2	397.627,364 296.053,187	512.917
2	397.627,364 296.053,187	3	397.635,049 296.054,246	7.758
3	397.635,049 296.054,246	4	397.636,627 296.054,464	1.593
4	397.636,627 296.054,464	5	397.636,935 296.054,506	0.311
5	397.636,935 296.054,506	6	397.637,035 296.054,52	0.101

Punct început	X / Y	Punct sfârșit	X / Y	Lungime segment (** (m)
6	397.637,035 296.054,52	7	397.637,53 296.054,588	0.5
7	397.637,53 296.054,588	8	397.757,068 296.552,126	511.697
8	397.757,068 296.552,126	9	397.756,587 296.552,116	0.481
9	397.756,587 296.552,116	10	397.756,491 296.552,114	0.096
10	397.756,491 296.552,114	11	397.749,52 296.551,963	6.973
11	397.749,52 296.551,963	12	397.747,935 296.551,929	1.585
12	397.747,935 296.551,929	1	397.747,187 296.551,912	0.748

** Lungimile segmentelor sunt determinate în planul de proiecție Stereo 70 și sunt rotunjite la 1 milimetru.

*** Distanța dintre puncte este formată din segmente cumulate ce sunt mai mici decât valoarea 1 milimetru.

**DATE DESPRE IMOBILUL NR. 13174**

Oficiul de Cadastru și Publicitate Imobiliară DOLJ
Biroul de Cadastru și Publicitate Imobiliară Craiova

A. Partea I. Descrierea imobilului

TEREN Extravilan

Adresa: Jud. Dolj, T108, P38

Nr. Crt	Nr cadastral Nr. topografic	Suprafața* (mp)	Observații / Referințe
A1		4.896	Sector cadastral:17 Teren neimprejmuit; Imobilul a fost diminuat cu un procent de 2.07%

B. Partea II. Proprietari și acte

Inscrieri privitoare la dreptul de proprietate și alte drepturi reale		Referințe
/		
Act Administrativ nr. TDP 935-59574, din 22/05/1995 emis de CJSDPAT DOLJ;		
B1	Intabulare, drept de PROPRIETATE, dobândit prin Reconstituire, cota actuala 1/1, cota initiala 1/1 1) SAVU MARIN, LIPSA CNP	A1

C. Partea III. SARCINI .

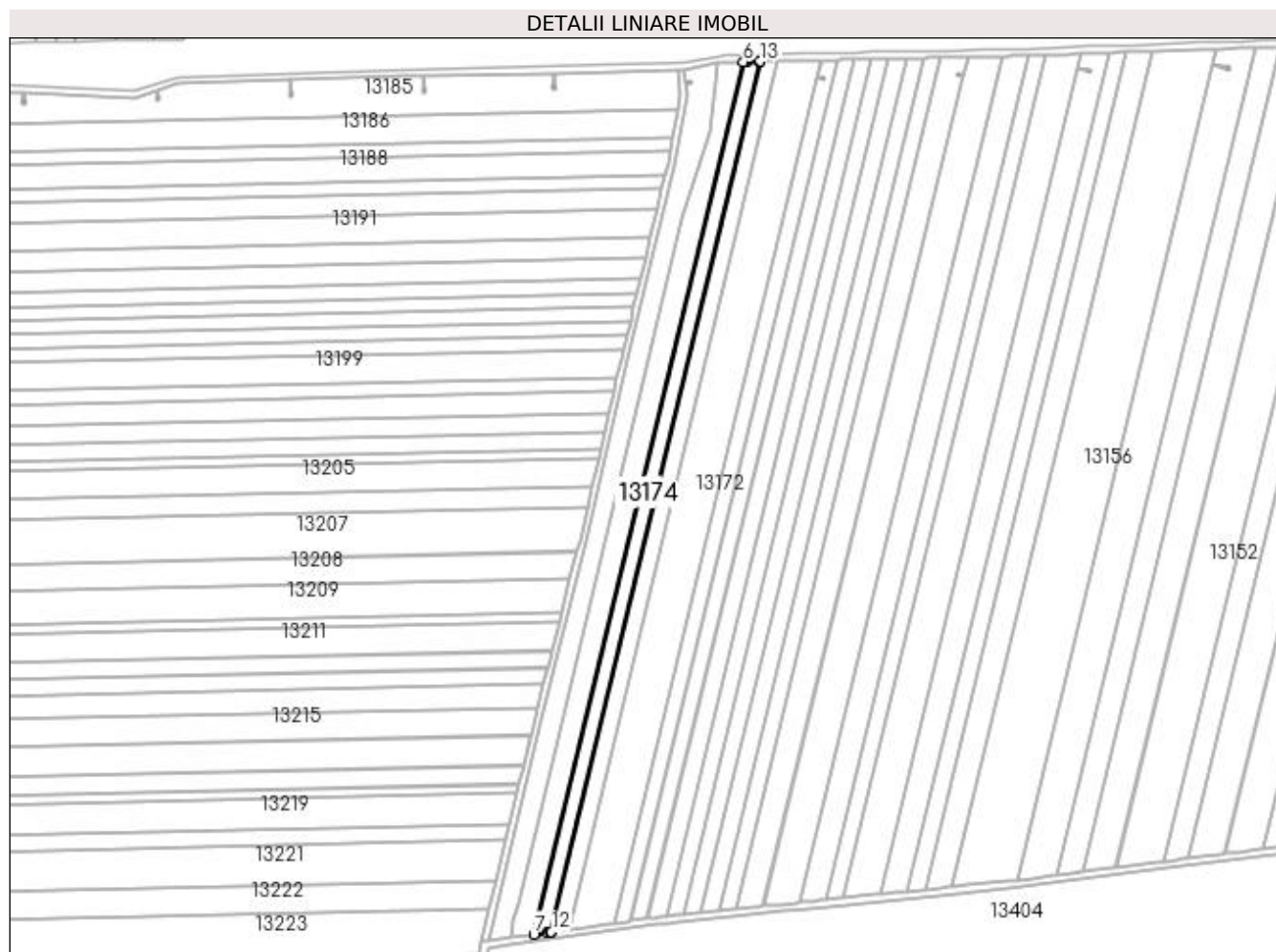
Inscrieri privind dezmembramintele dreptului de proprietate, drepturi reale de garanție și sarcini	Referințe
NU SUNT	

Anexa Nr. 1 La Partea I

Teren

Nr cadastral	Suprafața (mp)*	Observații / Referințe
	4.896	Imobilul a fost diminuat cu un procent de 2.07%

* Suprafața este determinată în planul de proiecție Stereo 70.



Date referitoare la teren

Crt	Categorie folosință	Intra vilan	Suprafața (mp)	Tarla	Parcelă	Nr. topo	Observații / Referințe
1	arabil	NU	4.896	108	38	-	

Lungime Segmente

1) Valorile lungimilor segmentelor sunt obținute din proiecție în plan.

Punct început	X / Y	Punct sfârșit	X / Y	Lungime segment (** (m)
1	397.746,851 296.551,905	2	397.746,784 296.551,904	0.067
2	397.746,784 296.551,904	3	397.746,696 296.551,902	0.088
3	397.746,696 296.551,902	4	397.739,683 296.551,751	7.015
4	397.739,683 296.551,751	5	397.738,056 296.551,716	1.627
5	397.738,056 296.551,716	6	397.737,33 296.551,7	0.726

Punct început	X / Y	Punct sfârșit	X / Y	Lungime segment (** (m)
6	397.737,33 296.551,7	7	397.617,222 296.051,788	514.138
7	397.617,222 296.051,788	8	397.624,892 296.052,846	7.743
8	397.624,892 296.052,846	9	397.626,531 296.053,072	1.655
9	397.626,531 296.053,072	10	397.626,948 296.053,129	0.421
10	397.626,948 296.053,129	11	397.627,018 296.053,139	0.071
11	397.627,018 296.053,139	12	397.627,364 296.053,187	0.349
12	397.627,364 296.053,187	13	397.747,187 296.551,912	512.917
13	397.747,187 296.551,912	1	397.746,851 296.551,905	0.336

** Lungimile segmentelor sunt determinate în planul de proiecție Stereo 70 și sunt rotunjite la 1 milimetru.

*** Distanța dintre puncte este formată din segmente cumulate ce sunt mai mici decât valoarea 1 milimetru.

**DATE DESPRE IMOBILUL NR. 13175**

Oficiul de Cadastru și Publicitate Imobiliară DOLJ
Biroul de Cadastru și Publicitate Imobiliară Craiova

A. Partea I. Descrierea imobilului

TEREN Extravilan

Adresa: Jud. Dolj, T108, P39

Nr. Crt	Nr cadastral Nr. topografic	Suprafața* (mp)	Observații / Referințe
A1		6.561	Sector cadastral:17 Teren neimprejmuit; Imobilul a fost diminuat cu un procent de 2.07%

B. Partea II. Proprietari și acte

Inscrieri privitoare la dreptul de proprietate și alte drepturi reale		Referințe
/		
Act Administrativ nr. TDP 486-48493, din 01/11/1993 emis de CJSDPAT DOLJ;		
B1	Intabulare, drept de PROPRIETATE, dobandit prin Reconstituire, cota actuala 1/1, cota initiala 1/1 1) SAVU ILIE, LIPSA CNP	A1

C. Partea III. SARCINI .

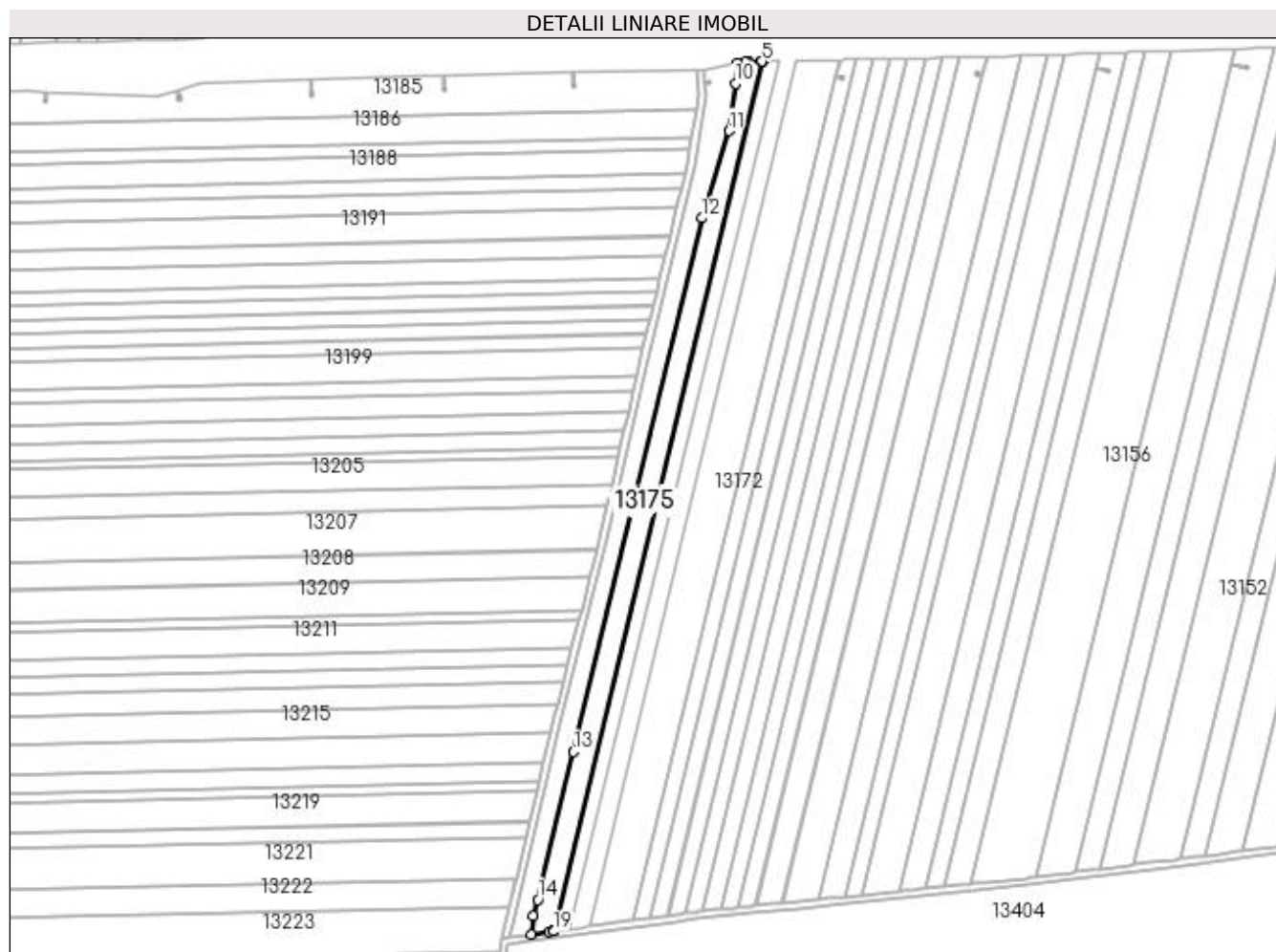
Inscrieri privind dezmembramintele dreptului de proprietate, drepturi reale de garanție și sarcini	Referințe
NU SUNT	

Anexa Nr. 1 La Partea I

Teren

Nr cadastral	Suprafața (mp)*	Observații / Referințe
	6.561	Imobilul a fost diminuat cu un procent de 2.07%

* Suprafața este determinată în planul de proiecție Stereo 70.



Date referitoare la teren

Crt	Categorie folosință	Intra vilan	Suprafața (mp)	Tarla	Parcelă	Nr. topo	Observații / Referințe
1	arabil	NU	6.561	108	39	-	

Lungime Segmente

1) Valorile lungimilor segmentelor sunt obținute din proiecție în plan.

Punct început	X / Y	Punct sfârșit	X / Y	Lungime segment (** (m)
1	397.617,222 296.051,788	2	397.737,33 296.551,7	514.138
2	397.737,33 296.551,7	3	397.737,138 296.551,696	0.192
3	397.737,138 296.551,696	4	397.737,1 296.551,695	0.038
4	397.737,1 296.551,695	5	397.736,906 296.551,691	0.194
5	397.736,906 296.551,691	6	397.729,647 296.551,534	7.261

Punct început	X / Y	Punct sfârșit	X / Y	Lungime segment (** (m)
6	397.729,647 296.551,534	7	397.728,2 296.551,503	1.447
7	397.728,2 296.551,503	8	397.727,017 296.551,477	1.183
8	397.727,017 296.551,477	9	397.722,722 296.551,06	4.315
9	397.722,722 296.551,06	10	397.721,687 296.539,041	12.063
10	397.721,687 296.539,041	11	397.718,025 296.511,8	27.486
11	397.718,025 296.511,8	12	397.702,297 296.461,693	52.517
12	397.702,297 296.461,693	13	397.628,595 296.154,933	315.49
13	397.628,595 296.154,933	14	397.608,118 296.069,987	87.379
14	397.608,118 296.069,987	15	397.605,63 296.060,387	9.917
15	397.605,63 296.060,387	16	397.604,497 296.050,033	10.416
16	397.604,497 296.050,033	17	397.614,759 296.051,448	10.359
17	397.614,759 296.051,448	18	397.616,984 296.051,755	2.246
18	397.616,984 296.051,755	19	397.617,024 296.051,761	0.04
19	397.617,024 296.051,761	1	397.617,222 296.051,788	0.2

** Lungimile segmentelor sunt determinate în planul de proiecție Stereo 70 și sunt rotunjite la 1 milimetru.

*** Distanța dintre puncte este formată din segmente cumulate ce sunt mai mici decât valoarea 1 milimetru.

**DATE DESPRE IMOBILUL NR. 13176**

Oficiul de Cadastru și Publicitate Imobiliară DOLJ
Biroul de Cadastru și Publicitate Imobiliară Craiova

A. Partea I. Descrierea imobilului

TEREN Extravilan

Adresa: Jud. Dolj, T107, P22/1

Nr. Crt	Nr cadastral Nr. topografic	Suprafața* (mp)	Observații / Referințe
A1		2	Sector cadastral:17 Teren neimprejmuit; LEA 20 kV SEGARCEA - SRP 7 PODARI

Construcții

Crt	Nr cadastral Nr. topografic	Adresa	Observații / Referințe
A1.1		Jud. Dolj, T107, P22/1	Nr. niveluri:1; S. construita la sol:2 mp; Stalp electric

B. Partea II. Proprietari și acte

Inscrieri privitoare la dreptul de proprietate și alte drepturi reale		Referințe
/		
Act Normativ nr. HG NR. 1705, din 29/11/2006 emis de GUVERNUL ROMANIEI (Legea 123 din 10.07.2012; Contract de concesiune nr. 6 din 20.06.2005; Act Aditional nr. 1 din 04.03.2016; Licenta pentru distributia energiei electrice nr. 14033 din 01.07.2002 si Anexa);		
B1	Intabulare, drept de PROPRIETATE, dobandit prin Lege, cota actuala 1/1, cota initiala 1/1 1) STATUL ROMAN- DOMENIUL PUBLIC, CIF:9999999999999, LIPSA CUI	A1, A1.1
B2	Intabulare, drept de ADMINISTRARE, dobandit prin Lege, cota actuala 1/1, cota initiala 1/1 1) MINISTERUL ECONOMIEI SI COMERTULUI, CIF:9999999999999, LIPSA CUI	A1, A1.1
B3	Intabulare, drept de CONCESIUNE pe o perioada de 49 de ani, dobandit prin Lege, cota actuala 1/1, cota initiala 1/1 1) CEZ DISTRIBUTIE SA, CIF:14491102	A1, A1.1

C. Partea III. SARCINI .

Inscrieri privind dezmembramintele dreptului de proprietate, drepturi reale de garanție și sarcini	Referințe
NU SUNT	

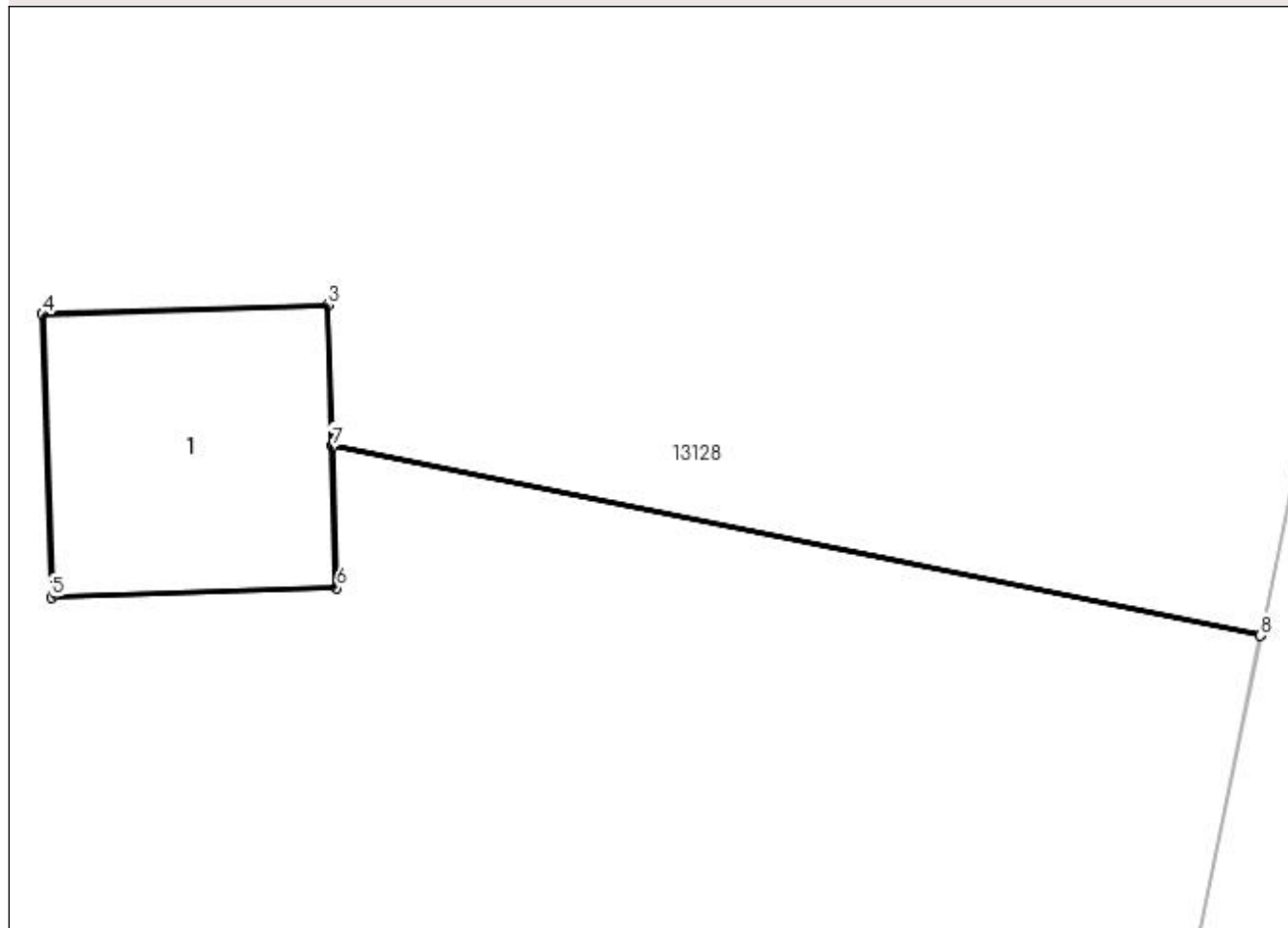
Anexa Nr. 1 La Partea I

Teren

Nr cadastral	Suprafața (mp)*	Observații / Referințe
	2	LEA 20 kV SEGARCEA - SRP 7 PODARI

* Suprafața este determinată în planul de proiecție Stereo 70.

DETALII LINIARE IMOBIL



Date referitoare la teren

Crt	Categorie folosință	Intra vilan	Suprafața (mp)	Tarla	Parcelă	Nr. topo	Observații / Referințe
1	curți construcții	NU	2	107	22/1	-	

Date referitoare la construcții

Crt	Număr	Destinație construcție	Supraf. (mp)	Situație juridică	Observații / Referințe
A1.1		construcții industriale și edilitare	2	Cu acte	Nr. niveluri:1; S. construita la sol:2 mp; Stalp electric

Lungime Segmente

1) Valorile lungimilor segmentelor sunt obținute din proiecție în plan.

Punct început	X / Y	Punct sfârșit	X / Y	Lungime segment (** (m)
1	398.328,556 296.557,152	2	398.323,935 296.558,094	4.716
2	398.323,935 296.558,094	3	398.323,913 296.558,794	0.7
3	398.323,913 296.558,794	4	398.322,494 296.558,748	1.42

Punct început	X / Y	Punct sfârșit	X / Y	Lungime segment (** (m)
4	398.322,494 296.558,748	5	398.322,539 296.557,339	1.41
5	398.322,539 296.557,339	6	398.323,958 296.557,384	1.42
6	398.323,958 296.557,384	7	398.323,936 296.558,089	0.705
7	398.323,936 296.558,089	8	398.328,555 296.557,147	4.714
8	398.328,555 296.557,147	1	398.328,556 296.557,152	0.005

** Lungimile segmentelor sunt determinate în planul de proiecție Stereo 70 și sunt rotunjite la 1 milimetru.

*** Distanța dintre puncte este formată din segmente cumulate ce sunt mai mici decât valoarea 1 milimetru.

**DATE DESPRE IMOBILUL NR. 13177**

Oficiul de Cadastru și Publicitate Imobiliară DOLJ
Biroul de Cadastru și Publicitate Imobiliară Craiova

A. Partea I. Descrierea imobilului

TEREN Extravilan

Adresa: Jud. Dolj, T108, P4/1

Nr. Crt	Nr cadastral Nr. topografic	Suprafața* (mp)	Observații / Referințe
A1		2	Sector cadastral:17 Teren neimprejmuit; LEA 20 kV SEGARCEA - SRP 7 PODARI

Construcții

Crt	Nr cadastral Nr. topografic	Adresa	Observații / Referințe
A1.1		Jud. Dolj, T108, P4/1	Nr. niveluri:1; S. construita la sol:2 mp; Stalp electric

B. Partea II. Proprietari și acte

Inscrieri privitoare la dreptul de proprietate și alte drepturi reale		Referințe
/		
Act Normativ nr. HG NR. 1705, din 29/11/2006 emis de GUVERNUL ROMANIEI (Legea 123 din 10.07.2012; Contract de concesiune nr. 6 din 20.06.2005; Act Aditional nr. 1 din 04.03.2016; Licenta pentru distributia energiei electrice nr. 14033 din 01.07.2002 si Anexa);		
B1	Intabulare, drept de PROPRIETATE, dobandit prin Lege, cota actuala 1/1, cota initiala 1/1 1) STATUL ROMAN- DOMENIUL PUBLIC, CIF:9999999999999, LIPSA CUI	A1, A1.1
B2	Intabulare, drept de ADMINISTRARE, dobandit prin Lege, cota actuala 1/1, cota initiala 1/1 1) MINISTERUL ECONOMIEI SI COMERTULUI, CIF:9999999999999, LIPSA CUI	A1, A1.1
B3	Intabulare, drept de CONCESIUNE pe o perioada de 49 de ani, dobandit prin Lege, cota actuala 1/1, cota initiala 1/1 1) CEZ DISTRIBUTIE SA, CIF:14491102	A1, A1.1

C. Partea III. SARCINI .

Inscrieri privind dezmembramintele dreptului de proprietate, drepturi reale de garanție și sarcini	Referințe
NU SUNT	

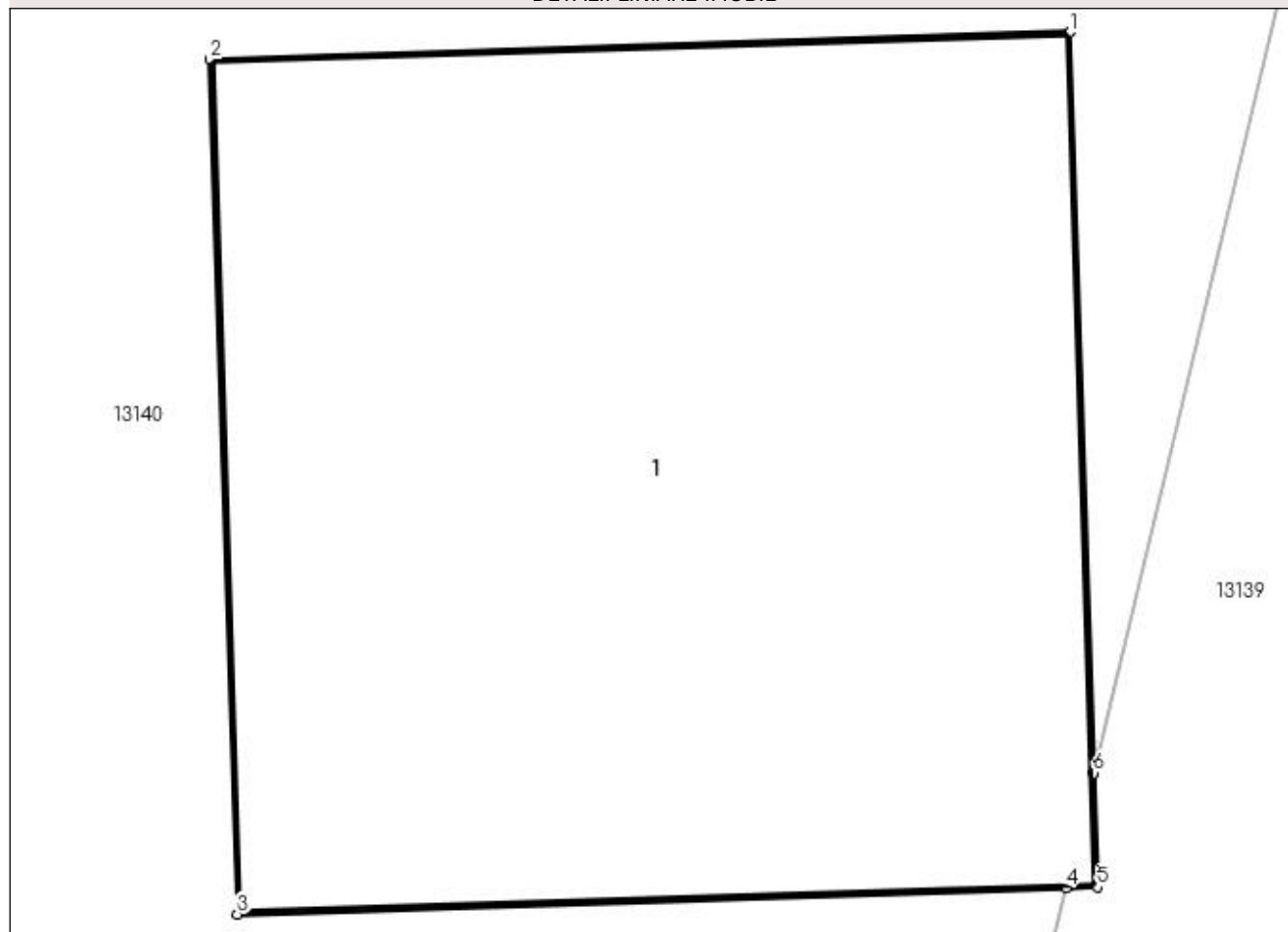
Anexa Nr. 1 La Partea I

Teren

Nr cadastral	Suprafața (mp)*	Observații / Referințe
	2	LEA 20 kV SEGARCEA - SRP 7 PODARI

* Suprafața este determinată în planul de proiecție Stereo 70.

DETALII LINIARE IMOBIL



Date referitoare la teren

Crt	Categorie folosință	Intra vilan	Suprafața (mp)	Tarla	Parcelă	Nr. topo	Observații / Referințe
1	curți construcții	NU	2	108	4/1	-	

Date referitoare la construcții

Crt	Număr	Destinație construcție	Supraf. (mp)	Situație juridică	Observații / Referințe
A1.1		construcții industriale și edilitare	2	Cu acte	Nr. niveluri:1; S. construita la sol:2 mp; Stalp electric

Lungime Segmente

1) Valorile lungimilor segmentelor sunt obținute din proiecție în plan.

Punct început	X / Y	Punct sfârșit	X / Y	Lungime segment (** (m)
1	398.246,578 296.556,595	2	398.245,159 296.556,55	1.42
2	398.245,159 296.556,55	3	398.245,204 296.555,141	1.41
3	398.245,204 296.555,141	4	398.246,571 296.555,184	1.368

Punct început	X / Y	Punct sfârșit	X / Y	Lungime segment (** (m)
4	398.246,571 296.555,184	5	398.246,623 296.555,186	0.052
5	398.246,623 296.555,186	6	398.246,617 296.555,374	0.188
6	398.246,617 296.555,374	1	398.246,578 296.556,595	1.222

** Lungimile segmentelor sunt determinate în planul de proiecție Stereo 70 și sunt rotunjite la 1 milimetru.

*** Distanța dintre puncte este formată din segmente cumulate ce sunt mai mici decât valoarea 1 milimetru.

**DATE DESPRE IMOBILUL NR. 13178**

Oficiul de Cadastru și Publicitate Imobiliară DOLJ
Biroul de Cadastru și Publicitate Imobiliară Craiova

A. Partea I. Descrierea imobilului

TEREN Extravilan

Adresa: Jud. Dolj, T108, P11/1

Nr. Crt	Nr cadastral Nr. topografic	Suprafața* (mp)	Observații / Referințe
A1		2	Sector cadastral:17 Teren neimprejmuit; LEA 20 kV SEGARCEA - SRP 7 PODARI

Construcții

Crt	Nr cadastral Nr. topografic	Adresa	Observații / Referințe
A1.1		Jud. Dolj, T108, P11/1	Nr. niveluri:1; S. construita la sol:2 mp; Stalp electric

B. Partea II. Proprietari și acte

Inscrieri privitoare la dreptul de proprietate și alte drepturi reale		Referințe
/		
Act Normativ nr. HG NR. 1705, din 29/11/2006 emis de GUVERNUL ROMANIEI (Legea 123 din 10.07.2012; Contract de concesiune nr. 6 din 20.06.2005; Act Aditional nr. 1 din 04.03.2016; Licenta pentru distributia energiei electrice nr. 14033 din 01.07.2002 si Anexa);		
B1	Intabulare, drept de PROPRIETATE, dobandit prin Lege, cota actuala 1/1, cota initiala 1/1 1) STATUL ROMAN- DOMENIUL PUBLIC, CIF:9999999999999, LIPSA CUI	A1, A1.1
B2	Intabulare, drept de ADMINISTRARE, dobandit prin Lege, cota actuala 1/1, cota initiala 1/1 1) MINISTERUL ECONOMIEI SI COMERTULUI, CIF:9999999999999, LIPSA CUI	A1, A1.1
B3	Intabulare, drept de CONCESIUNE pe o perioada de 49 de ani, dobandit prin Lege, cota actuala 1/1, cota initiala 1/1 1) CEZ DISTRIBUTIE SA, CIF:14491102	A1, A1.1

C. Partea III. SARCINI .

Inscrieri privind dezmembramintele dreptului de proprietate, drepturi reale de garanție și sarcini	Referințe
NU SUNT	

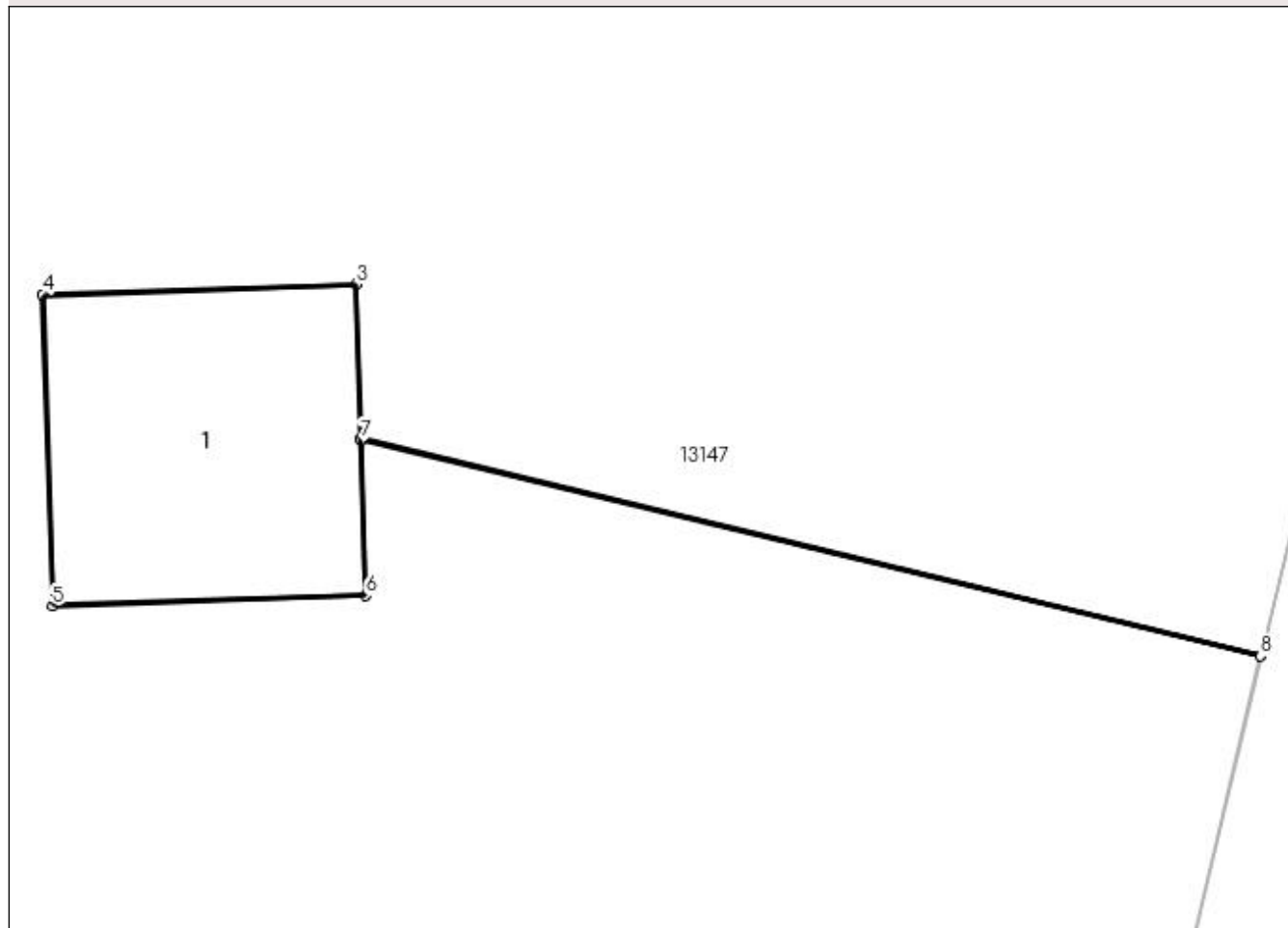
Anexa Nr. 1 La Partea I

Teren

Nr cadastral	Suprafața (mp)*	Observații / Referințe
	2	LEA 20 kV SEGARCEA - SRP 7 PODARI

* Suprafața este determinată în planul de proiecție Stereo 70.

DETALII LINIARE IMOBIL



Date referitoare la teren

Crt	Categorie folosință	Intra vilan	Suprafața (mp)	Tarla	Parcelă	Nr. topo	Observații / Referințe
1	curți construcții	NU	2	108	11/1	-	

Date referitoare la construcții

Crt	Număr	Destinație construcție	Supraf. (mp)	Situație juridică	Observații / Referințe
A1.1		construcții industriale și edilitare	2	Cu acte	Nr. niveluri:1; S. construita la sol:2 mp; Stalp electric

Lungime Segmente

1) Valorile lungimilor segmentelor sunt obținute din proiecție în plan.

Punct început	X / Y	Punct sfârșit	X / Y	Lungime segment (** (m)
1	398.173,764 296.552,698	2	398.169,691 296.553,676	4.189
2	398.169,691 296.553,676	3	398.169,669 296.554,376	0.7
3	398.169,669 296.554,376	4	398.168,25 296.554,33	1.42

Punct început	X / Y	Punct sfârșit	X / Y	Lungime segment (** (m)
4	398.168,25 296.554,33	5	398.168,295 296.552,921	1.41
5	398.168,295 296.552,921	6	398.169,714 296.552,967	1.42
6	398.169,714 296.552,967	7	398.169,691 296.553,671	0.704
7	398.169,691 296.553,671	8	398.173,763 296.552,693	4.188
8	398.173,763 296.552,693	1	398.173,764 296.552,698	0.005

** Lungimile segmentelor sunt determinate în planul de proiecție Stereo 70 și sunt rotunjite la 1 milimetru.

*** Distanța dintre puncte este formată din segmente cumulate ce sunt mai mici decât valoarea 1 milimetru.

**DATE DESPRE IMOBILUL NR. 13179**

Oficiul de Cadastru și Publicitate Imobiliară DOLJ
Biroul de Cadastru și Publicitate Imobiliară Craiova

A. Partea I. Descrierea imobilului

TEREN Extravilan

Adresa: Jud. Dolj, T108, P15/1

Nr. Crt	Nr cadastral Nr. topografic	Suprafața* (mp)	Observații / Referințe
A1		2	Sector cadastral:17 Teren neimprejmuit; LEA 20 kV SEGARCEA - SRP 7 PODARI

Construcții

Crt	Nr cadastral Nr. topografic	Adresa	Observații / Referințe
A1.1		Jud. Dolj	Nr. niveluri:1; S. construita la sol:2 mp; Stalp electric

B. Partea II. Proprietari și acte

Inscrieri privitoare la dreptul de proprietate și alte drepturi reale		Referințe
/		
Act Normativ nr. HG NR. 1705, din 29/11/2006 emis de GUVERNUL ROMANIEI (Legea 123 din 10.07.2012; Contract de concesiune nr. 6 din 20.06.2005; Act Aditional nr. 1 din 04.03.2016; Licenta pentru distributia energiei electrice nr. 14033 din 01.07.2002 si Anexa);		
B1	Intabulare, drept de PROPRIETATE, dobandit prin Lege, cota actuala 1/1, cota initiala 1/1 1) STATUL ROMAN- DOMENIUL PUBLIC, CIF:9999999999999, LIPSA CUI	A1, A1.1
B2	Intabulare, drept de ADMINISTRARE, dobandit prin Lege, cota actuala 1/1, cota initiala 1/1 1) MINISTERUL ECONOMIEI SI COMERTULUI, CIF:9999999999999, LIPSA CUI	A1, A1.1
B3	Intabulare, drept de CONCESIUNE pe o perioada de 49 de ani, dobandit prin Lege, cota actuala 1/1, cota initiala 1/1 1) CEZ DISTRIBUTIE SA, CIF:14491102	A1, A1.1

C. Partea III. SARCINI .

Inscrieri privind dezmembramintele dreptului de proprietate, drepturi reale de garanție și sarcini	Referințe
NU SUNT	

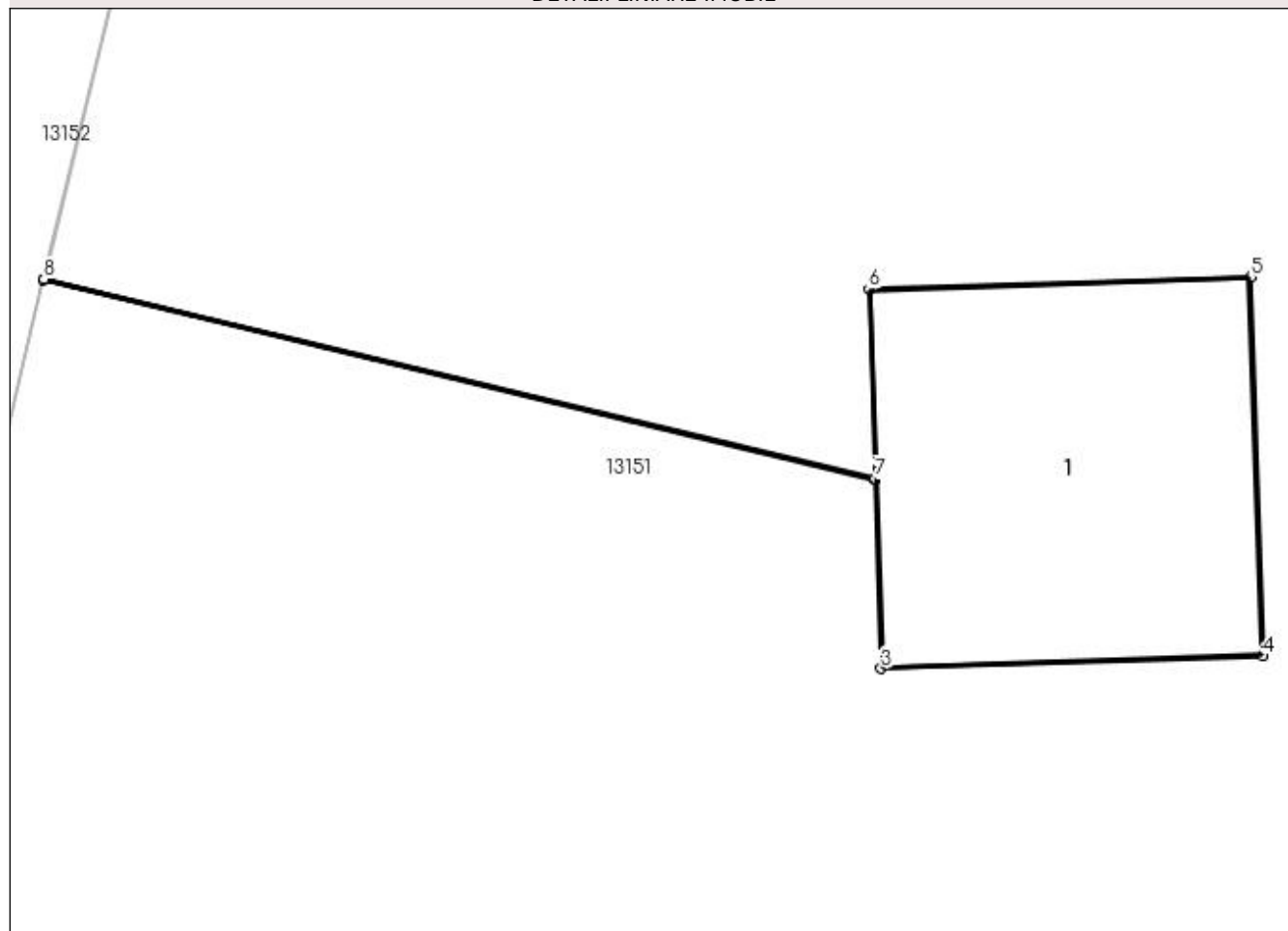
Anexa Nr. 1 La Partea I

Teren

Nr cadastral	Suprafața (mp)*	Observații / Referințe
	2	LEA 20 kV SEGARCEA - SRP 7 PODARI

* Suprafața este determinată în planul de proiecție Stereo 70.

DETALII LINIARE IMOBIL



Date referitoare la teren

Crt	Categorie folosință	Intra vilan	Suprafața (mp)	Tarla	Parcelă	Nr. topo	Observații / Referințe
1	curți construcții	NU	2	108	15/1	-	

Date referitoare la construcții

Crt	Număr	Destinație construcție	Supraf. (mp)	Situație juridică	Observații / Referințe
A1.1		construcții industriale și edilitare	2	Cu acte	Nr. niveluri:1; S. construita la sol:2 mp; Stalp electric

Lungime Segmente

1) Valorile lungimilor segmentelor sunt obținute din proiecție în plan.

Punct început	X / Y	Punct sfârșit	X / Y	Lungime segment (** (m)
1	398.087,994 296.551,465	2	398.091,085 296.550,723	3.179
2	398.091,085 296.550,723	3	398.091,107 296.550,023	0.7
3	398.091,107 296.550,023	4	398.092,526 296.550,069	1.42

Punct început	X / Y	Punct sfârșit	X / Y	Lungime segment (** (m)
4	398.092,526 296.550,069	5	398.092,481 296.551,478	1.41
5	398.092,481 296.551,478	6	398.091,062 296.551,433	1.42
6	398.091,062 296.551,433	7	398.091,084 296.550,728	0.705
7	398.091,084 296.550,728	8	398.087,995 296.551,47	3.177
8	398.087,995 296.551,47	1	398.087,994 296.551,465	0.005

** Lungimile segmentelor sunt determinate în planul de proiecție Stereo 70 și sunt rotunjite la 1 milimetru.

*** Distanța dintre puncte este formată din segmente cumulate ce sunt mai mici decât valoarea 1 milimetru.

**DATE DESPRE IMOBILUL NR. 13180**

Oficiul de Cadastru și Publicitate Imobiliară DOLJ
Biroul de Cadastru și Publicitate Imobiliară Craiova

A. Partea I. Descrierea imobilului

TEREN Extravilan

Adresa: Jud. Dolj, T108, P19/1

Nr. Crt	Nr cadastral Nr. topografic	Suprafața* (mp)	Observații / Referințe
A1		2	Sector cadastral:17 Teren neimprejmuit; LEA 20 kV SEGARCEA - SRP 7 PODARI

Construcții

Crt	Nr cadastral Nr. topografic	Adresa	Observații / Referințe
A1.1		Jud. Dolj, T108, P19/1	Nr. niveluri:1; S. construita la sol:2 mp; Stalp electric

B. Partea II. Proprietari și acte

Inscrieri privitoare la dreptul de proprietate și alte drepturi reale		Referințe
/		
Act Normativ nr. HG NR. 1705, din 29/11/2006 emis de GUVERNUL ROMANIEI (Legea 123 din 10.07.2012; Contract de concesiune nr. 6 din 20.06.2005; Act Aditional nr. 1 din 04.03.2016; Licenta pentru distributia energiei electrice nr. 14033 din 01.07.2002 si Anexa);		
B1	Intabulare, drept de PROPRIETATE, dobandit prin Lege, cota actuala 1/1, cota initiala 1/1 1) STATUL ROMAN- DOMENIUL PUBLIC, CIF:9999999999999, LIPSA CUI	A1, A1.1
B2	Intabulare, drept de ADMINISTRARE, dobandit prin Lege, cota actuala 1/1, cota initiala 1/1 1) MINISTERUL ECONOMIEI SI COMERTULUI, CIF:9999999999999, LIPSA CUI	A1, A1.1
B3	Intabulare, drept de CONCESIUNE pe o perioada de 49 de ani, dobandit prin Lege, cota actuala 1/1, cota initiala 1/1 1) CEZ DISTRIBUTIE SA, CIF:14491102	A1, A1.1

C. Partea III. SARCINI .

Inscrieri privind dezmembramintele dreptului de proprietate, drepturi reale de garanție și sarcini	Referințe
NU SUNT	

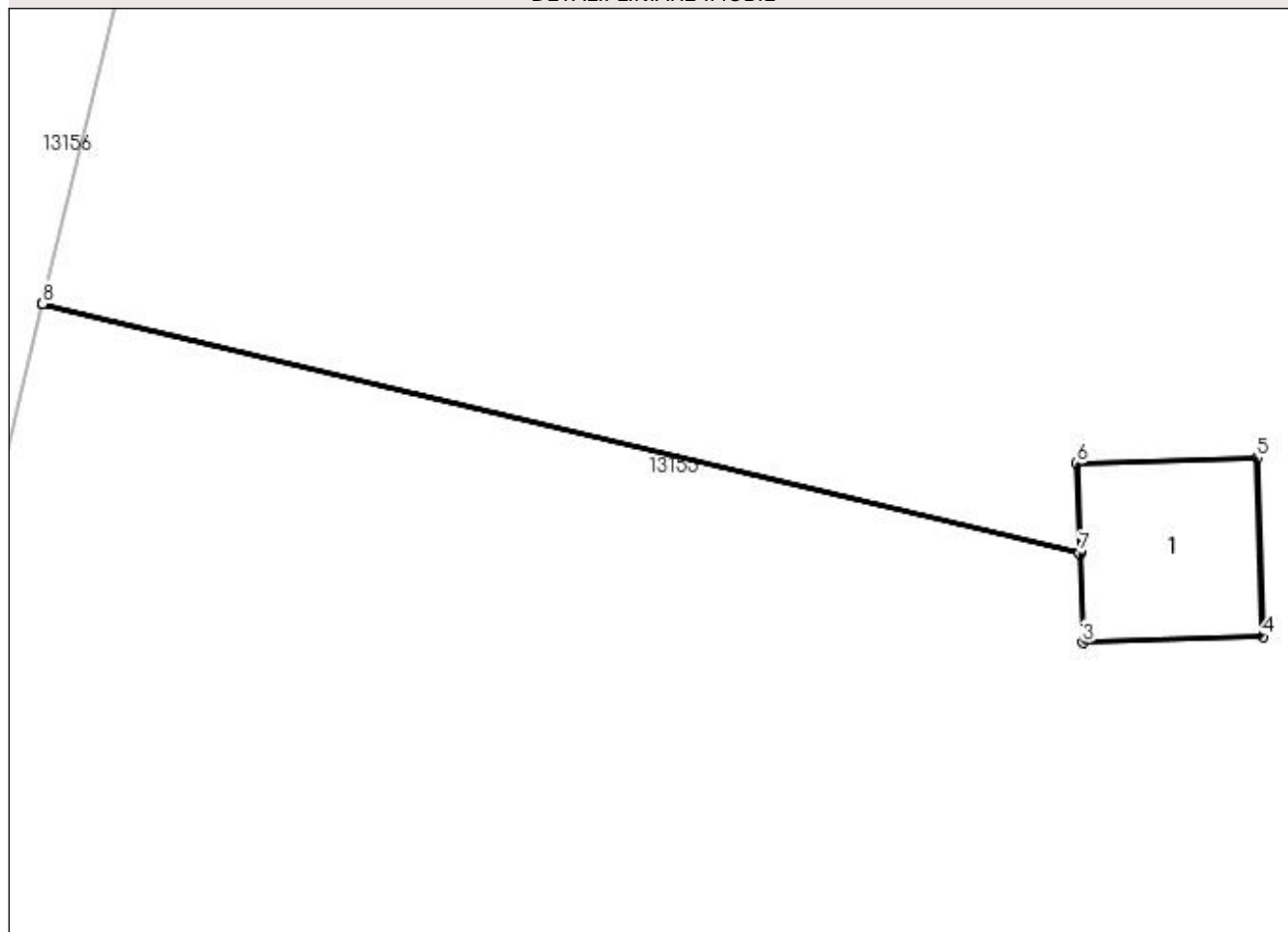
Anexa Nr. 1 La Partea I

Teren

Nr cadastral	Suprafața (mp)*	Observații / Referințe
	2	LEA 20 kV SEGARCEA - SRP 7 PODARI

* Suprafața este determinată în planul de proiecție Stereo 70.

DETALII LINIARE IMOBIL



Date referitoare la teren

Crt	Categorie folosință	Intra vilan	Suprafața (mp)	Tarla	Parcelă	Nr. topo	Observații / Referințe
1	curți construcții	NU	2	108	19/1	-	

Date referitoare la construcții

Crt	Număr	Destinație construcție	Supraf. (mp)	Situație juridică	Observații / Referințe
A1.1		construcții industriale și edilitare	2	Cu acte	Nr. niveluri:1; S. construita la sol:2 mp; Stalp electric

Lungime Segmente

1) Valorile lungimilor segmentelor sunt obținute din proiecție în plan.

Punct început	X / Y	Punct sfârșit	X / Y	Lungime segment (** (m)
1	398.006,744 296.550,12	2	398.014,915 296.548,157	8.403
2	398.014,915 296.548,157	3	398.014,937 296.547,457	0.7
3	398.014,937 296.547,457	4	398.016,356 296.547,503	1.42

Punct început	X / Y	Punct sfârșit	X / Y	Lungime segment (** (m)
4	398.016,356 296.547,503	5	398.016,311 296.548,912	1.41
5	398.016,311 296.548,912	6	398.014,892 296.548,867	1.42
6	398.014,892 296.548,867	7	398.014,914 296.548,162	0.705
7	398.014,914 296.548,162	8	398.006,745 296.550,125	8.402
8	398.006,745 296.550,125	1	398.006,744 296.550,12	0.005

** Lungimile segmentelor sunt determinate în planul de proiecție Stereo 70 și sunt rotunjite la 1 milimetru.

*** Distanța dintre puncte este formată din segmente cumulate ce sunt mai mici decât valoarea 1 milimetru.

**DATE DESPRE IMOBILUL NR. 13181**

Oficiul de Cadastru și Publicitate Imobiliară DOLJ
Biroul de Cadastru și Publicitate Imobiliară Craiova

A. Partea I. Descrierea imobilului

TEREN Extravilan

Adresa: Jud. Dolj, T108, P24/1

Nr. Crt	Nr cadastral Nr. topografic	Suprafața* (mp)	Observații / Referințe
A1		2	Sector cadastral:17 Teren neimprejmuit; LEA 20 kV SEGARCEA - SRP 7 PODARI

Construcții

Crt	Nr cadastral Nr. topografic	Adresa	Observații / Referințe
A1.1		Jud. Dolj, T108, P24/1	Nr. niveluri:1; S. construita la sol:2 mp; Stalp electric

B. Partea II. Proprietari și acte

Inscrieri privitoare la dreptul de proprietate și alte drepturi reale		Referințe
/		
Act Normativ nr. HG NR. 1705, din 29/11/2006 emis de GUVERNUL ROMANIEI (Legea 123 din 10.07.2012; Contract de concesiune nr. 6 din 20.06.2005; Act Aditional nr. 1 din 04.03.2016; Licenta pentru distributia energiei electrice nr. 14033 din 01.07.2002 si Anexa);		
B1	Intabulare, drept de PROPRIETATE, dobandit prin Lege, cota actuala 1/1, cota initiala 1/1 1) STATUL ROMAN- DOMENIUL PUBLIC, CIF:9999999999999, LIPSA CUI	A1, A1.1
B2	Intabulare, drept de ADMINISTRARE, dobandit prin Lege, cota actuala 1/1, cota initiala 1/1 1) MINISTERUL ECONOMIEI SI COMERTULUI, CIF:9999999999999, LIPSA CUI	A1, A1.1
B3	Intabulare, drept de CONCESIUNE pe o perioada de 49 de ani, dobandit prin Lege, cota actuala 1/1, cota initiala 1/1 1) CEZ DISTRIBUTIE SA, CIF:14491102	A1, A1.1

C. Partea III. SARCINI .

Inscrieri privind dezmembramintele dreptului de proprietate, drepturi reale de garanție și sarcini	Referințe
NU SUNT	

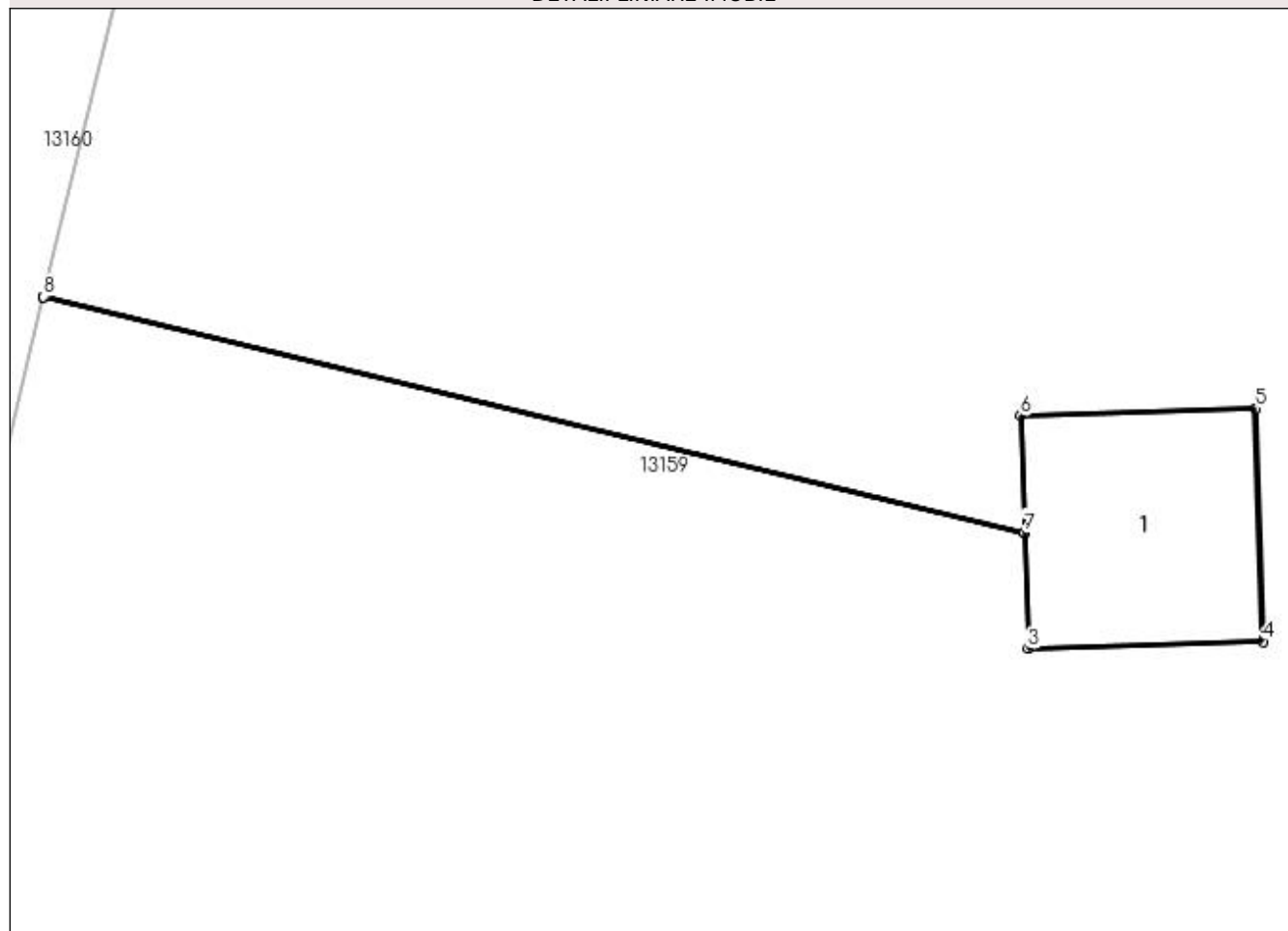
Anexa Nr. 1 La Partea I

Teren

Nr cadastral	Suprafața (mp)*	Observații / Referințe
	2	LEA 20 kV SEGARCEA - SRP 7 PODARI

* Suprafața este determinată în planul de proiecție Stereo 70.

DETALII LINIARE IMOBIL



Date referitoare la teren

Crt	Categorie folosință	Intra vilan	Suprafața (mp)	Tarla	Parcelă	Nr. topo	Observații / Referințe
1	curți constructii	NU	2	108	24/1	-	

Date referitoare la construcții

Crt	Număr	Destinație construcție	Supraf. (mp)	Situație juridică	Observații / Referințe
A1.1		construcții industriale și edilitare	2	Cu acte	Nr. niveluri:1; S. construita la sol:2 mp; Stalp electric

Lungime Segmente

1) Valorile lungimilor segmentelor sunt obținute din proiecție în plan.

Punct început	X / Y	Punct sfârșit	X / Y	Lungime segment (** (m)
1	397.929,266 296.547,918	2	397.935,2 296.546,493	6.103
2	397.935,2 296.546,493	3	397.935,222 296.545,793	0.7
3	397.935,222 296.545,793	4	397.936,642 296.545,838	1.421

Punct început	X / Y	Punct sfârșit	X / Y	Lungime segment (** (m)
4	397.936,642 296.545,838	5	397.936,597 296.547,247	1.41
5	397.936,597 296.547,247	6	397.935,177 296.547,202	1.421
6	397.935,177 296.547,202	7	397.935,199 296.546,497	0.705
7	397.935,199 296.546,497	8	397.929,267 296.547,923	6.101
8	397.929,267 296.547,923	1	397.929,266 296.547,918	0.005

** Lungimile segmentelor sunt determinate în planul de proiecție Stereo 70 și sunt rotunjite la 1 milimetru.

*** Distanța dintre puncte este formată din segmente cumulate ce sunt mai mici decât valoarea 1 milimetru.

**DATE DESPRE IMOBILUL NR. 13182**

Oficiul de Cadastru și Publicitate Imobiliară DOLJ
Biroul de Cadastru și Publicitate Imobiliară Craiova

A. Partea I. Descrierea imobilului

TEREN Extravilan

Adresa: Jud. Dolj, T108, P29/1

Nr. Crt	Nr cadastral Nr. topografic	Suprafața* (mp)	Observații / Referințe
A1		2	Sector cadastral:17 Teren neimprejmuit; LEA 20 kV SEGARCEA - SRP 7 PODARI

Construcții

Crt	Nr cadastral Nr. topografic	Adresa	Observații / Referințe
A1.1		Jud. Dolj, T108, P29/1	Nr. niveluri:1; S. construita la sol:2 mp; Stalp electric

B. Partea II. Proprietari și acte

Inscrieri privitoare la dreptul de proprietate și alte drepturi reale		Referințe
/		
Act Normativ nr. HG NR. 1705, din 29/11/2006 emis de GUVERNUL ROMANIEI (Legea 123 din 10.07.2012; Contract de concesiune nr. 6 din 20.06.2005; Act Aditional nr. 1 din 04.03.2016; Licenta pentru distributia energiei electrice nr. 14033 din 01.07.2002 si Anexa);		
B1	Intabulare, drept de PROPRIETATE, dobandit prin Lege, cota actuala 1/1, cota initiala 1/1 1) STATUL ROMAN- DOMENIUL PUBLIC, CIF:9999999999999, LIPSA CUI	A1, A1.1
B2	Intabulare, drept de ADMINISTRARE, dobandit prin Lege, cota actuala 1/1, cota initiala 1/1 1) MINISTERUL ECONOMIEI SI COMERTULUI, CIF:9999999999999, LIPSA CUI	A1, A1.1
B3	Intabulare, drept de CONCESIUNE pe o perioada de 49 de ani, dobandit prin Lege, cota actuala 1/1, cota initiala 1/1 1) CEZ DISTRIBUTIE SA, CIF:14491102	A1, A1.1

C. Partea III. SARCINI .

Inscrieri privind dezmembramintele dreptului de proprietate, drepturi reale de garanție și sarcini	Referințe
NU SUNT	

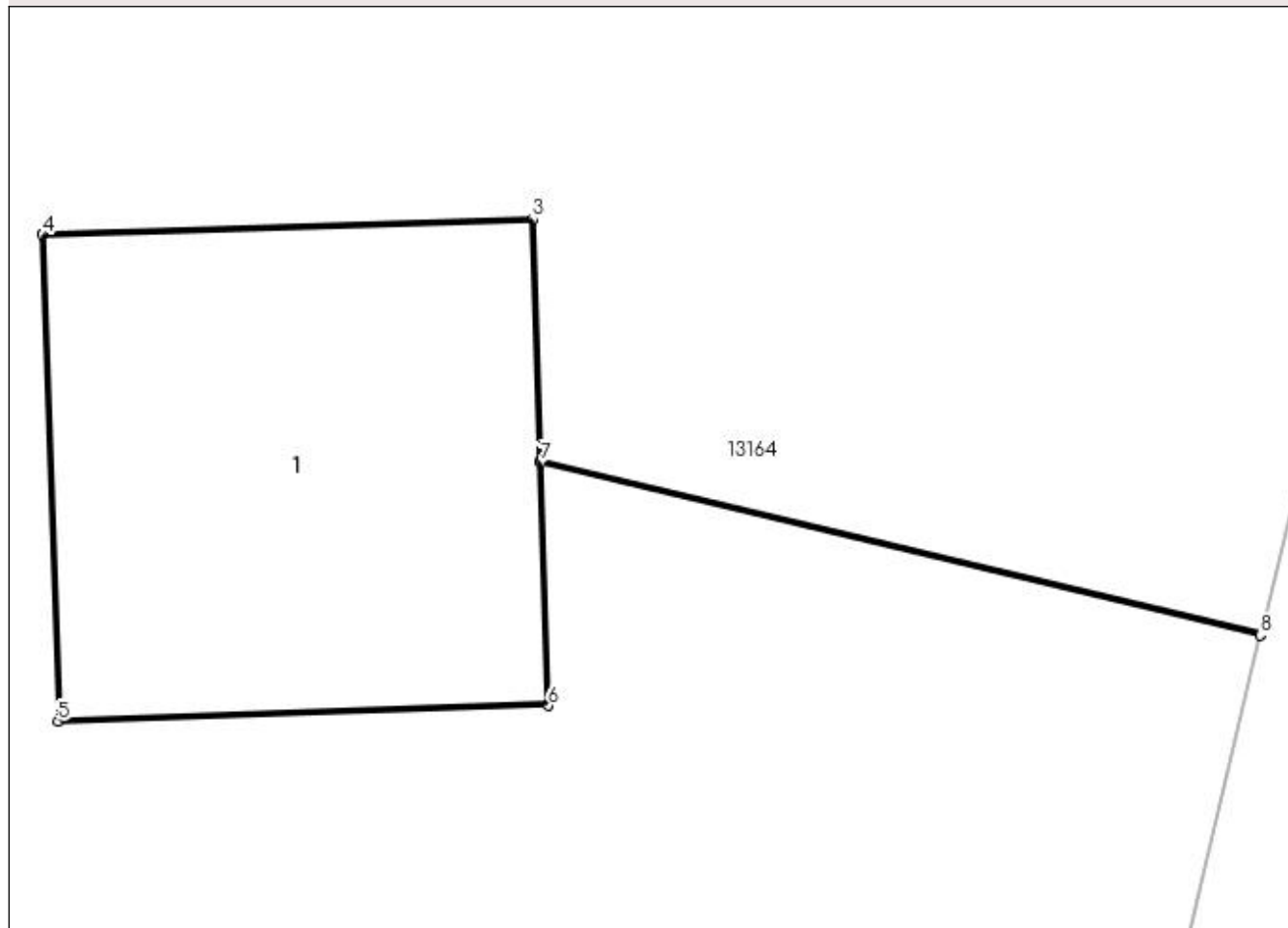
Anexa Nr. 1 La Partea I

Teren

Nr cadastral	Suprafața (mp)*	Observații / Referințe
	2	LEA 20 kV SEGARCEA - SRP 7 PODARI

* Suprafața este determinată în planul de proiecție Stereo 70.

DETALII LINIARE IMOBIL



Date referitoare la teren

Crt	Categorie folosință	Intra vilan	Suprafața (mp)	Tarla	Parcelă	Nr. topo	Observații / Referințe
1	curți constructii	NU	2	108	29/1	-	

Date referitoare la construcții

Crt	Număr	Destinație construcție	Supraf. (mp)	Situație juridică	Observații / Referințe
A1.1		construcții industriale și edilitare	2	Cu acte	Nr. niveluri:1; S. construită la sol:2 mp; Stalp electric

Lungime Segmente

1) Valorile lungimilor segmentelor sunt obținute din proiecție în plan.

Punct început	X / Y	Punct sfârșit	X / Y	Lungime segment (** (m)
1	397.863,568 296.544,013	2	397.861,48 296.544,514	2.147
2	397.861,48 296.544,514	3	397.861,458 296.545,214	0.7
3	397.861,458 296.545,214	4	397.860,038 296.545,169	1.421

Punct început	X / Y	Punct sfârșit	X / Y	Lungime segment (** (m)
4	397.860,038 296.545,169	5	397.860,083 296.543,759	1.411
5	397.860,083 296.543,759	6	397.861,503 296.543,805	1.421
6	397.861,503 296.543,805	7	397.861,481 296.544,509	0.704
7	397.861,481 296.544,509	8	397.863,566 296.544,008	2.144
8	397.863,566 296.544,008	1	397.863,568 296.544,013	0.005

** Lungimile segmentelor sunt determinate în planul de proiecție Stereo 70 și sunt rotunjite la 1 milimetru.

*** Distanța dintre puncte este formată din segmente cumulate ce sunt mai mici decât valoarea 1 milimetru.

**DATE DESPRE IMOBILUL NR. 13183**

Oficiul de Cadastru și Publicitate Imobiliară DOLJ
Biroul de Cadastru și Publicitate Imobiliară Craiova

A. Partea I. Descrierea imobilului

TEREN Extravilan

Adresa: Jud. Dolj, T108, P35/1/1

Nr. Crt	Nr cadastral Nr. topografic	Suprafața* (mp)	Observații / Referințe
A1		2	Sector cadastral:17 Teren neimprejmuit; LEA 20 kV SEGARCEA - SRP 7 PODARI

Construcții

Crt	Nr cadastral Nr. topografic	Adresa	Observații / Referințe
A1.1		Jud. Dolj, T108, P35/1/1	Nr. niveluri:1; S. construita la sol:2 mp; Stalp electric

B. Partea II. Proprietari și acte

Inscrieri privitoare la dreptul de proprietate și alte drepturi reale		Referințe
/		
Act Normativ nr. HG NR. 1705, din 29/11/2006 emis de GUVERNUL ROMANIEI (Legea 123 din 10.07.2012; Contract de concesiune nr. 6 din 20.06.2005; Act Aditional nr. 1 din 04.03.2016; Licenta pentru distributia energiei electrice nr. 14033 din 01.07.2002 si Anexa);		
B1	Intabulare, drept de PROPRIETATE, dobandit prin Lege, cota actuala 1/1, cota initiala 1/1 1) STATUL ROMAN- DOMENIUL PUBLIC, CIF:9999999999999, LIPSA CUI	A1, A1.1
B2	Intabulare, drept de ADMINISTRARE, dobandit prin Lege, cota actuala 1/1, cota initiala 1/1 1) MINISTERUL ECONOMIEI SI COMERTULUI, CIF:9999999999999, LIPSA CUI	A1, A1.1
B3	Intabulare, drept de CONCESIUNE pe o perioada de 49 de ani, dobandit prin Lege, cota actuala 1/1, cota initiala 1/1 1) CEZ DISTRIBUTIE SA, CIF:14491102	A1, A1.1

C. Partea III. SARCINI .

Inscrieri privind dezmembramintele dreptului de proprietate, drepturi reale de garanție și sarcini	Referințe
NU SUNT	

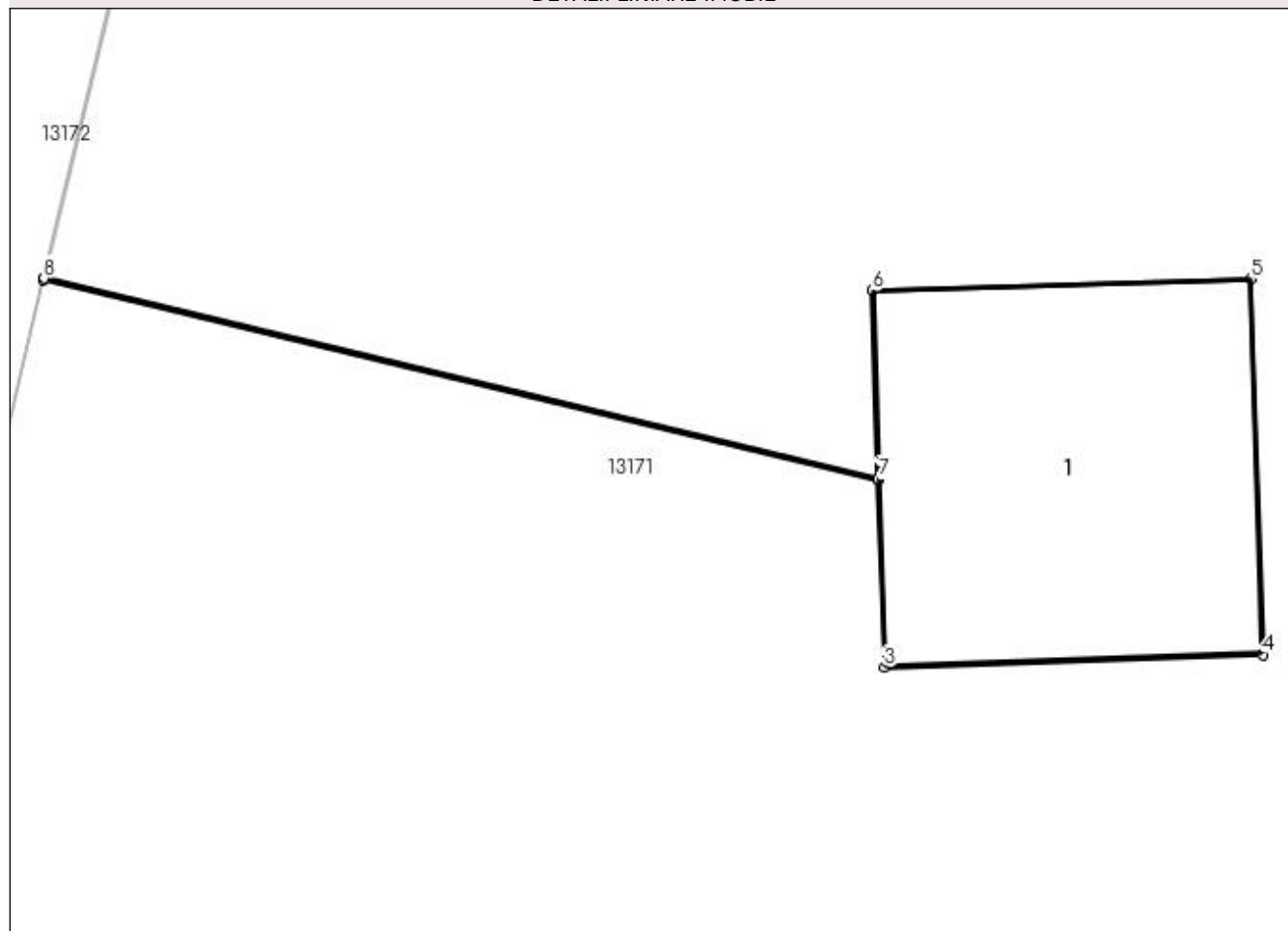
Anexa Nr. 1 La Partea I

Teren

Nr cadastral	Suprafața (mp)*	Observații / Referințe
	2	LEA 20 kV SEGARCEA - SRP 7 PODARI

* Suprafața este determinată în planul de proiecție Stereo 70.

DETALII LINIARE IMOBIL



Date referitoare la teren

Crt	Categorie folosință	Intra vilan	Suprafața (mp)	Tarla	Parcelă	Nr. topo	Observații / Referințe
1	curți constructii	NU	2	108	35/1/1	-	

Date referitoare la construcții

Crt	Număr	Destinație construcție	Supraf. (mp)	Situație juridică	Observații / Referințe
A1.1		construcții industriale și edilitare	2	Cu acte	Nr. niveluri:1; S. construita la sol:2 mp; Stalp electric

Lungime Segmente

1) Valorile lungimilor segmentelor sunt obținute din proiecție în plan.

Punct început	X / Y	Punct sfârșit	X / Y	Lungime segment (** (m)
1	397.779,552 296.543,0	2	397.782,681 296.542,249	3.218
2	397.782,681 296.542,249	3	397.782,703 296.541,549	0.7
3	397.782,703 296.541,549	4	397.784,122 296.541,595	1.42

Punct început	X / Y	Punct sfârșit	X / Y	Lungime segment (** (m)
4	397.784,122 296.541,595	5	397.784,077 296.543,004	1.41
5	397.784,077 296.543,004	6	397.782,658 296.542,959	1.42
6	397.782,658 296.542,959	7	397.782,681 296.542,254	0.705
7	397.782,681 296.542,254	8	397.779,554 296.543,005	3.216
8	397.779,554 296.543,005	1	397.779,552 296.543,0	0.005

** Lungimile segmentelor sunt determinate în planul de proiecție Stereo 70 și sunt rotunjite la 1 milimetru.

*** Distanța dintre puncte este formată din segmente cumulate ce sunt mai mici decât valoarea 1 milimetru.

**DATE DESPRE IMOBILUL NR. 13184**

Oficiul de Cadastru și Publicitate Imobiliară DOLJ
Biroul de Cadastru și Publicitate Imobiliară Craiova

A. Partea I. Descrierea imobilului

TEREN Extravilan

Adresa: Jud. Dolj, T108, P1

Nr. Crt	Nr cadastral Nr. topografic	Suprafața* (mp)	Observații / Referințe
A1		2	Sector cadastral:17 Teren neimprejmuit; LEA 20 kV SEGARCEA - SRP 7 PODARI

Construcții

Crt	Nr cadastral Nr. topografic	Adresa	Observații / Referințe
A1.1		Jud. Dolj, T108, P1	Nr. niveluri:1; S. construita la sol:2 mp; Stalp electric

B. Partea II. Proprietari și acte

Inscrieri privitoare la dreptul de proprietate și alte drepturi reale		Referințe
/		
Act Normativ nr. HG NR. 1705, din 29/11/2006 emis de GUVERNUL ROMANIEI (Legea 123 din 10.07.2012; Contract de concesiune nr. 6 din 20.06.2005; Act Aditional nr. 1 din 04.03.2016; Licenta pentru distributia energiei electrice nr. 14033 din 01.07.2002 si Anexa);		
B1	Intabulare, drept de PROPRIETATE, dobandit prin Lege, cota actuala 1/1, cota initiala 1/1 1) STATUL ROMAN- DOMENIUL PUBLIC, CIF:9999999999999, LIPSA CUI	A1, A1.1
B2	Intabulare, drept de ADMINISTRARE, dobandit prin Lege, cota actuala 1/1, cota initiala 1/1 1) MINISTERUL ECONOMIEI SI COMERTULUI, CIF:9999999999999, LIPSA CUI	A1, A1.1
B3	Intabulare, drept de CONCESIUNE pe o perioada de 49 de ani, dobandit prin Lege, cota actuala 1/1, cota initiala 1/1 1) CEZ DISTRIBUTIE SA, CIF:14491102	A1, A1.1

C. Partea III. SARCINI .

Inscrieri privind dezmembramintele dreptului de proprietate, drepturi reale de garanție și sarcini	Referințe
NU SUNT	

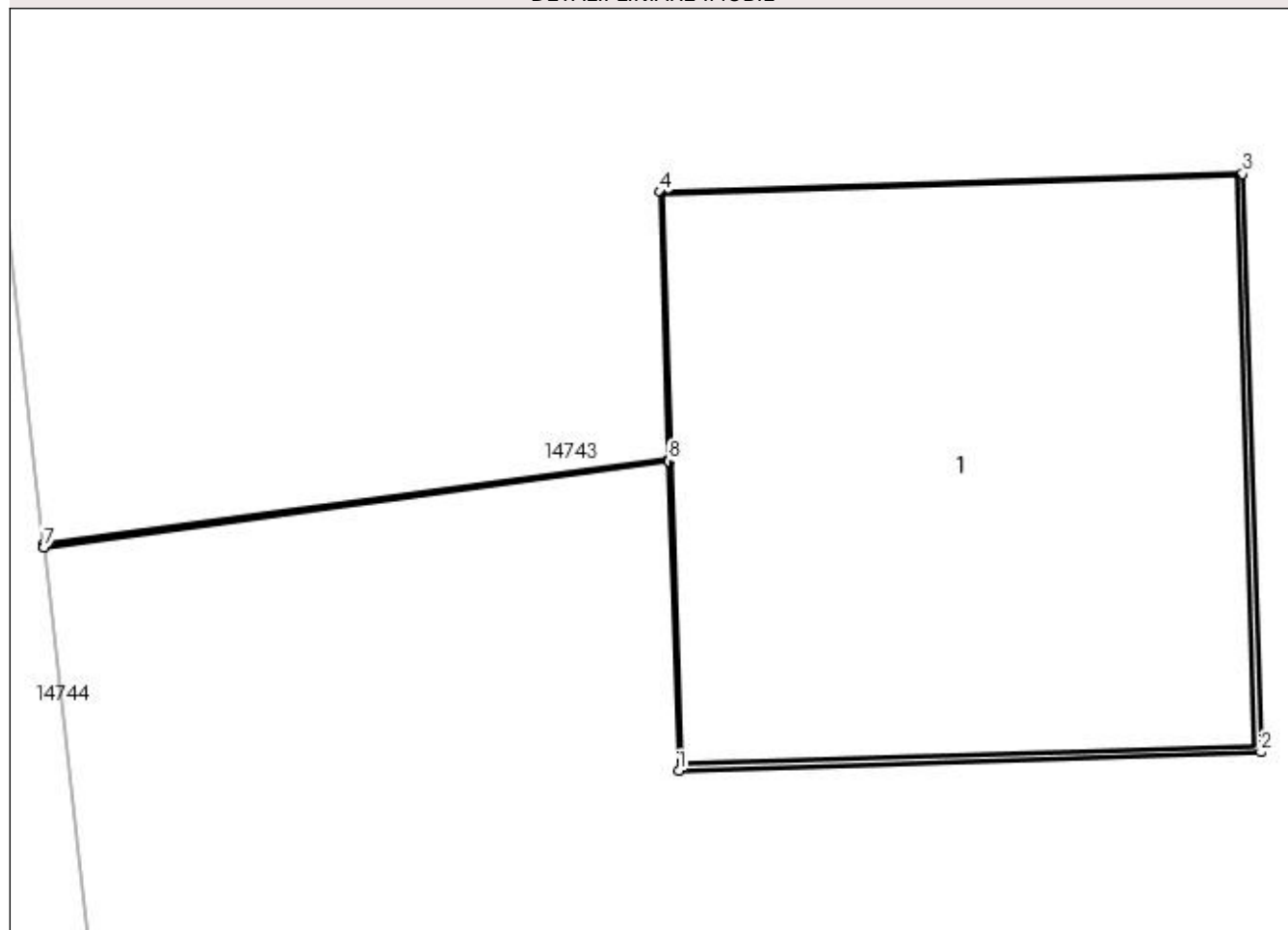
Anexa Nr. 1 La Partea I

Teren

Nr cadastral	Suprafața (mp)*	Observații / Referințe
	2	LEA 20 kV SEGARCEA - SRP 7 PODARI

* Suprafața este determinată în planul de proiecție Stereo 70.

DETALII LINIARE IMOBIL



Date referitoare la teren

Crt	Categorie folosință	Intra vilan	Suprafața (mp)	Tarla	Parcelă	Nr. topo	Observații / Referințe
1	curți constructii	NU	2	108	1	-	

Date referitoare la construcții

Crt	Număr	Destinație construcție	Supraf. (mp)	Situație juridică	Observații / Referințe
A1.1		construcții industriale și edilitare	2	Cu acte	Nr. niveluri:1; S. construita la sol:2 mp; Stalp electric

Lungime Segmente

1) Valorile lungimilor segmentelor sunt obținute din proiecție în plan.

Punct început	X / Y	Punct sfârșit	X / Y	Lungime segment (** (m)
1	397.705,841 296.539,161	2	397.707,27 296.539,207	1.43
2	397.707,27 296.539,207	3	397.707,225 296.540,626	1.42
3	397.707,225 296.540,626	4	397.705,796 296.540,581	1.43

Punct început	X / Y	Punct sfârșit	X / Y	Lungime segment (** (m)
4	397.705,796 296.540,581	5	397.705,817 296.539,925	0.656
5	397.705,817 296.539,925	6	397.704,281 296.539,715	1.55
6	397.704,281 296.539,715	7	397.704,282 296.539,71	0.005
7	397.704,282 296.539,71	8	397.705,817 296.539,92	1.549
8	397.705,817 296.539,92	1	397.705,841 296.539,161	0.759

** Lungimile segmentelor sunt determinate în planul de proiecție Stereo 70 și sunt rotunjite la 1 milimetru.

*** Distanța dintre puncte este formată din segmente cumulate ce sunt mai mici decât valoarea 1 milimetru.

**DATE DESPRE IMOBILUL NR. 13185**

Oficiul de Cadastru și Publicitate Imobiliară DOLJ
Biroul de Cadastru și Publicitate Imobiliară Craiova

A. Partea I. Descrierea imobilului

TEREN Extravilan

Adresa: Jud. Dolj, T109, P1

Nr. Crt	Nr cadastral Nr. topografic	Suprafața* (mp)	Observații / Referințe
A1		12.100	Sector cadastral:17 Teren neimprejmuit;

B. Partea II. Proprietari și acte

Inscrieri privitoare la dreptul de proprietate și alte drepturi reale	Referințe
/	
Act Administrativ nr. TDP 839-47894, din 20/04/1994 emis de CJSDPAT DOLJ;	
B1	A1
Intabulare, drept de PROPRIETATE, dobândit prin Reconstituire, cota actuala 1/1, cota initiala 1/1 1) CONSTANTINESCU ELENA, LISA CNP	

C. Partea III. SARCINI .

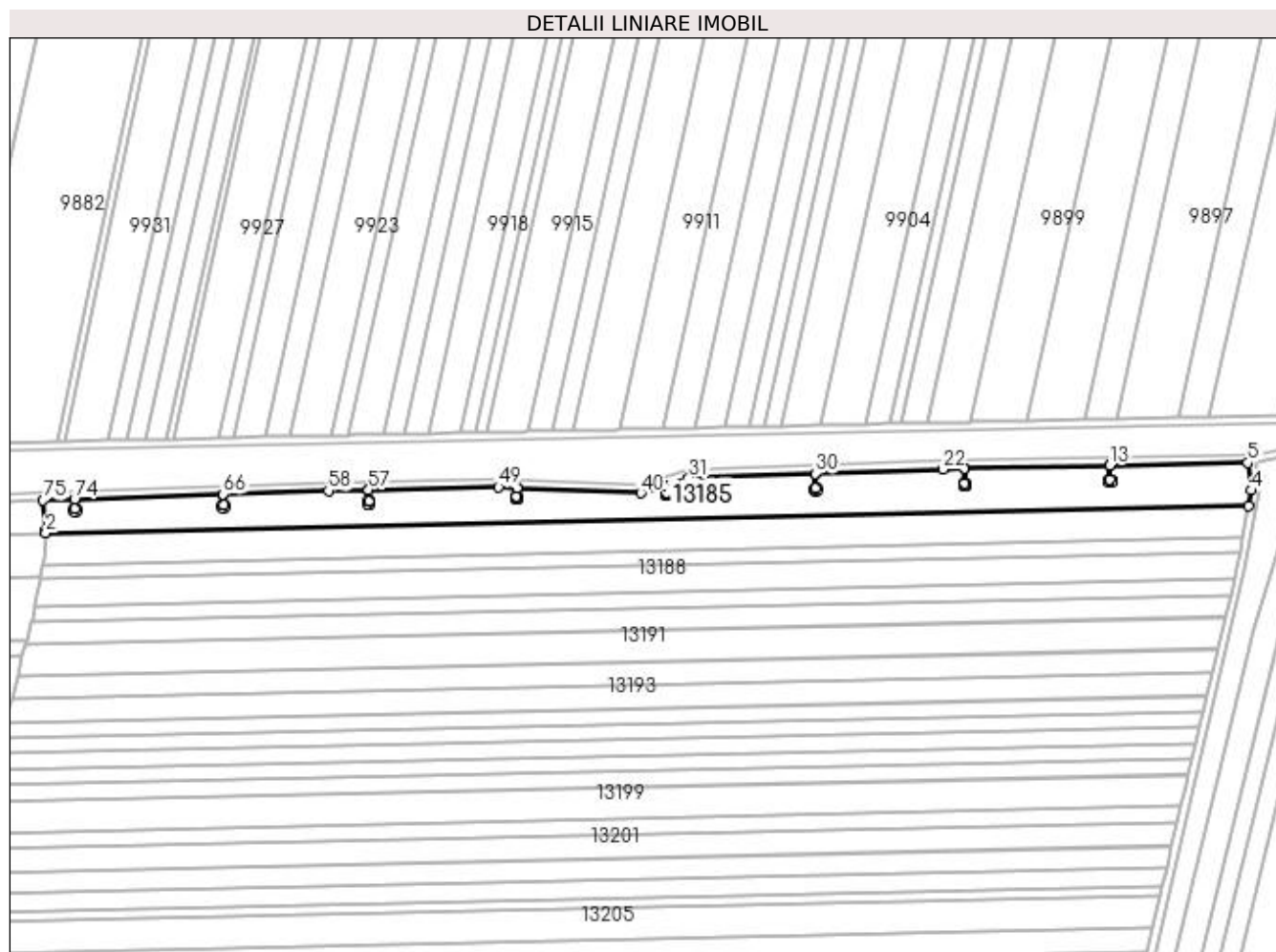
Inscrieri privind dezmembramintele dreptului de proprietate, drepturi reale de garanție și sarcini	Referințe
NU SUNT	

Anexa Nr. 1 La Partea I

Teren

Nr cadastral	Suprafața (mp)*	Observații / Referințe
	12.100	

* Suprafața este determinată în planul de proiecție Stereo 70.



Date referitoare la teren

Crt	Categorie folosință	Intra vilan	Suprafața (mp)	Tarla	Parcelă	Nr. topo	Observații / Referințe
1	arabil	NU	12.100	109	1	-	

Lungime Segmente

1) Valorile lungimilor segmentelor sunt obținute din proiecție în plan.

Punct început	X / Y	Punct sfârșit	X / Y	Lungime segment	Punct început	X / Y	Punct sfârșit	X / Y	Lungime segment	Punct început	X / Y	Punct sfârșit	X / Y	Lungime segment
1	397.083,936 296.512,077	2	397.083,818 296.510,707	1.375	2	397.083,818 296.510,707	3	397.699,604 296.524,493	615.94	3	397.699,604 296.524,493	4	397.701,029 296.532,631	8.262
4	397.701,029 296.532,631	5	397.699,41 296.546,776	14.237	5	397.699,41 296.546,776	6	397.628,657 296.545,295	70.768	6	397.628,657 296.545,295	7	397.628,807 296.538,151	7.146
7	397.628,807 296.538,151	8	397.629,512 296.538,171	0.705	8	397.629,512 296.538,171	9	397.629,552 296.536,752	1.42	9	397.629,552 296.536,752	10	397.628,143 296.536,711	1.41
10	397.628,143 296.536,711	11	397.628,102 296.538,131	1.421	11	397.628,102 296.538,131	12	397.628,802 296.538,151	0.7	12	397.628,802 296.538,151	13	397.628,652 296.545,295	7.146
13	397.628,652 296.545,295	14	397.554,266 296.543,738	74.402	14	397.554,266 296.543,738	15	397.554,428 296.536,0	7.74	15	397.554,428 296.536,0	16	397.555,133 296.536,021	0.705
16	397.555,133 296.536,021	17	397.555,173 296.534,601	1.421	17	397.555,173 296.534,601	18	397.553,764 296.534,561	1.41	18	397.553,764 296.534,561	19	397.553,723 296.535,98	1.42

Punct început	X / Y	Punct sfârşit	X / Y	Lungime segment	Punct început	X / Y	Punct sfârşit	X / Y	Lungime segment	Punct început	X / Y	Punct sfârşit	X / Y	Lungime segment
19	397.553,723 296.535,98	20	397.554,423 296.536,0	0.7	20	397.554,423 296.536,0	21	397.554,261 296.543,737	7.739	21	397.554,261 296.543,737	22	397.543,3 296.543,508	10.96 3
22	397.543,3 296.543,508	23	397.477,755 296.541,214	65.58 5	23	397.477,755 296.541,214	24	397.478,023 296.533,546	7.673	24	397.478,023 296.533,546	25	397.478,728 296.533,566	0.705
25	397.478,728 296.533,566	26	397.478,768 296.532,147	1.42	26	397.478,768 296.532,147	27	397.477,359 296.532,106	1.41	27	397.477,359 296.532,106	28	397.477,318 296.533,526	1.421
28	397.477,318 296.533,526	29	397.478,018 296.533,546	0.7	29	397.478,018 296.533,546	30	397.477,75 296.541,214	7.673	30	397.477,75 296.541,214	31	397.413,245 296.538,956	64.54 5
31	397.413,245 296.538,956	32	397.400,634 296.534,974	13.22 5	32	397.400,634 296.534,974	33	397.401,758 296.531,411	3.736	33	397.401,758 296.531,411	34	397.402,463 296.531,431	0.705
34	397.402,463 296.531,431	35	397.402,504 296.530,012	1.42	35	397.402,504 296.530,012	36	397.401,094 296.529,972	1.411	36	397.401,094 296.529,972	37	397.401,054 296.531,391	1.42
37	397.401,054 296.531,391	38	397.401,754 296.531,411	0.7	38	397.401,754 296.531,411	39	397.400,629 296.534,972	3.734	39	397.400,629 296.534,972	40	397.388,534 296.531,153	12.68 4
40	397.388,534 296.531,153	41	397.325,118 296.533,985	63.47 9	41	397.325,118 296.533,985	42	397.324,917 296.529,494	4.495	42	397.324,917 296.529,494	43	397.325,622 296.529,514	0.705
43	397.325,622 296.529,514	44	397.325,663 296.528,095	1.42	44	397.325,663 296.528,095	45	397.324,253 296.528,055	1.411	45	397.324,253 296.528,055	46	397.324,213 296.529,474	1.42
46	397.324,213 296.529,474	47	397.324,913 296.529,494	0.7	47	397.324,913 296.529,494	48	397.325,113 296.533,985	4.495	48	397.325,113 296.533,985	49	397.315,703 296.534,405	9.419
49	397.315,703 296.534,405	50	397.249,106 296.532,914	66.61 4	50	397.249,106 296.532,914	51	397.249,237 296.527,048	5.867	51	397.249,237 296.527,048	52	397.249,942 296.527,068	0.705
52	397.249,942 296.527,068	53	397.249,983 296.525,649	1.42	53	397.249,983 296.525,649	54	397.248,573 296.525,608	1.411	54	397.248,573 296.525,608	55	397.248,533 296.527,028	1.421
55	397.248,533 296.527,028	56	397.249,233 296.527,048	0.7	56	397.249,233 296.527,048	57	397.249,101 296.532,914	5.867	57	397.249,101 296.532,914	58	397.228,566 296.532,454	20.54
58	397.228,566 296.532,454	59	397.174,734 296.530,642	53.86 2	59	397.174,734 296.530,642	60	397.174,921 296.525,1	5.545	60	397.174,921 296.525,1	61	397.175,625 296.525,12	0.704
61	397.175,625 296.525,12	62	397.175,666 296.523,701	1.42	62	397.175,666 296.523,701	63	397.174,257 296.523,66	1.41	63	397.174,257 296.523,66	64	397.174,216 296.525,08	1.421
64	397.174,216 296.525,08	65	397.174,916 296.525,1	0.7	65	397.174,916 296.525,1	66	397.174,729 296.530,642	5.545	66	397.174,729 296.530,642	67	397.098,61 296.528,081	76.16 2
67	397.098,61 296.528,081	68	397.098,781 296.523,012	5.072	68	397.098,781 296.523,012	69	397.099,486 296.523,032	0.705	69	397.099,486 296.523,032	70	397.099,526 296.521,612	1.421
70	397.099,526 296.521,612	71	397.098,117 296.521,572	1.41	71	397.098,117 296.521,572	72	397.098,076 296.522,992	1.421	72	397.098,076 296.522,992	73	397.098,776 296.523,012	0.7
73	397.098,776 296.523,012	74	397.098,605 296.528,08	5.071	74	397.098,605 296.528,08	75	397.082,486 296.527,538	16.12 8	75	397.082,486 296.527,538	1	397.083,936 296.512,077	15.52 9

** Lungimile segmentelor sunt determinate în planul de proiecție Stereo 70 și sunt rotunjite la 1 milimetru.

*** Distanța dintre puncte este formată din segmente cumulate ce sunt mai mici decât valoarea 1 milimetru.

**DATE DESPRE IMOBILUL NR. 13186**

Oficiul de Cadastru și Publicitate Imobiliară DOLJ
Biroul de Cadastru și Publicitate Imobiliară Craiova

A. Partea I. Descrierea imobilului

TEREN Extravilan

Adresa: Jud. Dolj, T109, P2

Nr. Crt	Nr cadastral Nr. topografic	Suprafața* (mp)	Observații / Referințe
A1		10.000	Sector cadastral:17 Teren neimprejmuit;

B. Partea II. Proprietari și acte

Inscrieri privitoare la dreptul de proprietate și alte drepturi reale		Referințe
/		
Act Notarial nr. CVC 898, din 17/07/2002 emis de BNP FLOREA GRIGORIE;		
B1	Intabulare, drept de PROPRIETATE, dobandit prin Conventie, cota actuala 1/1, cota initiala 1/1 1) BADEA LEVI	A1

C. Partea III. SARCINI .

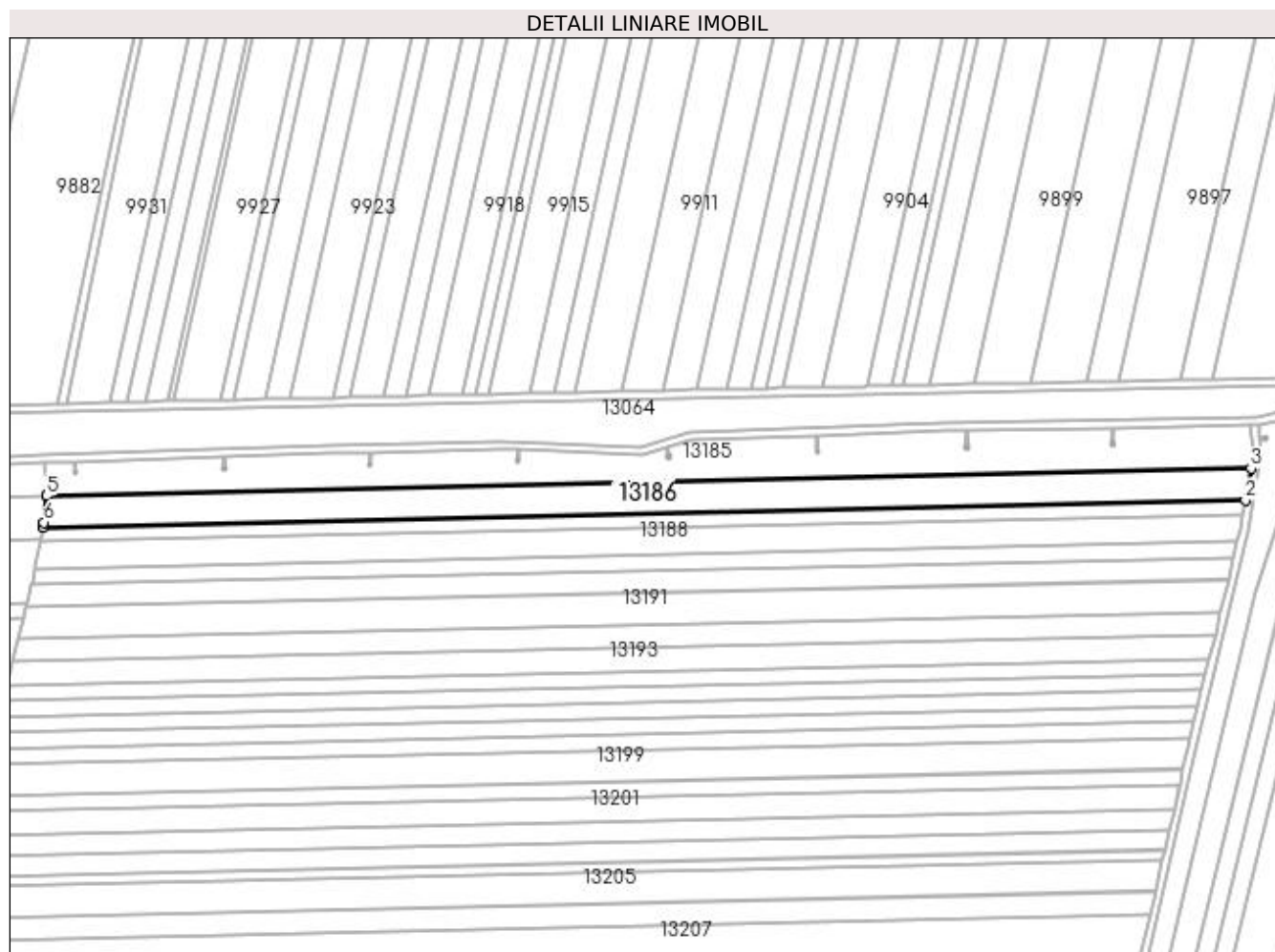
Inscrieri privind dezmembramintele dreptului de proprietate, drepturi reale de garanție și sarcini	Referințe
NU SUNT	

Anexa Nr. 1 La Partea I

Teren

Nr cadastral	Suprafața (mp)*	Observații / Referințe
	10.000	

* Suprafața este determinată în planul de proiecție Stereo 70.



Date referitoare la teren

Crt	Categorie folosință	Intravilan	Suprafața (mp)	Tarla	Parcelă	Nr. topo	Observații / Referințe
1	arabil	NU	10.000	109	2	-	

Lungime Segmente

1) Valorile lungimilor segmentelor sunt obținute din proiecție în plan.

Punct început	X / Y	Punct sfârșit	X / Y	Lungime segment (** (m)
1	397.082,24 296.494,414	2	397.696,747 296.508,171	614.661
2	397.696,747 296.508,171	3	397.699,604 296.524,493	16.57
3	397.699,604 296.524,493	4	397.083,818 296.510,707	615.94
4	397.083,818 296.510,707	5	397.083,801 296.510,505	0.203
5	397.083,801 296.510,505	6	397.082,642 296.496,985	13.57

Punct început	X / Y	Punct sfârşit	X / Y	Lungime segment (** (m)
6	397.082,642 296.496,985	1	397.082,24 296.494,414	2.602

** Lungimile segmentelor sunt determinate în planul de proiecţie Stereo 70 şi sunt rotunjite la 1 milimetru.

*** Distanţa dintre puncte este formată din segmente cumulate ce sunt mai mici decât valoarea 1 milimetru.

**DATE DESPRE IMOBILUL NR. 13187**

Oficiul de Cadastru și Publicitate Imobiliară DOLJ
Biroul de Cadastru și Publicitate Imobiliară Craiova

A. Partea I. Descrierea imobilului

TEREN Extravilan

Adresa: Jud. Dolj, T109, P3

Nr. Crt	Nr cadastral Nr. topografic	Suprafața* (mp)	Observații / Referințe
A1		4.300	Sector cadastral:17 Teren neimprejmuit;

B. Partea II. Proprietari și acte

Inscrieri privitoare la dreptul de proprietate și alte drepturi reale		Referințe
/		
Act Notarial nr. CVC 2836, din 08/12/1998 emis de BNP DOINA FAURAR;		
B1	Intabulare, drept de PROPRIETATE, dobandit prin Conventie, cota actuala 1/1, cota initiala 1/1 1) BADEA LEVI	A1

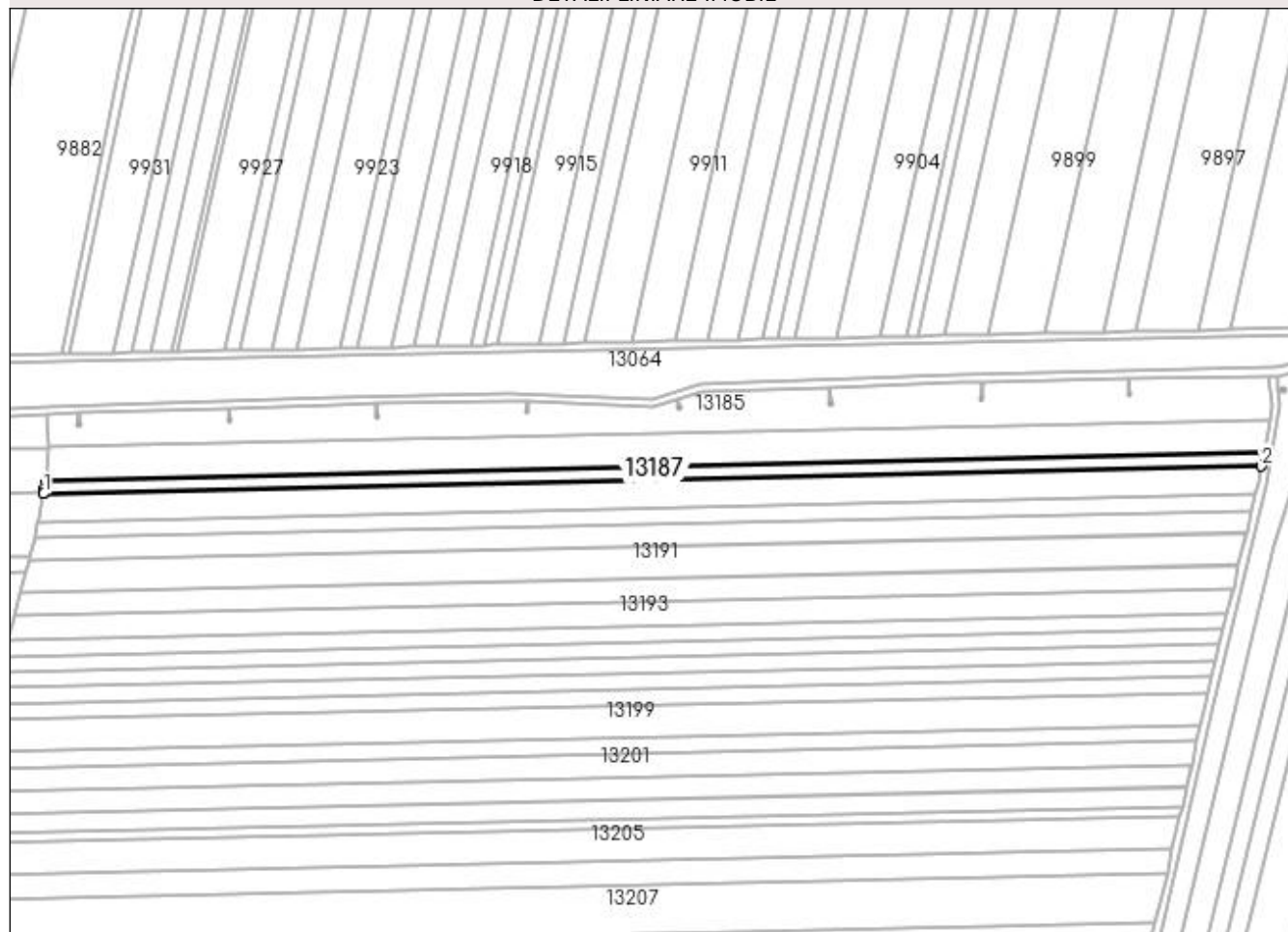
C. Partea III. SARCINI .

Inscrieri privind dezmembramintele dreptului de proprietate, drepturi reale de garanție și sarcini	Referințe
NU SUNT	

Anexa Nr. 1 La Partea I**Teren**

Nr cadastral	Suprafața (mp)*	Observații / Referințe
	4.300	

* Suprafața este determinată în planul de proiecție Stereo 70.

DETALII LINIARE IMOBIL**Date referitoare la teren**

Crt	Categorie folosință	Intravilan	Suprafața (mp)	Tarla	Parcelă	Nr. topo	Observații / Referințe
1	arabil	NU	4.300	109	3	-	

Lungime Segmente

1) Valorile lungimilor segmentelor sunt obținute din proiecție în plan.

Punct început	X / Y	Punct sfârșit	X / Y	Lungime segment (** (m)
1	397.081,006 296.487,388	2	397.695,517 296.501,146	614.665
2	397.695,517 296.501,146	3	397.696,747 296.508,171	7.132
3	397.696,747 296.508,171	4	397.082,24 296.494,414	614.661
4	397.082,24 296.494,414	5	397.081,521 296.489,827	4.643
5	397.081,521 296.489,827	6	397.081,177 296.488,197	1.666

Punct început	X / Y	Punct sfârșit	X / Y	Lungime segment (** (m)
6	397.081,177 296.488,197	1	397.081,006 296.487,388	0.827

** Lungimile segmentelor sunt determinate în planul de proiecție Stereo 70 și sunt rotunjite la 1 milimetru.

*** Distanța dintre puncte este formată din segmente cumulate ce sunt mai mici decât valoarea 1 milimetru.

**DATE DESPRE IMOBILUL NR. 13188**

Oficiul de Cadastru și Publicitate Imobiliară DOLJ
Biroul de Cadastru și Publicitate Imobiliară Craiova

A. Partea I. Descrierea imobilului

TEREN Extravilan

Adresa: Jud. Dolj, T109, P4

Nr. Crt	Nr cadastral Nr. topografic	Suprafața* (mp)	Observații / Referințe
A1		8.600	Sector cadastral:17 Teren neimprejmuit;

B. Partea II. Proprietari și acte

Inscrieri privitoare la dreptul de proprietate și alte drepturi reale	Referințe
/	
Act Administrativ nr. TDP 695-59079, din 01/12/1993 emis de CJSDPAT DOLJ;	
B1	A1
Intabulare, drept de PROPRIETATE, dobândit prin Reconstituire, cota actuala 1/1, cota initiala 1/1 1) RADU LAZAR, LISA CNP	

C. Partea III. SARCINI .

Inscrieri privind dezmembramintele dreptului de proprietate, drepturi reale de garanție și sarcini	Referințe
NU SUNT	

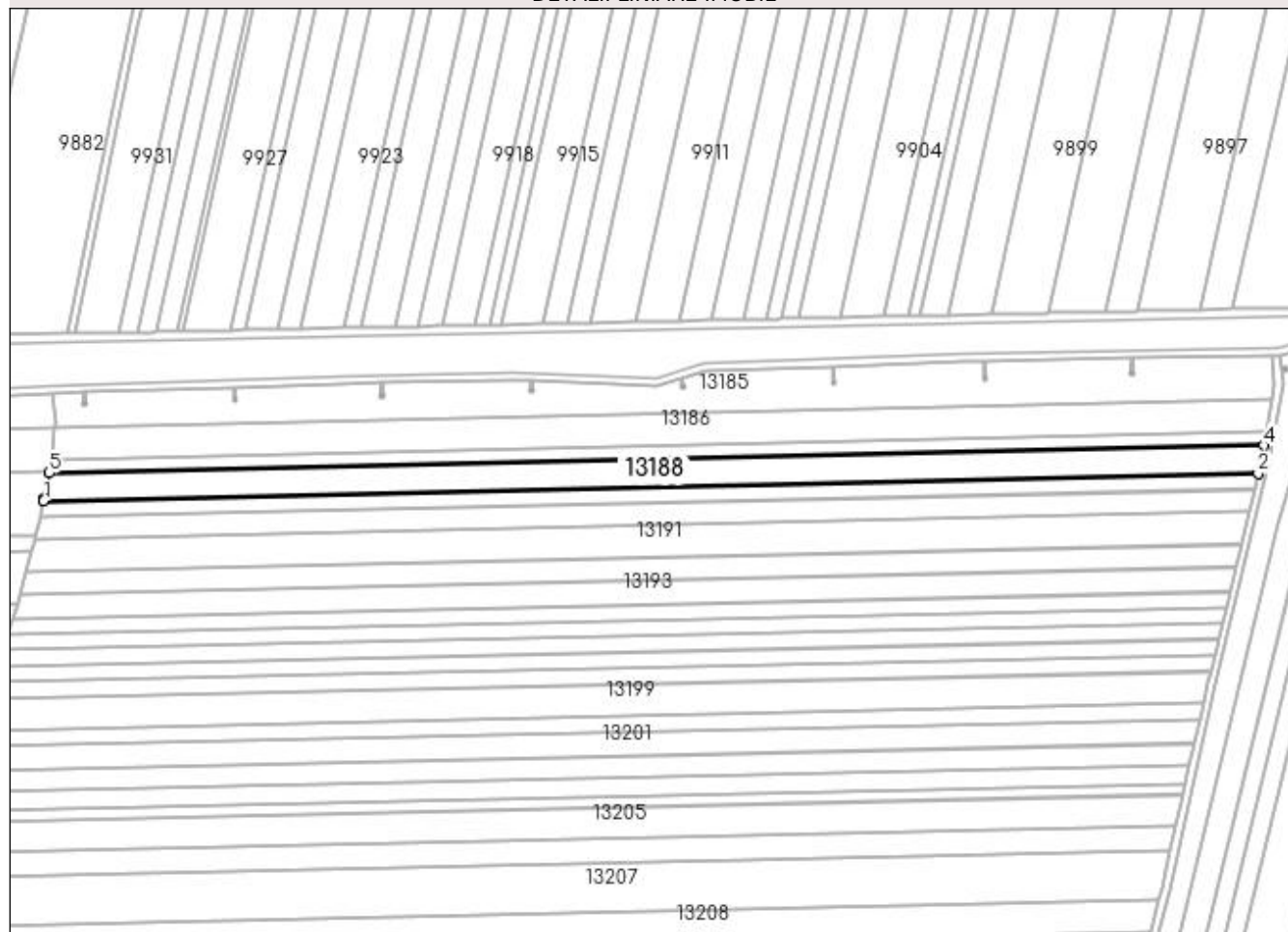
Anexa Nr. 1 La Partea I

Teren

Nr cadastral	Suprafața (mp)*	Observații / Referințe
	8.600	

* Suprafața este determinată în planul de proiecție Stereo 70.

DETALII LINIARE IMOBIL



Date referitoare la teren

Crt	Categorie folosință	Intra vilan	Suprafața (mp)	Tarla	Parcelă	Nr. topo	Observații / Referințe
1	arabil	NU	8.600	109	4	-	

Lungime Segmente

1) Valorile lungimilor segmentelor sunt obținute din proiecție în plan.

Punct început	X / Y	Punct sfârșit	X / Y	Lungime segment (** (m)
1	397.078,082 296.473,332	2	397.692,686 296.487,091	614.758
2	397.692,686 296.487,091	3	397.694,06 296.492,823	5.894
3	397.694,06 296.492,823	4	397.695,517 296.501,146	8.45
4	397.695,517 296.501,146	5	397.081,006 296.487,388	614.665
5	397.081,006 296.487,388	6	397.078,33 296.474,735	12.933

Punct început	X / Y	Punct sfârşit	X / Y	Lungime segment (** (m)
6	397.078,33 296.474,735	1	397.078,082 296.473,332	1.425

** Lungimile segmentelor sunt determinate în planul de proiecţie Stereo 70 şi sunt rotunjite la 1 milimetru.

*** Distanţa dintre puncte este formată din segmente cumulate ce sunt mai mici decât valoarea 1 milimetru.

**DATE DESPRE IMOBILUL NR. 13189**

Oficiul de Cadastru și Publicitate Imobiliară DOLJ
Biroul de Cadastru și Publicitate Imobiliară Craiova

A. Partea I. Descrierea imobilului

TEREN Extravilan

Adresa: Jud. Dolj, T109 P5

Nr. Crt	Nr cadastral Nr. topografic	Suprafața* (mp)	Observații / Referințe
A1	34303	4.882	Sector cadastral:17 Teren neimprejmuit;

B. Partea II. Proprietari și acte

Inscrieri privitoare la dreptul de proprietate și alte drepturi reale	Referințe
112806 / 08/05/2023	
Act Notarial nr. cvc 598, din 05/05/2023 emis de Neagoe Monica;	
B1	A1
Intabulare, drept de PROPRIETATE, dobândit prin Conventie, cota actuala 1/1, cota initiala 1/1	
1) MEREANU REMUS	
2) MEREANU AURELIA	

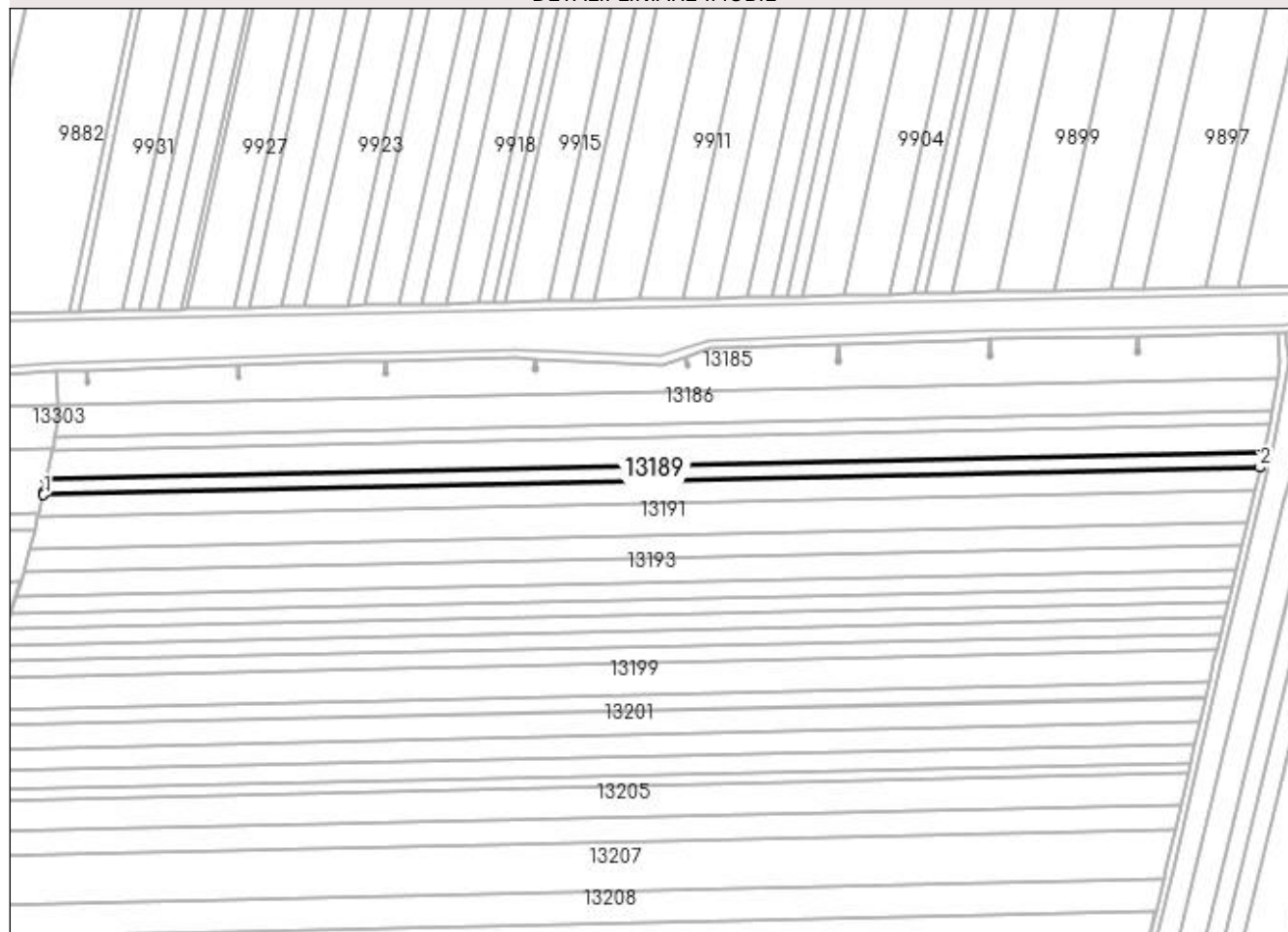
C. Partea III. SARCINI .

Inscrieri privind dezmembramintele dreptului de proprietate, drepturi reale de garanție și sarcini	Referințe
NU SUNT	

Anexa Nr. 1 La Partea I**Teren**

Nr cadastral	Suprafața (mp)*	Observații / Referințe
34303	4.882	

* Suprafața este determinată în planul de proiecție Stereo 70.

DETALII LINIARE IMOBIL**Date referitoare la teren**

Crt	Categorie folosință	Intravilan	Suprafața (mp)	Tarla	Parcelă	Nr. topo	Observații / Referințe
1	arabil	NU	4.882	109	5	-	

Lungime Segmente

1) Valorile lungimilor segmentelor sunt obținute din proiecție în plan.

Punct început	X / Y	Punct sfârșit	X / Y	Lungime segment (** (m))
1	397.076,559 296.465,351	2	397.690,77 296.479,102	614.365
2	397.690,77 296.479,102	3	397.692,686 296.487,091	8.216
3	397.692,686 296.487,091	4	397.078,082 296.473,332	614.758
4	397.078,082 296.473,332	5	397.076,907 296.466,693	6.742
5	397.076,907 296.466,693	1	397.076,559 296.465,351	1.386

**** Lungimile segmentelor sunt determinate în planul de proiecție Stereo 70 și sunt rotunjite la 1 milimetru.**

***** Distanța dintre puncte este formată din segmente cumulate ce sunt mai mici decât valoarea 1 milimetru.**

**DATE DESPRE IMOBILUL NR. 13190**

Oficiul de Cadastru și Publicitate Imobiliară DOLJ
Biroul de Cadastru și Publicitate Imobiliară Craiova

A. Partea I. Descrierea imobilului

TEREN Extravilan

Adresa: Jud. Dolj, T109, P6

Nr. Crt	Nr cadastral Nr. topografic	Suprafața* (mp)	Observații / Referințe
A1		6.900	Sector cadastral:17 Teren neimprejmuit;

B. Partea II. Proprietari și acte

Inscrieri privitoare la dreptul de proprietate și alte drepturi reale	Referințe
/	
Act Administrativ nr. TDP 594-48437, din 15/11/1993 emis de CJSDPAT DOLJ;	
B1	A1
Intabulare, drept de PROPRIETATE, dobândit prin Reconstituire, cota actuala 1/1, cota initiala 1/1 1) SAVU ILIE, LISA CNP	

C. Partea III. SARCINI .

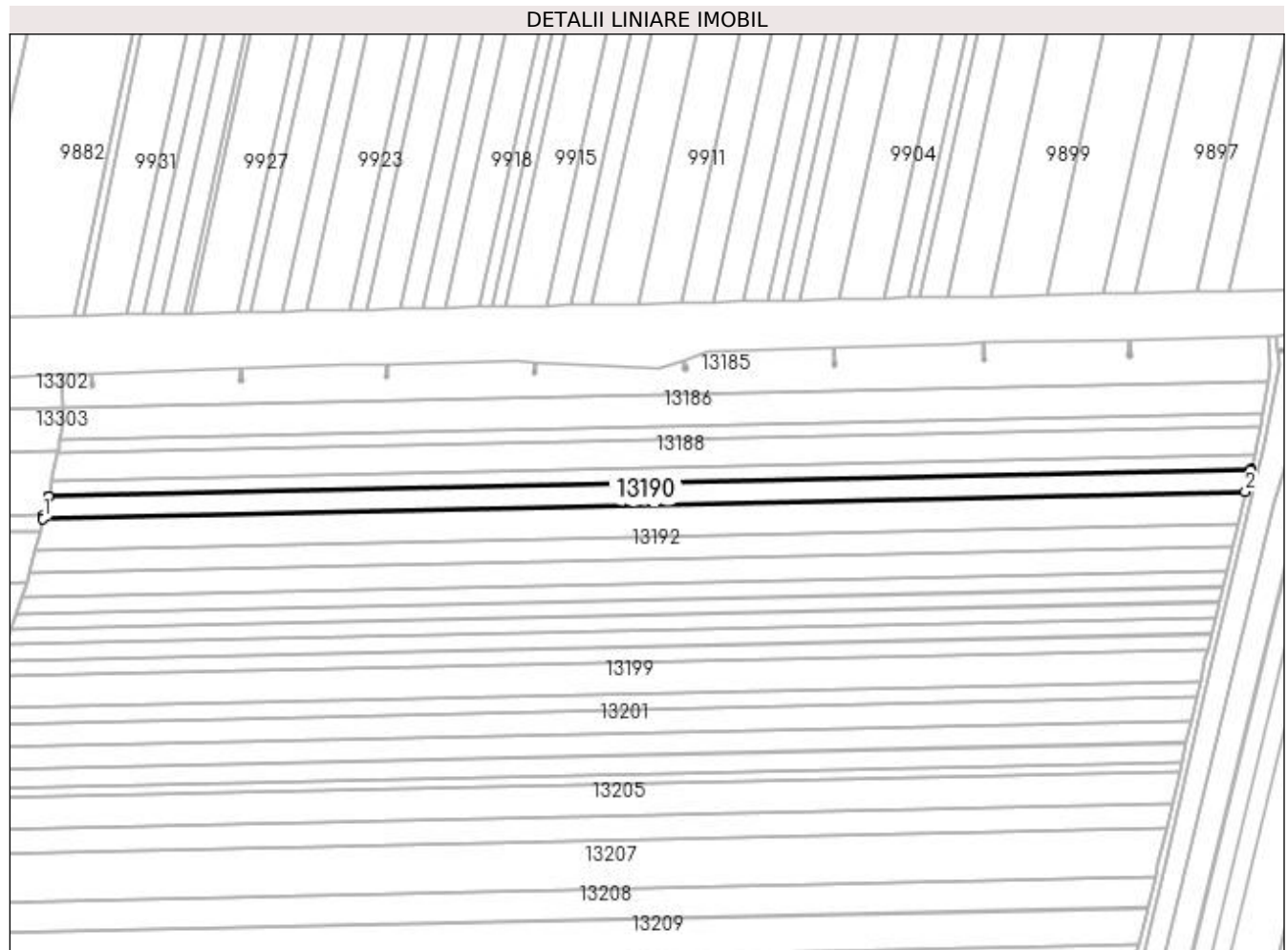
Inscrieri privind dezmembramintele dreptului de proprietate, drepturi reale de garanție și sarcini	Referințe
NU SUNT	

Anexa Nr. 1 La Partea I

Teren

Nr cadastral	Suprafața (mp)*	Observații / Referințe
	6.900	

* Suprafața este determinată în planul de proiecție Stereo 70.



Date referitoare la teren

Crt	Categorie folosință	Intravilan	Suprafața (mp)	Tarla	Parcelă	Nr. topo	Observații / Referințe
1	arabil	NU	6.900	109	6	-	

Lungime Segmente

1) Valorile lungimilor segmentelor sunt obținute din proiecție în plan.

Punct început	X / Y	Punct sfârșit	X / Y	Lungime segment (** (m))
1	397.073,624 296.454,054	2	397.688,063 296.467,81	614.593
2	397.688,063 296.467,81	3	397.690,724 296.478,909	11.414
3	397.690,724 296.478,909	4	397.690,77 296.479,102	0.198
4	397.690,77 296.479,102	5	397.076,559 296.465,351	614.365
5	397.076,559 296.465,351	6	397.076,509 296.465,158	0.199

Punct început	X / Y	Punct sfârşit	X / Y	Lungime segment (** (m)
6	397.076,509 296.465,158	7	397.074,088 296.455,839	9.628
7	397.074,088 296.455,839	1	397.073,624 296.454,054	1.844

** Lungimile segmentelor sunt determinate în planul de proiecție Stereo 70 și sunt rotunjite la 1 milimetru.

*** Distanța dintre puncte este formată din segmente cumulate ce sunt mai mici decât valoarea 1 milimetru.

**DATE DESPRE IMOBILUL NR. 13191**

Oficiul de Cadastru și Publicitate Imobiliară DOLJ
Biroul de Cadastru și Publicitate Imobiliară Craiova

A. Partea I. Descrierea imobilului

TEREN Extravilan

Adresa: Jud. Dolj, T109, P7

Nr. Crt	Nr cadastral Nr. topografic	Suprafața* (mp)	Observații / Referințe
A1		10.000	Sector cadastral:17 Teren neimprejmuit;

B. Partea II. Proprietari și acte

Inscrieri privitoare la dreptul de proprietate și alte drepturi reale	Referințe
/	
Act Administrativ nr. TDP 569-48437, din 10/11/1993 emis de CJSDPAT DOLJ;	
B1	A1
Intabulare, drept de PROPRIETATE, dobândit prin Reconstituire, cota actuala 1/1, cota initiala 1/1 1) PREDĂ ION, LISA CNP	

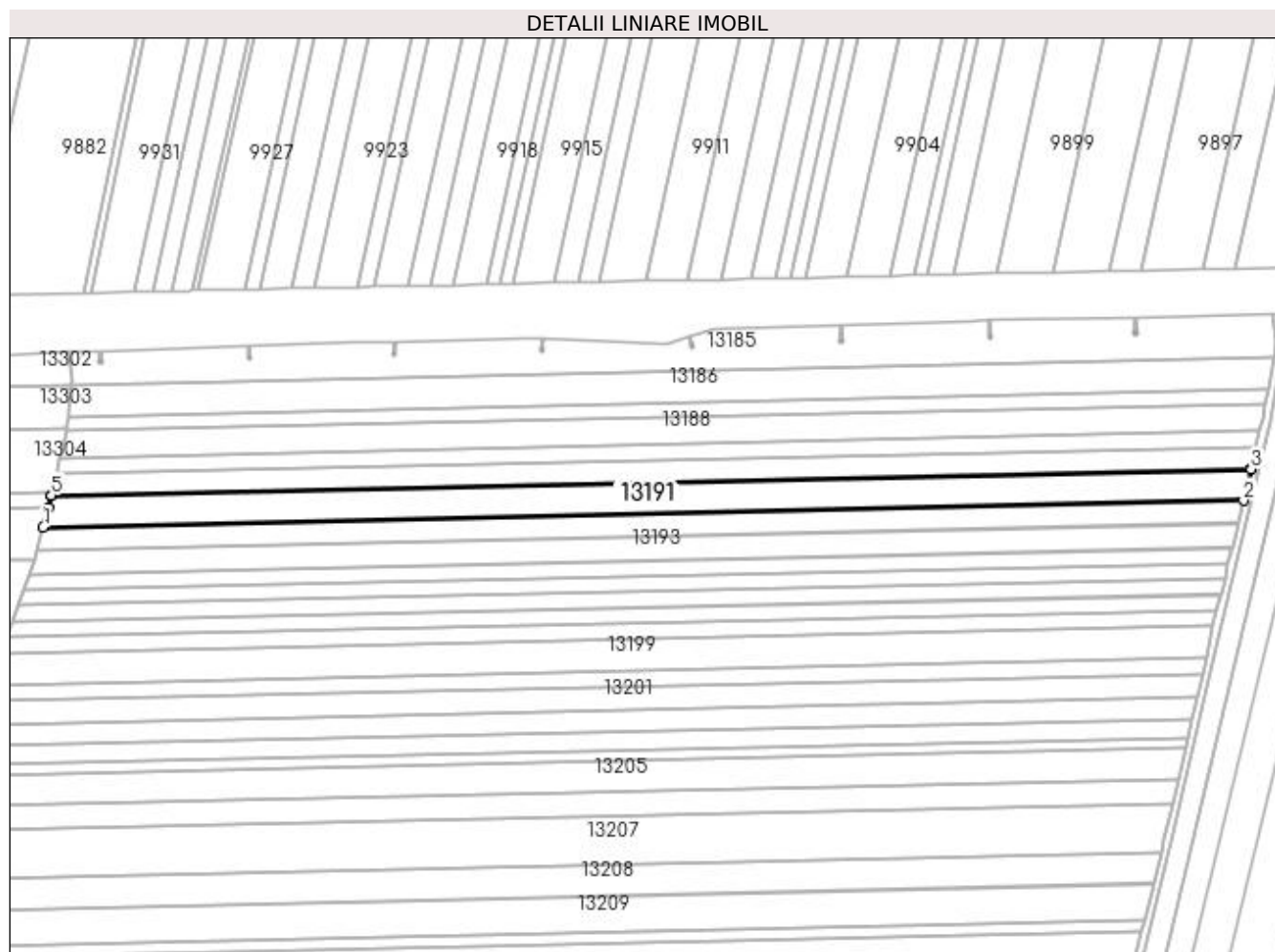
C. Partea III. SARCINI .

Inscrieri privind dezmembramintele dreptului de proprietate, drepturi reale de garanție și sarcini	Referințe
NU SUNT	

Anexa Nr. 1 La Partea I**Teren**

Nr cadastral	Suprafața (mp)*	Observații / Referințe
	10.000	

* Suprafața este determinată în planul de proiecție Stereo 70.

**Date referitoare la teren**

Crt	Categorie folosință	Intra vilan	Suprafața (mp)	Tarla	Parcelă	Nr. topo	Observații / Referințe
1	arabil	NU	10.000	109	7	-	

Lungime Segmente

1) Valorile lungimilor segmentelor sunt obținute din proiecție în plan.

Punct început	X / Y	Punct sfârșit	X / Y	Lungime segment (** (m)
1	397.069,374 296.437,688	2	397.684,142 296.451,451	614.922
2	397.684,142 296.451,451	3	397.688,017 296.467,617	16.624
3	397.688,017 296.467,617	4	397.688,063 296.467,81	0.198
4	397.688,063 296.467,81	5	397.073,624 296.454,054	614.593
5	397.073,624 296.454,054	6	397.073,574 296.453,86	0.2

Punct început	X / Y	Punct sfârşit	X / Y	Lungime segment (** (m)
6	397.073,574 296.453,86	7	397.071,972 296.447,691	6.374
7	397.071,972 296.447,691	1	397.069,374 296.437,688	10.335

** Lungimile segmentelor sunt determinate în planul de proiecţie Stereo 70 şi sunt rotunjite la 1 milimetru.

*** Distanţa dintre puncte este formată din segmente cumulate ce sunt mai mici decât valoarea 1 milimetru.

**DATE DESPRE IMOBILUL NR. 13192**

Oficiul de Cadastru și Publicitate Imobiliară DOLJ
Biroul de Cadastru și Publicitate Imobiliară Craiova

A. Partea I. Descrierea imobilului

TEREN Extravilan

Adresa: Jud. Dolj, T109, P8

Nr. Crt	Nr cadastral Nr. topografic	Suprafața* (mp)	Observații / Referințe
A1		7.100	Sector cadastral:17 Teren neimprejmuit;

B. Partea II. Proprietari și acte

Inscrieri privitoare la dreptul de proprietate și alte drepturi reale	Referințe
/	
Act Administrativ nr. TDP 674-59079, din 30/11/1993 emis de CJSDPAT DOLJ;	
B1	A1
Intabulare, drept de PROPRIETATE, dobândit prin Reconstituire, cota actuala 1/1, cota initiala 1/1	
1) ROSU FLOREA, LISA CNP	
2) ROSU MARIN, LISA CNP	

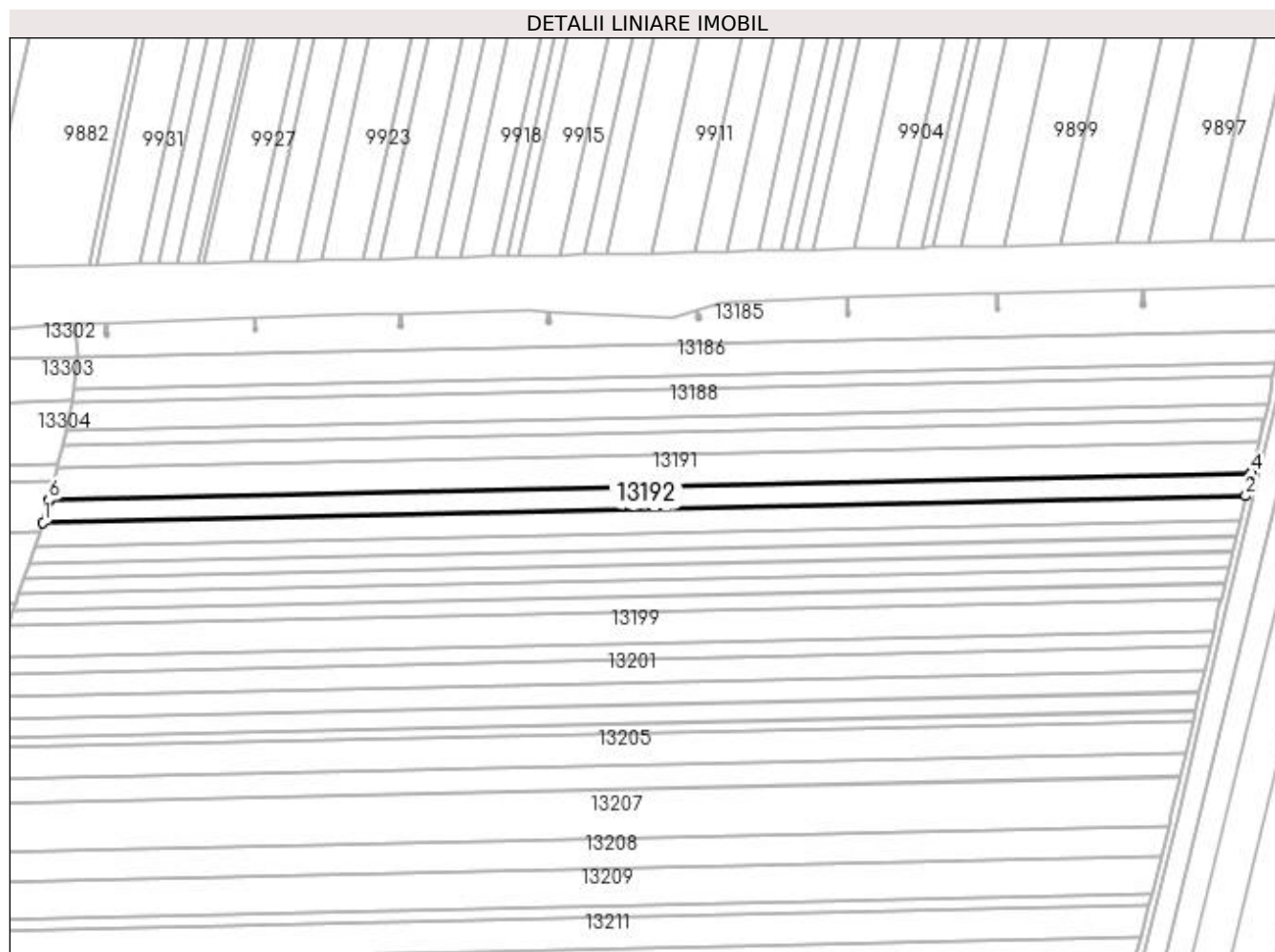
C. Partea III. SARCINI .

Inscrieri privind dezmembramentele dreptului de proprietate, drepturi reale de garanție și sarcini	Referințe
NU SUNT	

Teren

Nr cadastral	Suprafața (mp)*	Observații / Referințe
	7.100	

* Suprafața este determinată în planul de proiecție Stereo 70.



Date referitoare la teren

Crt	Categorie folosință	Intra vilan	Suprafața (mp)	Tarla	Parcelă	Nr. topo	Observații / Referințe
1	arabil	NU	7.100	109	8	-	

Lungime Segmente

1) Valorile lungimilor segmentelor sunt obținute din proiecție în plan.

Punct început	X / Y	Punct sfârșit	X / Y	Lungime segment (** (m)
1	397.066,357 296.426,074	2	397.681,359 296.439,842	615.156
2	397.681,359 296.439,842	3	397.684,096 296.451,258	11.74
3	397.684,096 296.451,258	4	397.684,142 296.451,451	0.198
4	397.684,142 296.451,451	5	397.069,374 296.437,688	614.922
5	397.069,374 296.437,688	6	397.069,324 296.437,495	0.199

Punct început	X / Y	Punct sfârşit	X / Y	Lungime segment (** (m)
6	397.069,324 296.437,495	1	397.066,357 296.426,074	11.8

** Lungimile segmentelor sunt determinate în planul de proiecţie Stereo 70 şi sunt rotunjite la 1 milimetru.

*** Distanţa dintre puncte este formată din segmente cumulate ce sunt mai mici decât valoarea 1 milimetru.

**DATE DESPRE IMOBILUL NR. 13193**

Oficiul de Cadastru și Publicitate Imobiliară DOLJ
Biroul de Cadastru și Publicitate Imobiliară Craiova

A. Partea I. Descrierea imobilului

TEREN Extravilan

Adresa: Jud. Dolj, T109, P9

Nr. Crt	Nr cadastral Nr. topografic	Suprafața* (mp)	Observații / Referințe
A1		7.600	Sector cadastral:17 Teren neimprejmuit;

B. Partea II. Proprietari și acte

Inscrieri privitoare la dreptul de proprietate și alte drepturi reale	Referințe
/	
Act Administrativ nr. TDP 527-48437, din 01/11/1993 emis de CJSDPAT DOLJ;	
B1	A1
Intabulare, drept de PROPRIETATE, dobândit prin Reconstituire, cota actuala 1/1, cota initiala 1/1	
1) BUZATU MARIA, LISA CNP	
2) CREȚAN DUMITRU, LISA CNP	

C. Partea III. SARCINI .

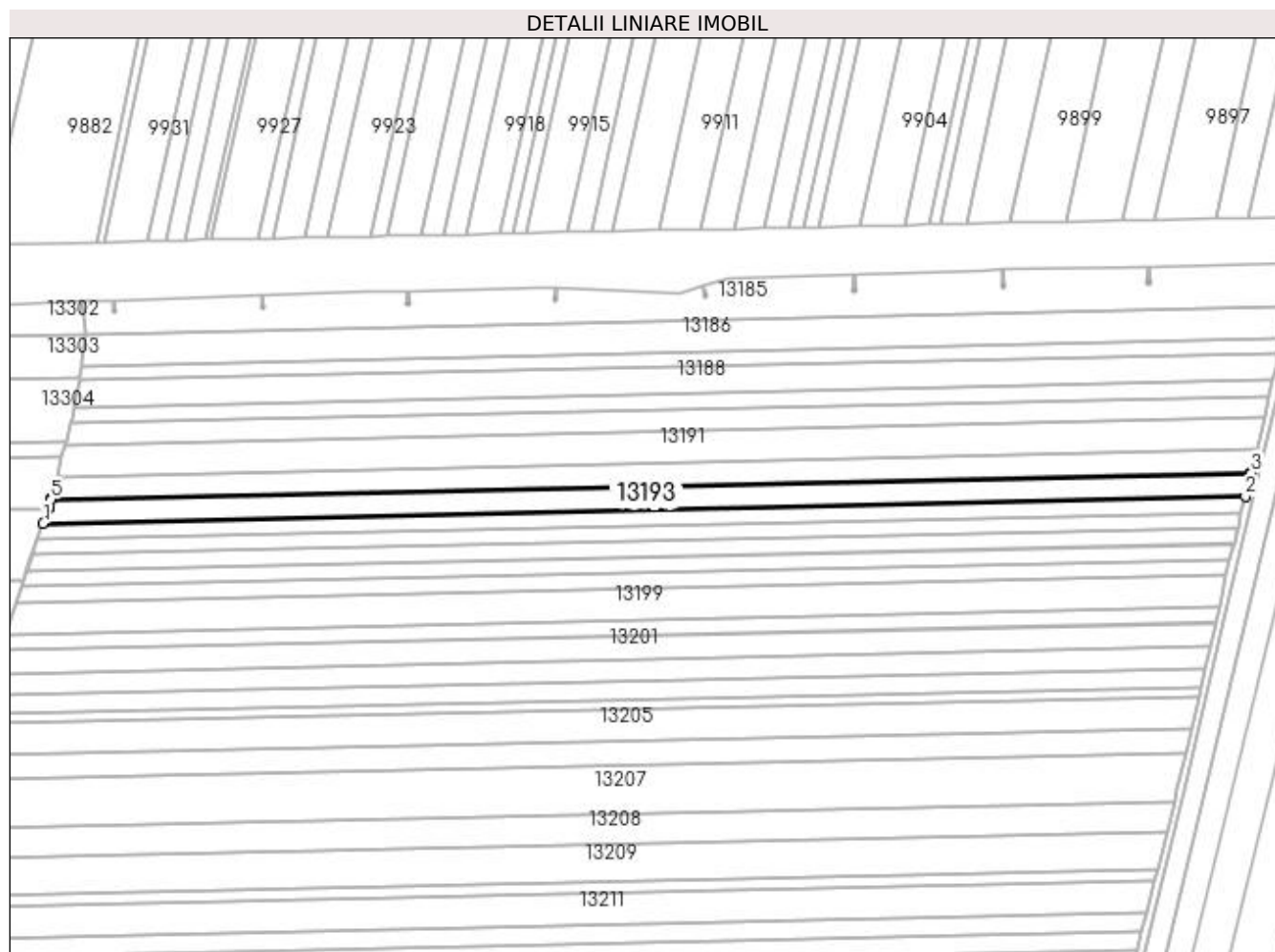
Inscrieri privind dezmembramintele dreptului de proprietate, drepturi reale de garanție și sarcini	Referințe
NU SUNT	

Anexa Nr. 1 La Partea I

Teren

Nr cadastral	Suprafața (mp)*	Observații / Referințe
	7.600	

* Suprafața este determinată în planul de proiecție Stereo 70.



Date referitoare la teren

Crt	Categorie folosință	Intravilan	Suprafața (mp)	Tarla	Parcelă	Nr. topo	Observații / Referințe
1	arabil	NU	7.600	109	9	-	

Lungime Segmente

1) Valorile lungimilor segmentelor sunt obținute din proiecție în plan.

Punct început	X / Y	Punct sfârșit	X / Y	Lungime segment (** (m)
1	397.062,365 296.413,634	2	397.678,382 296.427,425	616.171
2	397.678,382 296.427,425	3	397.681,313 296.439,649	12.57
3	397.681,313 296.439,649	4	397.681,359 296.439,842	0.198
4	397.681,359 296.439,842	5	397.066,357 296.426,074	615.156
5	397.066,357 296.426,074	6	397.066,307 296.425,88	0.2

Punct început	X / Y	Punct sfârșit	X / Y	Lungime segment (** (m)
6	397.066,307 296.425,88	7	397.065,265 296.421,869	4.144
7	397.065,265 296.421,869	8	397.065,105 296.421,416	0.48
8	397.065,105 296.421,416	1	397.062,365 296.413,634	8.25

** Lungimile segmentelor sunt determinate în planul de proiecție Stereo 70 și sunt rotunjite la 1 milimetru.

*** Distanța dintre puncte este formată din segmente cumulate ce sunt mai mici decât valoarea 1 milimetru.

**DATE DESPRE IMOBILUL NR. 13194**

Oficiul de Cadastru și Publicitate Imobiliară DOLJ
 Biroul de Cadastru și Publicitate Imobiliară Craiova

A. Partea I. Descrierea imobilului

TEREN Extravilan

Adresa: Jud. Dolj, T109, P10

Nr. Crt	Nr cadastral Nr. topografic	Suprafața* (mp)	Observații / Referințe
A1		5.000	Sector cadastral:17 Teren neimprejmuit;

B. Partea II. Proprietari și acte

Inscrieri privitoare la dreptul de proprietate și alte drepturi reale		Referințe
/		
Hotarare Judecatoreasca nr. DC 1688, din 28/09/2011 emis de TRIBUNALUL DOLJ;		
B1	Intabulare, drept de PROPRIETATE, dobandit prin Hotarare Judecatoreasca, cota actuala 1/1, cota initiala 1/1 1) CELĂREANU ALEXANDRU	A1

C. Partea III. SARCINI .

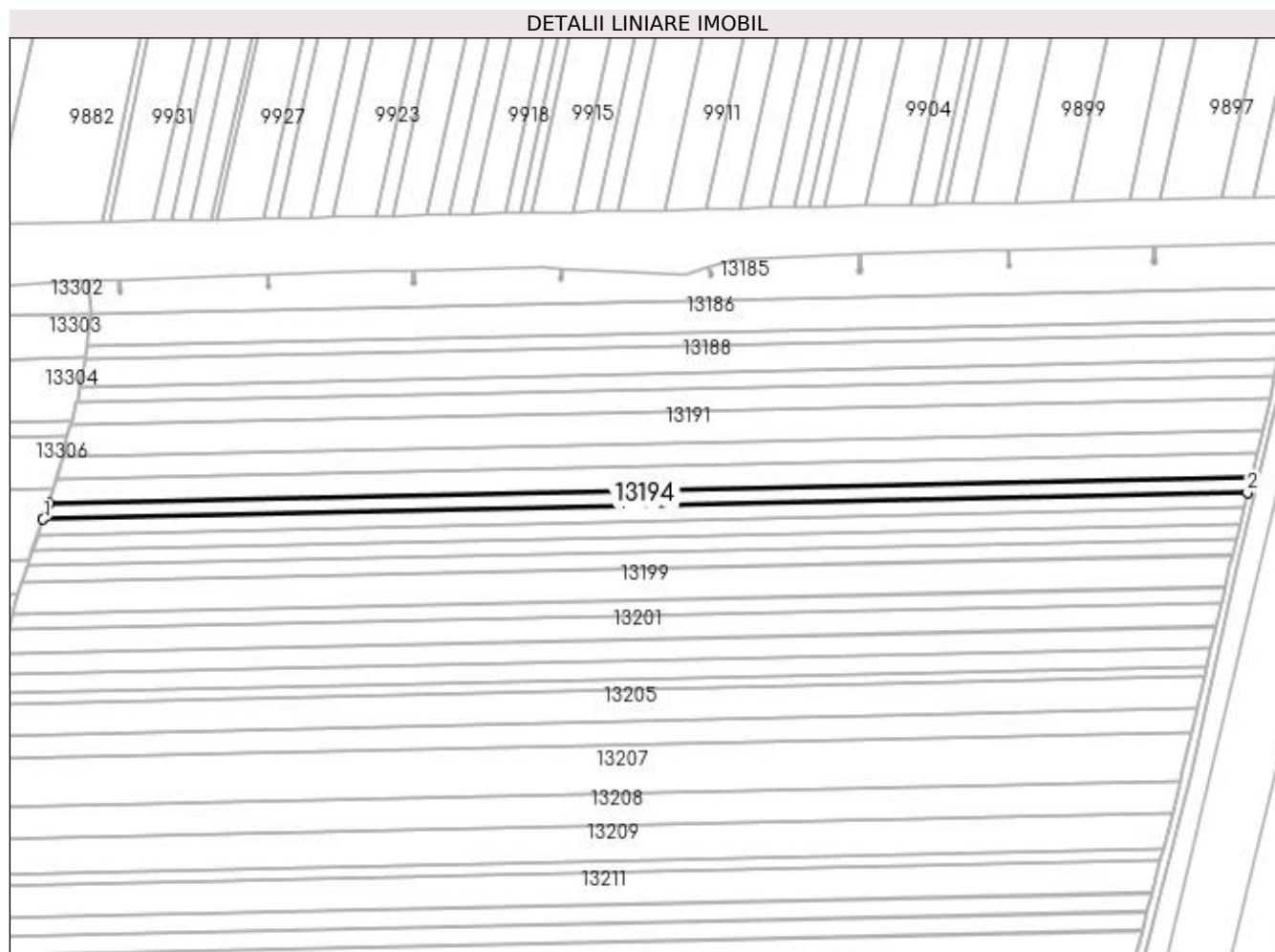
Inscrieri privind dezmembramintele dreptului de proprietate, drepturi reale de garanție și sarcini	Referințe
NU SUNT	

Anexa Nr. 1 La Partea I

Teren

Nr cadastral	Suprafața (mp)*	Observații / Referințe
	5.000	

* Suprafața este determinată în planul de proiecție Stereo 70.



Date referitoare la teren

Crt	Categorie folosință	Intra vilan	Suprafața (mp)	Tarla	Parcelă	Nr. topo	Observații / Referințe
1	arabil	NU	5.000	109	10	-	

Lungime Segmente

1) Valorile lungimilor segmentelor sunt obținute din proiecție în plan.

Punct început	X / Y	Punct sfârșit	X / Y	Lungime segment (** (m)
1	397.059,486 296.405,459	2	397.676,427 296.419,271	617.096
2	397.676,427 296.419,271	3	397.678,336 296.427,233	8.188
3	397.678,336 296.427,233	4	397.678,382 296.427,425	0.197
4	397.678,382 296.427,425	5	397.062,365 296.413,634	616.171
5	397.062,365 296.413,634	6	397.062,297 296.413,441	0.205

Punct început	X / Y	Punct sfârșit	X / Y	Lungime segment (** (m)
6	397.062,297 296.413,441	1	397.059,486 296.405,459	8.463

** Lungimile segmentelor sunt determinate în planul de proiecție Stereo 70 și sunt rotunjite la 1 milimetru.

*** Distanța dintre puncte este formată din segmente cumulate ce sunt mai mici decât valoarea 1 milimetru.

**DATE DESPRE IMOBILUL NR. 13195**

Oficiul de Cadastru și Publicitate Imobiliară DOLJ
Biroul de Cadastru și Publicitate Imobiliară Craiova

A. Partea I. Descrierea imobilului

TEREN Extravilan

Adresa: Jud. Dolj, T109, P11

Nr. Crt	Nr cadastral Nr. topografic	Suprafața* (mp)	Observații / Referințe
A1	33040	4.770	Sector cadastral:17 Teren neimprejmuit;

B. Partea II. Proprietari și acte

Inscrieri privitoare la dreptul de proprietate și alte drepturi reale	Referințe
278670 / 12/12/2019	
Act Notarial nr. nr. 611, din 11/12/2019 emis de Florea Grigorie;	
B1	A1
Intabulare, drept de PROPRIETATE, dobandit prin Conventie, cota actuala 1/1, cota initiala 1/1 1) SC CERVINA SA, CIF:2339853	

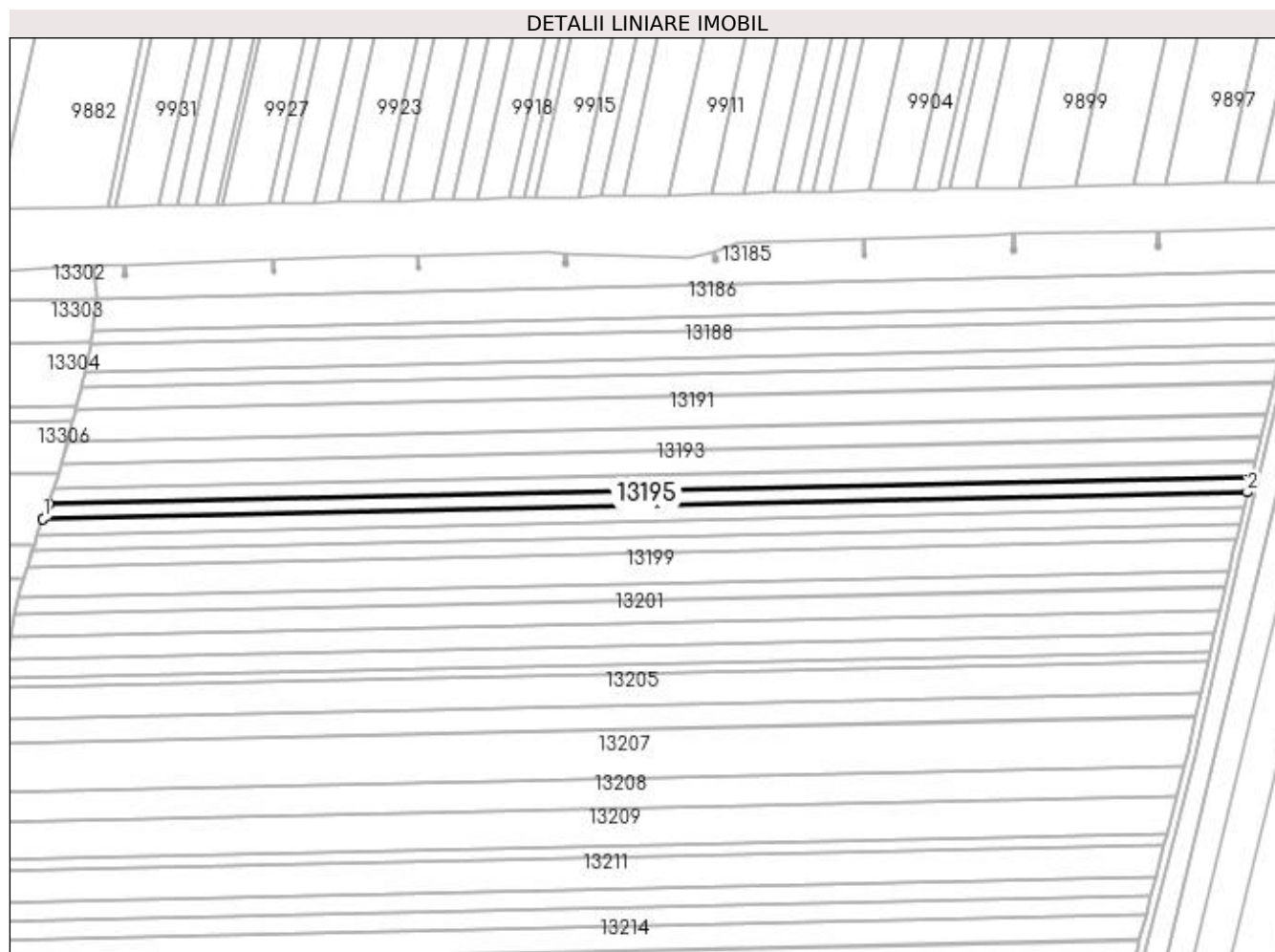
C. Partea III. SARCINI .

Inscrieri privind dezmembramintele dreptului de proprietate, drepturi reale de garanție și sarcini	Referințe
NU SUNT	

Anexa Nr. 1 La Partea I**Teren**

Nr cadastral	Suprafața (mp)*	Observații / Referințe
33040	4.770	

* Suprafața este determinată în planul de proiecție Stereo 70.

**Date referitoare la teren**

Crt	Categorie folosință	Intra vilan	Suprafața (mp)	Tarla	Parcelă	Nr. topo	Observații / Referințe
1	arabil	NU	4.770	109	11	-	

Lungime Segmente

1) Valorile lungimilor segmentelor sunt obținute din proiecție în plan.

Punct început	X / Y	Punct sfârșit	X / Y	Lungime segment (** (m)
1	397.056,744 296.397,672	2	397.674,565 296.411,503	617.976
2	397.674,565 296.411,503	3	397.676,381 296.419,079	7.791
3	397.676,381 296.419,079	4	397.676,427 296.419,271	0.197
4	397.676,427 296.419,271	5	397.059,486 296.405,459	617.096
5	397.059,486 296.405,459	6	397.059,418 296.405,266	0.205

Punct început	X / Y	Punct sfârşit	X / Y	Lungime segment (** (m)
6	397.059,418 296.405,266	1	397.056,744 296.397,672	8.051

** Lungimile segmentelor sunt determinate în planul de proiecţie Stereo 70 şi sunt rotunjite la 1 milimetru.

*** Distanţa dintre puncte este formată din segmente cumulate ce sunt mai mici decât valoarea 1 milimetru.

**DATE DESPRE IMOBILUL NR. 13196**

Oficiul de Cadastru și Publicitate Imobiliară DOLJ
Biroul de Cadastru și Publicitate Imobiliară Craiova

A. Partea I. Descrierea imobilului

TEREN Extravilan

Adresa: Jud. Dolj, T109, P12

Nr. Crt	Nr cadastral Nr. topografic	Suprafața* (mp)	Observații / Referințe
A1		5.000	Sector cadastral:17 Teren neimprejmuit;

B. Partea II. Proprietari și acte

Inscrieri privitoare la dreptul de proprietate și alte drepturi reale	Referințe
/	
Act Administrativ nr. TDP 597-48437, din 15/11/1993 emis de CJSDPAT DOLJ;	
B1	A1
Intabulare, drept de PROPRIETATE, dobândit prin Reconstituire, cota actuala 1/1, cota initiala 1/1 1) VÎLCEA TRAIAN, LISA CNP	

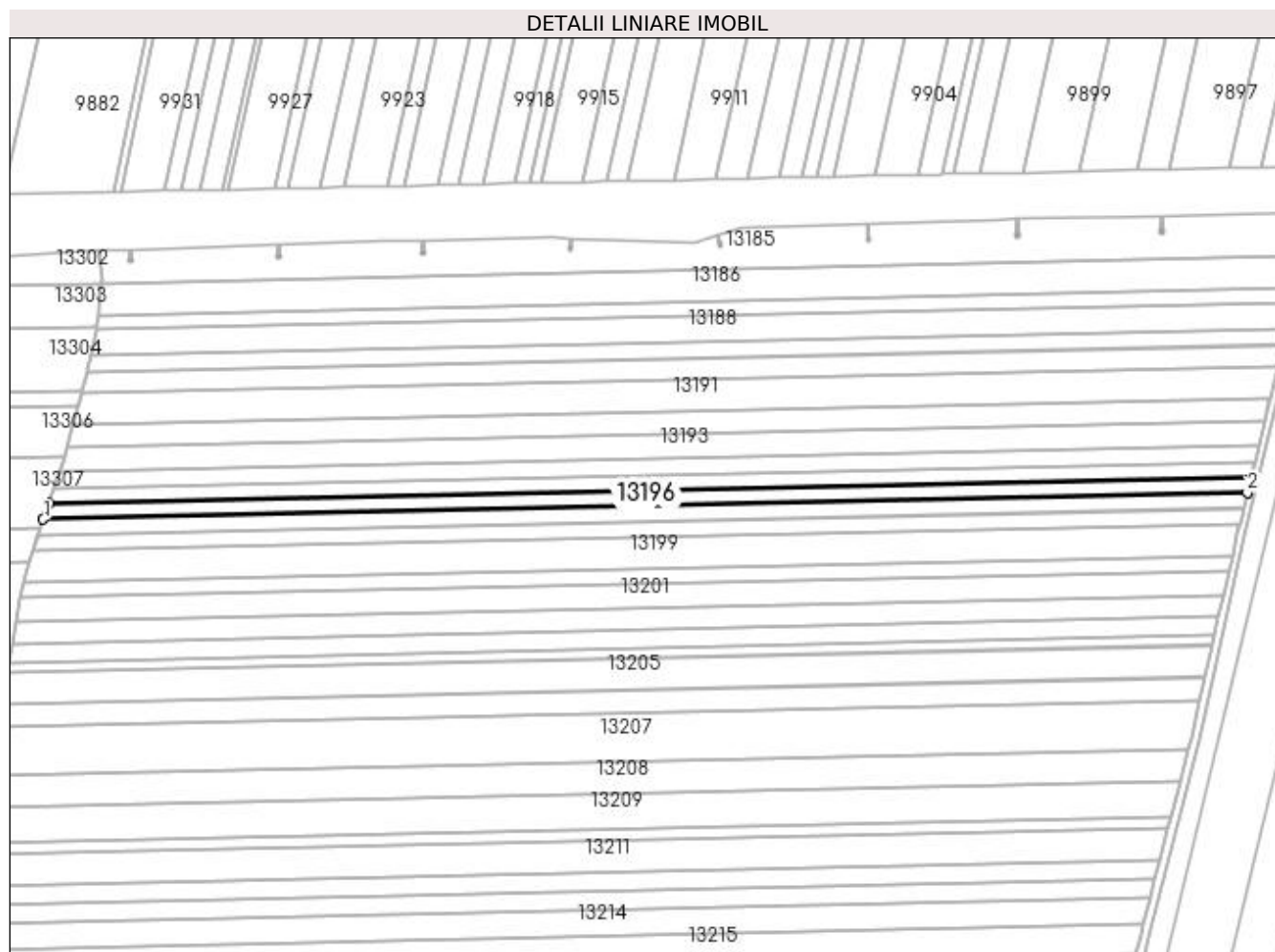
C. Partea III. SARCINI .

Inscrieri privind dezmembramintele dreptului de proprietate, drepturi reale de garanție și sarcini	Referințe
NU SUNT	

Anexa Nr. 1 La Partea I**Teren**

Nr cadastral	Suprafața (mp)*	Observații / Referințe
	5.000	

* Suprafața este determinată în planul de proiecție Stereo 70.

**Date referitoare la teren**

Crt	Categorie folosință	Intravilan	Suprafața (mp)	Tarla	Parcelă	Nr. topo	Observații / Referințe
1	arabil	NU	5.000	109	12	-	

Lungime Segmente

1) Valorile lungimilor segmentelor sunt obținute din proiecție în plan.

Punct început	X / Y	Punct sfârșit	X / Y	Lungime segment (** (m)
1	397.053,874 296.389,52	2	397.672,616 296.403,372	618.897
2	397.672,616 296.403,372	3	397.674,519 296.411,311	8.164
3	397.674,519 296.411,311	4	397.674,565 296.411,503	0.197
4	397.674,565 296.411,503	5	397.056,744 296.397,672	617.976
5	397.056,744 296.397,672	6	397.056,676 296.397,479	0.205

Punct început	X / Y	Punct sfârșit	X / Y	Lungime segment (** (m)
6	397.056,676 296.397,479	1	397.053,874 296.389,52	8.438

** Lungimile segmentelor sunt determinate în planul de proiecție Stereo 70 și sunt rotunjite la 1 milimetru.

*** Distanța dintre puncte este formată din segmente cumulate ce sunt mai mici decât valoarea 1 milimetru.

**DATE DESPRE IMOBILUL NR. 13197**

Oficiul de Cadastru și Publicitate Imobiliară DOLJ
Biroul de Cadastru și Publicitate Imobiliară Craiova

A. Partea I. Descrierea imobilului

TEREN Extravilan

Adresa: Jud. Dolj, T109, P13

Nr. Crt	Nr cadastral Nr. topografic	Suprafața* (mp)	Observații / Referințe
A1	32132	5.000	Sector cadastral:17 Teren neimprejmit;

B. Partea II. Proprietari și acte

Inscrieri privitoare la dreptul de proprietate și alte drepturi reale		Referințe
34215 / 15/03/2017		
Act Notarial nr. CVC AUT. NR. 390, din 14/03/2017 emis de NP Neagoe Monica;		
B1	Intabulare, drept de PROPRIETATE, dobandit prin Conventie, cota actuala 1/1, cota initiala 1/1 1) SC CERVINA SA, CIF:2339853	A1
204636 / 20/09/2019		
Act Notarial nr. Contract de ipoteca imobiliara aut. nr. 1942, din 18/09/2019 emis de NP Neagoe Monica;		
B2	Se noteaza interdictiile de instrainare , grevare , demolare , dezmembrare , inchiriere 1) BANCA DE EXPORT IMPORT A ROMANIEI EXIMBANK SA, CIF:361560	A1

C. Partea III. SARCINI

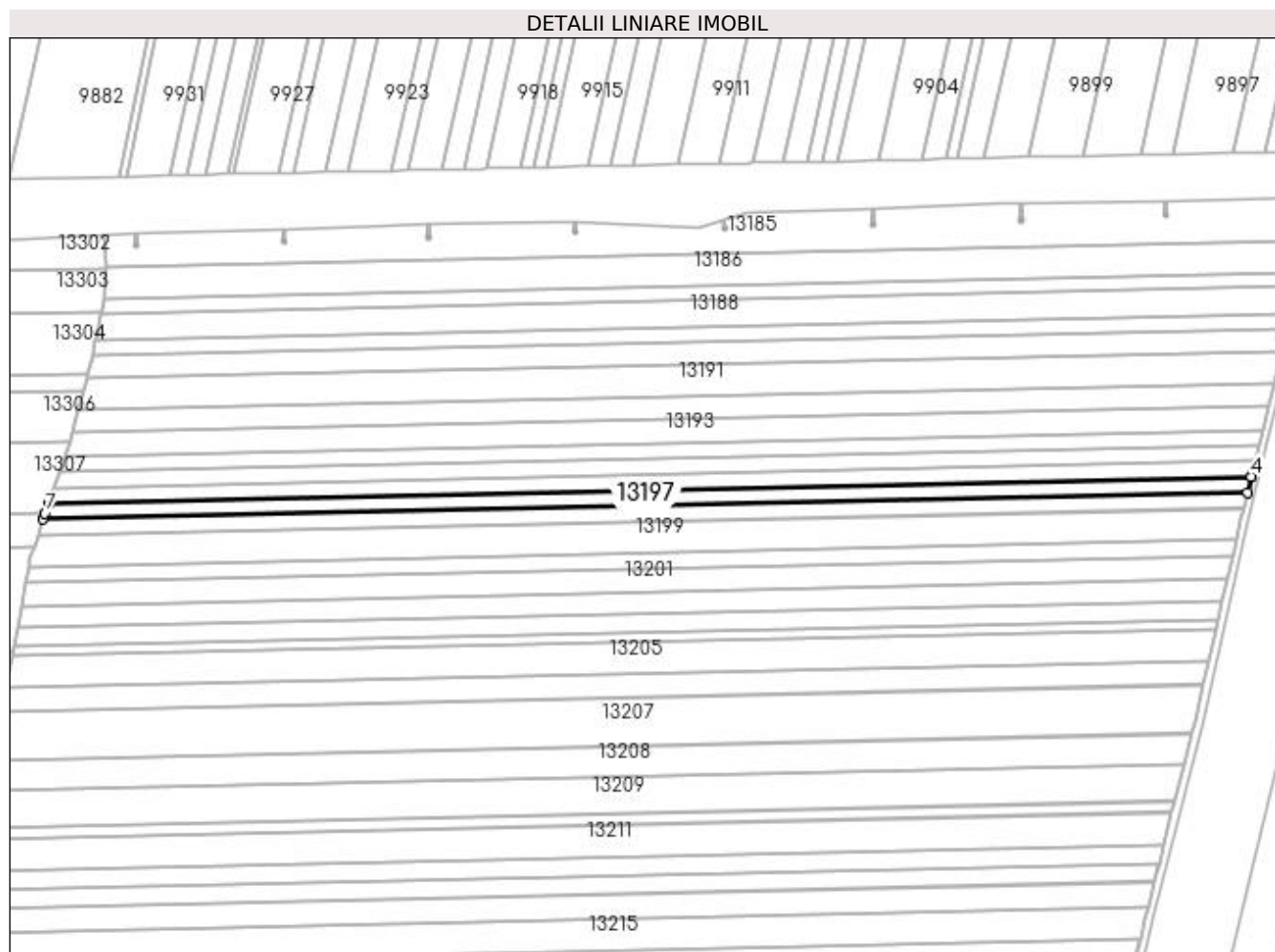
Inscrieri privind dezmembramintele dreptului de proprietate, drepturi reale de garanție și sarcini		Referințe
204636 / 20/09/2019		
Act Notarial nr. Contract de ipoteca imobiliara aut. nr. 1942, din 18/09/2019 emis de NP Neagoe Monica;		
C1	Intabulare, drept de IPOTECA, Valoare:56800000 RON,plus celelalte obligatii de plata aferente creditului 1) BANCA DE EXPORT IMPORT A ROMANIEI EXIMBANK SA, CIF:361560	A1

Anexa Nr. 1 La Partea I

Teren

Nr cadastral	Suprafața (mp)*	Observații / Referințe
32132	5.000	

* Suprafața este determinată în planul de proiecție Stereo 70.



Date referitoare la teren

Crt	Categorie folosință	Intra vilan	Suprafața (mp)	Tarla	Parcelă	Nr. topo	Observații / Referințe
1	arabil	NU	5.000	109	13	-	

Lungime Segmente

1) Valorile lungimilor segmentelor sunt obținute din proiecție în plan.

Punct început	X / Y	Punct sfârșit	X / Y	Lungime segment (** (m)
1	397.051,089 296.381,383	2	397.670,67 296.395,254	619.736
2	397.670,67 296.395,254	3	397.672,57 296.403,181	8.152
3	397.672,57 296.403,181	4	397.672,616 296.403,372	0.196
4	397.672,616 296.403,372	5	397.053,874 296.389,52	618.897
5	397.053,874 296.389,52	6	397.053,806 296.389,328	0.204

Punct început	X / Y	Punct sfârșit	X / Y	Lungime segment (** (m)
6	397.053,806 296.389,328	7	397.052,155 296.384,639	4.971
7	397.052,155 296.384,639	1	397.051,089 296.381,383	3.426

** Lungimile segmentelor sunt determinate în planul de proiecție Stereo 70 și sunt rotunjite la 1 milimetru.

*** Distanța dintre puncte este formată din segmente cumulate ce sunt mai mici decât valoarea 1 milimetru.

**DATE DESPRE IMOBILUL NR. 13198**

Oficiul de Cadastru și Publicitate Imobiliară DOLJ
Biroul de Cadastru și Publicitate Imobiliară Craiova

A. Partea I. Descrierea imobilului

TEREN Extravilan

Adresa: Jud. Dolj, T109, P14

Nr. Crt	Nr cadastral Nr. topografic	Suprafața* (mp)	Observații / Referințe
A1	31943	5.000	Sector cadastral:17 Teren neimprejmuit;

B. Partea II. Proprietari și acte

Inscrieri privitoare la dreptul de proprietate și alte drepturi reale	Referințe
208971 / 06/11/2018	
Act Notarial nr. contract de vanzare aut, nr. 4587, din 26/10/2018 emis de Faurar Doina;	
B1	A1
Intabulare, drept de PROPRIETATE, dobandit prin Conventie, cota actuala 1/1, cota initiala 1/1 1) AGROCTIMA SEGARCEA SRL, CIF:17638748	

C. Partea III. SARCINI .


Inscrieri privind dezmembramintele dreptului de proprietate, drepturi reale de garanție și sarcini	Referințe
NU SUNT	

Anexa Nr. 1 La Partea I

Teren

Nr cadastral	Suprafața (mp)*	Observații / Referințe
31943	5.000	

* Suprafața este determinată în planul de proiecție Stereo 70.



Date referitoare la teren

Crt	Categorie folosință	Intravilan	Suprafața (mp)	Tarla	Parcelă	Nr. topo	Observații / Referințe
1	arabil	NU	5.000	109	14	-	

Lungime Segmente

1) Valorile lungimilor segmentelor sunt obținute din proiecție în plan.

Punct început	X / Y	Punct sfârșit	X / Y	Lungime segment (** (m)
1	397.048,429 296.373,258	2	397.668,726 296.387,145	620.452
2	397.668,726 296.387,145	3	397.670,624 296.395,062	8.141
3	397.670,624 296.395,062	4	397.670,67 296.395,254	0.197
4	397.670,67 296.395,254	5	397.051,089 296.381,383	619.736
5	397.051,089 296.381,383	6	397.051,026 296.381,191	0.202

Punct început	X / Y	Punct sfârşit	X / Y	Lungime segment (** (m)
6	397.051,026 296.381,191	1	397.048,429 296.373,258	8.347

** Lungimile segmentelor sunt determinate în planul de proiecţie Stereo 70 şi sunt rotunjite la 1 milimetru.

*** Distanţa dintre puncte este formată din segmente cumulate ce sunt mai mici decât valoarea 1 milimetru.

**DATE DESPRE IMOBILUL NR. 13199**

Oficiul de Cadastru și Publicitate Imobiliară DOLJ
Biroul de Cadastru și Publicitate Imobiliară Craiova

A. Partea I. Descrierea imobilului

TEREN Extravilan

Adresa: Jud. Dolj, T109, P15

Nr. Crt	Nr cadastral Nr. topografic	Suprafața* (mp)	Observații / Referințe
A1		10.000	Sector cadastral:17 Teren neimprejmuit;

B. Partea II. Proprietari și acte

Inscrieri privitoare la dreptul de proprietate și alte drepturi reale	Referințe
/	
Act Administrativ nr. TDP 780-59076, din 16/03/1994 emis de CJSDPAT DOLJ;	
B1	A1
Intabulare, drept de PROPRIETATE, dobândit prin Reconstituire, cota actuala 1/1, cota initiala 1/1 1) CURCĂ GHEORGHE, LISA CNP	


C. Partea III. SARCINI .

Inscrieri privind dezmembramintele dreptului de proprietate, drepturi reale de garanție și sarcini	Referințe
NU SUNT	

Teren

Nr cadastral	Suprafața (mp)*	Observații / Referințe
	10.000	

* Suprafața este determinată în planul de proiecție Stereo 70.



Date referitoare la teren

Crt	Categorie folosință	Intra vilan	Suprafața (mp)	Tarla	Parcelă	Nr. topo	Observații / Referințe
1	arabil	NU	10.000	109	15	-	

Lungime Segmente

1) Valorile lungimilor segmentelor sunt obținute din proiecție în plan.

Punct început	X / Y	Punct sfârșit	X / Y	Lungime segment (** (m)
1	397.043,679 296.357,048	2	397.664,972 296.370,957	621.449
2	397.664,972 296.370,957	3	397.667,474 296.381,922	11.247
3	397.667,474 296.381,922	4	397.668,68 296.386,954	5.175
4	397.668,68 296.386,954	5	397.668,726 296.387,145	0.196
5	397.668,726 296.387,145	6	397.048,429 296.373,258	620.452

Punct început	X / Y	Punct sfârşit	X / Y	Lungime segment (** (m)
6	397.048,429 296.373,258	7	397.048,366 296.373,066	0.202
7	397.048,366 296.373,066	8	397.046,47 296.367,277	6.092
8	397.046,47 296.367,277	9	397.044,432 296.361,053	6.549
9	397.044,432 296.361,053	1	397.043,679 296.357,048	4.075

** Lungimile segmentelor sunt determinate în planul de proiecție Stereo 70 și sunt rotunjite la 1 milimetru.

*** Distanța dintre puncte este formată din segmente cumulate ce sunt mai mici decât valoarea 1 milimetru.

**DATE DESPRE IMOBILUL NR. 13200**

Oficiul de Cadastru și Publicitate Imobiliară DOLJ
 Biroul de Cadastru și Publicitate Imobiliară Craiova

A. Partea I. Descrierea imobilului

TEREN Extravilan

Adresa: Jud. Dolj, T109, P16

Nr. Crt	Nr cadastral Nr. topografic	Suprafața* (mp)	Observații / Referințe
A1		5.000	Sector cadastral:17 Teren neimprejmuit;

B. Partea II. Proprietari și acte

Inscrieri privitoare la dreptul de proprietate și alte drepturi reale	Referințe
/	
Act Administrativ nr. TDP 473-48493, din 28/10/1993 emis de CJSDPAT DOLJ;	
B1	A1
Intabulare, drept de PROPRIETATE, dobandit prin Reconstituire, cota actuala 1/1, cota initiala 1/1 1) SCUIPICI FLOREA, LISA CNP	

C. Partea III. SARCINI .


Inscrieri privind dezmembramintele dreptului de proprietate, drepturi reale de garanție și sarcini	Referințe
NU SUNT	

Anexa Nr. 1 La Partea I

Teren

Nr cadastral	Suprafața (mp)*	Observații / Referințe
	5.000	

* Suprafața este determinată în planul de proiecție Stereo 70.



Date referitoare la teren

Crt	Categorie folosință	Intravilan	Suprafața (mp)	Tarla	Parcelă	Nr. topo	Observații / Referințe
1	arabil	NU	5.000	109	16	-	

Lungime Segmente

1) Valorile lungimilor segmentelor sunt obținute din proiecție în plan.

Punct început	X / Y	Punct sfârșit	X / Y	Lungime segment (** (m)
1	397.042,159 296.348,964	2	397.663,127 296.362,866	621.124
2	397.663,127 296.362,866	3	397.664,929 296.370,767	8.104
3	397.664,929 296.370,767	4	397.664,972 296.370,957	0.195
4	397.664,972 296.370,957	5	397.043,679 296.357,048	621.449
5	397.043,679 296.357,048	6	397.043,643 296.356,857	0.194

Punct început	X / Y	Punct sfârşit	X / Y	Lungime segment (** (m)
6	397.043,643 296.356,857	1	397.042,159 296.348,964	8.031

** Lungimile segmentelor sunt determinate în planul de proiecţie Stereo 70 şi sunt rotunjite la 1 milimetru.

*** Distanţa dintre puncte este formată din segmente cumulate ce sunt mai mici decât valoarea 1 milimetru.

**DATE DESPRE IMOBILUL NR. 13201**

Oficiul de Cadastru și Publicitate Imobiliară DOLJ
Biroul de Cadastru și Publicitate Imobiliară Craiova

A. Partea I. Descrierea imobilului

TEREN Extravilan

Adresa: Jud. Dolj, T109, P17

Nr. Crt	Nr cadastral Nr. topografic	Suprafața* (mp)	Observații / Referințe
A1		7.500	Sector cadastral:17 Teren neimprejmuit;

B. Partea II. Proprietari și acte

Inscrieri privitoare la dreptul de proprietate și alte drepturi reale	Referințe
/	
Act Administrativ nr. TDP 607-59079, din 16/11/1993 emis de CJSDPAT DOLJ (Adeverința nr. 3183/30.06.2023 emisă de primăria Calopăr);	
B1	A1
Intabulare, drept de PROPRIETATE, dobandit prin Reconstituire, cota actuala 1/1, cota initiala 1/1 1) CĂTĂLINA ȘTEFAN-STELIAN	


C. Partea III. SARCINI .

Inscrieri privind dezmembramintele dreptului de proprietate, drepturi reale de garanție și sarcini	Referințe
NU SUNT	

Anexa Nr. 1 La Partea I**Teren**

Nr cadastral	Suprafața (mp)*	Observații / Referințe
	7.500	

* Suprafața este determinată în planul de proiecție Stereo 70.

**Date referitoare la teren**

Crt	Categorie folosință	Intra vilan	Suprafața (mp)	Tarla	Parcelă	Nr. topo	Observații / Referințe
1	arabil	NU	7.500	109	17	-	

Lungime Segmente

1) Valorile lungimilor segmentelor sunt obținute din proiecție în plan.

Punct început	X / Y	Punct sfârșit	X / Y	Lungime segment (** (m)
1	397.039,877 296.336,831	2	397.660,355 296.350,722	620.633
2	397.660,355 296.350,722	3	397.663,083 296.362,675	12.26
3	397.663,083 296.362,675	4	397.663,127 296.362,866	0.196
4	397.663,127 296.362,866	5	397.042,159 296.348,964	621.124
5	397.042,159 296.348,964	6	397.042,123 296.348,773	0.194

Punct început	X / Y	Punct sfârşit	X / Y	Lungime segment (** (m)
6	397.042,123 296.348,773	1	397.039,877 296.336,831	12.151

** Lungimile segmentelor sunt determinate în planul de proiecţie Stereo 70 şi sunt rotunjite la 1 milimetru.

*** Distanţa dintre puncte este formată din segmente cumulate ce sunt mai mici decât valoarea 1 milimetru.

**DATE DESPRE IMOBILUL NR. 13202**

Oficiul de Cadastru și Publicitate Imobiliară DOLJ
 Biroul de Cadastru și Publicitate Imobiliară Craiova

A. Partea I. Descrierea imobilului

TEREN Extravilan

Adresa: Jud. Dolj, T109, P18

Nr. Crt	Nr cadastral Nr. topografic	Suprafața* (mp)	Observații / Referințe
A1	34033	6.835	Sector cadastral:17 Teren neimprejmuit;

B. Partea II. Proprietari și acte

Inscrieri privitoare la dreptul de proprietate și alte drepturi reale	Referințe
232265 / 27/09/2021	
Act Notarial nr. CONTRACT DE VANZARE AUT NR 3772, din 24/09/2021 emis de NP CANTAR ELENA;	
B1	A1
Intabulare, drept de PROPRIETATE, dobandit prin Conventie, cota actuala 1/1, cota initiala 1/1 1) BADEA CORNELIA	

C. Partea III. SARCINI .

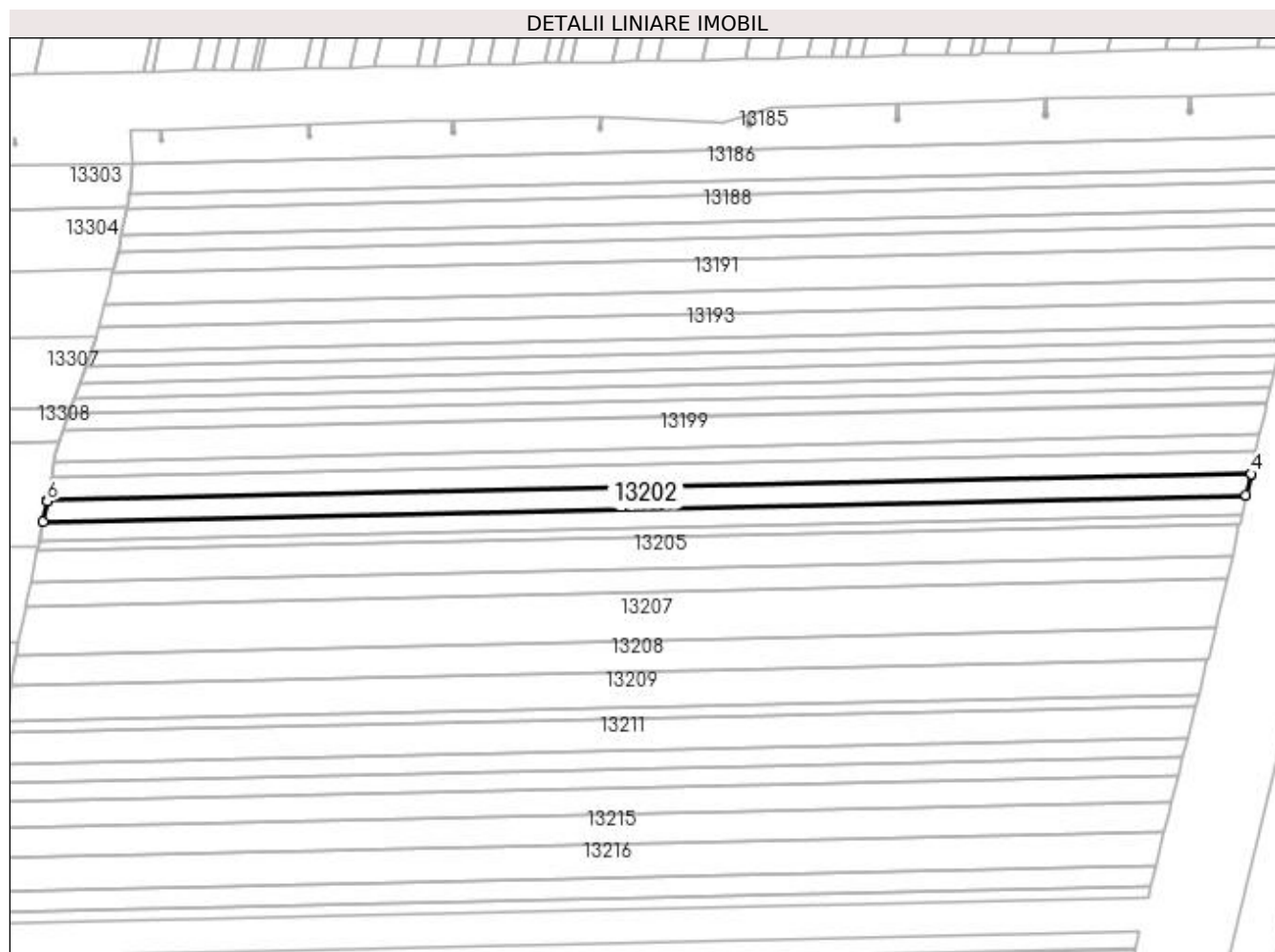
Inscrieri privind dezmembramintele dreptului de proprietate, drepturi reale de garanție și sarcini	Referințe
NU SUNT	

Anexa Nr. 1 La Partea I

Teren

Nr cadastral	Suprafața (mp)*	Observații / Referințe
34033	6.835	

* Suprafața este determinată în planul de proiecție Stereo 70.



Date referitoare la teren

Crt	Categorie folosință	Intravilan	Suprafața (mp)	Tarla	Parcelă	Nr. topo	Observații / Referințe
1	arabil	NU	6.835	109	18	-	

Lungime Segmente

1) Valorile lungimilor segmentelor sunt obținute din proiecție în plan.

Punct început	X / Y	Punct sfârșit	X / Y	Lungime segment (** (m)
1	397.037,796 296.325,764	2	397.657,829 296.339,645	620.188
2	397.657,829 296.339,645	3	397.660,312 296.350,531	11.166
3	397.660,312 296.350,531	4	397.660,355 296.350,722	0.196
4	397.660,355 296.350,722	5	397.039,877 296.336,831	620.633
5	397.039,877 296.336,831	6	397.039,841 296.336,639	0.195

Punct început	X / Y	Punct sfârșit	X / Y	Lungime segment (** (m)
6	397.039,841 296.336,639	1	397.037,796 296.325,764	11.066

** Lungimile segmentelor sunt determinate în planul de proiecție Stereo 70 și sunt rotunjite la 1 milimetru.

*** Distanța dintre puncte este formată din segmente cumulate ce sunt mai mici decât valoarea 1 milimetru.

**DATE DESPRE IMOBILUL NR. 13203**

Oficiul de Cadastru și Publicitate Imobiliară DOLJ
Biroul de Cadastru și Publicitate Imobiliară Craiova

A. Partea I. Descrierea imobilului

TEREN Extravilan

Adresa: Jud. Dolj, T109, P19

Nr. Crt	Nr cadastral Nr. topografic	Suprafața* (mp)	Observații / Referințe
A1		6.000	Sector cadastral:17 Teren neimprejmuit;

B. Partea II. Proprietari și acte

Inscrieri privitoare la dreptul de proprietate și alte drepturi reale	Referințe
/	
Act Administrativ nr. TDP 504-48437, din 27/10/1993 emis de CJSDPAT DOLJ;	
B1	A1
Intabulare, drept de PROPRIETATE, dobândit prin Reconstituire, cota actuala 1/1, cota initiala 1/1 1) SAVU VICTORIA, LISA CNP	


C. Partea III. SARCINI .

Inscrieri privind dezmembramintele dreptului de proprietate, drepturi reale de garanție și sarcini	Referințe
NU SUNT	

Anexa Nr. 1 La Partea I**Teren**

Nr cadastral	Suprafața (mp)*	Observații / Referințe
	6.000	

* Suprafața este determinată în planul de proiecție Stereo 70.

**Date referitoare la teren**

Crt	Categorie folosință	Intra vilan	Suprafața (mp)	Tarla	Parcelă	Nr. topo	Observații / Referințe
1	arabil	NU	6.000	109	19	-	

Lungime Segmente

1) Valorile lungimilor segmentelor sunt obținute din proiecție în plan.

Punct început	X / Y	Punct sfârșit	X / Y	Lungime segment (** (m)
1	397.035,968 296.316,044	2	397.655,609 296.329,916	619.796
2	397.655,609 296.329,916	3	397.657,785 296.339,454	9.783
3	397.657,785 296.339,454	4	397.657,829 296.339,645	0.196
4	397.657,829 296.339,645	5	397.037,796 296.325,764	620.188
5	397.037,796 296.325,764	6	397.037,76 296.325,573	0.194

Punct început	X / Y	Punct sfârșit	X / Y	Lungime segment (** (m)
6	397.037,76 296.325,573	1	397.035,968 296.316,044	9.696

** Lungimile segmentelor sunt determinate în planul de proiecție Stereo 70 și sunt rotunjite la 1 milimetru.

*** Distanța dintre puncte este formată din segmente cumulate ce sunt mai mici decât valoarea 1 milimetru.

**DATE DESPRE IMOBILUL NR. 13204**

Oficiul de Cadastru și Publicitate Imobiliară DOLJ
Biroul de Cadastru și Publicitate Imobiliară Craiova

A. Partea I. Descrierea imobilului

TEREN Extravilan

Adresa: Jud. Dolj, T109, P20

Nr. Crt	Nr cadastral Nr. topografic	Suprafața* (mp)	Observații / Referințe
A1		3.100	Sector cadastral:17 Teren neimprejmuit;

B. Partea II. Proprietari și acte

Inscrieri privitoare la dreptul de proprietate și alte drepturi reale	Referințe
/	
Act Administrativ nr. TDP 18120, din 16/01/2014 emis de CJSDPAT DOLJ;	
B1	A1
Intabulare, drept de PROPRIETATE, dobândit prin Reconstituire, cota actuala 1/1, cota initiala 1/1 1) CREȚAN NICOLAE, LISA CNP	


C. Partea III. SARCINI .

Inscrieri privind dezmembramintele dreptului de proprietate, drepturi reale de garanție și sarcini	Referințe
NU SUNT	

Anexa Nr. 1 La Partea I**Teren**

Nr cadastral	Suprafața (mp)*	Observații / Referințe
	3.100	

* Suprafața este determinată în planul de proiecție Stereo 70.

**Date referitoare la teren**

Crt	Categorie folosință	Intra vilan	Suprafața (mp)	Tarla	Parcelă	Nr. topo	Observații / Referințe
1	arabil	NU	3.100	109	20	-	

Lungime Segmente

1) Valorile lungimilor segmentelor sunt obținute din proiecție în plan.

Punct început	X / Y	Punct sfârșit	X / Y	Lungime segment (** (m))
1	397.034,902 296.311,016	2	397.654,461 296.324,887	619.714
2	397.654,461 296.324,887	3	397.655,565 296.329,724	4.961
3	397.655,565 296.329,724	4	397.655,609 296.329,916	0.197
4	397.655,609 296.329,916	5	397.035,968 296.316,044	619.796
5	397.035,968 296.316,044	6	397.035,932 296.315,852	0.195

Punct început	X / Y	Punct sfârșit	X / Y	Lungime segment (** (m)
6	397.035,932 296.315,852	7	397.035,927 296.315,826	0.026
7	397.035,927 296.315,826	1	397.034,902 296.311,016	4.918

** Lungimile segmentelor sunt determinate în planul de proiecție Stereo 70 și sunt rotunjite la 1 milimetru.

*** Distanța dintre puncte este formată din segmente cumulate ce sunt mai mici decât valoarea 1 milimetru.

**DATE DESPRE IMOBILUL NR. 13205**

Oficiul de Cadastru și Publicitate Imobiliară DOLJ
Biroul de Cadastru și Publicitate Imobiliară Craiova

A. Partea I. Descrierea imobilului

TEREN Extravilan

Adresa: Jud. Dolj, T109, P21

Nr. Crt	Nr cadastral Nr. topografic	Suprafața* (mp)	Observații / Referințe
A1		10.000	Sector cadastral:17 Teren neimprejmuit;

B. Partea II. Proprietari și acte

Inscrieri privitoare la dreptul de proprietate și alte drepturi reale	Referințe
/	
Act Administrativ nr. TDP 683-59079, din 01/12/1993 emis de CJSDPAT DOLJ;	
B1	A1
Intabulare, drept de PROPRIETATE, dobândit prin Reconstituire, cota actuala 1/1, cota initiala 1/1 1) TUFAN IOANA, LISA CNP	


C. Partea III. SARCINI .

Inscrieri privind dezmembramintele dreptului de proprietate, drepturi reale de garanție și sarcini	Referințe
NU SUNT	

Anexa Nr. 1 La Partea I**Teren**

Nr cadastral	Suprafața (mp)*	Observații / Referințe
	10.000	

* Suprafața este determinată în planul de proiecție Stereo 70.

**Date referitoare la teren**

Crt	Categorie folosință	Intra vilan	Suprafața (mp)	Tarla	Parcelă	Nr. topo	Observații / Referințe
1	arabil	NU	10.000	109	21	-	

Lungime Segmente

1) Valorile lungimilor segmentelor sunt obținute din proiecție în plan.

Punct început	X / Y	Punct sfârșit	X / Y	Lungime segment (** (m)
1	397.031,446 296.294,795	2	397.650,759 296.308,66	619.468
2	397.650,759 296.308,66	3	397.654,417 296.324,695	16.447
3	397.654,417 296.324,695	4	397.654,461 296.324,887	0.197
4	397.654,461 296.324,887	5	397.034,902 296.311,016	619.714
5	397.034,902 296.311,016	6	397.034,861 296.310,825	0.195

Punct început	X / Y	Punct sfârșit	X / Y	Lungime segment (** (m)
6	397.034,861 296.310,825	1	397.031,446 296.294,795	16.39

** Lungimile segmentelor sunt determinate în planul de proiecție Stereo 70 și sunt rotunjite la 1 milimetru.

*** Distanța dintre puncte este formată din segmente cumulate ce sunt mai mici decât valoarea 1 milimetru.

**DATE DESPRE IMOBILUL NR. 13206**

Oficiul de Cadastru și Publicitate Imobiliară DOLJ
Biroul de Cadastru și Publicitate Imobiliară Craiova

A. Partea I. Descrierea imobilului

TEREN Extravilan

Adresa: Jud. Dolj, T109, P22

Nr. Crt	Nr cadastral Nr. topografic	Suprafața* (mp)	Observații / Referințe
A1		7.500	Sector cadastral:17 Teren neimprejmuit;

B. Partea II. Proprietari și acte

Inscrieri privitoare la dreptul de proprietate și alte drepturi reale	Referințe
/	
Act Administrativ nr. TDP 950-59574, din 28/05/1995 emis de CJSDPAT DOLJ;	
B1	A1
Intabulare, drept de PROPRIETATE, dobândit prin Reconstituire, cota actuala 1/1, cota initiala 1/1 1) CÎRSTEA VASILE, LISA CNP	


C. Partea III. SARCINI .

Inscrieri privind dezmembramintele dreptului de proprietate, drepturi reale de garanție și sarcini	Referințe
NU SUNT	

Anexa Nr. 1 La Partea I**Teren**

Nr cadastral	Suprafața (mp)*	Observații / Referințe
	7.500	

* Suprafața este determinată în planul de proiecție Stereo 70.

**Date referitoare la teren**

Crt	Categorie folosință	Intra vilan	Suprafața (mp)	Tarla	Parcelă	Nr. topo	Observații / Referințe
1	arabil	NU	7.500	109	22	-	

Lungime Segmente

1) Valorile lungimilor segmentelor sunt obținute din proiecție în plan.

Punct început	X / Y	Punct sfârșit	X / Y	Lungime segment (** (m)
1	397.028,876 296.282,626	2	397.647,981 296.296,486	619.26
2	397.647,981 296.296,486	3	397.650,715 296.308,469	12.291
3	397.650,715 296.308,469	4	397.650,759 296.308,66	0.196
4	397.650,759 296.308,66	5	397.031,446 296.294,795	619.468
5	397.031,446 296.294,795	6	397.031,405 296.294,604	0.195

Punct început	X / Y	Punct sfârșit	X / Y	Lungime segment (** (m)
6	397.031,405 296.294,604	7	397.029,874 296.287,42	7.345
7	397.029,874 296.287,42	1	397.028,876 296.282,626	4.897

** Lungimile segmentelor sunt determinate în planul de proiecție Stereo 70 și sunt rotunjite la 1 milimetru.

*** Distanța dintre puncte este formată din segmente cumulate ce sunt mai mici decât valoarea 1 milimetru.

**DATE DESPRE IMOBILUL NR. 13207**

Oficiul de Cadastru și Publicitate Imobiliară DOLJ
Biroul de Cadastru și Publicitate Imobiliară Craiova

A. Partea I. Descrierea imobilului

TEREN Extravilan

Adresa: Jud. Dolj, T109, P23

Nr. Crt	Nr cadastral Nr. topografic	Suprafața* (mp)	Observații / Referințe
A1		15.500	Sector cadastral:17 Teren neimpregmuit;

B. Partea II. Proprietari și acte

Inscrieri privitoare la dreptul de proprietate și alte drepturi reale	Referințe
/	
Act Administrativ nr. TDP 15922, din 14/02/2011 emis de CJSDPAT DOLJ;	
B1	A1
Intabulare, drept de PROPRIETATE, dobândit prin Reconstituire, cota actuala 1/1, cota initiala 1/1 1) PĂTRU DUMITRU	

C. Partea III. SARCINI .

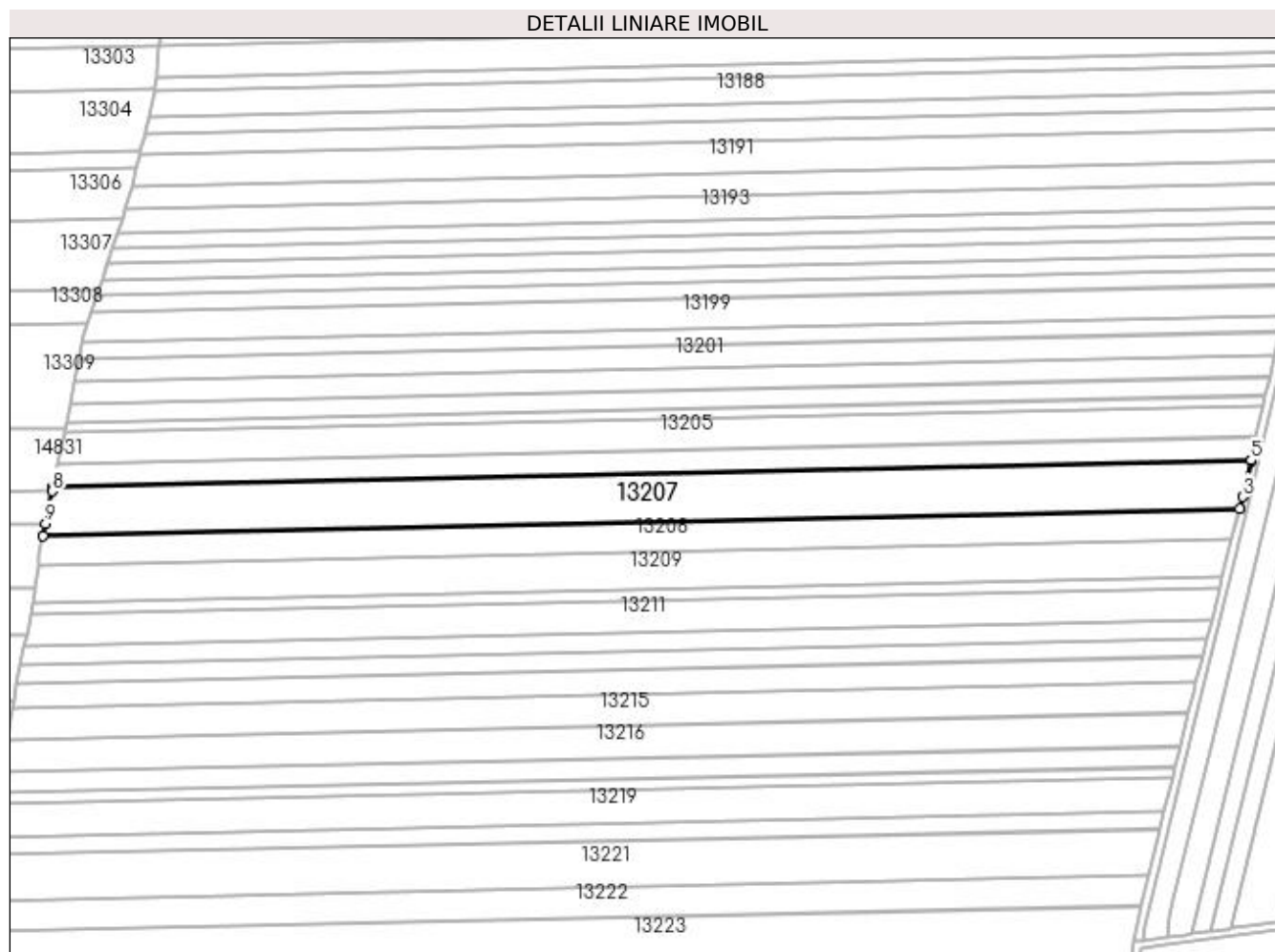
Inscrieri privind dezmembramintele dreptului de proprietate, drepturi reale de garanție și sarcini	Referințe
NU SUNT	

Anexa Nr. 1 La Partea I

Teren

Nr cadastral	Suprafața (mp)*	Observații / Referințe
	15.500	

* Suprafața este determinată în planul de proiecție Stereo 70.



Date referitoare la teren

Crt	Categorie folosință	Intra vilan	Suprafața (mp)	Tarla	Parcelă	Nr. topo	Observații / Referințe
1	arabil	NU	15.500	109	23	-	

Lungime Segmente

1) Valorile lungimilor segmentelor sunt obținute din proiecție în plan.

Punct început	X / Y	Punct sfârșit	X / Y	Lungime segment (** (m)
1	397.023,639 296.257,461	2	397.642,084 296.271,307	618.6
2	397.642,084 296.271,307	3	397.643,663 296.277,557	6.446
3	397.643,663 296.277,557	4	397.647,937 296.296,294	19.218
4	397.647,937 296.296,294	5	397.647,981 296.296,486	0.197
5	397.647,981 296.296,486	6	397.028,876 296.282,626	619.26

Punct început	X / Y	Punct sfârşit	X / Y	Lungime segment (** (m)
6	397.028,876 296.282,626	7	397.028,836 296.282,434	0.196
7	397.028,836 296.282,434	8	397.028,435 296.280,505	1.97
8	397.028,435 296.280,505	9	397.024,971 296.263,861	17.001
9	397.024,971 296.263,861	1	397.023,639 296.257,461	6.537

** Lungimile segmentelor sunt determinate în planul de proiecție Stereo 70 și sunt rotunjite la 1 milimetru.

*** Distanța dintre puncte este formată din segmente cumulate ce sunt mai mici decât valoarea 1 milimetru.

**DATE DESPRE IMOBILUL NR. 13208**

Oficiul de Cadastru și Publicitate Imobiliară DOLJ
Biroul de Cadastru și Publicitate Imobiliară Craiova

A. Partea I. Descrierea imobilului

TEREN Extravilan

Adresa: Jud. Dolj, T109, P24

Nr. Crt	Nr cadastral Nr. topografic	Suprafața* (mp)	Observații / Referințe
A1	30352	9.764	Sector cadastral:17 Teren neimprejmuit;

B. Partea II. Proprietari și acte

Inscrieri privitoare la dreptul de proprietate și alte drepturi reale		Referințe
38137 / 31/03/2014		
Act Notarial nr. contract de vanzare -cumparare aut nr 380, din 28/03/2014 emis de BNP FLOREA ANA MARIA;		
B1	Intabulare, drept de PROPRIETATE, dobandit prin Conventie, cota actuala 1/1, cota initiala 1/1 1) SC CERVINA SA, CIF:2339853	A1
135998 / 01/07/2019		
Act Notarial nr. Contract ipoteca imobiliara aut nr. 1366, din 26/06/2019 emis de NP Neagoe Monica;		
B2	Se noteaza interdictiile de instrainare, grevare, demolare, dezmembrare, inchiriere. 1) BANCA DE EXPORT- IMPORT A ROMANIEI EXIMBANK SA, CIF:361560	A1

C. Partea III. SARCINI

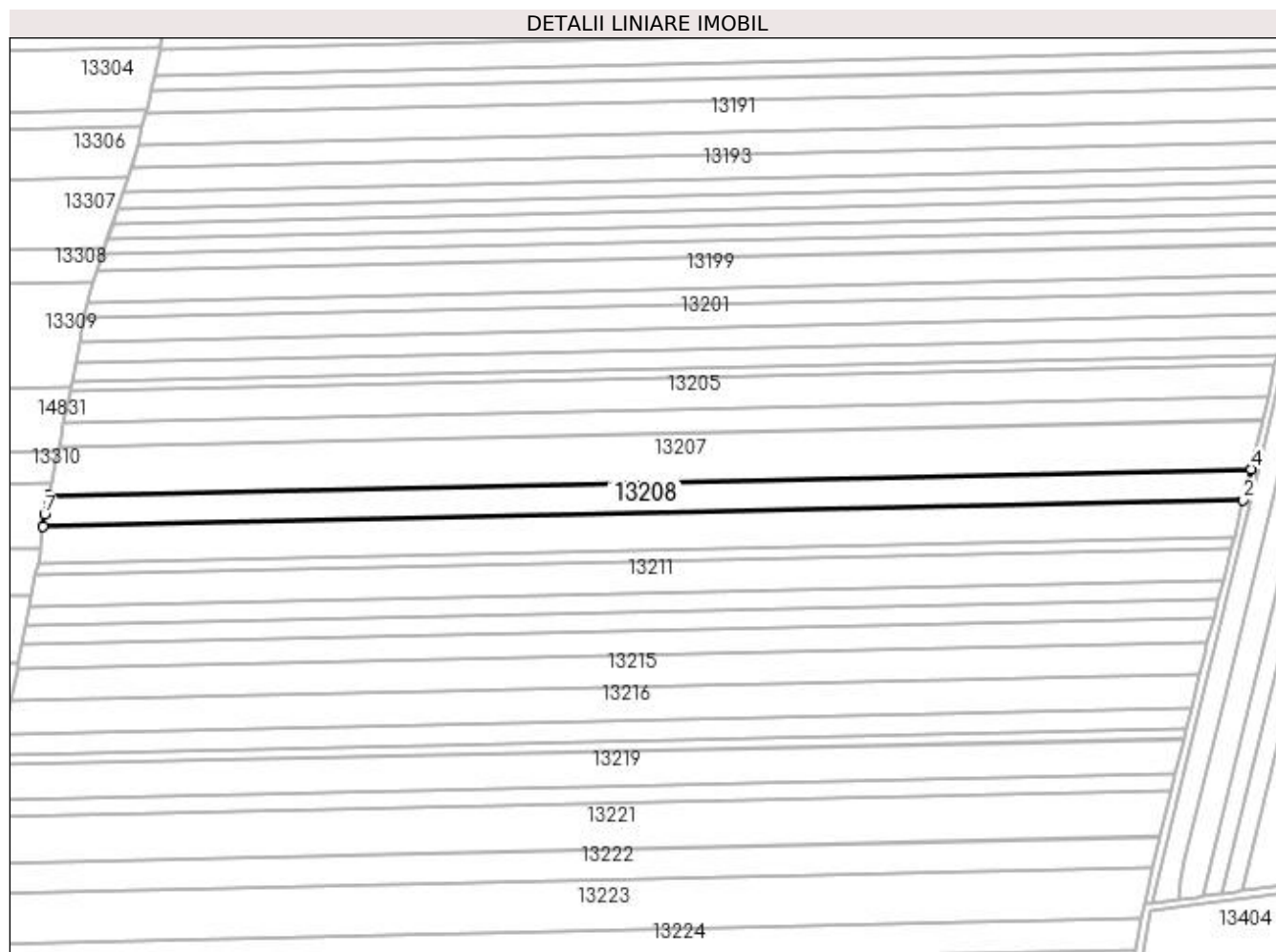
Inscrieri privind dezmembramintele dreptului de proprietate, drepturi reale de garanție și sarcini		Referințe
135998 / 01/07/2019		
Act Notarial nr. Contract ipoteca imobiliara aut nr. 1366, din 26/06/2019 emis de NP Neagoe Monica;		
C1	Intabulare, drept de IPOTECA, Valoare:56800000 RON+ celelalte obligatii de plata aferente creditului 1) BANCA DE EXPORT- IMPORT A ROMANIEI EXIMBANK SA, CIF:361560	A1

Anexa Nr. 1 La Partea I

Teren

Nr cadastral	Suprafața (mp)*	Observații / Referințe
30352	9.764	

* Suprafața este determinată în planul de proiecție Stereo 70.



Date referitoare la teren

Crt	Categorie folosință	Intravilan	Suprafața (mp)	Tarla	Parcelă	Nr. topo	Observații / Referințe
1	arabil	NU	9.764	109	24	-	

Lungime Segmente

1) Valorile lungimilor segmentelor sunt obținute din proiecție în plan.

Punct început	X / Y	Punct sfârșit	X / Y	Lungime segment (** (m)
1	397.020,921 296.241,6	2	397.638,072 296.255,417	617.306
2	397.638,072 296.255,417	3	397.642,036 296.271,115	16.191
3	397.642,036 296.271,115	4	397.642,084 296.271,307	0.198
4	397.642,084 296.271,307	5	397.023,639 296.257,461	618.6
5	397.023,639 296.257,461	6	397.023,599 296.257,269	0.196

Punct început	X / Y	Punct sfârșit	X / Y	Lungime segment (** (m)
6	397.023,599 296.257,269	7	397.021,675 296.248,029	9.438
7	397.021,675 296.248,029	1	397.020,921 296.241,6	6.473

** Lungimile segmentelor sunt determinate în planul de proiecție Stereo 70 și sunt rotunjite la 1 milimetru.

*** Distanța dintre puncte este formată din segmente cumulate ce sunt mai mici decât valoarea 1 milimetru.

**DATE DESPRE IMOBILUL NR. 13209**

Oficiul de Cadastru și Publicitate Imobiliară DOLJ
Biroul de Cadastru și Publicitate Imobiliară Craiova

A. Partea I. Descrierea imobilului

TEREN Extravilan

Adresa: Jud. Dolj, T109, P25

Nr. Crt	Nr cadastral Nr. topografic	Suprafața* (mp)	Observații / Referințe
A1		11.500	Sector cadastral:17 Teren neimprejmuit;

B. Partea II. Proprietari și acte

Inscrieri privitoare la dreptul de proprietate și alte drepturi reale		Referințe
/		
Act Administrativ nr. TDP 17905, din 18/10/2013 emis de CJSDPAT DOLJ;		
B1	Intabulare, drept de PROPRIETATE, dobandit prin Reconstituire, cota actuala 1/1, cota initiala 1/1 1) DRAGU CONSTANTIN, LISA CNP 2) DRAGU IOSIF, LISA CNP	A1

C. Partea III. SARCINI .


Inscrieri privind dezmembramintele dreptului de proprietate, drepturi reale de garanție și sarcini	Referințe
NU SUNT	

Anexa Nr. 1 La Partea I

Teren

Nr cadastral	Suprafața (mp)*	Observații / Referințe
	11.500	

* Suprafața este determinată în planul de proiecție Stereo 70.



Date referitoare la teren

Crt	Categorie folosință	Intra vilan	Suprafața (mp)	Tarla	Parcelă	Nr. topo	Observații / Referințe
1	arabil	NU	11.500	109	25	-	

Lungime Segmente

1) Valorile lungimilor segmentelor sunt obținute din proiecție în plan.

Punct început	X / Y	Punct sfârșit	X / Y	Lungime segment (** (m)
1	397.018,28 296.222,871	2	397.633,331 296.236,64	615.205
2	397.633,331 296.236,64	3	397.638,024 296.255,225	19.168
3	397.638,024 296.255,225	4	397.638,072 296.255,417	0.198
4	397.638,072 296.255,417	5	397.020,921 296.241,6	617.306
5	397.020,921 296.241,6	6	397.020,898 296.241,408	0.193

Punct început	X / Y	Punct sfârșit	X / Y	Lungime segment (** (m)
6	397.020,898 296.241,408	7	397.019,634 296.230,653	10.829
7	397.019,634 296.230,653	8	397.019,378 296.228,473	2.195
8	397.019,378 296.228,473	1	397.018,28 296.222,871	5.709

** Lungimile segmentelor sunt determinate în planul de proiecție Stereo 70 și sunt rotunjite la 1 milimetru.

*** Distanța dintre puncte este formată din segmente cumulate ce sunt mai mici decât valoarea 1 milimetru.

**DATE DESPRE IMOBILUL NR. 13210**

Oficiul de Cadastru și Publicitate Imobiliară DOLJ
Biroul de Cadastru și Publicitate Imobiliară Craiova

A. Partea I. Descrierea imobilului

TEREN Extravilan

Adresa: Jud. Dolj, T109, P26

Nr. Crt	Nr cadastral Nr. topografic	Suprafața* (mp)	Observații / Referințe
A1		3.600	Sector cadastral:17 Teren neimprejmuit;

B. Partea II. Proprietari și acte

Inscrieri privitoare la dreptul de proprietate și alte drepturi reale	Referințe
/	
Act Administrativ nr. TDP 586-48437, din 12/11/1993 emis de CJSDPAT DOLJ;	
B1	A1
Intabulare, drept de PROPRIETATE, dobândit prin Reconstituire, cota actuala 1/1, cota initiala 1/1 1) TUFAN ALEXANDRU, LISA CNP	


C. Partea III. SARCINI .

Inscrieri privind dezmembramintele dreptului de proprietate, drepturi reale de garanție și sarcini	Referințe
NU SUNT	

Anexa Nr. 1 La Partea I**Teren**

Nr cadastral	Suprafața (mp)*	Observații / Referințe
	3.600	

* Suprafața este determinată în planul de proiecție Stereo 70.

**Date referitoare la teren**

Crt	Categorie folosință	Intravilan	Suprafața (mp)	Tarla	Parcelă	Nr. topo	Observații / Referințe
1	arabil	NU	3.600	109	26	-	

Lungime Segmente

1) Valorile lungimilor segmentelor sunt obținute din proiecție în plan.

Punct început	X / Y	Punct sfârșit	X / Y	Lungime segment (** (m)
1	397.017,128 296.216,99	2	397.631,844 296.230,752	614.87
2	397.631,844 296.230,752	3	397.633,282 296.236,447	5.874
3	397.633,282 296.236,447	4	397.633,331 296.236,64	0.199
4	397.633,331 296.236,64	5	397.018,28 296.222,871	615.205
5	397.018,28 296.222,871	6	397.018,242 296.222,678	0.197

Punct început	X / Y	Punct sfârșit	X / Y	Lungime segment (** (m)
6	397.018,242 296.222,678	1	397.017,128 296.216,99	5.796

** Lungimile segmentelor sunt determinate în planul de proiecție Stereo 70 și sunt rotunjite la 1 milimetru.

*** Distanța dintre puncte este formată din segmente cumulate ce sunt mai mici decât valoarea 1 milimetru.

**DATE DESPRE IMOBILUL NR. 13211**

Oficiul de Cadastru și Publicitate Imobiliară DOLJ
Biroul de Cadastru și Publicitate Imobiliară Craiova

A. Partea I. Descrierea imobilului

TEREN Extravilan

Adresa: Jud. Dolj, T109, P27

Nr. Crt	Nr cadastral Nr. topografic	Suprafața* (mp)	Observații / Referințe
A1	30938	10.057	Sector cadastral:17 Teren neimprejmuit;

B. Partea II. Proprietari și acte

Inscrieri privitoare la dreptul de proprietate și alte drepturi reale		Referințe
62488 / 26/06/2013		
Act Administrativ nr. TITLU DE PROPRIETATE NR 686-59079, din 01/12/1993 emis de COMISIA JUDETEANA DOLJ;		
B1	Intabulare, drept de PROPRIETATE, dobandit prin Reconstituire, cota actuala 1/1, cota initiala 1/1 1) TUFAN IOANA	A1


C. Partea III. SARCINI .

Inscrieri privind dezmembramintele dreptului de proprietate, drepturi reale de garanție și sarcini	Referințe
NU SUNT	

Teren

Nr cadastral	Suprafața (mp)*	Observații / Referințe
30938	10.057	

* Suprafața este determinată în planul de proiecție Stereo 70.



Date referitoare la teren

Crt	Categorie folosință	Intra vilan	Suprafața (mp)	Tarla	Parcelă	Nr. topo	Observații / Referințe
1	arabil	NU	10.057	109	27	-	

Lungime Segmente

1) Valorile lungimilor segmentelor sunt obținute din proiecție în plan.

Punct început	X / Y	Punct sfârșit	X / Y	Lungime segment (** (m)
1	397.013,905 296.200,545	2	397.627,687 296.214,286	613.936
2	397.627,687 296.214,286	3	397.631,795 296.230,559	16.784
3	397.631,795 296.230,559	4	397.631,844 296.230,752	0.199
4	397.631,844 296.230,752	5	397.017,128 296.216,99	614.87
5	397.017,128 296.216,99	6	397.017,09 296.216,797	0.197

Punct început	X / Y	Punct sfârșit	X / Y	Lungime segment (** (m)
6	397.017,09 296.216,797	7	397.015,075 296.206,517	10.476
7	397.015,075 296.206,517	1	397.013,905 296.200,545	6.086

** Lungimile segmentelor sunt determinate în planul de proiecție Stereo 70 și sunt rotunjite la 1 milimetru.

*** Distanța dintre puncte este formată din segmente cumulate ce sunt mai mici decât valoarea 1 milimetru.

**DATE DESPRE IMOBILUL NR. 13212**

Oficiul de Cadastru și Publicitate Imobiliară DOLJ
Biroul de Cadastru și Publicitate Imobiliară Craiova

A. Partea I. Descrierea imobilului

TEREN Extravilan

Adresa: Jud. Dolj, T109, P28 LOT 1

Nr. Crt	Nr cadastral Nr. topografic	Suprafața* (mp)	Observații / Referințe
A1	31334	5.860	Sector cadastral:17 Teren neimprejmuit;

B. Partea II. Proprietari și acte

Inscrieri privitoare la dreptul de proprietate și alte drepturi reale	Referințe
161328 / 28/08/2018	
Hotarare Judecatoreasca nr. SC nr 380, din 04/03/2015 emis de JUDECATORIA SEGARCEA;	
B1	A1
Intabulare, drept de PROPRIETATE, dobandit prin Hotarare Judecatoreasca, cota actuala 1/1, cota initiala 1/1 1) SC CERVINA SA, CIF:2339853	

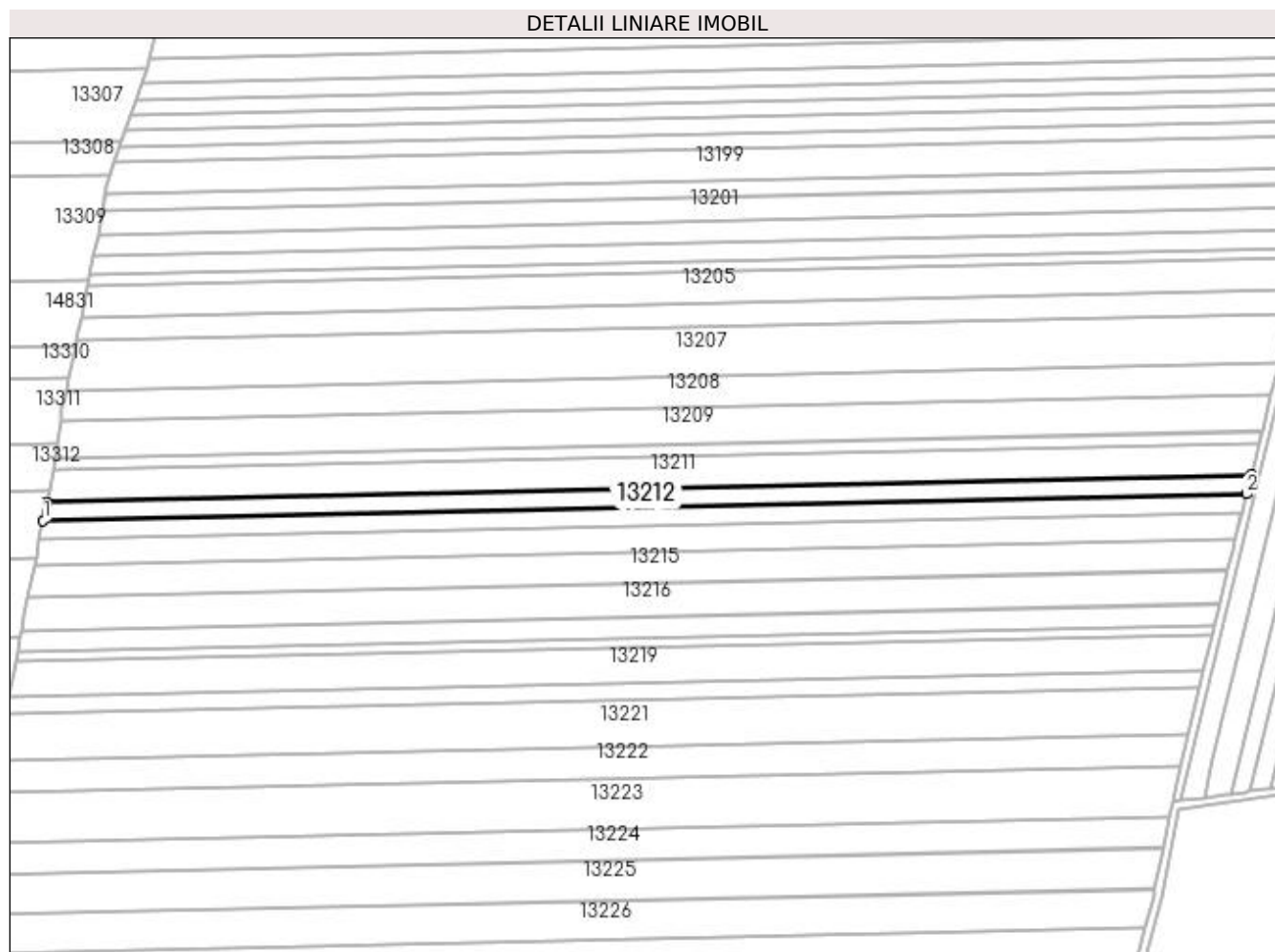
C. Partea III. SARCINI .

Inscrieri privind dezmembramintele dreptului de proprietate, drepturi reale de garanție și sarcini	Referințe
NU SUNT	

Anexa Nr. 1 La Partea I**Teren**

Nr cadastral	Suprafața (mp)*	Observații / Referințe
31334	5.860	

* Suprafața este determinată în planul de proiecție Stereo 70.

**Date referitoare la teren**

Crt	Categorie folosință	Intra vilan	Suprafața (mp)	Tarla	Parcelă	Nr. topo	Observații / Referințe
1	arabil	NU	5.860	109	28- LOT 1	-	

Lungime Segmente

1) Valorile lungimilor segmentelor sunt obținute din proiecție în plan.

Punct început	X / Y	Punct sfârșit	X / Y	Lungime segment (** (m)
1	397.012,024 296.190,952	2	397.625,261 296.204,68	613.391
2	397.625,261 296.204,68	3	397.627,638 296.214,093	9.708
3	397.627,638 296.214,093	4	397.627,687 296.214,286	0.199
4	397.627,687 296.214,286	5	397.013,905 296.200,545	613.936
5	397.013,905 296.200,545	6	397.013,867 296.200,352	0.197

Punct început	X / Y	Punct sfârşit	X / Y	Lungime segment (** (m)
6	397.013,867 296.200,352	1	397.012,024 296.190,952	9.579

** Lungimile segmentelor sunt determinate în planul de proiecţie Stereo 70 şi sunt rotunjite la 1 milimetru.

*** Distanţa dintre puncte este formată din segmente cumulate ce sunt mai mici decât valoarea 1 milimetru.

**DATE DESPRE IMOBILUL NR. 13213**

Oficiul de Cadastru și Publicitate Imobiliară DOLJ
Biroul de Cadastru și Publicitate Imobiliară Craiova

A. Partea I. Descrierea imobilului

TEREN Extravilan

Adresa: Jud. Dolj, T109, P28 LOT 2

Nr. Crt	Nr cadastral Nr. topografic	Suprafața* (mp)	Observații / Referințe
A1	31351	5.858	Sector cadastral:17 Teren neimprejmuit;

B. Partea II. Proprietari și acte

Inscrieri privitoare la dreptul de proprietate și alte drepturi reale		Referințe
10978 / 03/02/2014		
Act Notarial nr. act de partaj voluntar aut nr 1288, din 18/06/1996 emis de NP Mircea Dragusin (TDP nr 690-59079/01.12.1993 - CJ Dolj, certificat de deces seria DR nr 544764/13.03.2003);		
B1	Intabulare, drept de PROPRIETATE, dobandit prin Conventie, cota actuala 1/1, cota initiala 1/1 1) CATANA MARIA, decedat	A1


C. Partea III. SARCINI .

Inscrieri privind dezmembramintele dreptului de proprietate, drepturi reale de garanție și sarcini	Referințe
NU SUNT	

Anexa Nr. 1 La Partea I**Teren**

Nr cadastral	Suprafața (mp)*	Observații / Referințe
31351	5.858	

* Suprafața este determinată în planul de proiecție Stereo 70.

**Date referitoare la teren**

Crt	Categorie folosință	Intravilan	Suprafața (mp)	Tarla	Parcelă	Nr. topo	Observații / Referințe
1	arabil	NU	5.858	109	28- LOT 2	-	

Lungime Segmente

1) Valorile lungimilor segmentelor sunt obținute din proiecție în plan.

Punct început	X / Y	Punct sfârșit	X / Y	Lungime segment (** (m)
1	397.010,143 296.181,353	2	397.622,834 296.195,069	612.845
2	397.622,834 296.195,069	3	397.625,212 296.204,487	9.714
3	397.625,212 296.204,487	4	397.625,261 296.204,68	0.199
4	397.625,261 296.204,68	5	397.012,024 296.190,952	613.391
5	397.012,024 296.190,952	6	397.011,986 296.190,758	0.198

Punct început	X / Y	Punct sfârșit	X / Y	Lungime segment (** (m)
6	397.011,986 296.190,758	1	397.010,143 296.181,353	9.584

** Lungimile segmentelor sunt determinate în planul de proiecție Stereo 70 și sunt rotunjite la 1 milimetru.

*** Distanța dintre puncte este formată din segmente cumulate ce sunt mai mici decât valoarea 1 milimetru.

**DATE DESPRE IMOBILUL NR. 13214**

Oficiul de Cadastru și Publicitate Imobiliară DOLJ
Biroul de Cadastru și Publicitate Imobiliară Craiova

A. Partea I. Descrierea imobilului

TEREN Extravilan

Adresa: Jud. Dolj, T109, P29

Nr. Crt	Nr cadastral Nr. topografic	Suprafața* (mp)	Observații / Referințe
A1		8.000	Sector cadastral:17 Teren neimprejmuit;

B. Partea II. Proprietari și acte

Inscrieri privitoare la dreptul de proprietate și alte drepturi reale	Referințe
/	
Act Administrativ nr. TDP 12311, din 10/12/2008 emis de CJSDPAT DOLJ;	
B1	A1
Intabulare, drept de PROPRIETATE, dobândit prin Reconstituire, cota actuala 1/1, cota initiala 1/1 1) DUGĂEȘESCU ILINCA, LISA CNP	

C. Partea III. SARCINI .


Inscrieri privind dezmembramintele dreptului de proprietate, drepturi reale de garanție și sarcini	Referințe
NU SUNT	

Anexa Nr. 1 La Partea I

Teren

Nr cadastral	Suprafața (mp)*	Observații / Referințe
	8.000	

* Suprafața este determinată în planul de proiecție Stereo 70.



Date referitoare la teren

Crt	Categorie folosință	Intravilan	Suprafața (mp)	Tarla	Parcelă	Nr. topo	Observații / Referințe
1	arabil	NU	8.000	109	29	-	

Lungime Segmente

1) Valorile lungimilor segmentelor sunt obținute din proiecție în plan.

Punct început	X / Y	Punct sfârșit	X / Y	Lungime segment (** (m)
1	397.007,571 296.168,23	2	397.619,517 296.181,93	612.099
2	397.619,517 296.181,93	3	397.622,785 296.194,876	13.352
3	397.622,785 296.194,876	4	397.622,834 296.195,069	0.199
4	397.622,834 296.195,069	5	397.010,143 296.181,353	612.845
5	397.010,143 296.181,353	6	397.010,105 296.181,159	0.198

Punct început	X / Y	Punct sfârșit	X / Y	Lungime segment (** (m)
6	397.010,105 296.181,159	7	397.008,312 296.172,012	9.321
7	397.008,312 296.172,012	1	397.007,571 296.168,23	3.854

** Lungimile segmentelor sunt determinate în planul de proiecție Stereo 70 și sunt rotunjite la 1 milimetru.

*** Distanța dintre puncte este formată din segmente cumulate ce sunt mai mici decât valoarea 1 milimetru.

**DATE DESPRE IMOBILUL NR. 13215**

Oficiul de Cadastru și Publicitate Imobiliară DOLJ
Biroul de Cadastru și Publicitate Imobiliară Craiova

A. Partea I. Descrierea imobilului

TEREN Extravilan

Adresa: Jud. Dolj, T109, P30

Nr. Crt	Nr cadastral Nr. topografic	Suprafața* (mp)	Observații / Referințe
A1		9.700	Sector cadastral:17 Teren neimprejmuit;

B. Partea II. Proprietari și acte

Inscrieri privitoare la dreptul de proprietate și alte drepturi reale		Referințe
/		
Act Administrativ nr. TDP 472-48493, din 28/10/1993 emis de CJSDPAT DOLJ;		
B1	Intabulare, drept de PROPRIETATE, dobândit prin Reconstituire, cota actuala 1/1, cota initiala 1/1 1) CIOBANU ALEXANDRU, LISA CNP	A1

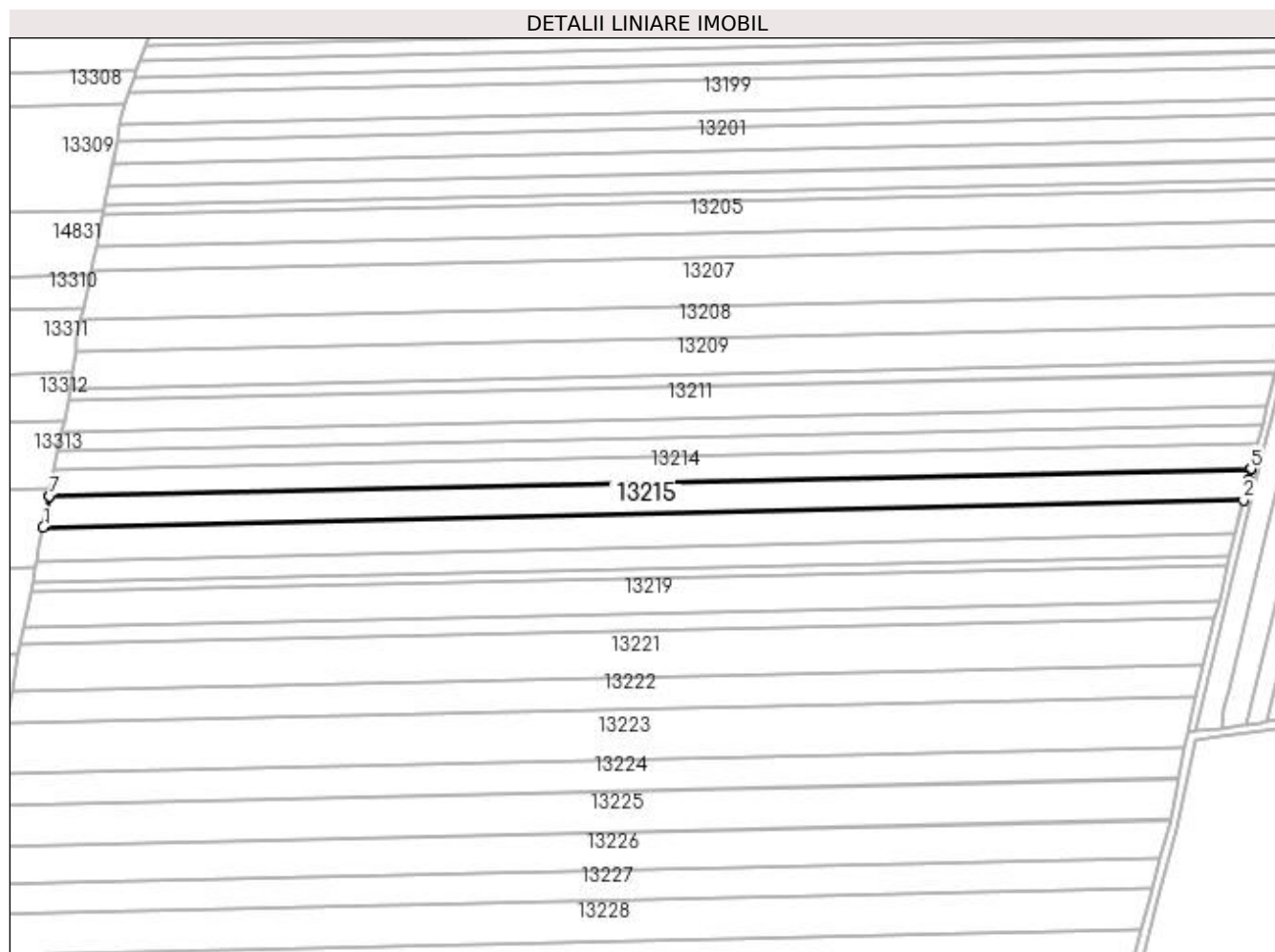
C. Partea III. SARCINI .

Inscrieri privind dezmembramintele dreptului de proprietate, drepturi reale de garanție și sarcini	Referințe
NU SUNT	

Anexa Nr. 1 La Partea I**Teren**

Nr cadastral	Suprafața (mp)*	Observații / Referințe
	9.700	

* Suprafața este determinată în planul de proiecție Stereo 70.

**Date referitoare la teren**

Crt	Categorie folosință	Intra vilan	Suprafața (mp)	Tarla	Parcelă	Nr. topo	Observații / Referințe
1	arabil	NU	9.700	109	30	-	

Lungime Segmente

1) Valorile lungimilor segmentelor sunt obținute din proiecție în plan.

Punct început	X / Y	Punct sfârșit	X / Y	Lungime segment (** (m)
1	397.004,449 296.152,298	2	397.615,606 296.165,98	611.31
2	397.615,606 296.165,98	3	397.618,078 296.176,233	10.547
3	397.618,078 296.176,233	4	397.619,468 296.181,736	5.676
4	397.619,468 296.181,736	5	397.619,517 296.181,93	0.2
5	397.619,517 296.181,93	6	397.007,571 296.168,23	612.099

Punct început	X / Y	Punct sfârșit	X / Y	Lungime segment (** (m)
6	397.007,571 296.168,23	7	397.007,533 296.168,036	0.198
7	397.007,533 296.168,036	1	397.004,449 296.152,298	16.037

** Lungimile segmentelor sunt determinate în planul de proiecție Stereo 70 și sunt rotunjite la 1 milimetru.

*** Distanța dintre puncte este formată din segmente cumulate ce sunt mai mici decât valoarea 1 milimetru.

**DATE DESPRE IMOBILUL NR. 13216**

Oficiul de Cadastru și Publicitate Imobiliară DOLJ
Biroul de Cadastru și Publicitate Imobiliară Craiova

A. Partea I. Descrierea imobilului

TEREN Extravilan

Adresa: Jud. Dolj, T109, P31

Nr. Crt	Nr cadastral Nr. topografic	Suprafața* (mp)	Observații / Referințe
A1		10.500	Sector cadastral:17 Teren neimprejmuit;

B. Partea II. Proprietari și acte

Inscrieri privitoare la dreptul de proprietate și alte drepturi reale		Referințe
/		
Act Administrativ nr. TDP 942-59574, din 25/05/1995 emis de CJSDPAT DOLJ;		
B1	Intabulare, drept de PROPRIETATE, dobândit prin Reconstituire, cota actuala 1/1, cota initiala 1/1 1) TĂNASE CONSTANTINA, LISA CNP	A1

C. Partea III. SARCINI .

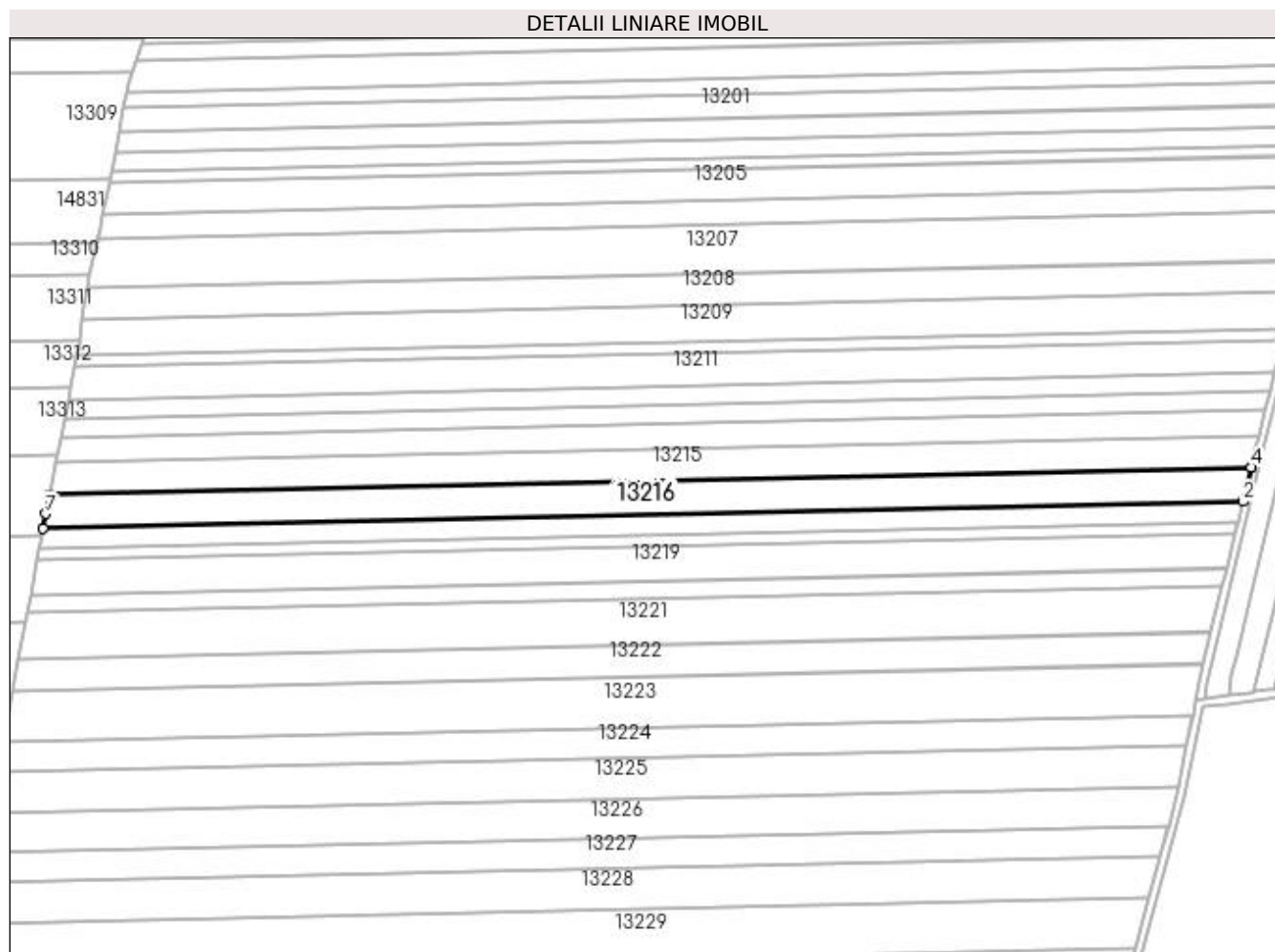
Inscrieri privind dezmembramintele dreptului de proprietate, drepturi reale de garanție și sarcini	Referințe
NU SUNT	

Anexa Nr. 1 La Partea I

Teren

Nr cadastral	Suprafața (mp)*	Observații / Referințe
	10.500	

* Suprafața este determinată în planul de proiecție Stereo 70.



Date referitoare la teren

Crt	Categorie folosință	Intra vilan	Suprafața (mp)	Tarla	Parcelă	Nr. topo	Observații / Referințe
1	arabil	NU	10.500	109	31	-	

Lungime Segmente

1) Valorile lungimilor segmentelor sunt obținute din proiecție în plan.

Punct început	X / Y	Punct sfârșit	X / Y	Lungime segment (** (m)
1	397.001,105 296.135,032	2	397.611,438 296.148,695	610.486
2	397.611,438 296.148,695	3	397.615,559 296.165,786	17.581
3	397.615,559 296.165,786	4	397.615,606 296.165,98	0.2
4	397.615,606 296.165,98	5	397.004,449 296.152,298	611.31
5	397.004,449 296.152,298	6	397.004,411 296.152,104	0.198

Punct început	X / Y	Punct sfârșit	X / Y	Lungime segment (** (m)
6	397.004,411 296.152,104	7	397.002,536 296.142,536	9.75
7	397.002,536 296.142,536	1	397.001,105 296.135,032	7.639

** Lungimile segmentelor sunt determinate în planul de proiecție Stereo 70 și sunt rotunjite la 1 milimetru.

*** Distanța dintre puncte este formată din segmente cumulate ce sunt mai mici decât valoarea 1 milimetru.

**DATE DESPRE IMOBILUL NR. 13217**

Oficiul de Cadastru și Publicitate Imobiliară DOLJ
Biroul de Cadastru și Publicitate Imobiliară Craiova

A. Partea I. Descrierea imobilului

TEREN Extravilan

Adresa: Jud. Dolj, T109, P32

Nr. Crt	Nr cadastral Nr. topografic	Suprafața* (mp)	Observații / Referințe
A1	32972	6.500	Sector cadastral:17 Teren neimprejmuit;

B. Partea II. Proprietari și acte

Inscrieri privitoare la dreptul de proprietate și alte drepturi reale	Referințe
73615 / 18/04/2019	
Act Notarial nr. 858, din 17/04/2019 emis de NP Neagoe Monica;	
B1	A1
Intabulare, drept de PROPRIETATE, dobandit prin Conventie, cota actuala 1/1, cota initiala 1/1 1) SC CERVINA SA, CIF:2339853	

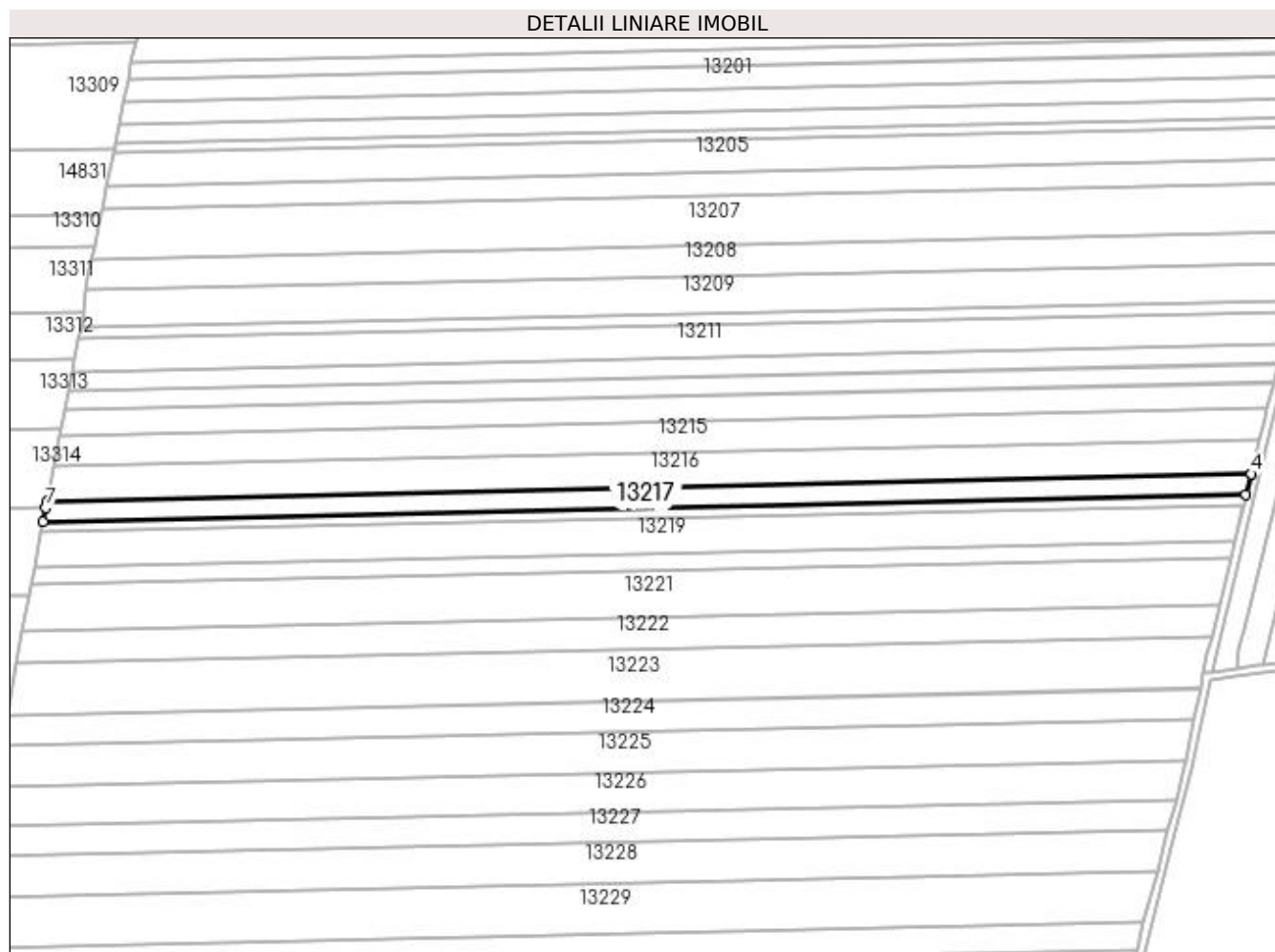
C. Partea III. SARCINI .

Inscrieri privind dezmembramintele dreptului de proprietate, drepturi reale de garanție și sarcini	Referințe
NU SUNT	

Anexa Nr. 1 La Partea I**Teren**

Nr cadastral	Suprafața (mp)*	Observații / Referințe
32972	6.500	

* Suprafața este determinată în planul de proiecție Stereo 70.

**Date referitoare la teren**

Crt	Categorie folosință	Intra vilan	Suprafața (mp)	Tarla	Parcelă	Nr. topo	Observații / Referințe
1	arabil	NU	6.500	109	32	-	

Lungime Segmente

1) Valorile lungimilor segmentelor sunt obținute din proiecție în plan.

Punct început	X / Y	Punct sfârșit	X / Y	Lungime segment (** (m)
1	396.999,065 296.124,331	2	397.608,854 296.137,983	609.942
2	397.608,854 296.137,983	3	397.611,391 296.148,501	10.82
3	397.611,391 296.148,501	4	397.611,438 296.148,695	0.2
4	397.611,438 296.148,695	5	397.001,105 296.135,032	610.486
5	397.001,105 296.135,032	6	397.001,068 296.134,837	0.198

Punct început	X / Y	Punct sfârșit	X / Y	Lungime segment (** (m)
6	397.001,068 296.134,837	7	397.000,426 296.131,469	3.429
7	397.000,426 296.131,469	1	396.999,065 296.124,331	7.267

** Lungimile segmentelor sunt determinate în planul de proiecție Stereo 70 și sunt rotunjite la 1 milimetru.

*** Distanța dintre puncte este formată din segmente cumulate ce sunt mai mici decât valoarea 1 milimetru.

**DATE DESPRE IMOBILUL NR. 13218**

Oficiul de Cadastru și Publicitate Imobiliară DOLJ
 Biroul de Cadastru și Publicitate Imobiliară Craiova

A. Partea I. Descrierea imobilului

TEREN Extravilan

Adresa: Jud. Dolj, T109, P32

Nr. Crt	Nr cadastral Nr. topografic	Suprafața* (mp)	Observații / Referințe
A1	32383	3.200	Sector cadastral:17 Teren neimprejmuit;

B. Partea II. Proprietari și acte

Inscrieri privitoare la dreptul de proprietate și alte drepturi reale	Referințe
282334 / 26/11/2021	
Act Notarial nr. CONTRACT DARE IN PLATA AUT. NR. 1862, din 23/11/2021 emis de NP Neagoe Monica;	
B1	A1
Intabulare, drept de PROPRIETATE, dobandit prin Conventie, cota actuala 1/1, cota initiala 1/1	
1) IORDACHE MIHAI	
2) IORDACHE VIRGINIA ECATERINA	

C. Partea III. SARCINI .


Inscrieri privind dezmembramintele dreptului de proprietate, drepturi reale de garanție și sarcini	Referințe
NU SUNT	

Anexa Nr. 1 La Partea I

Teren

Nr cadastral	Suprafața (mp)*	Observații / Referințe
32383	3.200	

* Suprafața este determinată în planul de proiecție Stereo 70.



Date referitoare la teren

Crt	Categorie folosință	Intravilan	Suprafața (mp)	Tarla	Parcelă	Nr. topo	Observații / Referințe
1	arabil	NU	3.200	109	32	-	

Lungime Segmente

1) Valorile lungimilor segmentelor sunt obținute din proiecție în plan.

Punct început	X / Y	Punct sfârșit	X / Y	Lungime segment (** (m)
1	396.998,06 296.119,06	2	397.607,582 296.132,705	609.675
2	397.607,582 296.132,705	3	397.608,807 296.137,788	5.229
3	397.608,807 296.137,788	4	397.608,854 296.137,983	0.201
4	397.608,854 296.137,983	5	396.999,065 296.124,331	609.942
5	396.999,065 296.124,331	6	396.999,028 296.124,137	0.197

Punct început	X / Y	Punct sfârșit	X / Y	Lungime segment (** (m)
6	396.999,028 296.124,137	1	396.998,06 296.119,06	5.168

** Lungimile segmentelor sunt determinate în planul de proiecție Stereo 70 și sunt rotunjite la 1 milimetru.

*** Distanța dintre puncte este formată din segmente cumulate ce sunt mai mici decât valoarea 1 milimetru.

**DATE DESPRE IMOBILUL NR. 13219**

Oficiul de Cadastru și Publicitate Imobiliară DOLJ
Biroul de Cadastru și Publicitate Imobiliară Craiova

A. Partea I. Descrierea imobilului

TEREN Extravilan

Adresa: Jud. Dolj, T109, P33

Nr. Crt	Nr cadastral Nr. topografic	Suprafața* (mp)	Observații / Referințe
A1		10.800	Sector cadastral:17 Teren neimprejmuit;

B. Partea II. Proprietari și acte

Inscrieri privitoare la dreptul de proprietate și alte drepturi reale	Referințe
/	
Act Administrativ nr. TDP 943-59574, din 25/05/1995 emis de CJSDPAT DOLJ;	
B1	A1
Intabulare, drept de PROPRIETATE, dobândit prin Reconstituire, cota actuala 1/1, cota initiala 1/1 1) VANA CONSTANTIN, LISA CNP	


C. Partea III. SARCINI .

Inscrieri privind dezmembramintele dreptului de proprietate, drepturi reale de garanție și sarcini	Referințe
NU SUNT	

Anexa Nr. 1 La Partea I**Teren**

Nr cadastral	Suprafața (mp)*	Observații / Referințe
	10.800	

* Suprafața este determinată în planul de proiecție Stereo 70.

**Date referitoare la teren**

Crt	Categorie folosință	Intra vilan	Suprafața (mp)	Tarla	Parcelă	Nr. topo	Observații / Referințe
1	arabil	NU	10.800	109	33	-	

Lungime Segmente

1) Valorile lungimilor segmentelor sunt obținute din proiecție în plan.

Punct început	X / Y	Punct sfârșit	X / Y	Lungime segment (** (m)
1	396.994,665 296.101,252	2	397.603,283 296.114,877	608.77
2	397.603,283 296.114,877	3	397.607,535 296.132,511	18.139
3	397.607,535 296.132,511	4	397.607,582 296.132,705	0.2
4	397.607,582 296.132,705	5	396.998,06 296.119,06	609.675
5	396.998,06 296.119,06	6	396.998,023 296.118,865	0.198

Punct început	X / Y	Punct sfârșit	X / Y	Lungime segment (** (m)
6	396.998,023 296.118,865	1	396.994,665 296.101,252	17.93

** Lungimile segmentelor sunt determinate în planul de proiecție Stereo 70 și sunt rotunjite la 1 milimetru.

*** Distanța dintre puncte este formată din segmente cumulate ce sunt mai mici decât valoarea 1 milimetru.

**DATE DESPRE IMOBILUL NR. 13220**

Oficiul de Cadastru și Publicitate Imobiliară DOLJ
Biroul de Cadastru și Publicitate Imobiliară Craiova

A. Partea I. Descrierea imobilului

TEREN Extravilan

Adresa: Jud. Dolj, T109, P34

Nr. Crt	Nr cadastral Nr. topografic	Suprafața* (mp)	Observații / Referințe
A1		5.400	Sector cadastral:17 Teren neimprejmuit;

B. Partea II. Proprietari și acte

Inscrieri privitoare la dreptul de proprietate și alte drepturi reale	Referințe
/	
Act Administrativ nr. TDP 508-48437, din 28/10/1993 emis de CJSDPAT DOLJ (Defunct conform certificatului de deces seria D12 nr. 195626 din data de 20.03.2023);	
B1	A1
Intabulare, drept de PROPRIETATE, dobandit prin Reconstituire, cota actuala 1/1, cota initiala 1/1 1) VANĂ ILIE, LISA CNP	

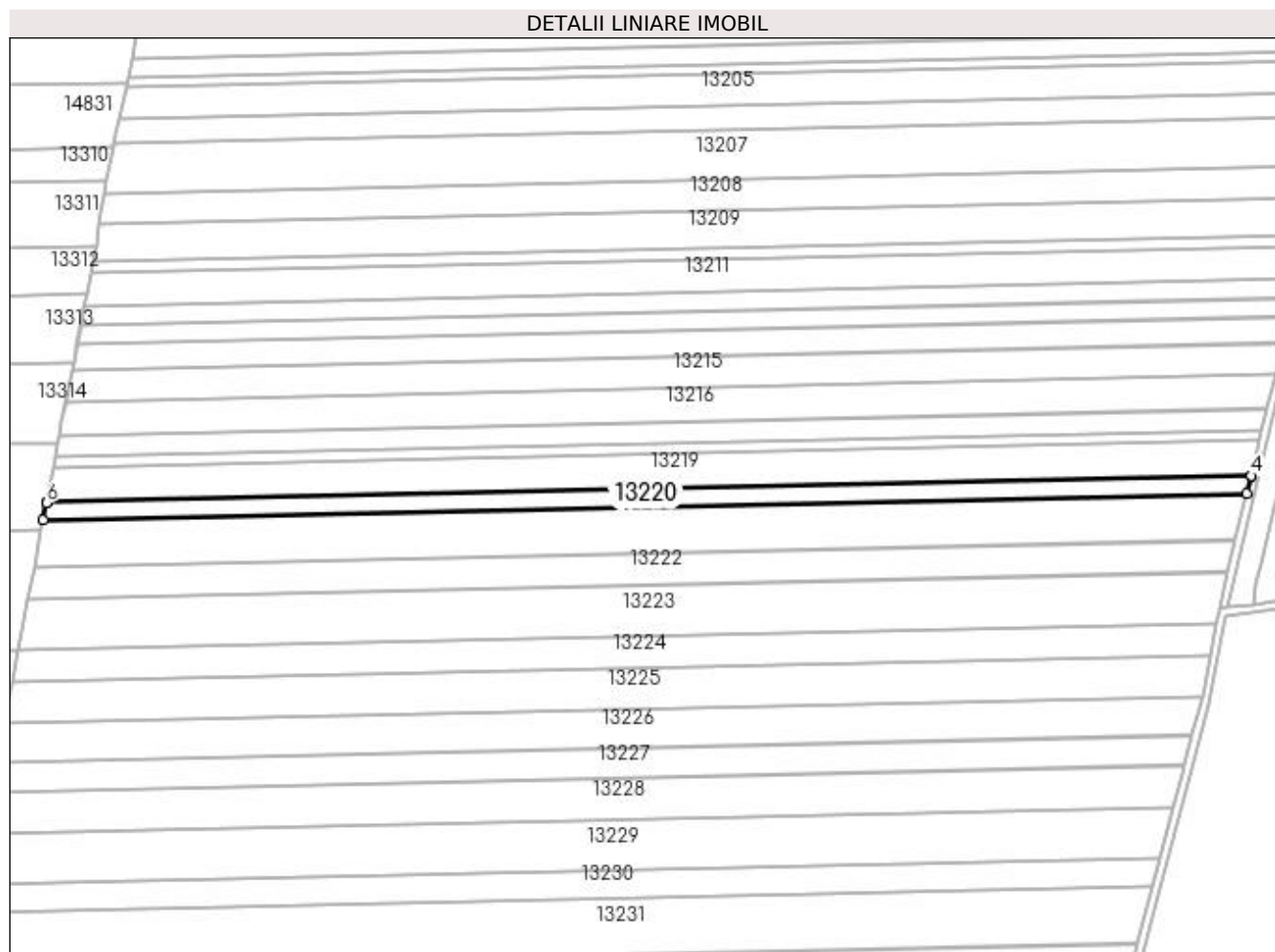
C. Partea III. SARCINI .

Inscrieri privind dezmembramintele dreptului de proprietate, drepturi reale de garanție și sarcini	Referințe
NU SUNT	

Anexa Nr. 1 La Partea I**Teren**

Nr cadastral	Suprafața (mp)*	Observații / Referințe
	5.400	

* Suprafața este determinată în planul de proiecție Stereo 70.

**Date referitoare la teren**

Crt	Categorie folosință	Intravilan	Suprafața (mp)	Tarla	Parcelă	Nr. topo	Observații / Referințe
1	arabil	NU	5.400	109	34	-	

Lungime Segmente

1) Valorile lungimilor segmentelor sunt obținute din proiecție în plan.

Punct început	X / Y	Punct sfârșit	X / Y	Lungime segment (** (m))
1	396.992,966 296.092,338	2	397.601,131 296.105,953	608.317
2	397.601,131 296.105,953	3	397.603,236 296.114,682	8.979
3	397.603,236 296.114,682	4	397.603,283 296.114,877	0.201
4	397.603,283 296.114,877	5	396.994,665 296.101,252	608.77
5	396.994,665 296.101,252	6	396.994,628 296.101,057	0.198

Punct început	X / Y	Punct sfârşit	X / Y	Lungime segment (** (m)
6	396.994,628 296.101,057	1	396.992,966 296.092,338	8.876

** Lungimile segmentelor sunt determinate în planul de proiecţie Stereo 70 şi sunt rotunjite la 1 milimetru.

*** Distanţa dintre puncte este formată din segmente cumulate ce sunt mai mici decât valoarea 1 milimetru.

**DATE DESPRE IMOBILUL NR. 13221**

Oficiul de Cadastru și Publicitate Imobiliară DOLJ
Biroul de Cadastru și Publicitate Imobiliară Craiova

A. Partea I. Descrierea imobilului

TEREN Extravilan

Adresa: Jud. Dolj, T109, P35

Nr. Crt	Nr cadastral Nr. topografic	Suprafața* (mp)	Observații / Referințe
A1		14.200	Sector cadastral:17 Teren neimprejmut;

B. Partea II. Proprietari și acte

Inscrieri privitoare la dreptul de proprietate și alte drepturi reale		Referințe
/		
Act Notarial nr. CM 915, din 13/12/2005 emis de BNP FLOREA GRIGORIE;		
B1	Intabulare, drept de PROPRIETATE, dobandit prin Succesiune, cota actuala 1/2, cota initiala 1/2 1) PREDA ȘTEFAN	A1
B2	Intabulare, drept de PROPRIETATE, dobandit prin Succesiune, cota actuala 1/2, cota initiala 1/2 1) PREDA GABRIELA	A1


C. Partea III. SARCINI .

Inscrieri privind dezmembramintele dreptului de proprietate, drepturi reale de garanție și sarcini	Referințe
NU SUNT	

Anexa Nr. 1 La Partea I**Teren**

Nr cadastral	Suprafața (mp)*	Observații / Referințe
	14.200	

* Suprafața este determinată în planul de proiecție Stereo 70.

**Date referitoare la teren**

Crt	Categorie folosință	Intra vilan	Suprafața (mp)	Tarla	Parcelă	Nr. topo	Observații / Referințe
1	arabil	NU	14.200	109	35	-	

Lungime Segmente

1) Valorile lungimilor segmentelor sunt obținute din proiecție în plan.

Punct început	X / Y	Punct sfârșit	X / Y	Lungime segment (** (m)
1	396.988,491 296.068,866	2	397.595,464 296.082,454	607.125
2	397.595,464 296.082,454	3	397.601,084 296.105,758	23.972
3	397.601,084 296.105,758	4	397.601,131 296.105,953	0.201
4	397.601,131 296.105,953	5	396.992,966 296.092,338	608.317
5	396.992,966 296.092,338	6	396.992,929 296.092,143	0.198

Punct început	X / Y	Punct sfârșit	X / Y	Lungime segment (** (m)
6	396.992,929 296.092,143	7	396.992,028 296.087,416	4.812
7	396.992,028 296.087,416	1	396.988,491 296.068,866	18.884

** Lungimile segmentelor sunt determinate în planul de proiecție Stereo 70 și sunt rotunjite la 1 milimetru.

*** Distanța dintre puncte este formată din segmente cumulate ce sunt mai mici decât valoarea 1 milimetru.

**DATE DESPRE IMOBILUL NR. 13222**

Oficiul de Cadastru și Publicitate Imobiliară DOLJ
 Biroul de Cadastru și Publicitate Imobiliară Craiova

A. Partea I. Descrierea imobilului

TEREN Extravilan

Adresa: Jud. Dolj, T109, P36

Nr. Crt	Nr cadastral Nr. topografic	Suprafața* (mp)	Observații / Referințe
A1		9.800	Sector cadastral:17 Teren neimprejmuit;

B. Partea II. Proprietari și acte

Inscrieri privitoare la dreptul de proprietate și alte drepturi reale	Referințe
/	
Act Administrativ nr. TDP 678-59079, din 30/11/1993 emis de CJSDPAT DOLJ;	
B1	A1
Intabulare, drept de PROPRIETATE, dobândit prin Reconstituire, cota actuala 1/1, cota initiala 1/1	
1) UNGUREANU SOFIA, LISA CNP	
2) GITAN LUCIA, LISA CNP	

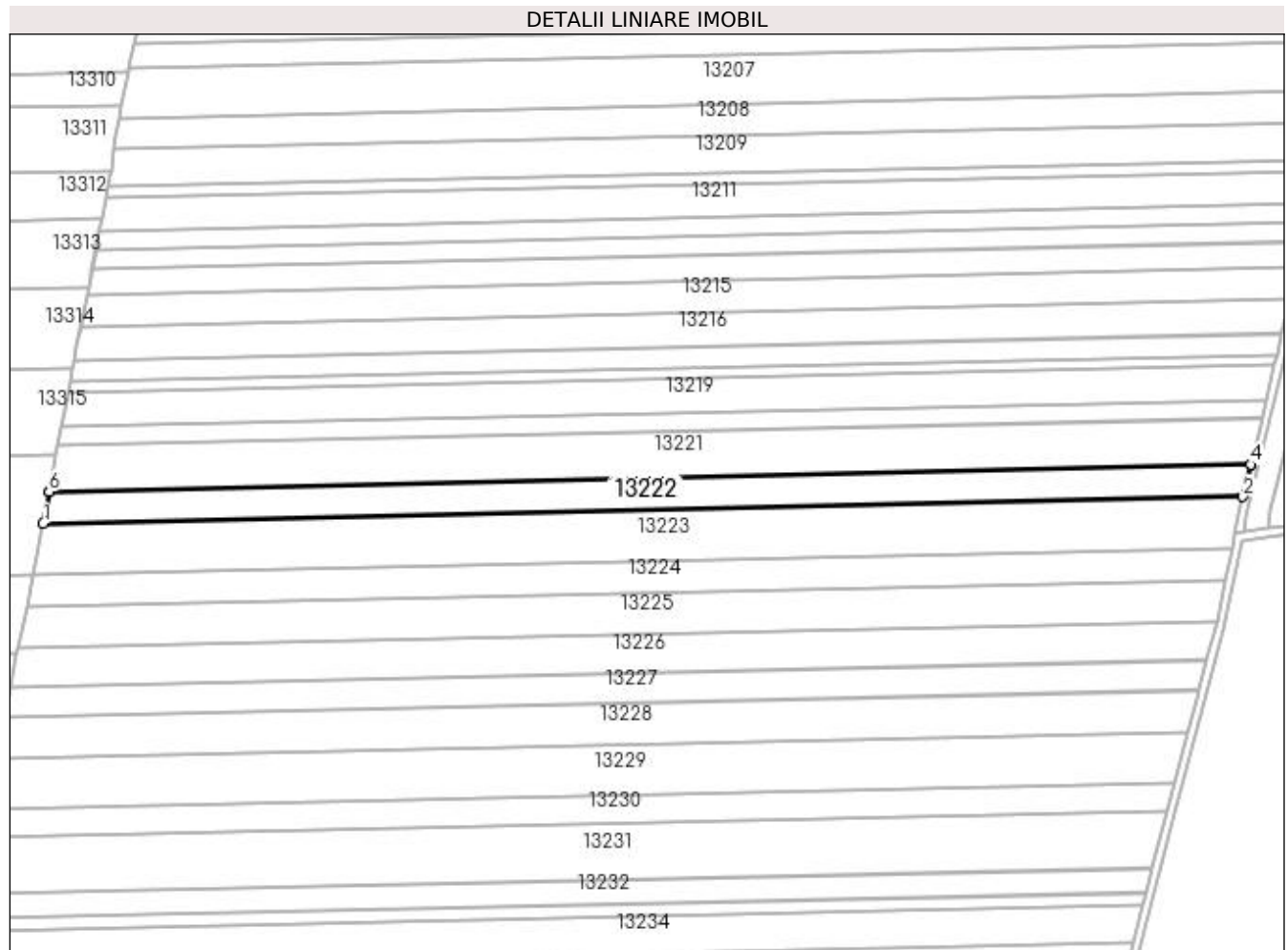
C. Partea III. SARCINI .

Inscrieri privind dezmembramintele dreptului de proprietate, drepturi reale de garanție și sarcini	Referințe
NU SUNT	

Anexa Nr. 1 La Partea I**Teren**

Nr cadastral	Suprafața (mp)*	Observații / Referințe
	9.800	

* Suprafața este determinată în planul de proiecție Stereo 70.

**Date referitoare la teren**

Crt	Categorie folosință	Intravilan	Suprafața (mp)	Tarla	Parcelă	Nr. topo	Observații / Referințe
1	arabil	NU	9.800	109	36	-	

Lungime Segmente

1) Valorile lungimilor segmentelor sunt obținute din proiecție în plan.

Punct început	X / Y	Punct sfârșit	X / Y	Lungime segment (** (m)
1	396.985,398 296.052,64	2	397.591,547 296.066,21	606.301
2	397.591,547 296.066,21	3	397.595,417 296.082,259	16.509
3	397.595,417 296.082,259	4	397.595,464 296.082,454	0.201
4	397.595,464 296.082,454	5	396.988,491 296.068,866	607.125
5	396.988,491 296.068,866	6	396.988,454 296.068,67	0.199

Punct început	X / Y	Punct sfârșit	X / Y	Lungime segment (** (m)
6	396.988,454 296.068,67	1	396.985,398 296.052,64	16.319

** Lungimile segmentelor sunt determinate în planul de proiecție Stereo 70 și sunt rotunjite la 1 milimetru.

*** Distanța dintre puncte este formată din segmente cumulate ce sunt mai mici decât valoarea 1 milimetru.

**DATE DESPRE IMOBILUL NR. 13223**

Oficiul de Cadastru și Publicitate Imobiliară DOLJ
Biroul de Cadastru și Publicitate Imobiliară Craiova

A. Partea I. Descrierea imobilului

TEREN Extravilan

Adresa: Jud. Dolj, T109, P37

Nr. Crt	Nr cadastral Nr. topografic	Suprafața* (mp)	Observații / Referințe
A1	31769	15.717	Sector cadastral:17 Teren neimprejmuit;

B. Partea II. Proprietari și acte

Inscrieri privitoare la dreptul de proprietate și alte drepturi reale		Referințe
177046 / 24/09/2018		
Act Notarial nr. cvc nr. 1501, din 24/09/2018 emis de Florea ANA -MARIA;		
B1	Intabulare, drept de PROPRIETATE, dobandit prin Conventie, cota actuala 1/1, cota initiala 1/1 1) SC CERVINA SA, CIF:2339853	A1
135914 / 01/07/2019		
Act Notarial nr. Contract ipoteca imobiliara aut nr. 1366, din 26/06/2019 emis de NP Neagoe Monica;		
B2	se noteaza interdictiile de instrainare, grevare, demolare, dezmembrare si inchiriere 1) BANCA DE EXPORT- IMPORT A ROMANIEI EXIMBANK SA, CIF:361560	A1

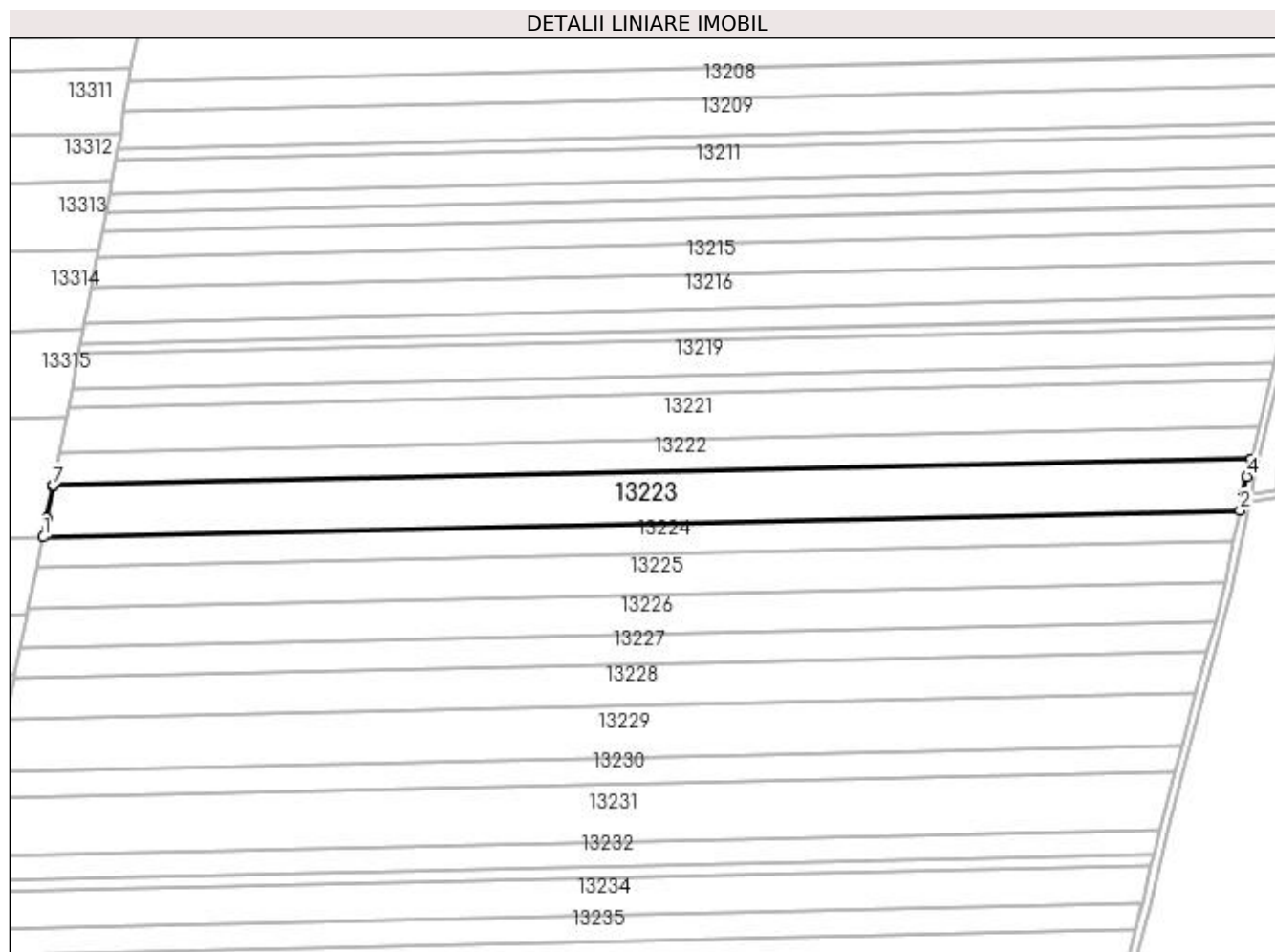
C. Partea III. SARCINI

Inscrieri privind dezmembramintele dreptului de proprietate, drepturi reale de garanție și sarcini		Referințe
135914 / 01/07/2019		
Act Notarial nr. Contract ipoteca imobiliara aut nr. 1366, din 26/06/2019 emis de NP Neagoe Monica;		
C1	Intabulare, drept de IPOTECA, Valoare:56800000 RONsi celelalte obligatii de plata aferente creditului 1) BANCA DE EXPORT- IMPORT A ROMANIEI EXIMBANK SA, CIF:361560	A1

Anexa Nr. 1 La Partea I**Teren**

Nr cadastral	Suprafața (mp)*	Observații / Referințe
31769	15.717	

* Suprafața este determinată în planul de proiecție Stereo 70.

**Date referitoare la teren**

Crt	Categorie folosință	Intra vilan	Suprafața (mp)	Tarla	Parcelă	Nr. topo	Observații / Referințe
1	arabil	NU	15.717	109	37	-	

Lungime Segmente

1) Valorile lungimilor segmentelor sunt obținute din proiecție în plan.

Punct început	X / Y	Punct sfârșit	X / Y	Lungime segment (** (m)
1	396.980,282 296.026,579	2	397.585,947 296.040,138	605.817
2	397.585,947 296.040,138	3	397.587,495 296.047,843	7.859
3	397.587,495 296.047,843	4	397.589,373 296.057,197	9.541
4	397.589,373 296.057,197	5	397.591,5 296.066,014	9.07
5	397.591,5 296.066,014	6	397.591,547 296.066,21	0.202

Punct început	X / Y	Punct sfârșit	X / Y	Lungime segment (** (m)
6	397.591,547 296.066,21	7	396.985,398 296.052,64	606.301
7	396.985,398 296.052,64	8	396.985,361 296.052,444	0.199
8	396.985,361 296.052,444	9	396.982,241 296.036,076	16.663
9	396.982,241 296.036,076	1	396.980,282 296.026,579	9.697

** Lungimile segmentelor sunt determinate în planul de proiecție Stereo 70 și sunt rotunjite la 1 milimetru.

*** Distanța dintre puncte este formată din segmente cumulate ce sunt mai mici decât valoarea 1 milimetru.

**DATE DESPRE IMOBILUL NR. 13224**

Oficiul de Cadastru și Publicitate Imobiliară DOLJ
Biroul de Cadastru și Publicitate Imobiliară Craiova

A. Partea I. Descrierea imobilului

TEREN Extravilan

Adresa: Jud. Dolj, T109, P38

Nr. Crt	Nr cadastral Nr. topografic	Suprafața* (mp)	Observații / Referințe
A1		9.500	Sector cadastral:17 Teren neimprejmuit;

B. Partea II. Proprietari și acte

Inscrieri privitoare la dreptul de proprietate și alte drepturi reale	Referințe
/	
Act Administrativ nr. TDP 511-48437, din 28/10/1993 emis de CJSDPAT DOLJ;	
B1	A1
Intabulare, drept de PROPRIETATE, dobandit prin Reconstituire, cota actuala 1/1, cota initiala 1/1 1) MITRAN CONSTANȚA, LISA CNP	

C. Partea III. SARCINI .

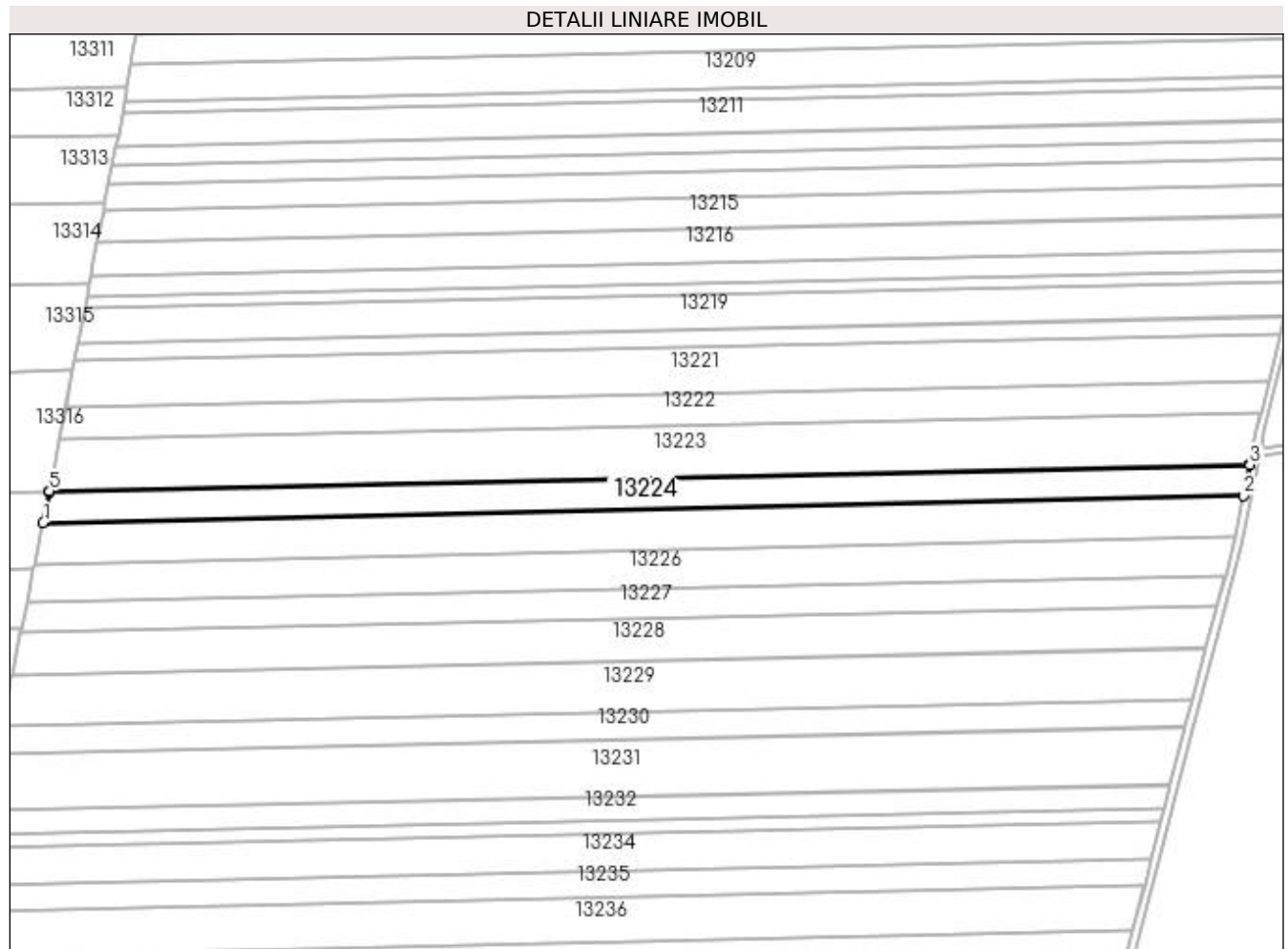
Inscrieri privind dezmembramintele dreptului de proprietate, drepturi reale de garanție și sarcini	Referințe
NU SUNT	

Anexa Nr. 1 La Partea I

Teren

Nr cadastral	Suprafața (mp)*	Observații / Referințe
	9.500	

* Suprafața este determinată în planul de proiecție Stereo 70.



Date referitoare la teren

Crt	Categorie folosință	Intra vilan	Suprafața (mp)	Tarla	Parcelă	Nr. topo	Observații / Referințe
1	arabil	NU	9.500	109	38	-	

Lungime Segmente

1) Valorile lungimilor segmentelor sunt obținute din proiecție în plan.

Punct început	X / Y	Punct sfârșit	X / Y	Lungime segment (** (m)
1	396.977,03 296.010,822	2	397.582,782 296.024,383	605.904
2	397.582,782 296.024,383	3	397.585,908 296.039,942	15.87
3	397.585,908 296.039,942	4	397.585,947 296.040,138	0.2
4	397.585,947 296.040,138	5	396.980,282 296.026,579	605.817
5	396.980,282 296.026,579	6	396.980,259 296.026,469	0.112

Punct început	X / Y	Punct sfârșit	X / Y	Lungime segment (** (m)
6	396.980,259 296.026,469	7	396.980,241 296.026,383	0.088
7	396.980,241 296.026,383	1	396.977,03 296.010,822	15.889

** Lungimile segmentelor sunt determinate în planul de proiecție Stereo 70 și sunt rotunjite la 1 milimetru.

*** Distanța dintre puncte este formată din segmente cumulate ce sunt mai mici decât valoarea 1 milimetru.

**DATE DESPRE IMOBILUL NR. 13225**

Oficiul de Cadastru și Publicitate Imobiliară DOLJ
 Biroul de Cadastru și Publicitate Imobiliară Craiova

A. Partea I. Descrierea imobilului

TEREN Extravilan

Adresa: Jud. Dolj, T109, P39

Nr. Crt	Nr cadastral Nr. topografic	Suprafața* (mp)	Observații / Referințe
A1		12.600	Sector cadastral:17 Teren neimprejmuit;

B. Partea II. Proprietari și acte

Inscrieri privitoare la dreptul de proprietate și alte drepturi reale	Referințe
/	
Act Administrativ nr. TDP 477-48493, din 28/10/1993 emis de CJSDPAT DOLJ;	
B1	A1
Intabulare, drept de PROPRIETATE, dobândit prin Reconstituire, cota actuala 1/1, cota initiala 1/1 1) UDREA DUMITRU, LISA CNP	

C. Partea III. SARCINI .

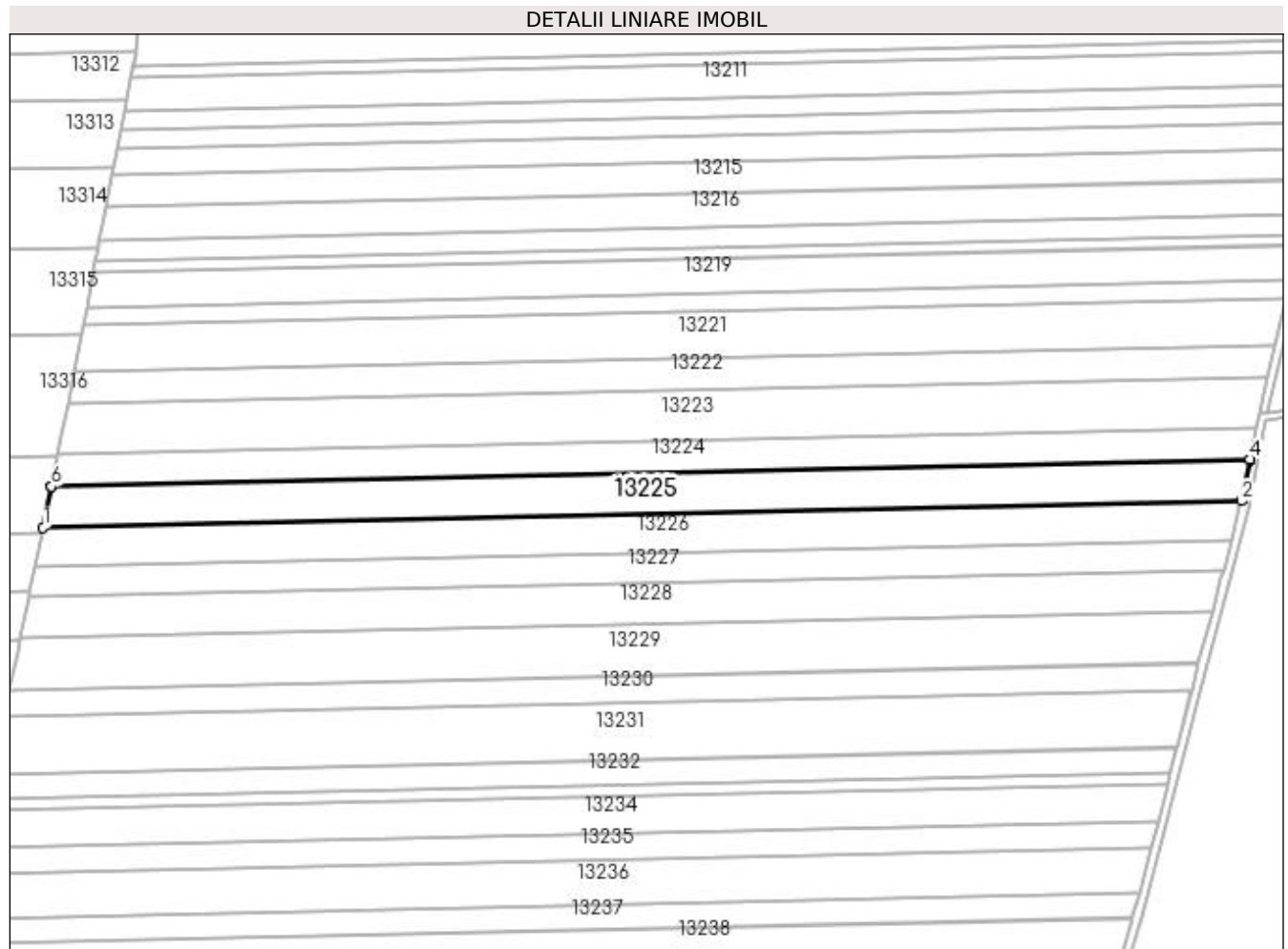
Inscrieri privind dezmembramintele dreptului de proprietate, drepturi reale de garanție și sarcini	Referințe
NU SUNT	

Anexa Nr. 1 La Partea I

Teren

Nr cadastral	Suprafața (mp)*	Observații / Referințe
	12.600	

* Suprafața este determinată în planul de proiecție Stereo 70.



Date referitoare la teren

Crt	Categorie folosință	Intra vilan	Suprafața (mp)	Tarla	Parcelă	Nr. topo	Observații / Referințe
1	arabil	NU	12.600	109	39	-	

Lungime Segmente

1) Valorile lungimilor segmentelor sunt obținute din proiecție în plan.

Punct început	X / Y	Punct sfârșit	X / Y	Lungime segment (** (m)
1	396.972,719 295.989,927	2	397.578,586 296.003,49	606.019
2	397.578,586 296.003,49	3	397.582,743 296.024,187	21.11
3	397.582,743 296.024,187	4	397.582,782 296.024,383	0.2
4	397.582,782 296.024,383	5	396.977,03 296.010,822	605.904
5	396.977,03 296.010,822	6	396.976,99 296.010,626	0.2

Punct început	X / Y	Punct sfârşit	X / Y	Lungime segment (** (m)
6	396.976,99 296.010,626	1	396.972,719 295.989,927	21.135

** Lungimile segmentelor sunt determinate în planul de proiecţie Stereo 70 şi sunt rotunjite la 1 milimetru.

*** Distanţa dintre puncte este formată din segmente cumulate ce sunt mai mici decât valoarea 1 milimetru.

**DATE DESPRE IMOBILUL NR. 13226**

Oficiul de Cadastru și Publicitate Imobiliară DOLJ
Biroul de Cadastru și Publicitate Imobiliară Craiova

A. Partea I. Descrierea imobilului

TEREN Extravilan

Adresa: Jud. Dolj, T109, P40

Nr. Crt	Nr cadastral Nr. topografic	Suprafața* (mp)	Observații / Referințe
A1	32236	11.800	Sector cadastral:17 Teren neimprejmuit;

B. Partea II. Proprietari și acte

Inscrieri privitoare la dreptul de proprietate și alte drepturi reale	Referințe
132773 / 12/10/2016	
Act Notarial nr. Contract de vanzare 1206, din 12/10/2016 emis de Florea Grigorie;	
B1	A1
Intabulare, drept de PROPRIETATE, dobandit prin Conventie, cota actuala 1/1, cota initiala 1/1	
1) BALTEANU ZAHARIA	
2) BALTEANU ELENA	

C. Partea III. SARCINI .

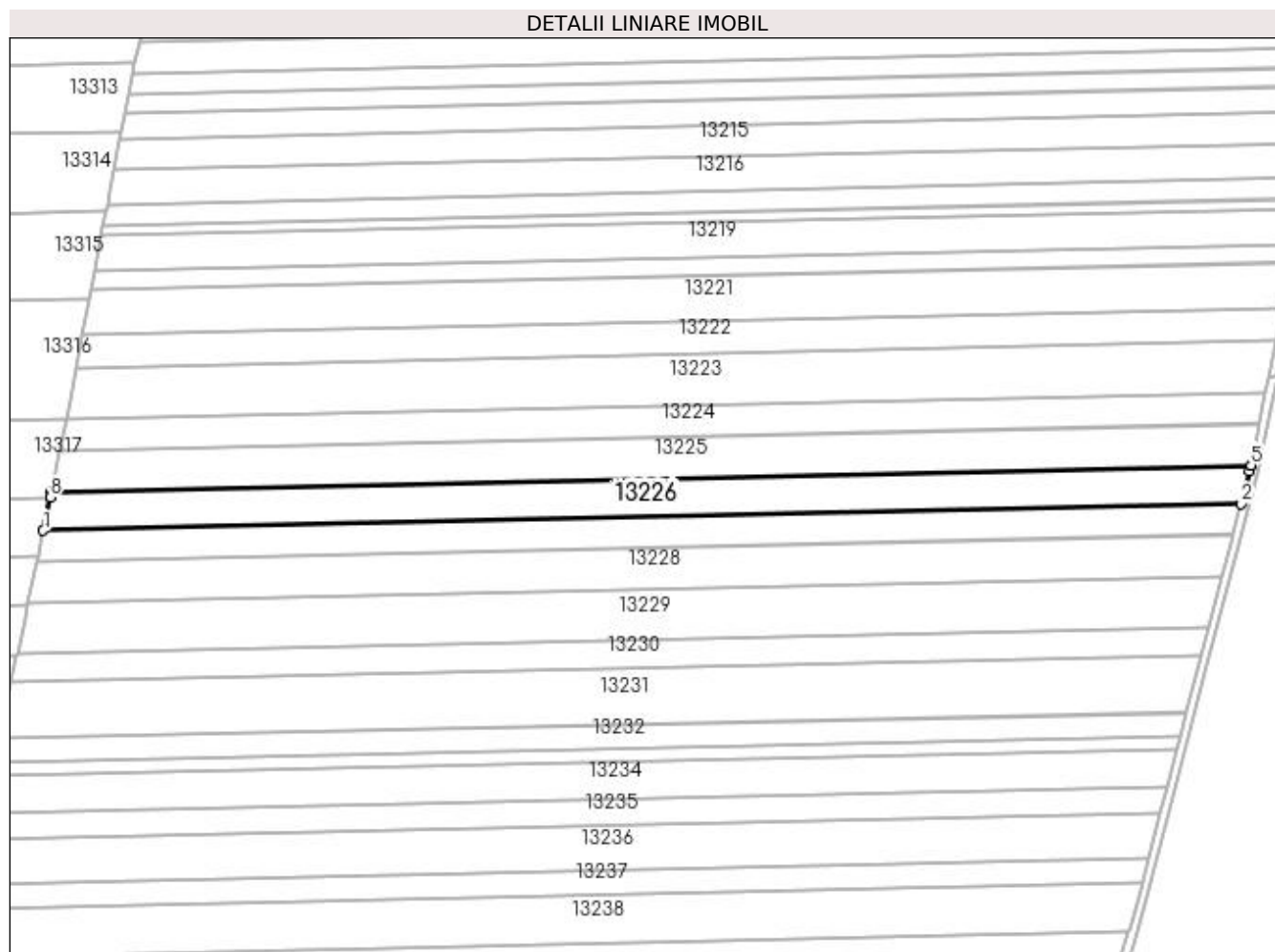
Inscrieri privind dezmembramintele dreptului de proprietate, drepturi reale de garanție și sarcini	Referințe
NU SUNT	

Anexa Nr. 1 La Partea I

Teren

Nr cadastral	Suprafața (mp)*	Observații / Referințe
32236	11.800	

* Suprafața este determinată în planul de proiecție Stereo 70.



Date referitoare la teren

Crt	Categorie folosință	Intra vilan	Suprafața (mp)	Tarla	Parcelă	Nr. topo	Observații / Referințe
1	arabil	NU	11.800	109	40	-	

Lungime Segmente

1) Valorile lungimilor segmentelor sunt obținute din proiecție în plan.

Punct început	X / Y	Punct sfârșit	X / Y	Lungime segment (** (m)
1	396.968,681 295.970,347	2	397.573,578 295.983,889	605.049
2	397.573,578 295.983,889	3	397.577,921 296.000,178	16.858
3	397.577,921 296.000,178	4	397.578,547 296.003,295	3.179
4	397.578,547 296.003,295	5	397.578,586 296.003,49	0.199
5	397.578,586 296.003,49	6	396.972,719 295.989,927	606.019

Punct început	X / Y	Punct sfârșit	X / Y	Lungime segment (** (m)
6	396.972,719 295.989,927	7	396.972,679 295.989,731	0.2
7	396.972,679 295.989,731	8	396.972,159 295.987,208	2.576
8	396.972,159 295.987,208	1	396.968,681 295.970,347	17.216

** Lungimile segmentelor sunt determinate în planul de proiecție Stereo 70 și sunt rotunjite la 1 milimetru.

*** Distanța dintre puncte este formată din segmente cumulate ce sunt mai mici decât valoarea 1 milimetru.

**DATE DESPRE IMOBILUL NR. 13227**

Oficiul de Cadastru și Publicitate Imobiliară DOLJ
Biroul de Cadastru și Publicitate Imobiliară Craiova

A. Partea I. Descrierea imobilului

TEREN Extravilan

Adresa: Jud. Dolj, T109, P37

Nr. Crt	Nr cadastral Nr. topografic	Suprafața* (mp)	Observații / Referințe
A1		9.200	Sector cadastral:17 Teren neimprejmuit;

B. Partea II. Proprietari și acte

Inscrieri privitoare la dreptul de proprietate și alte drepturi reale		Referințe
/		
Act Administrativ nr. TDP 933-59574, din 19/05/1995 emis de CJSDPAT DOLJ;		
B1	Intabulare, drept de PROPRIETATE, dobândit prin Reconstituire, cota actuala 1/1, cota initiala 1/1 1) BĂLĂ IOANA, LISA CNP 2) ȘINCĂ CONSTANTIN, LISA CNP	A1


C. Partea III. SARCINI .

Inscrieri privind dezmembramintele dreptului de proprietate, drepturi reale de garanție și sarcini	Referințe
NU SUNT	

Anexa Nr. 1 La Partea I**Teren**

Nr cadastral	Suprafața (mp)*	Observații / Referințe
	9.200	

* Suprafața este determinată în planul de proiecție Stereo 70.

**Date referitoare la teren**

Crt	Categorie folosință	Intra vilan	Suprafața (mp)	Tarla	Parcelă	Nr. topo	Observații / Referințe
1	arabil	NU	9.200	109	37	-	

Lungime Segmente

1) Valorile lungimilor segmentelor sunt obținute din proiecție în plan.

Punct început	X / Y	Punct sfârșit	X / Y	Lungime segment (** (m)
1	396.965,527 295.955,056	2	397.569,497 295.968,577	604.121
2	397.569,497 295.968,577	3	397.573,526 295.983,693	15.644
3	397.573,526 295.983,693	4	397.573,578 295.983,889	0.203
4	397.573,578 295.983,889	5	396.968,681 295.970,347	605.049
5	396.968,681 295.970,347	6	396.968,64 295.970,151	0.2

Punct început	X / Y	Punct sfârșit	X / Y	Lungime segment (** (m)
6	396.968,64 295.970,151	7	396.966,02 295.957,448	12.97
7	396.966,02 295.957,448	1	396.965,527 295.955,056	2.442

** Lungimile segmentelor sunt determinate în planul de proiecție Stereo 70 și sunt rotunjite la 1 milimetru.

*** Distanța dintre puncte este formată din segmente cumulate ce sunt mai mici decât valoarea 1 milimetru.

**DATE DESPRE IMOBILUL NR. 13228**

Oficiul de Cadastru și Publicitate Imobiliară DOLJ
Biroul de Cadastru și Publicitate Imobiliară Craiova

A. Partea I. Descrierea imobilului

TEREN Extravilan

Adresa: Jud. Dolj, T109, P41

Nr. Crt	Nr cadastral Nr. topografic	Suprafața* (mp)	Observații / Referințe
A1		12.600	Sector cadastral:17 Teren neimprejmuit;

B. Partea II. Proprietari și acte

Inscrieri privitoare la dreptul de proprietate și alte drepturi reale	Referințe
/	
Act Administrativ nr. TDP 946-59574, din 25/05/1995 emis de CJSDPAT DOLJ;	
B1	A1
Intabulare, drept de PROPRIETATE, dobândit prin Reconstituire, cota actuala 1/1, cota initiala 1/1 1) RADU MARIA, LISA CNP	

C. Partea III. SARCINI .


Inscrieri privind dezmembramintele dreptului de proprietate, drepturi reale de garanție și sarcini	Referințe
NU SUNT	

Anexa Nr. 1 La Partea I

Teren

Nr cadastral	Suprafața (mp)*	Observații / Referințe
	12.600	

* Suprafața este determinată în planul de proiecție Stereo 70.



Date referitoare la teren

Crt	Categorie folosință	Intra vilan	Suprafața (mp)	Tarla	Parcelă	Nr. topo	Observații / Referințe
1	arabil	NU	12.600	109	41	-	

Lungime Segmente

1) Valorile lungimilor segmentelor sunt obținute din proiecție în plan.

Punct început	X / Y	Punct sfârșit	X / Y	Lungime segment (** (m)
1	396.961,199 295.934,075	2	397.563,919 295.947,569	602.871
2	397.563,919 295.947,569	3	397.568,419 295.964,535	17.553
3	397.568,419 295.964,535	4	397.569,445 295.968,381	3.981
4	397.569,445 295.968,381	5	397.569,497 295.968,577	0.203
5	397.569,497 295.968,577	6	396.965,527 295.955,056	604.121

Punct început	X / Y	Punct sfârșit	X / Y	Lungime segment (** (m)
6	396.965,527 295.955,056	7	396.965,486 295.954,859	0.201
7	396.965,486 295.954,859	1	396.961,199 295.934,075	21.222

** Lungimile segmentelor sunt determinate în planul de proiecție Stereo 70 și sunt rotunjite la 1 milimetru.

*** Distanța dintre puncte este formată din segmente cumulate ce sunt mai mici decât valoarea 1 milimetru.

**DATE DESPRE IMOBILUL NR. 13229**

Oficiul de Cadastru și Publicitate Imobiliară DOLJ
Biroul de Cadastru și Publicitate Imobiliară Craiova

A. Partea I. Descrierea imobilului

TEREN Extravilan

Adresa: Jud. Dolj, T109, P42

Nr. Crt	Nr cadastral Nr. topografic	Suprafața* (mp)	Observații / Referințe
A1		15.600	Sector cadastral:17 Teren neimprejmuit;

B. Partea II. Proprietari și acte

Inscrieri privitoare la dreptul de proprietate și alte drepturi reale	Referințe
/	
Act Administrativ nr. TDP 596-48437, din 15/11/1993 emis de CJSDPAT DOLJ;	
B1	A1
Intabulare, drept de PROPRIETATE, dobândit prin Reconstituire, cota actuala 1/1, cota initiala 1/1 1) RADU CONSTANTIN, LISA CNP	

C. Partea III. SARCINI .


Inscrieri privind dezmembramintele dreptului de proprietate, drepturi reale de garanție și sarcini	Referințe
NU SUNT	

Anexa Nr. 1 La Partea I

Teren

Nr cadastral	Suprafața (mp)*	Observații / Referințe
	15.600	

* Suprafața este determinată în planul de proiecție Stereo 70.



Date referitoare la teren

Crt	Categorie folosință	Intravilan	Suprafața (mp)	Tarla	Parcelă	Nr. topo	Observații / Referințe
1	arabil	NU	15.600	109	42	-	

Lungime Segmente

1) Valorile lungimilor segmentelor sunt obținute din proiecție în plan.

Punct început	X / Y	Punct sfârșit	X / Y	Lungime segment (** (m)
1	396.955,553 295.908,037	2	397.557,006 295.921,502	601.604
2	397.557,006 295.921,502	3	397.563,867 295.947,372	26.764
3	397.563,867 295.947,372	4	397.563,919 295.947,569	0.204
4	397.563,919 295.947,569	5	396.961,199 295.934,075	602.871
5	396.961,199 295.934,075	6	396.961,158 295.933,878	0.201

Punct început	X / Y	Punct sfârșit	X / Y	Lungime segment (** (m)
6	396.961,158 295.933,878	7	396.960,962 295.932,93	0.968
7	396.960,962 295.932,93	8	396.959,609 295.926,374	6.694
8	396.959,609 295.926,374	1	396.955,553 295.908,037	18.78

** Lungimile segmentelor sunt determinate în planul de proiecție Stereo 70 și sunt rotunjite la 1 milimetru.

*** Distanța dintre puncte este formată din segmente cumulate ce sunt mai mici decât valoarea 1 milimetru.

**DATE DESPRE IMOBILUL NR. 13230**

Oficiul de Cadastru și Publicitate Imobiliară DOLJ
Biroul de Cadastru și Publicitate Imobiliară Craiova

A. Partea I. Descrierea imobilului

TEREN Extravilan

Adresa: Jud. Dolj, T109, P43

Nr. Crt	Nr cadastral Nr. topografic	Suprafața* (mp)	Observații / Referințe
A1		8.200	Sector cadastral:17 Teren neimprejmuit;

B. Partea II. Proprietari și acte

Inscrieri privitoare la dreptul de proprietate și alte drepturi reale	Referințe
/	
Act Administrativ nr. TDP 604-59079, din 16/11/1993 emis de CJSDPAT DOLJ;	
B1	A1
Intabulare, drept de PROPRIETATE, dobândit prin Reconstituire, cota actuala 1/1, cota initiala 1/1 1) TRANA IOANA, LISA CNP	

C. Partea III. SARCINI .


Inscrieri privind dezmembramintele dreptului de proprietate, drepturi reale de garanție și sarcini	Referințe
NU SUNT	

Anexa Nr. 1 La Partea I

Teren

Nr cadastral	Suprafața (mp)*	Observații / Referințe
	8.200	

* Suprafața este determinată în planul de proiecție Stereo 70.



Date referitoare la teren

Crt	Categorie folosință	Intravilan	Suprafața (mp)	Tarla	Parcelă	Nr. topo	Observații / Referințe
1	arabil	NU	8.200	109	43	-	

Lungime Segmente

1) Valorile lungimilor segmentelor sunt obținute din proiecție în plan.

Punct început	X / Y	Punct sfârșit	X / Y	Lungime segment (** (m)
1	396.952,521 295.894,329	2	397.553,367 295.907,78	600.997
2	397.553,367 295.907,78	3	397.553,371 295.907,795	0.016
3	397.553,371 295.907,795	4	397.556,954 295.921,305	13.977
4	397.556,954 295.921,305	5	397.557,006 295.921,502	0.204
5	397.557,006 295.921,502	6	396.955,553 295.908,037	601.604

Punct început	X / Y	Punct sfârșit	X / Y	Lungime segment (** (m)
6	396.955,553 295.908,037	7	396.955,509 295.907,84	0.202
7	396.955,509 295.907,84	8	396.955,345 295.907,097	0.761
8	396.955,345 295.907,097	1	396.952,521 295.894,329	13.077

** Lungimile segmentelor sunt determinate în planul de proiecție Stereo 70 și sunt rotunjite la 1 milimetru.

*** Distanța dintre puncte este formată din segmente cumulate ce sunt mai mici decât valoarea 1 milimetru.

**DATE DESPRE IMOBILUL NR. 13231**

Oficiul de Cadastru și Publicitate Imobiliară DOLJ
Biroul de Cadastru și Publicitate Imobiliară Craiova

A. Partea I. Descrierea imobilului

TEREN Extravilan

Adresa: Jud. Dolj, T109, P44

Nr. Crt	Nr cadastral Nr. topografic	Suprafața* (mp)	Observații / Referințe
A1	30351	17.281	Sector cadastral:17 Teren neimprejmuit;

B. Partea II. Proprietari și acte

Inscrieri privitoare la dreptul de proprietate și alte drepturi reale	Referințe
108879 / 20/12/2012	
Hotarare Judecatoreasca nr. 213, din 03/11/2009 emis de JUDECATORIA SEGARCEA;	
B1	A1
Intabulare, drept de PROPRIETATE, dobandit prin Hotarare Judecatoreasca, cota actuala 1/1, cota initiala 1/1 1) SC LE GRANAGLIE SRL, CIF:99999999999999, LIPSA CUI	

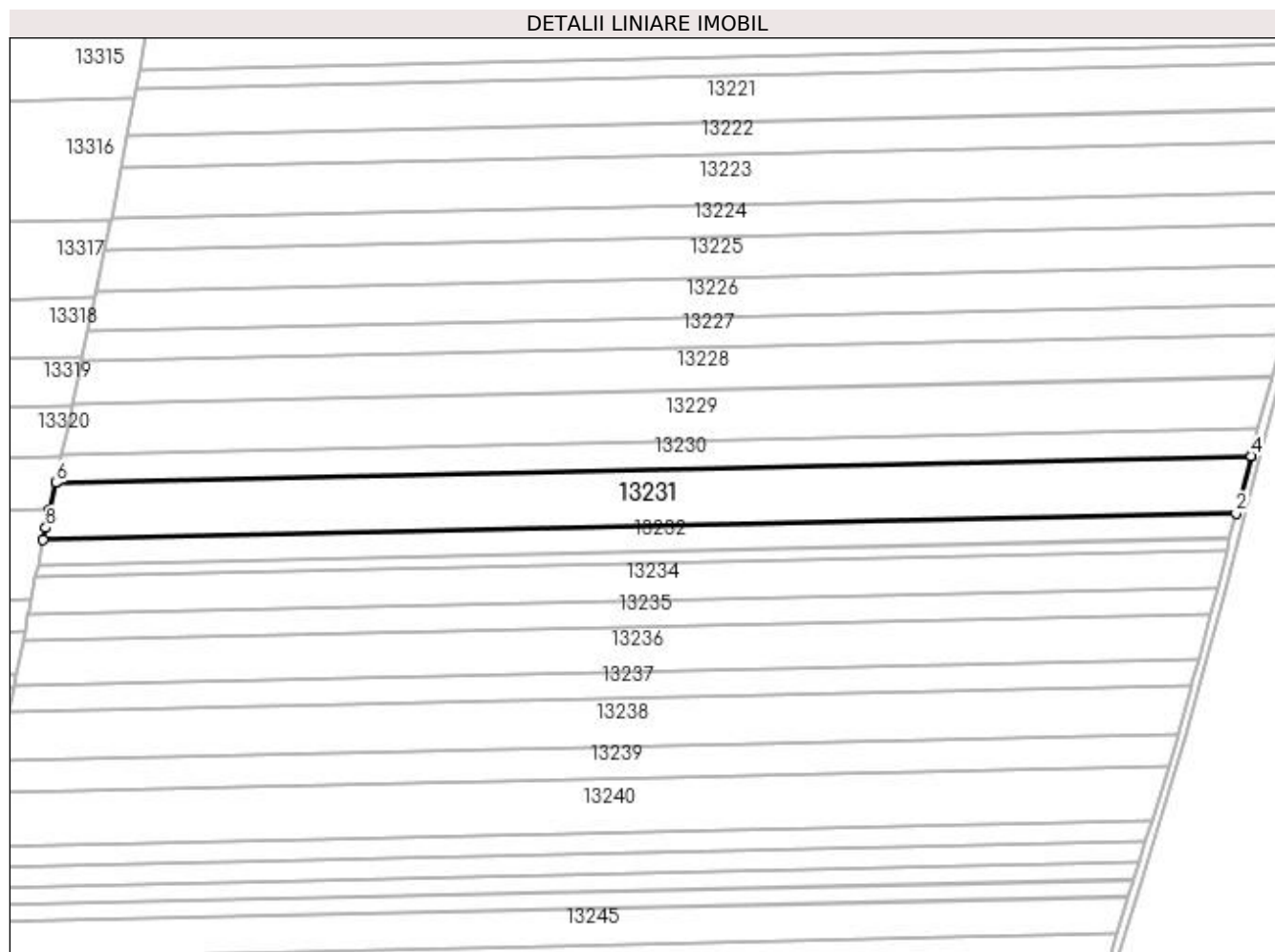
C. Partea III. SARCINI .

Inscrieri privind dezmembramintele dreptului de proprietate, drepturi reale de garanție și sarcini	Referințe
NU SUNT	

Anexa Nr. 1 La Partea I**Teren**

Nr cadastral	Suprafața (mp)*	Observații / Referințe
30351	17.281	

* Suprafața este determinată în planul de proiecție Stereo 70.

**Date referitoare la teren**

Crt	Categorie folosință	Intravilan	Suprafața (mp)	Tarla	Parcelă	Nr. topo	Observații / Referințe
1	arabil	NU	17.281	109	44	-	

Lungime Segmente

1) Valorile lungimilor segmentelor sunt obținute din proiecție în plan.

Punct început	X / Y	Punct sfârșit	X / Y	Lungime segment (** (m)
1	396.946,219 295.865,398	2	397.545,776 295.878,82	599.707
2	397.545,776 295.878,82	3	397.553,316 295.907,583	29.735
3	397.553,316 295.907,583	4	397.553,367 295.907,78	0.203
4	397.553,367 295.907,78	5	396.952,521 295.894,329	600.997
5	396.952,521 295.894,329	6	396.952,477 295.894,131	0.203

Punct început	X / Y	Punct sfârșit	X / Y	Lungime segment (** (m)
6	396.952,477 295.894,131	7	396.949,48 295.880,585	13.874
7	396.949,48 295.880,585	8	396.947,492 295.871,6	9.202
8	396.947,492 295.871,6	1	396.946,219 295.865,398	6.331

** Lungimile segmentelor sunt determinate în planul de proiecție Stereo 70 și sunt rotunjite la 1 milimetru.

*** Distanța dintre puncte este formată din segmente cumulate ce sunt mai mici decât valoarea 1 milimetru.

**DATE DESPRE IMOBILUL NR. 13232**

Oficiul de Cadastru și Publicitate Imobiliară DOLJ
Biroul de Cadastru și Publicitate Imobiliară Craiova

A. Partea I. Descrierea imobilului

TEREN Extravilan

Adresa: Jud. Dolj, T109, P45

Nr. Crt	Nr cadastral Nr. topografic	Suprafața* (mp)	Observații / Referințe
A1		7.400	Sector cadastral:17 Teren neimprejmuit;

B. Partea II. Proprietari și acte

Inscrieri privitoare la dreptul de proprietate și alte drepturi reale	Referințe
/	
Act Administrativ nr. TDP 535-48437, din 28/10/1993 emis de CJSDPAT DOLJ;	
B1	A1
Intabulare, drept de PROPRIETATE, dobândit prin Reconstituire, cota actuala 1/1, cota initiala 1/1 1) CÎRSTEA VOICU, LISA CNP	

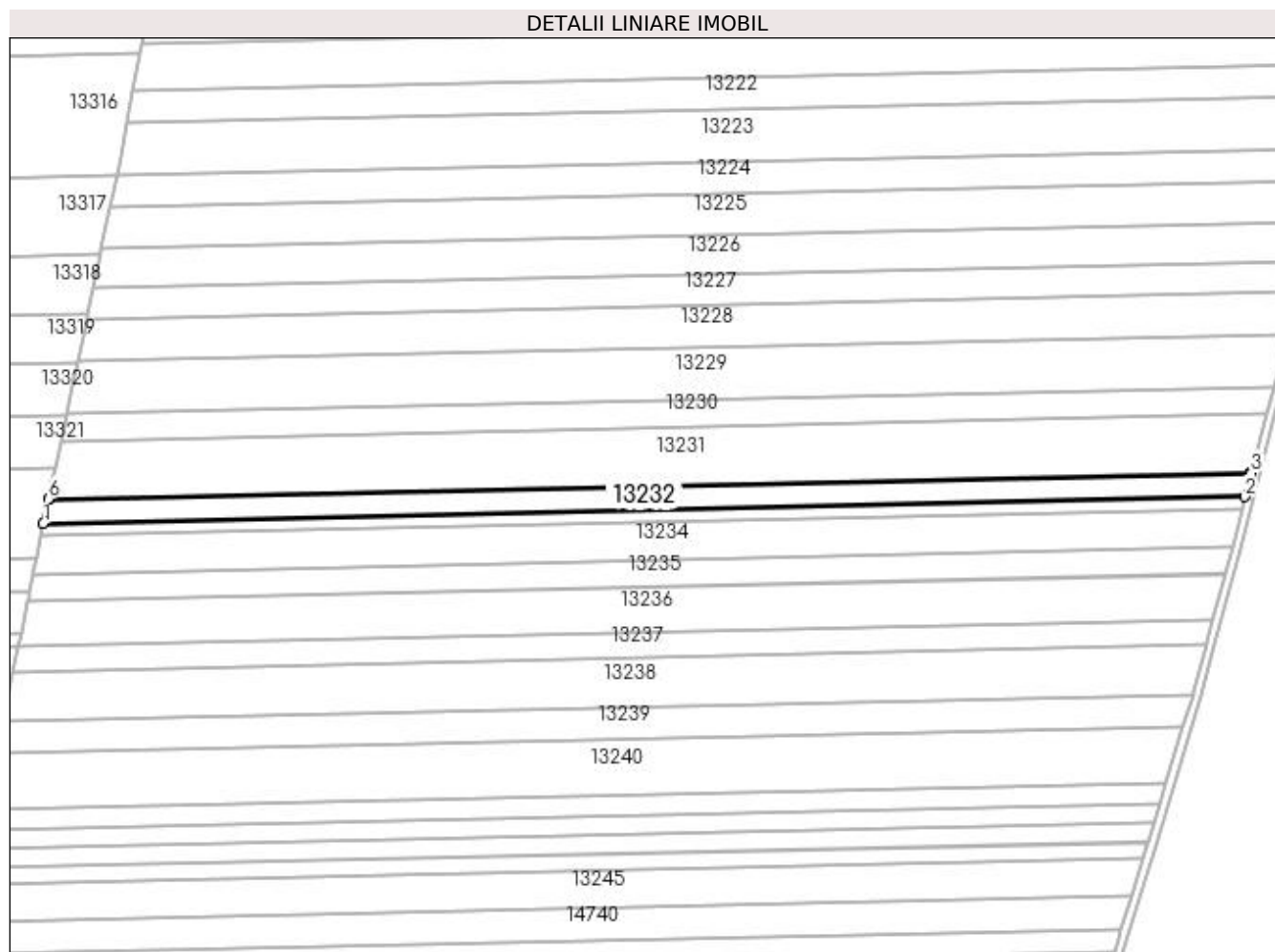
C. Partea III. SARCINI .

Inscrieri privind dezmembramintele dreptului de proprietate, drepturi reale de garanție și sarcini	Referințe
NU SUNT	

Anexa Nr. 1 La Partea I**Teren**

Nr cadastral	Suprafața (mp)*	Observații / Referințe
	7.400	

* Suprafața este determinată în planul de proiecție Stereo 70.

**Date referitoare la teren**

Crt	Categorie folosință	Intravilan	Suprafața (mp)	Tarla	Parcelă	Nr. topo	Observații / Referințe
1	arabil	NU	7.400	109	45	-	

Lungime Segmente

1) Valorile lungimilor segmentelor sunt obținute din proiecție în plan.

Punct început	X / Y	Punct sfârșit	X / Y	Lungime segment (** (m)
1	396.943,672 295.852,993	2	397.542,68 295.866,403	599.158
2	397.542,68 295.866,403	3	397.545,681 295.878,46	12.425
3	397.545,681 295.878,46	4	397.545,724 295.878,622	0.168
4	397.545,724 295.878,622	5	397.545,776 295.878,82	0.205
5	397.545,776 295.878,82	6	396.946,219 295.865,398	599.707

Punct început	X / Y	Punct sfârșit	X / Y	Lungime segment (** (m)
6	396.946,219 295.865,398	7	396.946,178 295.865,2	0.202
7	396.946,178 295.865,2	1	396.943,672 295.852,993	12.462

** Lungimile segmentelor sunt determinate în planul de proiecție Stereo 70 și sunt rotunjite la 1 milimetru.

*** Distanța dintre puncte este formată din segmente cumulate ce sunt mai mici decât valoarea 1 milimetru.

**DATE DESPRE IMOBILUL NR. 13233**

Oficiul de Cadastru și Publicitate Imobiliară DOLJ
Biroul de Cadastru și Publicitate Imobiliară Craiova

A. Partea I. Descrierea imobilului

TEREN Extravilan

Adresa: Jud. Dolj, T109, P46

Nr. Crt	Nr cadastral Nr. topografic	Suprafața* (mp)	Observații / Referințe
A1	31589	3.708	Sector cadastral:17 Teren neimprejmuit;

B. Partea II. Proprietari și acte

Inscrieri privitoare la dreptul de proprietate și alte drepturi reale	Referințe
158418 / 18/12/2015	
Act Notarial nr. CVC AUT NR 2038, din 17/12/2015 emis de Neagoe Monica;	
B1	A1
Intabulare, drept de PROPRIETATE, dobandit prin Conventie, cota actuala 1/1, cota initiala 1/1 1) CERVINA SA, CIF:2339853	

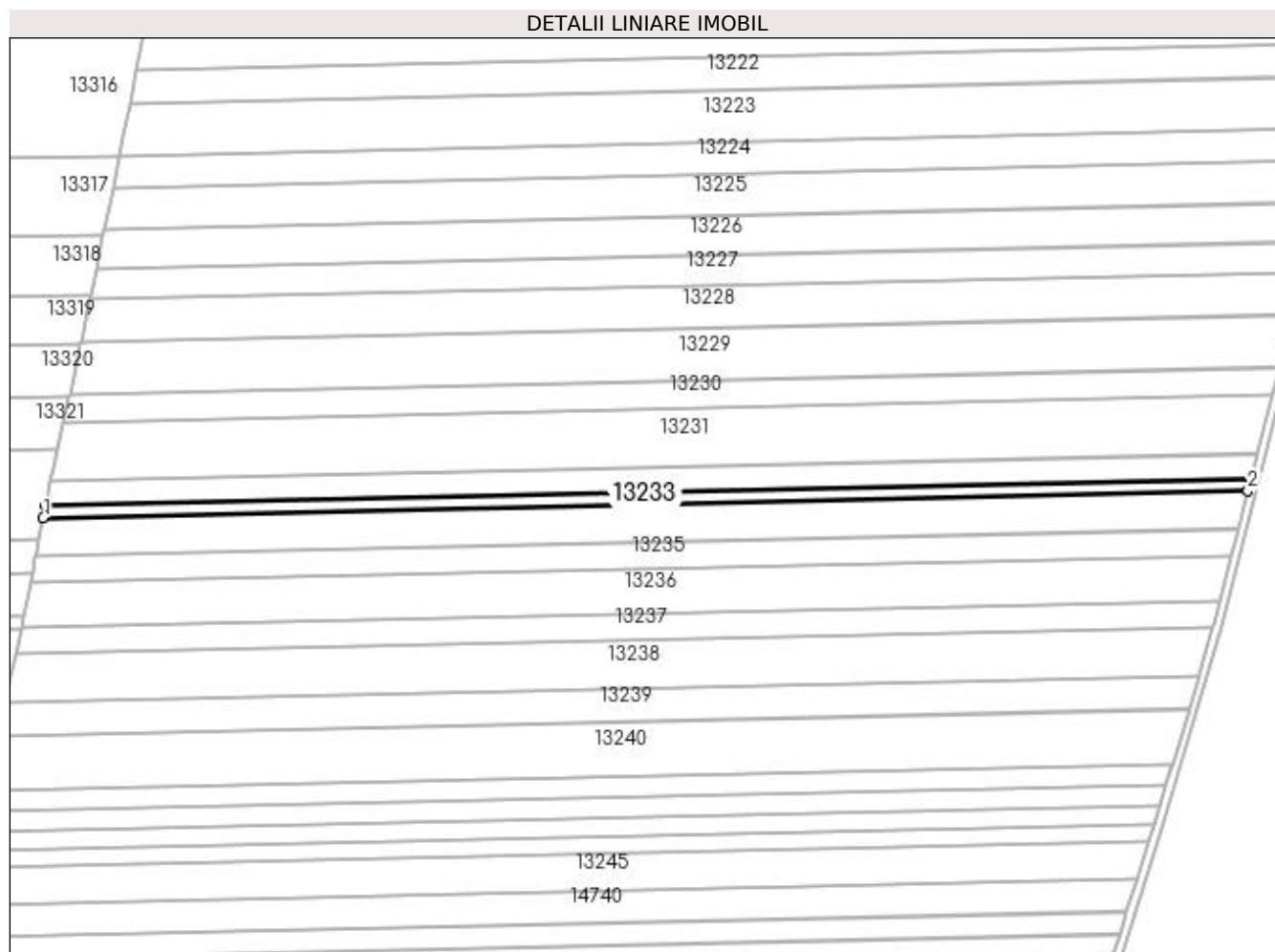
C. Partea III. SARCINI .

Inscrieri privind dezmembramintele dreptului de proprietate, drepturi reale de garanție și sarcini	Referințe
NU SUNT	

Anexa Nr. 1 La Partea I**Teren**

Nr cadastral	Suprafața (mp)*	Observații / Referințe
31589	3.708	

* Suprafața este determinată în planul de proiecție Stereo 70.

**Date referitoare la teren**

Crt	Categorie folosință	Intravilan	Suprafața (mp)	Tarla	Parcelă	Nr. topo	Observații / Referințe
1	arabil	NU	3.708	109	46	-	

Lungime Segmente

1) Valorile lungimilor segmentelor sunt obținute din proiecție în plan.

Punct început	X / Y	Punct sfârșit	X / Y	Lungime segment (** (m))
1	396.942,395 295.846,772	2	397.541,131 295.860,177	598.886
2	397.541,131 295.860,177	3	397.542,631 295.866,205	6.212
3	397.542,631 295.866,205	4	397.542,68 295.866,403	0.204
4	397.542,68 295.866,403	5	396.943,672 295.852,993	599.158
5	396.943,672 295.852,993	6	396.943,631 295.852,794	0.203

Punct început	X / Y	Punct sfârșit	X / Y	Lungime segment (** (m)
6	396.943,631 295.852,794	1	396.942,395 295.846,772	6.148

** Lungimile segmentelor sunt determinate în planul de proiecție Stereo 70 și sunt rotunjite la 1 milimetru.

*** Distanța dintre puncte este formată din segmente cumulate ce sunt mai mici decât valoarea 1 milimetru.

**DATE DESPRE IMOBILUL NR. 13234**

Oficiul de Cadastru și Publicitate Imobiliară DOLJ
Biroul de Cadastru și Publicitate Imobiliară Craiova

A. Partea I. Descrierea imobilului

TEREN Extravilan

Adresa: Jud. Dolj, T109, P47

Nr. Crt	Nr cadastral Nr. topografic	Suprafața* (mp)	Observații / Referințe
A1		11.200	Sector cadastral:17 Teren neimprejmuit;

B. Partea II. Proprietari și acte

Inscrieri privitoare la dreptul de proprietate și alte drepturi reale	Referințe
/	
Act Administrativ nr. TDP 593-48437, din 15/11/1993 emis de CJSDPAT DOLJ;	
B1	A1
Intabulare, drept de PROPRIETATE, dobândit prin Reconstituire, cota actuala 1/1, cota initiala 1/1 1) SAVU CONSTANTIN, LISA CNP	

C. Partea III. SARCINI .


Inscrieri privind dezmembramintele dreptului de proprietate, drepturi reale de garanție și sarcini	Referințe
NU SUNT	

Anexa Nr. 1 La Partea I

Teren

Nr cadastral	Suprafața (mp)*	Observații / Referințe
	11.200	

* Suprafața este determinată în planul de proiecție Stereo 70.



Date referitoare la teren

Crt	Categorie folosință	Intravilan	Suprafața (mp)	Tarla	Parcelă	Nr. topo	Observații / Referințe
1	arabil	NU	11.200	109	47	-	

Lungime Segmente

1) Valorile lungimilor segmentelor sunt obținute din proiecție în plan.

Punct început	X / Y	Punct sfârșit	X / Y	Lungime segment (** (m)
1	396.938,575 295.827,968	2	397.536,446 295.841,353	598.021
2	397.536,446 295.841,353	3	397.536,456 295.841,391	0.039
3	397.536,456 295.841,391	4	397.541,082 295.859,978	19.154
4	397.541,082 295.859,978	5	397.541,131 295.860,177	0.205
5	397.541,131 295.860,177	6	396.942,395 295.846,772	598.886

Punct început	X / Y	Punct sfârșit	X / Y	Lungime segment (** (m)
6	396.942,395 295.846,772	7	396.942,354 295.846,574	0.202
7	396.942,354 295.846,574	8	396.940,127 295.835,731	11.069
8	396.940,127 295.835,731	9	396.938,868 295.829,601	6.258
9	396.938,868 295.829,601	1	396.938,575 295.827,968	1.659

** Lungimile segmentelor sunt determinate în planul de proiecție Stereo 70 și sunt rotunjite la 1 milimetru.

*** Distanța dintre puncte este formată din segmente cumulate ce sunt mai mici decât valoarea 1 milimetru.

**DATE DESPRE IMOBILUL NR. 13235**

Oficiul de Cadastru și Publicitate Imobiliară DOLJ
Biroul de Cadastru și Publicitate Imobiliară Craiova

A. Partea I. Descrierea imobilului

TEREN Extravilan

Adresa: Jud. Dolj, T109, P48

Nr. Crt	Nr cadastral Nr. topografic	Suprafața* (mp)	Observații / Referințe
A1		7.900	Sector cadastral:17 Teren neimprejmuit;

B. Partea II. Proprietari și acte

Inscrieri privitoare la dreptul de proprietate și alte drepturi reale	Referințe
/	
Act Administrativ nr. TDP 536-48437, din 28/10/1993 emis de CJSDPAT DOLJ;	
B1	A1
Intabulare, drept de PROPRIETATE, dobândit prin Reconstituire, cota actuala 1/1, cota initiala 1/1 1) GEORGESCU DUMITRU, LISA CNP	

C. Partea III. SARCINI .


Inscrieri privind dezmembramintele dreptului de proprietate, drepturi reale de garanție și sarcini	Referințe
NU SUNT	

Anexa Nr. 1 La Partea I

Teren

Nr cadastral	Suprafața (mp)*	Observații / Referințe
	7.900	

* Suprafața este determinată în planul de proiecție Stereo 70.



Date referitoare la teren

Crt	Categorie folosință	Intravilan	Suprafața (mp)	Tarla	Parcelă	Nr. topo	Observații / Referințe
1	arabil	NU	7.900	109	48	-	

Lungime Segmente

1) Valorile lungimilor segmentelor sunt obținute din proiecție în plan.

Punct început	X / Y	Punct sfârșit	X / Y	Lungime segment (** (m)
1	396.936,168 295.814,688	2	397.532,95 295.828,049	596.932
2	397.532,95 295.828,049	3	397.536,393 295.841,154	13.55
3	397.536,393 295.841,154	4	397.536,446 295.841,353	0.206
4	397.536,446 295.841,353	5	396.938,575 295.827,968	598.021
5	396.938,575 295.827,968	6	396.938,539 295.827,769	0.202

Punct început	X / Y	Punct sfârșit	X / Y	Lungime segment (** (m)
6	396.938,539 295.827,769	7	396.937,032 295.819,379	8.524
7	396.937,032 295.819,379	8	396.936,324 295.815,436	4.006
8	396.936,324 295.815,436	1	396.936,168 295.814,688	0.764

** Lungimile segmentelor sunt determinate în planul de proiecție Stereo 70 și sunt rotunjite la 1 milimetru.

*** Distanța dintre puncte este formată din segmente cumulate ce sunt mai mici decât valoarea 1 milimetru.

**DATE DESPRE IMOBILUL NR. 13236**

Oficiul de Cadastru și Publicitate Imobiliară DOLJ
Biroul de Cadastru și Publicitate Imobiliară Craiova

A. Partea I. Descrierea imobilului

TEREN Extravilan

Adresa: Jud. Dolj, T109, P49

Nr. Crt	Nr cadastral Nr. topografic	Suprafața* (mp)	Observații / Referințe
A1		13.500	Sector cadastral:17 Teren neimprejmuit;

B. Partea II. Proprietari și acte

Inscrieri privitoare la dreptul de proprietate și alte drepturi reale		Referințe
/		
Act Administrativ nr. TDP 675-59079, din 30/11/1993 emis de CJSDPAT DOLJ (Adeverința nr. 3183/30.06.2023 emisă de primăria Calopăr);		
B1	Intabulare, drept de PROPRIETATE, dobandit prin Reconstituire, cota actuala 1/1, cota initiala 1/1 1) RADU DUMITRU DUIU, LISA CNP	A1

C. Partea III. SARCINI .


Inscrieri privind dezmembramintele dreptului de proprietate, drepturi reale de garanție și sarcini	Referințe
NU SUNT	

Anexa Nr. 1 La Partea I

Teren

Nr cadastral	Suprafața (mp)*	Observații / Referințe
	13.500	

* Suprafața este determinată în planul de proiecție Stereo 70.



Date referitoare la teren

Crt	Categorie folosință	Intra vilan	Suprafața (mp)	Tarla	Parcelă	Nr. topo	Observații / Referințe
1	arabil	NU	13.500	109	49	-	

Lungime Segmente

1) Valorile lungimilor segmentelor sunt obținute din proiecție în plan.

Punct început	X / Y	Punct sfârșit	X / Y	Lungime segment (** (m)
1	396.931,412 295.791,937	2	397.526,967 295.805,27	595.704
2	397.526,967 295.805,27	3	397.532,898 295.827,85	23.346
3	397.532,898 295.827,85	4	397.532,95 295.828,049	0.206
4	397.532,95 295.828,049	5	396.936,168 295.814,688	596.932
5	396.936,168 295.814,688	6	396.936,126 295.814,489	0.203

Punct început	X / Y	Punct sfârșit	X / Y	Lungime segment (** (m)
6	396.936,126 295.814,489	7	396.932,708 295.798,139	16.703
7	396.932,708 295.798,139	1	396.931,412 295.791,937	6.336

** Lungimile segmentelor sunt determinate în planul de proiecție Stereo 70 și sunt rotunjite la 1 milimetru.

*** Distanța dintre puncte este formată din segmente cumulate ce sunt mai mici decât valoarea 1 milimetru.

**DATE DESPRE IMOBILUL NR. 13237**

Oficiul de Cadastru și Publicitate Imobiliară DOLJ
Biroul de Cadastru și Publicitate Imobiliară Craiova

A. Partea I. Descrierea imobilului

TEREN Extravilan

Adresa: Jud. Dolj, T109, P50

Nr. Crt	Nr cadastral Nr. topografic	Suprafața* (mp)	Observații / Referințe
A1	32954	7.421	Sector cadastral:17 Teren neimprejmuit;

B. Partea II. Proprietari și acte

Inscrieri privitoare la dreptul de proprietate și alte drepturi reale	Referințe
195494 / 19/10/2018	
Act Notarial nr. 742, din 15/10/2018 emis de Vladoianu Teodora;	
B1	A1
Intabulare, drept de PROPRIETATE, dobandit prin Conventie, cota actuala 1/1, cota initiala 1/1	
1) VANA ALEXANDRU	
2) VANA LELIA	

C. Partea III. SARCINI .


Inscrieri privind dezmembramintele dreptului de proprietate, drepturi reale de garanție și sarcini	Referințe
NU SUNT	

Anexa Nr. 1 La Partea I

Teren

Nr cadastral	Suprafața (mp)*	Observații / Referințe
32954	7.421	

* Suprafața este determinată în planul de proiecție Stereo 70.



Date referitoare la teren

Crt	Categorie folosință	Intra vilan	Suprafața (mp)	Tarla	Parcelă	Nr. topo	Observații / Referințe
1	arabil	NU	7.421	109	50	-	

Lungime Segmente

1) Valorile lungimilor segmentelor sunt obținute din proiecție în plan.

Punct început	X / Y	Punct sfârșit	X / Y	Lungime segment (** (m)
1	396.928,794 295.779,411	2	397.523,662 295.792,728	595.017
2	397.523,662 295.792,728	3	397.523,957 295.793,811	1.122
3	397.523,957 295.793,811	4	397.526,915 295.805,071	11.642
4	397.526,915 295.805,071	5	397.526,967 295.805,27	0.206
5	397.526,967 295.805,27	6	396.931,412 295.791,937	595.704

Punct început	X / Y	Punct sfârșit	X / Y	Lungime segment (** (m)
6	396.931,412 295.791,937	7	396.931,37 295.791,738	0.203
7	396.931,37 295.791,738	8	396.931,342 295.791,603	0.138
8	396.931,342 295.791,603	1	396.928,794 295.779,411	12.455

** Lungimile segmentelor sunt determinate în planul de proiecție Stereo 70 și sunt rotunjite la 1 milimetru.

*** Distanța dintre puncte este formată din segmente cumulate ce sunt mai mici decât valoarea 1 milimetru.

**DATE DESPRE IMOBILUL NR. 13238**

Oficiul de Cadastru și Publicitate Imobiliară DOLJ
Biroul de Cadastru și Publicitate Imobiliară Craiova

A. Partea I. Descrierea imobilului

TEREN Extravilan

Adresa: Jud. Dolj, T109, P51

Nr. Crt	Nr cadastral Nr. topografic	Suprafața* (mp)	Observații / Referințe
A1		14.600	Sector cadastral:17 Teren neimprejmuit;

B. Partea II. Proprietari și acte

Inscrieri privitoare la dreptul de proprietate și alte drepturi reale	Referințe
/	
Act Administrativ nr. TDP 582-48437, din 12/11/1993 emis de CJSDPAT DOLJ;	
B1	A1
Intabulare, drept de PROPRIETATE, dobandit prin Reconstituire, cota actuala 1/1, cota initiala 1/1	
1) MATICARA OLIMPIA MILICA, LISA CNP	
2) DRAGU PETRE, LISA CNP	

C. Partea III. SARCINI .


Inscrieri privind dezmembramintele dreptului de proprietate, drepturi reale de garanție și sarcini	Referințe
NU SUNT	

Anexa Nr. 1 La Partea I

Teren

Nr cadastral	Suprafața (mp)*	Observații / Referințe
	14.600	

* Suprafața este determinată în planul de proiecție Stereo 70.



Date referitoare la teren

Crt	Categorie folosință	Intra vilan	Suprafața (mp)	Tarla	Parcelă	Nr. topo	Observații / Referințe
1	arabil	NU	14.600	109	51	-	

Lungime Segmente

1) Valorile lungimilor segmentelor sunt obținute din proiecție în plan.

Punct început	X / Y	Punct sfârșit	X / Y	Lungime segment (** (m)
1	396.923,632 295.754,72	2	397.516,893 295.768,001	593.41
2	397.516,893 295.768,001	3	397.517,253 295.769,173	1.226
3	397.517,253 295.769,173	4	397.523,608 295.792,529	24.205
4	397.523,608 295.792,529	5	397.523,662 295.792,728	0.206
5	397.523,662 295.792,728	6	396.928,794 295.779,411	595.017

Punct început	X / Y	Punct sfârșit	X / Y	Lungime segment (** (m)
6	396.928,794 295.779,411	7	396.928,752 295.779,211	0.204
7	396.928,752 295.779,211	8	396.924,774 295.760,182	19.44
8	396.924,774 295.760,182	1	396.923,632 295.754,72	5.58

** Lungimile segmentelor sunt determinate în planul de proiecție Stereo 70 și sunt rotunjite la 1 milimetru.

*** Distanța dintre puncte este formată din segmente cumulate ce sunt mai mici decât valoarea 1 milimetru.

**DATE DESPRE IMOBILUL NR. 13239**

Oficiul de Cadastru și Publicitate Imobiliară DOLJ
Biroul de Cadastru și Publicitate Imobiliară Craiova

A. Partea I. Descrierea imobilului

TEREN Extravilan

Adresa: Jud. Dolj, T109, P52

Nr. Crt	Nr cadastral Nr. topografic	Suprafața* (mp)	Observații / Referințe
A1		9.500	Sector cadastral:17 Teren neimprejmuit;

B. Partea II. Proprietari și acte

Inscrieri privitoare la dreptul de proprietate și alte drepturi reale	Referințe
/	
Act Administrativ nr. TDP 557-48437, din 08/11/1993 emis de CJSDPAT DOLJ;	
B1	A1
Intabulare, drept de PROPRIETATE, dobândit prin Reconstituire, cota actuala 1/1, cota initiala 1/1 1) VANA LEOPOLDINA, LISA CNP	

C. Partea III. SARCINI .

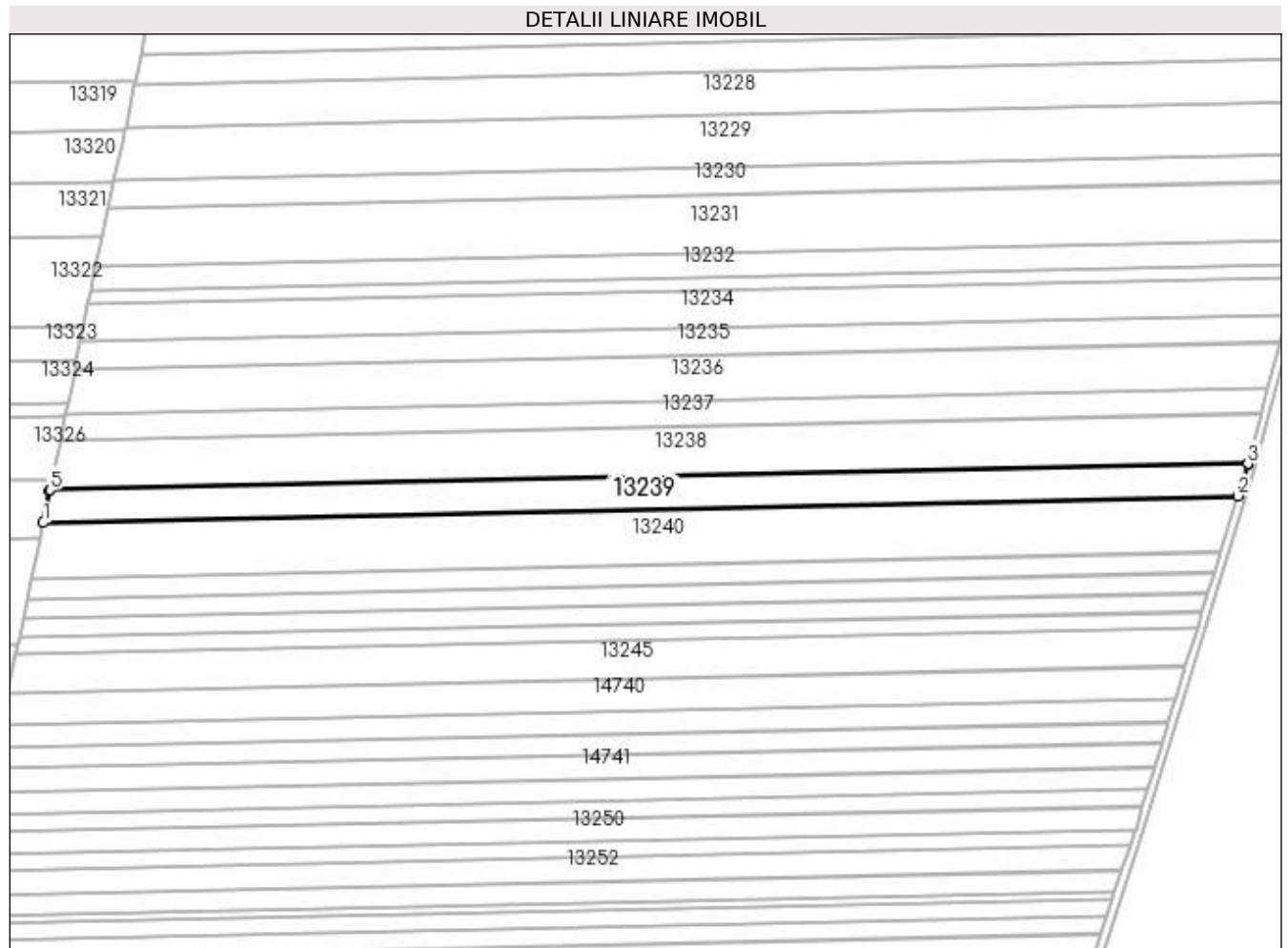
Inscrieri privind dezmembramintele dreptului de proprietate, drepturi reale de garanție și sarcini	Referințe
NU SUNT	

Anexa Nr. 1 La Partea I

Teren

Nr cadastral	Suprafața (mp)*	Observații / Referințe
	9.500	

* Suprafața este determinată în planul de proiecție Stereo 70.



Date referitoare la teren

Crt	Categorie folosință	Intra vilan	Suprafața (mp)	Tarla	Parcelă	Nr. topo	Observații / Referințe
1	arabil	NU	9.500	109	52	-	

Lungime Segmente

1) Valorile lungimilor segmentelor sunt obținute din proiecție în plan.

Punct început	X / Y	Punct sfârșit	X / Y	Lungime segment (** (m)
1	396.920,264 295.738,61	2	397.511,943 295.751,856	591.827
2	397.511,943 295.751,856	3	397.516,832 295.767,801	16.678
3	397.516,832 295.767,801	4	397.516,893 295.768,001	0.209
4	397.516,893 295.768,001	5	396.923,632 295.754,72	593.41
5	396.923,632 295.754,72	6	396.923,59 295.754,519	0.205

Punct început	X / Y	Punct sfârşit	X / Y	Lungime segment (** (m)
6	396.923,59 295.754,519	1	396.920,264 295.738,61	16.253

** Lungimile segmentelor sunt determinate în planul de proiecţie Stereo 70 şi sunt rotunjite la 1 milimetru.

*** Distanţa dintre puncte este formată din segmente cumulate ce sunt mai mici decât valoarea 1 milimetru.

**DATE DESPRE IMOBILUL NR. 13240**

Oficiul de Cadastru și Publicitate Imobiliară DOLJ
Biroul de Cadastru și Publicitate Imobiliară Craiova

A. Partea I. Descrierea imobilului

TEREN Extravilan

Adresa: Jud. Dolj, T109, P53

Nr. Crt	Nr cadastral Nr. topografic	Suprafața* (mp)	Observații / Referințe
A1		16.200	Sector cadastral:17 Teren neimprejmuit;

B. Partea II. Proprietari și acte

Inscrieri privitoare la dreptul de proprietate și alte drepturi reale	Referințe
/	
Act Notarial nr. CM 361, din 15/11/2007 emis de BNP FLOREA GRIGORIE;	
B1	A1
Intabulare, drept de PROPRIETATE, dobandit prin Succesiune, cota actuala 1/1, cota initiala 1/1 1) VANĂ GHEORGHE	


C. Partea III. SARCINI .

Inscrieri privind dezmembramintele dreptului de proprietate, drepturi reale de garanție și sarcini	Referințe
NU SUNT	

Anexa Nr. 1 La Partea I**Teren**

Nr cadastral	Suprafața (mp)*	Observații / Referințe
	16.200	

* Suprafața este determinată în planul de proiecție Stereo 70.

**Date referitoare la teren**

Crt	Categorie folosință	Intra vilan	Suprafața (mp)	Tarla	Parcelă	Nr. topo	Observații / Referințe
1	arabil	NU	16.200	109	53	-	

Lungime Segmente

1) Valorile lungimilor segmentelor sunt obținute din proiecție în plan.

Punct început	X / Y	Punct sfârșit	X / Y	Lungime segment (** (m)
1	396.914,5 295.711,038	2	397.503,468 295.724,224	589.116
2	397.503,468 295.724,224	3	397.511,881 295.751,655	28.692
3	397.511,881 295.751,655	4	397.511,943 295.751,856	0.21
4	397.511,943 295.751,856	5	396.920,264 295.738,61	591.827
5	396.920,264 295.738,61	6	396.920,222 295.738,409	0.205

Punct început	X / Y	Punct sfârşit	X / Y	Lungime segment (** (m)
6	396.920,222 295.738,409	7	396.918,627 295.730,778	7.796
7	396.918,627 295.730,778	8	396.915,964 295.718,042	13.011
8	396.915,964 295.718,042	1	396.914,5 295.711,038	7.155

** Lungimile segmentelor sunt determinate în planul de proiecţie Stereo 70 şi sunt rotunjite la 1 milimetru.

*** Distanţa dintre puncte este formată din segmente cumulate ce sunt mai mici decât valoarea 1 milimetru.

**DATE DESPRE IMOBILUL NR. 13241**

Oficiul de Cadastru și Publicitate Imobiliară DOLJ
Biroul de Cadastru și Publicitate Imobiliară Craiova

A. Partea I. Descrierea imobilului

TEREN Extravilan

Adresa: Jud. Dolj, T109, P54

Nr. Crt	Nr cadastral Nr. topografic	Suprafața* (mp)	Observații / Referințe
A1		6.000	Sector cadastral:17 Teren neimprejmuit;

B. Partea II. Proprietari și acte

Inscrieri privitoare la dreptul de proprietate și alte drepturi reale	Referințe
/	
Act Administrativ nr. TDP 844-47894, din 20/04/1994 emis de CJSDPAT DOLJ;	
B1	A1
Intabulare, drept de PROPRIETATE, dobandit prin Reconstituire, cota actuala 1/1, cota initiala 1/1 1) VANĂ DUMITRU, LISA CNP	

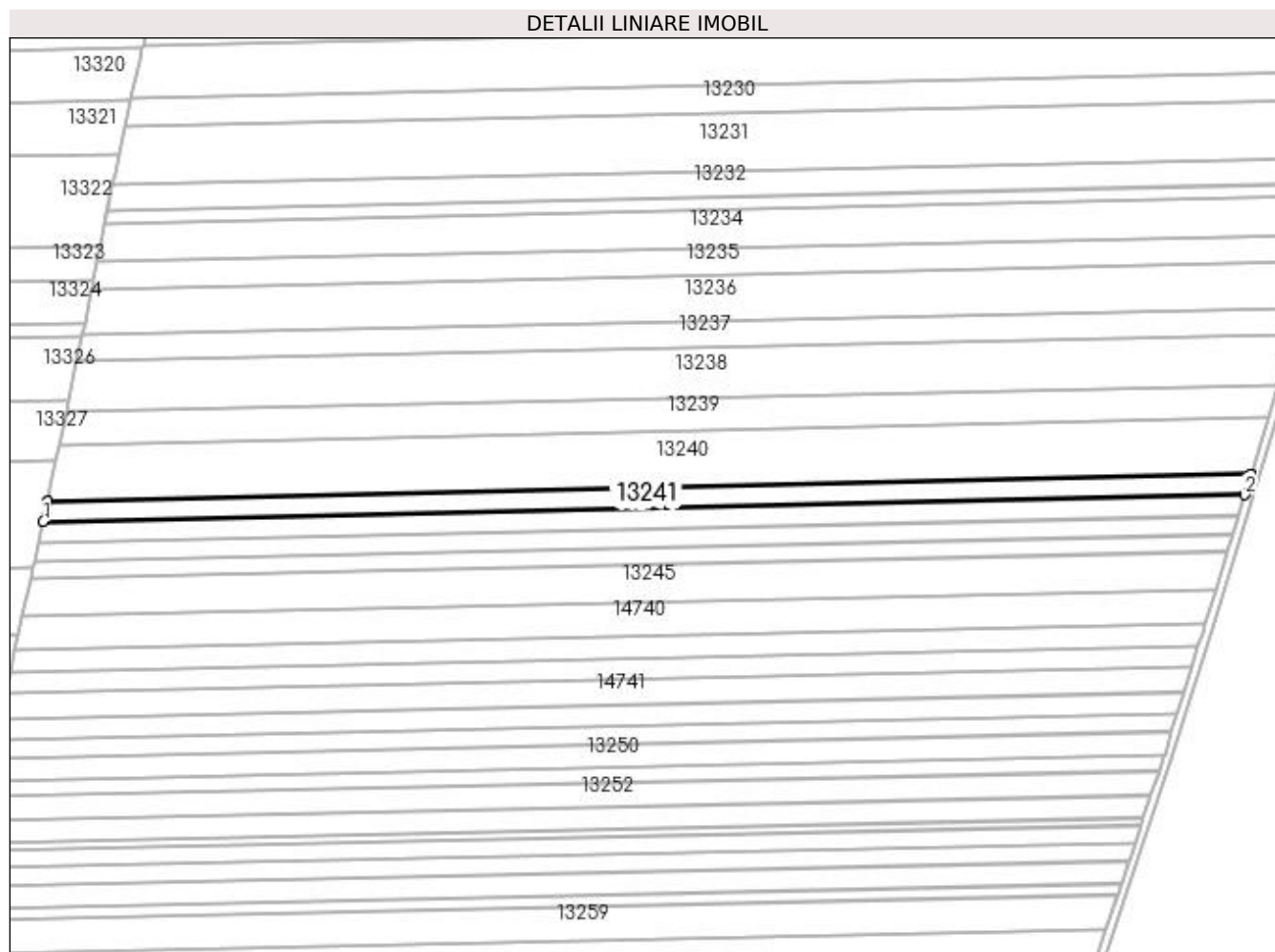
C. Partea III. SARCINI .

Inscrieri privind dezmembramintele dreptului de proprietate, drepturi reale de garanție și sarcini	Referințe
NU SUNT	

Anexa Nr. 1 La Partea I**Teren**

Nr cadastral	Suprafața (mp)*	Observații / Referințe
	6.000	

* Suprafața este determinată în planul de proiecție Stereo 70.

**Date referitoare la teren**

Crt	Categorie folosință	Intra vilan	Suprafața (mp)	Tarla	Parcelă	Nr. topo	Observații / Referințe
1	arabil	NU	6.000	109	54	-	

Lungime Segmente

1) Valorile lungimilor segmentelor sunt obținute din proiecție în plan.

Punct început	X / Y	Punct sfârșit	X / Y	Lungime segment (** (m)
1	396.912,359 295.700,794	2	397.500,319 295.713,957	588.107
2	397.500,319 295.713,957	3	397.503,406 295.724,022	10.528
3	397.503,406 295.724,022	4	397.503,468 295.724,224	0.211
4	397.503,468 295.724,224	5	396.914,5 295.711,038	589.116
5	396.914,5 295.711,038	6	396.914,458 295.710,836	0.206

Punct început	X / Y	Punct sfârşit	X / Y	Lungime segment (** (m)
6	396.914,458 295.710,836	1	396.912,359 295.700,794	10.259

** Lungimile segmentelor sunt determinate în planul de proiecţie Stereo 70 şi sunt rotunjite la 1 milimetru.

*** Distanţa dintre puncte este formată din segmente cumulate ce sunt mai mici decât valoarea 1 milimetru.

**DATE DESPRE IMOBILUL NR. 13242**

Oficiul de Cadastru și Publicitate Imobiliară DOLJ
Biroul de Cadastru și Publicitate Imobiliară Craiova

A. Partea I. Descrierea imobilului

TEREN Extravilan

Adresa: Jud. Dolj, T109, P54

Nr. Crt	Nr cadastral Nr. topografic	Suprafața* (mp)	Observații / Referințe
A1	30642	5.857	Sector cadastral:17 Teren neimprejmuit;

B. Partea II. Proprietari și acte

Inscrieri privitoare la dreptul de proprietate și alte drepturi reale		Referințe
26320 / 22/03/2013		
Hotarare Judecatoreasca nr. sentinta civila nr 1388, din 03/10/2012 emis de Judecatoria Segarcea (dosar nr 685/304/2012);		
B1	Intabulare, drept de PROPRIETATE, dobandit prin Conventie, cota actuala 1/1, cota initiala 1/1 1) SC CERVINA SA, CIF:2339853	A1
203832 / 19/09/2019		
Act Notarial nr. contract de ipoteca imobiliara aut. nr. 1942, din 18/09/2019 emis de NP Neagoe Monica;		
B2	Se noteaza interdictiile de instrainare, grevare, inchiriere, dezmembrare si demolare; 1) BANCA DE EXPORT IMPORT A ROMANIEI EXIMBANK SA, CIF:361560	A1

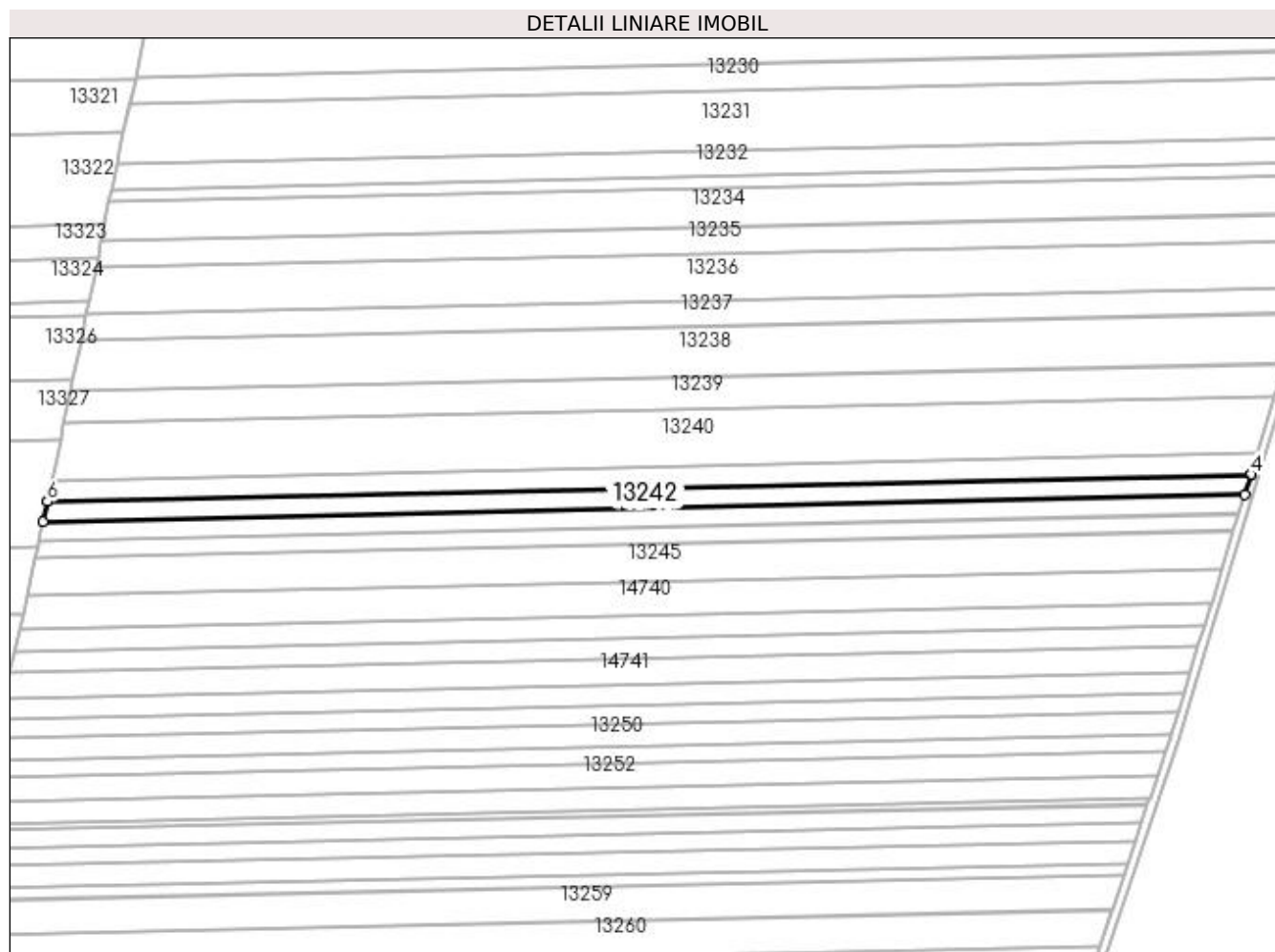
C. Partea III. SARCINI

Inscrieri privind dezmembramintele dreptului de proprietate, drepturi reale de garanție și sarcini		Referințe
203832 / 19/09/2019		
Act Notarial nr. contract de ipoteca imobiliara aut. nr. 1942, din 18/09/2019 emis de NP Neagoe Monica;		
C1	Intabulare, drept de IPOTECA, Valoare:56800000 RONSi celelalte obligatii aferente creditului ; 1) BANCA DE EXPORT IMPORT A ROMANIEI EXIMBANK SA, CIF:361560	A1

Anexa Nr. 1 La Partea I**Teren**

Nr cadastral	Suprafața (mp)*	Observații / Referințe
30642	5.857	

* Suprafața este determinată în planul de proiecție Stereo 70.

**Date referitoare la teren**

Crt	Categorie folosință	Intravilan	Suprafața (mp)	Tarla	Parcelă	Nr. topo	Observații / Referințe
1	arabil	NU	5.857	109	54	-	

Lungime Segmente

1) Valorile lungimilor segmentelor sunt obținute din proiecție în plan.

Punct început	X / Y	Punct sfârșit	X / Y	Lungime segment (** (m)
1	396.910,266 295.690,777	2	397.497,24 295.703,918	587.121
2	397.497,24 295.703,918	3	397.500,257 295.713,755	10.289
3	397.500,257 295.713,755	4	397.500,319 295.713,957	0.211
4	397.500,319 295.713,957	5	396.912,359 295.700,794	588.107
5	396.912,359 295.700,794	6	396.912,317 295.700,592	0.206

Punct început	X / Y	Punct sfârşit	X / Y	Lungime segment (** (m)
6	396.912,317 295.700,592	1	396.910,266 295.690,777	10.027

** Lungimile segmentelor sunt determinate în planul de proiecţie Stereo 70 şi sunt rotunjite la 1 milimetru.

*** Distanţa dintre puncte este formată din segmente cumulate ce sunt mai mici decât valoarea 1 milimetru.

**DATE DESPRE IMOBILUL NR. 13243**

Oficiul de Cadastru și Publicitate Imobiliară DOLJ
Biroul de Cadastru și Publicitate Imobiliară Craiova

A. Partea I. Descrierea imobilului

TEREN Extravilan

Adresa: Jud. Dolj, T109, P55

Nr. Crt	Nr cadastral Nr. topografic	Suprafața* (mp)	Observații / Referințe
A1		5.300	Sector cadastral:17 Teren neimprejmuit;

B. Partea II. Proprietari și acte

Inscrieri privitoare la dreptul de proprietate și alte drepturi reale	Referințe
/	
Act Administrativ nr. TDP 520-48437, din 29/10/1993 emis de CJSDPAT DOLJ;	
B1	A1
Intabulare, drept de PROPRIETATE, dobândit prin Reconstituire, cota actuala 1/1, cota initiala 1/1 1) LUNGU LEOPOLDINA, LISA CNP	

C. Partea III. SARCINI .


Inscrieri privind dezmembramintele dreptului de proprietate, drepturi reale de garanție și sarcini	Referințe
NU SUNT	

Anexa Nr. 1 La Partea I

Teren

Nr cadastral	Suprafața (mp)*	Observații / Referințe
	5.300	

* Suprafața este determinată în planul de proiecție Stereo 70.



Date referitoare la teren

Crt	Categorie folosință	Intra vilan	Suprafața (mp)	Tarla	Parcelă	Nr. topo	Observații / Referințe
1	arabil	NU	5.300	109	55	-	

Lungime Segmente

1) Valorile lungimilor segmentelor sunt obținute din proiecție în plan.

Punct început	X / Y	Punct sfârșit	X / Y	Lungime segment (** (m)
1	396.908,368 295.681,699	2	397.494,45 295.694,819	586.229
2	397.494,45 295.694,819	3	397.497,178 295.703,716	9.306
3	397.497,178 295.703,716	4	397.497,24 295.703,918	0.211
4	397.497,24 295.703,918	5	396.910,266 295.690,777	587.121
5	396.910,266 295.690,777	6	396.910,224 295.690,575	0.206

Punct început	X / Y	Punct sfârşit	X / Y	Lungime segment (** (m)
6	396.910,224 295.690,575	1	396.908,368 295.681,699	9.068

** Lungimile segmentelor sunt determinate în planul de proiecţie Stereo 70 şi sunt rotunjite la 1 milimetru.

*** Distanţa dintre puncte este formată din segmente cumulate ce sunt mai mici decât valoarea 1 milimetru.

**DATE DESPRE IMOBILUL NR. 13244**

Oficiul de Cadastru și Publicitate Imobiliară DOLJ
Biroul de Cadastru și Publicitate Imobiliară Craiova

A. Partea I. Descrierea imobilului

TEREN Extravilan

Adresa: Jud. Dolj, T109, P56

Nr. Crt	Nr cadastral Nr. topografic	Suprafața* (mp)	Observații / Referințe
A1	31279	4.889	Sector cadastral:17 Teren neimprejmuit;

B. Partea II. Proprietari și acte

Inscrieri privitoare la dreptul de proprietate și alte drepturi reale		Referințe
179908 / 22/08/2019		
Hotarare Judecatoreasca nr. Sentinta Civila nr. 875, din 23/06/2014 emis de JUDECATORIA SEGARCEA (-dosar nr. 357/304/2014 si Incheiere din 14.01.2019 dosar nr. 357/304/2014);		
B1	Intabulare, drept de PROPRIETATE, dobandit prin Hotarare Judecatoreasca, cota actuala 1/1, cota initiala 1/1 1) SC CERVINA SA, CIF:2339853	A1

C. Partea III. SARCINI .


Inscrieri privind dezmembramintele dreptului de proprietate, drepturi reale de garanție și sarcini	Referințe
NU SUNT	

Anexa Nr. 1 La Partea I

Teren

Nr cadastral	Suprafața (mp)*	Observații / Referințe
31279	4.889	

* Suprafața este determinată în planul de proiecție Stereo 70.



Date referitoare la teren

Crt	Categorie folosință	Intravilan	Suprafața (mp)	Tarla	Parcelă	Nr. topo	Observații / Referințe
1	arabil	NU	4.889	109	56	-	

Lungime Segmente

1) Valorile lungimilor segmentelor sunt obținute din proiecție în plan.

Punct început	X / Y	Punct sfârșit	X / Y	Lungime segment (** (m)
1	396.906,514 295.673,31	2	397.491,863 295.686,414	585.496
2	397.491,863 295.686,414	3	397.494,233 295.694,112	8.055
3	397.494,233 295.694,112	4	397.494,388 295.694,617	0.528
4	397.494,388 295.694,617	5	397.494,45 295.694,819	0.211
5	397.494,45 295.694,819	6	396.908,368 295.681,699	586.229

Punct început	X / Y	Punct sfârșit	X / Y	Lungime segment (** (m)
6	396.908,368 295.681,699	7	396.908,326 295.681,496	0.207
7	396.908,326 295.681,496	8	396.907,821 295.679,079	2.469
8	396.907,821 295.679,079	9	396.907,693 295.678,516	0.577
9	396.907,693 295.678,516	1	396.906,514 295.673,31	5.338

** Lungimile segmentelor sunt determinate în planul de proiecție Stereo 70 și sunt rotunjite la 1 milimetru.

*** Distanța dintre puncte este formată din segmente cumulate ce sunt mai mici decât valoarea 1 milimetru.

**DATE DESPRE IMOBILUL NR. 13245**

Oficiul de Cadastru și Publicitate Imobiliară DOLJ
Biroul de Cadastru și Publicitate Imobiliară Craiova

A. Partea I. Descrierea imobilului

TEREN Extravilan

Adresa: Jud. Dolj, T109, P58

Nr. Crt	Nr cadastral Nr. topografic	Suprafața* (mp)	Observații / Referințe
A1		10.900	Sector cadastral:17 Teren neimprejmuit;

B. Partea II. Proprietari și acte

Inscrieri privitoare la dreptul de proprietate și alte drepturi reale	Referințe
/	
Act Administrativ nr. TDP 687-59079, din 01/12/1993 emis de CJSDPAT DOLJ;	
B1	A1
Intabulare, drept de PROPRIETATE, dobândit prin Reconstituire, cota actuala 1/1, cota initiala 1/1 1) VELCOVICI MARIA, LISA CNP	

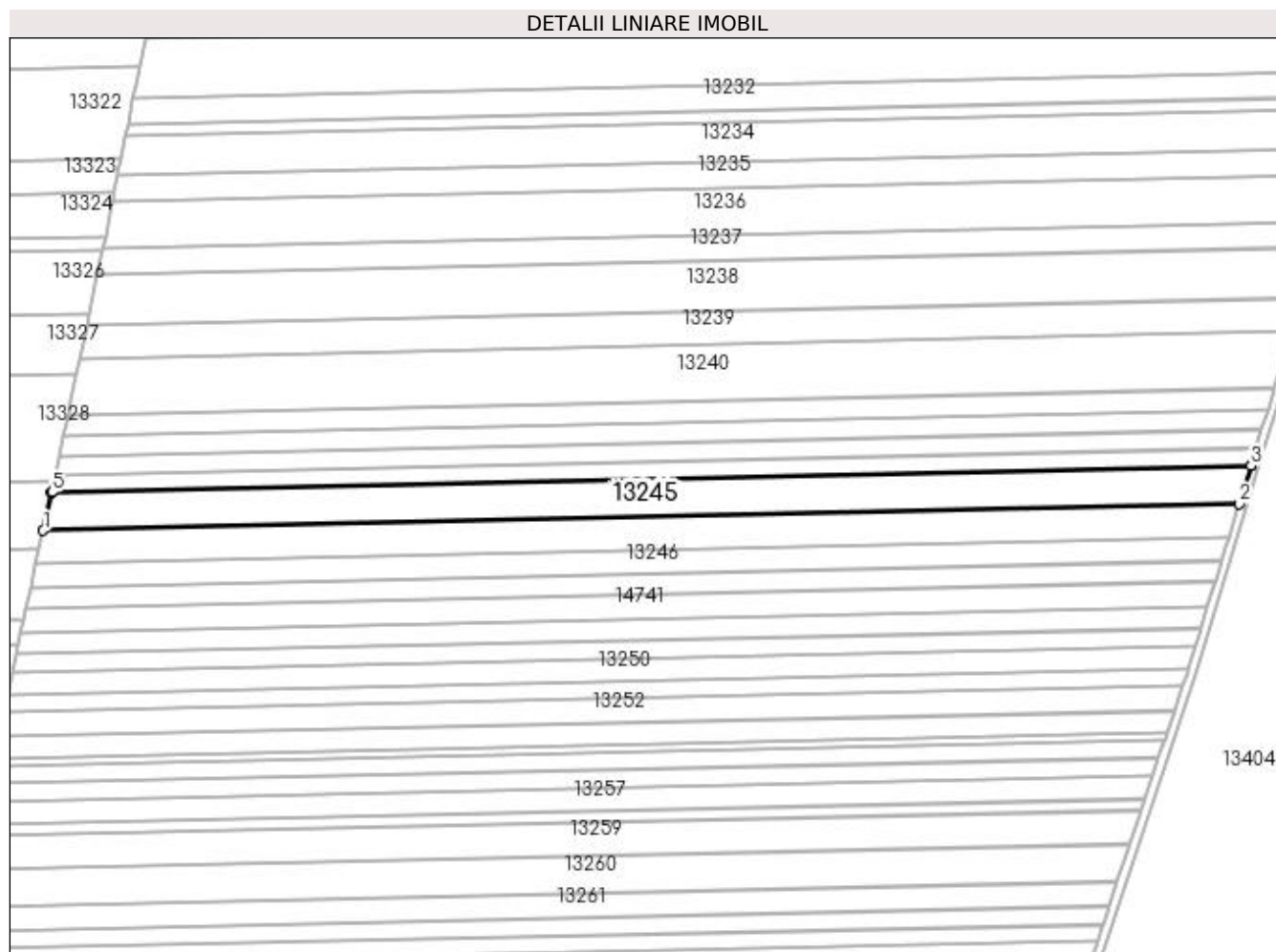
C. Partea III. SARCINI .

Inscrieri privind dezmembramintele dreptului de proprietate, drepturi reale de garanție și sarcini	Referințe
NU SUNT	

Anexa Nr. 1 La Partea I**Teren**

Nr cadastral	Suprafața (mp)*	Observații / Referințe
	10.900	

* Suprafața este determinată în planul de proiecție Stereo 70.

**Date referitoare la teren**

Crt	Categorie folosință	Intra vilan	Suprafața (mp)	Tarla	Parcelă	Nr. topo	Observații / Referințe
1	arabil	NU	10.900	109	58	-	

Lungime Segmente

1) Valorile lungimilor segmentelor sunt obținute din proiecție în plan.

Punct început	X / Y	Punct sfârșit	X / Y	Lungime segment (** (m))
1	396.902,271 295.654,569	2	397.486,083 295.667,639	583.958
2	397.486,083 295.667,639	3	397.491,8 295.686,211	19.432
3	397.491,8 295.686,211	4	397.491,863 295.686,414	0.213
4	397.491,863 295.686,414	5	396.906,514 295.673,31	585.496
5	396.906,514 295.673,31	6	396.906,468 295.673,107	0.208

Punct început	X / Y	Punct sfârşit	X / Y	Lungime segment (** (m)
6	396.906,468 295.673,107	1	396.902,271 295.654,569	19.007

** Lungimile segmentelor sunt determinate în planul de proiecţie Stereo 70 şi sunt rotunjite la 1 milimetru.

*** Distanţa dintre puncte este formată din segmente cumulate ce sunt mai mici decât valoarea 1 milimetru.

**DATE DESPRE IMOBILUL NR. 13246**

Oficiul de Cadastru și Publicitate Imobiliară DOLJ
Biroul de Cadastru și Publicitate Imobiliară Craiova

A. Partea I. Descrierea imobilului

TEREN Extravilan

Adresa: Jud. Dolj, T 109, P 60

Nr. Crt	Nr cadastral Nr. topografic	Suprafața* (mp)	Observații / Referințe
A1	34315	6.500	Sector cadastral:17 Teren neimprejmuit;

B. Partea II. Proprietari și acte

Inscrieri privitoare la dreptul de proprietate și alte drepturi reale	Referințe
111180 / 04/05/2023	
Act Notarial nr. cvc aut nr 792, din 04/05/2023 emis de Florea ANA -MARIA;	
B1	A1
Intabulare, drept de PROPRIETATE, dobandit prin Conventie, cota actuala 1/1, cota initiala 1/1	
1) CIOCEA GEORGETA	
2) CIOCEA PAUN	

C. Partea III. SARCINI .

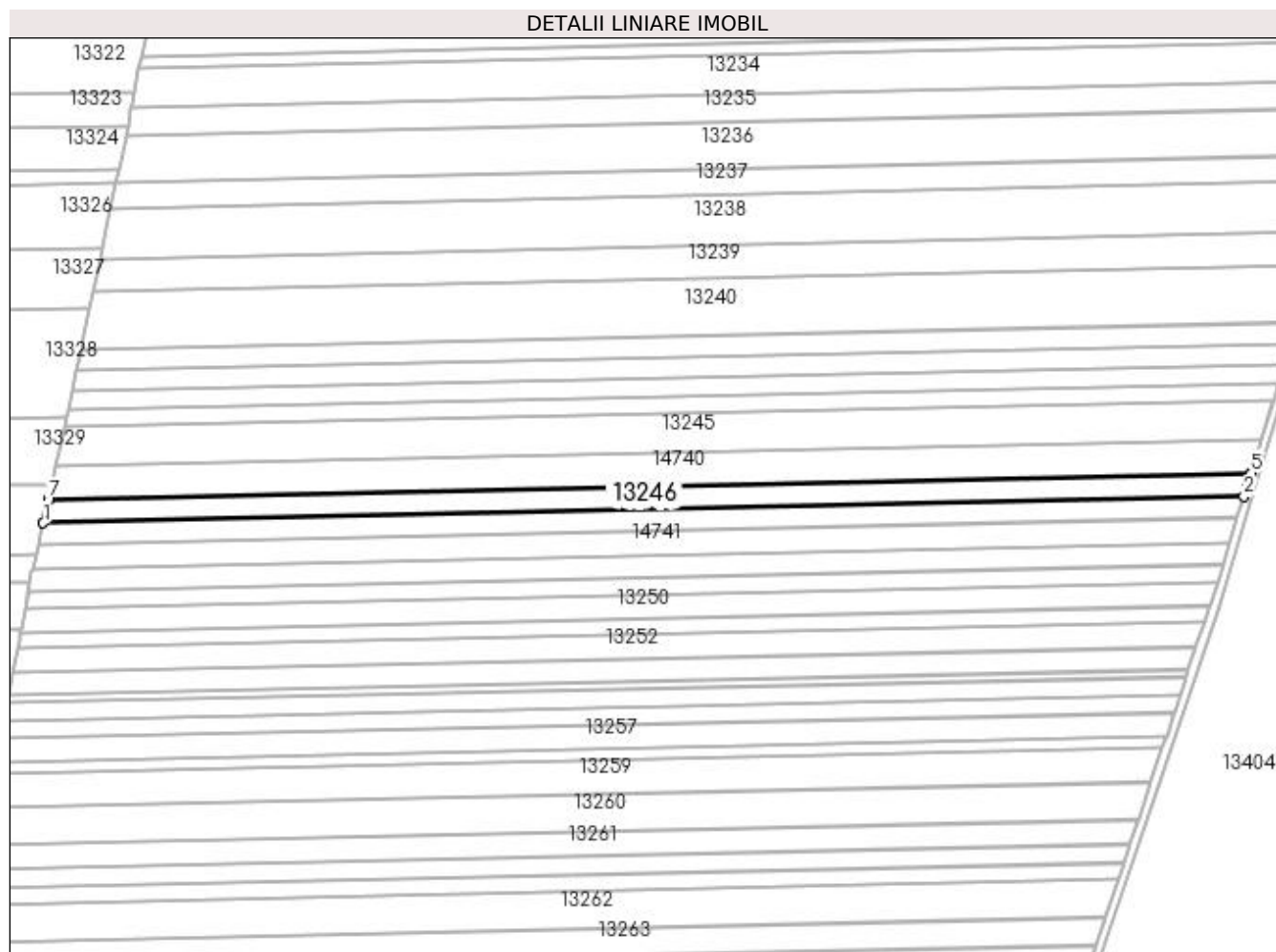
Inscrieri privind dezmembramintele dreptului de proprietate, drepturi reale de garanție și sarcini	Referințe
NU SUNT	

Anexa Nr. 1 La Partea I

Teren

Nr cadastral	Suprafața (mp)*	Observații / Referințe
34315	6.500	

* Suprafața este determinată în planul de proiecție Stereo 70.



Date referitoare la teren

Crt	Categorie folosință	Intravilan	Suprafața (mp)	Tarla	Parcelă	Nr. topo	Observații / Referințe
1	arabil	NU	6.500	109	60	-	

Lungime Segmente

1) Valorile lungimilor segmentelor sunt obținute din proiecție în plan.

Punct început	X / Y	Punct sfârșit	X / Y	Lungime segment (** (m)
1	396.896,023 295.626,97	2	397.477,569 295.639,989	581.692
2	397.477,569 295.639,989	3	397.479,549 295.646,42	6.729
3	397.479,549 295.646,42	4	397.480,969 295.651,031	4.825
4	397.480,969 295.651,031	5	397.481,032 295.651,235	0.214
5	397.481,032 295.651,235	6	396.898,564 295.638,195	582.614

Punct început	X / Y	Punct sfârșit	X / Y	Lungime segment (** (m)
6	396.898,564 295.638,195	7	396.898,518 295.637,991	0.209
7	396.898,518 295.637,991	1	396.896,023 295.626,97	11.3

** Lungimile segmentelor sunt determinate în planul de proiecție Stereo 70 și sunt rotunjite la 1 milimetru.

*** Distanța dintre puncte este formată din segmente cumulate ce sunt mai mici decât valoarea 1 milimetru.

**DATE DESPRE IMOBILUL NR. 13247**

Oficiul de Cadastru și Publicitate Imobiliară DOLJ
Biroul de Cadastru și Publicitate Imobiliară Craiova

A. Partea I. Descrierea imobilului

TEREN Extravilan

Adresa: Jud. Dolj, T109, P61

Nr. Crt	Nr cadastral Nr. topografic	Suprafața* (mp)	Observații / Referințe
A1		5.900	Sector cadastral:17 Teren neimprejmuit;

B. Partea II. Proprietari și acte

Inscrieri privitoare la dreptul de proprietate și alte drepturi reale	Referințe
/	
Act Administrativ nr. TDP 607-59079, din 16/11/1993 emis de CJSDPAT DOLJ (Adeverința nr. 3183/30.06.2023 emisă de primăria Calopăr);	
B1	A1
Intabulare, drept de PROPRIETATE, dobandit prin Reconstituire, cota actuala 1/1, cota initiala 1/1 1) CĂTĂLINA ȘTEFAN-STELIAN	

C. Partea III. SARCINI .

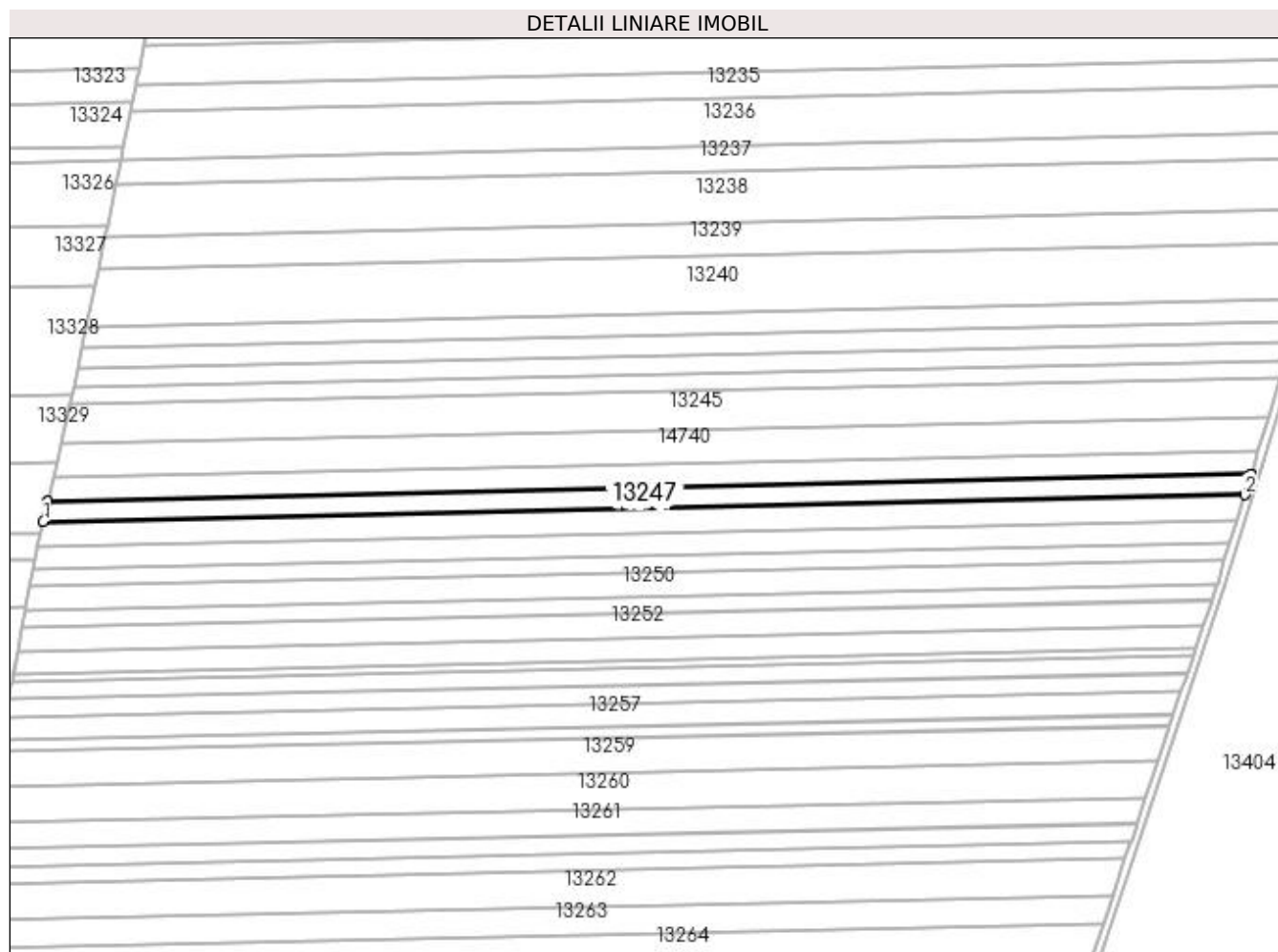
Inscrieri privind dezmembramintele dreptului de proprietate, drepturi reale de garanție și sarcini	Referințe
NU SUNT	

Anexa Nr. 1 La Partea I

Teren

Nr cadastral	Suprafața (mp)*	Observații / Referințe
	5.900	

* Suprafața este determinată în planul de proiecție Stereo 70.



Date referitoare la teren

Crt	Categorie folosință	Intravilan	Suprafața (mp)	Tarla	Parcelă	Nr. topo	Observații / Referințe
1	arabil	NU	5.900	109	61	-	

Lungime Segmente

1) Valorile lungimilor segmentelor sunt obținute din proiecție în plan.

Punct început	X / Y	Punct sfârșit	X / Y	Lungime segment (** (m)
1	396.893,712 295.616,765	2	397.474,422 295.629,766	580.856
2	397.474,422 295.629,766	3	397.477,506 295.639,785	10.483
3	397.477,506 295.639,785	4	397.477,569 295.639,989	0.214
4	397.477,569 295.639,989	5	396.896,023 295.626,97	581.692
5	396.896,023 295.626,97	6	396.895,977 295.626,765	0.21

Punct început	X / Y	Punct sfârșit	X / Y	Lungime segment (** (m)
6	396.895,977 295.626,765	1	396.893,712 295.616,765	10.253

** Lungimile segmentelor sunt determinate în planul de proiecție Stereo 70 și sunt rotunjite la 1 milimetru.

*** Distanța dintre puncte este formată din segmente cumulate ce sunt mai mici decât valoarea 1 milimetru.

**DATE DESPRE IMOBILUL NR. 13248**

Oficiul de Cadastru și Publicitate Imobiliară DOLJ
Biroul de Cadastru și Publicitate Imobiliară Craiova

A. Partea I. Descrierea imobilului

TEREN Extravilan

Adresa: Jud. Dolj, T109, P63

Nr. Crt	Nr cadastral Nr. topografic	Suprafața* (mp)	Observații / Referințe
A1	33195	6.100	Sector cadastral:17 Teren neimprejmuit;

B. Partea II. Proprietari și acte

Inscrieri privitoare la dreptul de proprietate și alte drepturi reale		Referințe
234538 / 17/10/2019		
Act Notarial nr. certificat de mostenitor nr 331, din 20/07/2006 emis de NP FLOREA GRIGORIE (act administrativ nr TDP 599-48437 din 16.11.1993, emis de CJ);		
B1	Intabulare, drept de PROPRIETATE, dobandit prin Succesiune, cota actuala 1/1, cota initiala 1/1 1) SAVU CONSTANTIN <i>OBSERVATII: def Savu Carstea</i>	A1

C. Partea III. SARCINI .

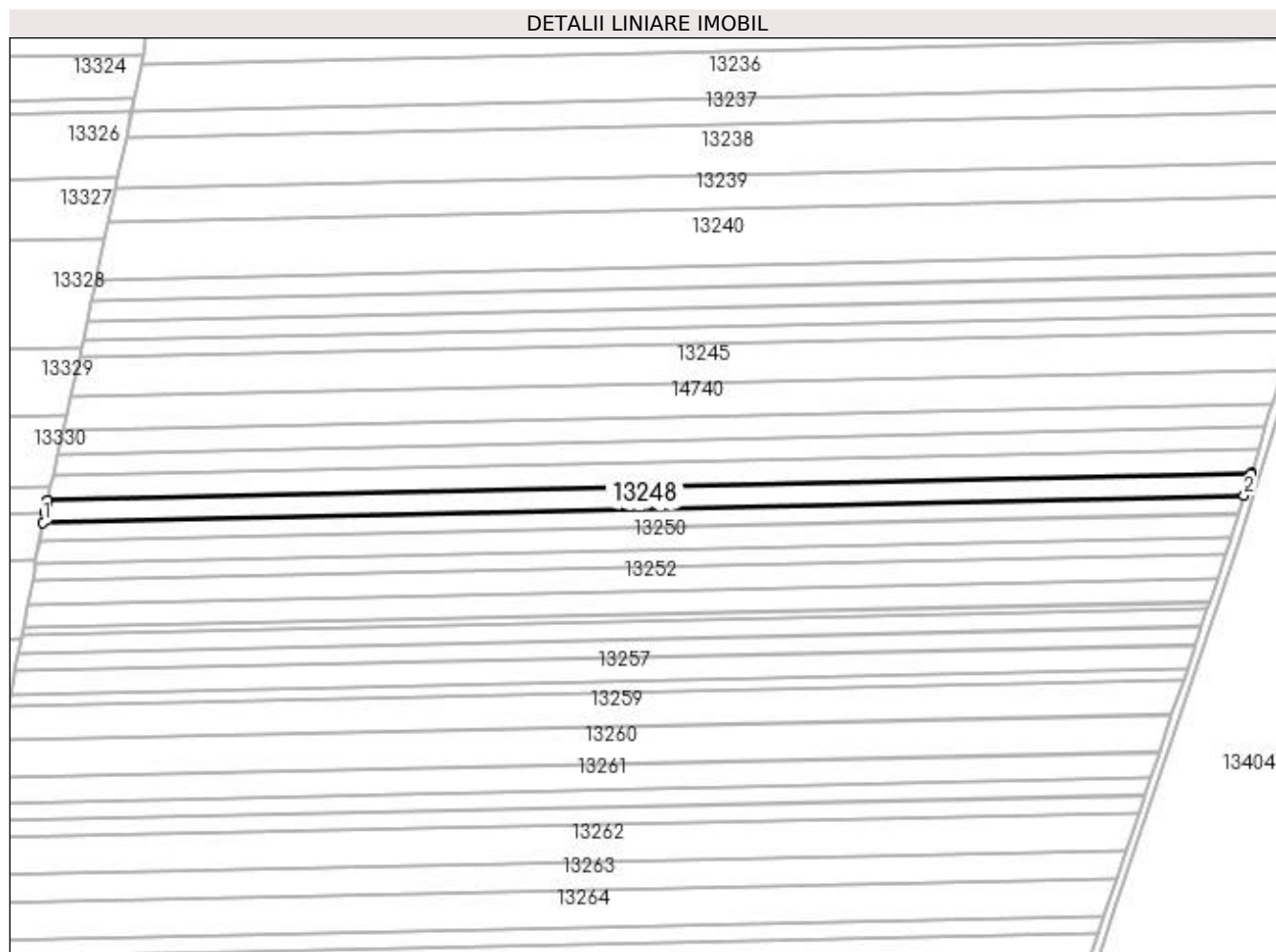
Inscrieri privind dezmembramintele dreptului de proprietate, drepturi reale de garanție și sarcini	Referințe
NU SUNT	

Anexa Nr. 1 La Partea I

Teren

Nr cadastral	Suprafața (mp)*	Observații / Referințe
33195	6.100	

* Suprafața este determinată în planul de proiecție Stereo 70.



Date referitoare la teren

Crt	Categorie folosință	Intra vilan	Suprafața (mp)	Tarla	Parcelă	Nr. topo	Observații / Referințe
1	arabil	NU	6.100	109	63	-	

Lungime Segmente

1) Valorile lungimilor segmentelor sunt obținute din proiecție în plan.

Punct început	X / Y	Punct sfârșit	X / Y	Lungime segment (** (m)
1	396.888,858 295.594,059	2	397.467,416 295.607,012	578.703
2	397.467,416 295.607,012	3	397.470,618 295.617,413	10.883
3	397.470,618 295.617,413	4	397.470,681 295.617,618	0.214
4	397.470,681 295.617,618	5	396.890,967 295.604,639	579.859
5	396.890,967 295.604,639	6	396.890,921 295.604,434	0.21

Punct început	X / Y	Punct sfârșit	X / Y	Lungime segment (** (m)
6	396.890,921 295.604,434	7	396.890,667 295.603,313	1.149
7	396.890,667 295.603,313	8	396.889,756 295.598,653	4.748
8	396.889,756 295.598,653	1	396.888,858 295.594,059	4.681

** Lungimile segmentelor sunt determinate în planul de proiecție Stereo 70 și sunt rotunjite la 1 milimetru.

*** Distanța dintre puncte este formată din segmente cumulate ce sunt mai mici decât valoarea 1 milimetru.

**DATE DESPRE IMOBILUL NR. 13249**

Oficiul de Cadastru și Publicitate Imobiliară DOLJ
Biroul de Cadastru și Publicitate Imobiliară Craiova

A. Partea I. Descrierea imobilului

TEREN Extravilan

Adresa: Jud. Dolj, T109, P64

Nr. Crt	Nr cadastral Nr. topografic	Suprafața* (mp)	Observații / Referințe
A1		5.000	Sector cadastral:17 Teren neimprejmuit;

B. Partea II. Proprietari și acte

Inscrieri privitoare la dreptul de proprietate și alte drepturi reale	Referințe
/	
Act Administrativ nr. TDP 425-48493, din 26/08/1993 emis de CJSDPAT DOLJ;	
B1	A1
Intabulare, drept de PROPRIETATE, dobandit prin Reconstituire, cota actuala 1/1, cota initiala 1/1	
1) GOMOI ION, LISA CNP	
2) CARABET GHEORGHİȚA, LISA CNP	

C. Partea III. SARCINI .

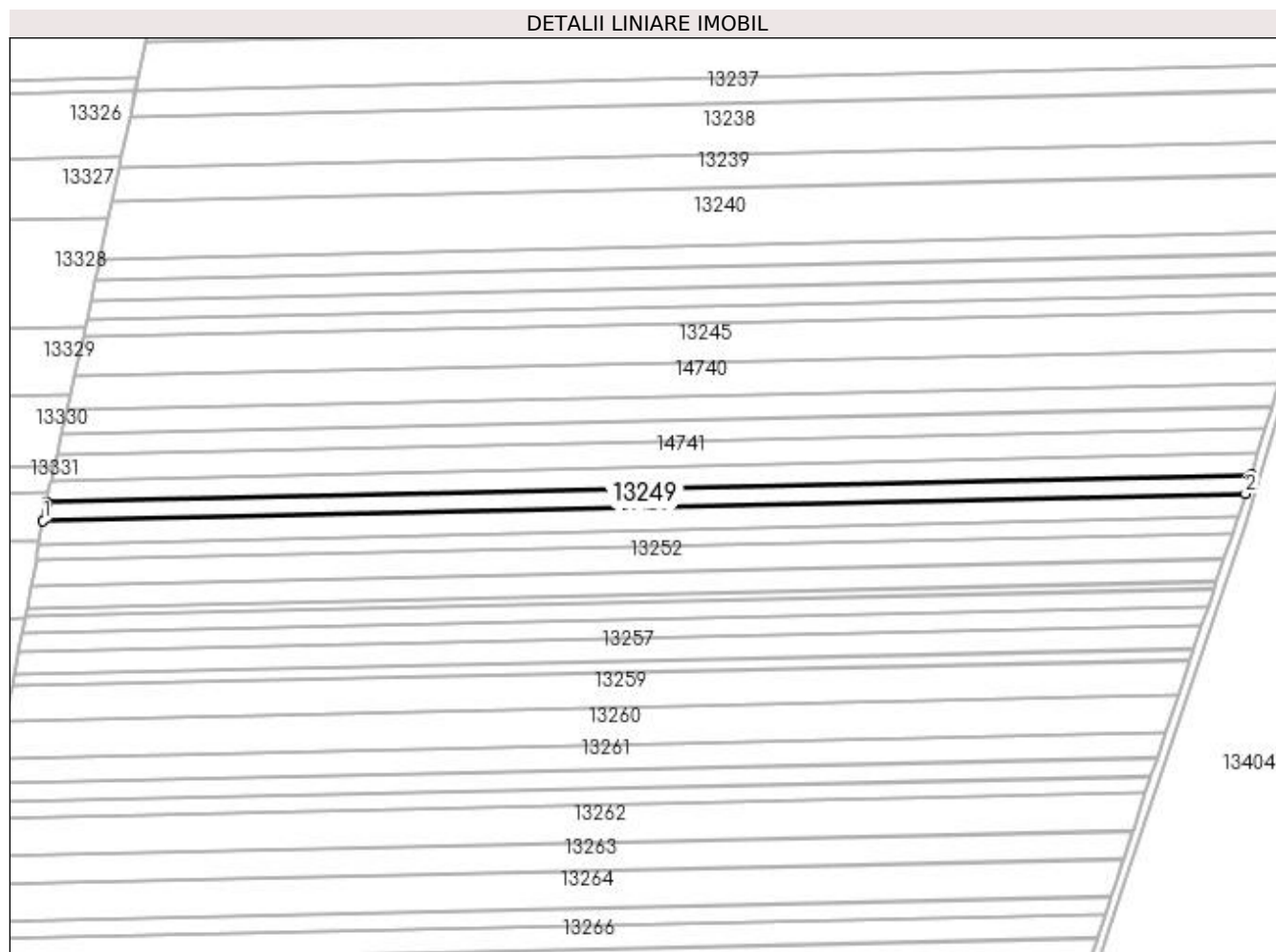
Inscrieri privind dezmembramintele dreptului de proprietate, drepturi reale de garanție și sarcini	Referințe
NU SUNT	

Anexa Nr. 1 La Partea I

Teren

Nr cadastral	Suprafața (mp)*	Observații / Referințe
	5.000	

* Suprafața este determinată în planul de proiecție Stereo 70.



Date referitoare la teren

Crt	Categorie folosință	Intravilan	Suprafața (mp)	Tarla	Parcelă	Nr. topo	Observații / Referințe
1	arabil	NU	5.000	109	64	-	

Lungime Segmente

1) Valorile lungimilor segmentelor sunt obținute din proiecție în plan.

Punct început	X / Y	Punct sfârșit	X / Y	Lungime segment (** (m)
1	396.887,159 295.585,372	2	397.464,735 295.598,302	577.721
2	397.464,735 295.598,302	3	397.467,353 295.606,806	8.898
3	397.467,353 295.606,806	4	397.467,416 295.607,012	0.215
4	397.467,416 295.607,012	5	396.888,858 295.594,059	578.703
5	396.888,858 295.594,059	6	396.888,818 295.593,854	0.209

Punct început	X / Y	Punct sfârşit	X / Y	Lungime segment (** (m)
6	396.888,818 295.593,854	1	396.887,159 295.585,372	8.643

** Lungimile segmentelor sunt determinate în planul de proiecţie Stereo 70 şi sunt rotunjite la 1 milimetru.

*** Distanţa dintre puncte este formată din segmente cumulate ce sunt mai mici decât valoarea 1 milimetru.

**DATE DESPRE IMOBILUL NR. 13250**

Oficiul de Cadastru și Publicitate Imobiliară DOLJ
Biroul de Cadastru și Publicitate Imobiliară Craiova

A. Partea I. Descrierea imobilului

TEREN Extravilan

Adresa: Jud. Dolj, T109, P65

Nr. Crt	Nr cadastral Nr. topografic	Suprafața* (mp)	Observații / Referințe
A1		6.500	Sector cadastral:17 Teren neimprejmuit;

B. Partea II. Proprietari și acte

Inscrieri privitoare la dreptul de proprietate și alte drepturi reale	Referințe
/	
Act Administrativ nr. TDP 598-48437, din 16/11/1993 emis de CJSDPAT DOLJ;	
B1	A1
Intabulare, drept de PROPRIETATE, dobândit prin Reconstituire, cota actuala 1/1, cota initiala 1/1 1) SAVU MARIA, LISA CNP	

C. Partea III. SARCINI .


Inscrieri privind dezmembramintele dreptului de proprietate, drepturi reale de garanție și sarcini	Referințe
NU SUNT	

Anexa Nr. 1 La Partea I

Teren

Nr cadastral	Suprafața (mp)*	Observații / Referințe
	6.500	

* Suprafața este determinată în planul de proiecție Stereo 70.



Date referitoare la teren

Crt	Categorie folosință	Intravilan	Suprafața (mp)	Tarla	Parcelă	Nr. topo	Observații / Referințe
1	arabil	NU	6.500	109	65	-	

Lungime Segmente

1) Valorile lungimilor segmentelor sunt obținute din proiecție în plan.

Punct început	X / Y	Punct sfârșit	X / Y	Lungime segment (** (m)
1	396.884,995 295.574,057	2	397.461,242 295.586,958	576.391
2	397.461,242 295.586,958	3	397.464,671 295.598,096	11.654
3	397.464,671 295.598,096	4	397.464,735 295.598,302	0.216
4	397.464,735 295.598,302	5	396.887,159 295.585,372	577.721
5	396.887,159 295.585,372	6	396.887,119 295.585,166	0.21

Punct început	X / Y	Punct sfârșit	X / Y	Lungime segment (** (m)
6	396.887,119 295.585,166	7	396.885,279 295.575,758	9.586
7	396.885,279 295.575,758	8	396.885,109 295.574,892	0.883
8	396.885,109 295.574,892	1	396.884,995 295.574,057	0.843

** Lungimile segmentelor sunt determinate în planul de proiecție Stereo 70 și sunt rotunjite la 1 milimetru.

*** Distanța dintre puncte este formată din segmente cumulate ce sunt mai mici decât valoarea 1 milimetru.

**DATE DESPRE IMOBILUL NR. 13251**

Oficiul de Cadastru și Publicitate Imobiliară DOLJ
Biroul de Cadastru și Publicitate Imobiliară Craiova

A. Partea I. Descrierea imobilului

TEREN Extravilan

Adresa: Jud. Dolj, T109, P66

Nr. Crt	Nr cadastral Nr. topografic	Suprafața* (mp)	Observații / Referințe
A1		4.500	Sector cadastral:17 Teren neimprejmuit;

B. Partea II. Proprietari și acte

Inscrieri privitoare la dreptul de proprietate și alte drepturi reale	Referințe
/	
Act Administrativ nr. TDP 15876, din 02/02/2011 emis de CJSDPAT DOLJ;	
B1	A1
Intabulare, drept de PROPRIETATE, dobândit prin Reconstituire, cota actuala 1/1, cota initiala 1/1 1) BETIȚĂ ALEXANDRU, LISA CNP	

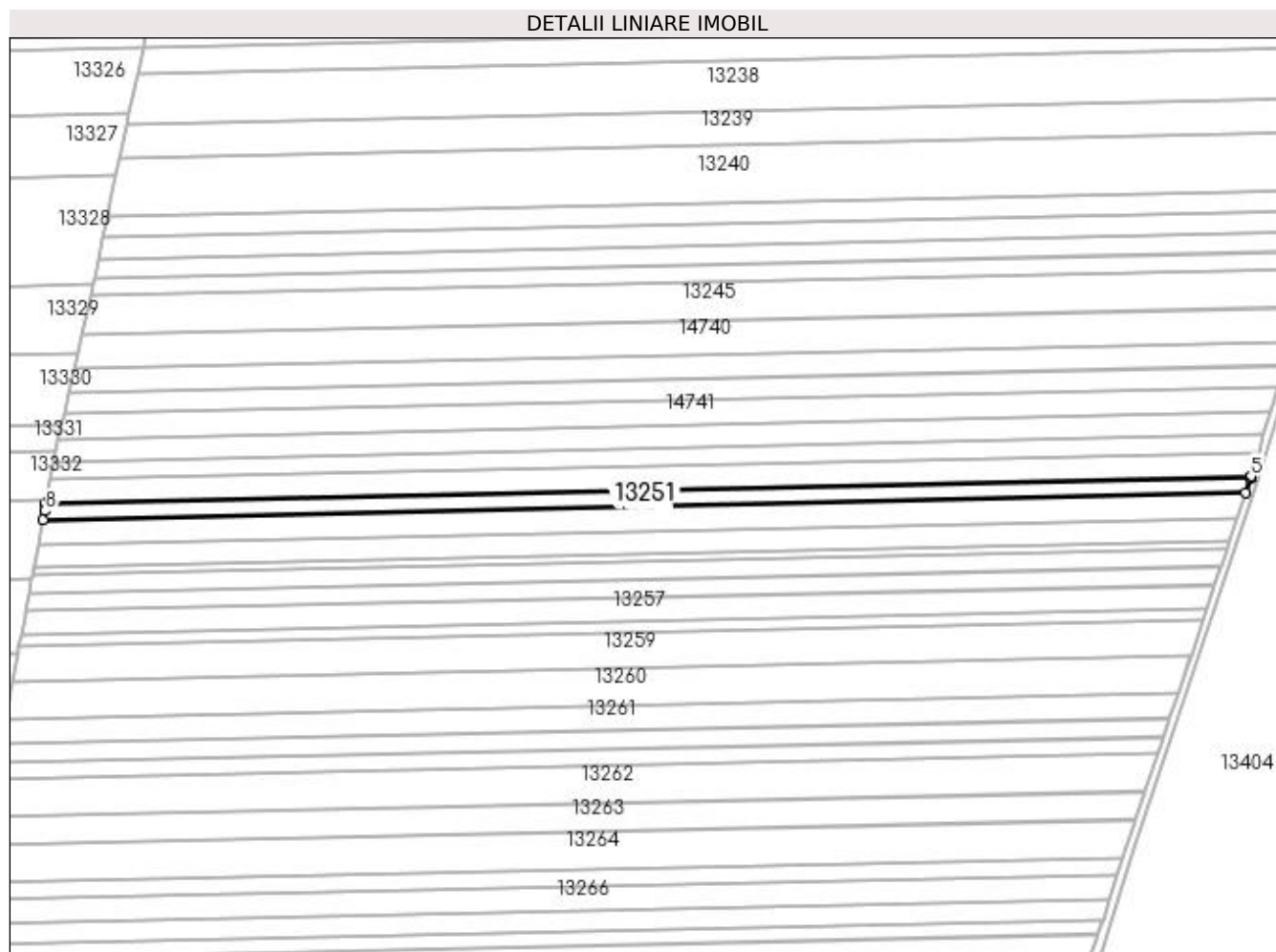
C. Partea III. SARCINI .

Inscrieri privind dezmembramintele dreptului de proprietate, drepturi reale de garanție și sarcini	Referințe
NU SUNT	

Anexa Nr. 1 La Partea I**Teren**

Nr cadastral	Suprafața (mp)*	Observații / Referințe
	4.500	

* Suprafața este determinată în planul de proiecție Stereo 70.

**Date referitoare la teren**

Crt	Categorie folosință	Intra vilan	Suprafața (mp)	Tarla	Parcelă	Nr. topo	Observații / Referințe
1	arabil	NU	4.500	109	66	-	

Lungime Segmente

1) Valorile lungimilor segmentelor sunt obținute din proiecție în plan.

Punct început	X / Y	Punct sfârșit	X / Y	Lungime segment (** (m)
1	396.883,701 295.566,209	2	397.458,627 295.579,08	575.07
2	397.458,627 295.579,08	3	397.460,884 295.585,797	7.086
3	397.460,884 295.585,797	4	397.461,178 295.586,751	0.998
4	397.461,178 295.586,751	5	397.461,242 295.586,958	0.217
5	397.461,242 295.586,958	6	396.884,995 295.574,057	576.391

Punct început	X / Y	Punct sfârșit	X / Y	Lungime segment (** (m)
6	396.884,995 295.574,057	7	396.884,967 295.573,851	0.208
7	396.884,967 295.573,851	8	396.884,489 295.570,344	3.539
8	396.884,489 295.570,344	1	396.883,701 295.566,209	4.209

** Lungimile segmentelor sunt determinate în planul de proiecție Stereo 70 și sunt rotunjite la 1 milimetru.

*** Distanța dintre puncte este formată din segmente cumulate ce sunt mai mici decât valoarea 1 milimetru.

**DATE DESPRE IMOBILUL NR. 13252**

Oficiul de Cadastru și Publicitate Imobiliară DOLJ
Biroul de Cadastru și Publicitate Imobiliară Craiova

A. Partea I. Descrierea imobilului

TEREN Extravilan

Adresa: Jud. Dolj, T109 P67

Nr. Crt	Nr cadastral Nr. topografic	Suprafața* (mp)	Observații / Referințe
A1	34340	6.833	Sector cadastral:17 Teren neimprejmuit;

B. Partea II. Proprietari și acte

Inscrieri privitoare la dreptul de proprietate și alte drepturi reale		Referințe
89275 / 05/04/2023		
Hotarare Judecatoreasca nr. Sentinta civila nr 414, din 06/04/2011 emis de Judecatoria Segarcea (in dosar nr. Dosar nr 2115/304/2010);		
B1	Intabulare, drept de PROPRIETATE, dobandit prin Hotarare Judecatoreasca, cota actuala 1/1, cota initiala 1/1 1) NICULESCU COSMIN	A1

C. Partea III. SARCINI .

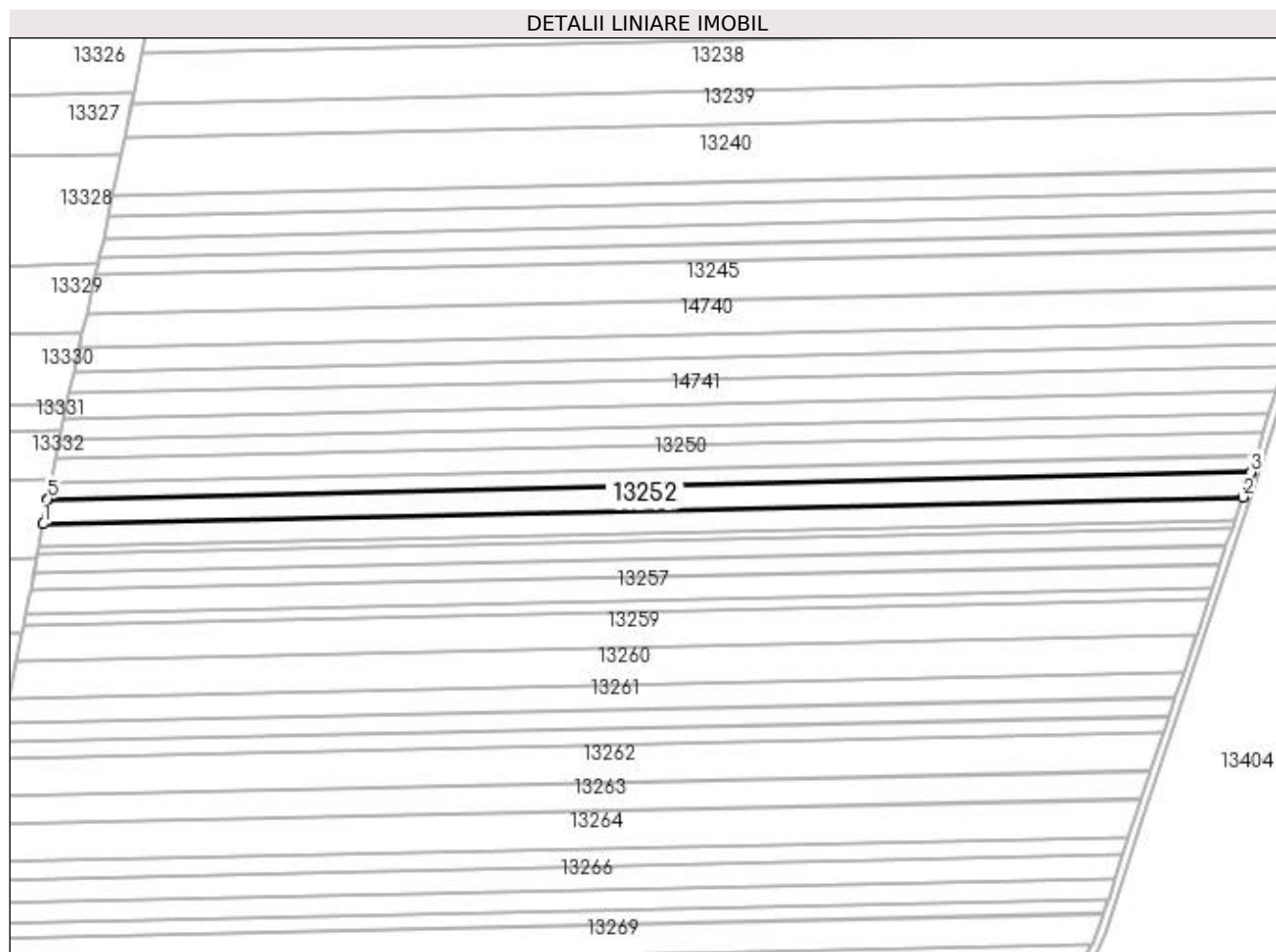
Inscrieri privind dezmembramintele dreptului de proprietate, drepturi reale de garanție și sarcini	Referințe
NU SUNT	

Anexa Nr. 1 La Partea I

Teren

Nr cadastral	Suprafața (mp)*	Observații / Referințe
34340	6.833	

* Suprafața este determinată în planul de proiecție Stereo 70.



Date referitoare la teren

Crt	Categorie folosință	Intravilan	Suprafața (mp)	Tarla	Parcelă	Nr. topo	Observații / Referințe
1	arabil	NU	6.833	109	67	-	

Lungime Segmente

1) Valorile lungimilor segmentelor sunt obținute din proiecție în plan.

Punct început	X / Y	Punct sfârșit	X / Y	Lungime segment (** (m)
1	396.881,424 295.554,255	2	397.454,596 295.567,087	573.316
2	397.454,596 295.567,087	3	397.458,558 295.578,874	12.435
3	397.458,558 295.578,874	4	397.458,627 295.579,08	0.217
4	397.458,627 295.579,08	5	396.883,701 295.566,209	575.07
5	396.883,701 295.566,209	6	396.883,662 295.566,003	0.21

Punct început	X / Y	Punct sfârşit	X / Y	Lungime segment (** (m)
6	396.883,662 295.566,003	1	396.881,424 295.554,255	11.959

** Lungimile segmentelor sunt determinate în planul de proiecţie Stereo 70 şi sunt rotunjite la 1 milimetru.

*** Distanţa dintre puncte este formată din segmente cumulate ce sunt mai mici decât valoarea 1 milimetru.

**DATE DESPRE IMOBILUL NR. 13253**

Oficiul de Cadastru și Publicitate Imobiliară DOLJ
 Biroul de Cadastru și Publicitate Imobiliară Craiova

A. Partea I. Descrierea imobilului

TEREN Extravilan

Adresa: Jud. Dolj, T109, P68

Nr. Crt	Nr cadastral Nr. topografic	Suprafața* (mp)	Observații / Referințe
A1		6.200	Sector cadastral:17 Teren neimprejmuit;

B. Partea II. Proprietari și acte

Inscrieri privitoare la dreptul de proprietate și alte drepturi reale	Referințe
/	
Act Administrativ nr. TDP 529-48437, din 01/11/1993 emis de CJSDPAT DOLJ;	
B1	A1
Intabulare, drept de PROPRIETATE, dobândit prin Reconstituire, cota actuala 1/1, cota initiala 1/1 1) CREȚAN ION, LISA CNP	

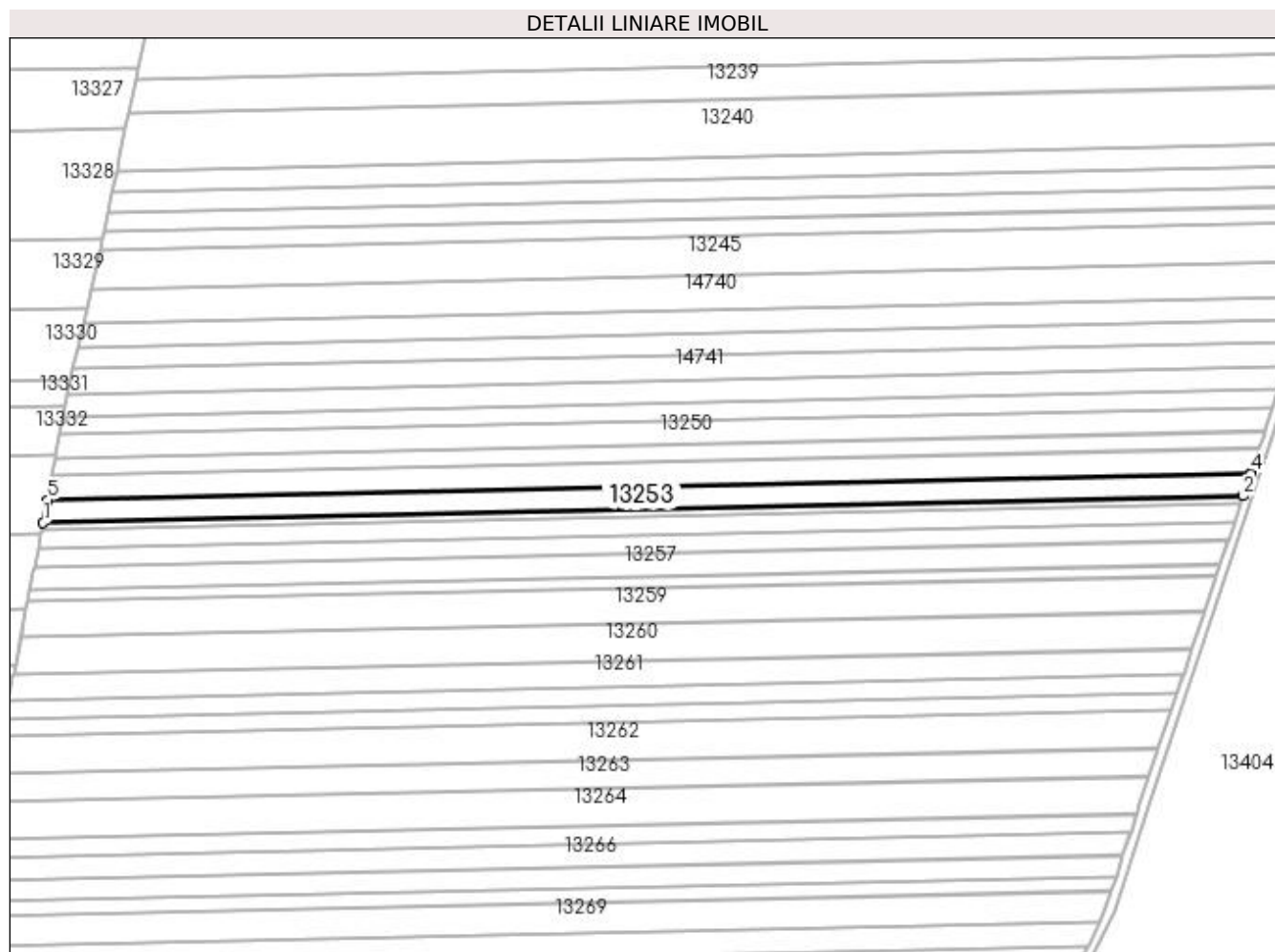
C. Partea III. SARCINI .

Inscrieri privind dezmembramintele dreptului de proprietate, drepturi reale de garanție și sarcini	Referințe
NU SUNT	

Anexa Nr. 1 La Partea I**Teren**

Nr cadastral	Suprafața (mp)*	Observații / Referințe
	6.200	

* Suprafața este determinată în planul de proiecție Stereo 70.

**Date referitoare la teren**

Crt	Categorie folosință	Intra vilan	Suprafața (mp)	Tarla	Parcelă	Nr. topo	Observații / Referințe
1	arabil	NU	6.200	109	68	-	

Lungime Segmente

1) Valorile lungimilor segmentelor sunt obținute din proiecție în plan.

Punct început	X / Y	Punct sfârșit	X / Y	Lungime segment (** (m)
1	396.879,351 295.543,377	2	397.450,929 295.556,173	571.721
2	397.450,929 295.556,173	3	397.454,428 295.566,586	10.985
3	397.454,428 295.566,586	4	397.454,596 295.567,087	0.528
4	397.454,596 295.567,087	5	396.881,424 295.554,255	573.316
5	396.881,424 295.554,255	6	396.881,329 295.553,755	0.509

Punct început	X / Y	Punct sfârșit	X / Y	Lungime segment (** (m)
6	396.881,329 295.553,755	1	396.879,351 295.543,377	10.565

** Lungimile segmentelor sunt determinate în planul de proiecție Stereo 70 și sunt rotunjite la 1 milimetru.

*** Distanța dintre puncte este formată din segmente cumulate ce sunt mai mici decât valoarea 1 milimetru.

**DATE DESPRE IMOBILUL NR. 13254**

Oficiul de Cadastru și Publicitate Imobiliară DOLJ
Biroul de Cadastru și Publicitate Imobiliară Craiova

A. Partea I. Descrierea imobilului

TEREN Extravilan

Adresa: Jud. Dolj, T109, P69

Nr. Crt	Nr cadastral Nr. topografic	Suprafața* (mp)	Observații / Referințe
A1		2.000	Sector cadastral:17 Teren neimprejmuit;

B. Partea II. Proprietari și acte

Inscrieri privitoare la dreptul de proprietate și alte drepturi reale	Referințe
/	
Act Administrativ nr. TDP 512-48437, din 28/10/1993 emis de CJSDPAT DOLJ;	
B1	A1
Intabulare, drept de PROPRIETATE, dobandit prin Reconstituire, cota actuala 1/1, cota initiala 1/1 1) IORDACHE FLOAREA, LISA CNP	

C. Partea III. SARCINI .

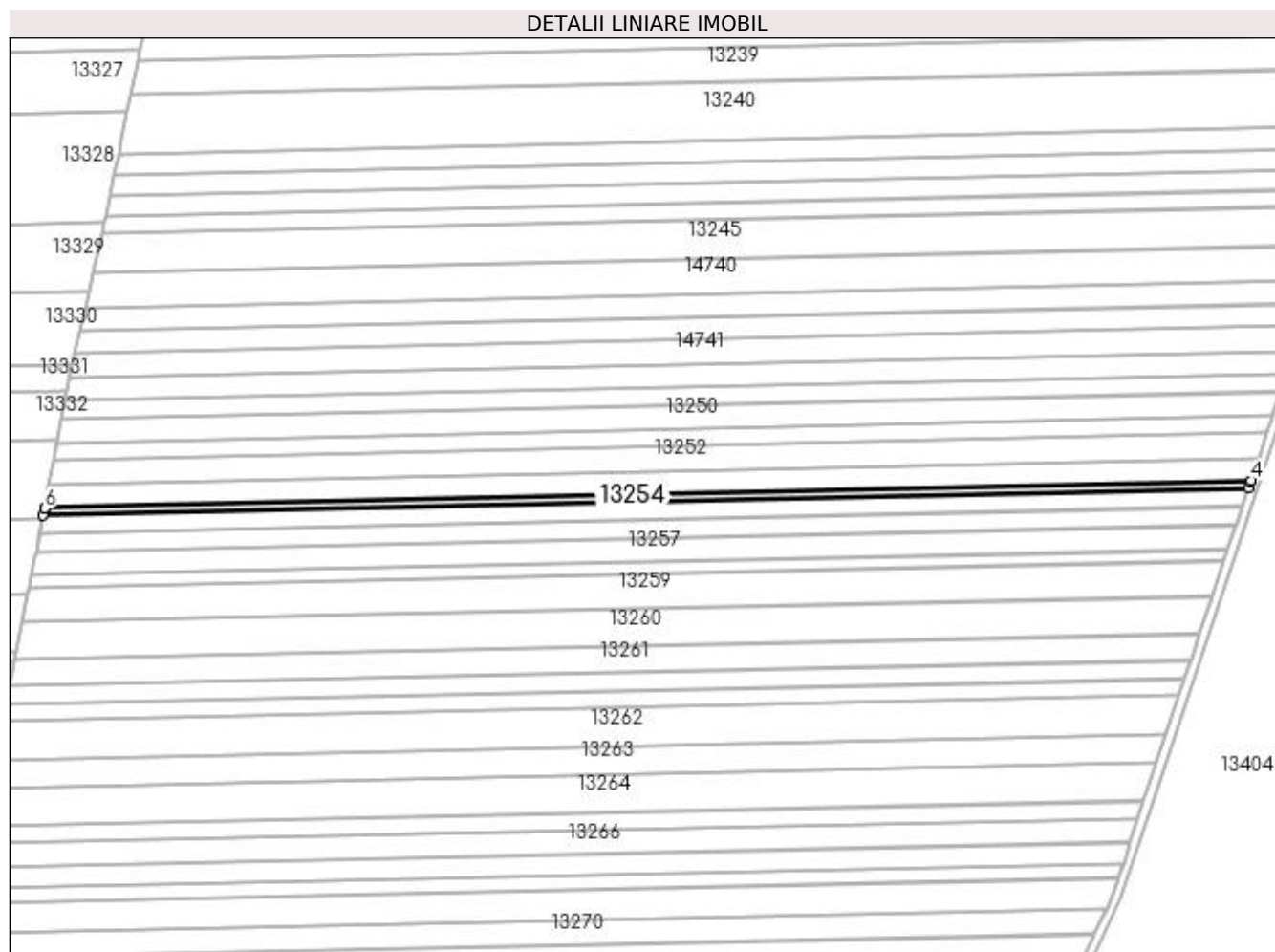
Inscrieri privind dezmembramintele dreptului de proprietate, drepturi reale de garanție și sarcini	Referințe
NU SUNT	

Anexa Nr. 1 La Partea I

Teren

Nr cadastral	Suprafața (mp)*	Observații / Referințe
	2.000	

* Suprafața este determinată în planul de proiecție Stereo 70.



Date referitoare la teren

Crt	Categorie folosință	Intravilan	Suprafața (mp)	Tarla	Parcelă	Nr. topo	Observații / Referințe
1	arabil	NU	2.000	109	69	-	

Lungime Segmente

1) Valorile lungimilor segmentelor sunt obținute din proiecție în plan.

Punct început	X / Y	Punct sfârșit	X / Y	Lungime segment (** (m)
1	396.878,682 295.539,861	2	397.449,744 295.552,646	571.205
2	397.449,744 295.552,646	3	397.450,76 295.555,67	3.19
3	397.450,76 295.555,67	4	397.450,929 295.556,173	0.531
4	397.450,929 295.556,173	5	396.879,351 295.543,377	571.721
5	396.879,351 295.543,377	6	396.879,256 295.542,876	0.51

Punct început	X / Y	Punct sfârșit	X / Y	Lungime segment (** (m)
6	396.879,256 295.542,876	1	396.878,682 295.539,861	3.069

** Lungimile segmentelor sunt determinate în planul de proiecție Stereo 70 și sunt rotunjite la 1 milimetru.

*** Distanța dintre puncte este formată din segmente cumulate ce sunt mai mici decât valoarea 1 milimetru.

**DATE DESPRE IMOBILUL NR. 13255**

Oficiul de Cadastru și Publicitate Imobiliară DOLJ
Biroul de Cadastru și Publicitate Imobiliară Craiova

A. Partea I. Descrierea imobilului

TEREN Extravilan

Adresa: Jud. Dolj, T109, P70

Nr. Crt	Nr cadastral Nr. topografic	Suprafața* (mp)	Observații / Referințe
A1	30369	4.883	Sector cadastral:17 Teren neimprejmuit;

B. Partea II. Proprietari și acte

Inscrieri privitoare la dreptul de proprietate și alte drepturi reale		Referințe
108881 / 20/12/2012		
Hotarare Judecatoreasca nr. 115, din 02/06/2009 emis de JUDECATORIA SEGARCEA (TDP nr. 568-48437/10.11.1993);		
B1	Intabulare, drept de PROPRIETATE, dobandit prin Hotarare Judecatoreasca, cota actuala 1/1, cota initiala 1/1 1) SC LE GRANAGLIE SRL, CIF:9999999999999, LIPSA CUI	A1

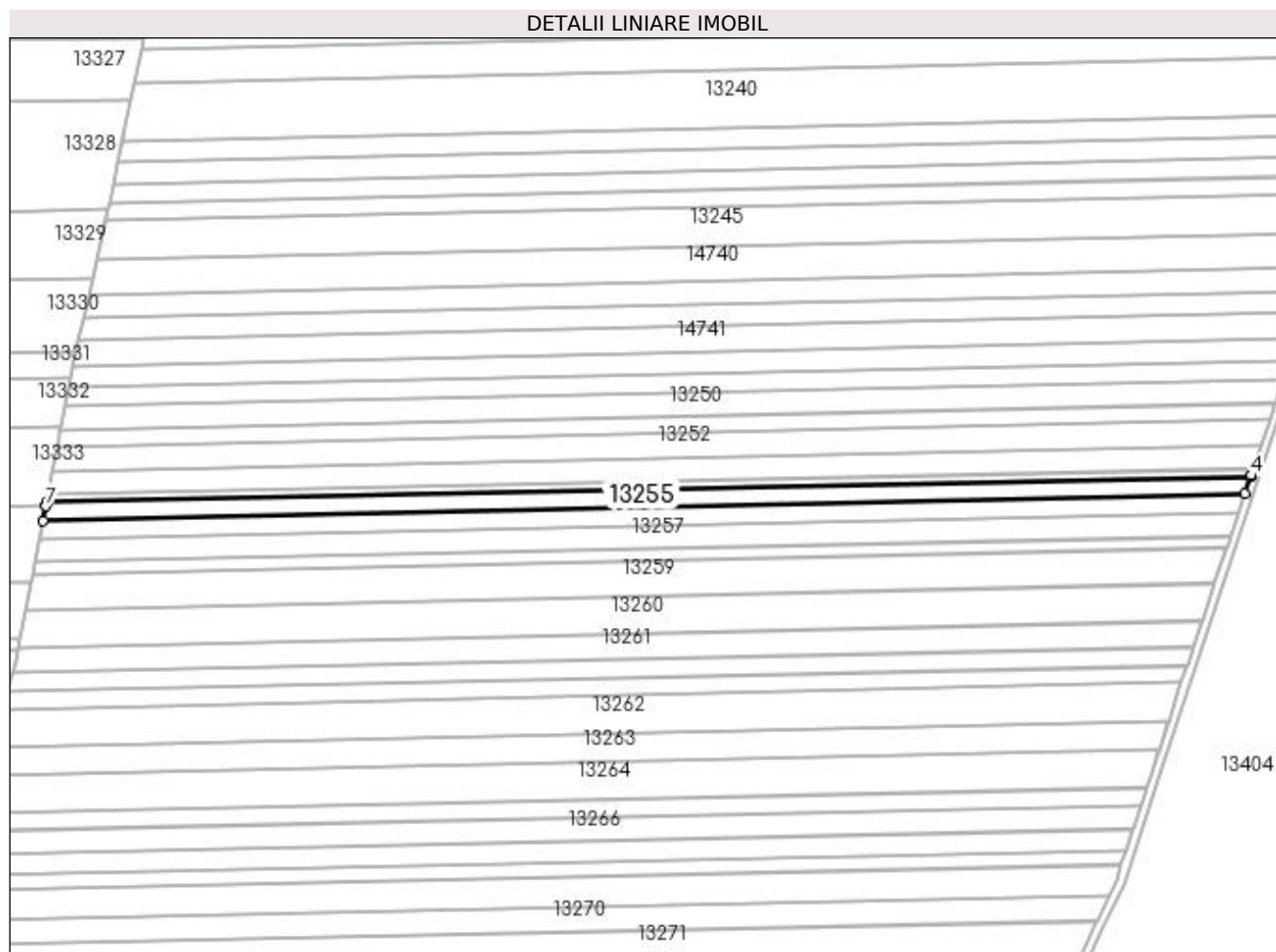
C. Partea III. SARCINI .

Inscrieri privind dezmembramintele dreptului de proprietate, drepturi reale de garanție și sarcini	Referințe
NU SUNT	

Anexa Nr. 1 La Partea I**Teren**

Nr cadastral	Suprafața (mp)*	Observații / Referințe
30369	4.883	

* Suprafața este determinată în planul de proiecție Stereo 70.

**Date referitoare la teren**

Crt	Categorie folosință	Intravilan	Suprafața (mp)	Tarla	Parcelă	Nr. topo	Observații / Referințe
1	arabil	NU	4.883	109	70	-	

Lungime Segmente

1) Valorile lungimilor segmentelor sunt obținute din proiecție în plan.

Punct început	X / Y	Punct sfârșit	X / Y	Lungime segment (** (m)
1	396.877,045 295.531,264	2	397.446,845 295.544,021	569.943
2	397.446,845 295.544,021	3	397.449,575 295.552,143	8.569
3	397.449,575 295.552,143	4	397.449,744 295.552,646	0.531
4	397.449,744 295.552,646	5	396.878,682 295.539,861	571.205
5	396.878,682 295.539,861	6	396.878,587 295.539,359	0.511

Punct început	X / Y	Punct sfârșit	X / Y	Lungime segment (** (m)
6	396.878,587 295.539,359	7	396.878,345 295.538,091	1.291
7	396.878,345 295.538,091	1	396.877,045 295.531,264	6.95

** Lungimile segmentelor sunt determinate în planul de proiecție Stereo 70 și sunt rotunjite la 1 milimetru.

*** Distanța dintre puncte este formată din segmente cumulate ce sunt mai mici decât valoarea 1 milimetru.

**DATE DESPRE IMOBILUL NR. 13256**

Oficiul de Cadastru și Publicitate Imobiliară DOLJ
Biroul de Cadastru și Publicitate Imobiliară Craiova

A. Partea I. Descrierea imobilului

TEREN Extravilan

Adresa: Jud. Dolj, T109, P71

Nr. Crt	Nr cadastral Nr. topografic	Suprafața* (mp)	Observații / Referințe
A1		5.000	Sector cadastral:17 Teren neimprejmuit;

B. Partea II. Proprietari și acte

Inscrieri privitoare la dreptul de proprietate și alte drepturi reale	Referințe
/	
Act Administrativ nr. TDP 849-47894, din 21/04/1994 emis de CJSDPAT DOLJ;	
B1	A1
Intabulare, drept de PROPRIETATE, dobândit prin Reconstituire, cota actuala 1/1, cota initiala 1/1 1) BRAD NICOLITA, LISA CNP	

C. Partea III. SARCINI .

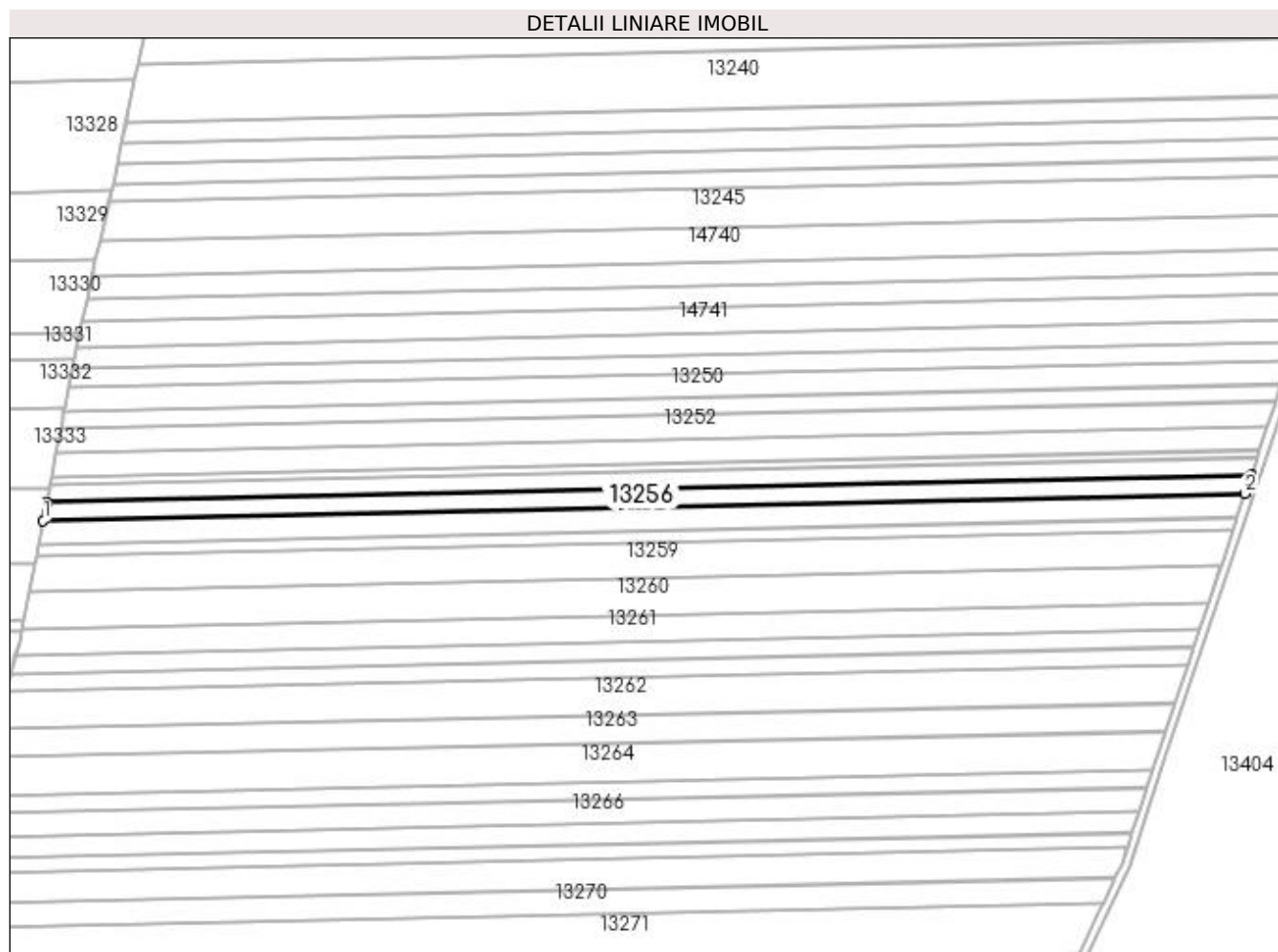
Inscrieri privind dezmembramintele dreptului de proprietate, drepturi reale de garanție și sarcini	Referințe
NU SUNT	

Anexa Nr. 1 La Partea I

Teren

Nr cadastral	Suprafața (mp)*	Observații / Referințe
	5.000	

* Suprafața este determinată în planul de proiecție Stereo 70.



Date referitoare la teren

Crt	Categorie folosință	Intravilan	Suprafața (mp)	Tarla	Parcelă	Nr. topo	Observații / Referințe
1	arabil	NU	5.000	109	71	-	

Lungime Segmente

1) Valorile lungimilor segmentelor sunt obținute din proiecție în plan.

Punct început	X / Y	Punct sfârșit	X / Y	Lungime segment (** (m)
1	396.875,364 295.522,442	2	397.443,871 295.535,169	568.649
2	397.443,871 295.535,169	3	397.446,676 295.543,517	8.807
3	397.446,676 295.543,517	4	397.446,845 295.544,021	0.532
4	397.446,845 295.544,021	5	396.877,045 295.531,264	569.943
5	396.877,045 295.531,264	6	396.876,949 295.530,761	0.512

Punct început	X / Y	Punct sfârșit	X / Y	Lungime segment (** (m)
6	396.876,949 295.530,761	1	396.875,364 295.522,442	8.469

** Lungimile segmentelor sunt determinate în planul de proiecție Stereo 70 și sunt rotunjite la 1 milimetru.

*** Distanța dintre puncte este formată din segmente cumulate ce sunt mai mici decât valoarea 1 milimetru.

**DATE DESPRE IMOBILUL NR. 13257**

Oficiul de Cadastru și Publicitate Imobiliară DOLJ
Biroul de Cadastru și Publicitate Imobiliară Craiova

A. Partea I. Descrierea imobilului

TEREN Extravilan

Adresa: Jud. Dolj, T109, P72

Nr. Crt	Nr cadastral Nr. topografic	Suprafața* (mp)	Observații / Referințe
A1		6.300	Sector cadastral:17 Teren neimprejmuit;

B. Partea II. Proprietari și acte

Inscrieri privitoare la dreptul de proprietate și alte drepturi reale	Referințe
/	
Act Administrativ nr. TDP 601-59079, din 15/11/1993 emis de CJSDPAT DOLJ;	
B1	A1
Intabulare, drept de PROPRIETATE, dobândit prin Reconstituire, cota actuala 1/1, cota initiala 1/1 1) DUMITRU ELISEI, LISA CNP	

C. Partea III. SARCINI .

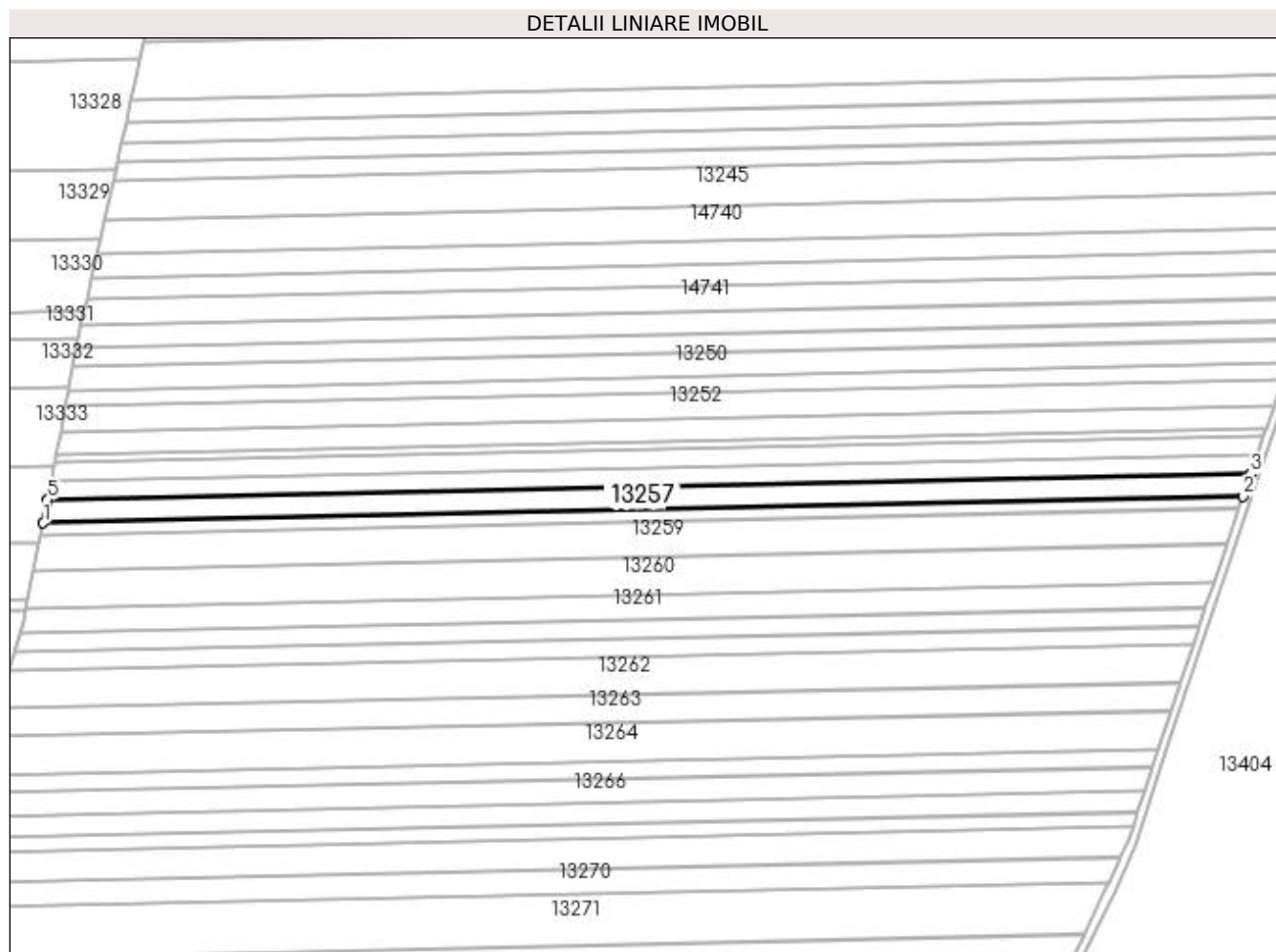
Inscrieri privind dezmembramintele dreptului de proprietate, drepturi reale de garanție și sarcini	Referințe
NU SUNT	

Anexa Nr. 1 La Partea I

Teren

Nr cadastral	Suprafața (mp)*	Observații / Referințe
	6.300	

* Suprafața este determinată în planul de proiecție Stereo 70.



Date referitoare la teren

Crt	Categorie folosință	Intra vilan	Suprafața (mp)	Tarla	Parcelă	Nr. topo	Observații / Referințe
1	arabil	NU	6.300	109	72	-	

Lungime Segmente

1) Valorile lungimilor segmentelor sunt obținute din proiecție în plan.

Punct început	X / Y	Punct sfârșit	X / Y	Lungime segment (** (m)
1	396.873,173 295.511,295	2	397.440,113 295.523,988	567.082
2	397.440,113 295.523,988	3	397.443,701 295.534,664	11.263
3	397.443,701 295.534,664	4	397.443,871 295.535,169	0.533
4	397.443,871 295.535,169	5	396.875,364 295.522,442	568.649
5	396.875,364 295.522,442	6	396.875,268 295.521,938	0.513

Punct început	X / Y	Punct sfârșit	X / Y	Lungime segment (** (m)
6	396.875,268 295.521,938	7	396.874,933 295.520,177	1.793
7	396.874,933 295.520,177	1	396.873,173 295.511,295	9.055

** Lungimile segmentelor sunt determinate în planul de proiecție Stereo 70 și sunt rotunjite la 1 milimetru.

*** Distanța dintre puncte este formată din segmente cumulate ce sunt mai mici decât valoarea 1 milimetru.

**DATE DESPRE IMOBILUL NR. 13258**

Oficiul de Cadastru și Publicitate Imobiliară DOLJ
Biroul de Cadastru și Publicitate Imobiliară Craiova

A. Partea I. Descrierea imobilului

TEREN Extravilan

Adresa: Jud. Dolj, T109, P73

Nr. Crt	Nr cadastral Nr. topografic	Suprafața* (mp)	Observații / Referințe
A1	33038	3.124	Sector cadastral:17 Teren neimprejmuit;

B. Partea II. Proprietari și acte

Inscrieri privitoare la dreptul de proprietate și alte drepturi reale		Referințe
278672 / 12/12/2019		
Act Notarial nr. 611, din 11/12/2019 emis de Florea Grigorie;		
B1	Intabulare, drept de PROPRIETATE, dobandit prin Conventie, cota actuala 1/1, cota initiala 1/1 1) SC CERVINA SA, CIF:2339853	A1

C. Partea III. SARCINI .

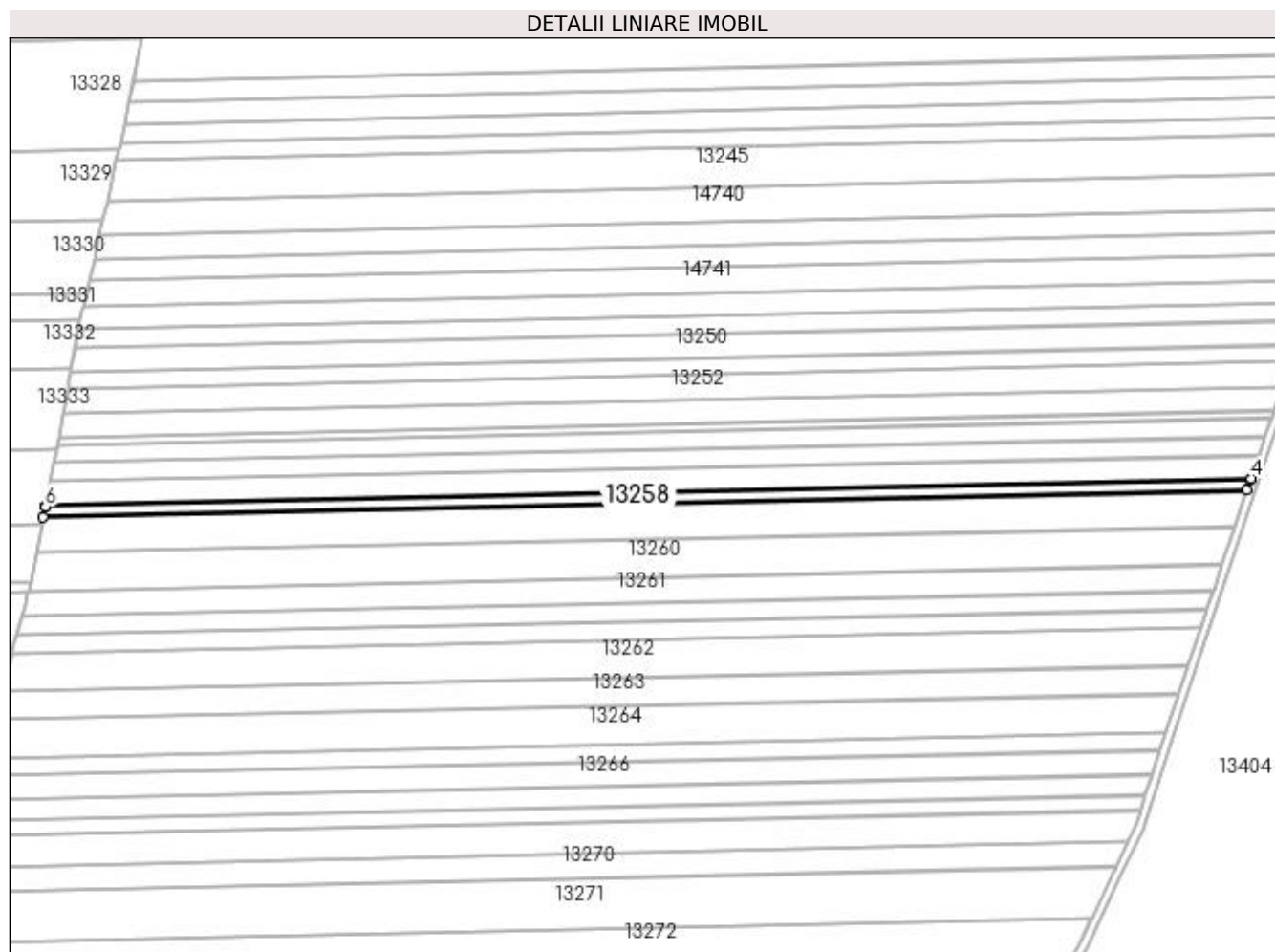
Inscrieri privind dezmembramintele dreptului de proprietate, drepturi reale de garanție și sarcini	Referințe
NU SUNT	

Anexa Nr. 1 La Partea I

Teren

Nr cadastral	Suprafața (mp)*	Observații / Referințe
33038	3.124	

* Suprafața este determinată în planul de proiecție Stereo 70.



Date referitoare la teren

Crt	Categorie folosință	Intra vilan	Suprafața (mp)	Tarla	Parcelă	Nr. topo	Observații / Referințe
1	arabil	NU	3.124	109	73	-	

Lungime Segmente

1) Valorile lungimilor segmentelor sunt obținute din proiecție în plan.

Punct început	X / Y	Punct sfârșit	X / Y	Lungime segment (** (m)
1	396.872,076 295.505,757	2	397.438,245 295.518,432	566.311
2	397.438,245 295.518,432	3	397.439,943 295.523,481	5.327
3	397.439,943 295.523,481	4	397.440,113 295.523,988	0.535
4	397.440,113 295.523,988	5	396.873,173 295.511,295	567.082
5	396.873,173 295.511,295	6	396.873,073 295.510,79	0.515

Punct început	X / Y	Punct sfârșit	X / Y	Lungime segment (** (m)
6	396.873,073 295.510,79	1	396.872,076 295.505,757	5.131

** Lungimile segmentelor sunt determinate în planul de proiecție Stereo 70 și sunt rotunjite la 1 milimetru.

*** Distanța dintre puncte este formată din segmente cumulate ce sunt mai mici decât valoarea 1 milimetru.

**DATE DESPRE IMOBILUL NR. 13259**

Oficiul de Cadastru și Publicitate Imobiliară DOLJ
Biroul de Cadastru și Publicitate Imobiliară Craiova

A. Partea I. Descrierea imobilului

TEREN Extravilan

Adresa: Jud. Dolj, T109, P73

Nr. Crt	Nr cadastral Nr. topografic	Suprafața* (mp)	Observații / Referințe
A1		9.400	Sector cadastral:17 Teren neimprejmuit;

B. Partea II. Proprietari și acte

Inscrieri privitoare la dreptul de proprietate și alte drepturi reale		Referințe
/		
Act Administrativ nr. TDP 850-47894, din 21/04/1994 emis de CJSDPAT DOLJ;		
B1	Intabulare, drept de PROPRIETATE, dobândit prin Reconstituire, cota actuala 1/1, cota initiala 1/1 1) LUCAN FLOREL, LISA CNP 2) BALTEANU GHEORGHE, LISA CNP	A1

C. Partea III. SARCINI .

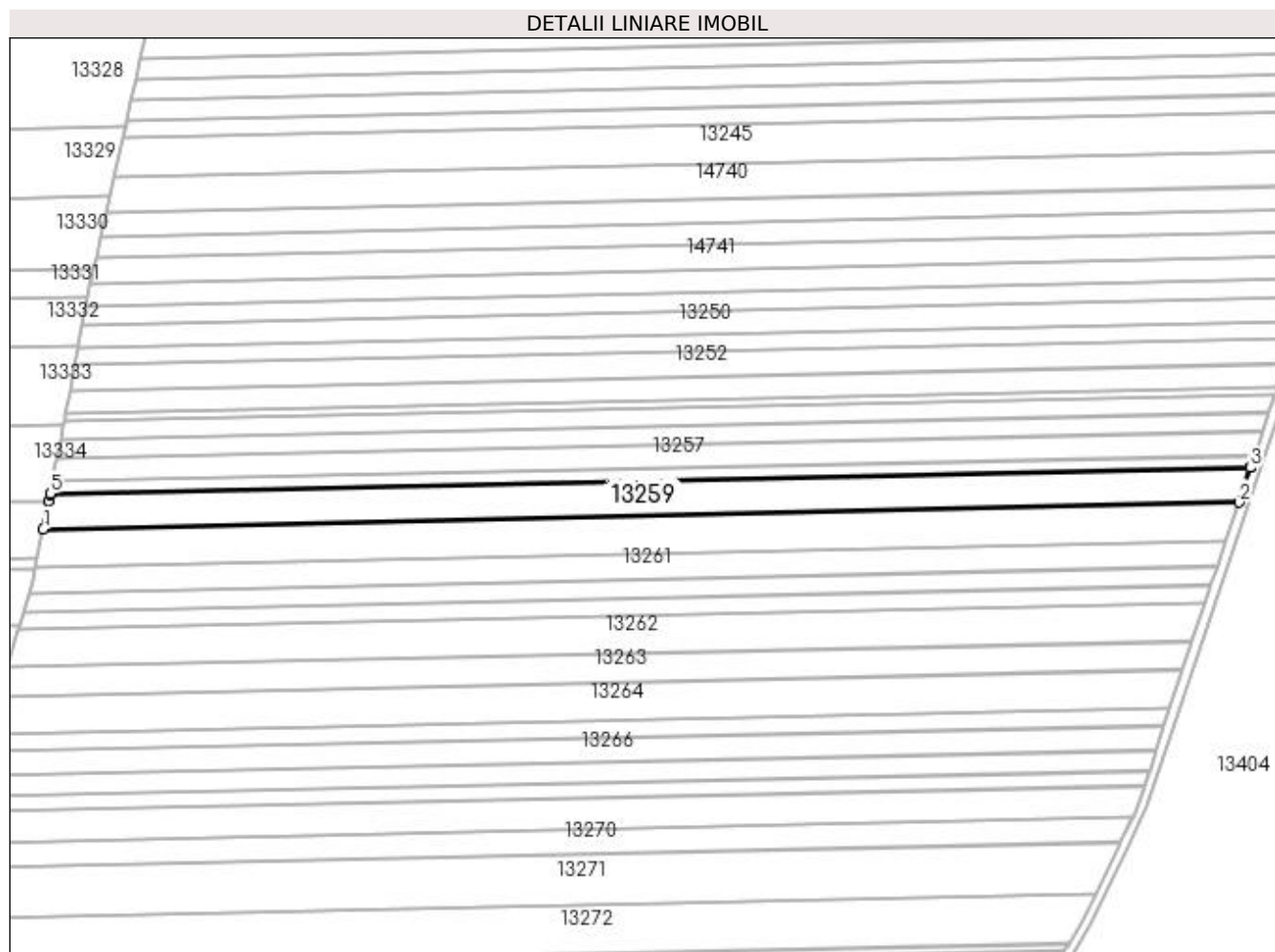
Inscrieri privind dezmembramintele dreptului de proprietate, drepturi reale de garanție și sarcini	Referințe
NU SUNT	

Anexa Nr. 1 La Partea I

Teren

Nr cadastral	Suprafața (mp)*	Observații / Referințe
	9.400	

* Suprafața este determinată în planul de proiecție Stereo 70.



Date referitoare la teren

Crt	Categorie folosință	Intravilan	Suprafața (mp)	Tarla	Parcelă	Nr. topo	Observații / Referințe
1	arabil	NU	9.400	109	73	-	

Lungime Segmente

1) Valorile lungimilor segmentelor sunt obținute din proiecție în plan.

Punct început	X / Y	Punct sfârșit	X / Y	Lungime segment (** (m)
1	396.868,765 295.489,046	2	397.432,612 295.501,669	563.988
2	397.432,612 295.501,669	3	397.438,075 295.517,925	17.149
3	397.438,075 295.517,925	4	397.438,245 295.518,432	0.535
4	397.438,245 295.518,432	5	396.872,076 295.505,757	566.311
5	396.872,076 295.505,757	6	396.871,976 295.505,251	0.516

Punct început	X / Y	Punct sfârșit	X / Y	Lungime segment (** (m)
6	396.871,976 295.505,251	7	396.871,395 295.502,321	2.987
7	396.871,395 295.502,321	1	396.868,765 295.489,046	13.533

** Lungimile segmentelor sunt determinate în planul de proiecție Stereo 70 și sunt rotunjite la 1 milimetru.

*** Distanța dintre puncte este formată din segmente cumulate ce sunt mai mici decât valoarea 1 milimetru.

**DATE DESPRE IMOBILUL NR. 13260**

Oficiul de Cadastru și Publicitate Imobiliară DOLJ
Biroul de Cadastru și Publicitate Imobiliară Craiova

A. Partea I. Descrierea imobilului

TEREN Extravilan

Adresa: Jud. Dolj, T109, P74

Nr. Crt	Nr cadastral Nr. topografic	Suprafața* (mp)	Observații / Referințe
A1		10.000	Sector cadastral:17 Teren neimprejmuit;

B. Partea II. Proprietari și acte

Inscrieri privitoare la dreptul de proprietate și alte drepturi reale	Referințe
/	
Act Administrativ nr. TDP 592-48437, din 15/11/1993 emis de CJSDPAT DOLJ;	
B1	A1
Intabulare, drept de PROPRIETATE, dobândit prin Reconstituire, cota actuala 1/1, cota initiala 1/1 1) FURNICĂ FLOAREA, LISA CNP	

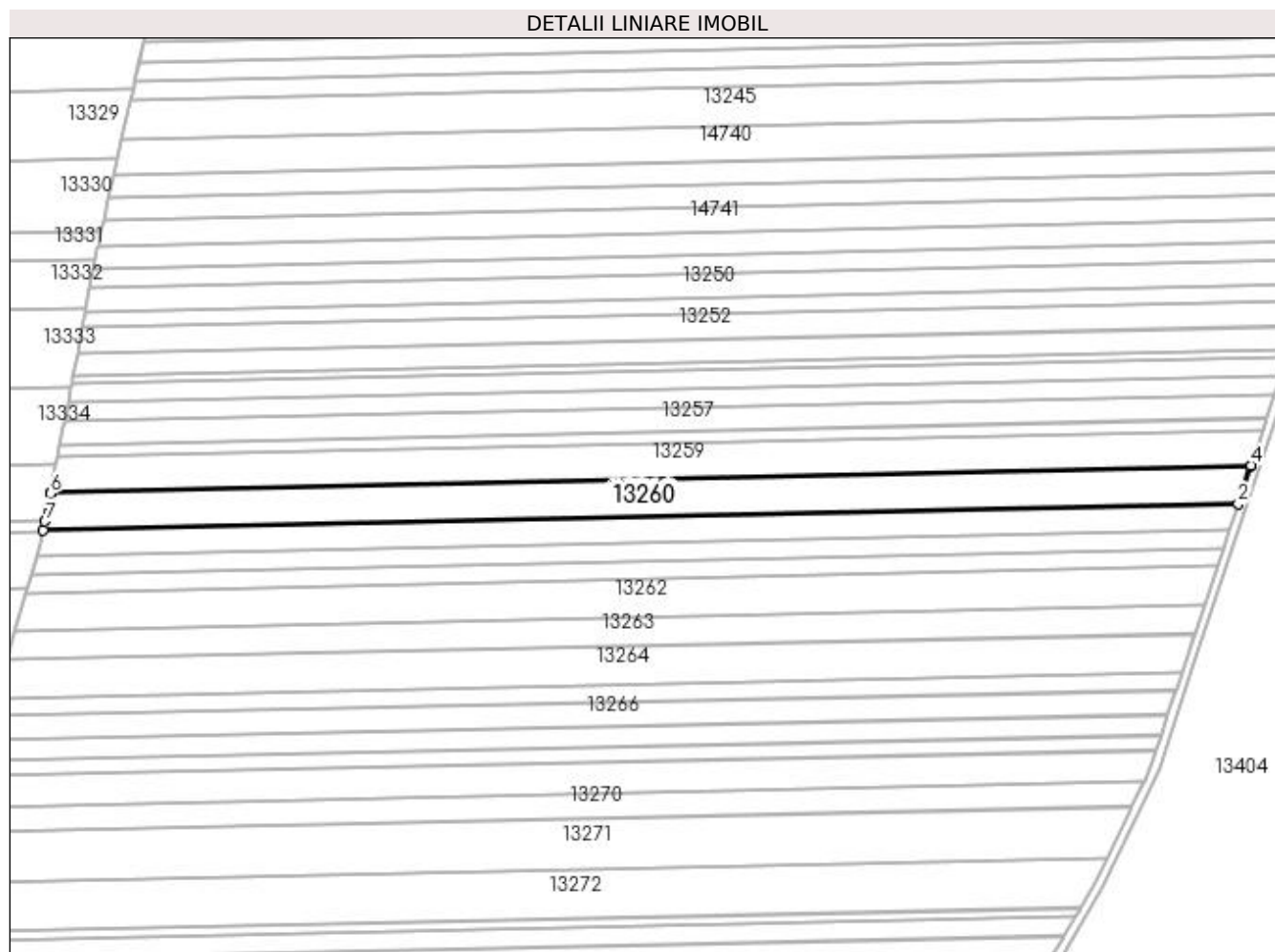
C. Partea III. SARCINI .

Inscrieri privind dezmembramintele dreptului de proprietate, drepturi reale de garanție și sarcini	Referințe
NU SUNT	

Anexa Nr. 1 La Partea I**Teren**

Nr cadastral	Suprafața (mp)*	Observații / Referințe
	10.000	

* Suprafața este determinată în planul de proiecție Stereo 70.

**Date referitoare la teren**

Crt	Categorie folosință	Intravilan	Suprafața (mp)	Tarla	Parcelă	Nr. topo	Observații / Referințe
1	arabil	NU	10.000	109	74	-	

Lungime Segmente

1) Valorile lungimilor segmentelor sunt obținute din proiecție în plan.

Punct început	X / Y	Punct sfârșit	X / Y	Lungime segment (** (m)
1	396.865,228 295.471,192	2	397.426,594 295.483,76	561.507
2	397.426,594 295.483,76	3	397.432,441 295.501,16	18.356
3	397.432,441 295.501,16	4	397.432,612 295.501,669	0.537
4	397.432,612 295.501,669	5	396.868,765 295.489,046	563.988
5	396.868,765 295.489,046	6	396.868,664 295.488,538	0.518

Punct început	X / Y	Punct sfârșit	X / Y	Lungime segment (** (m)
6	396.868,664 295.488,538	7	396.866,07 295.475,441	13.351
7	396.866,07 295.475,441	1	396.865,228 295.471,192	4.332

** Lungimile segmentelor sunt determinate în planul de proiecție Stereo 70 și sunt rotunjite la 1 milimetru.

*** Distanța dintre puncte este formată din segmente cumulate ce sunt mai mici decât valoarea 1 milimetru.

**DATE DESPRE IMOBILUL NR. 13261**

Oficiul de Cadastru și Publicitate Imobiliară DOLJ
Biroul de Cadastru și Publicitate Imobiliară Craiova

A. Partea I. Descrierea imobilului

TEREN Extravilan

Adresa: Jud. Dolj, T109, P75

Nr. Crt	Nr cadastral Nr. topografic	Suprafața* (mp)	Observații / Referințe
A1		6.800	Sector cadastral:17 Teren neimprejmuit;

B. Partea II. Proprietari și acte

Inscrieri privitoare la dreptul de proprietate și alte drepturi reale	Referințe
/	
Act Administrativ nr. TDP 428-48493, din 26/08/1993 emis de CJSDPAT DOLJ;	
B1	A1
Intabulare, drept de PROPRIETATE, dobândit prin Reconstituire, cota actuala 1/1, cota initiala 1/1 1) CATĂLINA ELIAN, LISA CNP	

C. Partea III. SARCINI .

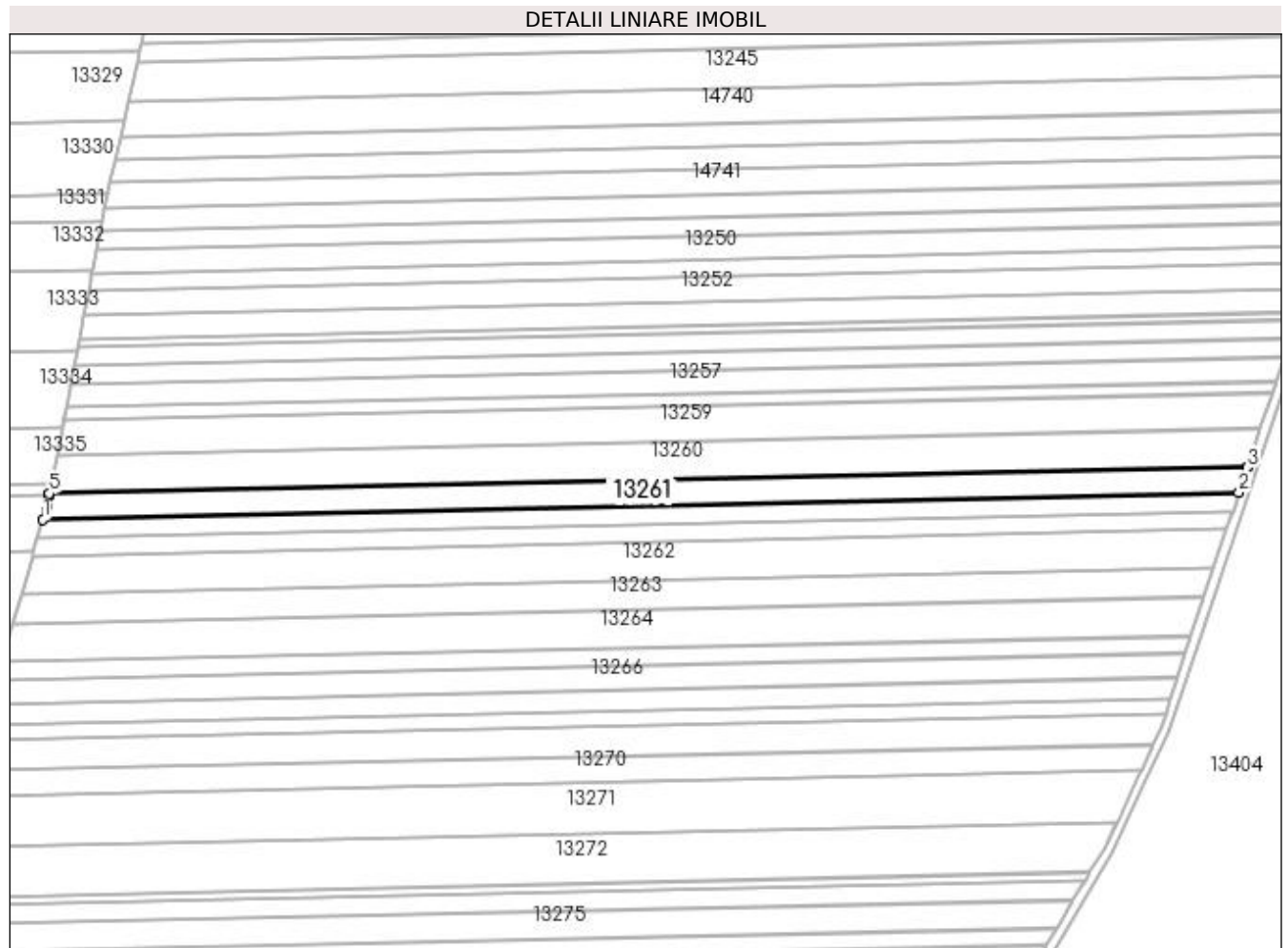
Inscrieri privind dezmembramintele dreptului de proprietate, drepturi reale de garanție și sarcini	Referințe
NU SUNT	

Anexa Nr. 1 La Partea I

Teren

Nr cadastral	Suprafața (mp)*	Observații / Referințe
	6.800	

* Suprafața este determinată în planul de proiecție Stereo 70.



Date referitoare la teren

Crt	Categorie folosință	Intra vilan	Suprafața (mp)	Tarla	Parcelă	Nr. topo	Observații / Referințe
1	arabil	NU	6.800	109	75	-	

Lungime Segmente

1) Valorile lungimilor segmentelor sunt obținute din proiecție în plan.

Punct început	X / Y	Punct sfârșit	X / Y	Lungime segment (** (m)
1	396.862,257 295.458,997	2	397.422,487 295.471,539	560.37
2	397.422,487 295.471,539	3	397.426,422 295.483,248	12.353
3	397.426,422 295.483,248	4	397.426,594 295.483,76	0.54
4	397.426,594 295.483,76	5	396.865,228 295.471,192	561.507
5	396.865,228 295.471,192	6	396.865,127 295.470,682	0.52

Punct început	X / Y	Punct sfârșit	X / Y	Lungime segment (** (m)
6	396.865,127 295.470,682	7	396.865,061 295.470,35	0.338
7	396.865,061 295.470,35	8	396.863,99 295.464,944	5.511
8	396.863,99 295.464,944	1	396.862,257 295.458,997	6.194

** Lungimile segmentelor sunt determinate în planul de proiecție Stereo 70 și sunt rotunjite la 1 milimetru.

*** Distanța dintre puncte este formată din segmente cumulate ce sunt mai mici decât valoarea 1 milimetru.

**DATE DESPRE IMOBILUL NR. 13262**

Oficiul de Cadastru și Publicitate Imobiliară DOLJ
Biroul de Cadastru și Publicitate Imobiliară Craiova

A. Partea I. Descrierea imobilului

TEREN Extravilan

Adresa: Jud. Dolj, T109 P77

Nr. Crt	Nr cadastral Nr. topografic	Suprafața* (mp)	Observații / Referințe
A1	34336	10.000	Sector cadastral:17 Teren neimprejmuit;

B. Partea II. Proprietari și acte

Inscrieri privitoare la dreptul de proprietate și alte drepturi reale		Referințe
93869 / 10/04/2023		
Act Notarial nr. Certificat de mostenitor nr 174, din 09/03/2005 emis de BNP Florea Grigorie (act administrativ nr Titlu de proprietate nr 556-48437 din 08.11.1993, emis de Comisia Judeteana Dolj;act administrativ nr Adeverinta nr 1540 din 04.04.2023, emis de Primaria Calopar);		
B1	Intabulare, drept de PROPRIETATE, dobandit prin Succesiune, cota actuala 1/1, cota initiala 1/1 1) FURNIGA STEFAN	A1

C. Partea III. SARCINI .

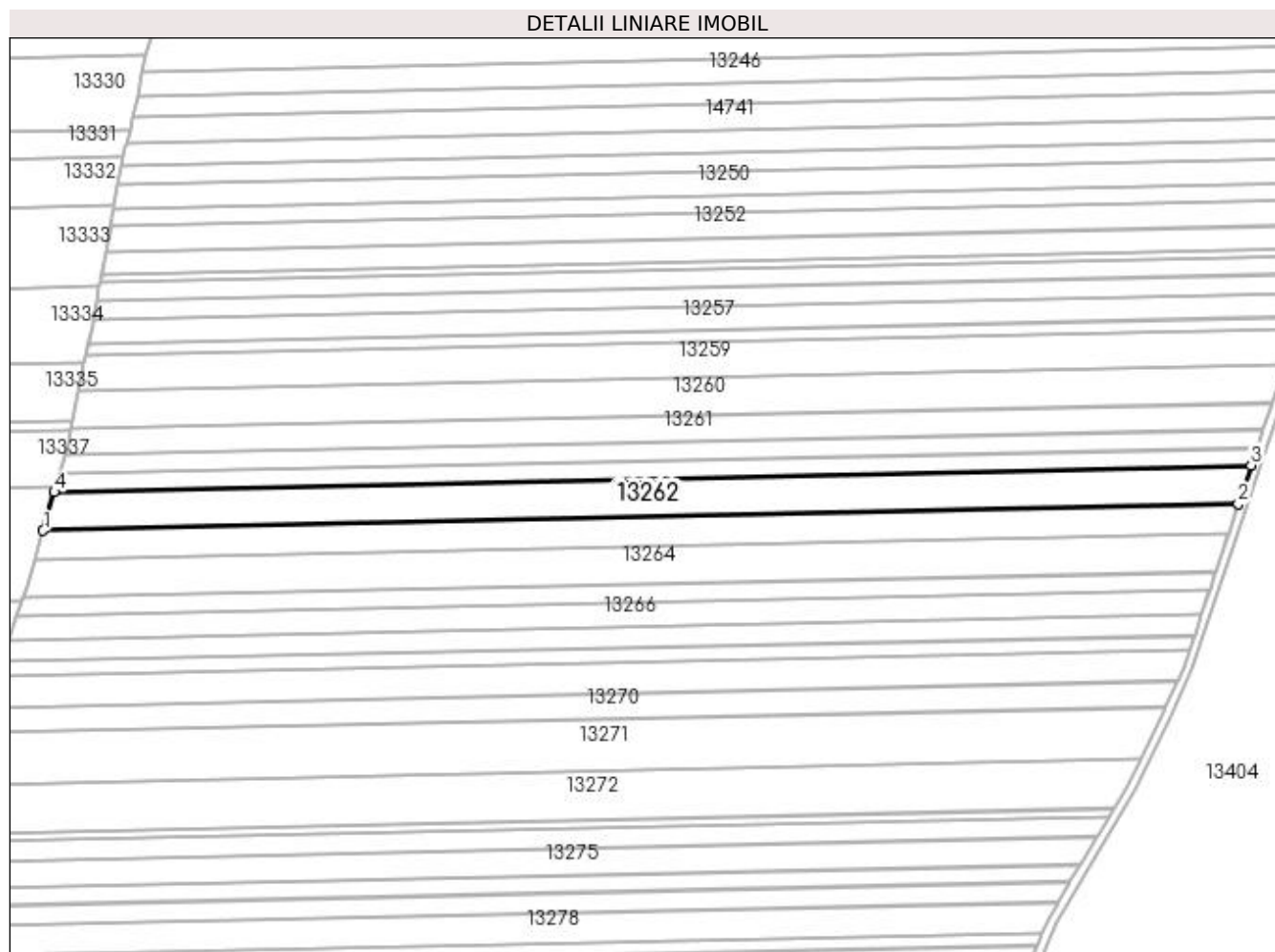
Inscrieri privind dezmembramintele dreptului de proprietate, drepturi reale de garanție și sarcini	Referințe
NU SUNT	

Anexa Nr. 1 La Partea I

Teren

Nr cadastral	Suprafața (mp)*	Observații / Referințe
34336	10.000	

* Suprafața este determinată în planul de proiecție Stereo 70.



Date referitoare la teren

Crt	Categorie folosință	Intra vilan	Suprafața (mp)	Tarla	Parcelă	Nr. topo	Observații / Referințe
1	arabil	NU	10.000	109	77	-	

Lungime Segmente

1) Valorile lungimilor segmentelor sunt obținute din proiecție în plan.

Punct început	X / Y	Punct sfârșit	X / Y	Lungime segment (** (m)
1	396.852,033 295.423,912	2	397.410,685 295.436,419	558.792
2	397.410,685 295.436,419	3	397.416,742 295.454,442	19.014
3	397.416,742 295.454,442	4	396.857,279 295.441,917	559.603
4	396.857,279 295.441,917	1	396.852,033 295.423,912	18.754

**** Lungimile segmentelor sunt determinate în planul de proiecție Stereo 70 și sunt rotunjite la 1 milimetru.**

***** Distanța dintre puncte este formată din segmente cumulate ce sunt mai mici decât valoarea 1 milimetru.**

**DATE DESPRE IMOBILUL NR. 13263**

Oficiul de Cadastru și Publicitate Imobiliară DOLJ
 Biroul de Cadastru și Publicitate Imobiliară Craiova

A. Partea I. Descrierea imobilului

TEREN Extravilan

Adresa: Jud. Dolj, T109, P78

Nr. Crt	Nr cadastral Nr. topografic	Suprafața* (mp)	Observații / Referințe
A1	31774	7.500	Sector cadastral:17 Teren neimprejmuit;

B. Partea II. Proprietari și acte

Inscrieri privitoare la dreptul de proprietate și alte drepturi reale	Referințe
149131 / 11/08/2022	
Act Notarial nr. CVC aut. nr. 225, din 10/08/2022 emis de NP Florea Grigorie;	
B1	A1
Intabulare, drept de PROPRIETATE, dobandit prin Conventie, cota actuala 1/1, cota initiala 1/1 1) CERVINA SA, CIF:2339853	

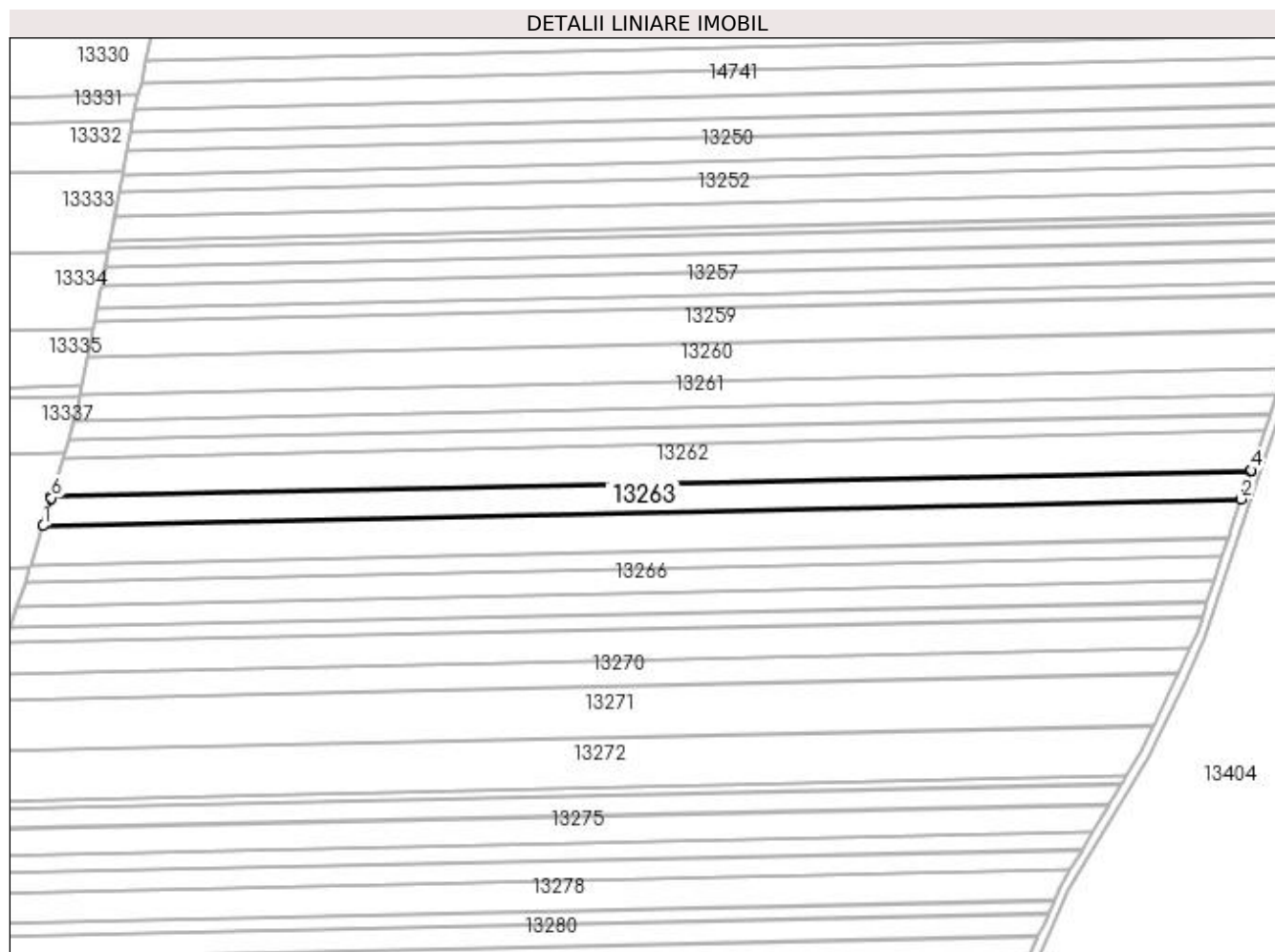
C. Partea III. SARCINI .

Inscrieri privind dezmembramintele dreptului de proprietate, drepturi reale de garanție și sarcini	Referințe
NU SUNT	

Anexa Nr. 1 La Partea I**Teren**

Nr cadastral	Suprafața (mp)*	Observații / Referințe
31774	7.500	

* Suprafața este determinată în planul de proiecție Stereo 70.

**Date referitoare la teren**

Crt	Categorie folosință	Intravilan	Suprafața (mp)	Tarla	Parcelă	Nr. topo	Observații / Referințe
1	arabil	NU	7.500	109	78	-	

Lungime Segmente

1) Valorile lungimilor segmentelor sunt obținute din proiecție în plan.

Punct început	X / Y	Punct sfârșit	X / Y	Lungime segment (** (m)
1	396.848,093 295.410,391	2	397.406,137 295.422,884	558.184
2	397.406,137 295.422,884	3	397.410,512 295.435,905	13.736
3	397.410,512 295.435,905	4	397.410,685 295.436,419	0.542
4	397.410,685 295.436,419	5	396.852,033 295.423,912	558.792
5	396.852,033 295.423,912	6	396.851,883 295.423,398	0.535

Punct început	X / Y	Punct sfârșit	X / Y	Lungime segment (** (m)
6	396.851,883 295.423,398	1	396.848,093 295.410,391	13.548

** Lungimile segmentelor sunt determinate în planul de proiecție Stereo 70 și sunt rotunjite la 1 milimetru.

*** Distanța dintre puncte este formată din segmente cumulate ce sunt mai mici decât valoarea 1 milimetru.

**DATE DESPRE IMOBILUL NR. 13264**

Oficiul de Cadastru și Publicitate Imobiliară DOLJ
Biroul de Cadastru și Publicitate Imobiliară Craiova

A. Partea I. Descrierea imobilului

TEREN Extravilan

Adresa: Jud. Dolj, T109, P80

Nr. Crt	Nr cadastral Nr. topografic	Suprafața* (mp)	Observații / Referințe
A1		10.000	Sector cadastral:17 Teren neimprejmuit;

B. Partea II. Proprietari și acte

Inscrieri privitoare la dreptul de proprietate și alte drepturi reale	Referințe
/	
Act Administrativ nr. TDP 1672-59460, din 26/06/2002 emis de CJSDPAT DOLJ;	
B1	A1
Intabulare, drept de PROPRIETATE, dobandit prin Reconstituire, cota actuala 1/1, cota initiala 1/1 1) TUFAN FLOAREA, LISA CNP	

C. Partea III. SARCINI .

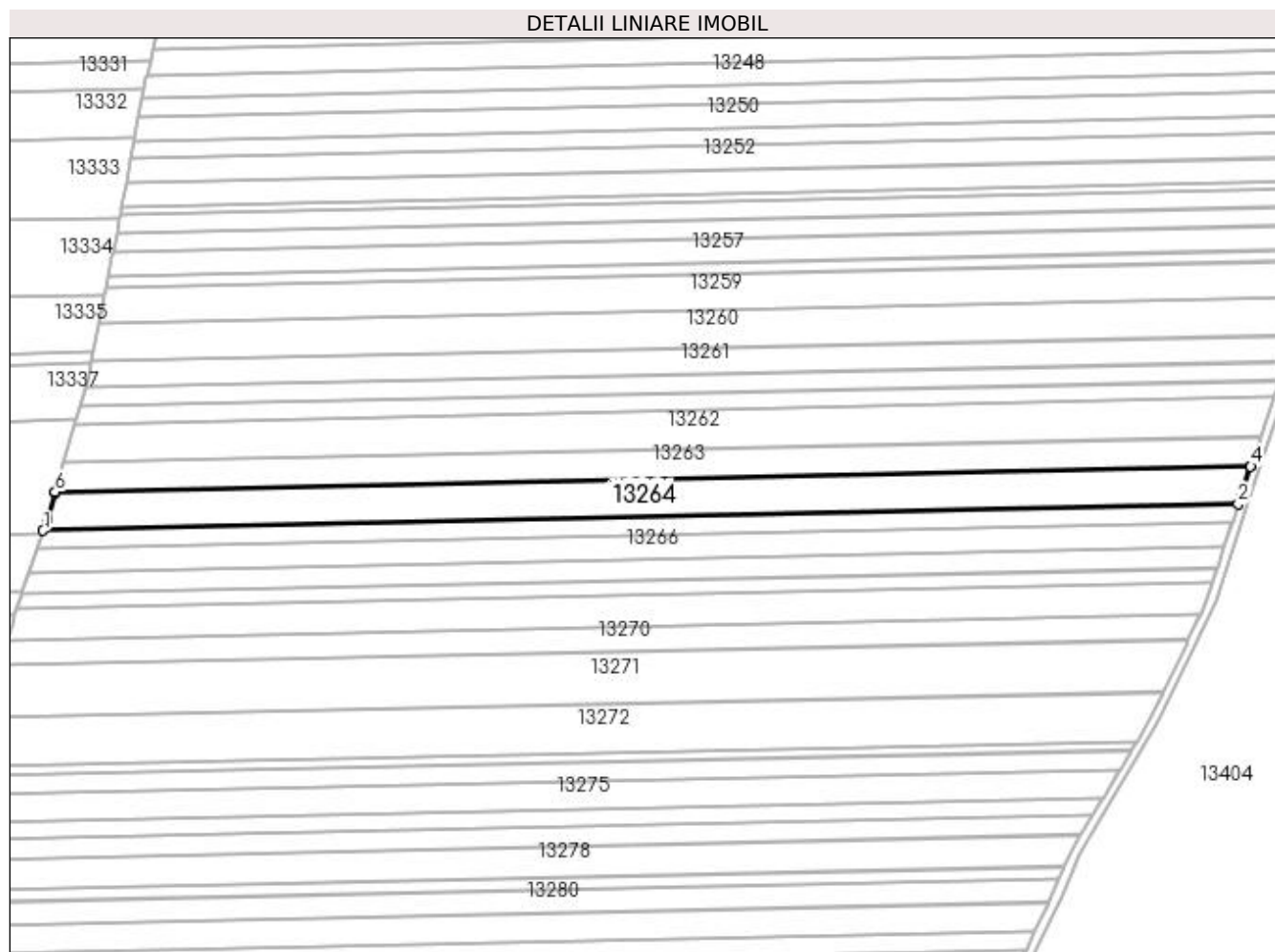
Inscrieri privind dezmembramintele dreptului de proprietate, drepturi reale de garanție și sarcini	Referințe
NU SUNT	

Anexa Nr. 1 La Partea I

Teren

Nr cadastral	Suprafața (mp)*	Observații / Referințe
	10.000	

* Suprafața este determinată în planul de proiecție Stereo 70.



Date referitoare la teren

Crt	Categorie folosință	Intra vilan	Suprafața (mp)	Tarla	Parcelă	Nr. topo	Observații / Referințe
1	arabil	NU	10.000	109	80	-	

Lungime Segmente

1) Valorile lungimilor segmentelor sunt obținute din proiecție în plan.

Punct început	X / Y	Punct sfârșit	X / Y	Lungime segment (** (m)
1	396.842,53 295.392,336	2	397.400,116 295.404,819	557.726
2	397.400,116 295.404,819	3	397.401,751 295.409,832	5.273
3	397.401,751 295.409,832	4	397.405,964 295.422,37	13.227
4	397.405,964 295.422,37	5	397.406,137 295.422,884	0.542
5	397.406,137 295.422,884	6	396.848,093 295.410,391	558.184

Punct început	X / Y	Punct sfârșit	X / Y	Lungime segment (** (m)
6	396.848,093 295.410,391	7	396.847,943 295.409,877	0.535
7	396.847,943 295.409,877	8	396.844,398 295.397,714	12.669
8	396.844,398 295.397,714	1	396.842,53 295.392,336	5.693

** Lungimile segmentelor sunt determinate în planul de proiecție Stereo 70 și sunt rotunjite la 1 milimetru.

*** Distanța dintre puncte este formată din segmente cumulate ce sunt mai mici decât valoarea 1 milimetru.

**DATE DESPRE IMOBILUL NR. 13265**

Oficiul de Cadastru și Publicitate Imobiliară DOLJ
Biroul de Cadastru și Publicitate Imobiliară Craiova

A. Partea I. Descrierea imobilului

TEREN Extravilan

Adresa: Jud. Dolj, T109, P81

Nr. Crt	Nr cadastral Nr. topografic	Suprafața* (mp)	Observații / Referințe
A1		4.600	Sector cadastral:17 Teren neimprejmuit;

B. Partea II. Proprietari și acte

Inscrieri privitoare la dreptul de proprietate și alte drepturi reale	Referințe
/	
Act Notarial nr. CM 47, din 15/05/2018 emis de BIN FLOREA GRIGORIE;	
B1	A1
Intabulare, drept de PROPRIETATE, dobandit prin Succesiune, cota actuala 1/1, cota initiala 1/1 1) BORHOT ELEONORA	

C. Partea III. SARCINI .

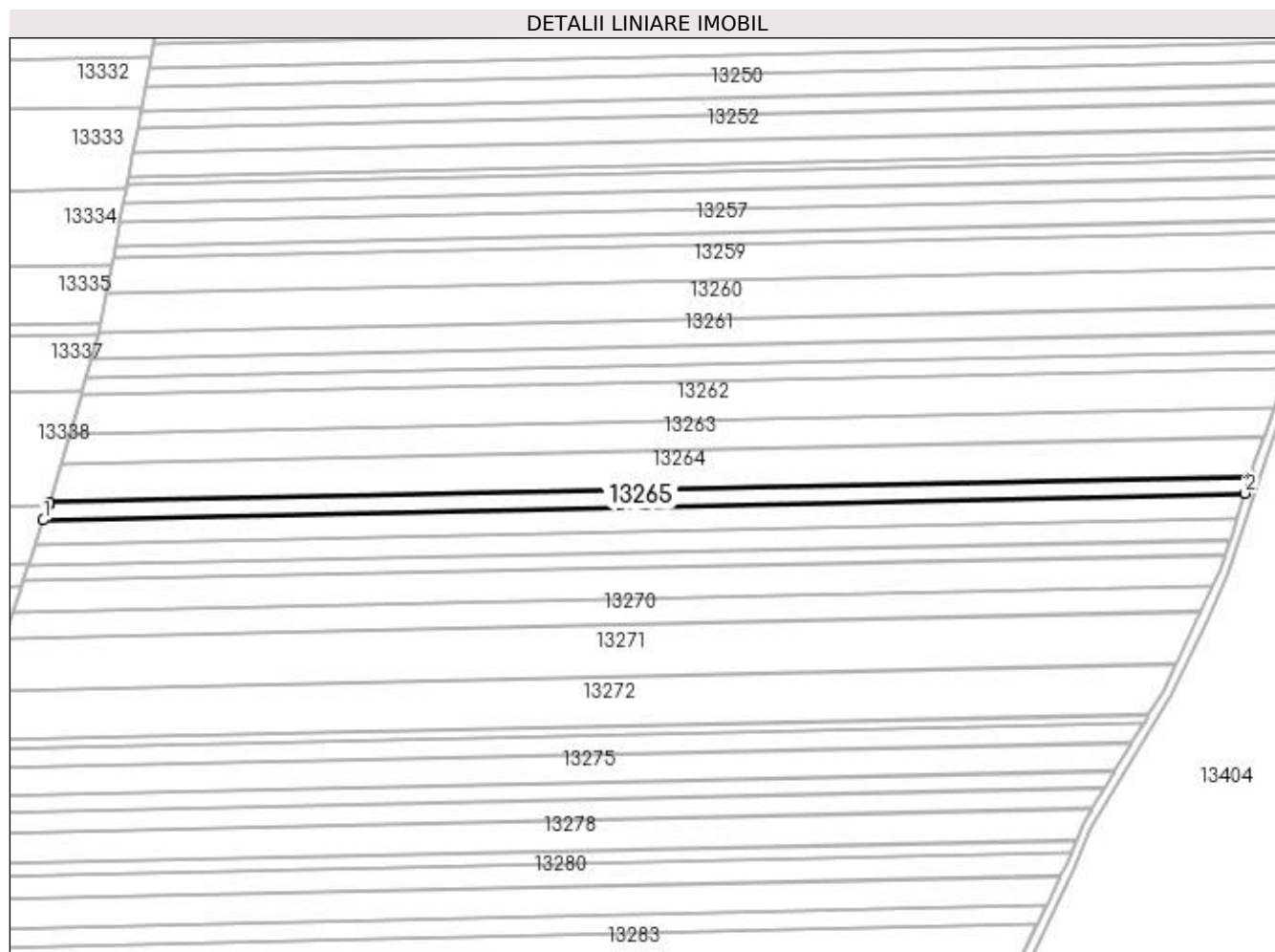
Inscrieri privind dezmembramintele dreptului de proprietate, drepturi reale de garanție și sarcini	Referințe
NU SUNT	

Anexa Nr. 1 La Partea I

Teren

Nr cadastral	Suprafața (mp)*	Observații / Referințe
	4.600	

* Suprafața este determinată în planul de proiecție Stereo 70.



Date referitoare la teren

Crt	Categorie folosință	Intravilan	Suprafața (mp)	Tarla	Parcelă	Nr. topo	Observații / Referințe
1	arabil	NU	4.600	109	81	-	

Lungime Segmente

1) Valorile lungimilor segmentelor sunt obținute din proiecție în plan.

Punct început	X / Y	Punct sfârșit	X / Y	Lungime segment (** (m)
1	396.839,641 295.384,022	2	397.397,407 295.396,509	557.906
2	397.397,407 295.396,509	3	397.399,948 295.404,304	8.199
3	397.399,948 295.404,304	4	397.400,116 295.404,819	0.542
4	397.400,116 295.404,819	5	396.842,53 295.392,336	557.726
5	396.842,53 295.392,336	6	396.842,351 295.391,82	0.546

Punct început	X / Y	Punct sfârșit	X / Y	Lungime segment (** (m)
6	396.842,351 295.391,82	7	396.842,066 295.391,001	0.867
7	396.842,066 295.391,001	1	396.839,641 295.384,022	7.388

** Lungimile segmentelor sunt determinate în planul de proiecție Stereo 70 și sunt rotunjite la 1 milimetru.

*** Distanța dintre puncte este formată din segmente cumulate ce sunt mai mici decât valoarea 1 milimetru.

**DATE DESPRE IMOBILUL NR. 13266**

Oficiul de Cadastru și Publicitate Imobiliară DOLJ
Biroul de Cadastru și Publicitate Imobiliară Craiova

A. Partea I. Descrierea imobilului

TEREN Extravilan

Adresa: Jud. Dolj, T109, P81bis

Nr. Crt	Nr cadastral Nr. topografic	Suprafața* (mp)	Observații / Referințe
A1		6.300	Sector cadastral:17 Teren neimprejmuit;

B. Partea II. Proprietari și acte

Inscrieri privitoare la dreptul de proprietate și alte drepturi reale	Referințe
/	
Act Administrativ nr. TDP 478-48493, din 28/10/1993 emis de CJSDPAT DOLJ;	
B1	A1
Intabulare, drept de PROPRIETATE, dobândit prin Reconstituire, cota actuala 1/1, cota initiala 1/1 1) CREȚAN FLOAREA, LISA CNP	

C. Partea III. SARCINI .

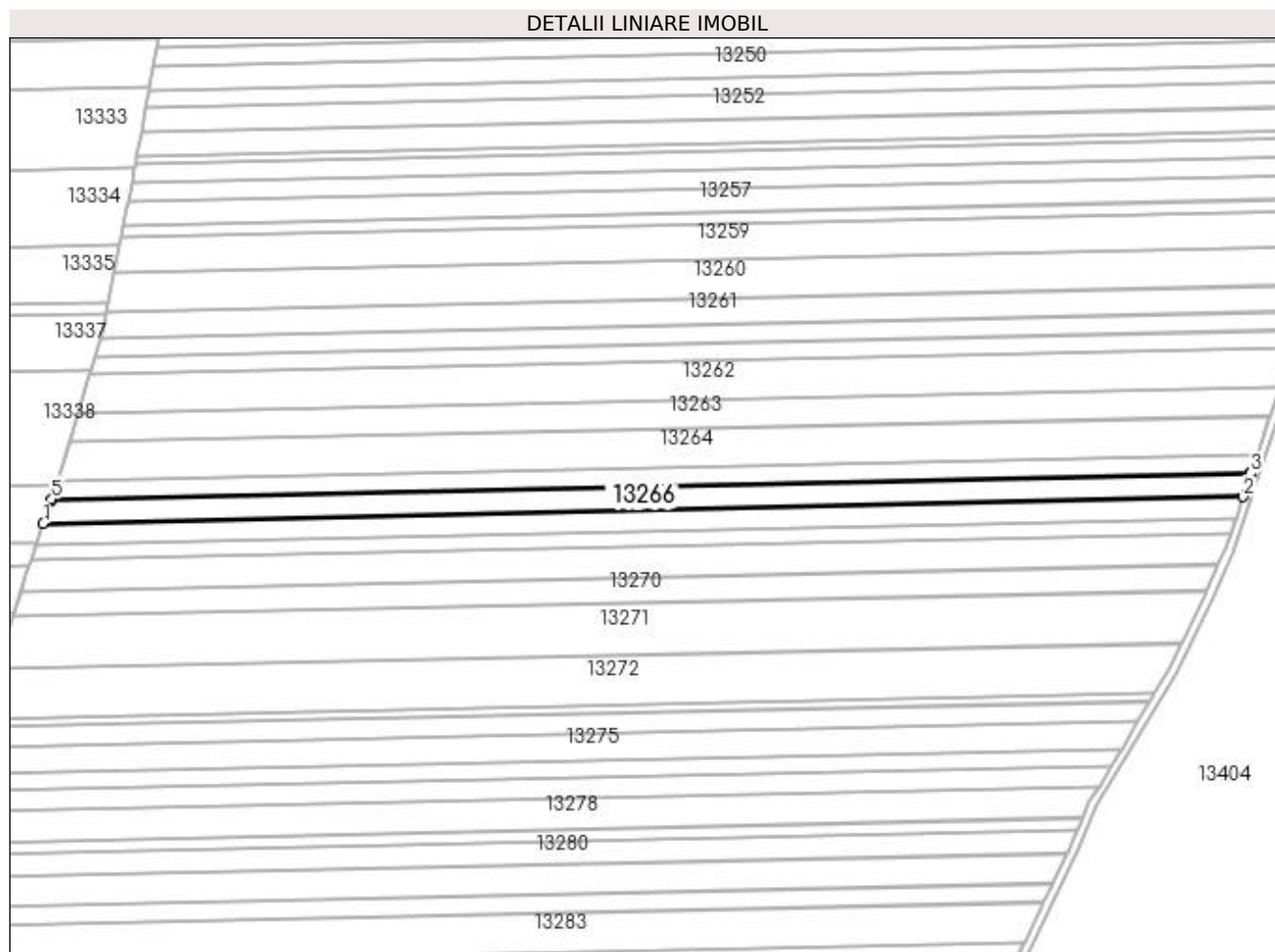
Inscrieri privind dezmembramintele dreptului de proprietate, drepturi reale de garanție și sarcini	Referințe
NU SUNT	

Anexa Nr. 1 La Partea I

Teren

Nr cadastral	Suprafața (mp)*	Observații / Referințe
	6.300	

* Suprafața este determinată în planul de proiecție Stereo 70.



Date referitoare la teren

Crt	Categorie folosință	Intravilan	Suprafața (mp)	Tarla	Parcelă	Nr. topo	Observații / Referințe
1	arabil	NU	6.300	109	81bis	-	

Lungime Segmente

1) Valorile lungimilor segmentelor sunt obținute din proiecție în plan.

Punct început	X / Y	Punct sfârșit	X / Y	Lungime segment (** (m)
1	396.835,686 295.372,641	2	397.393,698 295.385,134	558.152
2	397.393,698 295.385,134	3	397.397,239 295.395,995	11.424
3	397.397,239 295.395,995	4	397.397,407 295.396,509	0.541
4	397.397,407 295.396,509	5	396.839,641 295.384,022	557.906
5	396.839,641 295.384,022	6	396.839,462 295.383,507	0.545

Punct început	X / Y	Punct sfârşit	X / Y	Lungime segment (** (m)
6	396.839,462 295.383,507	1	396.835,686 295.372,641	11.503

** Lungimile segmentelor sunt determinate în planul de proiecţie Stereo 70 şi sunt rotunjite la 1 milimetru.

*** Distanţa dintre puncte este formată din segmente cumulate ce sunt mai mici decât valoarea 1 milimetru.

**DATE DESPRE IMOBILUL NR. 13267**

Oficiul de Cadastru și Publicitate Imobiliară DOLJ
Biroul de Cadastru și Publicitate Imobiliară Craiova

A. Partea I. Descrierea imobilului

TEREN Extravilan

Adresa: Jud. Dolj, T109, P82

Nr. Crt	Nr cadastral Nr. topografic	Suprafața* (mp)	Observații / Referințe
A1		5.500	Sector cadastral:17 Teren neimprejmuit;

B. Partea II. Proprietari și acte

Inscrieri privitoare la dreptul de proprietate și alte drepturi reale	Referințe
/	
Act Administrativ nr. TDP 483-48493, din 29/10/1993 emis de CJSDPAT DOLJ;	
B1	A1
Intabulare, drept de PROPRIETATE, dobândit prin Reconstituire, cota actuala 1/1, cota initiala 1/1	
1) BETITA ALEXANDRU , LISA CNP	
2) UNGUREANU ELENA , LISA CNP	
3) VASILE MARIA , LISA CNP	

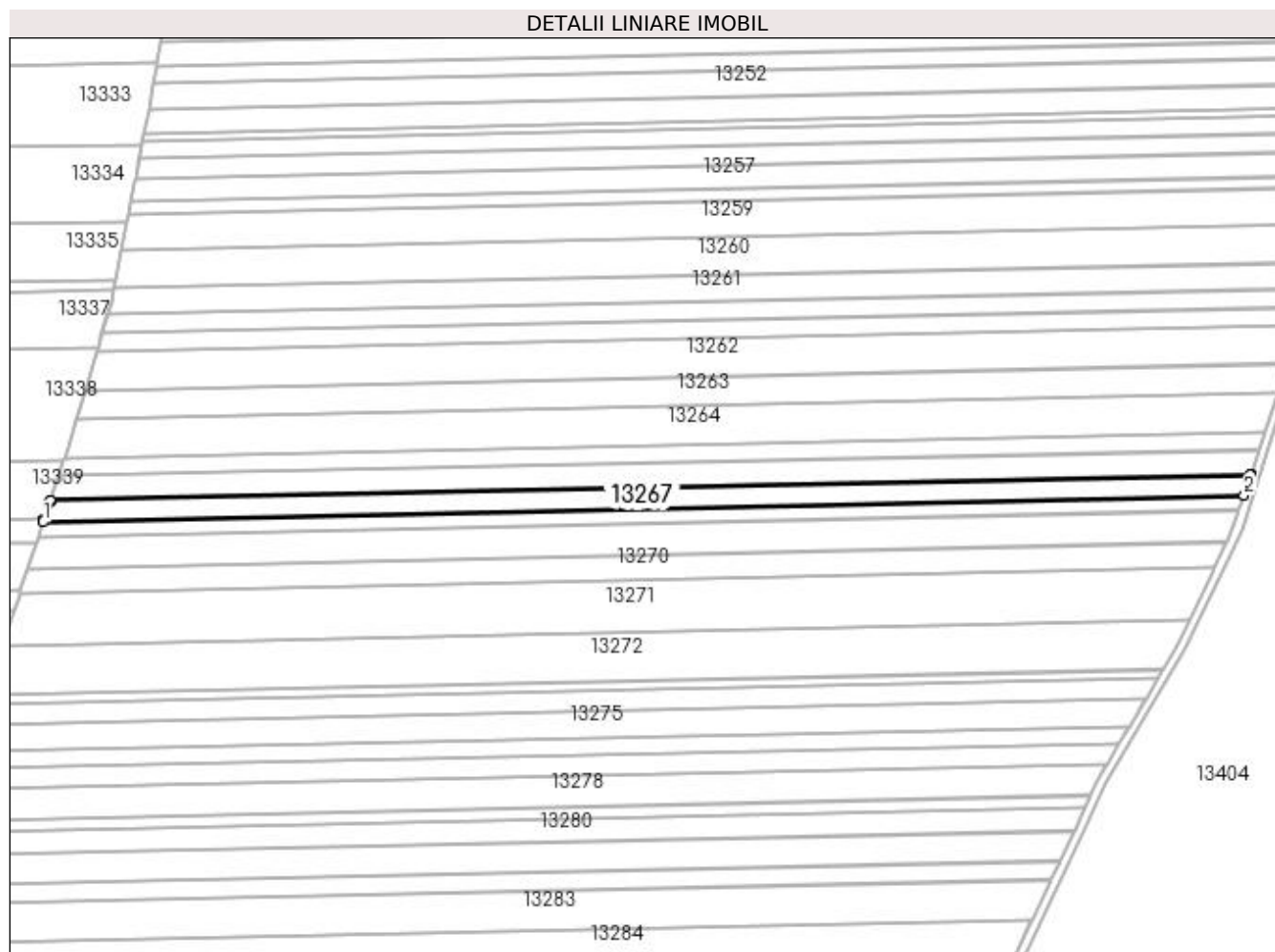
C. Partea III. SARCINI .

Inscrieri privind dezmembramintele dreptului de proprietate, drepturi reale de garanție și sarcini	Referințe
NU SUNT	

Anexa Nr. 1 La Partea I**Teren**

Nr cadastral	Suprafața (mp)*	Observații / Referințe
	5.500	

* Suprafața este determinată în planul de proiecție Stereo 70.

**Date referitoare la teren**

Crt	Categorie folosință	Intravilan	Suprafața (mp)	Tarla	Parcelă	Nr. topo	Observații / Referințe
1	arabil	NU	5.500	109	82	-	

Lungime Segmente

1) Valorile lungimilor segmentelor sunt obținute din proiecție în plan.

Punct început	X / Y	Punct sfârșit	X / Y	Lungime segment (** (m)
1	396.832,447 295.362,712	2	397.390,461 295.375,205	558.154
2	397.390,461 295.375,205	3	397.393,53 295.384,619	9.902
3	397.393,53 295.384,619	4	397.393,698 295.385,134	0.542
4	397.393,698 295.385,134	5	396.835,686 295.372,641	558.152
5	396.835,686 295.372,641	6	396.835,626 295.372,469	0.182

Punct început	X / Y	Punct sfârşit	X / Y	Lungime segment (** (m)
6	396.835,626 295.372,469	7	396.835,515 295.372,126	0.361
7	396.835,515 295.372,126	8	396.832,847 295.363,941	8.609
8	396.832,847 295.363,941	1	396.832,447 295.362,712	1.292

** Lungimile segmentelor sunt determinate în planul de proiecţie Stereo 70 şi sunt rotunjite la 1 milimetru.

*** Distanţa dintre puncte este formată din segmente cumulate ce sunt mai mici decât valoarea 1 milimetru.

**DATE DESPRE IMOBILUL NR. 13268**

Oficiul de Cadastru și Publicitate Imobiliară DOLJ
 Biroul de Cadastru și Publicitate Imobiliară Craiova

A. Partea I. Descrierea imobilului

TEREN Extravilan

Adresa: Jud. Dolj, T109, P83

Nr. Crt	Nr cadastral Nr. topografic	Suprafața* (mp)	Observații / Referințe
A1		3.800	Sector cadastral:17 Teren neimprejmuit;

B. Partea II. Proprietari și acte

Inscrieri privitoare la dreptul de proprietate și alte drepturi reale	Referințe
/	
Hotarare Judecatoreasca nr. SC 470, din 14/04/2011 emis de JUDCATORIA SEGARCEA;	
B1	A1
Intabulare, drept de PROPRIETATE, dobandit prin Hotarare Judecatoreasca, cota actuala 1/1, cota initiala 1/1 1) CELĂREANU GHEORGHÎȚA	

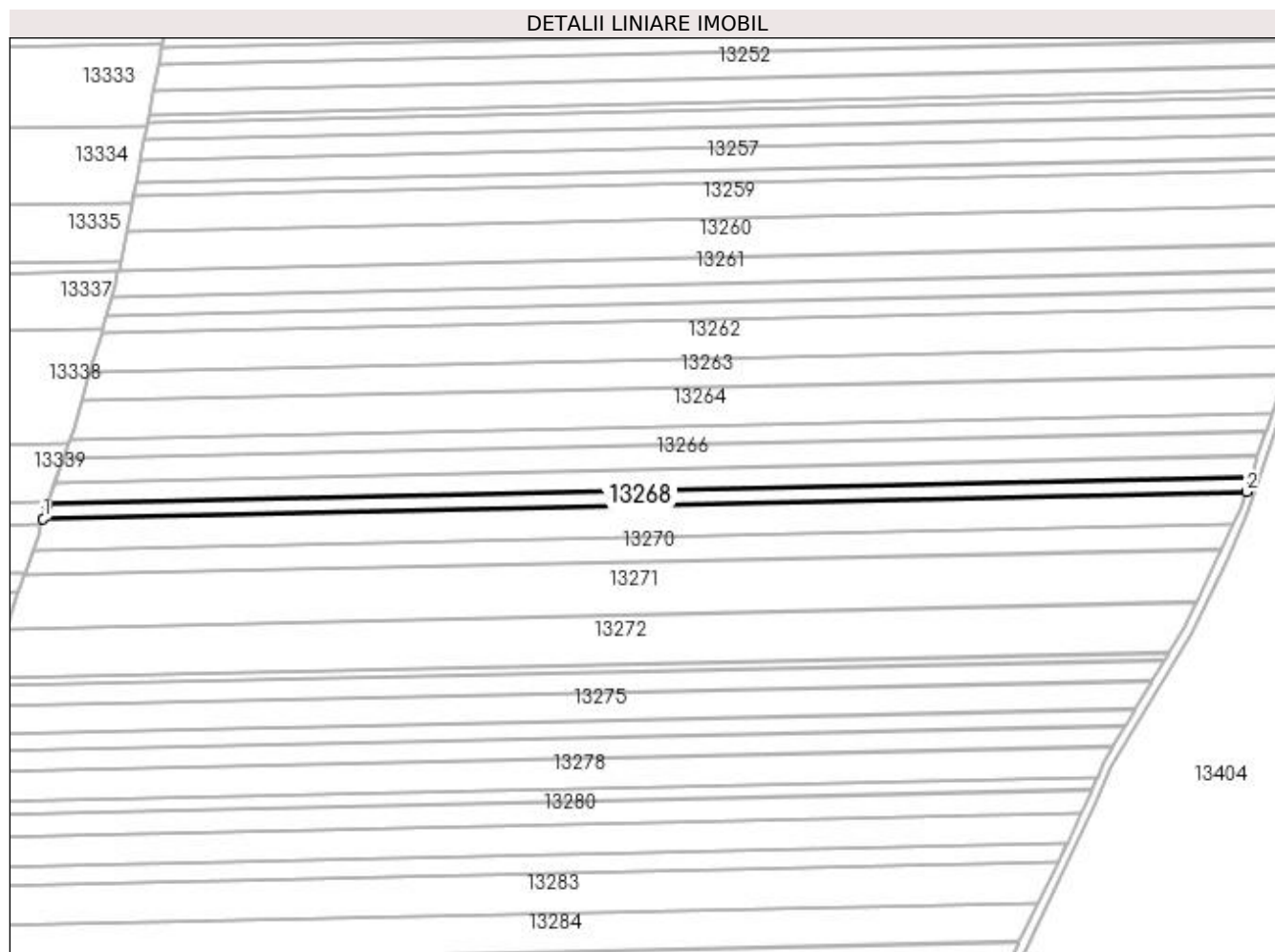
C. Partea III. SARCINI .

Inscrieri privind dezmembramintele dreptului de proprietate, drepturi reale de garanție și sarcini	Referințe
NU SUNT	

Anexa Nr. 1 La Partea I**Teren**

Nr cadastral	Suprafața (mp)*	Observații / Referințe
	3.800	

* Suprafața este determinată în planul de proiecție Stereo 70.

**Date referitoare la teren**

Crt	Categorie folosință	Intra vilan	Suprafața (mp)	Tarla	Parcelă	Nr. topo	Observații / Referințe
1	arabil	NU	3.800	109	83	-	

Lungime Segmente

1) Valorile lungimilor segmentelor sunt obținute din proiecție în plan.

Punct început	X / Y	Punct sfârșit	X / Y	Lungime segment (** (m)
1	396.830,211 295.355,853	2	397.388,224 295.368,345	558.153
2	397.388,224 295.368,345	3	397.390,293 295.374,69	6.674
3	397.390,293 295.374,69	4	397.390,461 295.375,205	0.542
4	397.390,461 295.375,205	5	396.832,447 295.362,712	558.154
5	396.832,447 295.362,712	6	396.832,279 295.362,198	0.541

Punct început	X / Y	Punct sfârşit	X / Y	Lungime segment (** (m)
6	396.832,279 295.362,198	1	396.830,211 295.355,853	6.674

** Lungimile segmentelor sunt determinate în planul de proiecţie Stereo 70 şi sunt rotunjite la 1 milimetru.

*** Distanţa dintre puncte este formată din segmente cumulate ce sunt mai mici decât valoarea 1 milimetru.

**DATE DESPRE IMOBILUL NR. 13269**

Oficiul de Cadastru și Publicitate Imobiliară DOLJ
Biroul de Cadastru și Publicitate Imobiliară Craiova

A. Partea I. Descrierea imobilului

TEREN Extravilan

Adresa: Jud. Dolj, T109, P84

Nr. Crt	Nr cadastral Nr. topografic	Suprafața* (mp)	Observații / Referințe
A1		8.100	Sector cadastral:17 Teren neimprejmuit;

B. Partea II. Proprietari și acte

Inscrieri privitoare la dreptul de proprietate și alte drepturi reale	Referințe
/	
Act Administrativ nr. TDP 499-48493, din 02/11/1990 emis de CJSDPAT DOLJ;	
B1	A1
Intabulare, drept de PROPRIETATE, dobândit prin Reconstituire, cota actuala 1/1, cota initiala 1/1 1) FLOAREA DUMITRU, LISA CNP	

C. Partea III. SARCINI .

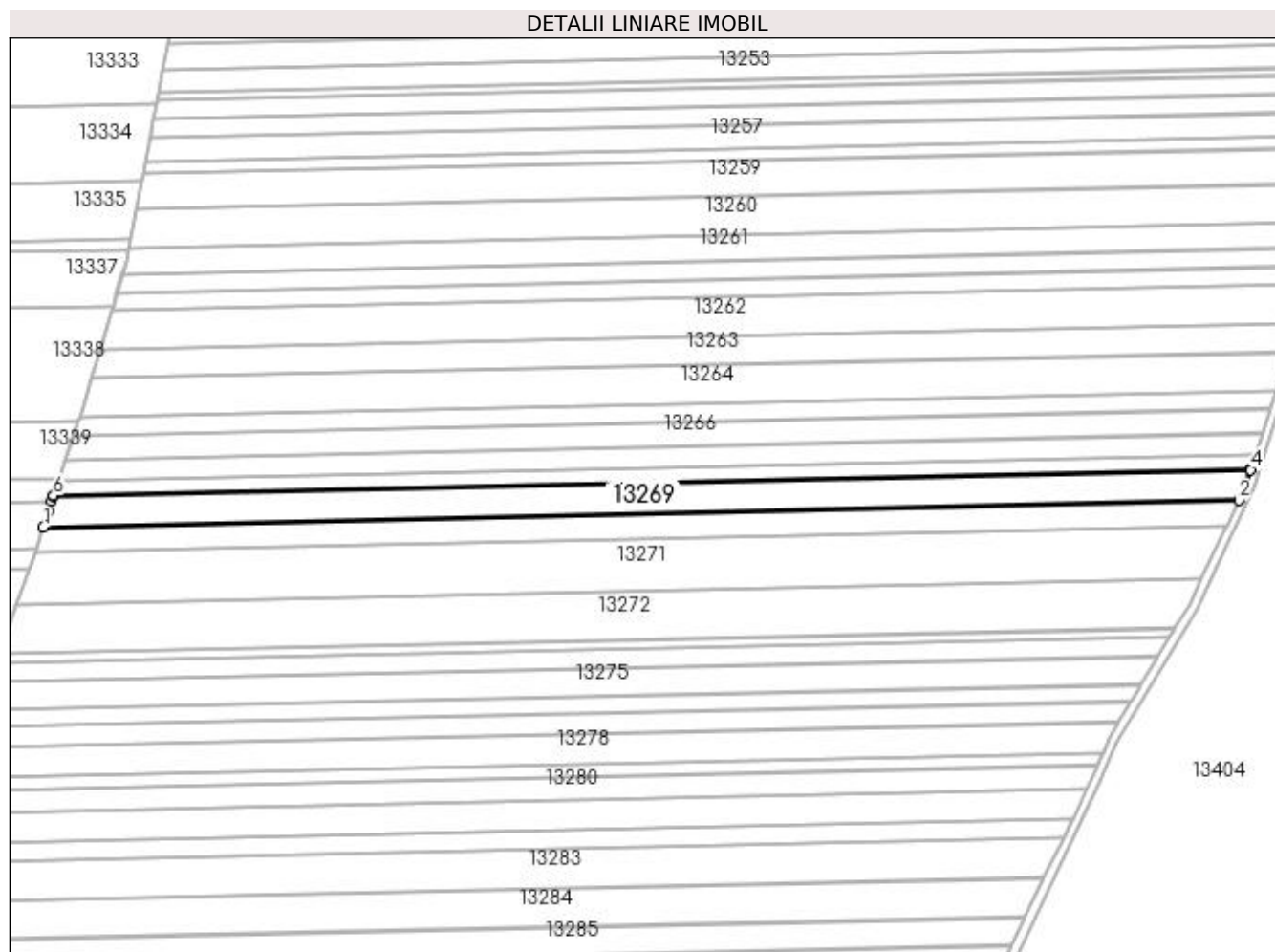
Inscrieri privind dezmembramintele dreptului de proprietate, drepturi reale de garanție și sarcini	Referințe
NU SUNT	

Anexa Nr. 1 La Partea I

Teren

Nr cadastral	Suprafața (mp)*	Observații / Referințe
	8.100	

* Suprafața este determinată în planul de proiecție Stereo 70.



Date referitoare la teren

Crt	Categorie folosință	Intravilan	Suprafața (mp)	Tarla	Parcelă	Nr. topo	Observații / Referințe
1	arabil	NU	8.100	109	84	-	

Lungime Segmente

1) Valorile lungimilor segmentelor sunt obținute din proiecție în plan.

Punct început	X / Y	Punct sfârșit	X / Y	Lungime segment (** (m)
1	396.825,423 295.341,224	2	397.382,467 295.353,694	557.184
2	397.382,467 295.353,694	3	397.385,713 295.360,644	7.671
3	397.385,713 295.360,644	4	397.388,056 295.367,83	7.558
4	397.388,056 295.367,83	5	397.388,224 295.368,345	0.542
5	397.388,224 295.368,345	6	396.830,211 295.355,853	558.153

Punct început	X / Y	Punct sfârșit	X / Y	Lungime segment (** (m)
6	396.830,211 295.355,853	7	396.830,043 295.355,338	0.542
7	396.830,043 295.355,338	8	396.829,364 295.353,255	2.191
8	396.829,364 295.353,255	9	396.827,815 295.348,504	4.997
9	396.827,815 295.348,504	1	396.825,423 295.341,224	7.663

** Lungimile segmentelor sunt determinate în planul de proiecție Stereo 70 și sunt rotunjite la 1 milimetru.

*** Distanța dintre puncte este formată din segmente cumulate ce sunt mai mici decât valoarea 1 milimetru.

**DATE DESPRE IMOBILUL NR. 13270**

Oficiul de Cadastru și Publicitate Imobiliară DOLJ
Biroul de Cadastru și Publicitate Imobiliară Craiova

A. Partea I. Descrierea imobilului

TEREN Extravilan

Adresa: Jud. Dolj, T109, P85

Nr. Crt	Nr cadastral Nr. topografic	Suprafața* (mp)	Observații / Referințe
A1		6.500	Sector cadastral:17 Teren neimprejmuit;

B. Partea II. Proprietari și acte

Inscrieri privitoare la dreptul de proprietate și alte drepturi reale	Referințe
/	
Act Administrativ nr. TDP 569-48437, din 10/11/1993 emis de CJSDPAT DOLJ;	
B1	A1
Intabulare, drept de PROPRIETATE, dobândit prin Reconstituire, cota actuala 1/1, cota initiala 1/1 1) PREDĂ ION, LISA CNP	

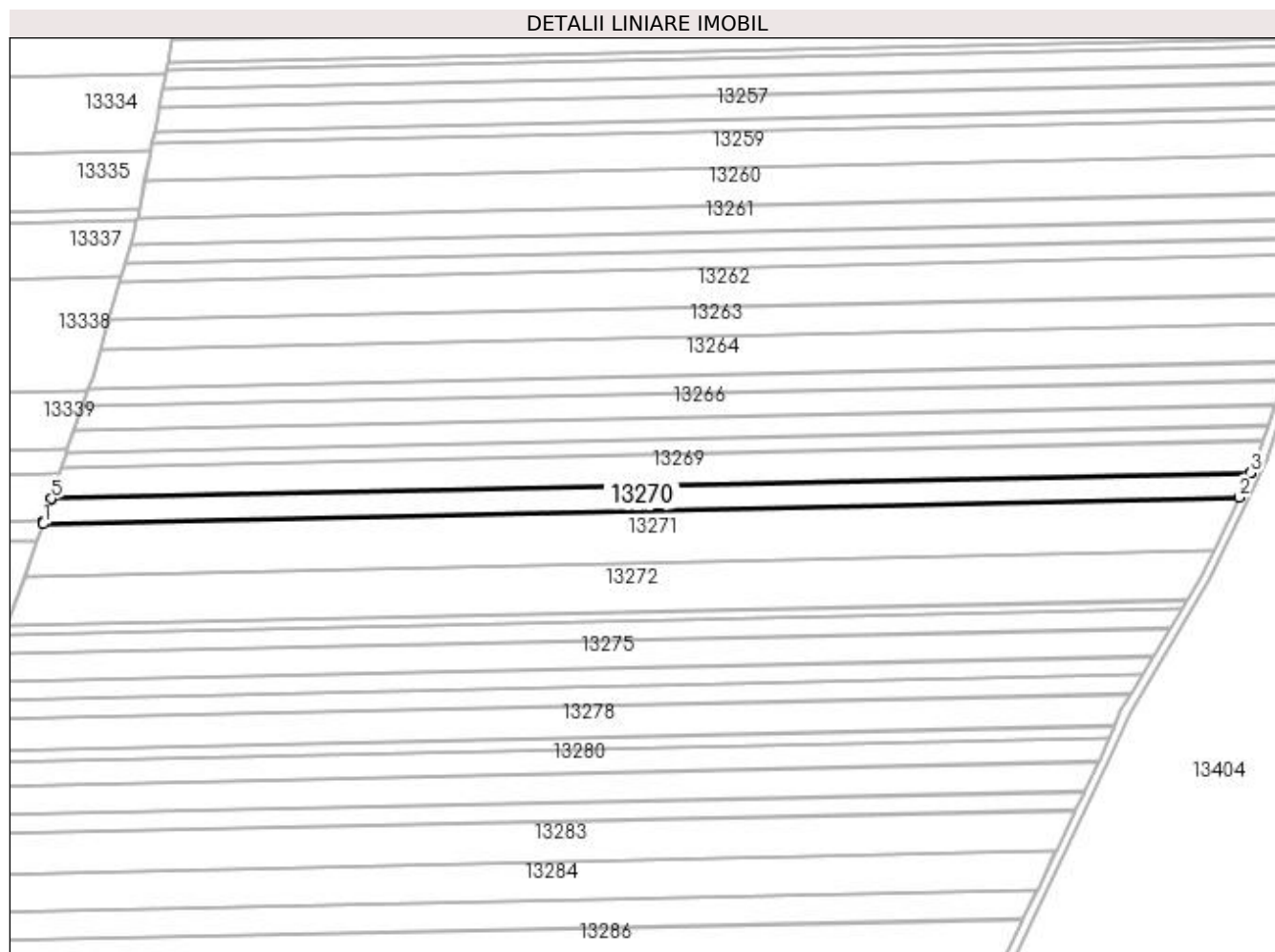
C. Partea III. SARCINI .

Inscrieri privind dezmembramintele dreptului de proprietate, drepturi reale de garanție și sarcini	Referințe
NU SUNT	

Anexa Nr. 1 La Partea I**Teren**

Nr cadastral	Suprafața (mp)*	Observații / Referințe
	6.500	

* Suprafața este determinată în planul de proiecție Stereo 70.

**Date referitoare la teren**

Crt	Categorie folosință	Intra vilan	Suprafața (mp)	Tarla	Parcelă	Nr. topo	Observații / Referințe
1	arabil	NU	6.500	109	85	-	

Lungime Segmente

1) Valorile lungimilor segmentelor sunt obținute din proiecție în plan.

Punct început	X / Y	Punct sfârșit	X / Y	Lungime segment (** (m)
1	396.821,556 295.329,451	2	397.376,949 295.341,885	555.532
2	397.376,949 295.341,885	3	397.382,225 295.353,177	12.464
3	397.382,225 295.353,177	4	397.382,467 295.353,694	0.571
4	397.382,467 295.353,694	5	396.825,423 295.341,224	557.184
5	396.825,423 295.341,224	6	396.825,254 295.340,708	0.543

Punct început	X / Y	Punct sfârșit	X / Y	Lungime segment (** (m)
6	396.825,254 295.340,708	7	396.822,053 295.330,963	10.257
7	396.822,053 295.330,963	1	396.821,556 295.329,451	1.592

** Lungimile segmentelor sunt determinate în planul de proiecție Stereo 70 și sunt rotunjite la 1 milimetru.

*** Distanța dintre puncte este formată din segmente cumulate ce sunt mai mici decât valoarea 1 milimetru.

**DATE DESPRE IMOBILUL NR. 13271**

Oficiul de Cadastru și Publicitate Imobiliară DOLJ
Biroul de Cadastru și Publicitate Imobiliară Craiova

A. Partea I. Descrierea imobilului

TEREN Extravilan

Adresa: Jud. Dolj, T109, P86

Nr. Crt	Nr cadastral Nr. topografic	Suprafața* (mp)	Observații / Referințe
A1		13.400	Sector cadastral:17 Teren neimprejmuit;

B. Partea II. Proprietari și acte

Inscrieri privitoare la dreptul de proprietate și alte drepturi reale	Referințe
/	
Act Administrativ nr. TDP 471-48493, din 28/10/1993 emis de CJSDPAT DOLJ;	
B1	A1
Intabulare, drept de PROPRIETATE, dobandit prin Reconstituire, cota actuala 1/1, cota initiala 1/1	
1) BOGDAN GHIȚĂ , LISA CNP	
2) GHIȚA ALEXANDRU , LISA CNP	

C. Partea III. SARCINI .

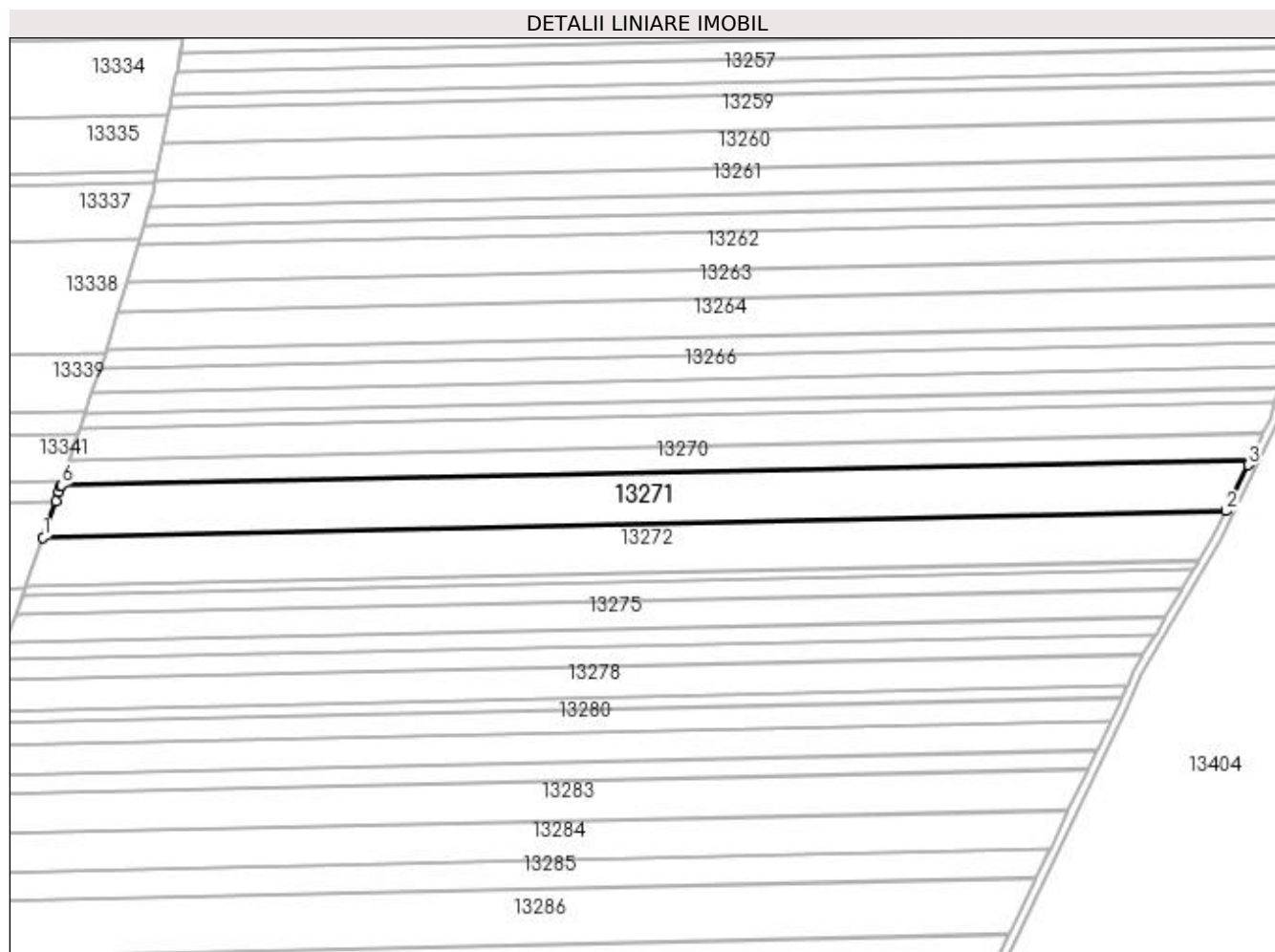
Inscrieri privind dezmembramintele dreptului de proprietate, drepturi reale de garanție și sarcini	Referințe
NU SUNT	

Anexa Nr. 1 La Partea I

Teren

Nr cadastral	Suprafața (mp)*	Observații / Referințe
	13.400	

* Suprafața este determinată în planul de proiecție Stereo 70.



Date referitoare la teren

Crt	Categorie folosință	Intra vilan	Suprafața (mp)	Tarla	Parcelă	Nr. topo	Observații / Referințe
1	arabil	NU	13.400	109	86	-	

Lungime Segmente

1) Valorile lungimilor segmentelor sunt obținute din proiecție în plan.

Punct început	X / Y	Punct sfârșit	X / Y	Lungime segment (** (m)
1	396.813,007 295.305,063	2	397.365,226 295.317,425	552.357
2	397.365,226 295.317,425	3	397.375,55 295.338,888	23.817
3	397.375,55 295.338,888	4	397.376,707 295.341,366	2.735
4	397.376,707 295.341,366	5	397.376,949 295.341,885	0.573
5	397.376,949 295.341,885	6	396.821,556 295.329,451	555.532

Punct început	X / Y	Punct sfârșit	X / Y	Lungime segment (** (m)
6	396.821,556 295.329,451	7	396.821,386 295.328,934	0.544
7	396.821,386 295.328,934	8	396.820,493 295.326,215	2.862
8	396.820,493 295.326,215	9	396.818,953 295.321,863	4.616
9	396.818,953 295.321,863	1	396.813,007 295.305,063	17.821

** Lungimile segmentelor sunt determinate în planul de proiecție Stereo 70 și sunt rotunjite la 1 milimetru.

*** Distanța dintre puncte este formată din segmente cumulate ce sunt mai mici decât valoarea 1 milimetru.

**DATE DESPRE IMOBILUL NR. 13272**

Oficiul de Cadastru și Publicitate Imobiliară DOLJ
Biroul de Cadastru și Publicitate Imobiliară Craiova

A. Partea I. Descrierea imobilului

TEREN Extravilan

Adresa: Jud. Dolj, T109, P87

Nr. Crt	Nr cadastral Nr. topografic	Suprafața* (mp)	Observații / Referințe
A1		12.600	Sector cadastral:17 Teren neimprejmuit;

B. Partea II. Proprietari și acte

Inscrieri privitoare la dreptul de proprietate și alte drepturi reale	Referințe
/	
Act Administrativ nr. TDP 561-48437, din 08/11/1993 emis de CJSDPAT DOLJ;	
B1	A1
Intabulare, drept de PROPRIETATE, dobândit prin Reconstituire, cota actuala 1/1, cota initiala 1/1	
1) STAVARU GHEORGHE, LISA CNP	
2) ANDREESCU FLOAREA, LISA CNP	

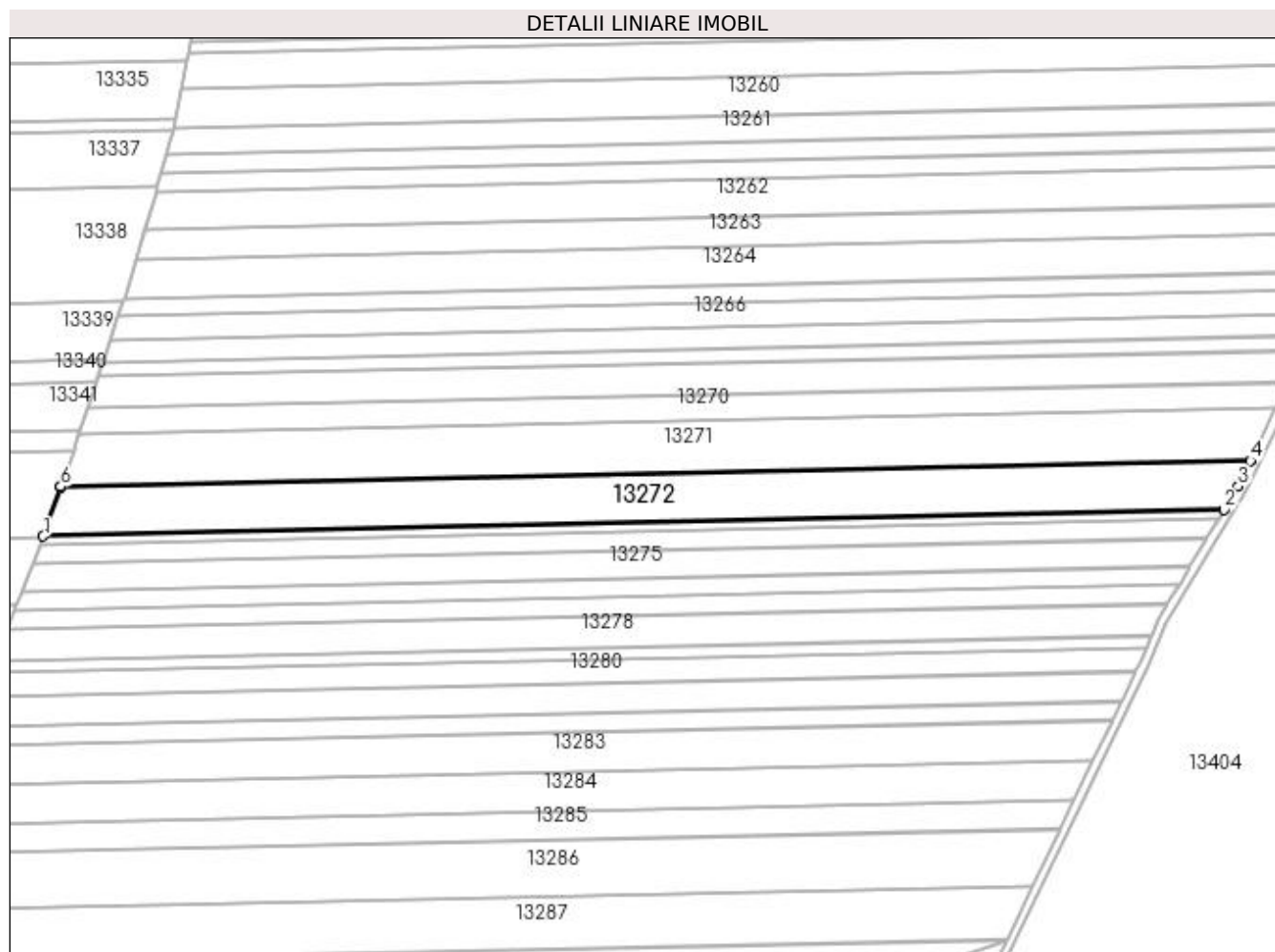
C. Partea III. SARCINI .

Inscrieri privind dezmembramintele dreptului de proprietate, drepturi reale de garanție și sarcini	Referințe
NU SUNT	

Anexa Nr. 1 La Partea I**Teren**

Nr cadastral	Suprafața (mp)*	Observații / Referințe
	12.600	

* Suprafața este determinată în planul de proiecție Stereo 70.

**Date referitoare la teren**

Crt	Categorie folosință	Intra vilan	Suprafața (mp)	Tarla	Parcelă	Nr. topo	Observații / Referințe
1	arabil	NU	12.600	109	87	-	

Lungime Segmente

1) Valorile lungimilor segmentelor sunt obținute din proiecție în plan.

Punct început	X / Y	Punct sfârșit	X / Y	Lungime segment (** (m)
1	396.804,841 295.281,989	2	397.352,816 295.294,257	548.112
2	397.352,816 295.294,257	3	397.359,322 295.305,152	12.69
3	397.359,322 295.305,152	4	397.364,975 295.316,904	13.041
4	397.364,975 295.316,904	5	397.365,226 295.317,425	0.578
5	397.365,226 295.317,425	6	396.813,007 295.305,063	552.357

Punct început	X / Y	Punct sfârșit	X / Y	Lungime segment (** (m)
6	396.813,007 295.305,063	7	396.812,823 295.304,542	0.553
7	396.812,823 295.304,542	1	396.804,841 295.281,989	23.924

** Lungimile segmentelor sunt determinate în planul de proiecție Stereo 70 și sunt rotunjite la 1 milimetru.

*** Distanța dintre puncte este formată din segmente cumulate ce sunt mai mici decât valoarea 1 milimetru.

**DATE DESPRE IMOBILUL NR. 13273**

Oficiul de Cadastru și Publicitate Imobiliară DOLJ
Biroul de Cadastru și Publicitate Imobiliară Craiova

A. Partea I. Descrierea imobilului

TEREN Extravilan

Adresa: Jud. Dolj, T109, P88

Nr. Crt	Nr cadastral Nr. topografic	Suprafața* (mp)	Observații / Referințe
A1		2.100	Sector cadastral:17 Teren neimprejmuit;

B. Partea II. Proprietari și acte

Inscrieri privitoare la dreptul de proprietate și alte drepturi reale	Referințe
/	
Act Administrativ nr. TDP 486-48493, din 01/11/1993 emis de CJSDPAT DOLJ;	
B1	A1
Intabulare, drept de PROPRIETATE, dobândit prin Reconstituire, cota actuala 1/1, cota initiala 1/1 1) SAVU ILIE, LISA CNP	

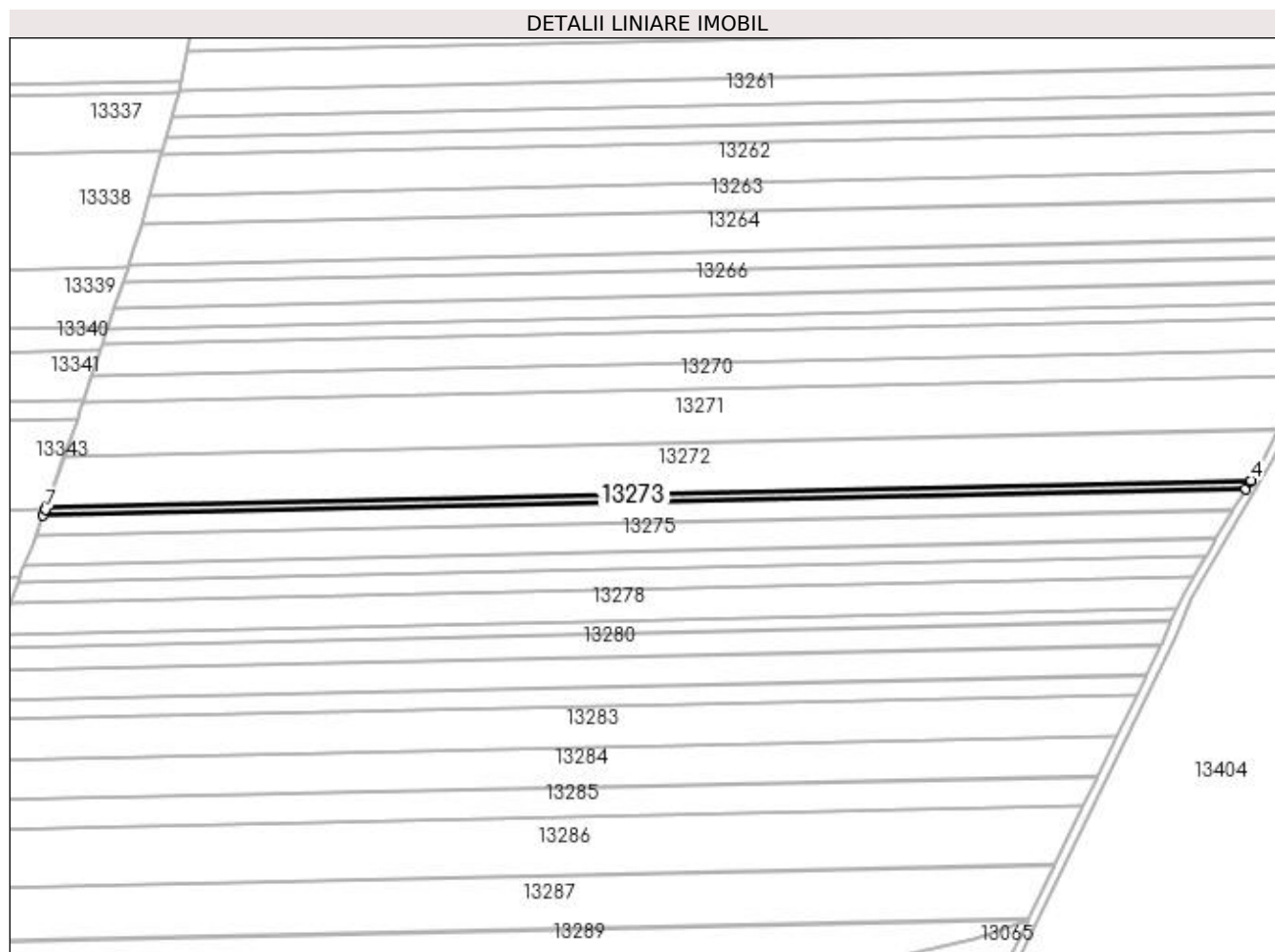
C. Partea III. SARCINI .

Inscrieri privind dezmembramintele dreptului de proprietate, drepturi reale de garanție și sarcini	Referințe
NU SUNT	

Anexa Nr. 1 La Partea I**Teren**

Nr cadastral	Suprafața (mp)*	Observații / Referințe
	2.100	

* Suprafața este determinată în planul de proiecție Stereo 70.

**Date referitoare la teren**

Crt	Categorie folosință	Intra vilan	Suprafața (mp)	Tarla	Parcelă	Nr. topo	Observații / Referințe
1	arabil	NU	2.100	109	88	-	

Lungime Segmente

1) Valorile lungimilor segmentelor sunt obținute din proiecție în plan.

Punct început	X / Y	Punct sfârșit	X / Y	Lungime segment (** (m)
1	396.803,472 295.278,123	2	397.350,494 295.290,369	547.159
2	397.350,494 295.290,369	3	397.352,501 295.293,729	3.914
3	397.352,501 295.293,729	4	397.352,816 295.294,257	0.615
4	397.352,816 295.294,257	5	396.804,841 295.281,989	548.112
5	396.804,841 295.281,989	6	396.804,655 295.281,464	0.557

Punct început	X / Y	Punct sfârșit	X / Y	Lungime segment (** (m)
6	396.804,655 295.281,464	7	396.804,505 295.281,041	0.449
7	396.804,505 295.281,041	1	396.803,472 295.278,123	3.095

** Lungimile segmentelor sunt determinate în planul de proiecție Stereo 70 și sunt rotunjite la 1 milimetru.

*** Distanța dintre puncte este formată din segmente cumulate ce sunt mai mici decât valoarea 1 milimetru.

**DATE DESPRE IMOBILUL NR. 13274**

Oficiul de Cadastru și Publicitate Imobiliară DOLJ
Biroul de Cadastru și Publicitate Imobiliară Craiova

A. Partea I. Descrierea imobilului

TEREN Extravilan

Adresa: Jud. Dolj, T109, P89

Nr. Crt	Nr cadastral Nr. topografic	Suprafața* (mp)	Observații / Referințe
A1		5.000	Sector cadastral:17 Teren neimprejmuit;

B. Partea II. Proprietari și acte

Inscrieri privitoare la dreptul de proprietate și alte drepturi reale	Referințe
/	
Act Administrativ nr. TDP 909-59574, din 28/04/1995 emis de CJSDPAT DOLJ;	
B1	A1
Intabulare, drept de PROPRIETATE, dobandit prin Reconstituire, cota actuala 1/1, cota initiala 1/1 1) SAVU MARIN ELENA, LISA CNP	

C. Partea III. SARCINI .

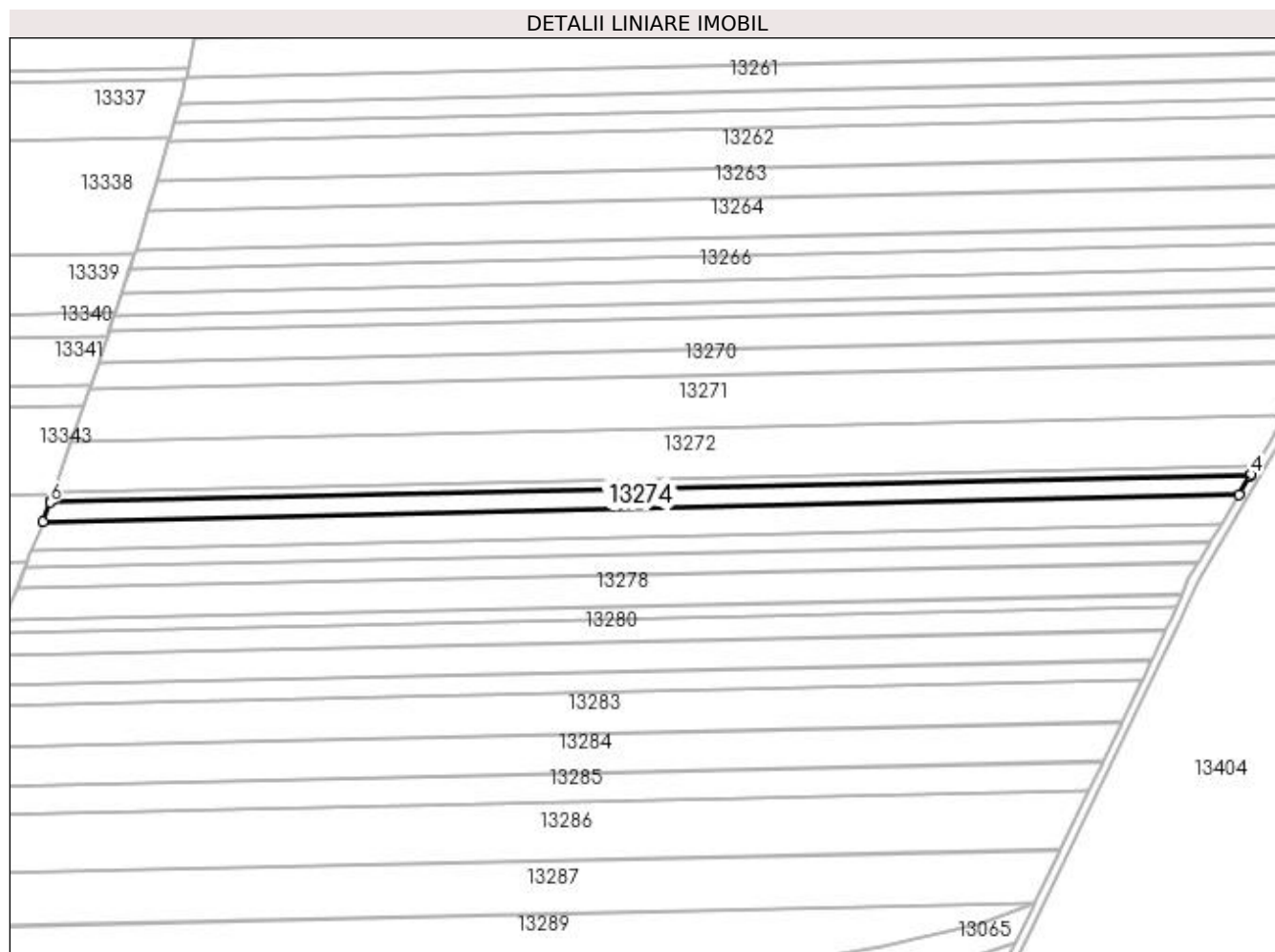
Inscrieri privind dezmembramintele dreptului de proprietate, drepturi reale de garanție și sarcini	Referințe
NU SUNT	

Anexa Nr. 1 La Partea I

Teren

Nr cadastral	Suprafața (mp)*	Observații / Referințe
	5.000	

* Suprafața este determinată în planul de proiecție Stereo 70.



Date referitoare la teren

Crt	Categorie folosință	Intravilan	Suprafața (mp)	Tarla	Parcelă	Nr. topo	Observații / Referințe
1	arabil	NU	5.000	109	89	-	

Lungime Segmente

1) Valorile lungimilor segmentelor sunt obținute din proiecție în plan.

Punct început	X / Y	Punct sfârșit	X / Y	Lungime segment (** (m)
1	396.800,204 295.268,89	2	397.344,951 295.281,085	544.883
2	397.344,951 295.281,085	3	397.350,179 295.289,841	10.198
3	397.350,179 295.289,841	4	397.350,494 295.290,369	0.615
4	397.350,494 295.290,369	5	396.803,472 295.278,123	547.159
5	396.803,472 295.278,123	6	396.803,286 295.277,597	0.558

Punct început	X / Y	Punct sfârşit	X / Y	Lungime segment (** (m)
6	396.803,286 295.277,597	1	396.800,204 295.268,89	9.236

** Lungimile segmentelor sunt determinate în planul de proiecţie Stereo 70 şi sunt rotunjite la 1 milimetru.

*** Distanţa dintre puncte este formată din segmente cumulate ce sunt mai mici decât valoarea 1 milimetru.

**DATE DESPRE IMOBILUL NR. 13275**

Oficiul de Cadastru și Publicitate Imobiliară DOLJ
 Biroul de Cadastru și Publicitate Imobiliară Craiova

A. Partea I. Descrierea imobilului

TEREN Extravilan

Adresa: Jud. Dolj, T109, P90

Nr. Crt	Nr cadastral Nr. topografic	Suprafața* (mp)	Observații / Referințe
A1		7.000	Sector cadastral:17 Teren neimprejmuit;

B. Partea II. Proprietari și acte

Inscrieri privitoare la dreptul de proprietate și alte drepturi reale	Referințe
/	
Act Administrativ nr. TDP 14059, din 20/10/2009 emis de CJSDPAT DOLJ (Defunct conform certificatului de deces seria DA nr. 502766 din data de 27.03.1996);	
B1	A1
Intabulare, drept de PROPRIETATE, dobandit prin Reconstituire, cota actuala 1/1, cota initiala 1/1	
1) TĂNASIE GHEORGHE, LISA CNP DEFUNCT:Da	

C. Partea III. SARCINI .

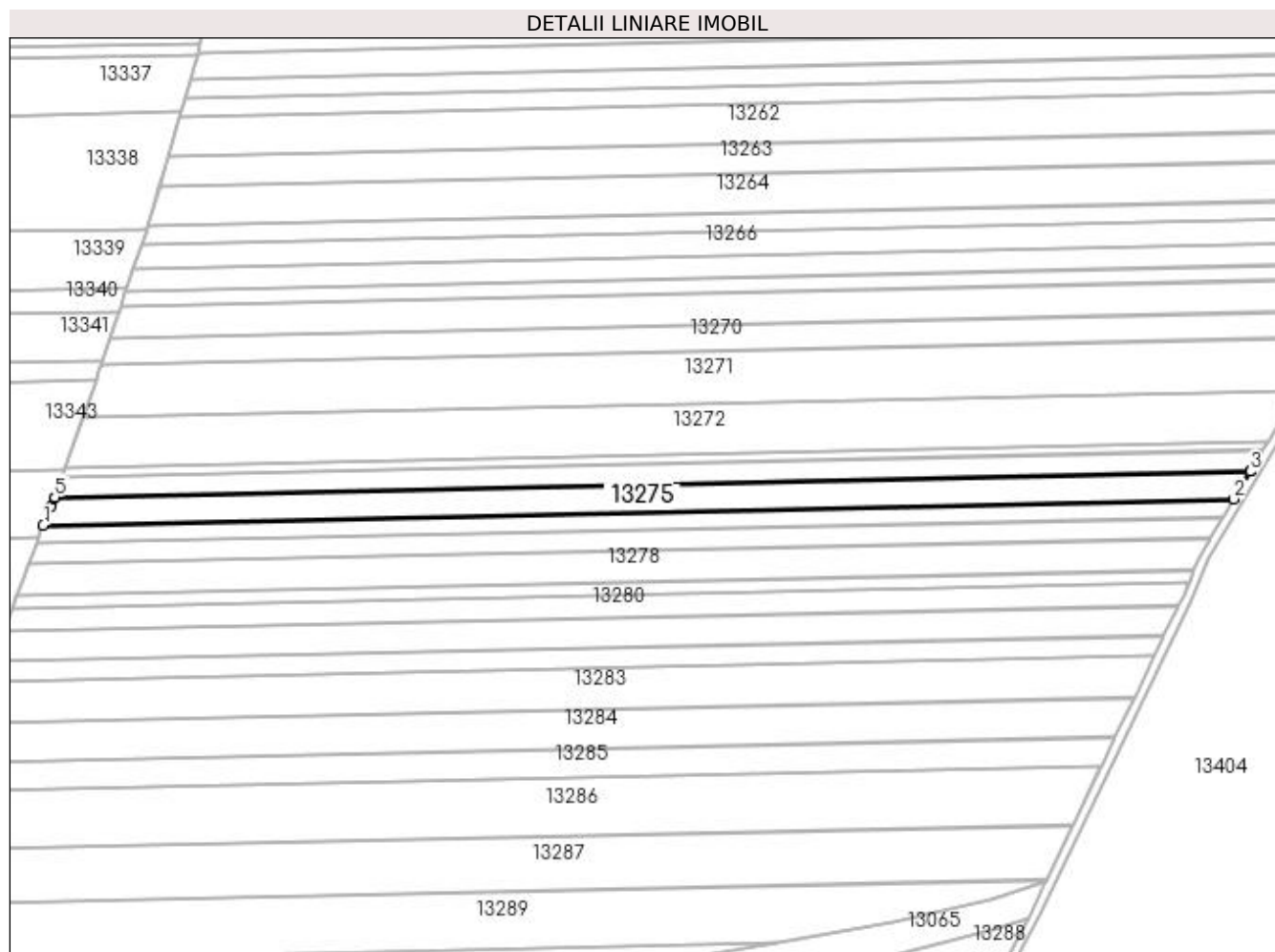
Inscrieri privind dezmembramintele dreptului de proprietate, drepturi reale de garanție și sarcini	Referințe
NU SUNT	

Anexa Nr. 1 La Partea I

Teren

Nr cadastral	Suprafața (mp)*	Observații / Referințe
	7.000	

* Suprafața este determinată în planul de proiecție Stereo 70.



Date referitoare la teren

Crt	Categorie folosință	Intra vilan	Suprafața (mp)	Tarla	Parcelă	Nr. topo	Observații / Referințe
1	arabil	NU	7.000	109	90	-	

Lungime Segmente

1) Valorile lungimilor segmentelor sunt obținute din proiecție în plan.

Punct început	X / Y	Punct sfârșit	X / Y	Lungime segment (** (m)
1	396.794,924 295.255,889	2	397.337,153 295.268,028	542.365
2	397.337,153 295.268,028	3	397.344,634 295.280,555	14.591
3	397.344,634 295.280,555	4	397.344,951 295.281,085	0.618
4	397.344,951 295.281,085	5	396.800,204 295.268,89	544.883
5	396.800,204 295.268,89	6	396.800,017 295.268,362	0.56

Punct început	X / Y	Punct sfârșit	X / Y	Lungime segment (** (m)
6	396.800,017 295.268,362	7	396.798,728 295.264,721	3.862
7	396.798,728 295.264,721	1	396.794,924 295.255,889	9.616

** Lungimile segmentelor sunt determinate în planul de proiecție Stereo 70 și sunt rotunjite la 1 milimetru.

*** Distanța dintre puncte este formată din segmente cumulate ce sunt mai mici decât valoarea 1 milimetru.

**DATE DESPRE IMOBILUL NR. 13276**

Oficiul de Cadastru și Publicitate Imobiliară DOLJ
Biroul de Cadastru și Publicitate Imobiliară Craiova

A. Partea I. Descrierea imobilului

TEREN Extravilan

Adresa: Jud. Dolj, T109, P91

Nr. Crt	Nr cadastral Nr. topografic	Suprafața* (mp)	Observații / Referințe
A1		4.300	Sector cadastral:17 Teren neimprejmuit;

B. Partea II. Proprietari și acte

Inscrieri privitoare la dreptul de proprietate și alte drepturi reale	Referințe
/	
Hotarare Judecatoreasca nr. SC 833, din 28/06/2011 emis de JUDCATORIA SEGARCEA;	
B1	Intabulare, drept de PROPRIETATE, dobandit prin Hotarare Judecatoreasca, cota actuala 1/1, cota initiala 1/1 1) CELĂREANU GHEORGHÎȚA
	A1

C. Partea III. SARCINI .

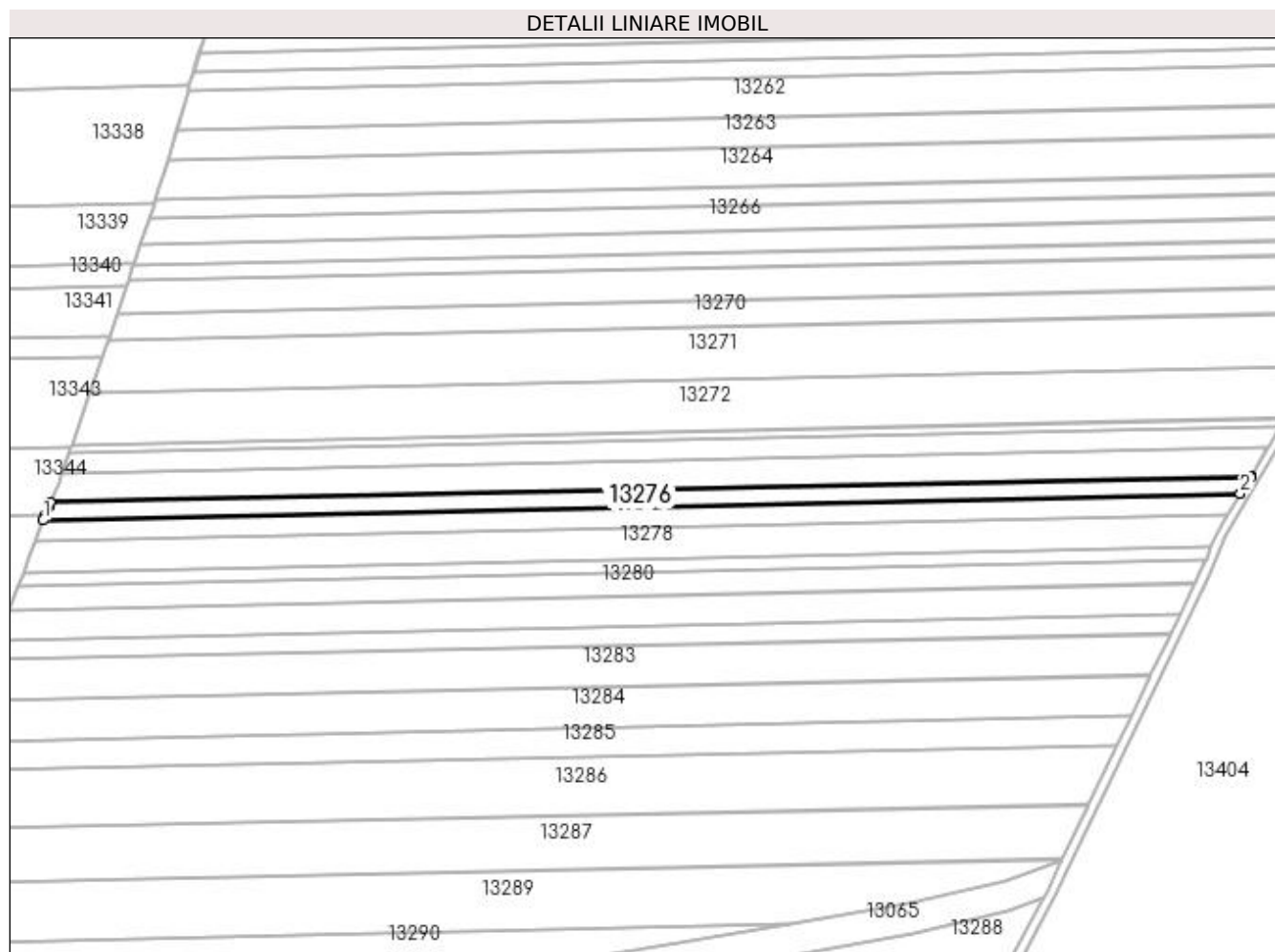
Inscrieri privind dezmembramintele dreptului de proprietate, drepturi reale de garanție și sarcini	Referințe
NU SUNT	

Anexa Nr. 1 La Partea I

Teren

Nr cadastral	Suprafața (mp)*	Observații / Referințe
	4.300	

* Suprafața este determinată în planul de proiecție Stereo 70.



Date referitoare la teren

Crt	Categorie folosință	Intravilan	Suprafața (mp)	Tarla	Parcelă	Nr. topo	Observații / Referințe
1	arabil	NU	4.300	109	91	-	

Lungime Segmente

1) Valorile lungimilor segmentelor sunt obținute din proiecție în plan.

Punct început	X / Y	Punct sfârșit	X / Y	Lungime segment (** (m)
1	396.791,837 295.247,878	2	397.332,346 295.259,979	540.644
2	397.332,346 295.259,979	3	397.336,835 295.267,496	8.755
3	397.336,835 295.267,496	4	397.337,153 295.268,028	0.62
4	397.337,153 295.268,028	5	396.794,924 295.255,889	542.365
5	396.794,924 295.255,889	6	396.794,695 295.255,358	0.578

Punct început	X / Y	Punct sfârşit	X / Y	Lungime segment (** (m)
6	396.794,695 295.255,358	7	396.794,061 295.253,887	1.602
7	396.794,061 295.253,887	8	396.792,697 295.250,202	3.929
8	396.792,697 295.250,202	1	396.791,837 295.247,878	2.478

** Lungimile segmentelor sunt determinate în planul de proiecție Stereo 70 și sunt rotunjite la 1 milimetru.

*** Distanța dintre puncte este formată din segmente cumulate ce sunt mai mici decât valoarea 1 milimetru.

**DATE DESPRE IMOBILUL NR. 13277**

Oficiul de Cadastru și Publicitate Imobiliară DOLJ
Biroul de Cadastru și Publicitate Imobiliară Craiova

A. Partea I. Descrierea imobilului

TEREN Extravilan

Adresa: Jud. Dolj, T109, P92

Nr. Crt	Nr cadastral Nr. topografic	Suprafața* (mp)	Observații / Referințe
A1		5.000	Sector cadastral:17 Teren neimprejmuit;

B. Partea II. Proprietari și acte

Inscrieri privitoare la dreptul de proprietate și alte drepturi reale	Referințe
/	
Act Administrativ nr. TDP 581-48437, din 12/11/1993 emis de CJSDPAT DOLJ;	
B1	A1
Intabulare, drept de PROPRIETATE, dobândit prin Reconstituire, cota actuala 1/1, cota initiala 1/1	
1) VILCEA DUMITRA, LISA CNP	
2) VILCEA ANDREI, LISA CNP	

C. Partea III. SARCINI .

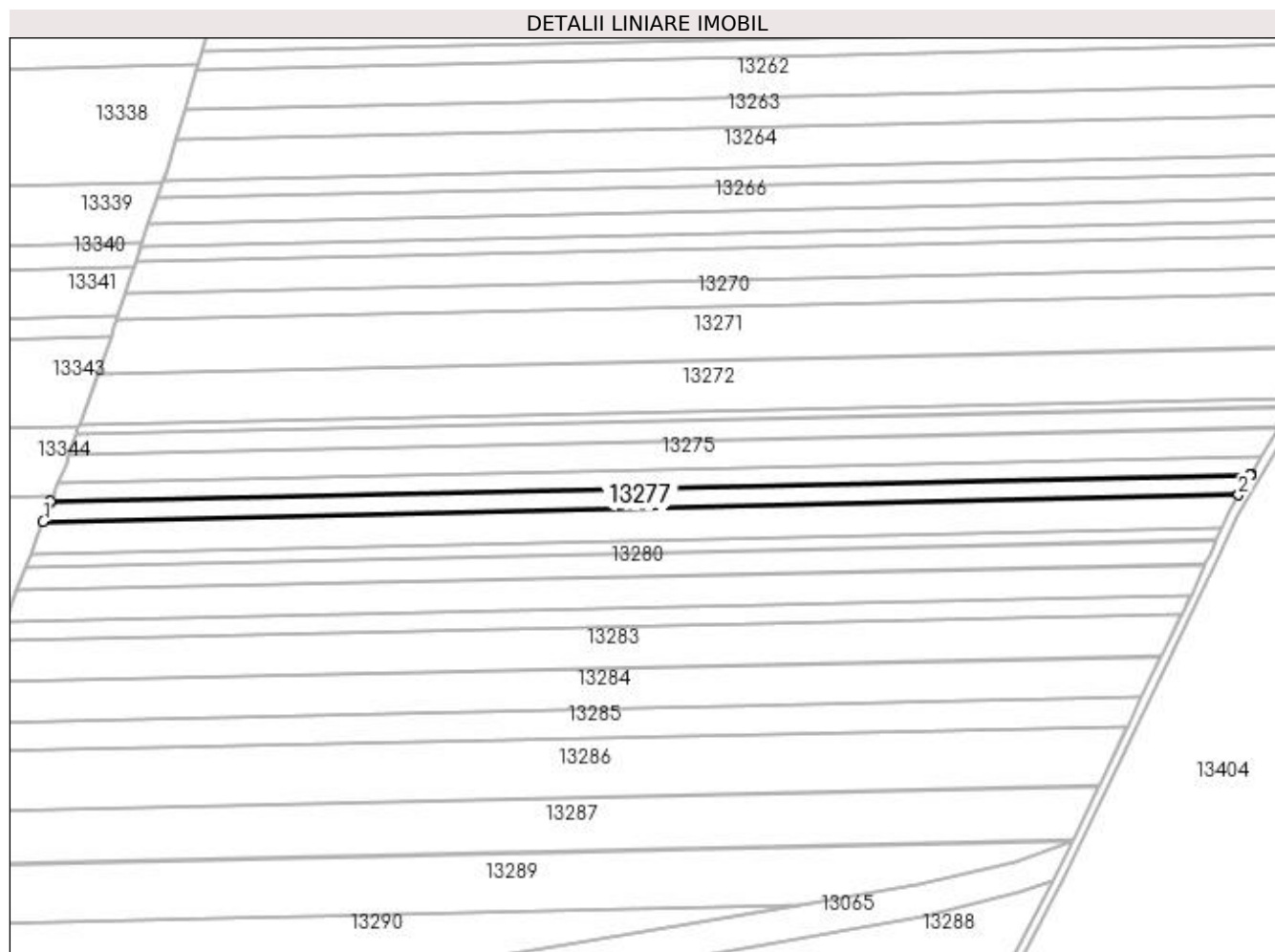
Inscrieri privind dezmembramintele dreptului de proprietate, drepturi reale de garanție și sarcini	Referințe
NU SUNT	

Anexa Nr. 1 La Partea I

Teren

Nr cadastral	Suprafața (mp)*	Observații / Referințe
	5.000	

* Suprafața este determinată în planul de proiecție Stereo 70.



Date referitoare la teren

Crt	Categorie folosință	Intravilan	Suprafața (mp)	Tarla	Parcelă	Nr. topo	Observații / Referințe
1	arabil	NU	5.000	109	92	-	

Lungime Segmente

1) Valorile lungimilor segmentelor sunt obținute din proiecție în plan.

Punct început	X / Y	Punct sfârșit	X / Y	Lungime segment (** (m)
1	396.788,378 295.238,532	2	397.326,737 295.250,584	538.494
2	397.326,737 295.250,584	3	397.332,027 295.259,444	10.319
3	397.332,027 295.259,444	4	397.332,346 295.259,979	0.623
4	397.332,346 295.259,979	5	396.791,837 295.247,878	540.644
5	396.791,837 295.247,878	6	396.791,64 295.247,346	0.567

Punct început	X / Y	Punct sfârșit	X / Y	Lungime segment (** (m)
6	396.791,64 295.247,346	1	396.788,378 295.238,532	9.398

** Lungimile segmentelor sunt determinate în planul de proiecție Stereo 70 și sunt rotunjite la 1 milimetru.

*** Distanța dintre puncte este formată din segmente cumulate ce sunt mai mici decât valoarea 1 milimetru.

**DATE DESPRE IMOBILUL NR. 13278**

Oficiul de Cadastru și Publicitate Imobiliară DOLJ
Biroul de Cadastru și Publicitate Imobiliară Craiova

A. Partea I. Descrierea imobilului

TEREN Extravilan

Adresa: Jud. Dolj, T109, P93

Nr. Crt	Nr cadastral Nr. topografic	Suprafața* (mp)	Observații / Referințe
A1		7.700	Sector cadastral:17 Teren neimpregmuit;

B. Partea II. Proprietari și acte

Inscrieri privitoare la dreptul de proprietate și alte drepturi reale	Referințe
/	
Act Administrativ nr. TDP 1737, din 30/11/2002 emis de CJSDPAT DOLJ;	
B1	A1
Intabulare, drept de PROPRIETATE, dobândit prin Reconstituire, cota actuala 1/1, cota initiala 1/1	
1) VÎLCEA ILIE, LISA CNP	
2) OCHIȘOR MARIA, LISA CNP	
3) BRĂNESCU ELENA, LISA CNP	
4) FORCOȘI CONSTANȚA, LISA CNP	

C. Partea III. SARCINI .

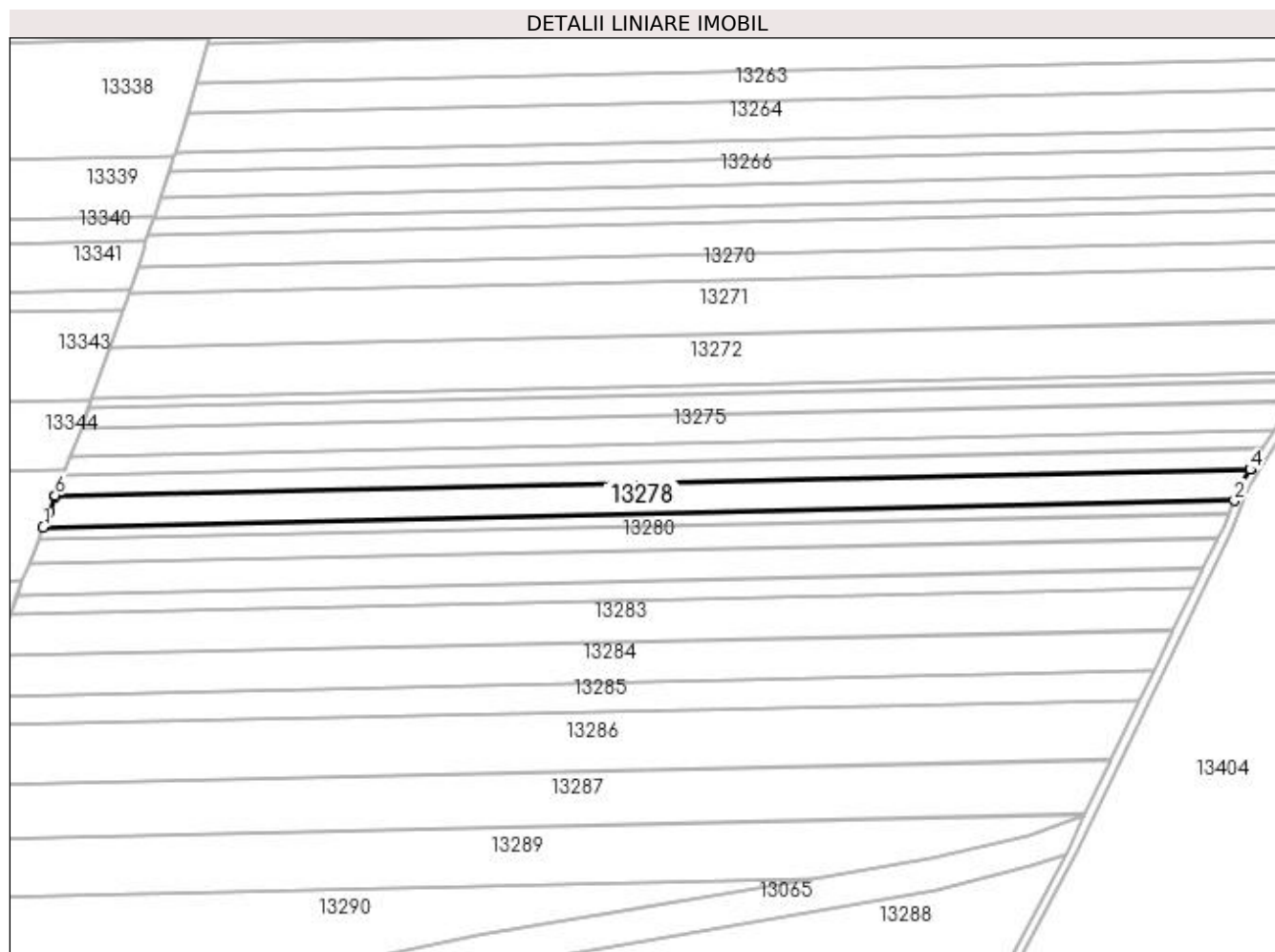
Inscrieri privind dezmembramintele dreptului de proprietate, drepturi reale de garanție și sarcini	Referințe
NU SUNT	

Anexa Nr. 1 La Partea I

Teren

Nr cadastral	Suprafața (mp)*	Observații / Referințe
	7.700	

* Suprafața este determinată în planul de proiecție Stereo 70.



Date referitoare la teren

Crt	Categorie folosință	Intravilan	Suprafața (mp)	Tarla	Parcelă	Nr. topo	Observații / Referințe
1	arabil	NU	7.700	109	93	-	

Lungime Segmente

1) Valorile lungimilor segmentelor sunt obținute din proiecție în plan.

Punct început	X / Y	Punct sfârșit	X / Y	Lungime segment (** (m)
1	396.782,938 295.224,071	2	397.319,239 295.236,077	536.435
2	397.319,239 295.236,077	3	397.322,212 295.243,008	7.542
3	397.322,212 295.243,008	4	397.326,416 295.250,047	8.199
4	397.326,416 295.250,047	5	397.326,737 295.250,584	0.626
5	397.326,737 295.250,584	6	396.788,378 295.238,532	538.494

Punct început	X / Y	Punct sfârșit	X / Y	Lungime segment (** (m)
6	396.788,378 295.238,532	7	396.788,18 295.237,997	0.57
7	396.788,18 295.237,997	8	396.785,74 295.231,403	7.031
8	396.785,74 295.231,403	1	396.782,938 295.224,071	7.849

** Lungimile segmentelor sunt determinate în planul de proiecție Stereo 70 și sunt rotunjite la 1 milimetru.

*** Distanța dintre puncte este formată din segmente cumulate ce sunt mai mici decât valoarea 1 milimetru.

**DATE DESPRE IMOBILUL NR. 13279**

Oficiul de Cadastru și Publicitate Imobiliară DOLJ
 Biroul de Cadastru și Publicitate Imobiliară Craiova

A. Partea I. Descrierea imobilului

TEREN Extravilan

Adresa: Jud. Dolj, T109, P94

Nr. Crt	Nr cadastral Nr. topografic	Suprafața* (mp)	Observații / Referințe
A1	33931	3.027	Sector cadastral:17 Teren neimprejmuit;

B. Partea II. Proprietari și acte

Inscrieri privitoare la dreptul de proprietate și alte drepturi reale	Referințe
162152 / 02/07/2021	
Act Notarial nr. CONTRACT DE VANZARE AUT. SUB NR. 929, din 29/06/2021 emis de NP Neagoe Monica;	
B1	A1
Intabulare, drept de PROPRIETATE, dobandit prin Conventie, cota actuala 1/1, cota initiala 1/1 1) SC CERVINA SA, CIF:2339853	

C. Partea III. SARCINI .

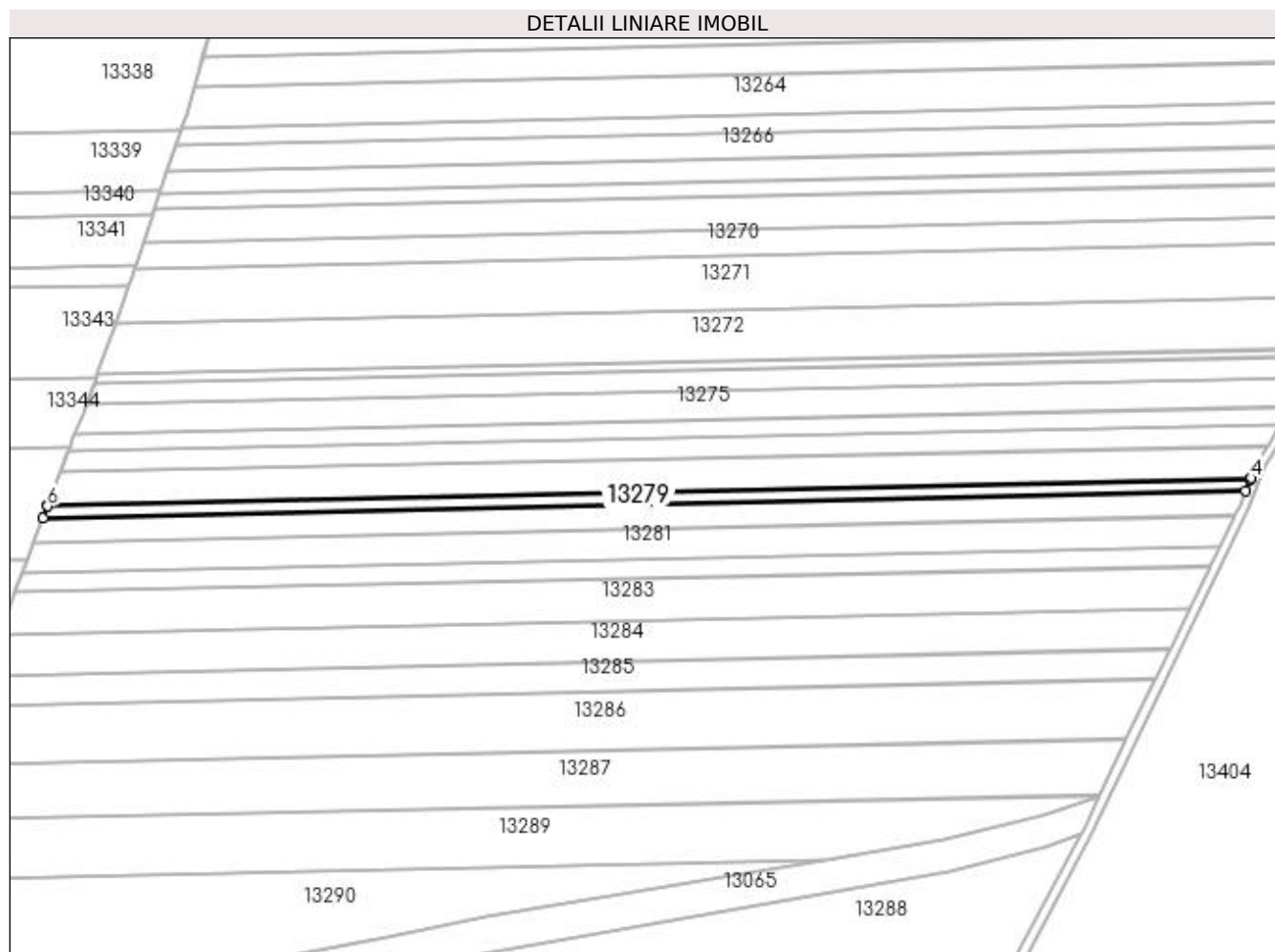
Inscrieri privind dezmembramintele dreptului de proprietate, drepturi reale de garanție și sarcini	Referințe
NU SUNT	

Anexa Nr. 1 La Partea I

Teren

Nr cadastral	Suprafața (mp)*	Observații / Referințe
33931	3.027	

* Suprafața este determinată în planul de proiecție Stereo 70.



Date referitoare la teren

Crt	Categorie folosință	Intravilan	Suprafața (mp)	Tarla	Parcelă	Nr. topo	Observații / Referințe
1	arabil	NU	3.027	109	94	-	

Lungime Segmente

1) Valorile lungimilor segmentelor sunt obținute din proiecție în plan.

Punct început	X / Y	Punct sfârșit	X / Y	Lungime segment (** (m)
1	396.780,763 295.218,377	2	397.316,794 295.230,377	536.165
2	397.316,794 295.230,377	3	397.319,009 295.235,541	5.619
3	397.319,009 295.235,541	4	397.319,239 295.236,077	0.583
4	397.319,239 295.236,077	5	396.782,938 295.224,071	536.435
5	396.782,938 295.224,071	6	396.782,733 295.223,535	0.574

Punct început	X / Y	Punct sfârşit	X / Y	Lungime segment (** (m)
6	396.782,733 295.223,535	1	396.780,763 295.218,377	5.521

** Lungimile segmentelor sunt determinate în planul de proiecţie Stereo 70 şi sunt rotunjite la 1 milimetru.

*** Distanţa dintre puncte este formată din segmente cumulate ce sunt mai mici decât valoarea 1 milimetru.

**DATE DESPRE IMOBILUL NR. 13280**

Oficiul de Cadastru și Publicitate Imobiliară DOLJ
Biroul de Cadastru și Publicitate Imobiliară Craiova

A. Partea I. Descrierea imobilului

TEREN Extravilan

Adresa: Jud. Dolj, T109, P95

Nr. Crt	Nr cadastral Nr. topografic	Suprafața* (mp)	Observații / Referințe
A1	30332	5.761	Sector cadastral:17 Teren neimprejmuit;

B. Partea II. Proprietari și acte

Inscrieri privitoare la dreptul de proprietate și alte drepturi reale		Referințe
25019 / 20/03/2013		
Act Notarial nr. contract de vanzare aut nr 352, din 18/03/2013 emis de NP NEAGOE MONICA;		
B1	Intabulare, drept de PROPRIETATE, dobandit prin Conventie, cota actuala 1/1, cota initiala 1/1 1) SC CERVINA SA, CIF:2339853	A1
203662 / 19/09/2019		
Act Notarial nr. contract de ipoteca imobiliara aut. nr. 1942, din 18/09/2019 emis de NP Neagoe Monica;		
B2	se noteaza interdictiile de instrainare, grevare, demolare, dezmembrare, inchiriere in favoarea 1) BANCA DE EXPORT IMPORT A ROMANIEI EXIMBANK SA, CIF:361560	A1

C. Partea III. SARCINI

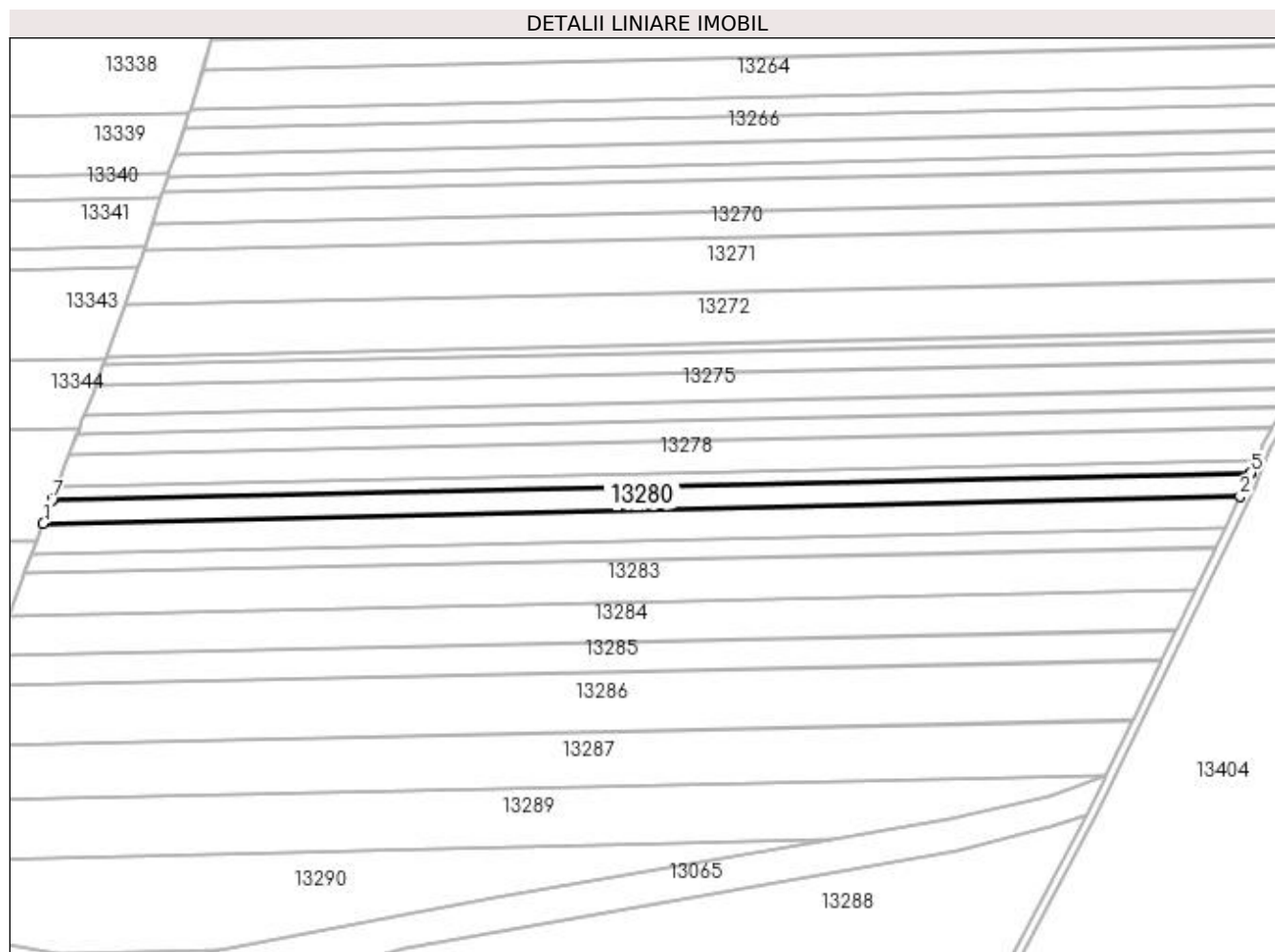
Inscrieri privind dezmembramintele dreptului de proprietate, drepturi reale de garanție și sarcini		Referințe
203662 / 19/09/2019		
Act Notarial nr. contract de ipoteca imobiliara aut. nr. 1942, din 18/09/2019 emis de NP Neagoe Monica;		
C1	Intabulare, drept de IPOTECA, Valoare:56800000 RONsi celelalte obligatii de plata aferente creditului 1) BANCA DE EXPORT IMPORT A ROMANIEI EXIMBANK SA, CIF:361560	A1

Anexa Nr. 1 La Partea I

Teren

Nr cadastral	Suprafața (mp)*	Observații / Referințe
30332	5.761	

* Suprafața este determinată în planul de proiecție Stereo 70.



Date referitoare la teren

Crt	Categorie folosință	Intravilan	Suprafața (mp)	Tarla	Parcelă	Nr. topo	Observații / Referințe
1	arabil	NU	5.761	109	95	-	

Lungime Segmente

1) Valorile lungimilor segmentelor sunt obținute din proiecție în plan.

Punct început	X / Y	Punct sfârșit	X / Y	Lungime segment (** (m)
1	396.776,618 295.207,53	2	397.311,891 295.219,514	535.407
2	397.311,891 295.219,514	3	397.314,136 295.224,179	5.177
3	397.314,136 295.224,179	4	397.316,564 295.229,84	6.16
4	397.316,564 295.229,84	5	397.316,794 295.230,377	0.584
5	397.316,794 295.230,377	6	396.780,763 295.218,377	536.165

Punct început	X / Y	Punct sfârșit	X / Y	Lungime segment (** (m)
6	396.780,763 295.218,377	7	396.780,558 295.217,84	0.575
7	396.780,558 295.217,84	1	396.776,618 295.207,53	11.037

** Lungimile segmentelor sunt determinate în planul de proiecție Stereo 70 și sunt rotunjite la 1 milimetru.

*** Distanța dintre puncte este formată din segmente cumulate ce sunt mai mici decât valoarea 1 milimetru.

**DATE DESPRE IMOBILUL NR. 13281**

Oficiul de Cadastru și Publicitate Imobiliară DOLJ
Biroul de Cadastru și Publicitate Imobiliară Craiova

A. Partea I. Descrierea imobilului

TEREN Extravilan

Adresa: Jud. Dolj, T109, P96

Nr. Crt	Nr cadastral Nr. topografic	Suprafața* (mp)	Observații / Referințe
A1	31259	7.279	Sector cadastral:17 Teren neimprejmuit;

B. Partea II. Proprietari și acte

Inscrieri privitoare la dreptul de proprietate și alte drepturi reale		Referințe
113435 / 20/11/2013		
Act Notarial nr. Ccontract de intretinere aut nr 390, din 05/12/1996 emis de BNP DANA TOMITA (TDP nr. 590-48437/15-11-1993 emis de COMISIA JUDETEANA DOLJ);		
B1	Intabulare, drept de PROPRIETATE, dobandit prin Conventie, cota actuala 1/1, cota initiala 1/1 1) CRETAN ELENA 2) CRETAN STEFAN, LISA CNP	A1

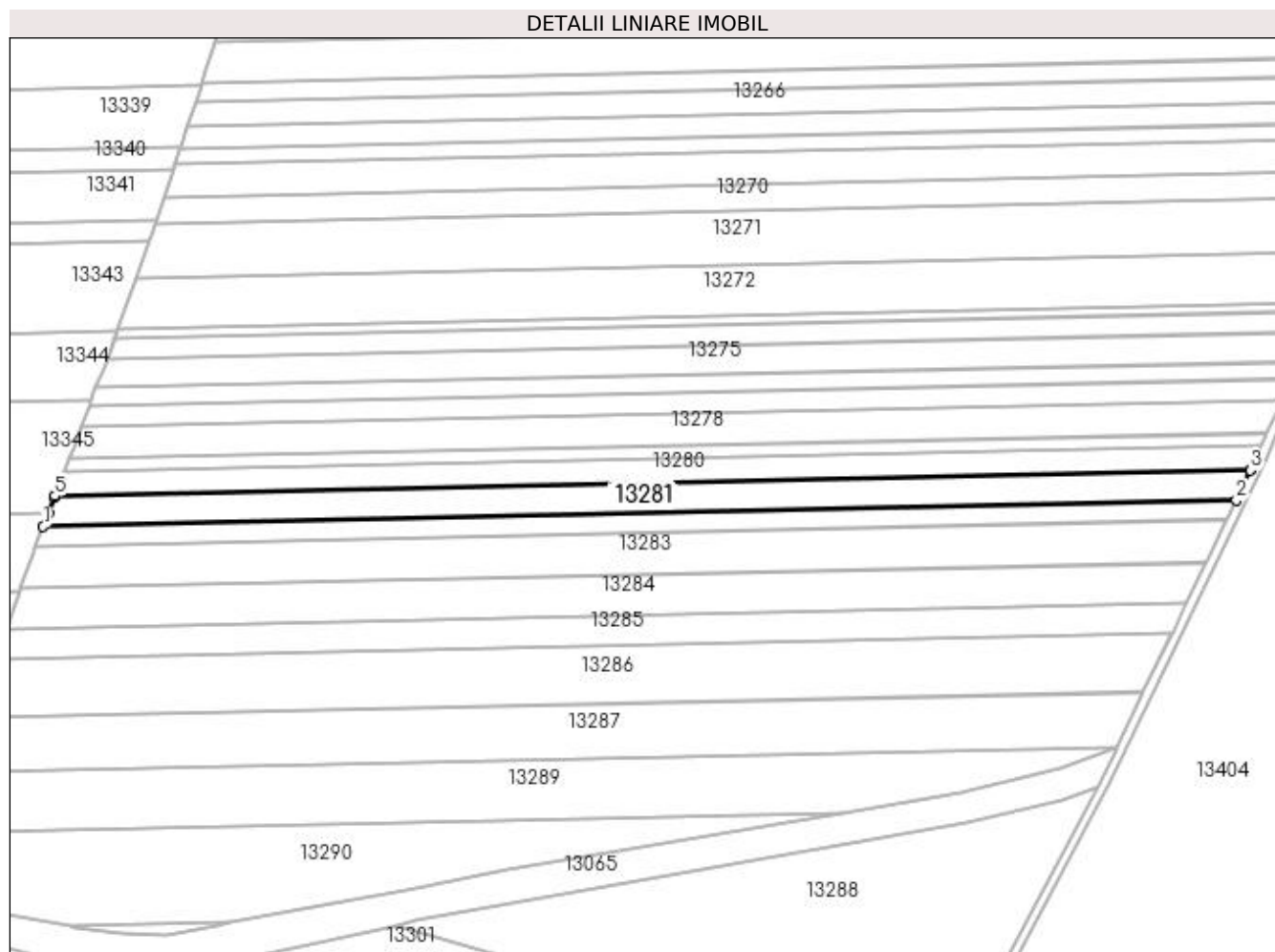
C. Partea III. SARCINI .

Inscrieri privind dezmembramintele dreptului de proprietate, drepturi reale de garanție și sarcini	Referințe
NU SUNT	

Anexa Nr. 1 La Partea I**Teren**

Nr cadastral	Suprafața (mp)*	Observații / Referințe
31259	7.279	

* Suprafața este determinată în planul de proiecție Stereo 70.

**Date referitoare la teren**

Crt	Categorie folosință	Intra vilan	Suprafața (mp)	Tarla	Parcelă	Nr. topo	Observații / Referințe
1	arabil	NU	7.279	109	96	-	

Lungime Segmente

1) Valorile lungimilor segmentelor sunt obținute din proiecție în plan.

Punct început	X / Y	Punct sfârșit	X / Y	Lungime segment (** (m)
1	396.771,371 295.193,797	2	397.305,267 295.205,749	534.03
2	397.305,267 295.205,749	3	397.311,632 295.218,975	14.678
3	397.311,632 295.218,975	4	397.311,891 295.219,514	0.598
4	397.311,891 295.219,514	5	396.776,618 295.207,53	535.407
5	396.776,618 295.207,53	6	396.776,413 295.206,993	0.575

Punct început	X / Y	Punct sfârșit	X / Y	Lungime segment (** (m)
6	396.776,413 295.206,993	7	396.773,713 295.199,927	7.564
7	396.773,713 295.199,927	1	396.771,371 295.193,797	6.562

** Lungimile segmentelor sunt determinate în planul de proiecție Stereo 70 și sunt rotunjite la 1 milimetru.

*** Distanța dintre puncte este formată din segmente cumulate ce sunt mai mici decât valoarea 1 milimetru.

**DATE DESPRE IMOBILUL NR. 13282**

Oficiul de Cadastru și Publicitate Imobiliară DOLJ
Biroul de Cadastru și Publicitate Imobiliară Craiova

A. Partea I. Descrierea imobilului

TEREN Extravilan

Adresa: Jud. Dolj, T109, P97

Nr. Crt	Nr cadastral Nr. topografic	Suprafața* (mp)	Observații / Referințe
A1		4.600	Sector cadastral:17 Teren neimprejmuit;

B. Partea II. Proprietari și acte

Inscrieri privitoare la dreptul de proprietate și alte drepturi reale	Referințe
/	
Act Administrativ nr. TDP 491-48493, din 01/11/1993 emis de CJSDPAT DOLJ;	
B1	A1
Intabulare, drept de PROPRIETATE, dobândit prin Reconstituire, cota actuala 1/1, cota initiala 1/1 1) POPO PARASCHIVA, LISA CNP	

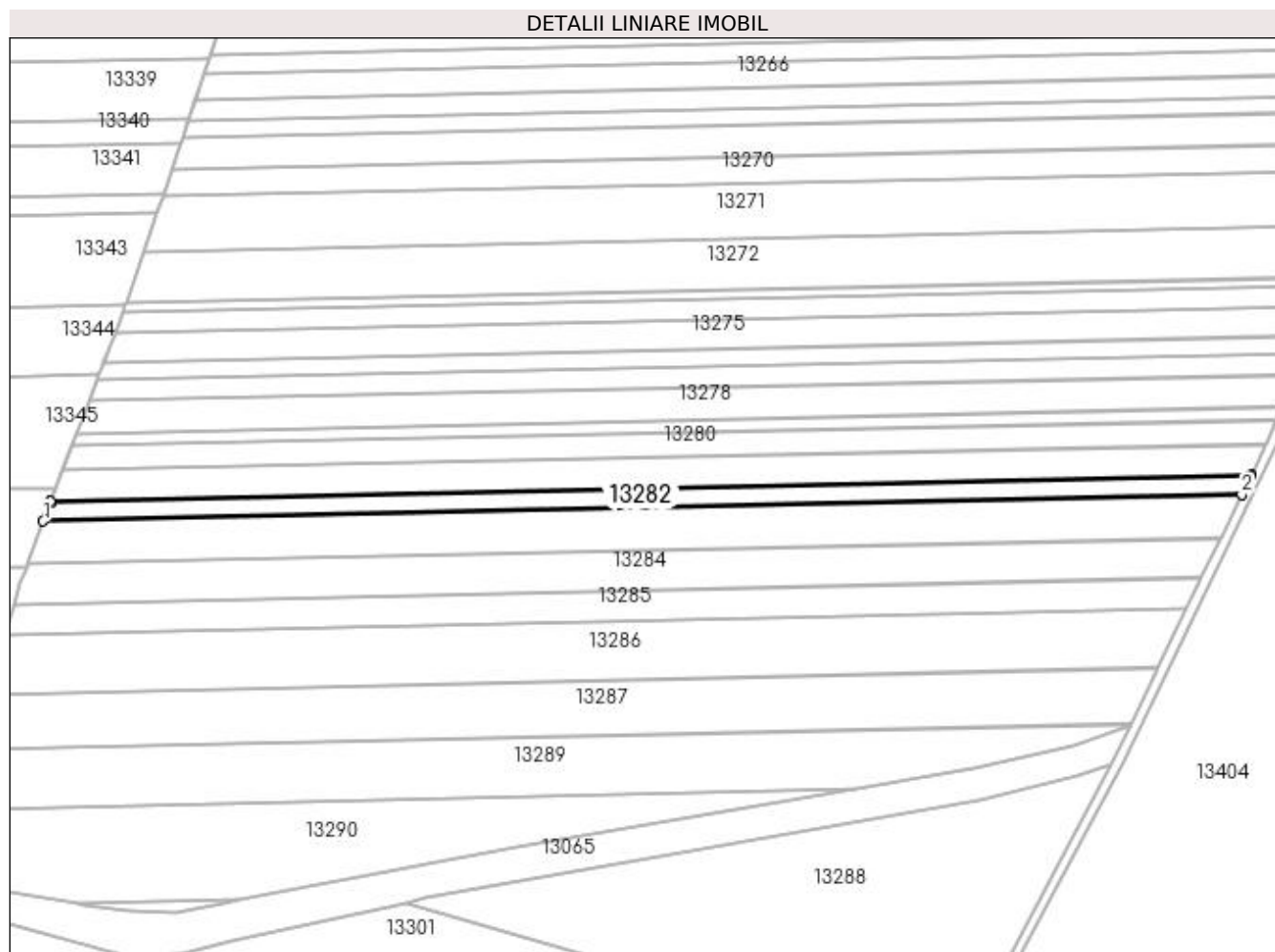
C. Partea III. SARCINI .

Inscrieri privind dezmembramintele dreptului de proprietate, drepturi reale de garanție și sarcini	Referințe
NU SUNT	

Anexa Nr. 1 La Partea I**Teren**

Nr cadastral	Suprafața (mp)*	Observații / Referințe
	4.600	

* Suprafața este determinată în planul de proiecție Stereo 70.

**Date referitoare la teren**

Crt	Categorie folosință	Intra vilan	Suprafața (mp)	Tarla	Parcelă	Nr. topo	Observații / Referințe
1	arabil	NU	4.600	109	97	-	

Lungime Segmente

1) Valorile lungimilor segmentelor sunt obținute din proiecție în plan.

Punct început	X / Y	Punct sfârșit	X / Y	Lungime segment (** (m)
1	396.768,047 295.185,099	2	397.301,072 295.197,032	533.159
2	397.301,072 295.197,032	3	397.305,007 295.205,209	9.075
3	397.305,007 295.205,209	4	397.305,267 295.205,749	0.599
4	397.305,267 295.205,749	5	396.771,371 295.193,797	534.03
5	396.771,371 295.193,797	6	396.771,165 295.193,258	0.577

Punct început	X / Y	Punct sfârşit	X / Y	Lungime segment (** (m)
6	396.771,165 295.193,258	1	396.768,047 295.185,099	8.734

** Lungimile segmentelor sunt determinate în planul de proiecţie Stereo 70 şi sunt rotunjite la 1 milimetru.

*** Distanţa dintre puncte este formată din segmente cumulate ce sunt mai mici decât valoarea 1 milimetru.

**DATE DESPRE IMOBILUL NR. 13283**

Oficiul de Cadastru și Publicitate Imobiliară DOLJ
Biroul de Cadastru și Publicitate Imobiliară Craiova

A. Partea I. Descrierea imobilului

TEREN Extravilan

Adresa: Jud. Dolj, T109, P98

Nr. Crt	Nr cadastral Nr. topografic	Suprafața* (mp)	Observații / Referințe
A1	33964	10.000	Sector cadastral:17 Teren neimprejmuit;

B. Partea II. Proprietari și acte

Inscrieri privitoare la dreptul de proprietate și alte drepturi reale	Referințe
81899 / 01/04/2021	
Act Notarial nr. CONTRACT DE DONATIE AUT 402, din 31/03/2021 emis de CRETAN CARMEN MIHAELA;	
B1	A1
Intabulare, drept de PROPRIETATE, dobandit prin Conventie, cota actuala 1/1, cota initiala 1/1	
1) STANCIULESCU COSTELA CRISTINA	

C. Partea III. SARCINI .

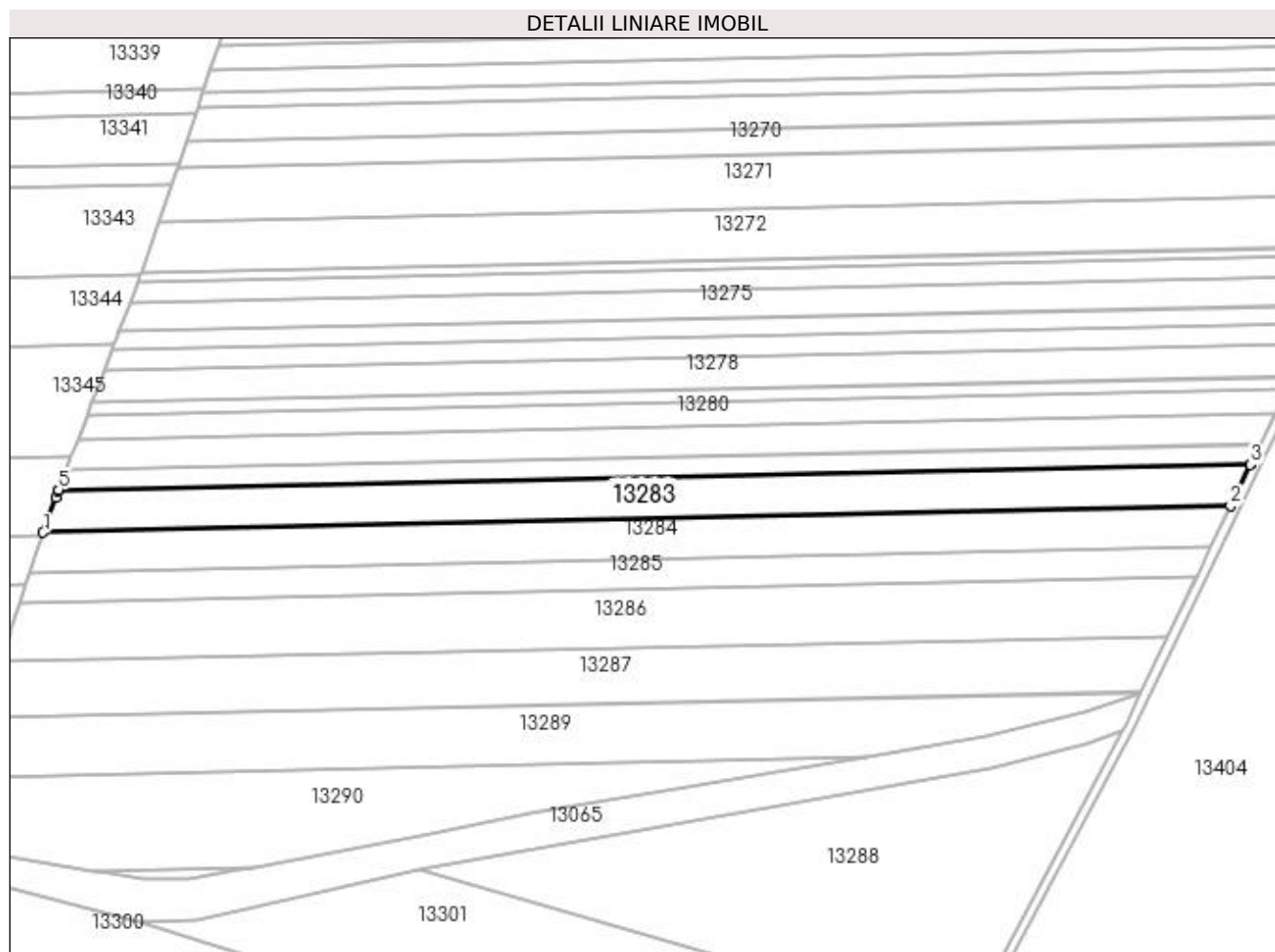
Inscrieri privind dezmembramintele dreptului de proprietate, drepturi reale de garanție și sarcini	Referințe
NU SUNT	

Anexa Nr. 1 La Partea I

Teren

Nr cadastral	Suprafața (mp)*	Observații / Referințe
33964	10.000	

* Suprafața este determinată în planul de proiecție Stereo 70.



Date referitoare la teren

Crt	Categorie folosință	Intra vilan	Suprafața (mp)	Tarla	Parcelă	Nr. topo	Observații / Referințe
1	arabil	NU	10.000	109	98	-	

Lungime Segmente

1) Valorile lungimilor segmentelor sunt obținute din proiecție în plan.

Punct început	X / Y	Punct sfârșit	X / Y	Lungime segment (** (m)
1	396.761,116 295.166,145	2	397.291,926 295.178,029	530.943
2	397.291,926 295.178,029	3	397.300,812 295.196,492	20.49
3	397.300,812 295.196,492	4	397.301,072 295.197,032	0.599
4	397.301,072 295.197,032	5	396.768,047 295.185,099	533.159
5	396.768,047 295.185,099	6	396.767,841 295.184,559	0.578

Punct început	X / Y	Punct sfârșit	X / Y	Lungime segment (** (m)
6	396.767,841 295.184,559	7	396.766,759 295.181,726	3.033
7	396.766,759 295.181,726	1	396.761,116 295.166,145	16.571

** Lungimile segmentelor sunt determinate în planul de proiecție Stereo 70 și sunt rotunjite la 1 milimetru.

*** Distanța dintre puncte este formată din segmente cumulate ce sunt mai mici decât valoarea 1 milimetru.

**DATE DESPRE IMOBILUL NR. 13284**

Oficiul de Cadastru și Publicitate Imobiliară DOLJ
Biroul de Cadastru și Publicitate Imobiliară Craiova

A. Partea I. Descrierea imobilului

TEREN Extravilan

Adresa: Jud. Dolj, T109, P99

Nr. Crt	Nr cadastral Nr. topografic	Suprafața* (mp)	Observații / Referințe
A1	31930	9.453	Sector cadastral:17 Teren neimprejmuit;

B. Partea II. Proprietari și acte

Inscrieri privitoare la dreptul de proprietate și alte drepturi reale	Referințe
140733 / 12/11/2015	
Act Administrativ nr. TDP NR.839-47894, din 20/04/1994 emis de CJSDPAT DOLJ;	
B1	A1
Intabulare, drept de PROPRIETATE, dobandit prin Reconstituire, cota actuala 1/1, cota initiala 1/1 1) CONSTANTINESCU ELENA	

C. Partea III. SARCINI .

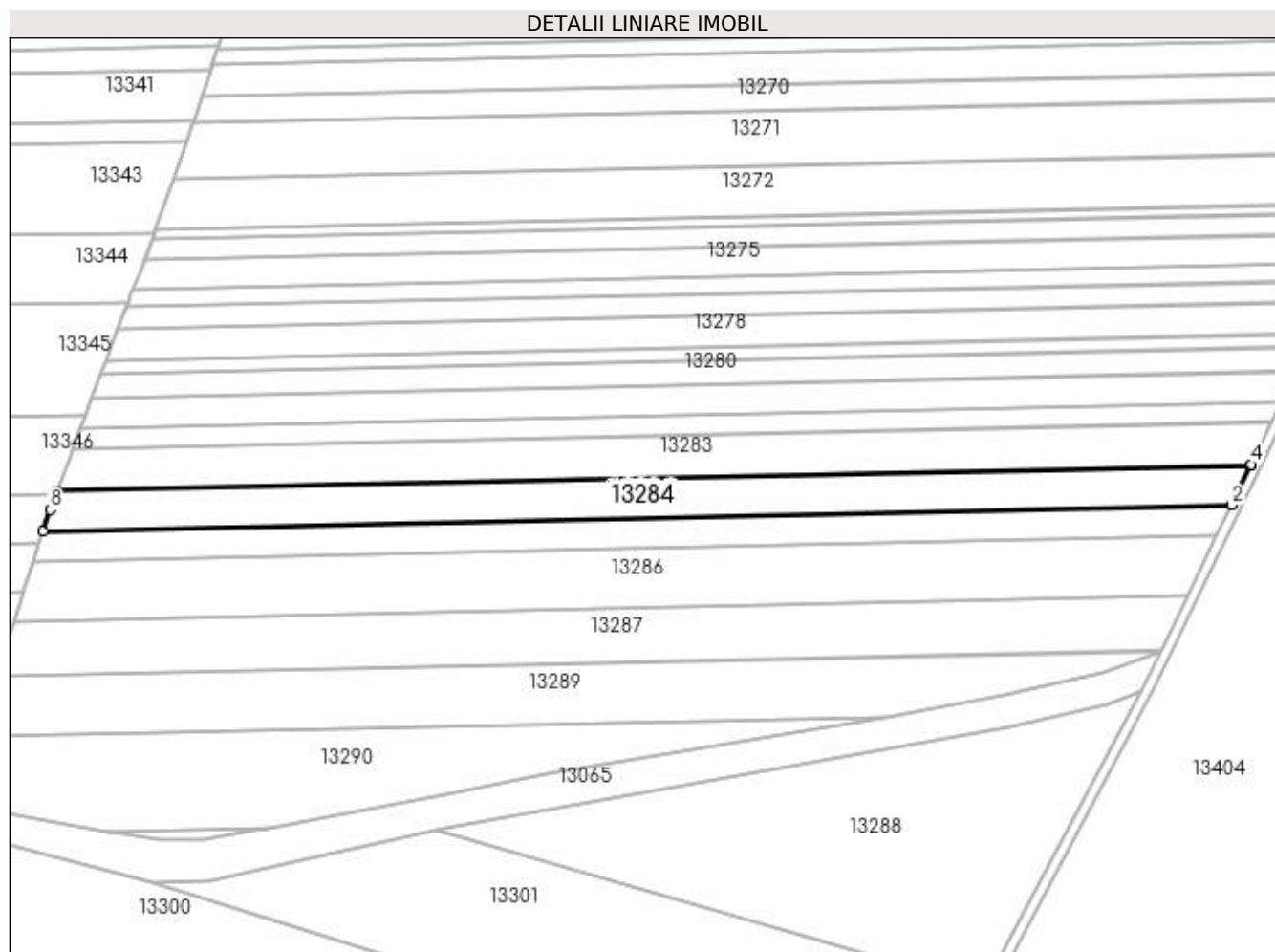
Inscrieri privind dezmembramintele dreptului de proprietate, drepturi reale de garanție și sarcini	Referințe
NU SUNT	

Anexa Nr. 1 La Partea I

Teren

Nr cadastral	Suprafața (mp)*	Observații / Referințe
31930	9.453	

* Suprafața este determinată în planul de proiecție Stereo 70.



Date referitoare la teren

Crt	Categorie folosință	Intravilan	Suprafața (mp)	Tarla	Parcelă	Nr. topo	Observații / Referințe
1	arabil	NU	9.453	109	99	-	

Lungime Segmente

1) Valorile lungimilor segmentelor sunt obținute din proiecție în plan.

Punct început	X / Y	Punct sfârșit	X / Y	Lungime segment (** (m)
1	396.754,997 295.148,159	2	397.283,244 295.159,986	528.379
2	397.283,244 295.159,986	3	397.291,665 295.177,486	19.421
3	397.291,665 295.177,486	4	397.291,926 295.178,029	0.602
4	397.291,926 295.178,029	5	396.761,116 295.166,145	530.943
5	396.761,116 295.166,145	6	396.760,92 295.165,603	0.576

Punct început	X / Y	Punct sfârșit	X / Y	Lungime segment (** (m)
6	396.760,92 295.165,603	7	396.760,692 295.164,974	0.669
7	396.760,692 295.164,974	8	396.758,105 295.157,831	7.597
8	396.758,105 295.157,831	1	396.754,997 295.148,159	10.159

** Lungimile segmentelor sunt determinate în planul de proiecție Stereo 70 și sunt rotunjite la 1 milimetru.

*** Distanța dintre puncte este formată din segmente cumulate ce sunt mai mici decât valoarea 1 milimetru.

**DATE DESPRE IMOBILUL NR. 13285**

Oficiul de Cadastru și Publicitate Imobiliară DOLJ
Biroul de Cadastru și Publicitate Imobiliară Craiova

A. Partea I. Descrierea imobilului

TEREN Extravilan

Adresa: Jud. Dolj, T109, P100

Nr. Crt	Nr cadastral Nr. topografic	Suprafața* (mp)	Observații / Referințe
A1		7.000	Sector cadastral:17 Teren neimprejmuit;

B. Partea II. Proprietari și acte

Inscrieri privitoare la dreptul de proprietate și alte drepturi reale		Referințe
/		
Act Administrativ nr. TDP 1631-59460, din 21/02/2001 emis de CJSDPAT DOLJ;		
B1	Intabulare, drept de PROPRIETATE, dobândit prin Reconstituire, cota actuala 1/1, cota initiala 1/1 1) TUFAN FLOREA, LISA CNP 2) UNGUREANU LIDIA, LISA CNP	A1

C. Partea III. SARCINI .

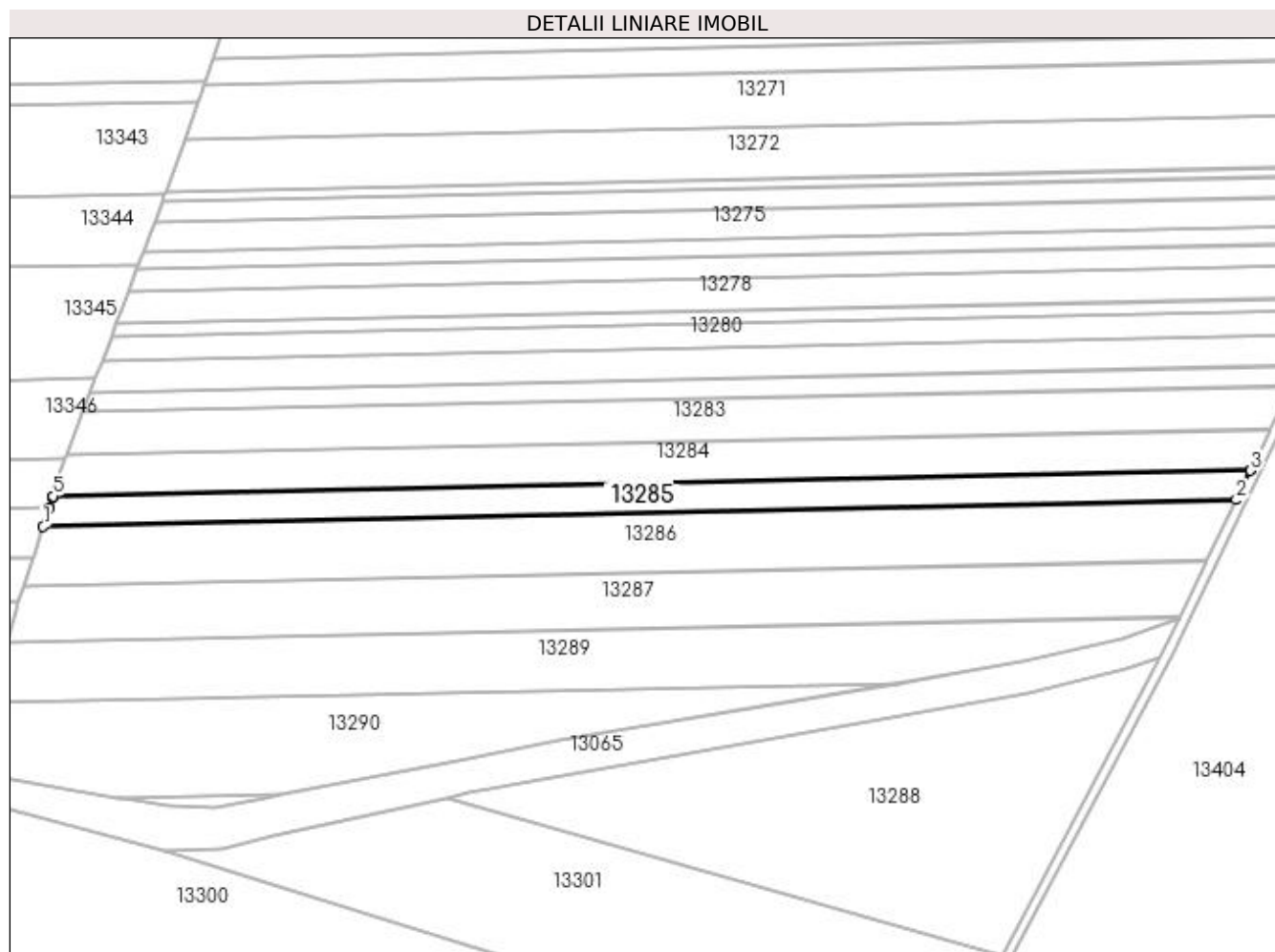
Inscrieri privind dezmembramintele dreptului de proprietate, drepturi reale de garanție și sarcini	Referințe
NU SUNT	

Anexa Nr. 1 La Partea I

Teren

Nr cadastral	Suprafața (mp)*	Observații / Referințe
	7.000	

* Suprafața este determinată în planul de proiecție Stereo 70.



Date referitoare la teren

Crt	Categorie folosință	Intravilan	Suprafața (mp)	Tarla	Parcelă	Nr. topo	Observații / Referințe
1	arabil	NU	7.000	109	100	-	

Lungime Segmente

1) Valorile lungimilor segmentelor sunt obținute din proiecție în plan.

Punct început	X / Y	Punct sfârșit	X / Y	Lungime segment (** (m)
1	396.750,698 295.134,785	2	397.276,783 295.146,562	526.217
2	397.276,783 295.146,562	3	397.282,981 295.159,44	14.292
3	397.282,981 295.159,44	4	397.283,244 295.159,986	0.606
4	397.283,244 295.159,986	5	396.754,997 295.148,159	528.379
5	396.754,997 295.148,159	6	396.754,822 295.147,616	0.571

Punct început	X / Y	Punct sfârșit	X / Y	Lungime segment (** (m)
6	396.754,822 295.147,616	7	396.753,34 295.143,004	4.844
7	396.753,34 295.143,004	1	396.750,698 295.134,785	8.633

** Lungimile segmentelor sunt determinate în planul de proiecție Stereo 70 și sunt rotunjite la 1 milimetru.

*** Distanța dintre puncte este formată din segmente cumulate ce sunt mai mici decât valoarea 1 milimetru.

**DATE DESPRE IMOBILUL NR. 13286**

Oficiul de Cadastru și Publicitate Imobiliară DOLJ
Biroul de Cadastru și Publicitate Imobiliară Craiova

A. Partea I. Descrierea imobilului

TEREN Extravilan

Adresa: Jud. Dolj, T109, P102

Nr. Crt	Nr cadastral Nr. topografic	Suprafața* (mp)	Observații / Referințe
A1	31893	13.800	Sector cadastral:17 Teren neimprejmuit;

B. Partea II. Proprietari și acte

Inscrieri privitoare la dreptul de proprietate și alte drepturi reale		Referințe
35559 / 11/03/2016		
Act Notarial nr. CVC AUT NR 340, din 10/03/2016 emis de NP Neagoe Monica;		
B1	Intabulare, drept de PROPRIETATE, dobandit prin Conventie, cota actuala 1/1, cota initiala 1/1 1) SC CERVINA SA, CIF:2339853	A1
135929 / 01/07/2019		
Act Notarial nr. Contract ipoteca imobiliara aut nr. 1366, din 26/06/2019 emis de NP Neagoe Monica;		
B2	se noteaza interdictiile de instrainare, grevare, demolare, dezmembrare, inchiriere, 1) BANCA DE EXPORT- IMPORT A ROMANIEI EXIMBANK SA, CIF:361560	A1

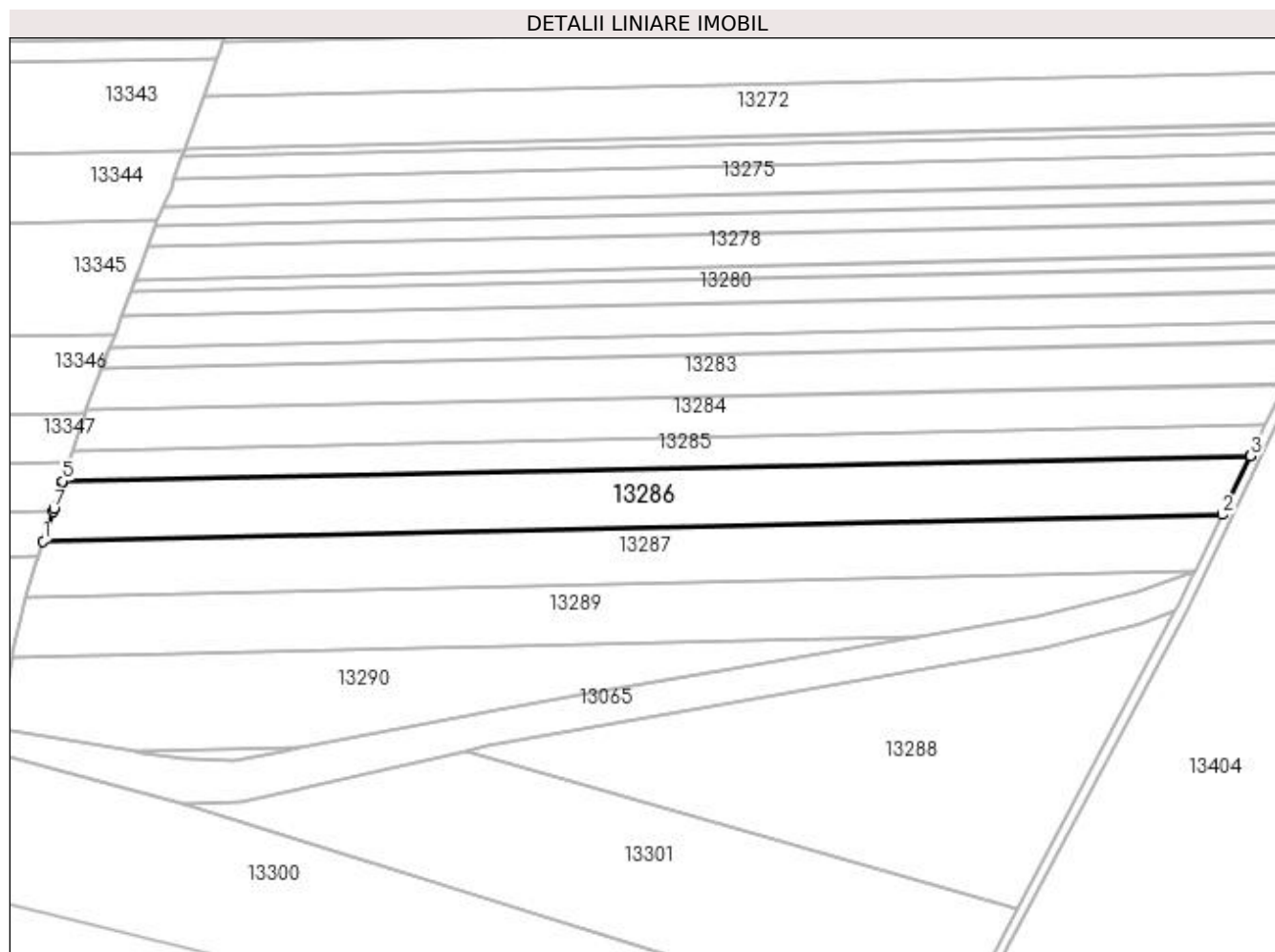
C. Partea III. SARCINI

Inscrieri privind dezmembramintele dreptului de proprietate, drepturi reale de garanție și sarcini		Referințe
135929 / 01/07/2019		
Act Notarial nr. Contract ipoteca imobiliara aut nr. 1366, din 26/06/2019 emis de NP Neagoe Monica;		
C1	Intabulare, drept de IPOTECA, Valoare:56800000 RON+ celelalte obligatii de plata aferente creditului, dobandit prin Conventie, cota actuala 1/1, cota initiala 1/1 1) BANCA DE EXPORT- IMPORT A ROMANIEI EXIMBANK SA, CIF:361560	A1

Anexa Nr. 1 La Partea I**Teren**

Nr cadastral	Suprafața (mp)*	Observații / Referințe
31893	13.800	

* Suprafața este determinată în planul de proiecție Stereo 70.

**Date referitoare la teren**

Crt	Categorie folosință	Intravilan	Suprafața (mp)	Tarla	Parcelă	Nr. topo	Observații / Referințe
1	arabil	NU	13.800	109	102	-	

Lungime Segmente

1) Valorile lungimilor segmentelor sunt obținute din proiecție în plan.

Punct început	X / Y	Punct sfârșit	X / Y	Lungime segment (** (m)
1	396.742,084 295.108,254	2	397.263,972 295.119,938	522.019
2	397.263,972 295.119,938	3	397.276,52 295.146,015	28.939
3	397.276,52 295.146,015	4	397.276,783 295.146,562	0.607
4	397.276,783 295.146,562	5	396.750,698 295.134,785	526.217
5	396.750,698 295.134,785	6	396.750,523 295.134,239	0.573

Punct început	X / Y	Punct sfârșit	X / Y	Lungime segment (** (m)
6	396.750,523 295.134,239	7	396.746,748 295.122,489	12.342
7	396.746,748 295.122,489	8	396.746,355 295.121,289	1.263
8	396.746,355 295.121,289	1	396.742,084 295.108,254	13.717

** Lungimile segmentelor sunt determinate în planul de proiecție Stereo 70 și sunt rotunjite la 1 milimetru.

*** Distanța dintre puncte este formată din segmente cumulate ce sunt mai mici decât valoarea 1 milimetru.

**DATE DESPRE IMOBILUL NR. 13287**

Oficiul de Cadastru și Publicitate Imobiliară DOLJ
Biroul de Cadastru și Publicitate Imobiliară Craiova

A. Partea I. Descrierea imobilului

TEREN Extravilan

Adresa: Jud. Dolj, T 109 P 102-EXTRAVILAN

Nr. Crt	Nr cadastral Nr. topografic	Suprafața* (mp)	Observații / Referințe
A1	32262	12.700	Sector cadastral:17 Teren neimprejmuit;

B. Partea II. Proprietari și acte

Inscrieri privitoare la dreptul de proprietate și alte drepturi reale		Referințe
103768 / 06/07/2017		
Act Notarial nr. CVC aut nr. 1273, din 05/07/2017 emis de NP Neagoe Monica;		
B1	Intabulare, drept de PROPRIETATE, dobândit prin Conventie, cota actuala 1/1, cota initiala 1/1 1) SC CERVINA SA, CIF:2339853	A1
136100 / 01/07/2019		
Act Notarial nr. Contract ipoteca imobiliara aut nr. 1366, din 26/06/2019 emis de NP Neagoe Monica;		
B2	se noteaza interdictiile de instrainare, grevare, demolare, dezmembrare, inchiriere 1) BANCA DE EXPORT- IMPORT A ROMANIEI EXIMBANK SA, CIF:361560	A1

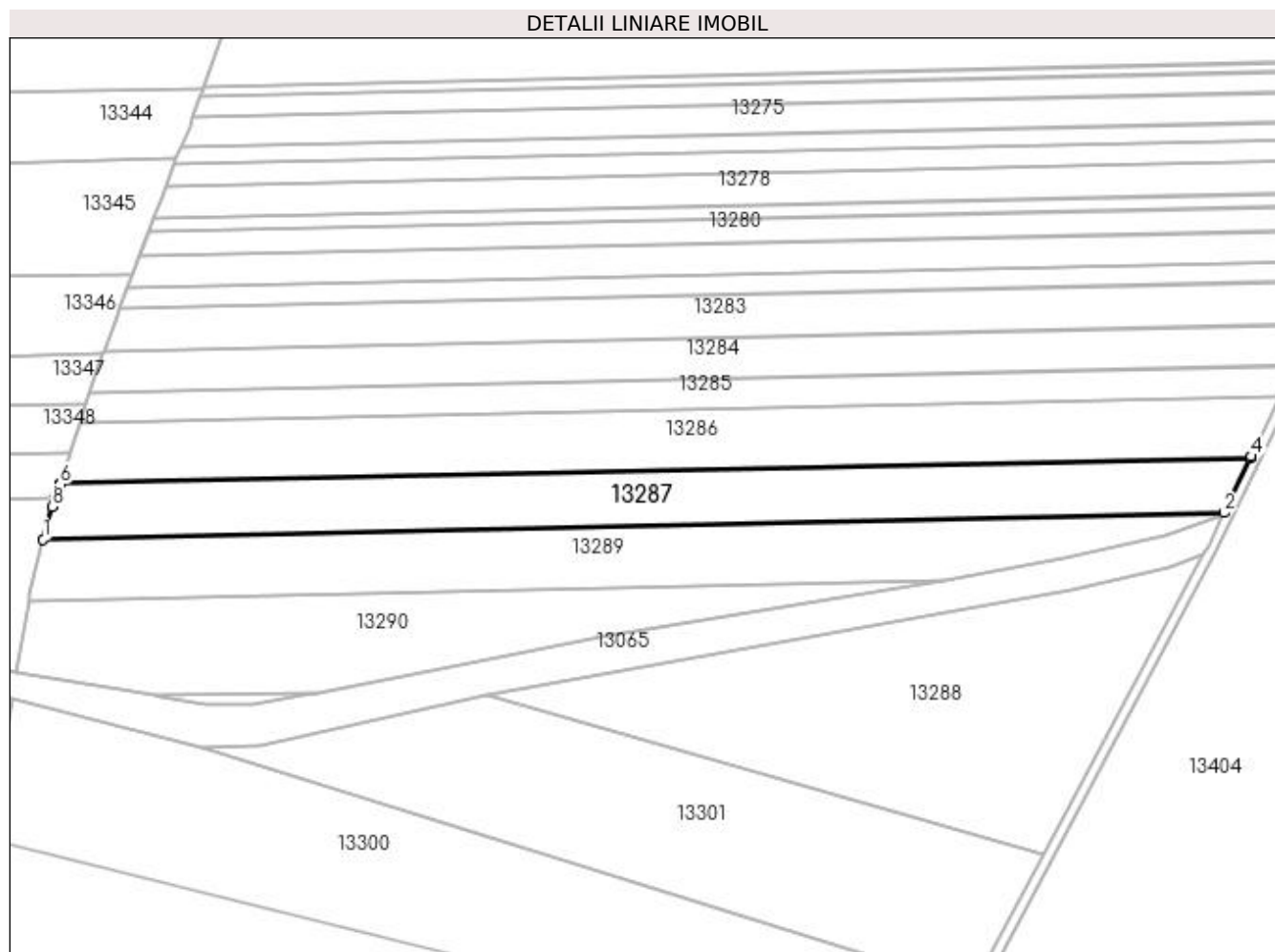
C. Partea III. SARCINI

Inscrieri privind dezmembramintele dreptului de proprietate, drepturi reale de garanție și sarcini		Referințe
136100 / 01/07/2019		
Act Notarial nr. Contract ipoteca imobiliara aut nr. 1366, din 26/06/2019 emis de NP Neagoe Monica;		
C1	Intabulare, drept de IPOTECA, Valoare:56800000 RON, si celelalte obligatii de plata aferente creditului 1) BANCA DE EXPORT- IMPORT A ROMANIEI EXIMBANK SA, CIF:361560	A1

Anexa Nr. 1 La Partea I**Teren**

Nr cadastral	Suprafața (mp)*	Observații / Referințe
32262	12.700	

* Suprafața este determinată în planul de proiecție Stereo 70.

**Date referitoare la teren**

Crt	Categorie folosință	Intravilan	Suprafața (mp)	Tarla	Parcelă	Nr. topo	Observații / Referințe
1	arabil	NU	12.700	109	102	-	

Lungime Segmente

1) Valorile lungimilor segmentelor sunt obținute din proiecție în plan.

Punct început	X / Y	Punct sfârșit	X / Y	Lungime segment (** (m)
1	396.734,525 295.083,654	2	397.252,086 295.095,241	517.691
2	397.252,086 295.095,241	3	397.263,706 295.119,386	26.796
3	397.263,706 295.119,386	4	397.263,972 295.119,938	0.613
4	397.263,972 295.119,938	5	396.742,084 295.108,254	522.019
5	396.742,084 295.108,254	6	396.741,904 295.107,704	0.579

Punct început	X / Y	Punct sfârșit	X / Y	Lungime segment (** (m)
6	396.741,904 295.107,704	7	396.739,889 295.101,552	6.474
7	396.739,889 295.101,552	8	396.738,692 295.097,898	3.845
8	396.738,692 295.097,898	1	396.734,525 295.083,654	14.841

** Lungimile segmentelor sunt determinate în planul de proiecție Stereo 70 și sunt rotunjite la 1 milimetru.

*** Distanța dintre puncte este formată din segmente cumulate ce sunt mai mici decât valoarea 1 milimetru.

**DATE DESPRE IMOBILUL NR. 13288**

Oficiul de Cadastru și Publicitate Imobiliară DOLJ
Biroul de Cadastru și Publicitate Imobiliară Craiova

A. Partea I. Descrierea imobilului

TEREN Extravilan

Adresa: Jud. Dolj, T109, P103

Nr. Crt	Nr cadastral Nr. topografic	Suprafața* (mp)	Observații / Referințe
A1	31281	17.771	Sector cadastral:17 Teren neimprejmuit;

B. Partea II. Proprietari și acte

Inscrieri privitoare la dreptul de proprietate și alte drepturi reale	Referințe
113430 / 20/11/2013	
Act Administrativ nr. TDP 555-48437, din 02/11/1993 emis de COMISIA JUDETEANA;	
B1	A1
Intabulare, drept de PROPRIETATE, dobândit prin Reconstituire, cota actuala 1/1, cota initiala 1/1	
1) MATEESCU IOANA	

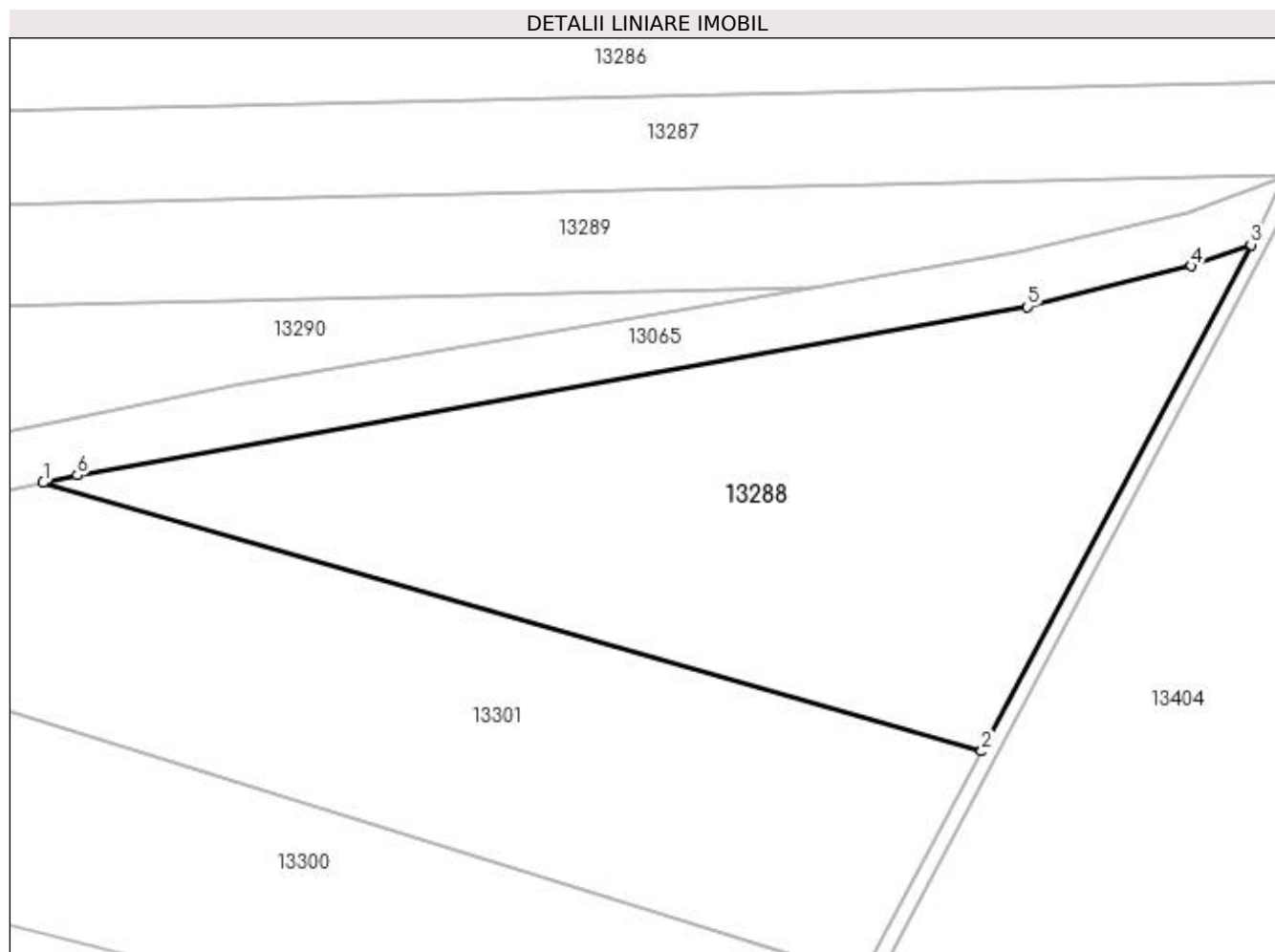
C. Partea III. SARCINI .

Inscrieri privind dezmembramintele dreptului de proprietate, drepturi reale de garanție și sarcini	Referințe
NU SUNT	

Anexa Nr. 1 La Partea I**Teren**

Nr cadastral	Suprafața (mp)*	Observații / Referințe
31281	17.771	

* Suprafața este determinată în planul de proiecție Stereo 70.

**Date referitoare la teren**

Crt	Categorie folosință	Intra vilan	Suprafața (mp)	Tarla	Parcelă	Nr. topo	Observații / Referințe
1	arabil	NU	17.771	109	103	-	

Lungime Segmente

1) Valorile lungimilor segmentelor sunt obținute din proiecție în plan.

Punct început	X / Y	Punct sfârșit	X / Y	Lungime segment (** (m)
1	396.929,343 295.015,476	2	397.173,236 294.945,732	253.669
2	397.173,236 294.945,732	3	397.243,299 295.077,307	149.066
3	397.243,299 295.077,307	4	397.227,788 295.071,784	16.465
4	397.227,788 295.071,784	5	397.185,081 295.061,191	44.001
5	397.185,081 295.061,191	6	396.938,215 295.017,442	250.713

Punct început	X / Y	Punct sfârșit	X / Y	Lungime segment (** (m)
6	396.938,215 295.017,442	1	396.929,343 295.015,476	9.087

** Lungimile segmentelor sunt determinate în planul de proiecție Stereo 70 și sunt rotunjite la 1 milimetru.

*** Distanța dintre puncte este formată din segmente cumulate ce sunt mai mici decât valoarea 1 milimetru.

**DATE DESPRE IMOBILUL NR. 13289**

Oficiul de Cadastru și Publicitate Imobiliară DOLJ
Biroul de Cadastru și Publicitate Imobiliară Craiova

A. Partea I. Descrierea imobilului

TEREN Extravilan

Adresa: Jud. Dolj, T109, P105

Nr. Crt	Nr cadastral Nr. topografic	Suprafața* (mp)	Observații / Referințe
A1		12.500	Sector cadastral:17 Teren neimprejmuit;

B. Partea II. Proprietari și acte

Inscrieri privitoare la dreptul de proprietate și alte drepturi reale	Referințe
/	
Act Administrativ nr. TDP 567-48437, din 10/11/1993 emis de CJSDPAT DOLJ;	
B1	A1
Intabulare, drept de PROPRIETATE, dobândit prin Reconstituire, cota actuala 1/1, cota initiala 1/1 1) PATRU DUMITRU, LISA CNP	

C. Partea III. SARCINI .

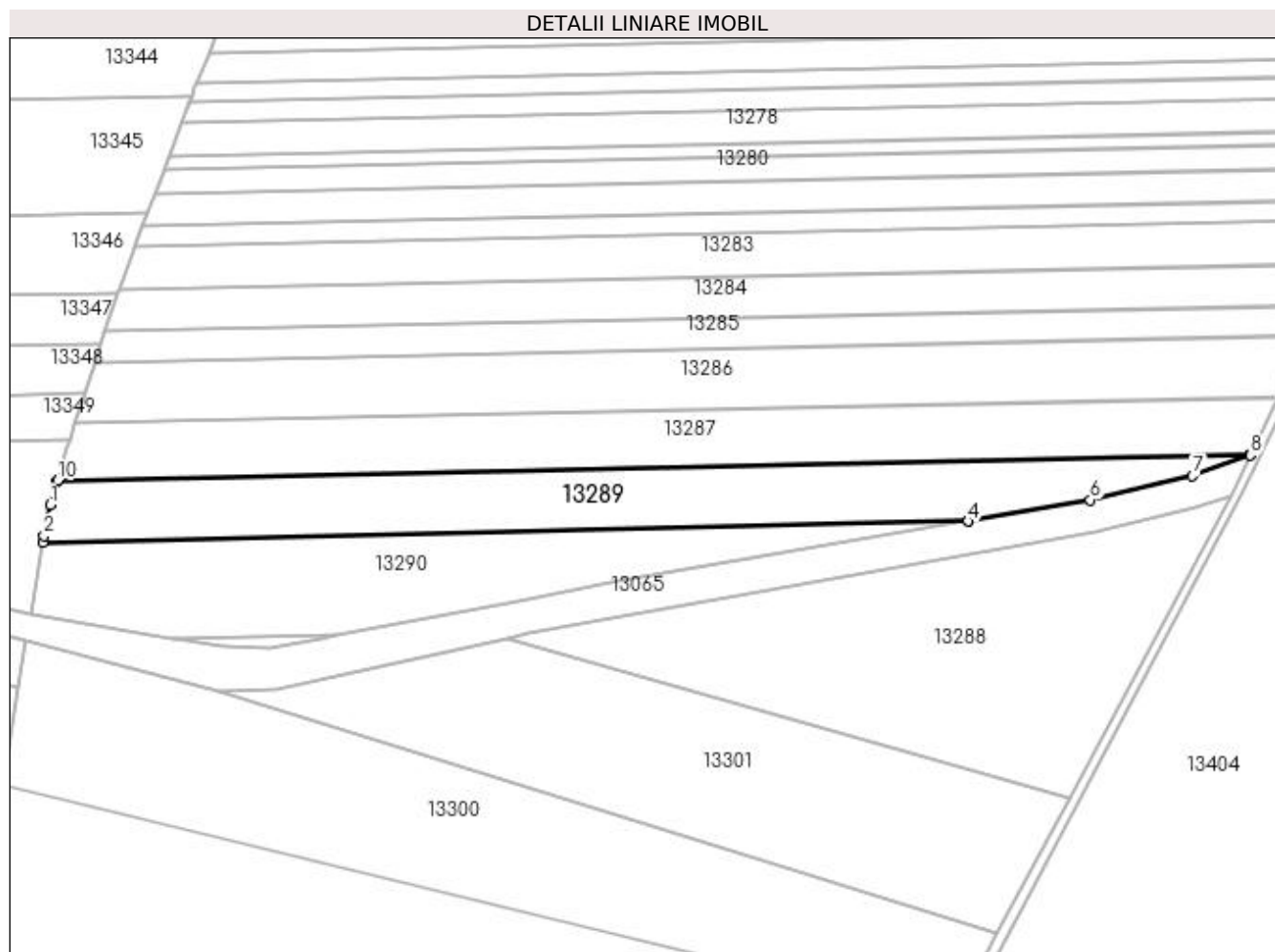
Inscrieri privind dezmembramintele dreptului de proprietate, drepturi reale de garanție și sarcini	Referințe
NU SUNT	

Anexa Nr. 1 La Partea I

Teren

Nr cadastral	Suprafața (mp)*	Observații / Referințe
	12.500	

* Suprafața este determinată în planul de proiecție Stereo 70.



Date referitoare la teren

Crt	Categorie folosință	Intra vilan	Suprafața (mp)	Tarla	Parcelă	Nr. topo	Observații / Referințe
1	arabil	NU	12.500	109	105	-	

Lungime Segmente

1) Valorile lungimilor segmentelor sunt obținute din proiecție în plan.

Punct început	X / Y	Punct sfârșit	X / Y	Lungime segment (** (m)
1	396.731,409 295.073,004	2	396.728,714 295.059,648	13.625
2	396.728,714 295.059,648	3	396.728,244 295.056,96	2.729
3	396.728,244 295.056,96	4	397.129,233 295.065,937	401.089
4	397.129,233 295.065,937	5	397.129,427 295.065,97	0.197
5	397.129,427 295.065,97	6	397.182,345 295.075,198	53.717

Punct început	X / Y	Punct sfârșit	X / Y	Lungime segment (** (m)
6	397.182,345 295.075,198	7	397.226,686 295.085,614	45.548
7	397.226,686 295.085,614	8	397.251,818 295.094,684	26.719
8	397.251,818 295.094,684	9	397.252,086 295.095,241	0.618
9	397.252,086 295.095,241	10	396.734,525 295.083,654	517.691
10	396.734,525 295.083,654	11	396.734,363 295.083,099	0.578
11	396.734,363 295.083,099	1	396.731,409 295.073,004	10.518

** Lungimile segmentelor sunt determinate în planul de proiecție Stereo 70 și sunt rotunjite la 1 milimetru.

*** Distanța dintre puncte este formată din segmente cumulate ce sunt mai mici decât valoarea 1 milimetru.

**DATE DESPRE IMOBILUL NR. 13290**

Oficiul de Cadastru și Publicitate Imobiliară DOLJ
Biroul de Cadastru și Publicitate Imobiliară Craiova

A. Partea I. Descrierea imobilului

TEREN Extravilan

Adresa: Jud. Dolj, T109, P107

Nr. Crt	Nr cadastral Nr. topografic	Suprafața* (mp)	Observații / Referințe
A1	31963	10.966	Sector cadastral:17 Teren neimprejmuit;

B. Partea II. Proprietari și acte

Inscrieri privitoare la dreptul de proprietate și alte drepturi reale	Referințe
260746 / 22/12/2020	
Act Notarial nr. cms nr. 142, din 22/12/2020 emis de Florea Grigorie;	
B1	A1
Intabulare, drept de PROPRIETATE, dobandit prin Succesiune, cota actuala 1/1, cota initiala 1/1 1) CELAREANU GHEORGHITA	

C. Partea III. SARCINI .

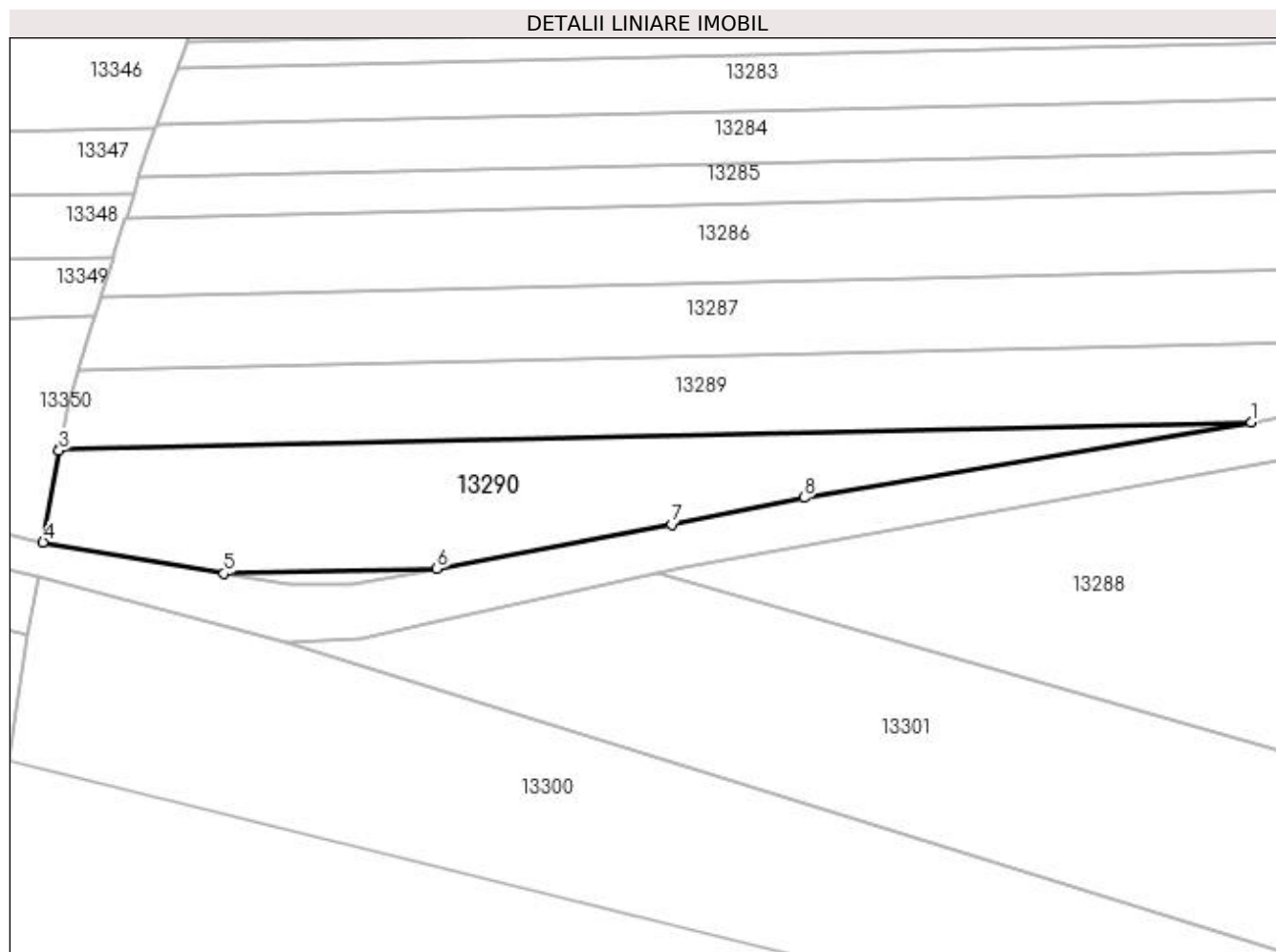
Inscrieri privind dezmembramintele dreptului de proprietate, drepturi reale de garanție și sarcini	Referințe
NU SUNT	

Anexa Nr. 1 La Partea I

Teren

Nr cadastral	Suprafața (mp)*	Observații / Referințe
31963	10.966	

* Suprafața este determinată în planul de proiecție Stereo 70.



Date referitoare la teren

Crt	Categorie folosință	Intravilan	Suprafața (mp)	Tarla	Parcelă	Nr. topo	Observații / Referințe
1	arabil	NU	10.966	109	107	-	

Lungime Segmente

1) Valorile lungimilor segmentelor sunt obținute din proiecție în plan.

Punct început	X / Y	Punct sfârșit	X / Y	Lungime segment (** (m)
1	397.129,233 295.065,937	2	396.728,244 295.056,96	401.089
2	396.728,244 295.056,96	3	396.728,155 295.056,451	0.517
3	396.728,155 295.056,451	4	396.722,777 295.025,672	31.245
4	396.722,777 295.025,672	5	396.783,668 295.015,072	61.807
5	396.783,668 295.015,072	6	396.855,324 295.016,676	71.674

Punct început	X / Y	Punct sfârșit	X / Y	Lungime segment (** (m)
6	396.855,324 295.016,676	7	396.934,208 295.031,568	80.277
7	396.934,208 295.031,568	8	396.978,751 295.040,561	45.442
8	396.978,751 295.040,561	1	397.129,233 295.065,937	152.607

** Lungimile segmentelor sunt determinate în planul de proiecție Stereo 70 și sunt rotunjite la 1 milimetru.

*** Distanța dintre puncte este formată din segmente cumulate ce sunt mai mici decât valoarea 1 milimetru.

**DATE DESPRE IMOBILUL NR. 13291**

Oficiul de Cadastru și Publicitate Imobiliară DOLJ
Biroul de Cadastru și Publicitate Imobiliară Craiova

A. Partea I. Descrierea imobilului

TEREN Extravilan

Adresa: Jud. Dolj, T109, P139

Nr. Crt	Nr cadastral Nr. topografic	Suprafața* (mp)	Observații / Referințe
A1		200	Sector cadastral:17 Teren neimprejmuit;

B. Partea II. Proprietari și acte

Inscrieri privitoare la dreptul de proprietate și alte drepturi reale	Referințe
/	
Act Notarial nr. CM 1169, din 07/09/2021 emis de BIN FLOREA ANA MARIA;	
B1	A1
Intabulare, drept de PROPRIETATE, dobandit prin Succesiune, cota actuala 1/1, cota initiala 1/1 1) BURCI TANȚA	

C. Partea III. SARCINI .

Inscrieri privind dezmembramintele dreptului de proprietate, drepturi reale de garanție și sarcini	Referințe
NU SUNT	

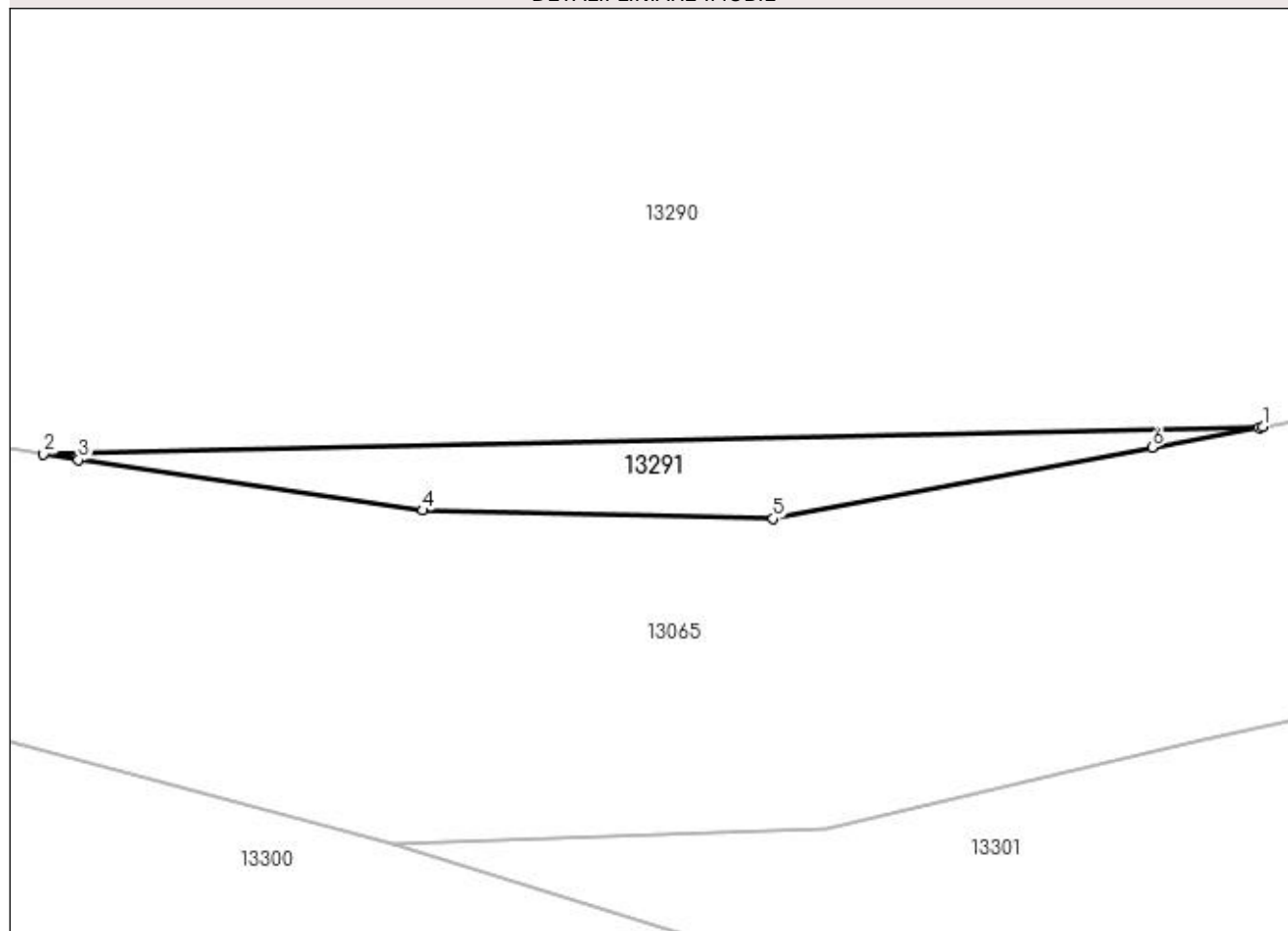
Anexa Nr. 1 La Partea I

Teren

Nr cadastral	Suprafața (mp)*	Observații / Referințe
	200	

* Suprafața este determinată în planul de proiecție Stereo 70.

DETALII LINIARE IMOBIL



Date referitoare la teren

Crt	Categorie folosință	Intravilan	Suprafața (mp)	Tarla	Parcelă	Nr. topo	Observații / Referințe
1	arabil	NU	200	109	139	-	

Lungime Segmente

1) Valorile lungimilor segmentelor sunt obținute din proiecție în plan.

Punct început	X / Y	Punct sfârșit	X / Y	Lungime segment (** (m)
1	396.855,324 295.016,676	2	396.783,668 295.015,072	71.674
2	396.783,668 295.015,072	3	396.785,71 295.014,716	2.073
3	396.785,71 295.014,716	4	396.805,944 295.011,762	20.448
4	396.805,944 295.011,762	5	396.826,545 295.011,266	20.607
5	396.826,545 295.011,266	6	396.848,823 295.015,444	22.666

Punct început	X / Y	Punct sfârșit	X / Y	Lungime segment (** (m)
6	396.848,823 295.015,444	7	396.855,096 295.016,633	6.385
7	396.855,096 295.016,633	1	396.855,324 295.016,676	0.232

** Lungimile segmentelor sunt determinate în planul de proiecție Stereo 70 și sunt rotunjite la 1 milimetru.

*** Distanța dintre puncte este formată din segmente cumulate ce sunt mai mici decât valoarea 1 milimetru.

**DATE DESPRE IMOBILUL NR. 13292**

Oficiul de Cadastru și Publicitate Imobiliară DOLJ
Biroul de Cadastru și Publicitate Imobiliară Craiova

A. Partea I. Descrierea imobilului

TEREN Extravilan

Adresa: Jud. Dolj, T109, P1/4

Nr. Crt	Nr cadastral Nr. topografic	Suprafața* (mp)	Observații / Referințe
A1		2	Sector cadastral:17 Teren neimprejmuit; LEA 20 kV SEGARCEA - SRP 7 PODARI

Construcții

Crt	Nr cadastral Nr. topografic	Adresa	Observații / Referințe
A1.1		Jud. Dolj, T109, P1/4	Nr. niveluri:1; S. construita la sol:2 mp; Stalp electric

B. Partea II. Proprietari și acte

Inscrieri privitoare la dreptul de proprietate și alte drepturi reale		Referințe
/		
Act Normativ nr. HG NR. 1705, din 29/11/2006 emis de GUVERNUL ROMANIEI (Legea 123 din 10.07.2012; Contract de concesiune nr. 6 din 20.06.2005; Act Aditional nr. 1 din 04.03.2016; Licenta pentru distributia energiei electrice nr. 14033 din 01.07.2002 si Anexa);		
B1	Intabulare, drept de PROPRIETATE, dobandit prin Lege, cota actuala 1/1, cota initiala 1/1 1) STATUL ROMAN- DOMENIUL PUBLIC, CIF:9999999999999, LIPSA CUI	A1, A1.1
B2	Intabulare, drept de ADMINISTRARE, dobandit prin Lege, cota actuala 1/1, cota initiala 1/1 1) MINISTERUL ECONOMIEI SI COMERTULUI, CIF:9999999999999, LIPSA CUI	A1, A1.1
B3	Intabulare, drept de CONCESIUNE pe o perioada de 49 de ani, dobandit prin Lege, cota actuala 1/1, cota initiala 1/1 1) CEZ DISTRIBUTIE SA, CIF:14491102	A1, A1.1

C. Partea III. SARCINI .

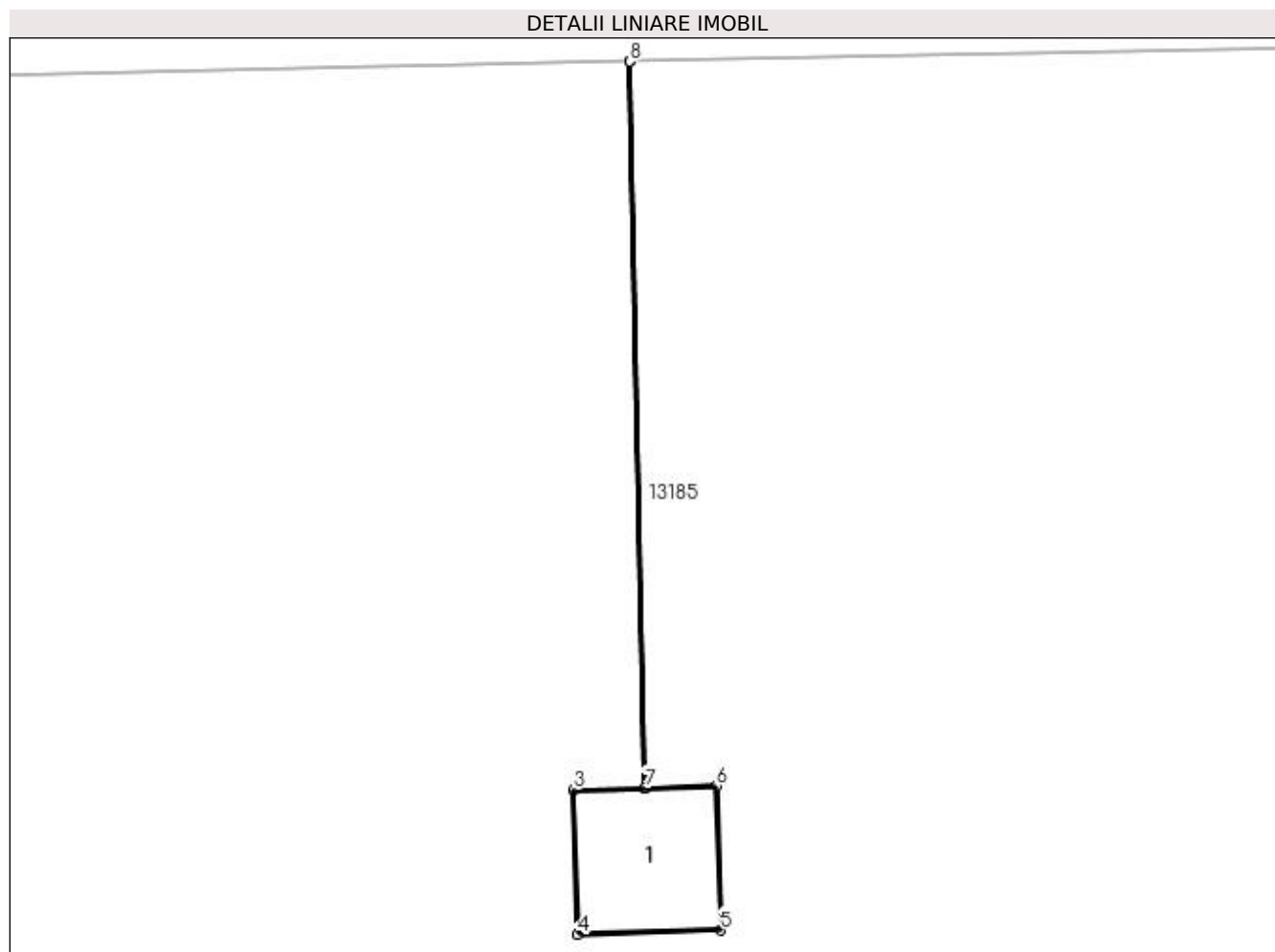
Inscrieri privind dezmembramintele dreptului de proprietate, drepturi reale de garanție și sarcini	Referințe
NU SUNT	

Anexa Nr. 1 La Partea I

Teren

Nr cadastral	Suprafața (mp)*	Observații / Referințe
	2	LEA 20 kV SEGARCEA - SRP 7 PODARI

* Suprafața este determinată în planul de proiecție Stereo 70.



Date referitoare la teren

Crt	Categorie folosință	Intra vilan	Suprafața (mp)	Tarla	Parcelă	Nr. topo	Observații / Referințe
1	curți constructii	NU	2	109	1/4	-	

Date referitoare la construcții

Crt	Număr	Destinație construcție	Supraf. (mp)	Situație juridică	Observații / Referințe
A1.1		construcții industriale și edilitare	2	Cu acte	Nr. niveluri:1; S. construita la sol:2 mp; Stalp electric

Lungime Segmente

1) Valorile lungimilor segmentelor sunt obținute din proiecție în plan.

Punct început	X / Y	Punct sfârșit	X / Y	Lungime segment (** (m)
1	397.628,652 296.545,295	2	397.628,802 296.538,151	7.146
2	397.628,802 296.538,151	3	397.628,102 296.538,131	0.7
3	397.628,102 296.538,131	4	397.628,143 296.536,711	1.421

Punct început	X / Y	Punct sfârșit	X / Y	Lungime segment (** (m)
4	397.628,143 296.536,711	5	397.629,552 296.536,752	1.41
5	397.629,552 296.536,752	6	397.629,512 296.538,171	1.42
6	397.629,512 296.538,171	7	397.628,807 296.538,151	0.705
7	397.628,807 296.538,151	8	397.628,657 296.545,295	7.146
8	397.628,657 296.545,295	1	397.628,652 296.545,295	0.005

** Lungimile segmentelor sunt determinate în planul de proiecție Stereo 70 și sunt rotunjite la 1 milimetru.

*** Distanța dintre puncte este formată din segmente cumulate ce sunt mai mici decât valoarea 1 milimetru.

**DATE DESPRE IMOBILUL NR. 13293**

Oficiul de Cadastru și Publicitate Imobiliară DOLJ
Biroul de Cadastru și Publicitate Imobiliară Craiova

A. Partea I. Descrierea imobilului

TEREN Extravilan

Adresa: Jud. Dolj, T109, P1/5

Nr. Crt	Nr cadastral Nr. topografic	Suprafața* (mp)	Observații / Referințe
A1		2	Sector cadastral:17 Teren neimprejmuit; LEA 20 kV SEGARCEA - SRP 7 PODARI

Construcții

Crt	Nr cadastral Nr. topografic	Adresa	Observații / Referințe
A1.1		Jud. Dolj, T109, P1/5	Nr. niveluri:1; S. construita la sol:2 mp; Stalp electric

B. Partea II. Proprietari și acte

Inscrieri privitoare la dreptul de proprietate și alte drepturi reale		Referințe
/		
Act Normativ nr. HG NR. 1705, din 29/11/2006 emis de GUVERNUL ROMANIEI (Legea 123 din 10.07.2012; Contract de concesiune nr. 6 din 20.06.2005; Act Aditional nr. 1 din 04.03.2016; Licenta pentru distributia energiei electrice nr. 14033 din 01.07.2002 si Anexa);		
B1	Intabulare, drept de PROPRIETATE, dobandit prin Lege, cota actuala 1/1, cota initiala 1/1 1) STATUL ROMAN- DOMENIUL PUBLIC, CIF:9999999999999, LIPSA CUI	A1, A1.1
B2	Intabulare, drept de ADMINISTRARE, dobandit prin Lege, cota actuala 1/1, cota initiala 1/1 1) MINISTERUL ECONOMIEI SI COMERTULUI, CIF:9999999999999, LIPSA CUI	A1, A1.1
B3	Intabulare, drept de CONCESIUNE pe o perioada de 49 de ani, dobandit prin Lege, cota actuala 1/1, cota initiala 1/1 1) CEZ DISTRIBUTIE SA, CIF:14491102	A1, A1.1

C. Partea III. SARCINI .

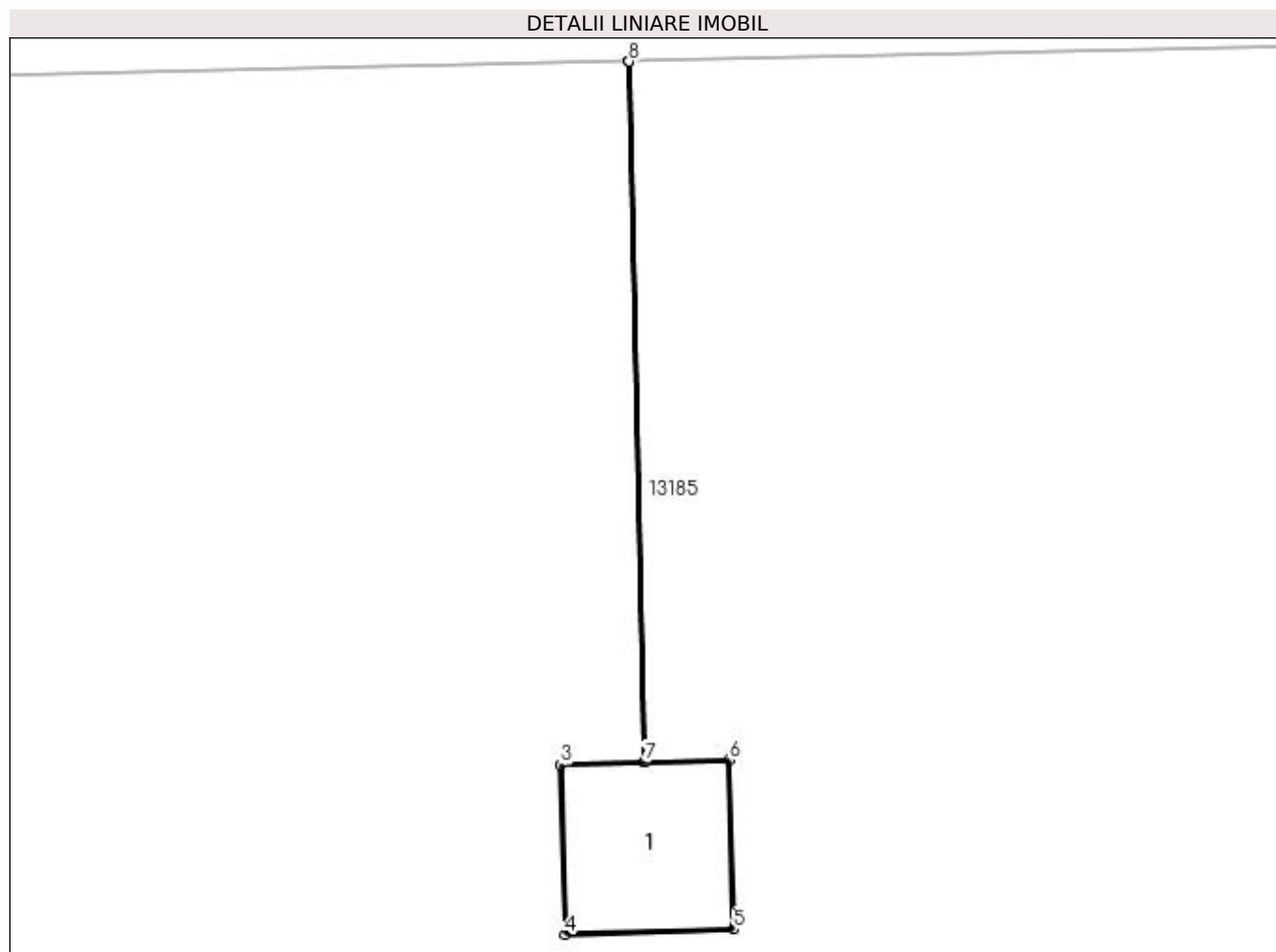
Inscrieri privind dezmembramintele dreptului de proprietate, drepturi reale de garanție și sarcini	Referințe
NU SUNT	

Anexa Nr. 1 La Partea I

Teren

Nr cadastral	Suprafața (mp)*	Observații / Referințe
	2	LEA 20 kV SEGARCEA - SRP 7 PODARI

* Suprafața este determinată în planul de proiecție Stereo 70.



Date referitoare la teren

Crt	Categorie folosință	Intra vilan	Suprafața (mp)	Tarla	Parcelă	Nr. topo	Observații / Referințe
1	curți constructii	NU	2	109	1/5	-	

Date referitoare la construcții

Crt	Număr	Destinație construcție	Supraf. (mp)	Situație juridică	Observații / Referințe
A1.1		construcții industriale și edilitare	2	Cu acte	Nr. niveluri:1; S. construita la sol:2 mp; Stalp electric

Lungime Segmente

1) Valorile lungimilor segmentelor sunt obținute din proiecție în plan.

Punct început	X / Y	Punct sfârșit	X / Y	Lungime segment (** (m)
1	397.249,101 296.532,914	2	397.249,233 296.527,048	5.867
2	397.249,233 296.527,048	3	397.248,533 296.527,028	0.7
3	397.248,533 296.527,028	4	397.248,573 296.525,608	1.421

Punct început	X / Y	Punct sfârșit	X / Y	Lungime segment (** (m)
4	397.248,573 296.525,608	5	397.249,983 296.525,649	1.411
5	397.249,983 296.525,649	6	397.249,942 296.527,068	1.42
6	397.249,942 296.527,068	7	397.249,237 296.527,048	0.705
7	397.249,237 296.527,048	8	397.249,106 296.532,914	5.867
8	397.249,106 296.532,914	1	397.249,101 296.532,914	0.005

** Lungimile segmentelor sunt determinate în planul de proiecție Stereo 70 și sunt rotunjite la 1 milimetru.

*** Distanța dintre puncte este formată din segmente cumulate ce sunt mai mici decât valoarea 1 milimetru.

**DATE DESPRE IMOBILUL NR. 13294**

Oficiul de Cadastru și Publicitate Imobiliară DOLJ
Biroul de Cadastru și Publicitate Imobiliară Craiova

A. Partea I. Descrierea imobilului

TEREN Extravilan

Adresa: Jud. Dolj, T109, P1/3

Nr. Crt	Nr cadastral Nr. topografic	Suprafața* (mp)	Observații / Referințe
A1		2	Sector cadastral:17 Teren neimprejmuit; LEA 20 kV SEGARCEA - SRP 7 PODARI

Construcții

Crt	Nr cadastral Nr. topografic	Adresa	Observații / Referințe
A1.1		Jud. Dolj, T109, P1/3	Nr. niveluri:1; S. construita la sol:2 mp; Stalp electric

B. Partea II. Proprietari și acte

Inscrieri privitoare la dreptul de proprietate și alte drepturi reale		Referințe
/		
Act Normativ nr. HG NR. 1705, din 29/11/2006 emis de GUVERNUL ROMANIEI (Legea 123 din 10.07.2012; Contract de concesiune nr. 6 din 20.06.2005; Act Aditional nr. 1 din 04.03.2016; Licenta pentru distributia energiei electrice nr. 14033 din 01.07.2002 si Anexa);		
B1	Intabulare, drept de PROPRIETATE, dobandit prin Lege, cota actuala 1/1, cota initiala 1/1 1) STATUL ROMAN- DOMENIUL PUBLIC, CIF:9999999999999, LIPSA CUI	A1, A1.1
B2	Intabulare, drept de ADMINISTRARE, dobandit prin Lege, cota actuala 1/1, cota initiala 1/1 1) MINISTERUL ECONOMIEI SI COMERTULUI, CIF:9999999999999, LIPSA CUI	A1, A1.1
B3	Intabulare, drept de CONCESIUNE pe o perioada de 49 de ani, dobandit prin Lege, cota actuala 1/1, cota initiala 1/1 1) CEZ DISTRIBUTIE SA, CIF:14491102	A1, A1.1

C. Partea III. SARCINI .

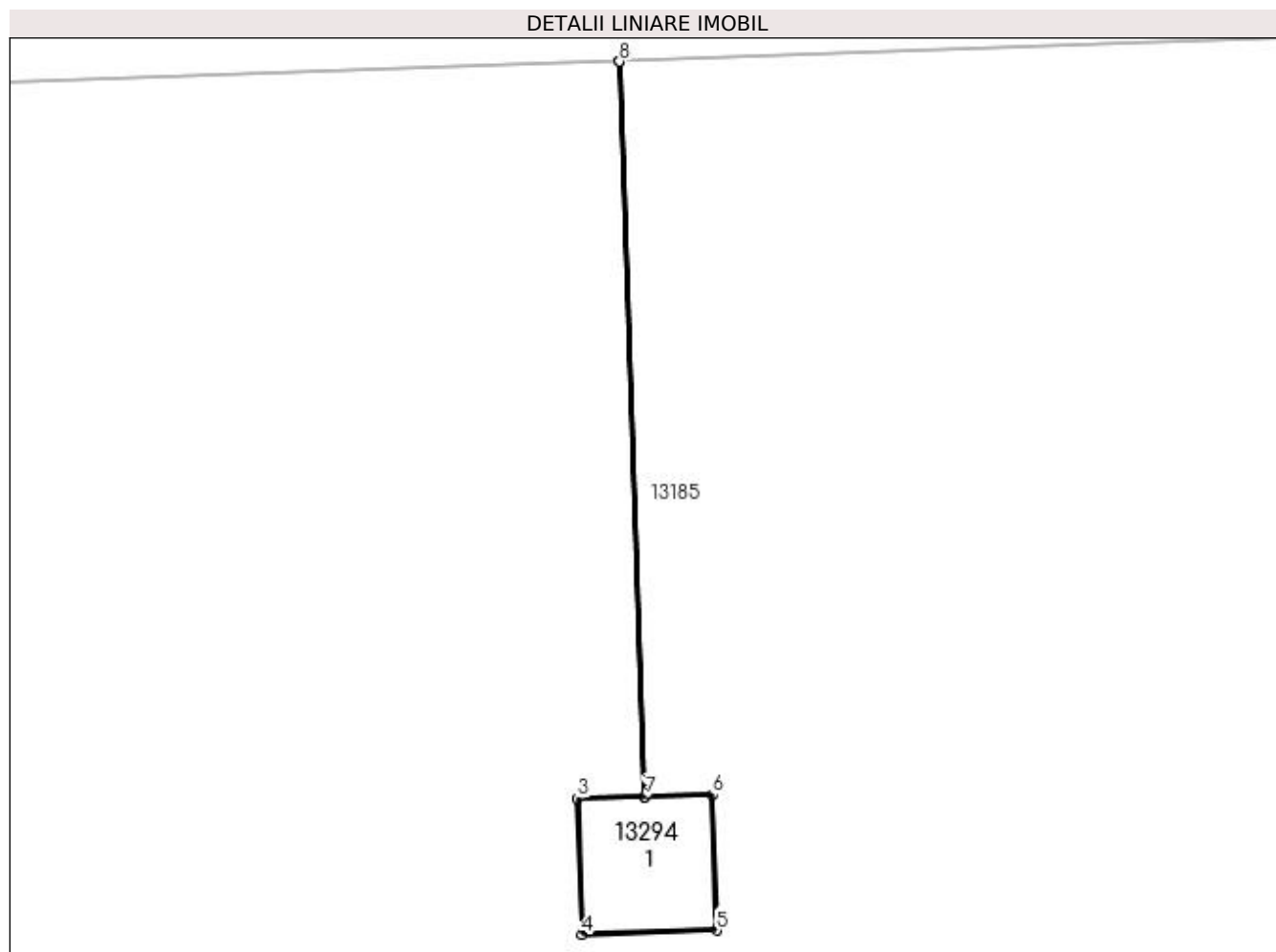
Inscrieri privind dezmembramintele dreptului de proprietate, drepturi reale de garanție și sarcini	Referințe
NU SUNT	

Anexa Nr. 1 La Partea I

Teren

Nr cadastral	Suprafața (mp)*	Observații / Referințe
	2	LEA 20 kV SEGARCEA - SRP 7 PODARI

* Suprafața este determinată în planul de proiecție Stereo 70.



Date referitoare la teren

Crt	Categorie folosință	Intra vilan	Suprafața (mp)	Tarla	Parcelă	Nr. topo	Observații / Referințe
1	curți constructii	NU	2	109	1/3	-	

Date referitoare la construcții

Crt	Număr	Destinație construcție	Supraf. (mp)	Situație juridică	Observații / Referințe
A1.1		construcții industriale și edilitare	2	Cu acte	Nr. niveluri:1; S. construita la sol:2 mp; Stalp electric

Lungime Segmente

1) Valorile lungimilor segmentelor sunt obținute din proiecție în plan.

Punct început	X / Y	Punct sfârșit	X / Y	Lungime segment (** (m)
1	397.477,75 296.541,214	2	397.478,018 296.533,546	7.673
2	397.478,018 296.533,546	3	397.477,318 296.533,526	0.7
3	397.477,318 296.533,526	4	397.477,359 296.532,106	1.421

Punct început	X / Y	Punct sfârșit	X / Y	Lungime segment (** (m)
4	397.477,359 296.532,106	5	397.478,768 296.532,147	1.41
5	397.478,768 296.532,147	6	397.478,728 296.533,566	1.42
6	397.478,728 296.533,566	7	397.478,023 296.533,546	0.705
7	397.478,023 296.533,546	8	397.477,755 296.541,214	7.673
8	397.477,755 296.541,214	1	397.477,75 296.541,214	0.005

** Lungimile segmentelor sunt determinate în planul de proiecție Stereo 70 și sunt rotunjite la 1 milimetru.

*** Distanța dintre puncte este formată din segmente cumulate ce sunt mai mici decât valoarea 1 milimetru.

**DATE DESPRE IMOBILUL NR. 13295**

Oficiul de Cadastru și Publicitate Imobiliară DOLJ
Biroul de Cadastru și Publicitate Imobiliară Craiova

A. Partea I. Descrierea imobilului

TEREN Extravilan

Adresa: Jud. Dolj, T109, P1/1

Nr. Crt	Nr cadastral Nr. topografic	Suprafața* (mp)	Observații / Referințe
A1		2	Sector cadastral:17 Teren neimprejmuit; LEA 20 kV SEGARCEA - SRP 7 PODARI

Construcții

Crt	Nr cadastral Nr. topografic	Adresa	Observații / Referințe
A1.1		Jud. Dolj, T109, P1/1	Nr. niveluri:1; S. construita la sol:2 mp; Stalp electric

B. Partea II. Proprietari și acte

Inscrieri privitoare la dreptul de proprietate și alte drepturi reale		Referințe
/		
Act Normativ nr. HG NR. 1705, din 29/11/2006 emis de GUVERNUL ROMANIEI (Legea 123 din 10.07.2012; Contract de concesiune nr. 6 din 20.06.2005; Act Aditional nr. 1 din 04.03.2016; Licenta pentru distributia energiei electrice nr. 14033 din 01.07.2002 si Anexa);		
B1	Intabulare, drept de PROPRIETATE, dobandit prin Lege, cota actuala 1/1, cota initiala 1/1 1) STATUL ROMAN- DOMENIUL PUBLIC, CIF:9999999999999, LIPSA CUI	A1, A1.1
B2	Intabulare, drept de ADMINISTRARE, dobandit prin Lege, cota actuala 1/1, cota initiala 1/1 1) MINISTERUL ECONOMIEI SI COMERTULUI, CIF:9999999999999, LIPSA CUI	A1, A1.1
B3	Intabulare, drept de CONCESIUNE pe o perioada de 49 de ani, dobandit prin Lege, cota actuala 1/1, cota initiala 1/1 1) CEZ DISTRIBUTIE SA, CIF:14491102	A1, A1.1

C. Partea III. SARCINI .

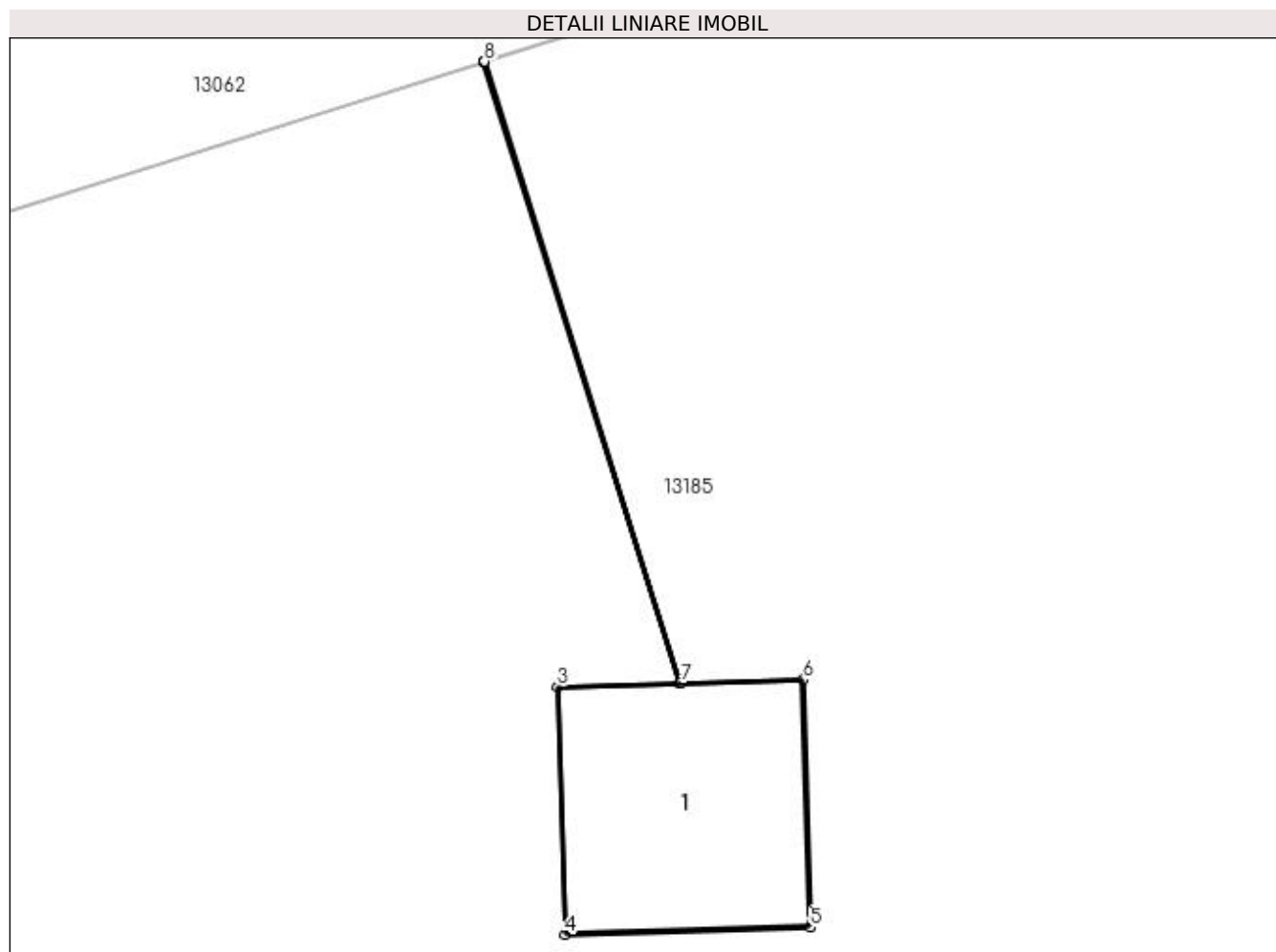
Inscrieri privind dezmembramintele dreptului de proprietate, drepturi reale de garanție și sarcini	Referințe
NU SUNT	

Anexa Nr. 1 La Partea I

Teren

Nr cadastral	Suprafața (mp)*	Observații / Referințe
	2	LEA 20 kV SEGARCEA - SRP 7 PODARI

* Suprafața este determinată în planul de proiecție Stereo 70.



Date referitoare la teren

Crt	Categorie folosință	Intra vilan	Suprafața (mp)	Tarla	Parcelă	Nr. topo	Observații / Referințe
1	curți construcții	NU	2	109	1/1	-	

Date referitoare la construcții

Crt	Număr	Destinație construcție	Supraf. (mp)	Situație juridică	Observații / Referințe
A1.1		construcții industriale și edilitare	2	Cu acte	Nr. niveluri:1; S. construită la sol:2 mp; Stalp electric

Lungime Segmente

1) Valorile lungimilor segmentelor sunt obținute din proiecție în plan.

Punct început	X / Y	Punct sfârșit	X / Y	Lungime segment (** (m)
1	397.400,629 296.534,972	2	397.401,754 296.531,411	3.734
2	397.401,754 296.531,411	3	397.401,054 296.531,391	0.7
3	397.401,054 296.531,391	4	397.401,094 296.529,972	1.42

Punct început	X / Y	Punct sfârșit	X / Y	Lungime segment (** (m)
4	397.401,094 296.529,972	5	397.402,504 296.530,012	1.411
5	397.402,504 296.530,012	6	397.402,463 296.531,431	1.42
6	397.402,463 296.531,431	7	397.401,758 296.531,411	0.705
7	397.401,758 296.531,411	8	397.400,634 296.534,974	3.736
8	397.400,634 296.534,974	1	397.400,629 296.534,972	0.005

** Lungimile segmentelor sunt determinate în planul de proiecție Stereo 70 și sunt rotunjite la 1 milimetru.

*** Distanța dintre puncte este formată din segmente cumulate ce sunt mai mici decât valoarea 1 milimetru.

**DATE DESPRE IMOBILUL NR. 13296**

Oficiul de Cadastru și Publicitate Imobiliară DOLJ
Biroul de Cadastru și Publicitate Imobiliară Craiova

A. Partea I. Descrierea imobilului

TEREN Extravilan

Adresa: Jud. Dolj, T109, P1/6

Nr. Crt	Nr cadastral Nr. topografic	Suprafața* (mp)	Observații / Referințe
A1		2	Sector cadastral:17 Teren neimprejmuit; LEA 20 kV SEGARCEA - SRP 7 PODARI

Construcții

Crt	Nr cadastral Nr. topografic	Adresa	Observații / Referințe
A1.1		Jud. Dolj, T109, P1/6	Nr. niveluri:1; S. construita la sol:2 mp; Stalp electric

B. Partea II. Proprietari și acte

Inscrieri privitoare la dreptul de proprietate și alte drepturi reale		Referințe
/		
Act Normativ nr. HG NR. 1705, din 29/11/2006 emis de GUVERNUL ROMANIEI (Legea 123 din 10.07.2012; Contract de concesiune nr. 6 din 20.06.2005; Act Aditional nr. 1 din 04.03.2016; Licenta pentru distributia energiei electrice nr. 14033 din 01.07.2002 si Anexa);		
B1	Intabulare, drept de PROPRIETATE, dobandit prin Lege, cota actuala 1/1, cota initiala 1/1 1) STATUL ROMAN- DOMENIUL PUBLIC, CIF:9999999999999, LIPSA CUI	A1, A1.1
B2	Intabulare, drept de ADMINISTRARE, dobandit prin Lege, cota actuala 1/1, cota initiala 1/1 1) MINISTERUL ECONOMIEI SI COMERTULUI, CIF:9999999999999, LIPSA CUI	A1, A1.1
B3	Intabulare, drept de CONCESIUNE pe o perioada de 49 de ani, dobandit prin Lege, cota actuala 1/1, cota initiala 1/1 1) CEZ DISTRIBUTIE SA, CIF:14491102	A1, A1.1

C. Partea III. SARCINI .

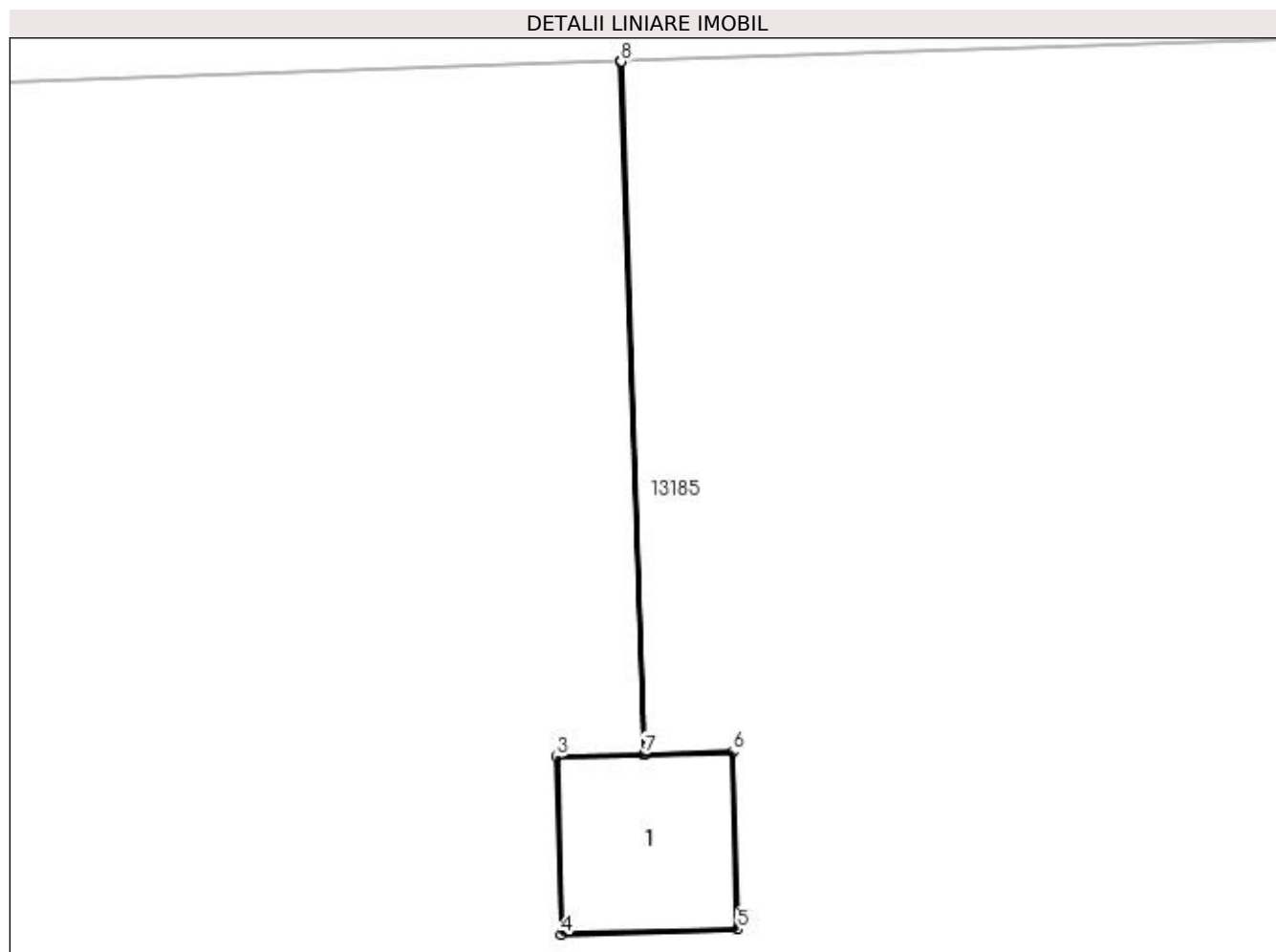
Inscrieri privind dezmembramintele dreptului de proprietate, drepturi reale de garanție și sarcini	Referințe
NU SUNT	

Anexa Nr. 1 La Partea I

Teren

Nr cadastral	Suprafața (mp)*	Observații / Referințe
	2	LEA 20 kV SEGARCEA - SRP 7 PODARI

* Suprafața este determinată în planul de proiecție Stereo 70.



Date referitoare la teren

Crt	Categorie folosință	Intra vilan	Suprafața (mp)	Tarla	Parcelă	Nr. topo	Observații / Referințe
1	curți constructii	NU	2	109	1/6	-	

Date referitoare la construcții

Crt	Număr	Destinație construcție	Supraf. (mp)	Situație juridică	Observații / Referințe
A1.1		construcții industriale și edilitare	2	Cu acte	Nr. niveluri:1; S. construita la sol:2 mp; Stalp electric

Lungime Segmente

1) Valorile lungimilor segmentelor sunt obținute din proiecție în plan.

Punct început	X / Y	Punct sfârșit	X / Y	Lungime segment (** (m)
1	397.174,729 296.530,642	2	397.174,916 296.525,1	5.545
2	397.174,916 296.525,1	3	397.174,216 296.525,08	0.7
3	397.174,216 296.525,08	4	397.174,257 296.523,66	1.421

Punct început	X / Y	Punct sfârșit	X / Y	Lungime segment (** (m)
4	397.174,257 296.523,66	5	397.175,666 296.523,701	1.41
5	397.175,666 296.523,701	6	397.175,625 296.525,12	1.42
6	397.175,625 296.525,12	7	397.174,921 296.525,1	0.704
7	397.174,921 296.525,1	8	397.174,734 296.530,642	5.545
8	397.174,734 296.530,642	1	397.174,729 296.530,642	0.005

** Lungimile segmentelor sunt determinate în planul de proiecție Stereo 70 și sunt rotunjite la 1 milimetru.

*** Distanța dintre puncte este formată din segmente cumulate ce sunt mai mici decât valoarea 1 milimetru.

**DATE DESPRE IMOBILUL NR. 13297**

Oficiul de Cadastru și Publicitate Imobiliară DOLJ
Biroul de Cadastru și Publicitate Imobiliară Craiova

A. Partea I. Descrierea imobilului

TEREN Extravilan

Adresa: Jud. Dolj, T109, P1/7

Nr. Crt	Nr cadastral Nr. topografic	Suprafața* (mp)	Observații / Referințe
A1		2	Sector cadastral:17 Teren neimprejmuit; LEA 20 kV SEGARCEA - SRP 7 PODARI

Construcții

Crt	Nr cadastral Nr. topografic	Adresa	Observații / Referințe
A1.1		Jud. Dolj, T109, P1/7	Nr. niveluri:1; S. construita la sol:2 mp; Stalp electric

B. Partea II. Proprietari și acte

Inscrieri privitoare la dreptul de proprietate și alte drepturi reale		Referințe
/		
Act Normativ nr. HG NR. 1705, din 29/11/2006 emis de GUVERNUL ROMANIEI (Legea 123 din 10.07.2012; Contract de concesiune nr. 6 din 20.06.2005; Act Aditional nr. 1 din 04.03.2016; Licenta pentru distributia energiei electrice nr. 14033 din 01.07.2002 si Anexa);		
B1	Intabulare, drept de PROPRIETATE, dobandit prin Lege, cota actuala 1/1, cota initiala 1/1 1) STATUL ROMAN- DOMENIUL PUBLIC, CIF:9999999999999, LIPSA CUI	A1, A1.1
B2	Intabulare, drept de ADMINISTRARE, dobandit prin Lege, cota actuala 1/1, cota initiala 1/1 1) MINISTERUL ECONOMIEI SI COMERTULUI, CIF:9999999999999, LIPSA CUI	A1, A1.1
B3	Intabulare, drept de CONCESIUNE pe o perioada de 49 de ani, dobandit prin Lege, cota actuala 1/1, cota initiala 1/1 1) CEZ DISTRIBUTIE SA, CIF:14491102	A1, A1.1

C. Partea III. SARCINI .

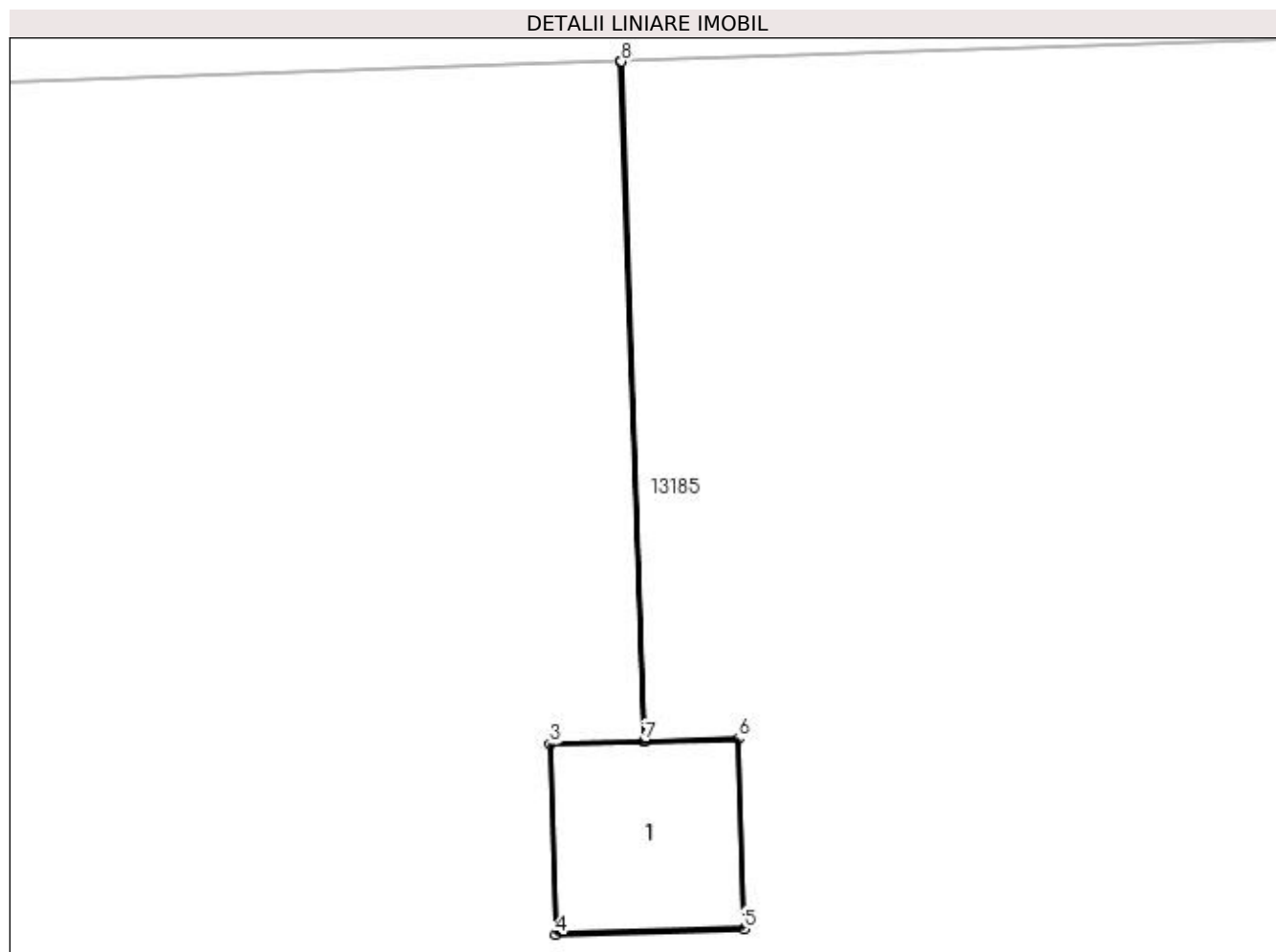
Inscrieri privind dezmembramintele dreptului de proprietate, drepturi reale de garanție și sarcini	Referințe
NU SUNT	

Anexa Nr. 1 La Partea I

Teren

Nr cadastral	Suprafața (mp)*	Observații / Referințe
	2	LEA 20 kV SEGARCEA - SRP 7 PODARI

* Suprafața este determinată în planul de proiecție Stereo 70.



Date referitoare la teren

Crt	Categorie folosință	Intra vilan	Suprafața (mp)	Tarla	Parcelă	Nr. topo	Observații / Referințe
1	curți constructii	NU	2	109	1/7	-	

Date referitoare la construcții

Crt	Număr	Destinație construcție	Supraf. (mp)	Situație juridică	Observații / Referințe
A1.1		construcții industriale și edilitare	2	Cu acte	Nr. niveluri:1; S. construita la sol:2 mp; Stalp electric

Lungime Segmente

1) Valorile lungimilor segmentelor sunt obținute din proiecție în plan.

Punct început	X / Y	Punct sfârșit	X / Y	Lungime segment (** (m)
1	397.098,605 296.528,08	2	397.098,776 296.523,012	5.071
2	397.098,776 296.523,012	3	397.098,076 296.522,992	0.7
3	397.098,076 296.522,992	4	397.098,117 296.521,572	1.421

Punct început	X / Y	Punct sfârșit	X / Y	Lungime segment (** (m)
4	397.098,117 296.521,572	5	397.099,526 296.521,612	1.41
5	397.099,526 296.521,612	6	397.099,486 296.523,032	1.421
6	397.099,486 296.523,032	7	397.098,781 296.523,012	0.705
7	397.098,781 296.523,012	8	397.098,61 296.528,081	5.072
8	397.098,61 296.528,081	1	397.098,605 296.528,08	0.005

** Lungimile segmentelor sunt determinate în planul de proiecție Stereo 70 și sunt rotunjite la 1 milimetru.

*** Distanța dintre puncte este formată din segmente cumulate ce sunt mai mici decât valoarea 1 milimetru.

**DATE DESPRE IMOBILUL NR. 13298**

Oficiul de Cadastru și Publicitate Imobiliară DOLJ
Biroul de Cadastru și Publicitate Imobiliară Craiova

A. Partea I. Descrierea imobilului

TEREN Extravilan

Adresa: Jud. Dolj, T109, P1/8

Nr. Crt	Nr cadastral Nr. topografic	Suprafața* (mp)	Observații / Referințe
A1		2	Sector cadastral:17 Teren neimprejmuit; LEA 20 kV SEGARCEA - SRP 7 PODARI

Construcții

Crt	Nr cadastral Nr. topografic	Adresa	Observații / Referințe
A1.1		Jud. Dolj, T109, P1/8	Nr. niveluri:1; S. construita la sol:2 mp; Stalp electric

B. Partea II. Proprietari și acte

Inscrieri privitoare la dreptul de proprietate și alte drepturi reale		Referințe
/		
Act Normativ nr. HG NR. 1705, din 29/11/2006 emis de GUVERNUL ROMANIEI (Legea 123 din 10.07.2012; Contract de concesiune nr. 6 din 20.06.2005; Act Aditional nr. 1 din 04.03.2016; Licenta pentru distributia energiei electrice nr. 14033 din 01.07.2002 si Anexa);		
B1	Intabulare, drept de PROPRIETATE, dobandit prin Lege, cota actuala 1/1, cota initiala 1/1 1) STATUL ROMAN- DOMENIUL PUBLIC, CIF:9999999999999, LIPSA CUI	A1, A1.1
B2	Intabulare, drept de ADMINISTRARE, dobandit prin Lege, cota actuala 1/1, cota initiala 1/1 1) MINISTERUL ECONOMIEI SI COMERTULUI, CIF:9999999999999, LIPSA CUI	A1, A1.1
B3	Intabulare, drept de CONCESIUNE pe o perioada de 49 de ani, dobandit prin Lege, cota actuala 1/1, cota initiala 1/1 1) CEZ DISTRIBUTIE SA, CIF:14491102	A1, A1.1

C. Partea III. SARCINI .

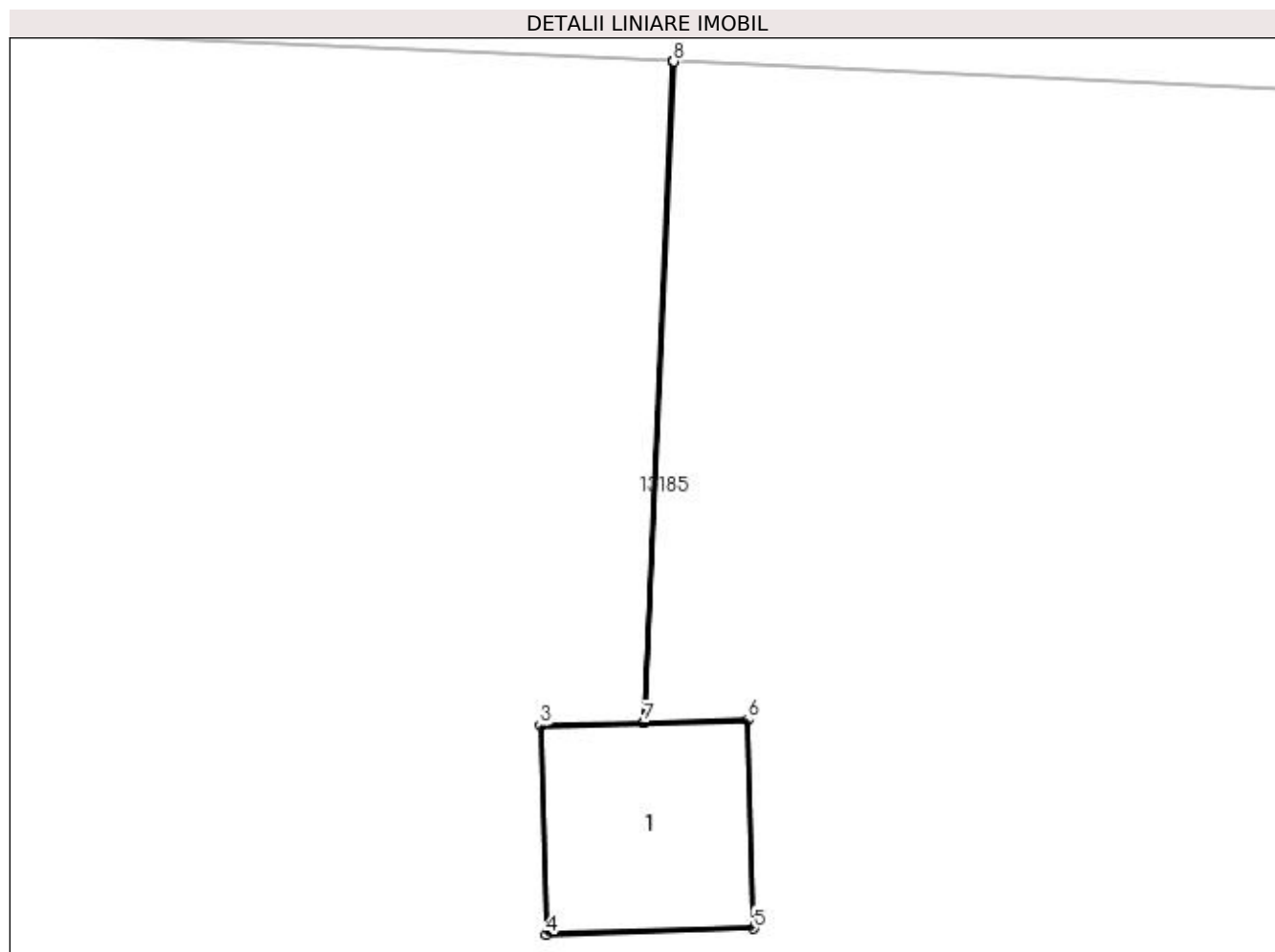
Inscrieri privind dezmembramintele dreptului de proprietate, drepturi reale de garanție și sarcini	Referințe
NU SUNT	

Anexa Nr. 1 La Partea I

Teren

Nr cadastral	Suprafața (mp)*	Observații / Referințe
	2	LEA 20 kV SEGARCEA - SRP 7 PODARI

* Suprafața este determinată în planul de proiecție Stereo 70.



Date referitoare la teren

Crt	Categorie folosință	Intra vilan	Suprafața (mp)	Tarla	Parcelă	Nr. topo	Observații / Referințe
1	curți constructii	NU	2	109	1/8	-	

Date referitoare la construcții

Crt	Număr	Destinație construcție	Supraf. (mp)	Situație juridică	Observații / Referințe
A1.1		construcții industriale și edilitare	2	Cu acte	Nr. niveluri:1; S. construita la sol:2 mp; Stalp electric

Lungime Segmente

1) Valorile lungimilor segmentelor sunt obținute din proiecție în plan.

Punct început	X / Y	Punct sfârșit	X / Y	Lungime segment (** (m)
1	397.325,113 296.533,985	2	397.324,913 296.529,494	4.495
2	397.324,913 296.529,494	3	397.324,213 296.529,474	0.7
3	397.324,213 296.529,474	4	397.324,253 296.528,055	1.42

Punct început	X / Y	Punct sfârșit	X / Y	Lungime segment (** (m)
4	397.324,253 296.528,055	5	397.325,663 296.528,095	1.411
5	397.325,663 296.528,095	6	397.325,622 296.529,514	1.42
6	397.325,622 296.529,514	7	397.324,917 296.529,494	0.705
7	397.324,917 296.529,494	8	397.325,118 296.533,985	4.495
8	397.325,118 296.533,985	1	397.325,113 296.533,985	0.005

** Lungimile segmentelor sunt determinate în planul de proiecție Stereo 70 și sunt rotunjite la 1 milimetru.

*** Distanța dintre puncte este formată din segmente cumulate ce sunt mai mici decât valoarea 1 milimetru.

**DATE DESPRE IMOBILUL NR. 13299**

Oficiul de Cadastru și Publicitate Imobiliară DOLJ
Biroul de Cadastru și Publicitate Imobiliară Craiova

A. Partea I. Descrierea imobilului

TEREN Extravilan

Adresa: Jud. Dolj, T109, P1/2

Nr. Crt	Nr cadastral Nr. topografic	Suprafața* (mp)	Observații / Referințe
A1		2	Sector cadastral:17 Teren neimprejmuit; LEA 20 kV SEGARCEA - SRP 7 PODARI

Construcții

Crt	Nr cadastral Nr. topografic	Adresa	Observații / Referințe
A1.1		Jud. Dolj, T109, P1/2	Nr. niveluri:1; S. construita la sol:2 mp; Stalp electric

B. Partea II. Proprietari și acte

Inscrieri privitoare la dreptul de proprietate și alte drepturi reale		Referințe
/		
Act Normativ nr. HG NR. 1705, din 29/11/2006 emis de GUVERNUL ROMANIEI (Legea 123 din 10.07.2012; Contract de concesiune nr. 6 din 20.06.2005; Act Aditional nr. 1 din 04.03.2016; Licenta pentru distributia energiei electrice nr. 14033 din 01.07.2002 si Anexa);		
B1	Intabulare, drept de PROPRIETATE, dobandit prin Lege, cota actuala 1/1, cota initiala 1/1 1) STATUL ROMAN- DOMENIUL PUBLIC, CIF:9999999999999, LIPSA CUI	A1, A1.1
B2	Intabulare, drept de ADMINISTRARE, dobandit prin Lege, cota actuala 1/1, cota initiala 1/1 1) MINISTERUL ECONOMIEI SI COMERTULUI, CIF:9999999999999, LIPSA CUI	A1, A1.1
B3	Intabulare, drept de CONCESIUNE pe o perioada de 49 de ani, dobandit prin Lege, cota actuala 1/1, cota initiala 1/1 1) CEZ DISTRIBUTIE SA, CIF:14491102	A1, A1.1

C. Partea III. SARCINI .

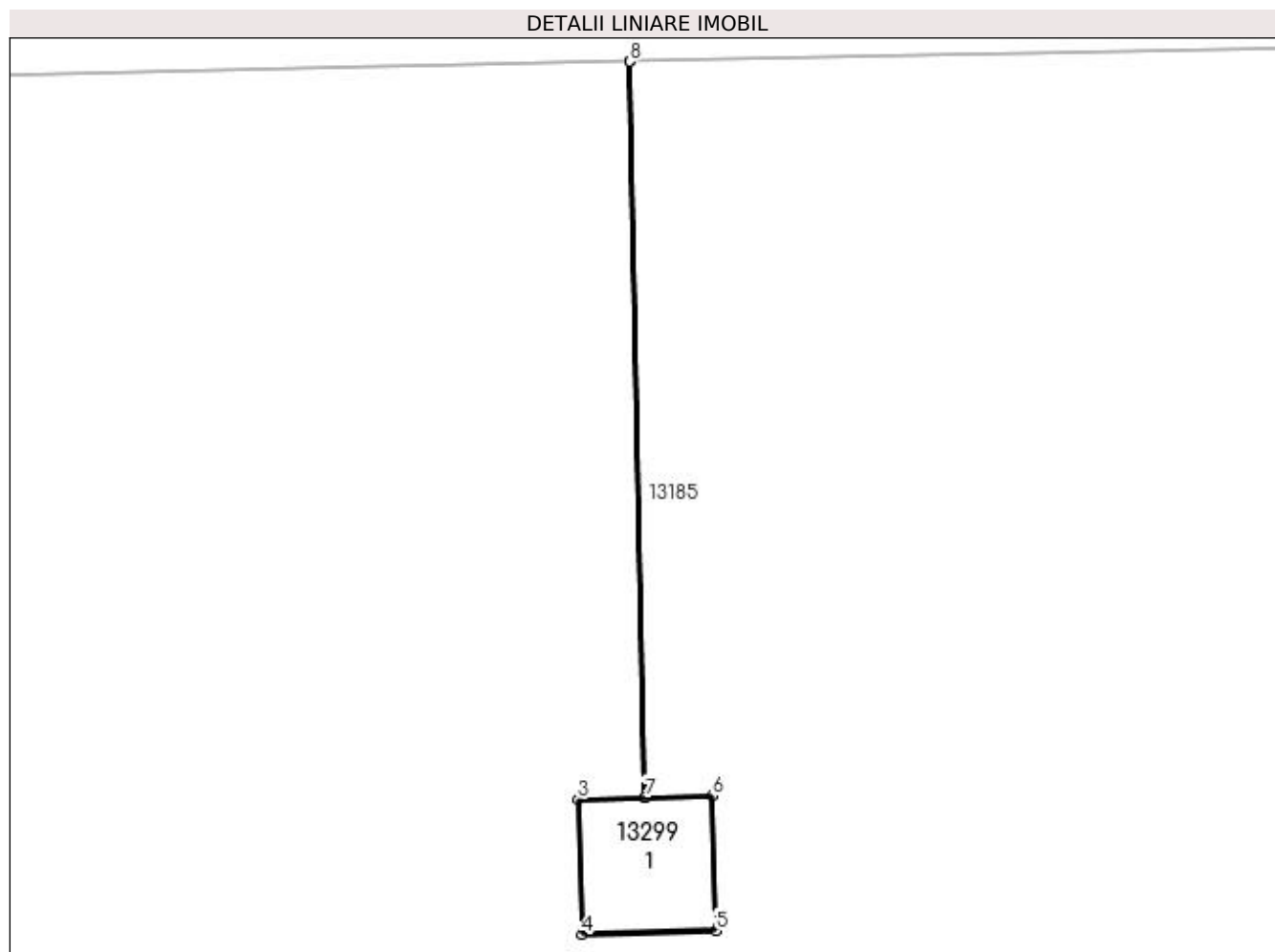
Inscrieri privind dezmembramintele dreptului de proprietate, drepturi reale de garanție și sarcini	Referințe
NU SUNT	

Anexa Nr. 1 La Partea I

Teren

Nr cadastral	Suprafața (mp)*	Observații / Referințe
	2	LEA 20 kV SEGARCEA - SRP 7 PODARI

* Suprafața este determinată în planul de proiecție Stereo 70.



Date referitoare la teren

Crt	Categorie folosință	Intra vilan	Suprafața (mp)	Tarla	Parcelă	Nr. topo	Observații / Referințe
1	curți constructii	NU	2	109	1/2	-	

Date referitoare la construcții

Crt	Număr	Destinație construcție	Supraf. (mp)	Situație juridică	Observații / Referințe
A1.1		construcții industriale și edilitare	2	Cu acte	Nr. niveluri:1; S. construita la sol:2 mp; Stalp electric

Lungime Segmente

1) Valorile lungimilor segmentelor sunt obținute din proiecție în plan.

Punct început	X / Y	Punct sfârșit	X / Y	Lungime segment (** (m)
1	397.554,261 296.543,737	2	397.554,423 296.536,0	7.739
2	397.554,423 296.536,0	3	397.553,723 296.535,98	0.7
3	397.553,723 296.535,98	4	397.553,764 296.534,561	1.42

Punct început	X / Y	Punct sfârșit	X / Y	Lungime segment (** (m)
4	397.553,764 296.534,561	5	397.555,173 296.534,601	1.41
5	397.555,173 296.534,601	6	397.555,133 296.536,021	1.421
6	397.555,133 296.536,021	7	397.554,428 296.536,0	0.705
7	397.554,428 296.536,0	8	397.554,266 296.543,738	7.74
8	397.554,266 296.543,738	1	397.554,261 296.543,737	0.005

** Lungimile segmentelor sunt determinate în planul de proiecție Stereo 70 și sunt rotunjite la 1 milimetru.

*** Distanța dintre puncte este formată din segmente cumulate ce sunt mai mici decât valoarea 1 milimetru.

**DATE DESPRE IMOBILUL NR. 13300**

Oficiul de Cadastru și Publicitate Imobiliară DOLJ
Biroul de Cadastru și Publicitate Imobiliară Craiova

A. Partea I. Descrierea imobilului

TEREN Extravilan

Adresa: Jud. Dolj, T109, P106/1

Nr. Crt	Nr cadastral Nr. topografic	Suprafața* (mp)	Observații / Referințe
A1		24.197	Sector cadastral:17 Teren neimprejmuit;

B. Partea II. Proprietari și acte

Inscrieri privitoare la dreptul de proprietate și alte drepturi reale		Referințe
/		
Act Normativ nr. Legea 7, din 13/03/1996 emis de PARLAMENTUL ROMANIEI (art.13 alin.14);		
B1	Intabulare, drept de PROPRIETATE, dobândit prin Lege, cota actuala 1/1, cota initiala 1/1 1) COMUNA CALOPAR-Rezerva comisiei locale de fond funciar, CIF:4554181	A1

C. Partea III. SARCINI .

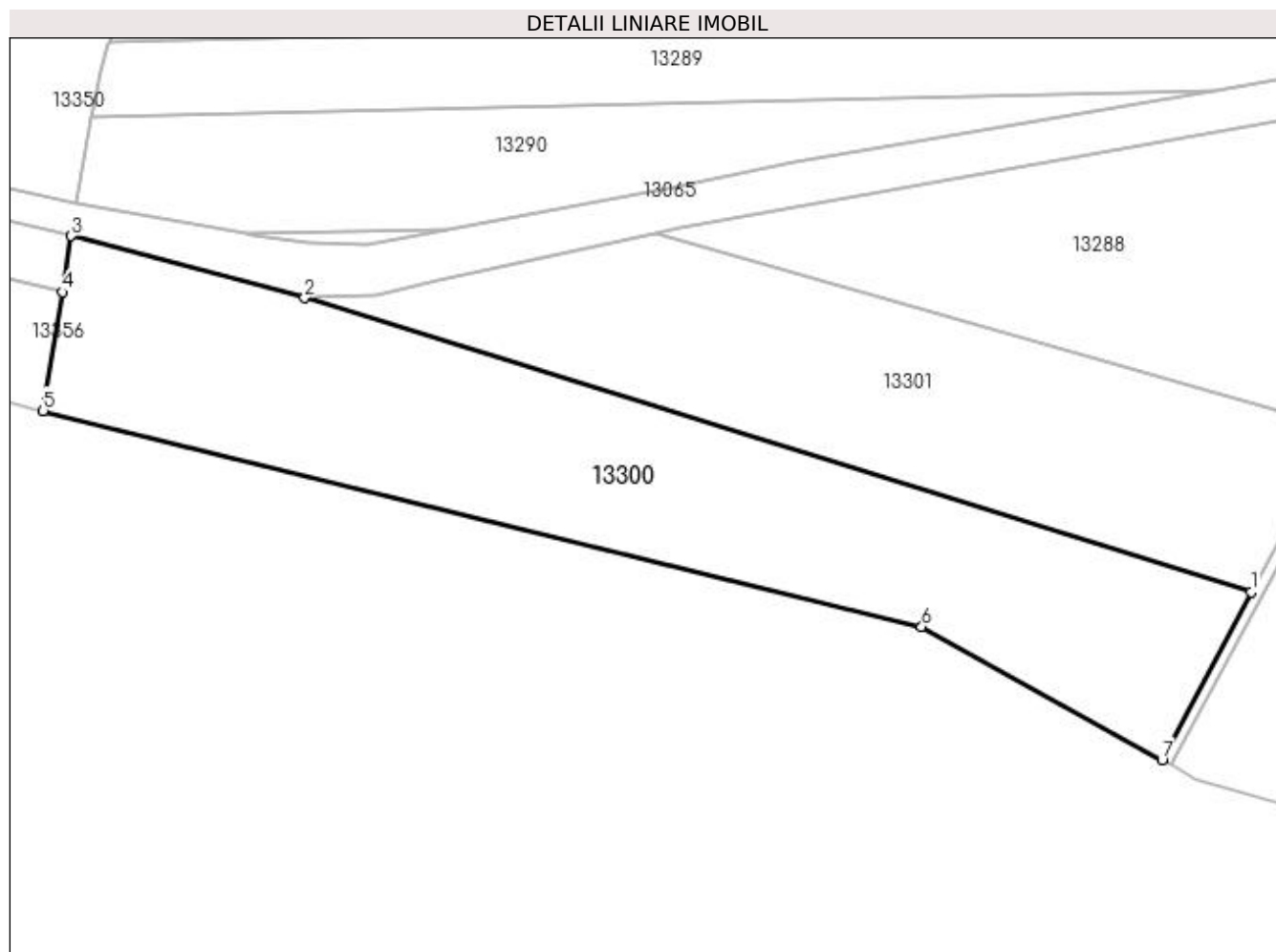
Inscrieri privind dezmembramintele dreptului de proprietate, drepturi reale de garanție și sarcini	Referințe
NU SUNT	

Anexa Nr. 1 La Partea I

Teren

Nr cadastral	Suprafața (mp)*	Observații / Referințe
	24.197	

* Suprafața este determinată în planul de proiecție Stereo 70.



Date referitoare la teren

Crt	Categorie folosință	Intra vilan	Suprafața (mp)	Tarla	Parcelă	Nr. topo	Observații / Referințe
1	arabil	NU	24.197	109	106/1	-	

Lungime Segmente

1) Valorile lungimilor segmentelor sunt obținute din proiecție în plan.

Punct început	X / Y	Punct sfârșit	X / Y	Lungime segment (** (m)
1	397.142,058 294.887,183	2	396.804,237 294.992,194	353.766
2	396.804,237 294.992,194	3	396.720,957 295.014,245	86.15
3	396.720,957 295.014,245	4	396.717,744 294.994,264	20.238
4	396.717,744 294.994,264	5	396.710,933 294.951,909	42.899
5	396.710,933 294.951,909	6	397.024,481 294.874,831	322.883

Punct început	X / Y	Punct sfârșit	X / Y	Lungime segment (** (m)
6	397.024,481 294.874,831	7	397.110,21 294.827,373	97.988
7	397.110,21 294.827,373	1	397.142,058 294.887,183	67.761

** Lungimile segmentelor sunt determinate în planul de proiecție Stereo 70 și sunt rotunjite la 1 milimetru.

*** Distanța dintre puncte este formată din segmente cumulate ce sunt mai mici decât valoarea 1 milimetru.

**DATE DESPRE IMOBILUL NR. 13301**

Oficiul de Cadastru și Publicitate Imobiliară DOLJ
Biroul de Cadastru și Publicitate Imobiliară Craiova

A. Partea I. Descrierea imobilului

TEREN Extravilan

Adresa: Jud. Dolj, T109, P106

Nr. Crt	Nr cadastral Nr. topografic	Suprafața* (mp)	Observații / Referințe
A1	34036	18.500	Sector cadastral:17 Teren neimprejmuit;

B. Partea II. Proprietari și acte

Inscrieri privitoare la dreptul de proprietate și alte drepturi reale	Referințe
128683 / 13/05/2021	
Act Notarial nr. Contract de Vanzare - Cumparare 166, din 13/05/2021 emis de Florea Grigorie;	
B1	A1
Intabulare, drept de PROPRIETATE, dobandit prin Conventie, cota actuala 1/1, cota initiala 1/1 1) DUȚĂ IONUȚ-COSMIN	

C. Partea III. SARCINI .

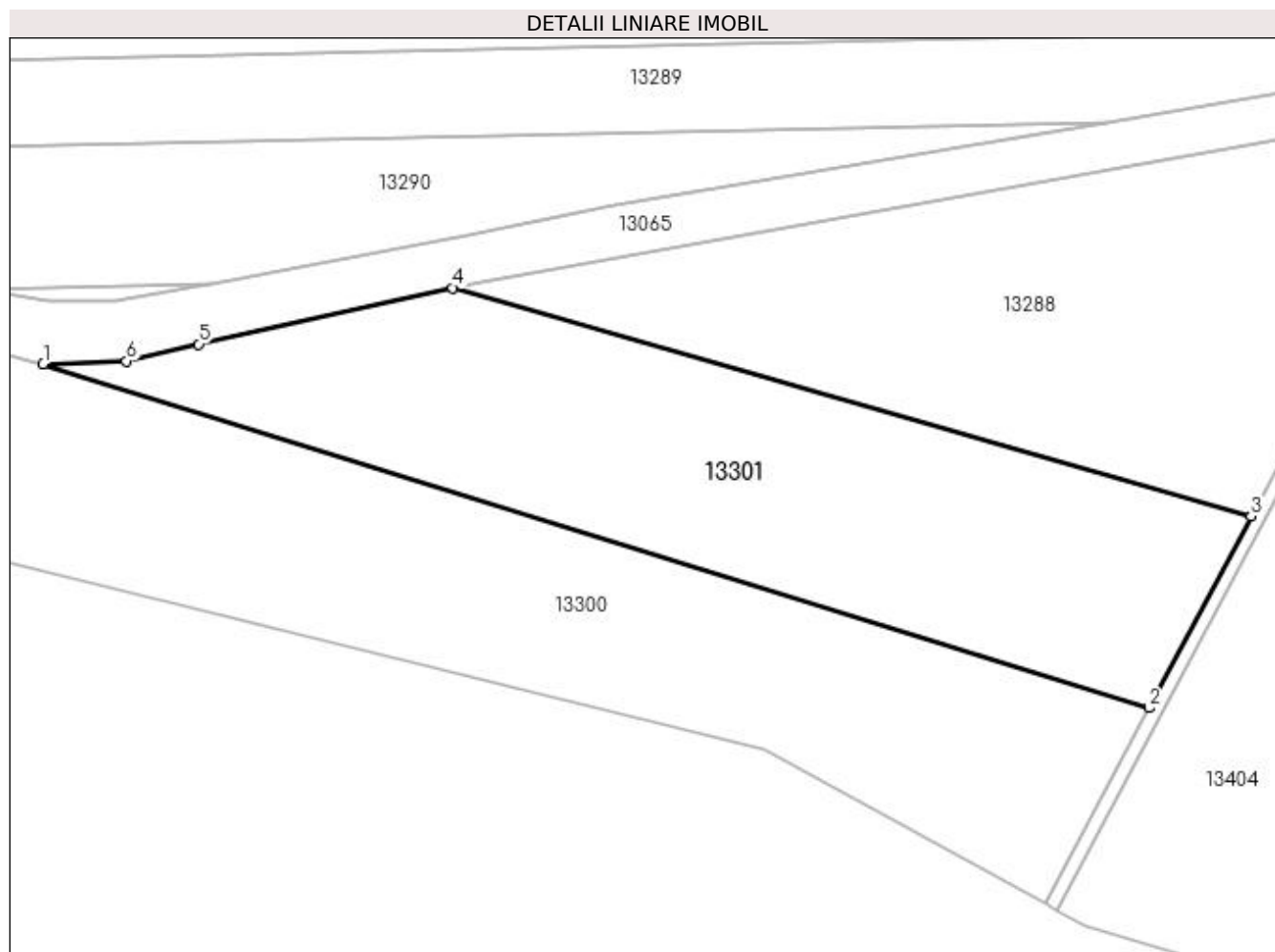
Inscrieri privind dezmembramintele dreptului de proprietate, drepturi reale de garanție și sarcini	Referințe
NU SUNT	

Anexa Nr. 1 La Partea I

Teren

Nr cadastral	Suprafața (mp)*	Observații / Referințe
34036	18.500	

* Suprafața este determinată în planul de proiecție Stereo 70.



Date referitoare la teren

Crt	Categorie folosință	Intra vilan	Suprafața (mp)	Tarla	Parcelă	Nr. topo	Observații / Referințe
1	arabil	NU	18.500	109	106	-	

Lungime Segmente

1) Valorile lungimilor segmentelor sunt obținute din proiecție în plan.

Punct început	X / Y	Punct sfârșit	X / Y	Lungime segment (** (m)
1	396.804,237 294.992,194	2	397.142,058 294.887,183	353.766
2	397.142,058 294.887,183	3	397.173,236 294.945,732	66.333
3	397.173,236 294.945,732	4	396.929,343 295.015,476	253.669
4	396.929,343 295.015,476	5	396.851,763 294.998,288	79.461
5	396.851,763 294.998,288	6	396.829,618 294.993,074	22.751

Punct început	X / Y	Punct sfârșit	X / Y	Lungime segment (** (m)
6	396.829,618 294.993,074	1	396.804,237 294.992,194	25.396

** Lungimile segmentelor sunt determinate în planul de proiecție Stereo 70 și sunt rotunjite la 1 milimetru.

*** Distanța dintre puncte este formată din segmente cumulate ce sunt mai mici decât valoarea 1 milimetru.

**DATE DESPRE IMOBILUL NR. 13302**

Oficiul de Cadastru și Publicitate Imobiliară DOLJ
Biroul de Cadastru și Publicitate Imobiliară Craiova

A. Partea I. Descrierea imobilului

TEREN Extravilan

Adresa: Jud. Dolj, T110, P1

Nr. Crt	Nr cadastral Nr. topografic	Suprafața* (mp)	Observații / Referințe
A1		3.800	Sector cadastral:17 Teren neimprejmuit;

B. Partea II. Proprietari și acte

Inscrieri privitoare la dreptul de proprietate și alte drepturi reale	Referințe
/	
Act Administrativ nr. TDP 565-48437, din 10/11/1993 emis de CJSDPAT DOLJ;	
B1	A1
Intabulare, drept de PROPRIETATE, dobândit prin Reconstituire, cota actuala 1/1, cota initiala 1/1 1) DUMITRU GHEORGHE, LISA CNP	

C. Partea III. SARCINI .

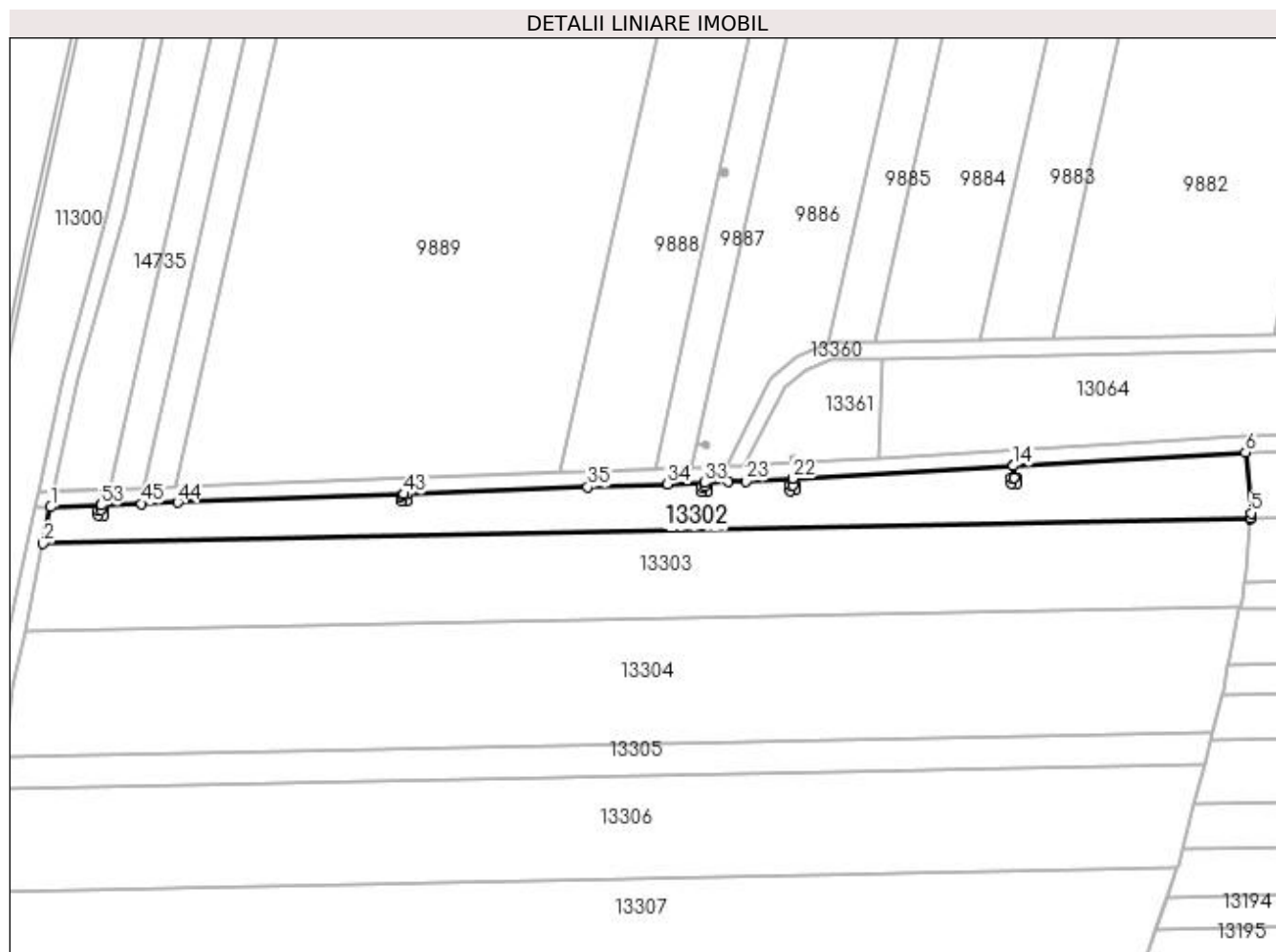
Inscrieri privind dezmembramintele dreptului de proprietate, drepturi reale de garanție și sarcini	Referințe
NU SUNT	

Anexa Nr. 1 La Partea I

Teren

Nr cadastral	Suprafața (mp)*	Observații / Referințe
	3.800	

* Suprafața este determinată în planul de proiecție Stereo 70.



Date referitoare la teren

Crt	Categorie folosință	Intra vilan	Suprafața (mp)	Tarla	Parcelă	Nr. topo	Observații / Referințe
1	arabil	NU	3.800	110	1	-	

Lungime Segmente

1) Valorile lungimilor segmentelor sunt obținute din proiecție în plan.

Punct început	X / Y	Punct sfârșit	X / Y	Lungime segment	Punct început	X / Y	Punct sfârșit	X / Y	Lungime segment	Punct început	X / Y	Punct sfârșit	X / Y	Lungime segment
1	396.776,962 296.513,585	2	396.775,018 296.504,292	9.494	2	396.775,018 296.504,292	3	397.083,801 296.510,505	308.8 45	3	397.083,801 296.510,505	4	397.083,818 296.510,707	0.203
4	397.083,818 296.510,707	5	397.083,936 296.512,077	1.375	5	397.083,936 296.512,077	6	397.082,486 296.527,538	15.52 9	6	397.082,486 296.527,538	7	397.023,15 296.524,126	59.43 4
7	397.023,15 296.524,126	8	397.023,328 296.521,046	3.085	8	397.023,328 296.521,046	9	397.024,032 296.521,07	0.704	9	397.024,032 296.521,07	10	397.024,082 296.519,651	1.42
10	397.024,082 296.519,651	11	397.022,673 296.519,602	1.41	11	397.022,673 296.519,602	12	397.022,623 296.521,021	1.42	12	397.022,623 296.521,021	13	397.023,323 296.521,045	0.7
13	397.023,323 296.521,045	14	397.023,145 296.524,126	3.086	14	397.023,145 296.524,126	15	396.966,688 296.520,88	56.55	15	396.966,688 296.520,88	16	396.966,782 296.519,233	1.65
16	396.966,782 296.519,233	17	396.967,487 296.519,258	0.705	17	396.967,487 296.519,258	18	396.967,537 296.517,839	1.42	18	396.967,537 296.517,839	19	396.966,128 296.517,789	1.41

Punct început	X / Y	Punct sfârșit	X / Y	Lungime segment	Punct început	X / Y	Punct sfârșit	X / Y	Lungime segment	Punct început	X / Y	Punct sfârșit	X / Y	Lungime segment
19	396.966,128 296.517,789	20	396.966,078 296.519,208	1.42	20	396.966,078 296.519,208	21	396.966,778 296.519,233	0.7	21	396.966,778 296.519,233	22	396.966,683 296.520,88	1.65
22	396.966,683 296.520,88	23	396.954,699 296.520,191	12.004	23	396.954,699 296.520,191	24	396.950,171 296.520,019	4.531	24	396.950,171 296.520,019	25	396.944,835 296.519,808	5.34
25	396.944,835 296.519,808	26	396.944,143 296.519,783	0.692	26	396.944,143 296.519,783	27	396.944,178 296.518,807	0.977	27	396.944,178 296.518,807	28	396.944,883 296.518,831	0.705
28	396.944,883 296.518,831	29	396.944,933 296.517,412	1.42	29	396.944,933 296.517,412	30	396.943,524 296.517,362	1.41	30	396.943,524 296.517,362	31	396.943,474 296.518,782	1.421
31	396.943,474 296.518,782	32	396.944,174 296.518,806	0.7	32	396.944,174 296.518,806	33	396.944,138 296.519,782	0.977	33	396.944,138 296.519,782	34	396.934,707 296.519,435	9.437
34	396.934,707 296.519,435	35	396.914,335 296.518,677	20.386	35	396.914,335 296.518,677	36	396.867,32 296.516,937	47.047	36	396.867,32 296.516,937	37	396.867,34 296.516,401	0.536
37	396.867,34 296.516,401	38	396.868,044 296.516,426	0.704	38	396.868,044 296.516,426	39	396.868,094 296.515,007	1.42	39	396.868,094 296.515,007	40	396.866,685 296.514,958	1.41
40	396.866,685 296.514,958	41	396.866,635 296.516,377	1.42	41	396.866,635 296.516,377	42	396.867,335 296.516,401	0.7	42	396.867,335 296.516,401	43	396.867,315 296.516,937	0.536
43	396.867,315 296.516,937	44	396.809,381 296.514,793	57.974	44	396.809,381 296.514,793	45	396.800,227 296.514,443	9.161	45	396.800,227 296.514,443	46	396.789,808 296.514,059	10.426
46	396.789,808 296.514,059	47	396.789,855 296.512,805	1.255	47	396.789,855 296.512,805	48	396.790,559 296.512,83	0.704	48	396.790,559 296.512,83	49	396.790,609 296.511,411	1.42
49	396.790,609 296.511,411	50	396.789,2 296.511,361	1.41	50	396.789,2 296.511,361	51	396.789,15 296.512,78	1.42	51	396.789,15 296.512,78	52	396.789,85 296.512,805	0.7
52	396.789,85 296.512,805	53	396.789,803 296.514,059	1.255	53	396.789,803 296.514,059	1	396.776,962 296.513,585	12.85					

** Lungimile segmentelor sunt determinate în planul de proiecție Stereo 70 și sunt rotunjite la 1 milimetru.

*** Distanța dintre puncte este formată din segmente cumulate ce sunt mai mici decât valoarea 1 milimetru.

**DATE DESPRE IMOBILUL NR. 13303**

Oficiul de Cadastru și Publicitate Imobiliară DOLJ
Biroul de Cadastru și Publicitate Imobiliară Craiova

A. Partea I. Descrierea imobilului

TEREN Extravilan

Adresa: Jud. Dolj, T110, P2

Nr. Crt	Nr cadastral Nr. topografic	Suprafața* (mp)	Observații / Referințe
A1	31771	6.900	Sector cadastral:17 Teren neimprejmuit;

B. Partea II. Proprietari și acte

Inscrieri privitoare la dreptul de proprietate și alte drepturi reale	Referințe
149037 / 03/12/2015	
Act Notarial nr. CVC aut nr 4120, din 03/12/2015 emis de Defta Emil;	
B1	A1
Intabulare, drept de PROPRIETATE, dobandit prin Conventie, cota actuala 1/1, cota initiala 1/1	
1) DUMITRU CONSTANTIN	
2) DUMITRU MARCELA	

C. Partea III. SARCINI .

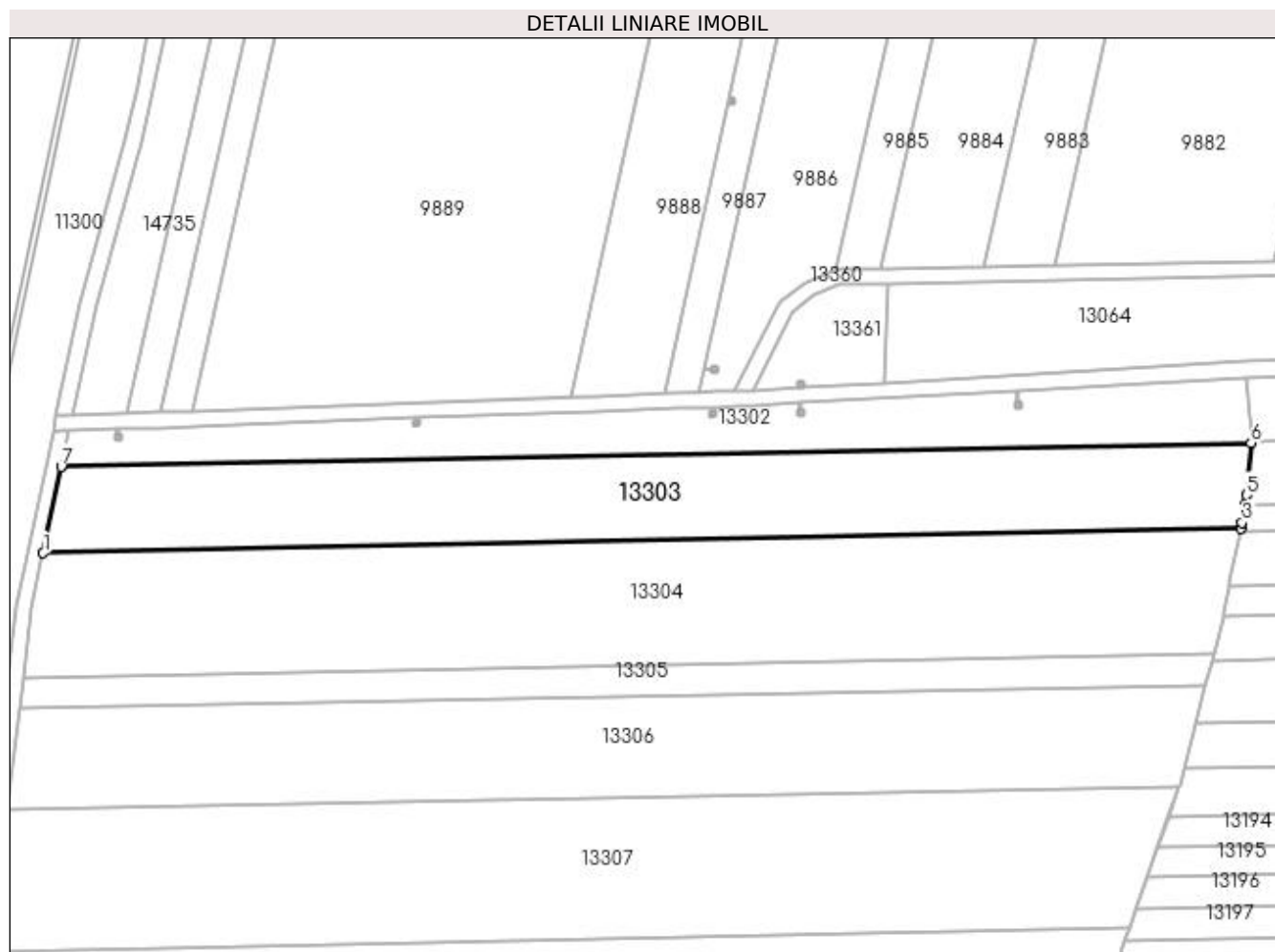
Inscrieri privind dezmembramintele dreptului de proprietate, drepturi reale de garanție și sarcini	Referințe
NU SUNT	

Anexa Nr. 1 La Partea I

Teren

Nr cadastral	Suprafața (mp)*	Observații / Referințe
31771	6.900	

* Suprafața este determinată în planul de proiecție Stereo 70.



Date referitoare la teren

Crt	Categorie folosință	Intra vilan	Suprafața (mp)	Tarla	Parcelă	Nr. topo	Observații / Referințe
1	arabil	NU	6.900	110	2	-	

Lungime Segmente

1) Valorile lungimilor segmentelor sunt obținute din proiecție în plan.

Punct început	X / Y	Punct sfârșit	X / Y	Lungime segment (** (m)
1	396.770,342 296.481,943	2	397.081,177 296.488,197	310.898
2	397.081,177 296.488,197	3	397.081,521 296.489,827	1.666
3	397.081,521 296.489,827	4	397.082,24 296.494,414	4.643
4	397.082,24 296.494,414	5	397.082,642 296.496,985	2.602
5	397.082,642 296.496,985	6	397.083,801 296.510,505	13.57

Punct început	X / Y	Punct sfârșit	X / Y	Lungime segment (** (m)
6	397.083,801 296.510,505	7	396.775,018 296.504,292	308.845
7	396.775,018 296.504,292	1	396.770,342 296.481,943	22.833

** Lungimile segmentelor sunt determinate în planul de proiecție Stereo 70 și sunt rotunjite la 1 milimetru.

*** Distanța dintre puncte este formată din segmente cumulate ce sunt mai mici decât valoarea 1 milimetru.

**DATE DESPRE IMOBILUL NR. 13304**

Oficiul de Cadastru și Publicitate Imobiliară DOLJ
Biroul de Cadastru și Publicitate Imobiliară Craiova

A. Partea I. Descrierea imobilului

TEREN Extravilan

Adresa: Jud. Dolj, T110, P3

Nr. Crt	Nr cadastral Nr. topografic	Suprafața* (mp)	Observații / Referințe
A1	32265	10.000	Sector cadastral:17 Teren neimprejmuit;

B. Partea II. Proprietari și acte

Inscrieri privitoare la dreptul de proprietate și alte drepturi reale		Referințe
163029 / 25/10/2017		
Act Notarial nr. Act de dezmembrare si contract de vanzare cumparare 753, din 14/12/2016 emis de Florea ANA -MARIA;		
B1	Intabulare, drept de PROPRIETATEurmare a admitterii reexaminarii nr 163029/2017, dobandit prin Conventie, cota actuala 1/1, cota initiala 1/1	A1
1) BALTEANU ELENA 2) BALTEANU ZAHARIA		

C. Partea III. SARCINI .

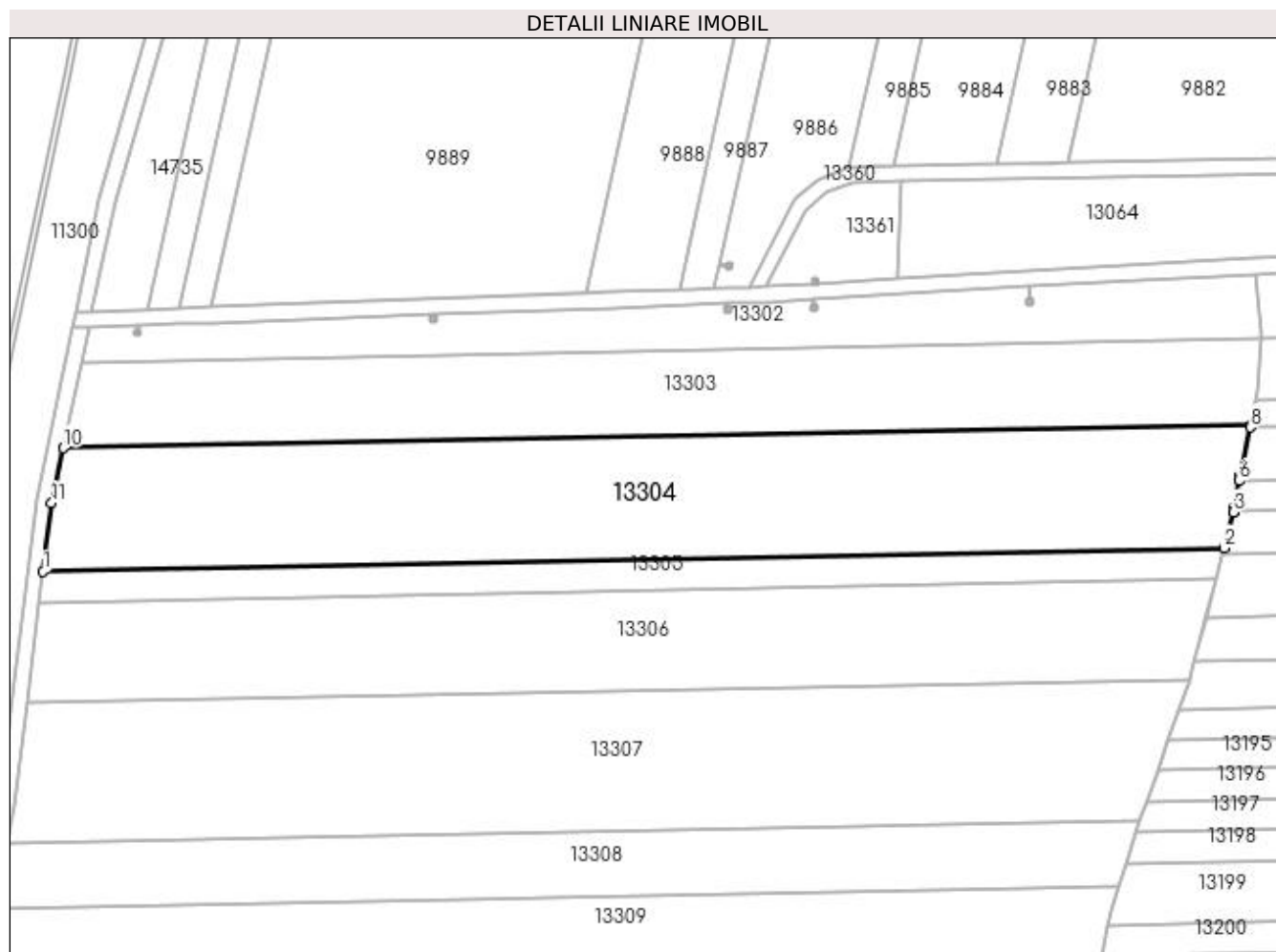
Inscrieri privind dezmembramintele dreptului de proprietate, drepturi reale de garanție și sarcini	Referințe
NU SUNT	

Anexa Nr. 1 La Partea I

Teren

Nr cadastral	Suprafața (mp)*	Observații / Referințe
32265	10.000	

* Suprafața este determinată în planul de proiecție Stereo 70.



Date referitoare la teren

Crt	Categorie folosință	Intravilan	Suprafața (mp)	Tarla	Parcelă	Nr. topo	Observații / Referințe
1	arabil	NU	10.000	110	3	-	Suprafata din acte 10000mp

Lungime Segmente

1) Valorile lungimilor segmentelor sunt obținute din proiecție în plan.

Punct început	X / Y	Punct sfârșit	X / Y	Lungime segment (** (m)
1	396.765,108 296.449,622	2	397.074,088 296.455,839	309.043
2	397.074,088 296.455,839	3	397.076,509 296.465,158	9.628
3	397.076,509 296.465,158	4	397.076,559 296.465,351	0.199
4	397.076,559 296.465,351	5	397.076,907 296.466,693	1.386
5	397.076,907 296.466,693	6	397.078,082 296.473,332	6.742

Punct început	X / Y	Punct sfârșit	X / Y	Lungime segment (** (m)
6	397.078,082 296.473,332	7	397.078,33 296.474,735	1.425
7	397.078,33 296.474,735	8	397.081,006 296.487,388	12.933
8	397.081,006 296.487,388	9	397.081,177 296.488,197	0.827
9	397.081,177 296.488,197	10	396.770,342 296.481,943	310.898
10	396.770,342 296.481,943	11	396.767,334 296.467,571	14.683
11	396.767,334 296.467,571	1	396.765,108 296.449,622	18.087

** Lungimile segmentelor sunt determinate în planul de proiecție Stereo 70 și sunt rotunjite la 1 milimetru.

*** Distanța dintre puncte este formată din segmente cumulate ce sunt mai mici decât valoarea 1 milimetru.

**DATE DESPRE IMOBILUL NR. 13305**

Oficiul de Cadastru și Publicitate Imobiliară DOLJ
 Biroul de Cadastru și Publicitate Imobiliară Craiova

A. Partea I. Descrierea imobilului

TEREN Extravilan

Adresa: Jud. Dolj, T110, P3

Nr. Crt	Nr cadastral Nr. topografic	Suprafața* (mp)	Observații / Referințe
A1	32266	2.500	Sector cadastral:17 Teren neimprejmuit;

B. Partea II. Proprietari și acte

Inscrieri privitoare la dreptul de proprietate și alte drepturi reale		Referințe
163029 / 25/10/2017		
Act Notarial nr. CM 98, din 08/02/2005 emis de NP Florea Grigorie (act administrativ nr TP 546-48437 din 01.11.1993, emis de CJ);		
B1	Intabulare, drept de PROPRIETATE, dobandit prin Succesiune, cota actuala 1/1, cota initiala 1/1 1) CRUSOVEANU TRAIAN	A1
<i>OBSERVATII: pozitie transcrisa din CF 32260/Calopar, inscrisa prin incheierea nr. 115081 din 06/09/2016;</i>		

C. Partea III. SARCINI .

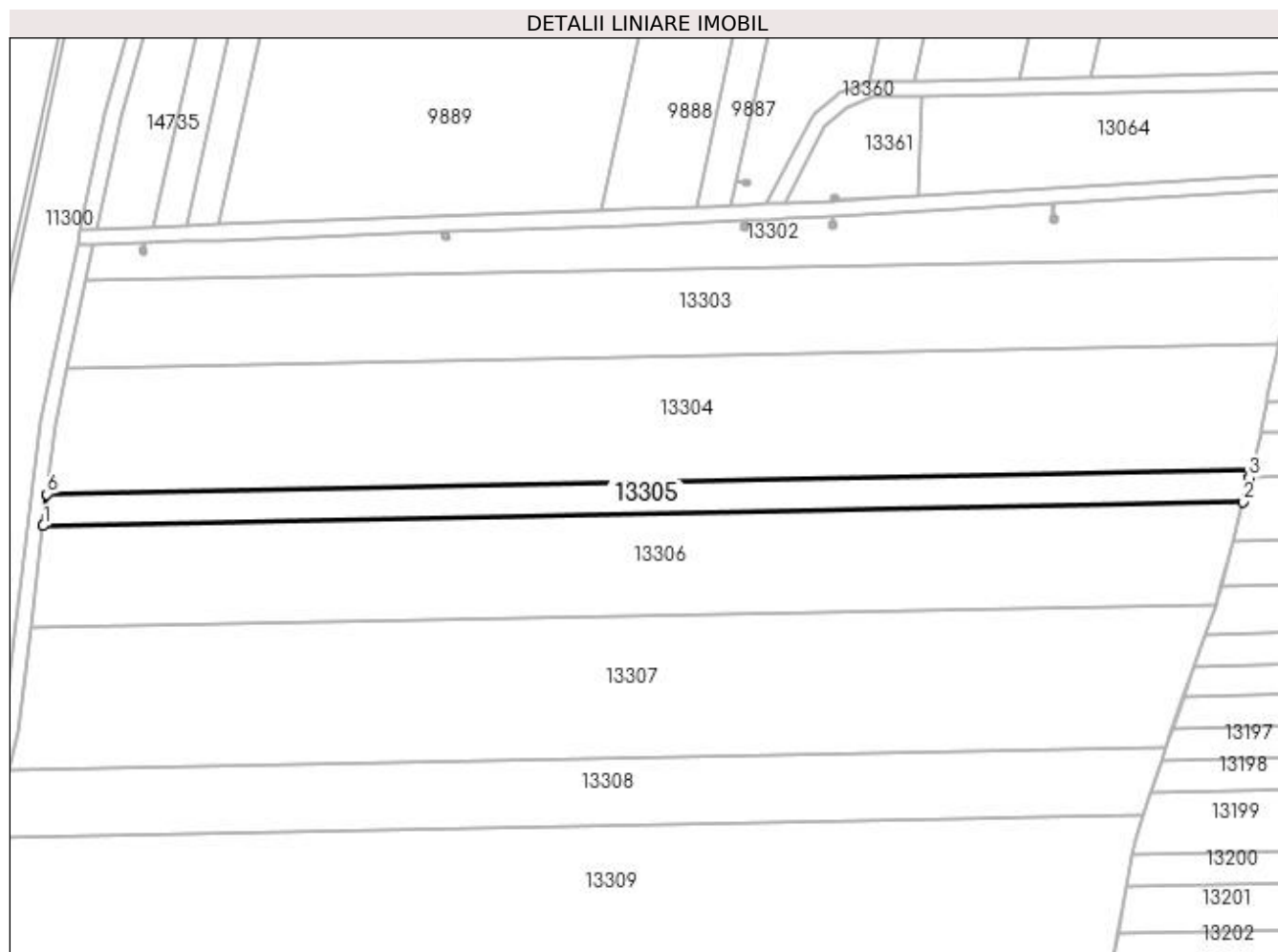
Inscrieri privind dezmembramintele dreptului de proprietate, drepturi reale de garanție și sarcini	Referințe
NU SUNT	

Anexa Nr. 1 La Partea I

Teren

Nr cadastral	Suprafața (mp)*	Observații / Referințe
32266	2.500	

* Suprafața este determinată în planul de proiecție Stereo 70.



Date referitoare la teren

Crt	Categorie folosință	Intra vilan	Suprafața (mp)	Tarla	Parcelă	Nr. topo	Observații / Referințe
1	arabil	NU	2.500	110	3	-	Suprafata din acte 2500mp

Lungime Segmente

1) Valorile lungimilor segmentelor sunt obținute din proiecție în plan.

Punct început	X / Y	Punct sfârșit	X / Y	Lungime segment (** (m)
1	396.764,099 296.441,497	2	397.071,972 296.447,691	307.935
2	397.071,972 296.447,691	3	397.073,574 296.453,86	6.374
3	397.073,574 296.453,86	4	397.073,624 296.454,054	0.2
4	397.073,624 296.454,054	5	397.074,088 296.455,839	1.844
5	397.074,088 296.455,839	6	396.765,108 296.449,622	309.043

Punct început	X / Y	Punct sfârşit	X / Y	Lungime segment (** (m)
6	396.765,108 296.449,622	1	396.764,099 296.441,497	8.187

** Lungimile segmentelor sunt determinate în planul de proiecţie Stereo 70 şi sunt rotunjite la 1 milimetru.

*** Distanţa dintre puncte este formată din segmente cumulate ce sunt mai mici decât valoarea 1 milimetru.

**DATE DESPRE IMOBILUL NR. 13306**

Oficiul de Cadastru și Publicitate Imobiliară DOLJ
Biroul de Cadastru și Publicitate Imobiliară Craiova

A. Partea I. Descrierea imobilului

TEREN Extravilan

Adresa: Jud. Dolj, T110, P46

Nr. Crt	Nr cadastral Nr. topografic	Suprafața* (mp)	Observații / Referințe
A1		8.000	Sector cadastral:17 Teren neimprejmuit;

B. Partea II. Proprietari și acte

Inscrieri privitoare la dreptul de proprietate și alte drepturi reale	Referințe
/	
Act Administrativ nr. TDP 429-48493, din 26/08/1993 emis de CJSDPAT DOLJ;	
B1	A1
Intabulare, drept de PROPRIETATE, dobândit prin Reconstituire, cota actuala 1/1, cota initiala 1/1 1) CROȘOVEANU ELENA, LISA CNP	

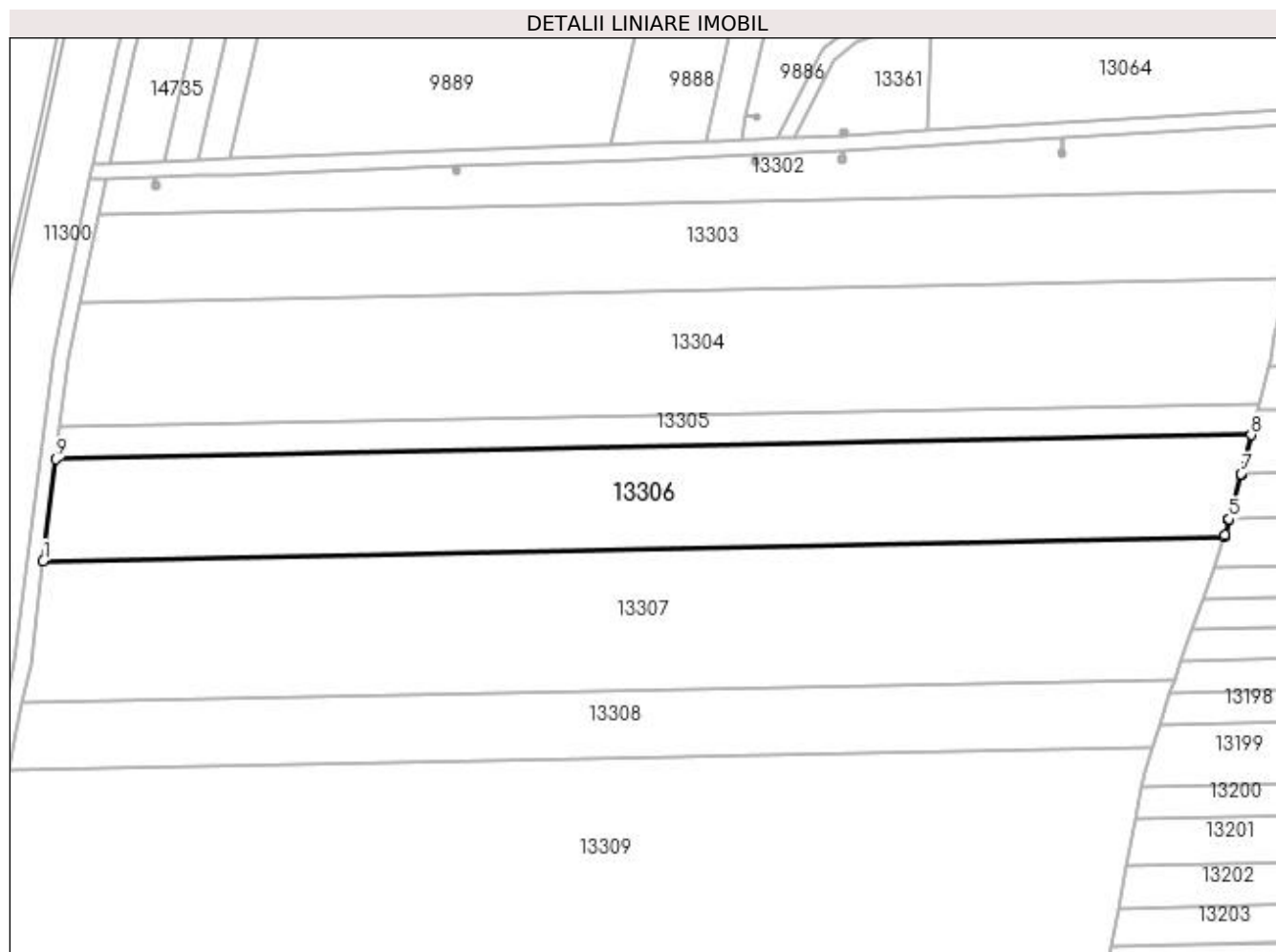
C. Partea III. SARCINI .

Inscrieri privind dezmembramintele dreptului de proprietate, drepturi reale de garanție și sarcini	Referințe
NU SUNT	

Anexa Nr. 1 La Partea I**Teren**

Nr cadastral	Suprafața (mp)*	Observații / Referințe
	8.000	

* Suprafața este determinată în planul de proiecție Stereo 70.

**Date referitoare la teren**

Crt	Categorie folosință	Intra vilan	Suprafața (mp)	Tarla	Parcelă	Nr. topo	Observații / Referințe
1	arabil	NU	8.000	110	46	-	

Lungime Segmente

1) Valorile lungimilor segmentelor sunt obținute din proiecție în plan.

Punct început	X / Y	Punct sfârșit	X / Y	Lungime segment (** (m)
1	396.760,848 296.415,295	2	397.065,105 296.421,416	304.319
2	397.065,105 296.421,416	3	397.065,265 296.421,869	0.48
3	397.065,265 296.421,869	4	397.066,307 296.425,88	4.144
4	397.066,307 296.425,88	5	397.066,357 296.426,074	0.2
5	397.066,357 296.426,074	6	397.069,324 296.437,495	11.8

Punct început	X / Y	Punct sfârșit	X / Y	Lungime segment (** (m)
6	397.069,324 296.437,495	7	397.069,374 296.437,688	0.199
7	397.069,374 296.437,688	8	397.071,972 296.447,691	10.335
8	397.071,972 296.447,691	9	396.764,099 296.441,497	307.935
9	396.764,099 296.441,497	1	396.760,848 296.415,295	26.403

** Lungimile segmentelor sunt determinate în planul de proiecție Stereo 70 și sunt rotunjite la 1 milimetru.

*** Distanța dintre puncte este formată din segmente cumulate ce sunt mai mici decât valoarea 1 milimetru.

**DATE DESPRE IMOBILUL NR. 13307**

Oficiul de Cadastru și Publicitate Imobiliară DOLJ
Biroul de Cadastru și Publicitate Imobiliară Craiova

A. Partea I. Descrierea imobilului

TEREN Extravilan

Adresa: Jud. Dolj, T110, P5

Nr. Crt	Nr cadastral Nr. topografic	Suprafața* (mp)	Observații / Referințe
A1	33029	10.961	Sector cadastral:17 Teren neimprejmuit;

B. Partea II. Proprietari și acte

Inscrieri privitoare la dreptul de proprietate și alte drepturi reale	Referințe
247038 / 01/11/2019	
Act Notarial nr. cvc 562, din 31/10/2019 emis de Florea Grigorie;	
B1	A1
Intabulare, drept de PROPRIETATE, dobandit prin Conventie, cota actuala 1/1, cota initiala 1/1 1) SC CERVINA SA, CIF:2339853	


C. Partea III. SARCINI .

Inscrieri privind dezmembramintele dreptului de proprietate, drepturi reale de garanție și sarcini	Referințe
NU SUNT	

Anexa Nr. 1 La Partea I**Teren**

Nr cadastral	Suprafața (mp)*	Observații / Referințe
33029	10.961	

* Suprafața este determinată în planul de proiecție Stereo 70.

**Date referitoare la teren**

Crt	Categorie folosință	Intra vilan	Suprafața (mp)	Tarla	Parcelă	Nr. topo	Observații / Referințe
1	arabil	NU	10.961	110	5	-	

Lungime Segmente

1) Valorile lungimilor segmentelor sunt obținute din proiecție în plan.

Punct început	X / Y	Punct sfârșit	X / Y	Lungime segment (** (m)
1	396.755,448 296.378,669	2	397.052,155 296.384,639	296.767
2	397.052,155 296.384,639	3	397.053,806 296.389,328	4.971
3	397.053,806 296.389,328	4	397.053,874 296.389,52	0.204
4	397.053,874 296.389,52	5	397.056,676 296.397,479	8.438
5	397.056,676 296.397,479	6	397.056,744 296.397,672	0.205

Punct început	X / Y	Punct sfârșit	X / Y	Lungime segment (** (m)
6	397.056,744 296.397,672	7	397.059,418 296.405,266	8.051
7	397.059,418 296.405,266	8	397.059,486 296.405,459	0.205
8	397.059,486 296.405,459	9	397.062,297 296.413,441	8.463
9	397.062,297 296.413,441	10	397.062,365 296.413,634	0.205
10	397.062,365 296.413,634	11	397.065,105 296.421,416	8.25
11	397.065,105 296.421,416	12	396.760,848 296.415,295	304.319
12	396.760,848 296.415,295	13	396.757,54 296.388,627	26.872
13	396.757,54 296.388,627	1	396.755,448 296.378,669	10.175

** Lungimile segmentelor sunt determinate în planul de proiecție Stereo 70 și sunt rotunjite la 1 milimetru.

*** Distanța dintre puncte este formată din segmente cumulate ce sunt mai mici decât valoarea 1 milimetru.

**DATE DESPRE IMOBILUL NR. 13308**

Oficiul de Cadastru și Publicitate Imobiliară DOLJ
 Biroul de Cadastru și Publicitate Imobiliară Craiova

A. Partea I. Descrierea imobilului

TEREN Extravilan

Adresa: Jud. Dolj, T110, P6

Nr. Crt	Nr cadastral Nr. topografic	Suprafața* (mp)	Observații / Referințe
A1	32930	5.100	Sector cadastral:17 Teren neimprejmuit;

B. Partea II. Proprietari și acte

Inscrieri privitoare la dreptul de proprietate și alte drepturi reale	Referințe
184409 / 29/08/2019	
Act Notarial nr. contract de vanzare aut nr. 1759, din 28/08/2019 emis de NP Neagoe Monica;	
B1	A1
Intabulare, drept de PROPRIETATE, dobandit prin Conventie, cota actuala 1/1, cota initiala 1/1 1) SC CERVINA SA, CIF:2339853	

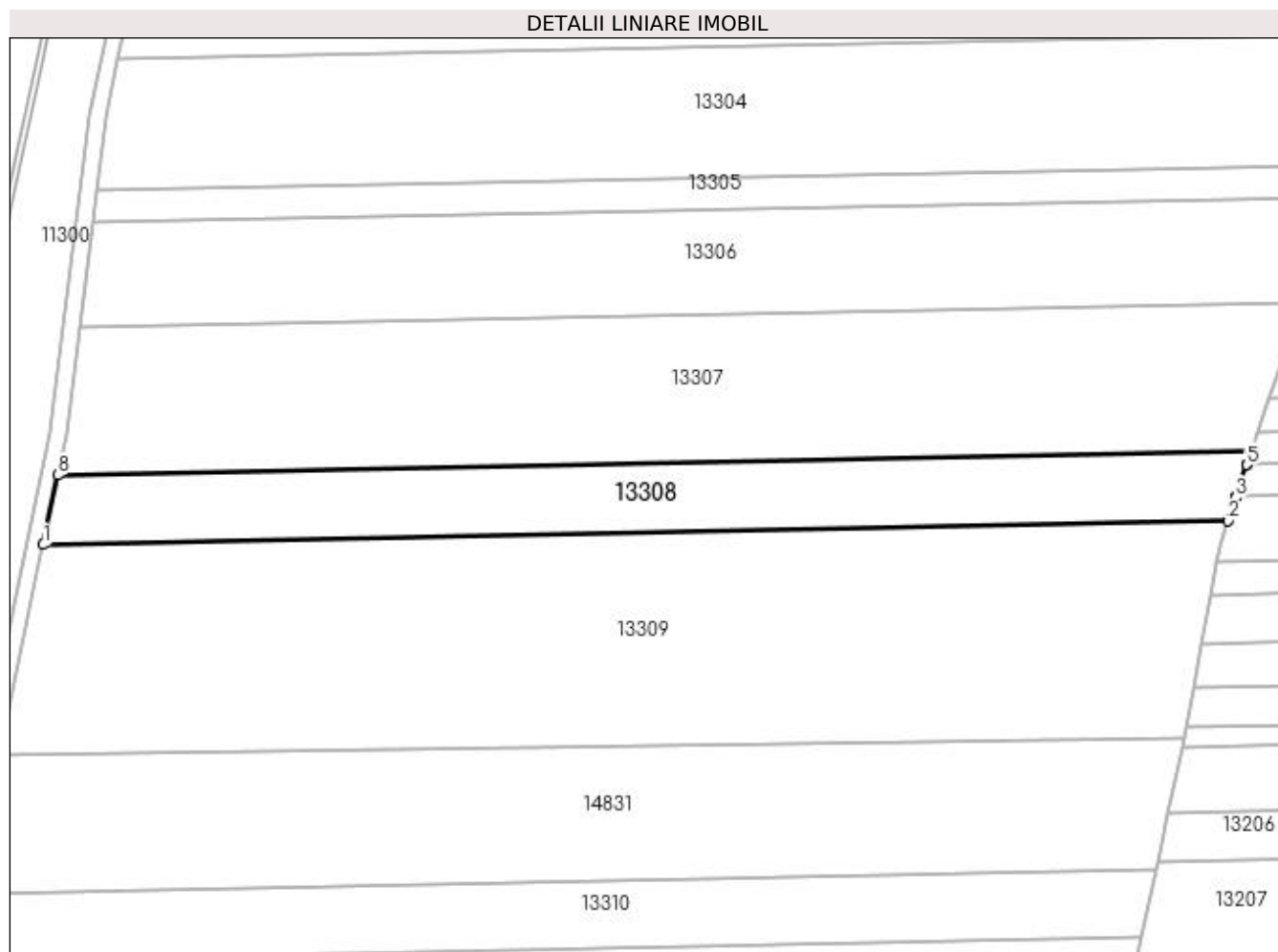
C. Partea III. SARCINI .

Inscrieri privind dezmembramintele dreptului de proprietate, drepturi reale de garanție și sarcini	Referințe
NU SUNT	

Anexa Nr. 1 La Partea I**Teren**

Nr cadastral	Suprafața (mp)*	Observații / Referințe
32930	5.100	

* Suprafața este determinată în planul de proiecție Stereo 70.

**Date referitoare la teren**

Crt	Categorie folosință	Intravilan	Suprafața (mp)	Tarla	Parcelă	Nr. topo	Observații / Referințe
1	arabil	NU	5.100	110	6	-	

Lungime Segmente

1) Valorile lungimilor segmentelor sunt obținute din proiecție în plan.

Punct început	X / Y	Punct sfârșit	X / Y	Lungime segment (** (m))
1	396.751,808 296.361,348	2	397.046,47 296.367,277	294.722
2	397.046,47 296.367,277	3	397.048,366 296.373,066	6.092
3	397.048,366 296.373,066	4	397.048,429 296.373,258	0.202
4	397.048,429 296.373,258	5	397.051,026 296.381,191	8.347
5	397.051,026 296.381,191	6	397.051,089 296.381,383	0.202

Punct început	X / Y	Punct sfârșit	X / Y	Lungime segment (** (m)
6	397.051,089 296.381,383	7	397.052,155 296.384,639	3.426
7	397.052,155 296.384,639	8	396.755,448 296.378,669	296.767
8	396.755,448 296.378,669	1	396.751,808 296.361,348	17.699

** Lungimile segmentelor sunt determinate în planul de proiecție Stereo 70 și sunt rotunjite la 1 milimetru.

*** Distanța dintre puncte este formată din segmente cumulate ce sunt mai mici decât valoarea 1 milimetru.

**DATE DESPRE IMOBILUL NR. 13309**

Oficiul de Cadastru și Publicitate Imobiliară DOLJ
Biroul de Cadastru și Publicitate Imobiliară Craiova

A. Partea I. Descrierea imobilului

TEREN Extravilan

Adresa: Jud. Dolj, T110 P7

Nr. Crt	Nr cadastral Nr. topografic	Suprafața* (mp)	Observații / Referințe
A1	34366	15.600	Sector cadastral:17 Teren neimprejmut;

B. Partea II. Proprietari și acte

Inscrieri privitoare la dreptul de proprietate și alte drepturi reale		Referințe
138761 / 09/06/2023		
Act Notarial nr. Certificat de mostenitor nr 64, din 06/04/2023 emis de BNP Florea Ana Maria (act notarial nr Certificat de mostenitor nr 115 din 10.06.1998, emis de BNP Florea Grigorie;act administrativ nr Titlu de proprietate nr 572-48437 din 11.11.1993, emis de Comisia Judeteana Dolj);		
B1	Intabulare, drept de PROPRIETATE, dobandit prin Succesiune, cota actuala 2/4, cota initiala 2/4 1) MĂRȘANU ȘTEFAN	A1
B2	Intabulare, drept de PROPRIETATE, dobandit prin Succesiune, cota actuala 1/4, cota initiala 1/4 1) MÎRȘANU FLORIN	A1
B3	Intabulare, drept de PROPRIETATE, dobandit prin Succesiune, cota actuala 1/4, cota initiala 1/4 1) BASCOVEANU CRISTINA - CLAUDIA	A1

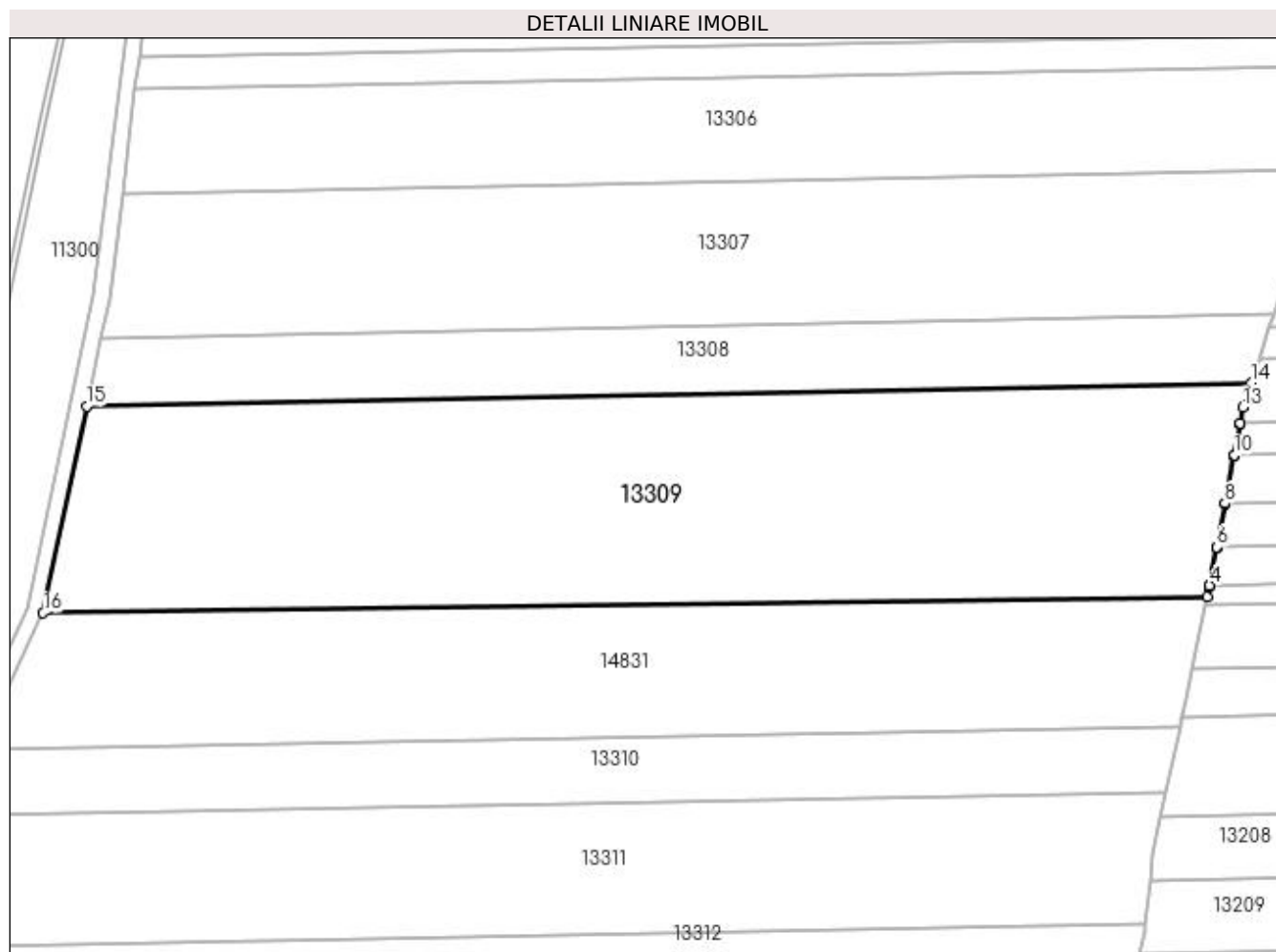
C. Partea III. SARCINI .

Inscrieri privind dezmembramintele dreptului de proprietate, drepturi reale de garanție și sarcini	Referințe
NU SUNT	

Anexa Nr. 1 La Partea I**Teren**

Nr cadastral	Suprafața (mp)*	Observații / Referințe
34366	15.600	

* Suprafața este determinată în planul de proiecție Stereo 70.

**Date referitoare la teren**

Crt	Categorie folosință	Intra vilan	Suprafața (mp)	Tarla	Parcelă	Nr. topo	Observații / Referințe
1	arabil	NU	15.600	110	7	-	

Lungime Segmente

1) Valorile lungimilor segmentelor sunt obținute din proiecție în plan.

Punct început	X / Y	Punct sfârșit	X / Y	Lungime segment (** (m)
1	397.035,346 296.313,099	2	397.035,927 296.315,826	2.788
2	397.035,927 296.315,826	3	397.035,932 296.315,852	0.026
3	397.035,932 296.315,852	4	397.035,968 296.316,044	0.195
4	397.035,968 296.316,044	5	397.037,76 296.325,573	9.696
5	397.037,76 296.325,573	6	397.037,796 296.325,764	0.194

Punct început	X / Y	Punct sfârșit	X / Y	Lungime segment (** (m)
6	397.037,796 296.325,764	7	397.039,841 296.336,639	11.066
7	397.039,841 296.336,639	8	397.039,877 296.336,831	0.195
8	397.039,877 296.336,831	9	397.042,123 296.348,773	12.151
9	397.042,123 296.348,773	10	397.042,159 296.348,964	0.194
10	397.042,159 296.348,964	11	397.043,643 296.356,857	8.031
11	397.043,643 296.356,857	12	397.043,679 296.357,048	0.194
12	397.043,679 296.357,048	13	397.044,432 296.361,053	4.075
13	397.044,432 296.361,053	14	397.046,47 296.367,277	6.549
14	397.046,47 296.367,277	15	396.751,808 296.361,348	294.722
15	396.751,808 296.361,348	16	396.740,834 296.309,113	53.375
16	396.740,834 296.309,113	1	397.035,346 296.313,099	294.539

** Lungimile segmentelor sunt determinate în planul de proiecție Stereo 70 și sunt rotunjite la 1 milimetru.

*** Distanța dintre puncte este formată din segmente cumulate ce sunt mai mici decât valoarea 1 milimetru.

**DATE DESPRE IMOBILUL NR. 13310**

Oficiul de Cadastru și Publicitate Imobiliară DOLJ
Biroul de Cadastru și Publicitate Imobiliară Craiova

A. Partea I. Descrierea imobilului

TEREN Extravilan

Adresa: Jud. Dolj, T110, P8

Nr. Crt	Nr cadastral Nr. topografic	Suprafața* (mp)	Observații / Referințe
A1		5.000	Sector cadastral:17 Teren neimprejmut;

B. Partea II. Proprietari și acte

Inscrieri privitoare la dreptul de proprietate și alte drepturi reale	Referințe
/	
Act Administrativ nr. TDP 554-48437, din 02/11/1993 emis de CJSDPAT DOLJ;	
B1	A1
Intabulare, drept de PROPRIETATE, dobândit prin Reconstituire, cota actuala 1/1, cota initiala 1/1	
1) VANA MARIA, LISA CNP	
2) DRAGU MIHAI, LISA CNP	
3) DRAGU ION, LISA CNP	

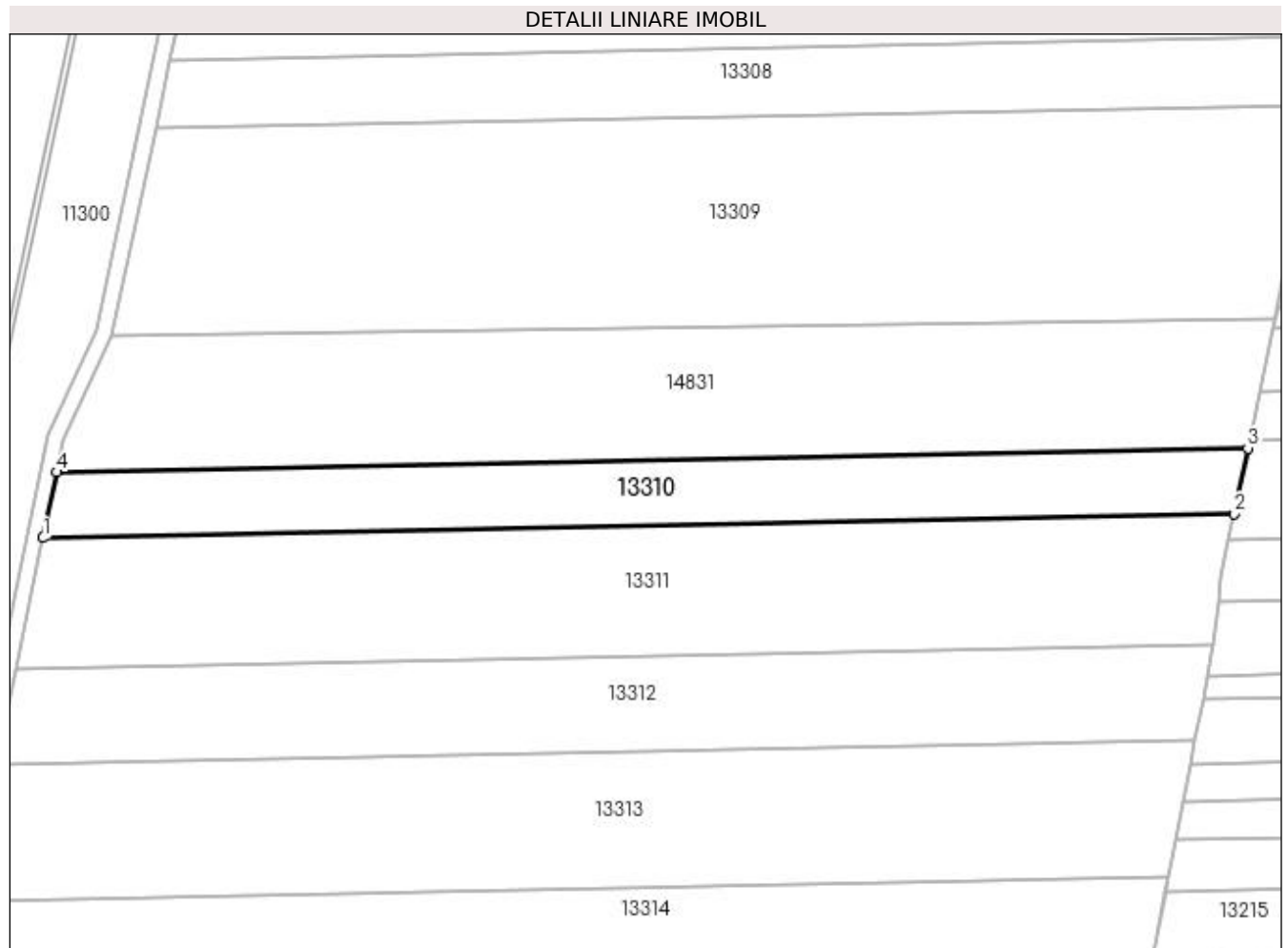
C. Partea III. SARCINI .

Inscrieri privind dezmembramintele dreptului de proprietate, drepturi reale de garanție și sarcini	Referințe
NU SUNT	

Anexa Nr. 1 La Partea I**Teren**

Nr cadastral	Suprafața (mp)*	Observații / Referințe
	5.000	

* Suprafața este determinată în planul de proiecție Stereo 70.

**Date referitoare la teren**

Crt	Categorie folosință	Intra vilan	Suprafața (mp)	Tarla	Parcelă	Nr. topo	Observații / Referințe
1	arabil	NU	5.000	110	8	-	

Lungime Segmente

1) Valorile lungimilor segmentelor sunt obținute din proiecție în plan.

Punct început	X / Y	Punct sfârșit	X / Y	Lungime segment (** (m)
1	396.723,295 296.257,791	2	397.024,971 296.263,861	301.737
2	397.024,971 296.263,861	3	397.028,435 296.280,505	17.001
3	397.028,435 296.280,505	4	396.726,776 296.274,436	301.72
4	396.726,776 296.274,436	1	396.723,295 296.257,791	17.005

**** Lungimile segmentelor sunt determinate în planul de proiecție Stereo 70 și sunt rotunjite la 1 milimetru.**

***** Distanța dintre puncte este formată din segmente cumulate ce sunt mai mici decât valoarea 1 milimetru.**

**DATE DESPRE IMOBILUL NR. 13311**

Oficiul de Cadastru și Publicitate Imobiliară DOLJ
Biroul de Cadastru și Publicitate Imobiliară Craiova

A. Partea I. Descrierea imobilului

TEREN Extravilan

Adresa: Jud. Dolj, T110, P9

Nr. Crt	Nr cadastral Nr. topografic	Suprafața* (mp)	Observații / Referințe
A1		10.000	Sector cadastral:17 Teren neimprejmuit;

B. Partea II. Proprietari și acte

Inscrieri privitoare la dreptul de proprietate și alte drepturi reale		Referințe
/		
Act Administrativ nr. TDP 849-47894, din 21/04/1994 emis de CJSDPAT DOLJ;		
B1	Intabulare, drept de PROPRIETATE, dobândit prin Reconstituire, cota actuala 1/1, cota initiala 1/1 1) BRAD NICOLITA, LISA CNP	A1

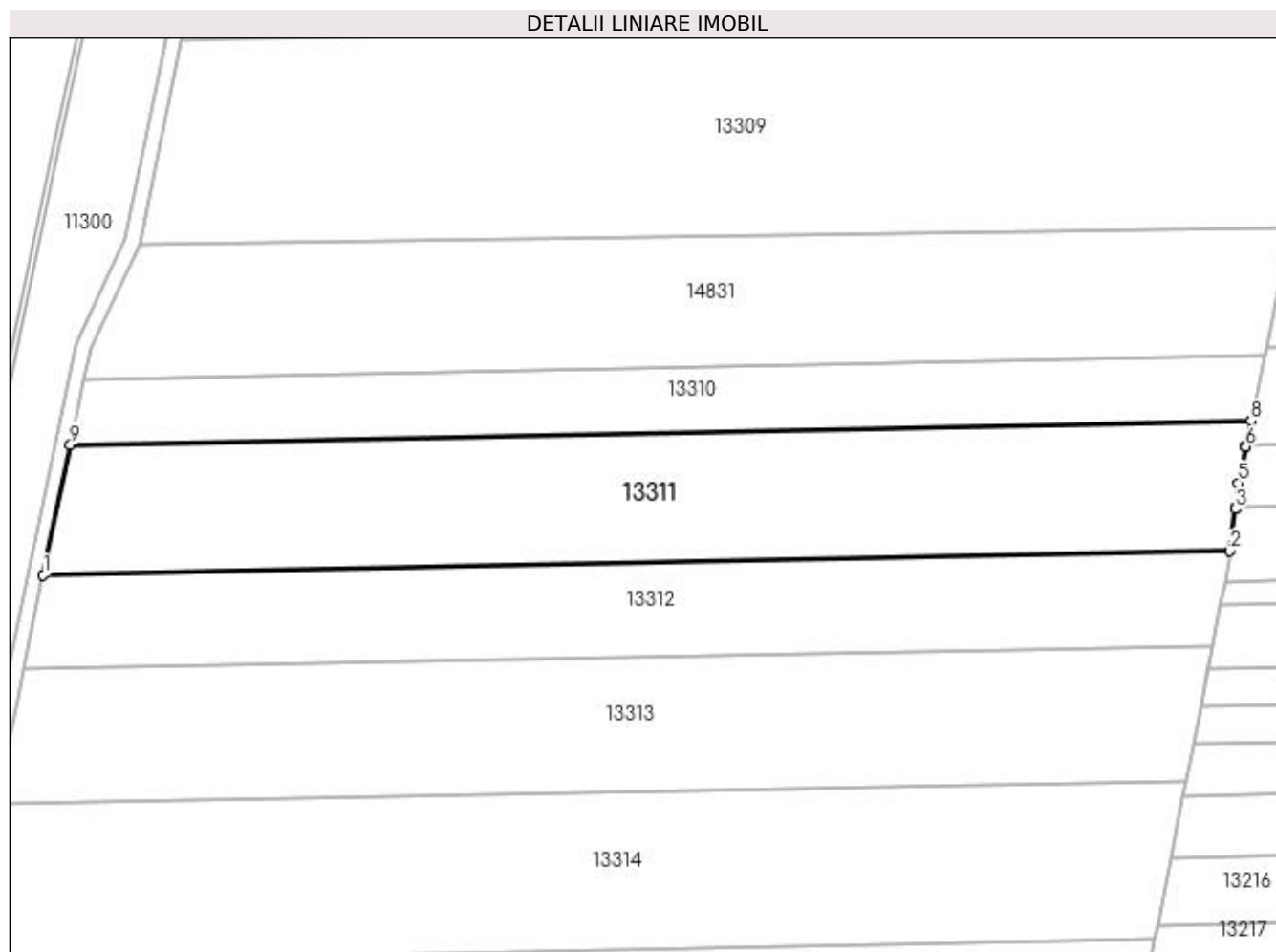
C. Partea III. SARCINI .

Inscrieri privind dezmembramintele dreptului de proprietate, drepturi reale de garanție și sarcini	Referințe
NU SUNT	

Anexa Nr. 1 La Partea I**Teren**

Nr cadastral	Suprafața (mp)*	Observații / Referințe
	10.000	

* Suprafața este determinată în planul de proiecție Stereo 70.

**Date referitoare la teren**

Crt	Categorie folosință	Intra vilan	Suprafața (mp)	Tarla	Parcelă	Nr. topo	Observații / Referințe
1	arabil	NU	10.000	110	9	-	

Lungime Segmente

1) Valorile lungimilor segmentelor sunt obținute din proiecție în plan.

Punct început	X / Y	Punct sfârșit	X / Y	Lungime segment (** (m)
1	396.716,343 296.224,551	2	397.019,634 296.230,653	303.352
2	397.019,634 296.230,653	3	397.020,898 296.241,408	10.829
3	397.020,898 296.241,408	4	397.020,921 296.241,6	0.193
4	397.020,921 296.241,6	5	397.021,675 296.248,029	6.473
5	397.021,675 296.248,029	6	397.023,599 296.257,269	9.438

Punct început	X / Y	Punct sfârșit	X / Y	Lungime segment (** (m)
6	397.023,599 296.257,269	7	397.023,639 296.257,461	0.196
7	397.023,639 296.257,461	8	397.024,971 296.263,861	6.537
8	397.024,971 296.263,861	9	396.723,295 296.257,791	301.737
9	396.723,295 296.257,791	1	396.716,343 296.224,551	33.959

** Lungimile segmentelor sunt determinate în planul de proiecție Stereo 70 și sunt rotunjite la 1 milimetru.

*** Distanța dintre puncte este formată din segmente cumulate ce sunt mai mici decât valoarea 1 milimetru.

**DATE DESPRE IMOBILUL NR. 13312**

Oficiul de Cadastru și Publicitate Imobiliară DOLJ
Biroul de Cadastru și Publicitate Imobiliară Craiova

A. Partea I. Descrierea imobilului

TEREN Extravilan

Adresa: Jud. Dolj, T110, P10

Nr. Crt	Nr cadastral Nr. topografic	Suprafața* (mp)	Observații / Referințe
A1		7.300	Sector cadastral:17 Teren neimprejmuit;

B. Partea II. Proprietari și acte

Inscrieri privitoare la dreptul de proprietate și alte drepturi reale	Referințe
/	
Act Administrativ nr. TDP 580-48437, din 11/11/1993 emis de CJSDPAT DOLJ;	
B1	A1
Intabulare, drept de PROPRIETATE, dobândit prin Reconstituire, cota actuala 1/1, cota initiala 1/1 1) VANĂ CONSTANTIN, LISA CNP	

C. Partea III. SARCINI .


Inscrieri privind dezmembramintele dreptului de proprietate, drepturi reale de garanție și sarcini	Referințe
NU SUNT	

Anexa Nr. 1 La Partea I

Teren

Nr cadastral	Suprafața (mp)*	Observații / Referințe
	7.300	

* Suprafața este determinată în planul de proiecție Stereo 70.



Date referitoare la teren

Crt	Categorie folosință	Intravilan	Suprafața (mp)	Tarla	Parcelă	Nr. topo	Observații / Referințe
1	arabil	NU	7.300	110	10	-	

Lungime Segmente

1) Valorile lungimilor segmentelor sunt obținute din proiecție în plan.

Punct început	X / Y	Punct sfârșit	X / Y	Lungime segment (** (m)
1	396.711,294 296.200,405	2	397.015,075 296.206,517	303.842
2	397.015,075 296.206,517	3	397.017,09 296.216,797	10.476
3	397.017,09 296.216,797	4	397.017,128 296.216,99	0.197
4	397.017,128 296.216,99	5	397.018,242 296.222,678	5.796
5	397.018,242 296.222,678	6	397.018,28 296.222,871	0.197

Punct început	X / Y	Punct sfârșit	X / Y	Lungime segment (** (m)
6	397.018,28 296.222,871	7	397.019,378 296.228,473	5.709
7	397.019,378 296.228,473	8	397.019,634 296.230,653	2.195
8	397.019,634 296.230,653	9	396.716,343 296.224,551	303.352
9	396.716,343 296.224,551	1	396.711,294 296.200,405	24.668

** Lungimile segmentelor sunt determinate în planul de proiecție Stereo 70 și sunt rotunjite la 1 milimetru.

*** Distanța dintre puncte este formată din segmente cumulate ce sunt mai mici decât valoarea 1 milimetru.

**DATE DESPRE IMOBILUL NR. 13313**

Oficiul de Cadastru și Publicitate Imobiliară DOLJ
Biroul de Cadastru și Publicitate Imobiliară Craiova

A. Partea I. Descrierea imobilului

TEREN Extravilan

Nr. cadastral vechi:105

Adresa: Jud. Dolj, T110, P11

Nr. Crt	Nr cadastral Nr. topografic	Suprafața* (mp)	Observații / Referințe
A1	30295	10.449	Sector cadastral:17 Teren neimprejmuit;

B. Partea II. Proprietari și acte

Inscrieri privitoare la dreptul de proprietate și alte drepturi reale		Referințe
109614 / 27/12/2012		
Act Notarial nr. contract de vanzare -cumparare aut nr 1136, din 21/12/2012 emis de BNP FLOREA ANA-MARIA;		
B1	Intabulare, drept de PROPRIETATE, dobandit prin Conventie, cota actuala 1/1, cota initiala 1/1 1) SC CERVINA SA, CIF:2339853	A1
135339 / 28/06/2019		
Act Notarial nr. Contract ipoteca imobiliara aut. nr. 1366, din 26/06/2019 emis de NP Neagoe Monica;		
B2	Se noteaza interdictiile de instrainare, grevare, demolare, dezmembrare, inchiriere. 1) BANCA DE EXPORT- IMPORT A ROMANIEI EXIMBANK SA, CIF:361560	A1


C. Partea III. SARCINI

Inscrieri privind dezmembramintele dreptului de proprietate, drepturi reale de garanție și sarcini		Referințe
135339 / 28/06/2019		
Act Notarial nr. Contract ipoteca imobiliara aut. nr. 1366, din 26/06/2019 emis de NP Neagoe Monica;		
C1	Intabulare, drept de IPOTECA, Valoare:56800000 RON+ celelalte obligatii de plata aferente creditului 1) BANCA DE EXPORT- IMPORT A ROMANIEI EXIMBANK SA, CIF:361560	A1

Anexa Nr. 1 La Partea I**Teren**

Nr cadastral	Suprafața (mp)*	Observații / Referințe
30295	10.449	

* Suprafața este determinată în planul de proiecție Stereo 70.

**Date referitoare la teren**

Crt	Categorie folosință	Intravilan	Suprafața (mp)	Tarla	Parcelă	Nr. topo	Observații / Referințe
1	arabil	NU	10.449	110	11	-	10449,26.mp din mas

Lungime Segmente

1) Valorile lungimilor segmentelor sunt obținute din proiecție în plan.

Punct început	X / Y	Punct sfârșit	X / Y	Lungime segment (** (m)
1	396.704,043 296.165,89	2	397.008,312 296.172,012	304.331
2	397.008,312 296.172,012	3	397.010,105 296.181,159	9.321
3	397.010,105 296.181,159	4	397.010,143 296.181,353	0.198
4	397.010,143 296.181,353	5	397.011,986 296.190,758	9.584
5	397.011,986 296.190,758	6	397.012,024 296.190,952	0.198

Punct început	X / Y	Punct sfârșit	X / Y	Lungime segment (** (m)
6	397.012,024 296.190,952	7	397.013,867 296.200,352	9.579
7	397.013,867 296.200,352	8	397.013,905 296.200,545	0.197
8	397.013,905 296.200,545	9	397.015,075 296.206,517	6.086
9	397.015,075 296.206,517	10	396.711,294 296.200,405	303.842
10	396.711,294 296.200,405	11	396.709,776 296.193,145	7.417
11	396.709,776 296.193,145	1	396.704,043 296.165,89	27.851

** Lungimile segmentelor sunt determinate în planul de proiecție Stereo 70 și sunt rotunjite la 1 milimetru.

*** Distanța dintre puncte este formată din segmente cumulate ce sunt mai mici decât valoarea 1 milimetru.

**DATE DESPRE IMOBILUL NR. 13314**

Oficiul de Cadastru și Publicitate Imobiliară DOLJ
Biroul de Cadastru și Publicitate Imobiliară Craiova

A. Partea I. Descrierea imobilului

TEREN Extravilan

Adresa: Jud. Dolj, T110, P12

Nr. Crt	Nr cadastral Nr. topografic	Suprafața* (mp)	Observații / Referințe
A1		12.300	Sector cadastral:17 Teren neimprejmit;

B. Partea II. Proprietari și acte

Inscrieri privitoare la dreptul de proprietate și alte drepturi reale		Referințe
/		
Act Administrativ nr. TDP 847-47894, din 21/04/1994 emis de CJSDPAT DOLJ;		
B1	Intabulare, drept de PROPRIETATE, dobândit prin Reconstituire, cota actuala 1/1, cota initiala 1/1 1) UDREA MARIA, LISA CNP 2) PATROI IOANA, LISA CNP 3) CIRSTEA STANA, LISA CNP 4) TANASE STEFANA, LISA CNP	A1


C. Partea III. SARCINI .

Inscrieri privind dezmembramintele dreptului de proprietate, drepturi reale de garanție și sarcini	Referințe
NU SUNT	

Anexa Nr. 1 La Partea I**Teren**

Nr cadastral	Suprafața (mp)*	Observații / Referințe
	12.300	

* Suprafața este determinată în planul de proiecție Stereo 70.

DETALII LINIARE IMOBIL**Date referitoare la teren**

Crt	Categorie folosință	Intra vilan	Suprafața (mp)	Tarla	Parcelă	Nr. topo	Observații / Referințe
1	arabil	NU	12.300	110	12	-	

Lungime Segmente

1) Valorile lungimilor segmentelor sunt obținute din proiecție în plan.

Punct început	X / Y	Punct sfârșit	X / Y	Lungime segment (** (m)
1	396.695,512 296.125,334	2	397.000,426 296.131,469	304.976
2	397.000,426 296.131,469	3	397.001,068 296.134,837	3.429
3	397.001,068 296.134,837	4	397.001,105 296.135,032	0.198
4	397.001,105 296.135,032	5	397.002,536 296.142,536	7.639
5	397.002,536 296.142,536	6	397.004,411 296.152,104	9.75

Punct început	X / Y	Punct sfârșit	X / Y	Lungime segment (** (m)
6	397.004,411 296.152,104	7	397.004,449 296.152,298	0.198
7	397.004,449 296.152,298	8	397.007,533 296.168,036	16.037
8	397.007,533 296.168,036	9	397.007,571 296.168,23	0.198
9	397.007,571 296.168,23	10	397.008,312 296.172,012	3.854
10	397.008,312 296.172,012	11	396.704,043 296.165,89	304.331
11	396.704,043 296.165,89	1	396.695,512 296.125,334	41.444

** Lungimile segmentelor sunt determinate în planul de proiecție Stereo 70 și sunt rotunjite la 1 milimetru.

*** Distanța dintre puncte este formată din segmente cumulate ce sunt mai mici decât valoarea 1 milimetru.

**DATE DESPRE IMOBILUL NR. 13315**

Oficiul de Cadastru și Publicitate Imobiliară DOLJ
 Biroul de Cadastru și Publicitate Imobiliară Craiova

A. Partea I. Descrierea imobilului

TEREN Extravilan

Adresa: Jud. Dolj, T110, P13

Nr. Crt	Nr cadastral Nr. topografic	Suprafața* (mp)	Observații / Referințe
A1		13.400	Sector cadastral:17 Teren neimprejmuit;

B. Partea II. Proprietari și acte

Inscrieri privitoare la dreptul de proprietate și alte drepturi reale	Referințe
/	
Act Administrativ nr. TDP 947-59574, din 26/05/1995 emis de CJSDPAT DOLJ;	
B1	A1
Intabulare, drept de PROPRIETATE, dobândit prin Reconstituire, cota actuala 1/1, cota initiala 1/1 1) CREȚAN ELENA, LISA CNP	

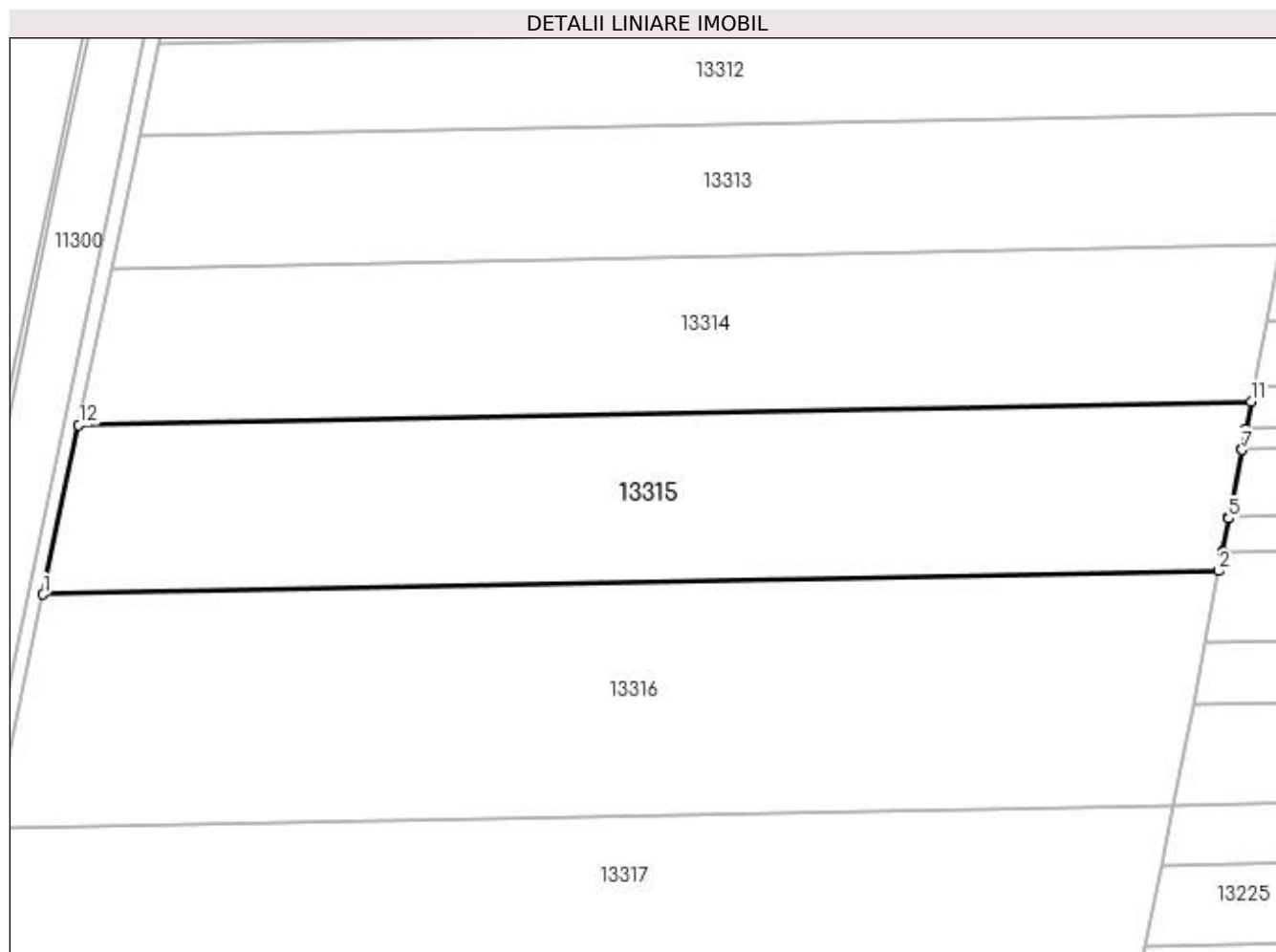
C. Partea III. SARCINI .

Inscrieri privind dezmembramintele dreptului de proprietate, drepturi reale de garanție și sarcini	Referințe
NU SUNT	

Anexa Nr. 1 La Partea I**Teren**

Nr cadastral	Suprafața (mp)*	Observații / Referințe
	13.400	

* Suprafața este determinată în planul de proiecție Stereo 70.

**Date referitoare la teren**

Crt	Categorie folosință	Intra vilan	Suprafața (mp)	Tarla	Parcelă	Nr. topo	Observații / Referințe
1	arabil	NU	13.400	110	13	-	

Lungime Segmente

1) Valorile lungimilor segmentelor sunt obținute din proiecție în plan.

Punct început	X / Y	Punct sfârșit	X / Y	Lungime segment (** (m)
1	396.686,242 296.081,263	2	396.992,028 296.087,416	305.848
2	396.992,028 296.087,416	3	396.992,929 296.092,143	4.812
3	396.992,929 296.092,143	4	396.992,966 296.092,338	0.198
4	396.992,966 296.092,338	5	396.994,628 296.101,057	8.876
5	396.994,628 296.101,057	6	396.994,665 296.101,252	0.198

Punct început	X / Y	Punct sfârșit	X / Y	Lungime segment (** (m)
6	396.994,665 296.101,252	7	396.998,023 296.118,865	17.93
7	396.998,023 296.118,865	8	396.998,06 296.119,06	0.198
8	396.998,06 296.119,06	9	396.999,028 296.124,137	5.168
9	396.999,028 296.124,137	10	396.999,065 296.124,331	0.197
10	396.999,065 296.124,331	11	397.000,426 296.131,469	7.267
11	397.000,426 296.131,469	12	396.695,512 296.125,334	304.976
12	396.695,512 296.125,334	1	396.686,242 296.081,263	45.035

** Lungimile segmentelor sunt determinate în planul de proiecție Stereo 70 și sunt rotunjite la 1 milimetru.

*** Distanța dintre puncte este formată din segmente cumulate ce sunt mai mici decât valoarea 1 milimetru.

**DATE DESPRE IMOBILUL NR. 13316**

Oficiul de Cadastru și Publicitate Imobiliară DOLJ
Biroul de Cadastru și Publicitate Imobiliară Craiova

A. Partea I. Descrierea imobilului

TEREN Extravilan

Adresa: Jud. Dolj, T110, P14

Nr. Crt	Nr cadastral Nr. topografic	Suprafața* (mp)	Observații / Referințe
A1		18.600	Sector cadastral:17 Teren neimprejmut;

B. Partea II. Proprietari și acte

Inscrieri privitoare la dreptul de proprietate și alte drepturi reale	Referințe
/	
Act Administrativ nr. TDP 583-48437, din 12/11/1993 emis de CJSDPAT DOLJ;	
B1	A1
Intabulare, drept de PROPRIETATE, dobândit prin Reconstituire, cota actuala 1/1, cota initiala 1/1	
1) CREȚAN EUGEN, LISA CNP	
2) FLOREA DUMITRU, LISA CNP	
3) CREȚAN VASILE, LISA CNP	

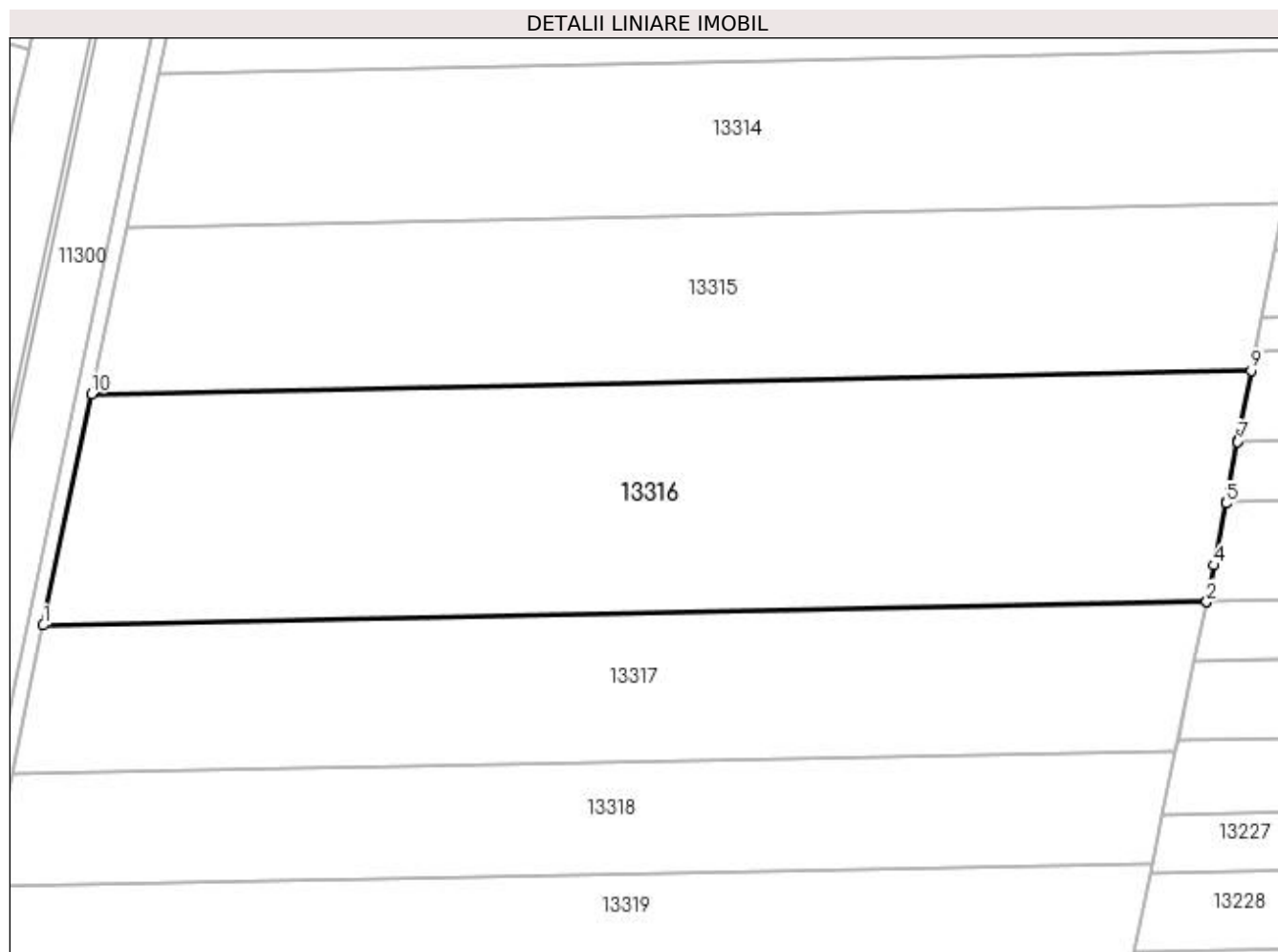
C. Partea III. SARCINI .

Inscrieri privind dezmembramintele dreptului de proprietate, drepturi reale de garanție și sarcini	Referințe
NU SUNT	

Anexa Nr. 1 La Partea I**Teren**

Nr cadastral	Suprafața (mp)*	Observații / Referințe
	18.600	

* Suprafața este determinată în planul de proiecție Stereo 70.

**Date referitoare la teren**

Crt	Categorie folosință	Intra vilan	Suprafața (mp)	Tarla	Parcelă	Nr. topo	Observații / Referințe
1	arabil	NU	18.600	110	14	-	

Lungime Segmente

1) Valorile lungimilor segmentelor sunt obținute din proiecție în plan.

Punct început	X / Y	Punct sfârșit	X / Y	Lungime segment (** (m))
1	396.673,419 296.020,295	2	396.980,259 296.026,469	306.902
2	396.980,259 296.026,469	3	396.980,282 296.026,579	0.112
3	396.980,282 296.026,579	4	396.982,241 296.036,076	9.697
4	396.982,241 296.036,076	5	396.985,361 296.052,444	16.663
5	396.985,361 296.052,444	6	396.985,398 296.052,64	0.199

Punct început	X / Y	Punct sfârșit	X / Y	Lungime segment (** (m)
6	396.985,398 296.052,64	7	396.988,454 296.068,67	16.319
7	396.988,454 296.068,67	8	396.988,491 296.068,866	0.199
8	396.988,491 296.068,866	9	396.992,028 296.087,416	18.884
9	396.992,028 296.087,416	10	396.686,242 296.081,263	305.848
10	396.686,242 296.081,263	1	396.673,419 296.020,295	62.302

** Lungimile segmentelor sunt determinate în planul de proiecție Stereo 70 și sunt rotunjite la 1 milimetru.

*** Distanța dintre puncte este formată din segmente cumulate ce sunt mai mici decât valoarea 1 milimetru.

**DATE DESPRE IMOBILUL NR. 13317**

Oficiul de Cadastru și Publicitate Imobiliară DOLJ
Biroul de Cadastru și Publicitate Imobiliară Craiova

A. Partea I. Descrierea imobilului

TEREN Extravilan

Adresa: Jud. Dolj, T110, P15

Nr. Crt	Nr cadastral Nr. topografic	Suprafața* (mp)	Observații / Referințe
A1		12.000	Sector cadastral:17 Teren neimprejmuit;

B. Partea II. Proprietari și acte

Inscrieri privitoare la dreptul de proprietate și alte drepturi reale	Referințe
/	
Act Administrativ nr. TDP 544-48437, din 29/10/1993 emis de CJSDPAT DOLJ;	
B1	A1
Intabulare, drept de PROPRIETATE, dobandit prin Reconstituire, cota actuala 1/1, cota initiala 1/1 1) CREȚAN GHEORGHE, LISA CNP	

C. Partea III. SARCINI .

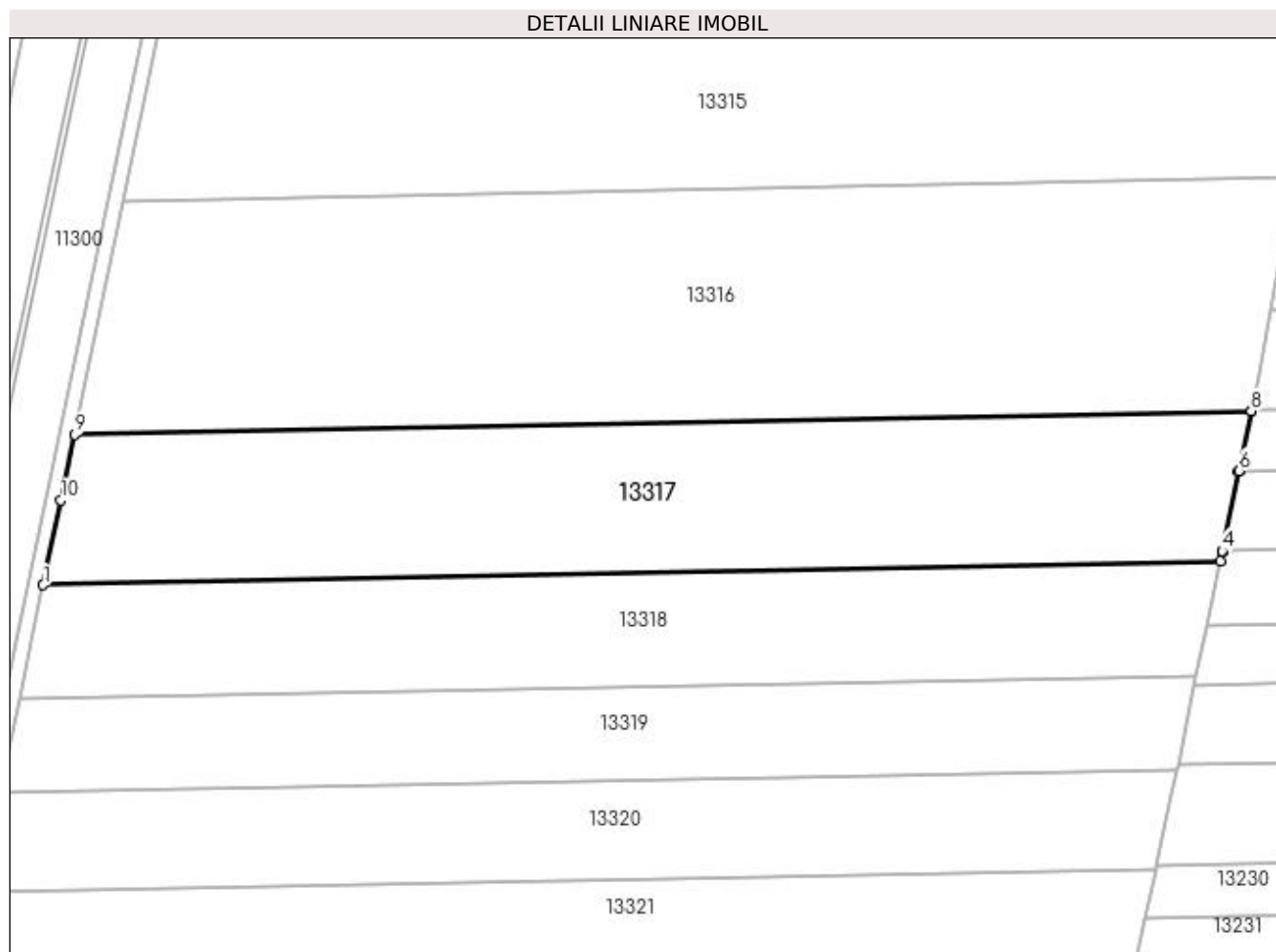
Inscrieri privind dezmembramintele dreptului de proprietate, drepturi reale de garanție și sarcini	Referințe
NU SUNT	

Anexa Nr. 1 La Partea I

Teren

Nr cadastral	Suprafața (mp)*	Observații / Referințe
	12.000	

* Suprafața este determinată în planul de proiecție Stereo 70.



Date referitoare la teren

Crt	Categorie folosință	Intra vilan	Suprafața (mp)	Tarla	Parcelă	Nr. topo	Observații / Referințe
1	arabil	NU	12.000	110	15	-	

Lungime Segmente

1) Valorile lungimilor segmentelor sunt obținute din proiecție în plan.

Punct început	X / Y	Punct sfârșit	X / Y	Lungime segment (** (m)
1	396.665,161 295.981,031	2	396.972,159 295.987,208	307.06
2	396.972,159 295.987,208	3	396.972,679 295.989,731	2.576
3	396.972,679 295.989,731	4	396.972,719 295.989,927	0.2
4	396.972,719 295.989,927	5	396.976,99 296.010,626	21.135
5	396.976,99 296.010,626	6	396.977,03 296.010,822	0.2

Punct început	X / Y	Punct sfârșit	X / Y	Lungime segment (** (m)
6	396.977,03 296.010,822	7	396.980,241 296.026,383	15.889
7	396.980,241 296.026,383	8	396.980,259 296.026,469	0.088
8	396.980,259 296.026,469	9	396.673,419 296.020,295	306.902
9	396.673,419 296.020,295	10	396.669,813 296.003,152	17.518
10	396.669,813 296.003,152	1	396.665,161 295.981,031	22.605

** Lungimile segmentelor sunt determinate în planul de proiecție Stereo 70 și sunt rotunjite la 1 milimetru.

*** Distanța dintre puncte este formată din segmente cumulate ce sunt mai mici decât valoarea 1 milimetru.

**DATE DESPRE IMOBILUL NR. 13318**

Oficiul de Cadastru și Publicitate Imobiliară DOLJ
Biroul de Cadastru și Publicitate Imobiliară Craiova

A. Partea I. Descrierea imobilului

TEREN Extravilan

Adresa: Jud. Dolj, T110, P13

Nr. Crt	Nr cadastral Nr. topografic	Suprafața* (mp)	Observații / Referințe
A1		9.100	Sector cadastral:17 Teren neimprejmuit;

B. Partea II. Proprietari și acte

Inscrieri privitoare la dreptul de proprietate și alte drepturi reale	Referințe
/	
Act Administrativ nr. TDP 682-59079, din 01/12/1993 emis de CJSDPAT DOLJ;	
B1	A1
Intabulare, drept de PROPRIETATE, dobândit prin Reconstituire, cota actuala 1/1, cota initiala 1/1 1) SOLEA NASTASE, LISA CNP	

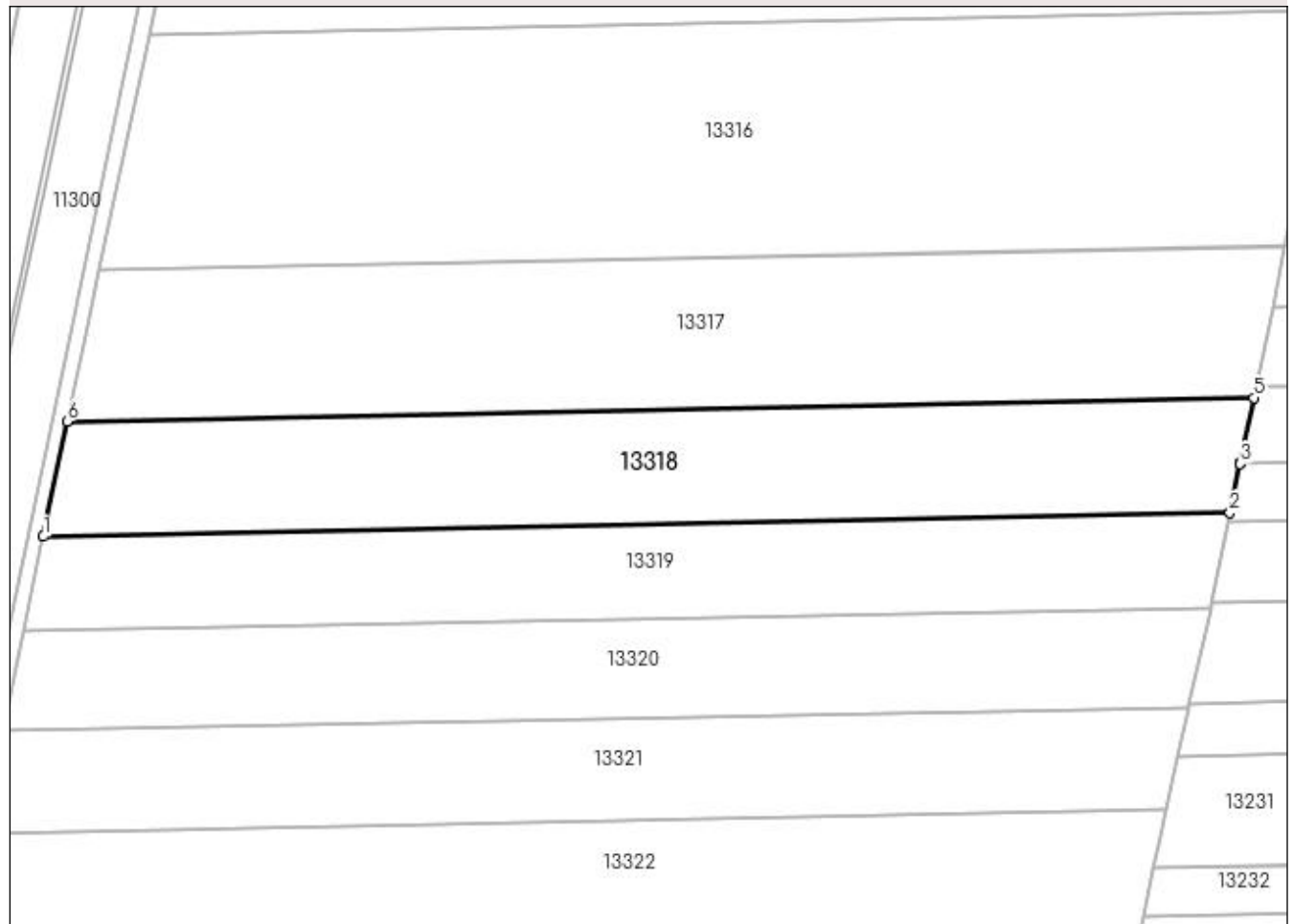
C. Partea III. SARCINI .

Inscrieri privind dezmembramintele dreptului de proprietate, drepturi reale de garanție și sarcini	Referințe
NU SUNT	

Anexa Nr. 1 La Partea I**Teren**

Nr cadastral	Suprafața (mp)*	Observații / Referințe
	9.100	

* Suprafața este determinată în planul de proiecție Stereo 70.

DETALII LINIARE IMOBIL**Date referitoare la teren**

Crt	Categorie folosință	Intra vilan	Suprafața (mp)	Tarla	Parcelă	Nr. topo	Observații / Referințe
1	arabil	NU	9.100	110	13	-	

Lungime Segmente

1) Valorile lungimilor segmentelor sunt obținute din proiecție în plan.

Punct început	X / Y	Punct sfârșit	X / Y	Lungime segment (** (m)
1	396.658,903 295.951,269	2	396.966,02 295.957,448	307.179
2	396.966,02 295.957,448	3	396.968,64 295.970,151	12.97
3	396.968,64 295.970,151	4	396.968,681 295.970,347	0.2
4	396.968,681 295.970,347	5	396.972,159 295.987,208	17.216
5	396.972,159 295.987,208	6	396.665,161 295.981,031	307.06

Punct început	X / Y	Punct sfârșit	X / Y	Lungime segment (** (m)
6	396.665,161 295.981,031	1	396.658,903 295.951,269	30.413

** Lungimile segmentelor sunt determinate în planul de proiecție Stereo 70 și sunt rotunjite la 1 milimetru.

*** Distanța dintre puncte este formată din segmente cumulate ce sunt mai mici decât valoarea 1 milimetru.

**DATE DESPRE IMOBILUL NR. 13319**

Oficiul de Cadastru și Publicitate Imobiliară DOLJ
 Biroul de Cadastru și Publicitate Imobiliară Craiova

A. Partea I. Descrierea imobilului

TEREN Extravilan

Adresa: Jud. Dolj, T110, P17

Nr. Crt	Nr cadastral Nr. topografic	Suprafața* (mp)	Observații / Referințe
A1		7.500	Sector cadastral:17 Teren neimprejmuit;

B. Partea II. Proprietari și acte

Inscrieri privitoare la dreptul de proprietate și alte drepturi reale	Referințe
/	
Act Administrativ nr. TDP 428-48493, din 26/08/1993 emis de CJSDPAT DOLJ;	
B1	A1
Intabulare, drept de PROPRIETATE, dobândit prin Reconstituire, cota actuala 1/1, cota initiala 1/1 1) CATĂLINA ELIAN, LISA CNP	


C. Partea III. SARCINI .

Inscrieri privind dezmembramintele dreptului de proprietate, drepturi reale de garanție și sarcini	Referințe
NU SUNT	

Anexa Nr. 1 La Partea I**Teren**

Nr cadastral	Suprafața (mp)*	Observații / Referințe
	7.500	

* Suprafața este determinată în planul de proiecție Stereo 70.

**Date referitoare la teren**

Crt	Categorie folosință	Intravilan	Suprafața (mp)	Tarla	Parcelă	Nr. topo	Observații / Referințe
1	arabil	NU	7.500	110	17	-	

Lungime Segmente

1) Valorile lungimilor segmentelor sunt obținute din proiecție în plan.

Punct început	X / Y	Punct sfârșit	X / Y	Lungime segment (** (m))
1	396.653,746 295.926,749	2	396.960,962 295.932,93	307.278
2	396.960,962 295.932,93	3	396.961,158 295.933,878	0.968
3	396.961,158 295.933,878	4	396.961,199 295.934,075	0.201
4	396.961,199 295.934,075	5	396.965,486 295.954,859	21.222
5	396.965,486 295.954,859	6	396.965,527 295.955,056	0.201

Punct început	X / Y	Punct sfârșit	X / Y	Lungime segment (** (m)
6	396.965,527 295.955,056	7	396.966,02 295.957,448	2.442
7	396.966,02 295.957,448	8	396.658,903 295.951,269	307.179
8	396.658,903 295.951,269	1	396.653,746 295.926,749	25.056

** Lungimile segmentelor sunt determinate în planul de proiecție Stereo 70 și sunt rotunjite la 1 milimetru.

*** Distanța dintre puncte este formată din segmente cumulate ce sunt mai mici decât valoarea 1 milimetru.

**DATE DESPRE IMOBILUL NR. 13320**

Oficiul de Cadastru și Publicitate Imobiliară DOLJ
Biroul de Cadastru și Publicitate Imobiliară Craiova

A. Partea I. Descrierea imobilului

TEREN Extravilan

Adresa: Jud. Dolj, T110, P14

Nr. Crt	Nr cadastral Nr. topografic	Suprafața* (mp)	Observații / Referințe
A1		7.900	Sector cadastral:17 Teren neimprejmuit;

B. Partea II. Proprietari și acte

Inscrieri privitoare la dreptul de proprietate și alte drepturi reale	Referințe
/	
Act Administrativ nr. TDP 563-48437, din 08/11/1993 emis de CJSDPAT DOLJ (Defunct conform certificatului de deces seria DP nr. 347207 din data de 02.12.2005 Adeverința nr. 3183/30.06.2023 emisă de primăria Calopăr);	
B1	A1
Intabulare, drept de PROPRIETATE, dobandit prin Reconstituire, cota actuala 1/1, cota initiala 1/1 1) ȘOLEA FLOAREA DEFUNCT:Da	

C. Partea III. SARCINI .

Inscrieri privind dezmembramintele dreptului de proprietate, drepturi reale de garanție și sarcini	Referințe
NU SUNT	


Anexa Nr. 1 La Partea I

Teren

Nr cadastral	Suprafața (mp)*	Observații / Referințe
	7.900	

* Suprafața este determinată în planul de proiecție Stereo 70.

DETALII LINIARE IMOBIL



Date referitoare la teren

Crt	Categorie folosință	Intravilan	Suprafața (mp)	Tarla	Parcelă	Nr. topo	Observații / Referințe
1	arabil	NU	7.900	110	14	-	

Lungime Segmente

1) Valorile lungimilor segmentelor sunt obținute din proiecție în plan.

Punct început	X / Y	Punct sfârșit	X / Y	Lungime segment (** (m)
1	396.648,315 295.900,92	2	396.955,345 295.907,097	307.092
2	396.955,345 295.907,097	3	396.955,509 295.907,84	0.761
3	396.955,509 295.907,84	4	396.955,553 295.908,037	0.202
4	396.955,553 295.908,037	5	396.959,609 295.926,374	18.78
5	396.959,609 295.926,374	6	396.960,962 295.932,93	6.694

Punct început	X / Y	Punct sfârșit	X / Y	Lungime segment (** (m)
6	396.960,962 295.932,93	7	396.653,746 295.926,749	307.278
7	396.653,746 295.926,749	1	396.648,315 295.900,92	26.394

** Lungimile segmentelor sunt determinate în planul de proiecție Stereo 70 și sunt rotunjite la 1 milimetru.

*** Distanța dintre puncte este formată din segmente cumulate ce sunt mai mici decât valoarea 1 milimetru.

**DATE DESPRE IMOBILUL NR. 13321**

Oficiul de Cadastru și Publicitate Imobiliară DOLJ
Biroul de Cadastru și Publicitate Imobiliară Craiova

A. Partea I. Descrierea imobilului

TEREN Extravilan

Adresa: Jud. Dolj, T110, P19

Nr. Crt	Nr cadastral Nr. topografic	Suprafața* (mp)	Observații / Referințe
A1	33077	8.100	Sector cadastral:17 Teren neimprejmuit;

B. Partea II. Proprietari și acte

Inscrieri privitoare la dreptul de proprietate și alte drepturi reale	Referințe
285696 / 24/12/2019	
Act Notarial nr. CVC 2338, din 23/12/2019 emis de Florea ANA -MARIA;	
B1	A1
Intabulare, drept de PROPRIETATE, dobandit prin Conventie, cota actuala 1/1, cota initiala 1/1	
1) CATALINA MARIN	
2) CATALINA CONSTANTINA	

C. Partea III. SARCINI .

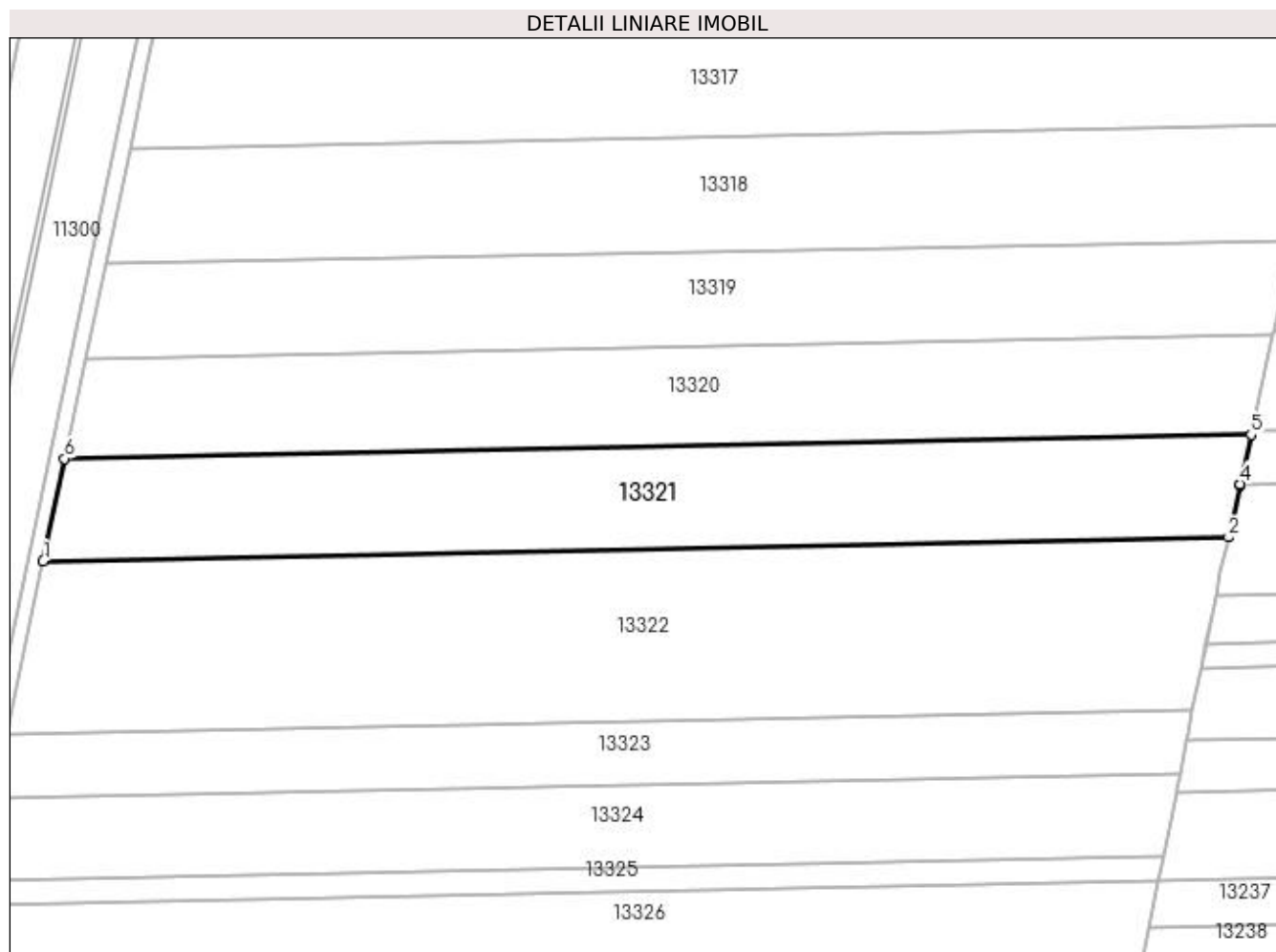
Inscrieri privind dezmembramintele dreptului de proprietate, drepturi reale de garanție și sarcini	Referințe
NU SUNT	

Anexa Nr. 1 La Partea I

Teren

Nr cadastral	Suprafața (mp)*	Observații / Referințe
33077	8.100	

* Suprafața este determinată în planul de proiecție Stereo 70.



Date referitoare la teren

Crt	Categorie folosință	Intravilan	Suprafața (mp)	Tarla	Parcelă	Nr. topo	Observații / Referințe
1	arabil	NU	8.100	110	19	-	

Lungime Segmente

1) Valorile lungimilor segmentelor sunt obținute din proiecție în plan.

Punct început	X / Y	Punct sfârșit	X / Y	Lungime segment (** (m)
1	396.642,741 295.874,413	2	396.949,48 295.880,585	306.801
2	396.949,48 295.880,585	3	396.952,477 295.894,131	13.874
3	396.952,477 295.894,131	4	396.952,521 295.894,329	0.203
4	396.952,521 295.894,329	5	396.955,345 295.907,097	13.077
5	396.955,345 295.907,097	6	396.648,315 295.900,92	307.092

Punct început	X / Y	Punct sfârșit	X / Y	Lungime segment (** (m)
6	396.648,315 295.900,92	1	396.642,741 295.874,413	27.087

** Lungimile segmentelor sunt determinate în planul de proiecție Stereo 70 și sunt rotunjite la 1 milimetru.

*** Distanța dintre puncte este formată din segmente cumulate ce sunt mai mici decât valoarea 1 milimetru.

**DATE DESPRE IMOBILUL NR. 13322**

Oficiul de Cadastru și Publicitate Imobiliară DOLJ
Biroul de Cadastru și Publicitate Imobiliară Craiova

A. Partea I. Descrierea imobilului

TEREN Extravilan

Adresa: Jud. Dolj, T110, P20

Nr. Crt	Nr cadastral Nr. topografic	Suprafața* (mp)	Observații / Referințe
A1	32156	13.700	Sector cadastral:17 Teren neimprejmuit;

B. Partea II. Proprietari și acte

Inscrieri privitoare la dreptul de proprietate și alte drepturi reale		Referințe
34250 / 15/03/2017		
Act Notarial nr. CVC AUT. NR. 390, din 14/03/2017 emis de NP Neagoe Monica;		
B1	Intabulare, drept de PROPRIETATE, dobandit prin Conventie, cota actuala 1/1, cota initiala 1/1 1) SC CERVINA SA, CIF:2339853	A1
136083 / 01/07/2019		
Act Notarial nr. Contract ipoteca imobiliara aut nr. 1366, din 26/06/2019 emis de NP Neagoe Monica;		
B2	Se noteaza interdictiile de instrainare, grevare, demolare, dezmembrare, inchiriere. 1) BANCA DE EXPORT- IMPORT A ROMANIEI EXIMBANK SA, CIF:361560	A1

C. Partea III. SARCINI

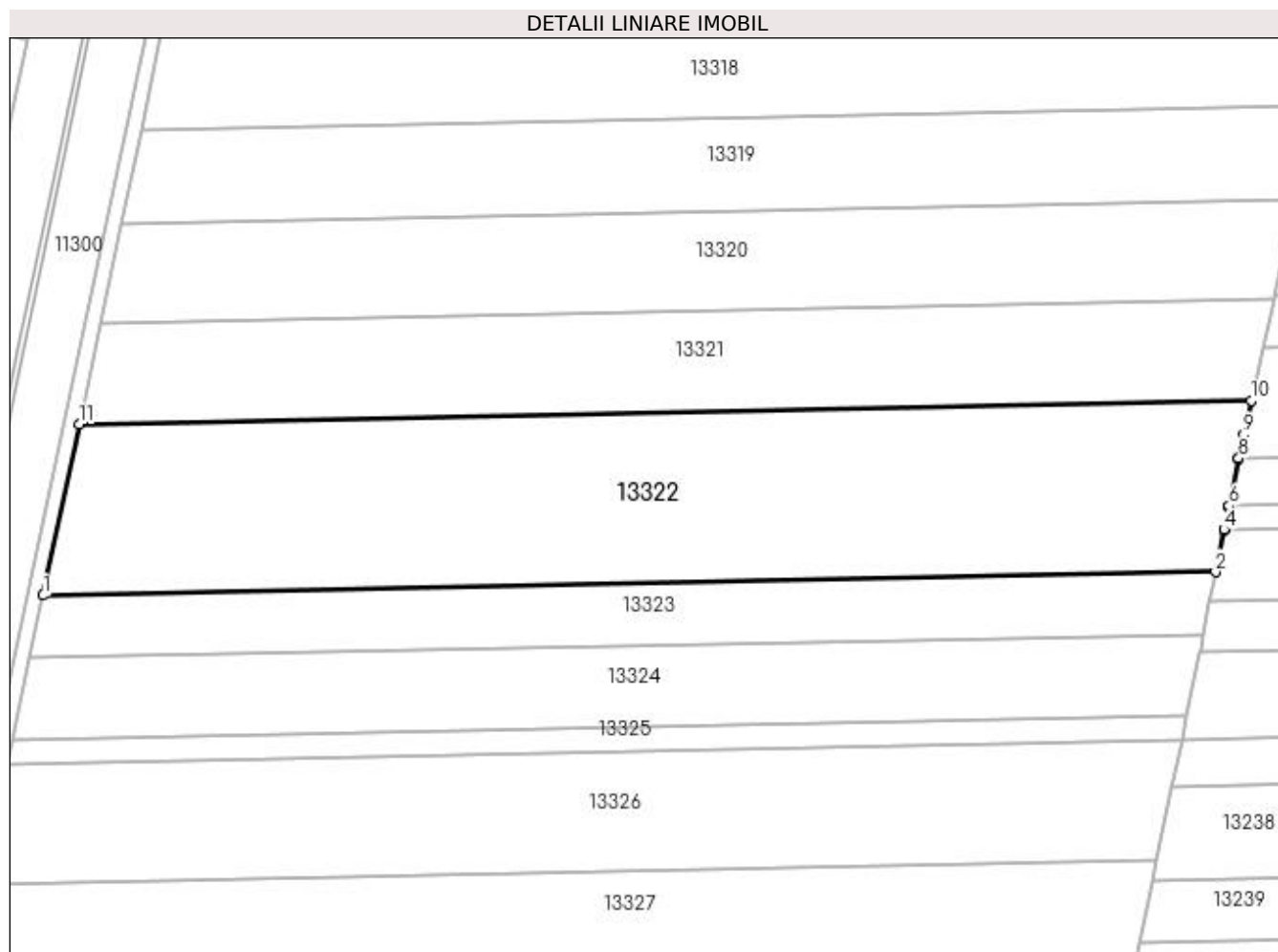
Inscrieri privind dezmembramintele dreptului de proprietate, drepturi reale de garanție și sarcini		Referințe
136083 / 01/07/2019		
Act Notarial nr. Contract ipoteca imobiliara aut nr. 1366, din 26/06/2019 emis de NP Neagoe Monica;		
C1	Intabulare, drept de IPOTECA, Valoare:56800000 RON+ celelalte obligatii de plata aferente creditului 1) BANCA DE EXPORT- IMPORT A ROMANIEI EXIMBANK SA, CIF:361560	A1

Anexa Nr. 1 La Partea I

Teren

Nr cadastral	Suprafața (mp)*	Observații / Referințe
32156	13.700	

* Suprafața este determinată în planul de proiecție Stereo 70.



Date referitoare la teren

Crt	Categorie folosință	Intra vilan	Suprafața (mp)	Tarla	Parcelă	Nr. topo	Observații / Referințe
1	arabil	NU	13.700	110	20	-	

Lungime Segmente

1) Valorile lungimilor segmentelor sunt obținute din proiecție în plan.

Punct început	X / Y	Punct sfârșit	X / Y	Lungime segment (** (m)
1	396.633,309 295.829,558	2	396.940,127 295.835,731	306.88
2	396.940,127 295.835,731	3	396.942,354 295.846,574	11.069
3	396.942,354 295.846,574	4	396.942,395 295.846,772	0.202
4	396.942,395 295.846,772	5	396.943,631 295.852,794	6.148
5	396.943,631 295.852,794	6	396.943,672 295.852,993	0.203

Punct început	X / Y	Punct sfârșit	X / Y	Lungime segment (** (m)
6	396.943,672 295.852,993	7	396.946,178 295.865,2	12.462
7	396.946,178 295.865,2	8	396.946,219 295.865,398	0.202
8	396.946,219 295.865,398	9	396.947,492 295.871,6	6.331
9	396.947,492 295.871,6	10	396.949,48 295.880,585	9.202
10	396.949,48 295.880,585	11	396.642,741 295.874,413	306.801
11	396.642,741 295.874,413	1	396.633,309 295.829,558	45.836

** Lungimile segmentelor sunt determinate în planul de proiecție Stereo 70 și sunt rotunjite la 1 milimetru.

*** Distanța dintre puncte este formată din segmente cumulate ce sunt mai mici decât valoarea 1 milimetru.

**DATE DESPRE IMOBILUL NR. 13323**

Oficiul de Cadastru și Publicitate Imobiliară DOLJ
Biroul de Cadastru și Publicitate Imobiliară Craiova

A. Partea I. Descrierea imobilului

TEREN Extravilan

Adresa: Jud. Dolj, T110, P21

Nr. Crt	Nr cadastral Nr. topografic	Suprafața* (mp)	Observații / Referințe
A1		5.000	Sector cadastral:17 Teren neimprejmuit;

B. Partea II. Proprietari și acte

Inscrieri privitoare la dreptul de proprietate și alte drepturi reale	Referințe
/	
Act Administrativ nr. TDP 590-48437, din 15/11/1993 emis de CJSDPAT DOLJ;	
B1	A1
Intabulare, drept de PROPRIETATE, dobândit prin Reconstituire, cota actuala 1/1, cota initiala 1/1 1) SAVU ANA, LISA CNP	


C. Partea III. SARCINI .

Inscrieri privind dezmembramintele dreptului de proprietate, drepturi reale de garanție și sarcini	Referințe
NU SUNT	

Anexa Nr. 1 La Partea I**Teren**

Nr cadastral	Suprafața (mp)*	Observații / Referințe
	5.000	

* Suprafața este determinată în planul de proiecție Stereo 70.

DETALII LINIARE IMOBIL**Date referitoare la teren**

Crt	Categorie folosință	Intra vilan	Suprafața (mp)	Tarla	Parcelă	Nr. topo	Observații / Referințe
1	arabil	NU	5.000	110	21	-	

Lungime Segmente

1) Valorile lungimilor segmentelor sunt obținute din proiecție în plan.

Punct început	X / Y	Punct sfârșit	X / Y	Lungime segment (** (m)
1	396.629,869 295.813,199	2	396.937,032 295.819,379	307.225
2	396.937,032 295.819,379	3	396.938,539 295.827,769	8.524
3	396.938,539 295.827,769	4	396.938,575 295.827,968	0.202
4	396.938,575 295.827,968	5	396.938,868 295.829,601	1.659
5	396.938,868 295.829,601	6	396.940,127 295.835,731	6.258

Punct început	X / Y	Punct sfârșit	X / Y	Lungime segment (** (m)
6	396.940,127 295.835,731	7	396.633,309 295.829,558	306.88
7	396.633,309 295.829,558	1	396.629,869 295.813,199	16.717

** Lungimile segmentelor sunt determinate în planul de proiecție Stereo 70 și sunt rotunjite la 1 milimetru.

*** Distanța dintre puncte este formată din segmente cumulate ce sunt mai mici decât valoarea 1 milimetru.

**DATE DESPRE IMOBILUL NR. 13324**

Oficiul de Cadastru și Publicitate Imobiliară DOLJ
Biroul de Cadastru și Publicitate Imobiliară Craiova

A. Partea I. Descrierea imobilului

TEREN Extravilan

Adresa: Jud. Dolj, T110, P22

Nr. Crt	Nr cadastral Nr. topografic	Suprafața* (mp)	Observații / Referințe
A1		6.500	Sector cadastral:17 Teren neimprejmuit;

B. Partea II. Proprietari și acte

Inscrieri privitoare la dreptul de proprietate și alte drepturi reale	Referințe
/	
Act Administrativ nr. TDP 934-59574, din 22/05/1995 emis de CJSDPAT DOLJ;	
B1	A1
Intabulare, drept de PROPRIETATE, dobândit prin Reconstituire, cota actuala 1/1, cota initiala 1/1 1) TOMA RADU, LISA CNP	

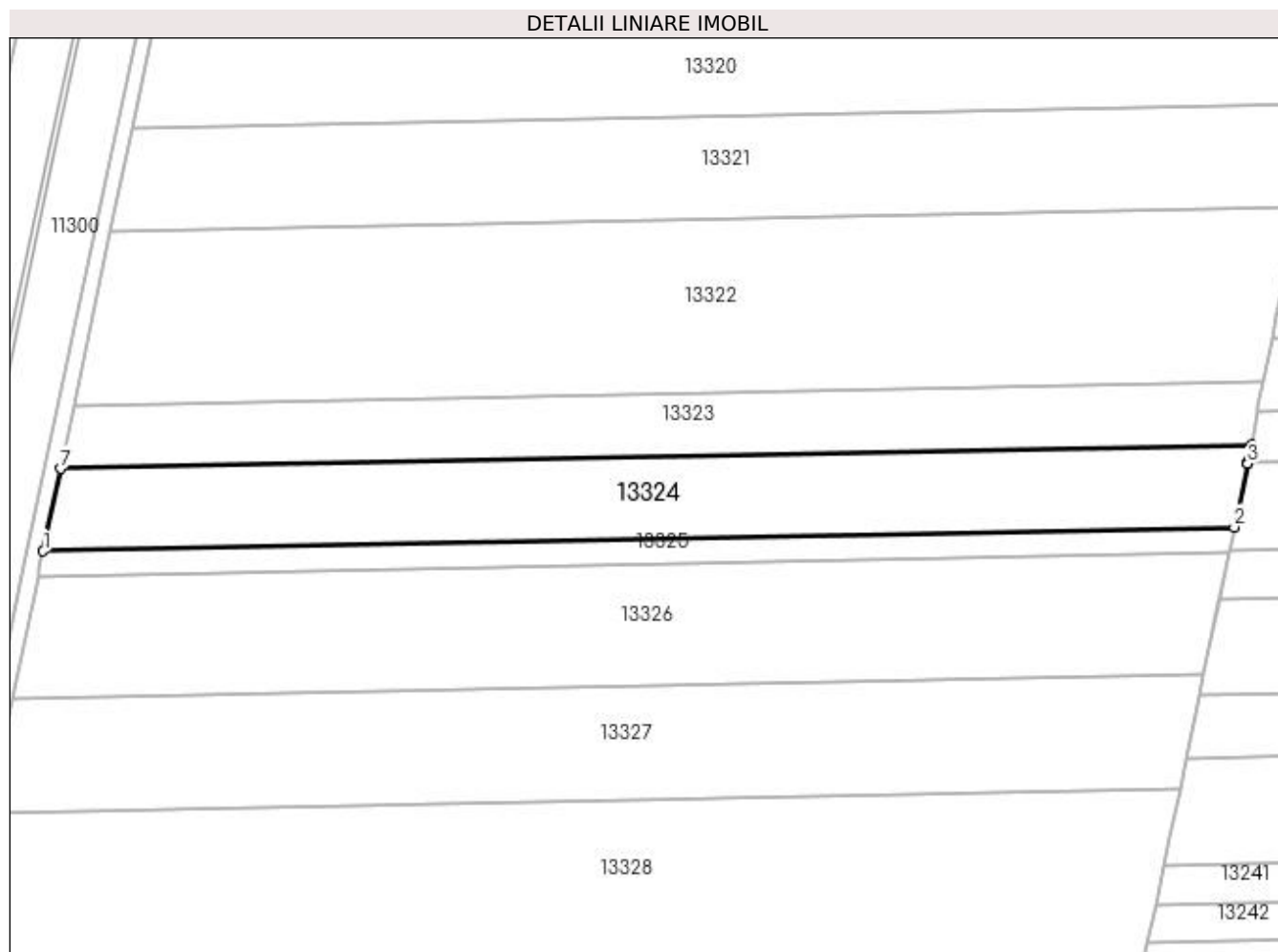
C. Partea III. SARCINI .

Inscrieri privind dezmembramintele dreptului de proprietate, drepturi reale de garanție și sarcini	Referințe
NU SUNT	

Anexa Nr. 1 La Partea I**Teren**

Nr cadastral	Suprafața (mp)*	Observații / Referințe
	6.500	

* Suprafața este determinată în planul de proiecție Stereo 70.

**Date referitoare la teren**

Crt	Categorie folosință	Intravilan	Suprafața (mp)	Tarla	Parcelă	Nr. topo	Observații / Referințe
1	arabil	NU	6.500	110	22	-	

Lungime Segmente

1) Valorile lungimilor segmentelor sunt obținute din proiecție în plan.

Punct început	X / Y	Punct sfârșit	X / Y	Lungime segment (** (m)
1	396.625,402 295.791,955	2	396.932,708 295.798,139	307.368
2	396.932,708 295.798,139	3	396.936,126 295.814,489	16.703
3	396.936,126 295.814,489	4	396.936,168 295.814,688	0.203
4	396.936,168 295.814,688	5	396.936,324 295.815,436	0.764
5	396.936,324 295.815,436	6	396.937,032 295.819,379	4.006

Punct început	X / Y	Punct sfârșit	X / Y	Lungime segment (** (m)
6	396.937,032 295.819,379	7	396.629,869 295.813,199	307.225
7	396.629,869 295.813,199	1	396.625,402 295.791,955	21.709

** Lungimile segmentelor sunt determinate în planul de proiecție Stereo 70 și sunt rotunjite la 1 milimetru.

*** Distanța dintre puncte este formată din segmente cumulate ce sunt mai mici decât valoarea 1 milimetru.

**DATE DESPRE IMOBILUL NR. 13325**

Oficiul de Cadastru și Publicitate Imobiliară DOLJ
Biroul de Cadastru și Publicitate Imobiliară Craiova

A. Partea I. Descrierea imobilului

TEREN Extravilan

Adresa: Jud. Dolj, T110, P23

Nr. Crt	Nr cadastral Nr. topografic	Suprafața* (mp)	Observații / Referințe
A1		2.000	Sector cadastral:17 Teren neimprejmuit;

B. Partea II. Proprietari și acte

Inscrieri privitoare la dreptul de proprietate și alte drepturi reale	Referințe
/	
Act Administrativ nr. TDP 427-48493, din 26/08/1993 emis de CJSDPAT DOLJ;	
B1	A1
Intabulare, drept de PROPRIETATE, dobândit prin Reconstituire, cota actuala 1/1, cota initiala 1/1 1) BĂLĂ IOANA, LISA CNP	

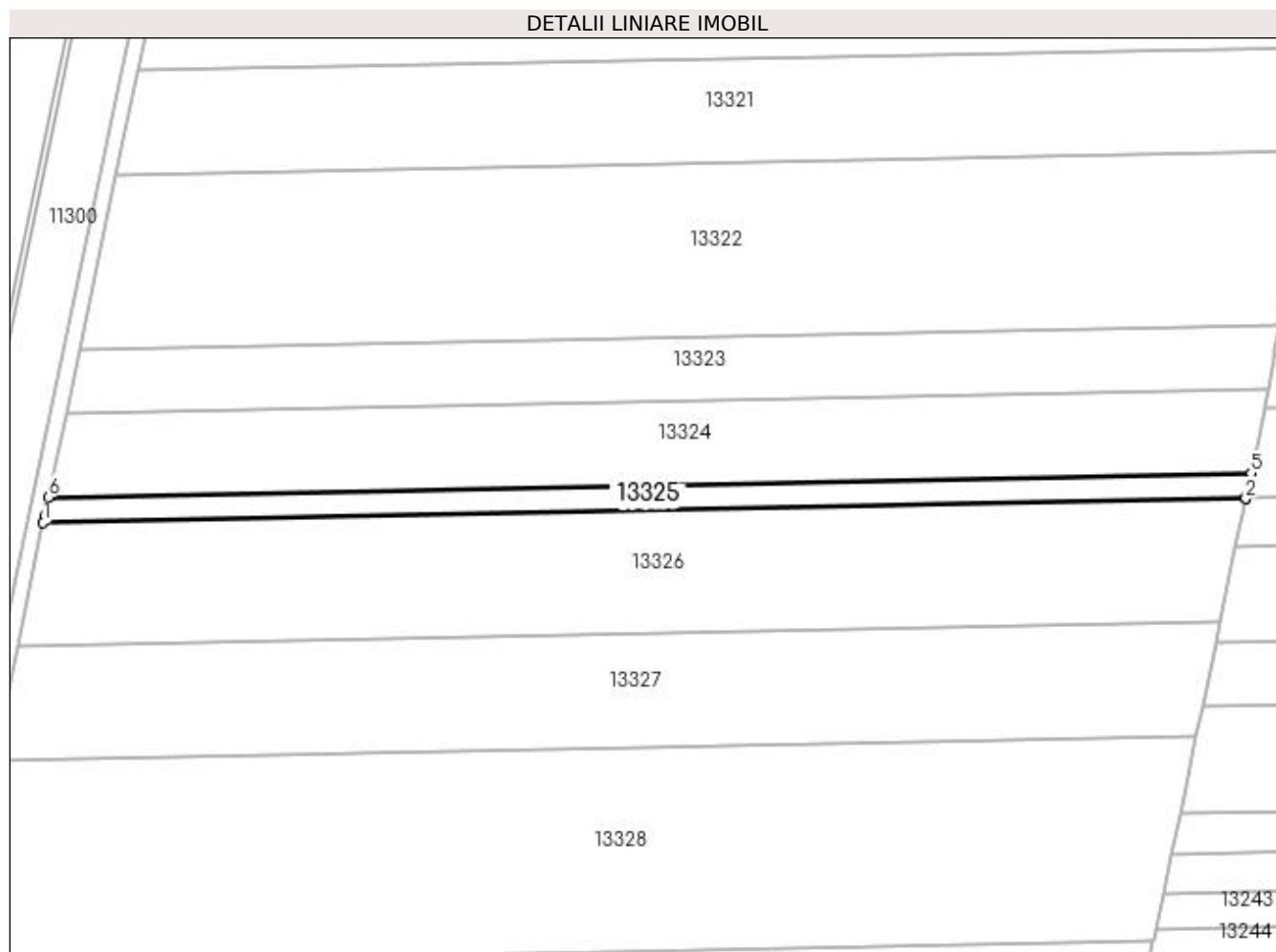
C. Partea III. SARCINI .

Inscrieri privind dezmembramintele dreptului de proprietate, drepturi reale de garanție și sarcini	Referințe
NU SUNT	

Anexa Nr. 1 La Partea I**Teren**

Nr cadastral	Suprafața (mp)*	Observații / Referințe
	2.000	

* Suprafața este determinată în planul de proiecție Stereo 70.

**Date referitoare la teren**

Crt	Categorie folosință	Intravilan	Suprafața (mp)	Tarla	Parcelă	Nr. topo	Observații / Referințe
1	arabil	NU	2.000	110	23	-	

Lungime Segmente

1) Valorile lungimilor segmentelor sunt obținute din proiecție în plan.

Punct început	X / Y	Punct sfârșit	X / Y	Lungime segment (** (m)
1	396.624,028 295.785,42	2	396.931,342 295.791,603	307.376
2	396.931,342 295.791,603	3	396.931,37 295.791,738	0.138
3	396.931,37 295.791,738	4	396.931,412 295.791,937	0.203
4	396.931,412 295.791,937	5	396.932,708 295.798,139	6.336
5	396.932,708 295.798,139	6	396.625,402 295.791,955	307.368

Punct început	X / Y	Punct sfârșit	X / Y	Lungime segment (** (m)
6	396.625,402 295.791,955	7	396.624,404 295.787,207	4.852
7	396.624,404 295.787,207	1	396.624,028 295.785,42	1.826

** Lungimile segmentelor sunt determinate în planul de proiecție Stereo 70 și sunt rotunjite la 1 milimetru.

*** Distanța dintre puncte este formată din segmente cumulate ce sunt mai mici decât valoarea 1 milimetru.

**DATE DESPRE IMOBILUL NR. 13326**

Oficiul de Cadastru și Publicitate Imobiliară DOLJ
Biroul de Cadastru și Publicitate Imobiliară Craiova

A. Partea I. Descrierea imobilului

TEREN Extravilan

Nr. cadastral vechi:208

Adresa: Jud. Dolj, T110, P24

Nr. Crt	Nr cadastral Nr. topografic	Suprafața* (mp)	Observații / Referințe
A1	31363	9.616	Sector cadastral:17 Teren neimprejmuit;

B. Partea II. Proprietari și acte

Inscrieri privitoare la dreptul de proprietate și alte drepturi reale		Referințe
13398 / 07/02/2014		
Hotarare Judecatoreasca nr. Sentinta civila nr 1385, din 03/10/2012 emis de JUDECATORIA SEGARCEA;		
B1	Intabulare, drept de PROPRIETATE, dobandit prin Hotarare Judecatoreasca, cota actuala 1/1, cota initiala 1/1 1) SC CERVINA SA SEGARCEA, CIF:2339853	A1
135833 / 01/07/2019		
Act Notarial nr. Contract ipoteca imobiliara aut nr. 1366, din 26/06/2019 emis de NP Neagoe Monica;		
B2	se noteaza interdictiile de instrainare, grevare, demolare, dezmembrare si inchiriere 1) BANCA DE EXPORT- IMPORT A ROMANIEI EXIMBANK SA, CIF:361560	A1

C. Partea III. SARCINI

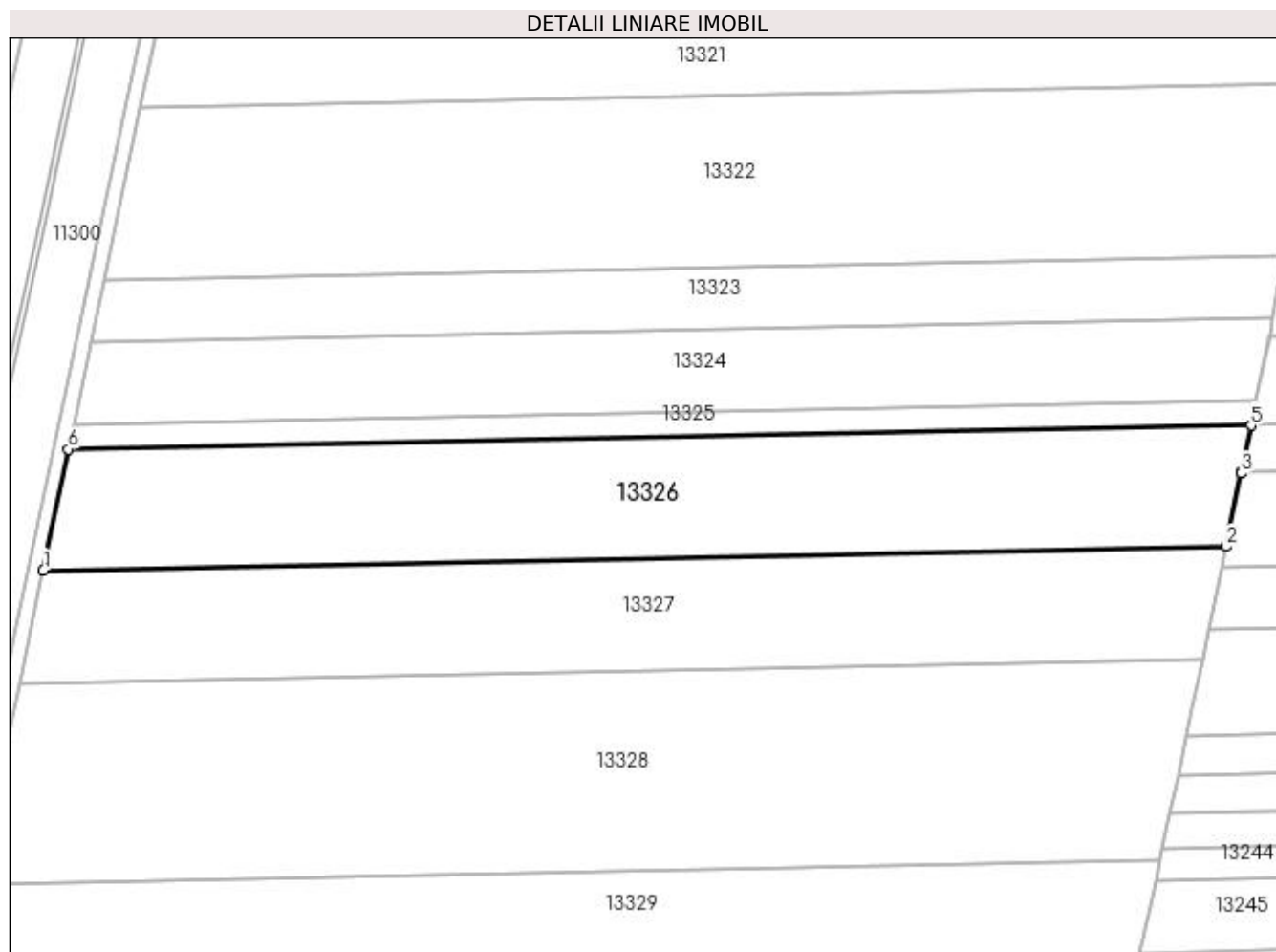
Inscrieri privind dezmembramintele dreptului de proprietate, drepturi reale de garanție și sarcini		Referințe
135833 / 01/07/2019		
Act Notarial nr. Contract ipoteca imobiliara aut nr. 1366, din 26/06/2019 emis de NP Neagoe Monica;		
C1	Intabulare, drept de IPOTECA, Valoare:56800000 RON+ celelalte obligatii de plata aferente creditului 1) BANCA DE EXPORT- IMPORT A ROMANIEI EXIMBANK SA, CIF:361560	A1

Anexa Nr. 1 La Partea I

Teren

Nr cadastral	Suprafața (mp)*	Observații / Referințe
31363	9.616	

* Suprafața este determinată în planul de proiecție Stereo 70.



Date referitoare la teren

Crt	Categorie folosință	Intravilan	Suprafața (mp)	Tarla	Parcelă	Nr. topo	Observații / Referințe
1	arabil	NU	9.616	110	24	-	

Lungime Segmente

1) Valorile lungimilor segmentelor sunt obținute din proiecție în plan.

Punct început	X / Y	Punct sfârșit	X / Y	Lungime segment (** (m)
1	396.617,422 295.753,998	2	396.924,774 295.760,182	307.414
2	396.924,774 295.760,182	3	396.928,752 295.779,211	19.44
3	396.928,752 295.779,211	4	396.928,794 295.779,411	0.204
4	396.928,794 295.779,411	5	396.931,342 295.791,603	12.455
5	396.931,342 295.791,603	6	396.624,028 295.785,42	307.376

Punct început	X / Y	Punct sfârșit	X / Y	Lungime segment (** (m)
6	396.624,028 295.785,42	1	396.617,422 295.753,998	32.109

** Lungimile segmentelor sunt determinate în planul de proiecție Stereo 70 și sunt rotunjite la 1 milimetru.

*** Distanța dintre puncte este formată din segmente cumulate ce sunt mai mici decât valoarea 1 milimetru.

**DATE DESPRE IMOBILUL NR. 13327**

Oficiul de Cadastru și Publicitate Imobiliară DOLJ
Biroul de Cadastru și Publicitate Imobiliară Craiova

A. Partea I. Descrierea imobilului

TEREN Extravilan

Adresa: Jud. Dolj, T110, P25

Nr. Crt	Nr cadastral Nr. topografic	Suprafața* (mp)	Observații / Referințe
A1	32353	9.000	Sector cadastral:17 Teren neimprejmuit;

B. Partea II. Proprietari și acte

Inscrieri privitoare la dreptul de proprietate și alte drepturi reale		Referințe
102758 / 04/07/2017		
Act Notarial nr. contract vanzare aut nr. 1264/04.07.2017, din 04/07/2017 emis de Neagoe Monica;		
B1	Intabulare, drept de PROPRIETATE, dobandit prin Conventie, cota actuala 1/1, cota initiala 1/1 1) SC CERVINA SA, CIF:2339853	A1
135951 / 01/07/2019		
Act Notarial nr. Contract ipoteca imobiliara aut nr. 1366, din 26/06/2019 emis de NP Neagoe Monica;		
B2	Se noteaza interdictiile de instrainare, grevare, demolare, dezmembrare, inchiriere 1) BANCA DE EXPORT- IMPORT A ROMANIEI EXIMBANK SA, CIF:361560	A1


C. Partea III. SARCINI

Inscrieri privind dezmembramintele dreptului de proprietate, drepturi reale de garanție și sarcini		Referințe
135951 / 01/07/2019		
Act Notarial nr. Contract ipoteca imobiliara aut nr. 1366, din 26/06/2019 emis de NP Neagoe Monica;		
C1	Intabulare, drept de IPOTECA, Valoare:56800000 RONPlus celelalte obligatii de plata aferente creditului 1) BANCA DE EXPORT- IMPORT A ROMANIEI EXIMBANK SA, CIF:361560	A1

Anexa Nr. 1 La Partea I**Teren**

Nr cadastral	Suprafața (mp)*	Observații / Referințe
32353	9.000	

* Suprafața este determinată în planul de proiecție Stereo 70.

**Date referitoare la teren**

Crt	Categorie folosință	Intra vilan	Suprafața (mp)	Tarla	Parcelă	Nr. topo	Observații / Referințe
1	arabil	NU	9.000	110	25	-	

Lungime Segmente

1) Valorile lungimilor segmentelor sunt obținute din proiecție în plan.

Punct început	X / Y	Punct sfârșit	X / Y	Lungime segment (** (m)
1	396.611,24 295.724,593	2	396.918,627 295.730,778	307.449
2	396.918,627 295.730,778	3	396.920,222 295.738,409	7.796
3	396.920,222 295.738,409	4	396.920,264 295.738,61	0.205
4	396.920,264 295.738,61	5	396.923,59 295.754,519	16.253
5	396.923,59 295.754,519	6	396.923,632 295.754,72	0.205

Punct început	X / Y	Punct sfârșit	X / Y	Lungime segment (** (m)
6	396.923,632 295.754,72	7	396.924,774 295.760,182	5.58
7	396.924,774 295.760,182	8	396.617,422 295.753,998	307.414
8	396.617,422 295.753,998	1	396.611,24 295.724,593	30.048

** Lungimile segmentelor sunt determinate în planul de proiecție Stereo 70 și sunt rotunjite la 1 milimetru.

*** Distanța dintre puncte este formată din segmente cumulate ce sunt mai mici decât valoarea 1 milimetru.

**DATE DESPRE IMOBILUL NR. 13328**

Oficiul de Cadastru și Publicitate Imobiliară DOLJ
Biroul de Cadastru și Publicitate Imobiliară Craiova

A. Partea I. Descrierea imobilului

TEREN Extravilan

Adresa: Jud. Dolj, T110, P26

Nr. Crt	Nr cadastral Nr. topografic	Suprafața* (mp)	Observații / Referințe
A1	33032	16.000	Sector cadastral:17 Teren neimprejmut;

B. Partea II. Proprietari și acte

Inscrieri privitoare la dreptul de proprietate și alte drepturi reale		Referințe
51232 / 15/03/2019		
Act Administrativ nr. Titlu de Proprietate Nr. 600-48437, din 16/11/1993 emis de Comisia Judeteana DOLJ (act notarial nr Certificat de Mostenitor Nr. 91 din 04.02.2005, emis de NP Florea Grigorie;act administrativ nr Adeverinta Nr. 652 din 13.03.2019, emis de Primaria Comunei Calopar);		
B1	Intabulare, drept de PROPRIETATE, dobandit prin Succesiune, cota actuala 1/1, cota initiala 1/1 1) BOTEA FLOAREA <i>OBSERVATII: def. Stroe Maria</i>	A1

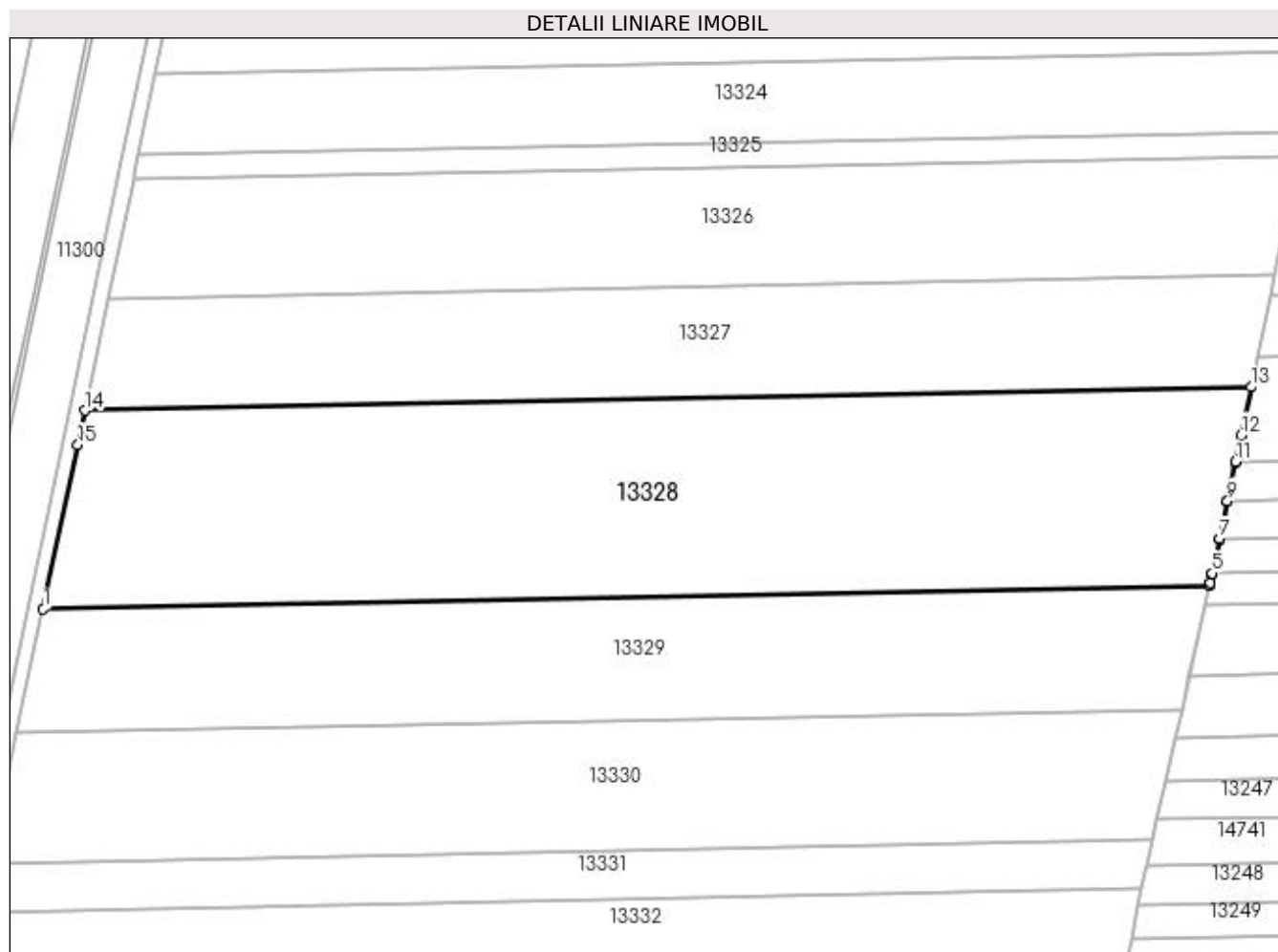
C. Partea III. SARCINI .

Inscrieri privind dezmembramintele dreptului de proprietate, drepturi reale de garanție și sarcini	Referințe
NU SUNT	

Anexa Nr. 1 La Partea I**Teren**

Nr cadastral	Suprafața (mp)*	Observații / Referințe
33032	16.000	

* Suprafața este determinată în planul de proiecție Stereo 70.

**Date referitoare la teren**

Crt	Categorie folosință	Intra vilan	Suprafața (mp)	Tarla	Parcelă	Nr. topo	Observații / Referințe
1	arabil	NU	16.000	110	26	-	

Lungime Segmente

1) Valorile lungimilor segmentelor sunt obținute din proiecție în plan.

Punct început	X / Y	Punct sfârșit	X / Y	Lungime segment (** (m)
1	396.600,194 295.672,329	2	396.907,693 295.678,516	307.561
2	396.907,693 295.678,516	3	396.907,821 295.679,079	0.577
3	396.907,821 295.679,079	4	396.908,326 295.681,496	2.469
4	396.908,326 295.681,496	5	396.908,368 295.681,699	0.207
5	396.908,368 295.681,699	6	396.910,224 295.690,575	9.068

Punct început	X / Y	Punct sfârșit	X / Y	Lungime segment (** (m)
6	396.910,224 295.690,575	7	396.910,266 295.690,777	0.206
7	396.910,266 295.690,777	8	396.912,317 295.700,592	10.027
8	396.912,317 295.700,592	9	396.912,359 295.700,794	0.206
9	396.912,359 295.700,794	10	396.914,458 295.710,836	10.259
10	396.914,458 295.710,836	11	396.914,5 295.711,038	0.206
11	396.914,5 295.711,038	12	396.915,964 295.718,042	7.155
12	396.915,964 295.718,042	13	396.918,627 295.730,778	13.011
13	396.918,627 295.730,778	14	396.611,24 295.724,593	307.449
14	396.611,24 295.724,593	15	396.609,342 295.715,565	9.225
15	396.609,342 295.715,565	1	396.600,194 295.672,329	44.193

** Lungimile segmentelor sunt determinate în planul de proiecție Stereo 70 și sunt rotunjite la 1 milimetru.

*** Distanța dintre puncte este formată din segmente cumulate ce sunt mai mici decât valoarea 1 milimetru.

**DATE DESPRE IMOBILUL NR. 13329**

Oficiul de Cadastru și Publicitate Imobiliară DOLJ
Biroul de Cadastru și Publicitate Imobiliară Craiova

A. Partea I. Descrierea imobilului

TEREN Extravilan

Adresa: Jud. Dolj, T110, P27

Nr. Crt	Nr cadastral Nr. topografic	Suprafața* (mp)	Observații / Referințe
A1		10.000	Sector cadastral:17 Teren neimprejmuit;

B. Partea II. Proprietari și acte

Inscrieri privitoare la dreptul de proprietate și alte drepturi reale	Referințe
/	
Act Administrativ nr. TDP 601-59079, din 15/11/1993 emis de CJSDPAT DOLJ;	
B1	A1
Intabulare, drept de PROPRIETATE, dobândit prin Reconstituire, cota actuala 1/1, cota initiala 1/1 1) DUMITRU ELISEI, LISA CNP	

C. Partea III. SARCINI .

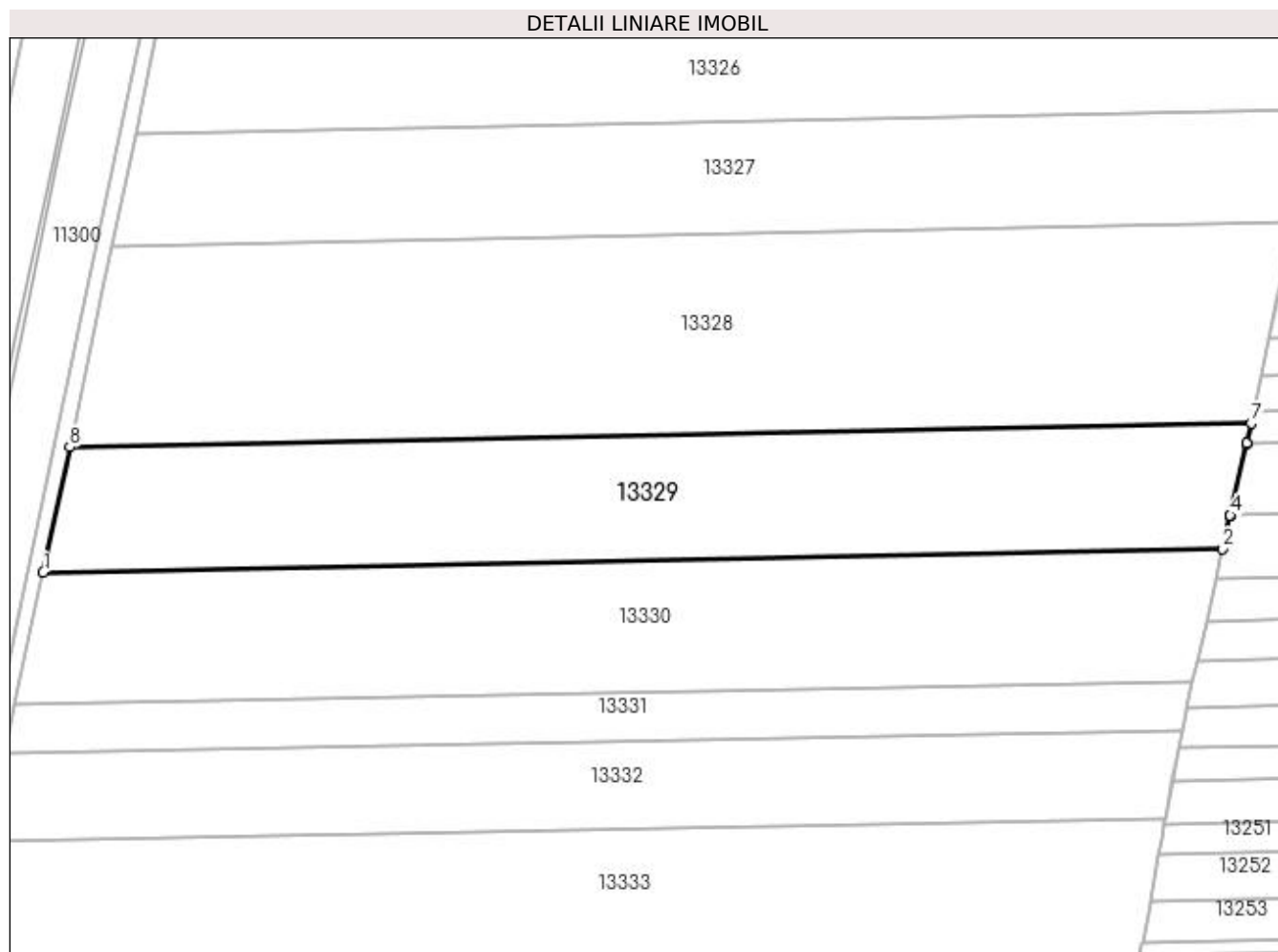
Inscrieri privind dezmembramintele dreptului de proprietate, drepturi reale de garanție și sarcini	Referințe
NU SUNT	

Anexa Nr. 1 La Partea I

Teren

Nr cadastral	Suprafața (mp)*	Observații / Referințe
	10.000	

* Suprafața este determinată în planul de proiecție Stereo 70.



Date referitoare la teren

Crt	Categorie folosință	Intravilan	Suprafața (mp)	Tarla	Parcelă	Nr. topo	Observații / Referințe
1	arabil	NU	10.000	110	27	-	

Lungime Segmente

1) Valorile lungimilor segmentelor sunt obținute din proiecție în plan.

Punct început	X / Y	Punct sfârșit	X / Y	Lungime segment (** (m)
1	396.593,278 295.639,643	2	396.900,291 295.645,821	307.075
2	396.900,291 295.645,821	3	396.902,225 295.654,365	8.76
3	396.902,225 295.654,365	4	396.902,271 295.654,569	0.209
4	396.902,271 295.654,569	5	396.906,468 295.673,107	19.007
5	396.906,468 295.673,107	6	396.906,514 295.673,31	0.208

Punct început	X / Y	Punct sfârșit	X / Y	Lungime segment (** (m)
6	396.906,514 295.673,31	7	396.907,693 295.678,516	5.338
7	396.907,693 295.678,516	8	396.600,194 295.672,329	307.561
8	396.600,194 295.672,329	1	396.593,278 295.639,643	33.41

** Lungimile segmentelor sunt determinate în planul de proiecție Stereo 70 și sunt rotunjite la 1 milimetru.

*** Distanța dintre puncte este formată din segmente cumulate ce sunt mai mici decât valoarea 1 milimetru.

**DATE DESPRE IMOBILUL NR. 13330**

Oficiul de Cadastru și Publicitate Imobiliară DOLJ
Biroul de Cadastru și Publicitate Imobiliară Craiova

A. Partea I. Descrierea imobilului

TEREN Extravilan

Adresa: Jud. Dolj, T110, P28

Nr. Crt	Nr cadastral Nr. topografic	Suprafața* (mp)	Observații / Referințe
A1		10.500	Sector cadastral:17 Teren neimprejmuit;

B. Partea II. Proprietari și acte

Inscrieri privitoare la dreptul de proprietate și alte drepturi reale	Referințe
/	
Act Administrativ nr. TDP 949-59574, din 26/05/1995 emis de CJSDPAT DOLJ;	
B1	A1
Intabulare, drept de PROPRIETATE, dobândit prin Reconstituire, cota actuala 1/1, cota initiala 1/1 1) DFURNIGĂ NICOLAE, LISA CNP	

C. Partea III. SARCINI .


Inscrieri privind dezmembramintele dreptului de proprietate, drepturi reale de garanție și sarcini	Referințe
NU SUNT	

Anexa Nr. 1 La Partea I

Teren

Nr cadastral	Suprafața (mp)*	Observații / Referințe
	10.500	

* Suprafața este determinată în planul de proiecție Stereo 70.



Date referitoare la teren

Crt	Categorie folosință	Intra vilan	Suprafața (mp)	Tarla	Parcelă	Nr. topo	Observații / Referințe
1	arabil	NU	10.500	110	28	-	

Lungime Segmente

1) Valorile lungimilor segmentelor sunt obținute din proiecție în plan.

Punct început	X / Y	Punct sfârșit	X / Y	Lungime segment (** (m)
1	396.586,004 295.605,268	2	396.892,506 295.611,435	306.564
2	396.892,506 295.611,435	3	396.893,666 295.616,561	5.256
3	396.893,666 295.616,561	4	396.893,712 295.616,765	0.209
4	396.893,712 295.616,765	5	396.895,977 295.626,765	10.253
5	396.895,977 295.626,765	6	396.896,023 295.626,97	0.21

Punct început	X / Y	Punct sfârșit	X / Y	Lungime segment (** (m)
6	396.896,023 295.626,97	7	396.898,518 295.637,991	11.3
7	396.898,518 295.637,991	8	396.898,564 295.638,195	0.209
8	396.898,564 295.638,195	9	396.900,291 295.645,821	7.819
9	396.900,291 295.645,821	10	396.593,278 295.639,643	307.075
10	396.593,278 295.639,643	1	396.586,004 295.605,268	35.136

** Lungimile segmentelor sunt determinate în planul de proiecție Stereo 70 și sunt rotunjite la 1 milimetru.

*** Distanța dintre puncte este formată din segmente cumulate ce sunt mai mici decât valoarea 1 milimetru.

**DATE DESPRE IMOBILUL NR. 13331**

Oficiul de Cadastru și Publicitate Imobiliară DOLJ
Biroul de Cadastru și Publicitate Imobiliară Craiova

A. Partea I. Descrierea imobilului

TEREN Extravilan

Adresa: Jud. Dolj, T110, P29

Nr. Crt	Nr cadastral Nr. topografic	Suprafața* (mp)	Observații / Referințe
A1		3.900	Sector cadastral:17 Teren neimprejmuit;

B. Partea II. Proprietari și acte

Inscrieri privitoare la dreptul de proprietate și alte drepturi reale	Referințe
/	
Act Administrativ nr. TDP 605-59079, din 16/11/1993 emis de CJSDPAT DOLJ (Defunct conform certificatului de deces seria DP nr. 869463 din data de 24.12.2007);	
B1	A1
Intabulare, drept de PROPRIETATE, dobândit prin Reconstituire, cota actuala 1/1, cota initiala 1/1 1) UNGUREANU DUMITRU DEFUNCT:Da	


C. Partea III. SARCINI .

Inscrieri privind dezmembramintele dreptului de proprietate, drepturi reale de garanție și sarcini	Referințe
NU SUNT	

Anexa Nr. 1 La Partea I**Teren**

Nr cadastral	Suprafața (mp)*	Observații / Referințe
	3.900	

* Suprafața este determinată în planul de proiecție Stereo 70.

**Date referitoare la teren**

Crt	Categorie folosință	Intra vilan	Suprafața (mp)	Tarla	Parcelă	Nr. topo	Observații / Referințe
1	arabil	NU	3.900	110	29	-	

Lungime Segmente

1) Valorile lungimilor segmentelor sunt obținute din proiecție în plan.

Punct început	X / Y	Punct sfârșit	X / Y	Lungime segment (** (m)
1	396.583,299 295.592,487	2	396.889,756 295.598,653	306.519
2	396.889,756 295.598,653	3	396.890,667 295.603,313	4.748
3	396.890,667 295.603,313	4	396.890,921 295.604,434	1.149
4	396.890,921 295.604,434	5	396.890,967 295.604,639	0.21
5	396.890,967 295.604,639	6	396.892,506 295.611,435	6.968

Punct început	X / Y	Punct sfârșit	X / Y	Lungime segment (** (m)
6	396.892,506 295.611,435	7	396.586,004 295.605,268	306.564
7	396.586,004 295.605,268	1	396.583,299 295.592,487	13.064

** Lungimile segmentelor sunt determinate în planul de proiecție Stereo 70 și sunt rotunjite la 1 milimetru.

*** Distanța dintre puncte este formată din segmente cumulate ce sunt mai mici decât valoarea 1 milimetru.

**DATE DESPRE IMOBILUL NR. 13332**

Oficiul de Cadastru și Publicitate Imobiliară DOLJ
Biroul de Cadastru și Publicitate Imobiliară Craiova

A. Partea I. Descrierea imobilului

TEREN Extravilan

Adresa: Jud. Dolj, T110, P30

Nr. Crt	Nr cadastral Nr. topografic	Suprafața* (mp)	Observații / Referințe
A1		7.000	Sector cadastral:17 Teren neimprejmuit;

B. Partea II. Proprietari și acte

Inscrieri privitoare la dreptul de proprietate și alte drepturi reale	Referințe
/	
Act Administrativ nr. TDP 493-48493, din 01/11/1990 emis de CJSDPAT DOLJ;	
B1	A1
Intabulare, drept de PROPRIETATE, dobândit prin Reconstituire, cota actuala 1/1, cota initiala 1/1 1) DRAGU MIHAI, LISA CNP	

C. Partea III. SARCINI .

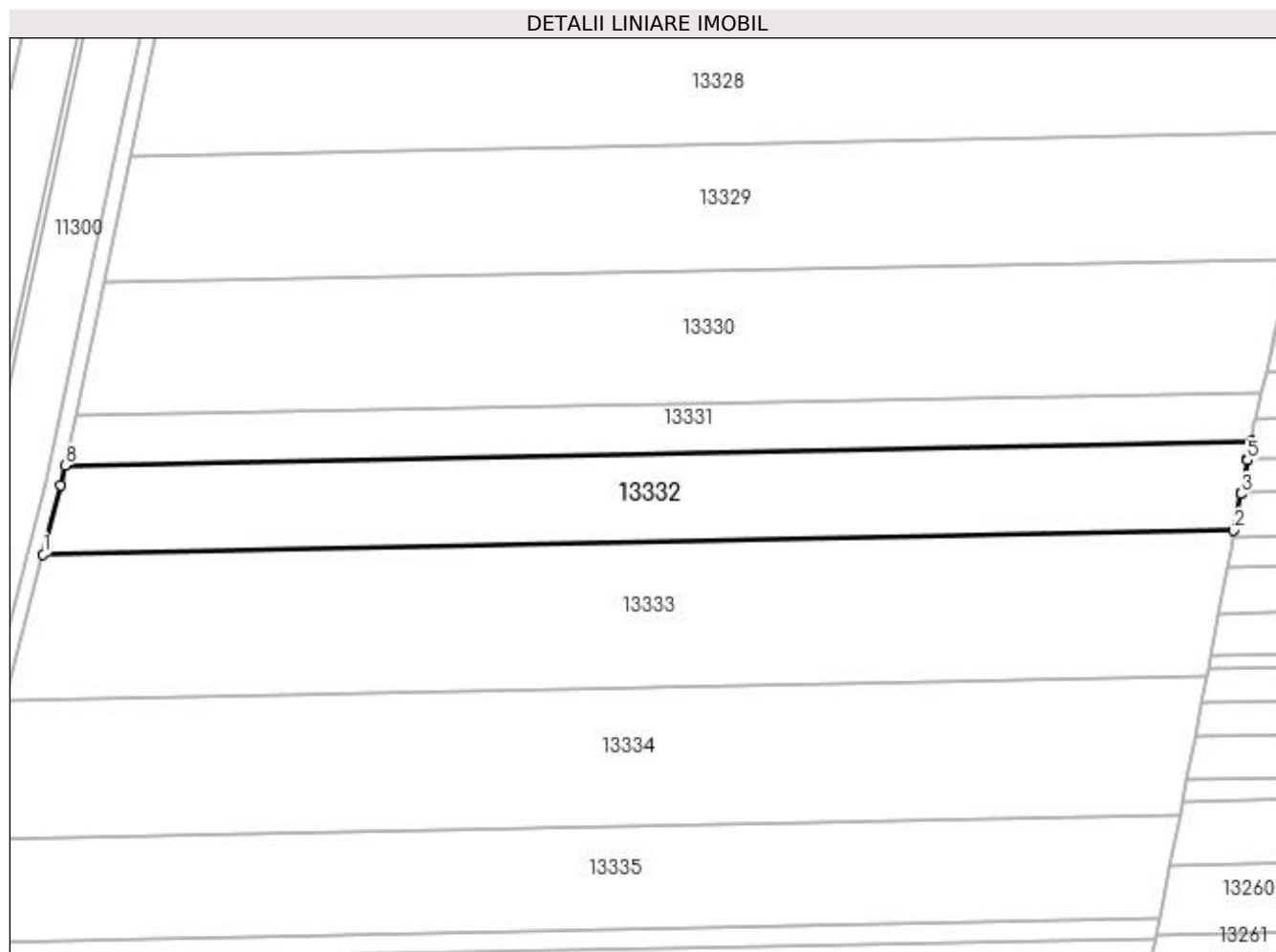
Inscrieri privind dezmembramintele dreptului de proprietate, drepturi reale de garanție și sarcini	Referințe
NU SUNT	

Anexa Nr. 1 La Partea I

Teren

Nr cadastral	Suprafața (mp)*	Observații / Referințe
	7.000	

* Suprafața este determinată în planul de proiecție Stereo 70.



Date referitoare la teren

Crt	Categorie folosință	Intra vilan	Suprafața (mp)	Tarla	Parcelă	Nr. topo	Observații / Referințe
1	arabil	NU	7.000	110	30	-	

Lungime Segmente

1) Valorile lungimilor segmentelor sunt obținute din proiecție în plan.

Punct început	X / Y	Punct sfârșit	X / Y	Lungime segment (** (m)
1	396.577,648 295.569,568	2	396.885,279 295.575,758	307.693
2	396.885,279 295.575,758	3	396.887,119 295.585,166	9.586
3	396.887,119 295.585,166	4	396.887,159 295.585,372	0.21
4	396.887,159 295.585,372	5	396.888,818 295.593,854	8.643
5	396.888,818 295.593,854	6	396.888,858 295.594,059	0.209

Punct început	X / Y	Punct sfârșit	X / Y	Lungime segment (** (m)
6	396.888,858 295.594,059	7	396.889,756 295.598,653	4.681
7	396.889,756 295.598,653	8	396.583,299 295.592,487	306.519
8	396.583,299 295.592,487	9	396.582,212 295.587,346	5.255
9	396.582,212 295.587,346	1	396.577,648 295.569,568	18.354

** Lungimile segmentelor sunt determinate în planul de proiecție Stereo 70 și sunt rotunjite la 1 milimetru.

*** Distanța dintre puncte este formată din segmente cumulate ce sunt mai mici decât valoarea 1 milimetru.

**DATE DESPRE IMOBILUL NR. 13333**

Oficiul de Cadastru și Publicitate Imobiliară DOLJ
Biroul de Cadastru și Publicitate Imobiliară Craiova

A. Partea I. Descrierea imobilului

TEREN Extravilan

Adresa: Jud. Dolj, T110, P31

Nr. Crt	Nr cadastral Nr. topografic	Suprafața* (mp)	Observații / Referințe
A1		11.600	Sector cadastral:17 Teren neimprejmut;

B. Partea II. Proprietari și acte

Inscrieri privitoare la dreptul de proprietate și alte drepturi reale	Referințe
/	
Act Administrativ nr. TDP 554-48437, din 02/11/1993 emis de CJSDPAT DOLJ;	
B1	A1
Intabulare, drept de PROPRIETATE, dobândit prin Reconstituire, cota actuala 1/1, cota initiala 1/1	
1) VANA MARIA, LISA CNP	
2) DRAGU MIHAI, LISA CNP	
3) DRAGU ION, LISA CNP	


C. Partea III. SARCINI .

Inscrieri privind dezmembramintele dreptului de proprietate, drepturi reale de garanție și sarcini	Referințe
NU SUNT	

Anexa Nr. 1 La Partea I**Teren**

Nr cadastral	Suprafața (mp)*	Observații / Referințe
	11.600	

* Suprafața este determinată în planul de proiecție Stereo 70.

**Date referitoare la teren**

Crt	Categorie folosință	Intravilan	Suprafața (mp)	Tarla	Parcelă	Nr. topo	Observații / Referințe
1	arabil	NU	11.600	110	31	-	

Lungime Segmente

1) Valorile lungimilor segmentelor sunt obținute din proiecție în plan.

Punct început	X / Y	Punct sfârșit	X / Y	Lungime segment (** (m)
1	396.567,963 295.531,846	2	396.878,345 295.538,091	310.445
2	396.878,345 295.538,091	3	396.878,587 295.539,359	1.291
3	396.878,587 295.539,359	4	396.878,682 295.539,861	0.511
4	396.878,682 295.539,861	5	396.879,256 295.542,876	3.069
5	396.879,256 295.542,876	6	396.879,351 295.543,377	0.51

Punct început	X / Y	Punct sfârșit	X / Y	Lungime segment (** (m)
6	396.879,351 295.543,377	7	396.881,329 295.553,755	10.565
7	396.881,329 295.553,755	8	396.881,424 295.554,255	0.509
8	396.881,424 295.554,255	9	396.883,662 295.566,003	11.959
9	396.883,662 295.566,003	10	396.883,701 295.566,209	0.21
10	396.883,701 295.566,209	11	396.884,489 295.570,344	4.209
11	396.884,489 295.570,344	12	396.884,967 295.573,851	3.539
12	396.884,967 295.573,851	13	396.884,995 295.574,057	0.208
13	396.884,995 295.574,057	14	396.885,109 295.574,892	0.843
14	396.885,109 295.574,892	15	396.885,279 295.575,758	0.883
15	396.885,279 295.575,758	16	396.577,648 295.569,568	307.693
16	396.577,648 295.569,568	1	396.567,963 295.531,846	38.945

** Lungimile segmentelor sunt determinate în planul de proiecție Stereo 70 și sunt rotunjite la 1 milimetru.

*** Distanța dintre puncte este formată din segmente cumulate ce sunt mai mici decât valoarea 1 milimetru.

**DATE DESPRE IMOBILUL NR. 13334**

Oficiul de Cadastru și Publicitate Imobiliară DOLJ
Biroul de Cadastru și Publicitate Imobiliară Craiova

A. Partea I. Descrierea imobilului

TEREN Extravilan

Adresa: Jud. Dolj, T110, P32

Nr. Crt	Nr cadastral Nr. topografic	Suprafața* (mp)	Observații / Referințe
A1		11.100	Sector cadastral:17 Teren neimprejmuit;

B. Partea II. Proprietari și acte

Inscrieri privitoare la dreptul de proprietate și alte drepturi reale	Referințe
/	
Act Notarial nr. CM 80, din 01/02/2005 emis de BNP FLOREA GRIGORIE;	
B1	A1
Intabulare, drept de PROPRIETATE, dobandit prin Succesiune, cota actuala 1/1, cota initiala 1/1 1) MUSCALAGIU MARCELA	


C. Partea III. SARCINI .

Inscrieri privind dezmembramintele dreptului de proprietate, drepturi reale de garanție și sarcini	Referințe
NU SUNT	

Anexa Nr. 1 La Partea I**Teren**

Nr cadastral	Suprafața (mp)*	Observații / Referințe
	11.100	

* Suprafața este determinată în planul de proiecție Stereo 70.

**Date referitoare la teren**

Crt	Categorie folosință	Intra vilan	Suprafața (mp)	Tarla	Parcelă	Nr. topo	Observații / Referințe
1	arabil	NU	11.100	110	32	-	

Lungime Segmente

1) Valorile lungimilor segmentelor sunt obținute din proiecție în plan.

Punct început	X / Y	Punct sfârșit	X / Y	Lungime segment (** (m)
1	396.558,769 295.496,031	2	396.871,395 295.502,321	312.689
2	396.871,395 295.502,321	3	396.871,976 295.505,251	2.987
3	396.871,976 295.505,251	4	396.872,076 295.505,757	0.516
4	396.872,076 295.505,757	5	396.873,073 295.510,79	5.131
5	396.873,073 295.510,79	6	396.873,173 295.511,295	0.515

Punct început	X / Y	Punct sfârșit	X / Y	Lungime segment (** (m)
6	396.873,173 295.511,295	7	396.874,933 295.520,177	9.055
7	396.874,933 295.520,177	8	396.875,268 295.521,938	1.793
8	396.875,268 295.521,938	9	396.875,364 295.522,442	0.513
9	396.875,364 295.522,442	10	396.876,949 295.530,761	8.469
10	396.876,949 295.530,761	11	396.877,045 295.531,264	0.512
11	396.877,045 295.531,264	12	396.878,345 295.538,091	6.95
12	396.878,345 295.538,091	13	396.567,963 295.531,846	310.445
13	396.567,963 295.531,846	1	396.558,769 295.496,031	36.976

** Lungimile segmentelor sunt determinate în planul de proiecție Stereo 70 și sunt rotunjite la 1 milimetru.

*** Distanța dintre puncte este formată din segmente cumulate ce sunt mai mici decât valoarea 1 milimetru.

**DATE DESPRE IMOBILUL NR. 13335**

Oficiul de Cadastru și Publicitate Imobiliară DOLJ
Biroul de Cadastru și Publicitate Imobiliară Craiova

A. Partea I. Descrierea imobilului

TEREN Extravilan

Adresa: Jud. Dolj, T110, P33

Nr. Crt	Nr cadastral Nr. topografic	Suprafața* (mp)	Observații / Referințe
A1		8.400	Sector cadastral:17 Teren neimprejmuit;

B. Partea II. Proprietari și acte

Inscrieri privitoare la dreptul de proprietate și alte drepturi reale	Referințe
/	
Act Administrativ nr. TDP 571-48437, din 11/11/1993 emis de CJSDPAT DOLJ;	
B1	A1
Intabulare, drept de PROPRIETATE, dobândit prin Reconstituire, cota actuala 1/1, cota initiala 1/1 1) VANĂ MARIA, LISA CNP	

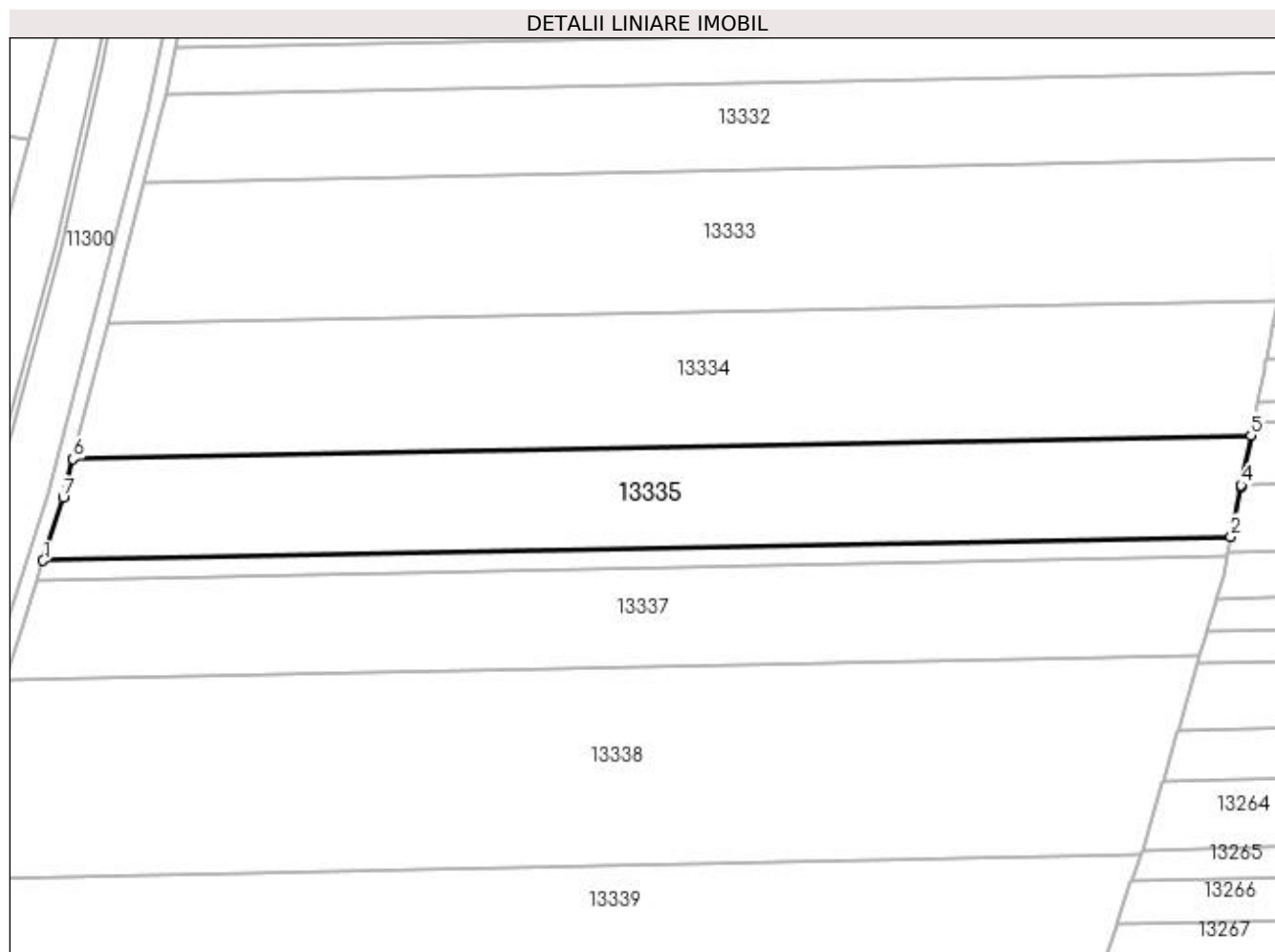
C. Partea III. SARCINI .

Inscrieri privind dezmembramintele dreptului de proprietate, drepturi reale de garanție și sarcini	Referințe
NU SUNT	

Anexa Nr. 1 La Partea I**Teren**

Nr cadastral	Suprafața (mp)*	Observații / Referințe
	8.400	

* Suprafața este determinată în planul de proiecție Stereo 70.

**Date referitoare la teren**

Crt	Categorie folosință	Intra vilan	Suprafața (mp)	Tarla	Parcelă	Nr. topo	Observații / Referințe
1	arabil	NU	8.400	110	33	-	

Lungime Segmente

1) Valorile lungimilor segmentelor sunt obținute din proiecție în plan.

Punct început	X / Y	Punct sfârșit	X / Y	Lungime segment (** (m)
1	396.550,811 295.469,098	2	396.866,07 295.475,441	315.323
2	396.866,07 295.475,441	3	396.868,664 295.488,538	13.351
3	396.868,664 295.488,538	4	396.868,765 295.489,046	0.518
4	396.868,765 295.489,046	5	396.871,395 295.502,321	13.533
5	396.871,395 295.502,321	6	396.558,769 295.496,031	312.689

Punct început	X / Y	Punct sfârșit	X / Y	Lungime segment (** (m)
6	396.558,769 295.496,031	7	396.556,121 295.485,716	10.649
7	396.556,121 295.485,716	1	396.550,811 295.469,098	17.446

** Lungimile segmentelor sunt determinate în planul de proiecție Stereo 70 și sunt rotunjite la 1 milimetru.

*** Distanța dintre puncte este formată din segmente cumulate ce sunt mai mici decât valoarea 1 milimetru.

**DATE DESPRE IMOBILUL NR. 13336**

Oficiul de Cadastru și Publicitate Imobiliară DOLJ
Biroul de Cadastru și Publicitate Imobiliară Craiova

A. Partea I. Descrierea imobilului

TEREN Extravilan

Adresa: Jud. Dolj, T110, P34

Nr. Crt	Nr cadastral Nr. topografic	Suprafața* (mp)	Observații / Referințe
A1		1.600	Sector cadastral:17 Teren neimprejmuit;

B. Partea II. Proprietari și acte

Inscrieri privitoare la dreptul de proprietate și alte drepturi reale	Referințe
/	
Act Administrativ nr. TDP 608-59079, din 16/11/1993 emis de CJSDPAT DOLJ;	
B1	A1
Intabulare, drept de PROPRIETATE, dobândit prin Reconstituire, cota actuala 1/1, cota initiala 1/1 1) VANĂ GHEORGHE, LISA CNP	

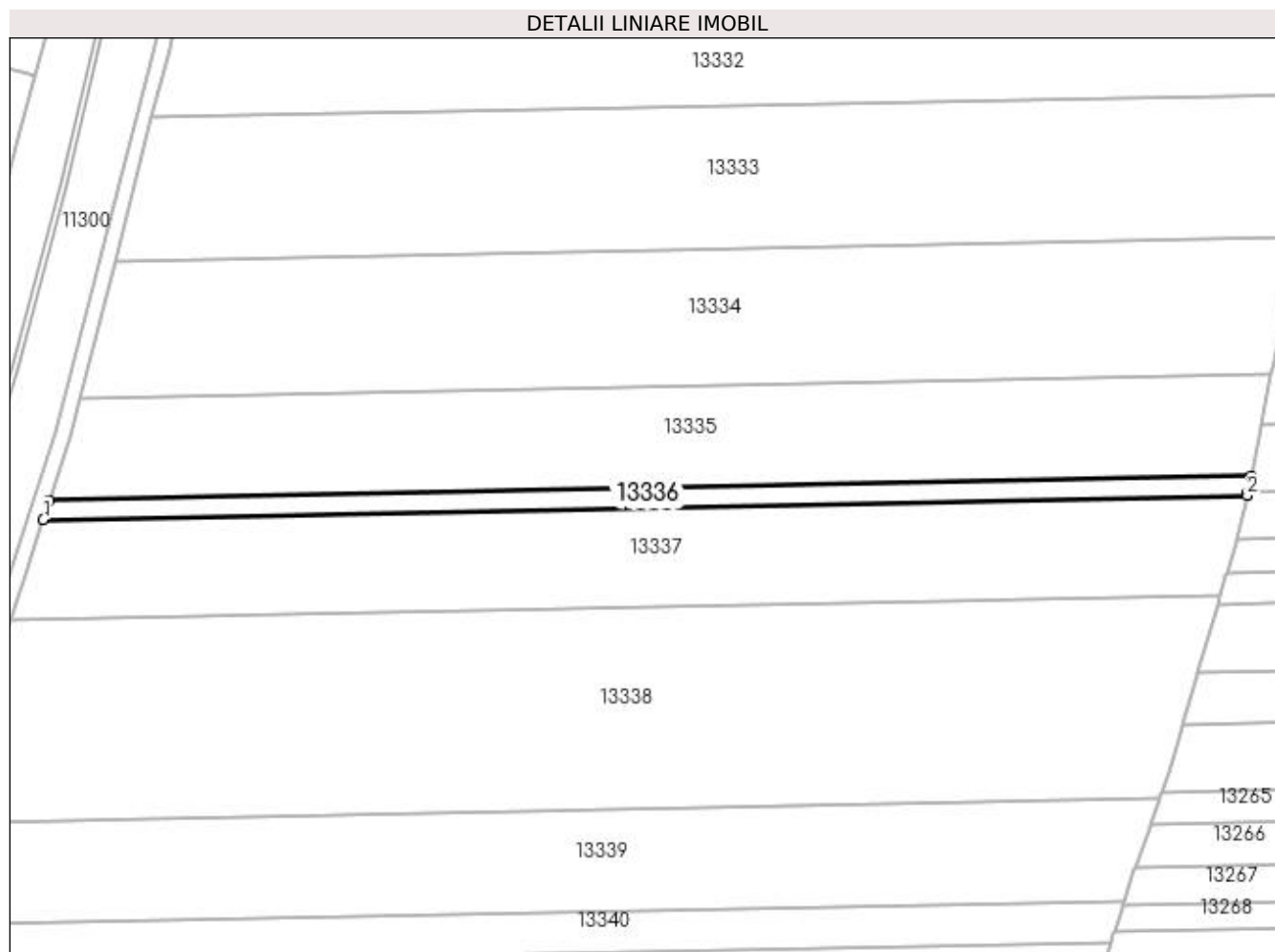
C. Partea III. SARCINI .

Inscrieri privind dezmembramintele dreptului de proprietate, drepturi reale de garanție și sarcini	Referințe
NU SUNT	

Anexa Nr. 1 La Partea I**Teren**

Nr cadastral	Suprafața (mp)*	Observații / Referințe
	1.600	

* Suprafața este determinată în planul de proiecție Stereo 70.

**Date referitoare la teren**

Crt	Categorie folosință	Intravilan	Suprafața (mp)	Tarla	Parcelă	Nr. topo	Observații / Referințe
1	arabil	NU	1.600	110	34	-	

Lungime Segmente

1) Valorile lungimilor segmentelor sunt obținute din proiecție în plan.

Punct început	X / Y	Punct sfârșit	X / Y	Lungime segment (** (m)
1	396.549,18 295.463,995	2	396.865,061 295.470,35	315.945
2	396.865,061 295.470,35	3	396.865,127 295.470,682	0.338
3	396.865,127 295.470,682	4	396.865,228 295.471,192	0.52
4	396.865,228 295.471,192	5	396.866,07 295.475,441	4.332
5	396.866,07 295.475,441	6	396.550,811 295.469,098	315.323

Punct început	X / Y	Punct sfârşit	X / Y	Lungime segment (** (m)
6	396.550,811 295.469,098	1	396.549,18 295.463,995	5.357

** Lungimile segmentelor sunt determinate în planul de proiecţie Stereo 70 şi sunt rotunjite la 1 milimetru.

*** Distanţa dintre puncte este formată din segmente cumulate ce sunt mai mici decât valoarea 1 milimetru.

**DATE DESPRE IMOBILUL NR. 13337**

Oficiul de Cadastru și Publicitate Imobiliară DOLJ
Biroul de Cadastru și Publicitate Imobiliară Craiova

A. Partea I. Descrierea imobilului

TEREN Extravilan

Adresa: Jud. Dolj, T110, P35

Nr. Crt	Nr cadastral Nr. topografic	Suprafața* (mp)	Observații / Referințe
A1		8.300	Sector cadastral:17 Teren neimprejmuit;

B. Partea II. Proprietari și acte

Inscrieri privitoare la dreptul de proprietate și alte drepturi reale		Referințe
/		
Act Administrativ nr. TDP 935-59574, din 22/05/1995 emis de CJSDPAT DOLJ;		
B1	Intabulare, drept de PROPRIETATE, dobândit prin Reconstituire, cota actuala 1/1, cota initiala 1/1 1) SAVU MARIN, LISA CNP	A1

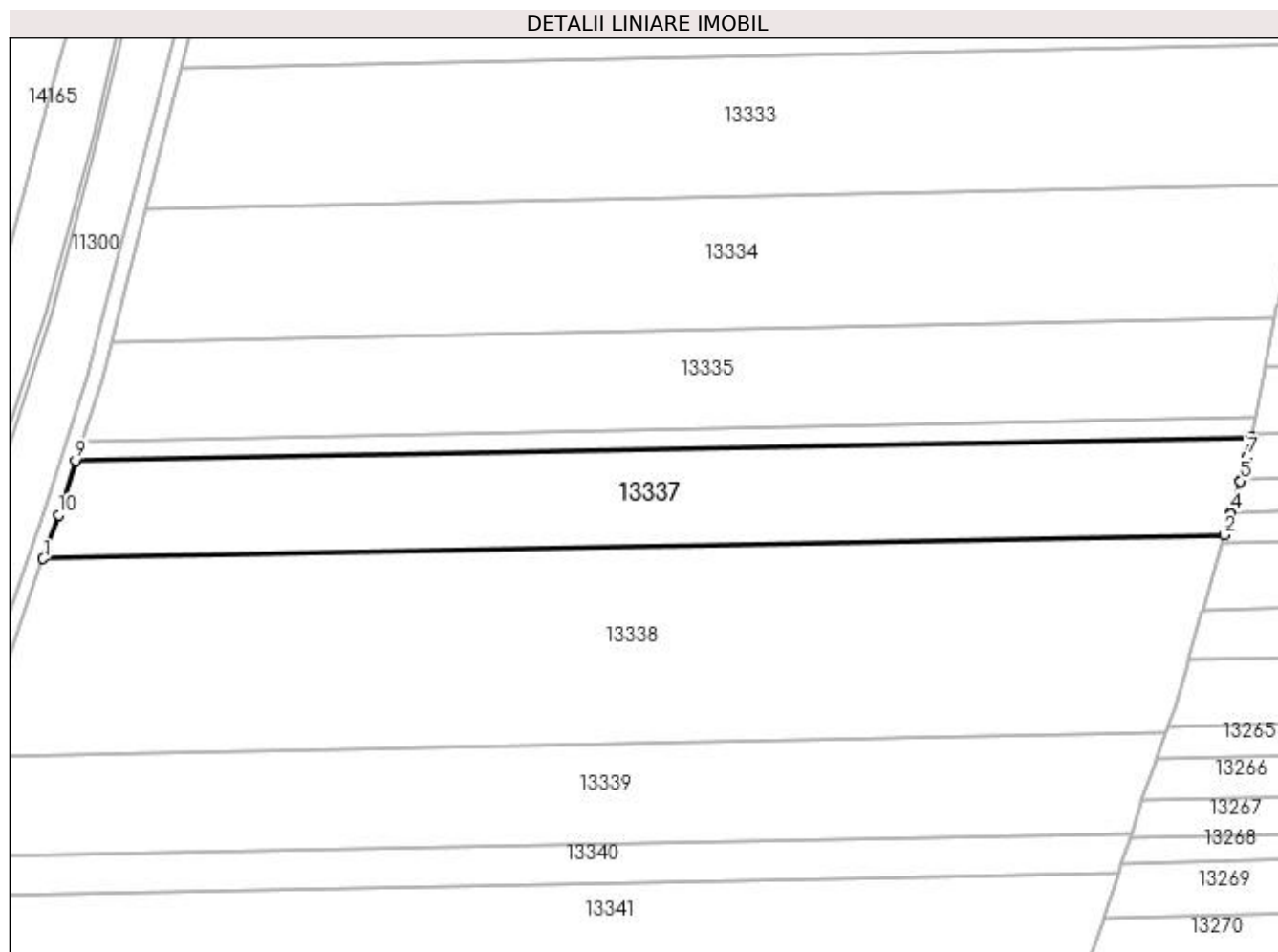
C. Partea III. SARCINI .

Inscrieri privind dezmembramintele dreptului de proprietate, drepturi reale de garanție și sarcini	Referințe
NU SUNT	

Anexa Nr. 1 La Partea I**Teren**

Nr cadastral	Suprafața (mp)*	Observații / Referințe
	8.300	

* Suprafața este determinată în planul de proiecție Stereo 70.

**Date referitoare la teren**

Crt	Categorie folosință	Intravilan	Suprafața (mp)	Tarla	Parcelă	Nr. topo	Observații / Referințe
1	arabil	NU	8.300	110	35	-	

Lungime Segmente

1) Valorile lungimilor segmentelor sunt obținute din proiecție în plan.

Punct început	X / Y	Punct sfârșit	X / Y	Lungime segment (** (m)
1	396.540,44 295.437,617	2	396.857,888 295.444,005	317.512
2	396.857,888 295.444,005	3	396.859,541 295.449,677	5.908
3	396.859,541 295.449,677	4	396.859,691 295.450,19	0.534
4	396.859,691 295.450,19	5	396.862,108 295.458,485	8.64
5	396.862,108 295.458,485	6	396.862,257 295.458,997	0.533

Punct început	X / Y	Punct sfârșit	X / Y	Lungime segment (** (m)
6	396.862,257 295.458,997	7	396.863,99 295.464,944	6.194
7	396.863,99 295.464,944	8	396.865,061 295.470,35	5.511
8	396.865,061 295.470,35	9	396.549,18 295.463,995	315.945
9	396.549,18 295.463,995	10	396.544,531 295.449,444	15.276
10	396.544,531 295.449,444	1	396.540,44 295.437,617	12.515

** Lungimile segmentelor sunt determinate în planul de proiecție Stereo 70 și sunt rotunjite la 1 milimetru.

*** Distanța dintre puncte este formată din segmente cumulate ce sunt mai mici decât valoarea 1 milimetru.

**DATE DESPRE IMOBILUL NR. 13338**

Oficiul de Cadastru și Publicitate Imobiliară DOLJ
Biroul de Cadastru și Publicitate Imobiliară Craiova

A. Partea I. Descrierea imobilului

TEREN Extravilan

Adresa: Jud. Dolj, T110, P36

Nr. Crt	Nr cadastral Nr. topografic	Suprafața* (mp)	Observații / Referințe
A1		16.800	Sector cadastral:17 Teren neimprejmuit;

B. Partea II. Proprietari și acte

Inscrieri privitoare la dreptul de proprietate și alte drepturi reale	Referințe
/	
Act Administrativ nr. TDP 1621-59460, din 21/02/2001 emis de CJSDPAT DOLJ;	
B1	A1
Intabulare, drept de PROPRIETATE, dobândit prin Reconstituire, cota actuala 1/1, cota initiala 1/1 1) SAVU IOANA	

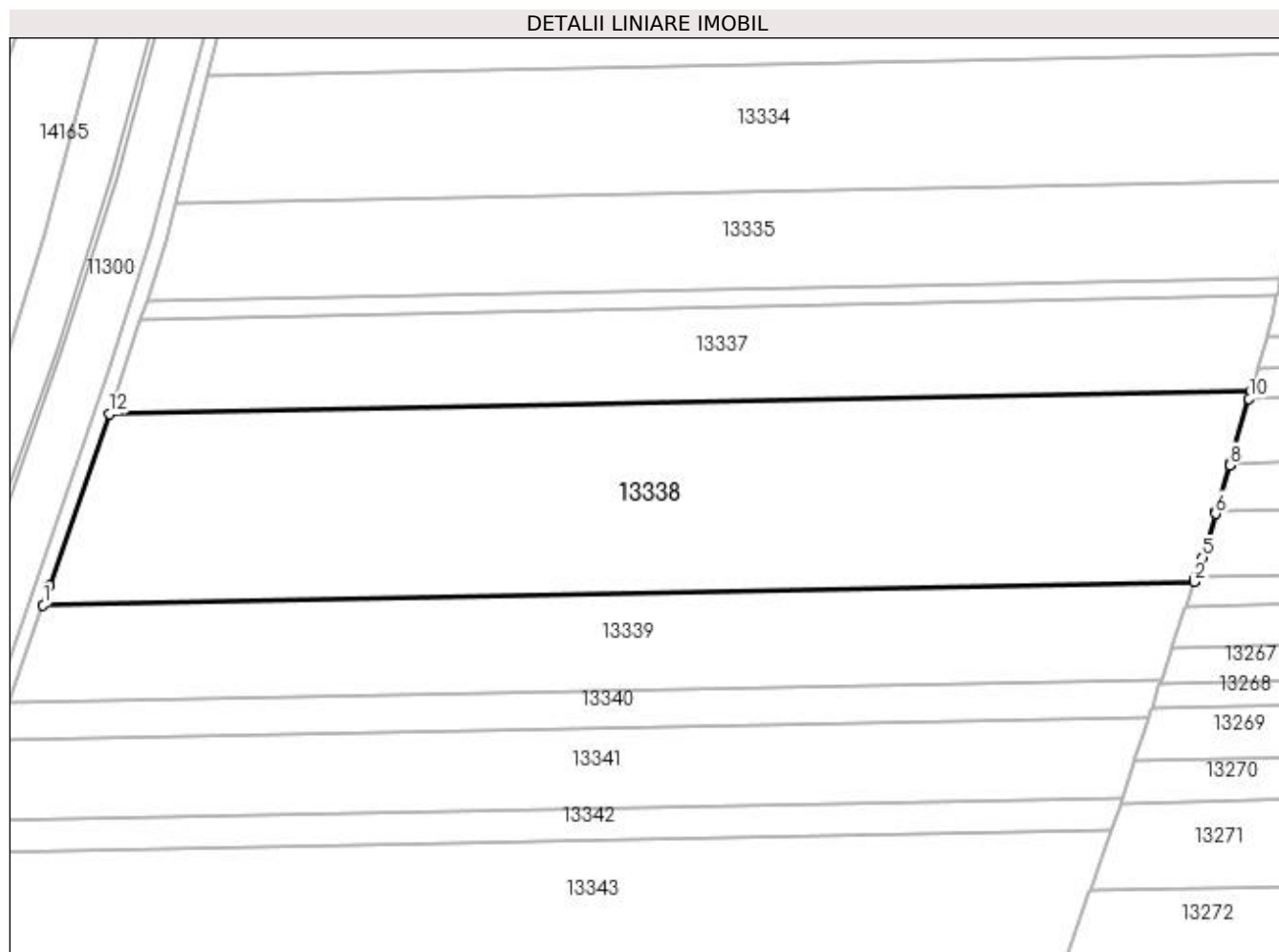
C. Partea III. SARCINI .

Inscrieri privind dezmembramintele dreptului de proprietate, drepturi reale de garanție și sarcini	Referințe
NU SUNT	

Anexa Nr. 1 La Partea I**Teren**

Nr cadastral	Suprafața (mp)*	Observații / Referințe
	16.800	

* Suprafața este determinată în planul de proiecție Stereo 70.

**Date referitoare la teren**

Crt	Categorie folosință	Intra vilan	Suprafața (mp)	Tarla	Parcelă	Nr. topo	Observații / Referințe
1	arabil	NU	16.800	110	36	-	

Lungime Segmente

1) Valorile lungimilor segmentelor sunt obținute din proiecție în plan.

Punct început	X / Y	Punct sfârșit	X / Y	Lungime segment (** (m)
1	396.522,085 295.384,563	2	396.842,066 295.391,001	320.046
2	396.842,066 295.391,001	3	396.842,351 295.391,82	0.867
3	396.842,351 295.391,82	4	396.842,53 295.392,336	0.546
4	396.842,53 295.392,336	5	396.844,398 295.397,714	5.693
5	396.844,398 295.397,714	6	396.847,943 295.409,877	12.669

Punct început	X / Y	Punct sfârșit	X / Y	Lungime segment (** (m)
6	396.847,943 295.409,877	7	396.848,093 295.410,391	0.535
7	396.848,093 295.410,391	8	396.851,883 295.423,398	13.548
8	396.851,883 295.423,398	9	396.852,033 295.423,912	0.535
9	396.852,033 295.423,912	10	396.857,279 295.441,917	18.754
10	396.857,279 295.441,917	11	396.857,888 295.444,005	2.175
11	396.857,888 295.444,005	12	396.540,44 295.437,617	317.512
12	396.540,44 295.437,617	13	396.523,931 295.389,88	50.511
13	396.523,931 295.389,88	1	396.522,085 295.384,563	5.628

** Lungimile segmentelor sunt determinate în planul de proiecție Stereo 70 și sunt rotunjite la 1 milimetru.

*** Distanța dintre puncte este formată din segmente cumulate ce sunt mai mici decât valoarea 1 milimetru.

**DATE DESPRE IMOBILUL NR. 13339**

Oficiul de Cadastru și Publicitate Imobiliară DOLJ
Biroul de Cadastru și Publicitate Imobiliară Craiova

A. Partea I. Descrierea imobilului

TEREN Extravilan

Adresa: Jud. Dolj, T110, P37

Nr. Crt	Nr cadastral Nr. topografic	Suprafața* (mp)	Observații / Referințe
A1	32928	8.600	Sector cadastral:17 Teren neimprejmuit;

B. Partea II. Proprietari și acte

Inscrieri privitoare la dreptul de proprietate și alte drepturi reale	Referințe
195044 / 19/10/2018	
Act Notarial nr. contract de vânzare cumpărare nr. 1766, din 18/10/2018 emis de NP Florea ANA -MARIA;	
B1	A1
Intabulare, drept de PROPRIETATE, dobândit prin Conventie, cota actuala 1/1, cota initiala 1/1	
1) CATALINA MARIN	
2) CATALINA CONSTANTINA	

C. Partea III. SARCINI .

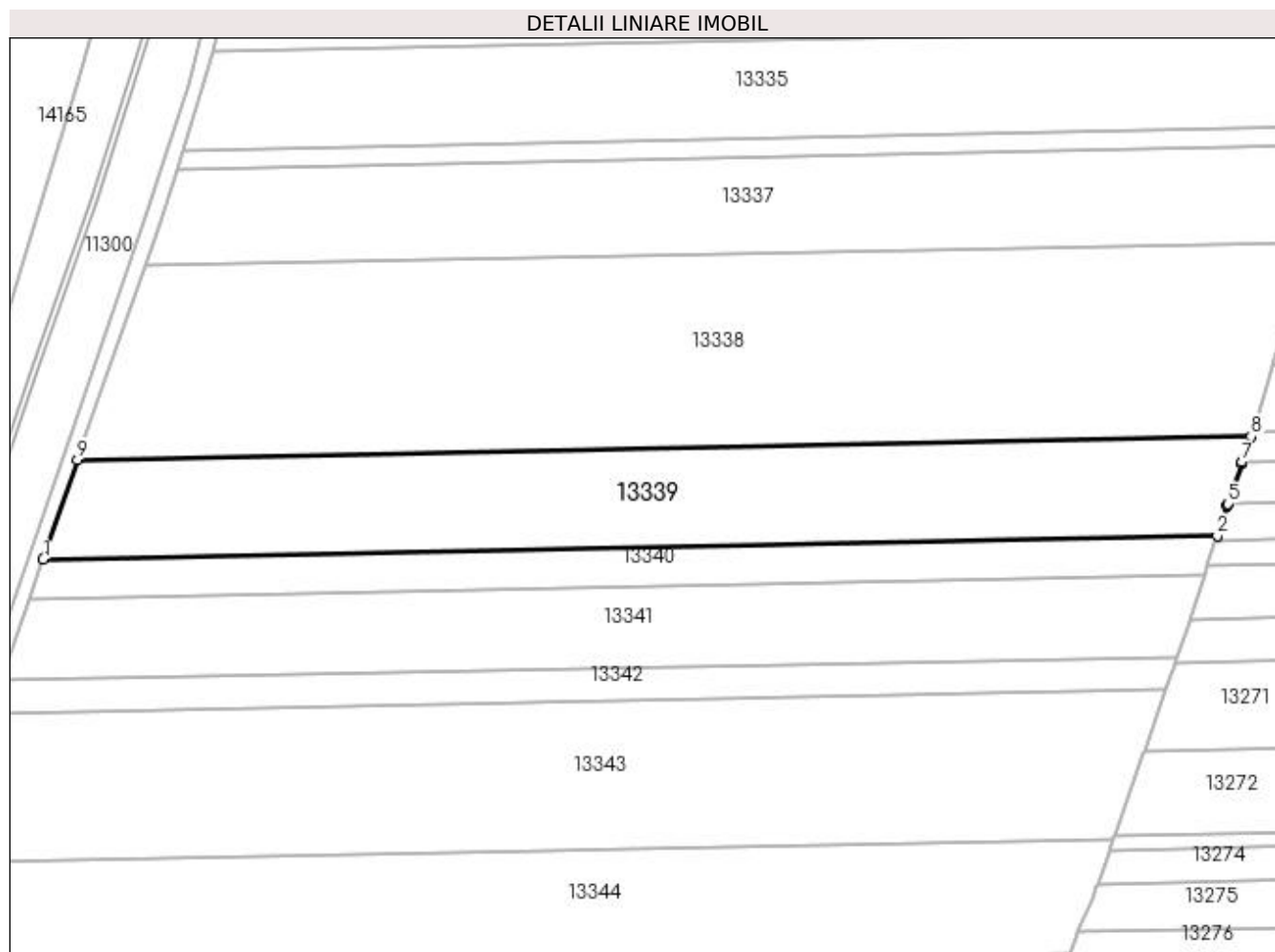
Inscrieri privind dezmembramintele dreptului de proprietate, drepturi reale de garanție și sarcini	Referințe
NU SUNT	

Anexa Nr. 1 La Partea I

Teren

Nr cadastral	Suprafața (mp)*	Observații / Referințe
32928	8.600	

* Suprafața este determinată în planul de proiecție Stereo 70.



Date referitoare la teren

Crt	Categorie folosință	Intra vilan	Suprafața (mp)	Tarla	Parcelă	Nr. topo	Observații / Referințe
1	arabil	NU	8.600	110	37	-	

Lungime Segmente

1) Valorile lungimilor segmentelor sunt obținute din proiecție în plan.

Punct început	X / Y	Punct sfârșit	X / Y	Lungime segment (** (m)
1	396.512,687 295.357,5	2	396.832,847 295.363,941	320.225
2	396.832,847 295.363,941	3	396.835,515 295.372,126	8.609
3	396.835,515 295.372,126	4	396.835,626 295.372,469	0.361
4	396.835,626 295.372,469	5	396.835,686 295.372,641	0.182
5	396.835,686 295.372,641	6	396.839,462 295.383,507	11.503

Punct început	X / Y	Punct sfârșit	X / Y	Lungime segment (** (m)
6	396.839,462 295.383,507	7	396.839,641 295.384,022	0.545
7	396.839,641 295.384,022	8	396.842,066 295.391,001	7.388
8	396.842,066 295.391,001	9	396.522,085 295.384,563	320.046
9	396.522,085 295.384,563	1	396.512,687 295.357,5	28.648

** Lungimile segmentelor sunt determinate în planul de proiecție Stereo 70 și sunt rotunjite la 1 milimetru.

*** Distanța dintre puncte este formată din segmente cumulate ce sunt mai mici decât valoarea 1 milimetru.

**DATE DESPRE IMOBILUL NR. 13340**

Oficiul de Cadastru și Publicitate Imobiliară DOLJ
Biroul de Cadastru și Publicitate Imobiliară Craiova

A. Partea I. Descrierea imobilului

TEREN Extravilan

Adresa: Jud. Dolj, T110, P38

Nr. Crt	Nr cadastral Nr. topografic	Suprafața* (mp)	Observații / Referințe
A1		3.400	Sector cadastral:17 Teren neimprejmuit;

B. Partea II. Proprietari și acte

Inscrieri privitoare la dreptul de proprietate și alte drepturi reale	Referințe
/	
Act Administrativ nr. TDP 1764, din 10/09/2004 emis de CJSDPAT DOLJ;	
B1	A1
Intabulare, drept de PROPRIETATE, dobândit prin Reconstituire, cota actuala 1/1, cota initiala 1/1 1) UNGUREANU TRAIAN, LISA CNP	

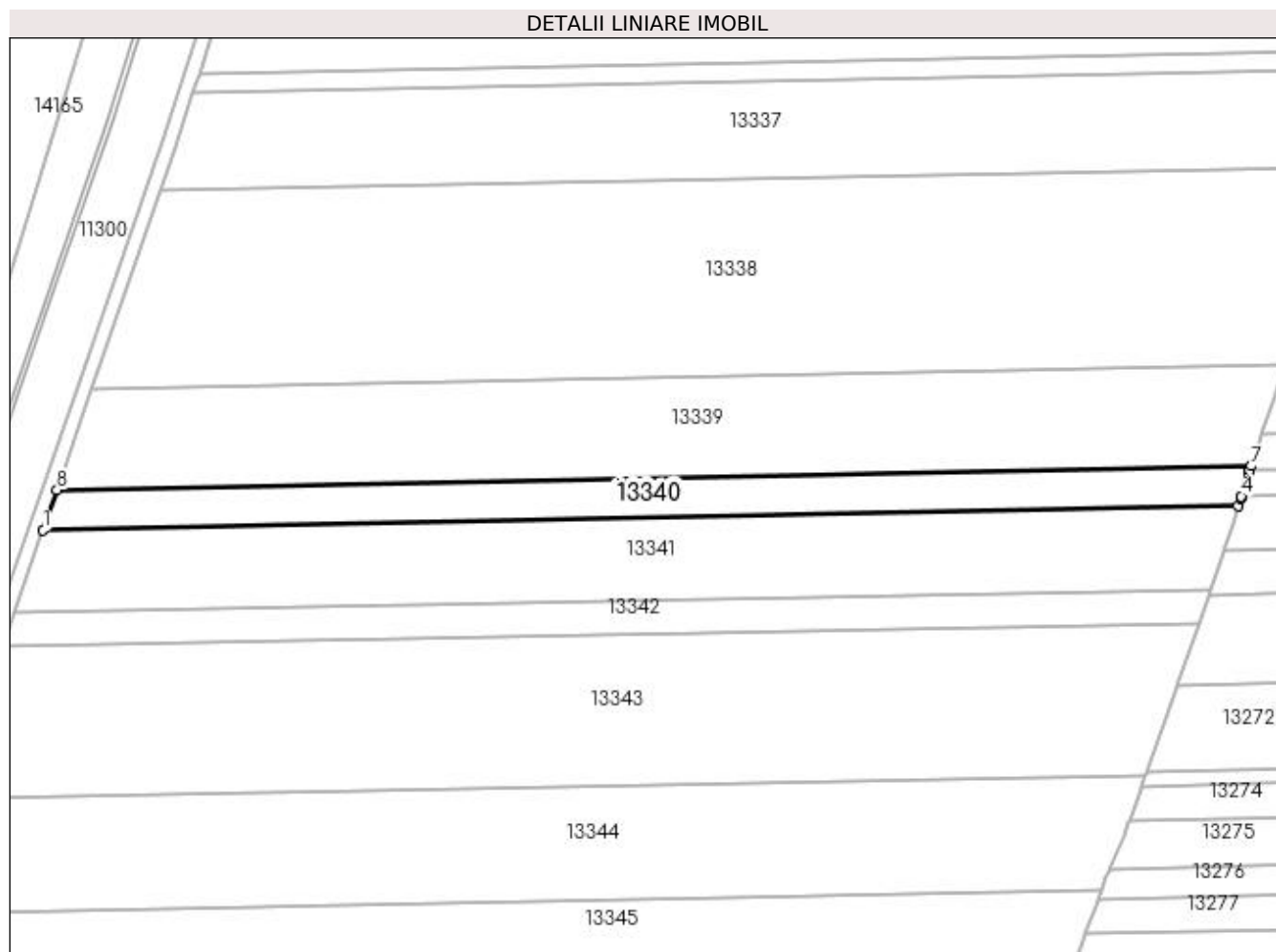
C. Partea III. SARCINI .

Inscrieri privind dezmembramintele dreptului de proprietate, drepturi reale de garanție și sarcini	Referințe
NU SUNT	

Anexa Nr. 1 La Partea I**Teren**

Nr cadastral	Suprafața (mp)*	Observații / Referințe
	3.400	

* Suprafața este determinată în planul de proiecție Stereo 70.

**Date referitoare la teren**

Crt	Categorie folosință	Intravilan	Suprafața (mp)	Tarla	Parcelă	Nr. topo	Observații / Referințe
1	arabil	NU	3.400	110	38	-	

Lungime Segmente

1) Valorile lungimilor segmentelor sunt obținute din proiecție în plan.

Punct început	X / Y	Punct sfârșit	X / Y	Lungime segment (** (m)
1	396.508,975 295.346,809	2	396.829,364 295.353,255	320.454
2	396.829,364 295.353,255	3	396.830,043 295.355,338	2.191
3	396.830,043 295.355,338	4	396.830,211 295.355,853	0.542
4	396.830,211 295.355,853	5	396.832,279 295.362,198	6.674
5	396.832,279 295.362,198	6	396.832,447 295.362,712	0.541

Punct început	X / Y	Punct sfârșit	X / Y	Lungime segment (** (m)
6	396.832,447 295.362,712	7	396.832,847 295.363,941	1.292
7	396.832,847 295.363,941	8	396.512,687 295.357,5	320.225
8	396.512,687 295.357,5	1	396.508,975 295.346,809	11.317

** Lungimile segmentelor sunt determinate în planul de proiecție Stereo 70 și sunt rotunjite la 1 milimetru.

*** Distanța dintre puncte este formată din segmente cumulate ce sunt mai mici decât valoarea 1 milimetru.

**DATE DESPRE IMOBILUL NR. 13341**

Oficiul de Cadastru și Publicitate Imobiliară DOLJ
Biroul de Cadastru și Publicitate Imobiliară Craiova

A. Partea I. Descrierea imobilului

TEREN Extravilan

Adresa: Jud. Dolj, T110, P39

Nr. Crt	Nr cadastral Nr. topografic	Suprafața* (mp)	Observații / Referințe
A1		7.100	Sector cadastral:17 Teren neimprejmuit;

B. Partea II. Proprietari și acte

Inscrieri privitoare la dreptul de proprietate și alte drepturi reale	Referințe
/	
Act Administrativ nr. TDP 1622-59460, din 21/02/2001 emis de CJSDPAT DOLJ;	
B1	A1
Intabulare, drept de PROPRIETATE, dobândit prin Reconstituire, cota actuala 1/1, cota initiala 1/1	
1) UNGUREANU TRAIAN, LISA CNP	
2) UNGUREANU DANA, LISA CNP	
3) UNGUREANU IOANA, LISA CNP	

C. Partea III. SARCINI .

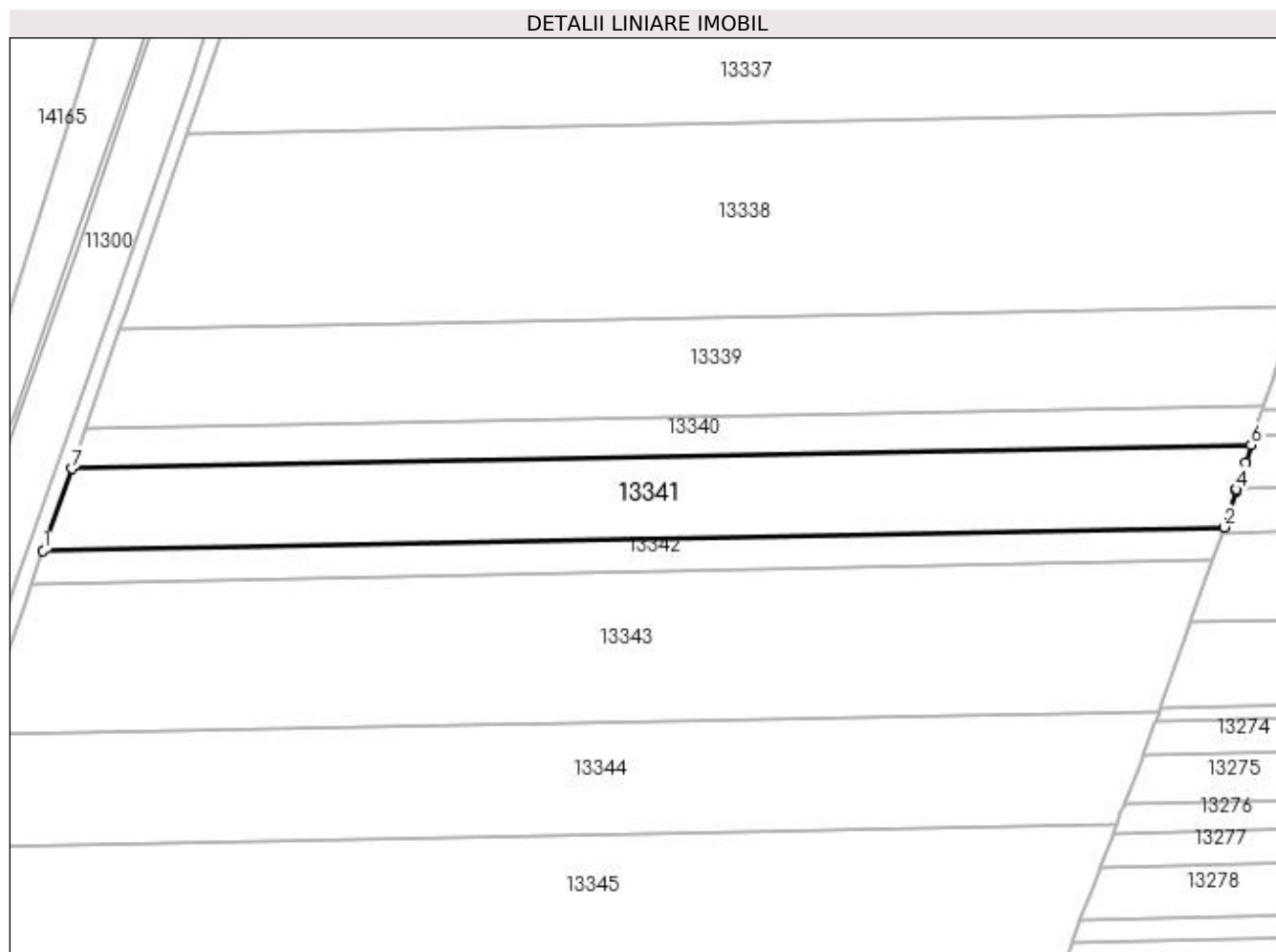
Inscrieri privind dezmembramintele dreptului de proprietate, drepturi reale de garanție și sarcini	Referințe
NU SUNT	

Anexa Nr. 1 La Partea I

Teren

Nr cadastral	Suprafața (mp)*	Observații / Referințe
	7.100	

* Suprafața este determinată în planul de proiecție Stereo 70.



Date referitoare la teren

Crt	Categorie folosință	Intra vilan	Suprafața (mp)	Tarla	Parcelă	Nr. topo	Observații / Referințe
1	arabil	NU	7.100	110	39	-	

Lungime Segmente

1) Valorile lungimilor segmentelor sunt obținute din proiecție în plan.

Punct început	X / Y	Punct sfârșit	X / Y	Lungime segment (** (m)
1	396.501,231 295.324,508	2	396.822,053 295.330,963	320.887
2	396.822,053 295.330,963	3	396.825,254 295.340,708	10.257
3	396.825,254 295.340,708	4	396.825,423 295.341,224	0.543
4	396.825,423 295.341,224	5	396.827,815 295.348,504	7.663
5	396.827,815 295.348,504	6	396.829,364 295.353,255	4.997

Punct început	X / Y	Punct sfârșit	X / Y	Lungime segment (** (m)
6	396.829,364 295.353,255	7	396.508,975 295.346,809	320.454
7	396.508,975 295.346,809	1	396.501,231 295.324,508	23.607

** Lungimile segmentelor sunt determinate în planul de proiecție Stereo 70 și sunt rotunjite la 1 milimetru.

*** Distanța dintre puncte este formată din segmente cumulate ce sunt mai mici decât valoarea 1 milimetru.

**DATE DESPRE IMOBILUL NR. 13342**

Oficiul de Cadastru și Publicitate Imobiliară DOLJ
Biroul de Cadastru și Publicitate Imobiliară Craiova

A. Partea I. Descrierea imobilului

TEREN Extravilan

Adresa: Jud. Dolj, T110, P40

Nr. Crt	Nr cadastral Nr. topografic	Suprafața* (mp)	Observații / Referințe
A1		2.900	Sector cadastral:17 Teren neimprejmuit;

B. Partea II. Proprietari și acte

Inscrieri privitoare la dreptul de proprietate și alte drepturi reale		Referințe
/		
Act Administrativ nr. TDP 1764, din 10/09/2004 emis de CJSDPAT DOLJ;		
B1	Intabulare, drept de PROPRIETATE, dobândit prin Reconstituire, cota actuala 1/1, cota initiala 1/1 1) UNGUREANU TRAIAN, LISA CNP	A1

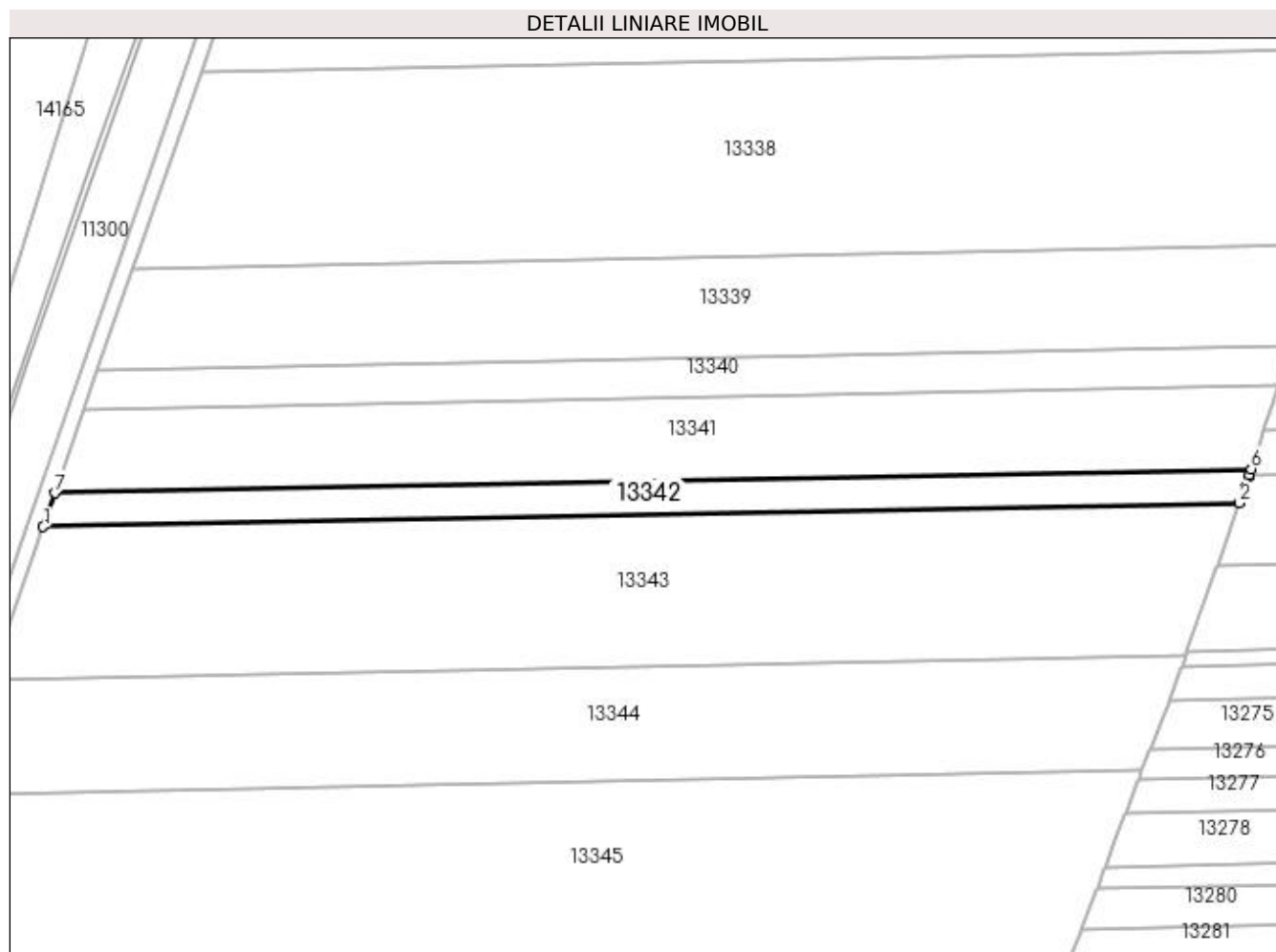
C. Partea III. SARCINI .

Inscrieri privind dezmembramintele dreptului de proprietate, drepturi reale de garanție și sarcini	Referințe
NU SUNT	

Anexa Nr. 1 La Partea I**Teren**

Nr cadastral	Suprafața (mp)*	Observații / Referințe
	2.900	

* Suprafața este determinată în planul de proiecție Stereo 70.

**Date referitoare la teren**

Crt	Categorie folosință	Intra vilan	Suprafața (mp)	Tarla	Parcelă	Nr. topo	Observații / Referințe
1	arabil	NU	2.900	110	40	-	

Lungime Segmente

1) Valorile lungimilor segmentelor sunt obținute din proiecție în plan.

Punct început	X / Y	Punct sfârșit	X / Y	Lungime segment (** (m)
1	396.498,07 295.315,407	2	396.818,953 295.321,863	320.948
2	396.818,953 295.321,863	3	396.820,493 295.326,215	4.616
3	396.820,493 295.326,215	4	396.821,386 295.328,934	2.862
4	396.821,386 295.328,934	5	396.821,556 295.329,451	0.544
5	396.821,556 295.329,451	6	396.822,053 295.330,963	1.592

Punct început	X / Y	Punct sfârșit	X / Y	Lungime segment (** (m)
6	396.822,053 295.330,963	7	396.501,231 295.324,508	320.887
7	396.501,231 295.324,508	1	396.498,07 295.315,407	9.634

** Lungimile segmentelor sunt determinate în planul de proiecție Stereo 70 și sunt rotunjite la 1 milimetru.

*** Distanța dintre puncte este formată din segmente cumulate ce sunt mai mici decât valoarea 1 milimetru.

**DATE DESPRE IMOBILUL NR. 13343**

Oficiul de Cadastru și Publicitate Imobiliară DOLJ
 Biroul de Cadastru și Publicitate Imobiliară Craiova

A. Partea I. Descrierea imobilului

TEREN Extravilan

Adresa: Jud. Dolj, T110, P41

Nr. Crt	Nr cadastral Nr. topografic	Suprafața* (mp)	Observații / Referințe
A1		13.000	Sector cadastral:17 Teren neimpregmuit;

B. Partea II. Proprietari și acte

Inscrieri privitoare la dreptul de proprietate și alte drepturi reale		Referințe
/		
Act Administrativ nr. TDP 848-47894, din 21/04/1994 emis de CJSDPAT DOLJ (Defunct conform certificatului de deces seria DC nr. 275832 din data de 05.02.2015);		
B1	Intabulare, drept de PROPRIETATE, dobandit prin Reconstituire, cota actuala 1/1, cota initiala 1/1 1) DRAGU ION DEFUNCT:Da 2) DRAGU SIMION, LISA CNP 3) DRAGU MARIA, LISA CNP 4) DRAGU GHITA, LISA CNP	A1

C. Partea III. SARCINI .

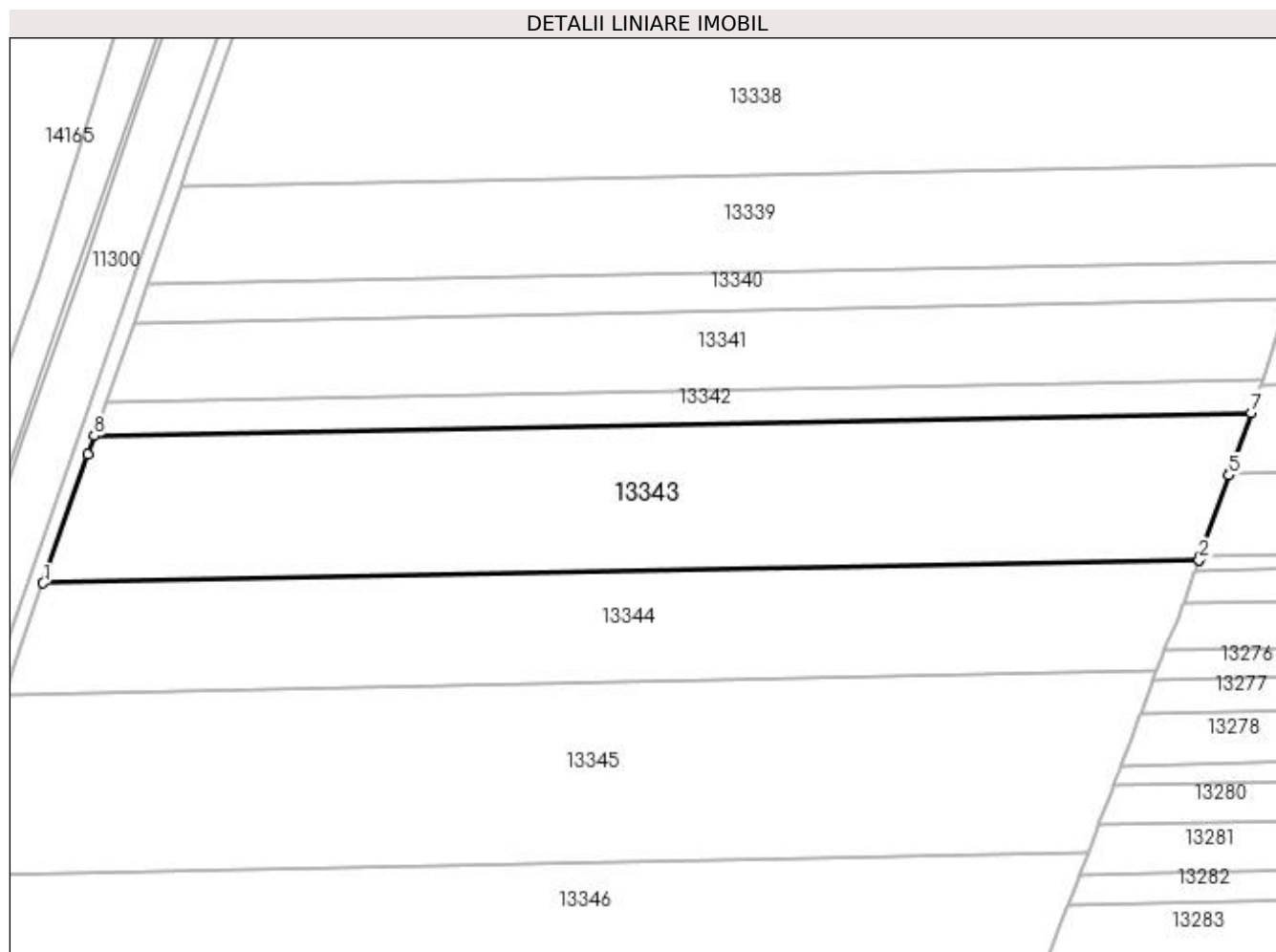
Inscrieri privind dezmembramintele dreptului de proprietate, drepturi reale de garanție și sarcini	Referințe
NU SUNT	

Anexa Nr. 1 La Partea I

Teren

Nr cadastral	Suprafața (mp)*	Observații / Referințe
	13.000	

* Suprafața este determinată în planul de proiecție Stereo 70.



Date referitoare la teren

Crt	Categorie folosință	Intra vilan	Suprafața (mp)	Tarla	Parcelă	Nr. topo	Observații / Referințe
1	arabil	NU	13.000	110	41	-	

Lungime Segmente

1) Valorile lungimilor segmentelor sunt obținute din proiecție în plan.

Punct început	X / Y	Punct sfârșit	X / Y	Lungime segment (** (m)
1	396.483,9 295.274,591	2	396.804,505 295.281,041	320.67
2	396.804,505 295.281,041	3	396.804,655 295.281,464	0.449
3	396.804,655 295.281,464	4	396.804,841 295.281,989	0.557
4	396.804,841 295.281,989	5	396.812,823 295.304,542	23.924
5	396.812,823 295.304,542	6	396.813,007 295.305,063	0.553

Punct început	X / Y	Punct sfârșit	X / Y	Lungime segment (** (m)
6	396.813,007 295.305,063	7	396.818,953 295.321,863	17.821
7	396.818,953 295.321,863	8	396.498,07 295.315,407	320.948
8	396.498,07 295.315,407	9	396.496,329 295.310,391	5.31
9	396.496,329 295.310,391	1	396.483,9 295.274,591	37.896

** Lungimile segmentelor sunt determinate în planul de proiecție Stereo 70 și sunt rotunjite la 1 milimetru.

*** Distanța dintre puncte este formată din segmente cumulate ce sunt mai mici decât valoarea 1 milimetru.

**DATE DESPRE IMOBILUL NR. 13344**

Oficiul de Cadastru și Publicitate Imobiliară DOLJ
Biroul de Cadastru și Publicitate Imobiliară Craiova

A. Partea I. Descrierea imobilului

TEREN Extravilan

Adresa: Jud. Dolj, T110, P42

Nr. Crt	Nr cadastral Nr. topografic	Suprafața* (mp)	Observații / Referințe
A1		9.800	Sector cadastral:17 Teren neimprejmuit;

B. Partea II. Proprietari și acte

Inscrieri privitoare la dreptul de proprietate și alte drepturi reale	Referințe
/	
Act Administrativ nr. TDP 592-48437, din 15/11/1993 emis de CJSDPAT DOLJ;	
B1	A1
Intabulare, drept de PROPRIETATE, dobândit prin Reconstituire, cota actuala 1/1, cota initiala 1/1 1) FURNICĂ FLOAREA, LISA CNP	

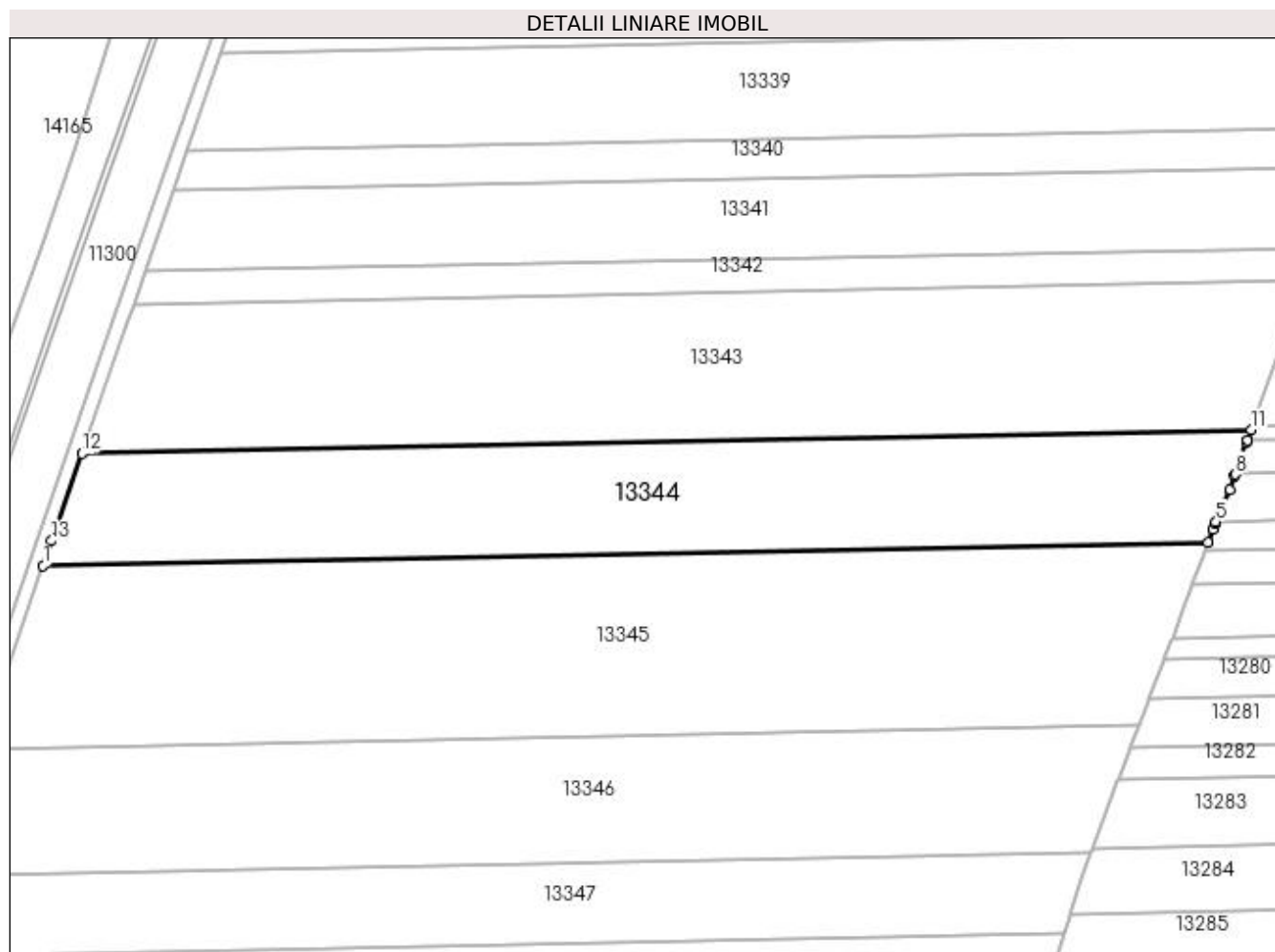
C. Partea III. SARCINI .

Inscrieri privind dezmembramintele dreptului de proprietate, drepturi reale de garanție și sarcini	Referințe
NU SUNT	

Anexa Nr. 1 La Partea I**Teren**

Nr cadastral	Suprafața (mp)*	Observații / Referințe
	9.800	

* Suprafața este determinată în planul de proiecție Stereo 70.

**Date referitoare la teren**

Crt	Categorie folosință	Intravilan	Suprafața (mp)	Tarla	Parcelă	Nr. topo	Observații / Referințe
1	arabil	NU	9.800	110	42	-	

Lungime Segmente

1) Valorile lungimilor segmentelor sunt obținute din proiecție în plan.

Punct început	X / Y	Punct sfârșit	X / Y	Lungime segment (** (m))
1	396.473,226 295.243,775	2	396.792,697 295.250,202	319.536
2	396.792,697 295.250,202	3	396.794,061 295.253,887	3.929
3	396.794,061 295.253,887	4	396.794,695 295.255,358	1.602
4	396.794,695 295.255,358	5	396.794,924 295.255,889	0.578
5	396.794,924 295.255,889	6	396.798,728 295.264,721	9.616

Punct început	X / Y	Punct sfârșit	X / Y	Lungime segment (** (m)
6	396.798,728 295.264,721	7	396.800,017 295.268,362	3.862
7	396.800,017 295.268,362	8	396.800,204 295.268,89	0.56
8	396.800,204 295.268,89	9	396.803,286 295.277,597	9.236
9	396.803,286 295.277,597	10	396.803,472 295.278,123	0.558
10	396.803,472 295.278,123	11	396.804,505 295.281,041	3.095
11	396.804,505 295.281,041	12	396.483,9 295.274,591	320.67
12	396.483,9 295.274,591	13	396.475,573 295.250,606	25.389
13	396.475,573 295.250,606	1	396.473,226 295.243,775	7.223

** Lungimile segmentelor sunt determinate în planul de proiecție Stereo 70 și sunt rotunjite la 1 milimetru.

*** Distanța dintre puncte este formată din segmente cumulate ce sunt mai mici decât valoarea 1 milimetru.

**DATE DESPRE IMOBILUL NR. 13345**

Oficiul de Cadastru și Publicitate Imobiliară DOLJ
Biroul de Cadastru și Publicitate Imobiliară Craiova

A. Partea I. Descrierea imobilului

TEREN Extravilan

Adresa: Jud. Dolj, T110, P43

Nr. Crt	Nr cadastral Nr. topografic	Suprafața* (mp)	Observații / Referințe
A1		15.900	Sector cadastral:17 Teren neimprejmuit;

B. Partea II. Proprietari și acte

Inscrieri privitoare la dreptul de proprietate și alte drepturi reale	Referințe
/	
Act Administrativ nr. TDP 20727, din 01/11/2018 emis de CJSDPAT DOLJ;	
B1	A1
Intabulare, drept de PROPRIETATE, dobândit prin Reconstituire, cota actuala 1/1, cota initiala 1/1 1) DRĂGAN DUȚĂ	

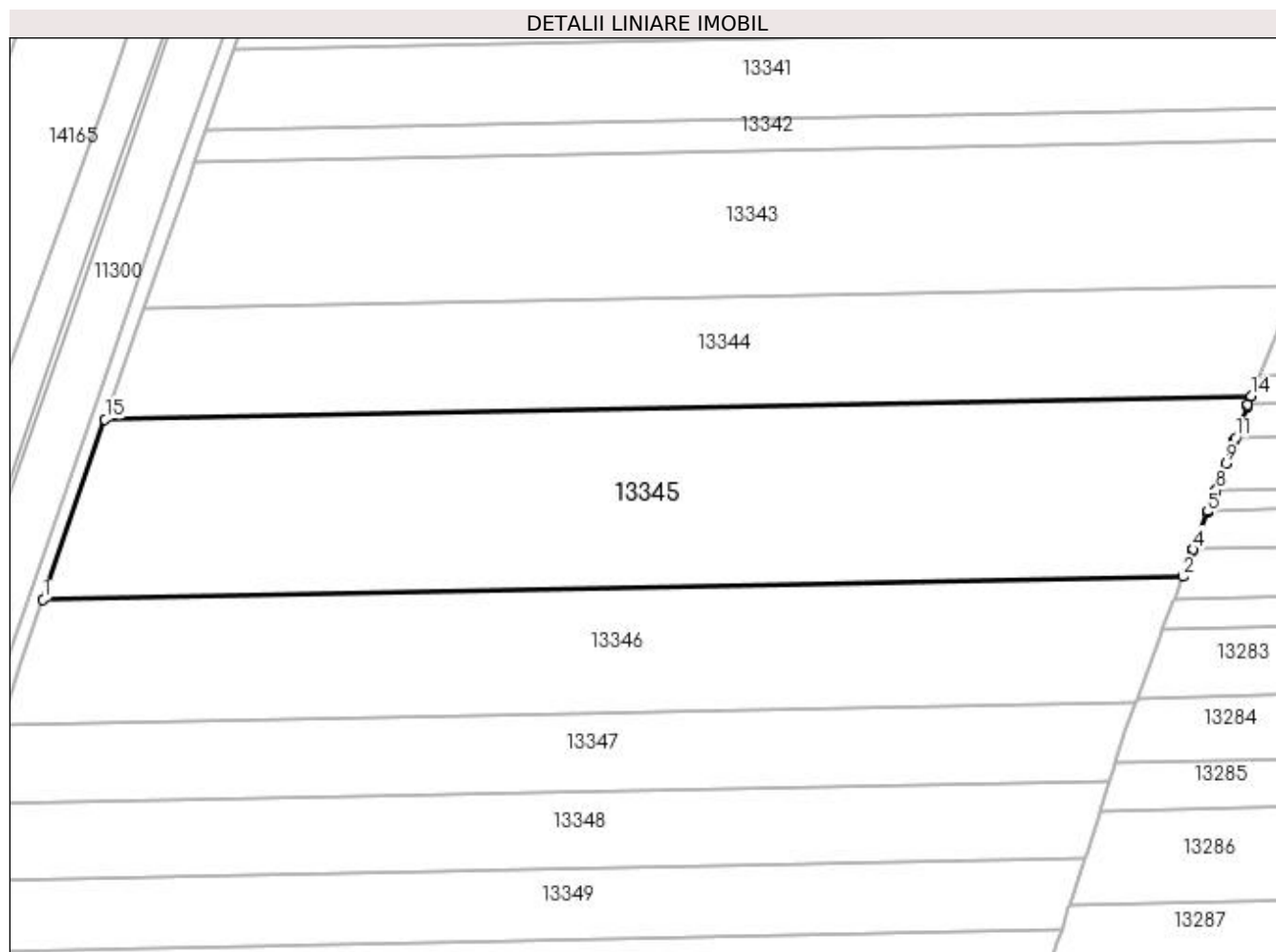
C. Partea III. SARCINI .

Inscrieri privind dezmembramintele dreptului de proprietate, drepturi reale de garanție și sarcini	Referințe
NU SUNT	

Anexa Nr. 1 La Partea I**Teren**

Nr cadastral	Suprafața (mp)*	Observații / Referințe
	15.900	

* Suprafața este determinată în planul de proiecție Stereo 70.

**Date referitoare la teren**

Crt	Categorie folosință	Intravilan	Suprafața (mp)	Tarla	Parcelă	Nr. topo	Observații / Referințe
1	arabil	NU	15.900	110	43	-	

Lungime Segmente

1) Valorile lungimilor segmentelor sunt obținute din proiecție în plan.

Punct început	X / Y	Punct sfârșit	X / Y	Lungime segment (** (m)
1	396.455,961 295.193,534	2	396.773,713 295.199,927	317.816
2	396.773,713 295.199,927	3	396.776,413 295.206,993	7.564
3	396.776,413 295.206,993	4	396.776,618 295.207,53	0.575
4	396.776,618 295.207,53	5	396.780,558 295.217,84	11.037
5	396.780,558 295.217,84	6	396.780,763 295.218,377	0.575

Punct început	X / Y	Punct sfârșit	X / Y	Lungime segment (** (m)
6	396.780,763 295.218,377	7	396.782,733 295.223,535	5.521
7	396.782,733 295.223,535	8	396.782,938 295.224,071	0.574
8	396.782,938 295.224,071	9	396.785,74 295.231,403	7.849
9	396.785,74 295.231,403	10	396.788,18 295.237,997	7.031
10	396.788,18 295.237,997	11	396.788,378 295.238,532	0.57
11	396.788,378 295.238,532	12	396.791,64 295.247,346	9.398
12	396.791,64 295.247,346	13	396.791,837 295.247,878	0.567
13	396.791,837 295.247,878	14	396.792,697 295.250,202	2.478
14	396.792,697 295.250,202	15	396.473,226 295.243,775	319.536
15	396.473,226 295.243,775	1	396.455,961 295.193,534	53.125

** Lungimile segmentelor sunt determinate în planul de proiecție Stereo 70 și sunt rotunjite la 1 milimetru.

*** Distanța dintre puncte este formată din segmente cumulate ce sunt mai mici decât valoarea 1 milimetru.

**DATE DESPRE IMOBILUL NR. 13346**

Oficiul de Cadastru și Publicitate Imobiliară DOLJ
Biroul de Cadastru și Publicitate Imobiliară Craiova

A. Partea I. Descrierea imobilului

TEREN Extravilan

Adresa: Jud. Dolj, T110, P44

Nr. Crt	Nr cadastral Nr. topografic	Suprafața* (mp)	Observații / Referințe
A1		11.000	Sector cadastral:17 Teren neimprejmit;

B. Partea II. Proprietari și acte

Inscrieri privitoare la dreptul de proprietate și alte drepturi reale		Referințe
/		
Act Notarial nr. CM 233, din 21/05/2005 emis de BNP FLOREA GRIGORIE (Defunct conform certificatului de deces seria DS nr. 969367 din data de 29.03.2010);		
B1	Intabulare, drept de PROPRIETATE, dobandit prin Succesiune, cota actuala 2/4, cota initiala 2/4 1) CONSTANTIN GHEORGHE DEFUNCT:Da	A1
B2	Intabulare, drept de PROPRIETATE, dobandit prin Succesiune, cota actuala 1/4, cota initiala 1/4 1) BĂLAN MARIUS	A1
B3	Intabulare, drept de PROPRIETATE, dobandit prin Succesiune, cota actuala 1/4, cota initiala 1/4 1) PAL MARIANA	A1

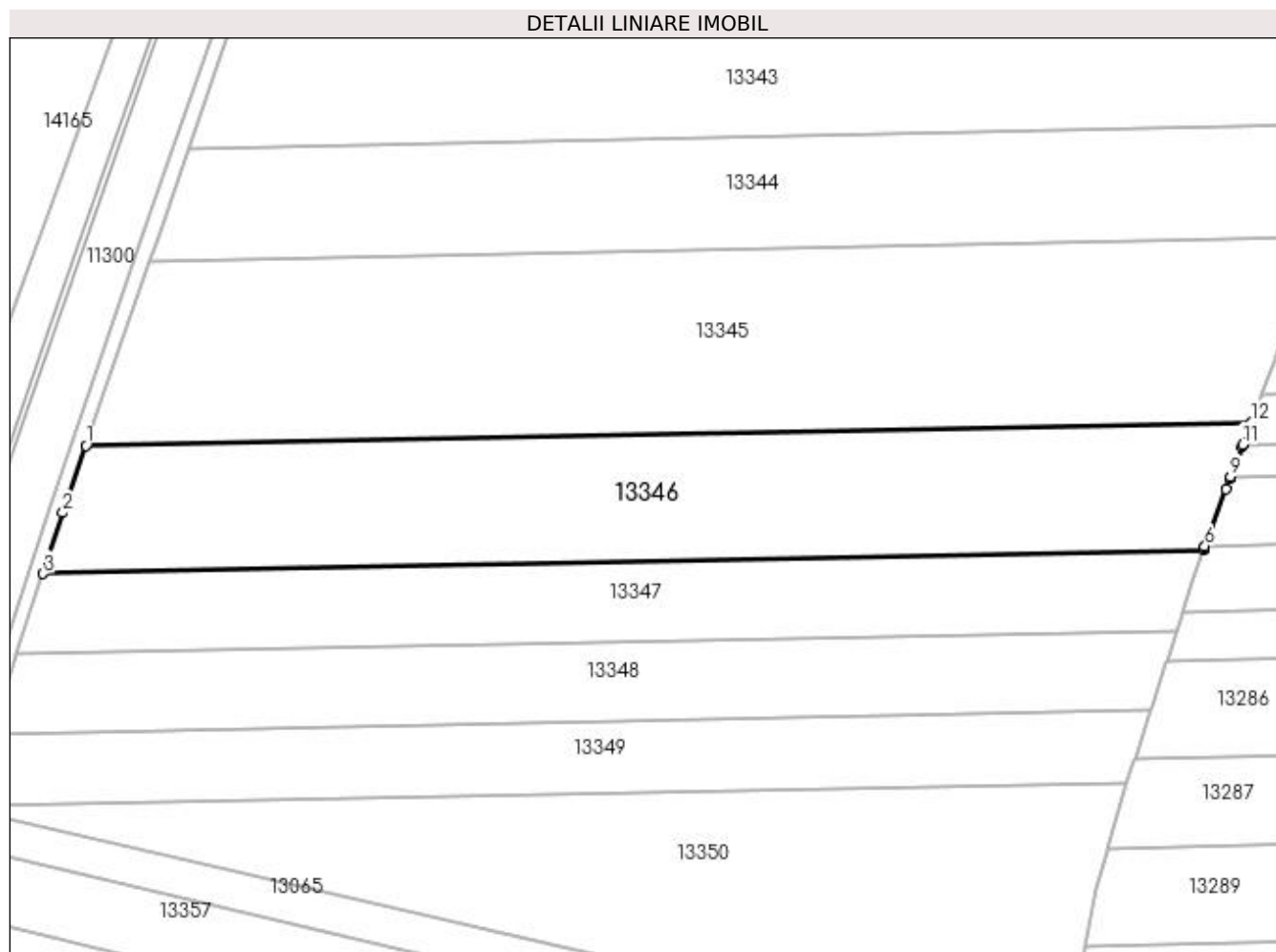
C. Partea III. SARCINI .

Inscrieri privind dezmembramintele dreptului de proprietate, drepturi reale de garanție și sarcini	Referințe
NU SUNT	

Anexa Nr. 1 La Partea I**Teren**

Nr cadastral	Suprafața (mp)*	Observații / Referințe
	11.000	

* Suprafața este determinată în planul de proiecție Stereo 70.

**Date referitoare la teren**

Crt	Categorie folosință	Intravilan	Suprafața (mp)	Tarla	Parcelă	Nr. topo	Observații / Referințe
1	arabil	NU	11.000	110	44	-	

Lungime Segmente

1) Valorile lungimilor segmentelor sunt obținute din proiecție în plan.

Punct început	X / Y	Punct sfârșit	X / Y	Lungime segment (** (m)
1	396.455,961 295.193,534	2	396.449,674 295.175,237	19.347
2	396.449,674 295.175,237	3	396.444,282 295.158,608	17.481
3	396.444,282 295.158,608	4	396.760,692 295.164,974	316.474
4	396.760,692 295.164,974	5	396.760,92 295.165,603	0.669
5	396.760,92 295.165,603	6	396.761,116 295.166,145	0.576

Punct început	X / Y	Punct sfârșit	X / Y	Lungime segment (** (m)
6	396.761,116 295.166,145	7	396.766,759 295.181,726	16.571
7	396.766,759 295.181,726	8	396.767,841 295.184,559	3.033
8	396.767,841 295.184,559	9	396.768,047 295.185,099	0.578
9	396.768,047 295.185,099	10	396.771,165 295.193,258	8.734
10	396.771,165 295.193,258	11	396.771,371 295.193,797	0.577
11	396.771,371 295.193,797	12	396.773,713 295.199,927	6.562
12	396.773,713 295.199,927	1	396.455,961 295.193,534	317.816

** Lungimile segmentelor sunt determinate în planul de proiecție Stereo 70 și sunt rotunjite la 1 milimetru.

*** Distanța dintre puncte este formată din segmente cumulate ce sunt mai mici decât valoarea 1 milimetru.

**DATE DESPRE IMOBILUL NR. 13347**

Oficiul de Cadastru și Publicitate Imobiliară DOLJ
Biroul de Cadastru și Publicitate Imobiliară Craiova

A. Partea I. Descrierea imobilului

TEREN Extravilan

Adresa: Jud. Dolj, T110, P45

Nr. Crt	Nr cadastral Nr. topografic	Suprafața* (mp)	Observații / Referințe
A1		6.900	Sector cadastral:17 Teren neimprejmuit;

B. Partea II. Proprietari și acte

Inscrieri privitoare la dreptul de proprietate și alte drepturi reale	Referințe
/	
Act Administrativ nr. TDP 498-48493, din 02/11/1993 emis de CJSDPAT DOLJ;	
B1	A1
Intabulare, drept de PROPRIETATE, dobândit prin Reconstituire, cota actuala 1/1, cota initiala 1/1 1) BACIU CORNELIA, LISA CNP	

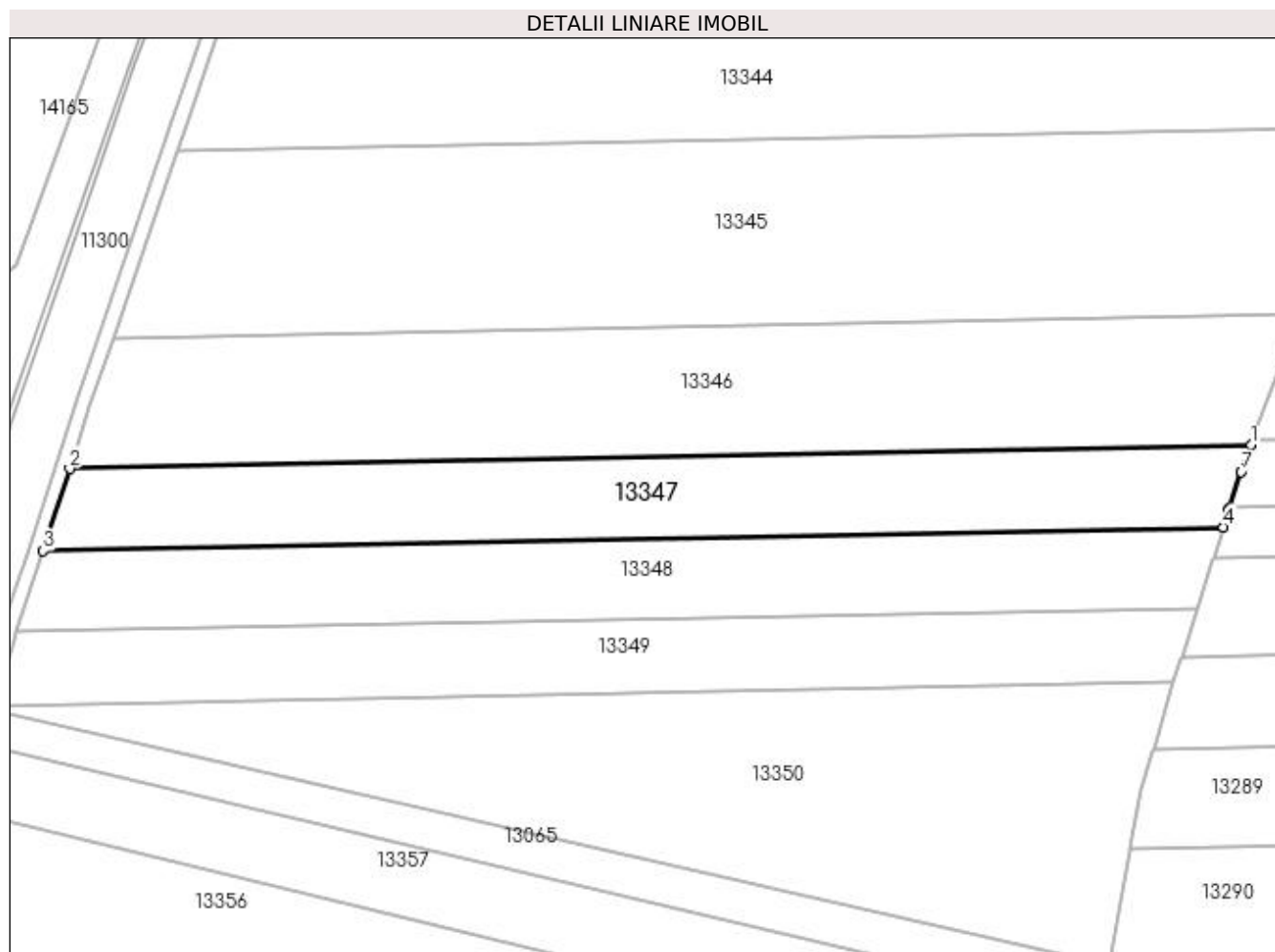
C. Partea III. SARCINI .

Inscrieri privind dezmembramintele dreptului de proprietate, drepturi reale de garanție și sarcini	Referințe
NU SUNT	

Anexa Nr. 1 La Partea I**Teren**

Nr cadastral	Suprafața (mp)*	Observații / Referințe
	6.900	

* Suprafața este determinată în planul de proiecție Stereo 70.

**Date referitoare la teren**

Crt	Categorie folosință	Intra vilan	Suprafața (mp)	Tarla	Parcelă	Nr. topo	Observații / Referințe
1	arabil	NU	6.900	110	45	-	

Lungime Segmente

1) Valorile lungimilor segmentelor sunt obținute din proiecție în plan.

Punct început	X / Y	Punct sfârșit	X / Y	Lungime segment (** (m)
1	396.760,692 295.164,974	2	396.444,282 295.158,608	316.474
2	396.444,282 295.158,608	3	396.437,159 295.136,642	23.092
3	396.437,159 295.136,642	4	396.753,34 295.143,004	316.245
4	396.753,34 295.143,004	5	396.754,822 295.147,616	4.844
5	396.754,822 295.147,616	6	396.754,997 295.148,159	0.571

Punct început	X / Y	Punct sfârșit	X / Y	Lungime segment (** (m)
6	396.754,997 295.148,159	7	396.758,105 295.157,831	10.159
7	396.758,105 295.157,831	1	396.760,692 295.164,974	7.597

** Lungimile segmentelor sunt determinate în planul de proiecție Stereo 70 și sunt rotunjite la 1 milimetru.

*** Distanța dintre puncte este formată din segmente cumulate ce sunt mai mici decât valoarea 1 milimetru.

**DATE DESPRE IMOBILUL NR. 13348**

Oficiul de Cadastru și Publicitate Imobiliară DOLJ
Biroul de Cadastru și Publicitate Imobiliară Craiova

A. Partea I. Descrierea imobilului

TEREN Extravilan

Adresa: Jud. Dolj, T110, P46

Nr. Crt	Nr cadastral Nr. topografic	Suprafața* (mp)	Observații / Referințe
A1	31721	6.822	Sector cadastral:17 Teren neimprejmuit;

B. Partea II. Proprietari și acte

Inscrieri privitoare la dreptul de proprietate și alte drepturi reale		Referințe
32300 / 07/03/2016		
Act Notarial nr. CONTRACT DE SCHIMB AUT NR 232, din 23/02/2016 emis de NP Neagoe Monica;		
B1	Intabulare, drept de PROPRIETATE, dobandit prin Conventie, cota actuala 1/1, cota initiala 1/1 1) CERVINA SA, CIF:2339853	A1
202354 / 18/09/2019		
Act Notarial nr. contract de ipoteca imobiliara aut. nr. 1928, din 17/09/2019 emis de NP Neagoe Monica;		
B2	Se noteaza interdictiile de instrainare, grevare, demolare, dezmembrare, inchiriere. 1) BANCA DE EXPORT IMPORT A ROMANIEI EXIMBANK SA, CIF:361560	A1

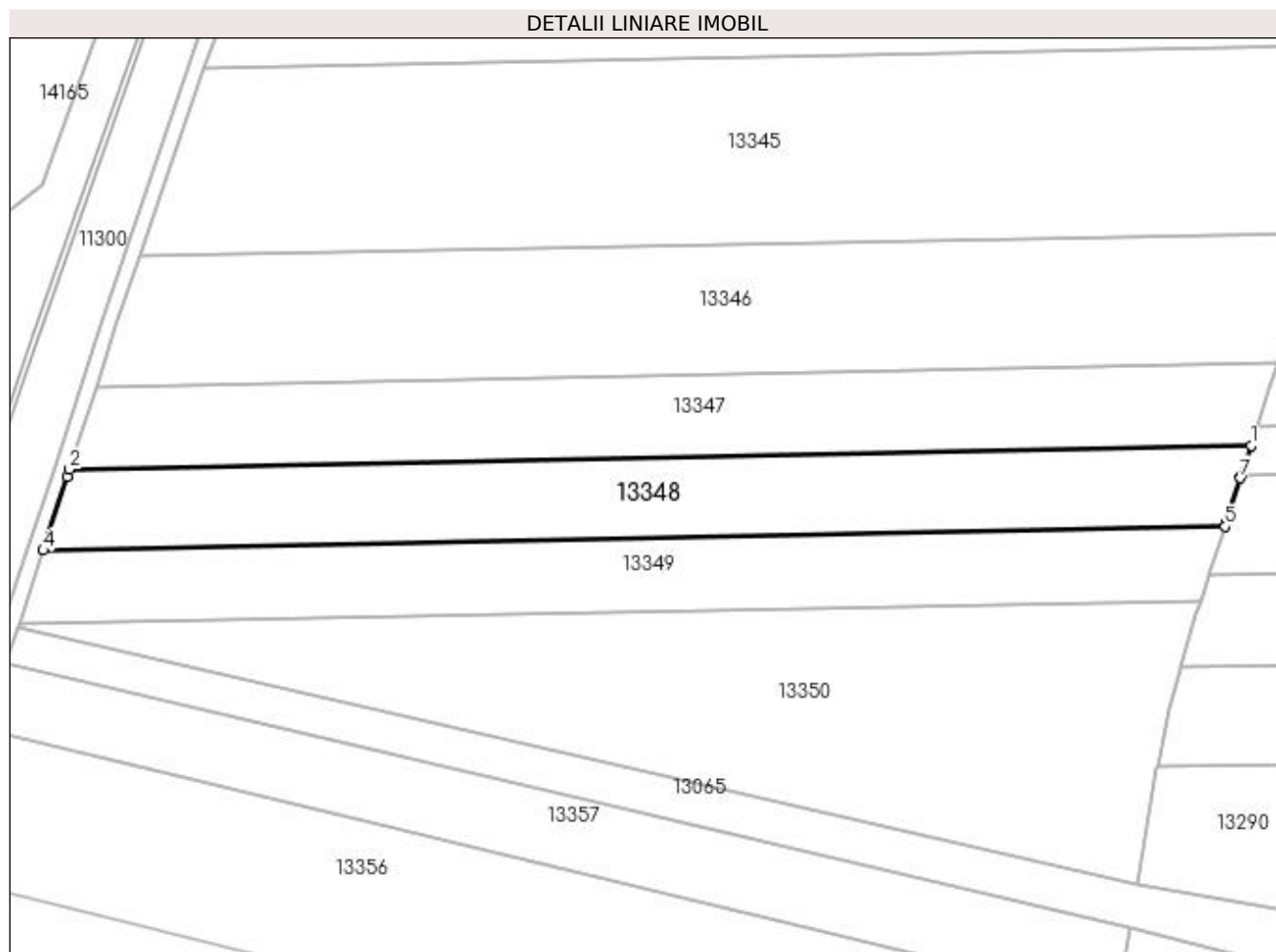
C. Partea III. SARCINI

Inscrieri privind dezmembramintele dreptului de proprietate, drepturi reale de garanție și sarcini		Referințe
202354 / 18/09/2019		
Act Notarial nr. contract de ipoteca imobiliara aut. nr. 1928, din 17/09/2019 emis de NP Neagoe Monica;		
C1	Intabulare, drept de IPOTECA, Valoare:56800000 RON+ celelalte obligatii de plata aferente creditului 1) BANCA DE EXPORT IMPORT A ROMANIEI EXIMBANK SA, CIF:361560	A1

Anexa Nr. 1 La Partea I**Teren**

Nr cadastral	Suprafața (mp)*	Observații / Referințe
31721	6.822	

* Suprafața este determinată în planul de proiecție Stereo 70.

**Date referitoare la teren**

Crt	Categorie folosință	Intra vilan	Suprafața (mp)	Tarla	Parcelă	Nr. topo	Observații / Referințe
1	arabil	NU	6.822	110	46	-	

Lungime Segmente

1) Valorile lungimilor segmentelor sunt obținute din proiecție în plan.

Punct început	X / Y	Punct sfârșit	X / Y	Lungime segment (** (m)
1	396.753,34 295.143,004	2	396.437,159 295.136,642	316.245
2	396.437,159 295.136,642	3	396.436,506 295.134,627	2.118
3	396.436,506 295.134,627	4	396.430,118 295.114,927	20.71
4	396.430,118 295.114,927	5	396.746,355 295.121,289	316.301
5	396.746,355 295.121,289	6	396.746,748 295.122,489	1.263

Punct început	X / Y	Punct sfârșit	X / Y	Lungime segment (** (m)
6	396.746,748 295.122,489	7	396.750,523 295.134,239	12.342
7	396.750,523 295.134,239	8	396.750,698 295.134,785	0.573
8	396.750,698 295.134,785	1	396.753,34 295.143,004	8.633

** Lungimile segmentelor sunt determinate în planul de proiecție Stereo 70 și sunt rotunjite la 1 milimetru.

*** Distanța dintre puncte este formată din segmente cumulate ce sunt mai mici decât valoarea 1 milimetru.

**DATE DESPRE IMOBILUL NR. 13349**

Oficiul de Cadastru și Publicitate Imobiliară DOLJ
 Biroul de Cadastru și Publicitate Imobiliară Craiova

A. Partea I. Descrierea imobilului

TEREN Extravilan

Adresa: Jud. Dolj, T110, P47

Nr. Crt	Nr cadastral Nr. topografic	Suprafața* (mp)	Observații / Referințe
A1		6.200	Sector cadastral:17 Teren neimprejmuit;

B. Partea II. Proprietari și acte

Inscrieri privitoare la dreptul de proprietate și alte drepturi reale	Referințe
/	
Act Administrativ nr. TDP 988-59574, din 03/10/1996 emis de CJSDPAT DOLJ;	
B1	A1
Intabulare, drept de PROPRIETATE, dobândit prin Reconstituire, cota actuala 1/1, cota initiala 1/1 1) CERĂCEANU MARIA, LISA CNP	

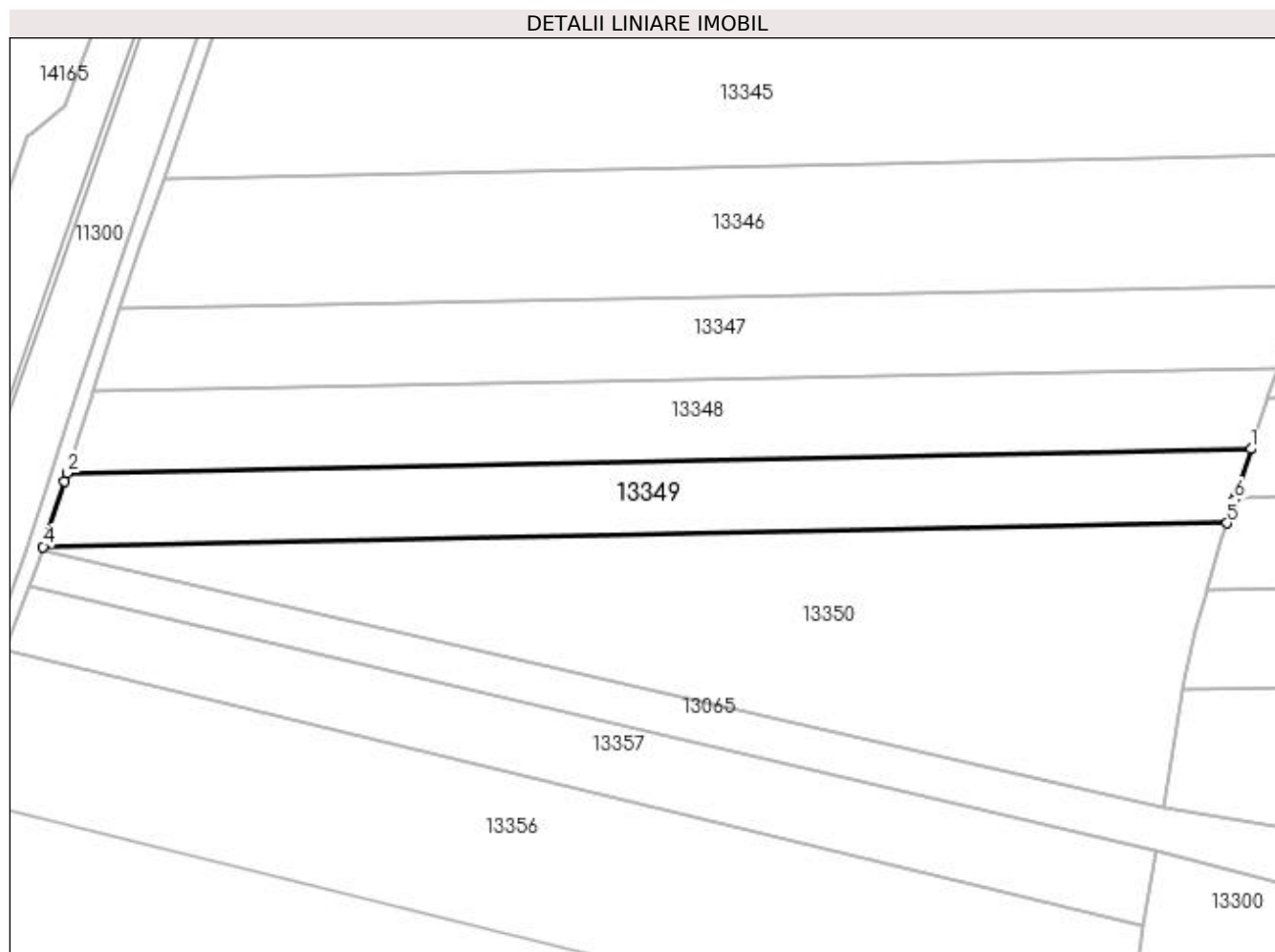
C. Partea III. SARCINI .

Inscrieri privind dezmembramintele dreptului de proprietate, drepturi reale de garanție și sarcini	Referințe
NU SUNT	

Anexa Nr. 1 La Partea I**Teren**

Nr cadastral	Suprafața (mp)*	Observații / Referințe
	6.200	

* Suprafața este determinată în planul de proiecție Stereo 70.

**Date referitoare la teren**

Crt	Categorie folosință	Intravilan	Suprafața (mp)	Tarla	Parcelă	Nr. topo	Observații / Referințe
1	arabil	NU	6.200	110	47	-	

Lungime Segmente

1) Valorile lungimilor segmentelor sunt obținute din proiecție în plan.

Punct început	X / Y	Punct sfârșit	X / Y	Lungime segment (** (m)
1	396.746,355 295.121,289	2	396.430,118 295.114,927	316.301
2	396.430,118 295.114,927	3	396.429,388 295.112,675	2.367
3	396.429,388 295.112,675	4	396.423,719 295.095,19	18.381
4	396.423,719 295.095,19	5	396.739,889 295.101,552	316.234
5	396.739,889 295.101,552	6	396.741,904 295.107,704	6.474

Punct început	X / Y	Punct sfârșit	X / Y	Lungime segment (** (m)
6	396.741,904 295.107,704	7	396.742,084 295.108,254	0.579
7	396.742,084 295.108,254	1	396.746,355 295.121,289	13.717

** Lungimile segmentelor sunt determinate în planul de proiecție Stereo 70 și sunt rotunjite la 1 milimetru.

*** Distanța dintre puncte este formată din segmente cumulate ce sunt mai mici decât valoarea 1 milimetru.

**DATE DESPRE IMOBILUL NR. 13350**

Oficiul de Cadastru și Publicitate Imobiliară DOLJ
Biroul de Cadastru și Publicitate Imobiliară Craiova

A. Partea I. Descrierea imobilului

TEREN Extravilan

Adresa: Jud. Dolj, T110, P48

Nr. Crt	Nr cadastral Nr. topografic	Suprafața* (mp)	Observații / Referințe
A1		12.000	Sector cadastral:17 Teren neimprejmuit;

B. Partea II. Proprietari și acte

Inscrieri privitoare la dreptul de proprietate și alte drepturi reale	Referințe
/	
Act Administrativ nr. TDP 902-59574, din 26/04/1994 emis de CJSDPAT DOLJ;	
B1	A1
Intabulare, drept de PROPRIETATE, dobândit prin Reconstituire, cota actuala 1/1, cota initiala 1/1 1) PĂTRU STELIANA, LISA CNP	

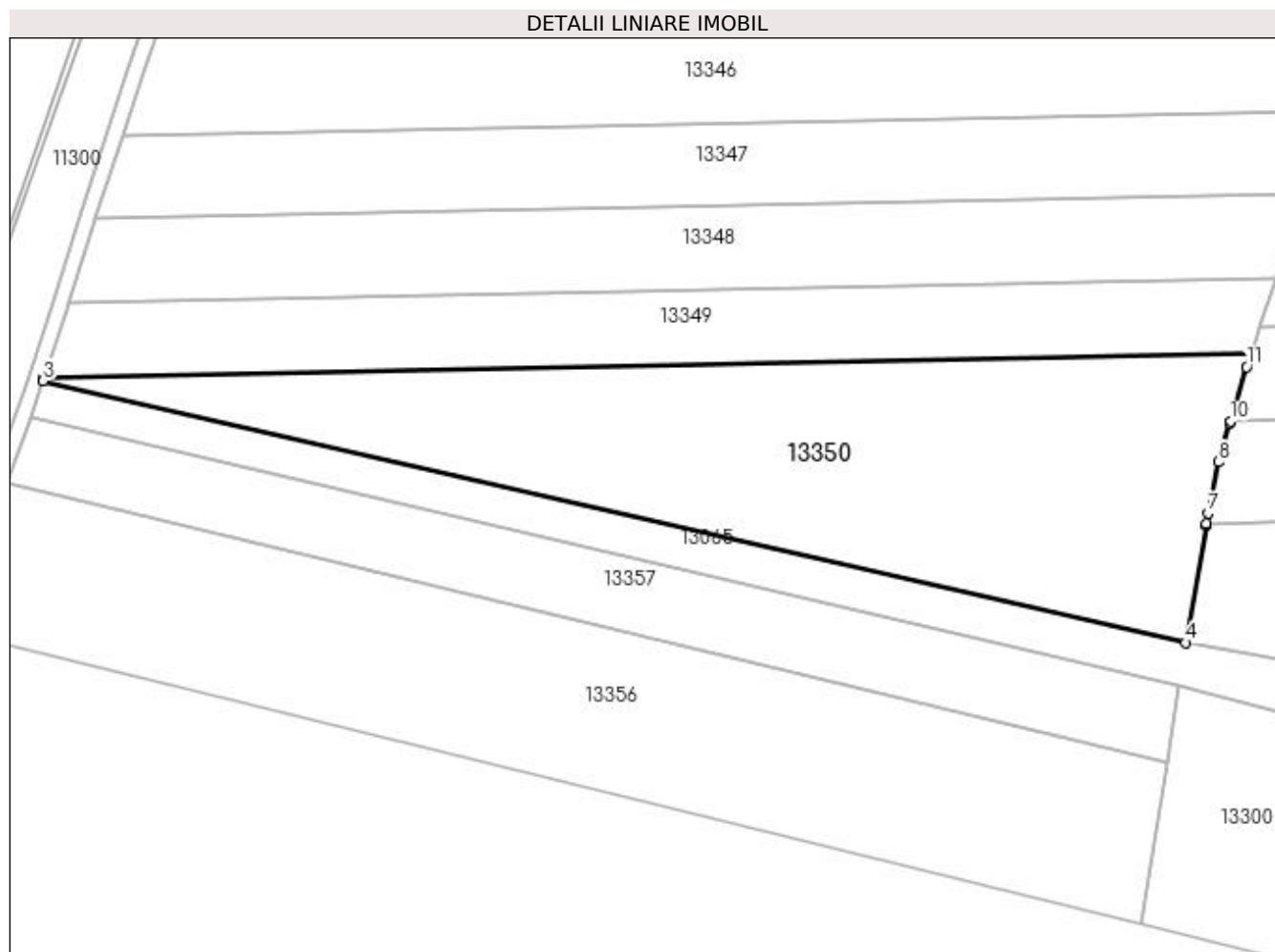
C. Partea III. SARCINI .

Inscrieri privind dezmembramintele dreptului de proprietate, drepturi reale de garanție și sarcini	Referințe
NU SUNT	

Anexa Nr. 1 La Partea I**Teren**

Nr cadastral	Suprafața (mp)*	Observații / Referințe
	12.000	

* Suprafața este determinată în planul de proiecție Stereo 70.

**Date referitoare la teren**

Crt	Categorie folosință	Intra vilan	Suprafața (mp)	Tarla	Parcelă	Nr. topo	Observații / Referințe
1	arabil	NU	12.000	110	48	-	

Lungime Segmente

1) Valorile lungimilor segmentelor sunt obținute din proiecție în plan.

Punct început	X / Y	Punct sfârșit	X / Y	Lungime segment (** (m)
1	396.739,889 295.101,552	2	396.423,719 295.095,19	316.234
2	396.423,719 295.095,19	3	396.423,428 295.094,294	0.942
3	396.423,428 295.094,294	4	396.722,777 295.025,672	307.114
4	396.722,777 295.025,672	5	396.728,155 295.056,451	31.245
5	396.728,155 295.056,451	6	396.728,244 295.056,96	0.517

Punct început	X / Y	Punct sfârșit	X / Y	Lungime segment (** (m)
6	396.728,244 295.056,96	7	396.728,714 295.059,648	2.729
7	396.728,714 295.059,648	8	396.731,409 295.073,004	13.625
8	396.731,409 295.073,004	9	396.734,363 295.083,099	10.518
9	396.734,363 295.083,099	10	396.734,525 295.083,654	0.578
10	396.734,525 295.083,654	11	396.738,692 295.097,898	14.841
11	396.738,692 295.097,898	1	396.739,889 295.101,552	3.845

** Lungimile segmentelor sunt determinate în planul de proiecție Stereo 70 și sunt rotunjite la 1 milimetru.

*** Distanța dintre puncte este formată din segmente cumulate ce sunt mai mici decât valoarea 1 milimetru.

**DATE DESPRE IMOBILUL NR. 13351**

Oficiul de Cadastru și Publicitate Imobiliară DOLJ
Biroul de Cadastru și Publicitate Imobiliară Craiova

A. Partea I. Descrierea imobilului

TEREN Extravilan

Adresa: Jud. Dolj, T110, P1/1

Nr. Crt	Nr cadastral Nr. topografic	Suprafața* (mp)	Observații / Referințe
A1		2	Sector cadastral:17 Teren neimprejmuit; LEA 20 kV SEGARCEA - SRP 7 PODARI

Construcții

Crt	Nr cadastral Nr. topografic	Adresa	Observații / Referințe
A1.1		Jud. Dolj	Nr. niveluri:1; S. construita la sol:2 mp; Stalp electric

B. Partea II. Proprietari și acte

Inscrieri privitoare la dreptul de proprietate și alte drepturi reale		Referințe
/		
Act Normativ nr. HG NR. 1705, din 29/11/2006 emis de GUVERNUL ROMANIEI (Legea 123 din 10.07.2012; Contract de concesiune nr. 6 din 20.06.2005; Act Aditional nr. 1 din 04.03.2016; Licenta pentru distributia energiei electrice nr. 14033 din 01.07.2002 si Anexa);		
B1	Intabulare, drept de PROPRIETATE, dobandit prin Lege, cota actuala 1/1, cota initiala 1/1 1) STATUL ROMAN- DOMENIUL PUBLIC, CIF:9999999999999, LIPSA CUI	A1, A1.1
B2	Intabulare, drept de ADMINISTRARE, dobandit prin Lege, cota actuala 1/1, cota initiala 1/1 1) MINISTERUL ECONOMIEI SI COMERTULUI, CIF:9999999999999, LIPSA CUI	A1, A1.1
B3	Intabulare, drept de CONCESIUNE pe o perioada de 49 de ani, dobandit prin Lege, cota actuala 1/1, cota initiala 1/1 1) CEZ DISTRIBUTIE SA, CIF:14491102	A1, A1.1

C. Partea III. SARCINI .

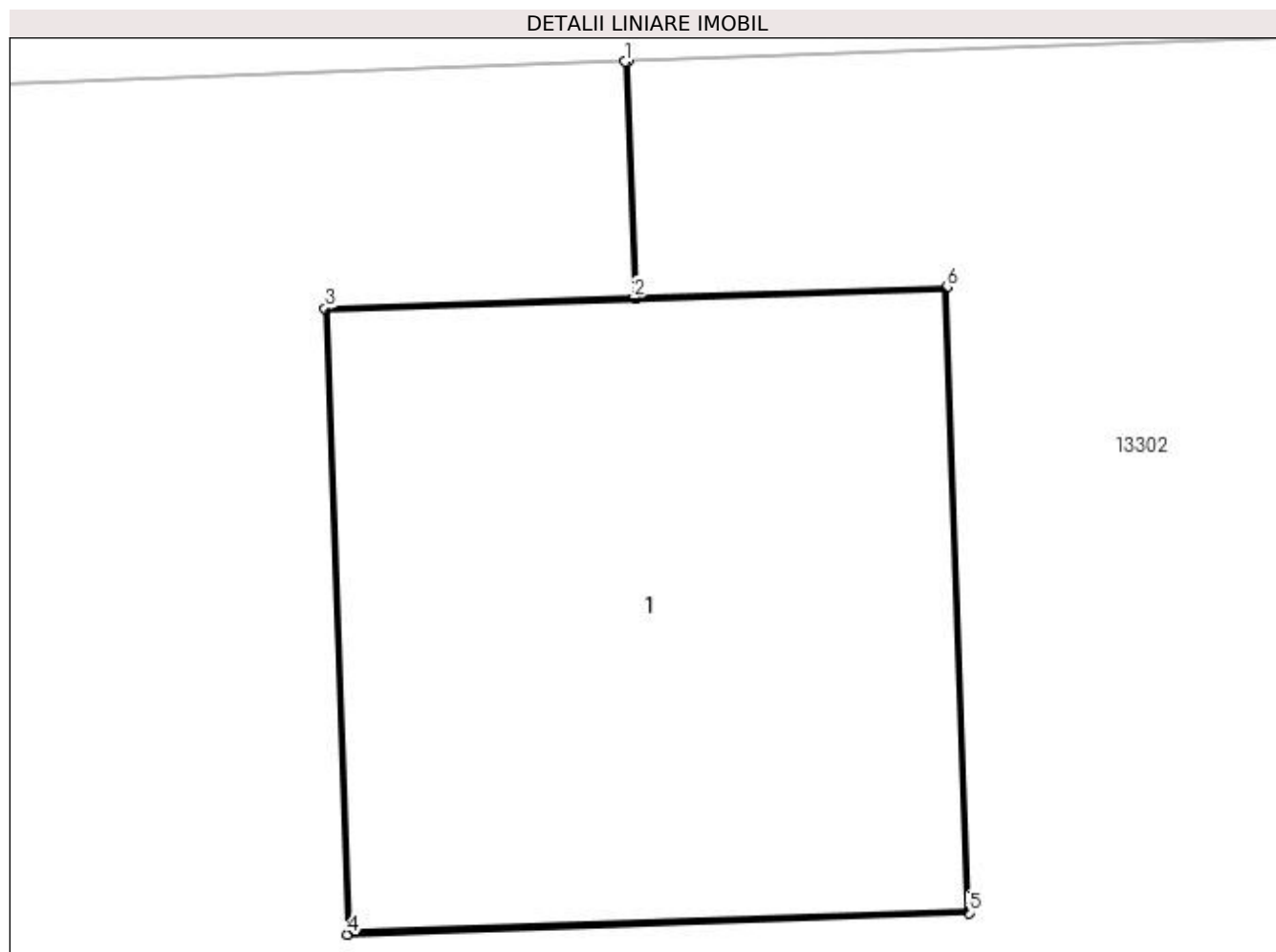
Inscrieri privind dezmembramintele dreptului de proprietate, drepturi reale de garanție și sarcini	Referințe
NU SUNT	

Anexa Nr. 1 La Partea I

Teren

Nr cadastral	Suprafața (mp)*	Observații / Referințe
	2	LEA 20 kV SEGARCEA - SRP 7 PODARI

* Suprafața este determinată în planul de proiecție Stereo 70.



Date referitoare la teren

Crt	Categorie folosință	Intra vilan	Suprafața (mp)	Tarla	Parcelă	Nr. topo	Observații / Referințe
1	curți construcții	NU	2	110	1/1	-	

Date referitoare la construcții

Crt	Număr	Destinație construcție	Supraf. (mp)	Situație juridică	Observații / Referințe
A1.1		construcții industriale și edilitare	2	Cu acte	Nr. niveluri:1; S. construită la sol:2 mp; Stalp electric

Lungime Segmente

1) Valorile lungimilor segmentelor sunt obținute din proiecție în plan.

Punct început	X / Y	Punct sfârșit	X / Y	Lungime segment (** (m)
1	396.867,315 296.516,937	2	396.867,335 296.516,401	0.536
2	396.867,335 296.516,401	3	396.866,635 296.516,377	0.7
3	396.866,635 296.516,377	4	396.866,685 296.514,958	1.42

Punct început	X / Y	Punct sfârșit	X / Y	Lungime segment (** (m)
4	396.866,685 296.514,958	5	396.868,094 296.515,007	1.41
5	396.868,094 296.515,007	6	396.868,044 296.516,426	1.42
6	396.868,044 296.516,426	7	396.867,34 296.516,401	0.704
7	396.867,34 296.516,401	8	396.867,32 296.516,937	0.536
8	396.867,32 296.516,937	1	396.867,315 296.516,937	0.005

** Lungimile segmentelor sunt determinate în planul de proiecție Stereo 70 și sunt rotunjite la 1 milimetru.

*** Distanța dintre puncte este formată din segmente cumulate ce sunt mai mici decât valoarea 1 milimetru.

**DATE DESPRE IMOBILUL NR. 13352**

Oficiul de Cadastru și Publicitate Imobiliară DOLJ
Biroul de Cadastru și Publicitate Imobiliară Craiova

A. Partea I. Descrierea imobilului

TEREN Extravilan

Adresa: Jud. Dolj, T110, P1/2

Nr. Crt	Nr cadastral Nr. topografic	Suprafața* (mp)	Observații / Referințe
A1		2	Sector cadastral:17 Teren neimprejmuit; LEA 20 kV SEGARCEA - SRP 7 PODARI

Construcții

Crt	Nr cadastral Nr. topografic	Adresa	Observații / Referințe
A1.1		Jud. Dolj	Nr. niveluri:1; S. construita la sol:2 mp; Stalp electric

B. Partea II. Proprietari și acte

Inscrieri privitoare la dreptul de proprietate și alte drepturi reale		Referințe
/		
Act Normativ nr. HG NR. 1705, din 29/11/2006 emis de GUVERNUL ROMANIEI (Legea 123 din 10.07.2012; Contract de concesiune nr. 6 din 20.06.2005; Act Aditional nr. 1 din 04.03.2016; Licenta pentru distributia energiei electrice nr. 14033 din 01.07.2002 si Anexa);		
B1	Intabulare, drept de PROPRIETATE, dobandit prin Lege, cota actuala 1/1, cota initiala 1/1 1) STATUL ROMAN- DOMENIUL PUBLIC, CIF:9999999999999, LIPSA CUI	A1, A1.1
B2	Intabulare, drept de ADMINISTRARE, dobandit prin Lege, cota actuala 1/1, cota initiala 1/1 1) MINISTERUL ECONOMIEI SI COMERTULUI, CIF:9999999999999, LIPSA CUI	A1, A1.1
B3	Intabulare, drept de CONCESIUNE pe o perioada de 49 de ani, dobandit prin Lege, cota actuala 1/1, cota initiala 1/1 1) CEZ DISTRIBUTIE SA, CIF:14491102	A1, A1.1

C. Partea III. SARCINI .

Inscrieri privind dezmembramintele dreptului de proprietate, drepturi reale de garanție și sarcini	Referințe
NU SUNT	

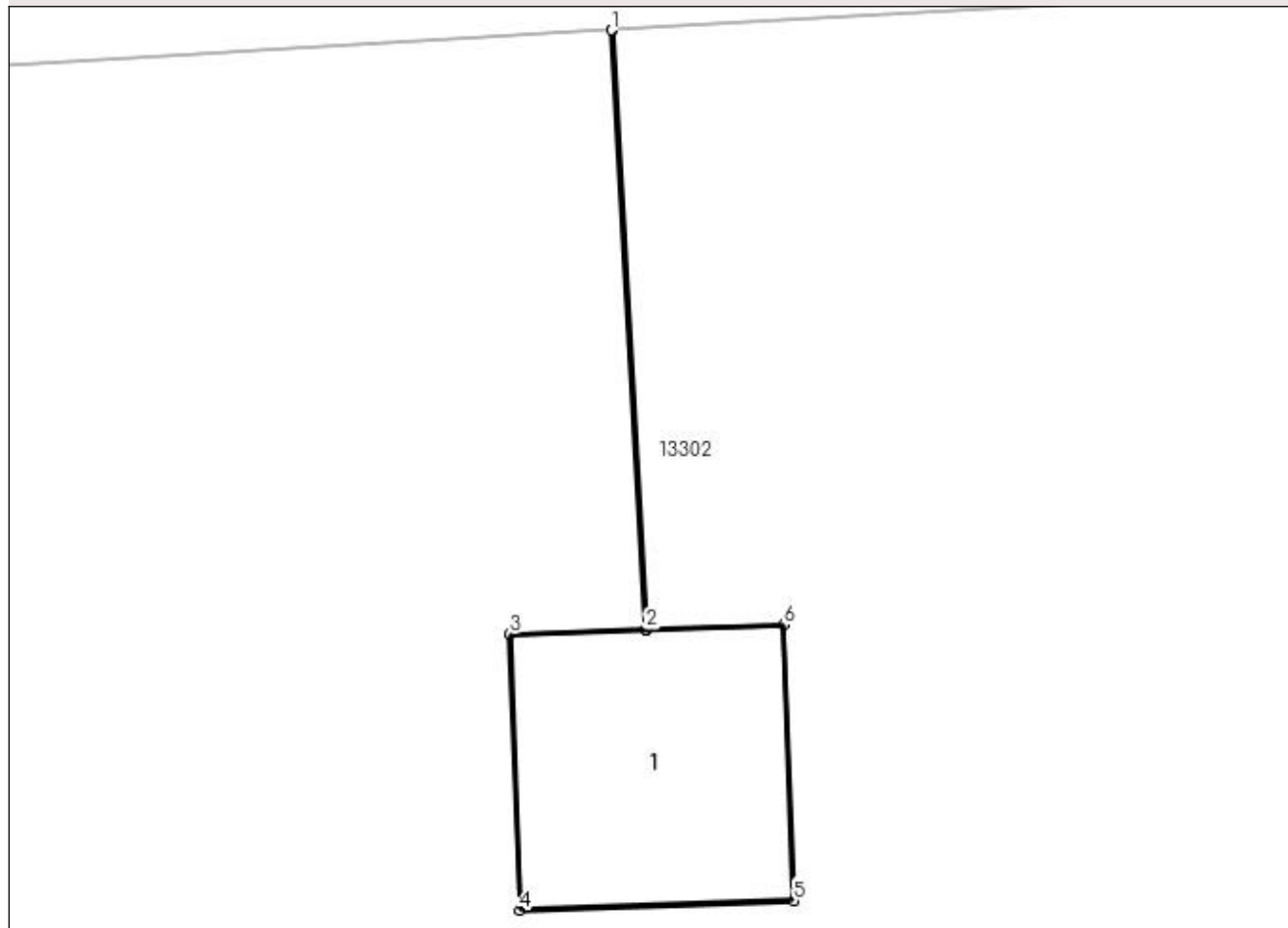
Anexa Nr. 1 La Partea I

Teren

Nr cadastral	Suprafața (mp)*	Observații / Referințe
	2	LEA 20 kV SEGARCEA - SRP 7 PODARI

* Suprafața este determinată în planul de proiecție Stereo 70.

DETALII LINIARE IMOBIL



Date referitoare la teren

Crt	Categorie folosință	Intra vilan	Suprafața (mp)	Tarla	Parcelă	Nr. topo	Observații / Referințe
1	curți constructii	NU	2	110	1/2	-	

Date referitoare la construcții

Crt	Număr	Destinație construcție	Supraf. (mp)	Situație juridică	Observații / Referințe
A1.1		construcții industriale și edilitare	2	Cu acte	Nr. niveluri:1; S. construita la sol:2 mp; Stalp electric

Lungime Segmente

1) Valorile lungimilor segmentelor sunt obținute din proiecție în plan.

Punct început	X / Y	Punct sfârșit	X / Y	Lungime segment (** (m)
1	397.023,145 296.524,126	2	397.023,323 296.521,045	3.086
2	397.023,323 296.521,045	3	397.022,623 296.521,021	0.7
3	397.022,623 296.521,021	4	397.022,673 296.519,602	1.42

Punct început	X / Y	Punct sfârșit	X / Y	Lungime segment (** (m)
4	397.022,673 296.519,602	5	397.024,082 296.519,651	1.41
5	397.024,082 296.519,651	6	397.024,032 296.521,07	1.42
6	397.024,032 296.521,07	7	397.023,328 296.521,046	0.704
7	397.023,328 296.521,046	8	397.023,15 296.524,126	3.085
8	397.023,15 296.524,126	1	397.023,145 296.524,126	0.005

** Lungimile segmentelor sunt determinate în planul de proiecție Stereo 70 și sunt rotunjite la 1 milimetru.

*** Distanța dintre puncte este formată din segmente cumulate ce sunt mai mici decât valoarea 1 milimetru.

**DATE DESPRE IMOBILUL NR. 13353**

Oficiul de Cadastru și Publicitate Imobiliară DOLJ
Biroul de Cadastru și Publicitate Imobiliară Craiova

A. Partea I. Descrierea imobilului

TEREN Extravilan

Adresa: Jud. Dolj, T110, P1/3

Nr. Crt	Nr cadastral Nr. topografic	Suprafața* (mp)	Observații / Referințe
A1		2	Sector cadastral:17 Teren neimprejmuit; LEA 20 kV SEGARCEA - SRP 7 PODARI

Construcții

Crt	Nr cadastral Nr. topografic	Adresa	Observații / Referințe
A1.1		Jud. Dolj	Nr. niveluri:1; S. construita la sol:2 mp; Stalp electric

B. Partea II. Proprietari și acte

Inscrieri privitoare la dreptul de proprietate și alte drepturi reale		Referințe
/		
Act Normativ nr. HG NR. 1705, din 29/11/2006 emis de GUVERNUL ROMANIEI (Legea 123 din 10.07.2012; Contract de concesiune nr. 6 din 20.06.2005; Act Aditional nr. 1 din 04.03.2016; Licenta pentru distributia energiei electrice nr. 14033 din 01.07.2002 si Anexa);		
B1	Intabulare, drept de PROPRIETATE, dobandit prin Lege, cota actuala 1/1, cota initiala 1/1 1) STATUL ROMAN- DOMENIUL PUBLIC, CIF:9999999999999, LIPSA CUI	A1, A1.1
B2	Intabulare, drept de ADMINISTRARE, dobandit prin Lege, cota actuala 1/1, cota initiala 1/1 1) MINISTERUL ECONOMIEI SI COMERTULUI, CIF:9999999999999, LIPSA CUI	A1, A1.1
B3	Intabulare, drept de CONCESIUNE pe o perioada de 49 de ani, dobandit prin Lege, cota actuala 1/1, cota initiala 1/1 1) CEZ DISTRIBUTIE SA, CIF:14491102	A1, A1.1

C. Partea III. SARCINI .

Inscrieri privind dezmembramintele dreptului de proprietate, drepturi reale de garanție și sarcini	Referințe
NU SUNT	

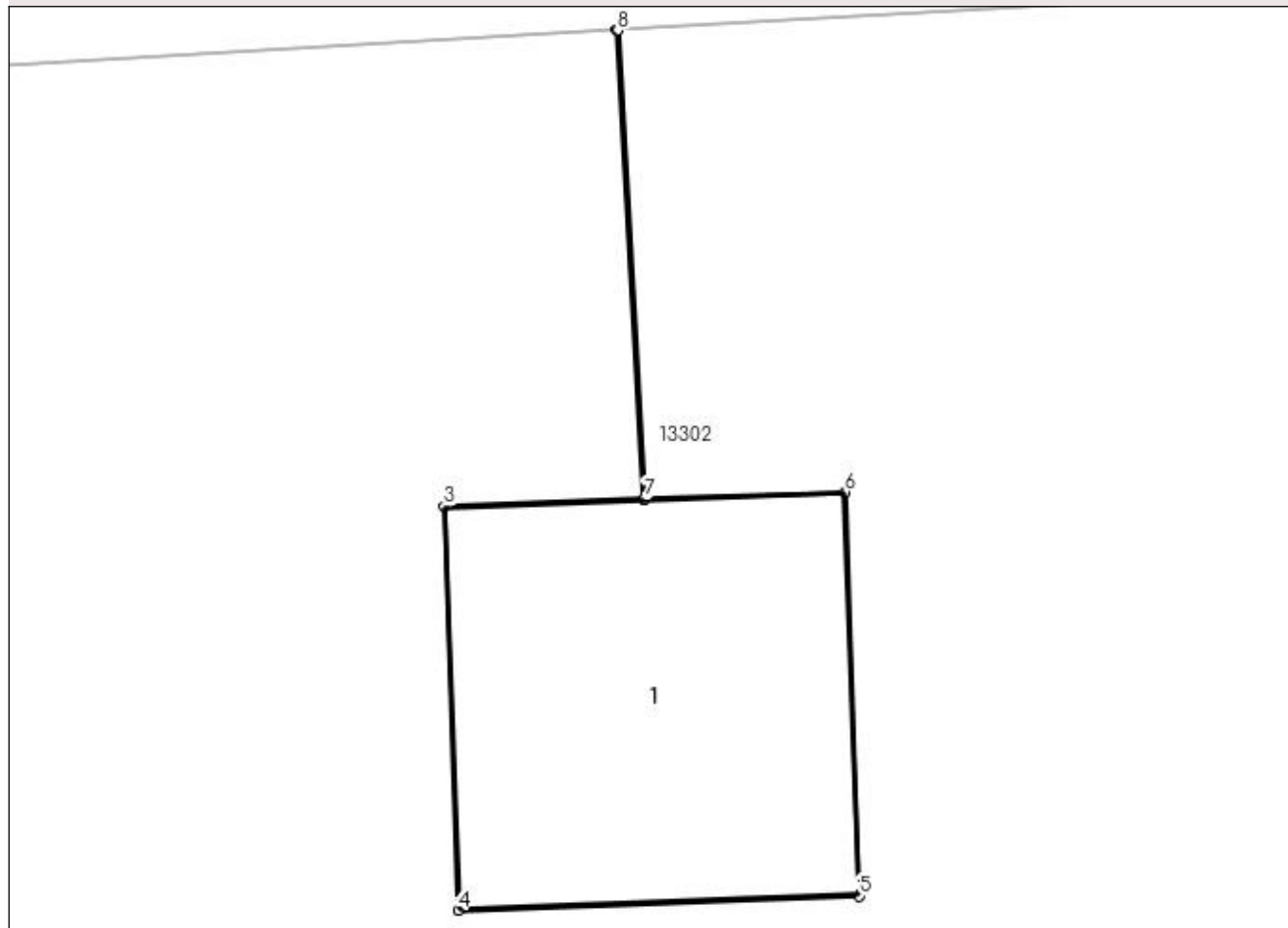
Anexa Nr. 1 La Partea I

Teren

Nr cadastral	Suprafața (mp)*	Observații / Referințe
	2	LEA 20 kV SEGARCEA - SRP 7 PODARI

* Suprafața este determinată în planul de proiecție Stereo 70.

DETALII LINIARE IMOBIL



Date referitoare la teren

Crt	Categorie folosință	Intra vilan	Suprafața (mp)	Tarla	Parcelă	Nr. topo	Observații / Referințe
1	curți constructii	NU	2	110	1/3	-	

Date referitoare la construcții

Crt	Număr	Destinație construcție	Supraf. (mp)	Situație juridică	Observații / Referințe
A1.1		construcții industriale și edilitare	2	Cu acte	Nr. niveluri:1; S. construita la sol:2 mp; Stalp electric

Lungime Segmente

1) Valorile lungimilor segmentelor sunt obținute din proiecție în plan.

Punct început	X / Y	Punct sfârșit	X / Y	Lungime segment (** (m)
1	396.966,683 296.520,88	2	396.966,778 296.519,233	1.65
2	396.966,778 296.519,233	3	396.966,078 296.519,208	0.7
3	396.966,078 296.519,208	4	396.966,128 296.517,789	1.42

Punct început	X / Y	Punct sfârșit	X / Y	Lungime segment (** (m)
4	396.966,128 296.517,789	5	396.967,537 296.517,839	1.41
5	396.967,537 296.517,839	6	396.967,487 296.519,258	1.42
6	396.967,487 296.519,258	7	396.966,782 296.519,233	0.705
7	396.966,782 296.519,233	8	396.966,688 296.520,88	1.65
8	396.966,688 296.520,88	1	396.966,683 296.520,88	0.005

** Lungimile segmentelor sunt determinate în planul de proiecție Stereo 70 și sunt rotunjite la 1 milimetru.

*** Distanța dintre puncte este formată din segmente cumulate ce sunt mai mici decât valoarea 1 milimetru.

**DATE DESPRE IMOBILUL NR. 13354**

Oficiul de Cadastru și Publicitate Imobiliară DOLJ
Biroul de Cadastru și Publicitate Imobiliară Craiova

A. Partea I. Descrierea imobilului

TEREN Extravilan

Adresa: Jud. Dolj, T110, P1/4

Nr. Crt	Nr cadastral Nr. topografic	Suprafața* (mp)	Observații / Referințe
A1		2	Sector cadastral:17 Teren neimprejmuit; LEA 20 kV SEGARCEA - SRP 7 PODARI

Construcții

Crt	Nr cadastral Nr. topografic	Adresa	Observații / Referințe
A1.1		Jud. Dolj	Nr. niveluri:1; S. construita la sol:2 mp; Stalp electric

B. Partea II. Proprietari și acte

Inscrieri privitoare la dreptul de proprietate și alte drepturi reale		Referințe
/		
Act Normativ nr. HG NR. 1705, din 29/11/2006 emis de GUVERNUL ROMANIEI (Legea 123 din 10.07.2012; Contract de concesiune nr. 6 din 20.06.2005; Act Aditional nr. 1 din 04.03.2016; Licenta pentru distributia energiei electrice nr. 14033 din 01.07.2002 si Anexa);		
B1	Intabulare, drept de PROPRIETATE, dobandit prin Lege, cota actuala 1/1, cota initiala 1/1 1) STATUL ROMAN- DOMENIUL PUBLIC, CIF:9999999999999, LIPSA CUI	A1, A1.1
B2	Intabulare, drept de ADMINISTRARE, dobandit prin Lege, cota actuala 1/1, cota initiala 1/1 1) MINISTERUL ECONOMIEI SI COMERTULUI, CIF:9999999999999, LIPSA CUI	A1, A1.1
B3	Intabulare, drept de CONCESIUNE pe o perioada de 49 de ani, dobandit prin Lege, cota actuala 1/1, cota initiala 1/1 1) CEZ DISTRIBUTIE SA, CIF:14491102	A1, A1.1

C. Partea III. SARCINI .

Inscrieri privind dezmembramintele dreptului de proprietate, drepturi reale de garanție și sarcini	Referințe
NU SUNT	

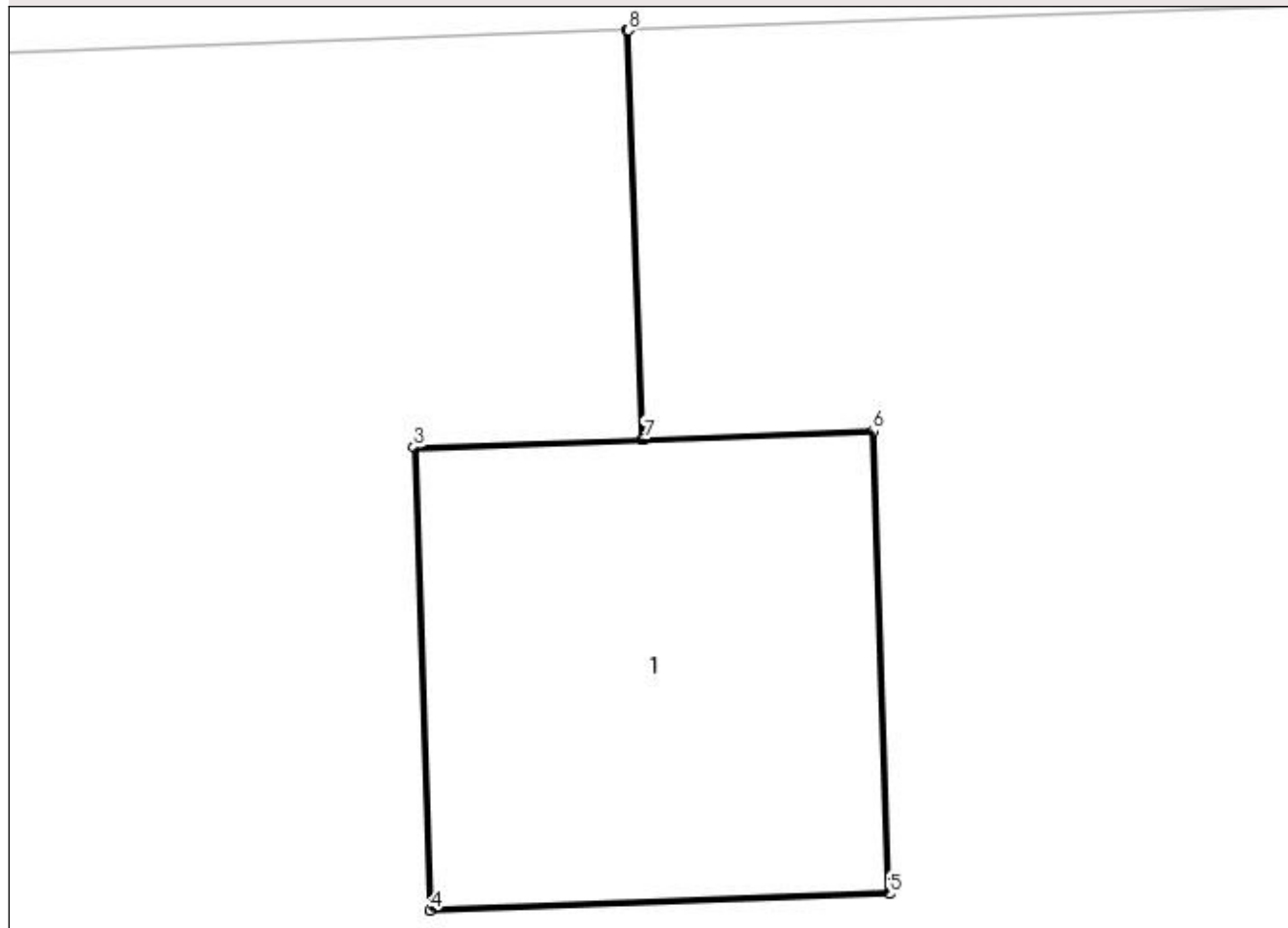
Anexa Nr. 1 La Partea I

Teren

Nr cadastral	Suprafața (mp)*	Observații / Referințe
	2	LEA 20 kV SEGARCEA - SRP 7 PODARI

* Suprafața este determinată în planul de proiecție Stereo 70.

DETALII LINIARE IMOBIL



Date referitoare la teren

Crt	Categorie folosință	Intra vilan	Suprafața (mp)	Tarla	Parcelă	Nr. topo	Observații / Referințe
1	curți constructii	NU	2	110	1/4	-	

Date referitoare la construcții

Crt	Număr	Destinație construcție	Supraf. (mp)	Situație juridică	Observații / Referințe
A1.1		construcții industriale și edilitare	2	Cu acte	Nr. niveluri:1; S. construita la sol:2 mp; Stalp electric

Lungime Segmente

1) Valorile lungimilor segmentelor sunt obținute din proiecție în plan.

Punct început	X / Y	Punct sfârșit	X / Y	Lungime segment (** (m)
1	396.789,803 296.514,059	2	396.789,85 296.512,805	1.255
2	396.789,85 296.512,805	3	396.789,15 296.512,78	0.7
3	396.789,15 296.512,78	4	396.789,2 296.511,361	1.42

Punct început	X / Y	Punct sfârșit	X / Y	Lungime segment (** (m)
4	396.789,2 296.511,361	5	396.790,609 296.511,411	1.41
5	396.790,609 296.511,411	6	396.790,559 296.512,83	1.42
6	396.790,559 296.512,83	7	396.789,855 296.512,805	0.704
7	396.789,855 296.512,805	8	396.789,808 296.514,059	1.255
8	396.789,808 296.514,059	1	396.789,803 296.514,059	0.005

** Lungimile segmentelor sunt determinate în planul de proiecție Stereo 70 și sunt rotunjite la 1 milimetru.

*** Distanța dintre puncte este formată din segmente cumulate ce sunt mai mici decât valoarea 1 milimetru.

**DATE DESPRE IMOBILUL NR. 13355**

Oficiul de Cadastru și Publicitate Imobiliară DOLJ
Biroul de Cadastru și Publicitate Imobiliară Craiova

A. Partea I. Descrierea imobilului

TEREN Extravilan

Adresa: Jud. Dolj, T110, P1/5

Nr. Crt	Nr cadastral Nr. topografic	Suprafața* (mp)	Observații / Referințe
A1		2	Sector cadastral:17 Teren neimprejmuit; LEA 20 kV SEGARCEA - SRP 7 PODARI

Construcții

Crt	Nr cadastral Nr. topografic	Adresa	Observații / Referințe
A1.1		Jud. Dolj	Nr. niveluri:1; S. construita la sol:2 mp; Stalp electric

B. Partea II. Proprietari și acte

Inscrieri privitoare la dreptul de proprietate și alte drepturi reale		Referințe
/		
Act Normativ nr. HG NR. 1705, din 29/11/2006 emis de GUVERNUL ROMANIEI (Legea 123 din 10.07.2012; Contract de concesiune nr. 6 din 20.06.2005; Act Aditional nr. 1 din 04.03.2016; Licenta pentru distributia energiei electrice nr. 14033 din 01.07.2002 si Anexa);		
B1	Intabulare, drept de PROPRIETATE, dobandit prin Lege, cota actuala 1/1, cota initiala 1/1 1) STATUL ROMAN- DOMENIUL PUBLIC, CIF:9999999999999, LIPSA CUI	A1, A1.1
B2	Intabulare, drept de ADMINISTRARE, dobandit prin Lege, cota actuala 1/1, cota initiala 1/1 1) MINISTERUL ECONOMIEI SI COMERTULUI, CIF:9999999999999, LIPSA CUI	A1, A1.1
B3	Intabulare, drept de CONCESIUNE pe o perioada de 49 de ani, dobandit prin Lege, cota actuala 1/1, cota initiala 1/1 1) CEZ DISTRIBUTIE SA, CIF:14491102	A1, A1.1

C. Partea III. SARCINI .

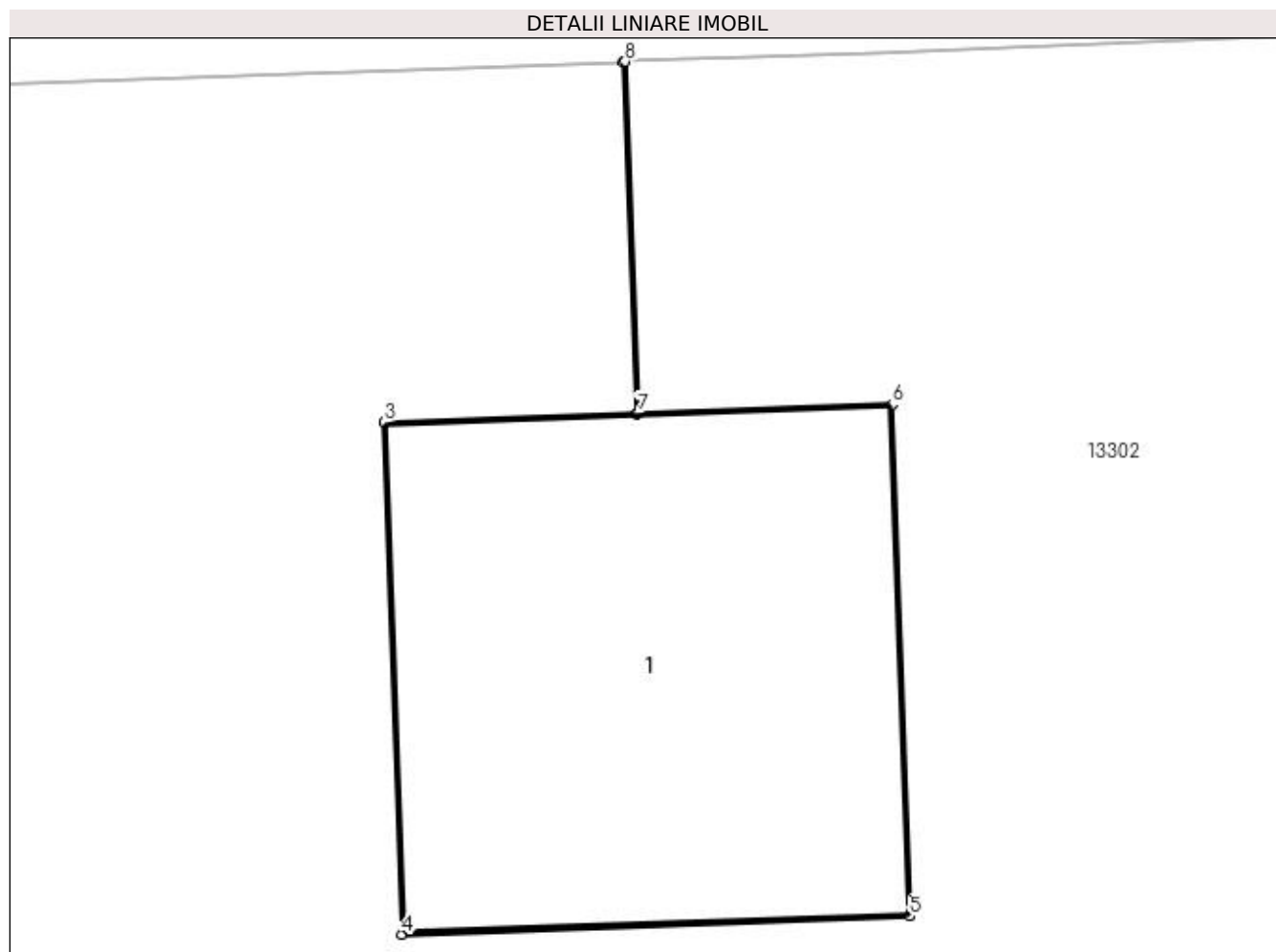
Inscrieri privind dezmembramintele dreptului de proprietate, drepturi reale de garanție și sarcini	Referințe
NU SUNT	

Anexa Nr. 1 La Partea I

Teren

Nr cadastral	Suprafața (mp)*	Observații / Referințe
	2	LEA 20 kV SEGARCEA - SRP 7 PODARI

* Suprafața este determinată în planul de proiecție Stereo 70.



Date referitoare la teren

Crt	Categorie folosință	Intra vilan	Suprafața (mp)	Tarla	Parcelă	Nr. topo	Observații / Referințe
1	curți construcții	NU	2	110	1/5	-	

Date referitoare la construcții

Crt	Număr	Destinație construcție	Supraf. (mp)	Situație juridică	Observații / Referințe
A1.1		construcții industriale și edilitare	2	Cu acte	Nr. niveluri:1; S. construita la sol:2 mp; Stalp electric

Lungime Segmente

1) Valorile lungimilor segmentelor sunt obținute din proiecție în plan.

Punct început	X / Y	Punct sfârșit	X / Y	Lungime segment (** (m)
1	396.944,138 296.519,782	2	396.944,174 296.518,806	0.977
2	396.944,174 296.518,806	3	396.943,474 296.518,782	0.7
3	396.943,474 296.518,782	4	396.943,524 296.517,362	1.421

Punct început	X / Y	Punct sfârșit	X / Y	Lungime segment (** (m)
4	396.943,524 296.517,362	5	396.944,933 296.517,412	1.41
5	396.944,933 296.517,412	6	396.944,883 296.518,831	1.42
6	396.944,883 296.518,831	7	396.944,178 296.518,807	0.705
7	396.944,178 296.518,807	8	396.944,143 296.519,783	0.977
8	396.944,143 296.519,783	1	396.944,138 296.519,782	0.005

** Lungimile segmentelor sunt determinate în planul de proiecție Stereo 70 și sunt rotunjite la 1 milimetru.

*** Distanța dintre puncte este formată din segmente cumulate ce sunt mai mici decât valoarea 1 milimetru.

**DATE DESPRE IMOBILUL NR. 13356**

Oficiul de Cadastru și Publicitate Imobiliară DOLJ
Biroul de Cadastru și Publicitate Imobiliară Craiova

A. Partea I. Descrierea imobilului

TEREN Extravilan

Adresa: Jud. Dolj, T110, P50

Nr. Crt	Nr cadastral Nr. topografic	Suprafața* (mp)	Observații / Referințe
A1		13.300	Sector cadastral:17 Teren neimprejmuit;

B. Partea II. Proprietari și acte

Inscrieri privitoare la dreptul de proprietate și alte drepturi reale	Referințe
/	
Act Administrativ nr. TDP 602-49079, din 15/11/1993 emis de CJSDPAT DOLJ;	
B1	A1
Intabulare, drept de PROPRIETATE, dobândit prin Reconstituire, cota actuala 1/1, cota initiala 1/1 1) RADU GRIGORE, LISA CNP	

C. Partea III. SARCINI .

Inscrieri privind dezmembramintele dreptului de proprietate, drepturi reale de garanție și sarcini	Referințe
NU SUNT	

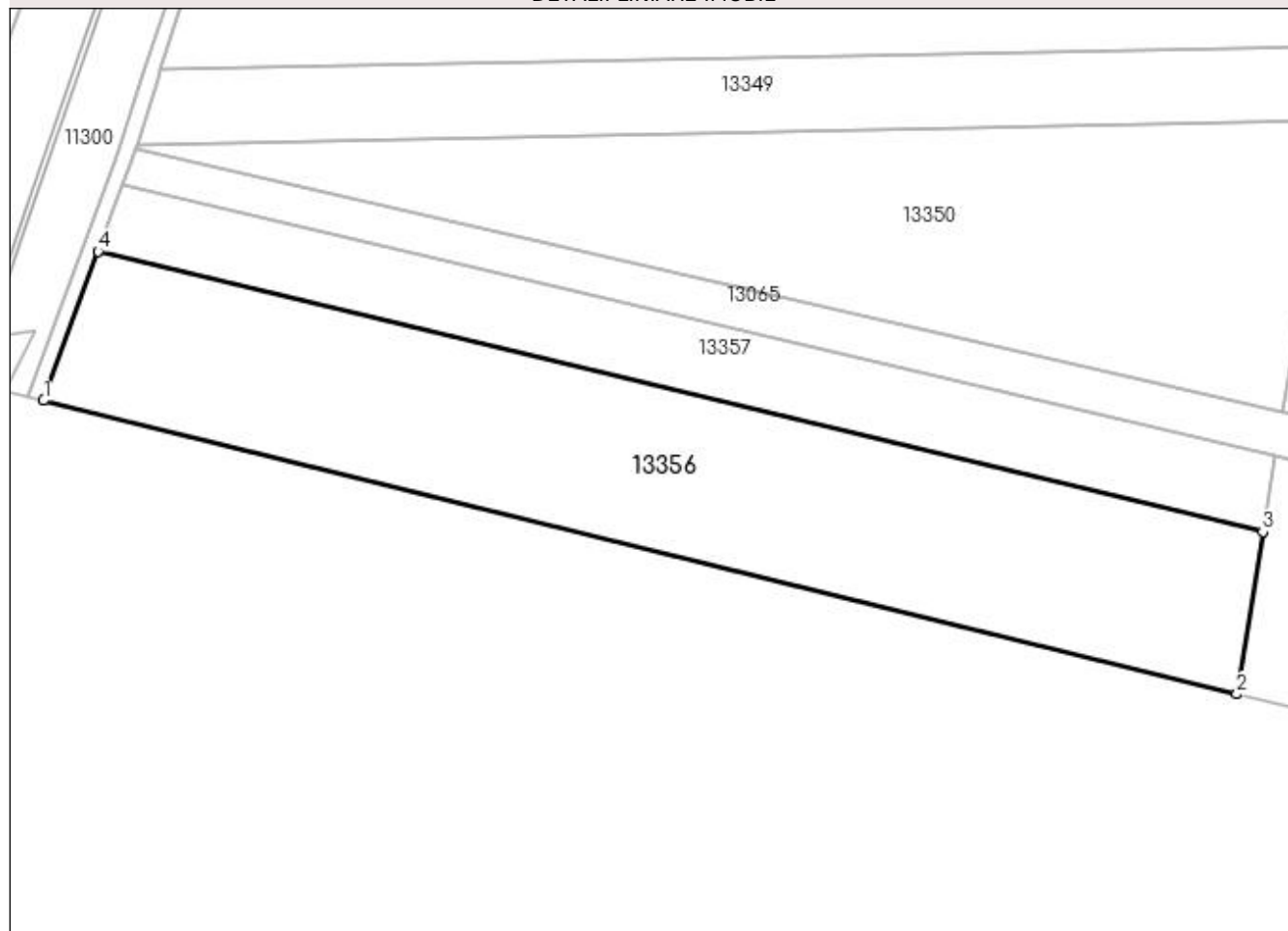
Anexa Nr. 1 La Partea I

Teren

Nr cadastral	Suprafața (mp)*	Observații / Referințe
	13.300	

* Suprafața este determinată în planul de proiecție Stereo 70.

DETALII LINIARE IMOBIL



Date referitoare la teren

Crt	Categorie folosință	Intra vilan	Suprafața (mp)	Tarla	Parcelă	Nr. topo	Observații / Referințe
1	arabil	NU	13.300	110	50	-	

Lungime Segmente

1) Valorile lungimilor segmentelor sunt obținute din proiecție în plan.

Punct început	X / Y	Punct sfârșit	X / Y	Lungime segment (** (m)
1	396.399,445 295.028,481	2	396.710,933 294.951,909	320.762
2	396.710,933 294.951,909	3	396.717,744 294.994,264	42.899
3	396.717,744 294.994,264	4	396.413,718 295.067,429	312.706
4	396.413,718 295.067,429	1	396.399,445 295.028,481	41.481

**** Lungimile segmentelor sunt determinate în planul de proiecție Stereo 70 și sunt rotunjite la 1 milimetru.**

***** Distanța dintre puncte este formată din segmente cumulate ce sunt mai mici decât valoarea 1 milimetru.**

**DATE DESPRE IMOBILUL NR. 13357**

Oficiul de Cadastru și Publicitate Imobiliară DOLJ
Biroul de Cadastru și Publicitate Imobiliară Craiova

A. Partea I. Descrierea imobilului

TEREN Extravilan

Adresa: Jud. Dolj, T110, P49

Nr. Crt	Nr cadastral Nr. topografic	Suprafața* (mp)	Observații / Referințe
A1		6.000	Sector cadastral:17 Teren neimprejmuit;

B. Partea II. Proprietari și acte

Inscrieri privitoare la dreptul de proprietate și alte drepturi reale	Referințe
/	
Act Administrativ nr. TDP 610-59079, din 17/11/1993 emis de CJSDPAT DOLJ;	
B1	A1
Intabulare, drept de PROPRIETATE, dobândit prin Reconstituire, cota actuala 1/1, cota initiala 1/1 1) SAVU MARIA BUNEL, LISA CNP	

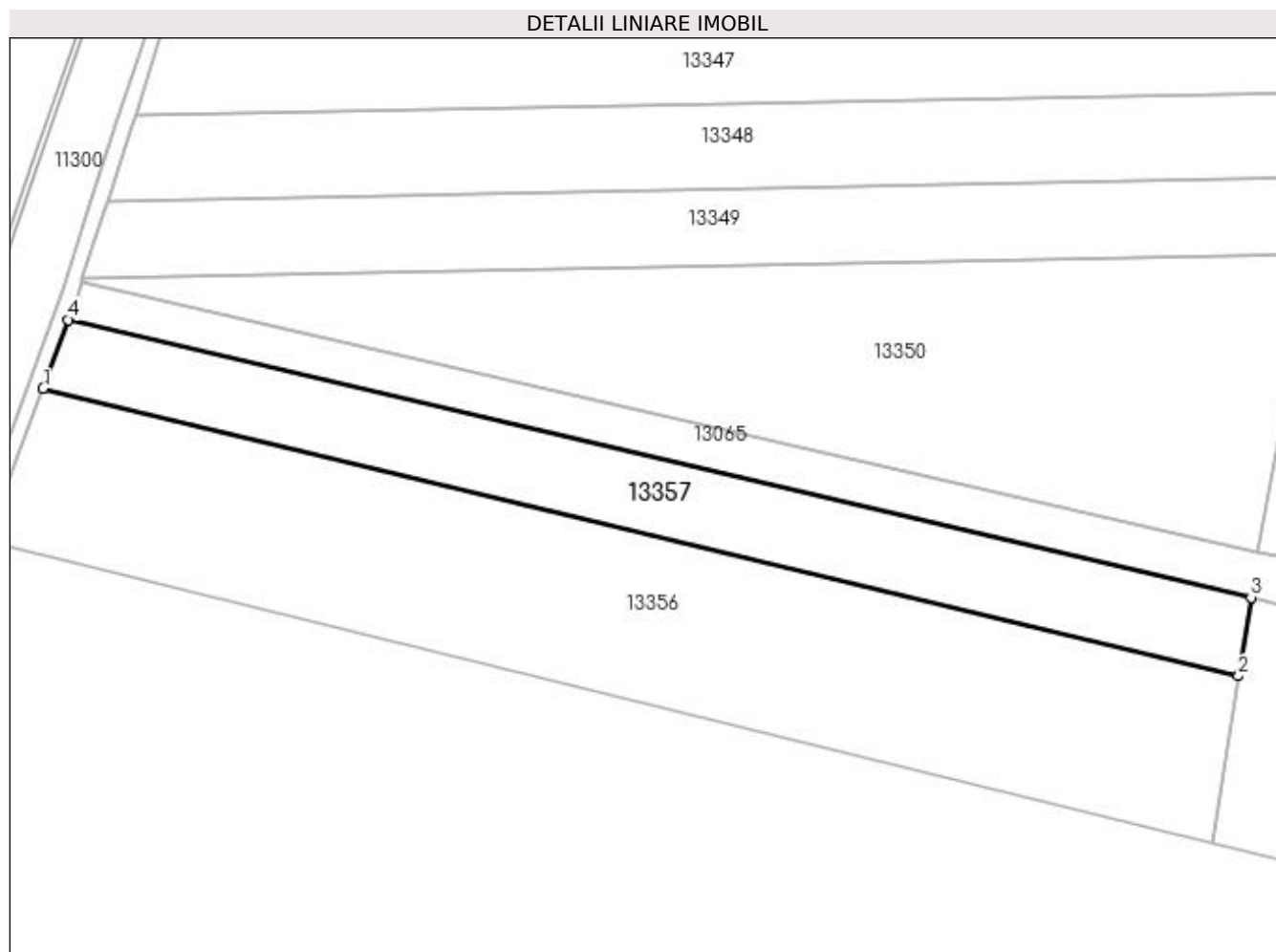
C. Partea III. SARCINI .

Inscrieri privind dezmembramintele dreptului de proprietate, drepturi reale de garanție și sarcini	Referințe
NU SUNT	

Anexa Nr. 1 La Partea I**Teren**

Nr cadastral	Suprafața (mp)*	Observații / Referințe
	6.000	

* Suprafața este determinată în planul de proiecție Stereo 70.

**Date referitoare la teren**

Crt	Categorie folosință	Intra vilan	Suprafața (mp)	Tarla	Parcelă	Nr. topo	Observații / Referințe
1	arabil	NU	6.000	110	49	-	

Lungime Segmente

1) Valorile lungimilor segmentelor sunt obținute din proiecție în plan.

Punct început	X / Y	Punct sfârșit	X / Y	Lungime segment (** (m)
1	396.413,718 295.067,429	2	396.717,744 294.994,264	312.706
2	396.717,744 294.994,264	3	396.720,957 295.014,245	20.238
3	396.720,957 295.014,245	4	396.420,1 295.084,846	309.03
4	396.420,1 295.084,846	1	396.413,718 295.067,429	18.549

**** Lungimile segmentelor sunt determinate în planul de proiecție Stereo 70 și sunt rotunjite la 1 milimetru.**

***** Distanța dintre puncte este formată din segmente cumulate ce sunt mai mici decât valoarea 1 milimetru.**

**DATE DESPRE IMOBILUL NR. 13358**

Oficiul de Cadastru și Publicitate Imobiliară DOLJ
Biroul de Cadastru și Publicitate Imobiliară Craiova

A. Partea I. Descrierea imobilului

TEREN Extravilan

Adresa: Jud. Dolj, De 272/1

Nr. Crt	Nr cadastral Nr. topografic	Suprafața* (mp)	Observații / Referințe
A1		3.600	Sector cadastral:17 Teren neimprejmuit;

B. Partea II. Proprietari și acte

Inscrieri privitoare la dreptul de proprietate și alte drepturi reale		Referințe
/		
Act Normativ nr. Legea 7, din 13/03/1996 emis de PARLAMENTUL ROMÂNIEI (art.13 alin.15);		
B1	Inscrierea provizorie, drept de PROPRIETATE, dobandit prin Lege, cota actuala 1/1, cota initiala 1/1 1) NEIDENTIFICAT NEIDENTIFICAT, CIF:0000000000000	A1

C. Partea III. SARCINI .

Inscrieri privind dezmembramintele dreptului de proprietate, drepturi reale de garanție și sarcini	Referințe
NU SUNT	

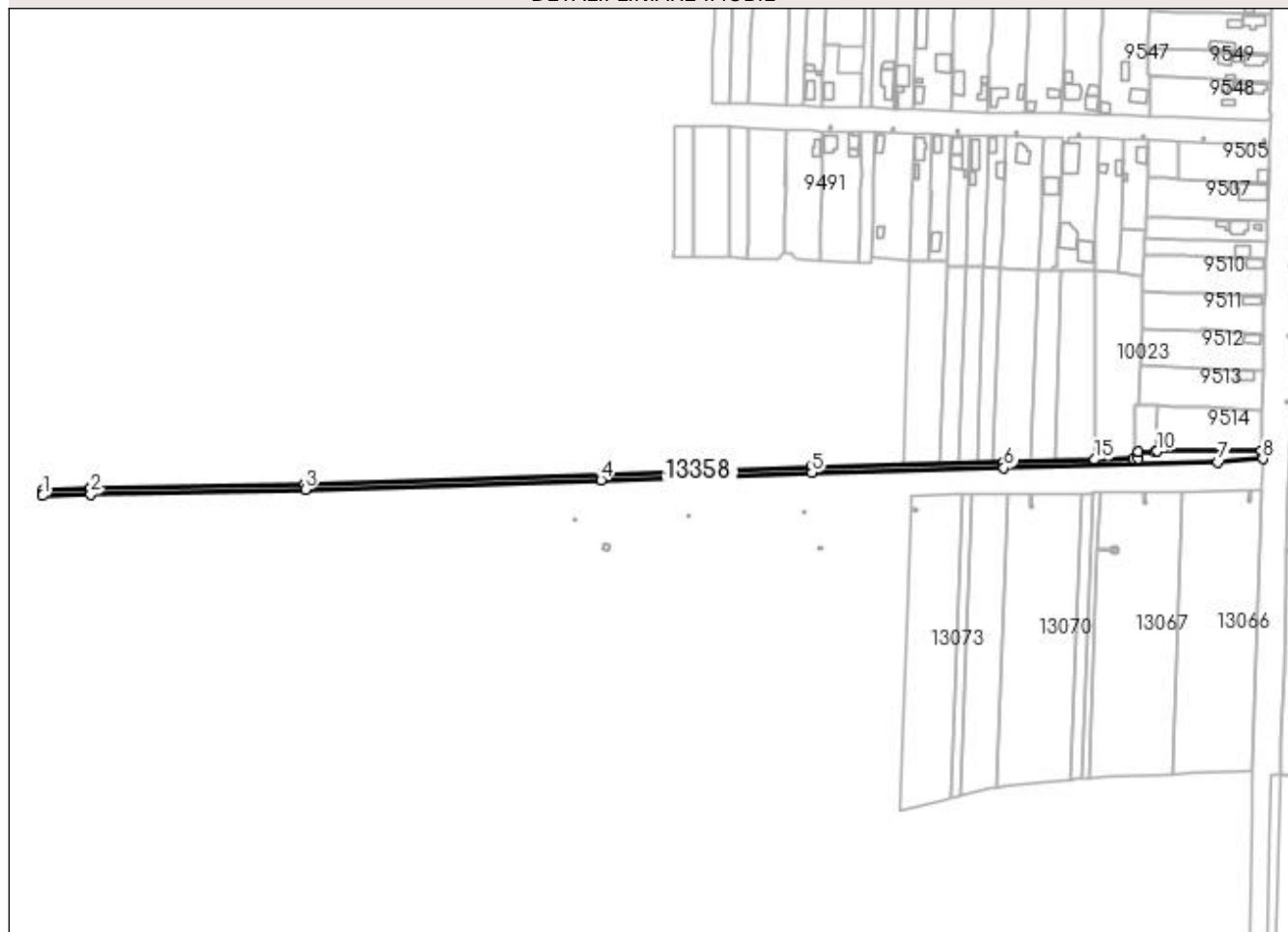
Anexa Nr. 1 La Partea I

Teren

Nr cadastral	Suprafața (mp)*	Observații / Referințe
	3.600	

* Suprafața este determinată în planul de proiecție Stereo 70.

DETALII LINIARE IMOBIL



Date referitoare la teren

Crt	Categorie folosință	Intra vilan	Suprafața (mp)	Tarla	Parcelă	Nr. topo	Observații / Referințe
1	drum	NU	3.600	De 272/1	-	-	

Lungime Segmente

1) Valorile lungimilor segmentelor sunt obținute din proiecție în plan.

Punct început	X / Y	Punct sfârșit	X / Y	Lungime segment (** (m)
1	398.806,903 296.598,668	2	398.839,353 296.599,724	32.467
3	398.984,635 296.602,752	4	399.184,826 296.609,223	200.296
5	399.327,481 296.614,123	6	399.457,477 296.617,408	130.037
7	399.602,243 296.621,205	8	399.632,628 296.623,681	30.486
9	399.631,592 296.629,07	10	399.561,131 296.628,617	70.462

Punct început	X / Y	Punct sfârșit	X / Y	Lungime segment (** (m)
2	398.839,353 296.599,724	3	398.984,635 296.602,752	145.314
4	399.184,826 296.609,223	5	399.327,481 296.614,123	142.739
6	399.457,477 296.617,408	7	399.602,243 296.621,205	144.816
8	399.632,628 296.623,681	9	399.631,592 296.629,07	5.488
10	399.561,131 296.628,617	11	399.559,5 296.628,504	1.635

Punct început	X / Y	Punct sfârșit	X / Y	Lungime segment (** (m)
11	399.559,5 296.628,504	12	399.548,527 296.628,426	10.973
13	399.548,47 296.623,758	14	399.545,333 296.623,677	3.138
15	399.518,821 296.622,993	16	399.457,374 296.621,407	61.467
17	399.327,38 296.618,122	18	399.327,344 296.618,121	0.036
19	399.184,693 296.613,221	20	398.984,529 296.606,751	200.269
21	398.839,27 296.603,723	22	398.839,223 296.603,722	0.047
23	398.807,631 296.602,694	1	398.806,903 296.598,668	4.091

Punct început	X / Y	Punct sfârșit	X / Y	Lungime segment (** (m)
12	399.548,527 296.628,426	13	399.548,47 296.623,758	4.668
14	399.545,333 296.623,677	15	399.518,821 296.622,993	26.521
16	399.457,374 296.621,407	17	399.327,38 296.618,122	130.036
18	399.327,344 296.618,121	19	399.184,693 296.613,221	142.735
20	398.984,529 296.606,751	21	398.839,27 296.603,723	145.291
22	398.839,223 296.603,722	23	398.807,631 296.602,694	31.609

** Lungimile segmentelor sunt determinate în planul de proiecție Stereo 70 și sunt rotunjite la 1 milimetru.

*** Distanța dintre puncte este formată din segmente cumulate ce sunt mai mici decât valoarea 1 milimetru.

**DATE DESPRE IMOBILUL NR. 13359**

Oficiul de Cadastru și Publicitate Imobiliară DOLJ
Biroul de Cadastru și Publicitate Imobiliară Craiova

A. Partea I. Descrierea imobilului

TEREN Extravilan

Adresa: Jud. Dolj, T110, P272/2/1

Nr. Crt	Nr cadastral Nr. topografic	Suprafața* (mp)	Observații / Referințe
A1		2	Sector cadastral:17 Teren neimprijmit; Racord 20 kV PTA SMA PANAGHIA

Construcții

Crt	Nr cadastral Nr. topografic	Adresa	Observații / Referințe
A1.1		Jud. Dolj	Nr. niveluri:1; S. construita la sol:2 mp; Stalp electric

B. Partea II. Proprietari și acte

Inscrieri privitoare la dreptul de proprietate și alte drepturi reale		Referințe
/		
Act Normativ nr. HG NR. 1705, din 29/11/2006 emis de GUVERNUL ROMANIEI (Legea 123 din 10.07.2012; Contract de concesiune nr. 6 din 20.06.2005; Act Aditional nr. 1 din 04.03.2016; Licenta pentru distributia energiei electrice nr. 14033 din 01.07.2002 si Anexa);		
B1	Intabulare, drept de PROPRIETATE, dobandit prin Lege, cota actuala 1/1, cota initiala 1/1 1) STATUL ROMAN- DOMENIUL PUBLIC, CIF:9999999999999, LIPSA CUI	A1, A1.1
B2	Intabulare, drept de ADMINISTRARE, dobandit prin Lege, cota actuala 1/1, cota initiala 1/1 1) MINISTERUL ECONOMIEI SI COMERTULUI, CIF:9999999999999, LIPSA CUI	A1, A1.1
B3	Intabulare, drept de CONCESIUNE pe o perioada de 49 de ani, dobandit prin Lege, cota actuala 1/1, cota initiala 1/1 1) CEZ DISTRIBUTIE SA, CIF:14491102	A1, A1.1

C. Partea III. SARCINI .

Inscrieri privind dezmembramintele dreptului de proprietate, drepturi reale de garanție și sarcini	Referințe
NU SUNT	

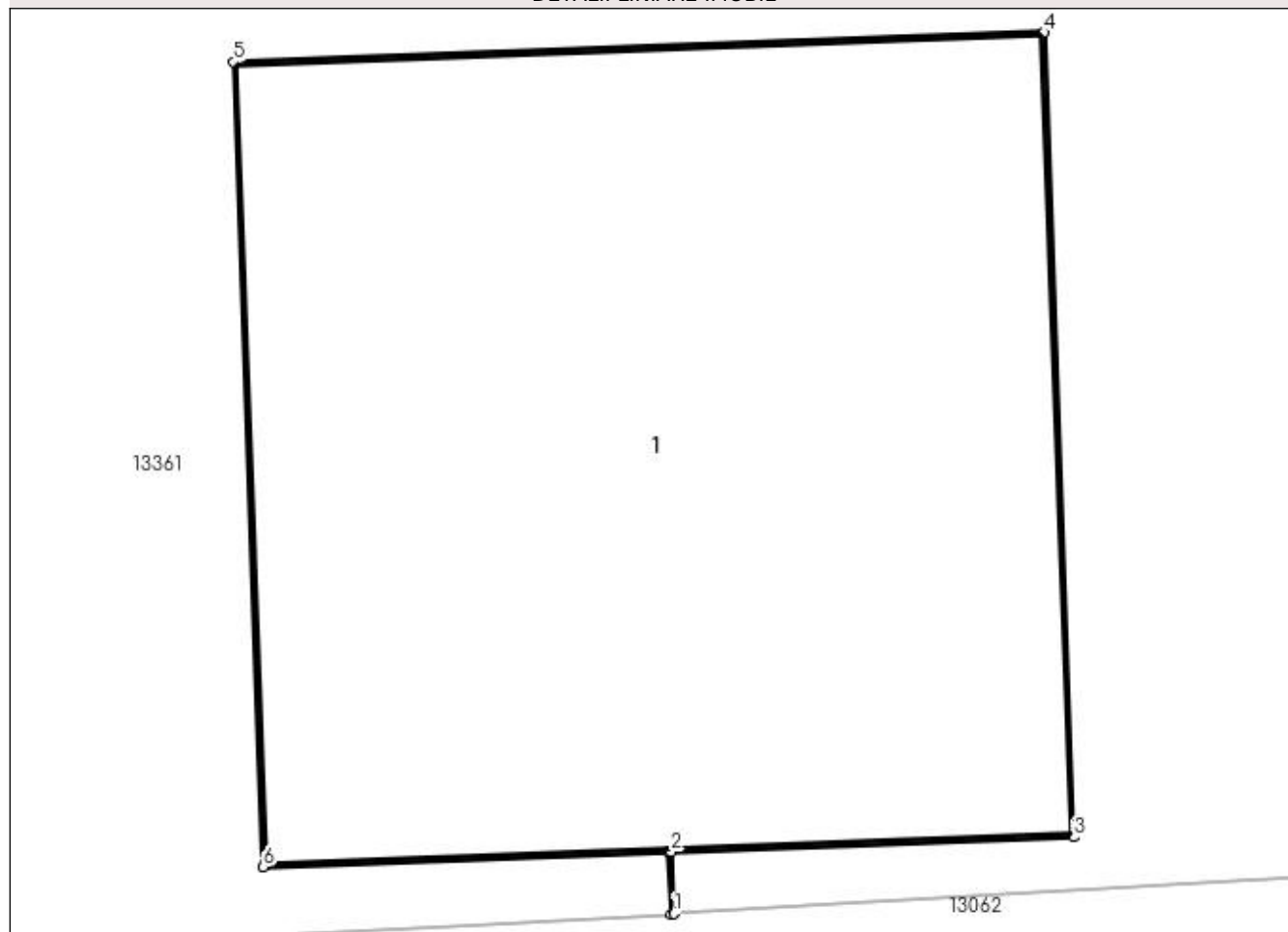
Anexa Nr. 1 La Partea I

Teren

Nr cadastral	Suprafața (mp)*	Observații / Referințe
	2	Racord 20 kV PTA SMA PANAGHIA

* Suprafața este determinată în planul de proiecție Stereo 70.

DETALII LINIARE IMOBIL



Date referitoare la teren

Crt	Categorie folosință	Intra vilan	Suprafața (mp)	Tarla	Parcelă	Nr. topo	Observații / Referințe
1	curți constructii	NU	2	110	272/2/1	-	

Date referitoare la construcții

Crt	Număr	Destinație construcție	Supraf. (mp)	Situație juridică	Observații / Referințe
A1.1		construcții industriale și edilitare	2	Cu acte	Nr. niveluri:1; S. construita la sol:2 mp; Stalp electric

Lungime Segmente

1) Valorile lungimilor segmentelor sunt obținute din proiecție în plan.

Punct început	X / Y	Punct sfârșit	X / Y	Lungime segment (** (m)
1	396.967,13 296.524,852	2	396.967,126 296.524,959	0.107
2	396.967,126 296.524,959	3	396.967,825 296.524,985	0.699
3	396.967,825 296.524,985	4	396.967,774 296.526,384	1.4

Punct început	X / Y	Punct sfârșit	X / Y	Lungime segment (** (m)
4	396.967,774 296.526,384	5	396.966,365 296.526,332	1.41
5	396.966,365 296.526,332	6	396.966,416 296.524,933	1.4
6	396.966,416 296.524,933	7	396.967,121 296.524,959	0.705
7	396.967,121 296.524,959	8	396.967,125 296.524,851	0.108
8	396.967,125 296.524,851	1	396.967,13 296.524,852	0.005

** Lungimile segmentelor sunt determinate în planul de proiecție Stereo 70 și sunt rotunjite la 1 milimetru.

*** Distanța dintre puncte este formată din segmente cumulate ce sunt mai mici decât valoarea 1 milimetru.

**DATE DESPRE IMOBILUL NR. 13360**

Oficiul de Cadastru și Publicitate Imobiliară DOLJ
Biroul de Cadastru și Publicitate Imobiliară Craiova

A. Partea I. Descrierea imobilului

TEREN Extravilan

Adresa: Jud. Dolj, De272/1

Nr. Crt	Nr cadastral Nr. topografic	Suprafața* (mp)	Observații / Referințe
A1		7.405	Sector cadastral:17 Teren neimprejmuit;

B. Partea II. Proprietari și acte

Inscrieri privitoare la dreptul de proprietate și alte drepturi reale		Referințe
/		
Act Normativ nr. Legea 7, din 13/03/1996 emis de PARLAMENTUL ROMÂNIEI (art.13 alin.15);		
B1	Inscrierea provizorie, drept de PROPRIETATE, dobandit prin Lege, cota actuala 1/1, cota initiala 1/1 1) NEIDENTIFICAT NEIDENTIFICAT, CIF:0000000000000	A1

C. Partea III. SARCINI .

Inscrieri privind dezmembramintele dreptului de proprietate, drepturi reale de garanție și sarcini	Referințe
NU SUNT	

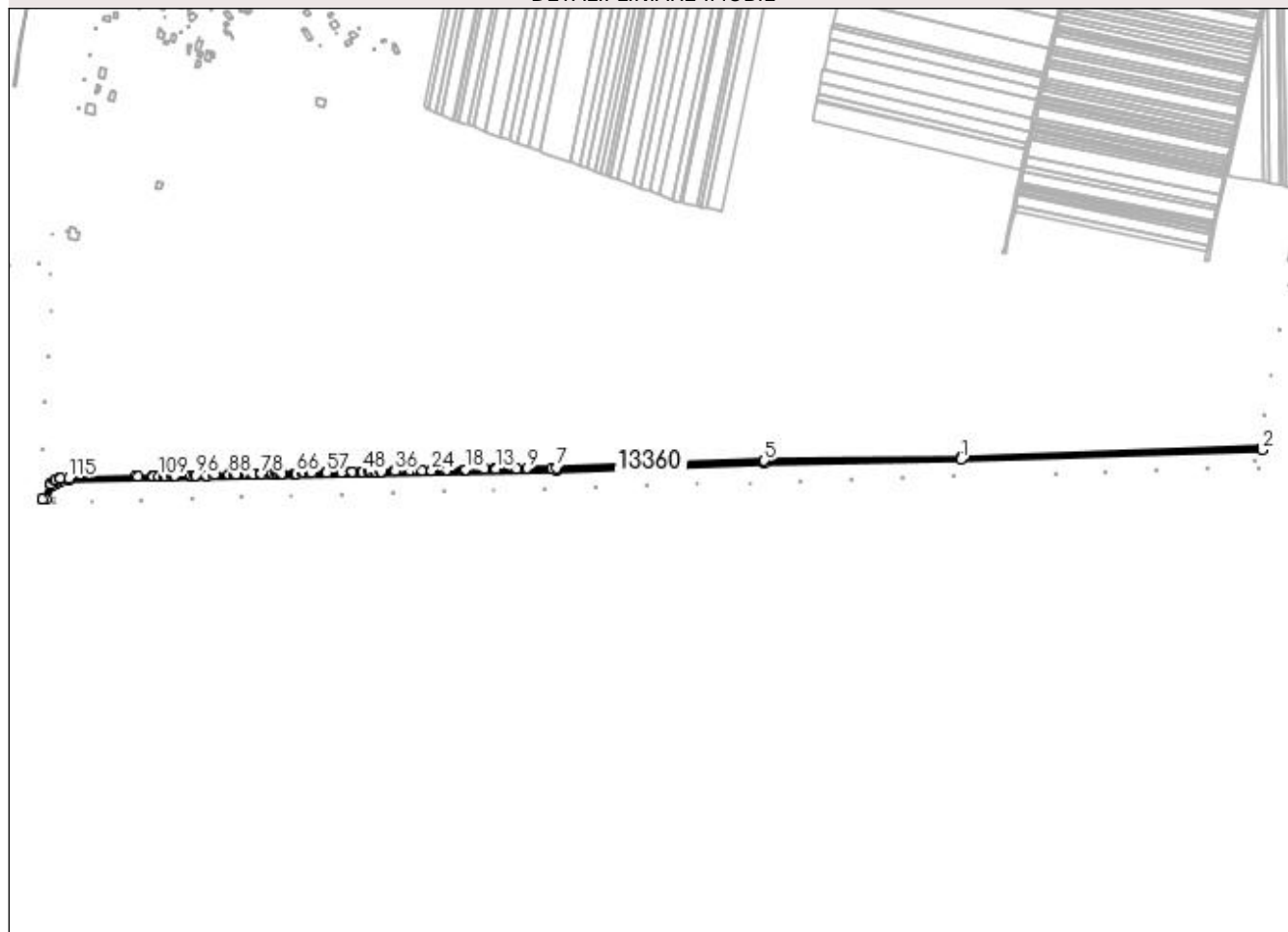
Anexa Nr. 1 La Partea I

Teren

Nr cadastral	Suprafața (mp)*	Observații / Referințe
	7.405	

* Suprafața este determinată în planul de proiecție Stereo 70.

DETALII LINIARE IMOBIL



Date referitoare la teren

Crt	Categorie folosință	Intravilan	Suprafața (mp)	Tarla	Parcelă	Nr. topo	Observații / Referințe
1	drum	NU	7.405	De272/1	-	-	

Lungime Segmente

1) Valorile lungimilor segmentelor sunt obținute din proiecție în plan.

Punct început	X / Y	Punct sfârșit	X / Y	Lungime segment	Punct început	X / Y	Punct sfârșit	X / Y	Lungime segment	Punct început	X / Y	Punct sfârșit	X / Y	Lungime segment
1	398.332,525 296.583,231	2	398.786,755 296.598,012	454.47	2	398.786,755 296.598,012	3	398.787,558 296.602,041	4.108	3	398.787,558 296.602,041	4	398.332,423 296.587,23	455.376
4	398.332,423 296.587,23	5	398.036,463 296.581,722	296.011	5	398.036,463 296.581,722	6	398.036,402 296.581,721	0.061	6	398.036,402 296.581,721	7	397.723,206 296.571,139	313.375
7	397.723,206 296.571,139	8	397.716,386 296.570,995	6.822	8	397.716,386 296.570,995	9	397.679,442 296.570,213	36.952	9	397.679,442 296.570,213	10	397.663,65 296.569,879	15.796
10	397.663,65 296.569,879	11	397.662,68 296.569,859	0.97	11	397.662,68 296.569,859	12	397.662,0 296.569,845	0.68	12	397.662,0 296.569,845	13	397.632,112 296.569,213	29.895
13	397.632,112 296.569,213	14	397.631,116 296.569,192	0.996	14	397.631,116 296.569,192	15	397.630,418 296.569,177	0.698	15	397.630,418 296.569,177	16	397.615,852 296.568,869	14.569
16	397.615,852 296.568,869	17	397.614,905 296.568,849	0.947	17	397.614,905 296.568,849	18	397.586,484 296.568,247	28.427	18	397.586,484 296.568,247	19	397.585,62 296.568,229	0.864

Punct început	X / Y	Punct sfârșit	X / Y	Lungime segment	Punct început	X / Y	Punct sfârșit	X / Y	Lungime segment	Punct început	X / Y	Punct sfârșit	X / Y	Lungime segment
118	396.968,648 296.552,43	119	396.967,662 296.551,842	1.148	119	396.967,662 296.551,842	120	396.962,065 296.547,297	7.21	120	396.962,065 296.547,297	121	396.961,023 296.546,009	1.657
121	396.961,023 296.546,009	122	396.949,802 296.524,004	24.70 1	122	396.949,802 296.524,004	123	396.954,382 296.524,179	4.583	123	396.954,382 296.524,179	124	396.964,587 296.544,192	22.46 5
124	396.964,587 296.544,192	125	396.970,183 296.548,736	7.209	125	396.970,183 296.548,736	126	396.976,869 296.551,516	7.241	126	396.976,869 296.551,516	127	396.989,52 296.551,621	12.65 1
127	396.989,52 296.551,621	128	397.723,316 296.567,14	733.9 6	128	397.723,316 296.567,14	129	398.036,537 296.577,723	313.4	129	398.036,537 296.577,723	1	398.332,525 296.583,231	296.0 39

** Lungimile segmentelor sunt determinate în planul de proiecție Stereo 70 și sunt rotunjite la 1 milimetru.

*** Distanța dintre puncte este formată din segmente cumulate ce sunt mai mici decât valoarea 1 milimetru.

**DATE DESPRE IMOBILUL NR. 13361**

Oficiul de Cadastru și Publicitate Imobiliară DOLJ
Biroul de Cadastru și Publicitate Imobiliară Craiova

A. Partea I. Descrierea imobilului

TEREN Extravilan

Adresa: Jud. Dolj, T110, P272/2

Nr. Crt	Nr cadastral Nr. topografic	Suprafața* (mp)	Observații / Referințe
A1		700	Sector cadastral:17 Teren neimprejmuit;

B. Partea II. Proprietari și acte

Inscrieri privitoare la dreptul de proprietate și alte drepturi reale		Referințe
/		
Act Normativ nr. Legea 7, din 13/03/1996 emis de PARLAMENTUL ROMÂNIEI (art.13 alin.14);		
B1	Intabulare, drept de PROPRIETATE, dobândit prin Lege, cota actuala 1/1, cota initiala 1/1 1) COMUNA CALOPAR-Rezerva comisiei locale de fond funciar, CIF:4554181	A1

C. Partea III. SARCINI .

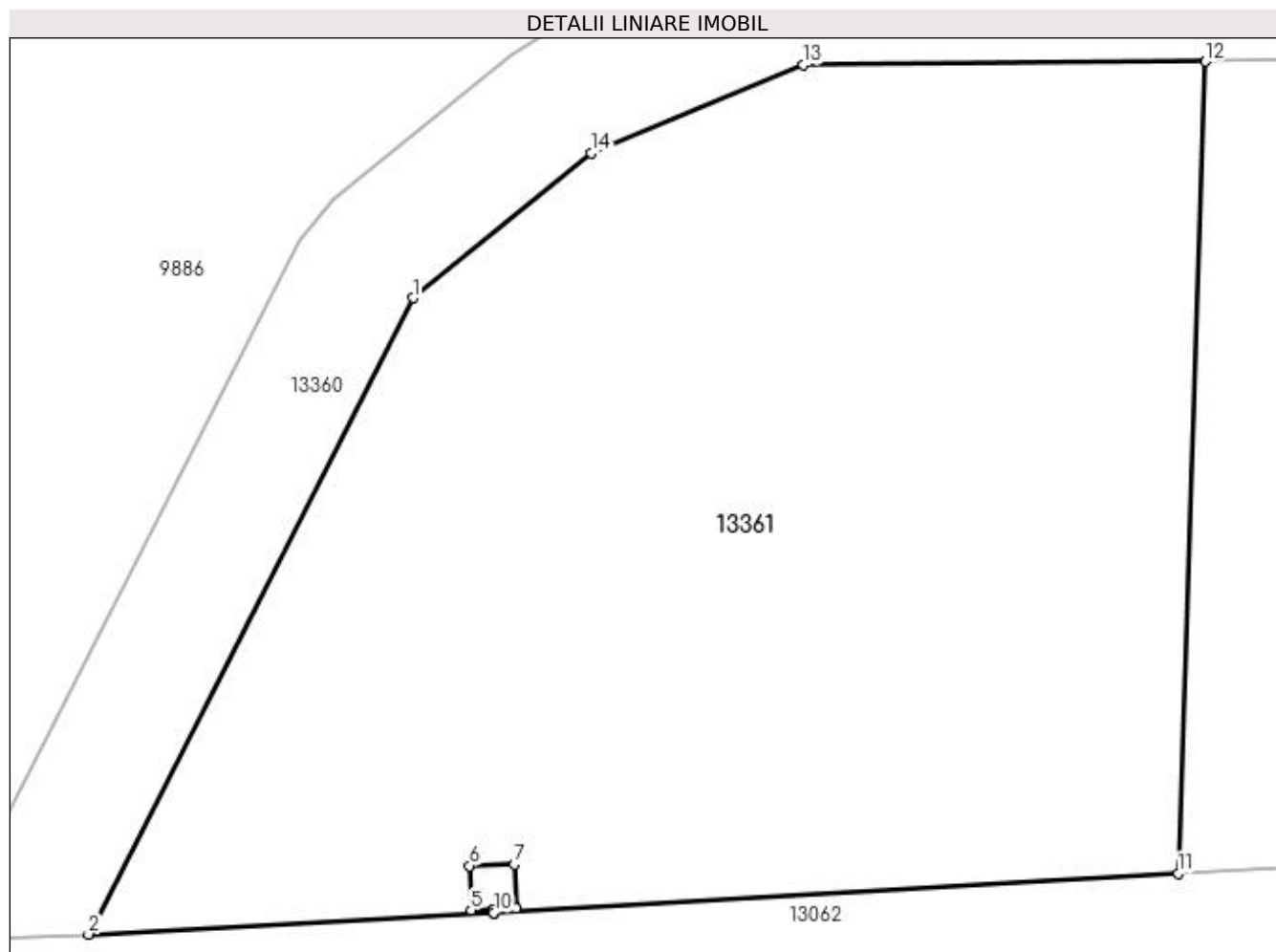
Inscrieri privind dezmembramintele dreptului de proprietate, drepturi reale de garanție și sarcini	Referințe
NU SUNT	

Anexa Nr. 1 La Partea I

Teren

Nr cadastral	Suprafața (mp)*	Observații / Referințe
	700	

* Suprafața este determinată în planul de proiecție Stereo 70.



Date referitoare la teren

Crt	Categorie folosință	Intravilan	Suprafața (mp)	Tarla	Parcelă	Nr. topo	Observații / Referințe
1	curți constructii	NU	700	110	272/2	-	

Lungime Segmente

1) Valorile lungimilor segmentelor sunt obținute din proiecție în plan.

Punct început	X / Y	Punct sfârșit	X / Y	Lungime segment (** (m)
1	396.964,587 296.544,192	2	396.954,382 296.524,179	22.465
2	396.954,382 296.524,179	3	396.967,125 296.524,851	12.761
3	396.967,125 296.524,851	4	396.967,121 296.524,959	0.108
4	396.967,121 296.524,959	5	396.966,416 296.524,933	0.705
5	396.966,416 296.524,933	6	396.966,365 296.526,332	1.4

Punct început	X / Y	Punct sfârșit	X / Y	Lungime segment (** (m)
6	396.966,365 296.526,332	7	396.967,774 296.526,384	1.41
7	396.967,774 296.526,384	8	396.967,825 296.524,985	1.4
8	396.967,825 296.524,985	9	396.967,126 296.524,959	0.699
9	396.967,126 296.524,959	10	396.967,13 296.524,852	0.107
10	396.967,13 296.524,852	11	396.988,655 296.526,1	21.561
11	396.988,655 296.526,1	12	396.989,52 296.551,621	25.536
12	396.989,52 296.551,621	13	396.976,869 296.551,516	12.651
13	396.976,869 296.551,516	14	396.970,183 296.548,736	7.241
14	396.970,183 296.548,736	1	396.964,587 296.544,192	7.209

** Lungimile segmentelor sunt determinate în planul de proiecție Stereo 70 și sunt rotunjite la 1 milimetru.

*** Distanța dintre puncte este formată din segmente cumulate ce sunt mai mici decât valoarea 1 milimetru.

**DATE DESPRE IMOBILUL NR. 13362**

Oficiul de Cadastru și Publicitate Imobiliară DOLJ
Biroul de Cadastru și Publicitate Imobiliară Craiova

A. Partea I. Descrierea imobilului

TEREN Extravilan

Adresa: Jud. Dolj, T106, P34

Nr. Crt	Nr cadastral Nr. topografic	Suprafața* (mp)	Observații / Referințe
A1		1.466	Sector cadastral:17 Teren neimprejmuit; Imobilul a fost diminuat cu un procent de 2,30%

B. Partea II. Proprietari și acte

Inscrieri privitoare la dreptul de proprietate și alte drepturi reale	Referințe
/	
Act Administrativ nr. TDP 755-59076, din 07/03/1994 emis de CJSDPAT DOLJ;	
B1	A1
Intabulare, drept de PROPRIETATE, dobandit prin Reconstituire, cota actuala 1/1, cota initiala 1/1	
1) ANCUȚA GHEORGHE, LISA CNP	
2) ANCUȚA PETRE, LISA CNP	
3) ANCUȚA FLOREA, LISA CNP	
4) ANCUȚA ION, LISA CNP	

C. Partea III. SARCINI .

Inscrieri privind dezmembramintele dreptului de proprietate, drepturi reale de garanție și sarcini	Referințe
NU SUNT	

Anexa Nr. 1 La Partea I

Teren

Nr cadastral	Suprafața (mp)*	Observații / Referințe
	1.466	Imobilul a fost diminuat cu un procent de 2,30%

* Suprafața este determinată în planul de proiecție Stereo 70.



Date referitoare la teren

Crt	Categorie folosință	Intra vilan	Suprafața (mp)	Tarla	Parcelă	Nr. topo	Observații / Referințe
1	arabil	NU	1.466	106	34	-	

Lungime Segmente

1) Valorile lungimilor segmentelor sunt obținute din proiecție în plan.

Punct început	X / Y	Punct sfârșit	X / Y	Lungime segment (** (m)
1	398.872,157 296.585,572	2	398.869,299 296.571,562	14.299
2	398.869,299 296.571,562	3	398.869,298 296.571,557	0.005
3	398.869,298 296.571,557	4	398.803,173 296.247,38	330.852
4	398.803,173 296.247,38	5	398.807,673 296.248,179	4.57
5	398.807,673 296.248,179	6	398.876,522 296.585,704	344.475

Punct început	X / Y	Punct sfârşit	X / Y	Lungime segment (** (m)
6	398.876,522 296.585,704	7	398.874,471 296.585,642	2.052
7	398.874,471 296.585,642	8	398.873,111 296.585,601	1.361
8	398.873,111 296.585,601	1	398.872,157 296.585,572	0.954

** Lungimile segmentelor sunt determinate în planul de proiecţie Stereo 70 şi sunt rotunjite la 1 milimetru.

*** Distanţa dintre puncte este formată din segmente cumulate ce sunt mai mici decât valoarea 1 milimetru.

**DATE DESPRE IMOBILUL NR. 13363**

Oficiul de Cadastru și Publicitate Imobiliară DOLJ
 Biroul de Cadastru și Publicitate Imobiliară Craiova

A. Partea I. Descrierea imobilului

TEREN Extravilan

Adresa: Jud. Dolj, T106, P35

Nr. Crt	Nr cadastral Nr. topografic	Suprafața* (mp)	Observații / Referințe
A1		2.442	Sector cadastral:17 Teren neimprejmuit; Imobilul a fost diminuat cu un procent de 2,30%

B. Partea II. Proprietari și acte

Inscrieri privitoare la dreptul de proprietate și alte drepturi reale		Referințe
/		
Act Administrativ nr. TDP 891-47894, din 23/05/1995 emis de CJSDPAT DOLJ;		
B1	Intabulare, drept de PROPRIETATE, dobandit prin Constituire, cota actuala 1/1, cota initiala 1/1 1) ȘELARU PARASCHIVA, LISA CNP	A1

C. Partea III. SARCINI .

Inscrieri privind dezmembramintele dreptului de proprietate, drepturi reale de garanție și sarcini	Referințe
NU SUNT	

Anexa Nr. 1 La Partea I

Teren

Nr cadastral	Suprafața (mp)*	Observații / Referințe
	2.442	Imobilul a fost diminuat cu un procent de 2,30%

* Suprafața este determinată în planul de proiecție Stereo 70.



Date referitoare la teren

Crt	Categorie folosință	Intra vilan	Suprafața (mp)	Tarla	Parcelă	Nr. topo	Observații / Referințe
1	arabil	NU	2.442	106	35	-	

Lungime Segmente

1) Valorile lungimilor segmentelor sunt obținute din proiecție în plan.

Punct început	X / Y	Punct sfârșit	X / Y	Lungime segment (** (m)
1	398.876,522 296.585,704	2	398.807,673 296.248,179	344.475
2	398.807,673 296.248,179	3	398.808,035 296.248,243	0.368
3	398.808,035 296.248,243	4	398.812,581 296.249,051	4.617
4	398.812,581 296.249,051	5	398.815,194 296.249,515	2.654
5	398.815,194 296.249,515	6	398.883,815 296.585,924	343.336

Punct început	X / Y	Punct sfârșit	X / Y	Lungime segment (** (m)
6	398.883,815 296.585,924	7	398.880,787 296.585,833	3.029
7	398.880,787 296.585,833	8	398.880,532 296.585,825	0.255
8	398.880,532 296.585,825	9	398.878,081 296.585,751	2.452
9	398.878,081 296.585,751	1	398.876,522 296.585,704	1.56

** Lungimile segmentelor sunt determinate în planul de proiecție Stereo 70 și sunt rotunjite la 1 milimetru.

*** Distanța dintre puncte este formată din segmente cumulate ce sunt mai mici decât valoarea 1 milimetru.

**DATE DESPRE IMOBILUL NR. 13364**

Oficiul de Cadastru și Publicitate Imobiliară DOLJ
 Biroul de Cadastru și Publicitate Imobiliară Craiova

A. Partea I. Descrierea imobilului

TEREN Extravilan

Adresa: Jud. Dolj, T 106, P 33

Nr. Crt	Nr cadastral Nr. topografic	Suprafața* (mp)	Observații / Referințe
A1	30581	1.500	Sector cadastral:17 Teren neimprejmuț; In TDP a fost înscris în mod eronat T105, corect fiind T106.

B. Partea II. Proprietari și acte

Inscrieri privitoare la dreptul de proprietate și alte drepturi reale	Referințe
24921 / 20/03/2013	
Hotarare Judecatoreasca nr. sentinta nr 4383, din 26/09/2006 emis de TRIBUNALUL DOLJ (dosar nr 3631/COM/2006);	
B1	Intabulare, drept de PROPRIETATE, dobandit prin Hotarare Judecatoreasca, cota actuala 1/1, cota initiala 1/1
1) SC PLOPSOR CEREAL SRL, CIF:99999999999999, LIPSA CUI	

C. Partea III. SARCINI .

Inscrieri privind dezmembramintele dreptului de proprietate, drepturi reale de garanție și sarcini	Referințe
NU SUNT	

Anexa Nr. 1 La Partea I

Teren

Nr cadastral	Suprafața (mp)*	Observații / Referințe
30581	1.500	In TDP a fost inregistrat în mod eronat T105, corect fiind T106.

* Suprafața este determinată în planul de proiecție Stereo 70.



Date referitoare la teren

Crt	Categorie folosință	Intra vilan	Suprafața (mp)	Tarla	Parcelă	Nr. topo	Observații / Referințe
1	arabil	NU	1.500	106	33	-	

Lungime Segmente

1) Valorile lungimilor segmentelor sunt obținute din proiecție în plan.

Punct început	X / Y	Punct sfârșit	X / Y	Lungime segment (** (m)
1	398.883,815 296.585,924	2	398.815,194 296.249,515	343.336
2	398.815,194 296.249,515	3	398.819,826 296.250,338	4.705
3	398.819,826 296.250,338	4	398.888,306 296.586,06	342.635
4	398.888,306 296.586,06	5	398.888,282 296.586,059	0.024
5	398.888,282 296.586,059	6	398.885,298 296.585,969	2.985

Punct început	X / Y	Punct sfârșit	X / Y	Lungime segment (** (m)
6	398.885,298 296.585,969	7	398.885,141 296.585,964	0.157
7	398.885,141 296.585,964	1	398.883,815 296.585,924	1.327

** Lungimile segmentelor sunt determinate în planul de proiecție Stereo 70 și sunt rotunjite la 1 milimetru.

*** Distanța dintre puncte este formată din segmente cumulate ce sunt mai mici decât valoarea 1 milimetru.

**DATE DESPRE IMOBILUL NR. 13365**

Oficiul de Cadastru și Publicitate Imobiliară DOLJ
Biroul de Cadastru și Publicitate Imobiliară Craiova

A. Partea I. Descrierea imobilului

TEREN Extravilan

Adresa: Jud. Dolj, T106, P32

Nr. Crt	Nr cadastral Nr. topografic	Suprafața* (mp)	Observații / Referințe
A1	33059	2.500	Sector cadastral:17 Teren neimprejmuit; In TDP a fost inregistrat in mod eronat T105, corect fiind T106.

B. Partea II. Proprietari și acte

Inscrieri privitoare la dreptul de proprietate și alte drepturi reale		Referințe
77506 / 23/04/2019		
Hotarare Judecatoreasca nr. SC 135, Dosar nr. 30/304/2006, din 22/02/2007 emis de JUDECATORIA SEGARCEA (act administrativ nr TDP 954-59574 din 30.05.1995, emis de COMISIA JUDETEANA DOLJ;act administrativ nr Certificat de casatorie nr. 2141 din 22.06.1972, emis de C.P. al COM. CALOPAR);		
B1	Intabulare, drept de PROPRIETATE, dobandit prin Hotarare Judecatoreasca, cota actuala 1/2, cota initiala 1/2 1) GRIGORAȘCU MARIA	A1
Act Notarial nr. CM 58, din 18/03/2019 emis de NP DIACONU CRISTIAN (hotarare judecatoreasca nr SC 135, Dosar nr. 30/304/2006 din 22.02.2007, emis de JUDECATORIA SEGARCEA;act administrativ nr TDP 954-59574 din 30.05.1995, emis de COMISIA JUDETEANA DOLJ);		
B2	Intabulare, drept de PROPRIETATE, dobandit prin Succesiune, cota actuala 2/16, cota initiala 2/16 1) GRIGORAȘCU MARIA <i>OBSERVATII: def. Grigorascu Constantin</i>	A1
B3	Intabulare, drept de PROPRIETATE, dobandit prin Succesiune, cota actuala 3/16, cota initiala 3/16 1) GRIGORAȘCU OVIDIU-RADU	A1
B4	Intabulare, drept de PROPRIETATE, dobandit prin Succesiune, cota actuala 3/16, cota initiala 3/16 1) GRIGORAȘCU DARIA-ELENA	A1

C. Partea III. SARCINI .

Inscrieri privind dezmembramintele dreptului de proprietate, drepturi reale de garanție și sarcini	Referințe
NU SUNT	

Anexa Nr. 1 La Partea I

Teren

Nr cadastral	Suprafața (mp)*	Observații / Referințe
33059	2.500	In TDP a fost inregistrat în mod eronat T105, corect fiind T106.

* Suprafața este determinată în planul de proiecție Stereo 70.



Date referitoare la teren

Crt	Categorie folosință	Intra vilan	Suprafața (mp)	Tarla	Parcelă	Nr. topo	Observații / Referințe
1	arabil	NU	2.500	106	32	-	

Lungime Segmente

1) Valorile lungimilor segmentelor sunt obținute din proiecție în plan.

Punct început	X / Y	Punct sfârșit	X / Y	Lungime segment (** (m)
1	398.888,306 296.586,06	2	398.819,826 296.250,338	342.635
2	398.819,826 296.250,338	3	398.820,179 296.250,401	0.359
3	398.820,179 296.250,401	4	398.827,565 296.251,713	7.502
4	398.827,565 296.251,713	5	398.895,811 296.586,286	341.462
5	398.895,811 296.586,286	6	398.892,769 296.586,194	3.043

Punct început	X / Y	Punct sfârșit	X / Y	Lungime segment (** (m)
6	398.892,769 296.586,194	7	398.892,418 296.586,183	0.351
7	398.892,418 296.586,183	1	398.888,306 296.586,06	4.114

** Lungimile segmentelor sunt determinate în planul de proiecție Stereo 70 și sunt rotunjite la 1 milimetru.

*** Distanța dintre puncte este formată din segmente cumulate ce sunt mai mici decât valoarea 1 milimetru.

**DATE DESPRE IMOBILUL NR. 13366**

Oficiul de Cadastru și Publicitate Imobiliară DOLJ
Biroul de Cadastru și Publicitate Imobiliară Craiova

A. Partea I. Descrierea imobilului

TEREN Extravilan

Adresa: Jud. Dolj, T106, P31

Nr. Crt	Nr cadastral Nr. topografic	Suprafața* (mp)	Observații / Referințe
A1		2.443	Sector cadastral:17 Teren neimprejmuit; Imobilul a fost diminuat cu un procent de 2,30%

B. Partea II. Proprietari și acte

Inscrieri privitoare la dreptul de proprietate și alte drepturi reale		Referințe
/		
Act Administrativ nr. TDP 1019-48939, din 10/03/1997 emis de CJSDPAT DOLJ;		
B1	Intabulare, drept de PROPRIETATE, dobândit prin Reconstituire, cota actuala 1/1, cota initiala 1/1 1) ANCUȚA GHEORGHE, LISA CNP	A1

C. Partea III. SARCINI .

Inscrieri privind dezmembramintele dreptului de proprietate, drepturi reale de garanție și sarcini	Referințe
NU SUNT	

Anexa Nr. 1 La Partea I

Teren

Nr cadastral	Suprafața (mp)*	Observații / Referințe
	2.443	Imobilul a fost diminuat cu un procent de 2,30%

* Suprafața este determinată în planul de proiecție Stereo 70.



Date referitoare la teren

Crt	Categorie folosință	Intra vilan	Suprafața (mp)	Tarla	Parcelă	Nr. topo	Observații / Referințe
1	arabil	NU	2.443	106	31	-	

Lungime Segmente

1) Valorile lungimilor segmentelor sunt obținute din proiecție în plan.

Punct început	X / Y	Punct sfârșit	X / Y	Lungime segment (** (m)
1	398.895,811 296.586,286	2	398.827,565 296.251,713	341.462
2	398.827,565 296.251,713	3	398.827,802 296.251,755	0.241
3	398.827,802 296.251,755	4	398.832,694 296.252,625	4.969
4	398.832,694 296.252,625	5	398.835,153 296.253,062	2.498
5	398.835,153 296.253,062	6	398.903,169 296.586,508	340.312

Punct început	X / Y	Punct sfârșit	X / Y	Lungime segment (** (m)
6	398.903,169 296.586,508	7	398.900,288 296.586,421	2.882
7	398.900,288 296.586,421	8	398.896,795 296.586,316	3.495
8	398.896,795 296.586,316	1	398.895,811 296.586,286	0.984

** Lungimile segmentelor sunt determinate în planul de proiecție Stereo 70 și sunt rotunjite la 1 milimetru.

*** Distanța dintre puncte este formată din segmente cumulate ce sunt mai mici decât valoarea 1 milimetru.

**DATE DESPRE IMOBILUL NR. 13367**

Oficiul de Cadastru și Publicitate Imobiliară DOLJ
Biroul de Cadastru și Publicitate Imobiliară Craiova

A. Partea I. Descrierea imobilului

TEREN Extravilan

Adresa: Jud. Dolj, T106, P29

Nr. Crt	Nr cadastral Nr. topografic	Suprafața* (mp)	Observații / Referințe
A1		1.563	Sector cadastral:17 Teren neimprejmuit; Imobilul a fost diminuat cu un procent de 2,30%

B. Partea II. Proprietari și acte

Inscrieri privitoare la dreptul de proprietate și alte drepturi reale		Referințe
/		
Act Administrativ nr. TDP 759-59076, din 07/03/1994 emis de CJSDPAT DOLJ;		
B1	Intabulare, drept de PROPRIETATE, dobandit prin Reconstituire, cota actuala 1/1, cota initiala 1/1 1) BÎZOI IOANA, LISA CNP	A1

C. Partea III. SARCINI .

Inscrieri privind dezmembramintele dreptului de proprietate, drepturi reale de garanție și sarcini	Referințe
NU SUNT	

Anexa Nr. 1 La Partea I

Teren

Nr cadastral	Suprafața (mp)*	Observații / Referințe
	1.563	Imobilul a fost diminuat cu un procent de 2,30%

* Suprafața este determinată în planul de proiecție Stereo 70.



Date referitoare la teren

Crt	Categorie folosință	Intra vilan	Suprafața (mp)	Tarla	Parcelă	Nr. topo	Observații / Referințe
1	arabil	NU	1.563	106	29	-	

Lungime Segmente

1) Valorile lungimilor segmentelor sunt obținute din proiecție în plan.

Punct început	X / Y	Punct sfârșit	X / Y	Lungime segment (** (m)
1	398.903,169 296.586,508	2	398.835,153 296.253,062	340.312
2	398.835,153 296.253,062	3	398.835,757 296.253,169	0.613
3	398.835,757 296.253,169	4	398.840,022 296.253,926	4.332
4	398.840,022 296.253,926	5	398.907,891 296.586,651	339.576
5	398.907,891 296.586,651	6	398.904,826 296.586,558	3.066

Punct început	X / Y	Punct sfârșit	X / Y	Lungime segment (** (m)
6	398.904,826 296.586,558	7	398.904,111 296.586,536	0.715
7	398.904,111 296.586,536	1	398.903,169 296.586,508	0.942

** Lungimile segmentelor sunt determinate în planul de proiecție Stereo 70 și sunt rotunjite la 1 milimetru.

*** Distanța dintre puncte este formată din segmente cumulate ce sunt mai mici decât valoarea 1 milimetru.

**DATE DESPRE IMOBILUL NR. 13368**

Oficiul de Cadastru și Publicitate Imobiliară DOLJ
Biroul de Cadastru și Publicitate Imobiliară Craiova

A. Partea I. Descrierea imobilului

TEREN Extravilan

Adresa: Jud. Dolj, T106, P28

Nr. Crt	Nr cadastral Nr. topografic	Suprafața* (mp)	Observații / Referințe
A1		977	Sector cadastral:17 Teren neimprejmuit; Imobilul a fost diminuat cu un procent de 2,30%

B. Partea II. Proprietari și acte

Inscrieri privitoare la dreptul de proprietate și alte drepturi reale	Referințe
/	
Hotarare Judecatoreasca nr. SC 198, din 10/03/2021 emis de JUDECATORIA SEGARCEA;	
B1	A1
Intabulare, drept de PROPRIETATE, dobandit prin Hotarare Judecatoreasca, cota actuala 1/1, cota initiala 1/1 1) FILIP FLOREA, LIPSA CNP	

C. Partea III. SARCINI .

Inscrieri privind dezmembramintele dreptului de proprietate, drepturi reale de garanție și sarcini	Referințe
NU SUNT	

Anexa Nr. 1 La Partea I

Teren

Nr cadastral	Suprafața (mp)*	Observații / Referințe
	977	Imobilul a fost diminuat cu un procent de 2,30%

* Suprafața este determinată în planul de proiecție Stereo 70.



Date referitoare la teren

Crt	Categorie folosință	Intra vilan	Suprafața (mp)	Tarla	Parcelă	Nr. topo	Observații / Referințe
1	arabil	NU	977	106	28	-	

Lungime Segmente

1) Valorile lungimilor segmentelor sunt obținute din proiecție în plan.

Punct început	X / Y	Punct sfârșit	X / Y	Lungime segment (** (m)
1	398.907,891 296.586,651	2	398.840,022 296.253,926	339.576
2	398.840,022 296.253,926	3	398.840,359 296.253,986	0.342
3	398.840,359 296.253,986	4	398.843,071 296.254,468	2.754
4	398.843,071 296.254,468	5	398.910,848 296.586,74	339.114
5	398.910,848 296.586,74	1	398.907,891 296.586,651	2.958

**** Lungimile segmentelor sunt determinate în planul de proiecție Stereo 70 și sunt rotunjite la 1 milimetru.**

***** Distanța dintre puncte este formată din segmente cumulate ce sunt mai mici decât valoarea 1 milimetru.**

**DATE DESPRE IMOBILUL NR. 13369**

Oficiul de Cadastru și Publicitate Imobiliară DOLJ
Biroul de Cadastru și Publicitate Imobiliară Craiova

A. Partea I. Descrierea imobilului

TEREN Extravilan

Adresa: Jud. Dolj, T106, P27

Nr. Crt	Nr cadastral Nr. topografic	Suprafața* (mp)	Observații / Referințe
A1		1.465	Sector cadastral:17 Teren neimprejmuit; Imobilul a fost diminuat cu un procent de 2,30%

B. Partea II. Proprietari și acte

Inscrieri privitoare la dreptul de proprietate și alte drepturi reale		Referințe
/		
Act Administrativ nr. TDP 649-59079, din 29/11/1993 emis de CJSDPAT DOLJ;		
B1	Intabulare, drept de PROPRIETATE, dobandit prin Reconstituire, cota actuala 1/1, cota initiala 1/1 1) MORARU ILIE, LISA CNP	A1

C. Partea III. SARCINI .

Inscrieri privind dezmembramintele dreptului de proprietate, drepturi reale de garanție și sarcini	Referințe
NU SUNT	

Anexa Nr. 1 La Partea I

Teren

Nr cadastral	Suprafața (mp)*	Observații / Referințe
	1.465	Imobilul a fost diminuat cu un procent de 2,30%

* Suprafața este determinată în planul de proiecție Stereo 70.



Date referitoare la teren

Crt	Categorie folosință	Intra vilan	Suprafața (mp)	Tarla	Parcelă	Nr. topo	Observații / Referințe
1	arabil	NU	1.465	106	27	-	

Lungime Segmente

1) Valorile lungimilor segmentelor sunt obținute din proiecție în plan.

Punct început	X / Y	Punct sfârșit	X / Y	Lungime segment (** (m)
1	398.910,848 296.586,74	2	398.843,071 296.254,468	339.114
2	398.843,071 296.254,468	3	398.847,652 296.255,282	4.653
3	398.847,652 296.255,282	4	398.915,29 296.586,874	338.42
4	398.915,29 296.586,874	5	398.912,811 296.586,799	2.48
5	398.912,811 296.586,799	6	398.912,453 296.586,788	0.358

Punct început	X / Y	Punct sfârșit	X / Y	Lungime segment (** (m)
6	398.912,453 296.586,788	7	398.911,451 296.586,758	1.002
7	398.911,451 296.586,758	1	398.910,848 296.586,74	0.603

** Lungimile segmentelor sunt determinate în planul de proiecție Stereo 70 și sunt rotunjite la 1 milimetru.

*** Distanța dintre puncte este formată din segmente cumulate ce sunt mai mici decât valoarea 1 milimetru.

**DATE DESPRE IMOBILUL NR. 13370**

Oficiul de Cadastru și Publicitate Imobiliară DOLJ
Biroul de Cadastru și Publicitate Imobiliară Craiova

A. Partea I. Descrierea imobilului

TEREN Extravilan

Adresa: Jud. Dolj, T106, P11

Nr. Crt	Nr cadastral Nr. topografic	Suprafața* (mp)	Observații / Referințe
A1		2.442	Sector cadastral:17 Teren neimprejmuit; Imobilul a fost diminuat cu un procent de 2,30%

B. Partea II. Proprietari și acte

Inscrieri privitoare la dreptul de proprietate și alte drepturi reale		Referințe
/		
Act Administrativ nr. TDP 1596-59560, din 18/10/1999 emis de CJSDPAT DOLJ;		
B1	Intabulare, drept de PROPRIETATE, dobandit prin Reconstituire, cota actuala 1/1, cota initiala 1/1 1) STOIAN IOANA, LISA CNP 2) PÎRVULEASA MARIN, LISA CNP	A1

C. Partea III. SARCINI .

Inscrieri privind dezmembramintele dreptului de proprietate, drepturi reale de garanție și sarcini	Referințe
NU SUNT	

Anexa Nr. 1 La Partea I

Teren

Nr cadastral	Suprafața (mp)*	Observații / Referințe
	2.442	Imobilul a fost diminuat cu un procent de 2,30%

* Suprafața este determinată în planul de proiecție Stereo 70.



Date referitoare la teren

Crt	Categorie folosință	Intra vilan	Suprafața (mp)	Tarla	Parcelă	Nr. topo	Observații / Referințe
1	arabil	NU	2.442	106	11	-	

Lungime Segmente

1) Valorile lungimilor segmentelor sunt obținute din proiecție în plan.

Punct început	X / Y	Punct sfârșit	X / Y	Lungime segment (** (m)
1	398.915,29 296.586,874	2	398.847,652 296.255,282	338.42
2	398.847,652 296.255,282	3	398.848,051 296.255,353	0.405
3	398.848,051 296.255,353	4	398.851,432 296.255,954	3.434
4	398.851,432 296.255,954	5	398.852,681 296.256,176	1.269
5	398.852,681 296.256,176	6	398.855,308 296.256,643	2.668

Punct început	X / Y	Punct sfârșit	X / Y	Lungime segment (** (m)
6	398.855,308 296.256,643	7	398.922,714 296.587,098	337.26
7	398.922,714 296.587,098	8	398.919,111 296.586,989	3.605
8	398.919,111 296.586,989	9	398.917,953 296.586,954	1.159
9	398.917,953 296.586,954	10	398.916,163 296.586,9	1.791
10	398.916,163 296.586,9	1	398.915,29 296.586,874	0.873

** Lungimile segmentelor sunt determinate în planul de proiecție Stereo 70 și sunt rotunjite la 1 milimetru.

*** Distanța dintre puncte este formată din segmente cumulate ce sunt mai mici decât valoarea 1 milimetru.

**DATE DESPRE IMOBILUL NR. 13371**

Oficiul de Cadastru și Publicitate Imobiliară DOLJ
Biroul de Cadastru și Publicitate Imobiliară Craiova

A. Partea I. Descrierea imobilului

TEREN Extravilan

Adresa: Jud. Dolj, T106, P25

Nr. Crt	Nr cadastral Nr. topografic	Suprafața* (mp)	Observații / Referințe
A1		1.466	Sector cadastral:17 Teren neimprejmuit; Imobilul a fost diminuat cu un procent de 2,30%

B. Partea II. Proprietari și acte

Inscrieri privitoare la dreptul de proprietate și alte drepturi reale		Referințe
/		
Act Administrativ nr. TDP 647-59079, din 29/11/1993 emis de CJSDPAT DOLJ;		
B1	Intabulare, drept de PROPRIETATE, dobandit prin Reconstituire, cota actuala 1/1, cota initiala 1/1 1) ANCUȚA IOANA, LISA CNP	A1

C. Partea III. SARCINI .

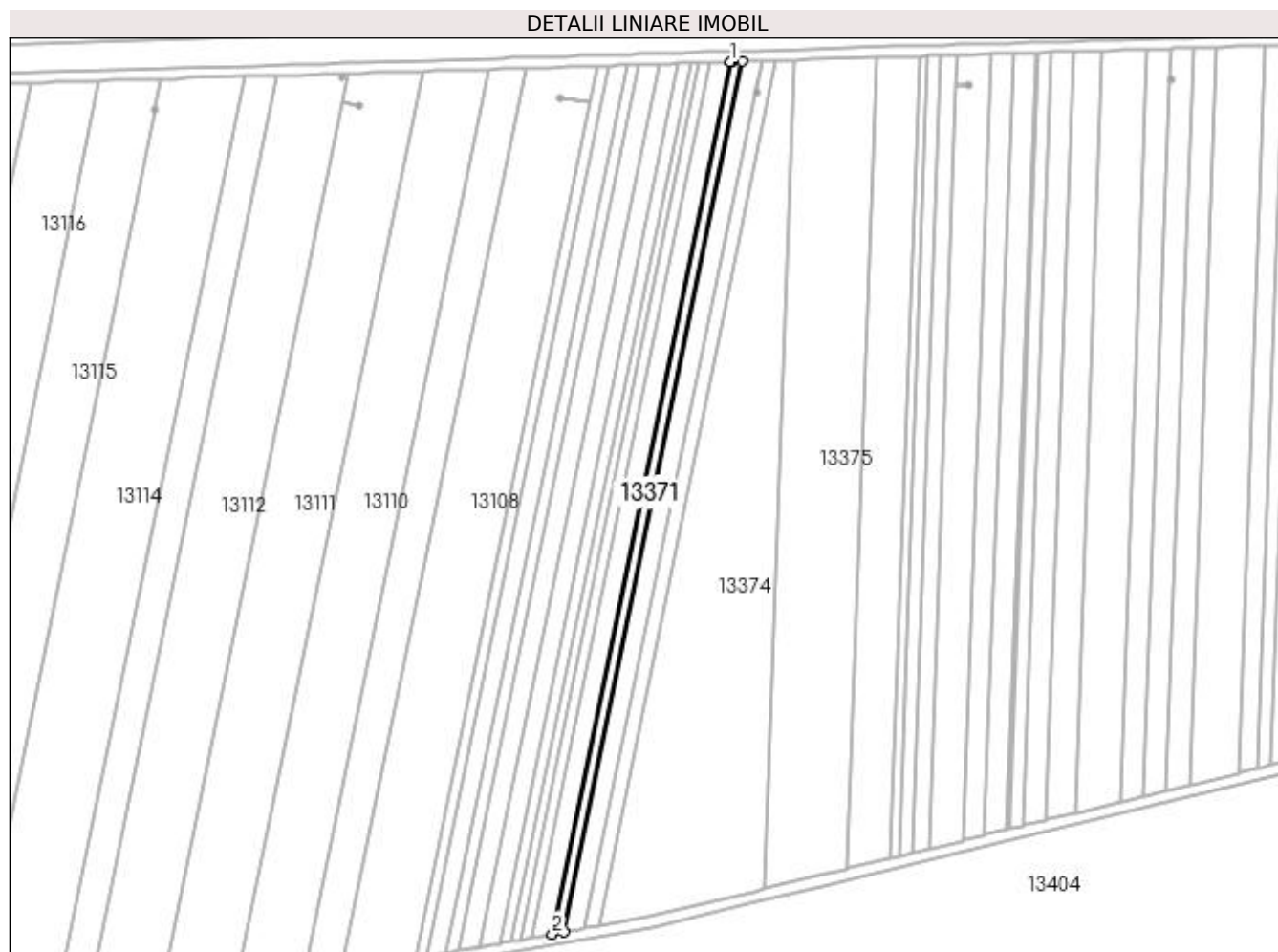
Inscrieri privind dezmembramintele dreptului de proprietate, drepturi reale de garanție și sarcini	Referințe
NU SUNT	

Anexa Nr. 1 La Partea I

Teren

Nr cadastral	Suprafața (mp)*	Observații / Referințe
	1.466	Imobilul a fost diminuat cu un procent de 2,30%

* Suprafața este determinată în planul de proiecție Stereo 70.



Date referitoare la teren

Crt	Categorie folosință	Intra vilan	Suprafața (mp)	Tarla	Parcelă	Nr. topo	Observații / Referințe
1	arabil	NU	1.466	106	25	-	

Lungime Segmente

1) Valorile lungimilor segmentelor sunt obținute din proiecție în plan.

Punct început	X / Y	Punct sfârșit	X / Y	Lungime segment (** (m)
1	398.922,714 296.587,098	2	398.855,308 296.256,643	337.26
2	398.855,308 296.256,643	3	398.859,914 296.257,461	4.678
3	398.859,914 296.257,461	4	398.927,181 296.587,232	336.562
4	398.927,181 296.587,232	5	398.923,543 296.587,123	3.64
5	398.923,543 296.587,123	1	398.922,714 296.587,098	0.829

**** Lungimile segmentelor sunt determinate în planul de proiecție Stereo 70 și sunt rotunjite la 1 milimetru.**

***** Distanța dintre puncte este formată din segmente cumulate ce sunt mai mici decât valoarea 1 milimetru.**

**DATE DESPRE IMOBILUL NR. 13372**

Oficiul de Cadastru și Publicitate Imobiliară DOLJ
Biroul de Cadastru și Publicitate Imobiliară Craiova

A. Partea I. Descrierea imobilului

TEREN Extravilan

Adresa: Jud. Dolj, T106, P24

Nr. Crt	Nr cadastral Nr. topografic	Suprafața* (mp)	Observații / Referințe
A1	30362	2.500	Sector cadastral:17 Teren neimprejmuit;

B. Partea II. Proprietari și acte

Inscrieri privitoare la dreptul de proprietate și alte drepturi reale		Referințe
107905 / 18/12/2012		
Hotarare Judecatoreasca nr. Sentinta civila nr. 75, din 04/11/2008 emis de JUDECATORIA SEGARCEA (Dosar nr. 1248/304/2008);		
B1	Intabulare, drept de PROPRIETATE, dobandit prin Hotarare Judecatoreasca, cota actuala 1/1, cota initiala 1/1 1) SC LE GRANAGLIE SRL, CIF:9999999999999, LIPSA CUI	A1

C. Partea III. SARCINI .

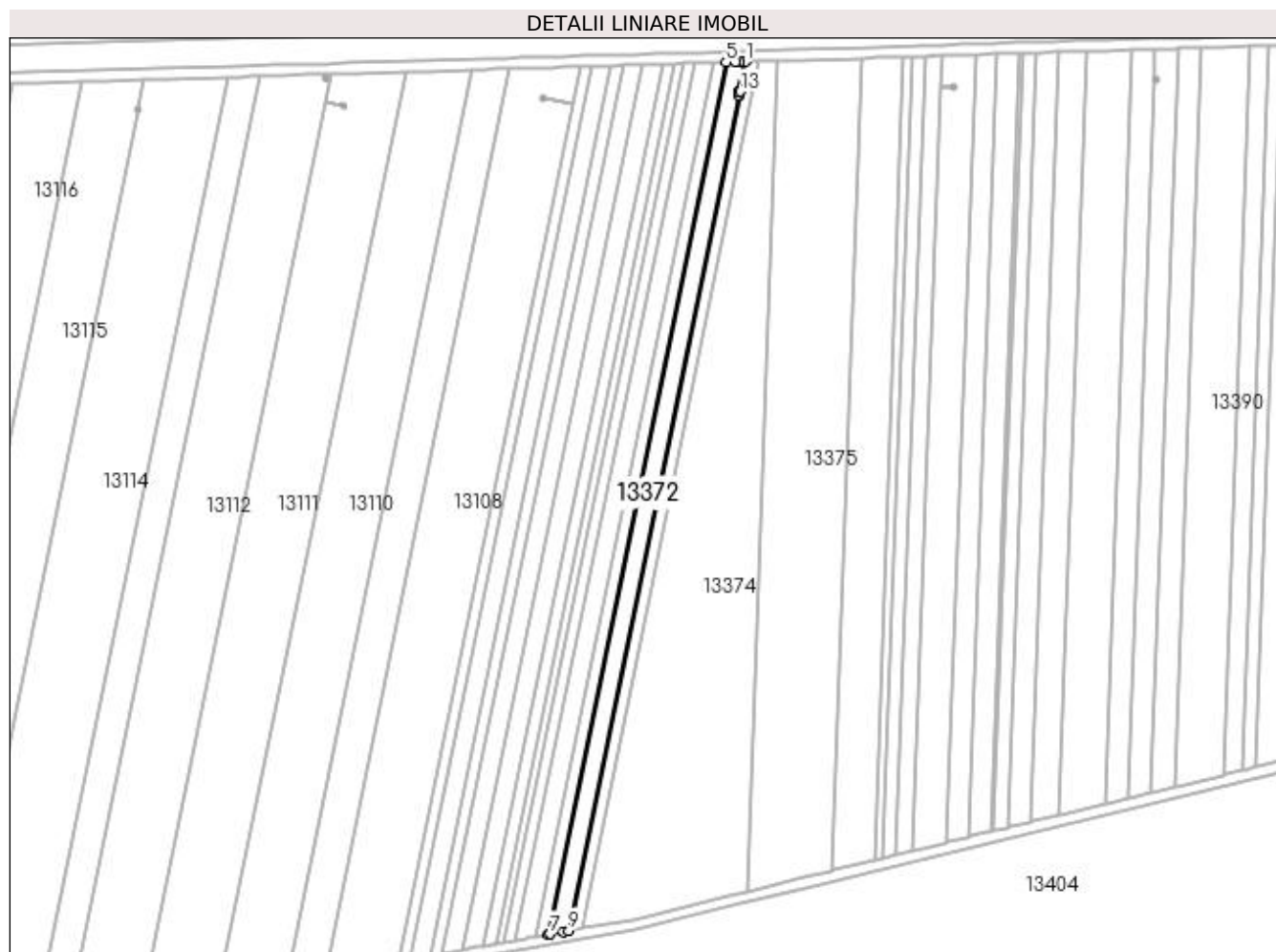
Inscrieri privind dezmembramintele dreptului de proprietate, drepturi reale de garanție și sarcini	Referințe
NU SUNT	

Anexa Nr. 1 La Partea I

Teren

Nr cadastral	Suprafața (mp)*	Observații / Referințe
30362	2.500	

* Suprafața este determinată în planul de proiecție Stereo 70.



Date referitoare la teren

Crt	Categorie folosință	Intra vilan	Suprafața (mp)	Tarla	Parcelă	Nr. topo	Observații / Referințe
1	arabil	NU	2.500	106	24	-	

Lungime Segmente

1) Valorile lungimilor segmentelor sunt obținute din proiecție în plan.

Punct început	X / Y	Punct sfârșit	X / Y	Lungime segment (** (m)
1	398.934,823 296.587,463	2	398.932,384 296.587,389	2.44
2	398.932,384 296.587,389	3	398.932,379 296.587,389	0.005
3	398.932,379 296.587,389	4	398.930,949 296.587,346	1.431
4	398.930,949 296.587,346	5	398.927,181 296.587,232	3.77
5	398.927,181 296.587,232	6	398.859,914 296.257,461	336.562

Punct început	X / Y	Punct sfârșit	X / Y	Lungime segment (** (m)
6	398.859,914 296.257,461	7	398.860,596 296.257,582	0.693
7	398.860,596 296.257,582	8	398.865,673 296.258,484	5.157
8	398.865,673 296.258,484	9	398.867,796 296.258,861	2.156
9	398.867,796 296.258,861	10	398.932,213 296.574,665	322.307
10	398.932,213 296.574,665	11	398.932,056 296.574,66	0.157
11	398.932,056 296.574,66	12	398.932,015 296.576,069	1.41
12	398.932,015 296.576,069	13	398.932,502 296.576,083	0.487
13	398.932,502 296.576,083	1	398.934,823 296.587,463	11.614

** Lungimile segmentelor sunt determinate în planul de proiecție Stereo 70 și sunt rotunjite la 1 milimetru.

*** Distanța dintre puncte este formată din segmente cumulate ce sunt mai mici decât valoarea 1 milimetru.

**DATE DESPRE IMOBILUL NR. 13373**

Oficiul de Cadastru și Publicitate Imobiliară DOLJ
Biroul de Cadastru și Publicitate Imobiliară Craiova

A. Partea I. Descrierea imobilului

TEREN Extravilan

Adresa: Jud. Dolj, T106, P23

Nr. Crt	Nr cadastral Nr. topografic	Suprafața* (mp)	Observații / Referințe
A1	30781	1.600	Sector cadastral:17 Teren neimprejmuit;

B. Partea II. Proprietari și acte

Inscrieri privitoare la dreptul de proprietate și alte drepturi reale	Referințe
10711 / 07/02/2013	
Hotarare Judecatoreasca nr. Sentinta nr 4378, din 26/09/2006 emis de TRIBUNALUL DOLJ dosar 4073/COM/2006;	
B1	A1
Intabulare, drept de PROPRIETATE, dobandit prin Hotarare Judecatoreasca, cota actuala 1/1, cota initiala 1/1 1) SC PLOPSOR CEREAL SRL, CIF:9999999999999, LIPSA CUI	

C. Partea III. SARCINI .

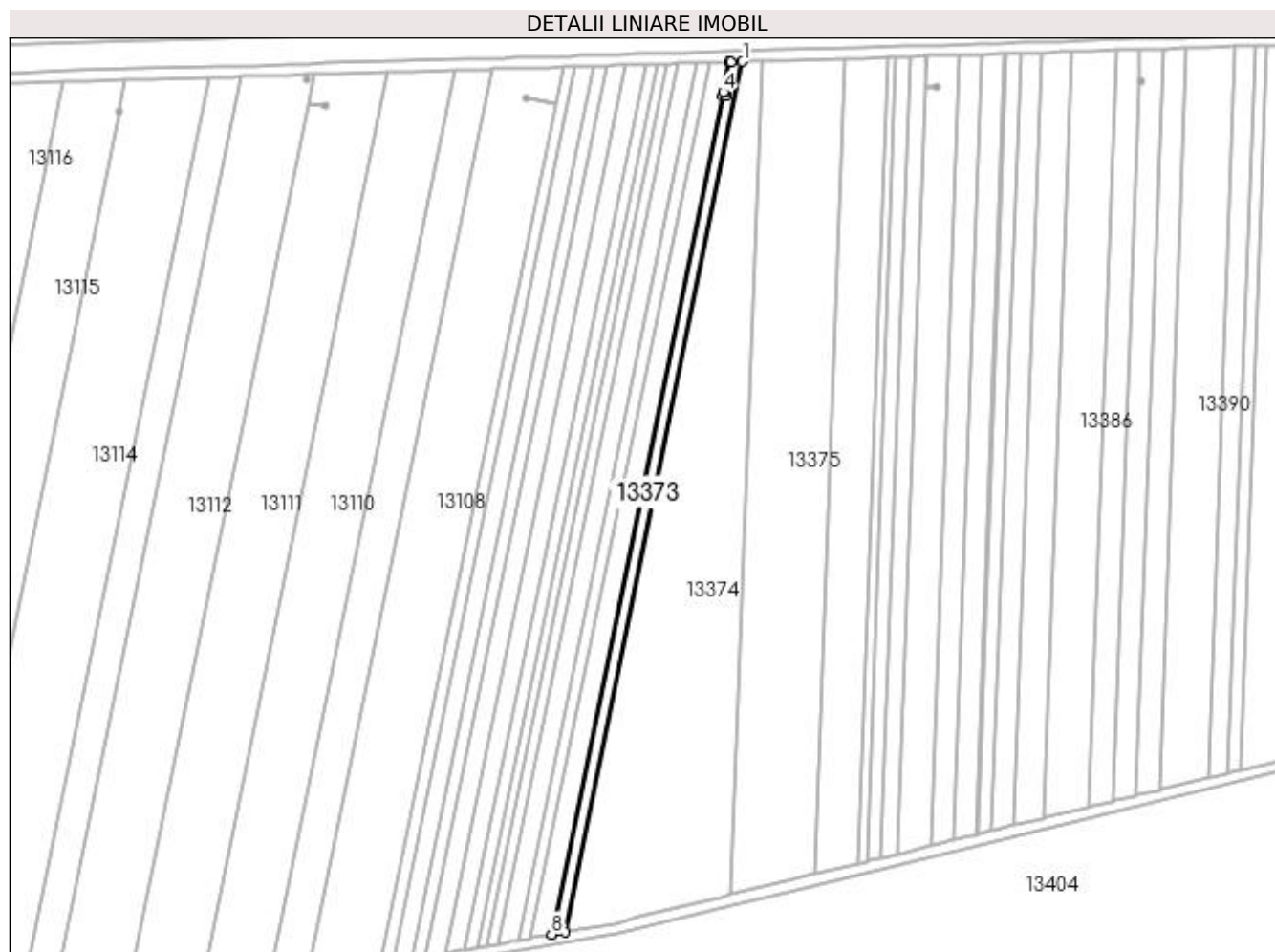
Inscrieri privind dezmembramintele dreptului de proprietate, drepturi reale de garanție și sarcini	Referințe
NU SUNT	

Anexa Nr. 1 La Partea I

Teren

Nr cadastral	Suprafața (mp)*	Observații / Referințe
30781	1.600	

* Suprafața este determinată în planul de proiecție Stereo 70.



Date referitoare la teren

Crt	Categorie folosință	Intra vilan	Suprafața (mp)	Tarla	Parcelă	Nr. topo	Observații / Referințe
1	arabil	NU	1.600	106	23	-	

Lungime Segmente

1) Valorile lungimilor segmentelor sunt obținute din proiecție în plan.

Punct început	X / Y	Punct sfârșit	X / Y	Lungime segment (** (m)
1	398.939,733 296.587,611	2	398.935,407 296.587,48	4.328
2	398.935,407 296.587,48	3	398.934,823 296.587,463	0.584
3	398.934,823 296.587,463	4	398.932,502 296.576,083	11.614
4	398.932,502 296.576,083	5	398.933,435 296.576,11	0.933
5	398.933,435 296.576,11	6	398.933,475 296.574,701	1.41

Punct început	X / Y	Punct sfârşit	X / Y	Lungime segment (** (m)
6	398.933,475 296.574,701	7	398.932,213 296.574,665	1.263
7	398.932,213 296.574,665	8	398.867,796 296.258,861	322.307
8	398.867,796 296.258,861	9	398.872,858 296.259,76	5.141
9	398.872,858 296.259,76	1	398.939,733 296.587,611	334.602

** Lungimile segmentelor sunt determinate în planul de proiecție Stereo 70 și sunt rotunjite la 1 milimetru.

*** Distanța dintre puncte este formată din segmente cumulate ce sunt mai mici decât valoarea 1 milimetru.

**DATE DESPRE IMOBILUL NR. 13374**

Oficiul de Cadastru și Publicitate Imobiliară DOLJ
Biroul de Cadastru și Publicitate Imobiliară Craiova

A. Partea I. Descrierea imobilului

TEREN Extravilan

Adresa: Jud. Dolj, T106, P28

Nr. Crt	Nr cadastral Nr. topografic	Suprafața* (mp)	Observații / Referințe
A1		10.942	Sector cadastral:17 Teren neimprejmuit; Imobilul a fost diminuat cu un procent de 2,30%; In TDP a fost inscris in mod eronat T105, corect fiind T106.

B. Partea II. Proprietari și acte

Inscrieri privitoare la dreptul de proprietate și alte drepturi reale	Referințe
/	
Act Administrativ nr. TDP 15768, din 22/11/2010 emis de CJSDPAT DOLJ;	
B1	A1
Intabulare, drept de PROPRIETATE, dobandit prin Reconstituire, cota actuala 1/1, cota initiala 1/1 1) DULEA MARIA, LISA CNP	

C. Partea III. SARCINI .

Inscrieri privind dezmembramintele dreptului de proprietate, drepturi reale de garanție și sarcini	Referințe
NU SUNT	

Anexa Nr. 1 La Partea I

Teren

Nr cadastral	Suprafața (mp)*	Observații / Referințe
	10.942	Imobilul a fost diminuat cu un procent de 2,30%; In TDP a fost inregistrat in mod eronat T105, corect fiind T106.

* Suprafața este determinată în planul de proiecție Stereo 70.



Date referitoare la teren

Crt	Categorie folosință	Intravilan	Suprafața (mp)	Tarla	Parcelă	Nr. topo	Observații / Referințe
1	arabil	NU	10.942	106	28	-	

Lungime Segmente

1) Valorile lungimilor segmentelor sunt obținute din proiecție în plan.

Punct început	X / Y	Punct sfârșit	X / Y	Lungime segment (** (m)
1	398.900,661 296.265,29	2	398.928,251 296.272,045	28.405
2	398.928,251 296.272,045	3	398.931,859 296.272,928	3.714
3	398.931,859 296.272,928	4	398.935,414 296.273,798	3.66
4	398.935,414 296.273,798	5	398.946,932 296.587,827	314.24
5	398.946,932 296.587,827	6	398.943,028 296.587,71	3.906

Punct început	X / Y	Punct sfârșit	X / Y	Lungime segment (** (m)
6	398.943,028 296.587,71	7	398.939,733 296.587,611	3.296
7	398.939,733 296.587,611	8	398.872,858 296.259,76	334.602
8	398.872,858 296.259,76	9	398.891,876 296.263,139	19.316
9	398.891,876 296.263,139	1	398.900,661 296.265,29	9.045

** Lungimile segmentelor sunt determinate în planul de proiecție Stereo 70 și sunt rotunjite la 1 milimetru.

*** Distanța dintre puncte este formată din segmente cumulate ce sunt mai mici decât valoarea 1 milimetru.

**DATE DESPRE IMOBILUL NR. 13375**

Oficiul de Cadastru și Publicitate Imobiliară DOLJ
Biroul de Cadastru și Publicitate Imobiliară Craiova

A. Partea I. Descrierea imobilului

TEREN Extravilan

Adresa: Jud. Dolj, T106, P21

Nr. Crt	Nr cadastral Nr. topografic	Suprafața* (mp)	Observații / Referințe
A1		9.770	Sector cadastral:17 Teren neimprejmuit; Imobilul a fost diminuat cu un procent de 2,30%

B. Partea II. Proprietari și acte

Inscrieri privitoare la dreptul de proprietate și alte drepturi reale	Referințe
/	
Act Administrativ nr. TDP 469-48493, din 27/10/1993 emis de CJSDPAT DOLJ;	
B1	A1
Intabulare, drept de PROPRIETATE, dobandit prin Reconstituire, cota actuala 1/1, cota initiala 1/1	
1) GHEORGHITA NICOLAE, LISA CNP	
2) GHEORGHITA MARIN, LISA CNP	
3) FALAN GHIORGHITA, LISA CNP	
4) SIMIAN IOANA, LISA CNP	

C. Partea III. SARCINI .

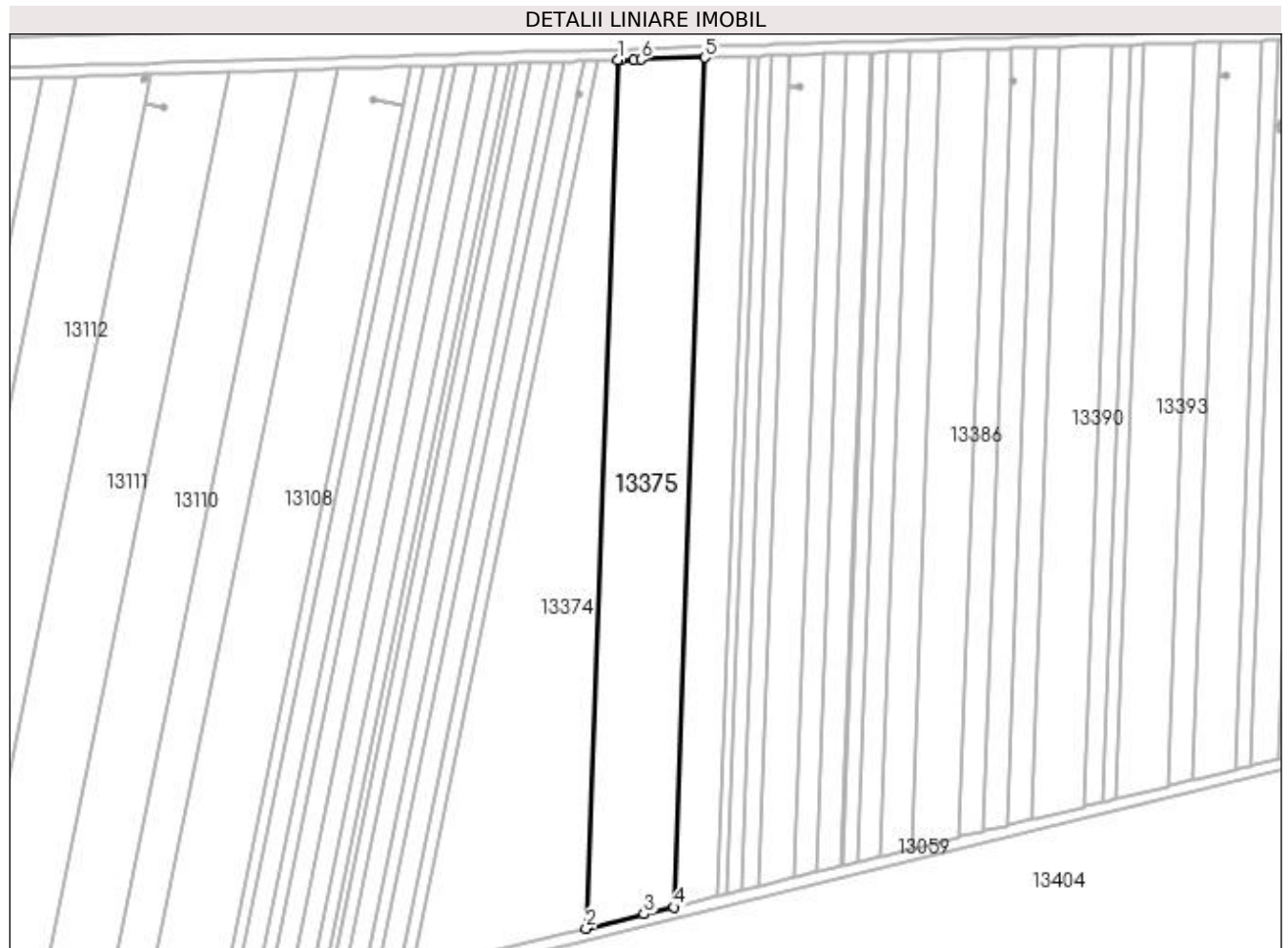
Inscrieri privind dezmembramintele dreptului de proprietate, drepturi reale de garanție și sarcini	Referințe
NU SUNT	

Anexa Nr. 1 La Partea I

Teren

Nr cadastral	Suprafața (mp)*	Observații / Referințe
	9.770	Imobilul a fost diminuat cu un procent de 2,30%

* Suprafața este determinată în planul de proiecție Stereo 70.



Date referitoare la teren

Crt	Categorie folosință	Intra vilan	Suprafața (mp)	Tarla	Parcelă	Nr. topo	Observații / Referințe
1	arabil	NU	9.770	106	21	-	

Lungime Segmente

1) Valorile lungimilor segmentelor sunt obținute din proiecție în plan.

Punct început	X / Y	Punct sfârșit	X / Y	Lungime segment (** (m)
1	398.946,932 296.587,827	2	398.935,414 296.273,798	314.24
2	398.935,414 296.273,798	3	398.956,394 296.278,934	21.6
3	398.956,394 296.278,934	4	398.967,152 296.281,568	11.076
4	398.967,152 296.281,568	5	398.978,419 296.588,777	307.416
5	398.978,419 296.588,777	6	398.955,35 296.588,081	23.079

Punct început	X / Y	Punct sfârșit	X / Y	Lungime segment (** (m)
6	398.955,35 296.588,081	7	398.952,75 296.588,003	2.601
7	398.952,75 296.588,003	8	398.947,917 296.587,857	4.835
8	398.947,917 296.587,857	1	398.946,932 296.587,827	0.985

** Lungimile segmentelor sunt determinate în planul de proiecție Stereo 70 și sunt rotunjite la 1 milimetru.

*** Distanța dintre puncte este formată din segmente cumulate ce sunt mai mici decât valoarea 1 milimetru.

**DATE DESPRE IMOBILUL NR. 13376**

Oficiul de Cadastru și Publicitate Imobiliară DOLJ
Biroul de Cadastru și Publicitate Imobiliară Craiova

A. Partea I. Descrierea imobilului

TEREN Extravilan

Adresa: Jud. Dolj, T106, P20

Nr. Crt	Nr cadastral Nr. topografic	Suprafața* (mp)	Observații / Referințe
A1		4.885	Sector cadastral:17 Teren neimprejmuit; Imobilul a fost diminuat cu un procent de 2,30%

B. Partea II. Proprietari și acte

Inscrieri privitoare la dreptul de proprietate și alte drepturi reale		Referințe
/		
Act Administrativ nr. TDP 867-47894, din 05/05/1994 emis de CJSDPAT DOLJ;		
B1	Intabulare, drept de PROPRIETATE, dobandit prin Reconstituire, cota actuala 1/1, cota initiala 1/1 1) BRĂȚILĂ ELISABETA, LISA CNP	A1

C. Partea III. SARCINI .

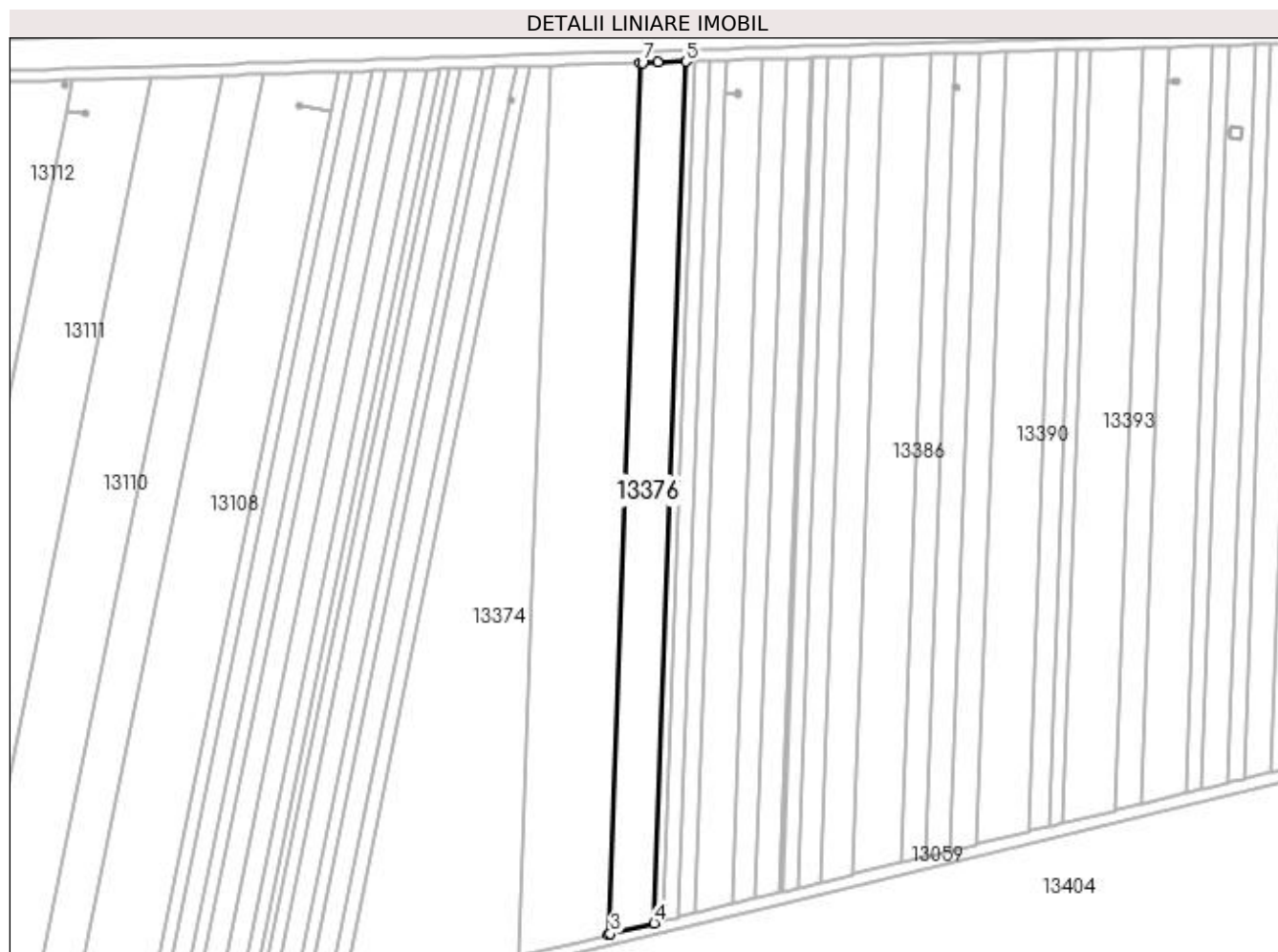
Inscrieri privind dezmembramintele dreptului de proprietate, drepturi reale de garanție și sarcini	Referințe
NU SUNT	

Anexa Nr. 1 La Partea I

Teren

Nr cadastral	Suprafața (mp)*	Observații / Referințe
	4.885	Imobilul a fost diminuat cu un procent de 2,30%

* Suprafața este determinată în planul de proiecție Stereo 70.



Date referitoare la teren

Crt	Categorie folosință	Intra vilan	Suprafața (mp)	Tarla	Parcelă	Nr. topo	Observații / Referințe
1	arabil	NU	4.885	106	20	-	

Lungime Segmente

1) Valorile lungimilor segmentelor sunt obținute din proiecție în plan.

Punct început	X / Y	Punct sfârșit	X / Y	Lungime segment (** (m)
1	398.978,419 296.588,777	2	398.967,152 296.281,568	307.416
2	398.967,152 296.281,568	3	398.967,877 296.281,746	0.747
3	398.967,877 296.281,746	4	398.983,288 296.285,518	15.866
4	398.983,288 296.285,518	5	398.994,428 296.589,261	303.947
5	398.994,428 296.589,261	6	398.984,473 296.588,96	9.96

Punct început	X / Y	Punct sfârșit	X / Y	Lungime segment (** (m)
6	398.984,473 296.588,96	7	398.979,138 296.588,799	5.337
7	398.979,138 296.588,799	1	398.978,419 296.588,777	0.719

** Lungimile segmentelor sunt determinate în planul de proiecție Stereo 70 și sunt rotunjite la 1 milimetru.

*** Distanța dintre puncte este formată din segmente cumulate ce sunt mai mici decât valoarea 1 milimetru.

**DATE DESPRE IMOBILUL NR. 13377**

Oficiul de Cadastru și Publicitate Imobiliară DOLJ
Biroul de Cadastru și Publicitate Imobiliară Craiova

A. Partea I. Descrierea imobilului

TEREN Extravilan

Adresa: Jud. Dolj, T106, P19

Nr. Crt	Nr cadastral Nr. topografic	Suprafața* (mp)	Observații / Referințe
A1	31044	1.000	Sector cadastral:17 Teren neimprejmuit;

B. Partea II. Proprietari și acte

Inscrieri privitoare la dreptul de proprietate și alte drepturi reale	Referințe
66635 / 08/07/2013	
Hotarare Judecatoreasca nr. SENTINTA COMERCIALA NR. 372, din 09/12/2010 emis de JUDECATORIA SEGARCEA (in DOSAR nr. 1812/304/2010);	
B1	A1
Intabulare, drept de PROPRIETATE, dobandit prin Hotarare Judecatoreasca, cota actuala 1/1, cota initiala 1/1 1) SC PLOPSOR CEREAL SRL, CIF:9999999999999, LIPSA CUI	

C. Partea III. SARCINI .

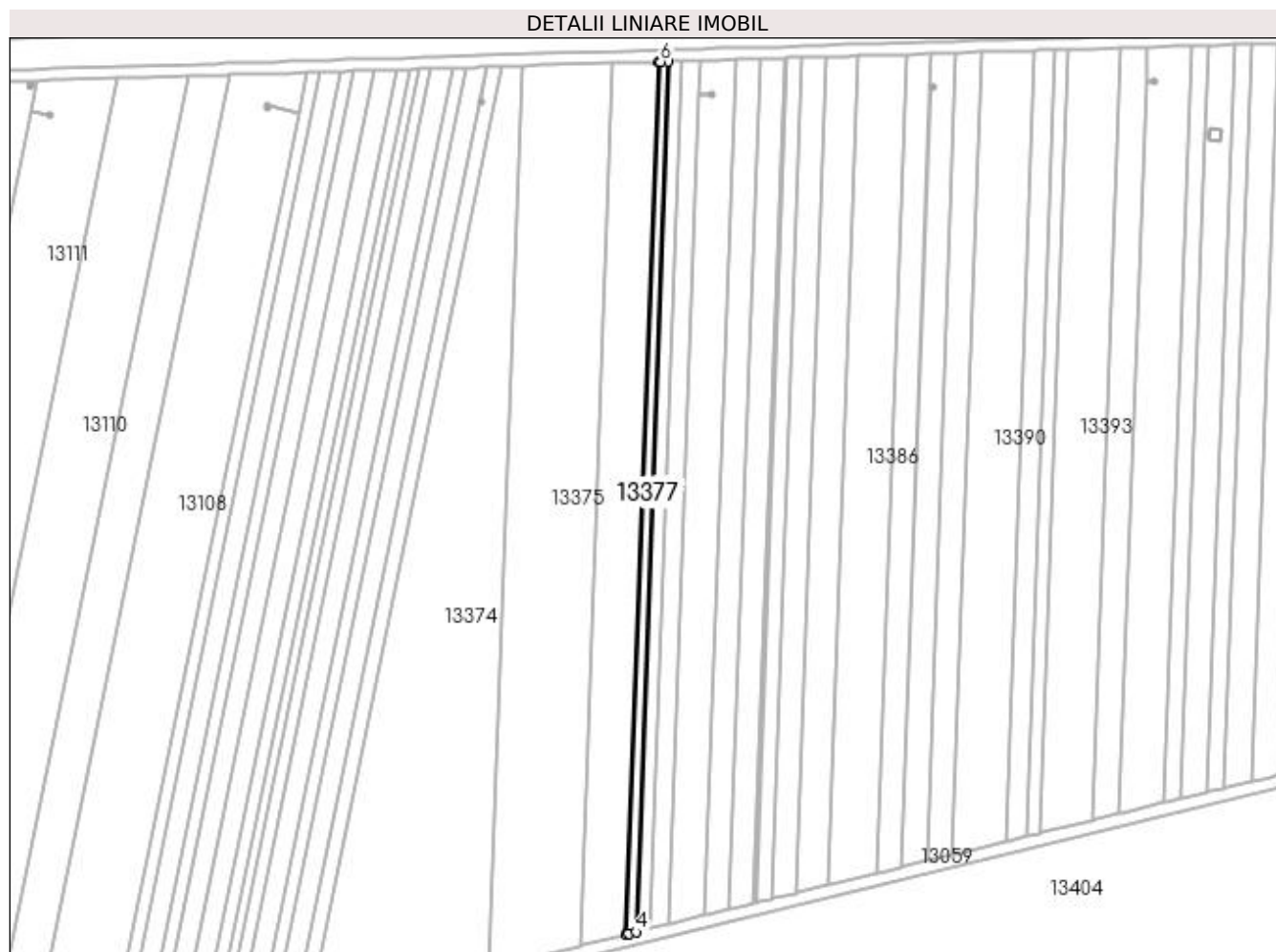
Inscrieri privind dezmembramintele dreptului de proprietate, drepturi reale de garanție și sarcini	Referințe
NU SUNT	

Anexa Nr. 1 La Partea I

Teren

Nr cadastral	Suprafața (mp)*	Observații / Referințe
31044	1.000	

* Suprafața este determinată în planul de proiecție Stereo 70.



Date referitoare la teren

Crt	Categorie folosință	Intravilan	Suprafața (mp)	Tarla	Parcelă	Nr. topo	Observații / Referințe
1	arabil	NU	1.000	106	19	-	

Lungime Segmente

1) Valorile lungimilor segmentelor sunt obținute din proiecție în plan.

Punct început	X / Y	Punct sfârșit	X / Y	Lungime segment (** (m)
1	398.994,428 296.589,261	2	398.983,288 296.285,518	303.947
2	398.983,288 296.285,518	3	398.984,035 296.285,701	0.769
3	398.984,035 296.285,701	4	398.986,614 296.286,332	2.655
4	398.986,614 296.286,332	5	398.997,728 296.589,36	303.232
5	398.997,728 296.589,36	6	398.995,169 296.589,283	2.56

Punct început	X / Y	Punct sfârşit	X / Y	Lungime segment (** (m)
6	398.995,169 296.589,283	1	398.994,428 296.589,261	0.741

** Lungimile segmentelor sunt determinate în planul de proiecţie Stereo 70 şi sunt rotunjite la 1 milimetru.

*** Distanţa dintre puncte este formată din segmente cumulate ce sunt mai mici decât valoarea 1 milimetru.

**DATE DESPRE IMOBILUL NR. 13378**

Oficiul de Cadastru și Publicitate Imobiliară DOLJ
Biroul de Cadastru și Publicitate Imobiliară Craiova

A. Partea I. Descrierea imobilului

TEREN Extravilan

Adresa: Jud. Dolj, T106, P18

Nr. Crt	Nr cadastral Nr. topografic	Suprafața* (mp)	Observații / Referințe
A1	30716	1.500	Sector cadastral:17 Teren neimprejmuit;

B. Partea II. Proprietari și acte

Inscrieri privitoare la dreptul de proprietate și alte drepturi reale	Referințe
33795 / 11/04/2013	
Act Notarial nr. cvc aut nr 2394, din 31/08/2005 emis de BNP. MARIA MAGDALENA FAURAR;	
B1	A1
Intabulare, drept de PROPRIETATE, dobandit prin Conventie, cota actuala 1/1, cota initiala 1/1 1) SC PLOPSOR CEREAL SRL, CIF:15635915	

C. Partea III. SARCINI .

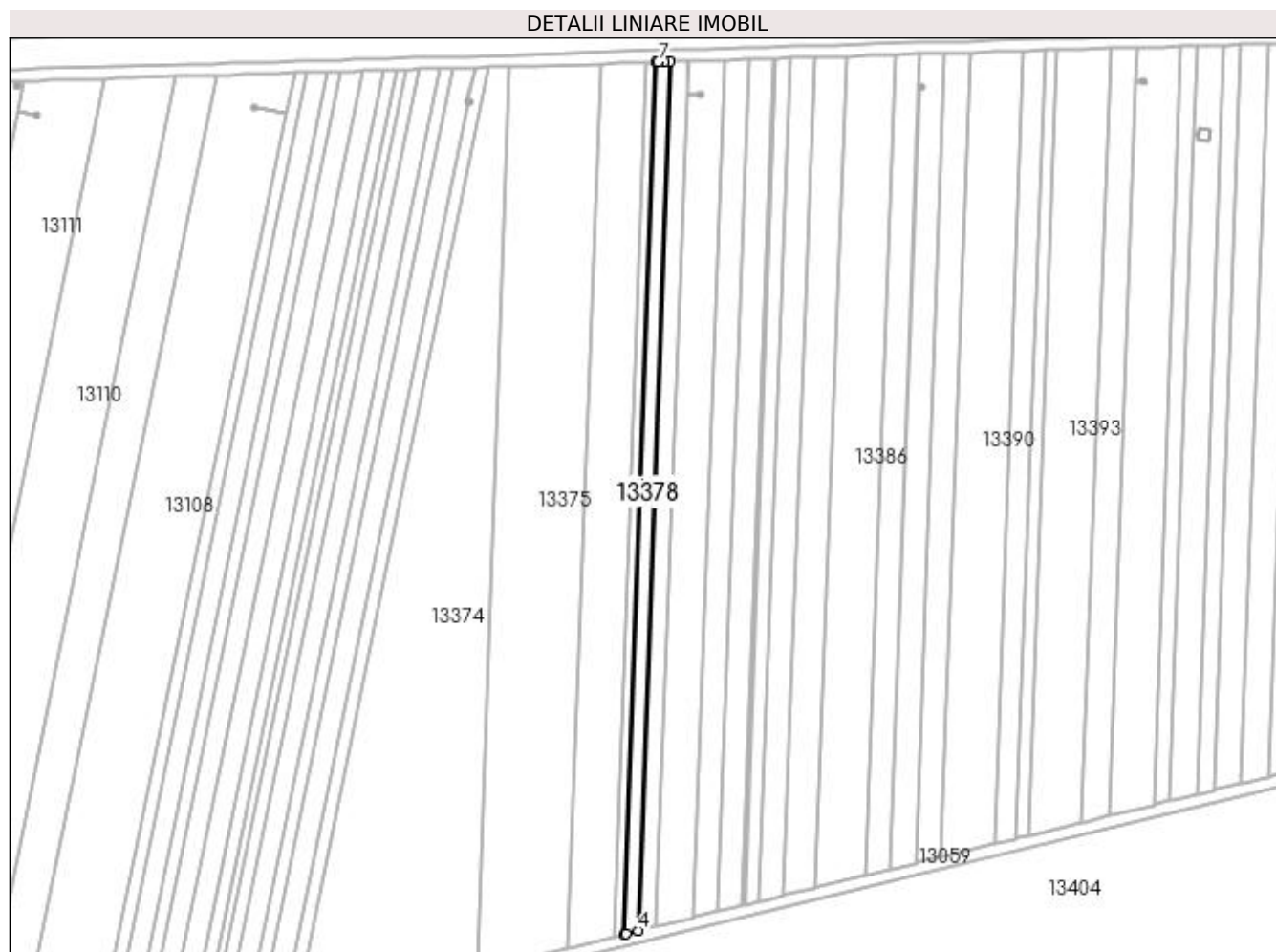
Inscrieri privind dezmembramintele dreptului de proprietate, drepturi reale de garanție și sarcini	Referințe
NU SUNT	

Anexa Nr. 1 La Partea I

Teren

Nr cadastral	Suprafața (mp)*	Observații / Referințe
30716	1.500	

* Suprafața este determinată în planul de proiecție Stereo 70.



Date referitoare la teren

Crt	Categorie folosință	Intra vilan	Suprafața (mp)	Tarla	Parcelă	Nr. topo	Observații / Referințe
1	arabil	NU	1.500	106	18	-	

Lungime Segmente

1) Valorile lungimilor segmentelor sunt obținute din proiecție în plan.

Punct început	X / Y	Punct sfârșit	X / Y	Lungime segment (** (m)
1	398.997,728 296.589,36	2	398.986,614 296.286,332	303.232
2	398.986,614 296.286,332	3	398.987,363 296.286,516	0.771
3	398.987,363 296.286,516	4	398.991,617 296.287,558	4.38
4	398.991,617 296.287,558	5	399.002,692 296.589,51	302.155
5	399.002,692 296.589,51	6	399.000,58 296.589,446	2.113

Punct început	X / Y	Punct sfârșit	X / Y	Lungime segment (** (m)
6	399.000,58 296.589,446	7	398.998,471 296.589,382	2.11
7	398.998,471 296.589,382	1	398.997,728 296.589,36	0.743

** Lungimile segmentelor sunt determinate în planul de proiecție Stereo 70 și sunt rotunjite la 1 milimetru.

*** Distanța dintre puncte este formată din segmente cumulate ce sunt mai mici decât valoarea 1 milimetru.

**DATE DESPRE IMOBILUL NR. 13379**

Oficiul de Cadastru și Publicitate Imobiliară DOLJ
Biroul de Cadastru și Publicitate Imobiliară Craiova

A. Partea I. Descrierea imobilului

TEREN Extravilan

Adresa: Jud. Dolj, T106, P17

Nr. Crt	Nr cadastral Nr. topografic	Suprafața* (mp)	Observații / Referințe
A1		1.856	Sector cadastral:17 Teren neimprejmuit; Imobilul a fost diminuat cu un procent de 2,30%

B. Partea II. Proprietari și acte

Inscrieri privitoare la dreptul de proprietate și alte drepturi reale		Referințe
/		
Act Administrativ nr. TDP 438-48493, din 18/10/1993 emis de CJSDPAT DOLJ;		
B1	Intabulare, drept de PROPRIETATE, dobandit prin Reconstituire, cota actuala 1/1, cota initiala 1/1 1) NICOLA DUMITRU, LISA CNP	A1

C. Partea III. SARCINI .

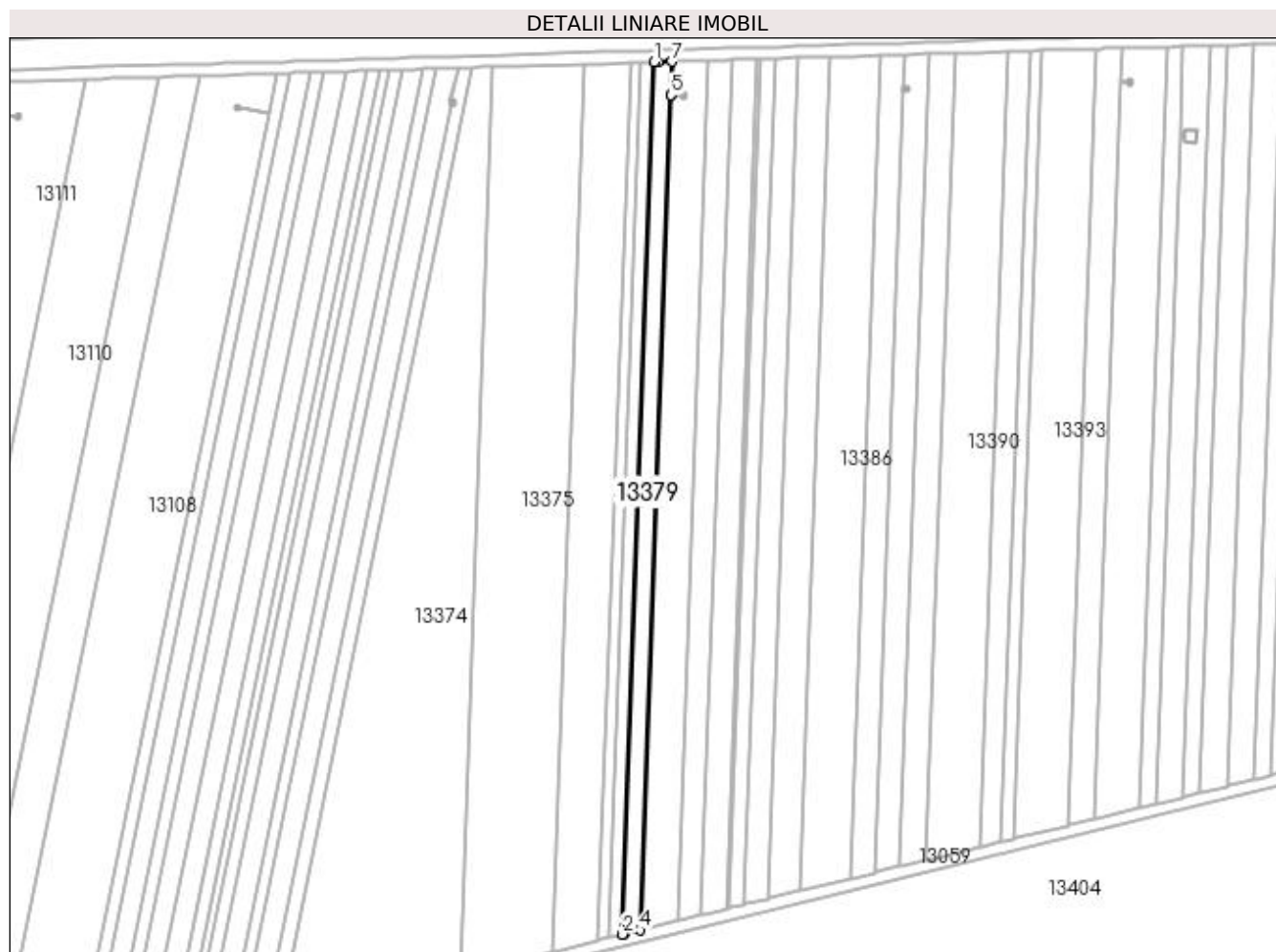
Inscrieri privind dezmembramintele dreptului de proprietate, drepturi reale de garanție și sarcini	Referințe
NU SUNT	

Anexa Nr. 1 La Partea I

Teren

Nr cadastral	Suprafața (mp)*	Observații / Referințe
	1.856	Imobilul a fost diminuat cu un procent de 2,30%

* Suprafața este determinată în planul de proiecție Stereo 70.



Date referitoare la teren

Crt	Categorie folosință	Intra vilan	Suprafața (mp)	Tarla	Parcelă	Nr. topo	Observații / Referințe
1	arabil	NU	1.856	106	17	-	

Lungime Segmente

1) Valorile lungimilor segmentelor sunt obținute din proiecție în plan.

Punct început	X / Y	Punct sfârșit	X / Y	Lungime segment (** (m)
1	399.002,692 296.589,51	2	398.991,617 296.287,558	302.155
2	398.991,617 296.287,558	3	398.992,369 296.287,742	0.774
3	398.992,369 296.287,742	4	398.997,834 296.289,08	5.626
4	398.997,834 296.289,08	5	399.008,434 296.578,087	289.201
5	399.008,434 296.578,087	6	399.008,435 296.578,092	0.005

Punct început	X / Y	Punct sfârșit	X / Y	Lungime segment (** (m)
6	399.008,435 296.578,092	7	399.008,86 296.589,696	11.612
7	399.008,86 296.589,696	8	399.003,982 296.589,548	4.88
8	399.003,982 296.589,548	9	399.003,438 296.589,532	0.544
9	399.003,438 296.589,532	1	399.002,692 296.589,51	0.746

** Lungimile segmentelor sunt determinate în planul de proiecție Stereo 70 și sunt rotunjite la 1 milimetru.

*** Distanța dintre puncte este formată din segmente cumulate ce sunt mai mici decât valoarea 1 milimetru.

**DATE DESPRE IMOBILUL NR. 13380**

Oficiul de Cadastru și Publicitate Imobiliară DOLJ
Biroul de Cadastru și Publicitate Imobiliară Craiova

A. Partea I. Descrierea imobilului

TEREN Extravilan

Adresa: Jud. Dolj, T106, P16

Nr. Crt	Nr cadastral Nr. topografic	Suprafața* (mp)	Observații / Referințe
A1		3.810	Sector cadastral:17 Teren neimprejmuit; Imobilul a fost diminuat cu un procent de 2,30%

B. Partea II. Proprietari și acte

Inscrieri privitoare la dreptul de proprietate și alte drepturi reale		Referințe
/		
Act Administrativ nr. TDP 613-59079, din 18/11/1993 emis de CJSDPAT DOLJ;		
B1	Intabulare, drept de PROPRIETATE, dobandit prin Reconstituire, cota actuala 1/1, cota initiala 1/1 1) POPA ION, LISA CNP	A1

C. Partea III. SARCINI .

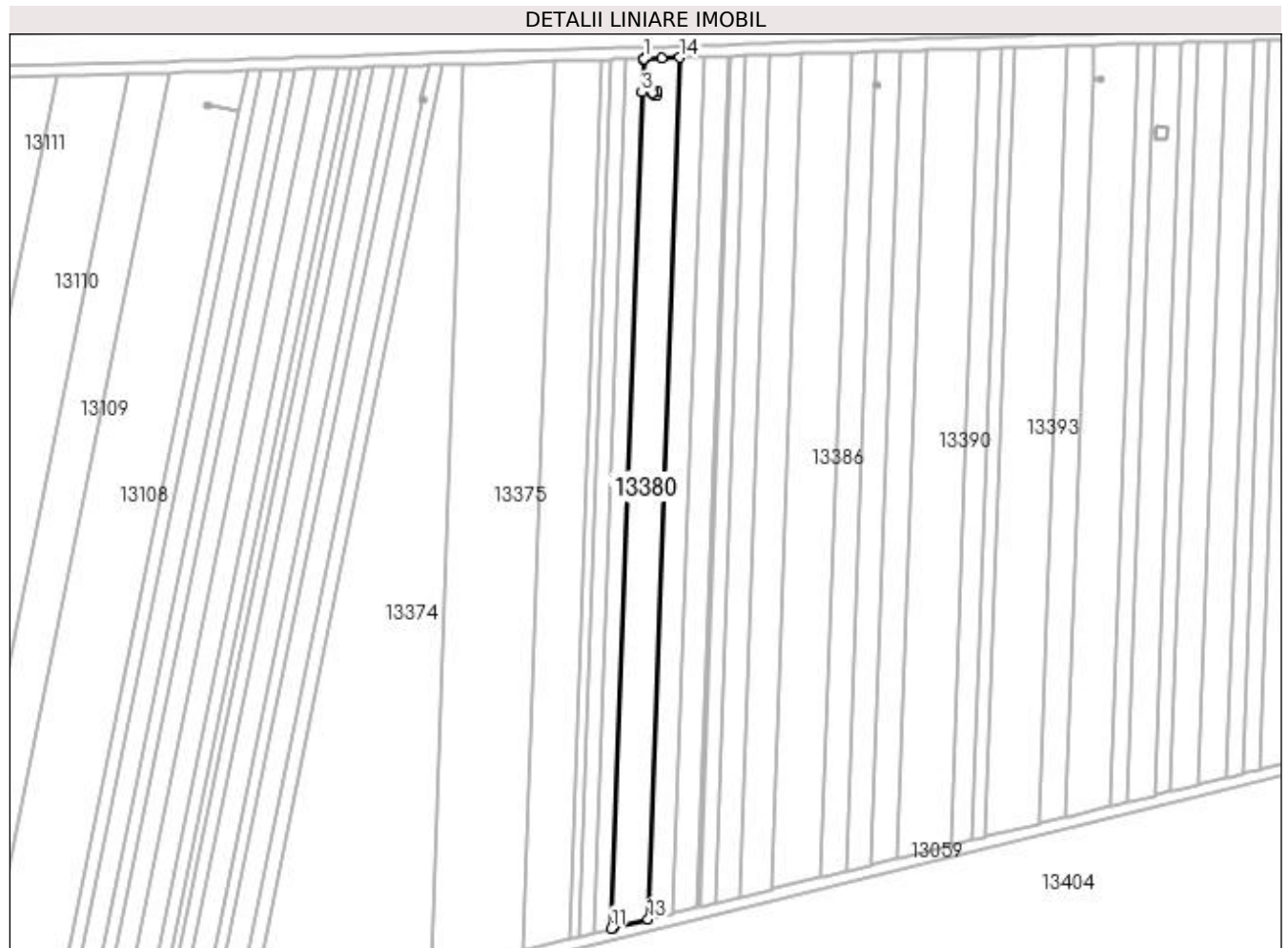
Inscrieri privind dezmembramintele dreptului de proprietate, drepturi reale de garanție și sarcini	Referințe
NU SUNT	

Anexa Nr. 1 La Partea I

Teren

Nr cadastral	Suprafața (mp)*	Observații / Referințe
	3.810	Imobilul a fost diminuat cu un procent de 2,30%

* Suprafața este determinată în planul de proiecție Stereo 70.



Date referitoare la teren

Crt	Categorie folosință	Intra vilan	Suprafața (mp)	Tarla	Parcelă	Nr. topo	Observații / Referințe
1	arabil	NU	3.810	106	16	-	

Lungime Segmente

1) Valorile lungimilor segmentelor sunt obținute din proiecție în plan.

Punct început	X / Y	Punct sfârșit	X / Y	Lungime segment (** (m)
1	399.009,1 296.589,703	2	399.008,86 296.589,696	0.24
2	399.008,86 296.589,696	3	399.008,435 296.578,092	11.612
3	399.008,435 296.578,092	4	399.012,304 296.577,951	3.872
4	399.012,304 296.577,951	5	399.012,283 296.578,655	0.704
5	399.012,283 296.578,655	6	399.013,703 296.578,696	1.421

Punct început	X / Y	Punct sfârșit	X / Y	Lungime segment (** (m)
6	399.013,703 296.578,696	7	399.013,743 296.577,287	1.41
7	399.013,743 296.577,287	8	399.012,324 296.577,246	1.42
8	399.012,324 296.577,246	9	399.012,304 296.577,946	0.7
9	399.012,304 296.577,946	10	399.008,434 296.578,087	3.873
10	399.008,434 296.578,087	11	398.997,834 296.289,08	289.201
11	398.997,834 296.289,08	12	398.998,595 296.289,266	0.783
12	398.998,595 296.289,266	13	399.010,689 296.292,226	12.451
13	399.010,689 296.292,226	14	399.021,614 296.590,08	298.054
14	399.021,614 296.590,08	15	399.015,306 296.589,89	6.311
15	399.015,306 296.589,89	16	399.009,598 296.589,718	5.711
16	399.009,598 296.589,718	1	399.009,1 296.589,703	0.498

** Lungimile segmentelor sunt determinate în planul de proiecție Stereo 70 și sunt rotunjite la 1 milimetru.

*** Distanța dintre puncte este formată din segmente cumulate ce sunt mai mici decât valoarea 1 milimetru.

**DATE DESPRE IMOBILUL NR. 13381**

Oficiul de Cadastru și Publicitate Imobiliară DOLJ
Biroul de Cadastru și Publicitate Imobiliară Craiova

A. Partea I. Descrierea imobilului

TEREN Extravilan

Adresa: Jud. Dolj, T106, P15

Nr. Crt	Nr cadastral Nr. topografic	Suprafața* (mp)	Observații / Referințe
A1		2.443	Sector cadastral:17 Teren neimprejmuit; Imobilul a fost diminuat cu un procent de 2,30%

B. Partea II. Proprietari și acte

Inscrieri privitoare la dreptul de proprietate și alte drepturi reale	Referințe
/	
Act Administrativ nr. TDP 657-59079, din 29/11/1993 emis de CJSDPAT DOLJ;	
B1	A1
Intabulare, drept de PROPRIETATE, dobandit prin Reconstituire, cota actuala 1/1, cota initiala 1/1	
1) CATALINA ION, LISA CNP	
2) POPA ELENA, LISA CNP	
3) FALAN RODICA, LIPSA CNP	

C. Partea III. SARCINI .

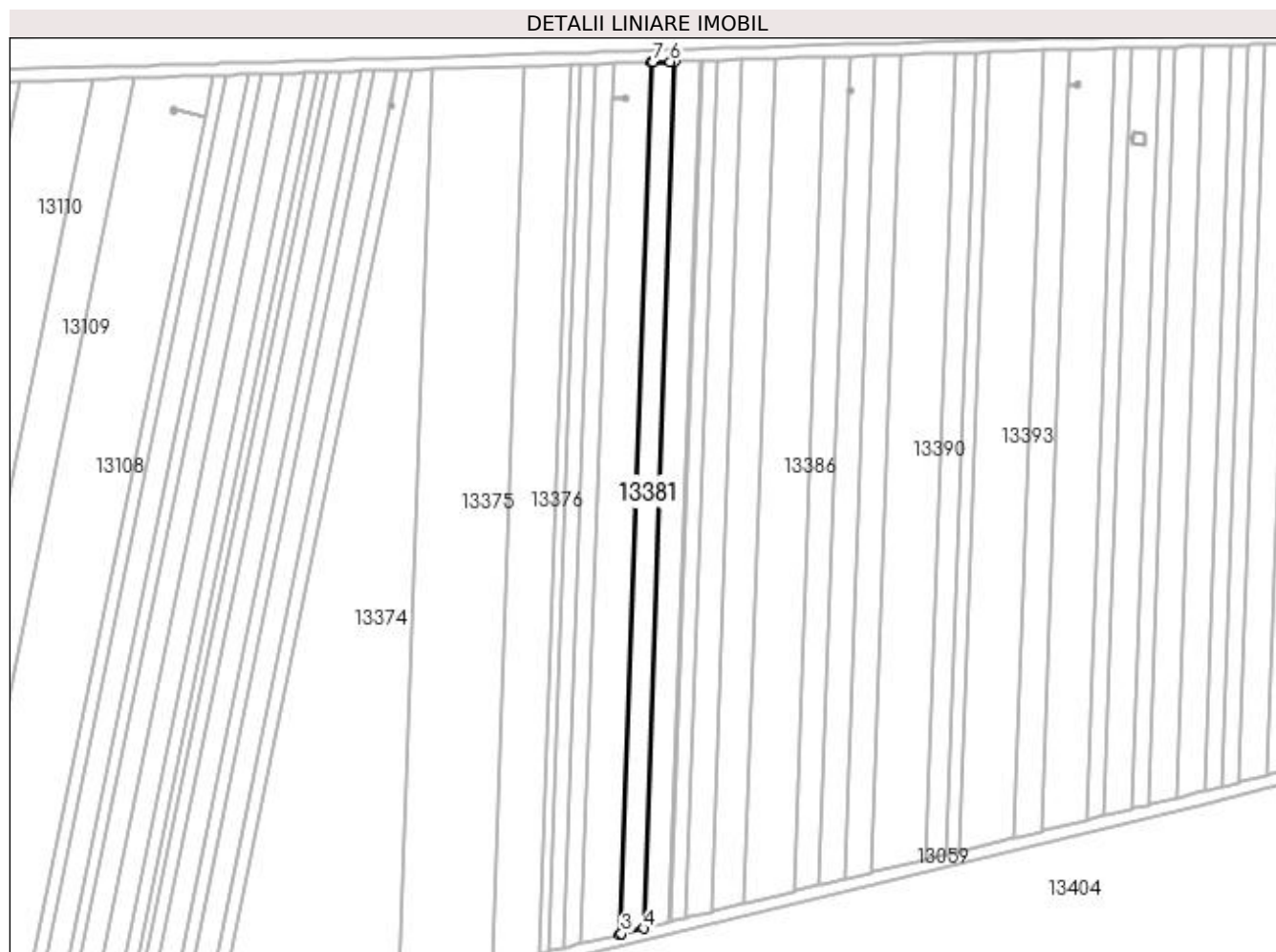
Inscrieri privind dezmembramintele dreptului de proprietate, drepturi reale de garanție și sarcini	Referințe
NU SUNT	

Anexa Nr. 1 La Partea I

Teren

Nr cadastral	Suprafața (mp)*	Observații / Referințe
	2.443	Imobilul a fost diminuat cu un procent de 2,30%

* Suprafața este determinată în planul de proiecție Stereo 70.



Date referitoare la teren

Crt	Categorie folosință	Intra vilan	Suprafața (mp)	Tarla	Parcelă	Nr. topo	Observații / Referințe
1	arabil	NU	2.443	106	15	-	

Lungime Segmente

1) Valorile lungimilor segmentelor sunt obținute din proiecție în plan.

Punct început	X / Y	Punct sfârșit	X / Y	Lungime segment (** (m)
1	399.021,614 296.590,08	2	399.010,689 296.292,226	298.054
2	399.010,689 296.292,226	3	399.011,469 296.292,417	0.803
3	399.011,469 296.292,417	4	399.018,989 296.294,258	7.742
4	399.018,989 296.294,258	5	399.029,848 296.590,328	296.269
5	399.029,848 296.590,328	6	399.028,111 296.590,276	1.738

Punct început	X / Y	Punct sfârşit	X / Y	Lungime segment (** (m)
6	399.028,111 296.590,276	7	399.022,386 296.590,103	5.728
7	399.022,386 296.590,103	1	399.021,614 296.590,08	0.772

** Lungimile segmentelor sunt determinate în planul de proiecţie Stereo 70 şi sunt rotunjite la 1 milimetru.

*** Distanţa dintre puncte este formată din segmente cumulate ce sunt mai mici decât valoarea 1 milimetru.

**DATE DESPRE IMOBILUL NR. 13382**

Oficiul de Cadastru și Publicitate Imobiliară DOLJ
Biroul de Cadastru și Publicitate Imobiliară Craiova

A. Partea I. Descrierea imobilului

TEREN Extravilan

Adresa: Jud. Dolj, T106, P14

Nr. Crt	Nr cadastral Nr. topografic	Suprafața* (mp)	Observații / Referințe
A1	31159	2.500	Sector cadastral:17 Teren neimprejmuit;

B. Partea II. Proprietari și acte

Inscrieri privitoare la dreptul de proprietate și alte drepturi reale	Referințe
26850 / 25/02/2016	
Act Notarial nr. CV AUT NR.102, din 19/02/2016 emis de NP CÂRSTEA CABA MIHAI DAN;	
B1	A1
Intabulare, drept de PROPRIETATE, dobândit prin Conventie, cota actuala 1/1, cota initiala 1/1 1) SC LE GRANAGLIE SRL, CIF:22872680	

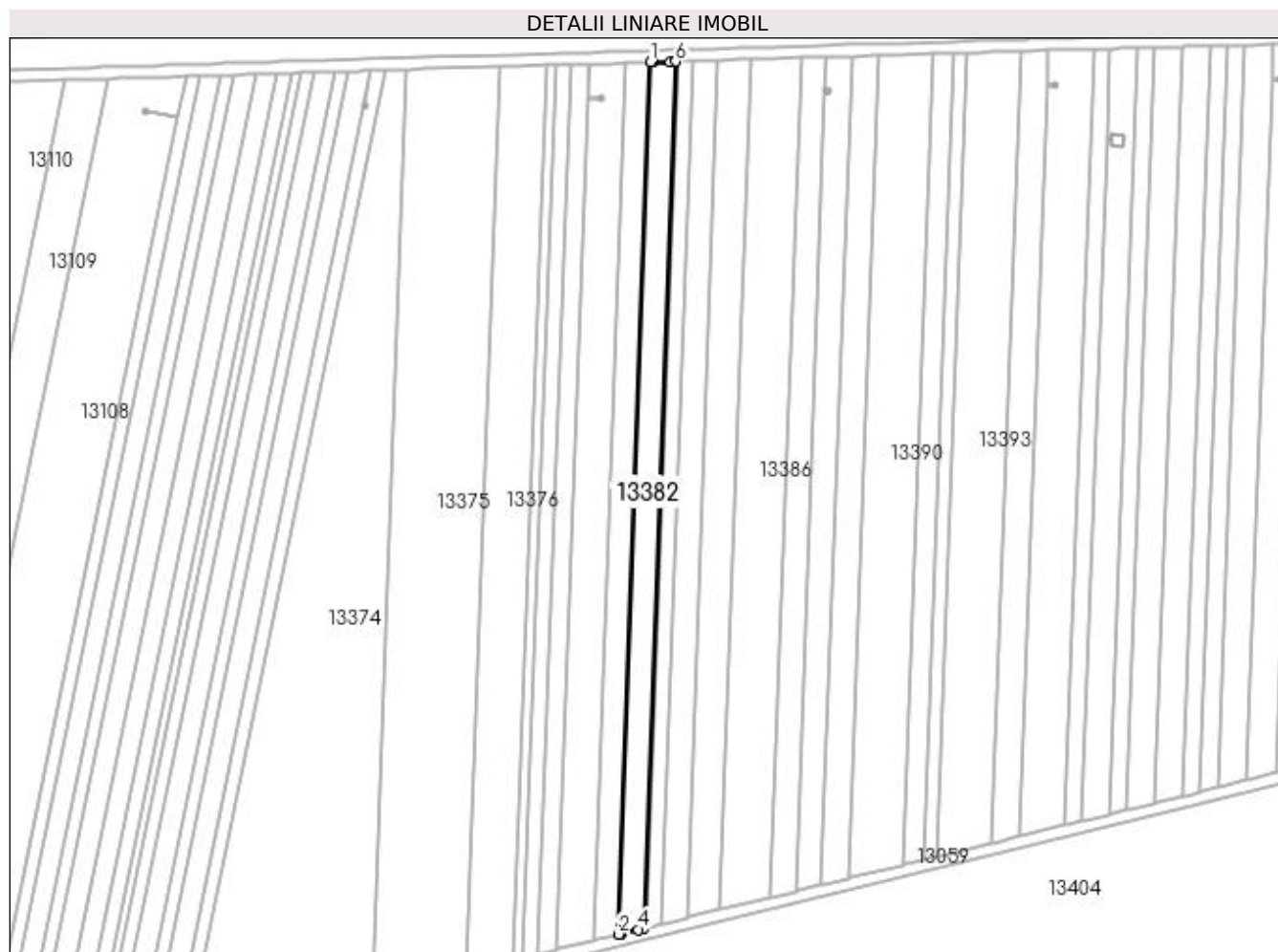
C. Partea III. SARCINI .

Inscrieri privind dezmembramintele dreptului de proprietate, drepturi reale de garanție și sarcini	Referințe
NU SUNT	

Anexa Nr. 1 La Partea I**Teren**

Nr cadastral	Suprafața (mp)*	Observații / Referințe
31159	2.500	

* Suprafața este determinată în planul de proiecție Stereo 70.

**Date referitoare la teren**

Crt	Categorie folosință	Intra vilan	Suprafața (mp)	Tarla	Parcelă	Nr. topo	Observații / Referințe
1	arabil	NU	2.500	106	14	-	

Lungime Segmente

1) Valorile lungimilor segmentelor sunt obținute din proiecție în plan.

Punct început	X / Y	Punct sfârșit	X / Y	Lungime segment (** (m)
1	399.029,848 296.590,328	2	399.018,989 296.294,258	296.269
2	399.018,989 296.294,258	3	399.019,78 296.294,452	0.814
3	399.019,78 296.294,452	4	399.025,616 296.295,881	6.008
4	399.025,616 296.295,881	5	399.027,536 296.296,35	1.976
5	399.027,536 296.296,35	6	399.038,327 296.590,585	294.433

Punct început	X / Y	Punct sfârșit	X / Y	Lungime segment (** (m)
6	399.038,327 296.590,585	7	399.036,377 296.590,526	1.951
7	399.036,377 296.590,526	8	399.030,632 296.590,352	5.748
8	399.030,632 296.590,352	1	399.029,848 296.590,328	0.784

** Lungimile segmentelor sunt determinate în planul de proiecție Stereo 70 și sunt rotunjite la 1 milimetru.

*** Distanța dintre puncte este formată din segmente cumulate ce sunt mai mici decât valoarea 1 milimetru.

**DATE DESPRE IMOBILUL NR. 13383**

Oficiul de Cadastru și Publicitate Imobiliară DOLJ
Biroul de Cadastru și Publicitate Imobiliară Craiova

A. Partea I. Descrierea imobilului

TEREN Extravilan

Adresa: Jud. Dolj, T106, P13

Nr. Crt	Nr cadastral Nr. topografic	Suprafața* (mp)	Observații / Referințe
A1	30340	1.500	Sector cadastral:17 Teren neimprejmuit;

B. Partea II. Proprietari și acte

Inscrieri privitoare la dreptul de proprietate și alte drepturi reale	Referințe
97671 / 15/11/2012	
Hotarare Judecatoreasca nr. 182, din 13/10/2009 emis de JUDECATORIA SEGARCEA;	
B1	A1
Intabulare, drept de PROPRIETATE, dobandit prin Expropriere, cota actuala 1/1, cota initiala 1/1	
1) SC. LE GRANAGLIE S.R.L., CIF:9999999999999, LIPSA CUI	

C. Partea III. SARCINI .

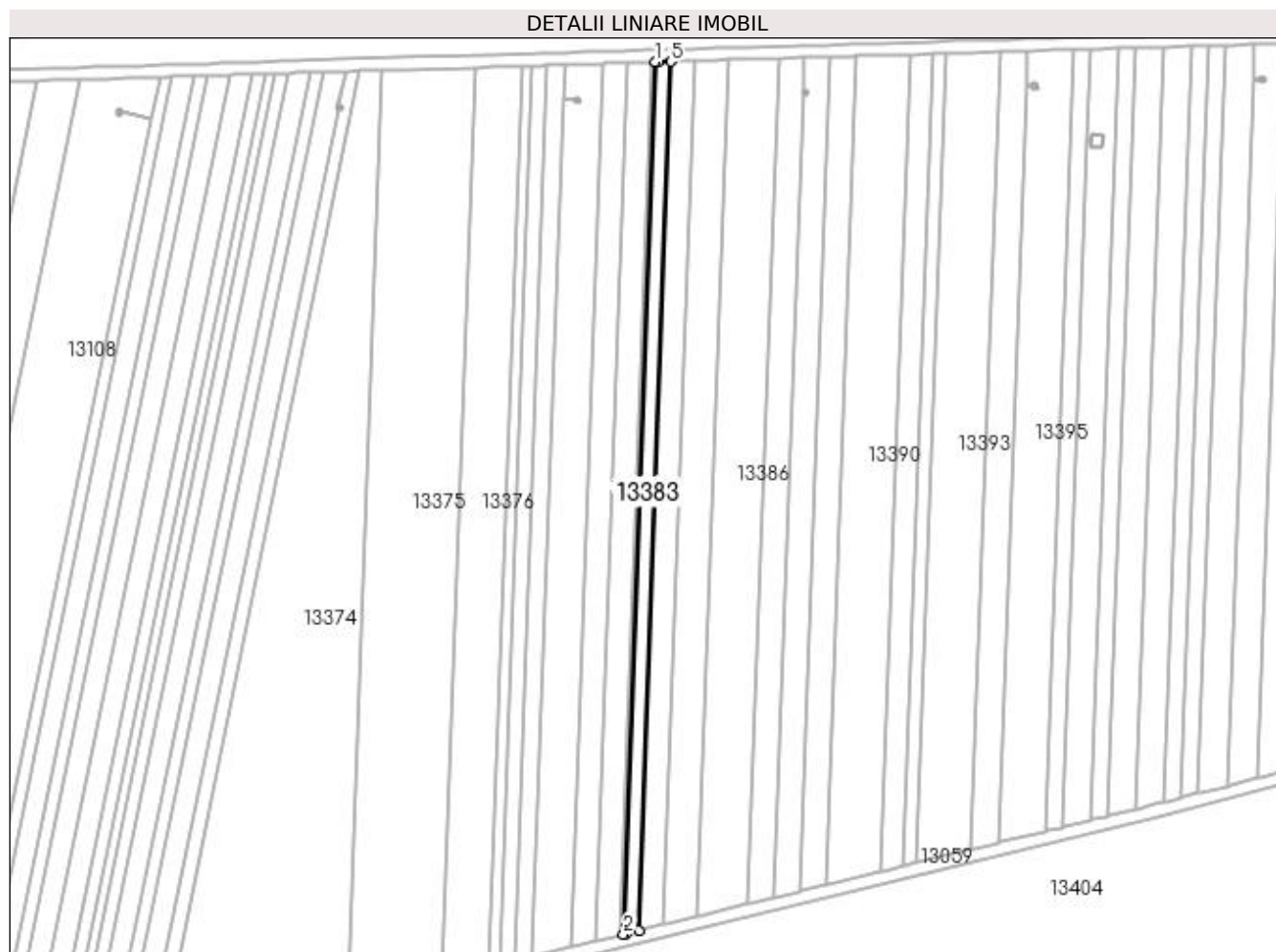
Inscrieri privind dezmembramintele dreptului de proprietate, drepturi reale de garanție și sarcini	Referințe
NU SUNT	

Anexa Nr. 1 La Partea I

Teren

Nr cadastral	Suprafața (mp)*	Observații / Referințe
30340	1.500	

* Suprafața este determinată în planul de proiecție Stereo 70.



Date referitoare la teren

Crt	Categorie folosință	Intra vilan	Suprafața (mp)	Tarla	Parcelă	Nr. topo	Observații / Referințe
1	arabil	NU	1.500	106	13	-	

Lungime Segmente

1) Valorile lungimilor segmentelor sunt obținute din proiecție în plan.

Punct început	X / Y	Punct sfârșit	X / Y	Lungime segment (** (m)
1	399.039,325 296.590,615	2	399.028,541 296.296,595	294.218
2	399.028,541 296.296,595	3	399.029,339 296.296,79	0.821
3	399.029,339 296.296,79	4	399.033,699 296.297,855	4.488
4	399.033,699 296.297,855	5	399.044,442 296.590,769	293.111
5	399.044,442 296.590,769	6	399.040,116 296.590,639	4.328

Punct început	X / Y	Punct sfârşit	X / Y	Lungime segment (** (m)
6	399.040,116 296.590,639	1	399.039,325 296.590,615	0.791

** Lungimile segmentelor sunt determinate în planul de proiecţie Stereo 70 şi sunt rotunjite la 1 milimetru.

*** Distanţa dintre puncte este formată din segmente cumulate ce sunt mai mici decât valoarea 1 milimetru.

**DATE DESPRE IMOBILUL NR. 13384**

Oficiul de Cadastru și Publicitate Imobiliară DOLJ
Biroul de Cadastru și Publicitate Imobiliară Craiova

A. Partea I. Descrierea imobilului

TEREN Extravilan

Adresa: Jud. Dolj, T106, P12

Nr. Crt	Nr cadastral Nr. topografic	Suprafața* (mp)	Observații / Referințe
A1		2.442	Sector cadastral:17 Teren neimprejmuit; Imobilul a fost diminuat cu un procent de 2,30%

B. Partea II. Proprietari și acte

Inscrieri privitoare la dreptul de proprietate și alte drepturi reale		Referințe
/		
Act Administrativ nr. TDP 817-47894, din 20/04/1994 emis de CJSDPAT DOLJ;		
B1	Intabulare, drept de PROPRIETATE, dobandit prin Reconstituire, cota actuala 1/1, cota initiala 1/1 1) GHITA GRIGORE, LISA CNP 2) PAVEL JANE, LISA CNP	A1

C. Partea III. SARCINI .

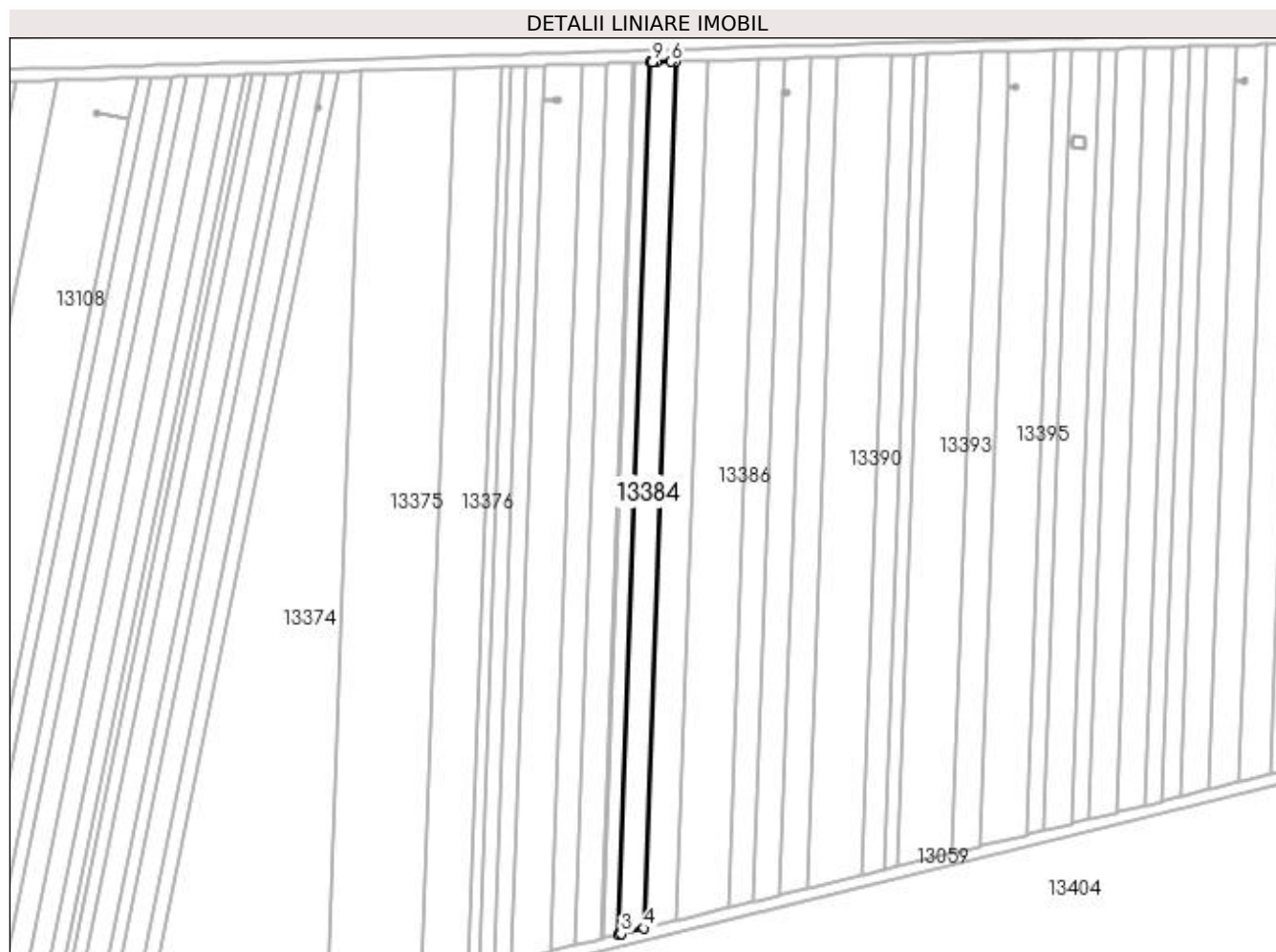
Inscrieri privind dezmembramintele dreptului de proprietate, drepturi reale de garanție și sarcini	Referințe
NU SUNT	

Anexa Nr. 1 La Partea I

Teren

Nr cadastral	Suprafața (mp)*	Observații / Referințe
	2.442	Imobilul a fost diminuat cu un procent de 2,30%

* Suprafața este determinată în planul de proiecție Stereo 70.



Date referitoare la teren

Crt	Categorie folosință	Intra vilan	Suprafața (mp)	Tarla	Parcelă	Nr. topo	Observații / Referințe
1	arabil	NU	2.442	106	12	-	

Lungime Segmente

1) Valorile lungimilor segmentelor sunt obținute din proiecție în plan.

Punct început	X / Y	Punct sfârșit	X / Y	Lungime segment (** (m)
1	399.044,442 296.590,769	2	399.033,699 296.297,855	293.111
2	399.033,699 296.297,855	3	399.034,499 296.298,051	0.824
3	399.034,499 296.298,051	4	399.042,138 296.299,917	7.864
4	399.042,138 296.299,917	5	399.052,815 296.591,022	291.301
5	399.052,815 296.591,022	6	399.051,365 296.590,978	1.451

Punct început	X / Y	Punct sfârșit	X / Y	Lungime segment (** (m)
6	399.051,365 296.590,978	7	399.046,102 296.590,819	5.265
7	399.046,102 296.590,819	8	399.045,235 296.590,793	0.867
8	399.045,235 296.590,793	9	399.045,102 296.590,789	0.133
9	399.045,102 296.590,789	1	399.044,442 296.590,769	0.66

** Lungimile segmentelor sunt determinate în planul de proiecție Stereo 70 și sunt rotunjite la 1 milimetru.

*** Distanța dintre puncte este formată din segmente cumulate ce sunt mai mici decât valoarea 1 milimetru.

**DATE DESPRE IMOBILUL NR. 13385**

Oficiul de Cadastru și Publicitate Imobiliară DOLJ
Biroul de Cadastru și Publicitate Imobiliară Craiova

A. Partea I. Descrierea imobilului

TEREN Extravilan

Adresa: Jud. Dolj, T106, P11

Nr. Crt	Nr cadastral Nr. topografic	Suprafața* (mp)	Observații / Referințe
A1	31599	3.200	Sector cadastral:17 Teren neimprejmuit;

B. Partea II. Proprietari și acte

Inscrieri privitoare la dreptul de proprietate și alte drepturi reale	Referințe
158599 / 18/12/2015	
Act Notarial nr. CVC AUT 2034, din 17/12/2015 emis de Neagoe Monica;	
B1	A1
Intabulare, drept de PROPRIETATE, dobandit prin Conventie, cota actuala 1/1, cota initiala 1/1 1) CERVINA SA, CIF:2339853	

C. Partea III. SARCINI .

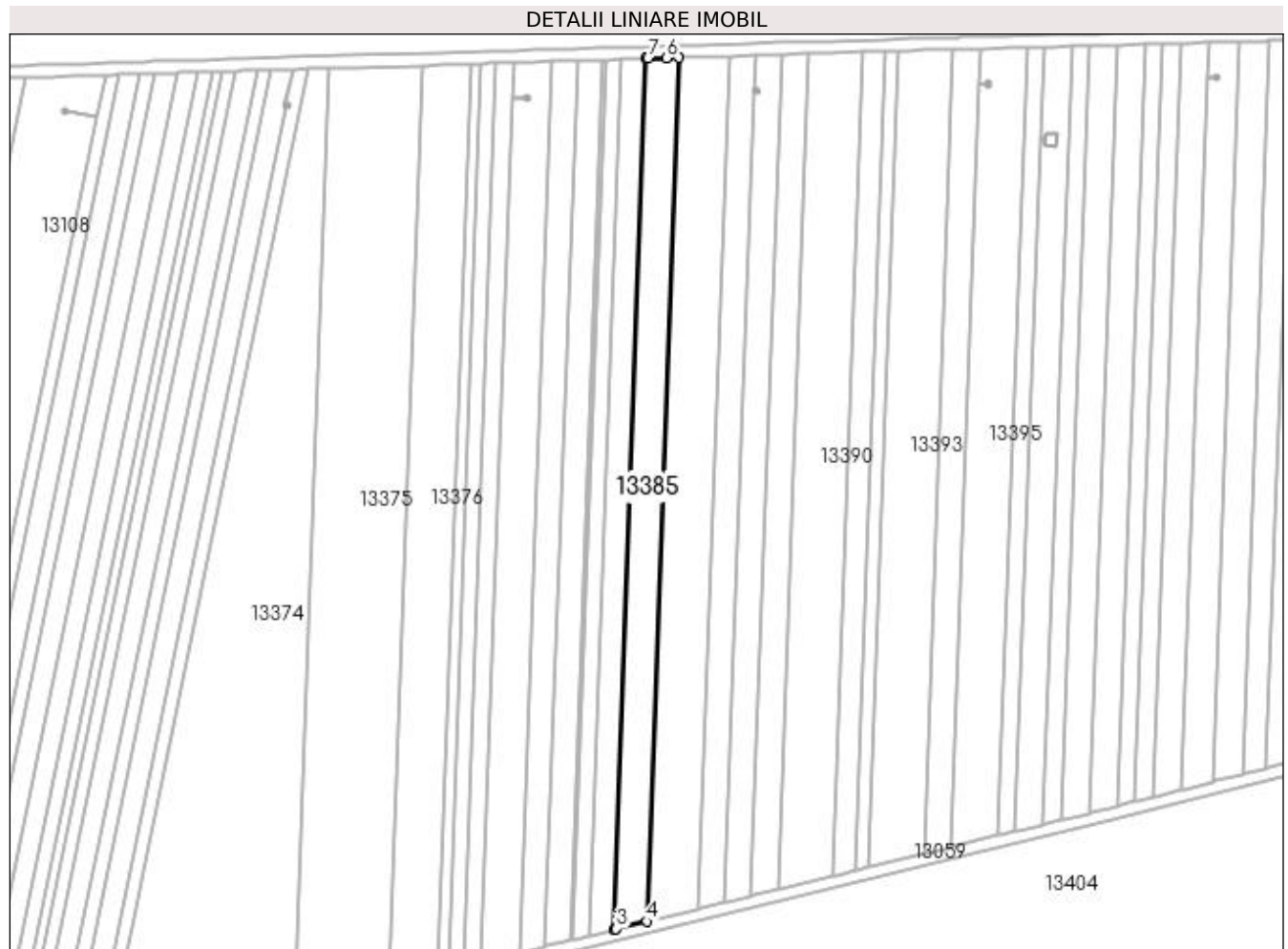
Inscrieri privind dezmembramintele dreptului de proprietate, drepturi reale de garanție și sarcini	Referințe
NU SUNT	

Anexa Nr. 1 La Partea I

Teren

Nr cadastral	Suprafața (mp)*	Observații / Referințe
31599	3.200	

* Suprafața este determinată în planul de proiecție Stereo 70.



Date referitoare la teren

Crt	Categorie folosință	Intravilan	Suprafața (mp)	Tarla	Parcelă	Nr. topo	Observații / Referințe
1	arabil	NU	3.200	106	11	-	

Lungime Segmente

1) Valorile lungimilor segmentelor sunt obținute din proiecție în plan.

Punct început	X / Y	Punct sfârșit	X / Y	Lungime segment (** (m)
1	399.052,815 296.591,022	2	399.042,138 296.299,917	291.301
2	399.042,138 296.299,917	3	399.042,951 296.300,115	0.837
3	399.042,951 296.300,115	4	399.053,276 296.302,637	10.629
4	399.053,276 296.302,637	5	399.063,865 296.591,355	288.912
5	399.063,865 296.591,355	6	399.059,761 296.591,231	4.106

Punct început	X / Y	Punct sfârșit	X / Y	Lungime segment (** (m)
6	399.059,761 296.591,231	7	399.053,621 296.591,046	6.143
7	399.053,621 296.591,046	1	399.052,815 296.591,022	0.806

** Lungimile segmentelor sunt determinate în planul de proiecție Stereo 70 și sunt rotunjite la 1 milimetru.

*** Distanța dintre puncte este formată din segmente cumulate ce sunt mai mici decât valoarea 1 milimetru.

**DATE DESPRE IMOBILUL NR. 13386**

Oficiul de Cadastru și Publicitate Imobiliară DOLJ
Biroul de Cadastru și Publicitate Imobiliară Craiova

A. Partea I. Descrierea imobilului

TEREN Extravilan

Adresa: Jud. Dolj, T106, P100

Nr. Crt	Nr cadastral Nr. topografic	Suprafața* (mp)	Observații / Referințe
A1		4.885	Sector cadastral:17 Teren neimprejmuit; Imobilul a fost diminuat cu un procent de 2,30%

B. Partea II. Proprietari și acte

Inscrieri privitoare la dreptul de proprietate și alte drepturi reale		Referințe
/		
Act Administrativ nr. TDP 443-48493, din 18/10/1993 emis de CJSDPAT DOLJ;		
B1	Intabulare, drept de PROPRIETATE, dobandit prin Reconstituire, cota actuala 1/1, cota initiala 1/1 1) POPA ELENA, LISA CNP	A1

C. Partea III. SARCINI .

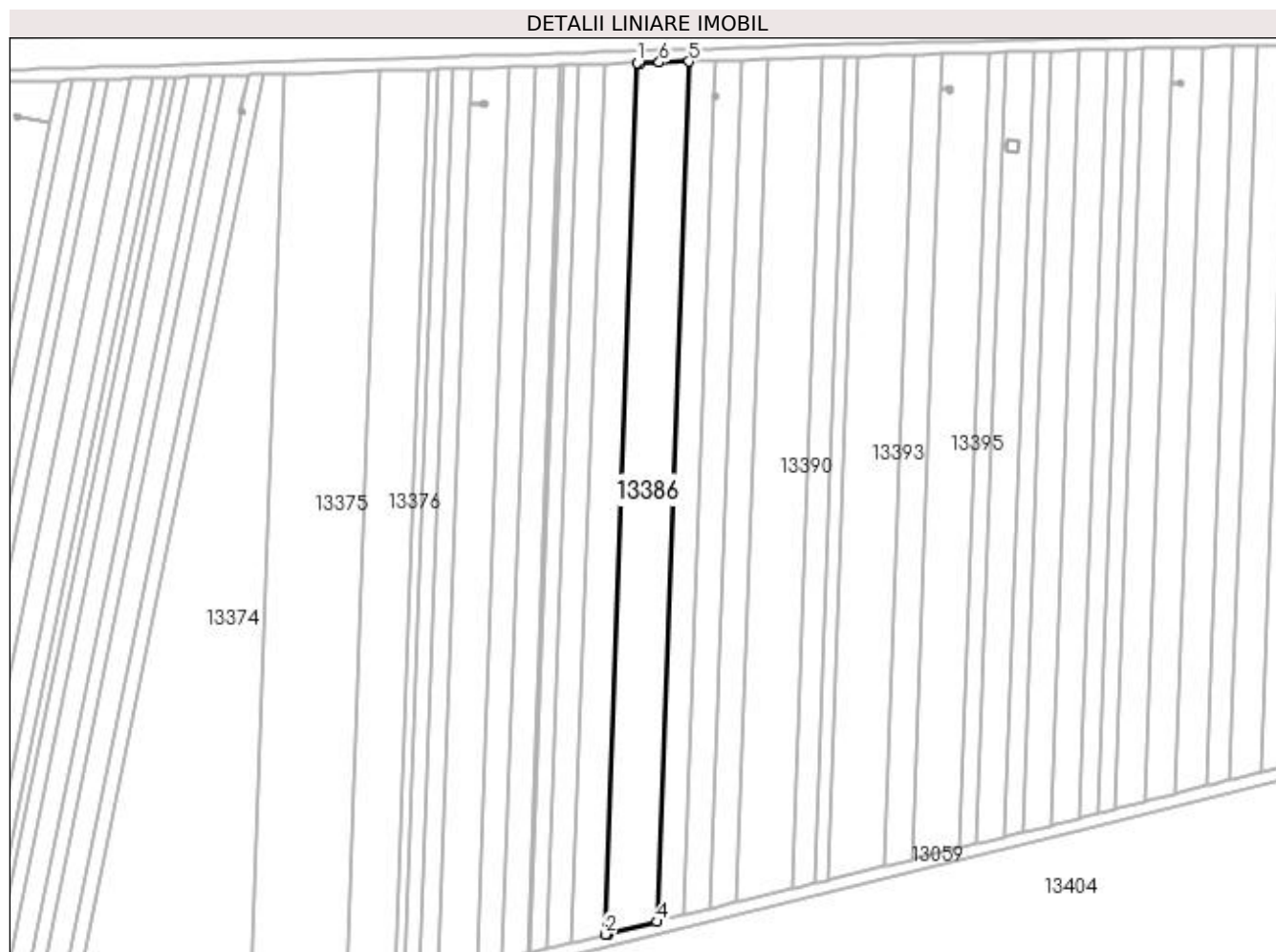
Inscrieri privind dezmembramintele dreptului de proprietate, drepturi reale de garanție și sarcini	Referințe
NU SUNT	

Anexa Nr. 1 La Partea I

Teren

Nr cadastral	Suprafața (mp)*	Observații / Referințe
	4.885	Imobilul a fost diminuat cu un procent de 2,30%

* Suprafața este determinată în planul de proiecție Stereo 70.



Date referitoare la teren

Crt	Categorie folosință	Intra vilan	Suprafața (mp)	Tarla	Parcelă	Nr. topo	Observații / Referințe
1	arabil	NU	4.885	106	100	-	

Lungime Segmente

1) Valorile lungimilor segmentelor sunt obținute din proiecție în plan.

Punct început	X / Y	Punct sfârșit	X / Y	Lungime segment (** (m)
1	399.063,865 296.591,355	2	399.053,276 296.302,637	288.912
2	399.053,276 296.302,637	3	399.054,096 296.302,837	0.844
3	399.054,096 296.302,837	4	399.070,458 296.306,833	16.843
4	399.070,458 296.306,833	5	399.080,912 296.591,869	285.228
5	399.080,912 296.591,869	6	399.071,116 296.591,573	9.8

Punct început	X / Y	Punct sfârșit	X / Y	Lungime segment (** (m)
6	399.071,116 296.591,573	7	399.064,678 296.591,379	6.441
7	399.064,678 296.591,379	1	399.063,865 296.591,355	0.813

** Lungimile segmentelor sunt determinate în planul de proiecție Stereo 70 și sunt rotunjite la 1 milimetru.

*** Distanța dintre puncte este formată din segmente cumulate ce sunt mai mici decât valoarea 1 milimetru.

**DATE DESPRE IMOBILUL NR. 13387**

Oficiul de Cadastru și Publicitate Imobiliară DOLJ
Biroul de Cadastru și Publicitate Imobiliară Craiova

A. Partea I. Descrierea imobilului

TEREN Extravilan

Adresa: Jud. Dolj, T106, P27

Nr. Crt	Nr cadastral Nr. topografic	Suprafața* (mp)	Observații / Referințe
A1		2.442	Sector cadastral:17 Teren neimprejmuit; Imobilul a fost diminuat cu un procent de 2,30%

B. Partea II. Proprietari și acte

Inscrieri privitoare la dreptul de proprietate și alte drepturi reale		Referințe
/		
Act Administrativ nr. TDP 1623-59460, din 21/02/2001 emis de CJSDPAT DOLJ;		
B1	Intabulare, drept de PROPRIETATE, dobandit prin Reconstituire, cota actuala 1/1, cota initiala 1/1 1) POPA ION I, LISA CNP	A1

C. Partea III. SARCINI .

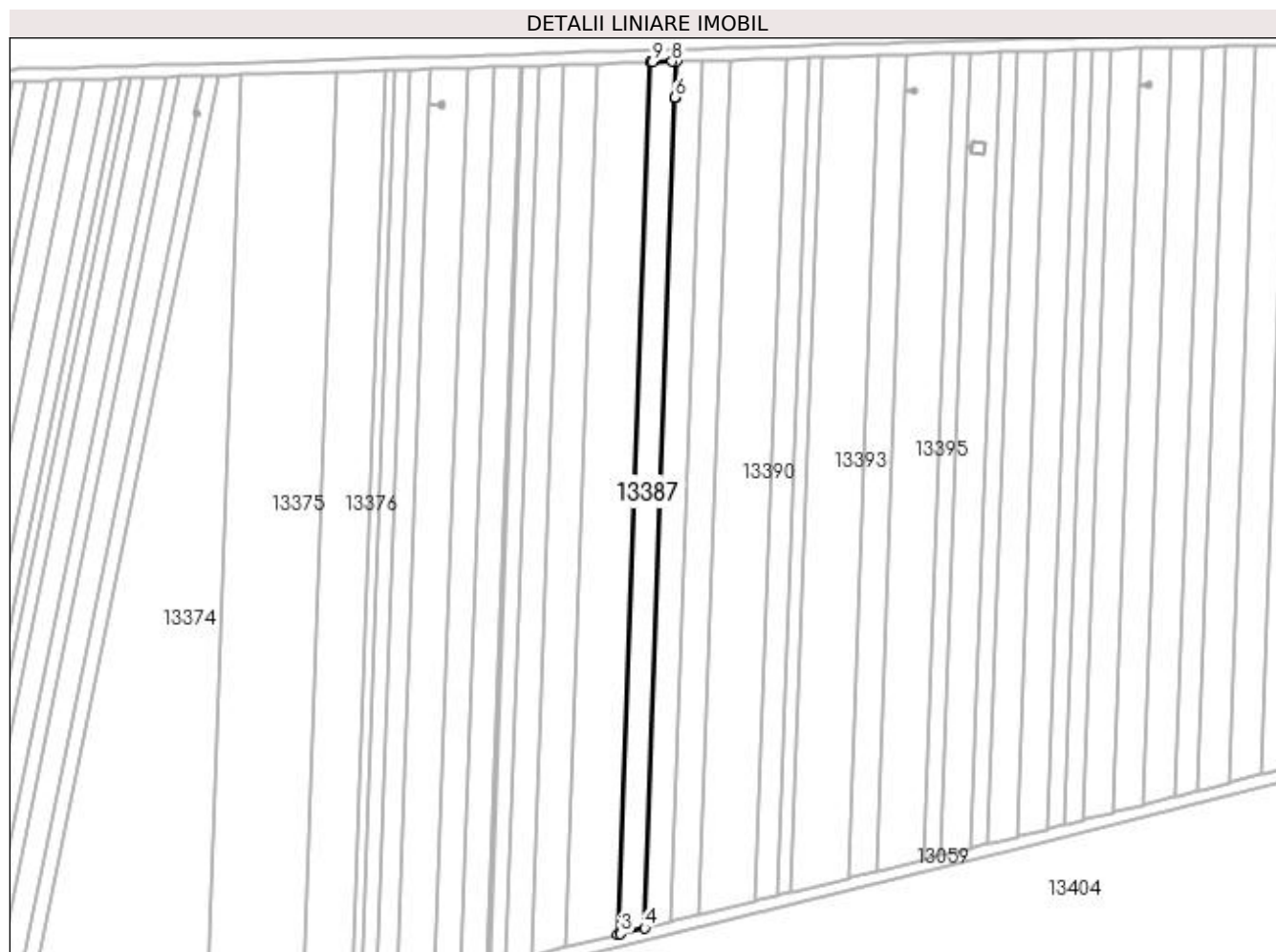
Inscrieri privind dezmembramintele dreptului de proprietate, drepturi reale de garanție și sarcini	Referințe
NU SUNT	

Anexa Nr. 1 La Partea I

Teren

Nr cadastral	Suprafața (mp)*	Observații / Referințe
	2.442	Imobilul a fost diminuat cu un procent de 2,30%

* Suprafața este determinată în planul de proiecție Stereo 70.



Date referitoare la teren

Crt	Categorie folosință	Intra vilan	Suprafața (mp)	Tarla	Parcelă	Nr. topo	Observații / Referințe
1	arabil	NU	2.442	106	27	-	

Lungime Segmente

1) Valorile lungimilor segmentelor sunt obținute din proiecție în plan.

Punct început	X / Y	Punct sfârșit	X / Y	Lungime segment (** (m)
1	399.080,912 296.591,869	2	399.070,458 296.306,833	285.228
2	399.070,458 296.306,833	3	399.071,303 296.307,039	0.87
3	399.071,303 296.307,039	4	399.079,132 296.308,951	8.059
4	399.079,132 296.308,951	5	399.089,088 296.580,402	271.634
5	399.089,088 296.580,402	6	399.089,088 296.580,407	0.005

Punct început	X / Y	Punct sfârșit	X / Y	Lungime segment (** (m)
6	399.089,088 296.580,407	7	399.089,518 296.592,128	11.729
7	399.089,518 296.592,128	8	399.088,185 296.592,088	1.334
8	399.088,185 296.592,088	9	399.081,75 296.591,894	6.438
9	399.081,75 296.591,894	1	399.080,912 296.591,869	0.838

** Lungimile segmentelor sunt determinate în planul de proiecție Stereo 70 și sunt rotunjite la 1 milimetru.

*** Distanța dintre puncte este formată din segmente cumulate ce sunt mai mici decât valoarea 1 milimetru.

**DATE DESPRE IMOBILUL NR. 13388**

Oficiul de Cadastru și Publicitate Imobiliară DOLJ
Biroul de Cadastru și Publicitate Imobiliară Craiova

A. Partea I. Descrierea imobilului

TEREN Extravilan

Adresa: Jud. Dolj, T106, P9

Nr. Crt	Nr cadastral Nr. topografic	Suprafața* (mp)	Observații / Referințe
A1		2.442	Sector cadastral:17 Teren neimprejmuit; Imobilul a fost diminuat cu un procent de 2,30%

B. Partea II. Proprietari și acte

Inscrieri privitoare la dreptul de proprietate și alte drepturi reale		Referințe
/		
Act Notarial nr. CÎ 284, din 26/02/1999 emis de BNP DEFTA EMIL;		
B1	Intabulare, drept de PROPRIETATE, dobandit prin Conventie, cota actuala 1/1, cota initiala 1/1 1) MIHALACHE ECATERINA	A1

C. Partea III. SARCINI

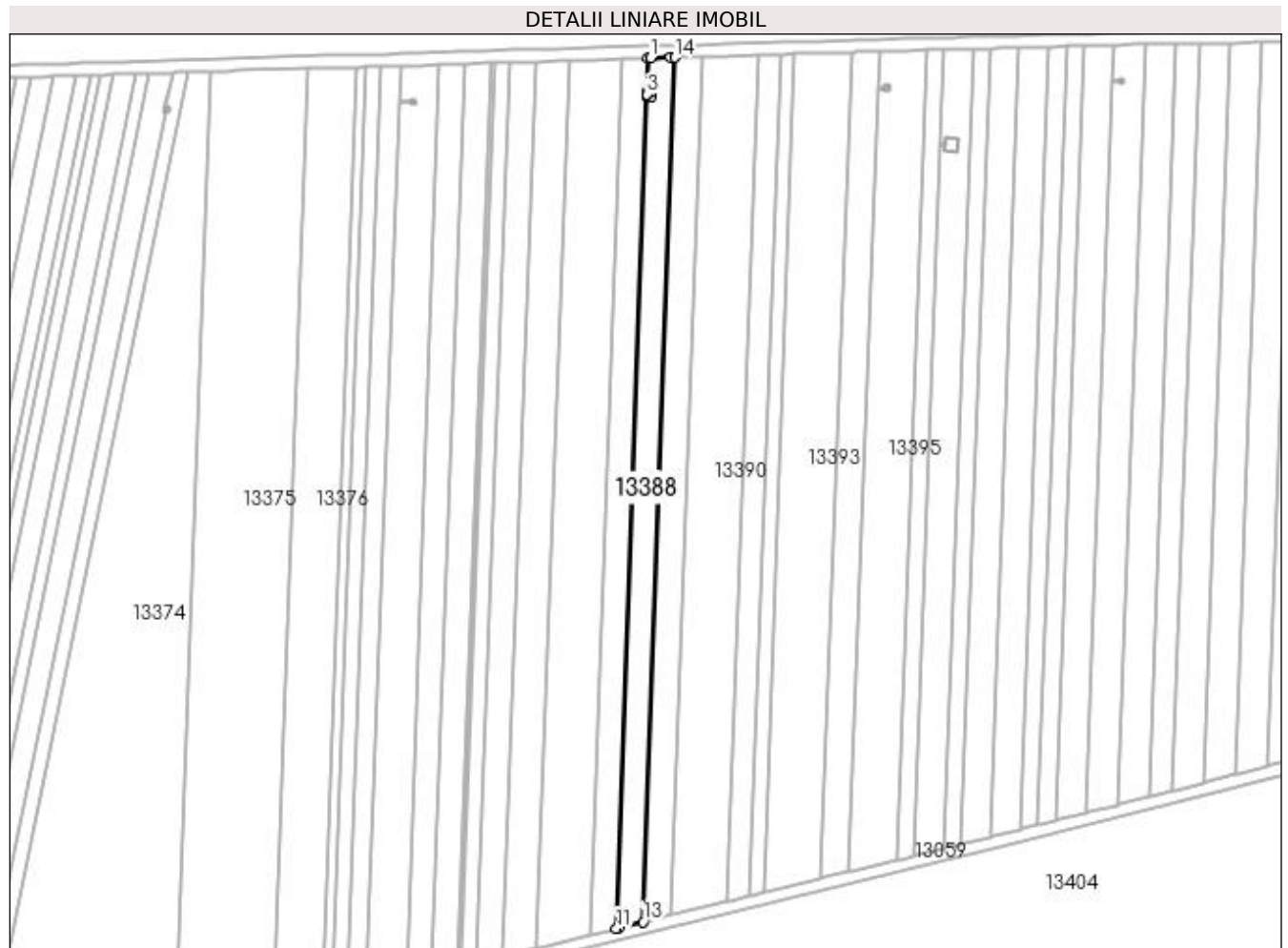
Inscrieri privind dezmembramintele dreptului de proprietate, drepturi reale de garanție și sarcini		Referințe
/		
Act Notarial nr. CÎ 284, din 26/02/1999 emis de BNP DEFTA EMIL;		
C1	Se notează clauza de întreținere în favoarea dnei Șelaru Ioana.	A1

Anexa Nr. 1 La Partea I

Teren

Nr cadastral	Suprafața (mp)*	Observații / Referințe
	2.442	Imobilul a fost diminuat cu un procent de 2,30%

* Suprafața este determinată în planul de proiecție Stereo 70.



Date referitoare la teren

Crt	Categorie folosință	Intra vilan	Suprafața (mp)	Tarla	Parcelă	Nr. topo	Observații / Referințe
1	arabil	NU	2.442	106	9	-	

Lungime Segmente

1) Valorile lungimilor segmentelor sunt obținute din proiecție în plan.

Punct început	X / Y	Punct sfârșit	X / Y	Lungime segment (** (m)
1	399.090,373 296.592,154	2	399.089,518 296.592,128	0.855
2	399.089,518 296.592,128	3	399.089,088 296.580,407	11.729
3	399.089,088 296.580,407	4	399.089,162 296.580,404	0.074
4	399.089,162 296.580,404	5	399.089,142 296.581,109	0.705
5	399.089,142 296.581,109	6	399.090,562 296.581,149	1.421

Punct început	X / Y	Punct sfârșit	X / Y	Lungime segment (** (m)
6	399.090,562 296.581,149	7	399.090,602 296.579,74	1.41
7	399.090,602 296.579,74	8	399.089,183 296.579,699	1.42
8	399.089,183 296.579,699	9	399.089,163 296.580,399	0.7
9	399.089,163 296.580,399	10	399.089,088 296.580,402	0.075
10	399.089,088 296.580,402	11	399.079,132 296.308,951	271.634
11	399.079,132 296.308,951	12	399.079,995 296.309,162	0.888
12	399.079,995 296.309,162	13	399.087,871 296.311,086	8.108
13	399.087,871 296.311,086	14	399.098,189 296.592,39	281.493
14	399.098,189 296.592,39	15	399.096,803 296.592,348	1.387
15	399.096,803 296.592,348	1	399.090,373 296.592,154	6.433

** Lungimile segmentelor sunt determinate în planul de proiecție Stereo 70 și sunt rotunjite la 1 milimetru.

*** Distanța dintre puncte este formată din segmente cumulate ce sunt mai mici decât valoarea 1 milimetru.

**DATE DESPRE IMOBILUL NR. 13389**

Oficiul de Cadastru și Publicitate Imobiliară DOLJ
Biroul de Cadastru și Publicitate Imobiliară Craiova

A. Partea I. Descrierea imobilului

TEREN Extravilan

Adresa: Jud. Dolj, T106, P8

Nr. Crt	Nr cadastral Nr. topografic	Suprafața* (mp)	Observații / Referințe
A1	30879	2.500	Sector cadastral:17 Teren neimprejmuit;

B. Partea II. Proprietari și acte

Inscrieri privitoare la dreptul de proprietate și alte drepturi reale		Referințe
56713 / 11/06/2013		
Hotarare Judecatoreasca nr. SENTINTA CIVILA NR 127, din 29/01/2013 emis de JUDECATORIA SEGARCEA dosar nr 32/304/2012;		
B1	Intabulare, drept de PROPRIETATE, dobandit prin Hotarare Judecatoreasca, cota actuala 1/1, cota initiala 1/1 1) SC CERVINA SA, CIF:2339853	A1

C. Partea III. SARCINI .

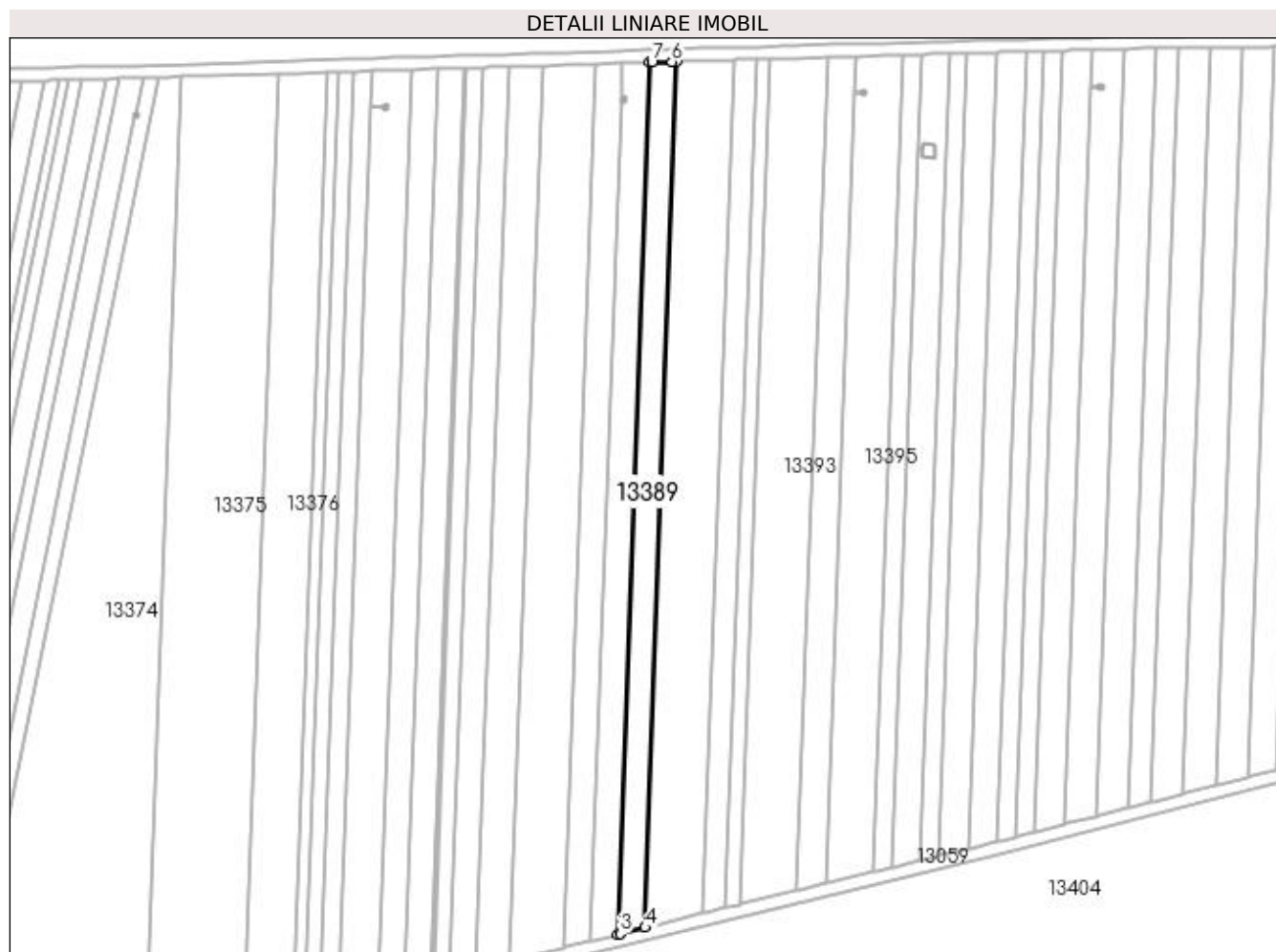
Inscrieri privind dezmembramintele dreptului de proprietate, drepturi reale de garanție și sarcini	Referințe
NU SUNT	

Anexa Nr. 1 La Partea I

Teren

Nr cadastral	Suprafața (mp)*	Observații / Referințe
30879	2.500	

* Suprafața este determinată în planul de proiecție Stereo 70.



Date referitoare la teren

Crt	Categorie folosință	Intra vilan	Suprafața (mp)	Tarla	Parcelă	Nr. topo	Observații / Referințe
1	arabil	NU	2.500	106	8	-	

Lungime Segmente

1) Valorile lungimilor segmentelor sunt obținute din proiecție în plan.

Punct început	X / Y	Punct sfârșit	X / Y	Lungime segment (** (m)
1	399.098,189 296.592,39	2	399.087,871 296.311,086	281.493
2	399.087,871 296.311,086	3	399.088,743 296.311,299	0.898
3	399.088,743 296.311,299	4	399.096,87 296.313,283	8.366
4	399.096,87 296.313,283	5	399.107,116 296.592,659	279.564
5	399.107,116 296.592,659	6	399.105,464 296.592,609	1.653

Punct început	X / Y	Punct sfârșit	X / Y	Lungime segment (** (m)
6	399.105,464 296.592,609	7	399.099,053 296.592,416	6.414
7	399.099,053 296.592,416	1	399.098,189 296.592,39	0.864

** Lungimile segmentelor sunt determinate în planul de proiecție Stereo 70 și sunt rotunjite la 1 milimetru.

*** Distanța dintre puncte este formată din segmente cumulate ce sunt mai mici decât valoarea 1 milimetru.

**DATE DESPRE IMOBILUL NR. 13390**

Oficiul de Cadastru și Publicitate Imobiliară DOLJ
Biroul de Cadastru și Publicitate Imobiliară Craiova

A. Partea I. Descrierea imobilului

TEREN Extravilan

Adresa: Jud. Dolj, T106, P7

Nr. Crt	Nr cadastral Nr. topografic	Suprafața* (mp)	Observații / Referințe
A1	30304	5.100	Sector cadastral:17 Teren neimprejmuit;

B. Partea II. Proprietari și acte

Inscrieri privitoare la dreptul de proprietate și alte drepturi reale	Referințe
36613 / 18/04/2013	
Act Notarial nr. contract de vanzare -cumparare nr 371, din 17/04/2013 emis de BNP FLOREA ANA MARIA;	
B1	A1
Intabulare, drept de PROPRIETATE, dobandit prin Conventie, cota actuala 1/1, cota initiala 1/1 1) SC CERVINA SA, CIF:9999999999999, LIPSA CUI	
203616 / 19/09/2019	
Act Notarial nr. contract de ipoteca imobiliara aut. nr. 1942, din 18/09/2019 emis de NP Neagoe Monica;	
B2	A1
se noteaza interdictiile de instrainare, grevare, demolare, dezmembrare, inchiriere 1) BANCA DE EXPORT IMPORT A ROMANIEI EXIMBANK SA, CIF:361560	

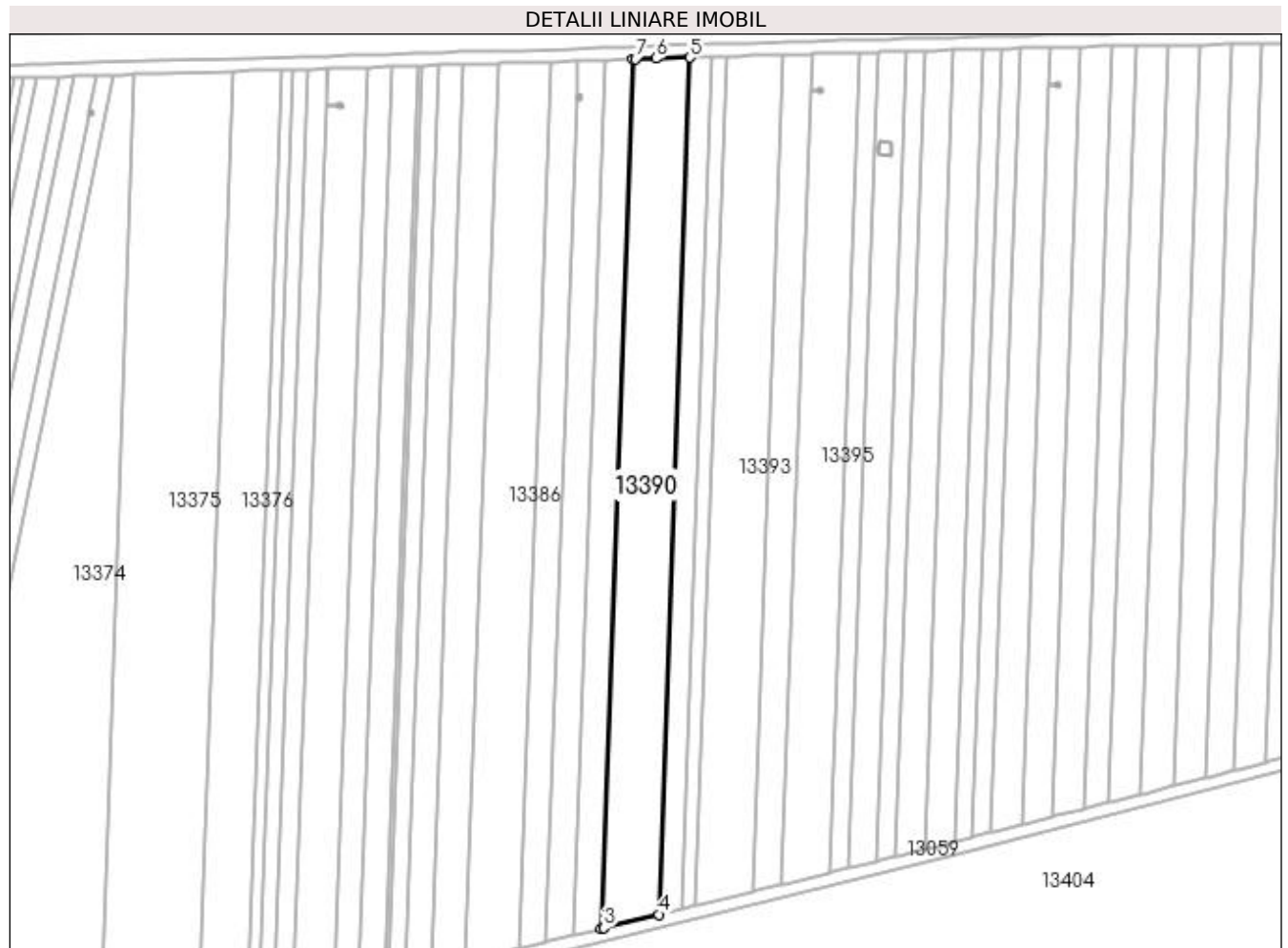
C. Partea III. SARCINI

Inscrieri privind dezmembramintele dreptului de proprietate, drepturi reale de garanție și sarcini	Referințe
203616 / 19/09/2019	
Act Notarial nr. contract de ipoteca imobiliara aut. nr. 1942, din 18/09/2019 emis de NP Neagoe Monica;	
C1	A1
Intabulare, drept de IPOTECA, Valoare:56800000 RONplus celelalte obligatii aferente creditului 1) BANCA DE EXPORT IMPORT A ROMANIEI EXIMBANK SA, CIF:361560	

Anexa Nr. 1 La Partea I**Teren**

Nr cadastral	Suprafața (mp)*	Observații / Referințe
30304	5.100	

* Suprafața este determinată în planul de proiecție Stereo 70.

**Date referitoare la teren**

Crt	Categorie folosință	Intra vilan	Suprafața (mp)	Tarla	Parcelă	Nr. topo	Observații / Referințe
1	arabil	NU	5.100	106	7	-	

Lungime Segmente

1) Valorile lungimilor segmentelor sunt obținute din proiecție în plan.

Punct început	X / Y	Punct sfârșit	X / Y	Lungime segment (** (m)
1	399.107,116 296.592,659	2	399.096,87 296.313,283	279.564
2	399.096,87 296.313,283	3	399.097,748 296.313,498	0.904
3	399.097,748 296.313,498	4	399.115,422 296.317,815	18.194
4	399.115,422 296.317,815	5	399.125,523 296.593,214	275.584
5	399.125,523 296.593,214	6	399.114,611 296.592,885	10.917

Punct început	X / Y	Punct sfârșit	X / Y	Lungime segment (** (m)
6	399.114,611 296.592,885	7	399.107,987 296.592,685	6.627
7	399.107,987 296.592,685	1	399.107,116 296.592,659	0.871

** Lungimile segmentelor sunt determinate în planul de proiecție Stereo 70 și sunt rotunjite la 1 milimetru.

*** Distanța dintre puncte este formată din segmente cumulate ce sunt mai mici decât valoarea 1 milimetru.

**DATE DESPRE IMOBILUL NR. 13391**

Oficiul de Cadastru și Publicitate Imobiliară DOLJ
 Biroul de Cadastru și Publicitate Imobiliară Craiova

A. Partea I. Descrierea imobilului

TEREN Extravilan

Adresa: Jud. Dolj, T106, P6

Nr. Crt	Nr cadastral Nr. topografic	Suprafața* (mp)	Observații / Referințe
A1	31772	2.000	Sector cadastral:17 Teren neimprejmuit;

B. Partea II. Proprietari și acte

Inscrieri privitoare la dreptul de proprietate și alte drepturi reale	Referințe
47467 / 30/04/2015	
Act Administrativ nr. TP nr 614-59079, din 18/11/1993 emis de Comisia Judeteana Dolj;	
B1	A1
Intabulare, drept de PROPRIETATE, dobandit prin Reconstituire, cota actuala 1/1, cota initiala 1/1 1) NICOLA ION	

C. Partea III. SARCINI .

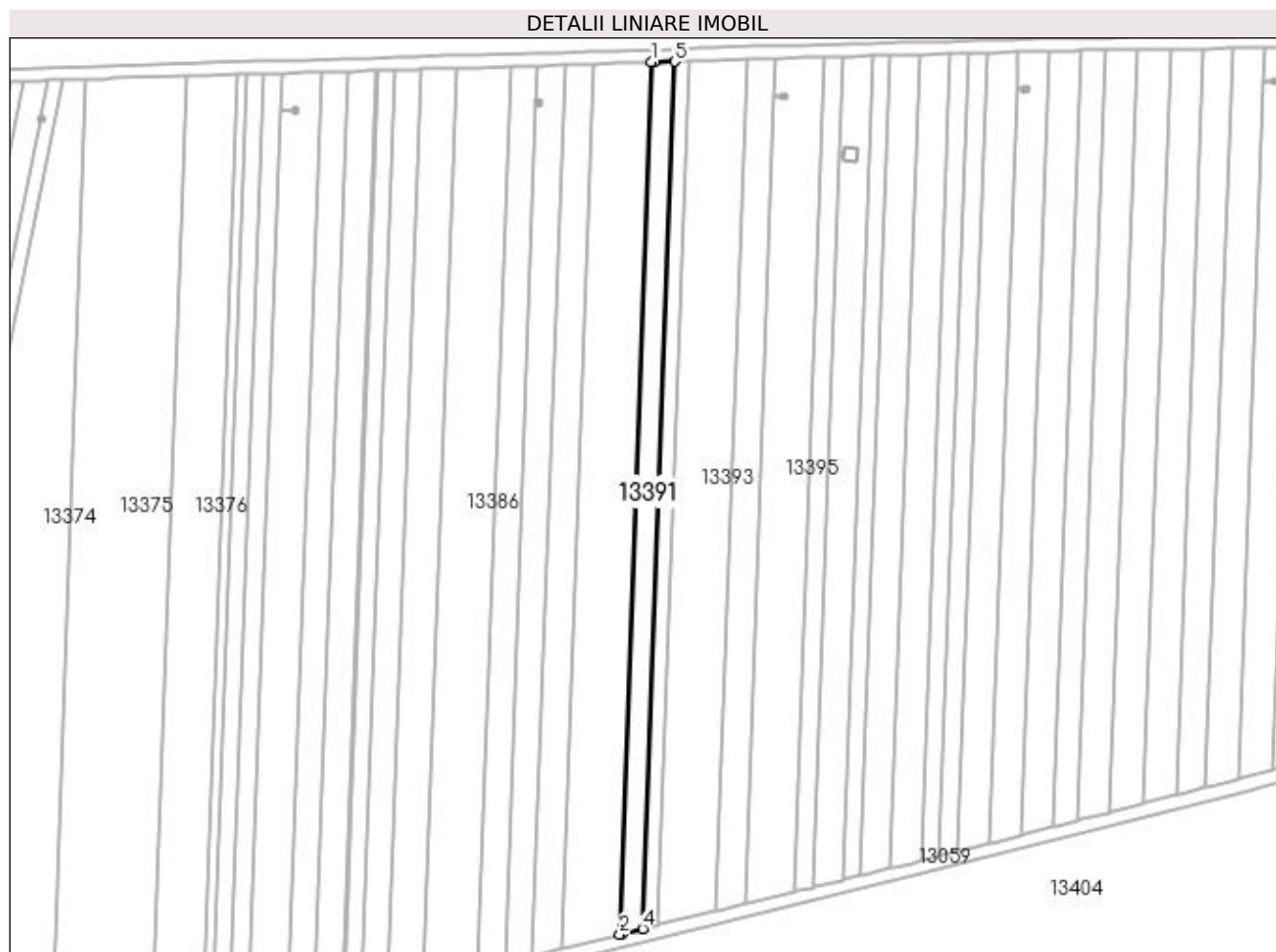
Inscrieri privind dezmembramintele dreptului de proprietate, drepturi reale de garanție și sarcini	Referințe
NU SUNT	

Anexa Nr. 1 La Partea I

Teren

Nr cadastral	Suprafața (mp)*	Observații / Referințe
31772	2.000	

* Suprafața este determinată în planul de proiecție Stereo 70.



Date referitoare la teren

Crt	Categorie folosință	Intra vilan	Suprafața (mp)	Tarla	Parcelă	Nr. topo	Observații / Referințe
1	arabil	NU	2.000	106	6	-	

Lungime Segmente

1) Valorile lungimilor segmentelor sunt obținute din proiecție în plan.

Punct început	X / Y	Punct sfârșit	X / Y	Lungime segment (** (m)
1	399.125,523 296.593,214	2	399.115,422 296.317,815	275.584
2	399.115,422 296.317,815	3	399.116,312 296.318,032	0.916
3	399.116,312 296.318,032	4	399.122,77 296.319,609	6.648
4	399.122,77 296.319,609	5	399.132,814 296.593,435	274.01
5	399.132,814 296.593,435	6	399.126,406 296.593,241	6.411

Punct început	X / Y	Punct sfârșit	X / Y	Lungime segment (** (m)
6	399.126,406 296.593,241	1	399.125,523 296.593,214	0.883

** Lungimile segmentelor sunt determinate în planul de proiecție Stereo 70 și sunt rotunjite la 1 milimetru.

*** Distanța dintre puncte este formată din segmente cumulate ce sunt mai mici decât valoarea 1 milimetru.

**DATE DESPRE IMOBILUL NR. 13392**

Oficiul de Cadastru și Publicitate Imobiliară DOLJ
Biroul de Cadastru și Publicitate Imobiliară Craiova

A. Partea I. Descrierea imobilului

TEREN Extravilan

Adresa: Jud. Dolj, T106, P5

Nr. Crt	Nr cadastral Nr. topografic	Suprafața* (mp)	Observații / Referințe
A1	30259	1.200	Sector cadastral:17 Teren neimprejmuit;

B. Partea II. Proprietari și acte

Inscrieri privitoare la dreptul de proprietate și alte drepturi reale	Referințe
46342 / 16/04/2014	
Act Notarial nr. contract de vanzare -cumparare nr 517, din 10/04/2014 emis de FLOREA ANA MARIA;	
B1	A1
Intabulare, drept de PROPRIETATE, dobandit prin Conventie, cota actuala 1/1, cota initiala 1/1 1) SOCIETATEA CERVINA SA, CIF:99999999999999, LIPSA CUI	

C. Partea III. SARCINI .

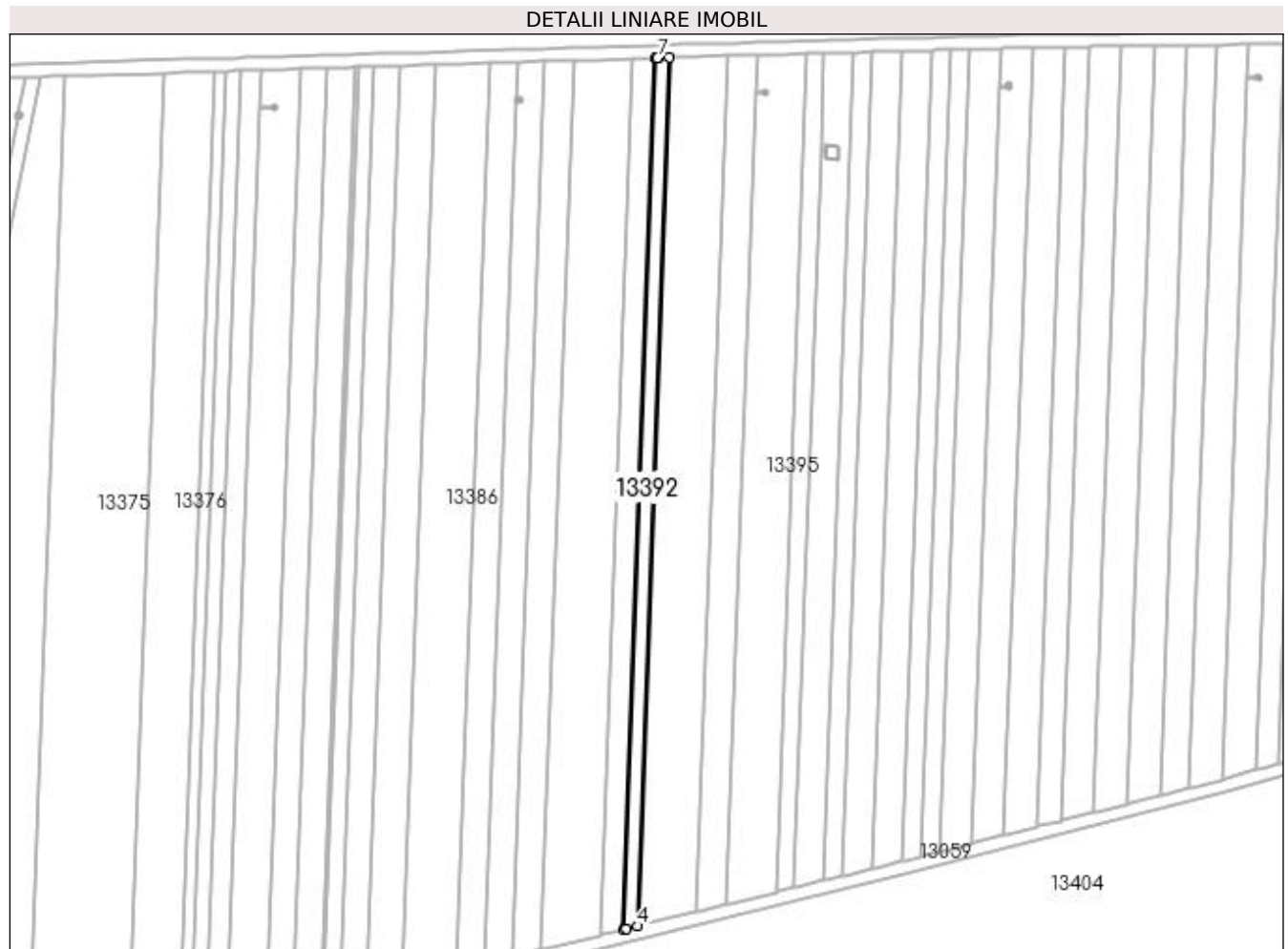
Inscrieri privind dezmembramintele dreptului de proprietate, drepturi reale de garanție și sarcini	Referințe
NU SUNT	

Anexa Nr. 1 La Partea I

Teren

Nr cadastral	Suprafața (mp)*	Observații / Referințe
30259	1.200	

* Suprafața este determinată în planul de proiecție Stereo 70.



Date referitoare la teren

Crt	Categorie folosință	Intra vilan	Suprafața (mp)	Tarla	Parcelă	Nr. topo	Observații / Referințe
1	arabil	NU	1.200	106	5	-	

Lungime Segmente

1) Valorile lungimilor segmentelor sunt obținute din proiecție în plan.

Punct început	X / Y	Punct sfârșit	X / Y	Lungime segment (** (m)
1	399.132,814 296.593,435	2	399.122,77 296.319,609	274.01
2	399.122,77 296.319,609	3	399.123,666 296.319,828	0.922
3	399.123,666 296.319,828	4	399.127,2 296.320,691	3.638
4	399.127,2 296.320,691	5	399.137,208 296.593,567	273.059
5	399.137,208 296.593,567	6	399.133,702 296.593,462	3.508

Punct început	X / Y	Punct sfârșit	X / Y	Lungime segment (** (m)
6	399.133,702 296.593,462	7	399.133,451 296.593,454	0.251
7	399.133,451 296.593,454	1	399.132,814 296.593,435	0.637

** Lungimile segmentelor sunt determinate în planul de proiecție Stereo 70 și sunt rotunjite la 1 milimetru.

*** Distanța dintre puncte este formată din segmente cumulate ce sunt mai mici decât valoarea 1 milimetru.

**DATE DESPRE IMOBILUL NR. 13393**

Oficiul de Cadastru și Publicitate Imobiliară DOLJ
Biroul de Cadastru și Publicitate Imobiliară Craiova

A. Partea I. Descrierea imobilului

TEREN Extravilan

Adresa: Jud. Dolj, T106, P3

Nr. Crt	Nr cadastral Nr. topografic	Suprafața* (mp)	Observații / Referințe
A1	31827	5.000	Sector cadastral:17 Teren neimprejmuit;

B. Partea II. Proprietari și acte

Inscrieri privitoare la dreptul de proprietate și alte drepturi reale	Referințe
138320 / 06/11/2015	
Act Notarial nr. contract de vanzare aut nr 4341, din 06/11/2015 emis de NP Curea Ionel;	
B1	A1
Intabulare, drept de PROPRIETATE, dobandit prin Conventie, cota actuala 1/1, cota initiala 1/1	
1) PIRVULEASA MIRCEA GABRIEL, casatorit cu	
2) PIRVULEASA LAURA	

C. Partea III. SARCINI .

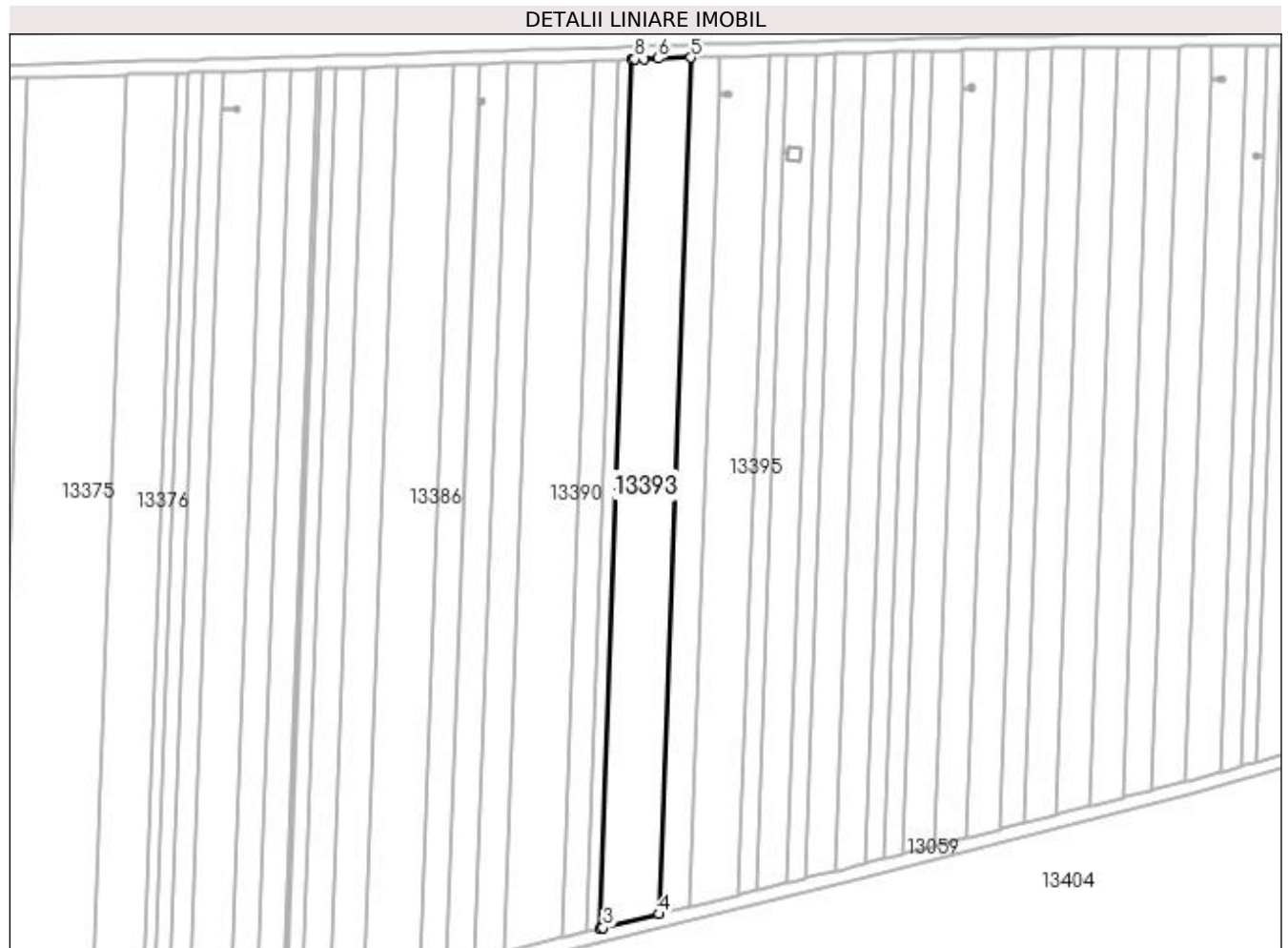
Inscrieri privind dezmembramintele dreptului de proprietate, drepturi reale de garanție și sarcini	Referințe
NU SUNT	

Anexa Nr. 1 La Partea I

Teren

Nr cadastral	Suprafața (mp)*	Observații / Referințe
31827	5.000	

* Suprafața este determinată în planul de proiecție Stereo 70.



Date referitoare la teren

Crt	Categorie folosință	Intra vilan	Suprafața (mp)	Tarla	Parcelă	Nr. topo	Observații / Referințe
1	arabil	NU	5.000	106	3	-	

Lungime Segmente

1) Valorile lungimilor segmentelor sunt obținute din proiecție în plan.

Punct început	X / Y	Punct sfârșit	X / Y	Lungime segment (** (m)
1	399.137,208 296.593,567	2	399.127,2 296.320,691	273.059
2	399.127,2 296.320,691	3	399.128,099 296.320,911	0.926
3	399.128,099 296.320,911	4	399.145,825 296.325,24	18.247
4	399.145,825 296.325,24	5	399.155,687 296.594,125	269.066
5	399.155,687 296.594,125	6	399.145,401 296.593,814	10.291

Punct început	X / Y	Punct sfârșit	X / Y	Lungime segment (** (m)
6	399.145,401 296.593,814	7	399.140,908 296.593,679	4.495
7	399.140,908 296.593,679	8	399.138,1 296.593,594	2.809
8	399.138,1 296.593,594	1	399.137,208 296.593,567	0.892

** Lungimile segmentelor sunt determinate în planul de proiecție Stereo 70 și sunt rotunjite la 1 milimetru.

*** Distanța dintre puncte este formată din segmente cumulate ce sunt mai mici decât valoarea 1 milimetru.

**DATE DESPRE IMOBILUL NR. 13394**

Oficiul de Cadastru și Publicitate Imobiliară DOLJ
Biroul de Cadastru și Publicitate Imobiliară Craiova

A. Partea I. Descrierea imobilului

TEREN Extravilan

Adresa: Jud. Dolj, T106, P2

Nr. Crt	Nr cadastral Nr. topografic	Suprafața* (mp)	Observații / Referințe
A1		2.442	Sector cadastral:17 Teren neimprejmuit; Imobilul a fost diminuat cu un procent de 2,30%

B. Partea II. Proprietari și acte

Inscrieri privitoare la dreptul de proprietate și alte drepturi reale		Referințe
/		
Act Administrativ nr. TDP 652-59079, din 29/11/1993 emis de CJSDPAT DOLJ;		
B1	Intabulare, drept de PROPRIETATE, dobandit prin Reconstituire, cota actuala 1/1, cota initiala 1/1 1) NEDA LIMBOVIA, LISA CNP	A1

C. Partea III. SARCINI .

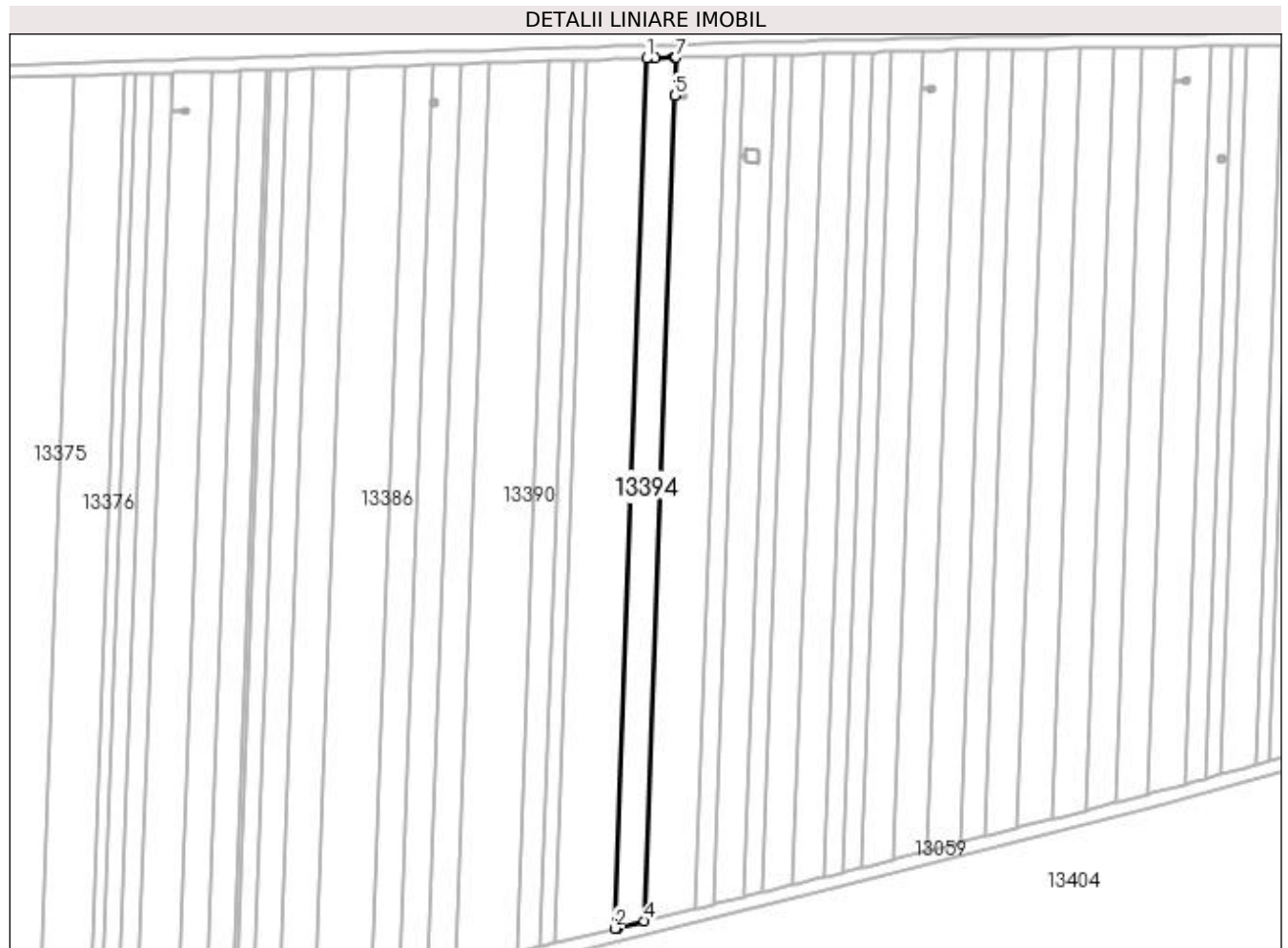
Inscrieri privind dezmembramintele dreptului de proprietate, drepturi reale de garanție și sarcini	Referințe
NU SUNT	

Anexa Nr. 1 La Partea I

Teren

Nr cadastral	Suprafața (mp)*	Observații / Referințe
	2.442	Imobilul a fost diminuat cu un procent de 2,30%

* Suprafața este determinată în planul de proiecție Stereo 70.



Date referitoare la teren

Crt	Categorie folosință	Intra vilan	Suprafața (mp)	Tarla	Parcelă	Nr. topo	Observații / Referințe
1	arabil	NU	2.442	106	2	-	

Lungime Segmente

1) Valorile lungimilor segmentelor sunt obținute din proiecție în plan.

Punct început	X / Y	Punct sfârșit	X / Y	Lungime segment (** (m)
1	399.155,687 296.594,125	2	399.145,825 296.325,24	269.066
2	399.145,825 296.325,24	3	399.146,737 296.325,463	0.939
3	399.146,737 296.325,463	4	399.155,025 296.327,488	8.532
4	399.155,025 296.327,488	5	399.164,381 296.582,575	255.259
5	399.164,381 296.582,575	6	399.164,381 296.582,58	0.005

Punct început	X / Y	Punct sfârșit	X / Y	Lungime segment (** (m)
6	399.164,381 296.582,58	7	399.164,814 296.594,377	11.805
7	399.164,814 296.594,377	8	399.164,277 296.594,362	0.537
8	399.164,277 296.594,362	9	399.158,251 296.594,199	6.028
9	399.158,251 296.594,199	10	399.157,435 296.594,177	0.816
10	399.157,435 296.594,177	11	399.156,592 296.594,152	0.843
11	399.156,592 296.594,152	1	399.155,687 296.594,125	0.905

** Lungimile segmentelor sunt determinate în planul de proiecție Stereo 70 și sunt rotunjite la 1 milimetru.

*** Distanța dintre puncte este formată din segmente cumulate ce sunt mai mici decât valoarea 1 milimetru.

**DATE DESPRE IMOBILUL NR. 13395**

Oficiul de Cadastru și Publicitate Imobiliară DOLJ
Biroul de Cadastru și Publicitate Imobiliară Craiova

A. Partea I. Descrierea imobilului

TEREN Extravilan

Adresa: Jud. Dolj, T106, P1

Nr. Crt	Nr cadastral Nr. topografic	Suprafața* (mp)	Observații / Referințe
A1	30309	4.100	Sector cadastral:17 Teren neimprejmuit;

B. Partea II. Proprietari și acte

Inscrieri privitoare la dreptul de proprietate și alte drepturi reale	Referințe
158968 / 21/12/2015	
Hotarare Judecatoreasca nr. Sentinta civila nr. 1030, din 24/09/2014 emis de JUDECATORIA SEGARCEA;	
B1	A1
Intabulare, drept de PROPRIETATE, dobandit prin Hotarare Judecatoreasca, cota actuala 1/1, cota initiala 1/1 1) SC CERVINA SA, CIF:2339853	

C. Partea III. SARCINI .

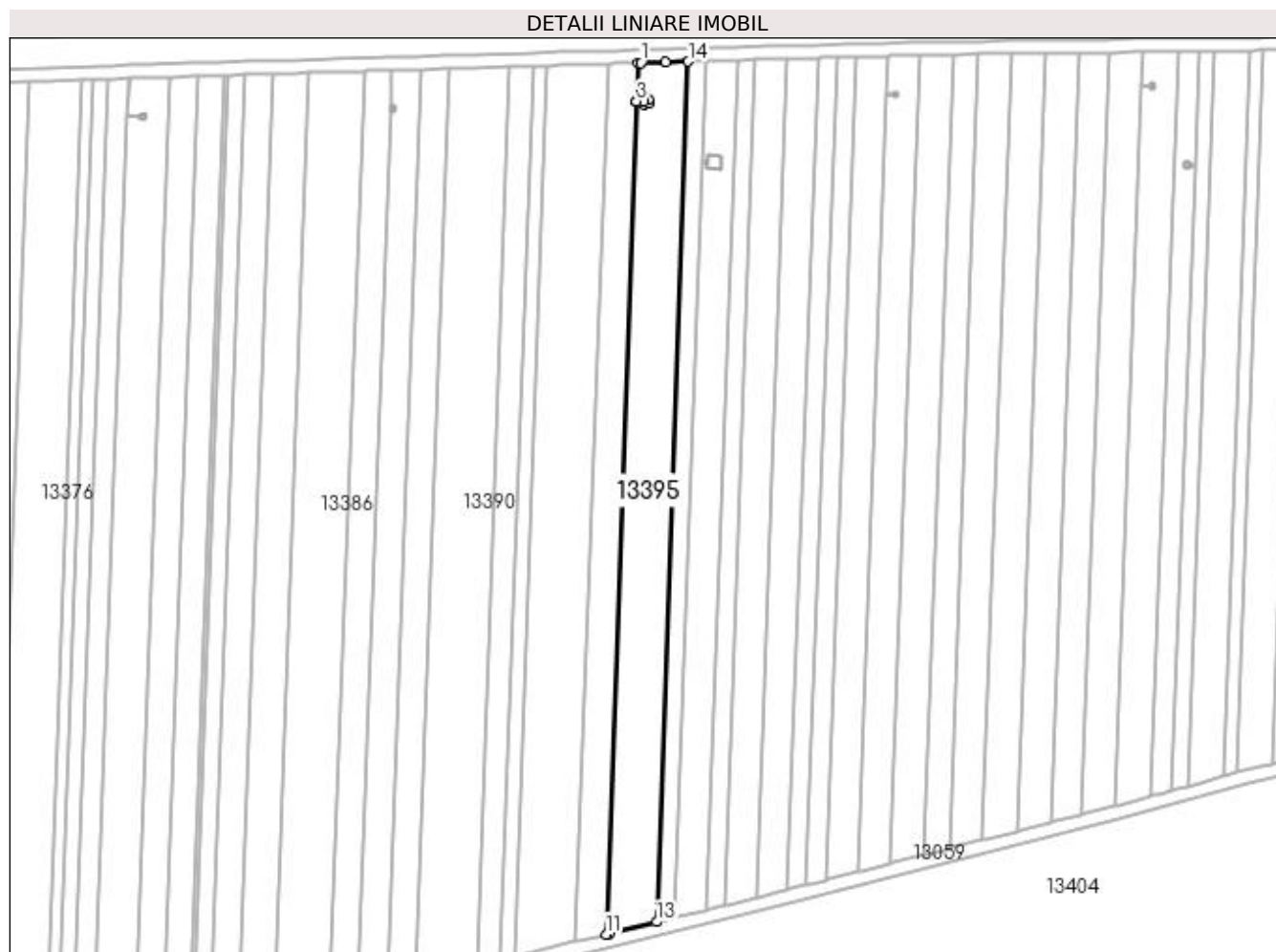
Inscrieri privind dezmembramintele dreptului de proprietate, drepturi reale de garanție și sarcini	Referințe
NU SUNT	

Anexa Nr. 1 La Partea I

Teren

Nr cadastral	Suprafața (mp)*	Observații / Referințe
30309	4.100	

* Suprafața este determinată în planul de proiecție Stereo 70.



Date referitoare la teren

Crt	Categorie folosință	Intra vilan	Suprafața (mp)	Tarla	Parcelă	Nr. topo	Observații / Referințe
1	arabil	NU	4.100	106	1	-	

Lungime Segmente

1) Valorile lungimilor segmentelor sunt obținute din proiecție în plan.

Punct început	X / Y	Punct sfârșit	X / Y	Lungime segment (** (m)
1	399.165,733 296.594,402	2	399.164,814 296.594,377	0.919
2	399.164,814 296.594,377	3	399.164,381 296.582,58	11.805
3	399.164,381 296.582,58	4	399.166,574 296.582,5	2.194
4	399.166,574 296.582,5	5	399.166,554 296.583,205	0.705
5	399.166,554 296.583,205	6	399.167,974 296.583,246	1.421

Punct început	X / Y	Punct sfârșit	X / Y	Lungime segment (** (m)
6	399.167,974 296.583,246	7	399.168,014 296.581,836	1.411
7	399.168,014 296.581,836	8	399.166,595 296.581,795	1.42
8	399.166,595 296.581,795	9	399.166,575 296.582,495	0.7
9	399.166,575 296.582,495	10	399.164,381 296.582,575	2.195
10	399.164,381 296.582,575	11	399.155,025 296.327,488	255.259
11	399.155,025 296.327,488	12	399.155,952 296.327,714	0.954
12	399.155,952 296.327,714	13	399.170,633 296.331,3	15.113
13	399.170,633 296.331,3	14	399.180,297 296.594,797	263.674
14	399.180,297 296.594,797	15	399.173,368 296.594,609	6.932
15	399.173,368 296.594,609	1	399.165,733 296.594,402	7.638

** Lungimile segmentelor sunt determinate în planul de proiecție Stereo 70 și sunt rotunjite la 1 milimetru.

*** Distanța dintre puncte este formată din segmente cumulate ce sunt mai mici decât valoarea 1 milimetru.

**DATE DESPRE IMOBILUL NR. 13396**

Oficiul de Cadastru și Publicitate Imobiliară DOLJ
 Biroul de Cadastru și Publicitate Imobiliară Craiova

A. Partea I. Descrierea imobilului

TEREN Extravilan

Adresa: Jud. Dolj, T106, P13a

Nr. Crt	Nr cadastral Nr. topografic	Suprafața* (mp)	Observații / Referințe
A1		293	Sector cadastral:17 Teren neimprejmuit; Imobilul a fost diminuat cu un procent de 2,30%

B. Partea II. Proprietari și acte

Inscrieri privitoare la dreptul de proprietate și alte drepturi reale		Referințe
/		
Act Notarial nr. CM 266, din 30/07/2015 emis de BIN FLOREA GRIGORIE;		
B1	Intabulare, drept de PROPRIETATE, dobandit prin Succesiune, cota actuala 1/1, cota initiala 1/1 1) STÂNCULESCU ȘTEFANIA	A1

C. Partea III. SARCINI .

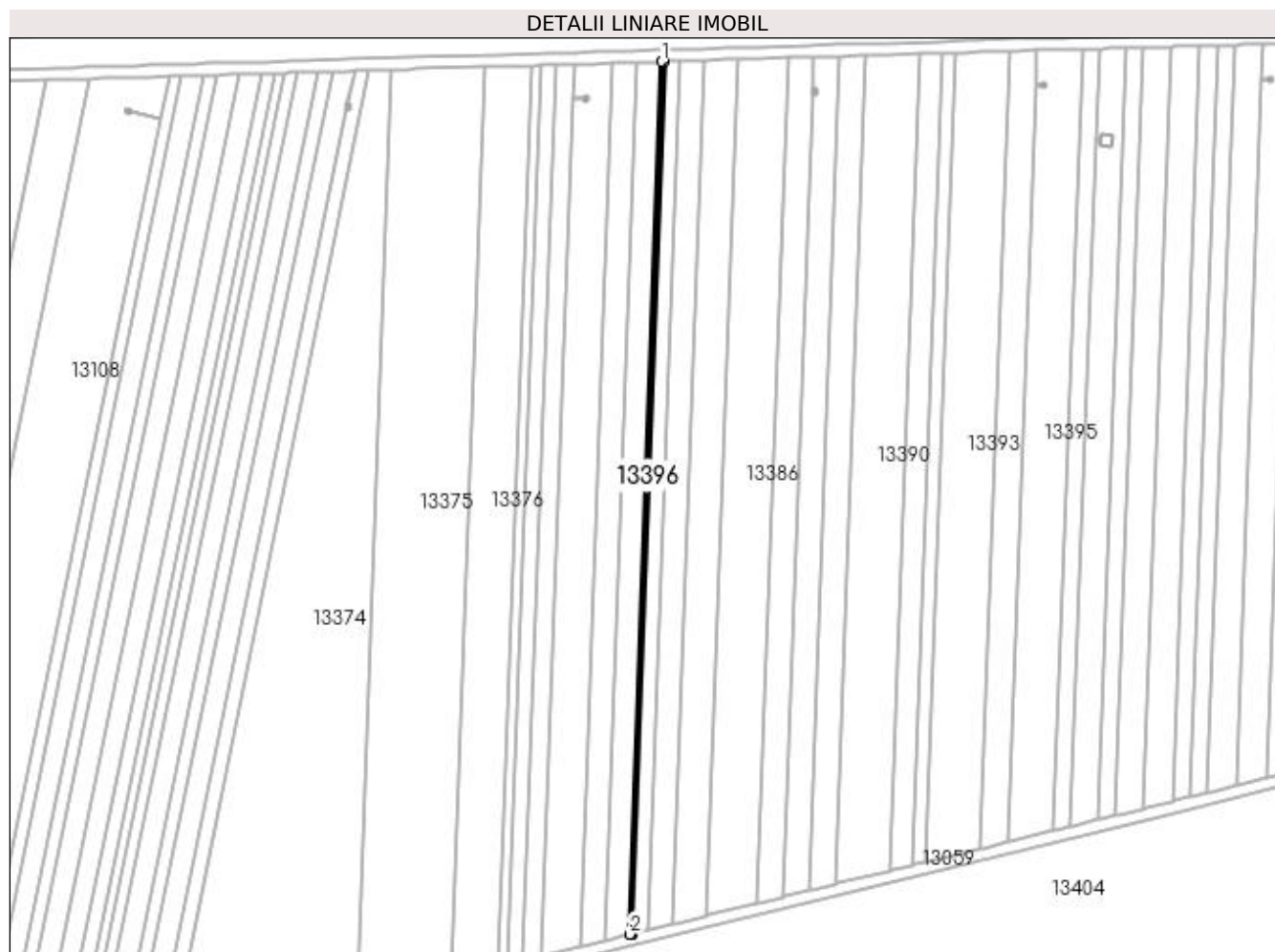
Inscrieri privind dezmembramintele dreptului de proprietate, drepturi reale de garanție și sarcini	Referințe
NU SUNT	

Anexa Nr. 1 La Partea I

Teren

Nr cadastral	Suprafața (mp)*	Observații / Referințe
	293	Imobilul a fost diminuat cu un procent de 2,30%

* Suprafața este determinată în planul de proiecție Stereo 70.



Date referitoare la teren

Crt	Categorie folosință	Intravilan	Suprafața (mp)	Tarla	Parcelă	Nr. topo	Observații / Referințe
1	arabil	NU	293	106	13a	-	

Lungime Segmente

1) Valorile lungimilor segmentelor sunt obținute din proiecție în plan.

Punct început	X / Y	Punct sfârșit	X / Y	Lungime segment (** (m)
1	399.038,327 296.590,585	2	399.027,536 296.296,35	294.433
2	399.027,536 296.296,35	3	399.028,332 296.296,544	0.819
3	399.028,332 296.296,544	4	399.028,541 296.296,595	0.215
4	399.028,541 296.296,595	5	399.039,325 296.590,615	294.218
5	399.039,325 296.590,615	6	399.039,116 296.590,609	0.209

Punct început	X / Y	Punct sfârșit	X / Y	Lungime segment (** (m)
6	399.039,116 296.590,609	1	399.038,327 296.590,585	0.789

** Lungimile segmentelor sunt determinate în planul de proiecție Stereo 70 și sunt rotunjite la 1 milimetru.

*** Distanța dintre puncte este formată din segmente cumulate ce sunt mai mici decât valoarea 1 milimetru.

**DATE DESPRE IMOBILUL NR. 13397**

Oficiul de Cadastru și Publicitate Imobiliară DOLJ
Biroul de Cadastru și Publicitate Imobiliară Craiova

A. Partea I. Descrierea imobilului

TEREN Extravilan

Adresa: Jud. Dolj, T107, P4/1

Nr. Crt	Nr cadastral Nr. topografic	Suprafața* (mp)	Observații / Referințe
A1		2	Sector cadastral:17 Teren neimprejmuit; LEA 20 kV SEGARCEA - SRP 7 PODARI

Construcții

Crt	Nr cadastral Nr. topografic	Adresa	Observații / Referințe
A1.1		Jud. Dolj, T107, P4/1	Nr. niveluri:1; S. construita la sol:2 mp; Stalp electric

B. Partea II. Proprietari și acte

Inscrieri privitoare la dreptul de proprietate și alte drepturi reale		Referințe
/		
Act Normativ nr. HG NR. 1705, din 29/11/2006 emis de GUVERNUL ROMANIEI (Legea 123 din 10.07.2012; Contract de concesiune nr. 6 din 20.06.2005; Act Aditional nr. 1 din 04.03.2016; Licenta pentru distributia energiei electrice nr. 14033 din 01.07.2002 si Anexa);		
B1	Intabulare, drept de PROPRIETATE, dobandit prin Lege, cota actuala 1/1, cota initiala 1/1 1) STATUL ROMAN- DOMENIUL PUBLIC, CIF:9999999999999, LIPSA CUI	A1, A1.1
B2	Intabulare, drept de ADMINISTRARE, dobandit prin Lege, cota actuala 1/1, cota initiala 1/1 1) MINISTERUL ECONOMIEI SI COMERTULUI, CIF:9999999999999, LIPSA CUI	A1, A1.1
B3	Intabulare, drept de CONCESIUNE pe o perioada de 49 de ani, dobandit prin Lege, cota actuala 1/1, cota initiala 1/1 1) CEZ DISTRIBUTIE SA, CIF:14491102	A1, A1.1

C. Partea III. SARCINI .

Inscrieri privind dezmembramintele dreptului de proprietate, drepturi reale de garanție și sarcini	Referințe
NU SUNT	

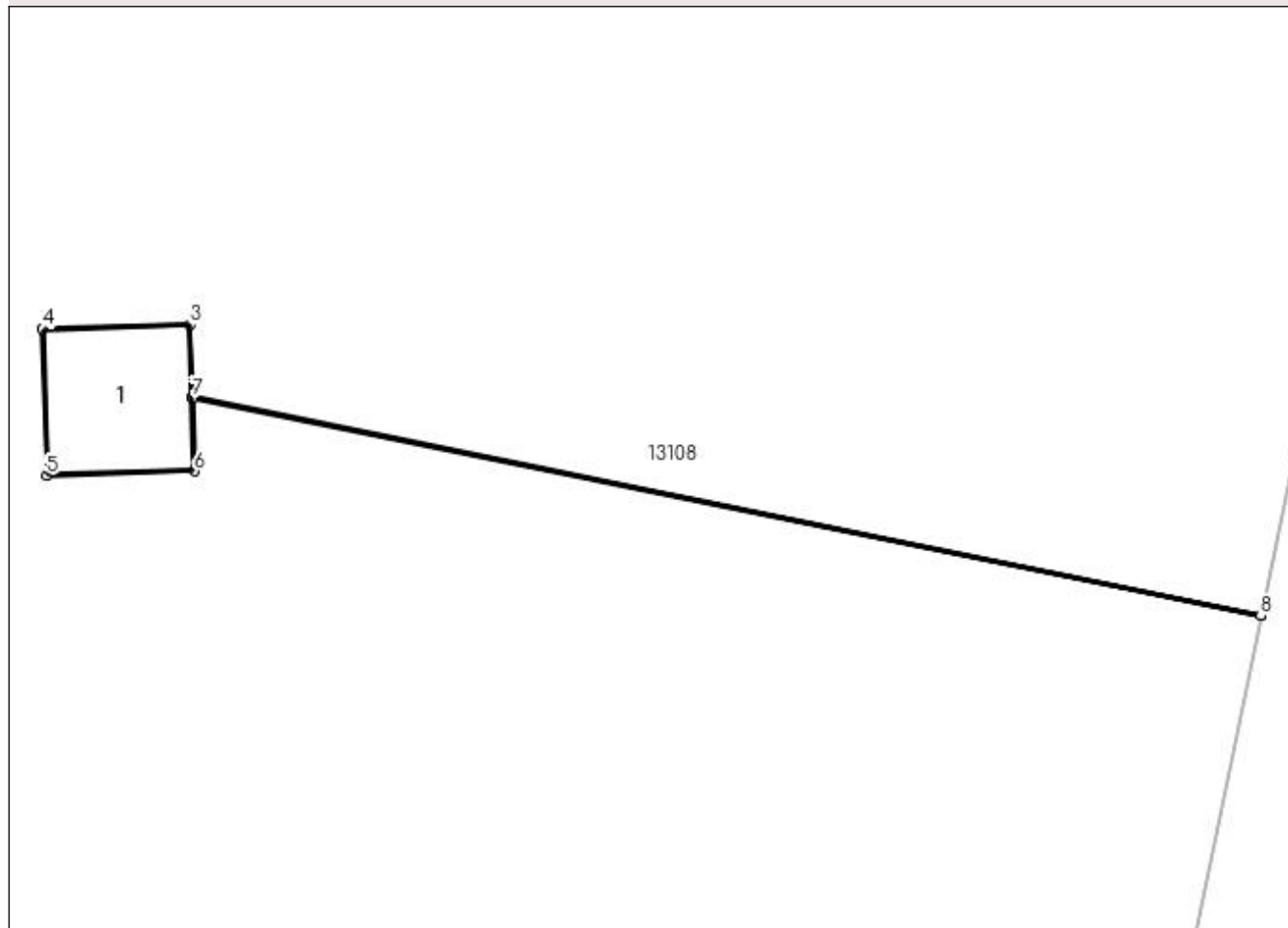
Anexa Nr. 1 La Partea I

Teren

Nr cadastral	Suprafața (mp)*	Observații / Referințe
	2	LEA 20 kV SEGARCEA - SRP 7 PODARI

* Suprafața este determinată în planul de proiecție Stereo 70.

DETALII LINIARE IMOBIL



Date referitoare la teren

Crt	Categorie folosință	Intra vilan	Suprafața (mp)	Tarla	Parcelă	Nr. topo	Observații / Referințe
1	curți constructii	NU	2	107	4/1	-	

Date referitoare la construcții

Crt	Număr	Destinație construcție	Supraf. (mp)	Situație juridică	Observații / Referințe
A1.1		construcții industriale și edilitare	2	Cu acte	Nr. niveluri:1; S. construita la sol:2 mp; Stalp electric

Lungime Segmente

1) Valorile lungimilor segmentelor sunt obținute din proiecție în plan.

Punct început	X / Y	Punct sfârșit	X / Y	Lungime segment (** (m)
1	398.869,299 296.571,562	2	398.859,015 296.573,66	10.496
2	398.859,015 296.573,66	3	398.858,995 296.574,36	0.7
3	398.858,995 296.574,36	4	398.857,575 296.574,319	1.421

Punct început	X / Y	Punct sfârșit	X / Y	Lungime segment (** (m)
4	398.857,575 296.574,319	5	398.857,616 296.572,909	1.411
5	398.857,616 296.572,909	6	398.859,035 296.572,95	1.42
6	398.859,035 296.572,95	7	398.859,015 296.573,655	0.705
7	398.859,015 296.573,655	8	398.869,298 296.571,557	10.495
8	398.869,298 296.571,557	1	398.869,299 296.571,562	0.005

** Lungimile segmentelor sunt determinate în planul de proiecție Stereo 70 și sunt rotunjite la 1 milimetru.

*** Distanța dintre puncte este formată din segmente cumulate ce sunt mai mici decât valoarea 1 milimetru.

**DATE DESPRE IMOBILUL NR. 13398**

Oficiul de Cadastru și Publicitate Imobiliară DOLJ
Biroul de Cadastru și Publicitate Imobiliară Craiova

A. Partea I. Descrierea imobilului

TEREN Extravilan

Adresa: Jud. Dolj, T106, P24/1

Nr. Crt	Nr cadastral Nr. topografic	Suprafața* (mp)	Observații / Referințe
A1		2	Sector cadastral:17 Teren neimprejmuit; LEA 20 kV SEGARCEA - SRP 7 PODARI

Construcții

Crt	Nr cadastral Nr. topografic	Adresa	Observații / Referințe
A1.1		Jud. Dolj, T106, P24/1	Nr. niveluri:1; S. construita la sol:2 mp; Stalp electric

B. Partea II. Proprietari și acte

Inscrieri privitoare la dreptul de proprietate și alte drepturi reale		Referințe
/		
Act Normativ nr. HG NR. 1705, din 29/11/2006 emis de GUVERNUL ROMANIEI (Legea 123 din 10.07.2012; Contract de concesiune nr. 6 din 20.06.2005; Act Aditional nr. 1 din 04.03.2016; Licenta pentru distributia energiei electrice nr. 14033 din 01.07.2002 si Anexa);		
B1	Intabulare, drept de PROPRIETATE, dobandit prin Lege, cota actuala 1/1, cota initiala 1/1 1) STATUL ROMAN- DOMENIUL PUBLIC, CIF:9999999999999, LIPSA CUI	A1, A1.1
B2	Intabulare, drept de ADMINISTRARE, dobandit prin Lege, cota actuala 1/1, cota initiala 1/1 1) MINISTERUL ECONOMIEI SI COMERTULUI, CIF:9999999999999, LIPSA CUI	A1, A1.1
B3	Intabulare, drept de CONCESIUNE pe o perioada de 49 de ani, dobandit prin Lege, cota actuala 1/1, cota initiala 1/1 1) CEZ DISTRIBUTIE SA, CIF:14491102	A1, A1.1

C. Partea III. SARCINI .

Inscrieri privind dezmembramintele dreptului de proprietate, drepturi reale de garanție și sarcini	Referințe
NU SUNT	

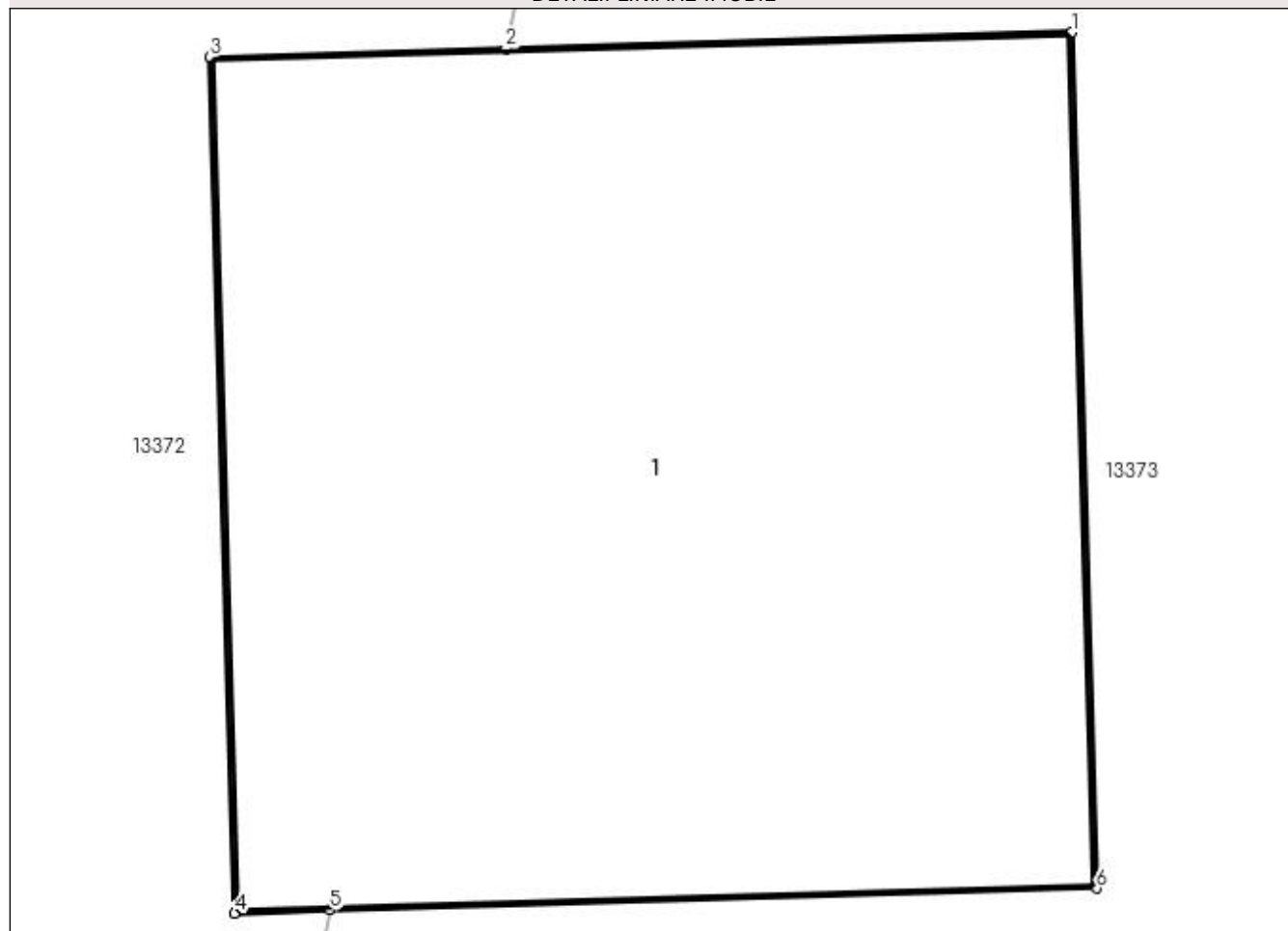
Anexa Nr. 1 La Partea I

Teren

Nr cadastral	Suprafața (mp)*	Observații / Referințe
	2	LEA 20 kV SEGARCEA - SRP 7 PODARI

* Suprafața este determinată în planul de proiecție Stereo 70.

DETALII LINIARE IMOBIL



Date referitoare la teren

Crt	Categorie folosință	Intra vilan	Suprafața (mp)	Tarla	Parcelă	Nr. topo	Observații / Referințe
1	curți constructii	NU	2	106	24/1	-	

Date referitoare la construcții

Crt	Număr	Destinație construcție	Supraf. (mp)	Situație juridică	Observații / Referințe
A1.1		construcții industriale și edilitare	2	Cu acte	Nr. niveluri:1; S. construita la sol:2 mp; Stalp electric

Lungime Segmente

1) Valorile lungimilor segmentelor sunt obținute din proiecție în plan.

Punct început	X / Y	Punct sfârșit	X / Y	Lungime segment (** (m)
1	398.933,435 296.576,11	2	398.932,502 296.576,083	0.933
2	398.932,502 296.576,083	3	398.932,015 296.576,069	0.487
3	398.932,015 296.576,069	4	398.932,056 296.574,66	1.41

Punct început	X / Y	Punct sfârșit	X / Y	Lungime segment (** (m)
4	398.932,056 296.574,66	5	398.932,213 296.574,665	0.157
5	398.932,213 296.574,665	6	398.933,475 296.574,701	1.263
6	398.933,475 296.574,701	1	398.933,435 296.576,11	1.41

** Lungimile segmentelor sunt determinate în planul de proiecție Stereo 70 și sunt rotunjite la 1 milimetru.

*** Distanța dintre puncte este formată din segmente cumulate ce sunt mai mici decât valoarea 1 milimetru.

**DATE DESPRE IMOBILUL NR. 13399**

Oficiul de Cadastru și Publicitate Imobiliară DOLJ
Biroul de Cadastru și Publicitate Imobiliară Craiova

A. Partea I. Descrierea imobilului

TEREN Extravilan

Adresa: Jud. Dolj, T107, P8/1

Nr. Crt	Nr cadastral Nr. topografic	Suprafața* (mp)	Observații / Referințe
A1		2	Sector cadastral:17 Teren neimprijmit; LEA 20 kV SEGARCEA - SRP 7 PODARI

Construcții

Crt	Nr cadastral Nr. topografic	Adresa	Observații / Referințe
A1.1		Jud. Dolj, T107, P8/1	Nr. niveluri:1; S. construita la sol:2 mp; Stalp electric

B. Partea II. Proprietari și acte

Inscrieri privitoare la dreptul de proprietate și alte drepturi reale		Referințe
/		
Act Normativ nr. HG NR. 1705, din 29/11/2006 emis de GUVERNUL ROMANIEI (Legea 123 din 10.07.2012; Contract de concesiune nr. 6 din 20.06.2005; Act Aditional nr. 1 din 04.03.2016; Licenta pentru distributia energiei electrice nr. 14033 din 01.07.2002 si Anexa);		
B1	Intabulare, drept de PROPRIETATE, dobandit prin Lege, cota actuala 1/1, cota initiala 1/1 1) STATUL ROMAN- DOMENIUL PUBLIC, CIF:9999999999999, LIPSA CUI	A1, A1.1
B2	Intabulare, drept de ADMINISTRARE, dobandit prin Lege, cota actuala 1/1, cota initiala 1/1 1) MINISTERUL ECONOMIEI SI COMERTULUI, CIF:9999999999999, LIPSA CUI	A1, A1.1
B3	Intabulare, drept de CONCESIUNE pe o perioada de 49 de ani, dobandit prin Lege, cota actuala 1/1, cota initiala 1/1 1) CEZ DISTRIBUTIE SA, CIF:14491102	A1, A1.1

C. Partea III. SARCINI .

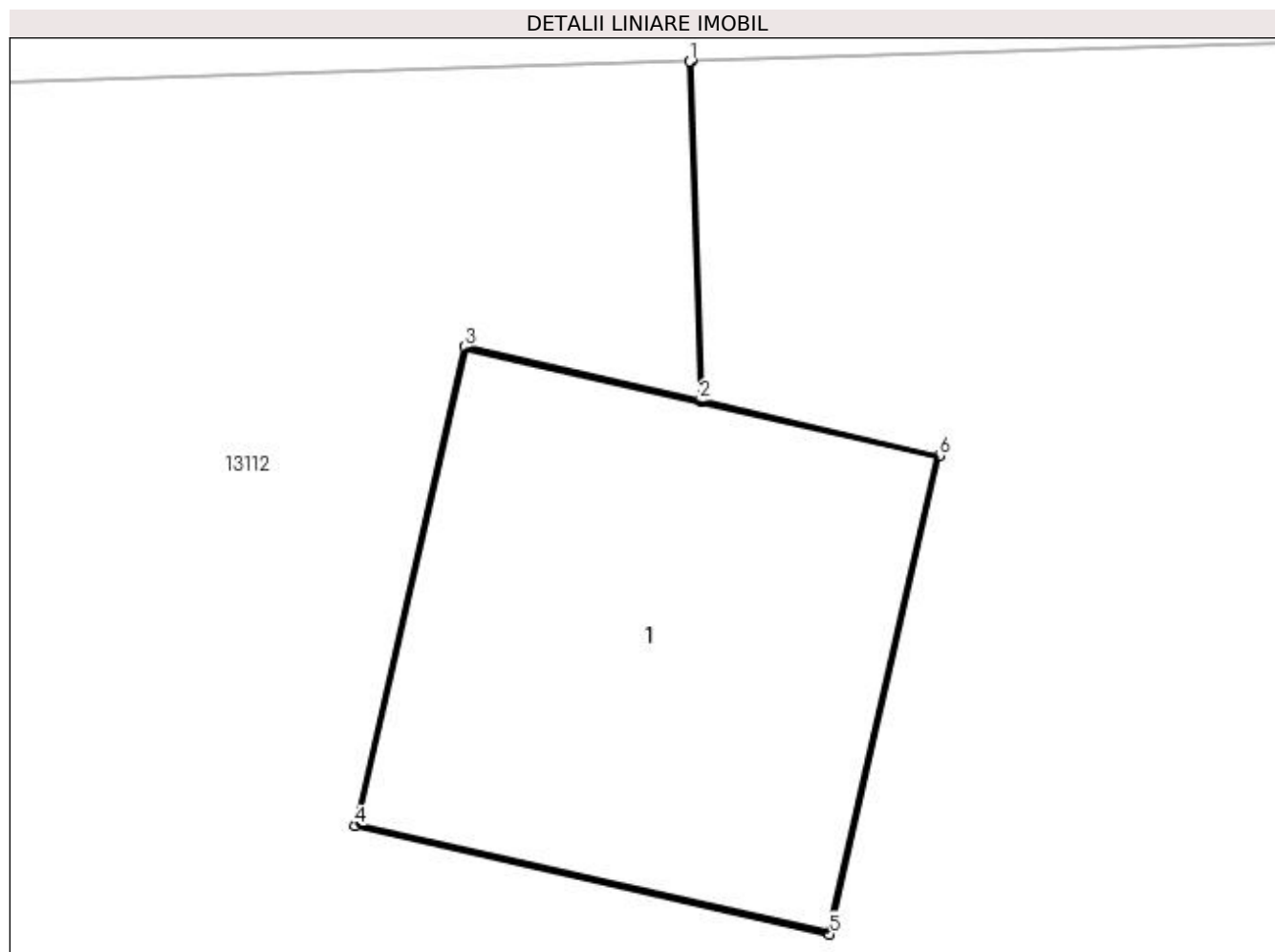
Inscrieri privind dezmembramintele dreptului de proprietate, drepturi reale de garanție și sarcini	Referințe
NU SUNT	

Anexa Nr. 1 La Partea I

Teren

Nr cadastral	Suprafața (mp)*	Observații / Referințe
	2	LEA 20 kV SEGARCEA - SRP 7 PODARI

* Suprafața este determinată în planul de proiecție Stereo 70.



Date referitoare la teren

Crt	Categorie folosință	Intra vilan	Suprafața (mp)	Tarla	Parcelă	Nr. topo	Observații / Referințe
1	curți constructii	NU	2	107	8/1	-	

Date referitoare la construcții

Crt	Număr	Destinație construcție	Supraf. (mp)	Situație juridică	Observații / Referințe
A1.1		construcții industriale și edilitare	2	Cu acte	Nr. niveluri:1; S. construita la sol:2 mp; Stalp electric

Lungime Segmente

1) Valorile lungimilor segmentelor sunt obținute din proiecție în plan.

Punct început	X / Y	Punct sfârșit	X / Y	Lungime segment (** (m)
1	398.775,712 296.582,663	2	398.775,742 296.581,682	0.981
2	398.775,742 296.581,682	3	398.775,06 296.581,838	0.7
3	398.775,06 296.581,838	4	398.774,743 296.580,454	1.42

Punct început	X / Y	Punct sfârșit	X / Y	Lungime segment (** (m)
4	398.774,743 296.580,454	5	398.776,117 296.580,139	1.41
5	398.776,117 296.580,139	6	398.776,434 296.581,523	1.42
6	398.776,434 296.581,523	7	398.775,747 296.581,681	0.705
7	398.775,747 296.581,681	8	398.775,717 296.582,663	0.982
8	398.775,717 296.582,663	1	398.775,712 296.582,663	0.005

** Lungimile segmentelor sunt determinate în planul de proiecție Stereo 70 și sunt rotunjite la 1 milimetru.

*** Distanța dintre puncte este formată din segmente cumulate ce sunt mai mici decât valoarea 1 milimetru.

**DATE DESPRE IMOBILUL NR. 13400**

Oficiul de Cadastru și Publicitate Imobiliară DOLJ
Biroul de Cadastru și Publicitate Imobiliară Craiova

A. Partea I. Descrierea imobilului

TEREN Extravilan

Adresa: Jud. Dolj, T106, P16/1

Nr. Crt	Nr cadastral Nr. topografic	Suprafața* (mp)	Observații / Referințe
A1		2	Sector cadastral:17 Teren neimprejmuit; LEA 20 kV SEGARCEA - SRP 7 PODARI

Construcții

Crt	Nr cadastral Nr. topografic	Adresa	Observații / Referințe
A1.1		Jud. Dolj	Nr. niveluri:1; S. construita la sol:2 mp; Stalp electric

B. Partea II. Proprietari și acte

Inscrieri privitoare la dreptul de proprietate și alte drepturi reale		Referințe
/		
Act Normativ nr. HG NR. 1705, din 29/11/2006 emis de GUVERNUL ROMANIEI (Legea 123 din 10.07.2012; Contract de concesiune nr. 6 din 20.06.2005; Act Aditional nr. 1 din 04.03.2016; Licenta pentru distributia energiei electrice nr. 14033 din 01.07.2002 si Anexa);		
B1	Intabulare, drept de PROPRIETATE, dobandit prin Lege, cota actuala 1/1, cota initiala 1/1 1) STATUL ROMAN- DOMENIUL PUBLIC, CIF:9999999999999, LIPSA CUI	A1, A1.1
B2	Intabulare, drept de ADMINISTRARE, dobandit prin Lege, cota actuala 1/1, cota initiala 1/1 1) MINISTERUL ECONOMIEI SI COMERTULUI, CIF:9999999999999, LIPSA CUI	A1, A1.1
B3	Intabulare, drept de CONCESIUNE pe o perioada de 49 de ani, dobandit prin Lege, cota actuala 1/1, cota initiala 1/1 1) CEZ DISTRIBUTIE SA, CIF:14491102	A1, A1.1

C. Partea III. SARCINI .

Inscrieri privind dezmembramintele dreptului de proprietate, drepturi reale de garanție și sarcini	Referințe
NU SUNT	

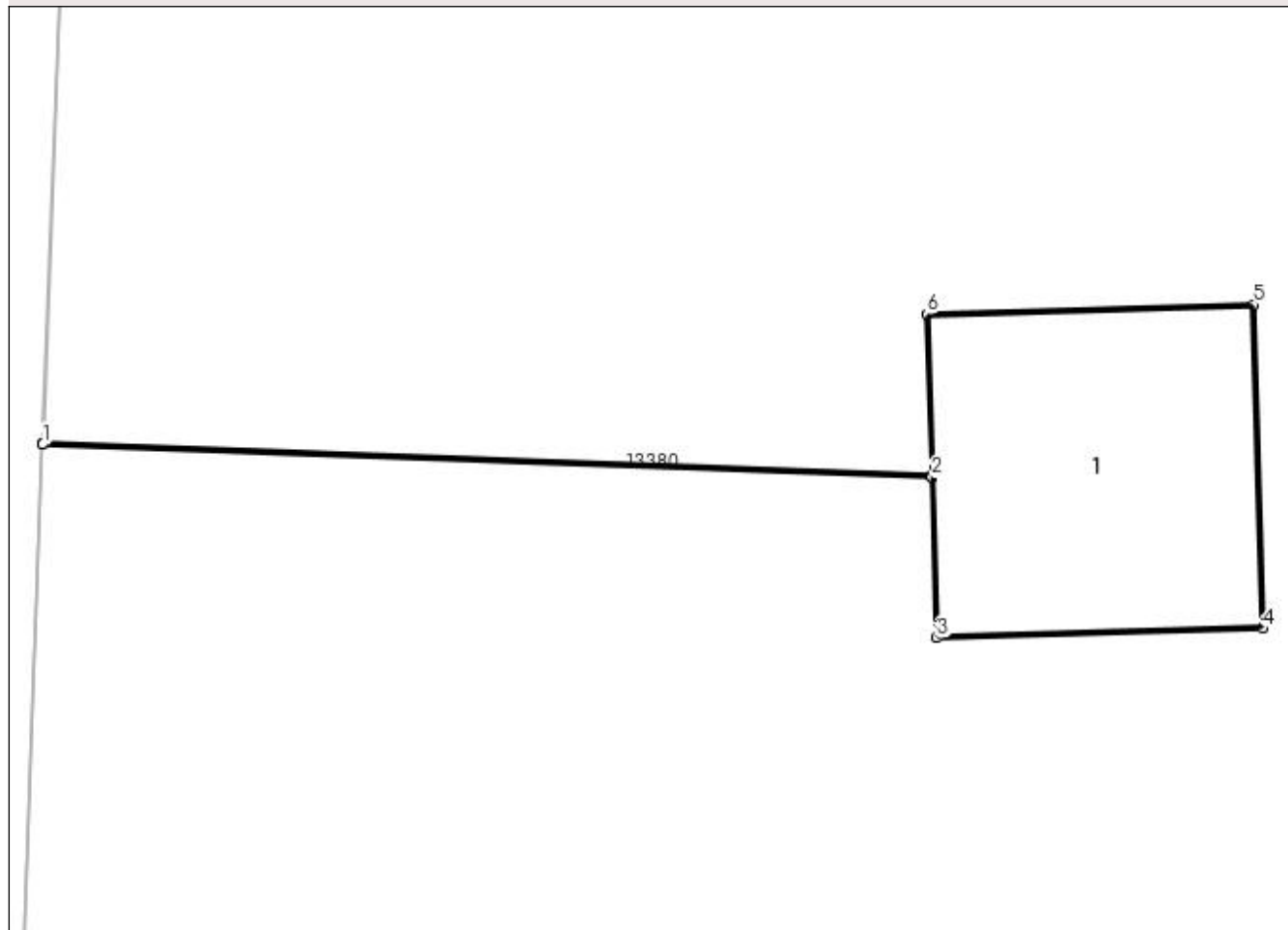
Anexa Nr. 1 La Partea I

Teren

Nr cadastral	Suprafața (mp)*	Observații / Referințe
	2	LEA 20 kV SEGARCEA - SRP 7 PODARI

* Suprafața este determinată în planul de proiecție Stereo 70.

DETALII LINIARE IMOBIL



Date referitoare la teren

Crt	Categorie folosință	Intra vilan	Suprafața (mp)	Tarla	Parcelă	Nr. topo	Observații / Referințe
1	curți constructii	NU	2	106	16/1	-	

Date referitoare la construcții

Crt	Număr	Destinație construcție	Supraf. (mp)	Situație juridică	Observații / Referințe
A1.1		construcții industriale și edilitare	2	Cu acte	Nr. niveluri:1; S. construita la sol:2 mp; Stalp electric

Lungime Segmente

1) Valorile lungimilor segmentelor sunt obținute din proiecție în plan.

Punct început	X / Y	Punct sfârșit	X / Y	Lungime segment (** (m)
1	399.008,434 296.578,087	2	399.012,304 296.577,946	3.873
2	399.012,304 296.577,946	3	399.012,324 296.577,246	0.7
3	399.012,324 296.577,246	4	399.013,743 296.577,287	1.42

Punct început	X / Y	Punct sfârșit	X / Y	Lungime segment (** (m)
4	399.013,743 296.577,287	5	399.013,703 296.578,696	1.41
5	399.013,703 296.578,696	6	399.012,283 296.578,655	1.421
6	399.012,283 296.578,655	7	399.012,304 296.577,951	0.704
7	399.012,304 296.577,951	8	399.008,435 296.578,092	3.872
8	399.008,435 296.578,092	1	399.008,434 296.578,087	0.005

** Lungimile segmentelor sunt determinate în planul de proiecție Stereo 70 și sunt rotunjite la 1 milimetru.

*** Distanța dintre puncte este formată din segmente cumulate ce sunt mai mici decât valoarea 1 milimetru.

**DATE DESPRE IMOBILUL NR. 13401**

Oficiul de Cadastru și Publicitate Imobiliară DOLJ
Biroul de Cadastru și Publicitate Imobiliară Craiova

A. Partea I. Descrierea imobilului

TEREN Extravilan

Adresa: Jud. Dolj, T106, P9/1

Nr. Crt	Nr cadastral Nr. topografic	Suprafața* (mp)	Observații / Referințe
A1		2	Sector cadastral:17 Teren neimprejmuit; LEA 20 kV SEGARCEA - SRP 7 PODARI

Construcții

Crt	Nr cadastral Nr. topografic	Adresa	Observații / Referințe
A1.1		Jud. Dolj, T106, P9/1	Nr. niveluri:1; S. construita la sol:2 mp; Stalp electric

B. Partea II. Proprietari și acte

Inscrieri privitoare la dreptul de proprietate și alte drepturi reale		Referințe
/		
Act Normativ nr. HG NR. 1705, din 29/11/2006 emis de GUVERNUL ROMANIEI (Legea 123 din 10.07.2012; Contract de concesiune nr. 6 din 20.06.2005; Act Aditional nr. 1 din 04.03.2016; Licenta pentru distributia energiei electrice nr. 14033 din 01.07.2002 si Anexa);		
B1	Intabulare, drept de PROPRIETATE, dobandit prin Lege, cota actuala 1/1, cota initiala 1/1 1) STATUL ROMAN- DOMENIUL PUBLIC, CIF:9999999999999, LIPSA CUI	A1, A1.1
B2	Intabulare, drept de ADMINISTRARE, dobandit prin Lege, cota actuala 1/1, cota initiala 1/1 1) MINISTERUL ECONOMIEI SI COMERTULUI, CIF:9999999999999, LIPSA CUI	A1, A1.1
B3	Intabulare, drept de CONCESIUNE pe o perioada de 49 de ani, dobandit prin Lege, cota actuala 1/1, cota initiala 1/1 1) CEZ DISTRIBUTIE SA, CIF:14491102	A1, A1.1

C. Partea III. SARCINI .

Inscrieri privind dezmembramintele dreptului de proprietate, drepturi reale de garanție și sarcini	Referințe
NU SUNT	

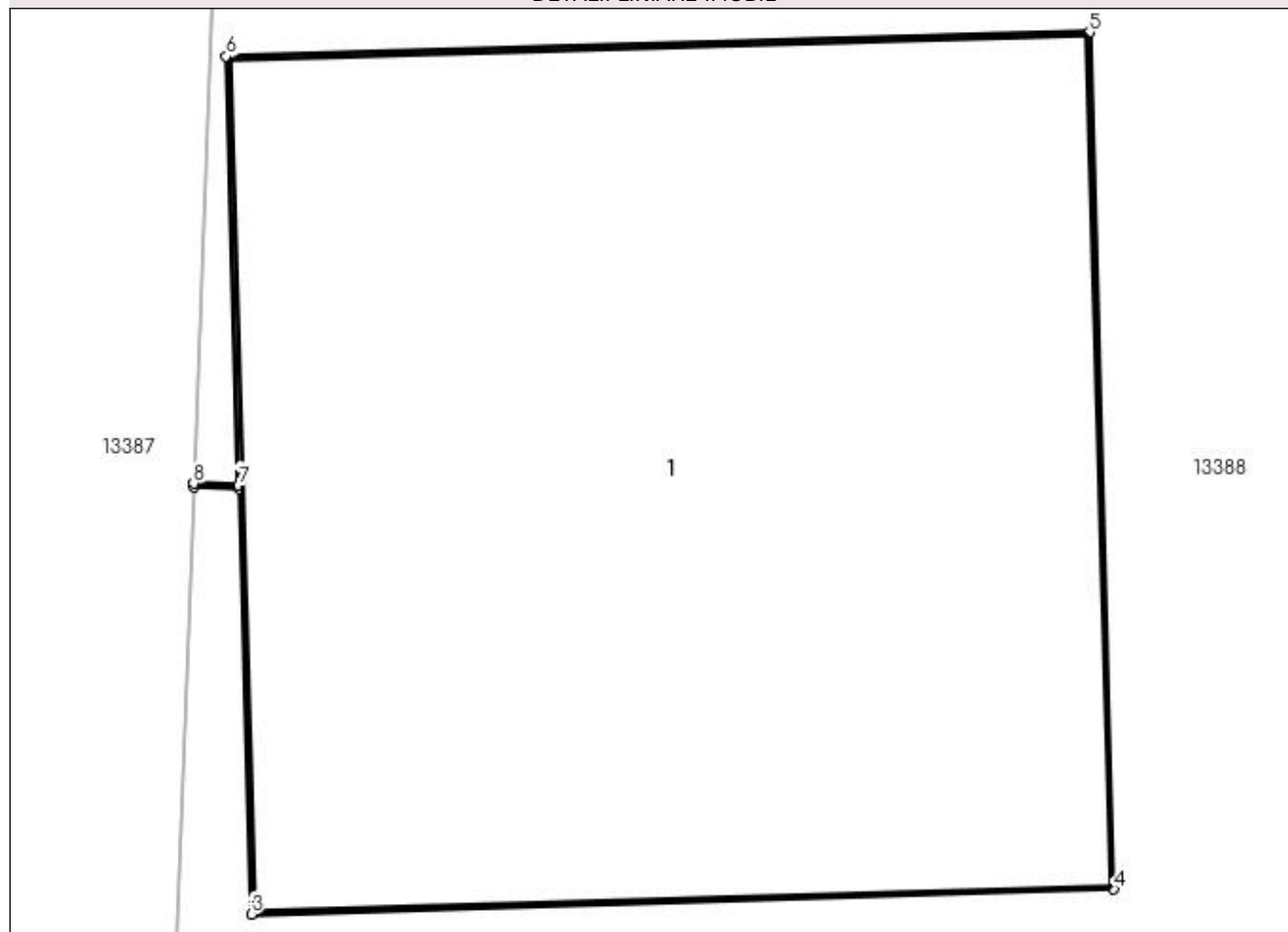
Anexa Nr. 1 La Partea I

Teren

Nr cadastral	Suprafața (mp)*	Observații / Referințe
	2	LEA 20 kV SEGARCEA - SRP 7 PODARI

* Suprafața este determinată în planul de proiecție Stereo 70.

DETALII LINIARE IMOBIL



Date referitoare la teren

Crt	Categorie folosință	Intra vilan	Suprafața (mp)	Tarla	Parcelă	Nr. topo	Observații / Referințe
1	curți constructii	NU	2	106	9/1	-	

Date referitoare la construcții

Crt	Număr	Destinație construcție	Supraf. (mp)	Situație juridică	Observații / Referințe
A1.1		construcții industriale și edilitare	2	Cu acte	Nr. niveluri:1; S. construita la sol:2 mp; Stalp electric

Lungime Segmente

1) Valorile lungimilor segmentelor sunt obținute din proiecție în plan.

Punct început	X / Y	Punct sfârșit	X / Y	Lungime segment (** (m)
1	399.089,088 296.580,402	2	399.089,163 296.580,399	0.075
2	399.089,163 296.580,399	3	399.089,183 296.579,699	0.7
3	399.089,183 296.579,699	4	399.090,602 296.579,74	1.42

Punct început	X / Y	Punct sfârșit	X / Y	Lungime segment (** (m)
4	399.090,602 296.579,74	5	399.090,562 296.581,149	1.41
5	399.090,562 296.581,149	6	399.089,142 296.581,109	1.421
6	399.089,142 296.581,109	7	399.089,162 296.580,404	0.705
7	399.089,162 296.580,404	8	399.089,088 296.580,407	0.074
8	399.089,088 296.580,407	1	399.089,088 296.580,402	0.005

** Lungimile segmentelor sunt determinate în planul de proiecție Stereo 70 și sunt rotunjite la 1 milimetru.

*** Distanța dintre puncte este formată din segmente cumulate ce sunt mai mici decât valoarea 1 milimetru.

**DATE DESPRE IMOBILUL NR. 13402**

Oficiul de Cadastru și Publicitate Imobiliară DOLJ
Biroul de Cadastru și Publicitate Imobiliară Craiova

A. Partea I. Descrierea imobilului

TEREN Extravilan

Adresa: Jud. Dolj, T106, P1/1

Nr. Crt	Nr cadastral Nr. topografic	Suprafața* (mp)	Observații / Referințe
A1		2	Sector cadastral:17 Teren neimprejmuit; LEA 20 kV SEGARCEA - SRP 7 PODARI

Construcții

Crt	Nr cadastral Nr. topografic	Adresa	Observații / Referințe
A1.1		Jud. Dolj, T106, P1/1	Nr. niveluri:1; S. construita la sol:2 mp; Stalp electric

B. Partea II. Proprietari și acte

Inscrieri privitoare la dreptul de proprietate și alte drepturi reale		Referințe
/		
Act Normativ nr. HG NR. 1705, din 29/11/2006 emis de GUVERNUL ROMANIEI (Legea 123 din 10.07.2012; Contract de concesiune nr. 6 din 20.06.2005; Act Aditional nr. 1 din 04.03.2016; Licenta pentru distributia energiei electrice nr. 14033 din 01.07.2002 si Anexa);		
B1	Intabulare, drept de PROPRIETATE, dobandit prin Lege, cota actuala 1/1, cota initiala 1/1 1) STATUL ROMAN- DOMENIUL PUBLIC, CIF:9999999999999, LIPSA CUI	A1, A1.1
B2	Intabulare, drept de ADMINISTRARE, dobandit prin Lege, cota actuala 1/1, cota initiala 1/1 1) MINISTERUL ECONOMIEI SI COMERTULUI, CIF:9999999999999, LIPSA CUI	A1, A1.1
B3	Intabulare, drept de CONCESIUNE pe o perioada de 49 de ani, dobandit prin Lege, cota actuala 1/1, cota initiala 1/1 1) CEZ DISTRIBUTIE SA, CIF:14491102	A1, A1.1

C. Partea III. SARCINI .

Inscrieri privind dezmembramintele dreptului de proprietate, drepturi reale de garanție și sarcini	Referințe
NU SUNT	

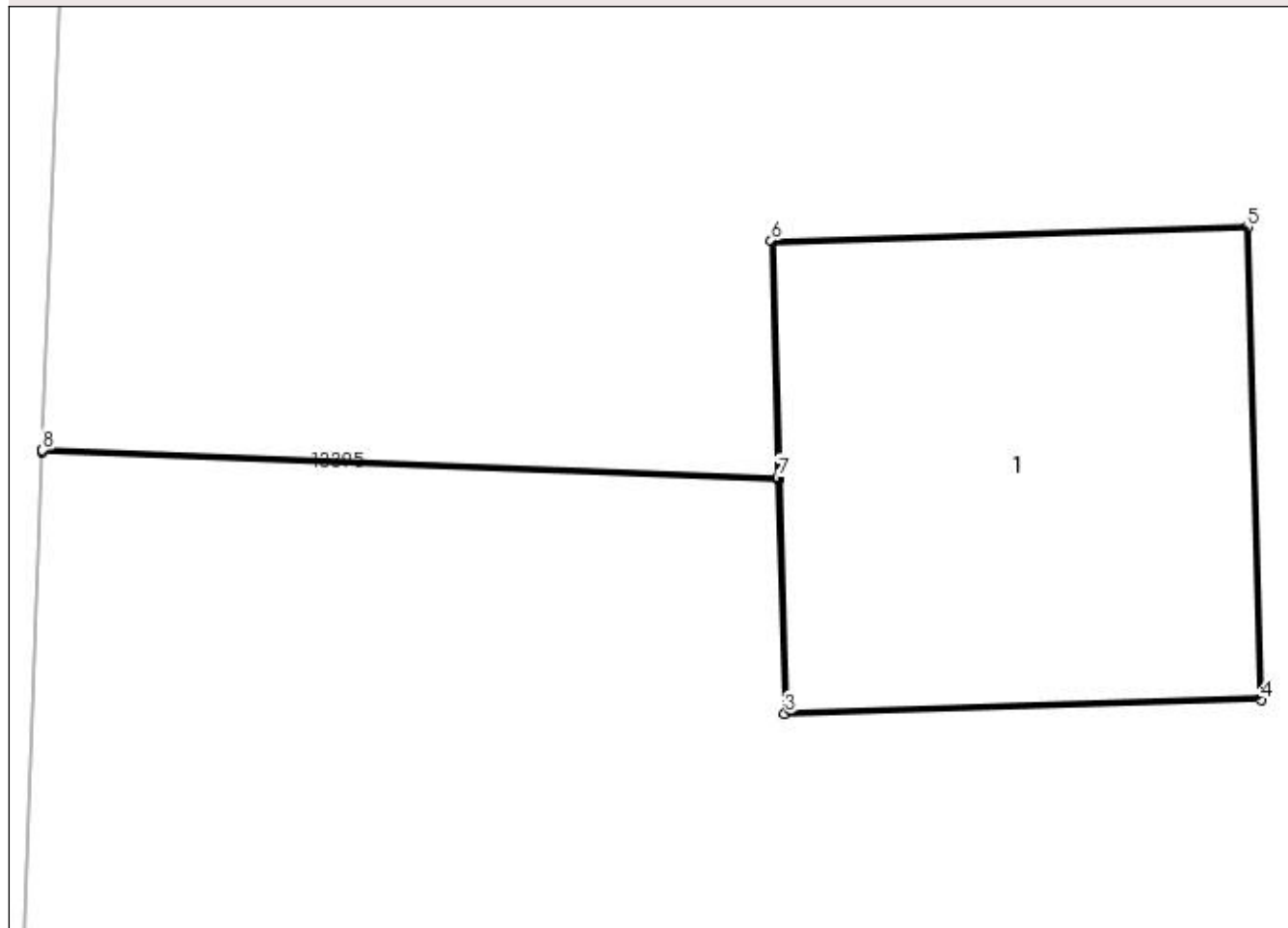
Anexa Nr. 1 La Partea I

Teren

Nr cadastral	Suprafața (mp)*	Observații / Referințe
	2	LEA 20 kV SEGARCEA - SRP 7 PODARI

* Suprafața este determinată în planul de proiecție Stereo 70.

DETALII LINIARE IMOBIL



Date referitoare la teren

Crt	Categorie folosință	Intra vilan	Suprafața (mp)	Tarla	Parcelă	Nr. topo	Observații / Referințe
1	curți constructii	NU	2	106	1/1	-	

Date referitoare la construcții

Crt	Număr	Destinație construcție	Supraf. (mp)	Situație juridică	Observații / Referințe
A1.1		construcții industriale și edilitare	2	Cu acte	Nr. niveluri:1; S. construita la sol:2 mp; Stalp electric

Lungime Segmente

1) Valorile lungimilor segmentelor sunt obținute din proiecție în plan.

Punct început	X / Y	Punct sfârșit	X / Y	Lungime segment (** (m)
1	399.164,381 296.582,575	2	399.166,575 296.582,495	2.195
2	399.166,575 296.582,495	3	399.166,595 296.581,795	0.7
3	399.166,595 296.581,795	4	399.168,014 296.581,836	1.42

Punct început	X / Y	Punct sfârșit	X / Y	Lungime segment (** (m)
4	399.168,014 296.581,836	5	399.167,974 296.583,246	1.411
5	399.167,974 296.583,246	6	399.166,554 296.583,205	1.421
6	399.166,554 296.583,205	7	399.166,574 296.582,5	0.705
7	399.166,574 296.582,5	8	399.164,381 296.582,58	2.194
8	399.164,381 296.582,58	1	399.164,381 296.582,575	0.005

** Lungimile segmentelor sunt determinate în planul de proiecție Stereo 70 și sunt rotunjite la 1 milimetru.

*** Distanța dintre puncte este formată din segmente cumulate ce sunt mai mici decât valoarea 1 milimetru.

**DATE DESPRE IMOBILUL NR. 14740**

Oficiul de Cadastru și Publicitate Imobiliară DOLJ
Biroul de Cadastru și Publicitate Imobiliară Craiova

A. Partea I. Descrierea imobilului

TEREN Extravilan

Adresa: Jud. Dolj, T109,P59

Nr. Crt	Nr cadastral Nr. topografic	Suprafața* (mp)	Observații / Referințe
A1		9.500	Sector cadastral:17 Teren neimprejmuit;

B. Partea II. Proprietari și acte

Inscrieri privitoare la dreptul de proprietate și alte drepturi reale	Referințe
/	
Act Administrativ nr. TDP 683-59079, din 01/12/1993 emis de CJSDPAT DOLJ;	
B1	A1
Intabulare, drept de PROPRIETATE, dobândit prin Reconstituire, cota actuala 1/1, cota initiala 1/1 1) TUFAN IOANA, LIPSA CNP	

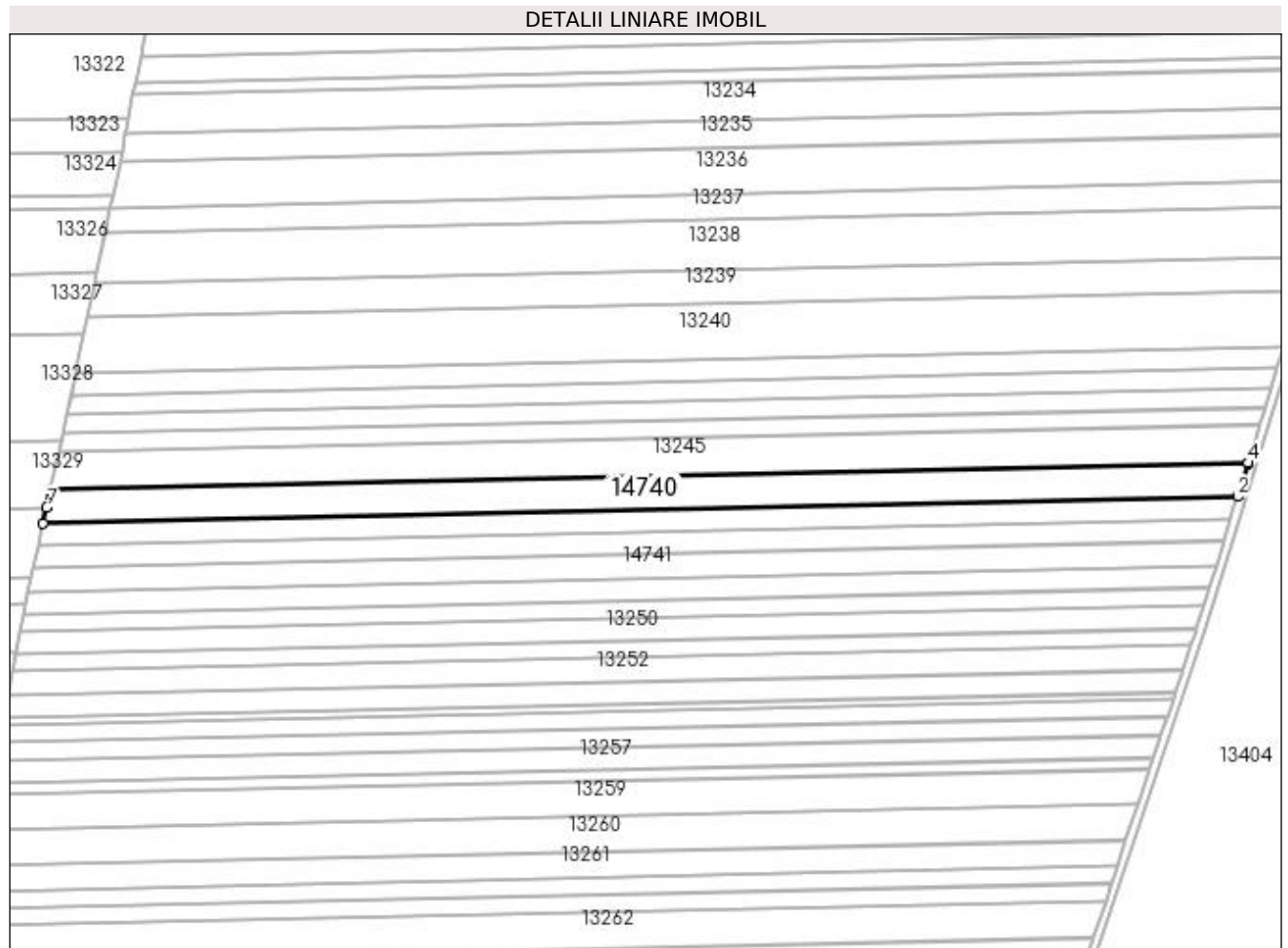
C. Partea III. SARCINI .

Inscrieri privind dezmembramintele dreptului de proprietate, drepturi reale de garanție și sarcini	Referințe
NU SUNT	

Anexa Nr. 1 La Partea I**Teren**

Nr cadastral	Suprafața (mp)*	Observații / Referințe
	9.500	

* Suprafața este determinată în planul de proiecție Stereo 70.

**Date referitoare la teren**

Crt	Categorie folosință	Intravilan	Suprafața (mp)	Tarla	Parcelă	Nr. topo	Observații / Referințe
1	arabil	NU	9.500	109	59	-	

Lungime Segmente

1) Valorile lungimilor segmentelor sunt obținute din proiecție în plan.

Punct început	X / Y	Punct sfârșit	X / Y	Lungime segment (** (m)
1	396.898,564 295.638,195	2	397.481,032 295.651,235	582.614
2	397.481,032 295.651,235	3	397.486,02 295.667,435	16.951
3	397.486,02 295.667,435	4	397.486,083 295.667,639	0.214
4	397.486,083 295.667,639	5	396.902,271 295.654,569	583.958
5	396.902,271 295.654,569	6	396.902,225 295.654,365	0.209

Punct început	X / Y	Punct sfârșit	X / Y	Lungime segment (** (m)
6	396.902,225 295.654,365	7	396.900,291 295.645,821	8.76
7	396.900,291 295.645,821	1	396.898,564 295.638,195	7.819

** Lungimile segmentelor sunt determinate în planul de proiecție Stereo 70 și sunt rotunjite la 1 milimetru.

*** Distanța dintre puncte este formată din segmente cumulate ce sunt mai mici decât valoarea 1 milimetru.

**DATE DESPRE IMOBILUL NR. 14741**

Oficiul de Cadastru și Publicitate Imobiliară DOLJ
 Biroul de Cadastru și Publicitate Imobiliară Craiova

A. Partea I. Descrierea imobilului

TEREN Extravilan

Adresa: Jud. Dolj, T109,P62

Nr. Crt	Nr cadastral Nr. topografic	Suprafața* (mp)	Observații / Referințe
A1		7.000	Sector cadastral:17 Teren neimprejmuit; In TDP a fost inscris eronat T110, corect fiind T109

B. Partea II. Proprietari și acte

Inscrieri privitoare la dreptul de proprietate și alte drepturi reale		Referințe
/		
Act Administrativ nr. TDP 473-48493, din 28/10/1993 emis de CJSDPAT DOLJ;		
B1	Intabulare, drept de PROPRIETATE, dobandit prin Reconstituire, cota actuala 1/1, cota initiala 1/1 1) SCUIPICI FLOREA, LIPSA CNP	A1

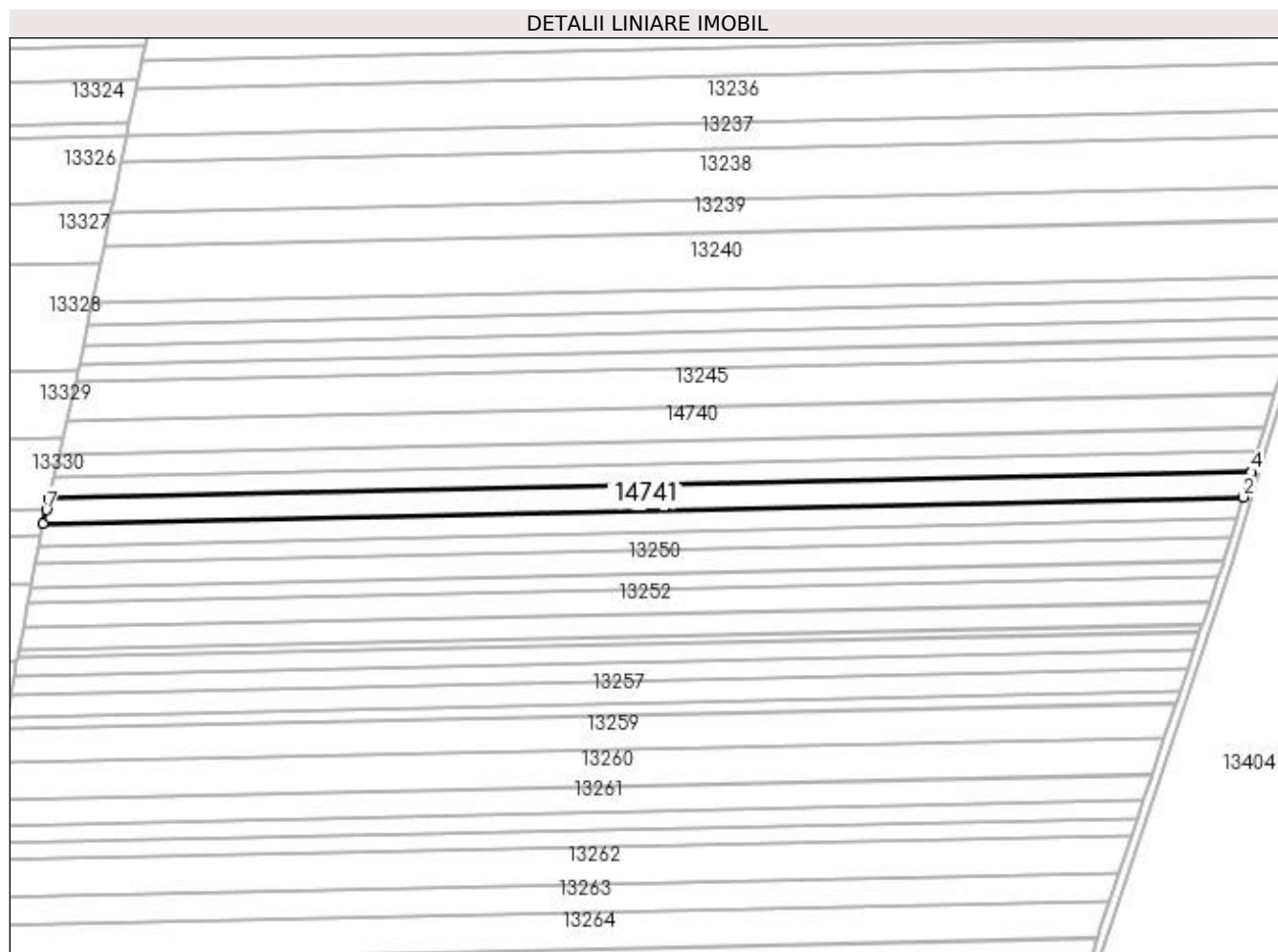
C. Partea III. SARCINI .

Inscrieri privind dezmembramintele dreptului de proprietate, drepturi reale de garanție și sarcini	Referințe
NU SUNT	

Anexa Nr. 1 La Partea I**Teren**

Nr cadastral	Suprafața (mp)*	Observații / Referințe
	7.000	In TDP a fost inregistrat eronat T110, corect fiind T109

* Suprafața este determinată în planul de proiecție Stereo 70.

**Date referitoare la teren**

Crt	Categorie folosință	Intravilan	Suprafața (mp)	Tarla	Parcelă	Nr. topo	Observații / Referințe
1	arabil	NU	7.000	109	62	-	

Lungime Segmente

1) Valorile lungimilor segmentelor sunt obținute din proiecție în plan.

Punct început	X / Y	Punct sfârșit	X / Y	Lungime segment (** (m))
1	396.890,967 295.604,639	2	397.470,681 295.617,618	579.859
2	397.470,681 295.617,618	3	397.474,359 295.629,561	12.497
3	397.474,359 295.629,561	4	397.474,422 295.629,766	0.214
4	397.474,422 295.629,766	5	396.893,712 295.616,765	580.856
5	396.893,712 295.616,765	6	396.893,666 295.616,561	0.209

Punct început	X / Y	Punct sfârșit	X / Y	Lungime segment (** (m)
6	396.893,666 295.616,561	7	396.892,506 295.611,435	5.256
7	396.892,506 295.611,435	1	396.890,967 295.604,639	6.968

** Lungimile segmentelor sunt determinate în planul de proiecție Stereo 70 și sunt rotunjite la 1 milimetru.

*** Distanța dintre puncte este formată din segmente cumulate ce sunt mai mici decât valoarea 1 milimetru.

**DATE DESPRE IMOBILUL NR. 14742**

Oficiul de Cadastru și Publicitate Imobiliară DOLJ
Biroul de Cadastru și Publicitate Imobiliară Craiova

A. Partea I. Descrierea imobilului

TEREN Extravilan

Adresa: Jud. Dolj, T109,P76

Nr. Crt	Nr cadastral Nr. topografic	Suprafața* (mp)	Observații / Referințe
A1		4.900	Sector cadastral:17 Teren neimprejmuit; In TDP a fost inscris eronat T789, corect fiind T109

B. Partea II. Proprietari și acte

Inscrieri privitoare la dreptul de proprietate și alte drepturi reale		Referințe
/		
Act Administrativ nr. TDP 950-59574, din 28/05/1995 emis de CJSDPAT DOLJ;		
B1	Intabulare, drept de PROPRIETATE, dobandit prin Reconstituire, cota actuala 1/1, cota initiala 1/1 1) CÎRSTEA VASILE, LIPSA CNP	A1

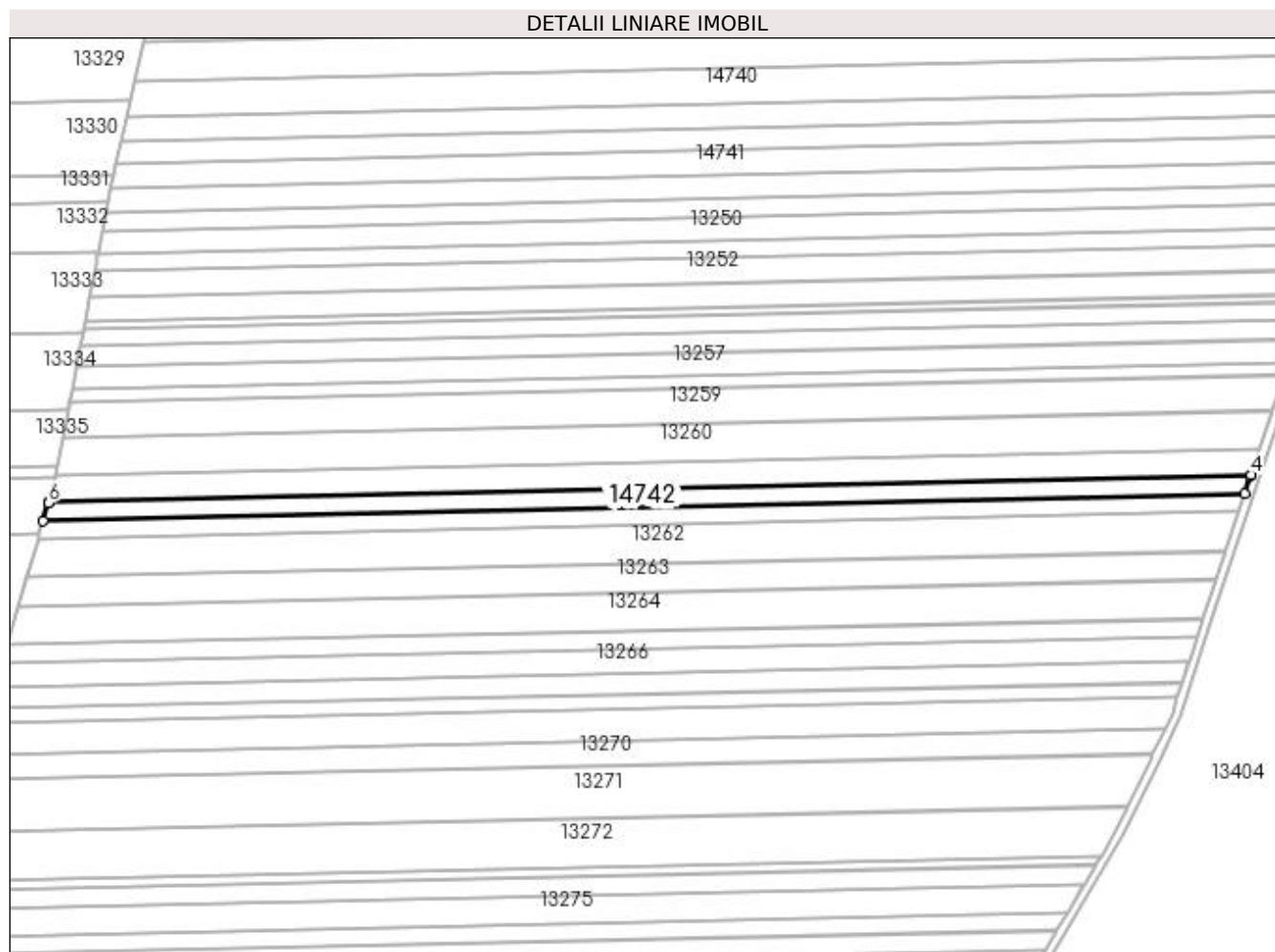
C. Partea III. SARCINI .

Inscrieri privind dezmembramintele dreptului de proprietate, drepturi reale de garanție și sarcini	Referințe
NU SUNT	

Anexa Nr. 1 La Partea I**Teren**

Nr cadastral	Suprafața (mp)*	Observații / Referințe
	4.900	In TDP a fost inregistrat eronat T789, corect fiind T109

* Suprafața este determinată în planul de proiecție Stereo 70.

**Date referitoare la teren**

Crt	Categorie folosință	Intravilan	Suprafața (mp)	Tarla	Parcelă	Nr. topo	Observații / Referințe
1	arabil	NU	4.900	109	76	-	

Lungime Segmente

1) Valorile lungimilor segmentelor sunt obținute din proiecție în plan.

Punct început	X / Y	Punct sfârșit	X / Y	Lungime segment (** (m)
1	396.859,691 295.450,19	2	397.419,525 295.462,723	559.974
2	397.419,525 295.462,723	3	397.422,315 295.471,027	8.76
3	397.422,315 295.471,027	4	397.422,487 295.471,539	0.54
4	397.422,487 295.471,539	5	396.862,257 295.458,997	560.37
5	396.862,257 295.458,997	6	396.862,108 295.458,485	0.533

Punct început	X / Y	Punct sfârșit	X / Y	Lungime segment (** (m)
6	396.862,108 295.458,485	1	396.859,691 295.450,19	8.64

** Lungimile segmentelor sunt determinate în planul de proiecție Stereo 70 și sunt rotunjite la 1 milimetru.

*** Distanța dintre puncte este formată din segmente cumulate ce sunt mai mici decât valoarea 1 milimetru.

**DATE DESPRE IMOBILUL NR. 14743**

Oficiul de Cadastru și Publicitate Imobiliară DOLJ
Biroul de Cadastru și Publicitate Imobiliară Craiova

A. Partea I. Descrierea imobilului

TEREN Extravilan

Adresa: Jud. Dolj, Hc 272/2

Nr. Crt	Nr cadastral Nr. topografic	Suprafața* (mp)	Observații / Referințe
A1		5.945	Sector cadastral:17 Teren neimprejmuit;

B. Partea II. Proprietari și acte

Inscrieri privitoare la dreptul de proprietate și alte drepturi reale	Referințe
/	
Act Normativ nr. Legea 7, din 13/03/1996 emis de PARLAMENTUL ROMANIEI (art 13 alin 15);	
B1	Inscrierea provizorie, drept de PROPRIETATE, dobandit prin Lege, cota actuala 1/1, cota initiala 1/1
	1) NEIDENTIFICAT NEIDENTIFICAT, CIF:0000000000000
	A1

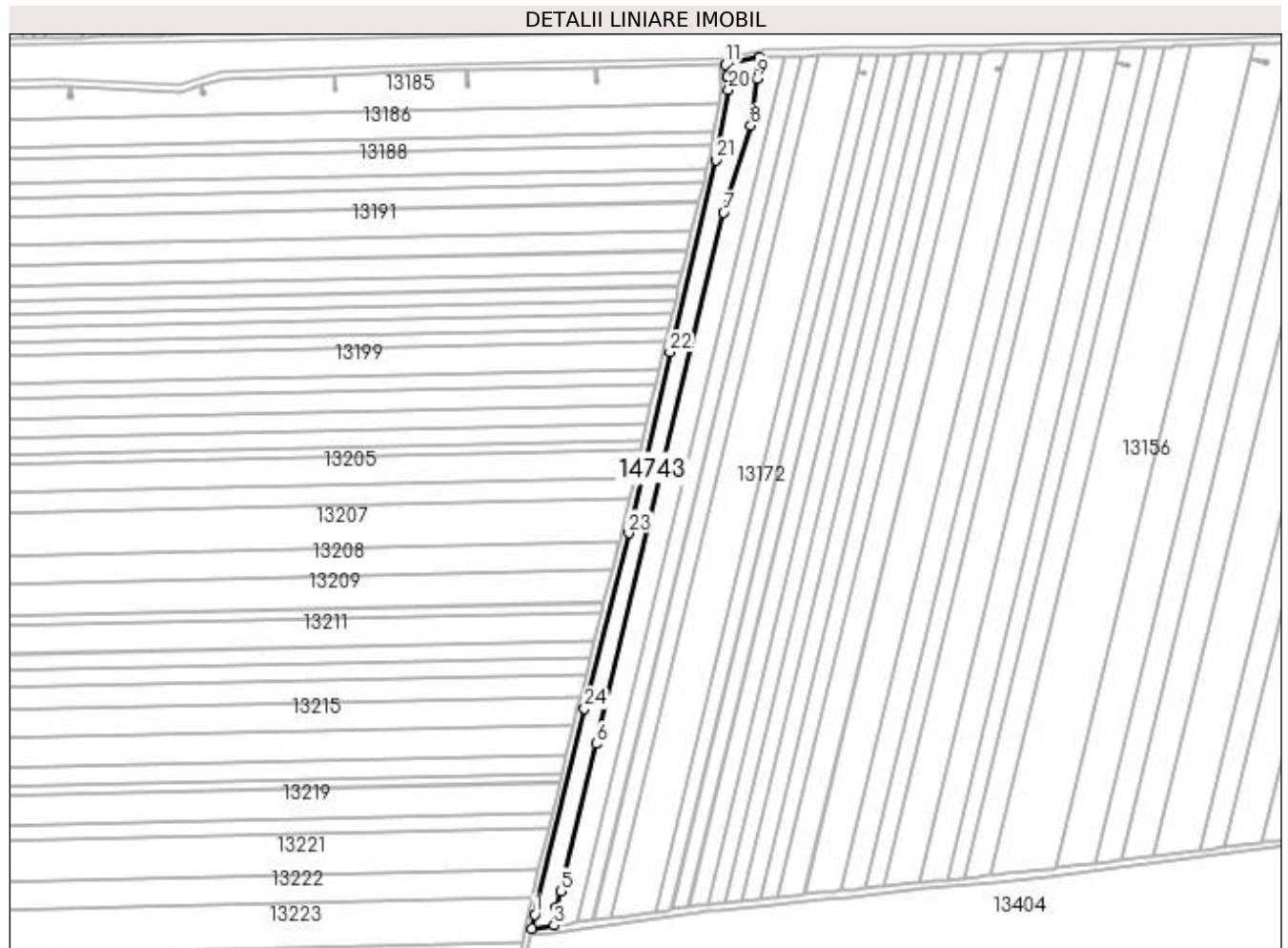
C. Partea III. SARCINI .

Inscrieri privind dezmembramintele dreptului de proprietate, drepturi reale de garanție și sarcini	Referințe
NU SUNT	

Teren

Nr cadastral	Suprafața (mp)*	Observații / Referințe
	5.945	

* Suprafața este determinată în planul de proiecție Stereo 70.



Date referitoare la teren

Crt	Categorie folosință	Intravilan	Suprafața (mp)	Tarla	Parcelă	Nr. topo	Observații / Referințe
1	curți constructii	NU	5.945	Hc 272/2	-	-	

Lungime Segmente

1) Valorile lungimilor segmentelor sunt obținute din proiecție în plan.

Punct început	X / Y	Punct sfârșit	X / Y	Lungime segment (** (m)	Punct început	X / Y	Punct sfârșit	X / Y	Lungime segment (** (m)
1	397.593,28 296.056,334	2	397.591,67 296.048,317	8.177	2	397.591,67 296.048,317	3	397.604,497 296.050,033	12.941
3	397.604,497 296.050,033	4	397.605,63 296.060,387	10.416	4	397.605,63 296.060,387	5	397.608,118 296.069,987	9.917
5	397.608,118 296.069,987	6	397.628,595 296.154,933	87.379	6	397.628,595 296.154,933	7	397.702,297 296.461,693	315.49
7	397.702,297 296.461,693	8	397.718,025 296.511,8	52.517	8	397.718,025 296.511,8	9	397.721,687 296.539,041	27.486
9	397.721,687 296.539,041	10	397.722,722 296.551,06	12.063	10	397.722,722 296.551,06	11	397.703,482 296.546,861	19.693

Punct început	X / Y	Punct sfârșit	X / Y	Lungime segment (** (m)
11	397.703,482 296.546,861	12	397.704,281 296.539,715	7.191
13	397.705,817 296.539,925	14	397.705,796 296.540,581	0.656
15	397.707,225 296.540,626	16	397.707,27 296.539,207	1.42
17	397.705,841 296.539,161	18	397.705,817 296.539,92	0.759
19	397.704,282 296.539,71	20	397.705,083 296.532,549	7.206
21	397.697,973 296.491,988	22	397.671,369 296.381,011	114.121
23	397.647,552 296.276,623	24	397.621,962 296.175,274	104.53

Punct început	X / Y	Punct sfârșit	X / Y	Lungime segment (** (m)
12	397.704,281 296.539,715	13	397.705,817 296.539,925	1.55
14	397.705,796 296.540,581	15	397.707,225 296.540,626	1.43
16	397.707,27 296.539,207	17	397.705,841 296.539,161	1.43
18	397.705,817 296.539,92	19	397.704,282 296.539,71	1.549
20	397.705,083 296.532,549	21	397.697,973 296.491,988	41.179
22	397.671,369 296.381,011	23	397.647,552 296.276,623	107.071
24	397.621,962 296.175,274	1	397.593,28 296.056,334	122.349

** Lungimile segmentelor sunt determinate în planul de proiecție Stereo 70 și sunt rotunjite la 1 milimetru.

*** Distanța dintre puncte este formată din segmente cumulate ce sunt mai mici decât valoarea 1 milimetru.

**DATE DESPRE IMOBILUL NR. 14744**

Oficiul de Cadastru și Publicitate Imobiliară DOLJ
Biroul de Cadastru și Publicitate Imobiliară Craiova

A. Partea I. Descrierea imobilului

TEREN Extravilan

Adresa: Jud. Dolj, De 285/2

Nr. Crt	Nr cadastral Nr. topografic	Suprafața* (mp)	Observații / Referințe
A1		2.049	Sector cadastral:17 Teren neimprejmuit;

B. Partea II. Proprietari și acte

Inscrieri privitoare la dreptul de proprietate și alte drepturi reale	Referințe
/	
Act Normativ nr. Legea 7, din 13/03/1996 emis de PARLAMENTUL ROMANIEI (art 13 alin 15);	
B1	Inscrierea provizorie, drept de PROPRIETATE, dobandit prin Lege, cota actuala 1/1, cota initiala 1/1
	1) NEIDENTIFICAT NEIDENTIFICAT, CIF:0000000000000

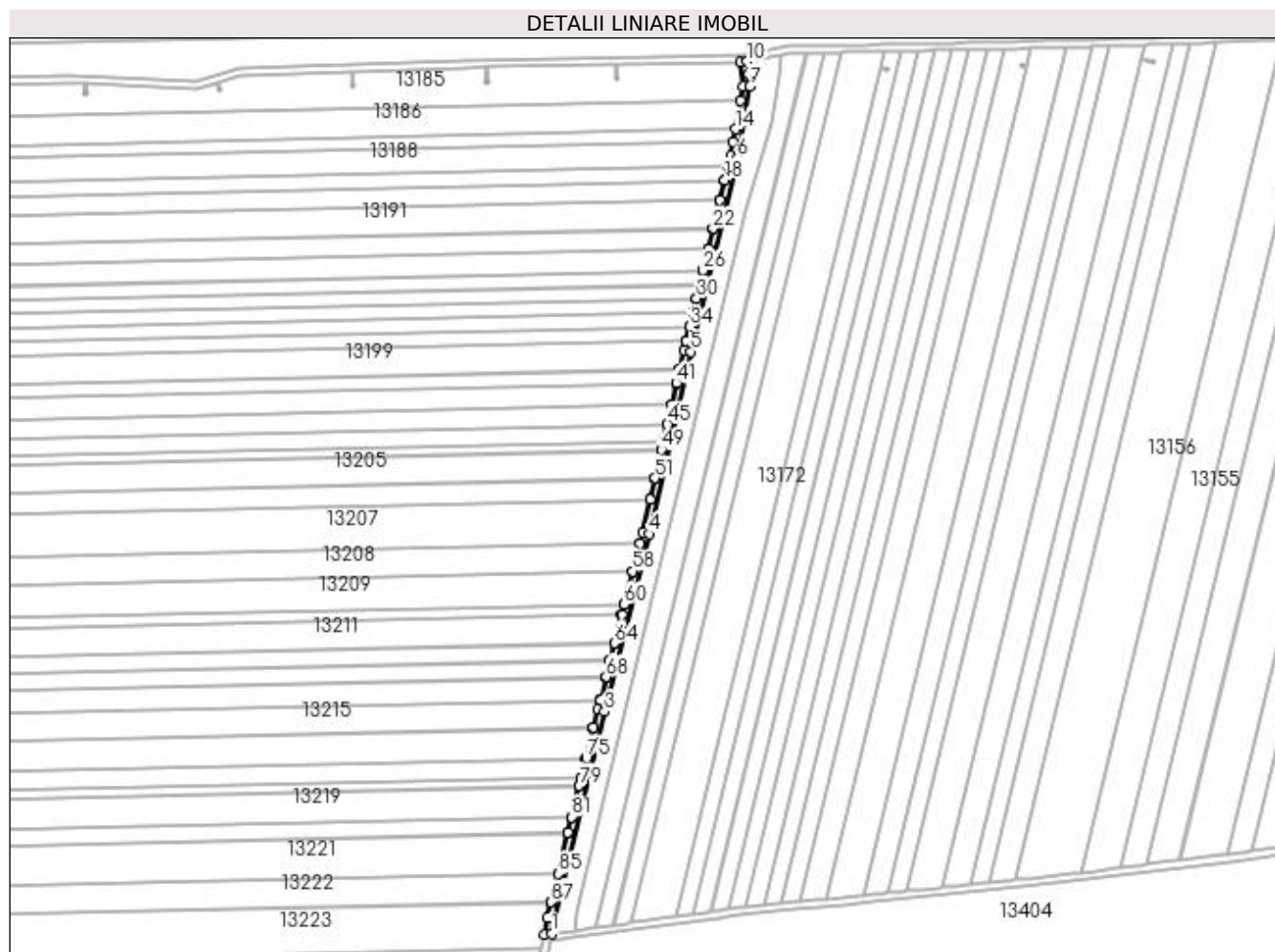
C. Partea III. SARCINI .

Inscrieri privind dezmembramintele dreptului de proprietate, drepturi reale de garanție și sarcini	Referințe
NU SUNT	

Teren

Nr cadastral	Suprafața (mp)*	Observații / Referințe
	2.049	

* Suprafața este determinată în planul de proiecție Stereo 70.



Date referitoare la teren

Crt	Categorie folosință	Intra vilan	Suprafața (mp)	Tarla	Parcelă	Nr. topo	Observații / Referințe
1	drum	NU	2.049	De 285/2	-	-	

Lungime Segmente

1) Valorile lungimilor segmentelor sunt obținute din proiecție în plan.

Punct început	X / Y	Punct sfârșit	X / Y	Lungime segment	Punct început	X / Y	Punct sfârșit	X / Y	Lungime segment	Punct început	X / Y	Punct sfârșit	X / Y	Lungime segment
1	397.591,67 296.048,317	2	397.593,28 296.056,334	8.177	2	397.593,28 296.056,334	3	397.621,962 296.175,274	122.3 49	3	397.621,962 296.175,274	4	397.647,552 296.276,623	104.5 3
4	397.647,552 296.276,623	5	397.671,369 296.381,011	107.0 71	5	397.671,369 296.381,011	6	397.697,973 296.491,988	114.1 21	6	397.697,973 296.491,988	7	397.705,083 296.532,549	41.17 9
7	397.705,083 296.532,549	8	397.704,282 296.539,71	7.206	8	397.704,282 296.539,71	9	397.704,281 296.539,715	0.005	9	397.704,281 296.539,715	10	397.703,482 296.546,861	7.191
10	397.703,482 296.546,861	11	397.699,41 296.546,776	4.073	11	397.699,41 296.546,776	12	397.701,029 296.532,631	14.23 7	12	397.701,029 296.532,631	13	397.699,604 296.524,493	8.262
13	397.699,604 296.524,493	14	397.696,747 296.508,171	16.57	14	397.696,747 296.508,171	15	397.695,517 296.501,146	7.132	15	397.695,517 296.501,146	16	397.694,06 296.492,823	8.45
16	397.694,06 296.492,823	17	397.692,686 296.487,091	5.894	17	397.692,686 296.487,091	18	397.690,77 296.479,102	8.216	18	397.690,77 296.479,102	19	397.690,724 296.478,909	0.198

Punct început	X / Y	Punct sfârșit	X / Y	Lungime segment	Punct început	X / Y	Punct sfârșit	X / Y	Lungime segment	Punct început	X / Y	Punct sfârșit	X / Y	Lungime segment
19	397.690,724 296.478,909	20	397.688,063 296.467,81	11.414	20	397.688,063 296.467,81	21	397.688,017 296.467,617	0.198	21	397.688,017 296.467,617	22	397.684,142 296.451,451	16.624
22	397.684,142 296.451,451	23	397.684,096 296.451,258	0.198	23	397.684,096 296.451,258	24	397.681,359 296.439,842	11.74	24	397.681,359 296.439,842	25	397.681,313 296.439,649	0.198
25	397.681,313 296.439,649	26	397.678,382 296.427,425	12.57	26	397.678,382 296.427,425	27	397.678,336 296.427,233	0.197	27	397.678,336 296.427,233	28	397.676,427 296.419,271	8.188
28	397.676,427 296.419,271	29	397.676,381 296.419,079	0.197	29	397.676,381 296.419,079	30	397.674,565 296.411,503	7.791	30	397.674,565 296.411,503	31	397.674,519 296.411,311	0.197
31	397.674,519 296.411,311	32	397.672,616 296.403,372	8.164	32	397.672,616 296.403,372	33	397.672,57 296.403,181	0.196	33	397.672,57 296.403,181	34	397.670,67 296.395,254	8.152
34	397.670,67 296.395,254	35	397.670,624 296.395,062	0.197	35	397.670,624 296.395,062	36	397.668,726 296.387,145	8.141	36	397.668,726 296.387,145	37	397.668,68 296.386,954	0.196
37	397.668,68 296.386,954	38	397.667,474 296.381,922	5.175	38	397.667,474 296.381,922	39	397.664,972 296.370,957	11.247	39	397.664,972 296.370,957	40	397.664,929 296.370,767	0.195
40	397.664,929 296.370,767	41	397.663,127 296.362,866	8.104	41	397.663,127 296.362,866	42	397.663,083 296.362,675	0.196	42	397.663,083 296.362,675	43	397.660,355 296.350,722	12.26
43	397.660,355 296.350,722	44	397.660,312 296.350,531	0.196	44	397.660,312 296.350,531	45	397.657,829 296.339,645	11.166	45	397.657,829 296.339,645	46	397.657,785 296.339,454	0.196
46	397.657,785 296.339,454	47	397.655,609 296.329,916	9.783	47	397.655,609 296.329,916	48	397.655,565 296.329,724	0.197	48	397.655,565 296.329,724	49	397.654,461 296.324,887	4.961
49	397.654,461 296.324,887	50	397.654,417 296.324,695	0.197	50	397.654,417 296.324,695	51	397.650,759 296.308,66	16.447	51	397.650,759 296.308,66	52	397.650,715 296.308,469	0.196
52	397.650,715 296.308,469	53	397.647,981 296.296,486	12.291	53	397.647,981 296.296,486	54	397.647,937 296.296,294	0.197	54	397.647,937 296.296,294	55	397.643,663 296.277,557	19.218
55	397.643,663 296.277,557	56	397.642,084 296.271,307	6.446	56	397.642,084 296.271,307	57	397.642,036 296.271,115	0.198	57	397.642,036 296.271,115	58	397.638,072 296.255,417	16.191
58	397.638,072 296.255,417	59	397.638,024 296.255,225	0.198	59	397.638,024 296.255,225	60	397.633,331 296.236,64	19.168	60	397.633,331 296.236,64	61	397.633,282 296.236,447	0.199
61	397.633,282 296.236,447	62	397.631,844 296.230,752	5.874	62	397.631,844 296.230,752	63	397.631,795 296.230,559	0.199	63	397.631,795 296.230,559	64	397.627,687 296.214,286	16.784
64	397.627,687 296.214,286	65	397.627,638 296.214,093	0.199	65	397.627,638 296.214,093	66	397.625,261 296.204,68	9.708	66	397.625,261 296.204,68	67	397.625,212 296.204,487	0.199
67	397.625,212 296.204,487	68	397.622,834 296.195,069	9.714	68	397.622,834 296.195,069	69	397.622,785 296.194,876	0.199	69	397.622,785 296.194,876	70	397.619,517 296.181,93	13.352
70	397.619,517 296.181,93	71	397.619,468 296.181,736	0.2	71	397.619,468 296.181,736	72	397.618,078 296.176,233	5.676	72	397.618,078 296.176,233	73	397.615,606 296.165,98	10.547
73	397.615,606 296.165,98	74	397.615,559 296.165,786	0.2	74	397.615,559 296.165,786	75	397.611,438 296.148,695	17.581	75	397.611,438 296.148,695	76	397.611,391 296.148,501	0.2
76	397.611,391 296.148,501	77	397.608,854 296.137,983	10.82	77	397.608,854 296.137,983	78	397.608,807 296.137,788	0.201	78	397.608,807 296.137,788	79	397.607,582 296.132,705	5.229
79	397.607,582 296.132,705	80	397.607,535 296.132,511	0.2	80	397.607,535 296.132,511	81	397.603,283 296.114,877	18.139	81	397.603,283 296.114,877	82	397.603,236 296.114,682	0.201
82	397.603,236 296.114,682	83	397.601,131 296.105,953	8.979	83	397.601,131 296.105,953	84	397.601,084 296.105,758	0.201	84	397.601,084 296.105,758	85	397.595,464 296.082,454	23.972
85	397.595,464 296.082,454	86	397.595,417 296.082,259	0.201	86	397.595,417 296.082,259	87	397.591,547 296.066,21	16.509	87	397.591,547 296.066,21	88	397.591,5 296.066,014	0.202
88	397.591,5 296.066,014	89	397.589,373 296.057,197	9.07	89	397.589,373 296.057,197	90	397.587,495 296.047,843	9.541	90	397.587,495 296.047,843	1	397.591,67 296.048,317	4.202

** Lungimile segmentelor sunt determinate în planul de proiecție Stereo 70 și sunt rotunjite la 1 milimetru.

*** Distanța dintre puncte este formată din segmente cumulate ce sunt mai mici decât valoarea 1 milimetru.

**DATE DESPRE IMOBILUL NR. 14811**

Oficiul de Cadastru și Publicitate Imobiliară DOLJ
Biroul de Cadastru și Publicitate Imobiliară Craiova

A. Partea I. Descrierea imobilului

TEREN Extravilan

Adresa: Jud. Dolj, T109 P77

Nr. Crt	Nr cadastral Nr. topografic	Suprafața* (mp)	Observații / Referințe
A1		4.600	Sector cadastral:17 Teren neimprejmuit; Diferenta de suprafata se regaseste la ID-ul 13262.

B. Partea II. Proprietari și acte

Inscrieri privitoare la dreptul de proprietate și alte drepturi reale		Referințe
/		
Act Administrativ nr. TDP556-48437, din 08/11/1993 emis de CJSDPAT DOLJ;		
B1	Intabulare, drept de PROPRIETATE, dobandit prin Reconstituire, cota actuala 1/1, cota initiala 1/1 1) CREȚAN GHEORGHE 2) FURNIGA FLOAREA	A1

C. Partea III. SARCINI .

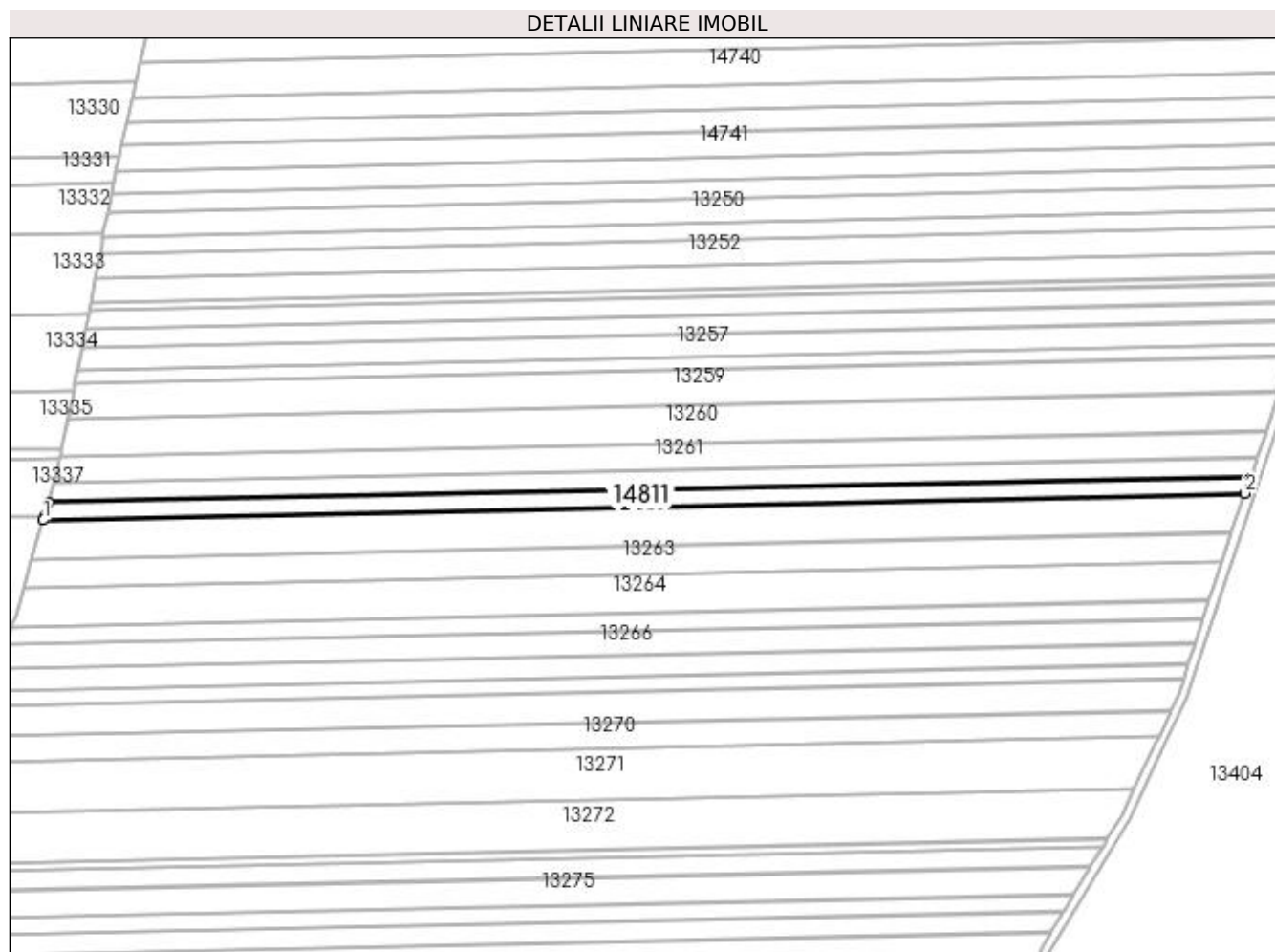
Inscrieri privind dezmembramintele dreptului de proprietate, drepturi reale de garanție și sarcini	Referințe
NU SUNT	

Anexa Nr. 1 La Partea I

Teren

Nr cadastral	Suprafața (mp)*	Observații / Referințe
	4.600	Diferenta de suprafata se regaseste la ID-ul 13262.

* Suprafața este determinată în planul de proiecție Stereo 70.



Date referitoare la teren

Crt	Categorie folosință	Intra vilan	Suprafața (mp)	Tarla	Parcelă	Nr. topo	Observații / Referințe
1	arabil	NU	4.600	109	77	-	

Lungime Segmente

1) Valorile lungimilor segmentelor sunt obținute din proiecție în plan.

Punct început	X / Y	Punct sfârșit	X / Y	Lungime segment (** (m)
1	396.857,279 295.441,917	2	397.416,742 295.454,442	559.603
2	397.416,742 295.454,442	3	397.419,353 295.462,21	8.195
3	397.419,353 295.462,21	4	397.419,525 295.462,723	0.541
4	397.419,525 295.462,723	5	396.859,691 295.450,19	559.974
5	396.859,691 295.450,19	6	396.859,541 295.449,677	0.534

Punct început	X / Y	Punct sfârșit	X / Y	Lungime segment (** (m)
6	396.859,541 295.449,677	7	396.857,888 295.444,005	5.908
7	396.857,888 295.444,005	1	396.857,279 295.441,917	2.175

** Lungimile segmentelor sunt determinate în planul de proiecție Stereo 70 și sunt rotunjite la 1 milimetru.

*** Distanța dintre puncte este formată din segmente cumulate ce sunt mai mici decât valoarea 1 milimetru.

**DATE DESPRE IMOBILUL NR. 14831**

Oficiul de Cadastru și Publicitate Imobiliară DOLJ
Biroul de Cadastru și Publicitate Imobiliară Craiova

A. Partea I. Descrierea imobilului

TEREN Extravilan

Adresa: Jud. Dolj, T110 P7

Nr. Crt	Nr cadastral Nr. topografic	Suprafața* (mp)	Observații / Referințe
A1		10.000	Sector cadastral:17 Teren neimprejmuit; Diferenta de suprafata a fost instrainata conform CF 34366

B. Partea II. Proprietari și acte

Inscrieri privitoare la dreptul de proprietate și alte drepturi reale		Referințe
/		
Act Administrativ nr. TDP572-48437, din 11/11/1993 emis de CJSDPAT DOLJ;		
B1	Intabulare, drept de PROPRIETATE, dobandit prin Reconstituire, cota actuala 1/1, cota initiala 1/1 1) MIRȘANU DUMITRU	A1

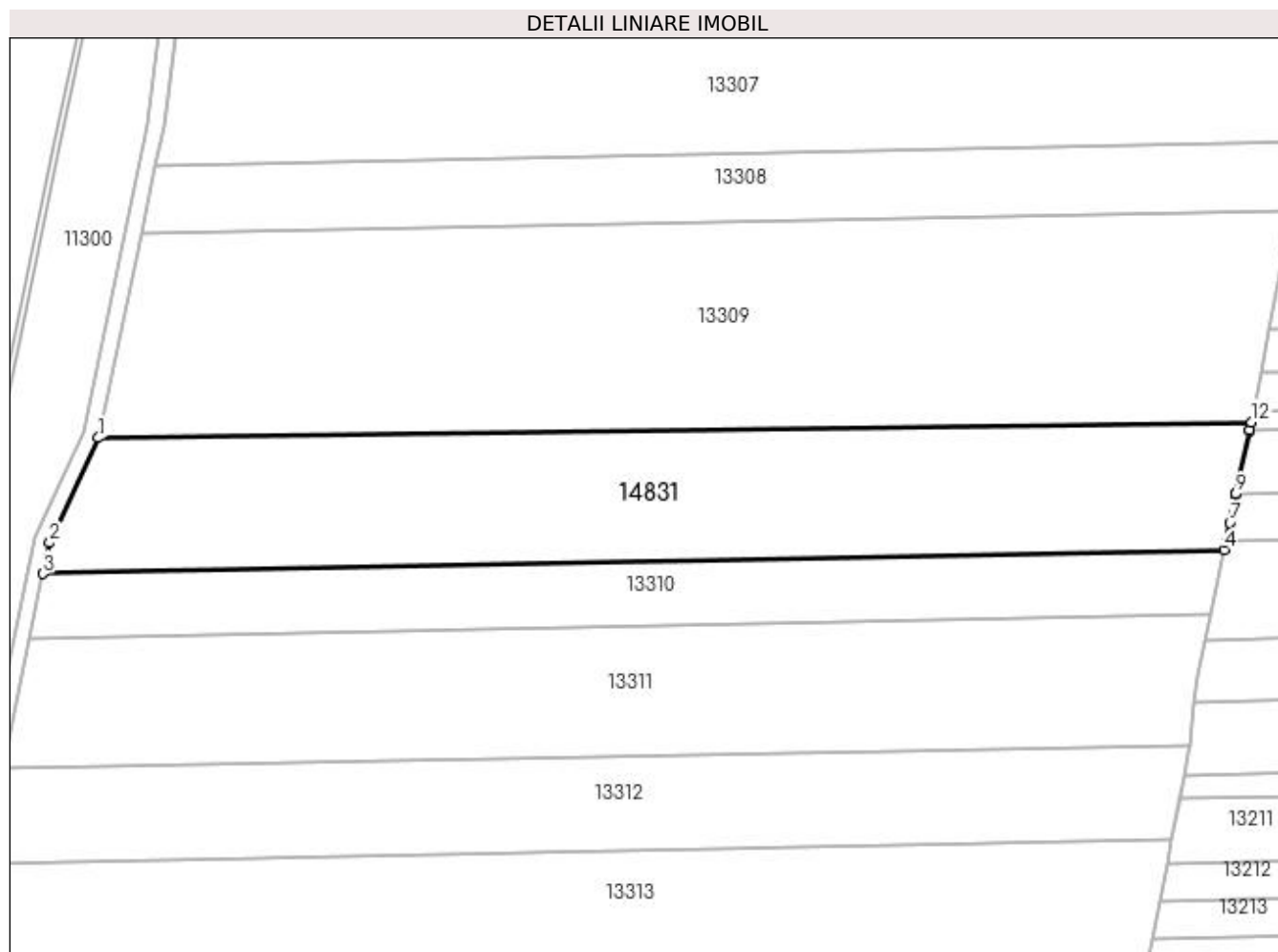
C. Partea III. SARCINI .

Inscrieri privind dezmembramintele dreptului de proprietate, drepturi reale de garanție și sarcini	Referințe
NU SUNT	

Anexa Nr. 1 La Partea I**Teren**

Nr cadastral	Suprafața (mp)*	Observații / Referințe
	10.000	Diferenta de suprafata a fost instrainata conform CF 34366

* Suprafața este determinată în planul de proiecție Stereo 70.

**Date referitoare la teren**

Crt	Categorie folosință	Intravilan	Suprafața (mp)	Tarla	Parcelă	Nr. topo	Observații / Referințe
1	arabil	NU	10.000	110	7	-	

Lungime Segmente

1) Valorile lungimilor segmentelor sunt obținute din proiecție în plan.

Punct început	X / Y	Punct sfârșit	X / Y	Lungime segment (** (m)
1	396.740,834 296.309,113	2	396.728,429 296.282,343	29.505
2	396.728,429 296.282,343	3	396.726,776 296.274,436	8.078
3	396.726,776 296.274,436	4	397.028,435 296.280,505	301.72
4	397.028,435 296.280,505	5	397.028,836 296.282,434	1.97
5	397.028,836 296.282,434	6	397.028,876 296.282,626	0.196

Punct început	X / Y	Punct sfârșit	X / Y	Lungime segment (** (m)
6	397.028,876 296.282,626	7	397.029,874 296.287,42	4.897
7	397.029,874 296.287,42	8	397.031,405 296.294,604	7.345
8	397.031,405 296.294,604	9	397.031,446 296.294,795	0.195
9	397.031,446 296.294,795	10	397.034,861 296.310,825	16.39
10	397.034,861 296.310,825	11	397.034,902 296.311,016	0.195
11	397.034,902 296.311,016	12	397.035,346 296.313,099	2.13
12	397.035,346 296.313,099	1	396.740,834 296.309,113	294.539

** Lungimile segmentelor sunt determinate în planul de proiecție Stereo 70 și sunt rotunjite la 1 milimetru.

*** Distanța dintre puncte este formată din segmente cumulate ce sunt mai mici decât valoarea 1 milimetru.

