DATE DESPRE IMOBILUL NR. 9674

Oficiul de Cadastru şi Publicitate Imobiliară DOLJ
Biroul de Cadastru şi Publicitate Imobiliară Craiova

A. Partea I. Descrierea imobilului

TEREN Intravilan

Adresa: Loc. Panaghia, Nr. 12, Jud. Dolj, Tarlaua 43, Parcela 24, Jud.Dolj-Intravilan

Nr. Crt	Nr cadastral Nr. topografic	Suprafaţa* (mp)	Observaţii / Referinţe
A1	30033	1.800	Sector cadastral:11 Teren neimprejmuit;

Construcţii

Crt	Nr cadastral Nr. topografic	Adresa	Observaţii / Referinţe
A1.1		Loc. Panaghia, Nr. 12, Jud. Dolj, Tarlaua 43, Parcela 24, Jud.Dolj-Intravilan	Nr. niveluri:1; S. construita la sol:23 mp;

B. Partea II. Proprietari şi acte

Inscrieri privitoare la dreptul de proprietate şi alte drepturi reale		Referinţe
2998 / 19/01/2011		
Act Notarial nr. contract de vanzare cumparare aut nr 86, din 18/01/2011 emis de NP Neagoe Monica;		
B1	Intabulare, drept de PROPRIETATEcumparare, dobandit prin Conventie, cota actuala 1/1, cota initiala 1/1	A1
	1) **BARBOIU VIOREL NICOLAE**, casatorit cu 2) **BARBOIU OLIVIA**, LIPSA CNP	
/		
Act Normativ nr. Legea 7, din 13/03/1996 emis de PARLAMENTUL ROMANIEI;		
B2	Intabulare, drept de PROPRIETATE, dobandit prin Lege, cota actuala 1/1, cota initiala 1/1	A1.1
	1) **BARBOIU VIOREL NICOLAE**, casatorit cu 2) **BARBOIU OLIVIA**, LIPSA CNP	

C. Partea III. SARCINI .

Inscrieri privind dezmembramintele dreptului de proprietate, drepturi reale de garanţie şi sarcini	Referinţe
NU SUNT	

Anexa Nr. 1 La Partea I

Teren

Nr cadastral	Suprafaţa (mp)*	Observaţii / Referinţe
30033	1.800	

* Suprafaţa este determinată in planul de proiecţie Stereo 70.

DETALII LINIARE IMOBIL

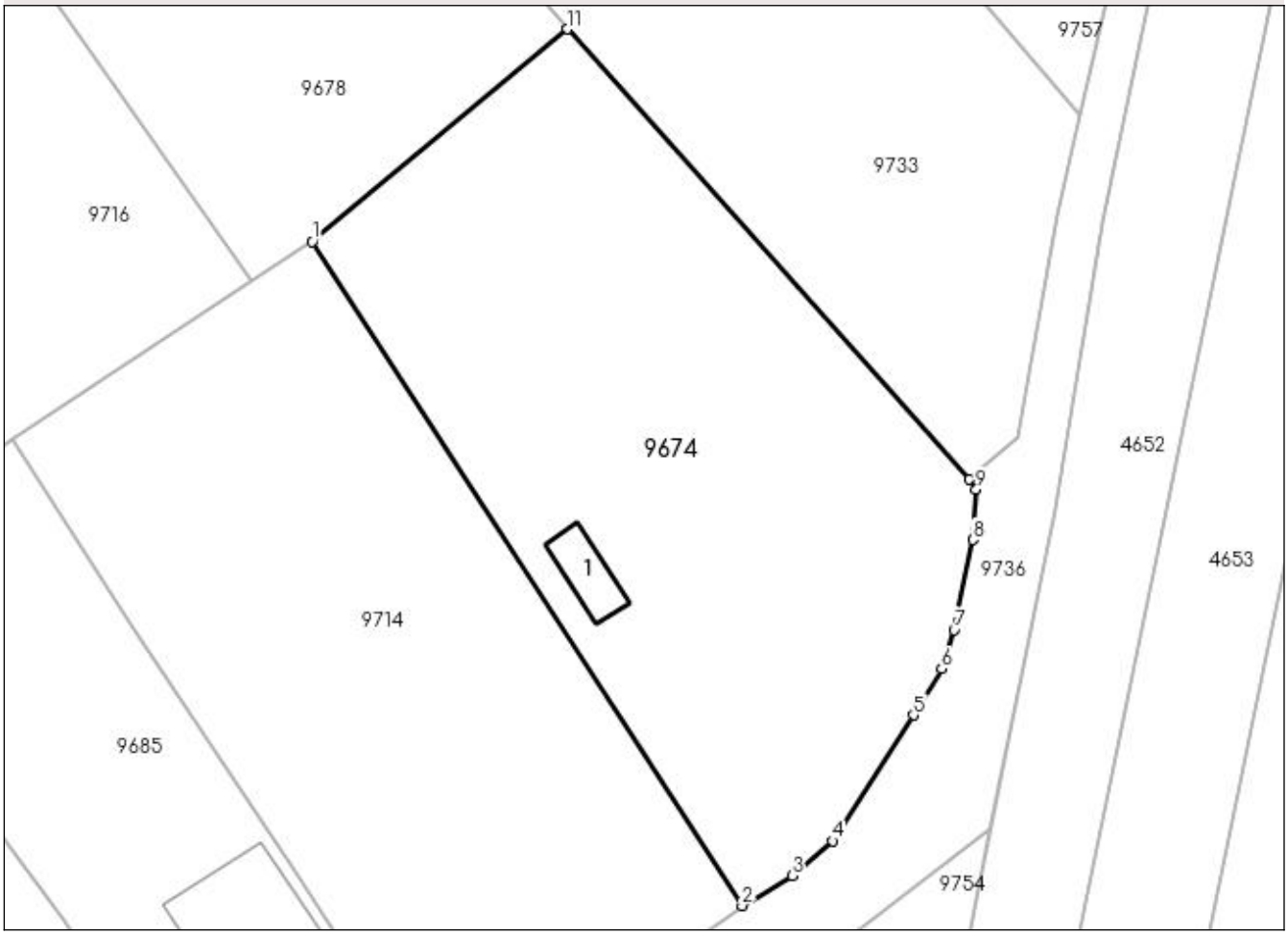

Date referitoare la teren

Crt	Categorie folosinţă	Intra vilan	Suprafaţa (mp)	Tarla	Parcelă	Nr. topo	Observaţii / Referinţe
1	arabil	DA	1.800	43	24	-	

Date referitoare la construcţii

Crt	Număr	Destinaţie construcţie	Supraf. (mp)	Situaţie juridică	Observaţii / Referinţe
A1.1		constructii anexa	23	Cu acte	Nr. niveluri:1; S. construita la sol:23 mp;

Lungime Segmente
1) Valorile lungimilor segmentelor sunt obţinute din proiecţie în plan.

Punct început	X / Y	Punct sfârşit	X / Y	Lungime segment (** (m)
1	397.557,638 297.586,557	2	397.591,609 297.534,164	62.442
2	397.591,609 297.534,164	3	397.595,53 297.536,542	4.586
3	397.595,53 297.536,542	4	397.598,73 297.539,272	4.206
4	397.598,73 297.539,272	5	397.605,128 297.549,21	11.819

Punct început	X / Y	Punct sfârşit	X / Y	Lungime segment (** (m)
5	397.605,128 297.549,21	6	397.607,365 297.552,861	4.282
6	397.607,365 297.552,861	7	397.608,338 297.555,91	3.2
7	397.608,338 297.555,91	8	397.609,82 297.563,03	7.273
8	397.609,82 297.563,03	9	397.610,076 297.566,997	3.975
9	397.610,076 297.566,997	10	397.609,51 297.567,799	0.982
10	397.609,51 297.567,799	11	397.577,802 297.603,325	47.618
11	397.577,802 297.603,325	1	397.557,638 297.586,557	26.225

** Lungimile segmentelor sunt determinate în planul de proiecţie Stereo 70 şi sunt rotunjite la 1 milimetru.
*** Distanţa dintre puncte este formată din segmente cumulate ce sunt mai mici decât valoarea 1 milimetru.

DATE DESPRE IMOBILUL NR. 9675

Oficiul de Cadastru şi Publicitate Imobiliară DOLJ
Biroul de Cadastru şi Publicitate Imobiliară Craiova

A. Partea I. Descrierea imobilului

TEREN Necunoscut

Adresa: Loc. Panaghia, Nr. 44, Jud. Dolj, Tarla 43 Parcela 59

Nr. Crt	Nr cadastral Nr. topografic	Suprafaţa* (mp)	Observaţii / Referinţe
A1	31012	1.892	Sector cadastral:11 Teren neimprejmuit;

Construcţii

Crt	Nr cadastral Nr. topografic	Adresa	Observaţii / Referinţe
A1.1		Loc. Panaghia, Nr. 44, Jud. Dolj, Tarla 43 Parcela 59	Nr. niveluri:1; S. construita la sol:108 mp;
A1.2		Loc. Panaghia, Nr. 44, Jud. Dolj, Tarla 43 Parcela 59	Nr. niveluri:1; S. construita la sol:111 mp;

B. Partea II. Proprietari şi acte

Inscrieri privitoare la dreptul de proprietate şi alte drepturi reale		Referinţe
138296 / 07/11/2014		
Act Notarial nr. CVC aut nr 3603, din 04/11/2014 emis de NP Defta Emil;		
B1	Intabulare, drept de PROPRIETATE, dobandit prin Conventie, cota actuala 1/1, cota initiala 1/1	A1
	1) **MUNTEANU MIHAELA** 2) **MUNTEANU ADRIAN**	
121720 / 18/05/2023		
Hotarare Judecatoreasca nr. SENTINTA CIVILA NR.371, din 28/03/2023 emis de JUDECATORIA CRAIOVA (dosar nr 17731/215/2016*;);		
B2	Se notează existența sentinței civile nr 371 din 28.03.2023, emis de JUDECATORIA CRAIOVA, dosar nr 17731/215/2016*, reclamant - parat Munteanu Adrian si parata-reclamanta Stancu(fosta Munteanu) Mihaela, avand ca obiect partaj bunuri comune, prin care s-a dispus partajarea bunurilor comune si iesirea din indiviziune cu privire la imobilul de sub A1, acesta fiind atribuit paratei-reclamante Stancu (fosta Munteanu) Mihaela, reclamantul - parat Munteanu Adrian primind sulta in valoare de 6.704 lei	A1
/		
Act Normativ nr. Legea 7, din 13/03/1996 emis de PARLAMENTUL ROMANIEI;		
B3	Intabulare, drept de PROPRIETATE, dobandit prin Lege, cota actuala 1/1, cota initiala 1/1	A1.1, A1.2
	1) **MUNTEANU MIHAELA** 2) **MUNTEANU ADRIAN**	

C. Partea III. SARCINI .

Inscrieri privind dezmembramintele dreptului de proprietate, drepturi reale de garanţie şi sarcini	Referinţe
NU SUNT	

Anexa Nr. 1 La Partea I

Teren

Nr cadastral	Suprafaţa (mp)*	Observaţii / Referinţe
31012	1.892	

* Suprafaţa este determinată in planul de proiecţie Stereo 70.

DETALII LINIARE IMOBIL

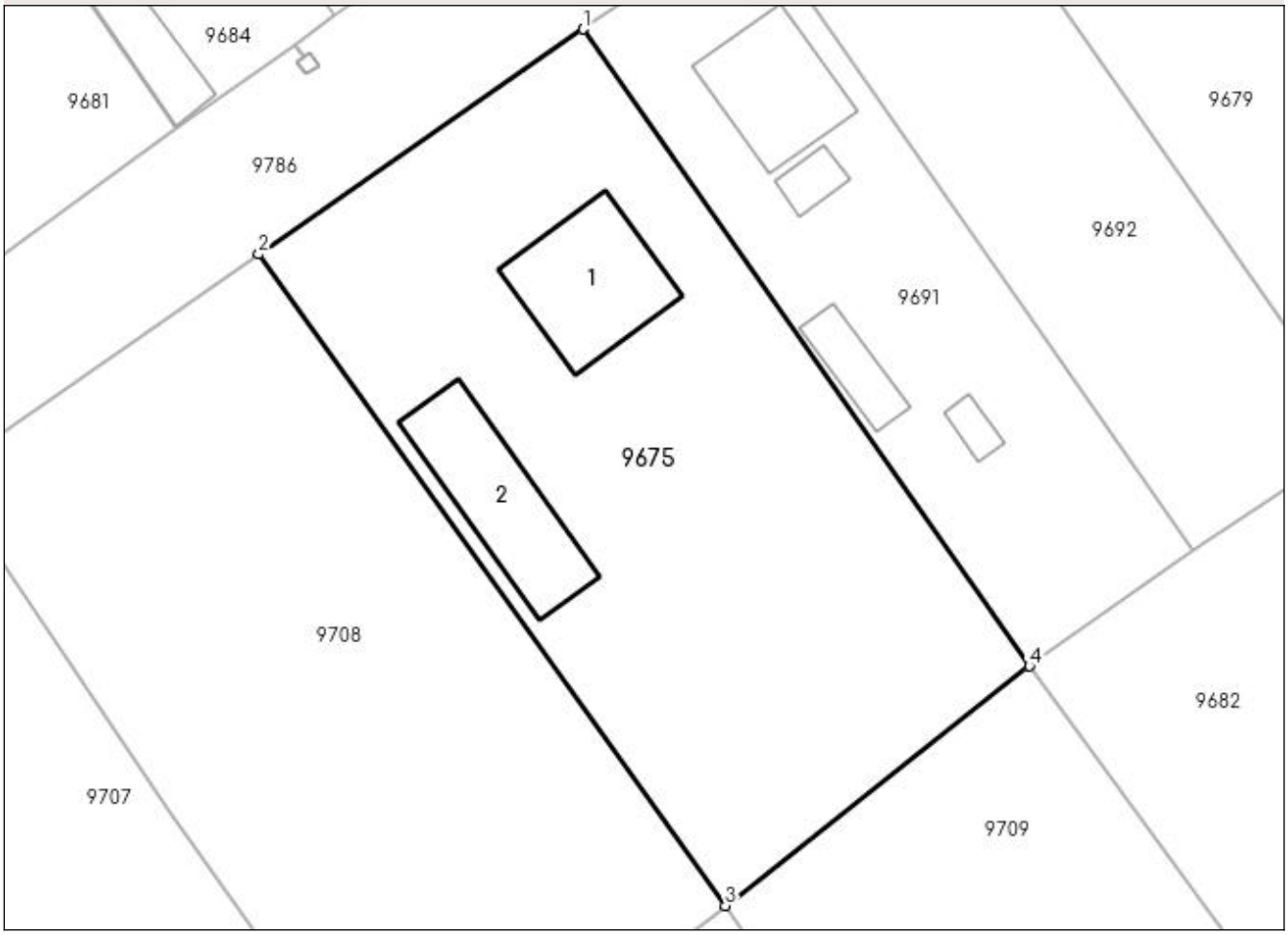

Date referitoare la teren

Crt	Categorie folosință	Intra vilan	Suprafaţa (mp)	Tarla	Parcelă	Nr. topo	Observaţii / Referinţe
1	arabil	DA	1.651	43	59	-	
2	curti constructii	NU	241	43	59	-	

Date referitoare la construcţii

Crt	Număr	Destinaţie construcţie	Supraf. (mp)	Situaţie juridică	Observaţii / Referinţe
A1.1		constructii de locuinte	108	Cu acte	Nr. niveluri:1; S. construita la sol:108 mp;
A1.2		constructii anexa	111	Cu acte	Nr. niveluri:1; S. construita la sol:111 mp;

Lungime Segmente

1) Valorile lungimilor segmentelor sunt obţinute din proiecţie în plan.

Punct început	X / Y	Punct sfârşit	X / Y	Lungime segment (** (m)
1	397.302,42 297.653,186	2	397.277,029 297.635,563	30.907
2	397.277,029 297.635,563	3	397.313,596 297.584,549	62.766

Punct început	X / Y	Punct sfârşit	X / Y	Lungime segment (** (m)
3	397.313,596 297.584,549	4	397.337,399 297.603,318	30.313
4	397.337,399 297.603,318	1	397.302,42 297.653,186	60.913

** Lungimile segmentelor sunt determinate în planul de proiecţie Stereo 70 şi sunt rotunjite la 1 milimetru.
*** Distanţa dintre puncte este formată din segmente cumulate ce sunt mai mici decât valoarea 1 milimetru.

DATE DESPRE IMOBILUL NR. 9676

Oficiul de Cadastru şi Publicitate Imobiliară DOLJ
Biroul de Cadastru şi Publicitate Imobiliară Craiova

A. Partea I. Descrierea imobilului

TEREN Intravilan

Adresa: Loc. Panaghia, Nr. 51, Jud. Dolj, T43, P 65,65/1,66

Nr. Crt	Nr cadastral Nr. topografic	Suprafaţa* (mp)	Observaţii / Referinţe
A1	31162	1.427	Sector cadastral:11 Teren neimprejmuit;

Construcţii

Crt	Nr cadastral Nr. topografic	Adresa	Observaţii / Referinţe
A1.1	31162-C1	Loc. Panaghia, Nr. 51, Jud. Dolj, T43, P 65,65/1,66	Nr. niveluri:1; S. construita la sol:100 mp; Casa de locuit construita in anul 1965 cu regim de inaltime parter, compusa din 2camere,bucatarie,baie,o camara,sala, antreu si beci.
A1.2		Loc. Panaghia, Nr. 51, Jud. Dolj, T43, P 65,65/1,66	Nr. niveluri:1; S. construita la sol:18 mp; Anexa gospodareasca

B. Partea II. Proprietari şi acte

Inscrieri privitoare la dreptul de proprietate şi alte drepturi reale		Referinţe
8440 / 24/01/2014		
Act Notarial nr. cvc aut 25, din 23/01/2014 emis de FLOREA ANA MARIA;		
B1	Intabulare, drept de PROPRIETATE, dobandit prin Conventie, cota actuala 1/1, cota initiala 1/1	A1, A1.1
	1) **IORDACHE IONEL**, casatorit cu 2) **IORDACHE MARIA**	
/		
Act Normativ nr. Legea 7, din 13/03/1996 emis de PARLAMENTUL ROMÂNIEI;		
B2	Intabulare, drept de PROPRIETATE, dobandit prin Lege, cota actuala 1/1, cota initiala 1/1	A1.2
	1) **IORDACHE IONEL**, casatorit cu 2) **IORDACHE MARIA**	

C. Partea III. SARCINI .

Inscrieri privind dezmembramintele dreptului de proprietate, drepturi reale de garanţie şi sarcini	Referinţe
NU SUNT	

Anexa Nr. 1 La Partea I

Teren

Nr cadastral	Suprafaţa (mp)*	Observaţii / Referinţe
31162	1.427	

* Suprafaţa este determinată in planul de proiecţie Stereo 70.

DETALII LINIARE IMOBIL

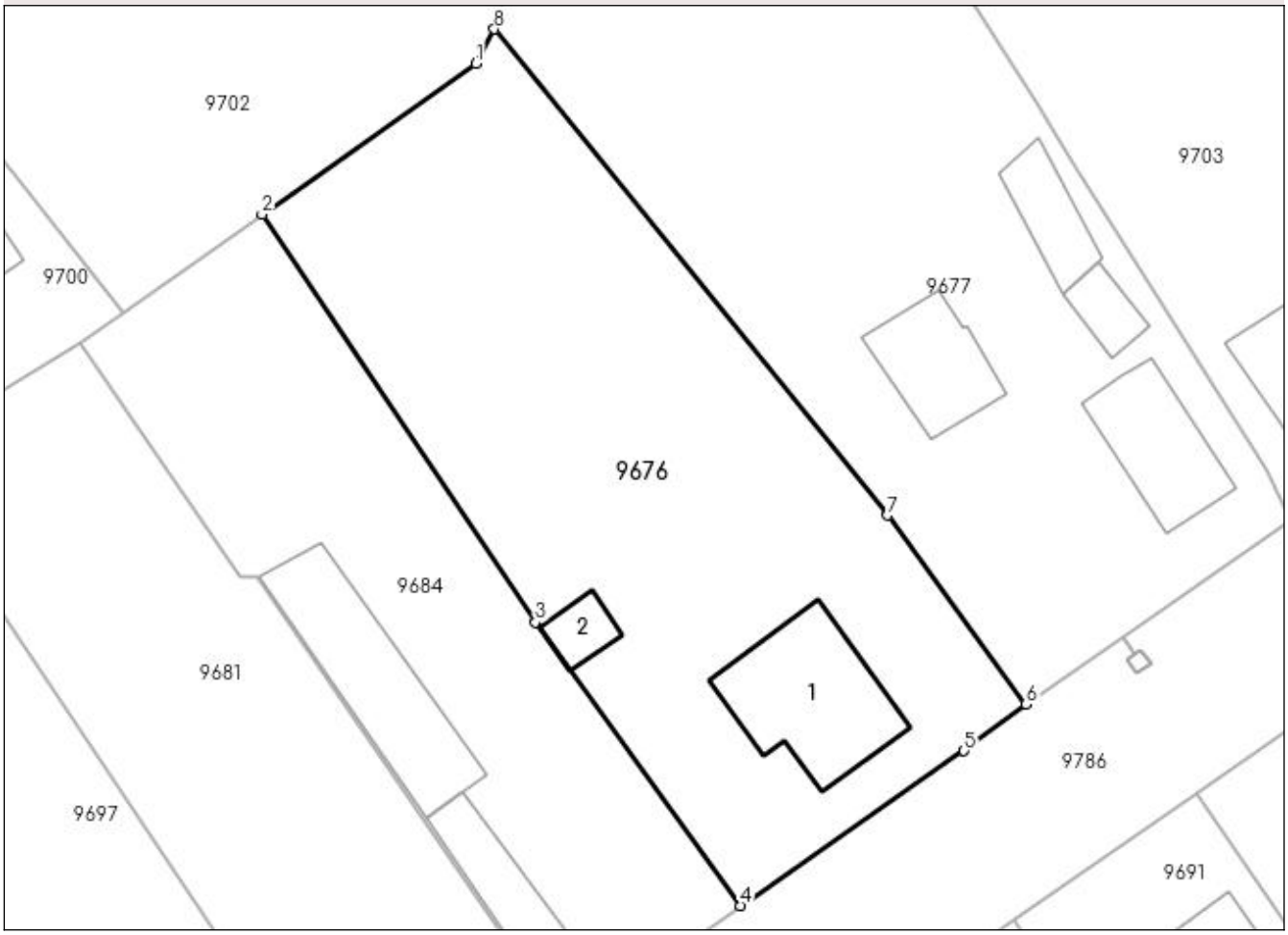

Date referitoare la teren

Crt	Categorie folosință	Intra vilan	Suprafaţa (mp)	Tarla	Parcelă	Nr. topo	Observaţii / Referinţe
1	curti constructii	DA	575	43	65, 65/1, 66	-	
2	arabil	DA	348	43	65, 65/1, 66	-	
3	vie	DA	504	43	65, 65/1, 66	-	

Date referitoare la construcţii

Crt	Număr	Destinaţie construcţie	Supraf. (mp)	Situaţie juridică	Observaţii / Referinţe
A1.1	31162-C1	constructii de locuinte	100	Cu acte	Nr. niveluri:1; S. construita la sol:100 mp; Casa de locuit construita in anul 1965 cu regim de inaltime parter,compusa din 2camere, bucatarie,baie,o camara,sala,antreu si beci.
A1.2		constructii de locuinte	18	Cu acte	Nr. niveluri:1; S. construita la sol:18 mp; Anexa gospodareasca

Lungime Segmente

1) Valorile lungimilor segmentelor sunt obţinute din proiecţie în plan.

Punct început	X / Y	Punct sfârşit	X / Y	Lungime segment (** (m)

Punct început	X / Y	Punct sfârşit	X / Y	Lungime segment (** (m)
1	397.264,005 297.714,418	2	397.248,711 297.703,626	18.718
2	397.248,711 297.703,626	3	397.268,284 297.674,481	35.107
3	397.268,284 297.674,481	4	397.282,939 297.654,233	24.995
4	397.282,939 297.654,233	5	397.298,906 297.665,307	19.431
5	397.298,906 297.665,307	6	397.303,355 297.668,628	5.552
6	397.303,355 297.668,628	7	397.293,453 297.682,139	16.751
7	397.293,453 297.682,139	8	397.265,329 297.716,87	44.69
8	397.265,329 297.716,87	1	397.264,005 297.714,418	2.787

** Lungimile segmentelor sunt determinate în planul de proiecţie Stereo 70 şi sunt rotunjite la 1 milimetru.
*** Distanţa dintre puncte este formată din segmente cumulate ce sunt mai mici decât valoarea 1 milimetru.

DATE DESPRE IMOBILUL NR. 9677

Oficiul de Cadastru şi Publicitate Imobiliară DOLJ
Biroul de Cadastru şi Publicitate Imobiliară Craiova

A. Partea I. Descrierea imobilului

TEREN Intravilan

Adresa: Loc. Panaghia, Nr. 50, Jud. Dolj, T43, P 65,65/1,66

Nr. Crt	Nr cadastral Nr. topografic	Suprafaţa* (mp)	Observaţii / Referinţe
A1	31163	1.775	Sector cadastral:11 Teren neimprejmuit;

Construcţii

Crt	Nr cadastral Nr. topografic	Adresa	Observaţii / Referinţe
A1.2	31163-C2	Loc. Panaghia, Nr. 50, Jud. Dolj, T43, P 65,65/1,66	Nr. niveluri:1; S. construita la sol:66 mp; Anexa gospodareasca construita in anul 1961 cu regim de inaltime parter
A1.3	31163-C3	Loc. Panaghia, Nr. 50, Jud. Dolj, T43, P 65,65/1,66	Nr. niveluri:1; S. construita la sol:57 mp; Anexa gospodareasca construita in anul 1961 cu regim de inaltime parter
A1.4	31163-C4	Loc. Panaghia, Nr. 50, Jud. Dolj, T43, P 65,65/1,66	Nr. niveluri:1; S. construita la sol:20 mp; Anexa gospodareasca construita in anul 1961
A1.5	31163-C5	Loc. Panaghia, Nr. 50, Jud. Dolj, T43, P 65,65/1,66	Nr. niveluri:1; S. construita la sol:37 mp; Anexa gospodareasca construita in anul 1961

B. Partea II. Proprietari şi acte

Inscrieri privitoare la dreptul de proprietate şi alte drepturi reale		Referinţe
8440 / 24/01/2014		
Act Notarial nr. cvc aut 25, din 23/01/2014 emis de FLOREA ANA MARIA;		
B1	Intabulare, drept de PROPRIETATE, dobandit prin Conventie, cota actuala 1/1, cota initiala 1/1	A1, A1.2, A1.3, A1.4, A1.5
	1) **NAIDEN GHERGHINNA**	

C. Partea III. SARCINI .

Inscrieri privind dezmembramintele dreptului de proprietate, drepturi reale de garanţie şi sarcini	Referinţe
NU SUNT	

Anexa Nr. 1 La Partea I

Teren

Nr cadastral	Suprafaţa (mp)*	Observaţii / Referinţe
31163	1.775	

* Suprafaţa este determinată in planul de proiecţie Stereo 70.

DETALII LINIARE IMOBIL

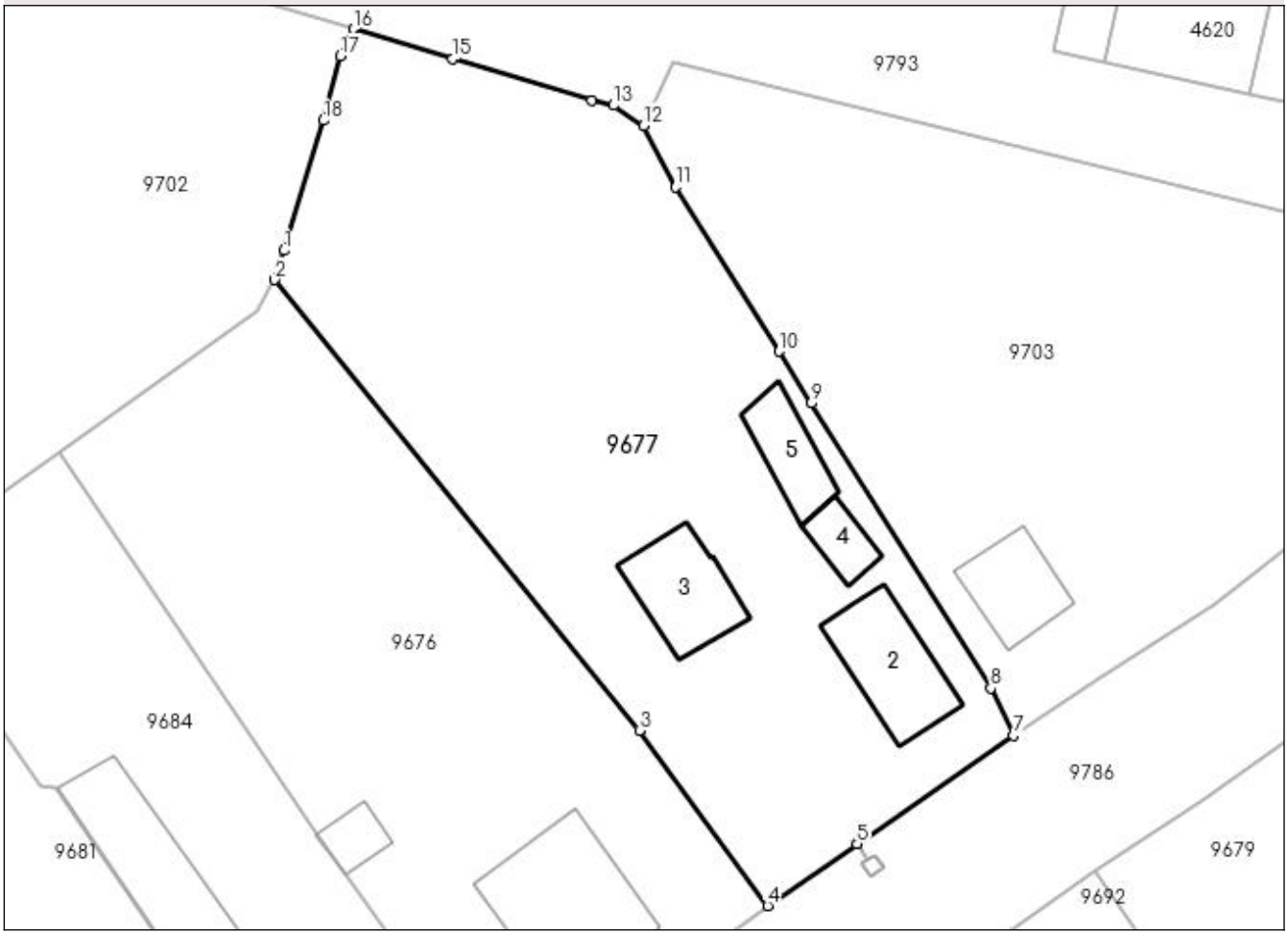

Date referitoare la teren

Crt	Categorie folosinţă	Intra vilan	Suprafaţa (mp)	Tarla	Parcelă	Nr. topo	Observaţii / Referinţe
1	curti constructii	DA	807	43	65,66, 65/1	-	
2	vie	DA	153	43	65,66, 65/1	-	
3	arabil	DA	815	43	65,66, 65/1	-	

Date referitoare la construcţii

Crt	Număr	Destinaţie construcţie	Supraf. (mp)	Situaţie juridică	Observaţii / Referinţe
A1.2	31163-C2	constructii de locuinte	66	Cu acte	Nr. niveluri:1; S. construita la sol:66 mp; Anexa gospodareasca construita in anul 1961 cu regim de inaltime parter
A1.3	31163-C3	constructii anexa	57	Cu acte	Nr. niveluri:1; S. construita la sol:57 mp; Anexa gospodareasca construita in anul 1961 cu regim de inaltime parter
A1.4	31163-C4	constructii anexa	20	Cu acte	Nr. niveluri:1; S. construita la sol:20 mp; Anexa gospodareasca construita in anul 1961
A1.5	31163-C5	constructii anexa	37	Cu acte	Nr. niveluri:1; S. construita la sol:37 mp; Anexa gospodareasca construita in anul 1961

Lungime Segmente
1) Valorile lungimilor segmentelor sunt obţinute din proiecţie în plan.

Punct început	X / Y	Punct sfârşit	X / Y	Lungime segment (** (m)
1	397.266,041 297.719,134	2	397.265,329 297.716,87	2.373
2	397.265,329 297.716,87	3	397.293,453 297.682,139	44.69
3	397.293,453 297.682,139	4	397.303,355 297.668,628	16.751
4	397.303,355 297.668,628	5	397.310,239 297.673,402	8.377
5	397.310,239 297.673,402	6	397.310,244 297.673,405	0.006
6	397.310,244 297.673,405	7	397.322,286 297.681,756	14.654
7	397.322,286 297.681,756	8	397.320,538 297.685,39	4.033
8	397.320,538 297.685,39	9	397.306,716 297.707,36	25.956
9	397.306,716 297.707,36	10	397.304,199 297.711,361	4.727
10	397.304,199 297.711,361	11	397.296,245 297.724,006	14.939
11	397.296,245 297.724,006	12	397.293,764 297.728,749	5.353
12	397.293,764 297.728,749	13	397.291,441 297.730,308	2.798
13	397.291,441 297.730,308	14	397.289,814 297.730,717	1.678
14	397.289,814 297.730,717	15	397.279,045 297.733,882	11.224
15	397.279,045 297.733,882	16	397.271,39 297.736,189	7.995
16	397.271,39 297.736,189	17	397.270,357 297.734,099	2.331
17	397.270,357 297.734,099	18	397.269,087 297.729,149	5.11
18	397.269,087 297.729,149	1	397.266,041 297.719,134	10.468

** Lungimile segmentelor sunt determinate în planul de proiecţie Stereo 70 şi sunt rotunjite la 1 milimetru.
*** Distanţa dintre puncte este formată din segmente cumulate ce sunt mai mici decât valoarea 1 milimetru.

DATE DESPRE IMOBILUL NR. 9678

Oficiul de Cadastru şi Publicitate Imobiliară DOLJ
Biroul de Cadastru şi Publicitate Imobiliară Craiova

A. Partea I. Descrierea imobilului

TEREN Intravilan

Adresa: Loc. Panaghia, Nr. 33, Jud. Dolj, T43, P45, P45/1

Nr. Crt	Nr cadastral Nr. topografic	Suprafaţa* (mp)	Observaţii / Referinţe
A1	31197	1.907	Sector cadastral:11 Teren neimprejmuit;

B. Partea II. Proprietari şi acte

Inscrieri privitoare la dreptul de proprietate şi alte drepturi reale		Referinţe
117539 / 28/11/2013		
Act Notarial nr. contract de vanzare -cumparare aut nr 1434, din 28/11/2013 emis de NP FLOREA ANA MARIA;		
B1	Intabulare, drept de PROPRIETATE, dobandit prin Conventie, cota actuala 1/1, cota initiala 1/1	A1
	1) **BARBOIU VIOREL NICOLAE** 2) **BARBOIU OLIVIA**	

C. Partea III. SARCINI .

Inscrieri privind dezmembramintele dreptului de proprietate, drepturi reale de garanţie şi sarcini	Referinţe
NU SUNT	

Anexa Nr. 1 La Partea I

Teren

Nr cadastral	Suprafaţa (mp)*	Observaţii / Referinţe
31197	1.907	

* Suprafaţa este determinată in planul de proiecţie Stereo 70.

DETALII LINIARE IMOBIL

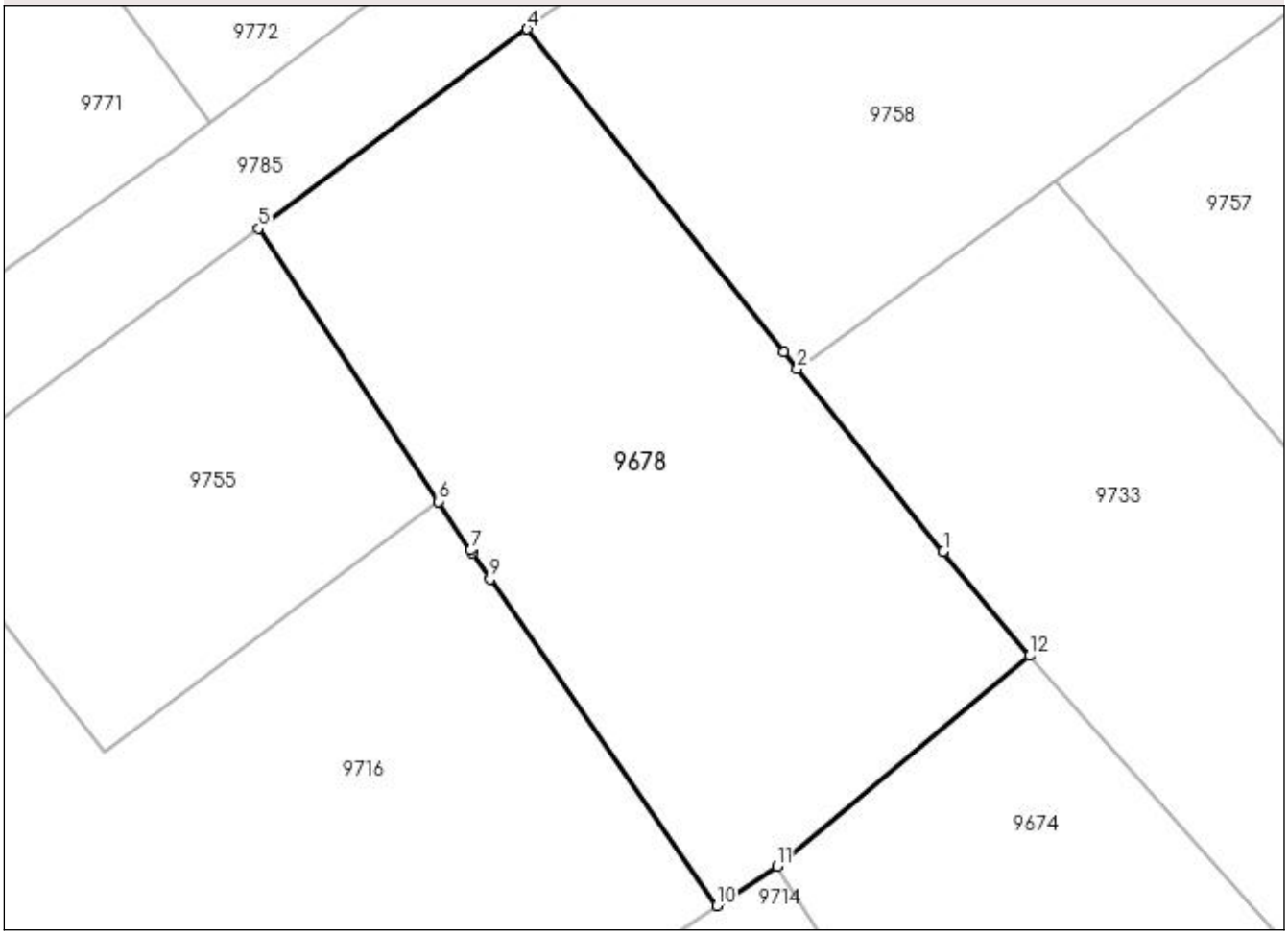

Date referitoare la teren

Crt	Categorie folosinţă	Intra vilan	Suprafaţa (mp)	Tarla	Parcelă	Nr. topo	Observaţii / Referinţe
1	curti constructii	DA	1.000	43	45, 45/1	-	teren intravilan neimprejmuit
2	arabil	DA	907	43	45, 45/1	-	teren intravilan neimprejmuit

Lungime Segmente
1) Valorile lungimilor segmentelor sunt obţinute din proiecţie în plan.

Punct început	X / Y	Punct sfârşit	X / Y	Lungime segment (** (m)
1	397.570,91 297.611,643	2	397.559,246 297.626,203	18.656
2	397.559,246 297.626,203	3	397.558,195 297.627,515	1.681
3	397.558,195 297.627,515	4	397.537,712 297.653,268	32.905
4	397.537,712 297.653,268	5	397.516,27 297.637,369	26.693

Punct început	X / Y	Punct sfârşit	X / Y	Lungime segment (** (m)
5	397.516,27 297.637,369	6	397.530,645 297.615,618	26.072
6	397.530,645 297.615,618	7	397.533,217 297.611,726	4.665
7	397.533,217 297.611,726	8	397.533,355 297.611,517	0.25
8	397.533,355 297.611,517	9	397.534,742 297.609,418	2.516
9	397.534,742 297.609,418	10	397.552,828 297.583,391	31.694
10	397.552,828 297.583,391	11	397.557,638 297.586,557	5.758
11	397.557,638 297.586,557	12	397.577,802 297.603,325	26.225
12	397.577,802 297.603,325	1	397.570,91 297.611,643	10.802

** Lungimile segmentelor sunt determinate în planul de proiecţie Stereo 70 şi sunt rotunjite la 1 milimetru.
*** Distanţa dintre puncte este formată din segmente cumulate ce sunt mai mici decât valoarea 1 milimetru.

DATE DESPRE IMOBILUL NR. 9679

Oficiul de Cadastru şi Publicitate Imobiliară DOLJ
Biroul de Cadastru şi Publicitate Imobiliară Craiova

A. Partea I. Descrierea imobilului

TEREN Intravilan

Adresa: Loc. Panaghia, Nr. 47, Jud. Dolj, FOST T 43 ,P61

Nr. Crt	Nr cadastral Nr. topografic	Suprafaţa* (mp)	Observaţii / Referinţe
A1	31596	1.927	Sector cadastral:11 Teren neimprejmuit;

B. Partea II. Proprietari şi acte

Inscrieri privitoare la dreptul de proprietate şi alte drepturi reale		Referinţe
132678 / 27/10/2014		
Act Notarial nr. Contract de Vanzare aut. nr. 2171, din 24/10/2014 emis de NP Papa Andreea Diana;		
B1	Intabulare, drept de PROPRIETATE, dobandit prin Conventie, cota actuala 1/1, cota initiala 1/1	A1
	1) **GRECU LIANA MIHAELA**, bun propriu	

C. Partea III. SARCINI .

Inscrieri privind dezmembramintele dreptului de proprietate, drepturi reale de garanţie şi sarcini	Referinţe
NU SUNT	

Anexa Nr. 1 La Partea I

Teren

Nr cadastral	Suprafaţa (mp)*	Observaţii / Referinţe
31596	1.927	

* Suprafaţa este determinată in planul de proiecţie Stereo 70.

DETALII LINIARE IMOBIL

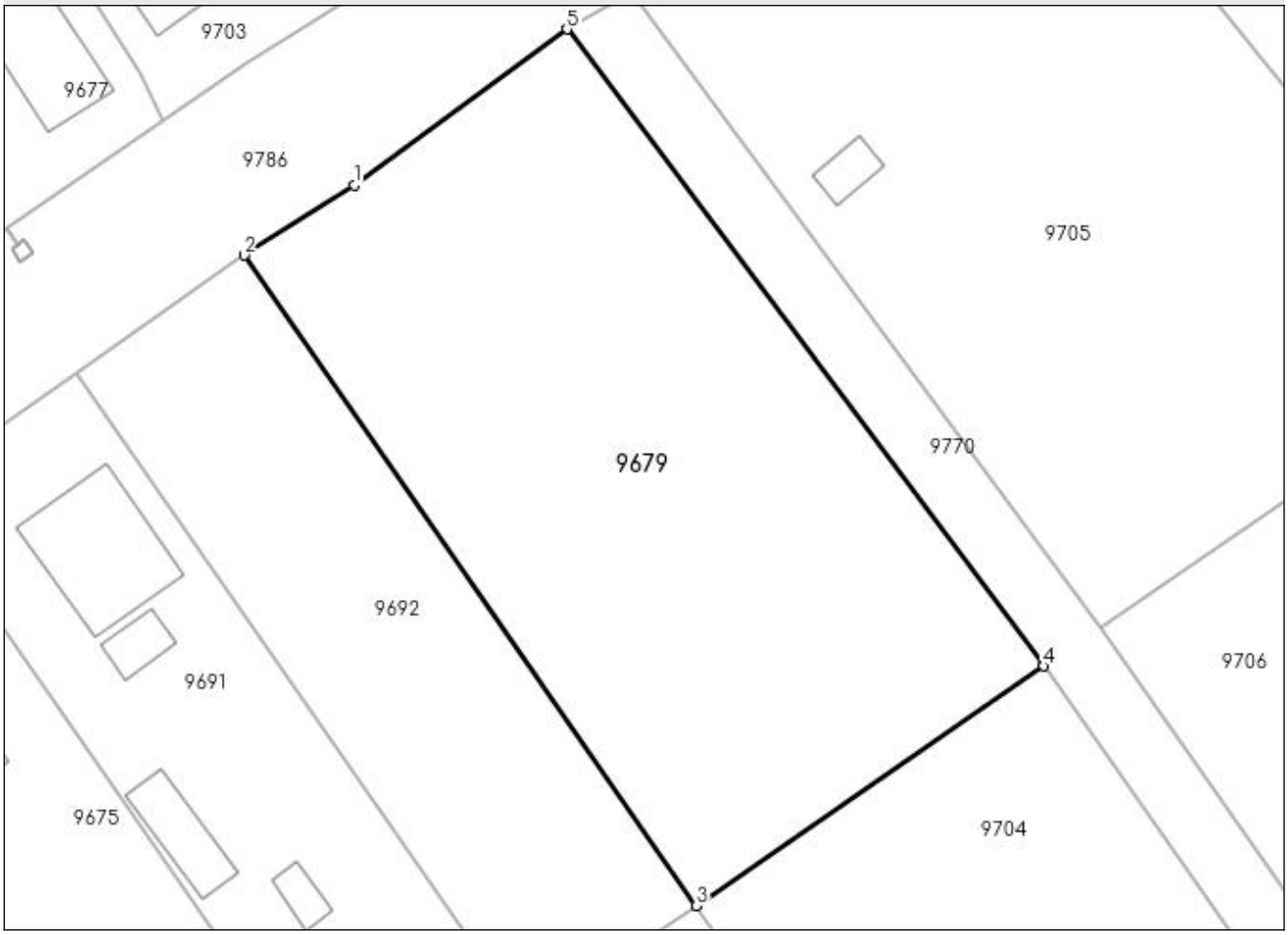

Date referitoare la teren

Crt	Categorie folosință	Intra vilan	Suprafaţa (mp)	Tarla	Parcelă	Nr. topo	Observaţii / Referinţe
1	arabil	DA	1.927	43	61	-	

Lungime Segmente
1) Valorile lungimilor segmentelor sunt obţinute din proiecţie în plan.

Punct început	X / Y	Punct sfârşit	X / Y	Lungime segment (** (m)
1	397.337,052 297.676,801	2	397.328,551 297.671,372	10.087
2	397.328,551 297.671,372	3	397.363,474 297.621,136	61.182
3	397.363,474 297.621,136	4	397.390,36 297.639,637	32.637
4	397.390,36 297.639,637	5	397.353,5 297.688,832	61.472
5	397.353,5 297.688,832	1	397.337,052 297.676,801	20.378

** Lungimile segmentelor sunt determinate în planul de proiecţie Stereo 70 şi sunt rotunjite la 1 milimetru.
*** Distanţa dintre puncte este formată din segmente cumulate ce sunt mai mici decât valoarea 1 milimetru.

DATE DESPRE IMOBILUL NR. 9680

Oficiul de Cadastru şi Publicitate Imobiliară DOLJ
Biroul de Cadastru şi Publicitate Imobiliară Craiova

A. Partea I. Descrierea imobilului

TEREN Intravilan

Adresa: Loc. Panaghia, Nr. FN, Jud. Dolj, T43 P14

Nr. Crt	Nr cadastral Nr. topografic	Suprafaţa* (mp)	Observaţii / Referinţe
A1		2.060	Sector cadastral:11 Teren neimprejmuit; In TDP a fost inscris in mod eronat T78, corect fiind T43

B. Partea II. Proprietari şi acte

Inscrieri privitoare la dreptul de proprietate şi alte drepturi reale		Referinţe
/		
Act Administrativ nr. TDP13844, din 14/08/2009 emis de CJSDPAT DOLJ;		
B1	Intabulare, drept de PROPRIETATE, dobandit prin Reconstituire, cota actuala 1/1, cota initiala 1/1	A1
	1) **POPESCU PAULA-AURORA**, LIPSA CNP	

C. Partea III. SARCINI .

Inscrieri privind dezmembramintele dreptului de proprietate, drepturi reale de garanţie şi sarcini	Referinţe
NU SUNT	

Anexa Nr. 1 La Partea I

Teren

Nr cadastral	Suprafaţa (mp)*	Observaţii / Referinţe
	2.060	In TDP a fost inscris in mod eronat T78, corect fiind T43

* Suprafaţa este determinată in planul de proiecţie Stereo 70.

DETALII LINIARE IMOBIL

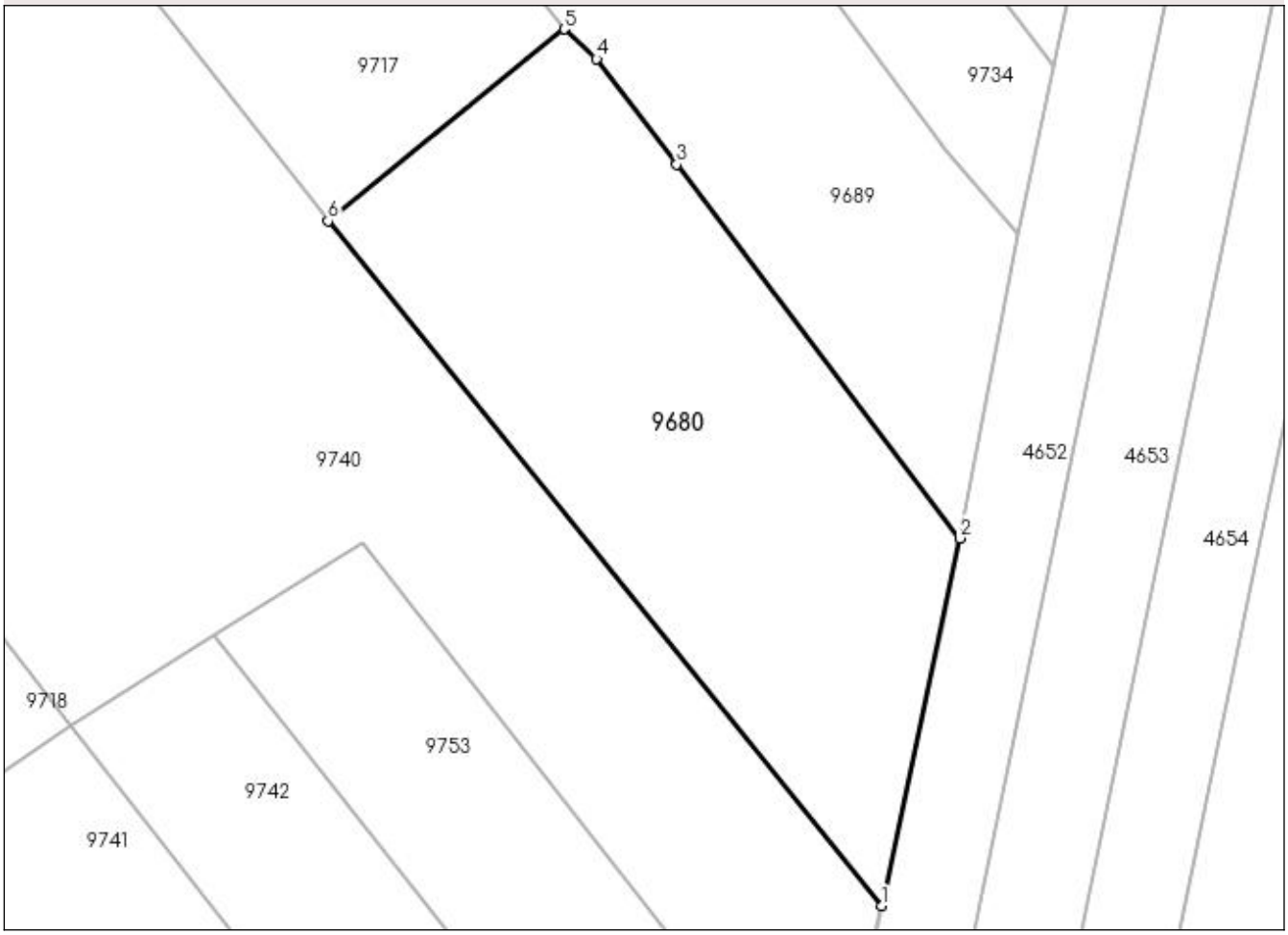

Date referitoare la teren

Crt	Categorie folosinţă	Intra vilan	Suprafaţa (mp)	Tarla	Parcelă	Nr. topo	Observaţii / Referinţe
1	arabil	DA	2.060	43	14	-	

Lungime Segmente
1) Valorile lungimilor segmentelor sunt obţinute din proiecţie în plan.

Punct început	X / Y	Punct sfârşit	X / Y	Lungime segment (** (m)
1	397.574,206 297.363,118	2	397.581,674 297.397,952	35.626
2	397.581,674 297.397,952	3	397.554,779 297.433,396	44.493
3	397.554,779 297.433,396	4	397.547,197 297.443,409	12.56
4	397.547,197 297.443,409	5	397.544,116 297.446,225	4.174
5	397.544,116 297.446,225	6	397.521,713 297.428,05	28.848

Punct început	X / Y	Punct sfârşit	X / Y	Lungime segment (** (m)
6	397.521,713 297.428,05	1	397.574,206 297.363,118	83.497

** Lungimile segmentelor sunt determinate în planul de proiecţie Stereo 70 şi sunt rotunjite la 1 milimetru.
*** Distanţa dintre puncte este formată din segmente cumulate ce sunt mai mici decât valoarea 1 milimetru.

DATE DESPRE IMOBILUL NR. 9681

Oficiul de Cadastru şi Publicitate Imobiliară DOLJ
Biroul de Cadastru şi Publicitate Imobiliară Craiova

A. Partea I. Descrierea imobilului

TEREN Intravilan

Adresa: Loc. Panaghia, Nr. 53, Jud. Dolj, T43, P67

Nr. Crt	Nr cadastral Nr. topografic	Suprafaţa* (mp)	Observaţii / Referinţe
A1	31822	999	Sector cadastral:11 Teren neimprejmuit;

B. Partea II. Proprietari şi acte

Inscrieri privitoare la dreptul de proprietate şi alte drepturi reale		Referinţe
43918 / 11/03/2022		
Act Notarial nr. CONTRACT DE VANZARE AUT NR 869, din 09/03/2022 emis de NP CANTAR ELENA;		
B1	Intabulare, drept de PROPRIETATE, dobandit prin Conventie, cota actuala 1/1, cota initiala 1/1	A1
	1) **IORDACHE MIHAI** 2) **IORDACHE VIRGINIA ECATERINA**	

C. Partea III. SARCINI .

Inscrieri privind dezmembramintele dreptului de proprietate, drepturi reale de garanţie şi sarcini	Referinţe
NU SUNT	

Anexa Nr. 1 La Partea I

Teren

Nr cadastral	Suprafaţa (mp)*	Observaţii / Referinţe
31822	999	

* Suprafaţa este determinată in planul de proiecţie Stereo 70.

DETALII LINIARE IMOBIL

Date referitoare la teren

Crt	Categorie folosinţă	Intra vilan	Suprafaţa (mp)	Tarla	Parcelă	Nr. topo	Observaţii / Referinţe
1	curti constructii	DA	999	43	67	-	

Lungime Segmente
1) Valorile lungimilor segmentelor sunt obţinute din proiecţie în plan.

Punct început	X / Y	Punct sfârşit	X / Y	Lungime segment (** (m)
1	397.270,604 297.645,377	2	397.259,842 297.661,096	19.05
2	397.259,842 297.661,096	3	397.248,368 297.677,76	20.232
3	397.248,368 297.677,76	4	397.247,199 297.677,793	1.169
4	397.247,199 297.677,793	5	397.235,693 297.694,451	20.245
5	397.235,693 297.694,451	6	397.222,538 297.686,369	15.439

Punct început	X / Y	Punct sfârşit	X / Y	Lungime segment (** (m)
6	397.222,538 297.686,369	7	397.256,817 297.635,325	61.486
7	397.256,817 297.635,325	1	397.270,604 297.645,377	17.062

** Lungimile segmentelor sunt determinate în planul de proiecţie Stereo 70 şi sunt rotunjite la 1 milimetru.
*** Distanţa dintre puncte este formată din segmente cumulate ce sunt mai mici decât valoarea 1 milimetru.

DATE DESPRE IMOBILUL NR. 9682

Oficiul de Cadastru şi Publicitate Imobiliară DOLJ
Biroul de Cadastru şi Publicitate Imobiliară Craiova

A. Partea I. Descrierea imobilului

TEREN Intravilan

Adresa: Loc. Panaghia, Nr. 38, Jud. Dolj, T43 P52

Nr. Crt	Nr cadastral Nr. topografic	Suprafaţa* (mp)	Observaţii / Referinţe
A1	32102	2.066	Sector cadastral:11 Teren neimprejmuit;

B. Partea II. Proprietari şi acte

Inscrieri privitoare la dreptul de proprietate şi alte drepturi reale		Referinţe
75728 / 25/03/2021		
Act Notarial nr. Contract de vanzare aut. nr. 348, din 24/03/2021 emis de NP Tomita Dana Eugenia;		
B1	Intabulare, drept de PROPRIETATE, dobandit prin Conventie, cota actuala 1/1, cota initiala 1/1	A1
	1) **LUCAN MARCELA**	

C. Partea III. SARCINI .

Inscrieri privind dezmembramintele dreptului de proprietate, drepturi reale de garanţie şi sarcini	Referinţe
NU SUNT	

Anexa Nr. 1 La Partea I

Teren

Nr cadastral	Suprafaţa (mp)*	Observaţii / Referinţe
32102	2.066	

* Suprafaţa este determinată in planul de proiecţie Stereo 70.

DETALII LINIARE IMOBIL

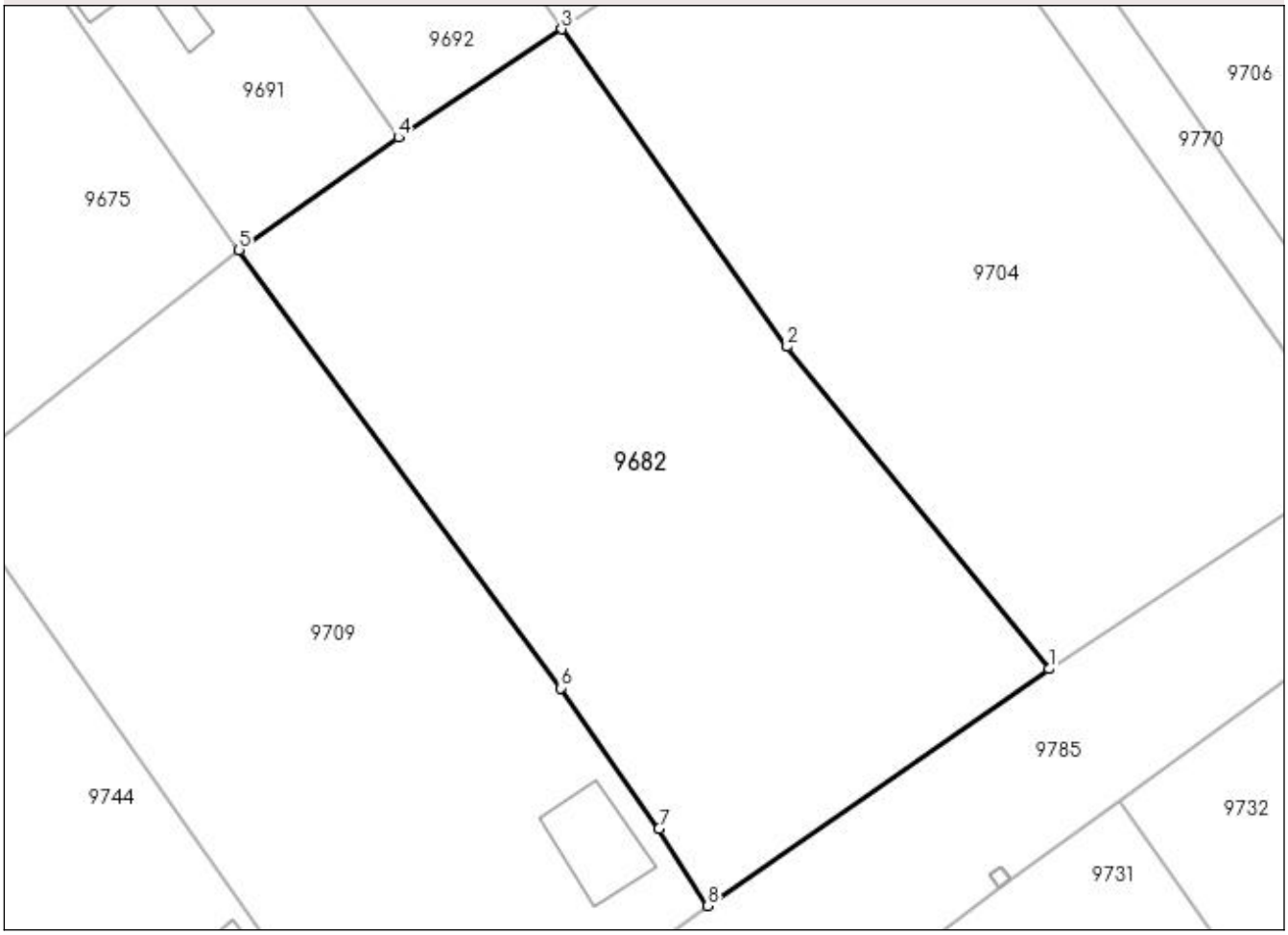

Date referitoare la teren

Crt	Categorie folosință	Intra vilan	Suprafaţa (mp)	Tarla	Parcelă	Nr. topo	Observaţii / Referinţe
1	arabil	DA	2.066	43	52	-	

Lungime Segmente
1) Valorile lungimilor segmentelor sunt obţinute din proiecţie în plan.

Punct început	X / Y	Punct sfârşit	X / Y	Lungime segment (** (m)
1	397.402,859 297.569,471	2	397.381,687 297.595,496	33.549
2	397.381,687 297.595,496	3	397.363,474 297.621,136	31.45
3	397.363,474 297.621,136	4	397.350,277 297.612,396	15.829
4	397.350,277 297.612,396	5	397.337,399 297.603,318	15.756
5	397.337,399 297.603,318	6	397.363,382 297.567,922	43.909

Punct început	X / Y	Punct sfârşit	X / Y	Lungime segment (** (m)
6	397.363,382 297.567,922	7	397.371,333 297.556,55	13.876
7	397.371,333 297.556,55	8	397.375,294 297.550,345	7.361
8	397.375,294 297.550,345	1	397.402,859 297.569,471	33.55

** Lungimile segmentelor sunt determinate în planul de proiecţie Stereo 70 şi sunt rotunjite la 1 milimetru.
*** Distanţa dintre puncte este formată din segmente cumulate ce sunt mai mici decât valoarea 1 milimetru.

DATE DESPRE IMOBILUL NR. 9683

Oficiul de Cadastru şi Publicitate Imobiliară DOLJ
Biroul de Cadastru şi Publicitate Imobiliară Craiova

A. Partea I. Descrierea imobilului

TEREN Intravilan

Adresa: Loc. Panaghia, Nr. 31, Jud. Dolj, T 43, P 42

Nr. Crt	Nr cadastral Nr. topografic	Suprafaţa* (mp)	Observaţii / Referinţe
A1	32121	2.146	Sector cadastral:11 Teren neimprejmuit;

Construcţii

Crt	Nr cadastral Nr. topografic	Adresa	Observaţii / Referinţe
A1.1	32121-C1	Loc. Panaghia, Nr. 31, Jud. Dolj, T 43, P 42	Nr. niveluri:1; S. construita la sol:70 mp; Casa de locuit construita in anul 1992 ,avand suprafata construita desfasurata =65mp.
A1.2	32121-C2	Loc. Panaghia, Nr. 31, Jud. Dolj, T 43, P 42	Nr. niveluri:1; S. construita la sol:20 mp; Anexa gospodareasca construita in anul 1993 ,avand suprafata construita desfasurata =20mp.
A1.3	32121-C3	Loc. Panaghia, Nr. 31, Jud. Dolj, T 43, P 42	Nr. niveluri:1; S. construita la sol:37 mp; Anexa gospodareasca construita in anul 1993 ,avand suprafata construita desfasurata =20mp.

B. Partea II. Proprietari şi acte

Inscrieri privitoare la dreptul de proprietate şi alte drepturi reale		Referinţe
36025 / 01/03/2022		
Act Notarial nr. cvc aut. nr. 579, din 28/02/2022 emis de Florea ANA -MARIA;		
B1	Intabulare, drept de PROPRIETATE, dobandit prin Conventie, cota actuala 1/1, cota initiala 1/1	A1, A1.1, A1.2, A1.3
	1) **ŞOLEA IONEL** 2) **ŞOLEA ANGHELINA**	

C. Partea III. SARCINI .

Inscrieri privind dezmembramintele dreptului de proprietate, drepturi reale de garanţie şi sarcini	Referinţe
NU SUNT	

Anexa Nr. 1 La Partea I

Teren

Nr cadastral	Suprafaţa (mp)*	Observaţii / Referinţe
32121	2.146	

* Suprafaţa este determinată in planul de proiecţie Stereo 70.

DETALII LINIARE IMOBIL

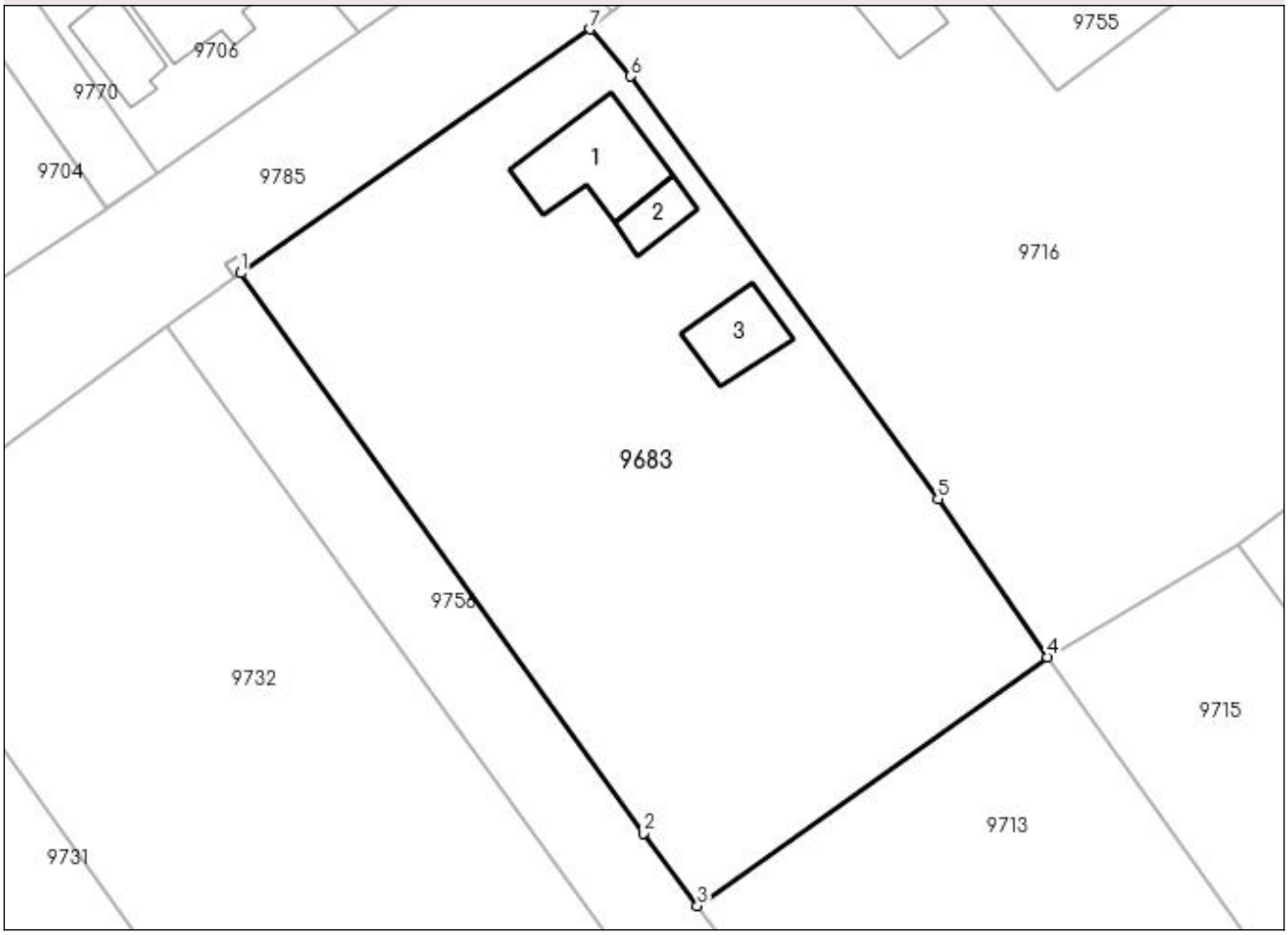

Date referitoare la teren

Crt	Categorie folosinţă	Intra vilan	Suprafaţa (mp)	Tarla	Parcelă	Nr. topo	Observaţii / Referinţe
1	curti constructii	DA	1.093	43	42	-	
2	arabil	DA	1.053	43	42	-	

Date referitoare la construcţii

Crt	Număr	Destinaţie construcţie	Supraf. (mp)	Situaţie juridică	Observaţii / Referinţe
A1.1	32121-C1	constructii de locuinte	70	Cu acte	Nr. niveluri:1; S. construita la sol:70 mp; Casa de locuit construita in anul 1992 ,avand suprafata construita desfasurata =65mp.
A1.2	32121-C2	constructii anexa	20	Cu acte	Nr. niveluri:1; S. construita la sol:20 mp; Anexa gospodareasca construita in anul 1993 ,avand suprafata construita desfasurata =20mp.
A1.3	32121-C3	constructii anexa	37	Cu acte	Nr. niveluri:1; S. construita la sol:37 mp; Anexa gospodareasca construita in anul 1993 ,avand suprafata construita desfasurata =20mp.

Lungime Segmente
1) Valorile lungimilor segmentelor sunt obţinute din proiecţie în plan.

Punct început	X / Y	Punct sfârşit	X / Y	Lungime segment (** (m)
1	397.438,789 297.581,042	2	397.470,947 297.536,332	55.074
2	397.470,947 297.536,332	3	397.475,269 297.530,552	7.217
3	397.475,269 297.530,552	4	397.503,222 297.550,393	34.279
4	397.503,222 297.550,393	5	397.494,485 297.563,022	15.357
5	397.494,485 297.563,022	6	397.469,927 297.596,743	41.716
6	397.469,927 297.596,743	7	397.466,707 297.600,507	4.953
7	397.466,707 297.600,507	1	397.438,789 297.581,042	34.034

** Lungimile segmentelor sunt determinate în planul de proiecţie Stereo 70 şi sunt rotunjite la 1 milimetru.
*** Distanţa dintre puncte este formată din segmente cumulate ce sunt mai mici decât valoarea 1 milimetru.

DATE DESPRE IMOBILUL NR. 9684

Oficiul de Cadastru şi Publicitate Imobiliară DOLJ
Biroul de Cadastru şi Publicitate Imobiliară Craiova

A. Partea I. Descrierea imobilului

TEREN Intravilan

Adresa: Loc. Panaghia, Nr. 52, Jud. Dolj, T43, P66, P66/1

Nr. Crt	Nr cadastral Nr. topografic	Suprafaţa* (mp)	Observaţii / Referinţe
A1	32213	910	Sector cadastral:11 Teren neimprejmuit;

Construcţii

Crt	Nr cadastral Nr. topografic	Adresa	Observaţii / Referinţe
A1.1	32213-C1	Loc. Panaghia, Nr. 52, Jud. Dolj, T43, P66, P66/1	Nr. niveluri:1; S. construita la sol:64 mp; Anexa gospodareasca
A1.2	32213-C2	Loc. Panaghia, Nr. 52, Jud. Dolj, T43, P66, P66/1	Nr. niveluri:1; S. construita la sol:106 mp; Anexa gospodareasca- Grajd

B. Partea II. Proprietari şi acte

Inscrieri privitoare la dreptul de proprietate şi alte drepturi reale		Referinţe
130076 / 06/10/2016		
Act Notarial nr. CONTRACT DE VANZARE AUT NR 2443, din 05/10/2016 emis de NP Sorop Alexandru Oliviu (CV);		
B1	Intabulare, drept de PROPRIETATE, dobandit prin Conventie, cota actuala 1/1, cota initiala 1/1	A1, A1.1, A1.2
	1) **IORDACHE MIHAI** 2) **IORDACHE VIRGINIA ECATERINA**	

C. Partea III. SARCINI .

Inscrieri privind dezmembramintele dreptului de proprietate, drepturi reale de garanţie şi sarcini	Referinţe
NU SUNT	

Anexa Nr. 1 La Partea I

Teren

Nr cadastral	Suprafaţa (mp)*	Observaţii / Referinţe
32213	910	

* Suprafaţa este determinată in planul de proiecţie Stereo 70.

DETALII LINIARE IMOBIL

Date referitoare la teren

Crt	Categorie folosinţă	Intra vilan	Suprafaţa (mp)	Tarla	Parcelă	Nr. topo	Observaţii / Referinţe
1	curti constructii	DA	910	43	66;66/1	-	

Date referitoare la construcţii

Crt	Număr	Destinaţie construcţie	Supraf. (mp)	Situaţie juridică	Observaţii / Referinţe
A1.1	32213-C1	constructii anexa	64	Cu acte	Nr. niveluri:1; S. construita la sol:64 mp; Anexa gospodareasca
A1.2	32213-C2	constructii anexa	106	Cu acte	Nr. niveluri:1; S. construita la sol:106 mp; Anexa gospodareasca- Grajd

Lungime Segmente
1) Valorile lungimilor segmentelor sunt obţinute din proiecţie în plan.

Punct început	X / Y	Punct sfârşit	X / Y	Lungime segment (** (m)
1	397.238,766 297.696,607	2	397.235,693 297.694,451	3.754
2	397.235,693 297.694,451	3	397.247,199 297.677,793	20.245
3	397.247,199 297.677,793	4	397.248,368 297.677,76	1.169

Punct început	X / Y	Punct sfârşit	X / Y	Lungime segment (** (m)
4	397.248,368 297.677,76	5	397.259,842 297.661,096	20.232
5	397.259,842 297.661,096	6	397.270,604 297.645,377	19.05
6	397.270,604 297.645,377	7	397.279,806 297.651,983	11.328
7	397.279,806 297.651,983	8	397.279,81 297.651,986	0.005
8	397.279,81 297.651,986	9	397.282,939 297.654,233	3.852
9	397.282,939 297.654,233	10	397.268,284 297.674,481	24.995
10	397.268,284 297.674,481	11	397.248,711 297.703,626	35.107
11	397.248,711 297.703,626	1	397.238,766 297.696,607	12.172

** Lungimile segmentelor sunt determinate în planul de proiecţie Stereo 70 şi sunt rotunjite la 1 milimetru.
*** Distanţa dintre puncte este formată din segmente cumulate ce sunt mai mici decât valoarea 1 milimetru.

DATE DESPRE IMOBILUL NR. 9685

Oficiul de Cadastru şi Publicitate Imobiliară DOLJ
Biroul de Cadastru şi Publicitate Imobiliară Craiova

A. Partea I. Descrierea imobilului

TEREN Intravilan

Adresa: Loc. Panaghia, Nr. 14, Jud. Dolj, (FOST T43,P26)

Nr. Crt	Nr cadastral Nr. topografic	Suprafaţa* (mp)	Observaţii / Referinţe
A1	32258	1.134	Sector cadastral:11 Teren imprejmuit;

Construcţii

Crt	Nr cadastral Nr. topografic	Adresa	Observaţii / Referinţe
A1.1		Loc. Panaghia, Nr. 14, Jud. Dolj, (FOST T43,P26)	Nr. niveluri:1; S. construita la sol:106 mp;

B. Partea II. Proprietari şi acte

Inscrieri privitoare la dreptul de proprietate şi alte drepturi reale		Referinţe
125005 / 27/09/2016		
Act Notarial nr. CONTRACT DE DONATIE AUT NR 1705, din 27/09/2016 emis de NP Diaconu Laura;		
B1	Intabulare, drept de PROPRIETATE, dobandit prin Conventie, cota actuala 1/1, cota initiala 1/1	A1
	1) **MECHE IOANA**	
/		
Act Normativ nr. Legea 7, din 13/03/1996 emis de PARLAMENTUL ROMANIEI;		
B2	Intabulare, drept de PROPRIETATE, dobandit prin Lege, cota actuala 1/1, cota initiala 1/1	A1.1
	1) **MECHE IOANA**	

C. Partea III. SARCINI .

Inscrieri privind dezmembramintele dreptului de proprietate, drepturi reale de garanţie şi sarcini	Referinţe
NU SUNT	

Anexa Nr. 1 La Partea I

Teren

Nr cadastral	Suprafaţa (mp)*	Observaţii / Referinţe
32258	1.134	

* Suprafaţa este determinată in planul de proiecţie Stereo 70.

DETALII LINIARE IMOBIL

Date referitoare la teren

Crt	Categorie folosinţă	Intra vilan	Suprafaţa (mp)	Tarla	Parcelă	Nr. topo	Observaţii / Referinţe
1	arabil	DA	1.134	43	26	-	

Date referitoare la construcţii

Crt	Număr	Destinaţie construcţie	Supraf. (mp)	Situaţie juridică	Observaţii / Referinţe
A1.1		constructii de locuinte	106	Cu acte	Nr. niveluri:1; S. construita la sol:106 mp;

Lungime Segmente
1) Valorile lungimilor segmentelor sunt obţinute din proiecţie în plan.

Punct început	X / Y	Punct sfârşit	X / Y	Lungime segment (** (m)
1	397.538,094 297.532,901	2	397.554,172 297.507,774	29.831
2	397.554,172 297.507,774	3	397.565,442 297.515,809	13.841
3	397.565,442 297.515,809	4	397.565,446 297.515,812	0.005
4	397.565,446 297.515,812	5	397.568,67 297.518,111	3.96

Punct început	X / Y	Punct sfârşit	X / Y	Lungime segment (** (m)
5	397.568,67 297.518,111	6	397.556,299 297.536,961	22.547
6	397.556,299 297.536,961	7	397.543,53 297.556,16	23.058
7	397.543,53 297.556,16	8	397.533,977 297.570,987	17.638
8	397.533,977 297.570,987	9	397.521,459 297.561,653	15.615
9	397.521,459 297.561,653	10	397.518,516 297.559,295	3.771
10	397.518,516 297.559,295	11	397.535,548 297.536,272	28.638
11	397.535,548 297.536,272	1	397.538,094 297.532,901	4.224

** Lungimile segmentelor sunt determinate în planul de proiecţie Stereo 70 şi sunt rotunjite la 1 milimetru.
*** Distanţa dintre puncte este formată din segmente cumulate ce sunt mai mici decât valoarea 1 milimetru.

DATE DESPRE IMOBILUL NR. 9686

Oficiul de Cadastru şi Publicitate Imobiliară DOLJ
Biroul de Cadastru şi Publicitate Imobiliară Craiova

A. Partea I. Descrierea imobilului

TEREN Intravilan

Adresa: Loc. Panaghia, Nr. FN, Jud. Dolj, T43, P70, 70/2

Nr. Crt	Nr cadastral Nr. topografic	Suprafaţa* (mp)	Observaţii / Referinţe
A1	32335	937	Sector cadastral:11 Teren imprejmuit;

B. Partea II. Proprietari şi acte

Inscrieri privitoare la dreptul de proprietate şi alte drepturi reale		Referinţe
79424 / 24/05/2017		
Act Notarial nr. CONTRACT DE VANZARE AUT.2303/23.05.2017, din 23/05/2017 emis de GUNESCU TUDOR Marinela Daniela;		
B1	Intabulare, drept de PROPRIETATE, dobandit prin Conventie, cota actuala 1/1, cota initiala 1/1	A1
	1) **RUJOIU DORINEL** 2) **RUJOIU DANIELA-FLORENTINA**	

C. Partea III. SARCINI .

Inscrieri privind dezmembramintele dreptului de proprietate, drepturi reale de garanţie şi sarcini	Referinţe
NU SUNT	

Anexa Nr. 1 La Partea I

Teren

Nr cadastral	Suprafaţa (mp)*	Observaţii / Referinţe
32335	937	

* Suprafaţa este determinată in planul de proiecţie Stereo 70.

DETALII LINIARE IMOBIL

Date referitoare la teren

Crt	Categorie folosinţă	Intra vilan	Suprafaţa (mp)	Tarla	Parcelă	Nr. topo	Observaţii / Referinţe
1	curti constructii	DA	521	43	70, 70/2	-	Teren intravilan imprejmuit cu gard de lemn si sarma.
2	arabil	DA	416	43	70, 70/2	-	Teren intravilan imprejmuit cu gard de lemn si sarma.

Lungime Segmente

1) Valorile lungimilor segmentelor sunt obţinute din proiecţie în plan.

Punct început	X / Y	Punct sfârşit	X / Y	Lungime segment (** (m)
1	397.163,379 297.646,834	2	397.169,835 297.651,361	7.885
2	397.169,835 297.651,361	3	397.174,103 297.654,287	5.175
3	397.174,103 297.654,287	4	397.184,1 297.661,317	12.221
4	397.184,1 297.661,317	5	397.185,929 297.662,642	2.259

Punct început	X / Y	Punct sfârşit	X / Y	Lungime segment (** (m)
5	397.185,929 297.662,642	6	397.186,354 297.662,917	0.506
6	397.186,354 297.662,917	7	397.195,442 297.668,793	10.822
7	397.195,442 297.668,793	8	397.206,086 297.676,083	12.901
8	397.206,086 297.676,083	9	397.209,411 297.678,307	4.0
9	397.209,411 297.678,307	10	397.200,553 297.690,613	15.163
10	397.200,553 297.690,613	11	397.178,433 297.675,62	26.722
11	397.178,433 297.675,62	12	397.177,912 297.675,267	0.629
12	397.177,912 297.675,267	13	397.149,498 297.656,009	34.325
13	397.149,498 297.656,009	14	397.151,117 297.653,822	2.721
14	397.151,117 297.653,822	15	397.153,71 297.650,119	4.521
15	397.153,71 297.650,119	16	397.158,194 297.643,369	8.104
16	397.158,194 297.643,369	1	397.163,379 297.646,834	6.236

** Lungimile segmentelor sunt determinate în planul de proiecţie Stereo 70 şi sunt rotunjite la 1 milimetru.
*** Distanţa dintre puncte este formată din segmente cumulate ce sunt mai mici decât valoarea 1 milimetru.

DATE DESPRE IMOBILUL NR. 9687

Oficiul de Cadastru şi Publicitate Imobiliară DOLJ
Biroul de Cadastru şi Publicitate Imobiliară Craiova

A. Partea I. Descrierea imobilului

TEREN Intravilan

Adresa: Loc. Panaghia, Nr. 56, Jud. Dolj, T43, P70, P70/1

Nr. Crt	Nr cadastral Nr. topografic	Suprafaţa* (mp)	Observaţii / Referinţe
A1	32337	937	Sector cadastral:11 Teren imprejmuit;

Construcţii

Crt	Nr cadastral Nr. topografic	Adresa	Observaţii / Referinţe
A1.1	32337-C1	Loc. Panaghia, Nr. 56, Jud. Dolj, T43, P70, P70/1	Nr. niveluri:1; S. construita la sol:94 mp; Constructie de locuit, construita din chirpici, acoperita cu tabla, edificata in anul 1953. S. desfasurata = 119 mp

B. Partea II. Proprietari şi acte

Inscrieri privitoare la dreptul de proprietate şi alte drepturi reale		Referinţe
79417 / 24/05/2017		
Act Notarial nr. CVC AUT. NR .2303, din 23/05/2017 emis de NP GUNESCU TUDOR Marinela Daniela;		
B1	Intabulare, drept de PROPRIETATE, dobandit prin Conventie, cota actuala 1/1, cota initiala 1/1	A1, A1.1
	1) **RUJOIU DORINEL** 2) **RUJOIU DANIELA-FLORENTINA**	

C. Partea III. SARCINI .

Inscrieri privind dezmembramintele dreptului de proprietate, drepturi reale de garanţie şi sarcini	Referinţe
NU SUNT	

Anexa Nr. 1 La Partea I

Teren

Nr cadastral	Suprafaţa (mp)*	Observaţii / Referinţe
32337	937	

* Suprafaţa este determinată in planul de proiecţie Stereo 70.

DETALII LINIARE IMOBIL

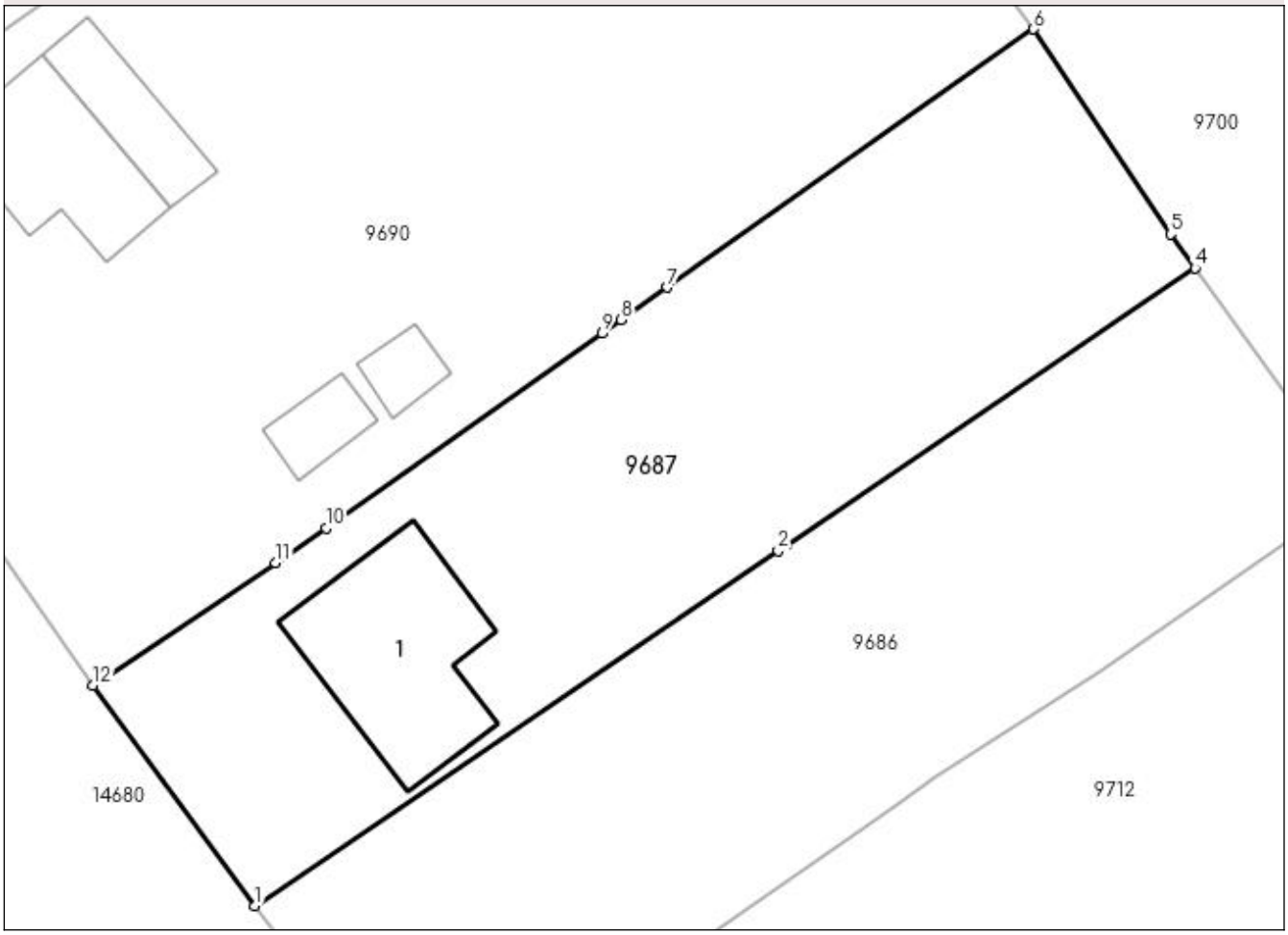

Date referitoare la teren

Crt	Categorie folosinţă	Intra vilan	Suprafaţa (mp)	Tarla	Parcelă	Nr. topo	Observaţii / Referinţe
1	curti constructii	DA	521	43	70, 70/1	-	Teren intravilan imprejmuit cu gard de lemn si sarma.
2	arabil	DA	416	43	70, 70/1	-	Teren intravilan imprejmuit cu gard de lemn si sarma.

Date referitoare la construcţii

Crt	Număr	Destinaţie construcţie	Supraf. (mp)	Situaţie juridică	Observaţii / Referinţe
A1.1	32337-C1	constructii de locuinte	94	Cu acte	Nr. niveluri:1; S. construita la sol:94 mp; Constructie de locuit, construita din chirpici, acoperita cu tabla, edificata in anul 1953. S. desfasurata = 119 mp

Lungime Segmente

1) Valorile lungimilor segmentelor sunt obţinute din proiecţie în plan.

Punct început	X / Y	Punct sfârşit	X / Y	Lungime segment (** (m)
1	397.149,498 297.656,009	2	397.177,912 297.675,267	34.325
2	397.177,912 297.675,267	3	397.178,433 297.675,62	0.629

Punct început	X / Y	Punct sfârşit	X / Y	Lungime segment (** (m)
3	397.178,433 297.675,62	4	397.200,553 297.690,613	26.722
4	397.200,553 297.690,613	5	397.199,221 297.692,463	2.28
5	397.199,221 297.692,463	6	397.191,793 297.703,589	13.378
6	397.191,793 297.703,589	7	397.171,9 297.689,578	24.332
7	397.171,9 297.689,578	8	397.169,4 297.687,817	3.058
8	397.169,4 297.687,817	9	397.168,347 297.687,076	1.288
9	397.168,347 297.687,076	10	397.153,355 297.676,516	18.338
10	397.153,355 297.676,516	11	397.150,637 297.674,602	3.324
11	397.150,637 297.674,602	12	397.140,711 297.667,975	11.935
12	397.140,711 297.667,975	1	397.149,498 297.656,009	14.846

** Lungimile segmentelor sunt determinate în planul de proiecţie Stereo 70 şi sunt rotunjite la 1 milimetru.
*** Distanţa dintre puncte este formată din segmente cumulate ce sunt mai mici decât valoarea 1 milimetru.

DATE DESPRE IMOBILUL NR. 9688

Oficiul de Cadastru şi Publicitate Imobiliară DOLJ
Biroul de Cadastru şi Publicitate Imobiliară Craiova

A. Partea I. Descrierea imobilului

TEREN Intravilan

Adresa: Loc. Panaghia, Nr. 18, Jud. Dolj, T43, P30

Nr. Crt	Nr cadastral Nr. topografic	Suprafaţa* (mp)	Observaţii / Referinţe
A1	32919	1.000	Sector cadastral:11 Teren imprejmuit;

B. Partea II. Proprietari şi acte

Inscrieri privitoare la dreptul de proprietate şi alte drepturi reale		Referinţe
211272 / 12/11/2018		
Act Notarial nr. AUT. NR.1870, din 12/11/2018 emis de Marta Elena Daniela;		
B1	Intabulare, drept de PROPRIETATE, dobandit prin Conventie, cota actuala 1/1, cota initiala 1/1	A1
	1) **PĂUN GABRIEL**	

C. Partea III. SARCINI .

Inscrieri privind dezmembramintele dreptului de proprietate, drepturi reale de garanţie şi sarcini	Referinţe
NU SUNT	

Anexa Nr. 1 La Partea I

Teren

Nr cadastral	Suprafaţa (mp)*	Observaţii / Referinţe
32919	1.000	

* Suprafaţa este determinată in planul de proiecţie Stereo 70.

DETALII LINIARE IMOBIL

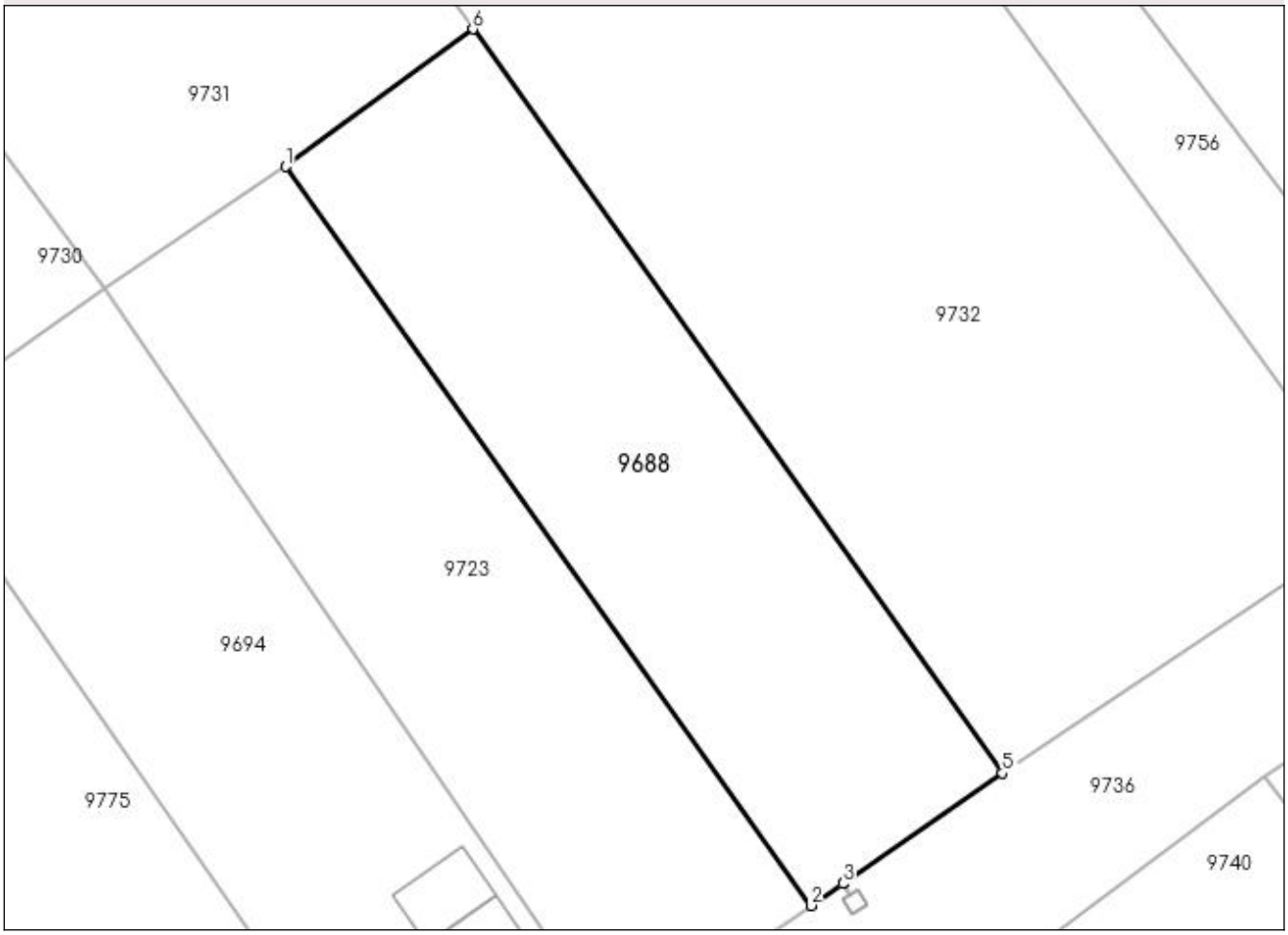

Date referitoare la teren

Crt	Categorie folosință	Intra vilan	Suprafaţa (mp)	Tarla	Parcelă	Nr. topo	Observaţii / Referinţe
1	arabil	DA	1.000	43	30	-	

Lungime Segmente
1) Valorile lungimilor segmentelor sunt obţinute din proiecţie în plan.

Punct început	X / Y	Punct sfârşit	X / Y	Lungime segment (** (m)
1	397.431,686 297.499,151	2	397.467,79 297.448,371	62.307
2	397.467,79 297.448,371	3	397.469,98 297.449,885	2.662
3	397.469,98 297.449,885	4	397.469,984 297.449,888	0.005
4	397.469,984 297.449,888	5	397.480,958 297.457,477	13.342
5	397.480,958 297.457,477	6	397.444,559 297.508,601	62.758

Punct început	X / Y	Punct sfârşit	X / Y	Lungime segment (** (m)
6	397.444,559 297.508,601	1	397.431,686 297.499,151	15.969

** Lungimile segmentelor sunt determinate în planul de proiecţie Stereo 70 şi sunt rotunjite la 1 milimetru.
*** Distanţa dintre puncte este formată din segmente cumulate ce sunt mai mici decât valoarea 1 milimetru.

DATE DESPRE IMOBILUL NR. 9689

Oficiul de Cadastru şi Publicitate Imobiliară DOLJ
Biroul de Cadastru şi Publicitate Imobiliară Craiova

A. Partea I. Descrierea imobilului

TEREN Intravilan

Adresa: Loc. Panaghia, Nr. 11, Jud. Dolj, T 43, parcela 18

Nr. Crt	Nr cadastral Nr. topografic	Suprafaţa* (mp)	Observaţii / Referinţe
A1	32929	1.883	Sector cadastral:11 Teren imprejmuit;

B. Partea II. Proprietari şi acte

Inscrieri privitoare la dreptul de proprietate şi alte drepturi reale		Referinţe
132377 / 17/07/2018		
Act Notarial nr. CVC aut nr 562, din 11/06/2004 emis de BNP Radovici Lucretia;		
B1	Intabulare, drept de PROPRIETATE, dobandit prin Conventie, cota actuala 1/1, cota initiala 1/1	A1
	1) **CÎRJAN LIOARA** 2) **CÎRJAN DANIEL**	

C. Partea III. SARCINI .

Inscrieri privind dezmembramintele dreptului de proprietate, drepturi reale de garanţie şi sarcini	Referinţe
NU SUNT	

Anexa Nr. 1 La Partea I

Teren

Nr cadastral	Suprafaţa (mp)*	Observaţii / Referinţe
32929	1.883	

* Suprafaţa este determinată in planul de proiecţie Stereo 70.

DETALII LINIARE IMOBIL

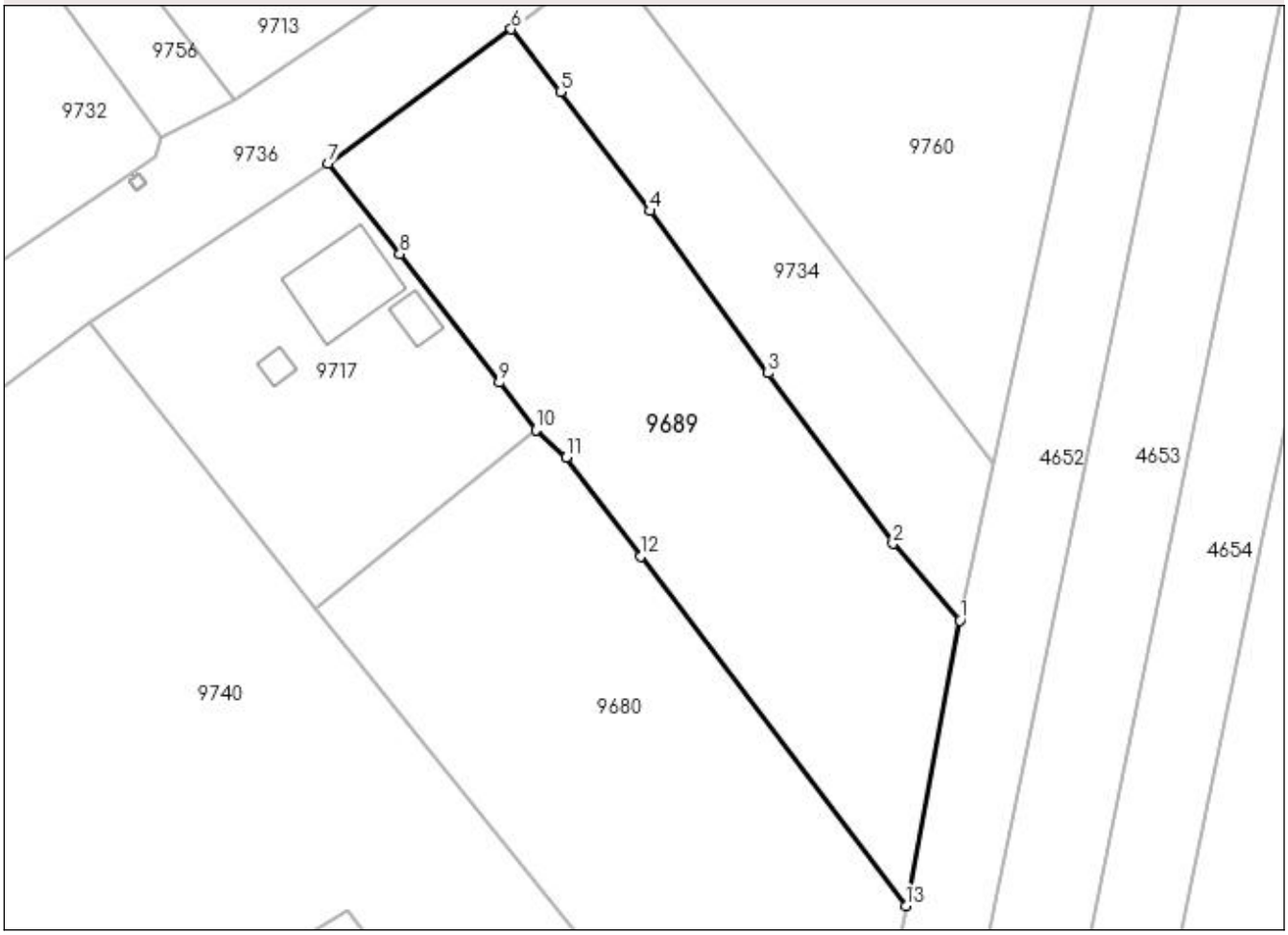

Date referitoare la teren

Crt	Categorie folosinţă	Intra vilan	Suprafaţa (mp)	Tarla	Parcelă	Nr. topo	Observaţii / Referinţe
1	arabil	DA	1.883	43	18	-	

Lungime Segmente
1) Valorile lungimilor segmentelor sunt obţinute din proiecţie în plan.

Punct început	X / Y	Punct sfârşit	X / Y	Lungime segment (** (m)
1	397.587,174 297.426,887	2	397.580,375 297.434,675	10.338
2	397.580,375 297.434,675	3	397.567,692 297.451,97	21.447
3	397.567,692 297.451,97	4	397.555,705 297.468,426	20.359
4	397.555,705 297.468,426	5	397.546,615 297.480,502	15.115
5	397.546,615 297.480,502	6	397.541,619 297.486,857	8.084

Punct început	X / Y	Punct sfârşit	X / Y	Lungime segment (** (m)
6	397.541,619 297.486,857	7	397.523,018 297.473,248	23.048
7	397.523,018 297.473,248	8	397.530,322 297.464,045	11.749
8	397.530,322 297.464,045	9	397.540,398 297.451,028	16.461
9	397.540,398 297.451,028	10	397.544,116 297.446,225	6.074
10	397.544,116 297.446,225	11	397.547,197 297.443,409	4.174
11	397.547,197 297.443,409	12	397.554,779 297.433,396	12.56
12	397.554,779 297.433,396	13	397.581,674 297.397,952	44.493
13	397.581,674 297.397,952	1	397.587,174 297.426,887	29.453

** Lungimile segmentelor sunt determinate în planul de proiecţie Stereo 70 şi sunt rotunjite la 1 milimetru.
*** Distanţa dintre puncte este formată din segmente cumulate ce sunt mai mici decât valoarea 1 milimetru.

DATE DESPRE IMOBILUL NR. 9690

Oficiul de Cadastru şi Publicitate Imobiliară DOLJ
Biroul de Cadastru şi Publicitate Imobiliară Craiova

A. Partea I. Descrierea imobilului

TEREN Intravilan

Adresa: Loc. Panaghia, Nr. 57, Jud. Dolj, fost T:43, P:71, 75/1

Nr. Crt	Nr cadastral Nr. topografic	Suprafaţa* (mp)	Observaţii / Referinţe
A1	32978	1.978	Sector cadastral:11 Teren imprejmuit;

Construcţii

Crt	Nr cadastral Nr. topografic	Adresa	Observaţii / Referinţe
A1.1	32978-C1	Loc. Panaghia, Nr. 57, Jud. Dolj, fost T: 43, P:71, 75/1	Nr. niveluri:1; S. construita la sol:72 mp; Casa de locuit din paiante, acoperita cu tabla, edificata in 1967; Regim inaltime: Sp(beci)+P; Suprafata construita desfasurata: 89 mp
A1.2	32978-C2	Loc. Panaghia, Nr. 57, Jud. Dolj, fost T: 43, P:71, 75/1	Nr. niveluri:1; S. construita la sol:35 mp; Constructie anexa din painte, acoperita cu tabla, edificata in 1975
A1.3	32978-C3	Loc. Panaghia, Nr. 57, Jud. Dolj, fost T: 43, P:71, 75/1	Nr. niveluri:1; S. construita la sol:13 mp; S. construita desfasurata:13 mp; Constructie anexa din paiante, acoperita cu placi azbociment, edificata in 1975;
A1.4	32978-C4	Loc. Panaghia, Nr. 57, Jud. Dolj, fost T: 43, P:71, 75/1	Nr. niveluri:1; S. construita la sol:17 mp; S. construita desfasurata:17 mp; Constructie anexa din lemn, acoperita cu tigla, edificata in 1975.

B. Partea II. Proprietari şi acte

Inscrieri privitoare la dreptul de proprietate şi alte drepturi reale		Referinţe
193906 / 12/10/2022		
Act Notarial nr. CM 198, din 12/10/2022 emis de Florea ANA -MARIA;		
B1	Intabulare, drept de PROPRIETATE, dobandit prin Succesiune, cota actuala 1/1, cota initiala 1/1	A1, A1.1, A1.2, A1.3, A1.4
	1) **BADEA FLORICICA**	

C. Partea III. SARCINI .

Inscrieri privind dezmembramintele dreptului de proprietate, drepturi reale de garanţie şi sarcini	Referinţe
NU SUNT	

Anexa Nr. 1 La Partea I

Teren

Nr cadastral	Suprafaţa (mp)*	Observaţii / Referinţe
32978	1.978	

* Suprafaţa este determinată in planul de proiecţie Stereo 70.

DETALII LINIARE IMOBIL

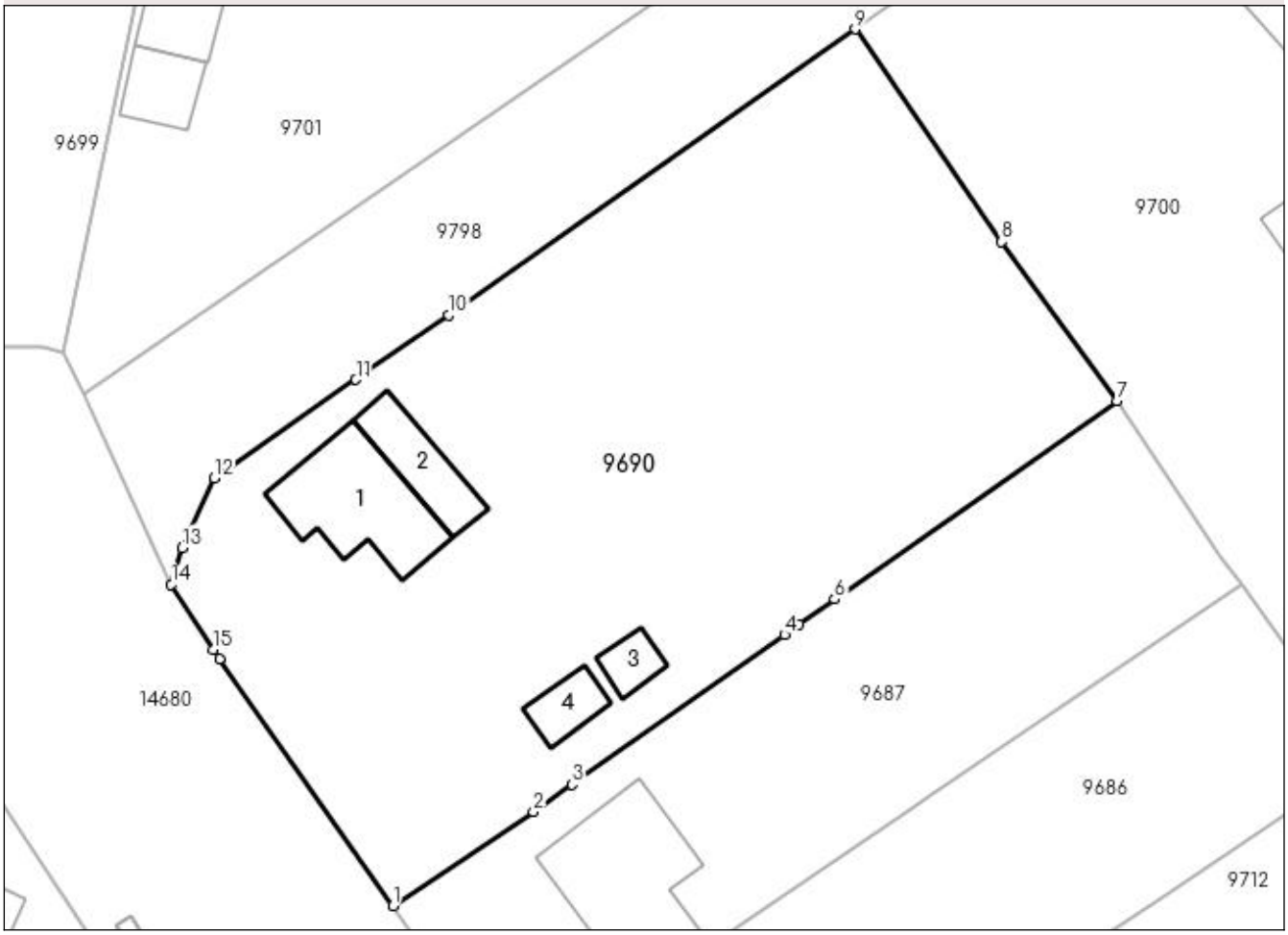

Date referitoare la teren

Crt	Categorie folosinţă	Intra vilan	Suprafaţa (mp)	Tarla	Parcelă	Nr. topo	Observaţii / Referinţe
1	curti constructii	DA	876	43	71, 75/1	-	
2	vie	DA	293	43	71, 75/1	-	
3	vie	DA	809	43	71, 75/1	-	

Date referitoare la construcţii

Crt	Număr	Destinaţie construcţie	Supraf. (mp)	Situaţie juridică	Observaţii / Referinţe
A1.1	32978-C1	constructii de locuinte	72	Cu acte	Nr. niveluri:1; S. construita la sol:72 mp; Casa de locuit din paiante, acoperita cu tabla, edificata in 1967; Regim inaltime: Sp(beci)+P; Suprafata construita desfasurata: 89 mp
A1.2	32978-C2	constructii anexa	35	Cu acte	Nr. niveluri:1; S. construita la sol:35 mp; Constructie anexa din painte, acoperita cu tabla, edificata in 1975
A1.3	32978-C3	constructii anexa	13	Cu acte	Nr. niveluri:1; S. construita la sol:13 mp; S. construita desfasurata:13 mp; Constructie anexa din paiante, acoperita cu placi azbociment, edificata in 1975;
A1.4	32978-C4	constructii anexa	17	Cu acte	Nr. niveluri:1; S. construita la sol:17 mp; S. construita desfasurata:17 mp; Constructie anexa din lemn, acoperita cu tigla, edificata in 1975.

Lungime Segmente
1) Valorile lungimilor segmentelor sunt obţinute din proiecţie în plan.

Punct început	X / Y	Punct sfârşit	X / Y	Lungime segment (** (m)
1	397.140,711 297.667,975	2	397.150,637 297.674,602	11.935
2	397.150,637 297.674,602	3	397.153,355 297.676,516	3.324
3	397.153,355 297.676,516	4	397.168,347 297.687,076	18.338
4	397.168,347 297.687,076	5	397.169,4 297.687,817	1.288
5	397.169,4 297.687,817	6	397.171,9 297.689,578	3.058
6	397.171,9 297.689,578	7	397.191,793 297.703,589	24.332
7	397.191,793 297.703,589	8	397.183,671 297.714,787	13.833
8	397.183,671 297.714,787	9	397.173,331 297.729,779	18.212
9	397.173,331 297.729,779	10	397.144,637 297.709,631	35.061
10	397.144,637 297.709,631	11	397.138,111 297.705,073	7.96
11	397.138,111 297.705,073	12	397.128,115 297.698,139	12.166
12	397.128,115 297.698,139	13	397.125,844 297.693,206	5.431
13	397.125,844 297.693,206	14	397.125,092 297.690,632	2.682
14	397.125,092 297.690,632	15	397.128,079 297.686,038	5.48
15	397.128,079 297.686,038	16	397.128,492 297.685,391	0.768
16	397.128,492 297.685,391	1	397.140,711 297.667,975	21.275

** Lungimile segmentelor sunt determinate în planul de proiecţie Stereo 70 şi sunt rotunjite la 1 milimetru.
*** Distanţa dintre puncte este formată din segmente cumulate ce sunt mai mici decât valoarea 1 milimetru.

DATE DESPRE IMOBILUL NR. 9691

Oficiul de Cadastru şi Publicitate Imobiliară DOLJ
Biroul de Cadastru şi Publicitate Imobiliară Craiova

A. Partea I. Descrierea imobilului

Nr. CF vechi:235
Nr. cadastral vechi:265/1

TEREN Intravilan

Adresa: Loc. Panaghia, Nr. 45, Jud. Dolj, T 43, P 60

Nr. Crt	Nr cadastral Nr. topografic	Suprafaţa* (mp)	Observaţii / Referinţe
A1	33292	963	Sector cadastral:11 Teren neimprejmuit;

Construcţii

Crt	Nr cadastral Nr. topografic	Adresa	Observaţii / Referinţe
A1.1		Loc. Panaghia, Nr. 45, Jud. Dolj, T 43, P 60	Nr. niveluri:1; S. construita la sol:88 mp;
A1.2		Loc. Panaghia, Nr. 45, Jud. Dolj, T 43, P 60	Nr. niveluri:1; S. construita la sol:16 mp;
A1.3		Loc. Panaghia, Nr. 45, Jud. Dolj, T 43, P 60	Nr. niveluri:1; S. construita la sol:33 mp;
A1.4		Loc. Panaghia, Nr. 45, Jud. Dolj, T 43, P 60	Nr. niveluri:1; S. construita la sol:12 mp;

B. Partea II. Proprietari şi acte

Inscrieri privitoare la dreptul de proprietate şi alte drepturi reale		Referinţe
61731 / 13/08/2008		
Act Notarial nr. aut nr 758, din 10/07/2008 emis de NP Grigorie F;		
B1	Intabulare, drept de PROPRIETATE, dobandit prin Conventie, cota actuala 1/1, cota initiala 1/1	A1
	1) **SCUIPICI NICOLAE VALERICA**, LIPSA CNP	
/		
Act Normativ nr. Legea 7, din 13/03/1996 emis de PARLAMENTUL ROMANIEI;		
B2	Intabulare, drept de PROPRIETATE, dobandit prin Lege, cota actuala 1/1, cota initiala 1/1	A1.1, A1.2, A1.3, A1.4
	1) **SCUIPICI NICOLAE VALERICA**, LIPSA CNP	

C. Partea III. SARCINI .

Inscrieri privind dezmembramintele dreptului de proprietate, drepturi reale de garanţie şi sarcini	Referinţe
NU SUNT	

Anexa Nr. 1 La Partea I

Teren

Nr cadastral	Suprafaţa (mp)*	Observaţii / Referinţe
33292	963	

* Suprafaţa este determinată in planul de proiecţie Stereo 70.

DETALII LINIARE IMOBIL

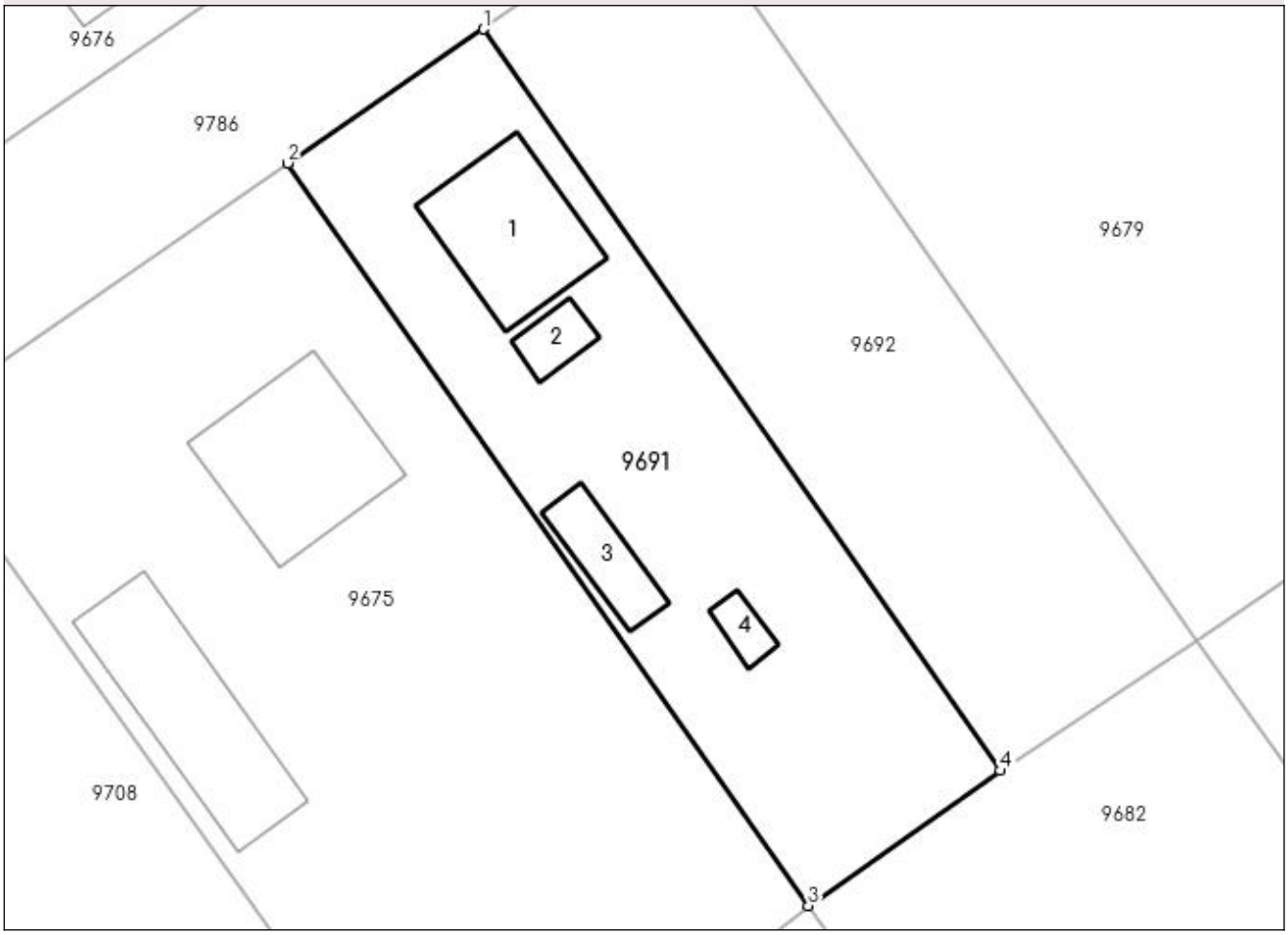

Date referitoare la teren

Crt	Categorie folosinţă	Intra vilan	Suprafaţa (mp)	Tarla	Parcelă	Nr. topo	Observaţii / Referinţe
1	curti constructii	DA	963	43	60	-	

Date referitoare la construcţii

Crt	Număr	Destinaţie construcţie	Supraf. (mp)	Situaţie juridică	Observaţii / Referinţe
A1.1		constructii de locuinte	88	Cu acte	Nr. niveluri:1; S. construita la sol:88 mp;
A1.2		constructii anexa	16	Cu acte	Nr. niveluri:1; S. construita la sol:16 mp;
A1.3		constructii anexa	33	Cu acte	Nr. niveluri:1; S. construita la sol:33 mp;
A1.4		constructii anexa	12	Cu acte	Nr. niveluri:1; S. construita la sol:12 mp;

Lungime Segmente

1) Valorile lungimilor segmentelor sunt obţinute din proiecţie în plan.

Punct început	X / Y	Punct sfârşit	X / Y	Lungime segment (** (m)
1	397.315,542 297.662,189	2	397.302,42 297.653,186	15.914

Punct început	X / Y	Punct sfârşit	X / Y	Lungime segment (** (m)
2	397.302,42 297.653,186	3	397.337,399 297.603,318	60.913
3	397.337,399 297.603,318	4	397.350,277 297.612,396	15.756
4	397.350,277 297.612,396	1	397.315,542 297.662,189	60.711

** Lungimile segmentelor sunt determinate în planul de proiecţie Stereo 70 şi sunt rotunjite la 1 milimetru.
*** Distanţa dintre puncte este formată din segmente cumulate ce sunt mai mici decât valoarea 1 milimetru.

DATE DESPRE IMOBILUL NR. 9692

Oficiul de Cadastru şi Publicitate Imobiliară DOLJ
Biroul de Cadastru şi Publicitate Imobiliară Craiova

A. Partea I. Descrierea imobilului

Nr. CF vechi:236
Nr. cadastral vechi:265/2

TEREN Intravilan

Adresa: Loc. Panaghia, Nr. 46, Jud. Dolj, T 43, P 60

Nr. Crt	Nr cadastral Nr. topografic	Suprafaţa* (mp)	Observaţii / Referinţe
A1	33293	967	Sector cadastral:11 Teren neimprejmuit;

B. Partea II. Proprietari şi acte

Inscrieri privitoare la dreptul de proprietate şi alte drepturi reale		Referinţe
61736 / 13/08/2008		
Act Notarial nr. aut nr 759, din 10/07/2008 emis de NP Grigorie F;		
B1	Intabulare, drept de PROPRIETATE, dobandit prin Conventie, cota actuala 1/1, cota initiala 1/1	A1
	1) **SCUIPICI MARIAN**, LIPSA CNP	

C. Partea III. SARCINI .

Inscrieri privind dezmembramintele dreptului de proprietate, drepturi reale de garanţie şi sarcini	Referinţe
NU SUNT	

Anexa Nr. 1 La Partea I

Teren

Nr cadastral	Suprafaţa (mp)*	Observaţii / Referinţe
33293	967	

* Suprafaţa este determinată in planul de proiecţie Stereo 70.

DETALII LINIARE IMOBIL

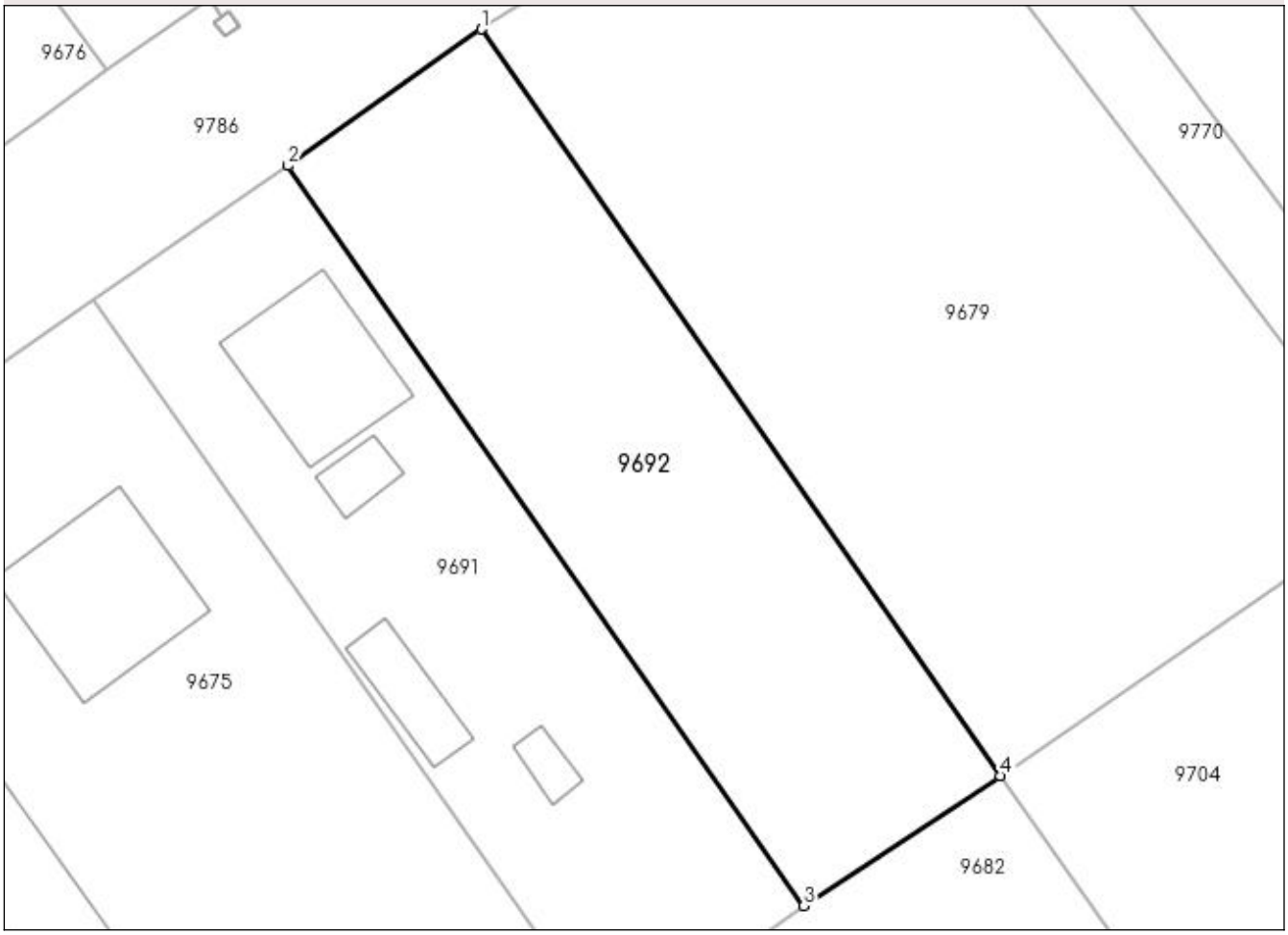

Date referitoare la teren

Crt	Categorie folosinţă	Intra vilan	Suprafaţa (mp)	Tarla	Parcelă	Nr. topo	Observaţii / Referinţe
1	curti constructii	DA	967	43	60	-	

Lungime Segmente
1) Valorile lungimilor segmentelor sunt obţinute din proiecţie în plan.

Punct început	X / Y	Punct sfârşit	X / Y	Lungime segment (** (m)
1	397.328,551 297.671,372	2	397.315,542 297.662,189	15.924
2	397.315,542 297.662,189	3	397.350,277 297.612,396	60.711
3	397.350,277 297.612,396	4	397.363,474 297.621,136	15.829
4	397.363,474 297.621,136	1	397.328,551 297.671,372	61.182

** Lungimile segmentelor sunt determinate în planul de proiecţie Stereo 70 şi sunt rotunjite la 1 milimetru.
*** Distanţa dintre puncte este formată din segmente cumulate ce sunt mai mici decât valoarea 1 milimetru.

DATE DESPRE IMOBILUL NR. 9693

Oficiul de Cadastru şi Publicitate Imobiliară DOLJ
Biroul de Cadastru şi Publicitate Imobiliară Craiova

A. Partea I. Descrierea imobilului

TEREN Intravilan

Adresa: Loc. Panaghia, Nr. 42, Jud. Dolj, T 43, P 56,56/1, 56/2

Nr. Crt	Nr cadastral Nr. topografic	Suprafaţa* (mp)	Observaţii / Referinţe
A1	33952	2.771	Sector cadastral:11 Teren imprejmuit; Teren imprejmuit; cu gard de beton,lemn,plasa de sarma si porti de metal

Construcţii

Crt	Nr cadastral Nr. topografic	Adresa	Observaţii / Referinţe
A1.1	33952-C1	Loc. Panaghia, Nr. 42, Jud. Dolj, T 43, P 56,56/1, 56/2	Nr. niveluri:1; S. construita la sol:63 mp; S. construita desfasurata:63 mp; Casa de locuit cu suprafata construita desfasurata de 63mp ,construita in anul 1961, nr.niveluri :1
A1.2	33952-C2	Loc. Panaghia, Nr. 42, Jud. Dolj, T 43, P 56,56/1, 56/2	Nr. niveluri:1; S. construita la sol:11 mp; S. construita desfasurata:11 mp; Anexa gospodaresca cu suprafata construita desfasurata de 11mp ,construita in anul 1961, nr.niveluri :1.

B. Partea II. Proprietari şi acte

Inscrieri privitoare la dreptul de proprietate şi alte drepturi reale		Referinţe
246847 / 04/12/2020		
Act Notarial nr. CVC 1687, din 04/12/2020 emis de Florea ANA -MARIA;		
B2	Intabulare, drept de PROPRIETATE, dobandit prin Conventie, cota actuala 1/1, cota initiala 1/1	A1, A1.1, A1.2
	1) **TĂNASIE ANCUŢA-FLORENTINA**	

C. Partea III. SARCINI .

Inscrieri privind dezmembramintele dreptului de proprietate, drepturi reale de garanţie şi sarcini	Referinţe
NU SUNT	

Anexa Nr. 1 La Partea I

Teren

Nr cadastral	Suprafaţa (mp)*	Observaţii / Referinţe
33952	2.771	Teren imprejmuit; cu gard de beton,lemn,plasa de sarma si porti de metal

* Suprafaţa este determinată in planul de proiecţie Stereo 70.

DETALII LINIARE IMOBIL

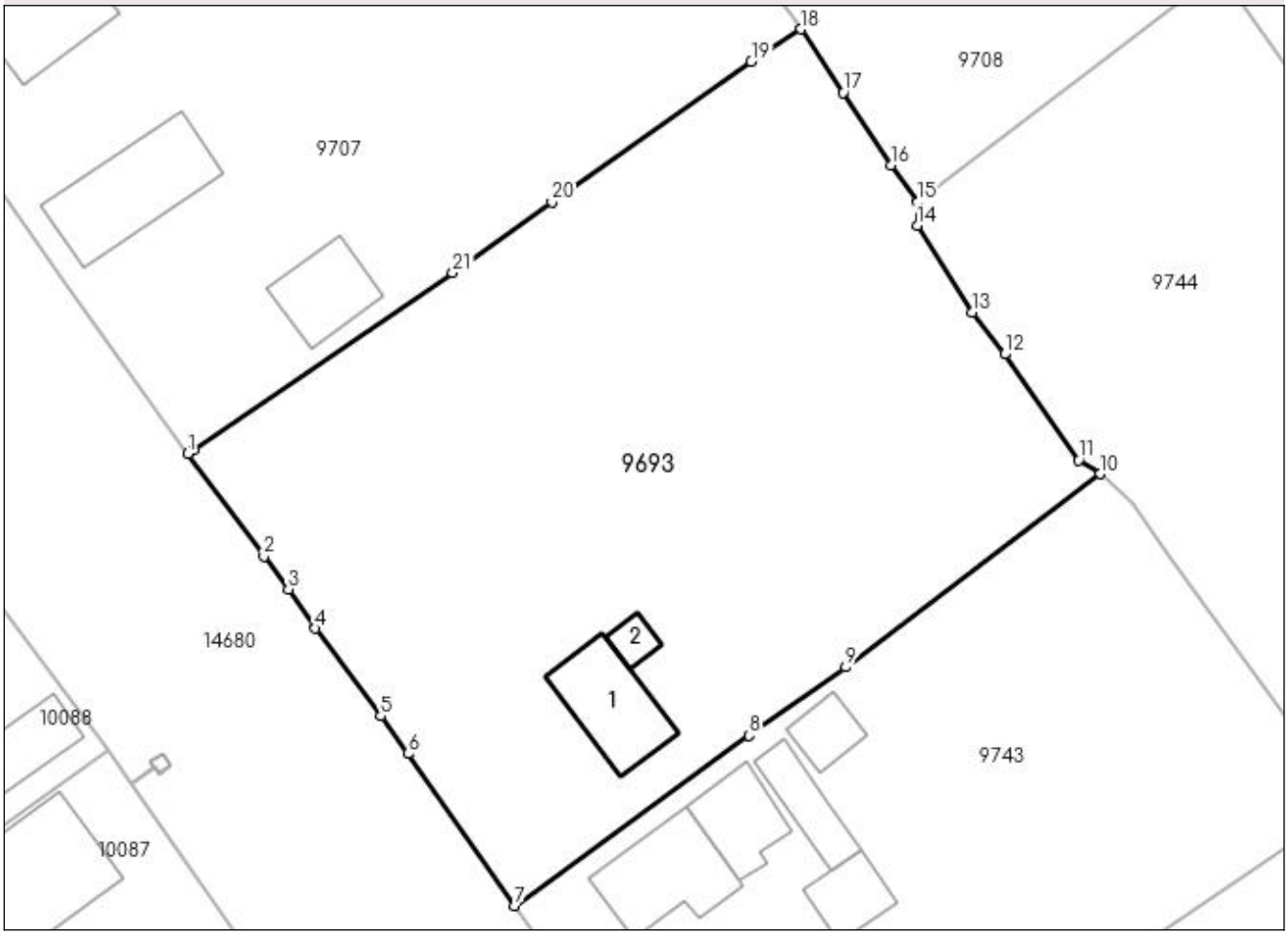

Date referitoare la teren

Crt	Categorie folosinţă	Intra vilan	Suprafaţa (mp)	Tarla	Parcelă	Nr. topo	Observaţii / Referinţe
1	curti constructii	DA	850	43	56, 56/1, 56/2	-	
2	vie	DA	317	43	56, 56/1, 56/2	-	
3	arabil	DA	1.604	43	56, 56/1, 56/2	-	

Date referitoare la construcţii

Crt	Număr	Destinaţie construcţie	Supraf. (mp)	Situaţie juridică	Observaţii / Referinţe
A1.1	33952-C1	constructii de locuinte	63	Cu acte	Nr. niveluri:1; S. construita la sol:63 mp; S. construita desfasurata:63 mp; Casa de locuit cu suprafata construita desfasurata de 63mp , construita in anul 1961, nr.niveluri :1
A1.2	33952-C2	constructii anexa	11	Cu acte	Nr. niveluri:1; S. construita la sol:11 mp; S. construita desfasurata:11 mp; Anexa gospodaresca cu suprafata construita desfasurata de 11mp ,construita in anul 1961, nr.niveluri :1.

Lungime Segmente
1) Valorile lungimilor segmentelor sunt obţinute din proiecţie în plan.

Punct început	X / Y	Punct sfârşit	X / Y	Lungime segment (** (m)
1	397.227,616 297.544,363	2	397.233,956 297.535,826	10.634
3	397.235,999 297.533,076	4	397.238,261 297.529,831	3.956
5	397.243,7 297.522,526	6	397.245,984 297.519,383	3.885
7	397.254,893 297.506,714	8	397.274,403 297.520,897	24.12
9	397.282,473 297.526,611	10	397.303,696 297.542,699	26.632
11	397.301,891 297.543,829	12	397.295,718 297.552,674	10.786
13	397.293,049 297.556,156	14	397.288,423 297.563,407	8.601
15	397.288,458 297.565,321	16	397.286,225 297.568,429	3.827
17	397.282,242 297.574,456	18	397.278,742 297.579,751	6.347
19	397.274,602 297.577,038	20	397.257,965 297.565,351	20.332
21	397.249,694 297.559,434	22	397.228,101 297.544,672	26.157

Punct început	X / Y	Punct sfârşit	X / Y	Lungime segment (** (m)
2	397.233,956 297.535,826	3	397.235,999 297.533,076	3.426
4	397.238,261 297.529,831	5	397.243,7 297.522,526	9.107
6	397.245,984 297.519,383	7	397.254,893 297.506,714	15.488
8	397.274,403 297.520,897	9	397.282,473 297.526,611	9.888
10	397.303,696 297.542,699	11	397.301,891 297.543,829	2.13
12	397.295,718 297.552,674	13	397.293,049 297.556,156	4.387
14	397.288,423 297.563,407	15	397.288,458 297.565,321	1.914
16	397.286,225 297.568,429	17	397.282,242 297.574,456	7.224
18	397.278,742 297.579,751	19	397.274,602 297.577,038	4.95
20	397.257,965 297.565,351	21	397.249,694 297.559,434	10.17
22	397.228,101 297.544,672	1	397.227,616 297.544,363	0.575

** Lungimile segmentelor sunt determinate în planul de proiecţie Stereo 70 şi sunt rotunjite la 1 milimetru.
*** Distanţa dintre puncte este formată din segmente cumulate ce sunt mai mici decât valoarea 1 milimetru.

DATE DESPRE IMOBILUL NR. 9694

Oficiul de Cadastru şi Publicitate Imobiliară DOLJ
Biroul de Cadastru şi Publicitate Imobiliară Craiova

A. Partea I. Descrierea imobilului

TEREN Intravilan

Adresa: Loc. Panaghia, Nr. 20, Jud. Dolj, TARLAUA 43, PARCELA 31

Nr. Crt	Nr cadastral Nr. topografic	Suprafaţa* (mp)	Observaţii / Referinţe
A1	33982	1.048	Sector cadastral:11 Teren imprejmuit;

Construcţii

Crt	Nr cadastral Nr. topografic	Adresa	Observaţii / Referinţe
A1.1	33982-C1	Loc. Panaghia, Nr. 20, Jud. Dolj, TARLAUA 43, PARCELA 31	Nr. niveluri:1; S. construita la sol:64 mp; S. construita desfasurata:64 mp; C1 ESTE CASA CU PARTER CONSTRUITA IN ANUL 1959.
A1.2	33982-C2	Loc. Panaghia, Nr. 20, Jud. Dolj, TARLAUA 43, PARCELA 31	Nr. niveluri:1; S. construita la sol:24 mp; S. construita desfasurata:24 mp; C2 ESTE ANEXA CONSTRUITA IN ANUL 1959.

B. Partea II. Proprietari şi acte

Inscrieri privitoare la dreptul de proprietate şi alte drepturi reale		Referinţe
181017 / 07/08/2023		
Act Notarial nr. CONTRACT DE VANZARE aut nr 2901, din 03/08/2023 emis de NP CUREA IONEL;		
B1	Intabulare, drept de PROPRIETATE, dobandit prin Conventie, cota actuala 1/1, cota initiala 1/1	A1, A1.1, A1.2
	1) **NICOLA ELVIS**	

C. Partea III. SARCINI .

Inscrieri privind dezmembramintele dreptului de proprietate, drepturi reale de garanţie şi sarcini	Referinţe
NU SUNT	

Anexa Nr. 1 La Partea I

Teren

Nr cadastral	Suprafaţa (mp)*	Observaţii / Referinţe
33982	1.048	

* Suprafaţa este determinată in planul de proiecţie Stereo 70.

DETALII LINIARE IMOBIL

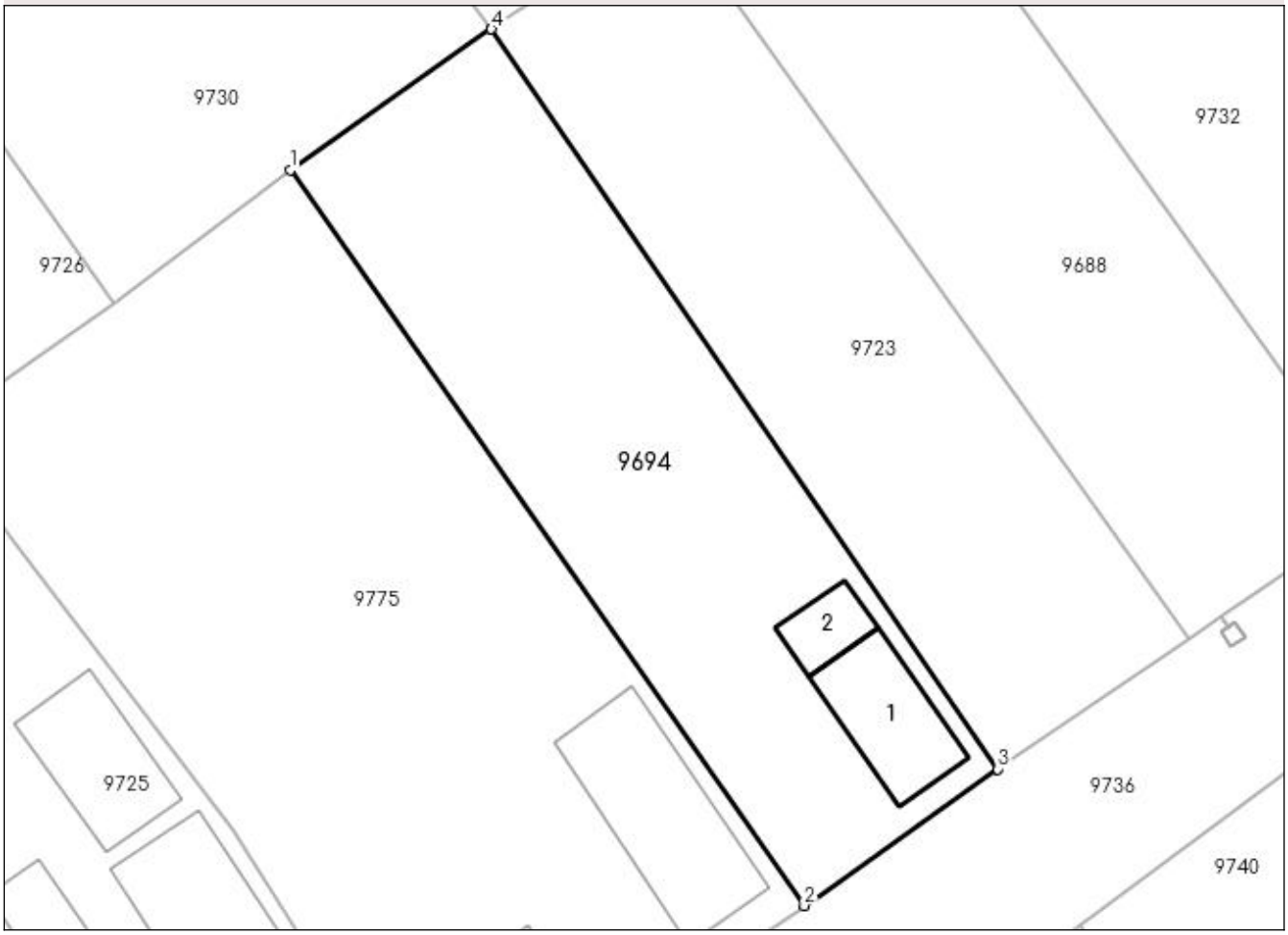

Date referitoare la teren

Crt	Categorie folosinţă	Intra vilan	Suprafaţa (mp)	Tarla	Parcelă	Nr. topo	Observaţii / Referinţe
1	curti constructii	DA	1.048	43	31	-	

Date referitoare la construcţii

Crt	Număr	Destinaţie construcţie	Supraf. (mp)	Situaţie juridică	Observaţii / Referinţe
A1.1	33982-C1	constructii de locuinte	64	Cu acte	Nr. niveluri:1; S. construita la sol:64 mp; S. construita desfasurata:64 mp; C1 ESTE CASA CU PARTER CONSTRUITA IN ANUL 1959.
A1.2	33982-C2	constructii anexa	24	Cu acte	Nr. niveluri:1; S. construita la sol:24 mp; S. construita desfasurata:24 mp; C2 ESTE ANEXA CONSTRUITA IN ANUL 1959.

Lungime Segmente
1) Valorile lungimilor segmentelor sunt obţinute din proiecţie în plan.

Punct început	X / Y	Punct sfârşit	X / Y	Lungime segment (** (m)
1	397.405,221 297.480,92	2	397.441,008 297.429,765	62.43
2	397.441,008 297.429,765	3	397.454,478 297.439,277	16.49

Punct început	X / Y	Punct sfârşit	X / Y	Lungime segment (** (m)
3	397.454,478 297.439,277	4	397.419,229 297.490,734	62.372
4	397.419,229 297.490,734	1	397.405,221 297.480,92	17.104

** Lungimile segmentelor sunt determinate în planul de proiecţie Stereo 70 şi sunt rotunjite la 1 milimetru.
*** Distanţa dintre puncte este formată din segmente cumulate ce sunt mai mici decât valoarea 1 milimetru.

DATE DESPRE IMOBILUL NR. 9695

Oficiul de Cadastru şi Publicitate Imobiliară DOLJ
Biroul de Cadastru şi Publicitate Imobiliară Craiova

A. Partea I. Descrierea imobilului

TEREN Intravilan

Adresa: Loc. Panaghia, Nr. 7A, Jud. Dolj, (T 43, P 17)

Nr. Crt	Nr cadastral Nr. topografic	Suprafaţa* (mp)	Observaţii / Referinţe
A1	34131	2.064	Sector cadastral:11 Teren imprejmuit;

Construcţii

Crt	Nr cadastral Nr. topografic	Adresa	Observaţii / Referinţe
A1.1	34131-C1	Loc. Panaghia, Nr. 7A, Jud. Dolj, (T 43, P 17)	Nr. niveluri:1; S. construita la sol:97 mp; S. construita desfasurata:101 mp; Casa de locuit cu suprafata construita desfasurata de 101mp ,construita in anul 2014.

B. Partea II. Proprietari şi acte

Inscrieri privitoare la dreptul de proprietate şi alte drepturi reale		Referinţe
292504 / 14/12/2021		
Act Notarial nr. contract de donatie aut nr 2491, din 14/12/2021 emis de Florea ANA -MARIA;		
B1	Intabulare, drept de PROPRIETATE, dobandit prin Conventie, cota actuala 1700/2064, cota initiala 1700/2064	A1
	1) **ŞOLEA MARIUS-VALENTIN**	
B2	Intabulare, drept de PROPRIETATE, dobandit prin Conventie, cota actuala 1/1, cota initiala 1/1	A1.1
	1) **ŞOLEA MARIUS-VALENTIN**	
B3	se noteaza posesia asupra diferentei de teren de 364 mp	A1
	1) **ŞOLEA MARIUS-VALENTIN**	

C. Partea III. SARCINI .

Inscrieri privind dezmembramintele dreptului de proprietate, drepturi reale de garanţie şi sarcini	Referinţe
NU SUNT	

Anexa Nr. 1 La Partea I

Teren

Nr cadastral	Suprafaţa (mp)*	Observaţii / Referinţe
34131	2.064	

* Suprafaţa este determinată in planul de proiecţie Stereo 70.

DETALII LINIARE IMOBIL

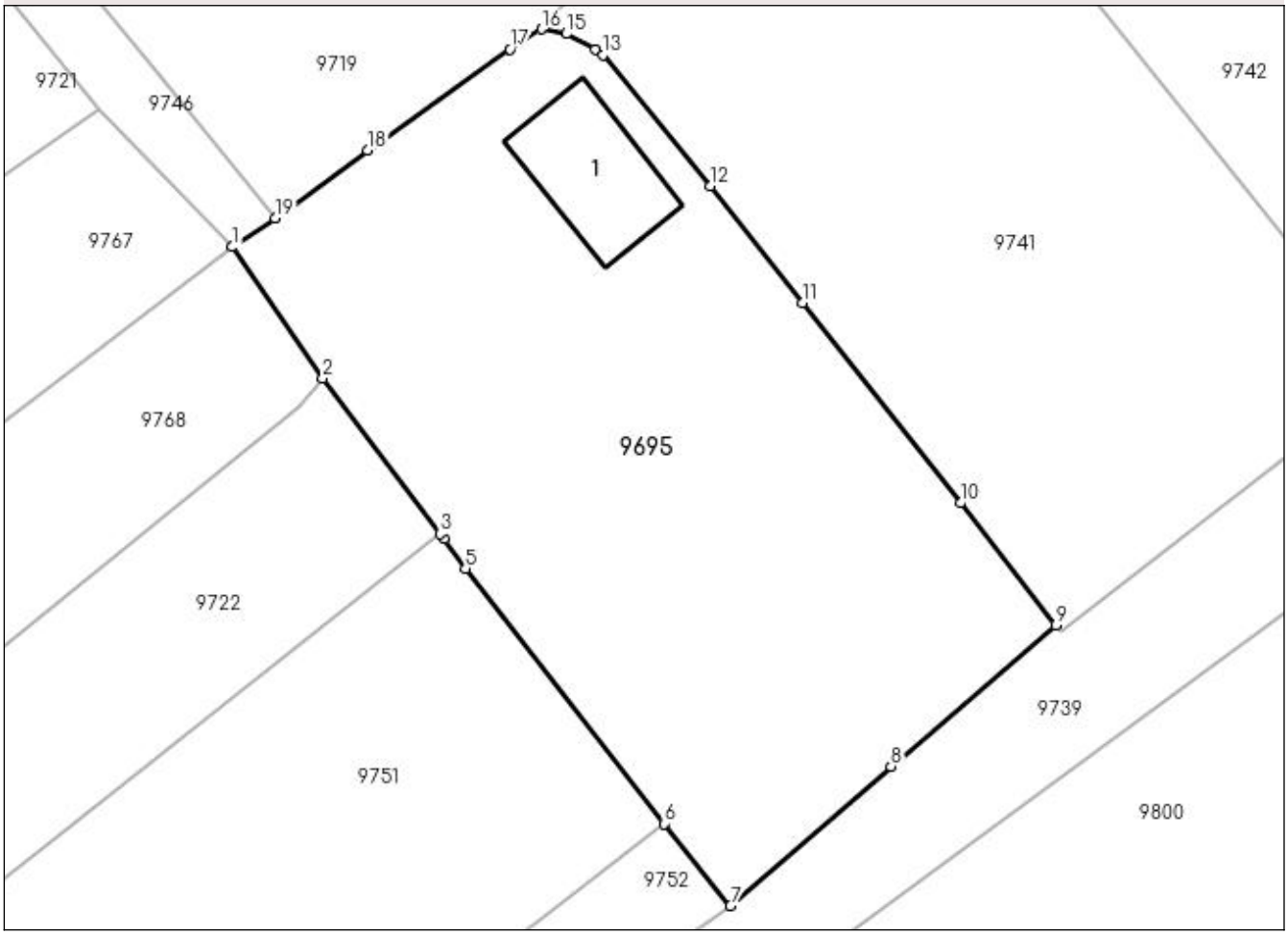

Date referitoare la teren

Crt	Categorie folosinţă	Intra vilan	Suprafaţa (mp)	Tarla	Parcelă	Nr. topo	Observaţii / Referinţe
1	arabil	DA	976	43	17	-	
2	curti constructii	DA	1.088	43	17	-	

Date referitoare la construcţii

Crt	Număr	Destinaţie construcţie	Supraf. (mp)	Situaţie juridică	Observaţii / Referinţe
A1.1	34131-C1	constructii de locuinte	Din acte: 101 Masurata: 97	Cu acte	Nr. niveluri:1; S. construita la sol:97 mp; S. construita desfasurata:101 mp; Casa de locuit cu suprafata construita desfasurata de 101mp ,construita in anul 2014.

Lungime Segmente

1) Valorile lungimilor segmentelor sunt obţinute din proiecţie în plan.

Punct început	X / Y	Punct sfârşit	X / Y	Lungime segment (** (m)
1	397.445,382 297.341,811	2	397.452,42 297.331,634	12.374
2	397.452,42 297.331,634	3	397.461,499 297.319,562	15.105

Punct început	X / Y	Punct sfârşit	X / Y	Lungime segment (** (m)
3	397.461,499 297.319,562	4	397.461,811 297.319,147	0.519
4	397.461,811 297.319,147	5	397.463,504 297.316,853	2.851
5	397.463,504 297.316,853	6	397.478,922 297.297,053	25.095
6	397.478,922 297.297,053	7	397.484,066 297.290,689	8.183
7	397.484,066 297.290,689	8	397.496,518 297.301,5	16.49
8	397.496,518 297.301,5	9	397.509,315 297.312,446	16.84
9	397.509,315 297.312,446	10	397.501,928 297.321,937	12.027
10	397.501,928 297.321,937	11	397.489,664 297.337,488	19.805
11	397.489,664 297.337,488	12	397.482,514 297.346,553	11.545
12	397.482,514 297.346,553	13	397.474,149 297.356,695	13.147
13	397.474,149 297.356,695	14	397.473,58 297.357,139	0.722
14	397.473,58 297.357,139	15	397.471,32 297.358,356	2.567
15	397.471,32 297.358,356	16	397.469,382 297.358,711	1.97
16	397.469,382 297.358,711	17	397.466,946 297.357,162	2.887
17	397.466,946 297.357,162	18	397.455,884 297.349,323	13.558
18	397.455,884 297.349,323	19	397.448,694 297.344,049	8.917
19	397.448,694 297.344,049	1	397.445,382 297.341,811	3.997

** Lungimile segmentelor sunt determinate în planul de proiecţie Stereo 70 şi sunt rotunjite la 1 milimetru.
*** Distanţa dintre puncte este formată din segmente cumulate ce sunt mai mici decât valoarea 1 milimetru.

DATE DESPRE IMOBILUL NR. 9696

Oficiul de Cadastru şi Publicitate Imobiliară DOLJ
Biroul de Cadastru şi Publicitate Imobiliară Craiova

A. Partea I. Descrierea imobilului

TEREN Intravilan

Adresa: Loc. Panaghia, Nr. 2, Jud. Dolj, (T 43, P2,2/1,2/2)

Nr. Crt	Nr cadastral Nr. topografic	Suprafaţa* (mp)	Observaţii / Referinţe
A1	34136	1.800	Sector cadastral:11 Teren imprejmuit; Teren imprejmuit; Imprejmuire cu gard de beton, plasa de sarma , porti de metal si hotar conventional

Construcţii

Crt	Nr cadastral Nr. topografic	Adresa	Observaţii / Referinţe
A1.1	34136-C1	Loc. Panaghia, Nr. 2, Jud. Dolj, (T 43, P2,2/1,2/2)	Nr. niveluri:1; S. construita la sol:74 mp; S. construita desfasurata:74 mp; Casa de locuit cu suprafata construita desfasurata de 74mp ,construita in anul 1978
A1.2	34136-C2	Loc. Panaghia, Nr. 2, Jud. Dolj, (T 43, P2,2/1,2/2)	Nr. niveluri:1; S. construita la sol:26 mp; S. construita desfasurata:26 mp; Anexa gospodareasca cu suprafata construita desfasurata de 26mp ,construita in anul 1978
A1.3		Loc. Panaghia, Nr. 2, Jud. Dolj, (T 43, P2,2/1,2/2)	Nr. niveluri:1; S. construita la sol:30 mp;

B. Partea II. Proprietari şi acte

Inscrieri privitoare la dreptul de proprietate şi alte drepturi reale		Referinţe
288496 / 08/12/2021		
Act Administrativ nr. TDP 40-59577, din 13/01/1992 emis de CJSDPAT DOLJ (act notarial nr CM 221 din 28.10.2021, emis de NP Olteanu Ioana);		
B1	Intabulare, drept de PROPRIETATE, dobandit prin Succesiune, cota actuala 1/3, cota initiala 1/3	A1, A1.1, A1.2
	1) **DIMA FLORINA**	
B2	Intabulare, drept de PROPRIETATE, dobandit prin Succesiune, cota actuala 1/3, cota initiala 1/3	A1, A1.1, A1.2
	1) **FĂLAN GHEORGHIŢA**	
B3	Intabulare, drept de PROPRIETATE, dobandit prin Succesiune, cota actuala 1/3, cota initiala 1/3	A1, A1.1, A1.2
	1) **MERCA IONICA**	
/		
Act Normativ nr. Legea 7, din 13/03/1996 emis de PARLAMENTUL ROMÂNIEI;		
B4	Intabulare, drept de PROPRIETATE, dobandit prin Lege, cota actuala 1/3, cota initiala 1/3	A1.3
	1) **DIMA FLORINA**	
B5	Intabulare, drept de PROPRIETATE, dobandit prin Lege, cota actuala 1/3, cota initiala 1/3	A1.3
	1) **FĂLAN GHEORGHIŢA**	
B6	Intabulare, drept de PROPRIETATE, dobandit prin Lege, cota actuala 1/3, cota initiala 1/3	A1.3
	1) **MERCA IONICA**	

C. Partea III. SARCINI .

Inscrieri privind dezmembramintele dreptului de proprietate, drepturi reale de garanţie şi sarcini	Referinţe
NU SUNT	

Anexa Nr. 1 La Partea I

Teren

Nr cadastral	Suprafaţa (mp)*	Observaţii / Referinţe
34136	1.800	Teren imprejmuit; Imprejmuire cu gard de beton, plasa de sarma , porti de metal si hotar conventional

* Suprafaţa este determinată in planul de proiecţie Stereo 70.

DETALII LINIARE IMOBIL

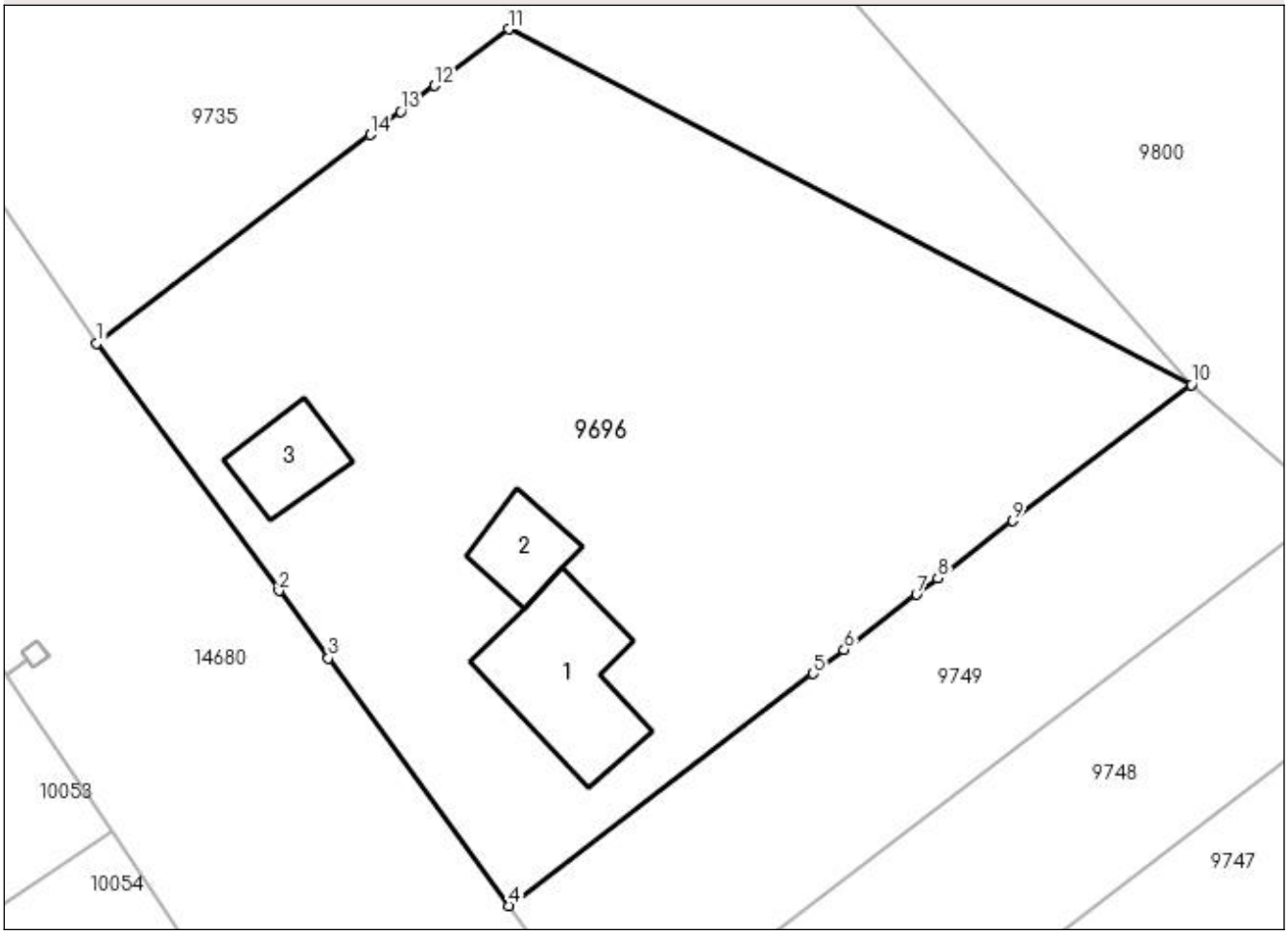

Date referitoare la teren

Crt	Categorie folosinţă	Intra vilan	Suprafaţa (mp)	Tarla	Parcelă	Nr. topo	Observaţii / Referinţe
1	curti constructii	DA	1.000	43	2, 2/1, 2/2	-	
2	vie	DA	383	43	2, 2/1, 2/2	-	
3	arabil	DA	417	43	2, 2/1, 2/2	-	

Date referitoare la construcţii

Crt	Număr	Destinaţie construcţie	Supraf. (mp)	Situaţie juridică	Observaţii / Referinţe
A1.1	34136-C1	constructii anexa	74	Cu acte	Nr. niveluri:1; S. construita la sol:74 mp; S. construita desfasurata:74 mp; Casa de locuit cu suprafata construita desfasurata de 74mp , construita in anul 1978
A1.2	34136-C2	constructii anexa	26	Cu acte	Nr. niveluri:1; S. construita la sol:26 mp; S. construita desfasurata:26 mp; Anexa gospodareasca cu suprafata construita desfasurata de 26mp ,construita in anul 1978
A1.3		constructii anexa	30	Cu acte	Nr. niveluri:1; S. construita la sol:30 mp;

Lungime Segmente
1) Valorile lungimilor segmentelor sunt obţinute din proiecţie în plan.

Punct început	X / Y	Punct sfârşit	X / Y	Lungime segment (** (m)
1	397.452,849 297.220,585	2	397.464,013 297.205,429	18.824
2	397.464,013 297.205,429	3	397.467,056 297.201,287	5.14
3	397.467,056 297.201,287	4	397.478,143 297.186,128	18.781
4	397.478,143 297.186,128	5	397.496,752 297.200,346	23.419
5	397.496,752 297.200,346	6	397.498,668 297.201,81	2.411
6	397.498,668 297.201,81	7	397.503,106 297.205,201	5.585
7	397.503,106 297.205,201	8	397.504,411 297.206,198	1.642
8	397.504,411 297.206,198	9	397.509,001 297.209,705	5.776
9	397.509,001 297.209,705	10	397.519,95 297.218,055	13.77
10	397.519,95 297.218,055	11	397.478,094 297.239,828	47.18
11	397.478,094 297.239,828	12	397.473,556 297.236,36	5.711
12	397.473,556 297.236,36	13	397.471,496 297.234,786	2.593
13	397.471,496 297.234,786	14	397.469,622 297.233,355	2.358
14	397.469,622 297.233,355	1	397.452,849 297.220,585	21.081

** Lungimile segmentelor sunt determinate în planul de proiecţie Stereo 70 şi sunt rotunjite la 1 milimetru.
*** Distanţa dintre puncte este formată din segmente cumulate ce sunt mai mici decât valoarea 1 milimetru.

DATE DESPRE IMOBILUL NR. 9697

Oficiul de Cadastru şi Publicitate Imobiliară DOLJ
Biroul de Cadastru şi Publicitate Imobiliară Craiova

A. Partea I. Descrierea imobilului

TEREN Intravilan

Adresa: Loc. Panaghia, Nr. FN, Jud. Dolj, T43 P67

Nr. Crt	Nr cadastral Nr. topografic	Suprafaţa* (mp)	Observaţii / Referinţe
A1	34145	922	Sector cadastral:11 Teren imprejmuit;

B. Partea II. Proprietari şi acte

Inscrieri privitoare la dreptul de proprietate şi alte drepturi reale		Referinţe
43385 / 10/03/2022		
Act Notarial nr. CONTRACT DE VANZARE AUT NR 868, din 09/03/2022 emis de NP CANTAR ELENA;		
B1	Intabulare, drept de PROPRIETATE, dobandit prin Conventie, cota actuala 1/1, cota initiala 1/1	A1
	1) **CIOCOIU MIHAELA** 2) **CIOCOIU MARIUS GIGI**	

C. Partea III. SARCINI .

Inscrieri privind dezmembramintele dreptului de proprietate, drepturi reale de garanţie şi sarcini	Referinţe
NU SUNT	

Anexa Nr. 1 La Partea I

Teren

Nr cadastral	Suprafaţa (mp)*	Observaţii / Referinţe
34145	922	

* Suprafaţa este determinată in planul de proiecţie Stereo 70.

DETALII LINIARE IMOBIL

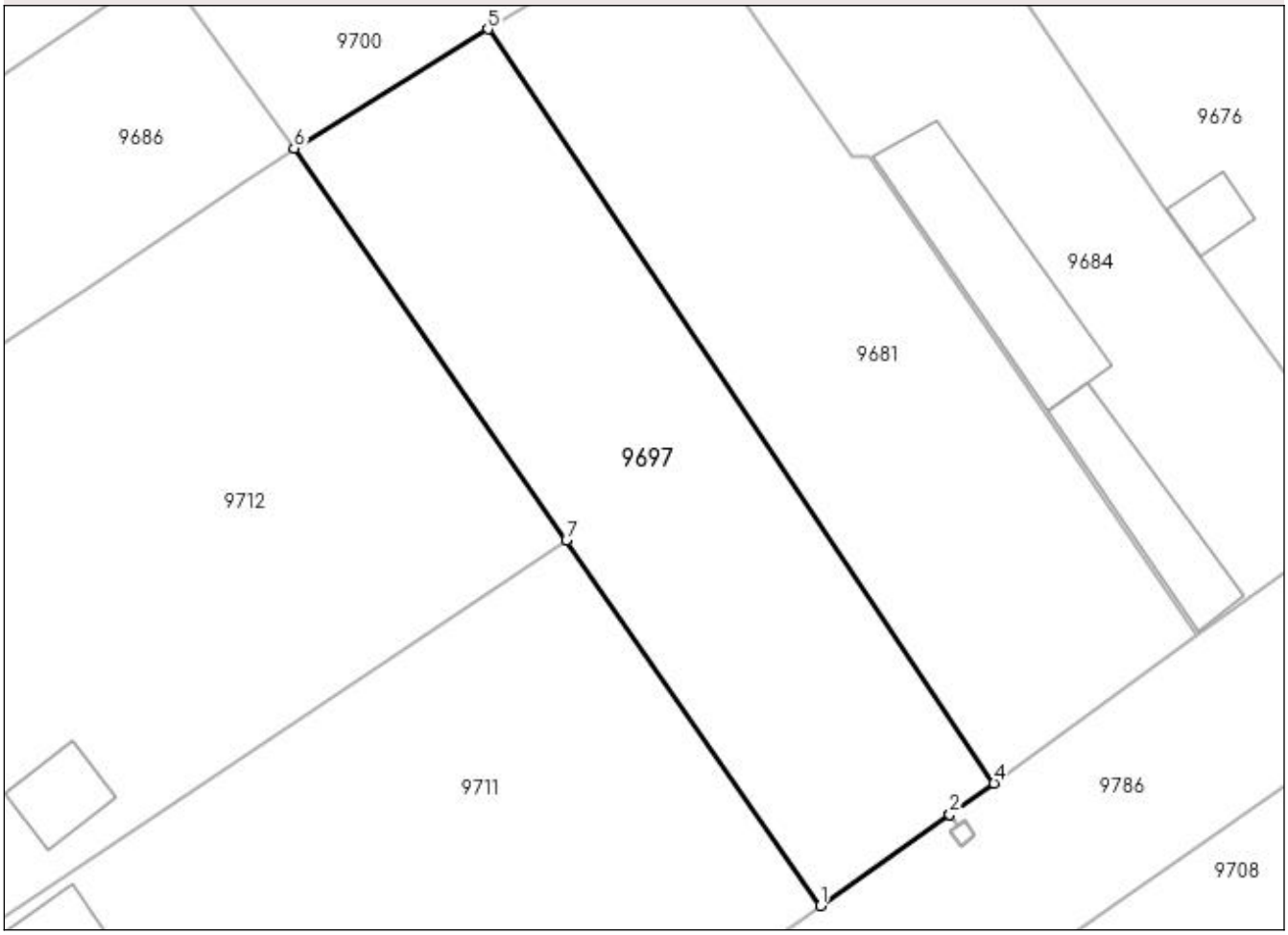

Date referitoare la teren

Crt	Categorie folosință	Intra vilan	Suprafaţa (mp)	Tarla	Parcelă	Nr. topo	Observaţii / Referinţe
1	arabil	DA	922	43	67	-	

Lungime Segmente
1) Valorile lungimilor segmentelor sunt obţinute din proiecţie în plan.

Punct început	X / Y	Punct sfârşit	X / Y	Lungime segment (** (m)
1	397.245,058 297.627,037	2	397.253,816 297.633,21	10.715
2	397.253,816 297.633,21	3	397.253,82 297.633,212	0.004
3	397.253,82 297.633,212	4	397.256,817 297.635,325	3.667
4	397.256,817 297.635,325	5	397.222,538 297.686,369	61.486
5	397.222,538 297.686,369	6	397.209,411 297.678,307	15.405

Punct început	X / Y	Punct sfârşit	X / Y	Lungime segment (** (m)
6	397.209,411 297.678,307	7	397.227,854 297.651,781	32.307
7	397.227,854 297.651,781	1	397.245,058 297.627,037	30.137

** Lungimile segmentelor sunt determinate în planul de proiecţie Stereo 70 şi sunt rotunjite la 1 milimetru.
*** Distanţa dintre puncte este formată din segmente cumulate ce sunt mai mici decât valoarea 1 milimetru.

DATE DESPRE IMOBILUL NR. 9698

Oficiul de Cadastru şi Publicitate Imobiliară DOLJ
Biroul de Cadastru şi Publicitate Imobiliară Craiova

A. Partea I. Descrierea imobilului

TEREN Intravilan

Adresa: Loc. Panaghia, Nr. FN, Jud. Dolj, T98 P76/3

Nr. Crt	Nr cadastral Nr. topografic	Suprafaţa* (mp)	Observaţii / Referinţe
A1		4.895	Sector cadastral:11 Teren neimprejmuit;

B. Partea II. Proprietari şi acte

Inscrieri privitoare la dreptul de proprietate şi alte drepturi reale		Referinţe
/		
Act Normativ nr. Legea 7, din 13/03/1996 emis de PARLAMENTUL ROMÂNIEI (art.13.alin.15);		
B1	Inscrierea provizorie, drept de PROPRIETATE, dobandit prin Lege, cota actuala 1/1, cota initiala 1/1	A1
	1) **NEIDENTIFICAT NEIDENTIFICAT**, CIF:0000000000000	

C. Partea III. SARCINI .

Inscrieri privind dezmembramintele dreptului de proprietate, drepturi reale de garanţie şi sarcini	Referinţe
NU SUNT	

Anexa Nr. 1 La Partea I

Teren

Nr cadastral	Suprafaţa (mp)*	Observaţii / Referinţe
	4.895	

* Suprafaţa este determinată in planul de proiecţie Stereo 70.

DETALII LINIARE IMOBIL

Date referitoare la teren

Crt	Categorie folosinţă	Intra vilan	Suprafaţa (mp)	Tarla	Parcelă	Nr. topo	Observaţii / Referinţe
1	arabil	DA	4.895	43	76/3	-	

Lungime Segmente
1) Valorile lungimilor segmentelor sunt obţinute din proiecţie în plan.

Punct început	X / Y	Punct sfârşit	X / Y	Lungime segment (** (m)
1	397.081,572 297.956,726	2	397.057,602 297.840,583	118.591
2	397.057,602 297.840,583	3	397.056,946 297.813,148	27.443
3	397.056,946 297.813,148	4	397.057,777 297.812,346	1.155
4	397.057,777 297.812,346	5	397.060,456 297.810,11	3.49
5	397.060,456 297.810,11	6	397.068,819 297.808,749	8.473

Punct început	X / Y	Punct sfârşit	X / Y	Lungime segment (** (m)
6	397.068,819 297.808,749	7	397.069,807 297.813,315	4.672
7	397.069,807 297.813,315	8	397.068,412 297.813,683	1.443
8	397.068,412 297.813,683	9	397.071,363 297.824,647	11.354
9	397.071,363 297.824,647	10	397.078,814 297.857,157	33.353
10	397.078,814 297.857,157	11	397.089,091 297.897,403	41.537
11	397.089,091 297.897,403	12	397.097,532 297.930,649	34.301
12	397.097,532 297.930,649	13	397.120,913 297.925,783	23.882
13	397.120,913 297.925,783	14	397.117,12 297.911,679	14.605
14	397.117,12 297.911,679	15	397.142,751 297.905,838	26.288
15	397.142,751 297.905,838	16	397.148,956 297.926,862	21.921
16	397.148,956 297.926,862	17	397.166,32 297.922,905	17.809
17	397.166,32 297.922,905	18	397.166,599 297.923,819	0.956
18	397.166,599 297.923,819	19	397.181,911 297.920,509	15.666
19	397.181,911 297.920,509	20	397.186,64 297.938,009	18.128
20	397.186,64 297.938,009	1	397.081,572 297.956,726	106.722

** Lungimile segmentelor sunt determinate în planul de proiecţie Stereo 70 şi sunt rotunjite la 1 milimetru.
*** Distanţa dintre puncte este formată din segmente cumulate ce sunt mai mici decât valoarea 1 milimetru.

DATE DESPRE IMOBILUL NR. 9699

Oficiul de Cadastru şi Publicitate Imobiliară DOLJ
Biroul de Cadastru şi Publicitate Imobiliară Craiova

A. Partea I. Descrierea imobilului

TEREN Intravilan

Adresa: Loc. Panaghia, Drumul D.C.95 Gura Vaii-Calopar, Nr. 61, Jud. Dolj, T43 P74, 74/1

Nr. Crt	Nr cadastral Nr. topografic	Suprafaţa* (mp)	Observaţii / Referinţe
A1		2.249	Sector cadastral:11 Teren imprejmuit;

Construcţii

Crt	Nr cadastral Nr. topografic	Adresa	Observaţii / Referinţe
A1.1		Loc. Panaghia, Drumul D.C.95 Gura Vaii-Calopar, Nr. 61, Tronson 4, Jud. Dolj, T43 P74, 74/1	Nr. niveluri:1; S. construita la sol:109 mp;
A1.2		Loc. Panaghia, Drumul D.C.95 Gura Vaii-Calopar, Nr. 61, Tronson 4, Jud. Dolj, T43 P74, 74/1	Nr. niveluri:1; S. construita la sol:10 mp;
A1.3		Loc. Panaghia, Drumul D.C.95 Gura Vaii-Calopar, Nr. 61, Tronson 4, Jud. Dolj, T43 P74, 74/1	Nr. niveluri:1; S. construita la sol:63 mp;

B. Partea II. Proprietari şi acte

Inscrieri privitoare la dreptul de proprietate şi alte drepturi reale		Referinţe
/		
Act Administrativ nr. TDP144-48634, din 20/05/1993 emis de CJSDPAT DOLJ;		
B1	Intabulare, drept de PROPRIETATE, dobandit prin Reconstituire, cota actuala 1/1, cota initiala 1/1	A1
	1) **DANCIU PETRE**, LIPSA CNP 2) **DANCIU NICOLAE**, LIPSA CNP 3) **DANCIU MARCEL**, LIPSA CNP	
Act Normativ nr. LEGEA 7, din 13/03/1996 emis de PARLAMENTUL ROMANIEI;		
B2	Intabulare, drept de PROPRIETATE, dobandit prin Lege, cota actuala 1/1, cota initiala 1/1	A1.1, A1.2, A1.3
	1) **DANCIU PETRE**, LIPSA CNP 2) **DANCIU NICOLAE**, LIPSA CNP 3) **DANCIU MARCEL**, LIPSA CNP	

C. Partea III. SARCINI .

Inscrieri privind dezmembramintele dreptului de proprietate, drepturi reale de garanţie şi sarcini	Referinţe
NU SUNT	

Anexa Nr. 1 La Partea I

Teren

Nr cadastral	Suprafaţa (mp)*	Observaţii / Referinţe
	2.249	

* Suprafaţa este determinată in planul de proiecţie Stereo 70.

DETALII LINIARE IMOBIL

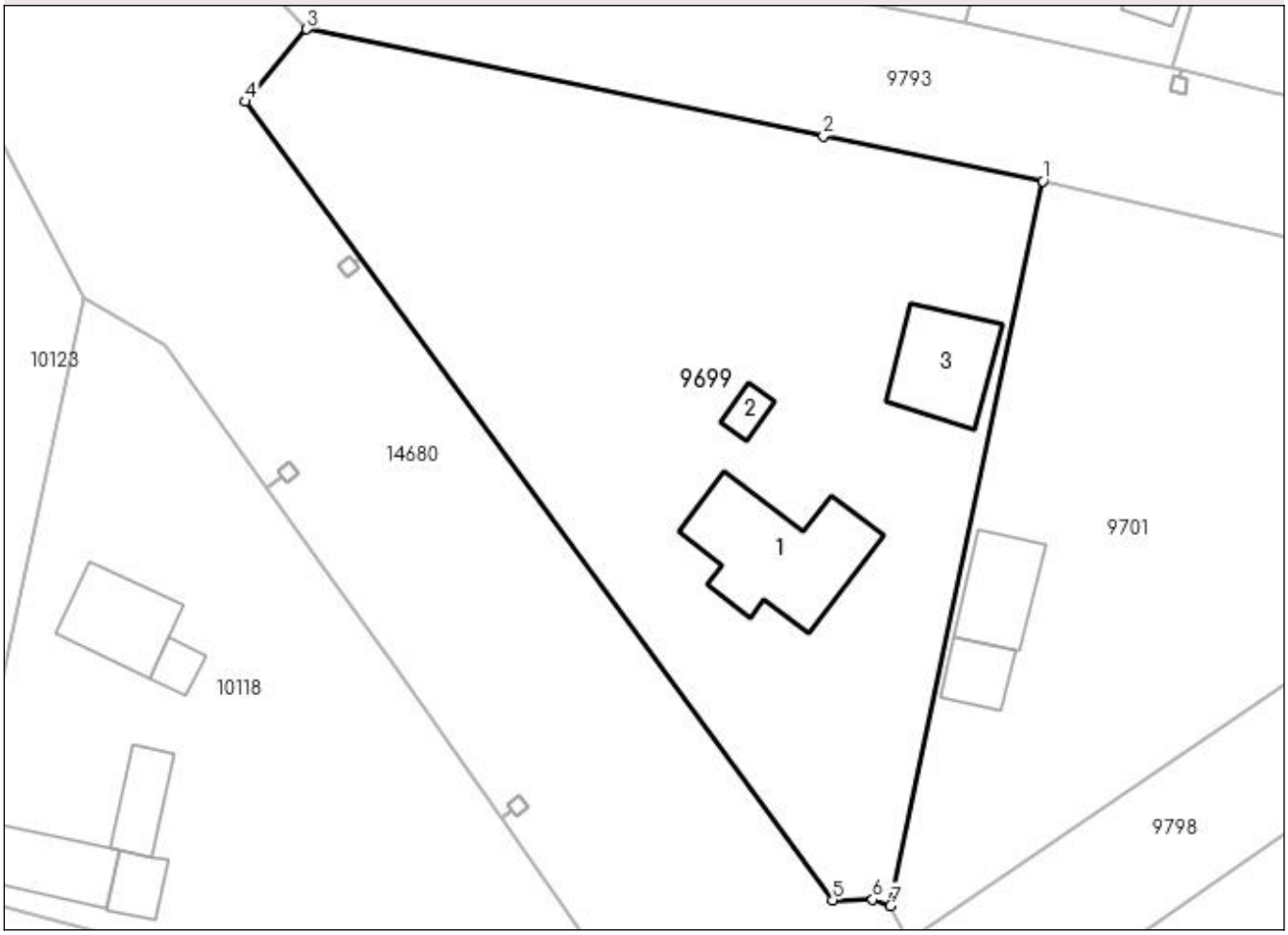

Date referitoare la teren

Crt	Categorie folosinţă	Intra vilan	Suprafaţa (mp)	Tarla	Parcelă	Nr. topo	Observaţii / Referinţe
1	curti constructii	DA	1.000	43	74, 74/1	-	
2	arabil	DA	1.249	43	74, 74/1	-	

Date referitoare la construcţii

Crt	Număr	Destinaţie construcţie	Supraf. (mp)	Situaţie juridică	Observaţii / Referinţe
A1.1		constructii de locuinte	109	Cu acte	Nr. niveluri:1; S. construita la sol:109 mp;
A1.2		constructii anexa	10	Cu acte	Nr. niveluri:1; S. construita la sol:10 mp;
A1.3		constructii anexa	63	Cu acte	Nr. niveluri:1; S. construita la sol:63 mp;

Lungime Segmente

1) Valorile lungimilor segmentelor sunt obţinute din proiecţie în plan.

Punct început	X / Y	Punct sfârşit	X / Y	Lungime segment (** (m)
1	397.129,653 297.765,181	2	397.111,997 297.768,822	18.028

Punct început	X / Y	Punct sfârşit	X / Y	Lungime segment (** (m)
2	397.111,997 297.768,822	3	397.070,425 297.777,395	42.447
3	397.070,425 297.777,395	4	397.065,474 297.771,572	7.643
4	397.065,474 297.771,572	5	397.112,74 297.707,384	79.713
5	397.112,74 297.707,384	6	397.115,959 297.707,412	3.219
6	397.115,959 297.707,412	7	397.117,405 297.706,921	1.527
7	397.117,405 297.706,921	1	397.129,653 297.765,181	59.534

** Lungimile segmentelor sunt determinate în planul de proiecţie Stereo 70 şi sunt rotunjite la 1 milimetru.
*** Distanţa dintre puncte este formată din segmente cumulate ce sunt mai mici decât valoarea 1 milimetru.

DATE DESPRE IMOBILUL NR. 9700

Oficiul de Cadastru şi Publicitate Imobiliară DOLJ
Biroul de Cadastru şi Publicitate Imobiliară Craiova

A. Partea I. Descrierea imobilului

TEREN Intravilan

Adresa: Loc. Panaghia, Nr. 58, Jud. Dolj, T43 P72, 72/1

Nr. Crt	Nr cadastral Nr. topografic	Suprafaţa* (mp)	Observaţii / Referinţe
A1		2.084	Sector cadastral:11 Teren imprejmuit;

Construcţii

Crt	Nr cadastral Nr. topografic	Adresa	Observaţii / Referinţe
A1.1		Loc. Panaghia, Nr. 58, Jud. Dolj, T43 P72, 72/1	Nr. niveluri:1; S. construita la sol:99 mp;
A1.2		Loc. Panaghia, Nr. 58, Jud. Dolj, T43 P72, 72/1	Nr. niveluri:1; S. construita la sol:17 mp;
A1.3		Loc. Panaghia, Nr. 58, Jud. Dolj, T43 P72, 72/1	Nr. niveluri:1; S. construita la sol:47 mp;
A1.4		Loc. Panaghia, Nr. 58, Jud. Dolj, T43 P72, 72/1	Nr. niveluri:1; S. construita la sol:32 mp;
A1.5		Loc. Panaghia, Nr. 58, Jud. Dolj, T43 P72, 72/1	Nr. niveluri:1; S. construita la sol:23 mp;

B. Partea II. Proprietari şi acte

Inscrieri privitoare la dreptul de proprietate şi alte drepturi reale		Referinţe
/		
Act Administrativ nr. TDP194-48634, din 21/07/1993 emis de CJSDPAT DOLJ;		
B1	Intabulare, drept de PROPRIETATE, dobandit prin Reconstituire, cota actuala 1/1, cota initiala 1/1	A1
	1) **PÎRVULEŢ MIREA**, LIPSA CNP	
Act Normativ nr. LEGEA 7, din 13/03/1996 emis de PARLAMENTUL ROMANIEI;		
B2	Intabulare, drept de PROPRIETATE, dobandit prin Lege, cota actuala 1/1, cota initiala 1/1	A1.1, A1.2, A1.3, A1.4, A1.5
	1) **PÎRVULEŢ MIREA**, LIPSA CNP	

C. Partea III. SARCINI .

Inscrieri privind dezmembramintele dreptului de proprietate, drepturi reale de garanţie şi sarcini	Referinţe
NU SUNT	

Anexa Nr. 1 La Partea I

Teren

Nr cadastral	Suprafaţa (mp)*	Observaţii / Referinţe
	2.084	

* Suprafaţa este determinată in planul de proiecţie Stereo 70.

DETALII LINIARE IMOBIL

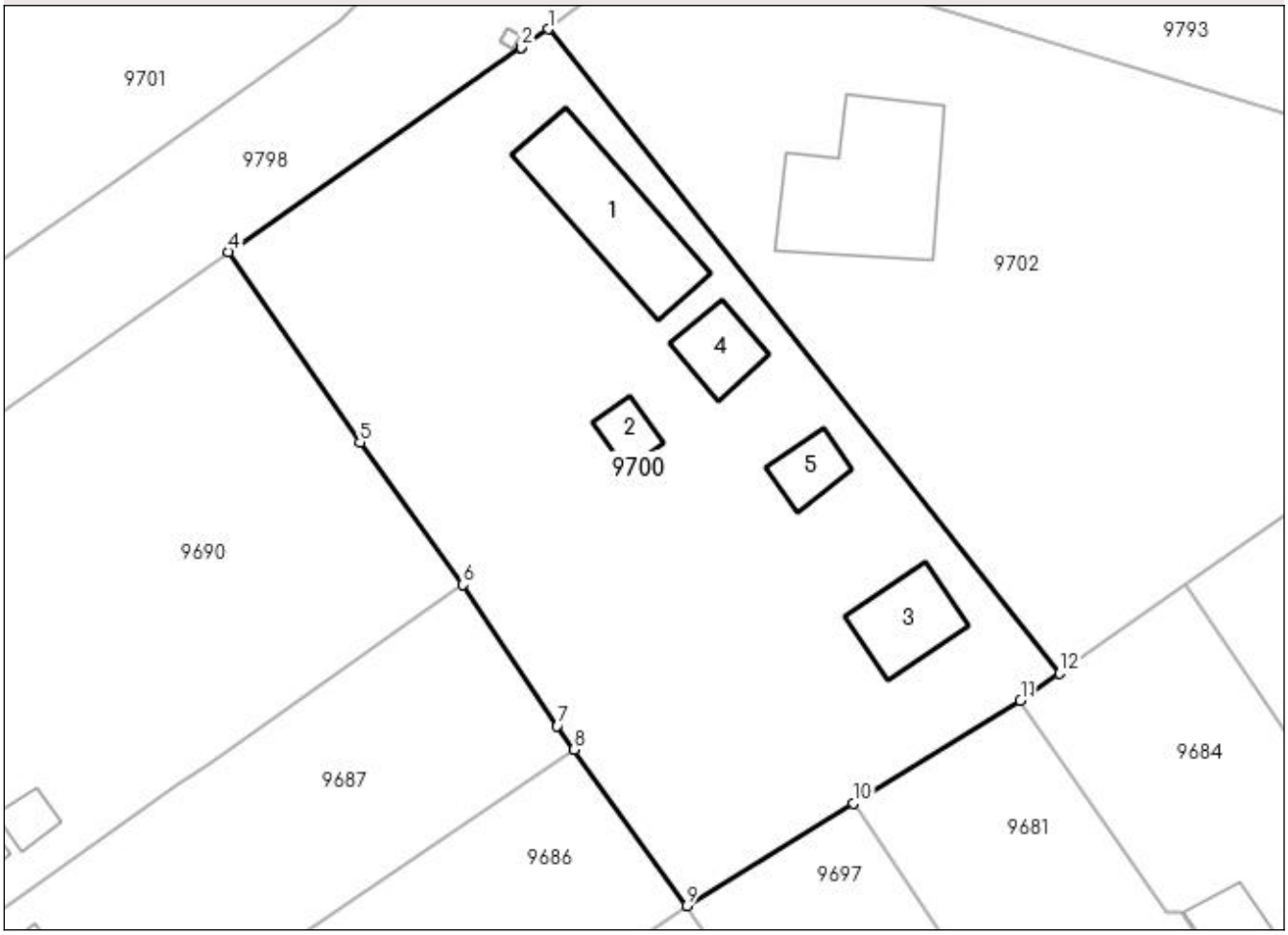

Date referitoare la teren

Crt	Categorie folosinţă	Intra vilan	Suprafaţa (mp)	Tarla	Parcelă	Nr. topo	Observaţii / Referinţe
1	curti constructii	DA	1.000	43	72, 72/1	-	
2	arabil	DA	1.084	43	72, 72/1	-	

Date referitoare la construcţii

Crt	Număr	Destinaţie construcţie	Supraf. (mp)	Situaţie juridică	Observaţii / Referinţe
A1.1		constructii de locuinte	99	Cu acte	Nr. niveluri:1; S. construita la sol:99 mp;
A1.2		constructii anexa	17	Cu acte	Nr. niveluri:1; S. construita la sol:17 mp;
A1.3		constructii anexa	47	Cu acte	Nr. niveluri:1; S. construita la sol:47 mp;
A1.4		constructii anexa	32	Cu acte	Nr. niveluri:1; S. construita la sol:32 mp;
A1.5		constructii anexa	23	Cu acte	Nr. niveluri:1; S. construita la sol:23 mp;

Lungime Segmente

1) Valorile lungimilor segmentelor sunt obţinute din proiecţie în plan.

Punct început	X / Y	Punct sfârşit	X / Y	Lungime segment (** (m)

Punct început	X / Y	Punct sfârşit	X / Y	Lungime segment (** (m)
1	397.198,49 297.747,309	2	397.196,397 297.745,851	2.551
2	397.196,397 297.745,851	3	397.196,393 297.745,848	0.005
3	397.196,393 297.745,848	4	397.173,331 297.729,779	28.108
4	397.173,331 297.729,779	5	397.183,671 297.714,787	18.212
5	397.183,671 297.714,787	6	397.191,793 297.703,589	13.833
6	397.191,793 297.703,589	7	397.199,221 297.692,463	13.378
7	397.199,221 297.692,463	8	397.200,553 297.690,613	2.28
8	397.200,553 297.690,613	9	397.209,411 297.678,307	15.163
9	397.209,411 297.678,307	10	397.222,538 297.686,369	15.405
10	397.222,538 297.686,369	11	397.235,693 297.694,451	15.439
11	397.235,693 297.694,451	12	397.238,766 297.696,607	3.754
12	397.238,766 297.696,607	1	397.198,49 297.747,309	64.752

** Lungimile segmentelor sunt determinate în planul de proiecţie Stereo 70 şi sunt rotunjite la 1 milimetru.
*** Distanţa dintre puncte este formată din segmente cumulate ce sunt mai mici decât valoarea 1 milimetru.

DATE DESPRE IMOBILUL NR. 9701

Oficiul de Cadastru şi Publicitate Imobiliară DOLJ
Biroul de Cadastru şi Publicitate Imobiliară Craiova

A. Partea I. Descrierea imobilului

Nr. CF vechi:273
Nr. cadastral vechi:342

TEREN Intravilan

Adresa: Loc. Panaghia, Nr. 60, Jud. Dolj

Nr. Crt	Nr cadastral Nr. topografic	Suprafaţa* (mp)	Observaţii / Referinţe
A1	33184	1.909	Sector cadastral:11 Teren imprejmuit;

Construcţii

Crt	Nr cadastral Nr. topografic	Adresa	Observaţii / Referinţe
A1.1		Loc. Panaghia, Nr. 60, Jud. Dolj	Nr. niveluri:1; S. construita la sol:48 mp;
A1.2		Loc. Panaghia, Nr. 60, Jud. Dolj	Nr. niveluri:1; S. construita la sol:25 mp;

B. Partea II. Proprietari şi acte

Inscrieri privitoare la dreptul de proprietate şi alte drepturi reale		Referinţe
36305 / 03/07/2009		
Act Notarial nr. 268, din 01/01/2006 emis de NP Florea G (titlu de proprietate nr 74-59577 din 01.01.1993, emis de CJ Dolj);		
B1	Intabulare, drept de PROPRIETATE, dobandit prin Succesiune, cota actuala 1/1, cota initiala 1/1	A1
	1) **VATAN CONSTANTINA**, lipsa cnp	
/		
Act Normativ nr. Legea 7, din 13/03/1996 emis de PARLAMENTUL ROMANIEI;		
B2	Intabulare, drept de PROPRIETATE, dobandit prin Lege, cota actuala 1/1, cota initiala 1/1	A1.1, A1.2
	1) **VATAN CONSTANTINA**, lipsa cnp	

C. Partea III. SARCINI .

Inscrieri privind dezmembramintele dreptului de proprietate, drepturi reale de garanţie şi sarcini	Referinţe
NU SUNT	

Anexa Nr. 1 La Partea I

Teren

Nr cadastral	Suprafaţa (mp)*	Observaţii / Referinţe
33184	1.909	

* Suprafaţa este determinată in planul de proiecţie Stereo 70.

DETALII LINIARE IMOBIL

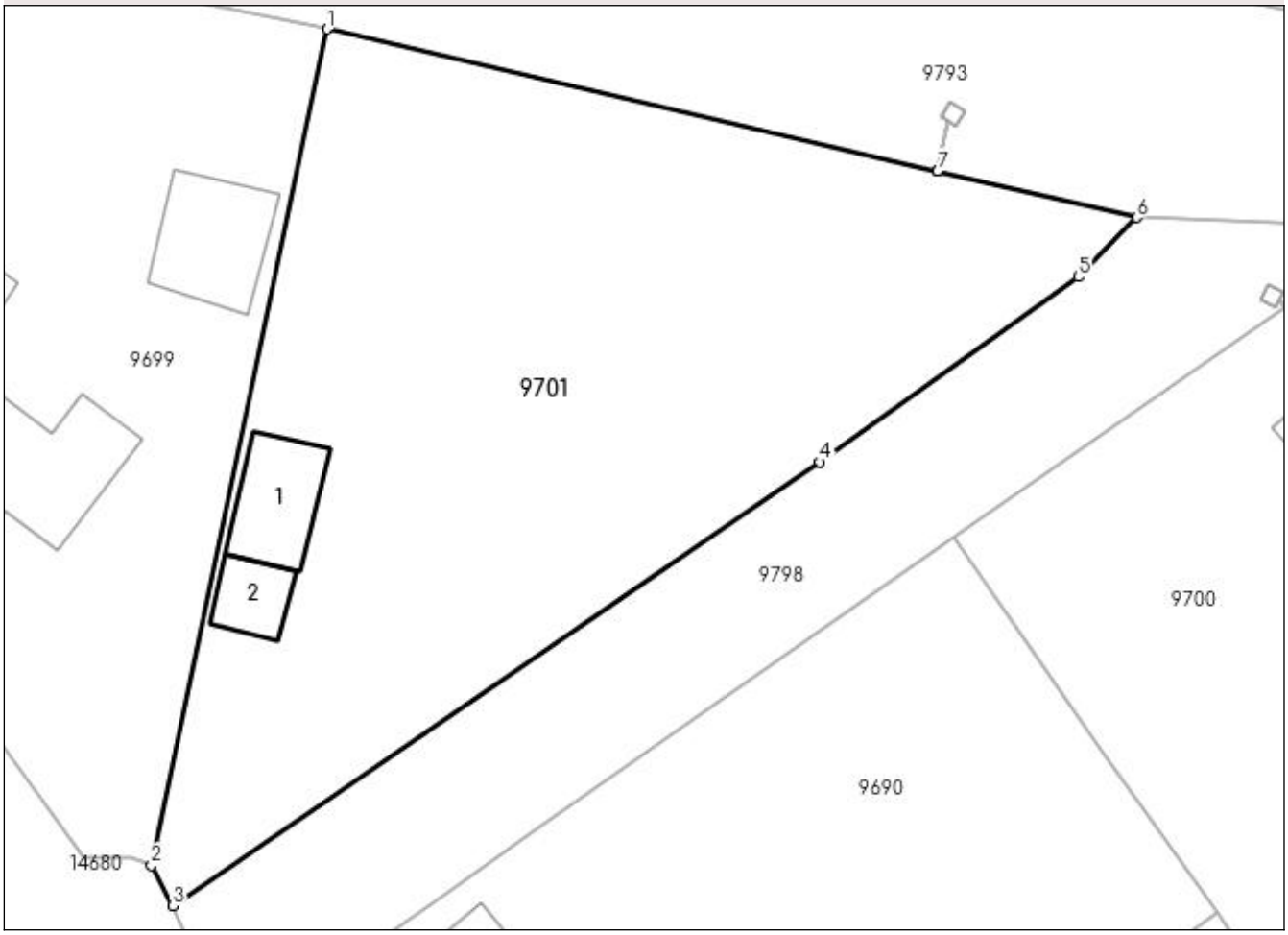

Date referitoare la teren

Crt	Categorie folosinţă	Intra vilan	Suprafaţa (mp)	Tarla	Parcelă	Nr. topo	Observaţii / Referinţe
1	curti constructii	DA	1.909	-	-	-	

Date referitoare la construcţii

Crt	Număr	Destinaţie construcţie	Supraf. (mp)	Situaţie juridică	Observaţii / Referinţe
A1.1		constructii anexa	48	Cu acte	Nr. niveluri:1; S. construita la sol:48 mp;
A1.2		constructii anexa	25	Cu acte	Nr. niveluri:1; S. construita la sol:25 mp;

Lungime Segmente
1) Valorile lungimilor segmentelor sunt obţinute din proiecţie în plan.

Punct început	X / Y	Punct sfârşit	X / Y	Lungime segment (** (m)
1	397.129,653 297.765,181	2	397.117,405 297.706,921	59.534
2	397.117,405 297.706,921	3	397.118,886 297.704,089	3.196
3	397.118,886 297.704,089	4	397.164,007 297.735,016	54.703

Punct început	X / Y	Punct sfârşit	X / Y	Lungime segment (** (m)
4	397.164,007 297.735,016	5	397.182,038 297.747,907	22.165
5	397.182,038 297.747,907	6	397.186,089 297.752,042	5.789
6	397.186,089 297.752,042	7	397.172,203 297.755,274	14.257
7	397.172,203 297.755,274	8	397.172,199 297.755,275	0.004
8	397.172,199 297.755,275	1	397.129,653 297.765,181	43.684

** Lungimile segmentelor sunt determinate în planul de proiecţie Stereo 70 şi sunt rotunjite la 1 milimetru.
*** Distanţa dintre puncte este formată din segmente cumulate ce sunt mai mici decât valoarea 1 milimetru.

DATE DESPRE IMOBILUL NR. 9702

Oficiul de Cadastru şi Publicitate Imobiliară DOLJ
Biroul de Cadastru şi Publicitate Imobiliară Craiova

A. Partea I. Descrierea imobilului

TEREN Intravilan

Adresa: Loc. Panaghia, Nr. 59, Jud. Dolj, T43 P73, 73/1

Nr. Crt	Nr cadastral Nr. topografic	Suprafaţa* (mp)	Observaţii / Referinţe
A1		2.135	Sector cadastral:11 Teren imprejmuit;

Construcţii

Crt	Nr cadastral Nr. topografic	Adresa	Observaţii / Referinţe
A1.1		Loc. Panaghia, Nr. 59, Jud. Dolj, T43 P73, 73/1	Nr. niveluri:1; S. construita la sol:132 mp;

B. Partea II. Proprietari şi acte

Inscrieri privitoare la dreptul de proprietate şi alte drepturi reale		Referinţe
/		
Act Administrativ nr. TDP42-59577, din 14/01/1993 emis de CJSDPAT DOLJ;		
B1	Intabulare, drept de PROPRIETATE, dobandit prin Reconstituire, cota actuala 1/1, cota initiala 1/1	A1
	1) **MINCIUNĂ FLOREA**, LIPSA CNP	
Act Normativ nr. LEGEA 7, din 13/03/1996 emis de PARLAMENTUL ROMANIEI;		
B2	Intabulare, drept de PROPRIETATE, dobandit prin Lege, cota actuala 1/1, cota initiala 1/1	A1.1
	1) **MINCIUNĂ FLOREA**, LIPSA CNP	

C. Partea III. SARCINI .

Inscrieri privind dezmembramintele dreptului de proprietate, drepturi reale de garanţie şi sarcini	Referinţe
NU SUNT	

Anexa Nr. 1 La Partea I

Teren

Nr cadastral	Suprafaţa (mp)*	Observaţii / Referinţe
	2.135	

* Suprafaţa este determinată in planul de proiecţie Stereo 70.

DETALII LINIARE IMOBIL

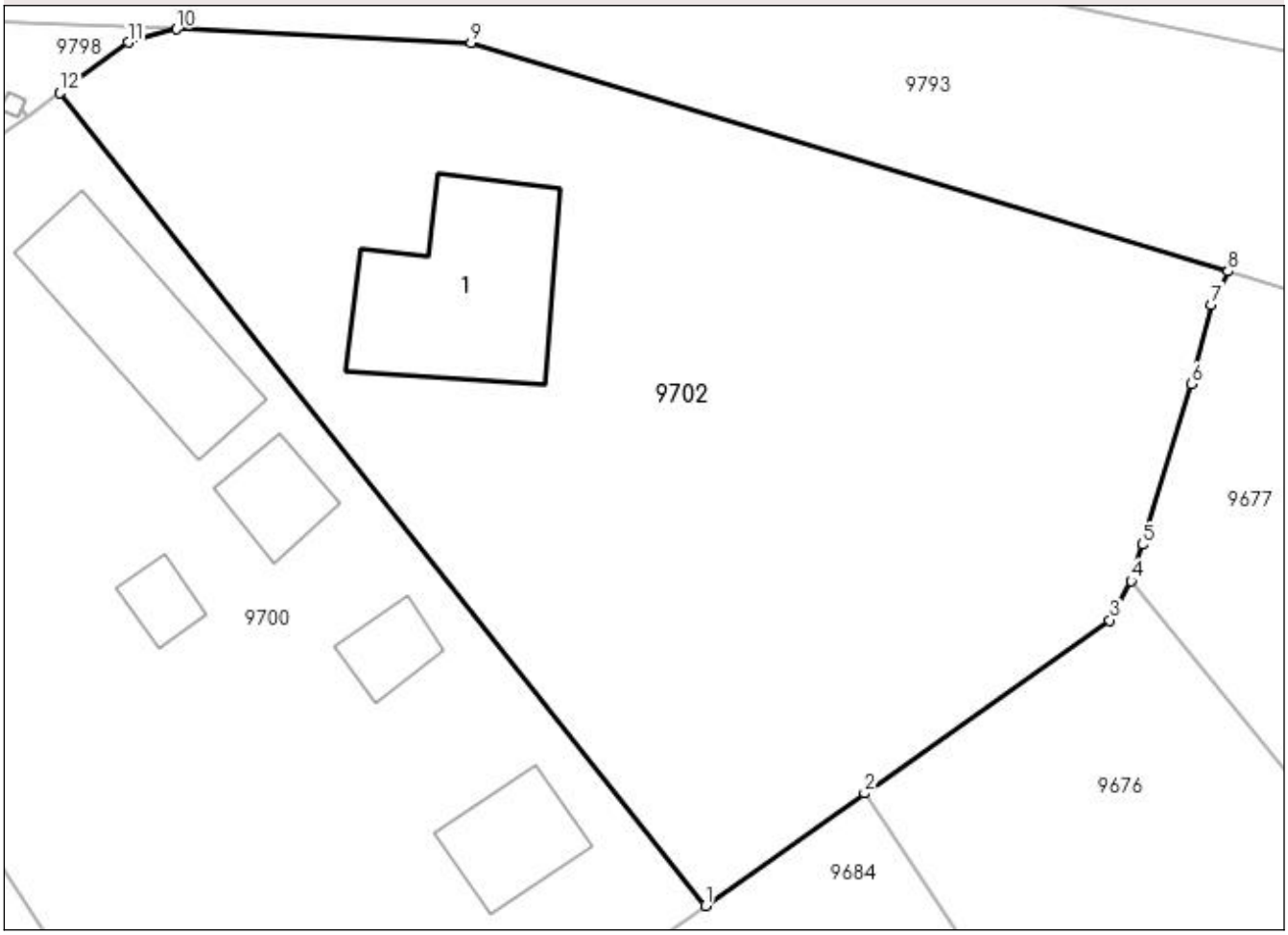

Date referitoare la teren

Crt	Categorie folosinţă	Intra vilan	Suprafaţa (mp)	Tarla	Parcelă	Nr. topo	Observaţii / Referinţe
1	curti constructii	DA	1.000	43	73	-	
2	vie	DA	1.135	43	73/1	-	

Date referitoare la construcţii

Crt	Număr	Destinaţie construcţie	Supraf. (mp)	Situaţie juridică	Observaţii / Referinţe
A1.1		constructii de locuinte	132	Cu acte	Nr. niveluri:1; S. construita la sol:132 mp;

Lungime Segmente
1) Valorile lungimilor segmentelor sunt obţinute din proiecţie în plan.

Punct început	X / Y	Punct sfârşit	X / Y	Lungime segment (** (m)
1	397.238,766 297.696,607	2	397.248,711 297.703,626	12.172
2	397.248,711 297.703,626	3	397.264,005 297.714,418	18.718
3	397.264,005 297.714,418	4	397.265,329 297.716,87	2.787

Punct început	X / Y	Punct sfârşit	X / Y	Lungime segment (** (m)
4	397.265,329 297.716,87	5	397.266,041 297.719,134	2.373
5	397.266,041 297.719,134	6	397.269,087 297.729,149	10.468
6	397.269,087 297.729,149	7	397.270,357 297.734,099	5.11
7	397.270,357 297.734,099	8	397.271,39 297.736,189	2.331
8	397.271,39 297.736,189	9	397.224,151 297.750,425	49.337
9	397.224,151 297.750,425	10	397.205,774 297.751,288	18.397
10	397.205,774 297.751,288	11	397.202,74 297.750,464	3.144
11	397.202,74 297.750,464	12	397.198,49 297.747,309	5.293
12	397.198,49 297.747,309	1	397.238,766 297.696,607	64.752

** Lungimile segmentelor sunt determinate în planul de proiecţie Stereo 70 şi sunt rotunjite la 1 milimetru.
*** Distanţa dintre puncte este formată din segmente cumulate ce sunt mai mici decât valoarea 1 milimetru.

DATE DESPRE IMOBILUL NR. 9703

Oficiul de Cadastru şi Publicitate Imobiliară DOLJ
Biroul de Cadastru şi Publicitate Imobiliară Craiova

A. Partea I. Descrierea imobilului

TEREN Intravilan

Adresa: Loc. Panaghia, Nr. 49, Jud. Dolj, T43 P64

Nr. Crt	Nr cadastral Nr. topografic	Suprafaţa* (mp)	Observaţii / Referinţe
A1		1.802	Sector cadastral:11 Teren imprejmuit;

Construcţii

Crt	Nr cadastral Nr. topografic	Adresa	Observaţii / Referinţe
A1.1		Loc. Panaghia, Nr. 49, Jud. Dolj, T43 P64	Nr. niveluri:1; S. construita la sol:47 mp;

B. Partea II. Proprietari şi acte

Inscrieri privitoare la dreptul de proprietate şi alte drepturi reale		Referinţe
/		
Act Administrativ nr. TDP271-48671, din 10/08/1993 emis de CJSDPAT DOLJ;		
B1	Intabulare, drept de PROPRIETATE, dobandit prin Reconstituire, cota actuala 1/1, cota initiala 1/1	A1
	1) **IONESCU MARIN**, LIPSA CNP	
Act Normativ nr. LEGEA 7, din 13/03/1996 emis de PARLAMENTUL ROMANIEI;		
B2	Intabulare, drept de PROPRIETATE, dobandit prin Lege, cota actuala 1/1, cota initiala 1/1	A1.1
	1) **IONESCU MARIN**, LIPSA CNP	

C. Partea III. SARCINI .

Inscrieri privind dezmembramintele dreptului de proprietate, drepturi reale de garanţie şi sarcini	Referinţe
NU SUNT	

Anexa Nr. 1 La Partea I

Teren

Nr cadastral	Suprafaţa (mp)*	Observaţii / Referinţe
	1.802	

* Suprafaţa este determinată in planul de proiecţie Stereo 70.

DETALII LINIARE IMOBIL

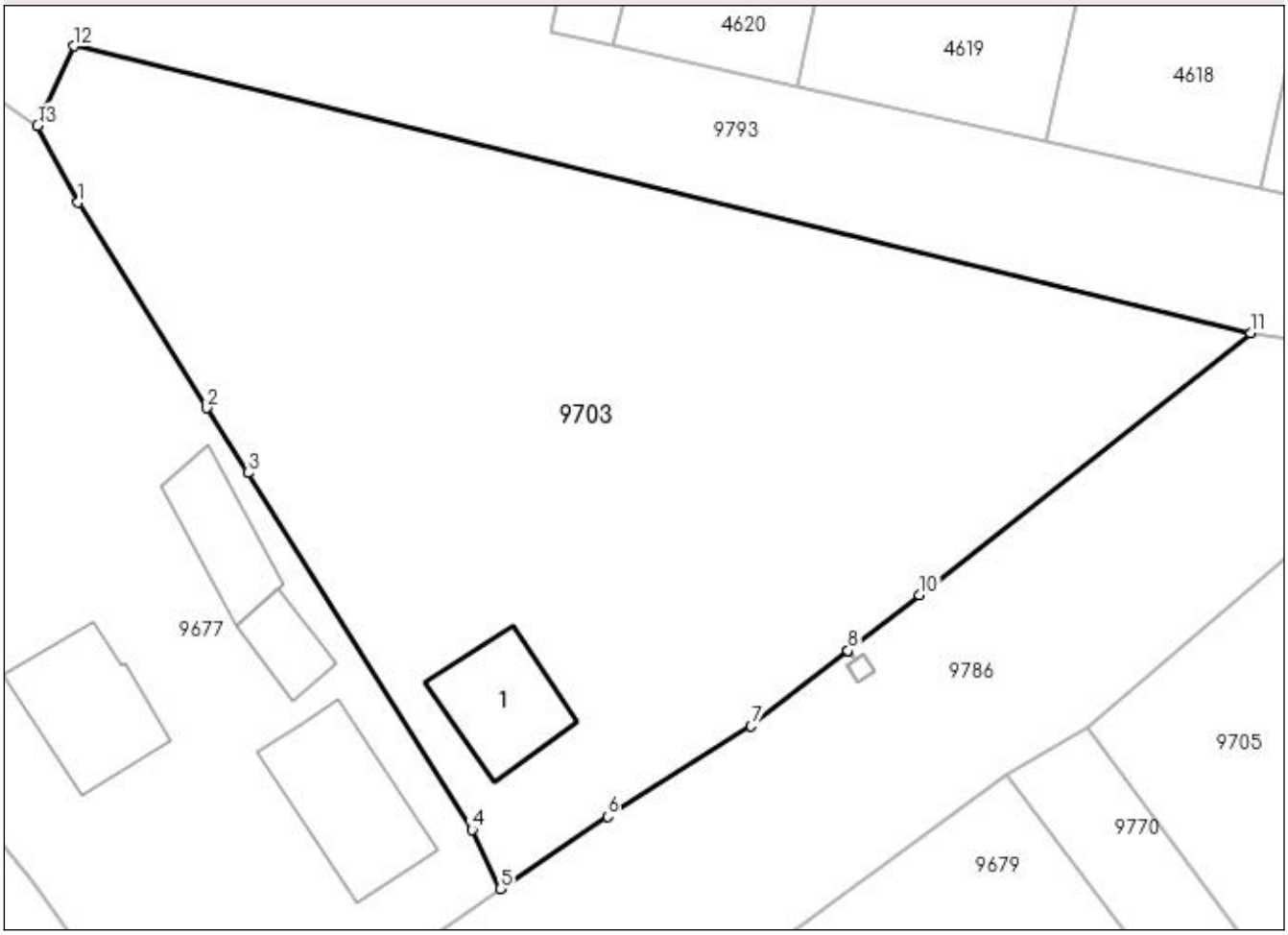

Date referitoare la teren

Crt	Categorie folosinţă	Intra vilan	Suprafaţa (mp)	Tarla	Parcelă	Nr. topo	Observaţii / Referinţe
1	curti constructii	DA	52	43	64	-	
2	arabil	DA	1.750	43	64	-	

Date referitoare la construcţii

Crt	Număr	Destinaţie construcţie	Supraf. (mp)	Situaţie juridică	Observaţii / Referinţe
A1.1		constructii anexa	47	Cu acte	Nr. niveluri:1; S. construita la sol:47 mp;

Lungime Segmente
1) Valorile lungimilor segmentelor sunt obţinute din proiecţie în plan.

Punct început	X / Y	Punct sfârşit	X / Y	Lungime segment (** (m)
1	397.296,245 297.724,006	2	397.304,199 297.711,361	14.939
2	397.304,199 297.711,361	3	397.306,716 297.707,36	4.727
3	397.306,716 297.707,36	4	397.320,538 297.685,39	25.956

Punct început	X / Y	Punct sfârşit	X / Y	Lungime segment (** (m)
4	397.320,538 297.685,39	5	397.322,286 297.681,756	4.033
5	397.322,286 297.681,756	6	397.328,875 297.686,205	7.95
6	397.328,875 297.686,205	7	397.337,74 297.691,77	10.467
7	397.337,74 297.691,77	8	397.343,694 297.696,421	7.555
8	397.343,694 297.696,421	9	397.343,698 297.696,424	0.005
9	397.343,698 297.696,424	10	397.348,094 297.699,858	5.578
10	397.348,094 297.699,858	11	397.368,503 297.715,977	26.007
11	397.368,503 297.715,977	12	397.296,004 297.733,636	74.619
12	397.296,004 297.733,636	13	397.293,764 297.728,749	5.376
13	397.293,764 297.728,749	1	397.296,245 297.724,006	5.353

** Lungimile segmentelor sunt determinate în planul de proiecţie Stereo 70 şi sunt rotunjite la 1 milimetru.
*** Distanţa dintre puncte este formată din segmente cumulate ce sunt mai mici decât valoarea 1 milimetru.

DATE DESPRE IMOBILUL NR. 9704

Oficiul de Cadastru şi Publicitate Imobiliară DOLJ
Biroul de Cadastru şi Publicitate Imobiliară Craiova

A. Partea I. Descrierea imobilului

TEREN Intravilan

Adresa: Loc. Panaghia, Str Ulita Nr.20 - Dimovici Anastasie-Roibu Constantin, Nr. 37, Jud. Dolj, T43 P61

Nr. Crt	Nr cadastral Nr. topografic	Suprafaţa* (mp)	Observaţii / Referinţe
A1		2.085	Sector cadastral:11 Teren neimprejmuit;

B. Partea II. Proprietari şi acte

Inscrieri privitoare la dreptul de proprietate şi alte drepturi reale		Referinţe
/		
Act Administrativ nr. TDP53-59577, din 21/01/1993 emis de CJSDPAT DOLJ;		
B1	Intabulare, drept de PROPRIETATE, dobandit prin Reconstituire, cota actuala 1/1, cota initiala 1/1	A1
	1) **UNGUREANU CONSTANTIN**, LIPSA CNP	

C. Partea III. SARCINI .

Inscrieri privind dezmembramintele dreptului de proprietate, drepturi reale de garanţie şi sarcini	Referinţe
NU SUNT	

Anexa Nr. 1 La Partea I

Teren

Nr cadastral	Suprafaţa (mp)*	Observaţii / Referinţe
	2.085	

* Suprafaţa este determinată in planul de proiecţie Stereo 70.

DETALII LINIARE IMOBIL

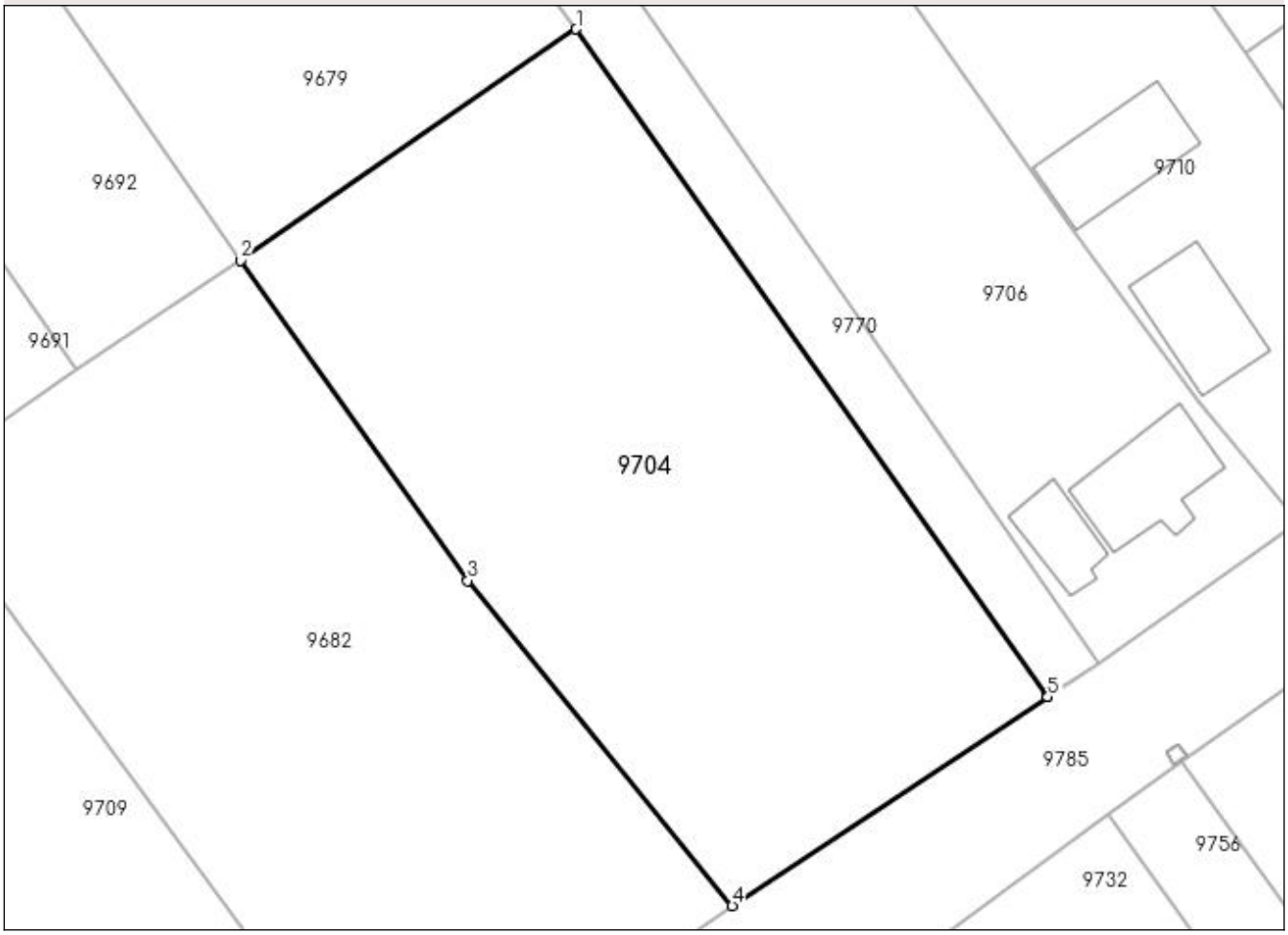

Date referitoare la teren

Crt	Categorie folosință	Intra vilan	Suprafaţa (mp)	Tarla	Parcelă	Nr. topo	Observaţii / Referinţe
1	arabil	DA	2.085	43	61	-	

Lungime Segmente
1) Valorile lungimilor segmentelor sunt obţinute din proiecţie în plan.

Punct început	X / Y	Punct sfârşit	X / Y	Lungime segment (** (m)
1	397.390,36 297.639,637	2	397.363,474 297.621,136	32.637
2	397.363,474 297.621,136	3	397.381,687 297.595,496	31.45
3	397.381,687 297.595,496	4	397.402,859 297.569,471	33.549
4	397.402,859 297.569,471	5	397.428,127 297.586,201	30.305
5	397.428,127 297.586,201	6	397.428,11 297.586,274	0.075

Punct început	X / Y	Punct sfârşit	X / Y	Lungime segment (** (m)
6	397.428,11 297.586,274	1	397.390,36 297.639,637	65.366

** Lungimile segmentelor sunt determinate în planul de proiecţie Stereo 70 şi sunt rotunjite la 1 milimetru.
*** Distanţa dintre puncte este formată din segmente cumulate ce sunt mai mici decât valoarea 1 milimetru.

DATE DESPRE IMOBILUL NR. 9705

Oficiul de Cadastru şi Publicitate Imobiliară DOLJ
Biroul de Cadastru şi Publicitate Imobiliară Craiova

A. Partea I. Descrierea imobilului

TEREN Intravilan

Adresa: Loc. Panaghia, Nr. 48, Jud. Dolj, T43 P62

Nr. Crt	Nr cadastral Nr. topografic	Suprafaţa* (mp)	Observaţii / Referinţe
A1		2.271	Sector cadastral:11 Teren imprejmuit;

Construcţii

Crt	Nr cadastral Nr. topografic	Adresa	Observaţii / Referinţe
A1.1		Loc. Panaghia, Nr. 48, Jud. Dolj, T43 P62	Nr. niveluri:1; S. construita la sol:14 mp;

B. Partea II. Proprietari şi acte

Inscrieri privitoare la dreptul de proprietate şi alte drepturi reale		Referinţe
/		
Act Administrativ nr. TDP316-48492, din 18/08/1993 emis de CJSDPAT DOLJ (Certificat de deces seria DC nr. 855719 din data 29.11.2016);		
B1	Intabulare, drept de PROPRIETATE, dobandit prin Reconstituire, cota actuala 1/1, cota initiala 1/1	A1
	1) **PÎRVAN CONSTANTIN** DEFUNCT:Da	
Act Normativ nr. LEGEA 7, din 13/03/1996 emis de PARLAMENTUL ROMANIEI;		
B2	Intabulare, drept de PROPRIETATE, dobandit prin Lege, cota actuala 1/1, cota initiala 1/1	A1.1
	1) **PÎRVAN CONSTANTIN** DEFUNCT:Da	

C. Partea III. SARCINI .

Inscrieri privind dezmembramintele dreptului de proprietate, drepturi reale de garanţie şi sarcini	Referinţe
NU SUNT	

Anexa Nr. 1 La Partea I

Teren

Nr cadastral	Suprafaţa (mp)*	Observaţii / Referinţe
	2.271	

* Suprafaţa este determinată in planul de proiecţie Stereo 70.

DETALII LINIARE IMOBIL

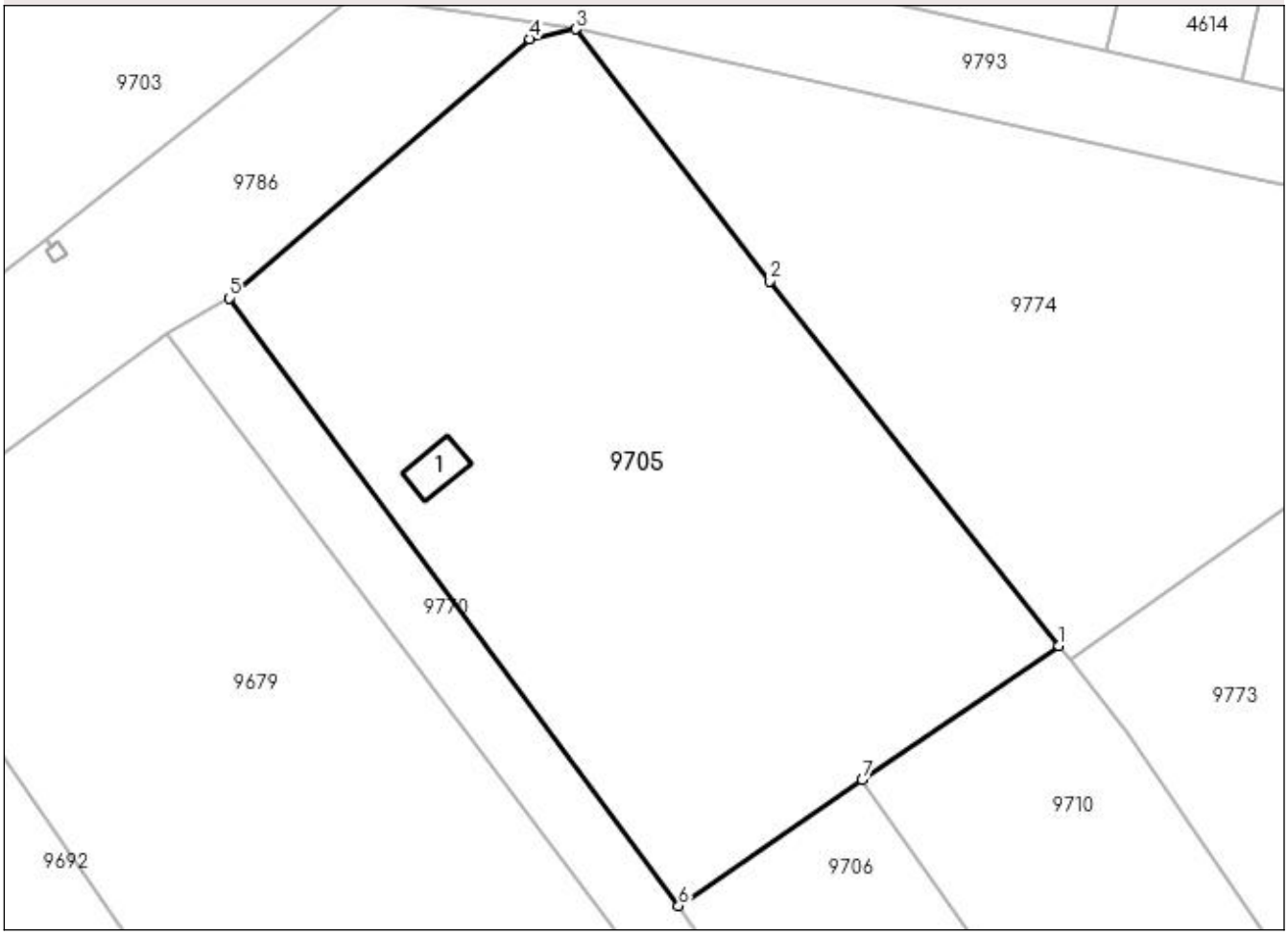

Date referitoare la teren

Crt	Categorie folosinţă	Intra vilan	Suprafaţa (mp)	Tarla	Parcelă	Nr. topo	Observaţii / Referinţe
1	curti constructii	DA	15	43	62	-	
2	arabil	DA	2.256	43	62	-	

Date referitoare la construcţii

Crt	Număr	Destinaţie construcţie	Supraf. (mp)	Situaţie juridică	Observaţii / Referinţe
A1.1		constructii anexa	14	Cu acte	Nr. niveluri:1; S. construita la sol:14 mp;

Lungime Segmente
1) Valorile lungimilor segmentelor sunt obţinute din proiecţie în plan.

Punct început	X / Y	Punct sfârşit	X / Y	Lungime segment (** (m)
1	397.425,426 297.663,634	2	397.402,078 297.693,017	37.53
2	397.402,078 297.693,017	3	397.386,451 297.713,34	25.636
3	397.386,451 297.713,34	4	397.382,735 297.712,555	3.798

Punct început	X / Y	Punct sfârşit	X / Y	Lungime segment (** (m)
4	397.382,735 297.712,555	5	397.358,481 297.691,658	32.015
5	397.358,481 297.691,658	6	397.394,748 297.642,656	60.963
6	397.394,748 297.642,656	7	397.409,559 297.652,784	17.943
7	397.409,559 297.652,784	1	397.425,426 297.663,634	19.222

** Lungimile segmentelor sunt determinate în planul de proiecţie Stereo 70 şi sunt rotunjite la 1 milimetru.
*** Distanţa dintre puncte este formată din segmente cumulate ce sunt mai mici decât valoarea 1 milimetru.

DATE DESPRE IMOBILUL NR. 9706

Oficiul de Cadastru şi Publicitate Imobiliară DOLJ
Biroul de Cadastru şi Publicitate Imobiliară Craiova

A. Partea I. Descrierea imobilului

TEREN Intravilan

Adresa: Loc. Panaghia, Str Ulita Nr.20 - Dimovici Anastasie-Roibu Constantin, Nr. FN, Jud. Dolj, T43 P50

Nr. Crt	Nr cadastral Nr. topografic	Suprafaţa* (mp)	Observaţii / Referinţe
A1		1.198	Sector cadastral:11 Teren imprejmuit;

Construcţii

Crt	Nr cadastral Nr. topografic	Adresa	Observaţii / Referinţe
A1.1		Loc. Panaghia, Str Ulita Nr.20 - Dimovici Anastasie-Roibu Constantin, Nr. FN, Jud. Dolj, T43 P50	Nr. niveluri:1; S. construita la sol:75 mp;
A1.2		Loc. Panaghia, Str Ulita Nr.20 - Dimovici Anastasie-Roibu Constantin, Nr. FN, Jud. Dolj, T43 P50	Nr. niveluri:1; S. construita la sol:35 mp;

B. Partea II. Proprietari şi acte

Inscrieri privitoare la dreptul de proprietate şi alte drepturi reale		Referinţe
/		
Act Administrativ nr. TDP189-48634, din 20/07/1993 emis de CJSDPAT DOLJ;		
B1	Intabulare, drept de PROPRIETATE, dobandit prin Reconstituire, cota actuala 1/1, cota initiala 1/1	A1
	1) **SOLEA MARIN**, LIPSA CNP	
Act Normativ nr. LEGEA 7, din 13/03/1996 emis de PARLAMENTUL ROMANIEI;		
B2	Intabulare, drept de PROPRIETATE, dobandit prin Lege, cota actuala 1/1, cota initiala 1/1	A1.1, A1.2
	1) **SOLEA MARIN**, LIPSA CNP	

C. Partea III. SARCINI .

Inscrieri privind dezmembramintele dreptului de proprietate, drepturi reale de garanţie şi sarcini	Referinţe
NU SUNT	

Anexa Nr. 1 La Partea I

Teren

Nr cadastral	Suprafaţa (mp)*	Observaţii / Referinţe
	1.198	

* Suprafaţa este determinată in planul de proiecţie Stereo 70.

DETALII LINIARE IMOBIL

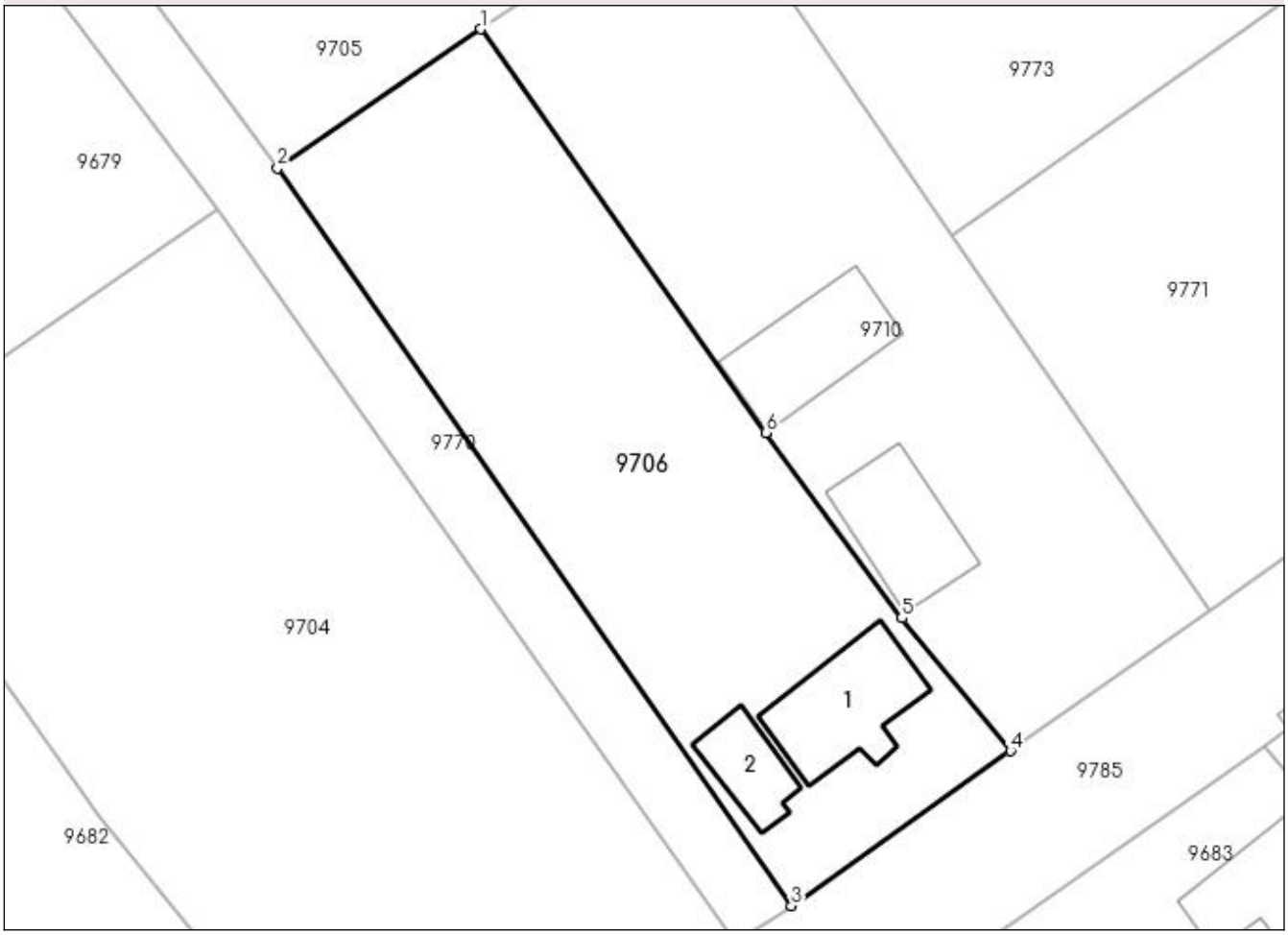

Date referitoare la teren

Crt	Categorie folosință	Intra vilan	Suprafaţa (mp)	Tarla	Parcelă	Nr. topo	Observaţii / Referinţe
1	arabil	DA	1.075	43	50	-	
2	curti constructii	DA	123	43	50	-	

Date referitoare la construcţii

Crt	Număr	Destinaţie construcţie	Supraf. (mp)	Situaţie juridică	Observaţii / Referinţe
A1.1		constructii de locuinte	75	Cu acte	Nr. niveluri:1; S. construita la sol:75 mp;
A1.2		constructii anexa	35	Cu acte	Nr. niveluri:1; S. construita la sol:35 mp;

Lungime Segmente

1) Valorile lungimilor segmentelor sunt obţinute din proiecţie în plan.

Punct început	X / Y	Punct sfârşit	X / Y	Lungime segment (** (m)
1	397.409,559 297.652,784	2	397.394,748 297.642,656	17.943
2	397.394,748 297.642,656	3	397.432,209 297.588,918	65.506

Punct început	X / Y	Punct sfârşit	X / Y	Lungime segment (** (m)
3	397.432,209 297.588,918	4	397.448,162 297.600,195	19.536
4	397.448,162 297.600,195	5	397.440,256 297.609,882	12.504
5	397.440,256 297.609,882	6	397.430,335 297.623,391	16.761
6	397.430,335 297.623,391	1	397.409,559 297.652,784	35.994

** Lungimile segmentelor sunt determinate în planul de proiecţie Stereo 70 şi sunt rotunjite la 1 milimetru.
*** Distanţa dintre puncte este formată din segmente cumulate ce sunt mai mici decât valoarea 1 milimetru.

DATE DESPRE IMOBILUL NR. 9707

Oficiul de Cadastru şi Publicitate Imobiliară DOLJ
Biroul de Cadastru şi Publicitate Imobiliară Craiova

A. Partea I. Descrierea imobilului

TEREN Intravilan

Adresa: Loc. Panaghia, Drumul D.C.95 Gura Vaii-Calopar, Nr. 43, Jud. Dolj, T43 P57, 57/1, 57/2

Nr. Crt	Nr cadastral Nr. topografic	Suprafaţa* (mp)	Observaţii / Referinţe
A1		2.924	Sector cadastral:11 Teren imprejmuit;

Construcţii

Crt	Nr cadastral Nr. topografic	Adresa	Observaţii / Referinţe
A1.1		Loc. Panaghia, Drumul D.C.95 Gura Vaii-Calopar, Nr. 43, Tronson 4, Jud. Dolj, T43 P57, 57/1, 57/2	Nr. niveluri:1; S. construita la sol:103 mp;
A1.2		Loc. Panaghia, Drumul D.C.95 Gura Vaii-Calopar, Nr. 43, Tronson 4, Jud. Dolj, T43 P57, 57/1, 57/2	Nr. niveluri:1; S. construita la sol:89 mp;
A1.3		Loc. Panaghia, Drumul D.C.95 Gura Vaii-Calopar, Nr. 43, Tronson 4, Jud. Dolj, T43 P57, 57/1, 57/2	Nr. niveluri:1; S. construita la sol:47 mp;

B. Partea II. Proprietari şi acte

Inscrieri privitoare la dreptul de proprietate şi alte drepturi reale		Referinţe
/		
Act Administrativ nr. TDP 86-59577, din 11/02/1993 emis de CJSDPAT DOLJ;		
B1	Intabulare, drept de PROPRIETATE, dobandit prin Reconstituire, cota actuala 1/1, cota initiala 1/1	A1
	1) **LALU VASILE**, LIPSA CNP	
Act Normativ nr. Legea 7, din 13/03/1996 emis de PARLAMENTUL ROMANIEI;		
B2	Intabulare, drept de PROPRIETATE, dobandit prin Lege, cota actuala 1/1, cota initiala 1/1	A1.1, A1.2, A1.3
	1) **LALU VASILE**, LIPSA CNP	

C. Partea III. SARCINI .

Inscrieri privind dezmembramintele dreptului de proprietate, drepturi reale de garanţie şi sarcini	Referinţe
NU SUNT	

Anexa Nr. 1 La Partea I

Teren

Nr cadastral	Suprafaţa (mp)*	Observaţii / Referinţe
	2.924	

* Suprafaţa este determinată in planul de proiecţie Stereo 70.

DETALII LINIARE IMOBIL

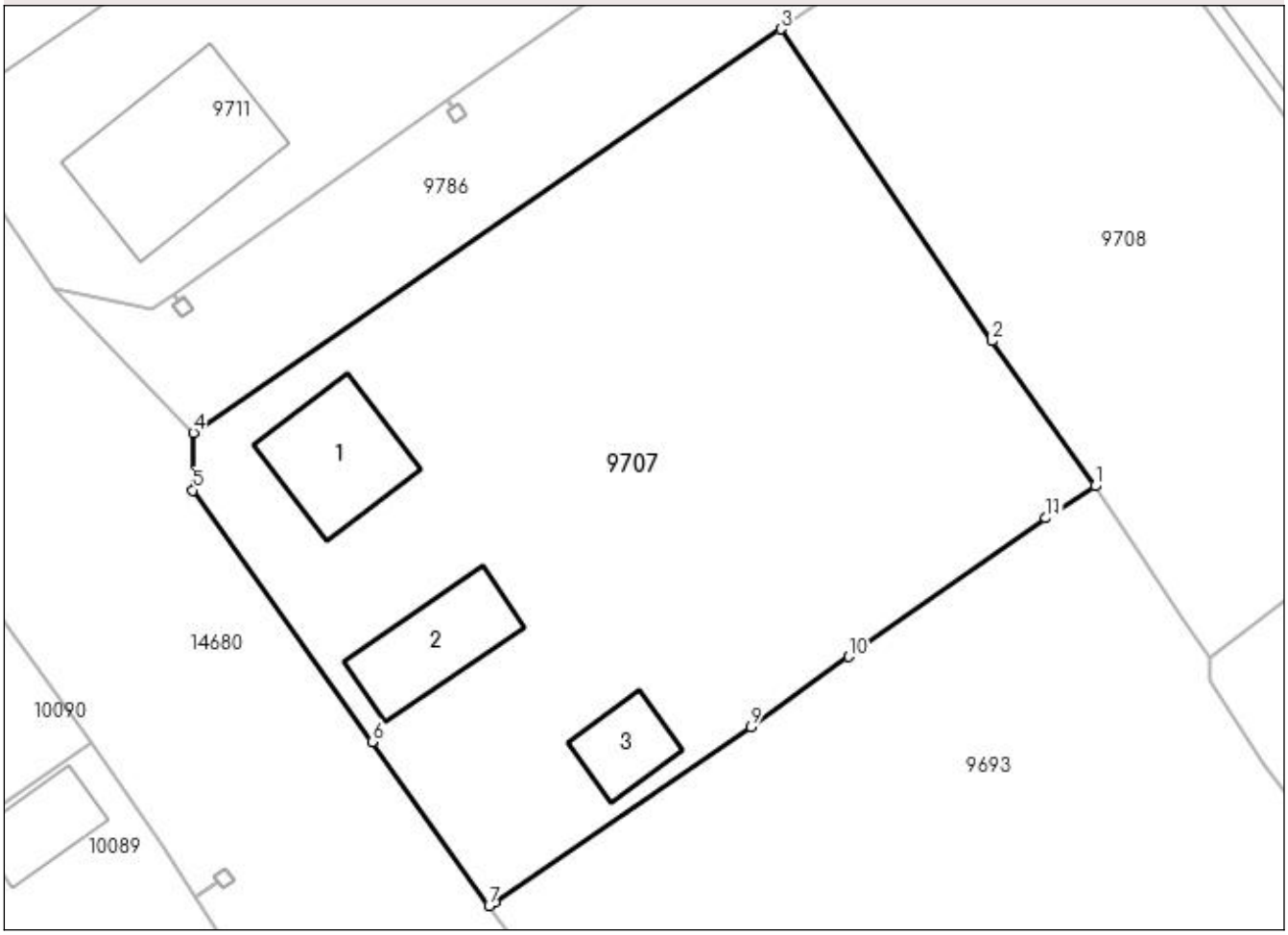

Date referitoare la teren

Crt	Categorie folosinţă	Intra vilan	Suprafaţa (mp)	Tarla	Parcelă	Nr. topo	Observaţii / Referinţe
1	curti constructii	DA	1.000	43	57, 57/1, 57/2	-	
2	vie	DA	1.000	43	57, 57/1, 57/2	-	
3	arabil	DA	924	43	57, 57/1, 57/2	-	

Date referitoare la construcţii

Crt	Număr	Destinaţie construcţie	Supraf. (mp)	Situaţie juridică	Observaţii / Referinţe
A1.1		constructii de locuinte	103	Cu acte	Nr. niveluri:1; S. construita la sol:103 mp;
A1.2		constructii de locuinte	89	Cu acte	Nr. niveluri:1; S. construita la sol:89 mp;
A1.3		constructii de locuinte	47	Cu acte	Nr. niveluri:1; S. construita la sol:47 mp;

Lungime Segmente

1) Valorile lungimilor segmentelor sunt obţinute din proiecţie în plan.

Punct început	X / Y	Punct sfârşit	X / Y	Lungime segment (** (m)

Punct început	X / Y	Punct sfârşit	X / Y	Lungime segment (** (m)
1	397.278,742 297.579,751	2	397.270,035 297.591,97	15.004
2	397.270,035 297.591,97	3	397.252,222 297.618,275	31.769
3	397.252,222 297.618,275	4	397.202,643 297.584,225	60.145
4	397.202,643 297.584,225	5	397.202,631 297.579,404	4.821
5	397.202,631 297.579,404	6	397.217,756 297.558,191	26.053
6	397.217,756 297.558,191	7	397.227,616 297.544,363	16.983
7	397.227,616 297.544,363	8	397.228,101 297.544,672	0.575
8	397.228,101 297.544,672	9	397.249,694 297.559,434	26.157
9	397.249,694 297.559,434	10	397.257,965 297.565,351	10.17
10	397.257,965 297.565,351	11	397.274,602 297.577,038	20.332
11	397.274,602 297.577,038	1	397.278,742 297.579,751	4.95

** Lungimile segmentelor sunt determinate în planul de proiecţie Stereo 70 şi sunt rotunjite la 1 milimetru.
*** Distanţa dintre puncte este formată din segmente cumulate ce sunt mai mici decât valoarea 1 milimetru.

DATE DESPRE IMOBILUL NR. 9708

Oficiul de Cadastru şi Publicitate Imobiliară DOLJ
Biroul de Cadastru şi Publicitate Imobiliară Craiova

A. Partea I. Descrierea imobilului

TEREN Intravilan

Adresa: Loc. Panaghia, Nr. FN, Jud. Dolj, T43 P58

Nr. Crt	Nr cadastral Nr. topografic	Suprafaţa* (mp)	Observaţii / Referinţe
A1		1.965	Sector cadastral:11 Teren imprejmuit;

B. Partea II. Proprietari şi acte

Inscrieri privitoare la dreptul de proprietate şi alte drepturi reale		Referinţe
/		
Act Administrativ nr. TDP744-59076, din 14/02/1994 emis de CJSDPAT DOLJ;		
B1	Intabulare, drept de PROPRIETATE, dobandit prin Reconstituire, cota actuala 1/1, cota initiala 1/1	A1
	1) **BADEA STANCA**, LIPSA CNP	

C. Partea III. SARCINI .

Inscrieri privind dezmembramintele dreptului de proprietate, drepturi reale de garanţie şi sarcini	Referinţe
NU SUNT	

Anexa Nr. 1 La Partea I

Teren

Nr cadastral	Suprafaţa (mp)*	Observaţii / Referinţe
	1.965	

* Suprafaţa este determinată in planul de proiecţie Stereo 70.

DETALII LINIARE IMOBIL

Date referitoare la teren

Crt	Categorie folosință	Intra vilan	Suprafaţa (mp)	Tarla	Parcelă	Nr. topo	Observaţii / Referinţe
1	arabil	DA	1.965	43	58	-	

Lungime Segmente
1) Valorile lungimilor segmentelor sunt obţinute din proiecţie în plan.

Punct început	X / Y	Punct sfârşit	X / Y	Lungime segment (** (m)
1	397.313,596 297.584,549	2	397.277,029 297.635,563	62.766
2	397.277,029 297.635,563	3	397.252,222 297.618,275	30.237
3	397.252,222 297.618,275	4	397.270,035 297.591,97	31.769
4	397.270,035 297.591,97	5	397.278,742 297.579,751	15.004
5	397.278,742 297.579,751	6	397.282,242 297.574,456	6.347

Punct început	X / Y	Punct sfârşit	X / Y	Lungime segment (** (m)
6	397.282,242 297.574,456	7	397.286,225 297.568,429	7.224
7	397.286,225 297.568,429	8	397.288,458 297.565,321	3.827
8	397.288,458 297.565,321	1	397.313,596 297.584,549	31.649

** Lungimile segmentelor sunt determinate în planul de proiecţie Stereo 70 şi sunt rotunjite la 1 milimetru.
*** Distanţa dintre puncte este formată din segmente cumulate ce sunt mai mici decât valoarea 1 milimetru.

DATE DESPRE IMOBILUL NR. 9709

Oficiul de Cadastru şi Publicitate Imobiliară DOLJ
Biroul de Cadastru şi Publicitate Imobiliară Craiova

A. Partea I. Descrierea imobilului

TEREN Intravilan

Adresa: Loc. Panaghia, Str Ulita Nr.20 - Dimovici Anastasie-Roibu Constantin, Nr. 39, Jud. Dolj, T43 P53, 53/1

Nr. Crt	Nr cadastral Nr. topografic	Suprafaţa* (mp)	Observaţii / Referinţe
A1		1.981	Sector cadastral:11 Teren imprejmuit;

Construcţii

Crt	Nr cadastral Nr. topografic	Adresa	Observaţii / Referinţe
A1.1		Loc. Panaghia, Str Ulita Nr.20 - Dimovici Anastasie-Roibu Constantin, Nr. 39, Jud. Dolj, T43 P53, 53/1	Nr. niveluri:1; S. construita la sol:48 mp;

B. Partea II. Proprietari şi acte

Inscrieri privitoare la dreptul de proprietate şi alte drepturi reale		Referinţe
/		
Act Administrativ nr. TDP5-59577, din 25/11/1992 emis de CJSDPAT DOLJ;		
B1	Intabulare, drept de PROPRIETATE, dobandit prin Reconstituire, cota actuala 1/1, cota initiala 1/1	A1
	1) **MECHE PETRE**, LIPSA CNP	
Act Normativ nr. LEGEA 7, din 13/03/1996 emis de PARLAMENTUL ROMANIEI;		
B2	Intabulare, drept de PROPRIETATE, dobandit prin Lege, cota actuala 1/1, cota initiala 1/1	A1.1
	1) **MECHE PETRE**, LIPSA CNP	

C. Partea III. SARCINI .

Inscrieri privind dezmembramintele dreptului de proprietate, drepturi reale de garanţie şi sarcini	Referinţe
NU SUNT	

Anexa Nr. 1 La Partea I

Teren

Nr cadastral	Suprafaţa (mp)*	Observaţii / Referinţe
	1.981	

* Suprafaţa este determinată in planul de proiecţie Stereo 70.

DETALII LINIARE IMOBIL

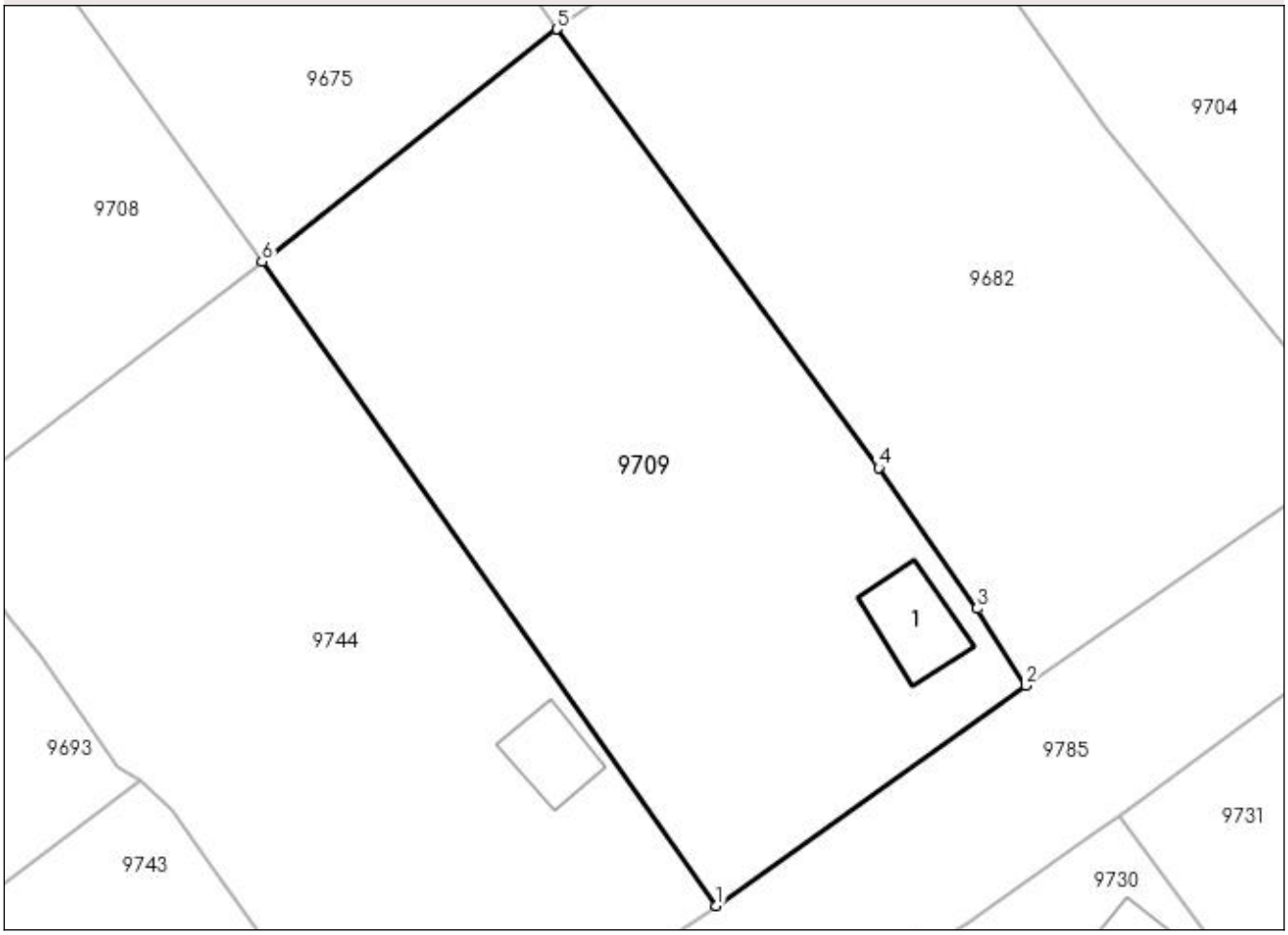

Date referitoare la teren

Crt	Categorie folosinţă	Intra vilan	Suprafaţa (mp)	Tarla	Parcelă	Nr. topo	Observaţii / Referinţe
1	curti constructii	DA	1.000	43	53, 53/1	-	
2	vie	DA	981	43	53, 53/1	-	

Date referitoare la construcţii

Crt	Număr	Destinaţie construcţie	Supraf. (mp)	Situaţie juridică	Observaţii / Referinţe
A1.1		constructii de locuinte	48	Cu acte	Nr. niveluri:1; S. construita la sol:48 mp;

Lungime Segmente
1) Valorile lungimilor segmentelor sunt obţinute din proiecţie în plan.

Punct început	X / Y	Punct sfârşit	X / Y	Lungime segment (** (m)
1	397.350,298 297.532,573	2	397.375,294 297.550,345	30.67
2	397.375,294 297.550,345	3	397.371,333 297.556,55	7.361
3	397.371,333 297.556,55	4	397.363,382 297.567,922	13.876

Punct început	X / Y	Punct sfârşit	X / Y	Lungime segment (** (m)
4	397.363,382 297.567,922	5	397.337,399 297.603,318	43.909
5	397.337,399 297.603,318	6	397.313,596 297.584,549	30.313
6	397.313,596 297.584,549	1	397.350,298 297.532,573	63.628

** Lungimile segmentelor sunt determinate în planul de proiecţie Stereo 70 şi sunt rotunjite la 1 milimetru.
*** Distanţa dintre puncte este formată din segmente cumulate ce sunt mai mici decât valoarea 1 milimetru.

DATE DESPRE IMOBILUL NR. 9710

Oficiul de Cadastru şi Publicitate Imobiliară DOLJ
Biroul de Cadastru şi Publicitate Imobiliară Craiova

A. Partea I. Descrierea imobilului

TEREN Intravilan

Adresa: Loc. Panaghia, Str Ulita Nr.20 - Dimovici Anastasie-Roibu Constantin, Nr. 36, Jud. Dolj, T43 P49

Nr. Crt	Nr cadastral Nr. topografic	Suprafaţa* (mp)	Observaţii / Referinţe
A1		1.248	Sector cadastral:11 Teren imprejmuit;

Construcţii

Crt	Nr cadastral Nr. topografic	Adresa	Observaţii / Referinţe
A1.1		Loc. Panaghia, Str Ulita Nr.20 - Dimovici Anastasie-Roibu Constantin, Nr. 36, Jud. Dolj, T43 P49	Nr. niveluri:1; S. construita la sol:69 mp;
A1.2		Loc. Panaghia, Str Ulita Nr.20 - Dimovici Anastasie-Roibu Constantin, Nr. 36, Jud. Dolj, T43 P49	Nr. niveluri:1; S. construita la sol:74 mp;

B. Partea II. Proprietari şi acte

Inscrieri privitoare la dreptul de proprietate şi alte drepturi reale		Referinţe
/		
Act Administrativ nr. TDP255-48671, din 05/08/1993 emis de CJSDPAT DOLJ;		
B1	Intabulare, drept de PROPRIETATE, dobandit prin Reconstituire, cota actuala 1/1, cota initiala 1/1	A1
	1) **SANDOIU CONSTANTINA**, LIPSA CNP	
Act Normativ nr. LEGEA 7, din 13/03/1996 emis de PARLAMENTUL ROMANIEI;		
B2	Intabulare, drept de PROPRIETATE, dobandit prin Lege, cota actuala 1/1, cota initiala 1/1	A1.1, A1.2
	1) **SANDOIU CONSTANTINA**, LIPSA CNP	

C. Partea III. SARCINI .

Inscrieri privind dezmembramintele dreptului de proprietate, drepturi reale de garanţie şi sarcini	Referinţe
NU SUNT	

Anexa Nr. 1 La Partea I

Teren

Nr cadastral	Suprafaţa (mp)*	Observaţii / Referinţe
	1.248	

* Suprafaţa este determinată in planul de proiecţie Stereo 70.

DETALII LINIARE IMOBIL

Date referitoare la teren

Crt	Categorie folosinţă	Intra vilan	Suprafaţa (mp)	Tarla	Parcelă	Nr. topo	Observaţii / Referinţe
1	curti constructii	DA	1.000	43	49	-	
2	vie	DA	248	43	49	-	

Date referitoare la construcţii

Crt	Număr	Destinaţie construcţie	Supraf. (mp)	Situaţie juridică	Observaţii / Referinţe
A1.1		constructii anexa	69	Cu acte	Nr. niveluri:1; S. construita la sol:69 mp;
A1.2		constructii anexa	74	Cu acte	Nr. niveluri:1; S. construita la sol:74 mp;

Lungime Segmente
1) Valorile lungimilor segmentelor sunt obţinute din proiecţie în plan.

Punct început	X / Y	Punct sfârşit	X / Y	Lungime segment (** (m)
1	397.448,162 297.600,195	2	397.462,694 297.610,467	17.796
2	397.462,694 297.610,467	3	397.443,952 297.637,74	33.092

Punct început	X / Y	Punct sfârşit	X / Y	Lungime segment (** (m)
3	397.443,952 297.637,74	4	397.430,791 297.656,892	23.238
4	397.430,791 297.656,892	5	397.430,674 297.657,038	0.187
5	397.430,674 297.657,038	6	397.426,304 297.662,53	7.018
6	397.426,304 297.662,53	7	397.425,426 297.663,634	1.411
7	397.425,426 297.663,634	8	397.409,559 297.652,784	19.222
8	397.409,559 297.652,784	9	397.430,335 297.623,391	35.994
9	397.430,335 297.623,391	10	397.440,256 297.609,882	16.761
10	397.440,256 297.609,882	1	397.448,162 297.600,195	12.504

** Lungimile segmentelor sunt determinate în planul de proiecţie Stereo 70 şi sunt rotunjite la 1 milimetru.
*** Distanţa dintre puncte este formată din segmente cumulate ce sunt mai mici decât valoarea 1 milimetru.

DATE DESPRE IMOBILUL NR. 9711

Oficiul de Cadastru şi Publicitate Imobiliară DOLJ
Biroul de Cadastru şi Publicitate Imobiliară Craiova

A. Partea I. Descrierea imobilului

TEREN Intravilan

Adresa: Loc. Panaghia, Drumul D.C.95 Gura Vaii-Calopar, Nr. 54, Jud. Dolj, T43 P68, 68/1, 68/2

Nr. Crt	Nr cadastral Nr. topografic	Suprafaţa* (mp)	Observaţii / Referinţe
A1		1.896	Sector cadastral:11 Teren imprejmuit;

Construcţii

Crt	Nr cadastral Nr. topografic	Adresa	Observaţii / Referinţe
A1.1		Loc. Panaghia, Drumul D.C.95 Gura Vaii-Calopar, Nr. 54, Tronson 4, Jud. Dolj, T43 P68, 68/1, 68/2	Nr. niveluri:2; S. construita la sol:171 mp;
A1.2		Loc. Panaghia, Drumul D.C.95 Gura Vaii-Calopar, Nr. 54, Tronson 4, Jud. Dolj, T43 P68, 68/1, 68/2	Nr. niveluri:1; S. construita la sol:107 mp;

B. Partea II. Proprietari şi acte

Inscrieri privitoare la dreptul de proprietate şi alte drepturi reale		Referinţe
/		
Act Administrativ nr. TDP48-59577, din 18/01/1993 emis de CJSDPAT DOLJ;		
B1	Intabulare, drept de PROPRIETATE, dobandit prin Reconstituire, cota actuala 1/1, cota initiala 1/1	A1
	1) **PRODILEANU RADU**, LIPSA CNP	
Act Normativ nr. LEGEA 7, din 13/03/1996 emis de PARLAMENTUL ROMANIEI;		
B2	Intabulare, drept de PROPRIETATE, dobandit prin Lege, cota actuala 1/1, cota initiala 1/1	A1.1, A1.2
	1) **PRODILEANU RADU**, LIPSA CNP	

C. Partea III. SARCINI .

Inscrieri privind dezmembramintele dreptului de proprietate, drepturi reale de garanţie şi sarcini	Referinţe
NU SUNT	

Anexa Nr. 1 La Partea I

Teren

Nr cadastral	Suprafaţa (mp)*	Observaţii / Referinţe
	1.896	

* Suprafaţa este determinată in planul de proiecţie Stereo 70.

DETALII LINIARE IMOBIL

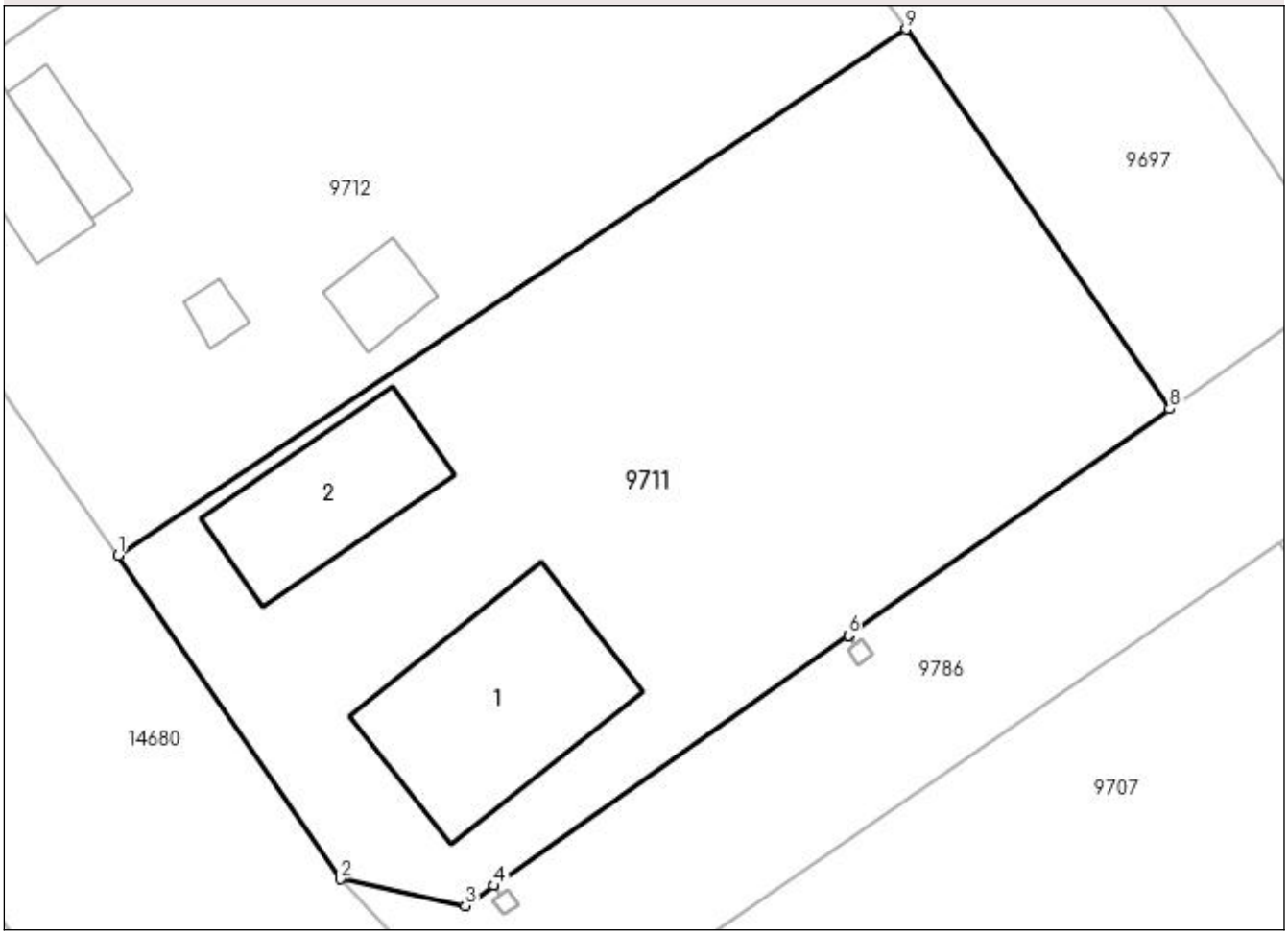

Date referitoare la teren

Crt	Categorie folosinţă	Intra vilan	Suprafaţa (mp)	Tarla	Parcelă	Nr. topo	Observaţii / Referinţe
1	curti constructii	DA	1.000	43	68, 68/1, 68/2	-	
2	vie	DA	400	43	68, 68/1, 68/2	-	
3	arabil	DA	496	43	68, 68/1, 68/2	-	

Date referitoare la construcţii

Crt	Număr	Destinaţie construcţie	Supraf. (mp)	Situaţie juridică	Observaţii / Referinţe
A1.1		constructii anexa	171	Cu acte	Nr. niveluri:2; S. construita la sol:171 mp;
A1.2		constructii de locuinte	107	Cu acte	Nr. niveluri:1; S. construita la sol:107 mp;

Lungime Segmente
1) Valorile lungimilor segmentelor sunt obţinute din proiecţie în plan.

Punct început	X / Y	Punct sfârşit	X / Y	Lungime segment (** (m)
1	397.176,488 297.617,465	2	397.190,937 297.596,367	25.571

Punct început	X / Y	Punct sfârşit	X / Y	Lungime segment (** (m)
2	397.190,937 297.596,367	3	397.199,126 297.594,633	8.371
3	397.199,126 297.594,633	4	397.200,987 297.595,946	2.278
4	397.200,987 297.595,946	5	397.200,991 297.595,949	0.005
5	397.200,991 297.595,949	6	397.224,103 297.612,254	28.285
6	397.224,103 297.612,254	7	397.224,107 297.612,257	0.005
7	397.224,107 297.612,257	8	397.245,058 297.627,037	25.64
8	397.245,058 297.627,037	9	397.227,854 297.651,781	30.137
9	397.227,854 297.651,781	1	397.176,488 297.617,465	61.774

** Lungimile segmentelor sunt determinate în planul de proiecţie Stereo 70 şi sunt rotunjite la 1 milimetru.
*** Distanţa dintre puncte este formată din segmente cumulate ce sunt mai mici decât valoarea 1 milimetru.

DATE DESPRE IMOBILUL NR. 9712

Oficiul de Cadastru şi Publicitate Imobiliară DOLJ
Biroul de Cadastru şi Publicitate Imobiliară Craiova

A. Partea I. Descrierea imobilului

TEREN Intravilan

Adresa: Loc. Panaghia, Drumul D.C.95 Gura Vaii-Calopar, Nr. 55, Jud. Dolj, T43 P69, 69/1

Nr. Crt	Nr cadastral Nr. topografic	Suprafaţa* (mp)	Observaţii / Referinţe
A1		1.985	Sector cadastral:11 Teren imprejmuit;

Construcţii

Crt	Nr cadastral Nr. topografic	Adresa	Observaţii / Referinţe
A1.1		Loc. Panaghia, Drumul D.C.95 Gura Vaii-Calopar, Nr. 55, Tronson 4, Jud. Dolj, T43 P69, 69/1	Nr. niveluri:1; S. construita la sol:51 mp;
A1.2		Loc. Panaghia, Drumul D.C.95 Gura Vaii-Calopar, Nr. 55, Tronson 4, Jud. Dolj, T43 P69, 69/1	Nr. niveluri:1; S. construita la sol:32 mp;
A1.3		Loc. Panaghia, Drumul D.C.95 Gura Vaii-Calopar, Nr. 55, Tronson 4, Jud. Dolj, T43 P69, 69/1	Nr. niveluri:1; S. construita la sol:28 mp;
A1.4		Loc. Panaghia, Drumul D.C.95 Gura Vaii-Calopar, Nr. 55, Tronson 4, Jud. Dolj, T43 P69, 69/1	Nr. niveluri:1; S. construita la sol:10 mp;

B. Partea II. Proprietari şi acte

Inscrieri privitoare la dreptul de proprietate şi alte drepturi reale		Referinţe
/		
Act Administrativ nr. TDP131-48634, din 13/04/1993 emis de CJSDPAT DOLJ;		
B1	Intabulare, drept de PROPRIETATE, dobandit prin Reconstituire, cota actuala 1/1, cota initiala 1/1	A1
	1) **NOAŢĂ NICOLETA**, LIPSA CNP 2) **BADEA IOANA**, LIPSA CNP	
Act Normativ nr. LEGEA 7, din 13/03/1996 emis de PARLAMENTUL ROMANIEI;		
B2	Intabulare, drept de PROPRIETATE, dobandit prin Lege, cota actuala 1/1, cota initiala 1/1	A1.1, A1.2, A1.3, A1.4
	1) **NOAŢĂ NICOLETA**, LIPSA CNP 2) **BADEA IOANA**, LIPSA CNP	

C. Partea III. SARCINI .

Inscrieri privind dezmembramintele dreptului de proprietate, drepturi reale de garanţie şi sarcini	Referinţe
NU SUNT	

Anexa Nr. 1 La Partea I

Teren

Nr cadastral	Suprafaţa (mp)*	Observaţii / Referinţe
	1.985	

* Suprafaţa este determinată in planul de proiecţie Stereo 70.

DETALII LINIARE IMOBIL

Date referitoare la teren

Crt	Categorie folosinţă	Intra vilan	Suprafaţa (mp)	Tarla	Parcelă	Nr. topo	Observaţii / Referinţe
1	curti constructii	DA	1.000	43	69, 69/1	-	
2	arabil	DA	985	43	69, 69/1	-	

Date referitoare la construcţii

Crt	Număr	Destinaţie construcţie	Supraf. (mp)	Situaţie juridică	Observaţii / Referinţe
A1.1		constructii anexa	51	Cu acte	Nr. niveluri:1; S. construita la sol:51 mp;
A1.2		constructii anexa	32	Cu acte	Nr. niveluri:1; S. construita la sol:32 mp;
A1.3		constructii anexa	28	Cu acte	Nr. niveluri:1; S. construita la sol:28 mp;
A1.4		constructii anexa	10	Cu acte	Nr. niveluri:1; S. construita la sol:10 mp;

Lungime Segmente

1) Valorile lungimilor segmentelor sunt obţinute din proiecţie în plan.

Punct început	X / Y	Punct sfârşit	X / Y	Lungime segment (** (m)
1	397.227,854 297.651,781	2	397.209,411 297.678,307	32.307

Punct început	X / Y	Punct sfârşit	X / Y	Lungime segment (** (m)
2	397.209,411 297.678,307	3	397.206,086 297.676,083	4.0
3	397.206,086 297.676,083	4	397.195,442 297.668,793	12.901
4	397.195,442 297.668,793	5	397.186,354 297.662,917	10.822
5	397.186,354 297.662,917	6	397.185,929 297.662,642	0.506
6	397.185,929 297.662,642	7	397.184,1 297.661,317	2.259
7	397.184,1 297.661,317	8	397.174,103 297.654,287	12.221
8	397.174,103 297.654,287	9	397.169,835 297.651,361	5.175
9	397.169,835 297.651,361	10	397.163,379 297.646,834	7.885
10	397.163,379 297.646,834	11	397.158,194 297.643,369	6.236
11	397.158,194 297.643,369	12	397.176,488 297.617,465	31.713
12	397.176,488 297.617,465	1	397.227,854 297.651,781	61.774

** Lungimile segmentelor sunt determinate în planul de proiecţie Stereo 70 şi sunt rotunjite la 1 milimetru.
*** Distanţa dintre puncte este formată din segmente cumulate ce sunt mai mici decât valoarea 1 milimetru.

DATE DESPRE IMOBILUL NR. 9713

Oficiul de Cadastru şi Publicitate Imobiliară DOLJ
Biroul de Cadastru şi Publicitate Imobiliară Craiova

A. Partea I. Descrierea imobilului

TEREN Intravilan

Adresa: Loc. Panaghia, Nr. 16, Jud. Dolj, T43 P29

Nr. Crt	Nr cadastral Nr. topografic	Suprafaţa* (mp)	Observaţii / Referinţe
A1		2.147	Sector cadastral:11 Teren imprejmuit;

Construcţii

Crt	Nr cadastral Nr. topografic	Adresa	Observaţii / Referinţe
A1.1		Loc. Panaghia, Nr. 16, Jud. Dolj, T43 P29	Nr. niveluri:1; S. construita la sol:85 mp;

B. Partea II. Proprietari şi acte

Inscrieri privitoare la dreptul de proprietate şi alte drepturi reale		Referinţe
/		
Act Administrativ nr. TDP1043-48939, din 11/03/1997 emis de CJSDPAT DOLJ;		
B1	Intabulare, drept de PROPRIETATE, dobandit prin Reconstituire, cota actuala 1/1, cota initiala 1/1	A1
	1) **IORDACHE PETRE**, LIPSA CNP	
Act Normativ nr. LEGEA 7, din 13/03/1996 emis de PARLAMENTUL ROMANIEI;		
B2	Intabulare, drept de PROPRIETATE, dobandit prin Lege, cota actuala 1/1, cota initiala 1/1	A1.1
	1) **IORDACHE PETRE**, LIPSA CNP	

C. Partea III. SARCINI .

Inscrieri privind dezmembramintele dreptului de proprietate, drepturi reale de garanţie şi sarcini	Referinţe
NU SUNT	

Anexa Nr. 1 La Partea I

Teren

Nr cadastral	Suprafaţa (mp)*	Observaţii / Referinţe
	2.147	

* Suprafaţa este determinată in planul de proiecţie Stereo 70.

DETALII LINIARE IMOBIL

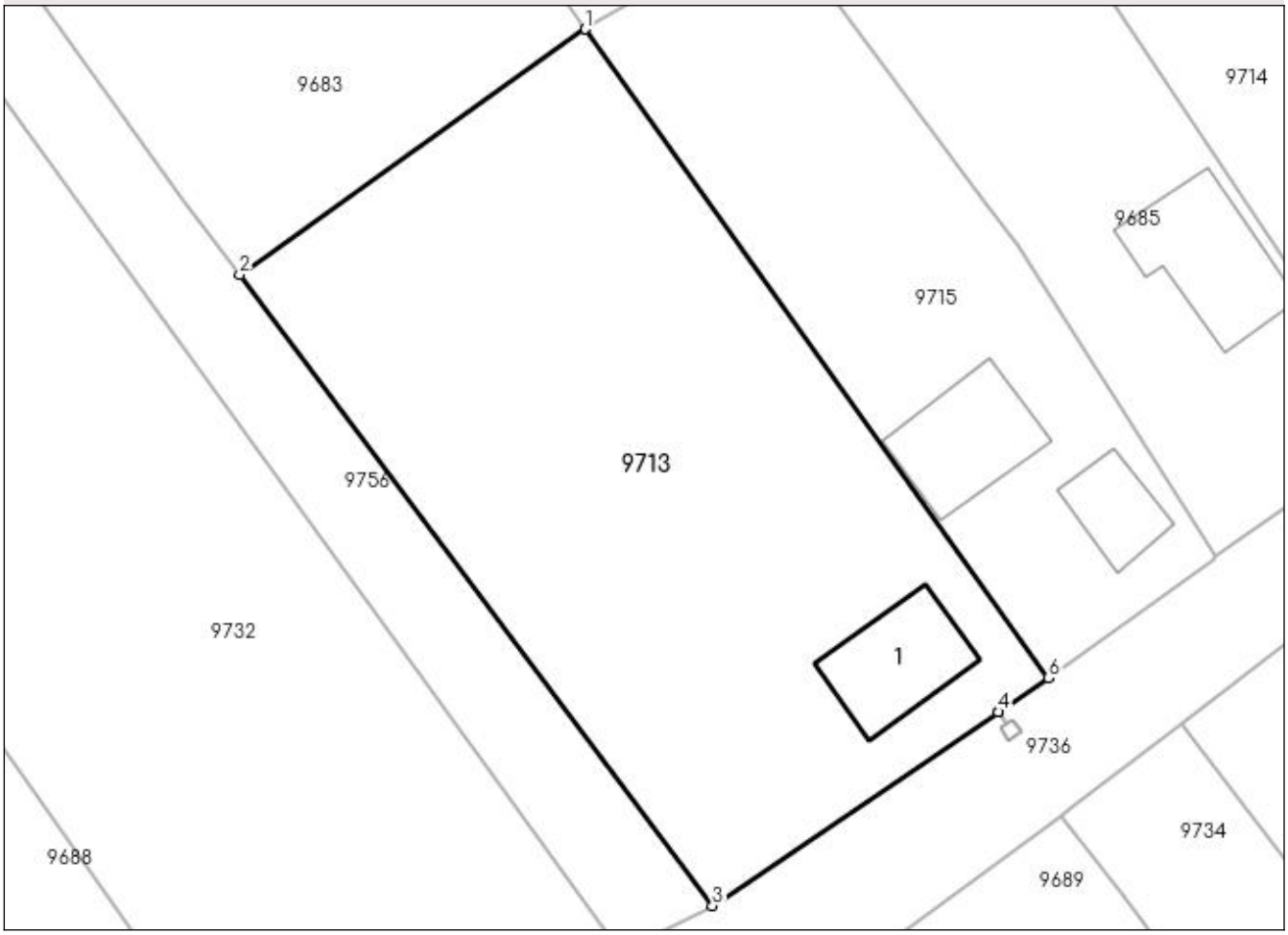

Date referitoare la teren

Crt	Categorie folosință	Intra vilan	Suprafaţa (mp)	Tarla	Parcelă	Nr. topo	Observaţii / Referinţe
1	arabil	DA	2.147	43	29	-	

Date referitoare la construcţii

Crt	Număr	Destinaţie construcţie	Supraf. (mp)	Situaţie juridică	Observaţii / Referinţe
A1.1		constructii de locuinte	85	Cu acte	Nr. niveluri:1; S. construita la sol:85 mp;

Lungime Segmente
1) Valorile lungimilor segmentelor sunt obţinute din proiecţie în plan.

Punct început	X / Y	Punct sfârşit	X / Y	Lungime segment (** (m)
1	397.503,222 297.550,393	2	397.475,269 297.530,552	34.279
2	397.475,269 297.530,552	3	397.513,506 297.479,586	63.715
3	397.513,506 297.479,586	4	397.536,594 297.495,243	27.896
4	397.536,594 297.495,243	5	397.536,598 297.495,246	0.005

Punct început	X / Y	Punct sfârşit	X / Y	Lungime segment (** (m)
5	397.536,598 297.495,246	6	397.540,649 297.497,993	4.895
6	397.540,649 297.497,993	1	397.503,222 297.550,393	64.394

** Lungimile segmentelor sunt determinate în planul de proiecţie Stereo 70 şi sunt rotunjite la 1 milimetru.
*** Distanţa dintre puncte este formată din segmente cumulate ce sunt mai mici decât valoarea 1 milimetru.

DATE DESPRE IMOBILUL NR. 9714

Oficiul de Cadastru şi Publicitate Imobiliară DOLJ
Biroul de Cadastru şi Publicitate Imobiliară Craiova

A. Partea I. Descrierea imobilului

TEREN Intravilan

Adresa: Loc. Panaghia, Nr. 13, Jud. Dolj, T43 P25

Nr. Crt	Nr cadastral Nr. topografic	Suprafaţa* (mp)	Observaţii / Referinţe
A1		1.772	Sector cadastral:11 Teren neimprejmuit;

B. Partea II. Proprietari şi acte

Inscrieri privitoare la dreptul de proprietate şi alte drepturi reale		Referinţe
/		
Act Administrativ nr. TDP693-59079, din 01/12/1993 emis de CJSDPAT DOLJ;		
B1	Intabulare, drept de PROPRIETATE, dobandit prin Reconstituire, cota actuala 1/1, cota initiala 1/1	A1
	1) **BADEA CONSTANTINA**, LIPSA CNP	

C. Partea III. SARCINI .

Inscrieri privind dezmembramintele dreptului de proprietate, drepturi reale de garanţie şi sarcini	Referinţe
NU SUNT	

Anexa Nr. 1 La Partea I

Teren

Nr cadastral	Suprafaţa (mp)*	Observaţii / Referinţe
	1.772	

* Suprafaţa este determinată in planul de proiecţie Stereo 70.

DETALII LINIARE IMOBIL

Date referitoare la teren

Crt	Categorie folosinţă	Intra vilan	Suprafaţa (mp)	Tarla	Parcelă	Nr. topo	Observaţii / Referinţe
1	arabil	DA	1.772	43	25	-	

Lungime Segmente
1) Valorile lungimilor segmentelor sunt obţinute din proiecţie în plan.

Punct început	X / Y	Punct sfârşit	X / Y	Lungime segment (** (m)
1	397.533,977 297.570,987	2	397.543,53 297.556,16	17.638
2	397.543,53 297.556,16	3	397.556,299 297.536,961	23.058
3	397.556,299 297.536,961	4	397.568,67 297.518,111	22.547
4	397.568,67 297.518,111	5	397.591,609 297.534,164	27.998
5	397.591,609 297.534,164	6	397.557,638 297.586,557	62.442

Punct început	X / Y	Punct sfârşit	X / Y	Lungime segment (** (m)
6	397.557,638 297.586,557	7	397.552,828 297.583,391	5.758
7	397.552,828 297.583,391	1	397.533,977 297.570,987	22.566

** Lungimile segmentelor sunt determinate în planul de proiecţie Stereo 70 şi sunt rotunjite la 1 milimetru.
*** Distanţa dintre puncte este formată din segmente cumulate ce sunt mai mici decât valoarea 1 milimetru.

DATE DESPRE IMOBILUL NR. 9715

Oficiul de Cadastru şi Publicitate Imobiliară DOLJ
Biroul de Cadastru şi Publicitate Imobiliară Craiova

A. Partea I. Descrierea imobilului

TEREN Intravilan

Adresa: Loc. Panaghia, Nr. 15, Jud. Dolj, T43 P27

Nr. Crt	Nr cadastral Nr. topografic	Suprafaţa* (mp)	Observaţii / Referinţe
A1		1.123	Sector cadastral:11 Teren imprejmuit;

Construcţii

Crt	Nr cadastral Nr. topografic	Adresa	Observaţii / Referinţe
A1.1		Loc. Panaghia, Nr. 15, Jud. Dolj, T43 P27	Nr. niveluri:1; S. construita la sol:89 mp;
A1.2		Loc. Panaghia, Nr. 15, Jud. Dolj, T43 P27	Nr. niveluri:1; S. construita la sol:47 mp;

B. Partea II. Proprietari şi acte

Inscrieri privitoare la dreptul de proprietate şi alte drepturi reale		Referinţe
/		
Act Administrativ nr. TDP50-59577, din 18/01/1993 emis de CJSDPAT DOLJ;		
B1	Intabulare, drept de PROPRIETATE, dobandit prin Reconstituire, cota actuala 1/1, cota initiala 1/1	A1
	1) **ŞOLEA SAFTA**, LIPSA CNP	
Act Normativ nr. LEGEA 7, din 13/03/1996 emis de PARLAMENTUL ROMANIEI;		
B2	Intabulare, drept de PROPRIETATE, dobandit prin Lege, cota actuala 1/1, cota initiala 1/1	A1.1, A1.2
	1) **ŞOLEA SAFTA**, LIPSA CNP	

C. Partea III. SARCINI .

Inscrieri privind dezmembramintele dreptului de proprietate, drepturi reale de garanţie şi sarcini	Referinţe
NU SUNT	

Anexa Nr. 1 La Partea I

Teren

Nr cadastral	Suprafaţa (mp)*	Observaţii / Referinţe
	1.123	

* Suprafaţa este determinată in planul de proiecţie Stereo 70.

DETALII LINIARE IMOBIL

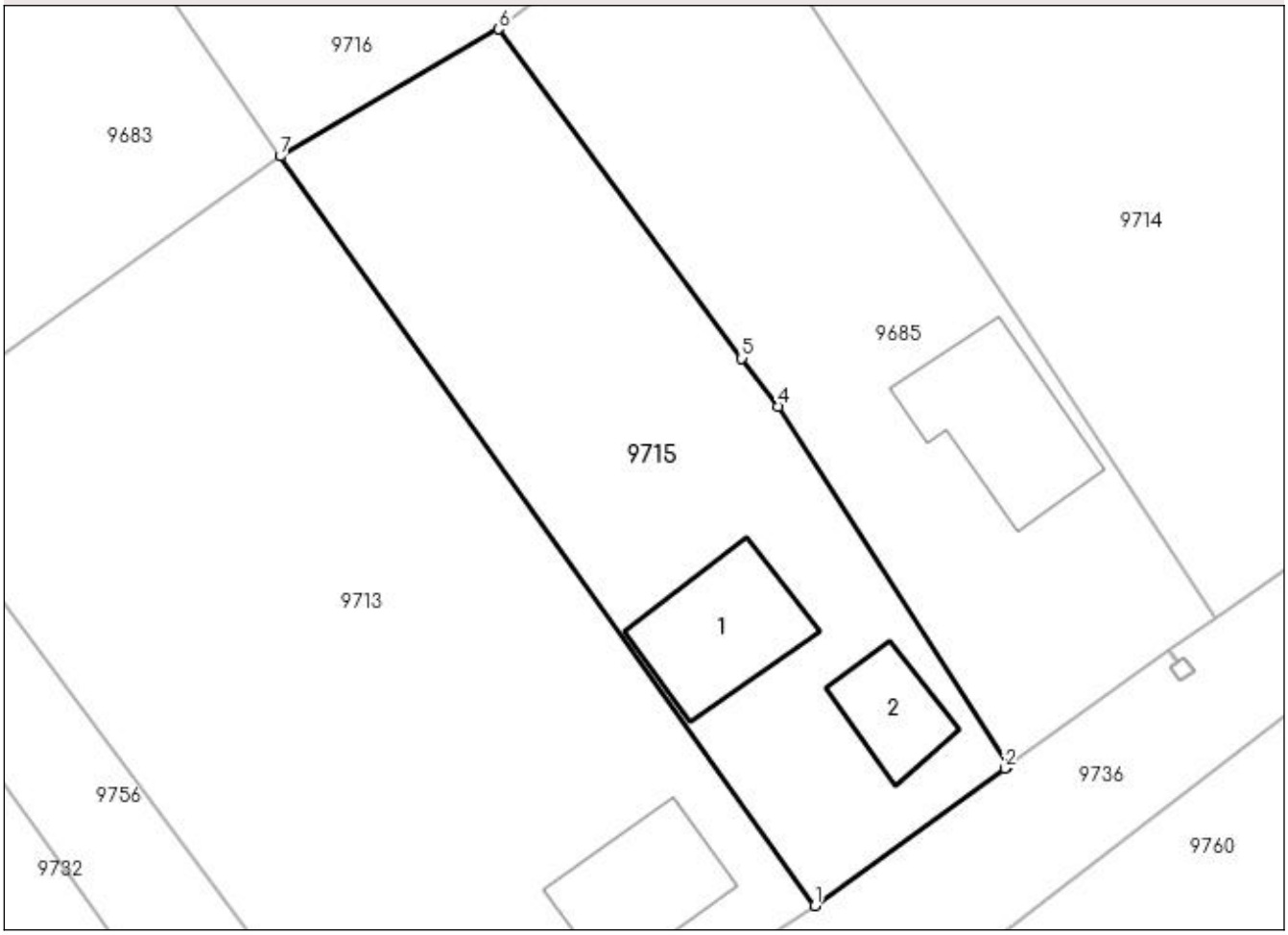

Date referitoare la teren

Crt	Categorie folosinţă	Intra vilan	Suprafaţa (mp)	Tarla	Parcelă	Nr. topo	Observaţii / Referinţe
1	curti constructii	DA	1.123	43	27	-	

Date referitoare la construcţii

Crt	Număr	Destinaţie construcţie	Supraf. (mp)	Situaţie juridică	Observaţii / Referinţe
A1.1		constructii de locuinte	89	Cu acte	Nr. niveluri:1; S. construita la sol:89 mp;
A1.2		constructii de locuinte	47	Cu acte	Nr. niveluri:1; S. construita la sol:47 mp;

Lungime Segmente
1) Valorile lungimilor segmentelor sunt obţinute din proiecţie în plan.

Punct început	X / Y	Punct sfârşit	X / Y	Lungime segment (** (m)
1	397.540,649 297.497,993	2	397.553,936 297.507,606	16.4
2	397.553,936 297.507,606	3	397.554,172 297.507,774	0.29
3	397.554,172 297.507,774	4	397.538,094 297.532,901	29.831

Punct început	X / Y	Punct sfârşit	X / Y	Lungime segment (** (m)
4	397.538,094 297.532,901	5	397.535,548 297.536,272	4.224
5	397.535,548 297.536,272	6	397.518,516 297.559,295	28.638
6	397.518,516 297.559,295	7	397.503,222 297.550,393	17.696
7	397.503,222 297.550,393	1	397.540,649 297.497,993	64.394

** Lungimile segmentelor sunt determinate în planul de proiecţie Stereo 70 şi sunt rotunjite la 1 milimetru.
*** Distanţa dintre puncte este formată din segmente cumulate ce sunt mai mici decât valoarea 1 milimetru.

DATE DESPRE IMOBILUL NR. 9716

Oficiul de Cadastru şi Publicitate Imobiliară DOLJ
Biroul de Cadastru şi Publicitate Imobiliară Craiova

A. Partea I. Descrierea imobilului

TEREN Intravilan

Adresa: Loc. Panaghia, Str Ulita Nr.20 - Dimovici Anastasie-Roibu Constantin, Nr. 32, Jud. Dolj, T43 P43, 43/1

Nr. Crt	Nr cadastral Nr. topografic	Suprafaţa* (mp)	Observaţii / Referinţe
A1		2.945	Sector cadastral:11 Teren neimprejmuit;

Construcţii

Crt	Nr cadastral Nr. topografic	Adresa	Observaţii / Referinţe
A1.1		Loc. Panaghia, Str Ulita Nr.20 - Dimovici Anastasie-Roibu Constantin, Nr. 32, Jud. Dolj, T43 P43, 43/1	Nr. niveluri:1; S. construita la sol:51 mp;

B. Partea II. Proprietari şi acte

Inscrieri privitoare la dreptul de proprietate şi alte drepturi reale		Referinţe
/		
Act Administrativ nr. TDP103-48634, din 22/03/1993 emis de CJSDPAT DOLJ;		
B1	Intabulare, drept de PROPRIETATE, dobandit prin Reconstituire, cota actuala 1/1, cota initiala 1/1	A1
	1) **SÎRBU FLOREA**, LIPSA CNP	
Act Normativ nr. LEGEA 7, din 13/03/1996 emis de PARLAMENTUL ROMANIEI;		
B2	Intabulare, drept de PROPRIETATE, dobandit prin Lege, cota actuala 1/1, cota initiala 1/1	A1.1
	1) **SÎRBU FLOREA**, LIPSA CNP	

C. Partea III. SARCINI .

Inscrieri privind dezmembramintele dreptului de proprietate, drepturi reale de garanţie şi sarcini	Referinţe
NU SUNT	

Anexa Nr. 1 La Partea I

Teren

Nr cadastral	Suprafaţa (mp)*	Observaţii / Referinţe
	2.945	

* Suprafaţa este determinată in planul de proiecţie Stereo 70.

DETALII LINIARE IMOBIL

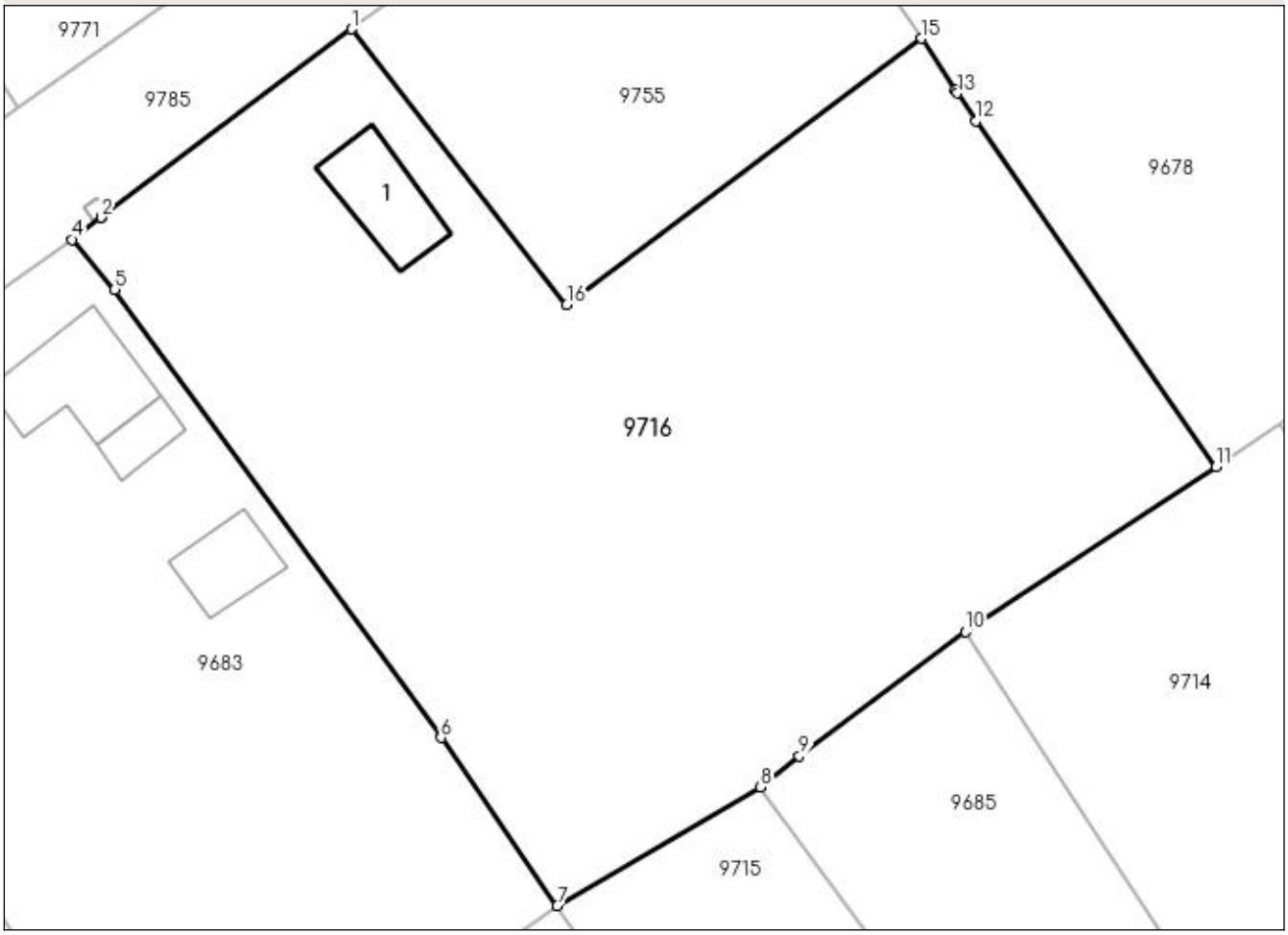

Date referitoare la teren

Crt	Categorie folosință	Intra vilan	Suprafaţa (mp)	Tarla	Parcelă	Nr. topo	Observaţii / Referinţe
1	curti constructii	DA	1.000	43	43, 43/1	-	
2	arabil	DA	1.945	43	43, 43/1	-	

Date referitoare la construcţii

Crt	Număr	Destinaţie construcţie	Supraf. (mp)	Situaţie juridică	Observaţii / Referinţe
A1.1		constructii de locuinte	51	Cu acte	Nr. niveluri:1; S. construita la sol:51 mp;

Lungime Segmente
1) Valorile lungimilor segmentelor sunt obţinute din proiecţie în plan.

Punct început	X / Y	Punct sfârşit	X / Y	Lungime segment (** (m)
1	397.487,77 297.616,331	2	397.468,899 297.602,154	23.603
2	397.468,899 297.602,154	3	397.468,895 297.602,151	0.005
3	397.468,895 297.602,151	4	397.466,707 297.600,507	2.737

Punct început	X / Y	Punct sfârşit	X / Y	Lungime segment (** (m)
4	397.466,707 297.600,507	5	397.469,927 297.596,743	4.953
5	397.469,927 297.596,743	6	397.494,485 297.563,022	41.716
6	397.494,485 297.563,022	7	397.503,222 297.550,393	15.357
7	397.503,222 297.550,393	8	397.518,516 297.559,295	17.696
8	397.518,516 297.559,295	9	397.521,459 297.561,653	3.771
9	397.521,459 297.561,653	10	397.533,977 297.570,987	15.615
10	397.533,977 297.570,987	11	397.552,828 297.583,391	22.566
11	397.552,828 297.583,391	12	397.534,742 297.609,418	31.694
12	397.534,742 297.609,418	13	397.533,355 297.611,517	2.516
13	397.533,355 297.611,517	14	397.533,217 297.611,726	0.25
14	397.533,217 297.611,726	15	397.530,645 297.615,618	4.665
15	397.530,645 297.615,618	16	397.503,949 297.595,581	33.379
16	397.503,949 297.595,581	1	397.487,77 297.616,331	26.312

** Lungimile segmentelor sunt determinate în planul de proiecţie Stereo 70 şi sunt rotunjite la 1 milimetru.
*** Distanţa dintre puncte este formată din segmente cumulate ce sunt mai mici decât valoarea 1 milimetru.

DATE DESPRE IMOBILUL NR. 9717

Oficiul de Cadastru şi Publicitate Imobiliară DOLJ
Biroul de Cadastru şi Publicitate Imobiliară Craiova

A. Partea I. Descrierea imobilului

TEREN Intravilan

Adresa: Loc. Panaghia, Nr. 10, Jud. Dolj, T43 P13

Nr. Crt	Nr cadastral Nr. topografic	Suprafaţa* (mp)	Observaţii / Referinţe
A1		1.030	Sector cadastral:11 Teren imprejmuit;

Construcţii

Crt	Nr cadastral Nr. topografic	Adresa	Observaţii / Referinţe
A1.1		Loc. Panaghia, Nr. 10, Jud. Dolj, T43 P13	Nr. niveluri:1; S. construita la sol:78 mp;
A1.2		Loc. Panaghia, Nr. 10, Jud. Dolj, T43 P13	Nr. niveluri:1; S. construita la sol:15 mp;
A1.3		Loc. Panaghia, Nr. 10, Jud. Dolj, T43 P13	Nr. niveluri:1; S. construita la sol:8 mp;

B. Partea II. Proprietari şi acte

Inscrieri privitoare la dreptul de proprietate şi alte drepturi reale		Referinţe
/		
Act Administrativ nr. TDP205-48671, din 23/07/1993 emis de CJSDPAT DOLJ;		
B1	Intabulare, drept de PROPRIETATE, dobandit prin Constituire, cota actuala 1/1, cota initiala 1/1	A1
	1) **ISTRATE MARIN**, LIPSA CNP	
Act Normativ nr. LEGEA 7, din 13/03/1996 emis de PARLAMENTUL ROMANIEI;		
B2	Intabulare, drept de PROPRIETATE, dobandit prin Lege, cota actuala 1/1, cota initiala 1/1	A1.1, A1.2, A1.3
	1) **ISTRATE MARIN**, LIPSA CNP	

C. Partea III. SARCINI .

Inscrieri privind dezmembramintele dreptului de proprietate, drepturi reale de garanţie şi sarcini	Referinţe
NU SUNT	

Anexa Nr. 1 La Partea I

Teren

Nr cadastral	Suprafaţa (mp)*	Observaţii / Referinţe
	1.030	

* Suprafaţa este determinată in planul de proiecţie Stereo 70.

DETALII LINIARE IMOBIL

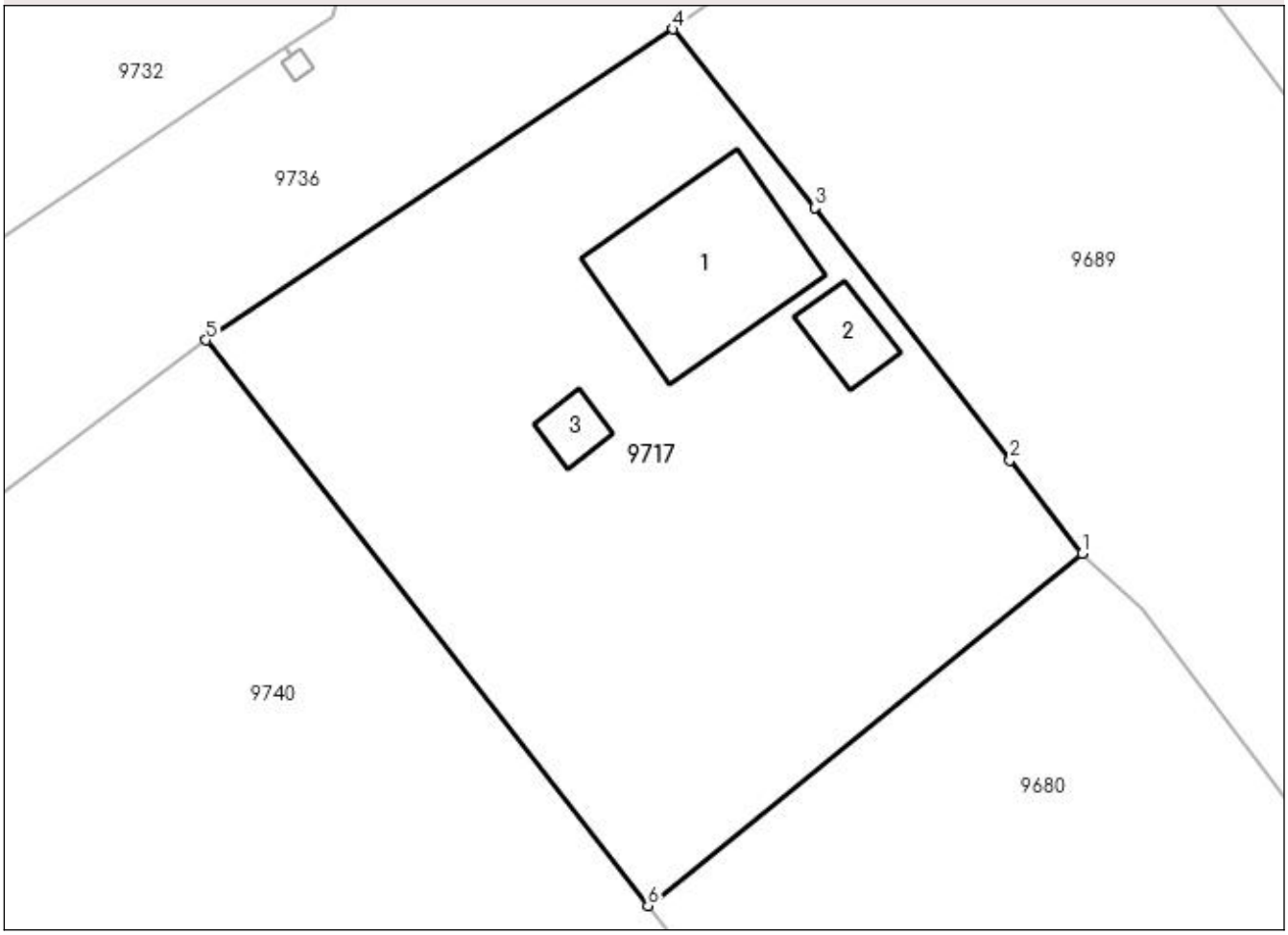

Date referitoare la teren

Crt	Categorie folosinţă	Intra vilan	Suprafaţa (mp)	Tarla	Parcelă	Nr. topo	Observaţii / Referinţe
1	curti constructii	DA	1.030	43	13	-	

Date referitoare la construcţii

Crt	Număr	Destinaţie construcţie	Supraf. (mp)	Situaţie juridică	Observaţii / Referinţe
A1.1		constructii de locuinte	78	Cu acte	Nr. niveluri:1; S. construita la sol:78 mp;
A1.2		constructii anexa	15	Cu acte	Nr. niveluri:1; S. construita la sol:15 mp;
A1.3		constructii anexa	8	Cu acte	Nr. niveluri:1; S. construita la sol:8 mp;

Lungime Segmente

1) Valorile lungimilor segmentelor sunt obţinute din proiecţie în plan.

Punct început	X / Y	Punct sfârşit	X / Y	Lungime segment (** (m)
1	397.544,116 297.446,225	2	397.540,398 297.451,028	6.074
2	397.540,398 297.451,028	3	397.530,322 297.464,045	16.461

Punct început	X / Y	Punct sfârşit	X / Y	Lungime segment (** (m)
3	397.530,322 297.464,045	4	397.523,018 297.473,248	11.749
4	397.523,018 297.473,248	5	397.498,915 297.457,214	28.949
5	397.498,915 297.457,214	6	397.521,713 297.428,05	37.017
6	397.521,713 297.428,05	1	397.544,116 297.446,225	28.848

** Lungimile segmentelor sunt determinate în planul de proiecţie Stereo 70 şi sunt rotunjite la 1 milimetru.
*** Distanţa dintre puncte este formată din segmente cumulate ce sunt mai mici decât valoarea 1 milimetru.

DATE DESPRE IMOBILUL NR. 9718

Oficiul de Cadastru şi Publicitate Imobiliară DOLJ
Biroul de Cadastru şi Publicitate Imobiliară Craiova

A. Partea I. Descrierea imobilului

Nr. CF vechi:9
Nr. cadastral vechi:16

TEREN Intravilan

Adresa: Loc. Panaghia, Nr. 9, Jud. Dolj, T 43, P 10, P 10/1

Nr. Crt	Nr cadastral Nr. topografic	Suprafaţa* (mp)	Observaţii / Referinţe
A1	33151	1.880	Sector cadastral:11 Teren neimprejmuit;

Construcţii

Crt	Nr cadastral Nr. topografic	Adresa	Observaţii / Referinţe
A1.1	33151-C1	Loc. Panaghia, Nr. 9, Jud. Dolj, T 43, P 10, P 10/1	Nr. niveluri:1; S. construita la sol:61 mp; S. construita la sol:61 mp; casa construita din paianta, acoperita cu tigla, compusa din 2 camere, bucatarie si hol avand Sc 60,93 mp

B. Partea II. Proprietari şi acte

Inscrieri privitoare la dreptul de proprietate şi alte drepturi reale		Referinţe
99 / 11/07/2000		
Act Notarial nr. aut 2134, din 08/07/2000 emis de NP GHeorghe Ciovica;		
B1	Intabulare, drept de PROPRIETATE, dobandit prin Conventie, cota actuala 1/1, cota initiala 1/1	A1, A1.1
	1) **MECHE COSTICA MARIAN**, necasatorit, LIPSA CNP	

C. Partea III. SARCINI

Inscrieri privind dezmembramintele dreptului de proprietate, drepturi reale de garanţie şi sarcini		Referinţe
100 / 11/07/2000		
Act Notarial nr. aut 2134, din 08/07/2000 emis de NP GHeorghe Ciovica;		
C1	Intabulare, drept de UZUFRUCT VIAGER, cota actuala 1/1, cota initiala 1/1	A1, A1.1
	1) **MECHE PETRE**, LIPSA CNP 2) **MECHE DOMNICA**, LIPSA CNP	

Anexa Nr. 1 La Partea I

Teren

Nr cadastral	Suprafaţa (mp)*	Observaţii / Referinţe
33151	1.880	

* Suprafaţa este determinată in planul de proiecţie Stereo 70.

DETALII LINIARE IMOBIL

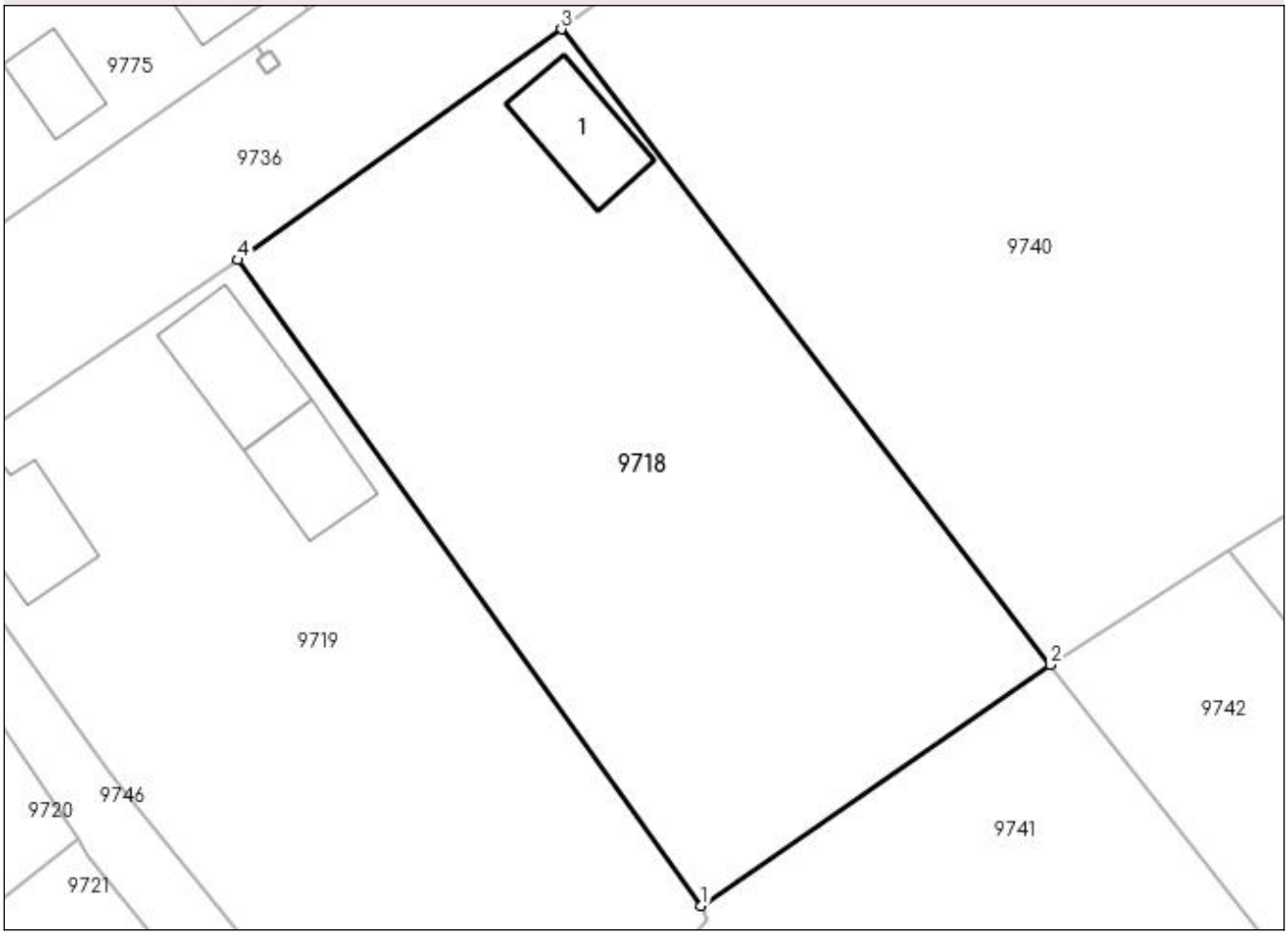

Date referitoare la teren

Crt	Categorie folosinţă	Intra vilan	Suprafaţa (mp)	Tarla	Parcelă	Nr. topo	Observaţii / Referinţe
1	curti constructii	DA	696	43	10, 10/1	-	
2	vie	DA	1.184	43	10, 10/1	-	

Date referitoare la construcţii

Crt	Număr	Destinaţie construcţie	Supraf. (mp)	Situaţie juridică	Observaţii / Referinţe
A1.1	33151-C1	constructii de locuinte	61	Cu acte	Nr. niveluri:1; S. construita la sol:61 mp; S. construita la sol:61 mp; casa construita din paianta, acoperita cu tigla, compusa din 2 camere, bucatarie si hol avand Sc 60,93 mp

Lungime Segmente

1) Valorile lungimilor segmentelor sunt obţinute din proiecţie în plan.

Punct început	X / Y	Punct sfârşit	X / Y	Lungime segment (** (m)
1	397.470,806 297.361,954	2	397.497,236 297.380,189	32.11

Punct început	X / Y	Punct sfârşit	X / Y	Lungime segment (** (m)
2	397.497,236 297.380,189	3	397.460,201 297.428,336	60.743
3	397.460,201 297.428,336	4	397.435,693 297.410,858	30.102
4	397.435,693 297.410,858	1	397.470,806 297.361,954	60.204

** Lungimile segmentelor sunt determinate în planul de proiecţie Stereo 70 şi sunt rotunjite la 1 milimetru.
*** Distanţa dintre puncte este formată din segmente cumulate ce sunt mai mici decât valoarea 1 milimetru.

DATE DESPRE IMOBILUL NR. 9719

Oficiul de Cadastru şi Publicitate Imobiliară DOLJ
Biroul de Cadastru şi Publicitate Imobiliară Craiova

A. Partea I. Descrierea imobilului

TEREN Intravilan

Adresa: Loc. Panaghia, Nr. FN, Jud. Dolj, T43 P9, 9/1,9/2

Nr. Crt	Nr cadastral Nr. topografic	Suprafaţa* (mp)	Observaţii / Referinţe
A1		1.861	Sector cadastral:11 Teren imprejmuit;

Construcţii

Crt	Nr cadastral Nr. topografic	Adresa	Observaţii / Referinţe
A1.1		Loc. Panaghia, Nr. FN, Jud. Dolj, T43 P9, 9/1,9/2	Nr. niveluri:1; S. construita la sol:63 mp;
A1.2		Loc. Panaghia, Nr. FN, Jud. Dolj, T43 P9, 9/1,9/2	Nr. niveluri:1; S. construita la sol:69 mp;
A1.3		Loc. Panaghia, Nr. FN, Jud. Dolj, T43 P9, 9/1,9/2	Nr. niveluri:1; S. construita la sol:55 mp;

B. Partea II. Proprietari şi acte

Inscrieri privitoare la dreptul de proprietate şi alte drepturi reale		Referinţe
/		
Act Administrativ nr. TDP37-59577, din 12/01/1993 emis de CJSDPAT DOLJ;		
B1	Intabulare, drept de PROPRIETATE, dobandit prin Reconstituire, cota actuala 1/1, cota initiala 1/1	A1
	1) **DIMOVICI DUMITRA**, LIPSA CNP	
Act Normativ nr. LEGEA 7, din 13/03/1996 emis de PARLAMENTUL ROMANIEI;		
B2	Intabulare, drept de PROPRIETATE, dobandit prin Lege, cota actuala 1/1, cota initiala 1/1	A1.1, A1.2, A1.3
	1) **DIMOVICI DUMITRA**, LIPSA CNP	

C. Partea III. SARCINI .

Inscrieri privind dezmembramintele dreptului de proprietate, drepturi reale de garanţie şi sarcini	Referinţe
NU SUNT	

Anexa Nr. 1 La Partea I

Teren

Nr cadastral	Suprafaţa (mp)*	Observaţii / Referinţe
	1.861	

* Suprafaţa este determinată in planul de proiecţie Stereo 70.

DETALII LINIARE IMOBIL

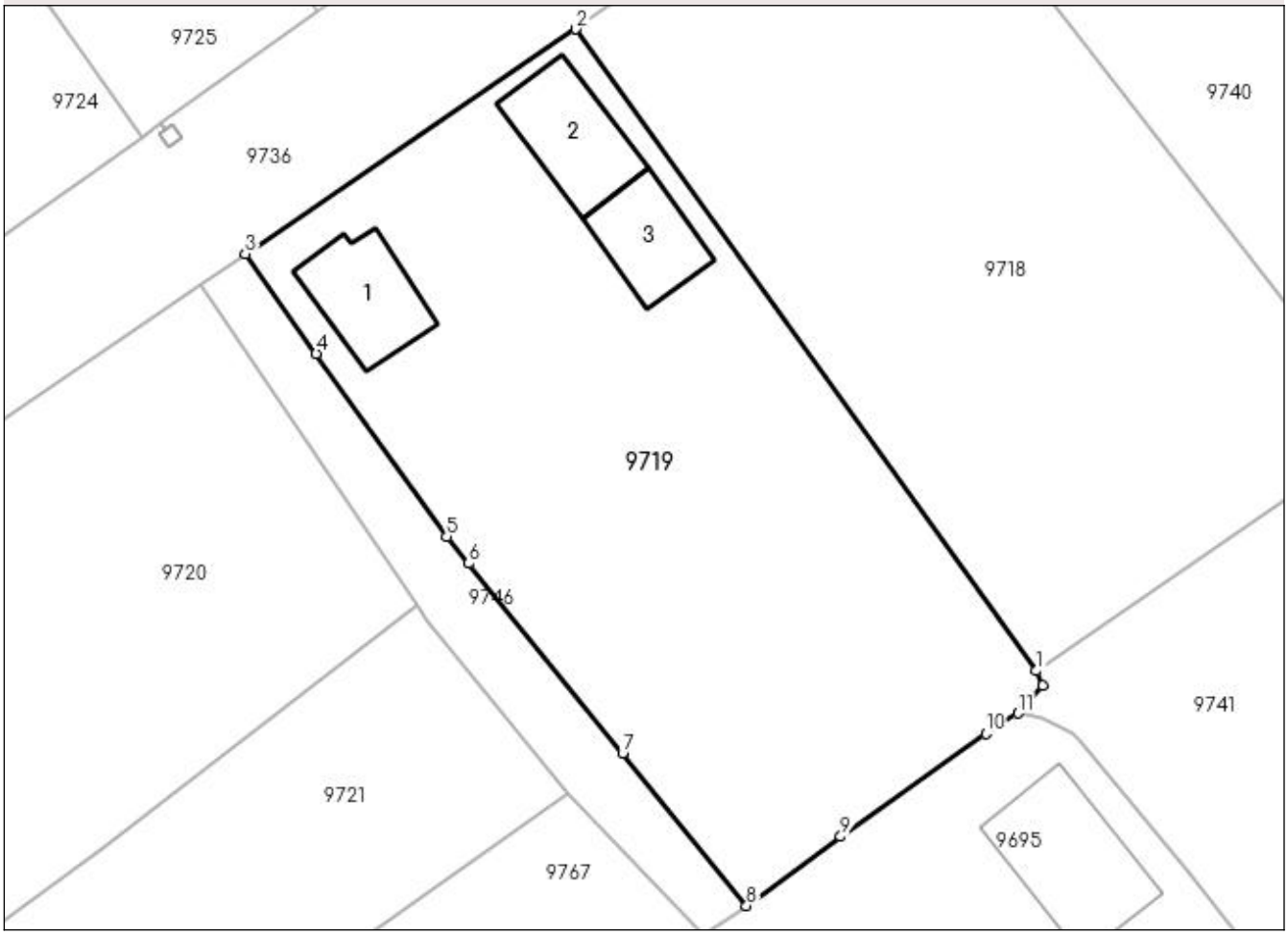

Date referitoare la teren

Crt	Categorie folosinţă	Intra vilan	Suprafaţa (mp)	Tarla	Parcelă	Nr. topo	Observaţii / Referinţe
1	curti constructii	DA	1.000	43	9, 9/1,9/2	-	
2	vie	DA	400	43	9, 9/1,9/2	-	
3	arabil	DA	461	43	9, 9/1,9/2	-	

Date referitoare la construcţii

Crt	Număr	Destinaţie construcţie	Supraf. (mp)	Situaţie juridică	Observaţii / Referinţe
A1.1		constructii de locuinte	63	Cu acte	Nr. niveluri:1; S. construita la sol:63 mp;
A1.2		constructii de locuinte	69	Cu acte	Nr. niveluri:1; S. construita la sol:69 mp;
A1.3		constructii de locuinte	55	Cu acte	Nr. niveluri:1; S. construita la sol:55 mp;

Lungime Segmente

1) Valorile lungimilor segmentelor sunt obţinute din proiecţie în plan.

Punct început	X / Y	Punct sfârşit	X / Y	Lungime segment (** (m)

Punct început	X / Y	Punct sfârşit	X / Y	Lungime segment (** (m)
1	397.470,806 297.361,954	2	397.435,693 297.410,858	60.204
2	397.435,693 297.410,858	3	397.410,468 297.393,728	30.492
3	397.410,468 297.393,728	4	397.415,891 297.386,119	9.344
4	397.415,891 297.386,119	5	397.425,84 297.372,191	17.116
5	397.425,84 297.372,191	6	397.427,513 297.370,131	2.654
6	397.427,513 297.370,131	7	397.439,251 297.355,676	18.621
7	397.439,251 297.355,676	8	397.448,694 297.344,049	14.979
8	397.448,694 297.344,049	9	397.455,884 297.349,323	8.917
9	397.455,884 297.349,323	10	397.466,946 297.357,162	13.558
10	397.466,946 297.357,162	11	397.469,382 297.358,711	2.887
11	397.469,382 297.358,711	12	397.471,289 297.360,832	2.852
12	397.471,289 297.360,832	1	397.470,806 297.361,954	1.222

** Lungimile segmentelor sunt determinate în planul de proiecţie Stereo 70 şi sunt rotunjite la 1 milimetru.
*** Distanţa dintre puncte este formată din segmente cumulate ce sunt mai mici decât valoarea 1 milimetru.

DATE DESPRE IMOBILUL NR. 9720

Oficiul de Cadastru şi Publicitate Imobiliară DOLJ
Biroul de Cadastru şi Publicitate Imobiliară Craiova

A. Partea I. Descrierea imobilului

TEREN Intravilan

Adresa: Loc. Panaghia, Drumul D.C.95 Gura Vaii-Calopar, Nr. 8, Jud. Dolj, T43 P8, 8/1

Nr. Crt	Nr cadastral Nr. topografic	Suprafaţa* (mp)	Observaţii / Referinţe
A1		1.818	Sector cadastral:11 Teren imprejmuit; In TDP a fost inscris in mod eronat T43/1, corect fiind T43

Construcţii

Crt	Nr cadastral Nr. topografic	Adresa	Observaţii / Referinţe
A1.1		Loc. Panaghia, Drumul D.C.95 Gura Vaii-Calopar, Nr. 8, Tronson 4, Jud. Dolj, T43 P8, 8/1	Nr. niveluri:1; S. construita la sol:68 mp;

B. Partea II. Proprietari şi acte

Inscrieri privitoare la dreptul de proprietate şi alte drepturi reale		Referinţe
/		
Act Administrativ nr. TDP62-59577, din 27/01/1993 emis de CJSDPAT DOLJ;		
B1	Intabulare, drept de PROPRIETATE, dobandit prin Reconstituire, cota actuala 1/1, cota initiala 1/1	A1
	1) **CIOBOTARU CONSTANTIN**, LIPSA CNP	
Act Normativ nr. LEGEA 7, din 13/03/1996 emis de PARLAMENTUL ROMANIEI;		
B2	Intabulare, drept de PROPRIETATE, dobandit prin Lege, cota actuala 1/1, cota initiala 1/1	A1.1
	1) **CIOBOTARU CONSTANTIN**, LIPSA CNP	

C. Partea III. SARCINI .

Inscrieri privind dezmembramintele dreptului de proprietate, drepturi reale de garanţie şi sarcini	Referinţe
NU SUNT	

Anexa Nr. 1 La Partea I

Teren

Nr cadastral	Suprafaţa (mp)*	Observaţii / Referinţe
	1.818	In TDP a fost inscris in mod eronat T43/1, corect fiind T43

* Suprafaţa este determinată in planul de proiecţie Stereo 70.

DETALII LINIARE IMOBIL

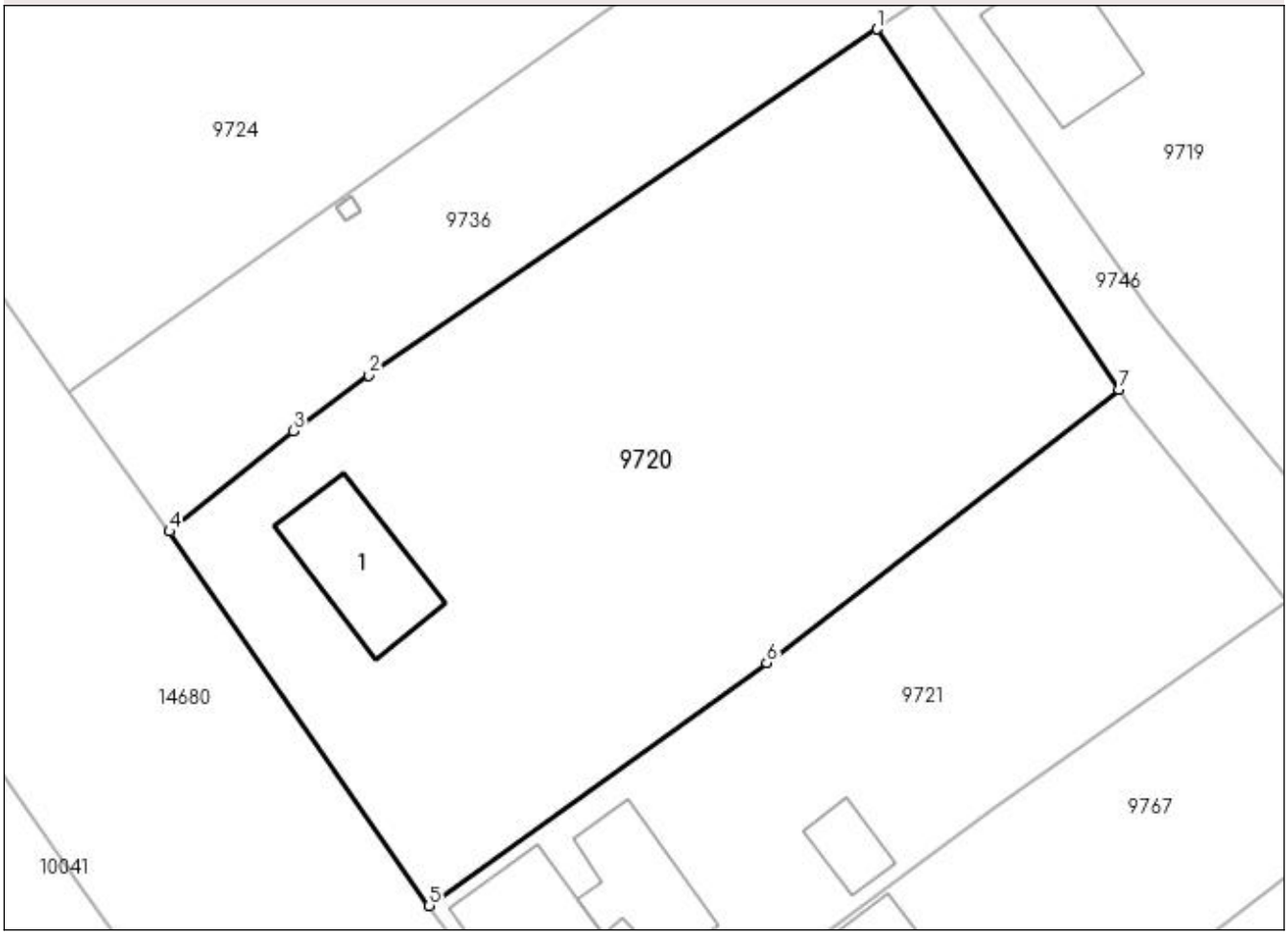

Date referitoare la teren

Crt	Categorie folosinţă	Intra vilan	Suprafaţa (mp)	Tarla	Parcelă	Nr. topo	Observaţii / Referinţe
1	curti constructii	DA	1.000	43	8, 8/1	-	
2	vie	DA	818	43/1	8, 8/1	-	

Date referitoare la construcţii

Crt	Număr	Destinaţie construcţie	Supraf. (mp)	Situaţie juridică	Observaţii / Referinţe
A1.1		constructii de locuinte	68	Cu acte	Nr. niveluri:1; S. construita la sol:68 mp;

Lungime Segmente
1) Valorile lungimilor segmentelor sunt obţinute din proiecţie în plan.

Punct început	X / Y	Punct sfârşit	X / Y	Lungime segment (** (m)
1	397.407,129 297.391,457	2	397.372,532 297.367,925	41.841
2	397.372,532 297.367,925	3	397.367,404 297.364,132	6.378
3	397.367,404 297.364,132	4	397.358,983 297.357,31	10.838

Punct început	X / Y	Punct sfârşit	X / Y	Lungime segment (** (m)
4	397.358,983 297.357,31	5	397.376,646 297.331,867	30.973
5	397.376,646 297.331,867	6	397.399,614 297.348,382	28.289
6	397.399,614 297.348,382	7	397.423,554 297.366,961	30.304
7	397.423,554 297.366,961	1	397.407,129 297.391,457	29.493

** Lungimile segmentelor sunt determinate în planul de proiecţie Stereo 70 şi sunt rotunjite la 1 milimetru.
*** Distanţa dintre puncte este formată din segmente cumulate ce sunt mai mici decât valoarea 1 milimetru.

DATE DESPRE IMOBILUL NR. 9721

Oficiul de Cadastru şi Publicitate Imobiliară DOLJ
Biroul de Cadastru şi Publicitate Imobiliară Craiova

A. Partea I. Descrierea imobilului

TEREN Intravilan

Adresa: Loc. Panaghia, Drumul D.C.95 Gura Vaii-Calopar, Nr. 6, Jud. Dolj, T43 P7

Nr. Crt	Nr cadastral Nr. topografic	Suprafaţa* (mp)	Observaţii / Referinţe
A1		1.035	Sector cadastral:11 Teren neimprejmuit;

Construcţii

Crt	Nr cadastral Nr. topografic	Adresa	Observaţii / Referinţe
A1.1		Loc. Panaghia, Drumul D.C.95 Gura Vaii-Calopar, Nr. 6, Tronson 4, Jud. Dolj, T43 P7	Nr. niveluri:1; S. construita la sol:57 mp;
A1.2		Loc. Panaghia, Drumul D.C.95 Gura Vaii-Calopar, Nr. 6, Tronson 4, Jud. Dolj, T43 P7	Nr. niveluri:1; S. construita la sol:55 mp;
A1.3		Loc. Panaghia, Drumul D.C.95 Gura Vaii-Calopar, Nr. 6, Tronson 4, Jud. Dolj, T43 P7	Nr. niveluri:1; S. construita la sol:21 mp;

B. Partea II. Proprietari şi acte

Inscrieri privitoare la dreptul de proprietate şi alte drepturi reale		Referinţe
/		
Act Administrativ nr. TDP41-59577, din 14/01/1993 emis de CJSDPAT DOLJ;		
B1	Intabulare, drept de PROPRIETATE, dobandit prin Reconstituire, cota actuala 1/1, cota initiala 1/1	A1
	1) **ŞOLEA ION**, LIPSA CNP	
Act Normativ nr. LEGEA 7, din 13/03/1996 emis de PARLAMENTUL ROMANIEI;		
B2	Intabulare, drept de PROPRIETATE, dobandit prin Lege, cota actuala 1/1, cota initiala 1/1	A1.1, A1.2, A1.3
	1) **ŞOLEA ION**, LIPSA CNP	

C. Partea III. SARCINI .

Inscrieri privind dezmembramintele dreptului de proprietate, drepturi reale de garanţie şi sarcini	Referinţe
NU SUNT	

Anexa Nr. 1 La Partea I

Teren

Nr cadastral	Suprafaţa (mp)*	Observaţii / Referinţe
	1.035	

* Suprafaţa este determinată in planul de proiecţie Stereo 70.

DETALII LINIARE IMOBIL

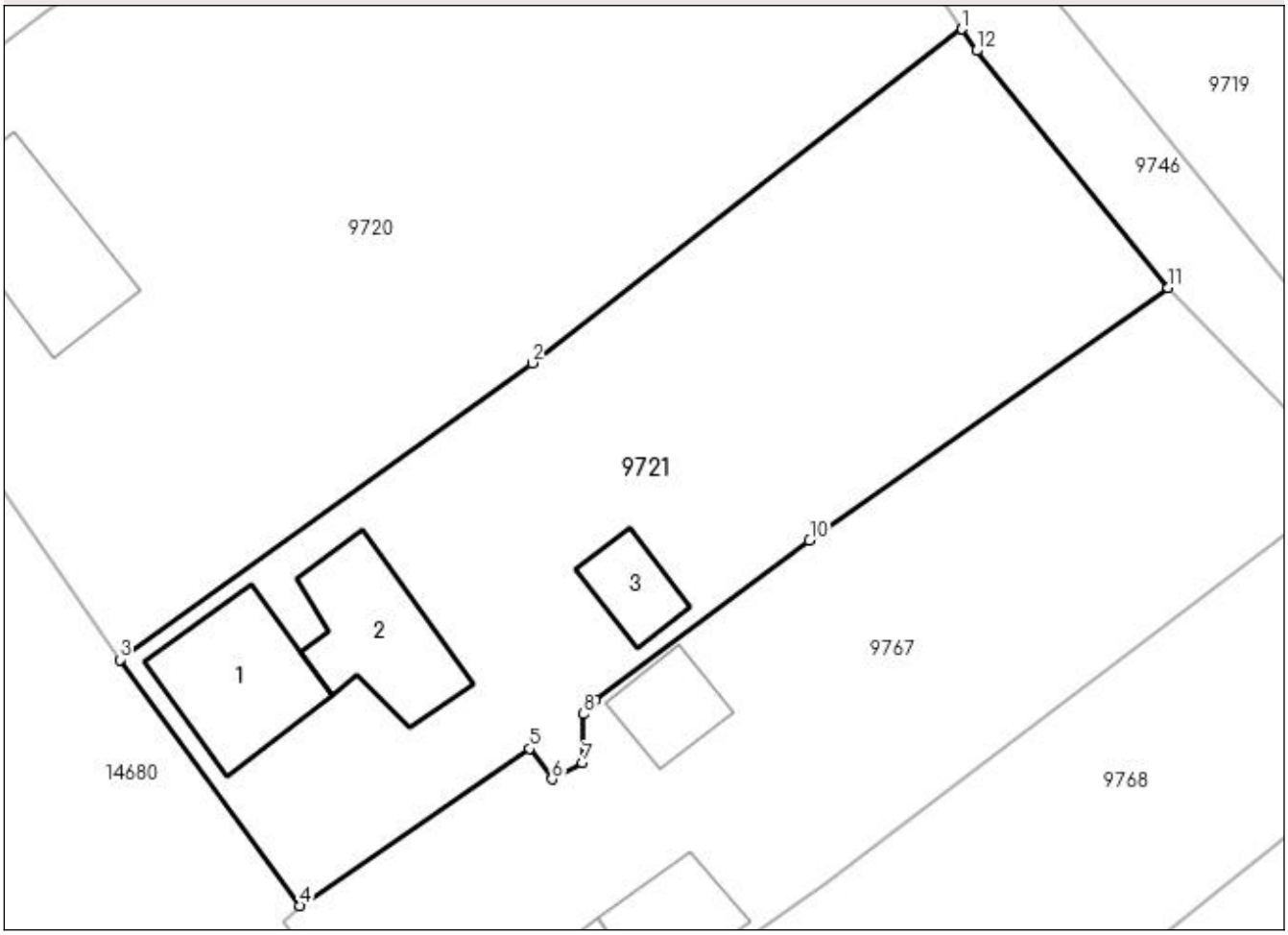

Date referitoare la teren

Crt	Categorie folosinţă	Intra vilan	Suprafaţa (mp)	Tarla	Parcelă	Nr. topo	Observaţii / Referinţe
1	curti constructii	DA	1.035	43	7	-	

Date referitoare la construcţii

Crt	Număr	Destinaţie construcţie	Supraf. (mp)	Situaţie juridică	Observaţii / Referinţe
A1.1		constructii de locuinte	57	Cu acte	Nr. niveluri:1; S. construita la sol:57 mp;
A1.2		constructii anexa	55	Cu acte	Nr. niveluri:1; S. construita la sol:55 mp;
A1.3		constructii anexa	21	Cu acte	Nr. niveluri:1; S. construita la sol:21 mp;

Lungime Segmente

1) Valorile lungimilor segmentelor sunt obţinute din proiecţie în plan.

Punct început	X / Y	Punct sfârşit	X / Y	Lungime segment (** (m)
1	397.423,554 297.366,961	2	397.399,614 297.348,382	30.304
2	397.399,614 297.348,382	3	397.376,646 297.331,867	28.289

Punct început	X / Y	Punct sfârşit	X / Y	Lungime segment (** (m)
3	397.376,646 297.331,867	4	397.386,678 297.318,176	16.973
4	397.386,678 297.318,176	5	397.399,462 297.326,923	15.49
5	397.399,462 297.326,923	6	397.400,721 297.325,217	2.12
6	397.400,721 297.325,217	7	397.402,435 297.326,12	1.937
7	397.402,435 297.326,12	8	397.402,468 297.328,844	2.724
8	397.402,468 297.328,844	9	397.403,15 297.329,62	1.033
9	397.403,15 297.329,62	10	397.415,066 297.338,51	14.867
10	397.415,066 297.338,51	11	397.435,046 297.352,557	24.424
11	397.435,046 297.352,557	12	397.424,364 297.365,754	16.978
12	397.424,364 297.365,754	1	397.423,554 297.366,961	1.454

** Lungimile segmentelor sunt determinate în planul de proiecţie Stereo 70 şi sunt rotunjite la 1 milimetru.
*** Distanţa dintre puncte este formată din segmente cumulate ce sunt mai mici decât valoarea 1 milimetru.

DATE DESPRE IMOBILUL NR. 9722

Oficiul de Cadastru şi Publicitate Imobiliară DOLJ
Biroul de Cadastru şi Publicitate Imobiliară Craiova

A. Partea I. Descrierea imobilului

TEREN Intravilan

Adresa: Loc. Panaghia, Drumul D.C.95 Gura Vaii-Calopar, Nr. FN, Jud. Dolj, T43 P4

Nr. Crt	Nr cadastral Nr. topografic	Suprafaţa* (mp)	Observaţii / Referinţe
A1		900	Sector cadastral:11 Teren neimprejmuit;

B. Partea II. Proprietari şi acte

Inscrieri privitoare la dreptul de proprietate şi alte drepturi reale		Referinţe
/		
Act Notarial nr. CM 55, din 14/05/2018 emis de BNP MARINESCU MARIA DANIELA;		
B1	Intabulare, drept de PROPRIETATE, dobandit prin Succesiune, cota actuala 1/1, cota initiala 1/1	A1
	1) **ISTARTE GABRIELA**	

C. Partea III. SARCINI .

Inscrieri privind dezmembramintele dreptului de proprietate, drepturi reale de garanţie şi sarcini	Referinţe
NU SUNT	

Anexa Nr. 1 La Partea I

Teren

Nr cadastral	Suprafaţa (mp)*	Observaţii / Referinţe
	900	

* Suprafaţa este determinată in planul de proiecţie Stereo 70.

DETALII LINIARE IMOBIL

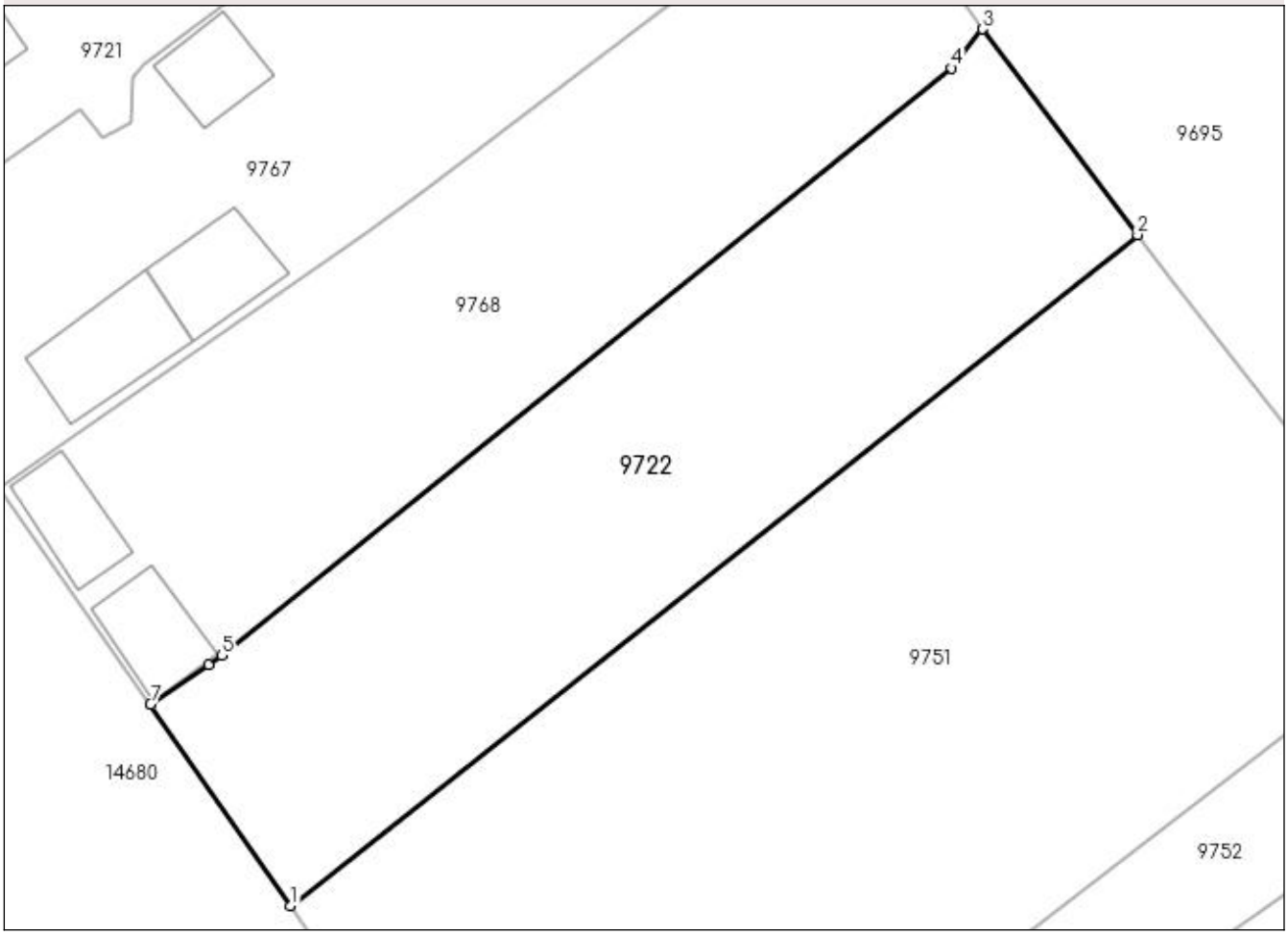

Date referitoare la teren

Crt	Categorie folosință	Intra vilan	Suprafaţa (mp)	Tarla	Parcelă	Nr. topo	Observaţii / Referinţe
1	vie	DA	900	43	4	-	

Lungime Segmente
1) Valorile lungimilor segmentelor sunt obţinute din proiecţie în plan.

Punct început	X / Y	Punct sfârşit	X / Y	Lungime segment (** (m)
1	397.411,773 297.280,198	2	397.461,499 297.319,562	63.421
2	397.461,499 297.319,562	3	397.452,42 297.331,634	15.105
3	397.452,42 297.331,634	4	397.450,586 297.329,336	2.94
4	397.450,586 297.329,336	5	397.407,724 297.294,878	54.995
5	397.407,724 297.294,878	6	397.406,945 297.294,341	0.946

Punct început	X / Y	Punct sfârşit	X / Y	Lungime segment (** (m)
6	397.406,945 297.294,341	7	397.403,558 297.292,004	4.115
7	397.403,558 297.292,004	1	397.411,773 297.280,198	14.383

** Lungimile segmentelor sunt determinate în planul de proiecţie Stereo 70 şi sunt rotunjite la 1 milimetru.
*** Distanţa dintre puncte este formată din segmente cumulate ce sunt mai mici decât valoarea 1 milimetru.

DATE DESPRE IMOBILUL NR. 9723

Oficiul de Cadastru şi Publicitate Imobiliară DOLJ
Biroul de Cadastru şi Publicitate Imobiliară Craiova

A. Partea I. Descrierea imobilului

TEREN Intravilan

Adresa: Loc. Panaghia, Nr. 19, Jud. Dolj, T43 P30/1

Nr. Crt	Nr cadastral Nr. topografic	Suprafaţa* (mp)	Observaţii / Referinţe
A1		971	Sector cadastral:11 Teren neimprejmuit;

B. Partea II. Proprietari şi acte

Inscrieri privitoare la dreptul de proprietate şi alte drepturi reale		Referinţe
/		
Act Administrativ nr. TDP4-59577, din 24/11/1992 emis de CJSDPAT DOLJ;		
B1	Intabulare, drept de PROPRIETATE, dobandit prin Reconstituire, cota actuala 1/1, cota initiala 1/1	A1
	1) **PĂUN MARIN**, LIPSA CNP	

C. Partea III. SARCINI .

Inscrieri privind dezmembramintele dreptului de proprietate, drepturi reale de garanţie şi sarcini	Referinţe
NU SUNT	

Anexa Nr. 1 La Partea I

Teren

Nr cadastral	Suprafaţa (mp)*	Observaţii / Referinţe
	971	

* Suprafaţa este determinată in planul de proiecţie Stereo 70.

DETALII LINIARE IMOBIL

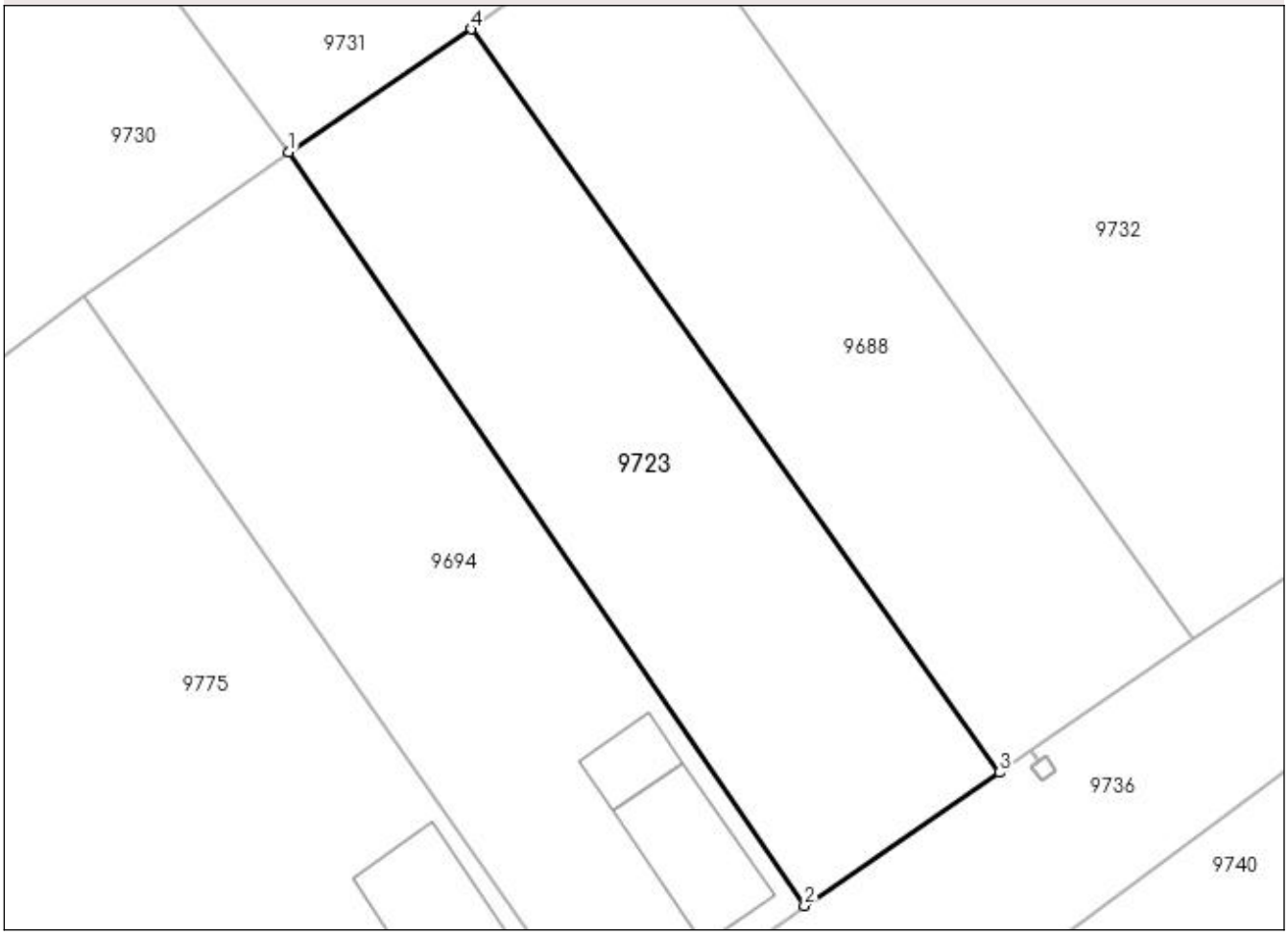

Date referitoare la teren

Crt	Categorie folosință	Intra vilan	Suprafaţa (mp)	Tarla	Parcelă	Nr. topo	Observaţii / Referinţe
1	arabil	DA	971	43	30/1	-	

Lungime Segmente
1) Valorile lungimilor segmentelor sunt obţinute din proiecţie în plan.

Punct început	X / Y	Punct sfârşit	X / Y	Lungime segment (** (m)
1	397.419,229 297.490,734	2	397.454,478 297.439,277	62.372
2	397.454,478 297.439,277	3	397.467,79 297.448,371	16.122
3	397.467,79 297.448,371	4	397.431,686 297.499,151	62.307
4	397.431,686 297.499,151	1	397.419,229 297.490,734	15.034

** Lungimile segmentelor sunt determinate în planul de proiecţie Stereo 70 şi sunt rotunjite la 1 milimetru.
*** Distanţa dintre puncte este formată din segmente cumulate ce sunt mai mici decât valoarea 1 milimetru.

DATE DESPRE IMOBILUL NR. 9724

Oficiul de Cadastru şi Publicitate Imobiliară DOLJ
Biroul de Cadastru şi Publicitate Imobiliară Craiova

A. Partea I. Descrierea imobilului

TEREN Intravilan

Adresa: Loc. Panaghia, Drumul D.C.95 Gura Vaii-Calopar, Nr. 23, Jud. Dolj, T43 P34

Nr. Crt	Nr cadastral Nr. topografic	Suprafaţa* (mp)	Observaţii / Referinţe
A1		1.936	Sector cadastral:11 Teren imprejmuit;

B. Partea II. Proprietari şi acte

Inscrieri privitoare la dreptul de proprietate şi alte drepturi reale		Referinţe
/		
Act Administrativ nr. TDP44-59577, din 14/01/1993 emis de CJSDPAT DOLJ;		
B1	Intabulare, drept de PROPRIETATE, dobandit prin Reconstituire, cota actuala 1/1, cota initiala 1/1	A1
	1) **STAICU IOANA**, LIPSA CNP	

C. Partea III. SARCINI .

Inscrieri privind dezmembramintele dreptului de proprietate, drepturi reale de garanţie şi sarcini	Referinţe
NU SUNT	

Anexa Nr. 1 La Partea I

Teren

Nr cadastral	Suprafaţa (mp)*	Observaţii / Referinţe
	1.936	

* Suprafaţa este determinată in planul de proiecţie Stereo 70.

DETALII LINIARE IMOBIL

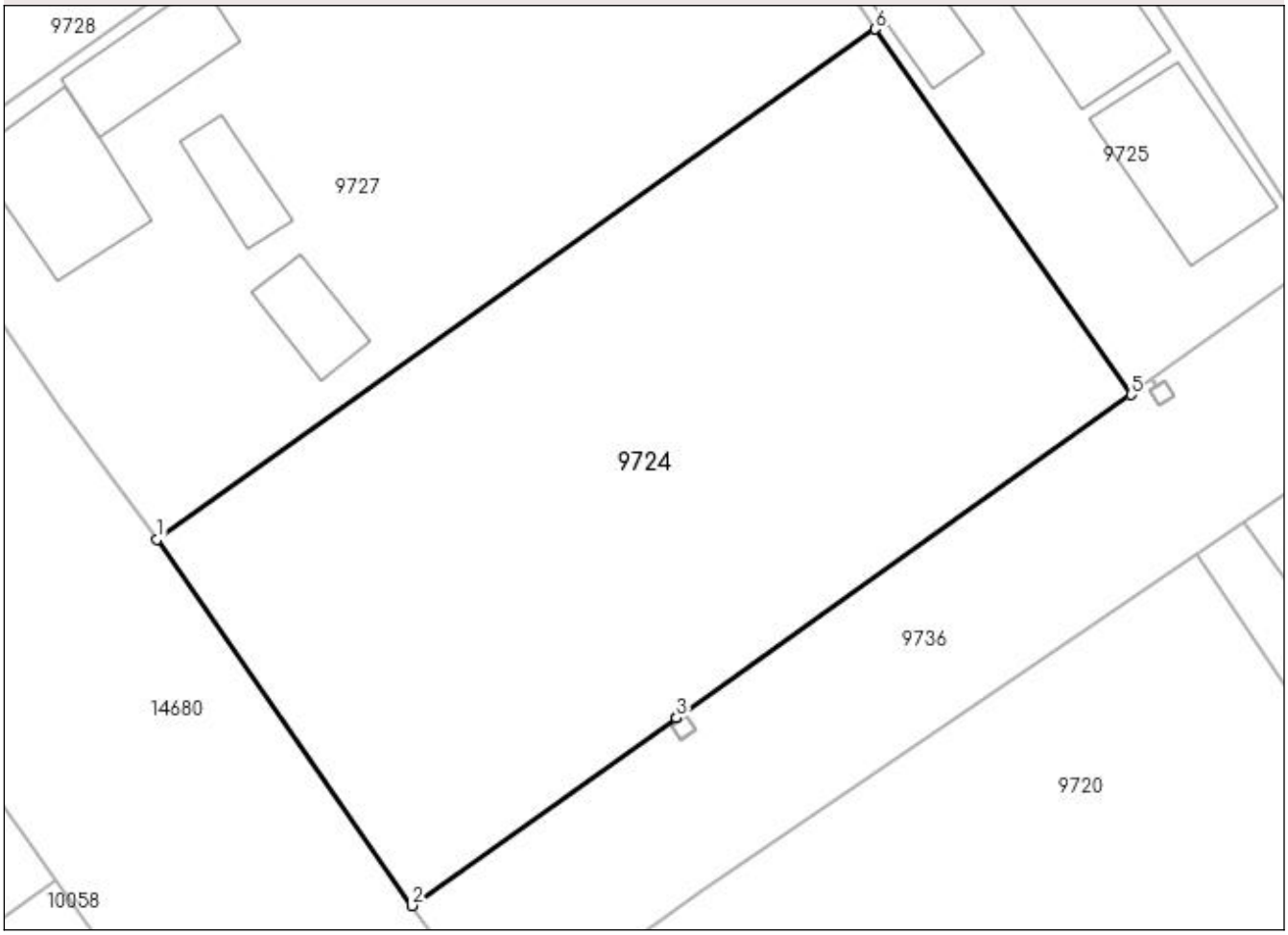

Date referitoare la teren

Crt	Categorie folosinţă	Intra vilan	Suprafaţa (mp)	Tarla	Parcelă	Nr. topo	Observaţii / Referinţe
1	arabil	DA	1.936	43	34	-	

Lungime Segmente
1) Valorile lungimilor segmentelor sunt obţinute din proiecţie în plan.

Punct început	X / Y	Punct sfârşit	X / Y	Lungime segment (** (m)
1	397.334,192 297.392,44	2	397.352,08 297.366,758	31.298
2	397.352,08 297.366,758	3	397.370,65 297.379,946	22.776
3	397.370,65 297.379,946	4	397.370,654 297.379,949	0.005
4	397.370,654 297.379,949	5	397.402,545 297.402,597	39.115
5	397.402,545 297.402,597	6	397.384,595 297.428,25	31.309

Punct început	X / Y	Punct sfârşit	X / Y	Lungime segment (** (m)
6	397.384,595 297.428,25	1	397.334,192 297.392,44	61.829

** Lungimile segmentelor sunt determinate în planul de proiecţie Stereo 70 şi sunt rotunjite la 1 milimetru.
*** Distanţa dintre puncte este formată din segmente cumulate ce sunt mai mici decât valoarea 1 milimetru.

DATE DESPRE IMOBILUL NR. 9725

Oficiul de Cadastru şi Publicitate Imobiliară DOLJ
Biroul de Cadastru şi Publicitate Imobiliară Craiova

A. Partea I. Descrierea imobilului

TEREN Intravilan

Adresa: Loc. Panaghia, Nr. 22, Jud. Dolj, T43 P33

Nr. Crt	Nr cadastral Nr. topografic	Suprafaţa* (mp)	Observaţii / Referinţe
A1		1.040	Sector cadastral:11 Teren imprejmuit;

Construcţii

Crt	Nr cadastral Nr. topografic	Adresa	Observaţii / Referinţe
A1.1		Loc. Panaghia, Nr. 22, Jud. Dolj, T43 P33	Nr. niveluri:1; S. construita la sol:86 mp;
A1.2		Loc. Panaghia, Nr. 22, Jud. Dolj, T43 P33	Nr. niveluri:1; S. construita la sol:71 mp;
A1.3		Loc. Panaghia, Nr. 22, Jud. Dolj, T43 P33	Nr. niveluri:1; S. construita la sol:34 mp;
A1.4		Loc. Panaghia, Nr. 22, Jud. Dolj, T43 P33	Nr. niveluri:2; S. construita la sol:92 mp;

B. Partea II. Proprietari şi acte

Inscrieri privitoare la dreptul de proprietate şi alte drepturi reale		Referinţe
/		
Act Administrativ nr. TDP82-59577, din 10/02/1993 emis de CJSDPAT DOLJ;		
B1	Intabulare, drept de PROPRIETATE, dobandit prin Reconstituire, cota actuala 1/1, cota initiala 1/1	A1
	1) **ILIESCU ELENA**, LIPSA CNP	
Act Normativ nr. LEGEA 7, din 13/03/1996 emis de PARLAMENTUL ROMANIEI;		
B2	Intabulare, drept de PROPRIETATE, dobandit prin Lege, cota actuala 1/1, cota initiala 1/1	A1.1, A1.2, A1.3, A1.4
	1) **ILIESCU ELENA**, LIPSA CNP	

C. Partea III. SARCINI .

Inscrieri privind dezmembramintele dreptului de proprietate, drepturi reale de garanţie şi sarcini	Referinţe
NU SUNT	

Anexa Nr. 1 La Partea I

Teren

Nr cadastral	Suprafaţa (mp)*	Observaţii / Referinţe
	1.040	

* Suprafaţa este determinată in planul de proiecţie Stereo 70.

DETALII LINIARE IMOBIL

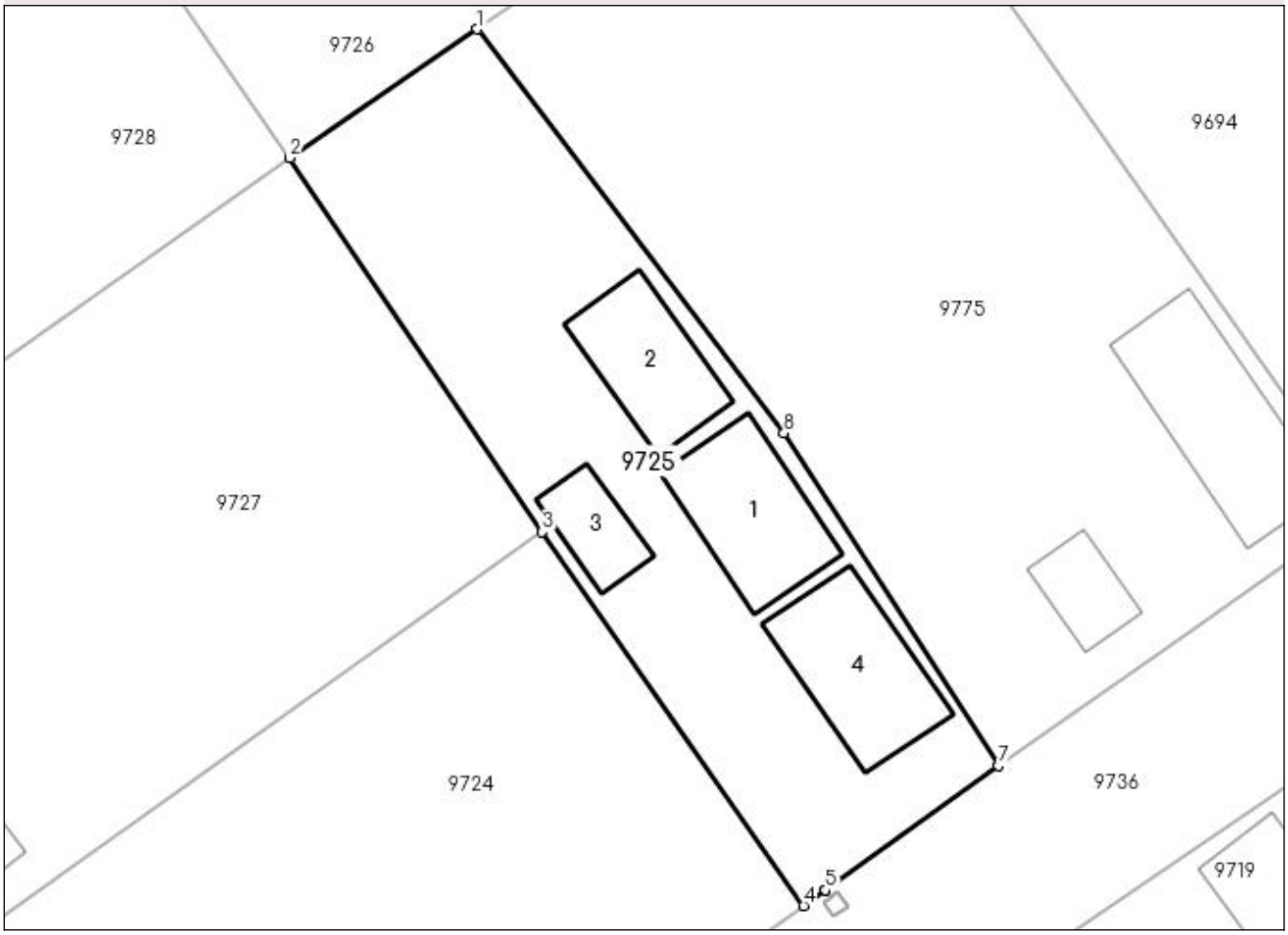

Date referitoare la teren

Crt	Categorie folosinţă	Intra vilan	Suprafaţa (mp)	Tarla	Parcelă	Nr. topo	Observaţii / Referinţe
1	curti constructii	DA	1.040	43	33	-	

Date referitoare la construcţii

Crt	Număr	Destinaţie construcţie	Supraf. (mp)	Situaţie juridică	Observaţii / Referinţe
A1.1		constructii de locuinte	86	Cu acte	Nr. niveluri:1; S. construita la sol:86 mp;
A1.2		constructii anexa	71	Cu acte	Nr. niveluri:1; S. construita la sol:71 mp;
A1.3		constructii anexa	34	Cu acte	Nr. niveluri:1; S. construita la sol:34 mp;
A1.4		constructii de locuinte	92	Cu acte	Nr. niveluri:2; S. construita la sol:92 mp;

Lungime Segmente

1) Valorile lungimilor segmentelor sunt obţinute din proiecţie în plan.

Punct început	X / Y	Punct sfârşit	X / Y	Lungime segment (** (m)
1	397.380,124 297.462,746	2	397.367,255 297.453,903	15.614

Punct început	X / Y	Punct sfârşit	X / Y	Lungime segment (** (m)
2	397.367,255 297.453,903	3	397.384,595 297.428,25	30.964
3	397.384,595 297.428,25	4	397.402,545 297.402,597	31.309
4	397.402,545 297.402,597	5	397.404,043 297.403,674	1.845
5	397.404,043 297.403,674	6	397.404,047 297.403,677	0.005
6	397.404,047 297.403,677	7	397.415,913 297.412,206	14.613
7	397.415,913 297.412,206	8	397.401,193 297.435,026	27.156
8	397.401,193 297.435,026	1	397.380,124 297.462,746	34.818

** Lungimile segmentelor sunt determinate în planul de proiecţie Stereo 70 şi sunt rotunjite la 1 milimetru.
*** Distanţa dintre puncte este formată din segmente cumulate ce sunt mai mici decât valoarea 1 milimetru.

DATE DESPRE IMOBILUL NR. 9726

Oficiul de Cadastru şi Publicitate Imobiliară DOLJ
Biroul de Cadastru şi Publicitate Imobiliară Craiova

A. Partea I. Descrierea imobilului

TEREN Intravilan

Adresa: Loc. Panaghia, Str Ulita Nr.20 - Dimovici Anastasie-Roibu Constantin, Nr. 27, Jud. Dolj, T43 P38, 38/1, 38/2

Nr. Crt	Nr cadastral Nr. topografic	Suprafaţa* (mp)	Observaţii / Referinţe
A1		1.923	Sector cadastral:11 Teren imprejmuit;

Construcţii

Crt	Nr cadastral Nr. topografic	Adresa	Observaţii / Referinţe
A1.1		Loc. Panaghia, Str Ulita Nr.20 - Dimovici Anastasie-Roibu Constantin, Nr. 27, Jud. Dolj, T43 P38, 38/1, 38/2	Nr. niveluri:1; S. construita la sol:66 mp;
A1.2		Loc. Panaghia, Str Ulita Nr.20 - Dimovici Anastasie-Roibu Constantin, Nr. 27, Jud. Dolj, T43 P38, 38/1, 38/2	Nr. niveluri:1; S. construita la sol:49 mp;

B. Partea II. Proprietari şi acte

Inscrieri privitoare la dreptul de proprietate şi alte drepturi reale		Referinţe
/		
Act Administrativ nr. TDP238-48671, din 02/08/1993 emis de CJSDPAT DOLJ;		
B1	Intabulare, drept de PROPRIETATE, dobandit prin Reconstituire, cota actuala 1/1, cota initiala 1/1	A1
	1) **GHEORGHIŞOR TUDOR**, LIPSA CNP	
Act Normativ nr. LEGEA 7, din 13/03/1996 emis de PARLAMENTUL ROMANIEI;		
B2	Intabulare, drept de PROPRIETATE, dobandit prin Lege, cota actuala 1/1, cota initiala 1/1	A1.1, A1.2
	1) **GHEORGHIŞOR TUDOR**, LIPSA CNP	

C. Partea III. SARCINI .

Inscrieri privind dezmembramintele dreptului de proprietate, drepturi reale de garanţie şi sarcini	Referinţe
NU SUNT	

Anexa Nr. 1 La Partea I

Teren

Nr cadastral	Suprafaţa (mp)*	Observaţii / Referinţe
	1.923	

* Suprafaţa este determinată in planul de proiecţie Stereo 70.

DETALII LINIARE IMOBIL

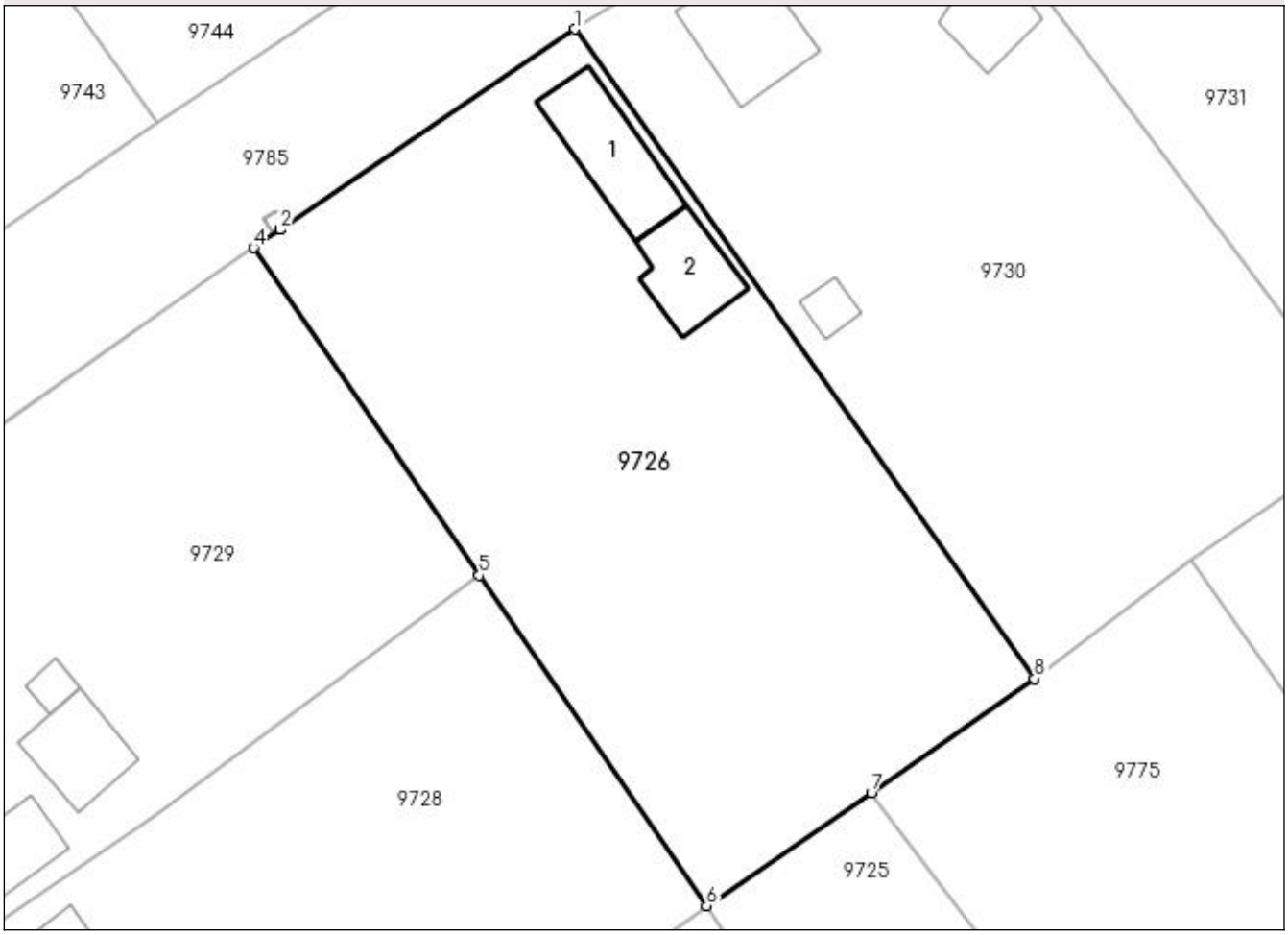

Date referitoare la teren

Crt	Categorie folosinţă	Intra vilan	Suprafaţa (mp)	Tarla	Parcelă	Nr. topo	Observaţii / Referinţe
1	curti constructii	DA	1.000	43	38, 38/1, 38/2	-	
2	vie	DA	413	43	38, 38/1, 38/2	-	
3	arabil	DA	510	43	38, 38/1, 38/2	-	

Date referitoare la construcţii

Crt	Număr	Destinaţie construcţie	Supraf. (mp)	Situaţie juridică	Observaţii / Referinţe
A1.1		constructii anexa	66	Cu acte	Nr. niveluri:1; S. construita la sol:66 mp;
A1.2		constructii anexa	49	Cu acte	Nr. niveluri:1; S. construita la sol:49 mp;

Lungime Segmente
1) Valorile lungimilor segmentelor sunt obţinute din proiecţie în plan.

Punct început	X / Y	Punct sfârşit	X / Y	Lungime segment (** (m)
1	397.356,938 297.522,473	2	397.333,868 297.506,782	27.9

Punct început	X / Y	Punct sfârşit	X / Y	Lungime segment (** (m)
2	397.333,868 297.506,782	3	397.333,864 297.506,779	0.005
3	397.333,864 297.506,779	4	397.331,781 297.505,363	2.519
4	397.331,781 297.505,363	5	397.349,444 297.479,736	31.124
5	397.349,444 297.479,736	6	397.367,255 297.453,903	31.378
6	397.367,255 297.453,903	7	397.380,124 297.462,746	15.614
7	397.380,124 297.462,746	8	397.392,901 297.471,675	15.588
8	397.392,901 297.471,675	1	397.356,938 297.522,473	62.24

** Lungimile segmentelor sunt determinate în planul de proiecţie Stereo 70 şi sunt rotunjite la 1 milimetru.
*** Distanţa dintre puncte este formată din segmente cumulate ce sunt mai mici decât valoarea 1 milimetru.

DATE DESPRE IMOBILUL NR. 9727

Oficiul de Cadastru şi Publicitate Imobiliară DOLJ
Biroul de Cadastru şi Publicitate Imobiliară Craiova

A. Partea I. Descrierea imobilului

TEREN Intravilan

Adresa: Loc. Panaghia, Drumul D.C.95 Gura Vaii-Calopar, Nr. 24, Jud. Dolj, T43 P35, 35/1, 35/2

Nr. Crt	Nr cadastral Nr. topografic	Suprafaţa* (mp)	Observaţii / Referinţe
A1		1.934	Sector cadastral:11 Teren imprejmuit;

Construcţii

Crt	Nr cadastral Nr. topografic	Adresa	Observaţii / Referinţe
A1.1		Loc. Panaghia, Drumul D.C.95 Gura Vaii-Calopar, Nr. 24, Tronson 4, Jud. Dolj, T43 P35, 35/1, 35/2	Nr. niveluri:2; S. construita la sol:88 mp;
A1.2		Loc. Panaghia, Drumul D.C.95 Gura Vaii-Calopar, Nr. 24, Tronson 4, Jud. Dolj, T43 P35, 35/1, 35/2	Nr. niveluri:1; S. construita la sol:59 mp;
A1.3		Loc. Panaghia, Drumul D.C.95 Gura Vaii-Calopar, Nr. 24, Tronson 4, Jud. Dolj, T43 P35, 35/1, 35/2	Nr. niveluri:1; S. construita la sol:34 mp;
A1.4		Loc. Panaghia, Drumul D.C.95 Gura Vaii-Calopar, Nr. 24, Tronson 4, Jud. Dolj, T43 P35, 35/1, 35/2	Nr. niveluri:1; S. construita la sol:32 mp;

B. Partea II. Proprietari şi acte

Inscrieri privitoare la dreptul de proprietate şi alte drepturi reale		Referinţe
/		
Act Notarial nr. CÎ 27921, din 16/12/1992 emis de Notar de Stat Dolj;		
B1	Intabulare, drept de PROPRIETATE, dobandit prin Conventie, cota actuala 1/1, cota initiala 1/1	A1, A1.1, A1.2, A1.3, A1.4
	1) **ŞOLEA IONEL**	

C. Partea III. SARCINI

Inscrieri privind dezmembramintele dreptului de proprietate, drepturi reale de garanţie şi sarcini		Referinţe
/		
Act Notarial nr. CÎ 27921, din 16/12/1992 emis de Notar de Stat Dolj;		
C1	Se notează clauza de întreținere în favoarea dlui Șolea Alecsandru și a dnei Șolea Ioana.	A1, A1.1, A1.2, A1.3, A1.4

Anexa Nr. 1 La Partea I

Teren

Nr cadastral	Suprafaţa (mp)*	Observaţii / Referinţe
	1.934	

* Suprafaţa este determinată in planul de proiecţie Stereo 70.

DETALII LINIARE IMOBIL

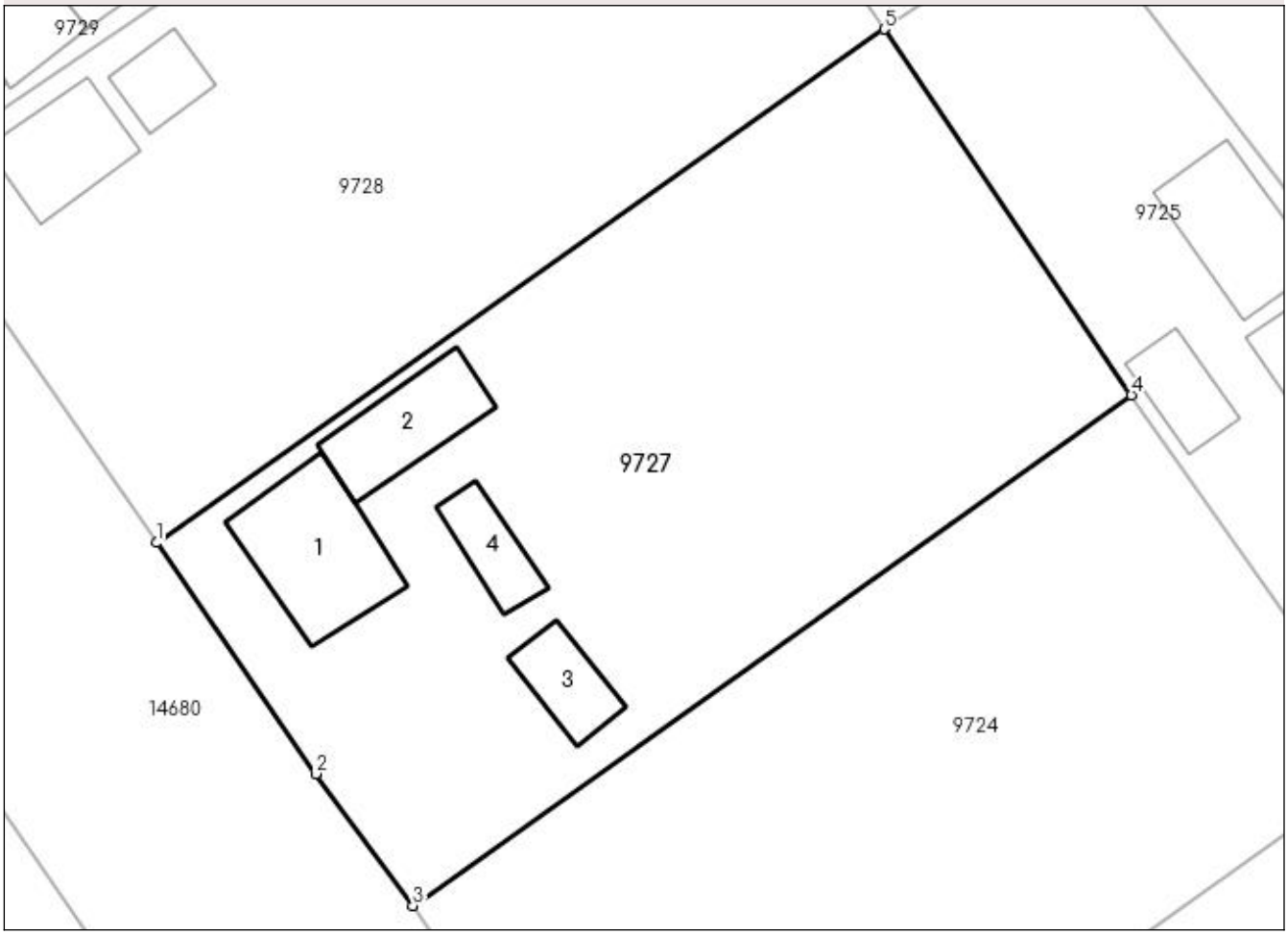

Date referitoare la teren

Crt	Categorie folosinţă	Intra vilan	Suprafaţa (mp)	Tarla	Parcelă	Nr. topo	Observaţii / Referinţe
1	curti constructii	DA	1.000	43	35, 35/1, 35/2	-	
2	vie	DA	500	43	35, 35/1, 35/2	-	
3	arabil	DA	434	43	35, 35/1, 35/2	-	

Date referitoare la construcţii

Crt	Număr	Destinaţie construcţie	Supraf. (mp)	Situaţie juridică	Observaţii / Referinţe
A1.1		constructii anexa	88	Cu acte	Nr. niveluri:2; S. construita la sol:88 mp;
A1.2		constructii anexa	59	Cu acte	Nr. niveluri:1; S. construita la sol:59 mp;
A1.3		constructii anexa	34	Cu acte	Nr. niveluri:1; S. construita la sol:34 mp;
A1.4		constructii anexa	32	Cu acte	Nr. niveluri:1; S. construita la sol:32 mp;

Lungime Segmente
1) Valorile lungimilor segmentelor sunt obţinute din proiecţie în plan.

Punct început	X / Y	Punct sfârşit	X / Y	Lungime segment (** (m)
1	397.316,21 297.417,89	2	397.327,358 297.401,692	19.663
2	397.327,358 297.401,692	3	397.334,192 297.392,44	11.502
3	397.334,192 297.392,44	4	397.384,595 297.428,25	61.829
4	397.384,595 297.428,25	5	397.367,255 297.453,903	30.964
5	397.367,255 297.453,903	1	397.316,21 297.417,89	62.47

** Lungimile segmentelor sunt determinate în planul de proiecţie Stereo 70 şi sunt rotunjite la 1 milimetru.
*** Distanţa dintre puncte este formată din segmente cumulate ce sunt mai mici decât valoarea 1 milimetru.

DATE DESPRE IMOBILUL NR. 9728

Oficiul de Cadastru şi Publicitate Imobiliară DOLJ
Biroul de Cadastru şi Publicitate Imobiliară Craiova

A. Partea I. Descrierea imobilului

TEREN Intravilan

Adresa: Loc. Panaghia, Drumul D.C.95 Gura Vaii-Calopar, Nr. 25, Jud. Dolj, T43 P36 ,36/1, 36/2

Nr. Crt	Nr cadastral Nr. topografic	Suprafaţa* (mp)	Observaţii / Referinţe
A1		1.935	Sector cadastral:11 Teren imprejmuit;

Construcţii

Crt	Nr cadastral Nr. topografic	Adresa	Observaţii / Referinţe
A1.1		Loc. Panaghia, Drumul D.C.95 Gura Vaii-Calopar, Nr. 25, Tronson 4, Jud. Dolj, T43 P36 ,36/1, 36/2	Nr. niveluri:1; S. construita la sol:56 mp;
A1.2		Loc. Panaghia, Drumul D.C.95 Gura Vaii-Calopar, Nr. 25, Tronson 4, Jud. Dolj, T43 P36 ,36/1, 36/2	Nr. niveluri:1; S. construita la sol:28 mp;

B. Partea II. Proprietari şi acte

Inscrieri privitoare la dreptul de proprietate şi alte drepturi reale		Referinţe
/		
Act Administrativ nr. TDP29-59577, din 16/12/1992 emis de CJSDPAT DOLJ;		
B1	Intabulare, drept de PROPRIETATE, dobandit prin Reconstituire, cota actuala 1/1, cota initiala 1/1	A1
	1) **UNGUREANU ION**, LIPSA CNP	
Act Normativ nr. LEGEA 7, din 13/03/1996 emis de PARLAMENTUL ROMANIEI;		
B2	Intabulare, drept de PROPRIETATE, dobandit prin Lege, cota actuala 1/1, cota initiala 1/1	A1.1, A1.2
	1) **UNGUREANU ION**, LIPSA CNP	

C. Partea III. SARCINI .

Inscrieri privind dezmembramintele dreptului de proprietate, drepturi reale de garanţie şi sarcini	Referinţe
NU SUNT	

Anexa Nr. 1 La Partea I

Teren

Nr cadastral	Suprafaţa (mp)*	Observaţii / Referinţe
	1.935	

* Suprafaţa este determinată in planul de proiecţie Stereo 70.

DETALII LINIARE IMOBIL

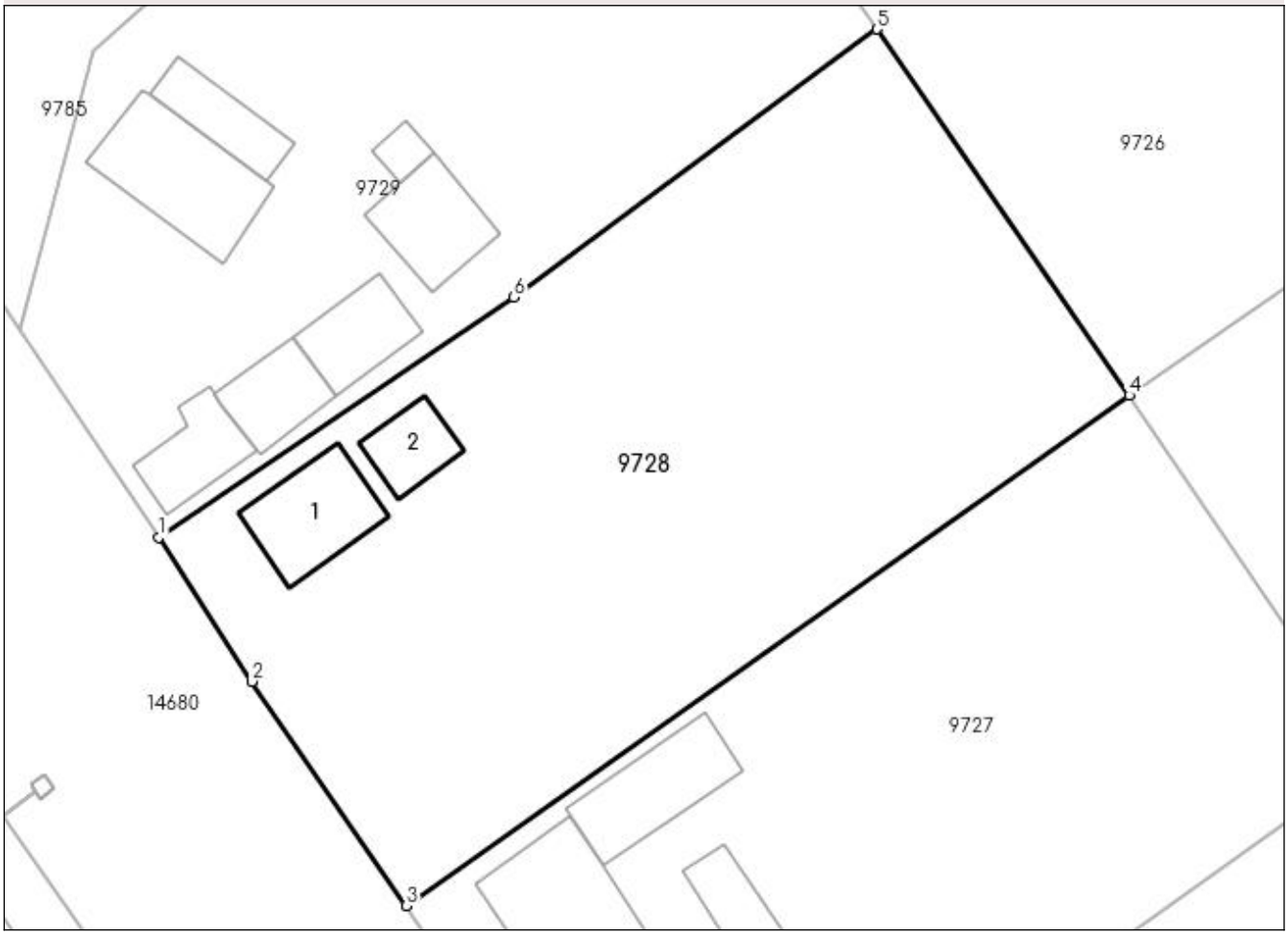

Date referitoare la teren

Crt	Categorie folosinţă	Intra vilan	Suprafaţa (mp)	Tarla	Parcelă	Nr. topo	Observaţii / Referinţe
1	curti constructii	DA	1.000	43	36 ,36/1, 36/2	-	
2	vie	DA	600	43	36,36/1,36/2	-	
3	arabil	DA	335	43	36,36/1,36/2	-	

Date referitoare la construcţii

Crt	Număr	Destinaţie construcţie	Supraf. (mp)	Situaţie juridică	Observaţii / Referinţe
A1.1		constructii de locuinte	56	Cu acte	Nr. niveluri:1; S. construita la sol:56 mp;
A1.2		constructii anexa	28	Cu acte	Nr. niveluri:1; S. construita la sol:28 mp;

Lungime Segmente

1) Valorile lungimilor segmentelor sunt obţinute din proiecţie în plan.

Punct început	X / Y	Punct sfârşit	X / Y	Lungime segment (** (m)
1	397.298,758 297.443,871	2	397.305,323 297.433,708	12.099

Punct început	X / Y	Punct sfârşit	X / Y	Lungime segment (** (m)
2	397.305,323 297.433,708	3	397.316,21 297.417,89	19.202
3	397.316,21 297.417,89	4	397.367,255 297.453,903	62.47
4	397.367,255 297.453,903	5	397.349,444 297.479,736	31.378
5	397.349,444 297.479,736	6	397.323,817 297.460,801	31.863
6	397.323,817 297.460,801	1	397.298,758 297.443,871	30.242

** Lungimile segmentelor sunt determinate în planul de proiecţie Stereo 70 şi sunt rotunjite la 1 milimetru.
*** Distanţa dintre puncte este formată din segmente cumulate ce sunt mai mici decât valoarea 1 milimetru.

DATE DESPRE IMOBILUL NR. 9729

Oficiul de Cadastru şi Publicitate Imobiliară DOLJ
Biroul de Cadastru şi Publicitate Imobiliară Craiova

A. Partea I. Descrierea imobilului

TEREN Intravilan

Adresa: Loc. Panaghia, Drumul D.C.95 Gura Vaii-Calopar, Nr. 26, Jud. Dolj, T43 P37, 37/1

Nr. Crt	Nr cadastral Nr. topografic	Suprafaţa* (mp)	Observaţii / Referinţe
A1		1.844	Sector cadastral:11 Teren imprejmuit;

Construcţii

Crt	Nr cadastral Nr. topografic	Adresa	Observaţii / Referinţe
A1.1		Loc. Panaghia, Drumul D.C.95 Gura Vaii-Calopar, Nr. 26, Tronson 4, Jud. Dolj, T43 P37, 37/1	Nr. niveluri:1; S. construita la sol:77 mp;
A1.2		Loc. Panaghia, Drumul D.C.95 Gura Vaii-Calopar, Nr. 26, Tronson 4, Jud. Dolj, T43 P37, 37/1	Nr. niveluri:1; S. construita la sol:34 mp;
A1.3		Loc. Panaghia, Drumul D.C.95 Gura Vaii-Calopar, Nr. 26, Tronson 4, Jud. Dolj, T43 P37, 37/1	Nr. niveluri:1; S. construita la sol:47 mp;
A1.4		Loc. Panaghia, Drumul D.C.95 Gura Vaii-Calopar, Nr. 26, Tronson 4, Jud. Dolj, T43 P37, 37/1	Nr. niveluri:1; S. construita la sol:39 mp;
A1.5		Loc. Panaghia, Drumul D.C.95 Gura Vaii-Calopar, Nr. 26, Tronson 4, Jud. Dolj, T43 P37, 37/1	Nr. niveluri:1; S. construita la sol:36 mp;
A1.6		Loc. Panaghia, Drumul D.C.95 Gura Vaii-Calopar, Nr. 26, Tronson 4, Jud. Dolj, T43 P37, 37/1	Nr. niveluri:1; S. construita la sol:36 mp;
A1.7		Loc. Panaghia, Drumul D.C.95 Gura Vaii-Calopar, Nr. 26, Tronson 4, Jud. Dolj, T43 P37, 37/1	Nr. niveluri:1; S. construita la sol:9 mp;

B. Partea II. Proprietari şi acte

Inscrieri privitoare la dreptul de proprietate şi alte drepturi reale		Referinţe
/		
Act Administrativ nr. TDP46-59577, din 14/01/1993 emis de CJSDPAT DOLJ;		
B1	Intabulare, drept de PROPRIETATE, dobandit prin Reconstituire, cota actuala 1/1, cota initiala 1/1	A1
	1) **DIMOVICI ATANASE**, LIPSA CNP	
Act Normativ nr. LEGEA 7, din 13/03/1996 emis de PARLAMENTUL ROMANIEI;		
B2	Intabulare, drept de PROPRIETATE, dobandit prin Lege, cota actuala 1/1, cota initiala 1/1	A1.1, A1.2, A1.3, A1.4, A1.5, A1.6, A1.7
	1) **DIMOVICI ATANASE**, LIPSA CNP	

C. Partea III. SARCINI .

Inscrieri privind dezmembramintele dreptului de proprietate, drepturi reale de garanţie şi sarcini	Referinţe
NU SUNT	

Anexa Nr. 1 La Partea I

Teren

Nr cadastral	Suprafaţa (mp)*	Observaţii / Referinţe
	1.844	

* Suprafaţa este determinată in planul de proiecţie Stereo 70.

DETALII LINIARE IMOBIL

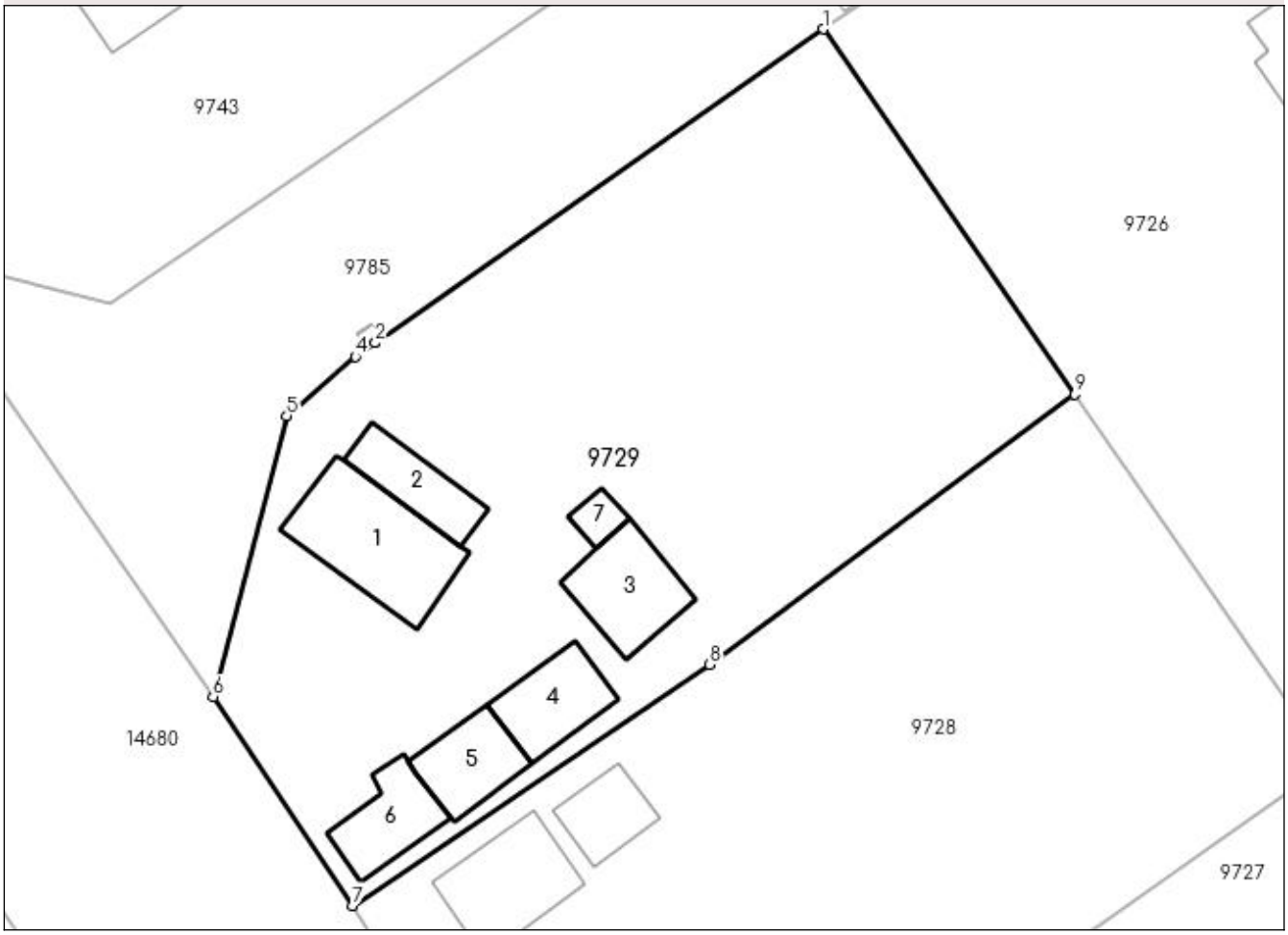

Date referitoare la teren

Crt	Categorie folosință	Intra vilan	Suprafaţa (mp)	Tarla	Parcelă	Nr. topo	Observaţii / Referinţe
1	curti constructii	DA	1.000	43	37, 37/1	-	
2	vie	DA	844	43	37, 37/1	-	

Date referitoare la construcţii

Crt	Număr	Destinaţie construcţie	Supraf. (mp)	Situaţie juridică	Observaţii / Referinţe
A1.1		constructii de locuinte	77	Cu acte	Nr. niveluri:1; S. construita la sol:77 mp;
A1.2		constructii anexa	34	Cu acte	Nr. niveluri:1; S. construita la sol:34 mp;
A1.3		constructii anexa	47	Cu acte	Nr. niveluri:1; S. construita la sol:47 mp;
A1.4		constructii anexa	39	Cu acte	Nr. niveluri:1; S. construita la sol:39 mp;
A1.5		constructii anexa	36	Cu acte	Nr. niveluri:1; S. construita la sol:36 mp;
A1.6		constructii anexa	36	Cu acte	Nr. niveluri:1; S. construita la sol:36 mp;
A1.7		constructii anexa	9	Cu acte	Nr. niveluri:1; S. construita la sol:9 mp;

Lungime Segmente
1) Valorile lungimilor segmentelor sunt obţinute din proiecţie în plan.

Punct început	X / Y	Punct sfârşit	X / Y	Lungime segment (** (m)
1	397.331,781 297.505,363	2	397.300,335 297.483,354	38.383
2	397.300,335 297.483,354	3	397.300,331 297.483,352	0.004
3	397.300,331 297.483,352	4	397.298,95 297.482,385	1.686
4	397.298,95 297.482,385	5	397.294,113 297.478,239	6.371
5	397.294,113 297.478,239	6	397.288,965 297.458,523	20.377
6	397.288,965 297.458,523	7	397.298,758 297.443,871	17.623
7	397.298,758 297.443,871	8	397.323,817 297.460,801	30.242
8	397.323,817 297.460,801	9	397.349,444 297.479,736	31.863
9	397.349,444 297.479,736	1	397.331,781 297.505,363	31.124

** Lungimile segmentelor sunt determinate în planul de proiecţie Stereo 70 şi sunt rotunjite la 1 milimetru.
*** Distanţa dintre puncte este formată din segmente cumulate ce sunt mai mici decât valoarea 1 milimetru.

DATE DESPRE IMOBILUL NR. 9730

Oficiul de Cadastru şi Publicitate Imobiliară DOLJ
Biroul de Cadastru şi Publicitate Imobiliară Craiova

A. Partea I. Descrierea imobilului

TEREN Intravilan

Adresa: Loc. Panaghia, Str Ulita Nr.20 - Dimovici Anastasie-Roibu Constantin, Nr. 29, Jud. Dolj, T43 P39, 39/1

Nr. Crt	Nr cadastral Nr. topografic	Suprafaţa* (mp)	Observaţii / Referinţe
A1		1.954	Sector cadastral:11 Teren imprejmuit;

Construcţii

Crt	Nr cadastral Nr. topografic	Adresa	Observaţii / Referinţe
A1.1		Loc. Panaghia, Str Ulita Nr.20 - Dimovici Anastasie-Roibu Constantin, Nr. 29, Jud. Dolj, T43 P39, 39/1	Nr. niveluri:1; S. construita la sol:68 mp;
A1.2		Loc. Panaghia, Str Ulita Nr.20 - Dimovici Anastasie-Roibu Constantin, Nr. 29, Jud. Dolj, T43 P39, 39/1	Nr. niveluri:1; S. construita la sol:12 mp;
A1.3		Loc. Panaghia, Str Ulita Nr.20 - Dimovici Anastasie-Roibu Constantin, Nr. 29, Jud. Dolj, T43 P39, 39/1	Nr. niveluri:1; S. construita la sol:79 mp;

B. Partea II. Proprietari şi acte

Inscrieri privitoare la dreptul de proprietate şi alte drepturi reale		Referinţe
/		
Act Administrativ nr. TDP203-48671, din 22/07/1993 emis de CJSDPAT DOLJ;		
B1	Intabulare, drept de PROPRIETATE, dobandit prin Reconstituire, cota actuala 1/1, cota initiala 1/1	A1
	1) **GHITULEASA PETRE**, LIPSA CNP	
Act Normativ nr. LEGEA 7, din 13/03/1996 emis de PARLAMENTUL ROMANIEI;		
B2	Intabulare, drept de PROPRIETATE, dobandit prin Lege, cota actuala 1/1, cota initiala 1/1	A1.1, A1.2, A1.3
	1) **GHITULEASA PETRE**, LIPSA CNP	

C. Partea III. SARCINI .

Inscrieri privind dezmembramintele dreptului de proprietate, drepturi reale de garanţie şi sarcini	Referinţe
NU SUNT	

Anexa Nr. 1 La Partea I

Teren

Nr cadastral	Suprafaţa (mp)*	Observaţii / Referinţe
	1.954	

* Suprafaţa este determinată in planul de proiecţie Stereo 70.

DETALII LINIARE IMOBIL

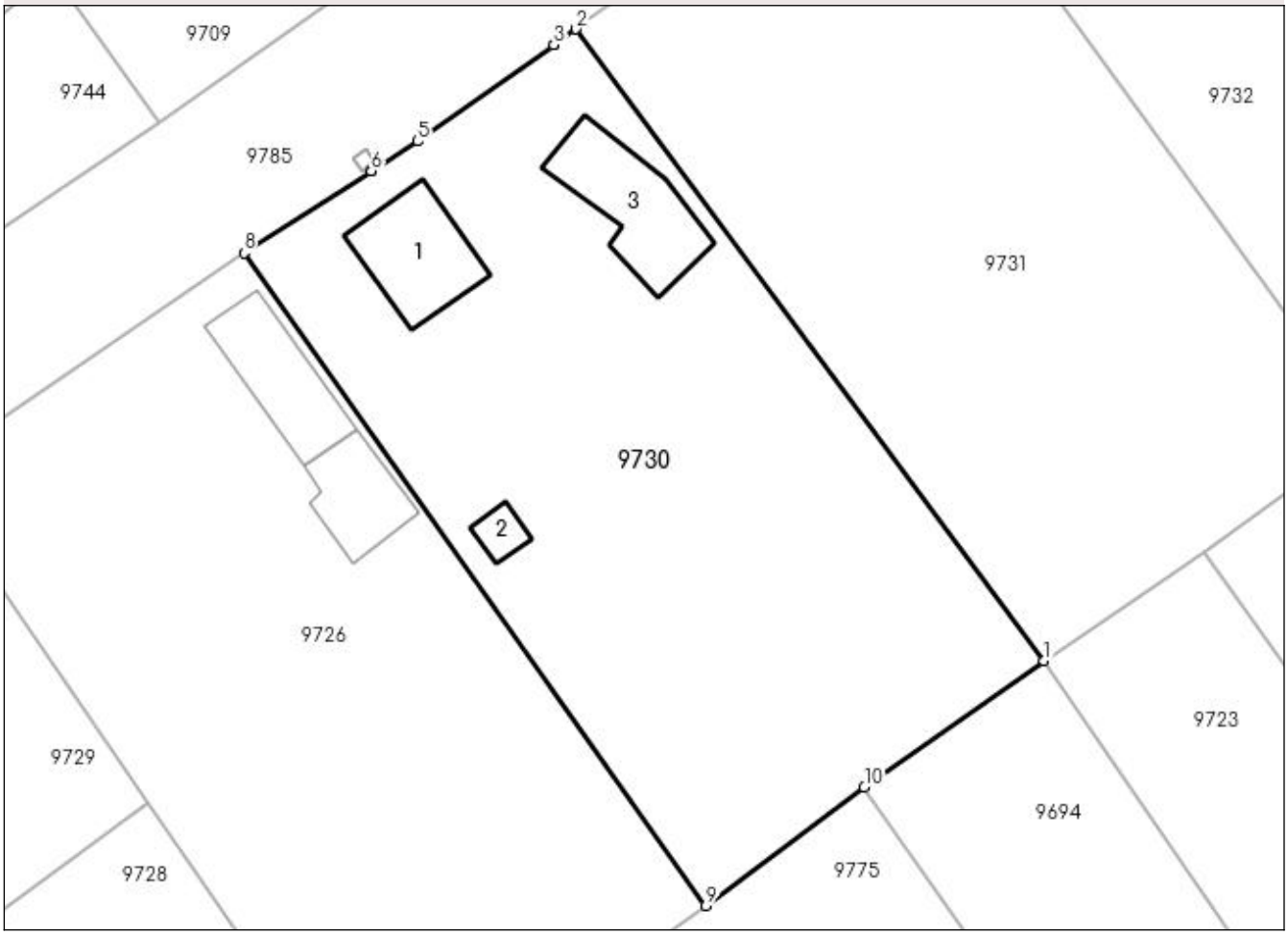

Date referitoare la teren

Crt	Categorie folosinţă	Intra vilan	Suprafaţa (mp)	Tarla	Parcelă	Nr. topo	Observaţii / Referinţe
1	curti constructii	DA	1.000	43	39, 39/1	-	
2	arabil	DA	954	43	39, 39/1	-	

Date referitoare la construcţii

Crt	Număr	Destinaţie construcţie	Supraf. (mp)	Situaţie juridică	Observaţii / Referinţe
A1.1		constructii de locuinte	68	Cu acte	Nr. niveluri:1; S. construita la sol:68 mp;
A1.2		constructii anexa	12	Cu acte	Nr. niveluri:1; S. construita la sol:12 mp;
A1.3		constructii de locuinte	79	Cu acte	Nr. niveluri:1; S. construita la sol:79 mp;

Lungime Segmente

1) Valorile lungimilor segmentelor sunt obţinute din proiecţie în plan.

Punct început	X / Y	Punct sfârşit	X / Y	Lungime segment (** (m)
1	397.419,229 297.490,734	2	397.382,78 297.539,876	61.184

Punct început	X / Y	Punct sfârşit	X / Y	Lungime segment (** (m)
2	397.382,78 297.539,876	3	397.381,056 297.538,657	2.111
3	397.381,056 297.538,657	4	397.381,052 297.538,654	0.005
4	397.381,052 297.538,654	5	397.370,455 297.531,158	12.98
5	397.370,455 297.531,158	6	397.366,853 297.528,844	4.281
6	397.366,853 297.528,844	7	397.366,849 297.528,841	0.005
7	397.366,849 297.528,841	8	397.356,938 297.522,473	11.78
8	397.356,938 297.522,473	9	397.392,901 297.471,675	62.24
9	397.392,901 297.471,675	10	397.405,221 297.480,92	15.403
10	397.405,221 297.480,92	1	397.419,229 297.490,734	17.104

** Lungimile segmentelor sunt determinate în planul de proiecţie Stereo 70 şi sunt rotunjite la 1 milimetru.
*** Distanţa dintre puncte este formată din segmente cumulate ce sunt mai mici decât valoarea 1 milimetru.

DATE DESPRE IMOBILUL NR. 9731

Oficiul de Cadastru şi Publicitate Imobiliară DOLJ
Biroul de Cadastru şi Publicitate Imobiliară Craiova

A. Partea I. Descrierea imobilului

Nr. CF vechi:127
Nr. cadastral vechi:218

TEREN Intravilan

Adresa: Loc. Panaghia, Nr. 30, Jud. Dolj, T 43, P 40

Nr. Crt	Nr cadastral Nr. topografic	Suprafaţa* (mp)	Observaţii / Referinţe
A1	33352	1.939	Sector cadastral:11 Teren neimprejmuit;

B. Partea II. Proprietari şi acte

Inscrieri privitoare la dreptul de proprietate şi alte drepturi reale		Referinţe
40709 / 28/09/2006		
Act Notarial nr. aut nr 1625, din 01/01/2006 emis de NP Rusescu Alina;		
B1	Intabulare, drept de PROPRIETATE, dobandit prin Conventie, cota actuala 1/1, cota initiala 1/1	A1
	1) **GHITALAU MARIA**, necasatorita; LIPSA CNP	

C. Partea III. SARCINI .

Inscrieri privind dezmembramintele dreptului de proprietate, drepturi reale de garanţie şi sarcini	Referinţe
NU SUNT	

Anexa Nr. 1 La Partea I

Teren

Nr cadastral	Suprafaţa (mp)*	Observaţii / Referinţe
33352	1.939	

* Suprafaţa este determinată in planul de proiecţie Stereo 70.

DETALII LINIARE IMOBIL

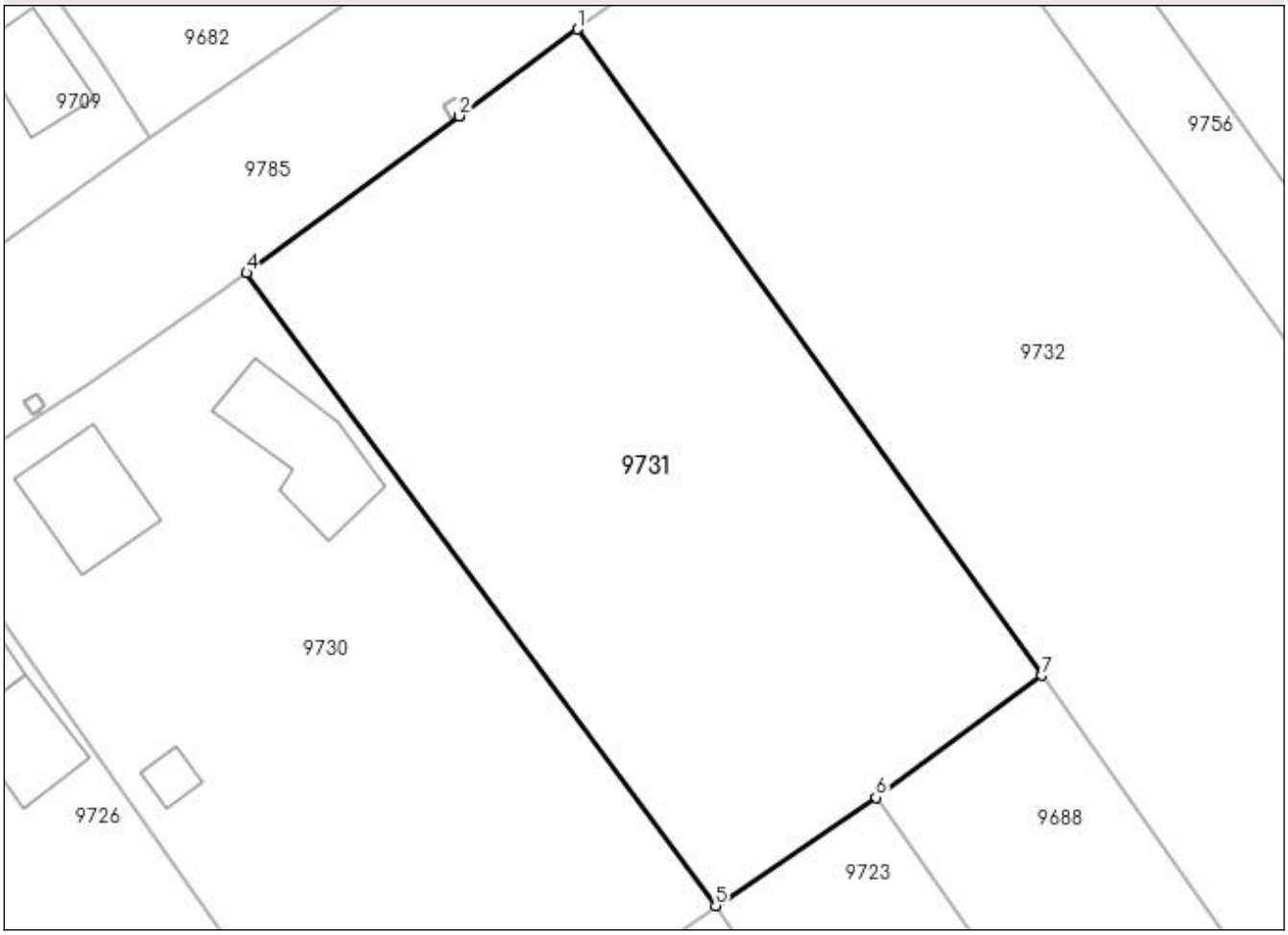

Date referitoare la teren

Crt	Categorie folosinţă	Intra vilan	Suprafaţa (mp)	Tarla	Parcelă	Nr. topo	Observaţii / Referinţe
1	arabil	DA	1.939	43	40	-	

Lungime Segmente
1) Valorile lungimilor segmentelor sunt obţinute din proiecţie în plan.

Punct început	X / Y	Punct sfârşit	X / Y	Lungime segment (** (m)
1	397.408,477 297.558,802	2	397.399,316 297.552,055	11.377
2	397.399,316 297.552,055	3	397.399,312 297.552,052	0.005
3	397.399,312 297.552,052	4	397.382,78 297.539,876	20.532
4	397.382,78 297.539,876	5	397.419,229 297.490,734	61.184
5	397.419,229 297.490,734	6	397.431,686 297.499,151	15.034

Punct început	X / Y	Punct sfârşit	X / Y	Lungime segment (** (m)
6	397.431,686 297.499,151	7	397.444,559 297.508,601	15.969
7	397.444,559 297.508,601	1	397.408,477 297.558,802	61.823

** Lungimile segmentelor sunt determinate în planul de proiecţie Stereo 70 şi sunt rotunjite la 1 milimetru.
*** Distanţa dintre puncte este formată din segmente cumulate ce sunt mai mici decât valoarea 1 milimetru.

DATE DESPRE IMOBILUL NR. 9732

Oficiul de Cadastru şi Publicitate Imobiliară DOLJ
Biroul de Cadastru şi Publicitate Imobiliară Craiova

A. Partea I. Descrierea imobilului

TEREN Intravilan

Adresa: Loc. Panaghia, Str Ulita Nr.20 - Dimovici Anastasie-Roibu Constantin, Nr. 17, Jud. Dolj, T43 P41

Nr. Crt	Nr cadastral Nr. topografic	Suprafaţa* (mp)	Observaţii / Referinţe
A1		3.838	Sector cadastral:11 Teren imprejmuit;

B. Partea II. Proprietari şi acte

Inscrieri privitoare la dreptul de proprietate şi alte drepturi reale		Referinţe
/		
Act Administrativ nr. TDP324-48492, din 18/08/1993 emis de CJSDPAT DOLJ;		
B1	Intabulare, drept de PROPRIETATE, dobandit prin Reconstituire, cota actuala 1/1, cota initiala 1/1	A1
	1) **COVRIG ION**, LIPSA CNP	

C. Partea III. SARCINI .

Inscrieri privind dezmembramintele dreptului de proprietate, drepturi reale de garanţie şi sarcini	Referinţe
NU SUNT	

Anexa Nr. 1 La Partea I

Teren

Nr cadastral	Suprafaţa (mp)*	Observaţii / Referinţe
	3.838	

* Suprafaţa este determinată in planul de proiecţie Stereo 70.

DETALII LINIARE IMOBIL

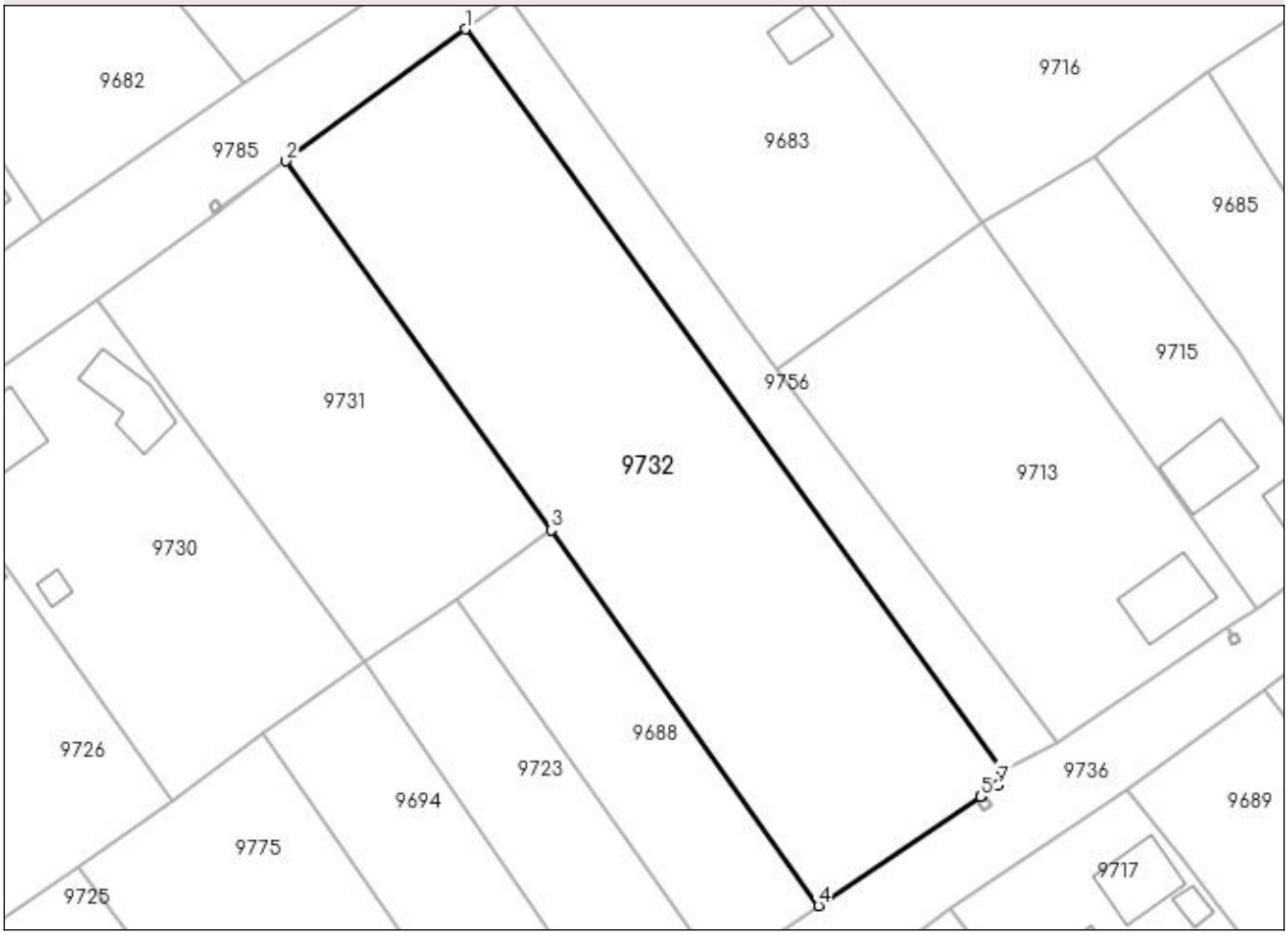

Date referitoare la teren

Crt	Categorie folosinţă	Intra vilan	Suprafaţa (mp)	Tarla	Parcelă	Nr. topo	Observaţii / Referinţe
1	arabil	DA	3.838	43	41	-	

Lungime Segmente
1) Valorile lungimilor segmentelor sunt obţinute din proiecţie în plan.

Punct început	X / Y	Punct sfârşit	X / Y	Lungime segment (** (m)
1	397.432,934 297.576,746	2	397.408,477 297.558,802	30.334
2	397.408,477 297.558,802	3	397.444,559 297.508,601	61.823
3	397.444,559 297.508,601	4	397.480,958 297.457,477	62.758
4	397.480,958 297.457,477	5	397.503,038 297.472,301	26.595
5	397.503,038 297.472,301	6	397.503,042 297.472,303	0.004

Punct început	X / Y	Punct sfârşit	X / Y	Lungime segment (** (m)
6	397.503,042 297.472,303	7	397.505,426 297.473,904	2.872
7	397.505,426 297.473,904	8	397.505,999 297.475,942	2.117
8	397.505,999 297.475,942	1	397.432,934 297.576,746	124.499

** Lungimile segmentelor sunt determinate în planul de proiecţie Stereo 70 şi sunt rotunjite la 1 milimetru.
*** Distanţa dintre puncte este formată din segmente cumulate ce sunt mai mici decât valoarea 1 milimetru.

DATE DESPRE IMOBILUL NR. 9733

Oficiul de Cadastru şi Publicitate Imobiliară DOLJ
Biroul de Cadastru şi Publicitate Imobiliară Craiova

A. Partea I. Descrierea imobilului

TEREN Intravilan

Adresa: Loc. Panaghia, Nr. FN, Jud. Dolj, T43 P23

Nr. Crt	Nr cadastral Nr. topografic	Suprafaţa* (mp)	Observaţii / Referinţe
A1		1.800	Sector cadastral:11 Teren neimprejmuit;

B. Partea II. Proprietari şi acte

Inscrieri privitoare la dreptul de proprietate şi alte drepturi reale		Referinţe
/		
Act Administrativ nr. TDP 322-48492, din 18/08/1993 emis de CJSDPAT DOLJ;		
B1	Intabulare, drept de PROPRIETATE, dobandit prin Reconstituire, cota actuala 1/1, cota initiala 1/1	A1
	1) **SANDOIU ANA**, LIPSA CNP	

C. Partea III. SARCINI .

Inscrieri privind dezmembramintele dreptului de proprietate, drepturi reale de garanţie şi sarcini	Referinţe
NU SUNT	

Anexa Nr. 1 La Partea I

Teren

Nr cadastral	Suprafaţa (mp)*	Observaţii / Referinţe
	1.800	

* Suprafaţa este determinată in planul de proiecţie Stereo 70.

DETALII LINIARE IMOBIL

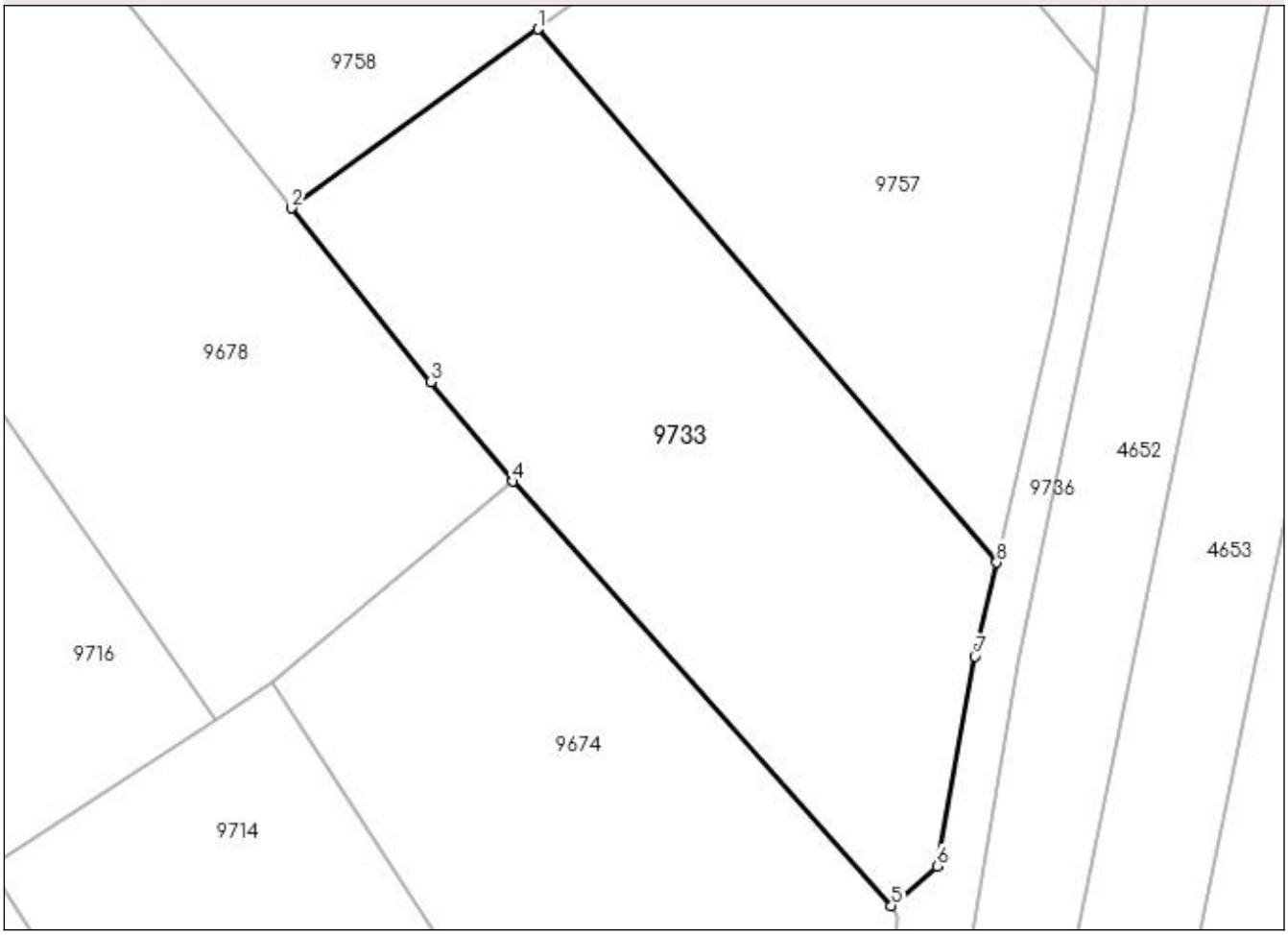

Date referitoare la teren

Crt	Categorie folosință	Intra vilan	Suprafaţa (mp)	Tarla	Parcelă	Nr. topo	Observaţii / Referinţe
1	arabil	DA	1.800	43	23	-	

Lungime Segmente
1) Valorile lungimilor segmentelor sunt obţinute din proiecţie în plan.

Punct început	X / Y	Punct sfârşit	X / Y	Lungime segment (** (m)
1	397.579,905 297.641,182	2	397.559,246 297.626,203	25.518
2	397.559,246 297.626,203	3	397.570,91 297.611,643	18.656
3	397.570,91 297.611,643	4	397.577,802 297.603,325	10.802
4	397.577,802 297.603,325	5	397.609,51 297.567,799	47.618
5	397.609,51 297.567,799	6	397.613,316 297.571,122	5.053

Punct început	X / Y	Punct sfârşit	X / Y	Lungime segment (** (m)
6	397.613,316 297.571,122	7	397.616,505 297.588,676	17.841
7	397.616,505 297.588,676	8	397.618,331 297.596,533	8.066
8	397.618,331 297.596,533	1	397.579,905 297.641,182	58.907

** Lungimile segmentelor sunt determinate în planul de proiecţie Stereo 70 şi sunt rotunjite la 1 milimetru.
*** Distanţa dintre puncte este formată din segmente cumulate ce sunt mai mici decât valoarea 1 milimetru.

DATE DESPRE IMOBILUL NR. 9734

Oficiul de Cadastru şi Publicitate Imobiliară DOLJ
Biroul de Cadastru şi Publicitate Imobiliară Craiova

A. Partea I. Descrierea imobilului

TEREN Intravilan

Adresa: Loc. Panaghia, Nr. FN, Jud. Dolj, T43 P19/1

Nr. Crt	Nr cadastral Nr. topografic	Suprafaţa* (mp)	Observaţii / Referinţe
A1		876	Sector cadastral:11 Teren neimprejmuit;

B. Partea II. Proprietari şi acte

Inscrieri privitoare la dreptul de proprietate şi alte drepturi reale		Referinţe
/		
Act Normativ nr. Legea 7, din 13/03/1996 emis de PARLAMENTUL ROMÂNIEI (art.13.alin.15);		
B1	Inscrierea provizorie, drept de PROPRIETATE, dobandit prin Lege, cota actuala 1/1, cota initiala 1/1	A1
	1) **NEIDENTIFICAT NEIDENTIFICAT**, CIF:0000000000000	

C. Partea III. SARCINI .

Inscrieri privind dezmembramintele dreptului de proprietate, drepturi reale de garanţie şi sarcini	Referinţe
NU SUNT	

Anexa Nr. 1 La Partea I

Teren

Nr cadastral	Suprafaţa (mp)*	Observaţii / Referinţe
	876	

* Suprafaţa este determinată in planul de proiecţie Stereo 70.

DETALII LINIARE IMOBIL

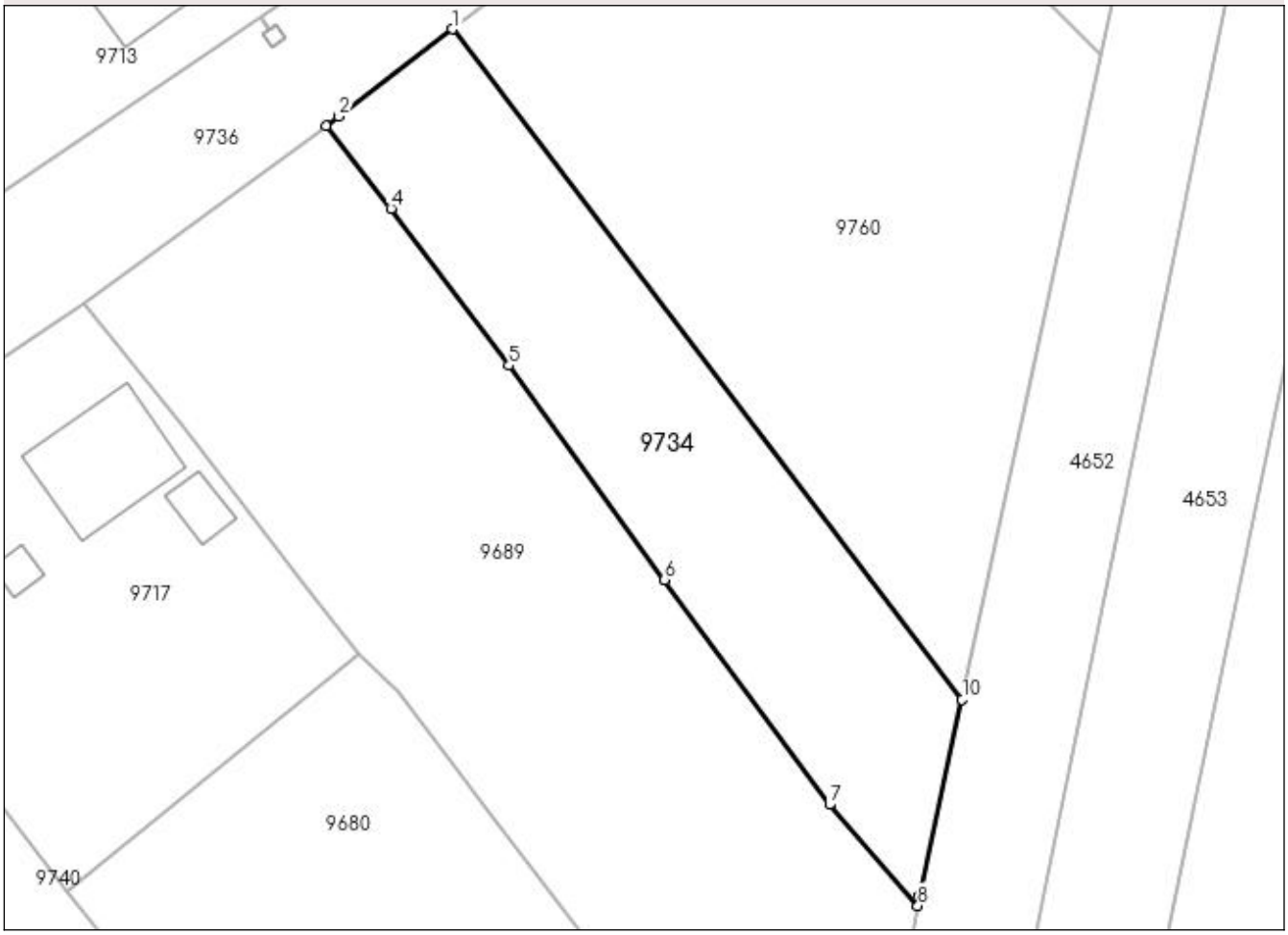

Date referitoare la teren

Crt	Categorie folosință	Intra vilan	Suprafaţa (mp)	Tarla	Parcelă	Nr. topo	Observaţii / Referinţe
1	vie	DA	876	43	19/1	-	

Lungime Segmente
1) Valorile lungimilor segmentelor sunt obţinute din proiecţie în plan.

Punct început	X / Y	Punct sfârşit	X / Y	Lungime segment (** (m)
1	397.551,364 297.494,303	2	397.542,608 297.487,58	11.039
2	397.542,608 297.487,58	3	397.541,619 297.486,857	1.225
3	397.541,619 297.486,857	4	397.546,615 297.480,502	8.084
4	397.546,615 297.480,502	5	397.555,705 297.468,426	15.115
5	397.555,705 297.468,426	6	397.567,692 297.451,97	20.359

Punct început	X / Y	Punct sfârşit	X / Y	Lungime segment (** (m)
6	397.567,692 297.451,97	7	397.580,375 297.434,675	21.447
7	397.580,375 297.434,675	8	397.587,174 297.426,887	10.338
8	397.587,174 297.426,887	9	397.587,314 297.427,625	0.751
9	397.587,314 297.427,625	10	397.590,58 297.442,745	15.469
10	397.590,58 297.442,745	1	397.551,364 297.494,303	64.777

** Lungimile segmentelor sunt determinate în planul de proiecţie Stereo 70 şi sunt rotunjite la 1 milimetru.
*** Distanţa dintre puncte este formată din segmente cumulate ce sunt mai mici decât valoarea 1 milimetru.

DATE DESPRE IMOBILUL NR. 9735

Oficiul de Cadastru şi Publicitate Imobiliară DOLJ
Biroul de Cadastru şi Publicitate Imobiliară Craiova

A. Partea I. Descrierea imobilului

TEREN Intravilan

Adresa: Loc. Panaghia, Drumul D.C.95 Gura Vaii-Calopar, Nr. FN, Jud. Dolj, T43 P20

Nr. Crt	Nr cadastral Nr. topografic	Suprafaţa* (mp)	Observaţii / Referinţe
A1		1.800	Sector cadastral:11 Teren neimprejmuit;

B. Partea II. Proprietari şi acte

Inscrieri privitoare la dreptul de proprietate şi alte drepturi reale		Referinţe
/		
Act Administrativ nr. TDP87-59577, din 11/02/1993 emis de CJSDPAT DOLJ;		
B1	Intabulare, drept de PROPRIETATE, dobandit prin Reconstituire, cota actuala 1/1, cota initiala 1/1	A1
	1) **MECHE CONSTANTIN**, LIPSA CNP	

C. Partea III. SARCINI .

Inscrieri privind dezmembramintele dreptului de proprietate, drepturi reale de garanţie şi sarcini	Referinţe
NU SUNT	

Anexa Nr. 1 La Partea I

Teren

Nr cadastral	Suprafaţa (mp)*	Observaţii / Referinţe
	1.800	

* Suprafaţa este determinată in planul de proiecţie Stereo 70.

DETALII LINIARE IMOBIL

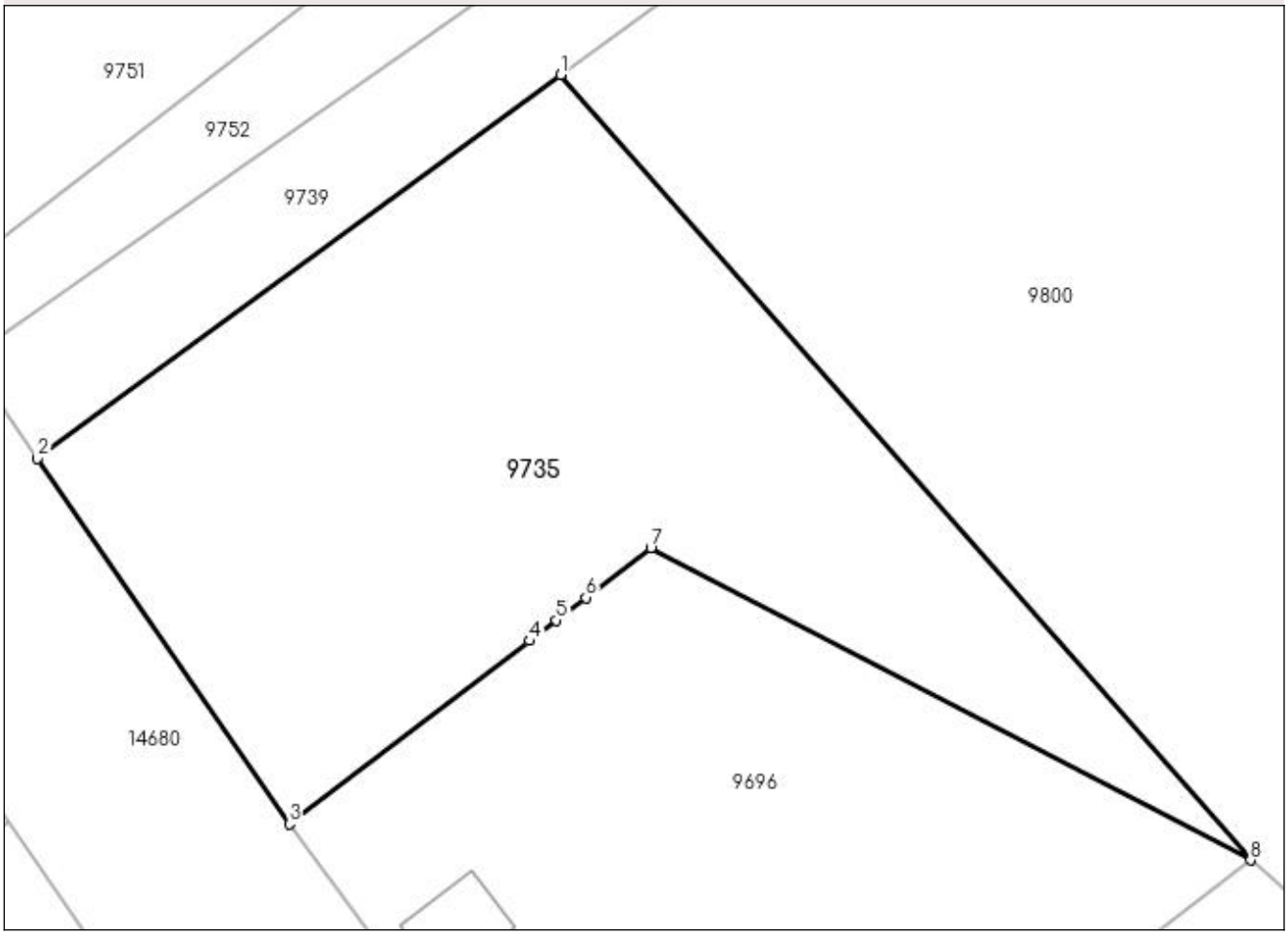

Date referitoare la teren

Crt	Categorie folosinţă	Intra vilan	Suprafaţa (mp)	Tarla	Parcelă	Nr. topo	Observaţii / Referinţe
1	arabil	DA	1.800	43	20	-	

Lungime Segmente
1) Valorile lungimilor segmentelor sunt obţinute din proiecţie în plan.

Punct început	X / Y	Punct sfârşit	X / Y	Lungime segment (** (m)
1	397.471,775 297.272,837	2	397.435,279 297.246,06	45.266
2	397.435,279 297.246,06	3	397.452,849 297.220,585	30.946
3	397.452,849 297.220,585	4	397.469,622 297.233,355	21.081
4	397.469,622 297.233,355	5	397.471,496 297.234,786	2.358
5	397.471,496 297.234,786	6	397.473,556 297.236,36	2.593

Punct început	X / Y	Punct sfârşit	X / Y	Lungime segment (** (m)
6	397.473,556 297.236,36	7	397.478,094 297.239,828	5.711
7	397.478,094 297.239,828	8	397.519,95 297.218,055	47.18
8	397.519,95 297.218,055	1	397.471,775 297.272,837	72.951

** Lungimile segmentelor sunt determinate în planul de proiecţie Stereo 70 şi sunt rotunjite la 1 milimetru.
*** Distanţa dintre puncte este formată din segmente cumulate ce sunt mai mici decât valoarea 1 milimetru.

DATE DESPRE IMOBILUL NR. 9736

Oficiul de Cadastru şi Publicitate Imobiliară DOLJ
Biroul de Cadastru şi Publicitate Imobiliară Craiova

A. Partea I. Descrierea imobilului

TEREN Intravilan

Adresa: Loc. Panaghia, Jud. Dolj, De 43/2

Nr. Crt	Nr cadastral Nr. topografic	Suprafaţa* (mp)	Observaţii / Referinţe
A1		3.752	Sector cadastral:11 Teren neimprejmuit;

B. Partea II. Proprietari şi acte

Inscrieri privitoare la dreptul de proprietate şi alte drepturi reale		Referinţe
/		
Act Normativ nr. Legea 7, din 13/03/1996 emis de PARLAMENTUL ROMÂNIEI (art.13.alin.15);		
B1	Inscrierea provizorie, drept de PROPRIETATE, dobandit prin Lege, cota actuala 1/1, cota initiala 1/1	A1
	1) **NEIDENTIFICAT NEIDENTIFICAT**, CIF:0000000000000	

C. Partea III. SARCINI .

Inscrieri privind dezmembramintele dreptului de proprietate, drepturi reale de garanţie şi sarcini	Referinţe
NU SUNT	

Anexa Nr. 1 La Partea I

Teren

Nr cadastral	Suprafaţa (mp)*	Observaţii / Referinţe
	3.752	

* Suprafaţa este determinată in planul de proiecţie Stereo 70.

DETALII LINIARE IMOBIL

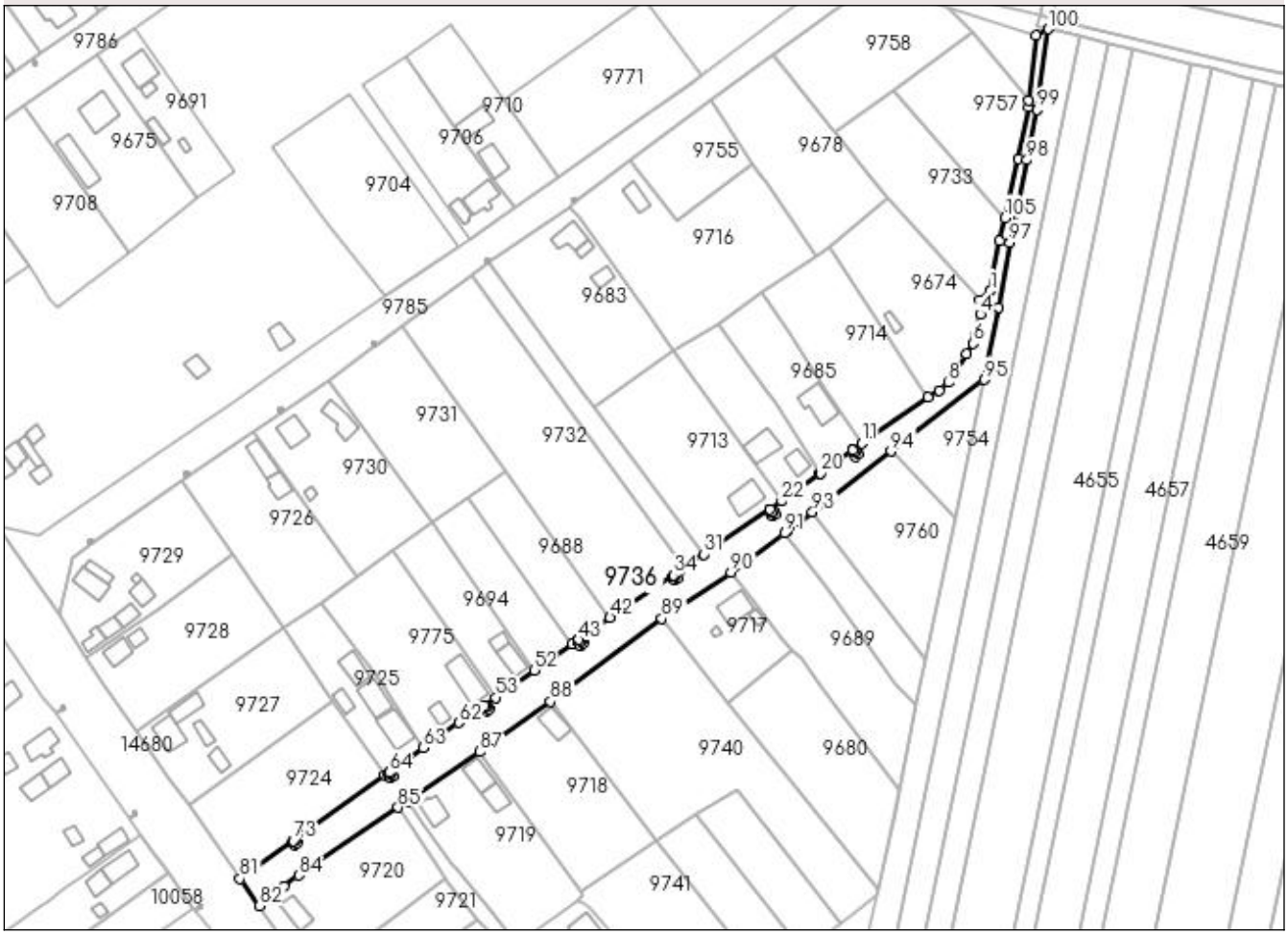

Date referitoare la teren

Crt	Categorie folosinţă	Intra vilan	Suprafaţa (mp)	Tarla	Parcelă	Nr. topo	Observaţii / Referinţe
1	drum	DA	3.752	De 43/2	-	-	

Lungime Segmente

1) Valorile lungimilor segmentelor sunt obţinute din proiecţie în plan.

Punct început	X / Y	Punct sfârşit	X / Y	Lungime segment
1	397.613,316 297.571,122	2	397.609,51 297.567,799	5.053
4	397.609,82 297.563,03	5	397.608,338 297.555,91	7.273
7	397.605,128 297.549,21	8	397.598,73 297.539,272	11.819
10	397.591,609 297.534,164	11	397.568,67 297.518,111	27.998
13	397.566,008 297.515,024	14	397.566,502 297.515,365	0.6
16	397.566,194 297.513,696	17	397.565,513 297.514,684	1.2

Punct început	X / Y	Punct sfârşit	X / Y	Lungime segment
2	397.609,51 297.567,799	3	397.610,076 297.566,997	0.982
5	397.608,338 297.555,91	6	397.607,365 297.552,861	3.2
8	397.598,73 297.539,272	9	397.595,53 297.536,542	4.206
11	397.568,67 297.518,111	12	397.565,446 297.515,812	3.96
14	397.566,502 297.515,365	15	397.567,182 297.514,376	1.2
17	397.565,513 297.514,684	18	397.566,004 297.515,022	0.596

Punct început	X / Y	Punct sfârşit	X / Y	Lungime segment
3	397.610,076 297.566,997	4	397.609,82 297.563,03	3.975
6	397.607,365 297.552,861	7	397.605,128 297.549,21	4.282
9	397.595,53 297.536,542	10	397.591,609 297.534,164	4.586
12	397.565,446 297.515,812	13	397.566,008 297.515,024	0.968
15	397.567,182 297.514,376	16	397.566,194 297.513,696	1.199
18	397.566,004 297.515,022	19	397.565,442 297.515,809	0.967

Punct început	X / Y	Punct sfârşit	X / Y	Lungime segment
19	397.565,442 297.515,809	20	397.554,172 297.507,774	13.841
22	397.540,649 297.497,993	23	397.536,598 297.495,246	4.895
25	397.537,761 297.494,6	26	397.538,441 297.493,612	1.199
28	397.536,772 297.493,92	29	397.537,263 297.494,258	0.596
31	397.513,506 297.479,586	32	397.505,999 297.475,942	8.345
34	397.503,042 297.472,303	35	397.503,326 297.471,88	0.509
37	397.504,501 297.471,231	38	397.503,512 297.470,551	1.2
40	397.503,322 297.471,877	41	397.503,038 297.472,301	0.51
43	397.469,984 297.449,888	44	397.470,498 297.449,145	0.903
46	397.471,672 297.448,496	47	397.470,684 297.447,816	1.199
49	397.470,494 297.449,142	50	397.469,98 297.449,885	0.903
52	397.454,478 297.439,277	53	397.441,008 297.429,765	16.49
55	397.437,639 297.426,331	56	397.438,134 297.426,671	0.601
58	397.437,825 297.425,003	59	397.437,145 297.425,991	1.199
61	397.437,122 297.427,068	62	397.428,323 297.420,962	10.71
64	397.404,047 297.403,677	65	397.404,388 297.403,203	0.584
67	397.405,562 297.402,555	68	397.404,574 297.401,875	1.199
70	397.404,384 297.403,2	71	397.404,043 297.403,674	0.584
73	397.370,654 297.379,949	74	397.370,813 297.379,725	0.275
76	397.371,987 297.379,076	77	397.370,999 297.378,396	1.199
79	397.370,809 297.379,722	80	397.370,65 297.379,946	0.275
82	397.358,983 297.357,31	83	397.367,404 297.364,132	10.838
85	397.407,129 297.391,457	86	397.410,468 297.393,728	4.038
88	397.460,201 297.428,336	89	397.498,915 297.457,214	48.298
91	397.541,619 297.486,857	92	397.542,608 297.487,58	1.225
94	397.578,776 297.515,349	95	397.611,19 297.540,262	40.882
97	397.620,09 297.588,075	98	397.626,033 297.616,677	29.213
100	397.633,438 297.662,218	101	397.629,269 297.660,032	4.707
103	397.626,475 297.635,037	104	397.623,119 297.617,14	18.209
106	397.616,505 297.588,676	1	397.613,316 297.571,122	17.841

Punct început	X / Y	Punct sfârşit	X / Y	Lungime segment
20	397.554,172 297.507,774	21	397.553,936 297.507,606	0.29
23	397.536,598 297.495,246	24	397.537,267 297.494,26	1.192
26	397.538,441 297.493,612	27	397.537,453 297.492,932	1.199
29	397.537,263 297.494,258	30	397.536,594 297.495,243	1.191
32	397.505,999 297.475,942	33	397.505,426 297.473,904	2.117
35	397.503,326 297.471,88	36	397.503,821 297.472,22	0.601
38	397.503,512 297.470,551	39	397.502,832 297.471,54	1.2
41	397.503,038 297.472,301	42	397.480,958 297.457,477	26.595
44	397.470,498 297.449,145	45	397.470,992 297.449,485	0.6
47	397.470,684 297.447,816	48	397.470,003 297.448,804	1.2
50	397.469,98 297.449,885	51	397.467,79 297.448,371	2.662
53	397.441,008 297.429,765	54	397.437,126 297.427,071	4.725
56	397.438,134 297.426,671	57	397.438,814 297.425,683	1.199
59	397.437,145 297.425,991	60	397.437,635 297.426,328	0.595
62	397.428,323 297.420,962	63	397.415,913 297.412,206	15.188
65	397.404,388 297.403,203	66	397.404,882 297.403,543	0.6
68	397.404,574 297.401,875	69	397.403,893 297.402,863	1.2
71	397.404,043 297.403,674	72	397.402,545 297.402,597	1.845
74	397.370,813 297.379,725	75	397.371,307 297.380,065	0.6
77	397.370,999 297.378,396	78	397.370,318 297.379,385	1.201
80	397.370,65 297.379,946	81	397.352,08 297.366,758	22.776
83	397.367,404 297.364,132	84	397.372,532 297.367,925	6.378
86	397.410,468 297.393,728	87	397.435,693 297.410,858	30.492
89	397.498,915 297.457,214	90	397.523,018 297.473,248	28.949
92	397.542,608 297.487,58	93	397.551,364 297.494,303	11.039
95	397.611,19 297.540,262	96	397.616,278 297.565,48	25.726
98	397.626,033 297.616,677	99	397.629,672 297.634,189	17.886
101	397.629,269 297.660,032	102	397.626,752 297.637,517	22.655
104	397.623,119 297.617,14	105	397.618,331 297.596,533	21.156

Punct început	X / Y	Punct sfârşit	X / Y	Lungime segment
21	397.553,936 297.507,606	22	397.540,649 297.497,993	16.4
24	397.537,267 297.494,26	25	397.537,761 297.494,6	0.6
27	397.537,453 297.492,932	28	397.536,772 297.493,92	1.2
30	397.536,594 297.495,243	31	397.513,506 297.479,586	27.896
33	397.505,426 297.473,904	34	397.503,042 297.472,303	2.872
36	397.503,821 297.472,22	37	397.504,501 297.471,231	1.2
39	397.502,832 297.471,54	40	397.503,322 297.471,877	0.595
42	397.480,958 297.457,477	43	397.469,984 297.449,888	13.342
45	397.470,992 297.449,485	46	397.471,672 297.448,496	1.2
48	397.470,003 297.448,804	49	397.470,494 297.449,142	0.596
51	397.467,79 297.448,371	52	397.454,478 297.439,277	16.122
54	397.437,126 297.427,071	55	397.437,639 297.426,331	0.9
57	397.438,814 297.425,683	58	397.437,825 297.425,003	1.2
60	397.437,635 297.426,328	61	397.437,122 297.427,068	0.9
63	397.415,913 297.412,206	64	397.404,047 297.403,677	14.613
66	397.404,882 297.403,543	67	397.405,562 297.402,555	1.199
69	397.403,893 297.402,863	70	397.404,384 297.403,2	0.596
72	397.402,545 297.402,597	73	397.370,654 297.379,949	39.115
75	397.371,307 297.380,065	76	397.371,987 297.379,076	1.2
78	397.370,318 297.379,385	79	397.370,809 297.379,722	0.596
81	397.352,08 297.366,758	82	397.358,983 297.357,31	11.701
84	397.372,532 297.367,925	85	397.407,129 297.391,457	41.841
87	397.435,693 297.410,858	88	397.460,201 297.428,336	30.102
90	397.523,018 297.473,248	91	397.541,619 297.486,857	23.048
93	397.551,364 297.494,303	94	397.578,776 297.515,349	34.559
96	397.616,278 297.565,48	97	397.620,09 297.588,075	22.914
99	397.629,672 297.634,189	100	397.633,438 297.662,218	28.281
102	397.626,752 297.637,517	103	397.626,475 297.635,037	2.495
105	397.618,331 297.596,533	106	397.616,505 297.588,676	8.066

**** Lungimile segmentelor sunt determinate în planul de proiecţie Stereo 70 şi sunt rotunjite la 1 milimetru.**
***** Distanţa dintre puncte este formată din segmente cumulate ce sunt mai mici decât valoarea 1 milimetru.**

DATE DESPRE IMOBILUL NR. 9737

Oficiul de Cadastru şi Publicitate Imobiliară DOLJ
Biroul de Cadastru şi Publicitate Imobiliară Craiova

A. Partea I. Descrierea imobilului

TEREN Intravilan

Adresa: Loc. Panaghia, Jud. Dolj, P1

Nr. Crt	Nr cadastral Nr. topografic	Suprafaţa* (mp)	Observaţii / Referinţe
A1		1	Sector cadastral:11 Teren neimprejmuit; Retea JT PTA PANAGHIA

Construcţii

Crt	Nr cadastral Nr. topografic	Adresa	Observaţii / Referinţe
A1.1		Loc. Panaghia, Jud. Dolj, P1	Nr. niveluri:1; S. construita la sol:1 mp; Stalp electric

B. Partea II. Proprietari şi acte

Inscrieri privitoare la dreptul de proprietate şi alte drepturi reale		Referinţe
/		
Act Normativ nr. HG NR. 1705, din 29/11/2006 emis de GUVERNUL ROMANIEI (Legea 123 din 10.07.2012; Contract de concesiune nr. 6 din 20.06.2005; Act Aditional nr. 1 din 04.03.2016; Licenta pentru distributia energiei electrice nr. 14033 din 01.07.2002 si Anexa);		
B1	Intabulare, drept de PROPRIETATE, dobandit prin Lege, cota actuala 1/1, cota initiala 1/1	A1, A1.1
	1) **STATUL ROMAN- DOMENIUL PUBLIC**, CIF:9999999999999, LIPSA CUI	
B2	Intabulare, drept de ADMINISTRARE, dobandit prin Lege, cota actuala 1/1, cota initiala 1/1	A1, A1.1
	1) **MINISTERUL ECONOMIEI SI COMERTULUI**, CIF:9999999999999, LIPSA CUI	
B3	Intabulare, drept de CONCESIUNEpe o perioada de 49 de ani, dobandit prin Lege, cota actuala 1/1, cota initiala 1/1	A1, A1.1
	1) **CEZ DISTRIBUTIE SA**, CIF:14491102	

C. Partea III. SARCINI .

Inscrieri privind dezmembramintele dreptului de proprietate, drepturi reale de garanţie şi sarcini	Referinţe
NU SUNT	

Anexa Nr. 1 La Partea I

Teren

Nr cadastral	Suprafaţa (mp)*	Observaţii / Referinţe
	1	Retea JT PTA PANAGHIA

* Suprafaţa este determinată in planul de proiecţie Stereo 70.

DETALII LINIARE IMOBIL

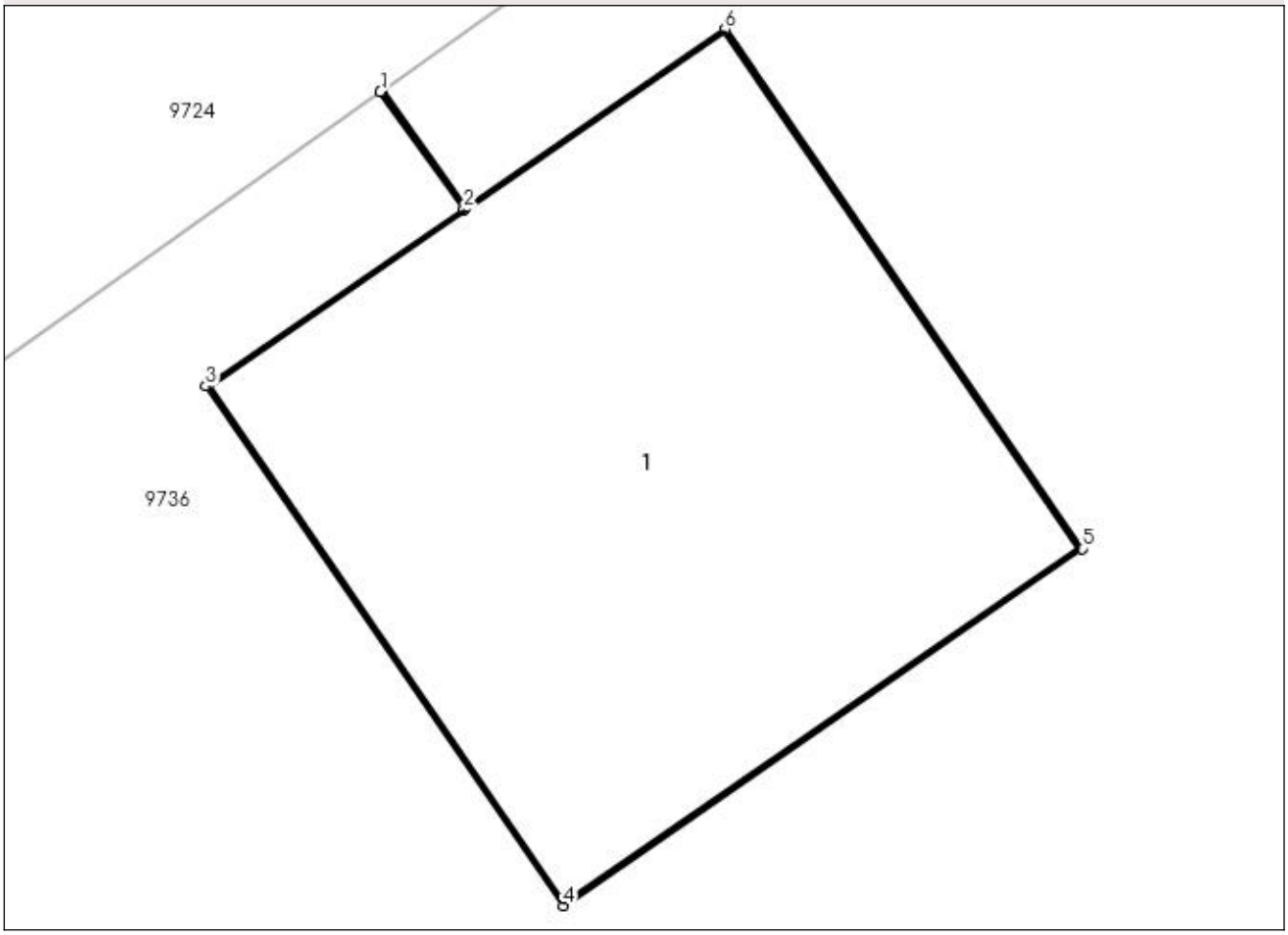

Date referitoare la teren

Crt	Categorie folosinţă	Intra vilan	Suprafaţa (mp)	Tarla	Parcelă	Nr. topo	Observaţii / Referinţe
1	curti constructii	DA	1	-	1	-	

Date referitoare la construcţii

Crt	Număr	Destinaţie construcţie	Supraf. (mp)	Situaţie juridică	Observaţii / Referinţe
A1.1		constructii industriale si edilitare	1	Cu acte	Nr. niveluri:1; S. construita la sol:1 mp; Stalp electric

Lungime Segmente
1) Valorile lungimilor segmentelor sunt obţinute din proiecţie în plan.

Punct început	X / Y	Punct sfârşit	X / Y	Lungime segment (** (m)
1	397.370,65 297.379,946	2	397.370,809 297.379,722	0.275
2	397.370,809 297.379,722	3	397.370,318 297.379,385	0.596
3	397.370,318 297.379,385	4	397.370,999 297.378,396	1.201

Punct început	X / Y	Punct sfârşit	X / Y	Lungime segment (** (m)
4	397.370,999 297.378,396	5	397.371,987 297.379,076	1.199
5	397.371,987 297.379,076	6	397.371,307 297.380,065	1.2
6	397.371,307 297.380,065	7	397.370,813 297.379,725	0.6
7	397.370,813 297.379,725	8	397.370,654 297.379,949	0.275
8	397.370,654 297.379,949	1	397.370,65 297.379,946	0.005

** Lungimile segmentelor sunt determinate în planul de proiecţie Stereo 70 şi sunt rotunjite la 1 milimetru.
*** Distanţa dintre puncte este formată din segmente cumulate ce sunt mai mici decât valoarea 1 milimetru.

DATE DESPRE IMOBILUL NR. 9738

Oficiul de Cadastru şi Publicitate Imobiliară DOLJ
Biroul de Cadastru şi Publicitate Imobiliară Craiova

A. Partea I. Descrierea imobilului

TEREN Intravilan

Adresa: Loc. Panaghia, Jud. Dolj, P6

Nr. Crt	Nr cadastral Nr. topografic	Suprafaţa* (mp)	Observaţii / Referinţe
A1		1	Sector cadastral:11 Teren neimprejmuit; Retea JT PTA PANAGHIA

Construcţii

Crt	Nr cadastral Nr. topografic	Adresa	Observaţii / Referinţe
A1.1		Loc. Panaghia, Jud. Dolj, P6	Nr. niveluri:1; S. construita la sol:1 mp; Stalp electric

B. Partea II. Proprietari şi acte

Inscrieri privitoare la dreptul de proprietate şi alte drepturi reale		Referinţe
/		
Act Normativ nr. HG NR. 1705, din 29/11/2006 emis de GUVERNUL ROMANIEI (Legea 123 din 10.07.2012; Contract de concesiune nr. 6 din 20.06.2005; Act Aditional nr. 1 din 04.03.2016; Licenta pentru distributia energiei electrice nr. 14033 din 01.07.2002 si Anexa);		
B1	Intabulare, drept de PROPRIETATE, dobandit prin Lege, cota actuala 1/1, cota initiala 1/1	A1, A1.1
	1) **STATUL ROMAN- DOMENIUL PUBLIC**, CIF:9999999999999, LIPSA CUI	
B2	Intabulare, drept de ADMINISTRARE, dobandit prin Lege, cota actuala 1/1, cota initiala 1/1	A1, A1.1
	1) **MINISTERUL ECONOMIEI SI COMERTULUI**, CIF:9999999999999, LIPSA CUI	
B3	Intabulare, drept de CONCESIUNEpe o perioada de 49 de ani, dobandit prin Lege, cota actuala 1/1, cota initiala 1/1	A1, A1.1
	1) **CEZ DISTRIBUTIE SA**, CIF:14491102	

C. Partea III. SARCINI .

Inscrieri privind dezmembramintele dreptului de proprietate, drepturi reale de garanţie şi sarcini	Referinţe
NU SUNT	

Anexa Nr. 1 La Partea I

Teren

Nr cadastral	Suprafaţa (mp)*	Observaţii / Referinţe
	1	Retea JT PTA PANAGHIA

* Suprafaţa este determinată in planul de proiecţie Stereo 70.

DETALII LINIARE IMOBIL

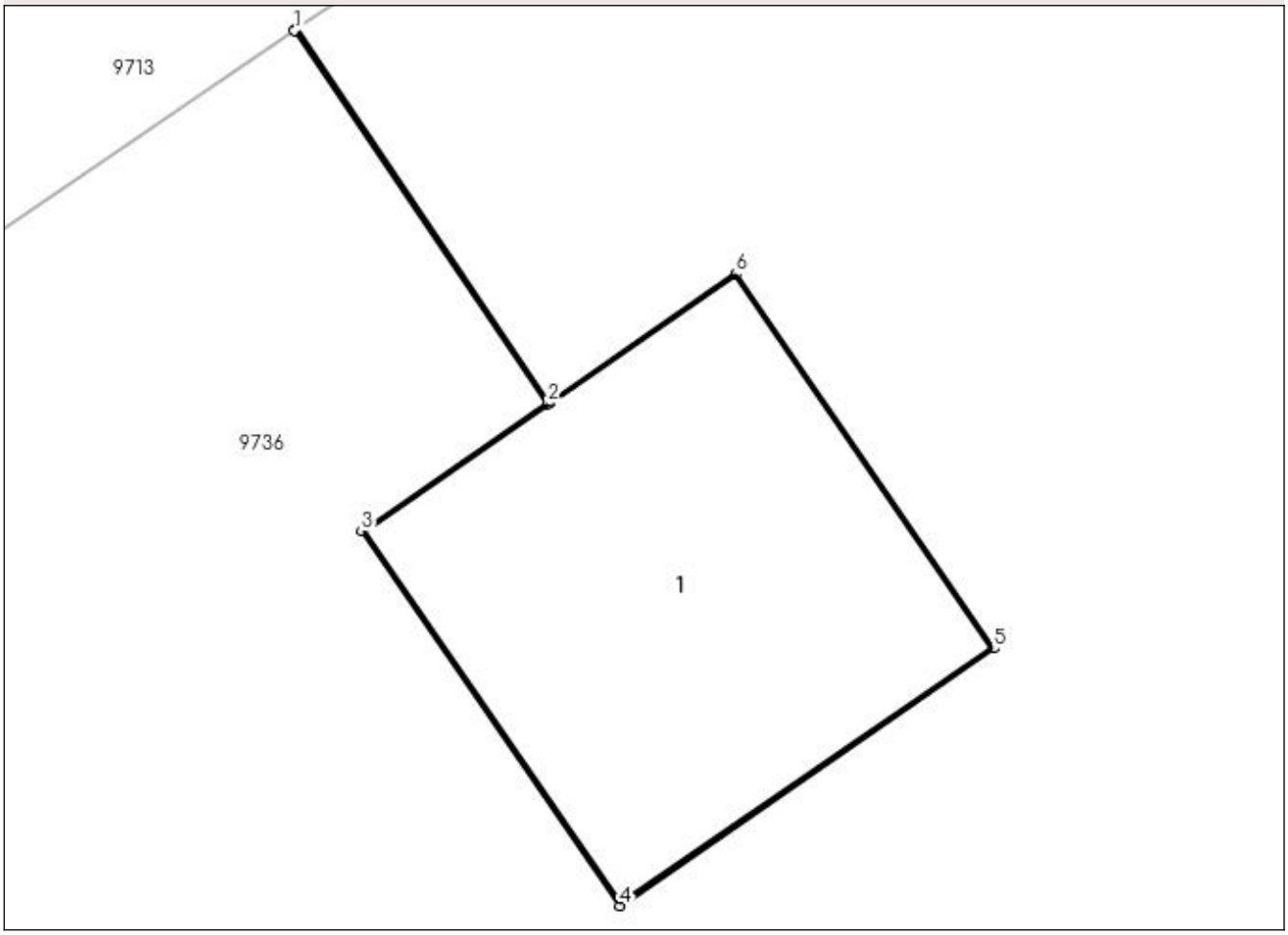

Date referitoare la teren

Crt	Categorie folosinţă	Intra vilan	Suprafaţa (mp)	Tarla	Parcelă	Nr. topo	Observaţii / Referinţe
1	curti constructii	DA	1	-	6	-	

Date referitoare la construcţii

Crt	Număr	Destinaţie construcţie	Supraf. (mp)	Situaţie juridică	Observaţii / Referinţe
A1.1		constructii industriale si edilitare	1	Cu acte	Nr. niveluri:1; S. construita la sol:1 mp; Stalp electric

Lungime Segmente
1) Valorile lungimilor segmentelor sunt obţinute din proiecţie în plan.

Punct început	X / Y	Punct sfârşit	X / Y	Lungime segment (** (m)
1	397.536,594 297.495,243	2	397.537,263 297.494,258	1.191
2	397.537,263 297.494,258	3	397.536,772 297.493,92	0.596
3	397.536,772 297.493,92	4	397.537,453 297.492,932	1.2

Punct început	X / Y	Punct sfârşit	X / Y	Lungime segment (** (m)
4	397.537,453 297.492,932	5	397.538,441 297.493,612	1.199
5	397.538,441 297.493,612	6	397.537,761 297.494,6	1.199
6	397.537,761 297.494,6	7	397.537,267 297.494,26	0.6
7	397.537,267 297.494,26	8	397.536,598 297.495,246	1.192
8	397.536,598 297.495,246	1	397.536,594 297.495,243	0.005

** Lungimile segmentelor sunt determinate în planul de proiecţie Stereo 70 şi sunt rotunjite la 1 milimetru.
*** Distanţa dintre puncte este formată din segmente cumulate ce sunt mai mici decât valoarea 1 milimetru.

DATE DESPRE IMOBILUL NR. 9739

Oficiul de Cadastru şi Publicitate Imobiliară DOLJ
Biroul de Cadastru şi Publicitate Imobiliară Craiova

A. Partea I. Descrierea imobilului

TEREN Intravilan
Adresa: Loc. Panaghia, Jud. Dolj, De 43/1

Nr. Crt	Nr cadastral Nr. topografic	Suprafaţa* (mp)	Observaţii / Referinţe
A1		1.533	Sector cadastral:11 Teren neimprejmuit;

B. Partea II. Proprietari şi acte

Inscrieri privitoare la dreptul de proprietate şi alte drepturi reale		Referinţe
/		
Act Normativ nr. Legea 7, din 13/03/1996 emis de PARLAMENTUL ROMÂNIEI (art.13.alin.15);		
B1	Inscrierea provizorie, drept de PROPRIETATE, dobandit prin Lege, cota actuala 1/1, cota initiala 1/1	A1
	1) **NEIDENTIFICAT NEIDENTIFICAT**, CIF:0000000000000	

C. Partea III. SARCINI .

Inscrieri privind dezmembramintele dreptului de proprietate, drepturi reale de garanţie şi sarcini	Referinţe
NU SUNT	

Anexa Nr. 1 La Partea I

Teren

Nr cadastral	Suprafaţa (mp)*	Observaţii / Referinţe
	1.533	

* Suprafaţa este determinată in planul de proiecţie Stereo 70.

DETALII LINIARE IMOBIL

Date referitoare la teren

Crt	Categorie folosinţă	Intra vilan	Suprafaţa (mp)	Tarla	Parcelă	Nr. topo	Observaţii / Referinţe
1	drum	DA	1.533	De 43/1	-	-	

Lungime Segmente
1) Valorile lungimilor segmentelor sunt obţinute din proiecţie în plan.

Punct început	X / Y	Punct sfârşit	X / Y	Lungime segment (** (m)
1	397.435,279 297.246,06	2	397.471,775 297.272,837	45.266
2	397.471,775 297.272,837	3	397.570,185 297.345,042	122.058
3	397.570,185 297.345,042	4	397.573,674 297.360,726	16.067
4	397.573,674 297.360,726	5	397.561,233 297.351,193	15.673
5	397.561,233 297.351,193	6	397.548,217 297.341,499	16.229

Punct început	X / Y	Punct sfârşit	X / Y	Lungime segment (** (m)
6	397.548,217 297.341,499	7	397.535,384 297.331,941	16.001
7	397.535,384 297.331,941	8	397.509,673 297.311,986	32.546
8	397.509,673 297.311,986	9	397.509,315 297.312,446	0.583
9	397.509,315 297.312,446	10	397.496,518 297.301,5	16.84
10	397.496,518 297.301,5	11	397.484,066 297.290,689	16.49
11	397.484,066 297.290,689	12	397.430,446 297.253,124	65.469
12	397.430,446 297.253,124	1	397.435,279 297.246,06	8.559

** Lungimile segmentelor sunt determinate în planul de proiecţie Stereo 70 şi sunt rotunjite la 1 milimetru.
*** Distanţa dintre puncte este formată din segmente cumulate ce sunt mai mici decât valoarea 1 milimetru.

DATE DESPRE IMOBILUL NR. 9740

Oficiul de Cadastru şi Publicitate Imobiliară DOLJ
Biroul de Cadastru şi Publicitate Imobiliară Craiova

A. Partea I. Descrierea imobilului

TEREN Intravilan

Adresa: Loc. Panaghia, Nr. FN, Jud. Dolj, T43 P11

Nr. Crt	Nr cadastral Nr. topografic	Suprafaţa* (mp)	Observaţii / Referinţe
A1		4.043	Sector cadastral:11 Teren neimprejmuit;

B. Partea II. Proprietari şi acte

Inscrieri privitoare la dreptul de proprietate şi alte drepturi reale		Referinţe
/		
Act Normativ nr. Legea 7, din 13/03/1996 emis de PARLAMENTUL ROMÂNIEI (art.13.alin.15);		
B1	Inscrierea provizorie, drept de PROPRIETATE, dobandit prin Lege, cota actuala 1/1, cota initiala 1/1	A1
	1) **NEIDENTIFICAT NEIDENTIFICAT**, CIF:0000000000000	

C. Partea III. SARCINI .

Inscrieri privind dezmembramintele dreptului de proprietate, drepturi reale de garanţie şi sarcini	Referinţe
NU SUNT	

Anexa Nr. 1 La Partea I

Teren

Nr cadastral	Suprafaţa (mp)*	Observaţii / Referinţe
	4.043	

* Suprafaţa este determinată in planul de proiecţie Stereo 70.

DETALII LINIARE IMOBIL

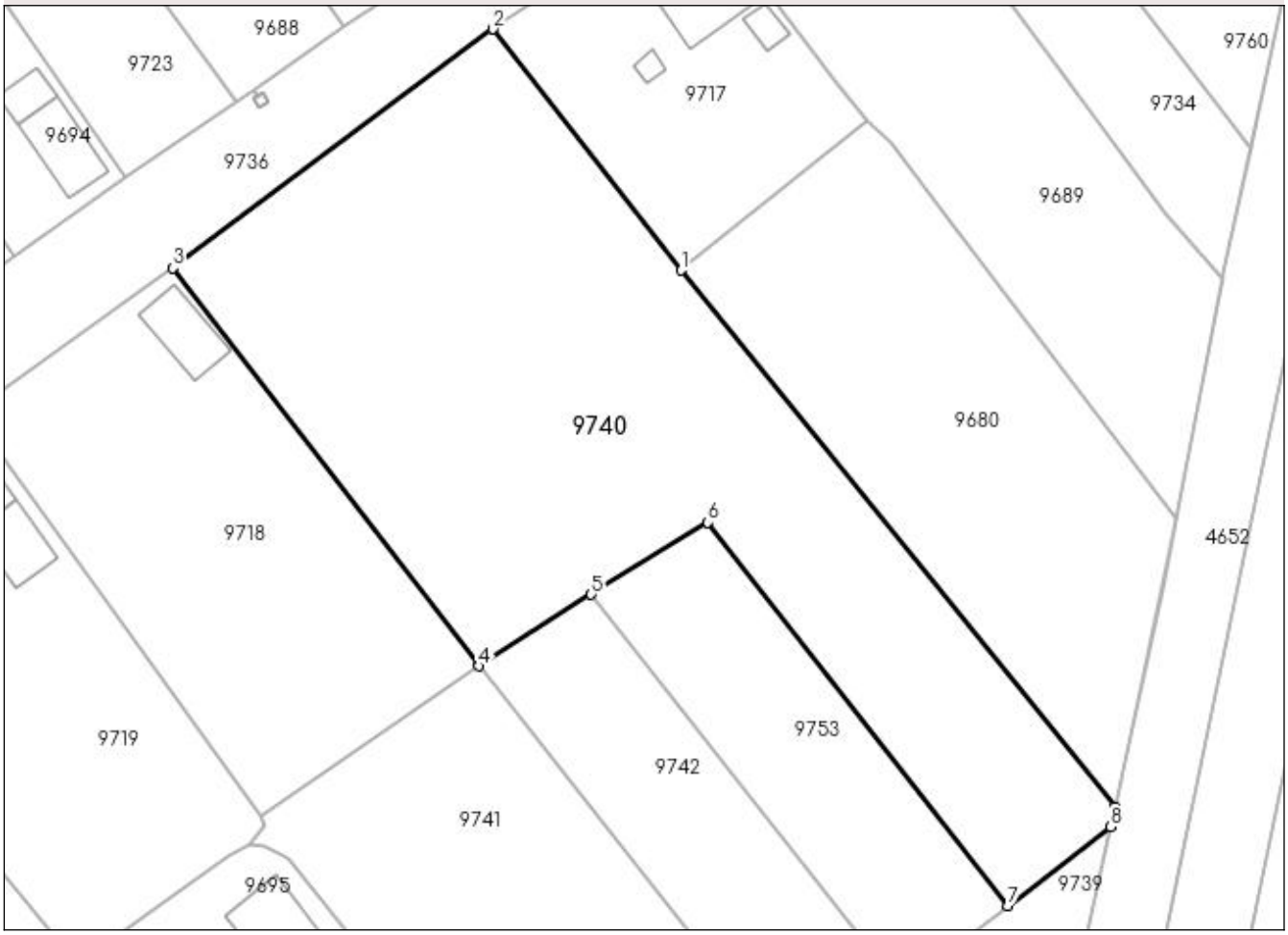

Date referitoare la teren

Crt	Categorie folosinţă	Intra vilan	Suprafaţa (mp)	Tarla	Parcelă	Nr. topo	Observaţii / Referinţe
1	arabil	DA	4.043	43	11	-	

Lungime Segmente
1) Valorile lungimilor segmentelor sunt obţinute din proiecţie în plan.

Punct început	X / Y	Punct sfârşit	X / Y	Lungime segment (** (m)
1	397.521,713 297.428,05	2	397.498,915 297.457,214	37.017
2	397.498,915 297.457,214	3	397.460,201 297.428,336	48.298
3	397.460,201 297.428,336	4	397.497,236 297.380,189	60.743
4	397.497,236 297.380,189	5	397.510,789 297.388,838	16.078
5	397.510,789 297.388,838	6	397.524,94 297.397,549	16.617

Punct început	X / Y	Punct sfârşit	X / Y	Lungime segment (** (m)
6	397.524,94 297.397,549	7	397.561,233 297.351,193	58.873
7	397.561,233 297.351,193	8	397.573,674 297.360,726	15.673
8	397.573,674 297.360,726	9	397.574,206 297.363,118	2.45
9	397.574,206 297.363,118	1	397.521,713 297.428,05	83.497

** Lungimile segmentelor sunt determinate în planul de proiecţie Stereo 70 şi sunt rotunjite la 1 milimetru.
*** Distanţa dintre puncte este formată din segmente cumulate ce sunt mai mici decât valoarea 1 milimetru.

DATE DESPRE IMOBILUL NR. 9741

Oficiul de Cadastru şi Publicitate Imobiliară DOLJ
Biroul de Cadastru şi Publicitate Imobiliară Craiova

A. Partea I. Descrierea imobilului

TEREN Intravilan

Adresa: Loc. Panaghia, Nr. FN, Jud. Dolj, T43 P16

Nr. Crt	Nr cadastral Nr. topografic	Suprafaţa* (mp)	Observaţii / Referinţe
A1		2.032	Sector cadastral:11 Teren neimprejmuit;

B. Partea II. Proprietari şi acte

Inscrieri privitoare la dreptul de proprietate şi alte drepturi reale		Referinţe
/		
Act Administrativ nr. TDP37-59577, din 12/01/1993 emis de CJSDPAT DOLJ;		
B1	Intabulare, drept de PROPRIETATE, dobandit prin Reconstituire, cota actuala 1/1, cota initiala 1/1	A1
	1) **DIMOVICI DUMITRA**, LIPSA CNP	

C. Partea III. SARCINI .

Inscrieri privind dezmembramintele dreptului de proprietate, drepturi reale de garanţie şi sarcini	Referinţe
NU SUNT	

Anexa Nr. 1 La Partea I

Teren

Nr cadastral	Suprafaţa (mp)*	Observaţii / Referinţe
	2.032	

* Suprafaţa este determinată in planul de proiecţie Stereo 70.

DETALII LINIARE IMOBIL

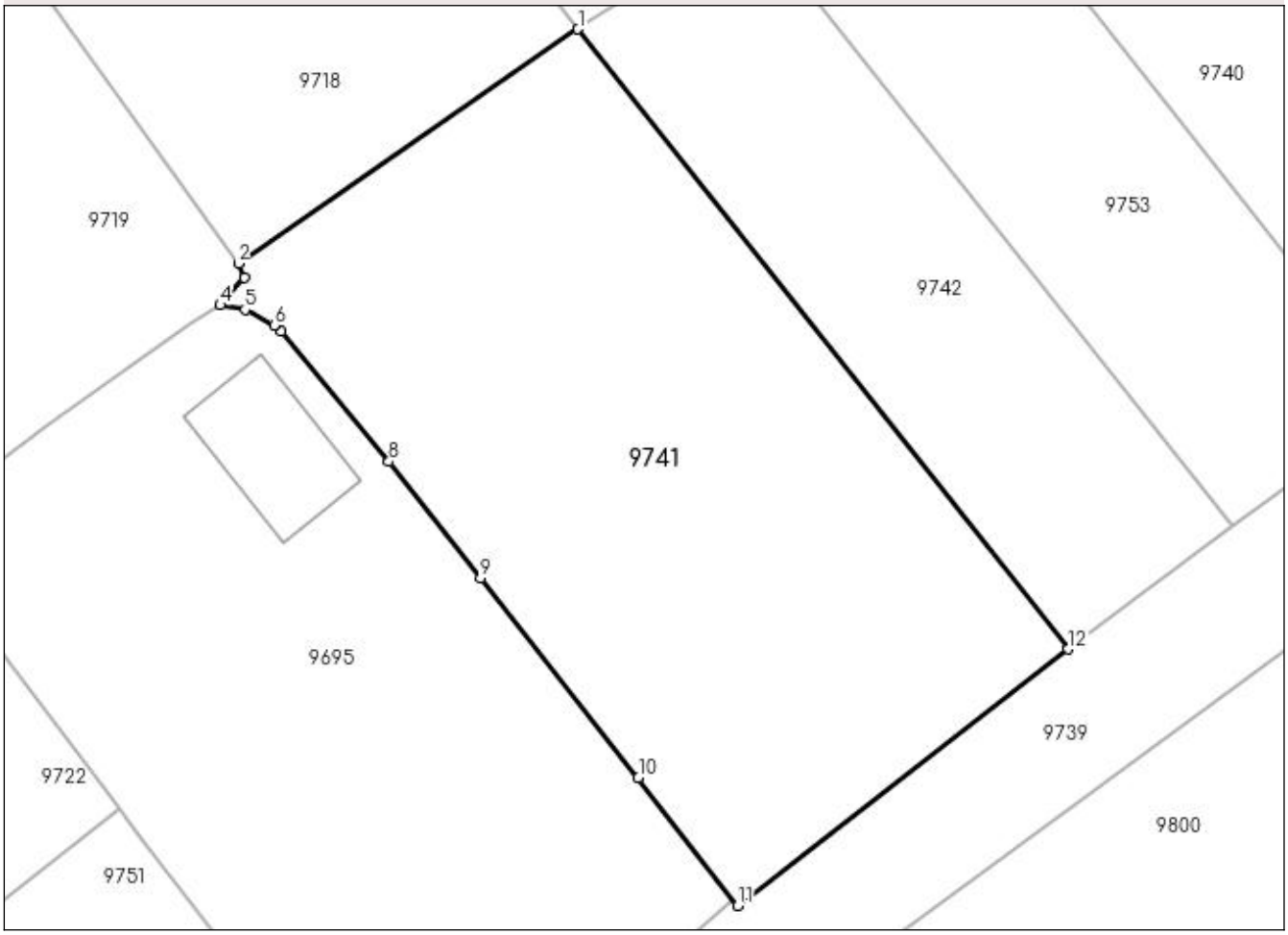

Date referitoare la teren

Crt	Categorie folosinţă	Intra vilan	Suprafaţa (mp)	Tarla	Parcelă	Nr. topo	Observaţii / Referinţe
1	arabil	DA	2.032	43	16	-	

Lungime Segmente
1) Valorile lungimilor segmentelor sunt obţinute din proiecţie în plan.

Punct început	X / Y	Punct sfârşit	X / Y	Lungime segment (** (m)
1	397.497,236 297.380,189	2	397.470,806 297.361,954	32.11
2	397.470,806 297.361,954	3	397.471,289 297.360,832	1.222
3	397.471,289 297.360,832	4	397.469,382 297.358,711	2.852
4	397.469,382 297.358,711	5	397.471,32 297.358,356	1.97
5	397.471,32 297.358,356	6	397.473,58 297.357,139	2.567

Punct început	X / Y	Punct sfârşit	X / Y	Lungime segment (** (m)
6	397.473,58 297.357,139	7	397.474,149 297.356,695	0.722
7	397.474,149 297.356,695	8	397.482,514 297.346,553	13.147
8	397.482,514 297.346,553	9	397.489,664 297.337,488	11.545
9	397.489,664 297.337,488	10	397.501,928 297.321,937	19.805
10	397.501,928 297.321,937	11	397.509,673 297.311,986	12.61
11	397.509,673 297.311,986	12	397.535,384 297.331,941	32.546
12	397.535,384 297.331,941	1	397.497,236 297.380,189	61.507

** Lungimile segmentelor sunt determinate în planul de proiecţie Stereo 70 şi sunt rotunjite la 1 milimetru.
*** Distanţa dintre puncte este formată din segmente cumulate ce sunt mai mici decât valoarea 1 milimetru.

DATE DESPRE IMOBILUL NR. 9742

Oficiul de Cadastru şi Publicitate Imobiliară DOLJ
Biroul de Cadastru şi Publicitate Imobiliară Craiova

A. Partea I. Descrierea imobilului

TEREN Intravilan

Adresa: Loc. Panaghia, Nr. FN, Jud. Dolj, T43 P15

Nr. Crt	Nr cadastral Nr. topografic	Suprafaţa* (mp)	Observaţii / Referinţe
A1		975	Sector cadastral:11 Teren neimprejmuit;

B. Partea II. Proprietari şi acte

Inscrieri privitoare la dreptul de proprietate şi alte drepturi reale		Referinţe
/		
Act Administrativ nr. TDP211-48671, din 26/07/1993 emis de CJSDPAT DOLJ;		
B1	Intabulare, drept de PROPRIETATE, dobandit prin Reconstituire, cota actuala 1/1, cota initiala 1/1	A1
	1) **STROE GHEORGHE**, LIPSA CNP	

C. Partea III. SARCINI .

Inscrieri privind dezmembramintele dreptului de proprietate, drepturi reale de garanţie şi sarcini	Referinţe
NU SUNT	

Anexa Nr. 1 La Partea I

Teren

Nr cadastral	Suprafaţa (mp)*	Observaţii / Referinţe
	975	

* Suprafaţa este determinată in planul de proiecţie Stereo 70.

DETALII LINIARE IMOBIL

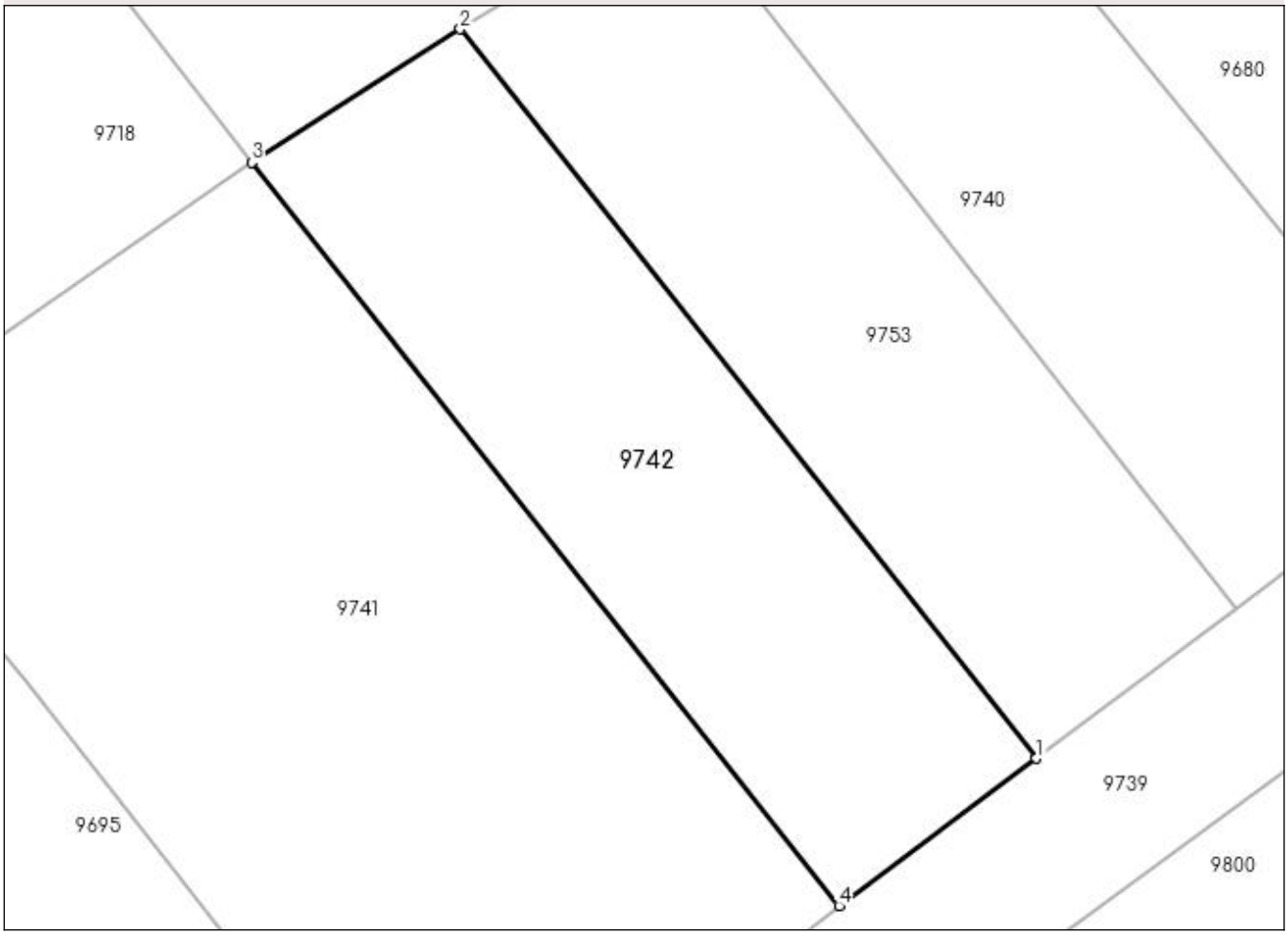

Date referitoare la teren

Crt	Categorie folosință	Intra vilan	Suprafaţa (mp)	Tarla	Parcelă	Nr. topo	Observaţii / Referinţe
1	arabil	DA	975	43	15	-	

Lungime Segmente
1) Valorile lungimilor segmentelor sunt obţinute din proiecţie în plan.

Punct început	X / Y	Punct sfârşit	X / Y	Lungime segment (** (m)
1	397.548,217 297.341,499	2	397.510,789 297.388,838	60.348
2	397.510,789 297.388,838	3	397.497,236 297.380,189	16.078
3	397.497,236 297.380,189	4	397.535,384 297.331,941	61.507
4	397.535,384 297.331,941	1	397.548,217 297.341,499	16.001

** Lungimile segmentelor sunt determinate în planul de proiecţie Stereo 70 şi sunt rotunjite la 1 milimetru.
*** Distanţa dintre puncte este formată din segmente cumulate ce sunt mai mici decât valoarea 1 milimetru.

DATE DESPRE IMOBILUL NR. 9743

Oficiul de Cadastru şi Publicitate Imobiliară DOLJ
Biroul de Cadastru şi Publicitate Imobiliară Craiova

A. Partea I. Descrierea imobilului

TEREN Intravilan

Adresa: Loc. Panaghia, Drumul D.C.95 Gura Vaii-Calopar, Nr. 41, Jud. Dolj, T43 P55, 55/1

Nr. Crt	Nr cadastral Nr. topografic	Suprafaţa* (mp)	Observaţii / Referinţe
A1		1.971	Sector cadastral:11 Teren imprejmuit;

Construcţii

Crt	Nr cadastral Nr. topografic	Adresa	Observaţii / Referinţe
A1.1		Loc. Panaghia, Drumul D.C.95 Gura Vaii-Calopar, Nr. 41, Tronson 4, Jud. Dolj, T43 P55, 55/1	Nr. niveluri:1; S. construita la sol:71 mp;
A1.2		Loc. Panaghia, Drumul D.C.95 Gura Vaii-Calopar, Nr. 41, Tronson 4, Jud. Dolj, T43 P55, 55/1	Nr. niveluri:1; S. construita la sol:44 mp;
A1.3		Loc. Panaghia, Drumul D.C.95 Gura Vaii-Calopar, Nr. 41, Tronson 4, Jud. Dolj, T43 P55, 55/1	Nr. niveluri:1; S. construita la sol:30 mp;
A1.4		Loc. Panaghia, Drumul D.C.95 Gura Vaii-Calopar, Nr. 41, Tronson 4, Jud. Dolj, T43 P55, 55/1	Nr. niveluri:1; S. construita la sol:34 mp;
A1.5		Loc. Panaghia, Drumul D.C.95 Gura Vaii-Calopar, Nr. 41, Tronson 4, Jud. Dolj, T43 P55, 55/1	Nr. niveluri:1; S. construita la sol:23 mp;

B. Partea II. Proprietari şi acte

Inscrieri privitoare la dreptul de proprietate şi alte drepturi reale		Referinţe
/		
Act Notarial nr. APV 2406, din 21/04/2016 emis de BIN DIACONU CRISTIAN ;		
B1	Intabulare, drept de PROPRIETATE, dobandit prin Iesire Din Indiviziune, cota actuala 1/1, cota initiala 1/1	A1
	1) **DIMOVICI LAZĂR**	
Act Normativ nr. LEGEA 7, din 13/03/1996 emis de PARLAMENTUL ROMANIEI;		
B2	Intabulare, drept de PROPRIETATE, dobandit prin Lege, cota actuala 1/1, cota initiala 1/1	A1.1, A1.2, A1.3, A1.4, A1.5
	1) **DIMOVICI LAZĂR**	

C. Partea III. SARCINI .

Inscrieri privind dezmembramintele dreptului de proprietate, drepturi reale de garanţie şi sarcini	Referinţe
NU SUNT	

Anexa Nr. 1 La Partea I

Teren

Nr cadastral	Suprafaţa (mp)*	Observaţii / Referinţe
	1.971	

* Suprafaţa este determinată in planul de proiecţie Stereo 70.

DETALII LINIARE IMOBIL

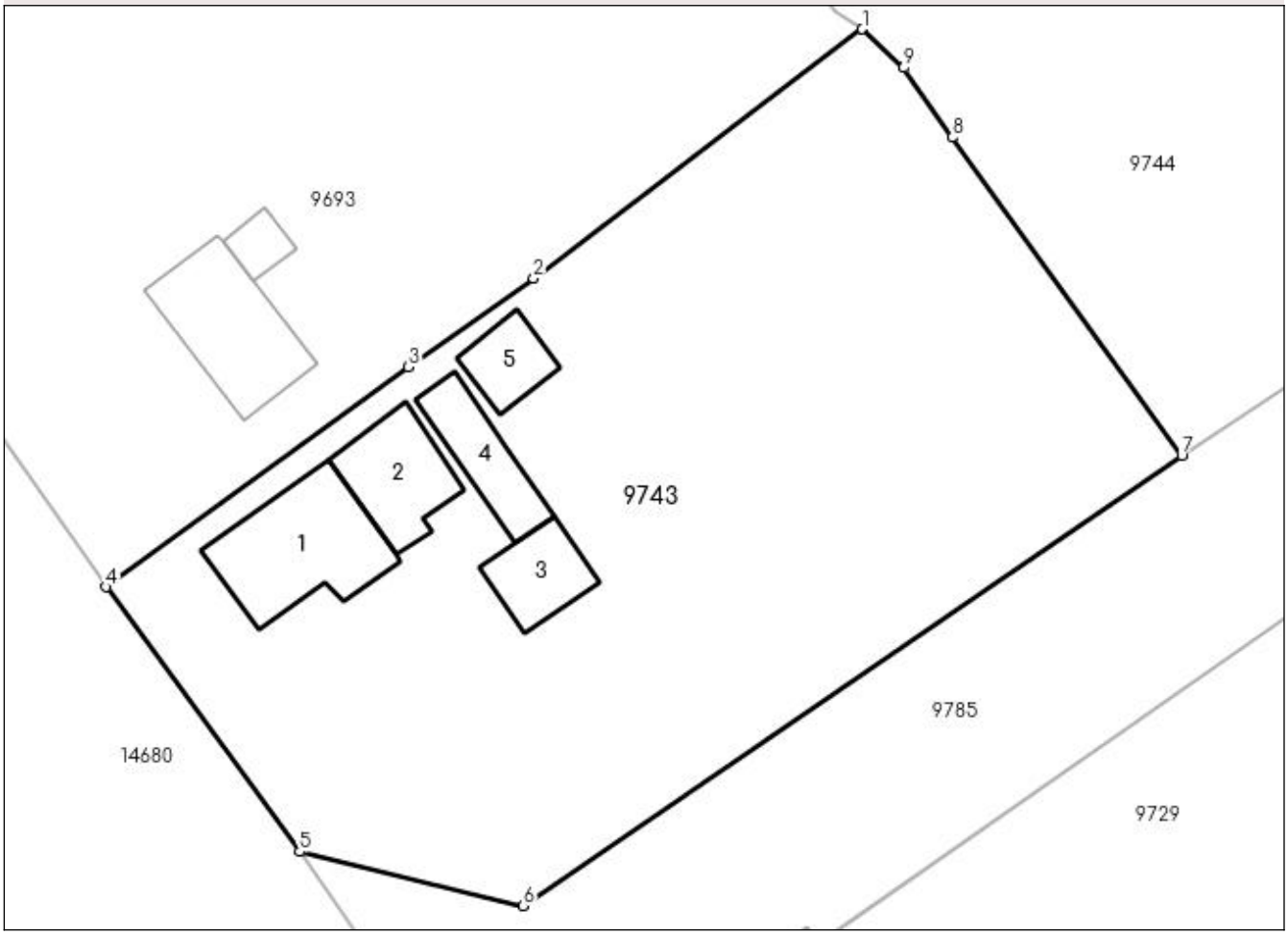

Date referitoare la teren

Crt	Categorie folosinţă	Intra vilan	Suprafaţa (mp)	Tarla	Parcelă	Nr. topo	Observaţii / Referinţe
1	curti constructii	DA	1.000	43	55, 55/1	-	
2	arabil	DA	971	43	55, 55/1	-	

Date referitoare la construcţii

Crt	Număr	Destinaţie construcţie	Supraf. (mp)	Situaţie juridică	Observaţii / Referinţe
A1.1		constructii de locuinte	71	Cu acte	Nr. niveluri:1; S. construita la sol:71 mp;
A1.2		constructii anexa	44	Cu acte	Nr. niveluri:1; S. construita la sol:44 mp;
A1.3		constructii anexa	30	Cu acte	Nr. niveluri:1; S. construita la sol:30 mp;
A1.4		constructii anexa	34	Cu acte	Nr. niveluri:1; S. construita la sol:34 mp;
A1.5		constructii anexa	23	Cu acte	Nr. niveluri:1; S. construita la sol:23 mp;

Lungime Segmente

1) Valorile lungimilor segmentelor sunt obţinute din proiecţie în plan.

Punct început	X / Y	Punct sfârşit	X / Y	Lungime segment (** (m)

Punct început	X / Y	Punct sfârşit	X / Y	Lungime segment (** (m)
1	397.303,696 297.542,699	2	397.282,473 297.526,611	26.632
2	397.282,473 297.526,611	3	397.274,403 297.520,897	9.888
3	397.274,403 297.520,897	4	397.254,893 297.506,714	24.12
4	397.254,893 297.506,714	5	397.267,383 297.489,64	21.155
5	397.267,383 297.489,64	6	397.281,796 297.486,151	14.829
6	397.281,796 297.486,151	7	397.324,313 297.515,2	51.493
7	397.324,313 297.515,2	8	397.309,483 297.535,705	25.306
8	397.309,483 297.535,705	9	397.306,353 297.540,199	5.477
9	397.306,353 297.540,199	1	397.303,696 297.542,699	3.648

** Lungimile segmentelor sunt determinate în planul de proiecţie Stereo 70 şi sunt rotunjite la 1 milimetru.
*** Distanţa dintre puncte este formată din segmente cumulate ce sunt mai mici decât valoarea 1 milimetru.

DATE DESPRE IMOBILUL NR. 9744

Oficiul de Cadastru şi Publicitate Imobiliară DOLJ
Biroul de Cadastru şi Publicitate Imobiliară Craiova

A. Partea I. Descrierea imobilului

Nr. CF vechi:114
Nr. cadastral vechi:132

TEREN Necunoscut

Adresa: Loc. Panaghia, Nr. 40, Jud. Dolj, T 43, P 54, 54/1

Nr. Crt	Nr cadastral Nr. topografic	Suprafaţa* (mp)	Observaţii / Referinţe
A1	33342	2.010	Sector cadastral:11 Teren neimprejmuit;

Construcţii

Crt	Nr cadastral Nr. topografic	Adresa	Observaţii / Referinţe
A1.1	33342-C1	Loc. Panaghia, Nr. 40, Jud. Dolj, T 43, P 54	Nr. niveluri:1; S. construita la sol:39 mp; casa cu o incapere

B. Partea II. Proprietari şi acte

Inscrieri privitoare la dreptul de proprietate şi alte drepturi reale		Referinţe
20477 / 24/05/2006		
Act Notarial nr. aut nr 2570, din 01/01/2006 emis de NP Stefanescu Fl;		
B1	Intabulare, drept de PROPRIETATE, dobandit prin Conventie, cota actuala 1/1, cota initiala 1/1	A1, A1.1
	1) **GANE CARMEN**, LIPSA CNP 2) **GANE COSTEL**, LIPSA CNP	

C. Partea III. SARCINI .

Inscrieri privind dezmembramintele dreptului de proprietate, drepturi reale de garanţie şi sarcini	Referinţe
NU SUNT	

Anexa Nr. 1 La Partea I

Teren

Nr cadastral	Suprafaţa (mp)*	Observaţii / Referinţe
33342	2.010	

* Suprafaţa este determinată in planul de proiecţie Stereo 70.

DETALII LINIARE IMOBIL

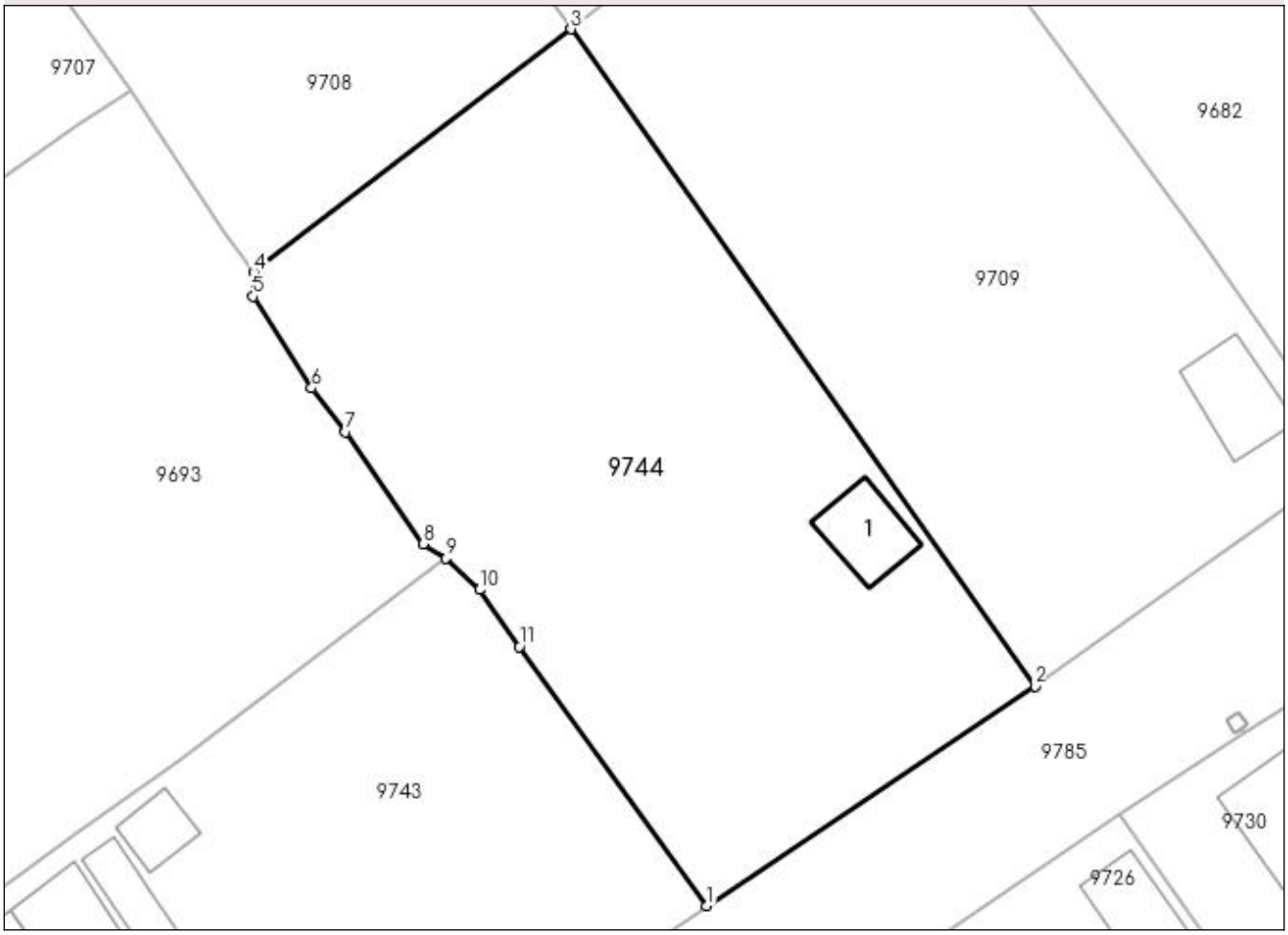

Date referitoare la teren

Crt	Categorie folosinţă	Intra vilan	Suprafaţa (mp)	Tarla	Parcelă	Nr. topo	Observaţii / Referinţe
1	arabil	DA	1.967	43	54, 54/1	-	
2	curti constructii	NU	43	43	54, 54/1	-	

Date referitoare la construcţii

Crt	Număr	Destinaţie construcţie	Supraf. (mp)	Situaţie juridică	Observaţii / Referinţe
A1.1	33342-C1	constructii de locuinte	39	Cu acte	Nr. niveluri:1; S. construita la sol:39 mp; casa cu o incapere

Lungime Segmente
1) Valorile lungimilor segmentelor sunt obţinute din proiecţie în plan.

Punct început	X / Y	Punct sfârşit	X / Y	Lungime segment (** (m)
1	397.324,313 297.515,2	2	397.350,298 297.532,573	31.258
2	397.350,298 297.532,573	3	397.313,596 297.584,549	63.628
3	397.313,596 297.584,549	4	397.288,458 297.565,321	31.649

Punct început	X / Y	Punct sfârşit	X / Y	Lungime segment (** (m)
4	397.288,458 297.565,321	5	397.288,423 297.563,407	1.914
5	397.288,423 297.563,407	6	397.293,049 297.556,156	8.601
6	397.293,049 297.556,156	7	397.295,718 297.552,674	4.387
7	397.295,718 297.552,674	8	397.301,891 297.543,829	10.786
8	397.301,891 297.543,829	9	397.303,696 297.542,699	2.13
9	397.303,696 297.542,699	10	397.306,353 297.540,199	3.648
10	397.306,353 297.540,199	11	397.309,483 297.535,705	5.477
11	397.309,483 297.535,705	1	397.324,313 297.515,2	25.306

** Lungimile segmentelor sunt determinate în planul de proiecţie Stereo 70 şi sunt rotunjite la 1 milimetru.
*** Distanţa dintre puncte este formată din segmente cumulate ce sunt mai mici decât valoarea 1 milimetru.

DATE DESPRE IMOBILUL NR. 9745

Oficiul de Cadastru şi Publicitate Imobiliară DOLJ
Biroul de Cadastru şi Publicitate Imobiliară Craiova

A. Partea I. Descrierea imobilului

TEREN Intravilan

Adresa: Loc. Panaghia, Jud. Dolj, P7

Nr. Crt	Nr cadastral Nr. topografic	Suprafaţa* (mp)	Observaţii / Referinţe
A1		1	Sector cadastral:11 Teren neimprejmuit; Retea JT PTA PANAGHIA

Construcţii

Crt	Nr cadastral Nr. topografic	Adresa	Observaţii / Referinţe
A1.1		Loc. Panaghia, Jud. Dolj, P7	Nr. niveluri:1; S. construita la sol:1 mp; Stalp electric

B. Partea II. Proprietari şi acte

Inscrieri privitoare la dreptul de proprietate şi alte drepturi reale		Referinţe
/		
Act Normativ nr. HG NR. 1705, din 29/11/2006 emis de GUVERNUL ROMANIEI (Legea 123 din 10.07.2012; Contract de concesiune nr. 6 din 20.06.2005; Act Aditional nr. 1 din 04.03.2016; Licenta pentru distributia energiei electrice nr. 14033 din 01.07.2002 si Anexa);		
B1	Intabulare, drept de PROPRIETATE, dobandit prin Lege, cota actuala 1/1, cota initiala 1/1	A1, A1.1
	1) **STATUL ROMAN- DOMENIUL PUBLIC**, CIF:9999999999999, LIPSA CUI	
B2	Intabulare, drept de ADMINISTRARE, dobandit prin Lege, cota actuala 1/1, cota initiala 1/1	A1, A1.1
	1) **MINISTERUL ECONOMIEI SI COMERTULUI**, CIF:9999999999999, LIPSA CUI	
B3	Intabulare, drept de CONCESIUNEpe o perioada de 49 de ani, dobandit prin Lege, cota actuala 1/1, cota initiala 1/1	A1, A1.1
	1) **CEZ DISTRIBUTIE SA**, CIF:14491102	

C. Partea III. SARCINI .

Inscrieri privind dezmembramintele dreptului de proprietate, drepturi reale de garanţie şi sarcini	Referinţe
NU SUNT	

Anexa Nr. 1 La Partea I

Teren

Nr cadastral	Suprafaţa (mp)*	Observaţii / Referinţe
	1	Retea JT PTA PANAGHIA

* Suprafaţa este determinată in planul de proiecţie Stereo 70.

DETALII LINIARE IMOBIL

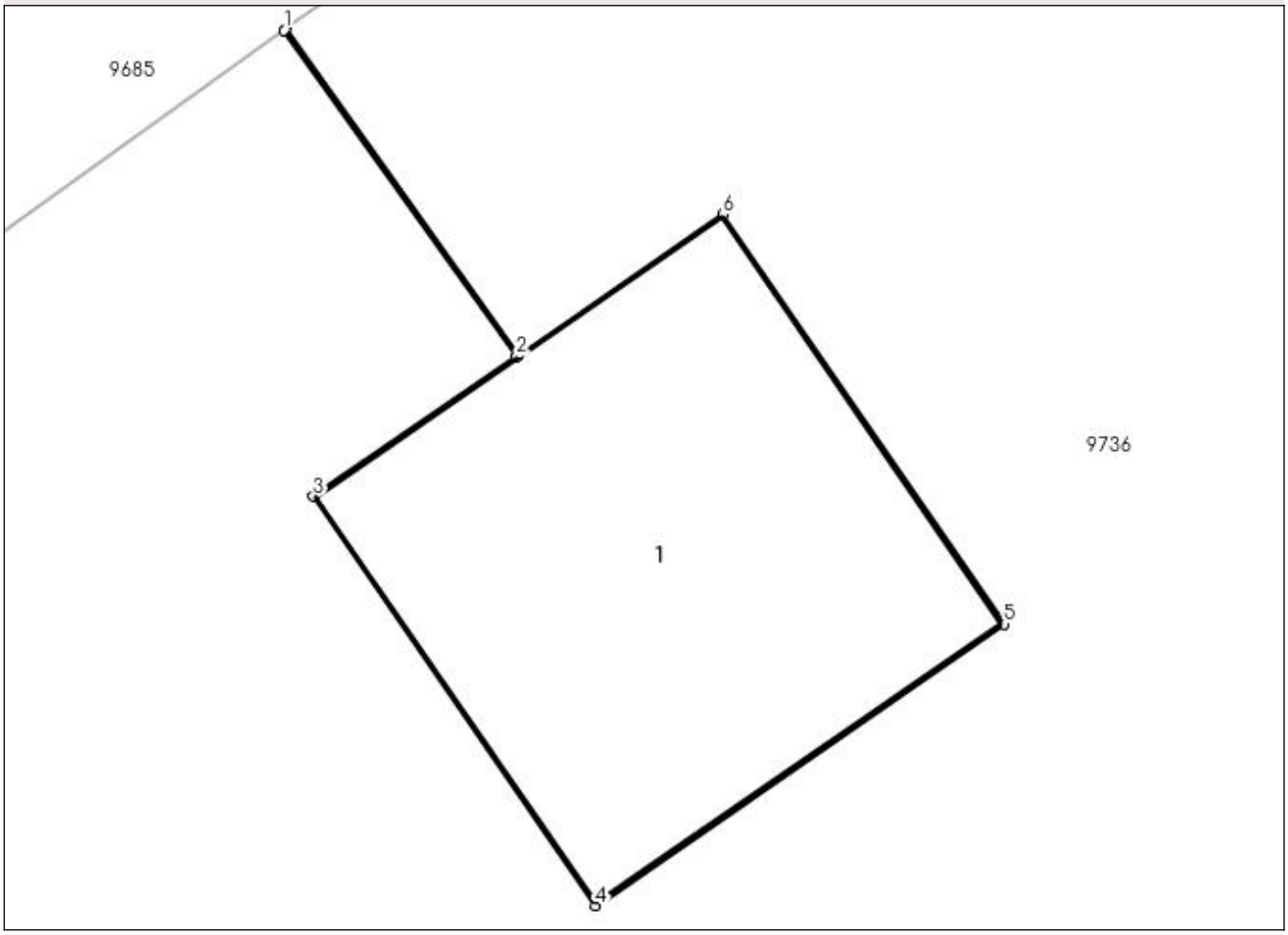

Date referitoare la teren

Crt	Categorie folosinţă	Intra vilan	Suprafaţa (mp)	Tarla	Parcelă	Nr. topo	Observaţii / Referinţe
1	curti constructii	DA	1	-	7	-	

Date referitoare la construcţii

Crt	Număr	Destinaţie construcţie	Supraf. (mp)	Situaţie juridică	Observaţii / Referinţe
A1.1		constructii industriale si edilitare	1	Cu acte	Nr. niveluri:1; S. construita la sol:1 mp; Stalp electric

Lungime Segmente
1) Valorile lungimilor segmentelor sunt obţinute din proiecţie în plan.

Punct început	X / Y	Punct sfârşit	X / Y	Lungime segment (** (m)
1	397.565,442 297.515,809	2	397.566,004 297.515,022	0.967
2	397.566,004 297.515,022	3	397.565,513 297.514,684	0.596
3	397.565,513 297.514,684	4	397.566,194 297.513,696	1.2

Punct început	X / Y	Punct sfârşit	X / Y	Lungime segment (** (m)
4	397.566,194 297.513,696	5	397.567,182 297.514,376	1.199
5	397.567,182 297.514,376	6	397.566,502 297.515,365	1.2
6	397.566,502 297.515,365	7	397.566,008 297.515,024	0.6
7	397.566,008 297.515,024	8	397.565,446 297.515,812	0.968
8	397.565,446 297.515,812	1	397.565,442 297.515,809	0.005

** Lungimile segmentelor sunt determinate în planul de proiecţie Stereo 70 şi sunt rotunjite la 1 milimetru.
*** Distanţa dintre puncte este formată din segmente cumulate ce sunt mai mici decât valoarea 1 milimetru.

DATE DESPRE IMOBILUL NR. 9746

Oficiul de Cadastru şi Publicitate Imobiliară DOLJ
Biroul de Cadastru şi Publicitate Imobiliară Craiova

A. Partea I. Descrierea imobilului

TEREN Intravilan
Adresa: Loc. Panaghia, Jud. Dolj, De 43/7

Nr. Crt	Nr cadastral Nr. topografic	Suprafaţa* (mp)	Observaţii / Referinţe
A1		296	Sector cadastral:11 Teren neimprejmuit;

B. Partea II. Proprietari şi acte

Inscrieri privitoare la dreptul de proprietate şi alte drepturi reale		Referinţe
/		
Act Normativ nr. Legea 7, din 13/03/1996 emis de PARLAMENTUL ROMÂNIEI (art.13.alin.15);		
B1	Inscrierea provizorie, drept de PROPRIETATE, dobandit prin Lege, cota actuala 1/1, cota initiala 1/1	A1
	1) **NEIDENTIFICAT NEIDENTIFICAT**, CIF:0000000000000	

C. Partea III. SARCINI .

Inscrieri privind dezmembramintele dreptului de proprietate, drepturi reale de garanţie şi sarcini	Referinţe
NU SUNT	

Anexa Nr. 1 La Partea I

Teren

Nr cadastral	Suprafaţa (mp)*	Observaţii / Referinţe
	296	

* Suprafaţa este determinată in planul de proiecţie Stereo 70.

DETALII LINIARE IMOBIL

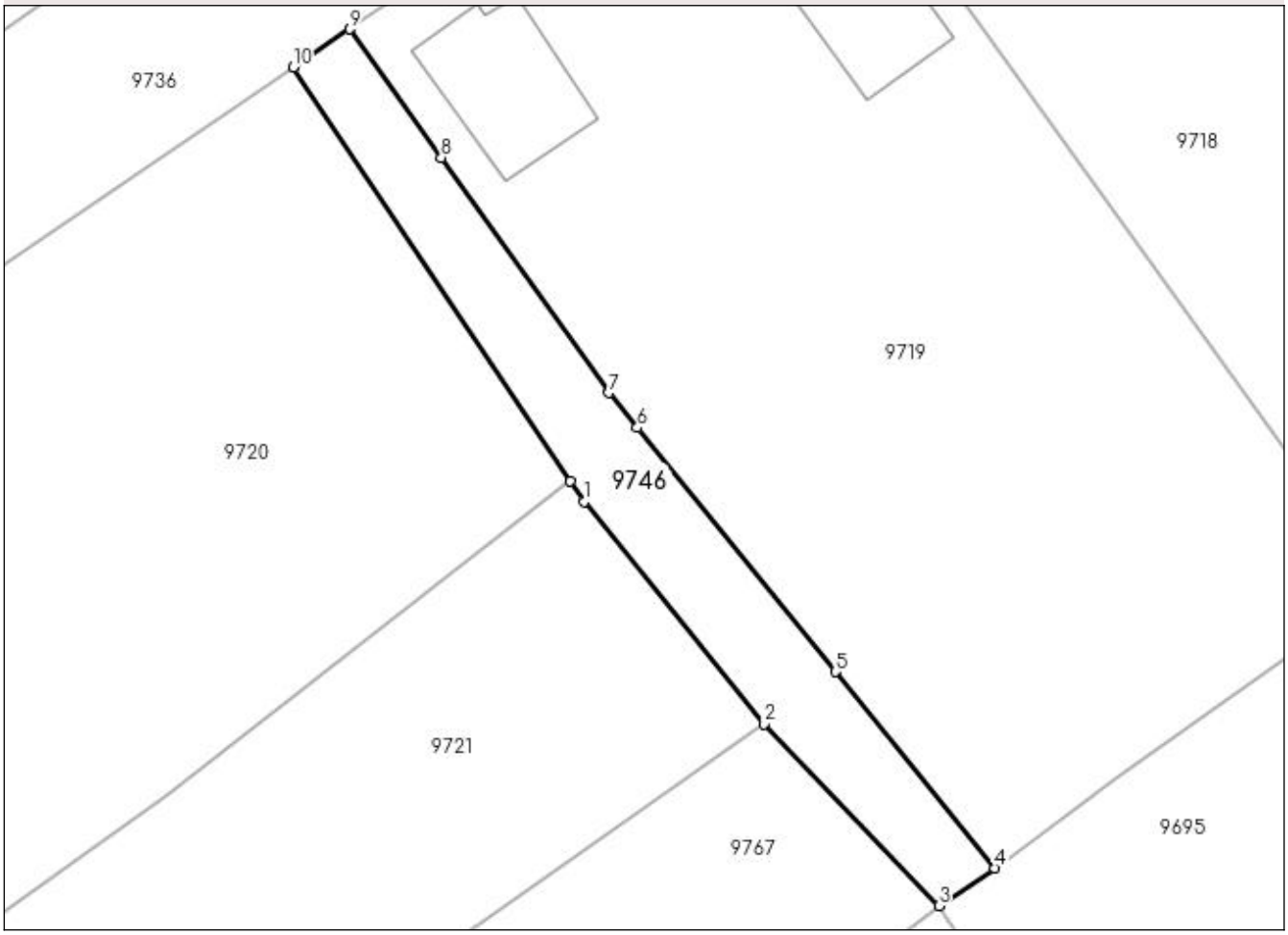

Date referitoare la teren

Crt	Categorie folosință	Intra vilan	Suprafaţa (mp)	Tarla	Parcelă	Nr. topo	Observaţii / Referinţe
1	drum	DA	296	De 43/7	-	-	

Lungime Segmente
1) Valorile lungimilor segmentelor sunt obţinute din proiecţie în plan.

Punct început	X / Y	Punct sfârşit	X / Y	Lungime segment (** (m)
1	397.424,364 297.365,754	2	397.435,046 297.352,557	16.978
2	397.435,046 297.352,557	3	397.445,382 297.341,811	14.91
3	397.445,382 297.341,811	4	397.448,694 297.344,049	3.997
4	397.448,694 297.344,049	5	397.439,251 297.355,676	14.979
5	397.439,251 297.355,676	6	397.427,513 297.370,131	18.621

Punct început	X / Y	Punct sfârşit	X / Y	Lungime segment (** (m)
6	397.427,513 297.370,131	7	397.425,84 297.372,191	2.654
7	397.425,84 297.372,191	8	397.415,891 297.386,119	17.116
8	397.415,891 297.386,119	9	397.410,468 297.393,728	9.344
9	397.410,468 297.393,728	10	397.407,129 297.391,457	4.038
10	397.407,129 297.391,457	11	397.423,554 297.366,961	29.493
11	397.423,554 297.366,961	1	397.424,364 297.365,754	1.454

** Lungimile segmentelor sunt determinate în planul de proiecţie Stereo 70 şi sunt rotunjite la 1 milimetru.
*** Distanţa dintre puncte este formată din segmente cumulate ce sunt mai mici decât valoarea 1 milimetru.

DATE DESPRE IMOBILUL NR. 9747

Oficiul de Cadastru şi Publicitate Imobiliară DOLJ
Biroul de Cadastru şi Publicitate Imobiliară Craiova

A. Partea I. Descrierea imobilului

TEREN Intravilan

Adresa: Loc. Panaghia, Drumul D.C.95 Gura Vaii-Calopar, Nr. FN, Jud. Dolj, T43 P1/2

Nr. Crt	Nr cadastral Nr. topografic	Suprafaţa* (mp)	Observaţii / Referinţe
A1		600	Sector cadastral:11 Teren neimprejmuit;

B. Partea II. Proprietari şi acte

Inscrieri privitoare la dreptul de proprietate şi alte drepturi reale		Referinţe
/		
Act Administrativ nr. TDP133-48634, din 13/04/1993 emis de CJSDPAT DOLJ;		
B1	Intabulare, drept de PROPRIETATE, dobandit prin Reconstituire, cota actuala 1/1, cota initiala 1/1	A1
	1) **ŞOLEA ION**, LIPSA CNP	

C. Partea III. SARCINI .

Inscrieri privind dezmembramintele dreptului de proprietate, drepturi reale de garanţie şi sarcini	Referinţe
NU SUNT	

Anexa Nr. 1 La Partea I

Teren

Nr cadastral	Suprafaţa (mp)*	Observaţii / Referinţe
	600	

* Suprafaţa este determinată in planul de proiecţie Stereo 70.

DETALII LINIARE IMOBIL

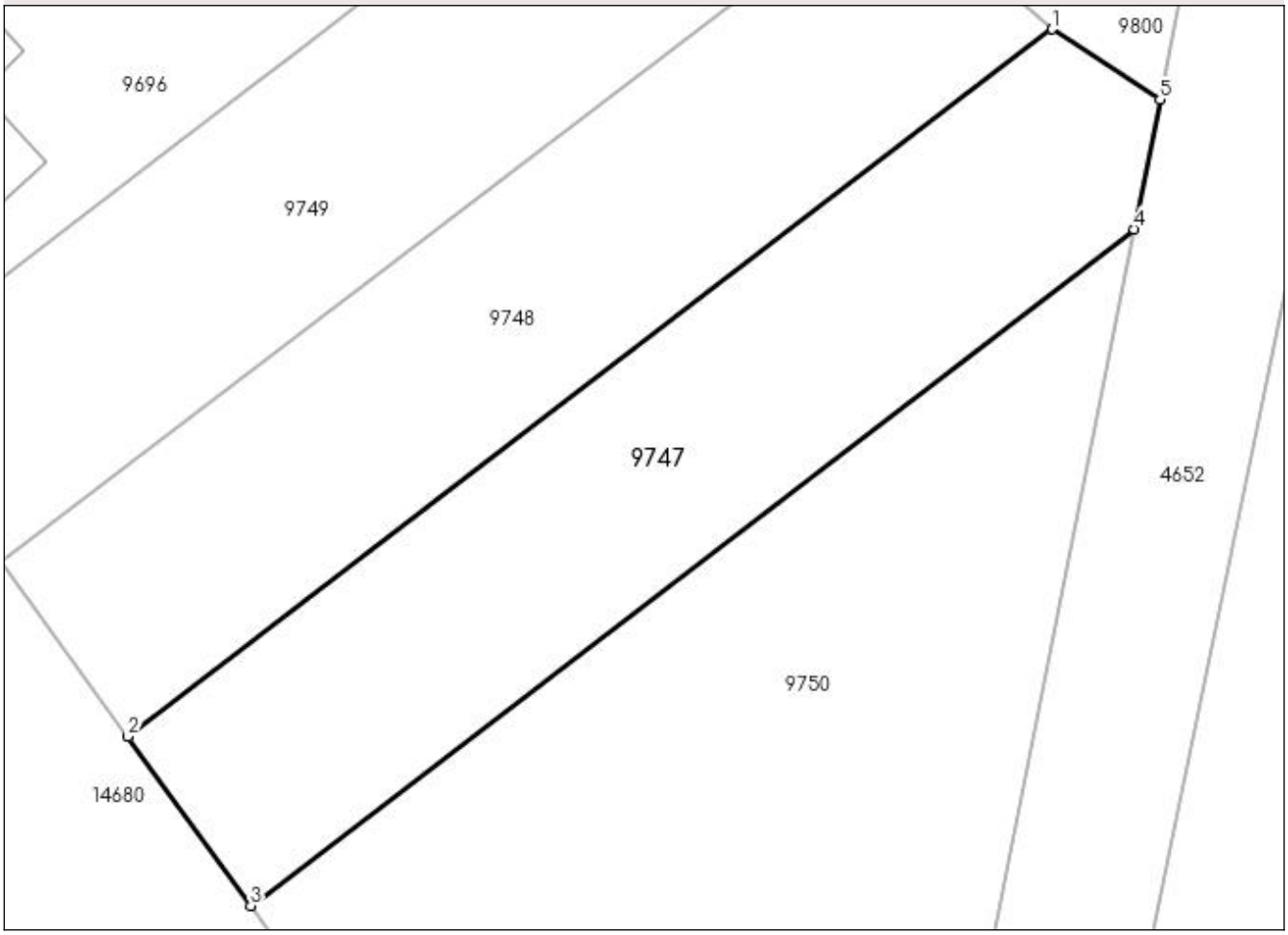

Date referitoare la teren

Crt	Categorie folosinţă	Intra vilan	Suprafaţa (mp)	Tarla	Parcelă	Nr. topo	Observaţii / Referinţe
1	arabil	DA	600	43	1/2	-	

Lungime Segmente
1) Valorile lungimilor segmentelor sunt obţinute din proiecţie în plan.

Punct început	X / Y	Punct sfârşit	X / Y	Lungime segment (** (m)
1	397.536,627 297.203,401	2	397.490,94 297.168,458	57.518
2	397.490,94 297.168,458	3	397.497,004 297.160,09	10.334
3	397.497,004 297.160,09	4	397.540,689 297.193,512	55.004
4	397.540,689 297.193,512	5	397.541,962 297.199,928	6.541
5	397.541,962 297.199,928	1	397.536,627 297.203,401	6.366

** Lungimile segmentelor sunt determinate în planul de proiecţie Stereo 70 şi sunt rotunjite la 1 milimetru.
*** Distanţa dintre puncte este formată din segmente cumulate ce sunt mai mici decât valoarea 1 milimetru.

DATE DESPRE IMOBILUL NR. 9748

Oficiul de Cadastru şi Publicitate Imobiliară DOLJ
Biroul de Cadastru şi Publicitate Imobiliară Craiova

A. Partea I. Descrierea imobilului

Nr. CF vechi:83
Nr. cadastral vechi:161

TEREN Intravilan

Adresa: Loc. Panaghia, Nr. FN, Jud. Dolj, T 43, P 1/1

Nr. Crt	Nr cadastral Nr. topografic	Suprafaţa* (mp)	Observaţii / Referinţe
A1	33380	600	Sector cadastral:11 Teren neimprejmuit;

B. Partea II. Proprietari şi acte

Inscrieri privitoare la dreptul de proprietate şi alte drepturi reale		Referinţe
13407 / 21/06/2005		
Act Notarial nr. aut nr 1532, din 20/06/2005 emis de NP Defta Emil;		
B1	Intabulare, drept de PROPRIETATE, dobandit prin Conventie, cota actuala 1/1, cota initiala 1/1	A1
	1) **STANCU IOANA**, vaduva; LIPSA CNP	

C. Partea III. SARCINI .

Inscrieri privind dezmembramintele dreptului de proprietate, drepturi reale de garanţie şi sarcini	Referinţe
NU SUNT	

Anexa Nr. 1 La Partea I

Teren

Nr cadastral	Suprafaţa (mp)*	Observaţii / Referinţe
33380	600	

* Suprafaţa este determinată in planul de proiecţie Stereo 70.

DETALII LINIARE IMOBIL

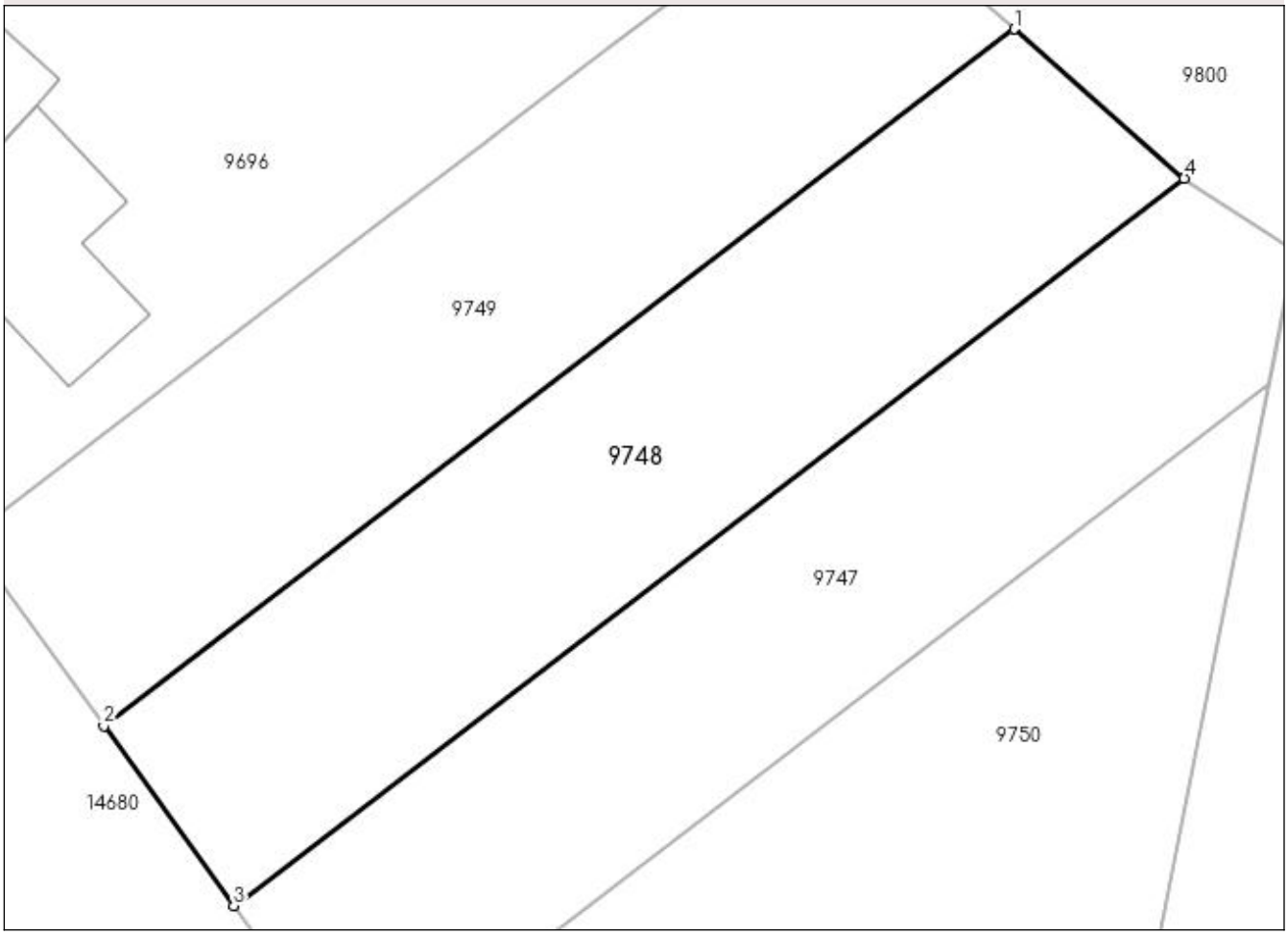

Date referitoare la teren

Crt	Categorie folosinţă	Intra vilan	Suprafaţa (mp)	Tarla	Parcelă	Nr. topo	Observaţii / Referinţe
1	arabil	DA	600	43	1/1	-	

Lungime Segmente
1) Valorile lungimilor segmentelor sunt obţinute din proiecţie în plan.

Punct început	X / Y	Punct sfârşit	X / Y	Lungime segment (** (m)
1	397.528,448 297.210,565	2	397.484,689 297.177,092	55.093
2	397.484,689 297.177,092	3	397.490,94 297.168,458	10.659
3	397.490,94 297.168,458	4	397.536,627 297.203,401	57.518
4	397.536,627 297.203,401	1	397.528,448 297.210,565	10.873

** Lungimile segmentelor sunt determinate în planul de proiecţie Stereo 70 şi sunt rotunjite la 1 milimetru.
*** Distanţa dintre puncte este formată din segmente cumulate ce sunt mai mici decât valoarea 1 milimetru.

DATE DESPRE IMOBILUL NR. 9749

Oficiul de Cadastru şi Publicitate Imobiliară DOLJ
Biroul de Cadastru şi Publicitate Imobiliară Craiova

A. Partea I. Descrierea imobilului

Nr. CF vechi:86
Nr. cadastral vechi:164

TEREN Intravilan

Adresa: Loc. Panaghia, Nr. FN, Jud. Dolj, T 43/2, P 1

Nr. Crt	Nr cadastral Nr. topografic	Suprafaţa* (mp)	Observaţii / Referinţe
A1	33381	600	Sector cadastral:11 Teren neimprejmuit;

B. Partea II. Proprietari şi acte

Inscrieri privitoare la dreptul de proprietate şi alte drepturi reale		Referinţe
17557 / 28/07/2005		
Act Notarial nr. aut nr 6309, din 27/07/2005 emis de NP Tudor Marinela Daniela;		
B1	Intabulare, drept de PROPRIETATE, dobandit prin Conventie, cota actuala 1/1, cota initiala 1/1	A1
	1) **STANCU IOANA**, necasatorita; LIPSA CNP	

C. Partea III. SARCINI .

Inscrieri privind dezmembramintele dreptului de proprietate, drepturi reale de garanţie şi sarcini	Referinţe
NU SUNT	

Anexa Nr. 1 La Partea I

Teren

Nr cadastral	Suprafaţa (mp)*	Observaţii / Referinţe
33381	600	

* Suprafaţa este determinată in planul de proiecţie Stereo 70.

DETALII LINIARE IMOBIL

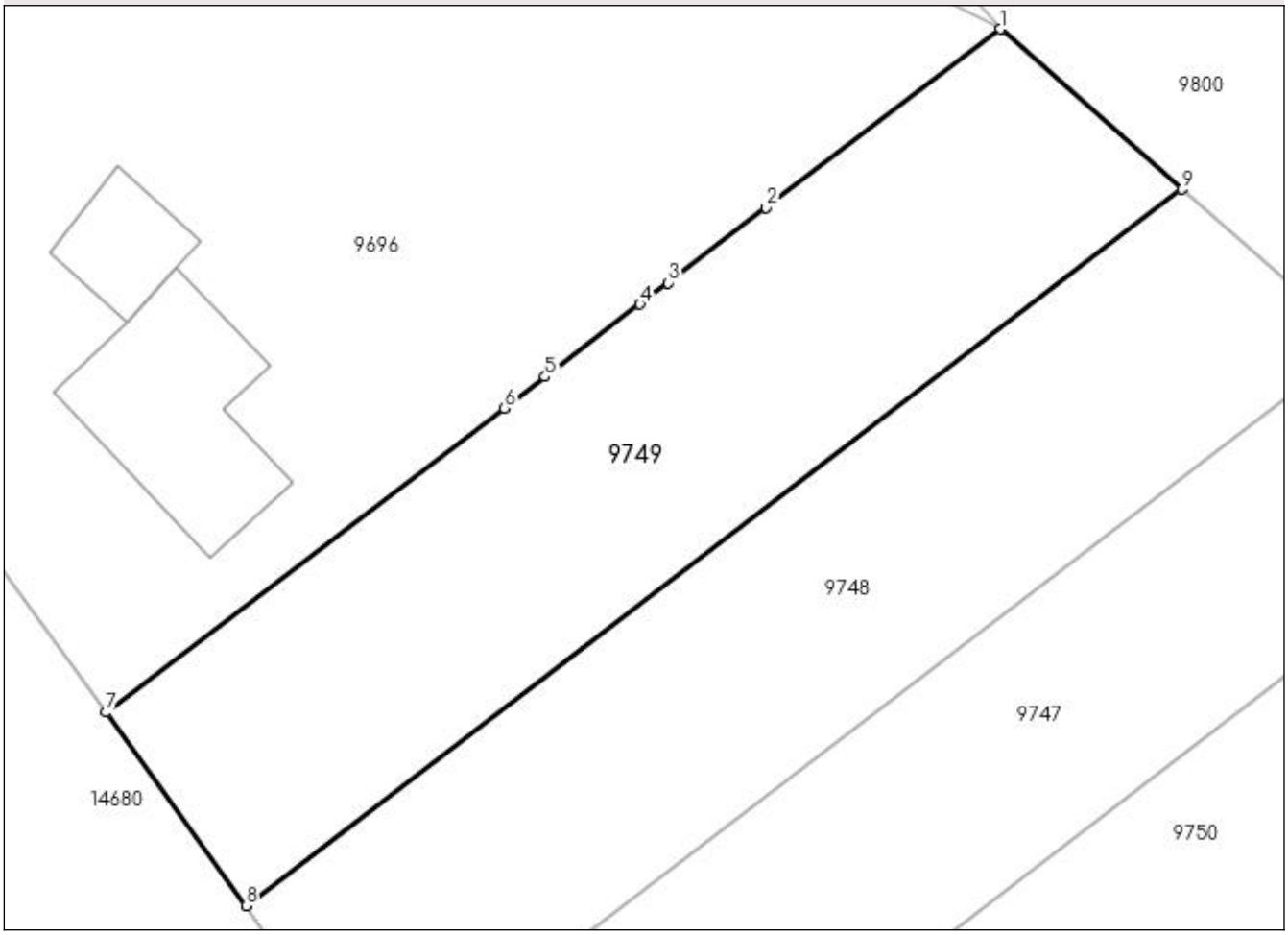

Date referitoare la teren

Crt	Categorie folosinţă	Intra vilan	Suprafaţa (mp)	Tarla	Parcelă	Nr. topo	Observaţii / Referinţe
1	arabil	DA	600	43/2	1	-	

Lungime Segmente
1) Valorile lungimilor segmentelor sunt obţinute din proiecţie în plan.

Punct început	X / Y	Punct sfârşit	X / Y	Lungime segment (** (m)
1	397.519,95 297.218,055	2	397.509,001 297.209,705	13.77
2	397.509,001 297.209,705	3	397.504,411 297.206,198	5.776
3	397.504,411 297.206,198	4	397.503,106 297.205,201	1.642
4	397.503,106 297.205,201	5	397.498,668 297.201,81	5.585
5	397.498,668 297.201,81	6	397.496,752 297.200,346	2.411

Punct început	X / Y	Punct sfârşit	X / Y	Lungime segment (** (m)
6	397.496,752 297.200,346	7	397.478,143 297.186,128	23.419
7	397.478,143 297.186,128	8	397.484,689 297.177,092	11.158
8	397.484,689 297.177,092	9	397.528,448 297.210,565	55.093
9	397.528,448 297.210,565	1	397.519,95 297.218,055	11.328

** Lungimile segmentelor sunt determinate în planul de proiecţie Stereo 70 şi sunt rotunjite la 1 milimetru.
*** Distanţa dintre puncte este formată din segmente cumulate ce sunt mai mici decât valoarea 1 milimetru.

DATE DESPRE IMOBILUL NR. 9750

Oficiul de Cadastru şi Publicitate Imobiliară DOLJ
Biroul de Cadastru şi Publicitate Imobiliară Craiova

A. Partea I. Descrierea imobilului

TEREN Intravilan

Adresa: Loc. Panaghia, Drumul D.C.95 Gura Vaii-Calopar, Nr. FN, Jud. Dolj, T43 P1/3

Nr. Crt	Nr cadastral Nr. topografic	Suprafaţa* (mp)	Observaţii / Referinţe
A1		1.381	Sector cadastral:11 Teren neimprejmuit;

B. Partea II. Proprietari şi acte

Inscrieri privitoare la dreptul de proprietate şi alte drepturi reale		Referinţe
/		
Act Normativ nr. Legea 7, din 13/03/1996 emis de PARLAMENTUL ROMÂNIEI (art.13.alin.15);		
B1	Inscrierea provizorie, drept de PROPRIETATE, dobandit prin Lege, cota actuala 1/1, cota initiala 1/1	A1
	1) **NEIDENTIFICAT NEIDENTIFICAT**, CIF:0000000000000	

C. Partea III. SARCINI .

Inscrieri privind dezmembramintele dreptului de proprietate, drepturi reale de garanţie şi sarcini	Referinţe
NU SUNT	

Anexa Nr. 1 La Partea I

Teren

Nr cadastral	Suprafaţa (mp)*	Observaţii / Referinţe
	1.381	

* Suprafaţa este determinată in planul de proiecţie Stereo 70.

DETALII LINIARE IMOBIL

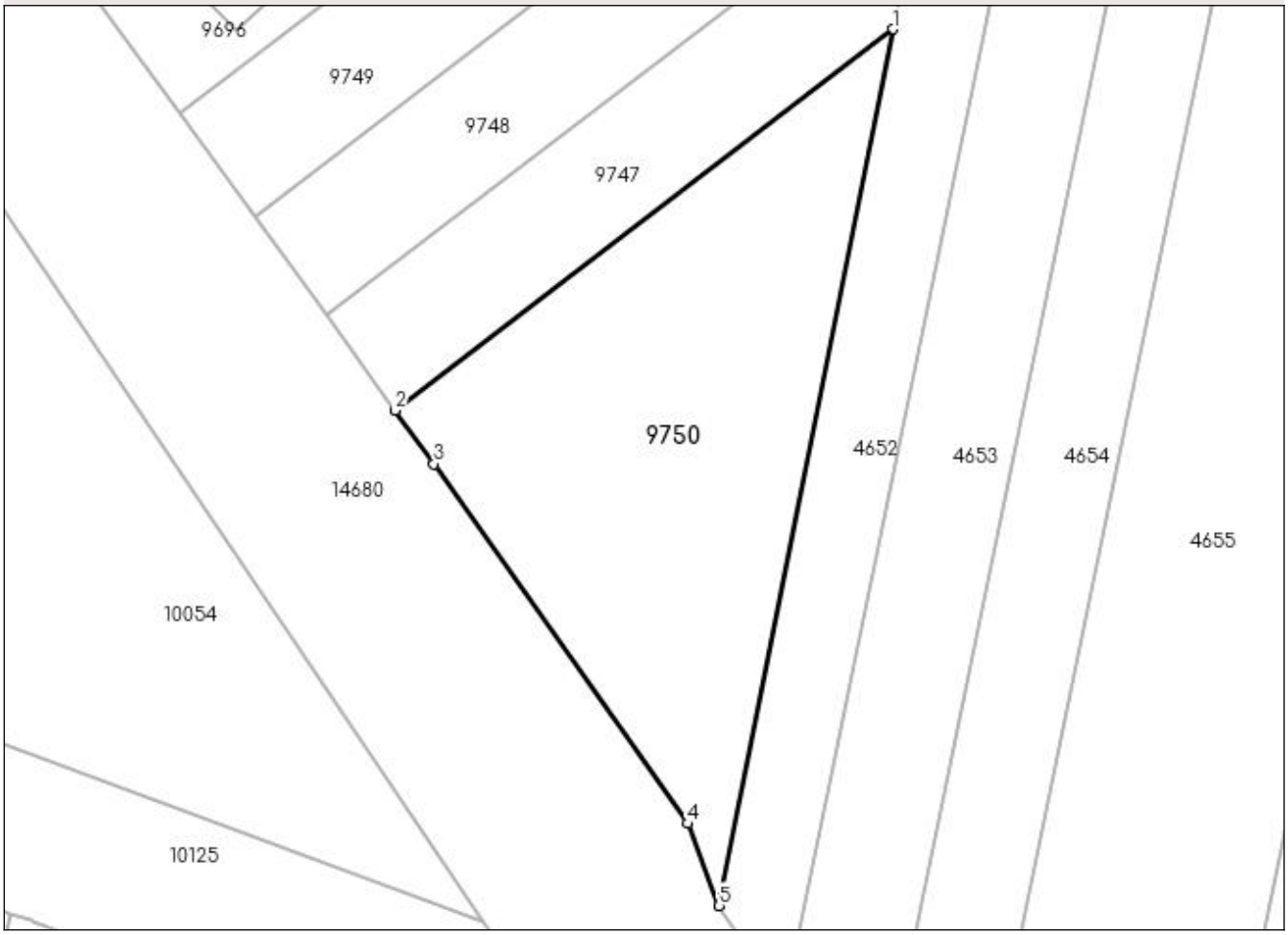

Date referitoare la teren

Crt	Categorie folosință	Intra vilan	Suprafaţa (mp)	Tarla	Parcelă	Nr. topo	Observaţii / Referinţe
1	arabil	DA	1.381	43	1/3	-	

Lungime Segmente
1) Valorile lungimilor segmentelor sunt obţinute din proiecţie în plan.

Punct început	X / Y	Punct sfârşit	X / Y	Lungime segment (** (m)
1	397.540,689 297.193,512	2	397.497,004 297.160,09	55.004
2	397.497,004 297.160,09	3	397.500,401 297.155,4	5.791
3	397.500,401 297.155,4	4	397.522,65 297.123,837	38.617
4	397.522,65 297.123,837	5	397.525,434 297.116,631	7.725
5	397.525,434 297.116,631	1	397.540,689 297.193,512	78.38

** Lungimile segmentelor sunt determinate în planul de proiecţie Stereo 70 şi sunt rotunjite la 1 milimetru.
*** Distanţa dintre puncte este formată din segmente cumulate ce sunt mai mici decât valoarea 1 milimetru.

DATE DESPRE IMOBILUL NR. 9751

Oficiul de Cadastru şi Publicitate Imobiliară DOLJ
Biroul de Cadastru şi Publicitate Imobiliară Craiova

A. Partea I. Descrierea imobilului

TEREN Intravilan

Adresa: Loc. Panaghia, Drumul D.C.95 Gura Vaii-Calopar, Nr. FN, Jud. Dolj, T43 P3

Nr. Crt	Nr cadastral Nr. topografic	Suprafaţa* (mp)	Observaţii / Referinţe
A1		1.800	Sector cadastral:11 Teren neimprejmuit;

B. Partea II. Proprietari şi acte

Inscrieri privitoare la dreptul de proprietate şi alte drepturi reale		Referinţe
/		
Act Administrativ nr. TDP244-48671, din 03/08/1993 emis de CJSDPAT DOLJ;		
B1	Intabulare, drept de PROPRIETATE, dobandit prin Reconstituire, cota actuala 1/1, cota initiala 1/1	A1
	1) **SÎRBU GHIŢA**, LIPSA CNP 2) **PÂRVAN SAFTA**, LIPSA CNP	

C. Partea III. SARCINI .

Inscrieri privind dezmembramintele dreptului de proprietate, drepturi reale de garanţie şi sarcini	Referinţe
NU SUNT	

Anexa Nr. 1 La Partea I

Teren

Nr cadastral	Suprafaţa (mp)*	Observaţii / Referinţe
	1.800	

* Suprafaţa este determinată in planul de proiecţie Stereo 70.

DETALII LINIARE IMOBIL

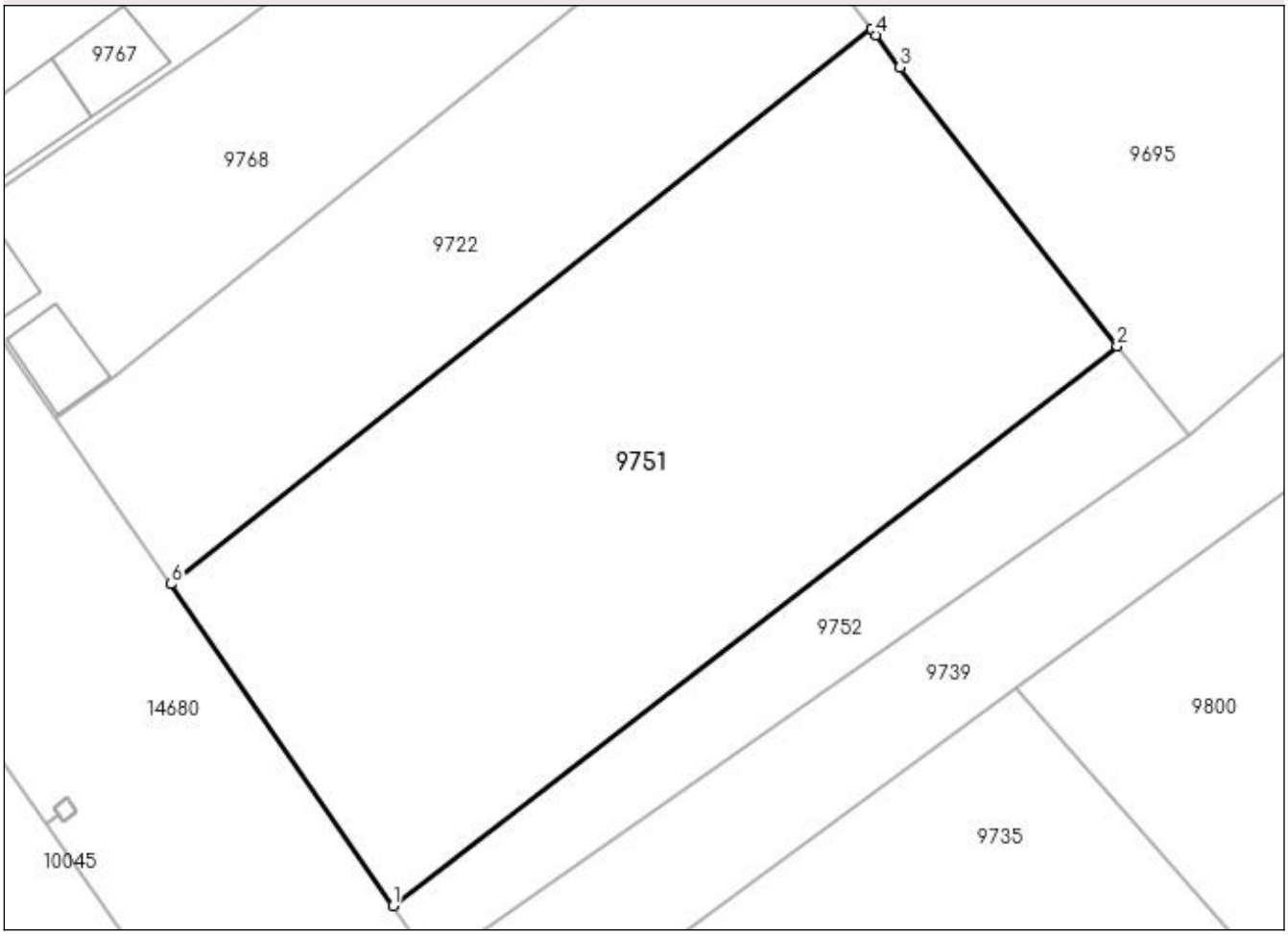

Date referitoare la teren

Crt	Categorie folosință	Intra vilan	Suprafaţa (mp)	Tarla	Parcelă	Nr. topo	Observaţii / Referinţe
1	arabil	DA	1.800	43	3	-	

Lungime Segmente
1) Valorile lungimilor segmentelor sunt obţinute din proiecţie în plan.

Punct început	X / Y	Punct sfârşit	X / Y	Lungime segment (** (m)
1	397.427,512 297.257,379	2	397.478,922 297.297,053	64.939
2	397.478,922 297.297,053	3	397.463,504 297.316,853	25.095
3	397.463,504 297.316,853	4	397.461,811 297.319,147	2.851
4	397.461,811 297.319,147	5	397.461,499 297.319,562	0.519
5	397.461,499 297.319,562	6	397.411,773 297.280,198	63.421

Punct început	X / Y	Punct sfârşit	X / Y	Lungime segment (** (m)
6	397.411,773 297.280,198	1	397.427,512 297.257,379	27.72

** Lungimile segmentelor sunt determinate în planul de proiecţie Stereo 70 şi sunt rotunjite la 1 milimetru.
*** Distanţa dintre puncte este formată din segmente cumulate ce sunt mai mici decât valoarea 1 milimetru.

DATE DESPRE IMOBILUL NR. 9752

Oficiul de Cadastru şi Publicitate Imobiliară DOLJ
Biroul de Cadastru şi Publicitate Imobiliară Craiova

A. Partea I. Descrierea imobilului

TEREN Intravilan

Adresa: Loc. Panaghia, Drumul D.C.95 Gura Vaii-Calopar, Nr. FN, Jud. Dolj, T43 P3/1

Nr. Crt	Nr cadastral Nr. topografic	Suprafaţa* (mp)	Observaţii / Referinţe
A1		435	Sector cadastral:11 Teren neimprejmuit;

B. Partea II. Proprietari şi acte

Inscrieri privitoare la dreptul de proprietate şi alte drepturi reale		Referinţe
/		
Act Normativ nr. Legea 7, din 13/03/1996 emis de PARLAMENTUL ROMÂNIEI (art.13.alin.15);		
B1	Inscrierea provizorie, drept de PROPRIETATE, dobandit prin Lege, cota actuala 1/1, cota initiala 1/1	A1
	1) **NEIDENTIFICAT NEIDENTIFICAT**, CIF:0000000000000	

C. Partea III. SARCINI .

Inscrieri privind dezmembramintele dreptului de proprietate, drepturi reale de garanţie şi sarcini	Referinţe
NU SUNT	

Anexa Nr. 1 La Partea I

Teren

Nr cadastral	Suprafaţa (mp)*	Observaţii / Referinţe
	435	

* Suprafaţa este determinată in planul de proiecţie Stereo 70.

DETALII LINIARE IMOBIL

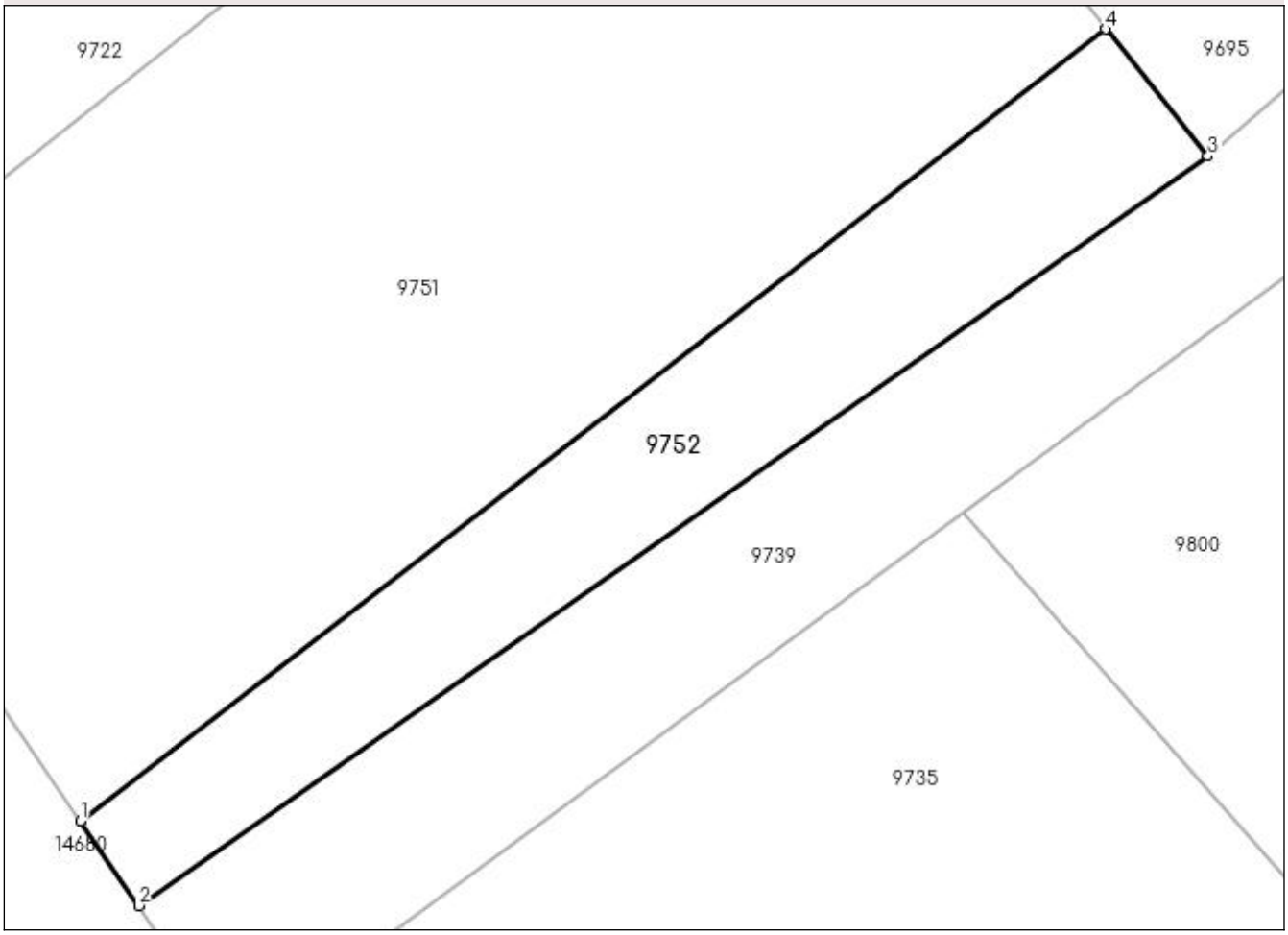

Date referitoare la teren

Crt	Categorie folosință	Intra vilan	Suprafaţa (mp)	Tarla	Parcelă	Nr. topo	Observaţii / Referinţe
1	arabil	DA	435	43	3/1	-	

Lungime Segmente
1) Valorile lungimilor segmentelor sunt obţinute din proiecţie în plan.

Punct început	X / Y	Punct sfârşit	X / Y	Lungime segment (** (m)
1	397.427,512 297.257,379	2	397.430,446 297.253,124	5.168
2	397.430,446 297.253,124	3	397.484,066 297.290,689	65.469
3	397.484,066 297.290,689	4	397.478,922 297.297,053	8.183
4	397.478,922 297.297,053	1	397.427,512 297.257,379	64.939

** Lungimile segmentelor sunt determinate în planul de proiecţie Stereo 70 şi sunt rotunjite la 1 milimetru.
*** Distanţa dintre puncte este formată din segmente cumulate ce sunt mai mici decât valoarea 1 milimetru.

DATE DESPRE IMOBILUL NR. 9753

Oficiul de Cadastru şi Publicitate Imobiliară DOLJ
Biroul de Cadastru şi Publicitate Imobiliară Craiova

A. Partea I. Descrierea imobilului

TEREN Intravilan

Adresa: Loc. Panaghia, Nr. FN, Jud. Dolj, T43 P15/1

Nr. Crt	Nr cadastral Nr. topografic	Suprafaţa* (mp)	Observaţii / Referinţe
A1		976	Sector cadastral:11 Teren neimprejmuit;

B. Partea II. Proprietari şi acte

Inscrieri privitoare la dreptul de proprietate şi alte drepturi reale		Referinţe
/		
Act Administrativ nr. TDP269-48671, din 10/08/1993 emis de CJSDPAT DOLJ;		
B1	Intabulare, drept de PROPRIETATE, dobandit prin Reconstituire, cota actuala 1/1, cota initiala 1/1	A1
	1) **STAICU GHEORGHE**, LIPSA CNP	

C. Partea III. SARCINI .

Inscrieri privind dezmembramintele dreptului de proprietate, drepturi reale de garanţie şi sarcini	Referinţe
NU SUNT	

Anexa Nr. 1 La Partea I

Teren

Nr cadastral	Suprafaţa (mp)*	Observaţii / Referinţe
	976	

* Suprafaţa este determinată in planul de proiecţie Stereo 70.

DETALII LINIARE IMOBIL

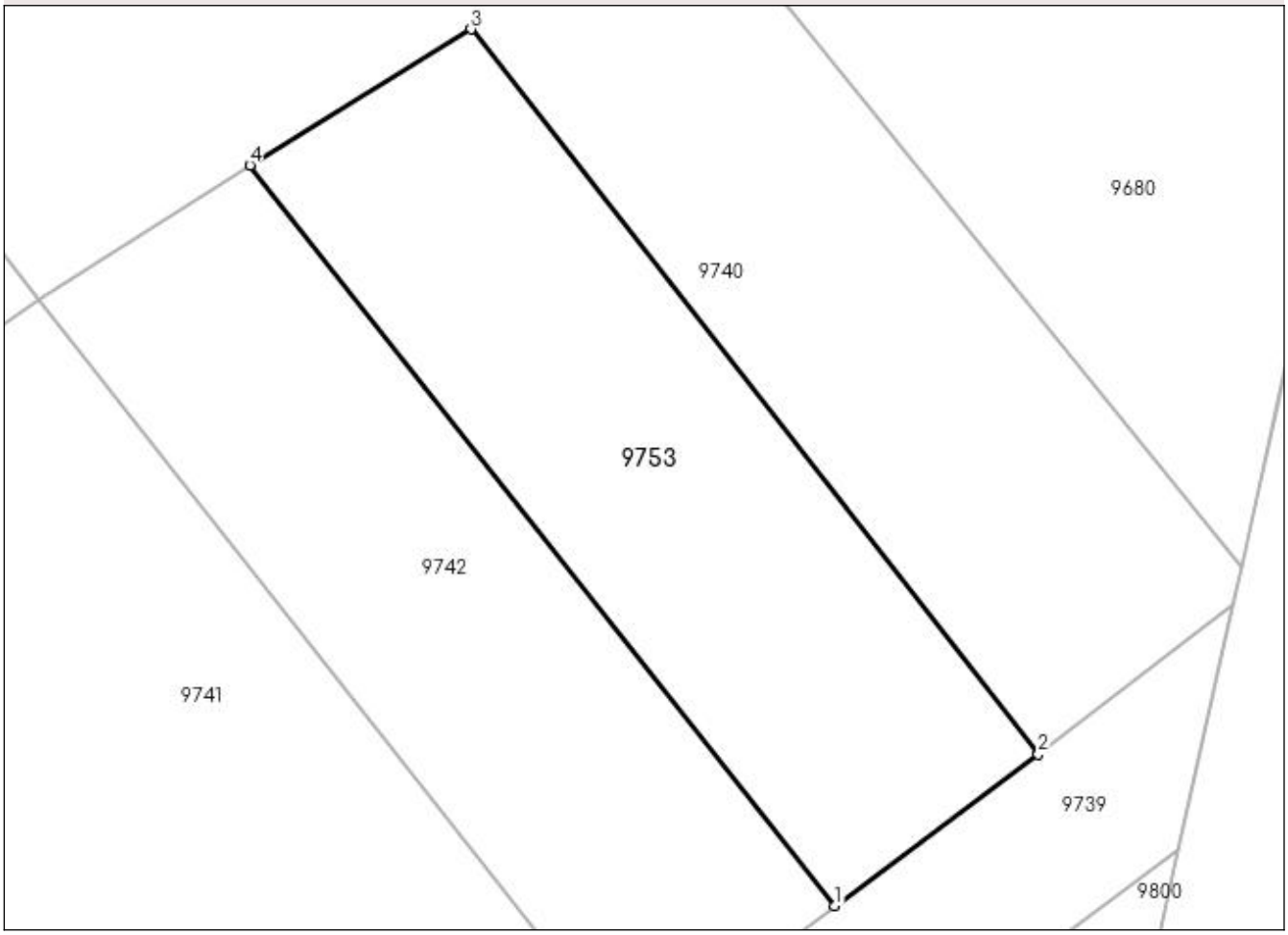

Date referitoare la teren

Crt	Categorie folosinţă	Intra vilan	Suprafaţa (mp)	Tarla	Parcelă	Nr. topo	Observaţii / Referinţe
1	arabil	DA	976	43	15/1	-	

Lungime Segmente
1) Valorile lungimilor segmentelor sunt obţinute din proiecţie în plan.

Punct început	X / Y	Punct sfârşit	X / Y	Lungime segment (** (m)
1	397.548,217 297.341,499	2	397.561,233 297.351,193	16.229
2	397.561,233 297.351,193	3	397.524,94 297.397,549	58.873
3	397.524,94 297.397,549	4	397.510,789 297.388,838	16.617
4	397.510,789 297.388,838	1	397.548,217 297.341,499	60.348

** Lungimile segmentelor sunt determinate în planul de proiecţie Stereo 70 şi sunt rotunjite la 1 milimetru.
*** Distanţa dintre puncte este formată din segmente cumulate ce sunt mai mici decât valoarea 1 milimetru.

DATE DESPRE IMOBILUL NR. 9754

Oficiul de Cadastru şi Publicitate Imobiliară DOLJ
Biroul de Cadastru şi Publicitate Imobiliară Craiova

A. Partea I. Descrierea imobilului

TEREN Intravilan

Adresa: Loc. Panaghia, Nr. FN, Jud. Dolj, T43 P19/2

Nr. Crt	Nr cadastral Nr. topografic	Suprafaţa* (mp)	Observaţii / Referinţe
A1		658	Sector cadastral:11 Teren neimprejmuit;

B. Partea II. Proprietari şi acte

Inscrieri privitoare la dreptul de proprietate şi alte drepturi reale		Referinţe
/		
Act Normativ nr. Legea 7, din 13/03/1996 emis de PARLAMENTUL ROMÂNIEI (art.13.alin.15);		
B1	Inscrierea provizorie, drept de PROPRIETATE, dobandit prin Lege, cota actuala 1/1, cota initiala 1/1	A1
	1) **NEIDENTIFICAT NEIDENTIFICAT**, CIF:0000000000000	

C. Partea III. SARCINI .

Inscrieri privind dezmembramintele dreptului de proprietate, drepturi reale de garanţie şi sarcini	Referinţe
NU SUNT	

Anexa Nr. 1 La Partea I

Teren

Nr cadastral	Suprafaţa (mp)*	Observaţii / Referinţe
	658	

* Suprafaţa este determinată in planul de proiecţie Stereo 70.

DETALII LINIARE IMOBIL

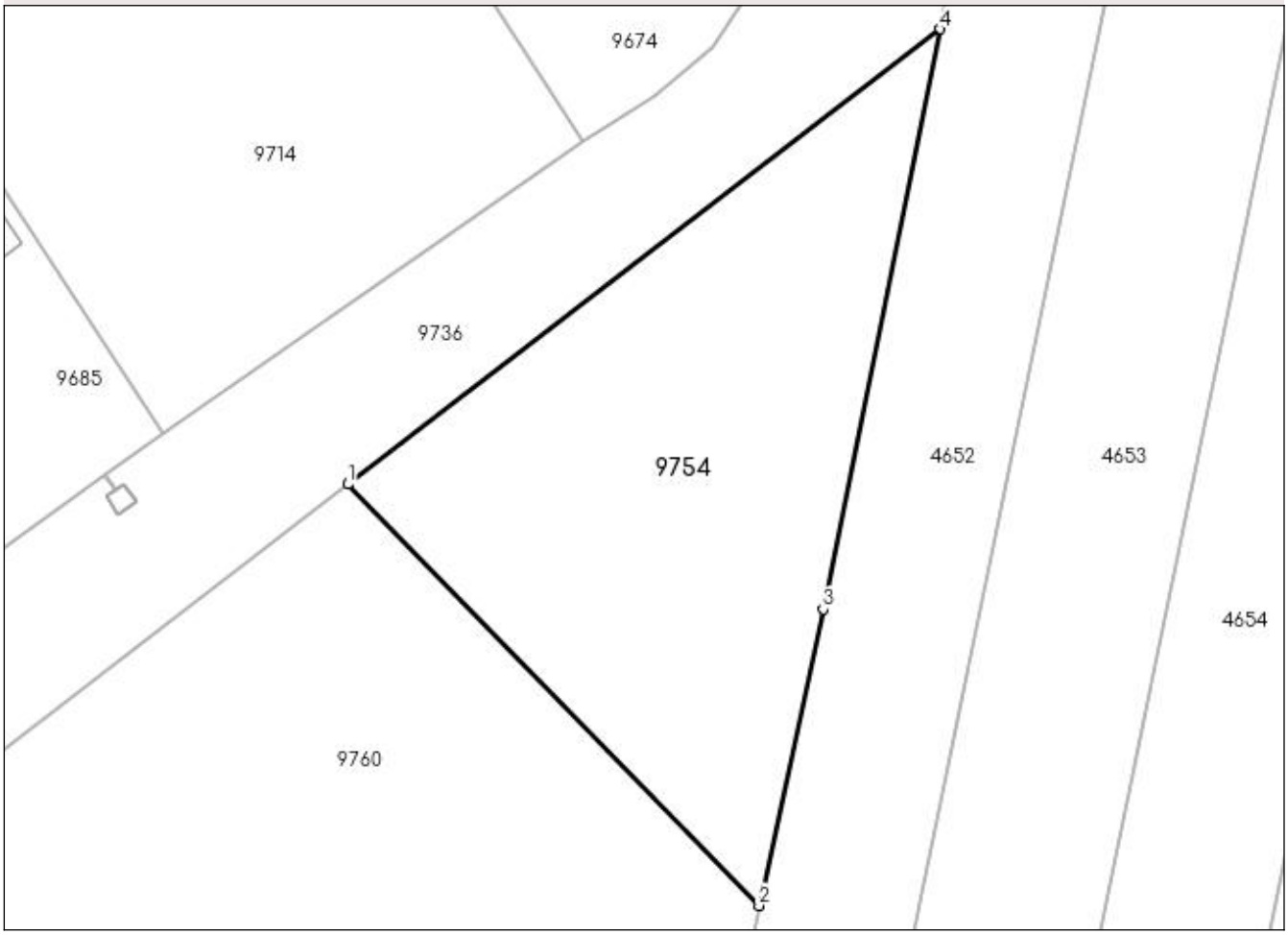

Date referitoare la teren

Crt	Categorie folosinţă	Intra vilan	Suprafaţa (mp)	Tarla	Parcelă	Nr. topo	Observaţii / Referinţe
1	arabil	DA	658	43	19/2	-	

Lungime Segmente
1) Valorile lungimilor segmentelor sunt obţinute din proiecţie în plan.

Punct început	X / Y	Punct sfârşit	X / Y	Lungime segment (** (m)
1	397.578,776 297.515,349	2	397.601,276 297.492,27	32.232
2	397.601,276 297.492,27	3	397.604,784 297.508,511	16.616
3	397.604,784 297.508,511	4	397.611,19 297.540,262	32.391
4	397.611,19 297.540,262	1	397.578,776 297.515,349	40.882

** Lungimile segmentelor sunt determinate în planul de proiecţie Stereo 70 şi sunt rotunjite la 1 milimetru.
*** Distanţa dintre puncte este formată din segmente cumulate ce sunt mai mici decât valoarea 1 milimetru.

DATE DESPRE IMOBILUL NR. 9755

Oficiul de Cadastru şi Publicitate Imobiliară DOLJ
Biroul de Cadastru şi Publicitate Imobiliară Craiova

A. Partea I. Descrierea imobilului

TEREN Intravilan

Adresa: Loc. Panaghia, Str Ulita Nr.20 - Dimovici Anastasie-Roibu Constantin, Nr. FN, Jud. Dolj, T43 P44

Nr. Crt	Nr cadastral Nr. topografic	Suprafaţa* (mp)	Observaţii / Referinţe
A1		900	Sector cadastral:11 Teren neimprejmuit;

B. Partea II. Proprietari şi acte

Inscrieri privitoare la dreptul de proprietate şi alte drepturi reale		Referinţe
/		
Act Administrativ nr. TDP256-48671, din 05/08/1993 emis de CJSDPAT DOLJ;		
B1	Intabulare, drept de PROPRIETATE, dobandit prin Reconstituire, cota actuala 1/1, cota initiala 1/1	A1
	1) **ROIBU CONSTANTIN**, LIPSA CNP	

C. Partea III. SARCINI .

Inscrieri privind dezmembramintele dreptului de proprietate, drepturi reale de garanţie şi sarcini	Referinţe
NU SUNT	

Anexa Nr. 1 La Partea I

Teren

Nr cadastral	Suprafaţa (mp)*	Observaţii / Referinţe
	900	

* Suprafaţa este determinată in planul de proiecţie Stereo 70.

DETALII LINIARE IMOBIL

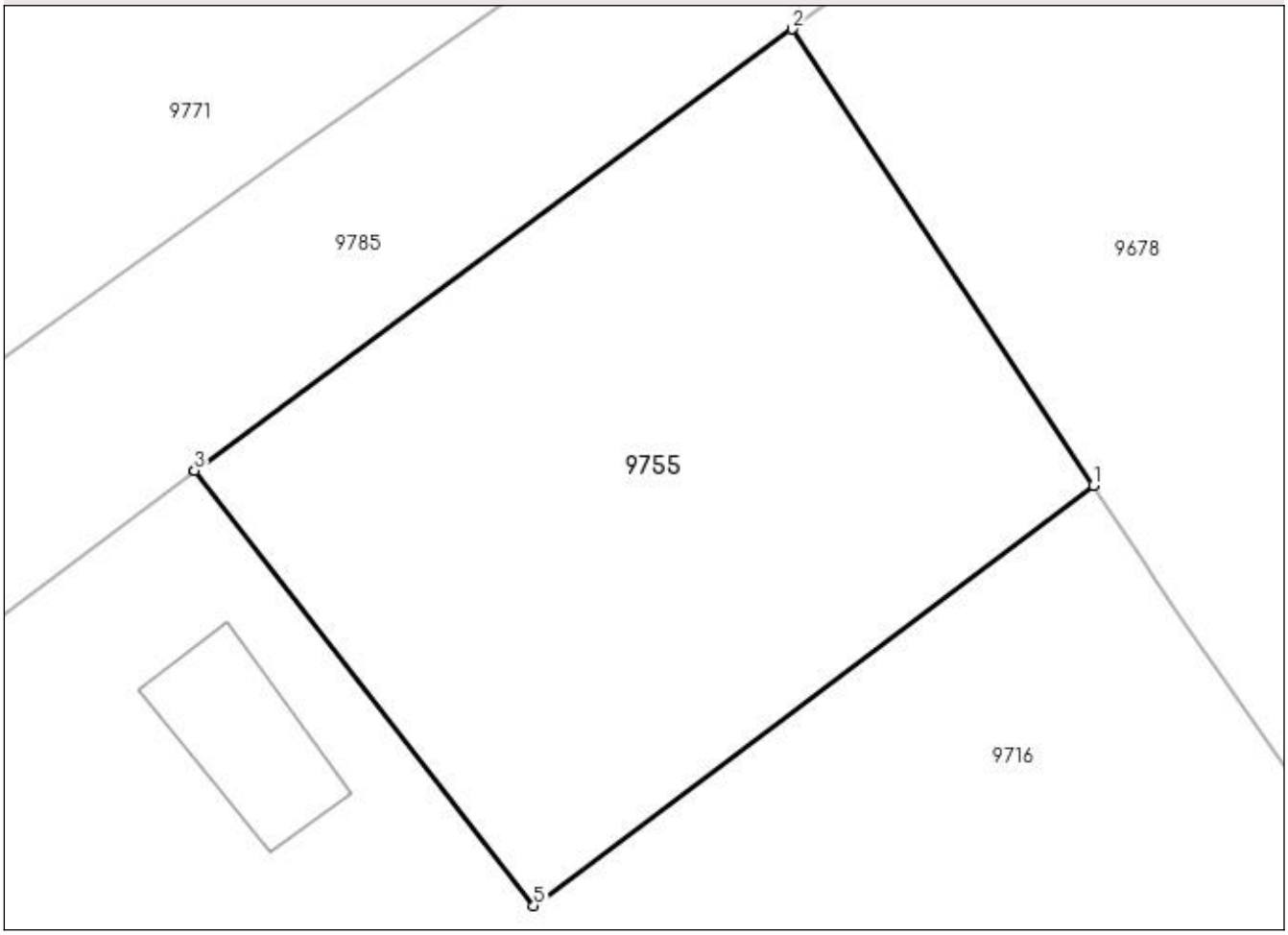

Date referitoare la teren

Crt	Categorie folosinţă	Intra vilan	Suprafaţa (mp)	Tarla	Parcelă	Nr. topo	Observaţii / Referinţe
1	curti constructii	DA	900	43	44	-	

Lungime Segmente
1) Valorile lungimilor segmentelor sunt obţinute din proiecţie în plan.

Punct început	X / Y	Punct sfârşit	X / Y	Lungime segment (** (m)
1	397.530,645 297.615,618	2	397.516,27 297.637,369	26.072
2	397.516,27 297.637,369	3	397.487,772 297.616,332	35.422
3	397.487,772 297.616,332	4	397.487,77 297.616,331	0.002
4	397.487,77 297.616,331	5	397.503,949 297.595,581	26.312
5	397.503,949 297.595,581	1	397.530,645 297.615,618	33.379

** Lungimile segmentelor sunt determinate în planul de proiecţie Stereo 70 şi sunt rotunjite la 1 milimetru.
*** Distanţa dintre puncte este formată din segmente cumulate ce sunt mai mici decât valoarea 1 milimetru.

DATE DESPRE IMOBILUL NR. 9756

Oficiul de Cadastru şi Publicitate Imobiliară DOLJ
Biroul de Cadastru şi Publicitate Imobiliară Craiova

A. Partea I. Descrierea imobilului

TEREN Intravilan
Adresa: Loc. Panaghia, Jud. Dolj, De 43/8

Nr. Crt	Nr cadastral Nr. topografic	Suprafaţa* (mp)	Observaţii / Referinţe
A1		930	Sector cadastral:11 Teren neimprejmuit;

B. Partea II. Proprietari şi acte

Inscrieri privitoare la dreptul de proprietate şi alte drepturi reale		Referinţe
/		
Act Normativ nr. Legea 7, din 13/03/1996 emis de PARLAMENTUL ROMÂNIEI (art.13.alin.15);		
B1	Inscrierea provizorie, drept de PROPRIETATE, dobandit prin Lege, cota actuala 1/1, cota initiala 1/1	A1
	1) **NEIDENTIFICAT NEIDENTIFICAT**, CIF:0000000000000	

C. Partea III. SARCINI .

Inscrieri privind dezmembramintele dreptului de proprietate, drepturi reale de garanţie şi sarcini	Referinţe
NU SUNT	

Anexa Nr. 1 La Partea I

Teren

Nr cadastral	Suprafaţa (mp)*	Observaţii / Referinţe
	930	

* Suprafaţa este determinată in planul de proiecţie Stereo 70.

DETALII LINIARE IMOBIL

Date referitoare la teren

Crt	Categorie folosinţă	Intra vilan	Suprafaţa (mp)	Tarla	Parcelă	Nr. topo	Observaţii / Referinţe
1	drum	DA	930	De 43/8	-	-	

Lungime Segmente
1) Valorile lungimilor segmentelor sunt obţinute din proiecţie în plan.

Punct început	X / Y	Punct sfârşit	X / Y	Lungime segment (** (m)
1	397.505,999 297.475,942	2	397.513,506 297.479,586	8.345
2	397.513,506 297.479,586	3	397.475,269 297.530,552	63.715
3	397.475,269 297.530,552	4	397.470,947 297.536,332	7.217
4	397.470,947 297.536,332	5	397.438,789 297.581,042	55.074
5	397.438,789 297.581,042	6	397.438,786 297.581,04	0.004

Punct început	X / Y	Punct sfârşit	X / Y	Lungime segment (** (m)
6	397.438,786 297.581,04	7	397.432,934 297.576,746	7.258
7	397.432,934 297.576,746	1	397.505,999 297.475,942	124.499

** Lungimile segmentelor sunt determinate în planul de proiecţie Stereo 70 şi sunt rotunjite la 1 milimetru.
*** Distanţa dintre puncte este formată din segmente cumulate ce sunt mai mici decât valoarea 1 milimetru.

DATE DESPRE IMOBILUL NR. 9757

Oficiul de Cadastru şi Publicitate Imobiliară DOLJ
Biroul de Cadastru şi Publicitate Imobiliară Craiova

A. Partea I. Descrierea imobilului

TEREN Intravilan

Adresa: Loc. Panaghia, Nr. FN, Jud. Dolj, T43 P22

Nr. Crt	Nr cadastral Nr. topografic	Suprafaţa* (mp)	Observaţii / Referinţe
A1		1.500	Sector cadastral:11 Teren neimprejmuit;

B. Partea II. Proprietari şi acte

Inscrieri privitoare la dreptul de proprietate şi alte drepturi reale		Referinţe
/		
Act Administrativ nr. TDP863-47894, din 05/05/1994 emis de CJSDPAT DOLJ;		
B1	Intabulare, drept de PROPRIETATE, dobandit prin Reconstituire, cota actuala 1/1, cota initiala 1/1	A1
	1) **ANCUŢA GHEORGHE**, LIPSA CNP 2) **FILIP MARIN**, LIPSA CNP	

C. Partea III. SARCINI .

Inscrieri privind dezmembramintele dreptului de proprietate, drepturi reale de garanţie şi sarcini	Referinţe
NU SUNT	

Anexa Nr. 1 La Partea I

Teren

Nr cadastral	Suprafaţa (mp)*	Observaţii / Referinţe
	1.500	

* Suprafaţa este determinată in planul de proiecţie Stereo 70.

DETALII LINIARE IMOBIL

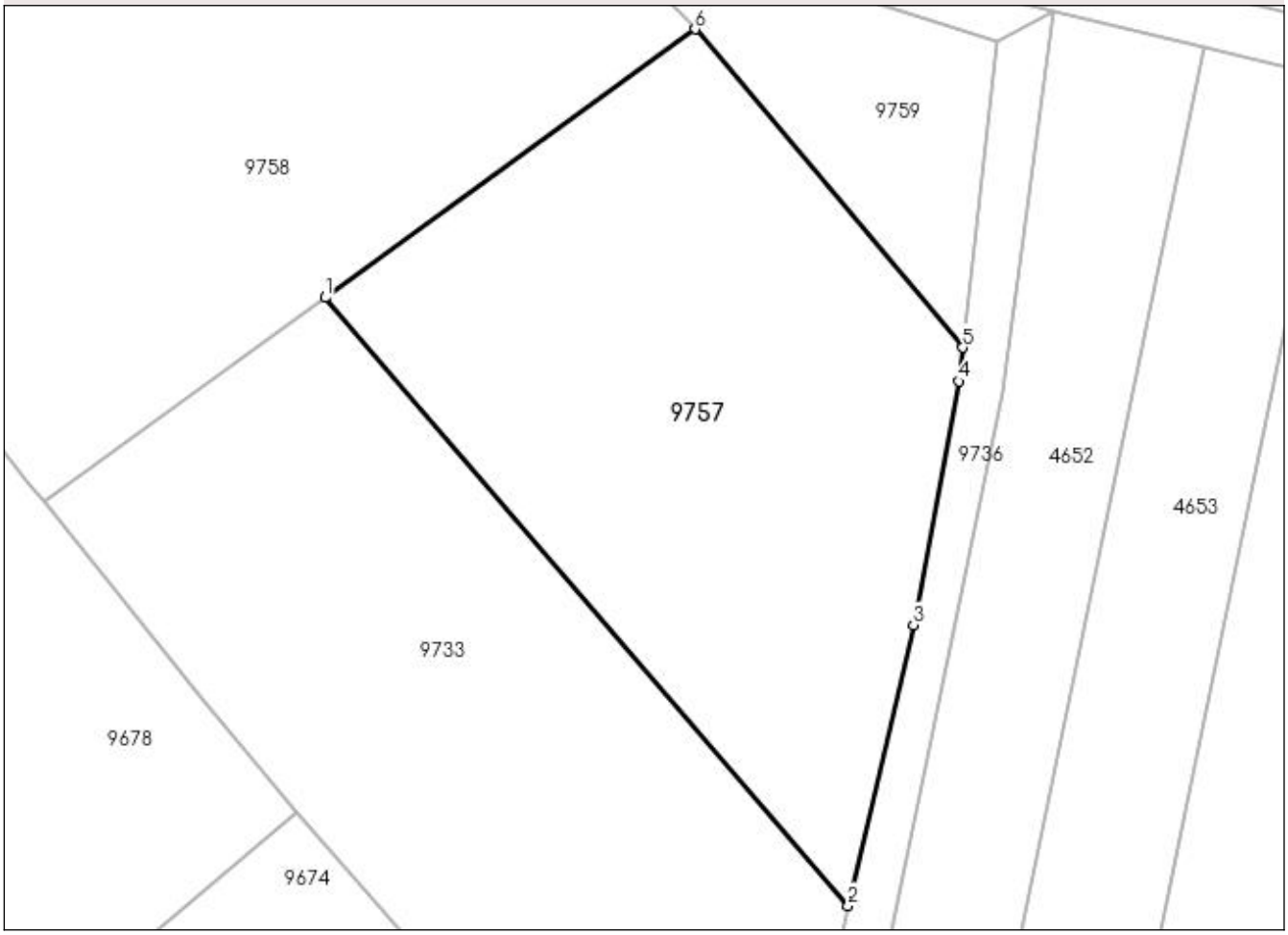

Date referitoare la teren

Crt	Categorie folosinţă	Intra vilan	Suprafaţa (mp)	Tarla	Parcelă	Nr. topo	Observaţii / Referinţe
1	arabil	DA	1.500	43	22	-	

Lungime Segmente
1) Valorile lungimilor segmentelor sunt obţinute din proiecţie în plan.

Punct început	X / Y	Punct sfârşit	X / Y	Lungime segment (** (m)
1	397.579,905 297.641,182	2	397.618,331 297.596,533	58.907
2	397.618,331 297.596,533	3	397.623,119 297.617,14	21.156
3	397.623,119 297.617,14	4	397.626,475 297.635,037	18.209
4	397.626,475 297.635,037	5	397.626,752 297.637,517	2.495
5	397.626,752 297.637,517	6	397.607,091 297.660,893	30.545

Punct început	X / Y	Punct sfârşit	X / Y	Lungime segment (** (m)
6	397.607,091 297.660,893	1	397.579,905 297.641,182	33.58

** Lungimile segmentelor sunt determinate în planul de proiecţie Stereo 70 şi sunt rotunjite la 1 milimetru.
*** Distanţa dintre puncte este formată din segmente cumulate ce sunt mai mici decât valoarea 1 milimetru.

DATE DESPRE IMOBILUL NR. 9758

Oficiul de Cadastru şi Publicitate Imobiliară DOLJ
Biroul de Cadastru şi Publicitate Imobiliară Craiova

A. Partea I. Descrierea imobilului

TEREN Intravilan

Adresa: Loc. Panaghia, Str Ulita Nr.20 - Dimovici Anastasie-Roibu Constantin, Nr. FN, Jud. Dolj, T43 P46

Nr. Crt	Nr cadastral Nr. topografic	Suprafaţa* (mp)	Observaţii / Referinţe
A1		1.800	Sector cadastral:11 Teren neimprejmuit;

B. Partea II. Proprietari şi acte

Inscrieri privitoare la dreptul de proprietate şi alte drepturi reale		Referinţe
/		
Hotarare Judecatoreasca nr. SC 8058, din 18/10/2006 emis de JUDECATORIA CRAIOVA;		
B1	Intabulare, drept de PROPRIETATE, dobandit prin Hotarare Judecatoreasca, cota actuala 1/1, cota initiala 1/1	A1
	1) **ANCUȚA CONSTANTIN**	

C. Partea III. SARCINI .

Inscrieri privind dezmembramintele dreptului de proprietate, drepturi reale de garanţie şi sarcini	Referinţe
NU SUNT	

Anexa Nr. 1 La Partea I

Teren

Nr cadastral	Suprafaţa (mp)*	Observaţii / Referinţe
	1.800	

* Suprafaţa este determinată in planul de proiecţie Stereo 70.

DETALII LINIARE IMOBIL

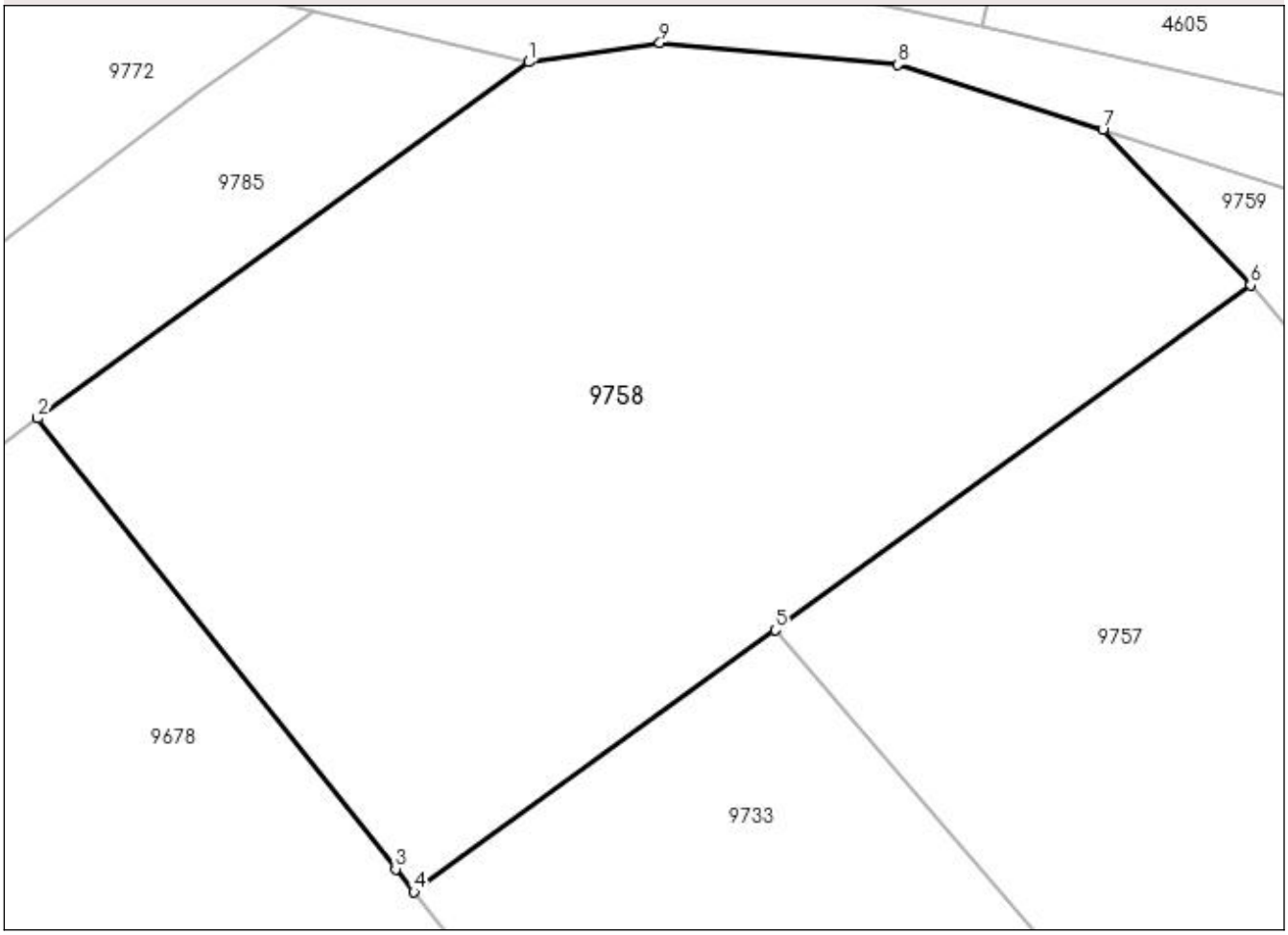

Date referitoare la teren

Crt	Categorie folosință	Intra vilan	Suprafaţa (mp)	Tarla	Parcelă	Nr. topo	Observaţii / Referinţe
1	arabil	DA	1.800	43	46	-	

Lungime Segmente
1) Valorile lungimilor segmentelor sunt obţinute din proiecţie în plan.

Punct început	X / Y	Punct sfârşit	X / Y	Lungime segment (** (m)
1	397.565,803 297.673,636	2	397.537,712 297.653,268	34.698
2	397.537,712 297.653,268	3	397.558,195 297.627,515	32.905
3	397.558,195 297.627,515	4	397.559,246 297.626,203	1.681
4	397.559,246 297.626,203	5	397.579,905 297.641,182	25.518
5	397.579,905 297.641,182	6	397.607,091 297.660,893	33.58

Punct început	X / Y	Punct sfârşit	X / Y	Lungime segment (** (m)
6	397.607,091 297.660,893	7	397.598,643 297.669,756	12.244
7	397.598,643 297.669,756	8	397.586,917 297.673,491	12.306
8	397.586,917 297.673,491	9	397.573,305 297.674,729	13.668
9	397.573,305 297.674,729	1	397.565,803 297.673,636	7.581

** Lungimile segmentelor sunt determinate în planul de proiecţie Stereo 70 şi sunt rotunjite la 1 milimetru.
*** Distanţa dintre puncte este formată din segmente cumulate ce sunt mai mici decât valoarea 1 milimetru.

DATE DESPRE IMOBILUL NR. 9759

Oficiul de Cadastru şi Publicitate Imobiliară DOLJ
Biroul de Cadastru şi Publicitate Imobiliară Craiova

A. Partea I. Descrierea imobilului

TEREN Intravilan

Adresa: Loc. Panaghia, Nr. FN, Jud. Dolj, T43 P22/1

Nr. Crt	Nr cadastral Nr. topografic	Suprafaţa* (mp)	Observaţii / Referinţe
A1		345	Sector cadastral:11 Teren neimprejmuit;

B. Partea II. Proprietari şi acte

Inscrieri privitoare la dreptul de proprietate şi alte drepturi reale		Referinţe
/		
Act Normativ nr. Legea 7, din 13/03/1996 emis de PARLAMENTUL ROMÂNIEI (art.13.alin.15);		
B1	Inscrierea provizorie, drept de PROPRIETATE, dobandit prin Lege, cota actuala 1/1, cota initiala 1/1	A1
	1) **NEIDENTIFICAT NEIDENTIFICAT**, CIF:0000000000000	

C. Partea III. SARCINI .

Inscrieri privind dezmembramintele dreptului de proprietate, drepturi reale de garanţie şi sarcini	Referinţe
NU SUNT	

Anexa Nr. 1 La Partea I

Teren

Nr cadastral	Suprafaţa (mp)*	Observaţii / Referinţe
	345	

* Suprafaţa este determinată in planul de proiecţie Stereo 70.

DETALII LINIARE IMOBIL

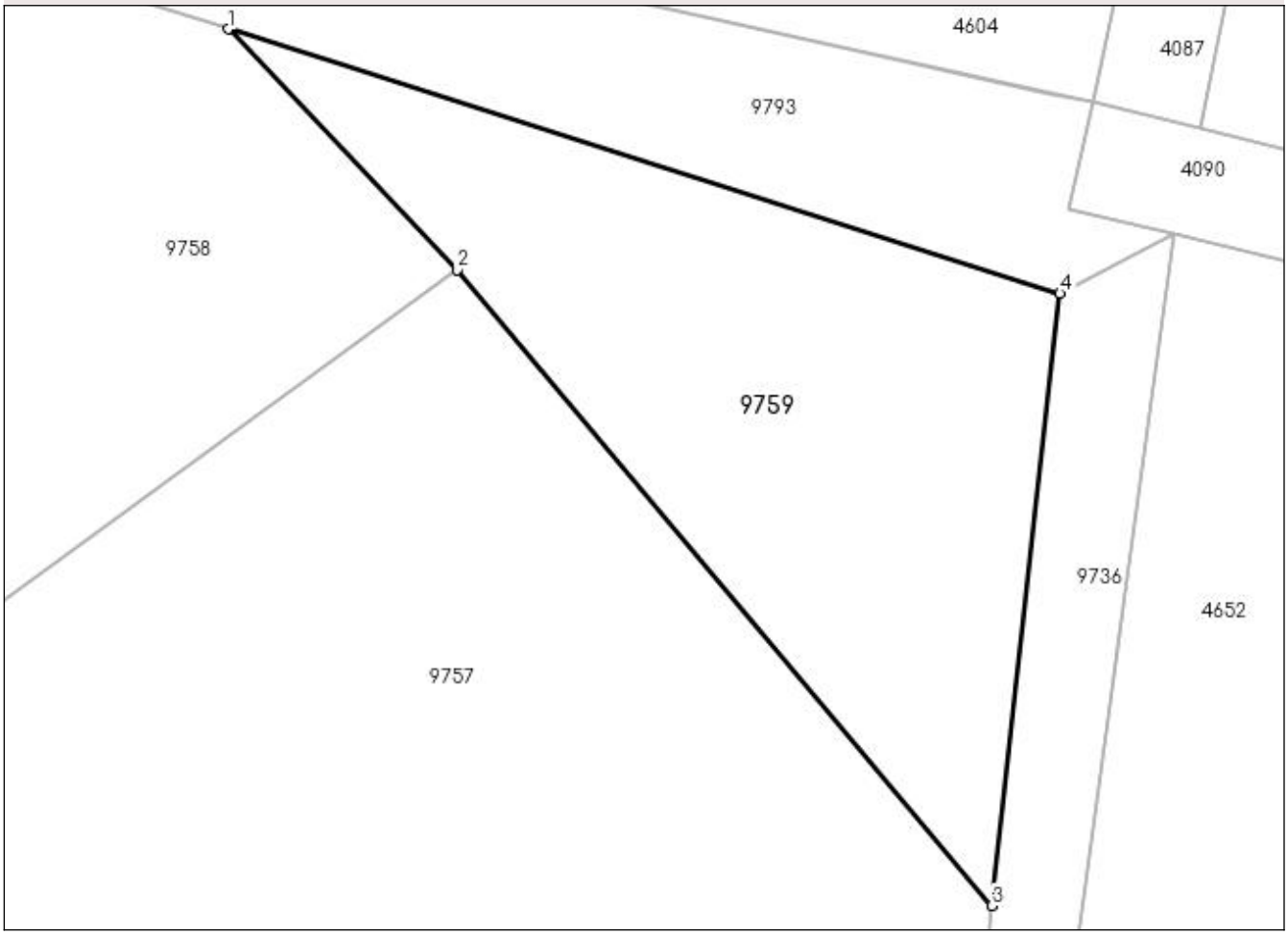

Date referitoare la teren

Crt	Categorie folosință	Intra vilan	Suprafaţa (mp)	Tarla	Parcelă	Nr. topo	Observaţii / Referinţe
1	arabil	DA	345	43	22/1	-	

Lungime Segmente
1) Valorile lungimilor segmentelor sunt obţinute din proiecţie în plan.

Punct început	X / Y	Punct sfârşit	X / Y	Lungime segment (** (m)
1	397.598,643 297.669,756	2	397.607,091 297.660,893	12.244
2	397.607,091 297.660,893	3	397.626,752 297.637,517	30.545
3	397.626,752 297.637,517	4	397.629,269 297.660,032	22.655
4	397.629,269 297.660,032	1	397.598,643 297.669,756	32.133

** Lungimile segmentelor sunt determinate în planul de proiecţie Stereo 70 şi sunt rotunjite la 1 milimetru.
*** Distanţa dintre puncte este formată din segmente cumulate ce sunt mai mici decât valoarea 1 milimetru.

DATE DESPRE IMOBILUL NR. 9760

Oficiul de Cadastru şi Publicitate Imobiliară DOLJ
Biroul de Cadastru şi Publicitate Imobiliară Craiova

A. Partea I. Descrierea imobilului

TEREN Intravilan

Adresa: Loc. Panaghia, Nr. FN, Jud. Dolj, T43 P19

Nr. Crt	Nr cadastral Nr. topografic	Suprafaţa* (mp)	Observaţii / Referinţe
A1		1.800	Sector cadastral:11 Teren neimprejmuit;

B. Partea II. Proprietari şi acte

Inscrieri privitoare la dreptul de proprietate şi alte drepturi reale		Referinţe
/		
Act Administrativ nr. TDP50-59577, din 18/01/1993 emis de CJSDPAT DOLJ;		
B1	Intabulare, drept de PROPRIETATE, dobandit prin Reconstituire, cota actuala 1/1, cota initiala 1/1	A1
	1) **ŞOLEA SAFTA**, LIPSA CNP	

C. Partea III. SARCINI .

Inscrieri privind dezmembramintele dreptului de proprietate, drepturi reale de garanţie şi sarcini	Referinţe
NU SUNT	

Anexa Nr. 1 La Partea I

Teren

Nr cadastral	Suprafaţa (mp)*	Observaţii / Referinţe
	1.800	

* Suprafaţa este determinată in planul de proiecţie Stereo 70.

DETALII LINIARE IMOBIL

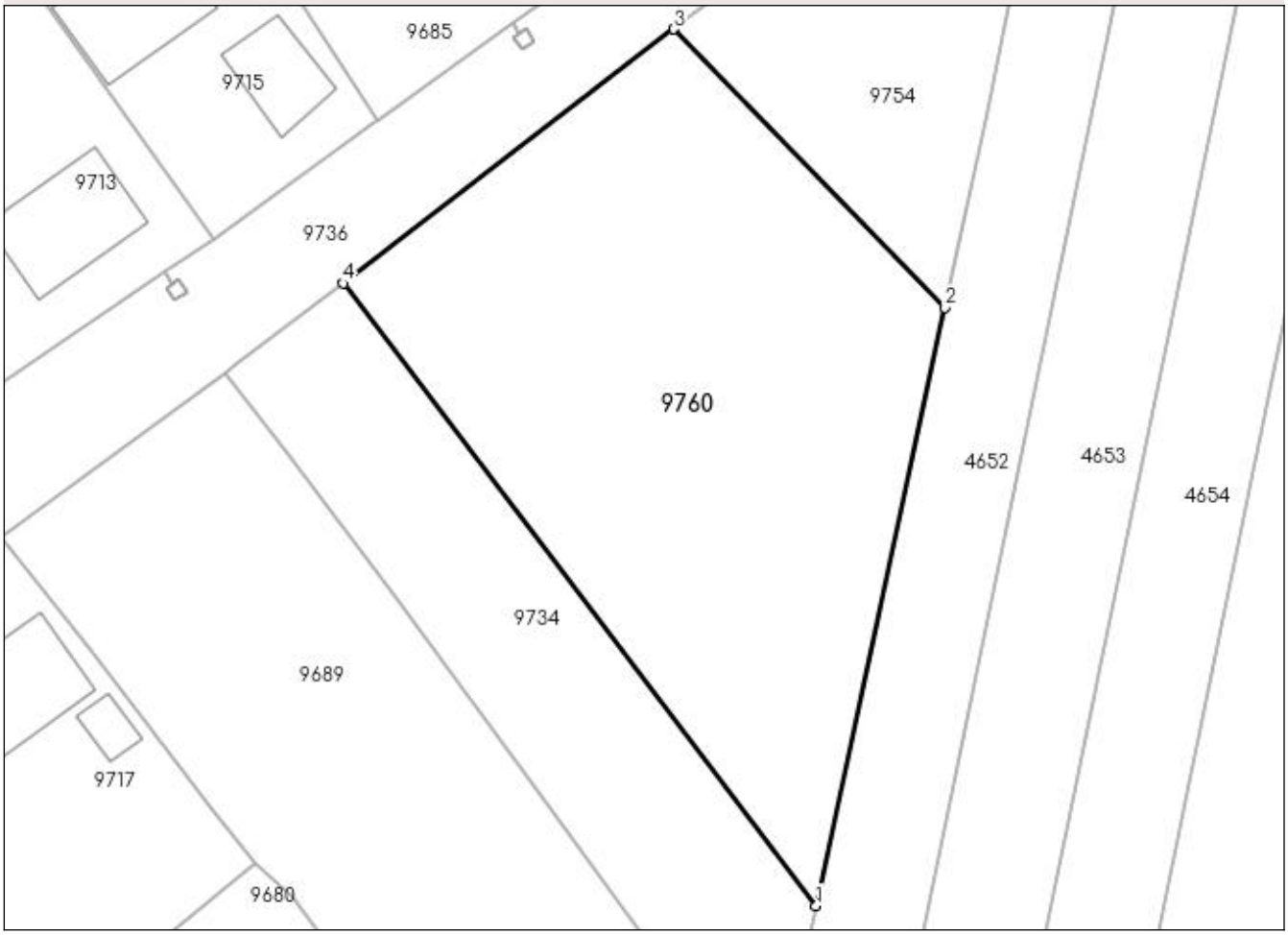

Date referitoare la teren

Crt	Categorie folosinţă	Intra vilan	Suprafaţa (mp)	Tarla	Parcelă	Nr. topo	Observaţii / Referinţe
1	arabil	DA	1.800	43	19	-	

Lungime Segmente
1) Valorile lungimilor segmentelor sunt obţinute din proiecţie în plan.

Punct început	X / Y	Punct sfârşit	X / Y	Lungime segment (** (m)
1	397.590,58 297.442,745	2	397.601,276 297.492,27	50.667
2	397.601,276 297.492,27	3	397.578,776 297.515,349	32.232
3	397.578,776 297.515,349	4	397.551,364 297.494,303	34.559
4	397.551,364 297.494,303	1	397.590,58 297.442,745	64.777

** Lungimile segmentelor sunt determinate în planul de proiecţie Stereo 70 şi sunt rotunjite la 1 milimetru.
*** Distanţa dintre puncte este formată din segmente cumulate ce sunt mai mici decât valoarea 1 milimetru.

DATE DESPRE IMOBILUL NR. 9761

Oficiul de Cadastru şi Publicitate Imobiliară DOLJ
Biroul de Cadastru şi Publicitate Imobiliară Craiova

A. Partea I. Descrierea imobilului

TEREN Intravilan

Adresa: Loc. Panaghia, Nr. 66, Jud. Dolj, T98 P76, 76/1, 76/2

Nr. Crt	Nr cadastral Nr. topografic	Suprafaţa* (mp)	Observaţii / Referinţe
A1		3.400	Sector cadastral:11 Teren neimprejmuit; In TDP a fost inscris in mod eronat T98, corect fiind T43

Construcţii

Crt	Nr cadastral Nr. topografic	Adresa	Observaţii / Referinţe
A1.1		Loc. Panaghia, Nr. 66, Jud. Dolj, T98 P76, 76/1, 76/2	Nr. niveluri:1; S. construita la sol:71 mp;
A1.2		Loc. Panaghia, Nr. 66, Jud. Dolj, T98 P76, 76/1, 76/2	Nr. niveluri:1; S. construita la sol:40 mp;
A1.3		Loc. Panaghia, Nr. 66, Jud. Dolj, T98 P76, 76/1, 76/2	Nr. niveluri:1; S. construita la sol:30 mp;
A1.4		Loc. Panaghia, Nr. 66, Jud. Dolj, T98 P76, 76/1, 76/2	Nr. niveluri:1; S. construita la sol:29 mp;
A1.5		Loc. Panaghia, Nr. 66, Jud. Dolj, T98 P76, 76/1, 76/2	Nr. niveluri:1; S. construita la sol:15 mp;

B. Partea II. Proprietari şi acte

Inscrieri privitoare la dreptul de proprietate şi alte drepturi reale		Referinţe
/		
Act Administrativ nr. TDP64-59577, din 01/02/1993 emis de CJSDPAT DOLJ;		
B1	Intabulare, drept de PROPRIETATE, dobandit prin Reconstituire, cota actuala 1/1, cota initiala 1/1	A1
	1) **SÎRBU MINA**, LIPSA CNP	
Act Normativ nr. LEGEA 7, din 13/03/1996 emis de PARLAMENTUL ROMANIEI;		
B2	Intabulare, drept de PROPRIETATE, dobandit prin Lege, cota actuala 1/1, cota initiala 1/1	A1.1, A1.2, A1.3, A1.4, A1.5
	1) **SÎRBU MINA**, LIPSA CNP	

C. Partea III. SARCINI .

Inscrieri privind dezmembramintele dreptului de proprietate, drepturi reale de garanţie şi sarcini	Referinţe
NU SUNT	

Anexa Nr. 1 La Partea I

Teren

Nr cadastral	Suprafaţa (mp)*	Observaţii / Referinţe
	3.400	In TDP a fost inscris in mod eronat T98, corect fiind T43

* Suprafaţa este determinată in planul de proiecţie Stereo 70.

DETALII LINIARE IMOBIL

Date referitoare la teren

Crt	Categorie folosinţă	Intra vilan	Suprafaţa (mp)	Tarla	Parcelă	Nr. topo	Observaţii / Referinţe
1	curti constructii	DA	1.000	43	76, 76/1, 76/2	-	
2	vie	DA	834	43	76, 76/1, 76/2	-	
3	curti constructii	DA	166	98	76, 76/1, 76/2	-	
4	arabil	DA	1.400	43	76, 76/1, 76/2	-	

Date referitoare la construcţii

Crt	Număr	Destinaţie construcţie	Supraf. (mp)	Situaţie juridică	Observaţii / Referinţe
A1.1		constructii de locuinte	71	Cu acte	Nr. niveluri:1; S. construita la sol:71 mp;
A1.2		constructii anexa	40	Cu acte	Nr. niveluri:1; S. construita la sol:40 mp;
A1.3		constructii anexa	30	Cu acte	Nr. niveluri:1; S. construita la sol:30 mp;
A1.4		constructii anexa	29	Cu acte	Nr. niveluri:1; S. construita la sol:29 mp;
A1.5		constructii anexa	15	Cu acte	Nr. niveluri:1; S. construita la sol:15 mp;

Lungime Segmente
1) Valorile lungimilor segmentelor sunt obţinute din proiecţie în plan.

Punct început	X / Y	Punct sfârşit	X / Y	Lungime segment (** (m)
1	397.098,376 297.840,6	2	397.111,315 297.890,088	51.152
2	397.111,315 297.890,088	3	397.117,12 297.911,679	22.358
3	397.117,12 297.911,679	4	397.120,913 297.925,783	14.605
4	397.120,913 297.925,783	5	397.097,532 297.930,649	23.882
5	397.097,532 297.930,649	6	397.089,091 297.897,403	34.301
6	397.089,091 297.897,403	7	397.078,814 297.857,157	41.537
7	397.078,814 297.857,157	8	397.071,363 297.824,647	33.353
8	397.071,363 297.824,647	9	397.068,412 297.813,683	11.354
9	397.068,412 297.813,683	10	397.069,807 297.813,315	1.443
10	397.069,807 297.813,315	11	397.068,819 297.808,749	4.672
11	397.068,819 297.808,749	12	397.060,456 297.810,11	8.473
12	397.060,456 297.810,11	13	397.058,814 297.791,673	18.51
13	397.058,814 297.791,673	14	397.059,257 297.791,517	0.47
14	397.059,257 297.791,517	15	397.060,033 297.791,356	0.793
15	397.060,033 297.791,356	16	397.060,038 297.791,355	0.005
16	397.060,038 297.791,355	17	397.084,448 297.786,274	24.933
17	397.084,448 297.786,274	18	397.094,95 297.827,686	42.723
18	397.094,95 297.827,686	1	397.098,376 297.840,6	13.361

** Lungimile segmentelor sunt determinate în planul de proiecţie Stereo 70 şi sunt rotunjite la 1 milimetru.
*** Distanţa dintre puncte este formată din segmente cumulate ce sunt mai mici decât valoarea 1 milimetru.

DATE DESPRE IMOBILUL NR. 9762

Oficiul de Cadastru şi Publicitate Imobiliară DOLJ
Biroul de Cadastru şi Publicitate Imobiliară Craiova

A. Partea I. Descrierea imobilului

TEREN Intravilan

Adresa: Loc. Panaghia, Nr. 65, Jud. Dolj, T98 P77, 77/1

Nr. Crt	Nr cadastral Nr. topografic	Suprafaţa* (mp)	Observaţii / Referinţe
A1		3.200	Sector cadastral:11 Teren neimprejmuit; In TDP a fost inscris in mod eronat T98, corect fiind T43

Construcţii

Crt	Nr cadastral Nr. topografic	Adresa	Observaţii / Referinţe
A1.1		Loc. Panaghia, Nr. 65, Jud. Dolj, T98 P77, 77/1	Nr. niveluri:1; S. construita la sol:63 mp;
A1.2		Loc. Panaghia, Nr. 65, Jud. Dolj, T98 P77, 77/1	Nr. niveluri:1; S. construita la sol:56 mp;
A1.3		Loc. Panaghia, Nr. 65, Jud. Dolj, T98 P77, 77/1	Nr. niveluri:1; S. construita la sol:63 mp;
A1.4		Loc. Panaghia, Nr. 65, Jud. Dolj, T98 P77, 77/1	Nr. niveluri:1; S. construita la sol:59 mp;

B. Partea II. Proprietari şi acte

Inscrieri privitoare la dreptul de proprietate şi alte drepturi reale		Referinţe
/		
Act Administrativ nr. TDP218-48671, din 27/07/1993 emis de CJSDPAT DOLJ (Defunct conform certificatului de deces seria DZ nr. 640430 din data de 29.10.2012 Adeverinţa nr. 3183/30.06.2023 emisă de primăria Calopăr);		
B1	Intabulare, drept de PROPRIETATE, dobandit prin Reconstituire, cota actuala 1/1, cota initiala 1/1	A1
	1) **SÎRBU CONSTANTIN** DEFUNCT:Da	
Act Normativ nr. LEGEA 7, din 13/03/1996 emis de PARLAMENTUL ROMANIEI;		
B2	Intabulare, drept de PROPRIETATE, dobandit prin Lege, cota actuala 1/1, cota initiala 1/1	A1.1, A1.2, A1.3, A1.4
	1) **SÎRBU CONSTANTIN** DEFUNCT:Da	

C. Partea III. SARCINI .

Inscrieri privind dezmembramintele dreptului de proprietate, drepturi reale de garanţie şi sarcini	Referinţe
NU SUNT	

Anexa Nr. 1 La Partea I

Teren

Nr cadastral	Suprafaţa (mp)*	Observaţii / Referinţe
	3.200	In TDP a fost inscris in mod eronat T98, corect fiind T43

* Suprafaţa este determinată in planul de proiecţie Stereo 70.

DETALII LINIARE IMOBIL

Date referitoare la teren

Crt	Categorie folosinţă	Intra vilan	Suprafaţa (mp)	Tarla	Parcelă	Nr. topo	Observaţii / Referinţe
1	curti constructii	DA	1.000	43	77, 77/1	-	
2	arabil	DA	1.341	43	77, 77/1	-	
3	arabil	DA	859	98	77, 77/1	-	

Date referitoare la construcţii

Crt	Număr	Destinaţie construcţie	Supraf. (mp)	Situaţie juridică	Observaţii / Referinţe
A1.1		constructii de locuinte	63	Cu acte	Nr. niveluri:1; S. construita la sol:63 mp;
A1.2		constructii anexa	56	Cu acte	Nr. niveluri:1; S. construita la sol:56 mp;
A1.3		constructii anexa	63	Cu acte	Nr. niveluri:1; S. construita la sol:63 mp;
A1.4		constructii anexa	59	Cu acte	Nr. niveluri:1; S. construita la sol:59 mp;

Lungime Segmente

1) Valorile lungimilor segmentelor sunt obţinute din proiecţie în plan.

Punct început	X / Y	Punct sfârşit	X / Y	Lungime segment (** (m)

Punct început	X / Y	Punct sfârşit	X / Y	Lungime segment (** (m)
1	397.142,751 297.905,838	2	397.117,12 297.911,679	26.288
2	397.117,12 297.911,679	3	397.111,315 297.890,088	22.358
3	397.111,315 297.890,088	4	397.098,376 297.840,6	51.152
4	397.098,376 297.840,6	5	397.094,95 297.827,686	13.361
5	397.094,95 297.827,686	6	397.084,448 297.786,274	42.723
6	397.084,448 297.786,274	7	397.098,762 297.783,194	14.642
7	397.098,762 297.783,194	8	397.098,767 297.783,193	0.005
8	397.098,767 297.783,193	9	397.101,896 297.782,52	3.201
9	397.101,896 297.782,52	10	397.107,171 297.781,096	5.464
10	397.107,171 297.781,096	11	397.120,608 297.828,89	49.647
11	397.120,608 297.828,89	12	397.123,524 297.840,688	12.153
12	397.123,524 297.840,688	1	397.142,751 297.905,838	67.928

** Lungimile segmentelor sunt determinate în planul de proiecţie Stereo 70 şi sunt rotunjite la 1 milimetru.
*** Distanţa dintre puncte este formată din segmente cumulate ce sunt mai mici decât valoarea 1 milimetru.

DATE DESPRE IMOBILUL NR. 9763

Oficiul de Cadastru şi Publicitate Imobiliară DOLJ
Biroul de Cadastru şi Publicitate Imobiliară Craiova

A. Partea I. Descrierea imobilului

TEREN Intravilan

Adresa: Loc. Panaghia, Nr. 64, Jud. Dolj, T98 P78, 78/1

Nr. Crt	Nr cadastral Nr. topografic	Suprafaţa* (mp)	Observaţii / Referinţe
A1		2.600	Sector cadastral:11 Teren neimprejmuit; In TDP a fost inscris in mod eronat T98, corect fiind T43

Construcţii

Crt	Nr cadastral Nr. topografic	Adresa	Observaţii / Referinţe
A1.2		Loc. Panaghia, Nr. 64, Jud. Dolj, T98 P78, 78/1	Nr. niveluri:1; S. construita la sol:46 mp;
A1.3		Loc. Panaghia, Nr. 64, Jud. Dolj, T98 P78, 78/1	Nr. niveluri:1; S. construita la sol:69 mp;

B. Partea II. Proprietari şi acte

Inscrieri privitoare la dreptul de proprietate şi alte drepturi reale		Referinţe
/		
Act Administrativ nr. TDP103-48634, din 22/03/1993 emis de CJSDPAT DOLJ;		
B1	Intabulare, drept de PROPRIETATE, dobandit prin Reconstituire, cota actuala 1/1, cota initiala 1/1	A1
	1) **SÎRBU FLOREA**, LIPSA CNP	
Act Normativ nr. LEGEA 7, din 13/03/1996 emis de PARLAMENTUL ROMANIEI;		
B2	Intabulare, drept de PROPRIETATE, dobandit prin Lege, cota actuala 1/1, cota initiala 1/1	A1.2, A1.3
	1) **SÎRBU FLOREA**, LIPSA CNP	

C. Partea III. SARCINI .

Inscrieri privind dezmembramintele dreptului de proprietate, drepturi reale de garanţie şi sarcini	Referinţe
NU SUNT	

Anexa Nr. 1 La Partea I

Teren

Nr cadastral	Suprafaţa (mp)*	Observaţii / Referinţe
	2.600	In TDP a fost inscris in mod eronat T98, corect fiind T43

* Suprafaţa este determinată in planul de proiecţie Stereo 70.

DETALII LINIARE IMOBIL

Date referitoare la teren

Crt	Categorie folosinţă	Intra vilan	Suprafaţa (mp)	Tarla	Parcelă	Nr. topo	Observaţii / Referinţe
1	curti constructii	DA	1.000	43	78, 78/1	-	
2	arabil	DA	1.469	43	78, 78/1	-	
3	arabil	DA	131	98	78, 78/1	-	

Date referitoare la construcţii

Crt	Număr	Destinaţie construcţie	Supraf. (mp)	Situaţie juridică	Observaţii / Referinţe
A1.2		constructii anexa	46	Cu acte	Nr. niveluri:1; S. construita la sol:46 mp;
A1.3		constructii anexa	69	Cu acte	Nr. niveluri:1; S. construita la sol:69 mp;

Lungime Segmente
1) Valorile lungimilor segmentelor sunt obţinute din proiecţie în plan.

Punct început	X / Y	Punct sfârşit	X / Y	Lungime segment (** (m)
1	397.120,608 297.828,89	2	397.107,171 297.781,096	49.647
2	397.107,171 297.781,096	3	397.123,454 297.777,843	16.605

Punct început	X / Y	Punct sfârşit	X / Y	Lungime segment (** (m)
3	397.123,454 297.777,843	4	397.125,938 297.787,253	9.732
4	397.125,938 297.787,253	5	397.133,236 297.811,106	24.944
5	397.133,236 297.811,106	6	397.140,826 297.838,421	28.35
6	397.140,826 297.838,421	7	397.150,089 297.869,656	32.58
7	397.150,089 297.869,656	8	397.166,32 297.922,905	55.668
8	397.166,32 297.922,905	9	397.148,956 297.926,862	17.809
9	397.148,956 297.926,862	10	397.142,751 297.905,838	21.921
10	397.142,751 297.905,838	11	397.123,524 297.840,688	67.928
11	397.123,524 297.840,688	1	397.120,608 297.828,89	12.153

** Lungimile segmentelor sunt determinate în planul de proiecţie Stereo 70 şi sunt rotunjite la 1 milimetru.
*** Distanţa dintre puncte este formată din segmente cumulate ce sunt mai mici decât valoarea 1 milimetru.

DATE DESPRE IMOBILUL NR. 9764

Oficiul de Cadastru şi Publicitate Imobiliară DOLJ
Biroul de Cadastru şi Publicitate Imobiliară Craiova

A. Partea I. Descrierea imobilului

TEREN Intravilan

Adresa: Loc. Panaghia, Nr. 63, Jud. Dolj, T43 P79

Nr. Crt	Nr cadastral Nr. topografic	Suprafaţa* (mp)	Observaţii / Referinţe
A1		2.600	Sector cadastral:11 Teren neimprejmuit;

Construcţii

Crt	Nr cadastral Nr. topografic	Adresa	Observaţii / Referinţe
A1.1		Loc. Panaghia, Nr. 63, Jud. Dolj, T43 P79	Nr. niveluri:1; S. construita la sol:45 mp;
A1.2		Loc. Panaghia, Nr. 63, Jud. Dolj, T43 P79	Nr. niveluri:1; S. construita la sol:26 mp;
A1.3		Loc. Panaghia, Nr. 63, Jud. Dolj, T43 P79	Nr. niveluri:1; S. construita la sol:54 mp;
A1.4		Loc. Panaghia, Nr. 63, Jud. Dolj, T43 P79	Nr. niveluri:1; S. construita la sol:31 mp;

B. Partea II. Proprietari şi acte

Inscrieri privitoare la dreptul de proprietate şi alte drepturi reale		Referinţe
/		
Act Administrativ nr. TDP73-59577, din 08/02/1993 emis de CJSDPAT DOLJ;		
B1	Intabulare, drept de PROPRIETATE, dobandit prin Reconstituire, cota actuala 1/1, cota initiala 1/1	A1
	1) **ŞOLEA D. DUMITRU**, LIPSA CNP	
Act Normativ nr. LEGEA 7, din 13/03/1996 emis de PARLAMENTUL ROMANIEI;		
B2	Intabulare, drept de PROPRIETATE, dobandit prin Lege, cota actuala 1/1, cota initiala 1/1	A1.1, A1.2, A1.3, A1.4
	1) **ŞOLEA D. DUMITRU**, LIPSA CNP	

C. Partea III. SARCINI .

Inscrieri privind dezmembramintele dreptului de proprietate, drepturi reale de garanţie şi sarcini	Referinţe
NU SUNT	

Anexa Nr. 1 La Partea I

Teren

Nr cadastral	Suprafaţa (mp)*	Observaţii / Referinţe
	2.600	

* Suprafaţa este determinată in planul de proiecţie Stereo 70.

DETALII LINIARE IMOBIL

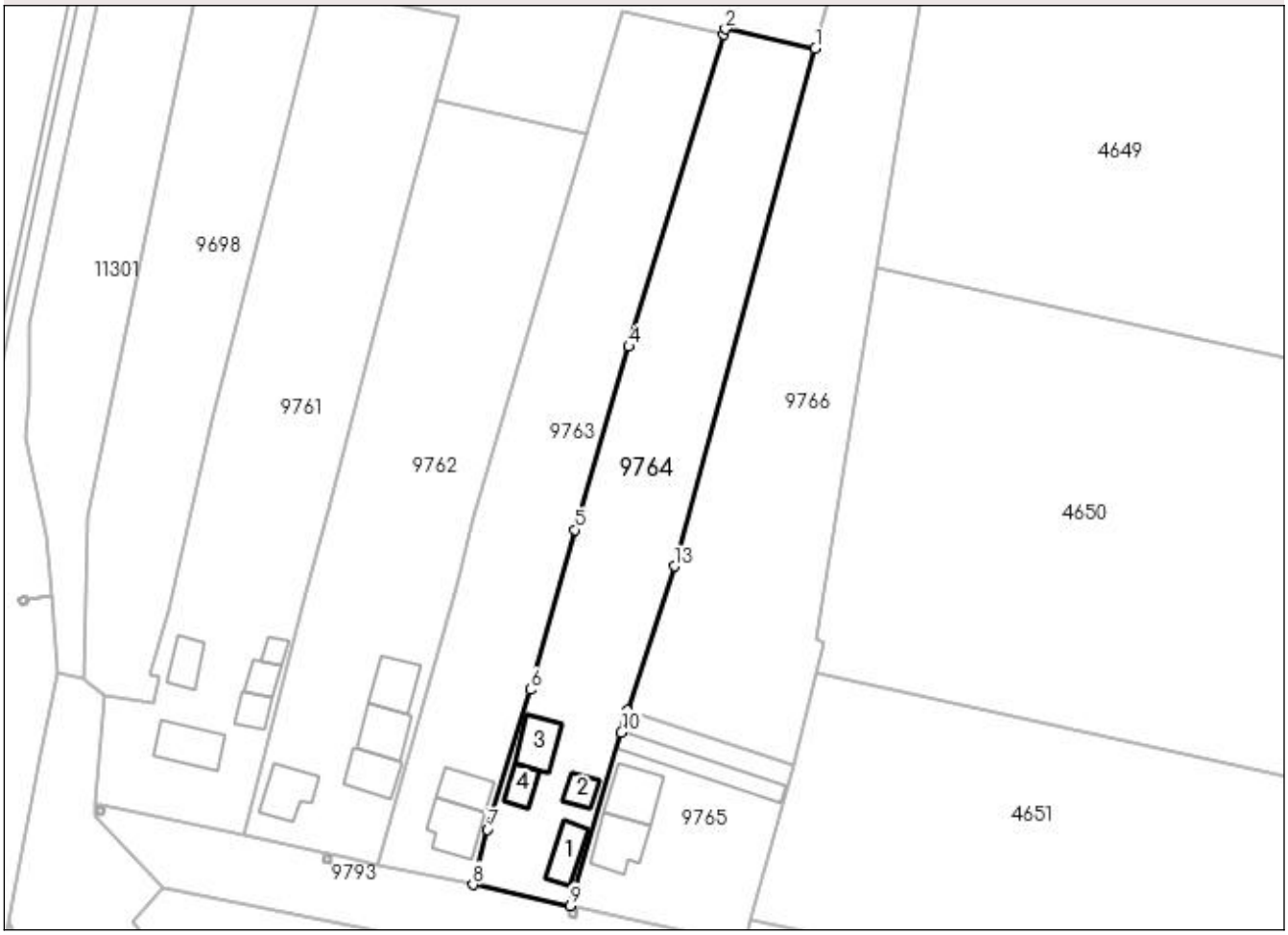

Date referitoare la teren

Crt	Categorie folosinţă	Intra vilan	Suprafaţa (mp)	Tarla	Parcelă	Nr. topo	Observaţii / Referinţe
1	curti constructii	DA	1.000	43	79	-	
2	arabil	DA	1.600	43	79	-	

Date referitoare la construcţii

Crt	Număr	Destinaţie construcţie	Supraf. (mp)	Situaţie juridică	Observaţii / Referinţe
A1.1		constructii de locuinte	45	Cu acte	Nr. niveluri:1; S. construita la sol:45 mp;
A1.2		constructii anexa	26	Cu acte	Nr. niveluri:1; S. construita la sol:26 mp;
A1.3		constructii anexa	54	Cu acte	Nr. niveluri:1; S. construita la sol:54 mp;
A1.4		constructii anexa	31	Cu acte	Nr. niveluri:1; S. construita la sol:31 mp;

Lungime Segmente

1) Valorile lungimilor segmentelor sunt obţinute din proiecţie în plan.

Punct început	X / Y	Punct sfârşit	X / Y	Lungime segment (** (m)
1	397.181,911 297.920,509	2	397.166,599 297.923,819	15.666

Punct început	X / Y	Punct sfârşit	X / Y	Lungime segment (** (m)
2	397.166,599 297.923,819	3	397.166,32 297.922,905	0.956
3	397.166,32 297.922,905	4	397.150,089 297.869,656	55.668
4	397.150,089 297.869,656	5	397.140,826 297.838,421	32.58
5	397.140,826 297.838,421	6	397.133,236 297.811,106	28.35
6	397.133,236 297.811,106	7	397.125,938 297.787,253	24.944
7	397.125,938 297.787,253	8	397.123,454 297.777,843	9.732
8	397.123,454 297.777,843	9	397.140,088 297.774,246	17.018
9	397.140,088 297.774,246	10	397.148,81 297.803,848	30.86
10	397.148,81 297.803,848	11	397.149,348 297.806,224	2.436
11	397.149,348 297.806,224	12	397.149,803 297.807,605	1.454
12	397.149,803 297.807,605	13	397.157,879 297.832,164	25.853
13	397.157,879 297.832,164	1	397.181,911 297.920,509	91.555

** Lungimile segmentelor sunt determinate în planul de proiecţie Stereo 70 şi sunt rotunjite la 1 milimetru.
*** Distanţa dintre puncte este formată din segmente cumulate ce sunt mai mici decât valoarea 1 milimetru.

DATE DESPRE IMOBILUL NR. 9765

Oficiul de Cadastru şi Publicitate Imobiliară DOLJ
Biroul de Cadastru şi Publicitate Imobiliară Craiova

A. Partea I. Descrierea imobilului

TEREN Intravilan

Adresa: Loc. Panaghia, Nr. 62, Jud. Dolj, fost T43, P80

Nr. Crt	Nr cadastral Nr. topografic	Suprafaţa* (mp)	Observaţii / Referinţe
A1	32848	1.000	Sector cadastral:11 Teren imprejmuit;

Construcţii

Crt	Nr cadastral Nr. topografic	Adresa	Observaţii / Referinţe
A1.1	32848-C1	Loc. Panaghia, Nr. 62, Jud. Dolj, fost T43, P80	Nr. niveluri:1; S. construita la sol:70 mp; S. construita desfasurata:70 mp; An construire:1983
A1.2	32848-C2	Loc. Panaghia, Nr. 62, Jud. Dolj, fost T43, P80	Nr. niveluri:1; S. construita la sol:68 mp; S. construita desfasurata:68 mp; An construire:1983
A1.3	32848-C3	Loc. Panaghia, Nr. 62, Jud. Dolj, fost T43, P80	Nr. niveluri:1; S. construita la sol:87 mp; S. construita desfasurata:87 mp; An construire:1998

B. Partea II. Proprietari şi acte

Inscrieri privitoare la dreptul de proprietate şi alte drepturi reale		Referinţe
25789 / 26/01/2018		
Act Administrativ nr. TITLU DE PROPRIETATE NR. 24-59577, din 15/12/1992 emis de CJSDPAT DOLJ;		
B1	Intabulare, drept de PROPRIETATE, dobandit prin Reconstituire, cota actuala 1/1, cota initiala 1/1	A1
	1) **COVRIG FLOREA**	
Act Administrativ nr. CERTIFICAT FISCAL nr. 14850, din 23/01/2018 emis de Primaria Comunei Calopar;		
B2	Intabulare, drept de PROPRIETATE, dobandit prin Lege, cota actuala 1/1, cota initiala 1/1	A1.1, A1.2, A1.3
	1) **COVRIG FLOREA**	

C. Partea III. SARCINI .

Inscrieri privind dezmembramintele dreptului de proprietate, drepturi reale de garanţie şi sarcini	Referinţe
NU SUNT	

Anexa Nr. 1 La Partea I

Teren

Nr cadastral	Suprafaţa (mp)*	Observaţii / Referinţe
32848	1.000	

* Suprafaţa este determinată in planul de proiecţie Stereo 70.

DETALII LINIARE IMOBIL

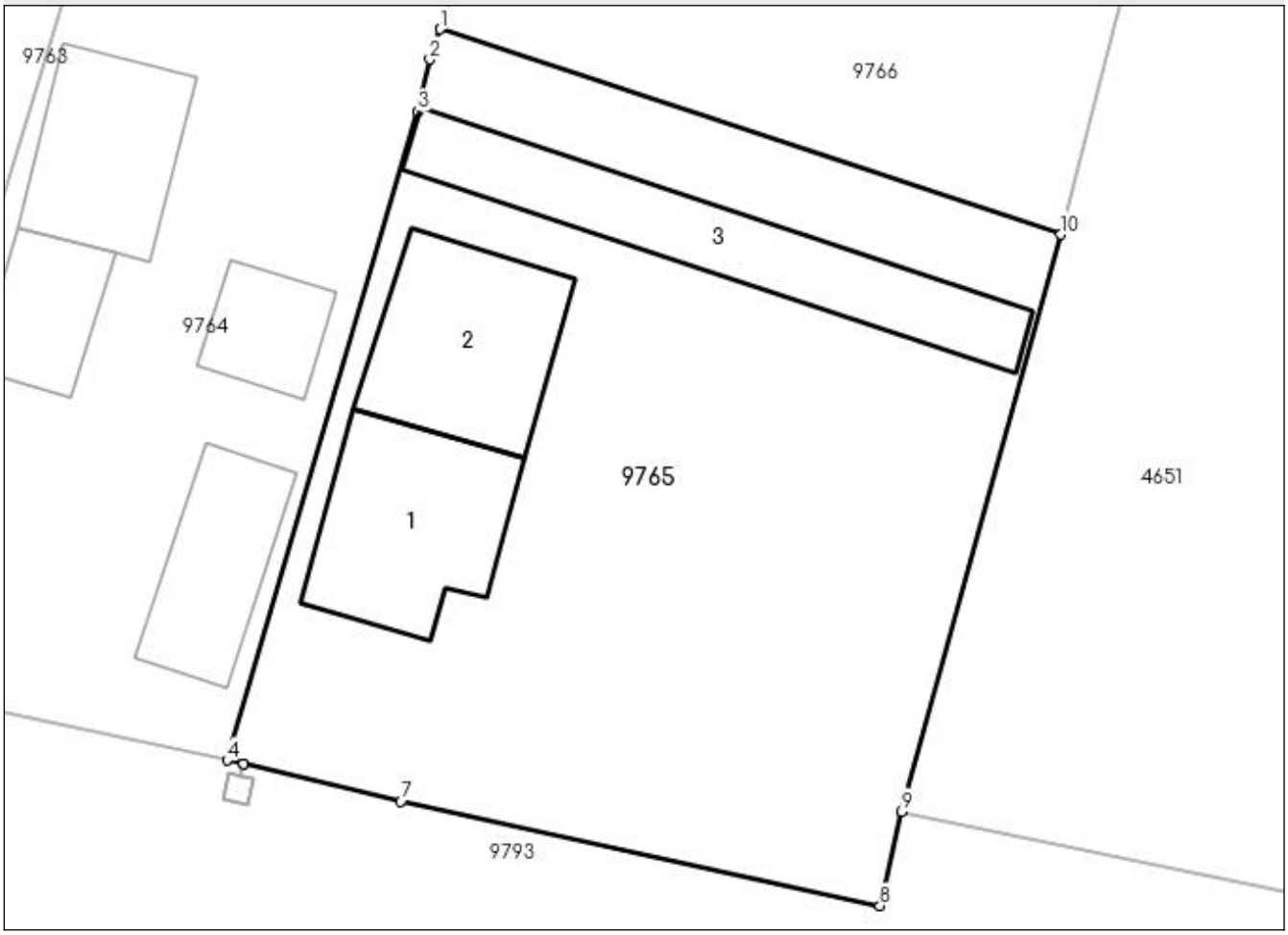

Date referitoare la teren

Crt	Categorie folosinţă	Intra vilan	Suprafaţa (mp)	Tarla	Parcelă	Nr. topo	Observaţii / Referinţe
1	curti constructii	DA	1.000	43	80	-	Teren partial imprejmuit cu gard de beton, gard de lemn, gard de metal si limita conventionala.

Date referitoare la construcţii

Crt	Număr	Destinaţie construcţie	Supraf. (mp)	Situaţie juridică	Observaţii / Referinţe
A1.1	32848-C1	constructii de locuinte	70	Cu acte	Nr. niveluri:1; S. construita la sol:70 mp; S. construita desfasurata:70 mp; An construire: 1983
A1.2	32848-C2	constructii anexa	68	Cu acte	Nr. niveluri:1; S. construita la sol:68 mp; S. construita desfasurata:68 mp; An construire: 1983
A1.3	32848-C3	constructii anexa	87	Cu acte	Nr. niveluri:1; S. construita la sol:87 mp; S. construita desfasurata:87 mp; An construire: 1998

Lungime Segmente

1) Valorile lungimilor segmentelor sunt obţinute din proiecţie în plan.

Punct început	X / Y	Punct sfârşit	X / Y	Lungime segment (** (m)

Punct început	X / Y	Punct sfârşit	X / Y	Lungime segment (** (m)
1	397.149,803 297.807,605	2	397.149,348 297.806,224	1.454
2	397.149,348 297.806,224	3	397.148,81 297.803,848	2.436
3	397.148,81 297.803,848	4	397.140,088 297.774,246	30.86
4	397.140,088 297.774,246	5	397.140,844 297.774,069	0.776
5	397.140,844 297.774,069	6	397.140,849 297.774,068	0.005
6	397.140,849 297.774,068	7	397.148,027 297.772,383	7.373
7	397.148,027 297.772,383	8	397.169,898 297.767,608	22.386
8	397.169,898 297.767,608	9	397.170,905 297.771,911	4.419
9	397.170,905 297.771,911	10	397.178,171 297.798,237	27.31
10	397.178,171 297.798,237	1	397.149,803 297.807,605	29.875

** Lungimile segmentelor sunt determinate în planul de proiecţie Stereo 70 şi sunt rotunjite la 1 milimetru.
*** Distanţa dintre puncte este formată din segmente cumulate ce sunt mai mici decât valoarea 1 milimetru.

DATE DESPRE IMOBILUL NR. 9766

Oficiul de Cadastru şi Publicitate Imobiliară DOLJ
Biroul de Cadastru şi Publicitate Imobiliară Craiova

A. Partea I. Descrierea imobilului

TEREN Intravilan

Adresa: Loc. Panaghia, Nr. 62, Jud. Dolj, T43 P80/1, 80/2

Nr. Crt	Nr cadastral Nr. topografic	Suprafaţa* (mp)	Observaţii / Referinţe
A1		2.986	Sector cadastral:11 Teren neimprejmuit; Diferenta de suprafata se regaseste la ID 12298

B. Partea II. Proprietari şi acte

Inscrieri privitoare la dreptul de proprietate şi alte drepturi reale		Referinţe
/		
Act Administrativ nr. TDP24-59577, din 15/12/1992 emis de CJSDPAT DOLJ;		
B1	Intabulare, drept de PROPRIETATE, dobandit prin Reconstituire, cota actuala 1/1, cota initiala 1/1	A1
	1) **COVRIG FLOREA**, LIPSA CNP	

C. Partea III. SARCINI .

Inscrieri privind dezmembramintele dreptului de proprietate, drepturi reale de garanţie şi sarcini	Referinţe
NU SUNT	

Anexa Nr. 1 La Partea I

Teren

Nr cadastral	Suprafaţa (mp)*	Observaţii / Referinţe
	2.986	Diferenta de suprafata se regaseste la ID 12298

* Suprafaţa este determinată in planul de proiecţie Stereo 70.

DETALII LINIARE IMOBIL

Date referitoare la teren

Crt	Categorie folosință	Intra vilan	Suprafaţa (mp)	Tarla	Parcelă	Nr. topo	Observaţii / Referinţe
1	vie	DA	588	43	80/1, 80/2	-	
2	vie	DA	412	43	80/1, 80/2	-	
3	arabil	DA	1.986	43	80/1, 80/2	-	

Lungime Segmente
1) Valorile lungimilor segmentelor sunt obţinute din proiecţie în plan.

Punct început	X / Y	Punct sfârşit	X / Y	Lungime segment (** (m)
1	397.149,803 297.807,605	2	397.178,171 297.798,237	29.875
2	397.178,171 297.798,237	3	397.182,174 297.814,019	16.282
3	397.182,174 297.814,019	4	397.183,505 297.819,27	5.417
4	397.183,505 297.819,27	5	397.182,029 297.819,725	1.545

Punct început	X / Y	Punct sfârşit	X / Y	Lungime segment (** (m)
5	397.182,029 297.819,725	6	397.186,256 297.845,783	26.399
6	397.186,256 297.845,783	7	397.192,329 297.883,211	37.917
7	397.192,329 297.883,211	8	397.200,811 297.935,486	52.959
8	397.200,811 297.935,486	9	397.186,64 297.938,009	14.394
9	397.186,64 297.938,009	10	397.181,911 297.920,509	18.128
10	397.181,911 297.920,509	11	397.157,879 297.832,164	91.555
11	397.157,879 297.832,164	1	397.149,803 297.807,605	25.853

** Lungimile segmentelor sunt determinate în planul de proiecţie Stereo 70 şi sunt rotunjite la 1 milimetru.
*** Distanţa dintre puncte este formată din segmente cumulate ce sunt mai mici decât valoarea 1 milimetru.

DATE DESPRE IMOBILUL NR. 9767

Oficiul de Cadastru şi Publicitate Imobiliară DOLJ
Biroul de Cadastru şi Publicitate Imobiliară Craiova

A. Partea I. Descrierea imobilului

TEREN Intravilan

Adresa: Loc. Panaghia, Drumul D.C.95 Gura Vaii-Calopar, Nr. FN, Jud. Dolj, T43 P6

Nr. Crt	Nr cadastral Nr. topografic	Suprafaţa* (mp)	Observaţii / Referinţe
A1		950	Sector cadastral:11 Teren imprejmuit;

Construcţii

Crt	Nr cadastral Nr. topografic	Adresa	Observaţii / Referinţe
A1.1		Loc. Panaghia, Drumul D.C.95 Gura Vaii-Calopar, Nr. FN, Tronson 4, Jud. Dolj, T43 P6	Nr. niveluri:1; S. construita la sol:42 mp;
A1.2		Loc. Panaghia, Drumul D.C.95 Gura Vaii-Calopar, Nr. FN, Tronson 4, Jud. Dolj, T43 P6	Nr. niveluri:1; S. construita la sol:33 mp;
A1.3		Loc. Panaghia, Drumul D.C.95 Gura Vaii-Calopar, Nr. FN, Tronson 4, Jud. Dolj, T43 P6	Nr. niveluri:1; S. construita la sol:25 mp;

B. Partea II. Proprietari şi acte

Inscrieri privitoare la dreptul de proprietate şi alte drepturi reale		Referinţe
/		
Act Administrativ nr. TDP121-48634, din 29/03/1993 emis de CJSDPAT DOLJ;		
B1	Intabulare, drept de PROPRIETATE, dobandit prin Reconstituire, cota actuala 1/1, cota initiala 1/1	A1
	1) **ŞOLEA ION**, LIPSA CNP 2) **ŞOLEA VOICU**, LIPSA CNP	
Act Normativ nr. LEGEA 7, din 13/03/1996 emis de PARLAMENTUL ROMANIEI;		
B2	Intabulare, drept de PROPRIETATE, dobandit prin Lege, cota actuala 1/1, cota initiala 1/1	A1.1, A1.2, A1.3
	1) **ŞOLEA ION**, LIPSA CNP 2) **ŞOLEA VOICU**, LIPSA CNP	

C. Partea III. SARCINI .

Inscrieri privind dezmembramintele dreptului de proprietate, drepturi reale de garanţie şi sarcini	Referinţe
NU SUNT	

Anexa Nr. 1 La Partea I

Teren

Nr cadastral	Suprafaţa (mp)*	Observaţii / Referinţe
	950	

* Suprafaţa este determinată in planul de proiecţie Stereo 70.

DETALII LINIARE IMOBIL

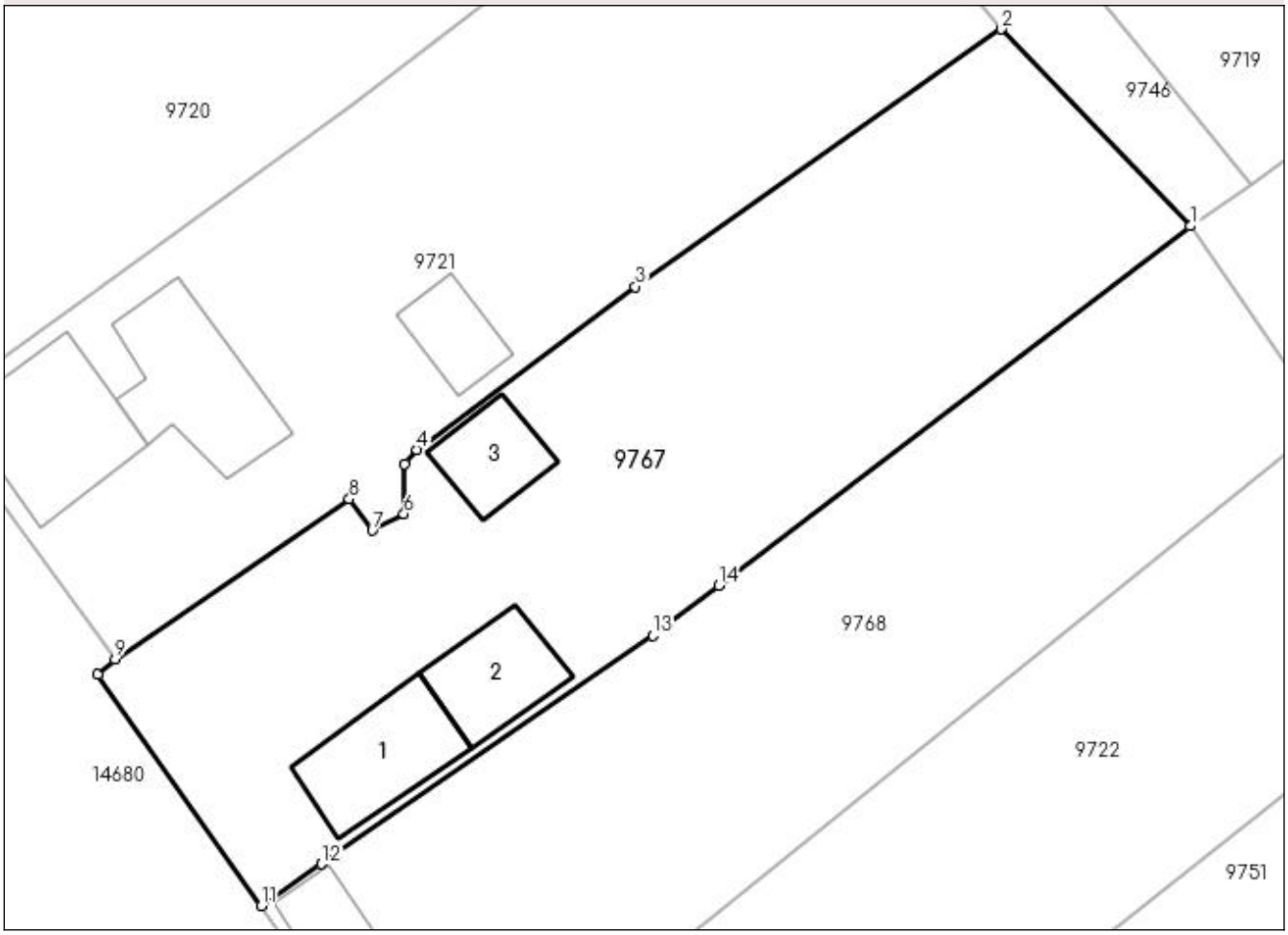

Date referitoare la teren

Crt	Categorie folosinţă	Intra vilan	Suprafaţa (mp)	Tarla	Parcelă	Nr. topo	Observaţii / Referinţe
1	curti constructii	DA	950	43	6	-	

Date referitoare la construcţii

Crt	Număr	Destinaţie construcţie	Supraf. (mp)	Situaţie juridică	Observaţii / Referinţe
A1.1		constructii de locuinte	42	Cu acte	Nr. niveluri:1; S. construita la sol:42 mp;
A1.2		constructii anexa	33	Cu acte	Nr. niveluri:1; S. construita la sol:33 mp;
A1.3		constructii anexa	25	Cu acte	Nr. niveluri:1; S. construita la sol:25 mp;

Lungime Segmente

1) Valorile lungimilor segmentelor sunt obţinute din proiecţie în plan.

Punct început	X / Y	Punct sfârşit	X / Y	Lungime segment (** (m)
1	397.445,382 297.341,811	2	397.435,046 297.352,557	14.91
2	397.435,046 297.352,557	3	397.415,066 297.338,51	24.424

Punct început	X / Y	Punct sfârşit	X / Y	Lungime segment (** (m)
3	397.415,066 297.338,51	4	397.403,15 297.329,62	14.867
4	397.403,15 297.329,62	5	397.402,468 297.328,844	1.033
5	397.402,468 297.328,844	6	397.402,435 297.326,12	2.724
6	397.402,435 297.326,12	7	397.400,721 297.325,217	1.937
7	397.400,721 297.325,217	8	397.399,462 297.326,923	2.12
8	397.399,462 297.326,923	9	397.386,678 297.318,176	15.49
9	397.386,678 297.318,176	10	397.385,717 297.317,342	1.272
10	397.385,717 297.317,342	11	397.394,665 297.304,734	15.461
11	397.394,665 297.304,734	12	397.397,958 297.307,004	4.0
12	397.397,958 297.307,004	13	397.416,044 297.319,466	21.964
13	397.416,044 297.319,466	14	397.419,617 297.322,218	4.51
14	397.419,617 297.322,218	1	397.445,382 297.341,811	32.369

** Lungimile segmentelor sunt determinate în planul de proiecţie Stereo 70 şi sunt rotunjite la 1 milimetru.
*** Distanţa dintre puncte este formată din segmente cumulate ce sunt mai mici decât valoarea 1 milimetru.

DATE DESPRE IMOBILUL NR. 9768

Oficiul de Cadastru şi Publicitate Imobiliară DOLJ
Biroul de Cadastru şi Publicitate Imobiliară Craiova

A. Partea I. Descrierea imobilului

TEREN Intravilan

Adresa: Loc. Panaghia, Drumul D.C.95 Gura Vaii-Calopar, Nr. FN, Jud. Dolj, T43 P5

Nr. Crt	Nr cadastral Nr. topografic	Suprafaţa* (mp)	Observaţii / Referinţe
A1		883	Sector cadastral:11 Teren imprejmuit;

Construcţii

Crt	Nr cadastral Nr. topografic	Adresa	Observaţii / Referinţe
A1.1		Loc. Panaghia, Drumul D.C.95 Gura Vaii-Calopar, Nr. FN, Tronson 4, Jud. Dolj, T43 P5	Nr. niveluri:1; S. construita la sol:27 mp;
A1.2		Loc. Panaghia, Drumul D.C.95 Gura Vaii-Calopar, Nr. FN, Tronson 4, Jud. Dolj, T43 P5	Nr. niveluri:1; S. construita la sol:29 mp;

B. Partea II. Proprietari şi acte

Inscrieri privitoare la dreptul de proprietate şi alte drepturi reale		Referinţe
/		
Act Administrativ nr. TDP230-48671, din 29/07/1993 emis de CJSDPAT DOLJ;		
B1	Intabulare, drept de PROPRIETATE, dobandit prin Reconstituire, cota actuala 1/1, cota initiala 1/1	A1
	1) **STAICU CONSTANTINA**, LIPSA CNP 2) **FILIP STANCA**, LIPSA CNP	
Act Normativ nr. LEGEA 7, din 13/03/1996 emis de PARLAMENTUL ROMANIEI;		
B2	Intabulare, drept de PROPRIETATE, dobandit prin Lege, cota actuala 1/1, cota initiala 1/1	A1.1, A1.2
	1) **STAICU CONSTANTINA**, LIPSA CNP 2) **FILIP STANCA**, LIPSA CNP	

C. Partea III. SARCINI .

Inscrieri privind dezmembramintele dreptului de proprietate, drepturi reale de garanţie şi sarcini	Referinţe
NU SUNT	

Anexa Nr. 1 La Partea I

Teren

Nr cadastral	Suprafaţa (mp)*	Observaţii / Referinţe
	883	

* Suprafaţa este determinată in planul de proiecţie Stereo 70.

DETALII LINIARE IMOBIL

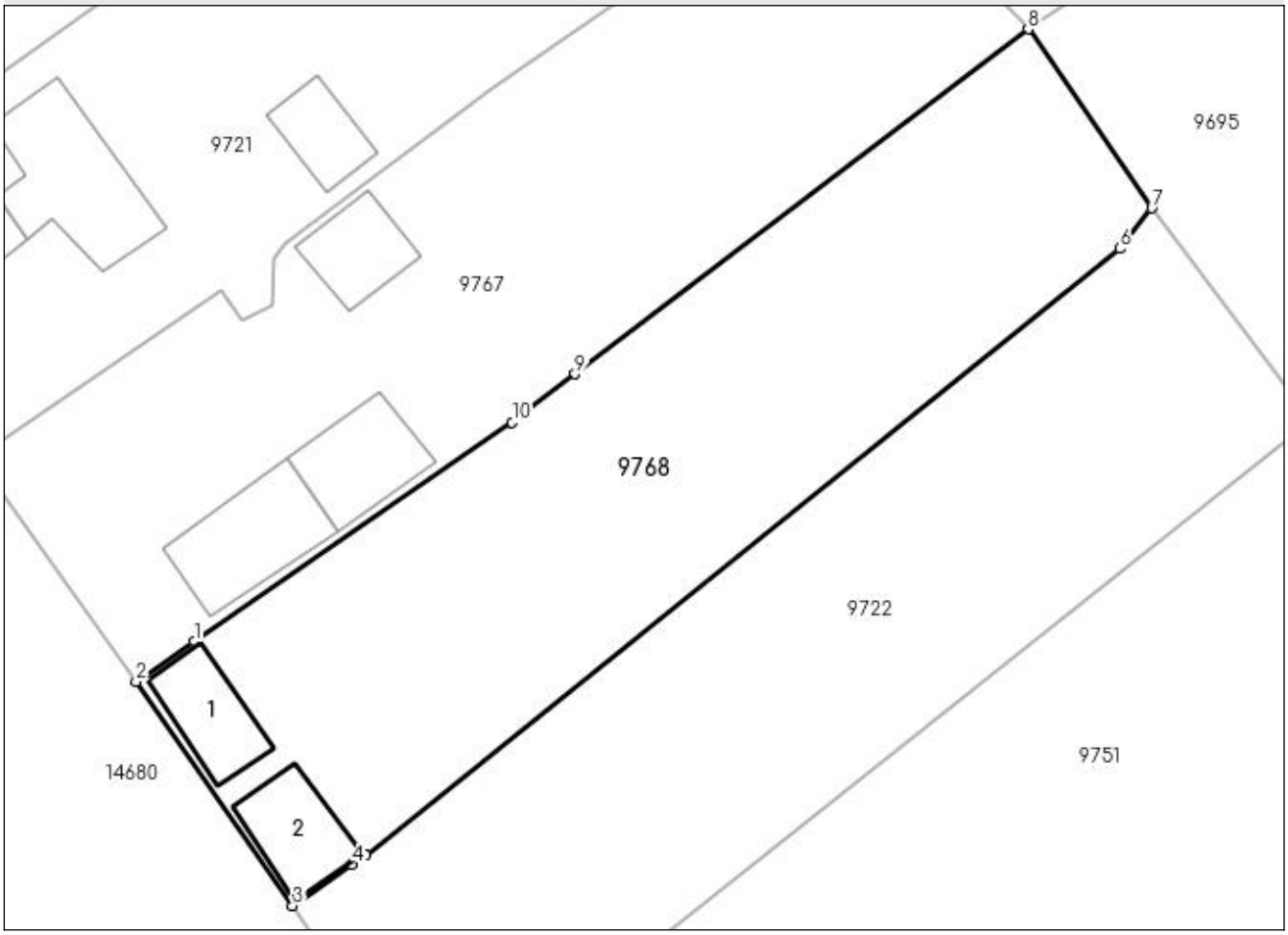

Date referitoare la teren

Crt	Categorie folosință	Intra vilan	Suprafaţa (mp)	Tarla	Parcelă	Nr. topo	Observaţii / Referinţe
1	arabil	DA	820	43	5	-	
2	curti constructii	DA	63	43	5	-	

Date referitoare la construcţii

Crt	Număr	Destinaţie construcţie	Supraf. (mp)	Situaţie juridică	Observaţii / Referinţe
A1.1		constructii anexa	27	Cu acte	Nr. niveluri:1; S. construita la sol:27 mp;
A1.2		constructii anexa	29	Cu acte	Nr. niveluri:1; S. construita la sol:29 mp;

Lungime Segmente

1) Valorile lungimilor segmentelor sunt obţinute din proiecţie în plan.

Punct început	X / Y	Punct sfârşit	X / Y	Lungime segment (** (m)
1	397.397,958 297.307,004	2	397.394,665 297.304,734	4.0
2	397.394,665 297.304,734	3	397.403,558 297.292,004	15.529

Punct început	X / Y	Punct sfârşit	X / Y	Lungime segment (** (m)
3	397.403,558 297.292,004	4	397.406,945 297.294,341	4.115
4	397.406,945 297.294,341	5	397.407,724 297.294,878	0.946
5	397.407,724 297.294,878	6	397.450,586 297.329,336	54.995
6	397.450,586 297.329,336	7	397.452,42 297.331,634	2.94
7	397.452,42 297.331,634	8	397.445,382 297.341,811	12.374
8	397.445,382 297.341,811	9	397.419,617 297.322,218	32.369
9	397.419,617 297.322,218	10	397.416,044 297.319,466	4.51
10	397.416,044 297.319,466	1	397.397,958 297.307,004	21.964

** Lungimile segmentelor sunt determinate în planul de proiecţie Stereo 70 şi sunt rotunjite la 1 milimetru.
*** Distanţa dintre puncte este formată din segmente cumulate ce sunt mai mici decât valoarea 1 milimetru.

DATE DESPRE IMOBILUL NR. 9769

Oficiul de Cadastru şi Publicitate Imobiliară DOLJ
Biroul de Cadastru şi Publicitate Imobiliară Craiova

A. Partea I. Descrierea imobilului

TEREN Intravilan

Adresa: Loc. Panaghia, Jud. Dolj, P4

Nr. Crt	Nr cadastral Nr. topografic	Suprafaţa* (mp)	Observaţii / Referinţe
A1		1	Sector cadastral:11 Teren neimprejmuit; Retea JT PTA PANAGHIA

Construcţii

Crt	Nr cadastral Nr. topografic	Adresa	Observaţii / Referinţe
A1.1		Loc. Panaghia, Jud. Dolj, P4	Nr. niveluri:1; S. construita la sol:1 mp; Stalp electric

B. Partea II. Proprietari şi acte

Inscrieri privitoare la dreptul de proprietate şi alte drepturi reale		Referinţe
/		
Act Normativ nr. HG NR. 1705, din 29/11/2006 emis de GUVERNUL ROMANIEI (Legea 123 din 10.07.2012; Contract de concesiune nr. 6 din 20.06.2005; Act Aditional nr. 1 din 04.03.2016; Licenta pentru distributia energiei electrice nr. 14033 din 01.07.2002 si Anexa);		
B1	Intabulare, drept de PROPRIETATE, dobandit prin Lege, cota actuala 1/1, cota initiala 1/1	A1, A1.1
	1) **STATUL ROMAN- DOMENIUL PUBLIC**, CIF:9999999999999, LIPSA CUI	
B2	Intabulare, drept de ADMINISTRARE, dobandit prin Lege, cota actuala 1/1, cota initiala 1/1	A1, A1.1
	1) **MINISTERUL ECONOMIEI SI COMERTULUI**, CIF:9999999999999, LIPSA CUI	
B3	Intabulare, drept de CONCESIUNEpe o perioada de 49 de ani, dobandit prin Lege, cota actuala 1/1, cota initiala 1/1	A1, A1.1
	1) **CEZ DISTRIBUTIE SA**, CIF:14491102	

C. Partea III. SARCINI .

Inscrieri privind dezmembramintele dreptului de proprietate, drepturi reale de garanţie şi sarcini	Referinţe
NU SUNT	

Anexa Nr. 1 La Partea I

Teren

Nr cadastral	Suprafaţa (mp)*	Observaţii / Referinţe
	1	Retea JT PTA PANAGHIA

* Suprafaţa este determinată in planul de proiecţie Stereo 70.

DETALII LINIARE IMOBIL

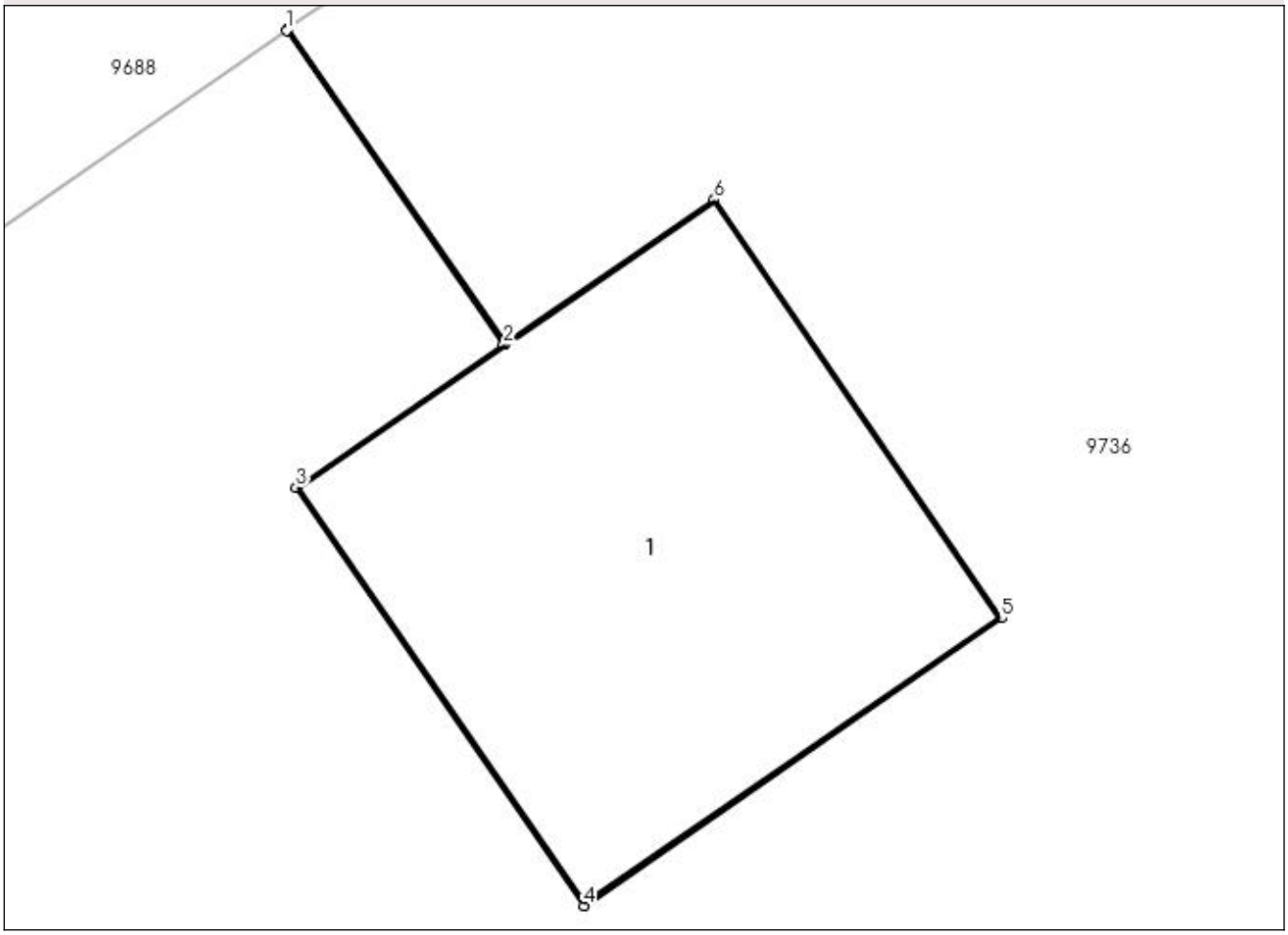

Date referitoare la teren

Crt	Categorie folosinţă	Intra vilan	Suprafaţa (mp)	Tarla	Parcelă	Nr. topo	Observaţii / Referinţe
1	curti constructii	DA	1	-	4	-	

Date referitoare la construcţii

Crt	Număr	Destinaţie construcţie	Supraf. (mp)	Situaţie juridică	Observaţii / Referinţe
A1.1		constructii industriale si edilitare	1	Cu acte	Nr. niveluri:1; S. construita la sol:1 mp; Stalp electric

Lungime Segmente
1) Valorile lungimilor segmentelor sunt obţinute din proiecţie în plan.

Punct început	X / Y	Punct sfârşit	X / Y	Lungime segment (** (m)
1	397.469,98 297.449,885	2	397.470,494 297.449,142	0.903
2	397.470,494 297.449,142	3	397.470,003 297.448,804	0.596
3	397.470,003 297.448,804	4	397.470,684 297.447,816	1.2

Punct început	X / Y	Punct sfârşit	X / Y	Lungime segment (** (m)
4	397.470,684 297.447,816	5	397.471,672 297.448,496	1.199
5	397.471,672 297.448,496	6	397.470,992 297.449,485	1.2
6	397.470,992 297.449,485	7	397.470,498 297.449,145	0.6
7	397.470,498 297.449,145	8	397.469,984 297.449,888	0.903
8	397.469,984 297.449,888	1	397.469,98 297.449,885	0.005

** Lungimile segmentelor sunt determinate în planul de proiecţie Stereo 70 şi sunt rotunjite la 1 milimetru.
*** Distanţa dintre puncte este formată din segmente cumulate ce sunt mai mici decât valoarea 1 milimetru.

DATE DESPRE IMOBILUL NR. 9770

Oficiul de Cadastru şi Publicitate Imobiliară DOLJ
Biroul de Cadastru şi Publicitate Imobiliară Craiova

A. Partea I. Descrierea imobilului

TEREN Intravilan
Adresa: Loc. Panaghia, Jud. Dolj, De 43/9

Nr. Crt	Nr cadastral Nr. topografic	Suprafaţa* (mp)	Observaţii / Referinţe
A1		671	Sector cadastral:11 Teren neimprejmuit;

B. Partea II. Proprietari şi acte

Inscrieri privitoare la dreptul de proprietate şi alte drepturi reale		Referinţe
/		
Act Normativ nr. Legea 7, din 13/03/1996 emis de PARLAMENTUL ROMÂNIEI (art.13.alin.15);		
B1	Inscrierea provizorie, drept de PROPRIETATE, dobandit prin Lege, cota actuala 1/1, cota initiala 1/1	A1
	1) **NEIDENTIFICAT NEIDENTIFICAT**, CIF:0000000000000	

C. Partea III. SARCINI .

Inscrieri privind dezmembramintele dreptului de proprietate, drepturi reale de garanţie şi sarcini	Referinţe
NU SUNT	

Anexa Nr. 1 La Partea I

Teren

Nr cadastral	Suprafaţa (mp)*	Observaţii / Referinţe
	671	

* Suprafaţa este determinată in planul de proiecţie Stereo 70.

DETALII LINIARE IMOBIL

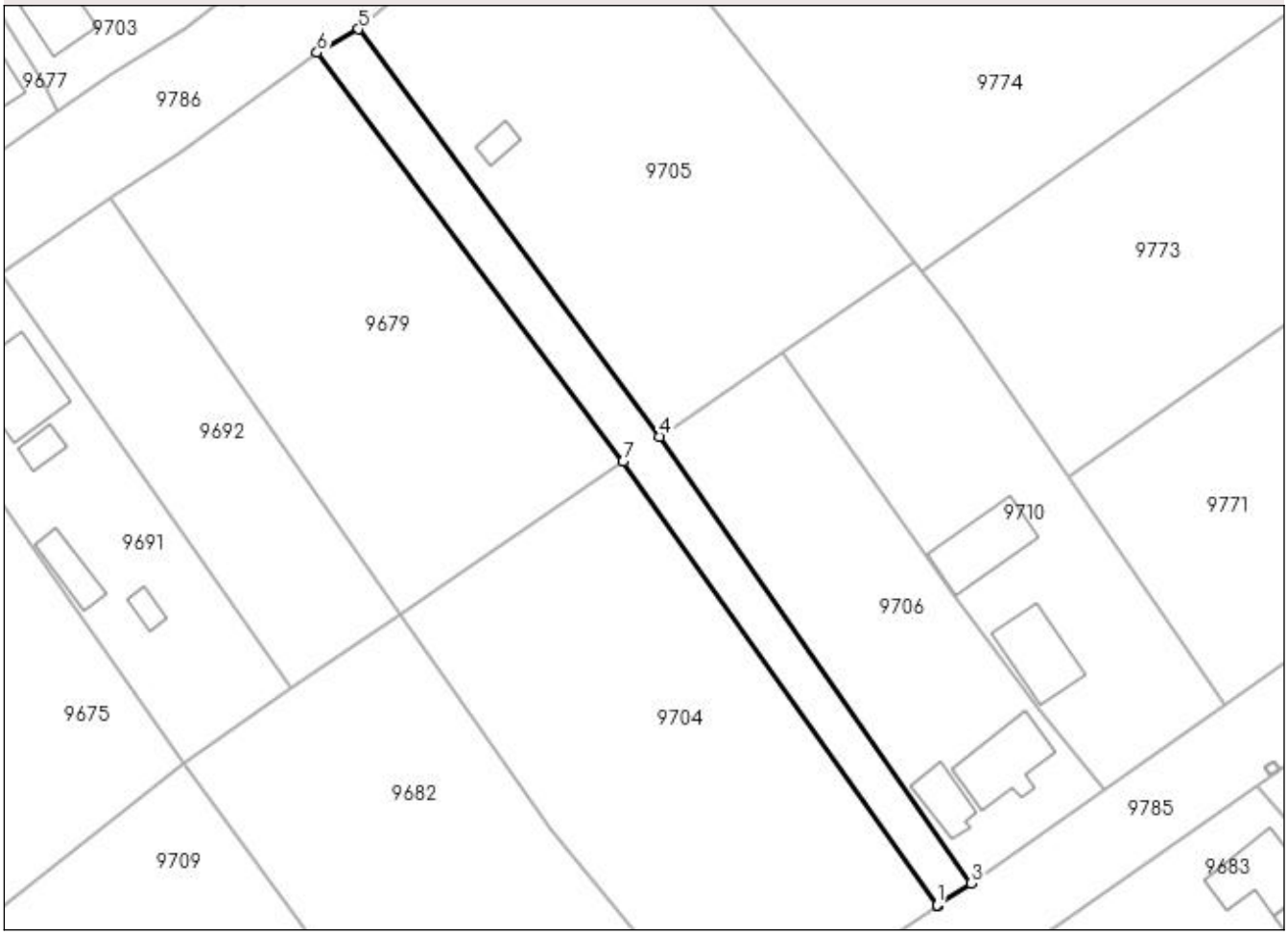

Date referitoare la teren

Crt	Categorie folosinţă	Intra vilan	Suprafaţa (mp)	Tarla	Parcelă	Nr. topo	Observaţii / Referinţe
1	drum	DA	671	De 43/9	-	-	

Lungime Segmente
1) Valorile lungimilor segmentelor sunt obţinute din proiecţie în plan.

Punct început	X / Y	Punct sfârşit	X / Y	Lungime segment (** (m)
1	397.428,11 297.586,274	2	397.428,127 297.586,201	0.075
2	397.428,127 297.586,201	3	397.432,209 297.588,918	4.904
3	397.432,209 297.588,918	4	397.394,748 297.642,656	65.506
4	397.394,748 297.642,656	5	397.358,481 297.691,658	60.963
5	397.358,481 297.691,658	6	397.353,5 297.688,832	5.727

Punct început	X / Y	Punct sfârşit	X / Y	Lungime segment (** (m)
6	397.353,5 297.688,832	7	397.390,36 297.639,637	61.472
7	397.390,36 297.639,637	1	397.428,11 297.586,274	65.366

** Lungimile segmentelor sunt determinate în planul de proiecţie Stereo 70 şi sunt rotunjite la 1 milimetru.
*** Distanţa dintre puncte este formată din segmente cumulate ce sunt mai mici decât valoarea 1 milimetru.

DATE DESPRE IMOBILUL NR. 9771

Oficiul de Cadastru şi Publicitate Imobiliară DOLJ
Biroul de Cadastru şi Publicitate Imobiliară Craiova

A. Partea I. Descrierea imobilului

TEREN Intravilan

Adresa: Loc. Panaghia, Str Ulita Nr.20 - Dimovici Anastasie-Roibu Constantin, Nr. FN, Jud. Dolj, T43 P47

Nr. Crt	Nr cadastral Nr. topografic	Suprafaţa* (mp)	Observaţii / Referinţe
A1		2.000	Sector cadastral:11 Teren neimprejmuit;

B. Partea II. Proprietari şi acte

Inscrieri privitoare la dreptul de proprietate şi alte drepturi reale		Referinţe
/		
Act Notarial nr. APV 540, din 14/05/2016 emis de BIN FLOREA G. ANA-MARIA;		
B1	Intabulare, drept de PROPRIETATE, dobandit prin Iesire Din Indiviziune, cota actuala 1/1, cota initiala 1/1	A1
	1) **IORDACHE GRIGORIE**	

C. Partea III. SARCINI .

Inscrieri privind dezmembramintele dreptului de proprietate, drepturi reale de garanţie şi sarcini	Referinţe
NU SUNT	

Anexa Nr. 1 La Partea I

Teren

Nr cadastral	Suprafaţa (mp)*	Observaţii / Referinţe
	2.000	

* Suprafaţa este determinată in planul de proiecţie Stereo 70.

DETALII LINIARE IMOBIL

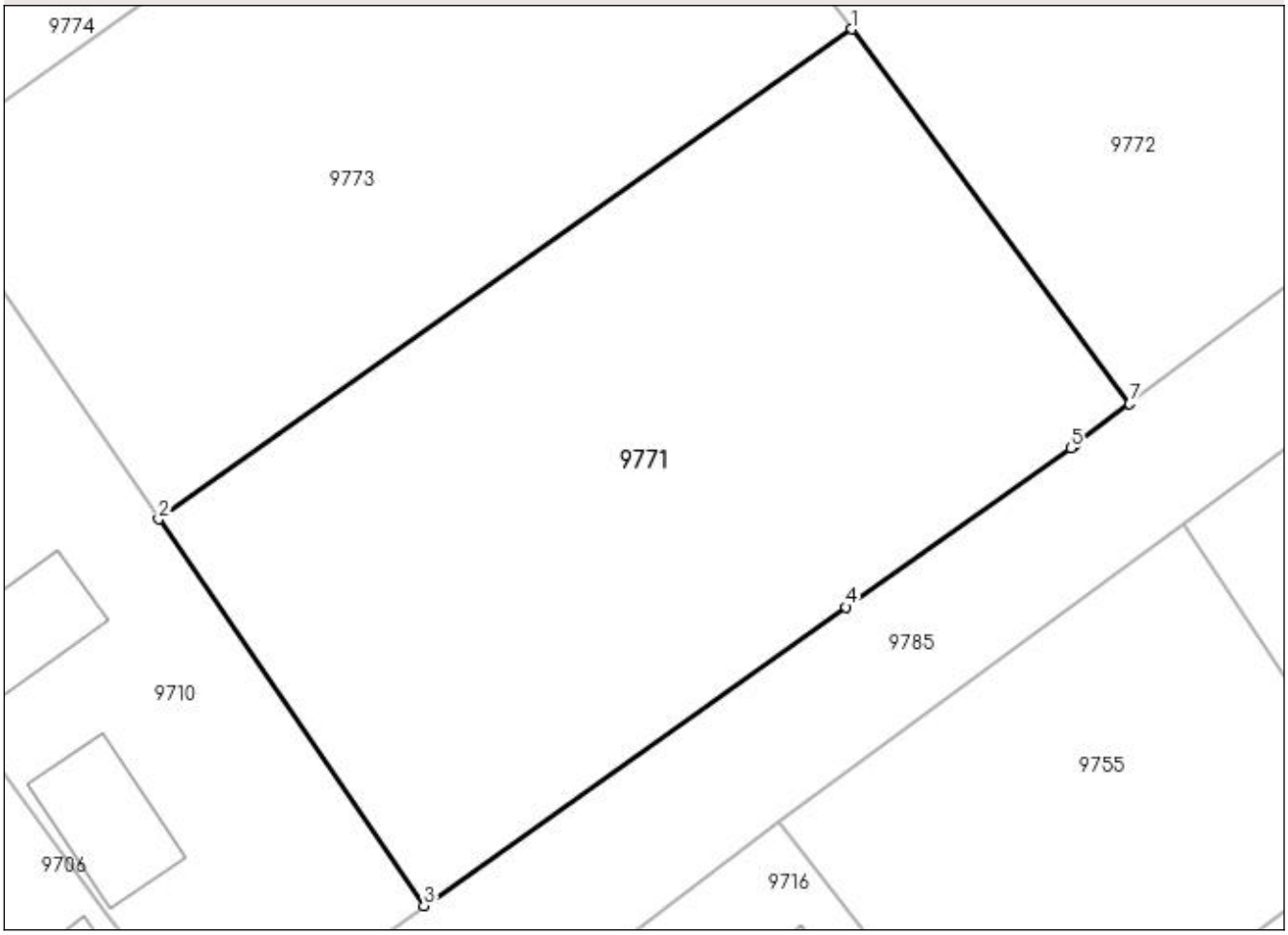

Date referitoare la teren

Crt	Categorie folosință	Intra vilan	Suprafaţa (mp)	Tarla	Parcelă	Nr. topo	Observaţii / Referinţe
1	arabil	DA	2.000	43	47	-	

Lungime Segmente
1) Valorile lungimilor segmentelor sunt obţinute din proiecţie în plan.

Punct început	X / Y	Punct sfârşit	X / Y	Lungime segment (** (m)
1	397.492,878 297.672,296	2	397.443,952 297.637,74	59.899
2	397.443,952 297.637,74	3	397.462,694 297.610,467	33.092
3	397.462,694 297.610,467	4	397.492,466 297.631,523	36.465
4	397.492,466 297.631,523	5	397.508,34 297.642,75	19.443
5	397.508,34 297.642,75	6	397.508,607 297.642,951	0.334

Punct început	X / Y	Punct sfârşit	X / Y	Lungime segment (** (m)
6	397.508,607 297.642,951	7	397.512,468 297.645,864	4.837
7	397.512,468 297.645,864	1	397.492,878 297.672,296	32.9

** Lungimile segmentelor sunt determinate în planul de proiecţie Stereo 70 şi sunt rotunjite la 1 milimetru.
*** Distanţa dintre puncte este formată din segmente cumulate ce sunt mai mici decât valoarea 1 milimetru.

DATE DESPRE IMOBILUL NR. 9772

Oficiul de Cadastru şi Publicitate Imobiliară DOLJ
Biroul de Cadastru şi Publicitate Imobiliară Craiova

A. Partea I. Descrierea imobilului

TEREN Intravilan

Adresa: Loc. Panaghia, Nr. FN, Jud. Dolj, T43 P21

Nr. Crt	Nr cadastral Nr. topografic	Suprafaţa* (mp)	Observaţii / Referinţe
A1		1.510	Sector cadastral:11 Teren neimprejmuit;

B. Partea II. Proprietari şi acte

Inscrieri privitoare la dreptul de proprietate şi alte drepturi reale		Referinţe
/		
Act Administrativ nr. TDP313-48492, din 17/08/1993 emis de CJSDPAT DOLJ;		
B1	Intabulare, drept de PROPRIETATE, dobandit prin Reconstituire, cota actuala 1/1, cota initiala 1/1	A1
	1) **DOBRE CONSTANTIN**, LIPSA CNP 2) **DOBRE PETRE**, LIPSA CNP	

C. Partea III. SARCINI .

Inscrieri privind dezmembramintele dreptului de proprietate, drepturi reale de garanţie şi sarcini	Referinţe
NU SUNT	

Anexa Nr. 1 La Partea I

Teren

Nr cadastral	Suprafaţa (mp)*	Observaţii / Referinţe
	1.510	

* Suprafaţa este determinată in planul de proiecţie Stereo 70.

DETALII LINIARE IMOBIL

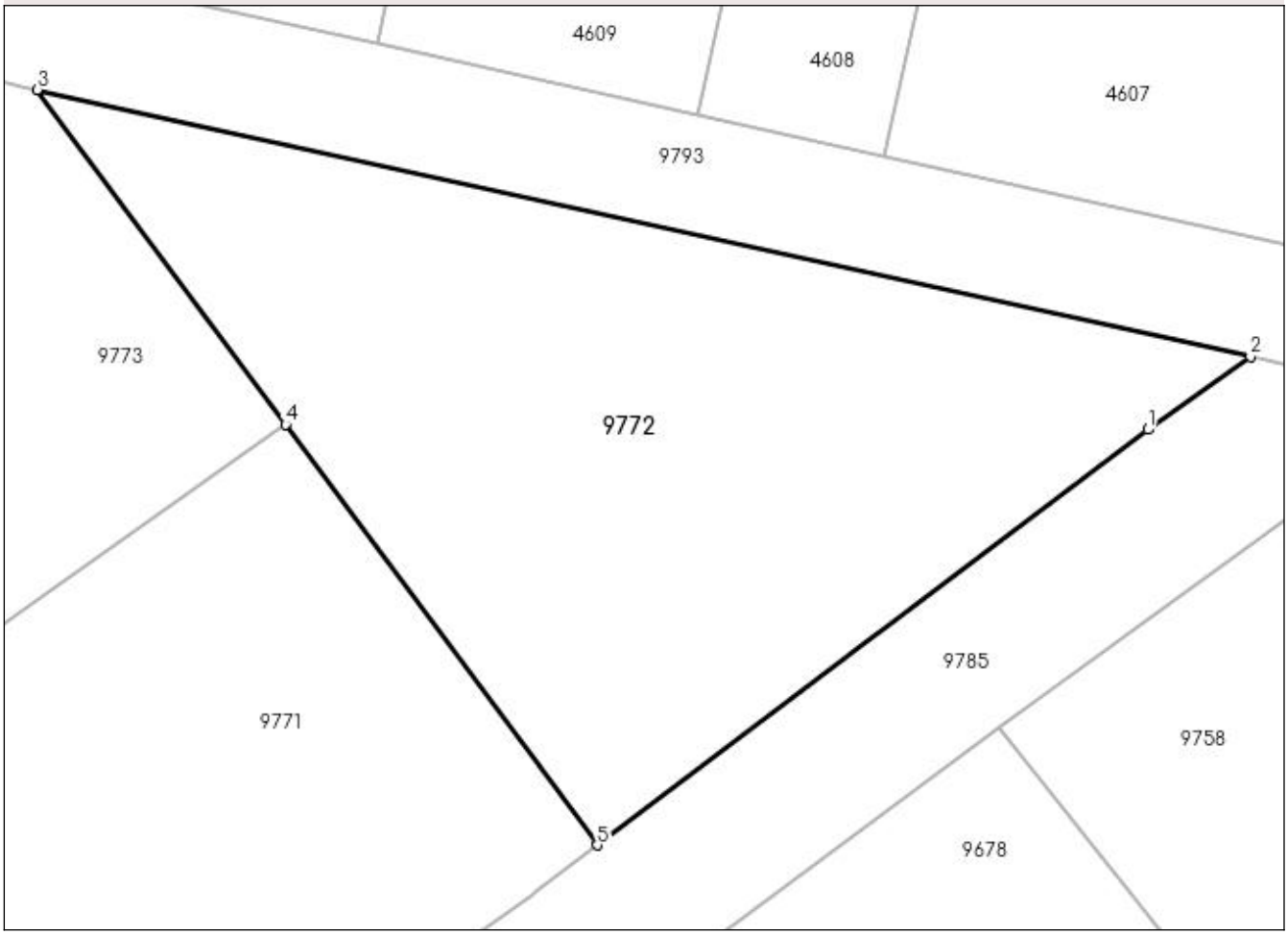

Date referitoare la teren

Crt	Categorie folosinţă	Intra vilan	Suprafaţa (mp)	Tarla	Parcelă	Nr. topo	Observaţii / Referinţe
1	arabil	DA	1.510	43	21	-	

Lungime Segmente
1) Valorile lungimilor segmentelor sunt obţinute din proiecţie în plan.

Punct început	X / Y	Punct sfârşit	X / Y	Lungime segment (** (m)
1	397.547,087 297.671,977	2	397.553,541 297.676,552	7.911
2	397.553,541 297.676,552	3	397.477,281 297.693,342	78.086
3	397.477,281 297.693,342	4	397.492,878 297.672,296	26.195
4	397.492,878 297.672,296	5	397.512,468 297.645,864	32.9
5	397.512,468 297.645,864	1	397.547,087 297.671,977	43.363

** Lungimile segmentelor sunt determinate în planul de proiecţie Stereo 70 şi sunt rotunjite la 1 milimetru.
*** Distanţa dintre puncte este formată din segmente cumulate ce sunt mai mici decât valoarea 1 milimetru.

DATE DESPRE IMOBILUL NR. 9773

Oficiul de Cadastru şi Publicitate Imobiliară DOLJ
Biroul de Cadastru şi Publicitate Imobiliară Craiova

A. Partea I. Descrierea imobilului

Nr. CF vechi:115
Nr. cadastral vechi:197

TEREN Intravilan

Adresa: Loc. Panaghia, Nr. FN, Jud. Dolj, T 43, P 48

Nr. Crt	Nr cadastral Nr. topografic	Suprafaţa* (mp)	Observaţii / Referinţe
A1	32969	1.800	Sector cadastral:11 Teren neimprejmuit;

B. Partea II. Proprietari şi acte

Inscrieri privitoare la dreptul de proprietate şi alte drepturi reale		Referinţe
36427 / 01/03/2022		
Act Notarial nr. CONTRACT DE VANZARE AUT NR 723, din 25/02/2022 emis de NP CUREA IONEL;		
B1	Intabulare, drept de PROPRIETATE, dobandit prin Conventie, cota actuala 1/1, cota initiala 1/1	A1
	1) **PATRU STEFAN-FANEL** 2) **PATRU EMILIA**	

C. Partea III. SARCINI .

Inscrieri privind dezmembramintele dreptului de proprietate, drepturi reale de garanţie şi sarcini	Referinţe
NU SUNT	

Anexa Nr. 1 La Partea I

Teren

Nr cadastral	Suprafaţa (mp)*	Observaţii / Referinţe
32969	1.800	

* Suprafaţa este determinată in planul de proiecţie Stereo 70.

DETALII LINIARE IMOBIL

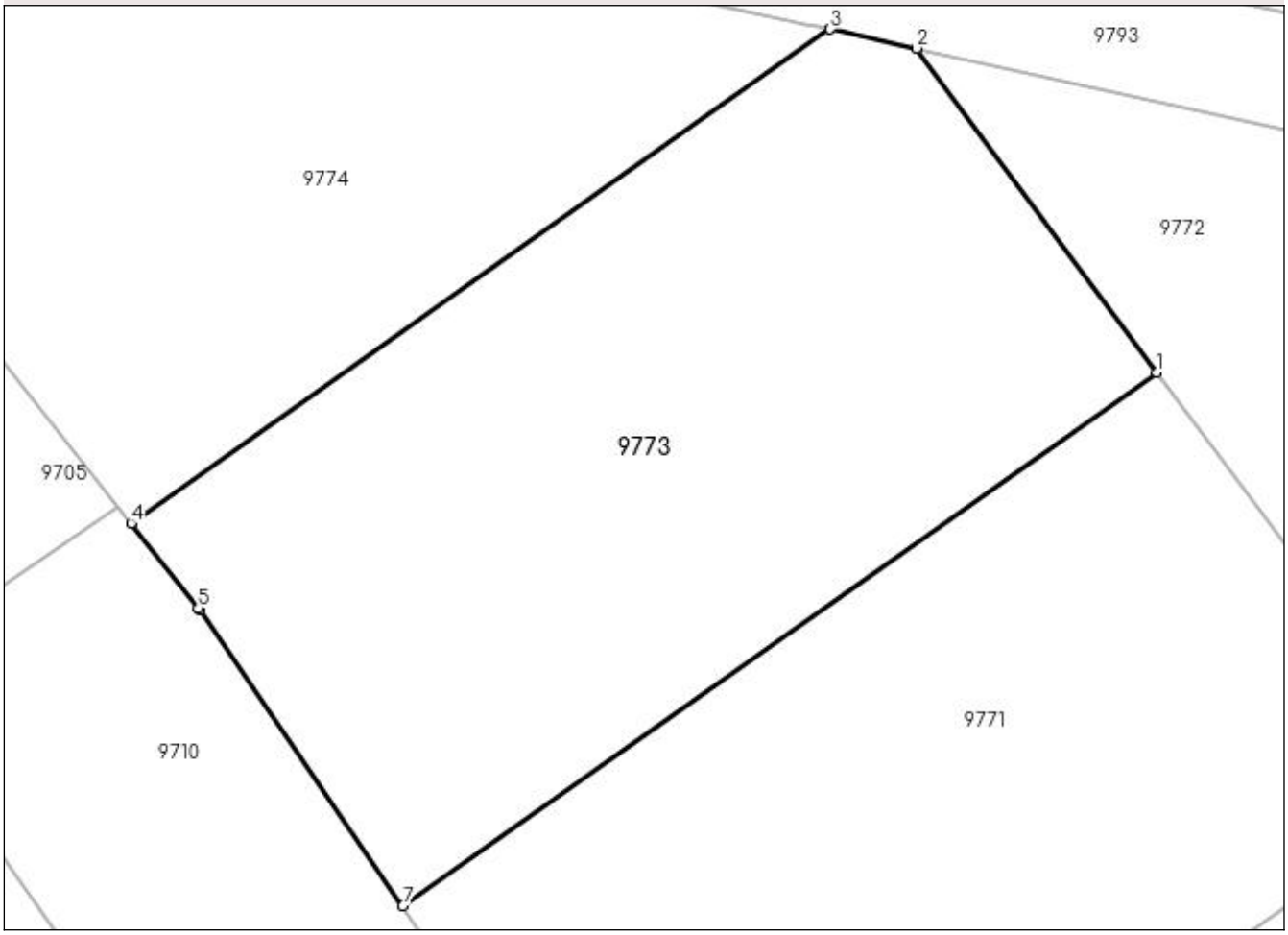

Date referitoare la teren

Crt	Categorie folosinţă	Intra vilan	Suprafaţa (mp)	Tarla	Parcelă	Nr. topo	Observaţii / Referinţe
1	arabil	DA	1.800	43	48	-	

Lungime Segmente
1) Valorile lungimilor segmentelor sunt obţinute din proiecţie în plan.

Punct început	X / Y	Punct sfârşit	X / Y	Lungime segment (** (m)
1	397.492,878 297.672,296	2	397.477,281 297.693,342	26.195
2	397.477,281 297.693,342	3	397.471,676 297.694,576	5.739
3	397.471,676 297.694,576	4	397.426,304 297.662,53	55.548
4	397.426,304 297.662,53	5	397.430,674 297.657,038	7.018
5	397.430,674 297.657,038	6	397.430,791 297.656,892	0.187

Punct început	X / Y	Punct sfârşit	X / Y	Lungime segment (** (m)
6	397.430,791 297.656,892	7	397.443,952 297.637,74	23.238
7	397.443,952 297.637,74	1	397.492,878 297.672,296	59.899

** Lungimile segmentelor sunt determinate în planul de proiecţie Stereo 70 şi sunt rotunjite la 1 milimetru.
*** Distanţa dintre puncte este formată din segmente cumulate ce sunt mai mici decât valoarea 1 milimetru.

DATE DESPRE IMOBILUL NR. 9774

Oficiul de Cadastru şi Publicitate Imobiliară DOLJ
Biroul de Cadastru şi Publicitate Imobiliară Craiova

A. Partea I. Descrierea imobilului

TEREN Intravilan

Adresa: Loc. Panaghia, Nr. FN, Jud. Dolj, T43 P63

Nr. Crt	Nr cadastral Nr. topografic	Suprafaţa* (mp)	Observaţii / Referinţe
A1		1.800	Sector cadastral:11 Teren neimprejmuit;

B. Partea II. Proprietari şi acte

Inscrieri privitoare la dreptul de proprietate şi alte drepturi reale		Referinţe
/		
Act Administrativ nr. TDP263-48671, din 09/08/1993 emis de CJSDPAT DOLJ;		
B1	Intabulare, drept de PROPRIETATE, dobandit prin Reconstituire, cota actuala 1/1, cota initiala 1/1	A1
	1) **BARBOIU ION**, LIPSA CNP	

C. Partea III. SARCINI .

Inscrieri privind dezmembramintele dreptului de proprietate, drepturi reale de garanţie şi sarcini	Referinţe
NU SUNT	

Anexa Nr. 1 La Partea I

Teren

Nr cadastral	Suprafaţa (mp)*	Observaţii / Referinţe
	1.800	

* Suprafaţa este determinată in planul de proiecţie Stereo 70.

DETALII LINIARE IMOBIL

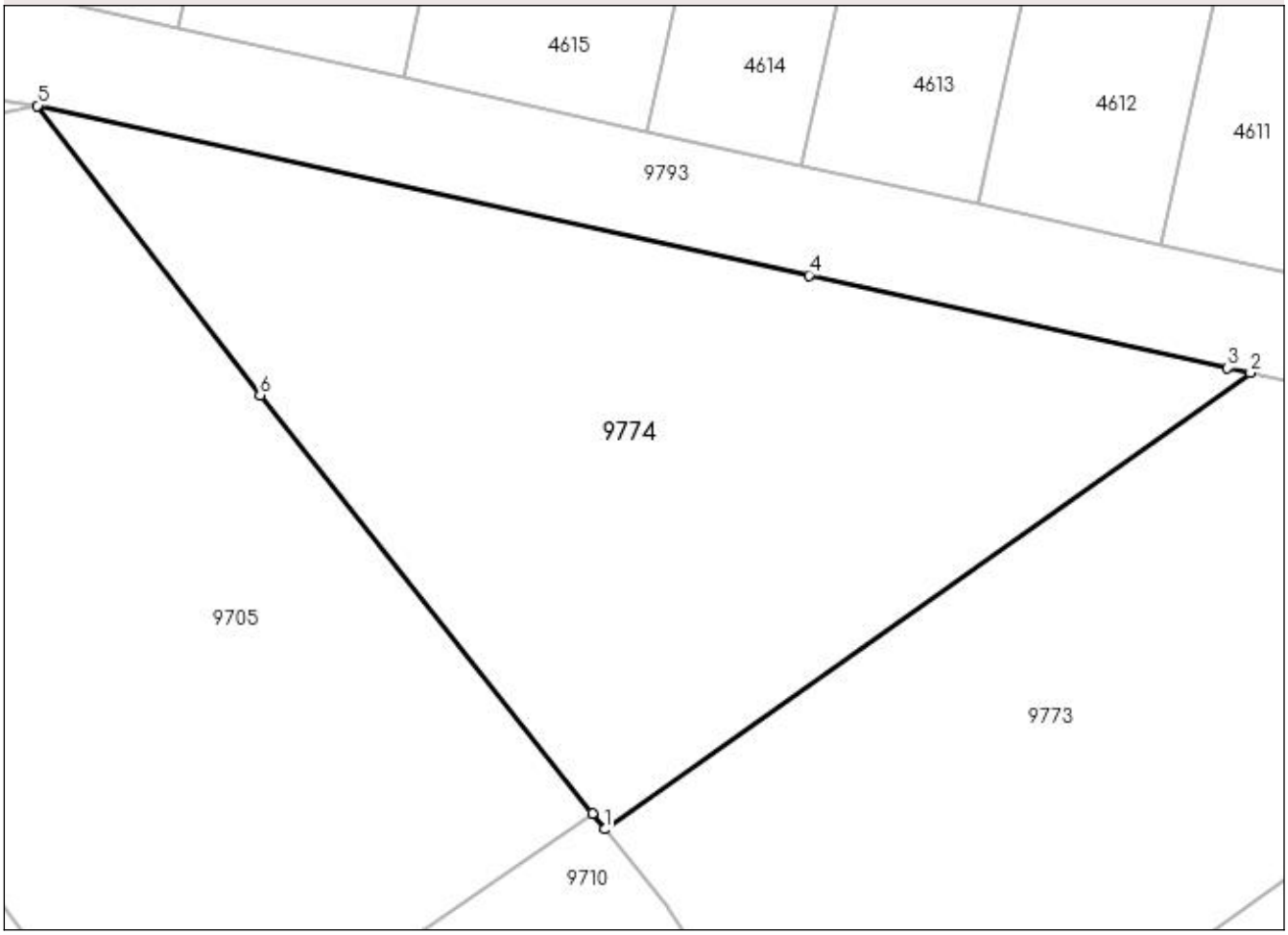

Date referitoare la teren

Crt	Categorie folosință	Intra vilan	Suprafaţa (mp)	Tarla	Parcelă	Nr. topo	Observaţii / Referinţe
1	arabil	DA	1.800	43	63	-	

Lungime Segmente
1) Valorile lungimilor segmentelor sunt obţinute din proiecţie în plan.

Punct început	X / Y	Punct sfârşit	X / Y	Lungime segment (** (m)
1	397.426,304 297.662,53	2	397.471,676 297.694,576	55.548
2	397.471,676 297.694,576	3	397.470,057 297.694,932	1.658
3	397.470,057 297.694,932	4	397.440,643 297.701,425	30.122
4	397.440,643 297.701,425	5	397.386,451 297.713,34	55.486
5	397.386,451 297.713,34	6	397.402,078 297.693,017	25.636

Punct început	X / Y	Punct sfârşit	X / Y	Lungime segment (** (m)
6	397.402,078 297.693,017	7	397.425,426 297.663,634	37.53
7	397.425,426 297.663,634	1	397.426,304 297.662,53	1.411

**** Lungimile segmentelor sunt determinate în planul de proiecţie Stereo 70 şi sunt rotunjite la 1 milimetru.**
***** Distanţa dintre puncte este formată din segmente cumulate ce sunt mai mici decât valoarea 1 milimetru.**

DATE DESPRE IMOBILUL NR. 9775

Oficiul de Cadastru şi Publicitate Imobiliară DOLJ
Biroul de Cadastru şi Publicitate Imobiliară Craiova

A. Partea I. Descrierea imobilului

TEREN Intravilan

Adresa: Loc. Panaghia, Nr. 21, Jud. Dolj, T43 P32, 32/1

Nr. Crt	Nr cadastral Nr. topografic	Suprafaţa* (mp)	Observaţii / Referinţe
A1		1.874	Sector cadastral:11 Teren imprejmuit;

Construcţii

Crt	Nr cadastral Nr. topografic	Adresa	Observaţii / Referinţe
A1.1		Loc. Panaghia, Nr. 21, Jud. Dolj, T43 P32, 32/1	Nr. niveluri:1; S. construita la sol:113 mp;
A1.2		Loc. Panaghia, Nr. 21, Jud. Dolj, T43 P32, 32/1	Nr. niveluri:1; S. construita la sol:34 mp;

B. Partea II. Proprietari şi acte

Inscrieri privitoare la dreptul de proprietate şi alte drepturi reale		Referinţe
/		
Act Administrativ nr. TDP249-48671, din 04/08/1993 emis de CJSDPAT DOLJ;		
B1	Intabulare, drept de PROPRIETATE, dobandit prin Reconstituire, cota actuala 1/1, cota initiala 1/1	A1
	1) **PÎRVULEŢ MARIA**, LIPSA CNP	
Act Normativ nr. LEGEA 7, din 13/03/1996 emis de PARLAMENTUL ROMANIEI;		
B2	Intabulare, drept de PROPRIETATE, dobandit prin Lege, cota actuala 1/1, cota initiala 1/1	A1.1, A1.2
	1) **PÎRVULEŢ MARIA**, LIPSA CNP	

C. Partea III. SARCINI .

Inscrieri privind dezmembramintele dreptului de proprietate, drepturi reale de garanţie şi sarcini	Referinţe
NU SUNT	

Anexa Nr. 1 La Partea I

Teren

Nr cadastral	Suprafaţa (mp)*	Observaţii / Referinţe
	1.874	

* Suprafaţa este determinată in planul de proiecţie Stereo 70.

DETALII LINIARE IMOBIL

Date referitoare la teren

Crt	Categorie folosinţă	Intra vilan	Suprafaţa (mp)	Tarla	Parcelă	Nr. topo	Observaţii / Referinţe
1	curti constructii	DA	1.000	43	32, 32/1	-	
2	arabil	DA	874	43	32, 32/1	-	

Date referitoare la construcţii

Crt	Număr	Destinaţie construcţie	Supraf. (mp)	Situaţie juridică	Observaţii / Referinţe
A1.1		constructii de locuinte	113	Cu acte	Nr. niveluri:1; S. construita la sol:113 mp;
A1.2		constructii anexa	34	Cu acte	Nr. niveluri:1; S. construita la sol:34 mp;

Lungime Segmente
1) Valorile lungimilor segmentelor sunt obţinute din proiecţie în plan.

Punct început	X / Y	Punct sfârşit	X / Y	Lungime segment (** (m)
1	397.415,913 297.412,206	2	397.428,323 297.420,962	15.188
2	397.428,323 297.420,962	3	397.437,122 297.427,068	10.71

Punct început	X / Y	Punct sfârşit	X / Y	Lungime segment (** (m)
3	397.437,122 297.427,068	4	397.437,126 297.427,071	0.005
4	397.437,126 297.427,071	5	397.441,008 297.429,765	4.725
5	397.441,008 297.429,765	6	397.405,221 297.480,92	62.43
6	397.405,221 297.480,92	7	397.392,901 297.471,675	15.403
7	397.392,901 297.471,675	8	397.380,124 297.462,746	15.588
8	397.380,124 297.462,746	9	397.401,193 297.435,026	34.818
9	397.401,193 297.435,026	1	397.415,913 297.412,206	27.156

** Lungimile segmentelor sunt determinate în planul de proiecţie Stereo 70 şi sunt rotunjite la 1 milimetru.
*** Distanţa dintre puncte este formată din segmente cumulate ce sunt mai mici decât valoarea 1 milimetru.

DATE DESPRE IMOBILUL NR. 9776

Oficiul de Cadastru şi Publicitate Imobiliară DOLJ
Biroul de Cadastru şi Publicitate Imobiliară Craiova

A. Partea I. Descrierea imobilului

TEREN Intravilan

Adresa: Loc. Panaghia, Jud. Dolj, P3

Nr. Crt	Nr cadastral Nr. topografic	Suprafaţa* (mp)	Observaţii / Referinţe
A1		1	Sector cadastral:11 Teren neimprejmuit; Retea JT PTA PANAGHIA

Construcţii

Crt	Nr cadastral Nr. topografic	Adresa	Observaţii / Referinţe
A1.1		Loc. Panaghia, Jud. Dolj, P3	Nr. niveluri:1; S. construita la sol:1 mp; Stalp electric

B. Partea II. Proprietari şi acte

Inscrieri privitoare la dreptul de proprietate şi alte drepturi reale		Referinţe
/		
Act Normativ nr. HG NR. 1705, din 29/11/2006 emis de GUVERNUL ROMANIEI (Legea 123 din 10.07.2012; Contract de concesiune nr. 6 din 20.06.2005; Act Aditional nr. 1 din 04.03.2016; Licenta pentru distributia energiei electrice nr. 14033 din 01.07.2002 si Anexa);		
B1	Intabulare, drept de PROPRIETATE, dobandit prin Lege, cota actuala 1/1, cota initiala 1/1	A1, A1.1
	1) **STATUL ROMAN- DOMENIUL PUBLIC**, CIF:9999999999999, LIPSA CUI	
B2	Intabulare, drept de ADMINISTRARE, dobandit prin Lege, cota actuala 1/1, cota initiala 1/1	A1, A1.1
	1) **MINISTERUL ECONOMIEI SI COMERTULUI**, CIF:9999999999999, LIPSA CUI	
B3	Intabulare, drept de CONCESIUNEpe o perioada de 49 de ani, dobandit prin Lege, cota actuala 1/1, cota initiala 1/1	A1, A1.1
	1) **CEZ DISTRIBUTIE SA**, CIF:14491102	

C. Partea III. SARCINI .

Inscrieri privind dezmembramintele dreptului de proprietate, drepturi reale de garanţie şi sarcini	Referinţe
NU SUNT	

Anexa Nr. 1 La Partea I

Teren

Nr cadastral	Suprafaţa (mp)*	Observaţii / Referinţe
	1	Retea JT PTA PANAGHIA

* Suprafaţa este determinată in planul de proiecţie Stereo 70.

DETALII LINIARE IMOBIL

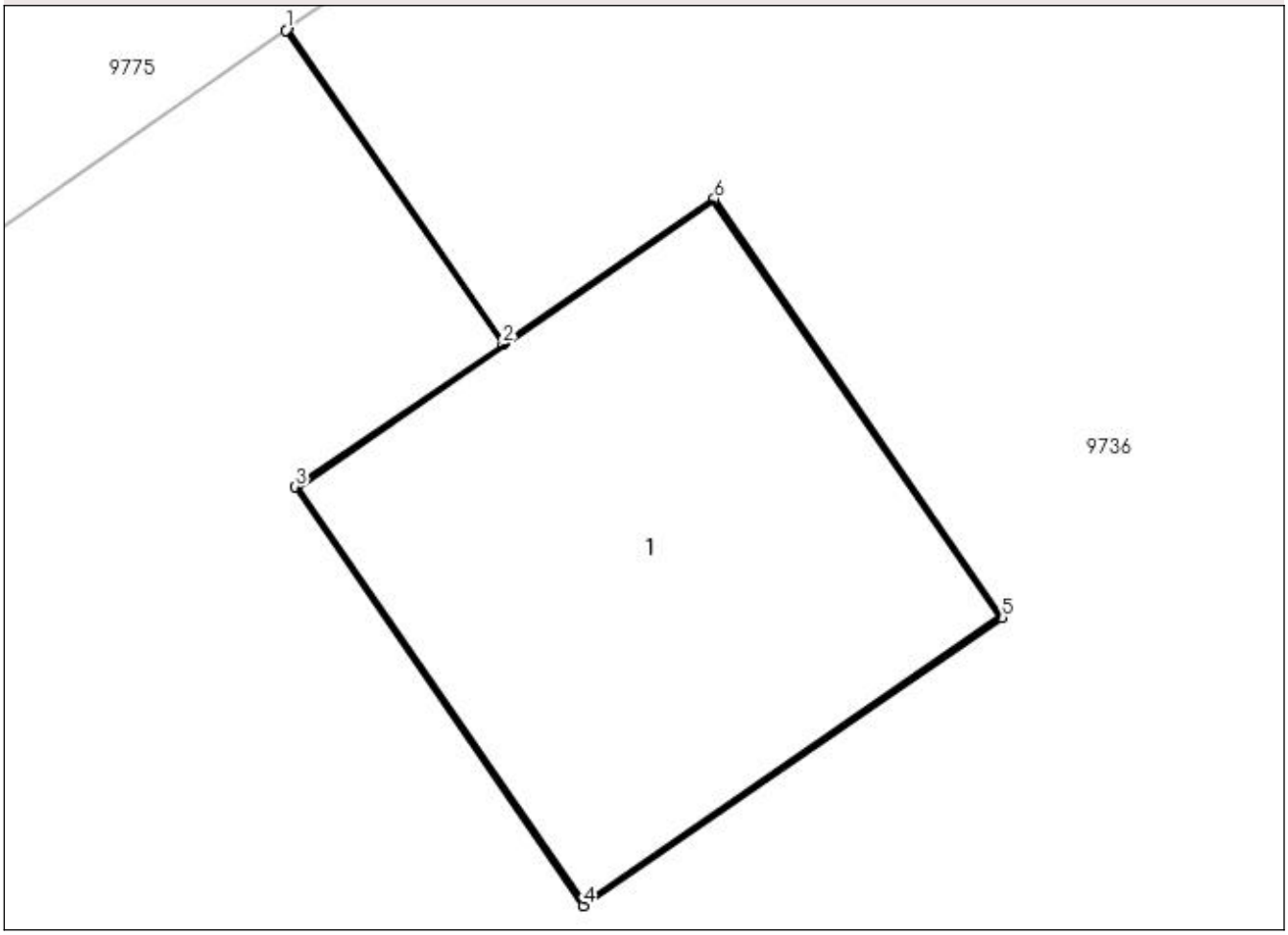

Date referitoare la teren

Crt	Categorie folosinţă	Intra vilan	Suprafaţa (mp)	Tarla	Parcelă	Nr. topo	Observaţii / Referinţe
1	curti constructii	DA	1	-	3	-	

Date referitoare la construcţii

Crt	Număr	Destinaţie construcţie	Supraf. (mp)	Situaţie juridică	Observaţii / Referinţe
A1.1		constructii industriale si edilitare	1	Cu acte	Nr. niveluri:1; S. construita la sol:1 mp; Stalp electric

Lungime Segmente
1) Valorile lungimilor segmentelor sunt obţinute din proiecţie în plan.

Punct început	X / Y	Punct sfârşit	X / Y	Lungime segment (** (m)
1	397.437,122 297.427,068	2	397.437,635 297.426,328	0.9
2	397.437,635 297.426,328	3	397.437,145 297.425,991	0.595
3	397.437,145 297.425,991	4	397.437,825 297.425,003	1.199

Punct început	X / Y	Punct sfârşit	X / Y	Lungime segment (** (m)
4	397.437,825 297.425,003	5	397.438,814 297.425,683	1.2
5	397.438,814 297.425,683	6	397.438,134 297.426,671	1.199
6	397.438,134 297.426,671	7	397.437,639 297.426,331	0.601
7	397.437,639 297.426,331	8	397.437,126 297.427,071	0.9
8	397.437,126 297.427,071	1	397.437,122 297.427,068	0.005

** Lungimile segmentelor sunt determinate în planul de proiecţie Stereo 70 şi sunt rotunjite la 1 milimetru.
*** Distanţa dintre puncte este formată din segmente cumulate ce sunt mai mici decât valoarea 1 milimetru.

DATE DESPRE IMOBILUL NR. 9777

Oficiul de Cadastru şi Publicitate Imobiliară DOLJ
Biroul de Cadastru şi Publicitate Imobiliară Craiova

A. Partea I. Descrierea imobilului

TEREN Intravilan

Adresa: Loc. Panaghia, Jud. Dolj, P2

Nr. Crt	Nr cadastral Nr. topografic	Suprafaţa* (mp)	Observaţii / Referinţe
A1		1	Sector cadastral:11 Teren neimprejmuit; Retea JT PTA PANAGHIA

Construcţii

Crt	Nr cadastral Nr. topografic	Adresa	Observaţii / Referinţe
A1.1		Loc. Panaghia, Jud. Dolj, P2	Nr. niveluri:1; S. construita la sol:1 mp; Stalp electric

B. Partea II. Proprietari şi acte

Inscrieri privitoare la dreptul de proprietate şi alte drepturi reale		Referinţe
/		
Act Normativ nr. HG NR. 1705, din 29/11/2006 emis de GUVERNUL ROMANIEI (Legea 123 din 10.07.2012; Contract de concesiune nr. 6 din 20.06.2005; Act Aditional nr. 1 din 04.03.2016; Licenta pentru distributia energiei electrice nr. 14033 din 01.07.2002 si Anexa);		
B1	Intabulare, drept de PROPRIETATE, dobandit prin Lege, cota actuala 1/1, cota initiala 1/1	A1, A1.1
	1) **STATUL ROMAN- DOMENIUL PUBLIC**, CIF:9999999999999, LIPSA CUI	
B2	Intabulare, drept de ADMINISTRARE, dobandit prin Lege, cota actuala 1/1, cota initiala 1/1	A1, A1.1
	1) **MINISTERUL ECONOMIEI SI COMERTULUI**, CIF:9999999999999, LIPSA CUI	
B3	Intabulare, drept de CONCESIUNEpe o perioada de 49 de ani, dobandit prin Lege, cota actuala 1/1, cota initiala 1/1	A1, A1.1
	1) **CEZ DISTRIBUTIE SA**, CIF:14491102	

C. Partea III. SARCINI .

Inscrieri privind dezmembramintele dreptului de proprietate, drepturi reale de garanţie şi sarcini	Referinţe
NU SUNT	

Anexa Nr. 1 La Partea I

Teren

Nr cadastral	Suprafaţa (mp)*	Observaţii / Referinţe
	1	Retea JT PTA PANAGHIA

* Suprafaţa este determinată in planul de proiecţie Stereo 70.

DETALII LINIARE IMOBIL

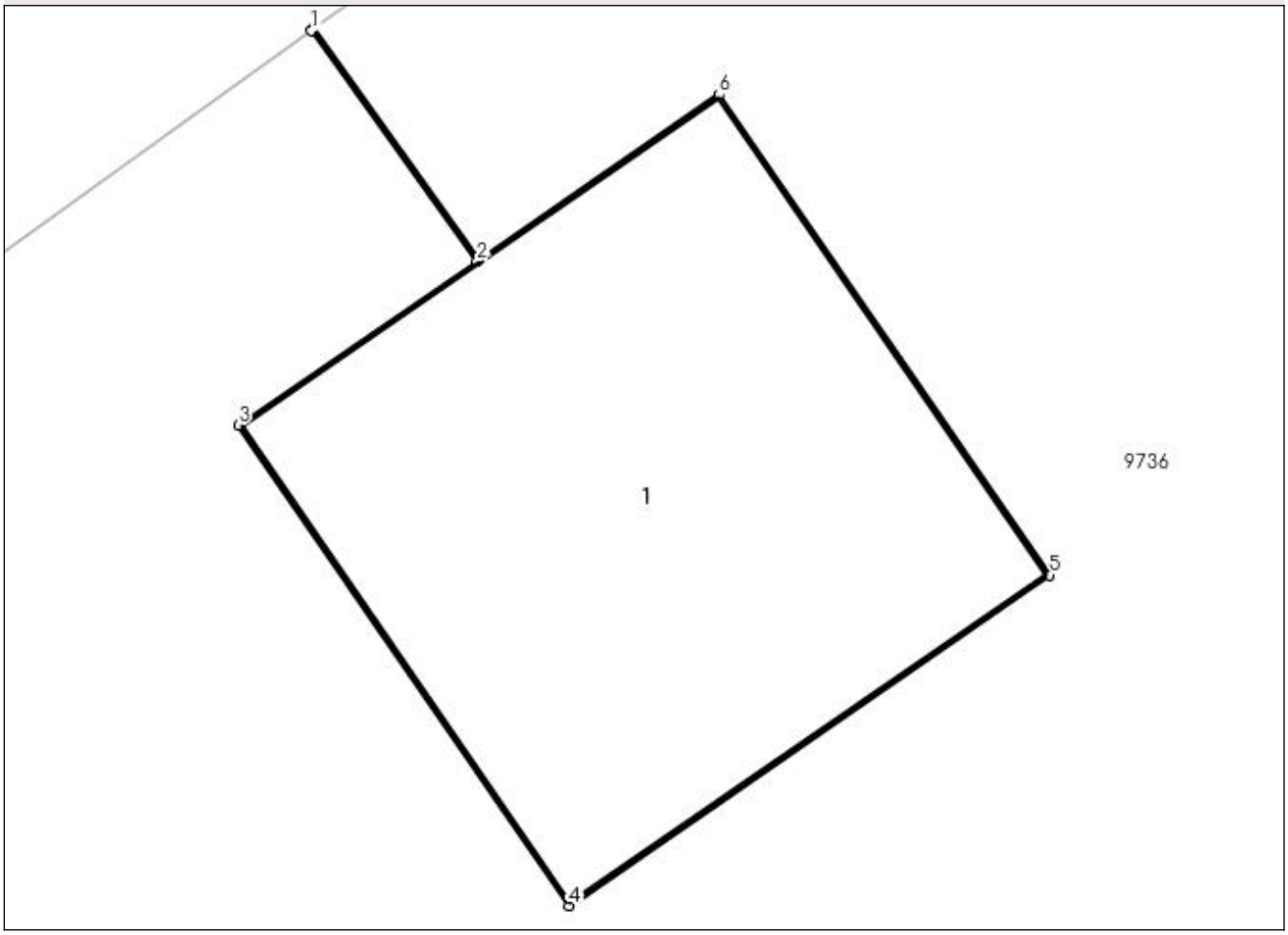

Date referitoare la teren

Crt	Categorie folosinţă	Intra vilan	Suprafaţa (mp)	Tarla	Parcelă	Nr. topo	Observaţii / Referinţe
1	curti constructii	DA	1	-	2	-	

Date referitoare la construcţii

Crt	Număr	Destinaţie construcţie	Supraf. (mp)	Situaţie juridică	Observaţii / Referinţe
A1.1		constructii industriale si edilitare	1	Cu acte	Nr. niveluri:1; S. construita la sol:1 mp; Stalp electric

Lungime Segmente
1) Valorile lungimilor segmentelor sunt obţinute din proiecţie în plan.

Punct început	X / Y	Punct sfârşit	X / Y	Lungime segment (** (m)
1	397.404,043 297.403,674	2	397.404,384 297.403,2	0.584
2	397.404,384 297.403,2	3	397.403,893 297.402,863	0.596
3	397.403,893 297.402,863	4	397.404,574 297.401,875	1.2

Punct început	X / Y	Punct sfârşit	X / Y	Lungime segment (** (m)
4	397.404,574 297.401,875	5	397.405,562 297.402,555	1.199
5	397.405,562 297.402,555	6	397.404,882 297.403,543	1.199
6	397.404,882 297.403,543	7	397.404,388 297.403,203	0.6
7	397.404,388 297.403,203	8	397.404,047 297.403,677	0.584
8	397.404,047 297.403,677	1	397.404,043 297.403,674	0.005

** Lungimile segmentelor sunt determinate în planul de proiecţie Stereo 70 şi sunt rotunjite la 1 milimetru.
*** Distanţa dintre puncte este formată din segmente cumulate ce sunt mai mici decât valoarea 1 milimetru.

DATE DESPRE IMOBILUL NR. 9778

Oficiul de Cadastru şi Publicitate Imobiliară DOLJ
Biroul de Cadastru şi Publicitate Imobiliară Craiova

A. Partea I. Descrierea imobilului

TEREN Intravilan

Adresa: Loc. Panaghia, Jud. Dolj, P5

Nr. Crt	Nr cadastral Nr. topografic	Suprafaţa* (mp)	Observaţii / Referinţe
A1		1	Sector cadastral:11 Teren neimprejmuit; Retea JT PTA PANAGHIA

Construcţii

Crt	Nr cadastral Nr. topografic	Adresa	Observaţii / Referinţe
A1.1		Loc. Panaghia, Jud. Dolj, P5	Nr. niveluri:1; S. construita la sol:1 mp; Stalp electric

B. Partea II. Proprietari şi acte

Inscrieri privitoare la dreptul de proprietate şi alte drepturi reale		Referinţe
/		
Act Normativ nr. HG NR. 1705, din 29/11/2006 emis de GUVERNUL ROMANIEI (Legea 123 din 10.07.2012; Contract de concesiune nr. 6 din 20.06.2005; Act Aditional nr. 1 din 04.03.2016; Licenta pentru distributia energiei electrice nr. 14033 din 01.07.2002 si Anexa);		
B1	Intabulare, drept de PROPRIETATE, dobandit prin Lege, cota actuala 1/1, cota initiala 1/1	A1, A1.1
	1) **STATUL ROMAN- DOMENIUL PUBLIC**, CIF:9999999999999, LIPSA CUI	
B2	Intabulare, drept de ADMINISTRARE, dobandit prin Lege, cota actuala 1/1, cota initiala 1/1	A1, A1.1
	1) **MINISTERUL ECONOMIEI SI COMERTULUI**, CIF:9999999999999, LIPSA CUI	
B3	Intabulare, drept de CONCESIUNEpe o perioada de 49 de ani, dobandit prin Lege, cota actuala 1/1, cota initiala 1/1	A1, A1.1
	1) **CEZ DISTRIBUTIE SA**, CIF:14491102	

C. Partea III. SARCINI .

Inscrieri privind dezmembramintele dreptului de proprietate, drepturi reale de garanţie şi sarcini	Referinţe
NU SUNT	

Anexa Nr. 1 La Partea I

Teren

Nr cadastral	Suprafaţa (mp)*	Observaţii / Referinţe
	1	Retea JT PTA PANAGHIA

* Suprafaţa este determinată in planul de proiecţie Stereo 70.

DETALII LINIARE IMOBIL

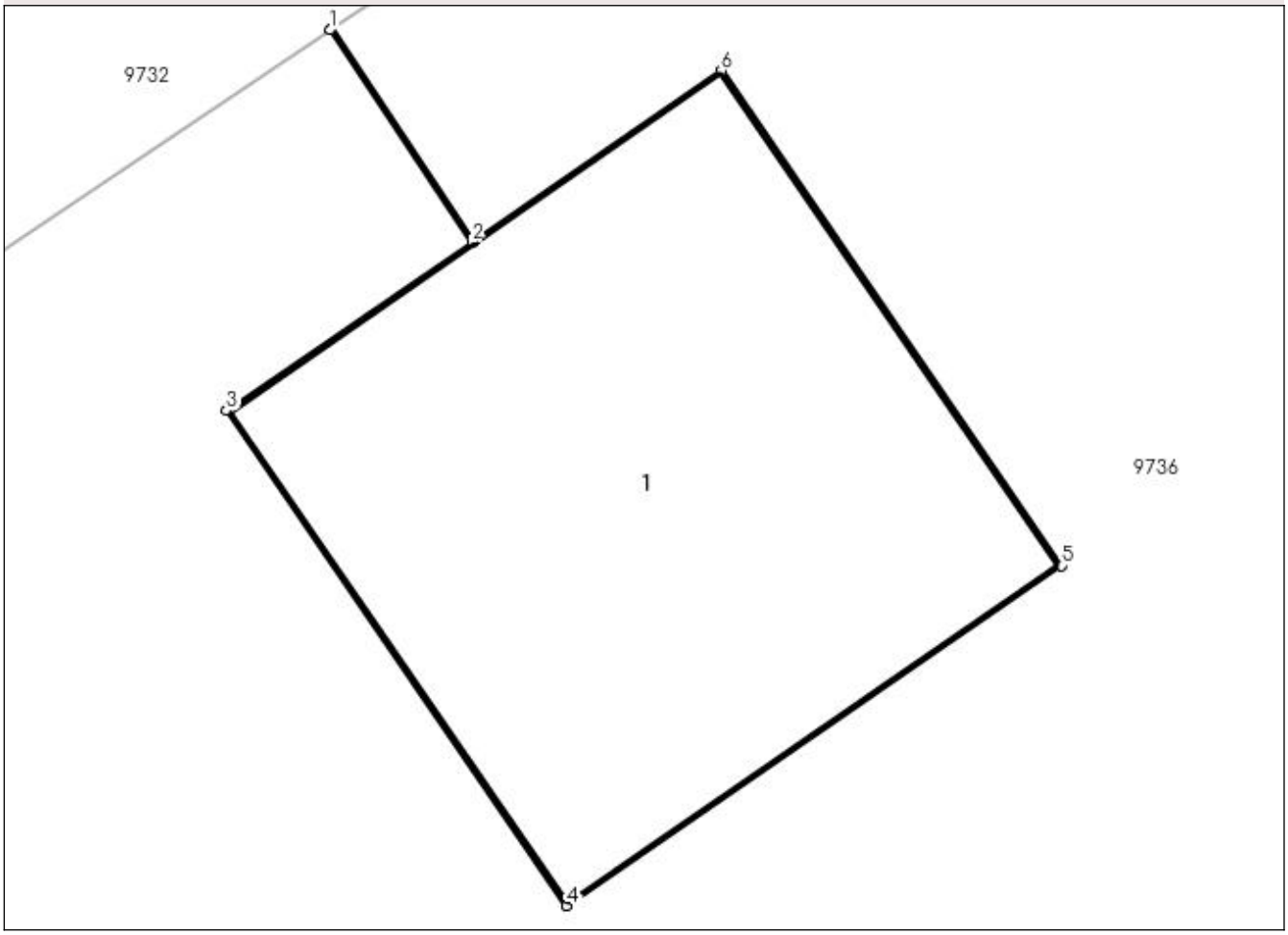

Date referitoare la teren

Crt	Categorie folosinţă	Intra vilan	Suprafaţa (mp)	Tarla	Parcelă	Nr. topo	Observaţii / Referinţe
1	curti constructii	DA	1	-	5	-	

Date referitoare la construcţii

Crt	Număr	Destinaţie construcţie	Supraf. (mp)	Situaţie juridică	Observaţii / Referinţe
A1.1		constructii industriale si edilitare	1	Cu acte	Nr. niveluri:1; S. construita la sol:1 mp; Stalp electric

Lungime Segmente
1) Valorile lungimilor segmentelor sunt obţinute din proiecţie în plan.

Punct început	X / Y	Punct sfârşit	X / Y	Lungime segment (** (m)
1	397.503,038 297.472,301	2	397.503,322 297.471,877	0.51
2	397.503,322 297.471,877	3	397.502,832 297.471,54	0.595
3	397.502,832 297.471,54	4	397.503,512 297.470,551	1.2

Punct început	X / Y	Punct sfârşit	X / Y	Lungime segment (** (m)
4	397.503,512 297.470,551	5	397.504,501 297.471,231	1.2
5	397.504,501 297.471,231	6	397.503,821 297.472,22	1.2
6	397.503,821 297.472,22	7	397.503,326 297.471,88	0.601
7	397.503,326 297.471,88	8	397.503,042 297.472,303	0.509
8	397.503,042 297.472,303	1	397.503,038 297.472,301	0.004

** Lungimile segmentelor sunt determinate în planul de proiecţie Stereo 70 şi sunt rotunjite la 1 milimetru.
*** Distanţa dintre puncte este formată din segmente cumulate ce sunt mai mici decât valoarea 1 milimetru.

DATE DESPRE IMOBILUL NR. 9779

Oficiul de Cadastru şi Publicitate Imobiliară DOLJ
Biroul de Cadastru şi Publicitate Imobiliară Craiova

A. Partea I. Descrierea imobilului

TEREN Intravilan

Adresa: Loc. Panaghia, Jud. Dolj, P5

Nr. Crt	Nr cadastral Nr. topografic	Suprafaţa* (mp)	Observaţii / Referinţe
A1		1	Sector cadastral:11 Teren neimprejmuit; Retea JT PTA PANAGHIA

Construcţii

Crt	Nr cadastral Nr. topografic	Adresa	Observaţii / Referinţe
A1.1		Loc. Panaghia, Jud. Dolj, P5	Nr. niveluri:1; S. construita la sol:1 mp; Stalp electric

B. Partea II. Proprietari şi acte

Inscrieri privitoare la dreptul de proprietate şi alte drepturi reale		Referinţe
/		
Act Normativ nr. HG NR. 1705, din 29/11/2006 emis de GUVERNUL ROMANIEI (Legea 123 din 10.07.2012; Contract de concesiune nr. 6 din 20.06.2005; Act Aditional nr. 1 din 04.03.2016; Licenta pentru distributia energiei electrice nr. 14033 din 01.07.2002 si Anexa);		
B1	Intabulare, drept de PROPRIETATE, dobandit prin Lege, cota actuala 1/1, cota initiala 1/1	A1, A1.1
	1) **STATUL ROMAN- DOMENIUL PUBLIC**, CIF:9999999999999, LIPSA CUI	
B2	Intabulare, drept de ADMINISTRARE, dobandit prin Lege, cota actuala 1/1, cota initiala 1/1	A1, A1.1
	1) **MINISTERUL ECONOMIEI SI COMERTULUI**, CIF:9999999999999, LIPSA CUI	
B3	Intabulare, drept de CONCESIUNEpe o perioada de 49 de ani, dobandit prin Lege, cota actuala 1/1, cota initiala 1/1	A1, A1.1
	1) **CEZ DISTRIBUTIE SA**, CIF:14491102	

C. Partea III. SARCINI .

Inscrieri privind dezmembramintele dreptului de proprietate, drepturi reale de garanţie şi sarcini	Referinţe
NU SUNT	

Anexa Nr. 1 La Partea I

Teren

Nr cadastral	Suprafaţa (mp)*	Observaţii / Referinţe
	1	Retea JT PTA PANAGHIA

* Suprafaţa este determinată in planul de proiecţie Stereo 70.

DETALII LINIARE IMOBIL

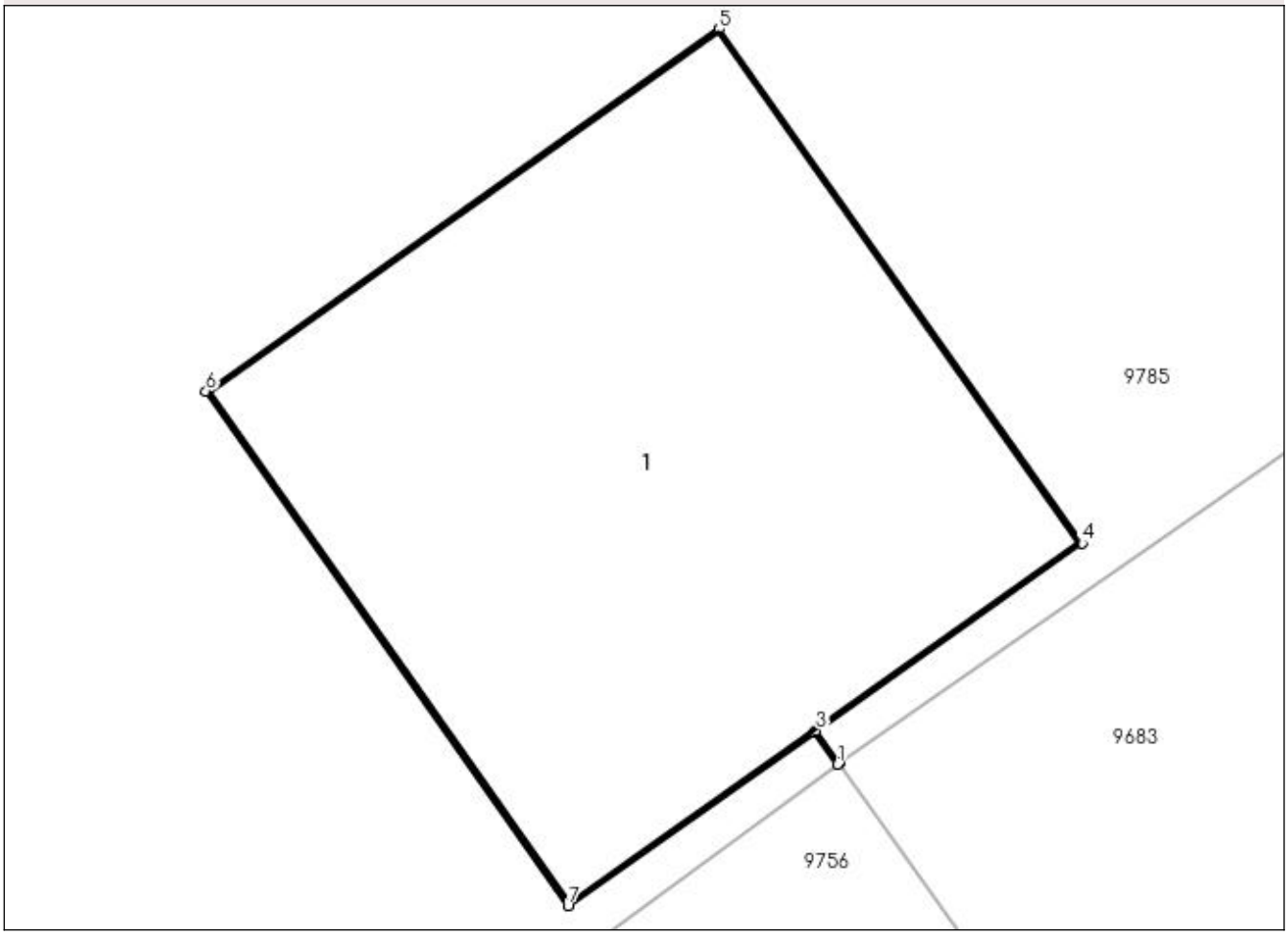

Date referitoare la teren

Crt	Categorie folosinţă	Intra vilan	Suprafaţa (mp)	Tarla	Parcelă	Nr. topo	Observaţii / Referinţe
1	curti constructii	DA	1	-	5	-	

Date referitoare la construcţii

Crt	Număr	Destinaţie construcţie	Supraf. (mp)	Situaţie juridică	Observaţii / Referinţe
A1.1		constructii industriale si edilitare	1	Cu acte	Nr. niveluri:1; S. construita la sol:1 mp; Stalp electric

Lungime Segmente
1) Valorile lungimilor segmentelor sunt obţinute din proiecţie în plan.

Punct început	X / Y	Punct sfârşit	X / Y	Lungime segment (** (m)
1	397.438,786 297.581,04	2	397.438,789 297.581,042	0.004
2	397.438,789 297.581,042	3	397.438,745 297.581,104	0.076
3	397.438,745 297.581,104	4	397.439,253 297.581,462	0.621

Punct început	X / Y	Punct sfârşit	X / Y	Lungime segment (** (m)
4	397.439,253 297.581,462	5	397.438,56 297.582,443	1.201
5	397.438,56 297.582,443	6	397.437,58 297.581,752	1.199
6	397.437,58 297.581,752	7	397.438,271 297.580,77	1.201
7	397.438,271 297.580,77	8	397.438,741 297.581,101	0.575
8	397.438,741 297.581,101	1	397.438,786 297.581,04	0.076

** Lungimile segmentelor sunt determinate în planul de proiecţie Stereo 70 şi sunt rotunjite la 1 milimetru.
*** Distanţa dintre puncte este formată din segmente cumulate ce sunt mai mici decât valoarea 1 milimetru.

DATE DESPRE IMOBILUL NR. 9780

Oficiul de Cadastru şi Publicitate Imobiliară DOLJ
Biroul de Cadastru şi Publicitate Imobiliară Craiova

A. Partea I. Descrierea imobilului

TEREN Intravilan

Adresa: Loc. Panaghia, Jud. Dolj, P1

Nr. Crt	Nr cadastral Nr. topografic	Suprafaţa* (mp)	Observaţii / Referinţe
A1		1	Sector cadastral:11 Teren neimprejmuit; Retea JT PTA PANAGHIA

Construcţii

Crt	Nr cadastral Nr. topografic	Adresa	Observaţii / Referinţe
A1.1		Loc. Panaghia, Jud. Dolj, P1	Nr. niveluri:1; S. construita la sol:1 mp; Stalp electric

B. Partea II. Proprietari şi acte

Inscrieri privitoare la dreptul de proprietate şi alte drepturi reale		Referinţe
/		
Act Normativ nr. HG NR. 1705, din 29/11/2006 emis de GUVERNUL ROMANIEI (Legea 123 din 10.07.2012; Contract de concesiune nr. 6 din 20.06.2005; Act Aditional nr. 1 din 04.03.2016; Licenta pentru distributia energiei electrice nr. 14033 din 01.07.2002 si Anexa);		
B1	Intabulare, drept de PROPRIETATE, dobandit prin Lege, cota actuala 1/1, cota initiala 1/1	A1, A1.1
	1) **STATUL ROMAN- DOMENIUL PUBLIC**, CIF:9999999999999, LIPSA CUI	
B2	Intabulare, drept de ADMINISTRARE, dobandit prin Lege, cota actuala 1/1, cota initiala 1/1	A1, A1.1
	1) **MINISTERUL ECONOMIEI SI COMERTULUI**, CIF:9999999999999, LIPSA CUI	
B3	Intabulare, drept de CONCESIUNEpe o perioada de 49 de ani, dobandit prin Lege, cota actuala 1/1, cota initiala 1/1	A1, A1.1
	1) **CEZ DISTRIBUTIE SA**, CIF:14491102	

C. Partea III. SARCINI .

Inscrieri privind dezmembramintele dreptului de proprietate, drepturi reale de garanţie şi sarcini	Referinţe
NU SUNT	

Anexa Nr. 1 La Partea I

Teren

Nr cadastral	Suprafaţa (mp)*	Observaţii / Referinţe
	1	Retea JT PTA PANAGHIA

* Suprafaţa este determinată in planul de proiecţie Stereo 70.

DETALII LINIARE IMOBIL

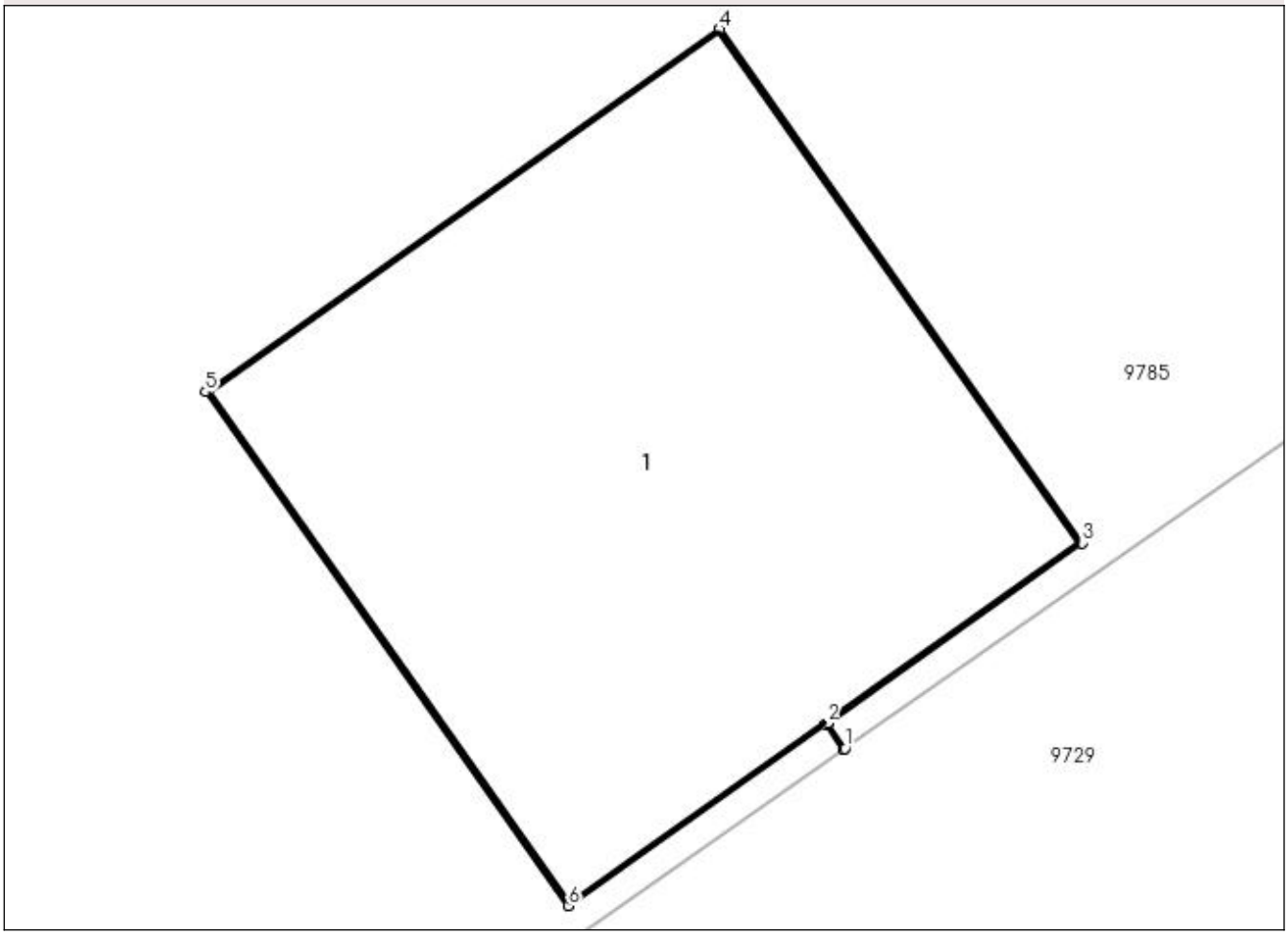

Date referitoare la teren

Crt	Categorie folosinţă	Intra vilan	Suprafaţa (mp)	Tarla	Parcelă	Nr. topo	Observaţii / Referinţe
1	curti constructii	DA	1	-	1	-	

Date referitoare la construcţii

Crt	Număr	Destinaţie construcţie	Supraf. (mp)	Situaţie juridică	Observaţii / Referinţe
A1.1		constructii industriale si edilitare	1	Cu acte	Nr. niveluri:1; S. construita la sol:1 mp; Stalp electric

Lungime Segmente
1) Valorile lungimilor segmentelor sunt obţinute din proiecţie în plan.

Punct început	X / Y	Punct sfârşit	X / Y	Lungime segment (** (m)
1	397.300,335 297.483,354	2	397.300,302 297.483,402	0.058
2	397.300,302 297.483,402	3	397.300,788 297.483,746	0.595
3	397.300,788 297.483,746	4	397.300,096 297.484,726	1.2

Punct început	X / Y	Punct sfârşit	X / Y	Lungime segment (** (m)
4	397.300,096 297.484,726	5	397.299,115 297.484,034	1.201
5	397.299,115 297.484,034	6	397.299,807 297.483,054	1.2
6	397.299,807 297.483,054	7	397.300,297 297.483,4	0.6
7	397.300,297 297.483,4	8	397.300,331 297.483,352	0.059
8	397.300,331 297.483,352	1	397.300,335 297.483,354	0.004

** Lungimile segmentelor sunt determinate în planul de proiecţie Stereo 70 şi sunt rotunjite la 1 milimetru.
*** Distanţa dintre puncte este formată din segmente cumulate ce sunt mai mici decât valoarea 1 milimetru.

DATE DESPRE IMOBILUL NR. 9781

Oficiul de Cadastru şi Publicitate Imobiliară DOLJ
Biroul de Cadastru şi Publicitate Imobiliară Craiova

A. Partea I. Descrierea imobilului

TEREN Intravilan

Adresa: Loc. Panaghia, Jud. Dolj, P3

Nr. Crt	Nr cadastral Nr. topografic	Suprafaţa* (mp)	Observaţii / Referinţe
A1		1	Sector cadastral:11 Teren neimprejmuit; Retea JT PTA PANAGHIA

Construcţii

Crt	Nr cadastral Nr. topografic	Adresa	Observaţii / Referinţe
A1.1		Loc. Panaghia, Jud. Dolj, P3	Nr. niveluri:1; S. construita la sol:1 mp; Stalp electric

B. Partea II. Proprietari şi acte

Inscrieri privitoare la dreptul de proprietate şi alte drepturi reale		Referinţe
/		
Act Normativ nr. HG NR. 1705, din 29/11/2006 emis de GUVERNUL ROMANIEI (Legea 123 din 10.07.2012; Contract de concesiune nr. 6 din 20.06.2005; Act Aditional nr. 1 din 04.03.2016; Licenta pentru distributia energiei electrice nr. 14033 din 01.07.2002 si Anexa);		
B1	Intabulare, drept de PROPRIETATE, dobandit prin Lege, cota actuala 1/1, cota initiala 1/1	A1, A1.1
	1) **STATUL ROMAN- DOMENIUL PUBLIC**, CIF:9999999999999, LIPSA CUI	
B2	Intabulare, drept de ADMINISTRARE, dobandit prin Lege, cota actuala 1/1, cota initiala 1/1	A1, A1.1
	1) **MINISTERUL ECONOMIEI SI COMERTULUI**, CIF:9999999999999, LIPSA CUI	
B3	Intabulare, drept de CONCESIUNEpe o perioada de 49 de ani, dobandit prin Lege, cota actuala 1/1, cota initiala 1/1	A1, A1.1
	1) **CEZ DISTRIBUTIE SA**, CIF:14491102	

C. Partea III. SARCINI .

Inscrieri privind dezmembramintele dreptului de proprietate, drepturi reale de garanţie şi sarcini	Referinţe
NU SUNT	

Anexa Nr. 1 La Partea I

Teren

Nr cadastral	Suprafaţa (mp)*	Observaţii / Referinţe
	1	Retea JT PTA PANAGHIA

* Suprafaţa este determinată in planul de proiecţie Stereo 70.

DETALII LINIARE IMOBIL

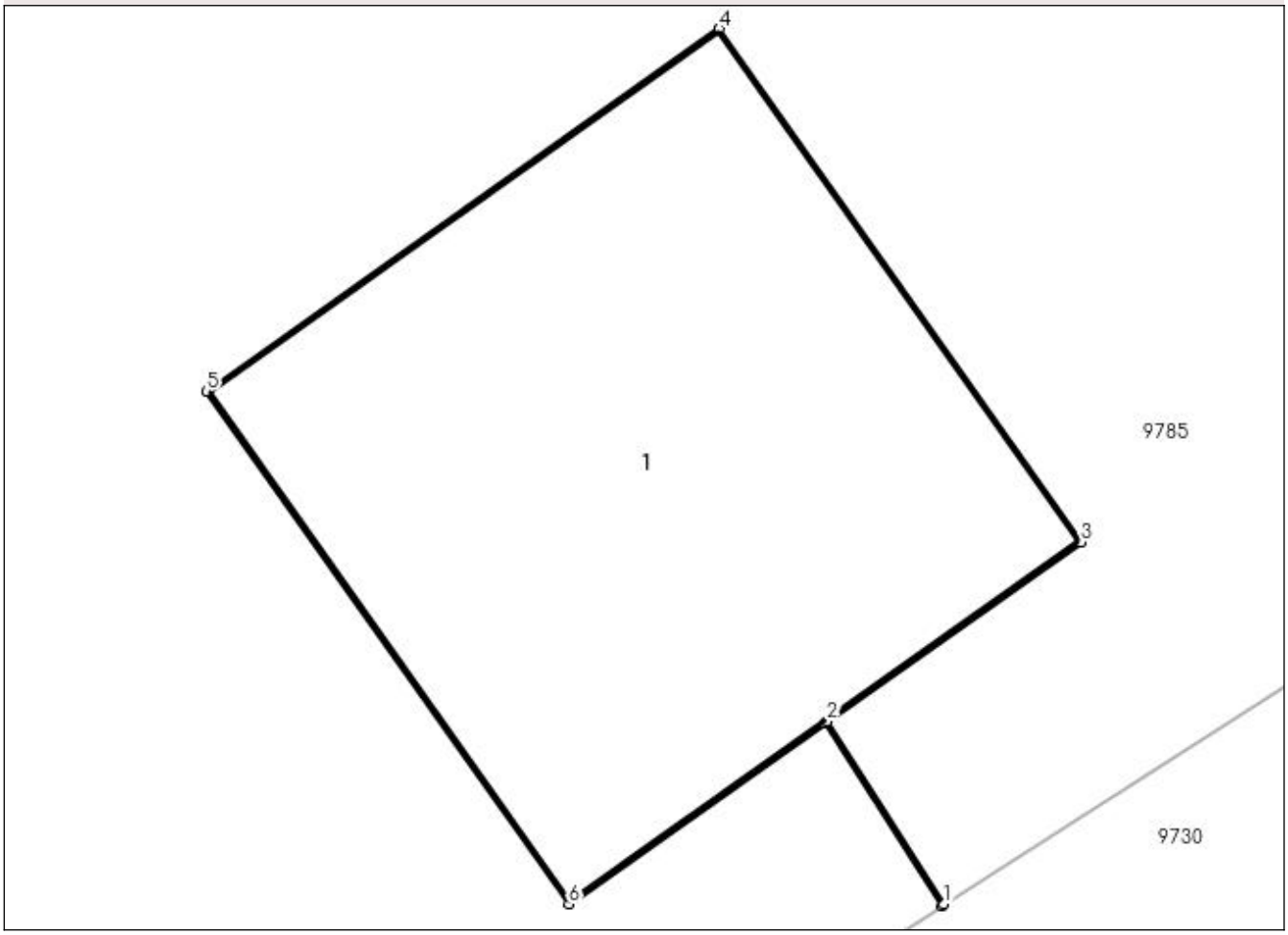

Date referitoare la teren

Crt	Categorie folosinţă	Intra vilan	Suprafaţa (mp)	Tarla	Parcelă	Nr. topo	Observaţii / Referinţe
1	curti constructii	DA	1	-	3	-	

Date referitoare la construcţii

Crt	Număr	Destinaţie construcţie	Supraf. (mp)	Situaţie juridică	Observaţii / Referinţe
A1.1		constructii industriale si edilitare	1	Cu acte	Nr. niveluri:1; S. construita la sol:1 mp; Stalp electric

Lungime Segmente
1) Valorile lungimilor segmentelor sunt obţinute din proiecţie în plan.

Punct început	X / Y	Punct sfârşit	X / Y	Lungime segment (** (m)
1	397.366,853 297.528,844	2	397.366,629 297.529,193	0.415
2	397.366,629 297.529,193	3	397.367,115 297.529,536	0.595
3	397.367,115 297.529,536	4	397.366,423 297.530,516	1.2

Punct început	X / Y	Punct sfârşit	X / Y	Lungime segment (** (m)
4	397.366,423 297.530,516	5	397.365,443 297.529,824	1.2
5	397.365,443 297.529,824	6	397.366,135 297.528,844	1.2
6	397.366,135 297.528,844	7	397.366,625 297.529,19	0.6
7	397.366,625 297.529,19	8	397.366,849 297.528,841	0.415
8	397.366,849 297.528,841	1	397.366,853 297.528,844	0.005

** Lungimile segmentelor sunt determinate în planul de proiecţie Stereo 70 şi sunt rotunjite la 1 milimetru.
*** Distanţa dintre puncte este formată din segmente cumulate ce sunt mai mici decât valoarea 1 milimetru.

DATE DESPRE IMOBILUL NR. 9782

Oficiul de Cadastru şi Publicitate Imobiliară DOLJ
Biroul de Cadastru şi Publicitate Imobiliară Craiova

A. Partea I. Descrierea imobilului

TEREN Intravilan

Adresa: Loc. Panaghia, Jud. Dolj, P2

Nr. Crt	Nr cadastral Nr. topografic	Suprafaţa* (mp)	Observaţii / Referinţe
A1		1	Sector cadastral:11 Teren neimprejmuit; Retea JT PTA PANAGHIA

Construcţii

Crt	Nr cadastral Nr. topografic	Adresa	Observaţii / Referinţe
A1.1		Loc. Panaghia, Jud. Dolj, P2	Nr. niveluri:1; S. construita la sol:1 mp; Stalp electric

B. Partea II. Proprietari şi acte

Inscrieri privitoare la dreptul de proprietate şi alte drepturi reale		Referinţe
/		
Act Normativ nr. HG NR. 1705, din 29/11/2006 emis de GUVERNUL ROMANIEI (Legea 123 din 10.07.2012; Contract de concesiune nr. 6 din 20.06.2005; Act Aditional nr. 1 din 04.03.2016; Licenta pentru distributia energiei electrice nr. 14033 din 01.07.2002 si Anexa);		
B1	Intabulare, drept de PROPRIETATE, dobandit prin Lege, cota actuala 1/1, cota initiala 1/1	A1, A1.1
	1) **STATUL ROMAN- DOMENIUL PUBLIC**, CIF:9999999999999, LIPSA CUI	
B2	Intabulare, drept de ADMINISTRARE, dobandit prin Lege, cota actuala 1/1, cota initiala 1/1	A1, A1.1
	1) **MINISTERUL ECONOMIEI SI COMERTULUI**, CIF:9999999999999, LIPSA CUI	
B3	Intabulare, drept de CONCESIUNEpe o perioada de 49 de ani, dobandit prin Lege, cota actuala 1/1, cota initiala 1/1	A1, A1.1
	1) **CEZ DISTRIBUTIE SA**, CIF:14491102	

C. Partea III. SARCINI .

Inscrieri privind dezmembramintele dreptului de proprietate, drepturi reale de garanţie şi sarcini	Referinţe
NU SUNT	

Anexa Nr. 1 La Partea I

Teren

Nr cadastral	Suprafaţa (mp)*	Observaţii / Referinţe
	1	Retea JT PTA PANAGHIA

* Suprafaţa este determinată in planul de proiecţie Stereo 70.

DETALII LINIARE IMOBIL

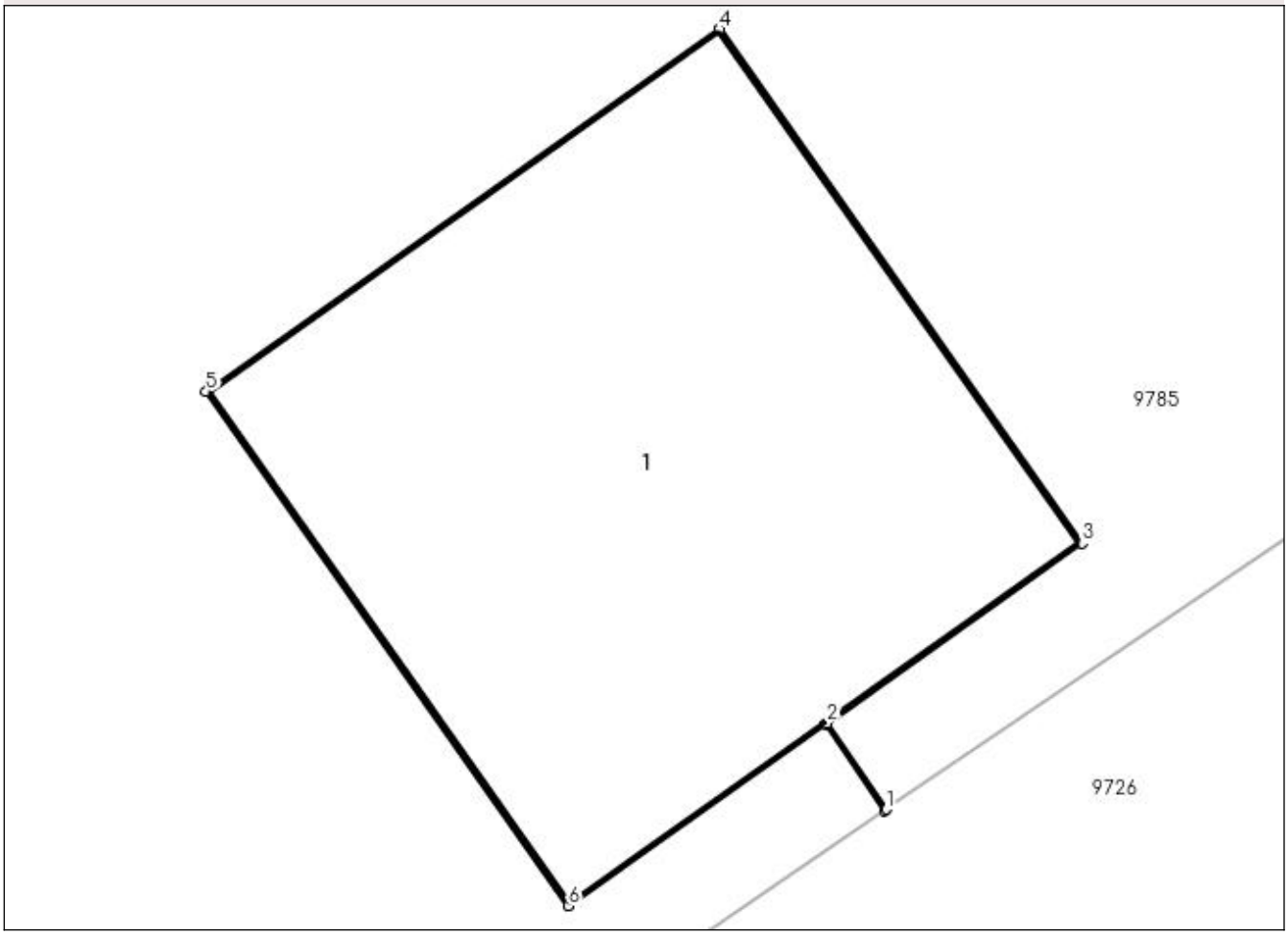

Date referitoare la teren

Crt	Categorie folosinţă	Intra vilan	Suprafaţa (mp)	Tarla	Parcelă	Nr. topo	Observaţii / Referinţe
1	curti constructii	DA	1	-	2	-	

Date referitoare la construcţii

Crt	Număr	Destinaţie construcţie	Supraf. (mp)	Situaţie juridică	Observaţii / Referinţe
A1.1		constructii industriale si edilitare	1	Cu acte	Nr. niveluri:1; S. construita la sol:1 mp; Stalp electric

Lungime Segmente
1) Valorile lungimilor segmentelor sunt obţinute din proiecţie în plan.

Punct început	X / Y	Punct sfârşit	X / Y	Lungime segment (** (m)
1	397.333,868 297.506,782	2	397.333,756 297.506,947	0.199
2	397.333,756 297.506,947	3	397.334,242 297.507,29	0.595
3	397.334,242 297.507,29	4	397.333,55 297.508,271	1.201

Punct început	X / Y	Punct sfârşit	X / Y	Lungime segment (** (m)
4	397.333,55 297.508,271	5	397.332,569 297.507,579	1.201
5	397.332,569 297.507,579	6	397.333,261 297.506,598	1.201
6	397.333,261 297.506,598	7	397.333,752 297.506,944	0.601
7	397.333,752 297.506,944	8	397.333,864 297.506,779	0.199
8	397.333,864 297.506,779	1	397.333,868 297.506,782	0.005

** Lungimile segmentelor sunt determinate în planul de proiecţie Stereo 70 şi sunt rotunjite la 1 milimetru.
*** Distanţa dintre puncte este formată din segmente cumulate ce sunt mai mici decât valoarea 1 milimetru.

DATE DESPRE IMOBILUL NR. 9783

Oficiul de Cadastru şi Publicitate Imobiliară DOLJ
Biroul de Cadastru şi Publicitate Imobiliară Craiova

A. Partea I. Descrierea imobilului

TEREN Intravilan

Adresa: Loc. Panaghia, Jud. Dolj, P6

Nr. Crt	Nr cadastral Nr. topografic	Suprafaţa* (mp)	Observaţii / Referinţe
A1		1	Sector cadastral:11 Teren neimprejmuit; Retea JT PTA PANAGHIA

Construcţii

Crt	Nr cadastral Nr. topografic	Adresa	Observaţii / Referinţe
A1.1		Loc. Panaghia, Jud. Dolj, P6	Nr. niveluri:1; S. construita la sol:1 mp; Stalp electric

B. Partea II. Proprietari şi acte

Inscrieri privitoare la dreptul de proprietate şi alte drepturi reale		Referinţe
/		
Act Normativ nr. HG NR. 1705, din 29/11/2006 emis de GUVERNUL ROMANIEI (Legea 123 din 10.07.2012; Contract de concesiune nr. 6 din 20.06.2005; Act Aditional nr. 1 din 04.03.2016; Licenta pentru distributia energiei electrice nr. 14033 din 01.07.2002 si Anexa);		
B1	Intabulare, drept de PROPRIETATE, dobandit prin Lege, cota actuala 1/1, cota initiala 1/1	A1, A1.1
	1) **STATUL ROMAN- DOMENIUL PUBLIC**, CIF:9999999999999, LIPSA CUI	
B2	Intabulare, drept de ADMINISTRARE, dobandit prin Lege, cota actuala 1/1, cota initiala 1/1	A1, A1.1
	1) **MINISTERUL ECONOMIEI SI COMERTULUI**, CIF:9999999999999, LIPSA CUI	
B3	Intabulare, drept de CONCESIUNEpe o perioada de 49 de ani, dobandit prin Lege, cota actuala 1/1, cota initiala 1/1	A1, A1.1
	1) **CEZ DISTRIBUTIE SA**, CIF:14491102	

C. Partea III. SARCINI .

Inscrieri privind dezmembramintele dreptului de proprietate, drepturi reale de garanţie şi sarcini	Referinţe
NU SUNT	

Anexa Nr. 1 La Partea I

Teren

Nr cadastral	Suprafaţa (mp)*	Observaţii / Referinţe
	1	Retea JT PTA PANAGHIA

* Suprafaţa este determinată in planul de proiecţie Stereo 70.

DETALII LINIARE IMOBIL

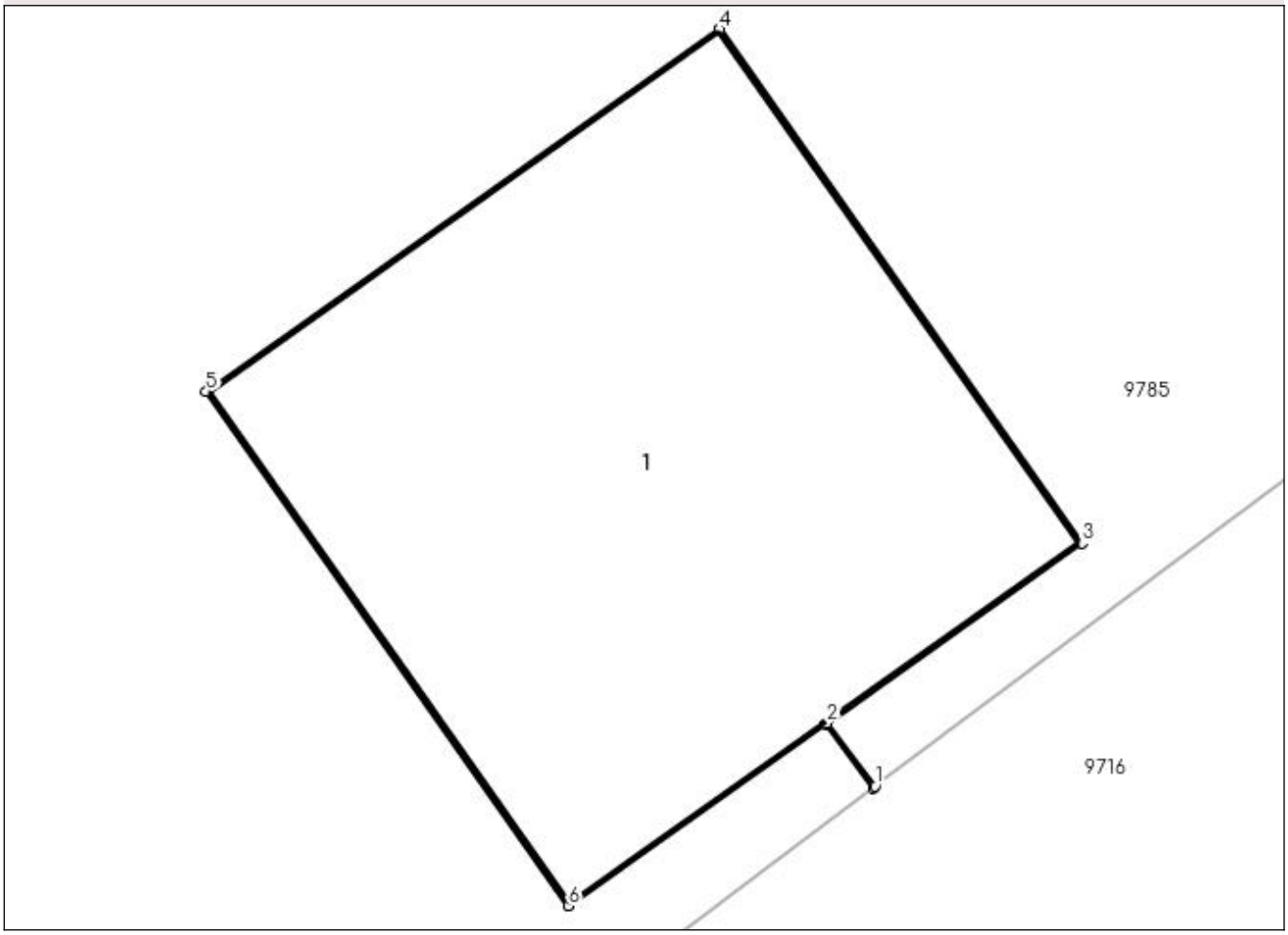

Date referitoare la teren

Crt	Categorie folosinţă	Intra vilan	Suprafaţa (mp)	Tarla	Parcelă	Nr. topo	Observaţii / Referinţe
1	curti constructii	DA	1	-	6	-	

Date referitoare la construcţii

Crt	Număr	Destinaţie construcţie	Supraf. (mp)	Situaţie juridică	Observaţii / Referinţe
A1.1		constructii industriale si edilitare	1	Cu acte	Nr. niveluri:1; S. construita la sol:1 mp; Stalp electric

Lungime Segmente
1) Valorile lungimilor segmentelor sunt obţinute din proiecţie în plan.

Punct început	X / Y	Punct sfârşit	X / Y	Lungime segment (** (m)
1	397.468,899 297.602,154	2	397.468,807 297.602,275	0.152
2	397.468,807 297.602,275	3	397.469,294 297.602,618	0.596
3	397.469,294 297.602,618	4	397.468,602 297.603,599	1.201

Punct început	X / Y	Punct sfârşit	X / Y	Lungime segment (** (m)
4	397.468,602 297.603,599	5	397.467,621 297.602,907	1.201
5	397.467,621 297.602,907	6	397.468,313 297.601,926	1.201
6	397.468,313 297.601,926	7	397.468,803 297.602,272	0.6
7	397.468,803 297.602,272	8	397.468,895 297.602,151	0.152
8	397.468,895 297.602,151	1	397.468,899 297.602,154	0.005

** Lungimile segmentelor sunt determinate în planul de proiecţie Stereo 70 şi sunt rotunjite la 1 milimetru.
*** Distanţa dintre puncte este formată din segmente cumulate ce sunt mai mici decât valoarea 1 milimetru.

DATE DESPRE IMOBILUL NR. 9784

Oficiul de Cadastru şi Publicitate Imobiliară DOLJ
Biroul de Cadastru şi Publicitate Imobiliară Craiova

A. Partea I. Descrierea imobilului

TEREN Intravilan

Adresa: Loc. Panaghia, Jud. Dolj, P4

Nr. Crt	Nr cadastral Nr. topografic	Suprafaţa* (mp)	Observaţii / Referinţe
A1		1	Sector cadastral:11 Teren neimprejmuit; Retea JT PTA PANAGHIA

Construcţii

Crt	Nr cadastral Nr. topografic	Adresa	Observaţii / Referinţe
A1.1		Loc. Panaghia, Jud. Dolj, P4	Nr. niveluri:1; S. construita la sol:1 mp; Stalp electric

B. Partea II. Proprietari şi acte

Inscrieri privitoare la dreptul de proprietate şi alte drepturi reale		Referinţe
/		
Act Normativ nr. HG NR. 1705, din 29/11/2006 emis de GUVERNUL ROMANIEI (Legea 123 din 10.07.2012; Contract de concesiune nr. 6 din 20.06.2005; Act Aditional nr. 1 din 04.03.2016; Licenta pentru distributia energiei electrice nr. 14033 din 01.07.2002 si Anexa);		
B1	Intabulare, drept de PROPRIETATE, dobandit prin Lege, cota actuala 1/1, cota initiala 1/1	A1, A1.1
	1) **STATUL ROMAN- DOMENIUL PUBLIC**, CIF:9999999999999, LIPSA CUI	
B2	Intabulare, drept de ADMINISTRARE, dobandit prin Lege, cota actuala 1/1, cota initiala 1/1	A1, A1.1
	1) **MINISTERUL ECONOMIEI SI COMERTULUI**, CIF:9999999999999, LIPSA CUI	
B3	Intabulare, drept de CONCESIUNEpe o perioada de 49 de ani, dobandit prin Lege, cota actuala 1/1, cota initiala 1/1	A1, A1.1
	1) **CEZ DISTRIBUTIE SA**, CIF:14491102	

C. Partea III. SARCINI .

Inscrieri privind dezmembramintele dreptului de proprietate, drepturi reale de garanţie şi sarcini	Referinţe
NU SUNT	

Anexa Nr. 1 La Partea I

Teren

Nr cadastral	Suprafaţa (mp)*	Observaţii / Referinţe
	1	Retea JT PTA PANAGHIA

* Suprafaţa este determinată in planul de proiecţie Stereo 70.

DETALII LINIARE IMOBIL

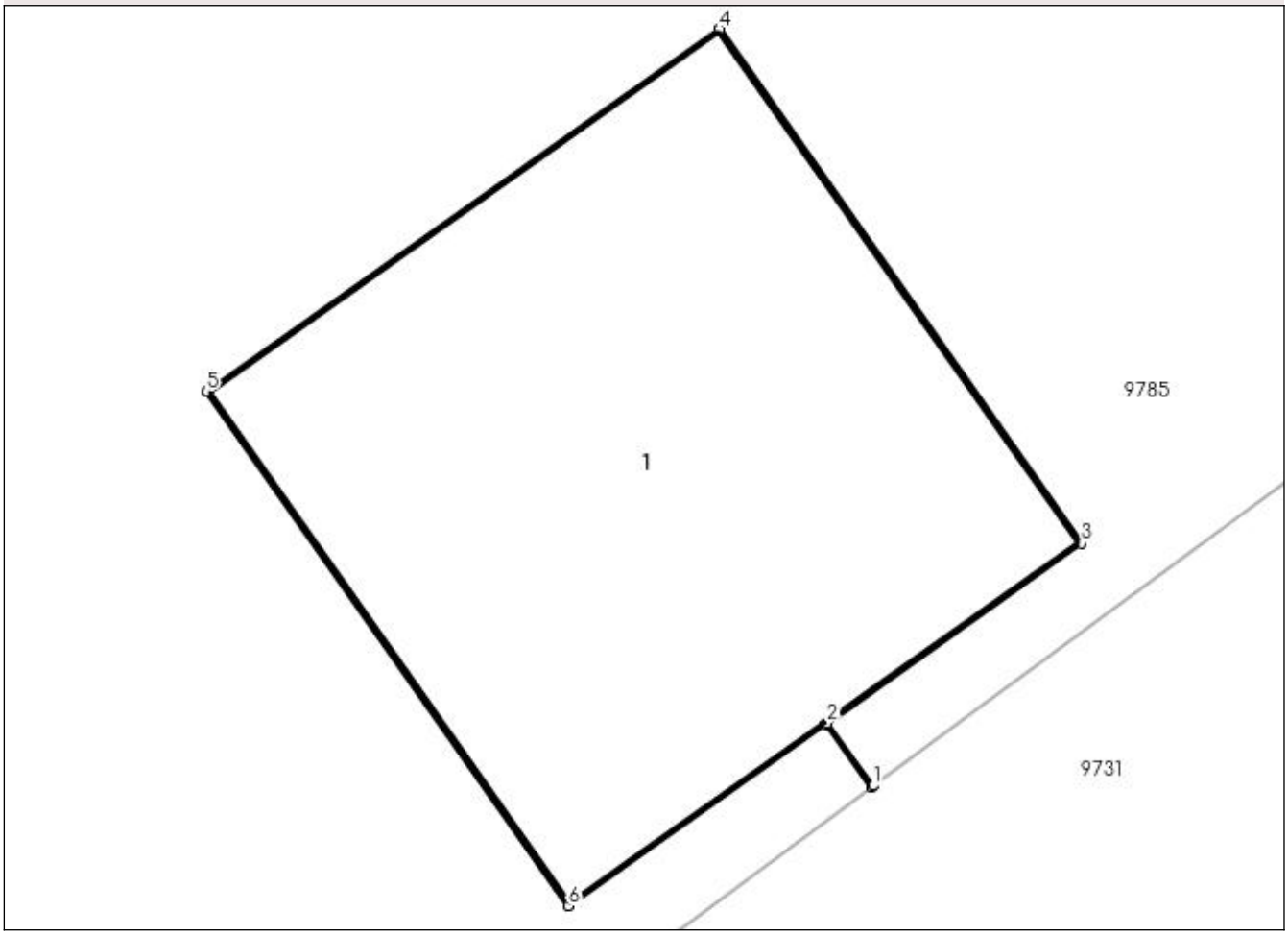

Date referitoare la teren

Crt	Categorie folosinţă	Intra vilan	Suprafaţa (mp)	Tarla	Parcelă	Nr. topo	Observaţii / Referinţe
1	curti constructii	DA	1	-	4	-	

Date referitoare la construcţii

Crt	Număr	Destinaţie construcţie	Supraf. (mp)	Situaţie juridică	Observaţii / Referinţe
A1.1		constructii industriale si edilitare	1	Cu acte	Nr. niveluri:1; S. construita la sol:1 mp; Stalp electric

Lungime Segmente
1) Valorile lungimilor segmentelor sunt obţinute din proiecţie în plan.

Punct început	X / Y	Punct sfârşit	X / Y	Lungime segment (** (m)
1	397.399,316 297.552,055	2	397.399,228 297.552,175	0.149
2	397.399,228 297.552,175	3	397.399,714 297.552,518	0.595
3	397.399,714 297.552,518	4	397.399,022 297.553,499	1.201

Punct început	X / Y	Punct sfârşit	X / Y	Lungime segment (** (m)
4	397.399,022 297.553,499	5	397.398,042 297.552,807	1.2
5	397.398,042 297.552,807	6	397.398,734 297.551,826	1.201
6	397.398,734 297.551,826	7	397.399,224 297.552,172	0.6
7	397.399,224 297.552,172	8	397.399,312 297.552,052	0.149
8	397.399,312 297.552,052	1	397.399,316 297.552,055	0.005

** Lungimile segmentelor sunt determinate în planul de proiecţie Stereo 70 şi sunt rotunjite la 1 milimetru.
*** Distanţa dintre puncte este formată din segmente cumulate ce sunt mai mici decât valoarea 1 milimetru.

DATE DESPRE IMOBILUL NR. 9785

Oficiul de Cadastru şi Publicitate Imobiliară DOLJ
Biroul de Cadastru şi Publicitate Imobiliară Craiova

A. Partea I. Descrierea imobilului

TEREN Intravilan

Adresa: Loc. Panaghia, Jud. Dolj, Ulita nr.20 - Dimovici Anastasie-Roibu Constantin

Nr. Crt	Nr cadastral Nr. topografic	Suprafaţa* (mp)	Observaţii / Referinţe
A1	34264	4.006	Sector cadastral:11 Teren imprejmuit;

B. Partea II. Proprietari şi acte

Inscrieri privitoare la dreptul de proprietate şi alte drepturi reale		Referinţe
246292 / 12/12/2022		
Act Administrativ nr. adeverinta nr 3473, din 07/12/2022 emis de Primaria Calopar (act normativ nr HG nr 965 din 05.09.2002, emis de Guvernul Romaniei);		
B1	Intabulare, drept de PROPRIETATE, dobandit prin Lege, cota actuala 1/1, cota initiala 1/1	A1
	1) **COMUNA CALOPAR**, CIF:4554181, domeniul public	

C. Partea III. SARCINI .

Inscrieri privind dezmembramintele dreptului de proprietate, drepturi reale de garanţie şi sarcini	Referinţe
NU SUNT	

Anexa Nr. 1 La Partea I

Teren

Nr cadastral	Suprafaţa (mp)*	Observaţii / Referinţe
34264	4.006	

* Suprafaţa este determinată in planul de proiecţie Stereo 70.

DETALII LINIARE IMOBIL

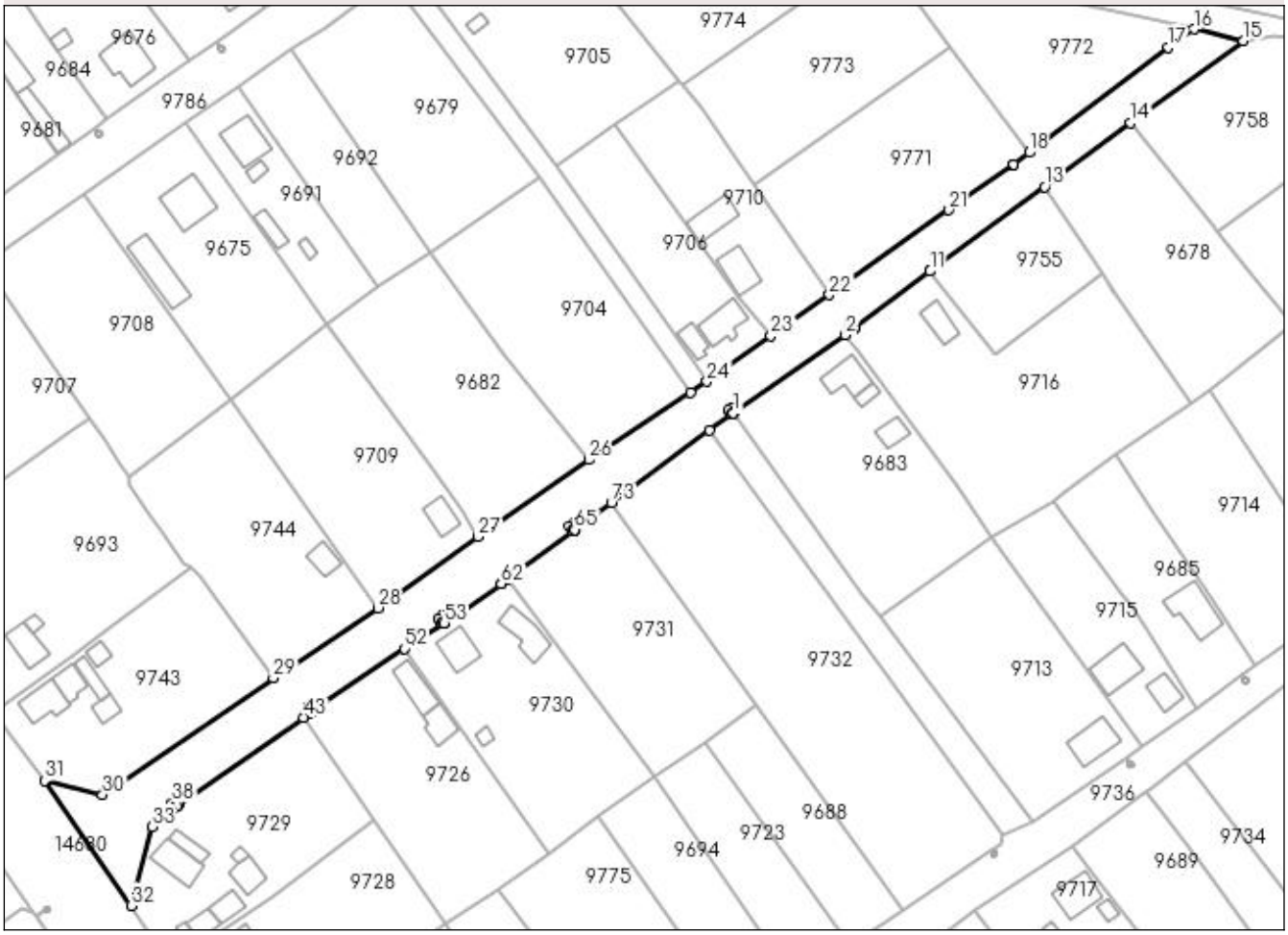

Date referitoare la teren

Crt	Categorie folosinţă	Intra vilan	Suprafaţa (mp)	Tarla	Parcelă	Nr. topo	Observaţii / Referinţe
1	drum	DA	4.006	-	-	-	

Lungime Segmente

1) Valorile lungimilor segmentelor sunt obţinute din proiecţie în plan.

Punct început	X / Y	Punct sfârşit	X / Y	Lungime segment
1	397.438,789 297.581,042	2	397.466,707 297.600,507	34.034
4	397.468,803 297.602,272	5	397.468,313 297.601,926	0.6
7	397.468,602 297.603,599	8	397.469,294 297.602,618	1.201
10	397.468,899 297.602,154	11	397.487,77 297.616,331	23.603
13	397.516,27 297.637,369	14	397.537,712 297.653,268	26.693
16	397.553,541 297.676,552	17	397.547,087 297.671,977	7.911

Punct început	X / Y	Punct sfârşit	X / Y	Lungime segment
2	397.466,707 297.600,507	3	397.468,895 297.602,151	2.737
5	397.468,313 297.601,926	6	397.467,621 297.602,907	1.201
8	397.469,294 297.602,618	9	397.468,807 297.602,275	0.596
11	397.487,77 297.616,331	12	397.487,772 297.616,332	0.002
14	397.537,712 297.653,268	15	397.565,803 297.673,636	34.698
17	397.547,087 297.671,977	18	397.512,468 297.645,864	43.363

Punct început	X / Y	Punct sfârşit	X / Y	Lungime segment
3	397.468,895 297.602,151	4	397.468,803 297.602,272	0.152
6	397.467,621 297.602,907	7	397.468,602 297.603,599	1.201
9	397.468,807 297.602,275	10	397.468,899 297.602,154	0.152
12	397.487,772 297.616,332	13	397.516,27 297.637,369	35.422
15	397.565,803 297.673,636	16	397.553,541 297.676,552	12.604
18	397.512,468 297.645,864	19	397.508,607 297.642,951	4.837

Punct început	X / Y	Punct sfârşit	X / Y	Lungime segment
19	397.508,607 297.642,951	20	397.508,34 297.642,75	0.334
22	397.462,694 297.610,467	23	397.448,162 297.600,195	17.796
25	397.428,127 297.586,201	26	397.402,859 297.569,471	30.305
28	397.350,298 297.532,573	29	397.324,313 297.515,2	31.258
31	397.267,383 297.489,64	32	397.288,965 297.458,523	37.869
34	397.298,95 297.482,385	35	397.300,331 297.483,352	1.686
37	397.299,807 297.483,054	38	397.299,115 297.484,034	1.2
40	397.300,788 297.483,746	41	397.300,302 297.483,402	0.595
43	397.331,781 297.505,363	44	397.333,864 297.506,779	2.519
46	397.333,261 297.506,598	47	397.332,569 297.507,579	1.201
49	397.334,242 297.507,29	50	397.333,756 297.506,947	0.595
52	397.356,938 297.522,473	53	397.366,849 297.528,841	11.78
55	397.366,135 297.528,844	56	397.365,443 297.529,824	1.2
58	397.367,115 297.529,536	59	397.366,629 297.529,193	0.595
61	397.370,455 297.531,158	62	397.381,052 297.538,654	12.98
64	397.382,78 297.539,876	65	397.399,312 297.552,052	20.532
67	397.398,734 297.551,826	68	397.398,042 297.552,807	1.201
70	397.399,714 297.552,518	71	397.399,228 297.552,175	0.595
73	397.408,477 297.558,802	74	397.432,934 297.576,746	30.334
76	397.438,741 297.581,101	77	397.438,271 297.580,77	0.575
79	397.438,56 297.582,443	80	397.439,253 297.581,462	1.201

Punct început	X / Y	Punct sfârşit	X / Y	Lungime segment
20	397.508,34 297.642,75	21	397.492,466 297.631,523	19.443
23	397.448,162 297.600,195	24	397.432,209 297.588,918	19.536
26	397.402,859 297.569,471	27	397.375,294 297.550,345	33.55
29	397.324,313 297.515,2	30	397.281,796 297.486,151	51.493
32	397.288,965 297.458,523	33	397.294,113 297.478,239	20.377
35	397.300,331 297.483,352	36	397.300,297 297.483,4	0.059
38	397.299,115 297.484,034	39	397.300,096 297.484,726	1.201
41	397.300,302 297.483,402	42	397.300,335 297.483,354	0.058
44	397.333,864 297.506,779	45	397.333,752 297.506,944	0.199
47	397.332,569 297.507,579	48	397.333,55 297.508,271	1.201
50	397.333,756 297.506,947	51	397.333,868 297.506,782	0.199
53	397.366,849 297.528,841	54	397.366,625 297.529,19	0.415
56	397.365,443 297.529,824	57	397.366,423 297.530,516	1.2
59	397.366,629 297.529,193	60	397.366,853 297.528,844	0.415
62	397.381,052 297.538,654	63	397.381,056 297.538,657	0.005
65	397.399,312 297.552,052	66	397.399,224 297.552,172	0.149
68	397.398,042 297.552,807	69	397.399,022 297.553,499	1.2
71	397.399,228 297.552,175	72	397.399,316 297.552,055	0.149
74	397.432,934 297.576,746	75	397.438,786 297.581,04	7.258
77	397.438,271 297.580,77	78	397.437,58 297.581,752	1.201
80	397.439,253 297.581,462	81	397.438,745 297.581,104	0.621

Punct început	X / Y	Punct sfârşit	X / Y	Lungime segment
21	397.492,466 297.631,523	22	397.462,694 297.610,467	36.465
24	397.432,209 297.588,918	25	397.428,127 297.586,201	4.904
27	397.375,294 297.550,345	28	397.350,298 297.532,573	30.67
30	397.281,796 297.486,151	31	397.267,383 297.489,64	14.829
33	397.294,113 297.478,239	34	397.298,95 297.482,385	6.371
36	397.300,297 297.483,4	37	397.299,807 297.483,054	0.6
39	397.300,096 297.484,726	40	397.300,788 297.483,746	1.2
42	397.300,335 297.483,354	43	397.331,781 297.505,363	38.383
45	397.333,752 297.506,944	46	397.333,261 297.506,598	0.601
48	397.333,55 297.508,271	49	397.334,242 297.507,29	1.201
51	397.333,868 297.506,782	52	397.356,938 297.522,473	27.9
54	397.366,625 297.529,19	55	397.366,135 297.528,844	0.6
57	397.366,423 297.530,516	58	397.367,115 297.529,536	1.2
60	397.366,853 297.528,844	61	397.370,455 297.531,158	4.281
63	397.381,056 297.538,657	64	397.382,78 297.539,876	2.111
66	397.399,224 297.552,172	67	397.398,734 297.551,826	0.6
69	397.399,022 297.553,499	70	397.399,714 297.552,518	1.201
72	397.399,316 297.552,055	73	397.408,477 297.558,802	11.377
75	397.438,786 297.581,04	76	397.438,741 297.581,101	0.076
78	397.437,58 297.581,752	79	397.438,56 297.582,443	1.199
81	397.438,745 297.581,104	1	397.438,789 297.581,042	0.076

**** Lungimile segmentelor sunt determinate în planul de proiecţie Stereo 70 şi sunt rotunjite la 1 milimetru.**
***** Distanţa dintre puncte este formată din segmente cumulate ce sunt mai mici decât valoarea 1 milimetru.**

DATE DESPRE IMOBILUL NR. 9786

Oficiul de Cadastru şi Publicitate Imobiliară DOLJ
Biroul de Cadastru şi Publicitate Imobiliară Craiova

A. Partea I. Descrierea imobilului

TEREN Intravilan
Adresa: Loc. Panaghia, Jud. Dolj, De 43/4

Nr. Crt	Nr cadastral Nr. topografic	Suprafaţa* (mp)	Observaţii / Referinţe
A1		2.554	Sector cadastral:11 Teren neimprejmuit;

B. Partea II. Proprietari şi acte

Inscrieri privitoare la dreptul de proprietate şi alte drepturi reale		Referinţe
/		
Act Normativ nr. Legea 7, din 13/03/1996 emis de PARLAMENTUL ROMÂNIEI (art.13.alin.15);		
B1	Inscrierea provizorie, drept de PROPRIETATE, dobandit prin Lege, cota actuala 1/1, cota initiala 1/1	A1
	1) **NEIDENTIFICAT NEIDENTIFICAT**, CIF:0000000000000	

C. Partea III. SARCINI .

Inscrieri privind dezmembramintele dreptului de proprietate, drepturi reale de garanţie şi sarcini	Referinţe
NU SUNT	

Anexa Nr. 1 La Partea I

Teren

Nr cadastral	Suprafaţa (mp)*	Observaţii / Referinţe
	2.554	

* Suprafaţa este determinată in planul de proiecţie Stereo 70.

DETALII LINIARE IMOBIL

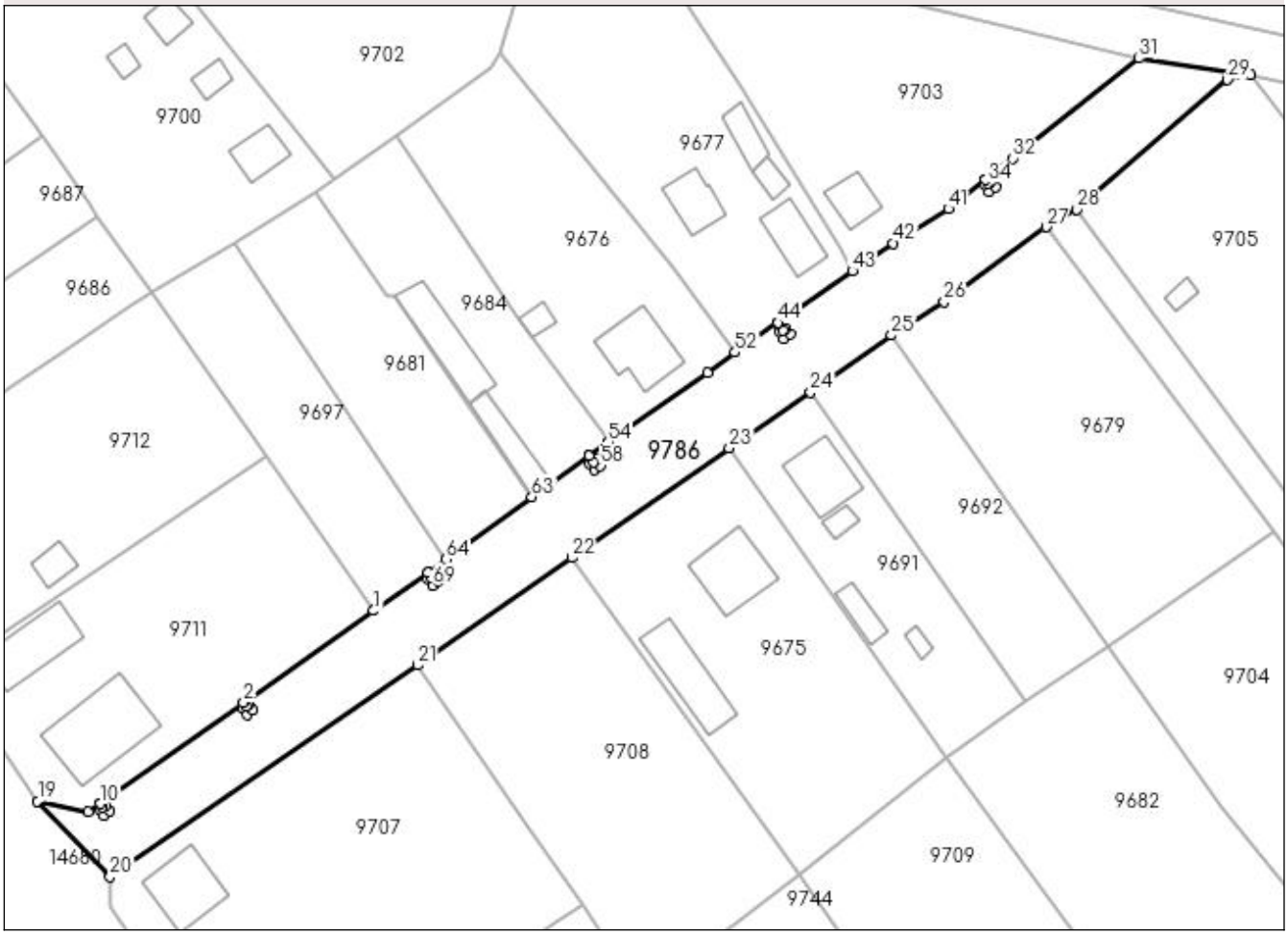

Date referitoare la teren

Crt	Categorie folosinţă	Intra vilan	Suprafaţa (mp)	Tarla	Parcelă	Nr. topo	Observaţii / Referinţe
1	drum	DA	2.554	De 43/4	-	-	

Lungime Segmente

1) Valorile lungimilor segmentelor sunt obţinute din proiecţie în plan.

Punct început	X / Y	Punct sfârşit	X / Y	Lungime segment
1	397.245,058 297.627,037	2	397.224,107 297.612,257	25.64
4	397.225,02 297.612,004	5	397.225,713 297.611,024	1.2
7	397.224,04 297.611,311	8	397.224,526 297.611,654	0.595
10	397.200,991 297.595,949	11	397.201,41 297.595,355	0.727
13	397.202,593 297.594,722	14	397.201,613 297.594,029	1.2
16	397.201,406 297.595,352	17	397.200,987 297.595,946	0.727

Punct început	X / Y	Punct sfârşit	X / Y	Lungime segment
2	397.224,107 297.612,257	3	397.224,53 297.611,657	0.734
5	397.225,713 297.611,024	6	397.224,733 297.610,331	1.2
8	397.224,526 297.611,654	9	397.224,103 297.612,254	0.734
11	397.201,41 297.595,355	12	397.201,9 297.595,702	0.6
14	397.201,613 297.594,029	15	397.200,92 297.595,009	1.2
17	397.200,987 297.595,946	18	397.199,126 297.594,633	2.278

Punct început	X / Y	Punct sfârşit	X / Y	Lungime segment
3	397.224,53 297.611,657	4	397.225,02 297.612,004	0.6
6	397.224,733 297.610,331	7	397.224,04 297.611,311	1.2
9	397.224,103 297.612,254	10	397.200,991 297.595,949	28.285
12	397.201,9 297.595,702	13	397.202,593 297.594,722	1.2
15	397.200,92 297.595,009	16	397.201,406 297.595,352	0.595
18	397.199,126 297.594,633	19	397.190,937 297.596,367	8.371

Punct început	X / Y	Punct sfârşit	X / Y	Lungime segment
19	397.190,937 297.596,367	20	397.202,643 297.584,225	16.866
22	397.277,029 297.635,563	23	397.302,42 297.653,186	30.907
25	397.328,551 297.671,372	26	397.337,052 297.676,801	10.087
28	397.358,481 297.691,658	29	397.382,735 297.712,555	32.015
31	397.368,503 297.715,977	32	397.348,094 297.699,858	26.007
34	397.344,151 297.695,843	35	397.344,641 297.696,19	0.6
37	397.344,355 297.694,517	38	397.343,661 297.695,496	1.2
40	397.343,694 297.696,421	41	397.337,74 297.691,77	7.555
43	397.322,286 297.681,756	44	397.310,244 297.673,405	14.654
46	397.311,568 297.672,549	47	397.312,261 297.671,569	1.2
49	397.310,588 297.671,855	50	397.311,074 297.672,199	0.595
52	397.303,355 297.668,628	53	397.298,906 297.665,307	5.552
55	397.279,81 297.651,986	56	397.280,523 297.650,993	1.222
58	397.281,706 297.650,36	59	397.280,727 297.649,667	1.199
61	397.280,519 297.650,99	62	397.279,806 297.651,983	1.222
64	397.256,817 297.635,325	65	397.253,82 297.633,212	3.667
67	397.254,853 297.632,788	68	397.255,546 297.631,808	1.2
70	397.253,874 297.632,094	71	397.254,359 297.632,438	0.595

Punct început	X / Y	Punct sfârşit	X / Y	Lungime segment
20	397.202,643 297.584,225	21	397.252,222 297.618,275	60.145
23	397.302,42 297.653,186	24	397.315,542 297.662,189	15.914
26	397.337,052 297.676,801	27	397.353,5 297.688,832	20.378
29	397.382,735 297.712,555	30	397.386,451 297.713,34	3.798
32	397.348,094 297.699,858	33	397.343,698 297.696,424	5.578
35	397.344,641 297.696,19	36	397.345,334 297.695,21	1.2
38	397.343,661 297.695,496	39	397.344,147 297.695,84	0.595
41	397.337,74 297.691,77	42	397.328,875 297.686,205	10.467
44	397.310,244 297.673,405	45	397.311,078 297.672,202	1.464
47	397.312,261 297.671,569	48	397.311,281 297.670,876	1.2
50	397.311,074 297.672,199	51	397.310,239 297.673,402	1.464
53	397.298,906 297.665,307	54	397.282,939 297.654,233	19.431
56	397.280,523 297.650,993	57	397.281,013 297.651,339	0.6
59	397.280,727 297.649,667	60	397.280,034 297.650,646	1.199
62	397.279,806 297.651,983	63	397.270,604 297.645,377	11.328
65	397.253,82 297.633,212	66	397.254,364 297.632,441	0.944
68	397.255,546 297.631,808	69	397.254,567 297.631,115	1.199
71	397.254,359 297.632,438	72	397.253,816 297.633,21	0.944

Punct început	X / Y	Punct sfârşit	X / Y	Lungime segment
21	397.252,222 297.618,275	22	397.277,029 297.635,563	30.237
24	397.315,542 297.662,189	25	397.328,551 297.671,372	15.924
27	397.353,5 297.688,832	28	397.358,481 297.691,658	5.727
30	397.386,451 297.713,34	31	397.368,503 297.715,977	18.141
33	397.343,698 297.696,424	34	397.344,151 297.695,843	0.737
36	397.345,334 297.695,21	37	397.344,355 297.694,517	1.199
39	397.344,147 297.695,84	40	397.343,694 297.696,421	0.737
42	397.328,875 297.686,205	43	397.322,286 297.681,756	7.95
45	397.311,078 297.672,202	46	397.311,568 297.672,549	0.6
48	397.311,281 297.670,876	49	397.310,588 297.671,855	1.199
51	397.310,239 297.673,402	52	397.303,355 297.668,628	8.377
54	397.282,939 297.654,233	55	397.279,81 297.651,986	3.852
57	397.281,013 297.651,339	58	397.281,706 297.650,36	1.199
60	397.280,034 297.650,646	61	397.280,519 297.650,99	0.595
63	397.270,604 297.645,377	64	397.256,817 297.635,325	17.062
66	397.254,364 297.632,441	67	397.254,853 297.632,788	0.6
69	397.254,567 297.631,115	70	397.253,874 297.632,094	1.199
72	397.253,816 297.633,21	1	397.245,058 297.627,037	10.715

**** Lungimile segmentelor sunt determinate în planul de proiecţie Stereo 70 şi sunt rotunjite la 1 milimetru.**
***** Distanţa dintre puncte este formată din segmente cumulate ce sunt mai mici decât valoarea 1 milimetru.**

DATE DESPRE IMOBILUL NR. 9787

Oficiul de Cadastru şi Publicitate Imobiliară DOLJ
Biroul de Cadastru şi Publicitate Imobiliară Craiova

A. Partea I. Descrierea imobilului

TEREN Intravilan

Adresa: Loc. Panaghia, Jud. Dolj, P1

Nr. Crt	Nr cadastral Nr. topografic	Suprafaţa* (mp)	Observaţii / Referinţe
A1		1	Sector cadastral:11 Teren neimprejmuit; Retea JT PTA PANAGHIA

Construcţii

Crt	Nr cadastral Nr. topografic	Adresa	Observaţii / Referinţe
A1.1		Loc. Panaghia, Jud. Dolj, P1	Nr. niveluri:1; S. construita la sol:1 mp; Stalp electric

B. Partea II. Proprietari şi acte

Inscrieri privitoare la dreptul de proprietate şi alte drepturi reale		Referinţe
/		
Act Normativ nr. HG NR. 1705, din 29/11/2006 emis de GUVERNUL ROMANIEI (Legea 123 din 10.07.2012; Contract de concesiune nr. 6 din 20.06.2005; Act Aditional nr. 1 din 04.03.2016; Licenta pentru distributia energiei electrice nr. 14033 din 01.07.2002 si Anexa);		
B1	Intabulare, drept de PROPRIETATE, dobandit prin Lege, cota actuala 1/1, cota initiala 1/1	A1, A1.1
	1) **STATUL ROMAN- DOMENIUL PUBLIC**, CIF:9999999999999, LIPSA CUI	
B2	Intabulare, drept de ADMINISTRARE, dobandit prin Lege, cota actuala 1/1, cota initiala 1/1	A1, A1.1
	1) **MINISTERUL ECONOMIEI SI COMERTULUI**, CIF:9999999999999, LIPSA CUI	
B3	Intabulare, drept de CONCESIUNEpe o perioada de 49 de ani, dobandit prin Lege, cota actuala 1/1, cota initiala 1/1	A1, A1.1
	1) **CEZ DISTRIBUTIE SA**, CIF:14491102	

C. Partea III. SARCINI .

Inscrieri privind dezmembramintele dreptului de proprietate, drepturi reale de garanţie şi sarcini	Referinţe
NU SUNT	

Anexa Nr. 1 La Partea I

Teren

Nr cadastral	Suprafaţa (mp)*	Observaţii / Referinţe
	1	Retea JT PTA PANAGHIA

* Suprafaţa este determinată in planul de proiecţie Stereo 70.

DETALII LINIARE IMOBIL

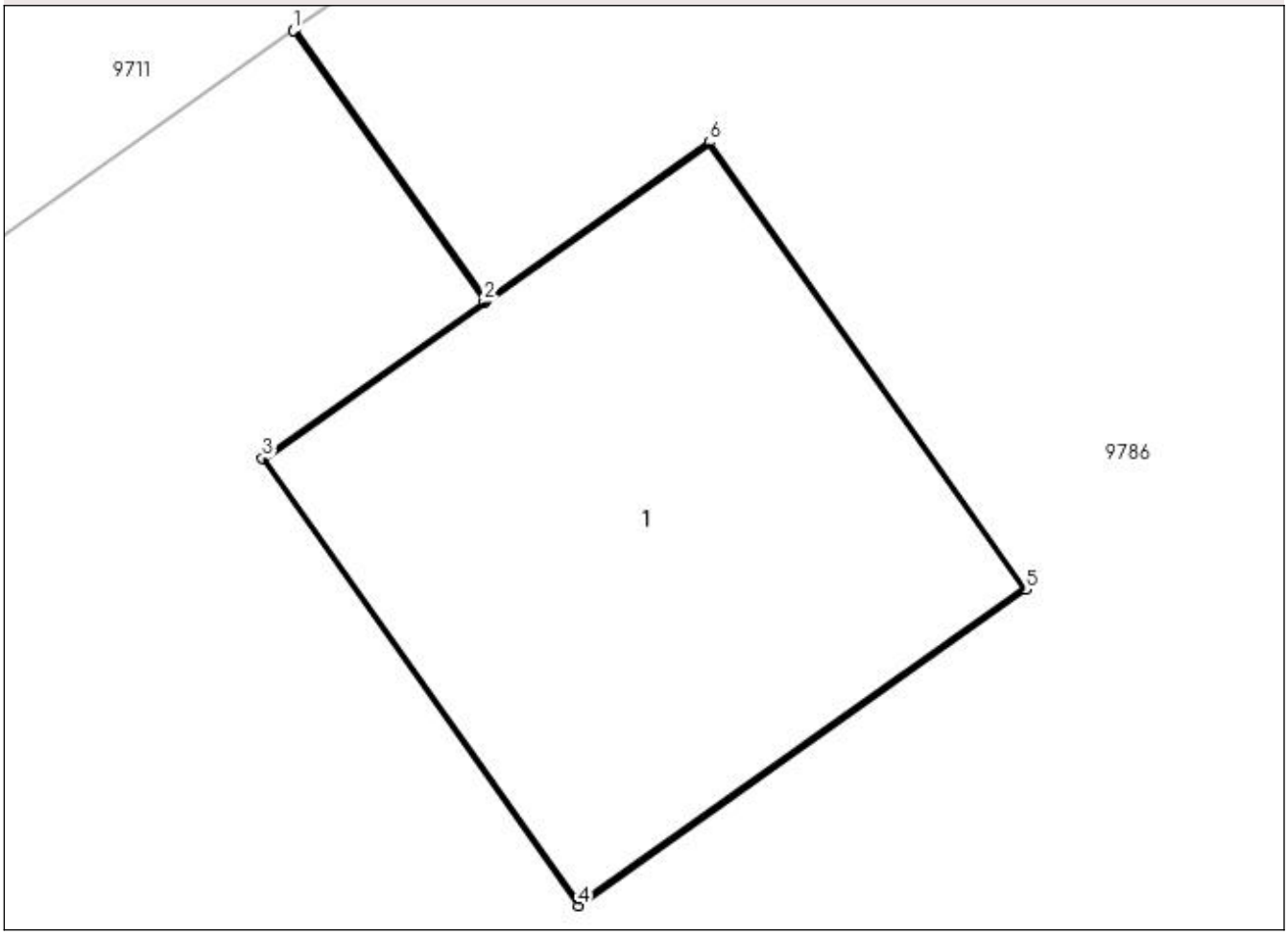

Date referitoare la teren

Crt	Categorie folosinţă	Intra vilan	Suprafaţa (mp)	Tarla	Parcelă	Nr. topo	Observaţii / Referinţe
1	curti constructii	DA	1	-	1	-	

Date referitoare la construcţii

Crt	Număr	Destinaţie construcţie	Supraf. (mp)	Situaţie juridică	Observaţii / Referinţe
A1.1		constructii industriale si edilitare	1	Cu acte	Nr. niveluri:1; S. construita la sol:1 mp; Stalp electric

Lungime Segmente
1) Valorile lungimilor segmentelor sunt obţinute din proiecţie în plan.

Punct început	X / Y	Punct sfârşit	X / Y	Lungime segment (** (m)
1	397.200,987 297.595,946	2	397.201,406 297.595,352	0.727
2	397.201,406 297.595,352	3	397.200,92 297.595,009	0.595
3	397.200,92 297.595,009	4	397.201,613 297.594,029	1.2

Punct început	X / Y	Punct sfârşit	X / Y	Lungime segment (** (m)
4	397.201,613 297.594,029	5	397.202,593 297.594,722	1.2
5	397.202,593 297.594,722	6	397.201,9 297.595,702	1.2
6	397.201,9 297.595,702	7	397.201,41 297.595,355	0.6
7	397.201,41 297.595,355	8	397.200,991 297.595,949	0.727
8	397.200,991 297.595,949	1	397.200,987 297.595,946	0.005

** Lungimile segmentelor sunt determinate în planul de proiecţie Stereo 70 şi sunt rotunjite la 1 milimetru.
*** Distanţa dintre puncte este formată din segmente cumulate ce sunt mai mici decât valoarea 1 milimetru.

DATE DESPRE IMOBILUL NR. 9788

Oficiul de Cadastru şi Publicitate Imobiliară DOLJ
Biroul de Cadastru şi Publicitate Imobiliară Craiova

A. Partea I. Descrierea imobilului

TEREN Intravilan

Adresa: Loc. Panaghia, Jud. Dolj, P5

Nr. Crt	Nr cadastral Nr. topografic	Suprafaţa* (mp)	Observaţii / Referinţe
A1		1	Sector cadastral:11 Teren neimprejmuit; Retea JT PTA PANAGHIA

Construcţii

Crt	Nr cadastral Nr. topografic	Adresa	Observaţii / Referinţe
A1.1		Loc. Panaghia, Jud. Dolj, P5	Nr. niveluri:1; S. construita la sol:1 mp; Stalp electric

B. Partea II. Proprietari şi acte

Inscrieri privitoare la dreptul de proprietate şi alte drepturi reale		Referinţe
/		
Act Normativ nr. HG NR. 1705, din 29/11/2006 emis de GUVERNUL ROMANIEI (Legea 123 din 10.07.2012; Contract de concesiune nr. 6 din 20.06.2005; Act Aditional nr. 1 din 04.03.2016; Licenta pentru distributia energiei electrice nr. 14033 din 01.07.2002 si Anexa);		
B1	Intabulare, drept de PROPRIETATE, dobandit prin Lege, cota actuala 1/1, cota initiala 1/1	A1, A1.1
	1) **STATUL ROMAN- DOMENIUL PUBLIC**, CIF:9999999999999, LIPSA CUI	
B2	Intabulare, drept de ADMINISTRARE, dobandit prin Lege, cota actuala 1/1, cota initiala 1/1	A1, A1.1
	1) **MINISTERUL ECONOMIEI SI COMERTULUI**, CIF:9999999999999, LIPSA CUI	
B3	Intabulare, drept de CONCESIUNEpe o perioada de 49 de ani, dobandit prin Lege, cota actuala 1/1, cota initiala 1/1	A1, A1.1
	1) **CEZ DISTRIBUTIE SA**, CIF:14491102	

C. Partea III. SARCINI .

Inscrieri privind dezmembramintele dreptului de proprietate, drepturi reale de garanţie şi sarcini	Referinţe
NU SUNT	

Anexa Nr. 1 La Partea I

Teren

Nr cadastral	Suprafaţa (mp)*	Observaţii / Referinţe
	1	Retea JT PTA PANAGHIA

* Suprafaţa este determinată in planul de proiecţie Stereo 70.

DETALII LINIARE IMOBIL

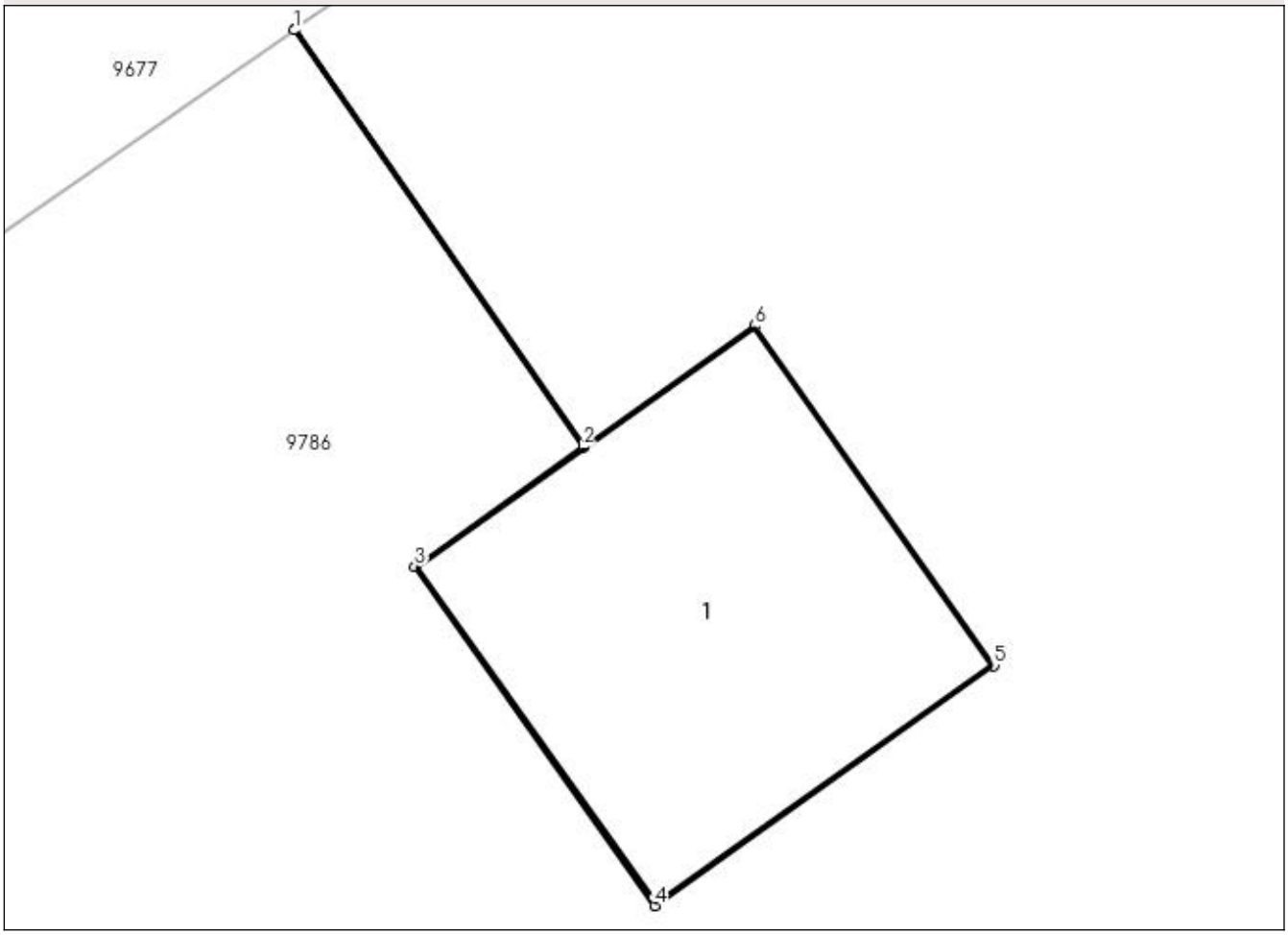

Date referitoare la teren

Crt	Categorie folosinţă	Intra vilan	Suprafaţa (mp)	Tarla	Parcelă	Nr. topo	Observaţii / Referinţe
1	curti constructii	DA	1	-	5	-	

Date referitoare la construcţii

Crt	Număr	Destinaţie construcţie	Supraf. (mp)	Situaţie juridică	Observaţii / Referinţe
A1.1		constructii industriale si edilitare	1	Cu acte	Nr. niveluri:1; S. construita la sol:1 mp; Stalp electric

Lungime Segmente
1) Valorile lungimilor segmentelor sunt obţinute din proiecţie în plan.

Punct început	X / Y	Punct sfârşit	X / Y	Lungime segment (** (m)
1	397.310,239 297.673,402	2	397.311,074 297.672,199	1.464
2	397.311,074 297.672,199	3	397.310,588 297.671,855	0.595
3	397.310,588 297.671,855	4	397.311,281 297.670,876	1.199

Punct început	X / Y	Punct sfârşit	X / Y	Lungime segment (** (m)
4	397.311,281 297.670,876	5	397.312,261 297.671,569	1.2
5	397.312,261 297.671,569	6	397.311,568 297.672,549	1.2
6	397.311,568 297.672,549	7	397.311,078 297.672,202	0.6
7	397.311,078 297.672,202	8	397.310,244 297.673,405	1.464
8	397.310,244 297.673,405	1	397.310,239 297.673,402	0.006

** Lungimile segmentelor sunt determinate în planul de proiecţie Stereo 70 şi sunt rotunjite la 1 milimetru.
*** Distanţa dintre puncte este formată din segmente cumulate ce sunt mai mici decât valoarea 1 milimetru.

DATE DESPRE IMOBILUL NR. 9789

Oficiul de Cadastru şi Publicitate Imobiliară DOLJ
Biroul de Cadastru şi Publicitate Imobiliară Craiova

A. Partea I. Descrierea imobilului

TEREN Intravilan

Adresa: Loc. Panaghia, Jud. Dolj, P4

Nr. Crt	Nr cadastral Nr. topografic	Suprafaţa* (mp)	Observaţii / Referinţe
A1		1	Sector cadastral:11 Teren neimprejmuit; Retea JT PTA PANAGHIA

Construcţii

Crt	Nr cadastral Nr. topografic	Adresa	Observaţii / Referinţe
A1.1		Loc. Panaghia, Jud. Dolj, P4	Nr. niveluri:1; S. construita la sol:1 mp; Stalp electric

B. Partea II. Proprietari şi acte

Inscrieri privitoare la dreptul de proprietate şi alte drepturi reale		Referinţe
/		
Act Normativ nr. HG NR. 1705, din 29/11/2006 emis de GUVERNUL ROMANIEI (Legea 123 din 10.07.2012; Contract de concesiune nr. 6 din 20.06.2005; Act Aditional nr. 1 din 04.03.2016; Licenta pentru distributia energiei electrice nr. 14033 din 01.07.2002 si Anexa);		
B1	Intabulare, drept de PROPRIETATE, dobandit prin Lege, cota actuala 1/1, cota initiala 1/1	A1, A1.1
	1) **STATUL ROMAN- DOMENIUL PUBLIC**, CIF:9999999999999, LIPSA CUI	
B2	Intabulare, drept de ADMINISTRARE, dobandit prin Lege, cota actuala 1/1, cota initiala 1/1	A1, A1.1
	1) **MINISTERUL ECONOMIEI SI COMERTULUI**, CIF:9999999999999, LIPSA CUI	
B3	Intabulare, drept de CONCESIUNEpe o perioada de 49 de ani, dobandit prin Lege, cota actuala 1/1, cota initiala 1/1	A1, A1.1
	1) **CEZ DISTRIBUTIE SA**, CIF:14491102	

C. Partea III. SARCINI .

Inscrieri privind dezmembramintele dreptului de proprietate, drepturi reale de garanţie şi sarcini	Referinţe
NU SUNT	

Anexa Nr. 1 La Partea I

Teren

Nr cadastral	Suprafaţa (mp)*	Observaţii / Referinţe
	1	Retea JT PTA PANAGHIA

* Suprafaţa este determinată in planul de proiecţie Stereo 70.

DETALII LINIARE IMOBIL

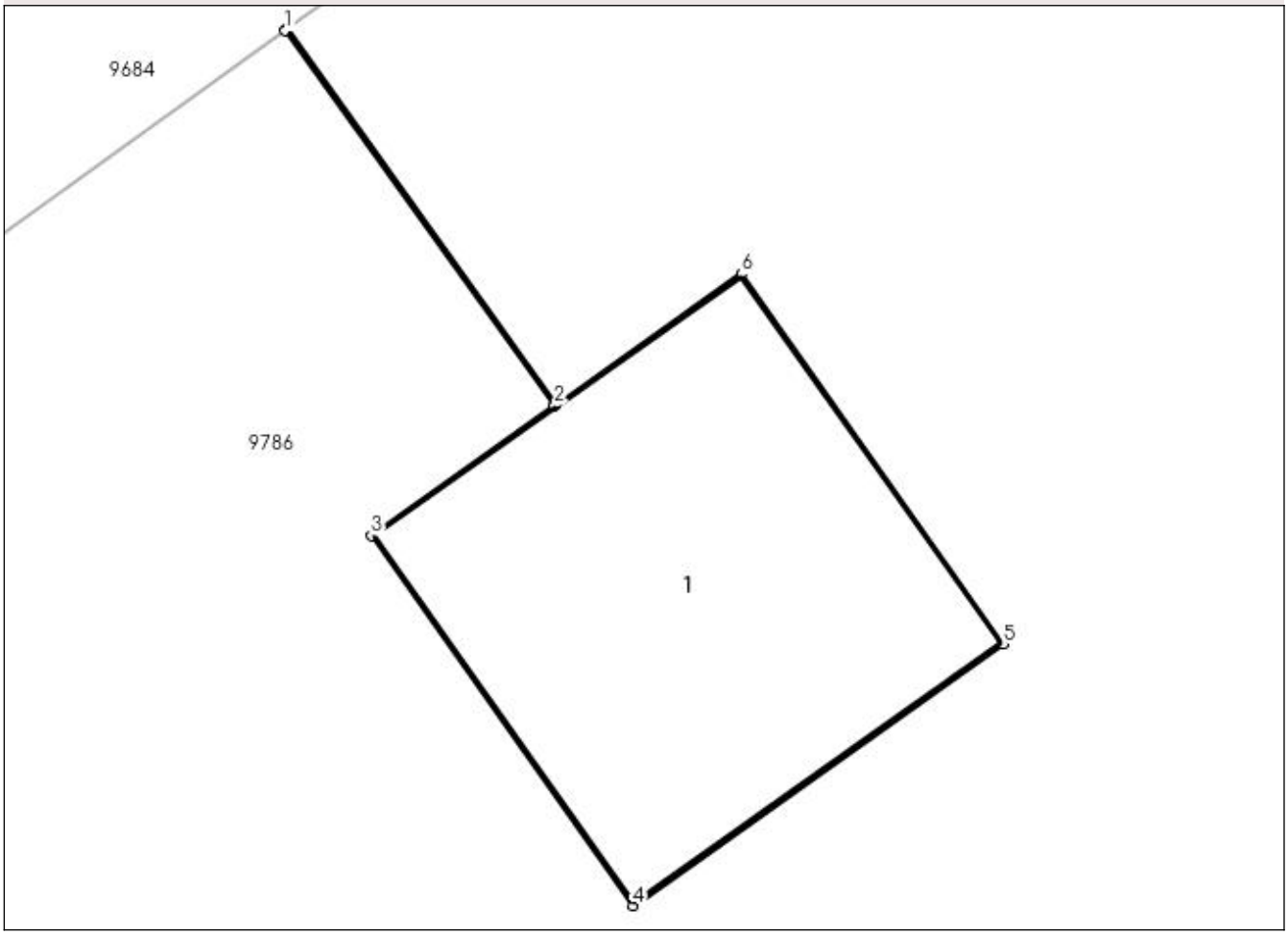

Date referitoare la teren

Crt	Categorie folosinţă	Intra vilan	Suprafaţa (mp)	Tarla	Parcelă	Nr. topo	Observaţii / Referinţe
1	curti constructii	DA	1	-	4	-	

Date referitoare la construcţii

Crt	Număr	Destinaţie construcţie	Supraf. (mp)	Situaţie juridică	Observaţii / Referinţe
A1.1		constructii industriale si edilitare	1	Cu acte	Nr. niveluri:1; S. construita la sol:1 mp; Stalp electric

Lungime Segmente
1) Valorile lungimilor segmentelor sunt obţinute din proiecţie în plan.

Punct început	X / Y	Punct sfârşit	X / Y	Lungime segment (** (m)
1	397.279,806 297.651,983	2	397.280,519 297.650,99	1.222
2	397.280,519 297.650,99	3	397.280,034 297.650,646	0.595
3	397.280,034 297.650,646	4	397.280,727 297.649,667	1.199

Punct început	X / Y	Punct sfârşit	X / Y	Lungime segment (** (m)
4	397.280,727 297.649,667	5	397.281,706 297.650,36	1.199
5	397.281,706 297.650,36	6	397.281,013 297.651,339	1.199
6	397.281,013 297.651,339	7	397.280,523 297.650,993	0.6
7	397.280,523 297.650,993	8	397.279,81 297.651,986	1.222
8	397.279,81 297.651,986	1	397.279,806 297.651,983	0.005

** Lungimile segmentelor sunt determinate în planul de proiecţie Stereo 70 şi sunt rotunjite la 1 milimetru.
*** Distanţa dintre puncte este formată din segmente cumulate ce sunt mai mici decât valoarea 1 milimetru.

DATE DESPRE IMOBILUL NR. 9790

Oficiul de Cadastru şi Publicitate Imobiliară DOLJ
Biroul de Cadastru şi Publicitate Imobiliară Craiova

A. Partea I. Descrierea imobilului

TEREN Intravilan

Adresa: Loc. Panaghia, Jud. Dolj, P3

Nr. Crt	Nr cadastral Nr. topografic	Suprafaţa* (mp)	Observaţii / Referinţe
A1		1	Sector cadastral:11 Teren neimprejmuit; Retea JT PTA PANAGHIA

Construcţii

Crt	Nr cadastral Nr. topografic	Adresa	Observaţii / Referinţe
A1.1		Loc. Panaghia, Jud. Dolj, P3	Nr. niveluri:1; S. construita la sol:1 mp; Stalp electric

B. Partea II. Proprietari şi acte

Inscrieri privitoare la dreptul de proprietate şi alte drepturi reale		Referinţe
/		
Act Normativ nr. HG NR. 1705, din 29/11/2006 emis de GUVERNUL ROMANIEI (Legea 123 din 10.07.2012; Contract de concesiune nr. 6 din 20.06.2005; Act Aditional nr. 1 din 04.03.2016; Licenta pentru distributia energiei electrice nr. 14033 din 01.07.2002 si Anexa);		
B1	Intabulare, drept de PROPRIETATE, dobandit prin Lege, cota actuala 1/1, cota initiala 1/1	A1, A1.1
	1) **STATUL ROMAN- DOMENIUL PUBLIC**, CIF:9999999999999, LIPSA CUI	
B2	Intabulare, drept de ADMINISTRARE, dobandit prin Lege, cota actuala 1/1, cota initiala 1/1	A1, A1.1
	1) **MINISTERUL ECONOMIEI SI COMERTULUI**, CIF:9999999999999, LIPSA CUI	
B3	Intabulare, drept de CONCESIUNEpe o perioada de 49 de ani, dobandit prin Lege, cota actuala 1/1, cota initiala 1/1	A1, A1.1
	1) **CEZ DISTRIBUTIE SA**, CIF:14491102	

C. Partea III. SARCINI .

Inscrieri privind dezmembramintele dreptului de proprietate, drepturi reale de garanţie şi sarcini	Referinţe
NU SUNT	

Anexa Nr. 1 La Partea I

Teren

Nr cadastral	Suprafaţa (mp)*	Observaţii / Referinţe
	1	Retea JT PTA PANAGHIA

* Suprafaţa este determinată in planul de proiecţie Stereo 70.

DETALII LINIARE IMOBIL

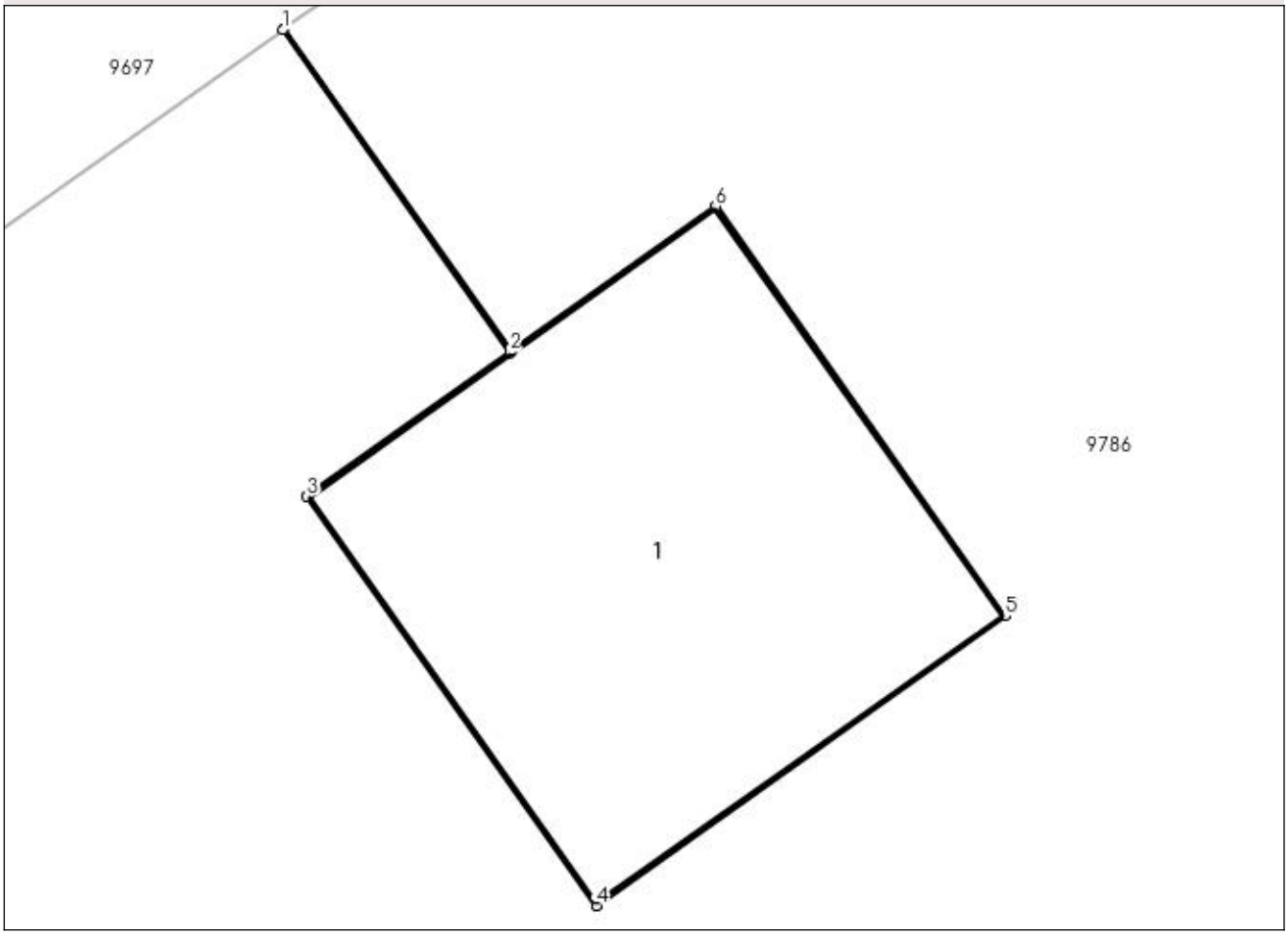

Date referitoare la teren

Crt	Categorie folosinţă	Intra vilan	Suprafaţa (mp)	Tarla	Parcelă	Nr. topo	Observaţii / Referinţe
1	curti constructii	DA	1	-	3	-	

Date referitoare la construcţii

Crt	Număr	Destinaţie construcţie	Supraf. (mp)	Situaţie juridică	Observaţii / Referinţe
A1.1		constructii industriale si edilitare	1	Cu acte	Nr. niveluri:1; S. construita la sol:1 mp; Stalp electric

Lungime Segmente
1) Valorile lungimilor segmentelor sunt obţinute din proiecţie în plan.

Punct început	X / Y	Punct sfârşit	X / Y	Lungime segment (** (m)
1	397.253,816 297.633,21	2	397.254,359 297.632,438	0.944
2	397.254,359 297.632,438	3	397.253,874 297.632,094	0.595
3	397.253,874 297.632,094	4	397.254,567 297.631,115	1.199

Punct început	X / Y	Punct sfârşit	X / Y	Lungime segment (** (m)
4	397.254,567 297.631,115	5	397.255,546 297.631,808	1.199
5	397.255,546 297.631,808	6	397.254,853 297.632,788	1.2
6	397.254,853 297.632,788	7	397.254,364 297.632,441	0.6
7	397.254,364 297.632,441	8	397.253,82 297.633,212	0.944
8	397.253,82 297.633,212	1	397.253,816 297.633,21	0.004

** Lungimile segmentelor sunt determinate în planul de proiecţie Stereo 70 şi sunt rotunjite la 1 milimetru.
*** Distanţa dintre puncte este formată din segmente cumulate ce sunt mai mici decât valoarea 1 milimetru.

DATE DESPRE IMOBILUL NR. 9791

Oficiul de Cadastru şi Publicitate Imobiliară DOLJ
Biroul de Cadastru şi Publicitate Imobiliară Craiova

A. Partea I. Descrierea imobilului

TEREN Intravilan

Adresa: Loc. Panaghia, Jud. Dolj, P6

Nr. Crt	Nr cadastral Nr. topografic	Suprafaţa* (mp)	Observaţii / Referinţe
A1		1	Sector cadastral:11 Teren neimprejmuit; Retea JT PTA PANAGHIA

Construcţii

Crt	Nr cadastral Nr. topografic	Adresa	Observaţii / Referinţe
A1.1		Loc. Panaghia, Jud. Dolj, P6	Nr. niveluri:1; S. construita la sol:1 mp; Stalp electric

B. Partea II. Proprietari şi acte

Inscrieri privitoare la dreptul de proprietate şi alte drepturi reale		Referinţe
/		
Act Normativ nr. HG NR. 1705, din 29/11/2006 emis de GUVERNUL ROMANIEI (Legea 123 din 10.07.2012; Contract de concesiune nr. 6 din 20.06.2005; Act Aditional nr. 1 din 04.03.2016; Licenta pentru distributia energiei electrice nr. 14033 din 01.07.2002 si Anexa);		
B1	Intabulare, drept de PROPRIETATE, dobandit prin Lege, cota actuala 1/1, cota initiala 1/1	A1, A1.1
	1) **STATUL ROMAN- DOMENIUL PUBLIC**, CIF:9999999999999, LIPSA CUI	
B2	Intabulare, drept de ADMINISTRARE, dobandit prin Lege, cota actuala 1/1, cota initiala 1/1	A1, A1.1
	1) **MINISTERUL ECONOMIEI SI COMERTULUI**, CIF:9999999999999, LIPSA CUI	
B3	Intabulare, drept de CONCESIUNEpe o perioada de 49 de ani, dobandit prin Lege, cota actuala 1/1, cota initiala 1/1	A1, A1.1
	1) **CEZ DISTRIBUTIE SA**, CIF:14491102	

C. Partea III. SARCINI .

Inscrieri privind dezmembramintele dreptului de proprietate, drepturi reale de garanţie şi sarcini	Referinţe
NU SUNT	

Anexa Nr. 1 La Partea I

Teren

Nr cadastral	Suprafaţa (mp)*	Observaţii / Referinţe
	1	Retea JT PTA PANAGHIA

* Suprafaţa este determinată in planul de proiecţie Stereo 70.

DETALII LINIARE IMOBIL

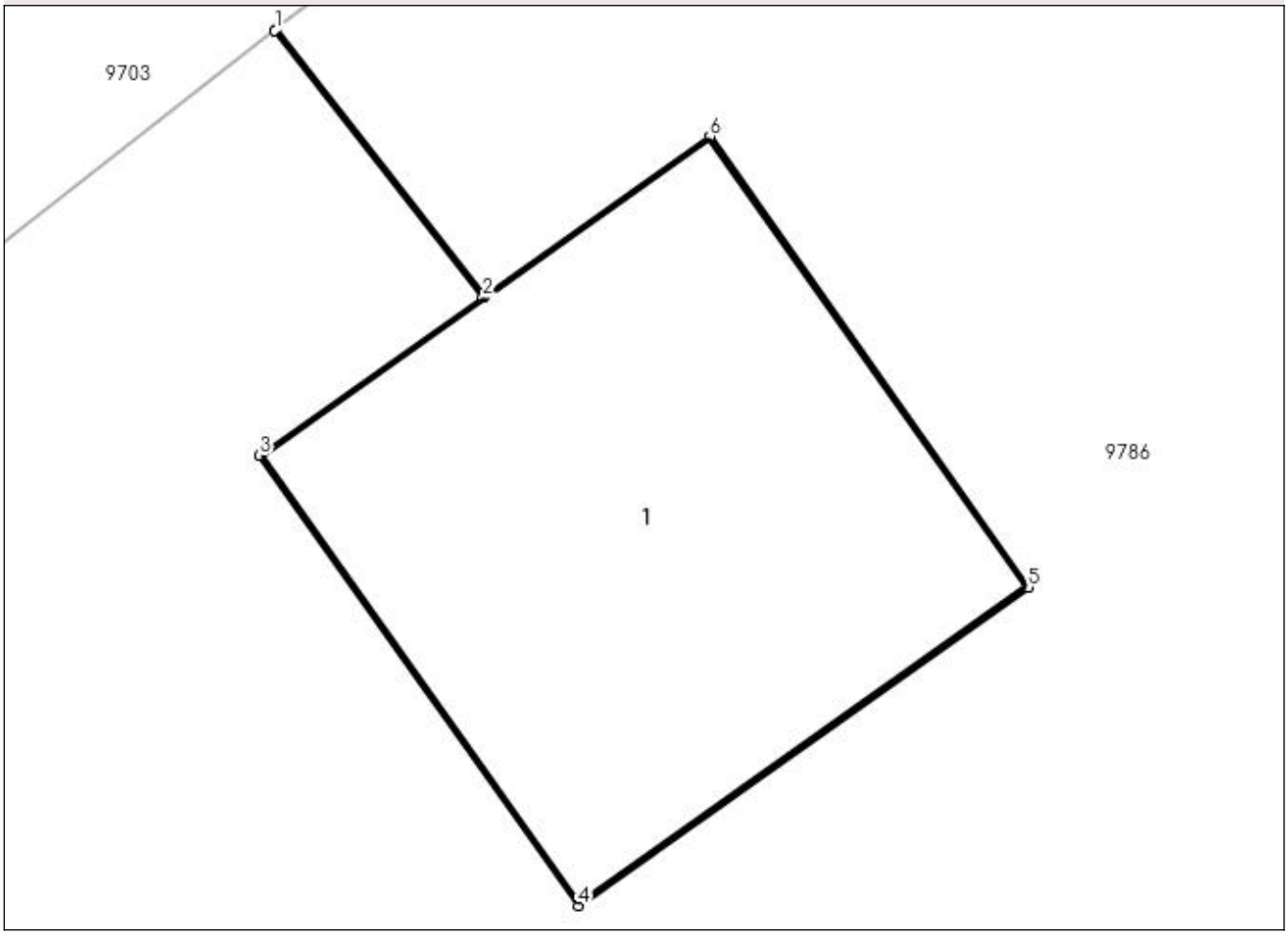

Date referitoare la teren

Crt	Categorie folosinţă	Intra vilan	Suprafaţa (mp)	Tarla	Parcelă	Nr. topo	Observaţii / Referinţe
1	curti constructii	DA	1	-	6	-	

Date referitoare la construcţii

Crt	Număr	Destinaţie construcţie	Supraf. (mp)	Situaţie juridică	Observaţii / Referinţe
A1.1		constructii industriale si edilitare	1	Cu acte	Nr. niveluri:1; S. construita la sol:1 mp; Stalp electric

Lungime Segmente
1) Valorile lungimilor segmentelor sunt obţinute din proiecţie în plan.

Punct început	X / Y	Punct sfârşit	X / Y	Lungime segment (** (m)
1	397.343,694 297.696,421	2	397.344,147 297.695,84	0.737
2	397.344,147 297.695,84	3	397.343,661 297.695,496	0.595
3	397.343,661 297.695,496	4	397.344,355 297.694,517	1.2

Punct început	X / Y	Punct sfârşit	X / Y	Lungime segment (** (m)
4	397.344,355 297.694,517	5	397.345,334 297.695,21	1.199
5	397.345,334 297.695,21	6	397.344,641 297.696,19	1.2
6	397.344,641 297.696,19	7	397.344,151 297.695,843	0.6
7	397.344,151 297.695,843	8	397.343,698 297.696,424	0.737
8	397.343,698 297.696,424	1	397.343,694 297.696,421	0.005

** Lungimile segmentelor sunt determinate în planul de proiecţie Stereo 70 şi sunt rotunjite la 1 milimetru.
*** Distanţa dintre puncte este formată din segmente cumulate ce sunt mai mici decât valoarea 1 milimetru.

DATE DESPRE IMOBILUL NR. 9792

Oficiul de Cadastru şi Publicitate Imobiliară DOLJ
Biroul de Cadastru şi Publicitate Imobiliară Craiova

A. Partea I. Descrierea imobilului

TEREN Intravilan

Adresa: Loc. Panaghia, Jud. Dolj, P2

Nr. Crt	Nr cadastral Nr. topografic	Suprafaţa* (mp)	Observaţii / Referinţe
A1		1	Sector cadastral:11 Teren neimprejmuit; Retea JT PTA PANAGHIA

Construcţii

Crt	Nr cadastral Nr. topografic	Adresa	Observaţii / Referinţe
A1.1		Loc. Panaghia, Jud. Dolj, P2	Nr. niveluri:1; S. construita la sol:1 mp; Stalp electric

B. Partea II. Proprietari şi acte

Inscrieri privitoare la dreptul de proprietate şi alte drepturi reale		Referinţe
/		
Act Normativ nr. HG NR. 1705, din 29/11/2006 emis de GUVERNUL ROMANIEI (Legea 123 din 10.07.2012; Contract de concesiune nr. 6 din 20.06.2005; Act Aditional nr. 1 din 04.03.2016; Licenta pentru distributia energiei electrice nr. 14033 din 01.07.2002 si Anexa);		
B1	Intabulare, drept de PROPRIETATE, dobandit prin Lege, cota actuala 1/1, cota initiala 1/1	A1, A1.1
	1) **STATUL ROMAN- DOMENIUL PUBLIC**, CIF:9999999999999, LIPSA CUI	
B2	Intabulare, drept de ADMINISTRARE, dobandit prin Lege, cota actuala 1/1, cota initiala 1/1	A1, A1.1
	1) **MINISTERUL ECONOMIEI SI COMERTULUI**, CIF:9999999999999, LIPSA CUI	
B3	Intabulare, drept de CONCESIUNEpe o perioada de 49 de ani, dobandit prin Lege, cota actuala 1/1, cota initiala 1/1	A1, A1.1
	1) **CEZ DISTRIBUTIE SA**, CIF:14491102	

C. Partea III. SARCINI .

Inscrieri privind dezmembramintele dreptului de proprietate, drepturi reale de garanţie şi sarcini	Referinţe
NU SUNT	

Anexa Nr. 1 La Partea I

Teren

Nr cadastral	Suprafaţa (mp)*	Observaţii / Referinţe
	1	Retea JT PTA PANAGHIA

* Suprafaţa este determinată in planul de proiecţie Stereo 70.

DETALII LINIARE IMOBIL

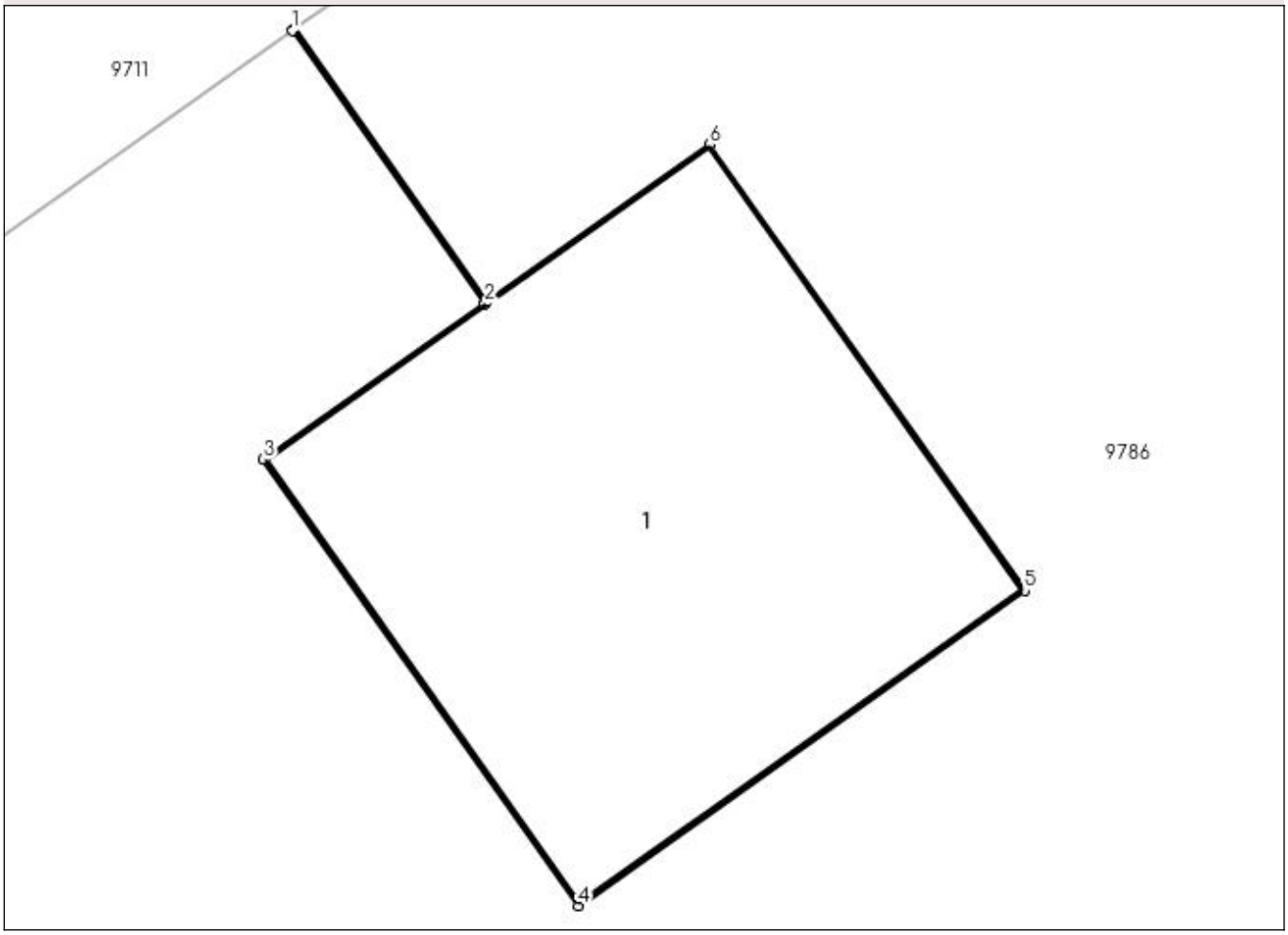

Date referitoare la teren

Crt	Categorie folosinţă	Intra vilan	Suprafaţa (mp)	Tarla	Parcelă	Nr. topo	Observaţii / Referinţe
1	curti constructii	DA	1	-	2	-	

Date referitoare la construcţii

Crt	Număr	Destinaţie construcţie	Supraf. (mp)	Situaţie juridică	Observaţii / Referinţe
A1.1		constructii industriale si edilitare	1	Cu acte	Nr. niveluri:1; S. construita la sol:1 mp; Stalp electric

Lungime Segmente
1) Valorile lungimilor segmentelor sunt obţinute din proiecţie în plan.

Punct început	X / Y	Punct sfârşit	X / Y	Lungime segment (** (m)
1	397.224,103 297.612,254	2	397.224,526 297.611,654	0.734
2	397.224,526 297.611,654	3	397.224,04 297.611,311	0.595
3	397.224,04 297.611,311	4	397.224,733 297.610,331	1.2

Punct început	X / Y	Punct sfârşit	X / Y	Lungime segment (** (m)
4	397.224,733 297.610,331	5	397.225,713 297.611,024	1.2
5	397.225,713 297.611,024	6	397.225,02 297.612,004	1.2
6	397.225,02 297.612,004	7	397.224,53 297.611,657	0.6
7	397.224,53 297.611,657	8	397.224,107 297.612,257	0.734
8	397.224,107 297.612,257	1	397.224,103 297.612,254	0.005

** Lungimile segmentelor sunt determinate în planul de proiecţie Stereo 70 şi sunt rotunjite la 1 milimetru.
*** Distanţa dintre puncte este formată din segmente cumulate ce sunt mai mici decât valoarea 1 milimetru.

DATE DESPRE IMOBILUL NR. 9793

Oficiul de Cadastru şi Publicitate Imobiliară DOLJ
Biroul de Cadastru şi Publicitate Imobiliară Craiova

A. Partea I. Descrierea imobilului

TEREN Intravilan
Adresa: Loc. Panaghia, Jud. Dolj, De 43/6

Nr. Crt	Nr cadastral Nr. topografic	Suprafaţa* (mp)	Observaţii / Referinţe
A1		5.537	Sector cadastral:11 Teren neimprejmuit;

B. Partea II. Proprietari şi acte

Inscrieri privitoare la dreptul de proprietate şi alte drepturi reale		Referinţe
/		
Act Normativ nr. Legea 7, din 13/03/1996 emis de PARLAMENTUL ROMÂNIEI (art.13.alin.15);		
B1	Inscrierea provizorie, drept de PROPRIETATE, dobandit prin Lege, cota actuala 1/1, cota initiala 1/1	A1
	1) **NEIDENTIFICAT NEIDENTIFICAT**, CIF:0000000000000	

C. Partea III. SARCINI .

Inscrieri privind dezmembramintele dreptului de proprietate, drepturi reale de garanţie şi sarcini	Referinţe
NU SUNT	

Anexa Nr. 1 La Partea I

Teren

Nr cadastral	Suprafaţa (mp)*	Observaţii / Referinţe
	5.537	

* Suprafaţa este determinată in planul de proiecţie Stereo 70.

DETALII LINIARE IMOBIL

Date referitoare la teren

Crt	Categorie folosinţă	Intra vilan	Suprafaţa (mp)	Tarla	Parcelă	Nr. topo	Observaţii / Referinţe
1	drum	DA	5.537	De 43/6	-	-	

Lungime Segmente

1) Valorile lungimilor segmentelor sunt obţinute din proiecţie în plan.

Punct început	X / Y	Punct sfârşit	X / Y	Lungime segment
1	397.630,497 297.667,051	2	397.628,919 297.667,359	1.608
4	397.591,716 297.675,628	5	397.556,963 297.683,313	35.593
7	397.518,797 297.691,754	8	397.498,619 297.696,216	20.665
10	397.465,358 297.703,572	11	397.452,567 297.706,401	13.1
13	397.429,307 297.711,545	14	397.412,192 297.715,33	17.529
16	397.369,1 297.724,86	17	397.355,898 297.727,779	13.521

Punct început	X / Y	Punct sfârşit	X / Y	Lungime segment
2	397.628,919 297.667,359	3	397.610,839 297.671,399	18.526
5	397.556,963 297.683,313	6	397.530,516 297.689,162	27.086
8	397.498,619 297.696,216	9	397.476,416 297.701,126	22.739
11	397.452,567 297.706,401	12	397.440,142 297.709,149	12.725
14	397.412,192 297.715,33	15	397.396,381 297.718,826	16.193
17	397.355,898 297.727,779	18	397.340,534 297.731,177	15.735

Punct început	X / Y	Punct sfârşit	X / Y	Lungime segment
3	397.610,839 297.671,399	4	397.591,716 297.675,628	19.585
6	397.530,516 297.689,162	7	397.518,797 297.691,754	12.002
9	397.476,416 297.701,126	10	397.465,358 297.703,572	11.325
12	397.440,142 297.709,149	13	397.429,307 297.711,545	11.097
15	397.396,381 297.718,826	16	397.369,1 297.724,86	27.94
18	397.340,534 297.731,177	19	397.329,26 297.733,655	11.543

Punct început	X / Y	Punct sfârşit	X / Y	Lungime segment
19	397.329,26 297.733,655	20	397.325,36 297.734,545	4.0
22	397.170,905 297.771,911	23	397.169,898 297.767,608	4.419
25	397.140,849 297.774,068	26	397.140,72 297.773,518	0.565
28	397.141,057 297.772,22	29	397.139,883 297.772,469	1.2
31	397.140,715 297.773,519	32	397.140,844 297.774,069	0.565
34	397.123,454 297.777,843	35	397.107,171 297.781,096	16.605
37	397.098,767 297.783,193	38	397.098,687 297.782,822	0.38
40	397.099,024 297.781,523	41	397.097,85 297.781,773	1.2
43	397.098,682 297.782,823	44	397.098,762 297.783,194	0.38
46	397.060,038 297.791,355	47	397.059,975 297.791,054	0.308
49	397.060,312 297.789,756	50	397.059,139 297.790,005	1.199
52	397.059,97 297.791,055	53	397.060,033 297.791,356	0.308
55	397.058,814 297.791,673	56	397.059,009 297.789,465	2.217
58	397.111,997 297.768,822	59	397.129,653 297.765,181	18.028
61	397.173,01 297.758,762	62	397.172,49 297.759,06	0.599
64	397.174,128 297.759,505	65	397.173,531 297.758,463	1.201
67	397.172,203 297.755,274	68	397.186,089 297.752,042	14.257
70	397.224,151 297.750,425	71	397.271,39 297.736,189	49.337
73	397.289,814 297.730,717	74	397.291,441 297.730,308	1.678
76	397.296,004 297.733,636	77	397.368,503 297.715,977	74.619
79	397.440,643 297.701,425	80	397.470,057 297.694,932	30.122
82	397.477,281 297.693,342	83	397.553,541 297.676,552	78.086
85	397.573,305 297.674,729	86	397.586,917 297.673,491	13.668
88	397.629,269 297.660,032	89	397.633,438 297.662,218	4.707

Punct început	X / Y	Punct sfârşit	X / Y	Lungime segment
20	397.325,36 297.734,545	21	397.326,38 297.739,018	4.588
23	397.169,898 297.767,608	24	397.148,027 297.772,383	22.386
26	397.140,72 297.773,518	27	397.141,307 297.773,393	0.6
29	397.139,883 297.772,469	30	397.140,133 297.773,643	1.2
32	397.140,844 297.774,069	33	397.140,088 297.774,246	0.776
35	397.107,171 297.781,096	36	397.101,896 297.782,52	5.464
38	397.098,687 297.782,822	39	397.099,274 297.782,697	0.6
41	397.097,85 297.781,773	42	397.098,1 297.782,947	1.2
44	397.098,762 297.783,194	45	397.084,448 297.786,274	14.642
47	397.059,975 297.791,054	48	397.060,562 297.790,929	0.6
50	397.059,139 297.790,005	51	397.059,388 297.791,179	1.2
53	397.060,033 297.791,356	54	397.059,257 297.791,517	0.793
56	397.059,009 297.789,465	57	397.070,425 297.777,395	16.614
59	397.129,653 297.765,181	60	397.172,199 297.755,275	43.684
62	397.172,49 297.759,06	63	397.173,086 297.760,101	1.2
65	397.173,531 297.758,463	66	397.173,015 297.758,759	0.595
68	397.186,089 297.752,042	69	397.205,774 297.751,288	19.699
71	397.271,39 297.736,189	72	397.279,045 297.733,882	7.995
74	397.291,441 297.730,308	75	397.293,764 297.728,749	2.798
77	397.368,503 297.715,977	78	397.386,451 297.713,34	18.141
80	397.470,057 297.694,932	81	397.471,676 297.694,576	1.658
83	397.553,541 297.676,552	84	397.565,803 297.673,636	12.604
86	397.586,917 297.673,491	87	397.598,643 297.669,756	12.306
89	397.633,438 297.662,218	90	397.629,551 297.663,165	4.001

Punct început	X / Y	Punct sfârşit	X / Y	Lungime segment
21	397.326,38 297.739,018	22	397.170,905 297.771,911	158.916
24	397.148,027 297.772,383	25	397.140,849 297.774,068	7.373
27	397.141,307 297.773,393	28	397.141,057 297.772,22	1.199
30	397.140,133 297.773,643	31	397.140,715 297.773,519	0.595
33	397.140,088 297.774,246	34	397.123,454 297.777,843	17.018
36	397.101,896 297.782,52	37	397.098,767 297.783,193	3.201
39	397.099,274 297.782,697	40	397.099,024 297.781,523	1.2
42	397.098,1 297.782,947	43	397.098,682 297.782,823	0.595
45	397.084,448 297.786,274	46	397.060,038 297.791,355	24.933
48	397.060,562 297.790,929	49	397.060,312 297.789,756	1.199
51	397.059,388 297.791,179	52	397.059,97 297.791,055	0.595
54	397.059,257 297.791,517	55	397.058,814 297.791,673	0.47
57	397.070,425 297.777,395	58	397.111,997 297.768,822	42.447
60	397.172,199 297.755,275	61	397.173,01 297.758,762	3.58
63	397.173,086 297.760,101	64	397.174,128 297.759,505	1.2
66	397.173,015 297.758,759	67	397.172,203 297.755,274	3.578
69	397.205,774 297.751,288	70	397.224,151 297.750,425	18.397
72	397.279,045 297.733,882	73	397.289,814 297.730,717	11.224
75	397.293,764 297.728,749	76	397.296,004 297.733,636	5.376
78	397.386,451 297.713,34	79	397.440,643 297.701,425	55.486
81	397.471,676 297.694,576	82	397.477,281 297.693,342	5.739
84	397.565,803 297.673,636	85	397.573,305 297.674,729	7.581
87	397.598,643 297.669,756	88	397.629,269 297.660,032	32.133
90	397.629,551 297.663,165	1	397.630,497 297.667,051	3.999

**** Lungimile segmentelor sunt determinate în planul de proiecţie Stereo 70 şi sunt rotunjite la 1 milimetru.**
***** Distanţa dintre puncte este formată din segmente cumulate ce sunt mai mici decât valoarea 1 milimetru.**

DATE DESPRE IMOBILUL NR. 9794

Oficiul de Cadastru şi Publicitate Imobiliară DOLJ
Biroul de Cadastru şi Publicitate Imobiliară Craiova

A. Partea I. Descrierea imobilului

TEREN Intravilan

Adresa: Loc. Panaghia, Jud. Dolj, P1

Nr. Crt	Nr cadastral Nr. topografic	Suprafaţa* (mp)	Observaţii / Referinţe
A1		1	Sector cadastral:11 Teren neimprejmuit; Retea JT PTA PANAGHIA

Construcţii

Crt	Nr cadastral Nr. topografic	Adresa	Observaţii / Referinţe
A1.1		Loc. Panaghia, Jud. Dolj, P1	Nr. niveluri:1; S. construita la sol:1 mp; Stalp electric

B. Partea II. Proprietari şi acte

Inscrieri privitoare la dreptul de proprietate şi alte drepturi reale		Referinţe
/		
Act Normativ nr. HG NR. 1705, din 29/11/2006 emis de GUVERNUL ROMANIEI (Legea 123 din 10.07.2012; Contract de concesiune nr. 6 din 20.06.2005; Act Aditional nr. 1 din 04.03.2016; Licenta pentru distributia energiei electrice nr. 14033 din 01.07.2002 si Anexa);		
B1	Intabulare, drept de PROPRIETATE, dobandit prin Lege, cota actuala 1/1, cota initiala 1/1	A1, A1.1
	1) **STATUL ROMAN- DOMENIUL PUBLIC**, CIF:9999999999999, LIPSA CUI	
B2	Intabulare, drept de ADMINISTRARE, dobandit prin Lege, cota actuala 1/1, cota initiala 1/1	A1, A1.1
	1) **MINISTERUL ECONOMIEI SI COMERTULUI**, CIF:9999999999999, LIPSA CUI	
B3	Intabulare, drept de CONCESIUNEpe o perioada de 49 de ani, dobandit prin Lege, cota actuala 1/1, cota initiala 1/1	A1, A1.1
	1) **CEZ DISTRIBUTIE SA**, CIF:14491102	

C. Partea III. SARCINI .

Inscrieri privind dezmembramintele dreptului de proprietate, drepturi reale de garanţie şi sarcini	Referinţe
NU SUNT	

Anexa Nr. 1 La Partea I

Teren

Nr cadastral	Suprafaţa (mp)*	Observaţii / Referinţe
	1	Retea JT PTA PANAGHIA

* Suprafaţa este determinată in planul de proiecţie Stereo 70.

DETALII LINIARE IMOBIL

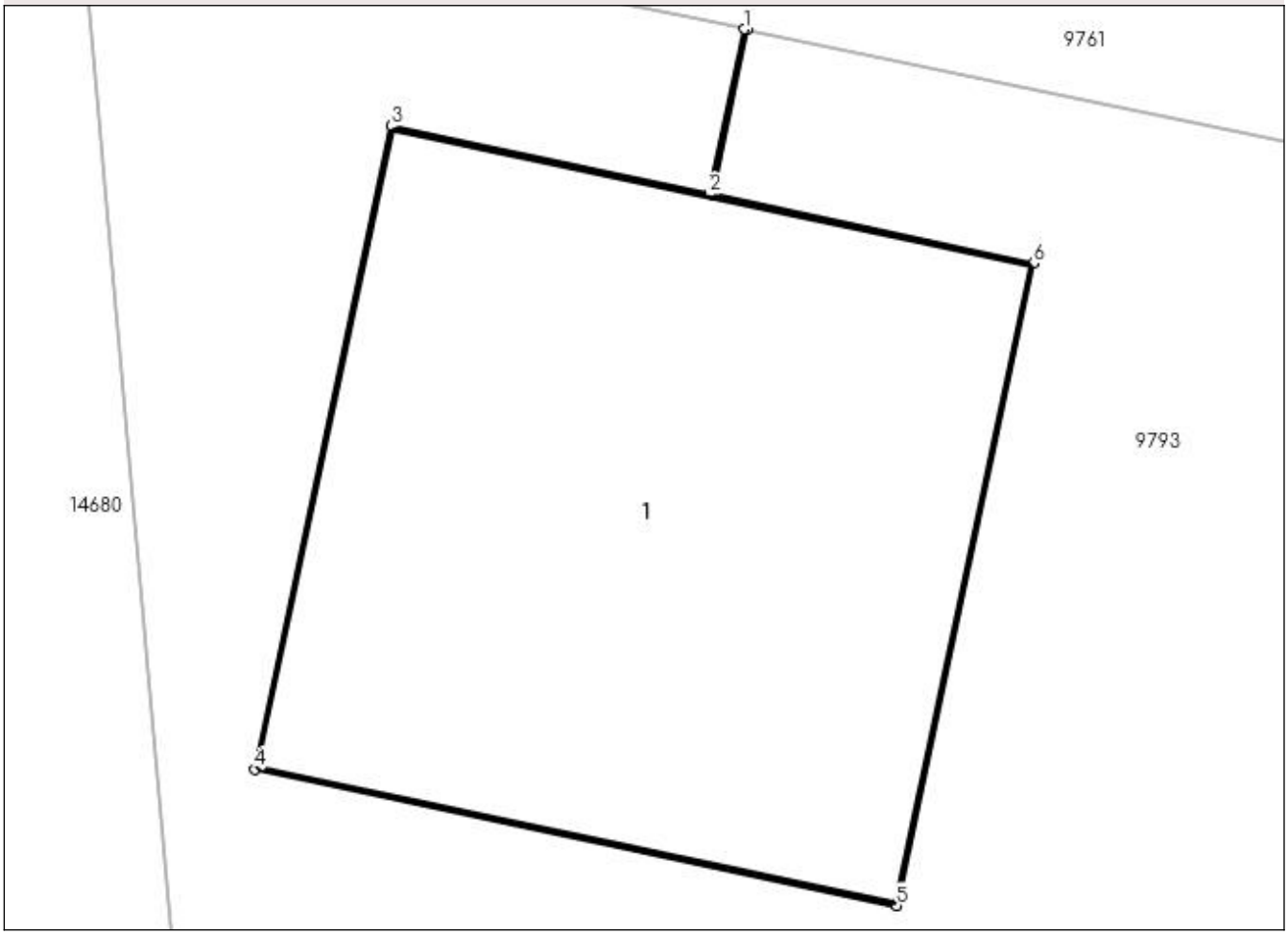

Date referitoare la teren

Crt	Categorie folosinţă	Intra vilan	Suprafaţa (mp)	Tarla	Parcelă	Nr. topo	Observaţii / Referinţe
1	curti constructii	DA	1	-	1	-	

Date referitoare la construcţii

Crt	Număr	Destinaţie construcţie	Supraf. (mp)	Situaţie juridică	Observaţii / Referinţe
A1.1		constructii industriale si edilitare	1	Cu acte	Nr. niveluri:1; S. construita la sol:1 mp; Stalp electric

Lungime Segmente
1) Valorile lungimilor segmentelor sunt obţinute din proiecţie în plan.

Punct început	X / Y	Punct sfârşit	X / Y	Lungime segment (** (m)
1	397.060,033 297.791,356	2	397.059,97 297.791,055	0.308
2	397.059,97 297.791,055	3	397.059,388 297.791,179	0.595
3	397.059,388 297.791,179	4	397.059,139 297.790,005	1.2

Punct început	X / Y	Punct sfârşit	X / Y	Lungime segment (** (m)
4	397.059,139 297.790,005	5	397.060,312 297.789,756	1.199
5	397.060,312 297.789,756	6	397.060,562 297.790,929	1.199
6	397.060,562 297.790,929	7	397.059,975 297.791,054	0.6
7	397.059,975 297.791,054	8	397.060,038 297.791,355	0.308
8	397.060,038 297.791,355	1	397.060,033 297.791,356	0.005

** Lungimile segmentelor sunt determinate în planul de proiecţie Stereo 70 şi sunt rotunjite la 1 milimetru.
*** Distanţa dintre puncte este formată din segmente cumulate ce sunt mai mici decât valoarea 1 milimetru.

DATE DESPRE IMOBILUL NR. 9795

Oficiul de Cadastru şi Publicitate Imobiliară DOLJ
Biroul de Cadastru şi Publicitate Imobiliară Craiova

A. Partea I. Descrierea imobilului

TEREN Intravilan

Adresa: Loc. Panaghia, Jud. Dolj, P4

Nr. Crt	Nr cadastral Nr. topografic	Suprafaţa* (mp)	Observaţii / Referinţe
A1		1	Sector cadastral:11 Teren neimprejmuit; Retea JT PTA PANAGHIA

Construcţii

Crt	Nr cadastral Nr. topografic	Adresa	Observaţii / Referinţe
A1.1		Loc. Panaghia, Jud. Dolj, P4	Nr. niveluri:1; S. construita la sol:1 mp; Stalp electric

B. Partea II. Proprietari şi acte

Inscrieri privitoare la dreptul de proprietate şi alte drepturi reale		Referinţe
/		
Act Normativ nr. HG NR. 1705, din 29/11/2006 emis de GUVERNUL ROMANIEI (Legea 123 din 10.07.2012; Contract de concesiune nr. 6 din 20.06.2005; Act Aditional nr. 1 din 04.03.2016; Licenta pentru distributia energiei electrice nr. 14033 din 01.07.2002 si Anexa);		
B1	Intabulare, drept de PROPRIETATE, dobandit prin Lege, cota actuala 1/1, cota initiala 1/1	A1, A1.1
	1) **STATUL ROMAN- DOMENIUL PUBLIC**, CIF:9999999999999, LIPSA CUI	
B2	Intabulare, drept de ADMINISTRARE, dobandit prin Lege, cota actuala 1/1, cota initiala 1/1	A1, A1.1
	1) **MINISTERUL ECONOMIEI SI COMERTULUI**, CIF:9999999999999, LIPSA CUI	
B3	Intabulare, drept de CONCESIUNEpe o perioada de 49 de ani, dobandit prin Lege, cota actuala 1/1, cota initiala 1/1	A1, A1.1
	1) **CEZ DISTRIBUTIE SA**, CIF:14491102	

C. Partea III. SARCINI .

Inscrieri privind dezmembramintele dreptului de proprietate, drepturi reale de garanţie şi sarcini	Referinţe
NU SUNT	

Anexa Nr. 1 La Partea I

Teren

Nr cadastral	Suprafaţa (mp)*	Observaţii / Referinţe
	1	Retea JT PTA PANAGHIA

* Suprafaţa este determinată in planul de proiecţie Stereo 70.

DETALII LINIARE IMOBIL

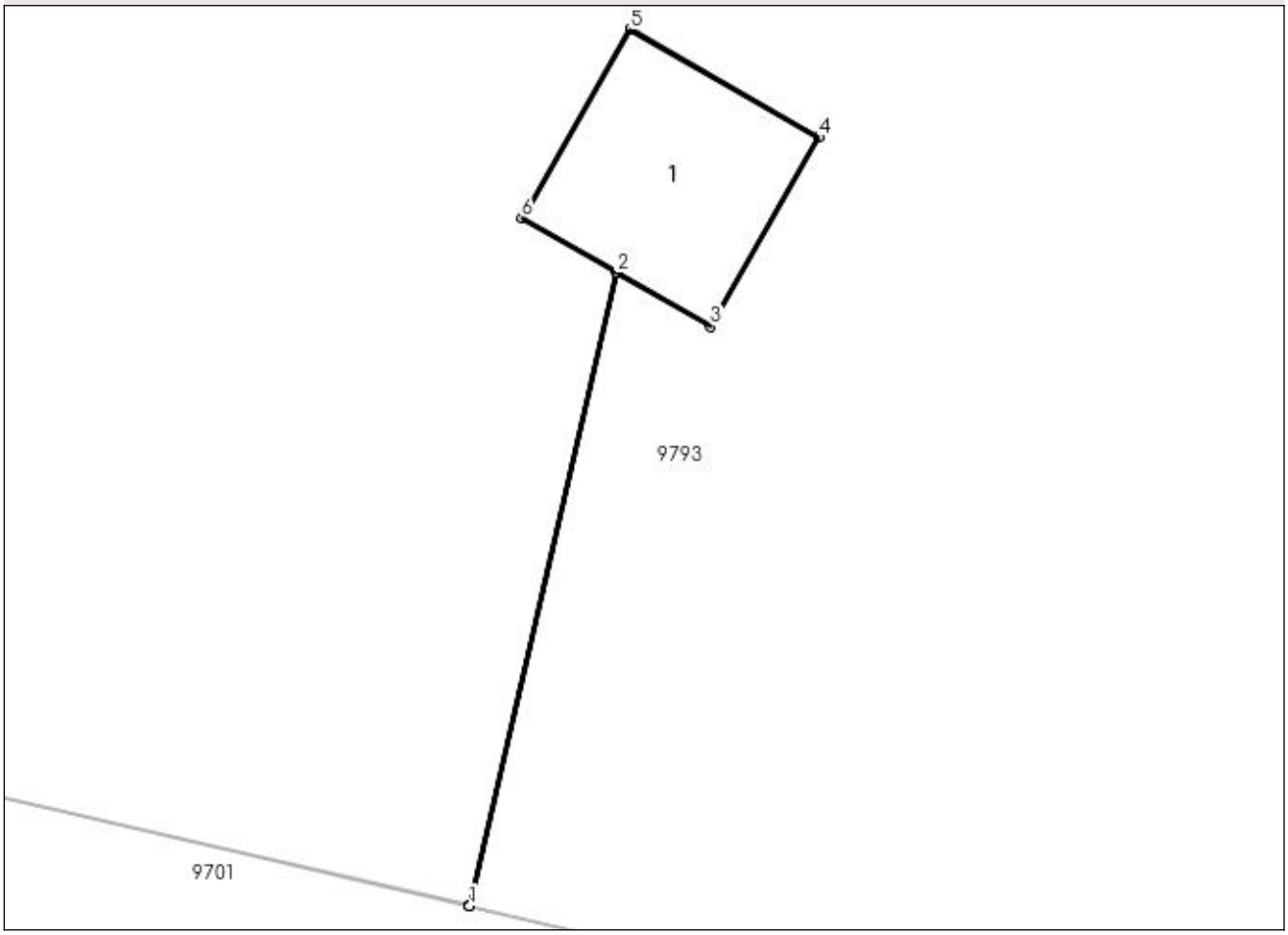

Date referitoare la teren

Crt	Categorie folosinţă	Intra vilan	Suprafaţa (mp)	Tarla	Parcelă	Nr. topo	Observaţii / Referinţe
1	curti constructii	DA	1	-	4	-	

Date referitoare la construcţii

Crt	Număr	Destinaţie construcţie	Supraf. (mp)	Situaţie juridică	Observaţii / Referinţe
A1.1		constructii industriale si edilitare	1	Cu acte	Nr. niveluri:1; S. construita la sol:1 mp; Stalp electric

Lungime Segmente
1) Valorile lungimilor segmentelor sunt obţinute din proiecţie în plan.

Punct început	X / Y	Punct sfârşit	X / Y	Lungime segment (** (m)
1	397.172,203 297.755,274	2	397.173,015 297.758,759	3.578
2	397.173,015 297.758,759	3	397.173,531 297.758,463	0.595
3	397.173,531 297.758,463	4	397.174,128 297.759,505	1.201

Punct început	X / Y	Punct sfârşit	X / Y	Lungime segment (** (m)
4	397.174,128 297.759,505	5	397.173,086 297.760,101	1.2
5	397.173,086 297.760,101	6	397.172,49 297.759,06	1.2
6	397.172,49 297.759,06	7	397.173,01 297.758,762	0.599
7	397.173,01 297.758,762	8	397.172,199 297.755,275	3.58
8	397.172,199 297.755,275	1	397.172,203 297.755,274	0.004

** Lungimile segmentelor sunt determinate în planul de proiecţie Stereo 70 şi sunt rotunjite la 1 milimetru.
*** Distanţa dintre puncte este formată din segmente cumulate ce sunt mai mici decât valoarea 1 milimetru.

DATE DESPRE IMOBILUL NR. 9796

Oficiul de Cadastru şi Publicitate Imobiliară DOLJ
Biroul de Cadastru şi Publicitate Imobiliară Craiova

A. Partea I. Descrierea imobilului

TEREN Intravilan

Adresa: Loc. Panaghia, Jud. Dolj, P3

Nr. Crt	Nr cadastral Nr. topografic	Suprafaţa* (mp)	Observaţii / Referinţe
A1		1	Sector cadastral:11 Teren neimprejmuit; Retea JT PTA PANAGHIA

Construcţii

Crt	Nr cadastral Nr. topografic	Adresa	Observaţii / Referinţe
A1.1		Loc. Panaghia, Jud. Dolj, P3	Nr. niveluri:1; S. construita la sol:1 mp; Stalp electric

B. Partea II. Proprietari şi acte

Inscrieri privitoare la dreptul de proprietate şi alte drepturi reale		Referinţe
/		
Act Normativ nr. HG NR. 1705, din 29/11/2006 emis de GUVERNUL ROMANIEI (Legea 123 din 10.07.2012; Contract de concesiune nr. 6 din 20.06.2005; Act Aditional nr. 1 din 04.03.2016; Licenta pentru distributia energiei electrice nr. 14033 din 01.07.2002 si Anexa);		
B1	Intabulare, drept de PROPRIETATE, dobandit prin Lege, cota actuala 1/1, cota initiala 1/1	A1, A1.1
	1) **STATUL ROMAN- DOMENIUL PUBLIC**, CIF:9999999999999, LIPSA CUI	
B2	Intabulare, drept de ADMINISTRARE, dobandit prin Lege, cota actuala 1/1, cota initiala 1/1	A1, A1.1
	1) **MINISTERUL ECONOMIEI SI COMERTULUI**, CIF:9999999999999, LIPSA CUI	
B3	Intabulare, drept de CONCESIUNEpe o perioada de 49 de ani, dobandit prin Lege, cota actuala 1/1, cota initiala 1/1	A1, A1.1
	1) **CEZ DISTRIBUTIE SA**, CIF:14491102	

C. Partea III. SARCINI .

Inscrieri privind dezmembramintele dreptului de proprietate, drepturi reale de garanţie şi sarcini	Referinţe
NU SUNT	

Anexa Nr. 1 La Partea I

Teren

Nr cadastral	Suprafaţa (mp)*	Observaţii / Referinţe
	1	Retea JT PTA PANAGHIA

* Suprafaţa este determinată in planul de proiecţie Stereo 70.

DETALII LINIARE IMOBIL

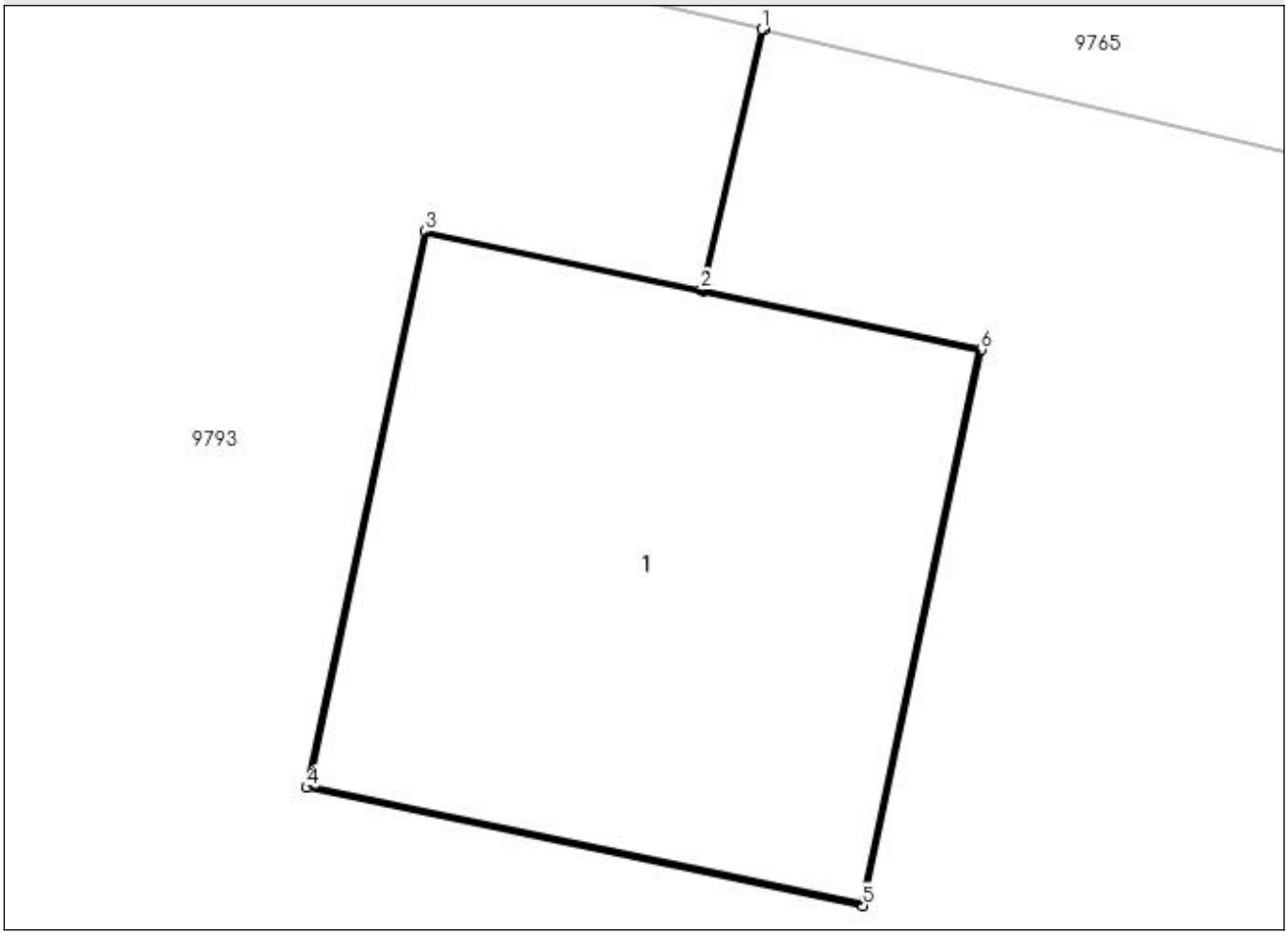

Date referitoare la teren

Crt	Categorie folosinţă	Intra vilan	Suprafaţa (mp)	Tarla	Parcelă	Nr. topo	Observaţii / Referinţe
1	curti constructii	DA	1	-	3	-	

Date referitoare la construcţii

Crt	Număr	Destinaţie construcţie	Supraf. (mp)	Situaţie juridică	Observaţii / Referinţe
A1.1		constructii industriale si edilitare	1	Cu acte	Nr. niveluri:1; S. construita la sol:1 mp; Stalp electric

Lungime Segmente
1) Valorile lungimilor segmentelor sunt obţinute din proiecţie în plan.

Punct început	X / Y	Punct sfârşit	X / Y	Lungime segment (** (m)
1	397.140,844 297.774,069	2	397.140,715 297.773,519	0.565
2	397.140,715 297.773,519	3	397.140,133 297.773,643	0.595
3	397.140,133 297.773,643	4	397.139,883 297.772,469	1.2

Punct început	X / Y	Punct sfârşit	X / Y	Lungime segment (** (m)
4	397.139,883 297.772,469	5	397.141,057 297.772,22	1.2
5	397.141,057 297.772,22	6	397.141,307 297.773,393	1.199
6	397.141,307 297.773,393	7	397.140,72 297.773,518	0.6
7	397.140,72 297.773,518	8	397.140,849 297.774,068	0.565
8	397.140,849 297.774,068	1	397.140,844 297.774,069	0.005

** Lungimile segmentelor sunt determinate în planul de proiecţie Stereo 70 şi sunt rotunjite la 1 milimetru.
*** Distanţa dintre puncte este formată din segmente cumulate ce sunt mai mici decât valoarea 1 milimetru.

DATE DESPRE IMOBILUL NR. 9797

Oficiul de Cadastru şi Publicitate Imobiliară DOLJ
Biroul de Cadastru şi Publicitate Imobiliară Craiova

A. Partea I. Descrierea imobilului

TEREN Intravilan

Adresa: Loc. Panaghia, Jud. Dolj, P2

Nr. Crt	Nr cadastral Nr. topografic	Suprafaţa* (mp)	Observaţii / Referinţe
A1		1	Sector cadastral:11 Teren neimprejmuit; Retea JT PTA PANAGHIA

Construcţii

Crt	Nr cadastral Nr. topografic	Adresa	Observaţii / Referinţe
A1.1		Loc. Panaghia, Jud. Dolj, P2	Nr. niveluri:1; S. construita la sol:1 mp; Stalp electric

B. Partea II. Proprietari şi acte

Inscrieri privitoare la dreptul de proprietate şi alte drepturi reale		Referinţe
/		
Act Normativ nr. HG NR. 1705, din 29/11/2006 emis de GUVERNUL ROMANIEI (Legea 123 din 10.07.2012; Contract de concesiune nr. 6 din 20.06.2005; Act Aditional nr. 1 din 04.03.2016; Licenta pentru distributia energiei electrice nr. 14033 din 01.07.2002 si Anexa);		
B1	Intabulare, drept de PROPRIETATE, dobandit prin Lege, cota actuala 1/1, cota initiala 1/1	A1, A1.1
	1) **STATUL ROMAN- DOMENIUL PUBLIC**, CIF:9999999999999, LIPSA CUI	
B2	Intabulare, drept de ADMINISTRARE, dobandit prin Lege, cota actuala 1/1, cota initiala 1/1	A1, A1.1
	1) **MINISTERUL ECONOMIEI SI COMERTULUI**, CIF:9999999999999, LIPSA CUI	
B3	Intabulare, drept de CONCESIUNEpe o perioada de 49 de ani, dobandit prin Lege, cota actuala 1/1, cota initiala 1/1	A1, A1.1
	1) **CEZ DISTRIBUTIE SA**, CIF:14491102	

C. Partea III. SARCINI .

Inscrieri privind dezmembramintele dreptului de proprietate, drepturi reale de garanţie şi sarcini	Referinţe
NU SUNT	

Anexa Nr. 1 La Partea I

Teren

Nr cadastral	Suprafaţa (mp)*	Observaţii / Referinţe
	1	Retea JT PTA PANAGHIA

* Suprafaţa este determinată in planul de proiecţie Stereo 70.

DETALII LINIARE IMOBIL

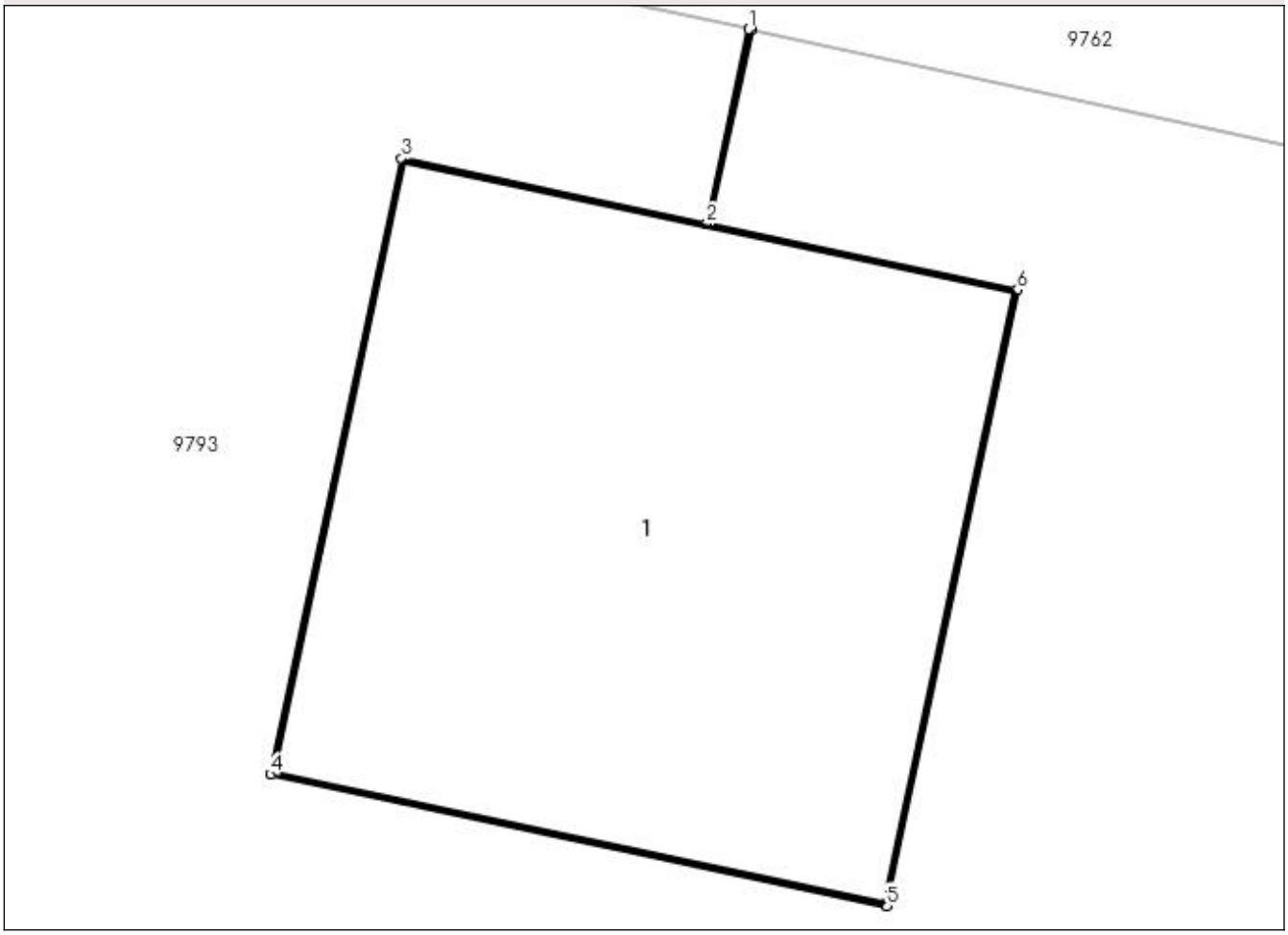

Date referitoare la teren

Crt	Categorie folosinţă	Intra vilan	Suprafaţa (mp)	Tarla	Parcelă	Nr. topo	Observaţii / Referinţe
1	curti constructii	DA	1	-	2	-	

Date referitoare la construcţii

Crt	Număr	Destinaţie construcţie	Supraf. (mp)	Situaţie juridică	Observaţii / Referinţe
A1.1		constructii industriale si edilitare	1	Cu acte	Nr. niveluri:1; S. construita la sol:1 mp; Stalp electric

Lungime Segmente
1) Valorile lungimilor segmentelor sunt obţinute din proiecţie în plan.

Punct început	X / Y	Punct sfârşit	X / Y	Lungime segment (** (m)
1	397.098,762 297.783,194	2	397.098,682 297.782,823	0.38
2	397.098,682 297.782,823	3	397.098,1 297.782,947	0.595
3	397.098,1 297.782,947	4	397.097,85 297.781,773	1.2

Punct început	X / Y	Punct sfârşit	X / Y	Lungime segment (** (m)
4	397.097,85 297.781,773	5	397.099,024 297.781,523	1.2
5	397.099,024 297.781,523	6	397.099,274 297.782,697	1.2
6	397.099,274 297.782,697	7	397.098,687 297.782,822	0.6
7	397.098,687 297.782,822	8	397.098,767 297.783,193	0.38
8	397.098,767 297.783,193	1	397.098,762 297.783,194	0.005

** Lungimile segmentelor sunt determinate în planul de proiecţie Stereo 70 şi sunt rotunjite la 1 milimetru.
*** Distanţa dintre puncte este formată din segmente cumulate ce sunt mai mici decât valoarea 1 milimetru.

DATE DESPRE IMOBILUL NR. 9798

Oficiul de Cadastru şi Publicitate Imobiliară DOLJ
Biroul de Cadastru şi Publicitate Imobiliară Craiova

A. Partea I. Descrierea imobilului

TEREN Intravilan
Adresa: Loc. Panaghia, Jud. Dolj, De 43/5

Nr. Crt	Nr cadastral Nr. topografic	Suprafaţa* (mp)	Observaţii / Referinţe
A1		919	Sector cadastral:11 Teren neimprejmuit;

B. Partea II. Proprietari şi acte

Inscrieri privitoare la dreptul de proprietate şi alte drepturi reale		Referinţe
/		
Act Normativ nr. Legea 7, din 13/03/1996 emis de PARLAMENTUL ROMÂNIEI (art.13.alin.15);		
B1	Inscrierea provizorie, drept de PROPRIETATE, dobandit prin Lege, cota actuala 1/1, cota initiala 1/1	A1
	1) **NEIDENTIFICAT NEIDENTIFICAT**, CIF:0000000000000	

C. Partea III. SARCINI .

Inscrieri privind dezmembramintele dreptului de proprietate, drepturi reale de garanţie şi sarcini	Referinţe
NU SUNT	

Anexa Nr. 1 La Partea I

Teren

Nr cadastral	Suprafaţa (mp)*	Observaţii / Referinţe
	919	

* Suprafaţa este determinată in planul de proiecţie Stereo 70.

DETALII LINIARE IMOBIL

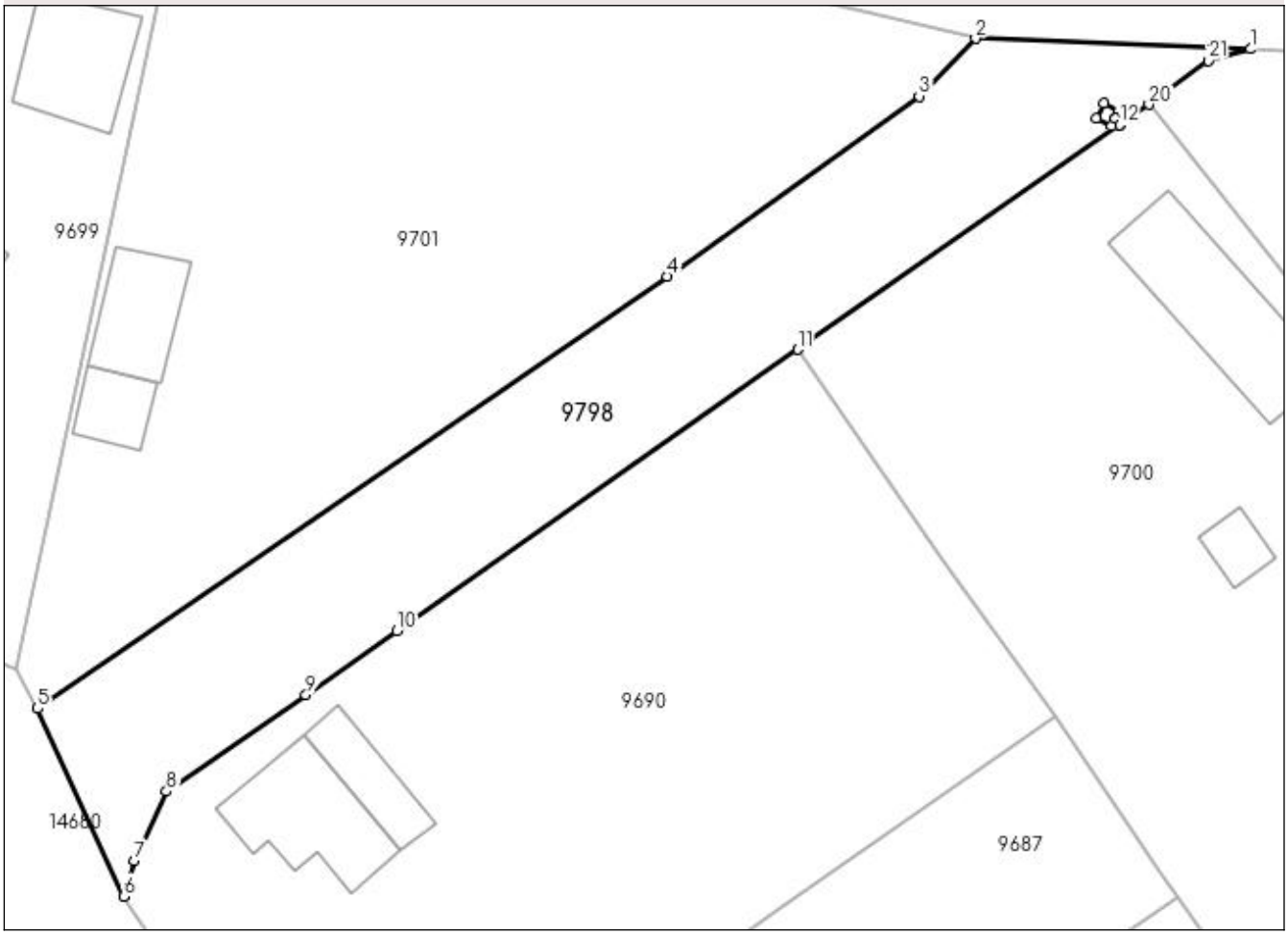

Date referitoare la teren

Crt	Categorie folosinţă	Intra vilan	Suprafaţa (mp)	Tarla	Parcelă	Nr. topo	Observaţii / Referinţe
1	drum	DA	919	De 43/5	-	-	

Lungime Segmente
1) Valorile lungimilor segmentelor sunt obţinute din proiecţie în plan.

Punct început	X / Y	Punct sfârşit	X / Y	Lungime segment (** (m)
1	397.205,774 297.751,288	2	397.186,089 297.752,042	19.699
3	397.182,038 297.747,907	4	397.164,007 297.735,016	22.165
5	397.118,886 297.704,089	6	397.125,092 297.690,632	14.819
7	397.125,844 297.693,206	8	397.128,115 297.698,139	5.431
9	397.138,111 297.705,073	10	397.144,637 297.709,631	7.96

Punct început	X / Y	Punct sfârşit	X / Y	Lungime segment (** (m)
2	397.186,089 297.752,042	3	397.182,038 297.747,907	5.789
4	397.164,007 297.735,016	5	397.118,886 297.704,089	54.703
6	397.125,092 297.690,632	7	397.125,844 297.693,206	2.682
8	397.128,115 297.698,139	9	397.138,111 297.705,073	12.166
10	397.144,637 297.709,631	11	397.173,331 297.729,779	35.061

Punct început	X / Y	Punct sfârşit	X / Y	Lungime segment (** (m)
11	397.173,331 297.729,779	12	397.196,393 297.745,848	28.108
13	397.196,08 297.746,298	14	397.195,809 297.745,762	0.601
15	397.194,738 297.746,304	16	397.195,28 297.747,375	1.2
17	397.196,351 297.746,833	18	397.196,082 297.746,302	0.595
19	397.196,397 297.745,851	20	397.198,49 297.747,309	2.551
21	397.202,74 297.750,464	1	397.205,774 297.751,288	3.144

Punct început	X / Y	Punct sfârşit	X / Y	Lungime segment (** (m)
12	397.196,393 297.745,848	13	397.196,08 297.746,298	0.548
14	397.195,809 297.745,762	15	397.194,738 297.746,304	1.2
16	397.195,28 297.747,375	17	397.196,351 297.746,833	1.2
18	397.196,082 297.746,302	19	397.196,397 297.745,851	0.55
20	397.198,49 297.747,309	21	397.202,74 297.750,464	5.293

** Lungimile segmentelor sunt determinate în planul de proiecţie Stereo 70 şi sunt rotunjite la 1 milimetru.
*** Distanţa dintre puncte este formată din segmente cumulate ce sunt mai mici decât valoarea 1 milimetru.

DATE DESPRE IMOBILUL NR. 9799

Oficiul de Cadastru şi Publicitate Imobiliară DOLJ
Biroul de Cadastru şi Publicitate Imobiliară Craiova

A. Partea I. Descrierea imobilului

TEREN Intravilan

Adresa: Loc. Panaghia, Jud. Dolj, P1

Nr. Crt	Nr cadastral Nr. topografic	Suprafaţa* (mp)	Observaţii / Referinţe
A1		1	Sector cadastral:11 Teren neimprejmuit; Retea JT PTA PANAGHIA

Construcţii

Crt	Nr cadastral Nr. topografic	Adresa	Observaţii / Referinţe
A1.1		Loc. Panaghia, Jud. Dolj, P1	Nr. niveluri:1; S. construita la sol:1 mp; Stalp electric

B. Partea II. Proprietari şi acte

Inscrieri privitoare la dreptul de proprietate şi alte drepturi reale		Referinţe
/		
Act Normativ nr. HG NR. 1705, din 29/11/2006 emis de GUVERNUL ROMANIEI (Legea 123 din 10.07.2012; Contract de concesiune nr. 6 din 20.06.2005; Act Aditional nr. 1 din 04.03.2016; Licenta pentru distributia energiei electrice nr. 14033 din 01.07.2002 si Anexa);		
B1	Intabulare, drept de PROPRIETATE, dobandit prin Lege, cota actuala 1/1, cota initiala 1/1	A1, A1.1
	1) **STATUL ROMAN- DOMENIUL PUBLIC**, CIF:9999999999999, LIPSA CUI	
B2	Intabulare, drept de ADMINISTRARE, dobandit prin Lege, cota actuala 1/1, cota initiala 1/1	A1, A1.1
	1) **MINISTERUL ECONOMIEI SI COMERTULUI**, CIF:9999999999999, LIPSA CUI	
B3	Intabulare, drept de CONCESIUNEpe o perioada de 49 de ani, dobandit prin Lege, cota actuala 1/1, cota initiala 1/1	A1, A1.1
	1) **CEZ DISTRIBUTIE SA**, CIF:14491102	

C. Partea III. SARCINI .

Inscrieri privind dezmembramintele dreptului de proprietate, drepturi reale de garanţie şi sarcini	Referinţe
NU SUNT	

Anexa Nr. 1 La Partea I

Teren

Nr cadastral	Suprafaţa (mp)*	Observaţii / Referinţe
	1	Retea JT PTA PANAGHIA

* Suprafaţa este determinată in planul de proiecţie Stereo 70.

DETALII LINIARE IMOBIL

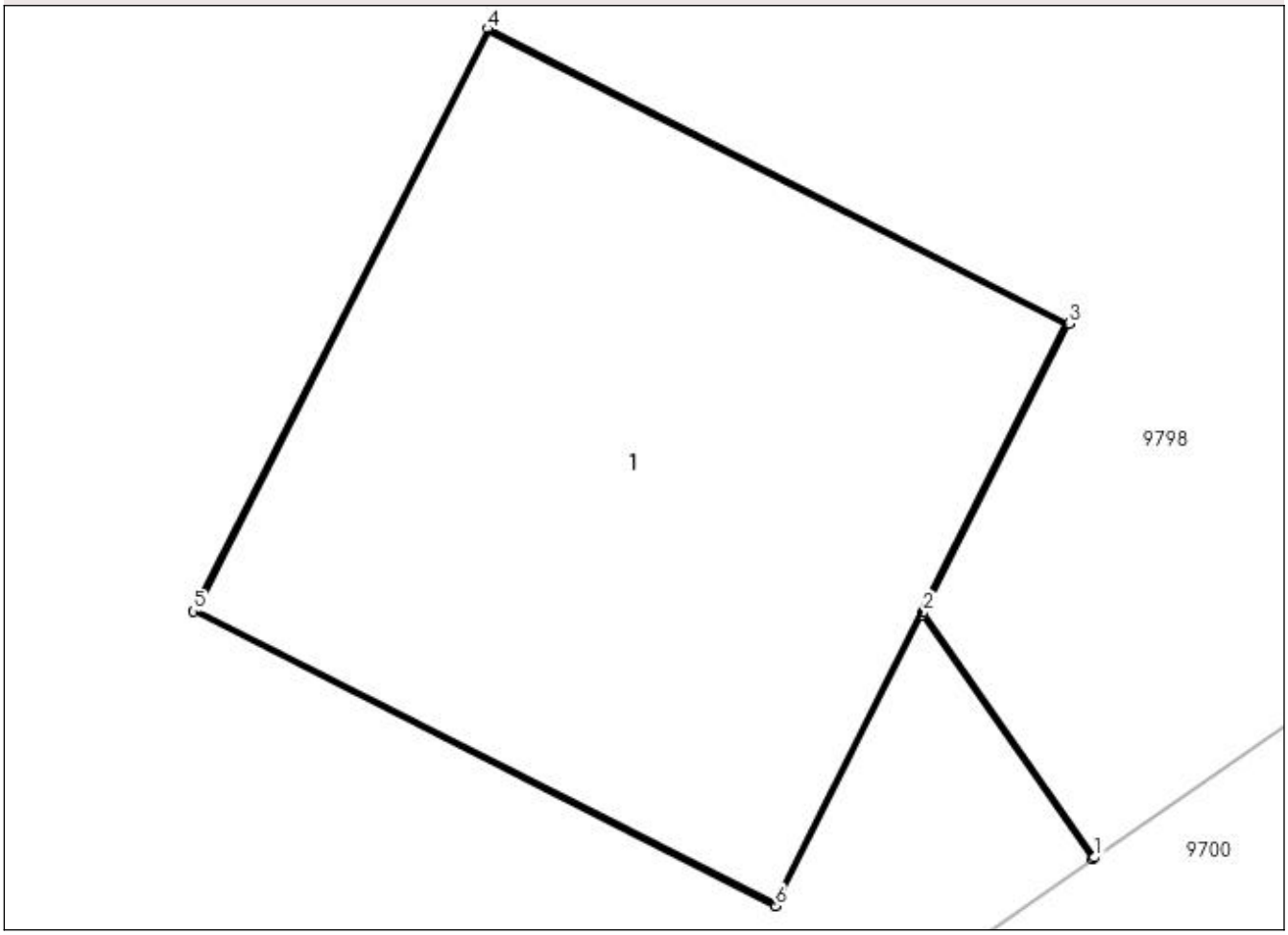

Date referitoare la teren

Crt	Categorie folosinţă	Intra vilan	Suprafaţa (mp)	Tarla	Parcelă	Nr. topo	Observaţii / Referinţe
1	curti constructii	DA	1	-	1	-	

Date referitoare la construcţii

Crt	Număr	Destinaţie construcţie	Supraf. (mp)	Situaţie juridică	Observaţii / Referinţe
A1.1		constructii industriale si edilitare	1	Cu acte	Nr. niveluri:1; S. construita la sol:1 mp; Stalp electric

Lungime Segmente
1) Valorile lungimilor segmentelor sunt obţinute din proiecţie în plan.

Punct început	X / Y	Punct sfârşit	X / Y	Lungime segment (** (m)
1	397.196,397 297.745,851	2	397.196,082 297.746,302	0.55
2	397.196,082 297.746,302	3	397.196,351 297.746,833	0.595
3	397.196,351 297.746,833	4	397.195,28 297.747,375	1.2

Punct început	X / Y	Punct sfârşit	X / Y	Lungime segment (** (m)
4	397.195,28 297.747,375	5	397.194,738 297.746,304	1.2
5	397.194,738 297.746,304	6	397.195,809 297.745,762	1.2
6	397.195,809 297.745,762	7	397.196,08 297.746,298	0.601
7	397.196,08 297.746,298	8	397.196,393 297.745,848	0.548
8	397.196,393 297.745,848	1	397.196,397 297.745,851	0.005

** Lungimile segmentelor sunt determinate în planul de proiecţie Stereo 70 şi sunt rotunjite la 1 milimetru.
*** Distanţa dintre puncte este formată din segmente cumulate ce sunt mai mici decât valoarea 1 milimetru.

DATE DESPRE IMOBILUL NR. 9800

Oficiul de Cadastru şi Publicitate Imobiliară DOLJ
Biroul de Cadastru şi Publicitate Imobiliară Craiova

A. Partea I. Descrierea imobilului

TEREN Intravilan

Adresa: Loc. Panaghia, Nr. FN, Jud. Dolj, T43 P3/2

Nr. Crt	Nr cadastral Nr. topografic	Suprafaţa* (mp)	Observaţii / Referinţe
A1		6.294	Sector cadastral:11 Teren neimprejmuit;

B. Partea II. Proprietari şi acte

Inscrieri privitoare la dreptul de proprietate şi alte drepturi reale		Referinţe
/		
Act Normativ nr. Legea 7, din 13/03/1996 emis de PARLAMENTUL ROMÂNIEI (art.13.alin.15);		
B1	Inscrierea provizorie, drept de PROPRIETATE, dobandit prin Lege, cota actuala 1/1, cota initiala 1/1	A1
	1) **NEIDENTIFICAT NEIDENTIFICAT**, CIF:0000000000000	

C. Partea III. SARCINI .

Inscrieri privind dezmembramintele dreptului de proprietate, drepturi reale de garanţie şi sarcini	Referinţe
NU SUNT	

Anexa Nr. 1 La Partea I

Teren

Nr cadastral	Suprafaţa (mp)*	Observaţii / Referinţe
	6.294	

* Suprafaţa este determinată in planul de proiecţie Stereo 70.

DETALII LINIARE IMOBIL

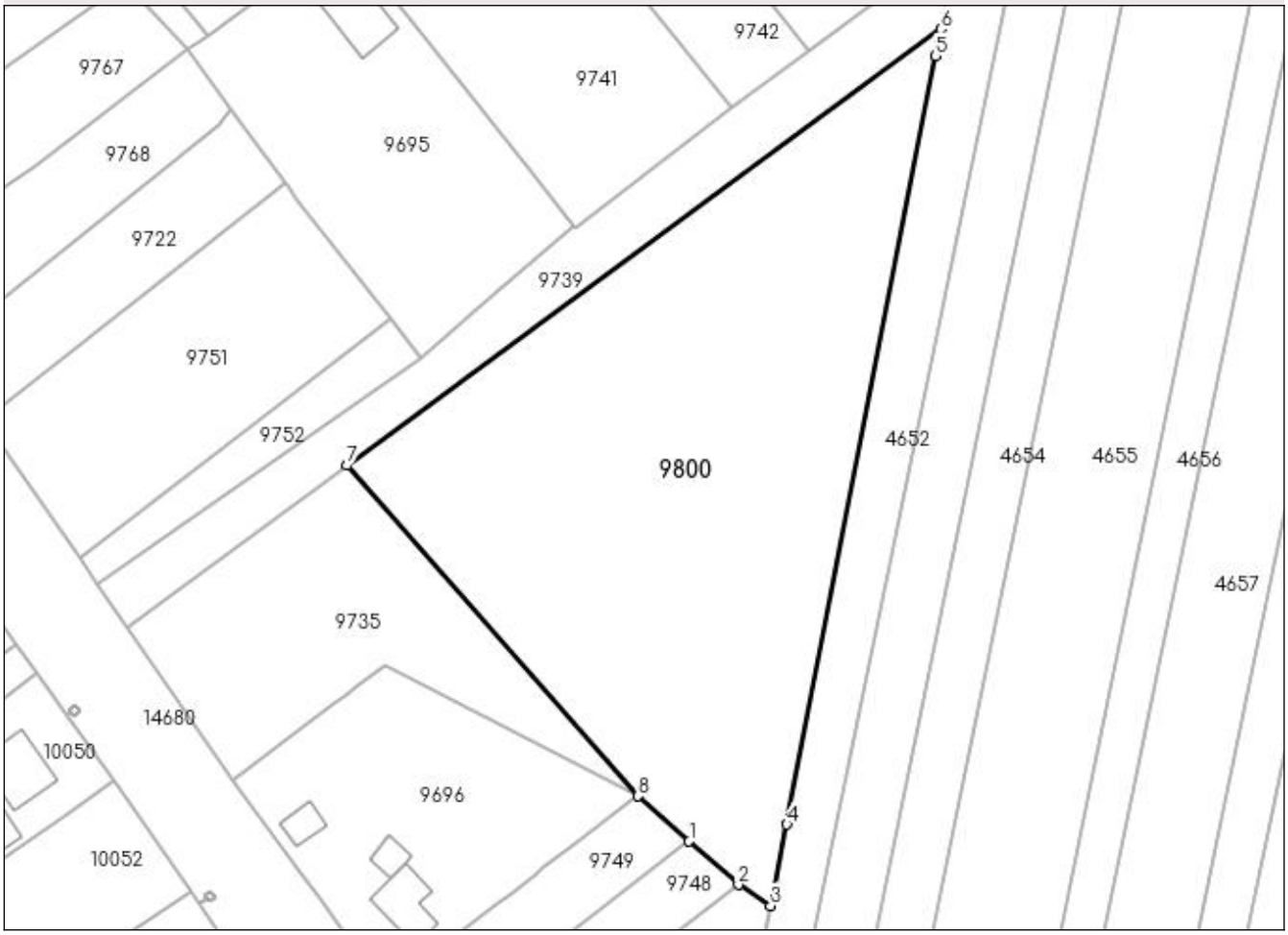

Date referitoare la teren

Crt	Categorie folosinţă	Intra vilan	Suprafaţa (mp)	Tarla	Parcelă	Nr. topo	Observaţii / Referinţe
1	arabil	DA	6.294	43	3/2	-	

Lungime Segmente
1) Valorile lungimilor segmentelor sunt obţinute din proiecţie în plan.

Punct început	X / Y	Punct sfârşit	X / Y	Lungime segment (** (m)
1	397.528,448 297.210,565	2	397.536,627 297.203,401	10.873
2	397.536,627 297.203,401	3	397.541,962 297.199,928	6.366
3	397.541,962 297.199,928	4	397.544,637 297.213,407	13.742
4	397.544,637 297.213,407	5	397.569,205 297.340,636	129.579
5	397.569,205 297.340,636	6	397.570,185 297.345,042	4.514

Punct început	X / Y	Punct sfârşit	X / Y	Lungime segment (** (m)
6	397.570,185 297.345,042	7	397.471,775 297.272,837	122.058
7	397.471,775 297.272,837	8	397.519,95 297.218,055	72.951
8	397.519,95 297.218,055	1	397.528,448 297.210,565	11.328

** Lungimile segmentelor sunt determinate în planul de proiecţie Stereo 70 şi sunt rotunjite la 1 milimetru.
*** Distanţa dintre puncte este formată din segmente cumulate ce sunt mai mici decât valoarea 1 milimetru.