DATE DESPRE IMOBILUL NR. 873

Oficiul de Cadastru şi Publicitate Imobiliară DOLJ
Biroul de Cadastru şi Publicitate Imobiliară Craiova

A. Partea I. Descrierea imobilului

TEREN Extravilan

Adresa: Jud. Dolj, T59 P1/2

Nr. Crt	Nr cadastral Nr. topografic	Suprafaţa* (mp)	Observaţii / Referinţe
A1		3.436	Sector cadastral:9 Teren neimprejmuit;

B. Partea II. Proprietari şi acte

Inscrieri privitoare la dreptul de proprietate şi alte drepturi reale		Referinţe
/		
Act Normativ nr. 7, din 13/03/1996 emis de PARLAMENTUL ROMÂNIEI;		
B1	Inscrierea provizorie, drept de PROPRIETATE, dobandit prin Lege, cota actuala 1/1, cota initiala 1/1	A1
	1) **NEIDENTIFICAT NEIDENTIFICAT**, CIF:0000000000000	

C. Partea III. SARCINI .

Inscrieri privind dezmembramintele dreptului de proprietate, drepturi reale de garanţie şi sarcini	Referinţe
NU SUNT	

Anexa Nr. 1 La Partea I

Teren

Nr cadastral	Suprafaţa (mp)*	Observaţii / Referinţe
	3.436	

* Suprafaţa este determinată in planul de proiecţie Stereo 70.

DETALII LINIARE IMOBIL

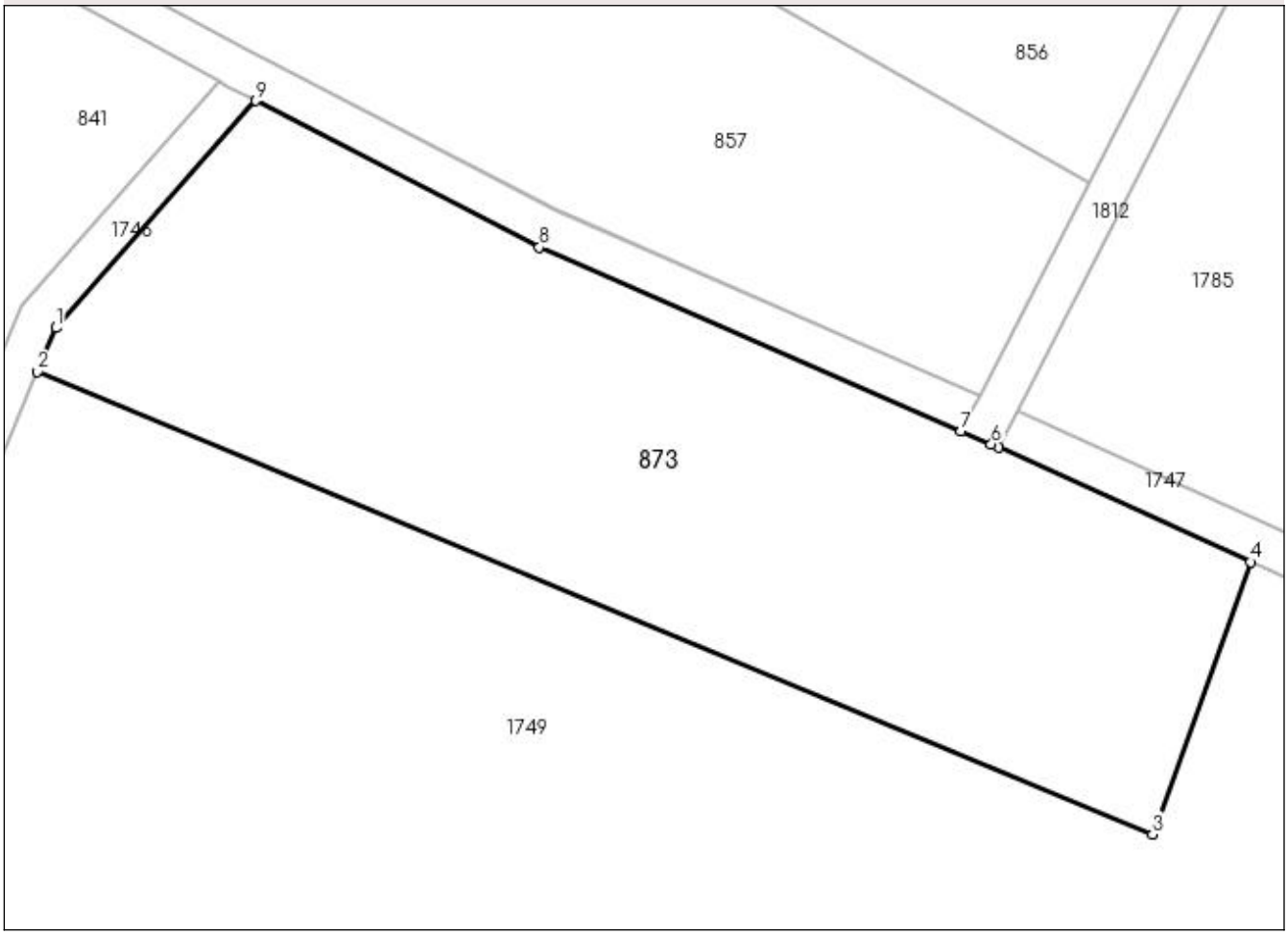

Date referitoare la teren

Crt	Categorie folosință	Intra vilan	Suprafaţa (mp)	Tarla	Parcelă	Nr. topo	Observaţii / Referinţe
1	arabil	NU	3.436	59	1/2	-	

Lungime Segmente
1) Valorile lungimilor segmentelor sunt obţinute din proiecţie în plan.

Punct început	X / Y	Punct sfârşit	X / Y	Lungime segment (** (m)
1	393.257,328 296.707,931	2	393.255,506 296.703,6	4.699
2	393.255,506 296.703,6	3	393.365,162 296.658,143	118.705
3	393.365,162 296.658,143	4	393.374,81 296.684,894	28.438
4	393.374,81 296.684,894	5	393.350,023 296.696,154	27.225
5	393.350,023 296.696,154	6	393.349,313 296.696,463	0.774

Punct început	X / Y	Punct sfârşit	X / Y	Lungime segment (** (m)
6	393.349,313 296.696,463	7	393.346,348 296.697,755	3.234
7	393.346,348 296.697,755	8	393.304,867 296.715,829	45.248
8	393.304,867 296.715,829	9	393.276,995 296.730,245	31.379
9	393.276,995 296.730,245	1	393.257,328 296.707,931	29.744

** Lungimile segmentelor sunt determinate în planul de proiecţie Stereo 70 şi sunt rotunjite la 1 milimetru.
*** Distanţa dintre puncte este formată din segmente cumulate ce sunt mai mici decât valoarea 1 milimetru.

DATE DESPRE IMOBILUL NR. 874

Oficiul de Cadastru şi Publicitate Imobiliară DOLJ
Biroul de Cadastru şi Publicitate Imobiliară Craiova

A. Partea I. Descrierea imobilului

TEREN Extravilan

Adresa: Jud. Dolj, T59 P1/3

Nr. Crt	Nr cadastral Nr. topografic	Suprafaţa* (mp)	Observaţii / Referinţe
A1		12.631	Sector cadastral:9 Teren neimprejmuit;

B. Partea II. Proprietari şi acte

Inscrieri privitoare la dreptul de proprietate şi alte drepturi reale		Referinţe
/		
Act Normativ nr. 7, din 13/03/1996 emis de PARLAMENTUL ROMÂNIEI;		
B1	Inscrierea provizorie, drept de PROPRIETATE, dobandit prin Lege, cota actuala 1/1, cota initiala 1/1	A1
	1) **NEIDENTIFICAT NEIDENTIFICAT**, CIF:0000000000000	

C. Partea III. SARCINI .

Inscrieri privind dezmembramintele dreptului de proprietate, drepturi reale de garanţie şi sarcini	Referinţe
NU SUNT	

Anexa Nr. 1 La Partea I

Teren

Nr cadastral	Suprafaţa (mp)*	Observaţii / Referinţe
	12.631	

* Suprafaţa este determinată in planul de proiecţie Stereo 70.

DETALII LINIARE IMOBIL

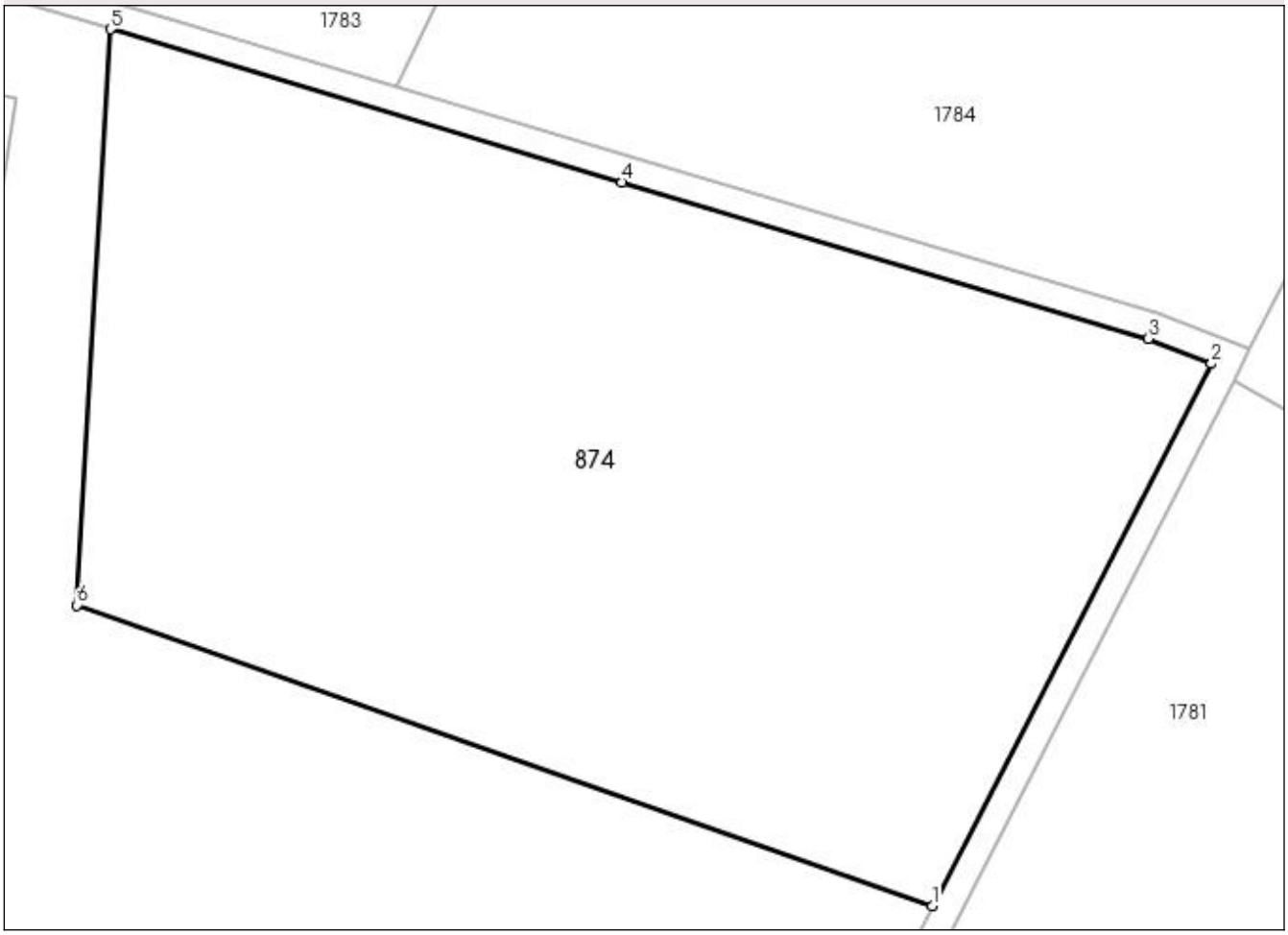

Date referitoare la teren

Crt	Categorie folosinţă	Intra vilan	Suprafaţa (mp)	Tarla	Parcelă	Nr. topo	Observaţii / Referinţe
1	arabil	NU	12.631	59	1/3	-	

Lungime Segmente
1) Valorile lungimilor segmentelor sunt obţinute din proiecţie în plan.

Punct început	X / Y	Punct sfârşit	X / Y	Lungime segment (** (m)
1	393.642,456 296.523,081	2	393.682,978 296.601,764	88.505
2	393.682,978 296.601,764	3	393.673,843 296.605,37	9.821
3	393.673,843 296.605,37	4	393.597,394 296.628,057	79.744
4	393.597,394 296.628,057	5	393.523,121 296.650,283	77.527
5	393.523,121 296.650,283	6	393.518,195 296.566,717	83.711

Punct început	X / Y	Punct sfârşit	X / Y	Lungime segment (** (m)
6	393.518,195 296.566,717	1	393.642,456 296.523,081	131.7

** Lungimile segmentelor sunt determinate în planul de proiecţie Stereo 70 şi sunt rotunjite la 1 milimetru.
*** Distanţa dintre puncte este formată din segmente cumulate ce sunt mai mici decât valoarea 1 milimetru.

DATE DESPRE IMOBILUL NR. 1744

Oficiul de Cadastru şi Publicitate Imobiliară DOLJ
Biroul de Cadastru şi Publicitate Imobiliară Craiova

A. Partea I. Descrierea imobilului

TEREN Extravilan

Adresa: Jud. Dolj, De 134 partial

Nr. Crt	Nr cadastral Nr. topografic	Suprafaţa* (mp)	Observaţii / Referinţe
A1		4.766	Sector cadastral:9 Teren neimprejmuit;

B. Partea II. Proprietari şi acte

Inscrieri privitoare la dreptul de proprietate şi alte drepturi reale		Referinţe
/		
Act Normativ nr. 7, din 13/03/1996 emis de PARLAMENTUL ROMÂNIEI;		
B1	Inscrierea provizorie, drept de PROPRIETATE, dobandit prin Lege, cota actuala 1/1, cota initiala 1/1	A1
	1) **NEIDENTIFICAT NEIDENTIFICAT**, CIF:0000000000000	

C. Partea III. SARCINI .

Inscrieri privind dezmembramintele dreptului de proprietate, drepturi reale de garanţie şi sarcini	Referinţe
NU SUNT	

Anexa Nr. 1 La Partea I

Teren

Nr cadastral	Suprafaţa (mp)*	Observaţii / Referinţe
	4.766	

* Suprafaţa este determinată in planul de proiecţie Stereo 70.

DETALII LINIARE IMOBIL

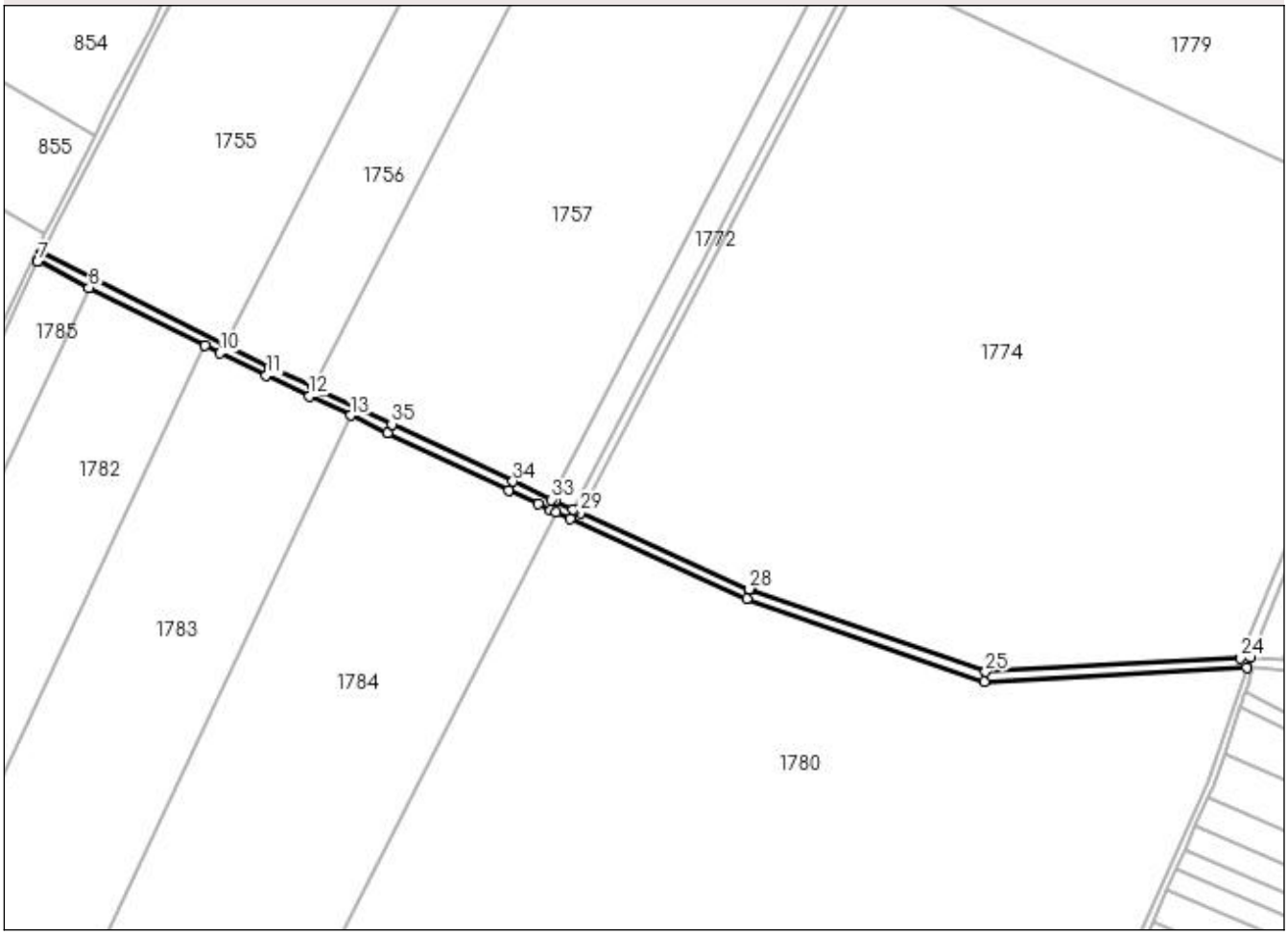

Date referitoare la teren

Crt	Categorie folosință	Intra vilan	Suprafaţa (mp)	Tarla	Parcelă	Nr. topo	Observaţii / Referinţe
1	drum	NU	4.766	De 134 partial	-	-	

Lungime Segmente

1) Valorile lungimilor segmentelor sunt obţinute din proiecţie în plan.

Punct început	X / Y	Punct sfârşit	X / Y	Lungime segment (** (m)
1	393.711,673 297.004,339	2	393.706,039 297.007,006	6.233
3	393.679,759 297.019,447	4	393.651,691 297.033,179	31.247
5	393.540,218 297.088,843	6	393.537,763 297.084,064	5.373
7	393.537,496 297.083,496	8	393.568,962 297.067,783	35.171
9	393.639,834 297.032,394	10	393.649,032 297.027,8	10.281

Punct început	X / Y	Punct sfârşit	X / Y	Lungime segment (** (m)
2	393.706,039 297.007,006	3	393.679,759 297.019,447	29.076
4	393.651,691 297.033,179	5	393.540,218 297.088,843	124.598
6	393.537,763 297.084,064	7	393.537,496 297.083,496	0.628
8	393.568,962 297.067,783	9	393.639,834 297.032,394	79.216
10	393.649,032 297.027,8	11	393.677,157 297.014,04	31.311

Punct început	X / Y	Punct sfârşit	X / Y	Lungime segment (** (m)
11	393.677,157 297.014,04	12	393.703,472 297.001,583	29.115
13	393.728,744 296.989,619	14	393.751,477 296.978,858	25.151
15	393.825,544 296.943,919	16	393.843,518 296.935,493	19.851
17	393.851,141 296.931,92	18	393.854,392 296.930,396	3.59
19	393.863,228 296.926,255	20	393.971,052 296.877,803	118.21
21	394.116,285 296.826,98	22	394.276,949 296.835,699	160.9
23	394.279,059 296.841,822	24	394.272,897 296.841,488	6.171
25	394.117,146 296.833,036	26	393.973,653 296.883,25	152.025
27	393.973,276 296.883,381	28	393.972,726 296.883,629	0.603
29	393.869,155 296.930,17	30	393.865,731 296.931,708	3.754
31	393.864,944 296.932,077	32	393.853,687 296.937,353	12.432
33	393.851,709 296.938,28	34	393.828,097 296.949,349	26.078
35	393.754,04 296.984,283	1	393.711,673 297.004,339	46.874

Punct început	X / Y	Punct sfârşit	X / Y	Lungime segment (** (m)
12	393.703,472 297.001,583	13	393.728,744 296.989,619	27.961
14	393.751,477 296.978,858	15	393.825,544 296.943,919	81.894
16	393.843,518 296.935,493	17	393.851,141 296.931,92	8.419
18	393.854,392 296.930,396	19	393.863,228 296.926,255	9.758
20	393.971,052 296.877,803	21	394.116,285 296.826,98	153.869
22	394.276,949 296.835,699	23	394.279,059 296.841,822	6.476
24	394.272,897 296.841,488	25	394.117,146 296.833,036	155.98
26	393.973,653 296.883,25	27	393.973,276 296.883,381	0.399
28	393.972,726 296.883,629	29	393.869,155 296.930,17	113.547
30	393.865,731 296.931,708	31	393.864,944 296.932,077	0.869
32	393.853,687 296.937,353	33	393.851,709 296.938,28	2.184
34	393.828,097 296.949,349	35	393.754,04 296.984,283	81.883

** Lungimile segmentelor sunt determinate în planul de proiecţie Stereo 70 şi sunt rotunjite la 1 milimetru.
*** Distanţa dintre puncte este formată din segmente cumulate ce sunt mai mici decât valoarea 1 milimetru.

DATE DESPRE IMOBILUL NR. 1745

Oficiul de Cadastru şi Publicitate Imobiliară DOLJ
Biroul de Cadastru şi Publicitate Imobiliară Craiova

A. Partea I. Descrierea imobilului

TEREN Extravilan

Adresa: Jud. Dolj, De 137/2

Nr. Crt	Nr cadastral Nr. topografic	Suprafaţa* (mp)	Observaţii / Referinţe
A1		3.044	Sector cadastral:9 Teren neimprejmuit;

B. Partea II. Proprietari şi acte

Inscrieri privitoare la dreptul de proprietate şi alte drepturi reale		Referinţe
/		
Act Normativ nr. 7, din 13/03/1996 emis de PARLAMENTUL ROMÂNIEI;		
B1	Inscrierea provizorie, drept de PROPRIETATE, dobandit prin Lege, cota actuala 1/1, cota initiala 1/1	A1
	1) **NEIDENTIFICAT NEIDENTIFICAT**, CIF:0000000000000	

C. Partea III. SARCINI .

Inscrieri privind dezmembramintele dreptului de proprietate, drepturi reale de garanţie şi sarcini	Referinţe
NU SUNT	

Anexa Nr. 1 La Partea I

Teren

Nr cadastral	Suprafaţa (mp)*	Observaţii / Referinţe
	3.044	

* Suprafaţa este determinată in planul de proiecţie Stereo 70.

DETALII LINIARE IMOBIL

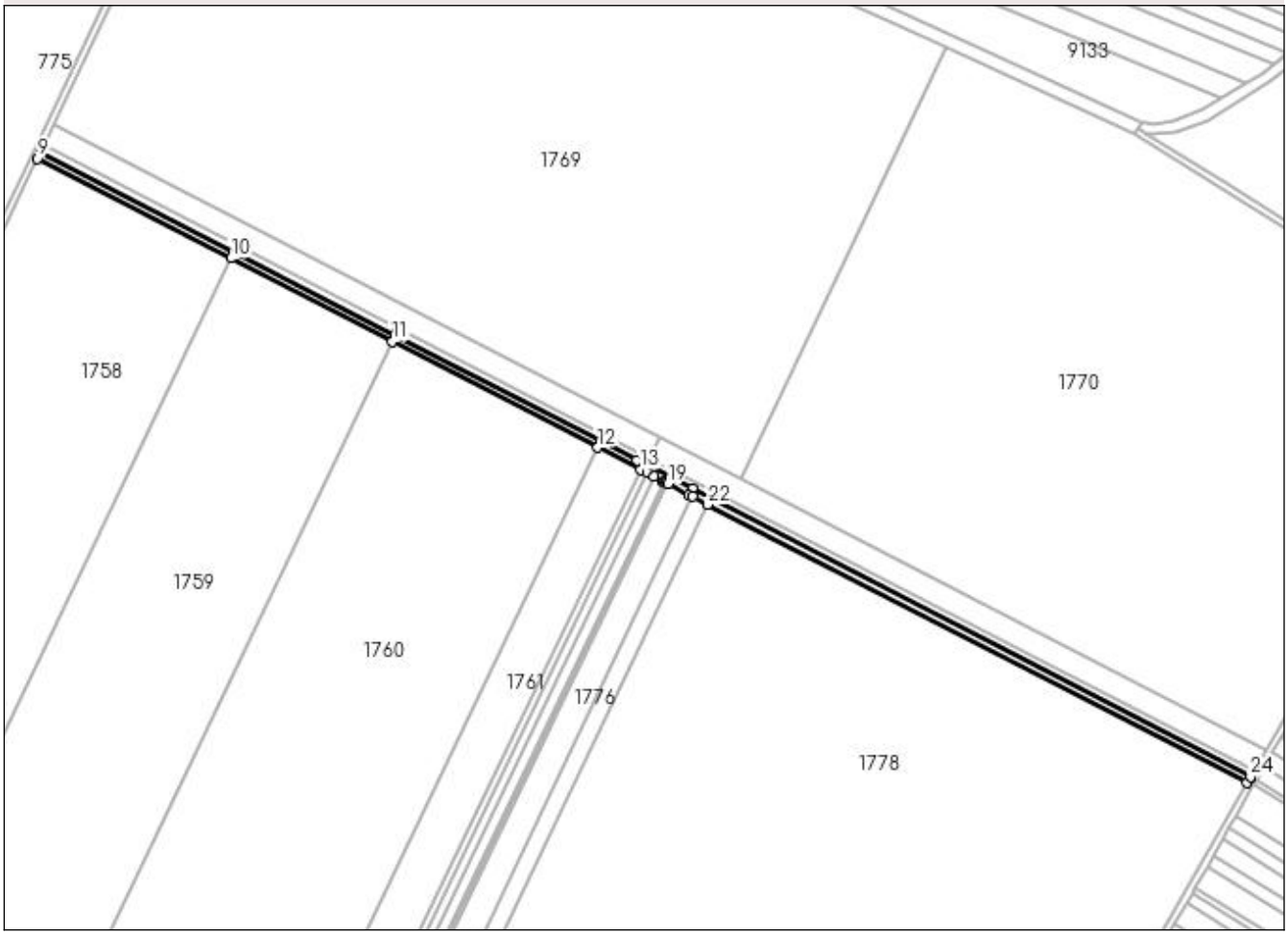

Date referitoare la teren

Crt	Categorie folosință	Intra vilan	Suprafaţa (mp)	Tarla	Parcelă	Nr. topo	Observaţii / Referinţe
1	drum	NU	3.044	De 137/2	-	-	

Lungime Segmente
1) Valorile lungimilor segmentelor sunt obţinute din proiecţie în plan.

Punct început	X / Y	Punct sfârşit	X / Y	Lungime segment (** (m)
1	394.731,835 297.825,029	2	394.419,766 297.986,059	351.166
3	394.407,926 297.992,169	4	394.388,93 298.001,97	21.375
5	394.368,72 298.012,4	6	394.253,892 298.071,651	129.214
7	394.163,738 298.118,172	8	394.055,585 298.173,983	121.704
9	394.053,852 298.170,373	10	394.161,904 298.114,617	121.589

Punct început	X / Y	Punct sfârşit	X / Y	Lungime segment (** (m)
2	394.419,766 297.986,059	3	394.407,926 297.992,169	13.324
4	394.388,93 298.001,97	5	394.368,72 298.012,4	22.743
6	394.253,892 298.071,651	7	394.163,738 298.118,172	101.449
8	394.055,585 298.173,983	9	394.053,852 298.170,373	4.004
10	394.161,904 298.114,617	11	394.252,058 298.068,096	101.449

Punct început	X / Y	Punct sfârşit	X / Y	Lungime segment (** (m)
11	394.252,058 298.068,096	12	394.366,886 298.008,845	129.214
13	394.390,754 297.996,528	14	394.394,445 297.994,623	4.154
15	394.398,354 297.992,606	16	394.403,785 297.989,804	6.111
17	394.404,545 297.989,412	18	394.405,632 297.988,851	1.223
19	394.406,092 297.988,614	20	394.417,932 297.982,504	13.324
21	394.419,914 297.981,481	22	394.428,488 297.977,057	9.648
23	394.729,838 297.821,558	24	394.731,79 297.824,95	3.914

Punct început	X / Y	Punct sfârşit	X / Y	Lungime segment (** (m)
12	394.366,886 298.008,845	13	394.390,754 297.996,528	26.859
14	394.394,445 297.994,623	15	394.398,354 297.992,606	4.399
16	394.403,785 297.989,804	17	394.404,545 297.989,412	0.855
18	394.405,632 297.988,851	19	394.406,092 297.988,614	0.517
20	394.417,932 297.982,504	21	394.419,914 297.981,481	2.23
22	394.428,488 297.977,057	23	394.729,838 297.821,558	339.104
24	394.731,79 297.824,95	1	394.731,835 297.825,029	0.091

** Lungimile segmentelor sunt determinate în planul de proiecţie Stereo 70 şi sunt rotunjite la 1 milimetru.
*** Distanţa dintre puncte este formată din segmente cumulate ce sunt mai mici decât valoarea 1 milimetru.

DATE DESPRE IMOBILUL NR. 1746

Oficiul de Cadastru şi Publicitate Imobiliară DOLJ
Biroul de Cadastru şi Publicitate Imobiliară Craiova

A. Partea I. Descrierea imobilului

TEREN Extravilan

Adresa: Jud. Dolj, De 132/1

Nr. Crt	Nr cadastral Nr. topografic	Suprafaţa* (mp)	Observaţii / Referinţe
A1		1.111	Sector cadastral:9 Teren neimprejmuit;

B. Partea II. Proprietari şi acte

Inscrieri privitoare la dreptul de proprietate şi alte drepturi reale		Referinţe
/		
Act Normativ nr. 7, din 13/03/1996 emis de PARLAMENTUL ROMÂNIEI;		
B1	Inscrierea provizorie, drept de PROPRIETATE, dobandit prin Lege, cota actuala 1/1, cota initiala 1/1	A1
	1) **NEIDENTIFICAT NEIDENTIFICAT**, CIF:0000000000000	

C. Partea III. SARCINI .

Inscrieri privind dezmembramintele dreptului de proprietate, drepturi reale de garanţie şi sarcini	Referinţe
NU SUNT	

Anexa Nr. 1 La Partea I

Teren

Nr cadastral	Suprafaţa (mp)*	Observaţii / Referinţe
	1.111	

* Suprafaţa este determinată in planul de proiecţie Stereo 70.

DETALII LINIARE IMOBIL

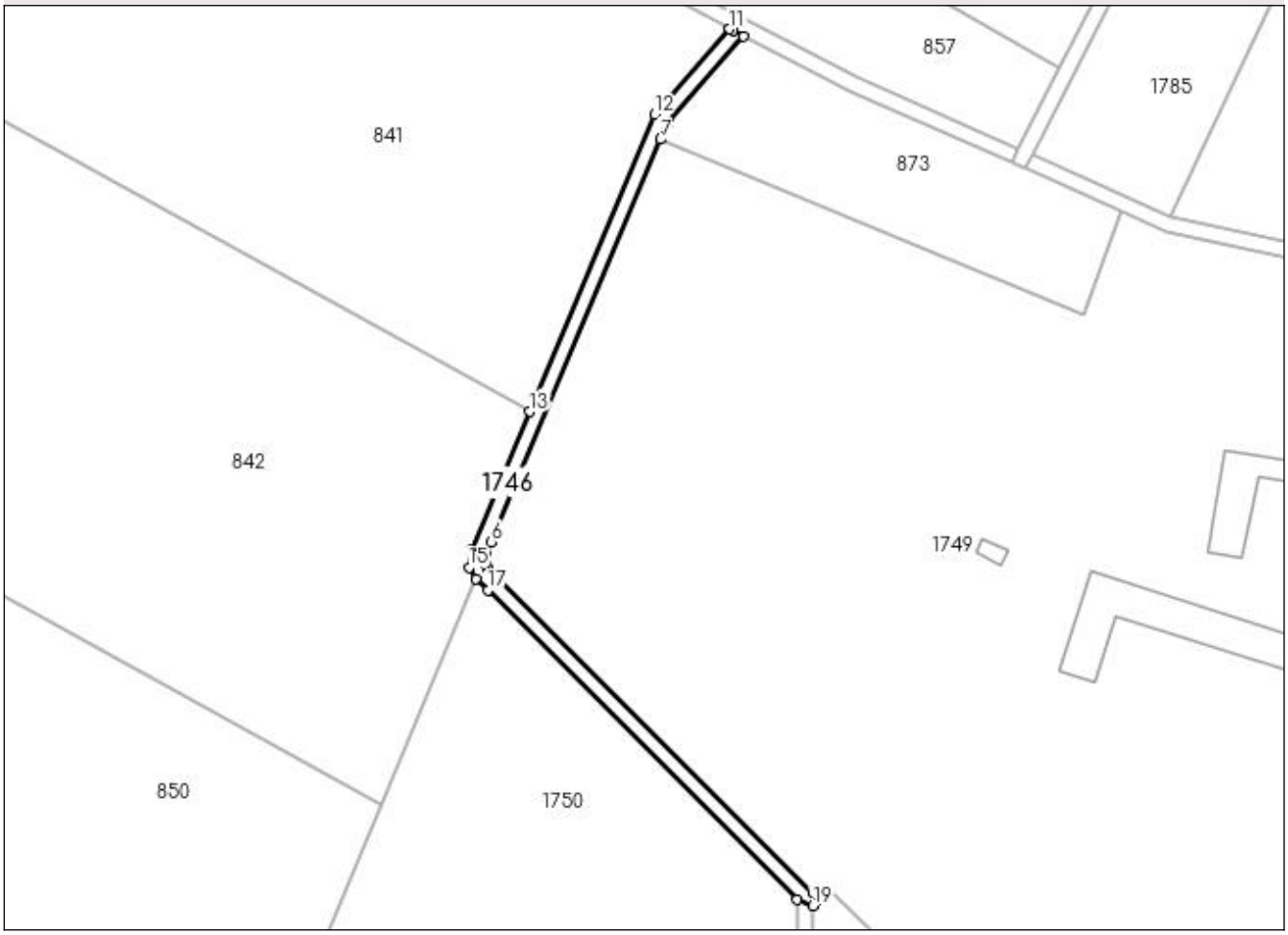

Date referitoare la teren

Crt	Categorie folosință	Intra vilan	Suprafaţa (mp)	Tarla	Parcelă	Nr. topo	Observaţii / Referinţe
1	drum	NU	1.111	De 132/1	-	-	

Lungime Segmente
1) Valorile lungimilor segmentelor sunt obţinute din proiecţie în plan.

Punct început	X / Y	Punct sfârşit	X / Y	Lungime segment (** (m)
1	393.296,477 296.506,873	2	393.294,856 296.508,491	2.29
2	393.294,856 296.508,491	3	393.210,805 296.592,388	118.757
3	393.210,805 296.592,388	4	393.210,007 296.593,675	1.514
4	393.210,007 296.593,675	5	393.210,31 296.596,206	2.549
5	393.210,31 296.596,206	6	393.211,65 296.599,389	3.454

Punct început	X / Y	Punct sfârşit	X / Y	Lungime segment (** (m)
6	393.211,65 296.599,389	7	393.255,506 296.703,6	113.063
7	393.255,506 296.703,6	8	393.257,328 296.707,931	4.699
8	393.257,328 296.707,931	9	393.276,995 296.730,245	29.744
9	393.276,995 296.730,245	10	393.274,221 296.731,68	3.123
10	393.274,221 296.731,68	11	393.273,35 296.732,159	0.994
11	393.273,35 296.732,159	12	393.253,895 296.710,085	29.424
12	393.253,895 296.710,085	13	393.221,502 296.633,113	83.51
13	393.221,502 296.633,113	14	393.206,406 296.597,24	38.92
14	393.206,406 296.597,24	15	393.205,868 296.592,759	4.513
15	393.205,868 296.592,759	16	393.207,65 296.589,885	3.382
16	393.207,65 296.589,885	17	393.210,706 296.586,835	4.318
17	393.210,706 296.586,835	18	393.290,861 296.506,826	113.253
18	393.290,861 296.506,826	19	393.294,867 296.505,212	4.319
19	393.294,867 296.505,212	1	393.296,477 296.506,873	2.313

** Lungimile segmentelor sunt determinate în planul de proiecţie Stereo 70 şi sunt rotunjite la 1 milimetru.
*** Distanţa dintre puncte este formată din segmente cumulate ce sunt mai mici decât valoarea 1 milimetru.

DATE DESPRE IMOBILUL NR. 1747

Oficiul de Cadastru şi Publicitate Imobiliară DOLJ
Biroul de Cadastru şi Publicitate Imobiliară Craiova

A. Partea I. Descrierea imobilului

TEREN Extravilan

Adresa: Jud. Dolj, De 132 partial

Nr. Crt	Nr cadastral Nr. topografic	Suprafaţa* (mp)	Observaţii / Referinţe
A1		2.281	Sector cadastral:9 Teren neimprejmuit;

B. Partea II. Proprietari şi acte

Inscrieri privitoare la dreptul de proprietate şi alte drepturi reale		Referinţe
/		
Act Normativ nr. 7, din 13/03/1996 emis de PARLAMENTUL ROMÂNIEI;		
B1	Inscrierea provizorie, drept de PROPRIETATE, dobandit prin Lege, cota actuala 1/1, cota initiala 1/1	A1
	1) **NEIDENTIFICAT NEIDENTIFICAT**, CIF:0000000000000	

C. Partea III. SARCINI .

Inscrieri privind dezmembramintele dreptului de proprietate, drepturi reale de garanţie şi sarcini	Referinţe
NU SUNT	

Anexa Nr. 1 La Partea I

Teren

Nr cadastral	Suprafaţa (mp)*	Observaţii / Referinţe
	2.281	

* Suprafaţa este determinată in planul de proiecţie Stereo 70.

DETALII LINIARE IMOBIL

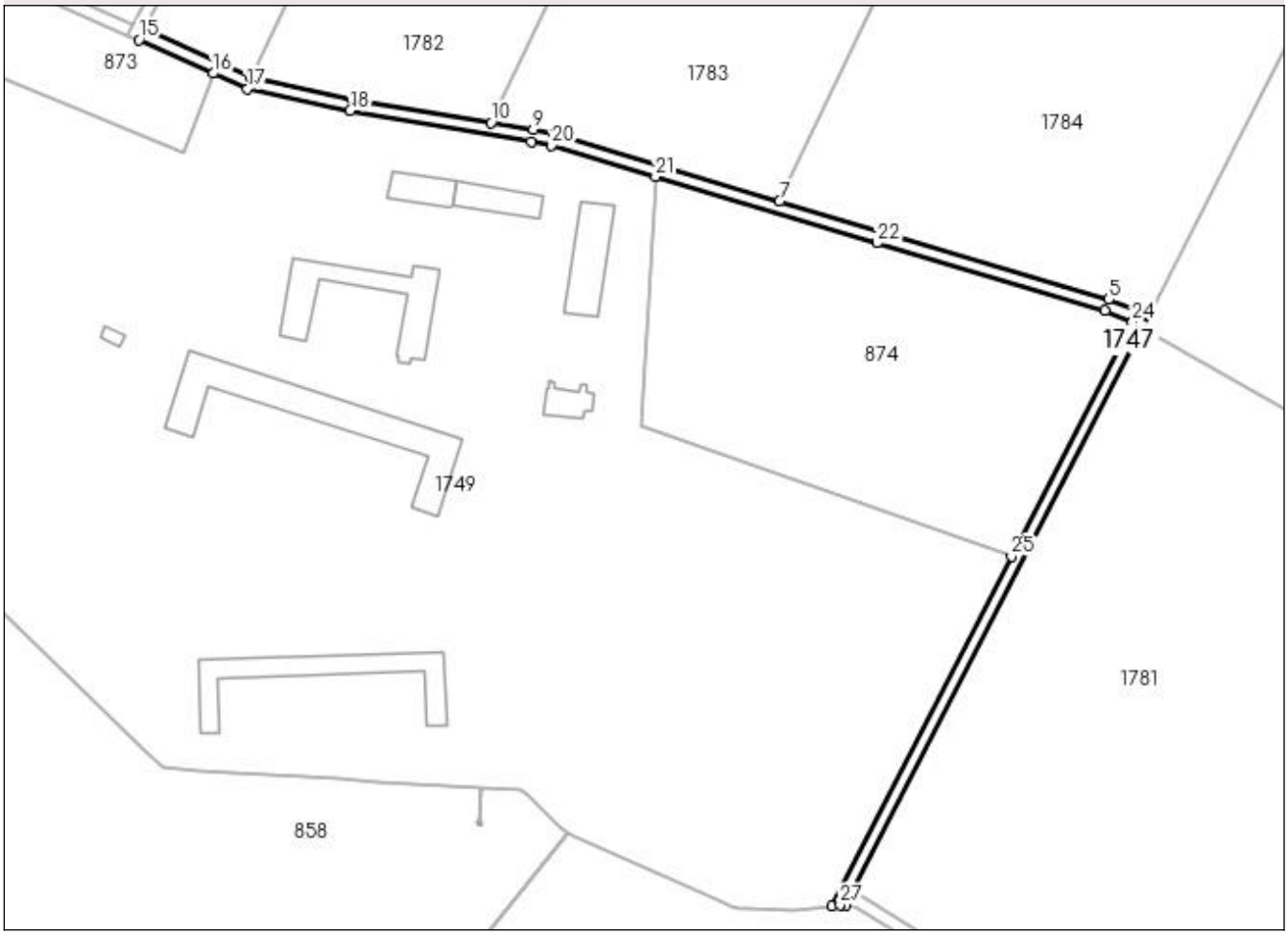

Date referitoare la teren

Crt	Categorie folosință	Intra vilan	Suprafaţa (mp)	Tarla	Parcelă	Nr. topo	Observaţii / Referinţe
1	drum	NU	2.281	De 132 partial	-	-	

Lungime Segmente

1) Valorile lungimilor segmentelor sunt obţinute din proiecţie în plan.

Punct început	X / Y	Punct sfârşit	X / Y	Lungime segment (** (m)
1	393.586,85 296.406,374	2	393.589,068 296.410,681	4.845
3	393.686,237 296.599,354	4	393.688,558 296.603,861	5.07
5	393.675,149 296.609,155	6	393.598,537 296.631,891	79.914
7	393.564,731 296.642,007	8	393.489,26 296.664,591	78.778
9	393.482,172 296.666,0	10	393.468,081 296.668,38	14.291

Punct început	X / Y	Punct sfârşit	X / Y	Lungime segment (** (m)
2	393.589,068 296.410,681	3	393.686,237 296.599,354	212.225
4	393.688,558 296.603,861	5	393.675,149 296.609,155	14.416
6	393.598,537 296.631,891	7	393.564,731 296.642,007	35.287
8	393.489,26 296.664,591	9	393.482,172 296.666,0	7.227
10	393.468,081 296.668,38	11	393.421,515 296.676,245	47.226

Punct început	X / Y	Punct sfârşit	X / Y	Lungime segment (** (m)
11	393.421,515 296.676,245	12	393.387,637 296.683,481	34.642
13	393.387,55 296.683,5	14	393.351,854 296.699,715	39.206
15	393.350,023 296.696,154	16	393.374,81 296.684,894	27.225
17	393.386,29 296.679,679	18	393.420,764 296.672,315	35.252
19	393.481,448 296.662,065	20	393.488,295 296.660,705	6.981
21	393.523,121 296.650,283	22	393.597,394 296.628,057	77.527
23	393.673,843 296.605,37	24	393.682,978 296.601,764	9.821
25	393.642,456 296.523,081	26	393.582,186 296.406,055	131.634
27	393.585,03 296.406,39	1	393.586,85 296.406,374	1.82

Punct început	X / Y	Punct sfârşit	X / Y	Lungime segment (** (m)
12	393.387,637 296.683,481	13	393.387,55 296.683,5	0.089
14	393.351,854 296.699,715	15	393.350,023 296.696,154	4.004
16	393.374,81 296.684,894	17	393.386,29 296.679,679	12.609
18	393.420,764 296.672,315	19	393.481,448 296.662,065	61.544
20	393.488,295 296.660,705	21	393.523,121 296.650,283	36.352
22	393.597,394 296.628,057	23	393.673,843 296.605,37	79.744
24	393.682,978 296.601,764	25	393.642,456 296.523,081	88.505
26	393.582,186 296.406,055	27	393.585,03 296.406,39	2.864

** Lungimile segmentelor sunt determinate în planul de proiecţie Stereo 70 şi sunt rotunjite la 1 milimetru.
*** Distanţa dintre puncte este formată din segmente cumulate ce sunt mai mici decât valoarea 1 milimetru.

DATE DESPRE IMOBILUL NR. 1748

Oficiul de Cadastru şi Publicitate Imobiliară DOLJ
Biroul de Cadastru şi Publicitate Imobiliară Craiova

A. Partea I. Descrierea imobilului

TEREN Extravilan

Adresa: Jud. Dolj, De 138

Nr. Crt	Nr cadastral Nr. topografic	Suprafaţa* (mp)	Observaţii / Referinţe
A1		4.150	Sector cadastral:9 Teren neimprejmuit;

B. Partea II. Proprietari şi acte

Inscrieri privitoare la dreptul de proprietate şi alte drepturi reale		Referinţe
/		
Act Normativ nr. 7, din 13/03/1996 emis de PARLAMENTUL ROMÂNIEI;		
B1	Inscrierea provizorie, drept de PROPRIETATE, dobandit prin Lege, cota actuala 1/1, cota initiala 1/1	A1
	1) **NEIDENTIFICAT NEIDENTIFICAT**, CIF:0000000000000	

C. Partea III. SARCINI .

Inscrieri privind dezmembramintele dreptului de proprietate, drepturi reale de garanţie şi sarcini	Referinţe
NU SUNT	

Anexa Nr. 1 La Partea I

Teren

Nr cadastral	Suprafaţa (mp)*	Observaţii / Referinţe
	4.150	

* Suprafaţa este determinată in planul de proiecţie Stereo 70.

DETALII LINIARE IMOBIL

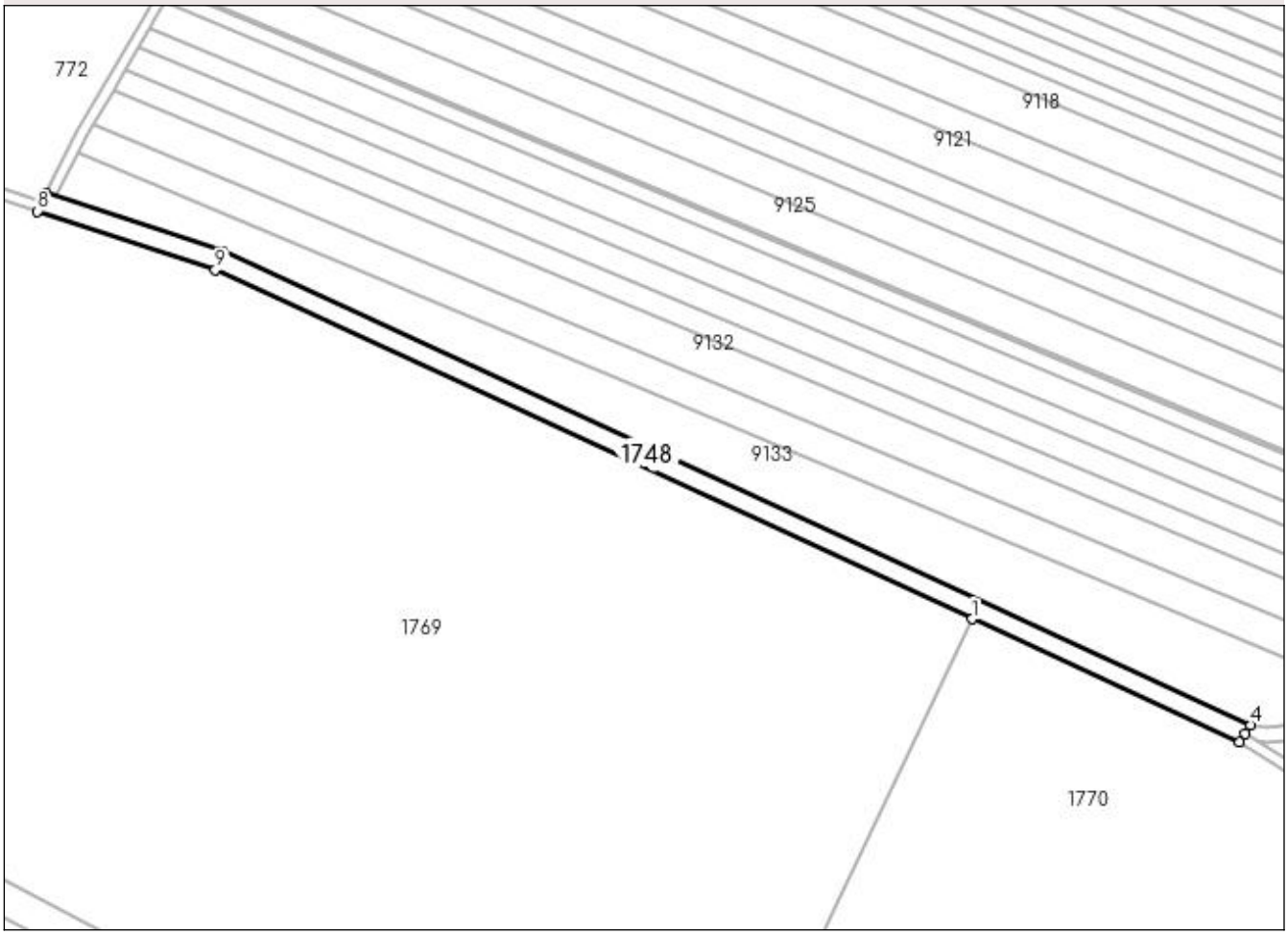

Date referitoare la teren

Crt	Categorie folosință	Intra vilan	Suprafaţa (mp)	Tarla	Parcelă	Nr. topo	Observaţii / Referinţe
1	drum	NU	4.150	De 138	-	-	

Lungime Segmente
1) Valorile lungimilor segmentelor sunt obţinute din proiecţie în plan.

Punct început	X / Y	Punct sfârşit	X / Y	Lungime segment (** (m)
1	394.561,377 298.232,197	2	394.666,773 298.183,639	116.044
2	394.666,773 298.183,639	3	394.668,892 298.187,032	4.0
3	394.668,892 298.187,032	4	394.671,048 298.190,478	4.065
4	394.671,048 298.190,478	5	394.266,285 298.376,958	445.654
5	394.266,285 298.376,958	6	394.196,487 298.400,077	73.527

Punct început	X / Y	Punct sfârşit	X / Y	Lungime segment (** (m)
6	394.196,487 298.400,077	7	394.194,609 298.396,485	4.053
7	394.194,609 298.396,485	8	394.193,351 298.392,688	4.0
8	394.193,351 298.392,688	9	394.263,344 298.369,505	73.732
9	394.263,344 298.369,505	1	394.561,377 298.232,197	328.142

** Lungimile segmentelor sunt determinate în planul de proiecţie Stereo 70 şi sunt rotunjite la 1 milimetru.
*** Distanţa dintre puncte este formată din segmente cumulate ce sunt mai mici decât valoarea 1 milimetru.

DATE DESPRE IMOBILUL NR. 1749

Oficiul de Cadastru şi Publicitate Imobiliară DOLJ
Biroul de Cadastru şi Publicitate Imobiliară Craiova

A. Partea I. Descrierea imobilului

Nr. CF vechi:41
Nr. cadastral vechi:64

TEREN Extravilan

Adresa: Jud. Dolj, FERMA DE OI

Nr. Crt	Nr cadastral Nr. topografic	Suprafaţa* (mp)	Observaţii / Referinţe
A1	33174	Din acte: 71.875 Masurata: 71.923	Sector cadastral:9 Teren neimprejmuit;

Construcţii

Crt	Nr cadastral Nr. topografic	Adresa	Observaţii / Referinţe
A1.2	33174-C2	Jud. Dolj, FERMA DE OI	Nr. niveluri:1; S. construita la sol:198 mp; remiza compusa din 2 ateliere, garaj si remiza, din caramida, acoperita cu tigla, cu Sc 261,90 mp
A1.3	33174-C3	Jud. Dolj, FERMA DE OI	Nr. niveluri:1; S. construita la sol:245 mp; atelier camera poarta si magazie, din caramida, acoperit cu placi de azbociment cu Sc 245,08 mp
A1.4	33174-C4	Jud. Dolj, FERMA DE OI	Nr. niveluri:1; S. construita la sol:434 mp; magazie cereale regim de inaltime P+1, din caramida, acoperit cu tabla, cu Sc 434,22 mp, iar la etaj o inacpere
A1.6	33174-C6	Jud. Dolj, FERMA DE OI	Nr. niveluri:1; S. construita la sol:693 mp; saivan oi compus din 3 grajduri, birou si 3 magazii, din caramida, acoperita cu tigla cu Sc 795,80 mp
A1.8	33174-C8	Jud. Dolj, FERMA DE OI	Nr. niveluri:1; S. construita la sol:29 mp; casa ciobani, compusa din 2 incaperi din caramida, acoperita cuplaci de azbociment cu Sc 28,50 mp
A1.9	33174-C9	Jud. Dolj, FERMA DE OI	Nr. niveluri:1; S. construita la sol:1208 mp; saivan oi compusa din 4 saivane, din caramida, acoperit cu placi de azbociment cu Sc 1207.97 mp
A1.10	33174-C10	Jud. Dolj, FERMA DE OI	Nr. niveluri:1; S. construita la sol:144 mp; sediu administrativ avand la parter 8 birouri, 4 holuri si o magazie, iar la subsol 2 pivnite, construit din caramida, acoperit cu tigla cu Sc 143,54 mp
A1.13	33174-C13	Jud. Dolj, FERMA DE OI	Nr. niveluri:1; S. construita la sol:779 mp; saivan oi compus din 4 saivane din caramida, acoperit cu placi de azbociment cu Sc 779.45 mp

B. Partea II. Proprietari şi acte

Inscrieri privitoare la dreptul de proprietate şi alte drepturi reale		Referinţe
5630 / 31/03/2005		
Act Notarial nr. aut 1194, din 19/05/2005 emis de NP Elvira Diaconescu;		
B1	Intabulare, drept de PROPRIETATE, dobandit prin Conventie, cota actuala 1/1, cota initiala 1/1	A1, A1.2, A1.3, A1.4, A1.6, A1.8, A1.9, A1.10, A1.13
	1) **NEAGU FLORIN**, LIPSA CNP 2) **NEAGU ELEONORA**, LIPSA CNP	

C. Partea III. SARCINI .

Inscrieri privind dezmembramintele dreptului de proprietate, drepturi reale de garanţie şi sarcini	Referinţe
NU SUNT	

Anexa Nr. 1 La Partea I

Teren

Nr cadastral	Suprafaţa (mp)*	Observaţii / Referinţe
33174	Din acte: 71.875 Masurata: 71.923	

* Suprafaţa este determinată in planul de proiecţie Stereo 70.

DETALII LINIARE IMOBIL

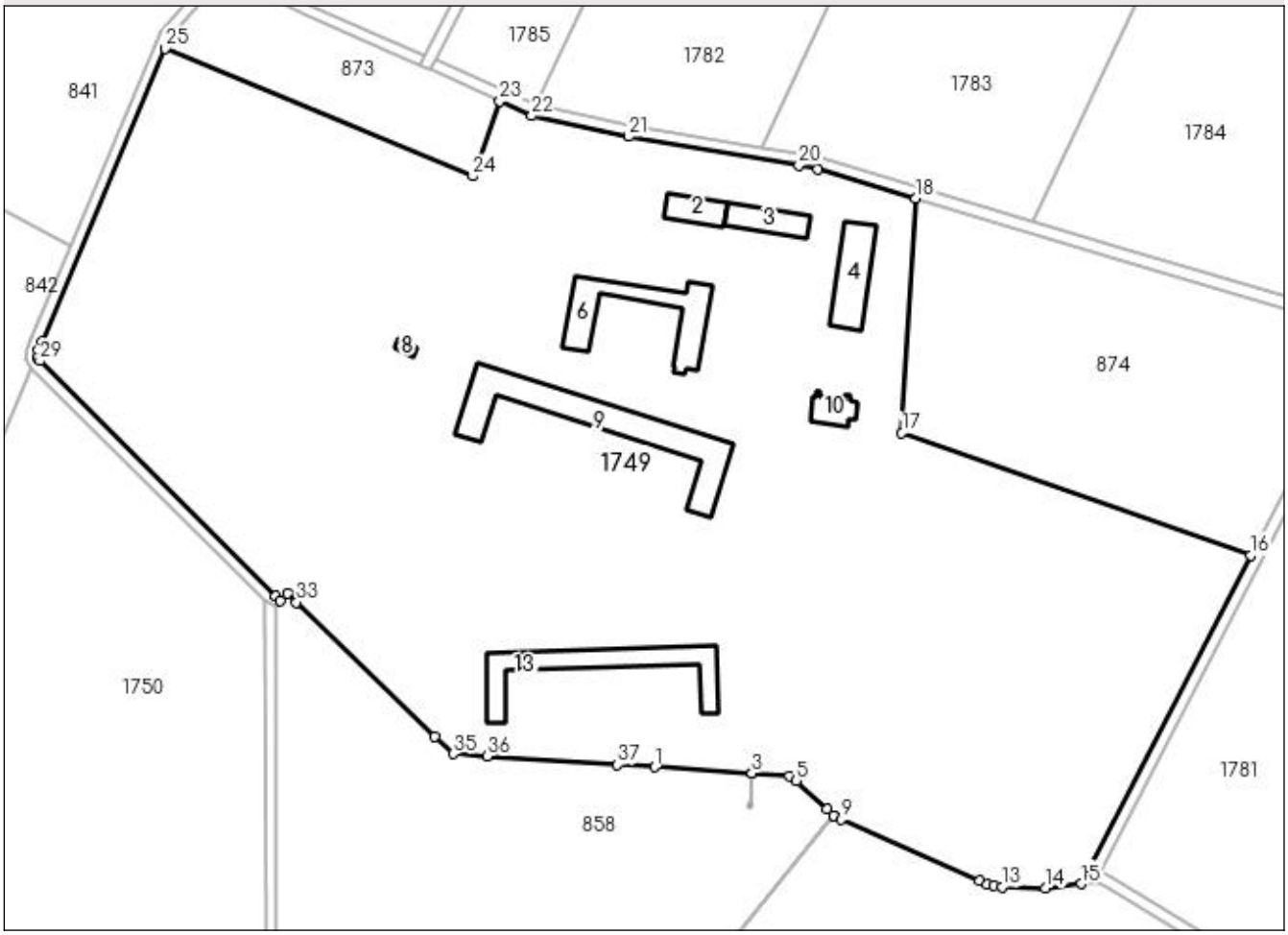

Date referitoare la teren

Crt	Categorie folosinţă	Intra vilan	Suprafaţa (mp)	Tarla	Parcelă	Nr. topo	Observaţii / Referinţe
1	curti constructii	NU	53.696	-	-	-	
2	arabil	NU	18.227	-	-	-	

Date referitoare la construcţii

Crt	Număr	Destinaţie construcţie	Supraf. (mp)	Situaţie juridică	Observaţii / Referinţe
A1.2	33174-C2	constructii anexa	198	Cu acte	Nr. niveluri:1; S. construita la sol:198 mp; remiza compusa din 2 ateliere, garaj si remiza, din caramida, acoperita cu tigla, cu Sc 261,90 mp
A1.3	33174-C3	constructii anexa	245	Cu acte	Nr. niveluri:1; S. construita la sol:245 mp; atelier camera poarta si magazie, din caramida, acoperit cu placi de azbociment cu Sc 245,08 mp
A1.4	33174-C4	constructii anexa	434	Cu acte	Nr. niveluri:1; S. construita la sol:434 mp; magazie cereale regim de inaltime P+1, din caramida, acoperit cu tabla, cu Sc 434,22 mp, iar la etaj o inacpere
A1.6	33174-C6	constructii anexa	693	Cu acte	Nr. niveluri:1; S. construita la sol:693 mp; saivan oi compus din 3 grajduri, birou si 3 magazii, din caramida, acoperita cu tigla cu Sc 795,80 mp

Crt	Număr	Destinaţie construcţie	Supraf. (mp)	Situaţie juridică	Observaţii / Referinţe
A1.8	33174-C8	constructii anexa	29	Cu acte	Nr. niveluri:1; S. construita la sol:29 mp; casa ciobani, compusa din 2 incaperi din caramida, acoperita cuplaci de azbociment cu Sc 28,50 mp
A1.9	33174-C9	constructii anexa	1.208	Cu acte	Nr. niveluri:1; S. construita la sol:1208 mp; saivan oi compusa din 4 saivane, din caramida, acoperit cu placi de azbociment cu Sc 1207.97 mp
A1.10	33174-C10	constructii anexa	144	Cu acte	Nr. niveluri:1; S. construita la sol:144 mp; sediu administrativ avand la parter 8 birouri, 4 holuri si o magazie, iar la subsol 2 pivnite, construit din caramida, acoperit cu tigla cu Sc 143,54 mp
A1.13	33174-C13	constructii anexa	779	Cu acte	Nr. niveluri:1; S. construita la sol:779 mp; saivan oi compus din 4 saivane din caramida, acoperit cu placi de azbociment cu Sc 779.45 mp

Lungime Segmente

1) Valorile lungimilor segmentelor sunt obţinute din proiecţie în plan.

Punct început	X / Y	Punct sfârşit	X / Y	Lungime segment (** (m)
1	393.430,0 296.447,66	2	393.464,647 296.445,476	34.716
3	393.464,652 296.445,475	4	393.478,22 296.444,62	13.595
5	393.480,52 296.442,79	6	393.491,35 296.432,61	14.863
7	393.493,896 296.430,403	8	393.493,9 296.430,4	0.005
9	393.496,55 296.428,96	10	393.545,82 296.407,14	53.885
11	393.548,64 296.405,96	12	393.550,98 296.405,42	2.401
13	393.553,88 296.404,94	14	393.569,33 296.404,54	15.455
15	393.582,186 296.406,055	16	393.642,456 296.523,081	131.634
17	393.518,195 296.566,717	18	393.523,121 296.650,283	83.711
19	393.488,295 296.660,705	20	393.481,448 296.662,065	6.981
21	393.420,764 296.672,315	22	393.386,29 296.679,679	35.252
23	393.374,81 296.684,894	24	393.365,162 296.658,143	28.438
25	393.255,506 296.703,6	26	393.211,65 296.599,389	113.063
27	393.210,31 296.596,206	28	393.210,007 296.593,675	2.549
29	393.210,805 296.592,388	30	393.294,856 296.508,491	118.757
31	393.296,477 296.506,873	32	393.299,043 296.509,521	3.687
33	393.302,279 296.506,384	34	393.351,69 296.458,5	68.806
35	393.358,26 296.452,43	36	393.370,24 296.451,49	12.017
37	393.416,808 296.448,505	1	393.430,0 296.447,66	13.219

Punct început	X / Y	Punct sfârşit	X / Y	Lungime segment (** (m)
2	393.464,647 296.445,476	3	393.464,652 296.445,475	0.005
4	393.478,22 296.444,62	5	393.480,52 296.442,79	2.939
6	393.491,35 296.432,61	7	393.493,896 296.430,403	3.369
8	393.493,9 296.430,4	9	393.496,55 296.428,96	3.016
10	393.545,82 296.407,14	11	393.548,64 296.405,96	3.057
12	393.550,98 296.405,42	13	393.553,88 296.404,94	2.939
14	393.569,33 296.404,54	15	393.582,186 296.406,055	12.945
16	393.642,456 296.523,081	17	393.518,195 296.566,717	131.7
18	393.523,121 296.650,283	19	393.488,295 296.660,705	36.352
20	393.481,448 296.662,065	21	393.420,764 296.672,315	61.544
22	393.386,29 296.679,679	23	393.374,81 296.684,894	12.609
24	393.365,162 296.658,143	25	393.255,506 296.703,6	118.705
26	393.211,65 296.599,389	27	393.210,31 296.596,206	3.454
28	393.210,007 296.593,675	29	393.210,805 296.592,388	1.514
30	393.294,856 296.508,491	31	393.296,477 296.506,873	2.29
32	393.299,043 296.509,521	33	393.302,279 296.506,384	4.507
34	393.351,69 296.458,5	35	393.358,26 296.452,43	8.945
36	393.370,24 296.451,49	37	393.416,808 296.448,505	46.664

**** Lungimile segmentelor sunt determinate în planul de proiecţie Stereo 70 şi sunt rotunjite la 1 milimetru.**

***** Distanţa dintre puncte este formată din segmente cumulate ce sunt mai mici decât valoarea 1 milimetru.**

DATE DESPRE IMOBILUL NR. 1755

Oficiul de Cadastru şi Publicitate Imobiliară DOLJ
Biroul de Cadastru şi Publicitate Imobiliară Craiova

A. Partea I. Descrierea imobilului

TEREN Extravilan

Adresa: Jud. Dolj, T61 P1

Nr. Crt	Nr cadastral Nr. topografic	Suprafaţa* (mp)	Observaţii / Referinţe
A1	30486	45.900	Sector cadastral:9 Teren neimprejmuit;

B. Partea II. Proprietari şi acte

Inscrieri privitoare la dreptul de proprietate şi alte drepturi reale		Referinţe
166859 / 07/07/2021		
Act Notarial nr. CM nr 31, din 07/07/2021 emis de Marinescu Nina Cosmina;		
B1	Intabulare, drept de PROPRIETATE, dobandit prin Succesiune, cota actuala 1/3, cota initiala 1/3	A1
	1) **BANICA MARILENA SIMONA**, LIPSA CNP	
183086 / 29/07/2021		
Act Notarial nr. CM NR. 34, din 29/07/2021 emis de Carstea Caba Terezia Emanoila Margareta;		
B2	Intabulare, drept de PROPRIETATE, dobandit prin Succesiune, cota actuala 4/24, cota initiala 4/24	A1
	1) **BORA ALIN-GABRIEL**	
B3	Intabulare, drept de PROPRIETATE, dobandit prin Succesiune, cota actuala 4/24, cota initiala 4/24	A1
	1) **BORA SORIN-ALEXANDRU**	
241701 / 08/10/2021		
Act Notarial nr. CERTIFICAT DE MOSTENITOR NR 122, din 07/10/2021 emis de NP RAGUSILA SIMONA DANIELA;		
B4	Intabulare, drept de PROPRIETATE, dobandit prin Succesiune, cota actuala 1/3, cota initiala 1/3	A1
	1) **TUDOR CATALINA-ELENA**	

C. Partea III. SARCINI .

Inscrieri privind dezmembramintele dreptului de proprietate, drepturi reale de garanţie şi sarcini	Referinţe
NU SUNT	

Anexa Nr. 1 La Partea I

Teren

Nr cadastral	Suprafaţa (mp)*	Observaţii / Referinţe
30486	45.900	

* Suprafaţa este determinată in planul de proiecţie Stereo 70.

DETALII LINIARE IMOBIL

Date referitoare la teren

Crt	Categorie folosință	Intra vilan	Suprafaţa (mp)	Tarla	Parcelă	Nr. topo	Observaţii / Referinţe
1	arabil	NU	45.900	61	1	-	

Lungime Segmente
1) Valorile lungimilor segmentelor sunt obţinute din proiecţie în plan.

Punct început	X / Y	Punct sfârşit	X / Y	Lungime segment (** (m)
1	393.673,999 297.347,299	2	393.667,058 297.332,633	16.226
2	393.667,058 297.332,633	3	393.618,28 297.241,253	103.584
3	393.618,28 297.241,253	4	393.610,364 297.225,731	17.424
4	393.610,364 297.225,731	5	393.585,973 297.177,902	53.689
5	393.585,973 297.177,902	6	393.549,733 297.107,363	79.304

Punct început	X / Y	Punct sfârşit	X / Y	Lungime segment (** (m)
6	393.549,733 297.107,363	7	393.540,218 297.088,843	20.821
7	393.540,218 297.088,843	8	393.651,691 297.033,179	124.598
8	393.651,691 297.033,179	9	393.820,406 297.360,021	367.818
9	393.820,406 297.360,021	10	393.803,407 297.368,034	18.793
10	393.803,407 297.368,034	11	393.701,997 297.415,83	112.109
11	393.701,997 297.415,83	12	393.698,504 297.407,823	8.736
12	393.698,504 297.407,823	13	393.675,483 297.352,324	60.084
13	393.675,483 297.352,324	14	393.675,174 297.351,231	1.136
14	393.675,174 297.351,231	15	393.674,154 297.347,627	3.746
15	393.674,154 297.347,627	1	393.673,999 297.347,299	0.363

** Lungimile segmentelor sunt determinate în planul de proiecţie Stereo 70 şi sunt rotunjite la 1 milimetru.
*** Distanţa dintre puncte este formată din segmente cumulate ce sunt mai mici decât valoarea 1 milimetru.

DATE DESPRE IMOBILUL NR. 1756

Oficiul de Cadastru şi Publicitate Imobiliară DOLJ
Biroul de Cadastru şi Publicitate Imobiliară Craiova

A. Partea I. Descrierea imobilului

TEREN Extravilan

Adresa: Jud. Dolj, T61 P2

Nr. Crt	Nr cadastral Nr. topografic	Suprafaţa* (mp)	Observaţii / Referinţe
A1	30487	22.200	Sector cadastral:9 Teren neimprejmuit;

B. Partea II. Proprietari şi acte

Inscrieri privitoare la dreptul de proprietate şi alte drepturi reale		Referinţe
25406 / 13/02/2019		
Act Administrativ nr. TDP nr. 20723, din 31/10/2018 emis de COMISIA JUDETEANA DOLJ;		
B1	Intabulare, drept de PROPRIETATE, dobandit prin Reconstituire, cota actuala 1/1, cota initiala 1/1	A1
	1) **VASILE MARGARETA**	

C. Partea III. SARCINI .

Inscrieri privind dezmembramintele dreptului de proprietate, drepturi reale de garanţie şi sarcini	Referinţe
NU SUNT	

Anexa Nr. 1 La Partea I

Teren

Nr cadastral	Suprafaţa (mp)*	Observaţii / Referinţe
30487	22.200	

* Suprafaţa este determinată in planul de proiecţie Stereo 70.

DETALII LINIARE IMOBIL

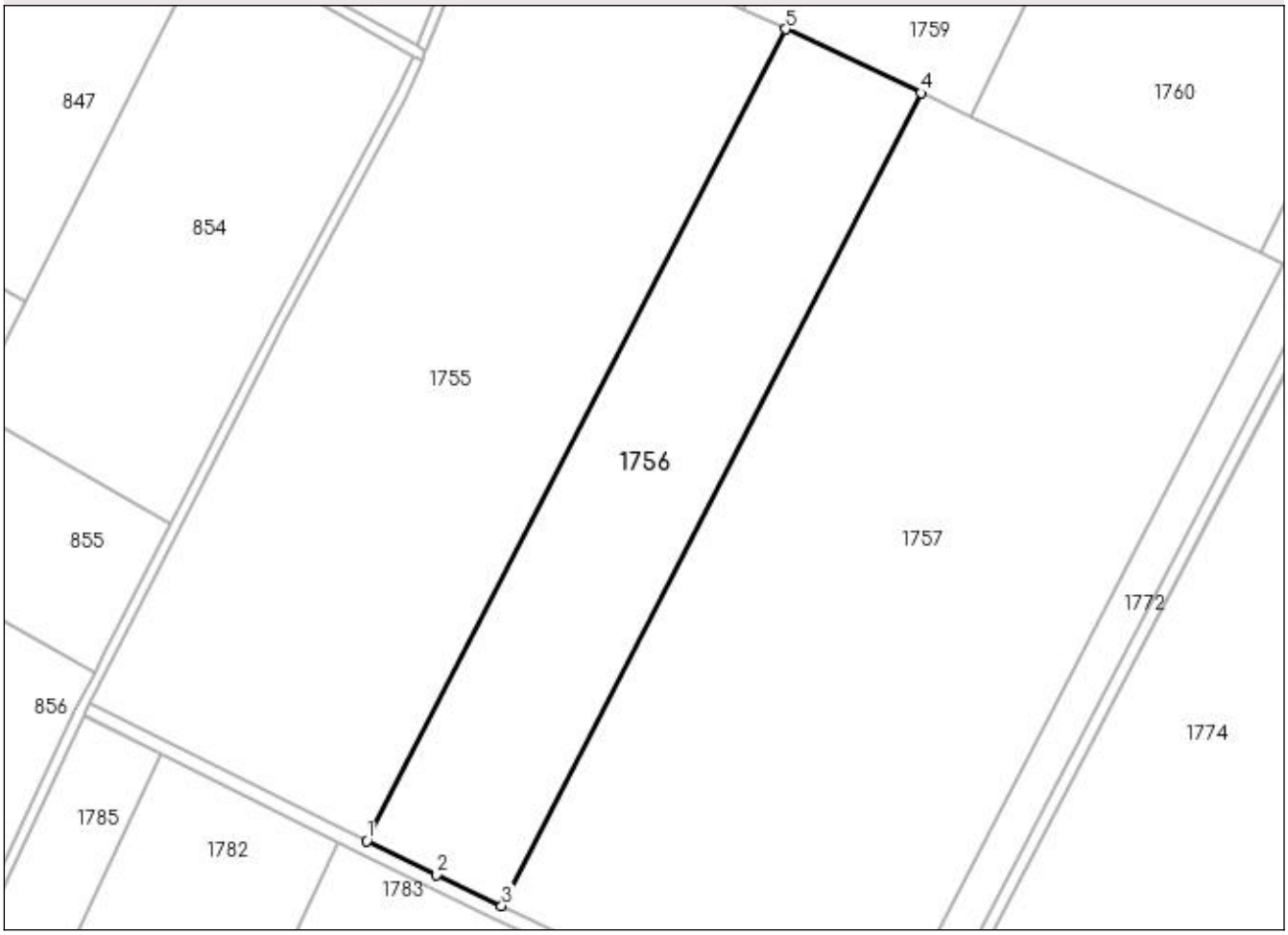

Date referitoare la teren

Crt	Categorie folosinţă	Intra vilan	Suprafaţa (mp)	Tarla	Parcelă	Nr. topo	Observaţii / Referinţe
1	arabil	NU	22.200	61	2	-	

Lungime Segmente
1) Valorile lungimilor segmentelor sunt obţinute din proiecţie în plan.

Punct început	X / Y	Punct sfârşit	X / Y	Lungime segment (** (m)
1	393.651,691 297.033,179	2	393.679,759 297.019,447	31.247
2	393.679,759 297.019,447	3	393.706,039 297.007,006	29.076
3	393.706,039 297.007,006	4	393.874,984 297.334,295	368.321
4	393.874,984 297.334,295	5	393.820,406 297.360,021	60.337
5	393.820,406 297.360,021	1	393.651,691 297.033,179	367.818

** Lungimile segmentelor sunt determinate în planul de proiecţie Stereo 70 şi sunt rotunjite la 1 milimetru.
*** Distanţa dintre puncte este formată din segmente cumulate ce sunt mai mici decât valoarea 1 milimetru.

DATE DESPRE IMOBILUL NR. 1757

Oficiul de Cadastru şi Publicitate Imobiliară DOLJ
Biroul de Cadastru şi Publicitate Imobiliară Craiova

A. Partea I. Descrierea imobilului

TEREN Extravilan

Adresa: Jud. Dolj, T61 P3

Nr. Crt	Nr cadastral Nr. topografic	Suprafaţa* (mp)	Observaţii / Referinţe
A1	30488	59.300	Sector cadastral:9 Teren neimprejmuit;

B. Partea II. Proprietari şi acte

Inscrieri privitoare la dreptul de proprietate şi alte drepturi reale		Referinţe
56487 / 11/04/2017		
Act Administrativ nr. TDP nr. 19835, din 05/12/2016 emis de Comisia Judeteana Dolj;		
B1	Intabulare, drept de PROPRIETATE18/1991, dobandit prin Lege, cota actuala 1/1, cota initiala 1/1	A1
	1) **NITA MIHAILDA IONELA**, LIPSA CNP 2) **DANILA GETA** 3) **MARCU AURELIA**	

C. Partea III. SARCINI .

Inscrieri privind dezmembramintele dreptului de proprietate, drepturi reale de garanţie şi sarcini	Referinţe
NU SUNT	

Anexa Nr. 1 La Partea I

Teren

Nr cadastral	Suprafaţa (mp)*	Observaţii / Referinţe
30488	59.300	

* Suprafaţa este determinată in planul de proiecţie Stereo 70.

DETALII LINIARE IMOBIL

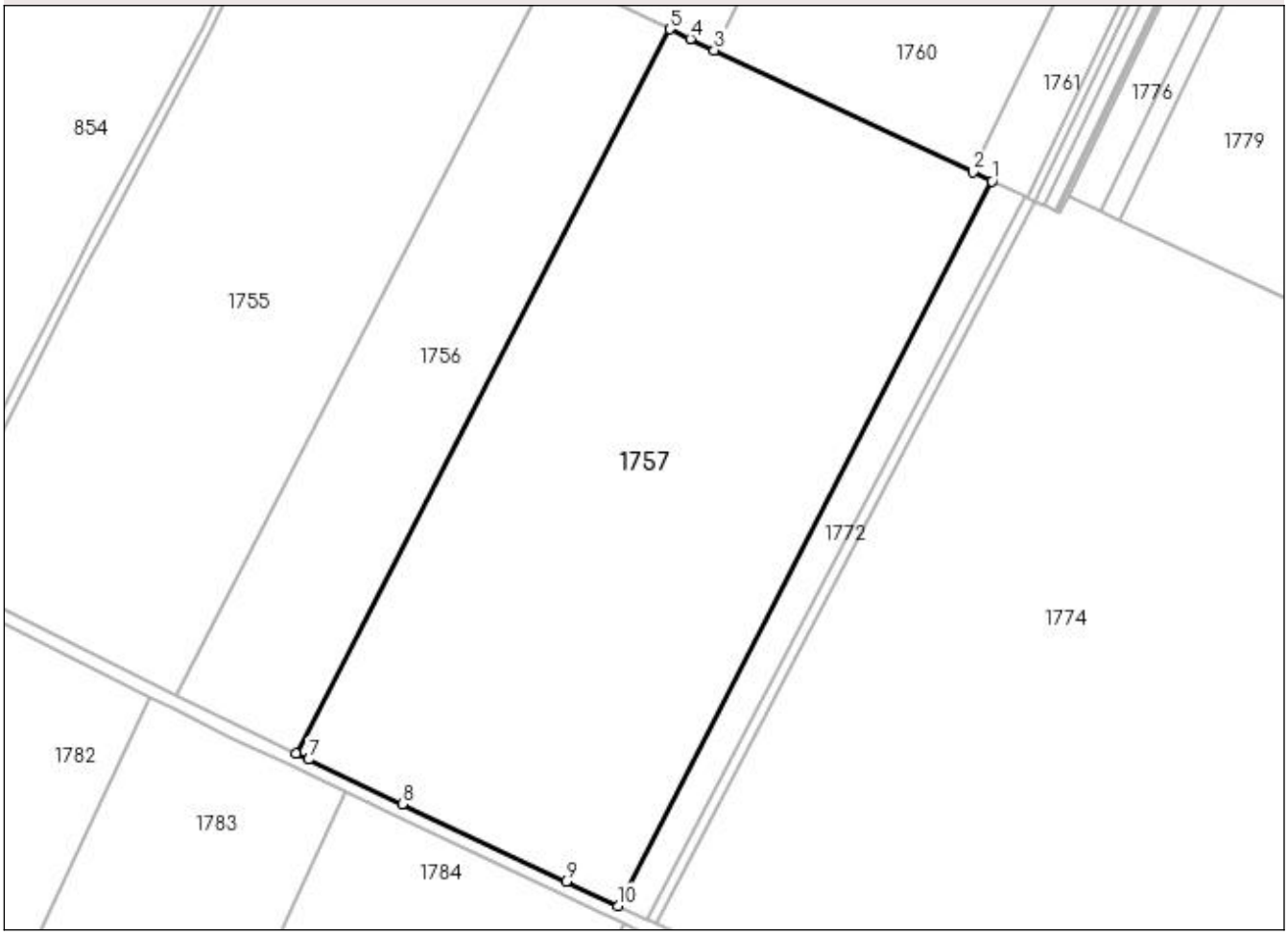

Date referitoare la teren

Crt	Categorie folosinţă	Intra vilan	Suprafaţa (mp)	Tarla	Parcelă	Nr. topo	Observaţii / Referinţe
1	arabil	NU	59.300	61	3	-	

Lungime Segmente
1) Valorile lungimilor segmentelor sunt obţinute din proiecţie în plan.

Punct început	X / Y	Punct sfârşit	X / Y	Lungime segment (** (m)
1	394.020,681 297.265,62	2	394.011,972 297.269,725	9.628
2	394.011,972 297.269,725	3	393.895,137 297.324,796	129.164
3	393.895,137 297.324,796	4	393.884,28 297.329,914	12.003
4	393.884,28 297.329,914	5	393.874,984 297.334,295	10.277
5	393.874,984 297.334,295	6	393.706,039 297.007,006	368.321

Punct început	X / Y	Punct sfârşit	X / Y	Lungime segment (** (m)
6	393.706,039 297.007,006	7	393.711,673 297.004,339	6.233
7	393.711,673 297.004,339	8	393.754,04 296.984,283	46.874
8	393.754,04 296.984,283	9	393.828,097 296.949,349	81.883
9	393.828,097 296.949,349	10	393.851,709 296.938,28	26.078
10	393.851,709 296.938,28	1	394.020,681 297.265,62	368.379

** Lungimile segmentelor sunt determinate în planul de proiecţie Stereo 70 şi sunt rotunjite la 1 milimetru.
*** Distanţa dintre puncte este formată din segmente cumulate ce sunt mai mici decât valoarea 1 milimetru.

DATE DESPRE IMOBILUL NR. 1758

Oficiul de Cadastru şi Publicitate Imobiliară DOLJ
Biroul de Cadastru şi Publicitate Imobiliară Craiova

A. Partea I. Descrierea imobilului

TEREN Extravilan

Adresa: Jud. Dolj, T62 P1

Nr. Crt	Nr cadastral Nr. topografic	Suprafaţa* (mp)	Observaţii / Referinţe
A1	32048	99.700	Sector cadastral:9 Teren neimprejmuit;

B. Partea II. Proprietari şi acte

Inscrieri privitoare la dreptul de proprietate şi alte drepturi reale		Referinţe
56452 / 11/04/2017		
Act Administrativ nr. TDP nr 19831, din 29/11/2016 emis de CJD;		
B1	Intabulare, drept de PROPRIETATE, dobandit prin Reconstituire, cota actuala 1/1, cota initiala 1/1	A1
	1) **FLORESCU CONSTANTIN** 2) **FLORESCU ALECSANDRU**, LIPSA CNP 3) **FLORESCU GHEORGHE**, LIPSA CNP	

C. Partea III. SARCINI .

Inscrieri privind dezmembramintele dreptului de proprietate, drepturi reale de garanţie şi sarcini	Referinţe
NU SUNT	

Anexa Nr. 1 La Partea I

Teren

Nr cadastral	Suprafaţa (mp)*	Observaţii / Referinţe
32048	99.700	

* Suprafaţa este determinată in planul de proiecţie Stereo 70.

DETALII LINIARE IMOBIL

Date referitoare la teren

Crt	Categorie folosinţă	Intra vilan	Suprafaţa (mp)	Tarla	Parcelă	Nr. topo	Observaţii / Referinţe
1	arabil	NU	99.700	62	1	-	

Lungime Segmente
1) Valorile lungimilor segmentelor sunt obţinute din proiecţie în plan.

Punct început	X / Y	Punct sfârşit	X / Y	Lungime segment (** (m)
1	394.161,904 298.114,617	2	394.053,852 298.170,373	121.589
2	394.053,852 298.170,373	3	394.011,334 298.081,823	98.229
3	394.011,334 298.081,823	4	393.936,219 297.925,394	173.529
4	393.936,219 297.925,394	5	393.805,658 297.653,496	301.62
5	393.805,658 297.653,496	6	393.701,997 297.415,83	259.289

Punct început	X / Y	Punct sfârşit	X / Y	Lungime segment (** (m)
6	393.701,997 297.415,83	7	393.803,407 297.368,034	112.109
7	393.803,407 297.368,034	1	394.161,904 298.114,617	828.195

** Lungimile segmentelor sunt determinate în planul de proiecţie Stereo 70 şi sunt rotunjite la 1 milimetru.
*** Distanţa dintre puncte este formată din segmente cumulate ce sunt mai mici decât valoarea 1 milimetru.

DATE DESPRE IMOBILUL NR. 1759

Oficiul de Cadastru şi Publicitate Imobiliară DOLJ
Biroul de Cadastru şi Publicitate Imobiliară Craiova

A. Partea I. Descrierea imobilului

TEREN Extravilan

Adresa: Jud. Dolj, T62 P2

Nr. Crt	Nr cadastral Nr. topografic	Suprafaţa* (mp)	Observaţii / Referinţe
A1	32049	83.800	Sector cadastral:9 Teren neimprejmuit;

B. Partea II. Proprietari şi acte

Inscrieri privitoare la dreptul de proprietate şi alte drepturi reale		Referinţe
213380 / 19/10/2020		
Act Notarial nr. CONTRACT DE VANZARE AUT. SUB NR. 1517, din 14/10/2020 emis de NP Neagoe Monica;		
B1	Intabulare, drept de PROPRIETATE, dobandit prin Conventie, cota actuala 1/1, cota initiala 1/1	A1
	1) **SOCIETATEA CERVINA SA**, CIF:2339853	

C. Partea III. SARCINI .

Inscrieri privind dezmembramintele dreptului de proprietate, drepturi reale de garanţie şi sarcini	Referinţe
NU SUNT	

Anexa Nr. 1 La Partea I

Teren

Nr cadastral	Suprafaţa (mp)*	Observaţii / Referinţe
32049	83.800	

* Suprafaţa este determinată in planul de proiecţie Stereo 70.

DETALII LINIARE IMOBIL

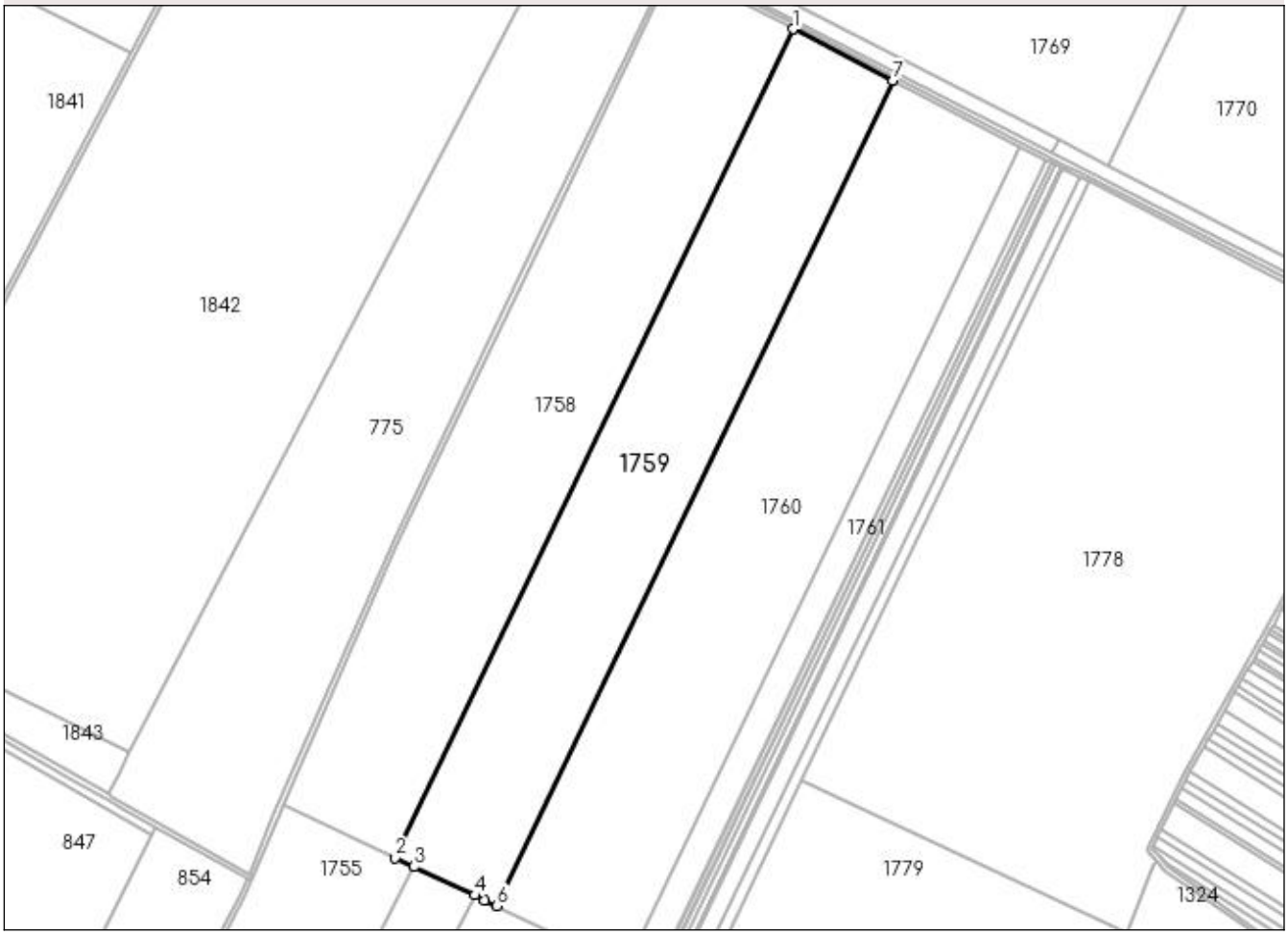

Date referitoare la teren

Crt	Categorie folosinţă	Intra vilan	Suprafaţa (mp)	Tarla	Parcelă	Nr. topo	Observaţii / Referinţe
1	arabil	NU	83.800	62	2	-	

Lungime Segmente
1) Valorile lungimilor segmentelor sunt obţinute din proiecţie în plan.

Punct început	X / Y	Punct sfârşit	X / Y	Lungime segment (** (m)
1	394.161,904 298.114,617	2	393.803,407 297.368,034	828.195
2	393.803,407 297.368,034	3	393.820,406 297.360,021	18.793
3	393.820,406 297.360,021	4	393.874,984 297.334,295	60.337
4	393.874,984 297.334,295	5	393.884,28 297.329,914	10.277
5	393.884,28 297.329,914	6	393.895,137 297.324,796	12.003

Punct început	X / Y	Punct sfârşit	X / Y	Lungime segment (** (m)
6	393.895,137 297.324,796	7	394.252,058 298.068,096	824.553
7	394.252,058 298.068,096	1	394.161,904 298.114,617	101.449

** Lungimile segmentelor sunt determinate în planul de proiecţie Stereo 70 şi sunt rotunjite la 1 milimetru.
*** Distanţa dintre puncte este formată din segmente cumulate ce sunt mai mici decât valoarea 1 milimetru.

DATE DESPRE IMOBILUL NR. 1760

Oficiul de Cadastru şi Publicitate Imobiliară DOLJ
Biroul de Cadastru şi Publicitate Imobiliară Craiova

A. Partea I. Descrierea imobilului

TEREN Extravilan

Adresa: Jud. Dolj, T62 P3

Nr. Crt	Nr cadastral Nr. topografic	Suprafaţa* (mp)	Observaţii / Referinţe
A1	32050	106.200	Sector cadastral:9 Teren neimprejmuit;

B. Partea II. Proprietari şi acte

Inscrieri privitoare la dreptul de proprietate şi alte drepturi reale		Referinţe
37818 / 14/02/2018		
Act Notarial nr. contract de vanzare aut nr 230, din 14/02/2018 emis de NP Neagoe Monica;		
B1	Intabulare, drept de PROPRIETATE, dobandit prin Conventie, cota actuala 1/1, cota initiala 1/1	A1
	1) **SC CERVINA SA**, CIF:2339853	
112420 / 29/05/2019		
Act Notarial nr. contract de ipoteca imobiliara aut nr. 1139, din 27/05/2019 emis de NP Neagoe Monica;		
B2	Se noteaza interdictiile de instrainare, grevare, demolare, dezmembrare , inchiriere	A1
	1) **BANCA DE EXPORT-IMPORT A ROMANIEI EXIMBANK S.A**, CIF:361560	

C. Partea III. SARCINI

Inscrieri privind dezmembramintele dreptului de proprietate, drepturi reale de garanţie şi sarcini		Referinţe
112420 / 29/05/2019		
Act Notarial nr. contract de ipoteca imobiliara aut nr. 1139, din 27/05/2019 emis de NP Neagoe Monica;		
C1	Intabulare, drept de IPOTECA, Valoare:56800000 RONsi celelalte obligatii de plata aferente creditului	A1
	1) **BANCA DE EXPORT-IMPORT A ROMANIEI EXIMBANK S.A**, CIF:361560	

Anexa Nr. 1 La Partea I

Teren

Nr cadastral	Suprafaţa (mp)*	Observaţii / Referinţe
32050	106.200	

* Suprafaţa este determinată in planul de proiecţie Stereo 70.

DETALII LINIARE IMOBIL

Date referitoare la teren

Crt	Categorie folosinţă	Intra vilan	Suprafaţa (mp)	Tarla	Parcelă	Nr. topo	Observaţii / Referinţe
1	arabil	NU	106.200	62	3	-	

Lungime Segmente
1) Valorile lungimilor segmentelor sunt obţinute din proiecţie în plan.

Punct început	X / Y	Punct sfârşit	X / Y	Lungime segment (** (m)
1	394.252,058 298.068,096	2	393.895,137 297.324,796	824.553
2	393.895,137 297.324,796	3	394.011,972 297.269,725	129.164
3	394.011,972 297.269,725	4	394.366,886 298.008,845	819.916
4	394.366,886 298.008,845	1	394.252,058 298.068,096	129.214

** Lungimile segmentelor sunt determinate în planul de proiecţie Stereo 70 şi sunt rotunjite la 1 milimetru.
*** Distanţa dintre puncte este formată din segmente cumulate ce sunt mai mici decât valoarea 1 milimetru.

DATE DESPRE IMOBILUL NR. 1761

Oficiul de Cadastru şi Publicitate Imobiliară DOLJ
Biroul de Cadastru şi Publicitate Imobiliară Craiova

A. Partea I. Descrierea imobilului

TEREN Extravilan

Adresa: Jud. Dolj, T62 P4

Nr. Crt	Nr cadastral Nr. topografic	Suprafaţa* (mp)	Observaţii / Referinţe
A1	32051	22.000	Sector cadastral:9 Teren neimprejmuit;

B. Partea II. Proprietari şi acte

Inscrieri privitoare la dreptul de proprietate şi alte drepturi reale		Referinţe
242229 / 21/12/2018		
Act Notarial nr. Contract de vanzare aut nr. 2746, din 20/12/2018 emis de NP Neagoe Monica;		
B1	Intabulare, drept de PROPRIETATE, dobandit prin Conventie, cota actuala 1/1, cota initiala 1/1	A1
	1) **SC CERVINA SA**, CIF:2339853	

C. Partea III. SARCINI .

Inscrieri privind dezmembramintele dreptului de proprietate, drepturi reale de garanţie şi sarcini	Referinţe
NU SUNT	

Anexa Nr. 1 La Partea I

Teren

Nr cadastral	Suprafaţa (mp)*	Observaţii / Referinţe
32051	22.000	

* Suprafaţa este determinată in planul de proiecţie Stereo 70.

DETALII LINIARE IMOBIL

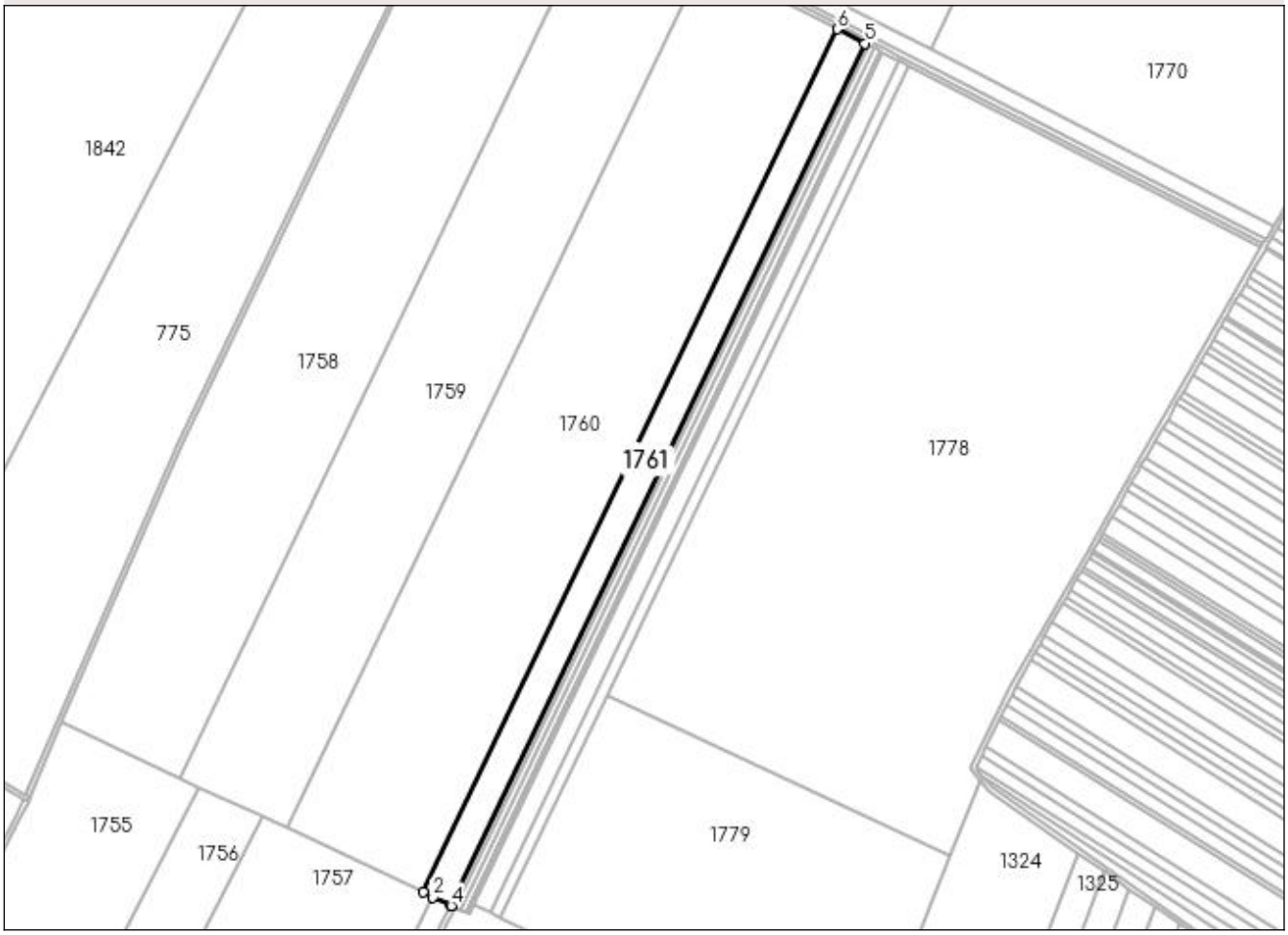

Date referitoare la teren

Crt	Categorie folosinţă	Intra vilan	Suprafaţa (mp)	Tarla	Parcelă	Nr. topo	Observaţii / Referinţe
1	arabil	NU	22.000	62	4	-	

Lungime Segmente
1) Valorile lungimilor segmentelor sunt obţinute din proiecţie în plan.

Punct început	X / Y	Punct sfârşit	X / Y	Lungime segment (** (m)
1	394.011,972 297.269,725	2	394.020,681 297.265,62	9.628
2	394.020,681 297.265,62	3	394.035,472 297.258,648	16.352
3	394.035,472 297.258,648	4	394.036,258 297.258,278	0.869
4	394.036,258 297.258,278	5	394.390,754 297.996,528	818.951
5	394.390,754 297.996,528	6	394.366,886 298.008,845	26.859

Punct început	X / Y	Punct sfârşit	X / Y	Lungime segment (** (m)
6	394.366,886 298.008,845	1	394.011,972 297.269,725	819.916

** Lungimile segmentelor sunt determinate în planul de proiecţie Stereo 70 şi sunt rotunjite la 1 milimetru.
*** Distanţa dintre puncte este formată din segmente cumulate ce sunt mai mici decât valoarea 1 milimetru.

DATE DESPRE IMOBILUL NR. 1762

Oficiul de Cadastru şi Publicitate Imobiliară DOLJ
Biroul de Cadastru şi Publicitate Imobiliară Craiova

A. Partea I. Descrierea imobilului

TEREN Extravilan

Adresa: Jud. Dolj, T62 P34

Nr. Crt	Nr cadastral Nr. topografic	Suprafaţa* (mp)	Observaţii / Referinţe
A1		3.400	Sector cadastral:9 Teren neimprejmuit;

B. Partea II. Proprietari şi acte

Inscrieri privitoare la dreptul de proprietate şi alte drepturi reale		Referinţe
/		
Act Normativ nr. 7, din 13/03/1996 emis de PARLAMENTUL ROMÂNIEI;		
B1	Inscrierea provizorie, drept de PROPRIETATE, dobandit prin Lege, cota actuala 1/1, cota initiala 1/1	A1
	1) **NEIDENTIFICAT NEIDENTIFICAT**, CIF:0000000000000	

C. Partea III. SARCINI .

Inscrieri privind dezmembramintele dreptului de proprietate, drepturi reale de garanţie şi sarcini	Referinţe
NU SUNT	

Anexa Nr. 1 La Partea I

Teren

Nr cadastral	Suprafaţa (mp)*	Observaţii / Referinţe
	3.400	

* Suprafaţa este determinată in planul de proiecţie Stereo 70.

DETALII LINIARE IMOBIL

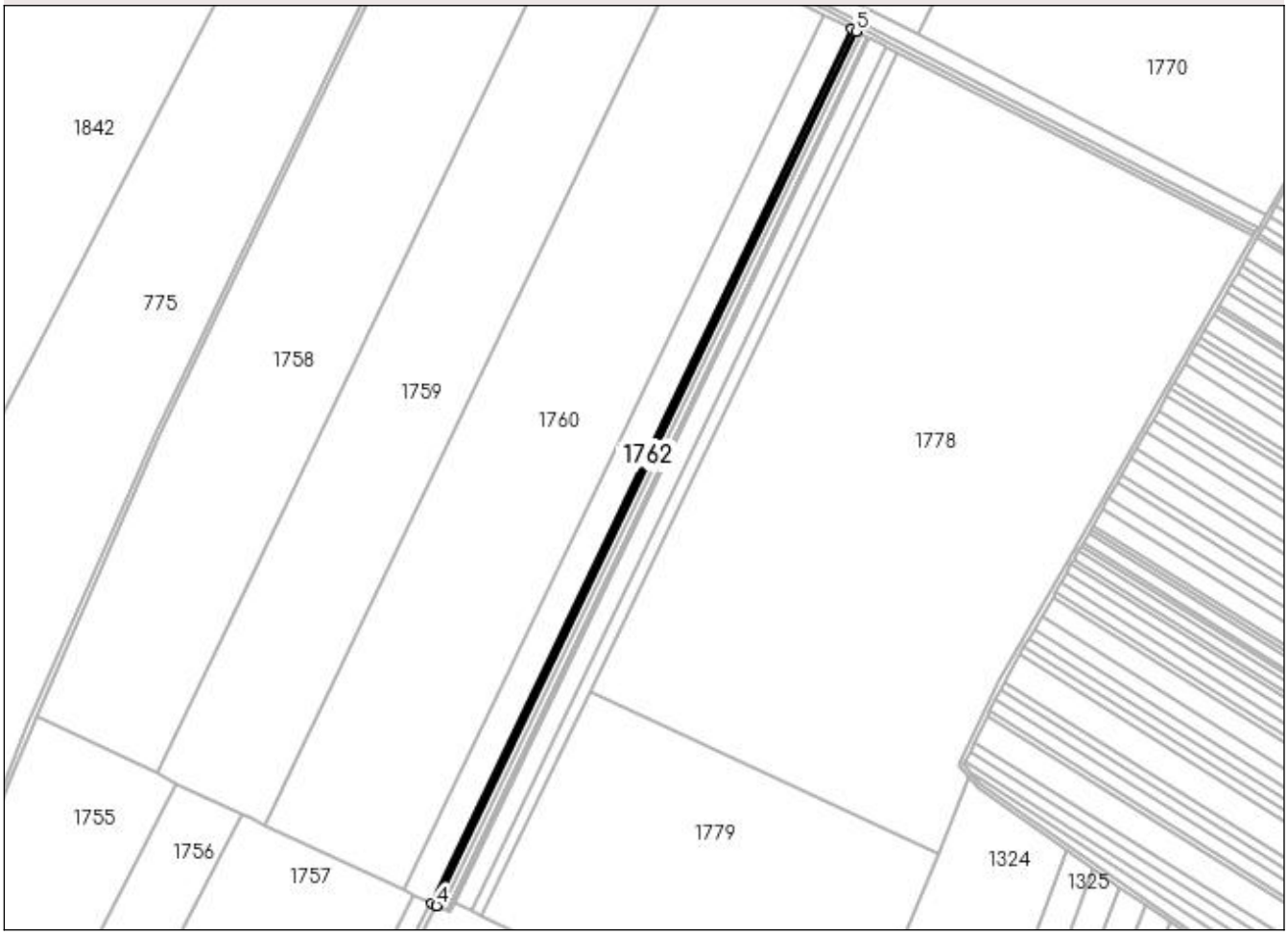

Date referitoare la teren

Crt	Categorie folosință	Intra vilan	Suprafaţa (mp)	Tarla	Parcelă	Nr. topo	Observaţii / Referinţe
1	arabil	NU	3.400	62	34	-	

Lungime Segmente
1) Valorile lungimilor segmentelor sunt obţinute din proiecţie în plan.

Punct început	X / Y	Punct sfârşit	X / Y	Lungime segment (** (m)
1	394.390,754 297.996,528	2	394.036,258 297.258,278	818.951
2	394.036,258 297.258,278	3	394.039,65 297.256,679	3.75
3	394.039,65 297.256,679	4	394.040,014 297.256,508	0.402
4	394.040,014 297.256,508	5	394.394,445 297.994,623	818.801
5	394.394,445 297.994,623	1	394.390,754 297.996,528	4.154

** Lungimile segmentelor sunt determinate în planul de proiecţie Stereo 70 şi sunt rotunjite la 1 milimetru.
*** Distanţa dintre puncte este formată din segmente cumulate ce sunt mai mici decât valoarea 1 milimetru.

DATE DESPRE IMOBILUL NR. 1763

Oficiul de Cadastru şi Publicitate Imobiliară DOLJ
Biroul de Cadastru şi Publicitate Imobiliară Craiova

A. Partea I. Descrierea imobilului

TEREN Extravilan

Adresa: Jud. Dolj, T62 P36

Nr. Crt	Nr cadastral Nr. topografic	Suprafaţa* (mp)	Observaţii / Referinţe
A1		3.600	Sector cadastral:9 Teren neimprejmuit;

B. Partea II. Proprietari şi acte

Inscrieri privitoare la dreptul de proprietate şi alte drepturi reale		Referinţe
/		
Act Normativ nr. 7, din 13/03/1996 emis de PARLAMENTUL ROMÂNIEI;		
B1	Inscrierea provizorie, drept de PROPRIETATE, dobandit prin Lege, cota actuala 1/1, cota initiala 1/1	A1
	1) **NEIDENTIFICAT NEIDENTIFICAT**, CIF:0000000000000	

C. Partea III. SARCINI .

Inscrieri privind dezmembramintele dreptului de proprietate, drepturi reale de garanţie şi sarcini	Referinţe
NU SUNT	

Anexa Nr. 1 La Partea I

Teren

Nr cadastral	Suprafaţa (mp)*	Observaţii / Referinţe
	3.600	

* Suprafaţa este determinată in planul de proiecţie Stereo 70.

DETALII LINIARE IMOBIL

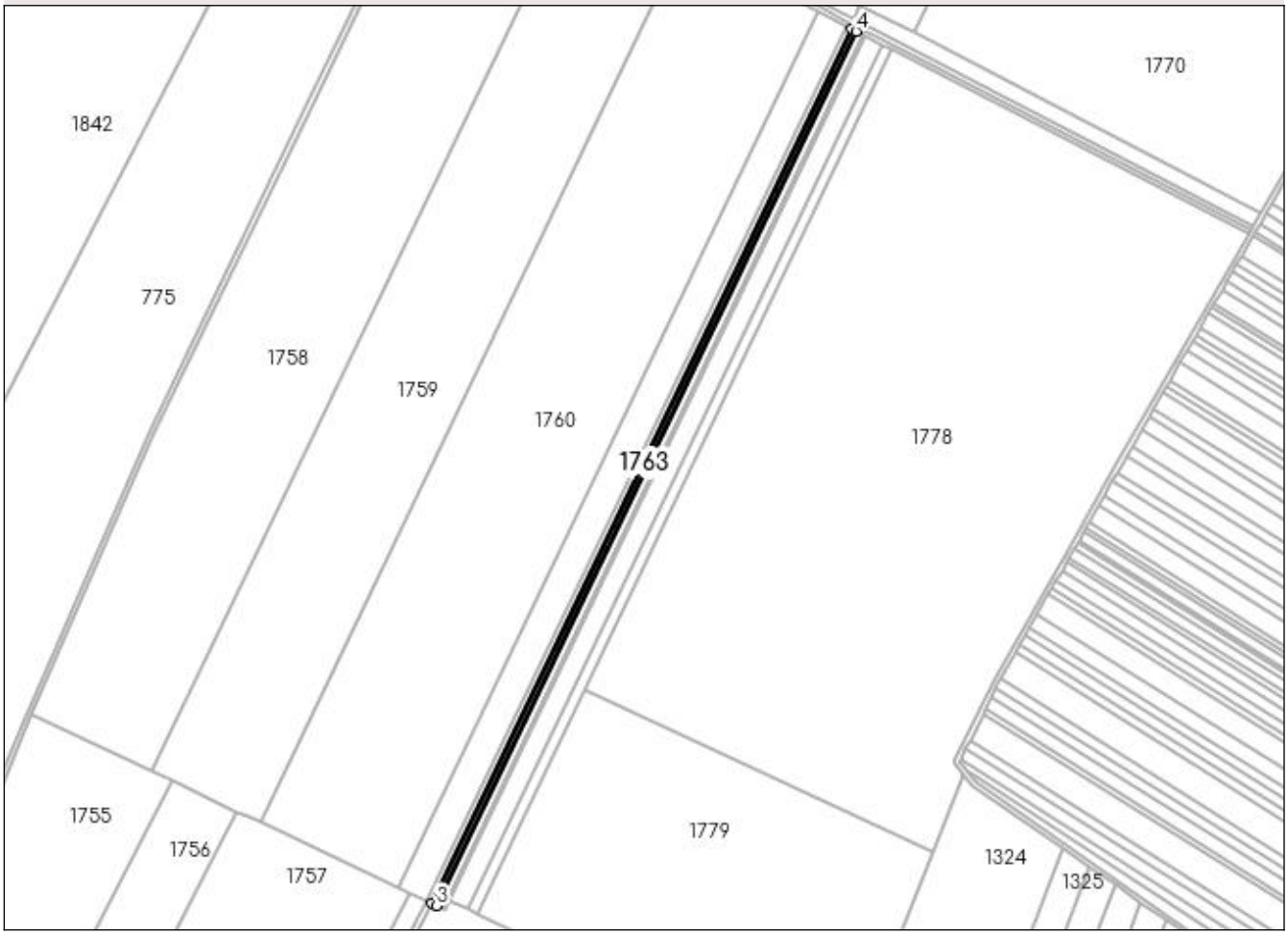

Date referitoare la teren

Crt	Categorie folosință	Intra vilan	Suprafaţa (mp)	Tarla	Parcelă	Nr. topo	Observaţii / Referinţe
1	arabil	NU	3.600	62	36	-	

Lungime Segmente
1) Valorile lungimilor segmentelor sunt obţinute din proiecţie în plan.

Punct început	X / Y	Punct sfârşit	X / Y	Lungime segment (** (m)
1	394.394,445 297.994,623	2	394.040,014 297.256,508	818.801
2	394.040,014 297.256,508	3	394.043,991 297.254,633	4.397
3	394.043,991 297.254,633	4	394.398,354 297.992,606	818.644
4	394.398,354 297.992,606	1	394.394,445 297.994,623	4.399

** Lungimile segmentelor sunt determinate în planul de proiecţie Stereo 70 şi sunt rotunjite la 1 milimetru.
*** Distanţa dintre puncte este formată din segmente cumulate ce sunt mai mici decât valoarea 1 milimetru.

DATE DESPRE IMOBILUL NR. 1764

Oficiul de Cadastru şi Publicitate Imobiliară DOLJ
Biroul de Cadastru şi Publicitate Imobiliară Craiova

A. Partea I. Descrierea imobilului

TEREN Extravilan

Adresa: Jud. Dolj, T62 P70

Nr. Crt	Nr cadastral Nr. topografic	Suprafaţa* (mp)	Observaţii / Referinţe
A1		5.000	Sector cadastral:9 Teren neimprejmuit;

B. Partea II. Proprietari şi acte

Inscrieri privitoare la dreptul de proprietate şi alte drepturi reale		Referinţe
/		
Act Notarial nr. Act de partaj voluntar nr. 1018, din 08/08/2002 emis de BNP Florea Grigorie;		
B1	Intabulare, drept de PROPRIETATE, dobandit prin Iesire Din Indiviziune, cota actuala 1/1, cota initiala 1/1	A1
	1) **COVRIG FLOREA**, LIPSA CNP	

C. Partea III. SARCINI .

Inscrieri privind dezmembramintele dreptului de proprietate, drepturi reale de garanţie şi sarcini	Referinţe
NU SUNT	

Anexa Nr. 1 La Partea I

Teren

Nr cadastral	Suprafaţa (mp)*	Observaţii / Referinţe
	5.000	

* Suprafaţa este determinată in planul de proiecţie Stereo 70.

DETALII LINIARE IMOBIL

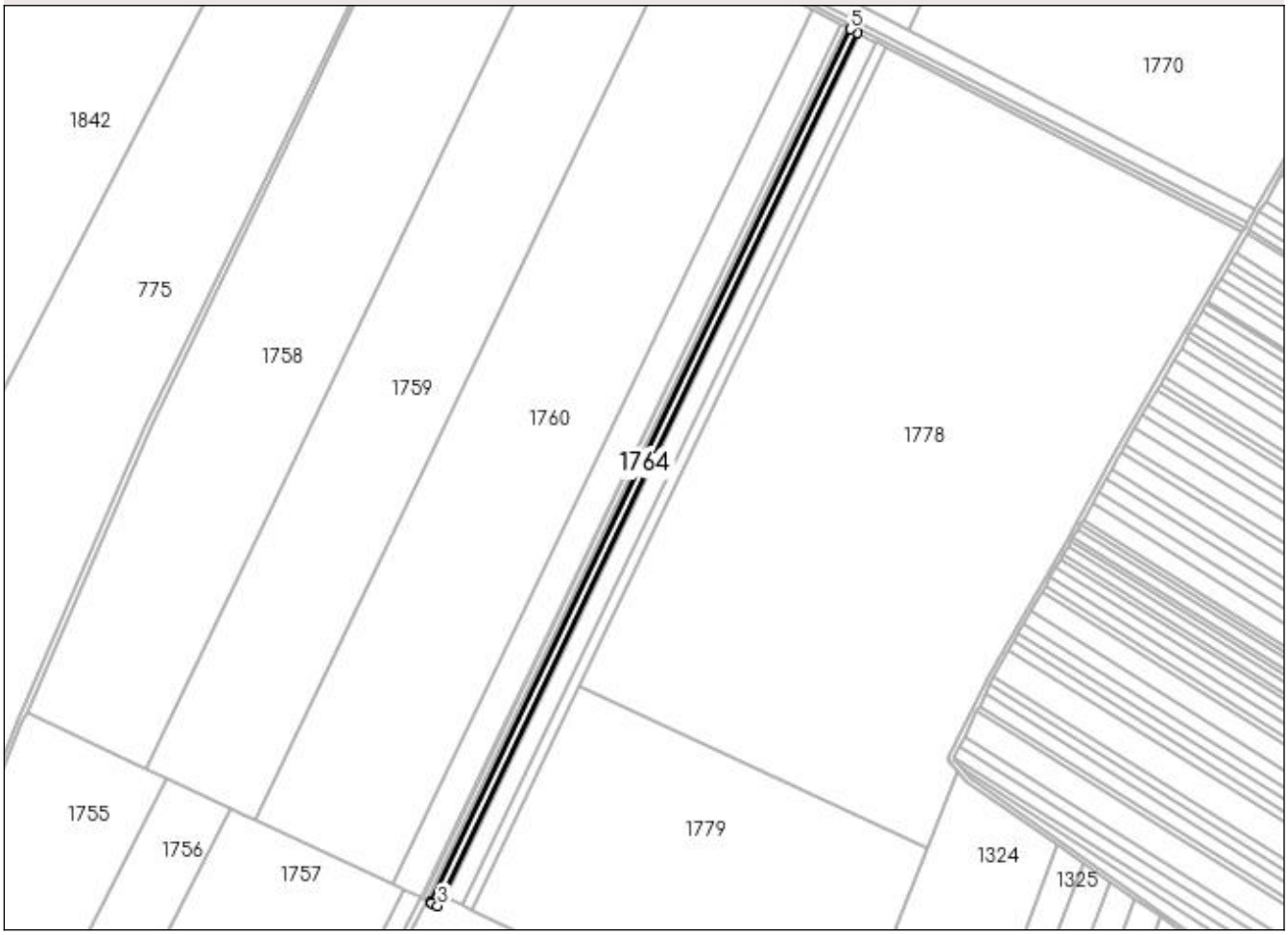

Date referitoare la teren

Crt	Categorie folosință	Intra vilan	Suprafaţa (mp)	Tarla	Parcelă	Nr. topo	Observaţii / Referinţe
1	arabil	NU	5.000	62	70	-	

Lungime Segmente
1) Valorile lungimilor segmentelor sunt obţinute din proiecţie în plan.

Punct început	X / Y	Punct sfârşit	X / Y	Lungime segment (** (m)
1	394.043,991 297.254,633	2	394.044,75 297.254,275	0.839
2	394.044,75 297.254,275	3	394.049,517 297.252,029	5.27
3	394.049,517 297.252,029	4	394.403,785 297.989,804	818.424
4	394.403,785 297.989,804	5	394.398,354 297.992,606	6.111
5	394.398,354 297.992,606	1	394.043,991 297.254,633	818.644

** Lungimile segmentelor sunt determinate în planul de proiecţie Stereo 70 şi sunt rotunjite la 1 milimetru.
*** Distanţa dintre puncte este formată din segmente cumulate ce sunt mai mici decât valoarea 1 milimetru.

DATE DESPRE IMOBILUL NR. 1765

Oficiul de Cadastru şi Publicitate Imobiliară DOLJ
Biroul de Cadastru şi Publicitate Imobiliară Craiova

A. Partea I. Descrierea imobilului

TEREN Extravilan

Adresa: Jud. Dolj, T62 P34/1

Nr. Crt	Nr cadastral Nr. topografic	Suprafaţa* (mp)	Observaţii / Referinţe
A1		700	Sector cadastral:9 Teren neimprejmuit;

B. Partea II. Proprietari şi acte

Inscrieri privitoare la dreptul de proprietate şi alte drepturi reale		Referinţe
/		
Act Normativ nr. 7, din 13/03/1996 emis de PARLAMENTUL ROMÂNIEI;		
B1	Inscrierea provizorie, drept de PROPRIETATE, dobandit prin Lege, cota actuala 1/1, cota initiala 1/1	A1
	1) **NEIDENTIFICAT NEIDENTIFICAT**, CIF:0000000000000	

C. Partea III. SARCINI .

Inscrieri privind dezmembramintele dreptului de proprietate, drepturi reale de garanţie şi sarcini	Referinţe
NU SUNT	

Anexa Nr. 1 La Partea I

Teren

Nr cadastral	Suprafaţa (mp)*	Observaţii / Referinţe
	700	

* Suprafaţa este determinată in planul de proiecţie Stereo 70.

DETALII LINIARE IMOBIL

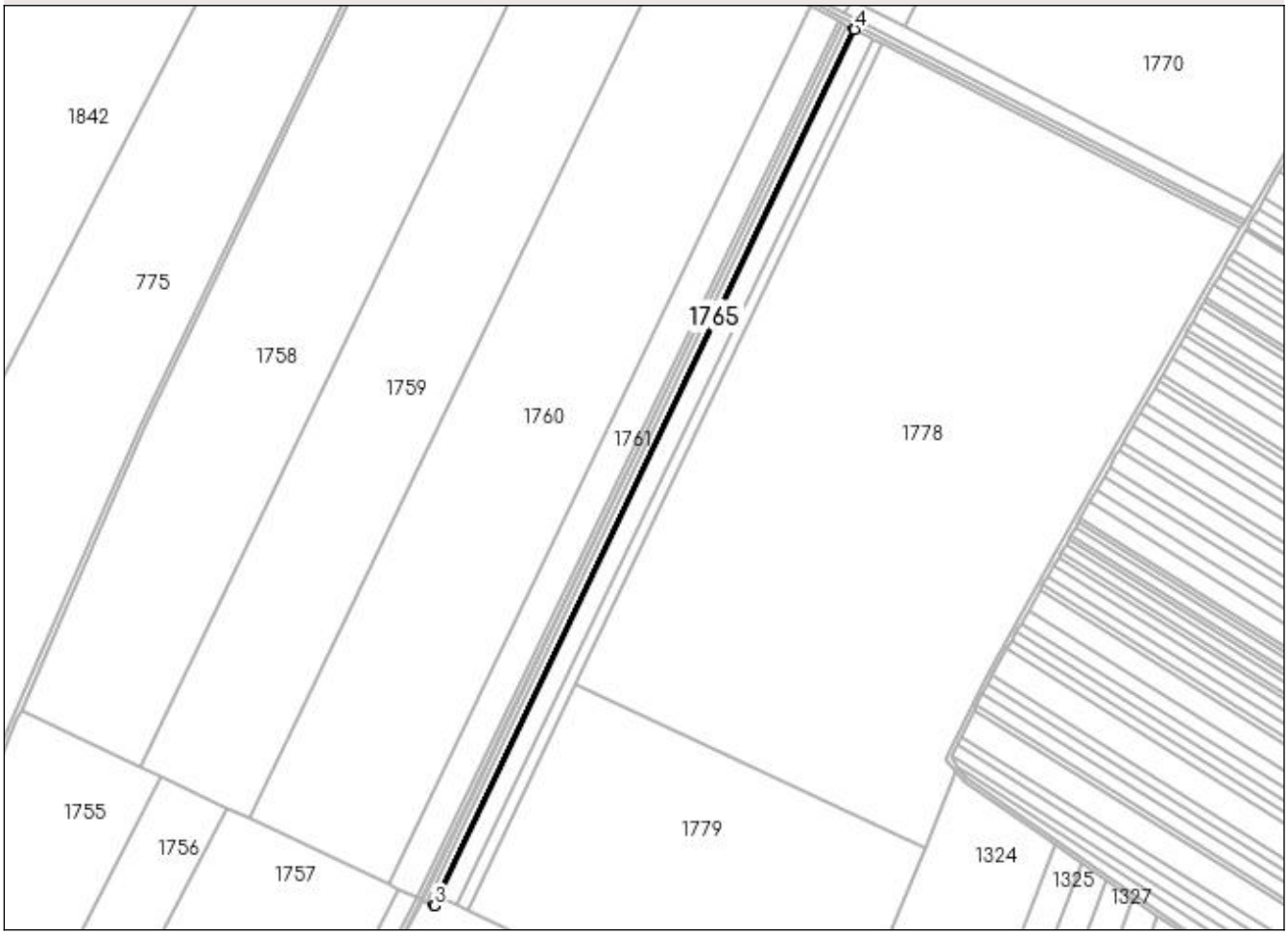

Date referitoare la teren

Crt	Categorie folosință	Intra vilan	Suprafaţa (mp)	Tarla	Parcelă	Nr. topo	Observaţii / Referinţe
1	arabil	NU	700	62	34/1	-	

Lungime Segmente
1) Valorile lungimilor segmentelor sunt obţinute din proiecţie în plan.

Punct început	X / Y	Punct sfârşit	X / Y	Lungime segment (** (m)
1	394.403,785 297.989,804	2	394.049,517 297.252,029	818.424
2	394.049,517 297.252,029	3	394.050,292 297.251,664	0.857
3	394.050,292 297.251,664	4	394.404,545 297.989,412	818.393
4	394.404,545 297.989,412	1	394.403,785 297.989,804	0.855

** Lungimile segmentelor sunt determinate în planul de proiecţie Stereo 70 şi sunt rotunjite la 1 milimetru.
*** Distanţa dintre puncte este formată din segmente cumulate ce sunt mai mici decât valoarea 1 milimetru.

DATE DESPRE IMOBILUL NR. 1766

Oficiul de Cadastru şi Publicitate Imobiliară DOLJ
Biroul de Cadastru şi Publicitate Imobiliară Craiova

A. Partea I. Descrierea imobilului

TEREN Extravilan

Adresa: Jud. Dolj, T62 P36/1

Nr. Crt	Nr cadastral Nr. topografic	Suprafaţa* (mp)	Observaţii / Referinţe
A1		1.000	Sector cadastral:9 Teren neimprejmuit;

B. Partea II. Proprietari şi acte

Inscrieri privitoare la dreptul de proprietate şi alte drepturi reale		Referinţe
/		
Act Normativ nr. 7, din 13/03/1996 emis de PARLAMENTUL ROMÂNIEI;		
B1	Inscrierea provizorie, drept de PROPRIETATE, dobandit prin Lege, cota actuala 1/1, cota initiala 1/1	A1
	1) **NEIDENTIFICAT NEIDENTIFICAT**, CIF:0000000000000	

C. Partea III. SARCINI .

Inscrieri privind dezmembramintele dreptului de proprietate, drepturi reale de garanţie şi sarcini	Referinţe
NU SUNT	

Anexa Nr. 1 La Partea I

Teren

Nr cadastral	Suprafaţa (mp)*	Observaţii / Referinţe
	1.000	

* Suprafaţa este determinată in planul de proiecţie Stereo 70.

DETALII LINIARE IMOBIL

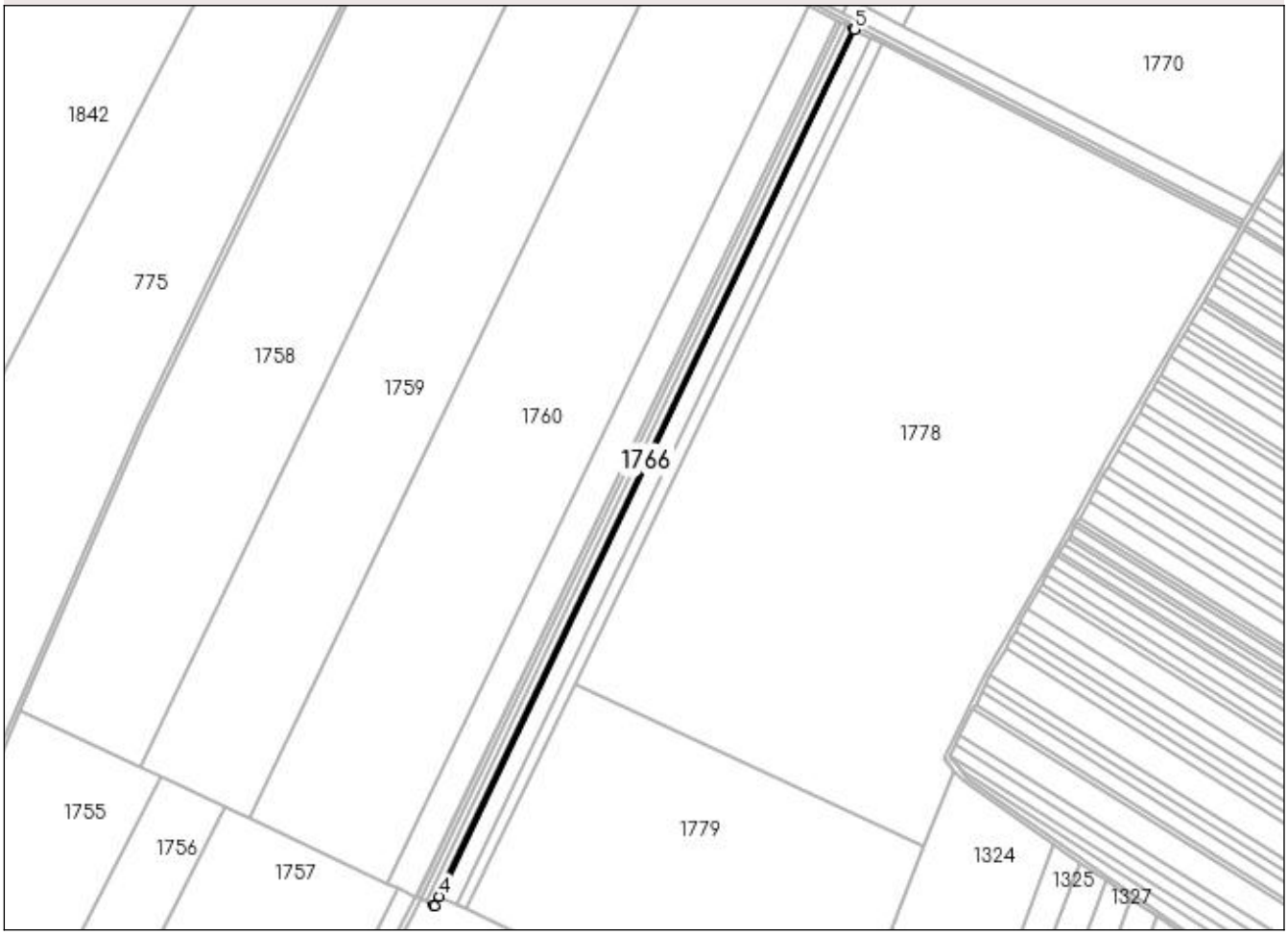

Date referitoare la teren

Crt	Categorie folosinţă	Intra vilan	Suprafaţa (mp)	Tarla	Parcelă	Nr. topo	Observaţii / Referinţe
1	arabil	NU	1.000	62	36/1	-	

Lungime Segmente
1) Valorile lungimilor segmentelor sunt obţinute din proiecţie în plan.

Punct început	X / Y	Punct sfârşit	X / Y	Lungime segment (** (m)
1	394.404,545 297.989,412	2	394.050,292 297.251,664	818.393
2	394.050,292 297.251,664	3	394.051,397 297.251,144	1.221
3	394.051,397 297.251,144	4	394.055,21 297.259,086	8.81
4	394.055,21 297.259,086	5	394.405,632 297.988,851	809.538
5	394.405,632 297.988,851	1	394.404,545 297.989,412	1.223

** Lungimile segmentelor sunt determinate în planul de proiecţie Stereo 70 şi sunt rotunjite la 1 milimetru.
*** Distanţa dintre puncte este formată din segmente cumulate ce sunt mai mici decât valoarea 1 milimetru.

DATE DESPRE IMOBILUL NR. 1767

Oficiul de Cadastru şi Publicitate Imobiliară DOLJ
Biroul de Cadastru şi Publicitate Imobiliară Craiova

A. Partea I. Descrierea imobilului

TEREN Extravilan

Adresa: Jud. Dolj, T63 P1

Nr. Crt	Nr cadastral Nr. topografic	Suprafaţa* (mp)	Observaţii / Referinţe
A1	32143	5.000	Sector cadastral:9 Teren neimprejmuit;

B. Partea II. Proprietari şi acte

Inscrieri privitoare la dreptul de proprietate şi alte drepturi reale		Referinţe
242240 / 21/12/2018		
Act Notarial nr. contract de vanzare aut nr. 2746, din 20/12/2018 emis de NP Neagoe Monica;		
B1	Intabulare, drept de PROPRIETATE, dobandit prin Conventie, cota actuala 1/1, cota initiala 1/1	A1
	1) **SC CERVINA SA**, CIF:2339853	

C. Partea III. SARCINI .

Inscrieri privind dezmembramintele dreptului de proprietate, drepturi reale de garanţie şi sarcini	Referinţe
NU SUNT	

Anexa Nr. 1 La Partea I

Teren

Nr cadastral	Suprafaţa (mp)*	Observaţii / Referinţe
32143	5.000	

* Suprafaţa este determinată in planul de proiecţie Stereo 70.

DETALII LINIARE IMOBIL

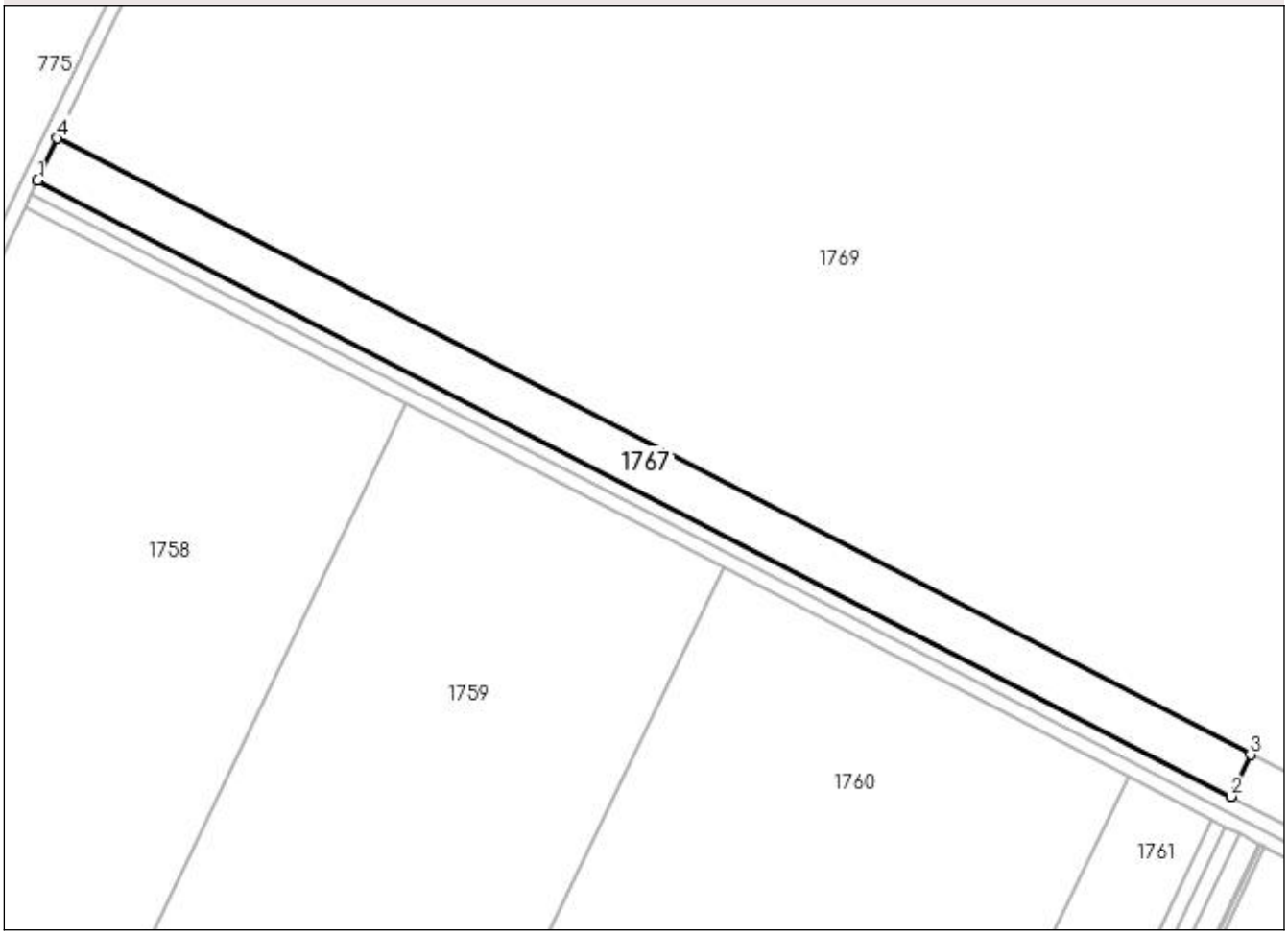

Date referitoare la teren

Crt	Categorie folosință	Intra vilan	Suprafaţa (mp)	Tarla	Parcelă	Nr. topo	Observaţii / Referinţe
1	arabil	NU	5.000	63	1	-	

Lungime Segmente
1) Valorile lungimilor segmentelor sunt obţinute din proiecţie în plan.

Punct început	X / Y	Punct sfârşit	X / Y	Lungime segment (** (m)
1	394.057,433 298.177,861	2	394.395,934 298.003,196	380.908
2	394.395,934 298.003,196	3	394.401,583 298.015,052	13.133
3	394.401,583 298.015,052	4	394.063,083 298.189,717	380.907
4	394.063,083 298.189,717	1	394.057,433 298.177,861	13.133

** Lungimile segmentelor sunt determinate în planul de proiecţie Stereo 70 şi sunt rotunjite la 1 milimetru.
*** Distanţa dintre puncte este formată din segmente cumulate ce sunt mai mici decât valoarea 1 milimetru.

DATE DESPRE IMOBILUL NR. 1768

Oficiul de Cadastru şi Publicitate Imobiliară DOLJ
Biroul de Cadastru şi Publicitate Imobiliară Craiova

A. Partea I. Descrierea imobilului

TEREN Extravilan

Adresa: Jud. Dolj, T63 P2

Nr. Crt	Nr cadastral Nr. topografic	Suprafaţa* (mp)	Observaţii / Referinţe
A1	32144	5.000	Sector cadastral:9 Teren neimprejmuit;

B. Partea II. Proprietari şi acte

Inscrieri privitoare la dreptul de proprietate şi alte drepturi reale		Referinţe
59002 / 12/03/2018		
Act Normativ nr. TDP nr 20300, din 26/02/2018 emis de Comisia Judeteana Dolj (act administrativ nr 345/BFF din 26.02.2018, emis de SERVICIUL CADASTRU);		
B1	Intabulare, drept de PROPRIETATE, dobandit prin Reconstituire, cota actuala 1/1, cota initiala 1/1	A1
	1) **BELEA MARIOARA**	

C. Partea III. SARCINI .

Inscrieri privind dezmembramintele dreptului de proprietate, drepturi reale de garanţie şi sarcini	Referinţe
NU SUNT	

Anexa Nr. 1 La Partea I

Teren

Nr cadastral	Suprafaţa (mp)*	Observaţii / Referinţe
32144	5.000	

* Suprafaţa este determinată in planul de proiecţie Stereo 70.

DETALII LINIARE IMOBIL

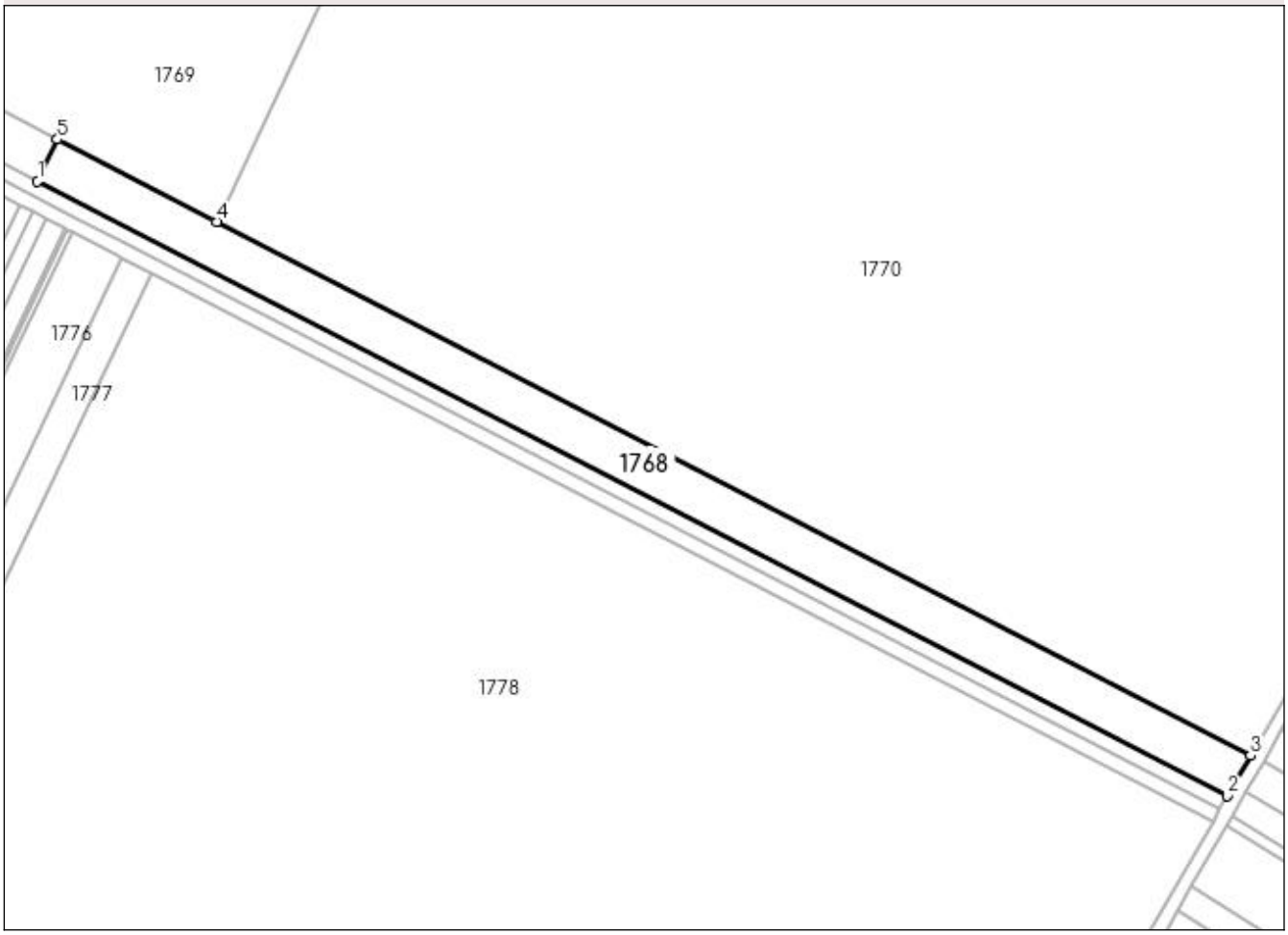

Date referitoare la teren

Crt	Categorie folosinţă	Intra vilan	Suprafaţa (mp)	Tarla	Parcelă	Nr. topo	Observaţii / Referinţe
1	arabil	NU	5.000	63	2	-	

Lungime Segmente
1) Valorile lungimilor segmentelor sunt obţinute din proiecţie în plan.

Punct început	X / Y	Punct sfârşit	X / Y	Lungime segment (** (m)
1	394.395,934 298.003,196	2	394.733,983 297.828,764	380.399
2	394.733,983 297.828,764	3	394.740,534 297.840,155	13.14
3	394.740,534 297.840,155	4	394.446,815 297.991,713	330.516
4	394.446,815 297.991,713	5	394.401,583 298.015,052	50.898
5	394.401,583 298.015,052	1	394.395,934 298.003,196	13.133

** Lungimile segmentelor sunt determinate în planul de proiecţie Stereo 70 şi sunt rotunjite la 1 milimetru.
*** Distanţa dintre puncte este formată din segmente cumulate ce sunt mai mici decât valoarea 1 milimetru.

DATE DESPRE IMOBILUL NR. 1769

Oficiul de Cadastru şi Publicitate Imobiliară DOLJ
Biroul de Cadastru şi Publicitate Imobiliară Craiova

A. Partea I. Descrierea imobilului

TEREN Extravilan

Adresa: Jud. Dolj, T63 P137/4

Nr. Crt	Nr cadastral Nr. topografic	Suprafaţa* (mp)	Observaţii / Referinţe
A1	32145	110.200	Sector cadastral:9 Teren neimprejmuit;

B. Partea II. Proprietari şi acte

Inscrieri privitoare la dreptul de proprietate şi alte drepturi reale		Referinţe
273985 / 05/12/2019		
Act Notarial nr. Act de Partaj Voluntar aut 1764, din 11/07/2019 emis de BNP SIMESCU NICOLETA ICONIA (act notarial nr Declaratia aut nr 2098 din 07.08.2019, emis de BNP Simescu Nicoleta Iconia;act administrativ nr TDP nr 1751 din 14.05.2003, emis de CJ Dolj);		
B1	Intabulare, drept de PROPRIETATE, dobandit prin Reconstituire, cota actuala 1/1, cota initiala 1/1	A1
	1) **POGANI DOINA-RODICA**	

C. Partea III. SARCINI .

Inscrieri privind dezmembramintele dreptului de proprietate, drepturi reale de garanţie şi sarcini	Referinţe
NU SUNT	

Anexa Nr. 1 La Partea I

Teren

Nr cadastral	Suprafaţa (mp)*	Observaţii / Referinţe
32145	110.200	

* Suprafaţa este determinată in planul de proiecţie Stereo 70.

DETALII LINIARE IMOBIL

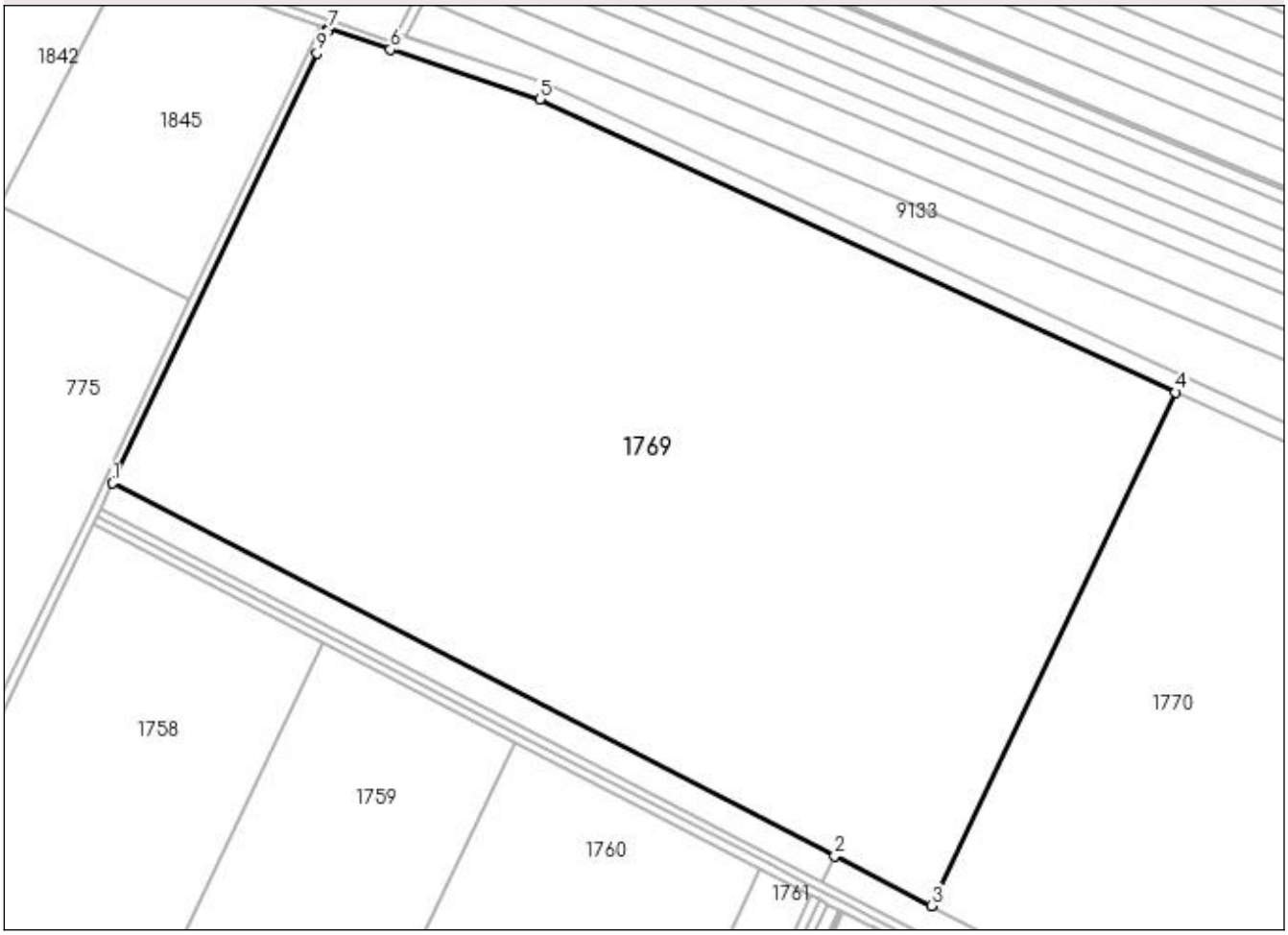

Date referitoare la teren

Crt	Categorie folosinţă	Intra vilan	Suprafaţa (mp)	Tarla	Parcelă	Nr. topo	Observaţii / Referinţe
1	arabil	NU	110.200	63	137/4	-	

Lungime Segmente
1) Valorile lungimilor segmentelor sunt obţinute din proiecţie în plan.

Punct început	X / Y	Punct sfârşit	X / Y	Lungime segment (** (m)
1	394.063,083 298.189,717	2	394.401,583 298.015,052	380.907
2	394.401,583 298.015,052	3	394.446,815 297.991,713	50.898
3	394.446,815 297.991,713	4	394.561,377 298.232,197	266.378
4	394.561,377 298.232,197	5	394.263,344 298.369,505	328.142
5	394.263,344 298.369,505	6	394.193,351 298.392,688	73.732

Punct început	X / Y	Punct sfârşit	X / Y	Lungime segment (** (m)
6	394.193,351 298.392,688	7	394.164,389 298.402,281	30.509
7	394.164,389 298.402,281	8	394.163,783 298.401,009	1.409
8	394.163,783 298.401,009	9	394.158,997 298.390,968	11.123
9	394.158,997 298.390,968	1	394.063,083 298.189,717	222.938

** Lungimile segmentelor sunt determinate în planul de proiecţie Stereo 70 şi sunt rotunjite la 1 milimetru.
*** Distanţa dintre puncte este formată din segmente cumulate ce sunt mai mici decât valoarea 1 milimetru.

DATE DESPRE IMOBILUL NR. 1770

Oficiul de Cadastru şi Publicitate Imobiliară DOLJ
Biroul de Cadastru şi Publicitate Imobiliară Craiova

A. Partea I. Descrierea imobilului

TEREN Extravilan

Adresa: Jud. Dolj, T63 P137/5

Nr. Crt	Nr cadastral Nr. topografic	Suprafaţa* (mp)	Observaţii / Referinţe
A1	32146	89.800	Sector cadastral:9 Teren neimprejmuit;

B. Partea II. Proprietari şi acte

Inscrieri privitoare la dreptul de proprietate şi alte drepturi reale		Referinţe
253068 / 11/11/2019		
Act Notarial nr. 2495, din 08/11/2019 emis de NP Neagoe Monica;		
B1	Intabulare, drept de PROPRIETATE, dobandit prin Conventie, cota actuala 1/1, cota initiala 1/1	A1
	1) **SC CERVINA SA**, CIF:2339853	

C. Partea III. SARCINI .

Inscrieri privind dezmembramintele dreptului de proprietate, drepturi reale de garanţie şi sarcini	Referinţe
NU SUNT	

Anexa Nr. 1 La Partea I

Teren

Nr cadastral	Suprafaţa (mp)*	Observaţii / Referinţe
32146	89.800	

* Suprafaţa este determinată in planul de proiecţie Stereo 70.

DETALII LINIARE IMOBIL

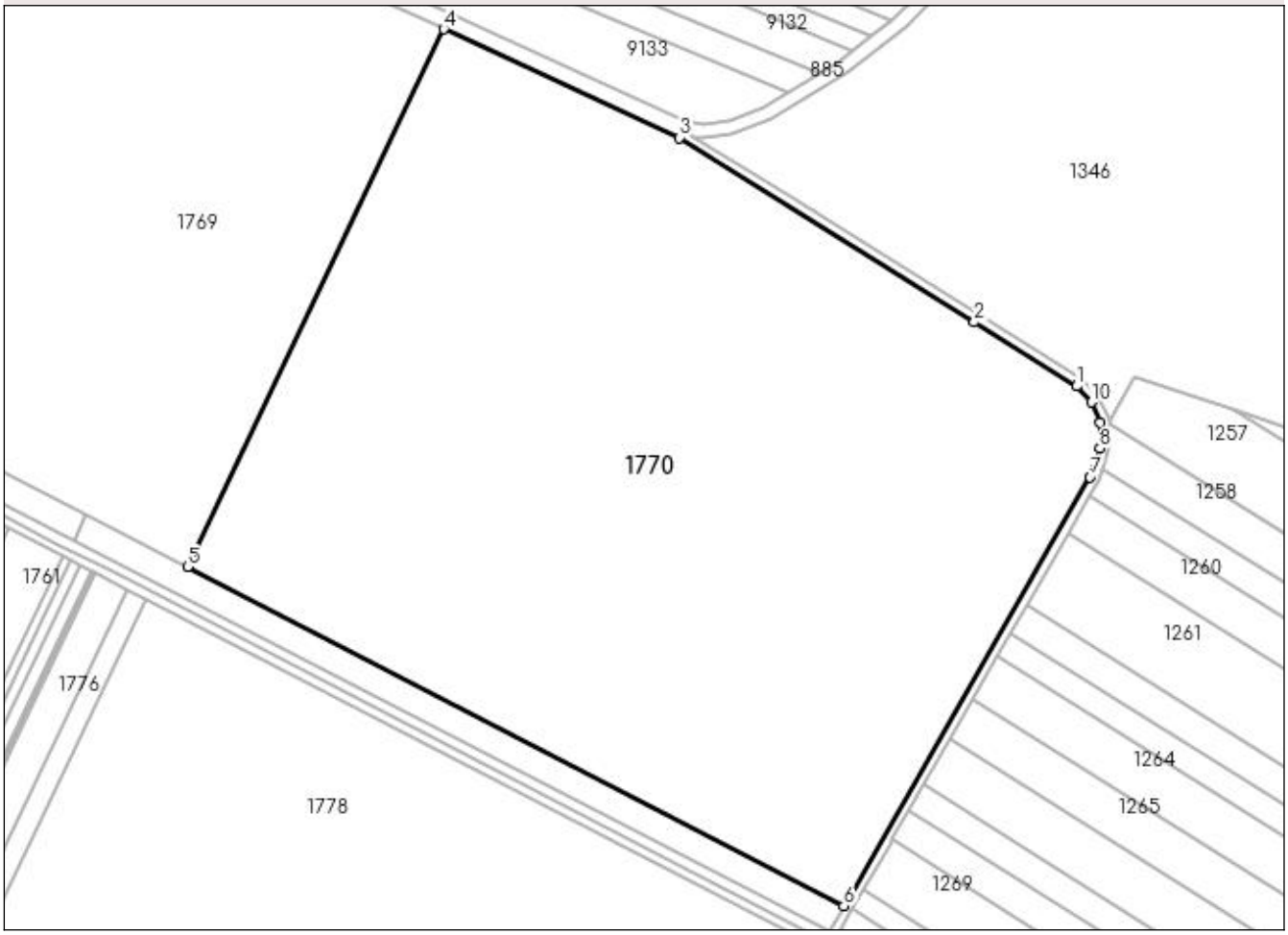

Date referitoare la teren

Crt	Categorie folosință	Intra vilan	Suprafaţa (mp)	Tarla	Parcelă	Nr. topo	Observaţii / Referinţe
1	arabil	NU	89.800	63	137/5	-	

Lungime Segmente
1) Valorile lungimilor segmentelor sunt obţinute din proiecţie în plan.

Punct început	X / Y	Punct sfârşit	X / Y	Lungime segment (** (m)
1	394.844,746 298.072,496	2	394.798,893 298.101,131	54.06
2	394.798,893 298.101,131	3	394.666,773 298.183,639	155.767
3	394.666,773 298.183,639	4	394.561,377 298.232,197	116.044
4	394.561,377 298.232,197	5	394.446,815 297.991,713	266.378
5	394.446,815 297.991,713	6	394.740,534 297.840,155	330.516

Punct început	X / Y	Punct sfârşit	X / Y	Lungime segment (** (m)
6	394.740,534 297.840,155	7	394.850,752 298.031,788	221.068
7	394.850,752 298.031,788	8	394.855,065 298.044,628	13.545
8	394.855,065 298.044,628	9	394.855,345 298.056,282	11.657
9	394.855,345 298.056,282	10	394.851,343 298.065,285	9.852
10	394.851,343 298.065,285	1	394.844,746 298.072,496	9.773

** Lungimile segmentelor sunt determinate în planul de proiecţie Stereo 70 şi sunt rotunjite la 1 milimetru.
*** Distanţa dintre puncte este formată din segmente cumulate ce sunt mai mici decât valoarea 1 milimetru.

DATE DESPRE IMOBILUL NR. 1771

Oficiul de Cadastru şi Publicitate Imobiliară DOLJ
Biroul de Cadastru şi Publicitate Imobiliară Craiova

A. Partea I. Descrierea imobilului

TEREN Extravilan

Adresa: Jud. Dolj, T63 P137/6

Nr. Crt	Nr cadastral Nr. topografic	Suprafaţa* (mp)	Observaţii / Referinţe
A1		3.273	Sector cadastral:9 Teren neimprejmuit;

B. Partea II. Proprietari şi acte

Inscrieri privitoare la dreptul de proprietate şi alte drepturi reale		Referinţe
/		
Act Normativ nr. 7, din 13/03/1996 emis de PARLAMENTUL ROMÂNIEI;		
B1	Inscrierea provizorie, drept de PROPRIETATE, dobandit prin Lege, cota actuala 1/1, cota initiala 1/1	A1
	1) **NEIDENTIFICAT NEIDENTIFICAT**, CIF:0000000000000	

C. Partea III. SARCINI .

Inscrieri privind dezmembramintele dreptului de proprietate, drepturi reale de garanţie şi sarcini	Referinţe
NU SUNT	

Anexa Nr. 1 La Partea I

Teren

Nr cadastral	Suprafaţa (mp)*	Observaţii / Referinţe
	3.273	

* Suprafaţa este determinată in planul de proiecţie Stereo 70.

DETALII LINIARE IMOBIL

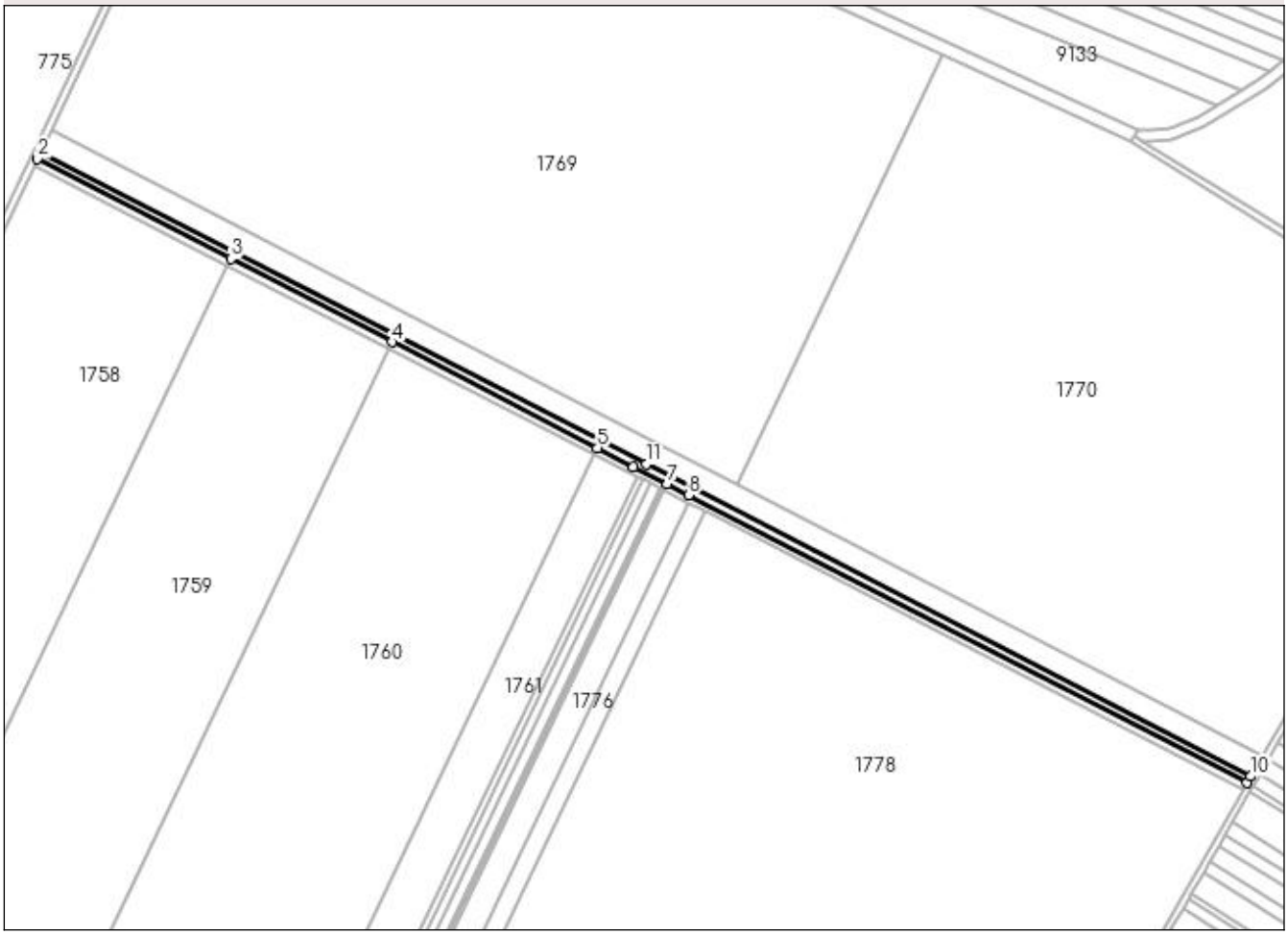

Date referitoare la teren

Crt	Categorie folosinţă	Intra vilan	Suprafaţa (mp)	Tarla	Parcelă	Nr. topo	Observaţii / Referinţe
1	arabil	NU	3.273	63	137/6	-	

Lungime Segmente
1) Valorile lungimilor segmentelor sunt obţinute din proiecţie în plan.

Punct început	X / Y	Punct sfârşit	X / Y	Lungime segment (** (m)
1	394.057,433 298.177,861	2	394.055,585 298.173,983	4.296
2	394.055,585 298.173,983	3	394.163,738 298.118,172	121.704
3	394.163,738 298.118,172	4	394.253,892 298.071,651	101.449
4	394.253,892 298.071,651	5	394.368,72 298.012,4	129.214
5	394.368,72 298.012,4	6	394.388,93 298.001,97	22.743

Punct început	X / Y	Punct sfârşit	X / Y	Lungime segment (** (m)
6	394.388,93 298.001,97	7	394.407,926 297.992,169	21.375
7	394.407,926 297.992,169	8	394.419,766 297.986,059	13.324
8	394.419,766 297.986,059	9	394.731,835 297.825,029	351.166
9	394.731,835 297.825,029	10	394.733,983 297.828,764	4.309
10	394.733,983 297.828,764	11	394.395,934 298.003,196	380.399
11	394.395,934 298.003,196	1	394.057,433 298.177,861	380.908

** Lungimile segmentelor sunt determinate în planul de proiecţie Stereo 70 şi sunt rotunjite la 1 milimetru.
*** Distanţa dintre puncte este formată din segmente cumulate ce sunt mai mici decât valoarea 1 milimetru.

DATE DESPRE IMOBILUL NR. 1772

Oficiul de Cadastru şi Publicitate Imobiliară DOLJ
Biroul de Cadastru şi Publicitate Imobiliară Craiova

A. Partea I. Descrierea imobilului

TEREN Extravilan

Adresa: Jud. Dolj, T66 P1

Nr. Crt	Nr cadastral Nr. topografic	Suprafaţa* (mp)	Observaţii / Referinţe
A1	30557	5.700	Sector cadastral:9 Teren neimprejmuit;

B. Partea II. Proprietari şi acte

Inscrieri privitoare la dreptul de proprietate şi alte drepturi reale		Referinţe
56498 / 11/04/2017		
Act Administrativ nr. TDP NR.19835, din 05/12/2016 emis de COMISIA JUDETEANA DOLJ;		
B1	Intabulare, drept de PROPRIETATE, dobandit prin Reconstituire, cota actuala 1/1, cota initiala 1/1	A1
	1) **NITA MIHAIDA IONELA**, LIPSA CNP 2) **DANILA GETA** 3) **MARCU AURELIA**	

C. Partea III. SARCINI .

Inscrieri privind dezmembramintele dreptului de proprietate, drepturi reale de garanţie şi sarcini	Referinţe
NU SUNT	

Anexa Nr. 1 La Partea I

Teren

Nr cadastral	Suprafaţa (mp)*	Observaţii / Referinţe
30557	5.700	

* Suprafaţa este determinată in planul de proiecţie Stereo 70.

DETALII LINIARE IMOBIL

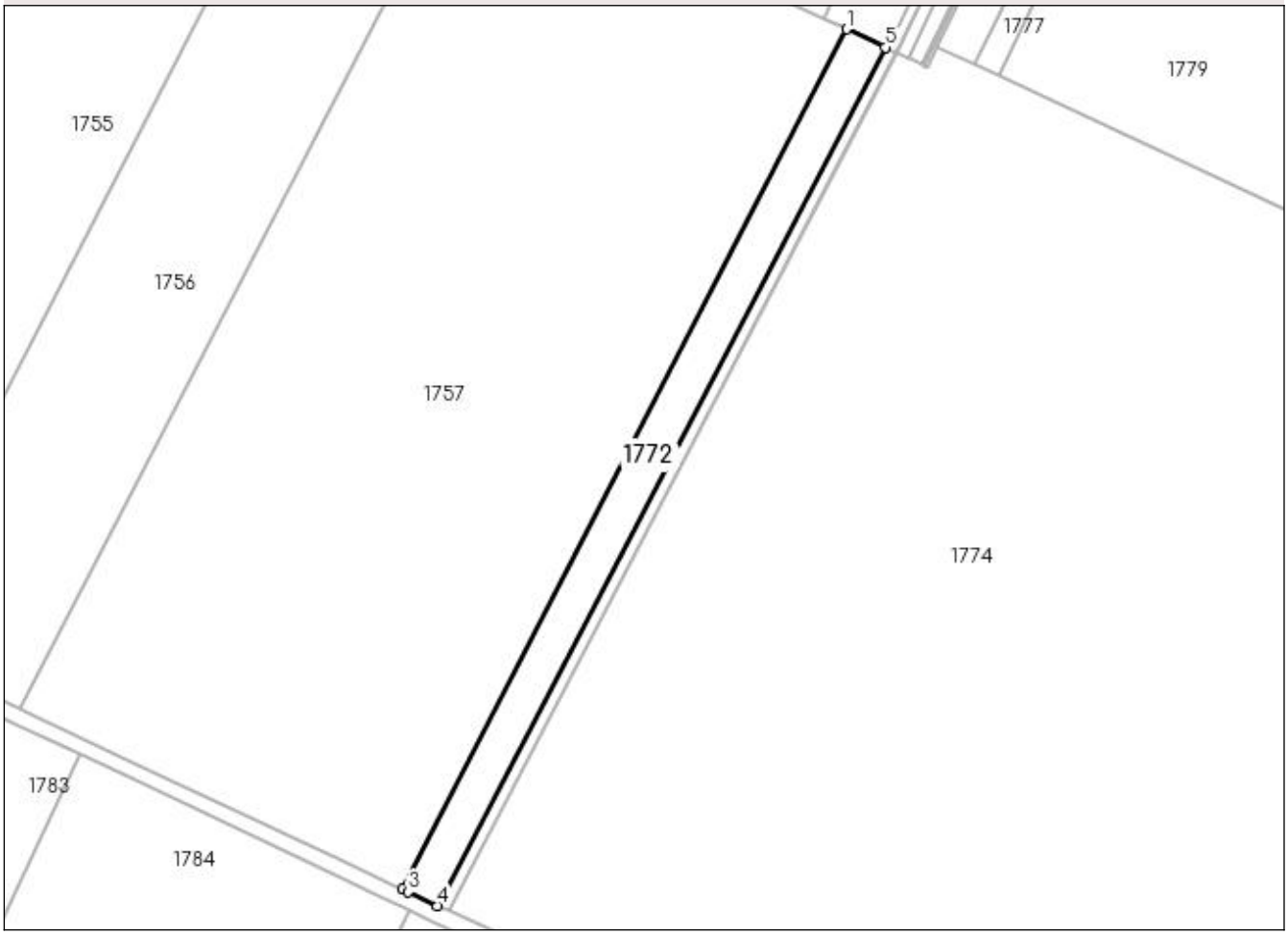

Date referitoare la teren

Crt	Categorie folosinţă	Intra vilan	Suprafaţa (mp)	Tarla	Parcelă	Nr. topo	Observaţii / Referinţe
1	arabil	NU	5.700	66	1	-	

Lungime Segmente
1) Valorile lungimilor segmentelor sunt obţinute din proiecţie în plan.

Punct început	X / Y	Punct sfârşit	X / Y	Lungime segment (** (m)
1	394.020,681 297.265,62	2	393.851,709 296.938,28	368.379
2	393.851,709 296.938,28	3	393.853,687 296.937,353	2.184
3	393.853,687 296.937,353	4	393.864,944 296.932,077	12.432
4	393.864,944 296.932,077	5	394.035,472 297.258,648	368.413
5	394.035,472 297.258,648	1	394.020,681 297.265,62	16.352

** Lungimile segmentelor sunt determinate în planul de proiecţie Stereo 70 şi sunt rotunjite la 1 milimetru.
*** Distanţa dintre puncte este formată din segmente cumulate ce sunt mai mici decât valoarea 1 milimetru.

DATE DESPRE IMOBILUL NR. 1773

Oficiul de Cadastru şi Publicitate Imobiliară DOLJ
Biroul de Cadastru şi Publicitate Imobiliară Craiova

A. Partea I. Descrierea imobilului

TEREN Extravilan

Adresa: Jud. Dolj, T66 P2

Nr. Crt	Nr cadastral Nr. topografic	Suprafaţa* (mp)	Observaţii / Referinţe
A1		1.700	Sector cadastral:9 Teren neimprejmuit;

B. Partea II. Proprietari şi acte

Inscrieri privitoare la dreptul de proprietate şi alte drepturi reale		Referinţe
/		
Act Administrativ nr. TDP1026-48939, din 10/03/1997 emis de CJSDPAT DOLJ;		
B1	Intabulare, drept de PROPRIETATE, dobandit prin Reconstituire, cota actuala 1/1, cota initiala 1/1	A1
	1) **PÎRVULEASA PANTELIMON**, LIPSA CNP	

C. Partea III. SARCINI .

Inscrieri privind dezmembramintele dreptului de proprietate, drepturi reale de garanţie şi sarcini	Referinţe
NU SUNT	

Anexa Nr. 1 La Partea I

Teren

Nr cadastral	Suprafaţa (mp)*	Observaţii / Referinţe
	1.700	

* Suprafaţa este determinată in planul de proiecţie Stereo 70.

DETALII LINIARE IMOBIL

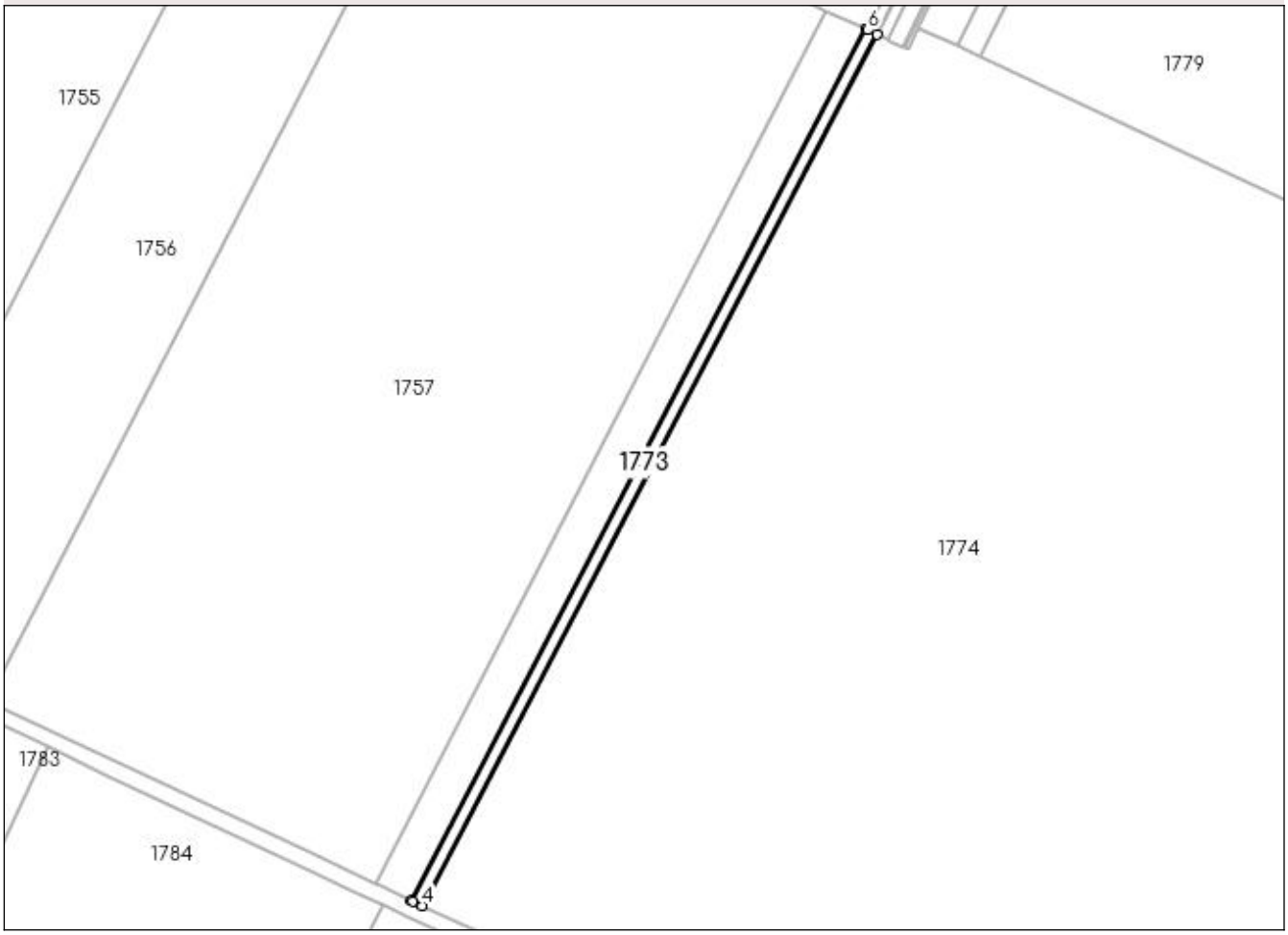

Date referitoare la teren

Crt	Categorie folosinţă	Intra vilan	Suprafaţa (mp)	Tarla	Parcelă	Nr. topo	Observaţii / Referinţe
1	arabil	NU	1.700	66	2	-	

Lungime Segmente
1) Valorile lungimilor segmentelor sunt obţinute din proiecţie în plan.

Punct început	X / Y	Punct sfârşit	X / Y	Lungime segment (** (m)
1	394.035,472 297.258,648	2	393.864,944 296.932,077	368.413
2	393.864,944 296.932,077	3	393.865,731 296.931,708	0.869
3	393.865,731 296.931,708	4	393.869,155 296.930,17	3.754
4	393.869,155 296.930,17	5	394.039,65 297.256,679	368.343
5	394.039,65 297.256,679	6	394.036,258 297.258,278	3.75

Punct început	X / Y	Punct sfârşit	X / Y	Lungime segment (** (m)
6	394.036,258 297.258,278	1	394.035,472 297.258,648	0.869

** Lungimile segmentelor sunt determinate în planul de proiecţie Stereo 70 şi sunt rotunjite la 1 milimetru.
*** Distanţa dintre puncte este formată din segmente cumulate ce sunt mai mici decât valoarea 1 milimetru.

DATE DESPRE IMOBILUL NR. 1774

Oficiul de Cadastru şi Publicitate Imobiliară DOLJ
Biroul de Cadastru şi Publicitate Imobiliară Craiova

A. Partea I. Descrierea imobilului

TEREN Extravilan

Adresa: Jud. Dolj, T66 P2

Nr. Crt	Nr cadastral Nr. topografic	Suprafaţa* (mp)	Observaţii / Referinţe
A1	30558	137.600	Sector cadastral:9 Teren neimprejmuit;

B. Partea II. Proprietari şi acte

Inscrieri privitoare la dreptul de proprietate şi alte drepturi reale		Referinţe
17833 / 30/01/2019		
Act Notarial nr. contract de vanzare aut nr. 150, din 29/01/2019 emis de NP Neagoe Monica;		
B1	Intabulare, drept de PROPRIETATE, dobandit prin Conventie, cota actuala 1/1, cota initiala 1/1	A1
	1) **SC CERVINA SA**, CIF:2339853	

C. Partea III. SARCINI .

Inscrieri privind dezmembramintele dreptului de proprietate, drepturi reale de garanţie şi sarcini	Referinţe
NU SUNT	

Anexa Nr. 1 La Partea I

Teren

Nr cadastral	Suprafaţa (mp)*	Observaţii / Referinţe
30558	137.600	

* Suprafaţa este determinată in planul de proiecţie Stereo 70.

DETALII LINIARE IMOBIL

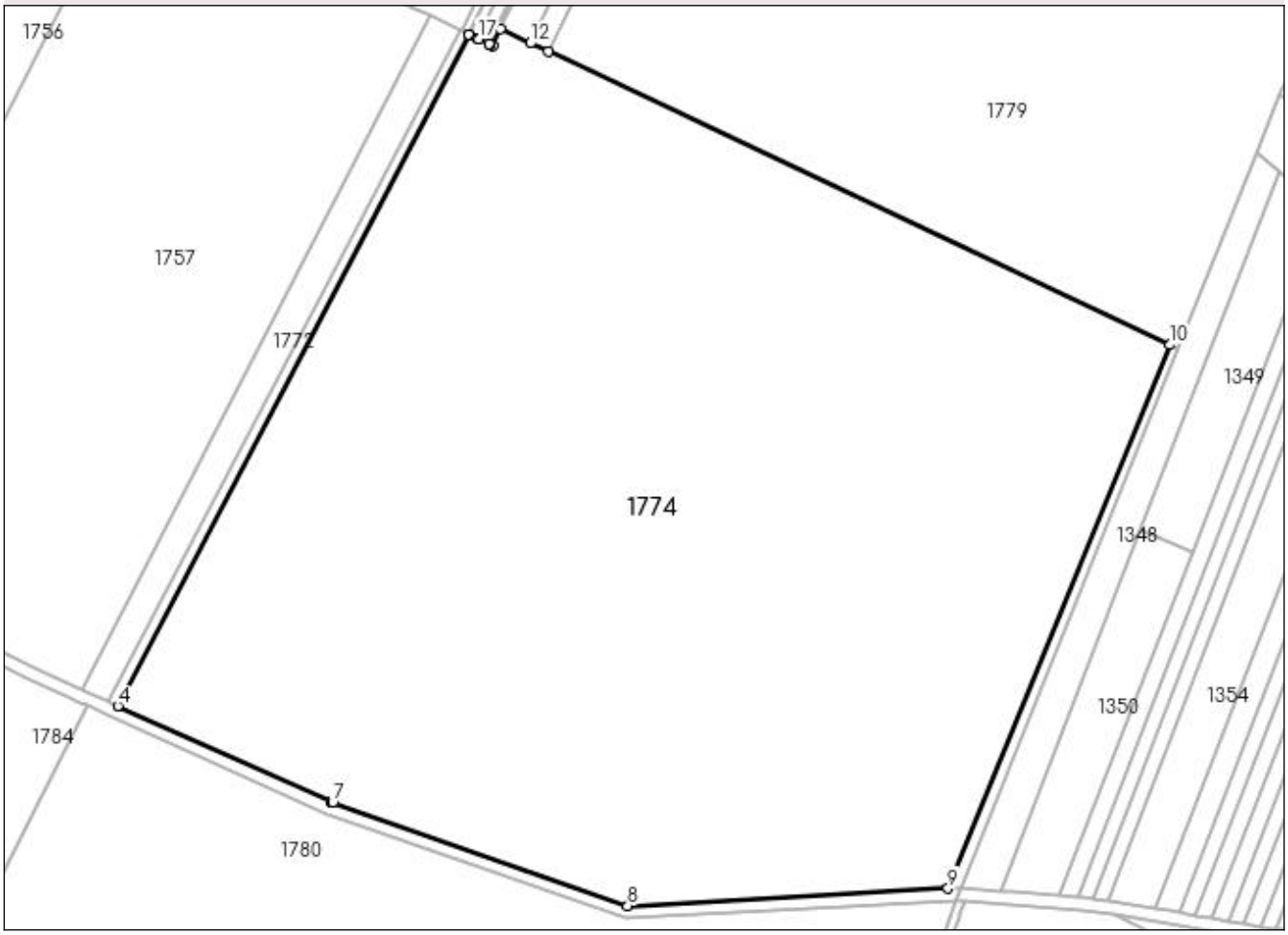

Date referitoare la teren

Crt	Categorie folosință	Intra vilan	Suprafaţa (mp)	Tarla	Parcelă	Nr. topo	Observaţii / Referinţe
1	arabil	NU	137.600	66	2	-	

Lungime Segmente
1) Valorile lungimilor segmentelor sunt obţinute din proiecţie în plan.

Punct început	X / Y	Punct sfârşit	X / Y	Lungime segment (** (m)
1	394.043,991 297.254,633	2	394.040,014 297.256,508	4.397
2	394.040,014 297.256,508	3	394.039,65 297.256,679	0.402
3	394.039,65 297.256,679	4	393.869,155 296.930,17	368.343
4	393.869,155 296.930,17	5	393.972,726 296.883,629	113.547
5	393.972,726 296.883,629	6	393.973,276 296.883,381	0.603

Punct început	X / Y	Punct sfârşit	X / Y	Lungime segment (** (m)
6	393.973,276 296.883,381	7	393.973,653 296.883,25	0.399
7	393.973,653 296.883,25	8	394.117,146 296.833,036	152.025
8	394.117,146 296.833,036	9	394.272,897 296.841,488	155.98
9	394.272,897 296.841,488	10	394.380,957 297.105,66	285.419
10	394.380,957 297.105,66	11	394.078,468 297.248,132	334.362
11	394.078,468 297.248,132	12	394.069,743 297.252,242	9.645
12	394.069,743 297.252,242	13	394.055,21 297.259,086	16.064
13	394.055,21 297.259,086	14	394.051,397 297.251,144	8.81
14	394.051,397 297.251,144	15	394.050,292 297.251,664	1.221
15	394.050,292 297.251,664	16	394.049,517 297.252,029	0.857
16	394.049,517 297.252,029	17	394.044,75 297.254,275	5.27
17	394.044,75 297.254,275	1	394.043,991 297.254,633	0.839

** Lungimile segmentelor sunt determinate în planul de proiecţie Stereo 70 şi sunt rotunjite la 1 milimetru.
*** Distanţa dintre puncte este formată din segmente cumulate ce sunt mai mici decât valoarea 1 milimetru.

DATE DESPRE IMOBILUL NR. 1775

Oficiul de Cadastru şi Publicitate Imobiliară DOLJ
Biroul de Cadastru şi Publicitate Imobiliară Craiova

A. Partea I. Descrierea imobilului

TEREN Extravilan

Adresa: Jud. Dolj, T66 P34

Nr. Crt	Nr cadastral Nr. topografic	Suprafaţa* (mp)	Observaţii / Referinţe
A1		1.360	Sector cadastral:9 Teren neimprejmuit;

B. Partea II. Proprietari şi acte

Inscrieri privitoare la dreptul de proprietate şi alte drepturi reale		Referinţe
/		
Act Normativ nr. 7, din 13/03/1996 emis de PARLAMENTUL ROMÂNIEI;		
B1	Inscrierea provizorie, drept de PROPRIETATE, dobandit prin Lege, cota actuala 1/1, cota initiala 1/1	A1
	1) **NEIDENTIFICAT NEIDENTIFICAT**, CIF:0000000000000	

C. Partea III. SARCINI .

Inscrieri privind dezmembramintele dreptului de proprietate, drepturi reale de garanţie şi sarcini	Referinţe
NU SUNT	

Anexa Nr. 1 La Partea I

Teren

Nr cadastral	Suprafaţa (mp)*	Observaţii / Referinţe
	1.360	

* Suprafaţa este determinată in planul de proiecţie Stereo 70.

DETALII LINIARE IMOBIL

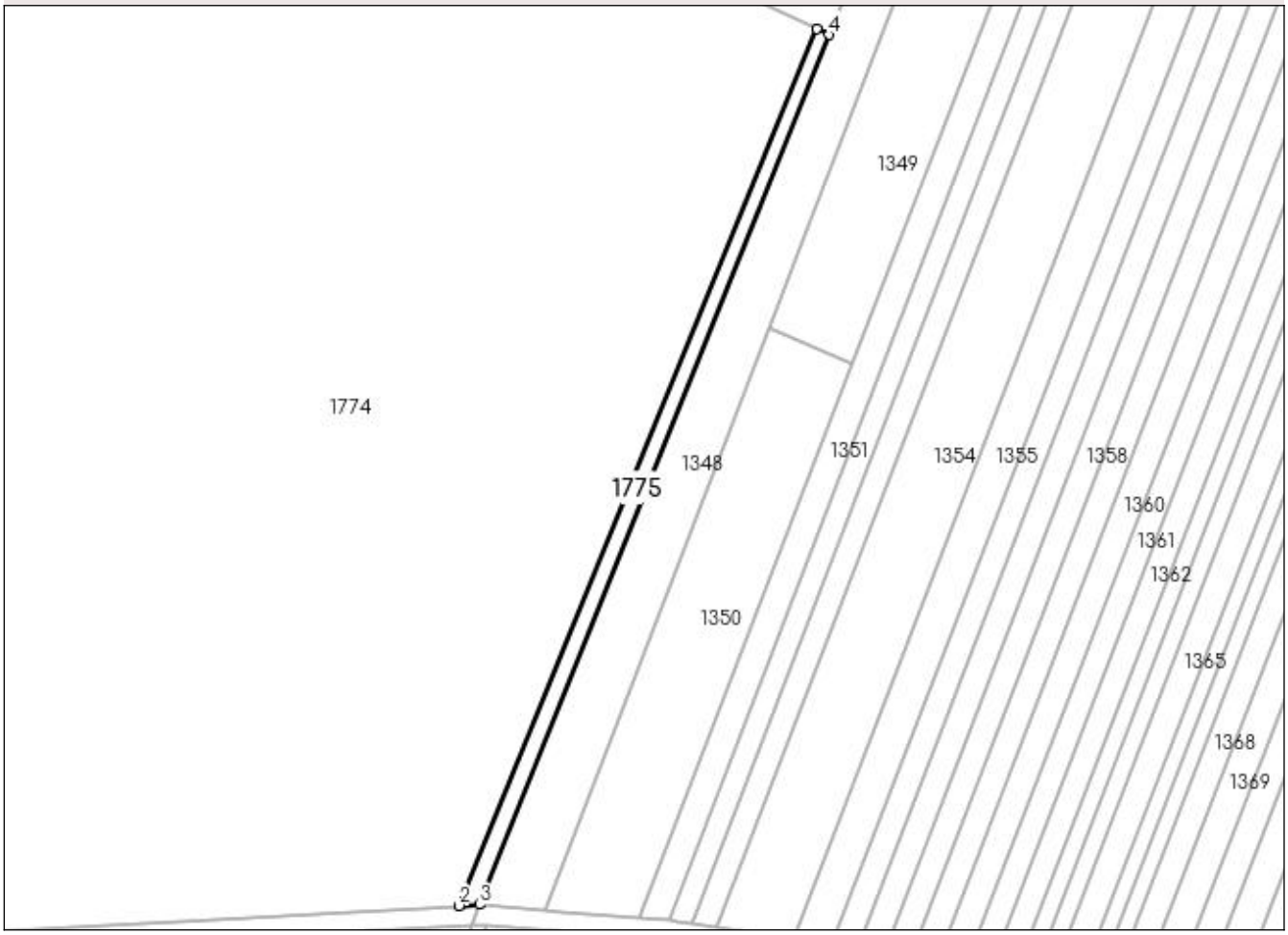

Date referitoare la teren

Crt	Categorie folosinţă	Intra vilan	Suprafaţa (mp)	Tarla	Parcelă	Nr. topo	Observaţii / Referinţe
1	arabil	NU	1.360	66	34	-	

Lungime Segmente
1) Valorile lungimilor segmentelor sunt obţinute din proiecţie în plan.

Punct început	X / Y	Punct sfârşit	X / Y	Lungime segment (** (m)
1	394.380,957 297.105,66	2	394.272,897 296.841,488	285.419
2	394.272,897 296.841,488	3	394.279,059 296.841,822	6.171
3	394.279,059 296.841,822	4	394.384,576 297.103,956	282.574
4	394.384,576 297.103,956	1	394.380,957 297.105,66	4.0

** Lungimile segmentelor sunt determinate în planul de proiecţie Stereo 70 şi sunt rotunjite la 1 milimetru.
*** Distanţa dintre puncte este formată din segmente cumulate ce sunt mai mici decât valoarea 1 milimetru.

DATE DESPRE IMOBILUL NR. 1776

Oficiul de Cadastru şi Publicitate Imobiliară DOLJ
Biroul de Cadastru şi Publicitate Imobiliară Craiova

A. Partea I. Descrierea imobilului

TEREN Extravilan

Adresa: Jud. Dolj, T67 P1

Nr. Crt	Nr cadastral Nr. topografic	Suprafaţa* (mp)	Observaţii / Referinţe
A1	30629	13.000	Sector cadastral:9 Teren neimprejmuit;

B. Partea II. Proprietari şi acte

Inscrieri privitoare la dreptul de proprietate şi alte drepturi reale		Referinţe
242223 / 21/12/2018		
Act Notarial nr. contract vanzare aut nr. 2746, din 20/12/2018 emis de NP Neagoe Monica;		
B1	Intabulare, drept de PROPRIETATE, dobandit prin Conventie, cota actuala 1/1, cota initiala 1/1	A1
	1) **SC CERVINA SA**, CIF:2339853	

C. Partea III. SARCINI .

Inscrieri privind dezmembramintele dreptului de proprietate, drepturi reale de garanţie şi sarcini	Referinţe
NU SUNT	

Anexa Nr. 1 La Partea I

Teren

Nr cadastral	Suprafaţa (mp)*	Observaţii / Referinţe
30629	13.000	

* Suprafaţa este determinată in planul de proiecţie Stereo 70.

DETALII LINIARE IMOBIL

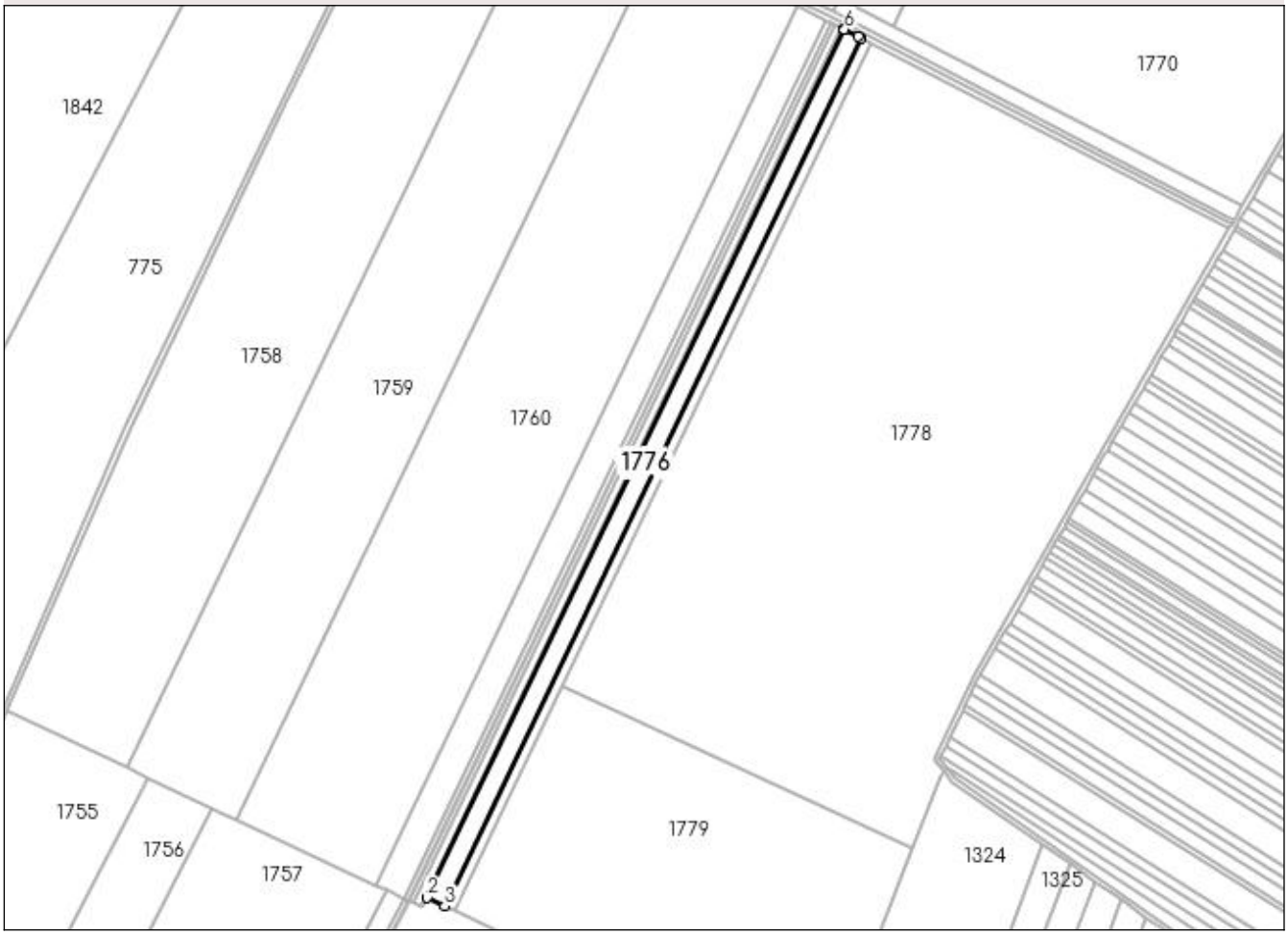

Date referitoare la teren

Crt	Categorie folosinţă	Intra vilan	Suprafaţa (mp)	Tarla	Parcelă	Nr. topo	Observaţii / Referinţe
1	arabil	NU	13.000	67	1	-	

Lungime Segmente
1) Valorile lungimilor segmentelor sunt obţinute din proiecţie în plan.

Punct început	X / Y	Punct sfârşit	X / Y	Lungime segment (** (m)
1	394.405,632 297.988,851	2	394.055,21 297.259,086	809.538
2	394.055,21 297.259,086	3	394.069,743 297.252,242	16.064
3	394.069,743 297.252,242	4	394.419,914 297.981,481	808.956
4	394.419,914 297.981,481	5	394.417,932 297.982,504	2.23
5	394.417,932 297.982,504	6	394.406,092 297.988,614	13.324

Punct început	X / Y	Punct sfârşit	X / Y	Lungime segment (** (m)
6	394.406,092 297.988,614	1	394.405,632 297.988,851	0.517

** Lungimile segmentelor sunt determinate în planul de proiecţie Stereo 70 şi sunt rotunjite la 1 milimetru.
*** Distanţa dintre puncte este formată din segmente cumulate ce sunt mai mici decât valoarea 1 milimetru.

DATE DESPRE IMOBILUL NR. 1777

Oficiul de Cadastru şi Publicitate Imobiliară DOLJ
Biroul de Cadastru şi Publicitate Imobiliară Craiova

A. Partea I. Descrierea imobilului

TEREN Extravilan

Adresa: Jud. Dolj, T67 P2

Nr. Crt	Nr cadastral Nr. topografic	Suprafaţa* (mp)	Observaţii / Referinţe
A1	30630	7.800	Sector cadastral:9 Teren neimprejmuit;

B. Partea II. Proprietari şi acte

Inscrieri privitoare la dreptul de proprietate şi alte drepturi reale		Referinţe
167079 / 08/07/2021		
Act Notarial nr. CM 31, din 07/07/2021 emis de Marinescu Nina Cosmina;		
B1	Intabulare, drept de PROPRIETATE, dobandit prin Succesiune, cota actuala 1/3, cota initiala 1/3	A1
	1) **BANICA MARILENA SIMONA**, LIPSA CNP	
183073 / 29/07/2021		
Act Notarial nr. CM NR 34, din 29/07/2021 emis de NP Carstea Caba Terezia Emanoila Margareta;		
B2	Intabulare, drept de PROPRIETATE, dobandit prin Succesiune, cota actuala 3/24, cota initiala 3/24	A1
	1) **BORA ALIN-GABRIEL**	
B3	Intabulare, drept de PROPRIETATE, dobandit prin Succesiune, cota actuala 3/24, cota initiala 3/24	A1
	1) **BORA SORIN-ALEXANDRU**	
B4	Intabulare, drept de PROPRIETATE, dobandit prin Succesiune, cota actuala 1/24, cota initiala 1/24	A1
	1) **BORA ALIN-GABRIEL**	
B5	Intabulare, drept de PROPRIETATE, dobandit prin Succesiune, cota actuala 1/24, cota initiala 1/24	A1
	1) **BORA SORIN-ALEXANDRU**	
254 / 03/01/2022		
Act Notarial nr. CERTIFICAT DE MOSTETNITOR SUPLIMENTAR NR 162, din 29/12/2021 emis de NP RAGUSILA SIMONA DANIELA;		
B6	Intabulare, drept de PROPRIETATE, dobandit prin Succesiune, cota actuala 1/3, cota initiala 1/3	A1
	1) **TUDOR CATALINA-ELENA**	

C. Partea III. SARCINI .

Inscrieri privind dezmembramintele dreptului de proprietate, drepturi reale de garanţie şi sarcini	Referinţe
NU SUNT	

Anexa Nr. 1 La Partea I

Teren

Nr cadastral	Suprafaţa (mp)*	Observaţii / Referinţe
30630	7.800	

* Suprafaţa este determinată in planul de proiecţie Stereo 70.

DETALII LINIARE IMOBIL

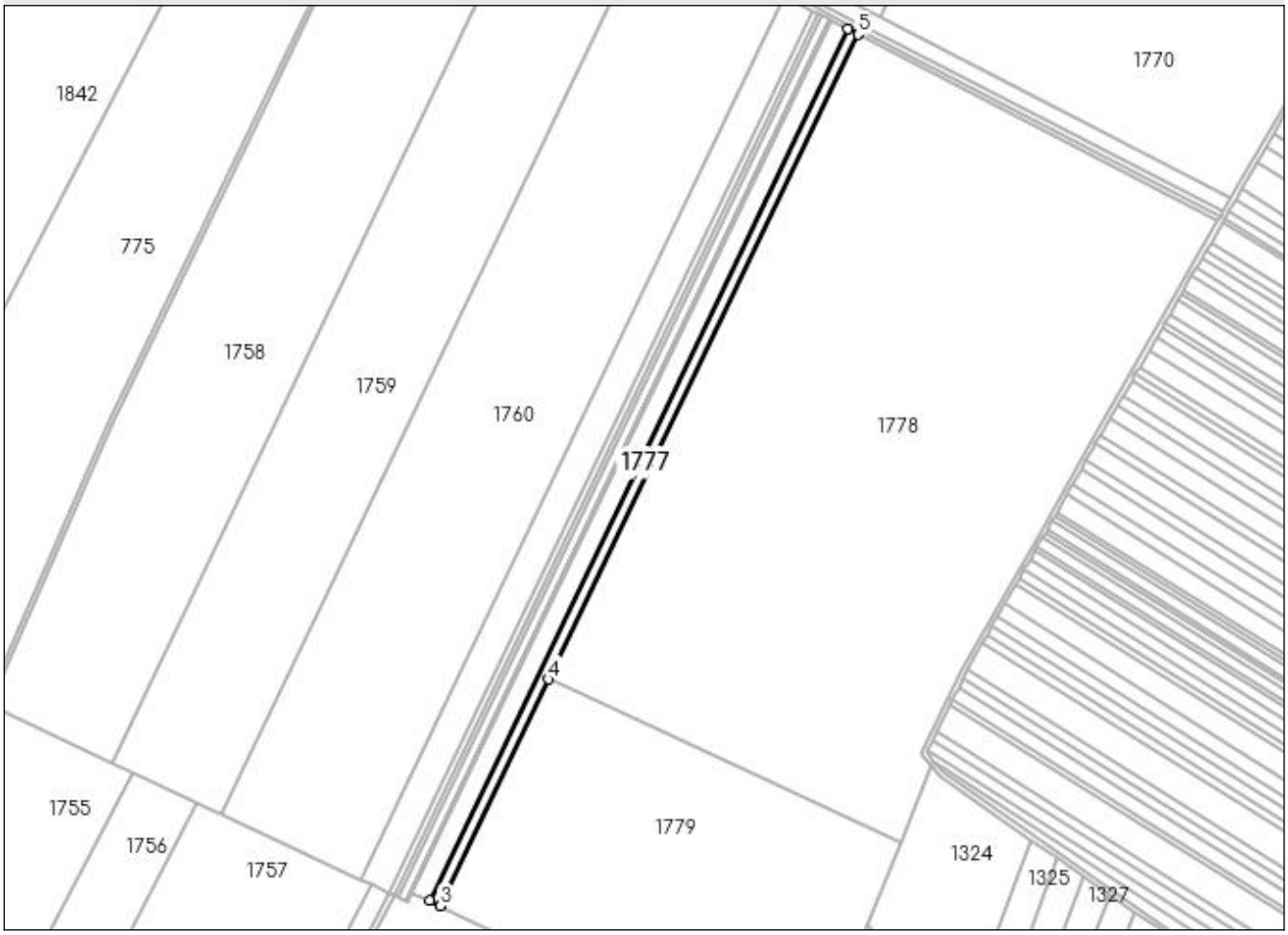

Date referitoare la teren

Crt	Categorie folosinţă	Intra vilan	Suprafaţa (mp)	Tarla	Parcelă	Nr. topo	Observaţii / Referinţe
1	arabil	NU	7.800	67	2	-	

Lungime Segmente
1) Valorile lungimilor segmentelor sunt obţinute din proiecţie în plan.

Punct început	X / Y	Punct sfârşit	X / Y	Lungime segment (** (m)
1	394.419,914 297.981,481	2	394.069,743 297.252,242	808.956
2	394.069,743 297.252,242	3	394.078,468 297.248,132	9.645
3	394.078,468 297.248,132	4	394.169,426 297.437,554	210.129
4	394.169,426 297.437,554	5	394.428,488 297.977,057	598.479
5	394.428,488 297.977,057	1	394.419,914 297.981,481	9.648

** Lungimile segmentelor sunt determinate în planul de proiecţie Stereo 70 şi sunt rotunjite la 1 milimetru.
*** Distanţa dintre puncte este formată din segmente cumulate ce sunt mai mici decât valoarea 1 milimetru.

DATE DESPRE IMOBILUL NR. 1778

Oficiul de Cadastru şi Publicitate Imobiliară DOLJ
Biroul de Cadastru şi Publicitate Imobiliară Craiova

A. Partea I. Descrierea imobilului

TEREN Extravilan

Adresa: Jud. Dolj, T67 P3-4

Nr. Crt	Nr cadastral Nr. topografic	Suprafaţa* (mp)	Observaţii / Referinţe
A1	30631	190.000	Sector cadastral:9 Teren neimprejmuit;

B. Partea II. Proprietari şi acte

Inscrieri privitoare la dreptul de proprietate şi alte drepturi reale		Referinţe
67409 / 21/03/2018		
Act Administrativ nr. TDP nr 20278, din 17/11/2017 emis de Comisia Judeteana Dolj (act administrativ nr REFERAT 335BFF din 23.02.2018, emis de SERVICIUL CADASTRU DOLJ);		
B1	Intabulare, drept de PROPRIETATE, dobandit prin Reconstituire, cota actuala 1/1, cota initiala 1/1	A1
	1) **ILIESCU CORNELIA MINA**	

C. Partea III. SARCINI .

Inscrieri privind dezmembramintele dreptului de proprietate, drepturi reale de garanţie şi sarcini	Referinţe
NU SUNT	

Anexa Nr. 1 La Partea I

Teren

Nr cadastral	Suprafaţa (mp)*	Observaţii / Referinţe
30631	190.000	

* Suprafaţa este determinată in planul de proiecţie Stereo 70.

DETALII LINIARE IMOBIL

Date referitoare la teren

Crt	Categorie folosință	Intra vilan	Suprafaţa (mp)	Tarla	Parcelă	Nr. topo	Observaţii / Referinţe
1	arabil	NU	190.000	67	3-4	-	

Lungime Segmente
1) Valorile lungimilor segmentelor sunt obţinute din proiecţie în plan.

Punct început	X / Y	Punct sfârşit	X / Y	Lungime segment (** (m)
1	394.169,426 297.437,554	2	394.463,604 297.300,764	324.426
2	394.463,604 297.300,764	3	394.487,653 297.360,781	64.656
3	394.487,653 297.360,781	4	394.489,484 297.365,218	4.8
4	394.489,484 297.365,218	5	394.482,299 297.373,808	11.199
5	394.482,299 297.373,808	6	394.481,72 297.374,713	1.074

Punct început	X / Y	Punct sfârşit	X / Y	Lungime segment (** (m)
6	394.481,72 297.374,713	7	394.481,433 297.376,431	1.742
7	394.481,433 297.376,431	8	394.515,799 297.446,937	78.435
8	394.515,799 297.446,937	9	394.580,523 297.560,382	130.61
9	394.580,523 297.560,382	10	394.621,405 297.633,027	83.358
10	394.621,405 297.633,027	11	394.729,838 297.821,558	217.489
11	394.729,838 297.821,558	12	394.428,488 297.977,057	339.104
12	394.428,488 297.977,057	1	394.169,426 297.437,554	598.479

** Lungimile segmentelor sunt determinate în planul de proiecţie Stereo 70 şi sunt rotunjite la 1 milimetru.
*** Distanţa dintre puncte este formată din segmente cumulate ce sunt mai mici decât valoarea 1 milimetru.

DATE DESPRE IMOBILUL NR. 1779

Oficiul de Cadastru şi Publicitate Imobiliară DOLJ
Biroul de Cadastru şi Publicitate Imobiliară Craiova

A. Partea I. Descrierea imobilului

TEREN Extravilan

Adresa: Jud. Dolj, T67 P2/1

Nr. Crt	Nr cadastral Nr. topografic	Suprafaţa* (mp)	Observaţii / Referinţe
A1		69.911	Sector cadastral:9 Teren neimprejmuit;

B. Partea II. Proprietari şi acte

Inscrieri privitoare la dreptul de proprietate şi alte drepturi reale		Referinţe
/		
Act Normativ nr. 7, din 13/03/1996 emis de PARLAMENTUL ROMÂNIEI;		
B1	Inscrierea provizorie, drept de PROPRIETATE, dobandit prin Lege, cota actuala 1/1, cota initiala 1/1	A1
	1) **NEIDENTIFICAT NEIDENTIFICAT**, CIF:0000000000000	

C. Partea III. SARCINI .

Inscrieri privind dezmembramintele dreptului de proprietate, drepturi reale de garanţie şi sarcini	Referinţe
NU SUNT	

Anexa Nr. 1 La Partea I

Teren

Nr cadastral	Suprafaţa (mp)*	Observaţii / Referinţe
	69.911	

* Suprafaţa este determinată in planul de proiecţie Stereo 70.

DETALII LINIARE IMOBIL

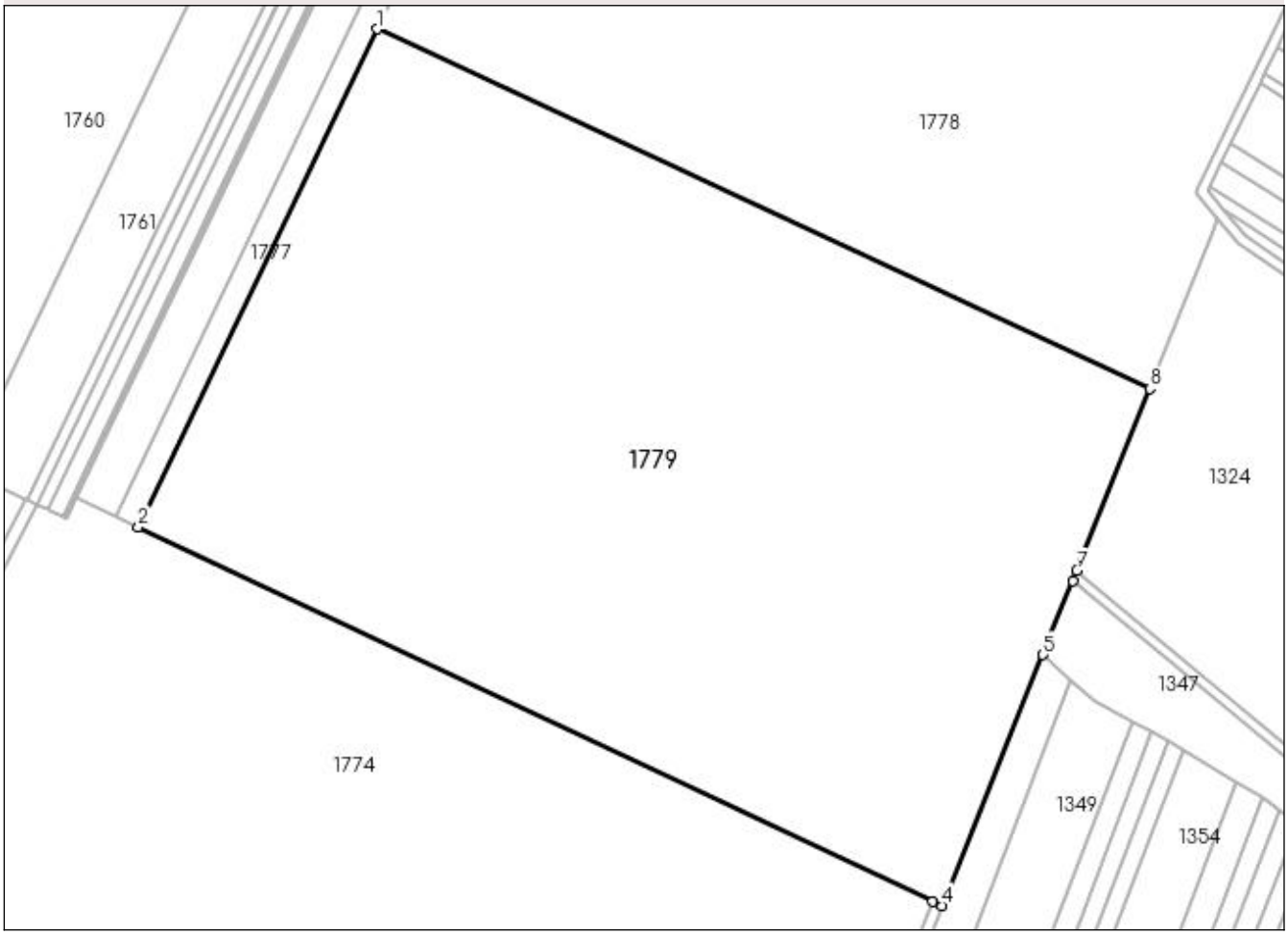

Date referitoare la teren

Crt	Categorie folosință	Intra vilan	Suprafaţa (mp)	Tarla	Parcelă	Nr. topo	Observaţii / Referinţe
1	arabil	NU	69.911	67	2/1	-	

Lungime Segmente
1) Valorile lungimilor segmentelor sunt obţinute din proiecţie în plan.

Punct început	X / Y	Punct sfârşit	X / Y	Lungime segment (** (m)
1	394.169,426 297.437,554	2	394.078,468 297.248,132	210.129
2	394.078,468 297.248,132	3	394.380,957 297.105,66	334.362
3	394.380,957 297.105,66	4	394.384,576 297.103,956	4.0
4	394.384,576 297.103,956	5	394.423,02 297.199,46	102.951
5	394.423,02 297.199,46	6	394.434,294 297.227,611	30.325

Punct început	X / Y	Punct sfârşit	X / Y	Lungime segment (** (m)
6	394.434,294 297.227,611	7	394.435,856 297.231,513	4.203
7	394.435,856 297.231,513	8	394.463,604 297.300,764	74.603
8	394.463,604 297.300,764	1	394.169,426 297.437,554	324.426

** Lungimile segmentelor sunt determinate în planul de proiecţie Stereo 70 şi sunt rotunjite la 1 milimetru.
*** Distanţa dintre puncte este formată din segmente cumulate ce sunt mai mici decât valoarea 1 milimetru.

DATE DESPRE IMOBILUL NR. 1780

Oficiul de Cadastru şi Publicitate Imobiliară DOLJ
Biroul de Cadastru şi Publicitate Imobiliară Craiova

A. Partea I. Descrierea imobilului

Nr. CF vechi:93
Nr. cadastral vechi:163

TEREN Extravilan

Adresa: Jud. Dolj, T 71, P 162/1

Nr. Crt	Nr cadastral Nr. topografic	Suprafaţa* (mp)	Observaţii / Referinţe
A1	33376	182.100	Sector cadastral:9 Teren neimprejmuit;

B. Partea II. Proprietari şi acte

Inscrieri privitoare la dreptul de proprietate şi alte drepturi reale		Referinţe
28416 / 21/05/2007		
Act Notarial nr. aut nr 3238, din 01/01/2007 emis de NP Tudor MD;		
B1	Intabulare, drept de PROPRIETATE, dobandit prin Conventie, cota actuala 1/1, cota initiala 1/1	A1
	1) **SC CERVINA SA**, CIF:9999999999999, LIPSA CUI; cu sediul in Segarcea	

C. Partea III. SARCINI .

Inscrieri privind dezmembramintele dreptului de proprietate, drepturi reale de garanţie şi sarcini	Referinţe
NU SUNT	

Anexa Nr. 1 La Partea I

Teren

Nr cadastral	Suprafaţa (mp)*	Observaţii / Referinţe
33376	182.100	

* Suprafaţa este determinată in planul de proiecţie Stereo 70.

DETALII LINIARE IMOBIL

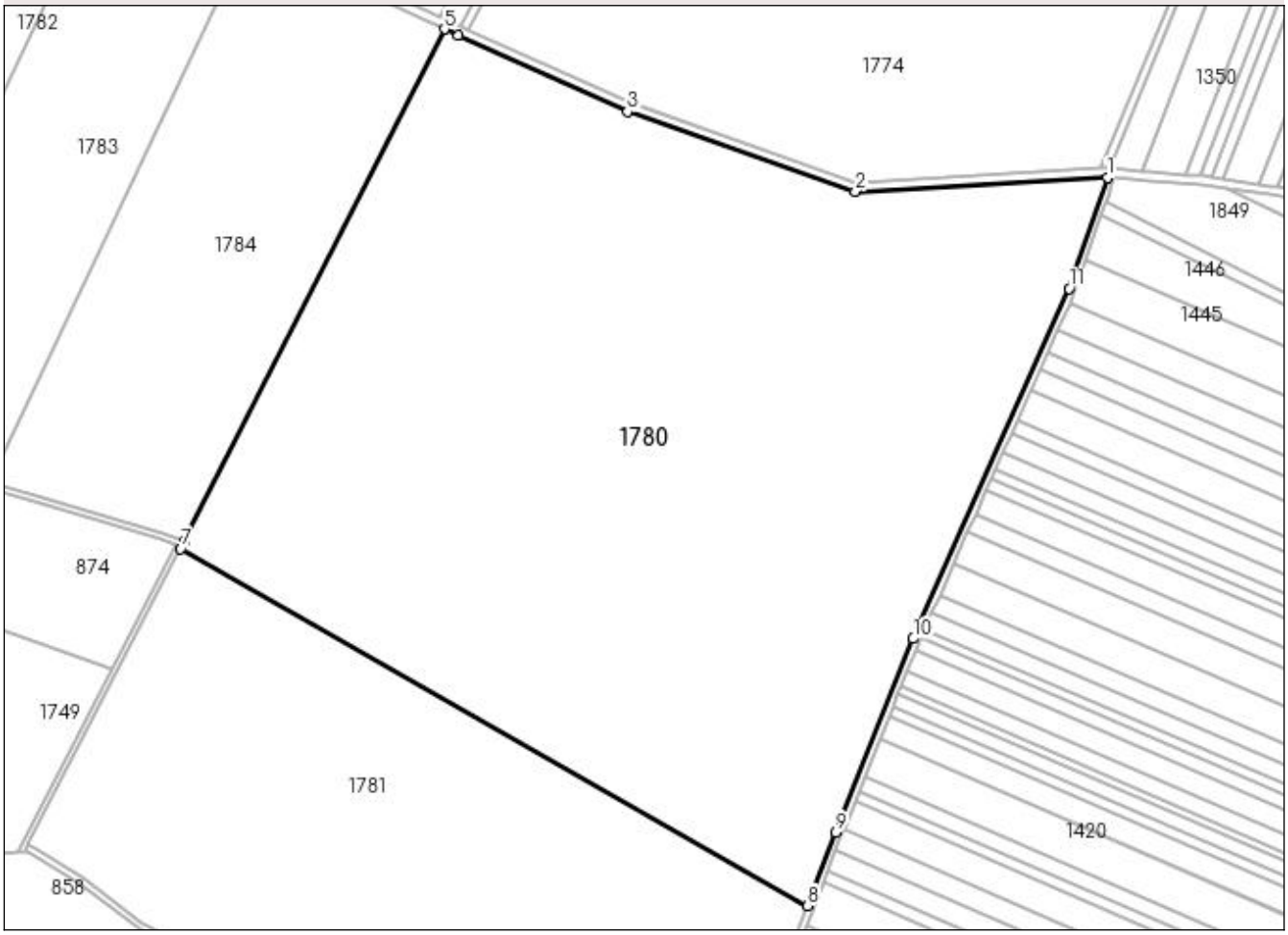

Date referitoare la teren

Crt	Categorie folosință	Intra vilan	Suprafaţa (mp)	Tarla	Parcelă	Nr. topo	Observaţii / Referinţe
1	arabil	NU	182.100	71	162/1	-	

Lungime Segmente
1) Valorile lungimilor segmentelor sunt obţinute din proiecţie în plan.

Punct început	X / Y	Punct sfârşit	X / Y	Lungime segment (** (m)
1	394.276,949 296.835,699	2	394.116,285 296.826,98	160.9
2	394.116,285 296.826,98	3	393.971,052 296.877,803	153.869
3	393.971,052 296.877,803	4	393.863,228 296.926,255	118.21
4	393.863,228 296.926,255	5	393.854,392 296.930,396	9.758
5	393.854,392 296.930,396	6	393.688,558 296.603,861	366.232

Punct început	X / Y	Punct sfârşit	X / Y	Lungime segment (** (m)
6	393.688,558 296.603,861	7	393.686,237 296.599,354	5.07
7	393.686,237 296.599,354	8	394.085,882 296.371,914	459.832
8	394.085,882 296.371,914	9	394.103,807 296.418,623	50.03
9	394.103,807 296.418,623	10	394.153,226 296.542,029	132.933
10	394.153,226 296.542,029	11	394.252,628 296.765,121	244.235
11	394.252,628 296.765,121	1	394.276,949 296.835,699	74.651

** Lungimile segmentelor sunt determinate în planul de proiecţie Stereo 70 şi sunt rotunjite la 1 milimetru.
*** Distanţa dintre puncte este formată din segmente cumulate ce sunt mai mici decât valoarea 1 milimetru.

DATE DESPRE IMOBILUL NR. 1781

Oficiul de Cadastru şi Publicitate Imobiliară DOLJ
Biroul de Cadastru şi Publicitate Imobiliară Craiova

A. Partea I. Descrierea imobilului

TEREN Extravilan

Adresa: Jud. Dolj, T71 P162/2

Nr. Crt	Nr cadastral Nr. topografic	Suprafaţa* (mp)	Observaţii / Referinţe
A1		112.114	Sector cadastral:9 Teren neimprejmuit;

B. Partea II. Proprietari şi acte

Inscrieri privitoare la dreptul de proprietate şi alte drepturi reale		Referinţe
/		
Act Normativ nr. 7, din 13/03/1996 emis de PARLAMENTUL ROMÂNIEI;		
B1	Inscrierea provizorie, drept de PROPRIETATE, dobandit prin Lege, cota actuala 1/1, cota initiala 1/1	A1
	1) **NEIDENTIFICAT NEIDENTIFICAT**, CIF:0000000000000	

C. Partea III. SARCINI .

Inscrieri privind dezmembramintele dreptului de proprietate, drepturi reale de garanţie şi sarcini	Referinţe
NU SUNT	

Anexa Nr. 1 La Partea I

Teren

Nr cadastral	Suprafaţa (mp)*	Observaţii / Referinţe
	112.114	

* Suprafaţa este determinată in planul de proiecţie Stereo 70.

DETALII LINIARE IMOBIL

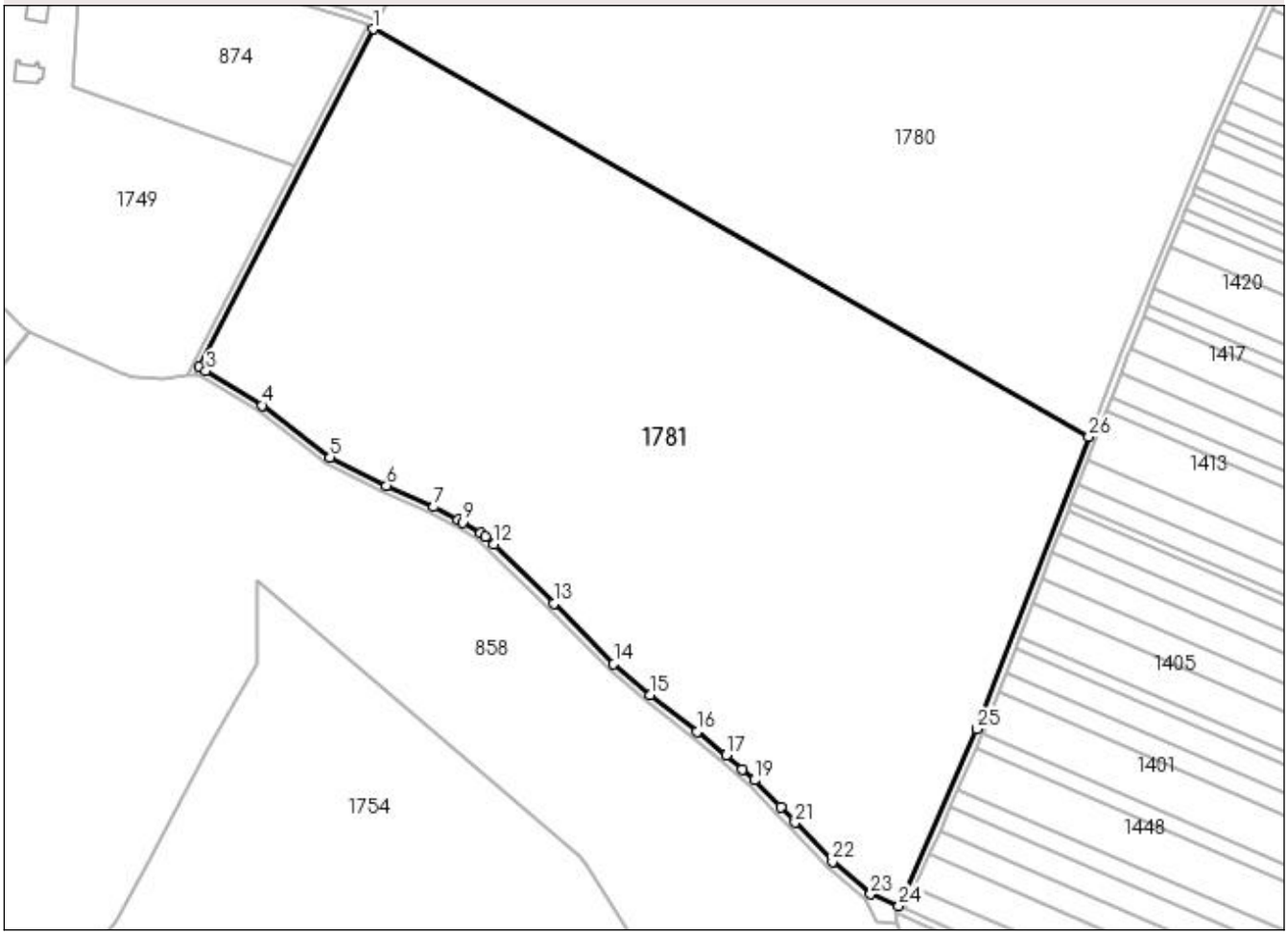

Date referitoare la teren

Crt	Categorie folosinţă	Intra vilan	Suprafaţa (mp)	Tarla	Parcelă	Nr. topo	Observaţii / Referinţe
1	arabil	NU	112.114	71	162/2	-	

Lungime Segmente

1) Valorile lungimilor segmentelor sunt obţinute din proiecţie în plan.

Punct început	X / Y	Punct sfârşit	X / Y	Lungime segment (** (m)
1	393.686,237 296.599,354	2	393.589,068 296.410,681	212.225
3	393.592,905 296.408,638	4	393.624,246 296.389,473	36.736
5	393.662,11 296.360,467	6	393.693,748 296.344,643	35.375
7	393.720,153 296.332,727	8	393.733,528 296.325,715	15.102
9	393.736,122 296.324,22	10	393.746,256 296.318,032	11.874

Punct început	X / Y	Punct sfârşit	X / Y	Lungime segment (** (m)
2	393.589,068 296.410,681	3	393.592,905 296.408,638	4.347
4	393.624,246 296.389,473	5	393.662,11 296.360,467	47.697
6	393.693,748 296.344,643	7	393.720,153 296.332,727	28.969
8	393.733,528 296.325,715	9	393.736,122 296.324,22	2.994
10	393.746,256 296.318,032	11	393.748,986 296.316,25	3.26

Punct început	X / Y	Punct sfârşit	X / Y	Lungime segment (** (m)
11	393.748,986 296.316,25	12	393.753,781 296.311,935	6.451
13	393.787,029 296.278,798	14	393.820,605 296.245,072	47.59
15	393.841,058 296.227,741	16	393.867,109 296.207,321	33.1
17	393.883,283 296.194,282	18	393.892,355 296.186,451	11.984
19	393.899,148 296.180,339	20	393.913,955 296.165,441	21.005
21	393.921,794 296.156,631	22	393.942,758 296.134,942	30.165
23	393.963,964 296.116,698	24	393.979,792 296.110,214	17.105
25	394.023,344 296.208,945	26	394.085,882 296.371,914	174.556

Punct început	X / Y	Punct sfârşit	X / Y	Lungime segment (** (m)
12	393.753,781 296.311,935	13	393.787,029 296.278,798	46.941
14	393.820,605 296.245,072	15	393.841,058 296.227,741	26.808
16	393.867,109 296.207,321	17	393.883,283 296.194,282	20.775
18	393.892,355 296.186,451	19	393.899,148 296.180,339	9.138
20	393.913,955 296.165,441	21	393.921,794 296.156,631	11.793
22	393.942,758 296.134,942	23	393.963,964 296.116,698	27.974
24	393.979,792 296.110,214	25	394.023,344 296.208,945	107.91
26	394.085,882 296.371,914	1	393.686,237 296.599,354	459.832

** Lungimile segmentelor sunt determinate în planul de proiecţie Stereo 70 şi sunt rotunjite la 1 milimetru.
*** Distanţa dintre puncte este formată din segmente cumulate ce sunt mai mici decât valoarea 1 milimetru.

DATE DESPRE IMOBILUL NR. 1782

Oficiul de Cadastru şi Publicitate Imobiliară DOLJ
Biroul de Cadastru şi Publicitate Imobiliară Craiova

A. Partea I. Descrierea imobilului

TEREN Extravilan

Adresa: Jud. Dolj, T60 P2

Nr. Crt	Nr cadastral Nr. topografic	Suprafaţa* (mp)	Observaţii / Referinţe
A1	30465	32.800	Sector cadastral:9 Teren neimprejmuit;

B. Partea II. Proprietari şi acte

Inscrieri privitoare la dreptul de proprietate şi alte drepturi reale		Referinţe
180299 / 26/07/2021		
Hotarare Judecatoreasca nr. SC 6891, din 17/09/2020 emis de JUDECATORIA CRAIOVA dosar 11650/215/2019 (hotarare judecatoreasca nr SC 15144 din 29.10.2012, emis de JUDECATORIA CRAIOVA dosar 4857/215/2012);		
B1	Intabulare, drept de PROPRIETATE, dobandit prin Hotarare Judecatoreasca, cota actuala 1/1, cota initiala 1/1	A1
	1) **ARDELEANU DRAGOS LUCIAN**	

C. Partea III. SARCINI .

Inscrieri privind dezmembramintele dreptului de proprietate, drepturi reale de garanţie şi sarcini	Referinţe
NU SUNT	

Anexa Nr. 1 La Partea I

Teren

Nr cadastral	Suprafaţa (mp)*	Observaţii / Referinţe
30465	32.800	

* Suprafaţa este determinată in planul de proiecţie Stereo 70.

DETALII LINIARE IMOBIL

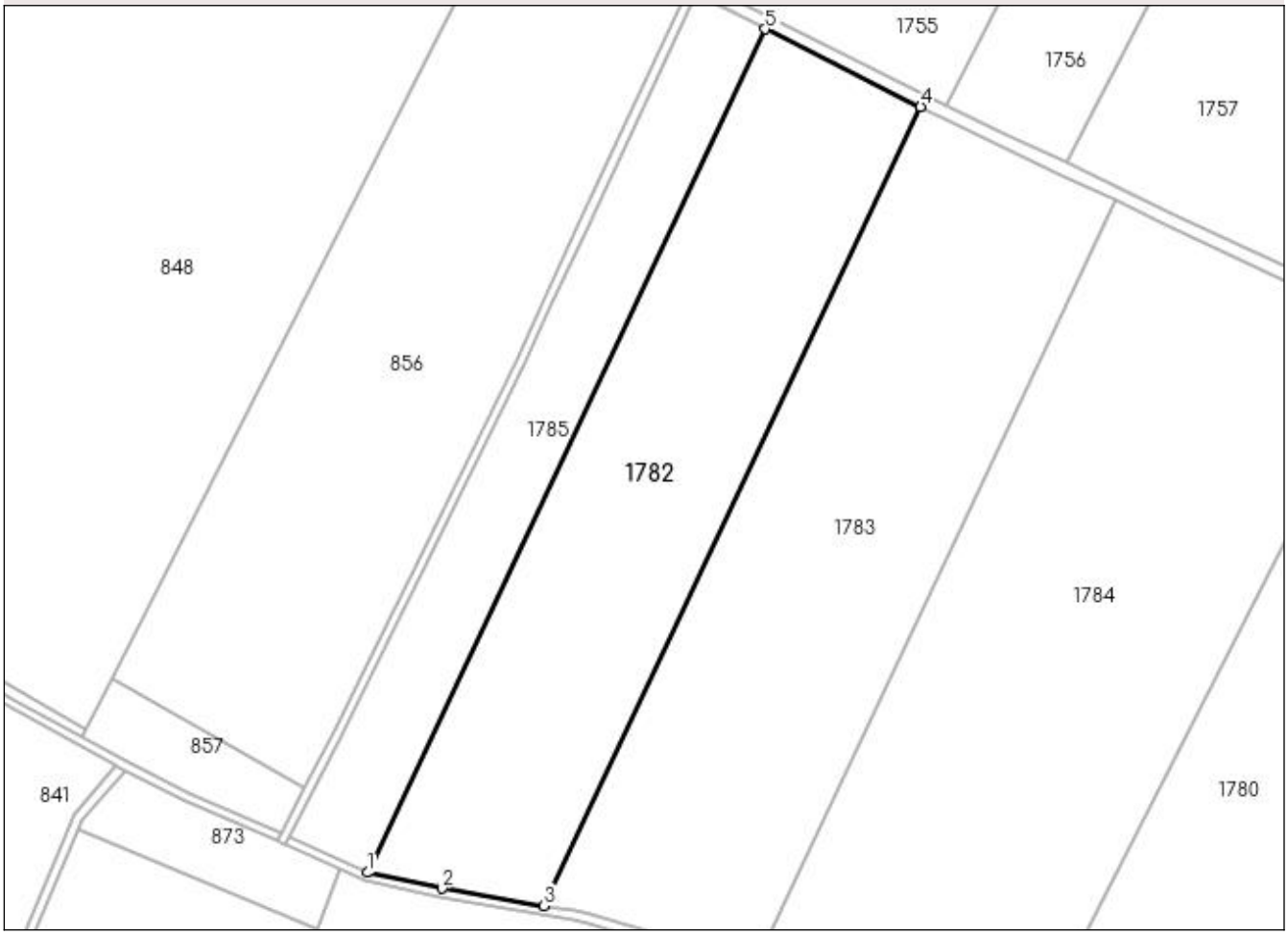

Date referitoare la teren

Crt	Categorie folosință	Intra vilan	Suprafaţa (mp)	Tarla	Parcelă	Nr. topo	Observaţii / Referinţe
1	arabil	NU	32.800	60	2	-	

Lungime Segmente
1) Valorile lungimilor segmentelor sunt obţinute din proiecţie în plan.

Punct început	X / Y	Punct sfârşit	X / Y	Lungime segment (** (m)
1	393.387,637 296.683,481	2	393.421,515 296.676,245	34.642
2	393.421,515 296.676,245	3	393.468,081 296.668,38	47.226
3	393.468,081 296.668,38	4	393.639,834 297.032,394	402.499
4	393.639,834 297.032,394	5	393.568,962 297.067,783	79.216
5	393.568,962 297.067,783	1	393.387,637 296.683,481	424.932

** Lungimile segmentelor sunt determinate în planul de proiecţie Stereo 70 şi sunt rotunjite la 1 milimetru.
*** Distanţa dintre puncte este formată din segmente cumulate ce sunt mai mici decât valoarea 1 milimetru.

DATE DESPRE IMOBILUL NR. 1783

Oficiul de Cadastru şi Publicitate Imobiliară DOLJ
Biroul de Cadastru şi Publicitate Imobiliară Craiova

A. Partea I. Descrierea imobilului

TEREN Extravilan

Adresa: Jud. Dolj, T60 P3

Nr. Crt	Nr cadastral Nr. topografic	Suprafaţa* (mp)	Observaţii / Referinţe
A1	30466	38.700	Sector cadastral:9 Teren neimprejmuit;

B. Partea II. Proprietari şi acte

Inscrieri privitoare la dreptul de proprietate şi alte drepturi reale		Referinţe
183966 / 16/09/2020		
Act Notarial nr. CONTRACT DE VANZARE AUT. 1298, din 11/09/2020 emis de NP Neagoe Monica;		
B1	Intabulare, drept de PROPRIETATE, dobandit prin Conventie, cota actuala 1/1, cota initiala 1/1	A1
	1) **SOCIETATEA CERVINA SA**, CIF:2339853	

C. Partea III. SARCINI .

Inscrieri privind dezmembramintele dreptului de proprietate, drepturi reale de garanţie şi sarcini	Referinţe
NU SUNT	

Anexa Nr. 1 La Partea I

Teren

Nr cadastral	Suprafaţa (mp)*	Observaţii / Referinţe
30466	38.700	

* Suprafaţa este determinată in planul de proiecţie Stereo 70.

DETALII LINIARE IMOBIL

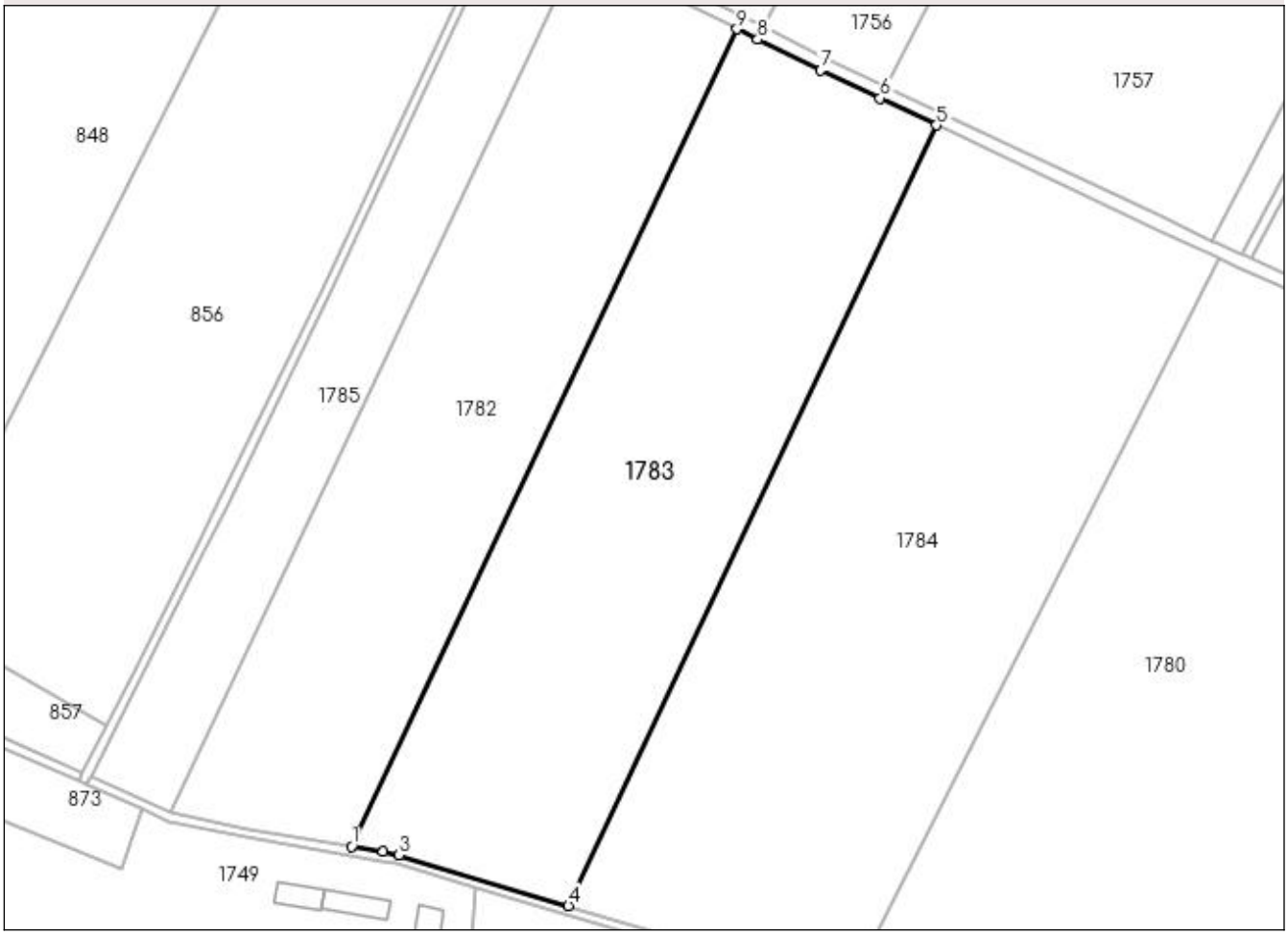

Date referitoare la teren

Crt	Categorie folosință	Intra vilan	Suprafaţa (mp)	Tarla	Parcelă	Nr. topo	Observaţii / Referinţe
1	arabil	NU	38.700	60	3	-	

Lungime Segmente
1) Valorile lungimilor segmentelor sunt obţinute din proiecţie în plan.

Punct început	X / Y	Punct sfârşit	X / Y	Lungime segment (** (m)
1	393.468,081 296.668,38	2	393.482,172 296.666,0	14.291
2	393.482,172 296.666,0	3	393.489,26 296.664,591	7.227
3	393.489,26 296.664,591	4	393.564,731 296.642,007	78.778
4	393.564,731 296.642,007	5	393.728,744 296.989,619	384.362
5	393.728,744 296.989,619	6	393.703,472 297.001,583	27.961

Punct început	X / Y	Punct sfârşit	X / Y	Lungime segment (** (m)
6	393.703,472 297.001,583	7	393.677,157 297.014,04	29.115
7	393.677,157 297.014,04	8	393.649,032 297.027,8	31.311
8	393.649,032 297.027,8	9	393.639,834 297.032,394	10.281
9	393.639,834 297.032,394	1	393.468,081 296.668,38	402.499

** Lungimile segmentelor sunt determinate în planul de proiecţie Stereo 70 şi sunt rotunjite la 1 milimetru.
*** Distanţa dintre puncte este formată din segmente cumulate ce sunt mai mici decât valoarea 1 milimetru.

DATE DESPRE IMOBILUL NR. 1784

Oficiul de Cadastru şi Publicitate Imobiliară DOLJ
Biroul de Cadastru şi Publicitate Imobiliară Craiova

A. Partea I. Descrierea imobilului

TEREN Extravilan

Adresa: Jud. Dolj, T60 P4

Nr. Crt	Nr cadastral Nr. topografic	Suprafaţa* (mp)	Observaţii / Referinţe
A1	30467	50.000	Sector cadastral:9 Teren neimprejmuit;

B. Partea II. Proprietari şi acte

Inscrieri privitoare la dreptul de proprietate şi alte drepturi reale		Referinţe
65026 / 10/03/2020		
Act Notarial nr. CONTRACT DE DONATIE AUT. NR. 511, din 10/03/2020 emis de NP Zavoi Aurelian Paul;		
B1	Intabulare, drept de PROPRIETATE, dobandit prin Conventie, cota actuala 1/1, cota initiala 1/1	A1
	1) **ASOCIATIA AGRICOLA ICONOM**, CIF:33413712	

C. Partea III. SARCINI .

Inscrieri privind dezmembramintele dreptului de proprietate, drepturi reale de garanţie şi sarcini	Referinţe
NU SUNT	

Anexa Nr. 1 La Partea I

Teren

Nr cadastral	Suprafaţa (mp)*	Observaţii / Referinţe
30467	50.000	

* Suprafaţa este determinată in planul de proiecţie Stereo 70.

DETALII LINIARE IMOBIL

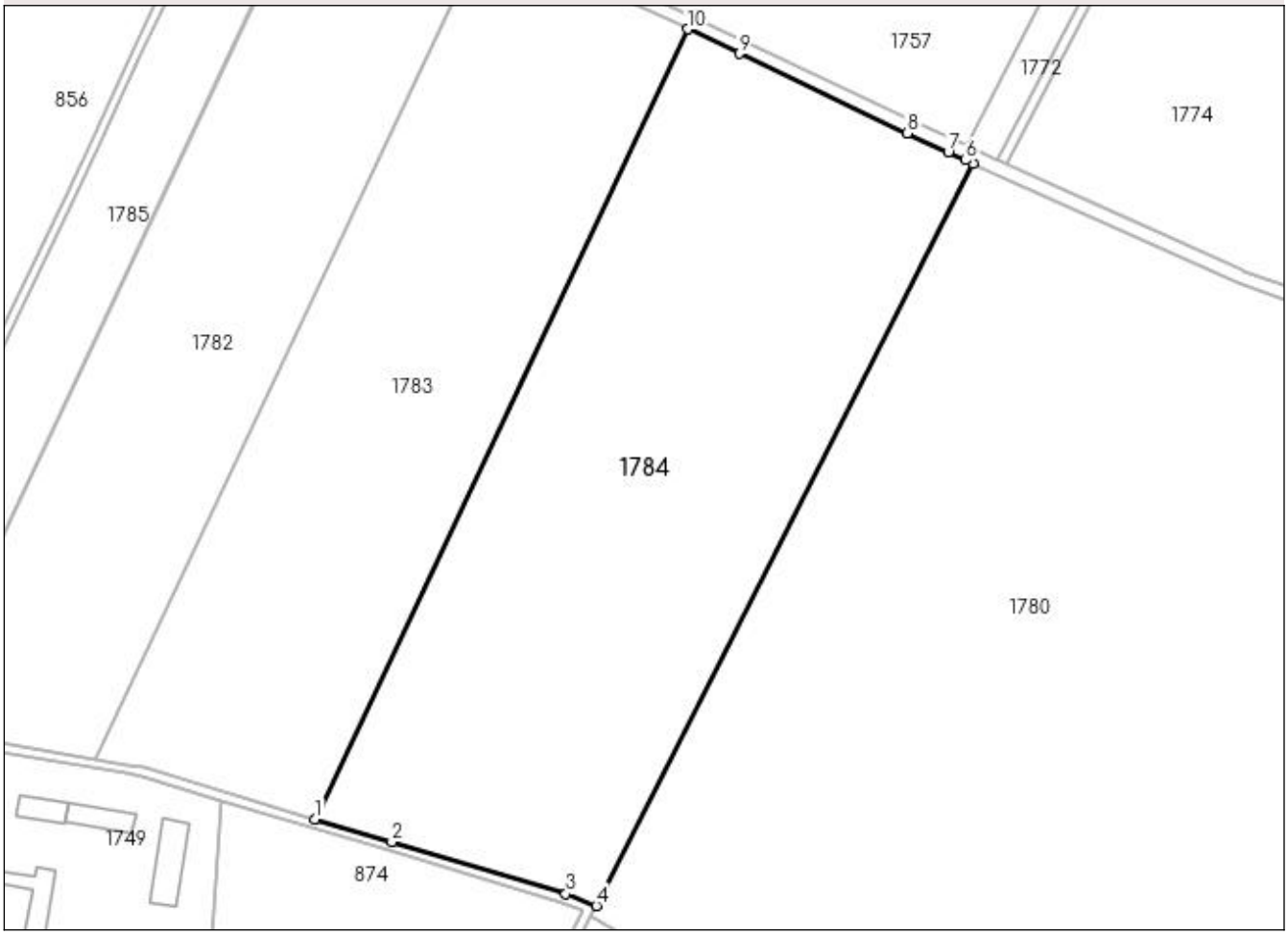

Date referitoare la teren

Crt	Categorie folosinţă	Intra vilan	Suprafaţa (mp)	Tarla	Parcelă	Nr. topo	Observaţii / Referinţe
1	arabil	NU	50.000	60	4	-	

Lungime Segmente
1) Valorile lungimilor segmentelor sunt obţinute din proiecţie în plan.

Punct început	X / Y	Punct sfârşit	X / Y	Lungime segment (** (m)
1	393.564,731 296.642,007	2	393.598,537 296.631,891	35.287
2	393.598,537 296.631,891	3	393.675,149 296.609,155	79.914
3	393.675,149 296.609,155	4	393.688,558 296.603,861	14.416
4	393.688,558 296.603,861	5	393.854,392 296.930,396	366.232
5	393.854,392 296.930,396	6	393.851,141 296.931,92	3.59

Punct început	X / Y	Punct sfârşit	X / Y	Lungime segment (** (m)
6	393.851,141 296.931,92	7	393.843,518 296.935,493	8.419
7	393.843,518 296.935,493	8	393.825,544 296.943,919	19.851
8	393.825,544 296.943,919	9	393.751,477 296.978,858	81.894
9	393.751,477 296.978,858	10	393.728,744 296.989,619	25.151
10	393.728,744 296.989,619	1	393.564,731 296.642,007	384.362

** Lungimile segmentelor sunt determinate în planul de proiecţie Stereo 70 şi sunt rotunjite la 1 milimetru.
*** Distanţa dintre puncte este formată din segmente cumulate ce sunt mai mici decât valoarea 1 milimetru.

DATE DESPRE IMOBILUL NR. 1785

Oficiul de Cadastru şi Publicitate Imobiliară DOLJ
Biroul de Cadastru şi Publicitate Imobiliară Craiova

A. Partea I. Descrierea imobilului

TEREN Extravilan

Adresa: Jud. Dolj, T60 P4/1

Nr. Crt	Nr cadastral Nr. topografic	Suprafaţa* (mp)	Observaţii / Referinţe
A1		15.187	Sector cadastral:9 Teren neimprejmuit;

B. Partea II. Proprietari şi acte

Inscrieri privitoare la dreptul de proprietate şi alte drepturi reale		Referinţe
/		
Act Normativ nr. 7, din 13/03/1996 emis de PARLAMENTUL ROMÂNIEI;		
B1	Inscrierea provizorie, drept de PROPRIETATE, dobandit prin Lege, cota actuala 1/1, cota initiala 1/1	A1
	1) **NEIDENTIFICAT NEIDENTIFICAT**, CIF:0000000000000	

C. Partea III. SARCINI .

Inscrieri privind dezmembramintele dreptului de proprietate, drepturi reale de garanţie şi sarcini	Referinţe
NU SUNT	

Anexa Nr. 1 La Partea I

Teren

Nr cadastral	Suprafaţa (mp)*	Observaţii / Referinţe
	15.187	

* Suprafaţa este determinată in planul de proiecţie Stereo 70.

DETALII LINIARE IMOBIL

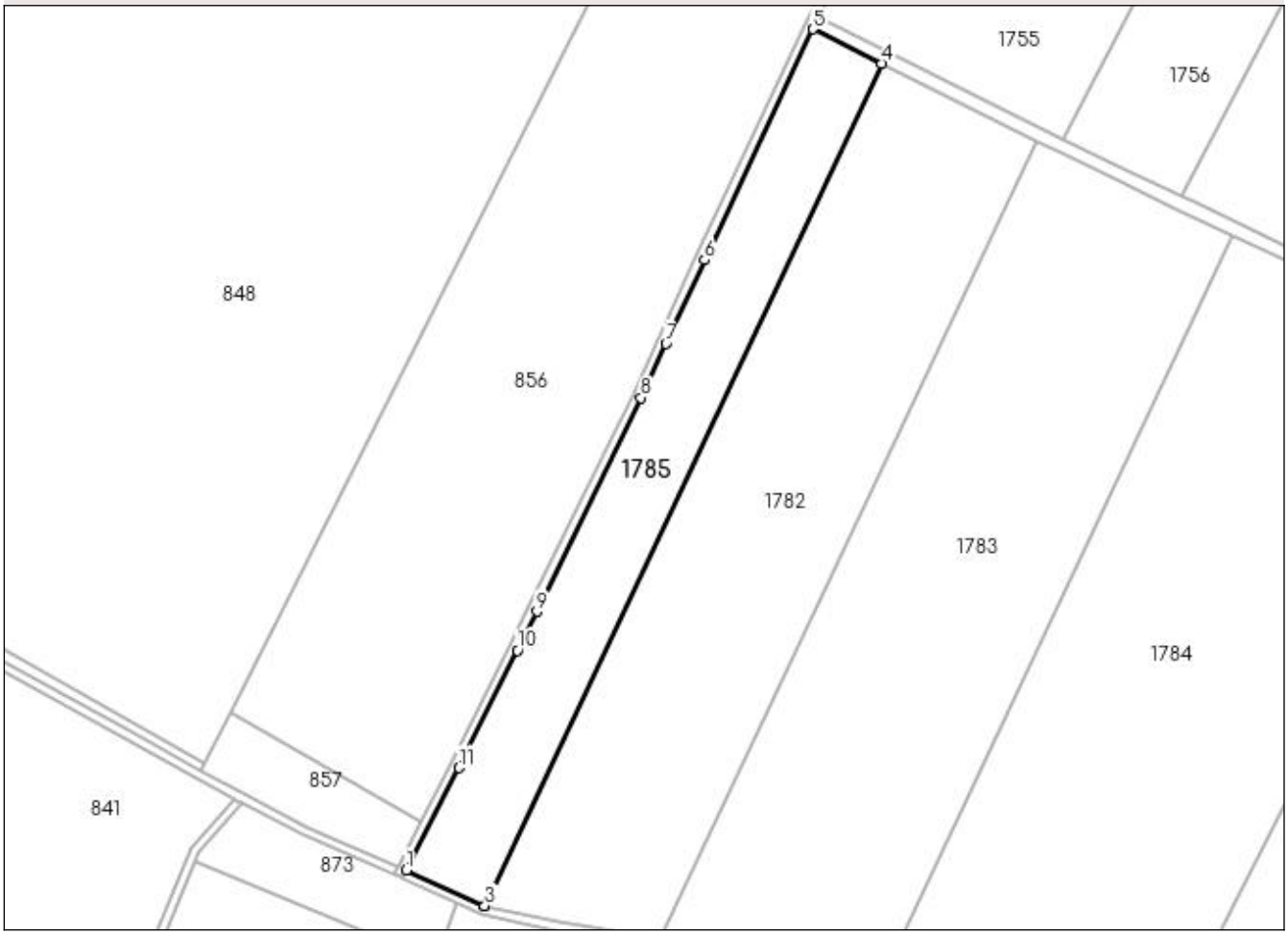

Date referitoare la teren

Crt	Categorie folosinţă	Intra vilan	Suprafaţa (mp)	Tarla	Parcelă	Nr. topo	Observaţii / Referinţe
1	arabil	NU	15.187	60	4/1	-	

Lungime Segmente
1) Valorile lungimilor segmentelor sunt obţinute din proiecţie în plan.

Punct început	X / Y	Punct sfârşit	X / Y	Lungime segment (** (m)
1	393.351,854 296.699,715	2	393.387,55 296.683,5	39.206
2	393.387,55 296.683,5	3	393.387,637 296.683,481	0.089
3	393.387,637 296.683,481	4	393.568,962 297.067,783	424.932
4	393.568,962 297.067,783	5	393.537,496 297.083,496	35.171
5	393.537,496 297.083,496	6	393.488,018 296.978,177	116.362

Punct început	X / Y	Punct sfârşit	X / Y	Lungime segment (** (m)
6	393.488,018 296.978,177	7	393.470,432 296.940,033	42.003
7	393.470,432 296.940,033	8	393.459,004 296.915,247	27.294
8	393.459,004 296.915,247	9	393.411,529 296.817,727	108.462
9	393.411,529 296.817,727	10	393.402,624 296.799,924	19.906
10	393.402,624 296.799,924	11	393.375,864 296.746,428	59.816
11	393.375,864 296.746,428	1	393.351,854 296.699,715	52.522

** Lungimile segmentelor sunt determinate în planul de proiecţie Stereo 70 şi sunt rotunjite la 1 milimetru.
*** Distanţa dintre puncte este formată din segmente cumulate ce sunt mai mici decât valoarea 1 milimetru.

DATE DESPRE IMOBILUL NR. 1851

Oficiul de Cadastru şi Publicitate Imobiliară DOLJ
Biroul de Cadastru şi Publicitate Imobiliară Craiova

A. Partea I. Descrierea imobilului

TEREN Extravilan

Adresa: Jud. Dolj

Nr. Crt	Nr cadastral Nr. topografic	Suprafaţa* (mp)	Observaţii / Referinţe
A1		2.114	Sector cadastral:9 Teren neimprejmuit;

B. Partea II. Proprietari şi acte

Inscrieri privitoare la dreptul de proprietate şi alte drepturi reale		Referinţe
/		
Act Normativ nr. 7, din 19/03/1996 emis de PARLAMENTUL ROMÂNIEI;		
B1	Inscrierea provizorie, drept de PROPRIETATE, dobandit prin Lege, cota actuala 1/1, cota initiala 1/1	A1
	1) **NEIDENTIFICAT NEIDENTIFICAT**, CIF:9999999999999	

C. Partea III. SARCINI .

Inscrieri privind dezmembramintele dreptului de proprietate, drepturi reale de garanţie şi sarcini	Referinţe
NU SUNT	

Anexa Nr. 1 La Partea I

Teren

Nr cadastral	Suprafaţa (mp)*	Observaţii / Referinţe
	2.114	

* Suprafaţa este determinată in planul de proiecţie Stereo 70.

DETALII LINIARE IMOBIL

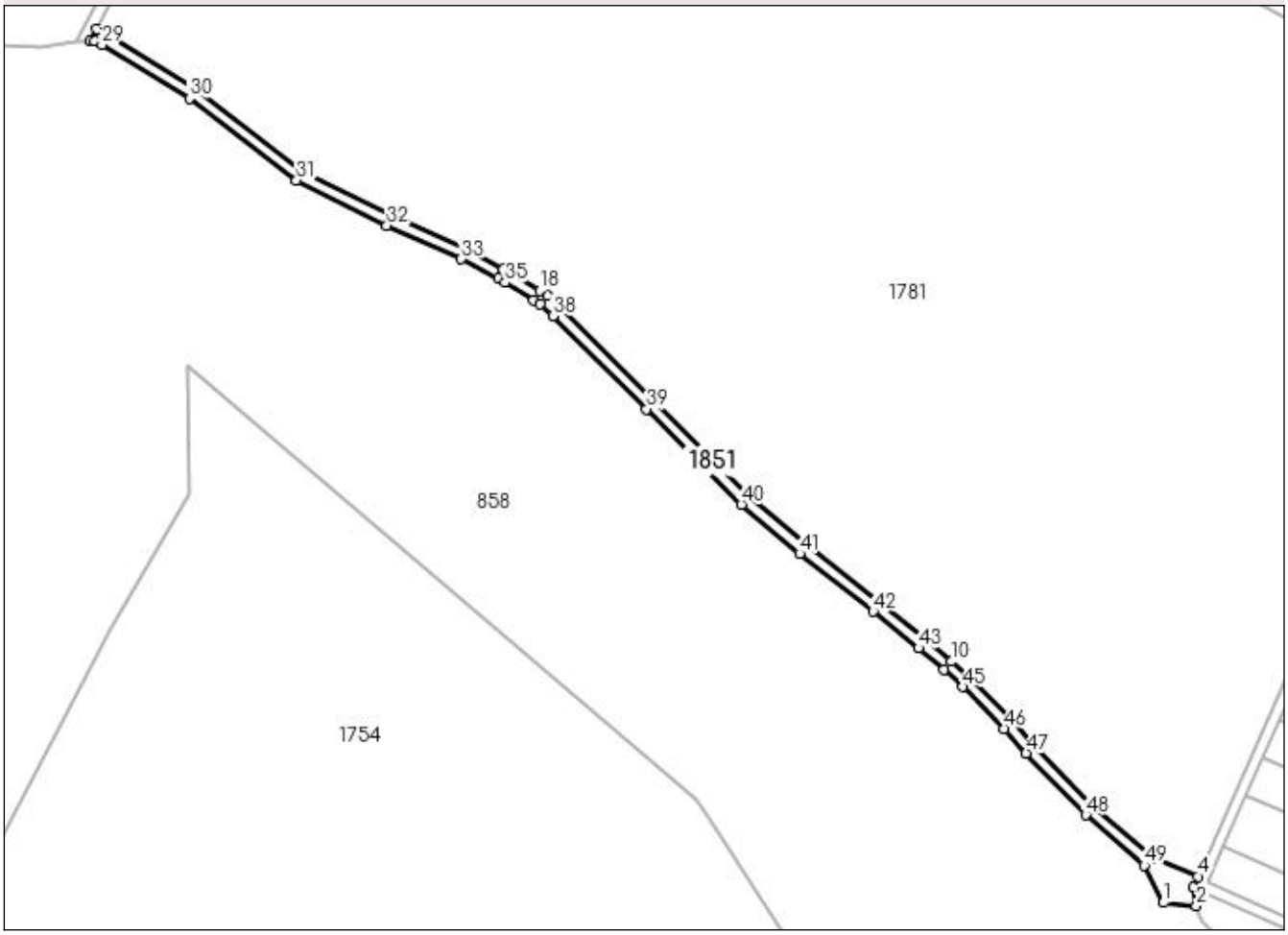

Date referitoare la teren

Crt	Categorie folosinţă	Intra vilan	Suprafaţa (mp)	Tarla	Parcelă	Nr. topo	Observaţii / Referinţe
1	drum	NU	2.114	DE 134/2	-	-	

Lungime Segmente

1) Valorile lungimilor segmentelor sunt obţinute din proiecţie în plan.

Punct început	X / Y	Punct sfârşit	X / Y	Lungime segment
1	393.967,61 296.100,99	2	393.979,36 296.099,83	11.807
4	393.979,792 296.110,214	5	393.963,964 296.116,698	17.105
7	393.921,794 296.156,631	8	393.913,955 296.165,441	11.793
10	393.892,355 296.186,451	11	393.883,283 296.194,282	11.984
13	393.841,058 296.227,741	14	393.820,605 296.245,072	26.808
16	393.753,781 296.311,935	17	393.748,986 296.316,25	6.451

Punct început	X / Y	Punct sfârşit	X / Y	Lungime segment
2	393.979,36 296.099,83	3	393.978,178 296.106,554	6.827
5	393.963,964 296.116,698	6	393.942,758 296.134,942	27.974
8	393.913,955 296.165,441	9	393.899,148 296.180,339	21.005
11	393.883,283 296.194,282	12	393.867,109 296.207,321	20.775
14	393.820,605 296.245,072	15	393.787,029 296.278,798	47.59
17	393.748,986 296.316,25	18	393.746,256 296.318,032	3.26

Punct început	X / Y	Punct sfârşit	X / Y	Lungime segment
3	393.978,178 296.106,554	4	393.979,792 296.110,214	4.0
6	393.942,758 296.134,942	7	393.921,794 296.156,631	30.165
9	393.899,148 296.180,339	10	393.892,355 296.186,451	9.138
12	393.867,109 296.207,321	13	393.841,058 296.227,741	33.1
15	393.787,029 296.278,798	16	393.753,781 296.311,935	46.941
18	393.746,256 296.318,032	19	393.736,122 296.324,22	11.874

Punct început	X / Y	Punct sfârşit	X / Y	Lungime segment
19	393.736,122 296.324,22	20	393.733,528 296.325,715	2.994
22	393.693,748 296.344,643	23	393.662,11 296.360,467	35.375
25	393.592,905 296.408,638	26	393.589,068 296.410,681	4.347
28	393.588,41 296.406,36	29	393.590,99 296.405,12	2.863
31	393.659,98 296.357,06	32	393.692,03 296.341,03	35.835
34	393.731,6 296.322,21	35	393.734,08 296.320,78	2.863
37	393.746,54 296.313,07	38	393.751,03 296.309,03	6.04
40	393.817,89 296.242,13	41	393.838,53 296.224,64	27.054
43	393.880,72 296.191,21	44	393.889,71 296.183,45	11.876
46	393.911,04 296.162,7	47	393.918,86 296.153,91	11.765
49	393.960,77 296.114,17	1	393.967,61 296.100,99	14.849

Punct început	X / Y	Punct sfârşit	X / Y	Lungime segment
20	393.733,528 296.325,715	21	393.720,153 296.332,727	15.102
23	393.662,11 296.360,467	24	393.624,246 296.389,473	47.697
26	393.589,068 296.410,681	27	393.586,85 296.406,374	4.845
29	393.590,99 296.405,12	30	393.621,98 296.386,17	36.325
32	393.692,03 296.341,03	33	393.718,4 296.329,13	28.931
35	393.734,08 296.320,78	36	393.744,12 296.314,65	11.763
38	393.751,03 296.309,03	39	393.784,2 296.275,97	46.832
41	393.838,53 296.224,64	42	393.864,62 296.204,19	33.15
44	393.889,71 296.183,45	45	393.896,39 296.177,44	8.986
47	393.918,86 296.153,91	48	393.940,01 296.132,03	30.431

Punct început	X / Y	Punct sfârşit	X / Y	Lungime segment
21	393.720,153 296.332,727	22	393.693,748 296.344,643	28.969
24	393.624,246 296.389,473	25	393.592,905 296.408,638	36.736
27	393.586,85 296.406,374	28	393.588,41 296.406,36	1.56
30	393.621,98 296.386,17	31	393.659,98 296.357,06	47.868
33	393.718,4 296.329,13	34	393.731,6 296.322,21	14.904
36	393.744,12 296.314,65	37	393.746,54 296.313,07	2.89
39	393.784,2 296.275,97	40	393.817,89 296.242,13	47.751
42	393.864,62 296.204,19	43	393.880,72 296.191,21	20.681
45	393.896,39 296.177,44	46	393.911,04 296.162,7	20.782
48	393.940,01 296.132,03	49	393.960,77 296.114,17	27.385

** Lungimile segmentelor sunt determinate în planul de proiecţie Stereo 70 şi sunt rotunjite la 1 milimetru.
*** Distanţa dintre puncte este formată din segmente cumulate ce sunt mai mici decât valoarea 1 milimetru.