

Anexa nr 3 – OPISUL ALFABETIC AL TITULARILOR DREPTURILOR REALE DE PROPRIETATE, AL POSESORILOR ȘI AL ALTOR DEȚINĂTORI

Opisul alfabetic al titularilor drepturilor reale de proprietate, al posesorilor și al altor deținători

Județul DOLJ

UAT BOTOSESTI-PAIA

Nr crt	Nume/ denumire deținător	Data nașterii/ CUI	Identi- ficator	Planșa	Sector cadastral	Adresa imobilului	Suprafața în proprietate	Suprafața în posesie	Observații deținător
1	ALUCULESEI ALINA IONELA	-	1092	1	3	T9, P41	4200		-
2	AMZA ALEXANDRU	-	1119	1	3	T9, 9, P70/1, 70/2	3703		-
3	AMZA ALEXANDRU	-	810	1	3	T4, P15	5806		-
4	AMZA ALEXANDRU	-	1114	1	3	T9, P64	4001		-
5	AMZA ALEXANDRU	-	1137	1	3	T9, P114/4	1300		-
6	AMZA CONSTANTIN	-	1135	1	3	T9, P114/2	1300		-
7	AMZA CONSTANTIN	-	1118	1	3	T9, 9, P69/1, 69/2	4167		-
8	AMZA FINETA	-	579	1	3	T4, P40	8663		-
9	AMZA FINETA	-	581	1	3	T4, P40/1, 40/2	2079		-
10	AMZA IOANA	-	1120	1	3	T9, 9, P70/1, 70/2	4734		-
11	AMZA ION	-	521	1	3	T4, P4	16500		-
12	AMZA MARIA	-	977	1	3	T8, P32	11500		-
13	AMZA MARIA	-	1020	1	3	T7, P12	6100		-
14	AMZA MARIA	-	525	1	3	T4, P8/1, 8/2	6354		-
15	AMZA STANCU	-	1119	1	3	T9, 9, P70/1, 70/2	3703		-
16	AMZA STANCU	-	810	1	3	T4, P15	5806		-
17	AMZA STANCU	-	1021	1	3	T7, P13	9842		-
18	AMZA STANCU	-	1083	1	3	T9, 9, P32/1, 32/2	3385		-
19	AMZA STANCU	-	1111	1	3	T9, P61	5040		-
20	AMZA STANCU	-	1114	1	3	T9, P64	4001		-




“ Spre Publicare ”

Înregistrare sistematică UAT BOTOSESTI-PAIA,
Sectorul cadastral nr. 3 , anul realizării 2022

Pagina 1


Nr crt	Nume/ denumire deținător	Data nașterii/ CUI	Identificator	Planșa	Sector cadastral	Adresa imobilului	Suprafața în proprietate	Suprafața în posesie	Observații deținător
21	AMZA STEFAN	-	1136	1	3	T9, P114/3	1300		-
22	AMZA STEFAN	-	810	1	3	T4, P15	5806		-
23	AMZA STEFAN	-	1114	1	3	T9, P64	4001		-
24	AMZA STEFAN	-	1119	1	3	T9, 9, P70/1, 70/2	3703		-
25	ANDREI ION	-	602	1	3	T4, P50	4800		-
26	ARNAUTU MARIA	-	906	1	3	T5, P2	10000		-
27	AVRAM IOANA	-	992	1	3	T6, P3/1	10500		-
28	BABALICU DOINA	-	692	1	3	T4, P73/1	3000		-
29	BALAOI IONEL	-	1092	1	3	T9, P41	4200		-
30	BALASOIU CONSTANTIN	-	1010	1	3	T7, P1	28736		-
31	BALASOIU CONSTANTIN	-	943	1	3	T8, P4	7200		-
32	BALASOIU CONSTANTIN	-	561	1	3	T4, P35/1, 35/2	2362		-
33	BALASOIU CONSTANTIN	-	1028	1	3	T7, P200	9100		-
34	BALASOIU CONSTANTIN	-	858	1	3	T4, P120	13293		-
35	BALASOIU CONSTANTIN	-	1100	1	3	T9, P49	4800		-
36	BALOI ALEXANDRU	-	952	1	3	T8, 8, P9/1, 9/2	4788		-
37	BALOI ALEXANDRU	-	1153	1	3	T9, P91	3420		-
38	BALOI FRISINA	-	695	1	3	T4, P157/4	1200		-
39	BALOI FRISINA	-	983	1	3	T8, P38	5100		-
40	BALOI ION	29.09.1935	535	1	3	T4, P15/3	7200		-
41	BALOI ION	-	945	1	3	T8, P6/2	3850		-
42	BALOI NICOLAE	-	945	1	3	T8, P6/2	3850		-
43	BALOI NICOLAE	10.03.1941	535	1	3	T4, P15/3	7200		-
44	BALOI STANCU	-	1172	1	3	T9, P110	2405		-
45	BARBUT ELISABETA	-	576	1	3	T4, P39/3	1796		-
46	BARBUT ELISABETA	-	577	1	3	T4, P39/1, 39/2	7938		-
47	BARBUT ION	-	578	1	3	T4, P39/11	5000		-
48	BELCIUG ELENA	-	1179	1	3	T17, P1	19000		-
49	BELCIUG VASILE	-	549	1	3	T4, P26	5200		-



“ Spre Publicare ”

Înregistrare sistematică UAT BOTOSESTI-PAIA,
Sectorul cadastral nr. 3 , anul realizării 2022

Nr crt	Nume/ denumire deținător	Data nașterii/ CUI	Identificator	Planșa	Sector cadastral	Adresa imobilului	Suprafața în proprietate	Suprafața în posesie	Observații deținător
50	BONTEA RADU	-	1093	1	3	T9, P42	4830		-
51	BOROSTEANAU ELENA	-	1078	1	3	T9, P27	1500		-
52	BOROSTEANU ALEXANDRU	-	1107	1	3	T9, P57	5166		-
53	BOROSTEANU ALEXANDRU	-	915	1	3	T5, P11	9878		-
54	BOROSTEANU IOANA	-	1106	1	3	T9, P56	5166		-
55	BOROSTEANU MARIA	-	763	1	3	T4, P213/1, 213/2, 213/3	3827		-
56	BOROSTEANU MARIA	-	916	1	3	T5, P11/1	5600		-
57	BOROSTEANU MARIA	-	762	1	3	T4, P213/1	1767		-
58	BOROSTEANU NICOLAE	-	1110	1	3	T9, P60	9252		-
59	BREBENEL NICOLAE	-	1023	1	3	T7, P15	14536		-
60	BREBENEL NICOLAE	-	516	1	3	T4, P1/1	6395		-
61	BRINZAN DUMITRU	-	1189	1	3	T17, 17, P11/1, 11/2	44400		-
62	BRINZAN DUMITRU	-	1048	1	3	T9, P5/2, 5/1	4059		-
63	BRINZAN DUMITRU	-	1049	1	3	T9, P5/1	891		-
64	BUCATARU CONSTANTIN	-	1074	1	3	T9, 9, P23/1, 23/2, 23/3	6000		-
65	BUCATARU CONSTANTIN	-	1221	1	3	T17, P40	8100		-
66	BUMBAC CONSTANTIN	-	912	1	3	T5, P8	9235		-
67	BUMBAC MARIA	-	958	1	3	T8, P13	32692		-
68	BURLAN MARIA	-	1030	1	3	T7, P22	23760		-
69	BUZATU VICTORIȚA	05.05.1953	999	1	3	T6, P15	10100		-
70	CALINESCU GRIGORE	-	936	1	3	T5, 5, P33/1, 33/2, 33/3	17900		-
71	CALINESCU GRIGORE	-	789	1	3	T4, P228/1	511		-
72	CALINESCU GRIGORE	-	636	1	3	T4, P84	5000		-



“ Spre Publicare ”

Înregistrare sistematică UAT BOTOSESTI-PAIA,
Sectorul cadastral nr. 3 , anul realizării 2022

Pagina 3

Nr crt	Nume/ denumire deținător	Data nașterii/ CUI	Identificator	Planșa	Sector cadastral	Adresa imobilului	Suprafața în proprietate	Suprafața în posesie	Observații deținător
73	CALINESCU GRIGORE	-	790	1	3	T4, P228/1, 228/2	1489		-
74	CALINESCU RADU	-	936	1	3	T5, 5, P33/1, 33/2, 33/3	17900		-
75	CALINESCU RADU	-	789	1	3	T4, P228/1	511		-
76	CALINESCU RADU	-	636	1	3	T4, P84	5000		-
77	CALINESCU RADU	-	790	1	3	T4, P228/1, 228/2	1489		-
78	CALUTI MARIA	04.07.1941	829	1	3	T4, P141/3	4064		-
79	CALUTI MARIA	04.07.1941	730	1	3	T4, P148	6624		-
80	CALUTI MARIA	04.07.1941	1226	1	3	T17, P45	4800		-
81	CALUTI MARIA	04.07.1941	836	1	3	T4, P140/1	1160		-
82	CALUTI MARIA	04.07.1941	835	1	3	T4, P1903-12-12 00:00:00	14440		-
83	CATINESCU FINETA	-	1005	1	3	T6, P13	28000		-
84	CATINESCU FINETA	-	627	1	3	T4, P75	5100		-
85	CATINESCU FINETA	-	1117	1	3	T9, 9, P68/1, 68/2	12727		-
86	CATINESCU FINETA	-	1116	1	3	T9, P67	5040		-
87	CATINESCU SEVASTITA	-	1117	1	3	T9, 9, P68/1, 68/2	12727		-
88	CATINESCU SEVASTITA	-	1116	1	3	T9, P67	5040		-
89	CEAUSU GHEORGHE	-	1139	1	3	T9, P114/6	4200		-
90	CEAUSU IOANA	-	942	1	3	T8, P3	9302		-
91	CEAUSU IOANA	-	1140	1	3	T9, P114/7	1500		-
92	CERNITU CONSTANTIN	-	1171	1	3	T9, P109	7030		-
93	CHELARU CONSTANTIN	-	1199	1	3	T17, 17, P20/1, 20/2	36217		-
94	CHELARU CONSTANTIN	-	1191	1	3	T17, 17, P13/1, 13/2	11600		-
95	CHELARU CONSTANTIN	-	606	1	3	T4, P54	5000		-
96	CHELARU CONSTANTIN	-	607	1	3	T4, P55	12740		-
97	CHELARU CORNELIA	-	1098	1	3	T9, P47	9860		-
98	CHELARU FLORINA	-	666	1	3	T4, P176/1	5200		-
99	CHELARU GHERGHINA	-	607	1	3	T4, P55	12740		-



“ Spre Publicare ”

Înregistrare sistematică UAT BOTOSESTI-PAIA,
Sectorul cadastral nr. 3 , anul realizării 2022

Pagina 4

Nr crt	Nume/ denumire deținător	Data nașterii/ CUI	Identificator	Planșa	Sector cadastral	Adresa imobilului	Suprafața în proprietate	Suprafața în posesie	Observații deținător
100	CHELARU MARIA	-	565	1	3	T4, P36/7	1040		-
101	CHELARU MARIA	-	564	1	3	T4, P3416	2800		-
102	CHELARU MARIA	-	920	1	3	T5, P15	7200		-
103	CHELARU SOFICA	-	607	1	3	T4, P55	12740		-
104	CHELARU SOFICA	-	847	1	3	T4, 4, P135/4, 135/5, 135/6	2059		-
105	CHELARU SOFICA	-	846	1	3	T4, P135/4	7686		-
106	CIOBANU CONSTANTIN	-	1068	1	3	T9, 9, P17/1, 17/2, 17/3	2749		-
107	CIOBANU ILIE	-	1127	1	3	T9, P79	9800		-
108	CIOBANU ION TITU	-	1246	1	3	T9, P17/4	200		-
109	CIOBANU MARIA	-	769	1	3	T4, P216	1137		-
110	CIOBANU MARIA	-	770	1	3	T4, P216	2467		-
111	CIOBANU MARIA	-	1161	1	3	T9, P99	4500		-
112	CIOBANU MARIA	-	1045	1	3	T9, P3/1	905		-
113	CIOBANU MARIA	-	1044	1	3	T9, 9, P3/2, 3/1	4099		-
114	CIOBANU MARIA	-	1047	1	3	T9, P4/1	906		-
115	CIOBANU MARIA	-	1046	1	3	T9, P4/2, 4/1	4080		-
116	CIOBANU SABIN	-	1068	1	3	T9, 9, P17/1, 17/2, 17/3	2749		-
117	CIOBANU SILVIA	-	1092	1	3	T9, P41	4200		-
118	CIOBANU TANA	-	1160	1	3	T9, P98	4600		-
119	CIOBANU TITU	-	866	1	3	T4, P114/1	2642		-
120	CIRCEAG ALEXANDRA	-	548	1	3	T4, P25	5040		-
121	CIRCEAG ELENA	28.05.1954	1016	1	3	T7, P7	5000		-
122	CIURLIN LEONARDO	10.01.1989	1208	1	3	T17, P28	4760		-
123	CIURLIN LEONARDO	10.01.1989	1192	1	3	T17, P14/1, 14/2	11100		-
124	COADES MARIA	-	1232	1	3	T17, P52	4000		-
125	COANDA CONSTANTIN	-	706	1	3	T4, P160/4	900		-



“ Spre Publicare ”

Înregistrare sistematică UAT BOTOSESTI-PAIA,
Sectorul cadastral nr. 3 , anul realizării 2022

Pagina 5

Nr crt	Nume/ denumire deținător	Data nașterii/ CUI	Identificator	Planșa	Sector cadastral	Adresa imobilului	Suprafața în proprietate	Suprafața în posesie	Observații deținător
126	COANDA CONSTANTIN	-	881	1	3	T4, P116	9234		-
127	COANDA CONSTANTIN	-	1207	1	3	T17, P27	7400		-
128	COANDA ION	21.09.1942	956	1	3	T8, 8, P11/1, 11/2	13900		-
129	COANDA ION	-	872	1	3	T4, P125	19760		-
130	COANDA VASILE	-	801	1	3	T4, P191/1	500		-
131	COANDA VASILE	-	656	1	3	T4, P1902-12-22 00:00:00	3100		-
132	COJOCARU ALEXANDRA	-	929	1	3	T5, 5, P25/1, 25/2	15000		-
133	COLA VIRGINIA	-	1026	1	3	T7, P18	49275		-
134	COLA VIRGINIA	-	1177	1	3	T9, P115	15888		-
135	DANILO IOANA	-	1169	1	3	T9, P107	10100		-
136	DANILO IOANA	-	924	1	3	T5, 5, P20/1, 20/2	10000		-
137	DANILO IOANA	-	1078	1	3	T9, P27	1500		-
138	DANILO SAVU	-	740	1	3	T4, P201/2, 201/3	3556		-
139	DANILO SAVU	-	739	1	3	T4, P201/1, 201/2	2644		-
140	DASCALU ION	-	837	1	3	T4, P140/2	975		-
141	DASCALU ION	-	830	1	3	T4, P141/4	1016		-
142	DASOVEANU DUMITRU	-	963	1	3	T8, P18	15296		-
143	DASOVEANU MARIA	-	1180	1	3	T17, P2	8555		-
144	DECARA ION	-	538	1	3	T4, P17	5300		-
145	DESPA ION	-	1024	1	3	T7, P16	14536		-
146	DESPA MARIA	-	976	1	3	T8, P31	11500		-
147	DESPA MARIA	-	611	1	3	T4, P60	3746		-
148	DESPA RITA	-	843	1	3	T4, 4, P137/1, 137/2, 137/3	1929		-
149	DESPA RITA	-	842	1	3	T4, P137/1	8131		-
150	DESPA RITA	-	585	1	3	T4, P139/1	660		-
151	DESPA VICTOR	-	783	1	3	T4, P225	100		-
152	DESPA VICTOR	-	784	1	3	T4, P225	280		-




“ Spre Publicare ”

Înregistrare sistematică UAT BOTOSESTI-PAIA,
Sectorul cadastral nr. 3 , anul realizării 2022

Pagina 6

Nr crt	Nume/ denumire deținător	Data nașterii/ CUI	Identificator	Planșa	Sector cadastral	Adresa imobilului	Suprafața în proprietate	Suprafața în posesie	Observații deținător
153	DOANA VIORICA	-	1210	1	3	T17, P31	9999		-
154	DOBRE CONSTANTIN	-	532	1	3	T4, P15	6800		-
155	DOBRE TITU	-	981	1	3	T8, P36	5400		-
156	DOLE CONSTANTIN	-	1097	1	3	T9, P46	4857		-
157	DOLE CONSTANTIN	-	551	1	3	T4, P5/1, 5/2	10620		-
158	DOLE CONSTANTIN	-	909	1	3	T5, P5	9078		-
159	DOLE FLOAREA	-	962	1	3	T8, 8, P17/1, 17/2	25100		-
160	DOLE IONEL	-	908	1	3	T5, P4	17750		-
161	DOLE IONEL	-	805	1	3	T4, P196/1, 196/2	1126		-
162	DRAGHICI GHEORGHE	-	1012	1	3	T7, P3	19924		-
163	DRAGULESCU CONSTANTIN	-	965	1	3	T8, P20	11815		-
164	DRAGULESCU CONSTANTIN	-	876	1	3	T4, P121	14100		-
165	DRAGULESCU CONSTANTIN	-	786	1	3	T4, P226	1980		-
166	DRAGULESCU CONSTANTIN	-	785	1	3	T4, P226	698		-
167	DRAGULESCU CONSTANTIN	-	601	1	3	T4, P49	14472		-
168	DRAGULESCU CONSTANTIN	-	633	1	3	T4, P81	5076		-
169	DRAGULESCU CONSTANTIN	-	1103	1	3	T9, P52	4857		-
170	DRAGULESCU VASILE	-	965	1	3	T8, P20	11815		-
171	DRAGULESCU VASILE	-	633	1	3	T4, P81	5076		-
172	DRAGULESCU VASILE	-	1103	1	3	T9, P52	4857		-
173	DULAMESCU ION	-	944	1	3	T8, P5	6739		-
174	DULAMESCU ION	-	1202	1	3	T17, P23	1505		-




“ Spre Publicare ”

Înregistrare sistematică UAT BOTOSESTI-PAIA,
Sectorul cadastral nr. 3 , anul realizării 2022

Pagina 7

Nr crt	Nume/ denumire deținător	Data nașterii/ CUI	Identificator	Planșa	Sector cadastral	Adresa imobilului	Suprafața în proprietate	Suprafața în posesie	Observații deținător
175	ENACHE NICOLAE	-	552	1	3	T4, P29/1, 29/2, 29/3	5550		-
176	ENACHE TRAIAN	-	552	1	3	T4, P29/1, 29/2, 29/3	5550		-
177	EPURICA CORNEL	-	879	1	3	T4, P118	9788		-
178	EPURICA ILIE	-	1094	1	3	T9, 9, P42/2, 43/1	7200		-
179	EPURICA PETRE	-	517	1	3	T4, P112	2458		-
180	EPURICA RADA	-	517	1	3	T4, P112	2458		-
181	FIRCA ELENA	17.07.1946	620	1	3	T4, P69	4860		-
182	FIRI ILIE	-	1146	1	3	T9, P85	2280		-
183	FIRI ILIE	-	665	1	3	T4, P177/1, 177/2	4076		-
184	FIRI ILIE	-	777	1	3	T4, P222/1	664		-
185	FIRI ILIE	-	778	1	3	T4, P222/1, 222/2	1836		-
186	FIRI ILIE	-	794	1	3	T4, P185	2398		-
187	FIRI ILIE	-	793	1	3	T4, P185	803		-
188	FIRI ILIE	-	628	1	3	T4, P76	1410		-
189	FIRI ILIE	-	704	1	3	T4, P185/1	2500		-
190	FIRI ILIE	-	931	1	3	T5, 5, P27/1, 27/2	25620		-
191	FIRI ILIE	-	1077	1	3	T9, 9, P26/1, 26/2	2270		-
192	FRUNZA CONSTANTIN	-	1073	1	3	T9, 9, P22/1, 22/2	4158		-
193	FRUNZA DUMITRU	-	1029	1	3	T7, P21	10000		-
194	FRUNZA DUMITRU	-	1165	1	3	T9, P103	3400		-
195	FRUNZA ION	-	1076	1	3	T9, 9, P25/1, 25/2	4428		-
196	FRUNZA ION	-	1036	1	3	T7, P28	11814		-
197	FUGARU ANICA	-	928	1	3	T5, 5, P24/1, 24/2	7600		-
198	FUGARU ANICA	-	893	1	3	T4, P105/1	3555		-
199	FUGARU IOANA	-	953	1	3	T8, P9/5	10000		-
200	FUGARU IOANA	-	632	1	3	T4, P80	5076		-
201	FUGARU IOANA	-	609	1	3	T4, P58	9200		-
202	FUGARU IOANA	-	932	1	3	T5, 5, P29/1, 29/2	30000		-
203	FUGARU MARIN	-	1167	1	3	T9, P105	2375		-



“ Spre Publicare ”

Înregistrare sistematică UAT BOTOSESTI-PAIA,
Sectorul cadastral nr. 3 , anul realizării 2022

Nr crt	Nume/ denumire deținător	Data nașterii/ CUI	Identificator	Planșa	Sector cadastral	Adresa imobilului	Suprafața în proprietate	Suprafața în posesie	Observații deținător
204	FUGARU MARIN	-	616	1	3	T4, P64	6345		-
205	FUGARU SABIN	19.12.1955	700	1	3	T4, P163/5	2000		-
206	FUGARU SEVASTITA	01.02.1958	700	1	3	T4, P163/5	2000		-
207	FUGARU VIRGIL	-	623	1	3	T4, P71	14000		-
208	FURTUNA ELENA	-	1101	1	3	T9, P50	4857		-
209	FURTUNA ELENA	-	973	1	3	T8, P28	9375		-
210	FURTUNA ELENA	-	638	1	3	T4, P86	9700		-
211	FURTUNA ELENA	-	639	1	3	T4, P87	9900		-
212	FURTUNA ELENA	-	637	1	3	T4, P85	9500		-
213	FURTUNA IOANA	-	1195	1	3	T17, P17	20200		-
214	FURTUNEANU EUGENIA	-	536	1	3	T4, P16/1	13612		-
215	GASPAR ALEXANDRA	-	724	1	3	T4, P152/1	888		-
216	GEBLESTEAN GETA	-	1210	1	3	T17, P31	9999		-
217	GEBLESTEANU JANA	-	1233	1	3	T17, P53	14450		-
218	GEBLESTEANU JANA	-	1194	1	3	T17, 17, P16/1, 16/2	15200		-
219	GEORGIEV AIDA	30.09.1975	1006	1	3	T6, P14	16474		-
220	GEORGIEV AIDA	30.09.1975	1007	1	3	T6, P16	13300		-
221	GEORGIEV VENELIN STOYANOV	-	1007	1	3	T6, P16	13300		-
222	GEORGIEV VENELIN STOYANOV	-	1006	1	3	T6, P14	16474		-
223	GIULFAN ELENA	-	691	1	3	T4, P97/4	6300		-
224	GIULFAN EUFROSINA	-	696	1	3	T4, P158/4	1600		-
225	GIULFAN ION	-	537	1	3	T4, P16/2	14108		-
226	GIULFAN ION	-	1237	1	3	T17, P57	5444		-
227	GIURCA CONSTANTIN	-	1196	1	3	T17, P17/1	2500		-
228	GOANGA TEODORA	-	685	1	3	T4, P96/4	5000		-
229	GRECU NELA	-	1069	1	3	T9, 9, P18/1, 18/2, 18/3	3956		-



“ Spre Publicare ”

Înregistrare sistematică UAT BOTOSESTI-PAIA,
Sectorul cadastral nr. 3 , anul realizării 2022

Pagina 9

Nr crt	Nume/ denumire deținător	Data nașterii/ CUI	Identificator	Planșa	Sector cadastral	Adresa imobilului	Suprafața în proprietate	Suprafața în posesie	Observații deținător
230	GRECU NELA	-	1213	1	3	T17, P34/1	6836		-
231	ILIE ELENA	-	1232	1	3	T17, P52	4000		-
232	ISAILA MARIA	-	849	1	3	T4, 4, P135/1, 135/2, 135/3	3787		-
233	ISAILA MARIA	-	848	1	3	T4, P1908-08-01 00:00:00	16478		-
234	IVAN LELIA	-	572	1	3	T4, P38/7	605		-
235	JENARU ION	-	970	1	3	T8, P25	10200		-
236	JENARU ION	-	625	1	3	T4, P73	5000		-
237	JILCU LUCIA	-	860	1	3	T4, 4, P132/1, 132/2, 132/3	10161		-
238	KAMPARO INVESTMENT SRL	9999999999 999	519	1	3	T4, P2	16000		-
239	KAMPARO INVESTMENT SRL	25525855	1222	1	3	T17, P41	7500		-
240	KAMPARO INVESTMENT SRL	25525855	818	1	3	T4, P143/2	3367		-
241	KAMPARO INVESTMENT SRL	9999999999 999	1228	1	3	T17, P47	7810		-
242	KAMPARO INVESTMENT SRL	9999999999 999	1223	1	3	T17, P42	7800		-
243	KAMPARO INVESTMENT SRL	9999999999 999	867	1	3	T4, P114	2688		-
244	KAMPARO INVESTMENT SRL	9999999999 999	1209	1	3	T17, P29	9000		-
245	KAMPARO INVESTMENT SRL	9999999999 999	1181	1	3	T17, P3	4592		-
246	KAMPARO INVESTMENT SRL	25525855	1018	1	3	T7, P10	30000		-




“ Spre Publicare ”

Înregistrare sistematică UAT BOTOSESTI-PAIA,
Sectorul cadastral nr. 3 , anul realizării 2022

Pagina 10

Nr crt	Nume/ denumire deținător	Data nașterii/ CUI	Identificator	Planșa	Sector cadastral	Adresa imobilului	Suprafața în proprietate	Suprafața în posesie	Observații deținător
247	KAMPARO INVESTMENT SRL	999999999999	907	1	3	T5, P3	18000		-
248	KAMPARO INVESTMENT SRL	999999999999	641	1	3	T4, P89/1, 155	5963		-
249	KAMPARO INVESTMENT SRL	25525855	946	1	3	T8, P6/1	8600		-
250	KAMPARO INVESTMENT SRL	999999999999	554	1	3	T4, P32/1, 32/3, 32/2	30565		-
251	KAMPARO INVESTMENT SRL	999999999999	531	1	3	T4, P14/2	1642		-
252	KAMPARO INVESTMENT SRL	25525855	556	1	3	T4, P218/1, 218/2, 218/3	10000		-
253	KAMPARO INVESTMENT SRL	999999999999	603	1	3	T4, P51, 52	13166		-
254	KAMPARO INVESTMENT SRL	999999999999	605	1	3	T4, P53	4824		-
255	KAMPARO INVESTMENT SRL	999999999999	610	1	3	T4, P59	4860		-
256	KAMPARO INVESTMENT SRL	999999999999	650	1	3	T4, P98, 98/1	6720		-
257	KAMPARO INVESTMENT SRL	999999999999	782	1	3	T4, P225/1	154		-
258	KAMPARO INVESTMENT SRL	999999999999	729	1	3	T4, P147	2034		-
259	KAMPARO INVESTMENT SRL	25525855	821	1	3	T4, P143/4	4501		-
260	KAMPARO INVESTMENT SRL	999999999999	725	1	3	T4, P152	614		-
261	KAMPARO INVESTMENT	25525855	817	1	3	T4, P143/1	16058		-



“ Spre Publicare ”

Înregistrare sistematică UAT BOTOSESTI-PAIA,
Sectorul cadastral nr. 3 , anul realizării 2022

Pagina 11

Nr crt	Nume/ denumire deținător	Data nașterii/ CUI	Identificator	Planșa	Sector cadastral	Adresa imobilului	Suprafața în proprietate	Suprafața în posesie	Observații deținător
	SRL								
262	LUPU ELENA	-	1056	1	3	T9, P9/3, 9/2	2713		-
263	LUPU ELENA	-	1057	1	3	T9, P9/2, 9/1	901		-
264	LUPU GHEORGHE	-	972	1	3	T8, P27	6800		-
265	LUPU GHEORGHE	-	911	1	3	T5, P7	9810		-
266	LUPU GHEORGHE	-	533	1	3	T4, P15/1	7500		-
267	LUPU IOANA	-	1080	1	3	T9, 9, P29/1, 29/2, 29/3, 29/4	2900		-
268	MARINOIU ALEXANDRA- MIHAELA	18.09.1994	975	1	3	T8, P30	5814		-
269	MARINOIU ALEXANDRA- MIHAELA	18.09.1994	741	1	3	T4,, P202/1,	1447		-
270	MARINOIU CONSTANTIN	-	629	1	3	T4, P77	2538		-
271	MARINOIU CONSTANTIN	-	1067	1	3	T9, 9, P16/1, 16/2, 16/3	2576		-
272	MARINOIU CONSTANTIN	-	1144	1	3	T9, P83	2340		-
273	MARINOIU CONSTANTIN	-	1247	1	3	T9, P16/3	200		-
274	MARINOIU CONSTANTIN	-	918	1	3	T5, P13	15000		-
275	MARINOIU CONSTANTIN	-	705	1	3	T4, P187	1300		-
276	MARINOIU ILIE	-	749	1	3	T4, P206/1	1272		-
277	MARINOIU ILIE	-	750	1	3	T4, P206/1, 206/2	1528		-
278	MARINOIU ILIE	-	1059	1	3	T9, P311	300		-
279	MARINOIU ION	-	742	1	3	T4, P202/1, 202/2, 202/3	1607		-
280	MARINOIU MARIN	-	1145	1	3	T9, P84	2300		-
281	MARINOIU MARIN	-	803	1	3	T4, P192	1300		-
282	MARINOIU MARIN	-	808	1	3	T4, P184/1 , 184/2	5000		-
283	MARINOIU MARIN	-	1102	1	3	T9, P51	4900		-
284	MARINOIU MIHAI	-	795	1	3	T4, P186	323		-



“ Spre Publicare ”

Înregistrare sistematică UAT BOTOSESTI-PAIA,
Sectorul cadastral nr. 3 , anul realizării 2022

Pagina 12

Nr crt	Nume/ denumire deținător	Data nașterii/ CUI	Identificator	Planșa	Sector cadastral	Adresa imobilului	Suprafața în proprietate	Suprafața în posesie	Observații deținător
285	MARINOIU MIHAI	-	796	1	3	T4, P186	977		-
286	MARINOIU MIHAI	-	646	1	3	T4, P95	9240		-
287	MARINOIU MIHAI	-	1170	1	3	T9, P108	4810		-
288	MARTIN AURICA	-	1154	1	3	T9, P92	3400		-
289	MATEITA PETRE	-	694	1	3	T4, P156/2	2500		-
290	MILITARU ALEXANDRA	-	889	1	3	T4, P107	5400		-
291	MILITARU ALEXANDRA	-	659	1	3	T4, P1025/2	7317		-
292	MILITARU ALEXANDRA	-	822	1	3	T4, P142/1	15500		-
293	MILITARU ALEXANDRA	-	823	1	3	T4, P142/3	2261		-
294	MILITARU ALEXANDRA	-	824	1	3	T4, P142/3	939		-
295	MILITARU AURELIA	-	894	1	3	T4, P104	11735		-
296	MILITARU CONSTANTIN	-	969	1	3	T8, P24	15480		-
297	MILITARU CONSTANTIN	-	979	1	3	T8, P34	6169		-
298	MILITARU MARIA	-	885	1	3	T4, P102	4523		-
299	MILITARU MARIA	-	562	1	3	T4, P36/4, 36/5, 36/6, 36/17, 36/8, 36/9	13254		-
300	MILITARU MARIA	-	922	1	3	T5, 5, P17/1, 17/2	5180		-
301	MILITARU NICOLAE	-	598	1	3	T4, P46	15006		-
302	MILITARU NICOLAE	-	894	1	3	T4, P104	11735		-
303	MILITARU PETRE	-	890	1	3	T4, P106	5400		-
304	MIRCEA-POPA IULIA	29.05.1971	559	1	3	T4, P34/1, 34/2, 34/3	14950		-
305	MOGOI DUMITRA	-	933	1	3	T5, 5, P30/23, 30/4	1890		-
306	MOGOI GHEORGHE	-	888	1	3	T4, P96	7300		-
307	MOGOI IACOB MIHAI	-	1175	1	3	T9, P113	2165		-
308	MOGOI IACOB MIHAI	-	851	1	3	T4, P110	10400		-
309	MOGOI IACOB MIHAI	-	997	1	3	T6, P7	16300		-
310	MOGOI ILIE	-	923	1	3	T5, 5, P18/1, 18/2	2500		-
311	MOGOI ILIE	-	921	1	3	T5, 5, P16/1, 16/2	7300		-




“ Spre Publicare ”

Înregistrare sistematică UAT BOTOSESTI-PAIA,
Sectorul cadastral nr. 3 , anul realizării 2022

Pagina 13



Nr crt	Nume/ denumire deținător	Data nașterii/ CUI	Identificator	Planșa	Sector cadastral	Adresa imobilului	Suprafața în proprietate	Suprafața în posesie	Observații deținător
312	MOGOI ION	-	607	1	3	T4, P55	12740		-
313	MOGOI MARIA	-	751	1	3	T4, 4, P207/1, 207/2	978		-
314	MOGOI MARIA	-	875	1	3	T4, P122	14091		-
315	MOGOI MARIA	-	752	1	3	T4, 4, P207/2, 207/3	1211		-
316	MOGOI PETRE	-	998	1	3	T6, P7/1	3200		-
317	MOLEA CONSTANTIN	-	1052	1	3	T9, P7/1	12383		-
318	MOLEA CONSTANTIN	-	1053	1	3	T9, P7/1	2859		-
319	MOLEA IOANA	-	1058	1	3	T9, P7/1, 7/3	1242		-
320	MOLEA ION	-	1240	1	3	T8, P14	7760		-
321	MORARU DUMITRU	-	841	1	3	T4, 4, P138/1, 138/2, 138/3	1038		-
322	MORARU DUMITRU	-	840	1	3	T4, P138/1	4747		-
323	MORARU MARGARETA	-	865	1	3	T4, P115	2600		-
324	MORARU MARGARETA	-	844	1	3	T4, 4, P136/1, 136/2	8066		-
325	MORARU MARGARETA	-	845	1	3	T4, P136/2	2034		-
326	MUSCALU FLOAREA	-	1155	1	3	T9, P93	9120		-
327	MUSCALU FLOAREA	-	540	1	3	T4, P19	9807		-
328	MUSCALU ION	-	541	1	3	T4, P20	13848		-
329	MUSCALU ION	-	1013	1	3	T7, P4	5000		-
330	NEACSU CONSTANTIN	-	1022	1	3	T7, P14	27968		-
331	NEACSU GHEORGHITA	-	727	1	3	T4, P150/1 , 150/2	6624		-
332	NEACSU GHEORGHITA	-	562	1	3	T4, P36/4, 36/5, 36/6, 36/17, 36/8, 36/9	13254		-
333	NEGOESCU CONSTANTIN	-	1071	1	3	T9, P20/1, 20/2	3768		-
334	NEGOESCU GHEORGHE	-	1122	1	3	T9, 9, P72/1, 72/2	7840		-
335	NEGRILA ALEXANDRU	-	995	1	3	T6, P5	25197		-
336	NEGRILA MIHAI	-	1164	1	3	T9, P102	1140		-



“ Spre Publicare ”

Înregistrare sistematică UAT BOTOSESTI-PAIA,
Sectorul cadastral nr. 3 , anul realizării 2022


Nr crt	Nume/ denumire deținător	Data nașterii/ CUI	Identificator	Planșa	Sector cadastral	Adresa imobilului	Suprafața în proprietate	Suprafața în posesie	Observații deținător
337	NEGRILA NICOLAE	-	1236	1	3	T17, P56	13400		-
338	NEGRILA NICOLAE	-	1174	1	3	T9, P112	4810		-
339	NEGRILA NICOLAE	-	1128	1	3	T9, P80	9800		-
340	NEGRILA NICOLAE	-	994	1	3	T6, P4	15900		-
341	NEGRILA NICOLAE	-	703	1	3	T4, P176/3	2000		-
342	NEGRILA NICOLAE	-	666	1	3	T4, P176/1	5200		-
343	NICA NICOLAE	-	1001	1	3	T6, P9	9900		-
344	NICOLCEA ELENA	-	785	1	3	T4, P226	698		-
345	NICOLCEA ELENA	-	786	1	3	T4, P226	1980		-
346	NICOLCEA ELENA	-	876	1	3	T4, P121	14100		-
347	OLOGU RUXANDRA	-	1163	1	3	T9, P101	4750		-
348	OLOGU VETA	-	608	1	3	T4, P57	2324		-
349	OPRANESCU CONSTATIN	-	925	1	3	T5, 5, P21/1, 21/2	10000		-
350	OPRANESCU JANA	-	925	1	3	T5, 5, P21/1, 21/2	10000		-
351	OPRANESCU VETA	-	996	1	3	T6, P6	32101		-
352	OPREA ALEXANDRU	-	1197	1	3	T17, 17, P18/1, 18/2	11500		-
353	OPREA CONSTANTIN	-	760	1	3	T4, P212/1, 212/2	686		-
354	OPREA CONSTANTIN	-	802	1	3	T4, P191	2200		-
355	OPREA CONSTANTIN	-	734	1	3	T4, P145/1, 145/2, 145/3, 145/4, 145/5	33788		-
356	OPREA CONSTANTIN	-	883	1	3	T4, P112	6047		-
357	OPREA CONSTANTIN	-	877	1	3	T4, P120	10625		-
358	OPREA CONSTANTIN	-	761	1	3	T4, P212/2, 212/3	1368		-
359	OPREA CONSTANTIN	-	917	1	3	T5, P12	18732		-
360	OPREA CONSTANTIN	-	974	1	3	T8, P29	6875		-
361	OPREA ELISABETA	-	547	1	3	T4, P24	4023		-
362	OPREA FINETA	-	1046	1	3	T9, P4/2, 4/1	4080		-
363	OPREA FINETA	-	1161	1	3	T9, P99	4500		-
364	OPREA FINETA	-	1047	1	3	T9, P4/1	906		-



“ Spre Publicare ”

Înregistrare sistematică UAT BOTOSESTI-PAIA,
Sectorul cadastral nr. 3 , anul realizării 2022


Nr crt	Nume/ denumire deținător	Data nașterii/ CUI	Identificator	Planșa	Sector cadastral	Adresa imobilului	Suprafața în proprietate	Suprafața în posesie	Observații deținător
365	OPREA GRIGORIE	-	961	1	3	T8, P16	17005		-
366	OPREA ION	-	1198	1	3	T17, 17, P19/1, 19/2	17500		-
367	OPREA LINA	-	819	1	3	T4, P143/3	310		-
368	OPREA MARIN	-	947	1	3	T8, 8, P6/3, 6/4	4225		-
369	OPREA MARIN	-	852	1	3	T4, 4, P143/5, 143/6, 143/7	4478		-
370	OPREA MARIN	-	546	1	3	T4, P23	8001		-
371	OPREA MIHAI	-	1124	1	3	T9, 9, P75/1, 75/2	2520		-
372	OPREA MIHAI	-	543	1	3	T4, P22	6660		-
373	OPREA MIHAI	-	753	1	3	T4, P209/1, 209/2	969		-
374	OPREA MIHAI	-	754	1	3	T4, P209/2, 209/3	1286		-
375	OPREA MIHAI	-	968	1	3	T8, P23	15510		-
376	OPREA NICOLAE	-	877	1	3	T4, P120	10625		-
377	OREVICEANU EMIL	-	1030	1	3	T7, P22	23760		-
378	OREVICEANU ION	-	1030	1	3	T7, P22	23760		-
379	PAMPU GHEORGHE	-	980	1	3	T8, P35	5600		-
380	PAMPU ION	-	642	1	3	T4, P91/1, 91/2	2057		-
381	PAMPU NICOLAE	-	1070	1	3	T9, 9, P19/1, 19/2	4111		-
382	PAMPU SABIN	-	642	1	3	T4, P91/1, 91/2	2057		-
383	PAPUC CONSTANTIN	-	707	1	3	T4, P168/3 , 168/4	1000		-
384	PAPUC CONSTANTIN	-	792	1	3	T4, P229	2492		-
385	PAPUC CONSTANTIN	-	791	1	3	T4, P229	845		-
386	PAPUC GHEORGHITA	-	815	1	3	T4, P144/1, 144/2, 144/3, 144/4, 144/5	23731		-
387	PAPUC GHEORGHITA	-	816	1	3	T4, P144/5	6586		-
388	PATRAN ANA	-	1040	1	3	T9, 9, P1/2, 1/1	23289		-
389	PATRAN ANA	-	1041	1	3	T9, P1/1	1911		-
390	PATRAN ANA	-	653	1	3	T4, P100/5	1500		-
391	PATRAN ANA	-	654	1	3	T4, P10005/6	1200		-



“ Spre Publicare ”

Înregistrare sistematică UAT BOTOSESTI-PAIA,
Sectorul cadastral nr. 3 , anul realizării 2022

Nr crt	Nume/ denumire deținător	Data nașterii/ CUI	Identificator	Planșa	Sector cadastral	Adresa imobilului	Suprafața în proprietate	Suprafața în posesie	Observații deținător
392	PATRAN ELENA	-	639	1	3	T4, P87	9900		-
393	PATRAN ELENA	-	973	1	3	T8, P28	9375		-
394	PATRAN ELENA	-	638	1	3	T4, P86	9700		-
395	PATRAN ELENA	-	1101	1	3	T9, P50	4857		-
396	PATRAN ELENA	-	637	1	3	T4, P85	9500		-
397	PATRAN ELENA	-	1046	1	3	T9, P4/2, 4/1	4080		-
398	PATRAN ELENA	-	1047	1	3	T9, P4/1	906		-
399	PATRAN MARIA	-	859	1	3	T4, 4, P133/1 , 133/2	10073		-
400	PATRAN MARIA	-	1161	1	3	T9, P99	4500		-
401	PATRAN MARIN	-	1101	1	3	T9, P50	4857		-
402	PATRAN MARIN	-	637	1	3	T4, P85	9500		-
403	PATRAN MARIN	-	638	1	3	T4, P86	9700		-
404	PATRAN MARIN	-	973	1	3	T8, P28	9375		-
405	PATRAN MARIN	-	639	1	3	T4, P87	9900		-
406	PATRASCU GHEORGHE	-	1242	1	3	T8, P15/1	4605		-
407	PATRASCU GHEORGHE	-	869	1	3	T4, P127	14344		-
408	PATRASCU GHEORGHE	-	870	1	3	T4, P126	11328		-
409	PATRASCU GHEORGHE	-	960	1	3	T8, P15	5175		-
410	PATRASCU ION	-	870	1	3	T4, P126	11328		-
411	PATRASCU ION	-	1242	1	3	T8, P15/1	4605		-
412	PETROIANU DUMITRU	-	774	1	3	T4, P217	7025		-
413	PETROIANU DUMITRU	-	773	1	3	T4, P217	2975		-
414	PETROIANU GHEORGHE	-	1182	1	3	T17, P4	7710		-
415	PIRLEA MARIA	-	692	1	3	T4, P73/1	3000		-
416	PLENICEANU DINA	-	1206	1	3	T17, P26	4500		-
417	POPA EUGENEA	16.10.1945	559	1	3	T4, P34/1, 34/2, 34/3	14950		-
418	POPA ION	-	1243	1	3	T4, P166/3, 166/4	1400		-
419	POPA MARIA	-	1220	1	3	T17, P39	3500		-



“ Spre Publicare ”

Înregistrare sistematică UAT BOTOSESTI-PAIA,
Sectorul cadastral nr. 3 , anul realizării 2022

Nr crt	Nume/ denumire deținător	Data nașterii/ CUI	Identificator	Planșa	Sector cadastral	Adresa imobilului	Suprafața în proprietate	Suprafața în posesie	Observații deținător
420	POPA MARIA	-	991	1	3	T6, P2	23420		-
421	POPA MARIA	-	675	1	3	T4, P166/1, 166/2	1400		-
422	PROPRIETAR NEIDENTIFICAT		1149	1	3	T9, P87/1		3869	
423	PROPRIETAR NEIDENTIFICAT		1061	1	3	T9, P10/4		5990	
424	PROPRIETAR NEIDENTIFICAT		1062	1	3	T9, DE 110		1632	
425	PROPRIETAR NEIDENTIFICAT		1064	1	3	T9, P115		0	
426	PROPRIETAR NEIDENTIFICAT		1079	1	3	T9, P28	3082		
427	PROPRIETAR NEIDENTIFICAT		1095	1	3	T9, DE 126		1567	
428	PROPRIETAR NEIDENTIFICAT		1096	1	3	T9, DE 114/1		656	
429	PROPRIETAR NEIDENTIFICAT		1131	1	3	T9, P82/1		2251	
430	PROPRIETAR NEIDENTIFICAT		1130	1	3	T9, P82		2239	
431	PROPRIETAR NEIDENTIFICAT		1132	1	3	T9, P69		1197	
432	PROPRIETAR NEIDENTIFICAT		1143	1	3	T9, DE 859		3451	
433	PROPRIETAR NEIDENTIFICAT		1178	1	3	T9, DE 128		3589	
434	PROPRIETAR NEIDENTIFICAT		1148	1	3	T9, P87		4906	
435	PROPRIETAR	-	1039	1	3	T5, DE 34		1971	-



“ Spre Publicare ”

Înregistrare sistematică UAT BOTOSESTI-PAIA,
Sectorul cadastral nr. 3 , anul realizării 2022

Pagina 18

Nr crt	Nume/ denumire deținător	Data nașterii/ CUI	Identificator	Planșa	Sector cadastral	Adresa imobilului	Suprafața în proprietate	Suprafața în posesie	Observații deținător
	NEIDENTIFICAT								
436	PROPRIETAR NEIDENTIFICAT		1214	1	3	T17, P35/1		2123	
437	PROPRIETAR NEIDENTIFICAT		1212	1	3	T17, P35		2259	
438	PROPRIETAR NEIDENTIFICAT		1216	1	3	T17, P222		84334	
439	PROPRIETAR NEIDENTIFICAT		1217	1	3	T17, DE 219		2774	
440	PROPRIETAR NEIDENTIFICAT		1227	1	3	T17, P46		3300	
441	PROPRIETAR NEIDENTIFICAT		1238	1	3	T17, P58		2858	
442	PROPRIETAR NEIDENTIFICAT		1239	1	3	T4, DE 219		3744	
443	PROPRIETAR NEIDENTIFICAT		1245	1	3	T9, DE 20		2511	
444	PROPRIETAR NEIDENTIFICAT		1244	1	3	T9, DE 166		2199	
445	PROPRIETAR NEIDENTIFICAT		1060	1	3	T9, P311/2		2894	
446	PROPRIETAR NEIDENTIFICAT		1009	1	3	T7, DE 98		1486	
447	PROPRIETAR NEIDENTIFICAT	-	1038	1	3	T5, DE 108		2960	-
448	PROPRIETAR NEIDENTIFICAT		902	1	3	T4, DE 17		1344	
449	PROPRIETAR NEIDENTIFICAT		868	1	3	T4, P128		13293	




“ Spre Publicare ”

Înregistrare sistematică UAT BOTOSESTI-PAIA,
Sectorul cadastral nr. 3 , anul realizării 2022

Pagina 19

Nr crt	Nume/ denumire deținător	Data nașterii/ CUI	Identificator	Planșa	Sector cadastral	Adresa imobilului	Suprafața în proprietate	Suprafața în posesie	Observații deținător
450	PROPRIETAR NEIDENTIFICAT		871	1	3	T4, P125/1		2950	
451	PROPRIETAR NEIDENTIFICAT		874	1	3	T4, P123		10625	
452	PROPRIETAR NEIDENTIFICAT		887	1	3	T4, P107/1		400	
453	PROPRIETAR NEIDENTIFICAT		891	1	3	T4, P105/2		3555	
454	PROPRIETAR NEIDENTIFICAT		896	1	3	T4, DE 37		2409	
455	PROPRIETAR NEIDENTIFICAT		895	1	3	T4, P103		5023	
456	PROPRIETAR NEIDENTIFICAT		900	1	3	T4, PD 69		28755	
457	PROPRIETAR NEIDENTIFICAT		901	1	3	T4, DE 20		8522	
458	PROPRIETAR NEIDENTIFICAT		903	1	3	T4, DE 16		11444	
459	PROPRIETAR NEIDENTIFICAT		904	1	3	T4, DE 94		1711	
460	PROPRIETAR NEIDENTIFICAT		1008	1	3	T6, P17		4953	
461	PROPRIETAR NEIDENTIFICAT		938	1	3	T5, P35/4		9362	
462	PROPRIETAR NEIDENTIFICAT		939	1	3	T5, DE 89		1294	
463	PROPRIETAR NEIDENTIFICAT		954	1	3	T8, P9/7		1612	
464	PROPRIETAR		959	1	3	T8, DE 104		1786	



“ Spre Publicare ”

Înregistrare sistematică UAT BOTOSESTI-PAIA,
Sectorul cadastral nr. 3 , anul realizării 2022

Pagina 20

Nr crt	Nume/ denumire deținător	Data nașterii/ CUI	Identificator	Planșa	Sector cadastral	Adresa imobilului	Suprafața în proprietate	Suprafața în posesie	Observații deținător
	NEIDENTIFICAT								
465	PROPRIETAR NEIDENTIFICAT		967	1	3	T8, P22		12150	
466	PROPRIETAR NEIDENTIFICAT		986	1	3	T8, P41		1814	
467	PROPRIETAR NEIDENTIFICAT		988	1	3	T8, DE 96		1486	
468	PROPRIETAR NEIDENTIFICAT		990	1	3	T6, P2/1		5205	
469	PROPRIETAR NEIDENTIFICAT		989	1	3	T6, P1	31500		
470	PROPRIETAR NEIDENTIFICAT		987	1	3	T8, DE 95		9480	
471	PROPRIETAR NEIDENTIFICAT		684	1	3	T4, P43/5		1570	
472	PROPRIETAR NEIDENTIFICAT		1249	1	3	T17, P54		3142	
473	PROPRIETAR NEIDENTIFICAT		892	1	3	T4, P105/4		3762	
474	PROPRIETAR NEIDENTIFICAT		683	1	3	T4, P30		3600	
475	PROPRIETAR NEIDENTIFICAT		850	1	3	T4, P169/3		6828	
476	PROPRIETAR NEIDENTIFICAT		813	1	3	T4, DE 37		3302	
477	PROPRIETAR NEIDENTIFICAT		812	1	3	T4, PARAU MERETEL		11833	
478	PROPRIETAR NEIDENTIFICAT		814	1	3	T4, P183/3		23494	



“ Spre Publicare ”

Înregistrare sistematică UAT BOTOSESTI-PAIA,
Sectorul cadastral nr. 3 , anul realizării 2022

Pagina 21

Nr crt	Nume/ denumire deținător	Data nașterii/ CUI	Identificator	Planșa	Sector cadastral	Adresa imobilului	Suprafața în proprietate	Suprafața în posesie	Observații deținător
479	PROPRIETAR NEIDENTIFICAT		719	1	3	T4, DE 57		340	
480	PROPRIETAR NEIDENTIFICAT		718	1	3	T4, DE 51		2085	
481	PROPRIETAR NEIDENTIFICAT		717	1	3	T4, DE 34		858	
482	PROPRIETAR NEIDENTIFICAT		715	1	3	T4, P56		60592	
483	PROPRIETAR NEIDENTIFICAT		714	1	3	T4, DE 57		883	
484	PROPRIETAR NEIDENTIFICAT		713	1	3	T4, P58		20073	
485	PROPRIETAR NEIDENTIFICAT		825	1	3	T4, P143/5		1300	
486	PROPRIETAR NEIDENTIFICAT		856	1	3	T4, P180		6200	
487	PROPRIETAR NEIDENTIFICAT		811	1	3	T4, P182/4	15080		
488	PROPRIETAR NEIDENTIFICAT		857	1	3	T4, P1025/4		969	
489	PROPRIETAR NEIDENTIFICAT		558	1	3	T4, P18/1		1787	
490	PROPRIETAR NEIDENTIFICAT		617	1	3	T4, P66		3415	
491	PROPRIETAR NEIDENTIFICAT		560	1	3	T4, P34/3		351	
492	PROPRIETAR NEIDENTIFICAT		622	1	3	T4, P65		3084	
493	PROPRIETAR		545	1	3	T4, DE 848		4149	



“ Spre Publicare ”

Înregistrare sistematică UAT BOTOSESTI-PAIA,
Sectorul cadastral nr. 3 , anul realizării 2022

Pagina 22

Nr crt	Nume/ denumire deținător	Data nașterii/ CUI	Identificator	Planșa	Sector cadastral	Adresa imobilului	Suprafața în proprietate	Suprafața în posesie	Observații deținător
	NEIDENTIFICAT								
494	PROPRIETAR NEIDENTIFICAT		526	1	3	T4, P9/1, 9/2		9602	
495	PROPRIETAR NEIDENTIFICAT		544	1	3	T4, P23/1		2147	
496	PROPRIETAR NEIDENTIFICAT		539	1	3	T4, P18		160	
497	PROPRIETAR NEIDENTIFICAT		522	1	3	T4, P5/1, 5/2		4900	
498	PROPRIETAR NEIDENTIFICAT		682	1	3	T4, DE		1567	
499	PROPRIETAR NEIDENTIFICAT		809	1	3	T4, P181/2		2221	
500	PROPRIETAR NEIDENTIFICAT		855	1	3	T4, 4, P165/1, 165/2		2888	
501	PROPRIETAR NEIDENTIFICAT		776	1	3	T4, P219/1		13924	
502	PROPRIETAR NEIDENTIFICAT		853	1	3	T4, P169/1, 169/2		3818	
503	PROPRIETAR NEIDENTIFICAT		775	1	3	T4, P219/1		5246	
504	PROPRIETAR NEIDENTIFICAT		592	1	3	T4, P42/7		8633	
505	PROPRIETAR NEIDENTIFICAT		590	1	3	T4, P42/6		4180	
506	PROPRIETAR NEIDENTIFICAT		586	1	3	T4, P41/10		2306	
507	PROPRIETAR NEIDENTIFICAT		583	1	3	T4, P41/9		820	



“ Spre Publicare ”

Înregistrare sistematică UAT BOTOSESTI-PAIA,
Sectorul cadastral nr. 3 , anul realizării 2022

Pagina 23

Nr crt	Nume/ denumire deținător	Data nașterii/ CUI	Identificator	Planșa	Sector cadastral	Adresa imobilului	Suprafața în proprietate	Suprafața în posesie	Observații deținător
508	PROPRIETAR NEIDENTIFICAT		582	1	3	T4, P41/5		1300	
509	PROPRIETAR NEIDENTIFICAT		575	1	3	T4, P38/2		1080	
510	PROPRIETAR NEIDENTIFICAT		985	1	3	T8, P40		6700	
511	PROPRIETAR NEIDENTIFICAT		693	1	3	T4, P73/2		3724	
512	PROPRIETAR NEIDENTIFICAT		854	1	3	T4, 4, P167/1, 167/2, 167/3		5038	
513	PROPRIETAR NEIDENTIFICAT		681	1	3	T4, P161/5		3400	
514	PROPRIETAR NEIDENTIFICAT		669	1	3	T4, P173		3814	
515	PROPRIETAR NEIDENTIFICAT		657	1	3	T4, P101/3		980	
516	PROPRIETAR NEIDENTIFICAT		594	1	3	T4, P43/8		8175	
517	PROPRIETAR NEIDENTIFICAT		600	1	3	T4, P48		2973	
518	PROPRIETAR NEIDENTIFICAT		648	1	3	T4, P97/1		1284	
519	PROPRIETAR NEIDENTIFICAT		660	1	3	T4, P1025/3		1595	
520	PROPRIETAR NEIDENTIFICAT		661	1	3	T4, DE		3008	
521	PROPRIETAR NEIDENTIFICAT		663	1	3	T4, P180	1985		
522	PROPRIETAR		687	1	3	T4, P102/4		3833	




“ Spre Publicare ”

Înregistrare sistematică UAT BOTOSESTI-PAIA,
Sectorul cadastral nr. 3 , anul realizării 2022

Pagina 24

Nr crt	Nume/ denumire deținător	Data nașterii/ CUI	Identificator	Planșa	Sector cadastral	Adresa imobilului	Suprafața în proprietate	Suprafața în posesie	Observații deținător
	NEIDENTIFICAT								
523	PROPRIETAR NEIDENTIFICAT		689	1	3	T4, P102/5		810	
524	PROPRIETAR NEIDENTIFICAT		737	1	3	T4, P99/5		687	
525	PROPRIETAR NEIDENTIFICAT		897	1	3	T4, DE 88		2346	
526	PROPRIETAR NEIDENTIFICAT		1063	1	3	T9, P114		33641	
527	PURCARU ALEXANDRA	08.10.1954	838	1	3	T4, 4, P139/1, 139/2	8337		-
528	PURCARU ALEXANDRA	08.10.1954	839	1	3	T4, 4, P139/2, 139/3, 139/4	1663		-
529	PURCARU ALEXANDRU	-	982	1	3	T8, P37	10150		-
530	PURCARU ALEXANDRU	-	1065	1	3	T9, 9, P14/1, 14/2, 14/3	12997		-
531	PURCARU ALEXANDRU	-	1000	1	3	T6, P8	9900		-
532	PURCARU ANDREI	-	1142	1	3	T9, P114/9	5000		-
533	PURCARU CONSTANTIN	-	964	1	3	T8, P19	12036		-
534	PURCARU ELENA	-	1034	1	3	T7, P26	10000		-
535	PURCARU ELENA	-	530	1	3	T4, P13	10800		-
536	PURCARU ION	-	528	1	3	T4, P11/1, 11/2	10920		-
537	PURCARU MARIN	-	1108	1	3	T9, P58	6270		-
538	PURCARU MARIN	-	1173	1	3	T9, P111	9620		-
539	PURCARU TEODORA	-	1003	1	3	T6, P11	9125		-
540	PURCARU TITU	-	1201	1	3	T17, 17, P22/1, 22/2	21200		-
541	PURCARU VERGIL	-	1134	1	3	T9, P114/10	7500		-
542	RISTEA SAFTA	-	1031	1	3	T7, P23	23465		-
543	RUSU CONSTANTIN	-	971	1	3	T8, P26	5680		-
544	RUSU CONSTANTIN	-	524	1	3	T4, P7/1, 7/2	8500		-



“ Spre Publicare ”

Înregistrare sistematică UAT BOTOSESTI-PAIA,
Sectorul cadastral nr. 3 , anul realizării 2022

Nr crt	Nume/ denumire deținător	Data nașterii/ CUI	Identificator	Planșa	Sector cadastral	Adresa imobilului	Suprafața în proprietate	Suprafața în posesie	Observații deținător
545	RUSU DUMITRU	-	1125	1	3	T9, 9, P76/1, 76/2	12460		-
546	RUSU DUMITRU	-	1157	1	3	T9, P95	2280		-
547	RUSU ION	-	676	1	3	T4, P164/1, 164/2	1885		-
548	RUSU ION	-	1235	1	3	T17, P55	6700		-
549	RUSU ION	-	615	1	3	T4, P64	4900		-
550	RUSU ION	-	898	1	3	T4, P165/4	3500		-
551	RUSU ION	-	926	1	3	T5, P22	10000		-
552	RUSU JANA	-	523	1	3	T4, P6/1, 6/2	10265		-
553	RUSU JANA	-	710	1	3	T4, P171/1, 172/2	600		-
554	RUSU JANA	-	671	1	3	T4, P171	3700		-
555	RUSU MARIA	-	619	1	3	T4, P68	3979		-
556	RUSU MARIA	-	566	1	3	T4, P37/3	8973		-
557	RUSU MARIA	-	568	1	3	T4, P37/1, 37/2	23999		-
558	RUSU MARIA	-	1190	1	3	T17, P12	8300		-
559	RUSU MARIA	-	905	1	3	T5, P1	30000		-
560	RUSU MARIN	-	701	1	3	T4, P167/4	2100		-
561	RUSU NICOLAE	-	708	1	3	T4, P169/3	500		-
562	RUSU NICOLAE	-	899	1	3	T4, P163/4	800		-
563	RUSU PAUL CONSTANTIN	-	1109	1	3	T9, P59	4340		-
564	RUSU STEFAN	-	1109	1	3	T9, P59	4340		-
565	RUSU TACHE	-	567	1	3	T4, P37/3	2300		-
566	S.C. KAMPARO INVESTMENT S.R.L.	25525855	679	1	3	T4, P162/1, 162/2, 162/3	10600		-
567	SANDA ION	-	919	1	3	T5, P14	15000		-
568	SC ALCARUMA AGRO CONSULT SRL	23748966	677	1	3	T4, P163/1	978		-
569	SC ALCARUMA AGRO CONSULT SRL	23748966	1147	1	3	T9, P86	2280		-



“ Spre Publicare ”

Înregistrare sistematică UAT BOTOSESTI-PAIA,
Sectorul cadastral nr. 3 , anul realizării 2022

Pagina 26

Nr crt	Nume/ denumire deținător	Data nașterii/ CUI	Identificator	Planșa	Sector cadastral	Adresa imobilului	Suprafața în proprietate	Suprafața în posesie	Observații deținător
570	SC ALCARUMA AGRO CONSULT SRL	23748966	1159	1	3	T9, P97	2280		-
571	SC ALCARUMA AGRO CONSULT SRL	23748966	935	1	3	T5, P32	5693		-
572	SC ALCARUMA AGRO CONSULT SRL	23748966	1086	1	3	T9, 9, P35/1, 35/2	4410		-
573	SC ALCARUMA AGRO CONSULT SRL	23748966	635	1	3	T4, P83	5076		-
574	SC ALCARUMA AGRO CONSULT SRL	23748966	678	1	3	T4, P163/2	2320		-
575	SC ALCARUMA AGRO CONSULT SRL	23748966	722	1	3	T4, P155	3180		-
576	SC ALCARUMA AGRO CONSULT SRL	23748966	732	1	3	T4, P147/1	5000		-
577	SC ATLAS APLIANCE SOLUTIONS SRL	16855927	716	1	3	T4, DE 59		2102	-
578	SC EMEI SRL	23001935	1250	1	3	T4, P14/1	29326		-
579	SC KAMPARO CONSULTING SRL	25525855	1087	1	3	T9, 9, P36/1, 36/2	2460		-
580	SC KAMPARO INVESTMENT	25525855	1055	1	3	T9, P8/1, 8/2	382		-
581	SC KAMPARO INVESTMENT	25525855	1054	1	3	T9, P8/3, 8/1	1529		-
582	SC KAMPARO INVESTMENT SRL	9999999999 999	726	1	3	T4, P153	9918		-
583	SC KAMPARO INVESTMENT SRL	9999999999 999	723	1	3	T4, P154	4095		-
584	SC KAMPARO INVESTMENT SRL	25525855	731	1	3	T4, P147/2	8756		-




“ Spre Publicare ”

Înregistrare sistematică UAT BOTOSESTI-PAIA,
Sectorul cadastral nr. 3 , anul realizării 2022

Pagina 27

Nr crt	Nume/ denumire deținător	Data nașterii/ CUI	Identificator	Planșa	Sector cadastral	Adresa imobilului	Suprafața în proprietate	Suprafața în posesie	Observații deținător
585	SC KAMPARO INVESTMENT SRL	25525855	518	1	3	T4, P1	9327		-
586	SC KAMPARO INVESTMENT SRL	25525855	721	1	3	T4, P158	3264		-
587	SC KAMPARO INVESTMENT SRL	25525855	862	1	3	T4, P130/1, 130/2, 130/3	19200		-
588	SC KAMPARO INVESTMENT SRL	25525855	733	1	3	T4, P157/1, 157/2, 157/3, 159	8608		-
589	SC KAMPARO INVESTMENT SRL	9999999999 999	861	1	3	T4, P131/1, 131/2, 131/3	10090		-
590	SC KAMPARO INVESTMENT SRL	9999999999 999	596	1	3	T4, P44/1, 44/2, 44/3	41772		-
591	SC KAMPARO INVESTMENT SRL	25525855	527	1	3	T4, P10/1, 10/2	10770		-
592	SC KAMPARO INVESTMENT SRL	25525855	557	1	3	T4, P219/1, 219/3, 219/2	19170		-
593	SC KAMPARO INVESTMENT SRL	25525855	520	1	3	T4, P3/1, 3/2	15800		-
594	SC KAMPARO INVESTMENT SRL	9999999999 999	569	1	3	T4, P37/4	5825		-
595	SC KAMPARO INVESTMENT SRL	25525855	529	1	3	T4, P12	8400		-
596	SC KAMPARO INVESTMENT SRL	9999999999 999	534	1	3	T4, P15/2, 15/6	7128		-
597	SC KAMPARO INVESTMENT SRL	9999999999 999	804	1	3	T4, P193	1300		-
598	SC KAMPARO INVESTMENT SRL	9999999999 999	550	1	3	T4, P27	5100		-
599	SC KAMPARO	9999999999	621	1	3	T4, P70	4800		-




“ Spre Publicare ”

Înregistrare sistematică UAT BOTOSESTI-PAIA,
Sectorul cadastral nr. 3 , anul realizării 2022

Pagina 28

Nr crt	Nume/ denumire deținător	Data nașterii/ CUI	Identificator	Planșa	Sector cadastral	Adresa imobilului	Suprafața în proprietate	Suprafața în posesie	Observații deținător
	INVESTMENT SRL	999							
600	SC KAMPARO INVESTMENT SRL	9999999999 999	624	1	3	T4, P72	5076		-
601	SC KAMPARO INVESTMENT SRL	25525855	807	1	3	T4, P199/1, 199/2	419		-
602	SC KAMPARO INVESTMENT SRL	25525855	672	1	3	T4, P170	3500		-
603	SC KAMPARO INVESTMENT SRL	25525855	779	1	3	T4, P224/1	869		-
604	SC KAMPARO INVESTMENT SRL	25525855	670	1	3	T4, P172	3580		-
605	SC KAMPARO INVESTMENT SRL	25525855	570	1	3	T4, P37/5	2135		-
606	SC KAMPARO INVESTMENT SRL	9999999999 999	599	1	3	T4, P47	11256		-
607	SC KAMPARO INVESTMENT SRL	9999999999 999	604	1	3	T4, P52	15000		-
608	SC KAMPARO INVESTMENT SRL	25525855	612	1	3	T4, P61	7290		-
609	SC KAMPARO INVESTMENT SRL	9999999999 999	614	1	3	T4, P63	2400		-
610	SC KAMPARO INVESTMENT SRL	25525855	647	1	3	T4, P161	5000		-
611	SC KAMPARO INVESTMENT SRL	9999999999 999	649	1	3	T4, P97	4300		-
612	SC KAMPARO INVESTMENT SRL	9999999999 999	664	1	3	T4, P181	2800		-
613	SC KAMPARO INVESTMENT SRL	9999999999 999	673	1	3	T4, P168/1	3100		-



“ Spre Publicare ”

Înregistrare sistematică UAT BOTOSESTI-PAIA,
Sectorul cadastral nr. 3 , anul realizării 2022

Pagina 29

Nr crt	Nume/ denumire deținător	Data nașterii/ CUI	Identificator	Planșa	Sector cadastral	Adresa imobilului	Suprafața în proprietate	Suprafața în posesie	Observații deținător
614	SC KAMPARO INVESTMENT SRL	25525855	781	1	3	T4, P225/1	54		-
615	SC KAMPARO INVESTMENT SRL	9999999999 999	674	1	3	T4, P168/2	975		-
616	SC KAMPARO INVESTMENT SRL	25525855	755	1	3	T4, P210/1, 210/2	863		-
617	SC KAMPARO INVESTMENT SRL	9999999999 999	756	1	3	T4,	407		-
618	SC KAMPARO INVESTMENT SRL	9999999999 999	758	1	3	T4, P211/1, 211/2, 211/3	1227		-
619	SC KAMPARO INVESTMENT SRL	25525855	759	1	3	T4, P211/2, 211/3	2243		-
620	SC KAMPARO INVESTMENT SRL	25525855	764	1	3	T4, P214/3	1273		-
621	SC KAMPARO INVESTMENT SRL	25525855	766	1	3	T4, P214/1, 214/2	2509		-
622	SC KAMPARO INVESTMENT SRL	25525855	780	1	3	T4, P224/1, 224/2	2431		-
623	SC KAMPARO INVESTMENT SRL	25525855	563	1	3	T4, P36/1, 36/2, 36/3	7350		-
624	SC KAMPARO INVESTMENT SRL	9999999999 999	555	1	3	T4, P33/1, 33/2, 33/3	14904		-
625	SC KAMPARO INVESTMENT SRL	25525855	1112	1	3	T9, P62	9252		-
626	SC KAMPARO INVESTMENT SRL	9999999999 999	941	1	3	T8, P2	9699		-
627	SC KAMPARO INVESTMENT SRL	9999999999 999	864	1	3	T4, P115/1	2778		-
628	SC KAMPARO	9999999999	873	1	3	T4, P81/1, 81/2	10800		-



“ Spre Publicare ”

Înregistrare sistematică UAT BOTOSESTI-PAIA,
Sectorul cadastral nr. 3 , anul realizării 2022

Pagina 30

Nr crt	Nume/ denumire deținător	Data nașterii/ CUI	Identificator	Planșa	Sector cadastral	Adresa imobilului	Suprafața în proprietate	Suprafața în posesie	Observații deținător
	INVESTMENT SRL	999							
629	SC KAMPARO INVESTMENT SRL	25525855	878	1	3	T4, P119/1, 119/2	5000		-
630	SC KAMPARO INVESTMENT SRL	25525855	884	1	3	T4, P111	15200		-
631	SC KAMPARO INVESTMENT SRL	999999999 999	882	1	3	T4, P113	30576		-
632	SC KAMPARO INVESTMENT SRL	25525855	886	1	3	T4, P108	5000		-
633	SC KAMPARO INVESTMENT SRL	999999999 999	927	1	3	T5, P23/1, 23/2	7600		-
634	SC KAMPARO INVESTMENT SRL	999999999 999	934	1	3	T5, P31/1, 31/2	23200		-
635	SC KAMPARO INVESTMENT SRL	25525855	948	1	3	T8, P7	8190		-
636	SC KAMPARO INVESTMENT SRL	25525855	984	1	3	T8, P39	2879		-
637	SC KAMPARO INVESTMENT SRL	999999999 999	949	1	3	T8, P8/1 8/2, 8/1, 8/2	4200		-
638	SC KAMPARO INVESTMENT SRL	25525855	951	1	3	T8, P9/3, 9/4	10744		-
639	SC KAMPARO INVESTMENT SRL	25525855	1025	1	3	T7, P17	9540		-
640	SC KAMPARO INVESTMENT SRL	25525855	1037	1	3	T5, P19/1, 19/2	7200		-
641	SC KAMPARO INVESTMENT SRL	-	765	1	3	T4, P214/3	339		-
642	SC KAMPARO INVESTMENT SRL	-	798	1	3	T4, P188	979		-




“ Spre Publicare ”

Înregistrare sistematică UAT BOTOSESTI-PAIA,
Sectorul cadastral nr. 3 , anul realizării 2022

Pagina 31

Nr crt	Nume/ denumire deținător	Data nașterii/ CUI	Identificator	Planșa	Sector cadastral	Adresa imobilului	Suprafața în proprietate	Suprafața în posesie	Observații deținător
643	SC KAMPARO INVESTMENT SRL	-	1050	1	3	T9, P6/2, 6/1	1365		-
644	SC KAMPARO INVESTMENT SRL	-	1051	1	3	T9, P6/1	303		-
645	SC KAMPARO INVESTMENT SRL	25525855	1176	1	3	T9, P114	9600		-
646	SC KAMPARO INVESTMENT SRL	25525855	668	1	3	T4, P174	3760		-
647	SC KAMPARO INVESTMENT SRL	25525855	880	1	3	T4, P117	8311		-
648	SC KAMPARO INVESTMENT SRL	25525855	571	1	3	T4, P38/1, 38/2, 38/3, 38/6, 38/8	14069		-
649	SC KAMPARO INVESTMENT SRL	999999999 999	1224	1	3	T17, P43	7600		-
650	SC KAMPARO INVESTMENT SRL	999999999 999	1185	1	3	T17, P7	20700		-
651	SC KAMPARO INVESTMENT SRL	25525855	1193	1	3	T17, P15	9000		-
652	SC KAMPARO INVESTMENT SRL	999999999 999	1200	1	3	T17, P21/1, 21/2	9200		-
653	SC KAMPARO INVESTMENT SRL	25525855	1204	1	3	T17, P24	8800		-
654	SC KAMPARO INVESTMENT SRL	999999999 999	1205	1	3	T17, P25	4500		-
655	SC KAMPARO INVESTMENT SRL	999999999 999	1211	1	3	T17, P34	4964		-
656	SC KAMPARO INVESTMENT SRL	25525855	574	1	3	T4, P3/4, 38/5, 38/9, 38/10	3858		-
657	SC KAMPARO	999999999	1218	1	3	T17, P35	10000		-




“ Spre Publicare ”

Înregistrare sistematică UAT BOTOSESTI-PAIA,
Sectorul cadastral nr. 3 , anul realizării 2022

Pagina 32

Nr crt	Nume/ denumire deținător	Data nașterii/ CUI	Identificator	Planșa	Sector cadastral	Adresa imobilului	Suprafața în proprietate	Suprafața în posesie	Observații deținător
	INVESTMENT SRL	999							
658	SC KAMPARO INVESTMENT SRL	9999999999 999	1225	1	3	T17, P44	4600		-
659	SC KAMPARO INVESTMENT SRL	25525855	1219	1	3	T17, P38	7000		-
660	SC KAMPARO INVESTMENT SRL	25525855	1230	1	3	T17, P45, 50	23600		-
661	SC KAMPARO INVESTMENT SRL	25525855	1231	1	3	T17, P51	4200		-
662	SC KAMPARO INVESTMENT SRL	25525855	1234	1	3	T17, P30	9300		-
663	SC KAMPARO INVESTMENT SRL	9999999999 999	1241	1	3	T8, P16/1	11300		-
664	SC KAMPARO INVESTMENT SRL	25525855	1203	1	3	T17, P23/1	2128		-
665	SC KAMPARO INVESTMENT SRL	9999999999 999	797	1	3	T4, P188	321		-
666	SC KAMPARO INVESTMENT SRL	9999999999 999	757	1	3	T4, P210/3	942		-
667	SC KAMPARO INVESTMENT SRL	9999999999 999	589	1	3	T4, P42, 42/1	8160		-
668	SC KAMPARO INVESTMENT SRL	9999999999 999	593	1	3	T4, P43, 43/2, 43/1	7325		-
669	SC KAMPARO SRL	25525855	820	1	3	T4, P143/4	1264		-
670	SECARA CONSTANTIN	-	667	1	3	T4, P175/1 , 175/2, 175/3	4618		-
671	SECARA ELENA	-	772	1	3	T4, P218/1, 218/2, 218/3, 218/4	320		-
672	SECARA ELENA	-	771	1	3	T4, P218/1	145		-



“ Spre Publicare ”

Înregistrare sistematică UAT BOTOSESTI-PAIA,
Sectorul cadastral nr. 3 , anul realizării 2022

Pagina 33


Nr crt	Nume/ denumire deținător	Data nașterii/ CUI	Identificator	Planșa	Sector cadastral	Adresa imobilului	Suprafața în proprietate	Suprafața în posesie	Observații deținător
673	SECARA ELENA	-	910	1	3	T5, 5, P6/1, 6/2	5254		-
674	SECARA ELENA	-	930	1	3	T5, 5, P26/1, 26/2	30000		-
675	SECARA ELENA	-	645	1	3	T4, P94/1 , 94/2	5093		-
676	SECARA ELENA	-	1088	1	3	T9, 9, P37/1, 37/2	2440		-
677	SECARA FLOAREA	-	542	1	3	T4, P21	33700		-
678	SECARA FLOAREA	-	1151	1	3	T9, P89	3420		-
679	SECARA ION	-	748	1	3	T4, P205/1, 205/2, 205/3	4262		-
680	SECARA ION	-	747	1	3	T4, P205/1	3726		-
681	SECARA NICOLAE	-	667	1	3	T4, P175/1 , 175/2, 175/3	4618		-
682	SECARA NICOLAE	-	747	1	3	T4, P205/1	3726		-
683	SECARA NICOLAE	-	702	1	3	T4, P175/4	500		-
684	SECARA NICOLAE	-	538	1	3	T4, P17	5300		-
685	SECARA NICOLAE	-	748	1	3	T4, P205/1, 205/2, 205/3	4262		-
686	SECETA CONSTANTA	-	799	1	3	T4, P190	563		-
687	SECETA CONSTANTA	-	800	1	3	T4, P190	1737		-
688	SECETA DUMITRU	-	697	1	3	T4, P159/4	900		-
689	SECETA ELENA	-	1099	1	3	T9, P48	4857		-
690	SECETA ELENA	-	1084	1	3	T9, 9, P33/1, 33/2	7944		-
691	SECETA ELENA	-	831	1	3	T4,, P141/1 ,	238		-
692	SECETA ELENA	-	832	1	3	T4, P141/1 , 141/2	4905		-
693	SECETA ELENA	-	863	1	3	T4, P129/1, 129	11360		-
694	SECETA ELENA	-	1162	1	3	T9, P100	4560		-
695	SECETA FLOAREA	-	1002	1	3	T6, P10	9546		-
696	SECETA GHEORGHE	-	738	1	3	T4, P101/2, 101/4	8480		-
697	SECETA GHEORGHE	-	1115	1	3	T9, P66	3780		-
698	SECETA GHEORGHE	-	658	1	3	T4, P101/1	4250		-



“ Spre Publicare ”

Înregistrare sistematică UAT BOTOSESTI-PAIA,
Sectorul cadastral nr. 3 , anul realizării 2022

Nr crt	Nume/ denumire deținător	Data nașterii/ CUI	Identificator	Planșa	Sector cadastral	Adresa imobilului	Suprafața în proprietate	Suprafața în posesie	Observații deținător
699	SECETA GHEORGHE	-	655	1	3	T4, P101/3	8000		-
700	SECETA GHEORGHE	-	1152	1	3	T9, P90	3420		-
701	SECETA ION	-	688	1	3	T4, P101/8	3818		-
702	SECETA ION	-	1004	1	3	T6, P12	28470		-
703	SECETA ION	-	1027	1	3	T7, P19	9150		-
704	SECETA ION	-	553	1	3	T4, P30/1, 30/2, 30/3	17765		-
705	SECETA ION	-	1188	1	3	T17, P10/1	14399		-
706	SECETA ION	-	686	1	3	T4, P101/7	2482		-
707	SECETA MARIA	-	1158	1	3	T9, P96	2280		-
708	SECETA MARIA	-	618	1	3	T4, P67	4900		-
709	SECETA MARIA	-	1129	1	3	T9, P81	7600		-
710	SECETA MARIN	-	640	1	3	T4, P88/1, 88/2	9701		-
711	SECETA MARIN	-	613	1	3	T4, P62	7300		-
712	SECETA MIHAI	-	643	1	3	T4, P92/1, 92/2	4091		-
713	SECETA MIHAI	-	1126	1	3	T9, 9, P77/1, 77/2	8245		-
714	SECETA RUXANDRA	-	810	1	3	T4, P15	5806		-
715	SECETA RUXANDRA	-	1114	1	3	T9, P64	4001		-
716	SECETA RUXANDRA	-	1119	1	3	T9, 9, P70/1, 70/2	3703		-
717	SEITAN FINETA	-	849	1	3	T4, 4, P135/1, 135/2, 135/3	3787		-
718	SEITAN FINETA	-	848	1	3	T4, P1908-08-01 00:00:00	16478		-
719	SODOLEA CONSTANTIN	-	1187	1	3	T17, P9	9620		-
720	SODOLEA GHEORGHITA	-	806	1	3	T4, P198/2	1100		-
721	SODOLEA MARITA	-	744	1	3	T4, P203/2, 203/3	2440		-
722	SODOLEA MARITA	-	743	1	3	T4, P203/1, 203/2	2505		-
723	SODOLEA VICTOR	-	709	1	3	T4, P170/1, 170/2	2500		-
724	STANCIUCA CORNELIA	-	843	1	3	T4, 4, P137/1, 137/2, 137/3	1929		-




“ Spre Publicare ”

Înregistrare sistematică UAT BOTOSESTI-PAIA,
Sectorul cadastral nr. 3 , anul realizării 2022

Pagina 35

Nr crt	Nume/ denumire deținător	Data nașterii/ CUI	Identificator	Planșa	Sector cadastral	Adresa imobilului	Suprafața în proprietate	Suprafața în posesie	Observații deținător
725	STANCIUCA CORNELIA	-	842	1	3	T4, P137/1	8131		-
726	STANCIUCA CORNELIA	-	585	1	3	T4, P139/1	660		-
727	STANCIUCA DUMITRU	-	1033	1	3	T7, P25	7915		-
728	STANCIUCA DUMITRU	-	1066	1	3	T9, 9, P15/1, 15/2	5600		-
729	STANCIUCA FIMA	-	937	1	3	T5, 5, P35/1, 35/2, 35/3	15646		-
730	STANCIUCA FIMA	-	634	1	3	T4, P82	5076		-
731	STANCIUCA GHEORGHE	-	1213	1	3	T17, P34/1	6836		-
732	STANCIUCA GHEORGHE	-	1069	1	3	T9, 9, P18/1, 18/2, 18/3	3956		-
733	STANCIUCA ION	-	1213	1	3	T17, P34/1	6836		-
734	STANCIUCA ION	-	1069	1	3	T9, 9, P18/1, 18/2, 18/3	3956		-
735	STANCIUCA MIHAI	-	1213	1	3	T17, P34/1	6836		-
736	STANCIUCA MIHAI	-	1069	1	3	T9, 9, P18/1, 18/2, 18/3	3956		-
737	STANCIUCA NICOLAE	-	630	1	3	T4, P78	2508		-
738	STANCIUCA NICOLAE	-	662	1	3	T4, P179	10210		-
739	STANCIUCA NICOLAE	-	842	1	3	T4, P137/1	8131		-
740	STANCIUCA NICOLAE	-	843	1	3	T4, 4, P137/1, 137/2, 137/3	1929		-
741	STANCIUCA NICOLAE	-	585	1	3	T4, P139/1	660		-
742	STANCIUCA NICOLAE	-	1121	1	3	T9, 9, P71/1, 71/2	7479		-
743	STANCIUCA NICOLAE	-	1138	1	3	T9, P114/5	2200		-
744	STANCIUCA NICOLAE	-	913	1	3	T5, P9	10800		-
745	STANCIUCA RADU	-	1069	1	3	T9, 9, P18/1, 18/2, 18/3	3956		-
746	STANCIUCA RADU	-	1213	1	3	T17, P34/1	6836		-
747	STANCIUCA SABIN	-	634	1	3	T4, P82	5076		-




“ Spre Publicare ”

Înregistrare sistematică UAT BOTOSESTI-PAIA,
Sectorul cadastral nr. 3 , anul realizării 2022

Pagina 36

Nr crt	Nume/ denumire deținător	Data nașterii/ CUI	Identificator	Planșa	Sector cadastral	Adresa imobilului	Suprafața în proprietate	Suprafața în posesie	Observații deținător
748	STANCIUCA SABIN	-	937	1	3	T5, 5, P35/1, 35/2, 35/3	15646		-
749	STANCIUCA STEFAN	-	843	1	3	T4, 4, P137/1, 137/2, 137/3	1929		-
750	STANCIUCA STEFAN	-	585	1	3	T4, P139/1	660		-
751	STANCIUCA STEFAN	-	842	1	3	T4, P137/1	8131		-
752	STIRBU ELENA	-	848	1	3	T4, P1908-08-01 00:00:00	16478		-
753	STIRBU ELENA	-	849	1	3	T4, 4, P135/1, 135/2, 135/3	3787		-
754	STOEDIN NICU	-	699	1	3	T4, P162/4	3000		-
755	STOEDIN NICU	-	595	1	3	T4, P42/4	5000		-
756	STOEDIN NICU	-	768	1	3	T4, P215/2, 215/3	3489		-
757	STOEDIN NICU	-	767	1	3	T4, P215/1, 215/2	1611		-
758	STOICA CONSTANTIN	-	1168	1	3	T9, P106	4750		-
759	STOICA CONSTANTIN	-	1141	1	3	T9, P114/8	1700		-
760	STOICA ION	-	642	1	3	T4, P91/1, 91/2	2057		-
761	STOIEDIN MARIN	-	1166	1	3	T9, P104	2375		-
762	STOIEDIN MARIN	-	950	1	3	T8, 8, P8/3, 8/4	4358		-
763	STUPARU DAN-MARIUS- VELENI	26.07.1959	993	1	3	T6, P3/3	10287		-
764	STUPARU VIRGIL	-	720	1	3	T4, P159	5100		-
765	STUPARU VIRGIL	-	788	1	3	T4, P228	2886		-
766	STUPARU VIRGIL	-	787	1	3	T4, P228	1004		-
767	TOBOIU ALEXANDRU	-	1014	1	3	T7, P5	5000		-
768	TOBOIU ALEXANDRU	-	834	1	3	T4, P140/3, 140/4	1280		-
769	TOBOIU ALEXANDRU	-	833	1	3	T4, P140/3	15200		-
770	TOBOIU GHEORGHE	-	1043	1	3	T9, P5/2	860		-
771	TOBOIU GHEORGHE	-	1042	1	3	T9, 9, P2, 5/2	4140		-




“ Spre Publicare ”

Înregistrare sistematică UAT BOTOSESTI-PAIA,
Sectorul cadastral nr. 3 , anul realizării 2022

Pagina 37


Nr crt	Nume/ denumire deținător	Data nașterii/ CUI	Identificator	Planșa	Sector cadastral	Adresa imobilului	Suprafața în proprietate	Suprafața în posesie	Observații deținător
772	TOBOIU NICOLAE	-	735	1	3	T4, P98/4, 98/3	1400		-
773	TOBOIU NICOLAE	-	651	1	3	T4, P98/2	3600		-
774	TOBOIU NICOLAE	-	1017	1	3	T7, P8	5000		-
775	TOBOIU NICOLAE	-	626	1	3	T4, P74	6204		-
776	TOBOIU VASILE	-	1015	1	3	T7, P6	5000		-
777	TUNDREA ILIE	-	627	1	3	T4, P75	5100		-
778	TUNDREA ILIE	-	1005	1	3	T6, P13	28000		-
779	TUTA MARIA	-	966	1	3	T8, P21	5520		-
780	TUTA MARIA	-	1089	1	3	T9, 9, P38/1, 38/2	4102		-
781	TUTUNEA AUREL	-	1072	1	3	T9, 9, P21/1, 21/2, 21/3	9183		-
782	TUTUNEA ELENA	-	1105	1	3	T9, P55	3770		-
783	TUTUNEA SABINA	-	597	1	3	T4, P45	9916		-
784	TUTUNEA SABINA	-	1075	1	3	T9, 9, P24/1, 24/2	5250		-
785	TUTUNEA SABINA	-	1011	1	3	T7, P2	8096		-
786	VACARU CONSTANTIN	-	1215	1	3	T17, P35	10200		-
787	VACARU CRISTINEL CONSTANTIN	15.10.1970	1183	1	3	T17, P5	8600		-
788	VACARU ION	-	1184	1	3	T17, P6	11780		-
789	VACARU ION	-	955	1	3	T8, 8, P10, 10/1	29840		-
790	VACARU REMUS OVIDIU	03.01.1974	1183	1	3	T17, P5	8600		-
791	VARZARU DUMITRU	-	1035	1	3	T7, P27	10000		-
792	VARZARU GHEORGHITA	-	1156	1	3	T9, P94	10320		-
793	VARZARU GHEORGHITA	-	1123	1	3	T9, 9, P74/1, 74/2	7560		-
794	VARZARU MARIA	-	690	1	3	T4, P98/4	1500		-
795	VARZARU MIHAI	-	906	1	3	T5, P2	10000		-
796	VARZARU NICOLAE	-	1081	1	3	T9, 9, P30/1, 30/2	8100		-
797	VARZARU NICOLAE	-	1104	1	3	T9, P53	4900		-
798	VLADUT CONSTANTIN	-	573	1	3	T4, P38/11	1300		-



“ Spre Publicare ”

Înregistrare sistematică UAT BOTOSESTI-PAIA,
Sectorul cadastral nr. 3 , anul realizării 2022

Nr crt	Nume/ denumire deținător	Data nașterii/ CUI	Identificator	Planșa	Sector cadastral	Adresa imobilului	Suprafața în proprietate	Suprafața în posesie	Observații deținător
799	VLADUT MARIA	-	1221	1	3	T17, P40	8100		-
800	VLADUT MARIA	-	1074	1	3	T9, 9, P23/1, 23/2, 23/3	6000		-
801	VLADUT MARIN	-	743	1	3	T4, P203/1, 203/2	2505		-
802	VLADUT MARIN	-	744	1	3	T4, P203/2, 203/3	2440		-
803	VLADUT MIHAI	-	940	1	3	T8, P1	27280		-
804	VLADUT MIHAI	-	914	1	3	T5, P10	9361		-
805	VLADUT NICOLAE	-	744	1	3	T4, P203/2, 203/3	2440		-
806	VLADUT NICOLAE	-	743	1	3	T4, P203/1, 203/2	2505		-
807	VODA MARIA	-	894	1	3	T4, P104	11735		-
808	VULPE B ION	-	736	1	3	T4, P99/3	120		-
809	VULPE CONSTANTIN	-	587	1	3	T4, P41/4	2000		-
810	VULPE CONSTANTIN	-	1186	1	3	T17, P8	8100		-
811	VULPE DUMITRU	-	746	1	3	T4, 4, P204/1, 204/2, 204/3, 204/4	715		-
812	VULPE DUMITRU	-	644	1	3	T4, P93/1, 93/2	5214		-
813	VULPE DUMITRU	-	1150	1	3	T9, P88	4775		-
814	VULPE DUMITRU	-	745	1	3	T4, P204/1	675		-
815	VULPE DUMITRU	-	1032	1	3	T7, P24	6200		-
816	VULPE FILIP	-	1133	1	3	T9, P114/1	1700		-
817	VULPE IOANA	-	588	1	3	T4, P41/1, 41/2	13000		-
818	VULPE IOANA	-	584	1	3	T4, P41/3	1300		-
819	VULPE IOANA	-	1082	1	3	T9, 9, P31/1, 31/2	7200		-
820	VULPE ION	-	1229	1	3	T17, P48	8700		-
821	VULPE ION	-	680	1	3	T4, P161	1600		-
822	VULPE ION	-	591	1	3	T4, P161/1, 161/2	3100		-
823	VULPE ION	-	652	1	3	T4, P99/1, 99/2	680		-
824	VULPE ION	-	1019	1	3	T7, P11	10900		-
825	VULPE ION	-	698	1	3	T4, P161/3, 161/4	1600		-



“ Spre Publicare ”

Înregistrare sistematică UAT BOTOSESTI-PAIA,
Sectorul cadastral nr. 3 , anul realizării 2022

Pagina 39

Nr crt	Nume/ denumire deținător	Data nașterii/ CUI	Identificator	Planșa	Sector cadastral	Adresa imobilului	Suprafața în proprietate	Suprafața în posesie	Observații deținător
826	VULPE ION	-	728	1	3	T4, P149	6200		-
827	VULPE ION	-	711	1	3	T4, P172/2, 172/4	1900		-
828	VULPE ION	-	828	1	3	T4, P141/5, 141/6	4717		-
829	VULPE ION	-	631	1	3	T4, P79	5358		-
830	VULPE ION	-	978	1	3	T8, P33	12200		-
831	VULPE ION	-	1085	1	3	T9, 9, P34/1, 34/2	4199		-
832	VULPE ION	-	1090	1	3	T9, P39	3941		-
833	VULPE MARIA	-	580	1	3	T4, P40/4	2000		-
834	VULPE MARIN	-	1248	1	3	T4, P173/2, 173/4	1200		-
835	VULPE MARIN	-	712	1	3	T4, P174/1	800		-
836	VULPE STEFAN	-	826	1	3	T4, P141/7, 141/8	14534		-
837	VULPE STEFAN	-	827	1	3	T4, P141/8	690		-
838	VULPE STEFAN	-	1091	1	3	T9, P40	3282		-
839	VULPE VIRGIL	-	957	1	3	T8, P12, 12/1	16780		-
840	VULPE VIRGIL	-	1113	1	3	T9, P63	9580		-



“ Spre Publicare ”

Înregistrare sistematică UAT BOTOSESTI-PAIA,
Sectorul cadastral nr. 3 , anul realizării 2022

Pagina 40