

**DATE DESPRE IMOBILUL NR. 12884**

Oficiul de Cadastru și Publicitate Imobiliară DOLJ
Biroul de Cadastru și Publicitate Imobiliară Craiova

A. Partea I. Descrierea imobilului

TEREN Extravilan

Adresa: Jud. Dolj, T176, P2

Nr. Crt	Nr cadastral Nr. topografic	Suprafața* (mp)	Observații / Referințe
A1		3.100	Sector cadastral:29 Teren neimprejmuit;

B. Partea II. Proprietari și acte

Inscrieri privitoare la dreptul de proprietate și alte drepturi reale	Referințe
/	
Act Administrativ nr. TDP 2280-14915, din 20/09/1996 emis de COMISIA JUDETEANA DOLJ;	
B1	A1
Intabulare, drept de PROPRIETATE, dobândit prin Reconstituire, cota actuala 1/1, cota initiala 1/1 1) NEGOIANU GHEORGHE, LIPSĂ CNP	

C. Partea III. SARCINI .

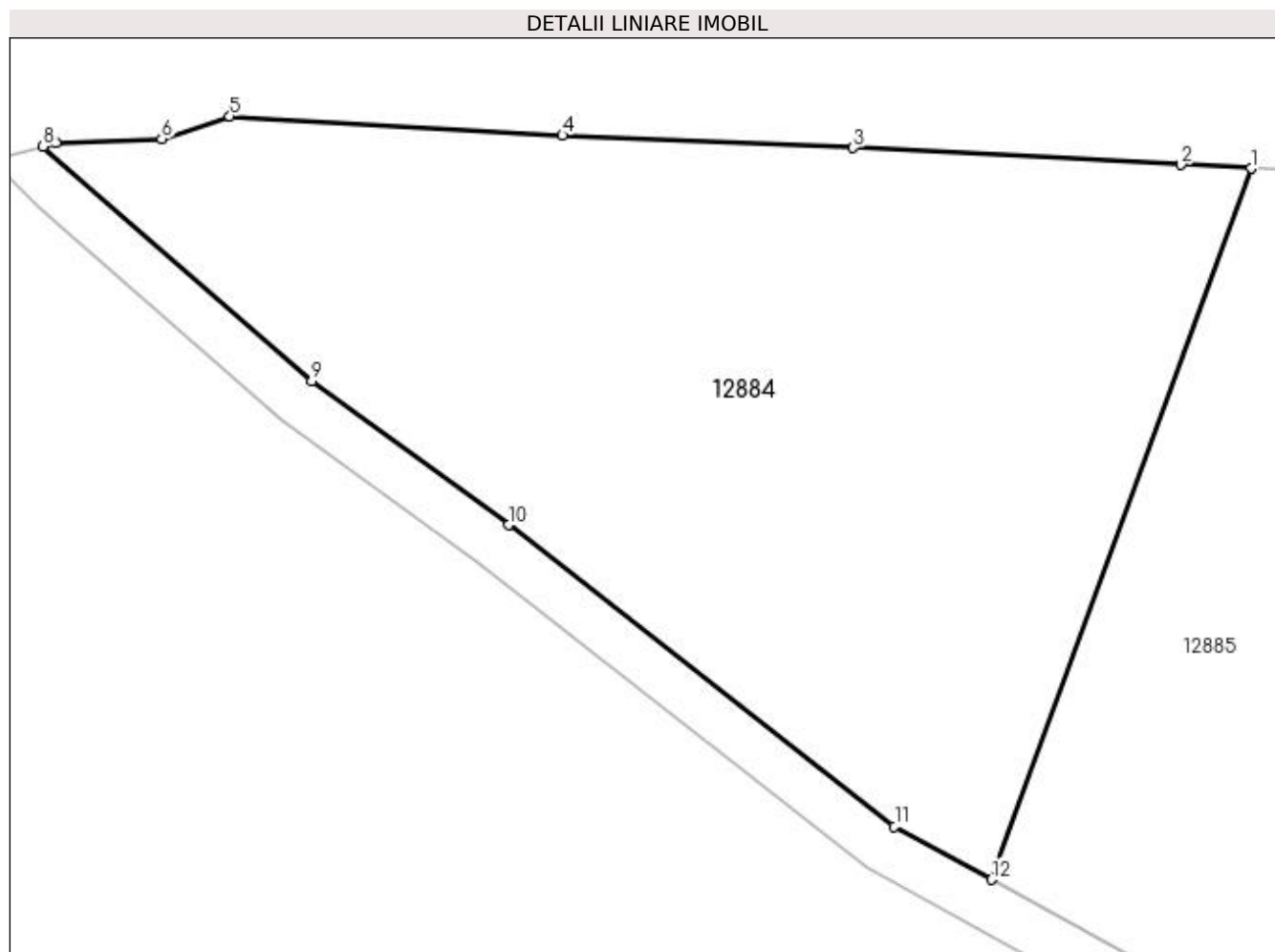
Inscrieri privind dezmembramintele dreptului de proprietate, drepturi reale de garanție și sarcini	Referințe
NU SUNT	

Anexa Nr. 1 La Partea I

Teren

Nr cadastral	Suprafața (mp)*	Observații / Referințe
	3.100	

* Suprafața este determinată în planul de proiecție Stereo 70.



Date referitoare la teren

Crt	Categorie folosință	Intra vilan	Suprafața (mp)	Tarla	Parcelă	Nr. topo	Observații / Referințe
1	arabil	NU	3.100	176	2	-	

Lungime Segmente

1) Valorile lungimilor segmentelor sunt obținute din proiecție în plan.

Punct început	X / Y	Punct sfârșit	X / Y	Lungime segment (** (m)
1	365.164,131 282.948,201	2	365.158,439 282.948,49	5.7
2	365.158,439 282.948,49	3	365.131,749 282.949,876	26.725
3	365.131,749 282.949,876	4	365.108,078 282.950,878	23.693
4	365.108,078 282.950,878	5	365.080,999 282.952,44	27.124
5	365.080,999 282.952,44	6	365.075,459 282.950,599	5.838

Punct început	X / Y	Punct sfârșit	X / Y	Lungime segment (** (m)
6	365.075,459 282.950,599	7	365.066,837 282.950,253	8.629
7	365.066,837 282.950,253	8	365.065,816 282.949,984	1.055
8	365.065,816 282.949,984	9	365.087,679 282.930,884	29.031
9	365.087,679 282.930,884	10	365.103,69 282.919,191	19.826
10	365.103,69 282.919,191	11	365.135,103 282.894,676	39.847
11	365.135,103 282.894,676	12	365.143,006 282.890,339	9.014
12	365.143,006 282.890,339	1	365.164,131 282.948,201	61.597

** Lungimile segmentelor sunt determinate în planul de proiecție Stereo 70 și sunt rotunjite la 1 milimetru.

*** Distanța dintre puncte este formată din segmente cumulate ce sunt mai mici decât valoarea 1 milimetru.

**DATE DESPRE IMOBILUL NR. 12885**

Oficiul de Cadastru și Publicitate Imobiliară DOLJ
Biroul de Cadastru și Publicitate Imobiliară Craiova

A. Partea I. Descrierea imobilului

TEREN Extravilan

Adresa: Jud. Dolj, T176, P3

Nr. Crt	Nr cadastral Nr. topografic	Suprafața* (mp)	Observații / Referințe
A1		3.900	Sector cadastral:29 Teren neimprejmuit;

B. Partea II. Proprietari și acte

Inscrieri privitoare la dreptul de proprietate și alte drepturi reale	Referințe
/	
Act Administrativ nr. TDP 2139-69681, din 11/09/1996 emis de COMISIA JUDETEANA DOLJ;	
B1	A1
Intabulare, drept de PROPRIETATE, dobândit prin Reconstituire, cota actuala 1/1, cota initiala 1/1 1) ARANGHEL CONSTANTIN, LIPSĂ CNP	

C. Partea III. SARCINI .

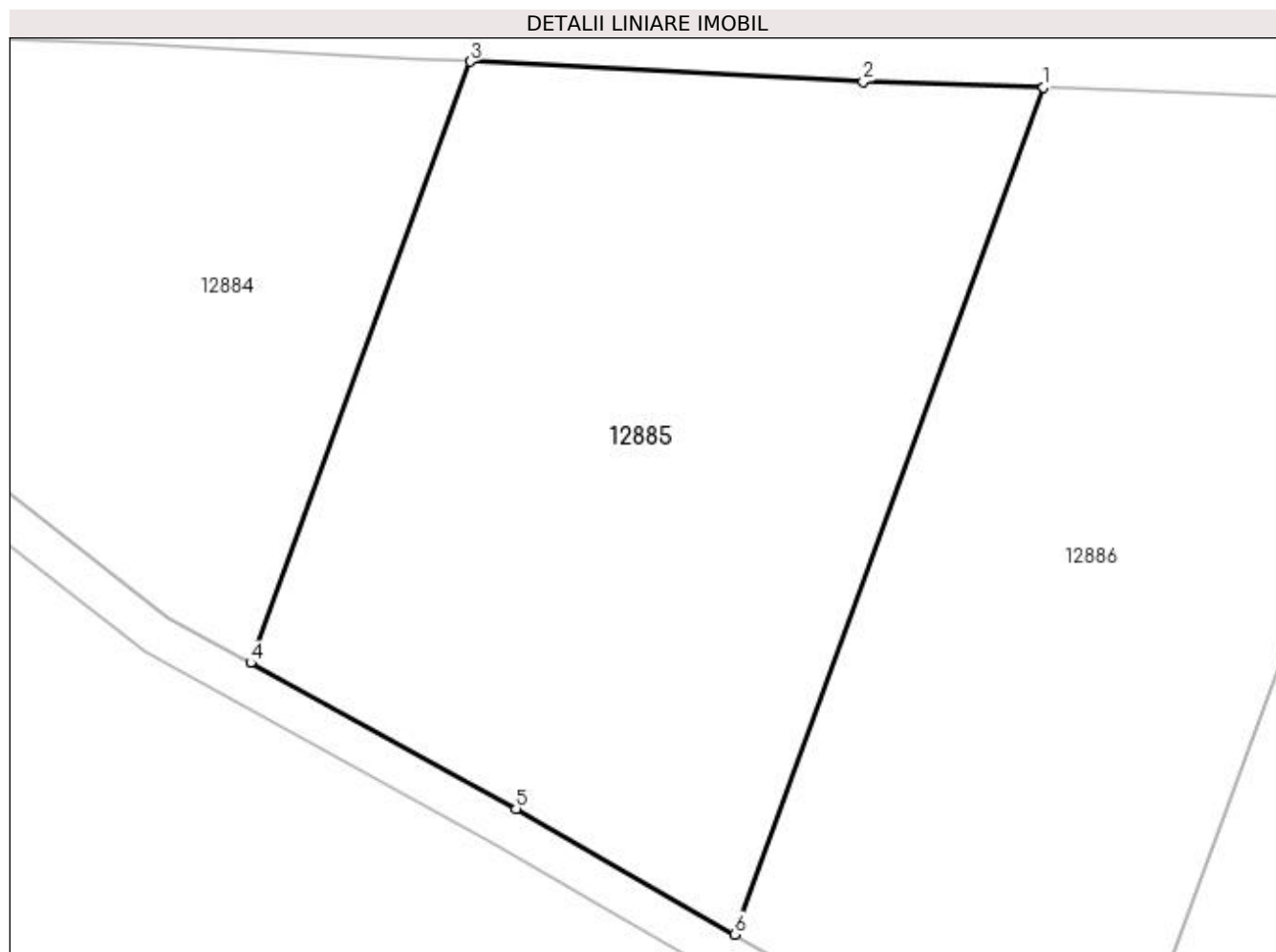
Inscrieri privind dezmembramintele dreptului de proprietate, drepturi reale de garanție și sarcini	Referințe
NU SUNT	

Anexa Nr. 1 La Partea I

Teren

Nr cadastral	Suprafața (mp)*	Observații / Referințe
	3.900	

* Suprafața este determinată în planul de proiecție Stereo 70.



Date referitoare la teren

Crt	Categorie folosință	Intravilan	Suprafața (mp)	Tarla	Parcelă	Nr. topo	Observații / Referințe
1	arabil	NU	3.900	176	3	-	

Lungime Segmente

1) Valorile lungimilor segmentelor sunt obținute din proiecție în plan.

Punct început	X / Y	Punct sfârșit	X / Y	Lungime segment (** (m)
1	365.219,371 282.945,69	2	365.201,994 282.946,277	17.387
2	365.201,994 282.946,277	3	365.164,131 282.948,201	37.912
3	365.164,131 282.948,201	4	365.143,006 282.890,339	61.597
4	365.143,006 282.890,339	5	365.168,568 282.876,311	29.159
5	365.168,568 282.876,311	6	365.189,619 282.864,201	24.286

Punct început	X / Y	Punct sfârșit	X / Y	Lungime segment (** (m)
6	365.189,619 282.864,201	1	365.219,371 282.945,69	86.75

** Lungimile segmentelor sunt determinate în planul de proiecție Stereo 70 și sunt rotunjite la 1 milimetru.

*** Distanța dintre puncte este formată din segmente cumulate ce sunt mai mici decât valoarea 1 milimetru.

**DATE DESPRE IMOBILUL NR. 12886**

Oficiul de Cadastru și Publicitate Imobiliară DOLJ
Biroul de Cadastru și Publicitate Imobiliară Craiova

A. Partea I. Descrierea imobilului

TEREN Extravilan

Adresa: Jud. Dolj, T176, P4

Nr. Crt	Nr cadastral Nr. topografic	Suprafața* (mp)	Observații / Referințe
A1		3.900	Sector cadastral:29 Teren neimprejmuit;

B. Partea II. Proprietari și acte

Inscrieri privitoare la dreptul de proprietate și alte drepturi reale	Referințe
/	
Act Administrativ nr. TDP 10393, din 04/04/2008 emis de COMISIA JUDETEANA DOLJ;	
B1	A1
Intabulare, drept de PROPRIETATE, dobandit prin Reconstituire, cota actuala 1/1, cota initiala 1/1 1) ARDELEAN MILICA, LIPSĂ CNP	

C. Partea III. SARCINI .

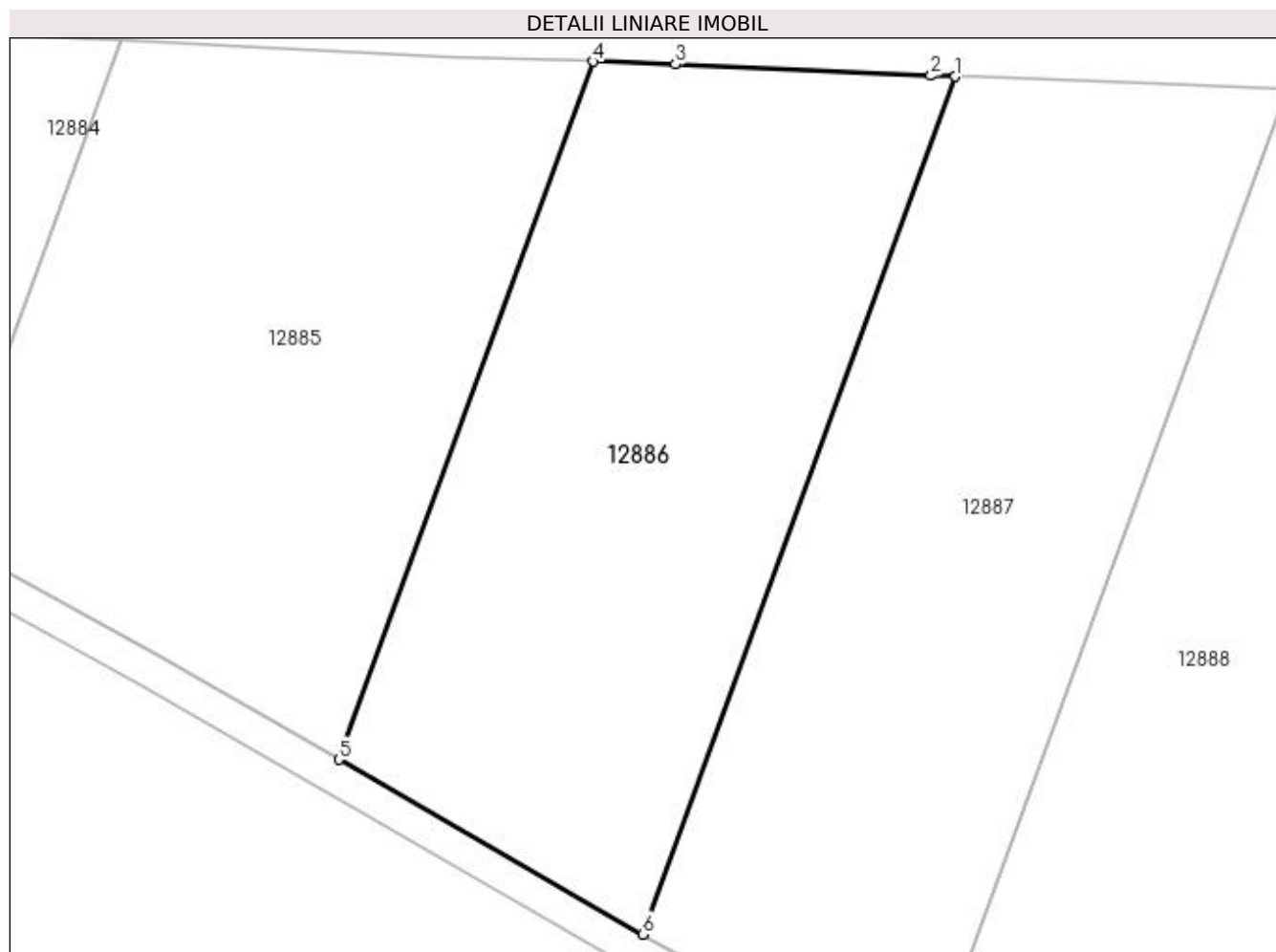
Inscrieri privind dezmembramintele dreptului de proprietate, drepturi reale de garanție și sarcini	Referințe
NU SUNT	

Anexa Nr. 1 La Partea I

Teren

Nr cadastral	Suprafața (mp)*	Observații / Referințe
	3.900	

* Suprafața este determinată în planul de proiecție Stereo 70.



Date referitoare la teren

Crt	Categorie folosință	Intra vilan	Suprafața (mp)	Tarla	Parcelă	Nr. topo	Observații / Referințe
1	arabil	NU	3.900	176	4	-	

Lungime Segmente

1) Valorile lungimilor segmentelor sunt obținute din proiecție în plan.

Punct început	X / Y	Punct sfârșit	X / Y	Lungime segment (** (m)
1	365.261,66 282.943,933	2	365.258,797 282.944,036	2.865
2	365.258,797 282.944,036	3	365.228,963 282.945,366	29.864
3	365.228,963 282.945,366	4	365.219,371 282.945,69	9.598
4	365.219,371 282.945,69	5	365.189,619 282.864,201	86.75
5	365.189,619 282.864,201	6	365.225,098 282.843,791	40.931

Punct început	X / Y	Punct sfârşit	X / Y	Lungime segment (** (m)
6	365.225,098 282.843,791	1	365.261,66 282.943,933	106.608

** Lungimile segmentelor sunt determinate în planul de proiecţie Stereo 70 şi sunt rotunjite la 1 milimetru.

*** Distanţa dintre puncte este formată din segmente cumulate ce sunt mai mici decât valoarea 1 milimetru.

**DATE DESPRE IMOBILUL NR. 12887**

Oficiul de Cadastru și Publicitate Imobiliară DOLJ
Biroul de Cadastru și Publicitate Imobiliară Craiova

A. Partea I. Descrierea imobilului

TEREN Extravilan

Adresa: Jud. Dolj, T176, P5

Nr. Crt	Nr cadastral Nr. topografic	Suprafața* (mp)	Observații / Referințe
A1		4.200	Sector cadastral:29 Teren neimprejmuit;

B. Partea II. Proprietari și acte

Inscrieri privitoare la dreptul de proprietate și alte drepturi reale	Referințe
/	
Act Administrativ nr. TDP 1723-1375, din 26/08/1996 emis de COMISIA JUDETEANA DOLJ;	
B1	A1
Intabulare, drept de PROPRIETATE, dobândit prin Reconstituire, cota actuala 1/1, cota initiala 1/1 1) GOMOTRACEANU MARIN, LIPSĂ CNP	

C. Partea III. SARCINI .

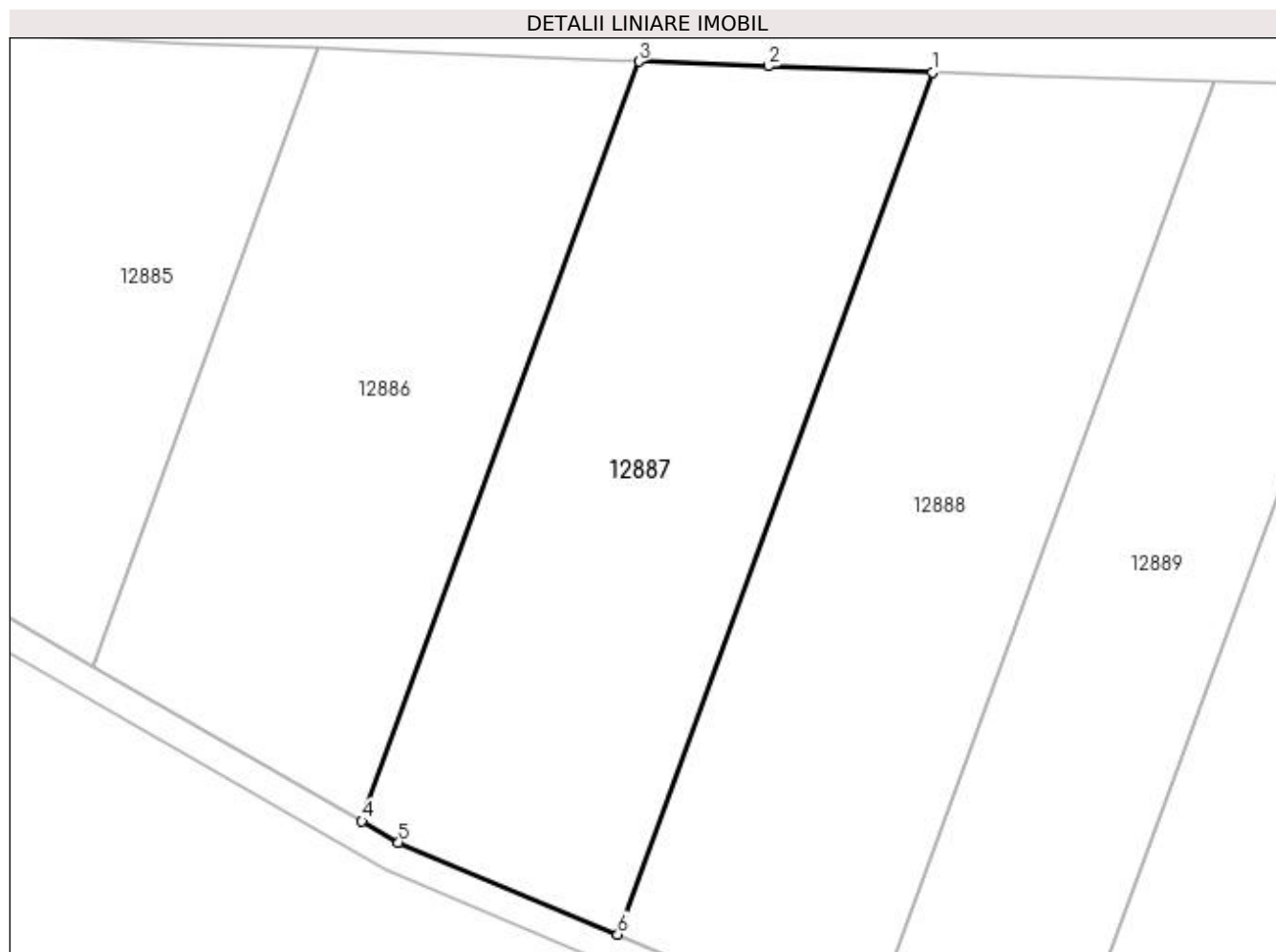
Inscrieri privind dezmembramintele dreptului de proprietate, drepturi reale de garanție și sarcini	Referințe
NU SUNT	

Anexa Nr. 1 La Partea I

Teren

Nr cadastral	Suprafața (mp)*	Observații / Referințe
	4.200	

* Suprafața este determinată în planul de proiecție Stereo 70.



Date referitoare la teren

Crt	Categorie folosință	Intra vilan	Suprafața (mp)	Tarla	Parcelă	Nr. topo	Observații / Referințe
1	arabil	NU	4.200	176	5	-	

Lungime Segmente

1) Valorile lungimilor segmentelor sunt obținute din proiecție în plan.

Punct început	X / Y	Punct sfârșit	X / Y	Lungime segment (** (m)
1	365.300,326 282.942,499	2	365.278,668 282.943,323	21.674
2	365.278,668 282.943,323	3	365.261,66 282.943,933	17.018
3	365.261,66 282.943,933	4	365.225,098 282.843,791	106.608
4	365.225,098 282.843,791	5	365.229,943 282.841,004	5.589
5	365.229,943 282.841,004	6	365.258,841 282.828,873	31.341

Punct început	X / Y	Punct sfârşit	X / Y	Lungime segment (** (m)
6	365.258,841 282.828,873	1	365.300,326 282.942,499	120.963

** Lungimile segmentelor sunt determinate în planul de proiecţie Stereo 70 şi sunt rotunjite la 1 milimetru.

*** Distanţa dintre puncte este formată din segmente cumulate ce sunt mai mici decât valoarea 1 milimetru.

**DATE DESPRE IMOBILUL NR. 12888**

Oficiul de Cadastru și Publicitate Imobiliară DOLJ
Biroul de Cadastru și Publicitate Imobiliară Craiova

A. Partea I. Descrierea imobilului

TEREN Extravilan

Adresa: Jud. Dolj, T176, P6

Nr. Crt	Nr cadastral Nr. topografic	Suprafața* (mp)	Observații / Referințe
A1	32336	4.500	Sector cadastral:29 Teren neimprejmit;

B. Partea II. Proprietari și acte

Inscrieri privitoare la dreptul de proprietate și alte drepturi reale		Referințe
46994 / 04/04/2016		
Act Notarial nr. CONTRACT DE VANZARE AUT NR 311, din 01/04/2016 emis de GIURCAN GABRIELA;		
B1	Intabulare, drept de PROPRIETATE, dobândit prin Conventie, cota actuala 1/1, cota initiala 1/1 1) TONEA FLORINEL- DANIEL	A1
B2	Se notează faptul că, imobilul face parte din patrimoniul de afecțaiune al lui: TONEA FLORIAN DANIEL INTREPRINDERE INDIVIDUALA	A1

C. Partea III. SARCINI .

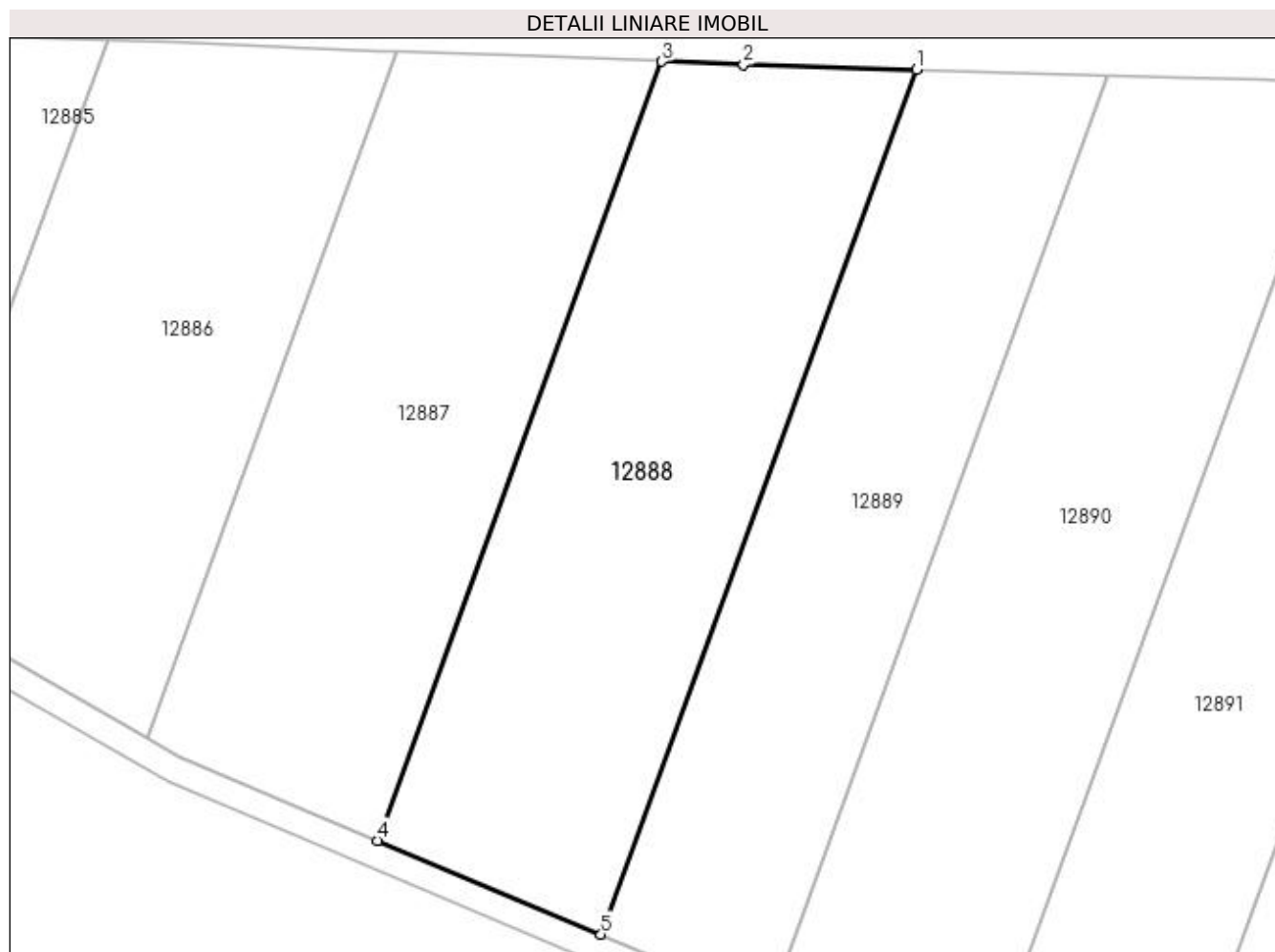
Inscrieri privind dezmembramintele dreptului de proprietate, drepturi reale de garanție și sarcini	Referințe
NU SUNT	

Anexa Nr. 1 La Partea I

Teren

Nr cadastral	Suprafața (mp)*	Observații / Referințe
32336	4.500	

* Suprafața este determinată în planul de proiecție Stereo 70.



Date referitoare la teren

Crt	Categorie folosință	Intra vilan	Suprafața (mp)	Tarla	Parcelă	Nr. topo	Observații / Referințe
1	arabil	NU	4.500	176	6	-	

Lungime Segmente

1) Valorile lungimilor segmentelor sunt obținute din proiecție în plan.

Punct început	X / Y	Punct sfârșit	X / Y	Lungime segment (** (m)
1	365.337,45 282.941,33	2	365.312,221 282.942,047	25.24
2	365.312,221 282.942,047	3	365.300,326 282.942,499	11.903
3	365.300,326 282.942,499	4	365.258,841 282.828,873	120.963
4	365.258,841 282.828,873	5	365.291,402 282.815,205	35.313
5	365.291,402 282.815,205	1	365.337,45 282.941,33	134.268

**** Lungimile segmentelor sunt determinate în planul de proiecție Stereo 70 și sunt rotunjite la 1 milimetru.**

***** Distanța dintre puncte este formată din segmente cumulate ce sunt mai mici decât valoarea 1 milimetru.**

**DATE DESPRE IMOBILUL NR. 12889**

Oficiul de Cadastru și Publicitate Imobiliară DOLJ
Biroul de Cadastru și Publicitate Imobiliară Craiova

A. Partea I. Descrierea imobilului

TEREN Extravilan

Adresa: Jud. Dolj, T176, P7

Nr. Crt	Nr cadastral Nr. topografic	Suprafața* (mp)	Observații / Referințe
A1		3.700	Sector cadastral:29 Teren neimprejmuit;

B. Partea II. Proprietari și acte

Inscrieri privitoare la dreptul de proprietate și alte drepturi reale	Referințe
/	
Act Administrativ nr. TDP 2744-1365, din 08/10/1996 emis de COMISIA JUDETEANA DOLJ;	
B1	A1
Intabulare, drept de PROPRIETATE, dobândit prin Reconstituire, cota actuala 1/1, cota initiala 1/1 1) FIRTULESCU MARIA, LIPSĂ CNP	

C. Partea III. SARCINI .

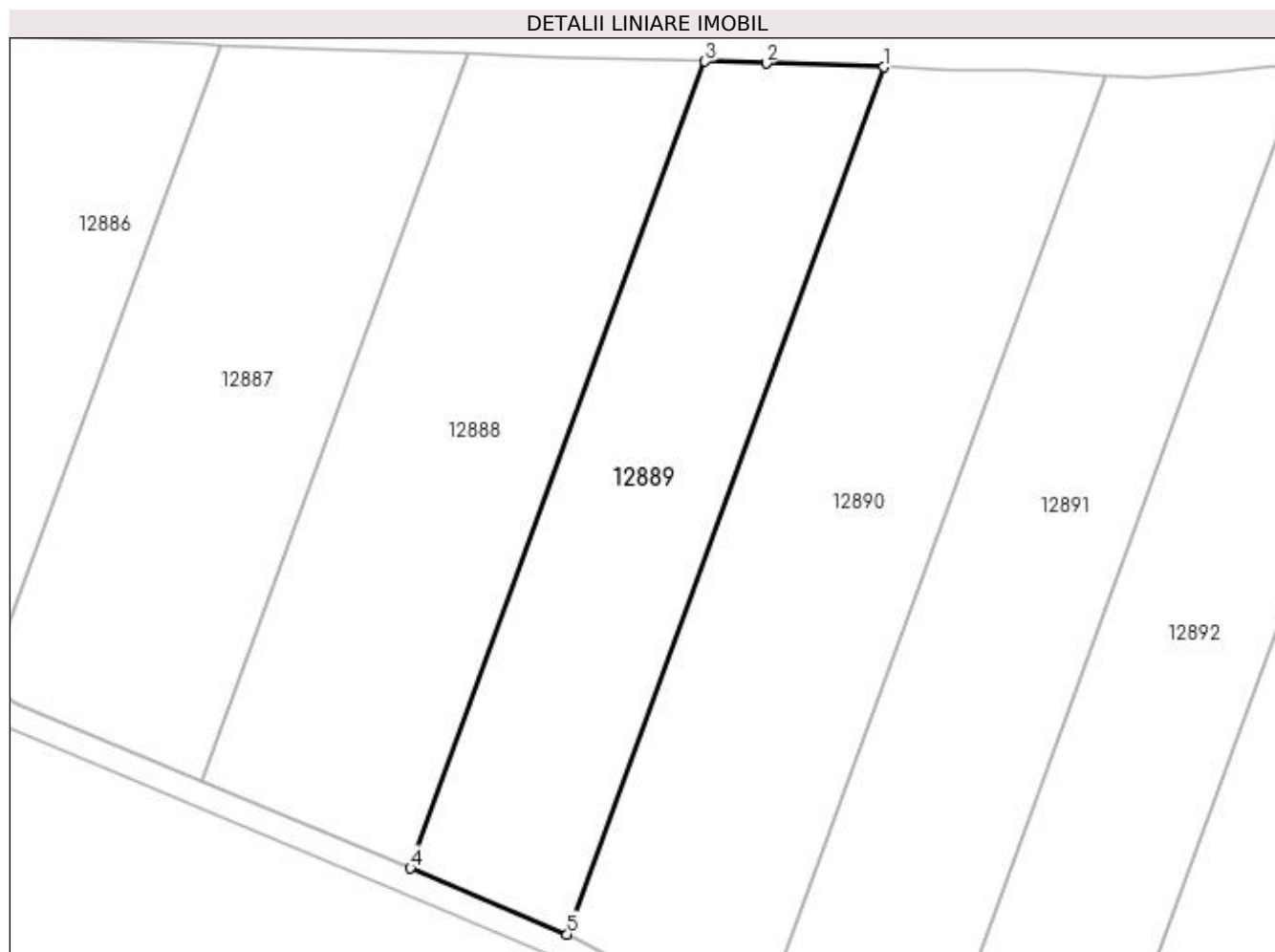
Inscrieri privind dezmembramintele dreptului de proprietate, drepturi reale de garanție și sarcini	Referințe
NU SUNT	

Anexa Nr. 1 La Partea I

Teren

Nr cadastral	Suprafața (mp)*	Observații / Referințe
	3.700	

* Suprafața este determinată în planul de proiecție Stereo 70.



Date referitoare la teren

Crt	Categorie folosință	Intra vilan	Suprafața (mp)	Tarla	Parcelă	Nr. topo	Observații / Referințe
1	arabil	NU	3.700	176	7	-	

Lungime Segmente

1) Valorile lungimilor segmentelor sunt obținute din proiecție în plan.

Punct început	X / Y	Punct sfârșit	X / Y	Lungime segment (** (m)
1	365.365,412 282.940,468	2	365.347,057 282.941,057	18.364
2	365.347,057 282.941,057	3	365.337,45 282.941,33	9.611
3	365.337,45 282.941,33	4	365.291,402 282.815,205	134.268
4	365.291,402 282.815,205	5	365.315,92 282.804,912	26.591
5	365.315,92 282.804,912	1	365.365,412 282.940,468	144.308

**** Lungimile segmentelor sunt determinate în planul de proiecție Stereo 70 și sunt rotunjite la 1 milimetru.**

***** Distanța dintre puncte este formată din segmente cumulate ce sunt mai mici decât valoarea 1 milimetru.**

**DATE DESPRE IMOBILUL NR. 12890**

Oficiul de Cadastru și Publicitate Imobiliară DOLJ
Biroul de Cadastru și Publicitate Imobiliară Craiova

A. Partea I. Descrierea imobilului

TEREN Extravilan

Adresa: Jud. Dolj, T176, P8

Nr. Crt	Nr cadastral Nr. topografic	Suprafața* (mp)	Observații / Referințe
A1		5.000	Sector cadastral:29 Teren neimprejmuit;

B. Partea II. Proprietari și acte

Inscrieri privitoare la dreptul de proprietate și alte drepturi reale	Referințe
/	
Act Administrativ nr. TDP 2260-14915, din 19/09/1996 emis de COMISIA JUDETEANA DOLJ;	
B1	A1
Intabulare, drept de PROPRIETATE, dobandit prin Reconstituire, cota actuala 1/1, cota initiala 1/1 1) BERBECARU IOANA, LIPSĂ CNP	

C. Partea III. SARCINI .

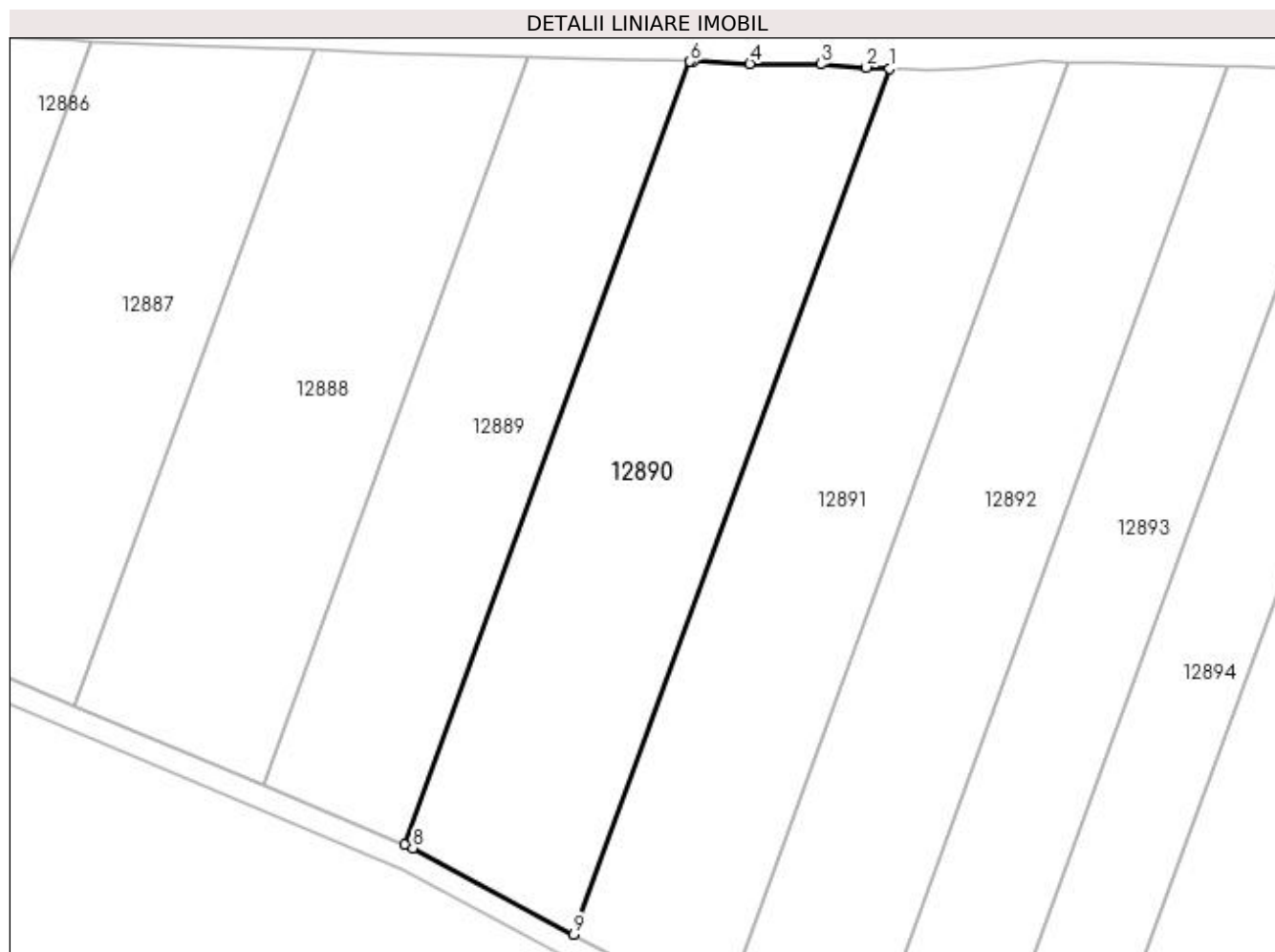
Inscrieri privind dezmembramintele dreptului de proprietate, drepturi reale de garanție și sarcini	Referințe
NU SUNT	

Anexa Nr. 1 La Partea I

Teren

Nr cadastral	Suprafața (mp)*	Observații / Referințe
	5.000	

* Suprafața este determinată în planul de proiecție Stereo 70.



Date referitoare la teren

Crt	Categorie folosință	Intra vilan	Suprafața (mp)	Tarla	Parcelă	Nr. topo	Observații / Referințe
1	arabil	NU	5.000	176	8	-	

Lungime Segmente

1) Valorile lungimilor segmentelor sunt obținute din proiecție în plan.

Punct început	X / Y	Punct sfârșit	X / Y	Lungime segment (** (m)
1	365.399,973 282.939,203	2	365.395,929 282.939,445	4.051
2	365.395,929 282.939,445	3	365.387,997 282.940,009	7.952
3	365.387,997 282.940,009	4	365.375,745 282.940,09	12.252
4	365.375,745 282.940,09	5	365.365,91 282.940,452	9.842
5	365.365,91 282.940,452	6	365.365,412 282.940,468	0.498

Punct început	X / Y	Punct sfârşit	X / Y	Lungime segment (** (m)
6	365.365,412 282.940,468	7	365.315,92 282.804,912	144.308
7	365.315,92 282.804,912	8	365.317,362 282.804,307	1.563
8	365.317,362 282.804,307	9	365.345,26 282.789,345	31.657
9	365.345,26 282.789,345	1	365.399,973 282.939,203	159.534

** Lungimile segmentelor sunt determinate în planul de proiecție Stereo 70 și sunt rotunjite la 1 milimetru.

*** Distanța dintre puncte este formată din segmente cumulate ce sunt mai mici decât valoarea 1 milimetru.

**DATE DESPRE IMOBILUL NR. 12891**

Oficiul de Cadastru și Publicitate Imobiliară DOLJ
Biroul de Cadastru și Publicitate Imobiliară Craiova

A. Partea I. Descrierea imobilului

TEREN Extravilan

Adresa: Jud. Dolj, T176, P9

Nr. Crt	Nr cadastral Nr. topografic	Suprafața* (mp)	Observații / Referințe
A1		4.800	Sector cadastral:29 Teren neimprejmuit;

B. Partea II. Proprietari și acte

Inscrieri privitoare la dreptul de proprietate și alte drepturi reale	Referințe
/	
Act Administrativ nr. TDP 2496-44323, din 30/09/1996 emis de COMISIA JUDETEANA DOLJ;	
B1	A1
Intabulare, drept de PROPRIETATE, dobandit prin Reconstituire, cota actuala 1/1, cota initiala 1/1 1) BERBECARU CONSTANTIN, LIPSĂ CNP	

C. Partea III. SARCINI .

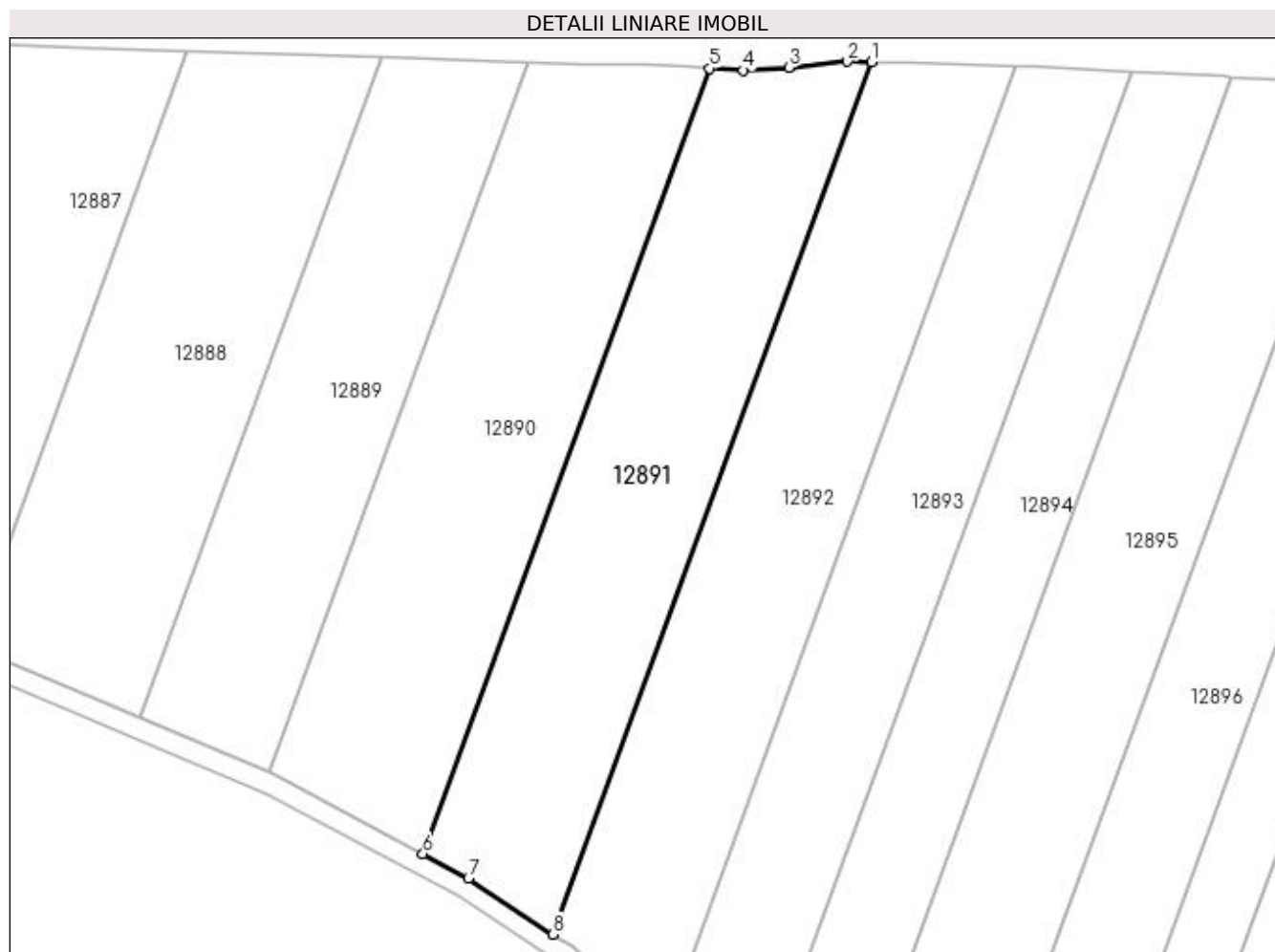
Inscrieri privind dezmembramintele dreptului de proprietate, drepturi reale de garanție și sarcini	Referințe
NU SUNT	

Anexa Nr. 1 La Partea I

Teren

Nr cadastral	Suprafața (mp)*	Observații / Referințe
	4.800	

* Suprafața este determinată în planul de proiecție Stereo 70.



Date referitoare la teren

Crt	Categorie folosință	Intra vilan	Suprafața (mp)	Tarla	Parcelă	Nr. topo	Observații / Referințe
1	arabil	NU	4.800	176	9	-	

Lungime Segmente

1) Valorile lungimilor segmentelor sunt obținute din proiecție în plan.

Punct început	X / Y	Punct sfârșit	X / Y	Lungime segment (** (m)
1	365.430,861 282.940,409	2	365.426,298 282.940,539	4.565
2	365.426,298 282.940,539	3	365.415,107 282.939,42	11.246
3	365.415,107 282.939,42	4	365.406,413 282.938,818	8.715
4	365.406,413 282.938,818	5	365.399,973 282.939,203	6.451
5	365.399,973 282.939,203	6	365.345,26 282.789,345	159.534

Punct început	X / Y	Punct sfârşit	X / Y	Lungime segment (** (m)
6	365.345,26 282.789,345	7	365.353,969 282.784,675	9.883
7	365.353,969 282.784,675	8	365.370,101 282.773,988	19.35
8	365.370,101 282.773,988	1	365.430,861 282.940,409	177.166

** Lungimile segmentelor sunt determinate în planul de proiecție Stereo 70 și sunt rotunjite la 1 milimetru.

*** Distanța dintre puncte este formată din segmente cumulate ce sunt mai mici decât valoarea 1 milimetru.

**DATE DESPRE IMOBILUL NR. 12892**

Oficiul de Cadastru și Publicitate Imobiliară DOLJ
Biroul de Cadastru și Publicitate Imobiliară Craiova

A. Partea I. Descrierea imobilului

TEREN Extravilan

Adresa: Jud. Dolj, T176, P10

Nr. Crt	Nr cadastral Nr. topografic	Suprafața* (mp)	Observații / Referințe
A1		4.900	Sector cadastral:29 Teren neimprejmuit;

B. Partea II. Proprietari și acte

Inscrieri privitoare la dreptul de proprietate și alte drepturi reale	Referințe
/	
Act Administrativ nr. TDP 4712-44792, din 26/07/1999 emis de COMISIA JUDETEANA DOLJ;	
B1	A1
Intabulare, drept de PROPRIETATE, dobândit prin Reconstituire, cota actuala 1/1, cota initiala 1/1 1) BERBECARU SIMION, LIPSĂ CNP	

C. Partea III. SARCINI .

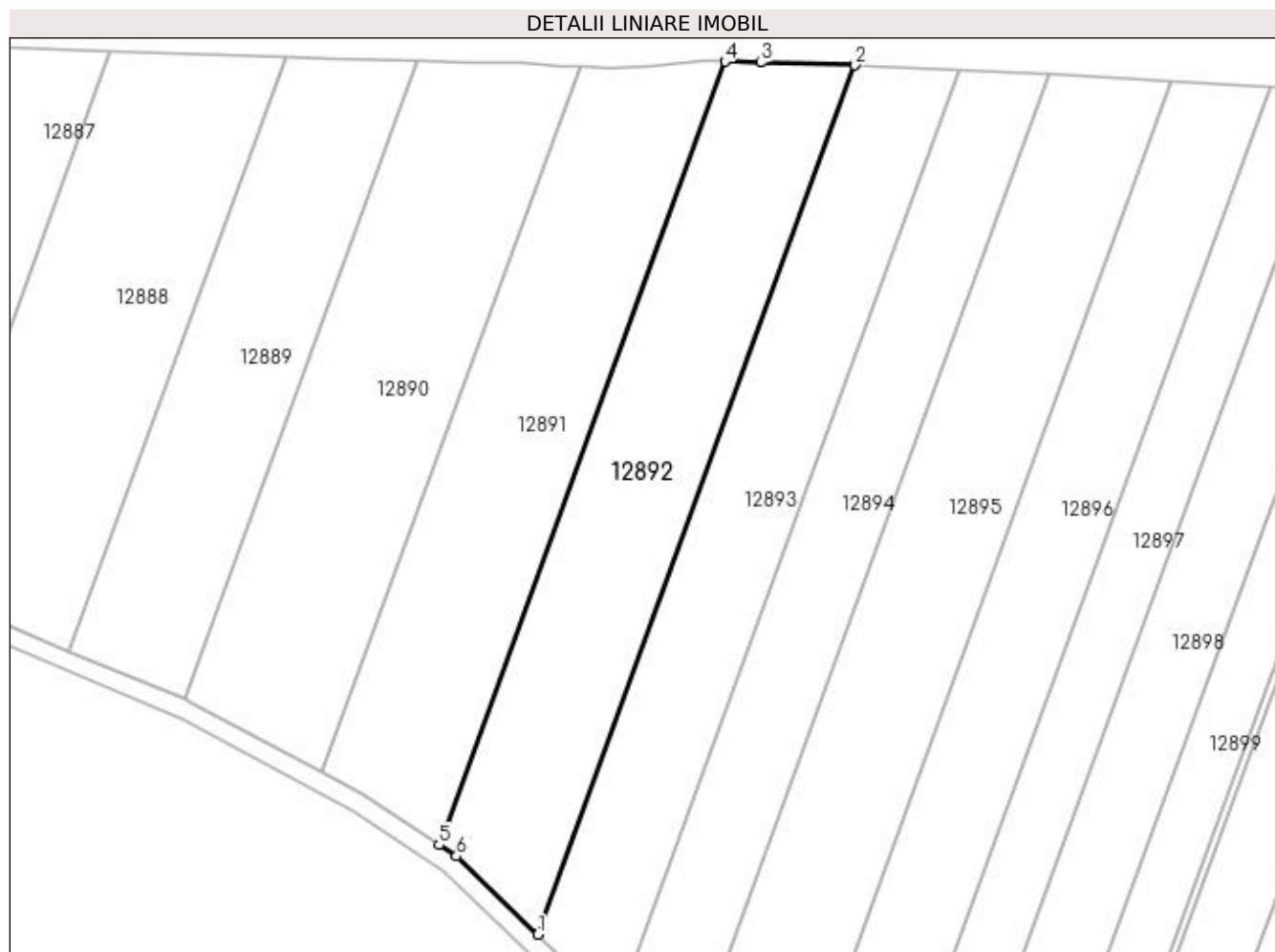
Inscrieri privind dezmembramintele dreptului de proprietate, drepturi reale de garanție și sarcini	Referințe
NU SUNT	

Anexa Nr. 1 La Partea I

Teren

Nr cadastral	Suprafața (mp)*	Observații / Referințe
	4.900	

* Suprafața este determinată în planul de proiecție Stereo 70.



Date referitoare la teren

Crt	Categorie folosință	Intra vilan	Suprafața (mp)	Tarla	Parcelă	Nr. topo	Observații / Referințe
1	arabil	NU	4.900	176	10	-	

Lungime Segmente

1) Valorile lungimilor segmentelor sunt obținute din proiecție în plan.

Punct început	X / Y	Punct sfârșit	X / Y	Lungime segment (** (m)
1	365.391,134 282.754,989	2	365.458,537 282.939,602	196.533
2	365.458,537 282.939,602	3	365.438,436 282.940,194	20.11
3	365.438,436 282.940,194	4	365.430,861 282.940,409	7.577
4	365.430,861 282.940,409	5	365.370,101 282.773,988	177.166
5	365.370,101 282.773,988	6	365.373,752 282.771,569	4.38

Punct început	X / Y	Punct sfârşit	X / Y	Lungime segment (** (m)
6	365.373,752 282.771,569	1	365.391,134 282.754,989	24.021

** Lungimile segmentelor sunt determinate în planul de proiecţie Stereo 70 şi sunt rotunjite la 1 milimetru.

*** Distanţa dintre puncte este formată din segmente cumulate ce sunt mai mici decât valoarea 1 milimetru.

**DATE DESPRE IMOBILUL NR. 12893**

Oficiul de Cadastru și Publicitate Imobiliară DOLJ
Biroul de Cadastru și Publicitate Imobiliară Craiova

A. Partea I. Descrierea imobilului

TEREN Extravilan

Adresa: Jud. Dolj, T176, P11

Nr. Crt	Nr cadastral Nr. topografic	Suprafața* (mp)	Observații / Referințe
A1		4.300	Sector cadastral:29 Teren neimprejmuit;

B. Partea II. Proprietari și acte

Inscrieri privitoare la dreptul de proprietate și alte drepturi reale	Referințe
/	
Act Administrativ nr. TDP 4333-45835, din 25/06/1997 emis de COMISIA JUDETEANA DOLJ;	
B1	A1
Intabulare, drept de PROPRIETATE, dobandit prin Reconstituire, cota actuala 1/1, cota initiala 1/1 1) PADUREANU GHEORGHE, LIPSĂ CNP	

C. Partea III. SARCINI .

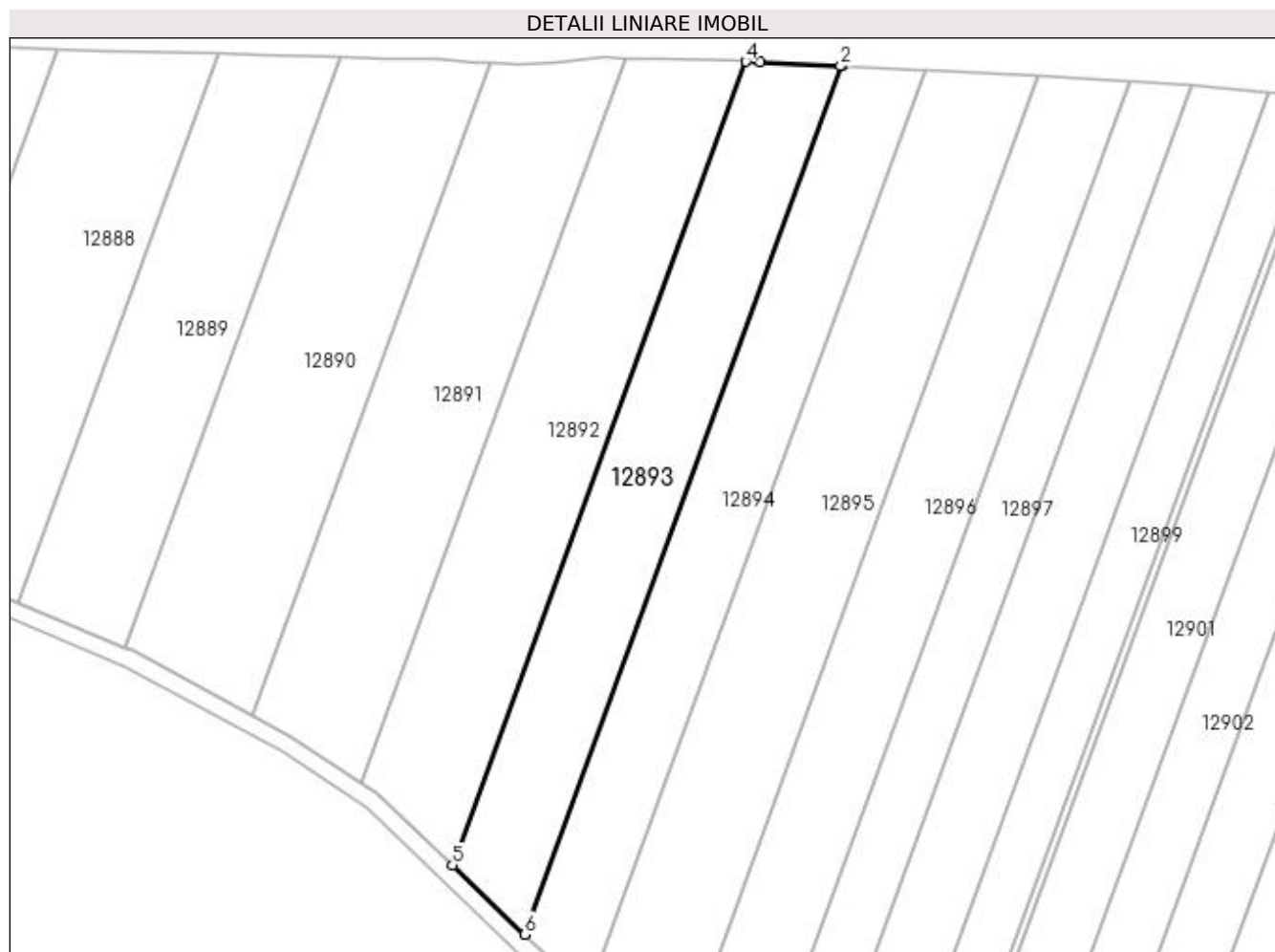
Inscrieri privind dezmembramintele dreptului de proprietate, drepturi reale de garanție și sarcini	Referințe
NU SUNT	

Anexa Nr. 1 La Partea I

Teren

Nr cadastral	Suprafața (mp)*	Observații / Referințe
	4.300	

* Suprafața este determinată în planul de proiecție Stereo 70.



Date referitoare la teren

Crt	Categorie folosință	Intra vilan	Suprafața (mp)	Tarla	Parcelă	Nr. topo	Observații / Referințe
1	arabil	NU	4.300	176	11	-	

Lungime Segmente

1) Valorile lungimilor segmentelor sunt obținute din proiecție în plan.

Punct început	X / Y	Punct sfârșit	X / Y	Lungime segment (** (m)
1	365.480,544 282.938,549	2	365.480,315 282.938,56	0.229
2	365.480,315 282.938,56	3	365.461,806 282.939,506	18.533
3	365.461,806 282.939,506	4	365.458,537 282.939,602	3.27
4	365.458,537 282.939,602	5	365.391,134 282.754,989	196.533
5	365.391,134 282.754,989	6	365.407,742 282.739,147	22.952

Punct început	X / Y	Punct sfârşit	X / Y	Lungime segment (** (m)
6	365.407,742 282.739,147	1	365.480,544 282.938,549	212.276

** Lungimile segmentelor sunt determinate în planul de proiecţie Stereo 70 şi sunt rotunjite la 1 milimetru.

*** Distanţa dintre puncte este formată din segmente cumulate ce sunt mai mici decât valoarea 1 milimetru.

**DATE DESPRE IMOBILUL NR. 12894**

Oficiul de Cadastru și Publicitate Imobiliară DOLJ
 Biroul de Cadastru și Publicitate Imobiliară Craiova

A. Partea I. Descrierea imobilului

TEREN Extravilan

Adresa: Jud. Dolj, T176, P13

Nr. Crt	Nr cadastral Nr. topografic	Suprafața* (mp)	Observații / Referințe
A1		4.000	Sector cadastral:29 Teren neimprejmuit;

B. Partea II. Proprietari și acte

Inscrieri privitoare la dreptul de proprietate și alte drepturi reale	Referințe
/	
Act Administrativ nr. TDP 3360-9668, din 06/01/1997 emis de COMISIA JUDETEANA DOLJ;	
B1	A1
Intabulare, drept de PROPRIETATE, dobandit prin Reconstituire, cota actuala 1/1, cota initiala 1/1 1) CIOCHIA JOITA, LIPSĂ CNP	

C. Partea III. SARCINI .

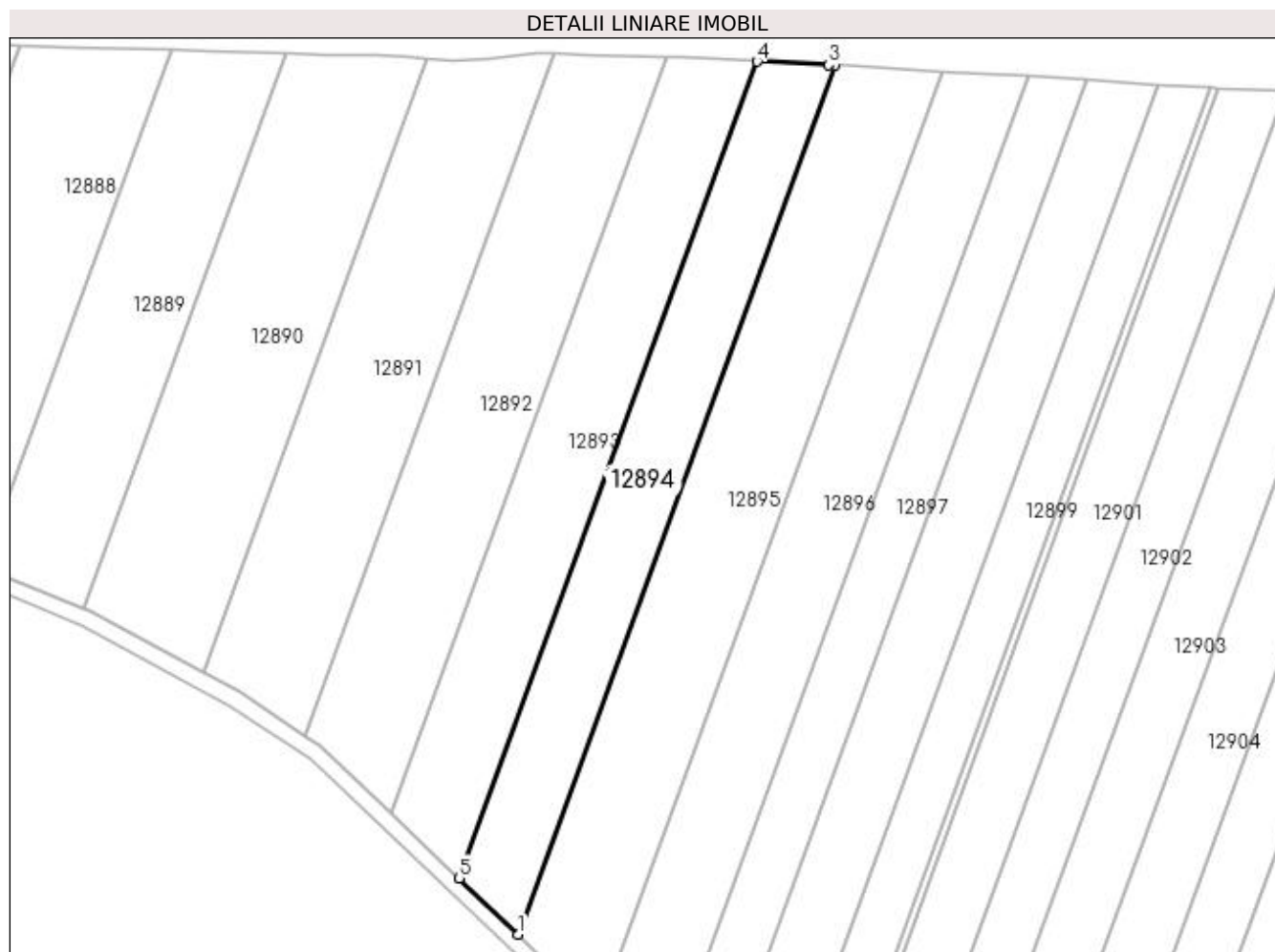
Inscrieri privind dezmembramintele dreptului de proprietate, drepturi reale de garanție și sarcini	Referințe
NU SUNT	

Anexa Nr. 1 La Partea I

Teren

Nr cadastral	Suprafața (mp)*	Observații / Referințe
	4.000	

* Suprafața este determinată în planul de proiecție Stereo 70.



Date referitoare la teren

Crt	Categorie folosință	Intra vilan	Suprafața (mp)	Tarla	Parcelă	Nr. topo	Observații / Referințe
1	arabil	NU	4.000	176	13	-	

Lungime Segmente

1) Valorile lungimilor segmentelor sunt obținute din proiecție în plan.

Punct început	X / Y	Punct sfârșit	X / Y	Lungime segment (** (m)
1	365.422,156 282.725,397	2	365.499,637 282.937,614	225.918
2	365.499,637 282.937,614	3	365.498,047 282.937,7	1.592
3	365.498,047 282.937,7	4	365.480,544 282.938,549	17.524
4	365.480,544 282.938,549	5	365.407,742 282.739,147	212.276
5	365.407,742 282.739,147	1	365.422,156 282.725,397	19.921

**** Lungimile segmentelor sunt determinate în planul de proiecție Stereo 70 și sunt rotunjite la 1 milimetru.**

***** Distanța dintre puncte este formată din segmente cumulate ce sunt mai mici decât valoarea 1 milimetru.**

**DATE DESPRE IMOBILUL NR. 12895**

Oficiul de Cadastru și Publicitate Imobiliară DOLJ
Biroul de Cadastru și Publicitate Imobiliară Craiova

A. Partea I. Descrierea imobilului

TEREN Extravilan

Adresa: Jud. Dolj, T176, P14

Nr. Crt	Nr cadastral Nr. topografic	Suprafața* (mp)	Observații / Referințe
A1		5.900	Sector cadastral:29 Teren neimprejmuit;

B. Partea II. Proprietari și acte

Inscrieri privitoare la dreptul de proprietate și alte drepturi reale	Referințe
/	
Act Administrativ nr. TDP 4118-19539, din 26/03/1997 emis de COMISIA JUDETEANA DOLJ;	
B1	A1
Intabulare, drept de PROPRIETATE, dobandit prin Reconstituire, cota actuala 1/1, cota initiala 1/1 1) VALU ALEXANDRA, LIPSĂ CNP	

C. Partea III. SARCINI .

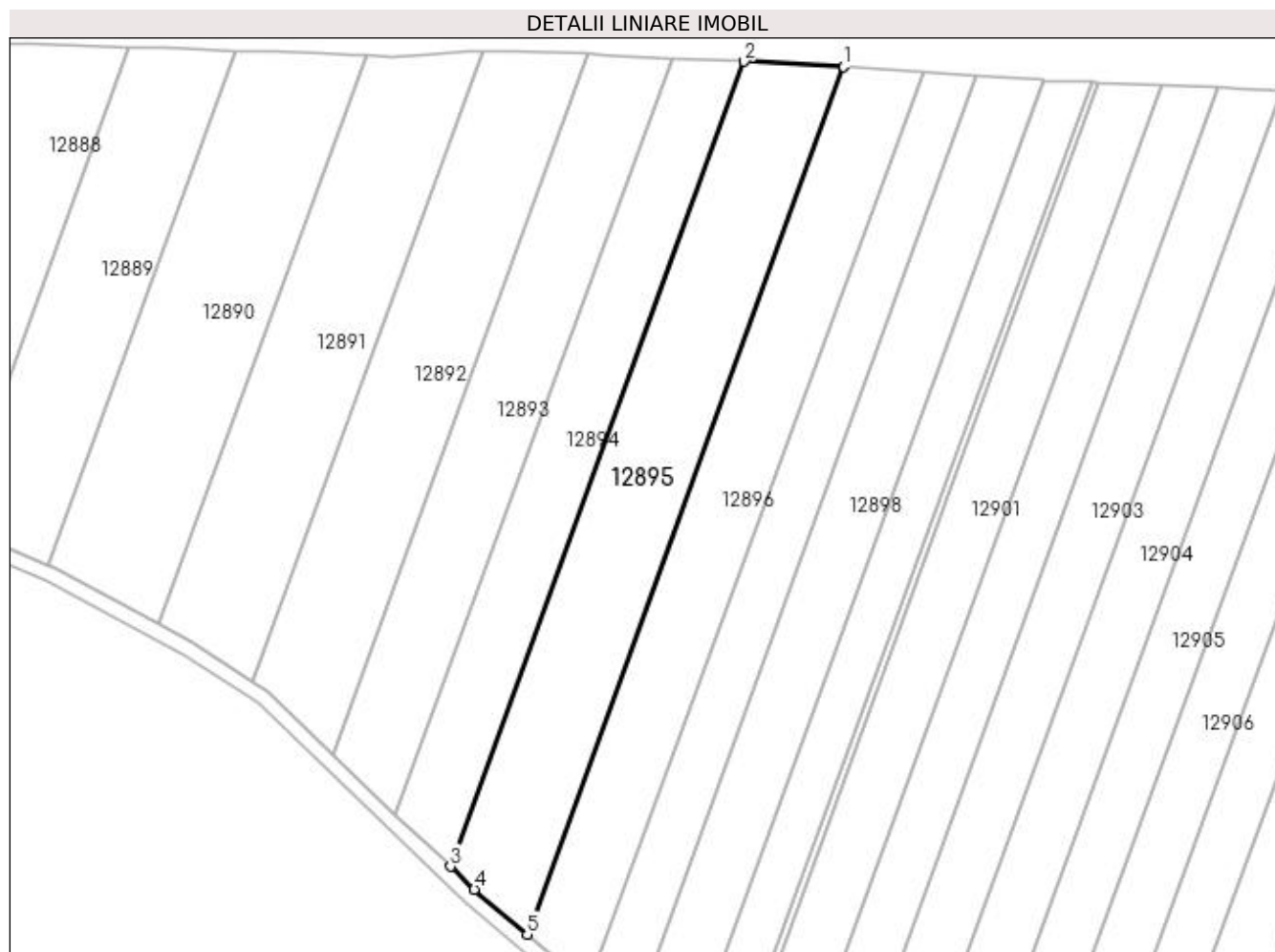
Inscrieri privind dezmembramintele dreptului de proprietate, drepturi reale de garanție și sarcini	Referințe
NU SUNT	

Anexa Nr. 1 La Partea I

Teren

Nr cadastral	Suprafața (mp)*	Observații / Referințe
	5.900	

* Suprafața este determinată în planul de proiecție Stereo 70.



Date referitoare la teren

Crt	Categorie folosință	Intra vilan	Suprafața (mp)	Tarla	Parcelă	Nr. topo	Observații / Referințe
1	arabil	NU	5.900	176	14	-	

Lungime Segmente

1) Valorile lungimilor segmentelor sunt obținute din proiecție în plan.

Punct început	X / Y	Punct sfârșit	X / Y	Lungime segment (** (m)
1	365.525,862 282.936,187	2	365.499,637 282.937,614	26.264
2	365.499,637 282.937,614	3	365.422,156 282.725,397	225.918
3	365.422,156 282.725,397	4	365.428,422 282.719,42	8.659
4	365.428,422 282.719,42	5	365.442,386 282.707,55	18.327
5	365.442,386 282.707,55	1	365.525,862 282.936,187	243.399

**** Lungimile segmentelor sunt determinate în planul de proiecție Stereo 70 și sunt rotunjite la 1 milimetru.**

***** Distanța dintre puncte este formată din segmente cumulate ce sunt mai mici decât valoarea 1 milimetru.**

**DATE DESPRE IMOBILUL NR. 12896**

Oficiul de Cadastru și Publicitate Imobiliară DOLJ
Biroul de Cadastru și Publicitate Imobiliară Craiova

A. Partea I. Descrierea imobilului

TEREN Extravilan

Adresa: Jud. Dolj, T176, P15

Nr. Crt	Nr cadastral Nr. topografic	Suprafața* (mp)	Observații / Referințe
A1		5.000	Sector cadastral:29 Teren neimprejmuit;

B. Partea II. Proprietari și acte

Inscrieri privitoare la dreptul de proprietate și alte drepturi reale	Referințe
/	
Act Administrativ nr. TDP 4645-45926, din 24/08/1998 emis de COMISIA JUDETEANA DOLJ;	
B1	A1
Intabulare, drept de PROPRIETATE, dobandit prin Reconstituire, cota actuala 1/1, cota initiala 1/1 1) IURES DUMITRU, LIPSĂ CNP	

C. Partea III. SARCINI .

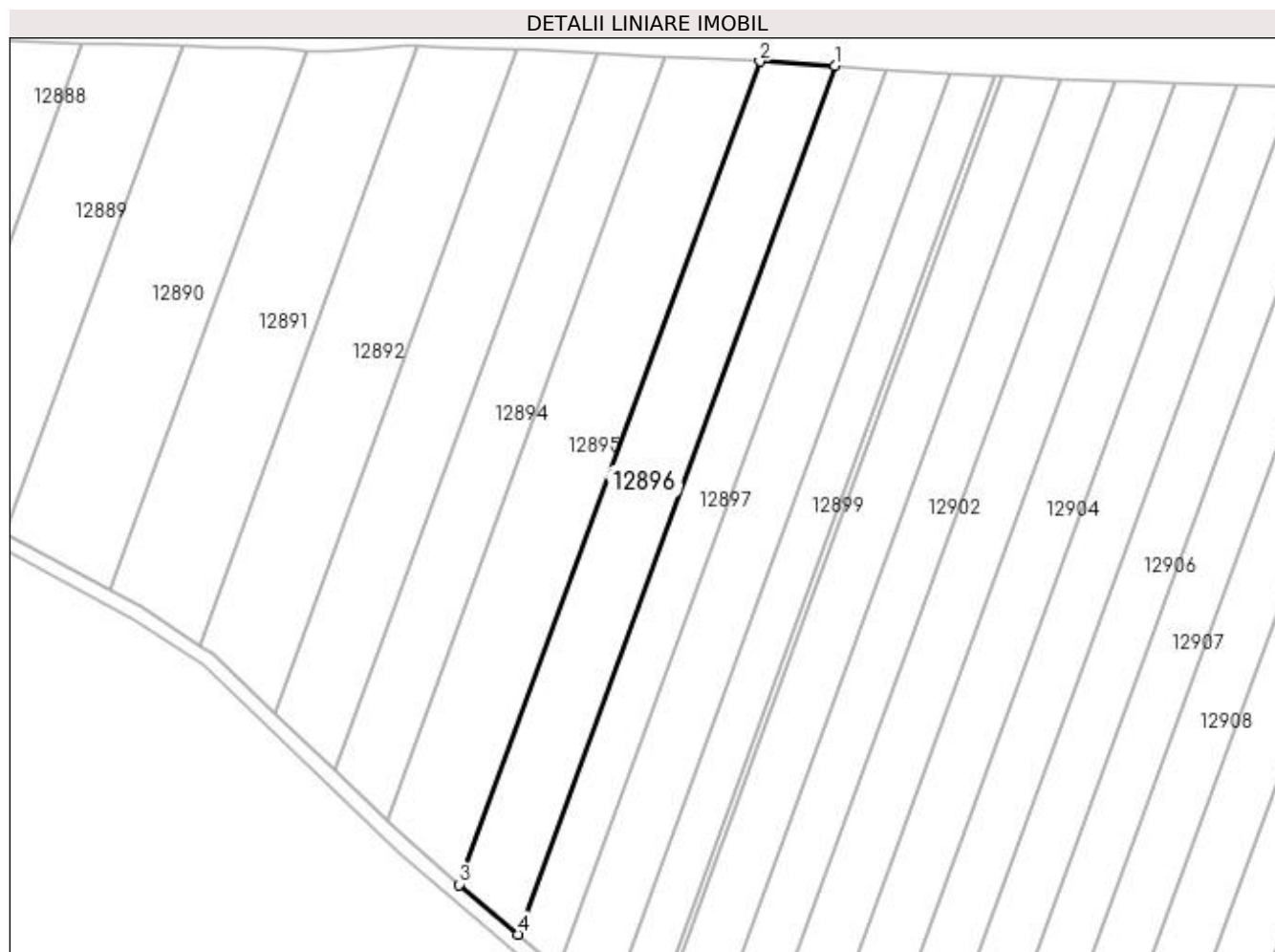
Inscrieri privind dezmembramintele dreptului de proprietate, drepturi reale de garanție și sarcini	Referințe
NU SUNT	

Anexa Nr. 1 La Partea I

Teren

Nr cadastral	Suprafața (mp)*	Observații / Referințe
	5.000	

* Suprafața este determinată în planul de proiecție Stereo 70.



Date referitoare la teren

Crt	Categorie folosință	Intra vilan	Suprafața (mp)	Tarla	Parcelă	Nr. topo	Observații / Referințe
1	arabil	NU	5.000	176	15	-	

Lungime Segmente

1) Valorile lungimilor segmentelor sunt obținute din proiecție în plan.

Punct început	X / Y	Punct sfârșit	X / Y	Lungime segment (** (m)
1	365.546,727 282.935,052	2	365.525,862 282.936,187	20.896
2	365.525,862 282.936,187	3	365.442,386 282.707,55	243.399
3	365.442,386 282.707,55	4	365.458,625 282.693,745	21.314
4	365.458,625 282.693,745	1	365.546,727 282.935,052	256.887

**** Lungimile segmentelor sunt determinate în planul de proiecție Stereo 70 și sunt rotunjite la 1 milimetru.**

***** Distanța dintre puncte este formată din segmente cumulate ce sunt mai mici decât valoarea 1 milimetru.**

**DATE DESPRE IMOBILUL NR. 12897**

Oficiul de Cadastru și Publicitate Imobiliară DOLJ
Biroul de Cadastru și Publicitate Imobiliară Craiova

A. Partea I. Descrierea imobilului

TEREN Extravilan

Adresa: Jud. Dolj, T176, P16

Nr. Crt	Nr cadastral Nr. topografic	Suprafața* (mp)	Observații / Referințe
A1		3.600	Sector cadastral:29 Teren neimprejmuit;

B. Partea II. Proprietari și acte

Inscrieri privitoare la dreptul de proprietate și alte drepturi reale	Referințe
/	
Act Administrativ nr. TDP 4414-19538, din 23/03/1998 emis de COMISIA JUDETEANA DOLJ;	
B1	A1
Intabulare, drept de PROPRIETATE, dobandit prin Reconstituire, cota actuala 1/1, cota initiala 1/1 1) CULA ELENA, LIPSĂ CNP	

C. Partea III. SARCINI .

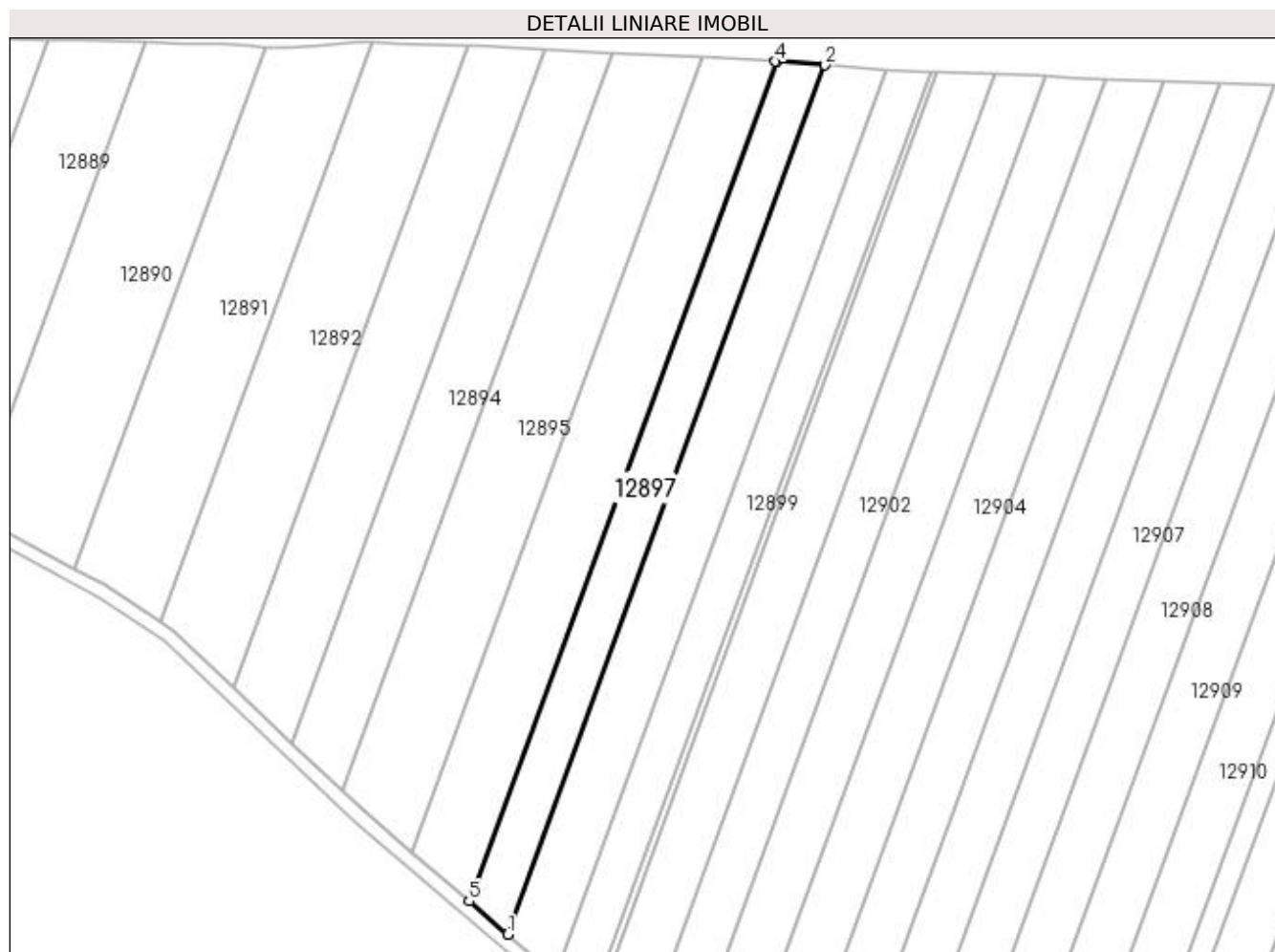
Inscrieri privind dezmembramintele dreptului de proprietate, drepturi reale de garanție și sarcini	Referințe
NU SUNT	

Anexa Nr. 1 La Partea I

Teren

Nr cadastral	Suprafața (mp)*	Observații / Referințe
	3.600	

* Suprafața este determinată în planul de proiecție Stereo 70.



Date referitoare la teren

Crt	Categorie folosință	Intravilan	Suprafața (mp)	Tarla	Parcelă	Nr. topo	Observații / Referințe
1	arabil	NU	3.600	176	16	-	Tarla 176/16 gresita in TDP

Lungime Segmente

1) Valorile lungimilor segmentelor sunt obținute din proiecție în plan.

Punct început	X / Y	Punct sfârșit	X / Y	Lungime segment (** (m)
1	365.469,814 282.684,233	2	365.560,995 282.933,972	265.864
2	365.560,995 282.933,972	3	365.547,085 282.935,032	13.951
3	365.547,085 282.935,032	4	365.546,727 282.935,052	0.359
4	365.546,727 282.935,052	5	365.458,625 282.693,745	256.887
5	365.458,625 282.693,745	1	365.469,814 282.684,233	14.686

**** Lungimile segmentelor sunt determinate în planul de proiecție Stereo 70 și sunt rotunjite la 1 milimetru.**

***** Distanța dintre puncte este formată din segmente cumulate ce sunt mai mici decât valoarea 1 milimetru.**

**DATE DESPRE IMOBILUL NR. 12898**

Oficiul de Cadastru și Publicitate Imobiliară DOLJ
Biroul de Cadastru și Publicitate Imobiliară Craiova

A. Partea I. Descrierea imobilului

TEREN Extravilan

Adresa: Jud. Dolj, T176, P17

Nr. Crt	Nr cadastral Nr. topografic	Suprafața* (mp)	Observații / Referințe
A1	33412	4.600	Sector cadastral:29 Teren neimprejmuit;

B. Partea II. Proprietari și acte

Inscrieri privitoare la dreptul de proprietate și alte drepturi reale		Referințe
104709 / 07/07/2017		
Hotarare Judecatoreasca nr. SENTINTA CIVILA NR 1657 IN DOSAR 664/183/2014, din 17/06/2014 emis de JUDECATORIA BAILESTI;		
B1	Intabulare, drept de PROPRIETATE, dobandit prin Hotarare Judecatoreasca, cota actuala 1/1, cota initiala 1/1 1) CORNEANU VALENTIN-FLORIN	A1

C. Partea III. SARCINI .

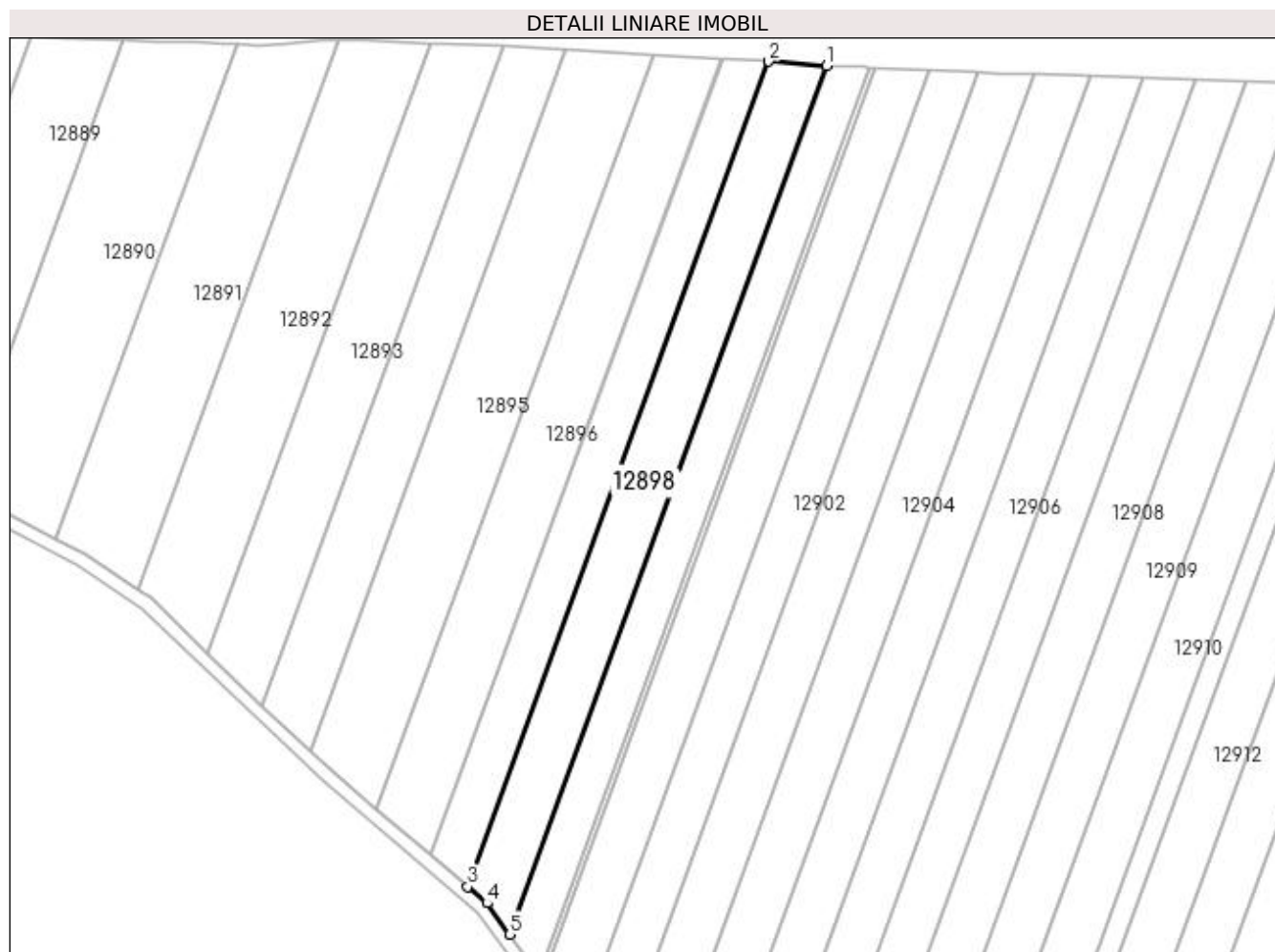
Inscrieri privind dezmembramintele dreptului de proprietate, drepturi reale de garanție și sarcini	Referințe
NU SUNT	

Anexa Nr. 1 La Partea I

Teren

Nr cadastral	Suprafața (mp)*	Observații / Referințe
33412	4.600	

* Suprafața este determinată în planul de proiecție Stereo 70.



Date referitoare la teren

Crt	Categorie folosință	Intravilan	Suprafața (mp)	Tarla	Parcelă	Nr. topo	Observații / Referințe
1	arabil	NU	4.600	176	17	-	

Lungime Segmente

1) Valorile lungimilor segmentelor sunt obținute din proiecție în plan.

Punct început	X / Y	Punct sfârșit	X / Y	Lungime segment (** (m)
1	365.578,498 282.932,638	2	365.560,995 282.933,972	17.554
2	365.560,995 282.933,972	3	365.469,814 282.684,233	265.864
3	365.469,814 282.684,233	4	365.475,673 282.679,253	7.689
4	365.475,673 282.679,253	5	365.482,548 282.669,835	11.66
5	365.482,548 282.669,835	1	365.578,498 282.932,638	279.772

**** Lungimile segmentelor sunt determinate în planul de proiecție Stereo 70 și sunt rotunjite la 1 milimetru.**

***** Distanța dintre puncte este formată din segmente cumulate ce sunt mai mici decât valoarea 1 milimetru.**

**DATE DESPRE IMOBILUL NR. 12899**

Oficiul de Cadastru și Publicitate Imobiliară DOLJ
Biroul de Cadastru și Publicitate Imobiliară Craiova

A. Partea I. Descrierea imobilului

TEREN Extravilan

Adresa: Jud. Dolj, T176, P18

Nr. Crt	Nr cadastral Nr. topografic	Suprafața* (mp)	Observații / Referințe
A1		3.500	Sector cadastral:29 Teren neimprejmuit;

B. Partea II. Proprietari și acte

Inscrieri privitoare la dreptul de proprietate și alte drepturi reale	Referințe
/	
Act Administrativ nr. TDP 4554-19529, din 17/06/1998 emis de COMISIA JUDETEANA DOLJ;	
B1	A1
Intabulare, drept de PROPRIETATE, dobândit prin Reconstituire, cota actuala 1/1, cota initiala 1/1 1) STANCA MARIA, LIPSĂ CNP	

C. Partea III. SARCINI .

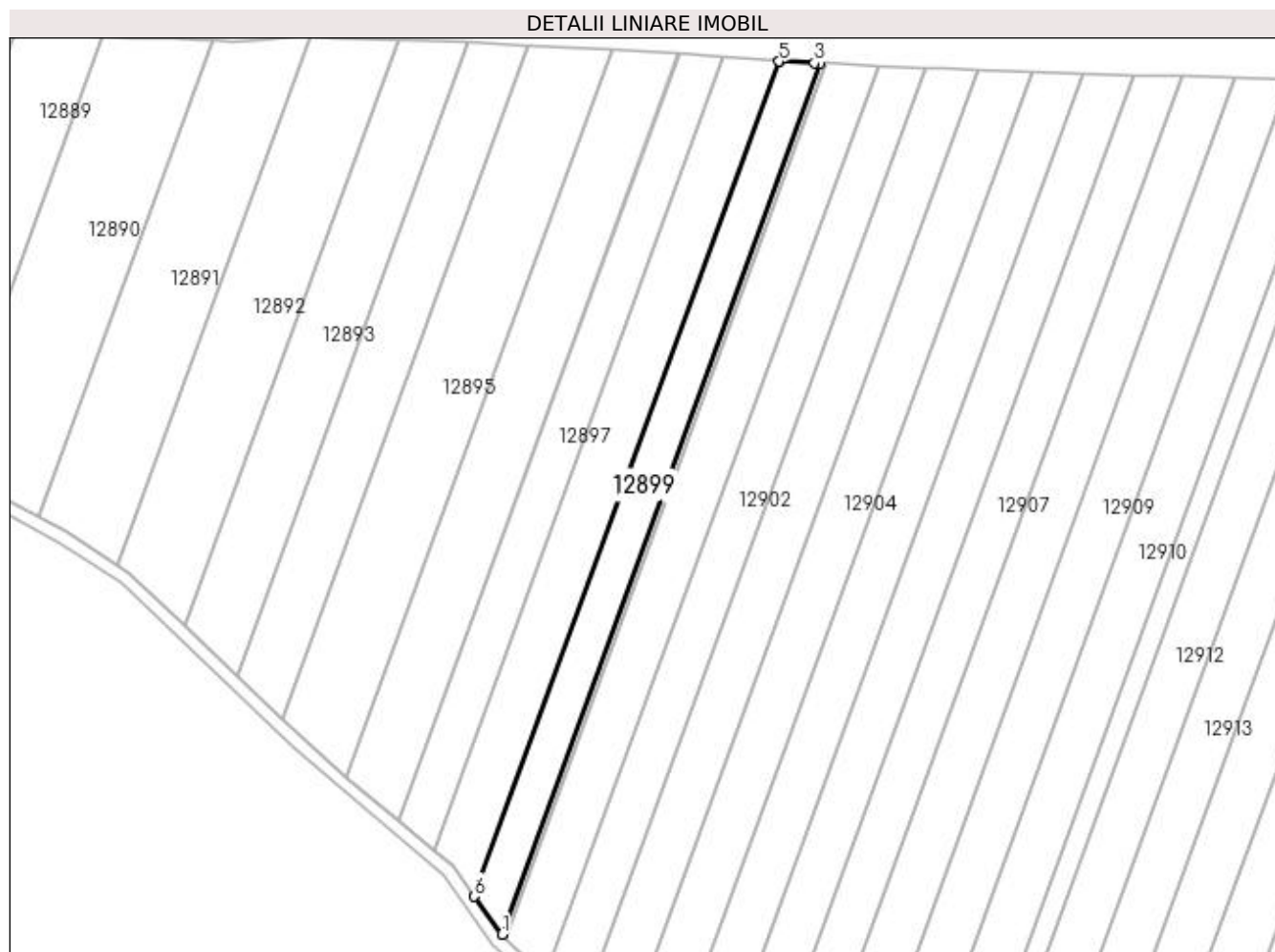
Inscrieri privind dezmembramintele dreptului de proprietate, drepturi reale de garanție și sarcini	Referințe
NU SUNT	

Anexa Nr. 1 La Partea I

Teren

Nr cadastral	Suprafața (mp)*	Observații / Referințe
	3.500	

* Suprafața este determinată în planul de proiecție Stereo 70.



Date referitoare la teren

Crt	Categorie folosință	Intra vilan	Suprafața (mp)	Tarla	Parcelă	Nr. topo	Observații / Referințe
1	arabil	NU	3.500	176	18	-	

Lungime Segmente

1) Valorile lungimilor segmentelor sunt obținute din proiecție în plan.

Punct început	X / Y	Punct sfârșit	X / Y	Lungime segment (** (m)
1	365.491,237 282.657,932	2	365.591,358 282.932,159	291.933
2	365.591,358 282.932,159	3	365.589,609 282.932,234	1.75
3	365.589,609 282.932,234	4	365.578,732 282.932,62	10.884
4	365.578,732 282.932,62	5	365.578,498 282.932,638	0.234
5	365.578,498 282.932,638	6	365.482,548 282.669,835	279.772

Punct început	X / Y	Punct sfârşit	X / Y	Lungime segment (** (m)
6	365.482,548 282.669,835	1	365.491,237 282.657,932	14.737

** Lungimile segmentelor sunt determinate în planul de proiecţie Stereo 70 şi sunt rotunjite la 1 milimetru.

*** Distanţa dintre puncte este formată din segmente cumulate ce sunt mai mici decât valoarea 1 milimetru.

**DATE DESPRE IMOBILUL NR. 12900**

Oficiul de Cadastru și Publicitate Imobiliară DOLJ
 Biroul de Cadastru și Publicitate Imobiliară Craiova

A. Partea I. Descrierea imobilului

TEREN Extravilan

Adresa: Jud. Dolj, T176, P18/1

Nr. Crt	Nr cadastral Nr. topografic	Suprafața* (mp)	Observații / Referințe
A1		500	Sector cadastral:29 Teren neimprejmuit;

B. Partea II. Proprietari și acte

Inscrieri privitoare la dreptul de proprietate și alte drepturi reale	Referințe
/	
Act Administrativ nr. TDP 2331-44610, din 05/11/1996 emis de COMISIA JUDETEANA DOLJ;	
B1	A1
Intabulare, drept de PROPRIETATE, dobandit prin Reconstituire, cota actuala 1/1, cota initiala 1/1 1) CALDARARU DINU, LIPSĂ CNP	

C. Partea III. SARCINI .

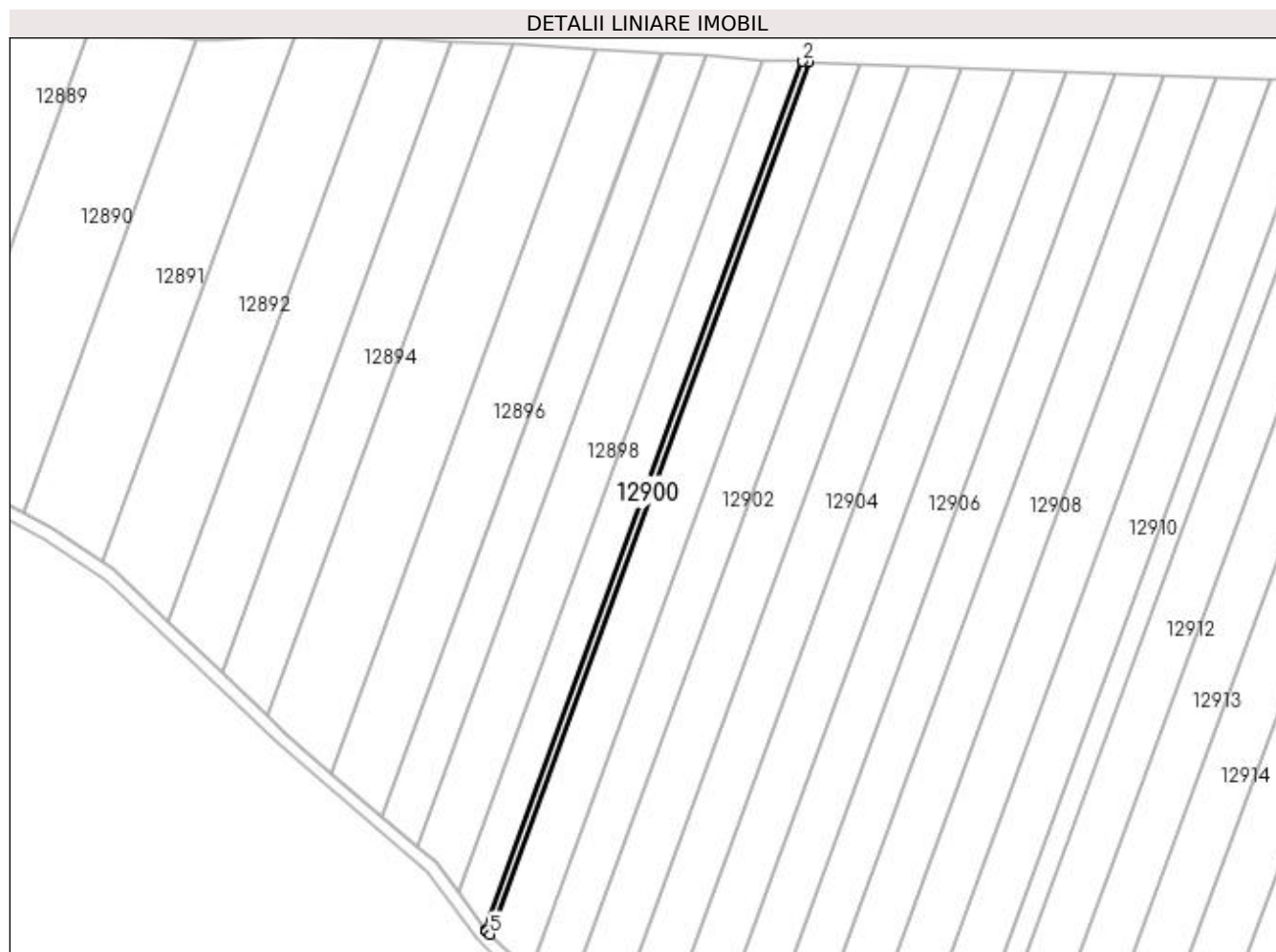
Inscrieri privind dezmembramintele dreptului de proprietate, drepturi reale de garanție și sarcini	Referințe
NU SUNT	

Anexa Nr. 1 La Partea I

Teren

Nr cadastral	Suprafața (mp)*	Observații / Referințe
	500	

* Suprafața este determinată în planul de proiecție Stereo 70.



Date referitoare la teren

Crt	Categorie folosință	Intra vilan	Suprafața (mp)	Tarla	Parcelă	Nr. topo	Observații / Referințe
1	arabil	NU	500	176	18/1	-	

Lungime Segmente

1) Valorile lungimilor segmentelor sunt obținute din proiecție în plan.

Punct început	X / Y	Punct sfârșit	X / Y	Lungime segment (** (m)
1	365.593,149 282.932,083	2	365.591,358 282.932,159	1.793
2	365.591,358 282.932,159	3	365.491,237 282.657,932	291.933
3	365.491,237 282.657,932	4	365.491,536 282.657,522	0.508
4	365.491,536 282.657,522	5	365.492,552 282.656,552	1.404
5	365.492,552 282.656,552	1	365.593,149 282.932,083	293.321

**** Lungimile segmentelor sunt determinate în planul de proiecție Stereo 70 și sunt rotunjite la 1 milimetru.**

***** Distanța dintre puncte este formată din segmente cumulate ce sunt mai mici decât valoarea 1 milimetru.**

**DATE DESPRE IMOBILUL NR. 12901**

Oficiul de Cadastru și Publicitate Imobiliară DOLJ
Biroul de Cadastru și Publicitate Imobiliară Craiova

A. Partea I. Descrierea imobilului

TEREN Extravilan

Adresa: Jud. Dolj, T176, P19

Nr. Crt	Nr cadastral Nr. topografic	Suprafața* (mp)	Observații / Referințe
A1		4.700	Sector cadastral:29 Teren neimprejmuit;

B. Partea II. Proprietari și acte

Inscrieri privitoare la dreptul de proprietate și alte drepturi reale	Referințe
/	
Act Administrativ nr. TDP 2177-69681, din 13/09/1996 emis de COMISIA JUDETEANA DOLJ;	
B1	A1
Intabulare, drept de PROPRIETATE, dobandit prin Reconstituire, cota actuala 1/1, cota initiala 1/1 1) VIRBAN STANA, LIPSA CNP	

C. Partea III. SARCINI .

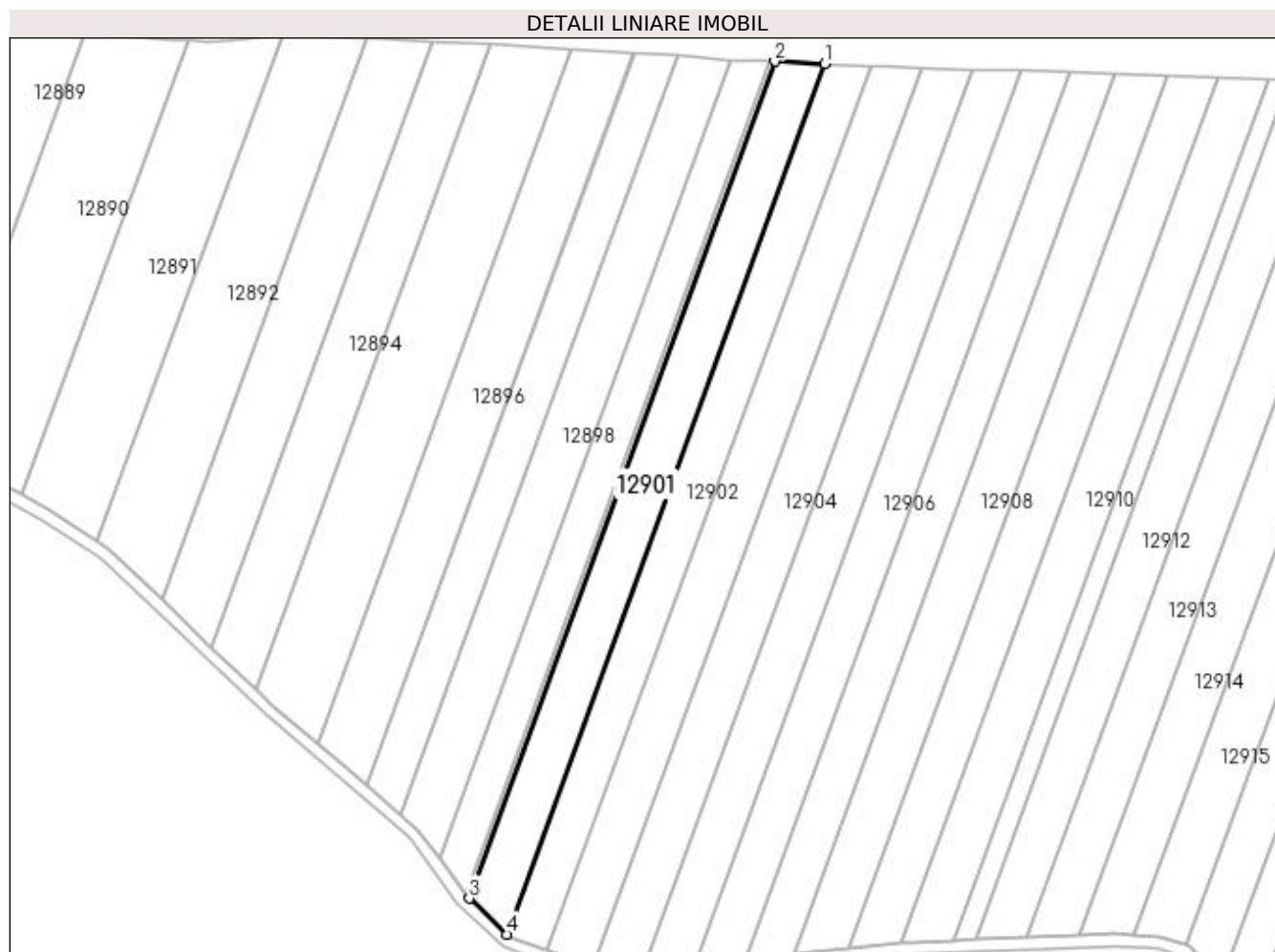
Inscrieri privind dezmembramintele dreptului de proprietate, drepturi reale de garanție și sarcini	Referințe
NU SUNT	

Anexa Nr. 1 La Partea I

Teren

Nr cadastral	Suprafața (mp)*	Observații / Referințe
	4.700	

* Suprafața este determinată în planul de proiecție Stereo 70.



Date referitoare la teren

Crt	Categorie folosință	Intra vilan	Suprafața (mp)	Tarla	Parcelă	Nr. topo	Observații / Referințe
1	arabil	NU	4.700	176	19	-	

Lungime Segmente

1) Valorile lungimilor segmentelor sunt obținute din proiecție în plan.

Punct început	X / Y	Punct sfârșit	X / Y	Lungime segment (** (m)
1	365.609,613 282.931,382	2	365.593,149 282.932,083	16.479
2	365.593,149 282.932,083	3	365.492,552 282.656,552	293.321
3	365.492,552 282.656,552	4	365.504,948 282.644,709	17.144
4	365.504,948 282.644,709	1	365.609,613 282.931,382	305.183

**** Lungimile segmentelor sunt determinate în planul de proiecție Stereo 70 și sunt rotunjite la 1 milimetru.**

***** Distanța dintre puncte este formată din segmente cumulate ce sunt mai mici decât valoarea 1 milimetru.**

**DATE DESPRE IMOBILUL NR. 12902**

Oficiul de Cadastru și Publicitate Imobiliară DOLJ
Biroul de Cadastru și Publicitate Imobiliară Craiova

A. Partea I. Descrierea imobilului

TEREN Extravilan

Adresa: Jud. Dolj, T176, P20

Nr. Crt	Nr cadastral Nr. topografic	Suprafața* (mp)	Observații / Referințe
A1		4.400	Sector cadastral:29 Teren neimprejmuit;

B. Partea II. Proprietari și acte

Inscrieri privitoare la dreptul de proprietate și alte drepturi reale	Referințe
/	
Act Administrativ nr. TDP 3429-9572, din 19/11/1996 emis de COMISIA JUDETEANA DOLJ;	
B1	A1
Intabulare, drept de PROPRIETATE, dobândit prin Reconstituire, cota actuala 1/1, cota initiala 1/1	
1) GODO GEORGETA, LIPSĂ CNP	
2) VIRBAN DUMITRU, LIPSĂ CNP	

C. Partea III. SARCINI .

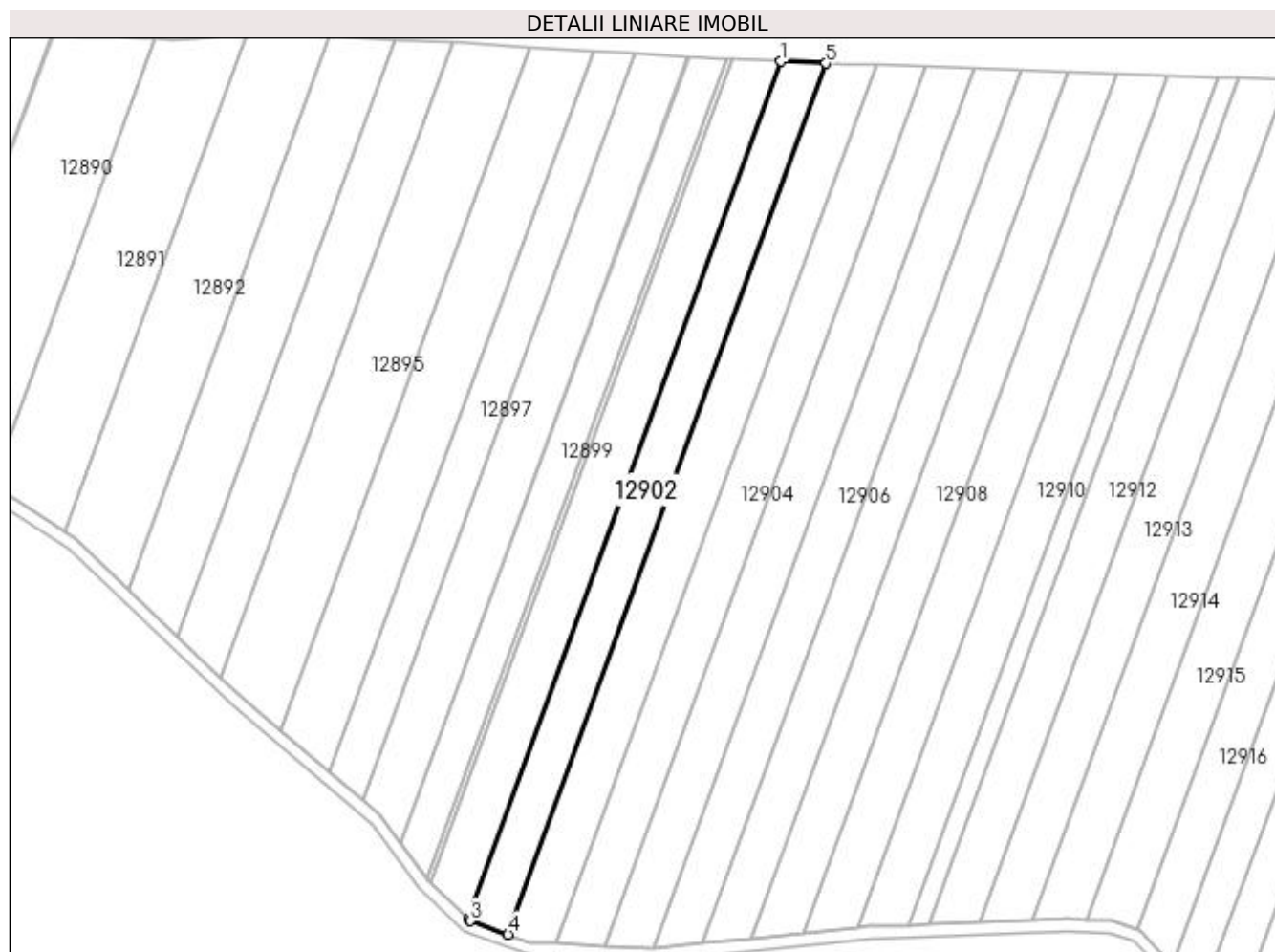
Inscrieri privind dezmembramintele dreptului de proprietate, drepturi reale de garanție și sarcini	Referințe
NU SUNT	

Anexa Nr. 1 La Partea I

Teren

Nr cadastral	Suprafața (mp)*	Observații / Referințe
	4.400	

* Suprafața este determinată în planul de proiecție Stereo 70.



Date referitoare la teren

Crt	Categorie folosință	Intra vilan	Suprafața (mp)	Tarla	Parcelă	Nr. topo	Observații / Referințe
1	arabil	NU	4.400	176	20	-	

Lungime Segmente

1) Valorile lungimilor segmentelor sunt obținute din proiecție în plan.

Punct început	X / Y	Punct sfârșit	X / Y	Lungime segment (** (m)
1	365.609,613 282.931,382	2	365.504,948 282.644,709	305.183
2	365.504,948 282.644,709	3	365.505,743 282.643,949	1.1
3	365.505,743 282.643,949	4	365.518,26 282.639,492	13.287
4	365.518,26 282.639,492	5	365.624,597 282.930,744	310.057
5	365.624,597 282.930,744	1	365.609,613 282.931,382	14.997

**** Lungimile segmentelor sunt determinate în planul de proiecție Stereo 70 și sunt rotunjite la 1 milimetru.**

***** Distanța dintre puncte este formată din segmente cumulate ce sunt mai mici decât valoarea 1 milimetru.**

**DATE DESPRE IMOBILUL NR. 12903**

Oficiul de Cadastru și Publicitate Imobiliară DOLJ
Biroul de Cadastru și Publicitate Imobiliară Craiova

A. Partea I. Descrierea imobilului

TEREN Extravilan

Adresa: Jud. Dolj, T176, P21

Nr. Crt	Nr cadastral Nr. topografic	Suprafața* (mp)	Observații / Referințe
A1		5.000	Sector cadastral:29 Teren neimprejmuit;

B. Partea II. Proprietari și acte

Inscrieri privitoare la dreptul de proprietate și alte drepturi reale	Referințe
/	
Act Administrativ nr. TDP 1961-45389, din 27/08/1996 emis de COMISIA JUDETEANA DOLJ;	
B1	A1
Intabulare, drept de PROPRIETATE, dobândit prin Reconstituire, cota actuala 1/1, cota initiala 1/1 1) BOABA MARIN , LIPSĂ CNP	

C. Partea III. SARCINI .

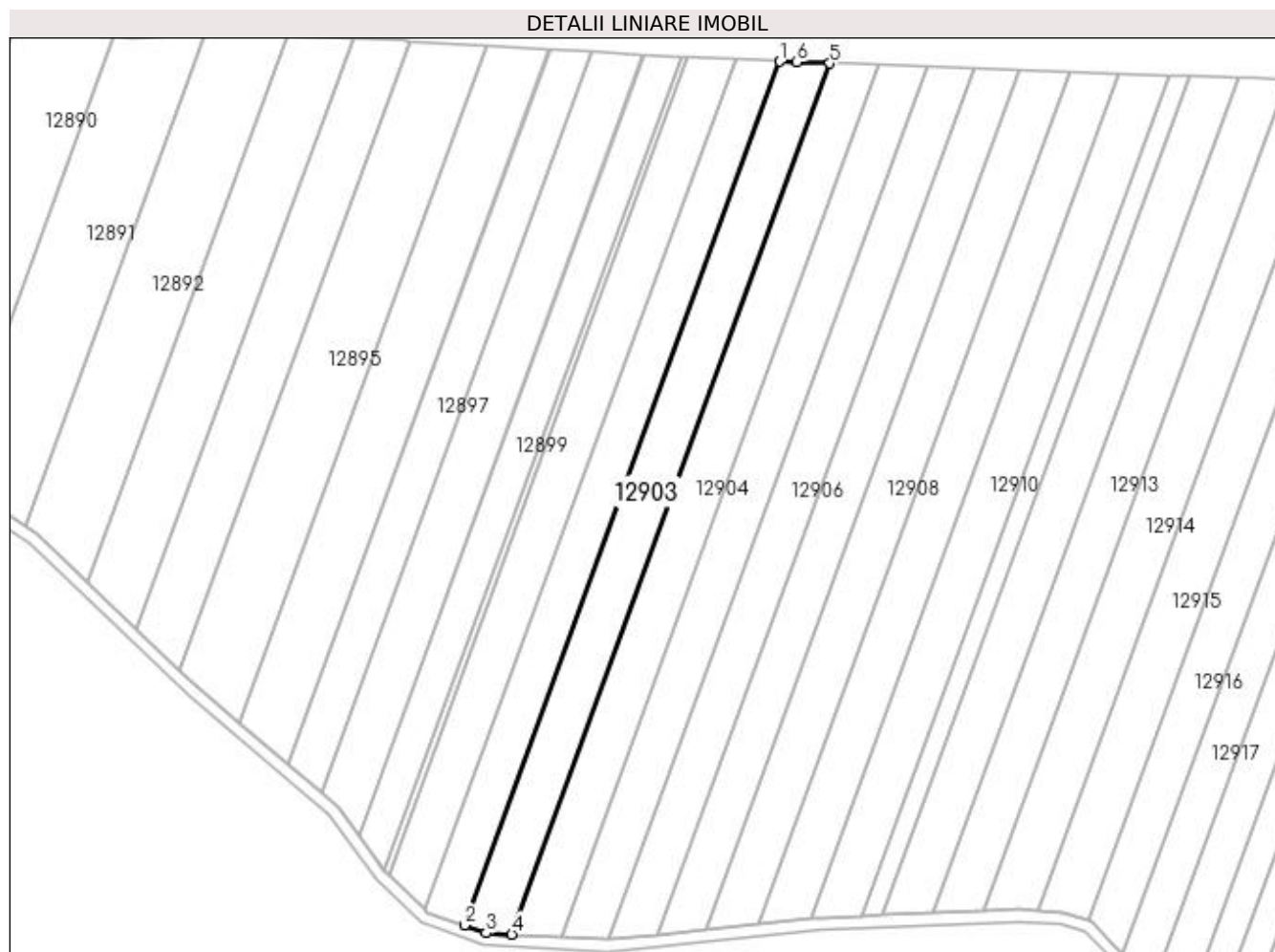
Inscrieri privind dezmembramintele dreptului de proprietate, drepturi reale de garanție și sarcini	Referințe
NU SUNT	

Anexa Nr. 1 La Partea I

Teren

Nr cadastral	Suprafața (mp)*	Observații / Referințe
	5.000	

* Suprafața este determinată în planul de proiecție Stereo 70.



Date referitoare la teren

Crt	Categorie folosință	Intra vilan	Suprafața (mp)	Tarla	Parcelă	Nr. topo	Observații / Referințe
1	arabil	NU	5.000	176	21	-	

Lungime Segmente

1) Valorile lungimilor segmentelor sunt obținute din proiecție în plan.

Punct început	X / Y	Punct sfârșit	X / Y	Lungime segment (** (m)
1	365.624,597 282.930,744	2	365.518,26 282.639,492	310.057
2	365.518,26 282.639,492	3	365.525,487 282.636,918	7.672
3	365.525,487 282.636,918	4	365.534,206 282.636,43	8.732
4	365.534,206 282.636,43	5	365.641,432 282.930,116	312.648
5	365.641,432 282.930,116	6	365.630,382 282.930,498	11.056

Punct început	X / Y	Punct sfârșit	X / Y	Lungime segment (** (m)
6	365.630,382 282.930,498	1	365.624,597 282.930,744	5.791

** Lungimile segmentelor sunt determinate în planul de proiecție Stereo 70 și sunt rotunjite la 1 milimetru.

*** Distanța dintre puncte este formată din segmente cumulate ce sunt mai mici decât valoarea 1 milimetru.

**DATE DESPRE IMOBILUL NR. 12904**

Oficiul de Cadastru și Publicitate Imobiliară DOLJ
Biroul de Cadastru și Publicitate Imobiliară Craiova

A. Partea I. Descrierea imobilului

TEREN Extravilan

Adresa: Jud. Dolj, T176, P22

Nr. Crt	Nr cadastral Nr. topografic	Suprafața* (mp)	Observații / Referințe
A1		5.000	Sector cadastral:29 Teren neimprejmuit;

B. Partea II. Proprietari și acte

Inscrieri privitoare la dreptul de proprietate și alte drepturi reale	Referințe
/	
Act Administrativ nr. TDP 1562-43780, din 22/05/1996 emis de COMISIA JUDETEANA DOLJ;	
B1	A1
Intabulare, drept de PROPRIETATE, dobândit prin Reconstituire, cota actuala 1/1, cota initiala 1/1 1) RISTEA GHEORGHE, LIPSĂ CNP	

C. Partea III. SARCINI .

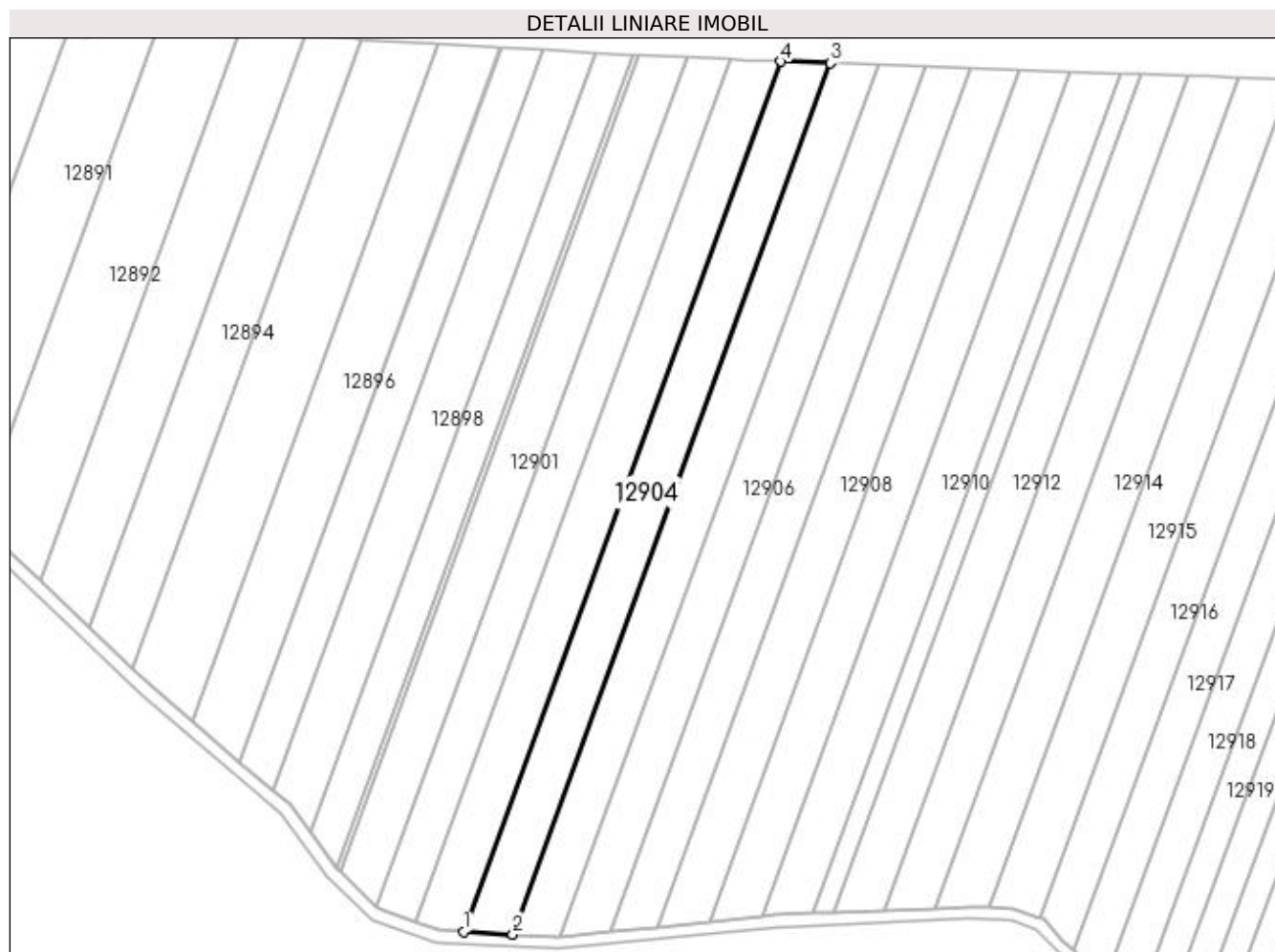
Inscrieri privind dezmembramintele dreptului de proprietate, drepturi reale de garanție și sarcini	Referințe
NU SUNT	

Anexa Nr. 1 La Partea I

Teren

Nr cadastral	Suprafața (mp)*	Observații / Referințe
	5.000	

* Suprafața este determinată în planul de proiecție Stereo 70.



Date referitoare la teren

Crt	Categorie folosință	Intra vilan	Suprafața (mp)	Tarla	Parcelă	Nr. topo	Observații / Referințe
1	arabil	NU	5.000	176	22	-	

Lungime Segmente

1) Valorile lungimilor segmentelor sunt obținute din proiecție în plan.

Punct început	X / Y	Punct sfârșit	X / Y	Lungime segment (** (m)
1	365.534,206 282.636,43	2	365.550,88 282.635,497	16.7
2	365.550,88 282.635,497	3	365.658,234 282.929,535	313.023
3	365.658,234 282.929,535	4	365.641,432 282.930,116	16.813
4	365.641,432 282.930,116	1	365.534,206 282.636,43	312.648

**** Lungimile segmentelor sunt determinate în planul de proiecție Stereo 70 și sunt rotunjite la 1 milimetru.**

***** Distanța dintre puncte este formată din segmente cumulate ce sunt mai mici decât valoarea 1 milimetru.**

**DATE DESPRE IMOBILUL NR. 12905**

Oficiul de Cadastru și Publicitate Imobiliară DOLJ
Biroul de Cadastru și Publicitate Imobiliară Craiova

A. Partea I. Descrierea imobilului

TEREN Extravilan

Adresa: Jud. Dolj, T176, P23

Nr. Crt	Nr cadastral Nr. topografic	Suprafața* (mp)	Observații / Referințe
A1		4.800	Sector cadastral:29 Teren neimprejmuit;

B. Partea II. Proprietari și acte

Inscrieri privitoare la dreptul de proprietate și alte drepturi reale	Referințe
/	
Act Administrativ nr. TDP 2086-45372, din 03/09/1996 emis de COMISIA JUDETEANA DOLJ;	
B1	A1
Intabulare, drept de PROPRIETATE, dobândit prin Reconstituire, cota actuala 1/1, cota initiala 1/1	
1) POENARU IONEL, LIPSĂ CNP	
2) POENARU MARIUS, LIPSĂ CNP	

C. Partea III. SARCINI .

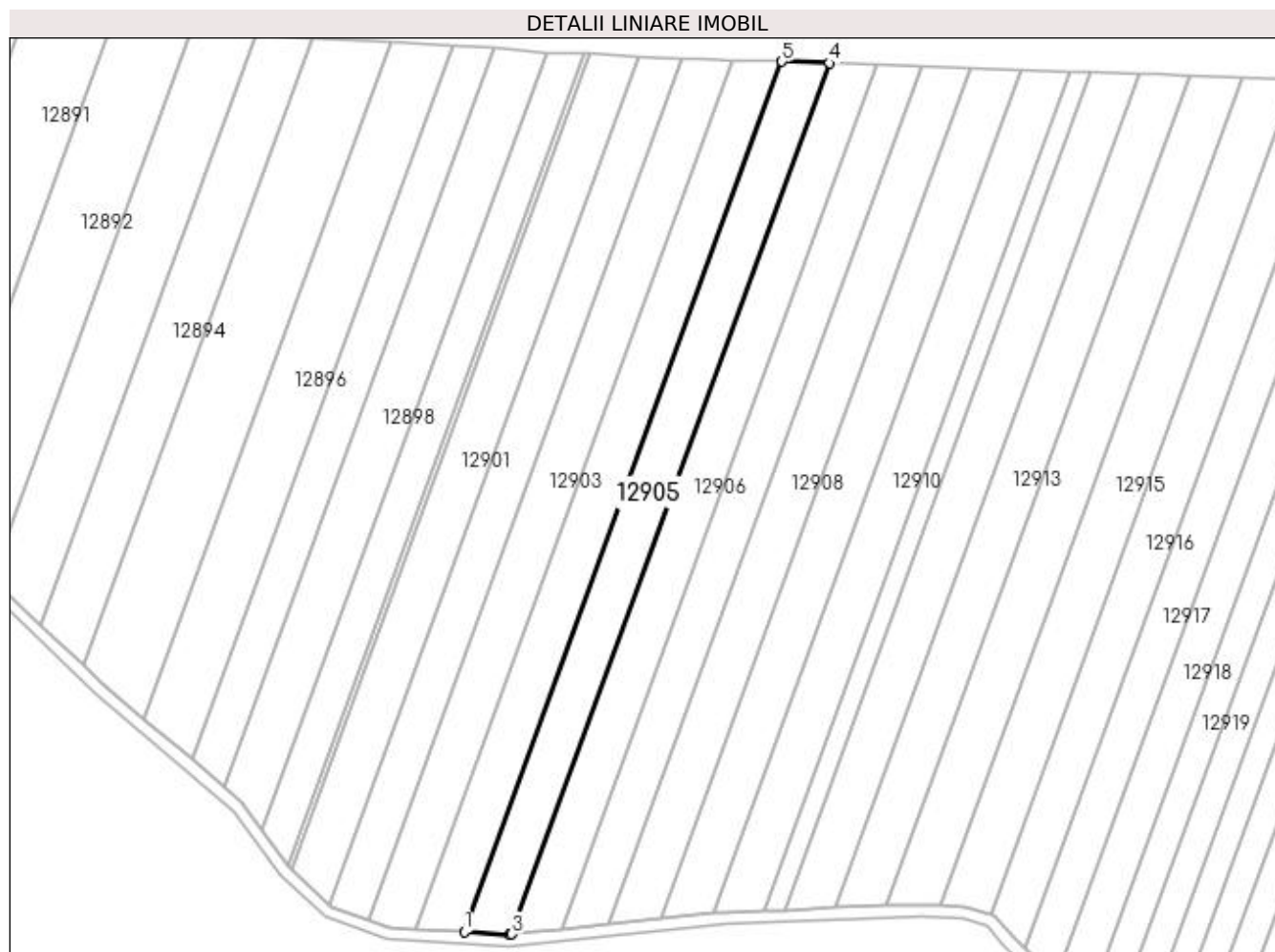
Inscrieri privind dezmembramintele dreptului de proprietate, drepturi reale de garanție și sarcini	Referințe
NU SUNT	

Anexa Nr. 1 La Partea I

Teren

Nr cadastral	Suprafața (mp)*	Observații / Referințe
	4.800	

* Suprafața este determinată în planul de proiecție Stereo 70.



Date referitoare la teren

Crt	Categorie folosință	Intra vilan	Suprafața (mp)	Tarla	Parcelă	Nr. topo	Observații / Referințe
1	arabil	NU	4.800	176	23	-	

Lungime Segmente

1) Valorile lungimilor segmentelor sunt obținute din proiecție în plan.

Punct început	X / Y	Punct sfârșit	X / Y	Lungime segment (** (m)
1	365.550,88 282.635,497	2	365.566,223 282.634,639	15.366
2	365.566,223 282.634,639	3	365.566,908 282.634,709	0.689
3	365.566,908 282.634,709	4	365.674,346 282.928,978	313.269
4	365.674,346 282.928,978	5	365.658,234 282.929,535	16.121
5	365.658,234 282.929,535	1	365.550,88 282.635,497	313.023

**** Lungimile segmentelor sunt determinate în planul de proiecție Stereo 70 și sunt rotunjite la 1 milimetru.**

***** Distanța dintre puncte este formată din segmente cumulate ce sunt mai mici decât valoarea 1 milimetru.**

**DATE DESPRE IMOBILUL NR. 12906**

Oficiul de Cadastru și Publicitate Imobiliară DOLJ
Biroul de Cadastru și Publicitate Imobiliară Craiova

A. Partea I. Descrierea imobilului

TEREN Extravilan

Adresa: Jud. Dolj, T176, P24

Nr. Crt	Nr cadastral Nr. topografic	Suprafața* (mp)	Observații / Referințe
A1		4.700	Sector cadastral:29 Teren neimprejmuit;

B. Partea II. Proprietari și acte

Inscrieri privitoare la dreptul de proprietate și alte drepturi reale	Referințe
/	
Act Administrativ nr. TDP 1055-45416, din 09/03/1994 emis de COMISIA JUDETEANA DOLJ;	
B1	A1
Intabulare, drept de PROPRIETATE, dobândit prin Reconstituire, cota actuala 1/1, cota initiala 1/1 1) POENARU GHEORGHE, LIPSĂ CNP	

C. Partea III. SARCINI .

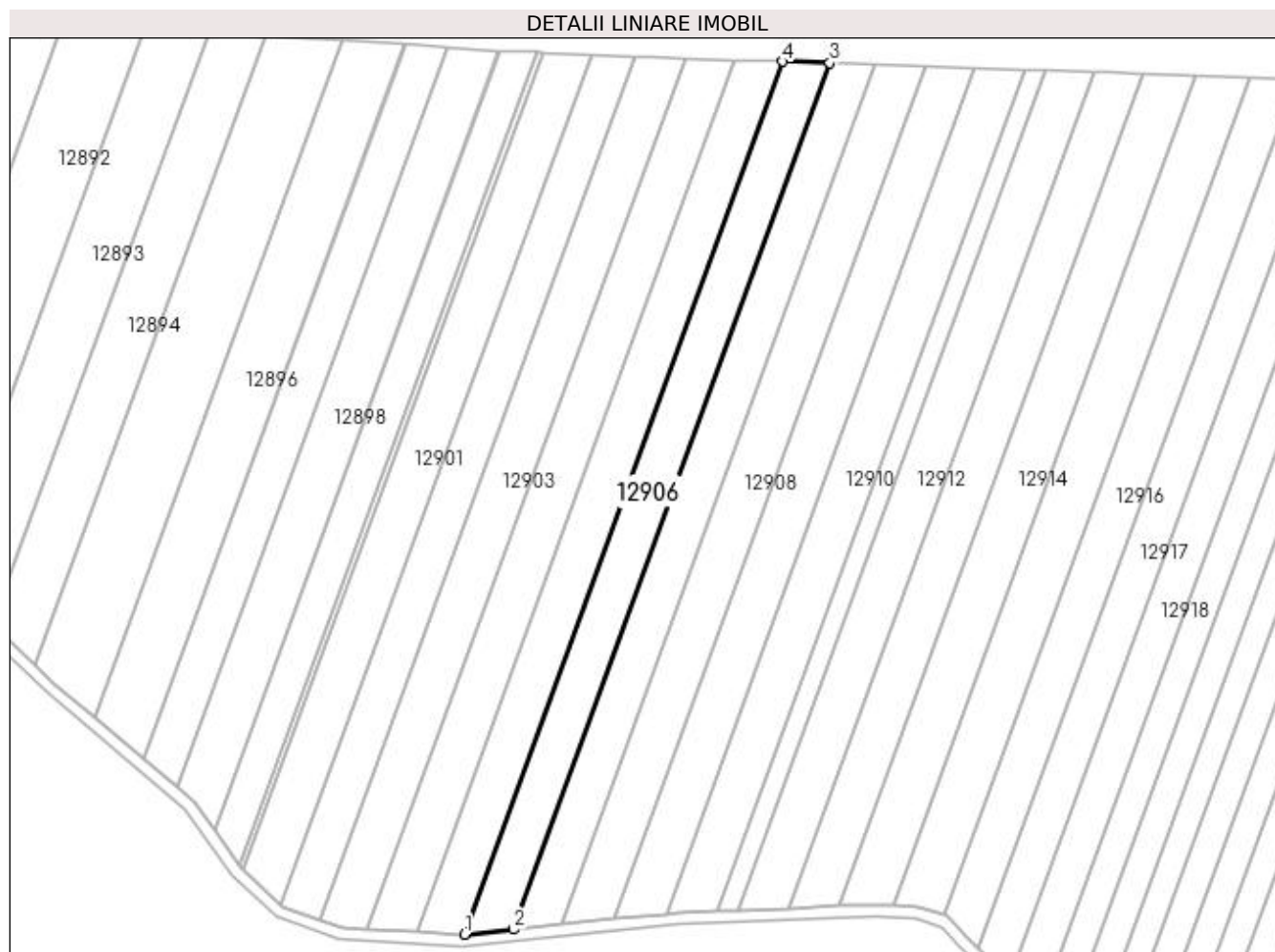
Inscrieri privind dezmembramintele dreptului de proprietate, drepturi reale de garanție și sarcini	Referințe
NU SUNT	

Anexa Nr. 1 La Partea I

Teren

Nr cadastral	Suprafața (mp)*	Observații / Referințe
	4.700	

* Suprafața este determinată în planul de proiecție Stereo 70.



Date referitoare la teren

Crt	Categorie folosință	Intra vilan	Suprafața (mp)	Tarla	Parcelă	Nr. topo	Observații / Referințe
1	arabil	NU	4.700	176	24	-	

Lungime Segmente

1) Valorile lungimilor segmentelor sunt obținute din proiecție în plan.

Punct început	X / Y	Punct sfârșit	X / Y	Lungime segment (** (m)
1	365.566,908 282.634,709	2	365.583,564 282.636,415	16.743
2	365.583,564 282.636,415	3	365.690,179 282.928,431	310.869
3	365.690,179 282.928,431	4	365.674,346 282.928,978	15.843
4	365.674,346 282.928,978	1	365.566,908 282.634,709	313.269

**** Lungimile segmentelor sunt determinate în planul de proiecție Stereo 70 și sunt rotunjite la 1 milimetru.**

***** Distanța dintre puncte este formată din segmente cumulate ce sunt mai mici decât valoarea 1 milimetru.**

**DATE DESPRE IMOBILUL NR. 12907**

Oficiul de Cadastru și Publicitate Imobiliară DOLJ
Biroul de Cadastru și Publicitate Imobiliară Craiova

A. Partea I. Descrierea imobilului

TEREN Extravilan

Adresa: Jud. Dolj, T176, P25

Nr. Crt	Nr cadastral Nr. topografic	Suprafața* (mp)	Observații / Referințe
A1	32386	4.500	Sector cadastral:29 Teren neimprejmuit;

B. Partea II. Proprietari și acte

Inscrieri privitoare la dreptul de proprietate și alte drepturi reale		Referințe
81873 / 17/06/2016		
Act Administrativ nr. AVIZ NR.T3_764, din 02/06/2016 emis de MINISTERUL APARARII NATIONALE (-STATUL MAJOR GENERAL UM02700 BUCURESTI);		
B1	Se notează «avizul negativ» emis în condițiile Legii nr.17/2014, pentru încheierea unui contract de vânzare- cumpărare al imobilului din prezenta carte funciară.	A1
150651 / 17/11/2016		
Act Notarial nr. 1849, din 11/11/2016 emis de BELU AUREL (CONTRACT DE VANZARE);		
B2	Intabulare, drept de PROPRIETATE, dobandit prin Conventie, cota actuala 1/1, cota initiala 1/1 1) POENARU GEORGETA 2) POENARU MARIUS	A1

C. Partea III. SARCINI .

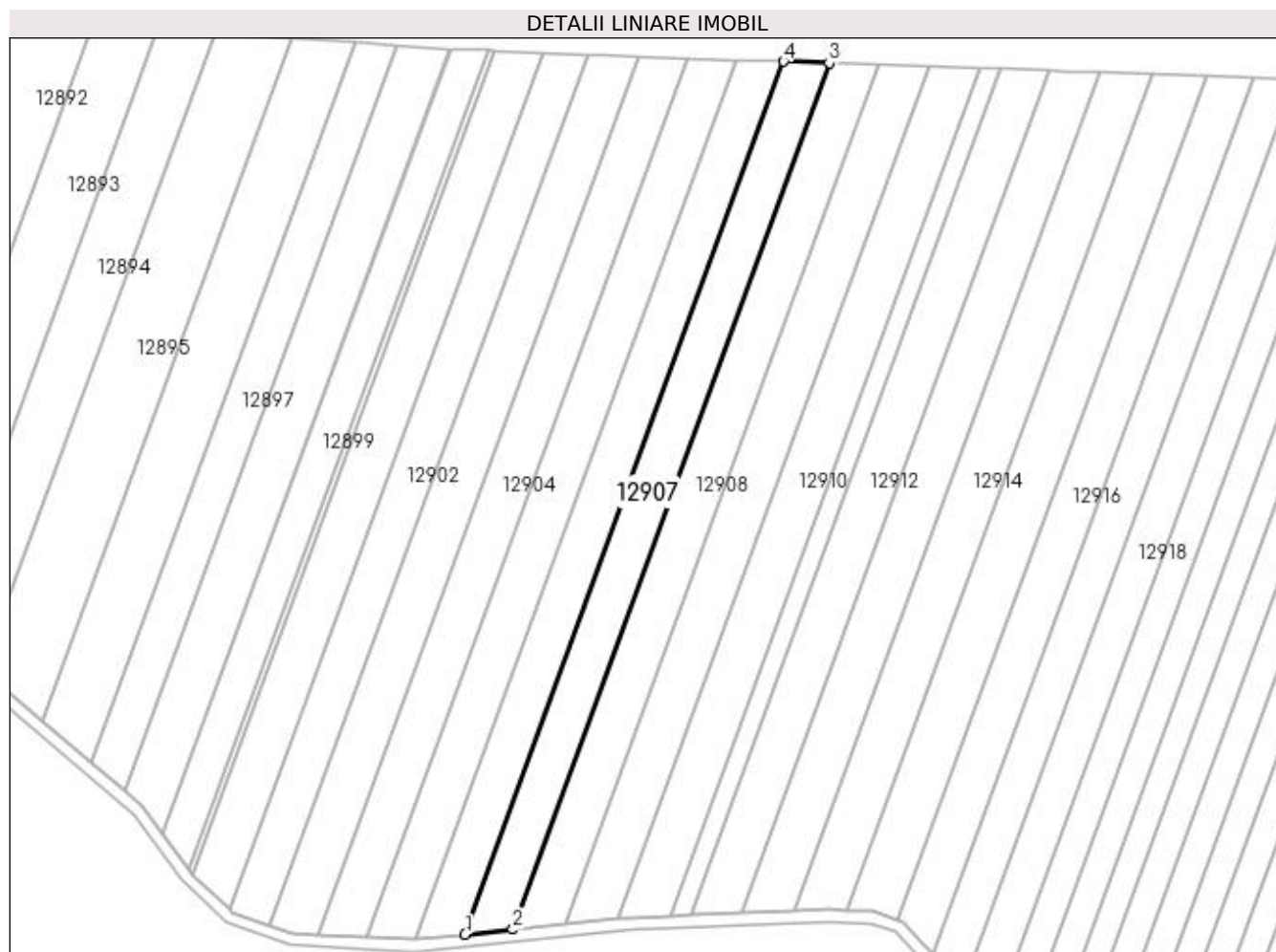
Inscrieri privind dezmembramintele dreptului de proprietate, drepturi reale de garanție și sarcini	Referințe
NU SUNT	

Anexa Nr. 1 La Partea I

Teren

Nr cadastral	Suprafața (mp)*	Observații / Referințe
32386	4.500	

* Suprafața este determinată în planul de proiecție Stereo 70.



Date referitoare la teren

Crt	Categorie folosință	Intra vilan	Suprafața (mp)	Tarla	Parcelă	Nr. topo	Observații / Referințe
1	arabil	NU	4.500	176	25	-	

Lungime Segmente

1) Valorile lungimilor segmentelor sunt obținute din proiecție în plan.

Punct început	X / Y	Punct sfârșit	X / Y	Lungime segment (** (m)
1	365.583,564 282.636,415	2	365.599,633 282.638,062	16.153
2	365.599,633 282.638,062	3	365.705,454 282.927,903	308.555
3	365.705,454 282.927,903	4	365.690,179 282.928,431	15.284
4	365.690,179 282.928,431	1	365.583,564 282.636,415	310.869

**** Lungimile segmentelor sunt determinate în planul de proiecție Stereo 70 și sunt rotunjite la 1 milimetru.**

***** Distanța dintre puncte este formată din segmente cumulate ce sunt mai mici decât valoarea 1 milimetru.**

**DATE DESPRE IMOBILUL NR. 12908**

Oficiul de Cadastru și Publicitate Imobiliară DOLJ
Biroul de Cadastru și Publicitate Imobiliară Craiova

A. Partea I. Descrierea imobilului

TEREN Extravilan

Adresa: Jud. Dolj, T176, P26

Nr. Crt	Nr cadastral Nr. topografic	Suprafața* (mp)	Observații / Referințe
A1		4.900	Sector cadastral:29 Teren neimprejmuit;

B. Partea II. Proprietari și acte

Inscrieri privitoare la dreptul de proprietate și alte drepturi reale	Referințe
/	
Act Administrativ nr. TDP 4851-44811, din 07/10/1999 emis de COMISIA JUDETEANA DOLJ;	
B1	A1
Intabulare, drept de PROPRIETATE, dobândit prin Reconstituire, cota actuala 1/1, cota initiala 1/1 1) GACIU GHIORGHITA, LIPSĂ CNP	

C. Partea III. SARCINI .

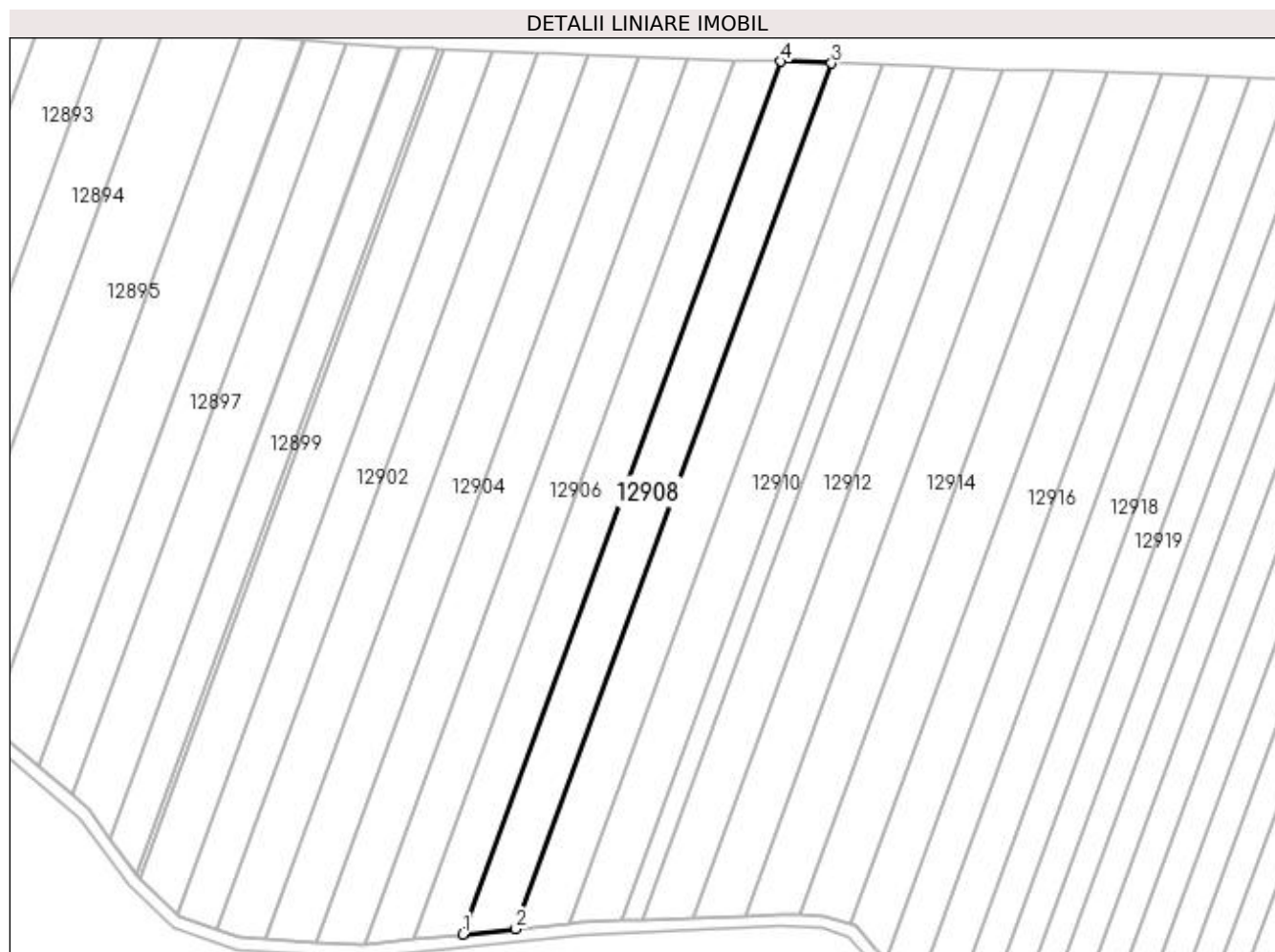
Inscrieri privind dezmembramintele dreptului de proprietate, drepturi reale de garanție și sarcini	Referințe
NU SUNT	

Anexa Nr. 1 La Partea I

Teren

Nr cadastral	Suprafața (mp)*	Observații / Referințe
	4.900	

* Suprafața este determinată în planul de proiecție Stereo 70.



Date referitoare la teren

Crt	Categorie folosință	Intra vilan	Suprafața (mp)	Tarla	Parcelă	Nr. topo	Observații / Referințe
1	arabil	NU	4.900	176	26	-	

Lungime Segmente

1) Valorile lungimilor segmentelor sunt obținute din proiecție în plan.

Punct început	X / Y	Punct sfârșit	X / Y	Lungime segment (** (m)
1	365.599,633 282.638,062	2	365.617,268 282.639,868	17.728
2	365.617,268 282.639,868	3	365.722,218 282.927,323	306.014
3	365.722,218 282.927,323	4	365.705,454 282.927,903	16.774
4	365.705,454 282.927,903	1	365.599,633 282.638,062	308.555

**** Lungimile segmentelor sunt determinate în planul de proiecție Stereo 70 și sunt rotunjite la 1 milimetru.**

***** Distanța dintre puncte este formată din segmente cumulate ce sunt mai mici decât valoarea 1 milimetru.**

**DATE DESPRE IMOBILUL NR. 12909**

Oficiul de Cadastru și Publicitate Imobiliară DOLJ
Biroul de Cadastru și Publicitate Imobiliară Craiova

A. Partea I. Descrierea imobilului

TEREN Extravilan

Adresa: Jud. Dolj, T176, P27

Nr. Crt	Nr cadastral Nr. topografic	Suprafața* (mp)	Observații / Referințe
A1		4.900	Sector cadastral:29 Teren neimprejmuit;

B. Partea II. Proprietari și acte

Inscrieri privitoare la dreptul de proprietate și alte drepturi reale	Referințe
/	
Act Administrativ nr. TDP 1466-14914, din 27/09/1995 emis de COMISIA JUDETEANA DOLJ;	
B1	A1
Intabulare, drept de PROPRIETATE, dobândit prin Reconstituire, cota actuala 1/1, cota inițiala 1/1 1) LUCAN VETA, LIPSĂ CNP	

C. Partea III. SARCINI .

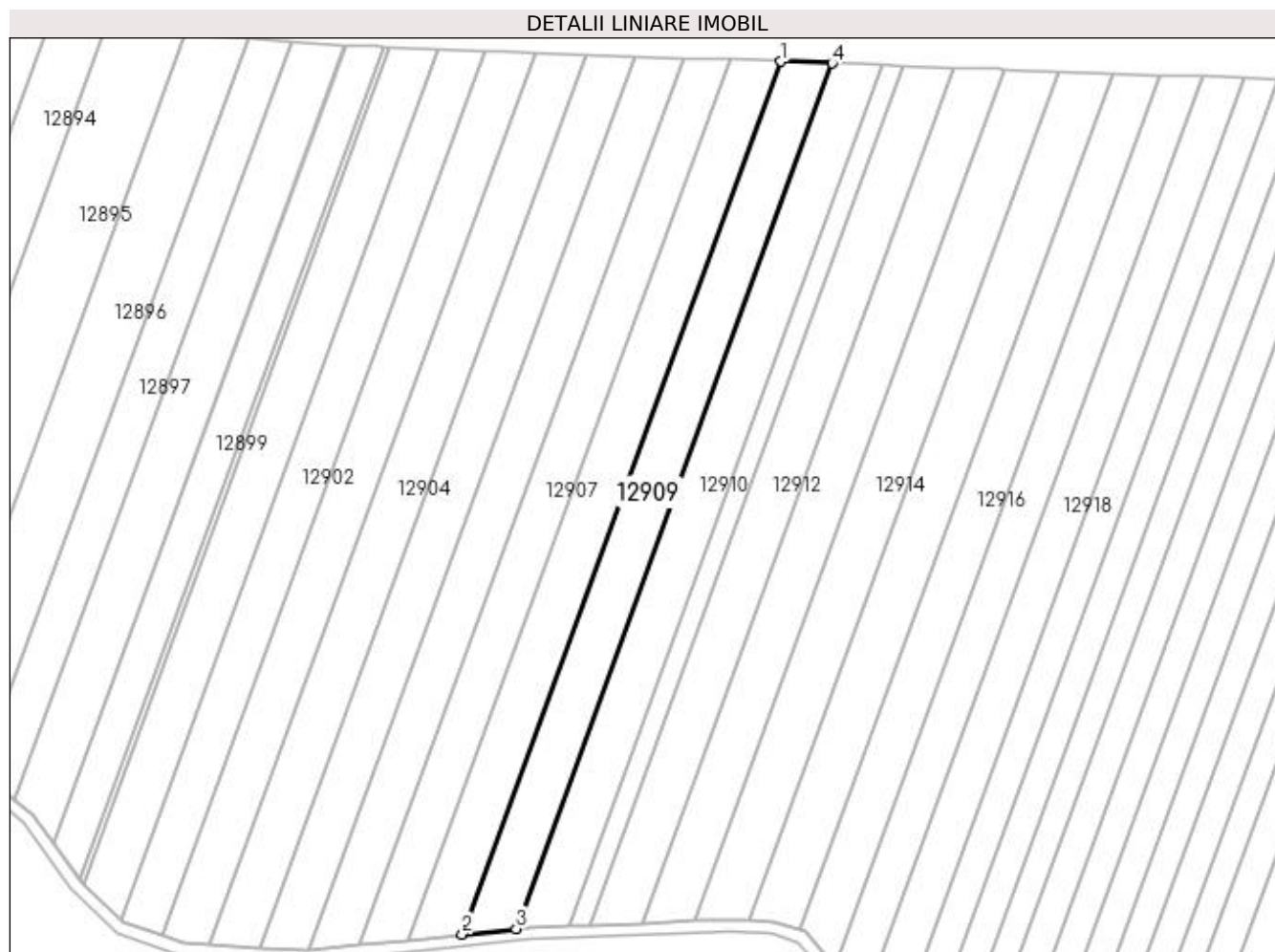
Inscrieri privind dezmembramintele dreptului de proprietate, drepturi reale de garanție și sarcini	Referințe
NU SUNT	

Anexa Nr. 1 La Partea I

Teren

Nr cadastral	Suprafața (mp)*	Observații / Referințe
	4.900	

* Suprafața este determinată în planul de proiecție Stereo 70.



Date referitoare la teren

Crt	Categorie folosință	Intra vilan	Suprafața (mp)	Tarla	Parcelă	Nr. topo	Observații / Referințe
1	arabil	NU	4.900	176	27	-	

Lungime Segmente

1) Valorile lungimilor segmentelor sunt obținute din proiecție în plan.

Punct început	X / Y	Punct sfârșit	X / Y	Lungime segment (** (m)
1	365.722,218 282.927,323	2	365.617,268 282.639,868	306.014
2	365.617,268 282.639,868	3	365.635,051 282.641,69	17.876
3	365.635,051 282.641,69	4	365.739,123 282.926,739	303.453
4	365.739,123 282.926,739	1	365.722,218 282.927,323	16.915

**** Lungimile segmentelor sunt determinate în planul de proiecție Stereo 70 și sunt rotunjite la 1 milimetru.**

***** Distanța dintre puncte este formată din segmente cumulate ce sunt mai mici decât valoarea 1 milimetru.**

**DATE DESPRE IMOBILUL NR. 12910**

Oficiul de Cadastru și Publicitate Imobiliară DOLJ
Biroul de Cadastru și Publicitate Imobiliară Craiova

A. Partea I. Descrierea imobilului

TEREN Extravilan

Adresa: Jud. Dolj, T176, P28

Nr. Crt	Nr cadastral Nr. topografic	Suprafața* (mp)	Observații / Referințe
A1	32668	4.800	Sector cadastral:29 Teren neimprejmuit;

B. Partea II. Proprietari și acte

Inscrieri privitoare la dreptul de proprietate și alte drepturi reale		Referințe
143248 / 03/11/2016		
Act Notarial nr. CONTRACT DE VANZARE NR. 1507, din 02/11/2016 emis de GIURCAN TITU;		
B1	Intabulare, drept de PROPRIETATE, dobândit prin Conventie, cota actuala 1/1, cota initiala 1/1 1) TONEA FLORIAN DANIEL , bun propriu	A1
B2	Se notează faptul că imobilul de sub A 1 face parte din patrimoniul de afecțaiune al firmei TONEA FLORIAN -DANIEL INTREPRINDERE INDIVIDUALA	A1

C. Partea III. SARCINI .

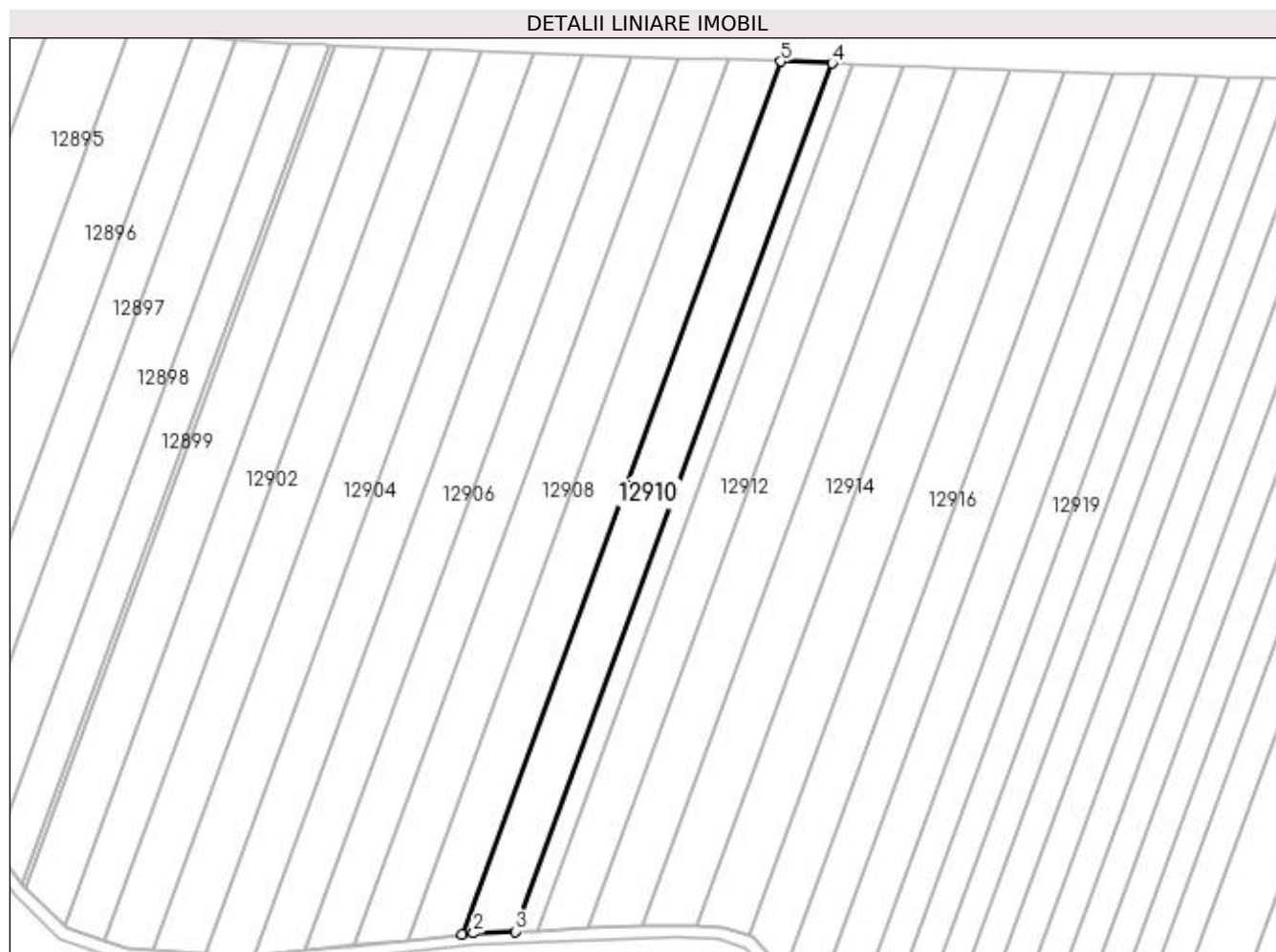
Inscrieri privind dezmembramintele dreptului de proprietate, drepturi reale de garanție și sarcini	Referințe
NU SUNT	

Anexa Nr. 1 La Partea I

Teren

Nr cadastral	Suprafața (mp)*	Observații / Referințe
32668	4.800	

* Suprafața este determinată în planul de proiecție Stereo 70.



Date referitoare la teren

Crt	Categorie folosință	Intra vilan	Suprafața (mp)	Tarla	Parcelă	Nr. topo	Observații / Referințe
1	arabil	NU	4.800	176	28	-	

Lungime Segmente

1) Valorile lungimilor segmentelor sunt obținute din proiecție în plan.

Punct început	X / Y	Punct sfârșit	X / Y	Lungime segment (** (m)
1	365.635,051 282.641,69	2	365.638,718 282.642,066	3.686
2	365.638,718 282.642,066	3	365.652,28 282.642,622	13.574
3	365.652,28 282.642,622	4	365.755,802 282.926,162	301.847
4	365.755,802 282.926,162	5	365.739,123 282.926,739	16.689
5	365.739,123 282.926,739	1	365.635,051 282.641,69	303.453

**** Lungimile segmentelor sunt determinate în planul de proiecție Stereo 70 și sunt rotunjite la 1 milimetru.**

***** Distanța dintre puncte este formată din segmente cumulate ce sunt mai mici decât valoarea 1 milimetru.**

**DATE DESPRE IMOBILUL NR. 12911**

Oficiul de Cadastru și Publicitate Imobiliară DOLJ
Biroul de Cadastru și Publicitate Imobiliară Craiova

A. Partea I. Descrierea imobilului

TEREN Extravilan

Adresa: Jud. Dolj, T176, P29

Nr. Crt	Nr cadastral Nr. topografic	Suprafața* (mp)	Observații / Referințe
A1		2.000	Sector cadastral:29 Teren neimprejmuit;

B. Partea II. Proprietari și acte

Inscrieri privitoare la dreptul de proprietate și alte drepturi reale	Referințe
/	
Act Administrativ nr. TDP 1061-45416, din 09/03/1994 emis de COMISIA JUDETEANA DOLJ;	
B1	A1
Intabulare, drept de PROPRIETATE, dobandit prin Reconstituire, cota actuala 1/1, cota initiala 1/1 1) MITITELU STEFAN, LIPSĂ CNP	

C. Partea III. SARCINI .

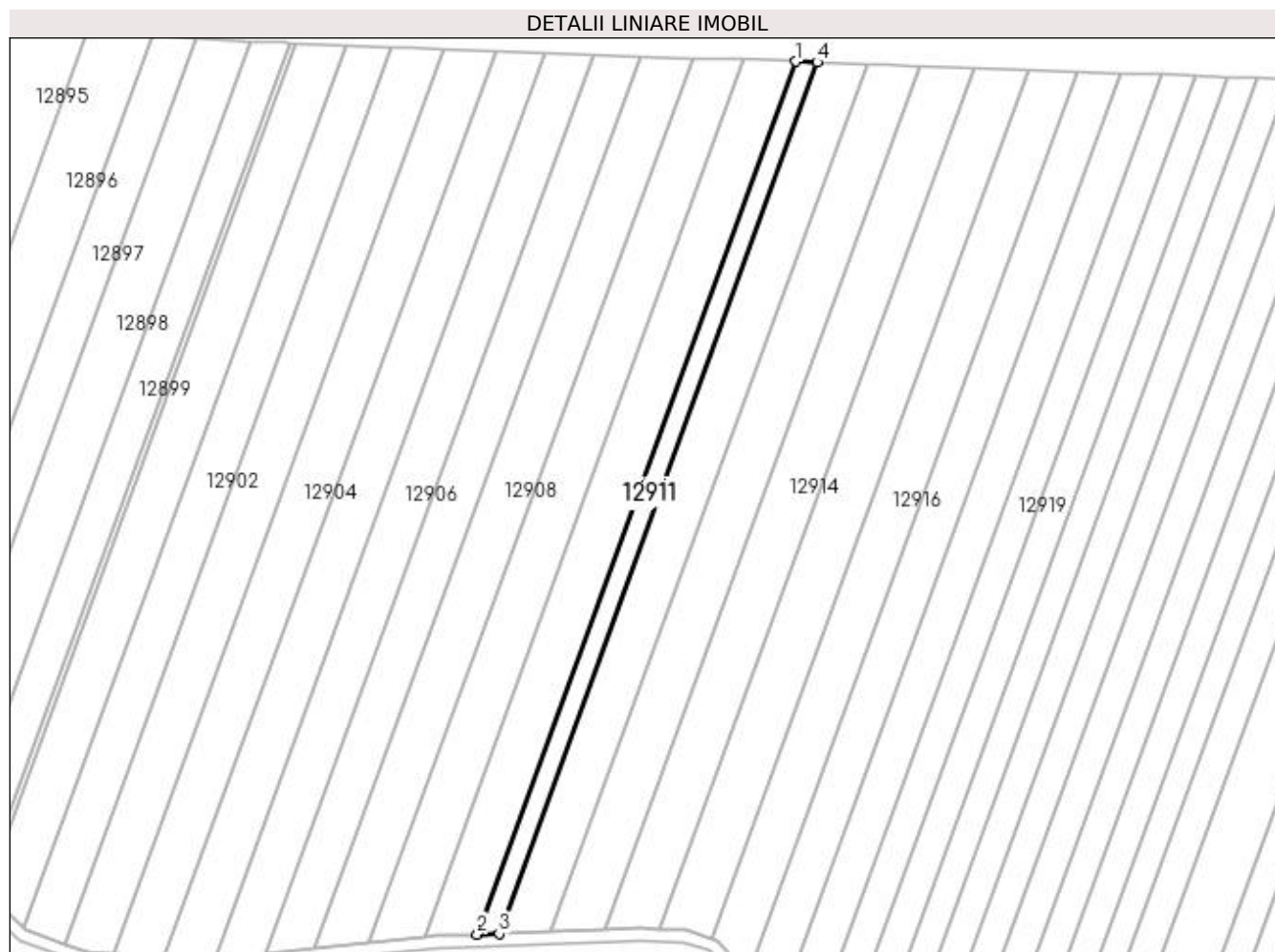
Inscrieri privind dezmembramintele dreptului de proprietate, drepturi reale de garanție și sarcini	Referințe
NU SUNT	

Anexa Nr. 1 La Partea I

Teren

Nr cadastral	Suprafața (mp)*	Observații / Referințe
	2.000	

* Suprafața este determinată în planul de proiecție Stereo 70.



Date referitoare la teren

Crt	Categorie folosință	Intra vilan	Suprafața (mp)	Tarla	Parcelă	Nr. topo	Observații / Referințe
1	arabil	NU	2.000	176	29	-	

Lungime Segmente

1) Valorile lungimilor segmentelor sunt obținute din proiecție în plan.

Punct început	X / Y	Punct sfârșit	X / Y	Lungime segment (** (m)
1	365.755,802 282.926,162	2	365.652,28 282.642,622	301.847
2	365.652,28 282.642,622	3	365.659,448 282.642,916	7.174
3	365.659,448 282.642,916	4	365.762,774 282.925,921	301.278
4	365.762,774 282.925,921	1	365.755,802 282.926,162	6.976

**** Lungimile segmentelor sunt determinate în planul de proiecție Stereo 70 și sunt rotunjite la 1 milimetru.**

***** Distanța dintre puncte este formată din segmente cumulate ce sunt mai mici decât valoarea 1 milimetru.**

**DATE DESPRE IMOBILUL NR. 12912**

Oficiul de Cadastru și Publicitate Imobiliară DOLJ
Biroul de Cadastru și Publicitate Imobiliară Craiova

A. Partea I. Descrierea imobilului

TEREN Extravilan

Adresa: Jud. Dolj, T176, P30

Nr. Crt	Nr cadastral Nr. topografic	Suprafața* (mp)	Observații / Referințe
A1	32346	4.700	Sector cadastral:29 Teren neimprejmuit;

B. Partea II. Proprietari și acte

Inscrieri privitoare la dreptul de proprietate și alte drepturi reale		Referințe
46989 / 04/04/2016		
Act Notarial nr. CVC AUT NR.309, din 01/04/2016 emis de NP GIURCAN GABRIELA;		
B1	Intabulare, drept de PROPRIETATE, dobandit prin Conventie, cota actuala 1/1, cota initiala 1/1 1) TONEA FLORIAN DANIEL , casatorit	A1
B2	se notează faptul că, urmare a transferului intrapatrimonial, imobilul de sub A1 face parte din patrimoniul de afecțiune al lui : TONEA FLORIAN DANIEL INTREPRINDERE INDIVIDUALA	A1

C. Partea III. SARCINI .

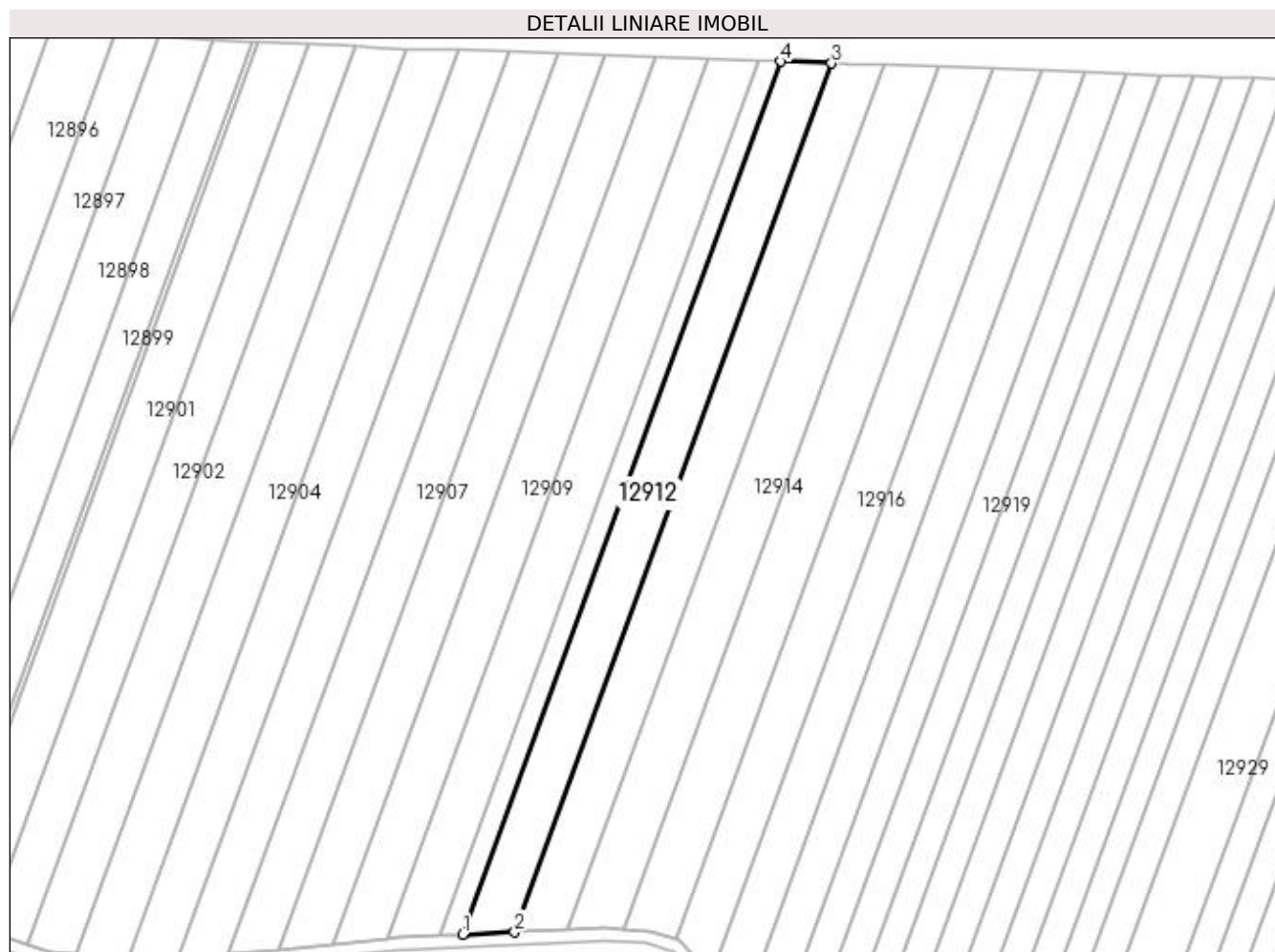
Inscrieri privind dezmembramintele dreptului de proprietate, drepturi reale de garanție și sarcini	Referințe
NU SUNT	

Anexa Nr. 1 La Partea I

Teren

Nr cadastral	Suprafața (mp)*	Observații / Referințe
32346	4.700	

* Suprafața este determinată în planul de proiecție Stereo 70.



Date referitoare la teren

Crt	Categorie folosință	Intra vilan	Suprafața (mp)	Tarla	Parcelă	Nr. topo	Observații / Referințe
1	arabil	NU	4.700	176	30	-	

Lungime Segmente

1) Valorile lungimilor segmentelor sunt obținute din proiecție în plan.

Punct început	X / Y	Punct sfârșit	X / Y	Lungime segment (** (m)
1	365.659,448 282.642,916	2	365.676,345 282.643,608	16.912
2	365.676,345 282.643,608	3	365.779,211 282.925,353	299.935
3	365.779,211 282.925,353	4	365.762,774 282.925,921	16.447
4	365.762,774 282.925,921	1	365.659,448 282.642,916	301.278

**** Lungimile segmentelor sunt determinate în planul de proiecție Stereo 70 și sunt rotunjite la 1 milimetru.**

***** Distanța dintre puncte este formată din segmente cumulate ce sunt mai mici decât valoarea 1 milimetru.**

**DATE DESPRE IMOBILUL NR. 12913**

Oficiul de Cadastru și Publicitate Imobiliară DOLJ
 Biroul de Cadastru și Publicitate Imobiliară Craiova

A. Partea I. Descrierea imobilului

TEREN Extravilan

Adresa: Jud. Dolj, T176, P32

Nr. Crt	Nr cadastral Nr. topografic	Suprafața* (mp)	Observații / Referințe
A1		4.800	Sector cadastral:29 Teren neimprejmit;

B. Partea II. Proprietari și acte

Inscrieri privitoare la dreptul de proprietate și alte drepturi reale	Referințe
/	
Act Administrativ nr. TDP 3294-44614, din 17/10/1996 emis de COMISIA JUDETEANA DOLJ;	
B1	A1
Intabulare, drept de PROPRIETATE, dobândit prin Reconstituire, cota actuala 1/1, cota inițiala 1/1	
1) JIFCU MARIN, LIPSĂ CNP	
2) JIFCU ION, LIPSĂ CNP	
3) JIFCU ZAMFIR, LIPSĂ CNP	
4) JIFCU ION, LIPSĂ CNP	

C. Partea III. SARCINI .

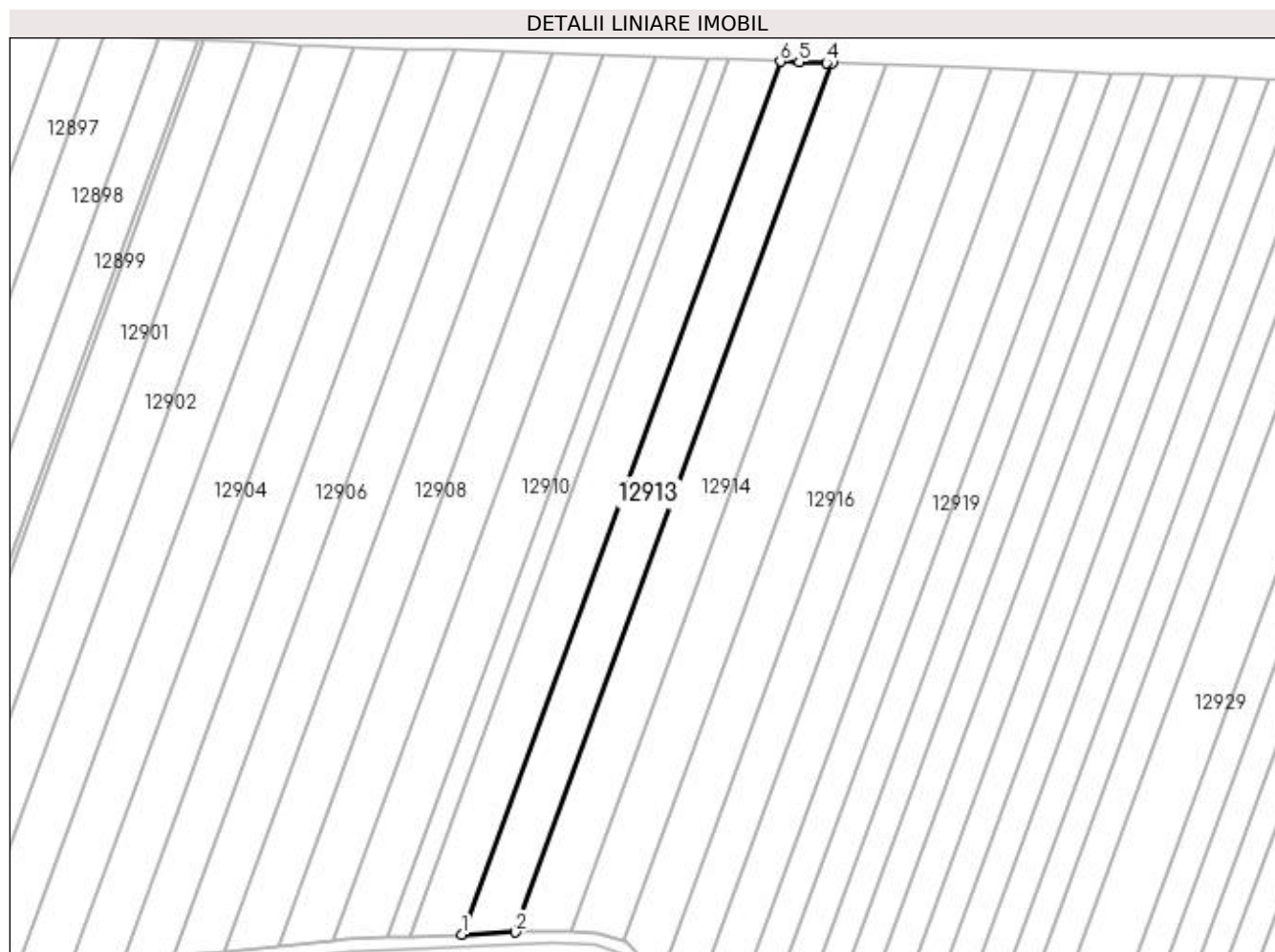
Inscrieri privind dezmembramintele dreptului de proprietate, drepturi reale de garanție și sarcini	Referințe
NU SUNT	

Anexa Nr. 1 La Partea I

Teren

Nr cadastral	Suprafața (mp)*	Observații / Referințe
	4.800	

* Suprafața este determinată în planul de proiecție Stereo 70.



Date referitoare la teren

Crt	Categorie folosință	Intra vilan	Suprafața (mp)	Tarla	Parcelă	Nr. topo	Observații / Referințe
1	arabil	NU	4.800	176	32	-	

Lungime Segmente

1) Valorile lungimilor segmentelor sunt obținute din proiecție în plan.

Punct început	X / Y	Punct sfârșit	X / Y	Lungime segment (** (m)
1	365.676,345 282.643,608	2	365.693,681 282.644,319	17.35
2	365.693,681 282.644,319	3	365.796,074 282.924,771	298.56
3	365.796,074 282.924,771	4	365.794,051 282.924,843	2.025
4	365.794,051 282.924,843	5	365.785,306 282.925,142	8.75
5	365.785,306 282.925,142	6	365.779,211 282.925,353	6.099

Punct început	X / Y	Punct sfârșit	X / Y	Lungime segment (** (m)
6	365.779,211 282.925,353	1	365.676,345 282.643,608	299.935

** Lungimile segmentelor sunt determinate în planul de proiecție Stereo 70 și sunt rotunjite la 1 milimetru.

*** Distanța dintre puncte este formată din segmente cumulate ce sunt mai mici decât valoarea 1 milimetru.

**DATE DESPRE IMOBILUL NR. 12914**

Oficiul de Cadastru și Publicitate Imobiliară DOLJ
Biroul de Cadastru și Publicitate Imobiliară Craiova

A. Partea I. Descrierea imobilului

TEREN Extravilan

Adresa: Jud. Dolj, T176, P33

Nr. Crt	Nr cadastral Nr. topografic	Suprafața* (mp)	Observații / Referințe
A1		5.000	Sector cadastral:29 Teren neimprejmuit;

B. Partea II. Proprietari și acte

Inscrieri privitoare la dreptul de proprietate și alte drepturi reale	Referințe
/	
Act Administrativ nr. TDP 1213-9672, din 31/03/1994 emis de COMISIA JUDETEANA DOLJ;	
B1	A1
Intabulare, drept de PROPRIETATE, dobândit prin Reconstituire, cota actuala 1/1, cota initiala 1/1 1) ARANGHEL ION, LIPSĂ CNP	

C. Partea III. SARCINI .

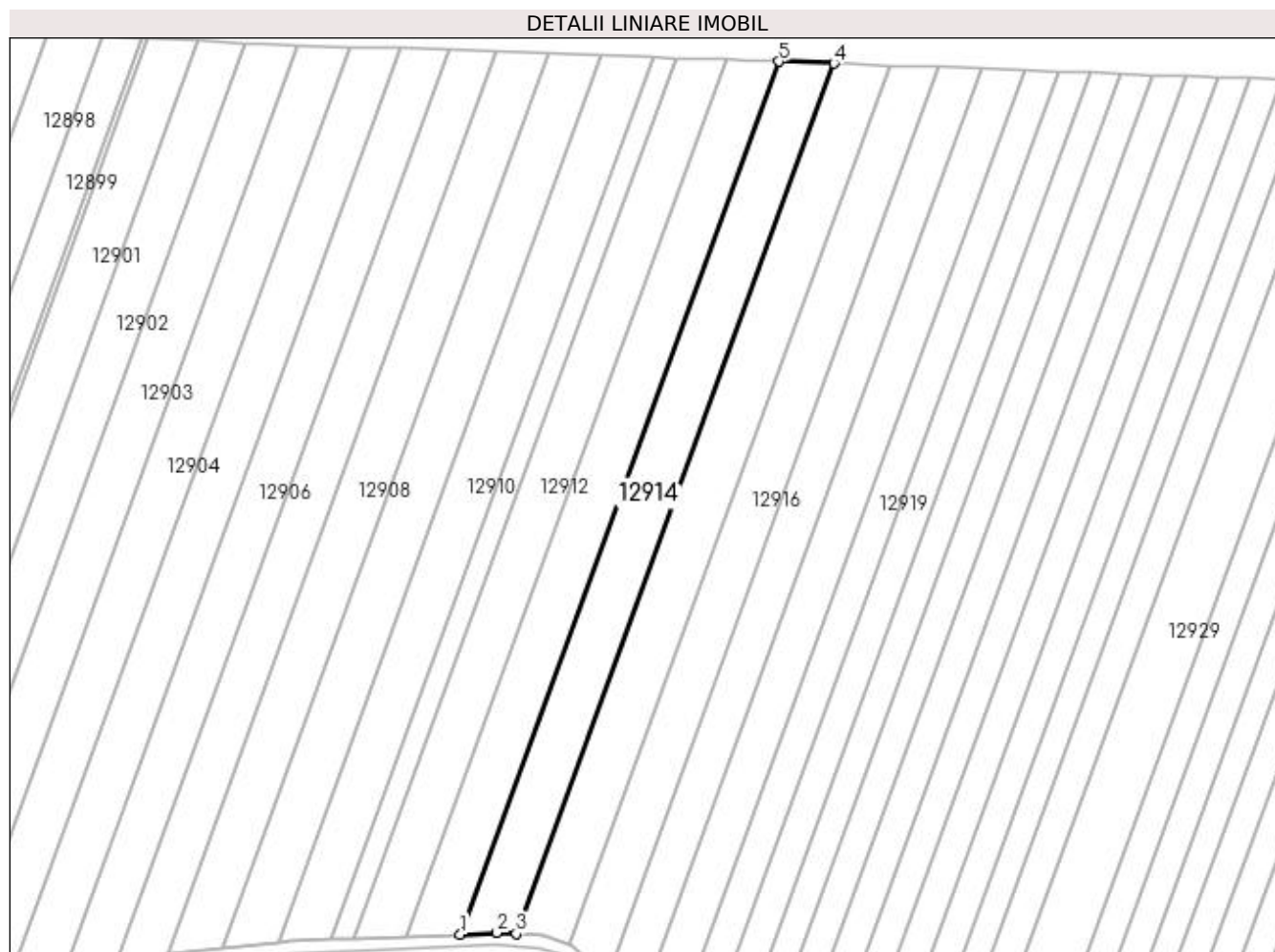
Inscrieri privind dezmembramintele dreptului de proprietate, drepturi reale de garanție și sarcini	Referințe
NU SUNT	

Anexa Nr. 1 La Partea I

Teren

Nr cadastral	Suprafața (mp)*	Observații / Referințe
	5.000	

* Suprafața este determinată în planul de proiecție Stereo 70.



Date referitoare la teren

Crt	Categorie folosință	Intra vilan	Suprafața (mp)	Tarla	Parcelă	Nr. topo	Observații / Referințe
1	arabil	NU	5.000	176	33	-	

Lungime Segmente

1) Valorile lungimilor segmentelor sunt obținute din proiecție în plan.

Punct început	X / Y	Punct sfârșit	X / Y	Lungime segment (** (m)
1	365.693,681 282.644,319	2	365.705,42 282.644,8	11.749
2	365.705,42 282.644,8	3	365.711,607 282.644,486	6.196
3	365.711,607 282.644,486	4	365.813,711 282.924,143	297.713
4	365.813,711 282.924,143	5	365.796,074 282.924,771	17.648
5	365.796,074 282.924,771	1	365.693,681 282.644,319	298.56

**** Lungimile segmentelor sunt determinate în planul de proiecție Stereo 70 și sunt rotunjite la 1 milimetru.**

***** Distanța dintre puncte este formată din segmente cumulate ce sunt mai mici decât valoarea 1 milimetru.**

**DATE DESPRE IMOBILUL NR. 12915**

Oficiul de Cadastru și Publicitate Imobiliară DOLJ
Biroul de Cadastru și Publicitate Imobiliară Craiova

A. Partea I. Descrierea imobilului

TEREN Extravilan

Adresa: Jud. Dolj, T176, P34

Nr. Crt	Nr cadastral Nr. topografic	Suprafața* (mp)	Observații / Referințe
A1		5.100	Sector cadastral:29 Teren neimprejmuit;

B. Partea II. Proprietari și acte

Inscrieri privitoare la dreptul de proprietate și alte drepturi reale	Referințe
/	
Act Administrativ nr. TDP 273-15022, din 23/08/1993 emis de COMISIA JUDETEANA DOLJ;	
B1	A1
Intabulare, drept de PROPRIETATE, dobândit prin Reconstituire, cota actuala 1/1, cota initiala 1/1 1) MITITELU PETRE, LIPSĂ CNP	

C. Partea III. SARCINI .

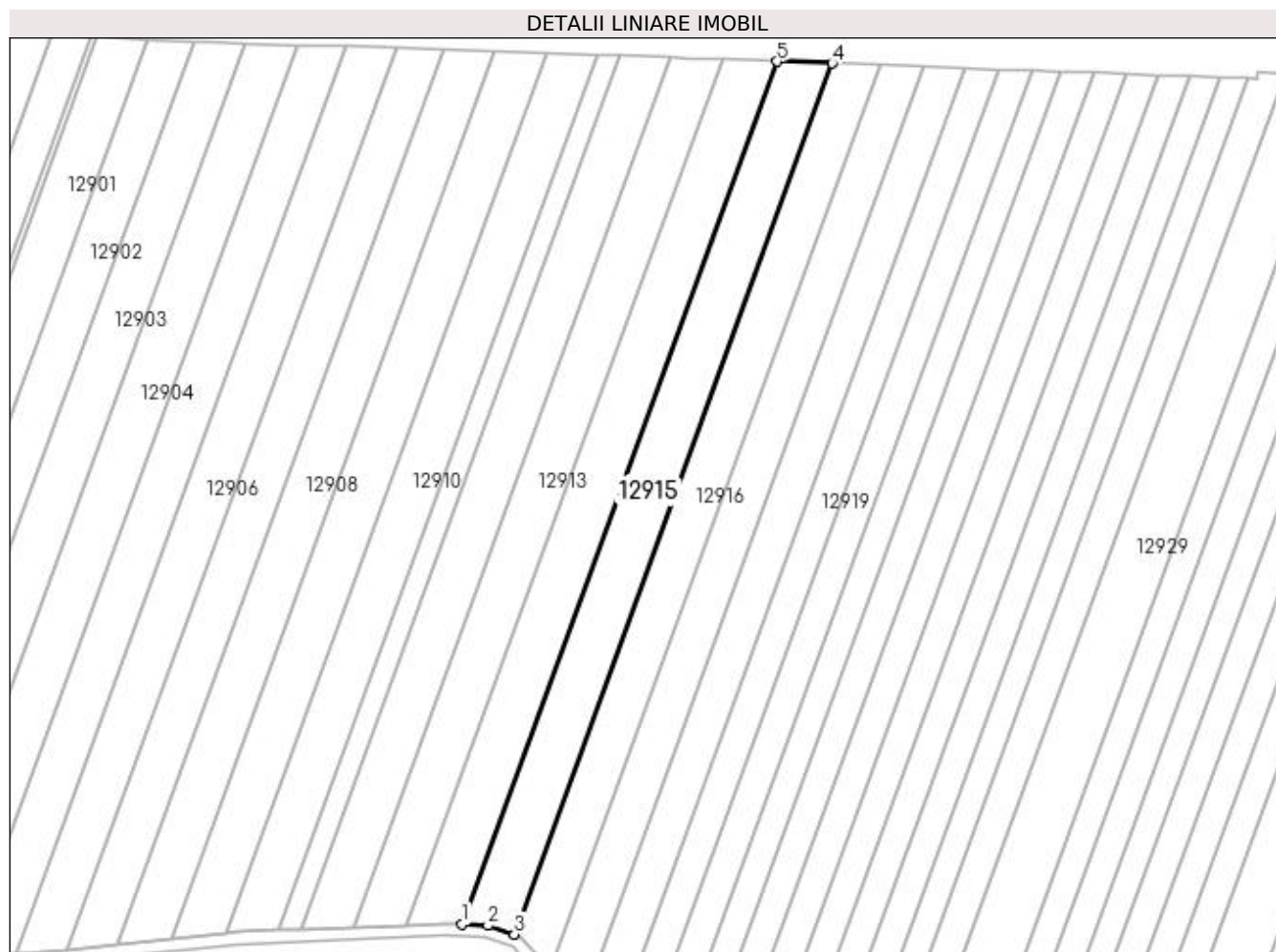
Inscrieri privind dezmembramintele dreptului de proprietate, drepturi reale de garanție și sarcini	Referințe
NU SUNT	

Anexa Nr. 1 La Partea I

Teren

Nr cadastral	Suprafața (mp)*	Observații / Referințe
	5.100	

* Suprafața este determinată în planul de proiecție Stereo 70.



Date referitoare la teren

Crt	Categorie folosință	Intra vilan	Suprafața (mp)	Tarla	Parcelă	Nr. topo	Observații / Referințe
1	arabil	NU	5.100	176	34	-	

Lungime Segmente

1) Valorile lungimilor segmentelor sunt obținute din proiecție în plan.

Punct început	X / Y	Punct sfârșit	X / Y	Lungime segment (** (m)
1	365.711,607 282.644,486	2	365.720,038 282.644,059	8.442
2	365.720,038 282.644,059	3	365.728,608 282.641,235	9.023
3	365.728,608 282.641,235	4	365.831,665 282.923,504	300.494
4	365.831,665 282.923,504	5	365.813,711 282.924,143	17.966
5	365.813,711 282.924,143	1	365.711,607 282.644,486	297.713

**** Lungimile segmentelor sunt determinate în planul de proiecție Stereo 70 și sunt rotunjite la 1 milimetru.**

***** Distanța dintre puncte este formată din segmente cumulate ce sunt mai mici decât valoarea 1 milimetru.**

**DATE DESPRE IMOBILUL NR. 12916**

Oficiul de Cadastru și Publicitate Imobiliară DOLJ
Biroul de Cadastru și Publicitate Imobiliară Craiova

A. Partea I. Descrierea imobilului

TEREN Extravilan

Adresa: Jud. Dolj, T176, P35

Nr. Crt	Nr cadastral Nr. topografic	Suprafața* (mp)	Observații / Referințe
A1		4.600	Sector cadastral:29 Teren neimprejmuit;

B. Partea II. Proprietari și acte

Inscrieri privitoare la dreptul de proprietate și alte drepturi reale	Referințe
/	
Act Administrativ nr. TDP 1557-43780, din 21/05/1996 emis de COMISIA JUDETEANA DOLJ;	
B1	A1
Intabulare, drept de PROPRIETATE, dobândit prin Reconstituire, cota actuala 1/1, cota inițiala 1/1 1) CULA VASILE, LIPSĂ CNP	

C. Partea III. SARCINI .

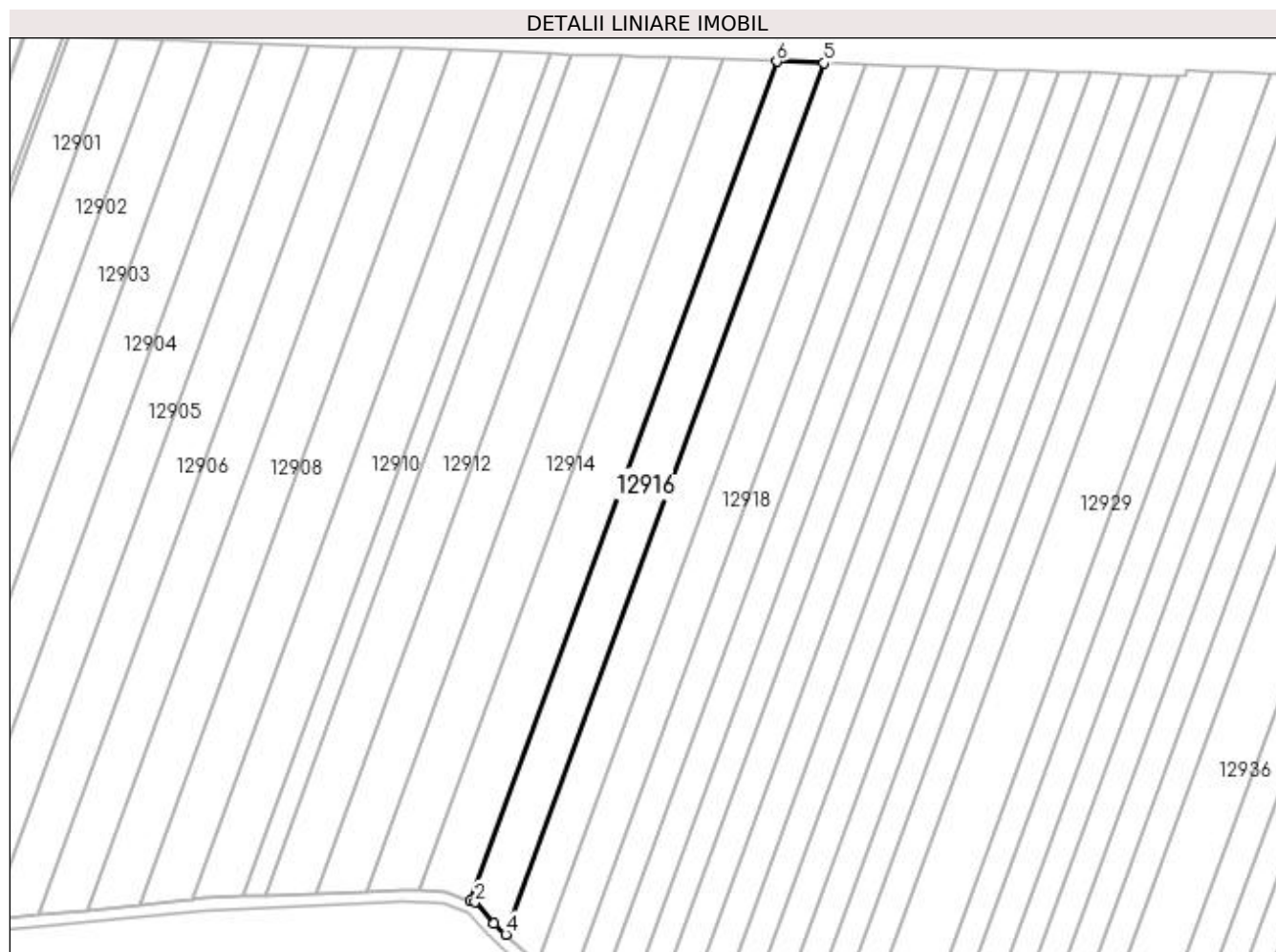
Inscrieri privind dezmembramentele dreptului de proprietate, drepturi reale de garanție și sarcini	Referințe
NU SUNT	

Anexa Nr. 1 La Partea I

Teren

Nr cadastral	Suprafața (mp)*	Observații / Referințe
	4.600	

* Suprafața este determinată în planul de proiecție Stereo 70.



Date referitoare la teren

Crt	Categorie folosință	Intra vilan	Suprafața (mp)	Tarla	Parcelă	Nr. topo	Observații / Referințe
1	arabil	NU	4.600	176	35	-	

Lungime Segmente

1) Valorile lungimilor segmentelor sunt obținute din proiecție în plan.

Punct început	X / Y	Punct sfârșit	X / Y	Lungime segment (** (m)
1	365.728,608 282.641,235	2	365.730,134 282.640,732	1.606
2	365.730,134 282.640,732	3	365.736,528 282.633,588	9.587
3	365.736,528 282.633,588	4	365.740,471 282.629,895	5.403
4	365.740,471 282.629,895	5	365.847,463 282.922,942	311.968
5	365.847,463 282.922,942	6	365.831,665 282.923,504	15.808

Punct început	X / Y	Punct sfârșit	X / Y	Lungime segment (** (m)
6	365.831,665 282.923,504	1	365.728,608 282.641,235	300.494

** Lungimile segmentelor sunt determinate în planul de proiecție Stereo 70 și sunt rotunjite la 1 milimetru.

*** Distanța dintre puncte este formată din segmente cumulate ce sunt mai mici decât valoarea 1 milimetru.

**DATE DESPRE IMOBILUL NR. 12917**

Oficiul de Cadastru și Publicitate Imobiliară DOLJ
Biroul de Cadastru și Publicitate Imobiliară Craiova

A. Partea I. Descrierea imobilului

TEREN Extravilan

Adresa: Jud. Dolj, T176, P36

Nr. Crt	Nr cadastral Nr. topografic	Suprafața* (mp)	Observații / Referințe
A1		4.200	Sector cadastral:29 Teren neimprejmuit;

B. Partea II. Proprietari și acte

Inscrieri privitoare la dreptul de proprietate și alte drepturi reale	Referințe
/	
Act Administrativ nr. TDP 4144-19539, din 26/03/1997 emis de COMISIA JUDETEANA DOLJ;	
B1	A1
Intabulare, drept de PROPRIETATE, dobândit prin Reconstituire, cota actuala 1/1, cota initiala 1/1	
1) BELIRADOI FLOAREA, LIPSĂ CNP	
2) BELIRADOI GHEORGHE, LIPSĂ CNP	

C. Partea III. SARCINI .

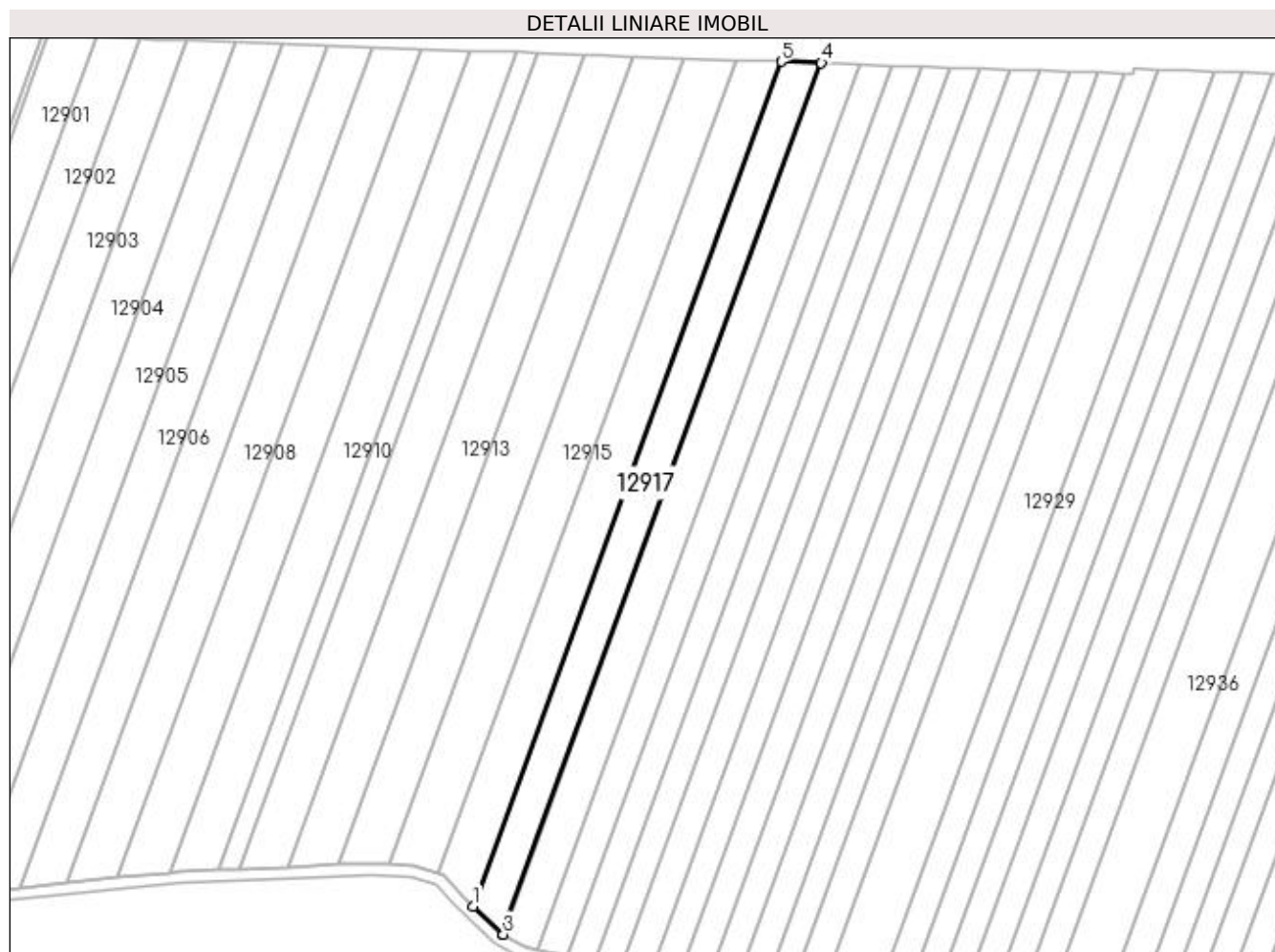
Inscrieri privind dezmembramintele dreptului de proprietate, drepturi reale de garanție și sarcini	Referințe
NU SUNT	

Anexa Nr. 1 La Partea I

Teren

Nr cadastral	Suprafața (mp)*	Observații / Referințe
	4.200	

* Suprafața este determinată în planul de proiecție Stereo 70.



Date referitoare la teren

Crt	Categorie folosință	Intra vilan	Suprafața (mp)	Tarla	Parcelă	Nr. topo	Observații / Referințe
1	arabil	NU	4.200	176	36	-	

Lungime Segmente

1) Valorile lungimilor segmentelor sunt obținute din proiecție în plan.

Punct început	X / Y	Punct sfârșit	X / Y	Lungime segment (** (m)
1	365.740,471 282.629,895	2	365.750,522 282.620,48	13.772
2	365.750,522 282.620,48	3	365.751,03 282.620,177	0.591
3	365.751,03 282.620,177	4	365.861,389 282.922,446	321.785
4	365.861,389 282.922,446	5	365.847,463 282.922,942	13.935
5	365.847,463 282.922,942	1	365.740,471 282.629,895	311.968

**** Lungimile segmentelor sunt determinate în planul de proiecție Stereo 70 și sunt rotunjite la 1 milimetru.**

***** Distanța dintre puncte este formată din segmente cumulate ce sunt mai mici decât valoarea 1 milimetru.**

**DATE DESPRE IMOBILUL NR. 12918**

Oficiul de Cadastru și Publicitate Imobiliară DOLJ
Biroul de Cadastru și Publicitate Imobiliară Craiova

A. Partea I. Descrierea imobilului

TEREN Extravilan

Adresa: Jud. Dolj, T176, P37

Nr. Crt	Nr cadastral Nr. topografic	Suprafața* (mp)	Observații / Referințe
A1		4.200	Sector cadastral:29 Teren neimprejmuit;

B. Partea II. Proprietari și acte

Inscrieri privitoare la dreptul de proprietate și alte drepturi reale	Referințe
/	
Act Administrativ nr. TDP 1615-45387, din 30/05/1996 emis de COMISIA JUDETEANA DOLJ;	
B1	A1
Intabulare, drept de PROPRIETATE, dobandit prin Reconstituire, cota actuala 1/1, cota initiala 1/1 1) BECHERESCU NICOLAE, LIPSĂ CNP	

C. Partea III. SARCINI .

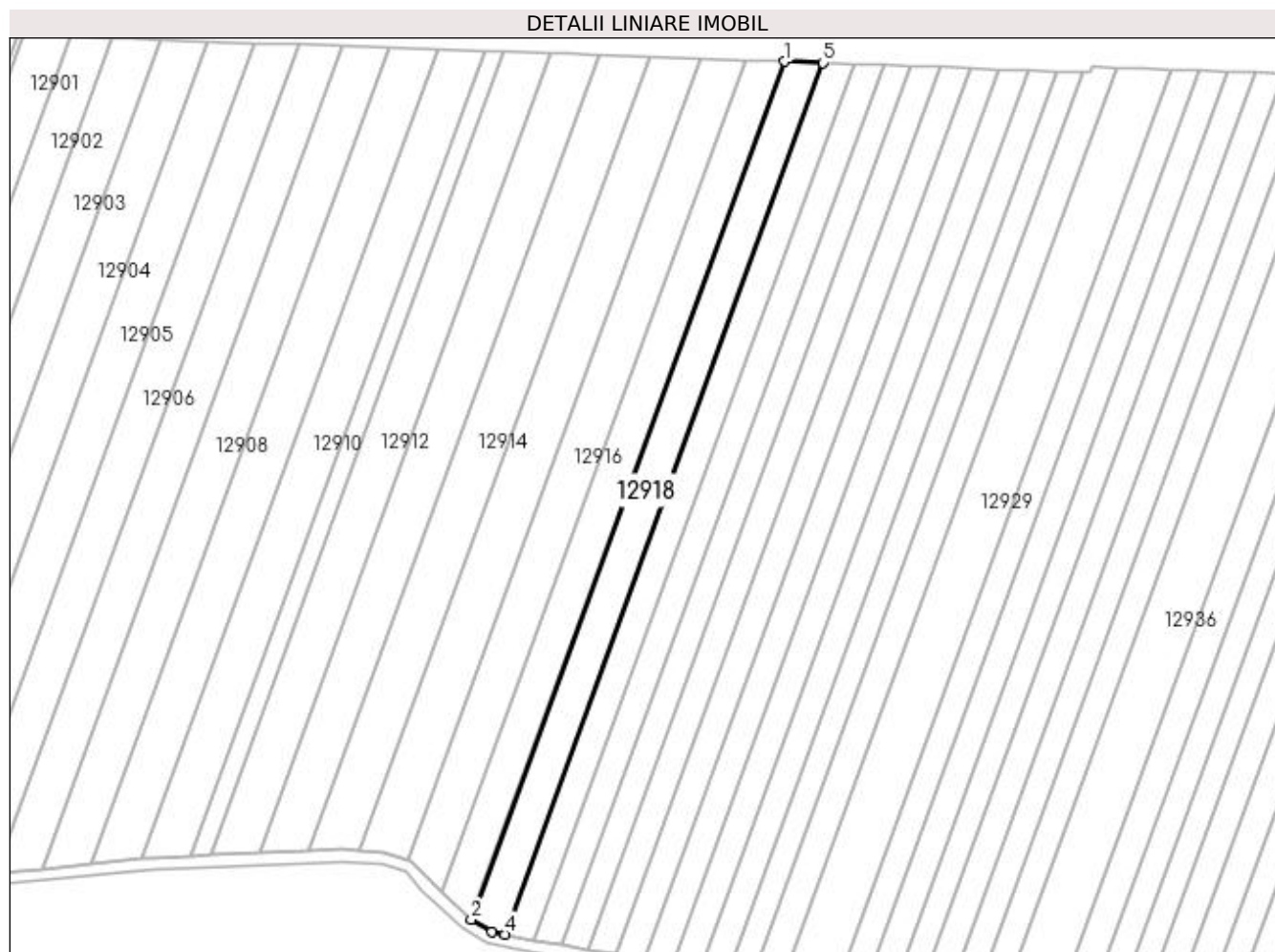
Inscrieri privind dezmembramintele dreptului de proprietate, drepturi reale de garanție și sarcini	Referințe
NU SUNT	

Anexa Nr. 1 La Partea I

Teren

Nr cadastral	Suprafața (mp)*	Observații / Referințe
	4.200	

* Suprafața este determinată în planul de proiecție Stereo 70.



Date referitoare la teren

Crt	Categorie folosință	Intra vilan	Suprafața (mp)	Tarla	Parcelă	Nr. topo	Observații / Referințe
1	arabil	NU	4.200	176	37	-	

Lungime Segmente

1) Valorile lungimilor segmentelor sunt obținute din proiecție în plan.

Punct început	X / Y	Punct sfârșit	X / Y	Lungime segment (** (m)
1	365.861,389 282.922,446	2	365.751,03 282.620,177	321.785
2	365.751,03 282.620,177	3	365.758,223 282.615,897	8.37
3	365.758,223 282.615,897	4	365.762,902 282.614,992	4.766
4	365.762,902 282.614,992	5	365.874,978 282.921,962	326.79
5	365.874,978 282.921,962	1	365.861,389 282.922,446	13.598

**** Lungimile segmentelor sunt determinate în planul de proiecție Stereo 70 și sunt rotunjite la 1 milimetru.**

***** Distanța dintre puncte este formată din segmente cumulate ce sunt mai mici decât valoarea 1 milimetru.**

**DATE DESPRE IMOBILUL NR. 12919**

Oficiul de Cadastru și Publicitate Imobiliară DOLJ
Biroul de Cadastru și Publicitate Imobiliară Craiova

A. Partea I. Descrierea imobilului

TEREN Extravilan

Adresa: Jud. Dolj, T176, P38

Nr. Crt	Nr cadastral Nr. topografic	Suprafața* (mp)	Observații / Referințe
A1		3.400	Sector cadastral:29 Teren neimprejmuit;

B. Partea II. Proprietari și acte

Inscrieri privitoare la dreptul de proprietate și alte drepturi reale	Referințe
/	
Act Administrativ nr. TDP 2572-44325, din 03/10/1996 emis de COMISIA JUDETEANA DOLJ;	
B1	A1
Intabulare, drept de PROPRIETATE, dobandit prin Reconstituire, cota actuala 1/1, cota initiala 1/1 1) DURAC VASILE, LIPSĂ CNP	

C. Partea III. SARCINI .

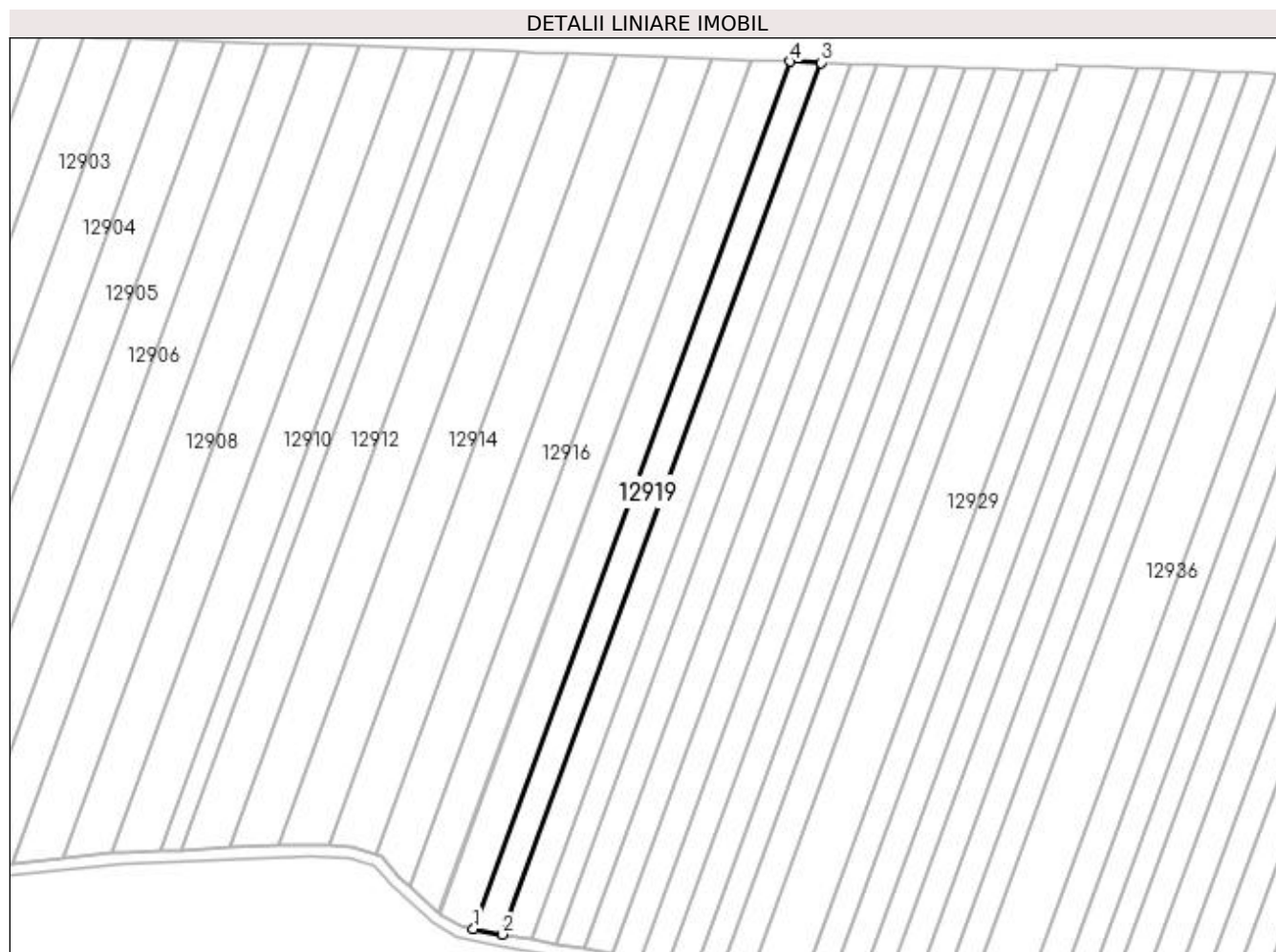
Inscrieri privind dezmembramintele dreptului de proprietate, drepturi reale de garanție și sarcini	Referințe
NU SUNT	

Anexa Nr. 1 La Partea I

Teren

Nr cadastral	Suprafața (mp)*	Observații / Referințe
	3.400	

* Suprafața este determinată în planul de proiecție Stereo 70.



Date referitoare la teren

Crt	Categorie folosință	Intra vilan	Suprafața (mp)	Tarla	Parcelă	Nr. topo	Observații / Referințe
1	arabil	NU	3.400	176	38	-	

Lungime Segmente

1) Valorile lungimilor segmentelor sunt obținute din proiecție în plan.

Punct început	X / Y	Punct sfârșit	X / Y	Lungime segment (** (m)
1	365.762,902 282.614,992	2	365.773,22 282.612,995	10.509
2	365.773,22 282.612,995	3	365.885,883 282.921,574	328.503
3	365.885,883 282.921,574	4	365.874,978 282.921,962	10.912
4	365.874,978 282.921,962	1	365.762,902 282.614,992	326.79

**** Lungimile segmentelor sunt determinate în planul de proiecție Stereo 70 și sunt rotunjite la 1 milimetru.**

***** Distanța dintre puncte este formată din segmente cumulate ce sunt mai mici decât valoarea 1 milimetru.**

**DATE DESPRE IMOBILUL NR. 12920**

Oficiul de Cadastru și Publicitate Imobiliară DOLJ
Biroul de Cadastru și Publicitate Imobiliară Craiova

A. Partea I. Descrierea imobilului

TEREN Extravilan

Adresa: Jud. Dolj, T176, P39

Nr. Crt	Nr cadastral Nr. topografic	Suprafața* (mp)	Observații / Referințe
A1		3.300	Sector cadastral:29 Teren neimprejmuit;

B. Partea II. Proprietari și acte

Inscrieri privitoare la dreptul de proprietate și alte drepturi reale	Referințe
/	
Act Administrativ nr. TDP 4393-45835, din 12/11/1997 emis de COMISIA JUDETEANA DOLJ;	
B1	A1
Intabulare, drept de PROPRIETATE, dobândit prin Reconstituire, cota actuala 1/1, cota initiala 1/1 1) BECEA FLOREA, LIPSĂ CNP	

C. Partea III. SARCINI .

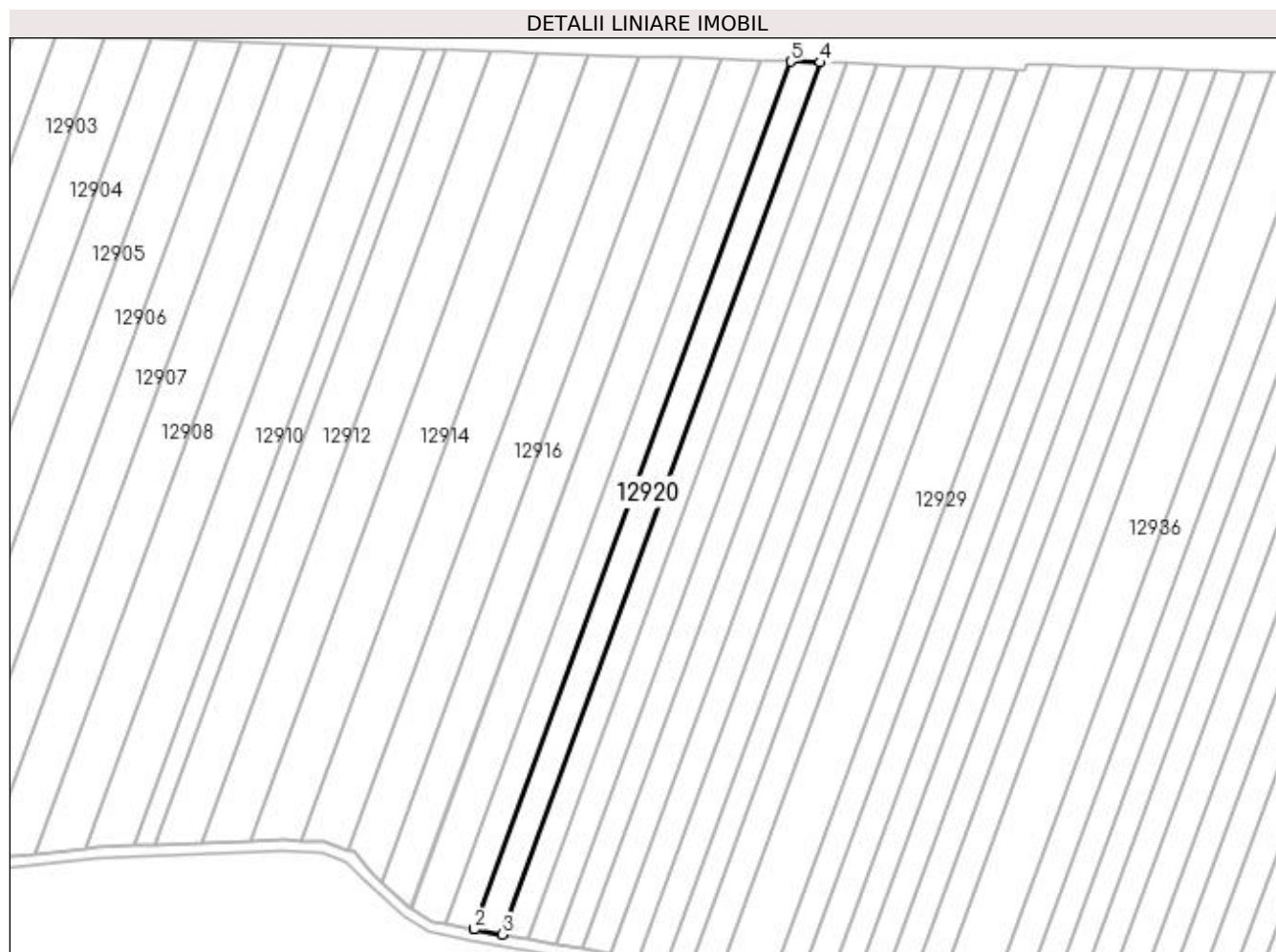
Inscrieri privind dezmembramintele dreptului de proprietate, drepturi reale de garanție și sarcini	Referințe
NU SUNT	

Anexa Nr. 1 La Partea I

Teren

Nr cadastral	Suprafața (mp)*	Observații / Referințe
	3.300	

* Suprafața este determinată în planul de proiecție Stereo 70.



Date referitoare la teren

Crt	Categorie folosință	Intra vilan	Suprafața (mp)	Tarla	Parcelă	Nr. topo	Observații / Referințe
1	arabil	NU	3.300	176	39	-	

Lungime Segmente

1) Valorile lungimilor segmentelor sunt obținute din proiecție în plan.

Punct început	X / Y	Punct sfârșit	X / Y	Lungime segment (** (m)
1	365.773,22 282.612,995	2	365.773,33 282.612,973	0.112
2	365.773,33 282.612,973	3	365.783,236 282.611,205	10.063
3	365.783,236 282.611,205	4	365.896,416 282.921,199	330.009
4	365.896,416 282.921,199	5	365.885,883 282.921,574	10.539
5	365.885,883 282.921,574	1	365.773,22 282.612,995	328.503

**** Lungimile segmentelor sunt determinate în planul de proiecție Stereo 70 și sunt rotunjite la 1 milimetru.**

***** Distanța dintre puncte este formată din segmente cumulate ce sunt mai mici decât valoarea 1 milimetru.**

**DATE DESPRE IMOBILUL NR. 12921**

Oficiul de Cadastru și Publicitate Imobiliară DOLJ
 Biroul de Cadastru și Publicitate Imobiliară Craiova

A. Partea I. Descrierea imobilului

TEREN Extravilan

Adresa: Jud. Dolj, T176, P40

Nr. Crt	Nr cadastral Nr. topografic	Suprafața* (mp)	Observații / Referințe
A1		3.000	Sector cadastral:29 Teren neimprejmuit;

B. Partea II. Proprietari și acte

Inscrieri privitoare la dreptul de proprietate și alte drepturi reale	Referințe
/	
Act Administrativ nr. TDP 4141-19539, din 26/03/1997 emis de COMISIA JUDETEANA DOLJ;	
B1	A1
Intabulare, drept de PROPRIETATE, dobândit prin Reconstituire, cota actuala 1/1, cota initiala 1/1	
1) IURES FLOREA, LIPSĂ CNP	
2) IURES PATRU, LIPSĂ CNP	

C. Partea III. SARCINI .

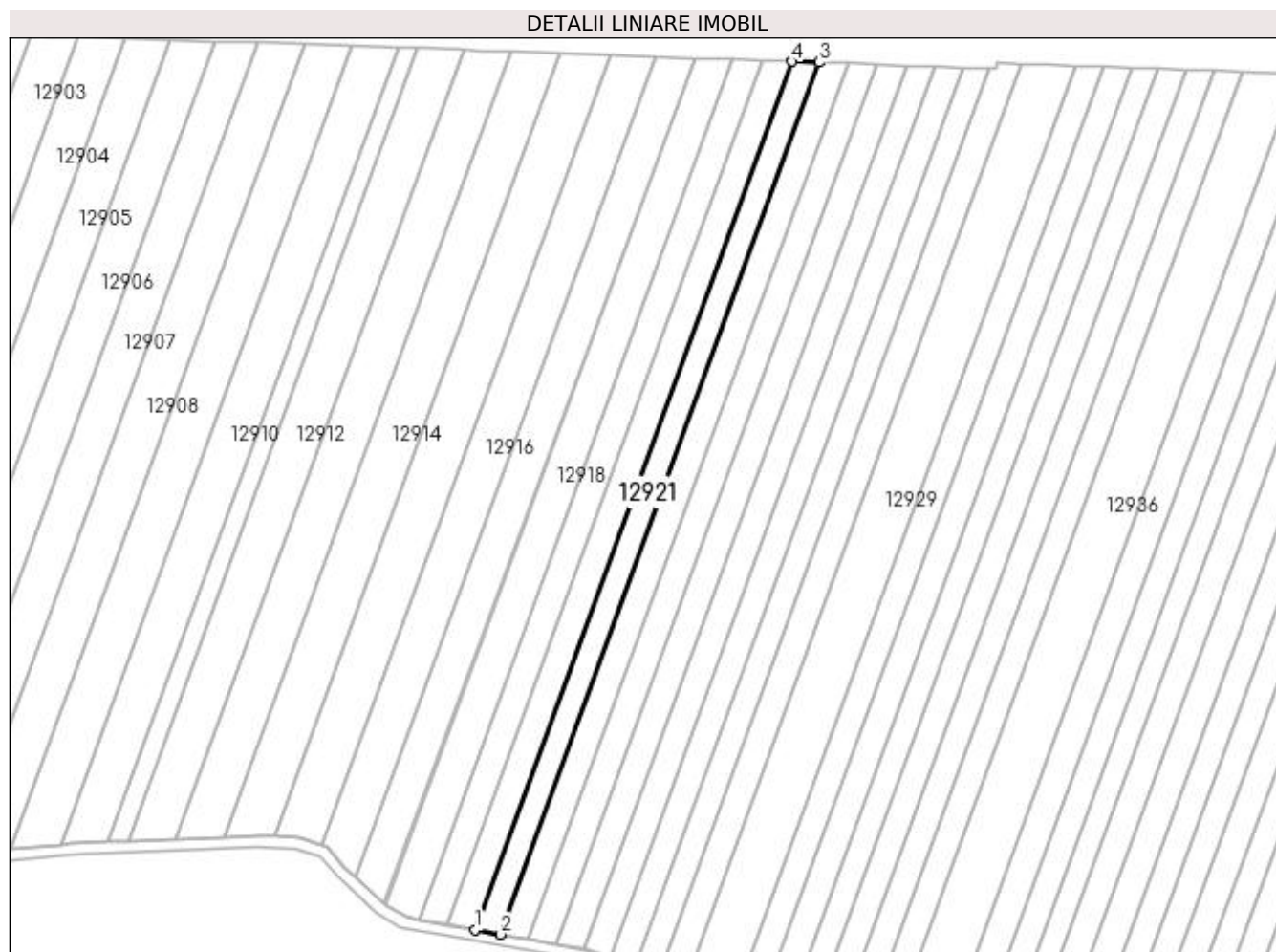
Inscrieri privind dezmembramintele dreptului de proprietate, drepturi reale de garanție și sarcini	Referințe
NU SUNT	

Anexa Nr. 1 La Partea I

Teren

Nr cadastral	Suprafața (mp)*	Observații / Referințe
	3.000	

* Suprafața este determinată în planul de proiecție Stereo 70.



Date referitoare la teren

Crt	Categorie folosință	Intra vilan	Suprafața (mp)	Tarla	Parcelă	Nr. topo	Observații / Referințe
1	arabil	NU	3.000	176	40	-	

Lungime Segmente

1) Valorile lungimilor segmentelor sunt obținute din proiecție în plan.

Punct început	X / Y	Punct sfârșit	X / Y	Lungime segment (** (m)
1	365.783,236 282.611,205	2	365.792,303 282.609,586	9.21
2	365.792,303 282.609,586	3	365.905,95 282.920,86	331.371
3	365.905,95 282.920,86	4	365.896,416 282.921,199	9.54
4	365.896,416 282.921,199	1	365.783,236 282.611,205	330.009

**** Lungimile segmentelor sunt determinate în planul de proiecție Stereo 70 și sunt rotunjite la 1 milimetru.**

***** Distanța dintre puncte este formată din segmente cumulate ce sunt mai mici decât valoarea 1 milimetru.**

**DATE DESPRE IMOBILUL NR. 12922**

Oficiul de Cadastru și Publicitate Imobiliară DOLJ
Biroul de Cadastru și Publicitate Imobiliară Craiova

A. Partea I. Descrierea imobilului

TEREN Extravilan

Adresa: Jud. Dolj, T176, P41

Nr. Crt	Nr cadastral Nr. topografic	Suprafața* (mp)	Observații / Referințe
A1		3.300	Sector cadastral:29 Teren neimprejmuit;

B. Partea II. Proprietari și acte

Inscrieri privitoare la dreptul de proprietate și alte drepturi reale	Referințe
/	
Act Administrativ nr. TDP 1050-45416, din 08/03/1994 emis de COMISIA JUDETEANA DOLJ;	
B1	A1
Intabulare, drept de PROPRIETATE, dobândit prin Reconstituire, cota actuala 1/1, cota initiala 1/1 1) LUNGU TUDOR, LIPSĂ CNP	

C. Partea III. SARCINI .

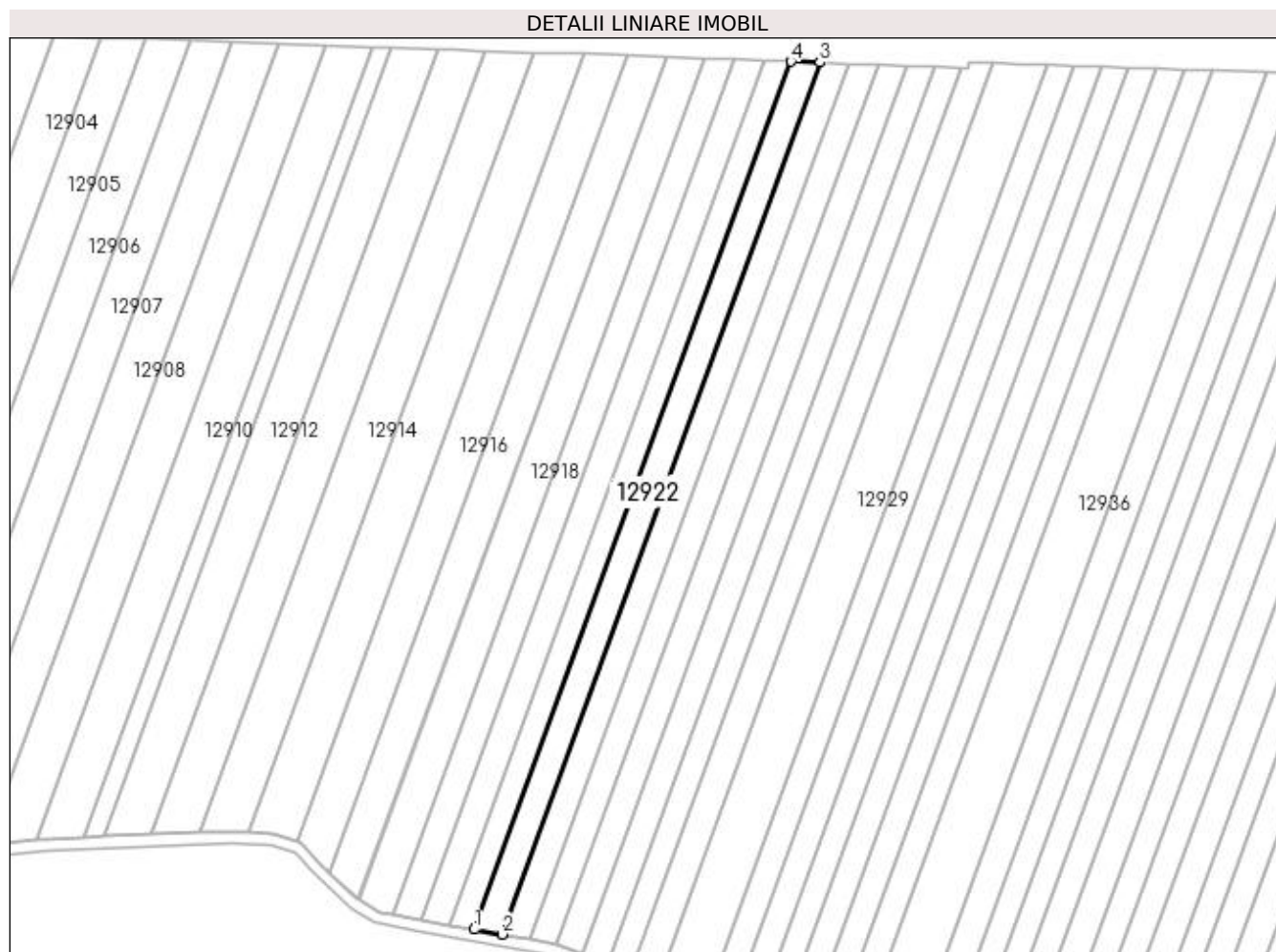
Inscrieri privind dezmembramintele dreptului de proprietate, drepturi reale de garanție și sarcini	Referințe
NU SUNT	

Anexa Nr. 1 La Partea I

Teren

Nr cadastral	Suprafața (mp)*	Observații / Referințe
	3.300	

* Suprafața este determinată în planul de proiecție Stereo 70.



Date referitoare la teren

Crt	Categorie folosință	Intra vilan	Suprafața (mp)	Tarla	Parcelă	Nr. topo	Observații / Referințe
1	arabil	NU	3.300	176	41	-	

Lungime Segmente

1) Valorile lungimilor segmentelor sunt obținute din proiecție în plan.

Punct început	X / Y	Punct sfârșit	X / Y	Lungime segment (** (m)
1	365.792,303 282.609,586	2	365.802,234 282.607,814	10.088
2	365.802,234 282.607,814	3	365.916,392 282.920,488	332.862
3	365.916,392 282.920,488	4	365.905,95 282.920,86	10.449
4	365.905,95 282.920,86	1	365.792,303 282.609,586	331.371

**** Lungimile segmentelor sunt determinate în planul de proiecție Stereo 70 și sunt rotunjite la 1 milimetru.**

***** Distanța dintre puncte este formată din segmente cumulate ce sunt mai mici decât valoarea 1 milimetru.**

**DATE DESPRE IMOBILUL NR. 12923**

Oficiul de Cadastru și Publicitate Imobiliară DOLJ
Biroul de Cadastru și Publicitate Imobiliară Craiova

A. Partea I. Descrierea imobilului

TEREN Extravilan

Adresa: Jud. Dolj, T176, P42

Nr. Crt	Nr cadastral Nr. topografic	Suprafața* (mp)	Observații / Referințe
A1		3.300	Sector cadastral:29 Teren neimprejmuit;

B. Partea II. Proprietari și acte

Inscrieri privitoare la dreptul de proprietate și alte drepturi reale	Referințe
/	
Act Administrativ nr. TDP 3647-9633, din 28/01/1997 emis de COMISIA JUDETEANA DOLJ;	
B1	A1
Intabulare, drept de PROPRIETATE, dobândit prin Reconstituire, cota actuala 1/1, cota initiala 1/1 1) PADUREANU ION, LIPSĂ CNP	

C. Partea III. SARCINI .

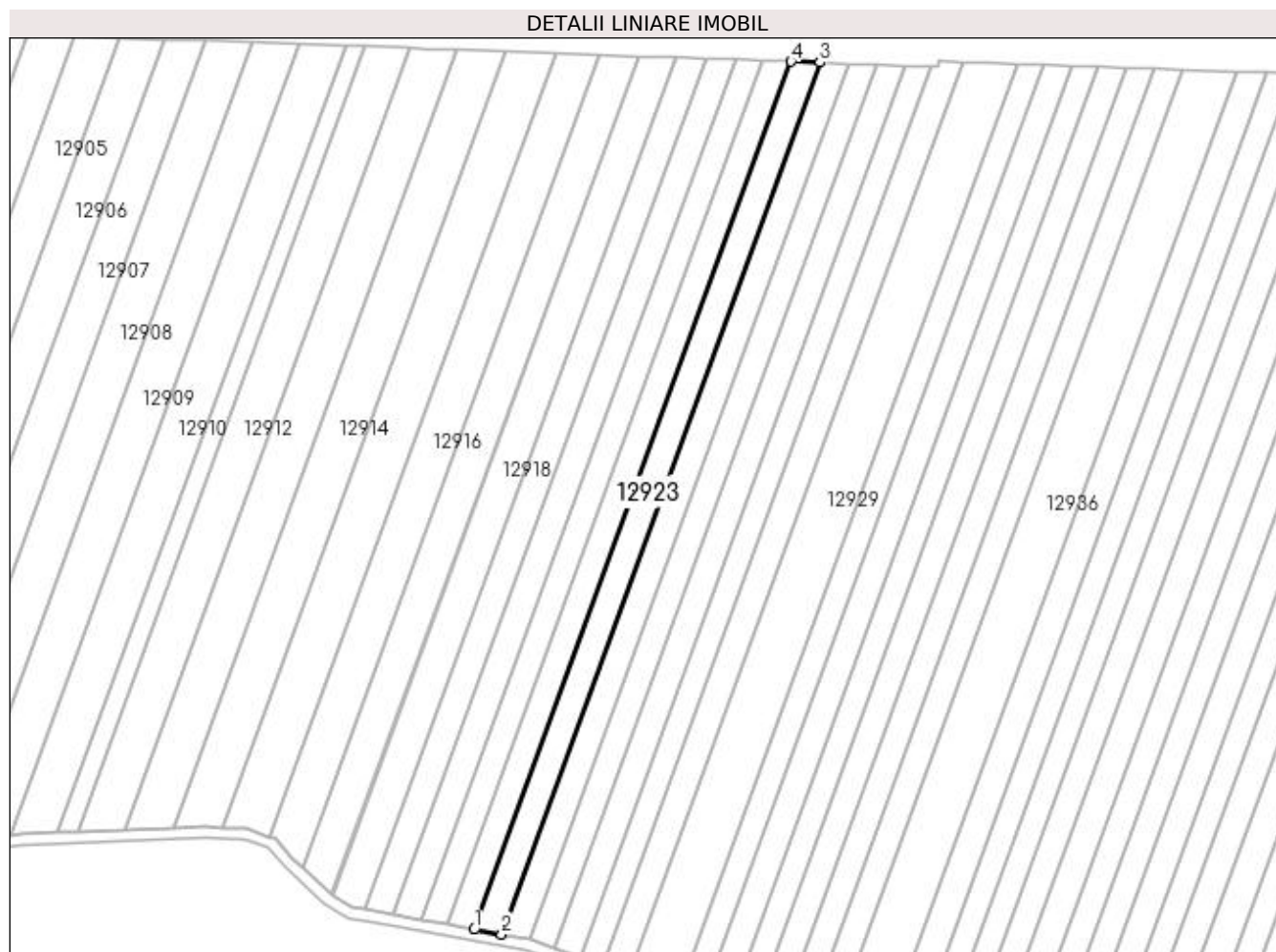
Inscrieri privind dezmembramintele dreptului de proprietate, drepturi reale de garanție și sarcini	Referințe
NU SUNT	

Anexa Nr. 1 La Partea I

Teren

Nr cadastral	Suprafața (mp)*	Observații / Referințe
	3.300	

* Suprafața este determinată în planul de proiecție Stereo 70.



Date referitoare la teren

Crt	Categorie folosință	Intra vilan	Suprafața (mp)	Tarla	Parcelă	Nr. topo	Observații / Referințe
1	arabil	NU	3.300	176	42	-	

Lungime Segmente

1) Valorile lungimilor segmentelor sunt obținute din proiecție în plan.

Punct început	X / Y	Punct sfârșit	X / Y	Lungime segment (** (m)
1	365.802,234 282.607,814	2	365.812,12 282.606,049	10.043
2	365.812,12 282.606,049	3	365.926,787 282.920,118	334.347
3	365.926,787 282.920,118	4	365.916,392 282.920,488	10.402
4	365.916,392 282.920,488	1	365.802,234 282.607,814	332.862

**** Lungimile segmentelor sunt determinate în planul de proiecție Stereo 70 și sunt rotunjite la 1 milimetru.**

***** Distanța dintre puncte este formată din segmente cumulate ce sunt mai mici decât valoarea 1 milimetru.**

**DATE DESPRE IMOBILUL NR. 12924**

Oficiul de Cadastru și Publicitate Imobiliară DOLJ
 Biroul de Cadastru și Publicitate Imobiliară Craiova

A. Partea I. Descrierea imobilului

TEREN Extravilan

Adresa: Jud. Dolj, T176, P43

Nr. Crt	Nr cadastral Nr. topografic	Suprafața* (mp)	Observații / Referințe
A1		3.300	Sector cadastral:29 Teren neimprejmuit;

B. Partea II. Proprietari și acte

Inscrieri privitoare la dreptul de proprietate și alte drepturi reale	Referințe
/	
Act Administrativ nr. TDP 1543-43780, din 20/05/1996 emis de COMISIA JUDETEANA DOLJ;	
B1	A1
Intabulare, drept de PROPRIETATE, dobandit prin Reconstituire, cota actuala 1/1, cota initiala 1/1 1) POPA PETCU, LIPSĂ CNP	

C. Partea III. SARCINI .

Inscrieri privind dezmembramintele dreptului de proprietate, drepturi reale de garanție și sarcini	Referințe
NU SUNT	

Anexa Nr. 1 La Partea I

Teren

Nr cadastral	Suprafața (mp)*	Observații / Referințe
	3.300	

* Suprafața este determinată în planul de proiecție Stereo 70.



Date referitoare la teren

Crt	Categorie folosință	Intra vilan	Suprafața (mp)	Tarla	Parcelă	Nr. topo	Observații / Referințe
1	arabil	NU	3.300	176	43	-	

Lungime Segmente

1) Valorile lungimilor segmentelor sunt obținute din proiecție în plan.

Punct început	X / Y	Punct sfârșit	X / Y	Lungime segment (** (m)
1	365.926,787 282.920,118	2	365.812,12 282.606,049	334.347
2	365.812,12 282.606,049	3	365.821,963 282.604,292	9.998
3	365.821,963 282.604,292	4	365.937,137 282.919,75	335.826
4	365.937,137 282.919,75	1	365.926,787 282.920,118	10.356

**** Lungimile segmentelor sunt determinate în planul de proiecție Stereo 70 și sunt rotunjite la 1 milimetru.**

***** Distanța dintre puncte este formată din segmente cumulate ce sunt mai mici decât valoarea 1 milimetru.**

**DATE DESPRE IMOBILUL NR. 12925**

Oficiul de Cadastru și Publicitate Imobiliară DOLJ
Biroul de Cadastru și Publicitate Imobiliară Craiova

A. Partea I. Descrierea imobilului

TEREN Extravilan

Adresa: Jud. Dolj, T176, P44

Nr. Crt	Nr cadastral Nr. topografic	Suprafața* (mp)	Observații / Referințe
A1		3.300	Sector cadastral:29 Teren neimprejmuit;

B. Partea II. Proprietari și acte

Inscrieri privitoare la dreptul de proprietate și alte drepturi reale	Referințe
/	
Act Administrativ nr. TDP 8418, din 02/03/2006 emis de COMISIA JUDETEANA DOLJ;	
B1	A1
Intabulare, drept de PROPRIETATE, dobândit prin Reconstituire, cota actuala 1/1, cota initiala 1/1	
1) POENARU TENA, LIPSĂ CNP	
2) NENICU ANA, LIPSĂ CNP	

C. Partea III. SARCINI .

Inscrieri privind dezmembramintele dreptului de proprietate, drepturi reale de garanție și sarcini	Referințe
NU SUNT	

Anexa Nr. 1 La Partea I

Teren

Nr cadastral	Suprafața (mp)*	Observații / Referințe
	3.300	

* Suprafața este determinată în planul de proiecție Stereo 70.



Date referitoare la teren

Crt	Categorie folosință	Intra vilan	Suprafața (mp)	Tarla	Parcelă	Nr. topo	Observații / Referințe
1	arabil	NU	3.300	176	44	-	

Lungime Segmente

1) Valorile lungimilor segmentelor sunt obținute din proiecție în plan.

Punct început	X / Y	Punct sfârșit	X / Y	Lungime segment (** (m)
1	365.821,963 282.604,292	2	365.822,097 282.604,268	0.137
2	365.822,097 282.604,268	3	365.831,211 282.601,096	9.649
3	365.831,211 282.601,096	4	365.947,418 282.919,384	338.838
4	365.947,418 282.919,384	5	365.937,137 282.919,75	10.288
5	365.937,137 282.919,75	1	365.821,963 282.604,292	335.826

**** Lungimile segmentelor sunt determinate în planul de proiecție Stereo 70 și sunt rotunjite la 1 milimetru.**

***** Distanța dintre puncte este formată din segmente cumulate ce sunt mai mici decât valoarea 1 milimetru.**

**DATE DESPRE IMOBILUL NR. 12926**

Oficiul de Cadastru și Publicitate Imobiliară DOLJ
Biroul de Cadastru și Publicitate Imobiliară Craiova

A. Partea I. Descrierea imobilului

TEREN Extravilan

Adresa: Jud. Dolj, T176, P45

Nr. Crt	Nr cadastral Nr. topografic	Suprafața* (mp)	Observații / Referințe
A1		3.300	Sector cadastral:29 Teren neimprejmuit;

B. Partea II. Proprietari și acte

Inscrieri privitoare la dreptul de proprietate și alte drepturi reale	Referințe
/	
Act Administrativ nr. TDP 941-15030, din 27/12/1993 emis de COMISIA JUDETEANA DOLJ;	
B1	A1
Intabulare, drept de PROPRIETATE, dobândit prin Reconstituire, cota actuala 1/1, cota initiala 1/1	
1) POENARU ION, LIPSĂ CNP	
2) VALU MARIA, LIPSĂ CNP	

C. Partea III. SARCINI .

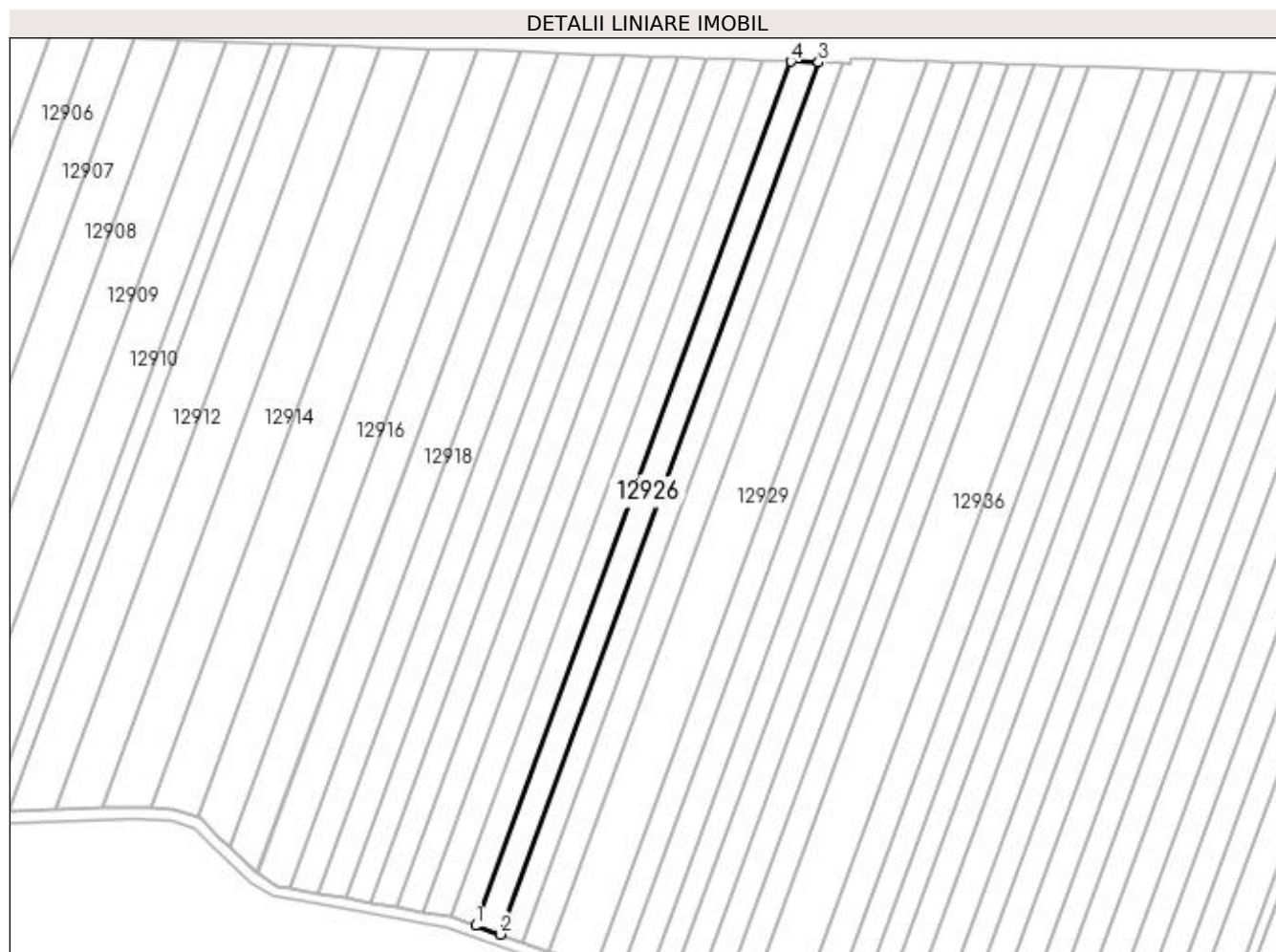
Inscrieri privind dezmembramentele dreptului de proprietate, drepturi reale de garanție și sarcini	Referințe
NU SUNT	

Anexa Nr. 1 La Partea I

Teren

Nr cadastral	Suprafața (mp)*	Observații / Referințe
	3.300	

* Suprafața este determinată în planul de proiecție Stereo 70.



Date referitoare la teren

Crt	Categorie folosință	Intra vilan	Suprafața (mp)	Tarla	Parcelă	Nr. topo	Observații / Referințe
1	arabil	NU	3.300	176	45	-	

Lungime Segmente

1) Valorile lungimilor segmentelor sunt obținute din proiecție în plan.

Punct început	X / Y	Punct sfârșit	X / Y	Lungime segment (** (m)
1	365.831,211 282.601,096	2	365.840,369 282.597,909	9.697
2	365.840,369 282.597,909	3	365.957,608 282.919,021	341.845
3	365.957,608 282.919,021	4	365.947,418 282.919,384	10.196
4	365.947,418 282.919,384	1	365.831,211 282.601,096	338.838

**** Lungimile segmentelor sunt determinate în planul de proiecție Stereo 70 și sunt rotunjite la 1 milimetru.**

***** Distanța dintre puncte este formată din segmente cumulate ce sunt mai mici decât valoarea 1 milimetru.**

**DATE DESPRE IMOBILUL NR. 12927**

Oficiul de Cadastru și Publicitate Imobiliară DOLJ
Biroul de Cadastru și Publicitate Imobiliară Craiova

A. Partea I. Descrierea imobilului

TEREN Extravilan

Adresa: Jud. Dolj, T176, P46

Nr. Crt	Nr cadastral Nr. topografic	Suprafața* (mp)	Observații / Referințe
A1		3.000	Sector cadastral:29 Teren neimprejmuit;

B. Partea II. Proprietari și acte

Inscrieri privitoare la dreptul de proprietate și alte drepturi reale	Referințe
/	
Act Administrativ nr. TDP 1253-9672, din 21/04/1994 emis de COMISIA JUDETEANA DOLJ;	
B1	A1
Intabulare, drept de PROPRIETATE, dobândit prin Reconstituire, cota actuala 1/1, cota initiala 1/1 1) PADUREANU ALEXANDRU, LIPSĂ CNP	

C. Partea III. SARCINI .

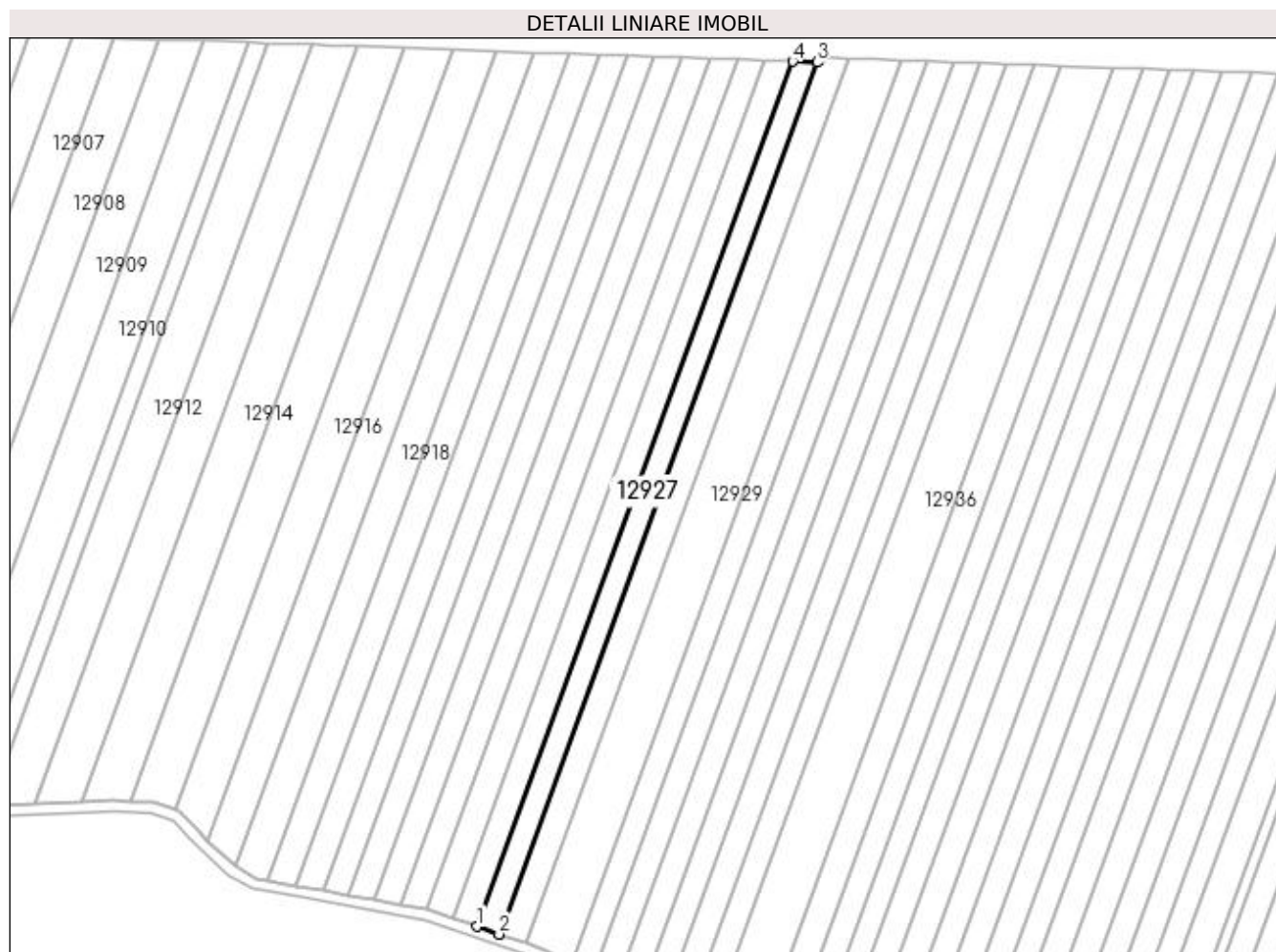
Inscrieri privind dezmembramintele dreptului de proprietate, drepturi reale de garanție și sarcini	Referințe
NU SUNT	

Anexa Nr. 1 La Partea I

Teren

Nr cadastral	Suprafața (mp)*	Observații / Referințe
	3.000	

* Suprafața este determinată în planul de proiecție Stereo 70.



Date referitoare la teren

Crt	Categorie folosință	Intra vilan	Suprafața (mp)	Tarla	Parcelă	Nr. topo	Observații / Referințe
1	arabil	NU	3.000	176	46	-	

Lungime Segmente

1) Valorile lungimilor segmentelor sunt obținute din proiecție în plan.

Punct început	X / Y	Punct sfârșit	X / Y	Lungime segment (** (m)
1	365.840,369 282.597,909	2	365.848,626 282.595,036	8.742
2	365.848,626 282.595,036	3	365.966,794 282.918,694	344.555
3	365.966,794 282.918,694	4	365.957,608 282.919,021	9.192
4	365.957,608 282.919,021	1	365.840,369 282.597,909	341.845

**** Lungimile segmentelor sunt determinate în planul de proiecție Stereo 70 și sunt rotunjite la 1 milimetru.**

***** Distanța dintre puncte este formată din segmente cumulate ce sunt mai mici decât valoarea 1 milimetru.**

**DATE DESPRE IMOBILUL NR. 12928**

Oficiul de Cadastru și Publicitate Imobiliară DOLJ
Biroul de Cadastru și Publicitate Imobiliară Craiova

A. Partea I. Descrierea imobilului

TEREN Extravilan

Adresa: Jud. Dolj, T176, P47

Nr. Crt	Nr cadastral Nr. topografic	Suprafața* (mp)	Observații / Referințe
A1		3.600	Sector cadastral:29 Teren neimprejmuit;

B. Partea II. Proprietari și acte

Inscrieri privitoare la dreptul de proprietate și alte drepturi reale	Referințe
/	
Act Administrativ nr. TDP 2514-44325, din 01/10/1996 emis de COMISIA JUDETEANA DOLJ;	
B1	A1
Intabulare, drept de PROPRIETATE, dobândit prin Reconstituire, cota actuala 1/1, cota initiala 1/1 1) BERBECARU NICOLAE, LIPSĂ CNP	

C. Partea III. SARCINI .

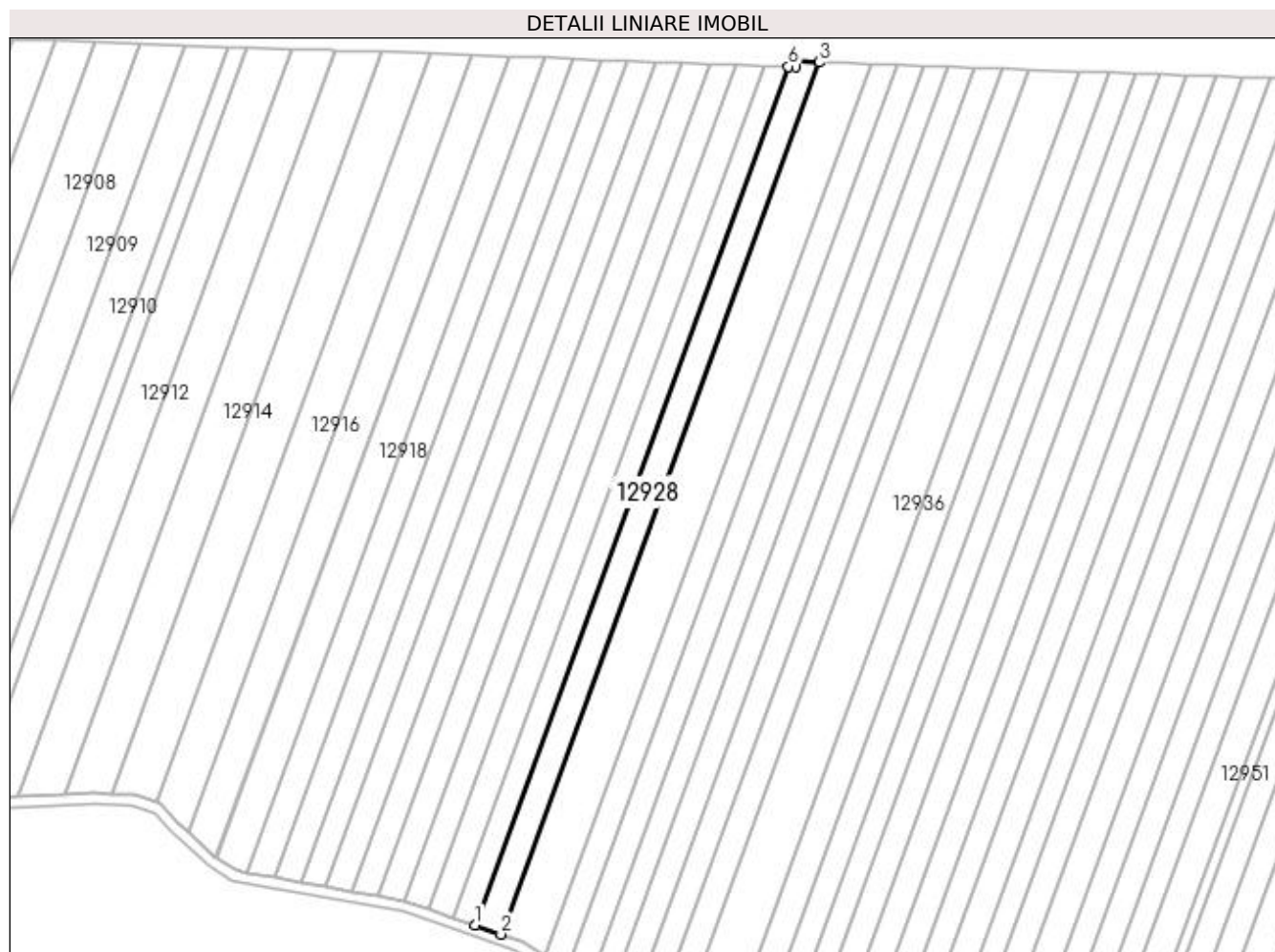
Inscrieri privind dezmembramintele dreptului de proprietate, drepturi reale de garanție și sarcini	Referințe
NU SUNT	

Anexa Nr. 1 La Partea I

Teren

Nr cadastral	Suprafața (mp)*	Observații / Referințe
	3.600	

* Suprafața este determinată în planul de proiecție Stereo 70.



Date referitoare la teren

Crt	Categorie folosință	Intravilan	Suprafața (mp)	Tarla	Parcelă	Nr. topo	Observații / Referințe
1	arabil	NU	3.600	176	47	-	

Lungime Segmente

1) Valorile lungimilor segmentelor sunt obținute din proiecție în plan.

Punct început	X / Y	Punct sfârșit	X / Y	Lungime segment (** (m)
1	365.848,626 282.595,036	2	365.858,403 282.591,633	10.352
2	365.858,403 282.591,633	3	365.978,389 282.920,27	349.856
3	365.978,389 282.920,27	4	365.969,621 282.920,594	8.774
4	365.969,621 282.920,594	5	365.969,547 282.918,596	1.999
5	365.969,547 282.918,596	6	365.966,794 282.918,694	2.755

Punct început	X / Y	Punct sfârşit	X / Y	Lungime segment (** (m)
6	365.966,794 282.918,694	1	365.848,626 282.595,036	344.555

** Lungimile segmentelor sunt determinate în planul de proiecţie Stereo 70 şi sunt rotunjite la 1 milimetru.

*** Distanţa dintre puncte este formată din segmente cumulate ce sunt mai mici decât valoarea 1 milimetru.

**DATE DESPRE IMOBILUL NR. 12929**

Oficiul de Cadastru și Publicitate Imobiliară DOLJ
Biroul de Cadastru și Publicitate Imobiliară Craiova

A. Partea I. Descrierea imobilului

TEREN Extravilan

Adresa: Jud. Dolj, T176,175, P48,49

Nr. Crt	Nr cadastral Nr. topografic	Suprafața* (mp)	Observații / Referințe
A1	46770	6.500	Sector cadastral:29 Teren neimprejmut;

B. Partea II. Proprietari și acte

Inscrieri privitoare la dreptul de proprietate și alte drepturi reale	Referințe
187978 / 04/10/2022	
Hotarare Judecatoreasca nr. SENTINTA CIVILA NR. 2524, din 13/10/2014 emis de JUDECATORIA BAILESTI IN DOSAR NR 1594/183/2014 (ACT ADMINISTRATIV NR TDP 3861-44607 DIN 18.03.1997, EMIS DE CJ DOLJ;ACT NOTARIAL NR CM 23 DIN 23.02.2000, EMIS DE NP AUREL BELU;ACT ADMINISTRATIV NR TDP 1226-9672 DIN 31.03.1997, EMIS DE CJ DOLJ);	
B1	A1
Intabulare, drept de PROPRIETATE, dobandit prin Hotarare Judecatoreasca, cota actuala 1/1, cota initiala 1/1	
1) LUNGU CONSTANTIN	
OBSERVATII: DEF PADUREANU CONSTANTIN	

C. Partea III. SARCINI .

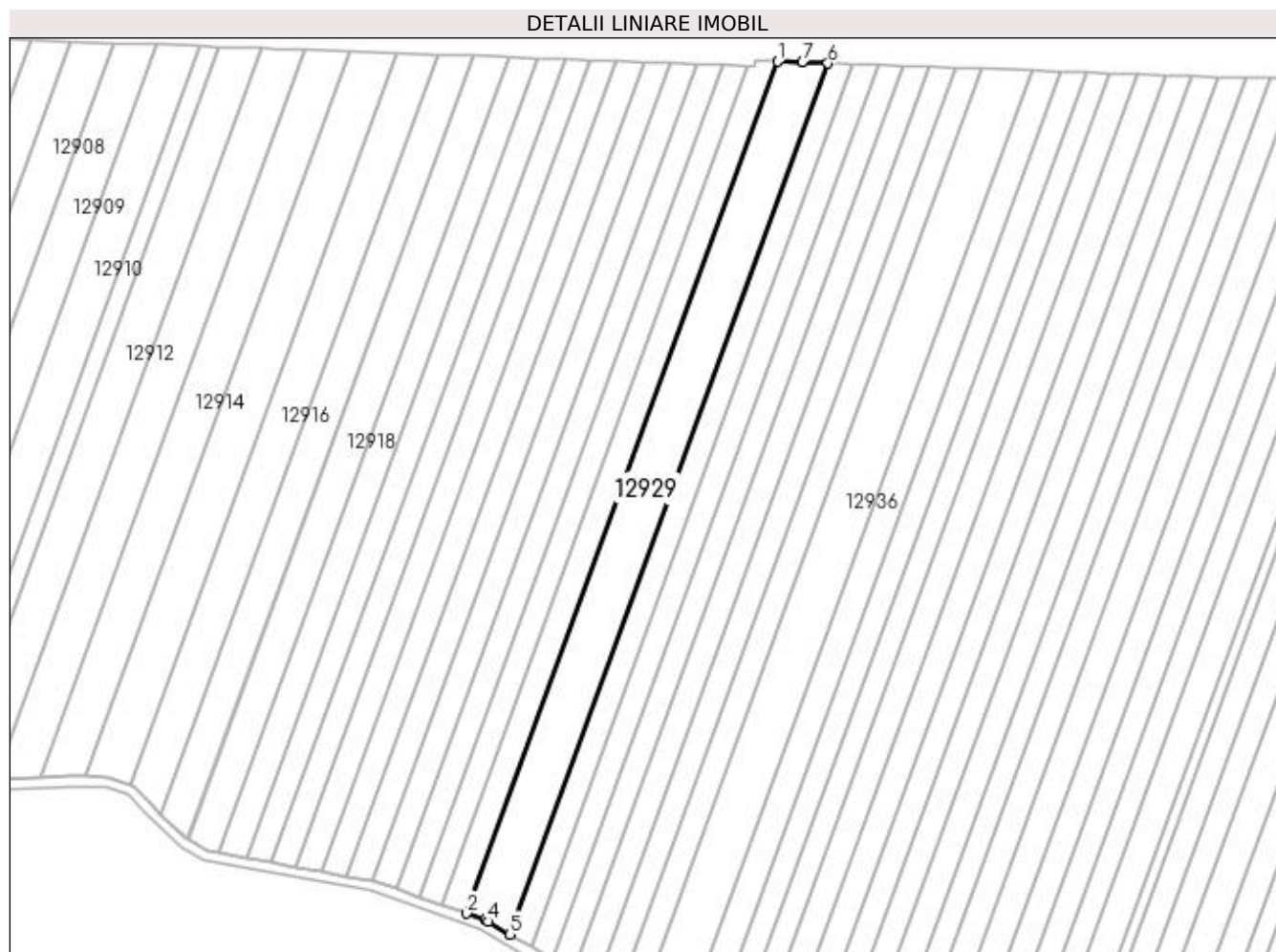
Inscrieri privind dezmembramintele dreptului de proprietate, drepturi reale de garanție și sarcini	Referințe
NU SUNT	

Anexa Nr. 1 La Partea I

Teren

Nr cadastral	Suprafața (mp)*	Observații / Referințe
46770	6.500	

* Suprafața este determinată în planul de proiecție Stereo 70.



Date referitoare la teren

Crt	Categorie folosință	Intra vilan	Suprafața (mp)	Tarla	Parcelă	Nr. topo	Observații / Referințe
1	arabil	NU	3.200	176	48	-	
2	arabil	NU	3.300	175	49	-	

Lungime Segmente

1) Valorile lungimilor segmentelor sunt obținute din proiecție în plan.

Punct început	X / Y	Punct sfârșit	X / Y	Lungime segment (** (m)
1	365.978,389 282.920,27	2	365.858,403 282.591,633	349.856
2	365.858,403 282.591,633	3	365.865,633 282.589,117	7.656
3	365.865,633 282.589,117	4	365.866,906 282.588,364	1.48
4	365.866,906 282.588,364	5	365.875,036 282.583,553	9.446

Punct început	X / Y	Punct sfârşit	X / Y	Lungime segment (** (m)
5	365.875,036 282.583,553	6	365.997,728 282.919,602	357.746
6	365.997,728 282.919,602	7	365.987,965 282.919,939	9.768
7	365.987,965 282.919,939	1	365.978,389 282.920,27	9.582

** Lungimile segmentelor sunt determinate în planul de proiecţie Stereo 70 şi sunt rotunjite la 1 milimetru.

*** Distanţa dintre puncte este formată din segmente cumulate ce sunt mai mici decât valoarea 1 milimetru.

**DATE DESPRE IMOBILUL NR. 12930**

Oficiul de Cadastru și Publicitate Imobiliară DOLJ
Biroul de Cadastru și Publicitate Imobiliară Craiova

A. Partea I. Descrierea imobilului

TEREN Extravilan

Adresa: Jud. Dolj, T176, P50

Nr. Crt	Nr cadastral Nr. topografic	Suprafața* (mp)	Observații / Referințe
A1		3.400	Sector cadastral:29 Teren neimprejmuit;

B. Partea II. Proprietari și acte

Inscrieri privitoare la dreptul de proprietate și alte drepturi reale	Referințe
/	
Act Administrativ nr. TDP 4319-45835, din 25/06/1997 emis de COMISIA JUDETEANA DOLJ;	
B1	A1
Intabulare, drept de PROPRIETATE, dobandit prin Reconstituire, cota actuala 1/1, cota initiala 1/1 1) FIRTULESCU ION, LIPSĂ CNP	

C. Partea III. SARCINI .

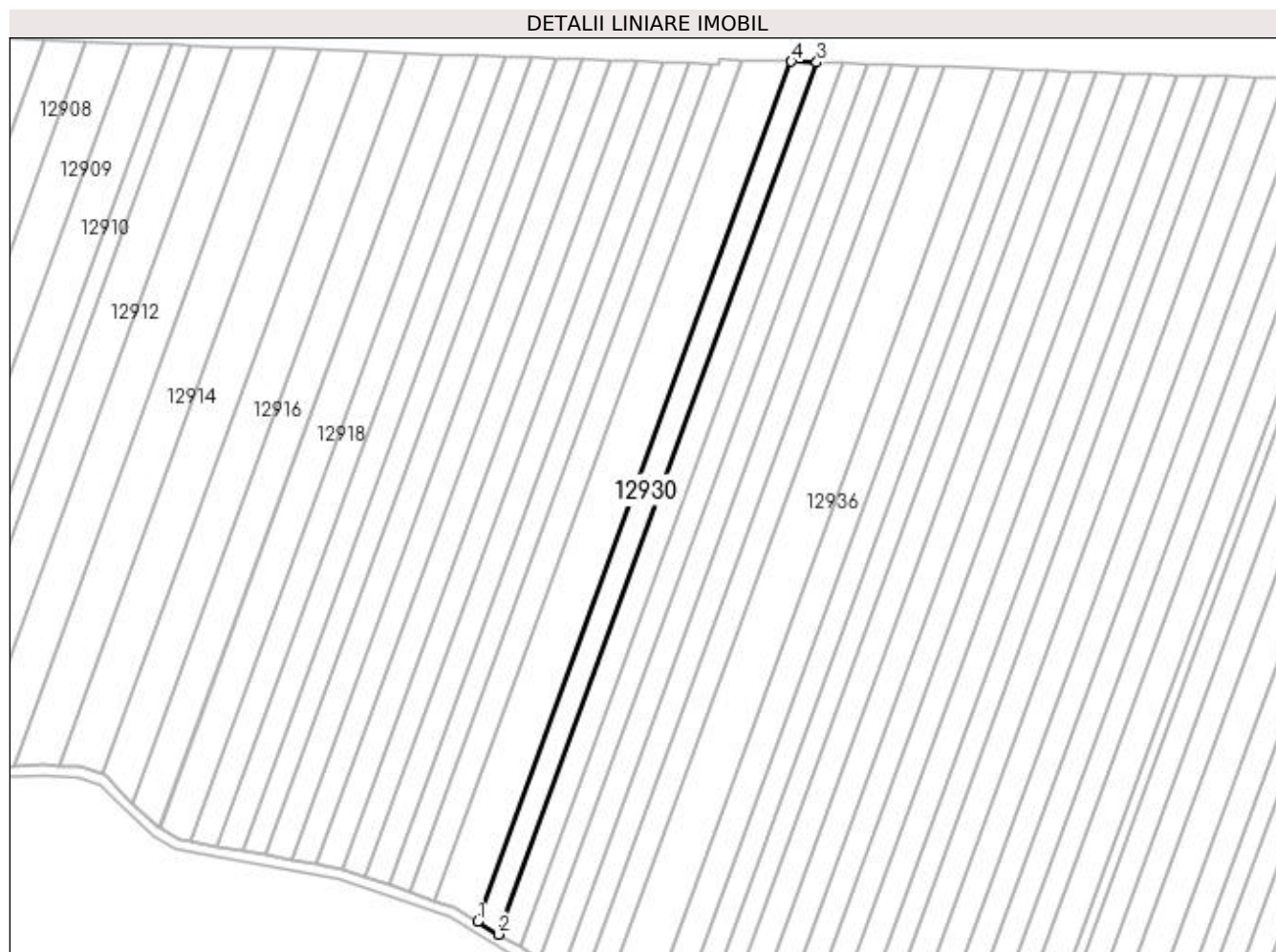
Inscrieri privind dezmembramintele dreptului de proprietate, drepturi reale de garanție și sarcini	Referințe
NU SUNT	

Anexa Nr. 1 La Partea I

Teren

Nr cadastral	Suprafața (mp)*	Observații / Referințe
	3.400	

* Suprafața este determinată în planul de proiecție Stereo 70.



Date referitoare la teren

Crt	Categorie folosință	Intra vilan	Suprafața (mp)	Tarla	Parcelă	Nr. topo	Observații / Referințe
1	arabil	NU	3.400	176	50	-	

Lungime Segmente

1) Valorile lungimilor segmentelor sunt obținute din proiecție în plan.

Punct început	X / Y	Punct sfârșit	X / Y	Lungime segment (** (m)
1	365.875,036 282.583,553	2	365.883,3 282.578,663	9.603
2	365.883,3 282.578,663	3	366.007,652 282.919,259	362.586
3	366.007,652 282.919,259	4	365.997,728 282.919,602	9.93
4	365.997,728 282.919,602	1	365.875,036 282.583,553	357.746

**** Lungimile segmentelor sunt determinate în planul de proiecție Stereo 70 și sunt rotunjite la 1 milimetru.**

***** Distanța dintre puncte este formată din segmente cumulate ce sunt mai mici decât valoarea 1 milimetru.**

**DATE DESPRE IMOBILUL NR. 12931**

Oficiul de Cadastru și Publicitate Imobiliară DOLJ
Biroul de Cadastru și Publicitate Imobiliară Craiova

A. Partea I. Descrierea imobilului

TEREN Extravilan

Adresa: Jud. Dolj, T176, P51

Nr. Crt	Nr cadastral Nr. topografic	Suprafața* (mp)	Observații / Referințe
A1		3.500	Sector cadastral:29 Teren neimprejmuit;

B. Partea II. Proprietari și acte

Inscrieri privitoare la dreptul de proprietate și alte drepturi reale	Referințe
/	
Act Administrativ nr. TDP 1616-45387, din 30/05/1996 emis de COMISIA JUDETEANA DOLJ;	
B1	A1
Intabulare, drept de PROPRIETATE, dobandit prin Reconstituire, cota actuala 1/1, cota inițiala 1/1 1) DISA TRAIAN, LIPSĂ CNP	

C. Partea III. SARCINI .

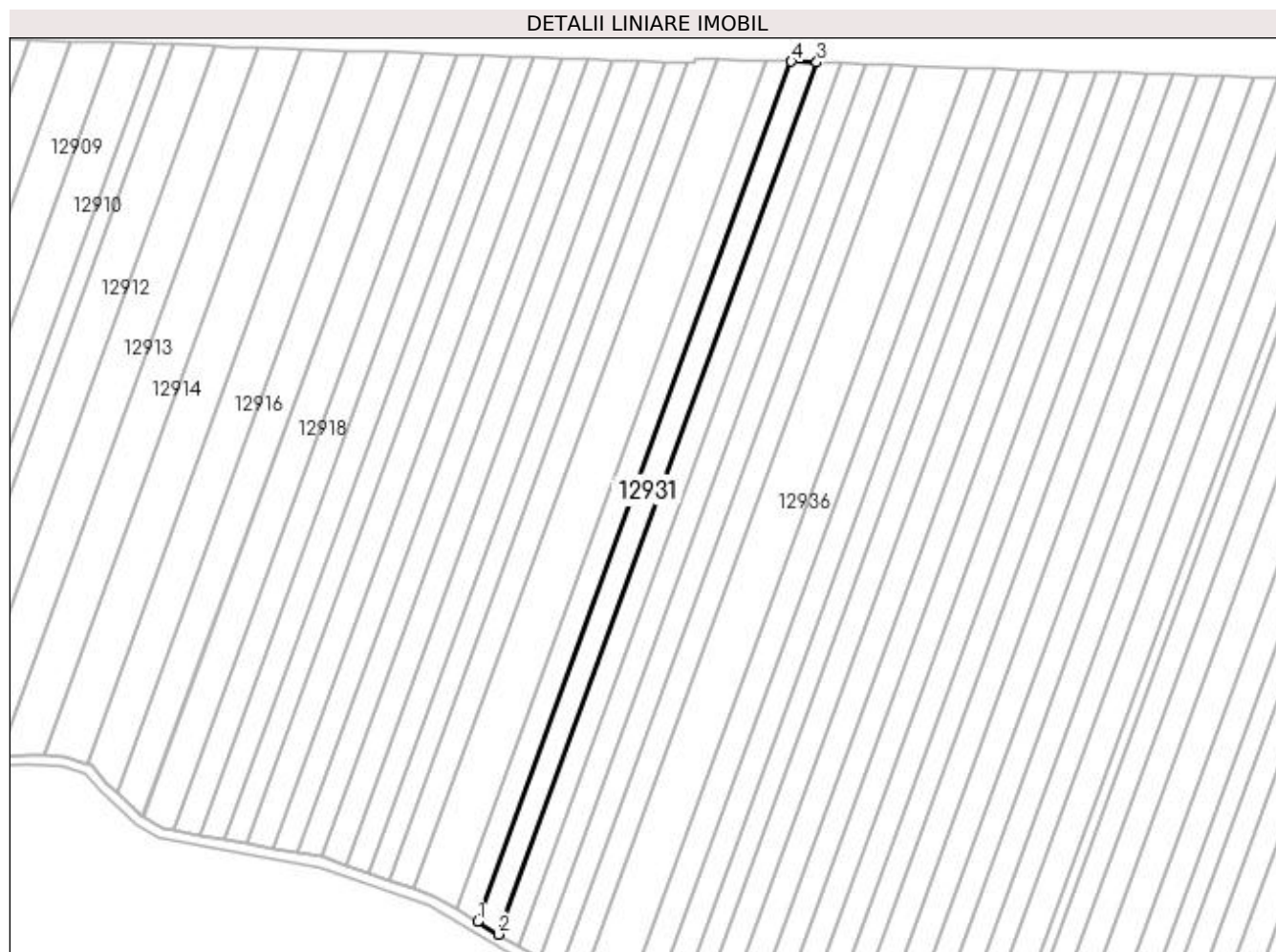
Inscrieri privind dezmembramintele dreptului de proprietate, drepturi reale de garanție și sarcini	Referințe
NU SUNT	

Anexa Nr. 1 La Partea I

Teren

Nr cadastral	Suprafața (mp)*	Observații / Referințe
	3.500	

* Suprafața este determinată în planul de proiecție Stereo 70.



Date referitoare la teren

Crt	Categorie folosință	Intra vilan	Suprafața (mp)	Tarla	Parcelă	Nr. topo	Observații / Referințe
1	arabil	NU	3.500	176	51	-	

Lungime Segmente

1) Valorile lungimilor segmentelor sunt obținute din proiecție în plan.

Punct început	X / Y	Punct sfârșit	X / Y	Lungime segment (** (m)
1	365.883,3 282.578,663	2	365.891,694 282.573,696	9.753
2	365.891,694 282.573,696	3	366.017,732 282.918,91	367.503
3	366.017,732 282.918,91	4	366.007,652 282.919,259	10.086
4	366.007,652 282.919,259	1	365.883,3 282.578,663	362.586

**** Lungimile segmentelor sunt determinate în planul de proiecție Stereo 70 și sunt rotunjite la 1 milimetru.**

***** Distanța dintre puncte este formată din segmente cumulate ce sunt mai mici decât valoarea 1 milimetru.**

**DATE DESPRE IMOBILUL NR. 12932**

Oficiul de Cadastru și Publicitate Imobiliară DOLJ
Biroul de Cadastru și Publicitate Imobiliară Craiova

A. Partea I. Descrierea imobilului

TEREN Extravilan

Adresa: Jud. Dolj, T176, P52

Nr. Crt	Nr cadastral Nr. topografic	Suprafața* (mp)	Observații / Referințe
A1	32082	3.300	Sector cadastral:29 Teren neimprejmuit;

B. Partea II. Proprietari și acte

Inscrieri privitoare la dreptul de proprietate și alte drepturi reale	Referințe
111729 / 16/09/2015	
Act Notarial nr. CONTRACT DE VANZARE AUT NR 643, din 15/09/2015 emis de NP GIURCAN TITU;	
B1	A1
Intabulare, drept de PROPRIETATE, dobândit prin Conventie, cota actuala 1/1, cota initiala 1/1 1) TONEA FLORIAN DANIEL	

C. Partea III. SARCINI .

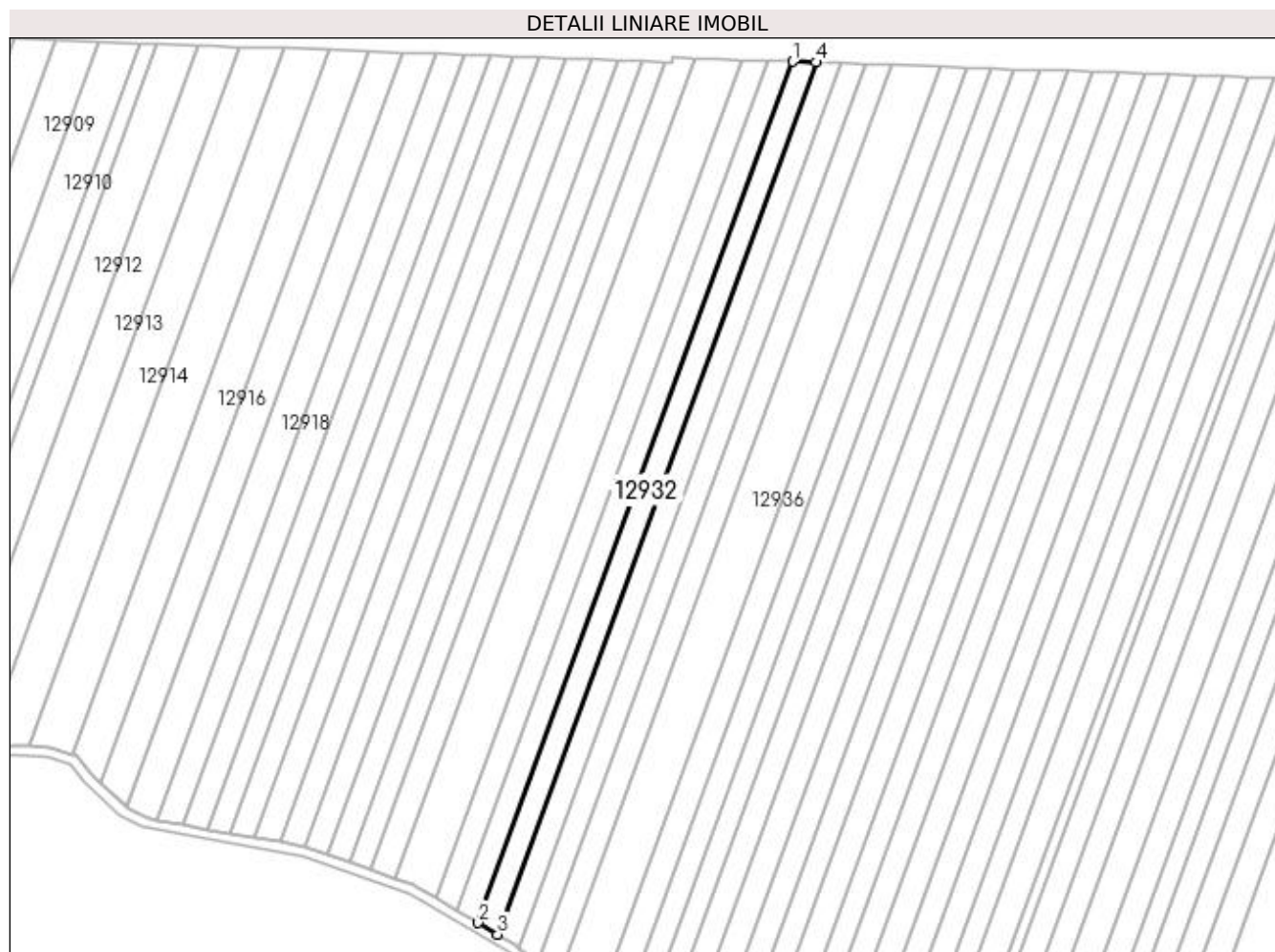
Inscrieri privind dezmembramintele dreptului de proprietate, drepturi reale de garanție și sarcini	Referințe
NU SUNT	

Anexa Nr. 1 La Partea I

Teren

Nr cadastral	Suprafața (mp)*	Observații / Referințe
32082	3.300	

* Suprafața este determinată în planul de proiecție Stereo 70.



Date referitoare la teren

Crt	Categorie folosință	Intra vilan	Suprafața (mp)	Tarla	Parcelă	Nr. topo	Observații / Referințe
1	arabil	NU	3.300	176	52	-	

Lungime Segmente

1) Valorile lungimilor segmentelor sunt obținute din proiecție în plan.

Punct început	X / Y	Punct sfârșit	X / Y	Lungime segment (** (m)
1	366.017,732 282.918,91	2	365.891,694 282.573,696	367.503
2	365.891,694 282.573,696	3	365.899,506 282.569,073	9.078
3	365.899,506 282.569,073	4	366.027,114 282.918,586	372.079
4	366.027,114 282.918,586	1	366.017,732 282.918,91	9.387

**** Lungimile segmentelor sunt determinate în planul de proiecție Stereo 70 și sunt rotunjite la 1 milimetru.**

***** Distanța dintre puncte este formată din segmente cumulate ce sunt mai mici decât valoarea 1 milimetru.**

**DATE DESPRE IMOBILUL NR. 12933**

Oficiul de Cadastru și Publicitate Imobiliară DOLJ
Biroul de Cadastru și Publicitate Imobiliară Craiova

A. Partea I. Descrierea imobilului

TEREN Extravilan

Adresa: Jud. Dolj, T176, P53

Nr. Crt	Nr cadastral Nr. topografic	Suprafața* (mp)	Observații / Referințe
A1	33397	3.600	Sector cadastral:29 Teren neimprejmuit;

B. Partea II. Proprietari și acte

Inscrieri privitoare la dreptul de proprietate și alte drepturi reale		Referințe
104716 / 07/07/2017		
Hotarare Judecatoreasca nr. SENTINTA CIVILA NR. 1498, din 24/05/2012 emis de JUDECATORIA BAILESTI IN DOSAR NR. 1216/183/2012;		
B1	Intabulare, drept de PROPRIETATE, dobandit prin Hotarare Judecatoreasca, cota actuala 1/1, cota initiala 1/1 1) CORNEANU VALENTIN-FLORIN	A1

C. Partea III. SARCINI .

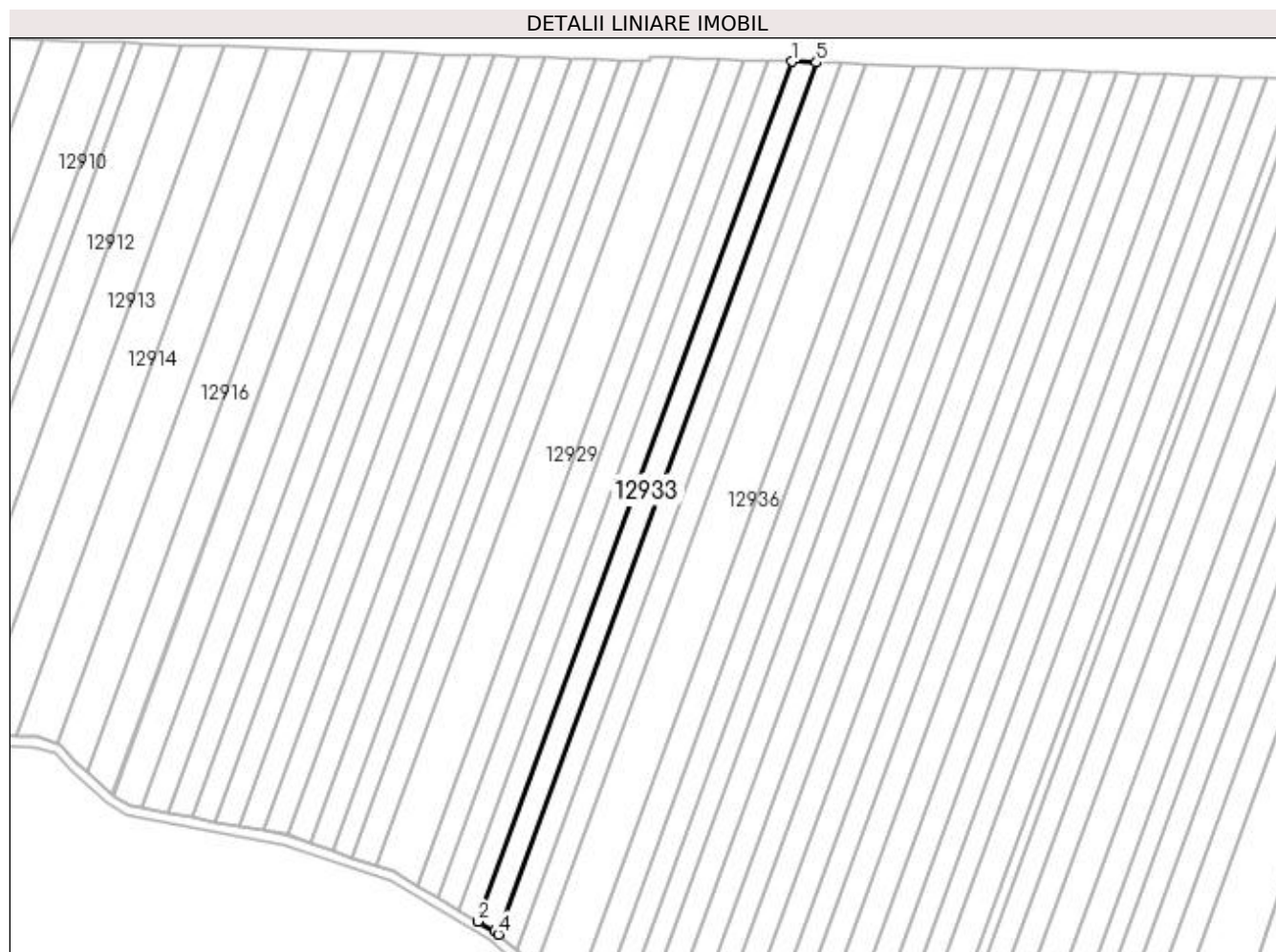
Inscrieri privind dezmembramintele dreptului de proprietate, drepturi reale de garanție și sarcini	Referințe
NU SUNT	

Anexa Nr. 1 La Partea I

Teren

Nr cadastral	Suprafața (mp)*	Observații / Referințe
33397	3.600	

* Suprafața este determinată în planul de proiecție Stereo 70.



Date referitoare la teren

Crt	Categorie folosință	Intra vilan	Suprafața (mp)	Tarla	Parcelă	Nr. topo	Observații / Referințe
1	arabil	NU	3.600	176	53	-	

Lungime Segmente

1) Valorile lungimilor segmentelor sunt obținute din proiecție în plan.

Punct început	X / Y	Punct sfârșit	X / Y	Lungime segment (** (m)
1	366.027,114 282.918,586	2	365.899,506 282.569,073	372.079
2	365.899,506 282.569,073	3	365.906,263 282.565,075	7.851
3	365.906,263 282.565,075	4	365.907,809 282.563,791	2.01
4	365.907,809 282.563,791	5	366.037,218 282.918,237	377.332
5	366.037,218 282.918,237	1	366.027,114 282.918,586	10.11

**** Lungimile segmentelor sunt determinate în planul de proiecție Stereo 70 și sunt rotunjite la 1 milimetru.**

***** Distanța dintre puncte este formată din segmente cumulate ce sunt mai mici decât valoarea 1 milimetru.**

**DATE DESPRE IMOBILUL NR. 12934**

Oficiul de Cadastru și Publicitate Imobiliară DOLJ
Biroul de Cadastru și Publicitate Imobiliară Craiova

A. Partea I. Descrierea imobilului

TEREN Extravilan

Adresa: Jud. Dolj, T176, P54

Nr. Crt	Nr cadastral Nr. topografic	Suprafața* (mp)	Observații / Referințe
A1		3.600	Sector cadastral:29 Teren neimprejmuit;

B. Partea II. Proprietari și acte

Inscrieri privitoare la dreptul de proprietate și alte drepturi reale	Referințe
/	
Act Administrativ nr. TDP 4560-19529, din 15/07/1998 emis de COMISIA JUDETEANA DOLJ;	
B1	A1
Intabulare, drept de PROPRIETATE, dobandit prin Reconstituire, cota actuala 1/1, cota initiala 1/1 1) CIONTU FLOREA, LIPSĂ CNP	

C. Partea III. SARCINI .

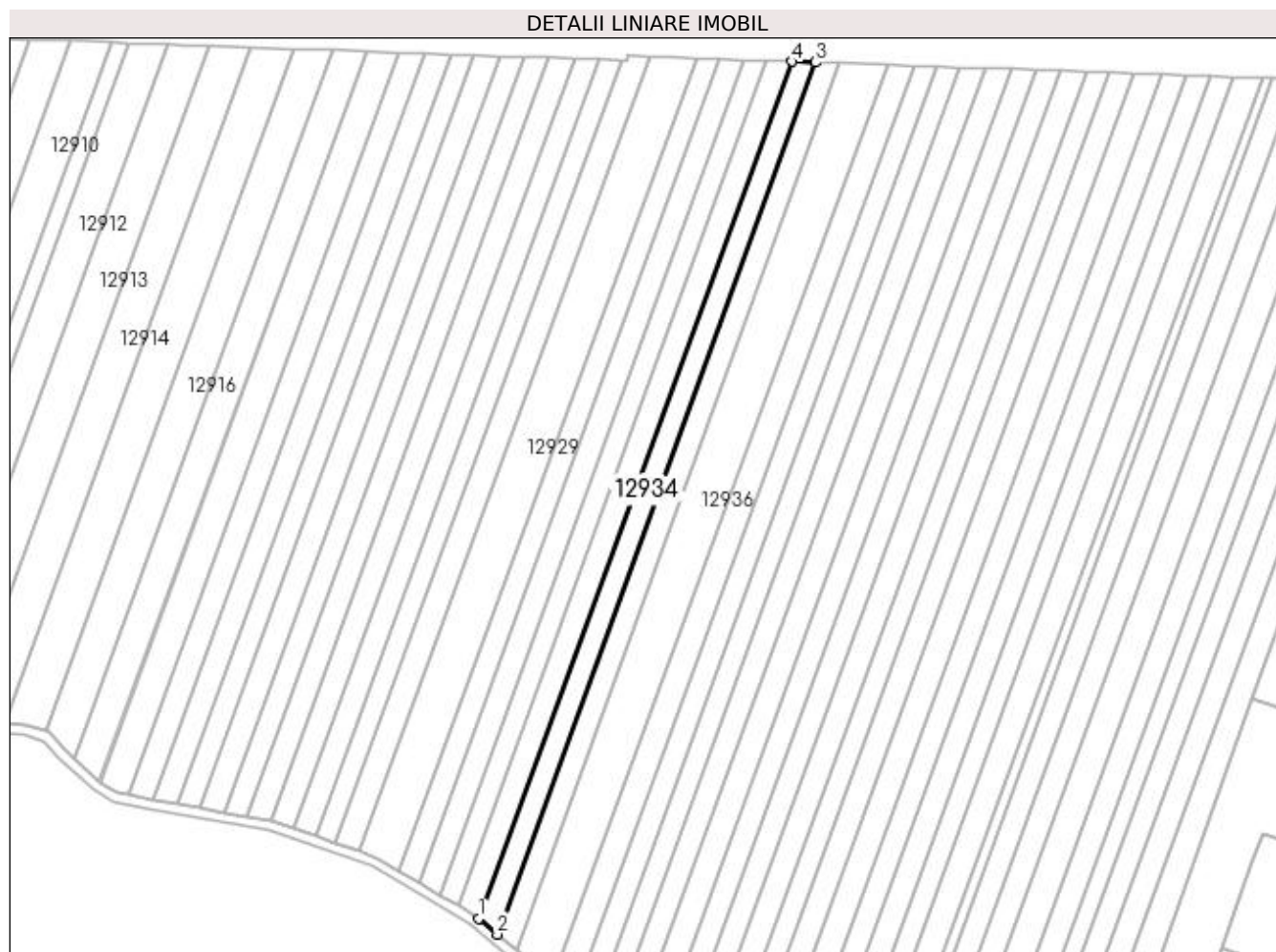
Inscrieri privind dezmembramintele dreptului de proprietate, drepturi reale de garanție și sarcini	Referințe
NU SUNT	

Anexa Nr. 1 La Partea I

Teren

Nr cadastral	Suprafața (mp)*	Observații / Referințe
	3.600	

* Suprafața este determinată în planul de proiecție Stereo 70.



Date referitoare la teren

Crt	Categorie folosință	Intra vilan	Suprafața (mp)	Tarla	Parcelă	Nr. topo	Observații / Referințe
1	arabil	NU	3.600	176	54	-	

Lungime Segmente

1) Valorile lungimilor segmentelor sunt obținute din proiecție în plan.

Punct început	X / Y	Punct sfârșit	X / Y	Lungime segment (** (m)
1	365.907,809 282.563,791	2	365.915,535 282.557,37	10.046
2	365.915,535 282.557,37	3	366.047,163 282.917,894	383.801
3	366.047,163 282.917,894	4	366.037,218 282.918,237	9.951
4	366.037,218 282.918,237	1	365.907,809 282.563,791	377.332

**** Lungimile segmentelor sunt determinate în planul de proiecție Stereo 70 și sunt rotunjite la 1 milimetru.**

***** Distanța dintre puncte este formată din segmente cumulate ce sunt mai mici decât valoarea 1 milimetru.**

**DATE DESPRE IMOBILUL NR. 12935**

Oficiul de Cadastru și Publicitate Imobiliară DOLJ
Biroul de Cadastru și Publicitate Imobiliară Craiova

A. Partea I. Descrierea imobilului

TEREN Extravilan

Adresa: Jud. Dolj, T176, P55

Nr. Crt	Nr cadastral Nr. topografic	Suprafața* (mp)	Observații / Referințe
A1		3.700	Sector cadastral:29 Teren neimprejmuit;

B. Partea II. Proprietari și acte

Inscrieri privitoare la dreptul de proprietate și alte drepturi reale	Referințe
/	
Act Administrativ nr. TDP 1330-59008, din 27/04/1994 emis de COMISIA JUDETEANA DOLJ;	
B1	A1
Intabulare, drept de PROPRIETATE, dobandit prin Reconstituire, cota actuala 1/1, cota initiala 1/1 1) POENARU FLOREL, LIPSĂ CNP	

C. Partea III. SARCINI .

Inscrieri privind dezmembramintele dreptului de proprietate, drepturi reale de garanție și sarcini	Referințe
NU SUNT	

Anexa Nr. 1 La Partea I

Teren

Nr cadastral	Suprafața (mp)*	Observații / Referințe
	3.700	

* Suprafața este determinată în planul de proiecție Stereo 70.



Date referitoare la teren

Crt	Categorie folosință	Intra vilan	Suprafața (mp)	Tarla	Parcelă	Nr. topo	Observații / Referințe
1	arabil	NU	3.700	176	55	-	

Lungime Segmente

1) Valorile lungimilor segmentelor sunt obținute din proiecție în plan.

Punct început	X / Y	Punct sfârșit	X / Y	Lungime segment (** (m)
1	365.915,535 282.557,37	2	365.923,342 282.550,881	10.151
2	365.923,342 282.550,881	3	366.057,212 282.917,546	390.339
3	366.057,212 282.917,546	4	366.047,163 282.917,894	10.055
4	366.047,163 282.917,894	1	365.915,535 282.557,37	383.801

**** Lungimile segmentelor sunt determinate în planul de proiecție Stereo 70 și sunt rotunjite la 1 milimetru.**

***** Distanța dintre puncte este formată din segmente cumulate ce sunt mai mici decât valoarea 1 milimetru.**

**DATE DESPRE IMOBILUL NR. 12936**

Oficiul de Cadastru și Publicitate Imobiliară DOLJ
Biroul de Cadastru și Publicitate Imobiliară Craiova

A. Partea I. Descrierea imobilului

TEREN Extravilan

Adresa: Jud. Dolj, T176, P55

Nr. Crt	Nr cadastral Nr. topografic	Suprafața* (mp)	Observații / Referințe
A1		7.400	Sector cadastral:29 Teren neimprejmut;

B. Partea II. Proprietari și acte

Inscrieri privitoare la dreptul de proprietate și alte drepturi reale	Referințe
/	
Act Administrativ nr. TDP 4776-44792, din 23/09/1999 emis de COMISIA JUDETEANA DOLJ;	
B1	A1
Intabulare, drept de PROPRIETATE, dobândit prin Reconstituire, cota actuala 1/1, cota initiala 1/1	
1) PADUREANU DUMITRU, LIPSĂ CNP	
2) PADUREANU ION IANCU, LIPSĂ CNP	
3) PADUREANU MILICA, LIPSĂ CNP	

C. Partea III. SARCINI .

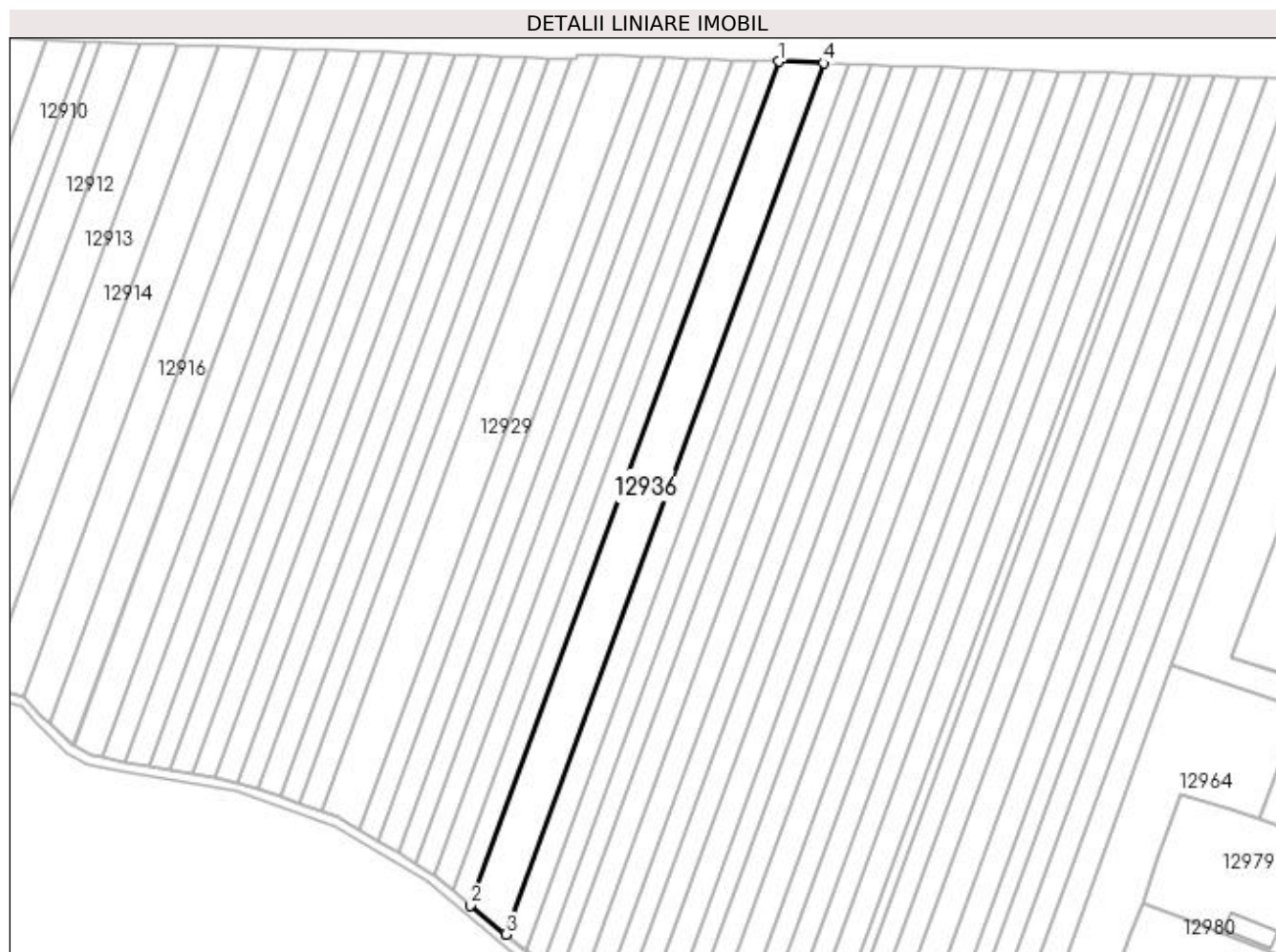
Inscrieri privind dezmembramintele dreptului de proprietate, drepturi reale de garanție și sarcini	Referințe
NU SUNT	

Anexa Nr. 1 La Partea I

Teren

Nr cadastral	Suprafața (mp)*	Observații / Referințe
	7.400	

* Suprafața este determinată în planul de proiecție Stereo 70.



Date referitoare la teren

Crt	Categorie folosință	Intra vilan	Suprafața (mp)	Tarla	Parcelă	Nr. topo	Observații / Referințe
1	arabil	NU	7.400	176 IN TDP 177	55	-	Tarla gresita in TDP

Lungime Segmente

1) Valorile lungimilor segmentelor sunt obținute din proiecție în plan.

Punct început	X / Y	Punct sfârșit	X / Y	Lungime segment (** (m)
1	366.057,212 282.917,546	2	365.923,342 282.550,881	390.339
2	365.923,342 282.550,881	3	365.938,576 282.538,22	19.809
3	365.938,576 282.538,22	4	366.076,822 282.916,869	403.097
4	366.076,822 282.916,869	1	366.057,212 282.917,546	19.622

**** Lungimile segmentelor sunt determinate în planul de proiecție Stereo 70 și sunt rotunjite la 1 milimetru.**

***** Distanța dintre puncte este formată din segmente cumulate ce sunt mai mici decât valoarea 1 milimetru.**

**DATE DESPRE IMOBILUL NR. 12937**

Oficiul de Cadastru și Publicitate Imobiliară DOLJ
Biroul de Cadastru și Publicitate Imobiliară Craiova

A. Partea I. Descrierea imobilului

TEREN Extravilan

Adresa: Jud. Dolj, T176, P57

Nr. Crt	Nr cadastral Nr. topografic	Suprafața* (mp)	Observații / Referințe
A1		4.300	Sector cadastral:29 Teren neimprejmuit;

B. Partea II. Proprietari și acte

Inscrieri privitoare la dreptul de proprietate și alte drepturi reale	Referințe
/	
Act Administrativ nr. TDP 4330-45835, din 25/06/1997 emis de COMISIA JUDETEANA DOLJ;	
B1	A1
Intabulare, drept de PROPRIETATE, dobandit prin Reconstituire, cota actuala 1/1, cota initiala 1/1 1) MUSTATEA FLOREA, LIPSĂ CNP	

C. Partea III. SARCINI .

Inscrieri privind dezmembramintele dreptului de proprietate, drepturi reale de garanție și sarcini	Referințe
NU SUNT	

Anexa Nr. 1 La Partea I

Teren

Nr cadastral	Suprafața (mp)*	Observații / Referințe
	4.300	

* Suprafața este determinată în planul de proiecție Stereo 70.



Date referitoare la teren

Crt	Categorie folosință	Intra vilan	Suprafața (mp)	Tarla	Parcelă	Nr. topo	Observații / Referințe
1	arabil	NU	4.300	176	57	-	

Lungime Segmente

1) Valorile lungimilor segmentelor sunt obținute din proiecție în plan.

Punct început	X / Y	Punct sfârșit	X / Y	Lungime segment (** (m)
1	365.938,576 282.538,22	2	365.947,212 282.531,043	11.228
2	365.947,212 282.531,043	3	366.087,937 282.916,485	410.327
3	366.087,937 282.916,485	4	366.076,822 282.916,869	11.122
4	366.076,822 282.916,869	1	365.938,576 282.538,22	403.097

**** Lungimile segmentelor sunt determinate în planul de proiecție Stereo 70 și sunt rotunjite la 1 milimetru.**

***** Distanța dintre puncte este formată din segmente cumulate ce sunt mai mici decât valoarea 1 milimetru.**

**DATE DESPRE IMOBILUL NR. 12938**

Oficiul de Cadastru și Publicitate Imobiliară DOLJ
Biroul de Cadastru și Publicitate Imobiliară Craiova

A. Partea I. Descrierea imobilului

TEREN Extravilan

Adresa: Jud. Dolj, T176, P58

Nr. Crt	Nr cadastral Nr. topografic	Suprafața* (mp)	Observații / Referințe
A1		3.800	Sector cadastral:29 Teren neimprejmuit;

B. Partea II. Proprietari și acte

Inscrieri privitoare la dreptul de proprietate și alte drepturi reale	Referințe
/	
Act Administrativ nr. TDP 3744-44773, din 08/04/1997 emis de COMISIA JUDETEANA DOLJ;	
B1	A1
Intabulare, drept de PROPRIETATE, dobândit prin Reconstituire, cota actuala 1/1, cota initiala 1/1 1) PELEA TUDOR, LIPSĂ CNP	

C. Partea III. SARCINI .

Inscrieri privind dezmembramintele dreptului de proprietate, drepturi reale de garanție și sarcini	Referințe
NU SUNT	

Anexa Nr. 1 La Partea I

Teren

Nr cadastral	Suprafața (mp)*	Observații / Referințe
	3.800	

* Suprafața este determinată în planul de proiecție Stereo 70.



Date referitoare la teren

Crt	Categorie folosință	Intra vilan	Suprafața (mp)	Tarla	Parcelă	Nr. topo	Observații / Referințe
1	arabil	NU	3.800	176	58	-	

Lungime Segmente

1) Valorile lungimilor segmentelor sunt obținute din proiecție în plan.

Punct început	X / Y	Punct sfârșit	X / Y	Lungime segment (** (m)
1	365.947,212 282.531,043	2	365.947,678 282.530,655	0.607
2	365.947,678 282.530,655	3	365.955,093 282.525,801	8.863
3	365.955,093 282.525,801	4	366.097,611 282.916,15	415.552
4	366.097,611 282.916,15	5	366.087,937 282.916,485	9.679
5	366.087,937 282.916,485	1	365.947,212 282.531,043	410.327

**** Lungimile segmentelor sunt determinate în planul de proiecție Stereo 70 și sunt rotunjite la 1 milimetru.**

***** Distanța dintre puncte este formată din segmente cumulate ce sunt mai mici decât valoarea 1 milimetru.**

**DATE DESPRE IMOBILUL NR. 12939**

Oficiul de Cadastru și Publicitate Imobiliară DOLJ
Biroul de Cadastru și Publicitate Imobiliară Craiova

A. Partea I. Descrierea imobilului

TEREN Extravilan

Adresa: Jud. Dolj, T176, P59

Nr. Crt	Nr cadastral Nr. topografic	Suprafața* (mp)	Observații / Referințe
A1		3.600	Sector cadastral:29 Teren neimprejmuit;

B. Partea II. Proprietari și acte

Inscrieri privitoare la dreptul de proprietate și alte drepturi reale	Referințe
/	
Act Administrativ nr. TDP 2585-44325, din 04/10/1996 emis de COMISIA JUDETEANA DOLJ;	
B1	A1
Intabulare, drept de PROPRIETATE, dobandit prin Reconstituire, cota actuala 1/1, cota initiala 1/1 1) VELEA AURICA, LIPSĂ CNP	

C. Partea III. SARCINI .

Inscrieri privind dezmembramintele dreptului de proprietate, drepturi reale de garanție și sarcini	Referințe
NU SUNT	

Anexa Nr. 1 La Partea I

Teren

Nr cadastral	Suprafața (mp)*	Observații / Referințe
	3.600	

* Suprafața este determinată în planul de proiecție Stereo 70.



Date referitoare la teren

Crt	Categorie folosință	Intra vilan	Suprafața (mp)	Tarla	Parcelă	Nr. topo	Observații / Referințe
1	arabil	NU	3.600	176	59	-	

Lungime Segmente

1) Valorile lungimilor segmentelor sunt obținute din proiecție în plan.

Punct început	X / Y	Punct sfârșit	X / Y	Lungime segment (** (m)
1	365.955,093 282.525,801	2	365.962,494 282.520,956	8.845
2	365.962,494 282.520,956	3	366.106,666 282.915,838	420.377
3	366.106,666 282.915,838	4	366.097,611 282.916,15	9.06
4	366.097,611 282.916,15	1	365.955,093 282.525,801	415.552

**** Lungimile segmentelor sunt determinate în planul de proiecție Stereo 70 și sunt rotunjite la 1 milimetru.**

***** Distanța dintre puncte este formată din segmente cumulate ce sunt mai mici decât valoarea 1 milimetru.**

**DATE DESPRE IMOBILUL NR. 12940**

Oficiul de Cadastru și Publicitate Imobiliară DOLJ
Biroul de Cadastru și Publicitate Imobiliară Craiova

A. Partea I. Descrierea imobilului

TEREN Extravilan

Adresa: Jud. Dolj, T176, P60

Nr. Crt	Nr cadastral Nr. topografic	Suprafața* (mp)	Observații / Referințe
A1		4.200	Sector cadastral:29 Teren neimprejmuit;

B. Partea II. Proprietari și acte

Inscrieri privitoare la dreptul de proprietate și alte drepturi reale	Referințe
/	
Act Administrativ nr. TDP 2030-45372, din 29/08/1996 emis de COMISIA JUDETEANA DOLJ;	
B1	A1
Intabulare, drept de PROPRIETATE, dobandit prin Reconstituire, cota actuala 1/1, cota initiala 1/1 1) IGNAT CONSTANTIN, LIPSĂ CNP	

C. Partea III. SARCINI .

Inscrieri privind dezmembramintele dreptului de proprietate, drepturi reale de garanție și sarcini	Referințe
NU SUNT	

Anexa Nr. 1 La Partea I

Teren

Nr cadastral	Suprafața (mp)*	Observații / Referințe
	4.200	

* Suprafața este determinată în planul de proiecție Stereo 70.



Date referitoare la teren

Crt	Categorie folosință	Intra vilan	Suprafața (mp)	Tarla	Parcelă	Nr. topo	Observații / Referințe
1	arabil	NU	4.200	176	60	-	

Lungime Segmente

1) Valorile lungimilor segmentelor sunt obținute din proiecție în plan.

Punct început	X / Y	Punct sfârșit	X / Y	Lungime segment (** (m)
1	366.106,666 282.915,838	2	365.962,494 282.520,956	420.377
2	365.962,494 282.520,956	3	365.971,021 282.515,373	10.193
3	365.971,021 282.515,373	4	366.117,1 282.915,477	425.937
4	366.117,1 282.915,477	1	366.106,666 282.915,838	10.441

**** Lungimile segmentelor sunt determinate în planul de proiecție Stereo 70 și sunt rotunjite la 1 milimetru.**

***** Distanța dintre puncte este formată din segmente cumulate ce sunt mai mici decât valoarea 1 milimetru.**

**DATE DESPRE IMOBILUL NR. 12941**

Oficiul de Cadastru și Publicitate Imobiliară DOLJ
Biroul de Cadastru și Publicitate Imobiliară Craiova

A. Partea I. Descrierea imobilului

TEREN Extravilan

Adresa: Jud. Dolj, T176, P61

Nr. Crt	Nr cadastral Nr. topografic	Suprafața* (mp)	Observații / Referințe
A1		4.500	Sector cadastral:29 Teren neimprejmuit;

B. Partea II. Proprietari și acte

Inscrieri privitoare la dreptul de proprietate și alte drepturi reale	Referințe
/	
Act Administrativ nr. TDP 3241-44614, din 29/10/1996 emis de COMISIA JUDETEANA DOLJ;	
B1	A1
Intabulare, drept de PROPRIETATE, dobandit prin Reconstituire, cota actuala 1/1, cota initiala 1/1 1) MUSTATA GHEORGHE, LIPSĂ CNP	

C. Partea III. SARCINI .

Inscrieri privind dezmembramintele dreptului de proprietate, drepturi reale de garanție și sarcini	Referințe
NU SUNT	

Anexa Nr. 1 La Partea I

Teren

Nr cadastral	Suprafața (mp)*	Observații / Referințe
	4.500	

* Suprafața este determinată în planul de proiecție Stereo 70.



Date referitoare la teren

Crt	Categorie folosință	Intra vilan	Suprafața (mp)	Tarla	Parcelă	Nr. topo	Observații / Referințe
1	arabil	NU	4.500	176	61	-	

Lungime Segmente

1) Valorile lungimilor segmentelor sunt obținute din proiecție în plan.

Punct început	X / Y	Punct sfârșit	X / Y	Lungime segment (** (m)
1	365.971,021 282.515,373	2	365.980,037 282.509,471	10.775
2	365.980,037 282.509,471	3	366.128,131 282.915,096	431.814
3	366.128,131 282.915,096	4	366.117,1 282.915,477	11.037
4	366.117,1 282.915,477	1	365.971,021 282.515,373	425.937

**** Lungimile segmentelor sunt determinate în planul de proiecție Stereo 70 și sunt rotunjite la 1 milimetru.**

***** Distanța dintre puncte este formată din segmente cumulate ce sunt mai mici decât valoarea 1 milimetru.**

**DATE DESPRE IMOBILUL NR. 12942**

Oficiul de Cadastru și Publicitate Imobiliară DOLJ
Biroul de Cadastru și Publicitate Imobiliară Craiova

A. Partea I. Descrierea imobilului

TEREN Extravilan

Adresa: Jud. Dolj, T176, P62

Nr. Crt	Nr cadastral Nr. topografic	Suprafața* (mp)	Observații / Referințe
A1	32333	4.100	Sector cadastral:29 Teren neimprejmuit;

B. Partea II. Proprietari și acte

Inscrieri privitoare la dreptul de proprietate și alte drepturi reale		Referințe
46986 / 04/04/2016		
Act Notarial nr. CONTRACT DE VANZARE AUT. NR.308, din 01/04/2016 emis de NP GIURCAN GABRIELA;		
B1	Intabulare, drept de PROPRIETATE, dobândit prin Conventie, cota actuala 1/1, cota initiala 1/1 1) TONEA FLORIAN DANIEL	A1
B2	se notează faptul că, urmare a transferului intrapatrimonial, imobilul de sub A 1 face parte din patrimoniul de afecțaiune al lui : Tonea Florian Daniel-INTREPRINDERE INDIVIDUALA	A1

C. Partea III. SARCINI .

Inscrieri privind dezmembramintele dreptului de proprietate, drepturi reale de garanție și sarcini	Referințe
NU SUNT	

Anexa Nr. 1 La Partea I

Teren

Nr cadastral	Suprafața (mp)*	Observații / Referințe
32333	4.100	

* Suprafața este determinată în planul de proiecție Stereo 70.



Date referitoare la teren

Crt	Categorie folosință	Intra vilan	Suprafața (mp)	Tarla	Parcelă	Nr. topo	Observații / Referințe
1	arabil	NU	4.100	176	62	-	

Lungime Segmente

1) Valorile lungimilor segmentelor sunt obținute din proiecție în plan.

Punct început	X / Y	Punct sfârșit	X / Y	Lungime segment (** (m)
1	365.980,037 282.509,471	2	365.984,605 282.506,48	5.46
2	365.984,605 282.506,48	3	365.988,346 282.504,704	4.141
3	365.988,346 282.504,704	4	366.138,055 282.914,753	436.524
4	366.138,055 282.914,753	5	366.128,131 282.915,096	9.93
5	366.128,131 282.915,096	1	365.980,037 282.509,471	431.814

**** Lungimile segmentelor sunt determinate în planul de proiecție Stereo 70 și sunt rotunjite la 1 milimetru.**

***** Distanța dintre puncte este formată din segmente cumulate ce sunt mai mici decât valoarea 1 milimetru.**

**DATE DESPRE IMOBILUL NR. 12943**

Oficiul de Cadastru și Publicitate Imobiliară DOLJ
Biroul de Cadastru și Publicitate Imobiliară Craiova

A. Partea I. Descrierea imobilului

TEREN Extravilan

Adresa: Jud. Dolj, T176, P63

Nr. Crt	Nr cadastral Nr. topografic	Suprafața* (mp)	Observații / Referințe
A1		4.300	Sector cadastral:29 Teren neimprejmuit;

B. Partea II. Proprietari și acte

Inscrieri privitoare la dreptul de proprietate și alte drepturi reale	Referințe
/	
Act Administrativ nr. TDP 4921-59458, din 20/04/2000 emis de COMISIA JUDETEANA DOLJ;	
B1	A1
Intabulare, drept de PROPRIETATE, dobândit prin Reconstituire, cota actuala 1/1, cota initiala 1/1 1) COADA CONSTANTA, LIPSĂ CNP	

C. Partea III. SARCINI .

Inscrieri privind dezmembramintele dreptului de proprietate, drepturi reale de garanție și sarcini	Referințe
NU SUNT	

Anexa Nr. 1 La Partea I

Teren

Nr cadastral	Suprafața (mp)*	Observații / Referințe
	4.300	

* Suprafața este determinată în planul de proiecție Stereo 70.



Date referitoare la teren

Crt	Categorie folosință	Intra vilan	Suprafața (mp)	Tarla	Parcelă	Nr. topo	Observații / Referințe
1	arabil	NU	4.300	176	63	-	

Lungime Segmente

1) Valorile lungimilor segmentelor sunt obținute din proiecție în plan.

Punct început	X / Y	Punct sfârșit	X / Y	Lungime segment (** (m)
1	365.988,346 282.504,704	2	365.997,241 282.500,481	9.847
2	365.997,241 282.500,481	3	366.148,363 282.914,397	440.641
3	366.148,363 282.914,397	4	366.138,055 282.914,753	10.313
4	366.138,055 282.914,753	1	365.988,346 282.504,704	436.524

**** Lungimile segmentelor sunt determinate în planul de proiecție Stereo 70 și sunt rotunjite la 1 milimetru.**

***** Distanța dintre puncte este formată din segmente cumulate ce sunt mai mici decât valoarea 1 milimetru.**

**DATE DESPRE IMOBILUL NR. 12944**

Oficiul de Cadastru și Publicitate Imobiliară DOLJ
Biroul de Cadastru și Publicitate Imobiliară Craiova

A. Partea I. Descrierea imobilului

TEREN Extravilan

Adresa: Jud. Dolj, T176, P64

Nr. Crt	Nr cadastral Nr. topografic	Suprafața* (mp)	Observații / Referințe
A1		4.500	Sector cadastral:29 Teren neimpregmuit;

B. Partea II. Proprietari și acte

Inscrieri privitoare la dreptul de proprietate și alte drepturi reale	Referințe
/	
Act Administrativ nr. TDP 4713-44792, din 26/07/1999 emis de COMISIA JUDETEANA DOLJ;	
B1	A1
Intabulare, drept de PROPRIETATE, dobândit prin Reconstituire, cota actuala 1/1, cota initiala 1/1	
1) CICIU CONSTANTIN, LIPSĂ CNP	
2) MARINA CORNELIA, LIPSĂ CNP	
3) INCZE GHEORGHITA, LIPSĂ CNP	
4) ISAN JANA, LIPSĂ CNP	

C. Partea III. SARCINI .

Inscrieri privind dezmembramintele dreptului de proprietate, drepturi reale de garanție și sarcini	Referințe
NU SUNT	

Anexa Nr. 1 La Partea I

Teren

Nr cadastral	Suprafața (mp)*	Observații / Referințe
	4.500	

* Suprafața este determinată în planul de proiecție Stereo 70.



Date referitoare la teren

Crt	Categorie folosință	Intra vilan	Suprafața (mp)	Tarla	Parcelă	Nr. topo	Observații / Referințe
1	arabil	NU	4.500	176	64	-	

Lungime Segmente

1) Valorile lungimilor segmentelor sunt obținute din proiecție în plan.

Punct început	X / Y	Punct sfârșit	X / Y	Lungime segment (** (m)
1	365.997,241 282.500,481	2	366.006,458 282.496,105	10.203
2	366.006,458 282.496,105	3	366.006,462 282.496,103	0.005
3	366.006,462 282.496,103	4	366.159,047 282.914,028	444.909
4	366.159,047 282.914,028	5	366.148,363 282.914,397	10.691
5	366.148,363 282.914,397	1	365.997,241 282.500,481	440.641

**** Lungimile segmentelor sunt determinate în planul de proiecție Stereo 70 și sunt rotunjite la 1 milimetru.**

***** Distanța dintre puncte este formată din segmente cumulate ce sunt mai mici decât valoarea 1 milimetru.**

**DATE DESPRE IMOBILUL NR. 12945**

Oficiul de Cadastru și Publicitate Imobiliară DOLJ
Biroul de Cadastru și Publicitate Imobiliară Craiova

A. Partea I. Descrierea imobilului

TEREN Extravilan

Adresa: Jud. Dolj, T176, P65

Nr. Crt	Nr cadastral Nr. topografic	Suprafața* (mp)	Observații / Referințe
A1		4.000	Sector cadastral:29 Teren neimprejmuit;

B. Partea II. Proprietari și acte

Inscrieri privitoare la dreptul de proprietate și alte drepturi reale	Referințe
/	
Act Administrativ nr. TDP 3321-9668, din 10/12/1995 emis de COMISIA JUDETEANA DOLJ;	
B1	A1
Intabulare, drept de PROPRIETATE, dobândit prin Reconstituire, cota actuala 1/1, cota initiala 1/1 1) DRESCA ANA, LIPSĂ CNP	

C. Partea III. SARCINI .

Inscrieri privind dezmembramintele dreptului de proprietate, drepturi reale de garanție și sarcini	Referințe
NU SUNT	

Anexa Nr. 1 La Partea I

Teren

Nr cadastral	Suprafața (mp)*	Observații / Referințe
	4.000	

* Suprafața este determinată în planul de proiecție Stereo 70.



Date referitoare la teren

Crt	Categorie folosință	Intravilan	Suprafața (mp)	Tarla	Parcelă	Nr. topo	Observații / Referințe
1	arabil	NU	4.000	176	65	-	Tarla 186 gresita in TDP

Lungime Segmente

1) Valorile lungimilor segmentelor sunt obținute din proiecție în plan.

Punct început	X / Y	Punct sfârșit	X / Y	Lungime segment (** (m)
1	366.006,462 282.496,103	2	366.014,132 282.491,043	9.188
2	366.014,132 282.491,043	3	366.168,446 282.913,703	449.949
3	366.168,446 282.913,703	4	366.159,047 282.914,028	9.404
4	366.159,047 282.914,028	1	366.006,462 282.496,103	444.909

**** Lungimile segmentelor sunt determinate în planul de proiecție Stereo 70 și sunt rotunjite la 1 milimetru.**

***** Distanța dintre puncte este formată din segmente cumulate ce sunt mai mici decât valoarea 1 milimetru.**

**DATE DESPRE IMOBILUL NR. 12946**

Oficiul de Cadastru și Publicitate Imobiliară DOLJ
 Biroul de Cadastru și Publicitate Imobiliară Craiova

A. Partea I. Descrierea imobilului

TEREN Extravilan

Adresa: Jud. Dolj, T176, P66

Nr. Crt	Nr cadastral Nr. topografic	Suprafața* (mp)	Observații / Referințe
A1	33245	4.600	Sector cadastral:29 Teren neimprejmit;

B. Partea II. Proprietari și acte

Inscrieri privitoare la dreptul de proprietate și alte drepturi reale	Referințe	
133057 / 05/09/2017		
Act Notarial nr. CONTRACT DE VANZARE NR1211, din 04/09/2017 emis de GIURCAN TITU;		
B1	Intabulare, drept de PROPRIETATE, dobandit prin Conventie, cota actuala 1/1, cota initiala 1/1 1) TONEA FLORIAN DANIEL	A1
B2	Se notează faptul că, imobilul face parte din patrimoniul de afectatiune al lui : TONEA FLORIAN DANIEL - INTREPRINDERE INDIVIDUALA	A1

C. Partea III. SARCINI .

Inscrieri privind dezmembramintele dreptului de proprietate, drepturi reale de garanție și sarcini	Referințe
NU SUNT	

Anexa Nr. 1 La Partea I

Teren

Nr cadastral	Suprafața (mp)*	Observații / Referințe
33245	4.600	

* Suprafața este determinată în planul de proiecție Stereo 70.



Date referitoare la teren

Crt	Categorie folosință	Intra vilan	Suprafața (mp)	Tarla	Parcelă	Nr. topo	Observații / Referințe
1	arabil	NU	4.600	176	66	-	

Lungime Segmente

1) Valorile lungimilor segmentelor sunt obținute din proiecție în plan.

Punct început	X / Y	Punct sfârșit	X / Y	Lungime segment (** (m)
1	366.014,132 282.491,043	2	366.022,847 282.485,293	10.441
2	366.022,847 282.485,293	3	366.179,126 282.913,334	455.678
3	366.179,126 282.913,334	4	366.168,446 282.913,703	10.686
4	366.168,446 282.913,703	1	366.014,132 282.491,043	449.949

**** Lungimile segmentelor sunt determinate în planul de proiecție Stereo 70 și sunt rotunjite la 1 milimetru.**

***** Distanța dintre puncte este formată din segmente cumulate ce sunt mai mici decât valoarea 1 milimetru.**

**DATE DESPRE IMOBILUL NR. 12947**

Oficiul de Cadastru și Publicitate Imobiliară DOLJ
Biroul de Cadastru și Publicitate Imobiliară Craiova

A. Partea I. Descrierea imobilului

TEREN Extravilan

Adresa: Jud. Dolj, T176, P67

Nr. Crt	Nr cadastral Nr. topografic	Suprafața* (mp)	Observații / Referințe
A1		5.000	Sector cadastral:29 Teren neimprejmuit;

B. Partea II. Proprietari și acte

Inscrieri privitoare la dreptul de proprietate și alte drepturi reale	Referințe
/	
Act Administrativ nr. TDP 2957-44331, din 18/10/1996 emis de COMISIA JUDETEANA DOLJ;	
B1	A1
Intabulare, drept de PROPRIETATE, dobândit prin Reconstituire, cota actuala 1/1, cota initiala 1/1	
1) CIUCA CORNELIA, LIPSĂ CNP	
2) CATANA ION, LIPSĂ CNP	

C. Partea III. SARCINI .

Inscrieri privind dezmembramintele dreptului de proprietate, drepturi reale de garanție și sarcini	Referințe
NU SUNT	

Anexa Nr. 1 La Partea I

Teren

Nr cadastral	Suprafața (mp)*	Observații / Referințe
	5.000	

* Suprafața este determinată în planul de proiecție Stereo 70.



Date referitoare la teren

Crt	Categorie folosință	Intravilan	Suprafața (mp)	Tarla	Parcelă	Nr. topo	Observații / Referințe
1	arabil	NU	5.000	176	67	-	

Lungime Segmente

1) Valorile lungimilor segmentelor sunt obținute din proiecție în plan.

Punct început	X / Y	Punct sfârșit	X / Y	Lungime segment (** (m)
1	366.022,847 282.485,293	2	366.029,882 282.480,652	8.428
2	366.029,882 282.480,652	3	366.032,093 282.478,84	2.858
3	366.032,093 282.478,84	4	366.190,587 282.912,948	462.136
4	366.190,587 282.912,948	5	366.179,991 282.913,304	10.602
5	366.179,991 282.913,304	6	366.179,126 282.913,334	0.866

Punct început	X / Y	Punct sfârșit	X / Y	Lungime segment (** (m)
6	366.179,126 282.913,334	1	366.022,847 282.485,293	455.678

** Lungimile segmentelor sunt determinate în planul de proiecție Stereo 70 și sunt rotunjite la 1 milimetru.

*** Distanța dintre puncte este formată din segmente cumulate ce sunt mai mici decât valoarea 1 milimetru.

**DATE DESPRE IMOBILUL NR. 12948**

Oficiul de Cadastru și Publicitate Imobiliară DOLJ
Biroul de Cadastru și Publicitate Imobiliară Craiova

A. Partea I. Descrierea imobilului

TEREN Extravilan

Adresa: Jud. Dolj, T176, P68

Nr. Crt	Nr cadastral Nr. topografic	Suprafața* (mp)	Observații / Referințe
A1		4.500	Sector cadastral:29 Teren neimprejmuit;

B. Partea II. Proprietari și acte

Inscrieri privitoare la dreptul de proprietate și alte drepturi reale	Referințe
/	
Act Administrativ nr. TDP 2951-44331, din 18/10/1996 emis de COMISIA JUDETEANA DOLJ;	
B1	A1
Intabulare, drept de PROPRIETATE, dobândit prin Reconstituire, cota actuala 1/1, cota inițiala 1/1 1) NETA MARIA, LIPSĂ CNP	

C. Partea III. SARCINI .

Inscrieri privind dezmembramintele dreptului de proprietate, drepturi reale de garanție și sarcini	Referințe
NU SUNT	

Anexa Nr. 1 La Partea I

Teren

Nr cadastral	Suprafața (mp)*	Observații / Referințe
	4.500	

* Suprafața este determinată în planul de proiecție Stereo 70.



Date referitoare la teren

Crt	Categorie folosință	Intravilan	Suprafața (mp)	Tarla	Parcelă	Nr. topo	Observații / Referințe
1	arabil	NU	4.500	176	68	-	

Lungime Segmente

1) Valorile lungimilor segmentelor sunt obținute din proiecție în plan.

Punct început	X / Y	Punct sfârșit	X / Y	Lungime segment (** (m)
1	366.032,093 282.478,84	2	366.040,016 282.472,349	10.243
2	366.040,016 282.472,349	3	366.200,755 282.912,607	468.683
3	366.200,755 282.912,607	4	366.190,587 282.912,948	10.174
4	366.190,587 282.912,948	1	366.032,093 282.478,84	462.136

**** Lungimile segmentelor sunt determinate în planul de proiecție Stereo 70 și sunt rotunjite la 1 milimetru.**

***** Distanța dintre puncte este formată din segmente cumulate ce sunt mai mici decât valoarea 1 milimetru.**

**DATE DESPRE IMOBILUL NR. 12949**

Oficiul de Cadastru și Publicitate Imobiliară DOLJ
Biroul de Cadastru și Publicitate Imobiliară Craiova

A. Partea I. Descrierea imobilului

TEREN Extravilan

Adresa: Jud. Dolj, T176, P69

Nr. Crt	Nr cadastral Nr. topografic	Suprafața* (mp)	Observații / Referințe
A1	33201	4.500	Sector cadastral:29 Teren neimpregmuit;

B. Partea II. Proprietari și acte

Inscrieri privitoare la dreptul de proprietate și alte drepturi reale		Referințe
70354 / 10/05/2017		
Act Notarial nr. CONTRACT DE VANZARE NR.529, din 09/05/2017 emis de NP GIURCAN TITU;		
B1	Intabulare, drept de PROPRIETATE, dobandit prin Conventie, cota actuala 1/1, cota initiala 1/1 1) TONEA FLORIAN DANIEL	A1
B2	se notează faptul că, urmare a transferului intrapatrimonial, imobilul face parte din patrimoniul de afectățune al lui : 1) TONEA FLORIAN DANIEL INTREPRINDERE INDIVIDUALA, CIF:20512897	A1

C. Partea III. SARCINI .

Inscrieri privind dezmembramentele dreptului de proprietate, drepturi reale de garanție și sarcini	Referințe
NU SUNT	

Anexa Nr. 1 La Partea I

Teren

Nr cadastral	Suprafața (mp)*	Observații / Referințe
33201	4.500	

* Suprafața este determinată în planul de proiecție Stereo 70.



Date referitoare la teren

Crt	Categorie folosință	Intra vilan	Suprafața (mp)	Tarla	Parcelă	Nr. topo	Observații / Referințe
1	arabil	NU	4.500	176	69	-	

Lungime Segmente

1) Valorile lungimilor segmentelor sunt obținute din proiecție în plan.

Punct început	X / Y	Punct sfârșit	X / Y	Lungime segment (** (m)
1	366.040,016 282.472,349	2	366.047,83 282.465,946	10.102
2	366.047,83 282.465,946	3	366.210,783 282.912,27	475.141
3	366.210,783 282.912,27	4	366.200,755 282.912,607	10.034
4	366.200,755 282.912,607	1	366.040,016 282.472,349	468.683

**** Lungimile segmentelor sunt determinate în planul de proiecție Stereo 70 și sunt rotunjite la 1 milimetru.**

***** Distanța dintre puncte este formată din segmente cumulate ce sunt mai mici decât valoarea 1 milimetru.**

**DATE DESPRE IMOBILUL NR. 12950**

Oficiul de Cadastru și Publicitate Imobiliară DOLJ
Biroul de Cadastru și Publicitate Imobiliară Craiova

A. Partea I. Descrierea imobilului

TEREN Extravilan

Adresa: Jud. Dolj, T176, P70

Nr. Crt	Nr cadastral Nr. topografic	Suprafața* (mp)	Observații / Referințe
A1		4.300	Sector cadastral:29 Teren neimprejmuit;

B. Partea II. Proprietari și acte

Inscrieri privitoare la dreptul de proprietate și alte drepturi reale	Referințe
/	
Act Administrativ nr. TDP 1292-9672, din 20/04/1994 emis de COMISIA JUDETEANA DOLJ;	
B1	A1
Intabulare, drept de PROPRIETATE, dobândit prin Reconstituire, cota actuala 1/1, cota initiala 1/1 1) TALEA ELENA, LIPSĂ CNP	

C. Partea III. SARCINI .

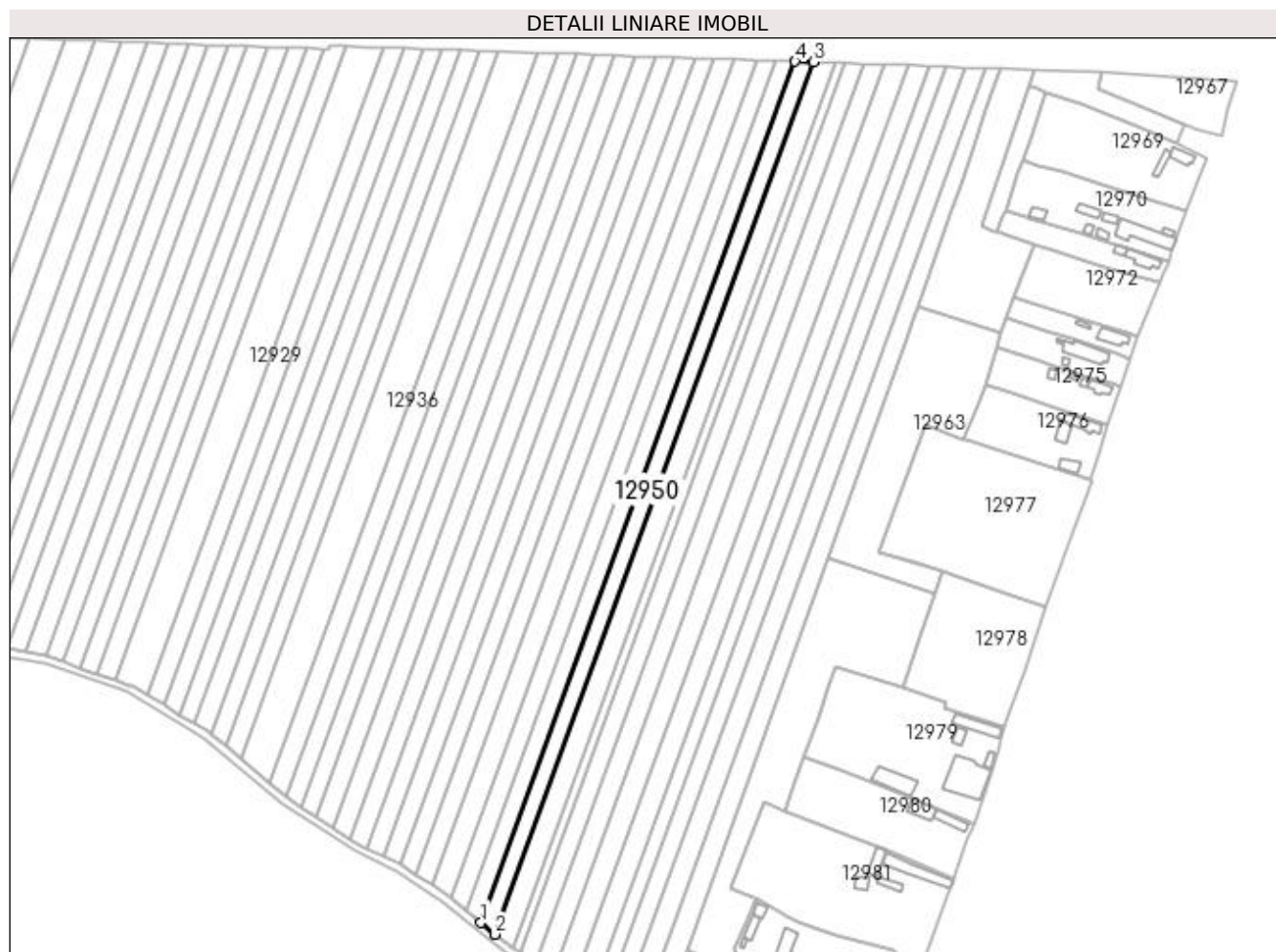
Inscrieri privind dezmembramintele dreptului de proprietate, drepturi reale de garanție și sarcini	Referințe
NU SUNT	

Anexa Nr. 1 La Partea I

Teren

Nr cadastral	Suprafața (mp)*	Observații / Referințe
	4.300	

* Suprafața este determinată în planul de proiecție Stereo 70.



Date referitoare la teren

Crt	Categorie folosință	Intra vilan	Suprafața (mp)	Tarla	Parcelă	Nr. topo	Observații / Referințe
1	arabil	NU	4.300	176	70	-	

Lungime Segmente

1) Valorile lungimilor segmentelor sunt obținute din proiecție în plan.

Punct început	X / Y	Punct sfârșit	X / Y	Lungime segment (** (m)
1	366.047,83 282.465,946	2	366.055,198 282.459,909	9.526
2	366.055,198 282.459,909	3	366.220,24 282.911,952	481.23
3	366.220,24 282.911,952	4	366.210,783 282.912,27	9.462
4	366.210,783 282.912,27	1	366.047,83 282.465,946	475.141

**** Lungimile segmentelor sunt determinate în planul de proiecție Stereo 70 și sunt rotunjite la 1 milimetru.**

***** Distanța dintre puncte este formată din segmente cumulate ce sunt mai mici decât valoarea 1 milimetru.**

**DATE DESPRE IMOBILUL NR. 12951**

Oficiul de Cadastru și Publicitate Imobiliară DOLJ
Biroul de Cadastru și Publicitate Imobiliară Craiova

A. Partea I. Descrierea imobilului

TEREN Extravilan

Adresa: Jud. Dolj, T176, P71

Nr. Crt	Nr cadastral Nr. topografic	Suprafața* (mp)	Observații / Referințe
A1		5.500	Sector cadastral:29 Teren neimprejmuit;

B. Partea II. Proprietari și acte

Inscrieri privitoare la dreptul de proprietate și alte drepturi reale	Referințe
/	
Act Administrativ nr. TDP 3265-44614, din 22/10/1996 emis de COMISIA JUDETEANA DOLJ;	
B1	A1
Intabulare, drept de PROPRIETATE, dobândit prin Reconstituire, cota actuala 1/1, cota inițiala 1/1	
1) RISTEA ION, LIPSĂ CNP	
2) GAVRILA GEORGETA, LIPSĂ CNP	
3) TUICA MARGARETA, LIPSĂ CNP	

C. Partea III. SARCINI .

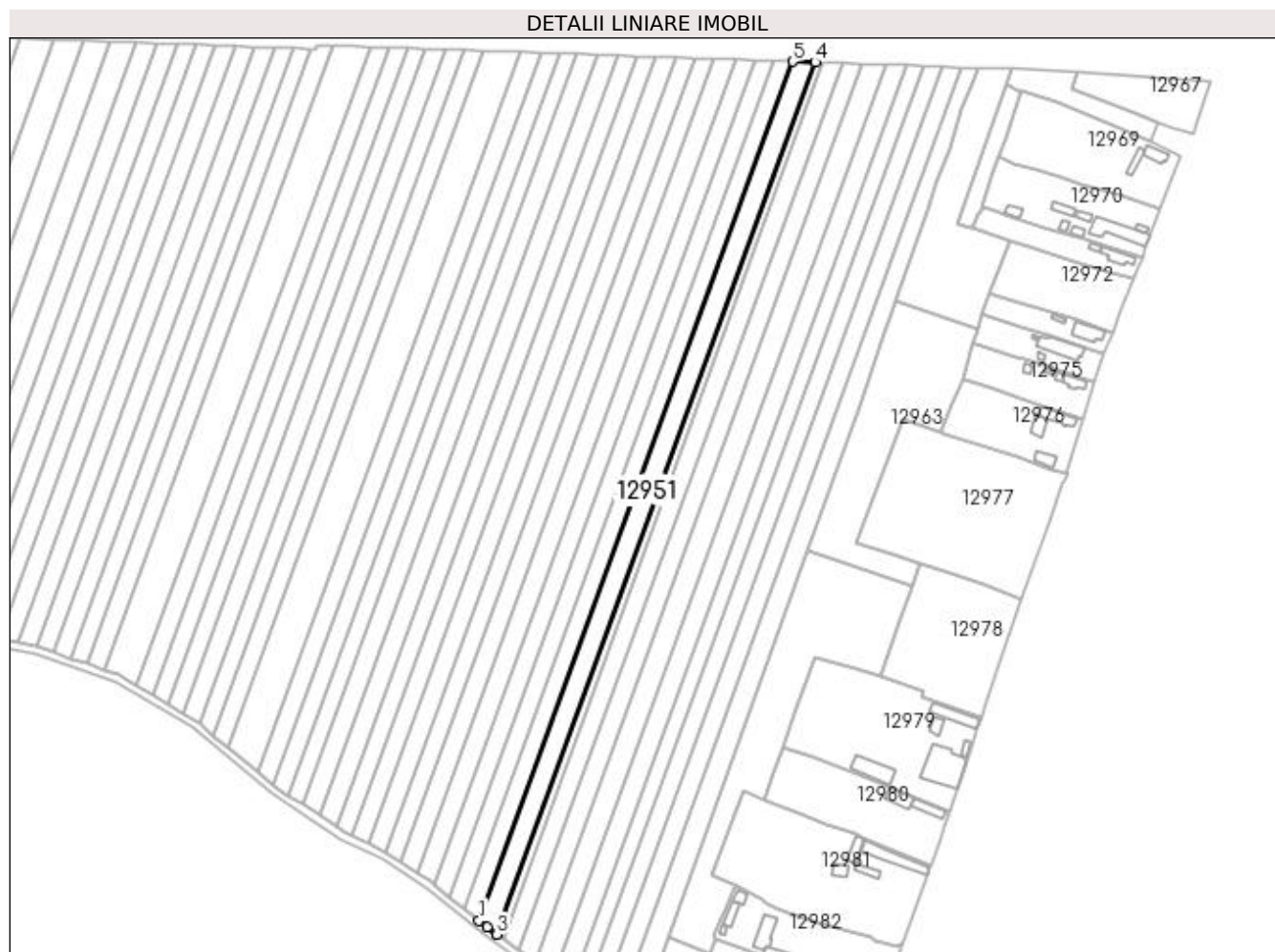
Inscrieri privind dezmembramintele dreptului de proprietate, drepturi reale de garanție și sarcini	Referințe
NU SUNT	

Anexa Nr. 1 La Partea I

Teren

Nr cadastral	Suprafața (mp)*	Observații / Referințe
	5.500	

* Suprafața este determinată în planul de proiecție Stereo 70.



Date referitoare la teren

Crt	Categorie folosință	Intra vilan	Suprafața (mp)	Tarla	Parcelă	Nr. topo	Observații / Referințe
1	arabil	NU	5.500	176	71	-	

Lungime Segmente

1) Valorile lungimilor segmentelor sunt obținute din proiecție în plan.

Punct început	X / Y	Punct sfârșit	X / Y	Lungime segment (** (m)
1	366.055,198 282.459,909	2	366.059,405 282.456,462	5.438
2	366.059,405 282.456,462	3	366.064,649 282.452,724	6.44
3	366.064,649 282.452,724	4	366.232,168 282.911,551	488.452
4	366.232,168 282.911,551	5	366.220,24 282.911,952	11.934
5	366.220,24 282.911,952	1	366.055,198 282.459,909	481.23

**** Lungimile segmentelor sunt determinate în planul de proiecție Stereo 70 și sunt rotunjite la 1 milimetru.**

***** Distanța dintre puncte este formată din segmente cumulate ce sunt mai mici decât valoarea 1 milimetru.**

**DATE DESPRE IMOBILUL NR. 12952**

Oficiul de Cadastru și Publicitate Imobiliară DOLJ
Biroul de Cadastru și Publicitate Imobiliară Craiova

A. Partea I. Descrierea imobilului

TEREN Extravilan

Adresa: Jud. Dolj, T176, P71/1

Nr. Crt	Nr cadastral Nr. topografic	Suprafața* (mp)	Observații / Referințe
A1		2.000	Sector cadastral:29 Teren neimprejmuit;

B. Partea II. Proprietari și acte

Inscrieri privitoare la dreptul de proprietate și alte drepturi reale	Referințe
/	
Act Administrativ nr. TDP 2620-44577, din 07/10/1996 emis de COMISIA JUDETEANA DOLJ;	
B1	A1
Intabulare, drept de PROPRIETATE, dobandit prin Constituire, cota actuala 1/1, cota initiala 1/1 1) ROSU ION, LIPSĂ CNP	

C. Partea III. SARCINI .

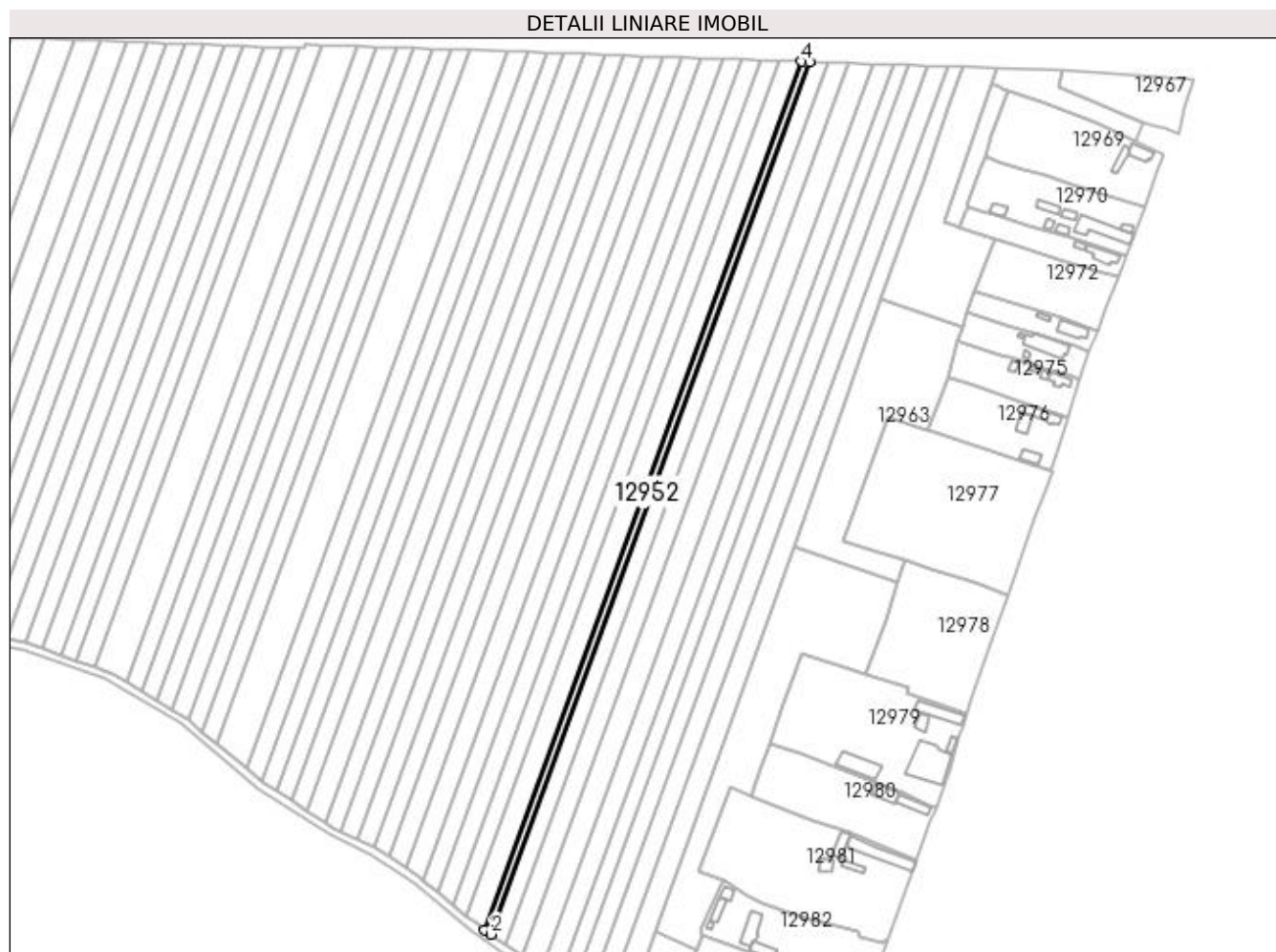
Inscrieri privind dezmembramintele dreptului de proprietate, drepturi reale de garanție și sarcini	Referințe
NU SUNT	

Anexa Nr. 1 La Partea I

Teren

Nr cadastral	Suprafața (mp)*	Observații / Referințe
	2.000	

* Suprafața este determinată în planul de proiecție Stereo 70.



Date referitoare la teren

Crt	Categorie folosință	Intra vilan	Suprafața (mp)	Tarla	Parcelă	Nr. topo	Observații / Referințe
1	arabil	NU	2.000	176	71/1	-	

Lungime Segmente

1) Valorile lungimilor segmentelor sunt obținute din proiecție în plan.

Punct început	X / Y	Punct sfârșit	X / Y	Lungime segment (** (m)
1	366.064,649 282.452,724	2	366.068,099 282.450,265	4.237
2	366.068,099 282.450,265	3	366.236,463 282.911,407	490.916
3	366.236,463 282.911,407	4	366.232,168 282.911,551	4.298
4	366.232,168 282.911,551	1	366.064,649 282.452,724	488.452

**** Lungimile segmentelor sunt determinate în planul de proiecție Stereo 70 și sunt rotunjite la 1 milimetru.**

***** Distanța dintre puncte este formată din segmente cumulate ce sunt mai mici decât valoarea 1 milimetru.**

**DATE DESPRE IMOBILUL NR. 12953**

Oficiul de Cadastru și Publicitate Imobiliară DOLJ
Biroul de Cadastru și Publicitate Imobiliară Craiova

A. Partea I. Descrierea imobilului

TEREN Extravilan

Adresa: Jud. Dolj, T176, P72

Nr. Crt	Nr cadastral Nr. topografic	Suprafața* (mp)	Observații / Referințe
A1		4.700	Sector cadastral:29 Teren neimprejmuit;

B. Partea II. Proprietari și acte

Inscrieri privitoare la dreptul de proprietate și alte drepturi reale	Referințe
/	
Act Administrativ nr. TDP 256-15022, din 20/08/1993 emis de COMISIA JUDETEANA DOLJ;	
B1	A1
Intabulare, drept de PROPRIETATE, dobândit prin Reconstituire, cota actuala 1/1, cota initiala 1/1 1) DODITOIU MIHAI, LIPSĂ CNP	

C. Partea III. SARCINI .

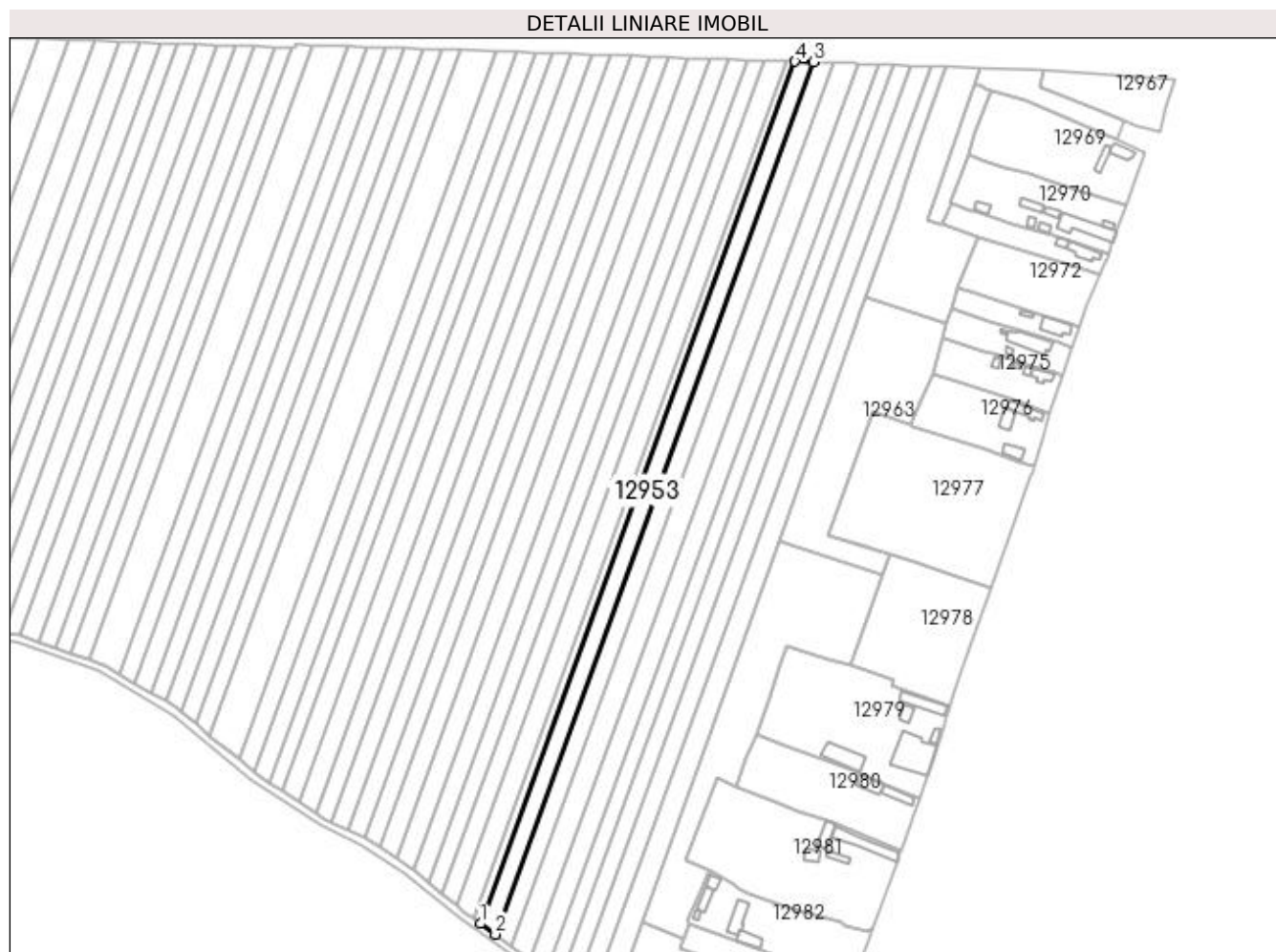
Inscrieri privind dezmembramintele dreptului de proprietate, drepturi reale de garanție și sarcini	Referințe
NU SUNT	

Anexa Nr. 1 La Partea I

Teren

Nr cadastral	Suprafața (mp)*	Observații / Referințe
	4.700	

* Suprafața este determinată în planul de proiecție Stereo 70.



Date referitoare la teren

Crt	Categorie folosință	Intra vilan	Suprafața (mp)	Tarla	Parcelă	Nr. topo	Observații / Referințe
1	arabil	NU	4.700	176	72	-	

Lungime Segmente

1) Valorile lungimilor segmentelor sunt obținute din proiecție în plan.

Punct început	X / Y	Punct sfârșit	X / Y	Lungime segment (** (m)
1	366.068,099 282.450,265	2	366.076,14 282.444,534	9.874
2	366.076,14 282.444,534	3	366.246,473 282.911,071	496.659
3	366.246,473 282.911,071	4	366.236,463 282.911,407	10.016
4	366.236,463 282.911,407	1	366.068,099 282.450,265	490.916

**** Lungimile segmentelor sunt determinate în planul de proiecție Stereo 70 și sunt rotunjite la 1 milimetru.**

***** Distanța dintre puncte este formată din segmente cumulate ce sunt mai mici decât valoarea 1 milimetru.**

**DATE DESPRE IMOBILUL NR. 12954**

Oficiul de Cadastru și Publicitate Imobiliară DOLJ
Biroul de Cadastru și Publicitate Imobiliară Craiova

A. Partea I. Descrierea imobilului

TEREN Extravilan

Adresa: Jud. Dolj, T176, P73

Nr. Crt	Nr cadastral Nr. topografic	Suprafața* (mp)	Observații / Referințe
A1		5.000	Sector cadastral:29 Teren neimprejmuit;

B. Partea II. Proprietari și acte

Inscrieri privitoare la dreptul de proprietate și alte drepturi reale		Referințe
/		
Act Administrativ nr. TDP 8317, din 26/09/2003 emis de COMISIA JUDETEANA DOLJ;		
B1	Intabulare, drept de PROPRIETATE, dobândit prin Reconstituire, cota actuala 1/1, cota initiala 1/1 1) MARINESCU DUMITRITA, LIPSĂ CNP 2) BECEA FLORIAN, LIPSĂ CNP	A1

C. Partea III. SARCINI .

Inscrieri privind dezmembramintele dreptului de proprietate, drepturi reale de garanție și sarcini	Referințe
NU SUNT	

Anexa Nr. 1 La Partea I

Teren

Nr cadastral	Suprafața (mp)*	Observații / Referințe
	5.000	

* Suprafața este determinată în planul de proiecție Stereo 70.



Date referitoare la teren

Crt	Categorie folosință	Intravilan	Suprafața (mp)	Tarla	Parcelă	Nr. topo	Observații / Referințe
1	arabil	NU	5.000	176	73	-	

Lungime Segmente

1) Valorile lungimilor segmentelor sunt obținute din proiecție în plan.

Punct început	X / Y	Punct sfârșit	X / Y	Lungime segment (** (m)
1	366.076,14 282.444,534	2	366.084,593 282.438,51	10.38
2	366.084,593 282.438,51	3	366.256,997 282.910,717	502.696
3	366.256,997 282.910,717	4	366.246,473 282.911,071	10.529
4	366.246,473 282.911,071	1	366.076,14 282.444,534	496.659

**** Lungimile segmentelor sunt determinate în planul de proiecție Stereo 70 și sunt rotunjite la 1 milimetru.**

***** Distanța dintre puncte este formată din segmente cumulate ce sunt mai mici decât valoarea 1 milimetru.**

**DATE DESPRE IMOBILUL NR. 12955**

Oficiul de Cadastru și Publicitate Imobiliară DOLJ
Biroul de Cadastru și Publicitate Imobiliară Craiova

A. Partea I. Descrierea imobilului

TEREN Extravilan

Adresa: Jud. Dolj, T176, P74

Nr. Crt	Nr cadastral Nr. topografic	Suprafața* (mp)	Observații / Referințe
A1		6.200	Sector cadastral:29 Teren neimprejmuit;

B. Partea II. Proprietari și acte

Inscrieri privitoare la dreptul de proprietate și alte drepturi reale	Referințe
/	
Act Administrativ nr. TDP 1803-45390, din 14/08/1996 emis de COMISIA JUDETEANA DOLJ;	
B1	A1
Intabulare, drept de PROPRIETATE, dobandit prin Reconstituire, cota actuala 1/1, cota initiala 1/1 1) VIRBAN NICOLAE, LIPSĂ CNP	

C. Partea III. SARCINI .

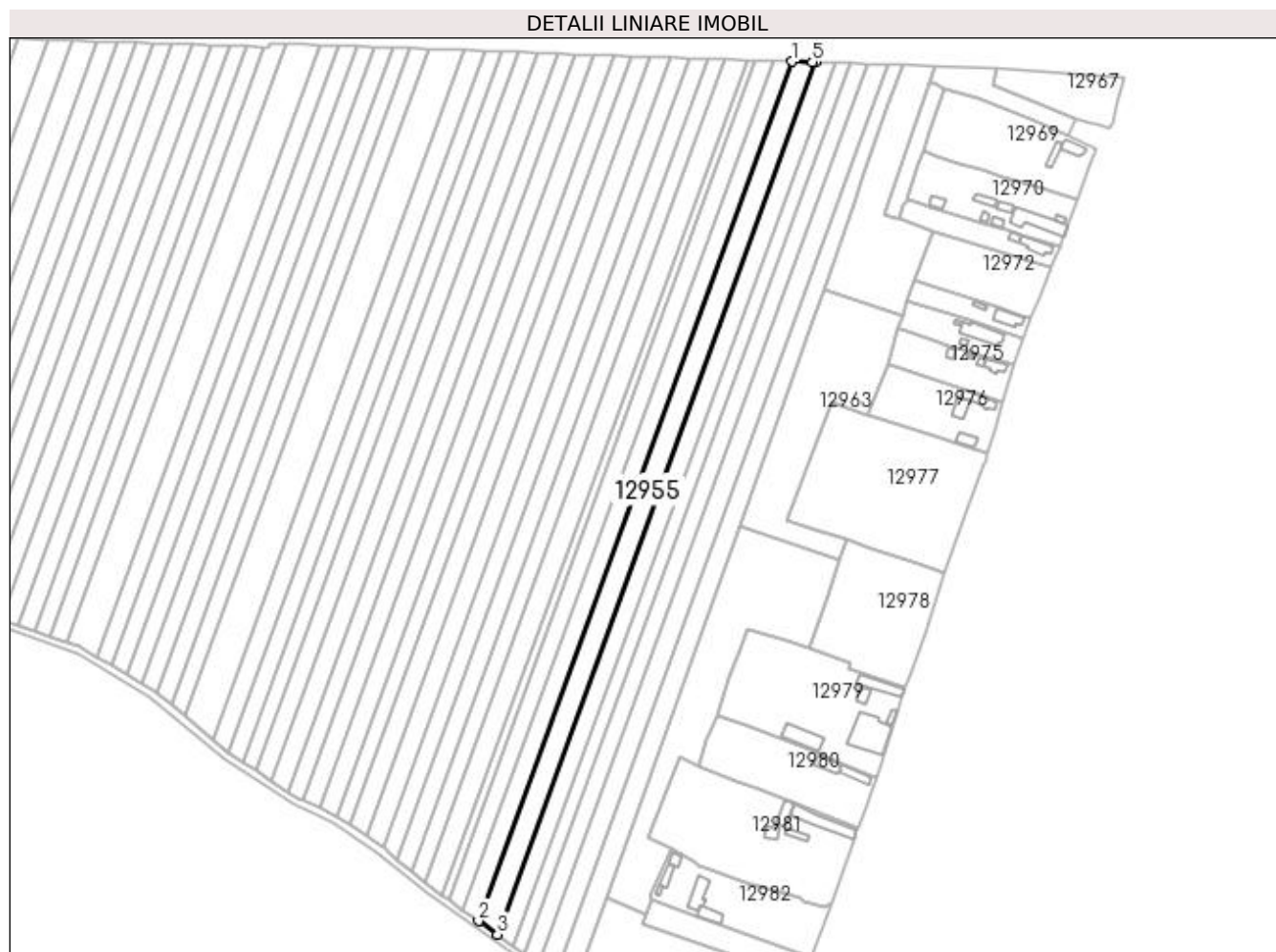
Inscrieri privind dezmembramintele dreptului de proprietate, drepturi reale de garanție și sarcini	Referințe
NU SUNT	

Anexa Nr. 1 La Partea I

Teren

Nr cadastral	Suprafața (mp)*	Observații / Referințe
	6.200	

* Suprafața este determinată în planul de proiecție Stereo 70.



Date referitoare la teren

Crt	Categorie folosință	Intravilan	Suprafața (mp)	Tarla	Parcelă	Nr. topo	Observații / Referințe
1	arabil	NU	6.200	176	74	-	

Lungime Segmente

1) Valorile lungimilor segmentelor sunt obținute din proiecție în plan.

Punct început	X / Y	Punct sfârșit	X / Y	Lungime segment (** (m)
1	366.256,997 282.910,717	2	366.084,593 282.438,51	502.696
2	366.084,593 282.438,51	3	366.094,935 282.431,138	12.701
3	366.094,935 282.431,138	4	366.269,872 282.910,282	510.08
4	366.269,872 282.910,282	5	366.268,055 282.910,346	1.818
5	366.268,055 282.910,346	1	366.256,997 282.910,717	11.064

**** Lungimile segmentelor sunt determinate în planul de proiecție Stereo 70 și sunt rotunjite la 1 milimetru.**

***** Distanța dintre puncte este formată din segmente cumulate ce sunt mai mici decât valoarea 1 milimetru.**

**DATE DESPRE IMOBILUL NR. 12956**

Oficiul de Cadastru și Publicitate Imobiliară DOLJ
Biroul de Cadastru și Publicitate Imobiliară Craiova

A. Partea I. Descrierea imobilului

TEREN Extravilan

Adresa: Jud. Dolj, T176, P75

Nr. Crt	Nr cadastral Nr. topografic	Suprafața* (mp)	Observații / Referințe
A1		5.300	Sector cadastral:29 Teren neimprejmuit;

B. Partea II. Proprietari și acte

Inscrieri privitoare la dreptul de proprietate și alte drepturi reale	Referințe
/	
Act Administrativ nr. TDP 4234-45832, din 16/04/1997 emis de COMISIA JUDETEANA DOLJ;	
B1	A1
Intabulare, drept de PROPRIETATE, dobândit prin Reconstituire, cota actuala 1/1, cota initiala 1/1 1) TOCA ALEXANDRA, LIPSĂ CNP	

C. Partea III. SARCINI .

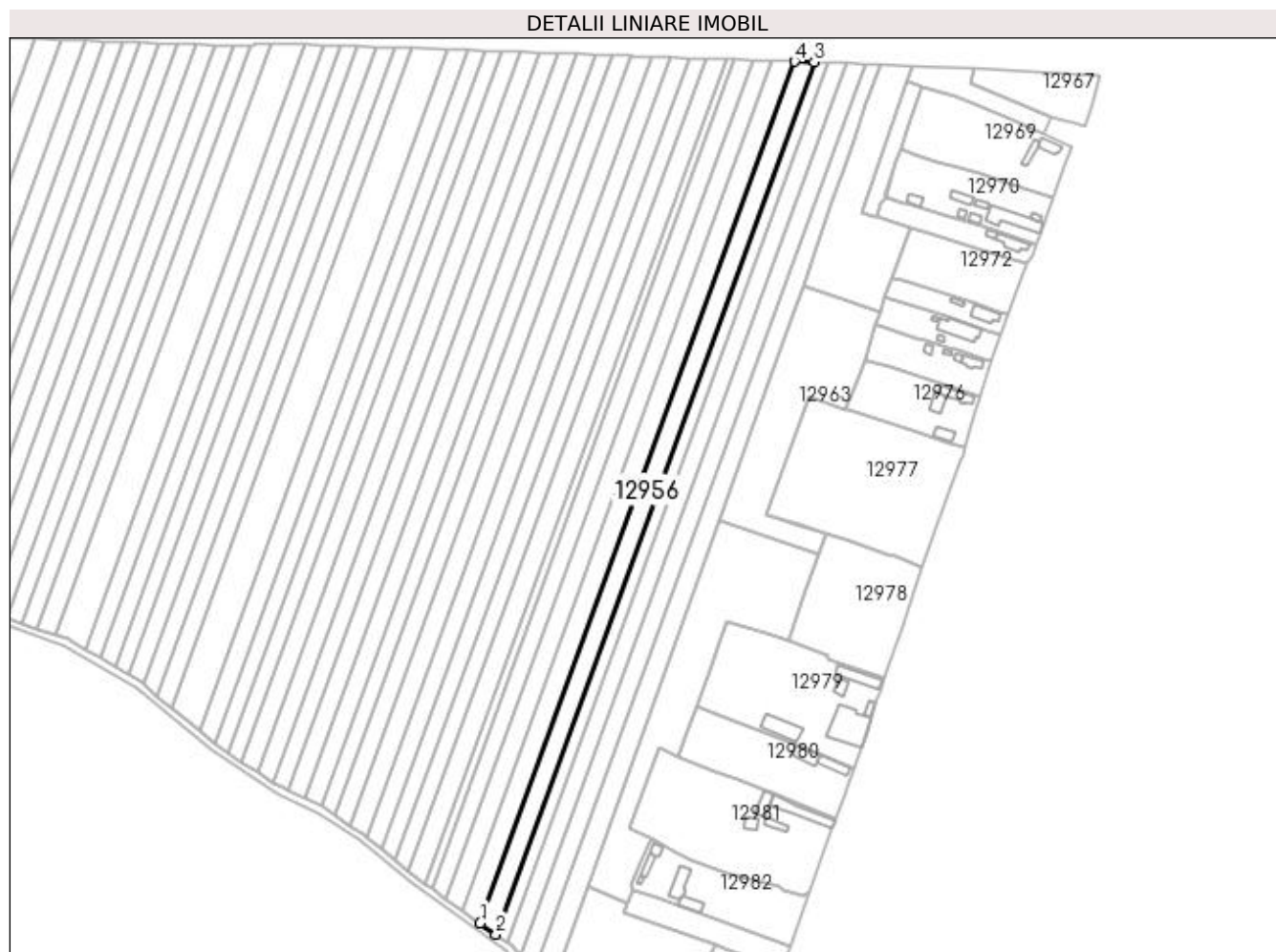
Inscrieri privind dezmembramintele dreptului de proprietate, drepturi reale de garanție și sarcini	Referințe
NU SUNT	

Anexa Nr. 1 La Partea I

Teren

Nr cadastral	Suprafața (mp)*	Observații / Referințe
	5.300	

* Suprafața este determinată în planul de proiecție Stereo 70.



Date referitoare la teren

Crt	Categorie folosință	Intra vilan	Suprafața (mp)	Tarla	Parcelă	Nr. topo	Observații / Referințe
1	arabil	NU	5.300	176	75	-	

Lungime Segmente

1) Valorile lungimilor segmentelor sunt obținute din proiecție în plan.

Punct început	X / Y	Punct sfârșit	X / Y	Lungime segment (** (m)
1	366.094,935 282.431,138	2	366.103,659 282.424,92	10.713
2	366.103,659 282.424,92	3	366.280,727 282.909,901	516.295
3	366.280,727 282.909,901	4	366.269,872 282.910,282	10.862
4	366.269,872 282.910,282	1	366.094,935 282.431,138	510.08

**** Lungimile segmentelor sunt determinate în planul de proiecție Stereo 70 și sunt rotunjite la 1 milimetru.**

***** Distanța dintre puncte este formată din segmente cumulate ce sunt mai mici decât valoarea 1 milimetru.**

**DATE DESPRE IMOBILUL NR. 12957**

Oficiul de Cadastru și Publicitate Imobiliară DOLJ
Biroul de Cadastru și Publicitate Imobiliară Craiova

A. Partea I. Descrierea imobilului

TEREN Extravilan

Adresa: Jud. Dolj, T176, P75/1

Nr. Crt	Nr cadastral Nr. topografic	Suprafața* (mp)	Observații / Referințe
A1	35645	4.000	Sector cadastral:29 Teren neimprejmuit;

B. Partea II. Proprietari și acte

Inscrieri privitoare la dreptul de proprietate și alte drepturi reale		Referințe
139973 / 04/07/2019		
Act Notarial nr. 1349, din 26/06/2019 emis de BELU AUREL;		
B1	Intabulare, drept de PROPRIETATE, dobândit prin Conventie, cota actuala 1/1, cota initiala 1/1 1) BICU OVIDIU 2) BICU ELENA-CRISTINA	A1

C. Partea III. SARCINI .

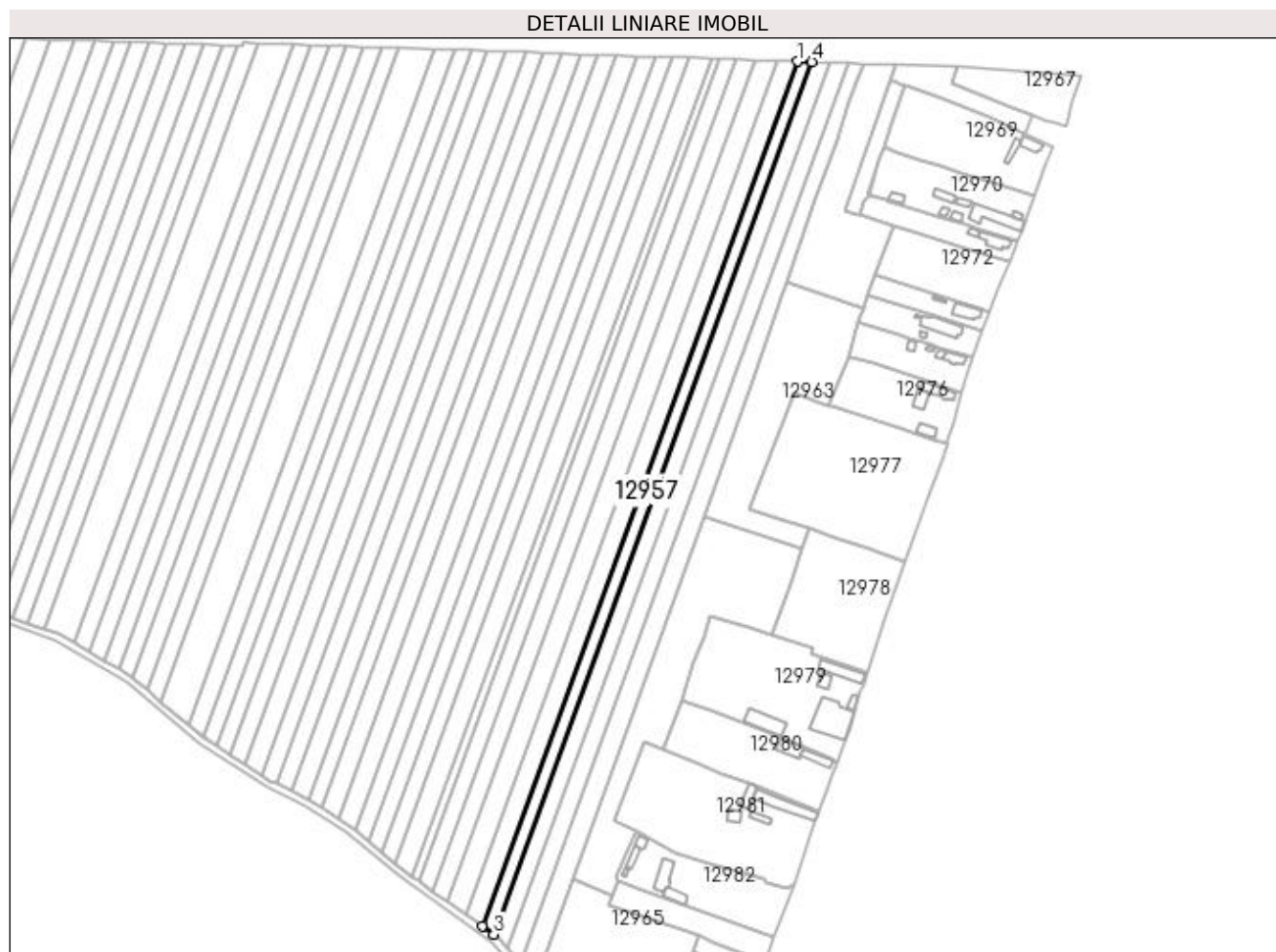
Inscrieri privind dezmembramintele dreptului de proprietate, drepturi reale de garanție și sarcini	Referințe
NU SUNT	

Anexa Nr. 1 La Partea I

Teren

Nr cadastral	Suprafața (mp)*	Observații / Referințe
35645	4.000	

* Suprafața este determinată în planul de proiecție Stereo 70.



Date referitoare la teren

Crt	Categorie folosință	Intra vilan	Suprafața (mp)	Tarla	Parcelă	Nr. topo	Observații / Referințe
1	arabil	NU	4.000	176	75/1	-	

Lungime Segmente

1) Valorile lungimilor segmentelor sunt obținute din proiecție în plan.

Punct început	X / Y	Punct sfârșit	X / Y	Lungime segment (** (m)
1	366.280,727 282.909,901	2	366.103,659 282.424,92	516.295
2	366.103,659 282.424,92	3	366.110,175 282.420,276	8.001
3	366.110,175 282.420,276	4	366.288,834 282.909,617	520.935
4	366.288,834 282.909,617	1	366.280,727 282.909,901	8.112

**** Lungimile segmentelor sunt determinate în planul de proiecție Stereo 70 și sunt rotunjite la 1 milimetru.**

***** Distanța dintre puncte este formată din segmente cumulate ce sunt mai mici decât valoarea 1 milimetru.**

**DATE DESPRE IMOBILUL NR. 12958**

Oficiul de Cadastru și Publicitate Imobiliară DOLJ
Biroul de Cadastru și Publicitate Imobiliară Craiova

A. Partea I. Descrierea imobilului

TEREN Extravilan

Adresa: Jud. Dolj, T176, P76

Nr. Crt	Nr cadastral Nr. topografic	Suprafața* (mp)	Observații / Referințe
A1		4.900	Sector cadastral:29 Teren neimprejmuit;

B. Partea II. Proprietari și acte

Inscrieri privitoare la dreptul de proprietate și alte drepturi reale	Referințe
/	
Act Administrativ nr. TDP 1548-43780, din 21/05/1996 emis de COMISIA JUDETEANA DOLJ;	
B1	A1
Intabulare, drept de PROPRIETATE, dobândit prin Reconstituire, cota actuala 1/1, cota initiala 1/1 1) CULA ION, LIPSĂ CNP	

C. Partea III. SARCINI .

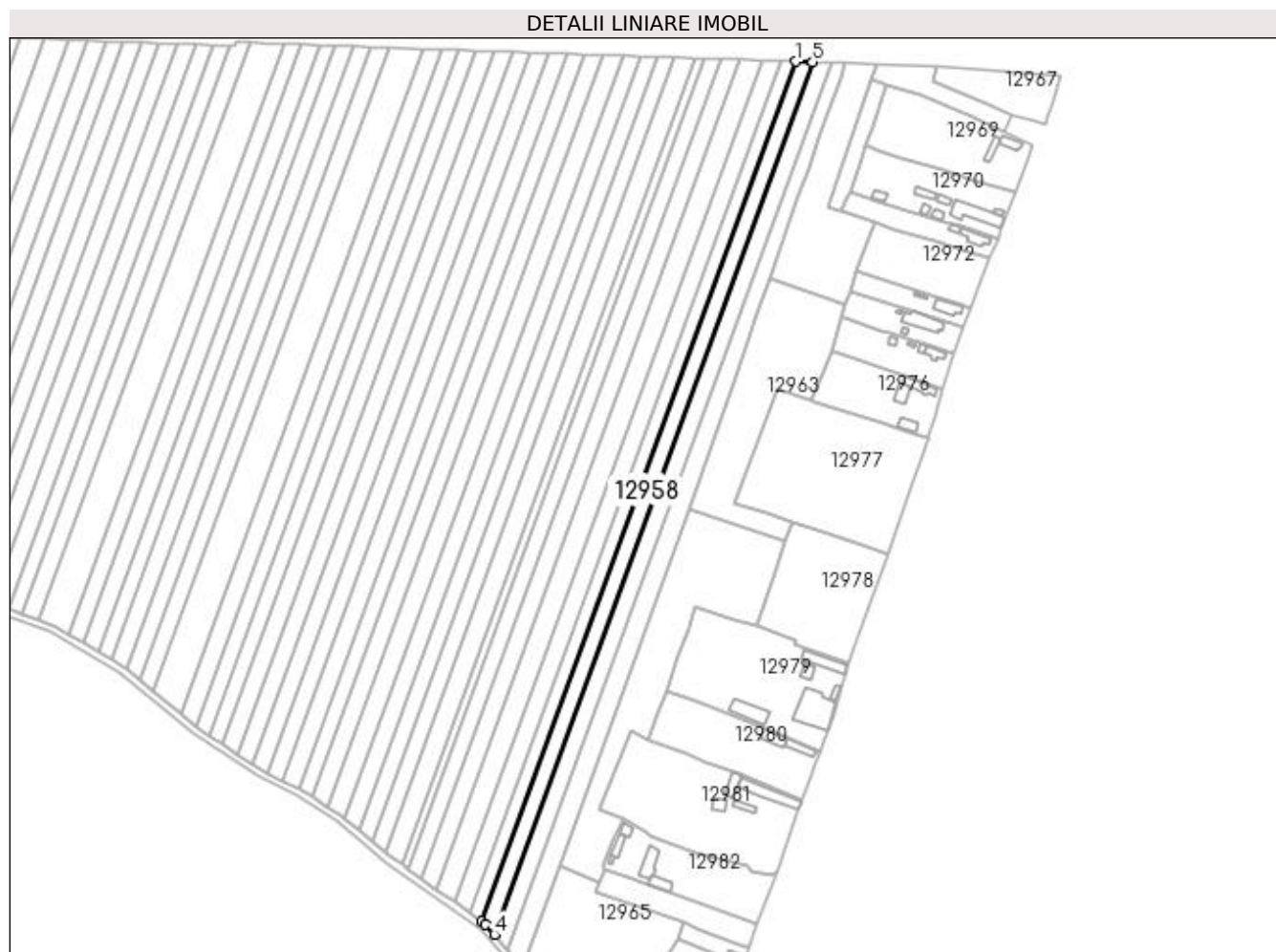
Inscrieri privind dezmembramintele dreptului de proprietate, drepturi reale de garanție și sarcini	Referințe
NU SUNT	

Anexa Nr. 1 La Partea I

Teren

Nr cadastral	Suprafața (mp)*	Observații / Referințe
	4.900	

* Suprafața este determinată în planul de proiecție Stereo 70.



Date referitoare la teren

Crt	Categorie folosință	Intra vilan	Suprafața (mp)	Tarla	Parcelă	Nr. topo	Observații / Referințe
1	arabil	NU	4.900	176	76	-	

Lungime Segmente

1) Valorile lungimilor segmentelor sunt obținute din proiecție în plan.

Punct început	X / Y	Punct sfârșit	X / Y	Lungime segment (** (m)
1	366.288,834 282.909,617	2	366.110,175 282.420,276	520.935
2	366.110,175 282.420,276	3	366.112,285 282.418,772	2.591
3	366.112,285 282.418,772	4	366.117,413 282.412,859	7.827
4	366.117,413 282.412,859	5	366.298,655 282.909,272	528.464
5	366.298,655 282.909,272	1	366.288,834 282.909,617	9.827

**** Lungimile segmentelor sunt determinate în planul de proiecție Stereo 70 și sunt rotunjite la 1 milimetru.**

***** Distanța dintre puncte este formată din segmente cumulate ce sunt mai mici decât valoarea 1 milimetru.**

**DATE DESPRE IMOBILUL NR. 12959**

Oficiul de Cadastru și Publicitate Imobiliară DOLJ
Biroul de Cadastru și Publicitate Imobiliară Craiova

A. Partea I. Descrierea imobilului

TEREN Extravilan

Adresa: Jud. Dolj, T176, P77

Nr. Crt	Nr cadastral Nr. topografic	Suprafața* (mp)	Observații / Referințe
A1		5.400	Sector cadastral:29 Teren neimprejmuit;

B. Partea II. Proprietari și acte

Inscrieri privitoare la dreptul de proprietate și alte drepturi reale	Referințe
/	
Act Administrativ nr. TDP 3717-44773, din 15/03/1997 emis de COMISIA JUDETEANA DOLJ;	
B1	A1
Intabulare, drept de PROPRIETATE, dobândit prin Reconstituire, cota actuala 1/1, cota inițiala 1/1 1) POPA PATRU, LIPSĂ CNP	

C. Partea III. SARCINI .

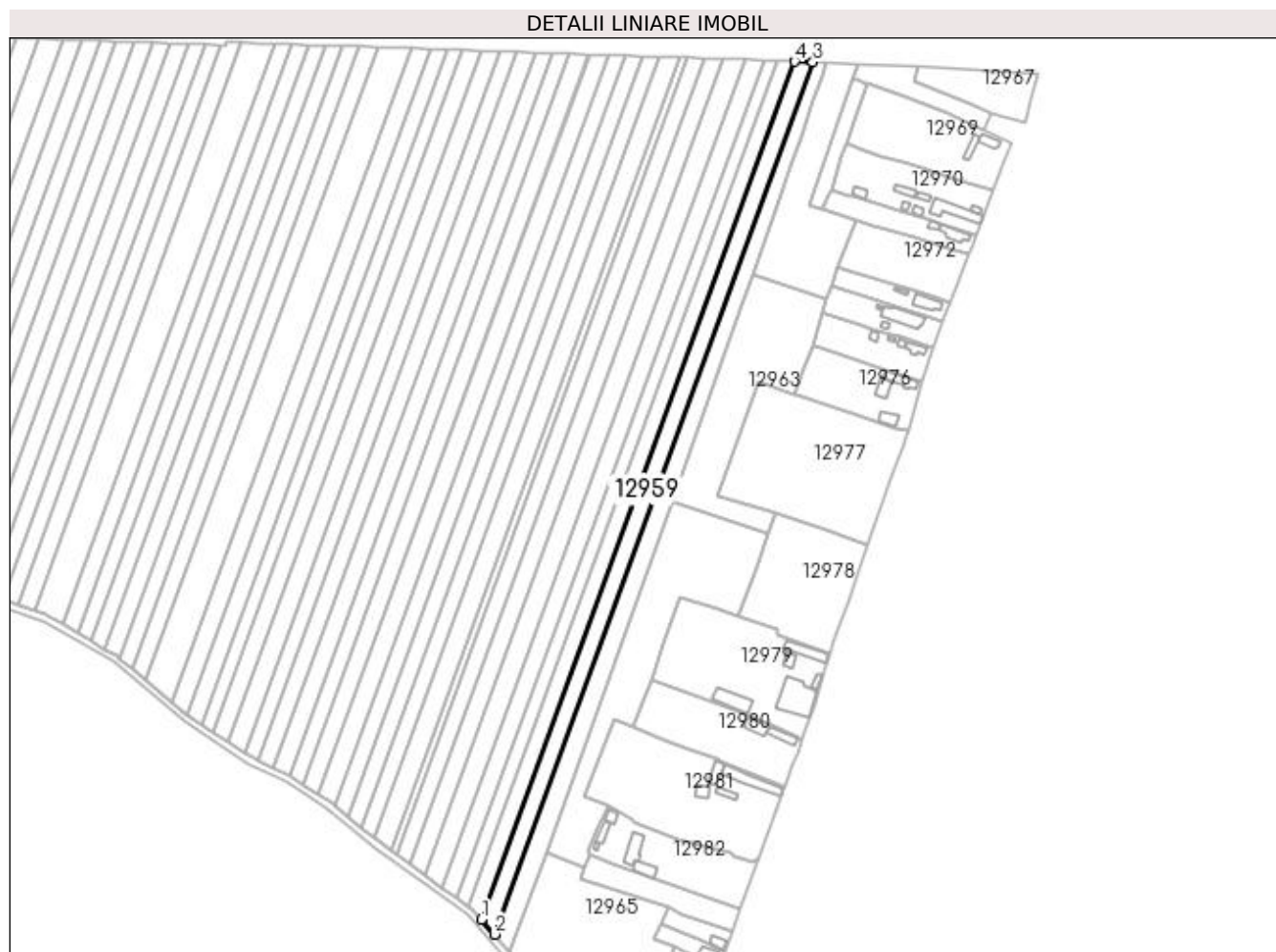
Inscrieri privind dezmembramintele dreptului de proprietate, drepturi reale de garanție și sarcini	Referințe
NU SUNT	

Anexa Nr. 1 La Partea I

Teren

Nr cadastral	Suprafața (mp)*	Observații / Referințe
	5.400	

* Suprafața este determinată în planul de proiecție Stereo 70.



Date referitoare la teren

Crt	Categorie folosință	Intravilan	Suprafața (mp)	Tarla	Parcelă	Nr. topo	Observații / Referințe
1	arabil	NU	5.400	176	77	-	

Lungime Segmente

1) Valorile lungimilor segmentelor sunt obținute din proiecție în plan.

Punct început	X / Y	Punct sfârșit	X / Y	Lungime segment (** (m)
1	366.117,413 282.412,859	2	366.125,005 282.404,107	11.586
2	366.125,005 282.404,107	3	366.309,306 282.908,899	537.384
3	366.309,306 282.908,899	4	366.298,655 282.909,272	10.657
4	366.298,655 282.909,272	1	366.117,413 282.412,859	528.464

**** Lungimile segmentelor sunt determinate în planul de proiecție Stereo 70 și sunt rotunjite la 1 milimetru.**

***** Distanța dintre puncte este formată din segmente cumulate ce sunt mai mici decât valoarea 1 milimetru.**

**DATE DESPRE IMOBILUL NR. 12960**

Oficiul de Cadastru și Publicitate Imobiliară DOLJ
Biroul de Cadastru și Publicitate Imobiliară Craiova

A. Partea I. Descrierea imobilului

TEREN Extravilan

Adresa: Jud. Dolj, T176, P78

Nr. Crt	Nr cadastral Nr. topografic	Suprafața* (mp)	Observații / Referințe
A1		5.600	Sector cadastral:29 Teren neimprejmuit;

B. Partea II. Proprietari și acte

Inscrieri privitoare la dreptul de proprietate și alte drepturi reale	Referințe
/	
Act Administrativ nr. TDP 2944-44331, din 17/10/1996 emis de COMISIA JUDETEANA DOLJ;	
B1	A1
Intabulare, drept de PROPRIETATE, dobândit prin Reconstituire, cota actuala 1/1, cota initiala 1/1 1) ARGASEALA ALEXANDRA, LIPSĂ CNP	

C. Partea III. SARCINI .

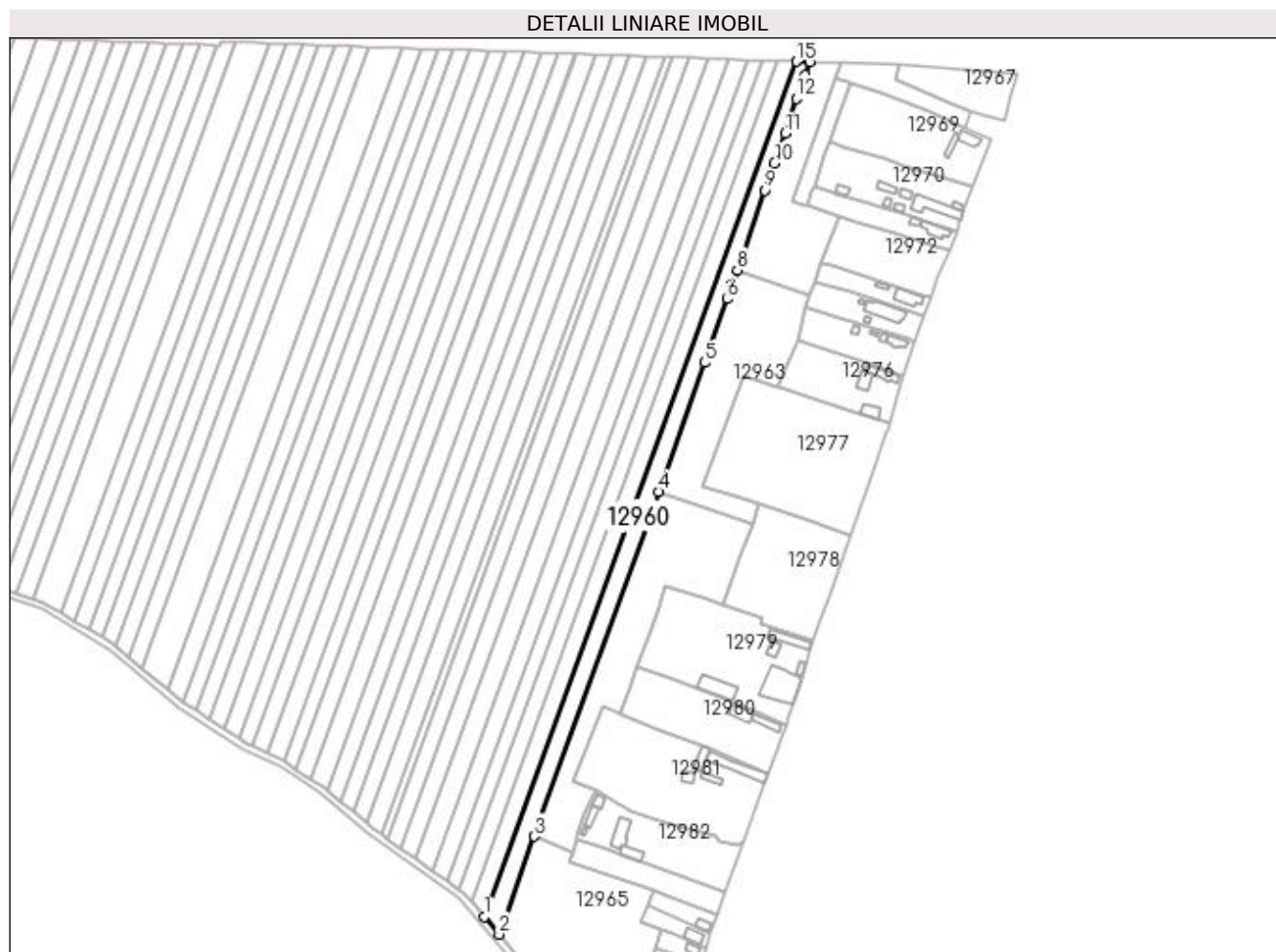
Inscrieri privind dezmembramintele dreptului de proprietate, drepturi reale de garanție și sarcini	Referințe
NU SUNT	

Anexa Nr. 1 La Partea I

Teren

Nr cadastral	Suprafața (mp)*	Observații / Referințe
	5.600	

* Suprafața este determinată în planul de proiecție Stereo 70.



Date referitoare la teren

Crt	Categorie folosință	Intravilan	Suprafața (mp)	Tarla	Parcelă	Nr. topo	Observații / Referințe
1	arabil	NU	5.600	176	78	-	

Lungime Segmente

1) Valorile lungimilor segmentelor sunt obținute din proiecție în plan.

Punct început	X / Y	Punct sfârșit	X / Y	Lungime segment (** (m)
1	366.125,005 282.404,107	2	366.133,936 282.393,811	13.63
2	366.133,936 282.393,811	3	366.154,741 282.451,63	61.448
3	366.154,741 282.451,63	4	366.227,915 282.654,993	216.128
4	366.227,915 282.654,993	5	366.255,304 282.731,111	80.895
5	366.255,304 282.731,111	6	366.268,473 282.768,74	39.867

Punct început	X / Y	Punct sfârşit	X / Y	Lungime segment (** (m)
6	366.268,473 282.768,74	7	366.271,5 282.777,275	9.056
7	366.271,5 282.777,275	8	366.274,443 282.785,759	8.98
8	366.274,443 282.785,759	9	366.290,81 282.832,931	49.931
9	366.290,81 282.832,931	10	366.296,452 282.848,951	16.984
10	366.296,452 282.848,951	11	366.302,621 282.866,395	18.503
11	366.302,621 282.866,395	12	366.309,343 282.887,005	21.679
12	366.309,343 282.887,005	13	366.314,67 282.900,738	14.73
13	366.314,67 282.900,738	14	366.317,426 282.908,614	8.344
14	366.317,426 282.908,614	15	366.309,306 282.908,899	8.126
15	366.309,306 282.908,899	1	366.125,005 282.404,107	537.384

** Lungimile segmentelor sunt determinate în planul de proiecție Stereo 70 și sunt rotunjite la 1 milimetru.

*** Distanța dintre puncte este formată din segmente cumulate ce sunt mai mici decât valoarea 1 milimetru.

**DATE DESPRE IMOBILUL NR. 12961**

Oficiul de Cadastru și Publicitate Imobiliară DOLJ
Biroul de Cadastru și Publicitate Imobiliară Craiova

A. Partea I. Descrierea imobilului

TEREN Necunoscut

Adresa: Loc. Bailesti, Jud. Dolj, T176, P81

Nr. Crt	Nr cadastral Nr. topografic	Suprafața* (mp)	Observații / Referințe
A1		3.700	Sector cadastral:29 Teren neimprejmuit;

B. Partea II. Proprietari și acte

Inscrieri privitoare la dreptul de proprietate și alte drepturi reale	Referințe
/	
Act Administrativ nr. TDP 3244-44614, din 24/10/1996 emis de COMISIA JUDETEANA DOLJ;	
B1	A1
Intabulare, drept de PROPRIETATE, dobandit prin Reconstituire, cota actuala 1/1, cota initiala 1/1 1) PADUREANU NICOLINA , LIPSĂ CNP	

C. Partea III. SARCINI .

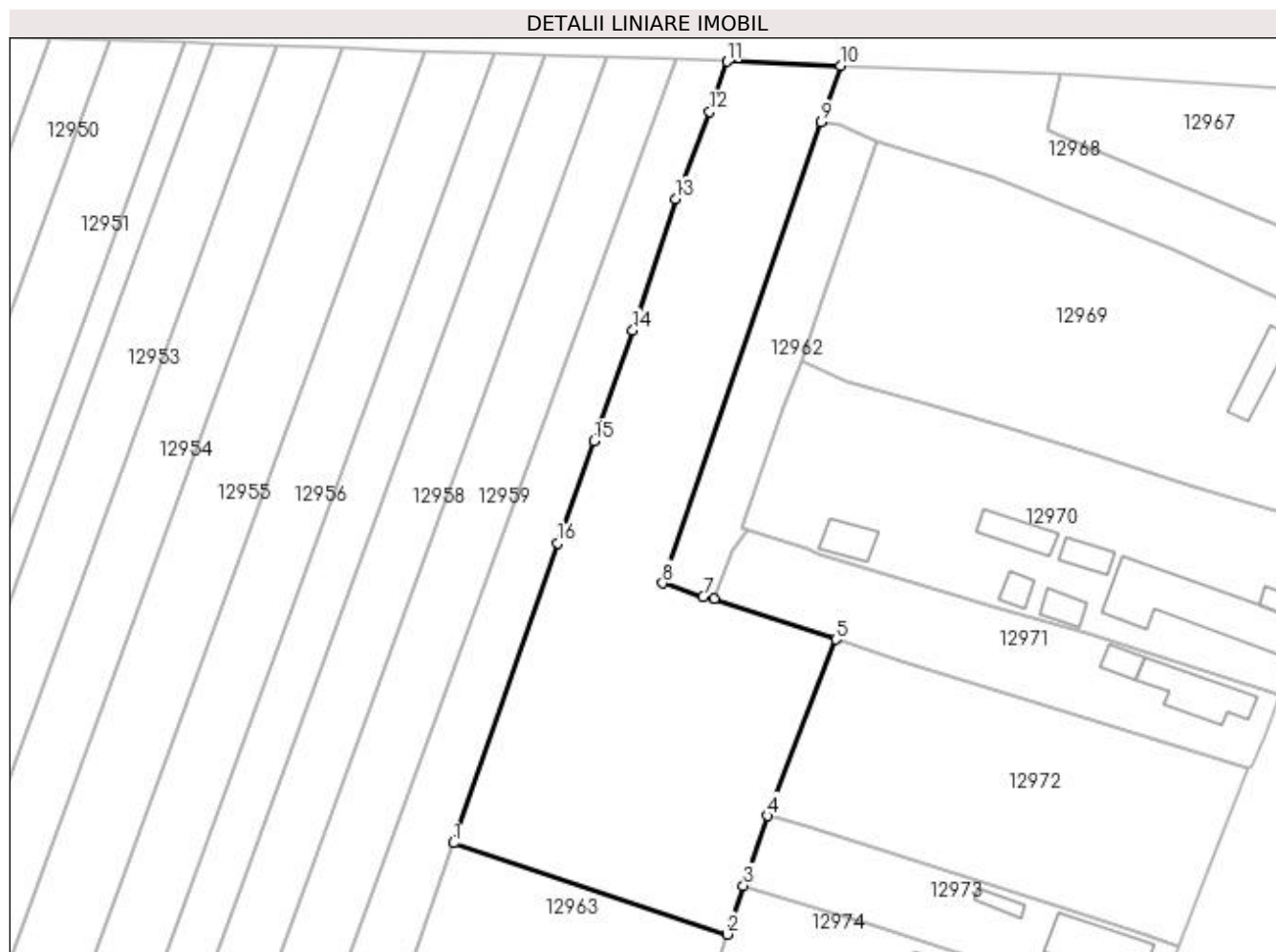
Inscrieri privind dezmembramintele dreptului de proprietate, drepturi reale de garanție și sarcini	Referințe
NU SUNT	

Anexa Nr. 1 La Partea I

Teren

Nr cadastral	Suprafața (mp)*	Observații / Referințe
	3.700	

* Suprafața este determinată în planul de proiecție Stereo 70.



Date referitoare la teren

Crt	Categorie folosință	Intra vilan	Suprafața (mp)	Tarla	Parcelă	Nr. topo	Observații / Referințe
1	arabil	DA	3.543	176	81	-	
2	arabil	NU	157	176	81	-	

Lungime Segmente

1) Valorile lungimilor segmentelor sunt obținute din proiecție în plan.

Punct început	X / Y	Punct sfârșit	X / Y	Lungime segment (** (m)
1	366.274,443 282.785,759	2	366.317,5 282.771,407	45.386
2	366.317,5 282.771,407	3	366.320,021 282.779,057	8.054
3	366.320,021 282.779,057	4	366.323,804 282.790,046	11.622
4	366.323,804 282.790,046	5	366.334,548 282.817,745	29.71

Punct început	X / Y	Punct sfârșit	X / Y	Lungime segment (** (m)
5	366.334,548 282.817,745	6	366.315,384 282.824,122	20.197
6	366.315,384 282.824,122	7	366.313,669 282.824,47	1.75
7	366.313,669 282.824,47	8	366.307,29 282.826,626	6.734
8	366.307,29 282.826,626	9	366.332,22 282.899,107	76.648
9	366.332,22 282.899,107	10	366.335,265 282.907,959	9.361
10	366.335,265 282.907,959	11	366.317,426 282.908,614	17.85
11	366.317,426 282.908,614	12	366.314,67 282.900,738	8.344
12	366.314,67 282.900,738	13	366.309,343 282.887,005	14.73
13	366.309,343 282.887,005	14	366.302,621 282.866,395	21.679
14	366.302,621 282.866,395	15	366.296,452 282.848,951	18.503
15	366.296,452 282.848,951	16	366.290,81 282.832,931	16.984
16	366.290,81 282.832,931	1	366.274,443 282.785,759	49.931

** Lungimile segmentelor sunt determinate în planul de proiecție Stereo 70 și sunt rotunjite la 1 milimetru.

*** Distanța dintre puncte este formată din segmente cumulate ce sunt mai mici decât valoarea 1 milimetru.

**DATE DESPRE IMOBILUL NR. 12962**

Oficiul de Cadastru și Publicitate Imobiliară DOLJ
Biroul de Cadastru și Publicitate Imobiliară Craiova

A. Partea I. Descrierea imobilului

TEREN Necunoscut

Adresa: Loc. Bailesti, Jud. Dolj, T176, P89

Nr. Crt	Nr cadastral Nr. topografic	Suprafața* (mp)	Observații / Referințe
A1		700	Sector cadastral:29 Teren neimprejmuit;

B. Partea II. Proprietari și acte

Inscrieri privitoare la dreptul de proprietate și alte drepturi reale	Referințe
/	
Act Administrativ nr. TDP 1540-43780, din 20/05/1996 emis de COMISIA JUDETEANA DOLJ;	
B1	A1
Intabulare, drept de PROPRIETATE, dobandit prin Reconstituire, cota actuala 1/1, cota initiala 1/1 1) BADELE CONSTANTIN , LIPSĂ CNP	

C. Partea III. SARCINI .

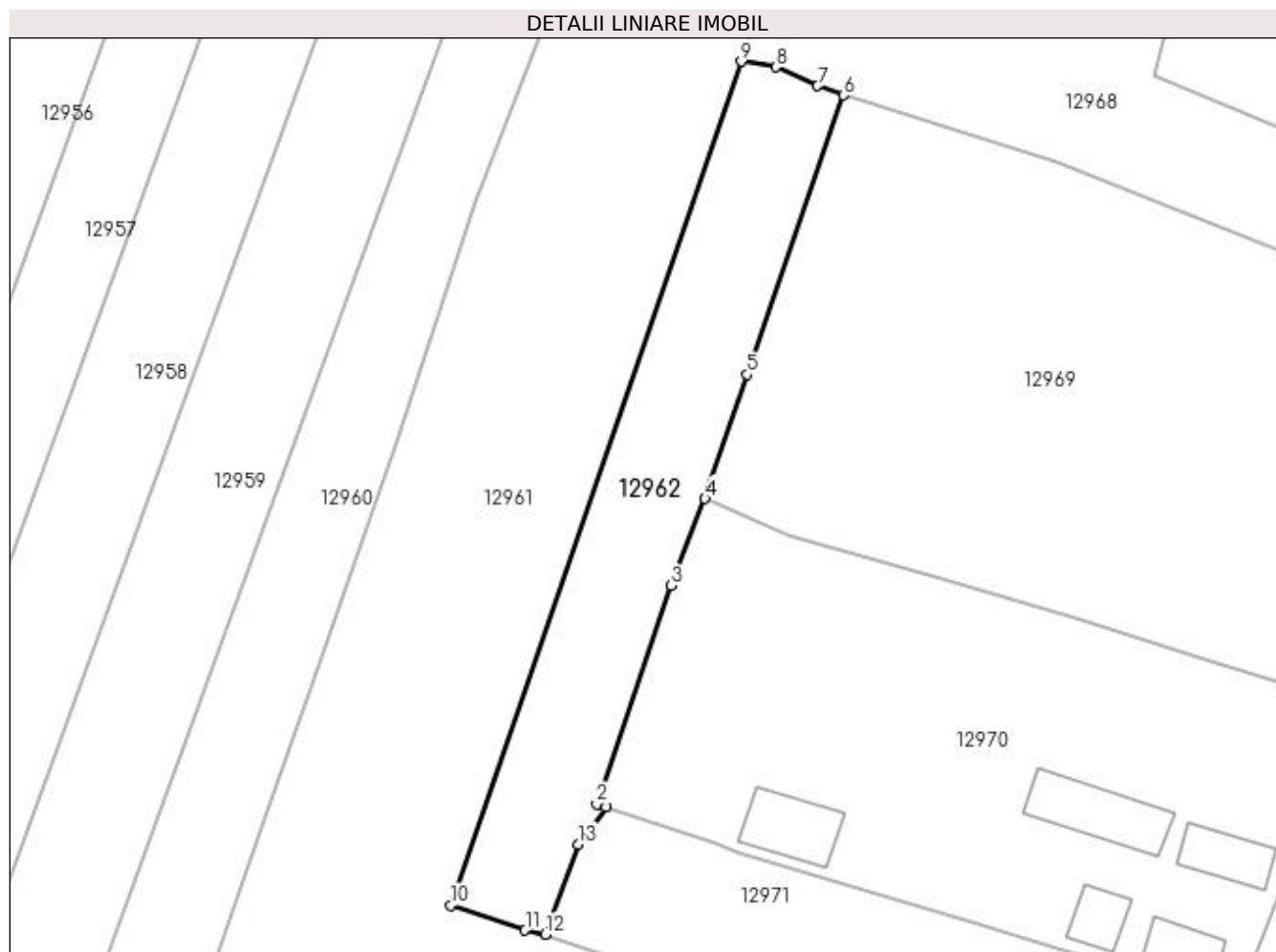
Inscrieri privind dezmembramintele dreptului de proprietate, drepturi reale de garanție și sarcini	Referințe
NU SUNT	

Anexa Nr. 1 La Partea I

Teren

Nr cadastral	Suprafața (mp)*	Observații / Referințe
	700	

* Suprafața este determinată în planul de proiecție Stereo 70.



Date referitoare la teren

Crt	Categorie folosință	Intra vilan	Suprafața (mp)	Tarla	Parcelă	Nr. topo	Observații / Referințe
1	vie	DA	570	176	89	-	
2	vie	NU	130	176	89	-	

Lungime Segmente

1) Valorile lungimilor segmentelor sunt obținute din proiecție în plan.

Punct început	X / Y	Punct sfârșit	X / Y	Lungime segment (** (m)
1	366.320,637 282.835,054	2	366.319,811 282.835,33	0.871
2	366.319,811 282.835,33	3	366.326,186 282.854,076	19.8
3	366.326,186 282.854,076	4	366.329,146 282.861,54	8.03
4	366.329,146 282.861,54	5	366.332,777 282.872,2	11.261

Punct început	X / Y	Punct sfârşit	X / Y	Lungime segment (** (m)
5	366.332,777 282.872,2	6	366.341,031 282.896,197	25.377
6	366.341,031 282.896,197	7	366.338,8 282.897,0	2.371
7	366.338,8 282.897,0	8	366.335,21 282.898,632	3.944
8	366.335,21 282.898,632	9	366.332,22 282.899,107	3.027
9	366.332,22 282.899,107	10	366.307,29 282.826,626	76.648
10	366.307,29 282.826,626	11	366.313,669 282.824,47	6.734
11	366.313,669 282.824,47	12	366.315,384 282.824,122	1.75
12	366.315,384 282.824,122	13	366.318,231 282.831,841	8.227
13	366.318,231 282.831,841	1	366.320,637 282.835,054	4.014

** Lungimile segmentelor sunt determinate în planul de proiecție Stereo 70 și sunt rotunjite la 1 milimetru.

*** Distanța dintre puncte este formată din segmente cumulate ce sunt mai mici decât valoarea 1 milimetru.

**DATE DESPRE IMOBILUL NR. 12963**

Oficiul de Cadastru și Publicitate Imobiliară DOLJ
Biroul de Cadastru și Publicitate Imobiliară Craiova

A. Partea I. Descrierea imobilului

TEREN Necunoscut

Adresa: Loc. Bailesti, Jud. Dolj, T176, P80

Nr. Crt	Nr cadastral Nr. topografic	Suprafața* (mp)	Observații / Referințe
A1		5.000	Sector cadastral:29 Teren neimprejmuit;

B. Partea II. Proprietari și acte

Inscrieri privitoare la dreptul de proprietate și alte drepturi reale	Referințe
/	
Act Administrativ nr. TDP 1091-45416, din 11/03/1994 emis de COMISIA JUDETEANA DOLJ;	
B1	A1
Intabulare, drept de PROPRIETATE, dobândit prin Reconstituire, cota actuala 1/1, cota initiala 1/1 1) CIONTU ECATERINA, LIPSĂ CNP	

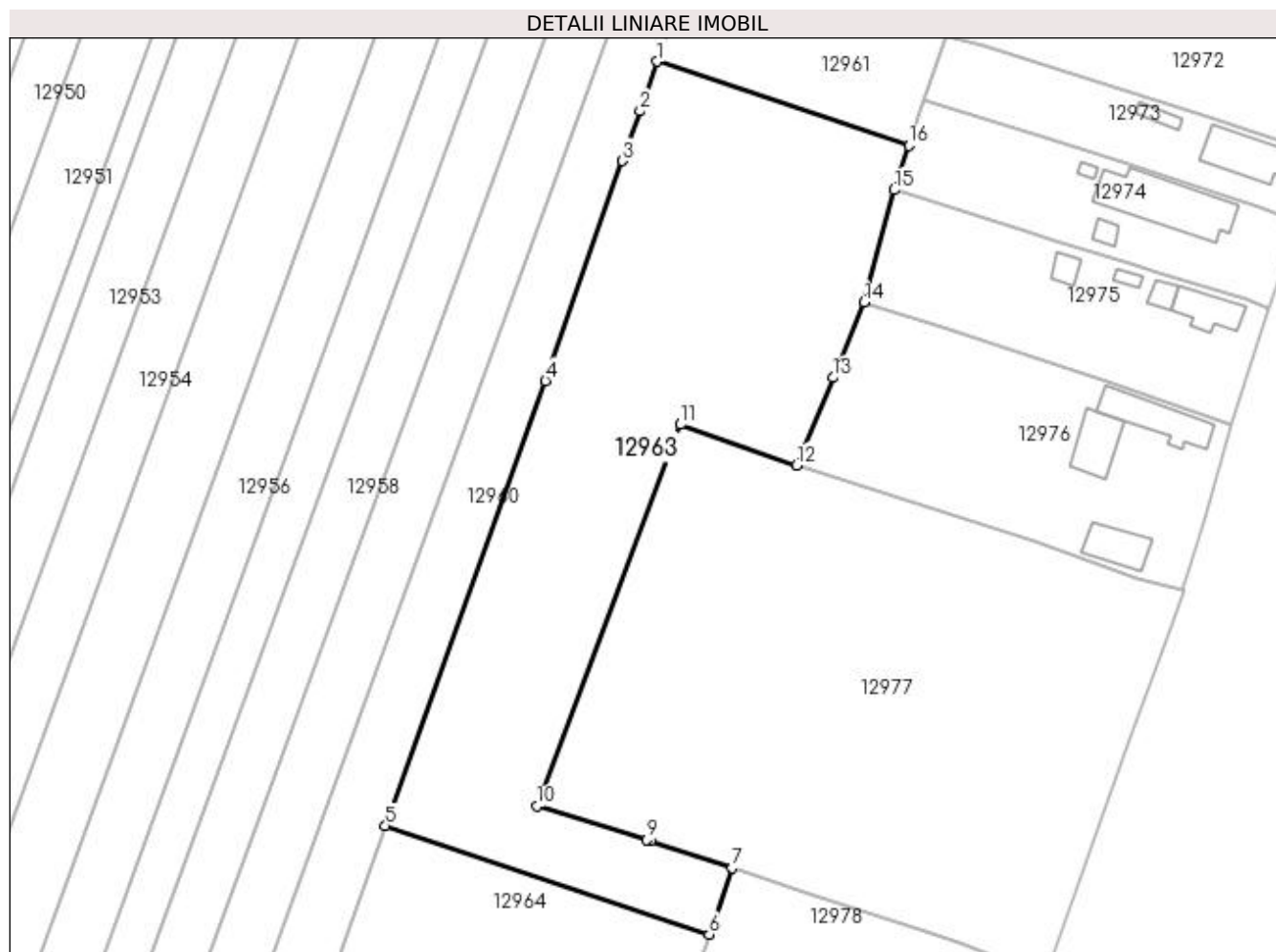
C. Partea III. SARCINI .

Inscrieri privind dezmembramintele dreptului de proprietate, drepturi reale de garanție și sarcini	Referințe
NU SUNT	

Anexa Nr. 1 La Partea I**Teren**

Nr cadastral	Suprafața (mp)*	Observații / Referințe
	5.000	

* Suprafața este determinată în planul de proiecție Stereo 70.

**Date referitoare la teren**

Crt	Categorie folosință	Intra vilan	Suprafața (mp)	Tarla	Parcelă	Nr. topo	Observații / Referințe
1	arabil	DA	2.943	176	80	-	
2	arabil	NU	2.057	176	80	-	

Lungime Segmente

1) Valorile lungimilor segmentelor sunt obținute din proiecție în plan.

Punct început	X / Y	Punct sfârșit	X / Y	Lungime segment (** (m)
1	366.274,443 282.785,759	2	366.271,5 282.777,275	8.98
2	366.271,5 282.777,275	3	366.268,473 282.768,74	9.056
3	366.268,473 282.768,74	4	366.255,304 282.731,111	39.867
4	366.255,304 282.731,111	5	366.227,915 282.654,993	80.895

Punct început	X / Y	Punct sfârşit	X / Y	Lungime segment (** (m)
5	366.227,915 282.654,993	6	366.283,319 282.636,402	58.44
6	366.283,319 282.636,402	7	366.287,273 282.647,734	12.002
7	366.287,273 282.647,734	8	366.273,311 282.652,341	14.702
8	366.273,311 282.652,341	9	366.272,66 282.652,556	0.686
9	366.272,66 282.652,556	10	366.253,836 282.658,314	19.685
10	366.253,836 282.658,314	11	366.278,395 282.723,649	69.799
11	366.278,395 282.723,649	12	366.298,325 282.716,677	21.114
12	366.298,325 282.716,677	13	366.304,511 282.731,655	16.205
13	366.304,511 282.731,655	14	366.309,837 282.744,546	13.948
14	366.309,837 282.744,546	15	366.314,983 282.763,767	19.898
15	366.314,983 282.763,767	16	366.317,5 282.771,407	8.044
16	366.317,5 282.771,407	1	366.274,443 282.785,759	45.386

** Lungimile segmentelor sunt determinate în planul de proiecție Stereo 70 și sunt rotunjite la 1 milimetru.

*** Distanța dintre puncte este formată din segmente cumulate ce sunt mai mici decât valoarea 1 milimetru.

**DATE DESPRE IMOBILUL NR. 12964**

Oficiul de Cadastru și Publicitate Imobiliară DOLJ
Biroul de Cadastru și Publicitate Imobiliară Craiova

A. Partea I. Descrierea imobilului

TEREN Necunoscut

Adresa: Loc. Bailesti, Jud. Dolj, T176, P79

Nr. Crt	Nr cadastral Nr. topografic	Suprafața* (mp)	Observații / Referințe
A1		6.300	Sector cadastral:29 Teren neimprejmuit;

B. Partea II. Proprietari și acte

Inscrieri privitoare la dreptul de proprietate și alte drepturi reale	Referințe
/	
Act Administrativ nr. TDP 4393-45835, din 12/11/1997 emis de COMISIA JUDETEANA DOLJ;	
B1	A1
Intabulare, drept de PROPRIETATE, dobandit prin Reconstituire, cota actuala 1/1, cota initiala 1/1 1) BECEA FLOREA , LIPSĂ CNP	

C. Partea III. SARCINI .

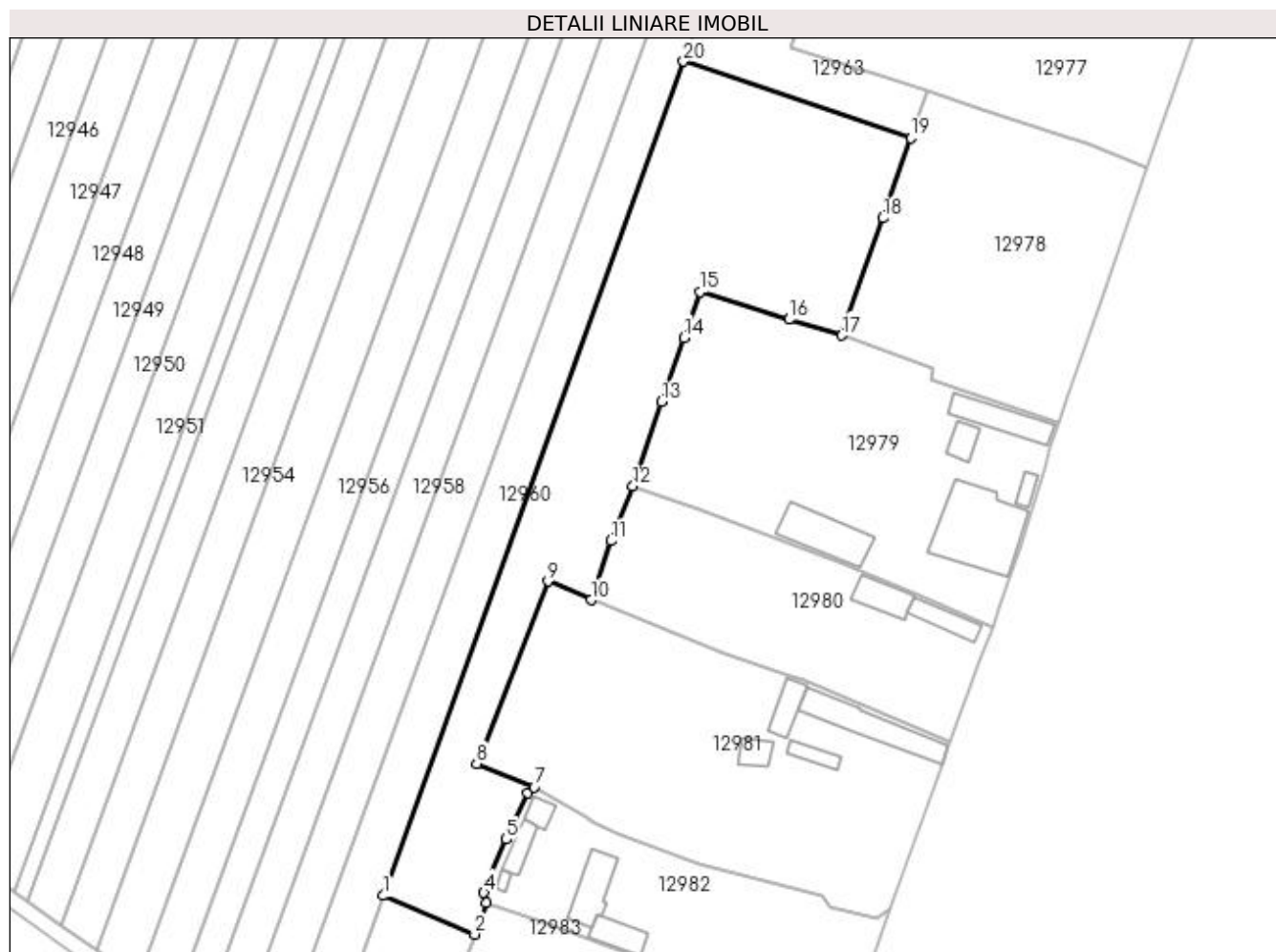
Inscrieri privind dezmembramintele dreptului de proprietate, drepturi reale de garanție și sarcini	Referințe
NU SUNT	

Anexa Nr. 1 La Partea I

Teren

Nr cadastral	Suprafața (mp)*	Observații / Referințe
	6.300	

* Suprafața este determinată în planul de proiecție Stereo 70.



Date referitoare la teren

Crt	Categorie folosință	Intravilan	Suprafața (mp)	Tarla	Parcelă	Nr. topo	Observații / Referințe
1	arabil	DA	3.681	176	79	-	
2	arabil	NU	2.619	176	79	-	

Lungime Segmente

1) Valorile lungimilor segmentelor sunt obținute din proiecție în plan.

Punct început	X / Y	Punct sfârșit	X / Y	Lungime segment (** (m)
1	366.154,741 282.451,63	2	366.176,957 282.442,215	24.129
2	366.176,957 282.442,215	3	366.179,876 282.449,994	8.309
3	366.179,876 282.449,994	4	366.179,21 282.452,359	2.457
4	366.179,21 282.452,359	5	366.184,661 282.465,372	14.109

Punct început	X / Y	Punct sfârşit	X / Y	Lungime segment (** (m)
5	366.184,661 282.465,372	6	366.189,801 282.476,764	12.498
6	366.189,801 282.476,764	7	366.191,467 282.478,117	2.146
7	366.191,467 282.478,117	8	366.177,469 282.483,861	15.131
8	366.177,469 282.483,861	9	366.194,862 282.528,319	47.739
9	366.194,862 282.528,319	10	366.205,337 282.523,679	11.456
10	366.205,337 282.523,679	11	366.210,196 282.538,127	15.243
11	366.210,196 282.538,127	12	366.215,6 282.551,441	14.369
12	366.215,6 282.551,441	13	366.222,542 282.572,018	21.717
13	366.222,542 282.572,018	14	366.227,993 282.587,678	16.582
14	366.227,993 282.587,678	15	366.231,937 282.598,789	11.79
15	366.231,937 282.598,789	16	366.253,705 282.592,131	22.763
16	366.253,705 282.592,131	17	366.266,533 282.588,184	13.421
17	366.266,533 282.588,184	18	366.276,487 282.616,819	30.316
18	366.276,487 282.616,819	19	366.283,319 282.636,402	20.74
19	366.283,319 282.636,402	20	366.227,915 282.654,993	58.44
20	366.227,915 282.654,993	1	366.154,741 282.451,63	216.128

** Lungimile segmentelor sunt determinate în planul de proiecție Stereo 70 și sunt rotunjite la 1 milimetru.

*** Distanța dintre puncte este formată din segmente cumulate ce sunt mai mici decât valoarea 1 milimetru.

**DATE DESPRE IMOBILUL NR. 12965**

Oficiul de Cadastru și Publicitate Imobiliară DOLJ
Biroul de Cadastru și Publicitate Imobiliară Craiova

A. Partea I. Descrierea imobilului

TEREN Extravilan

Adresa: Jud. Dolj, T176

Nr. Crt	Nr cadastral Nr. topografic	Suprafața* (mp)	Observații / Referințe
A1		6.143	Sector cadastral:29 Teren neimprejmuit;

B. Partea II. Proprietari și acte

Inscrieri privitoare la dreptul de proprietate și alte drepturi reale		Referințe
/		
Act Normativ nr. LEGE 7, din 13/03/1996 emis de PARLAMENTUL ROMANIEI;		
B1	Intabulare, drept de PROPRIETATE, dobandit prin Lege, cota actuala 1/1	A1
1) UAT BAILESTI, CIF:5002240, Rezerva la dispozitia Comisiei Locale de Fond Funciar		

C. Partea III. SARCINI .

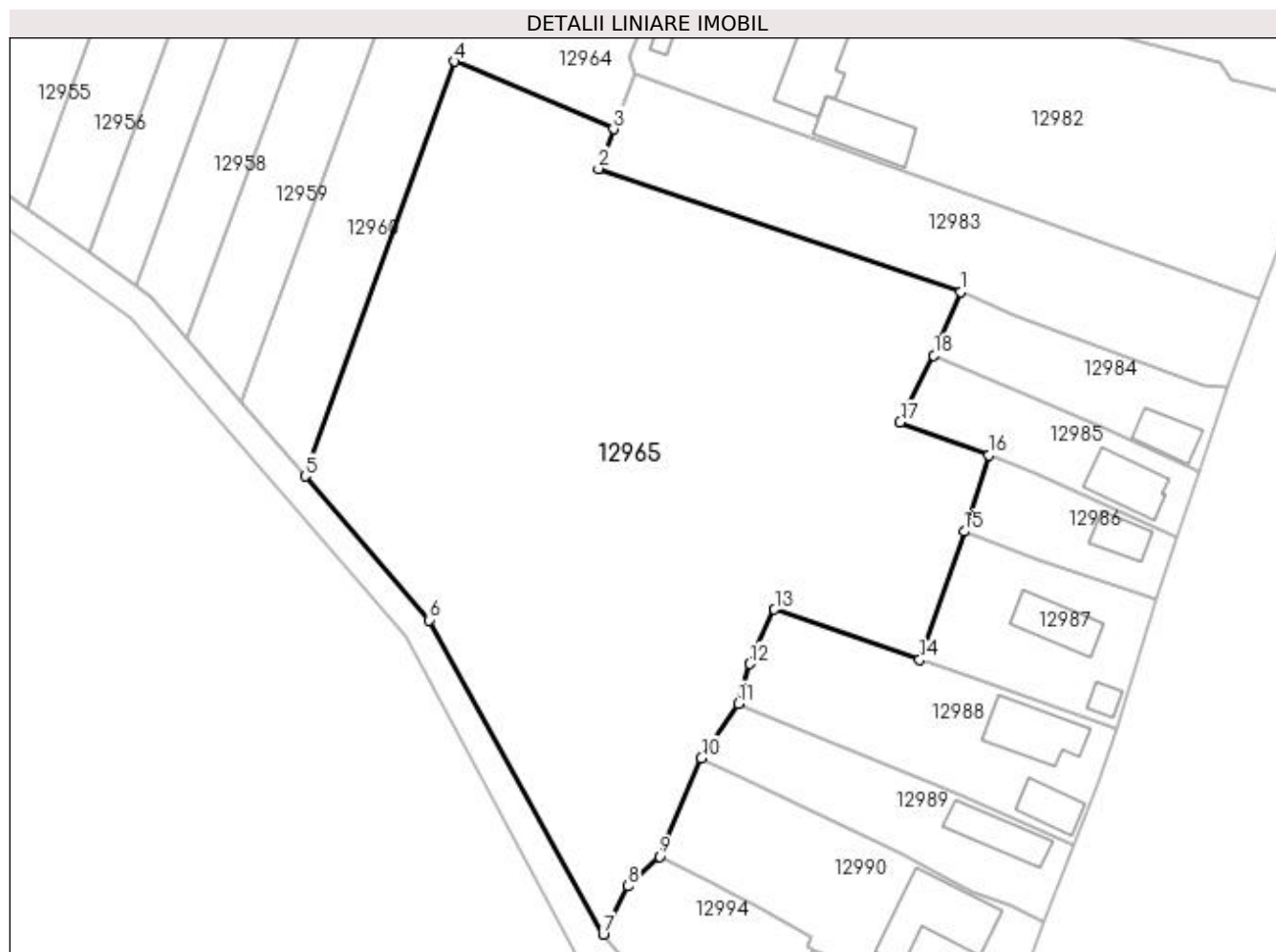
Inscrieri privind dezmembramintele dreptului de proprietate, drepturi reale de garanție și sarcini	Referințe
NU SUNT	

Anexa Nr. 1 La Partea I

Teren

Nr cadastral	Suprafața (mp)*	Observații / Referințe
	6.143	

* Suprafața este determinată în planul de proiecție Stereo 70.



Date referitoare la teren

Crt	Categorie folosință	Intravilan	Suprafața (mp)	Tarla	Parcelă	Nr. topo	Observații / Referințe
1	curți constructii	NU	6.143	176	-	-	

Lungime Segmente

1) Valorile lungimilor segmentelor sunt obținute din proiecție în plan.

Punct început	X / Y	Punct sfârșit	X / Y	Lungime segment (** (m)
1	366.225,467 282.419,414	2	366.174,87 282.436,654	53.453
2	366.174,87 282.436,654	3	366.176,957 282.442,215	5.94
3	366.176,957 282.442,215	4	366.154,741 282.451,63	24.129
4	366.154,741 282.451,63	5	366.133,896 282.393,699	61.567
5	366.133,896 282.393,699	6	366.151,21 282.373,611	26.52

Punct început	X / Y	Punct sfârşit	X / Y	Lungime segment (** (m)
6	366.151,21 282.373,611	7	366.175,52 282.329,703	50.189
7	366.175,52 282.329,703	8	366.178,91 282.336,424	7.528
8	366.178,91 282.336,424	9	366.183,375 282.340,578	6.099
9	366.183,375 282.340,578	10	366.189,258 282.354,331	14.958
10	366.189,258 282.354,331	11	366.194,415 282.361,944	9.195
11	366.194,415 282.361,944	12	366.195,975 282.367,508	5.779
12	366.195,975 282.367,508	13	366.199,471 282.375,087	8.346
13	366.199,471 282.375,087	14	366.219,747 282.368,058	21.46
14	366.219,747 282.368,058	15	366.225,958 282.385,973	18.961
15	366.225,958 282.385,973	16	366.229,421 282.396,614	11.19
16	366.229,421 282.396,614	17	366.217,018 282.401,227	13.233
17	366.217,018 282.401,227	18	366.221,731 282.410,543	10.44
18	366.221,731 282.410,543	1	366.225,467 282.419,414	9.626

** Lungimile segmentelor sunt determinate în planul de proiecţie Stereo 70 şi sunt rotunjite la 1 milimetru.

*** Distanţa dintre puncte este formată din segmente cumulate ce sunt mai mici decât valoarea 1 milimetru.

**DATE DESPRE IMOBILUL NR. 12966**

Oficiul de Cadastru și Publicitate Imobiliară DOLJ
Biroul de Cadastru și Publicitate Imobiliară Craiova

A. Partea I. Descrierea imobilului

TEREN Necunoscut

Adresa: Loc. Bailesti, Jud. Dolj, T176, De 2444/1

Nr. Crt	Nr cadastral Nr. topografic	Suprafața* (mp)	Observații / Referințe
A1		5.674	Sector cadastral:29 Teren neimprejmuit;

B. Partea II. Proprietari și acte

Inscrieri privitoare la dreptul de proprietate și alte drepturi reale		Referințe
/		
Act Normativ nr. LEGE 7, din 13/03/1996 emis de PARLAMENT;		
B1	Inscrierea provizorie, drept de PROPRIETATE, dobandit prin Lege, cota actuala 1/1, cota initiala 1/1 1) NEIDENTIFICAT NEIDENTIFICAT	A1

C. Partea III. SARCINI .

Inscrieri privind dezmembramintele dreptului de proprietate, drepturi reale de garanție și sarcini	Referințe
NU SUNT	

Anexa Nr. 1 La Partea I

Teren

Nr cadastral	Suprafața (mp)*	Observații / Referințe
	5.674	

* Suprafața este determinată în planul de proiecție Stereo 70.

DETALII LINIARE IMOBIL



Date referitoare la teren

Crt	Categorie folosință	Intra vilan	Suprafața (mp)	Tarla	Parcelă	Nr. topo	Observații / Referințe
1	drum	NU	5.158	176	De 2444/1	-	
2	drum	DA	516	176	De 2444/1	-	

Lungime Segmente

1) Valorile lungimilor segmentelor sunt obținute din proiecție în plan.

Punct început	X / Y	Punct sfârșit	X / Y	Lungime segment	Punct început	X / Y	Punct sfârșit	X / Y	Lungime segment	Punct început	X / Y	Punct sfârșit	X / Y	Lungime segment
1	366.151,21 282.373,611	2	366.133,896 282.393,699	26.52	2	366.133,896 282.393,699	3	366.133,936 282.393,811	0.119	3	366.133,936 282.393,811	4	366.125,005 282.404,107	13.63
4	366.125,005 282.404,107	5	366.117,413 282.412,859	11.58	5	366.117,413 282.412,859	6	366.112,285 282.418,772	7.827	6	366.112,285 282.418,772	7	366.110,175 282.420,276	2.591
7	366.110,175 282.420,276	8	366.103,659 282.424,92	8.002	8	366.103,659 282.424,92	9	366.094,935 282.431,138	10.713	9	366.094,935 282.431,138	10	366.084,593 282.438,51	12.701
10	366.084,593 282.438,51	11	366.076,14 282.444,534	10.38	11	366.076,14 282.444,534	12	366.068,099 282.450,265	9.874	12	366.068,099 282.450,265	13	366.064,649 282.452,724	4.237
13	366.064,649 282.452,724	14	366.059,405 282.456,462	6.44	14	366.059,405 282.456,462	15	366.055,198 282.459,909	5.439	15	366.055,198 282.459,909	16	366.047,83 282.465,946	9.525

Punct început	X / Y	Punct sfârșit	X / Y	Lungime segment	Punct început	X / Y	Punct sfârșit	X / Y	Lungime segment	Punct început	X / Y	Punct sfârșit	X / Y	Lungime segment
16	366.047,83 282.465,946	17	366.040,016 282.472,349	10.10 2	17	366.040,016 282.472,349	18	366.032,093 282.478,84	10.24 2	18	366.032,093 282.478,84	19	366.029,882 282.480,652	2.859
19	366.029,882 282.480,652	20	366.022,847 282.485,293	8.428	20	366.022,847 282.485,293	21	366.014,132 282.491,043	10.44 1	21	366.014,132 282.491,043	22	366.006,462 282.496,103	9.189
22	366.006,462 282.496,103	23	366.006,458 282.496,105	0.004	23	366.006,458 282.496,105	24	365.997,241 282.500,481	10.20 3	24	365.997,241 282.500,481	25	365.988,346 282.504,704	9.847
25	365.988,346 282.504,704	26	365.984,605 282.506,48	4.141	26	365.984,605 282.506,48	27	365.980,037 282.509,471	5.46	27	365.980,037 282.509,471	28	365.971,021 282.515,373	10.77 6
28	365.971,021 282.515,373	29	365.962,494 282.520,956	10.19 2	29	365.962,494 282.520,956	30	365.955,093 282.525,801	8.846	30	365.955,093 282.525,801	31	365.947,678 282.530,655	8.862
31	365.947,678 282.530,655	32	365.947,212 282.531,043	0.606	32	365.947,212 282.531,043	33	365.938,576 282.538,22	11.22 9	33	365.938,576 282.538,22	34	365.923,342 282.550,881	19.80 8
34	365.923,342 282.550,881	35	365.915,535 282.557,37	10.15 2	35	365.915,535 282.557,37	36	365.907,809 282.563,791	10.04 6	36	365.907,809 282.563,791	37	365.906,263 282.565,075	2.01
37	365.906,263 282.565,075	38	365.899,506 282.569,073	7.851	38	365.899,506 282.569,073	39	365.891,694 282.573,696	9.077	39	365.891,694 282.573,696	40	365.883,3 282.578,663	9.753
40	365.883,3 282.578,663	41	365.875,036 282.583,553	9.602	41	365.875,036 282.583,553	42	365.866,906 282.588,364	9.447	42	365.866,906 282.588,364	43	365.865,633 282.589,117	1.479
43	365.865,633 282.589,117	44	365.858,403 282.591,633	7.655	44	365.858,403 282.591,633	45	365.848,626 282.595,036	10.35 2	45	365.848,626 282.595,036	46	365.840,369 282.597,909	8.743
46	365.840,369 282.597,909	47	365.831,211 282.601,096	9.697	47	365.831,211 282.601,096	48	365.822,097 282.604,268	9.65	48	365.822,097 282.604,268	49	365.821,963 282.604,292	0.136
49	365.821,963 282.604,292	50	365.812,12 282.606,049	9.999	50	365.812,12 282.606,049	51	365.802,234 282.607,814	10.04 2	51	365.802,234 282.607,814	52	365.792,303 282.609,586	10.08 8
52	365.792,303 282.609,586	53	365.783,236 282.611,205	9.21	53	365.783,236 282.611,205	54	365.773,33 282.612,973	10.06 3	54	365.773,33 282.612,973	55	365.773,22 282.612,995	0.112
55	365.773,22 282.612,995	56	365.762,902 282.614,992	10.50 9	56	365.762,902 282.614,992	57	365.758,223 282.615,897	4.766	57	365.758,223 282.615,897	58	365.751,03 282.620,177	8.37
58	365.751,03 282.620,177	59	365.750,522 282.620,48	0.592	59	365.750,522 282.620,48	60	365.740,471 282.629,895	13.77 2	60	365.740,471 282.629,895	61	365.736,528 282.633,588	5.402
61	365.736,528 282.633,588	62	365.730,134 282.640,732	9.587	62	365.730,134 282.640,732	63	365.728,608 282.641,235	1.607	63	365.728,608 282.641,235	64	365.720,038 282.644,059	9.023
64	365.720,038 282.644,059	65	365.711,607 282.644,486	8.442	65	365.711,607 282.644,486	66	365.705,42 282.644,8	6.195	66	365.705,42 282.644,8	67	365.693,681 282.644,319	11.74 9
67	365.693,681 282.644,319	68	365.676,345 282.643,608	17.35 1	68	365.676,345 282.643,608	69	365.659,448 282.642,916	16.91 1	69	365.659,448 282.642,916	70	365.652,28 282.642,622	7.174
70	365.652,28 282.642,622	71	365.638,718 282.642,066	13.57 3	71	365.638,718 282.642,066	72	365.635,051 282.641,69	3.686	72	365.635,051 282.641,69	73	365.617,268 282.639,868	17.87 6
73	365.617,268 282.639,868	74	365.599,633 282.638,062	17.72 7	74	365.599,633 282.638,062	75	365.583,564 282.636,415	16.15 3	75	365.583,564 282.636,415	76	365.566,908 282.634,709	16.74 3
76	365.566,908 282.634,709	77	365.566,223 282.634,639	0.689	77	365.566,223 282.634,639	78	365.550,88 282.635,497	15.36 7	78	365.550,88 282.635,497	79	365.534,206 282.636,43	16.7
79	365.534,206 282.636,43	80	365.525,487 282.636,918	8.733	80	365.525,487 282.636,918	81	365.518,26 282.639,492	7.672	81	365.518,26 282.639,492	82	365.505,743 282.643,949	13.28 7
82	365.505,743 282.643,949	83	365.504,948 282.644,709	1.1	83	365.504,948 282.644,709	84	365.492,552 282.656,552	17.14 4	84	365.492,552 282.656,552	85	365.491,536 282.657,522	1.405
85	365.491,536 282.657,522	86	365.491,237 282.657,932	0.507	86	365.491,237 282.657,932	87	365.482,548 282.669,835	14.73 7	87	365.482,548 282.669,835	88	365.475,673 282.679,253	11.66
88	365.475,673 282.679,253	89	365.469,814 282.684,233	7.689	89	365.469,814 282.684,233	90	365.458,625 282.693,745	14.68 6	90	365.458,625 282.693,745	91	365.442,386 282.707,55	21.31 4
91	365.442,386 282.707,55	92	365.428,422 282.719,42	18.32 7	92	365.428,422 282.719,42	93	365.422,156 282.725,397	8.66	93	365.422,156 282.725,397	94	365.407,742 282.739,147	19.92
94	365.407,742 282.739,147	95	365.391,134 282.754,989	22.95 2	95	365.391,134 282.754,989	96	365.373,752 282.771,569	24.02 1	96	365.373,752 282.771,569	97	365.370,101 282.773,988	4.38
97	365.370,101 282.773,988	98	365.353,969 282.784,675	19.35 1	98	365.353,969 282.784,675	99	365.345,26 282.789,345	9.882	99	365.345,26 282.789,345	100	365.317,362 282.804,307	31.65 7
100	365.317,362 282.804,307	101	365.315,92 282.804,912	1.564	101	365.315,92 282.804,912	102	365.291,402 282.815,205	26.59 1	102	365.291,402 282.815,205	103	365.258,841 282.828,873	35.31 3
103	365.258,841 282.828,873	104	365.229,943 282.841,004	31.34 1	104	365.229,943 282.841,004	105	365.225,098 282.843,791	5.589	105	365.225,098 282.843,791	106	365.189,619 282.864,201	40.93 1
106	365.189,619 282.864,201	107	365.168,568 282.876,311	24.28 6	107	365.168,568 282.876,311	108	365.143,006 282.890,339	29.15 8	108	365.143,006 282.890,339	109	365.135,103 282.894,676	9.015
109	365.135,103 282.894,676	110	365.103,69 282.919,191	39.84 7	110	365.103,69 282.919,191	111	365.087,679 282.930,884	19.82 6	111	365.087,679 282.930,884	112	365.065,816 282.949,984	29.03 1
112	365.065,816 282.949,984	113	365.061,658 282.948,89	4.3	113	365.061,658 282.948,89	114	365.065,381 282.945,053	5.346	114	365.065,381 282.945,053	115	365.085,179 282.927,756	26.29

Punct început	X / Y	Punct sfârșit	X / Y	Lungime segment	Punct început	X / Y	Punct sfârșit	X / Y	Lungime segment	Punct început	X / Y	Punct sfârșit	X / Y	Lungime segment
115	365.085,179 282.927,756	116	365.101,28 282.915,999	19.937	116	365.101,28 282.915,999	117	365.132,897 282.891,324	40.106	117	365.132,897 282.891,324	118	365.166,608 282.872,823	38.454
118	365.166,608 282.872,823	119	365.228,165 282.837,412	71.016	119	365.228,165 282.837,412	120	365.315,638 282.800,693	94.867	120	365.315,638 282.800,693	121	365.351,915 282.781,237	41.165
121	365.351,915 282.781,237	122	365.371,248 282.768,431	23.19	122	365.371,248 282.768,431	123	365.425,744 282.716,447	75.314	123	365.425,744 282.716,447	124	365.472,721 282.676,512	61.657
124	365.472,721 282.676,512	125	365.488,516 282.654,876	26.788	125	365.488,516 282.654,876	126	365.503,597 282.640,467	20.858	126	365.503,597 282.640,467	127	365.524,689 282.632,956	22.389
127	365.524,689 282.632,956	128	365.566,315 282.630,627	41.691	128	365.566,315 282.630,627	129	365.639,004 282.638,074	73.069	129	365.639,004 282.638,074	130	365.705,4 282.640,796	66.452
130	365.705,4 282.640,796	131	365.719,298 282.640,091	13.916	131	365.719,298 282.640,091	132	365.727,866 282.637,268	9.021	132	365.727,866 282.637,268	133	365.733,664 282.630,79	8.694
133	365.733,664 282.630,79	134	365.748,104 282.617,264	19.786	134	365.748,104 282.617,264	135	365.756,777 282.612,103	10.092	135	365.756,777 282.612,103	136	365.772,67 282.609,027	16.188
136	365.772,67 282.609,027	137	365.821,082 282.600,386	49.177	137	365.821,082 282.600,386	138	365.863,94 282.585,471	45.379	138	365.863,94 282.585,471	139	365.903,952 282.561,795	46.492
139	365.903,952 282.561,795	140	365.945,297 282.527,434	53.76	140	365.945,297 282.527,434	141	365.982,643 282.502,984	44.638	141	365.982,643 282.502,984	142	366.004,489 282.492,612	24.183
142	366.004,489 282.492,612	143	366.027,507 282.477,427	27.576	143	366.027,507 282.477,427	144	366.056,974 282.453,283	38.095	144	366.056,974 282.453,283	145	366.109,57 282.415,795	64.589
145	366.109,57 282.415,795	146	366.147,911 282.371,312	58.726	146	366.147,911 282.371,312	147	366.172,036 282.326,081	51.263	147	366.172,036 282.326,081	148	366.176,931 282.320,31	7.567
148	366.176,931 282.320,31	149	366.196,337 282.297,313	30.091	149	366.196,337 282.297,313	150	366.198,346 282.295,058	3.02	150	366.198,346 282.295,058	151	366.207,852 282.287,745	11.993
151	366.207,852 282.287,745	152	366.213,342 282.284,648	6.303	152	366.213,342 282.284,648	153	366.217,497 282.282,58	4.641	153	366.217,497 282.282,58	154	366.223,884 282.279,611	7.043
154	366.223,884 282.279,611	155	366.221,558 282.286,206	6.993	155	366.221,558 282.286,206	156	366.219,665 282.287,086	2.088	156	366.219,665 282.287,086	157	366.215,686 282.289,067	4.445
157	366.215,686 282.289,067	158	366.210,618 282.291,925	5.818	158	366.210,618 282.291,925	159	366.201,767 282.298,735	11.168	159	366.201,767 282.298,735	160	366.200,115 282.300,589	2.483
160	366.200,115 282.300,589	161	366.180,748 282.323,539	30.03	161	366.180,748 282.323,539	162	366.175,52 282.329,703	8.083	162	366.175,52 282.329,703	1	366.151,21 282.373,611	50.189

** Lungimile segmentelor sunt determinate în planul de proiecție Stereo 70 și sunt rotunjite la 1 milimetru.

*** Distanța dintre puncte este formată din segmente cumulate ce sunt mai mici decât valoarea 1 milimetru.

**DATE DESPRE IMOBILUL NR. 12967**

Oficiul de Cadastru și Publicitate Imobiliară DOLJ
Biroul de Cadastru și Publicitate Imobiliară Craiova

A. Partea I. Descrierea imobilului

TEREN Intravilan

Adresa: Loc. Bailesti, Str Dimitrie Bolintineanu, Jud. Dolj, T176, P85

Nr. Crt	Nr cadastral Nr. topografic	Suprafața* (mp)	Observații / Referințe
A1		Din acte: 900 Masurata: 1.359	Sector cadastral:29 Teren neimprejmuț;

B. Partea II. Proprietari și acte

Inscrieri privitoare la dreptul de proprietate și alte drepturi reale		Referințe
/		
Act Administrativ nr. TDP 4121-19539, din 26/03/1997 emis de COMISIA JUDETEANA DOLJ;		
B1	Intabulare, drept de PROPRIETATE, dobandit prin Construire, cota actuala 900/1359, cota initiala 900/1359 1) CRACIUN MARIN, LIPSĂ CNP	A1
Act Normativ nr. LEGEA 7, din 13/03/1996 emis de GUVERNUL ROMANIEI;		
B2	Inscrierea posesiei, drept de PROPRIETATE, dobandit prin Constituire, cota actuala 459/1359, cota initiala 459/1359 1) CRACIUN MARIN, LIPSĂ CNP	A1

C. Partea III. SARCINI .

Inscrieri privind dezmembramintele dreptului de proprietate, drepturi reale de garanție și sarcini	Referințe
NU SUNT	

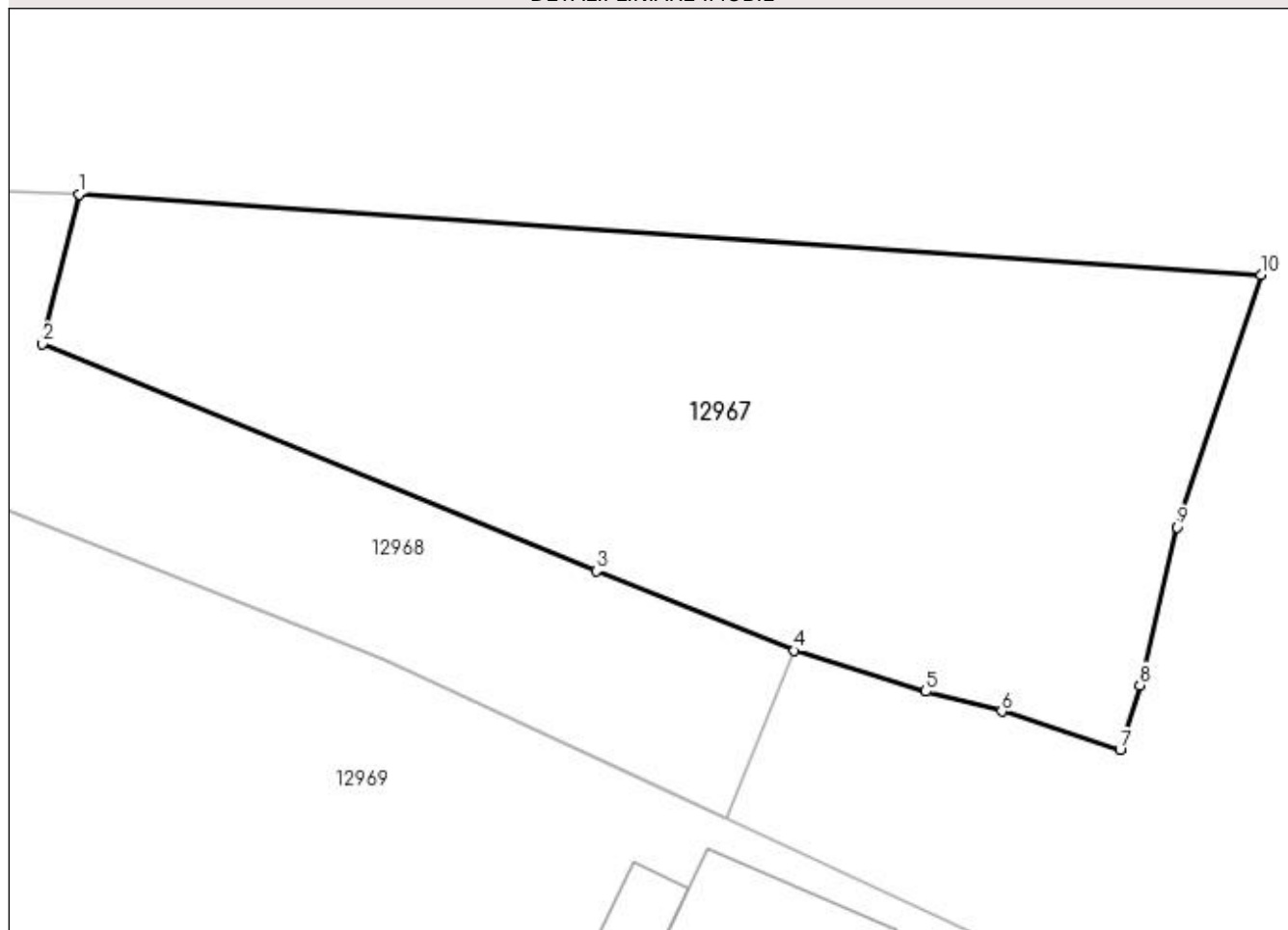
Anexa Nr. 1 La Partea I

Teren

Nr cadastral	Suprafața (mp)*	Observații / Referințe
	Din acte: 900 Masurata: 1.359	

* Suprafața este determinată în planul de proiecție Stereo 70.

DETALII LINIARE IMOBIL



Date referitoare la teren

Crt	Categorie folosință	Intravilan	Suprafața (mp)	Tarla	Parcelă	Nr. topo	Observații / Referințe
1	arabil	DA	1.359	176	85	-	

Lungime Segmente

1) Valorile lungimilor segmentelor sunt obținute din proiecție în plan.

Punct început	X / Y	Punct sfârșit	X / Y	Lungime segment (** (m)
1	366.369,903 282.906,686	2	366.367,723 282.897,827	9.123
2	366.367,723 282.897,827	3	366.400,591 282.884,328	35.532
3	366.400,591 282.884,328	4	366.412,367 282.879,602	12.689
4	366.412,367 282.879,602	5	366.420,162 282.877,174	8.165
5	366.420,162 282.877,174	6	366.424,668 282.875,996	4.657

Punct început	X / Y	Punct sfârșit	X / Y	Lungime segment (** (m)
6	366.424,668 282.875,996	7	366.431,695 282.873,705	7.391
7	366.431,695 282.873,705	8	366.432,873 282.877,542	4.014
8	366.432,873 282.877,542	9	366.435,083 282.886,937	9.651
9	366.435,083 282.886,937	10	366.440,058 282.901,916	15.784
10	366.440,058 282.901,916	1	366.369,903 282.906,686	70.317

** Lungimile segmentelor sunt determinate în planul de proiecție Stereo 70 și sunt rotunjite la 1 milimetru.

*** Distanța dintre puncte este formată din segmente cumulate ce sunt mai mici decât valoarea 1 milimetru.

**DATE DESPRE IMOBILUL NR. 12968**

Oficiul de Cadastru și Publicitate Imobiliară DOLJ
Biroul de Cadastru și Publicitate Imobiliară Craiova

A. Partea I. Descrierea imobilului

TEREN Intravilan

Adresa: Loc. Bailesti, Jud. Dolj, T176, Strada Dimitrie Bolintineanu

Nr. Crt	Nr cadastral Nr. topografic	Suprafața* (mp)	Observații / Referințe
A1		956	Sector cadastral:29 Teren neimprejmuit;

B. Partea II. Proprietari și acte

Inscrieri privitoare la dreptul de proprietate și alte drepturi reale		Referințe
/		
Act Normativ nr. LEGE 7, din 13/03/1996 emis de PARLAMENT;		
B1	Inscrierea provizorie, drept de PROPRIETATE, dobandit prin Lege, cota actuala 1/1, cota initiala 1/1 1) NEIDENTIFICAT NEIDENTIFICAT	A1

C. Partea III. SARCINI .

Inscrieri privind dezmembramintele dreptului de proprietate, drepturi reale de garanție și sarcini	Referințe
NU SUNT	

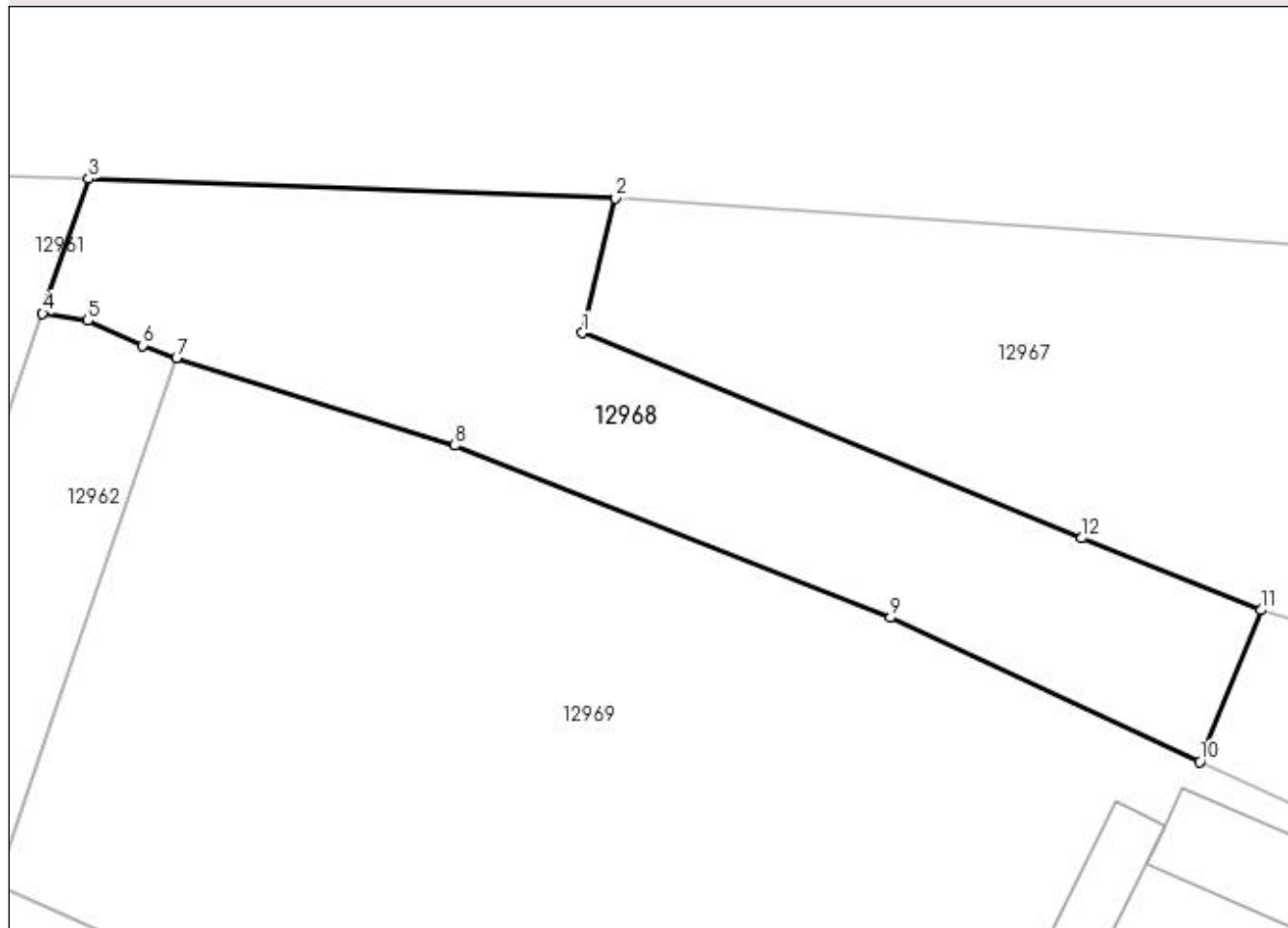
Anexa Nr. 1 La Partea I

Teren

Nr cadastral	Suprafața (mp)*	Observații / Referințe
	956	

* Suprafața este determinată în planul de proiecție Stereo 70.

DETALII LINIARE IMOBIL



Date referitoare la teren

Crt	Categorie folosință	Intravilan	Suprafața (mp)	Tarla	Parcelă	Nr. topo	Observații / Referințe
1	drum	DA	956	176	Strada Dimitrie Bolintineanu	-	

Lungime Segmente

1) Valorile lungimilor segmentelor sunt obținute din proiecție în plan.

Punct început	X / Y	Punct sfârșit	X / Y	Lungime segment (** (m))
1	366.367,723 282.897,827	2	366.369,903 282.906,686	9.123
2	366.369,903 282.906,686	3	366.335,265 282.907,959	34.662
3	366.335,265 282.907,959	4	366.332,22 282.899,107	9.361
4	366.332,22 282.899,107	5	366.335,21 282.898,632	3.027

Punct început	X / Y	Punct sfârșit	X / Y	Lungime segment (** (m)
5	366.335,21 282.898,632	6	366.338,8 282.897,0	3.944
6	366.338,8 282.897,0	7	366.341,031 282.896,197	2.371
7	366.341,031 282.896,197	8	366.359,352 282.890,415	19.212
8	366.359,352 282.890,415	9	366.388,007 282.879,093	30.811
9	366.388,007 282.879,093	10	366.408,339 282.869,63	22.426
10	366.408,339 282.869,63	11	366.412,367 282.879,602	10.754
11	366.412,367 282.879,602	12	366.400,591 282.884,328	12.689
12	366.400,591 282.884,328	1	366.367,723 282.897,827	35.532

** Lungimile segmentelor sunt determinate în planul de proiecție Stereo 70 și sunt rotunjite la 1 milimetru.

*** Distanța dintre puncte este formată din segmente cumulate ce sunt mai mici decât valoarea 1 milimetru.

**DATE DESPRE IMOBILUL NR. 12969**

Oficiul de Cadastru și Publicitate Imobiliară DOLJ
Biroul de Cadastru și Publicitate Imobiliară Craiova

A. Partea I. Descrierea imobilului

TEREN Intravilan

Adresa: Loc. Bailesti, Str Brincoveni, Nr. 2, Jud. Dolj, T176, P87,88

Nr. Crt	Nr cadastral Nr. topografic	Suprafața* (mp)	Observații / Referințe
A1		Din acte: 2.400 Masurata: 3.072	Sector cadastral:29 Teren neimprejmut;

Construcții

Crt	Nr cadastral Nr. topografic	Adresa	Observații / Referințe
A1.1		Loc. Bailesti, Str Brincoveni, Nr. 2, Jud. Dolj	Nr. niveluri:1; S. construita la sol:65 mp; CASA DE LOCUIT
A1.2		Loc. Bailesti, Str Brincoveni, Nr. 2, Jud. Dolj	Nr. niveluri:1; S. construita la sol:54 mp; CONSTRUCTIE ANEXA

B. Partea II. Proprietari și acte

Inscrieri privitoare la dreptul de proprietate și alte drepturi reale		Referințe
/		
Act Administrativ nr. TDP 4121-19539, din 26/03/1997 emis de COMISIA JUDETEANA DOLJ;		
B1	Intabulare, drept de PROPRIETATE, dobandit prin Construire, cota actuala 2400/3072, cota initiala 2400/3072 1) CRACIUN MARIN, LIPSĂ CNP	A1
Act Normativ nr. LEGEA 7, din 13/03/1996 emis de GUVERNUL ROMANIEI;		
B2	Inscrierea posesiei, drept de PROPRIETATE, dobandit prin Constituire, cota actuala 672/3072, cota initiala 672/3072 1) CRACIUN MARIN, LIPSĂ CNP	A1
B3	Intabulare, drept de PROPRIETATE, dobandit prin Lege, cota actuala 1/1, cota initiala 1/1 1) CRACIUN MARIN, LIPSĂ CNP	A1.1, A1.2

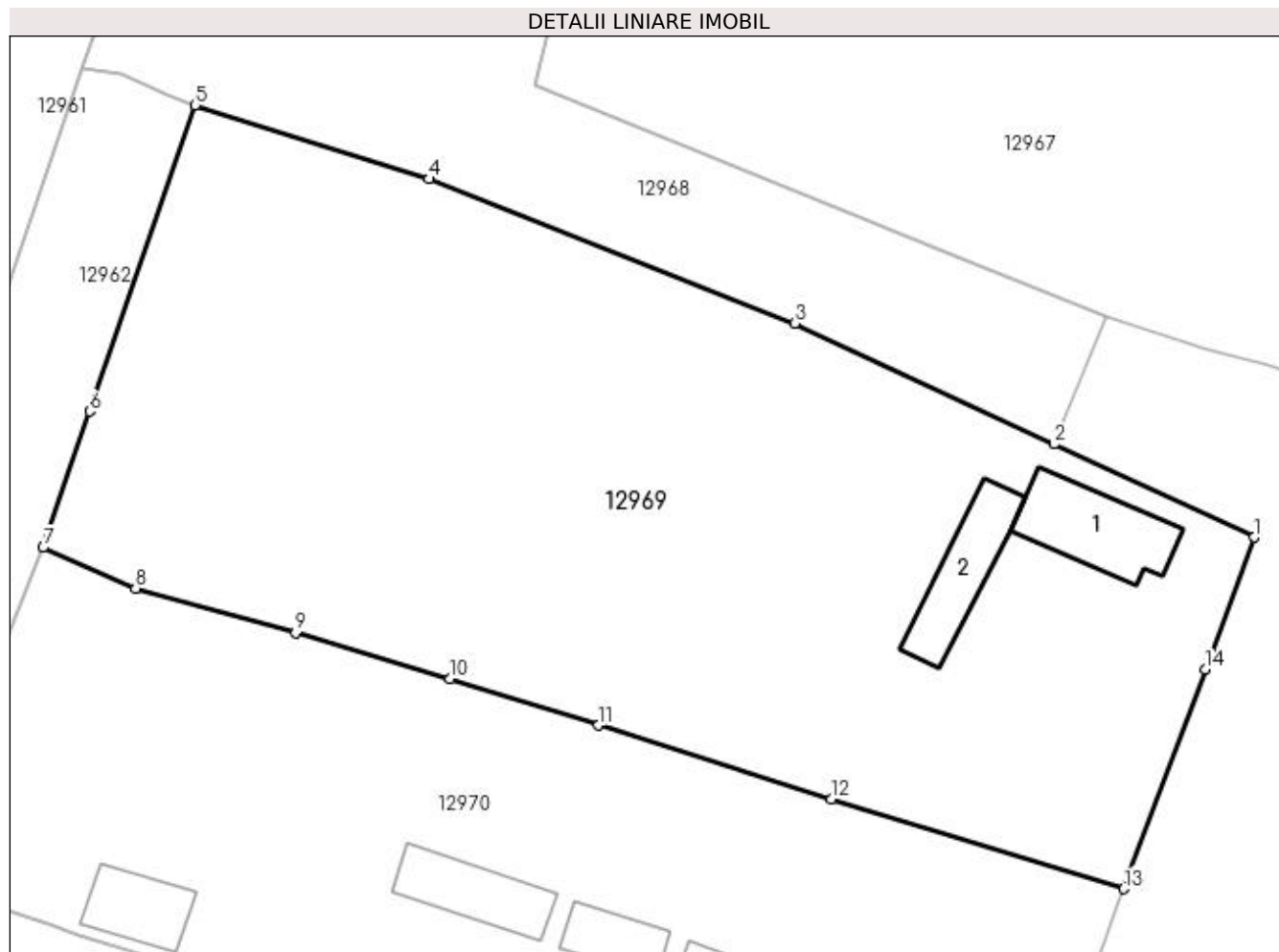
C. Partea III. SARCINI .

Inscrieri privind dezmembramintele dreptului de proprietate, drepturi reale de garanție și sarcini	Referințe
NU SUNT	

Anexa Nr. 1 La Partea I**Teren**

Nr cadastral	Suprafața (mp)*	Observații / Referințe
	Din acte: 2.400 Masurata: 3.072	

* Suprafața este determinată în planul de proiecție Stereo 70.

**Date referitoare la teren**

Crt	Categorie folosință	Intravilan	Suprafața (mp)	Tarla	Parcelă	Nr. topo	Observații / Referințe
1	curți constructii	DA	1.329	176	87	-	
2	arabil	DA	1.743	176	88	-	

Date referitoare la construcții

Crt	Număr	Destinație construcție	Supraf. (mp)	Situație juridică	Observații / Referințe
A1.1		construcții de locuințe	65	Cu acte	Nr. niveluri:1; S. construita la sol:65 mp; CASA DE LOCUIT
A1.2		construcții anexa	54	Cu acte	Nr. niveluri:1; S. construita la sol:54 mp; CONSTRUCTIE ANEXA

Lungime Segmente

1) Valorile lungimilor segmentelor sunt obținute din proiecție în plan.

Punct început	X / Y	Punct sfârșit	X / Y	Lungime segment (** (m)
1	366.424,014 282.862,335	2	366.408,339 282.869,63	17.289
2	366.408,339 282.869,63	3	366.388,007 282.879,093	22.426

Punct început	X / Y	Punct sfârşit	X / Y	Lungime segment (** (m)
3	366.388,007 282.879,093	4	366.359,352 282.890,415	30.811
4	366.359,352 282.890,415	5	366.341,031 282.896,197	19.212
5	366.341,031 282.896,197	6	366.332,777 282.872,2	25.377
6	366.332,777 282.872,2	7	366.329,146 282.861,54	11.261
7	366.329,146 282.861,54	8	366.336,386 282.858,35	7.912
8	366.336,386 282.858,35	9	366.348,926 282.854,847	13.02
9	366.348,926 282.854,847	10	366.361,034 282.851,279	12.623
10	366.361,034 282.851,279	11	366.372,641 282.847,608	12.174
11	366.372,641 282.847,608	12	366.390,909 282.841,844	19.156
12	366.390,909 282.841,844	13	366.413,814 282.834,797	23.965
13	366.413,814 282.834,797	14	366.420,175 282.852,011	18.352
14	366.420,175 282.852,011	1	366.424,014 282.862,335	11.015

** Lungimile segmentelor sunt determinate în planul de proiecție Stereo 70 și sunt rotunjite la 1 milimetru.

*** Distanța dintre puncte este formată din segmente cumulate ce sunt mai mici decât valoarea 1 milimetru.

**DATE DESPRE IMOBILUL NR. 12970**

Oficiul de Cadastru și Publicitate Imobiliară DOLJ
Biroul de Cadastru și Publicitate Imobiliară Craiova

A. Partea I. Descrierea imobilului

TEREN Intravilan

Adresa: Loc. Bailesti, Str Brincoveni, Nr. 4, Jud. Dolj, T176, P91,90

Nr. Crt	Nr cadastral Nr. topografic	Suprafața* (mp)	Observații / Referințe
A1		Din acte: 2.300 Masurata: 2.433	Sector cadastral:29 Teren neimpregmuit;

Construcții

Crt	Nr cadastral Nr. topografic	Adresa	Observații / Referințe
A1.1		Loc. Bailesti, Str Brincoveni, Nr. 4, Jud. Dolj	Nr. niveluri:1; S. construita la sol:213 mp; CASA DE LOCUIT
A1.2		Loc. Bailesti, Str Brincoveni, Nr. 4, Jud. Dolj	Nr. niveluri:1; S. construita la sol:18 mp; CONSTRUCTIE ANEXA
A1.3		Loc. Bailesti, Str Brincoveni, Nr. 4, Jud. Dolj	Nr. niveluri:1; S. construita la sol:27 mp; CONSTRUCTIE ANEXA
A1.4		Loc. Bailesti, Str Brincoveni, Nr. 4, Jud. Dolj	Nr. niveluri:1; S. construita la sol:30 mp; CONSTRUCTIE ANEXA
A1.5		Loc. Bailesti, Str Brincoveni, Nr. 4, Jud. Dolj	Nr. niveluri:1; S. construita la sol:20 mp; CONSTRUCTIE ANEXA
A1.6		Loc. Bailesti, Str Brincoveni, Nr. 4, Jud. Dolj	Nr. niveluri:1; S. construita la sol:49 mp; CONSTRUCTIE ANEXA
A1.7		Loc. Bailesti, Str Brincoveni, Nr. 4, Jud. Dolj	Nr. niveluri:1; S. construita la sol:39 mp; CONSTRUCTIE ANEXA

B. Partea II. Proprietari și acte

Inscrieri privitoare la dreptul de proprietate și alte drepturi reale		Referințe
/		
Act Administrativ nr. TDP 1540-43780, din 20/05/1996 emis de COMISIA JUDETEANA DOLJ;		
B1	Intabulare, drept de PROPRIETATE, dobandit prin Reconstituire, cota actuala 1/1, cota initiala 1/1 1) BADELE CONSTANTIN, LIPSĂ CNP	A1
Act Normativ nr. LEGEA 7, din 13/03/1996 emis de GUVERNUL ROMANIEI;		
B2	Intabulare, drept de PROPRIETATE, dobandit prin Lege, cota actuala 1/1, cota initiala 1/1 1) BADELE CONSTANTIN, LIPSĂ CNP	A1.1, A1.2, A1.3, A1.4, A1.5, A1.6, A1.7

C. Partea III. SARCINI .

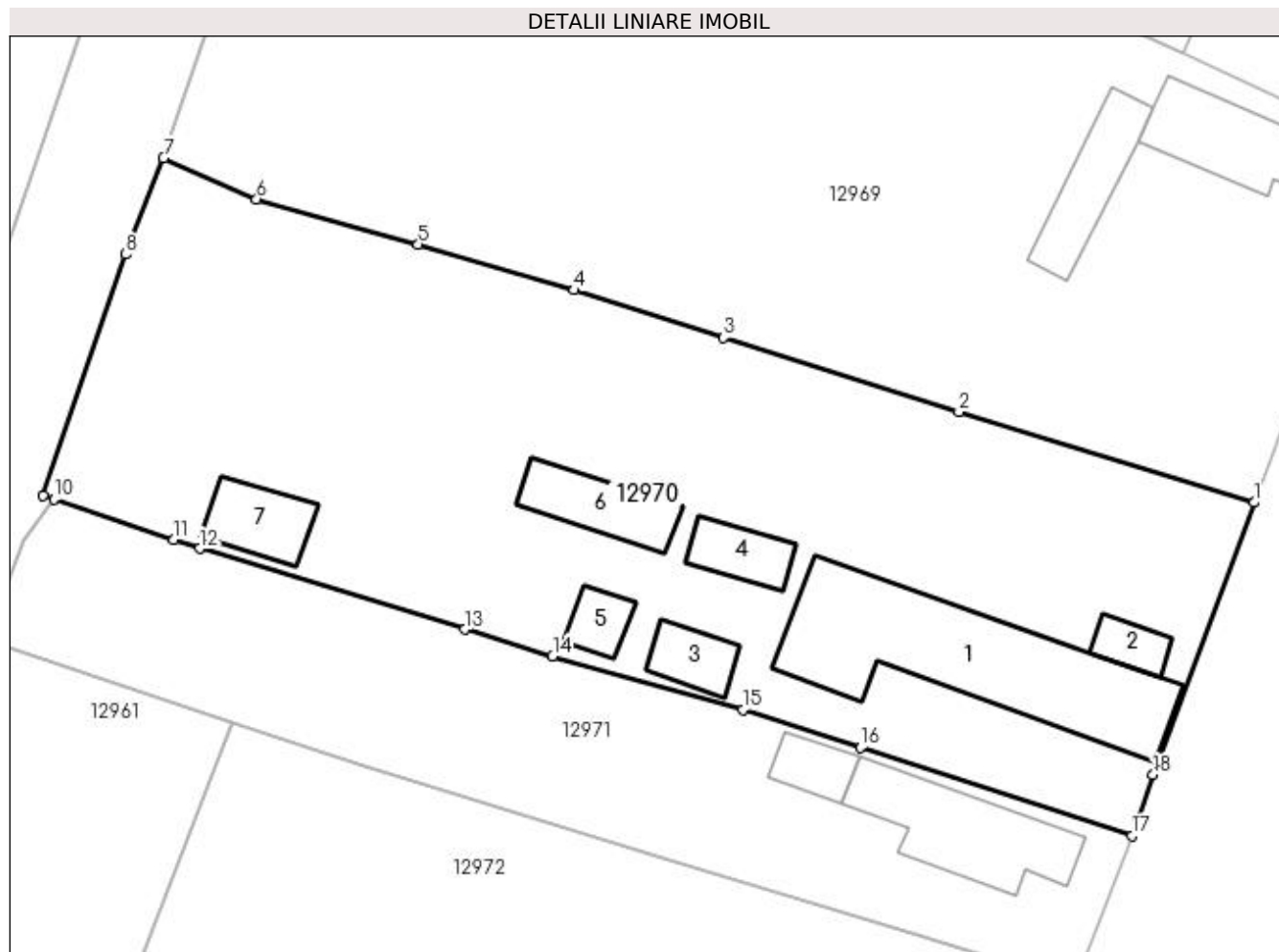
Inscrieri privind dezmembramintele dreptului de proprietate, drepturi reale de garanție și sarcini	Referințe
NU SUNT	

Anexa Nr. 1 La Partea I

Teren

Nr cadastral	Suprafața (mp)*	Observații / Referințe
	Din acte: 2.300 Masurata: 2.433	

* Suprafața este determinată în planul de proiecție Stereo 70.



Date referitoare la teren

Crt	Categorie folosință	Intra vilan	Suprafața (mp)	Tarla	Parcelă	Nr. topo	Observații / Referințe
1	curți constructii	DA	1.833	176	91	-	
2	arabil	DA	600	176	90	-	

Date referitoare la construcții

Crt	Număr	Destinație construcție	Supraf. (mp)	Situație juridică	Observații / Referințe
A1.1		construcții de locuințe	213	Cu acte	Nr. niveluri:1; S. construita la sol:213 mp; CASA DE LOCUIT
A1.2		construcții anexa	18	Cu acte	Nr. niveluri:1; S. construita la sol:18 mp; CONSTRUCTIE ANEXA
A1.3		construcții anexa	27	Cu acte	Nr. niveluri:1; S. construita la sol:27 mp; CONSTRUCTIE ANEXA
A1.4		construcții anexa	30	Cu acte	Nr. niveluri:1; S. construita la sol:30 mp; CONSTRUCTIE ANEXA
A1.5		construcții anexa	20	Cu acte	Nr. niveluri:1; S. construita la sol:20 mp; CONSTRUCTIE ANEXA
A1.6		construcții anexa	49	Cu acte	Nr. niveluri:1; S. construita la sol:49 mp; CONSTRUCTIE ANEXA
A1.7		construcții anexa	39	Cu acte	Nr. niveluri:1; S. construita la sol:39 mp; CONSTRUCTIE ANEXA

Lungime Segmente

1) Valorile lungimilor segmentelor sunt obținute din proiecție în plan.

Punct început	X / Y	Punct sfârșit	X / Y	Lungime segment (** (m)
1	366.413,814 282.834,797	2	366.390,909 282.841,844	23.965
2	366.390,909 282.841,844	3	366.372,641 282.847,608	19.156
3	366.372,641 282.847,608	4	366.361,034 282.851,279	12.174
4	366.361,034 282.851,279	5	366.348,926 282.854,847	12.623
5	366.348,926 282.854,847	6	366.336,386 282.858,35	13.02
6	366.336,386 282.858,35	7	366.329,146 282.861,54	7.912
7	366.329,146 282.861,54	8	366.326,186 282.854,076	8.03
8	366.326,186 282.854,076	9	366.319,811 282.835,33	19.8
9	366.319,811 282.835,33	10	366.320,637 282.835,054	0.871
10	366.320,637 282.835,054	11	366.329,966 282.831,937	9.836
11	366.329,966 282.831,937	12	366.331,946 282.831,222	2.105
12	366.331,946 282.831,222	13	366.352,551 282.824,947	21.539
13	366.352,551 282.824,947	14	366.359,357 282.822,874	7.115
14	366.359,357 282.822,874	15	366.374,111 282.818,701	15.333
15	366.374,111 282.818,701	16	366.383,277 282.815,762	9.626
16	366.383,277 282.815,762	17	366.404,341 282.808,906	22.152
17	366.404,341 282.808,906	18	366.405,985 282.813,669	5.039
18	366.405,985 282.813,669	1	366.413,814 282.834,797	22.532

** Lungimile segmentelor sunt determinate în planul de proiecție Stereo 70 și sunt rotunjite la 1 milimetru.

*** Distanța dintre puncte este formată din segmente cumulate ce sunt mai mici decât valoarea 1 milimetru.

**DATE DESPRE IMOBILUL NR. 12971**

Oficiul de Cadastru și Publicitate Imobiliară DOLJ
Biroul de Cadastru și Publicitate Imobiliară Craiova

A. Partea I. Descrierea imobilului

TEREN Intravilan

Adresa: Loc. Bailesti, Str Brincoveni, Nr. 4A, Jud. Dolj, T176

Nr. Crt	Nr cadastral Nr. topografic	Suprafața* (mp)	Observații / Referințe
A1		1.098	Sector cadastral:29 Teren neimpregmuit;

Construcții

Crt	Nr cadastral Nr. topografic	Adresa	Observații / Referințe
A1.1		Loc. Bailesti, Str Brincoveni, Nr. 4A, Jud. Dolj	Nr. niveluri:1; S. construita la sol:93 mp; CASA DE LOCUIT
A1.2		Loc. Bailesti, Str Brincoveni, Nr. 4A, Jud. Dolj	Nr. niveluri:1; S. construita la sol:23 mp; CONSTRUCTIE ANEXA

B. Partea II. Proprietari și acte

Inscrieri privitoare la dreptul de proprietate și alte drepturi reale		Referințe
/		
Act Normativ nr. LEGE 7, din 13/03/1996 emis de PARLAMENT;		
B1	Inscrierea posesiei, drept de PROPRIETATE, dobandit prin Constituire, cota actuala 1/1, cota initiala 1/1 1) BOBOLIN COSTEL	A1
Act Normativ nr. LEGEA 7, din 13/03/1996 emis de GUVERNUL ROMANIEI;		
B2	Intabulare, drept de PROPRIETATE, dobandit prin Lege, cota actuala 1/1, cota initiala 1/1 1) BOBOLIN COSTEL	A1.1, A1.2

C. Partea III. SARCINI .

Inscrieri privind dezmembramintele dreptului de proprietate, drepturi reale de garanție și sarcini	Referințe
NU SUNT	

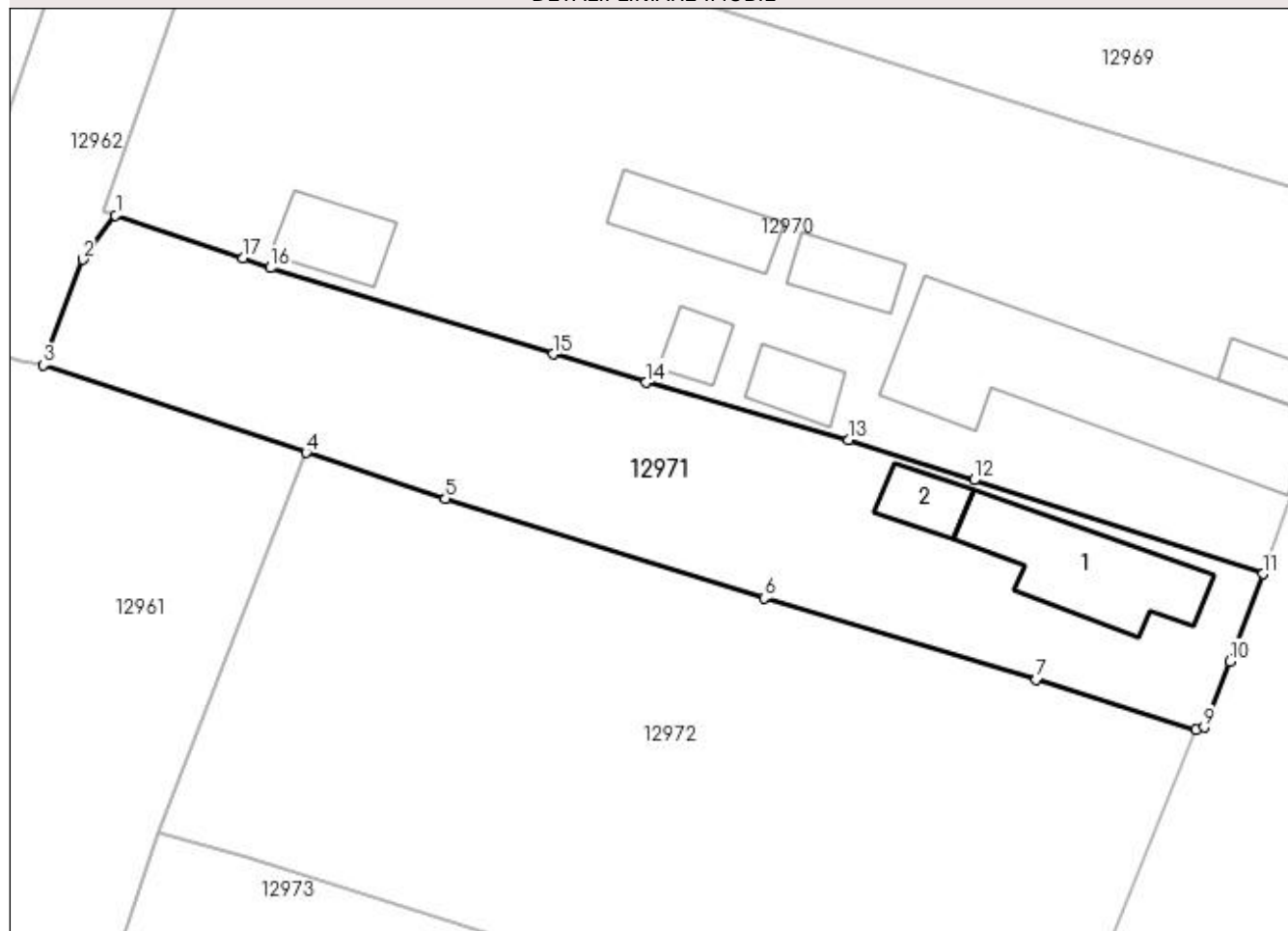
Anexa Nr. 1 La Partea I

Teren

Nr cadastral	Suprafața (mp)*	Observații / Referințe
	1.098	

* Suprafața este determinată în planul de proiecție Stereo 70.

DETALII LINIARE IMOBIL



Date referitoare la teren

Crt	Categorie folosință	Intra vilan	Suprafața (mp)	Tarla	Parcelă	Nr. topo	Observații / Referințe
1	curți constructii	DA	1.098	176	-	-	

Date referitoare la construcții

Crt	Număr	Destinație construcție	Supraf. (mp)	Situație juridică	Observații / Referințe
A1.1		construcții de locuințe	93	Cu acte	Nr. niveluri:1; S. construita la sol:93 mp; CASA DE LOCUIT
A1.2		construcții anexa	23	Cu acte	Nr. niveluri:1; S. construita la sol:23 mp; CONSTRUCTIE ANEXA

Lungime Segmente

1) Valorile lungimilor segmentelor sunt obținute din proiecție în plan.

Punct început	X / Y	Punct sfârșit	X / Y	Lungime segment (** (m)
1	366.320,637 282.835,054	2	366.318,231 282.831,841	4.014
2	366.318,231 282.831,841	3	366.315,384 282.824,122	8.227
3	366.315,384 282.824,122	4	366.334,548 282.817,745	20.197

Punct început	X / Y	Punct sfârşit	X / Y	Lungime segment (** (m)
4	366.334,548 282.817,745	5	366.344,714 282.814,409	10.699
5	366.344,714 282.814,409	6	366.367,962 282.807,138	24.359
6	366.367,962 282.807,138	7	366.387,805 282.801,212	20.709
7	366.387,805 282.801,212	8	366.399,489 282.797,533	12.25
8	366.399,489 282.797,533	9	366.400,056 282.797,721	0.597
9	366.400,056 282.797,721	10	366.401,936 282.802,534	5.167
10	366.401,936 282.802,534	11	366.404,341 282.808,906	6.811
11	366.404,341 282.808,906	12	366.383,277 282.815,762	22.152
12	366.383,277 282.815,762	13	366.374,111 282.818,701	9.626
13	366.374,111 282.818,701	14	366.359,357 282.822,874	15.333
14	366.359,357 282.822,874	15	366.352,551 282.824,947	7.115
15	366.352,551 282.824,947	16	366.331,946 282.831,222	21.539
16	366.331,946 282.831,222	17	366.329,966 282.831,937	2.105
17	366.329,966 282.831,937	1	366.320,637 282.835,054	9.836

** Lungimile segmentelor sunt determinate în planul de proiecţie Stereo 70 şi sunt rotunjite la 1 milimetru.

*** Distanţa dintre puncte este formată din segmente cumulate ce sunt mai mici decât valoarea 1 milimetru.

**DATE DESPRE IMOBILUL NR. 12972**

Oficiul de Cadastru și Publicitate Imobiliară DOLJ
Biroul de Cadastru și Publicitate Imobiliară Craiova

A. Partea I. Descrierea imobilului

TEREN Intravilan

Adresa: Loc. Bailesti, Str Brincoveni, Jud. Dolj, T176, P93,94

Nr. Crt	Nr cadastral Nr. topografic	Suprafața* (mp)	Observații / Referințe
A1		Din acte: 2.200 Masurata: 2.000	Sector cadastral:29 Teren neimprejmuit;

B. Partea II. Proprietari și acte

Inscrieri privitoare la dreptul de proprietate și alte drepturi reale		Referințe
/		
Act Administrativ nr. TDP 4744-44792, din 04/08/1999 emis de COMISIA JUDETEANA DOLJ;		
B1	Intabulare, drept de PROPRIETATE, dobandit prin Reconstituire, cota actuala 1/1, cota initiala 1/1 1) BOABA IONEL , LIPSĂ CNP	A1

C. Partea III. SARCINI .

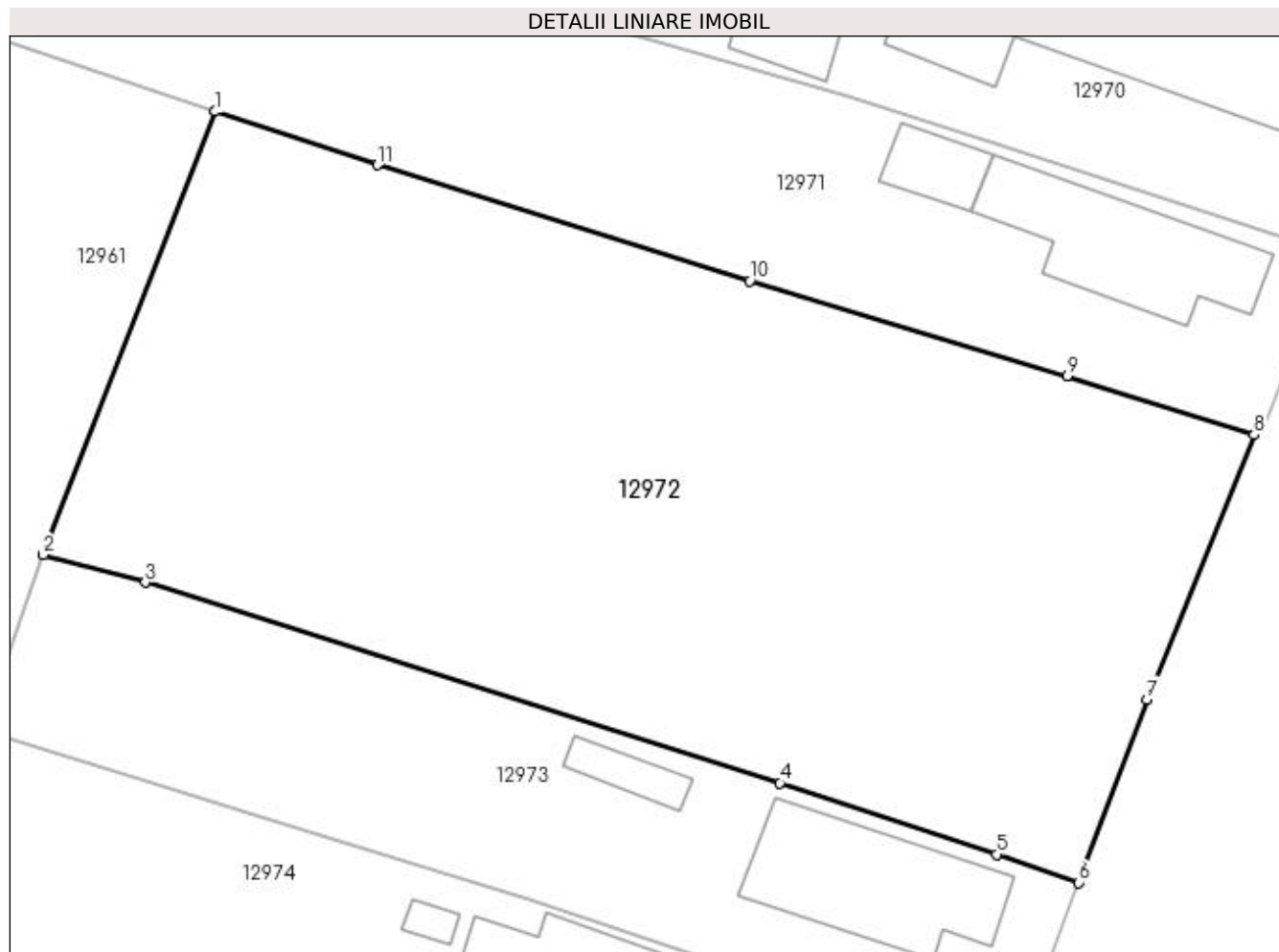
Inscrieri privind dezmembramintele dreptului de proprietate, drepturi reale de garanție și sarcini	Referințe
NU SUNT	

Anexa Nr. 1 La Partea I

Teren

Nr cadastral	Suprafața (mp)*	Observații / Referințe
	Din acte: 2.200 Masurata: 2.000	

* Suprafața este determinată în planul de proiecție Stereo 70.



Date referitoare la teren

Crt	Categorie folosință	Intra vilan	Suprafața (mp)	Tarla	Parcelă	Nr. topo	Observații / Referințe
1	vie	DA	1.176	176	93	-	
2	arabil	DA	824	176	94	-	

Lungime Segmente

1) Valorile lungimilor segmentelor sunt obținute din proiecție în plan.

Punct început	X / Y	Punct sfârșit	X / Y	Lungime segment (** (m)
1	366.334,548 282.817,745	2	366.323,804 282.790,046	29.71
2	366.323,804 282.790,046	3	366.330,186 282.788,309	6.614
3	366.330,186 282.788,309	4	366.369,845 282.775,783	41.59
4	366.369,845 282.775,783	5	366.383,385 282.771,323	14.256

Punct început	X / Y	Punct sfârşit	X / Y	Lungime segment (** (m)
5	366.383,385 282.771,323	6	366.388,521 282.769,556	5.431
6	366.388,521 282.769,556	7	366.392,796 282.781,011	12.227
7	366.392,796 282.781,011	8	366.399,489 282.797,533	17.826
8	366.399,489 282.797,533	9	366.387,805 282.801,212	12.25
9	366.387,805 282.801,212	10	366.367,962 282.807,138	20.709
10	366.367,962 282.807,138	11	366.344,714 282.814,409	24.359
11	366.344,714 282.814,409	1	366.334,548 282.817,745	10.699

** Lungimile segmentelor sunt determinate în planul de proiecție Stereo 70 și sunt rotunjite la 1 milimetru.

*** Distanța dintre puncte este formată din segmente cumulate ce sunt mai mici decât valoarea 1 milimetru.

**DATE DESPRE IMOBILUL NR. 12973**

Oficiul de Cadastru și Publicitate Imobiliară DOLJ
Biroul de Cadastru și Publicitate Imobiliară Craiova

A. Partea I. Descrierea imobilului

TEREN Intravilan

Adresa: Loc. Bailesti, Str Brincoveni, Nr. 4B, Jud. Dolj, T176, P95

Nr. Crt	Nr cadastral Nr. topografic	Suprafața* (mp)	Observații / Referințe
A1		800	Sector cadastral:29 Teren neimpregmuit;

Construcții

Crt	Nr cadastral Nr. topografic	Adresa	Observații / Referințe
A1.1		Loc. Bailesti, Str Brincoveni, Nr. 4B, Jud. Dolj	Nr. niveluri:1; S. construita la sol:97 mp; CASA DE LOCUIT
A1.2		Loc. Bailesti, Str Brincoveni, Nr. 4B, Jud. Dolj	Nr. niveluri:1; S. construita la sol:16 mp; CONSTRUCTIE ANEXA

B. Partea II. Proprietari și acte

Inscrieri privitoare la dreptul de proprietate și alte drepturi reale		Referințe
/		
Act Administrativ nr. TDP 4744-44792, din 04/08/1999 emis de COMISIA JUDETEANA DOLJ;		
B1	Intabulare, drept de PROPRIETATE, dobandit prin Reconstituire, cota actuala 1/1, cota initiala 1/1 1) BOABA IONEL , LIPSĂ CNP	A1
Act Normativ nr. LEGEA 7, din 13/03/1996 emis de GUVERNUL ROMANIEI;		
B2	Intabulare, drept de PROPRIETATE, dobandit prin Lege, cota actuala 1/1, cota initiala 1/1 1) BOABA IONEL , LIPSĂ CNP	A1.1, A1.2

C. Partea III. SARCINI .

Inscrieri privind dezmembramintele dreptului de proprietate, drepturi reale de garanție și sarcini	Referințe
NU SUNT	

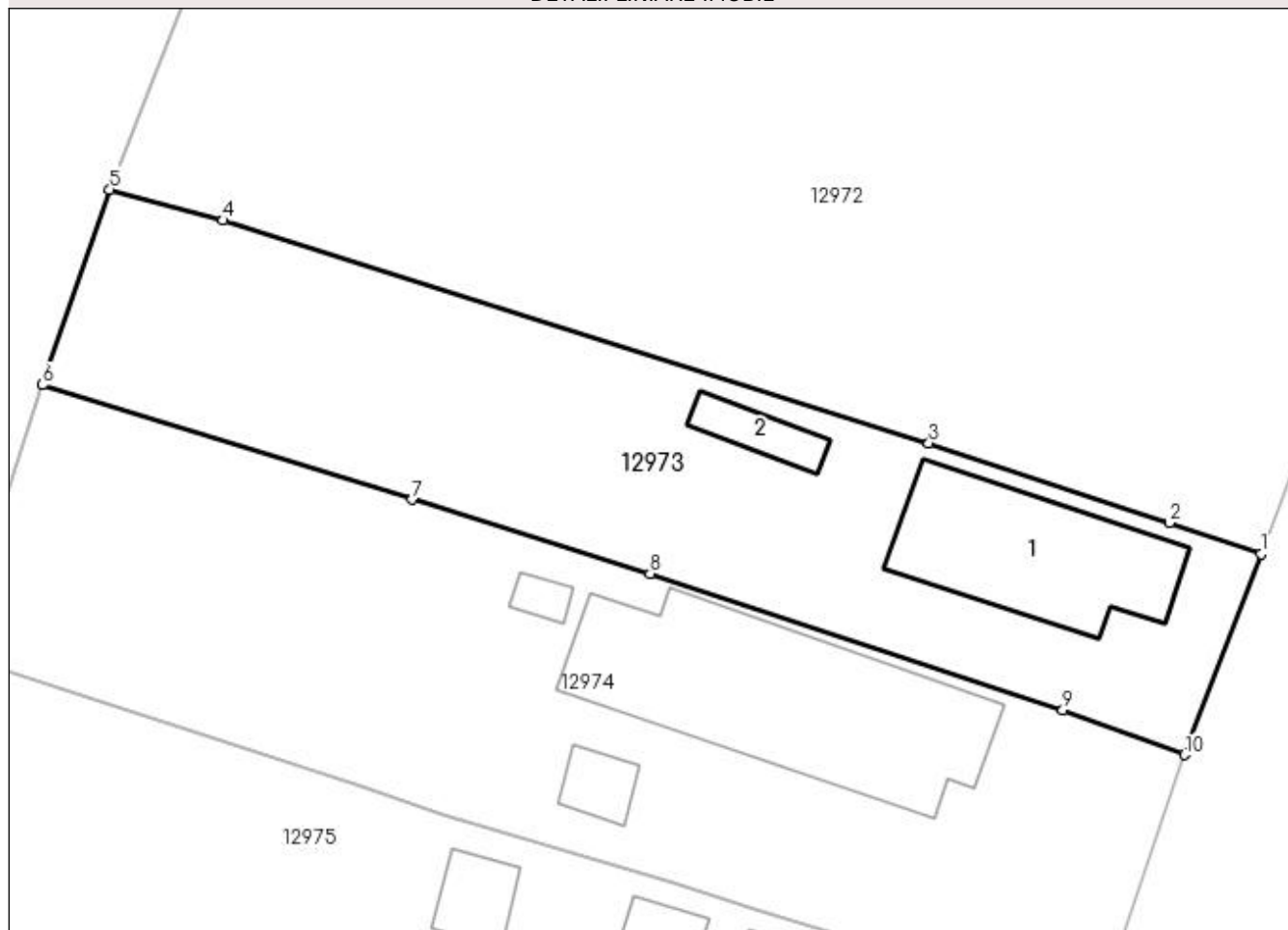
Anexa Nr. 1 La Partea I

Teren

Nr cadastral	Suprafața (mp)*	Observații / Referințe
	800	

* Suprafața este determinată în planul de proiecție Stereo 70.

DETALII LINIARE IMOBIL



Date referitoare la teren

Crt	Categorie folosință	Intra vilan	Suprafața (mp)	Tarla	Parcelă	Nr. topo	Observații / Referințe
1	curți constructii	DA	800	176	95	-	

Date referitoare la construcții

Crt	Număr	Destinație construcție	Supraf. (mp)	Situație juridică	Observații / Referințe
A1.1		construcții de locuințe	97	Cu acte	Nr. niveluri:1; S. construita la sol:97 mp; CASA DE LOCUIT
A1.2		construcții anexa	16	Cu acte	Nr. niveluri:1; S. construita la sol:16 mp; CONSTRUCTIE ANEXA

Lungime Segmente

1) Valorile lungimilor segmentelor sunt obținute din proiecție în plan.

Punct început	X / Y	Punct sfârșit	X / Y	Lungime segment (** (m))
1	366.388,521 282.769,556	2	366.383,385 282.771,323	5.431
2	366.383,385 282.771,323	3	366.369,845 282.775,783	14.256
3	366.369,845 282.775,783	4	366.330,186 282.788,309	41.59

Punct început	X / Y	Punct sfârșit	X / Y	Lungime segment (** (m)
4	366.330,186 282.788,309	5	366.323,804 282.790,046	6.614
5	366.323,804 282.790,046	6	366.320,021 282.779,057	11.622
6	366.320,021 282.779,057	7	366.340,812 282.772,62	21.765
7	366.340,812 282.772,62	8	366.354,183 282.768,451	14.006
8	366.354,183 282.768,451	9	366.377,383 282.760,8	24.429
9	366.377,383 282.760,8	10	366.384,244 282.758,268	7.313
10	366.384,244 282.758,268	1	366.388,521 282.769,556	12.071

** Lungimile segmentelor sunt determinate în planul de proiecție Stereo 70 și sunt rotunjite la 1 milimetru.

*** Distanța dintre puncte este formată din segmente cumulate ce sunt mai mici decât valoarea 1 milimetru.

**DATE DESPRE IMOBILUL NR. 12974**

Oficiul de Cadastru și Publicitate Imobiliară DOLJ
Biroul de Cadastru și Publicitate Imobiliară Craiova

A. Partea I. Descrierea imobilului

TEREN Intravilan

Adresa: Loc. Bailesti, Str Brincoveni, Nr. 4C, Jud. Dolj, T176

Nr. Crt	Nr cadastral Nr. topografic	Suprafața* (mp)	Observații / Referințe
A1		1.081	Sector cadastral:29 Teren neimpregmuit;

Construcții

Crt	Nr cadastral Nr. topografic	Adresa	Observații / Referințe
A1.1		Loc. Bailesti, Str Brincoveni, Nr. 4C, Jud. Dolj	Nr. niveluri:1; S. construita la sol:167 mp; CASA DE LOCUIT
A1.2		Loc. Bailesti, Str Brincoveni, Nr. 4C, Jud. Dolj	Nr. niveluri:1; S. construita la sol:6 mp; CONSTRUCTIE ANEXA
A1.3		Loc. Bailesti, Str Brincoveni, Nr. 4C, Jud. Dolj	Nr. niveluri:1; S. construita la sol:14 mp; CONSTRUCTIE ANEXA

B. Partea II. Proprietari și acte

Inscrieri privitoare la dreptul de proprietate și alte drepturi reale		Referințe
/		
Act Normativ nr. LEGE 7, din 13/03/1996 emis de PARLAMENT;		
B1	Inscrierea posesiei, drept de PROPRIETATE, dobandit prin Constituire, cota actuala 1/1, cota initiala 1/1 1) CAFADARU GOGU	A1
Act Normativ nr. LEGEA 7, din 13/03/1996 emis de GUVERNUL ROMANIEI;		
B2	Intabulare, drept de PROPRIETATE, dobandit prin Lege, cota actuala 1/1, cota initiala 1/1 1) CAFADARU GOGU	A1.1, A1.2, A1.3

C. Partea III. SARCINI .

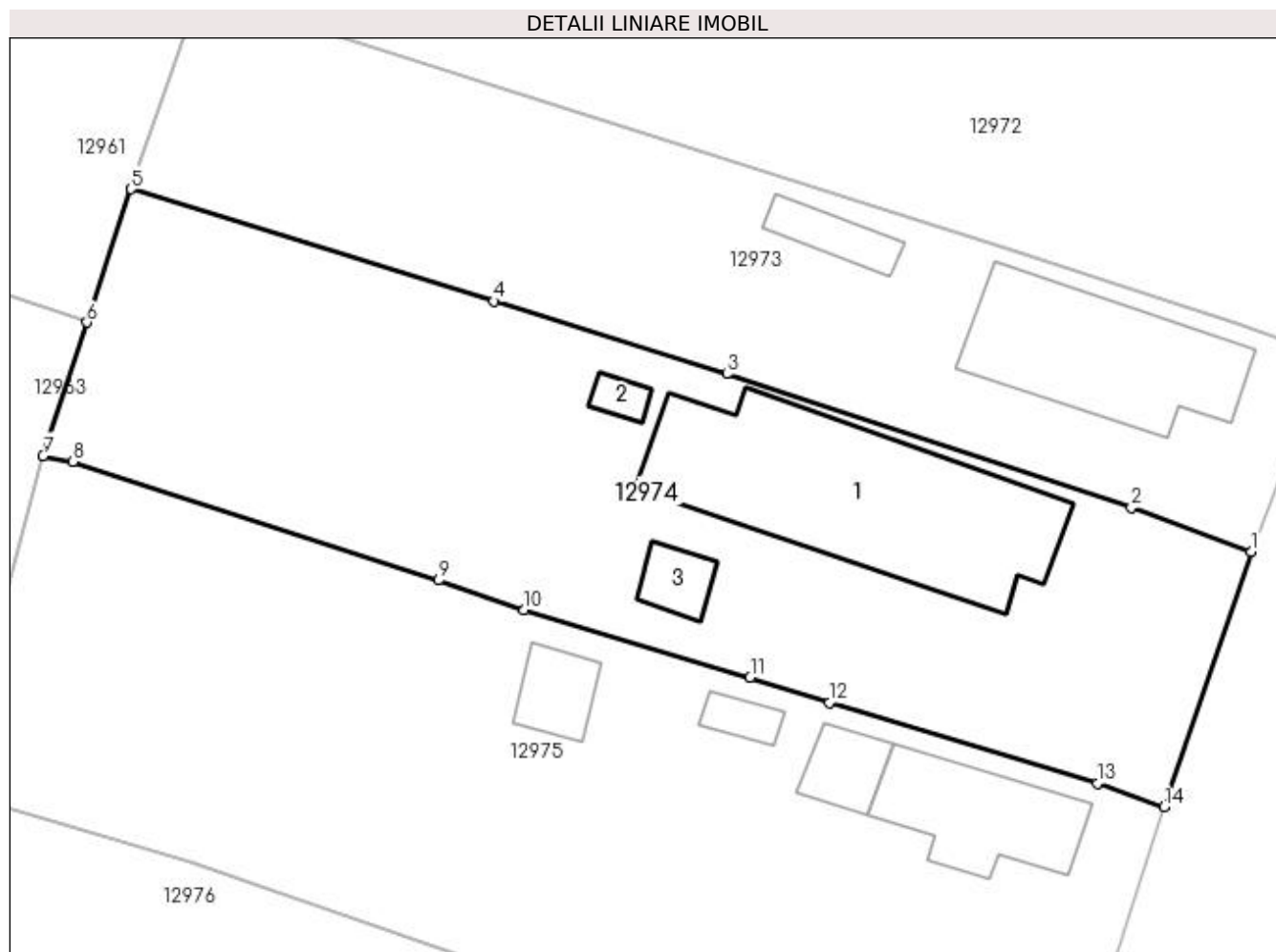
Inscrieri privind dezmembramintele dreptului de proprietate, drepturi reale de garanție și sarcini	Referințe
NU SUNT	

Anexa Nr. 1 La Partea I

Teren

Nr cadastral	Suprafața (mp)*	Observații / Referințe
	1.081	

* Suprafața este determinată în planul de proiecție Stereo 70.



Date referitoare la teren

Crt	Categorie folosință	Intravilan	Suprafața (mp)	Tarla	Parcelă	Nr. topo	Observații / Referințe
1	curți constructii	DA	1.081	176	-	-	

Date referitoare la construcții

Crt	Număr	Destinație construcție	Supraf. (mp)	Situație juridică	Observații / Referințe
A1.1		construcții de locuințe	167	Cu acte	Nr. niveluri:1; S. construita la sol:167 mp; CASA DE LOCUIT
A1.2		construcții anexa	6	Cu acte	Nr. niveluri:1; S. construita la sol:6 mp; CONSTRUCTIE ANEXA
A1.3		construcții anexa	14	Cu acte	Nr. niveluri:1; S. construita la sol:14 mp; CONSTRUCTIE ANEXA

Lungime Segmente

1) Valorile lungimilor segmentelor sunt obținute din proiecție în plan.

Punct început	X / Y	Punct sfârșit	X / Y	Lungime segment (** (m)
1	366.384,244 282.758,268	2	366.377,383 282.760,8	7.313
2	366.377,383 282.760,8	3	366.354,183 282.768,451	24.429

Punct început	X / Y	Punct sfârşit	X / Y	Lungime segment (** (m)
3	366.354,183 282.768,451	4	366.340,812 282.772,62	14.006
4	366.340,812 282.772,62	5	366.320,021 282.779,057	21.765
5	366.320,021 282.779,057	6	366.317,5 282.771,407	8.054
6	366.317,5 282.771,407	7	366.314,983 282.763,767	8.044
7	366.314,983 282.763,767	8	366.316,681 282.763,418	1.733
8	366.316,681 282.763,418	9	366.337,63 282.756,619	22.025
9	366.337,63 282.756,619	10	366.342,569 282.754,925	5.221
10	366.342,569 282.754,925	11	366.355,519 282.751,063	13.514
11	366.355,519 282.751,063	12	366.360,066 282.749,628	4.768
12	366.360,066 282.749,628	13	366.375,425 282.745,0	16.041
13	366.375,425 282.745,0	14	366.379,238 282.743,643	4.047
14	366.379,238 282.743,643	1	366.384,244 282.758,268	15.458

** Lungimile segmentelor sunt determinate în planul de proiecţie Stereo 70 şi sunt rotunjite la 1 milimetru.

*** Distanţa dintre puncte este formată din segmente cumulate ce sunt mai mici decât valoarea 1 milimetru.

**DATE DESPRE IMOBILUL NR. 12975**

Oficiul de Cadastru și Publicitate Imobiliară DOLJ
Biroul de Cadastru și Publicitate Imobiliară Craiova

A. Partea I. Descrierea imobilului

TEREN Intravilan

Adresa: Loc. Bailesti, Str Brincoveni, Nr. 6, Jud. Dolj, T176, P97 98

Nr. Crt	Nr cadastral Nr. topografic	Suprafața* (mp)	Observații / Referințe
A1		Din acte: 3.000 Masurata: 1.357	Sector cadastral:29 Teren neimprijmit;

Construcții

Crt	Nr cadastral Nr. topografic	Adresa	Observații / Referințe
A1.1		Loc. Bailesti, Str Brincoveni, Nr. 6, Jud. Dolj	Nr. niveluri:1; S. construita la sol:57 mp; CASA DE LOCUIT
A1.2		Loc. Bailesti, Str Brincoveni, Nr. 6, Jud. Dolj	Nr. niveluri:1; S. construita la sol:18 mp; CONSTRUCTIE ANEXA
A1.3		Loc. Bailesti, Str Brincoveni, Nr. 6, Jud. Dolj	Nr. niveluri:1; S. construita la sol:9 mp; CONSTRUCTIE ANEXA
A1.4		Loc. Bailesti, Str Brincoveni, Nr. 6, Jud. Dolj	Nr. niveluri:1; S. construita la sol:19 mp; CONSTRUCTIE ANEXA

B. Partea II. Proprietari și acte

Inscrieri privitoare la dreptul de proprietate și alte drepturi reale	Referințe
/	
Act Administrativ nr. TDP 2234-14915, din 18/09/1996 emis de COMISIA JUDETEANA DOLJ;	
B1 Intabulare, drept de PROPRIETATE, dobandit prin Reconstituire, cota actuala 1/1, cota initiala 1/1 1) FIRTULESCU GHEORGHE , LIPSĂ CNP	A1
Act Normativ nr. LEGEA 7, din 13/03/1996 emis de GUVERNUL ROMANIEI;	
B2 Intabulare, drept de PROPRIETATE, dobandit prin Lege, cota actuala 1/1, cota initiala 1/1 1) FIRTULESCU GHEORGHE, LIPSĂ CNP	A1.1, A1.2, A1.3, A1.4

C. Partea III. SARCINI .

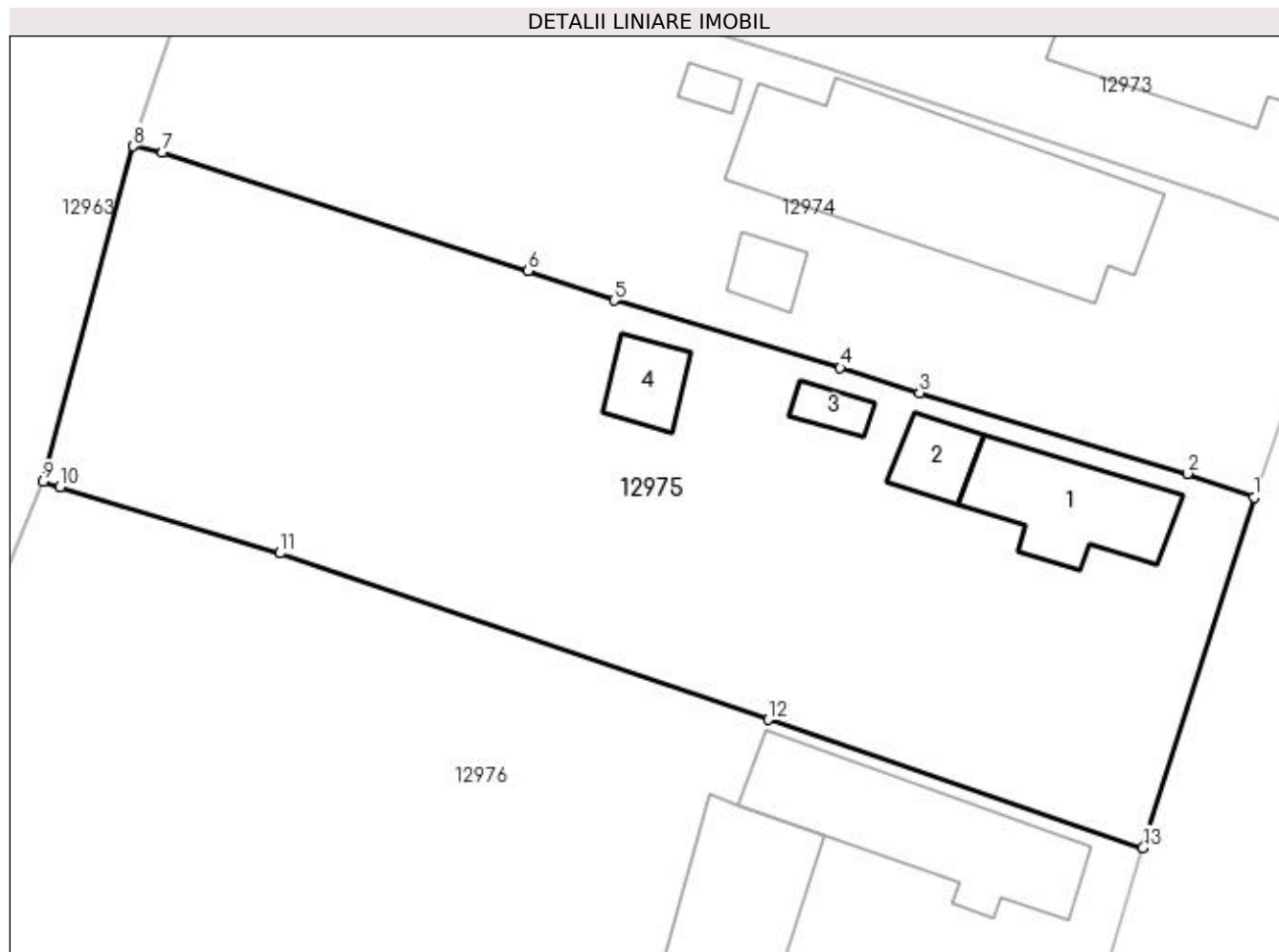
Inscrieri privind dezmembramintele dreptului de proprietate, drepturi reale de garanție și sarcini	Referințe
NU SUNT	

Anexa Nr. 1 La Partea I

Teren

Nr cadastral	Suprafața (mp)*	Observații / Referințe
	Din acte: 3.000 Masurata: 1.357	

* Suprafața este determinată în planul de proiecție Stereo 70.



Date referitoare la teren

Crt	Categorie folosință	Intra vilan	Suprafața (mp)	Tarla	Parcelă	Nr. topo	Observații / Referințe
1	curți constructii	DA	1.357	176	97 98	-	

Date referitoare la construcții

Crt	Număr	Destinație construcție	Supraf. (mp)	Situație juridică	Observații / Referințe
A1.1		construcții de locuințe	57	Cu acte	Nr. niveluri:1; S. construita la sol:57 mp; CASA DE LOCUIT
A1.2		construcții anexa	18	Cu acte	Nr. niveluri:1; S. construita la sol:18 mp; CONSTRUCTIE ANEXA
A1.3		construcții anexa	9	Cu acte	Nr. niveluri:1; S. construita la sol:9 mp; CONSTRUCTIE ANEXA
A1.4		construcții anexa	19	Cu acte	Nr. niveluri:1; S. construita la sol:19 mp; CONSTRUCTIE ANEXA

Lungime Segmente

1) Valorile lungimilor segmentelor sunt obținute din proiecție în plan.

Punct început	X / Y	Punct sfârșit	X / Y	Lungime segment (** (m)
1	366.379,238 282.743,643	2	366.375,425 282.745,0	4.047

Punct început	X / Y	Punct sfârșit	X / Y	Lungime segment (** (m)
2	366.375,425 282.745,0	3	366.360,066 282.749,628	16.041
3	366.360,066 282.749,628	4	366.355,519 282.751,063	4.768
4	366.355,519 282.751,063	5	366.342,569 282.754,925	13.514
5	366.342,569 282.754,925	6	366.337,63 282.756,619	5.221
6	366.337,63 282.756,619	7	366.316,681 282.763,418	22.025
7	366.316,681 282.763,418	8	366.314,983 282.763,767	1.733
8	366.314,983 282.763,767	9	366.309,837 282.744,546	19.898
9	366.309,837 282.744,546	10	366.310,79 282.744,237	1.002
10	366.310,79 282.744,237	11	366.323,408 282.740,438	13.177
11	366.323,408 282.740,438	12	366.351,382 282.730,899	29.556
12	366.351,382 282.730,899	13	366.372,859 282.723,549	22.7
13	366.372,859 282.723,549	1	366.379,238 282.743,643	21.082

** Lungimile segmentelor sunt determinate în planul de proiecție Stereo 70 și sunt rotunjite la 1 milimetru.

*** Distanța dintre puncte este formată din segmente cumulate ce sunt mai mici decât valoarea 1 milimetru.

**DATE DESPRE IMOBILUL NR. 12976**

Oficiul de Cadastru și Publicitate Imobiliară DOLJ
Biroul de Cadastru și Publicitate Imobiliară Craiova

A. Partea I. Descrierea imobilului

TEREN Intravilan

Adresa: Loc. Bailesti, Str Brincoveni, Nr. 8, Jud. Dolj, T176, P99,99/1

Nr. Crt	Nr cadastral Nr. topografic	Suprafața* (mp)	Observații / Referințe
A1		Din acte: 2.100 Masurata: 2.034	Sector cadastral:29 Teren neimprijmit;

Construcții

Crt	Nr cadastral Nr. topografic	Adresa	Observații / Referințe
A1.1		Loc. Bailesti, Str Brincoveni, Nr. 8, Jud. Dolj	Nr. niveluri:1; S. construita la sol:92 mp; CASA DE LOCUIT
A1.2		Loc. Bailesti, Str Brincoveni, Nr. 8, Jud. Dolj	Nr. niveluri:1; S. construita la sol:71 mp; CONSTRUCTIE ANEXA
A1.3		Loc. Bailesti, Str Brincoveni, Nr. 8, Jud. Dolj	Nr. niveluri:1; S. construita la sol:62 mp; CONSTRUCTIE ANEXA

B. Partea II. Proprietari și acte

Inscrieri privitoare la dreptul de proprietate și alte drepturi reale		Referințe
/		
Act Administrativ nr. TDP 3729-44773, din 08/04/1997 emis de COMISIA JUDETEANA DOLJ;		
B1	Intabulare, drept de PROPRIETATE, dobandit prin Reconstituire, cota actuala 1/1, cota initiala 1/1 1) RADITOIU ION, LIPSĂ CNP	A1
Act Normativ nr. LEGEA 7, din 13/03/1996 emis de GUVERNUL ROMANIEI;		
B2	Intabulare, drept de PROPRIETATE, dobandit prin Lege, cota actuala 1/1, cota initiala 1/1 1) RADITOIU ION, LIPSĂ CNP	A1.1, A1.2, A1.3

C. Partea III. SARCINI .

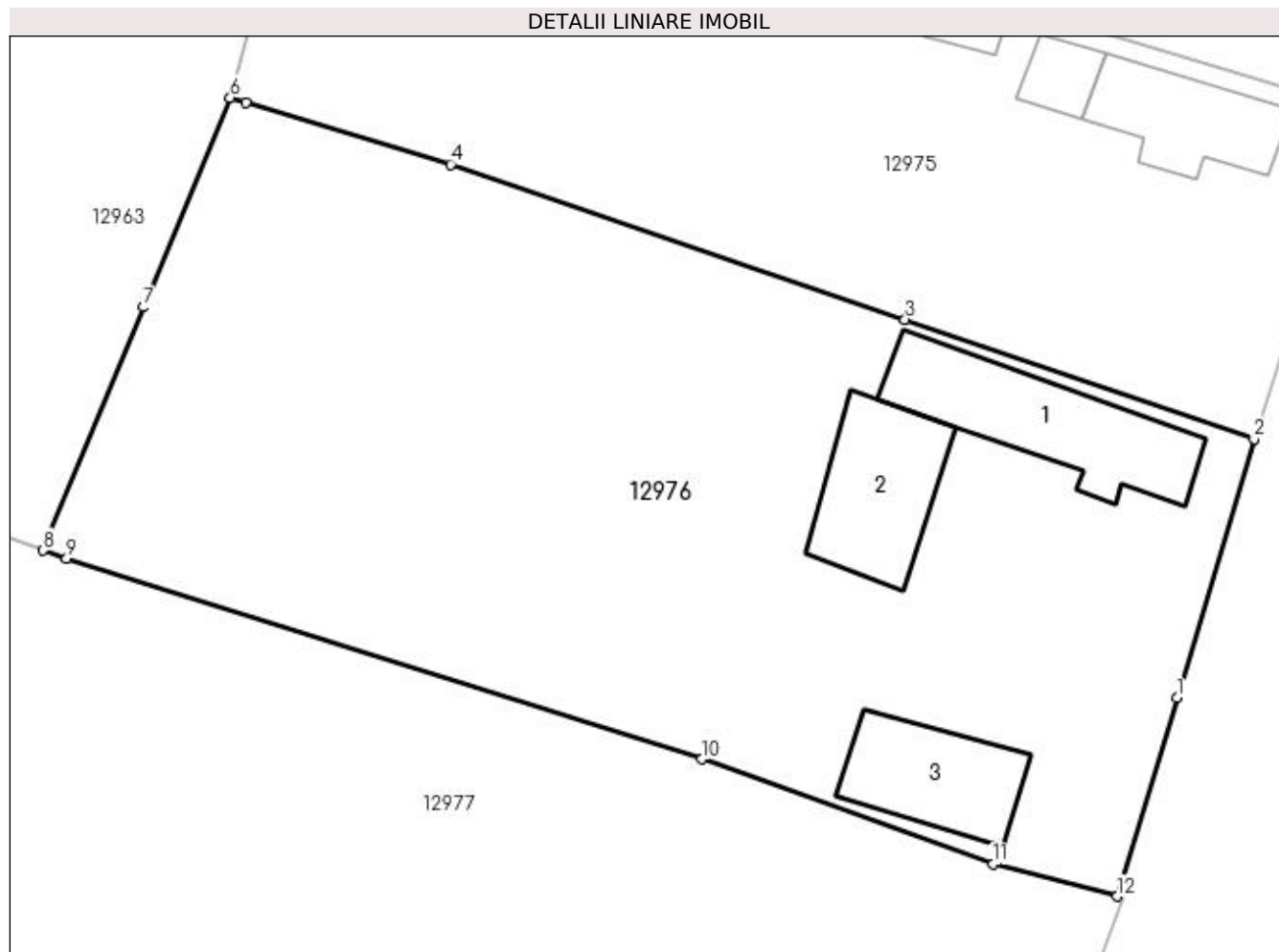
Inscrieri privind dezmembramintele dreptului de proprietate, drepturi reale de garanție și sarcini	Referințe
NU SUNT	

Anexa Nr. 1 La Partea I

Teren

Nr cadastral	Suprafața (mp)*	Observații / Referințe
	Din acte: 2.100 Masurata: 2.034	

* Suprafața este determinată în planul de proiecție Stereo 70.



Date referitoare la teren

Crt	Categorie folosință	Intra vilan	Suprafața (mp)	Tarla	Parcelă	Nr. topo	Observații / Referințe
1	curți constructii	DA	1.214	176	99	-	
2	arabil	DA	820	176	99/1	-	

Date referitoare la construcții

Crt	Număr	Destinație construcție	Supraf. (mp)	Situație juridică	Observații / Referințe
A1.1		construcții de locuințe	92	Cu acte	Nr. niveluri:1; S. construita la sol:92 mp; CASA DE LOCUIT
A1.2		construcții anexa	71	Cu acte	Nr. niveluri:1; S. construita la sol:71 mp; CONSTRUCTIE ANEXA
A1.3		construcții anexa	62	Cu acte	Nr. niveluri:1; S. construita la sol:62 mp; CONSTRUCTIE ANEXA

Lungime Segmente

1) Valorile lungimilor segmentelor sunt obținute din proiecție în plan.

Punct început	X / Y	Punct sfârșit	X / Y	Lungime segment (** (m)
1	366.368,116 282.707,6	2	366.372,859 282.723,549	16.639

Punct început	X / Y	Punct sfârşit	X / Y	Lungime segment (** (m)
2	366.372,859 282.723,549	3	366.351,382 282.730,899	22.7
3	366.351,382 282.730,899	4	366.323,408 282.740,438	29.556
4	366.323,408 282.740,438	5	366.310,79 282.744,237	13.177
5	366.310,79 282.744,237	6	366.309,837 282.744,546	1.002
6	366.309,837 282.744,546	7	366.304,511 282.731,655	13.948
7	366.304,511 282.731,655	8	366.298,325 282.716,677	16.205
8	366.298,325 282.716,677	9	366.299,763 282.716,174	1.523
9	366.299,763 282.716,174	10	366.338,871 282.703,829	41.01
10	366.338,871 282.703,829	11	366.356,777 282.697,368	19.036
11	366.356,777 282.697,368	12	366.364,438 282.695,381	7.914
12	366.364,438 282.695,381	1	366.368,116 282.707,6	12.761

** Lungimile segmentelor sunt determinate în planul de proiecție Stereo 70 și sunt rotunjite la 1 milimetru.

*** Distanța dintre puncte este formată din segmente cumulate ce sunt mai mici decât valoarea 1 milimetru.

**DATE DESPRE IMOBILUL NR. 12977**

Oficiul de Cadastru și Publicitate Imobiliară DOLJ
Biroul de Cadastru și Publicitate Imobiliară Craiova

A. Partea I. Descrierea imobilului

TEREN Intravilan

Adresa: Loc. Bailesti, Str Brincoveni, Jud. Dolj

Nr. Crt	Nr cadastral Nr. topografic	Suprafața* (mp)	Observații / Referințe
A1	35408	6.321	Sector cadastral:29 Teren imprejmuit; Teren imprejmuit cu gard plasa de sarma si limita conventionala.

B. Partea II. Proprietari și acte

Inscrieri privitoare la dreptul de proprietate și alte drepturi reale		Referințe
161722 / 28/08/2018		
Hotarare Judecatoreasca nr. SENTINTA CIVILA NR 2600, din 29/10/2002 emis de JUDECATORIA BAILESTI (JUDETUL DOLJ DIN DOSAR NR 3109/2002);		
B1	Intabulare, drept de PROPRIETATE, dobandit prin Hotarare Judecatoreasca, cota actuala 1/1, cota initiala 1/1 1) GACIU DUMITRU DAN	A1

C. Partea III. SARCINI .

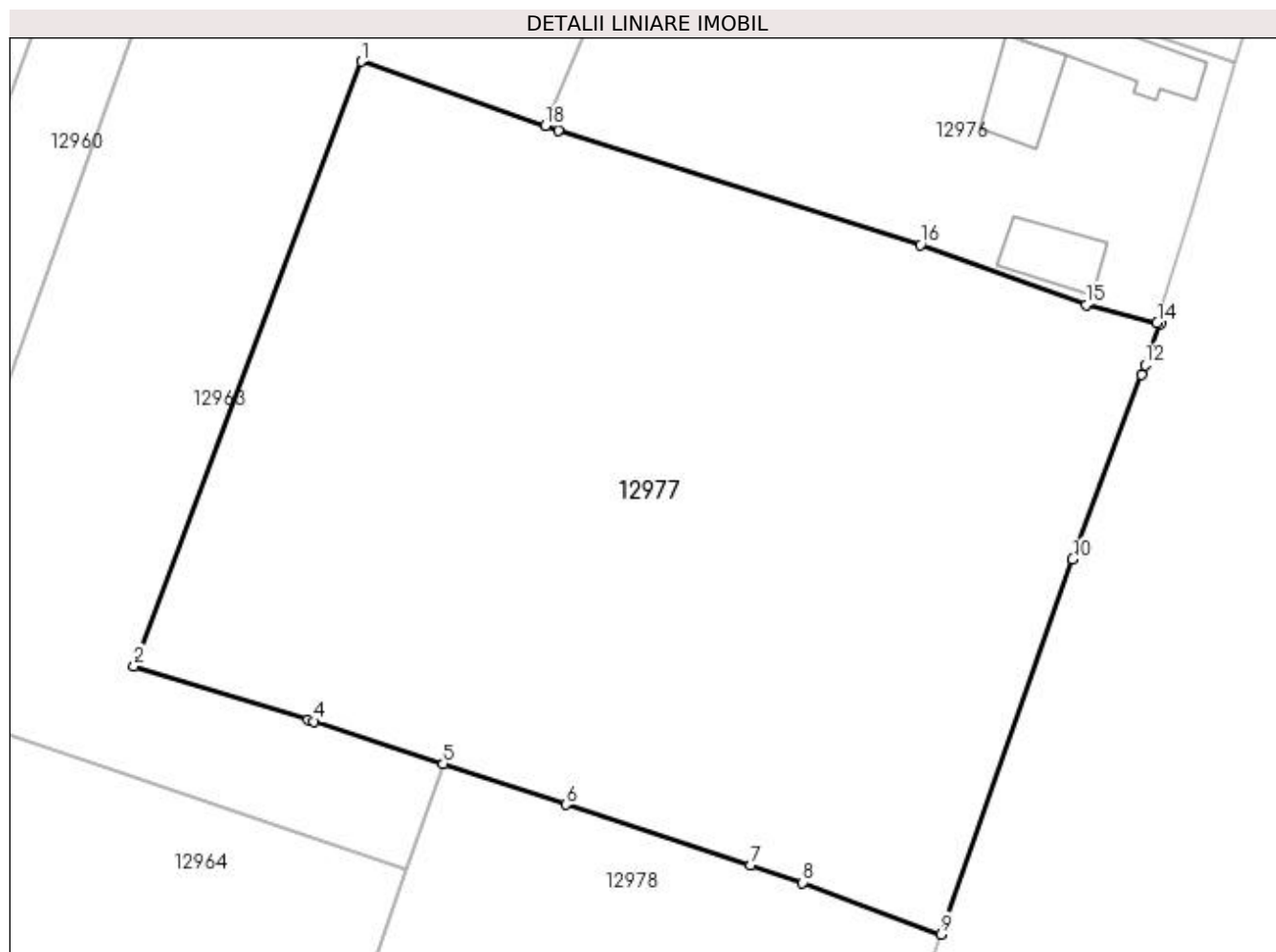
Inscrieri privind dezmembramintele dreptului de proprietate, drepturi reale de garanție și sarcini	Referințe
NU SUNT	

Anexa Nr. 1 La Partea I

Teren

Nr cadastral	Suprafața (mp)*	Observații / Referințe
35408	6.321	Teren imprejmuit cu gard plasa de sarma si limita conventionala.

* Suprafața este determinată în planul de proiecție Stereo 70.



Date referitoare la teren

Crt	Categorie folosință	Intra vilan	Suprafața (mp)	Tarla	Parcelă	Nr. topo	Observații / Referințe
1	arabil	DA	5.721	-	-	-	
2	livada	DA	600	-	-	-	

Lungime Segmente

1) Valorile lungimilor segmentelor sunt obținute din proiecție în plan.

Punct început	X / Y	Punct sfârșit	X / Y	Lungime segment (** (m)
1	366.278,395 282.723,649	2	366.253,836 282.658,314	69.799
2	366.253,836 282.658,314	3	366.272,66 282.652,556	19.685
3	366.272,66 282.652,556	4	366.273,311 282.652,341	0.686
4	366.273,311 282.652,341	5	366.287,273 282.647,734	14.702

Punct început	X / Y	Punct sfârșit	X / Y	Lungime segment (** (m)
5	366.287,273 282.647,734	6	366.300,532 282.643,359	13.962
6	366.300,532 282.643,359	7	366.320,461 282.636,783	20.986
7	366.320,461 282.636,783	8	366.326,134 282.634,911	5.974
8	366.326,134 282.634,911	9	366.341,082 282.629,323	15.958
9	366.341,082 282.629,323	10	366.355,312 282.669,835	42.939
10	366.355,312 282.669,835	11	366.362,732 282.689,784	21.284
11	366.362,732 282.689,784	12	366.363,136 282.690,87	1.159
12	366.363,136 282.690,87	13	366.364,778 282.695,286	4.711
13	366.364,778 282.695,286	14	366.364,438 282.695,381	0.353
14	366.364,438 282.695,381	15	366.356,777 282.697,368	7.914
15	366.356,777 282.697,368	16	366.338,871 282.703,829	19.036
16	366.338,871 282.703,829	17	366.299,763 282.716,174	41.01
17	366.299,763 282.716,174	18	366.298,325 282.716,677	1.523
18	366.298,325 282.716,677	1	366.278,395 282.723,649	21.114

** Lungimile segmentelor sunt determinate în planul de proiecție Stereo 70 și sunt rotunjite la 1 milimetru.

*** Distanța dintre puncte este formată din segmente cumulate ce sunt mai mici decât valoarea 1 milimetru.

**DATE DESPRE IMOBILUL NR. 12978**

Oficiul de Cadastru și Publicitate Imobiliară DOLJ
Biroul de Cadastru și Publicitate Imobiliară Craiova

A. Partea I. Descrierea imobilului

TEREN Intravilan

Adresa: Loc. Bailesti, Str Brincoveni, Nr. 10, Jud. Dolj, T176, P102,101

Nr. Crt	Nr cadastral Nr. topografic	Suprafața* (mp)	Observații / Referințe
A1	41031	3.700	Sector cadastral:29 Teren neimprejmuit;

B. Partea II. Proprietari și acte

Inscrieri privitoare la dreptul de proprietate și alte drepturi reale	Referințe
2294 / 07/01/2022	
Act Notarial nr. CONTRACT DE VANZARE AUT NR 32, din 05/01/2022 emis de NP CANTAR ELENA;	
B1	A1
Intabulare, drept de PROPRIETATE, dobândit prin Conventie, cota actuala 1/1, cota initiala 1/1	
1) GHENCIU PETRUȚA	
2) GHENCIU MARIUS-ANDREI	

C. Partea III. SARCINI .

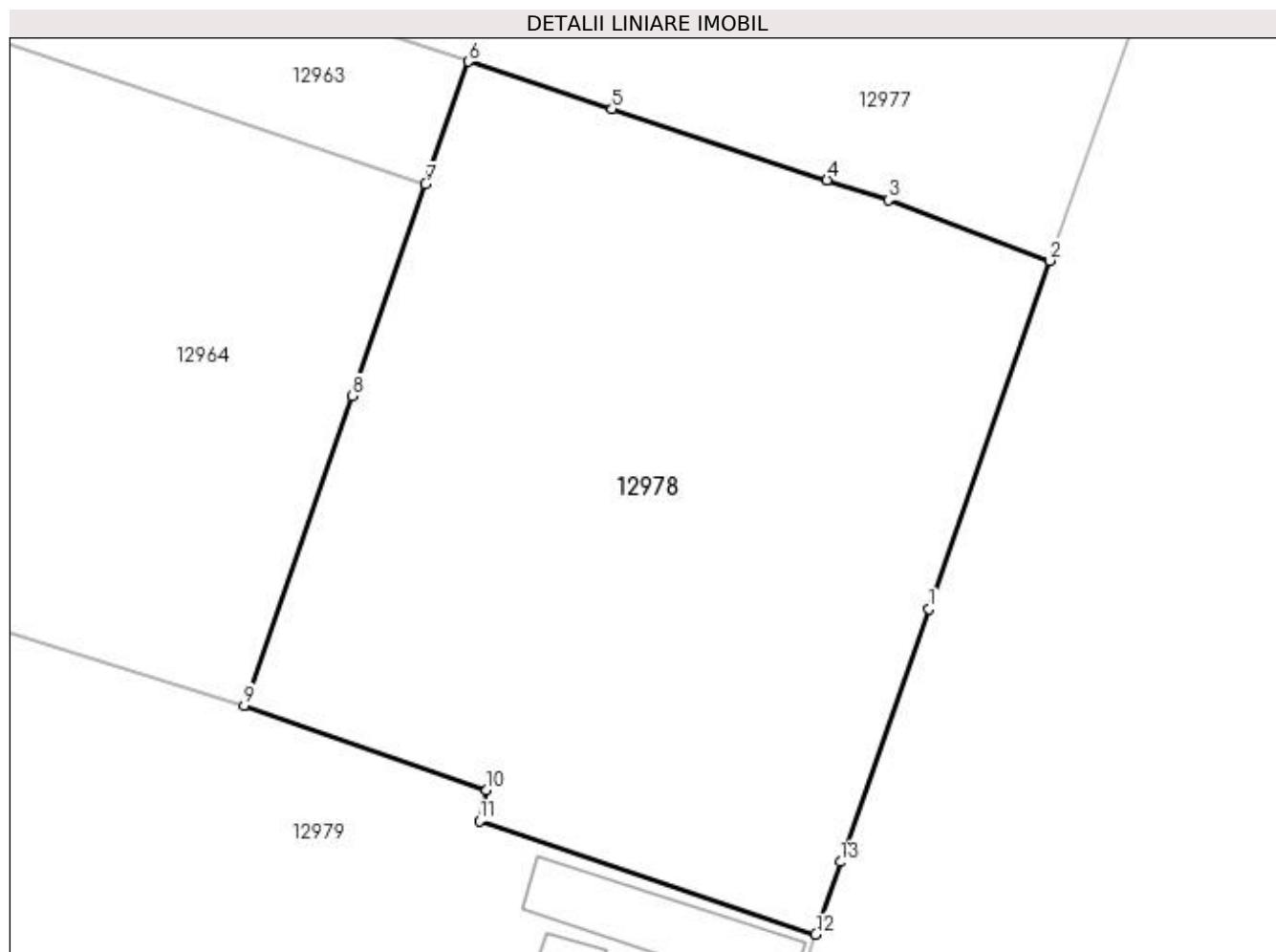
Inscrieri privind dezmembramintele dreptului de proprietate, drepturi reale de garanție și sarcini	Referințe
NU SUNT	

Anexa Nr. 1 La Partea I

Teren

Nr cadastral	Suprafața (mp)*	Observații / Referințe
41031	3.700	

* Suprafața este determinată în planul de proiecție Stereo 70.



Date referitoare la teren

Crt	Categorie folosință	Intravilan	Suprafața (mp)	Tarla	Parcelă	Nr. topo	Observații / Referințe
1	vie	DA	1.284	176	102	-	
2	arabil	DA	2.416	176	101	-	

Lungime Segmente

1) Valorile lungimilor segmentelor sunt obținute din proiecție în plan.

Punct început	X / Y	Punct sfârșit	X / Y	Lungime segment (** (m)
1	366.329,873 282.597,076	2	366.341,082 282.629,323	34.14
2	366.341,082 282.629,323	3	366.326,134 282.634,911	15.958
3	366.326,134 282.634,911	4	366.320,461 282.636,783	5.974
4	366.320,461 282.636,783	5	366.300,532 282.643,359	20.986

Punct început	X / Y	Punct sfârșit	X / Y	Lungime segment (** (m)
5	366.300,532 282.643,359	6	366.287,273 282.647,734	13.962
6	366.287,273 282.647,734	7	366.283,319 282.636,402	12.002
7	366.283,319 282.636,402	8	366.276,487 282.616,819	20.741
8	366.276,487 282.616,819	9	366.266,533 282.588,184	30.316
9	366.266,533 282.588,184	10	366.288,972 282.580,372	23.76
10	366.288,972 282.580,372	11	366.288,297 282.577,499	2.951
11	366.288,297 282.577,499	12	366.319,404 282.567,006	32.829
12	366.319,404 282.567,006	13	366.321,683 282.573,704	7.075
13	366.321,683 282.573,704	1	366.329,873 282.597,076	24.765

** Lungimile segmentelor sunt determinate în planul de proiecție Stereo 70 și sunt rotunjite la 1 milimetru.

*** Distanța dintre puncte este formată din segmente cumulate ce sunt mai mici decât valoarea 1 milimetru.

**DATE DESPRE IMOBILUL NR. 12979**

Oficiul de Cadastru și Publicitate Imobiliară DOLJ
Biroul de Cadastru și Publicitate Imobiliară Craiova

A. Partea I. Descrierea imobilului

TEREN Intravilan

Nr. cadastral vechi:620

Adresa: Loc. Bailesti, Str Brincoveni, Nr. 12, Jud. Dolj

Nr. Crt	Nr cadastral Nr. topografic	Suprafața* (mp)	Observații / Referințe
A1	30014	Din acte: 5.070 Masurata: 4.818	Sector cadastral:29 Teren neimprejmuit;

Construcții

Crt	Nr cadastral Nr. topografic	Adresa	Observații / Referințe
A1.1	30014-C1	Loc. Bailesti, Str Brincoveni, Nr. 20, Jud. Dolj, fost str. Viitorului, nr. 12	Nr. niveluri:1; S. construita la sol:134 mp; CONSTRUCTIE ANEXA
A1.2	30014-C2	Loc. Bailesti, Str Brincoveni, Nr. 20, Jud. Dolj, fost str. Viitorului, nr. 12	Nr. niveluri:1; S. construita la sol:49 mp; Casa de locuit
A1.3	30014-C3	Loc. Bailesti, Str Brincoveni, Nr. 20, Jud. Dolj, fost str. Viitorului, nr. 12	Nr. niveluri:1; S. construita la sol:180 mp; FOST C6
A1.4	30014-C4	Loc. Bailesti, Str Brincoveni, Nr. 20, Jud. Dolj, fost str. Viitorului, nr. 12	Nr. niveluri:1; S. construita la sol:364 mp; S. construita desfasurata:364 mp; Depozit marfa cu egimul de inaltime parter, edificat in anul 2013. Suprafata desfasurata=364mp. FOST C7
A1.5	30014-C5	Loc. Bailesti, Str Brincoveni, Nr. 20, Jud. Dolj, fost str. Viitorului, nr. 12	Nr. niveluri:1; S. construita la sol:28 mp; S. construita desfasurata:28 mp; Constructie anexa cu regimul de inaltime parter. S. desfasurata=28mp. Fara acte.FOST C8

B. Partea II. Proprietari și acte

Inscrieri privitoare la dreptul de proprietate și alte drepturi reale	Referințe	
14471 / 04/03/2010		
Act Notarial nr. CVC 670, din 17/03/1999 emis de NP BELU AUREL (INSCRIS SUB SEMNATURA PRIVATA NR PROCES VERBAL DE VECINATATE DIN 27.07.2022, EMIS DE -);		
B1	Intabulare, drept de PROPRIETATE CUMPARARE, dobandit prin Conventie, cota actuala 1/1, cota initiala 1/1 1) TONEA FLORIAN-DANIEL, necasatorit	A1, A1.1, A1.2, A1.3
141778 / 28/07/2022		
Act Administrativ nr. CERTIFICAT 13927, din 12/07/2022 emis de PRIMARIA BAILESTI;		
B2	Intabulare, drept de PROPRIETATE, dobandit prin Construire, cota actuala 1/1, cota initiala 1/1 1) TONEA FLORIAN DANIEL	A1.4
/		
Act Normativ nr. LEGEA 7, din 13/03/1996 emis de GUVERNUL ROMANIEI;		
B3	Intabulare, drept de PROPRIETATE, dobandit prin Lege, cota actuala 1/1, cota initiala 1/1 1) TONEA FLORIAN-DANIEL, necasatorit	A1.5

C. Partea III. SARCINI

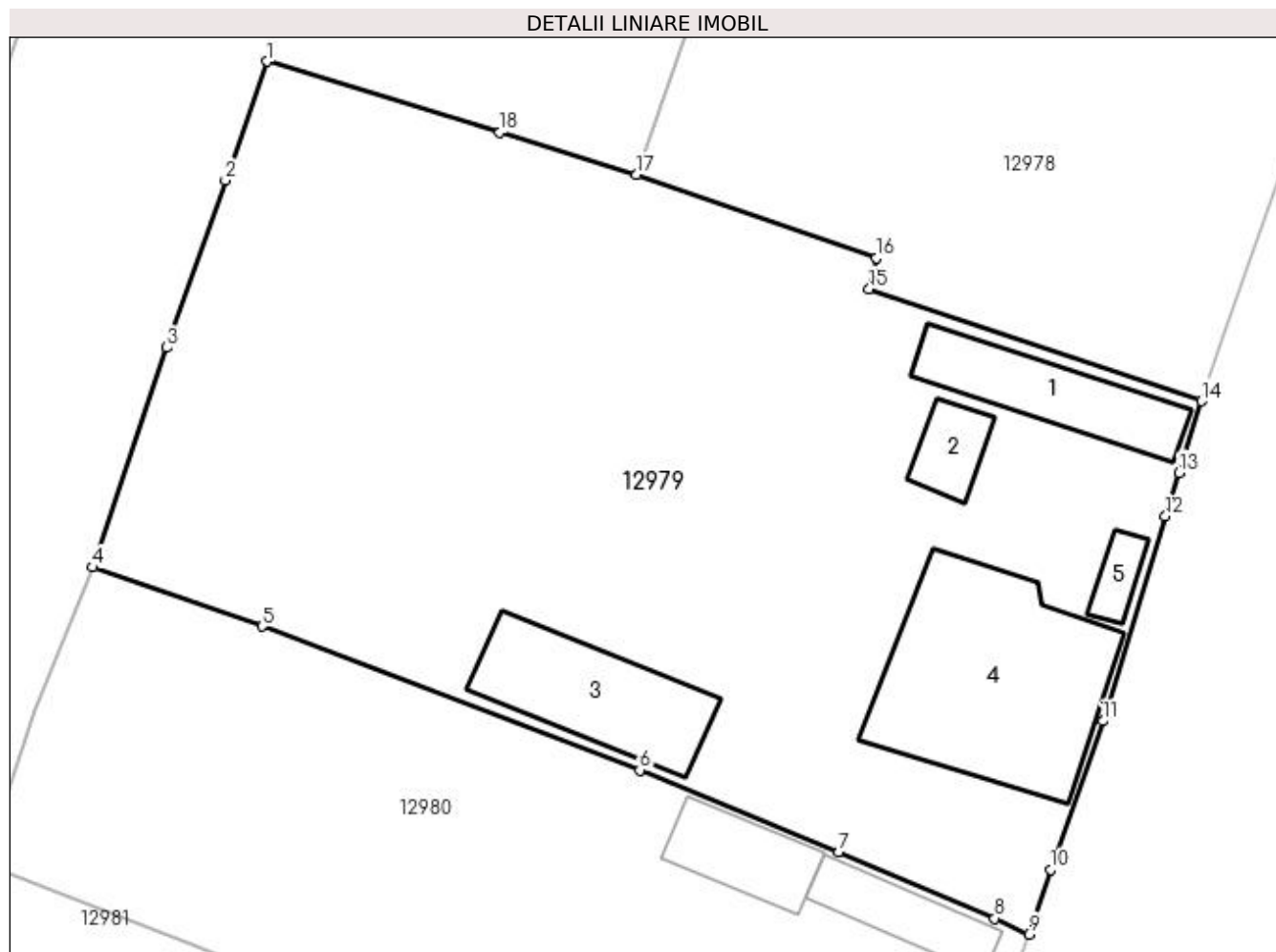
Inscrieri privind dezmembramintele dreptului de proprietate, drepturi reale de garanție și sarcini	Referințe	
167919 / 12/09/2022		
Act Notarial nr. CONTRACT PRIVIND CONSTITUIREA DREPTULUI DE SUPERFICIE AUT NR 1286, din 08/09/2022 emis de BELU AUREL (CONTRACT DE SUPERFICIE AUT 1286/2022);		
C1	Intabulare, drept de SUPERFICIE PENTRU O PERIOADA DE 10 ANI, 1) DISTRIBUTIE ENERGIE OLTENIA SA, CIF:14491102	A1
257614 / 27/12/2022		
Act Notarial nr. CONVENTIE AUT NR 5179, din 22/12/2022 emis de NP CANTAR ELENA (INSCRIS SUB SEMNATURA PRIVATA NR PROCES VERBAL DE VECINATATE DIN 27.07.2022, EMIS DE -);		
C2	Intabulare, drept de SUPERFICIE PE O PERIOADA DE 99 DE ANI 1) DISTRIBUTIE ENERGIE OLTENIA SA, CIF:14491102	A1, A1.1, A1.2, A1.3, A1.4

Anexa Nr. 1 La Partea I

Teren

Nr cadastral	Suprafața (mp)*	Observații / Referințe
30014	Din acte: 5.070 Masurata: 4.818	

* Suprafața este determinată în planul de proiecție Stereo 70.



Date referitoare la teren

Crt	Categorie folosință	Intravilan	Suprafața (mp)	Tarla	Parcelă	Nr. topo	Observații / Referințe
1	curți construcții	DA	4.102	-	-	-	Teren intravilan partial imprejmuit cu gard de metal, lemn si sarma.
2	arabil	DA	716	-	-	-	

Date referitoare la construcții

Crt	Număr	Destinație construcție	Supraf. (mp)	Situație juridică	Observații / Referințe
A1.1	30014-C1	construcții anexa	134	Cu acte	Nr. niveluri:1; S. construita la sol:134 mp; CONSTRUCTIE ANEXA
A1.2	30014-C2	construcții de locuințe	49	Cu acte	Nr. niveluri:1; S. construita la sol:49 mp; Casa de locuit
A1.3	30014-C3	construcții anexa	180	Cu acte	Nr. niveluri:1; S. construita la sol:180 mp; FOST C6
A1.4	30014-C4	construcții industriale și edilitare	364	Cu acte	Nr. niveluri:1; S. construita la sol:364 mp; S. construita desfasurata:364 mp; Depozit marfa cu egimul de inlatime parter, edificat in anul 2013. Suprafata desfasurata=364mp. FOST C7

Crt	Număr	Destinație construcție	Supraf. (mp)	Situație juridică	Observații / Referințe
A1.5	30014-C5	construcții anexa	28	Cu acte	Nr. niveluri:1; S. construita la sol:28 mp; S. construita desfasurata:28 mp; Constructie anexa cu regimul de inaltime parter. S. desfasurata=28mp. Fara acte.FOST C8

Lungime Segmente

1) Valorile lungimilor segmentelor sunt obținute din proiecție în plan.

Punct început	X / Y	Punct sfârșit	X / Y	Lungime segment (** (m)
1	366.231,937 282.598,789	2	366.227,993 282.587,678	11.79
2	366.227,993 282.587,678	3	366.222,542 282.572,018	16.582
3	366.222,542 282.572,018	4	366.215,6 282.551,441	21.717
4	366.215,6 282.551,441	5	366.231,452 282.545,914	16.788
5	366.231,452 282.545,914	6	366.266,81 282.532,456	37.833
6	366.266,81 282.532,456	7	366.285,429 282.524,818	20.125
7	366.285,429 282.524,818	8	366.300,064 282.518,577	15.91
8	366.300,064 282.518,577	9	366.303,258 282.517,083	3.526
9	366.303,258 282.517,083	10	366.305,287 282.523,155	6.402
10	366.305,287 282.523,155	11	366.310,198 282.537,042	14.73
11	366.310,198 282.537,042	12	366.316,043 282.556,24	20.068
12	366.316,043 282.556,24	13	366.317,306 282.560,286	4.239
13	366.317,306 282.560,286	14	366.319,404 282.567,006	7.04
14	366.319,404 282.567,006	15	366.288,297 282.577,499	32.829
15	366.288,297 282.577,499	16	366.288,972 282.580,372	2.952
16	366.288,972 282.580,372	17	366.266,533 282.588,184	23.76
17	366.266,533 282.588,184	18	366.253,705 282.592,131	13.421
18	366.253,705 282.592,131	1	366.231,937 282.598,789	22.763

** Lungimile segmentelor sunt determinate în planul de proiecție Stereo 70 și sunt rotunjite la 1 milimetru.

*** Distanța dintre puncte este formată din segmente cumulate ce sunt mai mici decât valoarea 1 milimetru.

**DATE DESPRE IMOBILUL NR. 12980**

Oficiul de Cadastru și Publicitate Imobiliară DOLJ
Biroul de Cadastru și Publicitate Imobiliară Craiova

A. Partea I. Descrierea imobilului

TEREN Intravilan

Adresa: Loc. Bailesti, Str Brincoveni, Nr. 14, Jud. Dolj, T176, P106,107,108

Nr. Crt	Nr cadastral Nr. topografic	Suprafața* (mp)	Observații / Referințe
A1	46429	Din acte: 2.778 Masurata: 2.841	Sector cadastral:29 Teren imprejmuit;

Construcții

Crt	Nr cadastral Nr. topografic	Adresa	Observații / Referințe
A1.1	46429-C1	Loc. Bailesti, Str Brincoveni, Nr. 14, Jud. Dolj, T176, P106; P107; P108	Nr. niveluri:1; S. construita la sol:79 mp; S. construita defasurata:79 mp; Constructie de locuit cu regimul de inaltime parter. S.defasurata = 79mp. Construita in anul 1959.
A1.2	46429-C2	Loc. Bailesti, Str Brincoveni, Nr. 14, Jud. Dolj, T176, P106; P107; P108	Nr. niveluri:1; S. construita la sol:88 mp; S. construita defasurata:88 mp; Constructie anexa cu regimul de inaltime parter. S.defasurata = 88mp. Construita in anul 1959.

B. Partea II. Proprietari și acte

Inscrieri privitoare la dreptul de proprietate și alte drepturi reale	Referințe
286865 / 07/12/2021	
Act Notarial nr. CONTRACT DE VANZARE AUT NR.2090, din 06/12/2021 emis de NP CRETAN CARMEN MIHAELA;	
B1	Intabulare, drept de PROPRIETATE, dobandit prin Conventie, cota actuala 1/1, cota initiala 1/1 1) CORNEANU CONSTANTIN 2) CORNEANU ANGELICA LAVINIA
	A1, A1.1, A1.2

C. Partea III. SARCINI .

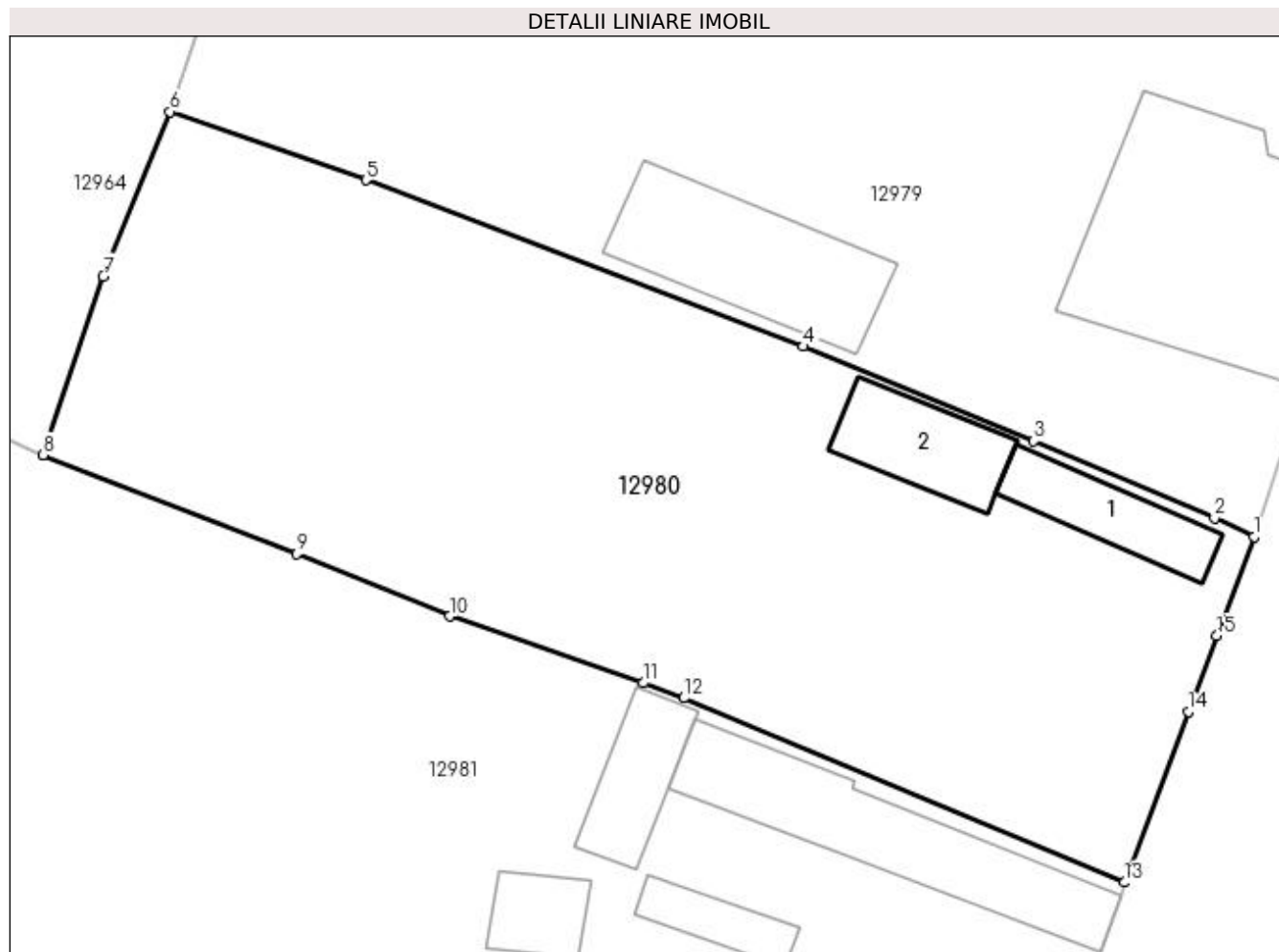
Inscrieri privind dezmembramintele dreptului de proprietate, drepturi reale de garanție și sarcini	Referințe
NU SUNT	

Anexa Nr. 1 La Partea I

Teren

Nr cadastral	Suprafața (mp)*	Observații / Referințe
46429	Din acte: 2.778 Masurata: 2.841	

* Suprafața este determinată în planul de proiecție Stereo 70.



Date referitoare la teren

Crt	Categorie folosință	Intravilan	Suprafața (mp)	Tarla	Parcelă	Nr. topo	Observații / Referințe
1	curți construcții	DA	350	176	106,107,108	-	Teren intravilan împrejmuit cu gard de sarma, beton si metal.
2	arabil	DA	2.491	176	106,107,108	-	Teren intravilan împrejmuit cu gard de sarma, beton si metal.

Date referitoare la construcții

Crt	Număr	Destinație construcție	Supraf. (mp)	Situație juridică	Observații / Referințe
A1.1	46429-C1	construcții de locuințe	79	Cu acte	Nr. niveluri:1; S. construita la sol:79 mp; S. construita desfasurata:79 mp; Constructie de locuit cu regimul de inaltime parter. S. desfasurata = 79mp. Construita in anul 1959.
A1.2	46429-C2	construcții anexa	88	Cu acte	Nr. niveluri:1; S. construita la sol:88 mp; S. construita desfasurata:88 mp; Constructie anexa cu regimul de inaltime parter. S. desfasurata = 88mp. Construita in anul 1959.

Lungime Segmente

1) Valorile lungimilor segmentelor sunt obținute din proiecție în plan.

Punct început	X / Y	Punct sfârșit	X / Y	Lungime segment (** (m)
---------------	-------	---------------	-------	-------------------------

Punct început	X / Y	Punct sfârşit	X / Y	Lungime segment (** (m)
1	366.303,258 282.517,083	2	366.300,064 282.518,577	3.526
2	366.300,064 282.518,577	3	366.285,429 282.524,818	15.91
3	366.285,429 282.524,818	4	366.266,81 282.532,456	20.125
4	366.266,81 282.532,456	5	366.231,452 282.545,914	37.833
5	366.231,452 282.545,914	6	366.215,6 282.551,441	16.788
6	366.215,6 282.551,441	7	366.210,196 282.538,127	14.369
7	366.210,196 282.538,127	8	366.205,337 282.523,679	15.243
8	366.205,337 282.523,679	9	366.225,832 282.515,698	21.994
9	366.225,832 282.515,698	10	366.238,205 282.510,639	13.367
10	366.238,205 282.510,639	11	366.253,85 282.505,25	16.547
11	366.253,85 282.505,25	12	366.257,132 282.504,021	3.505
12	366.257,132 282.504,021	13	366.292,766 282.489,118	38.624
13	366.292,766 282.489,118	14	366.297,946 282.502,926	14.748
14	366.297,946 282.502,926	15	366.300,255 282.509,079	6.572
15	366.300,255 282.509,079	1	366.303,258 282.517,083	8.548

** Lungimile segmentelor sunt determinate în planul de proiecție Stereo 70 și sunt rotunjite la 1 milimetru.

*** Distanța dintre puncte este formată din segmente cumulate ce sunt mai mici decât valoarea 1 milimetru.

**DATE DESPRE IMOBILUL NR. 12981**

Oficiul de Cadastru și Publicitate Imobiliară DOLJ
Biroul de Cadastru și Publicitate Imobiliară Craiova

A. Partea I. Descrierea imobilului

TEREN Necunoscut

Adresa: Loc. Bailesti, Str Brincoveni, Nr. 16, Jud. Dolj, T176

Nr. Crt	Nr cadastral Nr. topografic	Suprafața* (mp)	Observații / Referințe
A1		5.185	Sector cadastral:29 Teren neimprijmit;

Construcții

Crt	Nr cadastral Nr. topografic	Adresa	Observații / Referințe
A1.1		Loc. Bailesti, Str Brincoveni, Nr. 16, Jud. Dolj	Nr. niveluri:1; S. construita la sol:203 mp; CASA DE LOCUIT
A1.2		Loc. Bailesti, Str Brincoveni, Nr. 16, Jud. Dolj	Nr. niveluri:1; S. construita la sol:73 mp; CONSTRUCTIE ANEXA
A1.3		Loc. Bailesti, Str Brincoveni, Nr. 16, Jud. Dolj	Nr. niveluri:1; S. construita la sol:44 mp; CONSTRUCTIE ANEXA
A1.4		Loc. Bailesti, Str Brincoveni, Nr. 16, Jud. Dolj	Nr. niveluri:1; S. construita la sol:47 mp; CONSTRUCTIE ANEXA

B. Partea II. Proprietari și acte

Inscrieri privitoare la dreptul de proprietate și alte drepturi reale		Referințe
/		
Act Notarial nr. ACT DE PARTAJ VOLUNTAR NR. 1778, din 12/12/2022 emis de BNP BELU AUREL;		
B1	Intabulare, drept de PROPRIETATE, dobandit prin lesire Din Indiviziune, cota actuala 1/1, cota initiala 1/1 1) DRAGOMIR CORINA	A1, A1.1, A1.2
Act Normativ nr. LEGEA 7, din 13/03/1996 emis de GUVERNUL ROMANIEI;		
B2	Intabulare, drept de PROPRIETATE, dobandit prin Lege, cota actuala 1/1, cota initiala 1/1 1) DRAGOMIR CORINA	A1.3, A1.4

C. Partea III. SARCINI .

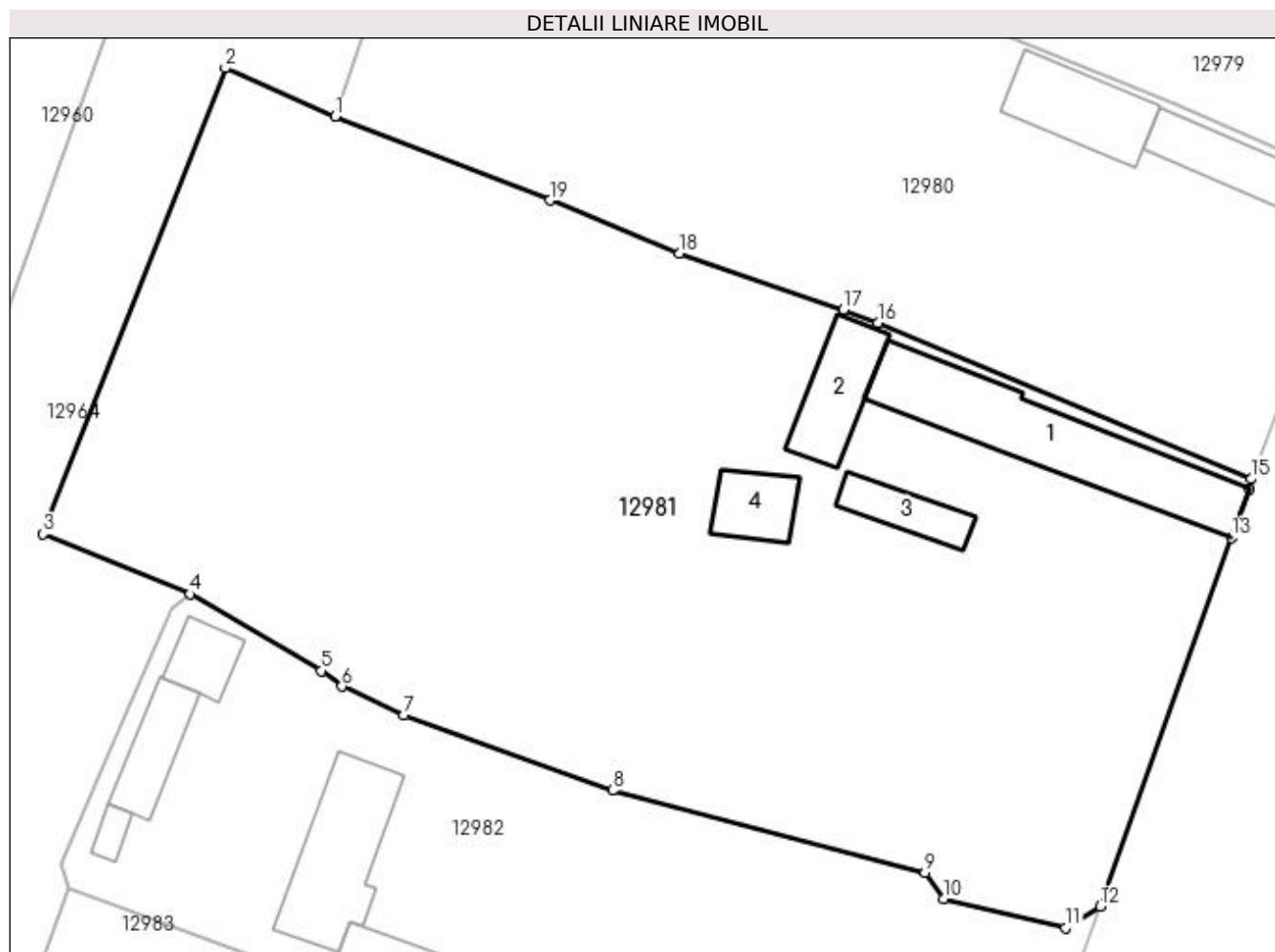
Inscrieri privind dezmembramintele dreptului de proprietate, drepturi reale de garanție și sarcini	Referințe
NU SUNT	

Anexa Nr. 1 La Partea I

Teren

Nr cadastral	Suprafața (mp)*	Observații / Referințe
	5.185	

* Suprafața este determinată în planul de proiecție Stereo 70.



Date referitoare la teren

Crt	Categorie folosință	Intra vilan	Suprafața (mp)	Tarla	Parcelă	Nr. topo	Observații / Referințe
1	curți constructii	DA	2.044	176	-	-	
2	arabil	DA	2.826	-	-	-	
3	arabil	NU	315	-	-	-	

Date referitoare la construcții

Crt	Număr	Destinație construcție	Supraf. (mp)	Situație juridică	Observații / Referințe
A1.1		construcții de locuințe	203	Cu acte	Nr. niveluri:1; S. construită la sol:203 mp; CASA DE LOCUIT
A1.2		construcții anexa	73	Cu acte	Nr. niveluri:1; S. construită la sol:73 mp; CONSTRUCTIE ANEXA
A1.3		construcții anexa	44	Cu acte	Nr. niveluri:1; S. construită la sol:44 mp; CONSTRUCTIE ANEXA
A1.4		construcții anexa	47	Cu acte	Nr. niveluri:1; S. construită la sol:47 mp; CONSTRUCTIE ANEXA

Lungime Segmente

1) Valorile lungimilor segmentelor sunt obținute din proiecție în plan.

Punct început	X / Y	Punct sfârșit	X / Y	Lungime segment (** (m)
1	366.205,337 282.523,679	2	366.194,862 282.528,319	11.456
2	366.194,862 282.528,319	3	366.177,469 282.483,861	47.739
3	366.177,469 282.483,861	4	366.191,467 282.478,117	15.131
4	366.191,467 282.478,117	5	366.204,019 282.470,818	14.52
5	366.204,019 282.470,818	6	366.205,986 282.469,325	2.469
6	366.205,986 282.469,325	7	366.211,87 282.466,595	6.486
7	366.211,87 282.466,595	8	366.231,812 282.459,399	21.201
8	366.231,812 282.459,399	9	366.261,639 282.451,572	30.837
9	366.261,639 282.451,572	10	366.263,396 282.449,081	3.048
10	366.263,396 282.449,081	11	366.275,069 282.446,288	12.002
11	366.275,069 282.446,288	12	366.278,344 282.448,329	3.859
12	366.278,344 282.448,329	13	366.290,872 282.483,532	37.366
13	366.290,872 282.483,532	14	366.292,576 282.488,122	4.896
14	366.292,576 282.488,122	15	366.292,766 282.489,118	1.014
15	366.292,766 282.489,118	16	366.257,132 282.504,021	38.624
16	366.257,132 282.504,021	17	366.253,85 282.505,25	3.505
17	366.253,85 282.505,25	18	366.238,205 282.510,639	16.547
18	366.238,205 282.510,639	19	366.225,832 282.515,698	13.367
19	366.225,832 282.515,698	1	366.205,337 282.523,679	21.994

** Lungimile segmentelor sunt determinate în planul de proiecție Stereo 70 și sunt rotunjite la 1 milimetru.

*** Distanța dintre puncte este formată din segmente cumulate ce sunt mai mici decât valoarea 1 milimetru.

**DATE DESPRE IMOBILUL NR. 12982**

Oficiul de Cadastru și Publicitate Imobiliară DOLJ
Biroul de Cadastru și Publicitate Imobiliară Craiova

A. Partea I. Descrierea imobilului

TEREN Intravilan

Adresa: Loc. Bailesti, Str Brincoveni, Nr. 18, Jud. Dolj, T176

Nr. Crt	Nr cadastral Nr. topografic	Suprafața* (mp)	Observații / Referințe
A1		Din acte: 2.050 Masurata: 2.609	Sector cadastral:29 Teren neimpregmuit;

Construcții

Crt	Nr cadastral Nr. topografic	Adresa	Observații / Referințe
A1.1		Loc. Bailesti, Str Brincoveni, Nr. 18, Jud. Dolj	Nr. niveluri:1; S. construita la sol:78 mp; CASA DE LOCUIT
A1.2		Loc. Bailesti, Str Brincoveni, Nr. 18, Jud. Dolj	Nr. niveluri:1; S. construita la sol:125 mp; CONSTRUCTIE ANEXA
A1.3		Loc. Bailesti, Str Brincoveni, Nr. 18, Jud. Dolj	Nr. niveluri:1; S. construita la sol:12 mp; CONSTRUCTIE ANEXA
A1.4		Loc. Bailesti, Str Brincoveni, Nr. 18, Jud. Dolj	Nr. niveluri:1; S. construita la sol:56 mp; CONSTRUCTIE ANEXA
A1.5		Loc. Bailesti, Str Brincoveni, Nr. 18, Jud. Dolj	Nr. niveluri:1; S. construita la sol:37 mp; CONSTRUCTIE ANEXA

B. Partea II. Proprietari și acte

Inscrieri privitoare la dreptul de proprietate și alte drepturi reale		Referințe
/		
Act Notarial nr. CVC NR. 3809, din 19/12/1992 emis de BNP BELU AUREL;		
B1	Intabulare, drept de PROPRIETATE, dobandit prin Conventie, cota actuala 2050/2609, cota initiala 2050/2609 1) TUCA MANEL 2) TUCA VASILICA	A1
B2	Intabulare, drept de PROPRIETATE, dobandit prin Conventie, cota actuala 1/1, cota initiala 1/1 1) TUCA MANEL 2) TUCA VASILICA	A1.1
Act Normativ nr. LEGEA 7, din 13/03/1996 emis de GUVERNUL ROMANIEI;		
B3	Inscrierea posesiei, drept de PROPRIETATE, dobandit prin Constituire, cota actuala 559/2609, cota initiala 559/2609 1) TUCA MANEL 2) TUCA VASILICA	A1
B4	Intabulare, drept de PROPRIETATE, dobandit prin Lege, cota actuala 1/1, cota initiala 1/1 1) TUCA MANEL 2) TUCA VASILICA	A1.2, A1.3, A1.4, A1.5

C. Partea III. SARCINI .

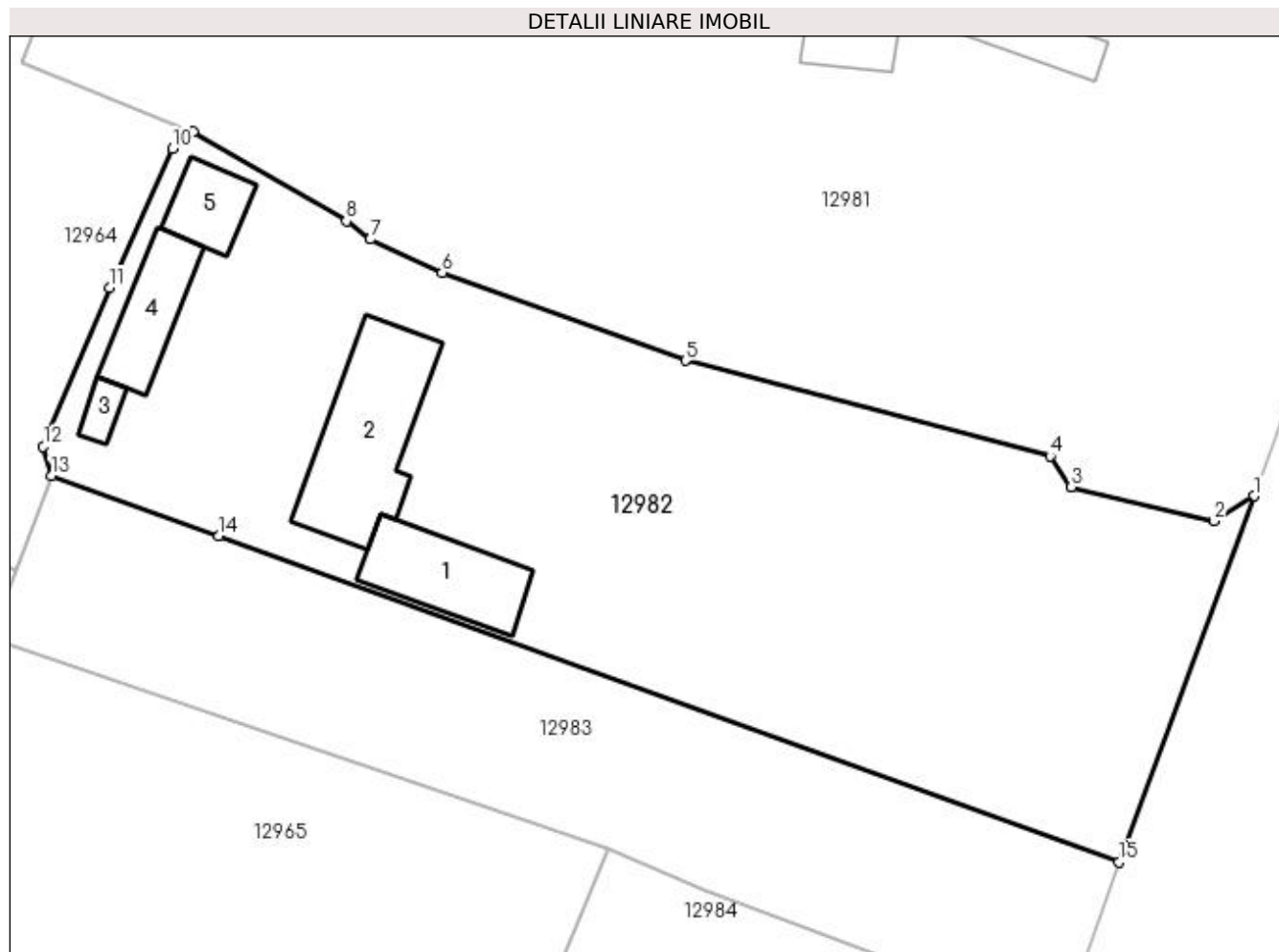
Inscrieri privind dezmembramintele dreptului de proprietate, drepturi reale de garanție și sarcini	Referințe
NU SUNT	

Anexa Nr. 1 La Partea I

Teren

Nr cadastral	Suprafața (mp)*	Observații / Referințe
	Din acte: 2.050 Masurata: 2.609	

* Suprafața este determinată în planul de proiecție Stereo 70.



Date referitoare la teren

Crt	Categorie folosință	Intra vilan	Suprafața (mp)	Tarla	Parcelă	Nr. topo	Observații / Referințe
1	curți construcții	DA	2.609	176	-	-	

Date referitoare la construcții

Crt	Număr	Destinație construcție	Supraf. (mp)	Situație juridică	Observații / Referințe
A1.1		construcții de locuințe	78	Cu acte	Nr. niveluri:1; S. construita la sol:78 mp; CASA DE LOCUIT
A1.2		construcții anexa	125	Cu acte	Nr. niveluri:1; S. construita la sol:125 mp; CONSTRUCTIE ANEXA
A1.3		construcții anexa	12	Cu acte	Nr. niveluri:1; S. construita la sol:12 mp; CONSTRUCTIE ANEXA
A1.4		construcții anexa	56	Cu acte	Nr. niveluri:1; S. construita la sol:56 mp; CONSTRUCTIE ANEXA
A1.5		construcții anexa	37	Cu acte	Nr. niveluri:1; S. construita la sol:37 mp; CONSTRUCTIE ANEXA

Lungime Segmente

1) Valorile lungimilor segmentelor sunt obținute din proiecție în plan.

Punct început	X / Y	Punct sfârșit	X / Y	Lungime segment (** (m)
---------------	-------	---------------	-------	-------------------------

Punct început	X / Y	Punct sfârşit	X / Y	Lungime segment (** (m)
1	366.278,344 282.448,329	2	366.275,069 282.446,288	3.859
2	366.275,069 282.446,288	3	366.263,396 282.449,081	12.002
3	366.263,396 282.449,081	4	366.261,639 282.451,572	3.048
4	366.261,639 282.451,572	5	366.231,812 282.459,399	30.837
5	366.231,812 282.459,399	6	366.211,87 282.466,595	21.201
6	366.211,87 282.466,595	7	366.205,986 282.469,325	6.486
7	366.205,986 282.469,325	8	366.204,019 282.470,818	2.469
8	366.204,019 282.470,818	9	366.191,467 282.478,117	14.52
9	366.191,467 282.478,117	10	366.189,801 282.476,764	2.146
10	366.189,801 282.476,764	11	366.184,661 282.465,372	12.498
11	366.184,661 282.465,372	12	366.179,21 282.452,359	14.109
12	366.179,21 282.452,359	13	366.179,876 282.449,994	2.457
13	366.179,876 282.449,994	14	366.193,586 282.445,039	14.578
14	366.193,586 282.445,039	15	366.267,308 282.418,356	78.402
15	366.267,308 282.418,356	1	366.278,344 282.448,329	31.94

** Lungimile segmentelor sunt determinate în planul de proiecție Stereo 70 și sunt rotunjite la 1 milimetru.

*** Distanța dintre puncte este formată din segmente cumulate ce sunt mai mici decât valoarea 1 milimetru.

**DATE DESPRE IMOBILUL NR. 12983**

Oficiul de Cadastru și Publicitate Imobiliară DOLJ
Biroul de Cadastru și Publicitate Imobiliară Craiova

A. Partea I. Descrierea imobilului

TEREN Intravilan

Adresa: Loc. Bailesti, Str Brincoveni, Nr. 18A, Jud. Dolj, T176, P113 113/1

Nr. Crt	Nr cadastral Nr. topografic	Suprafața* (mp)	Observații / Referințe
A1		Din acte: 1.800 Masurata: 1.278	Sector cadastral:29 Teren neimprejmuit;

B. Partea II. Proprietari și acte

Inscrieri privitoare la dreptul de proprietate și alte drepturi reale	Referințe
/	
Act Administrativ nr. TDP 1592-43780, din 27/05/1996 emis de COMISIA JUDETEANA DOLJ;	
B1	A1
Intabulare, drept de PROPRIETATE, dobandit prin Constituire, cota actuala 1/1, cota initiala 1/1 1) RADU PETRIA, LIPSĂ CNP	

C. Partea III. SARCINI .

Inscrieri privind dezmembramintele dreptului de proprietate, drepturi reale de garanție și sarcini	Referințe
NU SUNT	

Anexa Nr. 1 La Partea I

Teren

Nr cadastral	Suprafața (mp)*	Observații / Referințe
	Din acte: 1.800 Masurata: 1.278	

* Suprafața este determinată în planul de proiecție Stereo 70.

DETALII LINIARE IMOBIL



Date referitoare la teren

Crt	Categorie folosință	Intra vilan	Suprafața (mp)	Tarla	Parcelă	Nr. topo	Observații / Referințe
1	arabil	DA	1.278	176	113 113/1	-	

Lungime Segmente

1) Valorile lungimilor segmentelor sunt obținute din proiecție în plan.

Punct început	X / Y	Punct sfârșit	X / Y	Lungime segment (** (m)
1	366.267,308 282.418,356	2	366.193,586 282.445,039	78.402
2	366.193,586 282.445,039	3	366.179,876 282.449,994	14.578
3	366.179,876 282.449,994	4	366.176,957 282.442,215	8.309
4	366.176,957 282.442,215	5	366.174,87 282.436,654	5.939
5	366.174,87 282.436,654	6	366.225,467 282.419,414	53.453

Punct început	X / Y	Punct sfârșit	X / Y	Lungime segment (** (m)
6	366.225,467 282.419,414	7	366.233,278 282.416,125	8.475
7	366.233,278 282.416,125	8	366.259,247 282.406,436	27.718
8	366.259,247 282.406,436	9	366.262,879 282.406,008	3.657
9	366.262,879 282.406,008	1	366.267,308 282.418,356	13.118

** Lungimile segmentelor sunt determinate în planul de proiecție Stereo 70 și sunt rotunjite la 1 milimetru.

*** Distanța dintre puncte este formată din segmente cumulate ce sunt mai mici decât valoarea 1 milimetru.

**DATE DESPRE IMOBILUL NR. 12984**

Oficiul de Cadastru și Publicitate Imobiliară DOLJ
Biroul de Cadastru și Publicitate Imobiliară Craiova

A. Partea I. Descrierea imobilului

TEREN Intravilan

Adresa: Loc. Bailesti, Str Brincoveni, Nr. 18C, Jud. Dolj, T176

Nr. Crt	Nr cadastral Nr. topografic	Suprafața* (mp)	Observații / Referințe
A1		413	Sector cadastral:29 Teren neimpregmuit;

Construcții

Crt	Nr cadastral Nr. topografic	Adresa	Observații / Referințe
A1.1		Loc. Bailesti, Str Brincoveni, Nr. 18C, Jud. Dolj	Nr. niveluri:1; S. construita la sol:42 mp; CASA DE LOCUIT

B. Partea II. Proprietari și acte

Inscrieri privitoare la dreptul de proprietate și alte drepturi reale	Referințe
/	
Act Normativ nr. LEGE 7, din 13/03/1996 emis de PARLAMENT;	
B1	Inscrierea posesiei, drept de PROPRIETATE, dobandit prin Constituire, cota actuala 1/1, cota initiala 1/1 1) STINGACIU ION
Act Normativ nr. LEGEA 7, din 13/03/1996 emis de GUVERNUL ROMANIEI;	
B2	Intabulare, drept de PROPRIETATE, dobandit prin Lege, cota actuala 1/1, cota initiala 1/1 1) STINGACIU ION

C. Partea III. SARCINI .

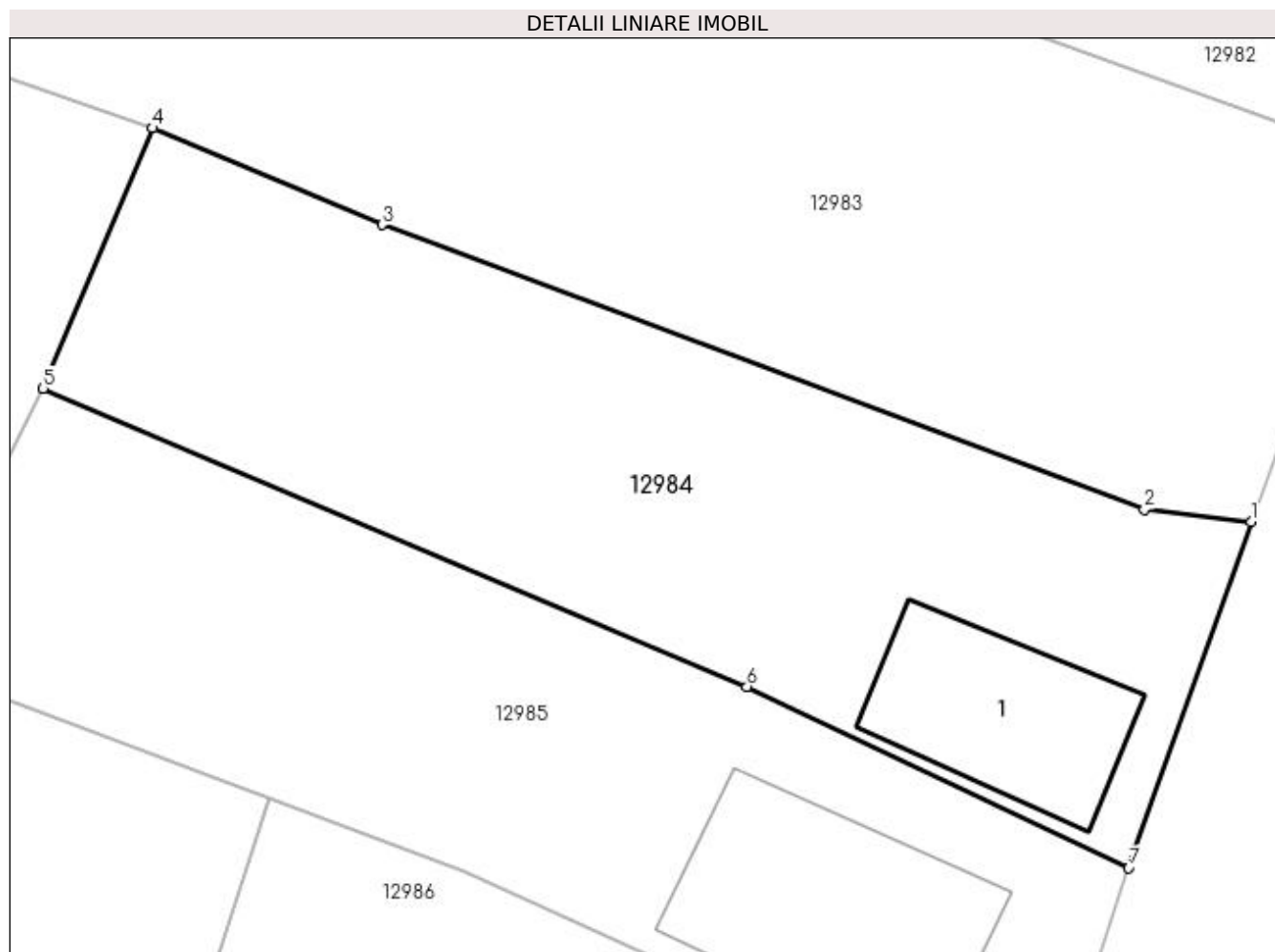
Inscrieri privind dezmembramintele dreptului de proprietate, drepturi reale de garanție și sarcini	Referințe
NU SUNT	

Anexa Nr. 1 La Partea I

Teren

Nr cadastral	Suprafața (mp)*	Observații / Referințe
	413	

* Suprafața este determinată în planul de proiecție Stereo 70.



Date referitoare la teren

Crt	Categorie folosință	Intra vilan	Suprafața (mp)	Tarla	Parcelă	Nr. topo	Observații / Referințe
1	curți constructii	DA	413	176	-	-	

Date referitoare la construcții

Crt	Număr	Destinație construcție	Supraf. (mp)	Situație juridică	Observații / Referințe
A1.1		construcții de locuințe	42	Cu acte	Nr. niveluri:1; S. construita la sol:42 mp; CASA DE LOCUIT

Lungime Segmente

1) Valorile lungimilor segmentelor sunt obținute din proiecție în plan.

Punct început	X / Y	Punct sfârșit	X / Y	Lungime segment (** (m)
1	366.262,879 282.406,008	2	366.259,247 282.406,436	3.657
2	366.259,247 282.406,436	3	366.233,278 282.416,125	27.718
3	366.233,278 282.416,125	4	366.225,467 282.419,414	8.475
4	366.225,467 282.419,414	5	366.221,731 282.410,543	9.626

Punct început	X / Y	Punct sfârşit	X / Y	Lungime segment (** (m)
5	366.221,731 282.410,543	6	366.245,708 282.400,402	26.033
6	366.245,708 282.400,402	7	366.258,709 282.394,232	14.391
7	366.258,709 282.394,232	1	366.262,879 282.406,008	12.493

** Lungimile segmentelor sunt determinate în planul de proiecţie Stereo 70 şi sunt rotunjite la 1 milimetru.

*** Distanţa dintre puncte este formată din segmente cumulate ce sunt mai mici decât valoarea 1 milimetru.

**DATE DESPRE IMOBILUL NR. 12985**

Oficiul de Cadastru și Publicitate Imobiliară DOLJ
Biroul de Cadastru și Publicitate Imobiliară Craiova

A. Partea I. Descrierea imobilului

TEREN Intravilan

Adresa: Loc. Bailesti, Str Brincoveni, Nr. 22, Jud. Dolj, T176

Nr. Crt	Nr cadastral Nr. topografic	Suprafața* (mp)	Observații / Referințe
A1		402	Sector cadastral:29 Teren neimprejmuit;

Construcții

Crt	Nr cadastral Nr. topografic	Adresa	Observații / Referințe
A1.1		Loc. Bailesti, Str Brincoveni, Nr. 22, Jud. Dolj	Nr. niveluri:1; S. construita la sol:66 mp; CASA DE LOCUIT

B. Partea II. Proprietari și acte

Inscrieri privitoare la dreptul de proprietate și alte drepturi reale	Referințe
/	
Act Normativ nr. LEGE 7, din 13/03/1996 emis de PARLAMENT;	
B1	Inscrierea posesiei, drept de PROPRIETATE, dobandit prin Constituire, cota actuala 1/1, cota initiala 1/1 1) STINGACIU VIOREL
Act Normativ nr. LEGEA 7, din 13/03/1996 emis de GUVERNUL ROMANIEI;	
B2	Intabulare, drept de PROPRIETATE, dobandit prin Lege, cota actuala 1/1, cota initiala 1/1 1) STINGACIU VIOREL

C. Partea III. SARCINI .

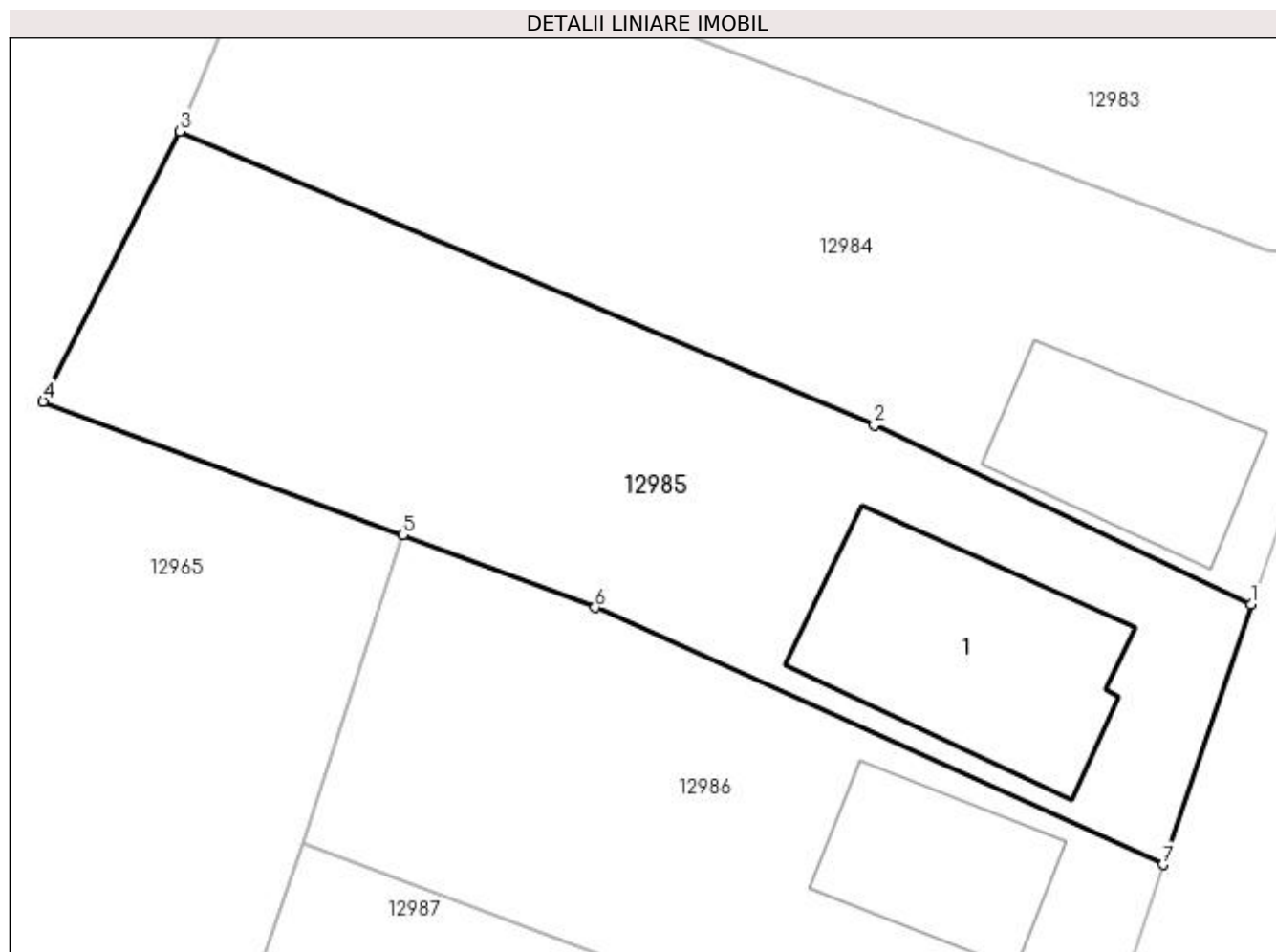
Inscrieri privind dezmembramintele dreptului de proprietate, drepturi reale de garanție și sarcini	Referințe
NU SUNT	

Anexa Nr. 1 La Partea I

Teren

Nr cadastral	Suprafața (mp)*	Observații / Referințe
	402	

* Suprafața este determinată în planul de proiecție Stereo 70.



Date referitoare la teren

Crt	Categorie folosință	Intra vilan	Suprafața (mp)	Tarla	Parcelă	Nr. topo	Observații / Referințe
1	curți constructii	DA	402	176	-	-	

Date referitoare la construcții

Crt	Număr	Destinație construcție	Supraf. (mp)	Situație juridică	Observații / Referințe
A1.1		construcții de locuințe	66	Cu acte	Nr. niveluri:1; S. construita la sol:66 mp; CASA DE LOCUIT

Lungime Segmente

1) Valorile lungimilor segmentelor sunt obținute din proiecție în plan.

Punct început	X / Y	Punct sfârșit	X / Y	Lungime segment (** (m)
1	366.258,709 282.394,232	2	366.245,708 282.400,402	14.391
2	366.245,708 282.400,402	3	366.221,731 282.410,543	26.033
3	366.221,731 282.410,543	4	366.217,018 282.401,227	10.44
4	366.217,018 282.401,227	5	366.229,421 282.396,614	13.233

Punct început	X / Y	Punct sfârșit	X / Y	Lungime segment (** (m)
5	366.229,421 282.396,614	6	366.236,072 282.394,115	7.105
6	366.236,072 282.394,115	7	366.255,671 282.385,251	21.51
7	366.255,671 282.385,251	1	366.258,709 282.394,232	9.481

** Lungimile segmentelor sunt determinate în planul de proiecție Stereo 70 și sunt rotunjite la 1 milimetru.

*** Distanța dintre puncte este formată din segmente cumulate ce sunt mai mici decât valoarea 1 milimetru.

**DATE DESPRE IMOBILUL NR. 12986**

Oficiul de Cadastru și Publicitate Imobiliară DOLJ
Biroul de Cadastru și Publicitate Imobiliară Craiova

A. Partea I. Descrierea imobilului

TEREN Intravilan

Adresa: Loc. Bailesti, Str Brincoveni, Nr. 24, Jud. Dolj, T176

Nr. Crt	Nr cadastral Nr. topografic	Suprafața* (mp)	Observații / Referințe
A1		299	Sector cadastral:29 Teren neimprejmuit;

B. Partea II. Proprietari și acte

Inscrieri privitoare la dreptul de proprietate și alte drepturi reale		Referințe
/		
Act Normativ nr. LEGE 7, din 13/03/1996 emis de PARLAMENT;		
B1	Inscrierea provizorie, drept de PROPRIETATE, dobandit prin Lege, cota actuala 1/1, cota initiala 1/1 1) NEIDENTIFICAT NEIDENTIFICAT	A1

C. Partea III. SARCINI .

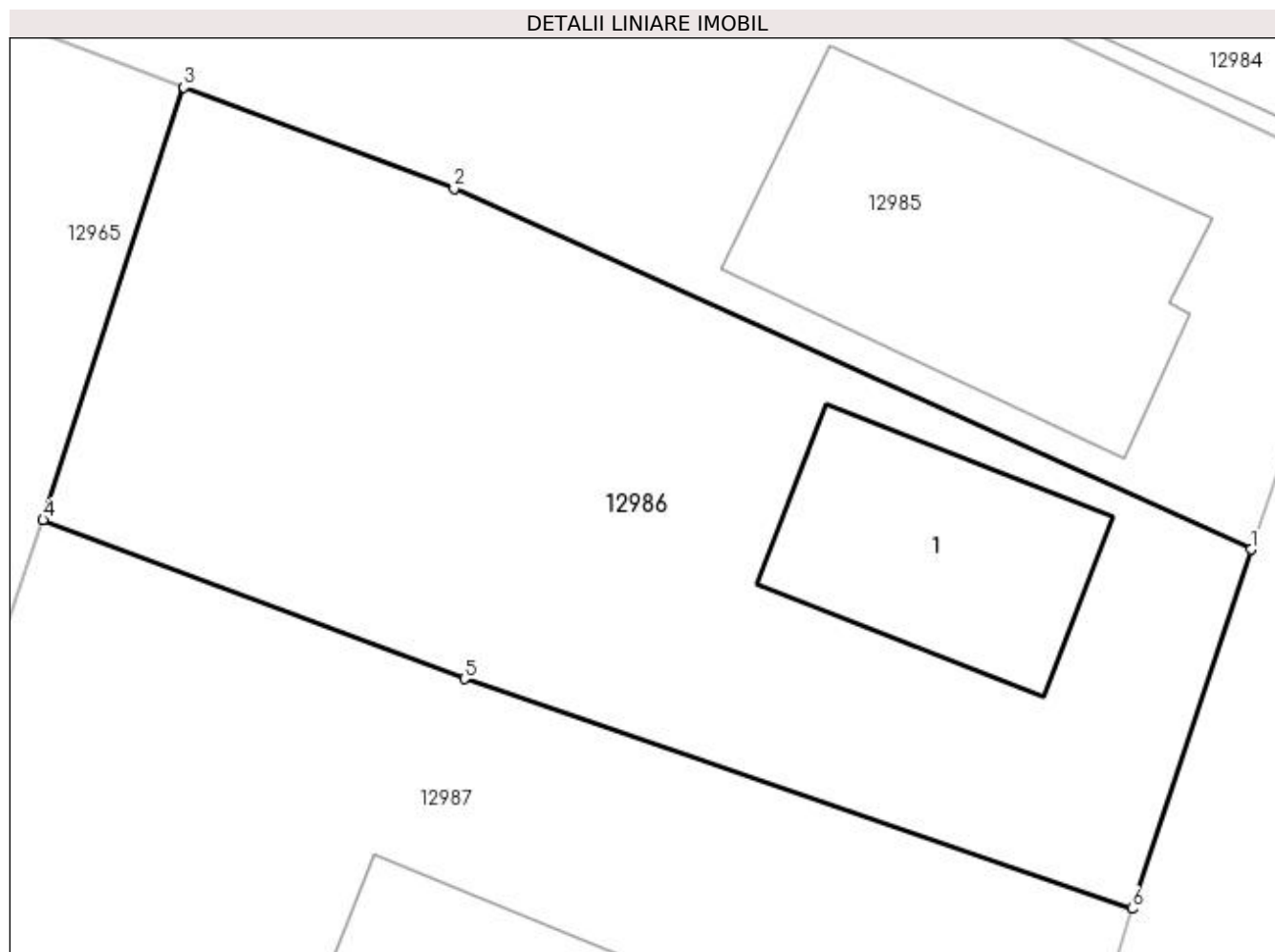
Inscrieri privind dezmembramintele dreptului de proprietate, drepturi reale de garanție și sarcini	Referințe
NU SUNT	

Anexa Nr. 1 La Partea I

Teren

Nr cadastral	Suprafața (mp)*	Observații / Referințe
	299	

* Suprafața este determinată în planul de proiecție Stereo 70.



Date referitoare la teren

Crt	Categorie folosință	Intra vilan	Suprafața (mp)	Tarla	Parcelă	Nr. topo	Observații / Referințe
1	curți constructii	DA	299	176	-	-	

Date referitoare la construcții

Crt	Număr	Destinație construcție	Supraf. (mp)	Situație juridică	Observații / Referințe
A1.1		construcții de locuințe	36	Fara acte	Nr. niveluri:1; S. construita la sol:36 mp; CASA DE LOCUIT

Lungime Segmente

1) Valorile lungimilor segmentelor sunt obținute din proiecție în plan.

Punct început	X / Y	Punct sfârșit	X / Y	Lungime segment (** (m)
1	366.255,671 282.385,251	2	366.236,072 282.394,115	21.51
2	366.236,072 282.394,115	3	366.229,421 282.396,614	7.105
3	366.229,421 282.396,614	4	366.225,958 282.385,973	11.19
4	366.225,958 282.385,973	5	366.236,326 282.382,072	11.078

Punct început	X / Y	Punct sfârșit	X / Y	Lungime segment (** (m)
5	366.236,326 282.382,072	6	366.252,74 282.376,42	17.36
6	366.252,74 282.376,42	1	366.255,671 282.385,251	9.305

** Lungimile segmentelor sunt determinate în planul de proiecție Stereo 70 și sunt rotunjite la 1 milimetru.

*** Distanța dintre puncte este formată din segmente cumulate ce sunt mai mici decât valoarea 1 milimetru.

**DATE DESPRE IMOBILUL NR. 12987**

Oficiul de Cadastru și Publicitate Imobiliară DOLJ
Biroul de Cadastru și Publicitate Imobiliară Craiova

A. Partea I. Descrierea imobilului

TEREN Intravilan

Adresa: Loc. Bailesti, Str Brincoveni, Nr. 26, Jud. Dolj, T176

Nr. Crt	Nr cadastral Nr. topografic	Suprafața* (mp)	Observații / Referințe
A1		539	Sector cadastral:29 Teren neimpregmuit;

Construcții

Crt	Nr cadastral Nr. topografic	Adresa	Observații / Referințe
A1.1		Loc. Bailesti, Str Brincoveni, Nr. 26, Jud. Dolj	Nr. niveluri:1; S. construita la sol:61 mp; CASA DE LOCUIT
A1.2		Loc. Bailesti, Str Brincoveni, Nr. 26, Jud. Dolj	Nr. niveluri:1; S. construita la sol:15 mp; CONSTRUCTIE ANEXA

B. Partea II. Proprietari și acte

Inscrieri privitoare la dreptul de proprietate și alte drepturi reale		Referințe
/		
Act Normativ nr. LEGE 7, din 13/03/1996 emis de PARLAMENT;		
B1	Inscrierea posesiei, drept de PROPRIETATE, dobandit prin Constituire, cota actuala 1/1, cota initiala 1/1 1) BOBOC COSTICA 2) MUSTAFA MARCELA	A1
Act Normativ nr. LEGEA 7, din 13/03/1996 emis de GUVERNUL ROMANIEI;		
B2	Intabulare, drept de PROPRIETATE, dobandit prin Lege, cota actuala 1/1, cota initiala 1/1 1) BOBOC COSTICA 2) MUSTAFA MARCELA	A1.1, A1.2

C. Partea III. SARCINI .

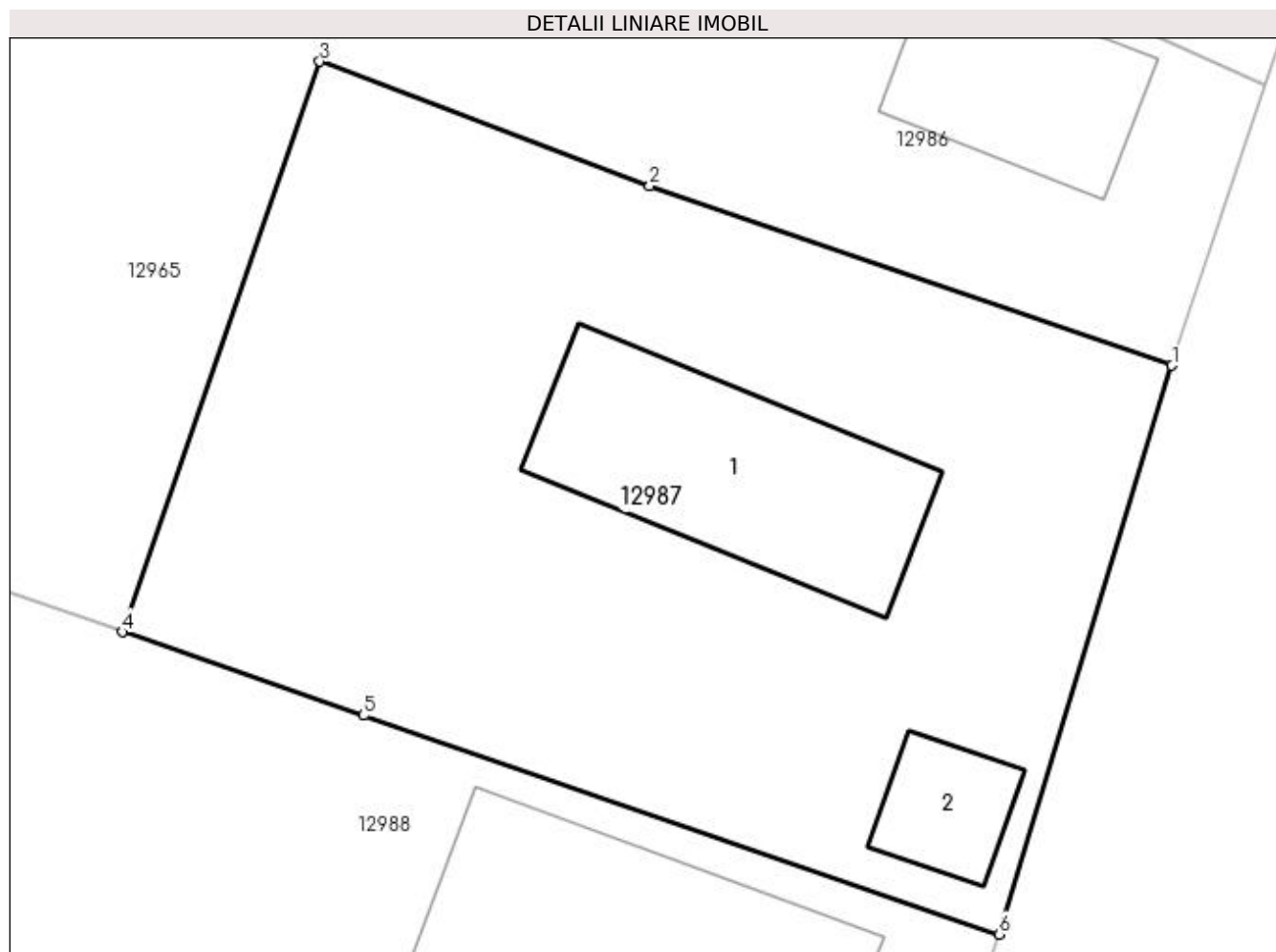
Inscrieri privind dezmembramintele dreptului de proprietate, drepturi reale de garanție și sarcini	Referințe
NU SUNT	

Anexa Nr. 1 La Partea I

Teren

Nr cadastral	Suprafața (mp)*	Observații / Referințe
	539	

* Suprafața este determinată în planul de proiecție Stereo 70.



Date referitoare la teren

Crt	Categorie folosință	Intra vilan	Suprafața (mp)	Tarla	Parcelă	Nr. topo	Observații / Referințe
1	curți constructii	DA	539	176	-	-	

Date referitoare la construcții

Crt	Număr	Destinație construcție	Supraf. (mp)	Situație juridică	Observații / Referințe
A1.1		construcții de locuințe	61	Cu acte	Nr. niveluri:1; S. construita la sol:61 mp; CASA DE LOCUIT
A1.2		construcții anexa	15	Cu acte	Nr. niveluri:1; S. construita la sol:15 mp; CONSTRUCTIE ANEXA

Lungime Segmente

1) Valorile lungimilor segmentelor sunt obținute din proiecție în plan.

Punct început	X / Y	Punct sfârșit	X / Y	Lungime segment (** (m)
1	366.252,74 282.376,42	2	366.236,326 282.382,072	17.36
2	366.236,326 282.382,072	3	366.225,958 282.385,973	11.078
3	366.225,958 282.385,973	4	366.219,747 282.368,058	18.961

Punct început	X / Y	Punct sfârșit	X / Y	Lungime segment (** (m)
4	366.219,747 282.368,058	5	366.227,33 282.365,429	8.025
5	366.227,33 282.365,429	6	366.247,311 282.358,555	21.13
6	366.247,311 282.358,555	1	366.252,74 282.376,42	18.672

** Lungimile segmentelor sunt determinate în planul de proiecție Stereo 70 și sunt rotunjite la 1 milimetru.

*** Distanța dintre puncte este formată din segmente cumulate ce sunt mai mici decât valoarea 1 milimetru.

**DATE DESPRE IMOBILUL NR. 12988**

Oficiul de Cadastru și Publicitate Imobiliară DOLJ
Biroul de Cadastru și Publicitate Imobiliară Craiova

A. Partea I. Descrierea imobilului

TEREN Intravilan

Adresa: Loc. Bailesti, Str Brincoveni, Nr. 28, Jud. Dolj, T176

Nr. Crt	Nr cadastral Nr. topografic	Suprafața* (mp)	Observații / Referințe
A1		795	Sector cadastral:29 Teren neimpregmuit;

Construcții

Crt	Nr cadastral Nr. topografic	Adresa	Observații / Referințe
A1.1		Loc. Bailesti, Str Brincoveni, Nr. 28, Jud. Dolj	Nr. niveluri:1; S. construita la sol:85 mp; CASA DE LOCUIT
A1.2		Loc. Bailesti, Str Brincoveni, Nr. 28, Jud. Dolj	Nr. niveluri:1; S. construita la sol:42 mp; CONSTRUCTIE ANEXA

B. Partea II. Proprietari și acte

Inscrieri privitoare la dreptul de proprietate și alte drepturi reale		Referințe
/		
Act Normativ nr. LEGE 7, din 13/03/1996 emis de PARLAMENT;		
B1	Inscrierea posesiei, drept de PROPRIETATE, dobandit prin Constituire, cota actuala 1/1, cota initiala 1/1 1) BAIARAM GHEORGHE	A1
Act Normativ nr. LEGEA 7, din 13/03/1996 emis de GUVERNUL ROMANIEI;		
B2	Intabulare, drept de PROPRIETATE, dobandit prin Lege, cota actuala 1/1, cota initiala 1/1 1) BAIARAM GHEORGHE	A1.1, A1.2

C. Partea III. SARCINI .

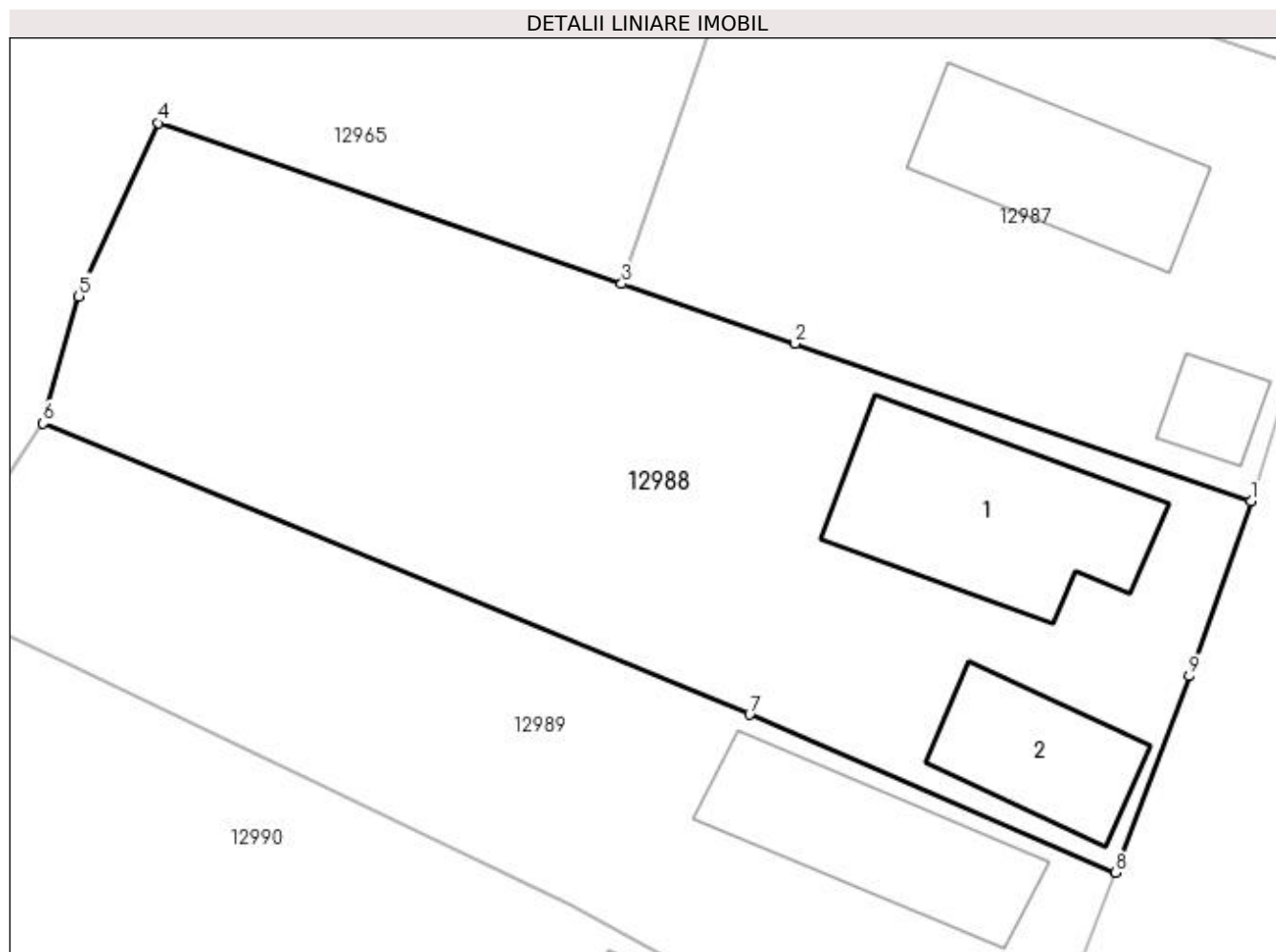
Inscrieri privind dezmembramintele dreptului de proprietate, drepturi reale de garanție și sarcini	Referințe
NU SUNT	

Anexa Nr. 1 La Partea I

Teren

Nr cadastral	Suprafața (mp)*	Observații / Referințe
	795	

* Suprafața este determinată în planul de proiecție Stereo 70.



Date referitoare la teren

Crt	Categorie folosință	Intra vilan	Suprafața (mp)	Tarla	Parcelă	Nr. topo	Observații / Referințe
1	curți constructii	DA	795	176	-	-	

Date referitoare la construcții

Crt	Număr	Destinație construcție	Supraf. (mp)	Situație juridică	Observații / Referințe
A1.1		construcții de locuințe	85	Cu acte	Nr. niveluri:1; S. construita la sol:85 mp; CASA DE LOCUIT
A1.2		construcții anexa	42	Cu acte	Nr. niveluri:1; S. construita la sol:42 mp; CONSTRUCTIE ANEXA

Lungime Segmente

1) Valorile lungimilor segmentelor sunt obținute din proiecție în plan.

Punct început	X / Y	Punct sfârșit	X / Y	Lungime segment (** (m))
1	366.247,311 282.358,555	2	366.227,33 282.365,429	21.13
2	366.227,33 282.365,429	3	366.219,747 282.368,058	8.025
3	366.219,747 282.368,058	4	366.199,471 282.375,087	21.46

Punct început	X / Y	Punct sfârşit	X / Y	Lungime segment (** (m)
4	366.199,471 282.375,087	5	366.195,975 282.367,508	8.346
5	366.195,975 282.367,508	6	366.194,415 282.361,944	5.779
6	366.194,415 282.361,944	7	366.225,358 282.349,206	33.462
7	366.225,358 282.349,206	8	366.241,368 282.342,274	17.446
8	366.241,368 282.342,274	9	366.244,602 282.350,881	9.195
9	366.244,602 282.350,881	1	366.247,311 282.358,555	8.138

** Lungimile segmentelor sunt determinate în planul de proiecție Stereo 70 și sunt rotunjite la 1 milimetru.

*** Distanța dintre puncte este formată din segmente cumulate ce sunt mai mici decât valoarea 1 milimetru.

**DATE DESPRE IMOBILUL NR. 12989**

Oficiul de Cadastru și Publicitate Imobiliară DOLJ
Biroul de Cadastru și Publicitate Imobiliară Craiova

A. Partea I. Descrierea imobilului

TEREN Intravilan

Adresa: Loc. Bailesti, Str Brincoveni, Nr. 30, Jud. Dolj, T176

Nr. Crt	Nr cadastral Nr. topografic	Suprafața* (mp)	Observații / Referințe
A1		544	Sector cadastral:29 Teren neimprejmuit;

B. Partea II. Proprietari și acte

Inscrieri privitoare la dreptul de proprietate și alte drepturi reale		Referințe
/		
Act Normativ nr. LEGE 7, din 13/03/1996 emis de PARLAMENT;		
B1	Inscrierea provizorie, drept de PROPRIETATE, dobandit prin Lege, cota actuala 1/1, cota initiala 1/1 1) NEIDENTIFICAT NEIDENTIFICAT	A1

C. Partea III. SARCINI .

Inscrieri privind dezmembramintele dreptului de proprietate, drepturi reale de garanție și sarcini	Referințe
NU SUNT	

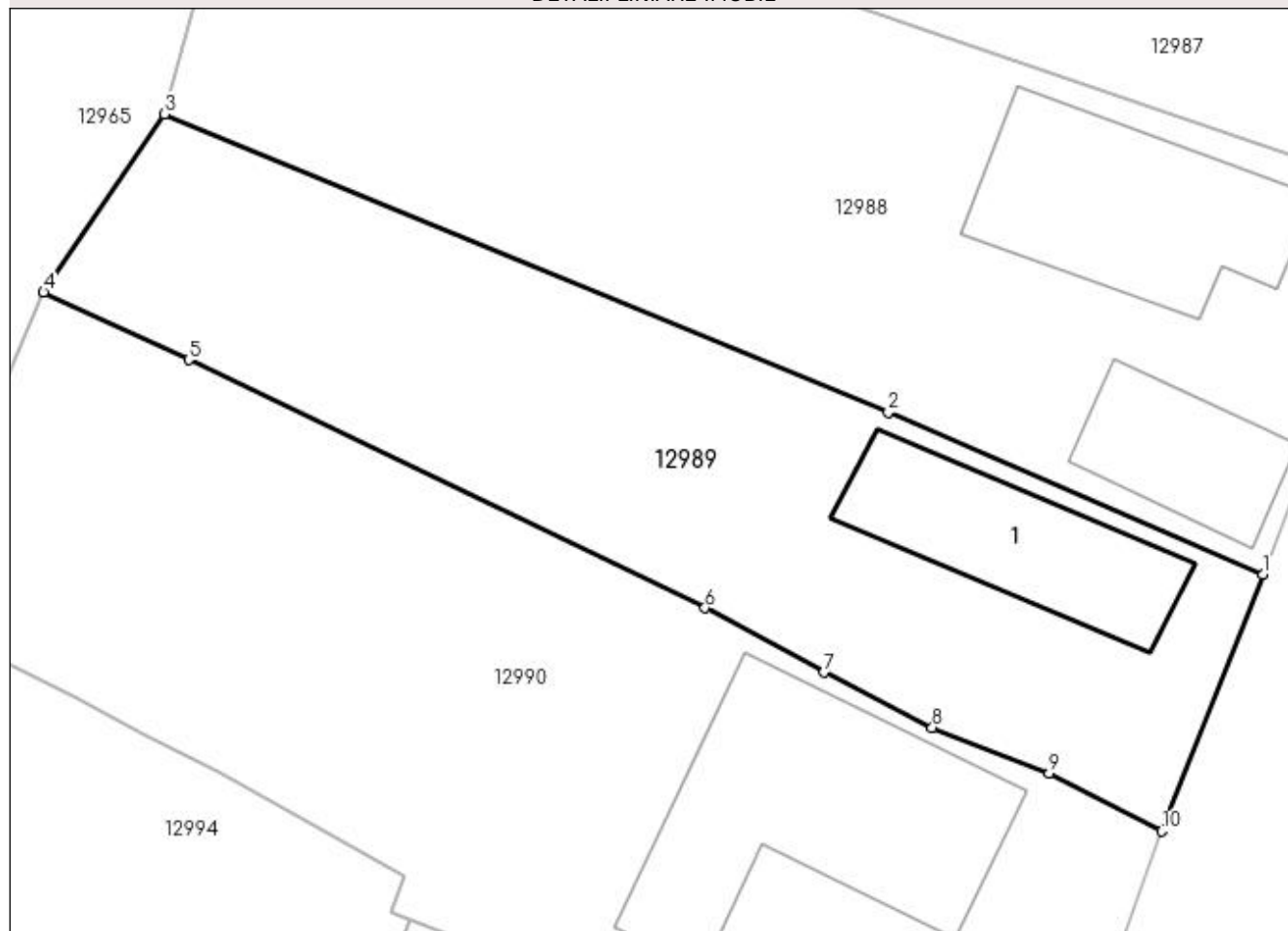
Anexa Nr. 1 La Partea I

Teren

Nr cadastral	Suprafața (mp)*	Observații / Referințe
	544	

* Suprafața este determinată în planul de proiecție Stereo 70.

DETALII LINIARE IMOBIL



Date referitoare la teren

Crt	Categorie folosință	Intra vilan	Suprafața (mp)	Tarla	Parcelă	Nr. topo	Observații / Referințe
1	curți constructii	DA	544	176	-	-	

Date referitoare la construcții

Crt	Număr	Destinație construcție	Supraf. (mp)	Situație juridică	Observații / Referințe
A1.1		construcții de locuințe	63	Fara acte	Nr. niveluri:1; S. construita la sol:63 mp; S. construita desfasurata:63 mp; CASA DE LOCUIT

Lungime Segmente

1) Valorile lungimilor segmentelor sunt obținute din proiecție în plan.

Punct început	X / Y	Punct sfârșit	X / Y	Lungime segment (** (m)
1	366.241,368 282.342,274	2	366.225,358 282.349,206	17.446
2	366.225,358 282.349,206	3	366.194,415 282.361,944	33.462
3	366.194,415 282.361,944	4	366.189,258 282.354,331	9.195

Punct început	X / Y	Punct sfârșit	X / Y	Lungime segment (** (m)
4	366.189,258 282.354,331	5	366.195,463 282.351,449	6.842
5	366.195,463 282.351,449	6	366.217,524 282.340,856	24.472
6	366.217,524 282.340,856	7	366.222,62 282.338,104	5.792
7	366.222,62 282.338,104	8	366.227,236 282.335,746	5.183
8	366.227,236 282.335,746	9	366.232,243 282.333,802	5.371
9	366.232,243 282.333,802	10	366.237,051 282.331,313	5.414
10	366.237,051 282.331,313	1	366.241,368 282.342,274	11.78

** Lungimile segmentelor sunt determinate în planul de proiecție Stereo 70 și sunt rotunjite la 1 milimetru.

*** Distanța dintre puncte este formată din segmente cumulate ce sunt mai mici decât valoarea 1 milimetru.

**DATE DESPRE IMOBILUL NR. 12990**

Oficiul de Cadastru și Publicitate Imobiliară DOLJ
Biroul de Cadastru și Publicitate Imobiliară Craiova

A. Partea I. Descrierea imobilului

TEREN Intravilan

Adresa: Loc. Bailesti, Str Brincoveni, Nr. 32, Jud. Dolj, T176

Nr. Crt	Nr cadastral Nr. topografic	Suprafața* (mp)	Observații / Referințe
A1		864	Sector cadastral:29 Teren neimprejmut;

Construcții

Crt	Nr cadastral Nr. topografic	Adresa	Observații / Referințe
A1.1		Loc. Bailesti, Str Brincoveni, Nr. 32, Jud. Dolj	Nr. niveluri:1; S. construita la sol:119 mp; CASA DE LOCUIT

B. Partea II. Proprietari și acte

Inscrieri privitoare la dreptul de proprietate și alte drepturi reale	Referințe
/	
Act Normativ nr. LEGE 7, din 13/03/1996 emis de PARLAMENT;	
B1	Inscrierea posesiei, drept de PROPRIETATE, dobandit prin Constituire, cota actuala 1/1, cota initiala 1/1 1) SALI IULICA
Act Normativ nr. LEGEA 7, din 13/03/1996 emis de GUVERNUL ROMANIEI;	
B2	Intabulare, drept de PROPRIETATE, dobandit prin Lege, cota actuala 1/1, cota initiala 1/1 1) SALI IULICA

C. Partea III. SARCINI .

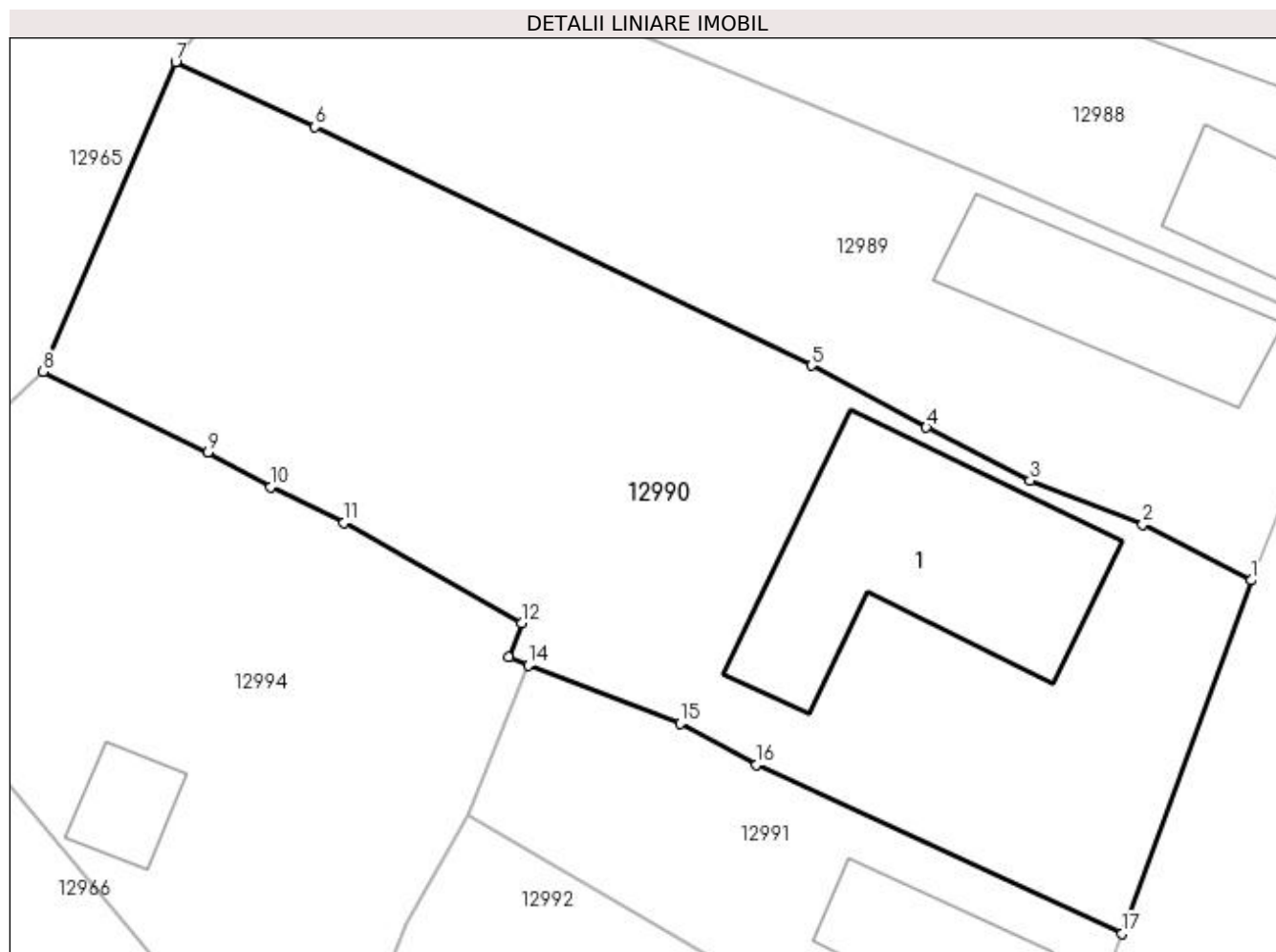
Inscrieri privind dezmembramintele dreptului de proprietate, drepturi reale de garanție și sarcini	Referințe
NU SUNT	

Anexa Nr. 1 La Partea I

Teren

Nr cadastral	Suprafața (mp)*	Observații / Referințe
	864	

* Suprafața este determinată în planul de proiecție Stereo 70.



Date referitoare la teren

Crt	Categorie folosință	Intra vilan	Suprafața (mp)	Tarla	Parcelă	Nr. topo	Observații / Referințe
1	curți constructii	DA	864	176	-	-	

Date referitoare la construcții

Crt	Număr	Destinație construcție	Supraf. (mp)	Situație juridică	Observații / Referințe
A1.1		construcții de locuințe	119	Cu acte	Nr. niveluri:1; S. construita la sol:119 mp; CASA DE LOCUIT

Lungime Segmente

1) Valorile lungimilor segmentelor sunt obținute din proiecție în plan.

Punct început	X / Y	Punct sfârșit	X / Y	Lungime segment (** (m)
1	366.237,051 282.331,313	2	366.232,243 282.333,802	5.414
2	366.232,243 282.333,802	3	366.227,236 282.335,746	5.371
3	366.227,236 282.335,746	4	366.222,62 282.338,104	5.183
4	366.222,62 282.338,104	5	366.217,524 282.340,856	5.792

Punct început	X / Y	Punct sfârșit	X / Y	Lungime segment (** (m)
5	366.217,524 282.340,856	6	366.195,463 282.351,449	24.472
6	366.195,463 282.351,449	7	366.189,258 282.354,331	6.842
7	366.189,258 282.354,331	8	366.183,375 282.340,578	14.958
8	366.183,375 282.340,578	9	366.190,69 282.337,009	8.139
9	366.190,69 282.337,009	10	366.193,486 282.335,455	3.199
10	366.193,486 282.335,455	11	366.196,746 282.333,872	3.624
11	366.196,746 282.333,872	12	366.204,644 282.329,423	9.065
12	366.204,644 282.329,423	13	366.204,073 282.327,89	1.636
13	366.204,073 282.327,89	14	366.204,926 282.327,534	0.924
14	366.204,926 282.327,534	15	366.211,68 282.324,966	7.226
15	366.211,68 282.324,966	16	366.215,074 282.323,12	3.864
16	366.215,074 282.323,12	17	366.231,316 282.315,616	17.892
17	366.231,316 282.315,616	1	366.237,051 282.331,313	16.712

** Lungimile segmentelor sunt determinate în planul de proiecție Stereo 70 și sunt rotunjite la 1 milimetru.

*** Distanța dintre puncte este formată din segmente cumulate ce sunt mai mici decât valoarea 1 milimetru.

**DATE DESPRE IMOBILUL NR. 12991**

Oficiul de Cadastru și Publicitate Imobiliară DOLJ
Biroul de Cadastru și Publicitate Imobiliară Craiova

A. Partea I. Descrierea imobilului

TEREN Intravilan

Adresa: Loc. Bailesti, Str Brincoveni, Nr. 34, Jud. Dolj, T176

Nr. Crt	Nr cadastral Nr. topografic	Suprafața* (mp)	Observații / Referințe
A1		255	Sector cadastral:29 Teren neimprejmuit;

B. Partea II. Proprietari și acte

Inscrieri privitoare la dreptul de proprietate și alte drepturi reale		Referințe
/		
Act Normativ nr. LEGE 7, din 13/03/1996 emis de PARLAMENT;		
B1	Inscrierea provizorie, drept de PROPRIETATE, dobandit prin Lege, cota actuala 1/1, cota initiala 1/1 1) NEIDENTIFICAT NEIDENTIFICAT	A1

C. Partea III. SARCINI .

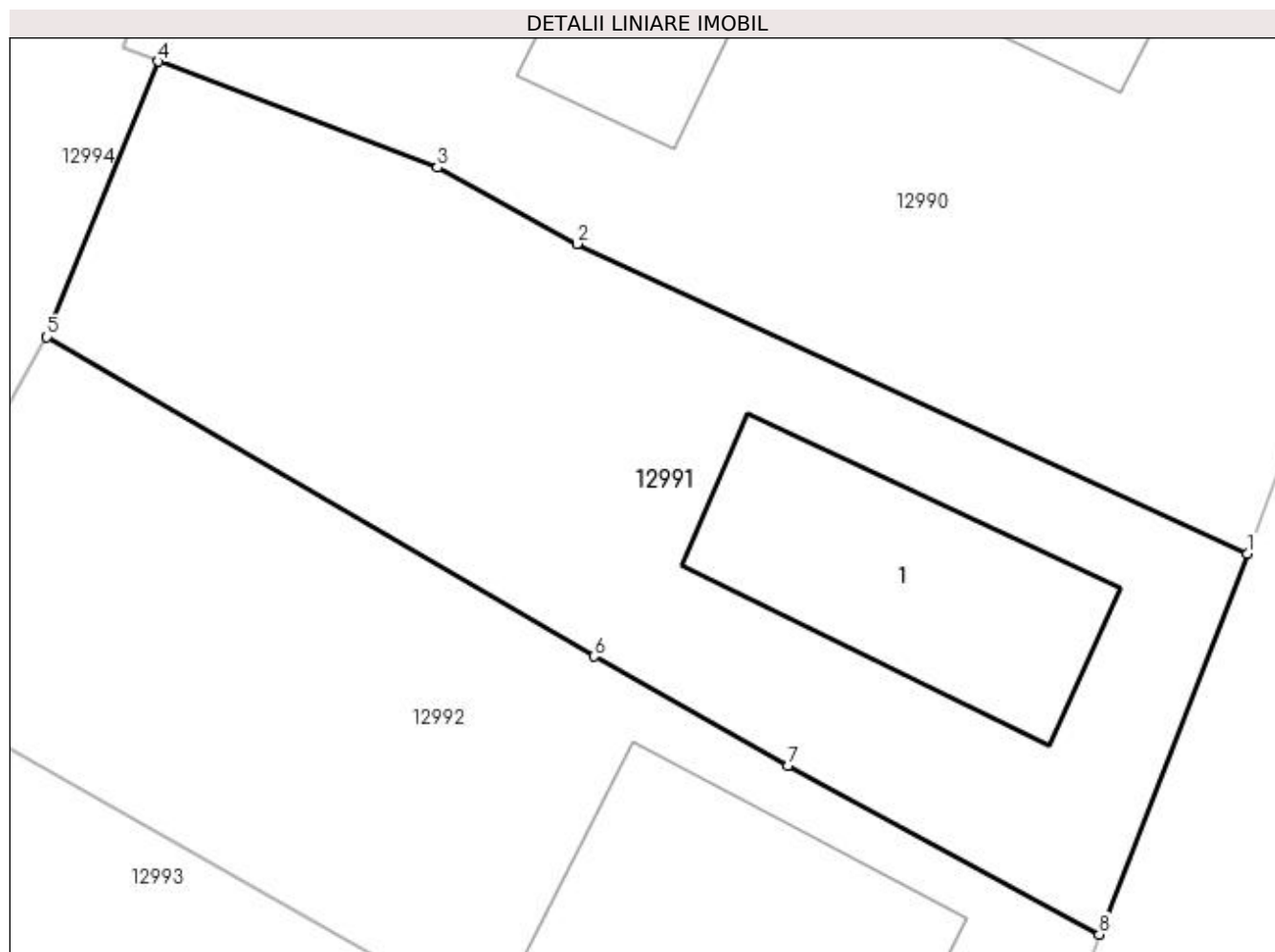
Inscrieri privind dezmembramintele dreptului de proprietate, drepturi reale de garanție și sarcini	Referințe
NU SUNT	

Anexa Nr. 1 La Partea I

Teren

Nr cadastral	Suprafața (mp)*	Observații / Referințe
	255	

* Suprafața este determinată în planul de proiecție Stereo 70.



Date referitoare la teren

Crt	Categorie folosință	Intra vilan	Suprafața (mp)	Tarla	Parcelă	Nr. topo	Observații / Referințe
1	curți constructii	DA	255	176	-	-	

Date referitoare la construcții

Crt	Număr	Destinație construcție	Supraf. (mp)	Situație juridică	Observații / Referințe
A1.1		construcții de locuințe	41	Fara acte	Nr. niveluri:1; S. construita la sol:41 mp; CASA DE LOCUIT

Lungime Segmente

1) Valorile lungimilor segmentelor sunt obținute din proiecție în plan.

Punct început	X / Y	Punct sfârșit	X / Y	Lungime segment (** (m)
1	366.231,316 282.315,616	2	366.215,074 282.323,12	17.892
2	366.215,074 282.323,12	3	366.211,68 282.324,966	3.864
3	366.211,68 282.324,966	4	366.204,926 282.327,534	7.226
4	366.204,926 282.327,534	5	366.202,216 282.320,858	7.205

Punct început	X / Y	Punct sfârșit	X / Y	Lungime segment (** (m)
5	366.202,216 282.320,858	6	366.215,481 282.313,123	15.355
6	366.215,481 282.313,123	7	366.220,178 282.310,481	5.389
7	366.220,178 282.310,481	8	366.227,727 282.306,39	8.586
8	366.227,727 282.306,39	1	366.231,316 282.315,616	9.899

** Lungimile segmentelor sunt determinate în planul de proiecție Stereo 70 și sunt rotunjite la 1 milimetru.

*** Distanța dintre puncte este formată din segmente cumulate ce sunt mai mici decât valoarea 1 milimetru.

**DATE DESPRE IMOBILUL NR. 12992**

Oficiul de Cadastru și Publicitate Imobiliară DOLJ
Biroul de Cadastru și Publicitate Imobiliară Craiova

A. Partea I. Descrierea imobilului

TEREN Intravilan

Adresa: Loc. Bailesti, Str Brincoveni, Nr. 36, Jud. Dolj, T176

Nr. Crt	Nr cadastral Nr. topografic	Suprafața* (mp)	Observații / Referințe
A1		264	Sector cadastral:29 Teren neimpregmuit;

Construcții

Crt	Nr cadastral Nr. topografic	Adresa	Observații / Referințe
A1.1		Loc. Bailesti, Str Brincoveni, Nr. 36, Jud. Dolj	Nr. niveluri:1; S. construita la sol:57 mp; CASA DE LOCUIT

B. Partea II. Proprietari și acte

Inscrieri privitoare la dreptul de proprietate și alte drepturi reale	Referințe
/	
Act Normativ nr. LEGE 7, din 13/03/1996 emis de PARLAMENT;	
B1	Inscrierea posesiei, drept de PROPRIETATE, dobandit prin Constituire, cota actuala 1/1, cota initiala 1/1 1) VELICI TATIANA
Act Normativ nr. LEGEA 7, din 13/03/1996 emis de GUVERNUL ROMANIEI;	
B2	Intabulare, drept de PROPRIETATE, dobandit prin Lege, cota actuala 1/1, cota initiala 1/1 1) VELICI TATIANA

C. Partea III. SARCINI .

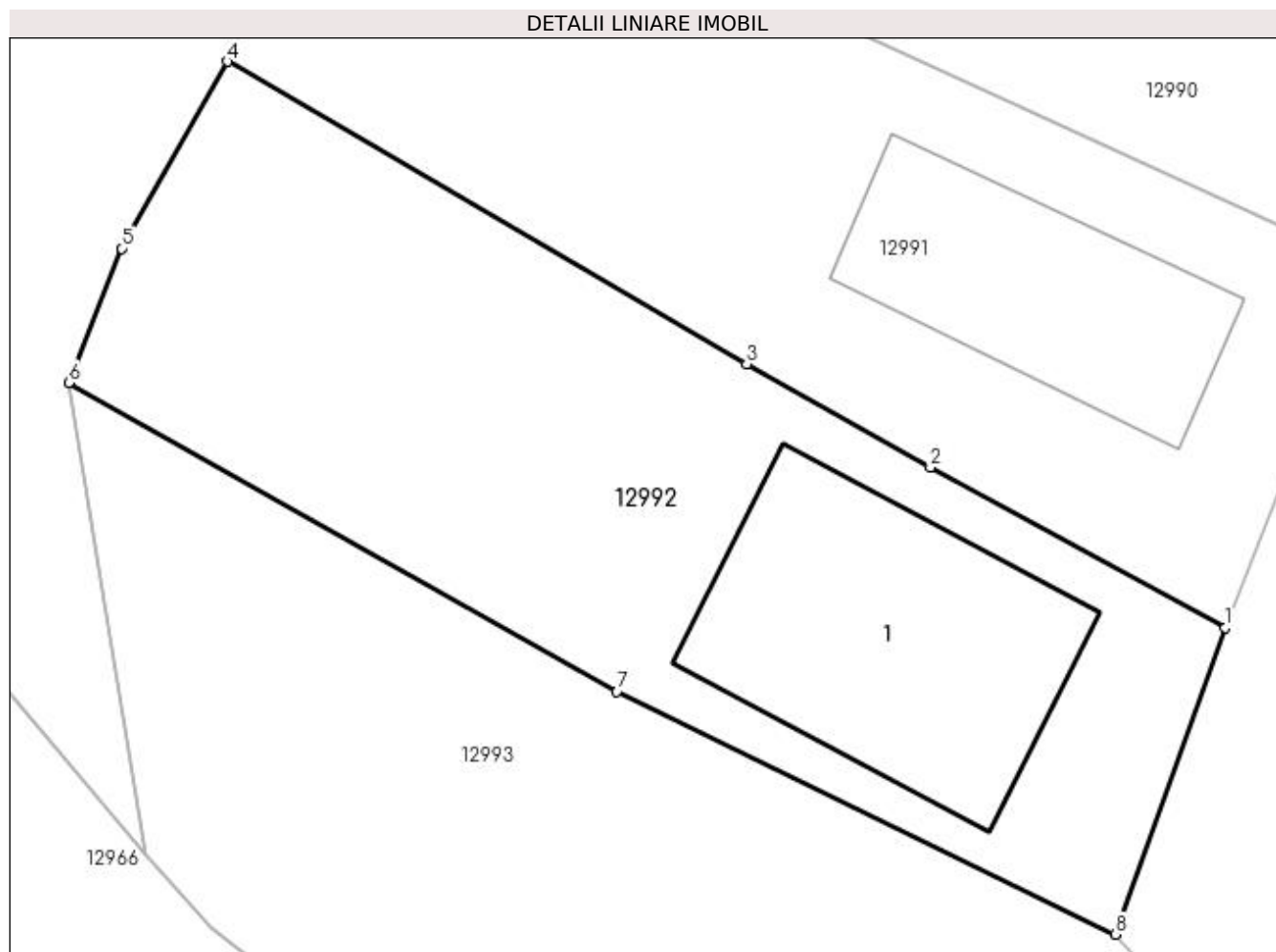
Inscrieri privind dezmembramintele dreptului de proprietate, drepturi reale de garanție și sarcini	Referințe
NU SUNT	

Anexa Nr. 1 La Partea I

Teren

Nr cadastral	Suprafața (mp)*	Observații / Referințe
	264	

* Suprafața este determinată în planul de proiecție Stereo 70.



Date referitoare la teren

Crt	Categorie folosință	Intra vilan	Suprafața (mp)	Tarla	Parcelă	Nr. topo	Observații / Referințe
1	curți constructii	DA	264	176	-	-	

Date referitoare la construcții

Crt	Număr	Destinație construcție	Supraf. (mp)	Situație juridică	Observații / Referințe
A1.1		construcții de locuințe	57	Cu acte	Nr. niveluri:1; S. construita la sol:57 mp; CASA DE LOCUIT

Lungime Segmente

1) Valorile lungimilor segmentelor sunt obținute din proiecție în plan.

Punct început	X / Y	Punct sfârșit	X / Y	Lungime segment (** (m)
1	366.227,727 282.306,39	2	366.220,178 282.310,481	8.586
2	366.220,178 282.310,481	3	366.215,481 282.313,123	5.389
3	366.215,481 282.313,123	4	366.202,216 282.320,858	15.355
4	366.202,216 282.320,858	5	366.199,498 282.316,082	5.495

Punct început	X / Y	Punct sfârşit	X / Y	Lungime segment (** (m)
5	366.199,498 282.316,082	6	366.198,146 282.312,65	3.689
6	366.198,146 282.312,65	7	366.212,164 282.304,758	16.087
7	366.212,164 282.304,758	8	366.224,908 282.298,551	14.175
8	366.224,908 282.298,551	1	366.227,727 282.306,39	8.33

** Lungimile segmentelor sunt determinate în planul de proiecţie Stereo 70 şi sunt rotunjite la 1 milimetru.

*** Distanţa dintre puncte este formată din segmente cumulate ce sunt mai mici decât valoarea 1 milimetru.

**DATE DESPRE IMOBILUL NR. 12993**

Oficiul de Cadastru și Publicitate Imobiliară DOLJ
Biroul de Cadastru și Publicitate Imobiliară Craiova

A. Partea I. Descrierea imobilului

TEREN Intravilan

Adresa: Loc. Bailesti, Str Brincoveni, Nr. 38, Jud. Dolj, T176

Nr. Crt	Nr cadastral Nr. topografic	Suprafața* (mp)	Observații / Referințe
A1		325	Sector cadastral:29 Teren neimprejmuit;

B. Partea II. Proprietari și acte

Inscrieri privitoare la dreptul de proprietate și alte drepturi reale		Referințe
/		
Act Normativ nr. LEGE 7, din 13/03/1996 emis de PARLAMENT;		
B1	Inscrierea provizorie, drept de PROPRIETATE, dobandit prin Lege, cota actuala 1/1, cota initiala 1/1 1) NEIDENTIFICAT NEIDENTIFICAT	A1

C. Partea III. SARCINI .

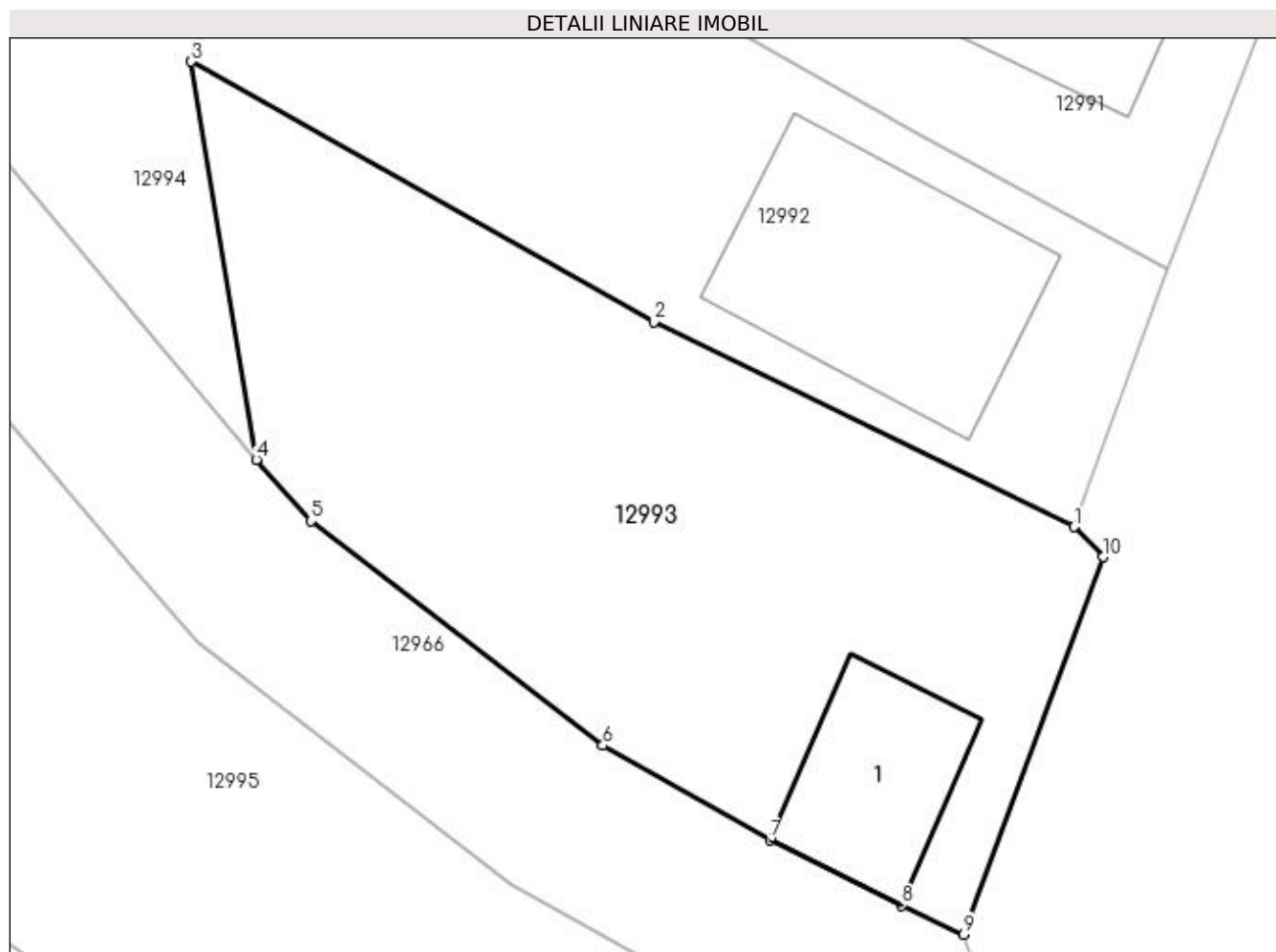
Inscrieri privind dezmembramintele dreptului de proprietate, drepturi reale de garanție și sarcini	Referințe
NU SUNT	

Anexa Nr. 1 La Partea I

Teren

Nr cadastral	Suprafața (mp)*	Observații / Referințe
	325	

* Suprafața este determinată în planul de proiecție Stereo 70.



Date referitoare la teren

Crt	Categorie folosință	Intra vilan	Suprafața (mp)	Tarla	Parcelă	Nr. topo	Observații / Referințe
1	curți constructii	DA	325	176	-	-	

Date referitoare la construcții

Crt	Număr	Destinație construcție	Supraf. (mp)	Situație juridică	Observații / Referințe
A1.1		construcții de locuințe	27	Fara acte	Nr. niveluri:1; S. construita la sol:27 mp; CASA DE LOCUIT

Lungime Segmente

1) Valorile lungimilor segmentelor sunt obținute din proiecție în plan.

Punct început	X / Y	Punct sfârșit	X / Y	Lungime segment (** (m)
1	366.224,908 282.298,551	2	366.212,164 282.304,758	14.175
2	366.212,164 282.304,758	3	366.198,146 282.312,65	16.087
3	366.198,146 282.312,65	4	366.200,115 282.300,589	12.221
4	366.200,115 282.300,589	5	366.201,767 282.298,735	2.483

Punct început	X / Y	Punct sfârșit	X / Y	Lungime segment (** (m)
5	366.201,767 282.298,735	6	366.210,618 282.291,925	11.168
6	366.210,618 282.291,925	7	366.215,686 282.289,067	5.818
7	366.215,686 282.289,067	8	366.219,665 282.287,086	4.445
8	366.219,665 282.287,086	9	366.221,558 282.286,206	2.088
9	366.221,558 282.286,206	10	366.225,779 282.297,638	12.186
10	366.225,779 282.297,638	1	366.224,908 282.298,551	1.262

** Lungimile segmentelor sunt determinate în planul de proiecție Stereo 70 și sunt rotunjite la 1 milimetru.

*** Distanța dintre puncte este formată din segmente cumulate ce sunt mai mici decât valoarea 1 milimetru.

**DATE DESPRE IMOBILUL NR. 12994**

Oficiul de Cadastru și Publicitate Imobiliară DOLJ
Biroul de Cadastru și Publicitate Imobiliară Craiova

A. Partea I. Descrierea imobilului

TEREN Intravilan

Adresa: Loc. Bailesti, Str Brincoveni, Nr. 40, Jud. Dolj, T176

Nr. Crt	Nr cadastral Nr. topografic	Suprafața* (mp)	Observații / Referințe
A1		544	Sector cadastral:29 Teren neimprejmuit;

B. Partea II. Proprietari și acte

Inscrieri privitoare la dreptul de proprietate și alte drepturi reale		Referințe
/		
Act Normativ nr. LEGE 7, din 13/03/1996 emis de PARLAMENT;		
B1	Inscrierea provizorie, drept de PROPRIETATE, dobandit prin Lege, cota actuala 1/1, cota initiala 1/1 1) NEIDENTIFICAT NEIDENTIFICAT	A1

C. Partea III. SARCINI .

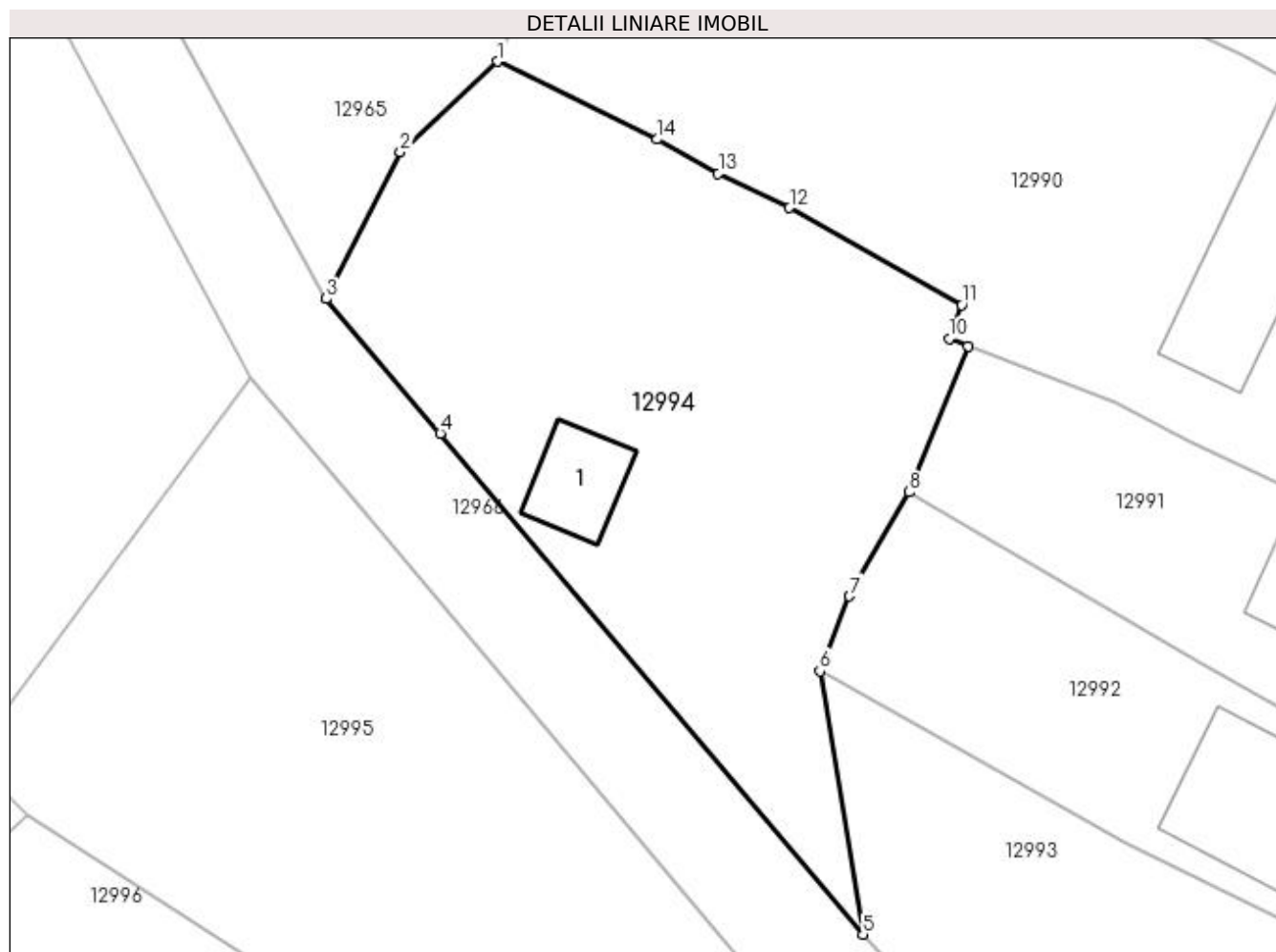
Inscrieri privind dezmembramintele dreptului de proprietate, drepturi reale de garanție și sarcini	Referințe
NU SUNT	

Anexa Nr. 1 La Partea I

Teren

Nr cadastral	Suprafața (mp)*	Observații / Referințe
	544	

* Suprafața este determinată în planul de proiecție Stereo 70.



Date referitoare la teren

Crt	Categorie folosință	Intra vilan	Suprafața (mp)	Tarla	Parcelă	Nr. topo	Observații / Referințe
1	curți constructii	DA	544	176	-	-	

Date referitoare la construcții

Crt	Număr	Destinație construcție	Supraf. (mp)	Situație juridică	Observații / Referințe
A1.1		construcții de locuințe	18	Fara acte	Nr. niveluri:1; S. construita la sol:18 mp; CASA DE LOCUIT

Lungime Segmente

1) Valorile lungimilor segmentelor sunt obținute din proiecție în plan.

Punct început	X / Y	Punct sfârșit	X / Y	Lungime segment (** (m)
1	366.183,375 282.340,578	2	366.178,91 282.336,424	6.099
2	366.178,91 282.336,424	3	366.175,52 282.329,703	7.528
3	366.175,52 282.329,703	4	366.180,748 282.323,539	8.083
4	366.180,748 282.323,539	5	366.200,115 282.300,589	30.03

Punct început	X / Y	Punct sfârșit	X / Y	Lungime segment (** (m)
5	366.200,115 282.300,589	6	366.198,146 282.312,65	12.221
6	366.198,146 282.312,65	7	366.199,498 282.316,082	3.689
7	366.199,498 282.316,082	8	366.202,216 282.320,858	5.495
8	366.202,216 282.320,858	9	366.204,926 282.327,534	7.205
9	366.204,926 282.327,534	10	366.204,073 282.327,89	0.924
10	366.204,073 282.327,89	11	366.204,644 282.329,423	1.636
11	366.204,644 282.329,423	12	366.196,746 282.333,872	9.065
12	366.196,746 282.333,872	13	366.193,486 282.335,455	3.624
13	366.193,486 282.335,455	14	366.190,69 282.337,009	3.199
14	366.190,69 282.337,009	1	366.183,375 282.340,578	8.139

** Lungimile segmentelor sunt determinate în planul de proiecție Stereo 70 și sunt rotunjite la 1 milimetru.

*** Distanța dintre puncte este formată din segmente cumulate ce sunt mai mici decât valoarea 1 milimetru.

**DATE DESPRE IMOBILUL NR. 12995**

Oficiul de Cadastru și Publicitate Imobiliară DOLJ
Biroul de Cadastru și Publicitate Imobiliară Craiova

A. Partea I. Descrierea imobilului

TEREN Extravilan

Adresa: Jud. Dolj, T176, CN

Nr. Crt	Nr cadastral Nr. topografic	Suprafața* (mp)	Observații / Referințe
A1		982	Sector cadastral:29 Teren neimprejmuit;

B. Partea II. Proprietari și acte

Inscrieri privitoare la dreptul de proprietate și alte drepturi reale		Referințe
/		
Act Normativ nr. LEGE 7, din 13/03/1996 emis de PARLAMENTUL ROMANIEI;		
B1	Inscrierea provizorie, drept de PROPRIETATE, dobandit prin Lege, cota actuala 1/1, cota initiala 1/1 1) NEIDENTIFICAT NEIDENTIFICAT	A1

C. Partea III. SARCINI .

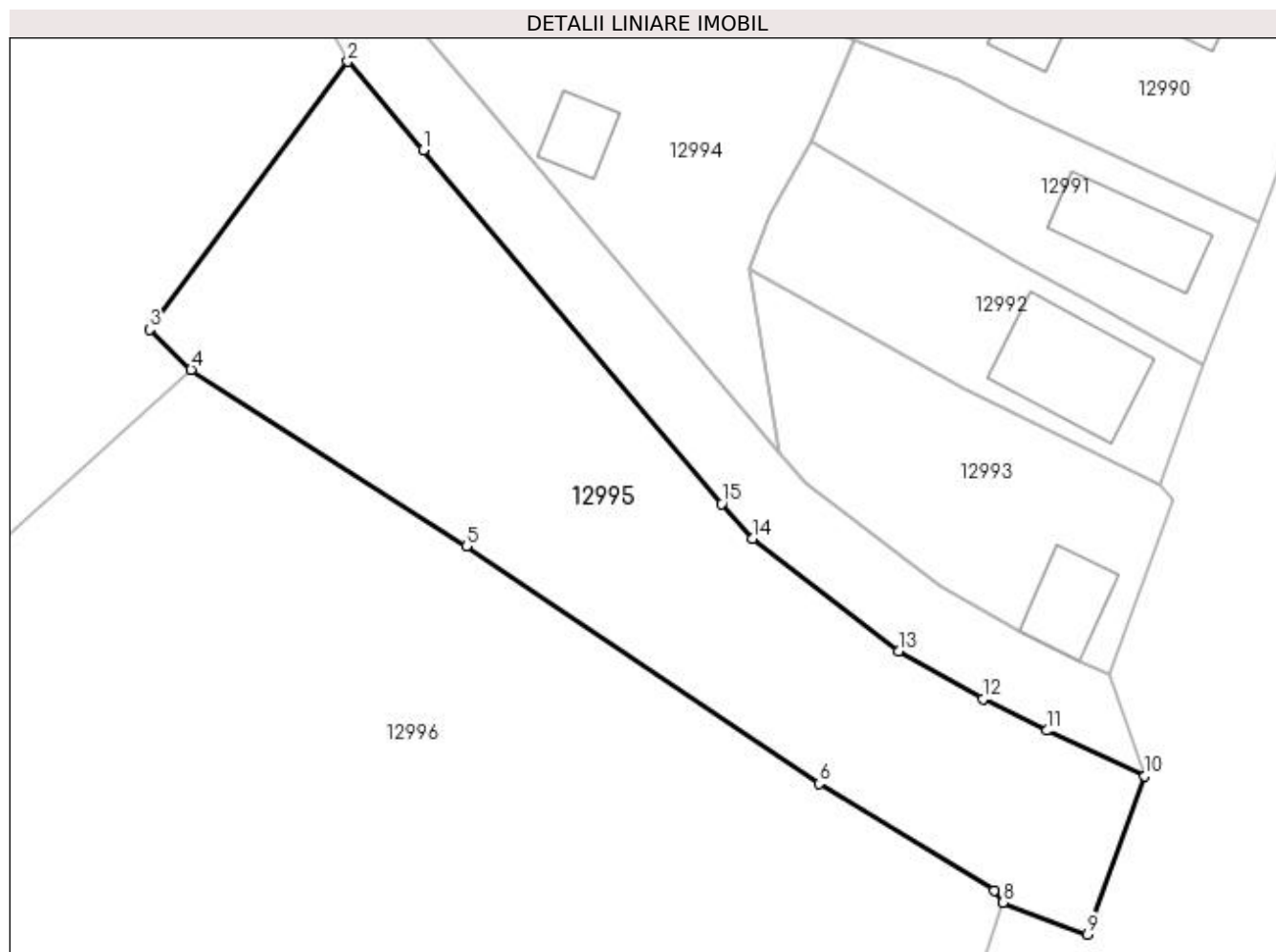
Inscrieri privind dezmembramintele dreptului de proprietate, drepturi reale de garanție și sarcini	Referințe
NU SUNT	

Anexa Nr. 1 La Partea I

Teren

Nr cadastral	Suprafața (mp)*	Observații / Referințe
	982	

* Suprafața este determinată în planul de proiecție Stereo 70.



Date referitoare la teren

Crt	Categorie folosință	Intravilan	Suprafața (mp)	Tarla	Parcelă	Nr. topo	Observații / Referințe
1	curți constructii	NU	982	176	CN	-	

Lungime Segmente

1) Valorile lungimilor segmentelor sunt obținute din proiecție în plan.

Punct început	X / Y	Punct sfârșit	X / Y	Lungime segment (** (m)
1	366.176,931 282.320,31	2	366.172,036 282.326,081	7.567
2	366.172,036 282.326,081	3	366.159,126 282.308,653	21.689
3	366.159,126 282.308,653	4	366.161,841 282.306,049	3.762
4	366.161,841 282.306,049	5	366.179,771 282.294,575	21.287
5	366.179,771 282.294,575	6	366.202,681 282.279,136	27.627

Punct început	X / Y	Punct sfârşit	X / Y	Lungime segment (** (m)
6	366.202,681 282.279,136	7	366.214,092 282.272,181	13.363
7	366.214,092 282.272,181	8	366.214,654 282.271,412	0.952
8	366.214,654 282.271,412	9	366.220,156 282.269,329	5.883
9	366.220,156 282.269,329	10	366.223,884 282.279,611	10.937
10	366.223,884 282.279,611	11	366.217,497 282.282,58	7.043
11	366.217,497 282.282,58	12	366.213,342 282.284,648	4.641
12	366.213,342 282.284,648	13	366.207,852 282.287,745	6.304
13	366.207,852 282.287,745	14	366.198,346 282.295,058	11.993
14	366.198,346 282.295,058	15	366.196,337 282.297,313	3.02
15	366.196,337 282.297,313	1	366.176,931 282.320,31	30.091

** Lungimile segmentelor sunt determinate în planul de proiecție Stereo 70 și sunt rotunjite la 1 milimetru.

*** Distanța dintre puncte este formată din segmente cumulate ce sunt mai mici decât valoarea 1 milimetru.

**DATE DESPRE IMOBILUL NR. 12996**

Oficiul de Cadastru și Publicitate Imobiliară DOLJ
Biroul de Cadastru și Publicitate Imobiliară Craiova

A. Partea I. Descrierea imobilului

TEREN Intravilan

Adresa: Loc. Bailesti, Str Brincoveni, Nr. 186, Jud. Dolj, T176, P1167,117

Nr. Crt	Nr cadastral Nr. topografic	Suprafața* (mp)	Observații / Referințe
A1		Din acte: 4.000 Masurata: 3.765	Sector cadastral:29 Teren neimprejmuit;

B. Partea II. Proprietari și acte

Inscrieri privitoare la dreptul de proprietate și alte drepturi reale		Referințe
/		
Act Administrativ nr. TDP 3228-44614, din 29/10/1996 emis de COMISIA JUDETEANA DOLJ;		
B1	Intabulare, drept de PROPRIETATE, dobandit prin Reconstituire, cota actuala 1/1, cota initiala 1/1 1) VELEA PATRU, LIPSĂ CNP	A1

C. Partea III. SARCINI .

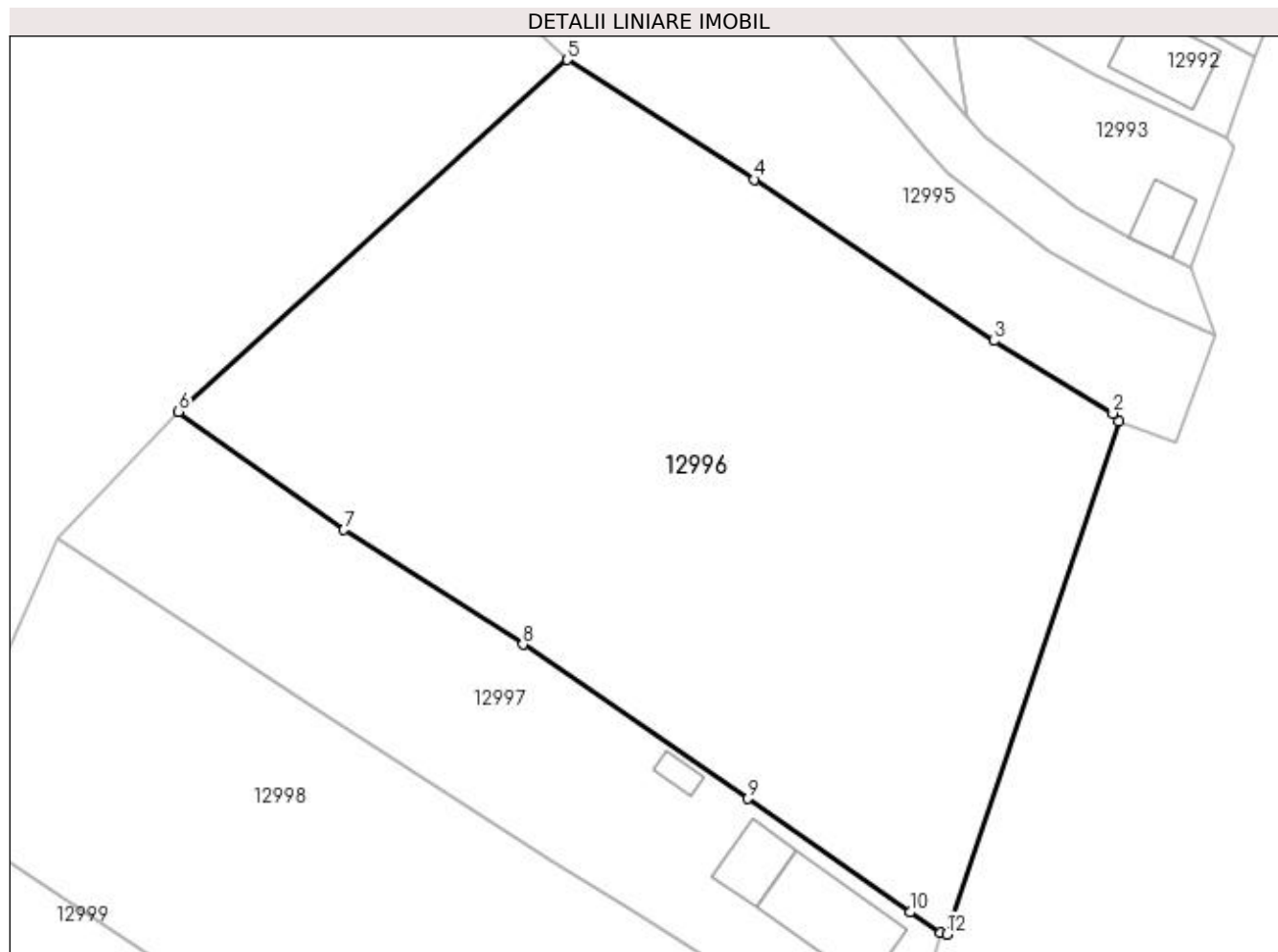
Inscrieri privind dezmembramintele dreptului de proprietate, drepturi reale de garanție și sarcini	Referințe
NU SUNT	

Anexa Nr. 1 La Partea I

Teren

Nr cadastral	Suprafața (mp)*	Observații / Referințe
	Din acte: 4.000 Masurata: 3.765	

* Suprafața este determinată în planul de proiecție Stereo 70.



Date referitoare la teren

Crt	Categorie folosință	Intra vilan	Suprafața (mp)	Tarla	Parcelă	Nr. topo	Observații / Referințe
1	arabil	DA	2.765	176	1167	-	
2	curți constructii	DA	1.000	176	117	-	

Lungime Segmente

1) Valorile lungimilor segmentelor sunt obținute din proiecție în plan.

Punct început	X / Y	Punct sfârșit	X / Y	Lungime segment (** (m)
1	366.214,654 282.271,412	2	366.214,092 282.272,181	0.952
2	366.214,092 282.272,181	3	366.202,681 282.279,136	13.363
3	366.202,681 282.279,136	4	366.179,771 282.294,575	27.627
4	366.179,771 282.294,575	5	366.161,841 282.306,049	21.287

Punct început	X / Y	Punct sfârșit	X / Y	Lungime segment (** (m)
5	366.161,841 282.306,049	6	366.124,63 282.272,375	50.186
6	366.124,63 282.272,375	7	366.140,487 282.261,054	19.484
7	366.140,487 282.261,054	8	366.157,603 282.250,067	20.339
8	366.157,603 282.250,067	9	366.179,152 282.235,33	26.106
9	366.179,152 282.235,33	10	366.194,654 282.224,428	18.952
10	366.194,654 282.224,428	11	366.197,619 282.222,51	3.531
11	366.197,619 282.222,51	12	366.198,18 282.222,332	0.589
12	366.198,18 282.222,332	1	366.214,654 282.271,412	51.771

** Lungimile segmentelor sunt determinate în planul de proiecție Stereo 70 și sunt rotunjite la 1 milimetru.

*** Distanța dintre puncte este formată din segmente cumulate ce sunt mai mici decât valoarea 1 milimetru.

**DATE DESPRE IMOBILUL NR. 12997**

Oficiul de Cadastru și Publicitate Imobiliară DOLJ
Biroul de Cadastru și Publicitate Imobiliară Craiova

A. Partea I. Descrierea imobilului

TEREN Intravilan

Adresa: Loc. Bailesti, Str Brincoveni, Nr. 184, Jud. Dolj, T176

Nr. Crt	Nr cadastral Nr. topografic	Suprafața* (mp)	Observații / Referințe
A1		1.422	Sector cadastral:29 Teren neimpregmuit;

Construcții

Crt	Nr cadastral Nr. topografic	Adresa	Observații / Referințe
A1.1		Loc. Bailesti, Str Brincoveni, Nr. 184, Jud. Dolj	Nr. niveluri:1; S. construita la sol:84 mp; CASA DE LOCUIT
A1.2		Loc. Bailesti, Str Brincoveni, Nr. 184, Jud. Dolj	Nr. niveluri:1; S. construita la sol:35 mp; CONSTRUCTIE ANEXA
A1.3		Loc. Bailesti, Str Brincoveni, Nr. 184, Jud. Dolj	Nr. niveluri:1; S. construita la sol:10 mp; CONSTRUCTIE ANEXA

B. Partea II. Proprietari și acte

Inscrieri privitoare la dreptul de proprietate și alte drepturi reale		Referințe
/		
Act Normativ nr. LEGE 7, din 13/03/1996 emis de PARLAMENT;		
B1	Inscrierea posesiei, drept de PROPRIETATE, dobandit prin Constituire, cota actuala 1/1, cota initiala 1/1 1) CIOCIOANA GHEORGHE	A1
Act Normativ nr. LEGEA 7, din 13/03/1996 emis de GUVERNUL ROMANIEI;		
B2	Intabulare, drept de PROPRIETATE, dobandit prin Lege, cota actuala 1/1, cota initiala 1/1 1) CIOCIOANA GHEORGHE	A1.1, A1.2, A1.3

C. Partea III. SARCINI .

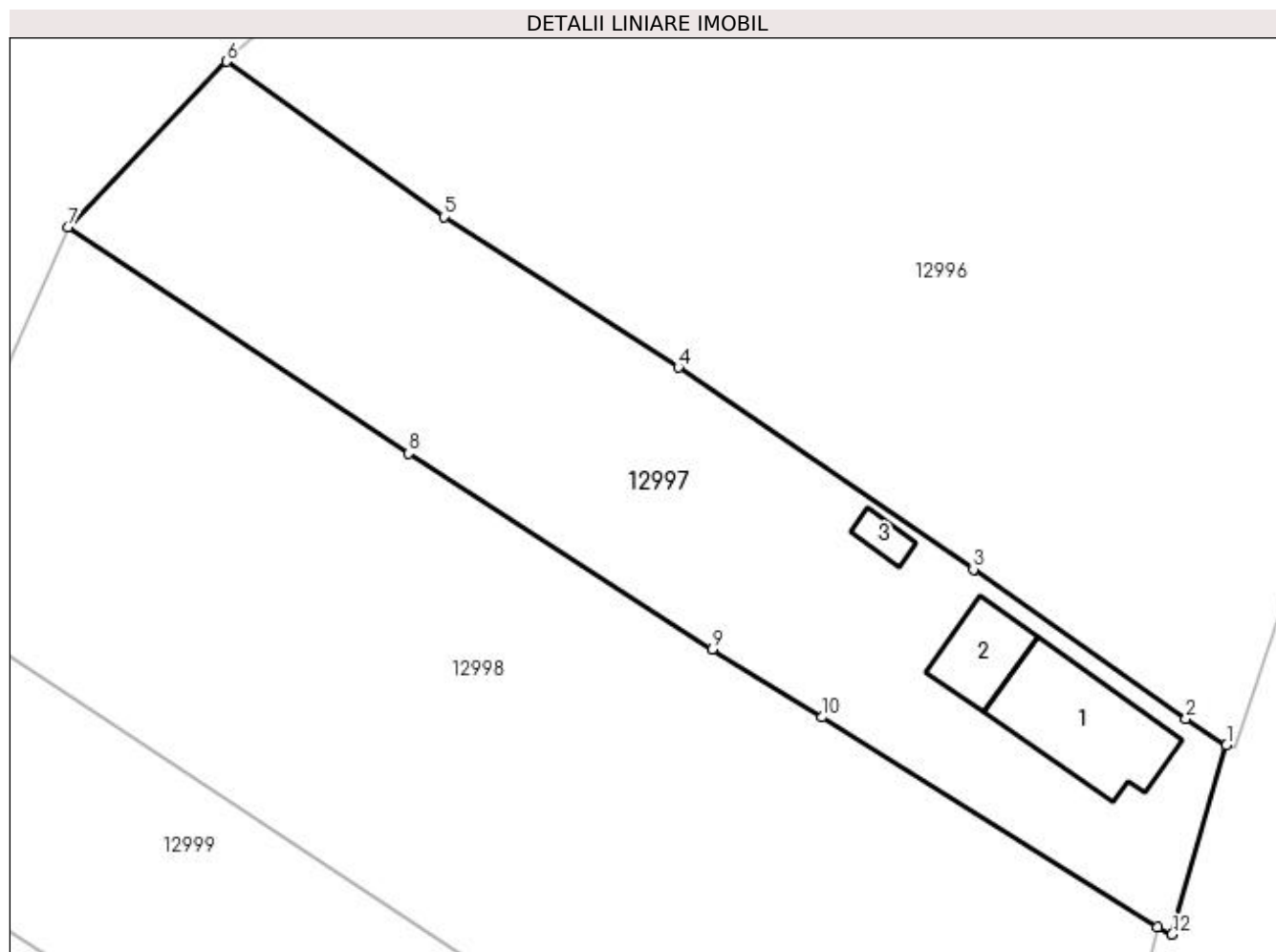
Inscrieri privind dezmembramintele dreptului de proprietate, drepturi reale de garanție și sarcini	Referințe
NU SUNT	

Anexa Nr. 1 La Partea I

Teren

Nr cadastral	Suprafața (mp)*	Observații / Referințe
	1.422	

* Suprafața este determinată în planul de proiecție Stereo 70.



Date referitoare la teren

Crt	Categorie folosință	Intra vilan	Suprafața (mp)	Tarla	Parcelă	Nr. topo	Observații / Referințe
1	curți constructii	DA	562	176	-	-	
2	arabil	DA	860	-	-	-	

Date referitoare la construcții

Crt	Număr	Destinație construcție	Supraf. (mp)	Situație juridică	Observații / Referințe
A1.1		construcții de locuințe	84	Cu acte	Nr. niveluri:1; S. construită la sol:84 mp; CASA DE LOCUIT
A1.2		construcții anexa	35	Cu acte	Nr. niveluri:1; S. construită la sol:35 mp; CONSTRUCTIE ANEXA
A1.3		construcții anexa	10	Cu acte	Nr. niveluri:1; S. construită la sol:10 mp; CONSTRUCTIE ANEXA

Lungime Segmente

1) Valorile lungimilor segmentelor sunt obținute din proiecție în plan.

Punct început	X / Y	Punct sfârșit	X / Y	Lungime segment (** (m)
1	366.197,619 282.222,51	2	366.194,654 282.224,428	3.531

Punct început	X / Y	Punct sfârşit	X / Y	Lungime segment (** (m)
2	366.194,654 282.224,428	3	366.179,152 282.235,33	18.952
3	366.179,152 282.235,33	4	366.157,603 282.250,067	26.106
4	366.157,603 282.250,067	5	366.140,487 282.261,054	20.339
5	366.140,487 282.261,054	6	366.124,63 282.272,375	19.484
6	366.124,63 282.272,375	7	366.113,045 282.260,303	16.732
7	366.113,045 282.260,303	8	366.137,912 282.243,792	29.849
8	366.137,912 282.243,792	9	366.160,112 282.229,499	26.403
9	366.160,112 282.229,499	10	366.168,073 282.224,53	9.384
10	366.168,073 282.224,53	11	366.192,569 282.209,244	28.874
11	366.192,569 282.209,244	12	366.193,648 282.208,703	1.207
12	366.193,648 282.208,703	1	366.197,619 282.222,51	14.367

** Lungimile segmentelor sunt determinate în planul de proiecție Stereo 70 și sunt rotunjite la 1 milimetru.

*** Distanța dintre puncte este formată din segmente cumulate ce sunt mai mici decât valoarea 1 milimetru.

**DATE DESPRE IMOBILUL NR. 12998**

Oficiul de Cadastru și Publicitate Imobiliară DOLJ
Biroul de Cadastru și Publicitate Imobiliară Craiova

A. Partea I. Descrierea imobilului

TEREN Intravilan

Adresa: Loc. Bailesti, Str Brincoveni, Nr. 182, Jud. Dolj, T176

Nr. Crt	Nr cadastral Nr. topografic	Suprafața* (mp)	Observații / Referințe
A1		2.744	Sector cadastral:29 Teren neimprejmuit;

B. Partea II. Proprietari și acte

Inscrieri privitoare la dreptul de proprietate și alte drepturi reale		Referințe
/		
Act Normativ nr. LEGE 7, din 13/03/1996 emis de PARLAMENT;		
B1	Inscrierea provizorie, drept de PROPRIETATE, dobandit prin Lege, cota actuala 1/1, cota initiala 1/1 1) NEIDENTIFICAT NEIDENTIFICAT	A1

C. Partea III. SARCINI .

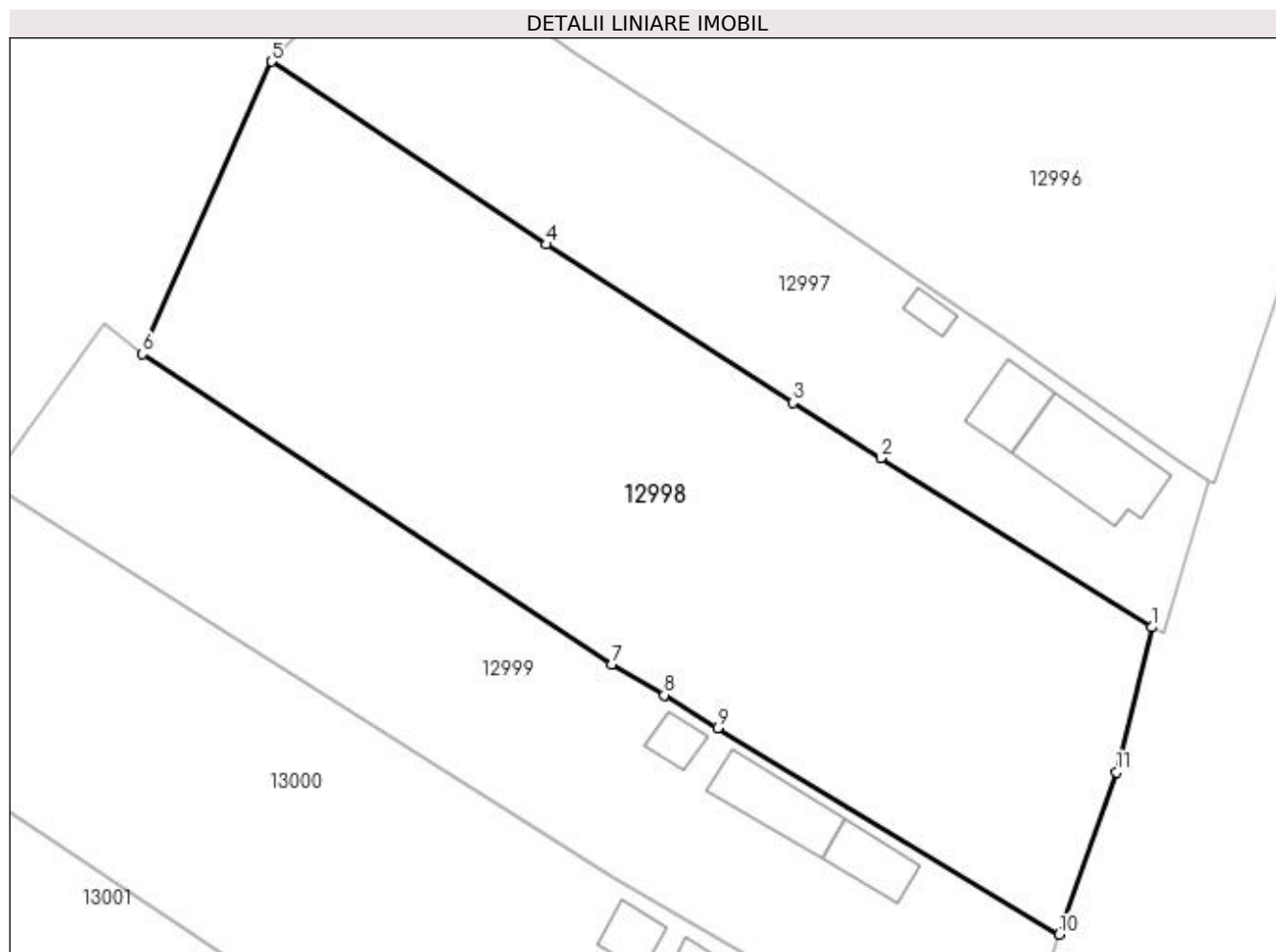
Inscrieri privind dezmembramintele dreptului de proprietate, drepturi reale de garanție și sarcini	Referințe
NU SUNT	

Anexa Nr. 1 La Partea I

Teren

Nr cadastral	Suprafața (mp)*	Observații / Referințe
	2.744	

* Suprafața este determinată în planul de proiecție Stereo 70.



Date referitoare la teren

Crt	Categorie folosință	Intravilan	Suprafața (mp)	Tarla	Parcelă	Nr. topo	Observații / Referințe
1	curți constructii	DA	1.220	176	-	-	CONSTRUCTII NEMASURATE-NU S-A PERMIS ACCESUL IN INTERIORUL IMOBILULUI
2	arabil	DA	1.524	-	-	-	CONSTRUCTII NEMASURATE-NU S-A PERMIS ACCESUL IN INTERIORUL IMOBILULUI

Lungime Segmente

1) Valorile lungimilor segmentelor sunt obținute din proiecție în plan.

Punct început	X / Y	Punct sfârșit	X / Y	Lungime segment (** (m)
1	366.192,569 282.209,244	2	366.168,073 282.224,53	28.874
2	366.168,073 282.224,53	3	366.160,112 282.229,499	9.384
3	366.160,112 282.229,499	4	366.137,912 282.243,792	26.403

Punct început	X / Y	Punct sfârşit	X / Y	Lungime segment (** (m)
4	366.137,912 282.243,792	5	366.113,045 282.260,303	29.849
5	366.113,045 282.260,303	6	366.101,389 282.233,898	28.863
6	366.101,389 282.233,898	7	366.143,794 282.205,916	50.805
7	366.143,794 282.205,916	8	366.148,518 282.203,128	5.485
8	366.148,518 282.203,128	9	366.153,376 282.200,164	5.691
9	366.153,376 282.200,164	10	366.184,199 282.181,522	36.022
10	366.184,199 282.181,522	11	366.189,391 282.196,172	15.543
11	366.189,391 282.196,172	1	366.192,569 282.209,244	13.453

** Lungimile segmentelor sunt determinate în planul de proiecție Stereo 70 și sunt rotunjite la 1 milimetru.

*** Distanța dintre puncte este formată din segmente cumulate ce sunt mai mici decât valoarea 1 milimetru.

**DATE DESPRE IMOBILUL NR. 12999**

Oficiul de Cadastru și Publicitate Imobiliară DOLJ
Biroul de Cadastru și Publicitate Imobiliară Craiova

A. Partea I. Descrierea imobilului

TEREN Intravilan

Adresa: Loc. Bailesti, Str Brincoveni, Nr. 180, Jud. Dolj, T176

Nr. Crt	Nr cadastral Nr. topografic	Suprafața* (mp)	Observații / Referințe
A1		1.730	Sector cadastral:29 Teren neimpregmuit;

Construcții

Crt	Nr cadastral Nr. topografic	Adresa	Observații / Referințe
A1.1		Loc. Bailesti, Str Brincoveni, Nr. 180, Jud. Dolj	Nr. niveluri:1; S. construita la sol:32 mp; CASA DE LOCUIT
A1.2		Loc. Bailesti, Str Brincoveni, Nr. 180, Jud. Dolj	Nr. niveluri:1; S. construita la sol:51 mp; CONSTRUCTIE ANEXA
A1.3		Loc. Bailesti, Str Brincoveni, Nr. 180, Jud. Dolj	Nr. niveluri:1; S. construita la sol:15 mp; CONSTRUCTIE ANEXA

B. Partea II. Proprietari și acte

Inscrieri privitoare la dreptul de proprietate și alte drepturi reale		Referințe
/		
Act Normativ nr. LEGE 7, din 13/03/1996 emis de PARLAMENT;		
B1	Inscrierea posesiei, drept de PROPRIETATE, dobandit prin Constituire, cota actuala 1/1, cota initiala 1/1 1) VITELARU CRISTIAN	A1
Act Normativ nr. LEGEA 7, din 13/03/1996 emis de GUVERNUL ROMANIEI;		
B2	Intabulare, drept de PROPRIETATE, dobandit prin Lege, cota actuala 1/1, cota initiala 1/1 1) VITELARU CRISTIAN	A1.1, A1.2, A1.3

C. Partea III. SARCINI .

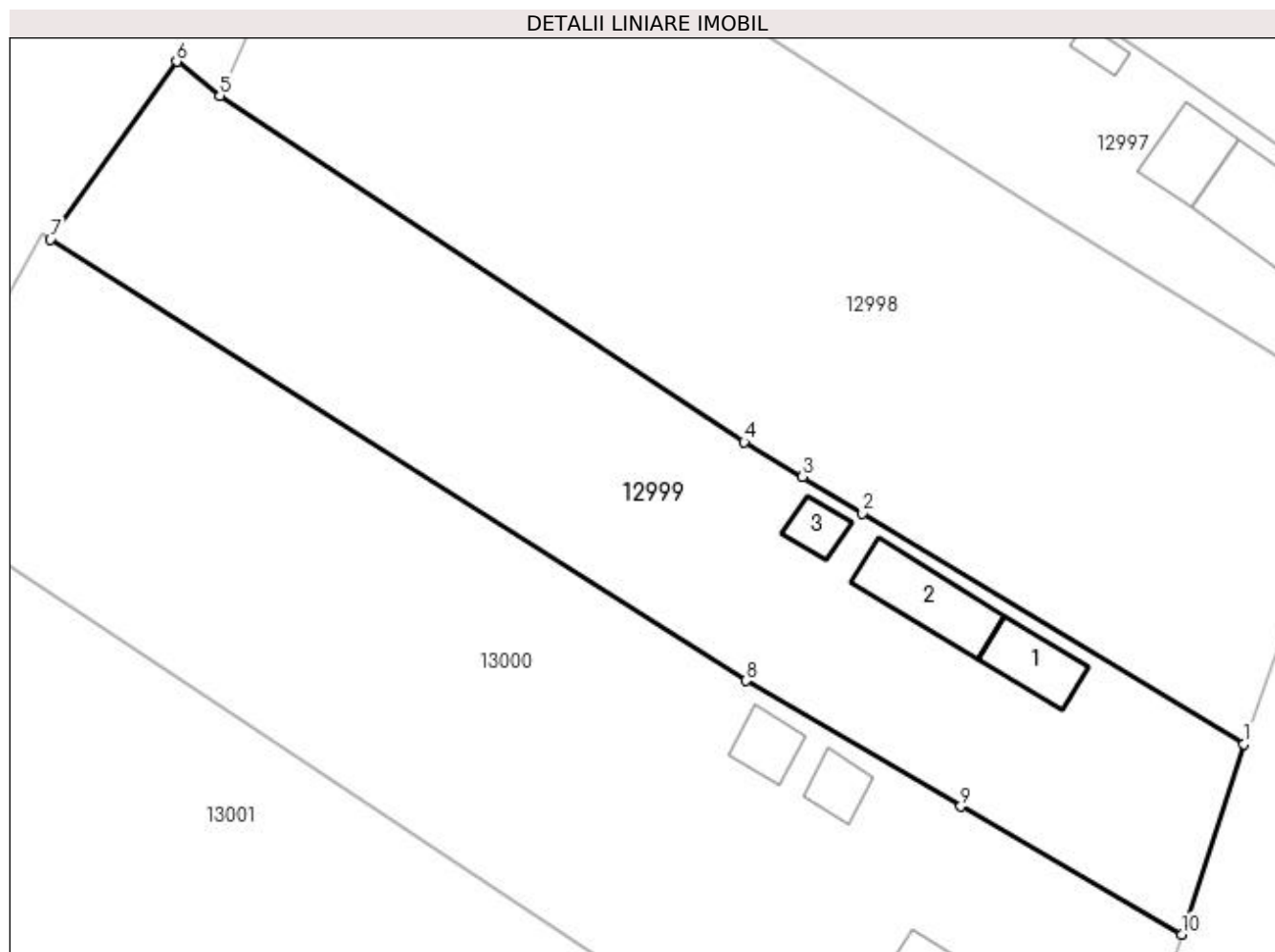
Inscrieri privind dezmembramintele dreptului de proprietate, drepturi reale de garanție și sarcini	Referințe
NU SUNT	

Anexa Nr. 1 La Partea I

Teren

Nr cadastral	Suprafața (mp)*	Observații / Referințe
	1.730	

* Suprafața este determinată în planul de proiecție Stereo 70.



Date referitoare la teren

Crt	Categorie folosință	Intravilan	Suprafața (mp)	Tarla	Parcelă	Nr. topo	Observații / Referințe
1	curți construcții	DA	705	176	-	-	
2	arabil	DA	1.025	-	-	-	

Date referitoare la construcții

Crt	Număr	Destinație construcție	Supraf. (mp)	Situație juridică	Observații / Referințe
A1.1		construcții industriale și edilitare	32	Cu acte	Nr. niveluri:1; S. construită la sol:32 mp; CASA DE LOCUIT
A1.2		construcții anexa	51	Cu acte	Nr. niveluri:1; S. construită la sol:51 mp; CONSTRUCTIE ANEXA
A1.3		construcții anexa	15	Cu acte	Nr. niveluri:1; S. construită la sol:15 mp; CONSTRUCTIE ANEXA

Lungime Segmente

1) Valorile lungimilor segmentelor sunt obținute din proiecție în plan.

Punct început	X / Y	Punct sfârșit	X / Y	Lungime segment (** (m)
1	366.184,199 282.181,522	2	366.153,376 282.200,164	36.022

Punct început	X / Y	Punct sfârșit	X / Y	Lungime segment (** (m)
2	366.153,376 282.200,164	3	366.148,518 282.203,128	5.691
3	366.148,518 282.203,128	4	366.143,794 282.205,916	5.485
4	366.143,794 282.205,916	5	366.101,389 282.233,898	50.805
5	366.101,389 282.233,898	6	366.097,897 282.236,685	4.468
6	366.097,897 282.236,685	7	366.087,676 282.222,315	17.634
7	366.087,676 282.222,315	8	366.143,908 282.186,619	66.605
8	366.143,908 282.186,619	9	366.161,311 282.176,466	20.148
9	366.161,311 282.176,466	10	366.179,177 282.166,127	20.642
10	366.179,177 282.166,127	1	366.184,199 282.181,522	16.193

** Lungimile segmentelor sunt determinate în planul de proiecție Stereo 70 și sunt rotunjite la 1 milimetru.

*** Distanța dintre puncte este formată din segmente cumulate ce sunt mai mici decât valoarea 1 milimetru.

**DATE DESPRE IMOBILUL NR. 13000**

Oficiul de Cadastru și Publicitate Imobiliară DOLJ
Biroul de Cadastru și Publicitate Imobiliară Craiova

A. Partea I. Descrierea imobilului

TEREN Intravilan

Adresa: Loc. Bailesti, Nr. 178, Jud. Dolj, Tarla 177, Parcela 123

Nr. Crt	Nr cadastral Nr. topografic	Suprafața* (mp)	Observații / Referințe
A1	35291	Din acte: 3.690 Masurata: 2.800	Sector cadastral:29 Teren neimprijmuit;

Construcții

Crt	Nr cadastral Nr. topografic	Adresa	Observații / Referințe
A1.1	35291-C1	Loc. Bailesti, Nr. 178, Jud. Dolj, fost str. Viitorului, nr. 24, T177, P123	Nr. niveluri:1; S. construita la sol:77 mp; Constructie de locuit construita din caramida, acoperita cu tigla, edificata in anul 1995. S. desfasurata = 77 mp
A1.2	35291-C2	Loc. Bailesti, Nr. 178, Jud. Dolj, fost str. Viitorului, nr. 24, T177, P123	Nr. niveluri:1; S. construita la sol:19 mp; Constructie anexa construita din caramida, acoperite cu placi de azbociment, edificata in anul 1995. S. desfasurata = 19 mp.
A1.3	35291-C3	Loc. Bailesti, Nr. 178, Jud. Dolj, fost str. Viitorului, nr. 24, T177, P123	Nr. niveluri:1; S. construita la sol:21 mp; Constructie anexa construita din caramida, acoperite cu placi de azbociment, edificata in anul 1995. S. desfasurata =21mp.

B. Partea II. Proprietari și acte

Inscrieri privitoare la dreptul de proprietate și alte drepturi reale	Referințe
265592 / 04/11/2021	
Act Notarial nr. CONTRACT DE VANZARE-CUMPARARE AUT. NR. 1477, din 03/11/2021 emis de BELU AUREL (CONTRACT DE VANZARE-CUMPARARE AUT 1477/2021);	
B1	A1, A1.1, A1.2, A1.3
Intabulare, drept de PROPRIETATE, dobandit prin Construire, cota actuala 1/1, cota initiala 1/1	
1) BĂZOI CLAUDIA-LOREDANA	
2) BĂZOI TUDOREL	

C. Partea III. SARCINI .

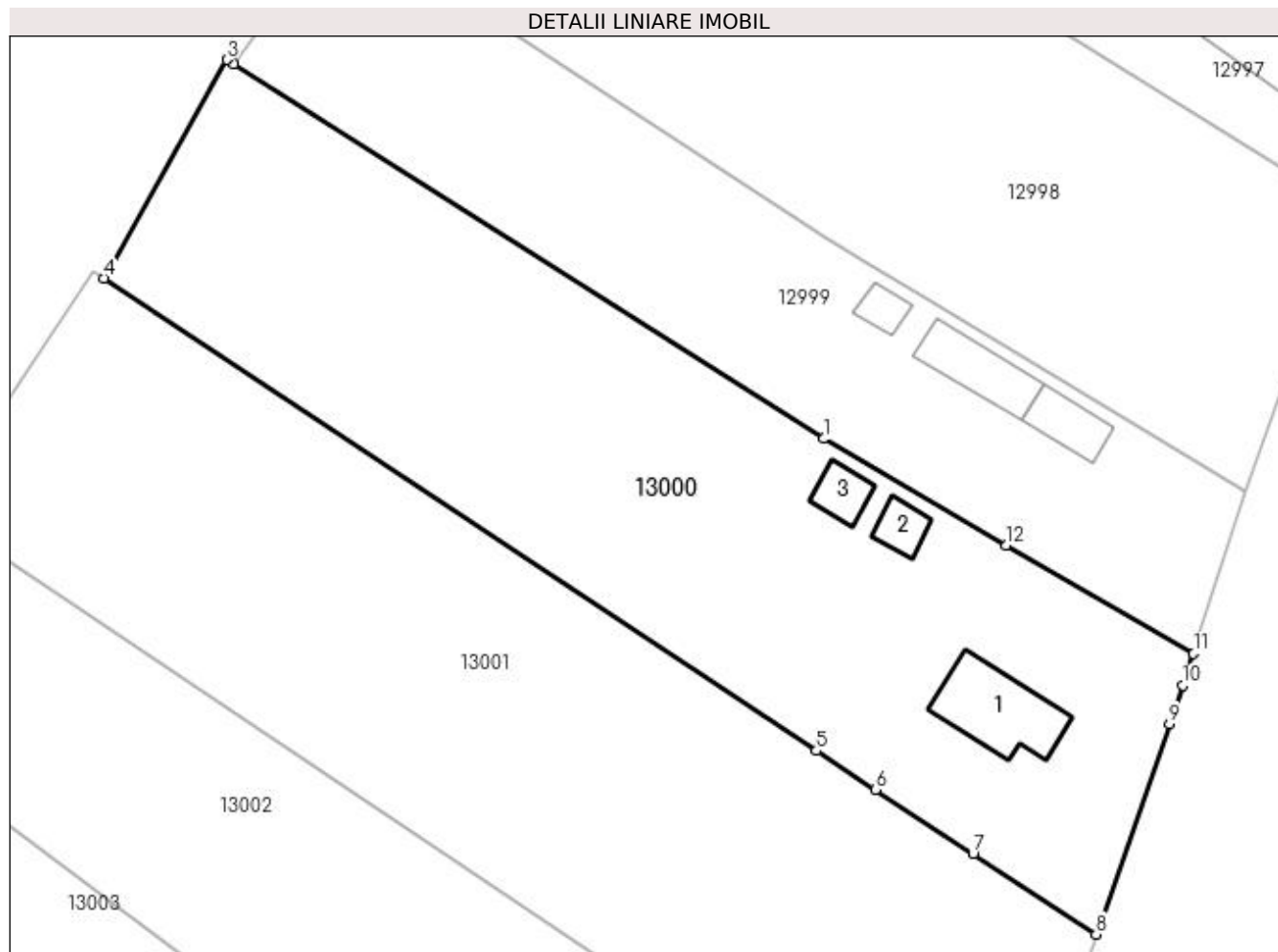
Inscrieri privind dezmembramintele dreptului de proprietate, drepturi reale de garanție și sarcini	Referințe
NU SUNT	

Anexa Nr. 1 La Partea I

Teren

Nr cadastral	Suprafața (mp)*	Observații / Referințe
35291	Din acte: 3.690 Masurata: 2.800	

* Suprafața este determinată în planul de proiecție Stereo 70.



Date referitoare la teren

Crt	Categorie folosință	Intravilan	Suprafața (mp)	Tarla	Parcelă	Nr. topo	Observații / Referințe
1	curți construcții	DA	938	177	123	-	Teren intravilan partial imprejmuit cu gard de metal, lemn si sarma.
2	arabil	DA	1.862	177	123	-	Teren intravilan partial imprejmuit cu gard de metal, lemn si sarma.

Date referitoare la construcții

Crt	Număr	Destinație construcție	Supraf. (mp)	Situație juridică	Observații / Referințe
A1.1	35291-C1	construcții de locuințe	77	Cu acte	Nr. niveluri:1; S. construita la sol:77 mp; Construcție de locuit construita din caramida, acoperita cu tigla, edificata in anul 1995. S. desfasurata = 77 mp
A1.2	35291-C2	construcții anexa	19	Cu acte	Nr. niveluri:1; S. construita la sol:19 mp; Construcție anexa construita din caramida, acoperite cu placi de azbociment, edificata in anul 1995. S. desfasurata = 19 mp.
A1.3	35291-C3	construcții de locuințe	21	Cu acte	Nr. niveluri:1; S. construita la sol:21 mp; Construcție anexa construita din caramida, acoperite cu placi de azbociment, edificata in anul 1995. S. desfasurata =21mp.

Lungime Segmente

1) Valorile lungimilor segmentelor sunt obținute din proiecție în plan.

Punct început	X / Y	Punct sfârșit	X / Y	Lungime segment (** (m)
1	366.143,908 282.186,619	2	366.087,676 282.222,315	66.605
2	366.087,676 282.222,315	3	366.087,012 282.222,737	0.787
3	366.087,012 282.222,737	4	366.075,277 282.201,903	23.912
4	366.075,277 282.201,903	5	366.143,232 282.156,875	81.519
5	366.143,232 282.156,875	6	366.148,867 282.153,165	6.747
6	366.148,867 282.153,165	7	366.158,145 282.147,057	11.108
7	366.158,145 282.147,057	8	366.169,887 282.139,376	14.031
8	366.169,887 282.139,376	9	366.176,886 282.159,461	21.27
9	366.176,886 282.159,461	10	366.178,147 282.163,102	3.853
10	366.178,147 282.163,102	11	366.179,177 282.166,127	3.196
11	366.179,177 282.166,127	12	366.161,311 282.176,466	20.642
12	366.161,311 282.176,466	1	366.143,908 282.186,619	20.148

** Lungimile segmentelor sunt determinate în planul de proiecție Stereo 70 și sunt rotunjite la 1 milimetru.

*** Distanța dintre puncte este formată din segmente cumulate ce sunt mai mici decât valoarea 1 milimetru.

**DATE DESPRE IMOBILUL NR. 13001**

Oficiul de Cadastru și Publicitate Imobiliară DOLJ
Biroul de Cadastru și Publicitate Imobiliară Craiova

A. Partea I. Descrierea imobilului

TEREN Intravilan

Adresa: Loc. Bailesti, Str Brincoveni, Nr. 176, Jud. Dolj, T176, P124,125

Nr. Crt	Nr cadastral Nr. topografic	Suprafața* (mp)	Observații / Referințe
A1		Din acte: 3.500 Masurata: 3.288	Sector cadastral:29 Teren neimprejmuit;

B. Partea II. Proprietari și acte

Inscrieri privitoare la dreptul de proprietate și alte drepturi reale		Referințe
/		
Act Administrativ nr. TDP 3691-9633, din 30/01/1997 emis de COMISIA JUDETEANA DOLJ;		
B1	Intabulare, drept de PROPRIETATE, dobandit prin Reconstituire, cota actuala 1/1, cota initiala 1/1 1) CIOCHIA CONSTANTIN, LIPSĂ CNP	A1

C. Partea III. SARCINI .

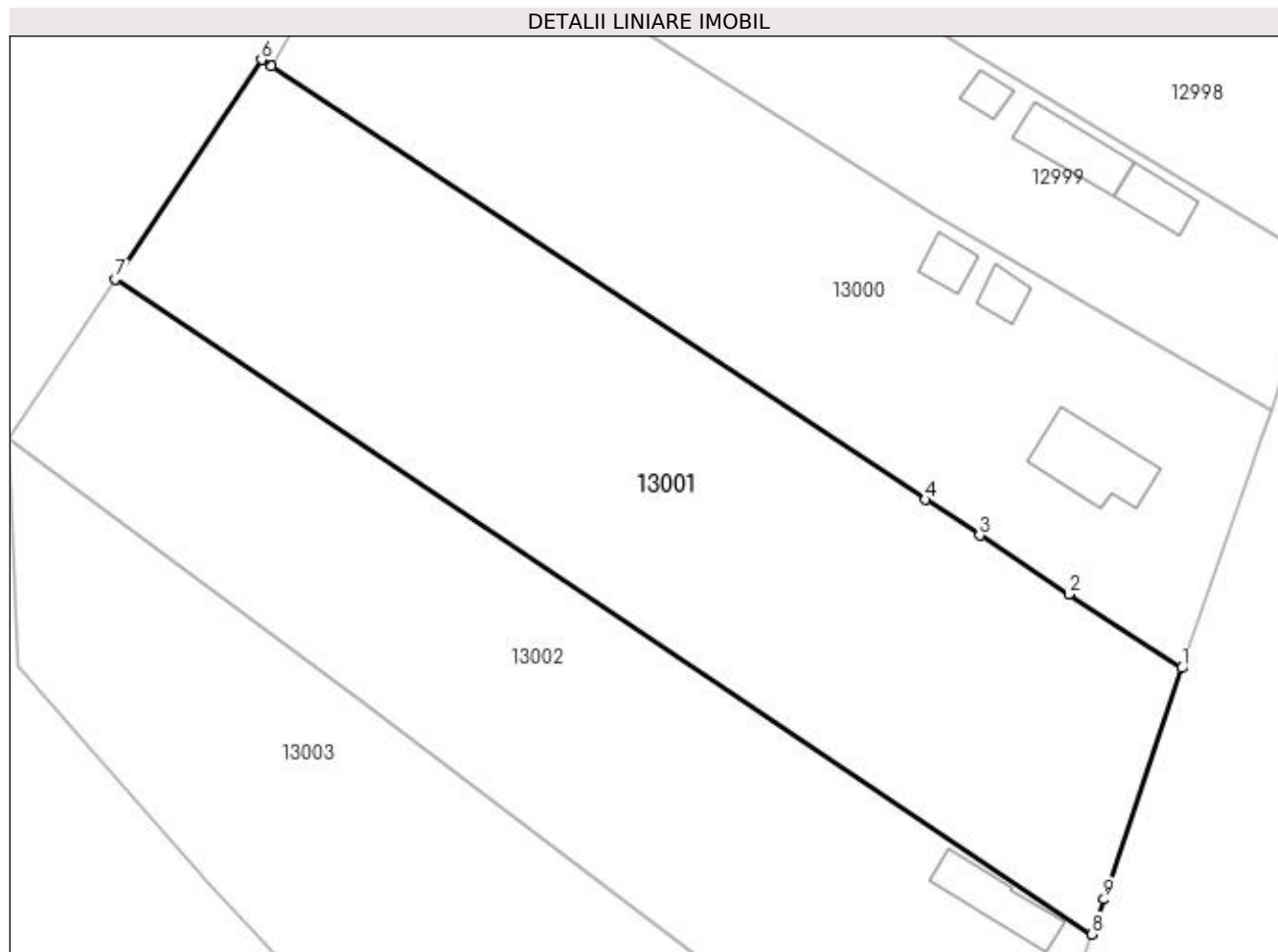
Inscrieri privind dezmembramintele dreptului de proprietate, drepturi reale de garanție și sarcini	Referințe
NU SUNT	

Anexa Nr. 1 La Partea I

Teren

Nr cadastral	Suprafața (mp)*	Observații / Referințe
	Din acte: 3.500 Masurata: 3.288	

* Suprafața este determinată în planul de proiecție Stereo 70.



Date referitoare la teren

Crt	Categorie folosință	Intra vilan	Suprafața (mp)	Tarla	Parcelă	Nr. topo	Observații / Referințe
1	curți constructii	DA	1.000	176	124	-	DIFERENTA DE SUPRAFATA SE GASESTE LA ID 130002 NC30893
2	arabil	DA	2.288	176	125	-	DIFERENTA DE SUPRAFATA SE GASESTE LA ID 130002 NC30893

Lungime Segmente

1) Valorile lungimilor segmentelor sunt obținute din proiecție în plan.

Punct început	X / Y	Punct sfârșit	X / Y	Lungime segment (** (m)
1	366.169,887 282.139,376	2	366.158,145 282.147,057	14.031
2	366.158,145 282.147,057	3	366.148,867 282.153,165	11.108
3	366.148,867 282.153,165	4	366.143,232 282.156,875	6.747
4	366.143,232 282.156,875	5	366.075,277 282.201,903	81.519

Punct început	X / Y	Punct sfârșit	X / Y	Lungime segment (** (m)
5	366.075,277 282.201,903	6	366.074,237 282.202,592	1.247
6	366.074,237 282.202,592	7	366.059,057 282.179,783	27.399
7	366.059,057 282.179,783	8	366.160,495 282.111,713	122.161
8	366.160,495 282.111,713	9	366.161,807 282.115,349	3.865
9	366.161,807 282.115,349	1	366.169,887 282.139,376	25.349

** Lungimile segmentelor sunt determinate în planul de proiecție Stereo 70 și sunt rotunjite la 1 milimetru.

*** Distanța dintre puncte este formată din segmente cumulate ce sunt mai mici decât valoarea 1 milimetru.

**DATE DESPRE IMOBILUL NR. 13002**

Oficiul de Cadastru și Publicitate Imobiliară DOLJ
Biroul de Cadastru și Publicitate Imobiliară Craiova

A. Partea I. Descrierea imobilului

TEREN Intravilan

Nr. CF vechi:507
Nr. cadastral vechi:413

Adresa: Loc. Bailesti, Str Brincoveni, Nr. 174, Jud. Dolj

Nr. Crt	Nr cadastral Nr. topografic	Suprafața* (mp)	Observații / Referințe
A1	30893	Din acte: 2.866 Masurata: 2.900	Sector cadastral:29 Teren neimprejmit;

Construcții

Crt	Nr cadastral Nr. topografic	Adresa	Observații / Referințe
A1.1	30893-C1	Loc. Bailesti, Str Brincoveni, Nr. 174, Jud. Dolj	Nr. niveluri:1; S. construita la sol:52 mp; C 1 - casa cu 4 camere si dependinte

B. Partea II. Proprietari și acte

Inscrieri privitoare la dreptul de proprietate și alte drepturi reale		Referințe
257080 / 23/12/2022		
Act Notarial nr. CONTRACT DE VANZARE AUT. NR. 2916, din 23/12/2022 emis de NP DIACONESCU GELU EMILIAN;		
B1	Intabulare, drept de PROPRIETATE, dobandit prin Conventie, cota actuala 1/1, cota initiala 1/1 1) CUMPANAȘU ȘTEFĂNIȚĂ 2) CUMPANASU ALIS-ANAMARIA	A1, A1.1

C. Partea III. SARCINI .

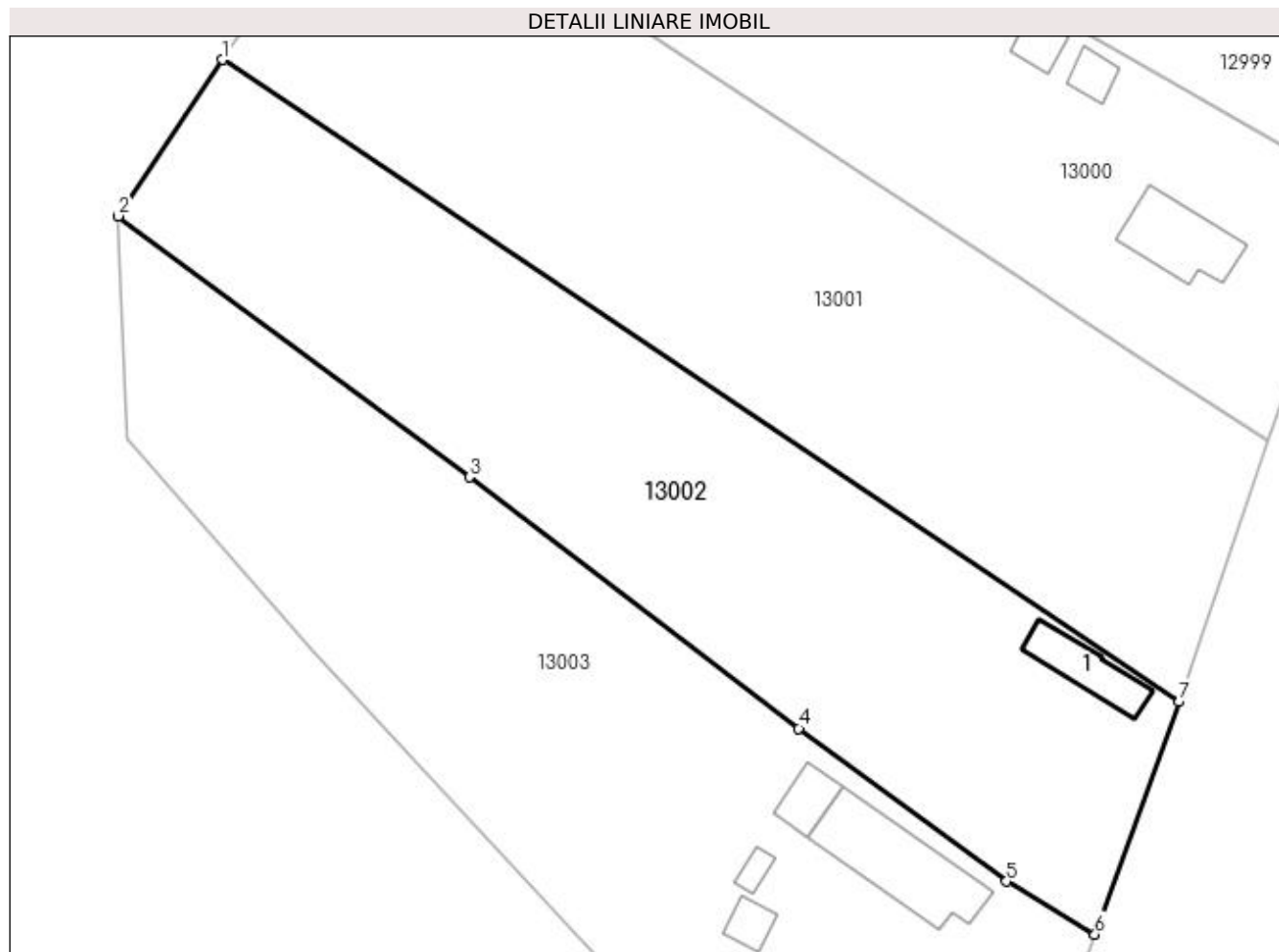
Inscrieri privind dezmembramintele dreptului de proprietate, drepturi reale de garanție și sarcini	Referințe
NU SUNT	

Anexa Nr. 1 La Partea I

Teren

Nr cadastral	Suprafața (mp)*	Observații / Referințe
30893	Din acte: 2.866 Masurata: 2.900	

* Suprafața este determinată în planul de proiecție Stereo 70.



Date referitoare la teren

Crt	Categorie folosință	Intra vilan	Suprafața (mp)	Tarla	Parcelă	Nr. topo	Observații / Referințe
1	curți constructii	DA	2.900	-	-	-	

Date referitoare la construcții

Crt	Număr	Destinație construcție	Supraf. (mp)	Situație juridică	Observații / Referințe
A1.1	30893-C1	construcții de locuințe	52	Cu acte	Nr. niveluri:1; S. construita la sol:52 mp; C 1 - casa cu 4 camere si dependinte

Lungime Segmente

1) Valorile lungimilor segmentelor sunt obținute din proiecție în plan.

Punct început	X / Y	Punct sfârșit	X / Y	Lungime segment (** (m)
1	366.059,057 282.179,783	2	366.048,032 282.163,217	19.899
2	366.048,032 282.163,217	3	366.085,25 282.135,519	46.394
3	366.085,25 282.135,519	4	366.120,184 282.108,886	43.928

Punct început	X / Y	Punct sfârșit	X / Y	Lungime segment (** (m)
4	366.120,184 282.108,886	5	366.142,207 282.092,646	27.363
5	366.142,207 282.092,646	6	366.151,598 282.087,048	10.933
6	366.151,598 282.087,048	7	366.160,495 282.111,713	26.221
7	366.160,495 282.111,713	1	366.059,057 282.179,783	122.161

** Lungimile segmentelor sunt determinate în planul de proiecție Stereo 70 și sunt rotunjite la 1 milimetru.

*** Distanța dintre puncte este formată din segmente cumulate ce sunt mai mici decât valoarea 1 milimetru.

**DATE DESPRE IMOBILUL NR. 13003**

Oficiul de Cadastru și Publicitate Imobiliară DOLJ
 Biroul de Cadastru și Publicitate Imobiliară Craiova

A. Partea I. Descrierea imobilului

TEREN Intravilan

Adresa: Loc. Bailesti, Str Brincoveni, Nr. 172, Jud. Dolj, T176, P126,127

Nr. Crt	Nr cadastral Nr. topografic	Suprafața* (mp)	Observații / Referințe
A1		Din acte: 2.700 Masurata: 3.421	Sector cadastral:29 Teren neimpregmuit;

Construcții

Crt	Nr cadastral Nr. topografic	Adresa	Observații / Referințe
A1.1		Loc. Bailesti, Str Brincoveni, Nr. 172, Jud. Dolj	Nr. niveluri:1; S. construita la sol:122 mp; CASA DE LOCUIT
A1.2		Loc. Bailesti, Str Brincoveni, Nr. 172, Jud. Dolj	Nr. niveluri:1; S. construita la sol:29 mp; CONSTRUCTIE ANEXA
A1.3		Loc. Bailesti, Str Brincoveni, Nr. 172, Jud. Dolj	Nr. niveluri:1; S. construita la sol:19 mp; CONSTRUCTIE ANEXA
A1.4		Loc. Bailesti, Str Brincoveni, Jud. Dolj	Nr. niveluri:1; S. construita la sol:11 mp; CONSTRUCTIE ANEXA

B. Partea II. Proprietari și acte

Inscrieri privitoare la dreptul de proprietate și alte drepturi reale		Referințe
/		
Act Administrativ nr. TDP 4362-45835, din 10/09/1997 emis de COMISIA JUDETEANA DOLJ;		
B1	Intabulare, drept de PROPRIETATE, dobandit prin Reconstituire, cota actuala 2700/3421, cota initiala 2700/3421 1) CIOCHIA FLOREA, LIPSĂ CNP	A1
Act Normativ nr. LEGEA 7, din 13/03/1996 emis de GUVERNUL ROMANIEI;		
B2	Inscrierea posesiei, drept de PROPRIETATE, dobandit prin Constituire, cota actuala 721/3421, cota initiala 721/3421 1) CIOCHIA FLOREA, LIPSĂ CNP	A1
B3	Intabulare, drept de PROPRIETATE, dobandit prin Lege, cota actuala 1/1, cota initiala 1/1 1) CIOCHIA FLOREA, LIPSĂ CNP	A1.1, A1.2, A1.3, A1.4

C. Partea III. SARCINI .

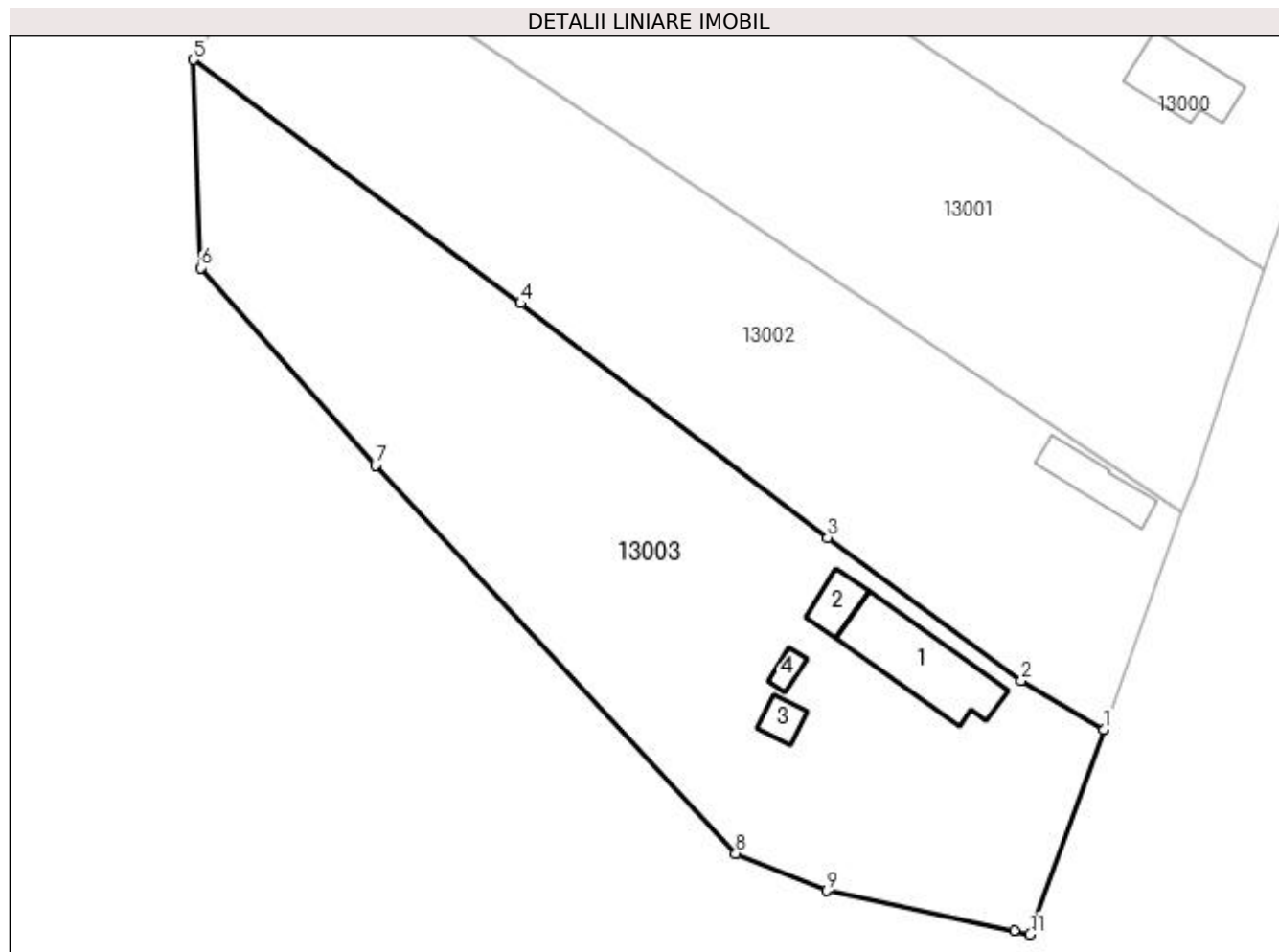
Inscrieri privind dezmembramintele dreptului de proprietate, drepturi reale de garanție și sarcini	Referințe
NU SUNT	

Anexa Nr. 1 La Partea I

Teren

Nr cadastral	Suprafața (mp)*	Observații / Referințe
	Din acte: 2.700 Masurata: 3.421	

* Suprafața este determinată în planul de proiecție Stereo 70.



Date referitoare la teren

Crt	Categorie folosință	Intravilan	Suprafața (mp)	Tarla	Parcelă	Nr. topo	Observații / Referințe
1	curți construcții	DA	1.789	176	126	-	
2	arabil	DA	1.632	176	127	-	

Date referitoare la construcții

Crt	Număr	Destinație construcție	Supraf. (mp)	Situație juridică	Observații / Referințe
A1.1		construcții de locuințe	122	Cu acte	Nr. niveluri:1; S. construita la sol:122 mp; CASA DE LOCUIT
A1.2		construcții anexa	29	Cu acte	Nr. niveluri:1; S. construita la sol:29 mp; CONSTRUCTIE ANEXA
A1.3		construcții anexa	19	Cu acte	Nr. niveluri:1; S. construita la sol:19 mp; CONSTRUCTIE ANEXA
A1.4		construcții anexa	11	Cu acte	Nr. niveluri:1; S. construita la sol:11 mp; CONSTRUCTIE ANEXA

Lungime Segmente

1) Valorile lungimilor segmentelor sunt obținute din proiecție în plan.

Punct început	X / Y	Punct sfârșit	X / Y	Lungime segment (** (m)
---------------	-------	---------------	-------	-------------------------

Punct început	X / Y	Punct sfârșit	X / Y	Lungime segment (** (m)
1	366.151,598 282.087,048	2	366.142,207 282.092,646	10.933
2	366.142,207 282.092,646	3	366.120,184 282.108,886	27.363
3	366.120,184 282.108,886	4	366.085,25 282.135,519	43.928
4	366.085,25 282.135,519	5	366.048,032 282.163,217	46.394
5	366.048,032 282.163,217	6	366.048,886 282.139,547	23.685
6	366.048,886 282.139,547	7	366.068,759 282.117,067	30.005
7	366.068,759 282.117,067	8	366.109,73 282.072,959	60.201
8	366.109,73 282.072,959	9	366.120,104 282.068,73	11.203
9	366.120,104 282.068,73	10	366.141,392 282.064,175	21.77
10	366.141,392 282.064,175	11	366.143,2 282.063,769	1.853
11	366.143,2 282.063,769	1	366.151,598 282.087,048	24.747

** Lungimile segmentelor sunt determinate în planul de proiecție Stereo 70 și sunt rotunjite la 1 milimetru.

*** Distanța dintre puncte este formată din segmente cumulate ce sunt mai mici decât valoarea 1 milimetru.

