

PLAN CADASTRAL

Comuna Bistreț, jud. Dolj

Sector cadastral nr. 52

Scara 1:2000

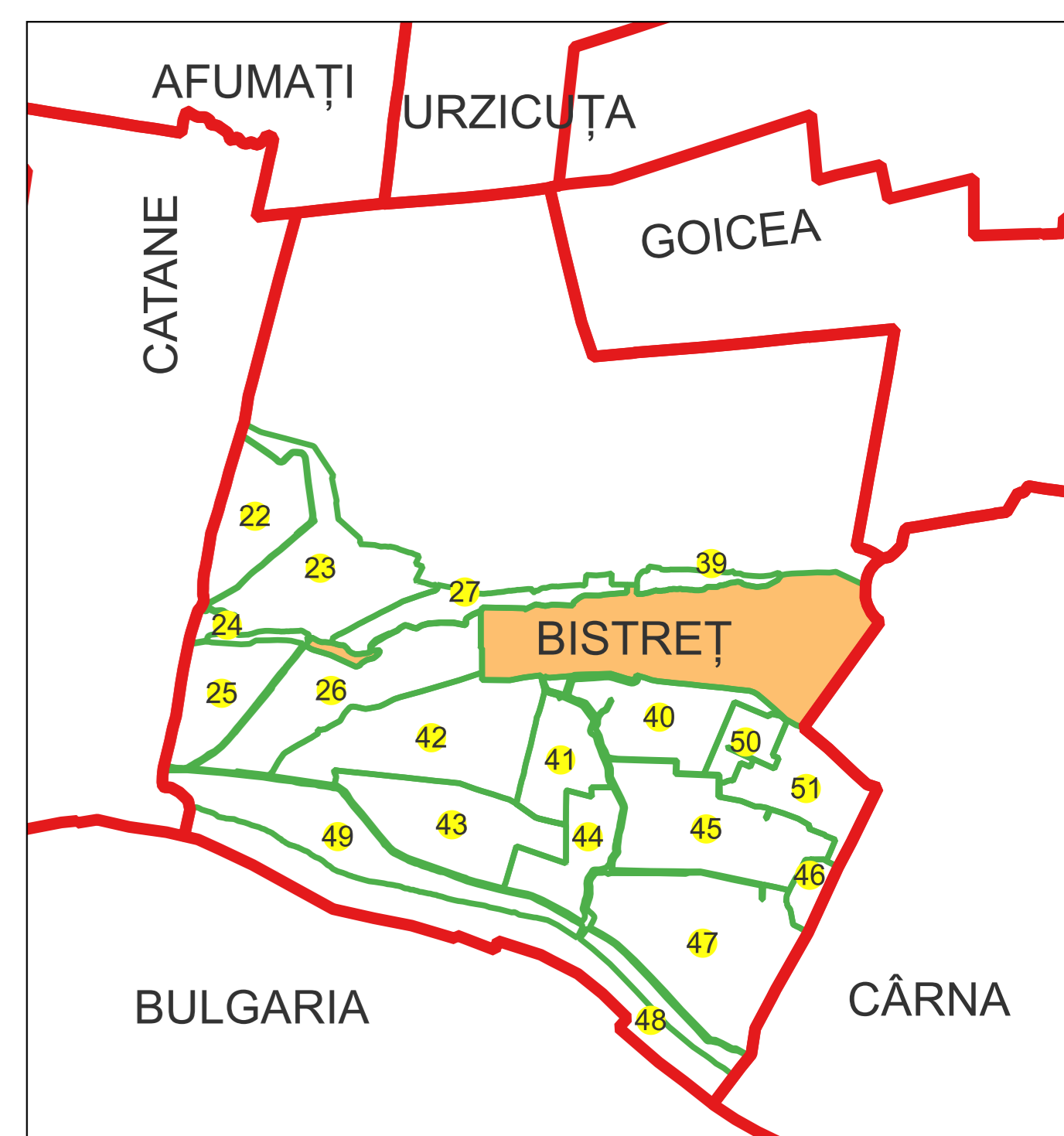
Sistem de proiecție: Stereografic 1970

Planșa nr. 1/8

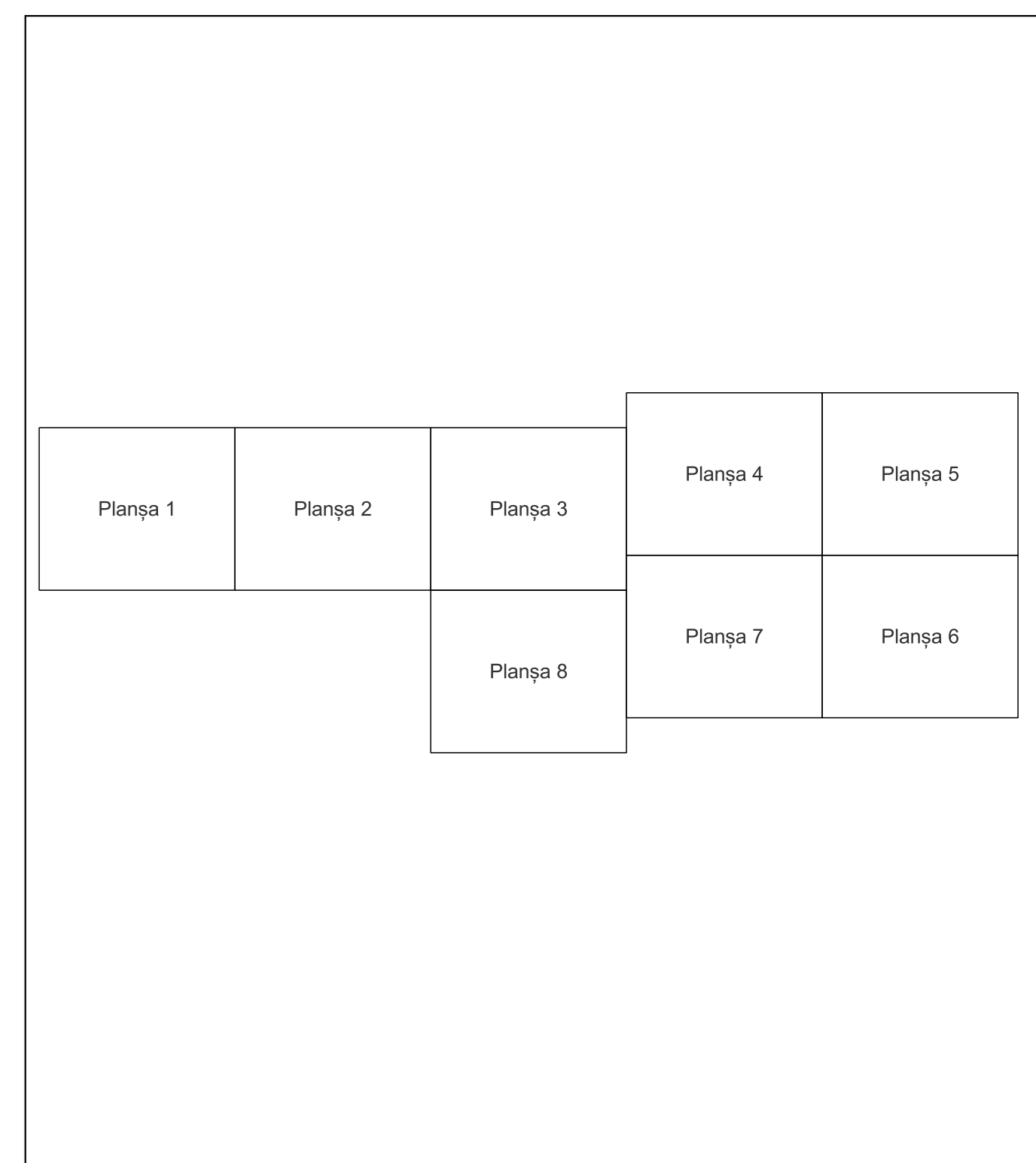
spre publicare



Schema dispunerii sectoarelor cadastrale



Schema dispunerii planșelor




Legenda

—	LIMITĂ UAT
—	LIMITĂ UAT
—	LIMITĂ INTRAVILAN
Aa	DENUMIRE INTRAVILAN
—	LIMITĂ SECTOR
23	NUMĂR SECTOR
1	LIMITĂ IMOBIL
1	ID IMOBIL
—	LIMITĂ CONSTRUCȚIE
C1	NUMĂR CONSTRUCȚIE

Semnat electronic de către Ing. Mihai-Alexandru Hruza conform împuternicirii nr. 141/05.07.2021

Data 19.09.2022



PLAN CADASTRAL

Comuna Bistreț, jud. Dolj

Sector cadastral nr. 52

Scara 1:2000

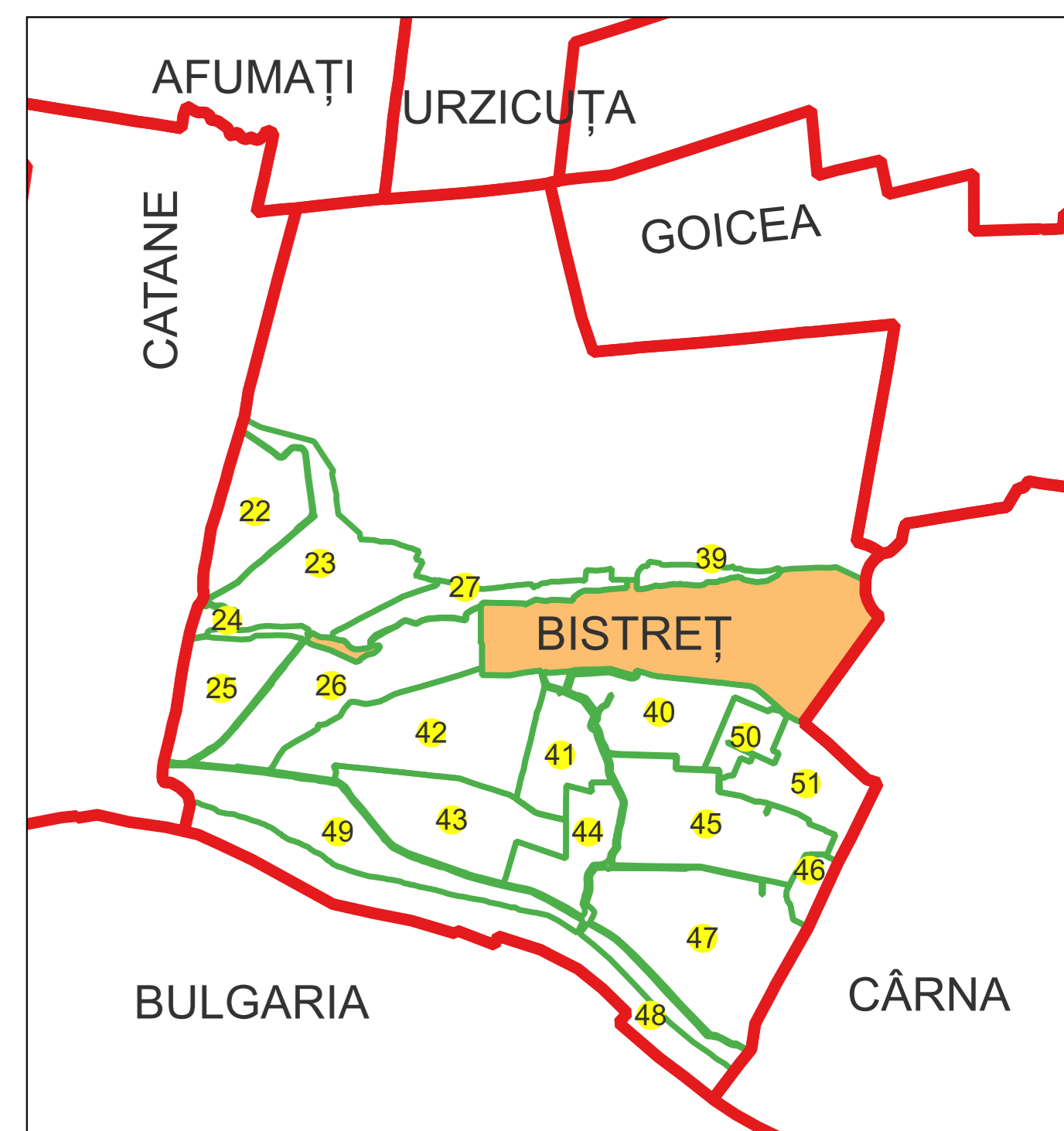
Sistem de proiecție: Stereografic 1970

Planșa nr. 2/8

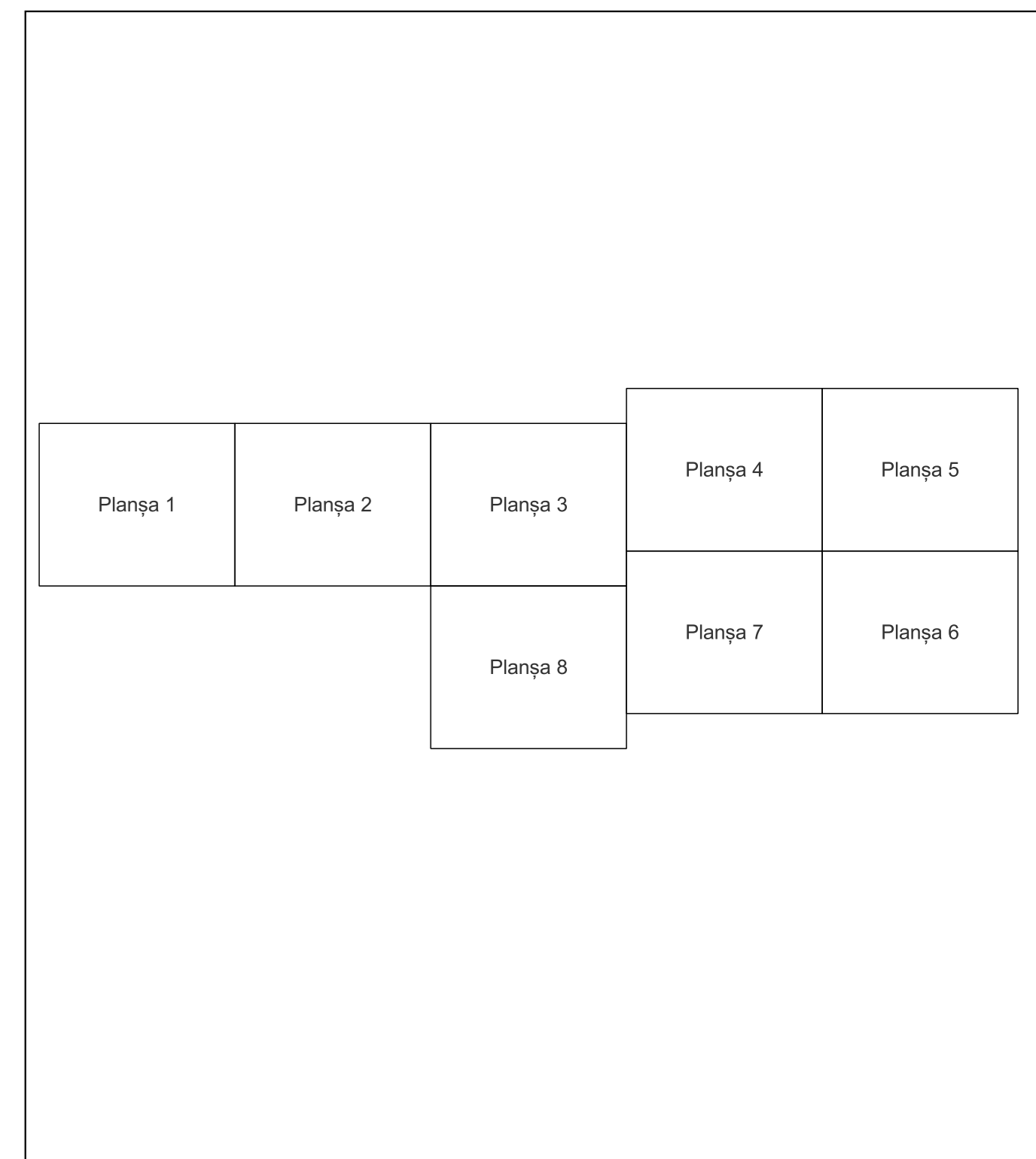
spre publicare



Schema disponerii sectoarelor cadastrale



Schema disponerii planșelor



Legenda

—	LIMITĂ UAT
—	LIMITĂ UAT
—	LIMITĂ INTRAVILAN
Aa	DENUMIRE INTRAVILAN
—	LIMITĂ SECTOR
23	NUMĂR SECTOR
1	LIMITĂ IMOBIL
1	ID IMOBIL
—	LIMITĂ CONSTRUCȚIE
C1	NUMĂR CONSTRUCȚIE

Semnat electronic de către Ing. Mihai-Alexandru Hruza conform înputernicirii nr. 141/05.07.2021

Data 19.09.2022

Bistreț

BISTREȚ

23

27

26

52

42



PLAN CADASTRAL

Comuna Bistreț, jud. Dolj

Sector cadastral nr. 52

Scara 1:2000

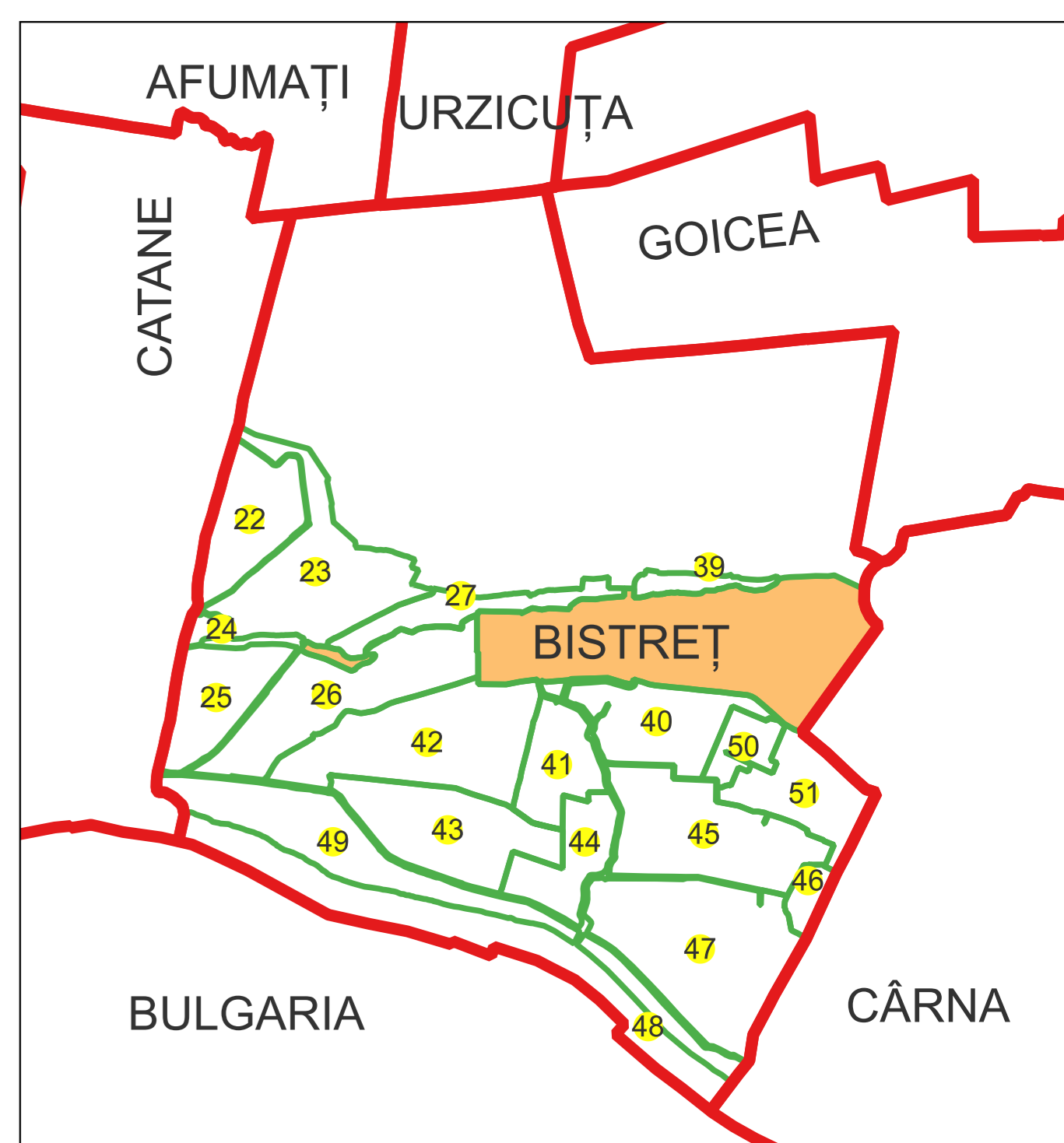
Sistem de proiecție: Stereografic 1970

Planșa nr. 3/8

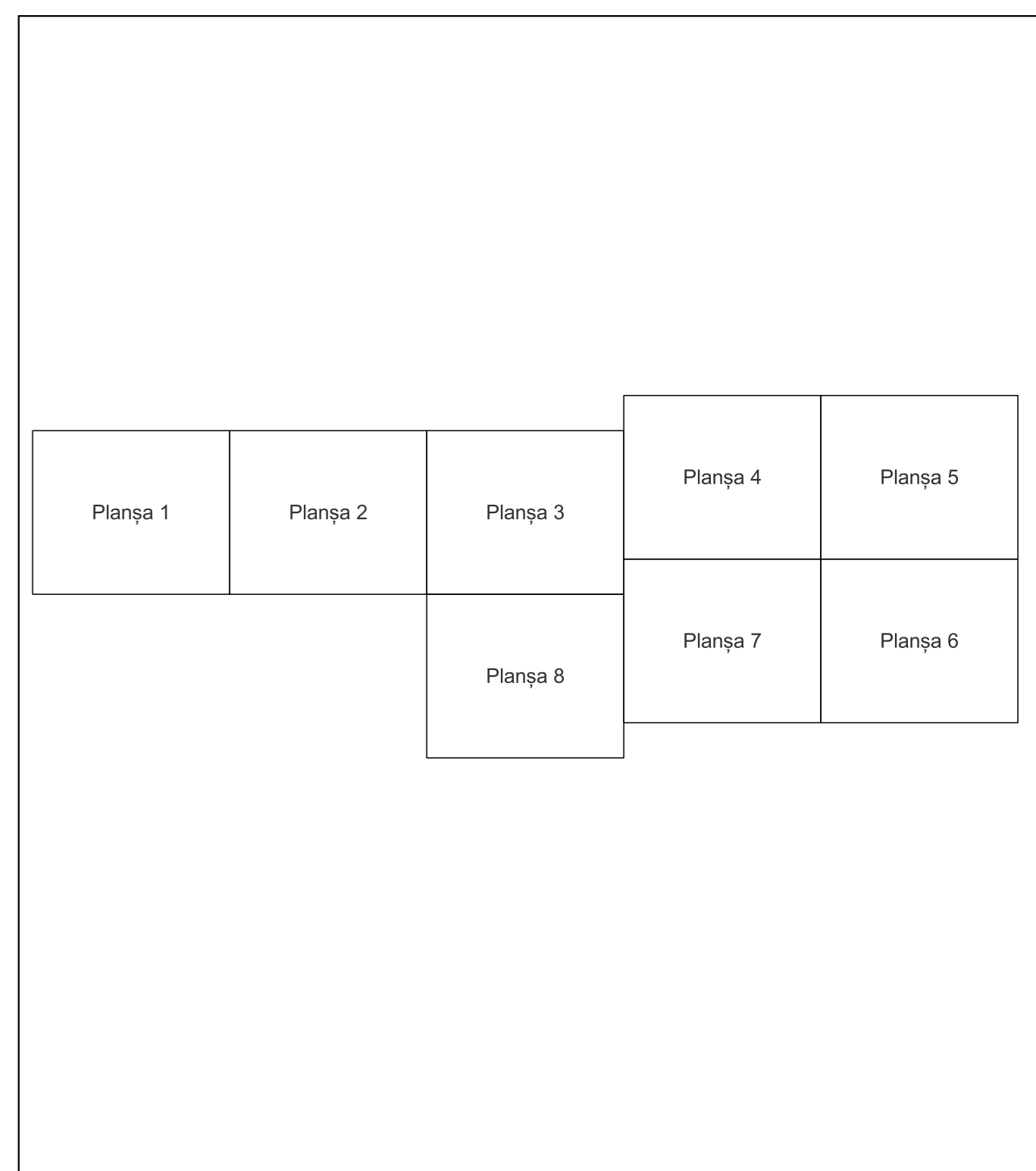
spre publicare



Schema dispunerii sectoarelor cadastrale



Schema dispunerii planșelor

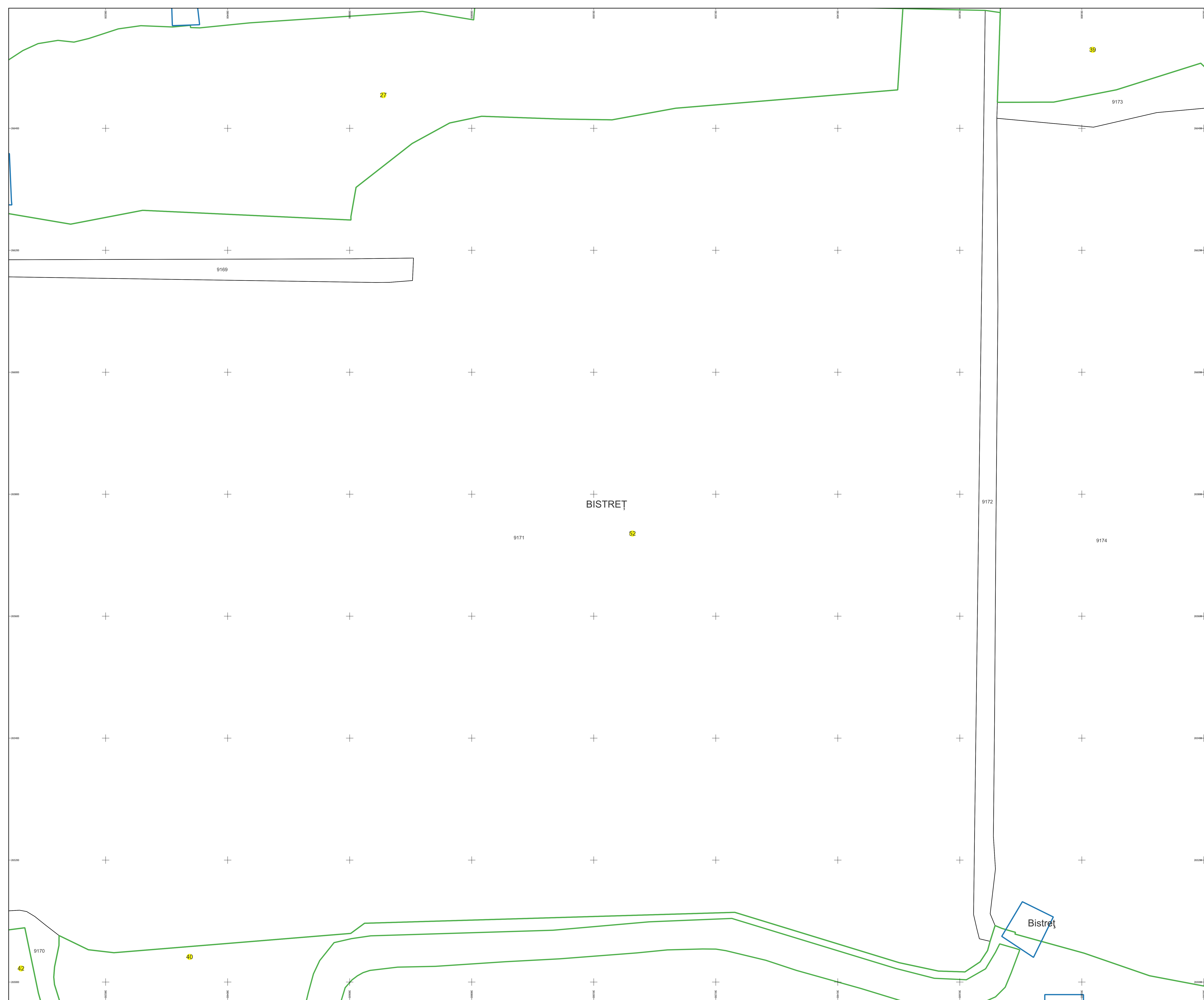


**Legenda**

—	LIMITĂ UAT
■	LIMITĂ UAT
□	LIMITĂ INTRAVILAN
Aa	DENUMIRE INTRAVILAN
—	LIMITĂ SECTOR
29	NUMĂR SECTOR
□	LIMITĂ IMOBIL
1	ID IMOBIL
□	LIMITĂ CONSTRUCȚIE
C1	NUMĂR CONSTRUCȚIE

Semnat electronic de către Ing. Mihai-Alexandru Hruza conform înputernicirii nr. 141/05.07.2021

Data 19.09.2022



PLAN CADASTRAL

Comuna Bistreț, jud. Dolj

Sector cadastral nr. 52

Scara 1:2000

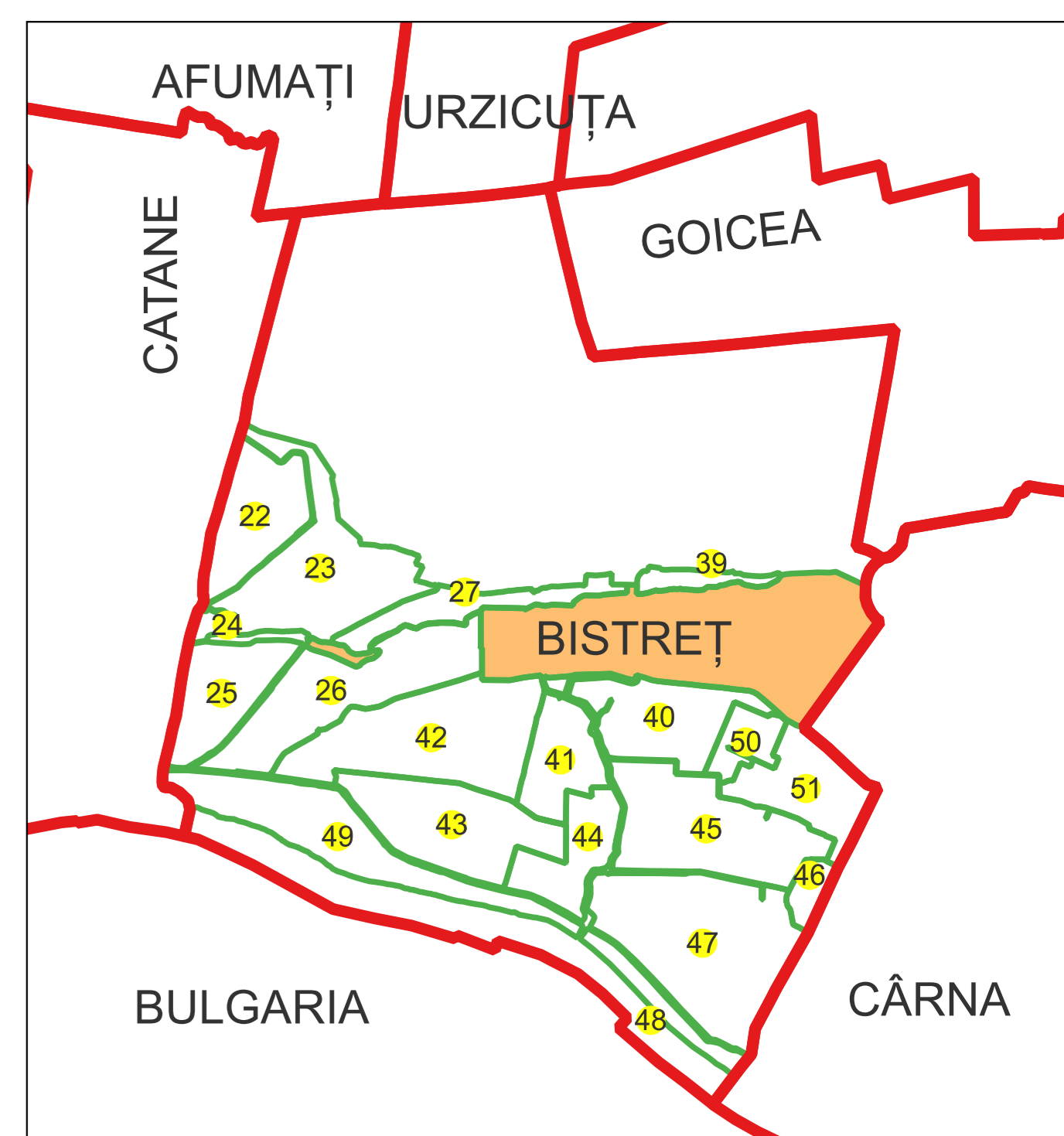
Sistem de proiecție: Stereografic 1970

Planșa nr. 4/8

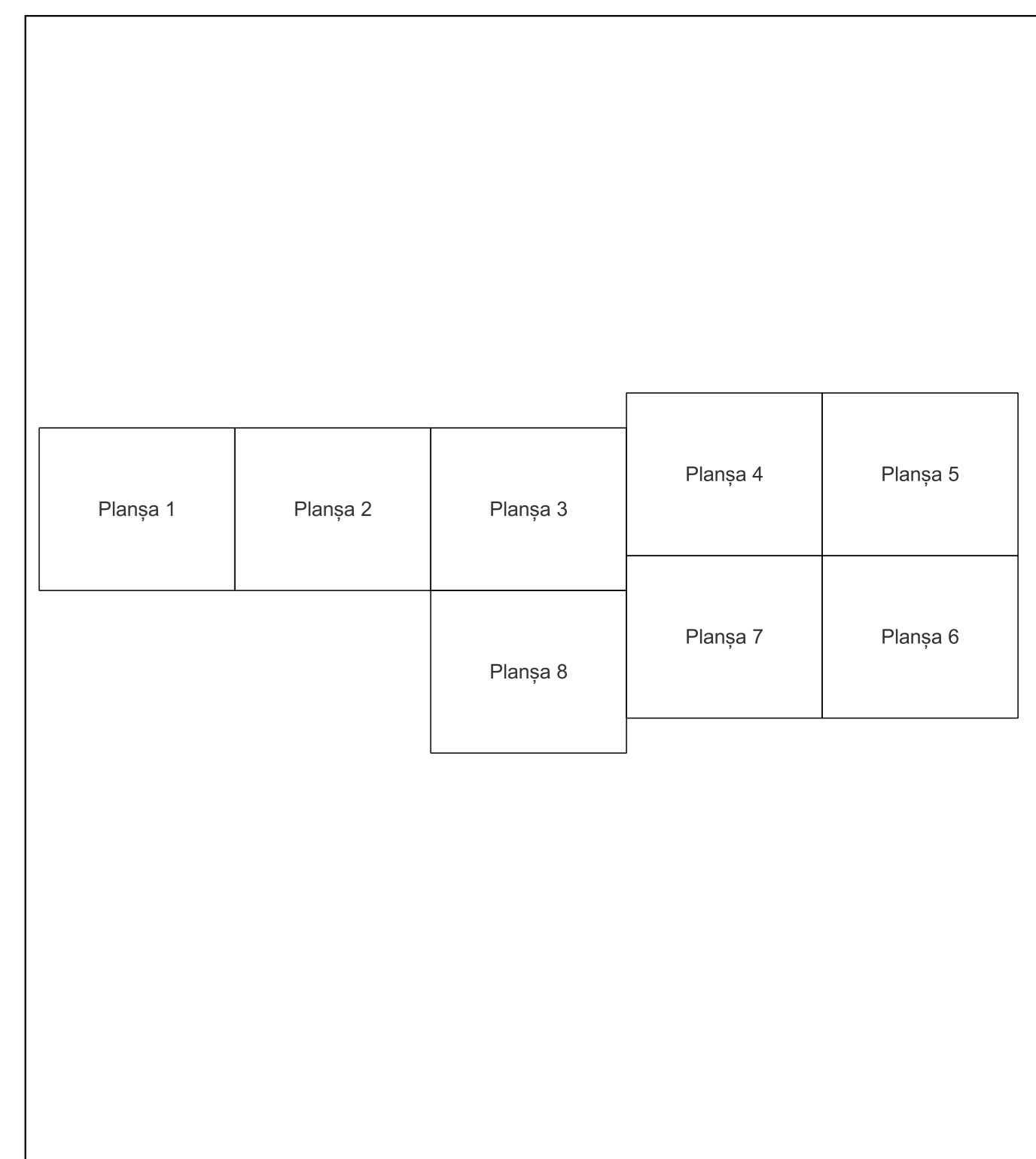
spre publicare



Schema dispunerii sectoarelor cadastrale



Schema dispunerii planșelor



Legenda

- LIMITĂ UAT
- LIMITĂ UAT
- LIMITĂ INTRAVILAN
- DENUMIRE INTRAVILAN
- LIMITĂ SECTOR
- NUMĂR SECTOR
- LIMITĂ IMOBIL
- ID IMOBIL
- LIMITĂ CONSTRUCȚIE
- NUMĂR CONSTRUCȚIE

Semnat electronic de către Ing. Mihai-Alexandru Hruza conform înputernicirii nr. 141/05.07.2021

Data 19.09.2022

Plosca

Bistreț

39

9173

BISTREȚ

52

9174

PLAN CADASTRAL

Comuna Bistreț, jud. Dolj

Sector cadastral nr. 52

Scara 1:2000

Sistem de proiecție: Stereografic 1970

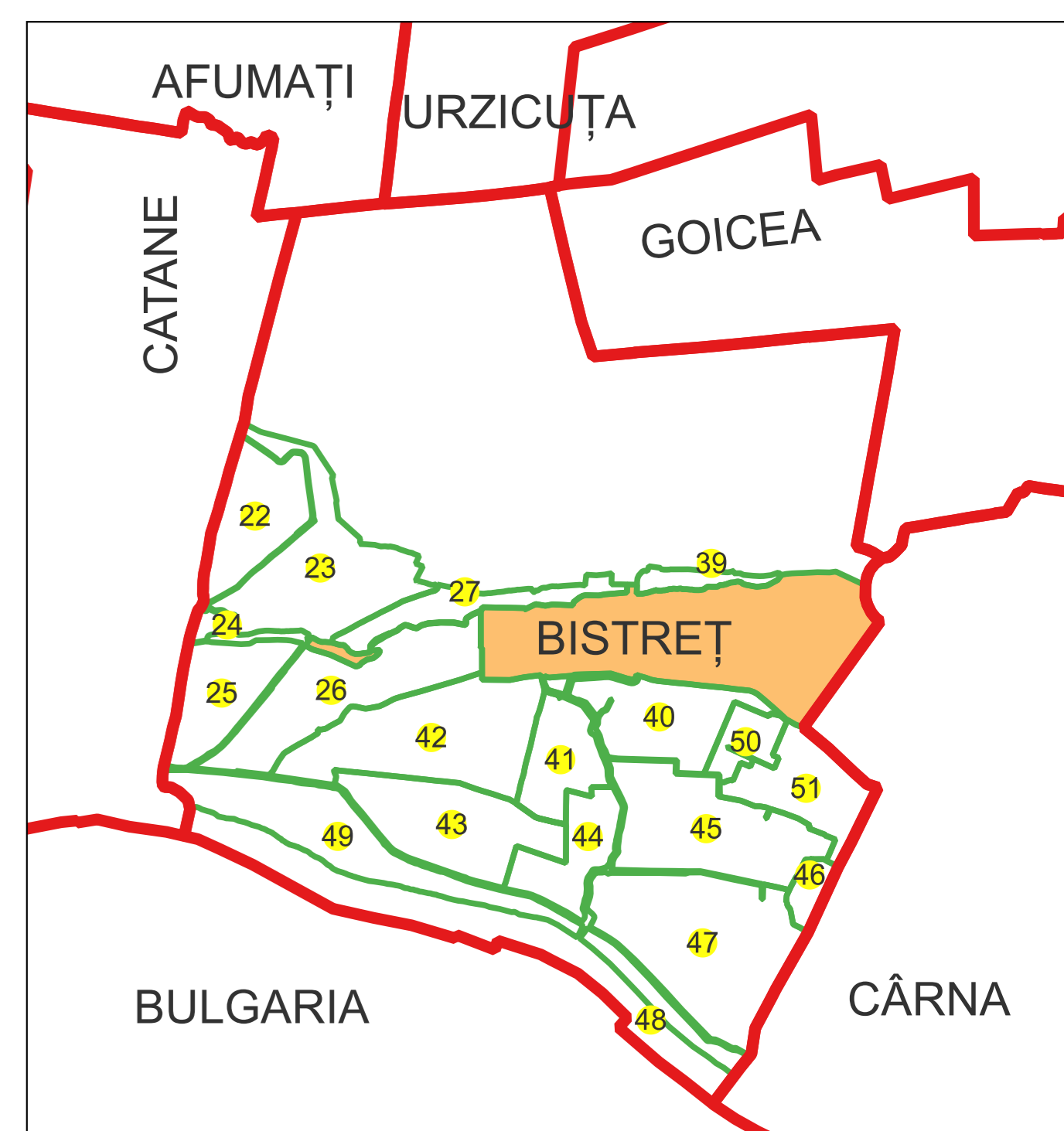
Planșa nr. 5/8

spre publicare

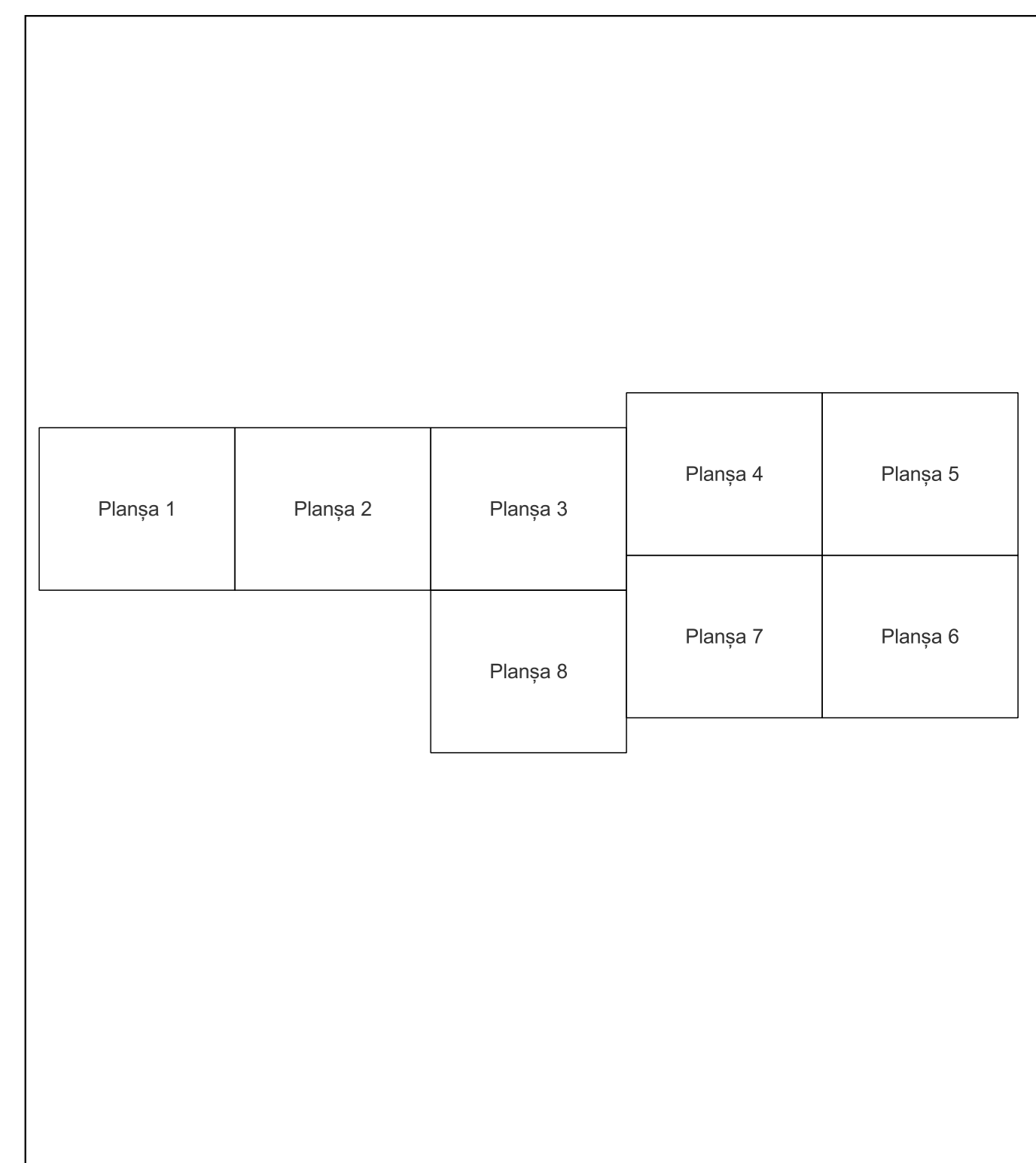
N



Schema dispunerii sectoarelor cadastrale



Schema dispunerii planșelor




Legenda

- LIMITĂ UAT
- LIMITĂ UAT
- LIMITĂ INTRAVILAN
- DENUMIRE INTRAVILAN
- LIMITĂ SECTOR
- NUMĂR SECTOR
- LIMITĂ IMOBIL
- ID IMOBIL
- LIMITĂ CONSTRUCȚIE
- NUMĂR CONSTRUCȚIE

Semnat electronic de către Ing. Mihai-Alexandru Hruza conform înputernicirii nr. 141/05.07.2021

Data 19.09.2022



PLAN CADASTRAL

Comuna Bistreț, jud. Dolj

Sector cadastral nr. 52

Scara 1:2000

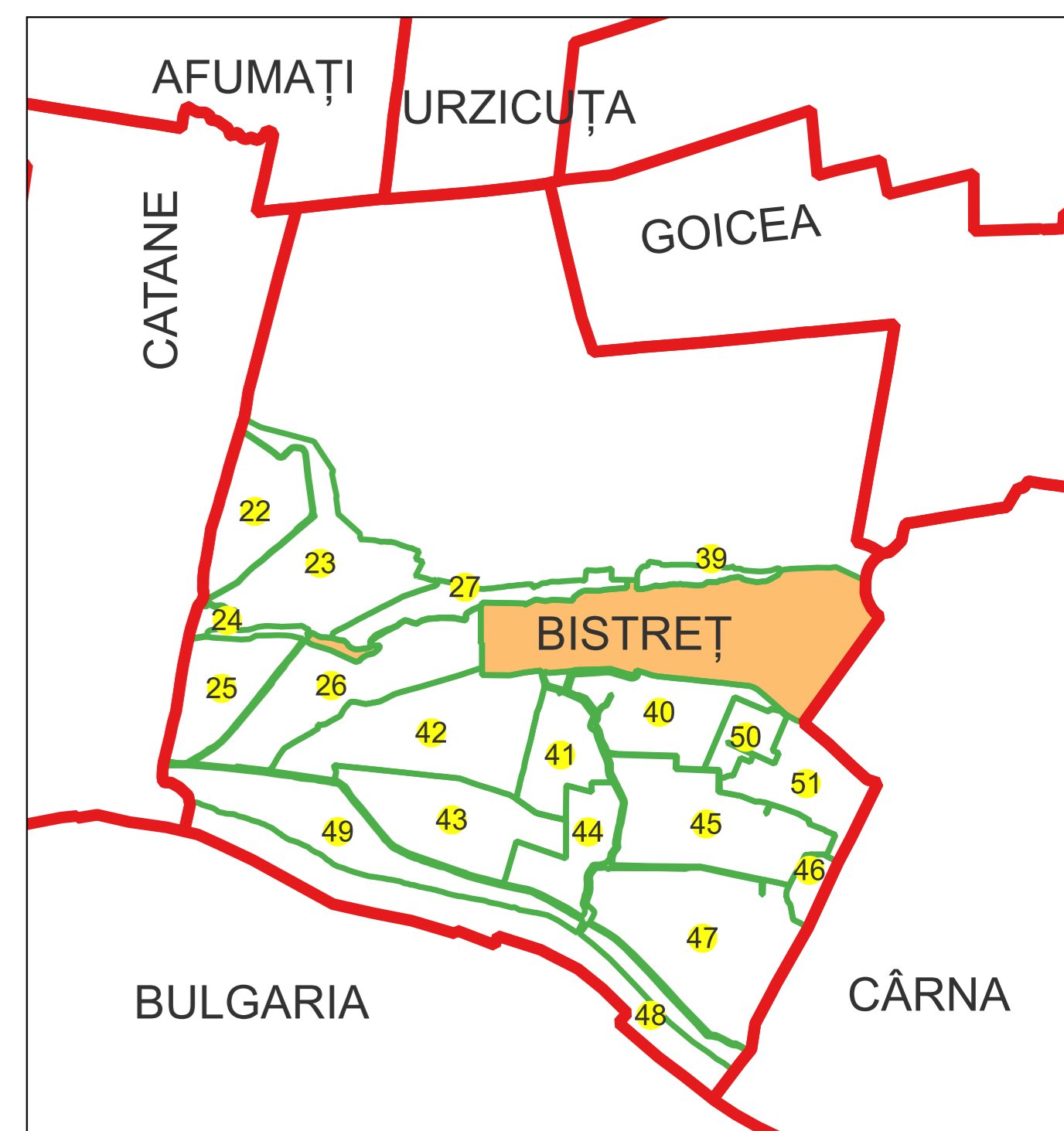
Sistem de proiecție: Stereografic 1970

Planșa nr. 7/8

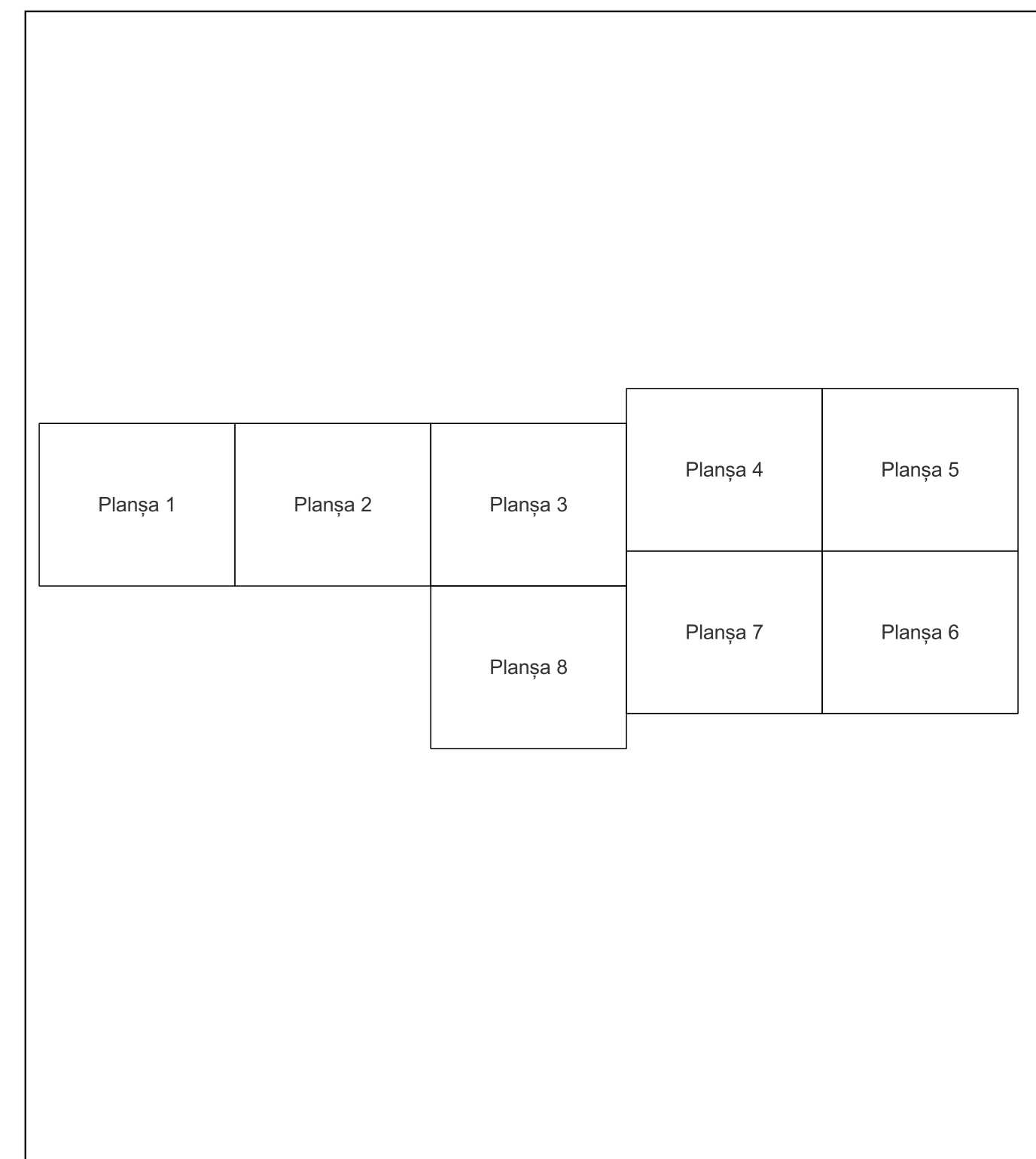
spre publicare



Schema dispunerii sectoarelor cadastrale



Schema dispunerii planșelor

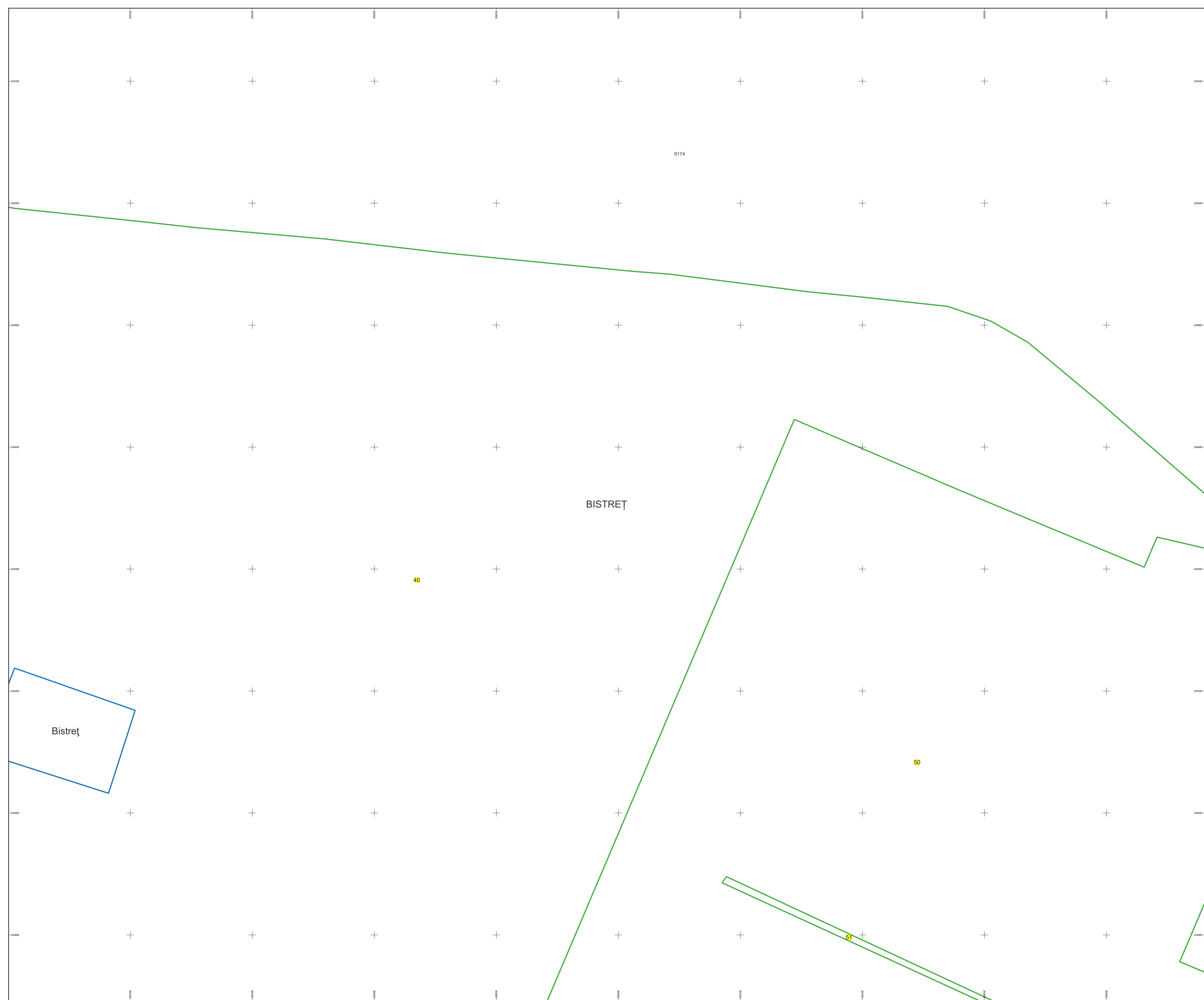


Legenda

- LIMITĂ UAT
- LIMITĂ UAT
- LIMITĂ INTRAVILAN
- DENUMIRE INTRAVILAN
- LIMITĂ SECTOR
- NUMĂR SECTOR
- LIMITĂ IMOBIL
- ID IMOBIL
- LIMITĂ CONSTRUCȚIE
- NUMĂR CONSTRUCȚIE

Semnat electronic de către Ing. Mihai-Alexandru Hruza conform împuternicirii nr. 141/05.07.2021

Data 19.09.2022



PLAN CADASTRAL

Comuna Bistreț, jud. Dolj

Sector cadastral nr. 52

Scara 1:2000

Sistem de proiecție: Stereografic 1970

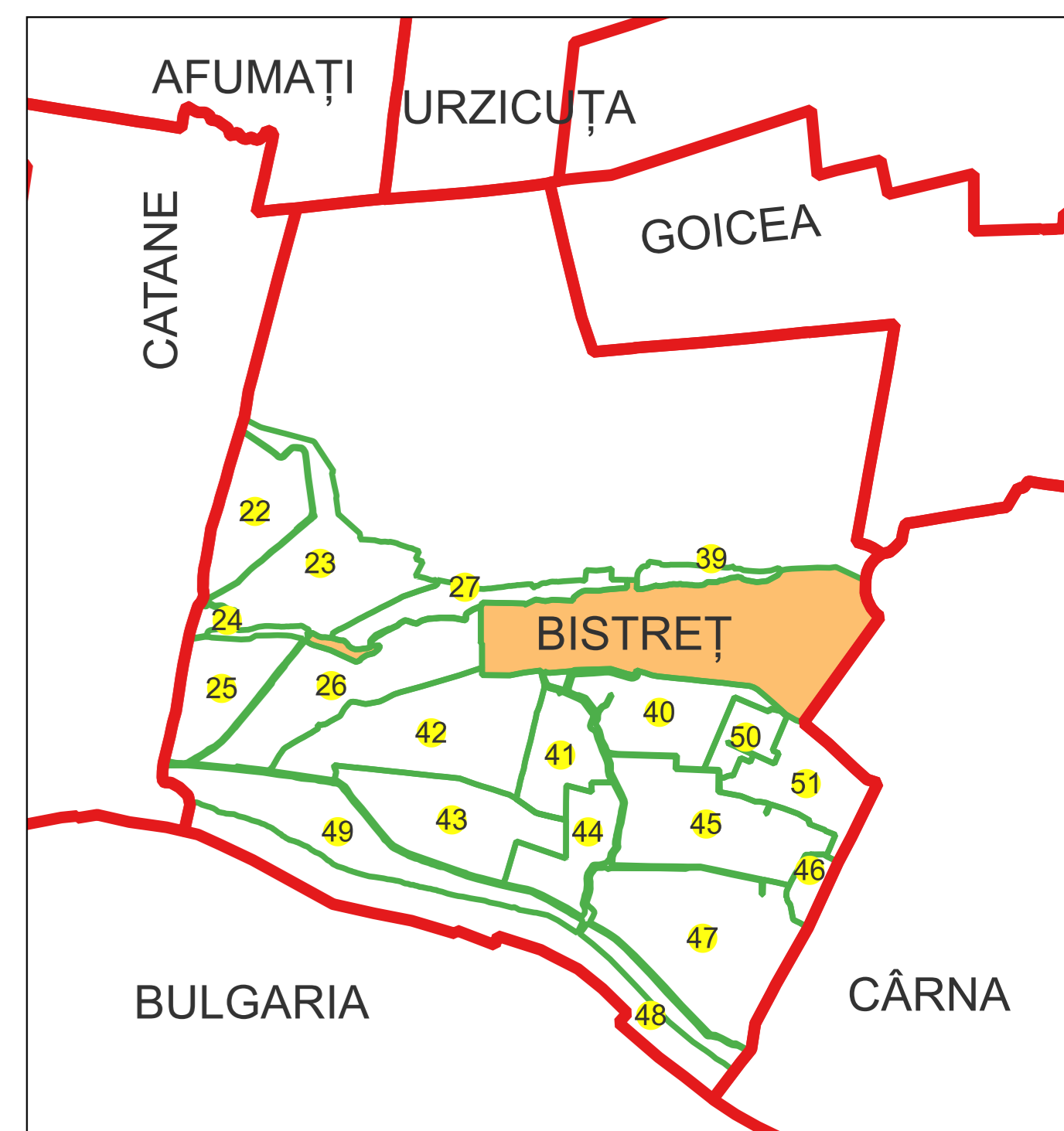
Planșa nr. 6/8

spre publicare

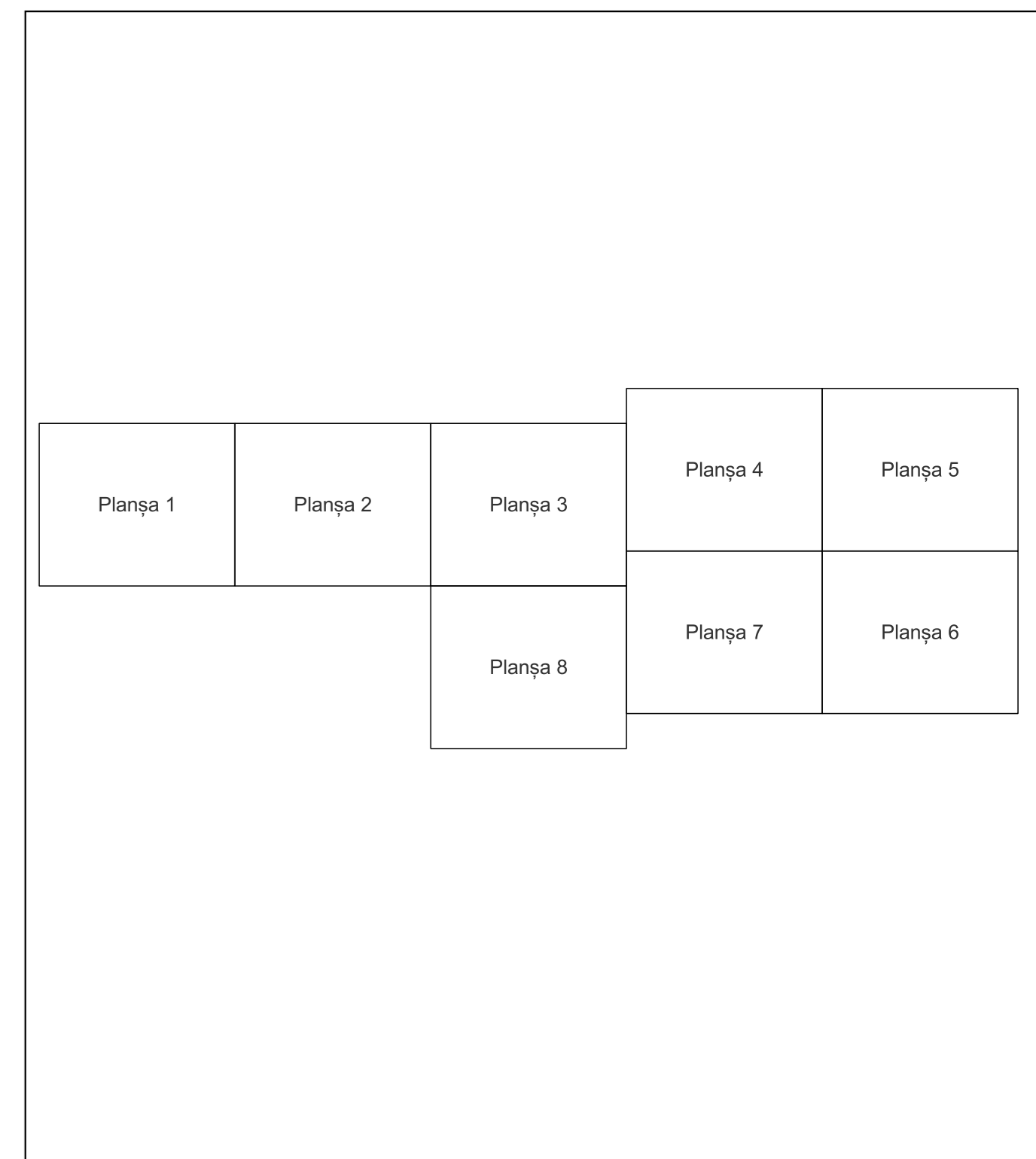
N



Schema dispunerii sectoarelor cadastrale



Schema dispunerii planșelor



Legenda

- LIMITĂ UAT
- LIMITĂ UAT
- LIMITĂ INTRAVILAN
- DENUMIRE INTRAVILAN
- LIMITĂ SECTOR
- NUMĂR SECTOR
- LIMITĂ IMOBIL
- ID IMOBIL
- LIMITĂ CONSTRUCȚIE
- NUMĂR CONSTRUCȚIE

Semnat electronic de către Ing. Mihai-Alexandru Hruza conform înputernicirii nr. 141/05.07.2021

Data 19.09.2022

PLAN CADASTRAL

Comuna Bistreț, jud. Dolj

Sector cadastral nr. 52

Scara 1:2000

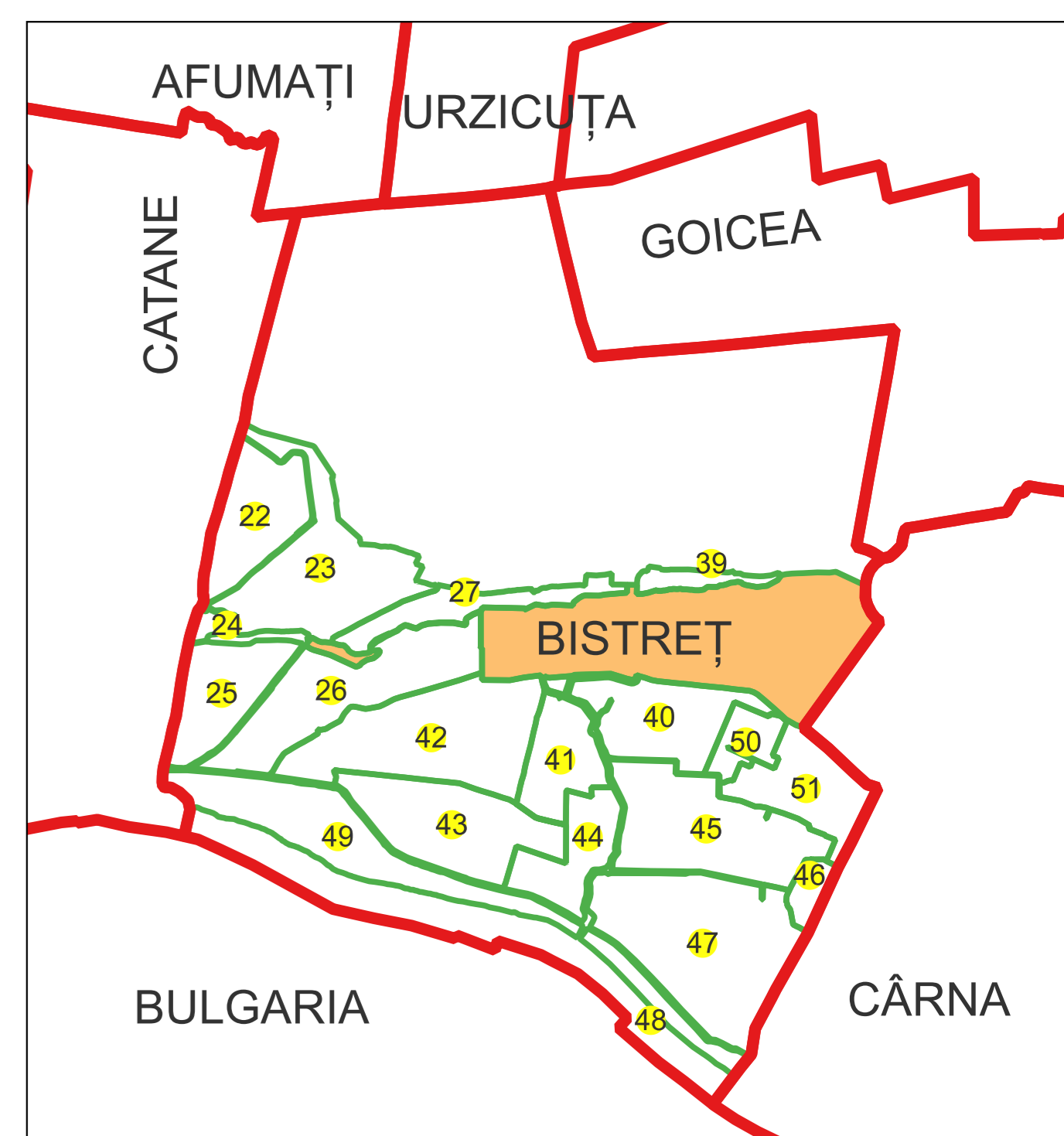
Sistem de proiecție: Stereografic 1970

Planșa nr. 8/8

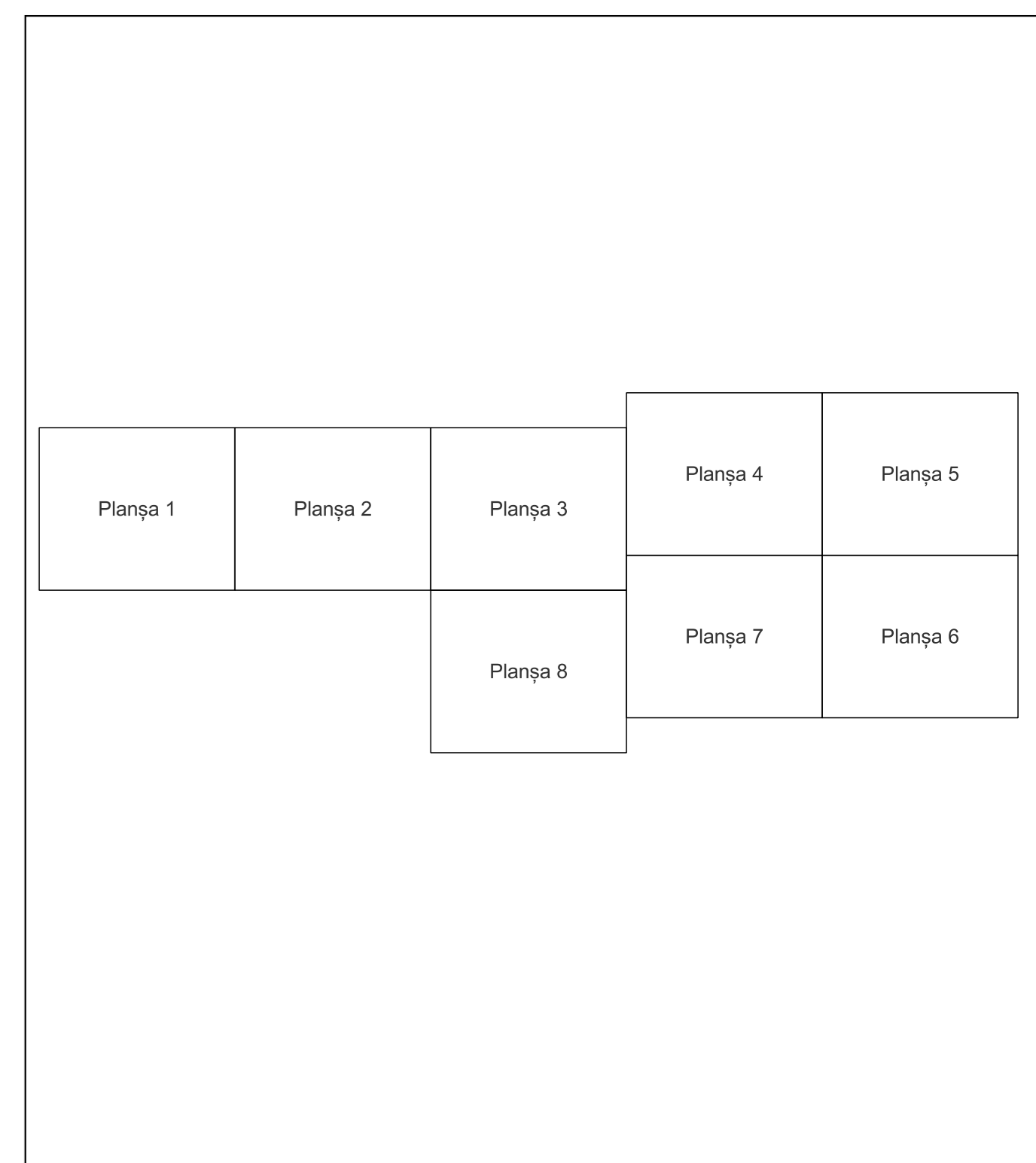
spre publicare



Schema dispunerii sectoarelor cadastrale



Schema dispunerii planșelor



Legenda

—	LIMITĂ UAT
—	LIMITĂ UAT
—	LIMITĂ INTRAVILAN
Aa	DENUMIRE INTRAVILAN
—	LIMITĂ SECTOR
29	NUMĂR SECTOR
+	LIMITĂ IMOBIL
1	ID IMOBIL
—	LIMITĂ CONSTRUCȚIE
C1	NUMĂR CONSTRUCȚIE

Semnat electronic de către Ing. Mihai-Alexandru Hruza conform înmăturării nr. 141/05.07.2021

Data 19.09.2022

