

PLAN CADASTRAL

Comuna Bistreț, jud. Dolj

Sector cadastral nr. 51

Scara 1:2000

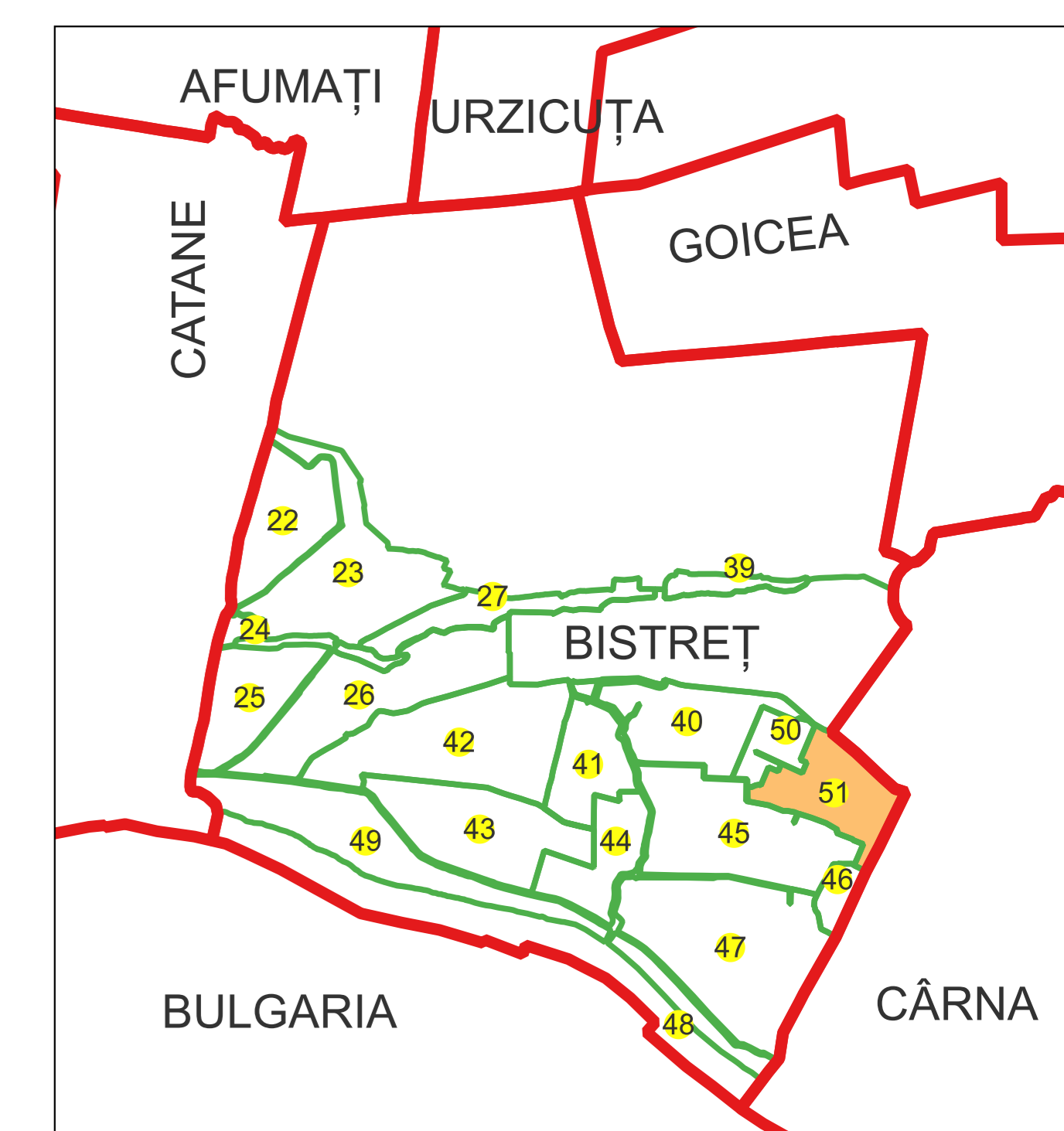
Sistem de proiecție: Stereografic 1970

Planșa nr. 1/3


spre publicare



Schema dispunerii sectoarelor cadastrale



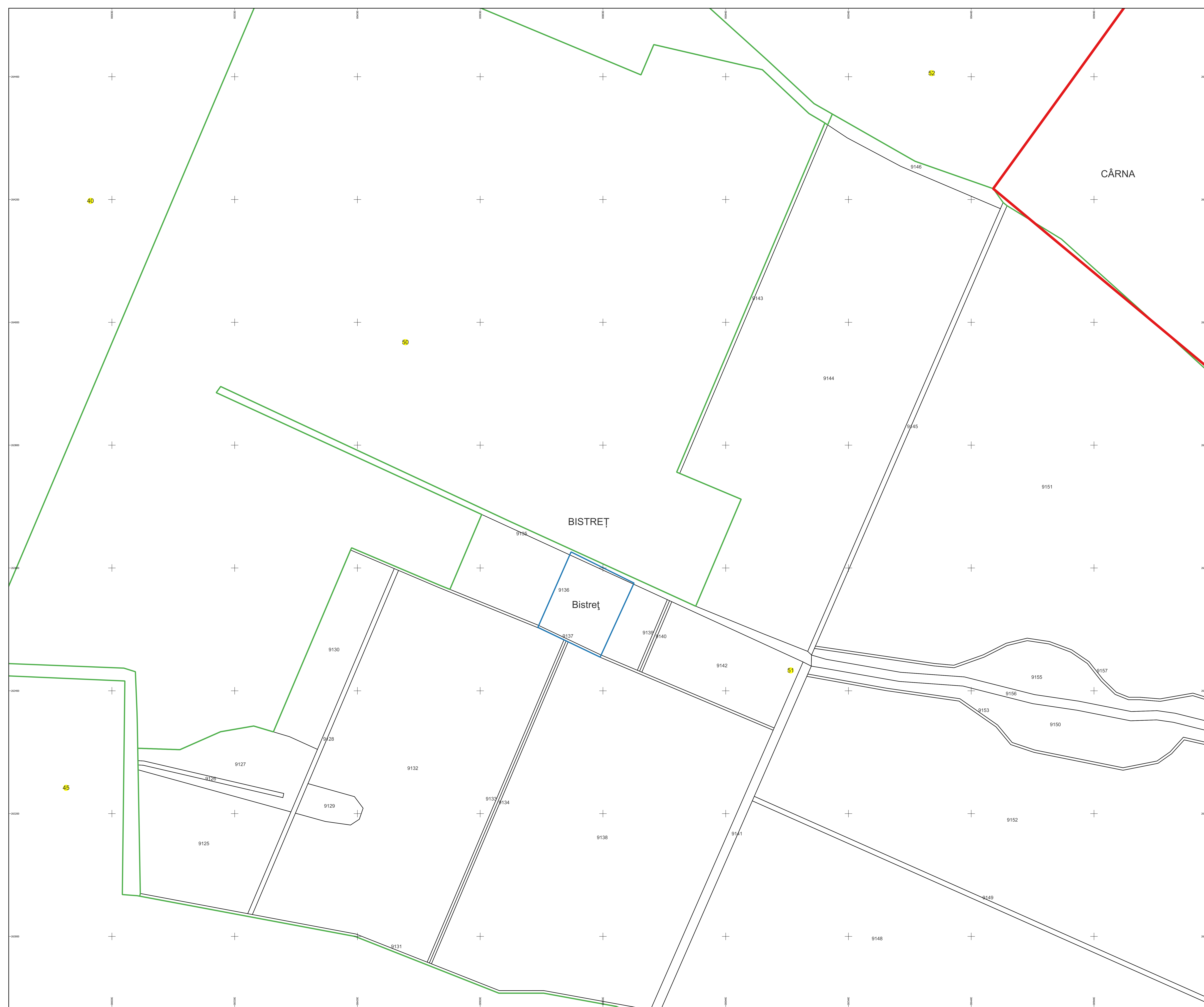
Schema dispunerii planșelor



Legenda	
—	LIMITĂ UAT
—	LIMITĂ UAT
—	LIMITĂ INTRAVILAN
Aa	DENUMIRE INTRAVILAN
—	LIMITĂ SECTOR
23	NUMĂR SECTOR
1	LIMITĂ IMOBIL
1	ID IMOBIL
—	LIMITĂ CONSTRUCȚIE
C1	NUMĂR CONSTRUCȚIE

Semnat electronic de către Ing. Mihai-Alexandru Hruza conform
Imputernicirii nr. 141/05.07.2021

Data 19.09.2022



PLAN CADASTRAL

Comuna Bistreț, jud. Dolj

Sector cadastral nr. 51

Scara 1:2000

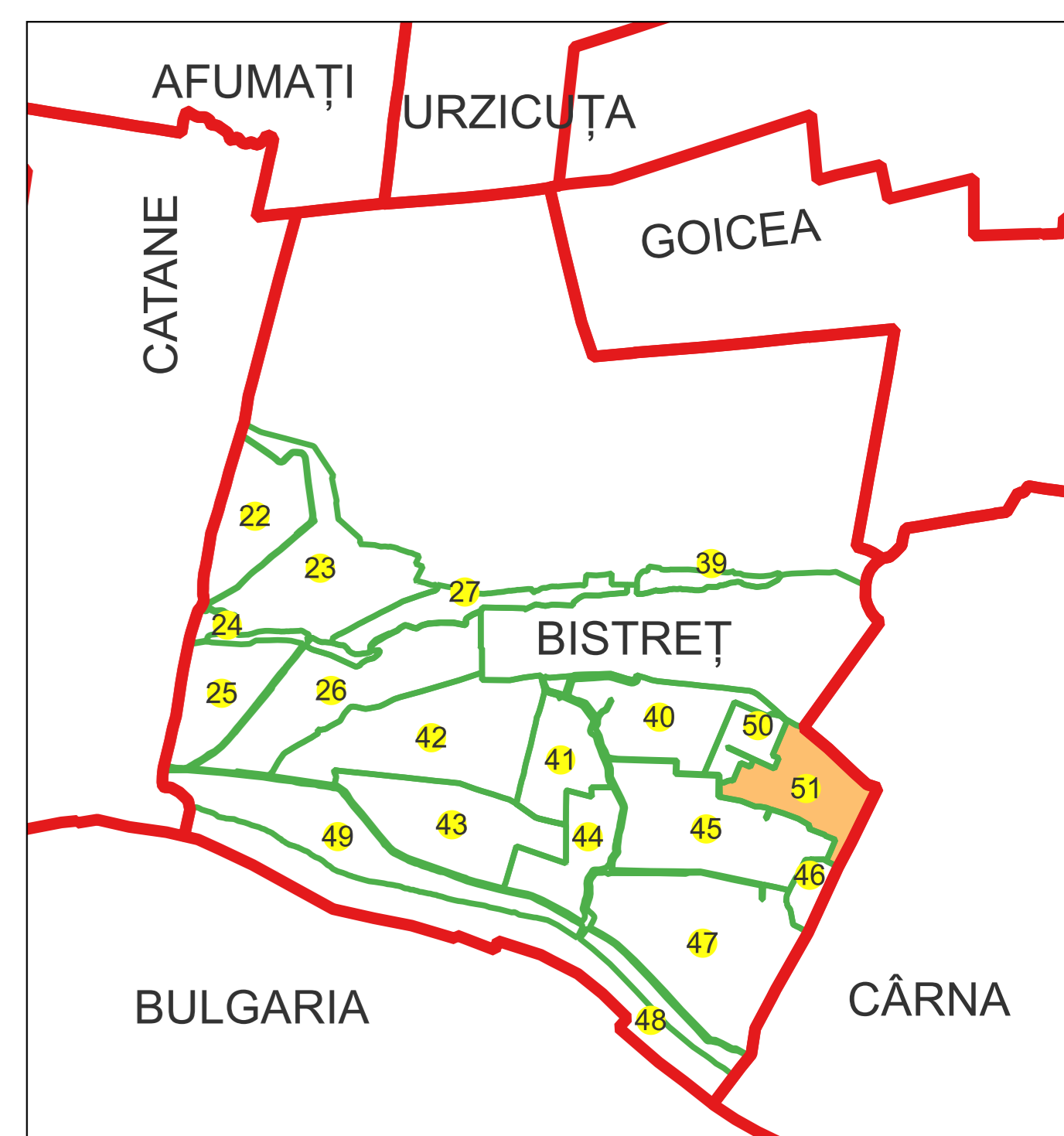
Sistem de proiecție: Stereografic 1970

Planșa nr. 2/3


spre publicare



Schema dispunerii sectoarelor cadastrale



Schema dispunerii planșelor



Legenda

—	LIMITĂ UAT
—	LIMITĂ UAT
—	LIMITĂ INTRAVILAN
Aa	DENUMIRE INTRAVILAN
—	LIMITĂ SECTOR
29	NUMĂR SECTOR
1	LIMITĂ IMOBIL
1	ID IMOBIL
—	LIMITĂ CONSTRUCȚIE
C1	NUMĂR CONSTRUCȚIE

Semnat electronic de către Ing. Mihai-Alexandru Hruza conform
Imputernicirii nr. 141/05.07.2021

Data 19.09.2022



PLAN CADASTRAL

Comuna Bistreț, jud. Dolj

Sector cadastral nr. 51

Scara 1:2000

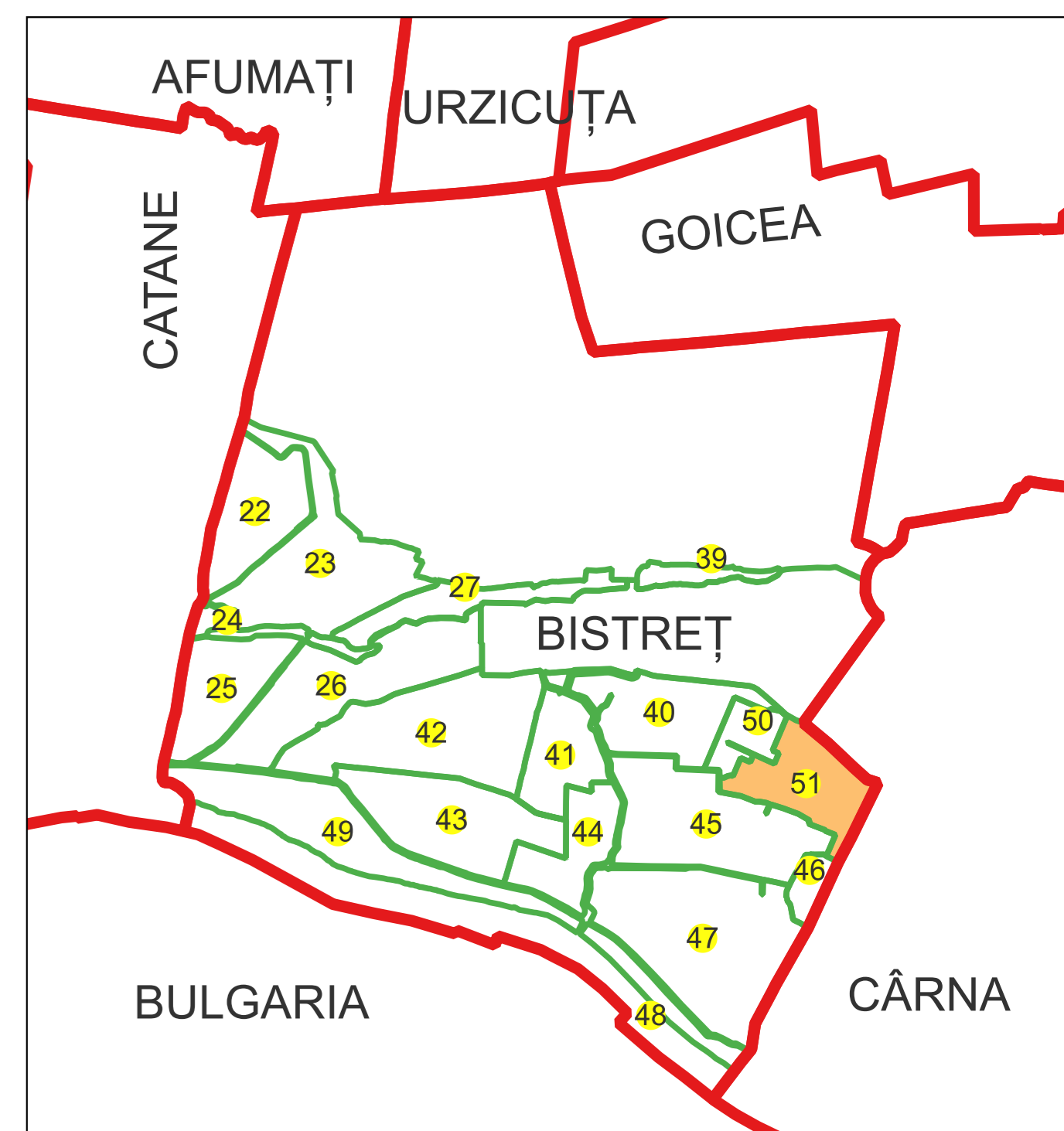
Sistem de proiecție: Stereografic 1970

Planșa nr. 3/3


spre publicare



Schema dispunerii sectoarelor cadastrale



Schema dispunerii planșelor



Legenda	
—	LIMITĂ UAT
—	LIMITĂ UAT
—	LIMITĂ INTRAVILAN
Aa	DENUMIRE INTRAVILAN
—	LIMITĂ SECTOR
23	NUMĂR SECTOR
□	LIMITĂ IMOBIL
1	ID IMOBIL
□	LIMITĂ CONSTRUCȚIE
01	NUMĂR CONSTRUCȚIE

Semnat electronic de către Ing. Mihai-Alexandru Hruza conform
Împuternicirii nr. 141/05.07.2021

Data 19.09.2022

