

PLAN CADASTRAL

Comuna Bistreț, jud. Dolj

Sector cadastral nr. 49

Scara 1:2000

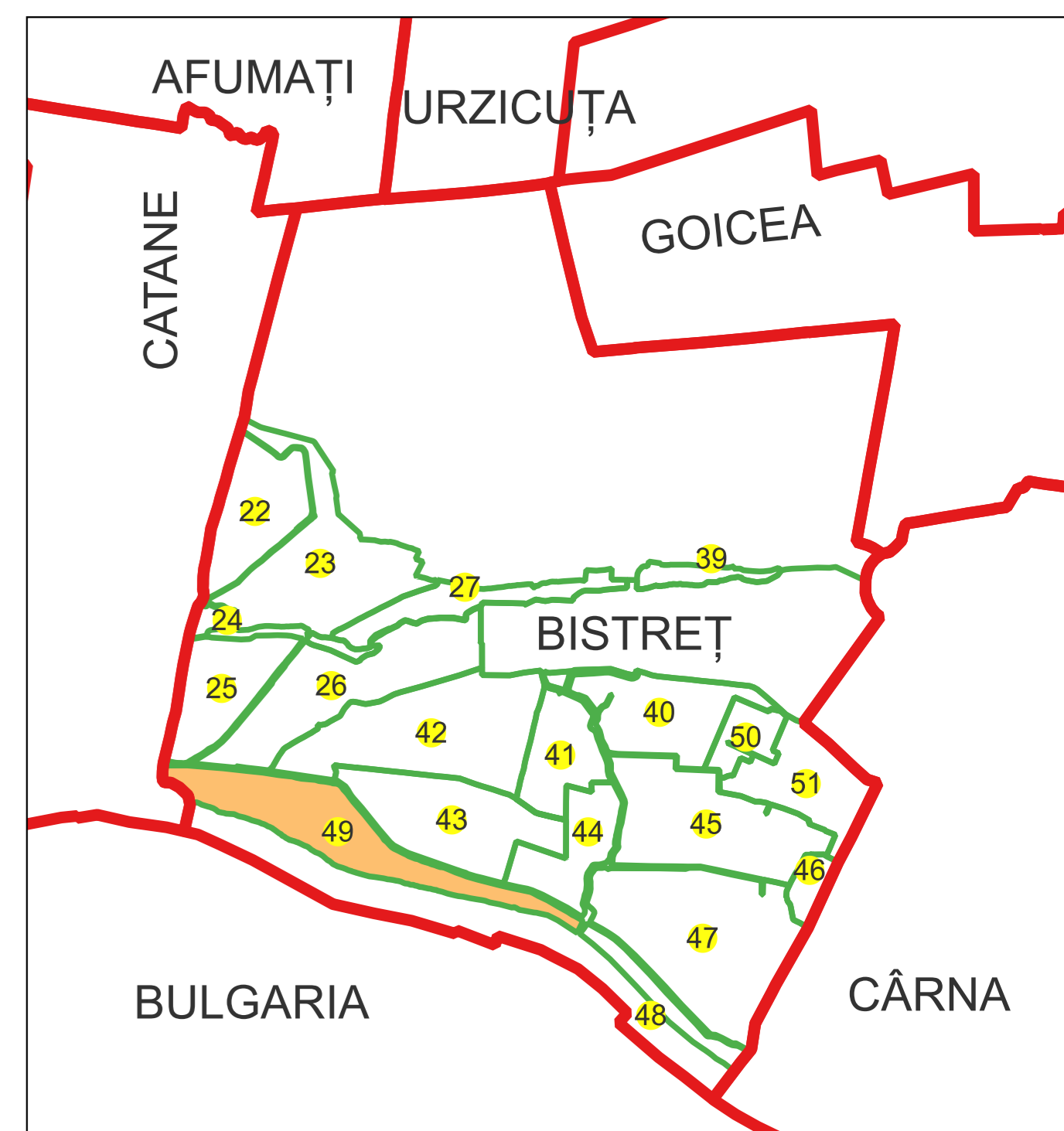
Sistem de proiecție: Stereografic 1970

Planșa nr. 1/5

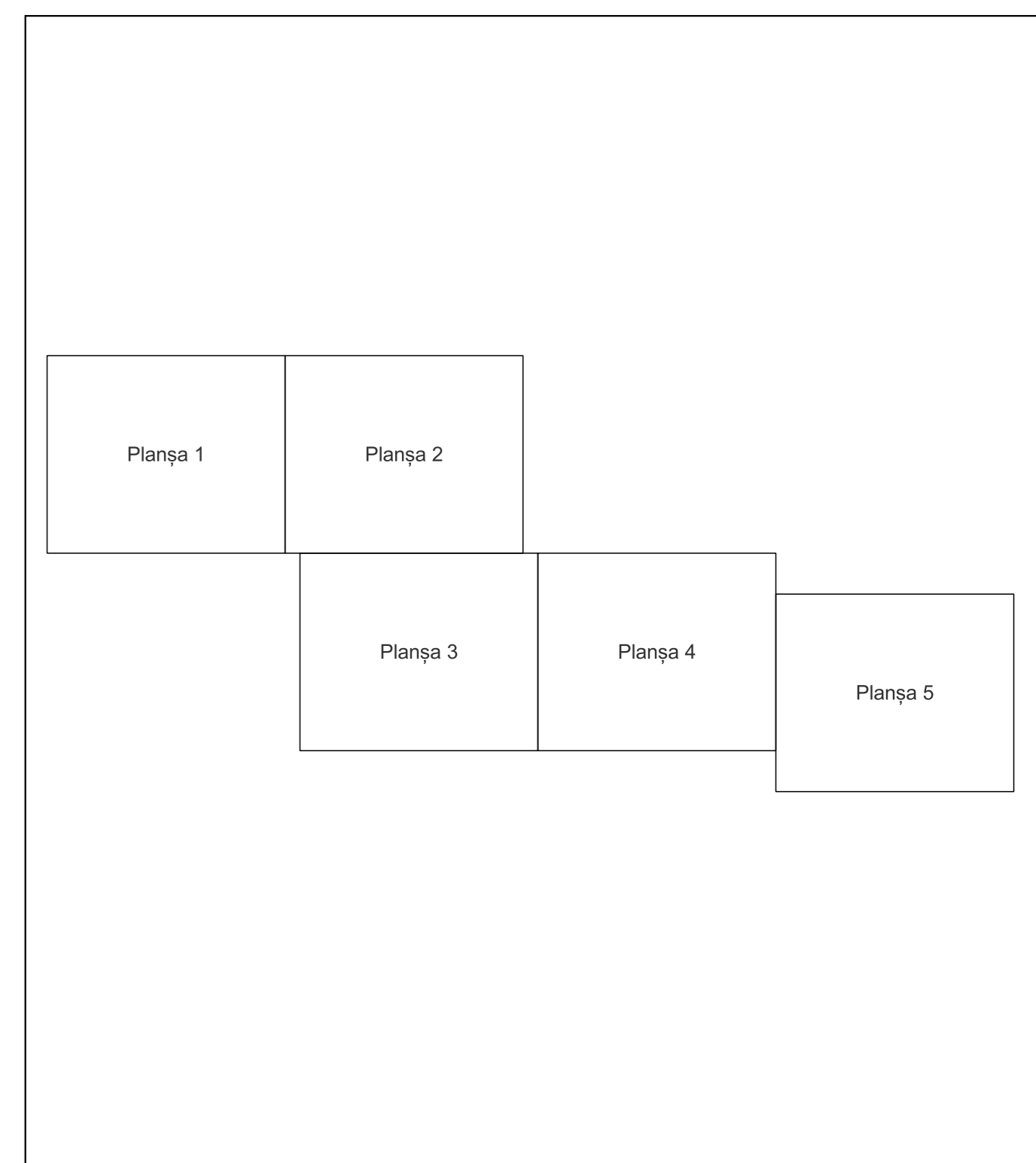
spre publicare



Schema dispunerii sectoarelor cadastrale



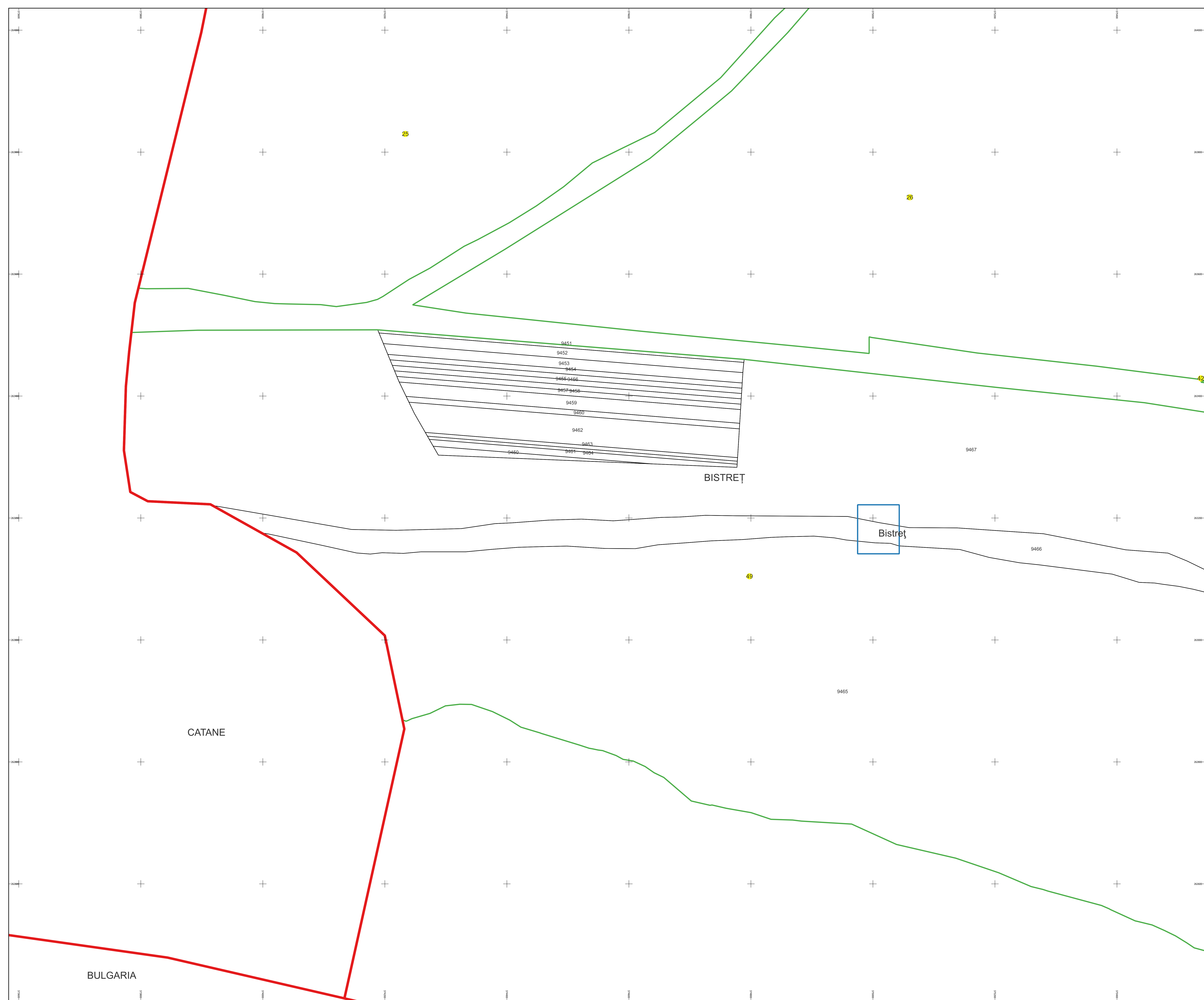
Schema dispunerii planșelor



Legenda	
—	LIMITĂ UAT
—	LIMITĂ UAT
—	LIMITĂ INTRAVILAN
Aa	DENUMIRE INTRAVILAN
—	LIMITĂ SECTOR
25	NUMĂR SECTOR
□	LIMITĂ IMOBIL
1	ID IMOBIL
□	LIMITĂ CONSTRUCȚIE
C1	NUMĂR CONSTRUCȚIE

Semnat electronic de către Ing. Mihai-Alexandru Hiruza conform  
Imputernicirii nr. 141/05.07.2021

Data 19.09.2022



PLAN CADASTRAL

Comuna Bistreț, jud. Dolj

Sector cadastral nr. 49

Scara 1:2000

Sistem de proiecție: Stereografic 1970

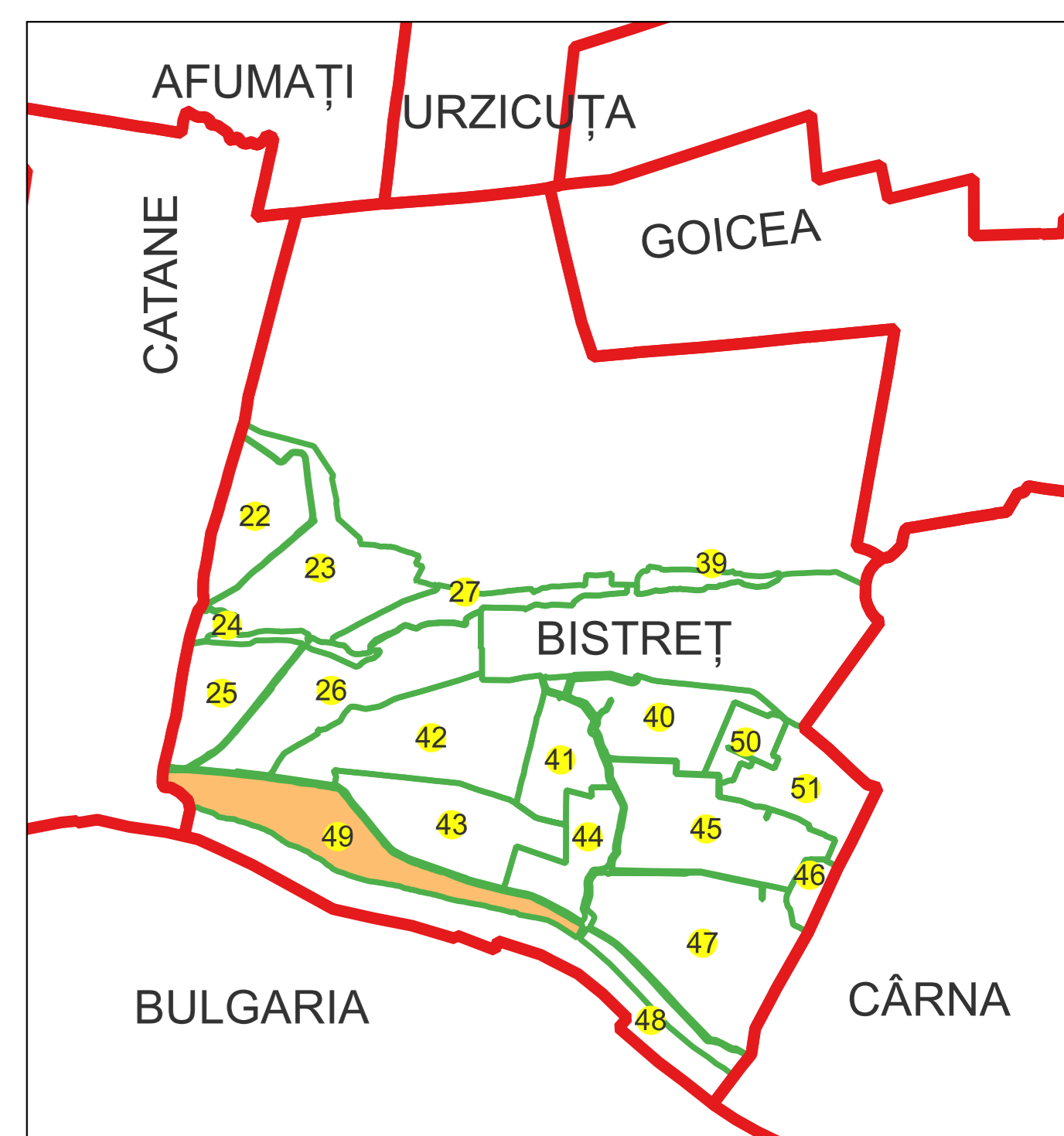
Planșa nr. 2/5

spre publicare

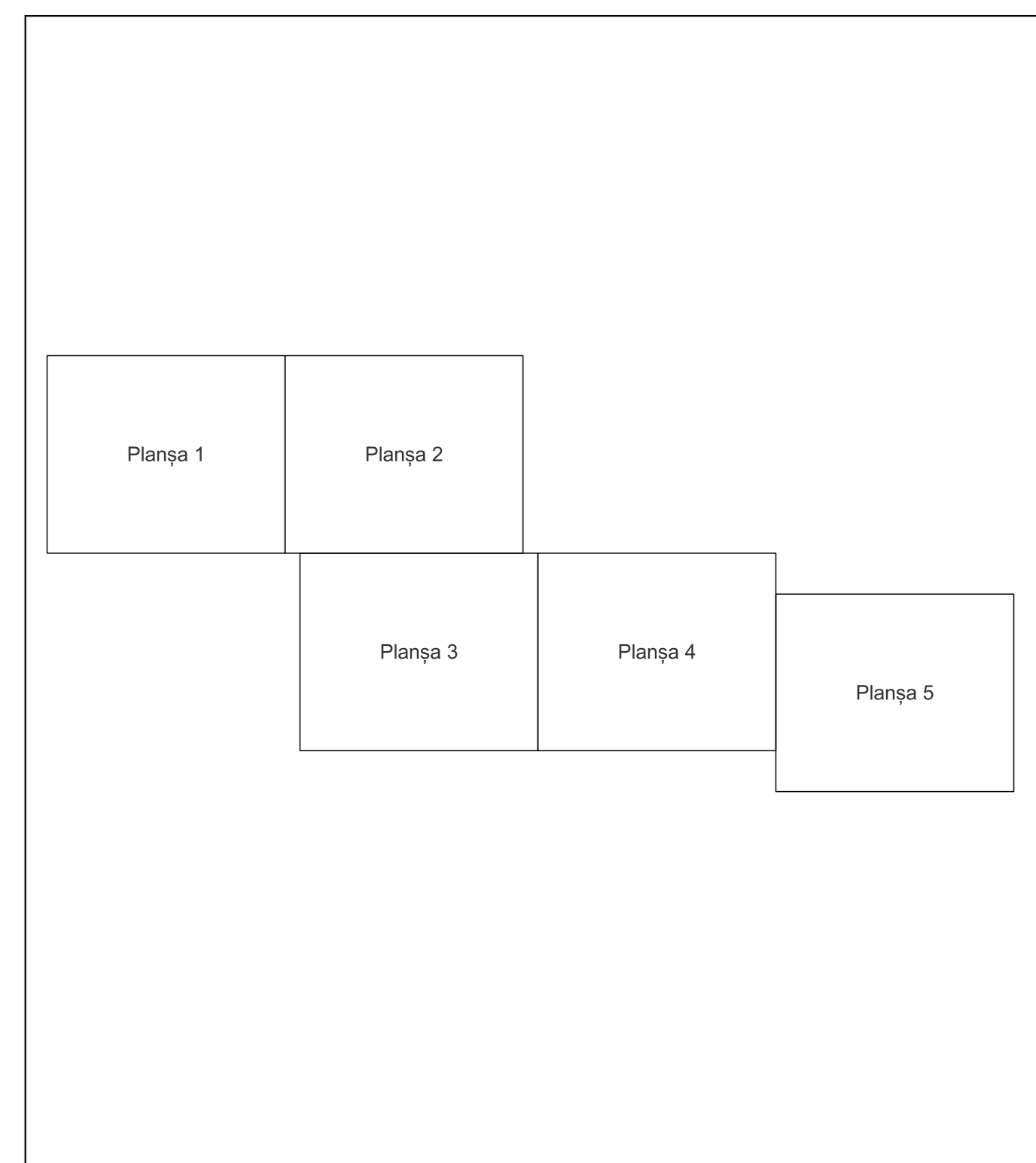
N



Schema dispunerii sectoarelor cadastrale



Schema dispunerii planșelor



Legenda

- LIMITĂ UAT
- LIMITĂ UAT
- LIMITĂ INTRAVILAN
- DENUMIRE INTRAVILAN
- LIMITĂ SECTOR
- NUMĂR SECTOR
- LIMITĂ IMOBIL
- ID IMOBIL
- LIMITĂ CONSTRUCȚIE
- NUMĂR CONSTRUCȚIE

Semnat electronic de către Ing. Mihai-Alexandru Hiruza conform  
Împuternicirii nr. 141/05.07.2021

Data 19.09.2022

PLAN CADASTRAL

Comuna Bistreț, jud. Dolj

Sector cadastral nr. 49

Scara 1:2000

Sistem de proiecție: Stereografic 1970

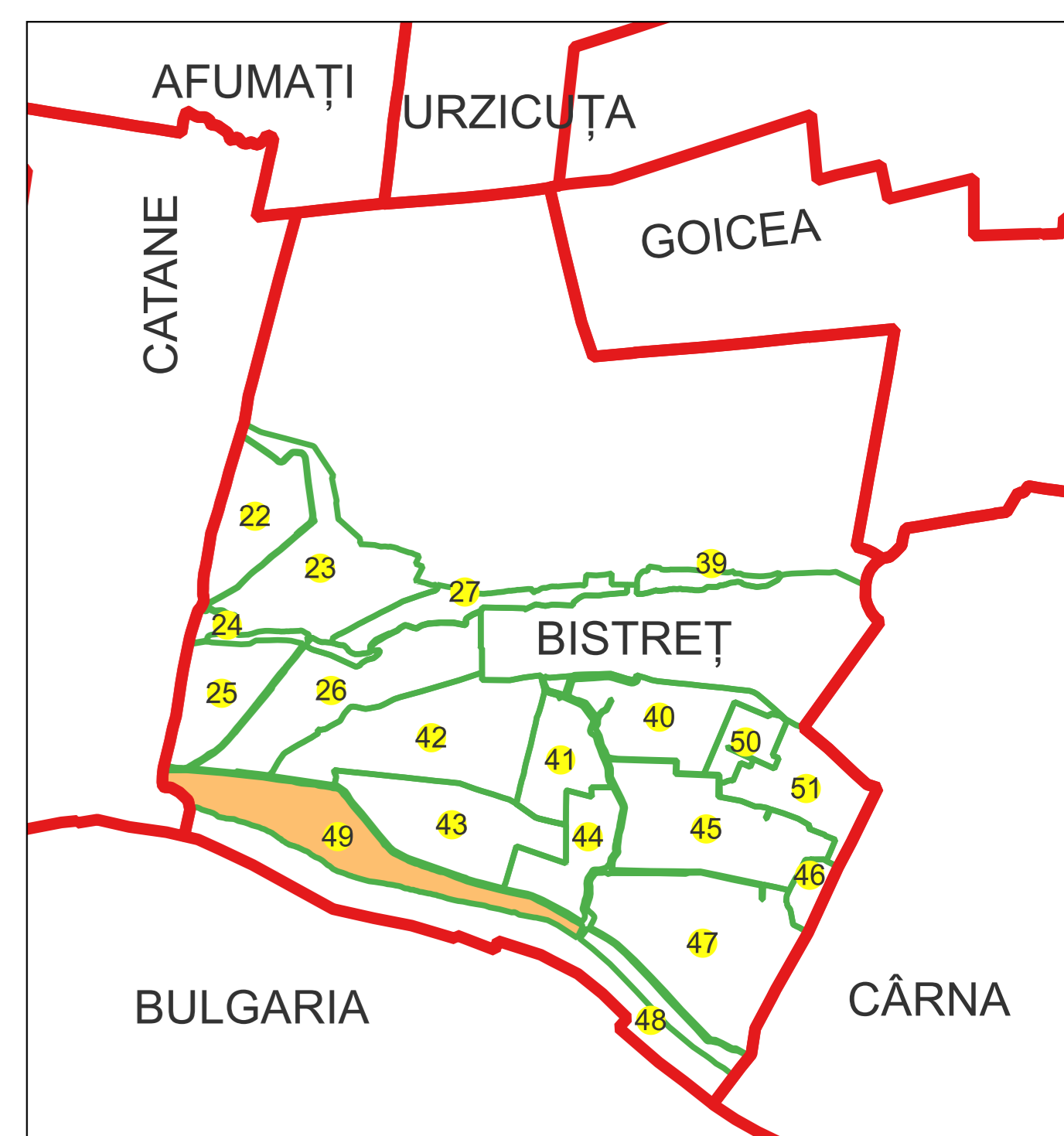
Planșa nr. 3/5

spre publicare

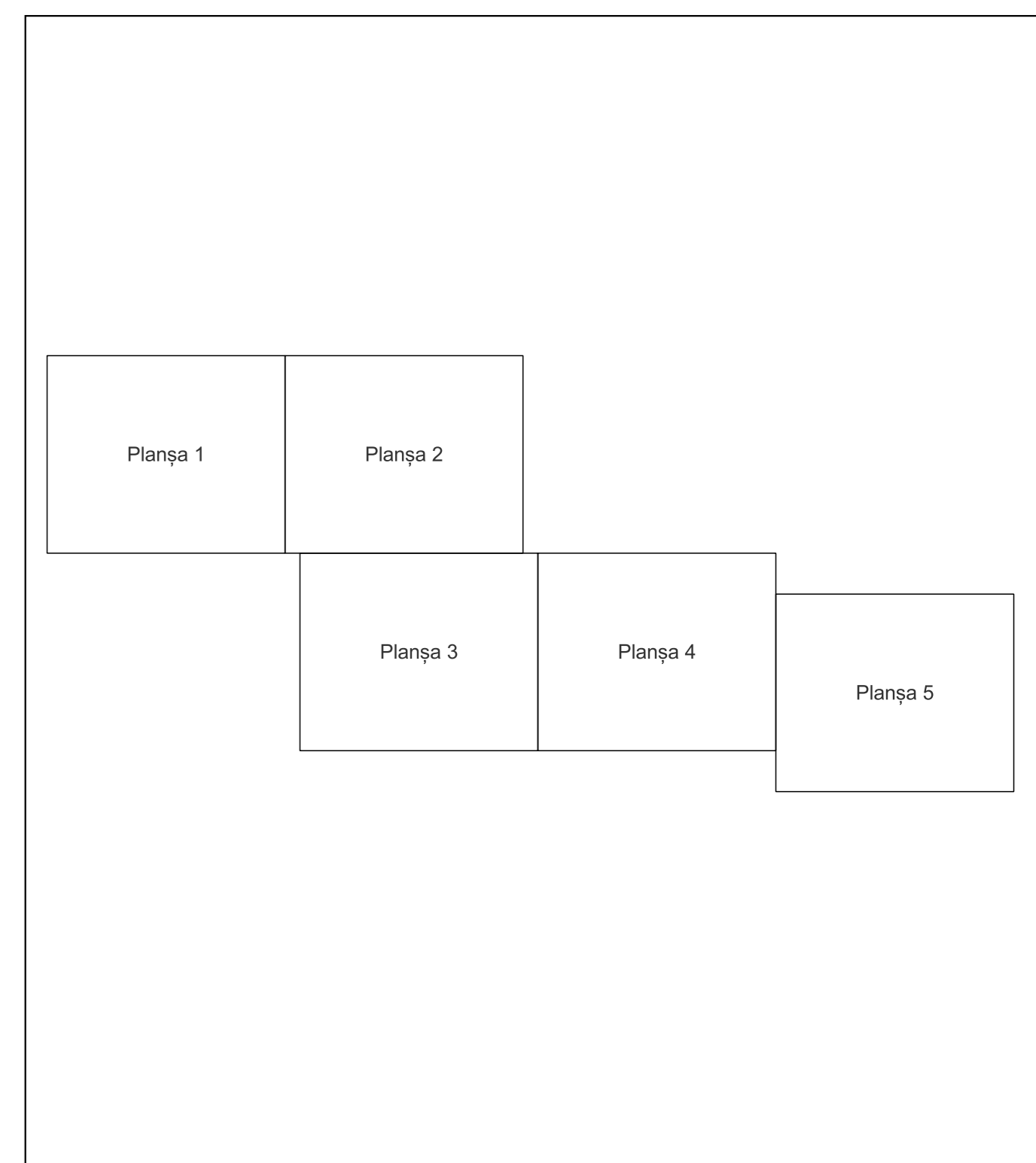
N



Schema dispunerii sectoarelor cadastrale



Schema dispunerii planșelor

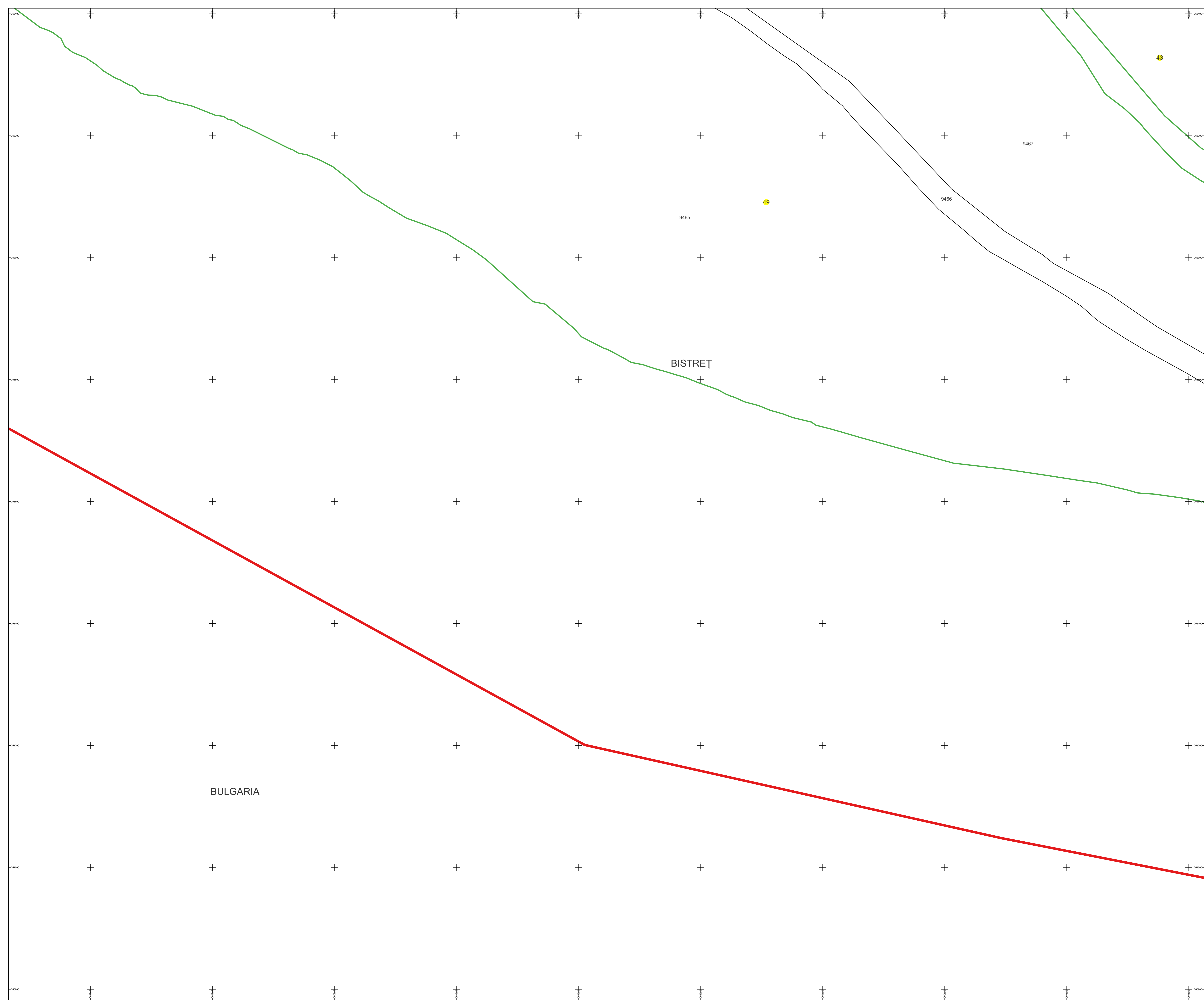


Legenda

- LIMITĂ UAT
- LIMITĂ UAT
- LIMITĂ INTRAVILAN
- DENUMIRE INTRAVILAN
- LIMITĂ SECTOR
- NUMĂR SECTOR
- LIMITĂ IMOBIL
- ID IMOBIL
- LIMITĂ CONSTRUCȚIE
- NUMĂR CONSTRUCȚIE

Semnat electronic de către Ing. Mihai-Alexandru Hiruza conform  
Imputernicirii nr. 141/05.07.2021

Data 19.09.2022





PLAN CADASTRAL

Comuna Bistreț, jud. Dolj

Sector cadastral nr. 49

Scara 1:2000

Sistem de proiecție: Stereografic 1970

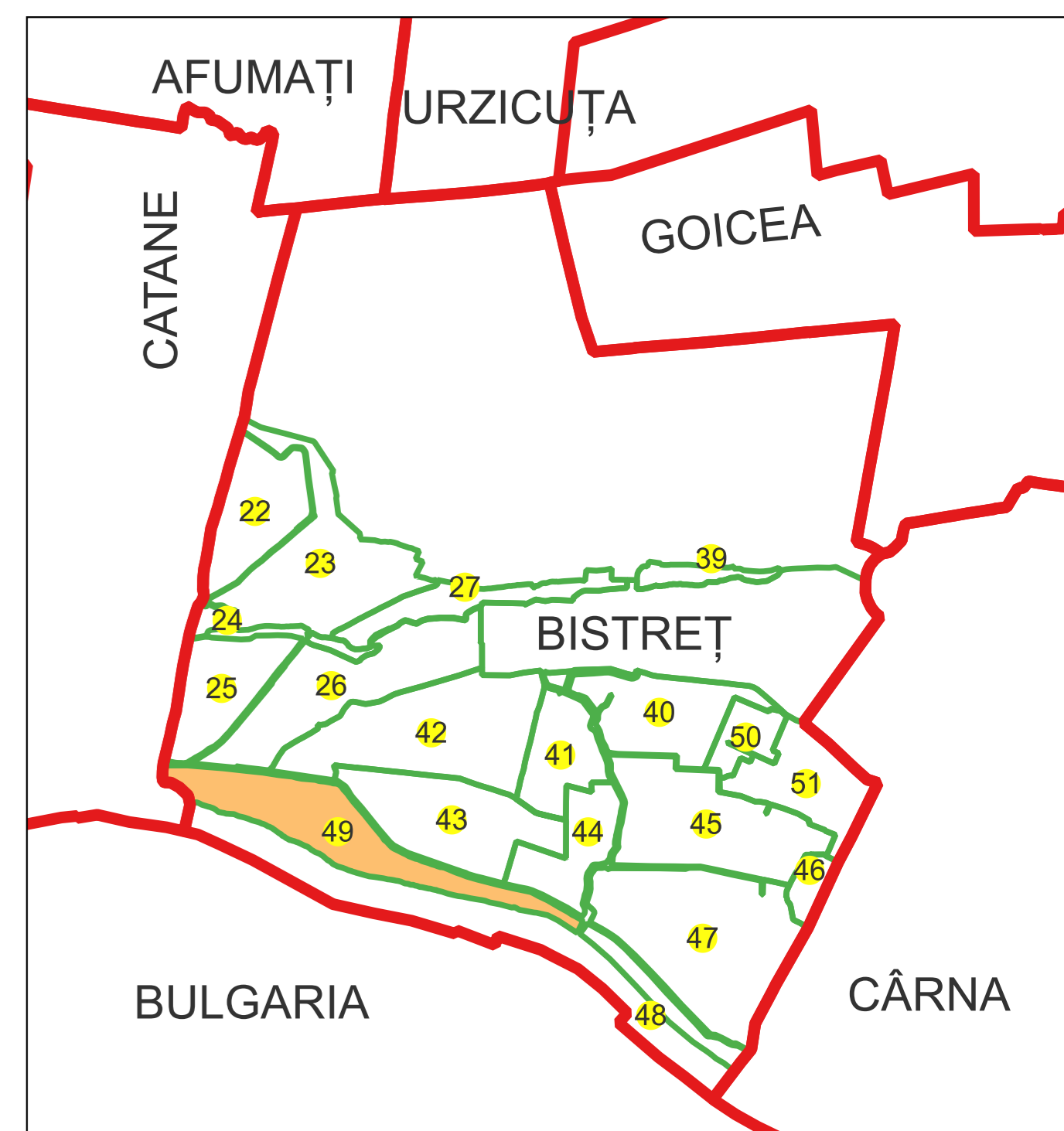
Planșa nr. 4/5

spre publicare

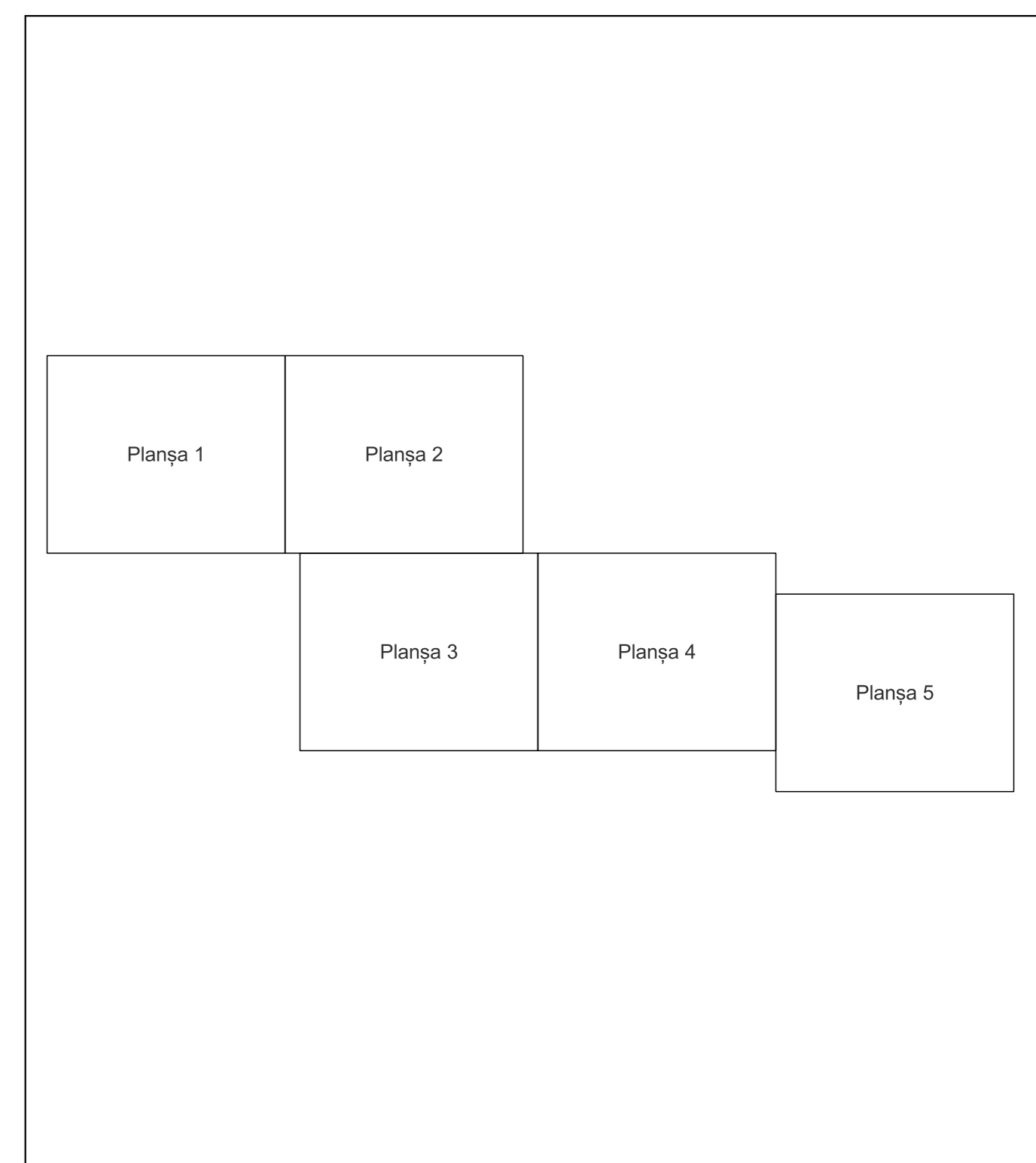
N



Schema dispunerii sectoarelor cadastrale



Schema dispunerii planșelor




Legenda

- LIMITĂ UAT
- LIMITĂ UAT
- LIMITĂ INTRAVILAN
- DENUMIRE INTRAVILAN
- LIMITĂ SECTOR
- NUMĂR SECTOR
- LIMITĂ IMOBIL
- ID IMOBIL
- LIMITĂ CONSTRUCȚIE
- NUMĂR CONSTRUCȚIE

Semnat electronic de către Ing. Mihai-Alexandru Hiruza conform  
Imputernicirii nr. 141/05.07.2021

Data 19.09.2022



PLAN CADASTRAL

Comuna Bistreț, jud. Dolj

Sector cadastral nr. 49

Scara 1:2000

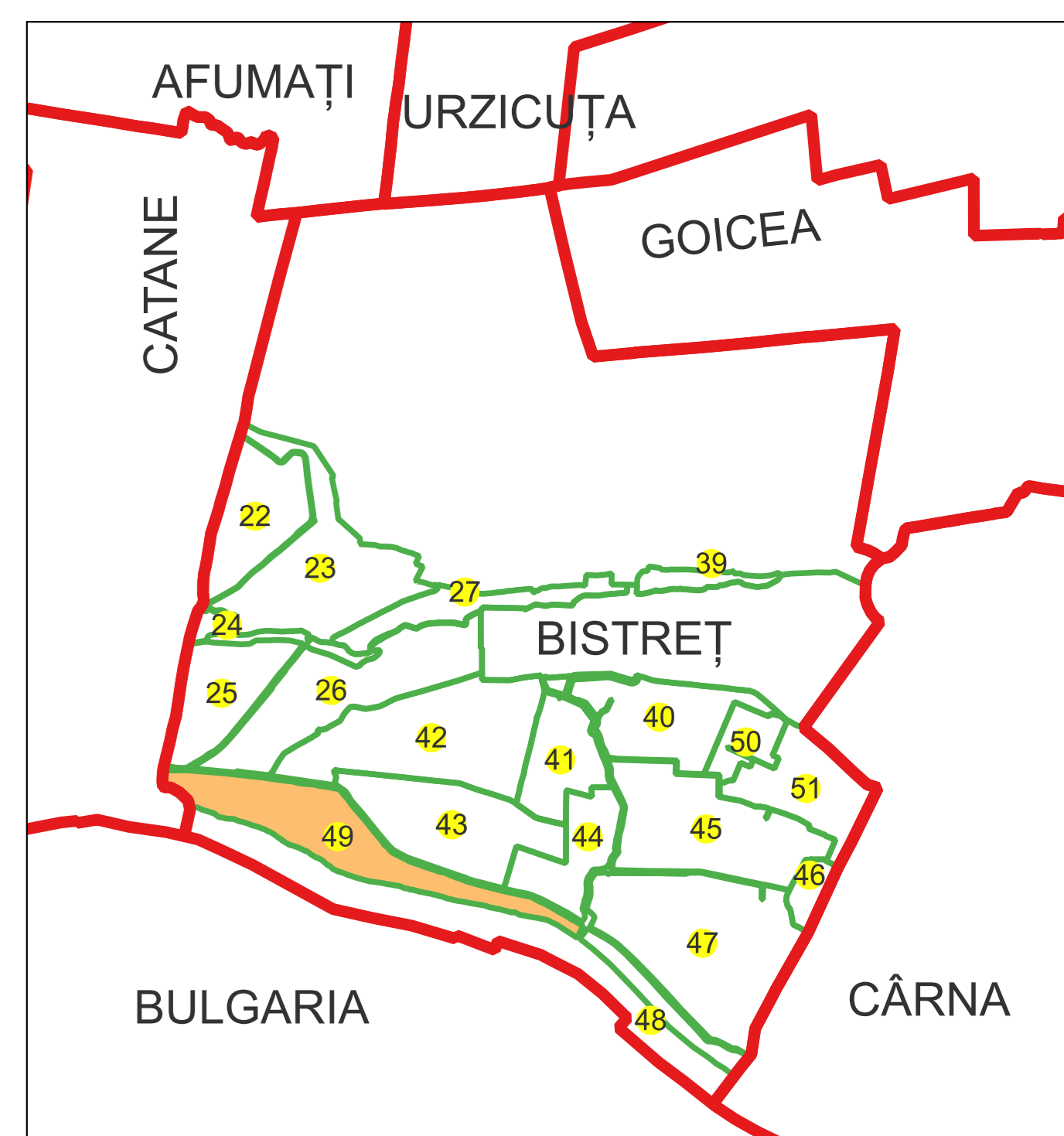
Sistem de proiecție: Stereografic 1970

Planșa nr. 5/5

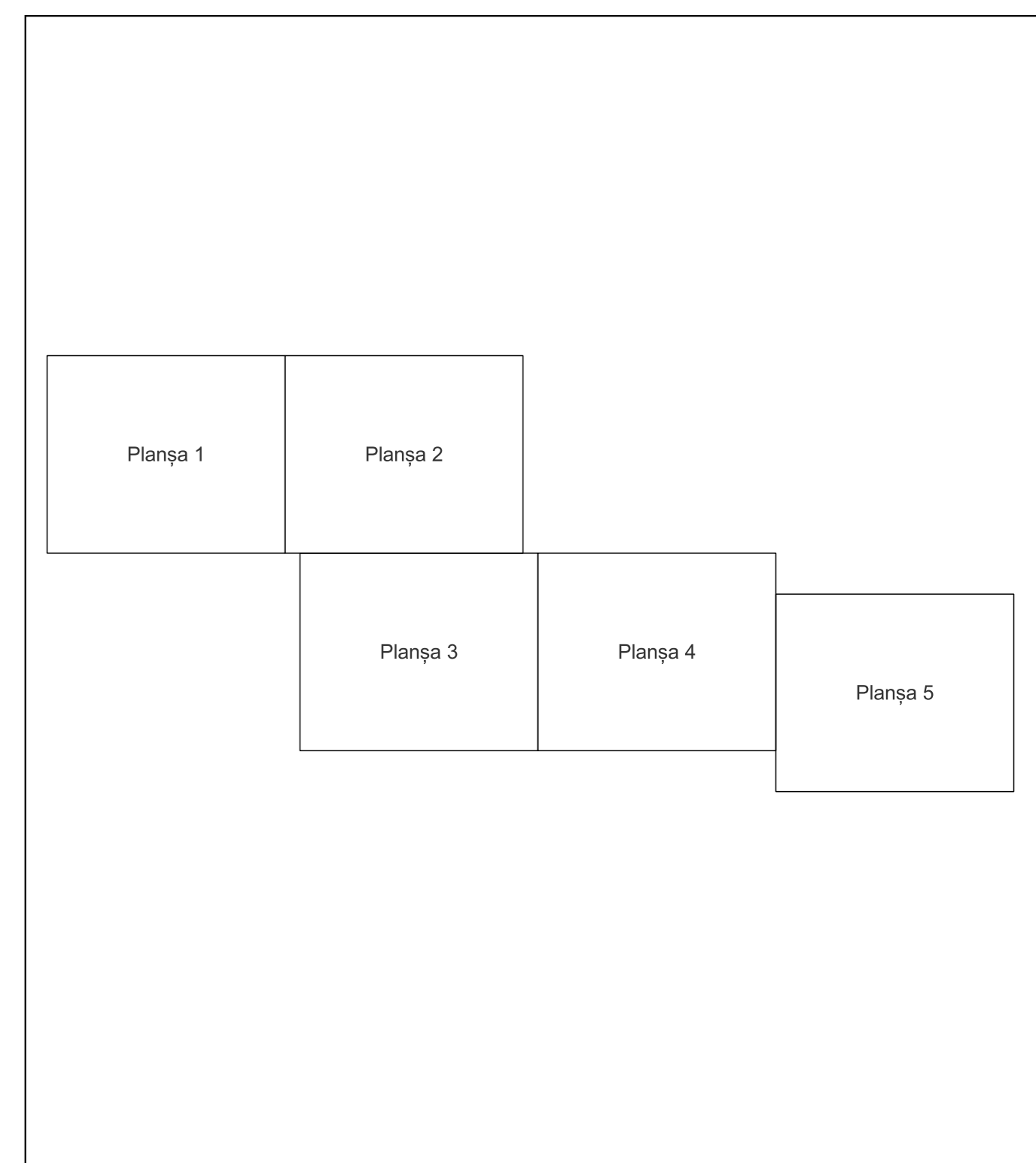
spre publicare



Schema dispunerii sectoarelor cadastrale



Schema dispunerii planșelor



Legenda

—	LIMITĂ UAT
—	LIMITĂ UAT
—	LIMITĂ INTRAVILAN
Aa	DENUMIRE INTRAVILAN
—	LIMITĂ SECTOR
29	NUMĂR SECTOR
□	LIMITĂ IMOBIL
1	ID IMOBIL
□	LIMITĂ CONSTRUCȚIE
C1	NUMĂR CONSTRUCȚIE

Semnat electronic de către Ing. Mihai-Alexandru Hiruza conform  
Imputernicirii nr. 141/05.07.2021

Data 19.09.2022

