

PLAN CADASTRAL

Comuna Bistreț, jud. Dolj

Sector cadastral nr. 43

Scara 1:2000

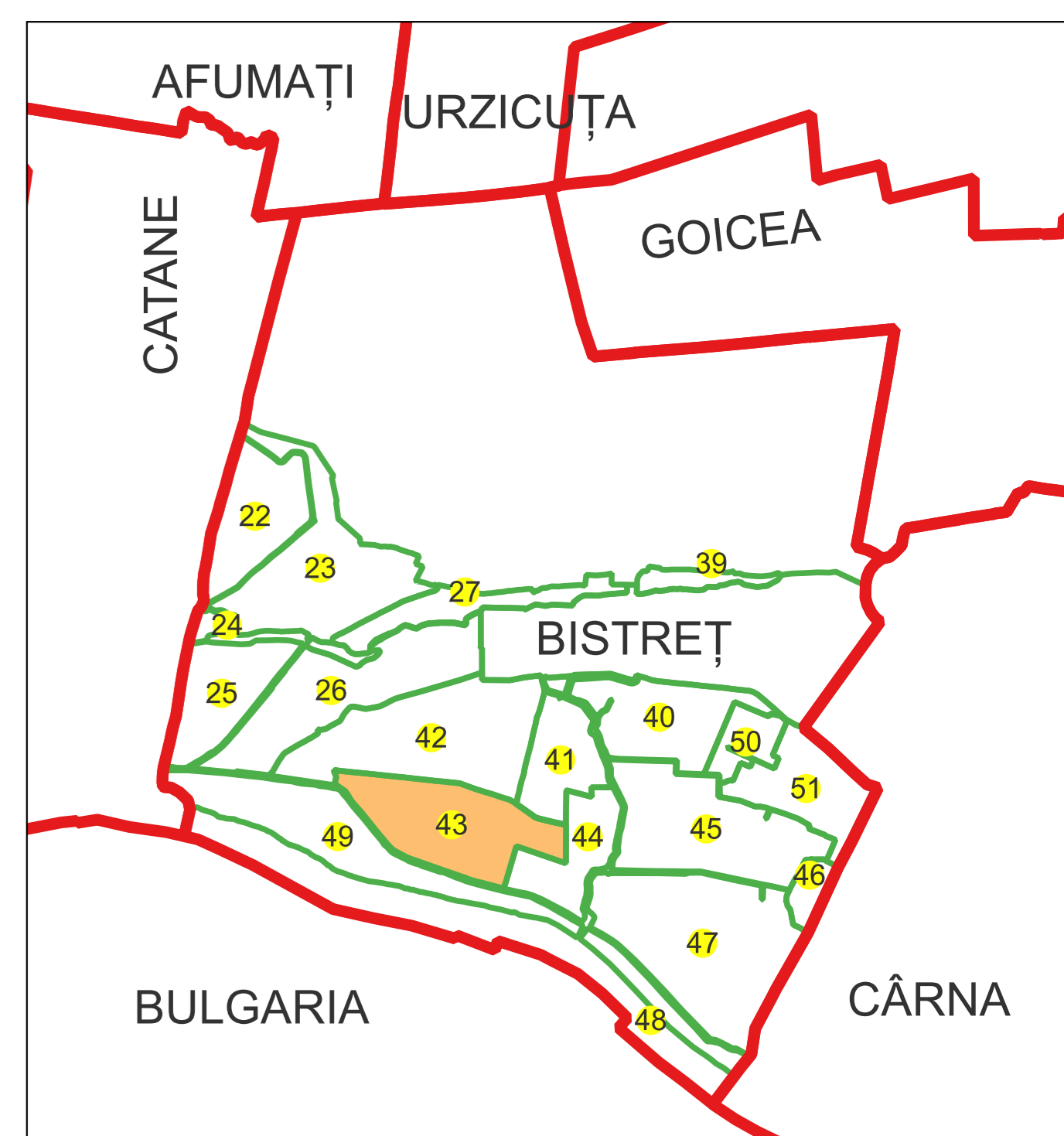
Sistem de proiecție: Stereografic 1970

Planșa nr. 1/3


spre publicare



Schema dispunerii sectoarelor cadastrale



Schema dispunerii planșelor



Legenda

- LIMITĂ UAT
- LIMITĂ UAT
- LIMITĂ INTRAVILAN
- DENUMIRE INTRAVILAN
- LIMITĂ SECTOR
- NUMĂR SECTOR
- LIMITĂ IMOBIL
- ID IMOBIL
- LIMITĂ CONSTRUCȚIE
- NUMĂR CONSTRUCȚIE

Semnat electronic de către Ing. Mihai-Alexandru Hruza conform
Împuternicirii nr. 141/05.07.2021

Data 19.09.2022



PLAN CADASTRAL

Comuna Bistreț, jud. Dolj

Sector cadastral nr. 43

Scara 1:2000

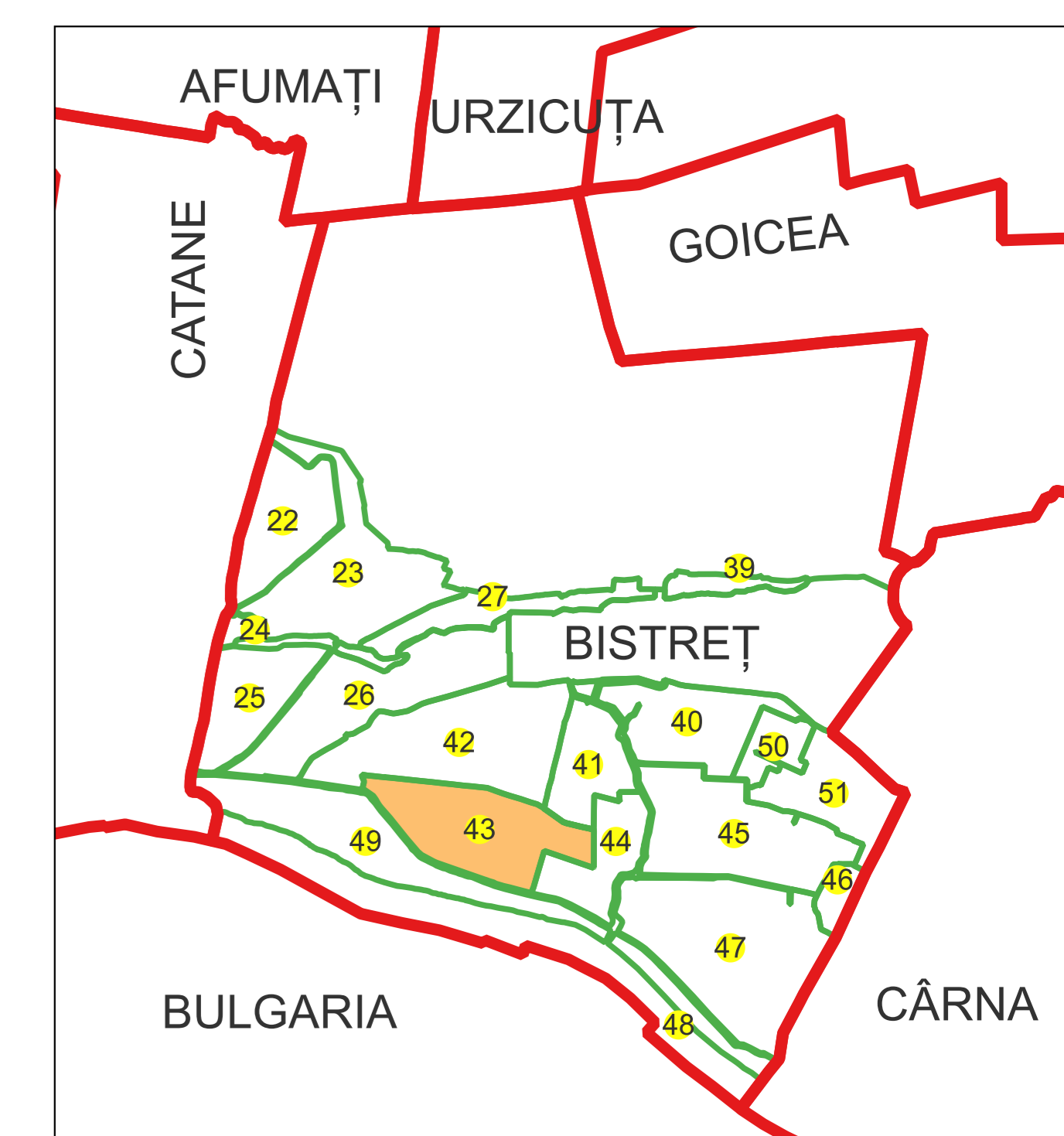
Sistem de proiecție: Stereografic 1970

Planșa nr. 2/3


spre publicare



Schema dispunerii sectoarelor cadastrale



Schema dispunerii planșelor

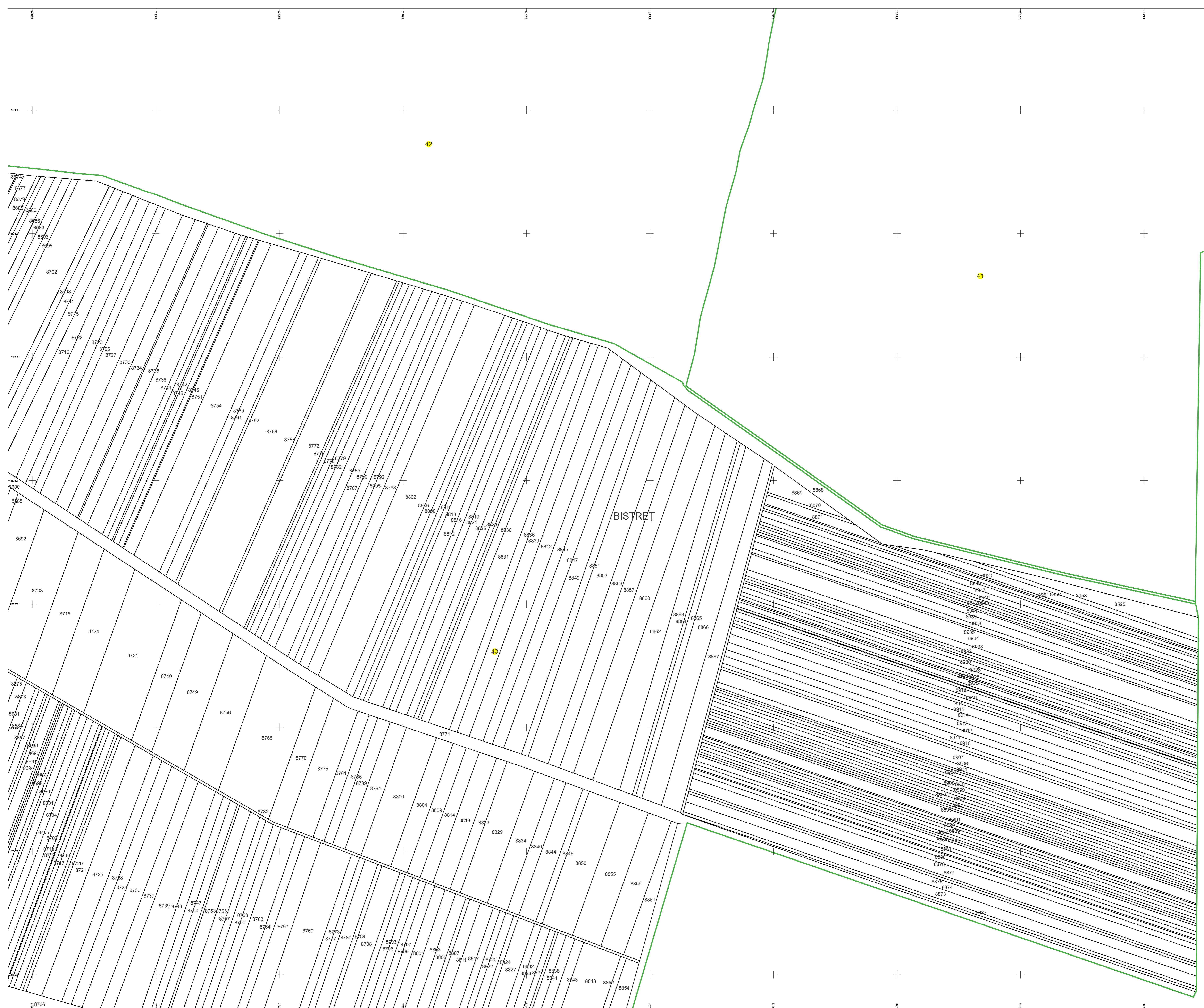


Legenda

- LIMITĂ UAT
- LIMITĂ UAT
- LIMITĂ INTRAVILAN
- Aa DENUMIRE INTRAVILAN
- LIMITĂ SECTOR
- 23 NUMĂR SECTOR
- LIMITĂ IMOBIL
- 1 ID IMOBIL
- LIMITĂ CONSTRUCȚIE
- 1 NUMĂR CONSTRUCȚIE

Semnat electronic de către Ing. Mihai-Alexandru Hruza conform
împuternicirii nr. 141/05.07.2021

Data 19.09.2022



PLAN CADASTRAL

Comuna Bistreț, jud. Dolj

Sector cadastral nr. 43

Scara 1:2000

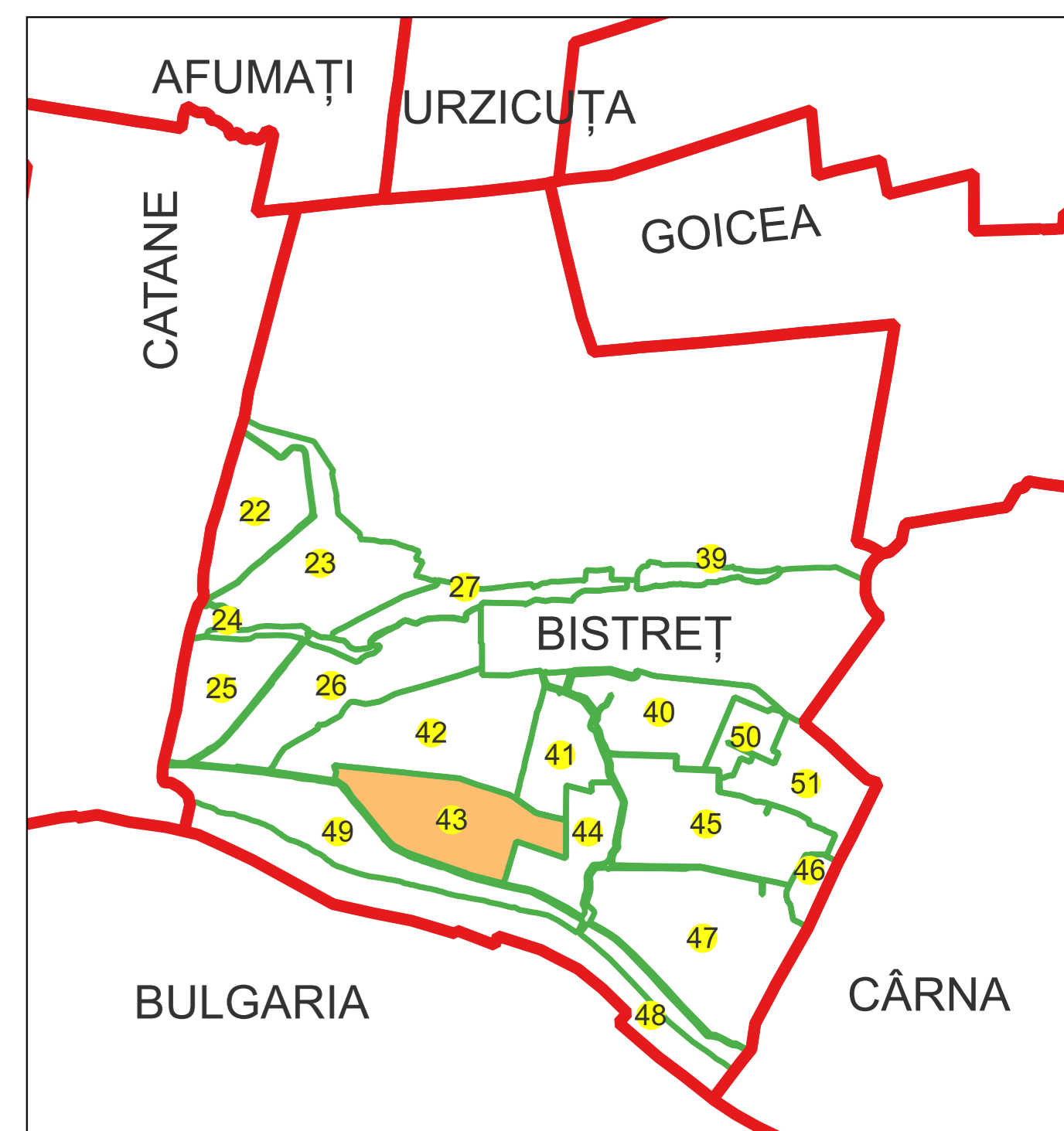
Sistem de proiecție: Stereografic 1970

Planșa nr. 3/3


spre publicare



Schema dispunerii sectoarelor cadastrale



Schema dispunerii planșelor



Legenda

- LIMITĂ UAT
- LIMITĂ UAT
- LIMITĂ INTRAVILAN
- DENUMIRE INTRAVILAN
- LIMITĂ SECTOR
- NUMĂR SECTOR
- LIMITĂ IMOBIL
- ID IMOBIL
- LIMITĂ CONSTRUCȚIE
- NUMĂR CONSTRUCȚIE

Semnat electronic de către Ing. Mihai-Alexandru Hruza conform
Împuternicirii nr. 141/05.07.2021

Data 19.09.2022

