

**DATE DESPRE IMOBILUL NR. 9125**

Oficiul de Cadastru și Publicitate Imobiliară DOLJ
Biroul de Cadastru și Publicitate Imobiliară Craiova

A. Partea I. Descrierea imobilului

TEREN Extravilan

Adresa: Jud. Dolj, T72,P707/8

Nr. Crt	Nr cadastral Nr. topografic	Suprafața* (mp)	Observații / Referințe
A1		40.600	Sector cadastral:51 Teren neimpregmuit;

B. Partea II. Proprietari și acte

Inscrieri privitoare la dreptul de proprietate și alte drepturi reale		Referințe
/		
Act Normativ nr. 626, din 17/07/2001 emis de GUVERNUL ROMÂNIEI;		
B1	Intabulare, drept de PROPRIETATE, dobandit prin Lege, cota actuala 1/1, cota initiala 1/1 1) STATUL ROMÂN-DOMENIU PRIVAT, CIF:999999999999, Lipsa CUI.	A1
B2	Intabulare, drept de ADMINISTRARE, dobandit prin Lege, cota actuala 1/1, cota initiala 1/1 1) AGENTIA DOMENIILOR STATULUI, CIF:14818116	A1

C. Partea III. SARCINI .

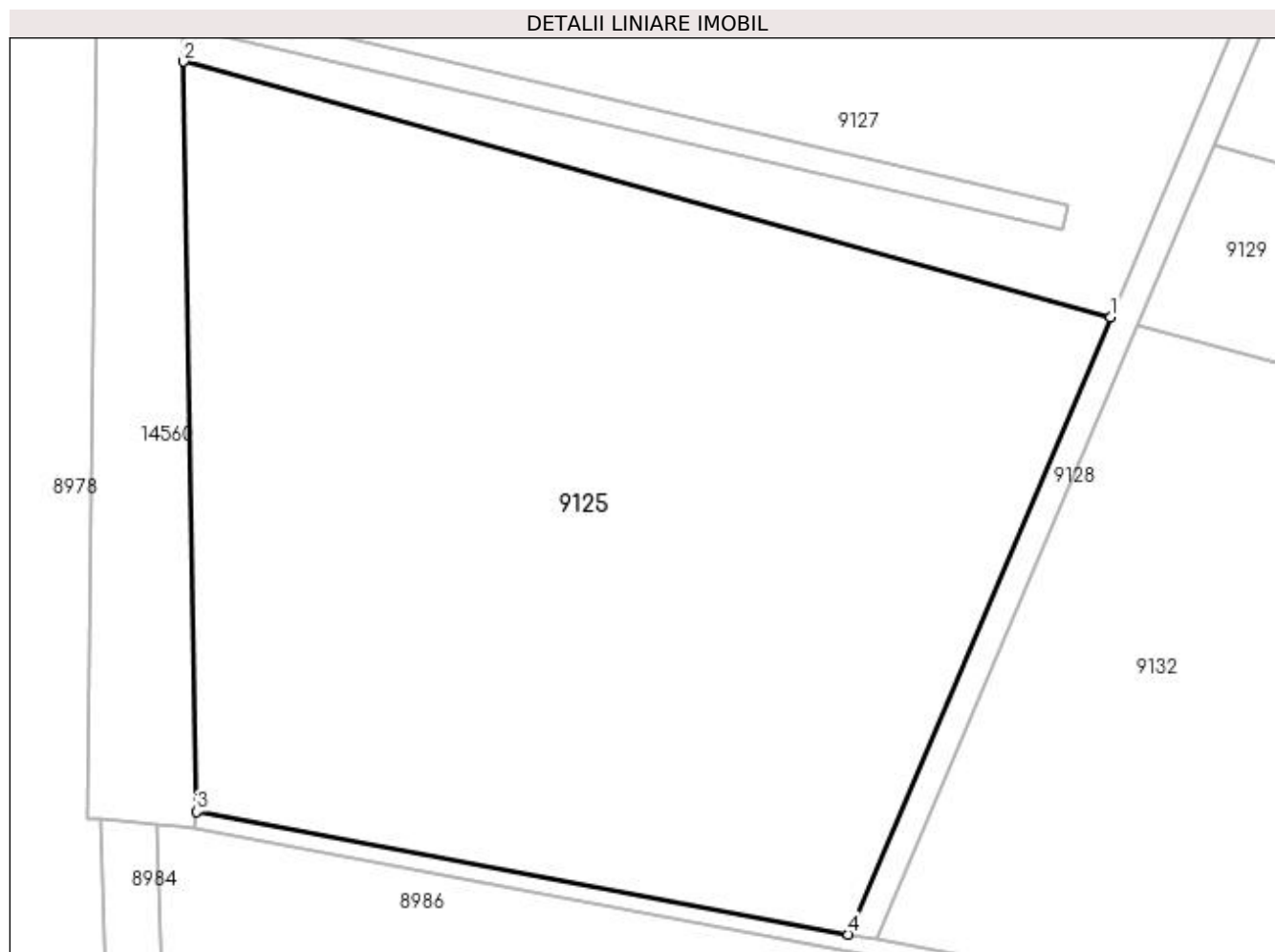
Inscrieri privind dezmembramintele dreptului de proprietate, drepturi reale de garanție și sarcini	Referințe
NU SUNT	

Anexa Nr. 1 La Partea I

Teren

Nr cadastral	Suprafața (mp)*	Observații / Referințe
	40.600	

* Suprafața este determinată în planul de proiecție Stereo 70.



Date referitoare la teren

Crt	Categorie folosință	Intravilan	Suprafața (mp)	Tarla	Parcelă	Nr. topo	Observații / Referințe
1	livada	NU	40.600	72	707/8	-	

Lungime Segmente

1) Valorile lungimilor segmentelor sunt obținute din proiecție în plan.

Punct început	X / Y	Punct sfârșit	X / Y	Lungime segment (** (m)
1	383.291,63 263.202,685	2	383.042,678 263.271,258	258.223
2	383.042,678 263.271,258	3	383.046,232 263.069,886	201.403
3	383.046,232 263.069,886	4	383.221,25 263.037,004	178.08
4	383.221,25 263.037,004	1	383.291,63 263.202,685	180.01

**** Lungimile segmentelor sunt determinate în planul de proiecție Stereo 70 și sunt rotunjite la 1 milimetru.**

***** Distanța dintre puncte este formată din segmente cumulate ce sunt mai mici decât valoarea 1 milimetru.**

**DATE DESPRE IMOBILUL NR. 9126**

Oficiul de Cadastru și Publicitate Imobiliară DOLJ
Biroul de Cadastru și Publicitate Imobiliară Craiova

A. Partea I. Descrierea imobilului

TEREN Extravilan

Adresa: Jud. Dolj, T72,P707/7

Nr. Crt	Nr cadastral Nr. topografic	Suprafața* (mp)	Observații / Referințe
A1		1.700	Sector cadastral:51 Teren neimpregmuit;

B. Partea II. Proprietari și acte

Inscrieri privitoare la dreptul de proprietate și alte drepturi reale		Referințe
/		
Act Normativ nr. 626, din 17/07/2001 emis de GUVERNUL ROMÂNIEI;		
B1	Intabulare, drept de PROPRIETATE, dobandit prin Lege, cota actuala 1/1, cota initiala 1/1 1) STATUL ROMÂN-DOMENIU PRIVAT, CIF:999999999999, Lipsa CUI.	A1
B2	Intabulare, drept de ADMINISTRARE, dobandit prin Lege, cota actuala 1/1, cota initiala 1/1 1) AGENTIA DOMENIILOR STATULUI, CIF:14818116	A1

C. Partea III. SARCINI .

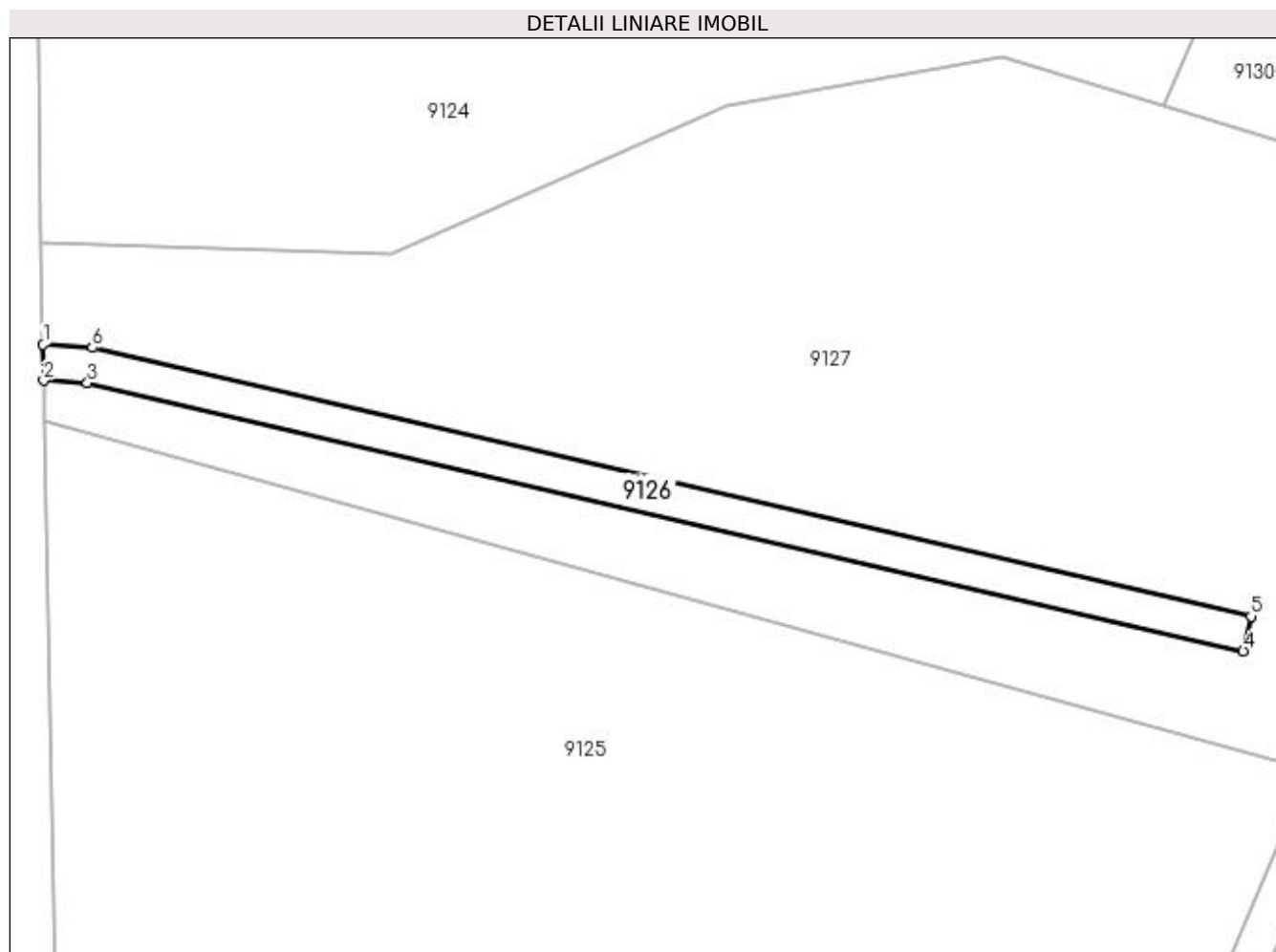
Inscrieri privind dezmembramintele dreptului de proprietate, drepturi reale de garanție și sarcini	Referințe
NU SUNT	

Anexa Nr. 1 La Partea I

Teren

Nr cadastral	Suprafața (mp)*	Observații / Referințe
	1.700	

* Suprafața este determinată în planul de proiecție Stereo 70.



Date referitoare la teren

Crt	Categorie folosință	Intravilan	Suprafața (mp)	Tarla	Parcelă	Nr. topo	Observații / Referințe
1	drum	NU	1.700	72	707/7	-	

Lungime Segmente

1) Valorile lungimilor segmentelor sunt obținute din proiecție în plan.

Punct început	X / Y	Punct sfârșit	X / Y	Lungime segment (** (m)
1	383.042,414 263.286,192	2	383.042,538 263.279,172	7.021
2	383.042,538 263.279,172	3	383.051,113 263.278,67	8.59
3	383.051,113 263.278,67	4	383.278,499 263.225,93	233.422
4	383.278,499 263.225,93	5	383.280,05 263.232,757	7.001
5	383.280,05 263.232,757	6	383.052,115 263.285,624	233.986

Punct început	X / Y	Punct sfârșit	X / Y	Lungime segment (** (m)
6	383.052,115 263.285,624	1	383.042,414 263.286,192	9.718

** Lungimile segmentelor sunt determinate în planul de proiecție Stereo 70 și sunt rotunjite la 1 milimetru.

*** Distanța dintre puncte este formată din segmente cumulate ce sunt mai mici decât valoarea 1 milimetru.

**DATE DESPRE IMOBILUL NR. 9127**

Oficiul de Cadastru și Publicitate Imobiliară DOLJ
Biroul de Cadastru și Publicitate Imobiliară Craiova

A. Partea I. Descrierea imobilului

TEREN Necunoscut

Adresa: Loc. Bistret, Jud. Dolj, T72,P707/6

Nr. Crt	Nr cadastral Nr. topografic	Suprafața* (mp)	Observații / Referințe
A1		22.300	Sector cadastral:51 Teren neimprejmuț;

B. Partea II. Proprietari și acte

Inscrieri privitoare la dreptul de proprietate și alte drepturi reale		Referințe
/		
Act Normativ nr. 626, din 17/07/2001 emis de GUVERNUL ROMÂNIEI;		
B1	Intabulare, drept de PROPRIETATE, dobandit prin Lege, cota actuala 1/1, cota initiala 1/1 1) STATUL ROMÂN-DOMENIU PRIVAT, CIF:999999999999, Lipsa CUI.	A1
B2	Intabulare, drept de ADMINISTRARE, dobandit prin Lege, cota actuala 1/1, cota initiala 1/1 1) AGENTIA DOMENIILOR STATULUI, CIF:14818116	A1

C. Partea III. SARCINI .

Inscrieri privind dezmembramintele dreptului de proprietate, drepturi reale de garanție și sarcini	Referințe
NU SUNT	

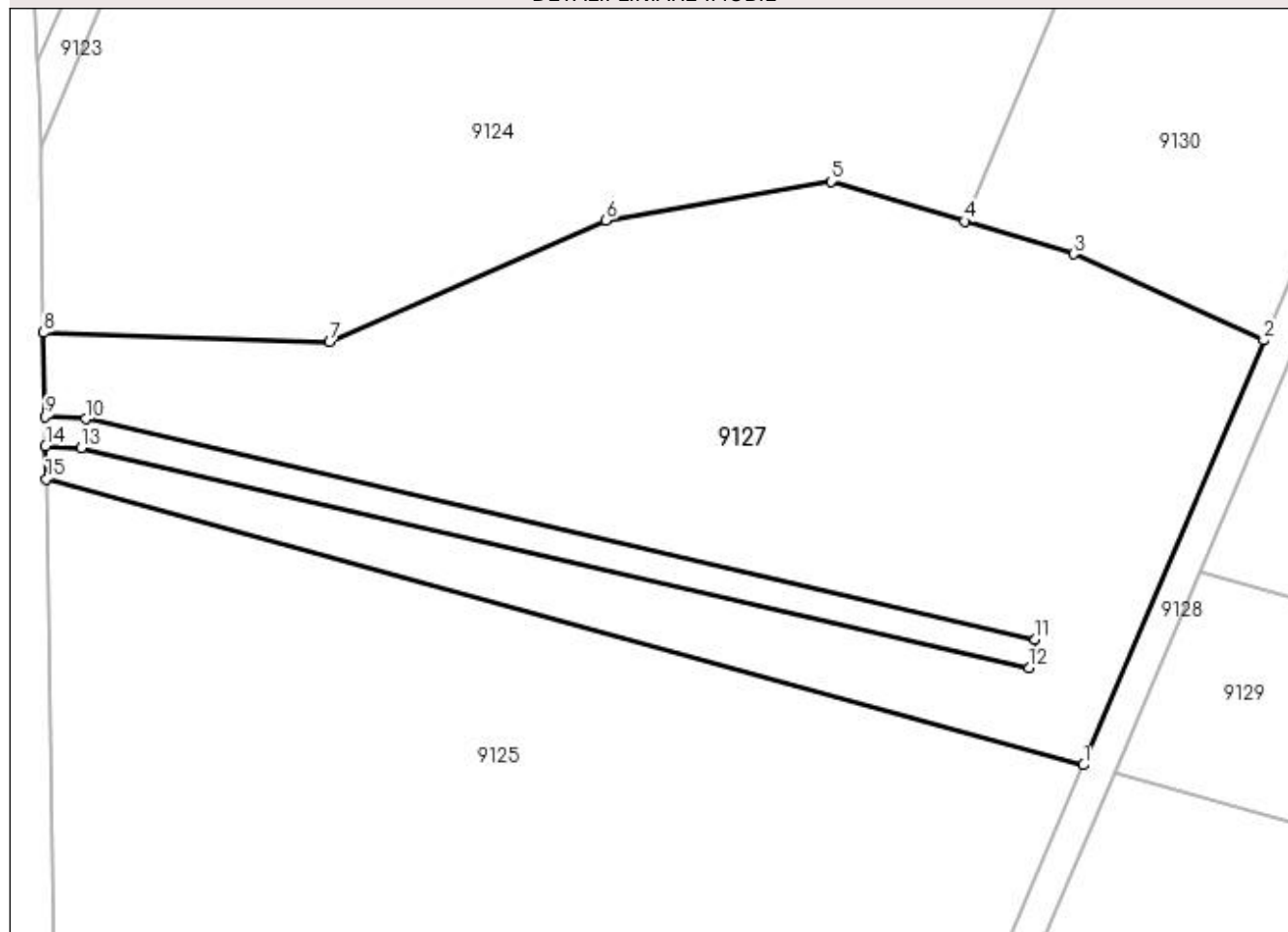
Anexa Nr. 1 La Partea I

Teren

Nr cadastral	Suprafața (mp)*	Observații / Referințe
	22.300	

* Suprafața este determinată în planul de proiecție Stereo 70.

DETALII LINIARE IMOBIL



Date referitoare la teren

Crt	Categorie folosință	Intra vilan	Suprafața (mp)	Tarla	Parcelă	Nr. topo	Observații / Referințe
1	altele	NU	21.897	72	707/6	-	
2	altele	DA	403	72	707/6	-	

Lungime Segmente

1) Valorile lungimilor segmentelor sunt obținute din proiecție în plan.

Punct început	X / Y	Punct sfârșit	X / Y	Lungime segment (** (m)
1	383.291,63 263.202,685	2	383.334,896 263.304,537	110.661
2	383.334,896 263.304,537	3	383.289,281 263.325,222	50.086
3	383.289,281 263.325,222	4	383.263,033 263.333,042	27.388
4	383.263,033 263.333,042	5	383.230,984 263.342,591	33.441

Punct început	X / Y	Punct sfârșit	X / Y	Lungime segment (** (m)
5	383.230,984 263.342,591	6	383.177,03 263.333,262	54.755
6	383.177,03 263.333,262	7	383.110,743 263.304,037	72.444
7	383.110,743 263.304,037	8	383.042,058 263.306,361	68.724
8	383.042,058 263.306,361	9	383.042,414 263.286,192	20.172
9	383.042,414 263.286,192	10	383.052,115 263.285,624	9.718
10	383.052,115 263.285,624	11	383.280,05 263.232,757	233.986
11	383.280,05 263.232,757	12	383.278,499 263.225,93	7.001
12	383.278,499 263.225,93	13	383.051,113 263.278,67	233.422
13	383.051,113 263.278,67	14	383.042,538 263.279,172	8.59
14	383.042,538 263.279,172	15	383.042,678 263.271,258	7.915
15	383.042,678 263.271,258	1	383.291,63 263.202,685	258.223

** Lungimile segmentelor sunt determinate în planul de proiecție Stereo 70 și sunt rotunjite la 1 milimetru.

*** Distanța dintre puncte este formată din segmente cumulate ce sunt mai mici decât valoarea 1 milimetru.

**DATE DESPRE IMOBILUL NR. 9128**

Oficiul de Cadastru și Publicitate Imobiliară DOLJ
Biroul de Cadastru și Publicitate Imobiliară Craiova

A. Partea I. Descrierea imobilului

TEREN Extravilan

Adresa: Jud. Dolj, T72,P707/5

Nr. Crt	Nr cadastral Nr. topografic	Suprafața* (mp)	Observații / Referințe
A1		4.600	Sector cadastral:51 Teren neimpregmuit;

B. Partea II. Proprietari și acte

Inscrieri privitoare la dreptul de proprietate și alte drepturi reale		Referințe
/		
Act Normativ nr. 626, din 17/07/2001 emis de GUVERNUL ROMÂNIEI;		
B1	Intabulare, drept de PROPRIETATE, dobandit prin Lege, cota actuala 1/1, cota initiala 1/1 1) STATUL ROMÂN-DOMENIU PRIVAT, CIF:999999999999, Lipsa CUI.	A1
B2	Intabulare, drept de ADMINISTRARE, dobandit prin Lege, cota actuala 1/1, cota initiala 1/1 1) AGENTIA DOMENIILOR STATULUI, CIF:14818116	A1

C. Partea III. SARCINI .

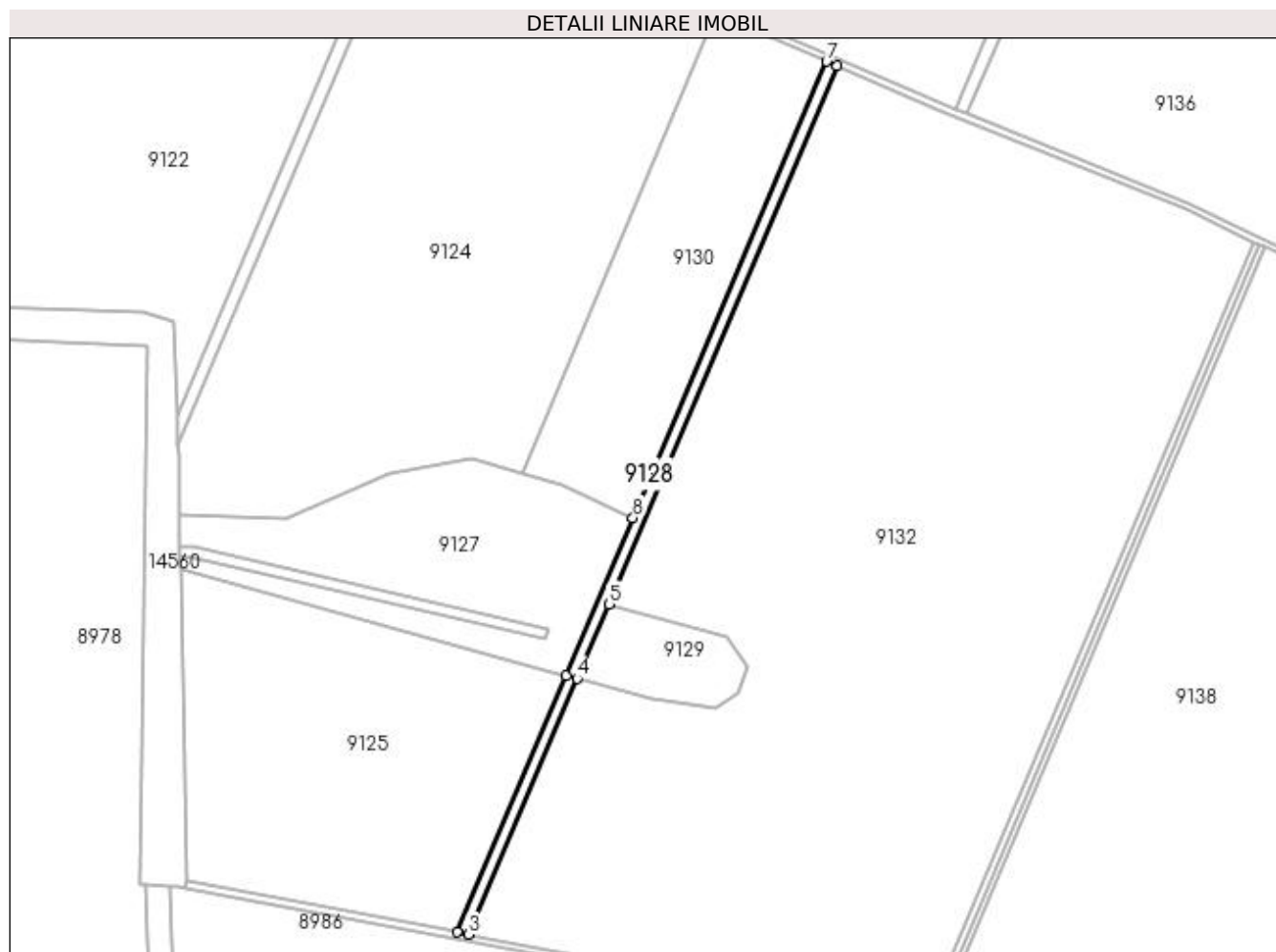
Inscrieri privind dezmembramintele dreptului de proprietate, drepturi reale de garanție și sarcini	Referințe
NU SUNT	

Anexa Nr. 1 La Partea I

Teren

Nr cadastral	Suprafața (mp)*	Observații / Referințe
	4.600	

* Suprafața este determinată în planul de proiecție Stereo 70.



Date referitoare la teren

Crt	Categorie folosință	Intra vilan	Suprafața (mp)	Tarla	Parcelă	Nr. topo	Observații / Referințe
1	drum	NU	4.600	72	707/5	-	

Lungime Segmente

1) Valorile lungimilor segmentelor sunt obținute din proiecție în plan.

Punct început	X / Y	Punct sfârșit	X / Y	Lungime segment (** (m)
1	383.291,63 263.202,685	2	383.221,25 263.037,004	180.01
2	383.221,25 263.037,004	3	383.228,841 263.035,577	7.724
3	383.228,841 263.035,577	4	383.298,955 263.200,631	179.329
4	383.298,955 263.200,631	5	383.319,407 263.248,78	52.313
5	383.319,407 263.248,78	6	383.466,901 263.595,996	377.245

Punct început	X / Y	Punct sfârșit	X / Y	Lungime segment (** (m)
6	383.466,901 263.595,996	7	383.459,957 263.598,945	7.544
7	383.459,957 263.598,945	8	383.334,896 263.304,537	319.869
8	383.334,896 263.304,537	1	383.291,63 263.202,685	110.661

** Lungimile segmentelor sunt determinate în planul de proiecție Stereo 70 și sunt rotunjite la 1 milimetru.

*** Distanța dintre puncte este formată din segmente cumulate ce sunt mai mici decât valoarea 1 milimetru.

**DATE DESPRE IMOBILUL NR. 9129**

Oficiul de Cadastru și Publicitate Imobiliară DOLJ
Biroul de Cadastru și Publicitate Imobiliară Craiova

A. Partea I. Descrierea imobilului

TEREN Extravilan

Adresa: Jud. Dolj, T72,P708/5

Nr. Crt	Nr cadastral Nr. topografic	Suprafața* (mp)	Observații / Referințe
A1		4.800	Sector cadastral:51 Teren neimprejmut;

B. Partea II. Proprietari și acte

Inscrieri privitoare la dreptul de proprietate și alte drepturi reale		Referințe
/		
Act Normativ nr. 626, din 17/07/2001 emis de GUVERNUL ROMÂNIEI;		
B1	Intabulare, drept de PROPRIETATE, dobandit prin Lege, cota actuala 1/1, cota initiala 1/1 1) STATUL ROMÂN-DOMENIU PRIVAT, CIF:999999999999, Lipsa CUI.	A1
B2	Intabulare, drept de ADMINISTRARE, dobandit prin Lege, cota actuala 1/1, cota initiala 1/1 1) AGENTIA DOMENIILOR STATULUI, CIF:14818116	A1

C. Partea III. SARCINI .

Inscrieri privind dezmembramintele dreptului de proprietate, drepturi reale de garanție și sarcini	Referințe
NU SUNT	

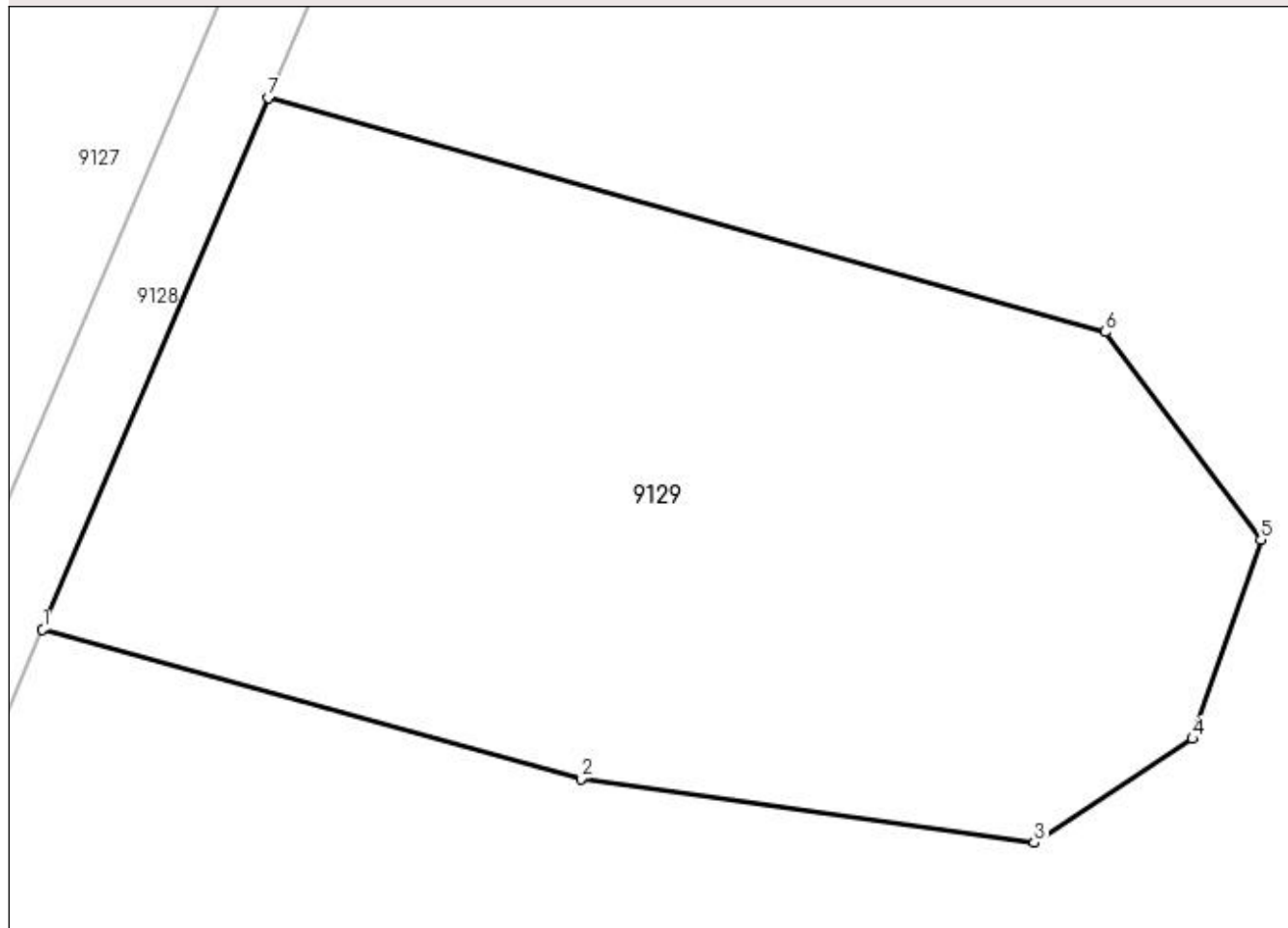
Anexa Nr. 1 La Partea I

Teren

Nr cadastral	Suprafața (mp)*	Observații / Referințe
	4.800	

* Suprafața este determinată în planul de proiecție Stereo 70.

DETALII LINIARE IMOBIL



Date referitoare la teren

Crt	Categorie folosință	Intravilan	Suprafața (mp)	Tarla	Parcelă	Nr. topo	Observații / Referințe
1	ape statatoare	NU	4.800	72	708/5	-	

Lungime Segmente

1) Valorile lungimilor segmentelor sunt obținute din proiecție în plan.

Punct început	X / Y	Punct sfârșit	X / Y	Lungime segment (** (m)
1	383.298,955 263.200,631	2	383.347,693 263.187,132	50.573
2	383.347,693 263.187,132	3	383.388,767 263.181,326	41.482
3	383.388,767 263.181,326	4	383.403,072 263.190,742	17.126
4	383.403,072 263.190,742	5	383.409,257 263.208,771	19.06
5	383.409,257 263.208,771	6	383.395,156 263.227,564	23.495

Punct început	X / Y	Punct sfârșit	X / Y	Lungime segment (** (m)
6	383.395,156 263.227,564	7	383.319,407 263.248,78	78.664
7	383.319,407 263.248,78	1	383.298,955 263.200,631	52.313

** Lungimile segmentelor sunt determinate în planul de proiecție Stereo 70 și sunt rotunjite la 1 milimetru.

*** Distanța dintre puncte este formată din segmente cumulate ce sunt mai mici decât valoarea 1 milimetru.

**DATE DESPRE IMOBILUL NR. 9130**

Oficiul de Cadastru și Publicitate Imobiliară DOLJ
Biroul de Cadastru și Publicitate Imobiliară Craiova

A. Partea I. Descrierea imobilului

TEREN Extravilan

Adresa: Jud. Dolj, T72,P707

Nr. Crt	Nr cadastral Nr. topografic	Suprafața* (mp)	Observații / Referințe
A1		24.700	Sector cadastral:51 Teren neimprejmuit;

B. Partea II. Proprietari și acte

Inscrieri privitoare la dreptul de proprietate și alte drepturi reale		Referințe
/		
Act Normativ nr. 7, din 13/03/1996 emis de PARLAMENTUL ROMÂNIEI;		
B1	Inscrierea provizorie, drept de PROPRIETATE, dobandit prin Lege, cota actuala 1/1, cota initiala 1/1 1) NEIDENTIFICAT NEIDENTIFICAT, neidentificat	A1

C. Partea III. SARCINI .

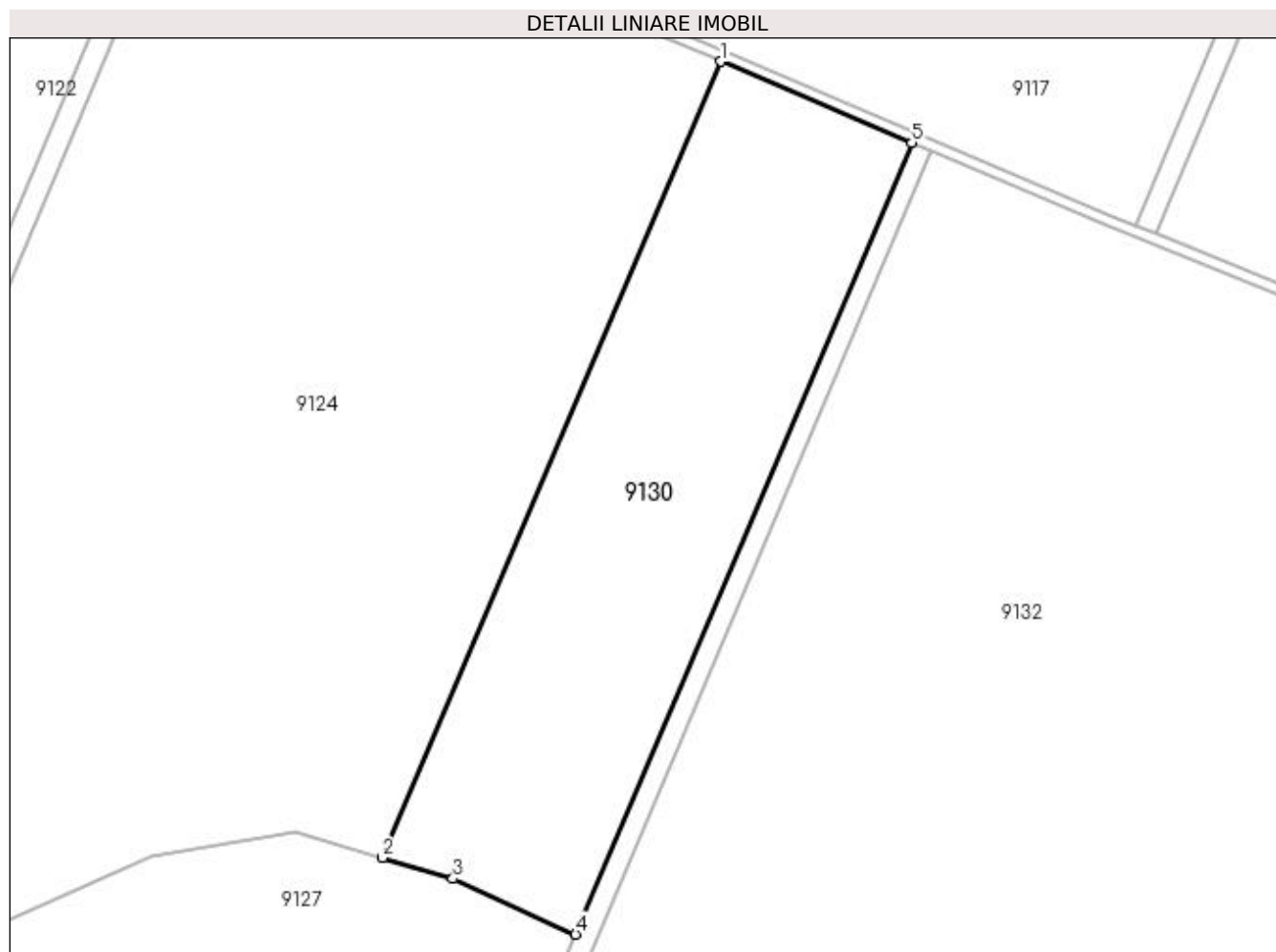
Inscrieri privind dezmembramintele dreptului de proprietate, drepturi reale de garanție și sarcini	Referințe
NU SUNT	

Anexa Nr. 1 La Partea I

Teren

Nr cadastral	Suprafața (mp)*	Observații / Referințe
	24.700	

* Suprafața este determinată în planul de proiecție Stereo 70.



Date referitoare la teren

Crt	Categorie folosință	Intravilan	Suprafața (mp)	Tarla	Parcelă	Nr. topo	Observații / Referințe
1	livada	NU	24.700	72	707	-	

Lungime Segmente

1) Valorile lungimilor segmentelor sunt obținute din proiecție în plan.

Punct început	X / Y	Punct sfârșit	X / Y	Lungime segment (** (m)
1	383.388,818 263.629,153	2	383.263,033 263.333,042	321.72
2	383.263,033 263.333,042	3	383.289,281 263.325,222	27.388
3	383.289,281 263.325,222	4	383.334,896 263.304,537	50.086
4	383.334,896 263.304,537	5	383.459,957 263.598,945	319.869
5	383.459,957 263.598,945	1	383.388,818 263.629,153	77.287

**** Lungimile segmentelor sunt determinate în planul de proiecție Stereo 70 și sunt rotunjite la 1 milimetru.**

***** Distanța dintre puncte este formată din segmente cumulate ce sunt mai mici decât valoarea 1 milimetru.**

**DATE DESPRE IMOBILUL NR. 9131**

Oficiul de Cadastru și Publicitate Imobiliară DOLJ
Biroul de Cadastru și Publicitate Imobiliară Craiova

A. Partea I. Descrierea imobilului

TEREN Extravilan

Adresa: Jud. Dolj, T,P717

Nr. Crt	Nr cadastral Nr. topografic	Suprafața* (mp)	Observații / Referințe
A1		3.939	Sector cadastral:51 Teren neimprejmuit;

B. Partea II. Proprietari și acte

Inscrieri privitoare la dreptul de proprietate și alte drepturi reale		Referințe
/		
Act Normativ nr. 7, din 13/03/1996 emis de PARLAMENTUL ROMÂNIEI;		
B1	Inscrierea provizorie, drept de PROPRIETATE, dobandit prin Lege, cota actuala 1/1, cota initiala 1/1 1) NEIDENTIFICAT NEIDENTIFICAT, neidentificat	A1

C. Partea III. SARCINI .

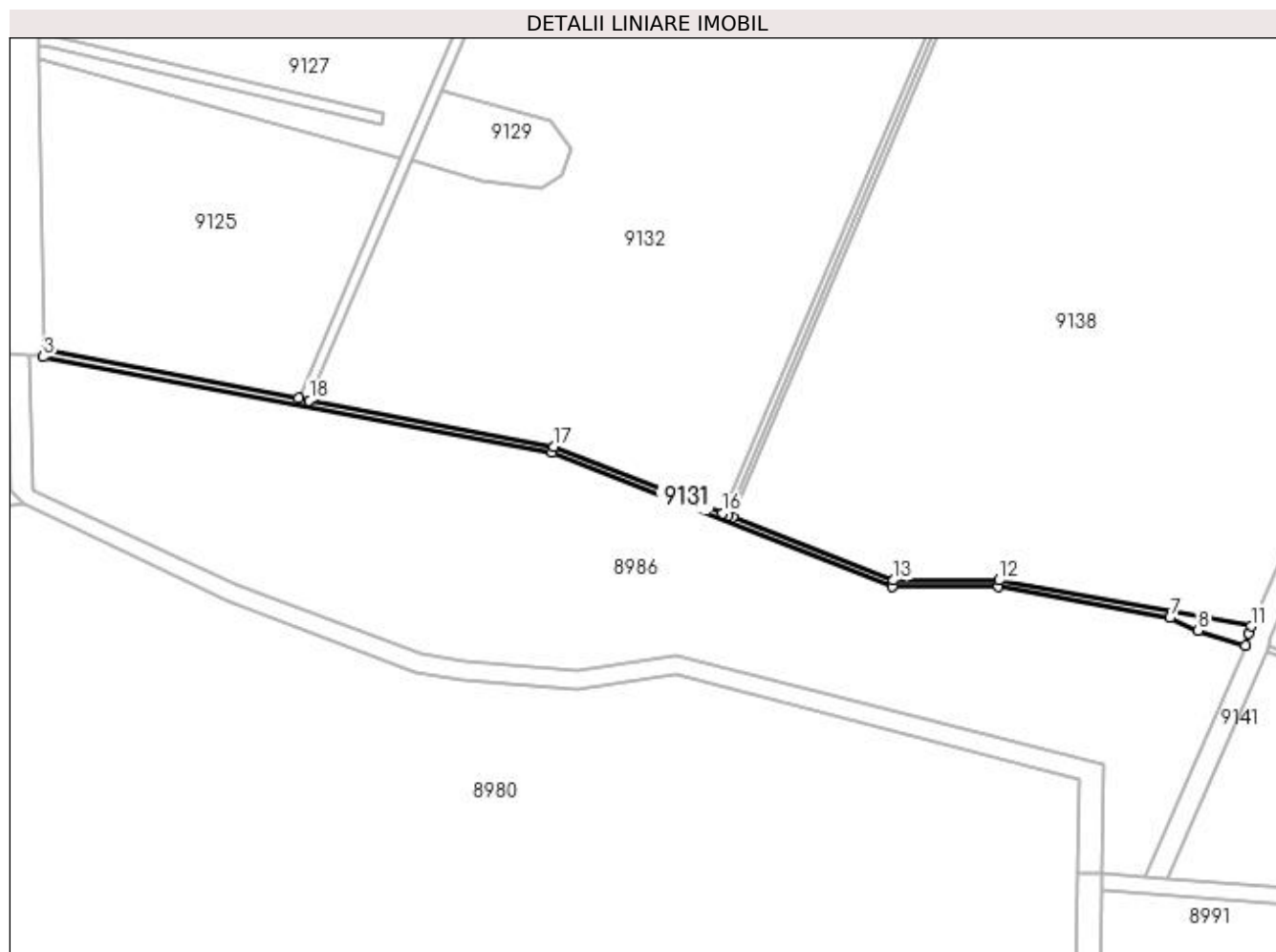
Inscrieri privind dezmembramintele dreptului de proprietate, drepturi reale de garanție și sarcini	Referințe
NU SUNT	

Anexa Nr. 1 La Partea I

Teren

Nr cadastral	Suprafața (mp)*	Observații / Referințe
	3.939	

* Suprafața este determinată în planul de proiecție Stereo 70.



Date referitoare la teren

Crt	Categorie folosință	Intra vilan	Suprafața (mp)	Tarla	Parcelă	Nr. topo	Observații / Referințe
1	drum	NU	3.939	-	717	-	

Lungime Segmente

1) Valorile lungimilor segmentelor sunt obținute din proiecție în plan.

Punct început	X / Y	Punct sfârșit	X / Y	Lungime segment (** (m)
1	383.221,25 263.037,004	2	383.046,232 263.069,886	178.08
2	383.046,232 263.069,886	3	383.045,404 263.065,456	4.507
3	383.045,404 263.065,456	4	383.396,139 262.999,888	356.811
4	383.396,139 262.999,888	5	383.630,332 262.907,55	251.739
5	383.630,332 262.907,55	6	383.703,313 262.907,502	72.981

Punct început	X / Y	Punct sfârşit	X / Y	Lungime segment (** (m)
6	383.703,313 262.907,502	7	383.821,585 262.885,984	120.214
7	383.821,585 262.885,984	8	383.840,975 262.877,284	21.252
8	383.840,975 262.877,284	9	383.873,538 262.867,02	34.142
9	383.873,538 262.867,02	10	383.875,373 262.875,39	8.569
10	383.875,373 262.875,39	11	383.877,337 262.880,115	5.117
11	383.877,337 262.880,115	12	383.703,69 262.911,701	176.496
12	383.703,69 262.911,701	13	383.631,119 262.911,688	72.571
13	383.631,119 262.911,688	14	383.520,603 262.955,286	118.805
14	383.520,603 262.955,286	15	383.517,171 262.956,64	3.689
15	383.517,171 262.956,64	16	383.513,577 262.958,058	3.864
16	383.513,577 262.958,058	17	383.397,304 263.003,927	124.994
17	383.397,304 263.003,927	18	383.228,841 263.035,577	171.41
18	383.228,841 263.035,577	1	383.221,25 263.037,004	7.724

** Lungimile segmentelor sunt determinate în planul de proiecţie Stereo 70 şi sunt rotunjite la 1 milimetru.

*** Distanţa dintre puncte este formată din segmente cumulate ce sunt mai mici decât valoarea 1 milimetru.

**DATE DESPRE IMOBILUL NR. 9132**

Oficiul de Cadastru și Publicitate Imobiliară DOLJ
Biroul de Cadastru și Publicitate Imobiliară Craiova

A. Partea I. Descrierea imobilului

TEREN Extravilan

Adresa: Jud. Dolj, T72,P708/4

Nr. Crt	Nr cadastral Nr. topografic	Suprafața* (mp)	Observații / Referințe
A1		165.700	Sector cadastral:51 Teren neimpregmuit;

B. Partea II. Proprietari și acte

Inscrieri privitoare la dreptul de proprietate și alte drepturi reale		Referințe
/		
Act Normativ nr. 626, din 17/07/2001 emis de GUVERNUL ROMÂNIEI;		
B1	Intabulare, drept de PROPRIETATE, dobandit prin Lege, cota actuala 1/1, cota initiala 1/1 1) STATUL ROMÂN-DOMENIU PRIVAT, CIF:999999999999, Lipsa CUI.	A1
B2	Intabulare, drept de ADMINISTRARE, dobandit prin Lege, cota actuala 1/1, cota initiala 1/1 1) AGENTIA DOMENIILOR STATULUI, CIF:14818116	A1

C. Partea III. SARCINI .

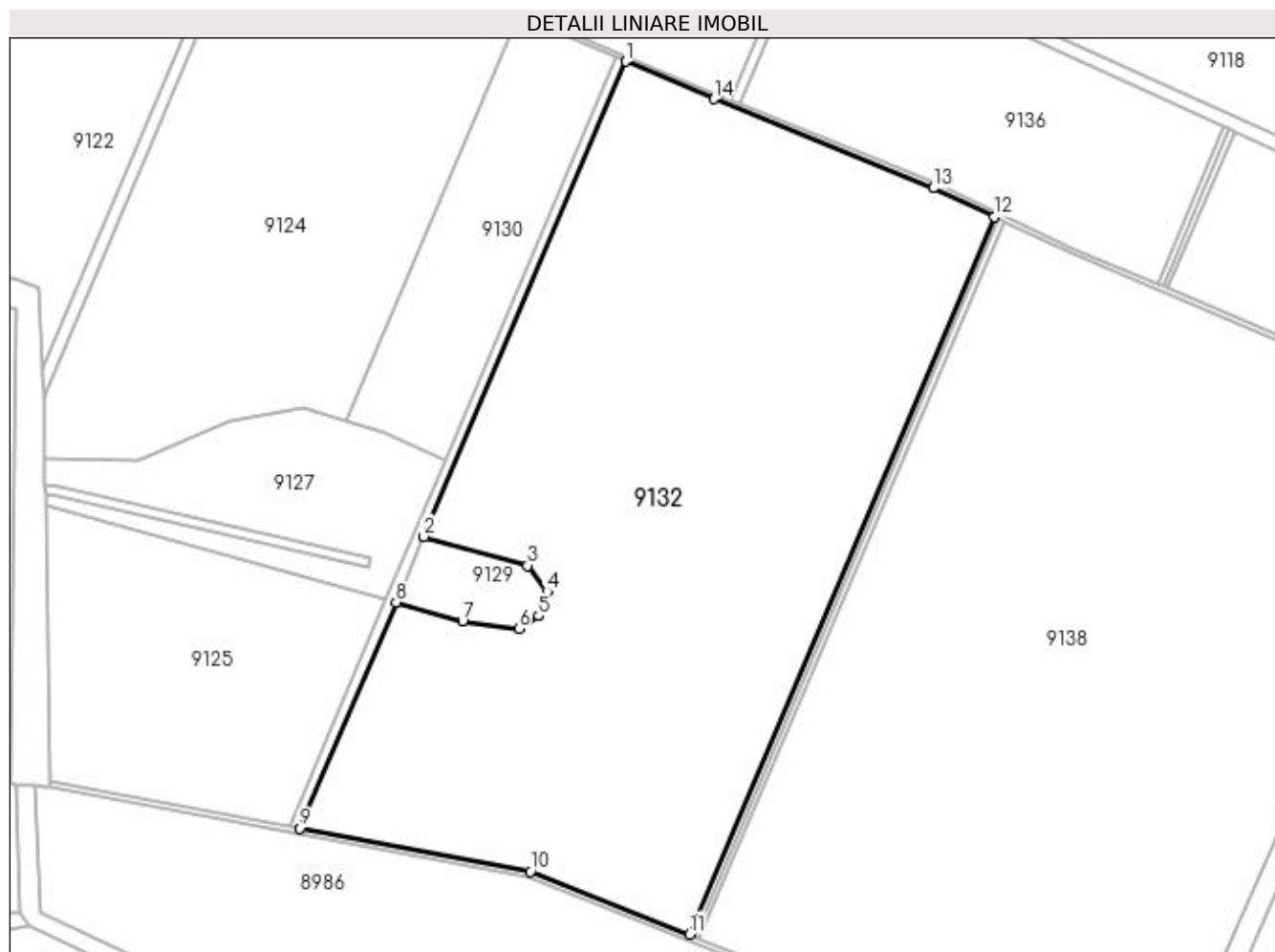
Inscrieri privind dezmembramintele dreptului de proprietate, drepturi reale de garanție și sarcini	Referințe
NU SUNT	

Anexa Nr. 1 La Partea I

Teren

Nr cadastral	Suprafața (mp)*	Observații / Referințe
	165.700	

* Suprafața este determinată în planul de proiecție Stereo 70.



Date referitoare la teren

Crt	Categorie folosință	Intra vilan	Suprafața (mp)	Tarla	Parcelă	Nr. topo	Observații / Referințe
1	livada	NU	165.700	72	708/4	-	

Lungime Segmente

1) Valorile lungimilor segmentelor sunt obținute din proiecție în plan.

Punct început	X / Y	Punct sfârșit	X / Y	Lungime segment (** (m)
1	383.466,901 263.595,996	2	383.319,407 263.248,78	377.245
2	383.319,407 263.248,78	3	383.395,156 263.227,564	78.664
3	383.395,156 263.227,564	4	383.409,257 263.208,771	23.495
4	383.409,257 263.208,771	5	383.403,072 263.190,742	19.06
5	383.403,072 263.190,742	6	383.388,767 263.181,326	17.126

Punct început	X / Y	Punct sfârșit	X / Y	Lungime segment (** (m)
6	383.388,767 263.181,326	7	383.347,693 263.187,132	41.482
7	383.347,693 263.187,132	8	383.298,955 263.200,631	50.573
8	383.298,955 263.200,631	9	383.228,841 263.035,577	179.329
9	383.228,841 263.035,577	10	383.397,304 263.003,927	171.41
10	383.397,304 263.003,927	11	383.513,577 262.958,058	124.994
11	383.513,577 262.958,058	12	383.736,351 263.482,491	569.788
12	383.736,351 263.482,491	13	383.692,014 263.503,493	49.06
13	383.692,014 263.503,493	14	383.531,578 263.568,533	173.118
14	383.531,578 263.568,533	1	383.466,901 263.595,996	70.266

** Lungimile segmentelor sunt determinate în planul de proiecție Stereo 70 și sunt rotunjite la 1 milimetru.

*** Distanța dintre puncte este formată din segmente cumulate ce sunt mai mici decât valoarea 1 milimetru.

**DATE DESPRE IMOBILUL NR. 9133**

Oficiul de Cadastru și Publicitate Imobiliară DOLJ
Biroul de Cadastru și Publicitate Imobiliară Craiova

A. Partea I. Descrierea imobilului

TEREN Extravilan

Adresa: Jud. Dolj, T72,P709/4

Nr. Crt	Nr cadastral Nr. topografic	Suprafața* (mp)	Observații / Referințe
A1		2.200	Sector cadastral:51 Teren neimprejmut;

B. Partea II. Proprietari și acte

Inscrieri privitoare la dreptul de proprietate și alte drepturi reale		Referințe
/		
Act Normativ nr. 626, din 17/07/2001 emis de GUVERNUL ROMÂNIEI;		
B1	Intabulare, drept de PROPRIETATE, dobandit prin Lege, cota actuala 1/1, cota initiala 1/1 1) STATUL ROMÂN-DOMENIU PRIVAT, CIF:999999999999, Lipsa CUI.	A1
B2	Intabulare, drept de ADMINISTRARE, dobandit prin Lege, cota actuala 1/1, cota initiala 1/1 1) AGENTIA DOMENIILOR STATULUI, CIF:14818116	A1

C. Partea III. SARCINI .

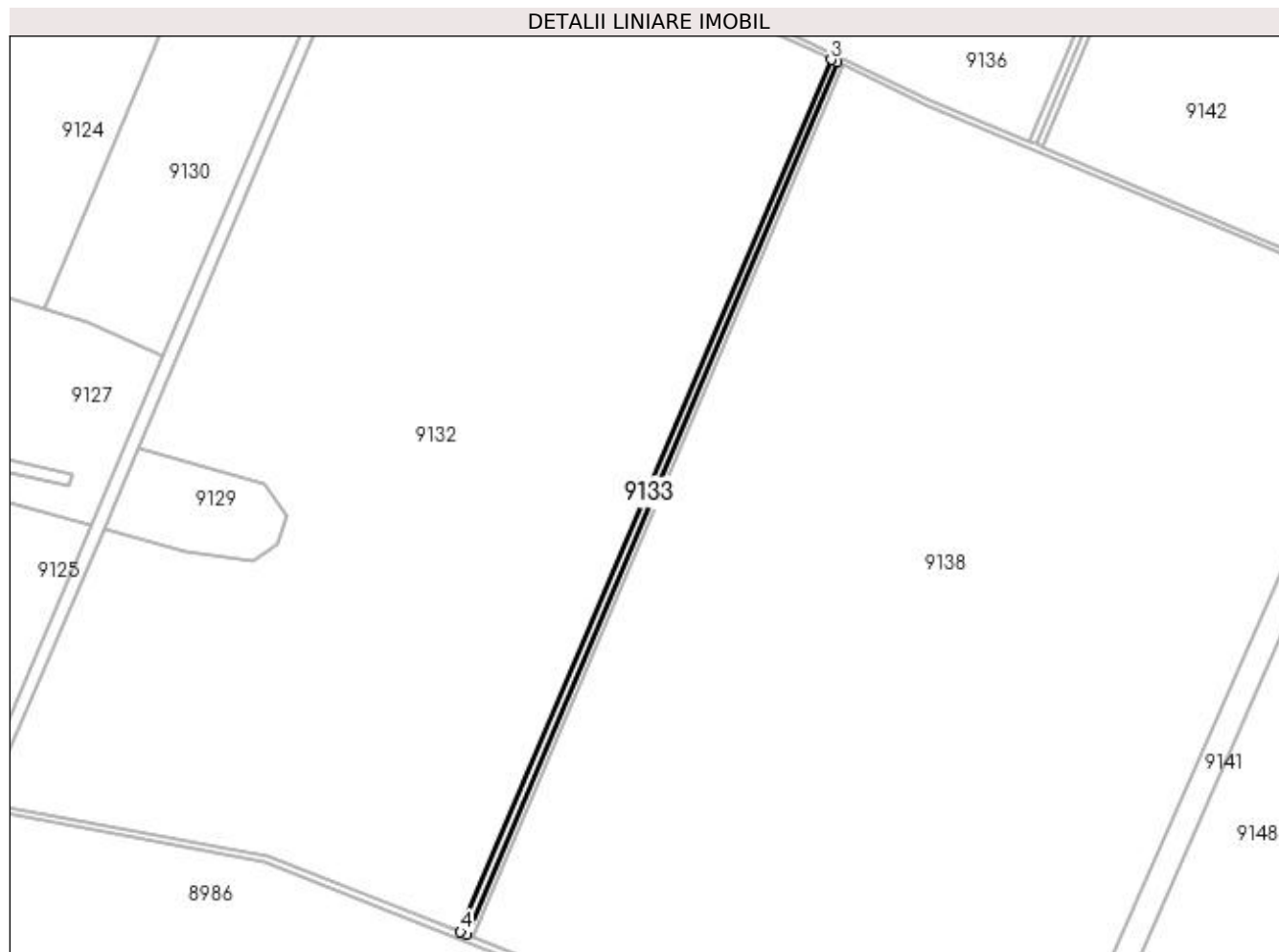
Inscrieri privind dezmembramintele dreptului de proprietate, drepturi reale de garanție și sarcini	Referințe
NU SUNT	

Anexa Nr. 1 La Partea I

Teren

Nr cadastral	Suprafața (mp)*	Observații / Referințe
	2.200	

* Suprafața este determinată în planul de proiecție Stereo 70.



Date referitoare la teren

Crt	Categorie folosință	Intra vilan	Suprafața (mp)	Tarla	Parcelă	Nr. topo	Observații / Referințe
1	drum	NU	2.200	72	709/4	-	

Lungime Segmente

1) Valorile lungimilor segmentelor sunt obținute din proiecție în plan.

Punct început	X / Y	Punct sfârșit	X / Y	Lungime segment (** (m)
1	383.517,171 262.956,64	2	383.739,844 263.480,837	569.531
2	383.739,844 263.480,837	3	383.736,351 263.482,491	3.865
3	383.736,351 263.482,491	4	383.513,577 262.958,058	569.788
4	383.513,577 262.958,058	1	383.517,171 262.956,64	3.864

**** Lungimile segmentelor sunt determinate în planul de proiecție Stereo 70 și sunt rotunjite la 1 milimetru.**

***** Distanța dintre puncte este formată din segmente cumulate ce sunt mai mici decât valoarea 1 milimetru.**

**DATE DESPRE IMOBILUL NR. 9134**

Oficiul de Cadastru și Publicitate Imobiliară DOLJ
Biroul de Cadastru și Publicitate Imobiliară Craiova

A. Partea I. Descrierea imobilului

TEREN Extravilan

Adresa: Jud. Dolj, T72,P710/3

Nr. Crt	Nr cadastral Nr. topografic	Suprafața* (mp)	Observații / Referințe
A1		2.100	Sector cadastral:51 Teren neimprejmuit;

B. Partea II. Proprietari și acte

Inscrieri privitoare la dreptul de proprietate și alte drepturi reale		Referințe
/		
Act Normativ nr. 7, din 13/03/1996 emis de PARLAMENTUL ROMÂNIEI;		
B1	Inscrierea provizorie, drept de PROPRIETATE, dobandit prin Lege, cota actuala 1/1, cota initiala 1/1 1) NEIDENTIFICAT NEIDENTIFICAT, neidentificat	A1

C. Partea III. SARCINI .

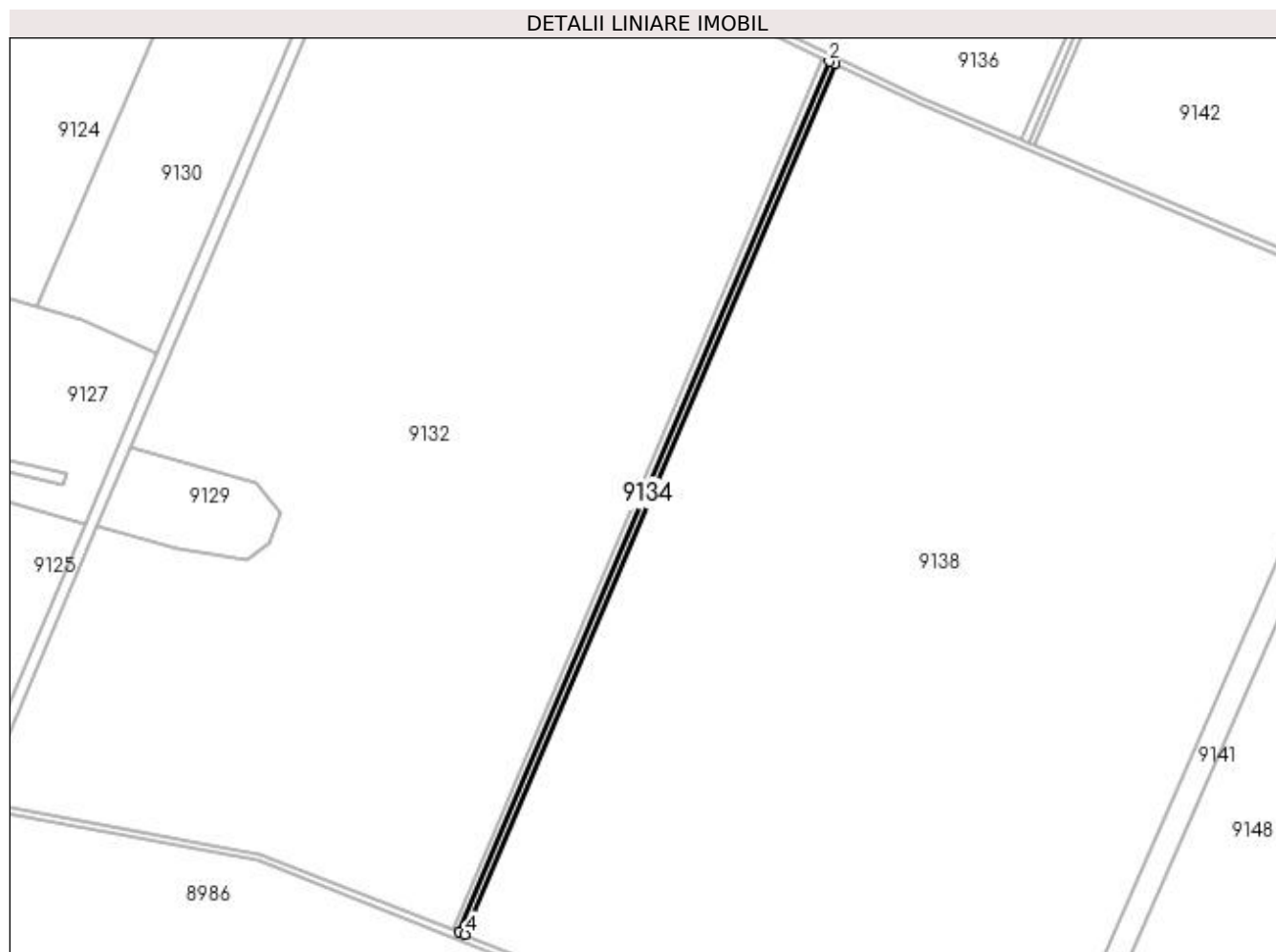
Inscrieri privind dezmembramintele dreptului de proprietate, drepturi reale de garanție și sarcini	Referințe
NU SUNT	

Anexa Nr. 1 La Partea I

Teren

Nr cadastral	Suprafața (mp)*	Observații / Referințe
	2.100	

* Suprafața este determinată în planul de proiecție Stereo 70.



Date referitoare la teren

Crt	Categorie folosință	Intra vilan	Suprafața (mp)	Tarla	Parcelă	Nr. topo	Observații / Referințe
1	drum	NU	2.100	72	710/3	-	

Lungime Segmente

1) Valorile lungimilor segmentelor sunt obținute din proiecție în plan.

Punct început	X / Y	Punct sfârșit	X / Y	Lungime segment (** (m)
1	383.743,18 263.479,257	2	383.739,844 263.480,837	3.691
2	383.739,844 263.480,837	3	383.517,171 262.956,64	569.531
3	383.517,171 262.956,64	4	383.520,603 262.955,286	3.689
4	383.520,603 262.955,286	1	383.743,18 263.479,257	569.286

**** Lungimile segmentelor sunt determinate în planul de proiecție Stereo 70 și sunt rotunjite la 1 milimetru.**

***** Distanța dintre puncte este formată din segmente cumulate ce sunt mai mici decât valoarea 1 milimetru.**

**DATE DESPRE IMOBILUL NR. 9135**

Oficiul de Cadastru și Publicitate Imobiliară DOLJ
Biroul de Cadastru și Publicitate Imobiliară Craiova

A. Partea I. Descrierea imobilului

TEREN Necunoscut

Adresa: Loc. Bistret, Jud. Dolj, T72,P701/1

Nr. Crt	Nr cadastral Nr. topografic	Suprafața* (mp)	Observații / Referințe
A1		11.463	Sector cadastral:51 Teren neimprejmuit;

B. Partea II. Proprietari și acte

Inscrieri privitoare la dreptul de proprietate și alte drepturi reale		Referințe
/		
Act Normativ nr. 7, din 13/03/1996 emis de PARLAMENTUL ROMÂNIEI;		
B1	Inscrierea provizorie, drept de PROPRIETATE, dobandit prin Lege, cota actuala 1/1, cota initiala 1/1 1) NEIDENTIFICAT NEIDENTIFICAT, neidentificat	A1

C. Partea III. SARCINI .

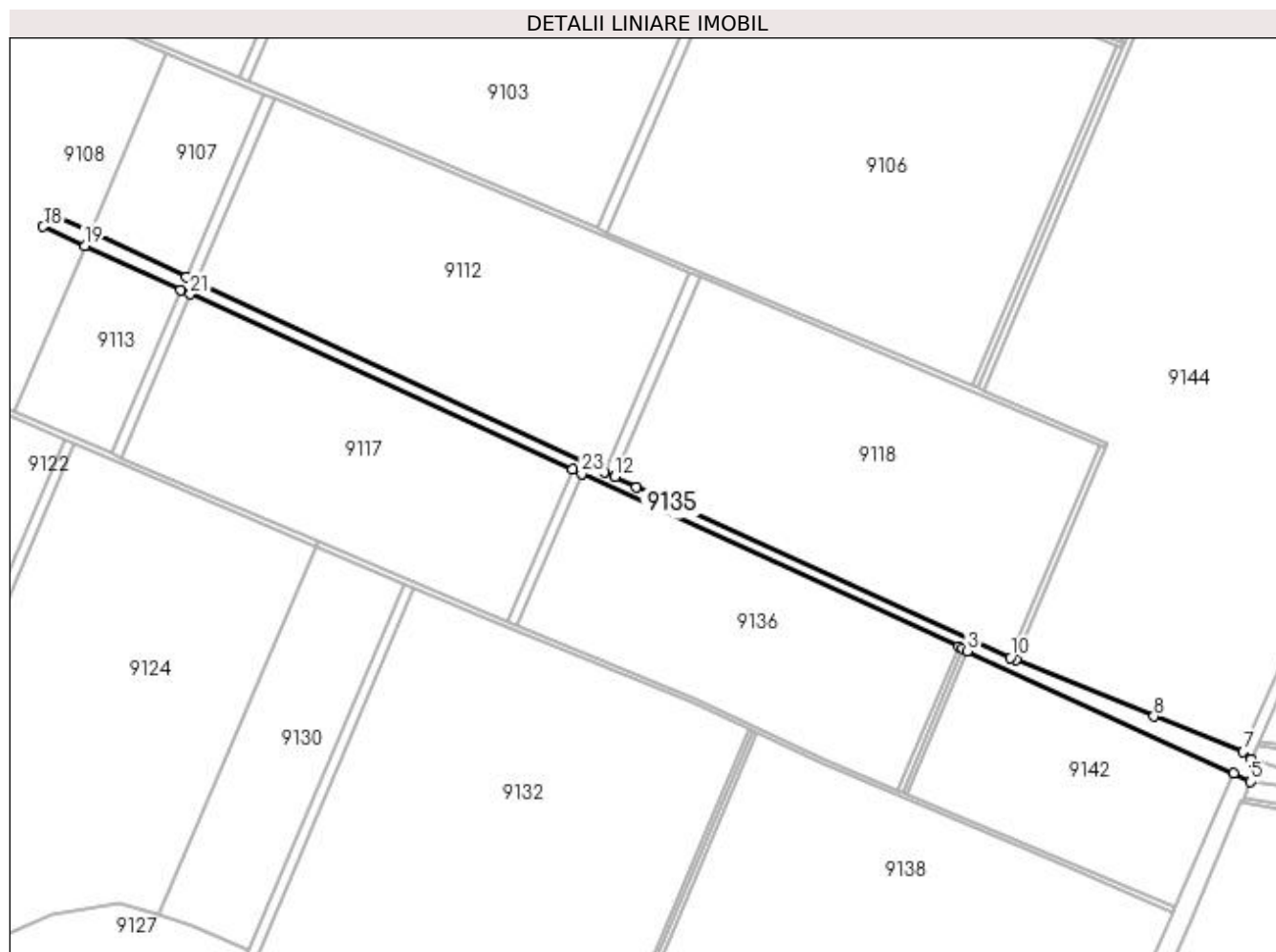
Inscrieri privind dezmembramintele dreptului de proprietate, drepturi reale de garanție și sarcini	Referințe
NU SUNT	

Anexa Nr. 1 La Partea I

Teren

Nr cadastral	Suprafața (mp)*	Observații / Referințe
	11.463	

* Suprafața este determinată în planul de proiecție Stereo 70.



Date referitoare la teren

Crt	Categorie folosință	Intra vilan	Suprafața (mp)	Tarla	Parcelă	Nr. topo	Observații / Referințe
1	altele	DA	463	72	701/1	-	
2	altele	NU	11.000	72	701/1	-	

Lungime Segmente

1) Valorile lungimilor segmentelor sunt obținute din proiecție în plan.

Punct început	X / Y	Punct sfârșit	X / Y	Lungime segment (** (m)
1	383.904,844 263.548,374	2	383.908,485 263.546,704	4.006
3	383.912,13 263.545,032	4	384.126,029 263.446,919	235.327
5	384.139,423 263.440,112	6	384.139,82 263.458,131	18.023
7	384.133,578 263.464,152	8	384.061,83 263.492,528	77.156

Punct început	X / Y	Punct sfârșit	X / Y	Lungime segment (** (m)
2	383.908,485 263.546,704	3	383.912,13 263.545,032	4.01
4	384.126,029 263.446,919	5	384.139,423 263.440,112	15.024
6	384.139,82 263.458,131	7	384.133,578 263.464,152	8.673
8	384.061,83 263.492,528	9	383.951,144 263.537,674	119.539

Punct început	X / Y	Punct sfârșit	X / Y	Lungime segment (** (m)
9	383.951,144 263.537,674	10	383.946,722 263.539,691	4.86
11	383.646,352 263.676,716	12	383.629,02 263.684,794	19.122
13	383.620,692 263.688,675	14	383.293,479 263.841,158	360.998
15	383.284,98 263.845,125	16	383.207,902 263.881,129	85.072
17	383.177,164 263.895,487	18	383.169,968 263.885,454	12.347
19	383.203,253 263.870,186	20	383.280,562 263.834,725	85.054
21	383.288,204 263.831,22	22	383.594,908 263.690,538	337.43
23	383.602,446 263.687,081	1	383.904,844 263.548,374	332.692

Punct început	X / Y	Punct sfârșit	X / Y	Lungime segment (** (m)
10	383.946,722 263.539,691	11	383.646,352 263.676,716	330.148
12	383.629,02 263.684,794	13	383.620,692 263.688,675	9.188
14	383.293,479 263.841,158	15	383.284,98 263.845,125	9.379
16	383.207,902 263.881,129	17	383.177,164 263.895,487	33.926
18	383.169,968 263.885,454	19	383.203,253 263.870,186	36.62
20	383.280,562 263.834,725	21	383.288,204 263.831,22	8.407
22	383.594,908 263.690,538	23	383.602,446 263.687,081	8.293

** Lungimile segmentelor sunt determinate în planul de proiecție Stereo 70 și sunt rotunjite la 1 milimetru.

*** Distanța dintre puncte este formată din segmente cumulate ce sunt mai mici decât valoarea 1 milimetru.

**DATE DESPRE IMOBILUL NR. 9136**

Oficiul de Cadastru și Publicitate Imobiliară DOLJ
Biroul de Cadastru și Publicitate Imobiliară Craiova

A. Partea I. Descrierea imobilului

TEREN Necunoscut

Adresa: Loc. Bistret, Jud. Dolj, T72,P708/3

Nr. Crt	Nr cadastral Nr. topografic	Suprafața* (mp)	Observații / Referințe
A1		42.400	Sector cadastral:51 Teren neimpregmuit;

B. Partea II. Proprietari și acte

Inscrieri privitoare la dreptul de proprietate și alte drepturi reale		Referințe
/		
Act Normativ nr. 626, din 17/07/2001 emis de GUVERNUL ROMÂNIEI;		
B1	Intabulare, drept de PROPRIETATE, dobandit prin Lege, cota actuala 1/1, cota initiala 1/1 1) STATUL ROMÂN-DOMENIU PRIVAT, CIF:999999999999, Lipsa CUI.	A1
B2	Intabulare, drept de ADMINISTRARE, dobandit prin Lege, cota actuala 1/1, cota initiala 1/1 1) AGENTIA DOMENIILOR STATULUI, CIF:14818116	A1

C. Partea III. SARCINI .

Inscrieri privind dezmembramintele dreptului de proprietate, drepturi reale de garanție și sarcini	Referințe
NU SUNT	

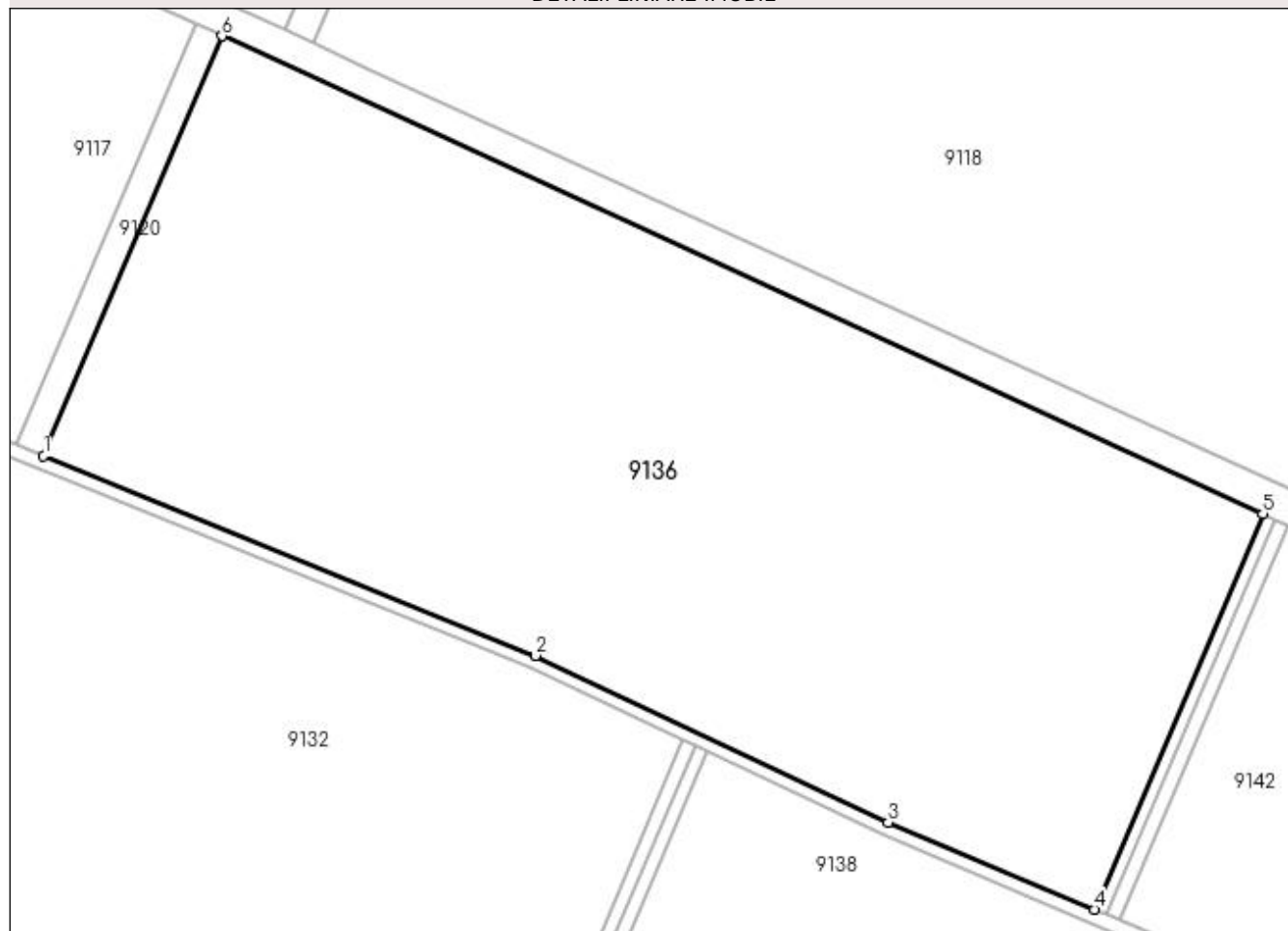
Anexa Nr. 1 La Partea I

Teren

Nr cadastral	Suprafața (mp)*	Observații / Referințe
	42.400	

* Suprafața este determinată în planul de proiecție Stereo 70.

DETALII LINIARE IMOBIL



Date referitoare la teren

Crt	Categorie folosință	Intravilan	Suprafața (mp)	Tarla	Parcelă	Nr. topo	Observații / Referințe
1	pasune	DA	14.309	72	708/3	-	
2	pasune	NU	28.091	72	708/3	-	

Lungime Segmente

1) Valorile lungimilor segmentelor sunt obținute din proiecție în plan.

Punct început	X / Y	Punct sfârșit	X / Y	Lungime segment (** (m)
1	383.550,639 263.565,122	2	383.693,622 263.507,157	154.286
2	383.693,622 263.507,157	3	383.796,018 263.458,655	113.302
3	383.796,018 263.458,655	4	383.855,995 263.433,378	65.086
4	383.855,995 263.433,378	5	383.904,844 263.548,374	124.941

Punct început	X / Y	Punct sfârșit	X / Y	Lungime segment (** (m)
5	383.904,844 263.548,374	6	383.602,446 263.687,081	332.692
6	383.602,446 263.687,081	1	383.550,639 263.565,122	132.506

** Lungimile segmentelor sunt determinate în planul de proiecție Stereo 70 și sunt rotunjite la 1 milimetru.

*** Distanța dintre puncte este formată din segmente cumulate ce sunt mai mici decât valoarea 1 milimetru.

**DATE DESPRE IMOBILUL NR. 9137**

Oficiul de Cadastru și Publicitate Imobiliară DOLJ
Biroul de Cadastru și Publicitate Imobiliară Craiova

A. Partea I. Descrierea imobilului

TEREN Extravilan

Adresa: Jud. Dolj, T72,P698/5

Nr. Crt	Nr cadastral Nr. topografic	Suprafața* (mp)	Observații / Referințe
A1		2.994	Sector cadastral:51 Teren neimprejmut;

B. Partea II. Proprietari și acte

Inscrieri privitoare la dreptul de proprietate și alte drepturi reale		Referințe
/		
Act Normativ nr. 626, din 17/07/2001 emis de GUVERNUL ROMÂNIEI;		
B1	Intabulare, drept de PROPRIETATE, dobandit prin Lege, cota actuala 1/1, cota initiala 1/1 1) STATUL ROMÂN-DOMENIU PRIVAT, CIF:999999999999, Lipsa CUI.	A1
B2	Intabulare, drept de ADMINISTRARE, dobandit prin Lege, cota actuala 1/1, cota initiala 1/1 1) AGENTIA DOMENIILOR STATULUI, CIF:14818116	A1

C. Partea III. SARCINI .

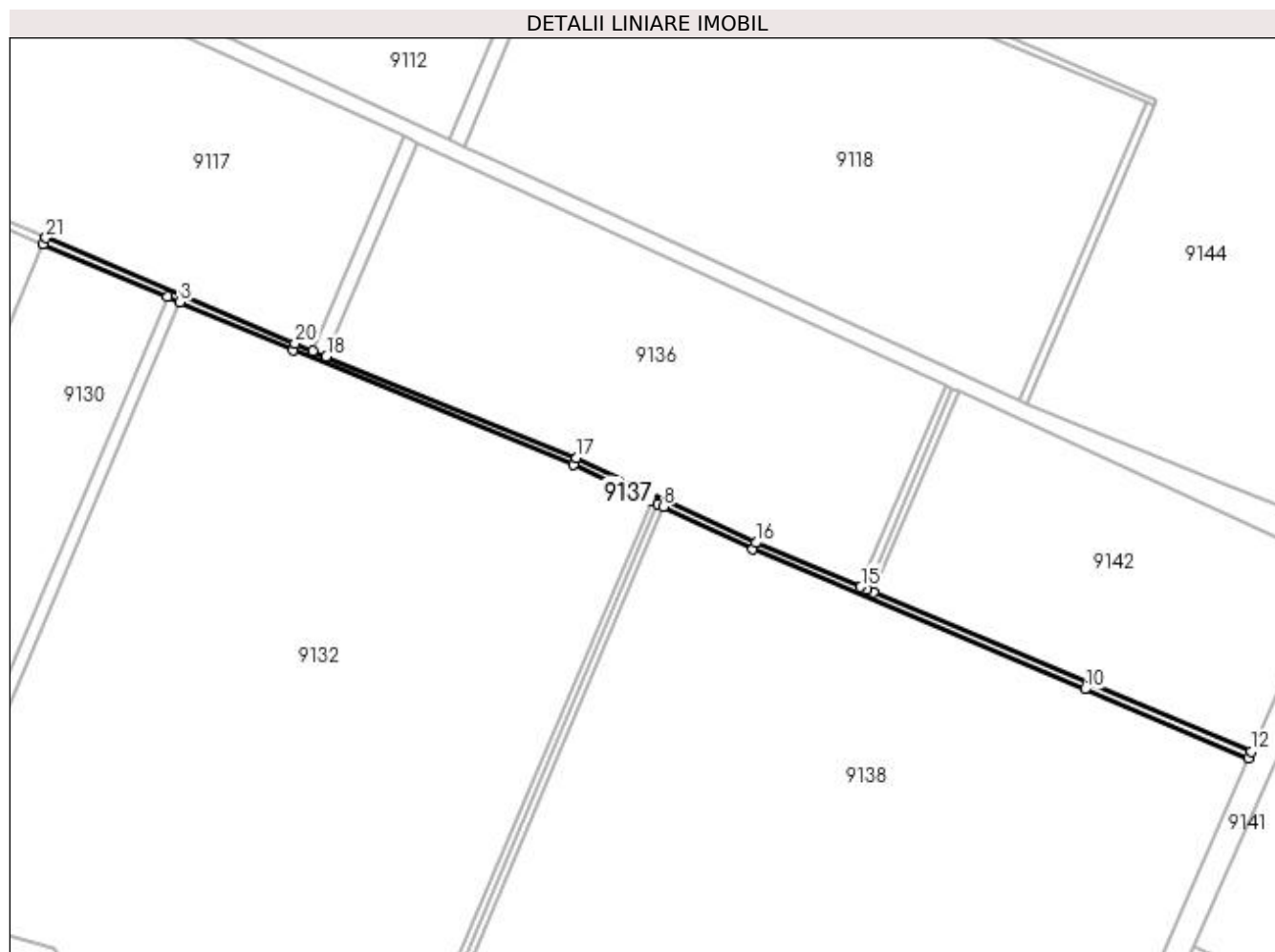
Inscrieri privind dezmembramintele dreptului de proprietate, drepturi reale de garanție și sarcini	Referințe
NU SUNT	

Anexa Nr. 1 La Partea I

Teren

Nr cadastral	Suprafața (mp)*	Observații / Referințe
	2.994	

* Suprafața este determinată în planul de proiecție Stereo 70.



Date referitoare la teren

Crt	Categorie folosință	Intravilan	Suprafața (mp)	Tarla	Parcelă	Nr. topo	Observații / Referințe
1	drum	NU	2.994	72	698/5	-	

Lungime Segmente

1) Valorile lungimilor segmentelor sunt obținute din proiecție în plan.

Punct început	X / Y	Punct sfârșit	X / Y	Lungime segment (** (m)
1	383.388,818 263.629,153	2	383.459,957 263.598,945	77.287
3	383.466,901 263.595,996	4	383.531,578 263.568,533	70.266
5	383.692,014 263.503,493	6	383.736,351 263.482,491	49.06
7	383.739,844 263.480,837	8	383.743,18 263.479,257	3.691
9	383.794,385 263.455,002	10	383.984,059 263.375,063	205.831

Punct început	X / Y	Punct sfârșit	X / Y	Lungime segment (** (m)
2	383.459,957 263.598,945	3	383.466,901 263.595,996	7.544
4	383.531,578 263.568,533	5	383.692,014 263.503,493	173.118
6	383.736,351 263.482,491	7	383.739,844 263.480,837	3.865
8	383.743,18 263.479,257	9	383.794,385 263.455,002	56.659
10	383.984,059 263.375,063	11	384.077,327 263.335,759	101.211

Punct început	X / Y	Punct sfârșit	X / Y	Lungime segment (** (m)
11	384.077,327 263.335,759	12	384.078,934 263.339,427	4.005
13	383.863,378 263.430,266	14	383.859,685 263.431,823	4.008
15	383.855,995 263.433,378	16	383.796,018 263.458,655	65.086
17	383.693,622 263.507,157	18	383.550,639 263.565,122	154.286
19	383.542,956 263.568,236	20	383.532,772 263.572,365	10.989
21	383.390,517 263.632,773	1	383.388,818 263.629,153	3.999

Punct început	X / Y	Punct sfârșit	X / Y	Lungime segment (** (m)
12	384.078,934 263.339,427	13	383.863,378 263.430,266	233.915
14	383.859,685 263.431,823	15	383.855,995 263.433,378	4.004
16	383.796,018 263.458,655	17	383.693,622 263.507,157	113.302
18	383.550,639 263.565,122	19	383.542,956 263.568,236	8.29
20	383.532,772 263.572,365	21	383.390,517 263.632,773	154.55

** Lungimile segmentelor sunt determinate în planul de proiecție Stereo 70 și sunt rotunjite la 1 milimetru.

*** Distanța dintre puncte este formată din segmente cumulate ce sunt mai mici decât valoarea 1 milimetru.

**DATE DESPRE IMOBILUL NR. 9138**

Oficiul de Cadastru și Publicitate Imobiliară DOLJ
Biroul de Cadastru și Publicitate Imobiliară Craiova

A. Partea I. Descrierea imobilului

TEREN Extravilan

Adresa: Jud. Dolj, T72,P711/3

Nr. Crt	Nr cadastral Nr. topografic	Suprafața* (mp)	Observații / Referințe
A1		194.396	Sector cadastral:51 Teren neimpregmuit;

B. Partea II. Proprietari și acte

Inscrieri privitoare la dreptul de proprietate și alte drepturi reale		Referințe
/		
Act Normativ nr. 626, din 17/07/2001 emis de GUVERNUL ROMÂNIEI;		
B1	Intabulare, drept de PROPRIETATE, dobandit prin Lege, cota actuala 1/1, cota initiala 1/1 1) STATUL ROMÂN-DOMENIU PRIVAT, CIF:999999999999, Lipsa CUI.	A1
B2	Intabulare, drept de ADMINISTRARE, dobandit prin Lege, cota actuala 1/1, cota initiala 1/1 1) AGENTIA DOMENIILOR STATULUI, CIF:14818116	A1

C. Partea III. SARCINI .

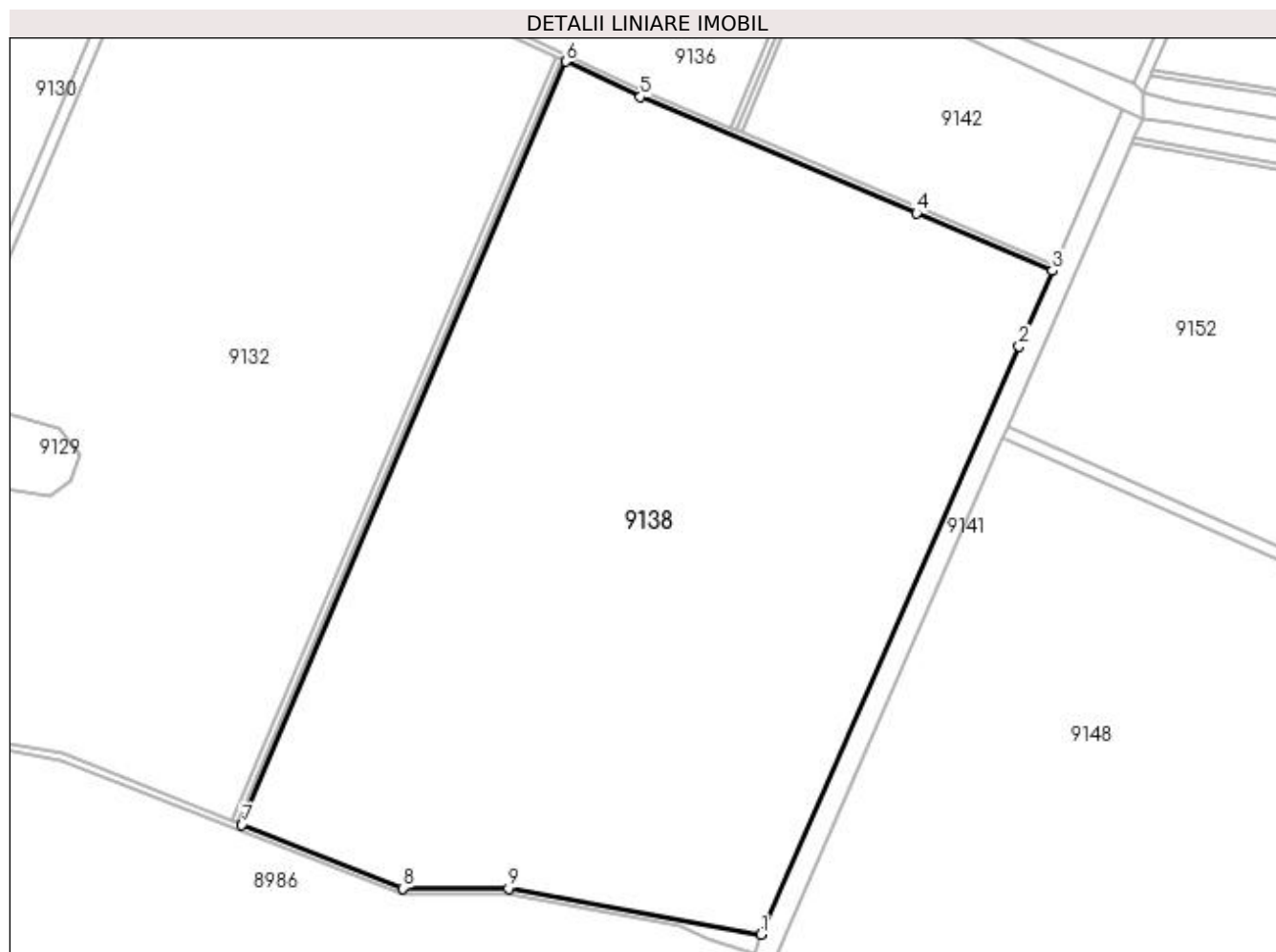
Inscrieri privind dezmembramintele dreptului de proprietate, drepturi reale de garanție și sarcini	Referințe
NU SUNT	

Anexa Nr. 1 La Partea I

Teren

Nr cadastral	Suprafața (mp)*	Observații / Referințe
	194.396	

* Suprafața este determinată în planul de proiecție Stereo 70.



Date referitoare la teren

Crt	Categorie folosință	Intra vilan	Suprafața (mp)	Tarla	Parcelă	Nr. topo	Observații / Referințe
1	arabil	NU	194.396	72	711/3	-	

Lungime Segmente

1) Valorile lungimilor segmentelor sunt obținute din proiecție în plan.

Punct început	X / Y	Punct sfârșit	X / Y	Lungime segment (** (m)
1	383.877,337 262.880,115	2	384.054,46 263.283,66	440.705
2	384.054,46 263.283,66	3	384.077,327 263.335,759	56.896
3	384.077,327 263.335,759	4	383.984,059 263.375,063	101.211
4	383.984,059 263.375,063	5	383.794,385 263.455,002	205.831
5	383.794,385 263.455,002	6	383.743,18 263.479,257	56.659

Punct început	X / Y	Punct sfârșit	X / Y	Lungime segment (** (m)
6	383.743,18 263.479,257	7	383.520,603 262.955,286	569.286
7	383.520,603 262.955,286	8	383.631,119 262.911,688	118.805
8	383.631,119 262.911,688	9	383.703,69 262.911,701	72.571
9	383.703,69 262.911,701	1	383.877,337 262.880,115	176.496

** Lungimile segmentelor sunt determinate în planul de proiecție Stereo 70 și sunt rotunjite la 1 milimetru.

*** Distanța dintre puncte este formată din segmente cumulate ce sunt mai mici decât valoarea 1 milimetru.

**DATE DESPRE IMOBILUL NR. 9139**

Oficiul de Cadastru și Publicitate Imobiliară DOLJ
Biroul de Cadastru și Publicitate Imobiliară Craiova

A. Partea I. Descrierea imobilului

TEREN Extravilan

Adresa: Jud. Dolj, T72,P709/3

Nr. Crt	Nr cadastral Nr. topografic	Suprafața* (mp)	Observații / Referințe
A1		500	Sector cadastral:51 Teren neimprejmit;

B. Partea II. Proprietari și acte

Inscrieri privitoare la dreptul de proprietate și alte drepturi reale		Referințe
/		
Act Normativ nr. 626, din 17/07/2001 emis de GUVERNUL ROMÂNIEI;		
B1	Intabulare, drept de PROPRIETATE, dobandit prin Lege, cota actuala 1/1, cota initiala 1/1 1) STATUL ROMÂN-DOMENIU PRIVAT, CIF:999999999999, Lipsa CUI.	A1
B2	Intabulare, drept de ADMINISTRARE, dobandit prin Lege, cota actuala 1/1, cota initiala 1/1 1) AGENTIA DOMENIILOR STATULUI, CIF:14818116	A1

C. Partea III. SARCINI .

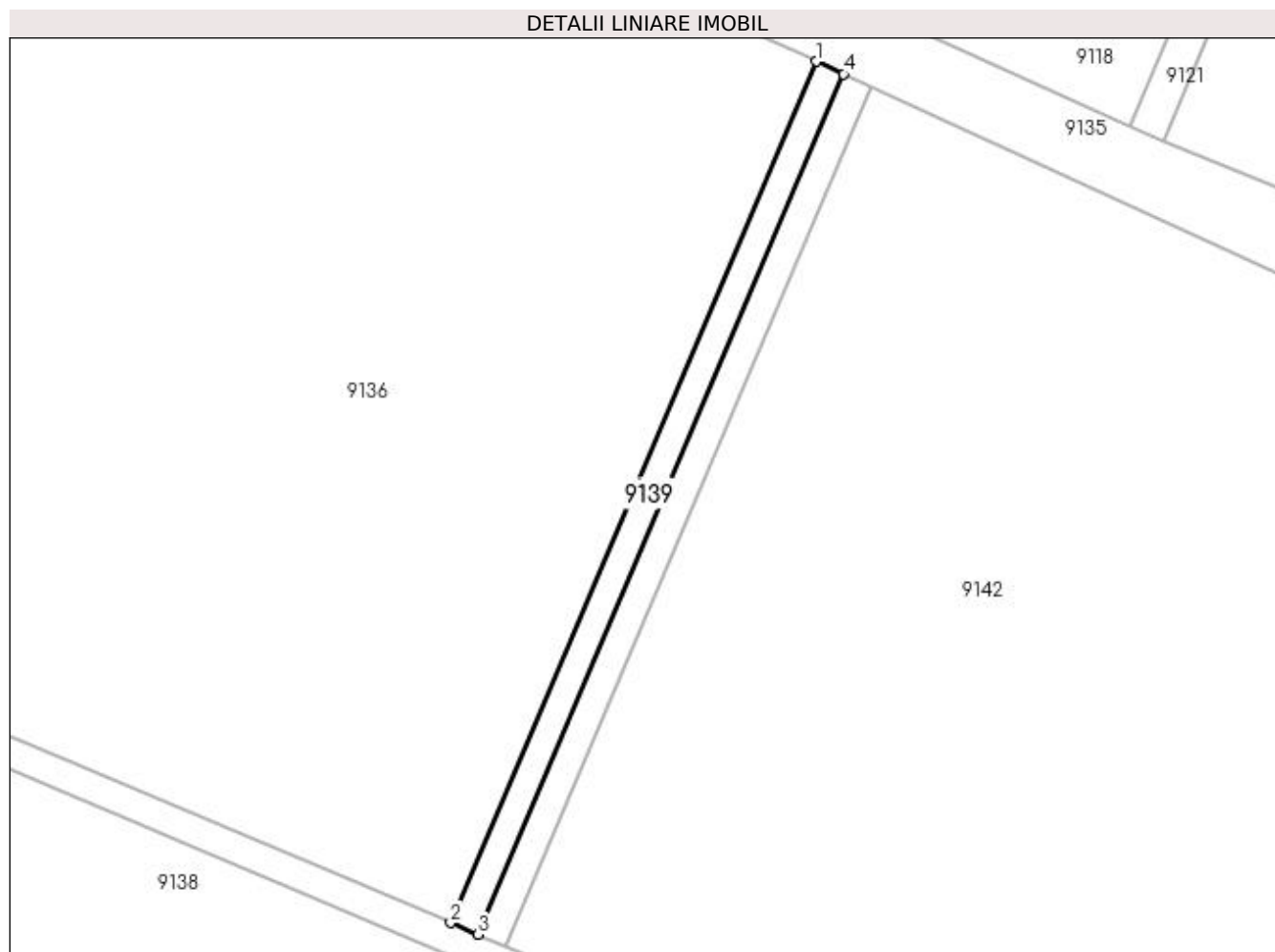
Inscrieri privind dezmembramintele dreptului de proprietate, drepturi reale de garanție și sarcini	Referințe
NU SUNT	

Anexa Nr. 1 La Partea I

Teren

Nr cadastral	Suprafața (mp)*	Observații / Referințe
	500	

* Suprafața este determinată în planul de proiecție Stereo 70.



Date referitoare la teren

Crt	Categorie folosință	Intra vilan	Suprafața (mp)	Tarla	Parcelă	Nr. topo	Observații / Referințe
1	drum	NU	500	72	709/3	-	

Lungime Segmente

1) Valorile lungimilor segmentelor sunt obținute din proiecție în plan.

Punct început	X / Y	Punct sfârșit	X / Y	Lungime segment (** (m)
1	383.904,844 263.548,374	2	383.855,995 263.433,378	124.941
2	383.855,995 263.433,378	3	383.859,685 263.431,823	4.004
3	383.859,685 263.431,823	4	383.908,485 263.546,704	124.816
4	383.908,485 263.546,704	1	383.904,844 263.548,374	4.006

**** Lungimile segmentelor sunt determinate în planul de proiecție Stereo 70 și sunt rotunjite la 1 milimetru.**

***** Distanța dintre puncte este formată din segmente cumulate ce sunt mai mici decât valoarea 1 milimetru.**

**DATE DESPRE IMOBILUL NR. 9140**

Oficiul de Cadastru și Publicitate Imobiliară DOLJ
Biroul de Cadastru și Publicitate Imobiliară Craiova

A. Partea I. Descrierea imobilului

TEREN Extravilan

Adresa: Jud. Dolj, T72,P710/2

Nr. Crt	Nr cadastral Nr. topografic	Suprafața* (mp)	Observații / Referințe
A1		500	Sector cadastral:51 Teren neimprejmuit;

B. Partea II. Proprietari și acte

Inscrieri privitoare la dreptul de proprietate și alte drepturi reale		Referințe
/		
Act Normativ nr. 7, din 13/03/1996 emis de PARLAMENTUL ROMÂNIEI;		
B1	Inscrierea provizorie, drept de PROPRIETATE, dobandit prin Lege, cota actuala 1/1, cota initiala 1/1 1) NEIDENTIFICAT NEIDENTIFICAT, neidentificat	A1

C. Partea III. SARCINI .

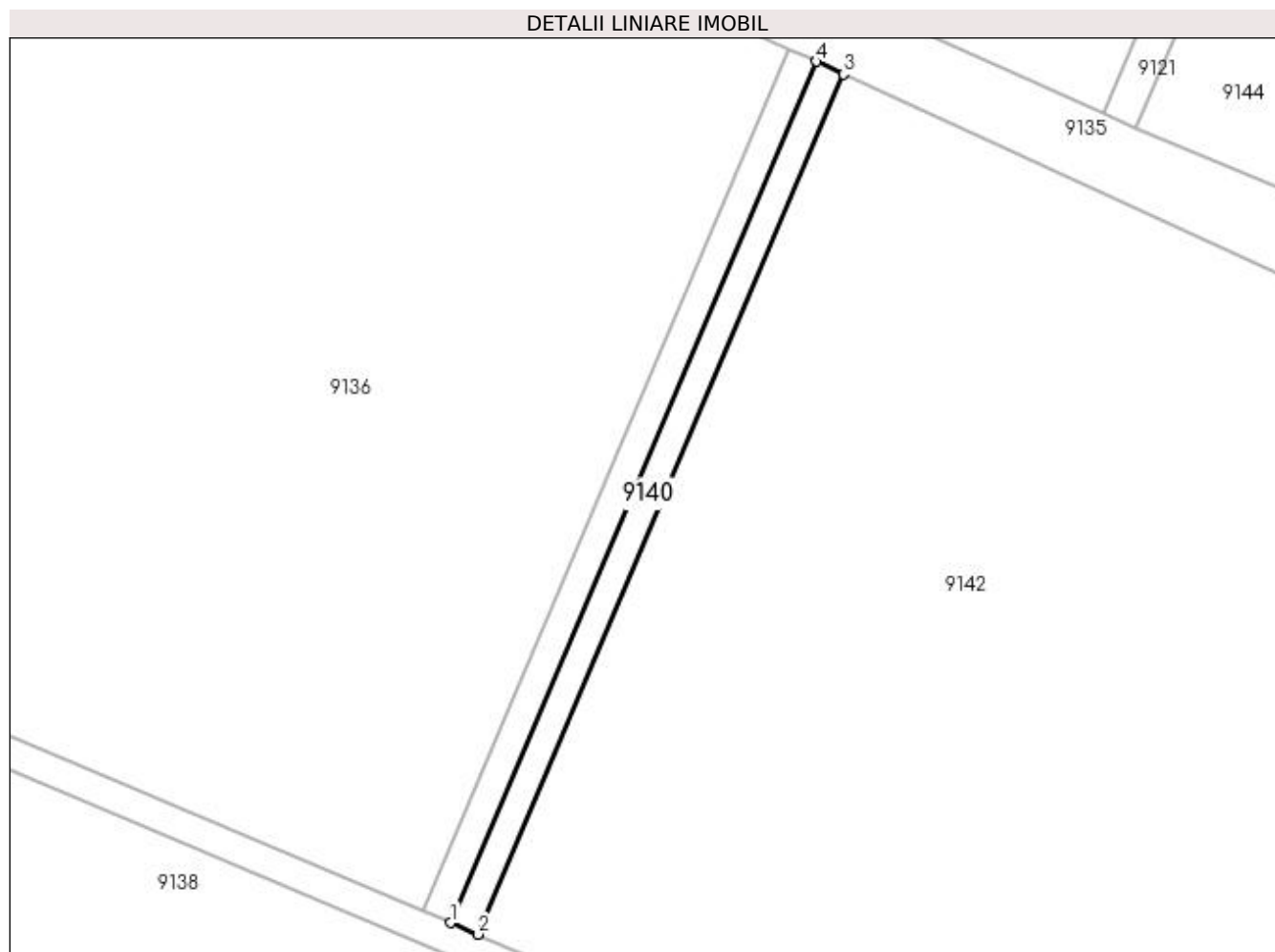
Inscrieri privind dezmembramintele dreptului de proprietate, drepturi reale de garanție și sarcini	Referințe
NU SUNT	

Anexa Nr. 1 La Partea I

Teren

Nr cadastral	Suprafața (mp)*	Observații / Referințe
	500	

* Suprafața este determinată în planul de proiecție Stereo 70.



Date referitoare la teren

Crt	Categorie folosință	Intra vilan	Suprafața (mp)	Tarla	Parcelă	Nr. topo	Observații / Referințe
1	drum	NU	500	72	710/2	-	

Lungime Segmente

1) Valorile lungimilor segmentelor sunt obținute din proiecție în plan.

Punct început	X / Y	Punct sfârșit	X / Y	Lungime segment (** (m)
1	383.859,685 263.431,823	2	383.863,378 263.430,266	4.008
2	383.863,378 263.430,266	3	383.912,13 263.545,032	124.692
3	383.912,13 263.545,032	4	383.908,485 263.546,704	4.01
4	383.908,485 263.546,704	1	383.859,685 263.431,823	124.816

**** Lungimile segmentelor sunt determinate în planul de proiecție Stereo 70 și sunt rotunjite la 1 milimetru.**

***** Distanța dintre puncte este formată din segmente cumulate ce sunt mai mici decât valoarea 1 milimetru.**

**DATE DESPRE IMOBILUL NR. 9141**

Oficiul de Cadastru și Publicitate Imobiliară DOLJ
Biroul de Cadastru și Publicitate Imobiliară Craiova

A. Partea I. Descrierea imobilului

TEREN Extravilan

Adresa: Jud. Dolj, T72,P711/4

Nr. Crt	Nr cadastral Nr. topografic	Suprafața* (mp)	Observații / Referințe
A1		12.136	Sector cadastral:51 Teren neimprijmit;

B. Partea II. Proprietari și acte

Inscrieri privitoare la dreptul de proprietate și alte drepturi reale		Referințe
/		
Act Normativ nr. 626, din 17/07/2001 emis de GUVERNUL ROMÂNIEI;		
B1	Intabulare, drept de PROPRIETATE, dobandit prin Lege, cota actuala 1/1, cota initiala 1/1 1) STATUL ROMÂN-DOMENIU PRIVAT, CIF:999999999999, Lipsa CUI.	A1
B2	Intabulare, drept de ADMINISTRARE, dobandit prin Lege, cota actuala 1/1, cota initiala 1/1 1) AGENTIA DOMENIILOR STATULUI, CIF:14818116	A1

C. Partea III. SARCINI .

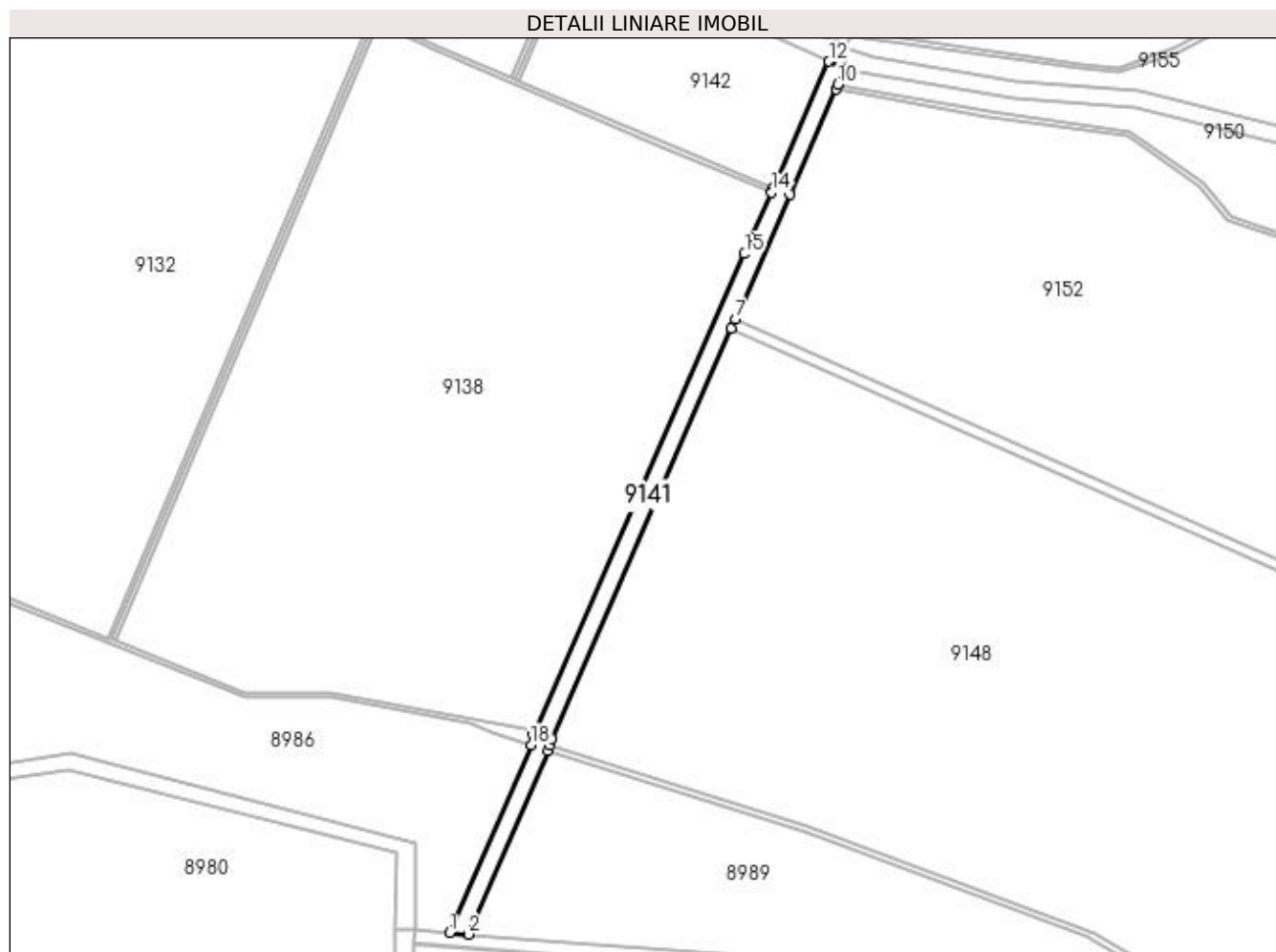
Inscrieri privind dezmembramentele dreptului de proprietate, drepturi reale de garanție și sarcini	Referințe
NU SUNT	

Anexa Nr. 1 La Partea I

Teren

Nr cadastral	Suprafața (mp)*	Observații / Referințe
	12.136	

* Suprafața este determinată în planul de proiecție Stereo 70.



Date referitoare la teren

Crt	Categorie folosință	Intravilan	Suprafața (mp)	Tarla	Parcelă	Nr. topo	Observații / Referințe
1	curți constructii	NU	12.136	72	711/4	-	

Lungime Segmente

1) Valorile lungimilor segmentelor sunt obținute din proiecție în plan.

Punct început	X / Y	Punct sfârșit	X / Y	Lungime segment (** (m)
1	383.803,992 262.707,687	2	383.819,834 262.706,486	15.887
2	383.819,834 262.706,486	3	383.887,702 262.861,974	169.654
3	383.887,702 262.861,974	4	383.889,09 262.866,779	5.001
4	383.889,09 262.866,779	5	383.890,753 262.872,539	5.995
5	383.890,753 262.872,539	6	384.043,305 263.220,729	380.143

Punct început	X / Y	Punct sfârșit	X / Y	Lungime segment (** (m)
6	384.043,305 263.220,729	7	384.046,516 263.228,056	8.0
7	384.046,516 263.228,056	8	384.093,029 263.334,22	115.906
8	384.093,029 263.334,22	9	384.132,117 263.423,435	97.402
9	384.132,117 263.423,435	10	384.133,767 263.427,202	4.113
10	384.133,767 263.427,202	11	384.139,423 263.440,112	14.095
11	384.139,423 263.440,112	12	384.126,029 263.446,919	15.024
12	384.126,029 263.446,919	13	384.078,934 263.339,427	117.356
13	384.078,934 263.339,427	14	384.077,327 263.335,759	4.005
14	384.077,327 263.335,759	15	384.054,46 263.283,66	56.896
15	384.054,46 263.283,66	16	383.877,337 262.880,115	440.705
16	383.877,337 262.880,115	17	383.875,373 262.875,39	5.117
17	383.875,373 262.875,39	18	383.873,538 262.867,02	8.569
18	383.873,538 262.867,02	1	383.803,992 262.707,687	173.85

** Lungimile segmentelor sunt determinate în planul de proiecție Stereo 70 și sunt rotunjite la 1 milimetru.

*** Distanța dintre puncte este formată din segmente cumulate ce sunt mai mici decât valoarea 1 milimetru.

**DATE DESPRE IMOBILUL NR. 9142**

Oficiul de Cadastru și Publicitate Imobiliară DOLJ
Biroul de Cadastru și Publicitate Imobiliară Craiova

A. Partea I. Descrierea imobilului

TEREN Extravilan

Adresa: Jud. Dolj, T72,PP711/1

Nr. Crt	Nr cadastral Nr. topografic	Suprafața* (mp)	Observații / Referințe
A1		28.390	Sector cadastral:51 Teren neimpregmuit;

B. Partea II. Proprietari și acte

Inscrieri privitoare la dreptul de proprietate și alte drepturi reale		Referințe
/		
Act Normativ nr. 626, din 17/07/2001 emis de GUVERNUL ROMÂNIEI;		
B1	Intabulare, drept de PROPRIETATE, dobandit prin Lege, cota actuala 1/1, cota initiala 1/1 1) STATUL ROMÂN-DOMENIU PRIVAT, CIF:999999999999, Lipsa CUI.	A1
B2	Intabulare, drept de ADMINISTRARE, dobandit prin Lege, cota actuala 1/1, cota initiala 1/1 1) AGENTIA DOMENIILOR STATULUI, CIF:14818116	A1

C. Partea III. SARCINI .

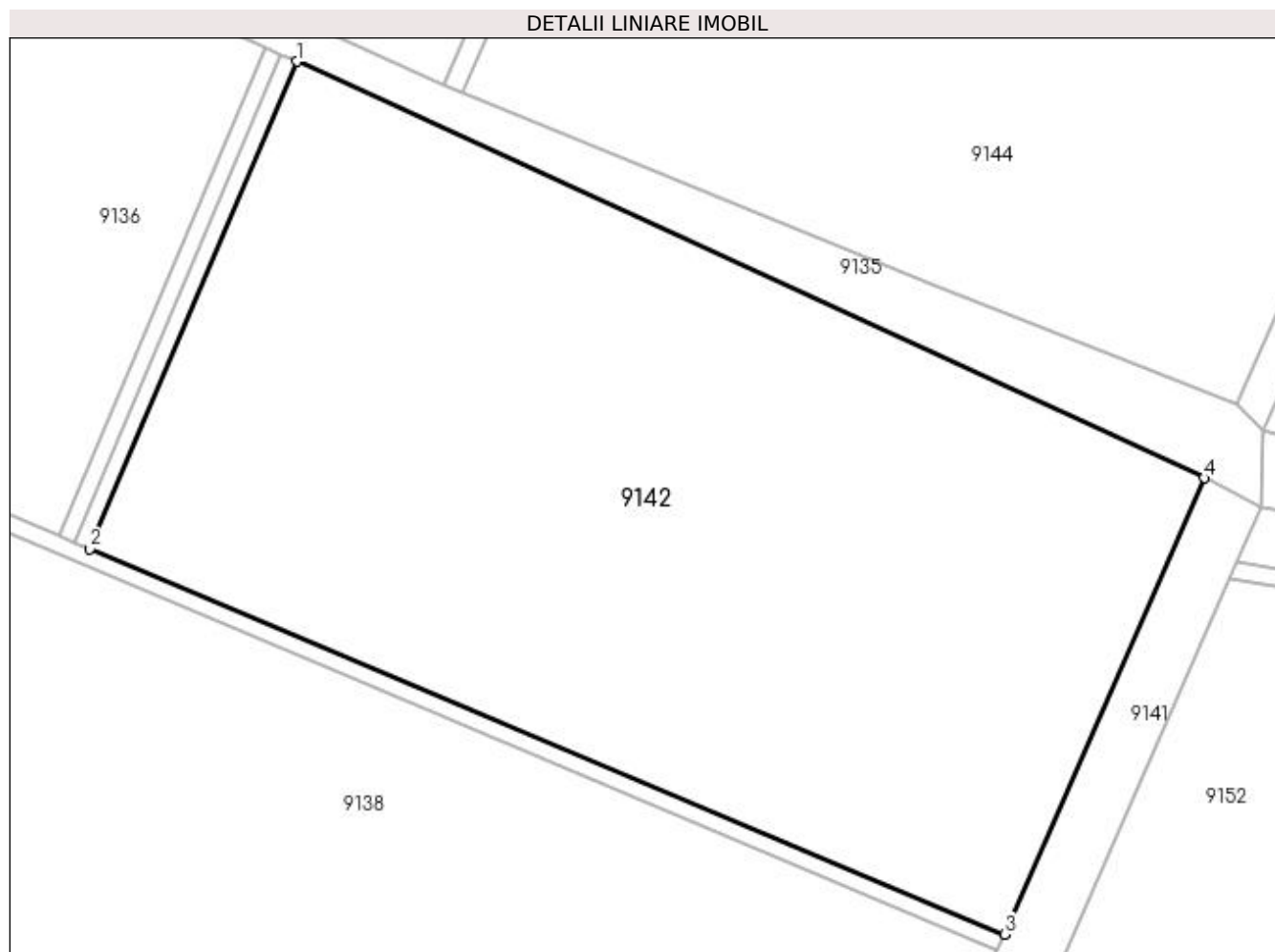
Inscrieri privind dezmembramintele dreptului de proprietate, drepturi reale de garanție și sarcini	Referințe
NU SUNT	

Anexa Nr. 1 La Partea I

Teren

Nr cadastral	Suprafața (mp)*	Observații / Referințe
	28.390	

* Suprafața este determinată în planul de proiecție Stereo 70.



Date referitoare la teren

Crt	Categorie folosință	Intra vilan	Suprafața (mp)	Tarla	Parcelă	Nr. topo	Observații / Referințe
1	livada	NU	28.390	72	711/1	-	

Lungime Segmente

1) Valorile lungimilor segmentelor sunt obținute din proiecție în plan.

Punct început	X / Y	Punct sfârșit	X / Y	Lungime segment (** (m)
1	383.912,13 263.545,032	2	383.863,378 263.430,266	124.692
2	383.863,378 263.430,266	3	384.078,934 263.339,427	233.915
3	384.078,934 263.339,427	4	384.126,029 263.446,919	117.356
4	384.126,029 263.446,919	1	383.912,13 263.545,032	235.327

**** Lungimile segmentelor sunt determinate în planul de proiecție Stereo 70 și sunt rotunjite la 1 milimetru.**

***** Distanța dintre puncte este formată din segmente cumulate ce sunt mai mici decât valoarea 1 milimetru.**

**DATE DESPRE IMOBILUL NR. 9143**

Oficiul de Cadastru și Publicitate Imobiliară DOLJ
Biroul de Cadastru și Publicitate Imobiliară Craiova

A. Partea I. Descrierea imobilului

TEREN Extravilan

Adresa: Jud. Dolj, T72,P710

Nr. Crt	Nr cadastral Nr. topografic	Suprafața* (mp)	Observații / Referințe
A1		3.300	Sector cadastral:51 Teren neimprejmuit;

B. Partea II. Proprietari și acte

Inscrieri privitoare la dreptul de proprietate și alte drepturi reale		Referințe
/		
Act Normativ nr. 7, din 13/03/1996 emis de PARLAMENTUL ROMÂNIEI;		
B1	Inscrierea provizorie, drept de PROPRIETATE, dobandit prin Lege, cota actuala 1/1, cota initiala 1/1 1) NEIDENTIFICAT NEIDENTIFICAT, neidentificat	A1

C. Partea III. SARCINI .

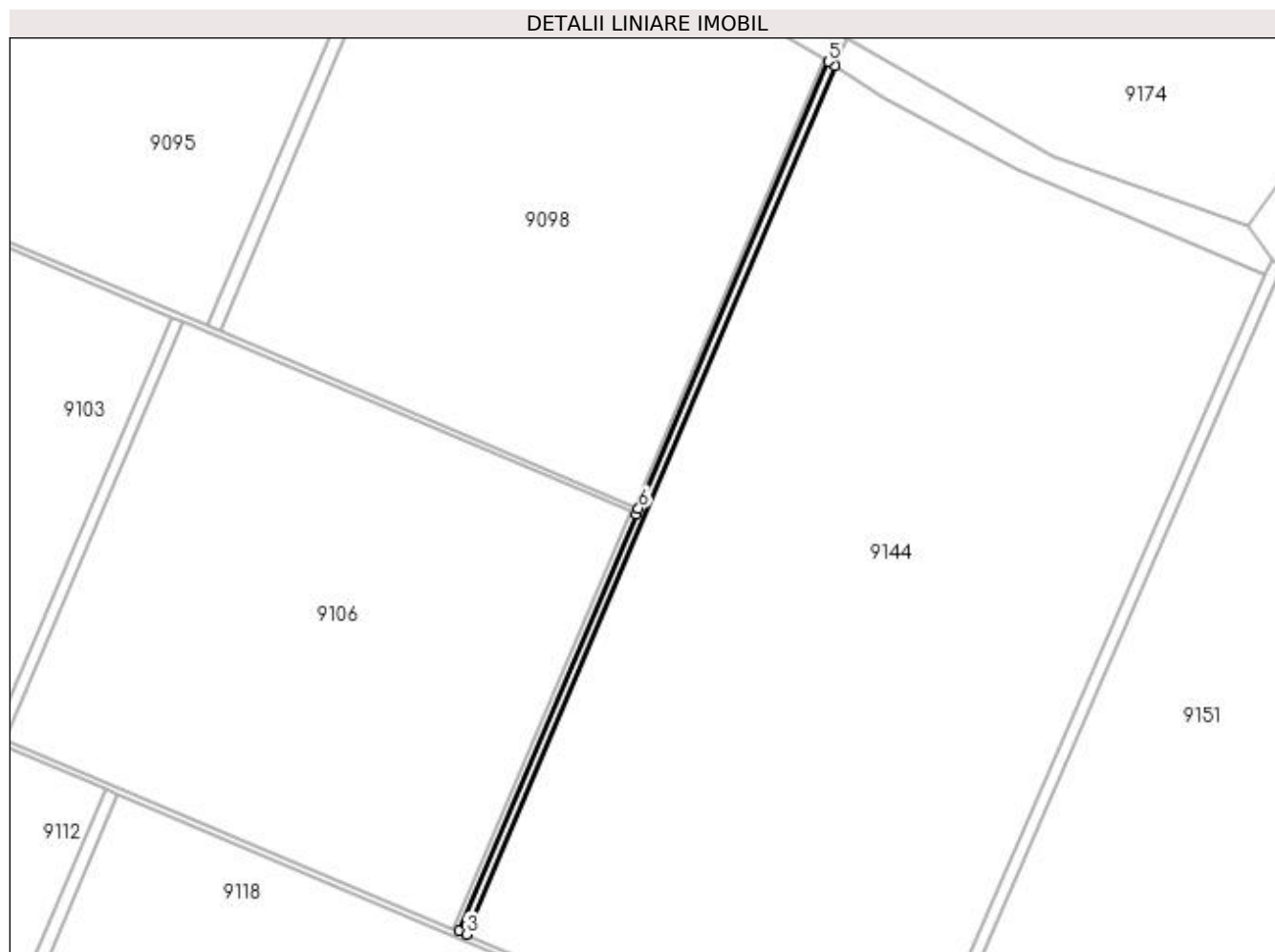
Inscrieri privind dezmembramintele dreptului de proprietate, drepturi reale de garanție și sarcini	Referințe
NU SUNT	

Anexa Nr. 1 La Partea I

Teren

Nr cadastral	Suprafața (mp)*	Observații / Referințe
	3.300	

* Suprafața este determinată în planul de proiecție Stereo 70.



Date referitoare la teren

Crt	Categorie folosință	Intra vilan	Suprafața (mp)	Tarla	Parcelă	Nr. topo	Observații / Referințe
1	drum	NU	3.300	72	710	-	

Lungime Segmente

1) Valorile lungimilor segmentelor sunt obținute din proiecție în plan.

Punct început	X / Y	Punct sfârșit	X / Y	Lungime segment (** (m)
1	384.035,971 264.028,764	2	383.920,121 263.756,041	296.309
2	383.920,121 263.756,041	3	383.925,051 263.753,97	5.347
3	383.925,051 263.753,97	4	384.166,14 264.321,518	616.632
4	384.166,14 264.321,518	5	384.161,605 264.324,521	5.439
5	384.161,605 264.324,521	6	384.037,535 264.032,446	317.334

Punct început	X / Y	Punct sfârșit	X / Y	Lungime segment (** (m)
6	384.037,535 264.032,446	1	384.035,971 264.028,764	4.0

** Lungimile segmentelor sunt determinate în planul de proiecție Stereo 70 și sunt rotunjite la 1 milimetru.

*** Distanța dintre puncte este formată din segmente cumulate ce sunt mai mici decât valoarea 1 milimetru.

**DATE DESPRE IMOBILUL NR. 9144**

Oficiul de Cadastru și Publicitate Imobiliară DOLJ
Biroul de Cadastru și Publicitate Imobiliară Craiova

A. Partea I. Descrierea imobilului

TEREN Extravilan

Adresa: Jud. Dolj, T72,P711

Nr. Crt	Nr cadastral Nr. topografic	Suprafața* (mp)	Observații / Referințe
A1		223.976	Sector cadastral:51 Teren neimpregmuit;

B. Partea II. Proprietari și acte

Inscrieri privitoare la dreptul de proprietate și alte drepturi reale		Referințe
/		
Act Normativ nr. 626, din 17/07/2001 emis de GUVERNUL ROMÂNIEI;		
B1	Intabulare, drept de PROPRIETATE, dobandit prin Lege, cota actuala 1/1, cota initiala 1/1 1) STATUL ROMÂN-DOMENIU PRIVAT, CIF:999999999999, Lipsa CUI.	A1
B2	Intabulare, drept de ADMINISTRARE, dobandit prin Lege, cota actuala 1/1, cota initiala 1/1 1) AGENTIA DOMENIILOR STATULUI, CIF:14818116	A1

C. Partea III. SARCINI .

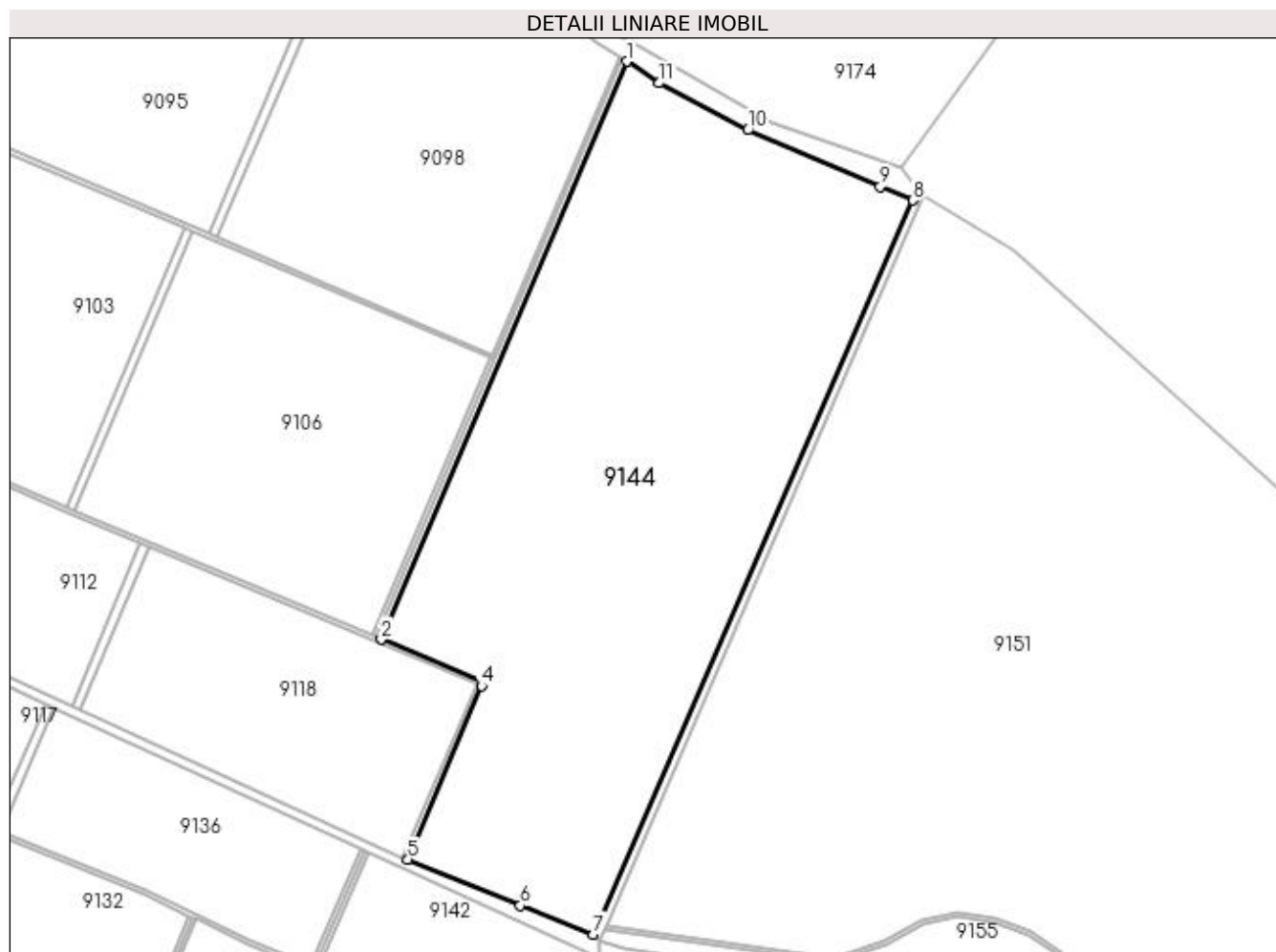
Inscrieri privind dezmembramintele dreptului de proprietate, drepturi reale de garanție și sarcini	Referințe
NU SUNT	

Anexa Nr. 1 La Partea I

Teren

Nr cadastral	Suprafața (mp)*	Observații / Referințe
	223.976	

* Suprafața este determinată în planul de proiecție Stereo 70.



Date referitoare la teren

Crt	Categorie folosință	Intra vilan	Suprafața (mp)	Tarla	Parcelă	Nr. topo	Observații / Referințe
1	livada	NU	223.976	72	711	-	

Lungime Segmente

1) Valorile lungimilor segmentelor sunt obținute din proiecție în plan.

Punct început	X / Y	Punct sfârșit	X / Y	Lungime segment (** (m)
1	384.166,14 264.321,518	2	383.925,051 263.753,97	616.632
2	383.925,051 263.753,97	3	384.025,161 263.711,92	108.583
3	384.025,161 263.711,92	4	384.023,597 263.708,238	4.0
4	384.023,597 263.708,238	5	383.951,144 263.537,674	185.315
5	383.951,144 263.537,674	6	384.061,83 263.492,528	119.539

Punct început	X / Y	Punct sfârşit	X / Y	Lungime segment (** (m)
6	384.061,83 263.492,528	7	384.133,578 263.464,152	77.156
7	384.133,578 263.464,152	8	384.447,589 264.185,071	786.338
8	384.447,589 264.185,071	9	384.415,354 264.198,784	35.031
9	384.415,354 264.198,784	10	384.285,13 264.254,102	141.486
10	384.285,13 264.254,102	11	384.198,245 264.300,261	98.385
11	384.198,245 264.300,261	1	384.166,14 264.321,518	38.504

** Lungimile segmentelor sunt determinate în planul de proiecție Stereo 70 și sunt rotunjite la 1 milimetru.

*** Distanța dintre puncte este formată din segmente cumulate ce sunt mai mici decât valoarea 1 milimetru.

**DATE DESPRE IMOBILUL NR. 9145**

Oficiul de Cadastru și Publicitate Imobiliară DOLJ
Biroul de Cadastru și Publicitate Imobiliară Craiova

A. Partea I. Descrierea imobilului

TEREN Extravilan

Adresa: Jud. Dolj, T72/1,De713/5

Nr. Crt	Nr cadastral Nr. topografic	Suprafața* (mp)	Observații / Referințe
A1		6.432	Sector cadastral:51 Teren neimpregmuit;

B. Partea II. Proprietari și acte

Inscrieri privitoare la dreptul de proprietate și alte drepturi reale		Referințe
/		
Act Normativ nr. 626, din 17/07/2001 emis de GUVERNUL ROMÂNIEI;		
B1	Intabulare, drept de PROPRIETATE, dobandit prin Lege, cota actuala 1/1, cota initiala 1/1 1) STATUL ROMÂN-DOMENIU PRIVAT, CIF:999999999999, Lipsa CUI.	A1
B2	Intabulare, drept de ADMINISTRARE, dobandit prin Lege, cota actuala 1/1, cota initiala 1/1 1) AGENTIA DOMENIILOR STATULUI, CIF:14818116	A1

C. Partea III. SARCINI .

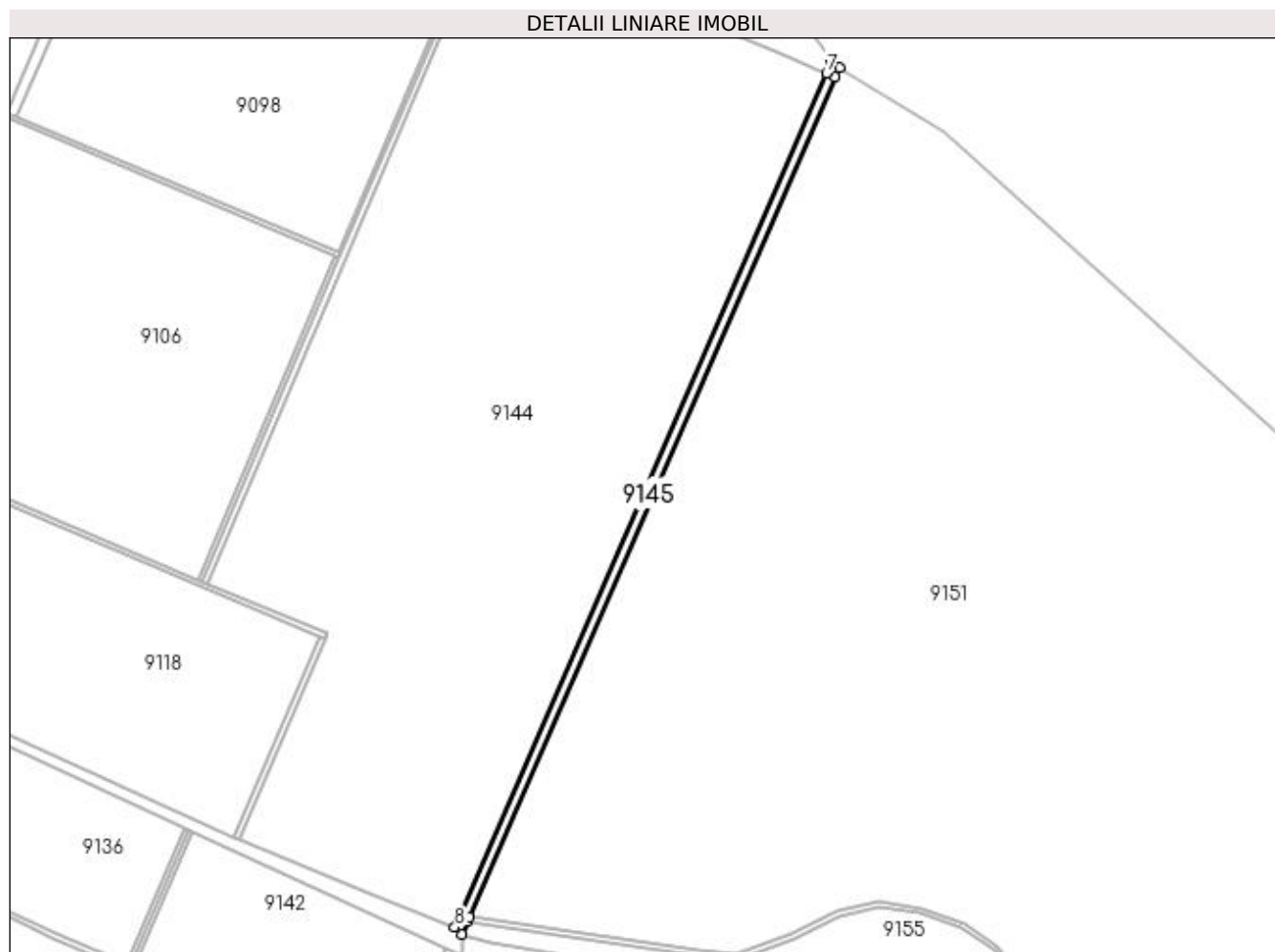
Inscrieri privind dezmembramintele dreptului de proprietate, drepturi reale de garanție și sarcini	Referințe
NU SUNT	

Anexa Nr. 1 La Partea I

Teren

Nr cadastral	Suprafața (mp)*	Observații / Referințe
	6.432	

* Suprafața este determinată în planul de proiecție Stereo 70.



Date referitoare la teren

Crt	Categorie folosință	Intra vilan	Suprafața (mp)	Tarla	Parcelă	Nr. topo	Observații / Referințe
1	drum	NU	6.432	72/1	713/5	-	

Lungime Segmente

1) Valorile lungimilor segmentelor sunt obținute din proiecție în plan.

Punct început	X / Y	Punct sfârșit	X / Y	Lungime segment (** (m)
1	384.139,82 263.458,131	2	384.144,517 263.468,919	11.766
2	384.144,517 263.468,919	3	384.146,171 263.472,719	4.144
3	384.146,171 263.472,719	4	384.454,926 264.181,881	773.46
4	384.454,926 264.181,881	5	384.458,402 264.189,892	8.733
5	384.458,402 264.189,892	6	384.451,947 264.195,114	8.303

Punct început	X / Y	Punct sfârșit	X / Y	Lungime segment (** (m)
6	384.451,947 264.195,114	7	384.447,589 264.185,071	10.948
7	384.447,589 264.185,071	8	384.133,578 263.464,152	786.338
8	384.133,578 263.464,152	1	384.139,82 263.458,131	8.673

** Lungimile segmentelor sunt determinate în planul de proiecție Stereo 70 și sunt rotunjite la 1 milimetru.

*** Distanța dintre puncte este formată din segmente cumulate ce sunt mai mici decât valoarea 1 milimetru.

**DATE DESPRE IMOBILUL NR. 9146**

Oficiul de Cadastru și Publicitate Imobiliară DOLJ
Biroul de Cadastru și Publicitate Imobiliară Craiova

A. Partea I. Descrierea imobilului

TEREN Extravilan

Adresa: Jud. Dolj, T72,P710/1

Nr. Crt	Nr cadastral Nr. topografic	Suprafața* (mp)	Observații / Referințe
A1		6.354	Sector cadastral:51 Teren neimprejmuit;

B. Partea II. Proprietari și acte

Inscrieri privitoare la dreptul de proprietate și alte drepturi reale		Referințe
/		
Act Normativ nr. 7, din 13/03/1996 emis de PARLAMENTUL ROMÂNIEI;		
B1	Inscrierea provizorie, drept de PROPRIETATE, dobandit prin Lege, cota actuala 1/1, cota initiala 1/1 1) NEIDENTIFICAT NEIDENTIFICAT, neidentificat	A1

C. Partea III. SARCINI .

Inscrieri privind dezmembramintele dreptului de proprietate, drepturi reale de garanție și sarcini	Referințe
NU SUNT	

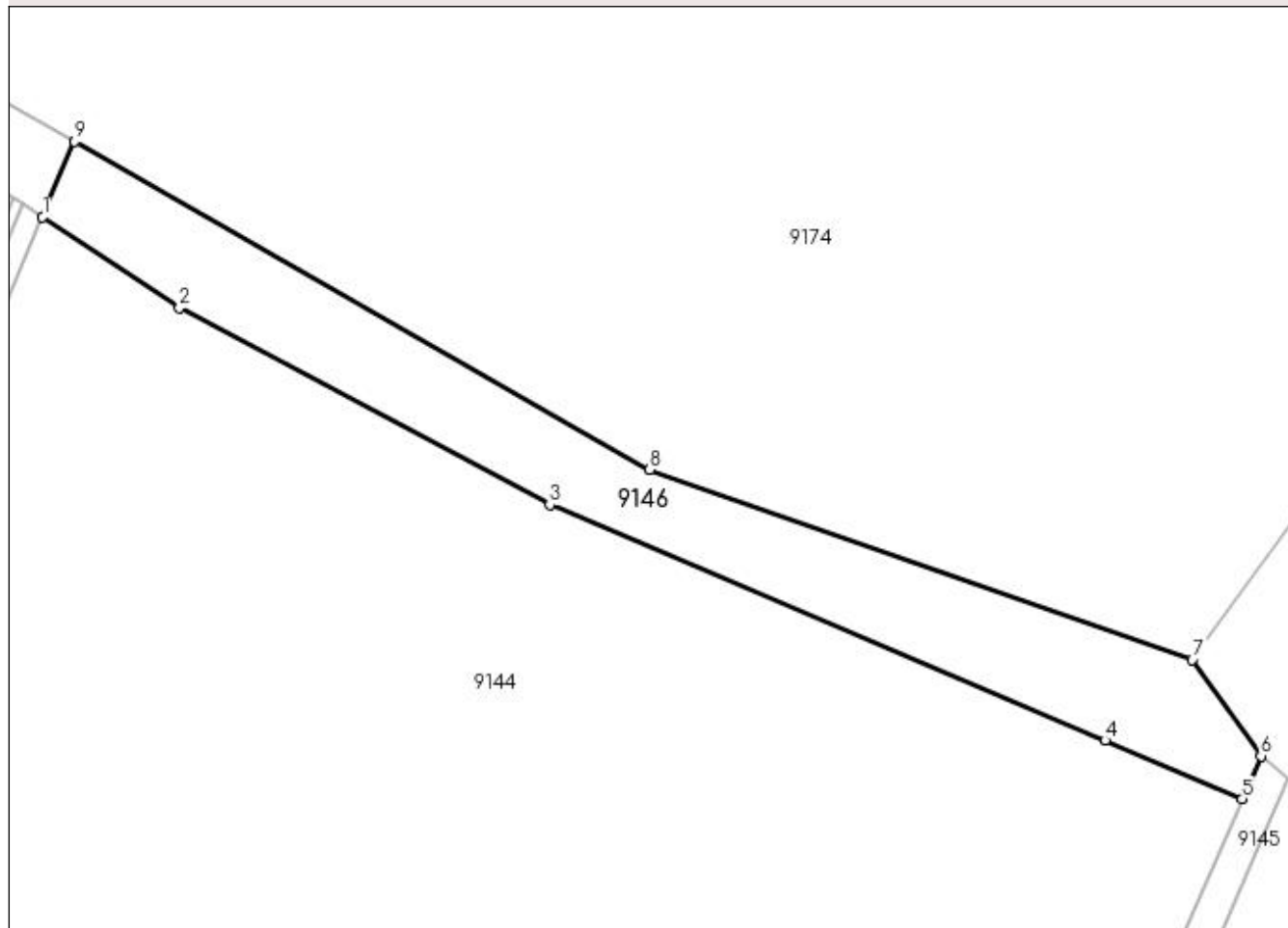
Anexa Nr. 1 La Partea I

Teren

Nr cadastral	Suprafața (mp)*	Observații / Referințe
	6.354	

* Suprafața este determinată în planul de proiecție Stereo 70.

DETALII LINIARE IMOBIL



Date referitoare la teren

Crt	Categorie folosință	Intravilan	Suprafața (mp)	Tarla	Parcelă	Nr. topo	Observații / Referințe
1	drum	NU	6.354	72	710/1	-	

Lungime Segmente

1) Valorile lungimilor segmentelor sunt obținute din proiecție în plan.

Punct început	X / Y	Punct sfârșit	X / Y	Lungime segment (** (m)
1	384.166,14 264.321,518	2	384.198,245 264.300,261	38.504
2	384.198,245 264.300,261	3	384.285,13 264.254,102	98.385
3	384.285,13 264.254,102	4	384.415,354 264.198,784	141.486
4	384.415,354 264.198,784	5	384.447,589 264.185,071	35.031
5	384.447,589 264.185,071	6	384.451,947 264.195,114	10.948

Punct început	X / Y	Punct sfârșit	X / Y	Lungime segment (** (m)
6	384.451,947 264.195,114	7	384.435,798 264.217,678	27.748
7	384.435,798 264.217,678	8	384.308,576 264.262,266	134.809
8	384.308,576 264.262,266	9	384.173,655 264.339,209	155.319
9	384.173,655 264.339,209	1	384.166,14 264.321,518	19.221

** Lungimile segmentelor sunt determinate în planul de proiecție Stereo 70 și sunt rotunjite la 1 milimetru.

*** Distanța dintre puncte este formată din segmente cumulate ce sunt mai mici decât valoarea 1 milimetru.

**DATE DESPRE IMOBILUL NR. 9147**

Oficiul de Cadastru și Publicitate Imobiliară DOLJ
Biroul de Cadastru și Publicitate Imobiliară Craiova

A. Partea I. Descrierea imobilului

TEREN Extravilan

Adresa: Jud. Dolj, T71,P684/1

Nr. Crt	Nr cadastral Nr. topografic	Suprafața* (mp)	Observații / Referințe
A1		6.314	Sector cadastral:51 Teren neimprejmut;

B. Partea II. Proprietari și acte

Inscrieri privitoare la dreptul de proprietate și alte drepturi reale		Referințe
/		
Act Normativ nr. 626, din 17/07/2001 emis de GUVERNUL ROMÂNIEI;		
B1	Intabulare, drept de PROPRIETATE, dobandit prin Lege, cota actuala 1/1, cota initiala 1/1 1) STATUL ROMÂN-DOMENIU PRIVAT, CIF:999999999999, Lipsa CUI.	A1
B2	Intabulare, drept de ADMINISTRARE, dobandit prin Lege, cota actuala 1/1, cota initiala 1/1 1) AGENTIA DOMENIILOR STATULUI, CIF:14818116	A1

C. Partea III. SARCINI .

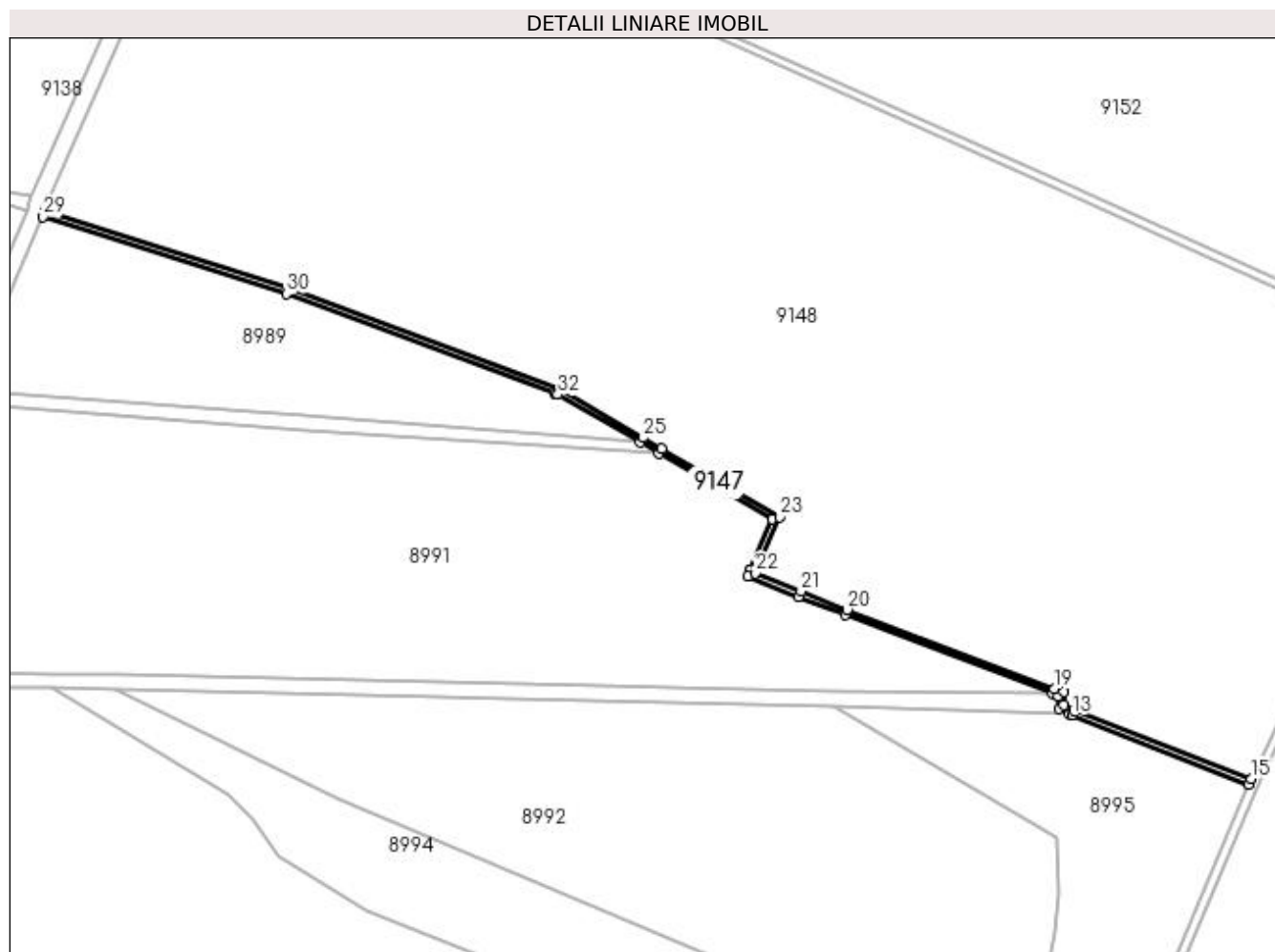
Inscrieri privind dezmembramintele dreptului de proprietate, drepturi reale de garanție și sarcini	Referințe
NU SUNT	

Anexa Nr. 1 La Partea I

Teren

Nr cadastral	Suprafața (mp)*	Observații / Referințe
	6.314	

* Suprafața este determinată în planul de proiecție Stereo 70.



Date referitoare la teren

Crt	Categorie folosință	Intra vilan	Suprafața (mp)	Tarla	Parcelă	Nr. topo	Observații / Referințe
1	drum	NU	6.314	71	684/1	-	

Lungime Segmente

1) Valorile lungimilor segmentelor sunt obținute din proiecție în plan.

Punct început	X / Y	Punct sfârșit	X / Y	Lungime segment (** (m)
1	384.422,516 262.660,003	2	384.439,335 262.650,239	19.448
3	384.540,775 262.591,35	4	384.520,839 262.545,058	50.402
5	384.520,837 262.545,054	6	384.518,885 262.540,521	4.935
7	384.564,381 262.522,163	8	384.605,772 262.505,721	44.537
9	384.791,675 262.435,221	10	384.797,029 262.433,19	5.726

Punct început	X / Y	Punct sfârșit	X / Y	Lungime segment (** (m)
2	384.439,335 262.650,239	3	384.540,775 262.591,35	117.294
4	384.520,839 262.545,058	5	384.520,837 262.545,054	0.004
6	384.518,885 262.540,521	7	384.564,381 262.522,163	49.06
8	384.605,772 262.505,721	9	384.791,675 262.435,221	198.822
10	384.797,029 262.433,19	11	384.797,102 262.422,166	11.024

Punct început	X / Y	Punct sfârșit	X / Y	Lungime segment (** (m)
11	384.797,102 262.422,166	12	384.806,823 262.417,106	10.959
13	384.808,816 262.416,069	14	384.967,104 262.354,101	169.986
15	384.969,338 262.358,906	16	384.810,884 262.420,63	170.052
17	384.802,082 262.425,211	18	384.802,006 262.436,65	11.439
19	384.793,448 262.439,896	20	384.607,581 262.510,383	198.784
21	384.566,24 262.526,805	22	384.525,499 262.543,244	43.933
23	384.547,122 262.593,446	24	384.441,845 262.654,563	121.731
25	384.425,026 262.664,327	26	384.350,788 262.707,425	85.841
27	384.107,093 262.797,798	28	383.889,09 262.866,779	228.656
29	383.887,702 262.861,974	30	384.105,469 262.793,068	228.409
31	384.345,906 262.703,903	32	384.348,699 262.702,856	2.983

Punct început	X / Y	Punct sfârșit	X / Y	Lungime segment (** (m)
12	384.806,823 262.417,106	13	384.808,816 262.416,069	2.247
14	384.967,104 262.354,101	15	384.969,338 262.358,906	5.299
16	384.810,884 262.420,63	17	384.802,082 262.425,211	9.923
18	384.802,006 262.436,65	19	384.793,448 262.439,896	9.153
20	384.607,581 262.510,383	21	384.566,24 262.526,805	44.483
22	384.525,499 262.543,244	23	384.547,122 262.593,446	54.661
24	384.441,845 262.654,563	25	384.425,026 262.664,327	19.448
26	384.350,788 262.707,425	27	384.107,093 262.797,798	259.913
28	383.889,09 262.866,779	29	383.887,702 262.861,974	5.001
30	384.105,469 262.793,068	31	384.345,906 262.703,903	256.438
32	384.348,699 262.702,856	1	384.422,516 262.660,003	85.354

** Lungimile segmentelor sunt determinate în planul de proiecție Stereo 70 și sunt rotunjite la 1 milimetru.

*** Distanța dintre puncte este formată din segmente cumulate ce sunt mai mici decât valoarea 1 milimetru.

**DATE DESPRE IMOBILUL NR. 9148**

Oficiul de Cadastru și Publicitate Imobiliară DOLJ
Biroul de Cadastru și Publicitate Imobiliară Craiova

A. Partea I. Descrierea imobilului

TEREN Extravilan

Adresa: Jud. Dolj, T72/1,P712

Nr. Crt	Nr cadastral Nr. topografic	Suprafața* (mp)	Observații / Referințe
A1		458.922	Sector cadastral:51 Teren neimpregmuit;

B. Partea II. Proprietari și acte

Inscrieri privitoare la dreptul de proprietate și alte drepturi reale		Referințe
/		
Act Normativ nr. 626, din 17/07/2001 emis de GUVERNUL ROMÂNIEI;		
B1	Intabulare, drept de PROPRIETATE, dobandit prin Lege, cota actuala 1/1, cota initiala 1/1 1) STATUL ROMÂN-DOMENIU PRIVAT, CIF:999999999999, Lipsa CUI.	A1
B2	Intabulare, drept de ADMINISTRARE, dobandit prin Lege, cota actuala 1/1, cota initiala 1/1 1) AGENTIA DOMENIILOR STATULUI, CIF:14818116	A1

C. Partea III. SARCINI .

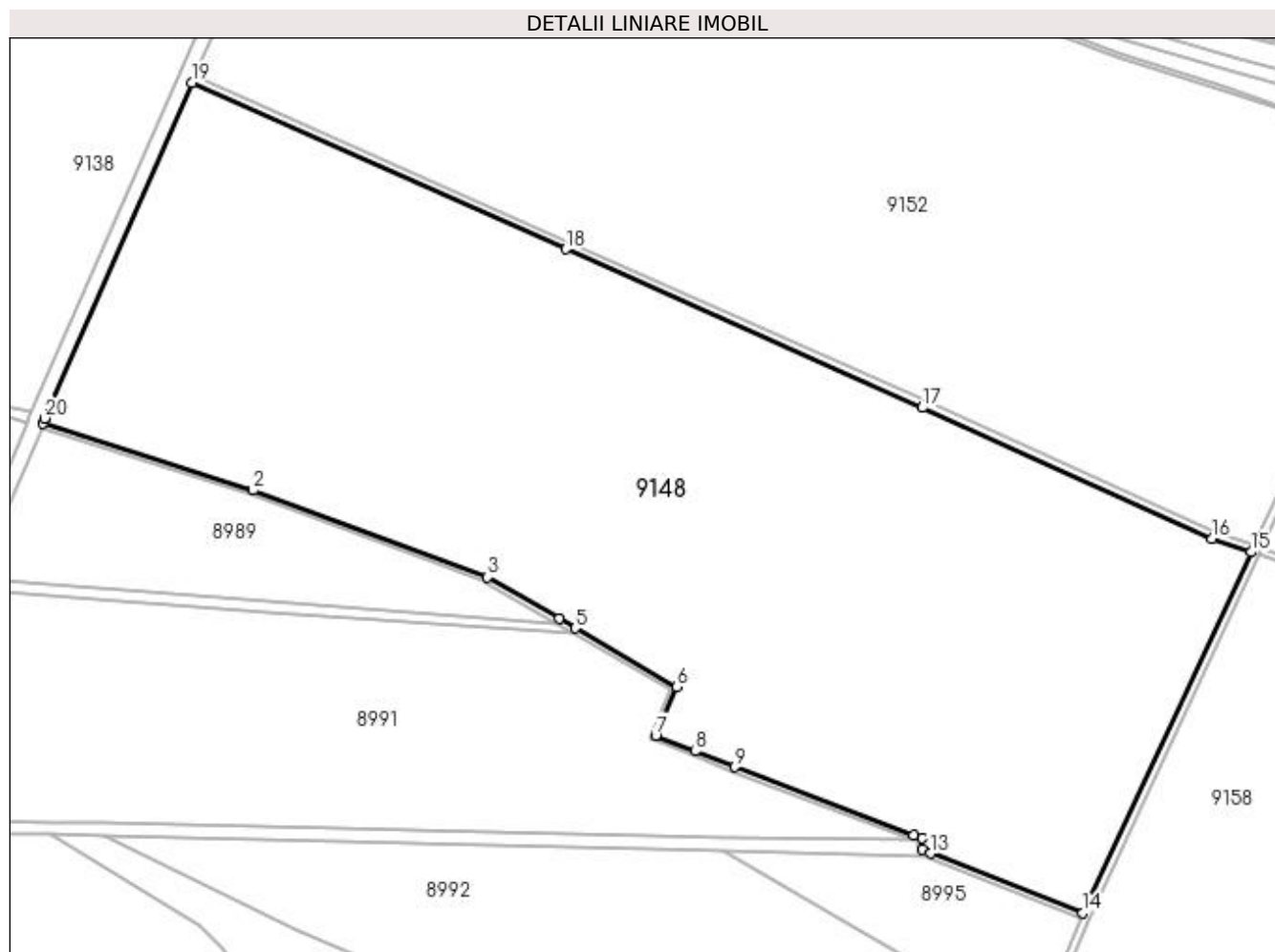
Inscrieri privind dezmembramintele dreptului de proprietate, drepturi reale de garanție și sarcini	Referințe
NU SUNT	

Anexa Nr. 1 La Partea I

Teren

Nr cadastral	Suprafața (mp)*	Observații / Referințe
	458.922	

* Suprafața este determinată în planul de proiecție Stereo 70.



Date referitoare la teren

Crt	Categorie folosință	Intravilan	Suprafața (mp)	Tarla	Parcelă	Nr. topo	Observații / Referințe
1	livada	NU	166.500	72/1	712	-	
2	livada	NU	103.900	72/1	712/2	-	
3	drum	NU	3.000	72/1	712/3	-	
4	drum	NU	2.800	72/1	712/1	-	
5	livada	NU	182.722	72/1	712/4	-	

Lungime Segmente

1) Valorile lungimilor segmentelor sunt obținute din proiecție în plan.

Punct început	X / Y	Punct sfârșit	X / Y	Lungime segment (** (m)
1	383.889,09 262.866,779	2	384.107,093 262.797,798	228.656
2	384.107,093 262.797,798	3	384.350,788 262.707,425	259.913

Punct început	X / Y	Punct sfârșit	X / Y	Lungime segment (** (m)
3	384.350,788 262.707,425	4	384.425,026 262.664,327	85.841
4	384.425,026 262.664,327	5	384.441,845 262.654,563	19.448
5	384.441,845 262.654,563	6	384.547,122 262.593,446	121.731
6	384.547,122 262.593,446	7	384.525,499 262.543,244	54.661
7	384.525,499 262.543,244	8	384.566,24 262.526,805	43.933
8	384.566,24 262.526,805	9	384.607,581 262.510,383	44.483
9	384.607,581 262.510,383	10	384.793,448 262.439,896	198.784
10	384.793,448 262.439,896	11	384.802,006 262.436,65	9.153
11	384.802,006 262.436,65	12	384.802,082 262.425,211	11.439
12	384.802,082 262.425,211	13	384.810,884 262.420,63	9.923
13	384.810,884 262.420,63	14	384.969,338 262.358,906	170.052
14	384.969,338 262.358,906	15	385.143,925 262.733,516	413.296
15	385.143,925 262.733,516	16	385.103,271 262.747,55	43.008
16	385.103,271 262.747,55	17	384.802,614 262.883,511	329.97
17	384.802,614 262.883,511	18	384.432,301 263.048,14	405.258
18	384.432,301 263.048,14	19	384.043,305 263.220,729	425.564
19	384.043,305 263.220,729	20	383.890,753 262.872,539	380.143
20	383.890,753 262.872,539	1	383.889,09 262.866,779	5.995

** Lungimile segmentelor sunt determinate în planul de proiecție Stereo 70 și sunt rotunjite la 1 milimetru.

*** Distanța dintre puncte este formată din segmente cumulate ce sunt mai mici decât valoarea 1 milimetru.

**DATE DESPRE IMOBILUL NR. 9149**

Oficiul de Cadastru și Publicitate Imobiliară DOLJ
Biroul de Cadastru și Publicitate Imobiliară Craiova

A. Partea I. Descrierea imobilului

TEREN Extravilan

Adresa: Jud. Dolj, T72/1,P712/5

Nr. Crt	Nr cadastral Nr. topografic	Suprafața* (mp)	Observații / Referințe
A1		9.631	Sector cadastral:51 Teren neimpregmuit;

B. Partea II. Proprietari și acte

Inscrieri privitoare la dreptul de proprietate și alte drepturi reale		Referințe
/		
Act Normativ nr. 626, din 17/07/2001 emis de GUVERNUL ROMÂNIEI;		
B1	Intabulare, drept de PROPRIETATE, dobandit prin Lege, cota actuala 1/1, cota initiala 1/1 1) STATUL ROMÂN-DOMENIU PRIVAT, CIF:999999999999, Lipsa CUI.	A1
B2	Intabulare, drept de ADMINISTRARE, dobandit prin Lege, cota actuala 1/1, cota initiala 1/1 1) AGENTIA DOMENIILOR STATULUI, CIF:14818116	A1

C. Partea III. SARCINI .

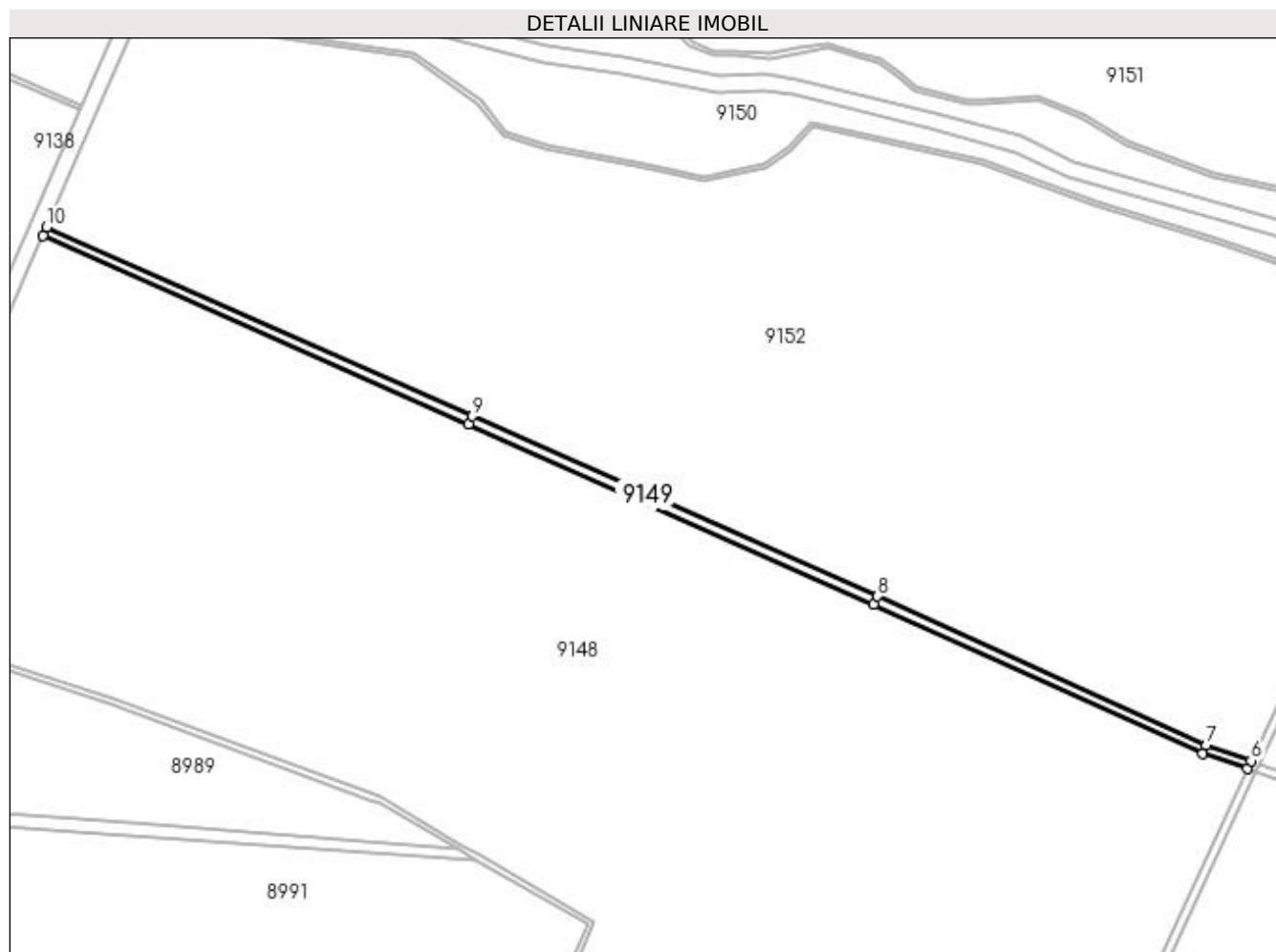
Inscrieri privind dezmembramintele dreptului de proprietate, drepturi reale de garanție și sarcini	Referințe
NU SUNT	

Anexa Nr. 1 La Partea I

Teren

Nr cadastral	Suprafața (mp)*	Observații / Referințe
	9.631	

* Suprafața este determinată în planul de proiecție Stereo 70.



Date referitoare la teren

Crt	Categorie folosință	Intra vilan	Suprafața (mp)	Tarla	Parcelă	Nr. topo	Observații / Referințe
1	drum	NU	9.631	72/1	712/5	-	

Lungime Segmente

1) Valorile lungimilor segmentelor sunt obținute din proiecție în plan.

Punct început	X / Y	Punct sfârșit	X / Y	Lungime segment (** (m)
1	384.043,305 263.220,729	2	384.432,301 263.048,14	425.564
2	384.432,301 263.048,14	3	384.802,614 262.883,511	405.258
3	384.802,614 262.883,511	4	385.103,271 262.747,55	329.97
4	385.103,271 262.747,55	5	385.143,925 262.733,516	43.008
5	385.143,925 262.733,516	6	385.147,322 262.740,806	8.043

Punct început	X / Y	Punct sfârșit	X / Y	Lungime segment (** (m)
6	385.147,322 262.740,806	7	385.106,23 262.754,992	43.472
7	385.106,23 262.754,992	8	384.805,887 262.890,811	329.625
8	384.805,887 262.890,811	9	384.435,551 263.055,45	405.284
9	384.435,551 263.055,45	10	384.046,516 263.228,056	425.607
10	384.046,516 263.228,056	1	384.043,305 263.220,729	8.0

** Lungimile segmentelor sunt determinate în planul de proiecție Stereo 70 și sunt rotunjite la 1 milimetru.

*** Distanța dintre puncte este formată din segmente cumulate ce sunt mai mici decât valoarea 1 milimetru.

**DATE DESPRE IMOBILUL NR. 9150**

Oficiul de Cadastru și Publicitate Imobiliară DOLJ
Biroul de Cadastru și Publicitate Imobiliară Craiova

A. Partea I. Descrierea imobilului

TEREN Extravilan

Adresa: Jud. Dolj, T72/1,P713/3

Nr. Crt	Nr cadastral Nr. topografic	Suprafața* (mp)	Observații / Referințe
A1		38.112	Sector cadastral:51 Teren neimprejmit;

B. Partea II. Proprietari și acte

Inscrieri privitoare la dreptul de proprietate și alte drepturi reale		Referințe
/		
Act Normativ nr. 626, din 17/07/2001 emis de GUVERNUL ROMÂNIEI;		
B1	Intabulare, drept de PROPRIETATE, dobandit prin Lege, cota actuala 1/1, cota initiala 1/1 1) STATUL ROMÂN-DOMENIU PUBLIC, CIF:999999999999, Lipsa CUI.	A1
B2	Intabulare, drept de ADMINISTRARE, dobandit prin Lege, cota actuala 1/1, cota initiala 1/1 1) AGENTIA DOMENIILOR STATULUI, CIF:14818116	A1

C. Partea III. SARCINI .

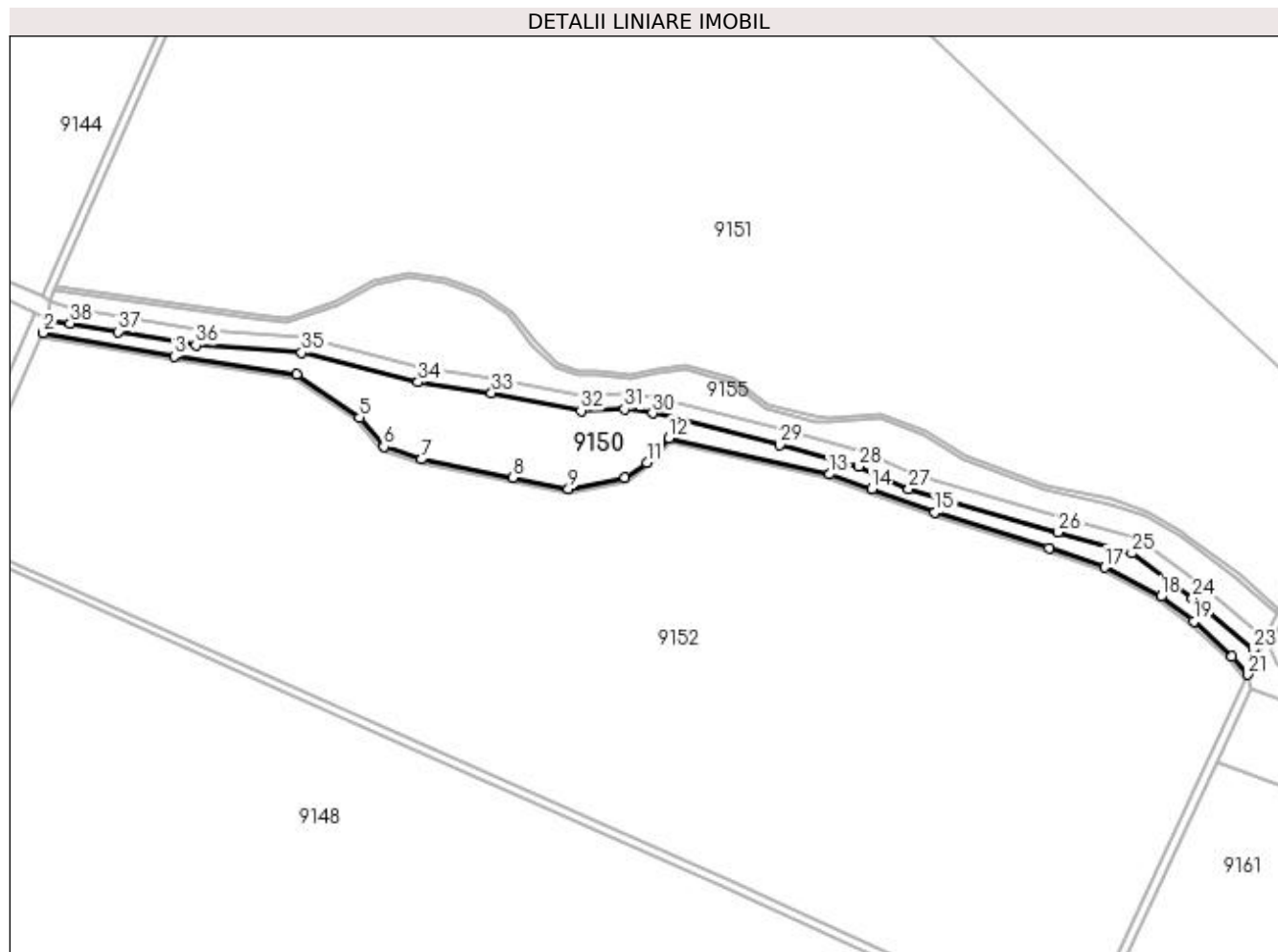
Inscrieri privind dezmembramintele dreptului de proprietate, drepturi reale de garanție și sarcini	Referințe
NU SUNT	

Anexa Nr. 1 La Partea I

Teren

Nr cadastral	Suprafața (mp)*	Observații / Referințe
	38.112	

* Suprafața este determinată în planul de proiecție Stereo 70.



Date referitoare la teren

Crt	Categorie folosință	Intravilan	Suprafața (mp)	Tarla	Parcelă	Nr. topo	Observații / Referințe
1	altele	NU	38.112	72/1	713/3	-	

Lungime Segmente

1) Valorile lungimilor segmentelor sunt obținute din proiecție în plan.

Punct început	X / Y	Punct sfârșit	X / Y	Lungime segment (** (m)
1	384.139,423 263.440,112	2	384.133,767 263.427,202	14.095
3	384.261,867 263.404,171	4	384.381,553 263.387,03	120.907
5	384.443,073 263.344,179	6	384.466,678 263.315,767	36.938
7	384.503,59 263.303,47	8	384.592,702 263.285,585	90.889
9	384.647,33 263.274,62	10	384.702,694 263.285,585	56.439

Punct început	X / Y	Punct sfârșit	X / Y	Lungime segment (** (m)
2	384.133,767 263.427,202	3	384.261,867 263.404,171	130.154
4	384.381,553 263.387,03	5	384.443,073 263.344,179	74.973
6	384.466,678 263.315,767	7	384.503,59 263.303,47	38.906
8	384.592,702 263.285,585	9	384.647,33 263.274,62	55.718
10	384.702,694 263.285,585	11	384.723,946 263.300,489	25.957

Punct început	X / Y	Punct sfârșit	X / Y	Lungime segment (** (m)
11	384.723,946 263.300,489	12	384.745,662 263.324,386	32.29
13	384.902,453 263.288,905	14	384.943,84 263.274,746	43.742
15	385.005,734 263.251,643	16	385.117,284 263.216,911	116.832
17	385.171,721 263.197,908	18	385.226,568 263.169,524	61.756
19	385.258,634 263.144,931	20	385.295,919 263.111,023	50.398
21	385.311,578 263.093,249	22	385.317,571 263.101,443	10.152
23	385.316,464 263.117,878	24	385.257,527 263.167,932	77.324
25	385.198,034 263.211,775	26	385.126,222 263.232,193	74.658
27	384.980,049 263.274,362	28	384.931,306 263.296,755	53.641
29	384.853,923 263.317,702	30	384.729,385 263.348,637	128.323
31	384.702,094 263.352,557	32	384.659,675 263.351,076	42.445
33	384.572,193 263.368,347	34	384.500,24 263.379,0	72.737
35	384.386,428 263.407,69	36	384.282,924 263.415,181	103.775
37	384.207,458 263.428,362	38	384.160,082 263.436,656	48.097

Punct început	X / Y	Punct sfârșit	X / Y	Lungime segment (** (m)
12	384.745,662 263.324,386	13	384.902,453 263.288,905	160.755
14	384.943,84 263.274,746	15	385.005,734 263.251,643	66.065
16	385.117,284 263.216,911	17	385.171,721 263.197,908	57.658
18	385.226,568 263.169,524	19	385.258,634 263.144,931	40.411
20	385.295,919 263.111,023	21	385.311,578 263.093,249	23.688
22	385.317,571 263.101,443	23	385.316,464 263.117,878	16.472
24	385.257,527 263.167,932	25	385.198,034 263.211,775	73.903
26	385.126,222 263.232,193	27	384.980,049 263.274,362	152.134
28	384.931,306 263.296,755	29	384.853,923 263.317,702	80.168
30	384.729,385 263.348,637	31	384.702,094 263.352,557	27.571
32	384.659,675 263.351,076	33	384.572,193 263.368,347	89.171
34	384.500,24 263.379,0	35	384.386,428 263.407,69	117.372
36	384.282,924 263.415,181	37	384.207,458 263.428,362	76.608
38	384.160,082 263.436,656	1	384.139,423 263.440,112	20.946

** Lungimile segmentelor sunt determinate în planul de proiecție Stereo 70 și sunt rotunjite la 1 milimetru.

*** Distanța dintre puncte este formată din segmente cumulate ce sunt mai mici decât valoarea 1 milimetru.

**DATE DESPRE IMOBILUL NR. 9151**

Oficiul de Cadastru și Publicitate Imobiliară DOLJ
Biroul de Cadastru și Publicitate Imobiliară Craiova

A. Partea I. Descrierea imobilului

TEREN Extravilan

Adresa: Jud. Dolj, T72/1,P713/6

Nr. Crt	Nr cadastral Nr. topografic	Suprafața* (mp)	Observații / Referințe
A1		536.683	Sector cadastral:51 Teren neimpregmuit;

B. Partea II. Proprietari și acte

Inscrieri privitoare la dreptul de proprietate și alte drepturi reale		Referințe
/		
Act Normativ nr. 626, din 17/07/2001 emis de GUVERNUL ROMÂNIEI;		
B1	Intabulare, drept de PROPRIETATE, dobandit prin Lege, cota actuala 1/1, cota initiala 1/1 1) STATUL ROMÂN-DOMENIU PUBLIC, CIF:9999999999999, Lipsa CUI.	A1
B2	Intabulare, drept de ADMINISTRARE, dobandit prin Lege, cota actuala 1/1, cota initiala 1/1 1) AGENTIA DOMENIILOR STATULUI, CIF:14818116	A1

C. Partea III. SARCINI .

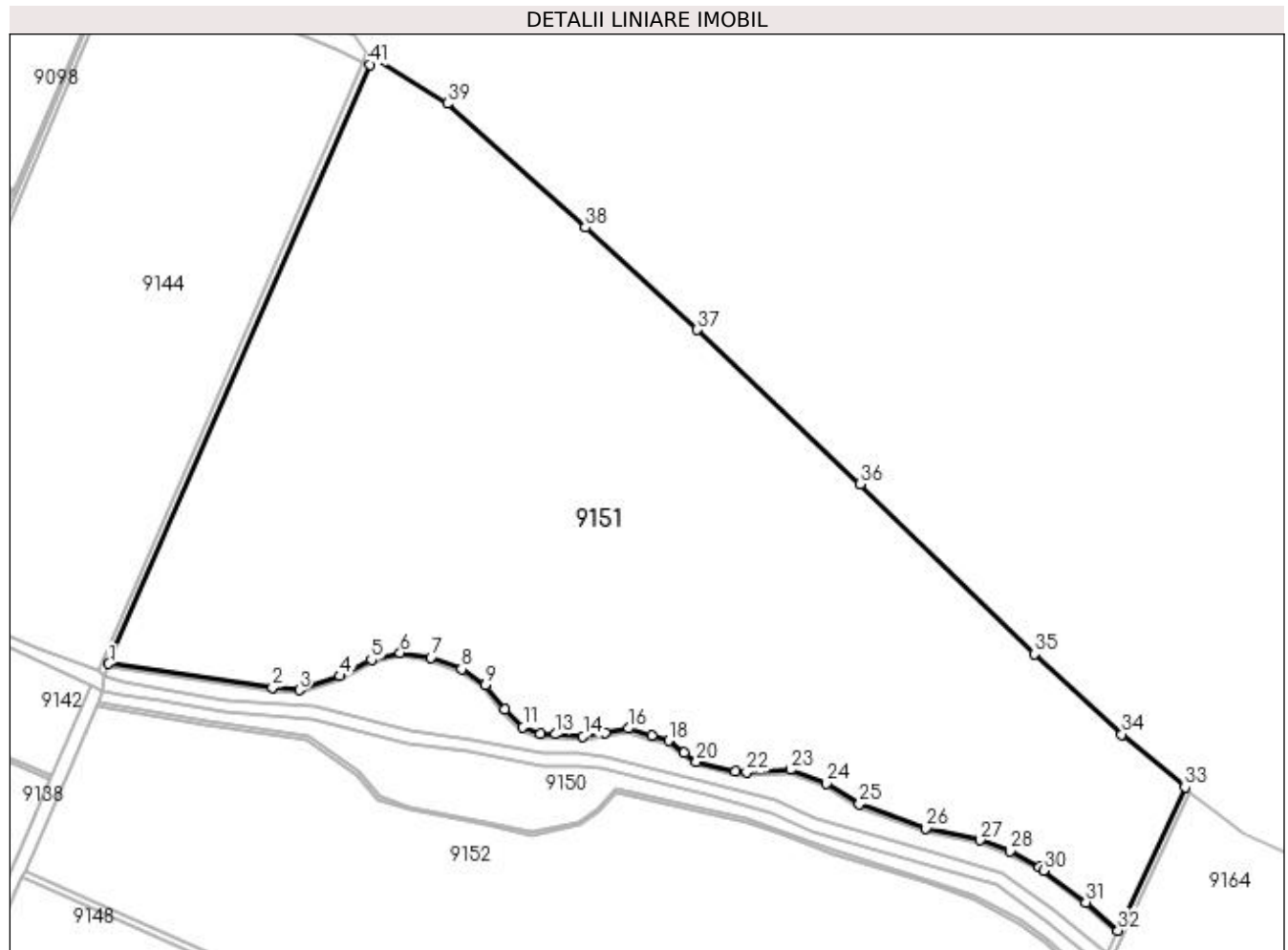
Inscrieri privind dezmembramintele dreptului de proprietate, drepturi reale de garanție și sarcini	Referințe
NU SUNT	

Anexa Nr. 1 La Partea I

Teren

Nr cadastral	Suprafața (mp)*	Observații / Referințe
	536.683	

* Suprafața este determinată în planul de proiecție Stereo 70.



Date referitoare la teren

Crt	Categorie folosință	Intravilan	Suprafața (mp)	Tarla	Parcelă	Nr. topo	Observații / Referințe
1	livada	NU	536.683	72/1	713/6	-	

Lungime Segmente

1) Valorile lungimilor segmentelor sunt obținute din proiecție în plan.

Punct început	X / Y	Punct sfârșit	X / Y	Lungime segment
1	384.146,171 263.472,719	2	384.339,838 263.444,44	195.721
4	384.419,354 263.458,4	5	384.457,03 263.477,4	42.196
7	384.527,478 263.480,164	8	384.563,798 263.466,594	38.772
10	384.614,647 263.418,659	11	384.636,571 263.397,512	30.461
13	384.674,952 263.389,407	14	384.707,685 263.386,763	32.84
16	384.761,185 263.396,12	17	384.788,887 263.387,567	28.992
2	384.339,838 263.444,44	3	384.371,682 263.441,547	31.975
5	384.457,03 263.477,4	6	384.491,147 263.485,644	35.099
8	384.563,798 263.466,594	9	384.591,89 263.447,422	34.011
11	384.636,571 263.397,512	12	384.656,848 263.389,407	21.837
14	384.707,685 263.386,763	15	384.733,915 263.391,35	26.628
17	384.788,887 263.387,567	18	384.808,947 263.381,691	20.903
3	384.371,682 263.441,547	4	384.419,354 263.458,4	50.563
6	384.491,147 263.485,644	7	384.527,478 263.480,164	36.742
9	384.591,89 263.447,422	10	384.614,647 263.418,659	36.677
12	384.656,848 263.389,407	13	384.674,952 263.389,407	18.104
15	384.733,915 263.391,35	16	384.761,185 263.396,12	27.684
18	384.808,947 263.381,691	19	384.827,577 263.367,555	23.386

Punct început	X / Y	Punct sfârșit	X / Y	Lungime segment	Punct început	X / Y	Punct sfârșit	X / Y	Lungime segment	Punct început	X / Y	Punct sfârșit	X / Y	Lungime segment
19	384.827,577 263.367,555	20	384.841,989 263.356,619	18.091	20	384.841,989 263.356,619	21	384.888,234 263.344,969	47.69	21	384.888,234 263.344,969	22	384.901,451 263.344,354	13.231
22	384.901,451 263.344,354	23	384.953,107 263.347,465	51.75	23	384.953,107 263.347,465	24	384.995,97 263.330,891	45.956	24	384.995,97 263.330,891	25	385.034,843 263.306,871	45.695
25	385.034,843 263.306,871	26	385.113,538 263.277,977	83.832	26	385.113,538 263.277,977	27	385.178,026 263.263,952	65.995	27	385.178,026 263.263,952	28	385.213,333 263.251,059	37.587
28	385.213,333 263.251,059	29	385.247,924 263.231,741	39.62	29	385.247,924 263.231,741	30	385.252,888 263.228,045	6.189	30	385.252,888 263.228,045	31	385.303,155 263.190,616	62.671
31	385.303,155 263.190,616	32	385.341,357 263.157,147	50.789	32	385.341,357 263.157,147	33	385.420,421 263.326,795	187.167	33	385.420,421 263.326,795	34	385.345,97 263.389,223	97.161
34	385.345,97 263.389,223	35	385.242,748 263.484,512	140.481	35	385.242,748 263.484,512	36	385.036,064 263.685,598	288.364	36	385.036,064 263.685,598	37	384.842,799 263.868,102	265.818
37	384.842,799 263.868,102	38	384.710,326 263.988,984	179.336	38	384.710,326 263.988,984	39	384.546,91 264.135,569	219.527	39	384.546,91 264.135,569	40	384.458,402 264.189,892	103.849
40	384.458,402 264.189,892	41	384.454,926 264.181,881	8.733	41	384.454,926 264.181,881	1	384.146,171 263.472,719	773.46					

** Lungimile segmentelor sunt determinate în planul de proiecție Stereo 70 și sunt rotunjite la 1 milimetru.

*** Distanța dintre puncte este formată din segmente cumulate ce sunt mai mici decât valoarea 1 milimetru.

**DATE DESPRE IMOBILUL NR. 9152**

Oficiul de Cadastru și Publicitate Imobiliară DOLJ
 Biroul de Cadastru și Publicitate Imobiliară Craiova

A. Partea I. Descrierea imobilului

TEREN Extravilan

Adresa: Jud. Dolj, T72/1,P713

Nr. Crt	Nr cadastral Nr. topografic	Suprafața* (mp)	Observații / Referințe
A1		402.752	Sector cadastral:51 Teren neimpregmuit;

B. Partea II. Proprietari și acte

Inscrieri privitoare la dreptul de proprietate și alte drepturi reale		Referințe
/		
Act Normativ nr. 626, din 17/07/2001 emis de GUVERNUL ROMÂNIEI;		
B1	Intabulare, drept de PROPRIETATE, dobandit prin Lege, cota actuala 1/1, cota initiala 1/1 1) STATUL ROMÂN-DOMENIU PUBLIC , CIF:999999999999, Lipsa CUI. <i>OBSERVATII: DOMENIU PUBLIC</i>	A1
B2	Intabulare, drept de ADMINISTRARE, dobandit prin Lege, cota actuala 1/1, cota initiala 1/1 1) AGENTIA DOMENIILOR STATULUI , CIF:14818116	A1

C. Partea III. SARCINI .

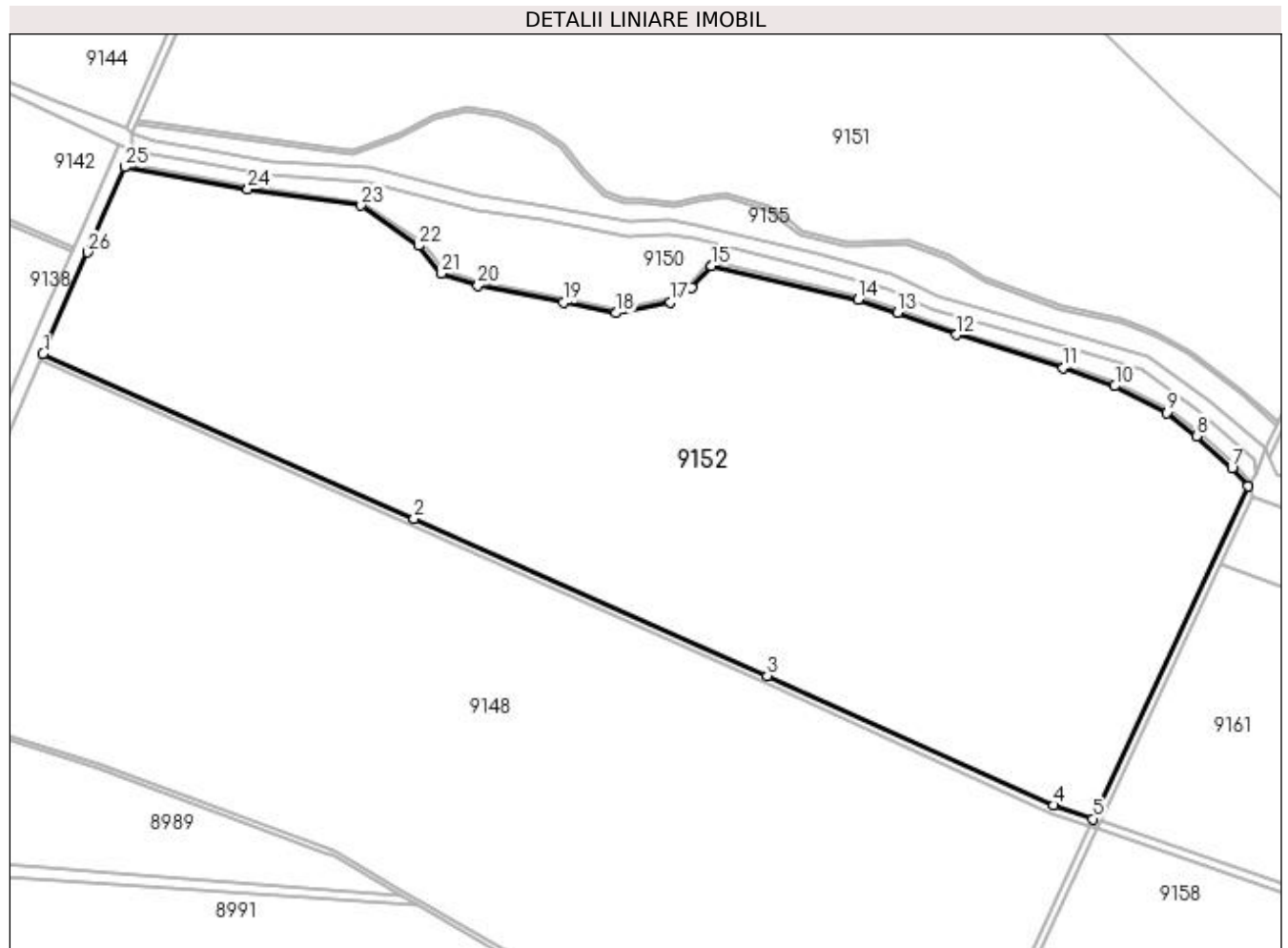
Inscrieri privind dezmembramintele dreptului de proprietate, drepturi reale de garanție și sarcini	Referințe
NU SUNT	

Anexa Nr. 1 La Partea I

Teren

Nr cadastral	Suprafața (mp)*	Observații / Referințe
	402.752	

* Suprafața este determinată în planul de proiecție Stereo 70.



Date referitoare la teren

Crt	Categorie folosință	Intravilan	Suprafața (mp)	Tarla	Parcelă	Nr. topo	Observații / Referințe
1	pasune	NU	101.100	72/1	713	-	
2	pasune	NU	299.752	72/1	712/6	-	
3	drum	NU	1.900	72/1	712/7	-	

Lungime Segmente

1) Valorile lungimilor segmentelor sunt obținute din proiecție în plan.

Punct început	X / Y	Punct sfârșit	X / Y	Lungime segment (** (m))
1	384.046,516 263.228,056	2	384.435,551 263.055,45	425.607
3	384.805,887 262.890,811	4	385.106,23 262.754,992	329.625
5	385.147,322 262.740,806	6	385.309,733 263.089,291	384.473
7	385.293,064 263.108,213	8	385.256,066 263.141,859	50.009

Punct început	X / Y	Punct sfârșit	X / Y	Lungime segment (** (m))
2	384.435,551 263.055,45	3	384.805,887 262.890,811	405.284
4	385.106,23 262.754,992	5	385.147,322 262.740,806	43.472
6	385.309,733 263.089,291	7	385.293,064 263.108,213	25.217
8	385.256,066 263.141,859	9	385.224,415 263.166,134	39.888

Punct început	X / Y	Punct sfârșit	X / Y	Lungime segment (** (m)
9	385.224,415 263.166,134	10	385.170,134 263.194,225	61.119
11	385.116,03 263.213,112	12	385.004,439 263.247,857	116.875
13	384.942,493 263.270,979	14	384.901,362 263.285,051	43.472
15	384.747,054 263.319,97	16	384.726,608 263.297,47	30.402
17	384.704,299 263.281,825	18	384.647,325 263.270,541	58.081
19	384.591,915 263.281,663	20	384.502,561 263.299,597	91.136
21	384.464,331 263.312,333	22	384.440,343 263.341,206	37.538
23	384.380,046 263.383,205	24	384.261,229 263.400,221	120.029
25	384.132,117 263.423,435	26	384.093,029 263.334,22	97.402

Punct început	X / Y	Punct sfârșit	X / Y	Lungime segment (** (m)
10	385.170,134 263.194,225	11	385.116,03 263.213,112	57.306
12	385.004,439 263.247,857	13	384.942,493 263.270,979	66.121
14	384.901,362 263.285,051	15	384.747,054 263.319,97	158.21
16	384.726,608 263.297,47	17	384.704,299 263.281,825	27.248
18	384.647,325 263.270,541	19	384.591,915 263.281,663	56.515
20	384.502,561 263.299,597	21	384.464,331 263.312,333	40.296
22	384.440,343 263.341,206	23	384.380,046 263.383,205	73.482
24	384.261,229 263.400,221	25	384.132,117 263.423,435	131.182
26	384.093,029 263.334,22	1	384.046,516 263.228,056	115.906

** Lungimile segmentelor sunt determinate în planul de proiecție Stereo 70 și sunt rotunjite la 1 milimetru.

*** Distanța dintre puncte este formată din segmente cumulate ce sunt mai mici decât valoarea 1 milimetru.

**DATE DESPRE IMOBILUL NR. 9153**

Oficiul de Cadastru și Publicitate Imobiliară DOLJ
Biroul de Cadastru și Publicitate Imobiliară Craiova

A. Partea I. Descrierea imobilului

TEREN Extravilan

Adresa: Jud. Dolj, T72/1, PDE 713/1

Nr. Crt	Nr cadastral Nr. topografic	Suprafața* (mp)	Observații / Referințe
A1		5.137	Sector cadastral:51 Teren neimprejmut;

B. Partea II. Proprietari și acte

Inscrieri privitoare la dreptul de proprietate și alte drepturi reale		Referințe
/		
Act Normativ nr. 626, din 17/07/2001 emis de GUVERNUL ROMÂNIEI;		
B1	Intabulare, drept de PROPRIETATE, dobandit prin Lege, cota actuala 1/1, cota initiala 1/1 1) STATUL ROMÂN-DOMENIU PRIVAT, CIF:999999999999, Lipsa CUI.	A1
B2	Intabulare, drept de ADMINISTRARE, dobandit prin Lege, cota actuala 1/1, cota initiala 1/1 1) AGENTIA DOMENIILOR STATULUI, CIF:14818116	A1

C. Partea III. SARCINI .

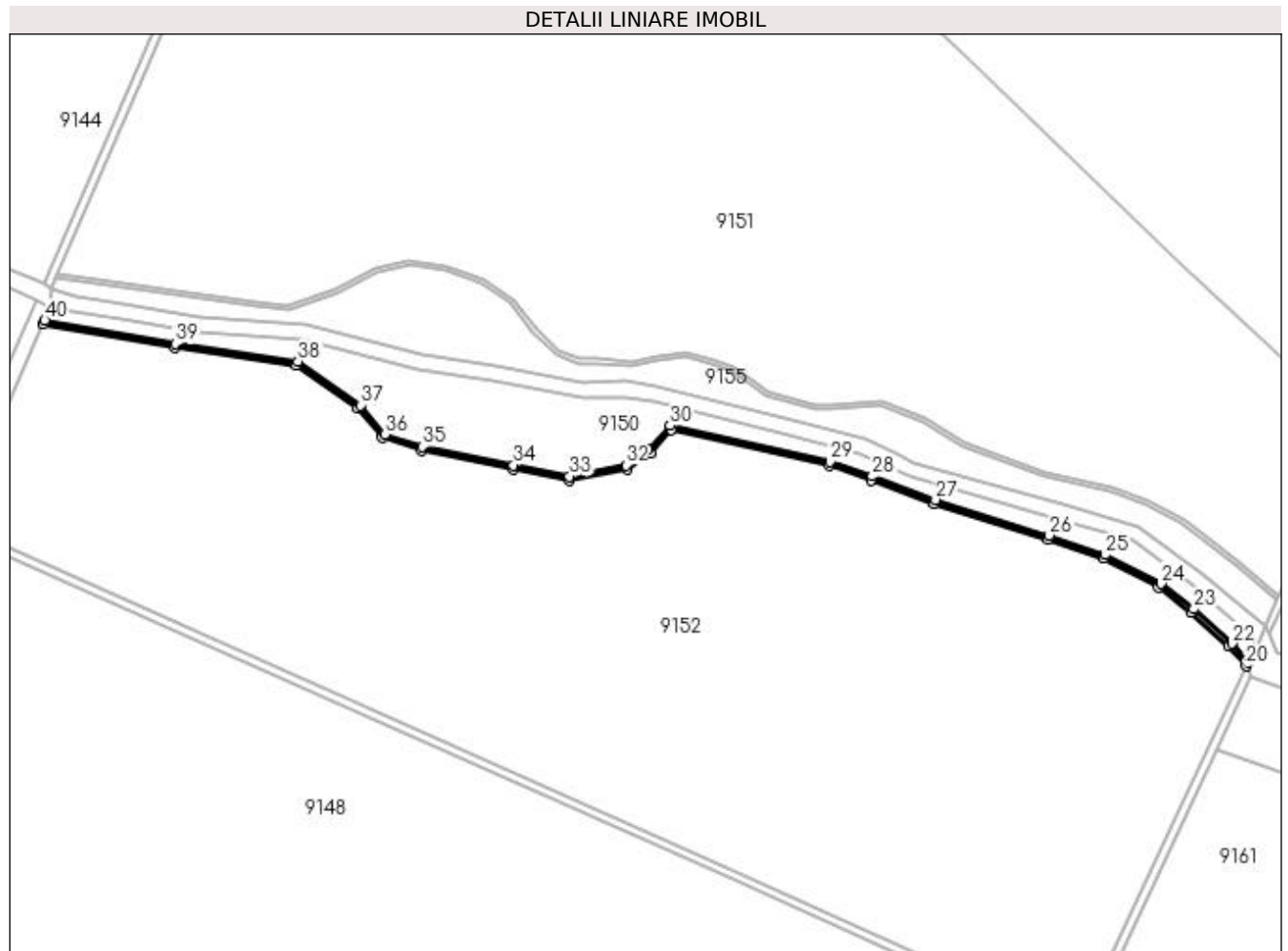
Inscrieri privind dezmembramintele dreptului de proprietate, drepturi reale de garanție și sarcini	Referințe
NU SUNT	

Anexa Nr. 1 La Partea I

Teren

Nr cadastral	Suprafața (mp)*	Observații / Referințe
	5.137	

* Suprafața este determinată în planul de proiecție Stereo 70.



Date referitoare la teren

Crt	Categorie folosință	Intra vilan	Suprafața (mp)	Tarla	Parcelă	Nr. topo	Observații / Referințe
1	drum	NU	5.137	72/1	713/1	-	

Lungime Segmente

1) Valorile lungimilor segmentelor sunt obținute din proiecție în plan.

Punct început	X / Y	Punct sfârșit	X / Y	Lungime segment (** (m)
1	384.132,117 263.423,435	2	384.261,229 263.400,221	131.182
3	384.380,046 263.383,205	4	384.440,343 263.341,206	73.482
5	384.464,331 263.312,333	6	384.502,561 263.299,597	40.296
7	384.591,915 263.281,663	8	384.647,325 263.270,541	56.515
9	384.704,299 263.281,825	10	384.726,608 263.297,47	27.248

Punct început	X / Y	Punct sfârșit	X / Y	Lungime segment (** (m)
2	384.261,229 263.400,221	3	384.380,046 263.383,205	120.029
4	384.440,343 263.341,206	5	384.464,331 263.312,333	37.538
6	384.502,561 263.299,597	7	384.591,915 263.281,663	91.136
8	384.647,325 263.270,541	9	384.704,299 263.281,825	58.081
10	384.726,608 263.297,47	11	384.747,054 263.319,97	30.402

Punct început	X / Y	Punct sfârșit	X / Y	Lungime segment (** (m)
11	384.747,054 263.319,97	12	384.901,362 263.285,051	158.21
13	384.942,493 263.270,979	14	385.004,439 263.247,857	66.121
15	385.116,03 263.213,112	16	385.170,134 263.194,225	57.306
17	385.224,415 263.166,134	18	385.256,066 263.141,859	39.888
19	385.293,064 263.108,213	20	385.309,733 263.089,291	25.217
21	385.311,578 263.093,249	22	385.295,919 263.111,023	23.688
23	385.258,634 263.144,931	24	385.226,568 263.169,524	40.411
25	385.171,721 263.197,908	26	385.117,284 263.216,911	57.658
27	385.005,734 263.251,643	28	384.943,84 263.274,746	66.065
29	384.902,453 263.288,905	30	384.745,662 263.324,386	160.755
31	384.723,946 263.300,489	32	384.702,694 263.285,585	25.957
33	384.647,33 263.274,62	34	384.592,702 263.285,585	55.718
35	384.503,59 263.303,47	36	384.466,678 263.315,767	38.906
37	384.443,073 263.344,179	38	384.381,553 263.387,03	74.973
39	384.261,867 263.404,171	40	384.133,767 263.427,202	130.154

Punct început	X / Y	Punct sfârșit	X / Y	Lungime segment (** (m)
12	384.901,362 263.285,051	13	384.942,493 263.270,979	43.472
14	385.004,439 263.247,857	15	385.116,03 263.213,112	116.875
16	385.170,134 263.194,225	17	385.224,415 263.166,134	61.119
18	385.256,066 263.141,859	19	385.293,064 263.108,213	50.009
20	385.309,733 263.089,291	21	385.311,578 263.093,249	4.367
22	385.295,919 263.111,023	23	385.258,634 263.144,931	50.398
24	385.226,568 263.169,524	25	385.171,721 263.197,908	61.756
26	385.117,284 263.216,911	27	385.005,734 263.251,643	116.832
28	384.943,84 263.274,746	29	384.902,453 263.288,905	43.742
30	384.745,662 263.324,386	31	384.723,946 263.300,489	32.29
32	384.702,694 263.285,585	33	384.647,33 263.274,62	56.439
34	384.592,702 263.285,585	35	384.503,59 263.303,47	90.889
36	384.466,678 263.315,767	37	384.443,073 263.344,179	36.938
38	384.381,553 263.387,03	39	384.261,867 263.404,171	120.907
40	384.133,767 263.427,202	1	384.132,117 263.423,435	4.113

** Lungimile segmentelor sunt determinate în planul de proiecție Stereo 70 și sunt rotunjite la 1 milimetru.

*** Distanța dintre puncte este formată din segmente cumulate ce sunt mai mici decât valoarea 1 milimetru.

**DATE DESPRE IMOBILUL NR. 9154**

Oficiul de Cadastru și Publicitate Imobiliară DOLJ
Biroul de Cadastru și Publicitate Imobiliară Craiova

A. Partea I. Descrierea imobilului

TEREN Extravilan

Adresa: Jud. Dolj, T72/1,P714/2

Nr. Crt	Nr cadastral Nr. topografic	Suprafața* (mp)	Observații / Referințe
A1		6.437	Sector cadastral:51 Teren neimpregmuit;

B. Partea II. Proprietari și acte

Inscrieri privitoare la dreptul de proprietate și alte drepturi reale		Referințe
/		
Act Normativ nr. 626, din 17/07/2001 emis de GUVERNUL ROMÂNIEI;		
B1	Intabulare, drept de PROPRIETATE, dobandit prin Lege, cota actuala 1/1, cota initiala 1/1 1) STATUL ROMÂN-DOMENIU PRIVAT, CIF:999999999999, Lipsa CUI.	A1
B2	Intabulare, drept de ADMINISTRARE, dobandit prin Lege, cota actuala 1/1, cota initiala 1/1 1) AGENTIA DOMENIILOR STATULUI, CIF:14818116	A1

C. Partea III. SARCINI .

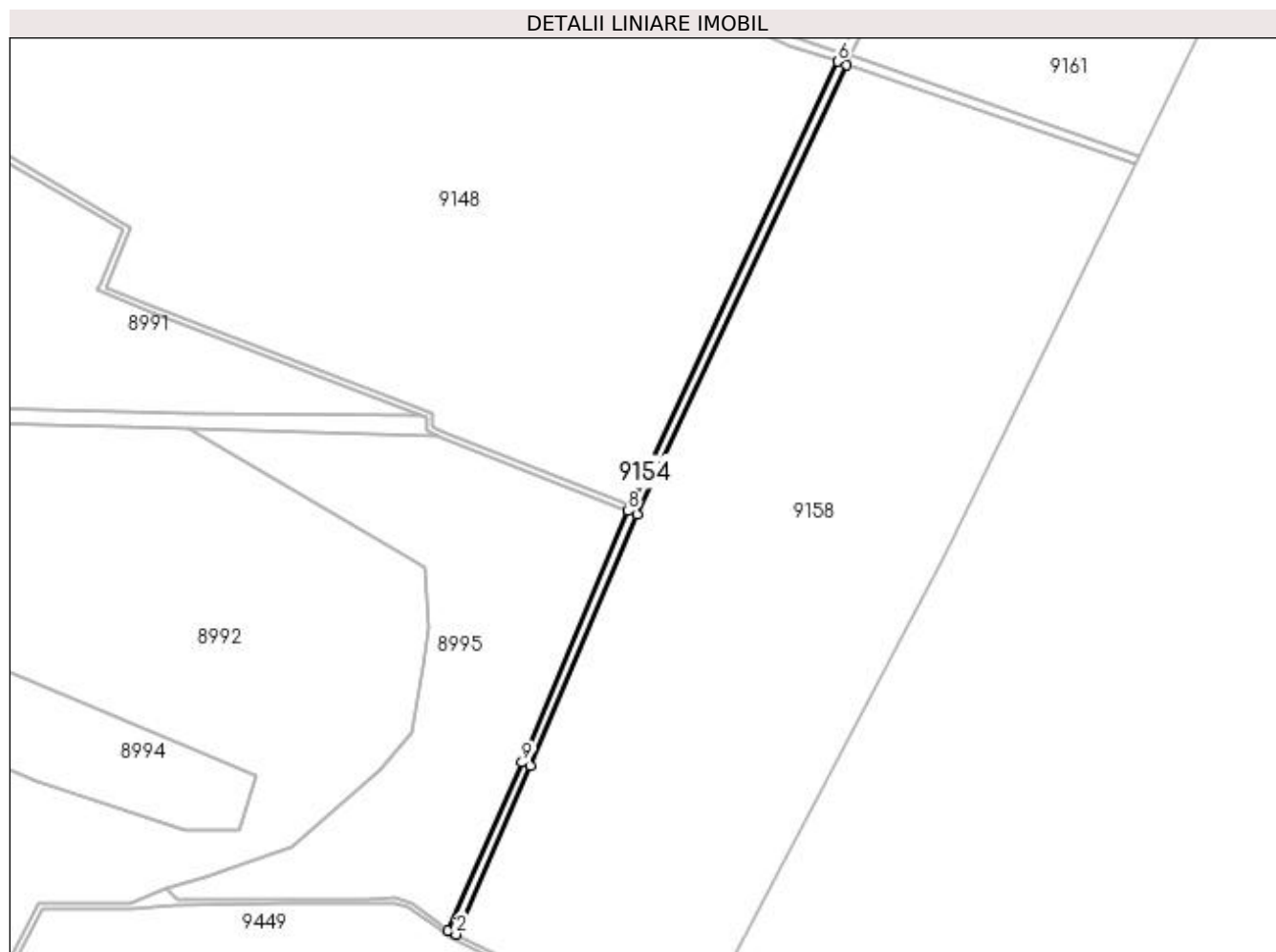
Inscrieri privind dezmembramintele dreptului de proprietate, drepturi reale de garanție și sarcini	Referințe
NU SUNT	

Anexa Nr. 1 La Partea I

Teren

Nr cadastral	Suprafața (mp)*	Observații / Referințe
	6.437	

* Suprafața este determinată în planul de proiecție Stereo 70.



Date referitoare la teren

Crt	Categorie folosință	Intra vilan	Suprafața (mp)	Tarla	Parcelă	Nr. topo	Observații / Referințe
1	padure	NU	6.437	72/1	714/2	-	

Lungime Segmente

1) Valorile lungimilor segmentelor sunt obținute din proiecție în plan.

Punct început	X / Y	Punct sfârșit	X / Y	Lungime segment (** (m)
1	384.814,356 262.000,053	2	384.821,667 261.996,805	8.0
2	384.821,667 261.996,805	3	384.884,709 262.138,695	155.265
3	384.884,709 262.138,695	4	384.974,473 262.350,985	230.488
4	384.974,473 262.350,985	5	385.151,528 262.730,891	419.138
5	385.151,528 262.730,891	6	385.143,925 262.733,516	8.043

Punct început	X / Y	Punct sfârșit	X / Y	Lungime segment (** (m)
6	385.143,925 262.733,516	7	384.969,338 262.358,906	413.296
7	384.969,338 262.358,906	8	384.967,104 262.354,101	5.299
8	384.967,104 262.354,101	9	384.877,369 262.141,877	230.416
9	384.877,369 262.141,877	1	384.814,356 262.000,053	155.192

** Lungimile segmentelor sunt determinate în planul de proiecție Stereo 70 și sunt rotunjite la 1 milimetru.

*** Distanța dintre puncte este formată din segmente cumulate ce sunt mai mici decât valoarea 1 milimetru.

**DATE DESPRE IMOBILUL NR. 9155**

Oficiul de Cadastru și Publicitate Imobiliară DOLJ
Biroul de Cadastru și Publicitate Imobiliară Craiova

A. Partea I. Descrierea imobilului

TEREN Extravilan

Adresa: Jud. Dolj, T72/1,P713/2

Nr. Crt	Nr cadastral Nr. topografic	Suprafața* (mp)	Observații / Referințe
A1		38.483	Sector cadastral:51 Teren neimpregmuit;

B. Partea II. Proprietari și acte

Inscrieri privitoare la dreptul de proprietate și alte drepturi reale		Referințe
/		
Act Normativ nr. 626, din 17/07/2001 emis de GUVERNUL ROMÂNIEI;		
B1	Intabulare, drept de PROPRIETATE, dobandit prin Lege, cota actuala 1/1, cota initiala 1/1 1) STATUL ROMÂN-DOMENIU PUBLIC, CIF:9999999999999, Lipsa CUI.	A1
B2	Intabulare, drept de ADMINISTRARE, dobandit prin Lege, cota actuala 1/1, cota initiala 1/1 1) AGENTIA DOMENIILOR STATULUI, CIF:14818116	A1

C. Partea III. SARCINI .

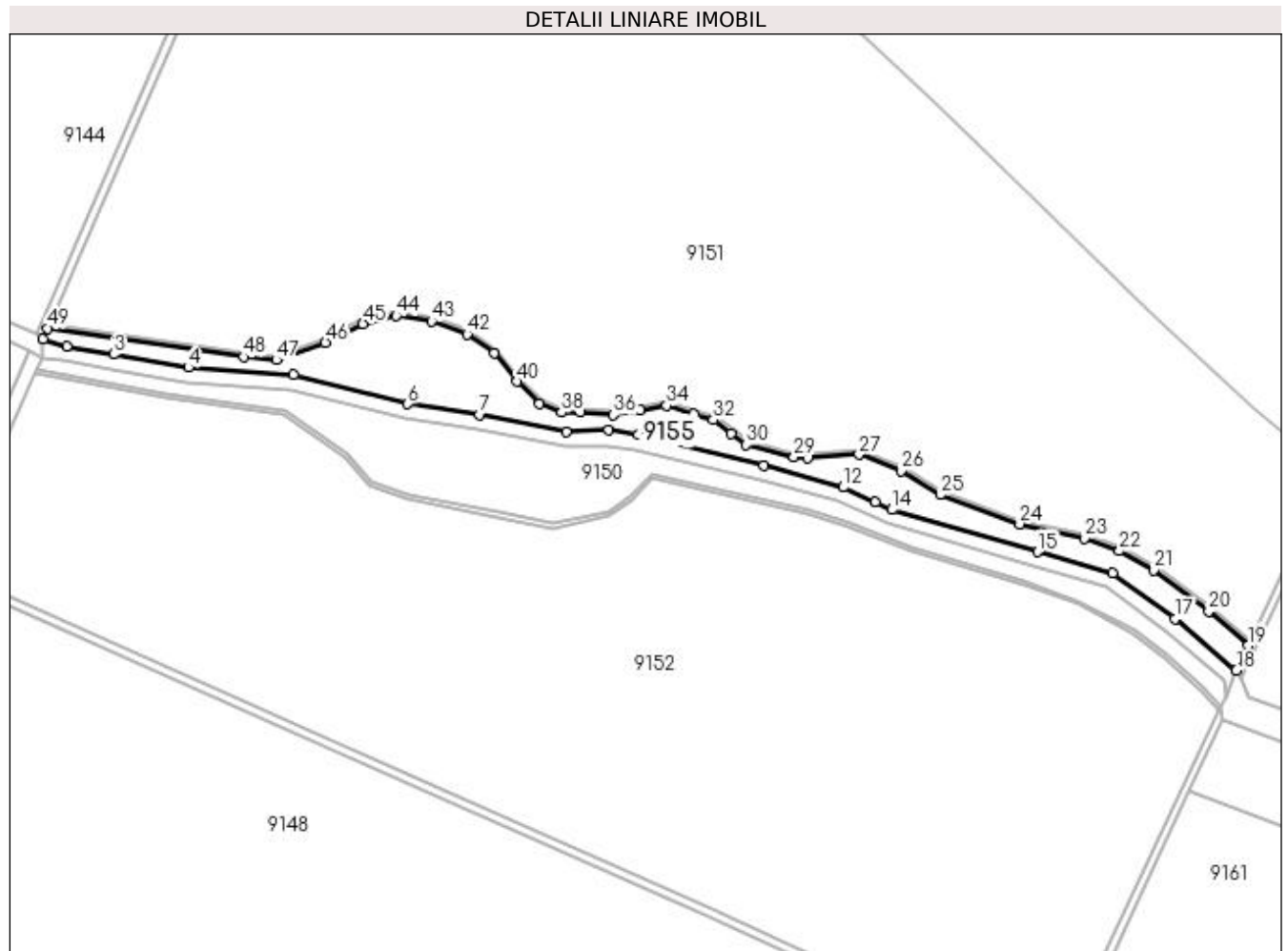
Inscrieri privind dezmembramintele dreptului de proprietate, drepturi reale de garanție și sarcini	Referințe
NU SUNT	

Anexa Nr. 1 La Partea I

Teren

Nr cadastral	Suprafața (mp)*	Observații / Referințe
	38.483	

* Suprafața este determinată în planul de proiecție Stereo 70.



Date referitoare la teren

Crt	Categorie folosință	Intra vilan	Suprafața (mp)	Tarla	Parcelă	Nr. topo	Observații / Referințe
1	ape statatoare	NU	38.483	72/1	713/2	-	

Lungime Segmente

1) Valorile lungimilor segmentelor sunt obținute din proiecție în plan.

Punct început	X / Y	Punct sfârșit	X / Y	Lungime segment	Punct început	X / Y	Punct sfârșit	X / Y	Lungime segment	Punct început	X / Y	Punct sfârșit	X / Y	Lungime segment
1	384.139,82 263.458,131	2	384.163,469 263.451,291	24.61 8	2	384.163,469 263.451,291	3	384.210,045 263.443,137	47.28 4	3	384.210,045 263.443,137	4	384.284,761 263.430,088	75.84 7
4	384.284,761 263.430,088	5	384.388,821 263.422,556	104.3 32	5	384.388,821 263.422,556	6	384.503,179 263.393,728	117.9 36	6	384.503,179 263.393,728	7	384.574,746 263.383,133	72.34 7
7	384.574,746 263.383,133	8	384.660,882 263.366,128	87.79 9	8	384.660,882 263.366,128	9	384.702,905 263.367,595	42.04 9	9	384.702,905 263.367,595	10	384.732,267 263.363,377	29.66 3
10	384.732,267 263.363,377	11	384.857,691 263.332,222	129.2 35	11	384.857,691 263.332,222	12	384.936,432 263.310,907	81.57 5	12	384.936,432 263.310,907	13	384.968,711 263.296,078	35.52 2
13	384.968,711 263.296,078	14	384.985,288 263.288,462	18.24 3	14	384.985,288 263.288,462	15	385.130,352 263.246,613	150.9 8	15	385.130,352 263.246,613	16	385.204,748 263.225,46	77.34 5

Punct început	X / Y	Punct sfârșit	X / Y	Lungime segment	Punct început	X / Y	Punct sfârșit	X / Y	Lungime segment	Punct început	X / Y	Punct sfârșit	X / Y	Lungime segment
16	385.204,748 263.225,46	17	385.266,795 263.179,735	77.075	17	385.266,795 263.179,735	18	385.328,03 263.128,55	79.81	18	385.328,03 263.128,55	19	385.339,597 263.153,371	27.384
19	385.339,597 263.153,371	20	385.300,639 263.187,502	51.794	20	385.300,639 263.187,502	21	385.245,745 263.228,376	68.44	21	385.245,745 263.228,376	22	385.211,661 263.247,411	39.039
22	385.211,661 263.247,411	23	385.176,91 263.260,101	36.996	23	385.176,91 263.260,101	24	385.112,418 263.274,127	66.0	24	385.112,418 263.274,127	25	385.033,085 263.303,255	84.511
25	385.033,085 263.303,255	26	384.994,182 263.327,293	45.73	26	384.994,182 263.327,293	27	384.952,478 263.343,42	44.714	27	384.952,478 263.343,42	28	384.901,478 263.340,349	51.092
28	384.901,478 263.340,349	29	384.887,646 263.340,992	13.847	29	384.887,646 263.340,992	30	384.840,221 263.352,94	48.907	30	384.840,221 263.352,94	31	384.825,16 263.364,368	18.906
31	384.825,16 263.364,368	32	384.807,115 263.378,06	22.652	32	384.807,115 263.378,06	33	384.787,734 263.383,737	20.195	33	384.787,734 263.383,737	34	384.760,926 263.392,014	28.057
34	384.760,926 263.392,014	35	384.734,604 263.387,41	26.722	35	384.734,604 263.387,41	36	384.707,872 263.382,735	27.138	36	384.707,872 263.382,735	37	384.674,791 263.385,407	33.189
37	384.674,791 263.385,407	38	384.656,078 263.385,407	18.713	38	384.656,078 263.385,407	39	384.634,358 263.394,089	23.391	39	384.634,358 263.394,089	40	384.611,676 263.415,967	31.514
40	384.611,676 263.415,967	41	384.589,131 263.444,462	36.335	41	384.589,131 263.444,462	42	384.561,944 263.463,017	32.915	42	384.561,944 263.463,017	43	384.526,469 263.476,271	37.87
43	384.526,469 263.476,271	44	384.491,325 263.481,572	35.542	44	384.491,325 263.481,572	45	384.458,418 263.473,62	33.854	45	384.458,418 263.473,62	46	384.420,928 263.454,714	41.987
46	384.420,928 263.454,714	47	384.372,19 263.437,484	51.694	47	384.372,19 263.437,484	48	384.339,367 263.440,466	32.958	48	384.339,367 263.440,466	49	384.144,517 263.468,919	196.916
49	384.144,517 263.468,919	1	384.139,82 263.458,131	11.766										

** Lungimile segmentelor sunt determinate în planul de proiecție Stereo 70 și sunt rotunjite la 1 milimetru.

*** Distanța dintre puncte este formată din segmente cumulate ce sunt mai mici decât valoarea 1 milimetru.

**DATE DESPRE IMOBILUL NR. 9156**

Oficiul de Cadastru și Publicitate Imobiliară DOLJ
Biroul de Cadastru și Publicitate Imobiliară Craiova

A. Partea I. Descrierea imobilului

TEREN Extravilan

Adresa: Jud. Dolj, Cn 701/1

Nr. Crt	Nr cadastral Nr. topografic	Suprafața* (mp)	Observații / Referințe
A1		18.834	Sector cadastral:51 Teren neimprejmuit;

B. Partea II. Proprietari și acte

Inscrieri privitoare la dreptul de proprietate și alte drepturi reale		Referințe
/		
Act Normativ nr. 7, din 13/03/1996 emis de PARLAMENTUL ROMÂNIEI;		
B1	Inscrierea provizorie, drept de PROPRIETATE, dobandit prin Lege, cota actuala 1/1, cota initiala 1/1 1) NEIDENTIFICAT NEIDENTIFICAT, neidentificat	A1

C. Partea III. SARCINI .

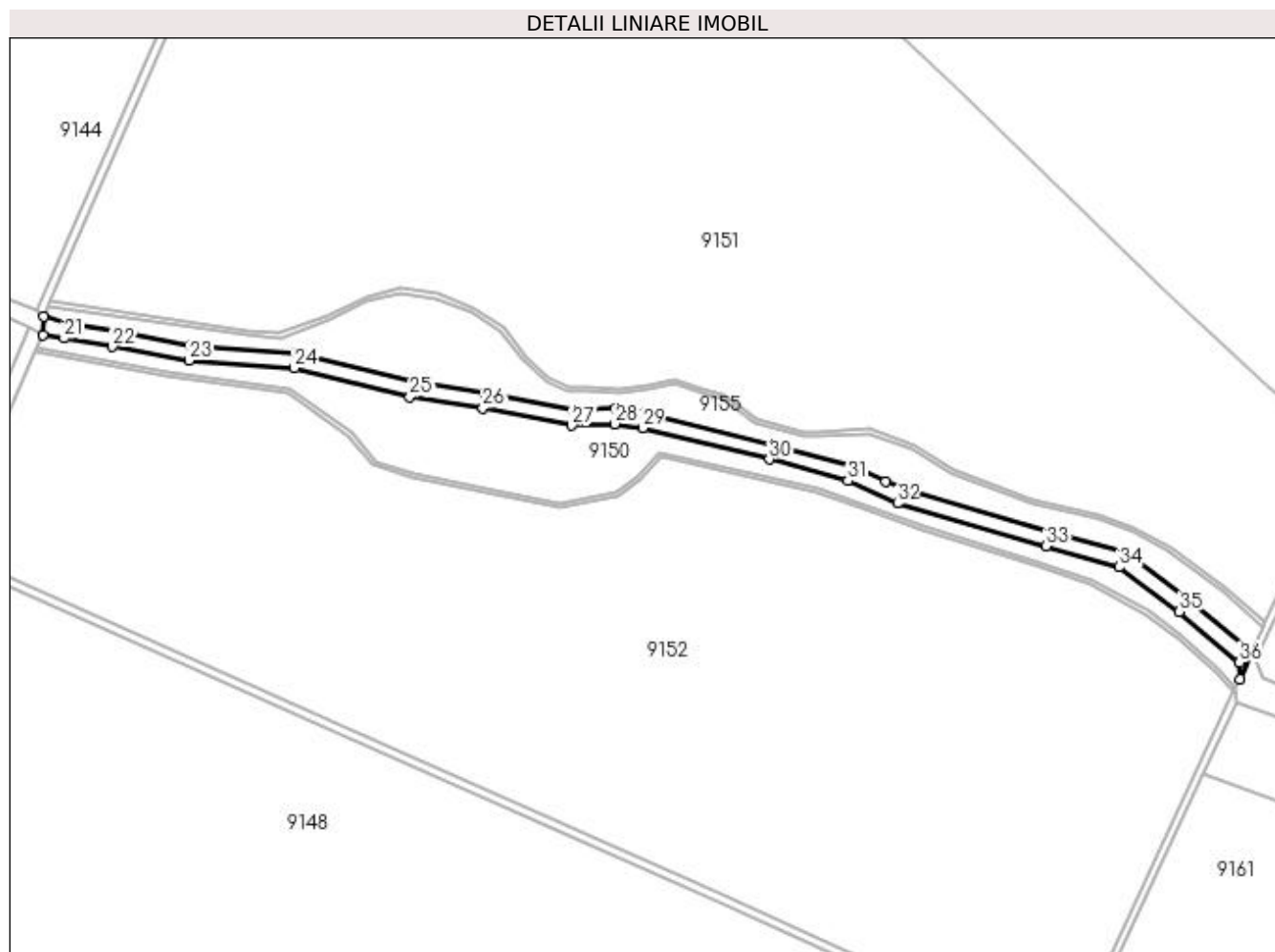
Inscrieri privind dezmembramintele dreptului de proprietate, drepturi reale de garanție și sarcini	Referințe
NU SUNT	

Anexa Nr. 1 La Partea I

Teren

Nr cadastral	Suprafața (mp)*	Observații / Referințe
	18.834	

* Suprafața este determinată în planul de proiecție Stereo 70.



Date referitoare la teren

Crt	Categorie folosință	Intravilan	Suprafața (mp)	Tarla	Parcelă	Nr. topo	Observații / Referințe
1	altele	NU	18.834	-	-	-	Cn 701/1

Lungime Segmente

1) Valorile lungimilor segmentelor sunt obținute din proiecție în plan.

Punct început	X / Y	Punct sfârșit	X / Y	Lungime segment (** (m)
1	385.317,571 263.101,443	2	385.328,03 263.128,55	29.055
3	385.266,795 263.179,735	4	385.204,748 263.225,46	77.075
5	385.130,352 263.246,613	6	384.985,288 263.288,462	150.98
7	384.968,711 263.296,078	8	384.936,432 263.310,907	35.522
9	384.857,691 263.332,222	10	384.732,267 263.363,377	129.235

Punct început	X / Y	Punct sfârșit	X / Y	Lungime segment (** (m)
2	385.328,03 263.128,55	3	385.266,795 263.179,735	79.81
4	385.204,748 263.225,46	5	385.130,352 263.246,613	77.345
6	384.985,288 263.288,462	7	384.968,711 263.296,078	18.243
8	384.936,432 263.310,907	9	384.857,691 263.332,222	81.575
10	384.732,267 263.363,377	11	384.702,905 263.367,595	29.663

Punct început	X / Y	Punct sfârșit	X / Y	Lungime segment (** (m)
11	384.702,905 263.367,595	12	384.660,882 263.366,128	42.049
13	384.574,746 263.383,133	14	384.503,179 263.393,728	72.347
15	384.388,821 263.422,556	16	384.284,761 263.430,088	104.332
17	384.210,045 263.443,137	18	384.163,469 263.451,291	47.284
19	384.139,82 263.458,131	20	384.139,423 263.440,112	18.023
21	384.160,082 263.436,656	22	384.207,458 263.428,362	48.097
23	384.282,924 263.415,181	24	384.386,428 263.407,69	103.775
25	384.500,24 263.379,0	26	384.572,193 263.368,347	72.737
27	384.659,675 263.351,076	28	384.702,094 263.352,557	42.445
29	384.729,385 263.348,637	30	384.853,923 263.317,702	128.323
31	384.931,306 263.296,755	32	384.980,049 263.274,362	53.641
33	385.126,222 263.232,193	34	385.198,034 263.211,775	74.658
35	385.257,527 263.167,932	36	385.316,464 263.117,878	77.324

Punct început	X / Y	Punct sfârșit	X / Y	Lungime segment (** (m)
12	384.660,882 263.366,128	13	384.574,746 263.383,133	87.799
14	384.503,179 263.393,728	15	384.388,821 263.422,556	117.936
16	384.284,761 263.430,088	17	384.210,045 263.443,137	75.847
18	384.163,469 263.451,291	19	384.139,82 263.458,131	24.618
20	384.139,423 263.440,112	21	384.160,082 263.436,656	20.946
22	384.207,458 263.428,362	23	384.282,924 263.415,181	76.608
24	384.386,428 263.407,69	25	384.500,24 263.379,0	117.372
26	384.572,193 263.368,347	27	384.659,675 263.351,076	89.171
28	384.702,094 263.352,557	29	384.729,385 263.348,637	27.571
30	384.853,923 263.317,702	31	384.931,306 263.296,755	80.168
32	384.980,049 263.274,362	33	385.126,222 263.232,193	152.134
34	385.198,034 263.211,775	35	385.257,527 263.167,932	73.903
36	385.316,464 263.117,878	1	385.317,571 263.101,443	16.472

** Lungimile segmentelor sunt determinate în planul de proiecție Stereo 70 și sunt rotunjite la 1 milimetru.

*** Distanța dintre puncte este formată din segmente cumulate ce sunt mai mici decât valoarea 1 milimetru.

**DATE DESPRE IMOBILUL NR. 9157**

Oficiul de Cadastru și Publicitate Imobiliară DOLJ
Biroul de Cadastru și Publicitate Imobiliară Craiova

A. Partea I. Descrierea imobilului

TEREN Extravilan

Adresa: Jud. Dolj, T72/1, PDe713/4

Nr. Crt	Nr cadastral Nr. topografic	Suprafața* (mp)	Observații / Referințe
A1		5.207	Sector cadastral:51 Teren neimprejmuit;

B. Partea II. Proprietari și acte

Inscrieri privitoare la dreptul de proprietate și alte drepturi reale		Referințe
/		
Act Normativ nr. 7, din 13/03/1996 emis de PARLAMENTUL ROMÂNIEI;		
B1	Inscrierea provizorie, drept de PROPRIETATE, dobandit prin Lege, cota actuala 1/1, cota initiala 1/1 1) NEIDENTIFICAT NEIDENTIFICAT, neidentificat	A1

C. Partea III. SARCINI .

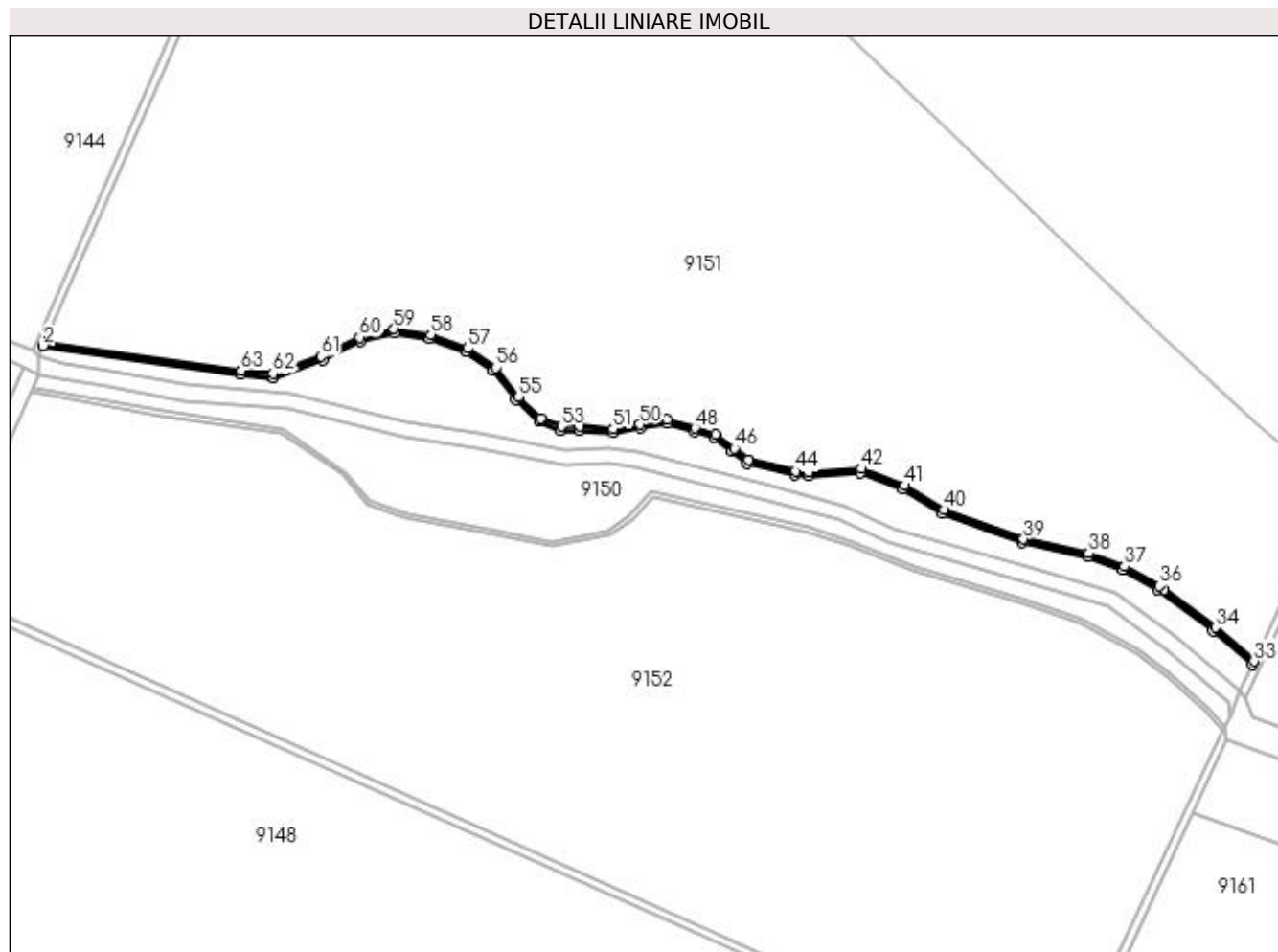
Inscrieri privind dezmembramintele dreptului de proprietate, drepturi reale de garanție și sarcini	Referințe
NU SUNT	

Anexa Nr. 1 La Partea I

Teren

Nr cadastral	Suprafața (mp)*	Observații / Referințe
	5.207	

* Suprafața este determinată în planul de proiecție Stereo 70.



Date referitoare la teren

Crt	Categorie folosință	Intra vilan	Suprafața (mp)	Tarla	Parcelă	Nr. topo	Observații / Referințe
1	drum	NU	5.207	72/1	De713/4	-	

Lungime Segmente

1) Valorile lungimilor segmentelor sunt obținute din proiecție în plan.

Punct început	X / Y	Punct sfârșit	X / Y	Lungime segment
1	384.146,171 263.472,719	2	384.144,517 263.468,919	4.144
4	384.372,19 263.437,484	5	384.420,928 263.454,714	51.69 4
7	384.491,325 263.481,572	8	384.526,469 263.476,271	35.54 2
10	384.589,131 263.444,462	11	384.611,676 263.415,967	36.33 5
13	384.656,078 263.385,407	14	384.674,791 263.385,407	18.71 3
16	384.734,604 263.387,41	17	384.760,926 263.392,014	26.72 2
2	384.144,517 263.468,919	3	384.339,367 263.440,466	196.9 16
5	384.420,928 263.454,714	6	384.458,418 263.473,62	41.98 7
8	384.526,469 263.476,271	9	384.561,944 263.463,017	37.87
11	384.611,676 263.415,967	12	384.634,358 263.394,089	31.51 4
14	384.674,791 263.385,407	15	384.707,872 263.382,735	33.18 9
17	384.760,926 263.392,014	18	384.787,734 263.383,737	28.05 7
3	384.339,367 263.440,466	4	384.372,19 263.437,484	32.95 8
6	384.458,418 263.473,62	7	384.491,325 263.481,572	33.85 4
9	384.561,944 263.463,017	10	384.589,131 263.444,462	32.91 5
12	384.634,358 263.394,089	13	384.656,078 263.385,407	23.39 1
15	384.707,872 263.382,735	16	384.734,604 263.387,41	27.13 8
18	384.787,734 263.383,737	19	384.807,115 263.378,06	20.19 5

Punct început	X / Y	Punct sfârșit	X / Y	Lungime segment	Punct început	X / Y	Punct sfârșit	X / Y	Lungime segment	Punct început	X / Y	Punct sfârșit	X / Y	Lungime segment
19	384.807,115 263.378,06	20	384.825,16 263.364,368	22.652	20	384.825,16 263.364,368	21	384.840,221 263.352,94	18.906	21	384.840,221 263.352,94	22	384.887,646 263.340,992	48.907
22	384.887,646 263.340,992	23	384.901,478 263.340,349	13.847	23	384.901,478 263.340,349	24	384.952,478 263.343,42	51.092	24	384.952,478 263.343,42	25	384.994,182 263.327,293	44.714
25	384.994,182 263.327,293	26	385.033,085 263.303,255	45.73	26	385.033,085 263.303,255	27	385.112,418 263.274,127	84.511	27	385.112,418 263.274,127	28	385.176,91 263.260,101	66.0
28	385.176,91 263.260,101	29	385.211,661 263.247,411	36.996	29	385.211,661 263.247,411	30	385.245,745 263.228,376	39.039	30	385.245,745 263.228,376	31	385.300,639 263.187,502	68.44
31	385.300,639 263.187,502	32	385.339,597 263.153,371	51.794	32	385.339,597 263.153,371	33	385.341,357 263.157,147	4.166	33	385.341,357 263.157,147	34	385.303,155 263.190,616	50.789
34	385.303,155 263.190,616	35	385.252,888 263.228,045	62.671	35	385.252,888 263.228,045	36	385.247,924 263.231,741	6.189	36	385.247,924 263.231,741	37	385.213,333 263.251,059	39.62
37	385.213,333 263.251,059	38	385.178,026 263.263,952	37.587	38	385.178,026 263.263,952	39	385.113,538 263.277,977	65.995	39	385.113,538 263.277,977	40	385.034,843 263.306,871	83.832
40	385.034,843 263.306,871	41	384.995,97 263.330,891	45.695	41	384.995,97 263.330,891	42	384.953,107 263.347,465	45.956	42	384.953,107 263.347,465	43	384.901,451 263.344,354	51.75
43	384.901,451 263.344,354	44	384.888,234 263.344,969	13.231	44	384.888,234 263.344,969	45	384.841,989 263.356,619	47.69	45	384.841,989 263.356,619	46	384.827,577 263.367,555	18.091
46	384.827,577 263.367,555	47	384.808,947 263.381,691	23.386	47	384.808,947 263.381,691	48	384.788,887 263.387,567	20.903	48	384.788,887 263.387,567	49	384.761,185 263.396,12	28.992
49	384.761,185 263.396,12	50	384.733,915 263.391,35	27.684	50	384.733,915 263.391,35	51	384.707,685 263.386,763	26.628	51	384.707,685 263.386,763	52	384.674,952 263.389,407	32.84
52	384.674,952 263.389,407	53	384.656,848 263.389,407	18.104	53	384.656,848 263.389,407	54	384.636,571 263.397,512	21.837	54	384.636,571 263.397,512	55	384.614,647 263.418,659	30.461
55	384.614,647 263.418,659	56	384.591,89 263.447,422	36.677	56	384.591,89 263.447,422	57	384.563,798 263.466,594	34.011	57	384.563,798 263.466,594	58	384.527,478 263.480,164	38.772
58	384.527,478 263.480,164	59	384.491,147 263.485,644	36.742	59	384.491,147 263.485,644	60	384.457,03 263.477,4	35.099	60	384.457,03 263.477,4	61	384.419,354 263.458,4	42.196
61	384.419,354 263.458,4	62	384.371,682 263.441,547	50.563	62	384.371,682 263.441,547	63	384.339,838 263.444,44	31.975	63	384.339,838 263.444,44	1	384.146,171 263.472,719	195.721

** Lungimile segmentelor sunt determinate în planul de proiecție Stereo 70 și sunt rotunjite la 1 milimetru.

*** Distanța dintre puncte este formată din segmente cumulate ce sunt mai mici decât valoarea 1 milimetru.

**DATE DESPRE IMOBILUL NR. 9158**

Oficiul de Cadastru și Publicitate Imobiliară DOLJ
Biroul de Cadastru și Publicitate Imobiliară Craiova

A. Partea I. Descrierea imobilului

TEREN Extravilan

Adresa: Jud. Dolj, T72/2,P716

Nr. Crt	Nr cadastral Nr. topografic	Suprafața* (mp)	Observații / Referințe
A1		198.100	Sector cadastral:51 Teren neimpregmuit;

B. Partea II. Proprietari și acte

Inscrieri privitoare la dreptul de proprietate și alte drepturi reale		Referințe
/		
Act Normativ nr. 626, din 17/07/2001 emis de GUVERNUL ROMÂNIEI;		
B1	Intabulare, drept de PROPRIETATE, dobandit prin Lege, cota actuala 1/1, cota initiala 1/1 1) STATUL ROMÂN-DOMENIU PRIVAT, CIF:999999999999, Lipsa CUI.	A1
B2	Intabulare, drept de ADMINISTRARE, dobandit prin Lege, cota actuala 1/1, cota initiala 1/1 1) AGENTIA DOMENIILOR STATULUI, CIF:14818116	A1

C. Partea III. SARCINI .

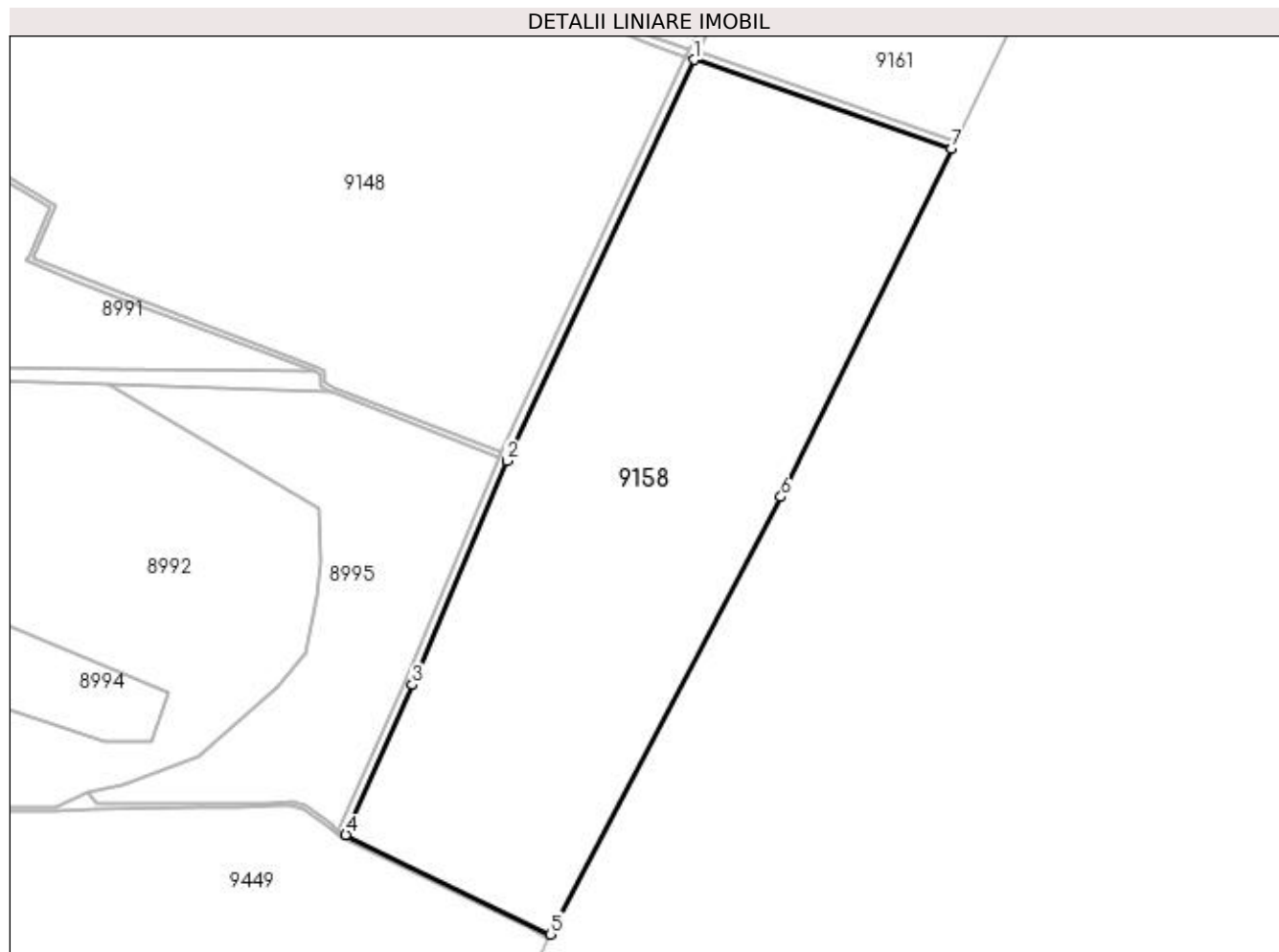
Inscrieri privind dezmembramintele dreptului de proprietate, drepturi reale de garanție și sarcini	Referințe
NU SUNT	

Anexa Nr. 1 La Partea I

Teren

Nr cadastral	Suprafața (mp)*	Observații / Referințe
	198.100	

* Suprafața este determinată în planul de proiecție Stereo 70.



Date referitoare la teren

Crt	Categorie folosință	Intravilan	Suprafața (mp)	Tarla	Parcelă	Nr. topo	Observații / Referințe
1	livada	NU	85.800	72/2	716	-	
2	livada	NU	82.000	72/2	716/1	-	
3	altele	NU	17.500	72/2	717	-	
4	curți construcții	NU	12.800	72/2	717/1	-	

Lungime Segmente

1) Valorile lungimilor segmentelor sunt obținute din proiecție în plan.

Punct început	X / Y	Punct sfârșit	X / Y	Lungime segment (** (m)
1	385.151,528 262.730,891	2	384.974,473 262.350,985	419.138
2	384.974,473 262.350,985	3	384.884,709 262.138,695	230.488
3	384.884,709 262.138,695	4	384.821,667 261.996,805	155.265

Punct început	X / Y	Punct sfârșit	X / Y	Lungime segment (** (m)
4	384.821,667 261.996,805	5	385.015,513 261.902,278	215.666
5	385.015,513 261.902,278	6	385.233,979 262.316,699	468.479
6	385.233,979 262.316,699	7	385.395,361 262.646,717	367.364
7	385.395,361 262.646,717	1	385.151,528 262.730,891	257.953

** Lungimile segmentelor sunt determinate în planul de proiecție Stereo 70 și sunt rotunjite la 1 milimetru.

*** Distanța dintre puncte este formată din segmente cumulate ce sunt mai mici decât valoarea 1 milimetru.

**DATE DESPRE IMOBILUL NR. 9159**

Oficiul de Cadastru și Publicitate Imobiliară DOLJ
Biroul de Cadastru și Publicitate Imobiliară Craiova

A. Partea I. Descrierea imobilului

TEREN Extravilan

Adresa: Jud. Dolj, T,P714/1

Nr. Crt	Nr cadastral Nr. topografic	Suprafața* (mp)	Observații / Referințe
A1		3.124	Sector cadastral:51 Teren neimprejmut;

B. Partea II. Proprietari și acte

Inscrieri privitoare la dreptul de proprietate și alte drepturi reale		Referințe
/		
Act Normativ nr. 626, din 17/07/2001 emis de GUVERNUL ROMÂNIEI;		
B1	Intabulare, drept de PROPRIETATE, dobandit prin Lege, cota actuala 1/1, cota initiala 1/1 1) STATUL ROMÂN-DOMENIU PRIVAT, CIF:999999999999, Lipsa CUI.	A1
B2	Intabulare, drept de ADMINISTRARE, dobandit prin Lege, cota actuala 1/1, cota initiala 1/1 1) AGENTIA DOMENIILOR STATULUI, CIF:14818116	A1

C. Partea III. SARCINI .

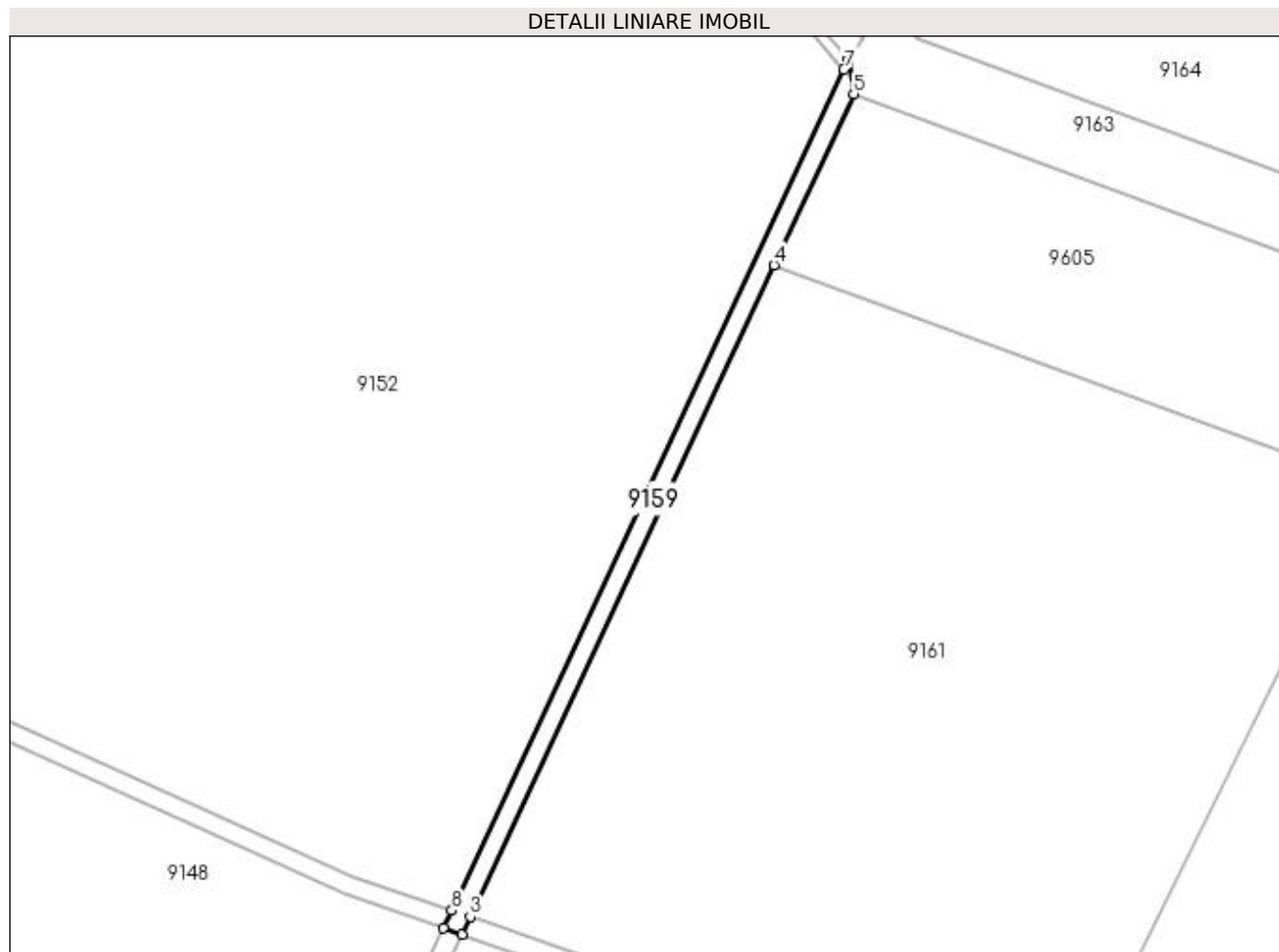
Inscrieri privind dezmembramintele dreptului de proprietate, drepturi reale de garanție și sarcini	Referințe
NU SUNT	

Anexa Nr. 1 La Partea I

Teren

Nr cadastral	Suprafața (mp)*	Observații / Referințe
	3.124	

* Suprafața este determinată în planul de proiecție Stereo 70.



Date referitoare la teren

Crt	Categorie folosință	Intra vilan	Suprafața (mp)	Tarla	Parcelă	Nr. topo	Observații / Referințe
1	padure	NU	3.124	72/1	714/1	-	

Lungime Segmente

1) Valorile lungimilor segmentelor sunt obținute din proiecție în plan.

Punct început	X / Y	Punct sfârșit	X / Y	Lungime segment (** (m)
1	385.143,925 262.733,516	2	385.151,528 262.730,891	8.043
2	385.151,528 262.730,891	3	385.154,925 262.738,182	8.044
3	385.154,925 262.738,182	4	385.280,773 263.008,214	297.918
4	385.280,773 263.008,214	5	385.313,839 263.079,162	78.275
5	385.313,839 263.079,162	6	385.311,578 263.093,249	14.267

Punct început	X / Y	Punct sfârșit	X / Y	Lungime segment (** (m)
6	385.311,578 263.093,249	7	385.309,733 263.089,291	4.367
7	385.309,733 263.089,291	8	385.147,322 262.740,806	384.473
8	385.147,322 262.740,806	1	385.143,925 262.733,516	8.043

** Lungimile segmentelor sunt determinate în planul de proiecție Stereo 70 și sunt rotunjite la 1 milimetru.

*** Distanța dintre puncte este formată din segmente cumulate ce sunt mai mici decât valoarea 1 milimetru.

**DATE DESPRE IMOBILUL NR. 9160**

Oficiul de Cadastru și Publicitate Imobiliară DOLJ
Biroul de Cadastru și Publicitate Imobiliară Craiova

A. Partea I. Descrierea imobilului

TEREN Extravilan

Adresa: Jud. Dolj, T72/2,P712/5

Nr. Crt	Nr cadastral Nr. topografic	Suprafața* (mp)	Observații / Referințe
A1		2.064	Sector cadastral:51 Teren neimprejmuit;

B. Partea II. Proprietari și acte

Inscrieri privitoare la dreptul de proprietate și alte drepturi reale		Referințe
/		
Act Normativ nr. 7, din 13/03/1996 emis de PARLAMENTUL ROMÂNIEI;		
B1	Inscrierea provizorie, drept de PROPRIETATE, dobandit prin Lege, cota actuala 1/1, cota initiala 1/1 1) NEIDENTIFICAT NEIDENTIFICAT, neidentificat	A1

C. Partea III. SARCINI .

Inscrieri privind dezmembramintele dreptului de proprietate, drepturi reale de garanție și sarcini	Referințe
NU SUNT	

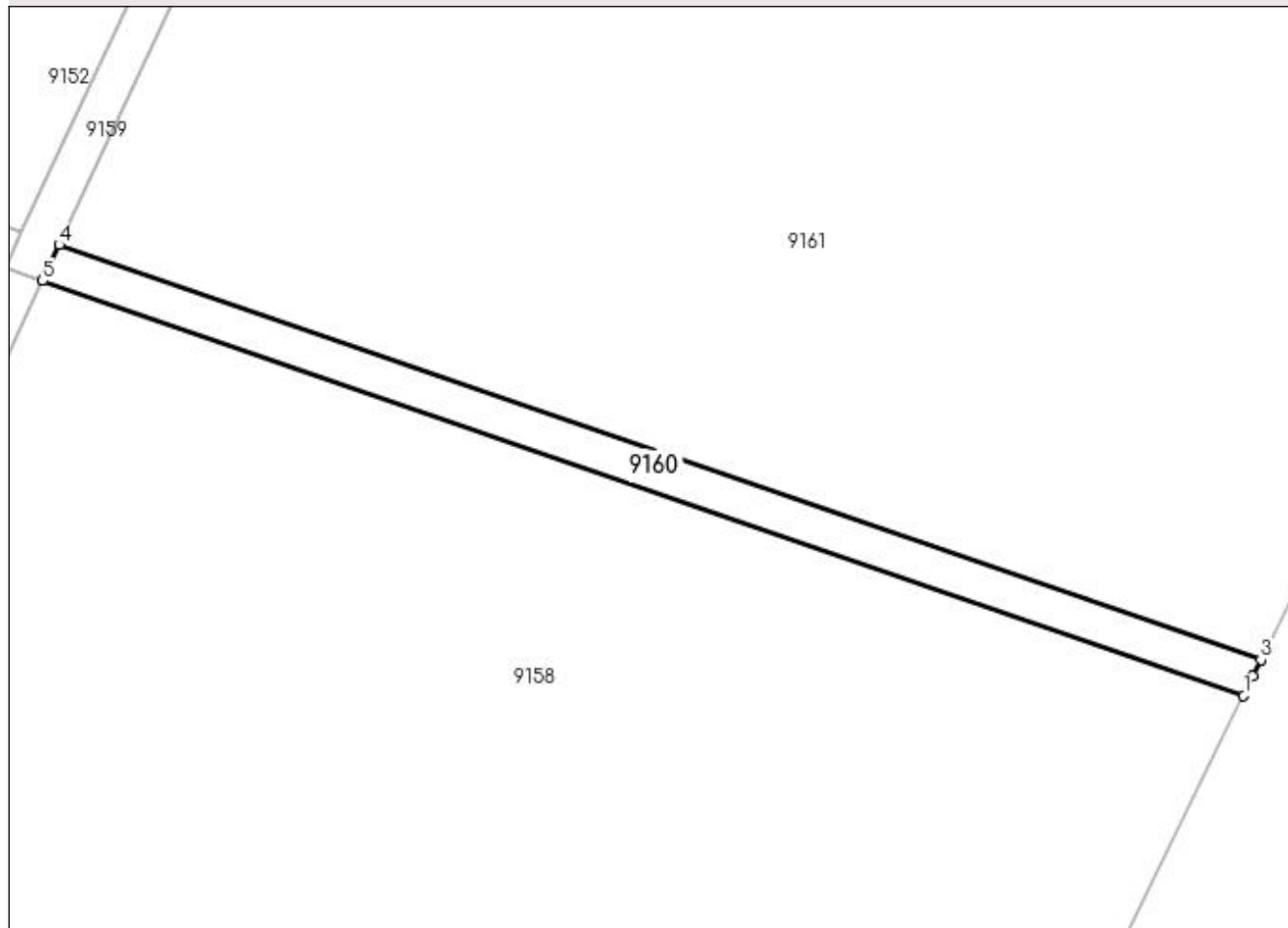
Anexa Nr. 1 La Partea I

Teren

Nr cadastral	Suprafața (mp)*	Observații / Referințe
	2.064	

* Suprafața este determinată în planul de proiecție Stereo 70.

DETALII LINIARE IMOBIL



Date referitoare la teren

Crt	Categorie folosință	Intra vilan	Suprafața (mp)	Tarla	Parcelă	Nr. topo	Observații / Referințe
1	drum	NU	2.064	72/2	712/5	-	

Lungime Segmente

1) Valorile lungimilor segmentelor sunt obținute din proiecție în plan.

Punct început	X / Y	Punct sfârșit	X / Y	Lungime segment (** (m)
1	385.395,361 262.646,717	2	385.397,273 262.650,626	4.352
2	385.397,273 262.650,626	3	385.398,902 262.653,958	3.709
3	385.398,902 262.653,958	4	385.154,925 262.738,182	258.106
4	385.154,925 262.738,182	5	385.151,528 262.730,891	8.044
5	385.151,528 262.730,891	1	385.395,361 262.646,717	257.953

**** Lungimile segmentelor sunt determinate în planul de proiecție Stereo 70 și sunt rotunjite la 1 milimetru.**

***** Distanța dintre puncte este formată din segmente cumulate ce sunt mai mici decât valoarea 1 milimetru.**

**DATE DESPRE IMOBILUL NR. 9161**

Oficiul de Cadastru și Publicitate Imobiliară DOLJ
Biroul de Cadastru și Publicitate Imobiliară Craiova

A. Partea I. Descrierea imobilului

TEREN Extravilan

Adresa: Jud. Dolj, T72/2,P715/1

Nr. Crt	Nr cadastral Nr. topografic	Suprafața* (mp)	Observații / Referințe
A1		76.600	Sector cadastral:51 Teren neimpregmuit;

B. Partea II. Proprietari și acte

Inscrieri privitoare la dreptul de proprietate și alte drepturi reale		Referințe
/		
Act Normativ nr. 626, din 17/07/2001 emis de GUVERNUL ROMÂNIEI;		
B1	Intabulare, drept de PROPRIETATE, dobandit prin Lege, cota actuala 1/1, cota initiala 1/1 1) STATUL ROMÂN-DOMENIU PUBLIC, CIF:999999999999, Lipsa CUI.	A1
B2	Intabulare, drept de ADMINISTRARE, dobandit prin Lege, cota actuala 1/1, cota initiala 1/1 1) AGENTIA DOMENIILOR STATULUI, CIF:14818116	A1

C. Partea III. SARCINI .

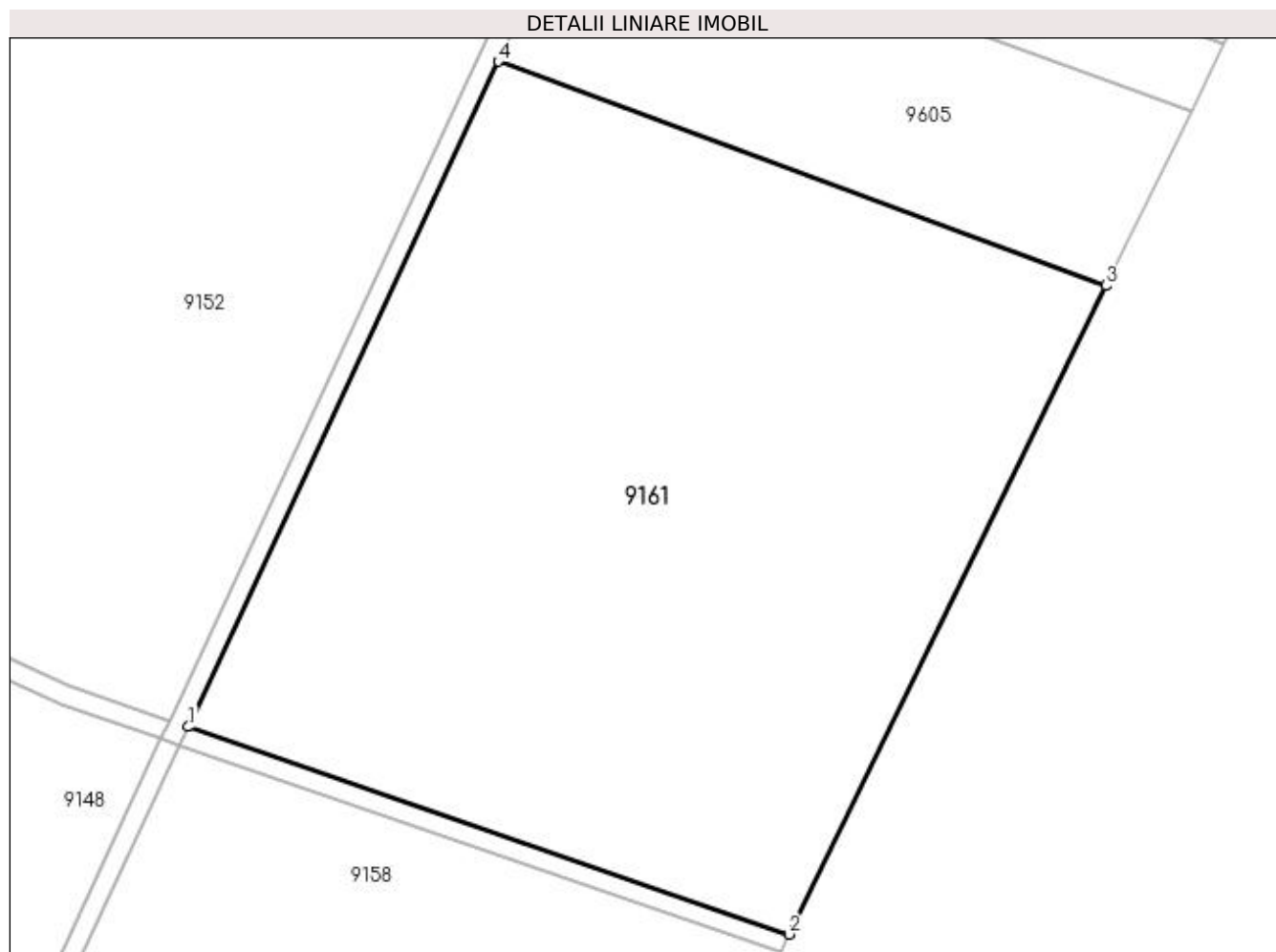
Inscrieri privind dezmembramintele dreptului de proprietate, drepturi reale de garanție și sarcini	Referințe
NU SUNT	

Anexa Nr. 1 La Partea I

Teren

Nr cadastral	Suprafața (mp)*	Observații / Referințe
	76.600	

* Suprafața este determinată în planul de proiecție Stereo 70.



Date referitoare la teren

Crt	Categorie folosință	Intravilan	Suprafața (mp)	Tarla	Parcelă	Nr. topo	Observații / Referințe
1	livada	NU	76.600	72/2	715/1	-	

Lungime Segmente

1) Valorile lungimilor segmentelor sunt obținute din proiecție în plan.

Punct început	X / Y	Punct sfârșit	X / Y	Lungime segment (** (m)
1	385.154,925 262.738,182	2	385.398,902 262.653,958	258.106
2	385.398,902 262.653,958	3	385.527,663 262.917,267	293.106
3	385.527,663 262.917,267	4	385.280,773 263.008,214	263.108
4	385.280,773 263.008,214	1	385.154,925 262.738,182	297.918

**** Lungimile segmentelor sunt determinate în planul de proiecție Stereo 70 și sunt rotunjite la 1 milimetru.**

***** Distanța dintre puncte este formată din segmente cumulate ce sunt mai mici decât valoarea 1 milimetru.**

**DATE DESPRE IMOBILUL NR. 9162**

Oficiul de Cadastru și Publicitate Imobiliară DOLJ
Biroul de Cadastru și Publicitate Imobiliară Craiova

A. Partea I. Descrierea imobilului

TEREN Extravilan

Adresa: Jud. Dolj, T72/1,P714

Nr. Crt	Nr cadastral Nr. topografic	Suprafața* (mp)	Observații / Referințe
A1		1.763	Sector cadastral:51 Teren neimpregmuit;

B. Partea II. Proprietari și acte

Inscrieri privitoare la dreptul de proprietate și alte drepturi reale		Referințe
/		
Act Normativ nr. 626, din 17/07/2001 emis de GUVERNUL ROMÂNIEI;		
B1	Intabulare, drept de PROPRIETATE, dobandit prin Lege, cota actuala 1/1, cota initiala 1/1 1) STATUL ROMÂN-DOMENIU PRIVAT, CIF:999999999999, Lipsa CUI.	A1
B2	Intabulare, drept de ADMINISTRARE, dobandit prin Lege, cota actuala 1/1, cota initiala 1/1 1) AGENTIA DOMENIILOR STATULUI, CIF:14818116	A1

C. Partea III. SARCINI .

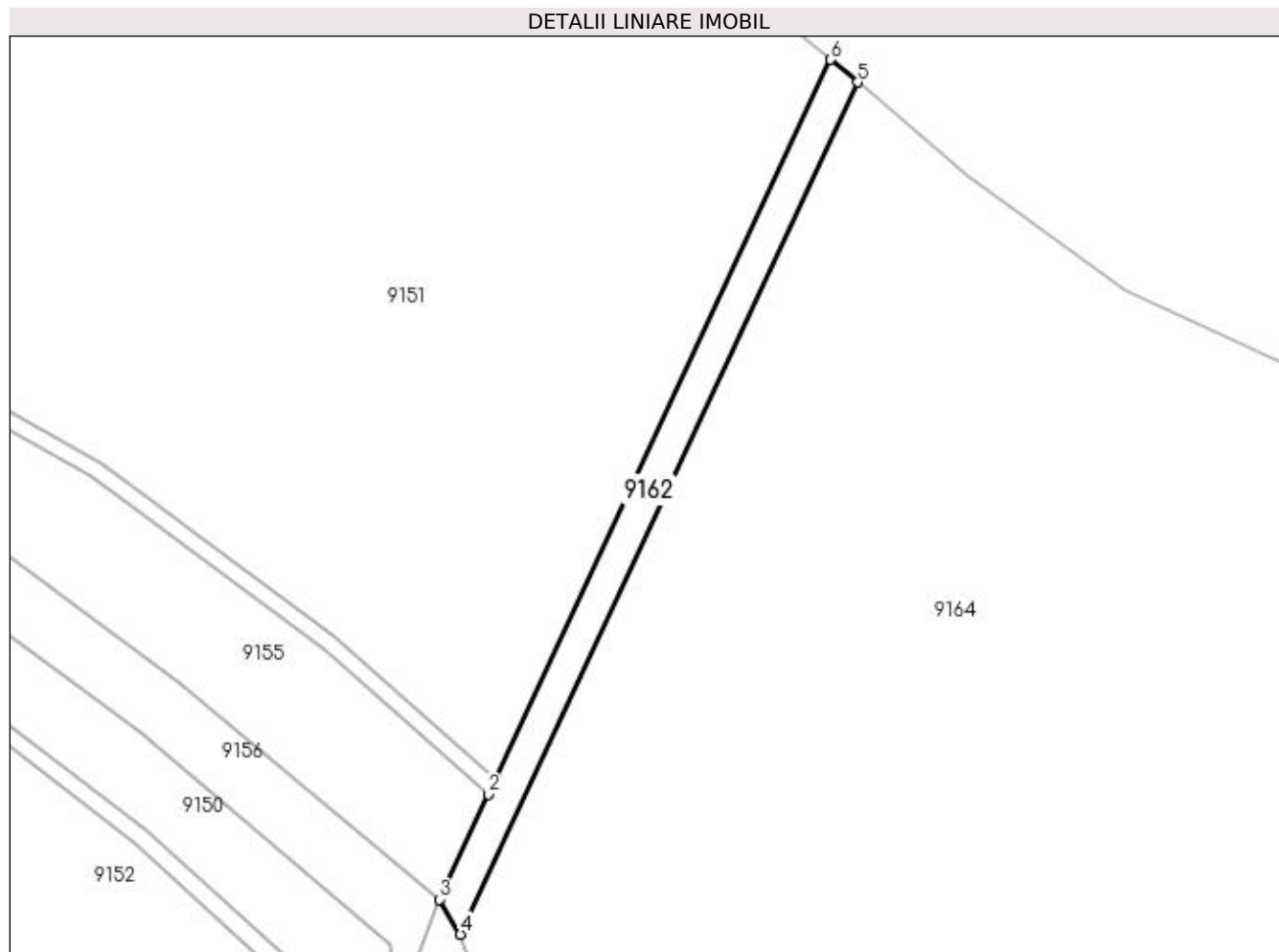
Inscrieri privind dezmembramintele dreptului de proprietate, drepturi reale de garanție și sarcini	Referințe
NU SUNT	

Anexa Nr. 1 La Partea I

Teren

Nr cadastral	Suprafața (mp)*	Observații / Referințe
	1.763	

* Suprafața este determinată în planul de proiecție Stereo 70.



Date referitoare la teren

Crt	Categorie folosință	Intra vilan	Suprafața (mp)	Tarla	Parcelă	Nr. topo	Observații / Referințe
1	padure	NU	1.763	72/1	714	-	

Lungime Segmente

1) Valorile lungimilor segmentelor sunt obținute din proiecție în plan.

Punct început	X / Y	Punct sfârșit	X / Y	Lungime segment (** (m)
1	385.341,357 263.157,147	2	385.339,597 263.153,371	4.166
2	385.339,597 263.153,371	3	385.328,03 263.128,55	27.384
3	385.328,03 263.128,55	4	385.333,013 263.120,304	9.635
4	385.333,013 263.120,304	5	385.426,768 263.321,473	221.944
5	385.426,768 263.321,473	6	385.420,421 263.326,795	8.283

Punct început	X / Y	Punct sfârșit	X / Y	Lungime segment (** (m)
6	385.420,421 263.326,795	1	385.341,357 263.157,147	187.167

** Lungimile segmentelor sunt determinate în planul de proiecție Stereo 70 și sunt rotunjite la 1 milimetru.

*** Distanța dintre puncte este formată din segmente cumulate ce sunt mai mici decât valoarea 1 milimetru.

**DATE DESPRE IMOBILUL NR. 9163**

Oficiul de Cadastru și Publicitate Imobiliară DOLJ
Biroul de Cadastru și Publicitate Imobiliară Craiova

A. Partea I. Descrierea imobilului

TEREN Extravilan

Adresa: Jud. Dolj, Cn 701/1

Nr. Crt	Nr cadastral Nr. topografic	Suprafața* (mp)	Observații / Referințe
A1		8.475	Sector cadastral:51 Teren neimprejmuit;

B. Partea II. Proprietari și acte

Inscrieri privitoare la dreptul de proprietate și alte drepturi reale		Referințe
/		
Act Normativ nr. 7, din 13/03/1996 emis de PARLAMENTUL ROMÂNIEI;		
B1	Inscrierea provizorie, drept de PROPRIETATE, dobandit prin Lege, cota actuala 1/1, cota initiala 1/1 1) NEIDENTIFICAT NEIDENTIFICAT, neidentificat	A1

C. Partea III. SARCINI .

Inscrieri privind dezmembramintele dreptului de proprietate, drepturi reale de garanție și sarcini	Referințe
NU SUNT	

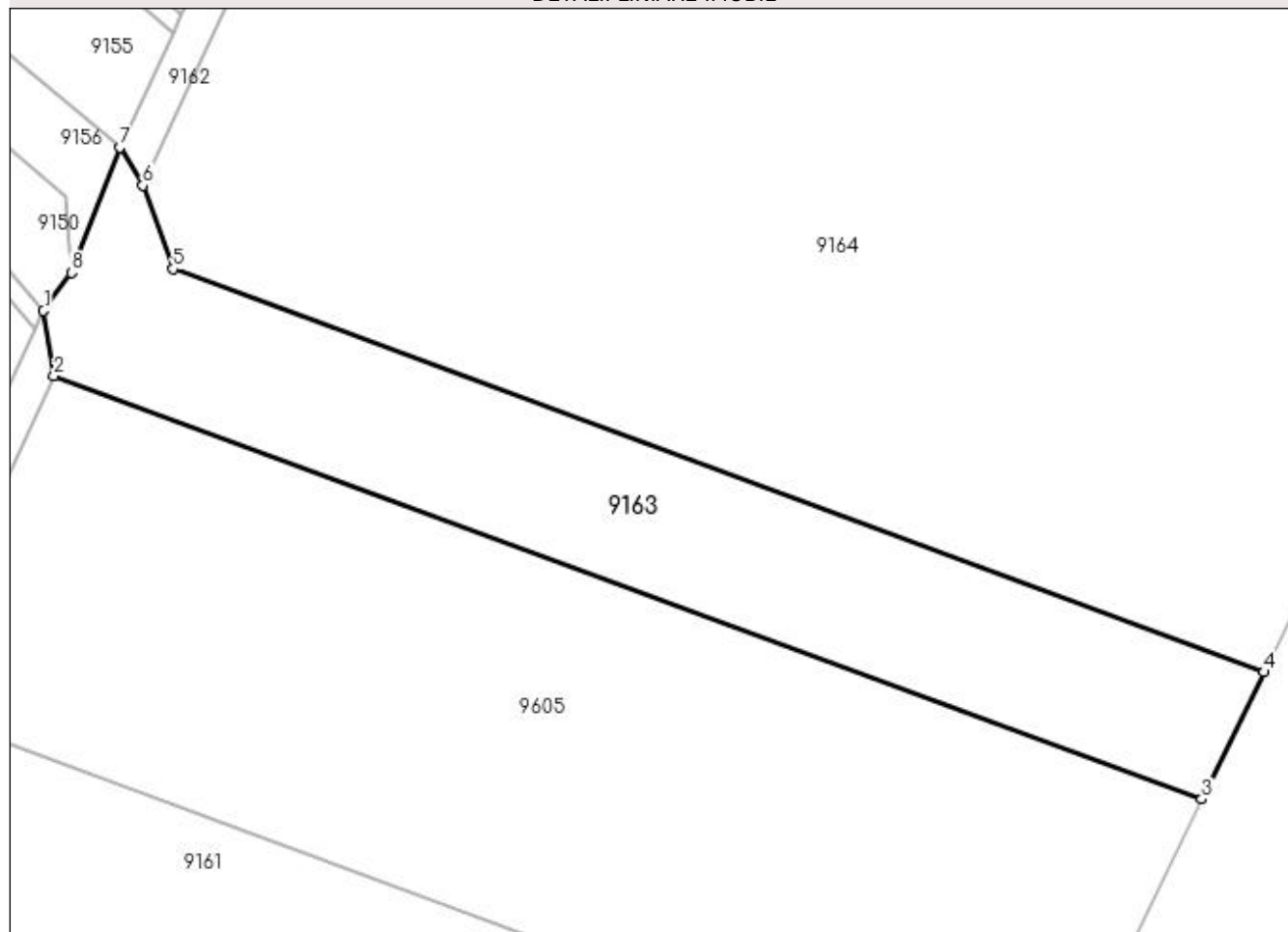
Anexa Nr. 1 La Partea I

Teren

Nr cadastral	Suprafața (mp)*	Observații / Referințe
	8.475	

* Suprafața este determinată în planul de proiecție Stereo 70.

DETALII LINIARE IMOBIL



Date referitoare la teren

Crt	Categorie folosință	Intra vilan	Suprafața (mp)	Tarla	Parcelă	Nr. topo	Observații / Referințe
1	altele	NU	8.475	-	-	-	Cn 701/1

Lungime Segmente

1) Valorile lungimilor segmentelor sunt obținute din proiecție în plan.

Punct început	X / Y	Punct sfârșit	X / Y	Lungime segment (** (m)
1	385.311,578 263.093,249	2	385.313,839 263.079,162	14.267
2	385.313,839 263.079,162	3	385.562,109 262.987,707	264.579
3	385.562,109 262.987,707	4	385.575,533 263.015,16	30.559
4	385.575,533 263.015,16	5	385.339,572 263.102,262	251.524
5	385.339,572 263.102,262	6	385.333,013 263.120,304	19.197

Punct început	X / Y	Punct sfârșit	X / Y	Lungime segment (** (m)
6	385.333,013 263.120,304	7	385.328,03 263.128,55	9.635
7	385.328,03 263.128,55	8	385.317,571 263.101,443	29.055
8	385.317,571 263.101,443	1	385.311,578 263.093,249	10.152

** Lungimile segmentelor sunt determinate în planul de proiecție Stereo 70 și sunt rotunjite la 1 milimetru.

*** Distanța dintre puncte este formată din segmente cumulate ce sunt mai mici decât valoarea 1 milimetru.

**DATE DESPRE IMOBILUL NR. 9164**

Oficiul de Cadastru și Publicitate Imobiliară DOLJ
Biroul de Cadastru și Publicitate Imobiliară Craiova

A. Partea I. Descrierea imobilului

TEREN Extravilan

Adresa: Jud. Dolj, T72/2,P715

Nr. Crt	Nr cadastral Nr. topografic	Suprafața* (mp)	Observații / Referințe
A1		Din acte: 57.000 Masurata: 57.032	Sector cadastral:51 Teren neimprejmuit;

B. Partea II. Proprietari și acte

Inscrieri privitoare la dreptul de proprietate și alte drepturi reale		Referințe
/		
Act Normativ nr. 626, din 17/07/2001 emis de GUVERNUL ROMÂNIEI;		
B1	Intabulare, drept de PROPRIETATE, dobandit prin Lege, cota actuala 1/1, cota initiala 1/1 1) STATUL ROMÂN-DOMENIU PUBLIC , CIF:99999999999999, Lipsa CUI.	A1
B2	Intabulare, drept de ADMINISTRARE, dobandit prin Lege, cota actuala 1/1, cota initiala 1/1 1) AGENTIA DOMENIILOR STATULUI , CIF:14818116	A1

C. Partea III. SARCINI .

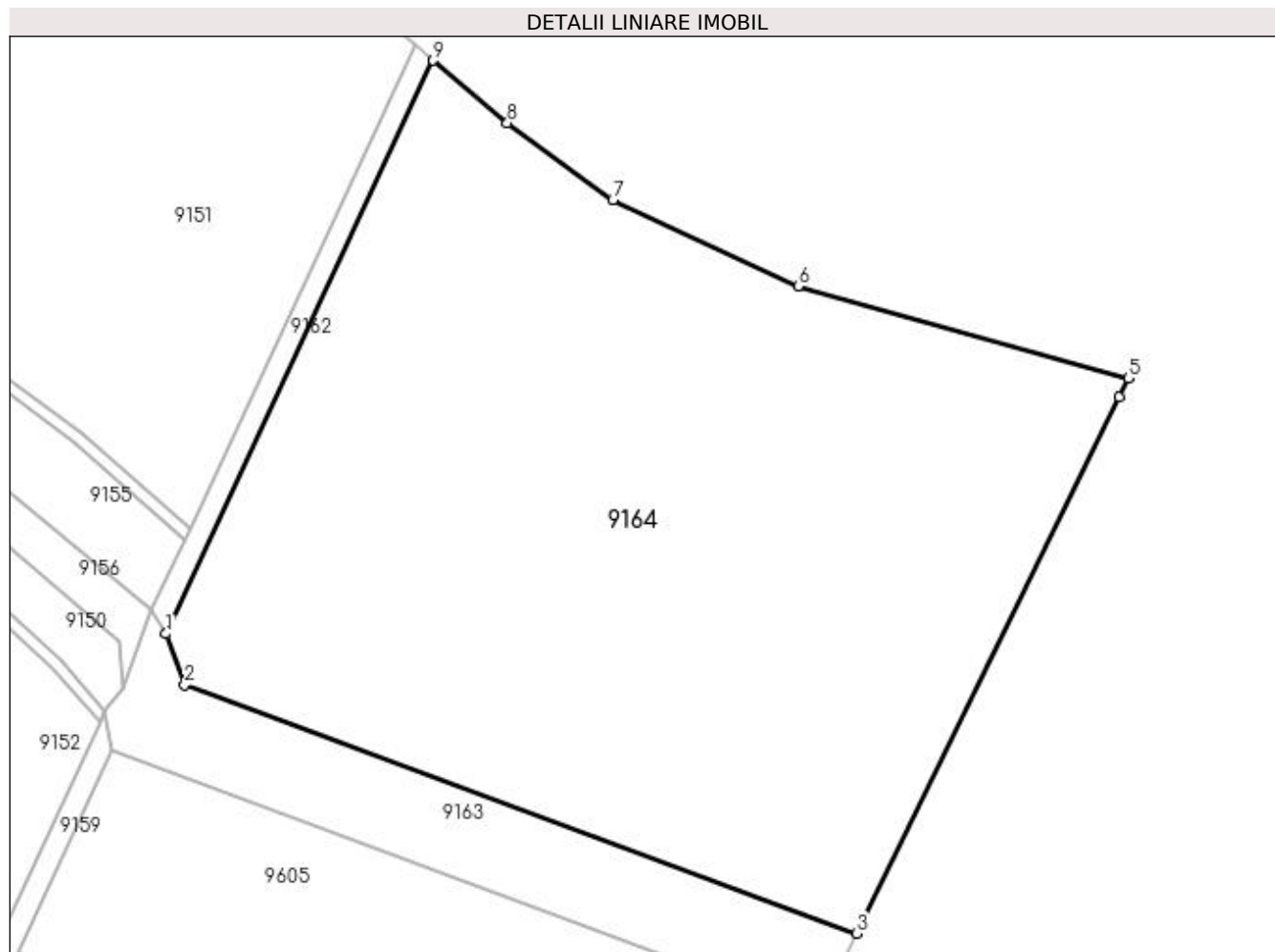
Inscrieri privind dezmembramintele dreptului de proprietate, drepturi reale de garanție și sarcini	Referințe
NU SUNT	

Anexa Nr. 1 La Partea I

Teren

Nr cadastral	Suprafața (mp)*	Observații / Referințe
	Din acte: 57.000 Masurata: 57.032	

* Suprafața este determinată în planul de proiecție Stereo 70.



Date referitoare la teren

Crt	Categorie folosință	Intra vilan	Suprafața (mp)	Tarla	Parcelă	Nr. topo	Observații / Referințe
1	livada	NU	57.032	72/2	715	-	

Lungime Segmente

1) Valorile lungimilor segmentelor sunt obținute din proiecție în plan.

Punct început	X / Y	Punct sfârșit	X / Y	Lungime segment (** (m)
1	385.333,013 263.120,304	2	385.339,572 263.102,262	19.197
2	385.339,572 263.102,262	3	385.575,533 263.015,16	251.524
3	385.575,533 263.015,16	4	385.667,523 263.203,275	209.403
4	385.667,523 263.203,275	5	385.670,81 263.209,997	7.483

Punct început	X / Y	Punct sfârșit	X / Y	Lungime segment (** (m)
5	385.670,81 263.209,997	6	385.554,942 263.242,197	120.259
6	385.554,942 263.242,197	7	385.489,899 263.272,48	71.747
7	385.489,899 263.272,48	8	385.452,836 263.299,615	45.934
8	385.452,836 263.299,615	9	385.426,768 263.321,473	34.019
9	385.426,768 263.321,473	1	385.333,013 263.120,304	221.944

** Lungimile segmentelor sunt determinate în planul de proiecție Stereo 70 și sunt rotunjite la 1 milimetru.

*** Distanța dintre puncte este formată din segmente cumulate ce sunt mai mici decât valoarea 1 milimetru.

**DATE DESPRE IMOBILUL NR. 9605**

Oficiul de Cadastru și Publicitate Imobiliară DOLJ
Biroul de Cadastru și Publicitate Imobiliară Craiova

A. Partea I. Descrierea imobilului

TEREN Extravilan

Adresa: Jud. Dolj

Nr. Crt	Nr cadastral Nr. topografic	Suprafața* (mp)	Observații / Referințe
A1		20.581	Sector cadastral:51 Teren neimprejmuit;

B. Partea II. Proprietari și acte

Inscrieri privitoare la dreptul de proprietate și alte drepturi reale		Referințe
/		
Act Normativ nr. 7, din 13/03/1996 emis de PARLAMENTUL ROMÂNIEI;		
B1	Inscrierea provizorie, drept de PROPRIETATE, dobandit prin Lege, cota actuala 1/1, cota initiala 1/1 1) NEIDENTIFICAT NEIDENTIFICAT, neidentificat	A1

C. Partea III. SARCINI .

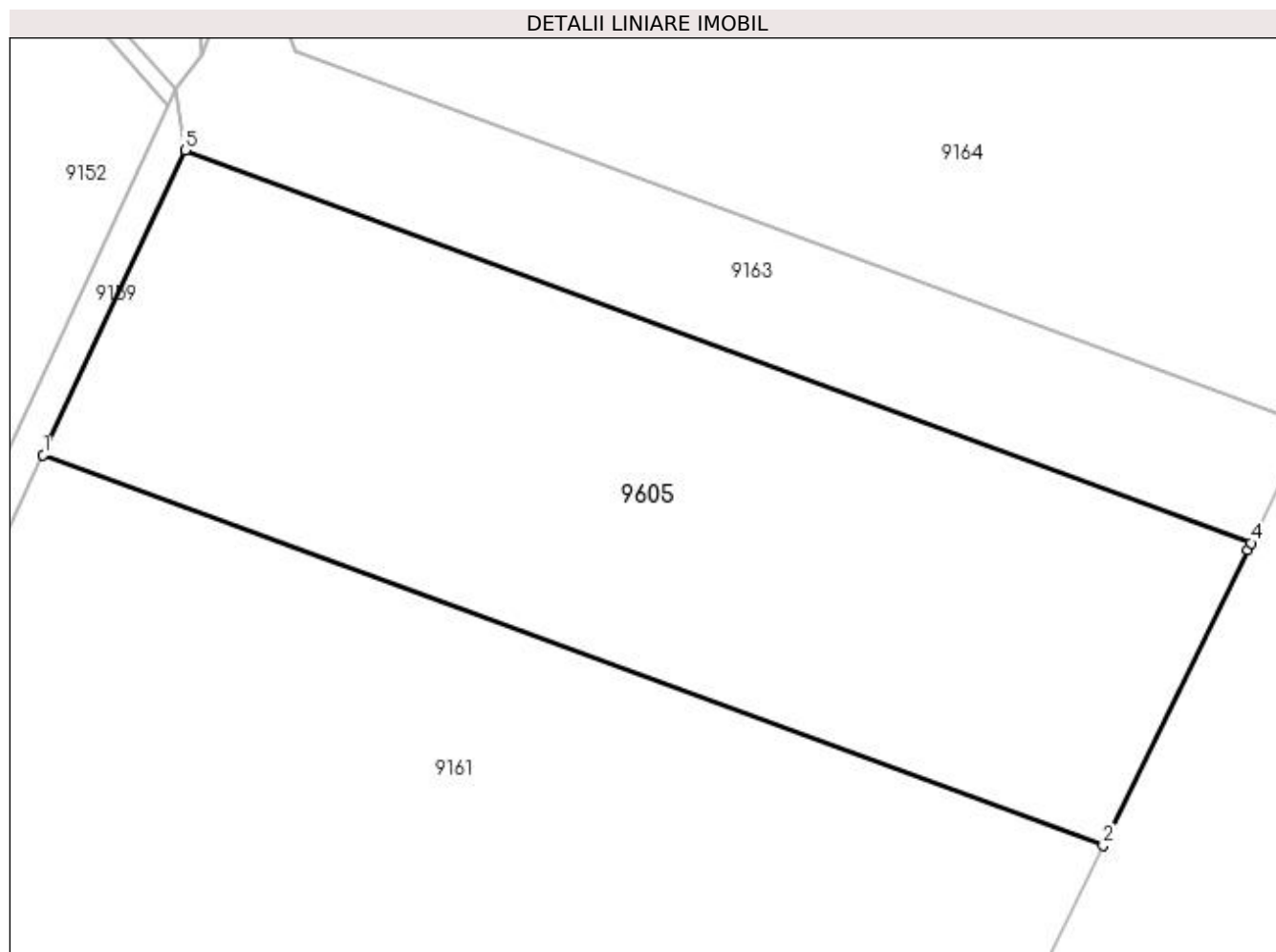
Inscrieri privind dezmembramintele dreptului de proprietate, drepturi reale de garanție și sarcini	Referințe
NU SUNT	

Anexa Nr. 1 La Partea I

Teren

Nr cadastral	Suprafața (mp)*	Observații / Referințe
	20.581	

* Suprafața este determinată în planul de proiecție Stereo 70.



Date referitoare la teren

Crt	Categorie folosință	Intra vilan	Suprafața (mp)	Tarla	Parcelă	Nr. topo	Observații / Referințe
1	arabil	NU	20.581	-	-	-	

Lungime Segmente

1) Valorile lungimilor segmentelor sunt obținute din proiecție în plan.

Punct început	X / Y	Punct sfârșit	X / Y	Lungime segment (** (m)
1	385.280,773 263.008,214	2	385.527,663 262.917,267	263.108
2	385.527,663 262.917,267	3	385.561,357 262.986,17	76.7
3	385.561,357 262.986,17	4	385.562,109 262.987,707	1.711
4	385.562,109 262.987,707	5	385.313,839 263.079,162	264.579
5	385.313,839 263.079,162	1	385.280,773 263.008,214	78.275

**** Lungimile segmentelor sunt determinate în planul de proiecție Stereo 70 și sunt rotunjite la 1 milimetru.**

***** Distanța dintre puncte este formată din segmente cumulate ce sunt mai mici decât valoarea 1 milimetru.**

