

**DATE DESPRE IMOBILUL NR. 8996**

Oficiul de Cadastru și Publicitate Imobiliară DOLJ
Biroul de Cadastru și Publicitate Imobiliară Craiova

A. Partea I. Descrierea imobilului

TEREN Extravilan

Adresa: Jud. Dolj, T77, P788/16

| Nr. Crt | Nr cadastral Nr. topografic | Suprafața* (mp) | Observații / Referințe |
|---------|-----------------------------|-----------------|--|
| A1 | 30301 | 15.200 | Sector cadastral:47 Teren neimprejmut; |

B. Partea II. Proprietari și acte

| Inscrieri privitoare la dreptul de proprietate și alte drepturi reale | | Referințe |
|--|---|-----------|
| 220154 / 08/09/2021 | | |
| Act Notarial nr. ACT ADITIONAL NR 1642, din 07/09/2021 emis de Atanasoaei Mihai Cristian, (contract de vanzare cu plata pretului in rate si rezerva proprietatii aut nr 2917 din 28.11.2019, emis de NP Atanasoaei Mihai Cristian); | | |
| B1 | Intabulare, drept de PROPRIETATE in seria si rangul incheierii nr 269987 din 02.12.2019, dobandit prin Conventie, cota actuala 1/1, cota initiala 1/1 1) AGROEXPERT INDUSTRY SRL , CIF:29142623 | A1 |
| Act Notarial nr. CONTRACT DE GARANTIE REALA IMOBILIARA NR1644, din 07/09/2021 emis de Atanasoaei Mihai Cristian; | | |
| B2 | se noteaza interdictiile de instrainare, grevare, inchiriere, dezmembrare, alipire, construire, demolare, restructurare, amenajare 1) CEC BANK SA , CIF:361897 | A1 |
| 193265 / 12/10/2022 | | |
| Act Notarial nr. Contract de ipoteca aut. nr. 1953, din 30/09/2022 emis de Atanasoaei Mihai Cristian; | | |
| B3 | se noteaza interdictiile de instrainare, grevare, inchiriere, dezmembrare, alipire, construire si amenajare 1) CEC BANK SA , CIF:361897 | A1 |
| 217733 / 02/11/2022 | | |
| Act Notarial nr. Contract de ipoteca aut. nr. 1983, din 04/10/2022 emis de Atanasoaei Mihai Cristian (act notarial nr Incheiere de completare nr. 53 din 28.10.2022, emis de Atanasoaei Mihai Cristian); | | |
| B4 | se noteaza interdictiile de instrainare, grevare , inchiriere, dezmembrare, alipire, construire si amenajare 1) CEC BANK SA , CIF:361897 | A1 |
| 28226 / 30/01/2023 | | |
| Act Notarial nr. contract de garantie reala imobiliara aut nr 106, din 23/01/2023 emis de Atanasoaei Mihai Cristian; | | |
| B5 | se noteaza interdictiile de instrainare, grevare, inchiriere, dezmembrare, alipire, construire, amenajare, 1) CEC BANK S.A. , CIF:5763640 | A1 |

C. Partea III. SARCINI

| Inscrieri privind dezmembramintele dreptului de proprietate, drepturi reale de garanție și sarcini | | Referințe |
|--|--|-----------|
| 220154 / 08/09/2021 | | |
| Act Notarial nr. CONTRACT DE GARANTIE REALA IMOBILIARA NR1644, din 07/09/2021 emis de Atanasoaei Mihai Cristian; | | |
| C1 | Intabulare, drept de IPOTECA, Valoare:7000000 LE si celelalte obligatii de plata aferente creditului 1) CEC BANK SA , CIF:361897 | A1 |
| 193265 / 12/10/2022 | | |
| Act Notarial nr. Contract de ipoteca aut. nr. 1953, din 30/09/2022 emis de Atanasoaei Mihai Cristian; | | |
| C2 | Intabulare, drept de IPOTECA, Valoare:1900000 LE+ celelalte obligatii de plata aferente creditului 1) CEC BANK SA , CIF:361897 | A1 |
| 217733 / 02/11/2022 | | |
| Act Notarial nr. Contract de ipoteca aut. nr. 1983, din 04/10/2022 emis de Atanasoaei Mihai Cristian (act notarial nr Incheiere de completare nr. 53 din 28.10.2022, emis de Atanasoaei Mihai Cristian); | | |
| C3 | Intabulare, drept de IPOTECA, Valoare:7130000 LE+ celelalte obligatii de plata aferente creditului | A1 |

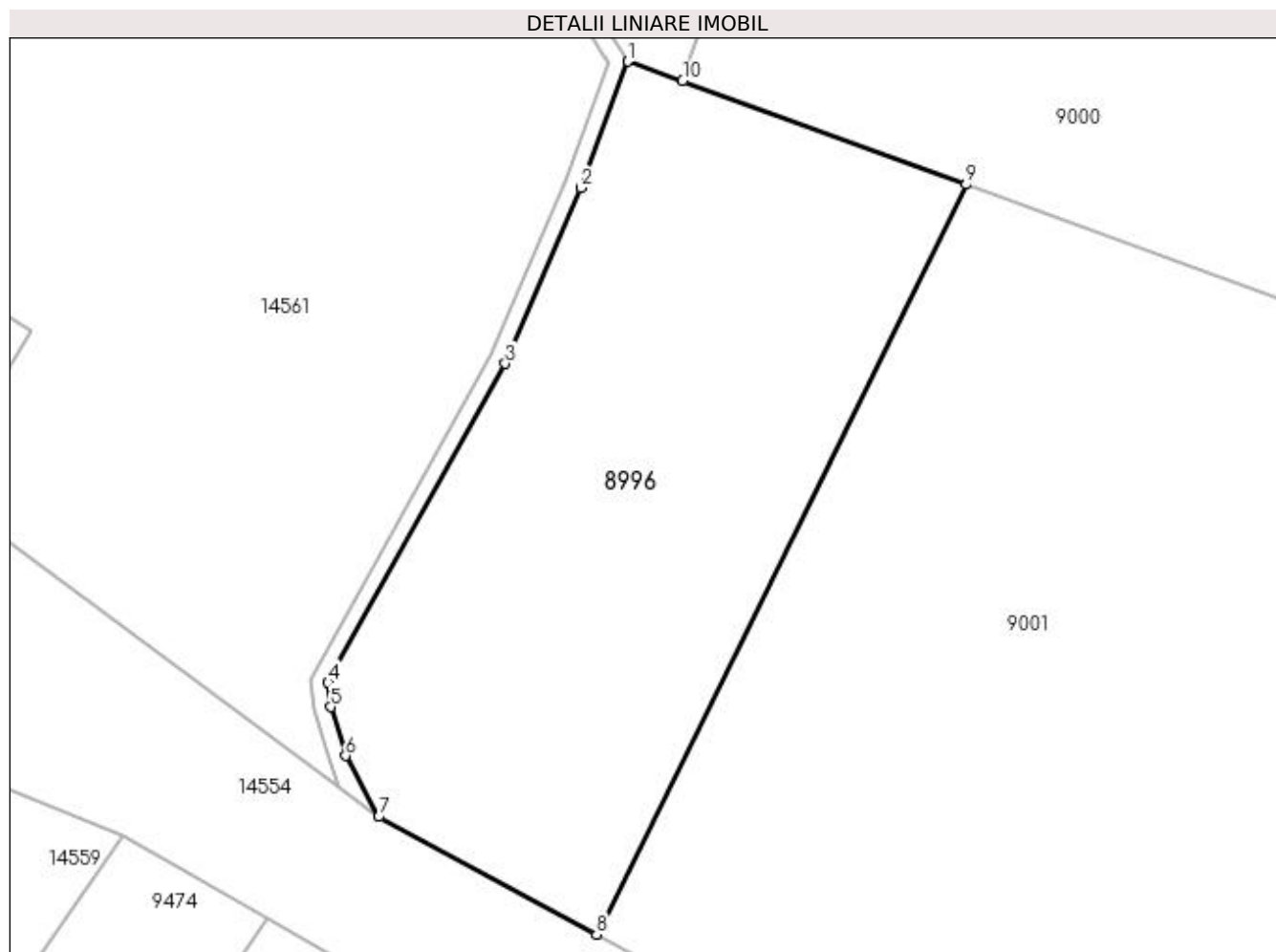
| Inscrieri privind dezmembramintele dreptului de proprietate, drepturi reale de garanție și sarcini | Referințe |
|--|-----------|
| 1) CEC BANK SA, CIF:361897 | |
| 28226 / 30/01/2023 | |
| Act Notarial nr. contract de garantie reala imobiliara aut nr 106, din 23/01/2023 emis de Atanasoaei Mihai Cristian; | |
| C4 Intabulare, drept de IPOTECA, Valoare:9897000 LEI+ celelalte obligatii de plata eferente creditului | A1 |
| 1) CEC BANK S.A., CIF:5763640 | |

Anexa Nr. 1 La Partea I

Teren

| Nr cadastral | Suprafața (mp)* | Observații / Referințe |
|--------------|-----------------|------------------------|
| 30301 | 15.200 | |

* Suprafața este determinată în planul de proiecție Stereo 70.



Date referitoare la teren

| Crt | Categorie folosință | Intra vilan | Suprafața (mp) | Tarla | Parcelă | Nr. topo | Observații / Referințe |
|-----|---------------------|-------------|----------------|-------|---------|----------|------------------------|
| 1 | arabil | NU | 15.200 | 77 | 788/16 | - | |

Lungime Segmente

1) Valorile lungimilor segmentelor sunt obținute din proiecție în plan.

| Punct început | X / Y | Punct sfârșit | X / Y | Lungime segment (** (m) |
|---------------|----------------------------|---------------|----------------------------|-------------------------|
| 1 | 380.961,475 261.065,556 | 2 | 380.950,341 261.035,848 | 31.726 |
| 2 | 380.950,341 261.035,848 | 3 | 380.932,618 260.994,557 | 44.934 |
| 3 | 380.932,618 260.994,557 | 4 | 380.890,94 260.919,608 | 85.758 |
| 4 | 380.890,94 260.919,608 | 5 | 380.891,599 260.913,892 | 5.754 |
| 5 | 380.891,599 260.913,892 | 6 | 380.895,072 260.902,45 | 11.957 |

| Punct început | X / Y | Punct sfârșit | X / Y | Lungime segment (** (m) |
|---------------|----------------------------|---------------|----------------------------|-------------------------|
| 6 | 380.895,072 260.902,45 | 7 | 380.902,897 260.888,139 | 16.311 |
| 7 | 380.902,897 260.888,139 | 8 | 380.954,05 260.860,493 | 58.146 |
| 8 | 380.954,05 260.860,493 | 9 | 381.040,934 261.036,693 | 196.457 |
| 9 | 381.040,934 261.036,693 | 10 | 380.974,292 261.061,003 | 70.938 |
| 10 | 380.974,292 261.061,003 | 1 | 380.961,475 261.065,556 | 13.602 |

** Lungimile segmentelor sunt determinate în planul de proiecție Stereo 70 și sunt rotunjite la 1 milimetru.

*** Distanța dintre puncte este formată din segmente cumulate ce sunt mai mici decât valoarea 1 milimetru.

**DATE DESPRE IMOBILUL NR. 8997**

Oficiul de Cadastru și Publicitate Imobiliară DOLJ
Biroul de Cadastru și Publicitate Imobiliară Craiova

A. Partea I. Descrierea imobilului

TEREN Extravilan

Adresa: Jud. Dolj, T77,P9

| Nr. Crt | Nr cadastral Nr. topografic | Suprafața* (mp) | Observații / Referințe |
|---------|-----------------------------|-----------------|---|
| A1 | | 61.000 | Sector cadastral:47 Teren neimprejmuit; |

B. Partea II. Proprietari și acte

| Inscrieri privitoare la dreptul de proprietate și alte drepturi reale | Referințe |
|---|-----------|
| / | |
| Act Administrativ nr. TDP nr. 1674-45085, din 18/04/2001 emis de CJSAPT DOLJ; | |
| B1 | A1 |
| Intabulare, drept de PROPRIETATE, dobandit prin Reconstituire, cota actuala 1/1, cota initiala 1/1 1) DUMITRU GHEORGHE, Lipsa CNP. | |

C. Partea III. SARCINI .

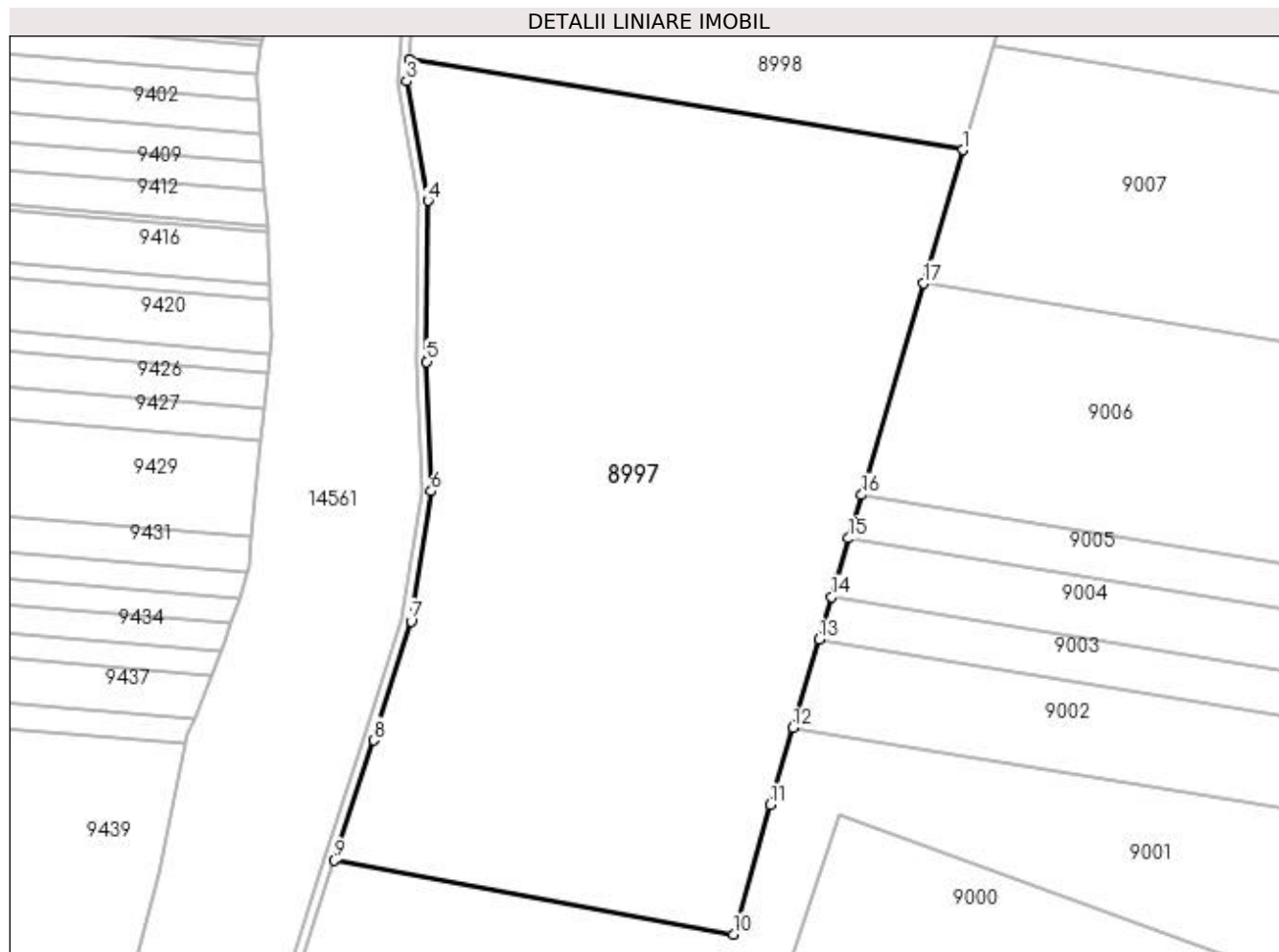
| Inscrieri privind dezmembramintele dreptului de proprietate, drepturi reale de garanție și sarcini | Referințe |
|--|-----------|
| NU SUNT | |

Anexa Nr. 1 La Partea I

Teren

| | | |
|--------------|-----------------|------------------------|
| Nr cadastral | Suprafața (mp)* | Observații / Referințe |
| | 61.000 | |

* Suprafața este determinată în planul de proiecție Stereo 70.



Date referitoare la teren

| Crt | Categorie folosință | Intra vilan | Suprafața (mp) | Tarla | Parcelă | Nr. topo | Observații / Referințe |
|-----|---------------------|-------------|----------------|-------|---------|----------|------------------------|
| 1 | arabil | NU | 61.000 | 77 | 9 | - | |

Lungime Segmente

1) Valorile lungimilor segmentelor sunt obținute din proiecție în plan.

| Punct început | X / Y | Punct sfârșit | X / Y | Lungime segment (** (m) |
|---------------|----------------------------|---------------|----------------------------|-------------------------|
| 1 | 381.114,406 261.596,663 | 2 | 380.886,533 261.633,757 | 230.872 |
| 2 | 380.886,533 261.633,757 | 3 | 380.885,718 261.624,844 | 8.95 |
| 3 | 380.885,718 261.624,844 | 4 | 380.894,407 261.575,69 | 49.916 |
| 4 | 380.894,407 261.575,69 | 5 | 380.893,777 261.509,506 | 66.187 |
| 5 | 380.893,777 261.509,506 | 6 | 380.895,635 261.456,247 | 53.291 |

| Punct început | X / Y | Punct sfârșit | X / Y | Lungime segment (** (m) |
|---------------|----------------------------|---------------|----------------------------|-------------------------|
| 6 | 380.895,635 261.456,247 | 7 | 380.887,394 261.402,705 | 54.173 |
| 7 | 380.887,394 261.402,705 | 8 | 380.872,097 261.353,729 | 51.309 |
| 8 | 380.872,097 261.353,729 | 9 | 380.855,884 261.304,284 | 52.035 |
| 9 | 380.855,884 261.304,284 | 10 | 381.020,033 261.273,898 | 166.938 |
| 10 | 381.020,033 261.273,898 | 11 | 381.035,253 261.327,17 | 55.404 |
| 11 | 381.035,253 261.327,17 | 12 | 381.044,548 261.358,818 | 32.985 |
| 12 | 381.044,548 261.358,818 | 13 | 381.055,224 261.395,166 | 37.883 |
| 13 | 381.055,224 261.395,166 | 14 | 381.060,379 261.412,717 | 18.292 |
| 14 | 381.060,379 261.412,717 | 15 | 381.067,457 261.436,815 | 25.116 |
| 15 | 381.067,457 261.436,815 | 16 | 381.072,716 261.454,722 | 18.663 |
| 16 | 381.072,716 261.454,722 | 17 | 381.098,261 261.541,694 | 90.646 |
| 17 | 381.098,261 261.541,694 | 1 | 381.114,406 261.596,663 | 57.291 |

** Lungimile segmentelor sunt determinate în planul de proiecție Stereo 70 și sunt rotunjite la 1 milimetru.

*** Distanța dintre puncte este formată din segmente cumulate ce sunt mai mici decât valoarea 1 milimetru.

**DATE DESPRE IMOBILUL NR. 8998**

Oficiul de Cadastru și Publicitate Imobiliară DOLJ
Biroul de Cadastru și Publicitate Imobiliară Craiova

A. Partea I. Descrierea imobilului

TEREN Extravilan

Adresa: Jud. Dolj, T77,P1

| Nr. Crt | Nr cadastral Nr. topografic | Suprafața* (mp) | Observații / Referințe |
|---------|-----------------------------|-----------------|--|
| A1 | | 38.983 | Sector cadastral:47 Teren neimprejmit; |

B. Partea II. Proprietari și acte

| Inscrieri privitoare la dreptul de proprietate și alte drepturi reale | | Referințe |
|--|--|-----------|
| / | | |
| Act Administrativ nr. TDP nr. 20310, din 12/12/2017 emis de CJS DAPT DOLJ; | | |
| B1 | Intabulare, drept de PROPRIETATE, dobândit prin Reconstituire, cota actuala 1/1, cota initiala 1/1 1) GAVAN IANCU, Lipsa CNP. 2) GĂVAN GHERASIE, Lipsa CNP. 3) GAVAN TUDOR, Lipsa CNP. 4) GAVAN DORU, Lipsa CNP. | A1 |

C. Partea III. SARCINI .

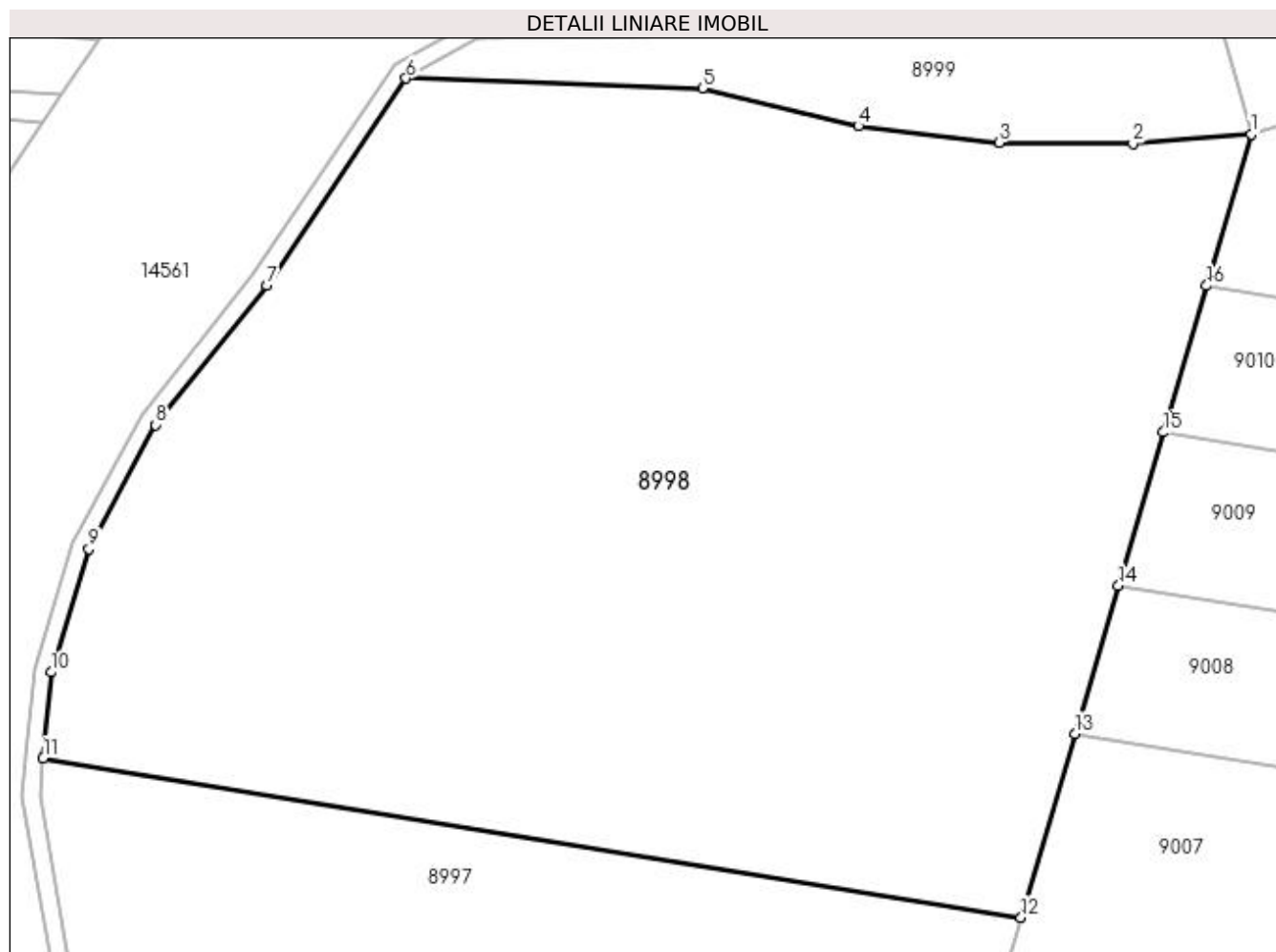
| Inscrieri privind dezmembramintele dreptului de proprietate, drepturi reale de garanție și sarcini | Referințe |
|--|-----------|
| NU SUNT | |

Anexa Nr. 1 La Partea I

Teren

| Nr cadastral | Suprafața (mp)* | Observații / Referințe |
|--------------|-----------------|------------------------|
| | 38.983 | |

* Suprafața este determinată în planul de proiecție Stereo 70.



Date referitoare la teren

| Crt | Categorie folosință | Intra vilan | Suprafața (mp) | Tarla | Parcelă | Nr. topo | Observații / Referințe |
|-----|---------------------|-------------|----------------|-------|---------|----------|------------------------|
| 1 | arabil | NU | 38.983 | 77 | 1 | - | |

Lungime Segmente

1) Valorile lungimilor segmentelor sunt obținute din proiecție în plan.

| Punct început | X / Y | Punct sfârșit | X / Y | Lungime segment (** (m) |
|---------------|----------------------------|---------------|----------------------------|-------------------------|
| 1 | 381.167,969 261.779,033 | 2 | 381.140,43 261.776,938 | 27.619 |
| 2 | 381.140,43 261.776,938 | 3 | 381.109,273 261.777,088 | 31.157 |
| 3 | 381.109,273 261.777,088 | 4 | 381.076,455 261.780,988 | 33.049 |
| 4 | 381.076,455 261.780,988 | 5 | 381.040,143 261.789,778 | 37.361 |
| 5 | 381.040,143 261.789,778 | 6 | 380.971,104 261.792,072 | 69.077 |

| Punct început | X / Y | Punct sfârșit | X / Y | Lungime segment (** (m) |
|---------------|----------------------------|---------------|----------------------------|-------------------------|
| 6 | 380.971,104 261.792,072 | 7 | 380.938,577 261.743,901 | 58.124 |
| 7 | 380.938,577 261.743,901 | 8 | 380.912,749 261.711,361 | 41.544 |
| 8 | 380.912,749 261.711,361 | 9 | 380.897,207 261.682,452 | 32.822 |
| 9 | 380.897,207 261.682,452 | 10 | 380.888,363 261.653,765 | 30.019 |
| 10 | 380.888,363 261.653,765 | 11 | 380.886,533 261.633,757 | 20.092 |
| 11 | 380.886,533 261.633,757 | 12 | 381.114,406 261.596,663 | 230.872 |
| 12 | 381.114,406 261.596,663 | 13 | 381.126,987 261.639,499 | 44.645 |
| 13 | 381.126,987 261.639,499 | 14 | 381.137,103 261.673,94 | 35.896 |
| 14 | 381.137,103 261.673,94 | 15 | 381.147,597 261.709,67 | 37.239 |
| 15 | 381.147,597 261.709,67 | 16 | 381.157,623 261.743,806 | 35.578 |
| 16 | 381.157,623 261.743,806 | 1 | 381.167,969 261.779,033 | 36.715 |

** Lungimile segmentelor sunt determinate în planul de proiecție Stereo 70 și sunt rotunjite la 1 milimetru.

*** Distanța dintre puncte este formată din segmente cumulate ce sunt mai mici decât valoarea 1 milimetru.

**DATE DESPRE IMOBILUL NR. 8999**

Oficiul de Cadastru și Publicitate Imobiliară DOLJ
Biroul de Cadastru și Publicitate Imobiliară Craiova

A. Partea I. Descrierea imobilului

TEREN Extravilan

Adresa: Jud. Dolj, T77,P881

| Nr. Crt | Nr cadastral Nr. topografic | Suprafața* (mp) | Observații / Referințe |
|---------|-----------------------------|-----------------|---|
| A1 | | 4.280 | Sector cadastral:47 Teren neimprejmuit; |

B. Partea II. Proprietari și acte

| Inscrieri privitoare la dreptul de proprietate și alte drepturi reale | | Referințe |
|---|---|-----------|
| / | | |
| Act Normativ nr. 7, din 13/03/1996 emis de PARLAMENTUL ROMÂNIEI; | | |
| B1 | Inscrierea provizorie, drept de PROPRIETATE, dobandit prin Lege, cota actuala 1/1, cota initiala 1/1 1) NEIDENTIFICAT NEIDENTIFICAT, neidentificat | A1 |

C. Partea III. SARCINI .

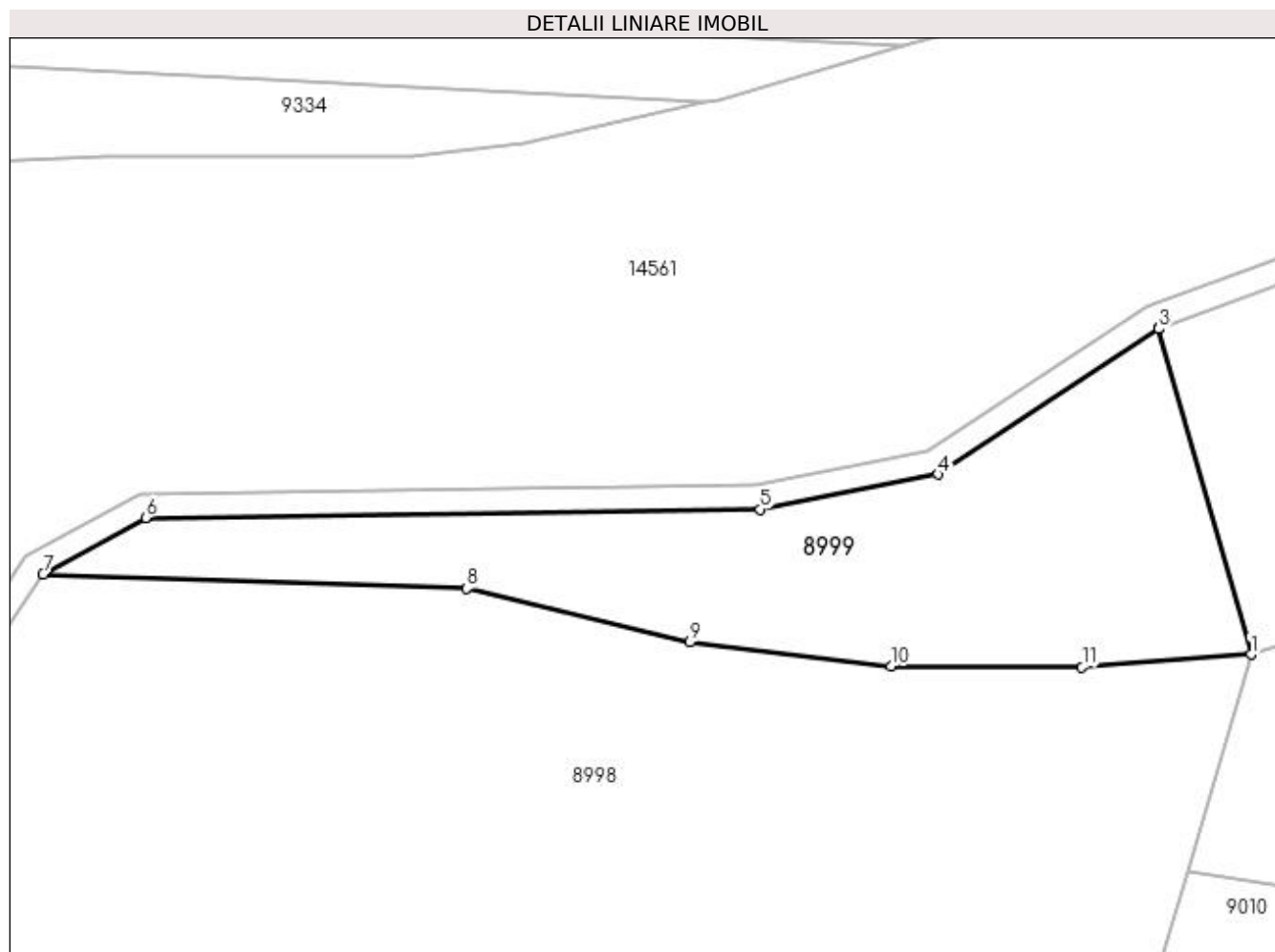
| Inscrieri privind dezmembramintele dreptului de proprietate, drepturi reale de garanție și sarcini | Referințe |
|--|-----------|
| NU SUNT | |

Anexa Nr. 1 La Partea I

Teren

| | | |
|--------------|-----------------|------------------------|
| Nr cadastral | Suprafața (mp)* | Observații / Referințe |
| | 4.280 | |

* Suprafața este determinată în planul de proiecție Stereo 70.



Date referitoare la teren

| Crt | Categorie folosință | Intra vilan | Suprafața (mp) | Tarla | Parcelă | Nr. topo | Observații / Referințe |
|-----|---------------------|-------------|----------------|-------|---------|----------|------------------------|
| 1 | neproductiv | NU | 4.280 | 77 | 881 | - | |

Lungime Segmente

1) Valorile lungimilor segmentelor sunt obținute din proiecție în plan.

| Punct început | X / Y | Punct sfârșit | X / Y | Lungime segment (** (m) |
|---------------|----------------------------|---------------|----------------------------|-------------------------|
| 1 | 381.167,969 261.779,033 | 2 | 381.152,914 261.832,08 | 55.142 |
| 2 | 381.152,914 261.832,08 | 3 | 381.152,912 261.832,083 | 0.004 |
| 3 | 381.152,912 261.832,083 | 4 | 381.116,907 261.808,368 | 43.113 |
| 4 | 381.116,907 261.808,368 | 5 | 381.087,935 261.802,639 | 29.533 |
| 5 | 381.087,935 261.802,639 | 6 | 380.987,808 261.801,285 | 100.136 |

| Punct început | X / Y | Punct sfârşit | X / Y | Lungime segment (** (m) |
|---------------|----------------------------|---------------|----------------------------|-------------------------|
| 6 | 380.987,808 261.801,285 | 7 | 380.971,104 261.792,072 | 19.076 |
| 7 | 380.971,104 261.792,072 | 8 | 381.040,143 261.789,778 | 69.077 |
| 8 | 381.040,143 261.789,778 | 9 | 381.076,455 261.780,988 | 37.361 |
| 9 | 381.076,455 261.780,988 | 10 | 381.109,273 261.777,088 | 33.049 |
| 10 | 381.109,273 261.777,088 | 11 | 381.140,43 261.776,938 | 31.157 |
| 11 | 381.140,43 261.776,938 | 1 | 381.167,969 261.779,033 | 27.619 |

** Lungimile segmentelor sunt determinate în planul de proiecție Stereo 70 și sunt rotunjite la 1 milimetru.

*** Distanța dintre puncte este formată din segmente cumulate ce sunt mai mici decât valoarea 1 milimetru.

**DATE DESPRE IMOBILUL NR. 9000**

Oficiul de Cadastru și Publicitate Imobiliară DOLJ
Biroul de Cadastru și Publicitate Imobiliară Craiova

A. Partea I. Descrierea imobilului

TEREN Extravilan

Nr. CF vechi:25
Nr. cadastral vechi:37

Adresa: Jud. Dolj, com Bistret

| Nr. Crt | Nr cadastral Nr. topografic | Suprafața* (mp) | Observații / Referințe |
|---------|-----------------------------|--------------------------------------|--|
| A1 | 32156 | Din acte: 96.887 Masurata: 96.884 | Sector cadastral:47 Teren neimprejmit; |

Construcții

| Crt | Nr cadastral Nr. topografic | Adresa | Observații / Referințe |
|------|-----------------------------|------------------------|--|
| A1.1 | 32156-C1 | Jud. Dolj, com Bistret | Nr. niveluri:1; S. construita la sol:124 mp; C1 birou ferma, s=17,35 mp |
| A1.2 | 32156-C2 | Jud. Dolj, com Bistret | Nr. niveluri:1; S. construita la sol:79 mp; C2 baraca metalica, s=96,24 mp |
| A1.3 | 32156-C3 | Jud. Dolj, com Bistret | Nr. niveluri:1; S. construita la sol:43 mp; C3 grajd, s=69,04 mp |
| A1.4 | 32156-C4 | Jud. Dolj, com Bistret | Nr. niveluri:1; S. construita la sol:81 mp; C4 casa paznic, s=24.02. mp |

B. Partea II. Proprietari și acte

| Inscrieri privitoare la dreptul de proprietate și alte drepturi reale | | Referințe |
|---|---|----------------------------|
| 4949 / 22/03/2005 | | |
| Act Notarial nr. 663/2005, din 22/03/2005 emis de NP Dragusin DF; | | |
| B1 | Intabulare, drept de PROPRIETATE, dobandit prin Conventie, cota actuala 1/2, cota initiala 1/2 1) ONETE RAMONA ALEXANDRA , Lipsa CUI. | A1, A1.1, A1.2, A1.3, A1.4 |
| 115710 / 01/08/2017 | | |
| Act Notarial nr. CONTRACT 2297, din 27/07/2017 emis de NP Ilie V FI; | | |
| B2 | Intabulare, drept de PROPRIETATE, dobandit prin Conventie, cota actuala 1/2, cota initiala 1/2 1) POPESCU VIORICA , Lipsa CUI. | A1, A1.1, A1.2, A1.3, A1.4 |

C. Partea III. SARCINI

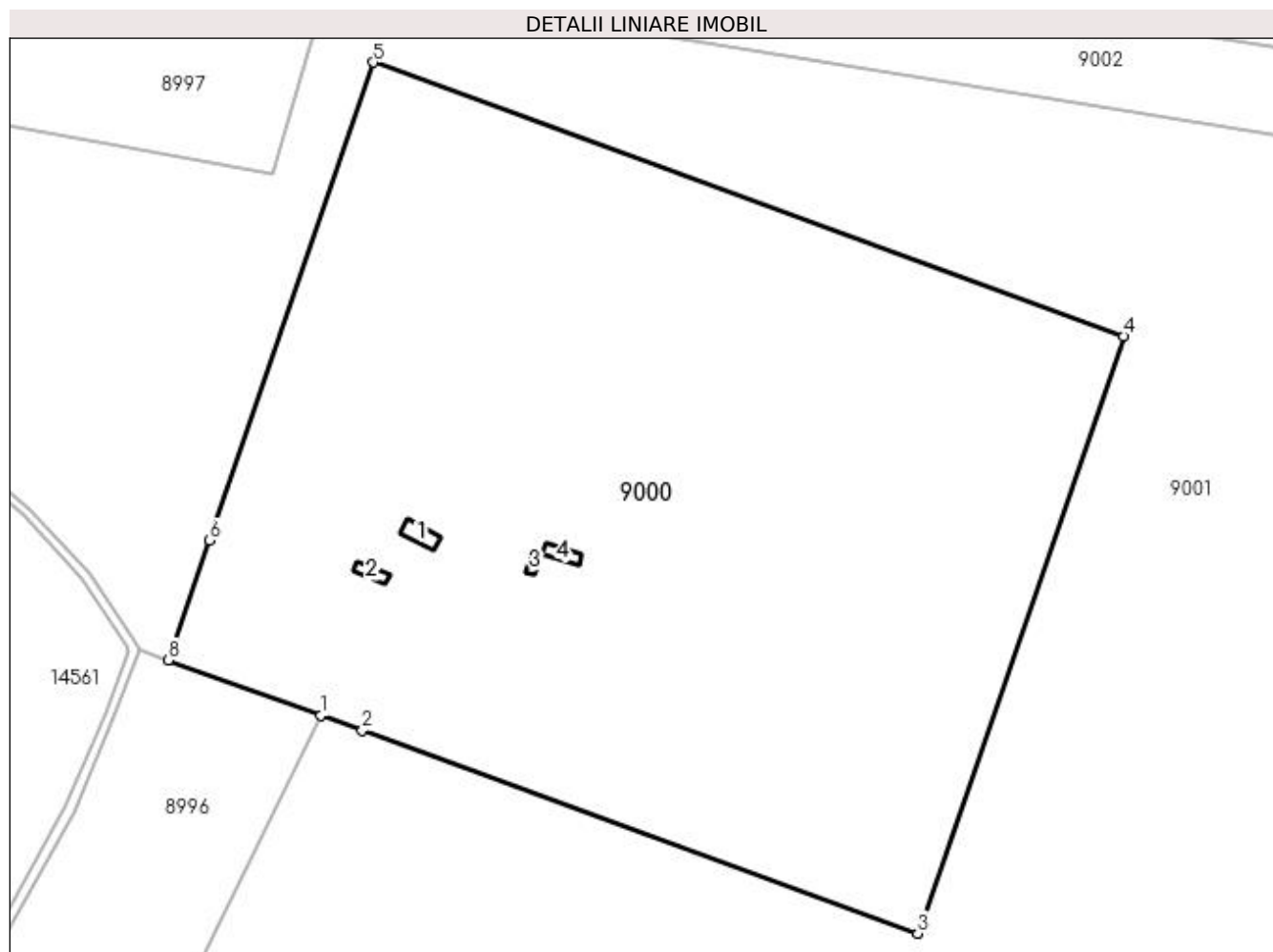
| Inscrieri privind dezmembramintele dreptului de proprietate, drepturi reale de garanție și sarcini | | Referințe |
|--|---|----------------------------|
| 4949 / 22/03/2005 | | |
| Act Notarial nr. 663/2005, din 22/03/2005 emis de NP Dragusin DF; | | |
| C1 | Intabulare, drept de UZUFRACT VIAGER, cota actuala 1/1, cota initiala 1/1 1) POPESCU ION , Lipsa CUI. 2) POPESCU VIORICA , Lipsa CUI. | A1, A1.1, A1.2, A1.3, A1.4 |

Anexa Nr. 1 La Partea I

Teren

| Nr cadastral | Suprafața (mp)* | Observații / Referințe |
|--------------|---|------------------------|
| 32156 | Din acte: 96.887 Masurata: 96.884 | |

* Suprafața este determinată în planul de proiecție Stereo 70.



Date referitoare la teren

| Crt | Categorie folosință | Intravilan | Suprafața (mp) | Tarla | Parcelă | Nr. topo | Observații / Referințe |
|-----|---------------------|------------|----------------|-------|---------|----------|------------------------|
| 1 | arabil | NU | 96.484 | - | - | - | |
| 2 | curți construcții | NU | 400 | - | - | - | |

Date referitoare la construcții

| Crt | Număr | Destinație construcție | Supraf. (mp) | Situație juridică | Observații / Referințe |
|------|----------|------------------------|------------------------------|-------------------|--|
| A1.1 | 32156-C1 | construcții anexa | Din acte: 0 Masurata: 124 | Cu acte | Nr. niveluri:1; S. construita la sol:124 mp; C1 birou ferma, s=17,35 mp |
| A1.2 | 32156-C2 | construcții anexa | Din acte: 0 Masurata: 79 | Cu acte | Nr. niveluri:1; S. construita la sol:79 mp; C2 baraca metalica, s=96,24 mp |
| A1.3 | 32156-C3 | construcții anexa | Din acte: 0 Masurata: 43 | Cu acte | Nr. niveluri:1; S. construita la sol:43 mp; C3 grajd, s=69,04 mp |
| A1.4 | 32156-C4 | construcții anexa | Din acte: 0 Masurata: 81 | Cu acte | Nr. niveluri:1; S. construita la sol:81 mp; C4 casa paznic, s=24.02. mp |

Lungime Segmente

1) Valorile lungimilor segmentelor sunt obținute din proiecție în plan.

| Punct început | X / Y | Punct sfârșit | X / Y | Lungime segment (** (m) |
|---------------|----------------------------|---------------|----------------------------|-------------------------|
| 1 | 381.040,934 261.036,693 | 2 | 381.059,077 261.030,075 | 19.312 |
| 2 | 381.059,077 261.030,075 | 3 | 381.302,709 260.941,203 | 259.335 |
| 3 | 381.302,709 260.941,203 | 4 | 381.392,885 261.203,119 | 277.005 |
| 4 | 381.392,885 261.203,119 | 5 | 381.064,036 261.323,076 | 350.045 |
| 5 | 381.064,036 261.323,076 | 6 | 380.992,257 261.113,467 | 221.558 |
| 6 | 380.992,257 261.113,467 | 7 | 380.975,58 261.064,765 | 51.478 |
| 7 | 380.975,58 261.064,765 | 8 | 380.974,292 261.061,003 | 3.976 |
| 8 | 380.974,292 261.061,003 | 1 | 381.040,934 261.036,693 | 70.938 |

** Lungimile segmentelor sunt determinate în planul de proiecție Stereo 70 și sunt rotunjite la 1 milimetru.

*** Distanța dintre puncte este formată din segmente cumulate ce sunt mai mici decât valoarea 1 milimetru.

**DATE DESPRE IMOBILUL NR. 9001**

Oficiul de Cadastru și Publicitate Imobiliară DOLJ
Biroul de Cadastru și Publicitate Imobiliară Craiova

A. Partea I. Descrierea imobilului

TEREN Extravilan

Adresa: Jud. Dolj, T77,P

| Nr. Crt | Nr cadastral Nr. topografic | Suprafața* (mp) | Observații / Referințe |
|---------|-----------------------------|-----------------|---|
| A1 | | 311.835 | Sector cadastral:47 Teren neimprejmuit; |

B. Partea II. Proprietari și acte

| Inscrieri privitoare la dreptul de proprietate și alte drepturi reale | | Referințe |
|---|---|-----------|
| / | | |
| Act Normativ nr. 7, din 13/03/1996 emis de PARLAMENTUL ROMÂNIEI; | | |
| B1 | Inscrierea provizorie, drept de PROPRIETATE, dobandit prin Lege, cota actuala 1/1, cota initiala 1/1 1) NEIDENTIFICAT NEIDENTIFICAT, neidentificat | A1 |

C. Partea III. SARCINI .

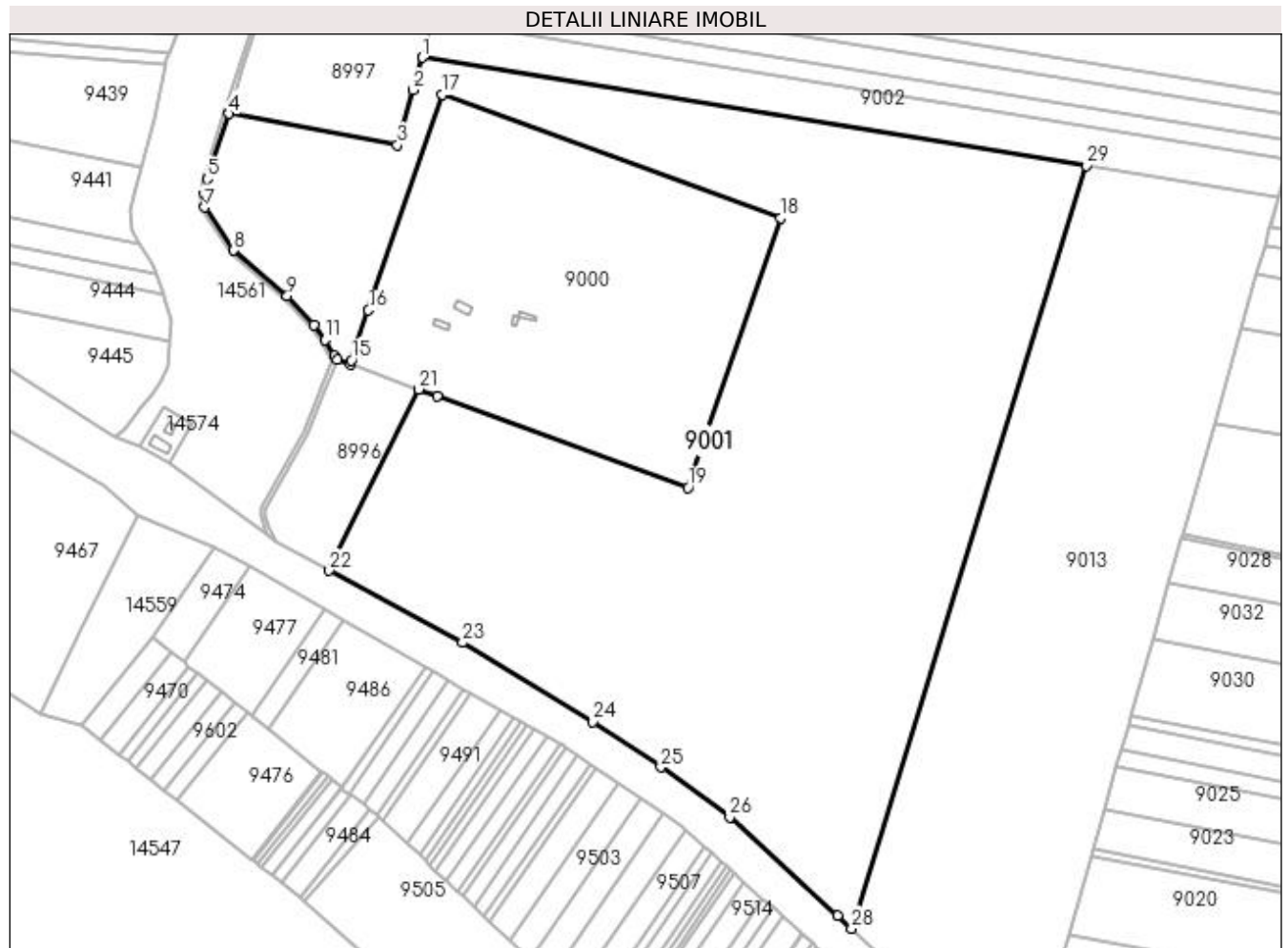
| Inscrieri privind dezmembramintele dreptului de proprietate, drepturi reale de garanție și sarcini | Referințe |
|--|-----------|
| NU SUNT | |

Anexa Nr. 1 La Partea I

Teren

| Nr cadastral | Suprafața (mp)* | Observații / Referințe |
|--------------|-----------------|------------------------|
| | 311.835 | |

* Suprafața este determinată în planul de proiecție Stereo 70.



Date referitoare la teren

| Crt | Categorie folosință | Intra vilan | Suprafața (mp) | Tarla | Parcelă | Nr. topo | Observații / Referințe |
|-----|---------------------|-------------|----------------|-------|---------|----------|------------------------|
| 1 | altele | NU | 311.835 | 77 | - | - | |

Lungime Segmente

1) Valorile lungimilor segmentelor sunt obținute din proiecție în plan.

| Punct început | X / Y | Punct sfârșit | X / Y | Lungime segment (** (m) |
|---------------|----------------------------|---------------|----------------------------|-------------------------|
| 1 | 381.044,548 261.358,818 | 2 | 381.035,253 261.327,17 | 32.985 |
| 3 | 381.020,033 261.273,898 | 4 | 380.855,884 261.304,284 | 166.938 |
| 5 | 380.835,068 261.240,798 | 6 | 380.832,833 261.226,72 | 14.254 |
| 7 | 380.832,726 261.213,245 | 8 | 380.860,824 261.171,559 | 50.271 |
| 9 | 380.913,137 261.127,36 | 10 | 380.939,057 261.098,982 | 38.434 |

| Punct început | X / Y | Punct sfârșit | X / Y | Lungime segment (** (m) |
|---------------|----------------------------|---------------|----------------------------|-------------------------|
| 2 | 381.035,253 261.327,17 | 3 | 381.020,033 261.273,898 | 55.404 |
| 4 | 380.855,884 261.304,284 | 5 | 380.835,068 261.240,798 | 66.812 |
| 6 | 380.832,833 261.226,72 | 7 | 380.832,726 261.213,245 | 13.475 |
| 8 | 380.860,824 261.171,559 | 9 | 380.913,137 261.127,36 | 68.485 |
| 10 | 380.939,057 261.098,982 | 11 | 380.949,642 261.084,475 | 17.958 |

| Punct început | X / Y | Punct sfârșit | X / Y | Lungime segment (** (m) |
|---------------|----------------------------|---------------|----------------------------|-------------------------|
| 11 | 380.949,642 261.084,475 | 12 | 380.959,068 261.069,404 | 17.776 |
| 13 | 380.961,475 261.065,556 | 14 | 380.974,292 261.061,003 | 13.602 |
| 15 | 380.975,58 261.064,765 | 16 | 380.992,257 261.113,467 | 51.478 |
| 17 | 381.064,036 261.323,076 | 18 | 381.392,885 261.203,119 | 350.045 |
| 19 | 381.302,709 260.941,203 | 20 | 381.059,077 261.030,075 | 259.335 |
| 21 | 381.040,934 261.036,693 | 22 | 380.954,05 260.860,493 | 196.457 |
| 23 | 381.083,711 260.790,415 | 24 | 381.209,919 260.713,55 | 147.772 |
| 25 | 381.276,354 260.669,352 | 26 | 381.343,282 260.621,009 | 82.562 |
| 27 | 381.448,325 260.525,369 | 28 | 381.461,771 260.512,776 | 18.422 |
| 29 | 381.690,052 261.253,74 | 1 | 381.044,548 261.358,818 | 654.001 |

| Punct început | X / Y | Punct sfârșit | X / Y | Lungime segment (** (m) |
|---------------|----------------------------|---------------|----------------------------|-------------------------|
| 12 | 380.959,068 261.069,404 | 13 | 380.961,475 261.065,556 | 4.539 |
| 14 | 380.974,292 261.061,003 | 15 | 380.975,58 261.064,765 | 3.976 |
| 16 | 380.992,257 261.113,467 | 17 | 381.064,036 261.323,076 | 221.558 |
| 18 | 381.392,885 261.203,119 | 19 | 381.302,709 260.941,203 | 277.005 |
| 20 | 381.059,077 261.030,075 | 21 | 381.040,934 261.036,693 | 19.312 |
| 22 | 380.954,05 260.860,493 | 23 | 381.083,711 260.790,415 | 147.387 |
| 24 | 381.209,919 260.713,55 | 25 | 381.276,354 260.669,352 | 79.794 |
| 26 | 381.343,282 260.621,009 | 27 | 381.448,325 260.525,369 | 142.06 |
| 28 | 381.461,771 260.512,776 | 29 | 381.690,052 261.253,74 | 775.332 |

** Lungimile segmentelor sunt determinate în planul de proiecție Stereo 70 și sunt rotunjite la 1 milimetru.

*** Distanța dintre puncte este formată din segmente cumulate ce sunt mai mici decât valoarea 1 milimetru.

**DATE DESPRE IMOBILUL NR. 9002**

Oficiul de Cadastru și Publicitate Imobiliară DOLJ
Biroul de Cadastru și Publicitate Imobiliară Craiova

A. Partea I. Descrierea imobilului

TEREN Extravilan

Adresa: Jud. Dolj, T77,P15

| Nr. Crt | Nr cadastral Nr. topografic | Suprafața* (mp) | Observații / Referințe |
|---------|-----------------------------|-----------------|---|
| A1 | | 31.700 | Sector cadastral:47 Teren neimpregmuit; |

B. Partea II. Proprietari și acte

| Inscrieri privitoare la dreptul de proprietate și alte drepturi reale | Referințe |
|--|-----------|
| / | |
| Act Administrativ nr. TDP nr. 20310, din 12/12/2017 emis de CJSAPT DOLJ; | |
| B1 | A1 |
| Intabulare, drept de PROPRIETATE, dobândit prin Reconstituire, cota actuala 1/1, cota initiala 1/1 | |
| 1) GAVAN IANCU, Lipsa CNP. | |
| 2) GĂVAN GHERASIE, Lipsa CNP. | |
| 3) GAVAN TUDOR, Lipsa CNP. | |
| 4) GAVAN DORU, Lipsa CNP. | |

C. Partea III. SARCINI .

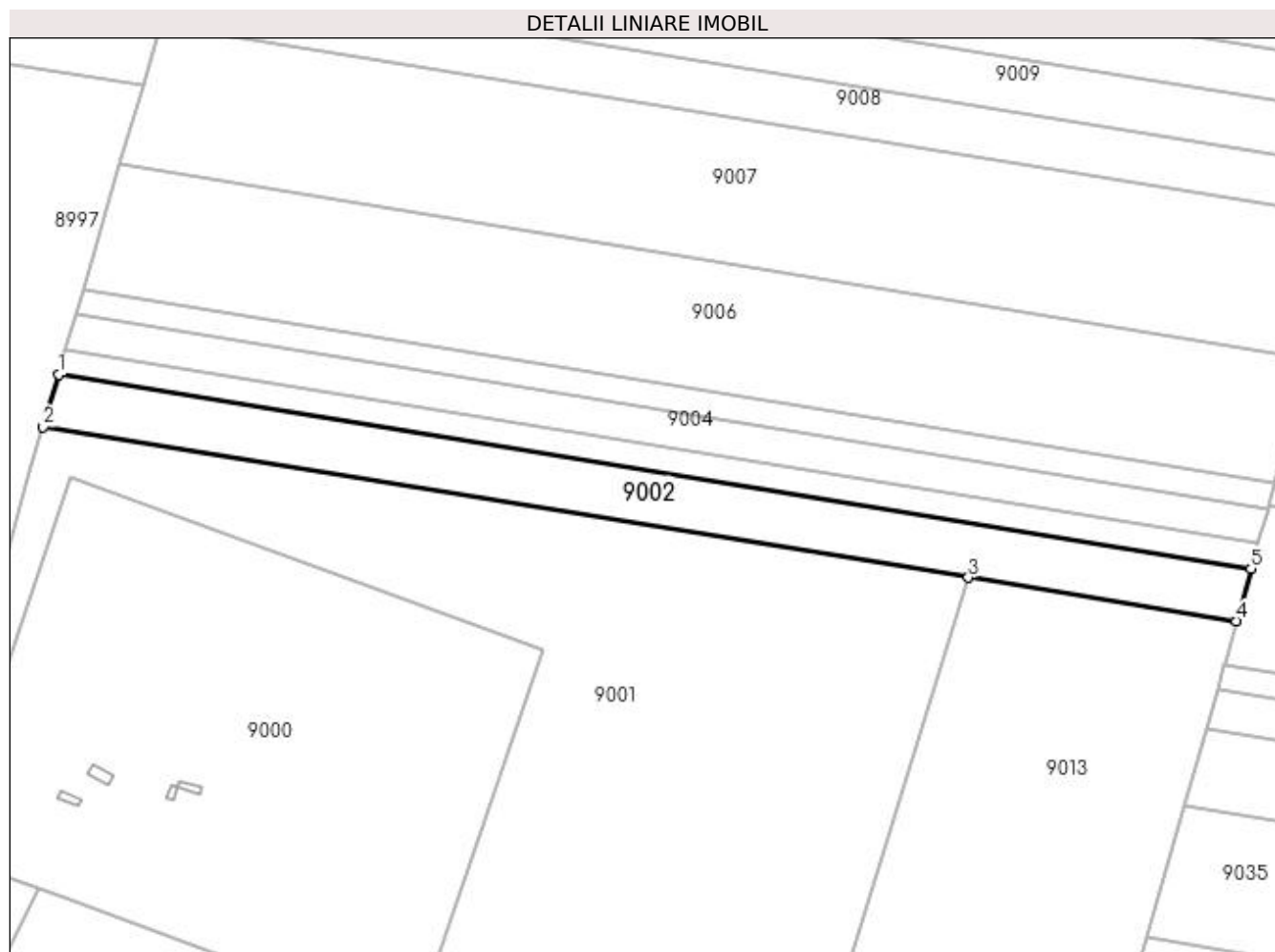
| Inscrieri privind dezmembramentele dreptului de proprietate, drepturi reale de garanție și sarcini | Referințe |
|--|-----------|
| NU SUNT | |

Anexa Nr. 1 La Partea I

Teren

| Nr cadastral | Suprafața (mp)* | Observații / Referințe |
|--------------|-----------------|------------------------|
| | 31.700 | |

* Suprafața este determinată în planul de proiecție Stereo 70.



Date referitoare la teren

| Crt | Categorie folosință | Intra vilan | Suprafața (mp) | Tarla | Parcelă | Nr. topo | Observații / Referințe |
|-----|---------------------|-------------|----------------|-------|---------|----------|------------------------|
| 1 | arabil | NU | 31.700 | 77 | 15 | - | |

Lungime Segmente

1) Valorile lungimilor segmentelor sunt obținute din proiecție în plan.

| Punct început | X / Y | Punct sfârșit | X / Y | Lungime segment (** (m) |
|---------------|----------------------------|---------------|----------------------------|-------------------------|
| 1 | 381.055,224 261.395,166 | 2 | 381.044,548 261.358,818 | 37.883 |
| 2 | 381.044,548 261.358,818 | 3 | 381.690,052 261.253,74 | 654.001 |
| 3 | 381.690,052 261.253,74 | 4 | 381.877,132 261.223,287 | 189.542 |
| 4 | 381.877,132 261.223,287 | 5 | 381.887,312 261.259,715 | 37.824 |
| 5 | 381.887,312 261.259,715 | 1 | 381.055,224 261.395,166 | 843.041 |

**** Lungimile segmentelor sunt determinate în planul de proiecție Stereo 70 și sunt rotunjite la 1 milimetru.**

***** Distanța dintre puncte este formată din segmente cumulate ce sunt mai mici decât valoarea 1 milimetru.**

**DATE DESPRE IMOBILUL NR. 9003**

Oficiul de Cadastru și Publicitate Imobiliară DOLJ
Biroul de Cadastru și Publicitate Imobiliară Craiova

A. Partea I. Descrierea imobilului

TEREN Extravilan

Adresa: Jud. Dolj, T77,P14

| Nr. Crt | Nr cadastral Nr. topografic | Suprafața* (mp) | Observații / Referințe |
|---------|-----------------------------|-----------------|---|
| A1 | | 15.300 | Sector cadastral:47 Teren neimpregmuit; |

B. Partea II. Proprietari și acte

| Inscrieri privitoare la dreptul de proprietate și alte drepturi reale | Referințe |
|---|-----------|
| / | |
| Act Administrativ nr. TDP nr. 1685-45085, din 18/04/2001 emis de CJSAPT DOLJ; | |
| B1 | A1 |
| Intabulare, drept de PROPRIETATE, dobandit prin Reconstituire, cota actuala 1/1, cota initiala 1/1 1) BALACI EUFROSINA , Lipsa CNP. | |

C. Partea III. SARCINI .

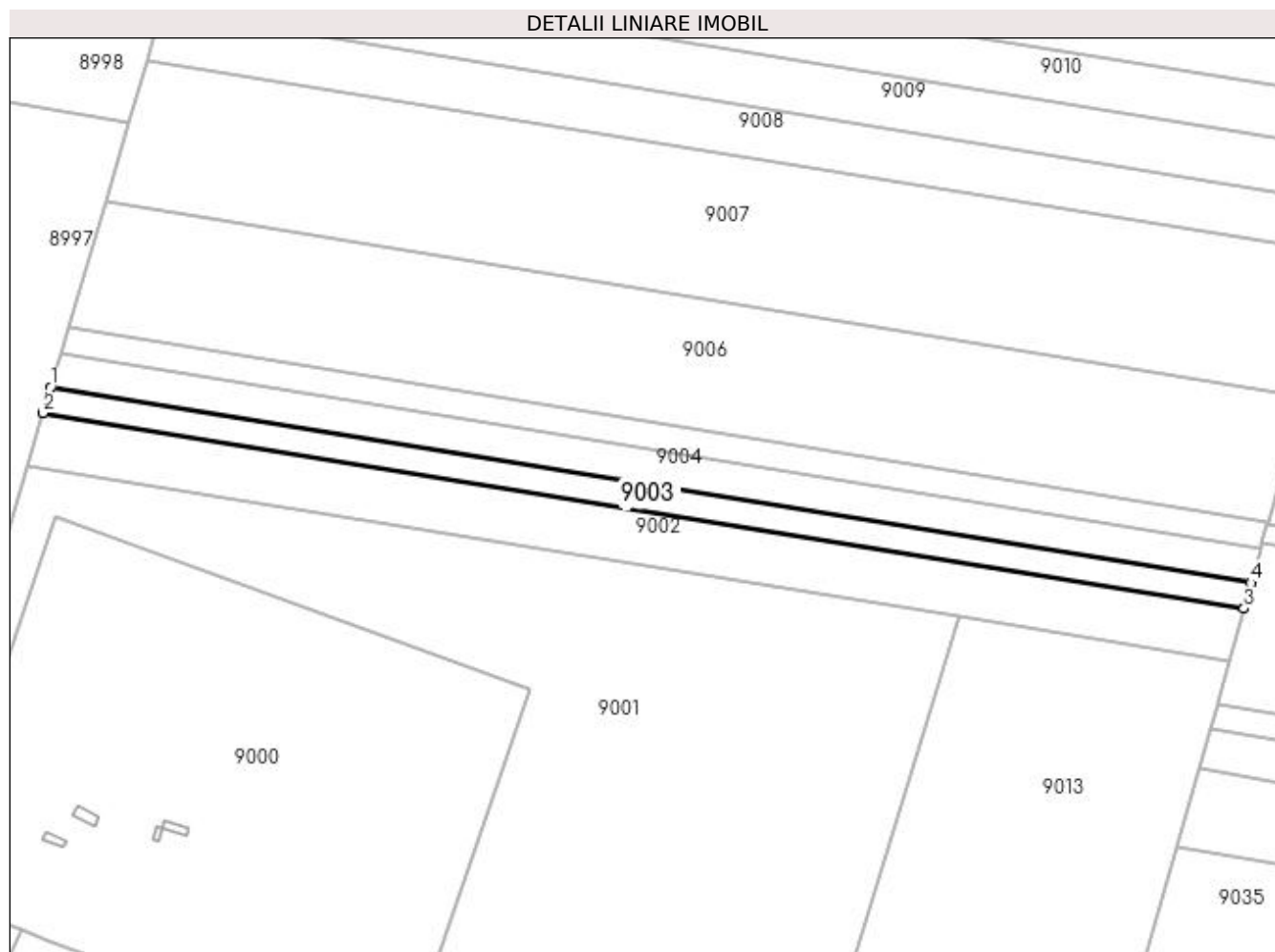
| Inscrieri privind dezmembramintele dreptului de proprietate, drepturi reale de garanție și sarcini | Referințe |
|--|-----------|
| NU SUNT | |

Anexa Nr. 1 La Partea I

Teren

| Nr cadastral | Suprafața (mp)* | Observații / Referințe |
|--------------|-----------------|------------------------|
| | 15.300 | |

* Suprafața este determinată în planul de proiecție Stereo 70.



Date referitoare la teren

| Crt | Categorie folosință | Intra vilan | Suprafața (mp) | Tarla | Parcelă | Nr. topo | Observații / Referințe |
|-----|---------------------|-------------|----------------|-------|---------|----------|------------------------|
| 1 | arabil | NU | 15.300 | 77 | 14 | - | |

Lungime Segmente

1) Valorile lungimilor segmentelor sunt obținute din proiecție în plan.

| Punct început | X / Y | Punct sfârșit | X / Y | Lungime segment (** (m) |
|---------------|----------------------------|---------------|----------------------------|-------------------------|
| 1 | 381.060,379 261.412,717 | 2 | 381.055,224 261.395,166 | 18.292 |
| 2 | 381.055,224 261.395,166 | 3 | 381.887,312 261.259,715 | 843.041 |
| 3 | 381.887,312 261.259,715 | 4 | 381.892,227 261.277,305 | 18.264 |
| 4 | 381.892,227 261.277,305 | 1 | 381.060,379 261.412,717 | 842.797 |

**** Lungimile segmentelor sunt determinate în planul de proiecție Stereo 70 și sunt rotunjite la 1 milimetru.**

***** Distanța dintre puncte este formată din segmente cumulate ce sunt mai mici decât valoarea 1 milimetru.**

**DATE DESPRE IMOBILUL NR. 9004**

Oficiul de Cadastru și Publicitate Imobiliară DOLJ
Biroul de Cadastru și Publicitate Imobiliară Craiova

A. Partea I. Descrierea imobilului

TEREN Extravilan

Adresa: Jud. Dolj, T77,P13

| Nr. Crt | Nr cadastral Nr. topografic | Suprafața* (mp) | Observații / Referințe |
|---------|-----------------------------|-----------------|---|
| A1 | | 21.000 | Sector cadastral:47 Teren neimprejmuit; |

B. Partea II. Proprietari și acte

| Inscrieri privitoare la dreptul de proprietate și alte drepturi reale | Referințe |
|--|-----------|
| / | |
| Act Administrativ nr. TDP nr. 1824-1977, din 19/03/2002 emis de CJSAPT DOLJ; | |
| B1 | A1 |
| Intabulare, drept de PROPRIETATE, dobandit prin Reconstituire, cota actuala 1/1, cota initiala 1/1 1) PIPERCU ELENA, Lipsa CNP. | |

C. Partea III. SARCINI .

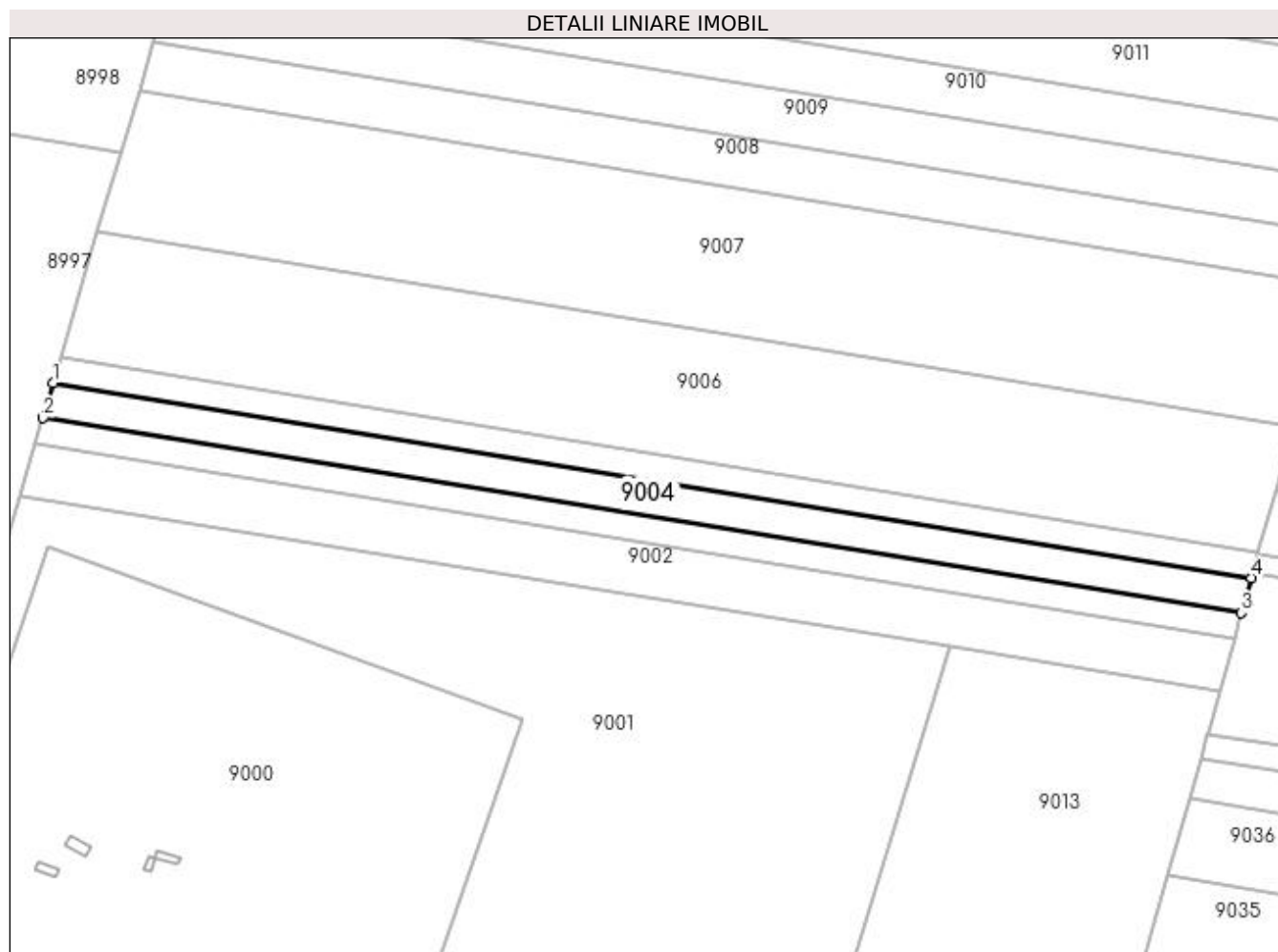
| Inscrieri privind dezmembramintele dreptului de proprietate, drepturi reale de garanție și sarcini | Referințe |
|--|-----------|
| NU SUNT | |

Anexa Nr. 1 La Partea I

Teren

| Nr cadastral | Suprafața (mp)* | Observații / Referințe |
|--------------|-----------------|------------------------|
| | 21.000 | |

* Suprafața este determinată în planul de proiecție Stereo 70.



Date referitoare la teren

| Crt | Categorie folosință | Intra vilan | Suprafața (mp) | Tarla | Parcelă | Nr. topo | Observații / Referințe |
|-----|---------------------|-------------|----------------|-------|---------|----------|------------------------|
| 1 | arabil | NU | 21.000 | 77 | 13 | - | |

Lungime Segmente

1) Valorile lungimilor segmentelor sunt obținute din proiecție în plan.

| Punct început | X / Y | Punct sfârșit | X / Y | Lungime segment (** (m) |
|---------------|----------------------------|---------------|----------------------------|-------------------------|
| 1 | 381.067,457 261.436,815 | 2 | 381.060,379 261.412,717 | 25.116 |
| 2 | 381.060,379 261.412,717 | 3 | 381.892,227 261.277,305 | 842.797 |
| 3 | 381.892,227 261.277,305 | 4 | 381.898,976 261.301,457 | 25.077 |
| 4 | 381.898,976 261.301,457 | 1 | 381.067,457 261.436,815 | 842.464 |

**** Lungimile segmentelor sunt determinate în planul de proiecție Stereo 70 și sunt rotunjite la 1 milimetru.**

***** Distanța dintre puncte este formată din segmente cumulate ce sunt mai mici decât valoarea 1 milimetru.**

**DATE DESPRE IMOBILUL NR. 9005**

Oficiul de Cadastru și Publicitate Imobiliară DOLJ
Biroul de Cadastru și Publicitate Imobiliară Craiova

A. Partea I. Descrierea imobilului

TEREN Extravilan

Adresa: Jud. Dolj, T77,P12

| Nr. Crt | Nr cadastral Nr. topografic | Suprafața* (mp) | Observații / Referințe |
|---------|-----------------------------|-----------------|---|
| A1 | | 15.600 | Sector cadastral:47 Teren neimpregmuit; |

B. Partea II. Proprietari și acte

| Inscrieri privitoare la dreptul de proprietate și alte drepturi reale | Referințe |
|--|-----------|
| / | |
| Act Administrativ nr. TDP nr. 1683-45085, din 18/04/2001 emis de CJSAPT DOLJ; | |
| B1 | A1 |
| Intabulare, drept de PROPRIETATE, dobândit prin Reconstituire, cota actuala 1/1, cota initiala 1/1 1) MAROIU VICTORIA, Lipsa CNP. | |

C. Partea III. SARCINI .

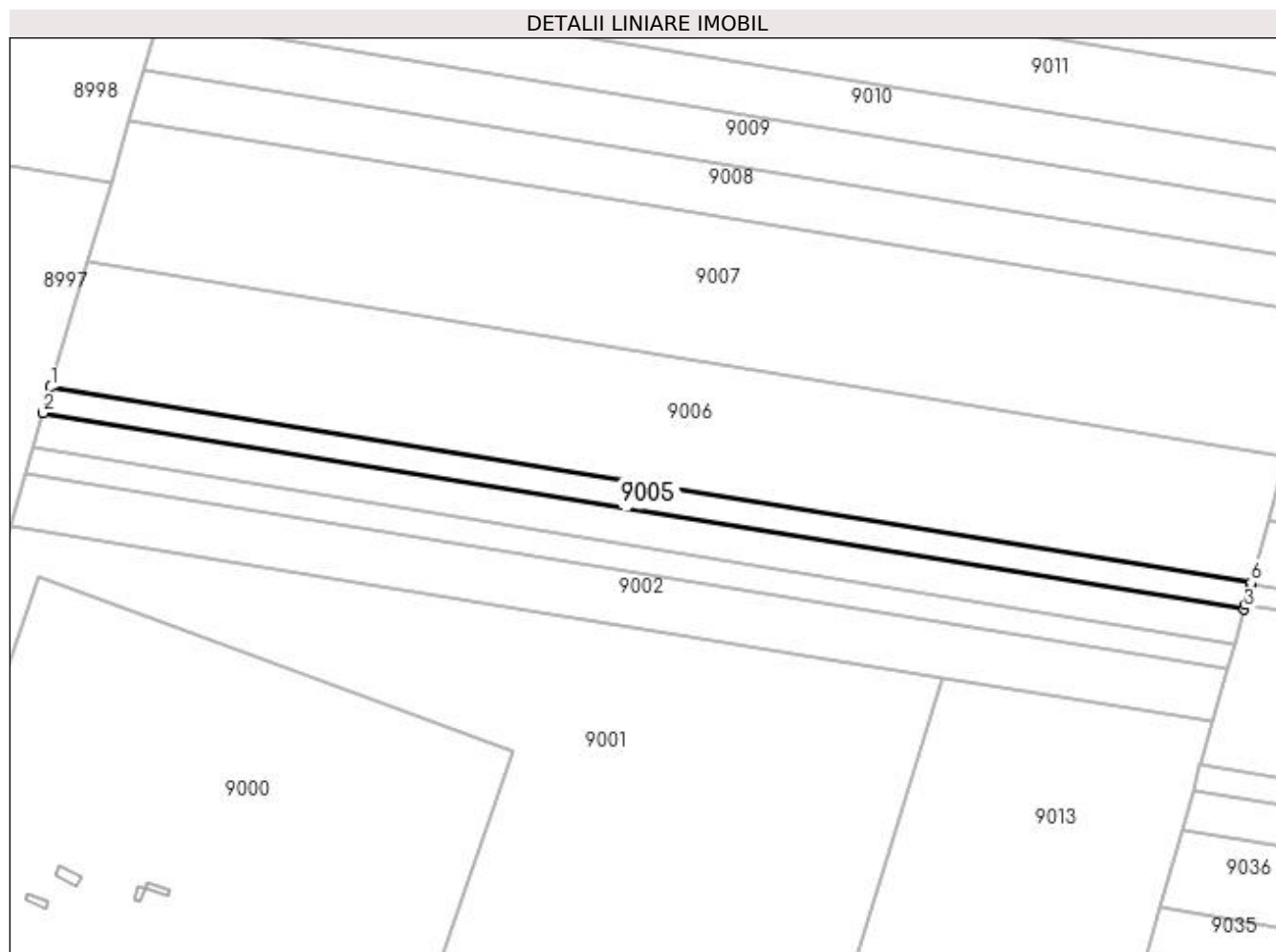
| Inscrieri privind dezmembramintele dreptului de proprietate, drepturi reale de garanție și sarcini | Referințe |
|--|-----------|
| NU SUNT | |

Anexa Nr. 1 La Partea I

Teren

| Nr cadastral | Suprafața (mp)* | Observații / Referințe |
|--------------|-----------------|------------------------|
| | 15.600 | |

* Suprafața este determinată în planul de proiecție Stereo 70.



Date referitoare la teren

| Crt | Categorie folosință | Intra vilan | Suprafața (mp) | Tarla | Parcelă | Nr. topo | Observații / Referințe |
|-----|---------------------|-------------|----------------|-------|---------|----------|------------------------|
| 1 | arabil | NU | 15.600 | 77 | 12 | - | |

Lungime Segmente

1) Valorile lungimilor segmentelor sunt obținute din proiecție în plan.

| Punct început | X / Y | Punct sfârșit | X / Y | Lungime segment (** (m) |
|---------------|----------------------------|---------------|----------------------------|-------------------------|
| 1 | 381.072,716 261.454,722 | 2 | 381.067,457 261.436,815 | 18.663 |
| 2 | 381.067,457 261.436,815 | 3 | 381.898,976 261.301,457 | 842.464 |
| 3 | 381.898,976 261.301,457 | 4 | 381.899,861 261.304,625 | 3.289 |
| 4 | 381.899,861 261.304,625 | 5 | 381.903,567 261.317,887 | 13.77 |
| 5 | 381.903,567 261.317,887 | 6 | 381.903,991 261.319,404 | 1.575 |

| Punct început | X / Y | Punct sfârșit | X / Y | Lungime segment (** (m) |
|---------------|----------------------------|---------------|----------------------------|-------------------------|
| 6 | 381.903,991 261.319,404 | 1 | 381.072,716 261.454,722 | 842.217 |

** Lungimile segmentelor sunt determinate în planul de proiecție Stereo 70 și sunt rotunjite la 1 milimetru.

*** Distanța dintre puncte este formată din segmente cumulate ce sunt mai mici decât valoarea 1 milimetru.

**DATE DESPRE IMOBILUL NR. 9006**

Oficiul de Cadastru și Publicitate Imobiliară DOLJ
Biroul de Cadastru și Publicitate Imobiliară Craiova

A. Partea I. Descrierea imobilului

TEREN Extravilan

Adresa: Jud. Dolj, T77,P11

| Nr. Crt | Nr cadastral Nr. topografic | Suprafața* (mp) | Observații / Referințe |
|---------|-----------------------------|-----------------|---|
| A1 | | 75.700 | Sector cadastral:47 Teren neimprejmuit; |

B. Partea II. Proprietari și acte

| Inscrieri privitoare la dreptul de proprietate și alte drepturi reale | Referințe |
|--|-----------|
| / | |
| Act Administrativ nr. TDP nr. 1688-45085, din 18/04/2001 emis de CJSAPT DOLJ; | |
| B1 | A1 |
| Intabulare, drept de PROPRIETATE, dobândit prin Reconstituire, cota actuala 1/1, cota initiala 1/1 1) OLARU DUMITRU, Lipsa CNP. | |

C. Partea III. SARCINI .

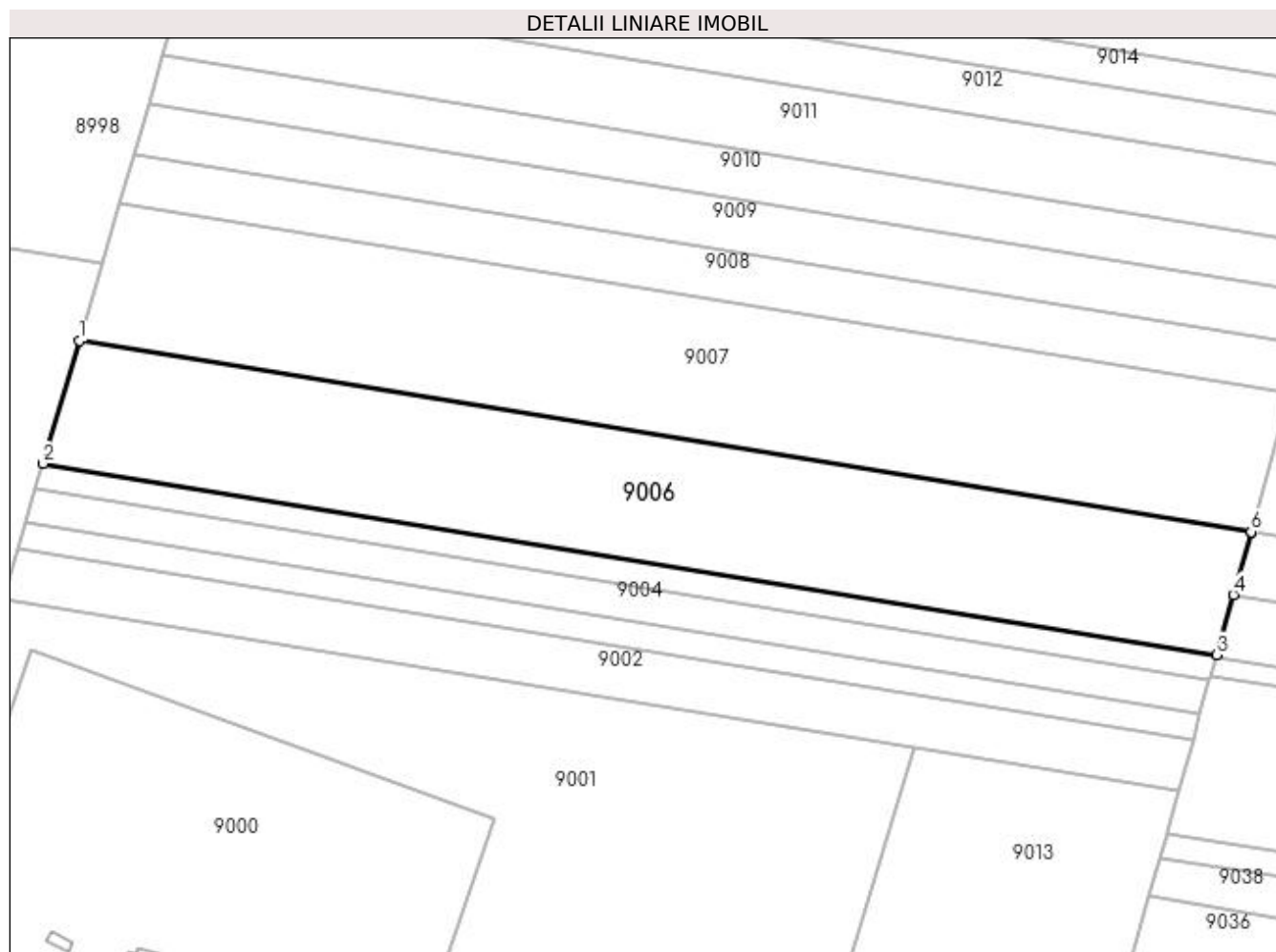
| Inscrieri privind dezmembramintele dreptului de proprietate, drepturi reale de garanție și sarcini | Referințe |
|--|-----------|
| NU SUNT | |

Anexa Nr. 1 La Partea I

Teren

| Nr cadastral | Suprafața (mp)* | Observații / Referințe |
|--------------|-----------------|------------------------|
| | 75.700 | |

* Suprafața este determinată în planul de proiecție Stereo 70.



Date referitoare la teren

| Crt | Categorie folosință | Intra vilan | Suprafața (mp) | Tarla | Parcelă | Nr. topo | Observații / Referințe |
|-----|---------------------|-------------|----------------|-------|---------|----------|------------------------|
| 1 | arabil | NU | 75.700 | 77 | 11 | - | |

Lungime Segmente

1) Valorile lungimilor segmentelor sunt obținute din proiecție în plan.

| Punct început | X / Y | Punct sfârșit | X / Y | Lungime segment (** (m) |
|---------------|----------------------------|---------------|----------------------------|-------------------------|
| 1 | 381.098,261 261.541,694 | 2 | 381.072,716 261.454,722 | 90.646 |
| 2 | 381.072,716 261.454,722 | 3 | 381.903,991 261.319,404 | 842.217 |
| 3 | 381.903,991 261.319,404 | 4 | 381.915,913 261.362,067 | 44.297 |
| 4 | 381.915,913 261.362,067 | 5 | 381.928,307 261.406,419 | 46.051 |
| 5 | 381.928,307 261.406,419 | 6 | 381.928,349 261.406,569 | 0.156 |

| Punct început | X / Y | Punct sfârșit | X / Y | Lungime segment (** (m) |
|---------------|----------------------------|---------------|----------------------------|-------------------------|
| 6 | 381.928,349 261.406,569 | 1 | 381.098,261 261.541,694 | 841.014 |

** Lungimile segmentelor sunt determinate în planul de proiecție Stereo 70 și sunt rotunjite la 1 milimetru.

*** Distanța dintre puncte este formată din segmente cumulate ce sunt mai mici decât valoarea 1 milimetru.

**DATE DESPRE IMOBILUL NR. 9007**

Oficiul de Cadastru și Publicitate Imobiliară DOLJ
Biroul de Cadastru și Publicitate Imobiliară Craiova

A. Partea I. Descrierea imobilului

TEREN Extravilan

Adresa: Jud. Dolj, T77 P10

| Nr. Crt | Nr cadastral Nr. topografic | Suprafața* (mp) | Observații / Referințe |
|---------|--------------------------------|-----------------|--|
| A1 | 31929 | 85.000 | Sector cadastral:47 Teren neimprejmit; |

B. Partea II. Proprietari și acte

| Inscrieri privitoare la dreptul de proprietate și alte drepturi reale | | Referințe |
|--|---|-----------|
| 184054 / 27/11/2017 | | |
| Act Administrativ nr. 1686-45085, din 18/04/2001 emis de CJD (act administrativ nr 10292 din 17.11.2017, emis de Primaria Bistret;act notarial nr 24 din 01.02.2007, emis de BNP Gurgui Vasile;act notarial nr 64 din 15.10.2010, emis de BNP Ionica Vergica); | | |
| B1 | Intabulare, drept de PROPRIETATE, dobandit prin Succesiune, cota actuala 1/3, cota initiala 1/3 1) PITT CAMELIA MIHAELA <i>OBSERVATII: def Mucioniu Laura-Lucia si Ion</i> | A1 |
| 39348 / 16/02/2018 | | |
| Act Notarial nr. CVC aut nr 356, din 15/02/2018 emis de Belu Aurel; | | |
| B2 | Intabulare, drept de PROPRIETATE, dobandit prin Conventie, cota actuala 2/3, cota initiala 2/3 1) GIUBEGEANU GICU LAURENTIU 2) GIUBEGEANU DESPINA MONALISA | A1 |

C. Partea III. SARCINI .

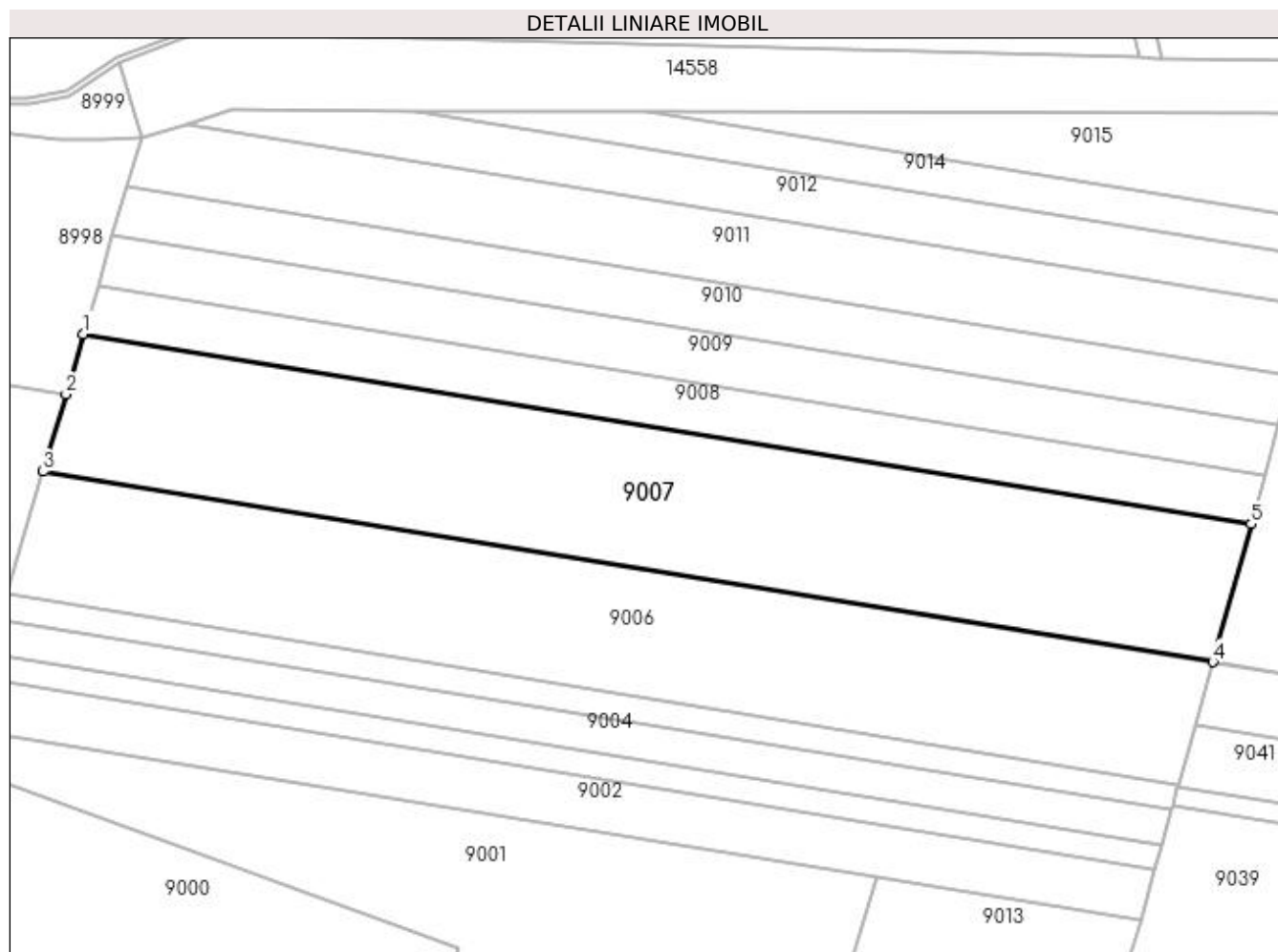
| Inscrieri privind dezmembramintele dreptului de proprietate, drepturi reale de garanție și sarcini | Referințe |
|--|-----------|
| NU SUNT | |

Anexa Nr. 1 La Partea I

Teren

| Nr cadastral | Suprafața (mp)* | Observații / Referințe |
|--------------|-----------------|------------------------|
| 31929 | 85.000 | |

* Suprafața este determinată în planul de proiecție Stereo 70.



Date referitoare la teren

| Crt | Categorie folosință | Intra vilan | Suprafața (mp) | Tarla | Parcelă | Nr. topo | Observații / Referințe |
|-----|---------------------|-------------|----------------|-------|---------|----------|------------------------|
| 1 | arabil | NU | 85.000 | 77 | 10 | - | |

Lungime Segmente

1) Valorile lungimilor segmentelor sunt obținute din proiecție în plan.

| Punct început | X / Y | Punct sfârșit | X / Y | Lungime segment (** (m) |
|---------------|----------------------------|---------------|----------------------------|-------------------------|
| 1 | 381.126,987 261.639,499 | 2 | 381.114,406 261.596,663 | 44.645 |
| 2 | 381.114,406 261.596,663 | 3 | 381.098,261 261.541,694 | 57.291 |
| 3 | 381.098,261 261.541,694 | 4 | 381.928,349 261.406,569 | 841.014 |
| 4 | 381.928,349 261.406,569 | 5 | 381.955,741 261.504,591 | 101.777 |
| 5 | 381.955,741 261.504,591 | 1 | 381.126,987 261.639,499 | 839.663 |

**** Lungimile segmentelor sunt determinate în planul de proiecție Stereo 70 și sunt rotunjite la 1 milimetru.**

***** Distanța dintre puncte este formată din segmente cumulate ce sunt mai mici decât valoarea 1 milimetru.**

**DATE DESPRE IMOBILUL NR. 9008**

Oficiul de Cadastru și Publicitate Imobiliară DOLJ
Biroul de Cadastru și Publicitate Imobiliară Craiova

A. Partea I. Descrierea imobilului

TEREN Extravilan

Adresa: Jud. Dolj, T77,P8

| Nr. Crt | Nr cadastral Nr. topografic | Suprafața* (mp) | Observații / Referințe |
|---------|-----------------------------|-----------------|---|
| A1 | | 29.900 | Sector cadastral:47 Teren neimprejmuit; |

B. Partea II. Proprietari și acte

| Inscrieri privitoare la dreptul de proprietate și alte drepturi reale | Referințe |
|--|-----------|
| / | |
| Act Administrativ nr. TDP nr. 1675-45085, din 18/04/2001 emis de CJSAPT DOLJ; | |
| B1 | A1 |
| Intabulare, drept de PROPRIETATE, dobandit prin Reconstituire, cota actuala 1/1, cota initiala 1/1 1) BARBU LIVIU , Lipsa CNP. | |

C. Partea III. SARCINI .

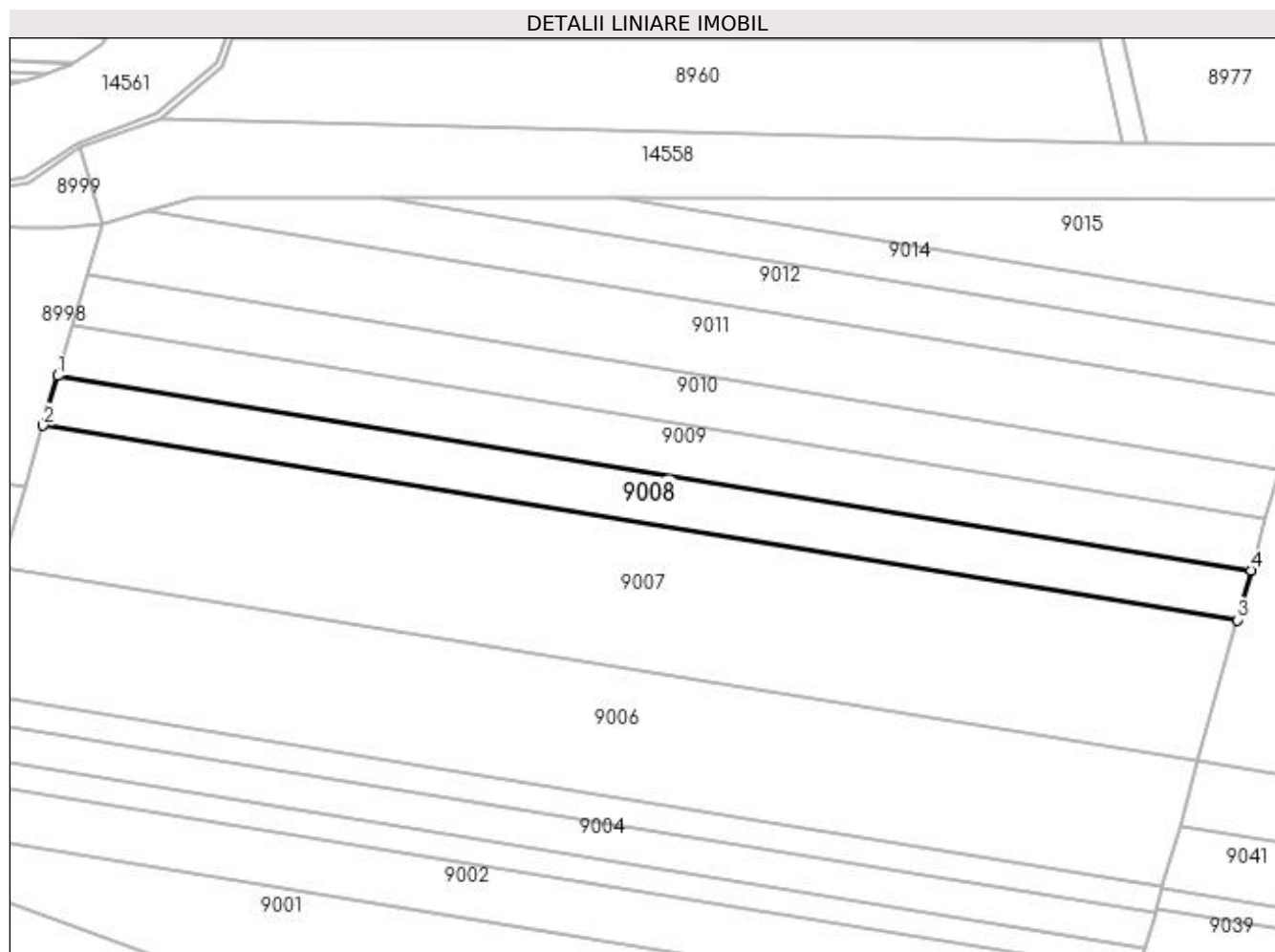
| Inscrieri privind dezmembramintele dreptului de proprietate, drepturi reale de garanție și sarcini | Referințe |
|--|-----------|
| NU SUNT | |

Anexa Nr. 1 La Partea I

Teren

| Nr cadastral | Suprafața (mp)* | Observații / Referințe |
|--------------|-----------------|------------------------|
| | 29.900 | |

* Suprafața este determinată în planul de proiecție Stereo 70.



Date referitoare la teren

| Crt | Categorie folosință | Intra vilan | Suprafața (mp) | Tarla | Parcelă | Nr. topo | Observații / Referințe |
|-----|---------------------|-------------|----------------|-------|---------|----------|------------------------|
| 1 | arabil | NU | 29.900 | 77 | 8 | - | |

Lungime Segmente

1) Valorile lungimilor segmentelor sunt obținute din proiecție în plan.

| Punct început | X / Y | Punct sfârșit | X / Y | Lungime segment (** (m) |
|---------------|----------------------------|---------------|----------------------------|-------------------------|
| 1 | 381.137,103 261.673,94 | 2 | 381.126,987 261.639,499 | 35.896 |
| 2 | 381.126,987 261.639,499 | 3 | 381.955,741 261.504,591 | 839.663 |
| 3 | 381.955,741 261.504,591 | 4 | 381.965,387 261.539,109 | 35.84 |
| 4 | 381.965,387 261.539,109 | 1 | 381.137,103 261.673,94 | 839.186 |

**** Lungimile segmentelor sunt determinate în planul de proiecție Stereo 70 și sunt rotunjite la 1 milimetru.**

***** Distanța dintre puncte este formată din segmente cumulate ce sunt mai mici decât valoarea 1 milimetru.**

**DATE DESPRE IMOBILUL NR. 9009**

Oficiul de Cadastru și Publicitate Imobiliară DOLJ
Biroul de Cadastru și Publicitate Imobiliară Craiova

A. Partea I. Descrierea imobilului

TEREN Extravilan

Adresa: Jud. Dolj, T77,P7

| Nr. Crt | Nr cadastral Nr. topografic | Suprafața* (mp) | Observații / Referințe |
|---------|--------------------------------|-----------------|---|
| A1 | | 31.000 | Sector cadastral:47 Teren neimprejmuit; |

B. Partea II. Proprietari și acte

| Inscrieri privitoare la dreptul de proprietate și alte drepturi reale | | Referințe |
|---|--|-----------|
| / | | |
| Act Administrativ nr. TDP nr. 1684-45085, din 18/04/2001 emis de CJSAPT DOLJ; | | |
| B1 | Intabulare, drept de PROPRIETATE, dobandit prin Reconstituire, cota actuala 1/1, cota initiala 1/1 1) BRĂȚAN GHEORGHE, Lipsa CNP. 2) BRĂȚAN GHEORGHE, Lipsa CNP. 3) BRĂȚAN MARTIN, Lipsa CNP. | A1 |

C. Partea III. SARCINI .

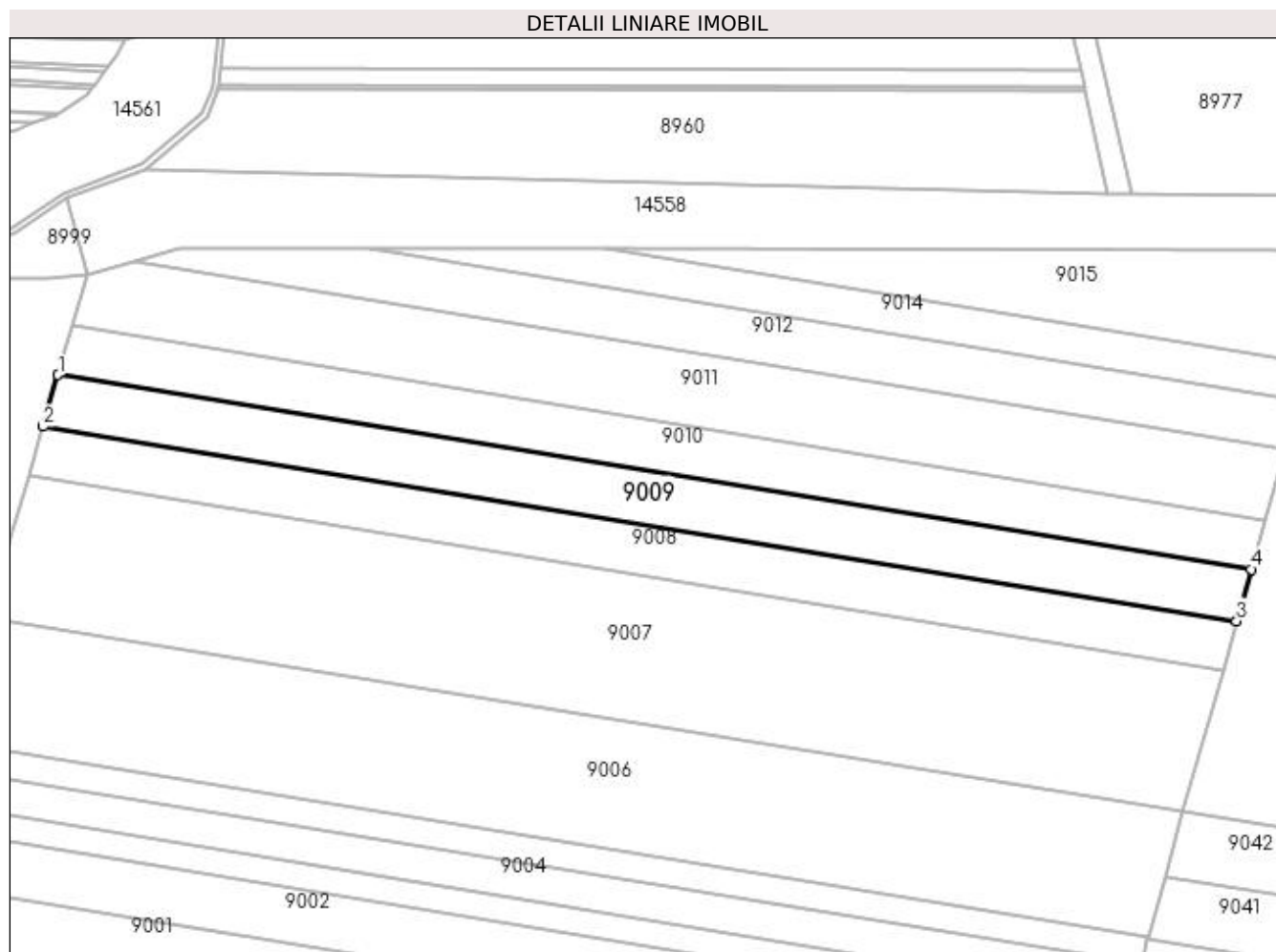
| Inscrieri privind dezmembramintele dreptului de proprietate, drepturi reale de garanție și sarcini | Referințe |
|--|-----------|
| NU SUNT | |

Anexa Nr. 1 La Partea I

Teren

| Nr cadastral | Suprafața (mp)* | Observații / Referințe |
|--------------|-----------------|------------------------|
| | 31.000 | |

* Suprafața este determinată în planul de proiecție Stereo 70.



Date referitoare la teren

| Crt | Categorie folosință | Intra vilan | Suprafața (mp) | Tarla | Parcelă | Nr. topo | Observații / Referințe |
|-----|---------------------|-------------|----------------|-------|---------|----------|------------------------|
| 1 | arabil | NU | 31.000 | 77 | 7 | - | |

Lungime Segmente

1) Valorile lungimilor segmentelor sunt obținute din proiecție în plan.

| Punct început | X / Y | Punct sfârșit | X / Y | Lungime segment (** (m) |
|---------------|----------------------------|---------------|----------------------------|-------------------------|
| 1 | 381.147,597 261.709,67 | 2 | 381.137,103 261.673,94 | 37.239 |
| 2 | 381.137,103 261.673,94 | 3 | 381.965,387 261.539,109 | 839.186 |
| 3 | 381.965,387 261.539,109 | 4 | 381.975,393 261.574,918 | 37.181 |
| 4 | 381.975,393 261.574,918 | 1 | 381.147,597 261.709,67 | 838.692 |

**** Lungimile segmentelor sunt determinate în planul de proiecție Stereo 70 și sunt rotunjite la 1 milimetru.**

***** Distanța dintre puncte este formată din segmente cumulate ce sunt mai mici decât valoarea 1 milimetru.**

**DATE DESPRE IMOBILUL NR. 9010**

Oficiul de Cadastru și Publicitate Imobiliară DOLJ
Biroul de Cadastru și Publicitate Imobiliară Craiova

A. Partea I. Descrierea imobilului

TEREN Extravilan

Adresa: Jud. Dolj, T77,P6

| Nr. Crt | Nr cadastral Nr. topografic | Suprafața* (mp) | Observații / Referințe |
|---------|-----------------------------|-----------------|---|
| A1 | | 29.600 | Sector cadastral:47 Teren neimprejmuit; |

B. Partea II. Proprietari și acte

| Inscrieri privitoare la dreptul de proprietate și alte drepturi reale | Referințe |
|--|-----------|
| / | |
| Act Administrativ nr. TDP nr. 1679-45085, din 18/04/2001 emis de CJSAPT DOLJ; | |
| B1 | A1 |
| Intabulare, drept de PROPRIETATE, dobandit prin Reconstituire, cota actuala 1/1, cota initiala 1/1 1) DAMIAN CONSTANTIN , Lipsa CNP. | |

C. Partea III. SARCINI .

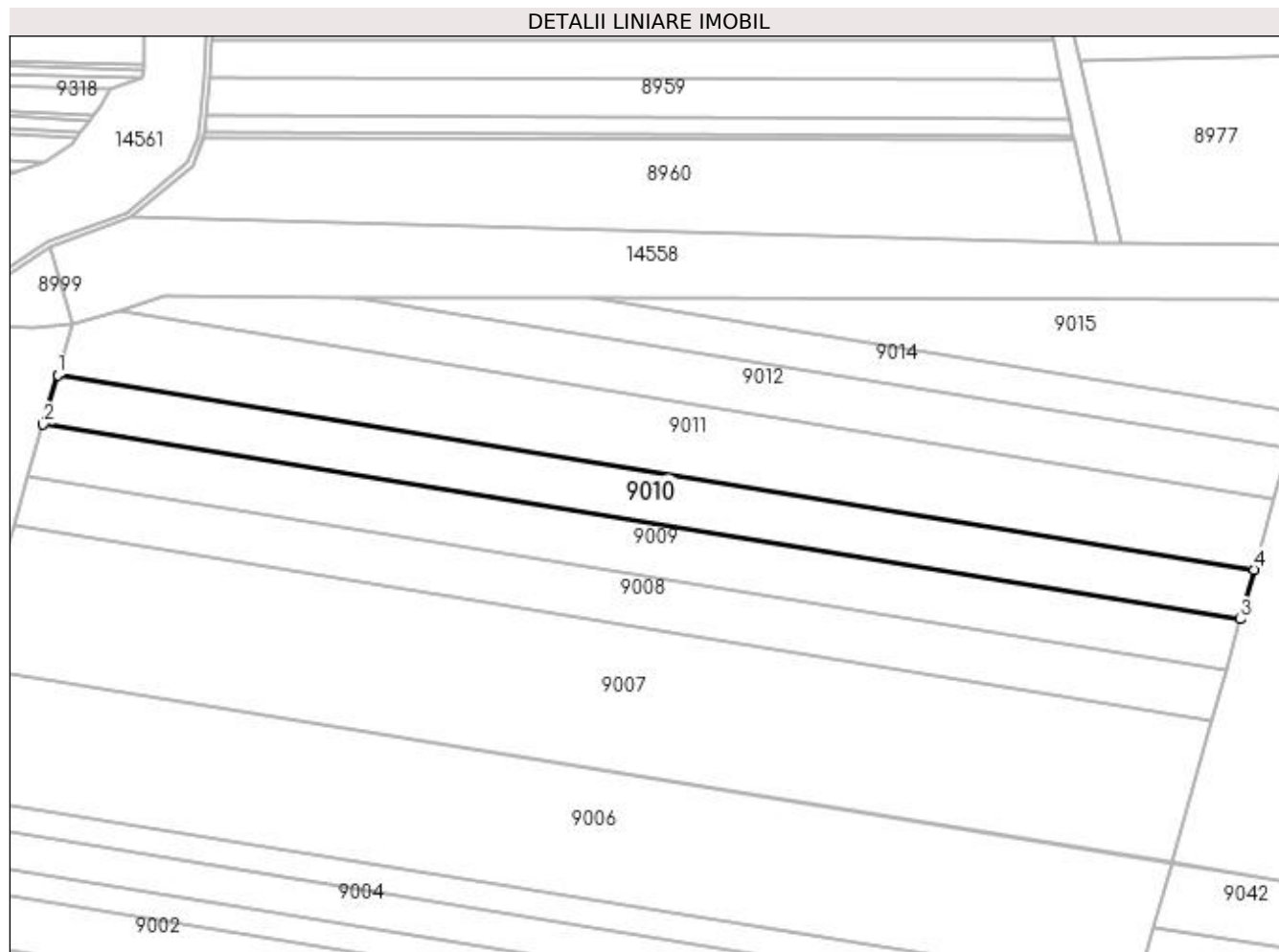
| Inscrieri privind dezmembramintele dreptului de proprietate, drepturi reale de garanție și sarcini | Referințe |
|--|-----------|
| NU SUNT | |

Anexa Nr. 1 La Partea I

Teren

| Nr cadastral | Suprafața (mp)* | Observații / Referințe |
|--------------|-----------------|------------------------|
| | 29.600 | |

* Suprafața este determinată în planul de proiecție Stereo 70.



Date referitoare la teren

| Crt | Categorie folosință | Intra vilan | Suprafața (mp) | Tarla | Parcelă | Nr. topo | Observații / Referințe |
|-----|---------------------|-------------|----------------|-------|---------|----------|------------------------|
| 1 | arabil | NU | 29.600 | 77 | 6 | - | |

Lungime Segmente

1) Valorile lungimilor segmentelor sunt obținute din proiecție în plan.

| Punct început | X / Y | Punct sfârșit | X / Y | Lungime segment (** (m) |
|---------------|----------------------------|---------------|----------------------------|-------------------------|
| 1 | 381.157,623 261.743,806 | 2 | 381.147,597 261.709,67 | 35.578 |
| 2 | 381.147,597 261.709,67 | 3 | 381.975,393 261.574,918 | 838.692 |
| 3 | 381.975,393 261.574,918 | 4 | 381.984,954 261.609,129 | 35.522 |
| 4 | 381.984,954 261.609,129 | 1 | 381.157,623 261.743,806 | 838.221 |

**** Lungimile segmentelor sunt determinate în planul de proiecție Stereo 70 și sunt rotunjite la 1 milimetru.**

***** Distanța dintre puncte este formată din segmente cumulate ce sunt mai mici decât valoarea 1 milimetru.**

**DATE DESPRE IMOBILUL NR. 9011**

Oficiul de Cadastru și Publicitate Imobiliară DOLJ
Biroul de Cadastru și Publicitate Imobiliară Craiova

A. Partea I. Descrierea imobilului

TEREN Extravilan

Adresa: Jud. Dolj, T77, P5

| Nr. Crt | Nr cadastral Nr. topografic | Suprafața* (mp) | Observații / Referințe |
|---------|-----------------------------|-----------------|---|
| A1 | 37565 | 42.500 | Sector cadastral:47 Teren neimprejmuit; |

B. Partea II. Proprietari și acte

| Inscrieri privitoare la dreptul de proprietate și alte drepturi reale | Referințe |
|--|-----------|
| 119154 / 27/04/2021 | |
| Act Notarial nr. contract de donatie aut nr 901, din 26/04/2021 emis de NP Papa Andreea Diana; | |
| B1 | A1 |
| Intabulare, drept de PROPRIETATE, dobandit prin Conventie, cota actuala 1/1, cota initiala 1/1 1) STIRCU STEFAN MINODOR | |

C. Partea III. SARCINI .

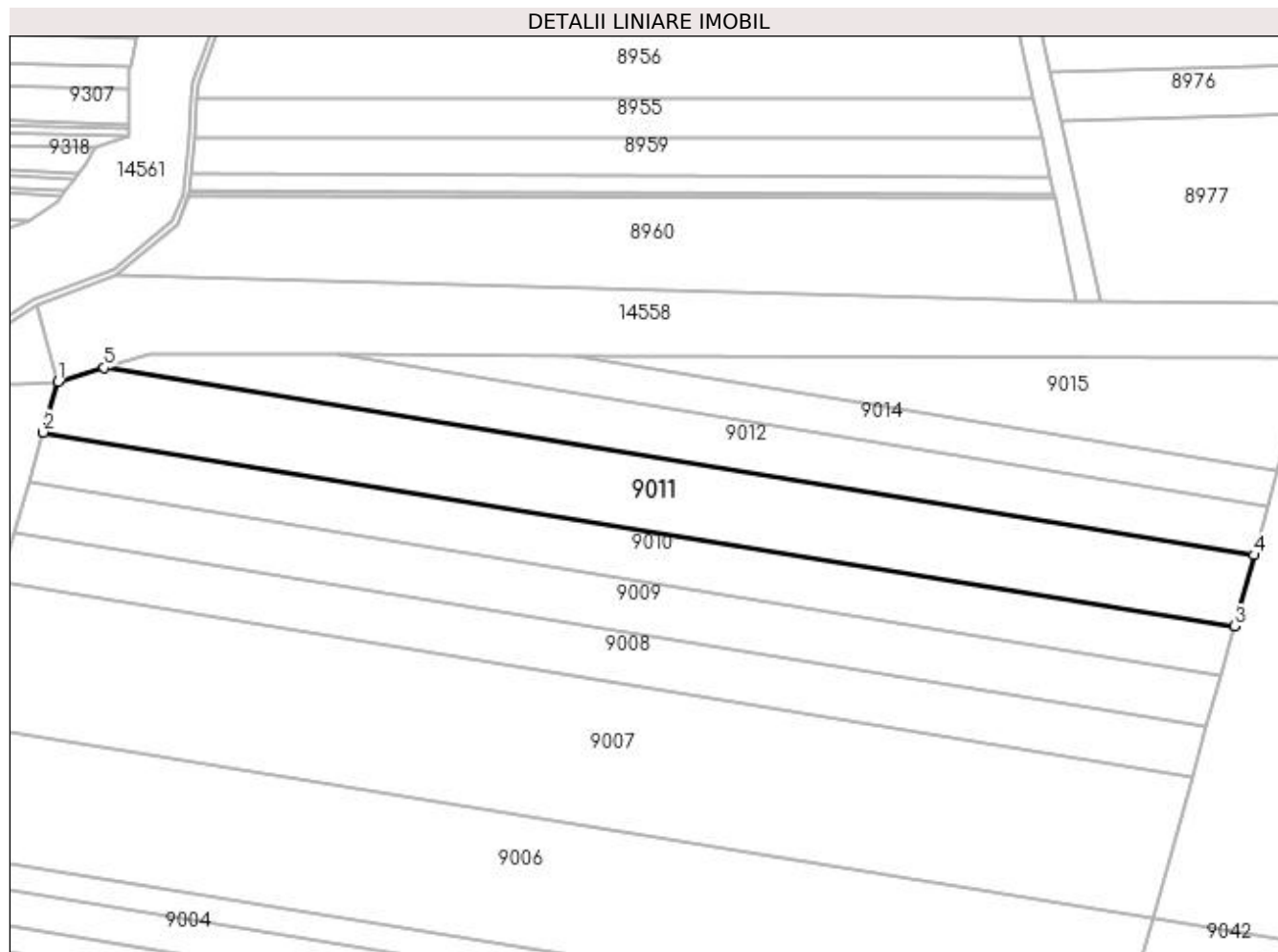
| Inscrieri privind dezmembramintele dreptului de proprietate, drepturi reale de garanție și sarcini | Referințe |
|--|-----------|
| NU SUNT | |

Anexa Nr. 1 La Partea I

Teren

| | | |
|--------------|-----------------|------------------------|
| Nr cadastral | Suprafața (mp)* | Observații / Referințe |
| 37565 | 42.500 | |

* Suprafața este determinată în planul de proiecție Stereo 70.



Date referitoare la teren

| Crt | Categorie folosință | Intra vilan | Suprafața (mp) | Tarla | Parcelă | Nr. topo | Observații / Referințe |
|-----|---------------------|-------------|----------------|-------|---------|----------|--------------------------------|
| 1 | arabil | NU | 42.500 | 77 | 5 | - | Teren extravilan neimprejmuit. |

Lungime Segmente

1) Valorile lungimilor segmentelor sunt obținute din proiecție în plan.

| Punct început | X / Y | Punct sfârșit | X / Y | Lungime segment (** (m) |
|---------------|----------------------------|---------------|----------------------------|-------------------------|
| 1 | 381.167,969 261.779,033 | 2 | 381.157,623 261.743,806 | 36.715 |
| 2 | 381.157,623 261.743,806 | 3 | 381.984,954 261.609,129 | 838.221 |
| 3 | 381.984,954 261.609,129 | 4 | 381.998,756 261.658,52 | 51.283 |
| 4 | 381.998,756 261.658,52 | 5 | 381.199,794 261.788,578 | 809.478 |
| 5 | 381.199,794 261.788,578 | 1 | 381.167,969 261.779,033 | 33.226 |

**** Lungimile segmentelor sunt determinate în planul de proiecție Stereo 70 și sunt rotunjite la 1 milimetru.**

***** Distanța dintre puncte este formată din segmente cumulate ce sunt mai mici decât valoarea 1 milimetru.**

**DATE DESPRE IMOBILUL NR. 9012**

Oficiul de Cadastru și Publicitate Imobiliară DOLJ
Biroul de Cadastru și Publicitate Imobiliară Craiova

A. Partea I. Descrierea imobilului

TEREN Extravilan

Adresa: Jud. Dolj, T77,P4

| Nr. Crt | Nr cadastral Nr. topografic | Suprafața* (mp) | Observații / Referințe |
|---------|-----------------------------|-----------------|---|
| A1 | | 26.400 | Sector cadastral:47 Teren neimprejmuit; |

B. Partea II. Proprietari și acte

| Inscrieri privitoare la dreptul de proprietate și alte drepturi reale | Referințe |
|--|-----------|
| / | |
| Act Administrativ nr. TDP nr. 1676-45085, din 18/04/2001 emis de CJSAPT DOLJ; | |
| B1 | A1 |
| Intabulare, drept de PROPRIETATE, dobândit prin Reconstituire, cota actuala 1/1, cota initiala 1/1 1) BARBU ION , Lipsa CNP. | |

C. Partea III. SARCINI .

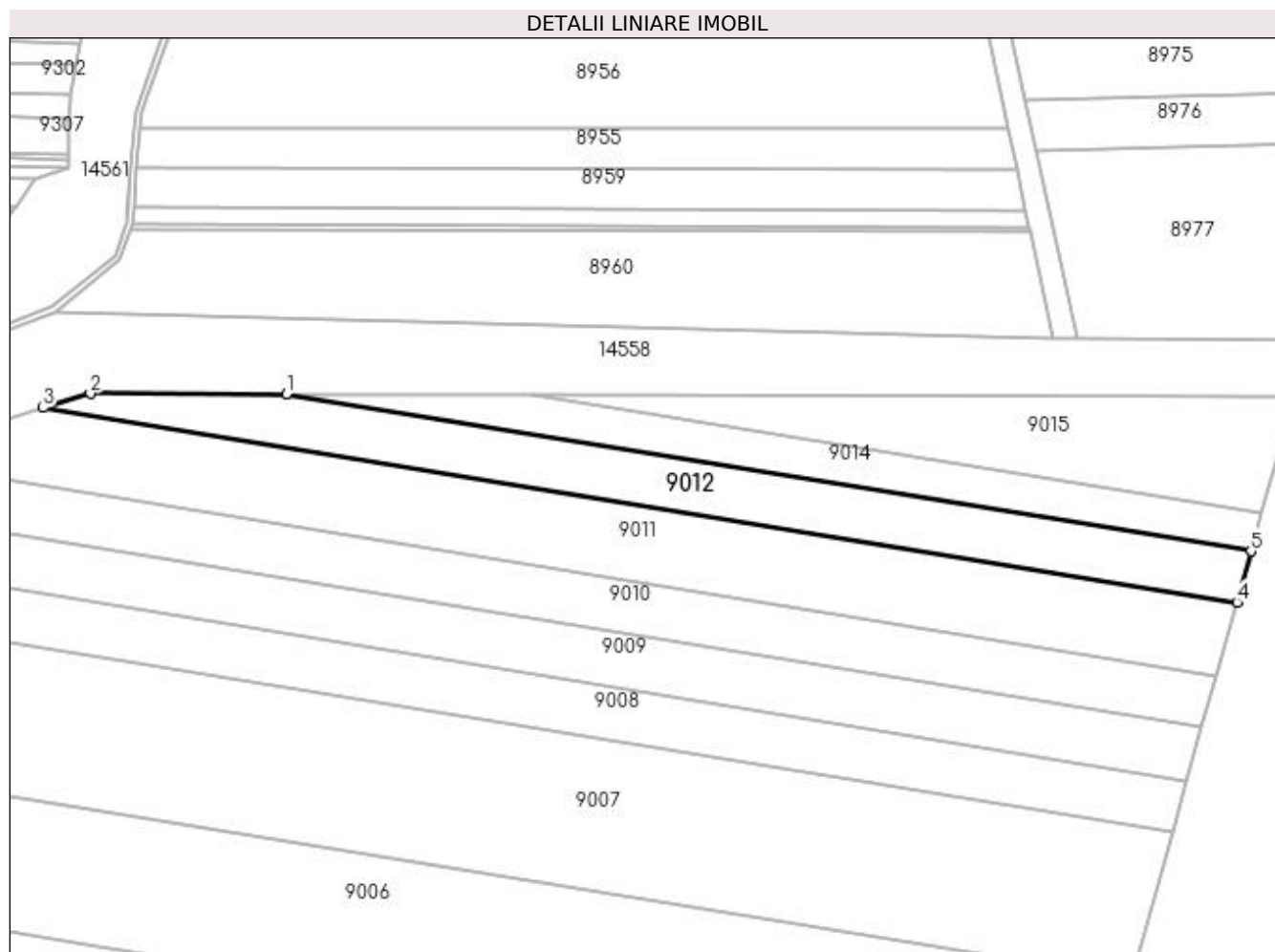
| Inscrieri privind dezmembramintele dreptului de proprietate, drepturi reale de garanție și sarcini | Referințe |
|--|-----------|
| NU SUNT | |

Anexa Nr. 1 La Partea I

Teren

| Nr cadastral | Suprafața (mp)* | Observații / Referințe |
|--------------|-----------------|------------------------|
| | 26.400 | |

* Suprafața este determinată în planul de proiecție Stereo 70.



Date referitoare la teren

| Crt | Categorie folosință | Intra vilan | Suprafața (mp) | Tarla | Parcelă | Nr. topo | Observații / Referințe |
|-----|---------------------|-------------|----------------|-------|---------|----------|------------------------|
| 1 | arabil | NU | 26.400 | 77 | 4 | - | |

Lungime Segmente

1) Valorile lungimilor segmentelor sunt obținute din proiecție în plan.

| Punct început | X / Y | Punct sfârșit | X / Y | Lungime segment (** (m) |
|---------------|----------------------------|---------------|----------------------------|-------------------------|
| 1 | 381.362,563 261.797,759 | 2 | 381.231,519 261.798,094 | 131.044 |
| 2 | 381.231,519 261.798,094 | 3 | 381.199,794 261.788,578 | 33.121 |
| 3 | 381.199,794 261.788,578 | 4 | 381.998,756 261.658,52 | 809.478 |
| 4 | 381.998,756 261.658,52 | 5 | 382.008,292 261.692,645 | 35.432 |
| 5 | 382.008,292 261.692,645 | 1 | 381.362,563 261.797,759 | 654.228 |

**** Lungimile segmentelor sunt determinate în planul de proiecție Stereo 70 și sunt rotunjite la 1 milimetru.**

***** Distanța dintre puncte este formată din segmente cumulate ce sunt mai mici decât valoarea 1 milimetru.**

**DATE DESPRE IMOBILUL NR. 9013**

Oficiul de Cadastru și Publicitate Imobiliară DOLJ
Biroul de Cadastru și Publicitate Imobiliară Craiova

A. Partea I. Descrierea imobilului

TEREN Extravilan

Adresa: Jud. Dolj, T 77, P 788/18

| Nr. Crt | Nr cadastral Nr. topografic | Suprafața* (mp) | Observații / Referințe |
|---------|-----------------------------|-----------------|--|
| A1 | 37615 | 165.000 | Sector cadastral:47 Teren neimprejmuț; |

B. Partea II. Proprietari și acte

| Inscrieri privitoare la dreptul de proprietate și alte drepturi reale | | Referințe |
|---|--|-----------|
| 117084 / 22/06/2022 | | |
| Act Notarial nr. Contractul de donatie aut. 1423, din 22/06/2022 emis de Balaci Eugen; | | |
| B1 | Intabulare, drept de PROPRIETATE, dobandit prin Conventie, cota actuala 1/1, cota initiala 1/1 1) TÎRBĂ MIRCEA-CORNEL | A1 |
| 215613 / 31/10/2022 | | |
| Act Notarial nr. Contractul de Ipotecă Imobiliară aut. 2763, din 31/10/2022 emis de Balaci Eugen; | | |
| B2 | Se noteaza interdictiile de instrainare, grevare, inchiriere, dezmembrare, demolare, construire 1) MIKRO KAPITAL IFN SA, CIF:35643645 | A1 |
| B3 | se noteaza interdictia de extindere 1) MIKRO KAPITAL IFN SA, CIF:35643645 | A1 |

C. Partea III. SARCINI

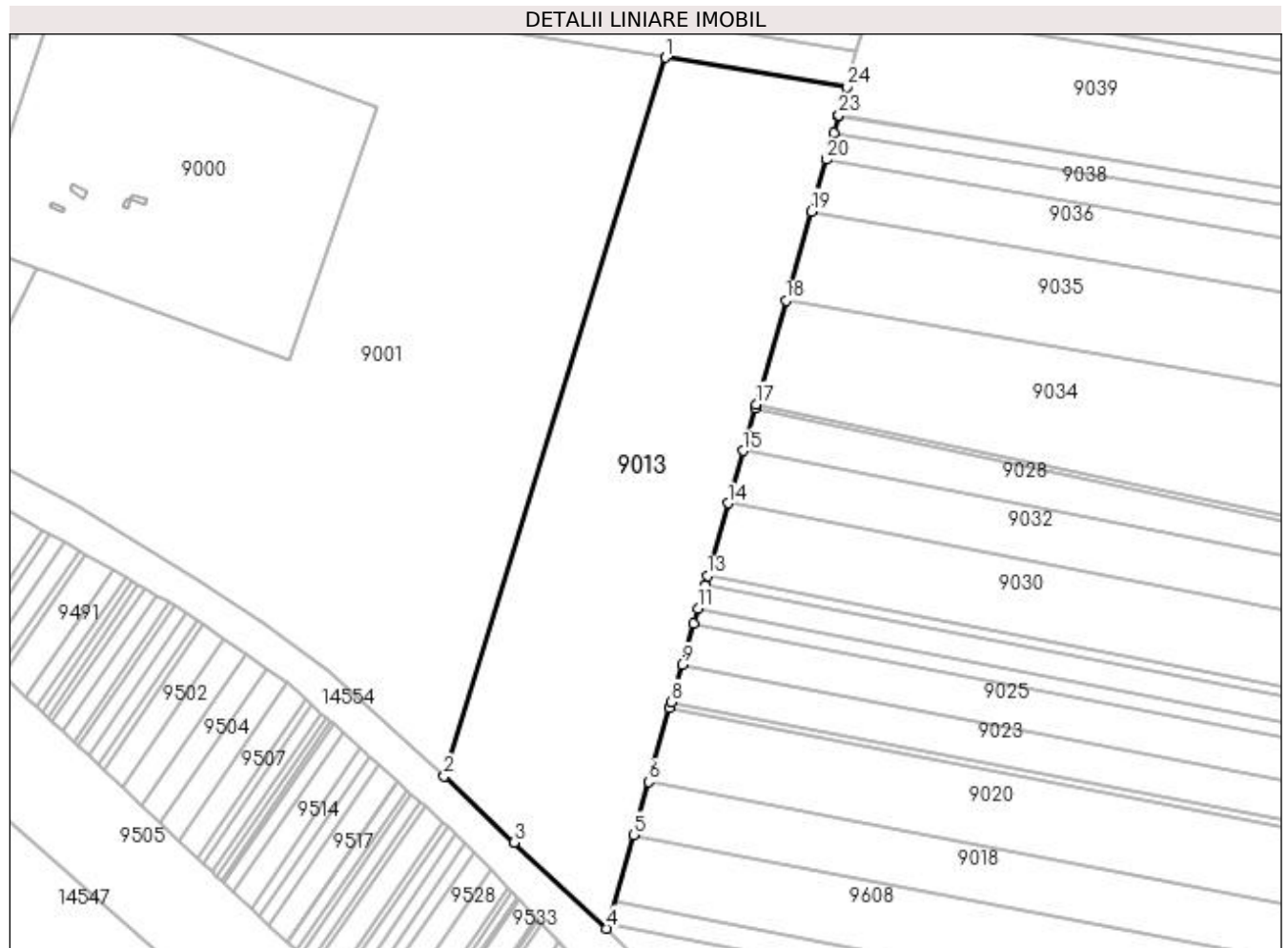
| Inscrieri privind dezmembramintele dreptului de proprietate, drepturi reale de garanție și sarcini | | Referințe |
|--|---|-----------|
| 215613 / 31/10/2022 | | |
| Act Notarial nr. Contractul de Ipotecă Imobiliară aut. 2763, din 31/10/2022 emis de Balaci Eugen; | | |
| C1 | Intabulare, drept de IPOTECA, Valoare:200000 LEI și celelalte obligatii de plata aferente creditului 1) MIKRO KAPITAL IFN SA, CIF:35643645 | A1 |

Anexa Nr. 1 La Partea I

Teren

| Nr cadastral | Suprafața (mp)* | Observații / Referințe |
|--------------|-----------------|------------------------|
| 37615 | 165.000 | |

* Suprafața este determinată în planul de proiecție Stereo 70.



Date referitoare la teren

| Crt | Categorie folosință | Intra vilan | Suprafața (mp) | Tarla | Parcelă | Nr. topo | Observații / Referințe |
|-----|---------------------|-------------|----------------|-------|---------|----------|------------------------|
| 1 | arabil | NU | 165.000 | 77 | 788/18 | - | |

Lungime Segmente

1) Valorile lungimilor segmentelor sunt obținute din proiecție în plan.

| Punct început | X / Y | Punct sfârșit | X / Y | Lungime segment (** (m) |
|---------------|----------------------------|---------------|----------------------------|-------------------------|
| 1 | 381.690,052 261.253,74 | 2 | 381.461,771 260.512,776 | 775.332 |
| 3 | 381.534,289 260.444,853 | 4 | 381.629,428 260.355,955 | 130.209 |
| 5 | 381.657,006 260.452,448 | 6 | 381.672,637 260.507,138 | 56.88 |
| 7 | 381.694,399 260.583,282 | 8 | 381.696,145 260.589,389 | 6.352 |
| 9 | 381.707,167 260.627,953 | 10 | 381.719,25 260.670,232 | 43.972 |

| Punct început | X / Y | Punct sfârșit | X / Y | Lungime segment (** (m) |
|---------------|----------------------------|---------------|----------------------------|-------------------------|
| 2 | 381.461,771 260.512,776 | 3 | 381.534,289 260.444,853 | 99.36 |
| 4 | 381.629,428 260.355,955 | 5 | 381.657,006 260.452,448 | 100.357 |
| 6 | 381.672,637 260.507,138 | 7 | 381.694,399 260.583,282 | 79.193 |
| 8 | 381.696,145 260.589,389 | 9 | 381.707,167 260.627,953 | 40.108 |
| 10 | 381.719,25 260.670,232 | 11 | 381.723,767 260.686,036 | 16.437 |

| Punct început | X / Y | Punct sfârșit | X / Y | Lungime segment (** (m)) |
|---------------|----------------------------|---------------|----------------------------|--------------------------|
| 11 | 381.723,767 260.686,036 | 12 | 381.730,611 260.709,981 | 24.904 |
| 13 | 381.733,358 260.719,595 | 14 | 381.754,776 260.794,535 | 77.941 |
| 15 | 381.770,143 260.848,303 | 16 | 381.782,798 260.892,58 | 46.05 |
| 17 | 381.783,9 260.896,435 | 18 | 381.814,427 261.003,246 | 111.088 |
| 19 | 381.840,69 261.095,136 | 20 | 381.855,963 261.148,575 | 55.579 |
| 21 | 381.863,776 261.175,911 | 22 | 381.868,715 261.193,195 | 17.976 |
| 23 | 381.869,043 261.194,341 | 24 | 381.877,132 261.223,287 | 30.055 |

| Punct început | X / Y | Punct sfârșit | X / Y | Lungime segment (** (m)) |
|---------------|----------------------------|---------------|----------------------------|--------------------------|
| 12 | 381.730,611 260.709,981 | 13 | 381.733,358 260.719,595 | 9.999 |
| 14 | 381.754,776 260.794,535 | 15 | 381.770,143 260.848,303 | 55.921 |
| 16 | 381.782,798 260.892,58 | 17 | 381.783,9 260.896,435 | 4.009 |
| 18 | 381.814,427 261.003,246 | 19 | 381.840,69 261.095,136 | 95.569 |
| 20 | 381.855,963 261.148,575 | 21 | 381.863,776 261.175,911 | 28.431 |
| 22 | 381.868,715 261.193,195 | 23 | 381.869,043 261.194,341 | 1.192 |
| 24 | 381.877,132 261.223,287 | 1 | 381.690,052 261.253,74 | 189.542 |

** Lungimile segmentelor sunt determinate în planul de proiecție Stereo 70 și sunt rotunjite la 1 milimetru.

*** Distanța dintre puncte este formată din segmente cumulate ce sunt mai mici decât valoarea 1 milimetru.

**DATE DESPRE IMOBILUL NR. 9014**

Oficiul de Cadastru și Publicitate Imobiliară DOLJ
Biroul de Cadastru și Publicitate Imobiliară Craiova

A. Partea I. Descrierea imobilului

TEREN Extravilan

Adresa: Jud. Dolj, T77,P3

| Nr. Crt | Nr cadastral Nr. topografic | Suprafața* (mp) | Observații / Referințe |
|---------|-----------------------------|-----------------|---|
| A1 | | 14.900 | Sector cadastral:47 Teren neimprejmuit; |

B. Partea II. Proprietari și acte

| Inscrieri privitoare la dreptul de proprietate și alte drepturi reale | Referințe |
|--|-----------|
| / | |
| Act Administrativ nr. TDP nr. 1678-45085, din 18/04/2001 emis de CJSAPT DOLJ; | |
| B1 | A1 |
| Intabulare, drept de PROPRIETATE, dobandit prin Reconstituire, cota actuala 1/1, cota initiala 1/1 | |
| 1) NOTULESCU CONSTANTIN, Lipsa CNP. | |
| 2) TILA ANGELA, Lipsa CNP. | |

C. Partea III. SARCINI .

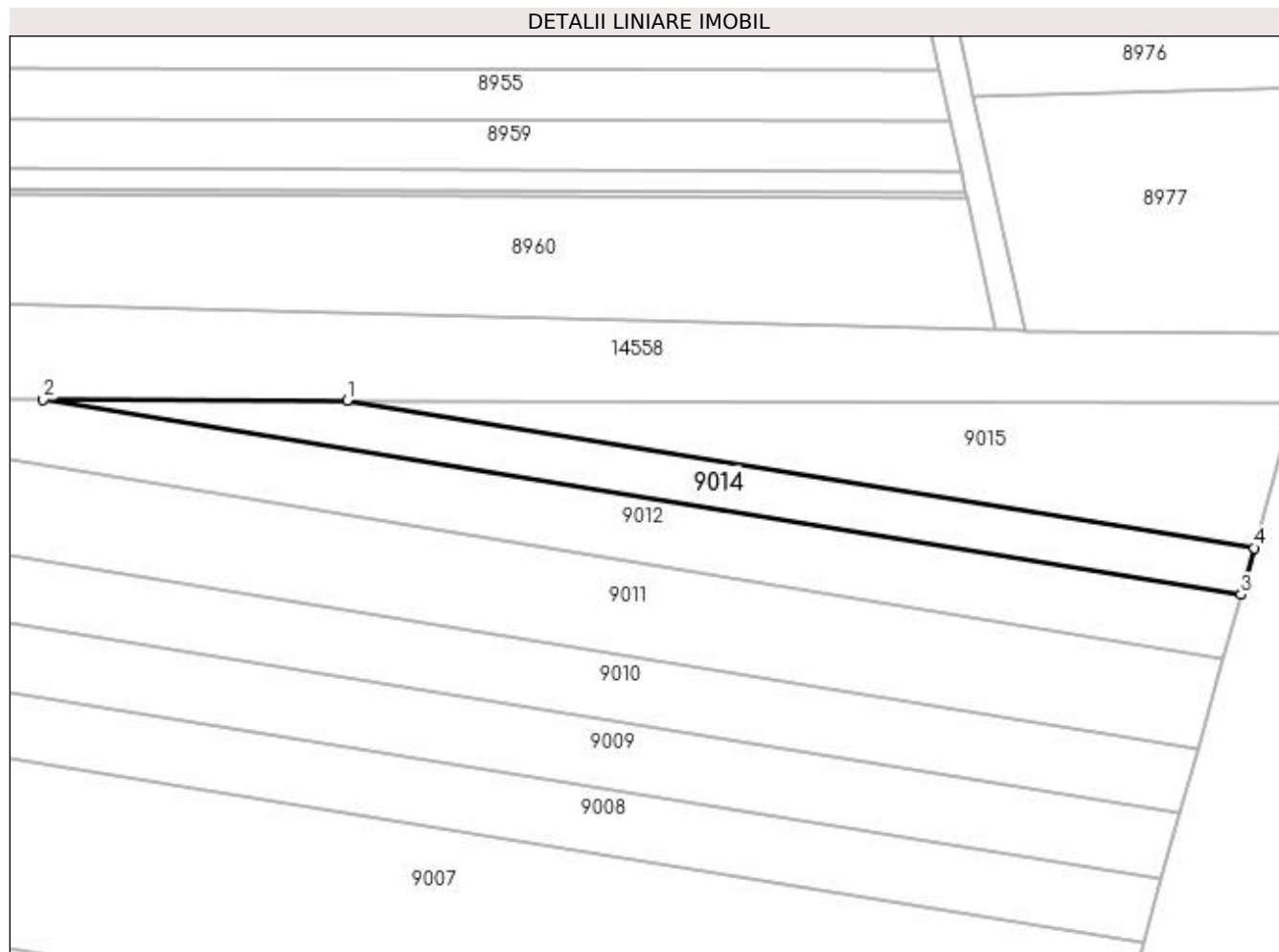
| Inscrieri privind dezmembramintele dreptului de proprietate, drepturi reale de garanție și sarcini | Referințe |
|--|-----------|
| NU SUNT | |

Anexa Nr. 1 La Partea I

Teren

| Nr cadastral | Suprafața (mp)* | Observații / Referințe |
|--------------|-----------------|------------------------|
| | 14.900 | |

* Suprafața este determinată în planul de proiecție Stereo 70.



Date referitoare la teren

| Crt | Categorie folosință | Intra vilan | Suprafața (mp) | Tarla | Parcelă | Nr. topo | Observații / Referințe |
|-----|---------------------|-------------|----------------|-------|---------|----------|------------------------|
| 1 | arabil | NU | 14.900 | 77 | 3 | - | |

Lungime Segmente

1) Valorile lungimilor segmentelor sunt obținute din proiecție în plan.

| Punct început | X / Y | Punct sfârșit | X / Y | Lungime segment (** (m) |
|---------------|----------------------------|---------------|----------------------------|-------------------------|
| 1 | 381.526,488 261.797,341 | 2 | 381.362,563 261.797,759 | 163.926 |
| 2 | 381.362,563 261.797,759 | 3 | 382.008,292 261.692,645 | 654.228 |
| 3 | 382.008,292 261.692,645 | 4 | 382.015,312 261.717,768 | 26.085 |
| 4 | 382.015,312 261.717,768 | 1 | 381.526,488 261.797,341 | 495.258 |

**** Lungimile segmentelor sunt determinate în planul de proiecție Stereo 70 și sunt rotunjite la 1 milimetru.**

***** Distanța dintre puncte este formată din segmente cumulate ce sunt mai mici decât valoarea 1 milimetru.**

**DATE DESPRE IMOBILUL NR. 9015**

Oficiul de Cadastru și Publicitate Imobiliară DOLJ
Biroul de Cadastru și Publicitate Imobiliară Craiova

A. Partea I. Descrierea imobilului

TEREN Extravilan

Adresa: Jud. Dolj, T77,P2

| Nr. Crt | Nr cadastral Nr. topografic | Suprafața* (mp) | Observații / Referințe |
|---------|-----------------------------|-----------------|---|
| A1 | | 20.000 | Sector cadastral:47 Teren neimprejmuit; |

B. Partea II. Proprietari și acte

| Inscrieri privitoare la dreptul de proprietate și alte drepturi reale | Referințe |
|---|-----------|
| / | |
| Act Administrativ nr. TDP nr. 1860-1977, din 29/04/2002 emis de CJSAPT DOLJ; | |
| B1 | A1 |
| Intabulare, drept de PROPRIETATE, dobandit prin Reconstituire, cota actuala 1/1, cota initiala 1/1 1) MIEREANU IOANA , Lipsa CNP. | |

C. Partea III. SARCINI .

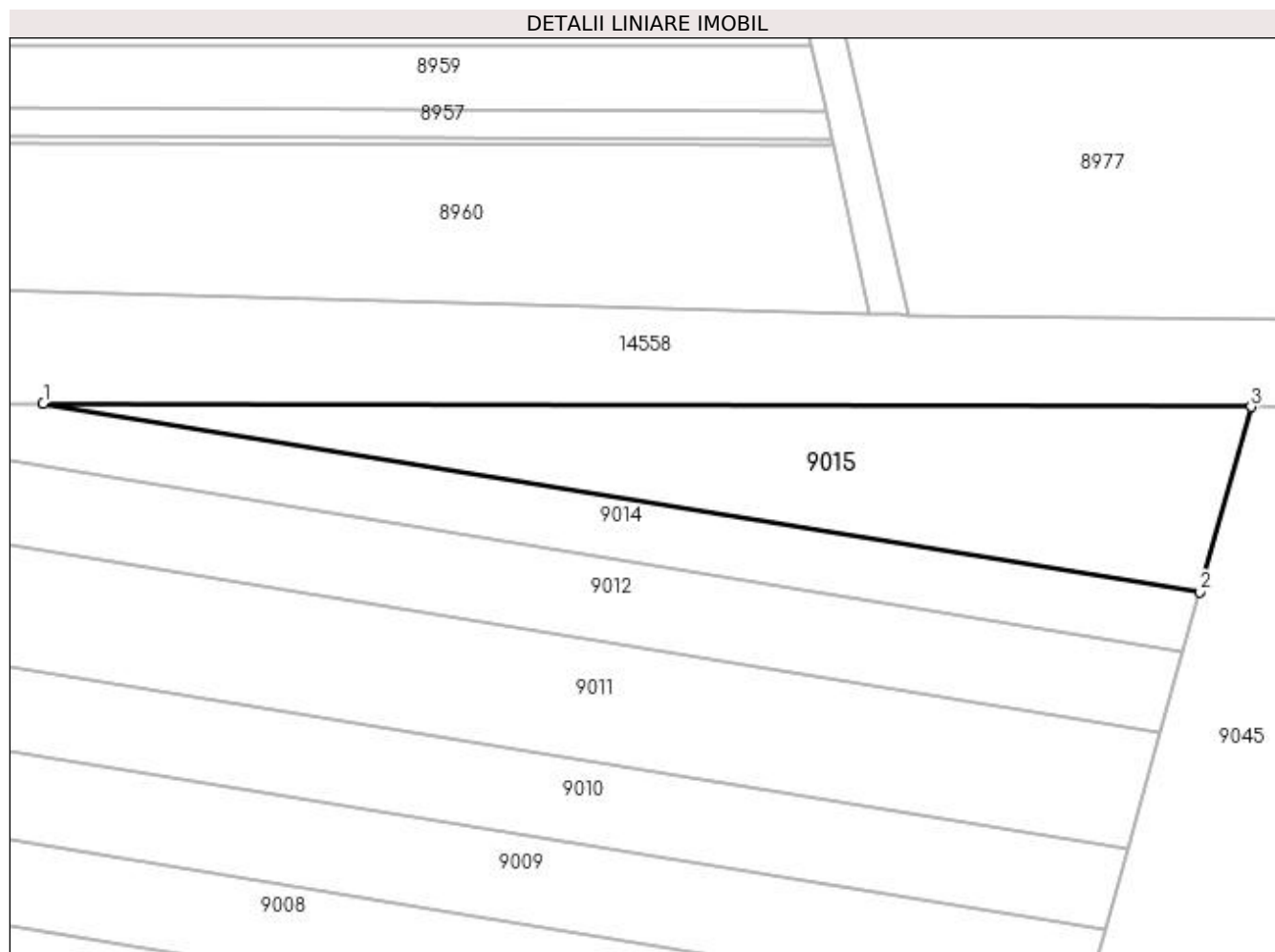
| Inscrieri privind dezmembramintele dreptului de proprietate, drepturi reale de garanție și sarcini | Referințe |
|--|-----------|
| NU SUNT | |

Anexa Nr. 1 La Partea I

Teren

| Nr cadastral | Suprafața (mp)* | Observații / Referințe |
|--------------|-----------------|------------------------|
| | 20.000 | |

* Suprafața este determinată în planul de proiecție Stereo 70.



Date referitoare la teren

| Crt | Categorie folosință | Intravilan | Suprafața (mp) | Tarla | Parcelă | Nr. topo | Observații / Referințe |
|-----|---------------------|------------|----------------|-------|---------|----------|------------------------|
| 1 | arabil | NU | 20.000 | 77 | 2 | - | |

Lungime Segmente

1) Valorile lungimilor segmentelor sunt obținute din proiecție în plan.

| Punct început | X / Y | Punct sfârșit | X / Y | Lungime segment (** (m) |
|---------------|----------------------------|---------------|----------------------------|-------------------------|
| 1 | 381.526,488 261.797,341 | 2 | 382.015,312 261.717,768 | 495.258 |
| 2 | 382.015,312 261.717,768 | 3 | 382.037,184 261.796,037 | 81.268 |
| 3 | 382.037,184 261.796,037 | 1 | 381.526,488 261.797,341 | 510.698 |

** Lungimile segmentelor sunt determinate în planul de proiecție Stereo 70 și sunt rotunjite la 1 milimetru.

*** Distanța dintre puncte este formată din segmente cumulate ce sunt mai mici decât valoarea 1 milimetru.

**DATE DESPRE IMOBILUL NR. 9016**

Oficiul de Cadastru și Publicitate Imobiliară DOLJ
Biroul de Cadastru și Publicitate Imobiliară Craiova

A. Partea I. Descrierea imobilului

TEREN Extravilan

Adresa: Jud. Dolj, T77,PREZERVA

| Nr. Crt | Nr cadastral Nr. topografic | Suprafața* (mp) | Observații / Referințe |
|---------|-----------------------------|-----------------|---|
| A1 | | 41.060 | Sector cadastral:47 Teren neimprejmuit; |

B. Partea II. Proprietari și acte

| Inscrieri privitoare la dreptul de proprietate și alte drepturi reale | | Referințe |
|---|---|-----------|
| / | | |
| Act Normativ nr. 7, din 13/03/1996 emis de PARLAMENTUL ROMÂNIEI; | | |
| B1 | Inscrierea provizorie, drept de PROPRIETATE, dobandit prin Lege, cota actuala 1/1, cota initiala 1/1 1) NEIDENTIFICAT NEIDENTIFICAT, neidentificat | A1 |

C. Partea III. SARCINI .

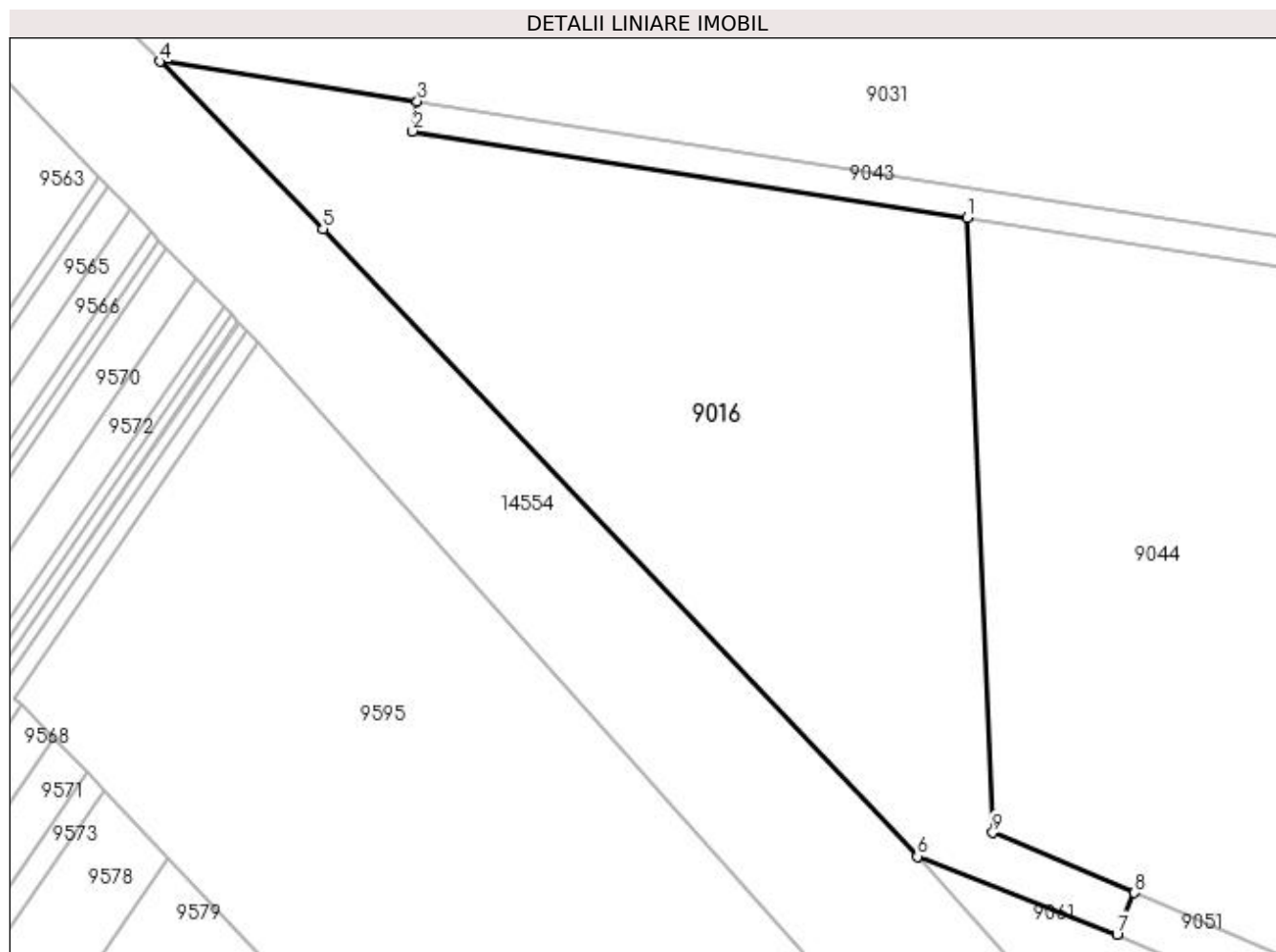
| Inscrieri privind dezmembramintele dreptului de proprietate, drepturi reale de garanție și sarcini | Referințe |
|--|-----------|
| NU SUNT | |

Anexa Nr. 1 La Partea I

Teren

| | | |
|--------------|-----------------|------------------------|
| Nr cadastral | Suprafața (mp)* | Observații / Referințe |
| | 41.060 | |

* Suprafața este determinată în planul de proiecție Stereo 70.



Date referitoare la teren

| Crt | Categorie folosință | Intra vilan | Suprafața (mp) | Tarla | Parcelă | Nr. topo | Observații / Referințe |
|-----|---------------------|-------------|----------------|-------|---------|----------|------------------------|
| 1 | arabil | NU | 41.060 | 77 | REZERVA | - | |

Lungime Segmente

1) Valorile lungimilor segmentelor sunt obținute din proiecție în plan.

| Punct început | X / Y | Punct sfârșit | X / Y | Lungime segment (** (m) |
|---------------|----------------------------|---------------|----------------------------|-------------------------|
| 1 | 382.149,901 260.076,173 | 2 | 381.940,608 260.108,858 | 211.83 |
| 2 | 381.940,608 260.108,858 | 3 | 381.942,366 260.120,119 | 11.397 |
| 3 | 381.942,366 260.120,119 | 4 | 381.845,106 260.135,145 | 98.414 |
| 4 | 381.845,106 260.135,145 | 5 | 381.906,776 260.071,834 | 88.383 |
| 5 | 381.906,776 260.071,834 | 6 | 382.131,176 259.835,105 | 326.184 |

| Punct început | X / Y | Punct sfârșit | X / Y | Lungime segment (** (m) |
|---------------|----------------------------|---------------|----------------------------|-------------------------|
| 6 | 382.131,176 259.835,105 | 7 | 382.206,474 259.805,762 | 80.813 |
| 7 | 382.206,474 259.805,762 | 8 | 382.213,126 259.821,407 | 17.0 |
| 8 | 382.213,126 259.821,407 | 9 | 382.159,615 259.844,159 | 58.147 |
| 9 | 382.159,615 259.844,159 | 1 | 382.149,901 260.076,173 | 232.217 |

** Lungimile segmentelor sunt determinate în planul de proiecție Stereo 70 și sunt rotunjite la 1 milimetru.

*** Distanța dintre puncte este formată din segmente cumulate ce sunt mai mici decât valoarea 1 milimetru.

**DATE DESPRE IMOBILUL NR. 9017**

Oficiul de Cadastru și Publicitate Imobiliară DOLJ
Biroul de Cadastru și Publicitate Imobiliară Craiova

A. Partea I. Descrierea imobilului

TEREN Extravilan

Adresa: Jud. Dolj, T 77,P 36

| Nr. Crt | Nr cadastral Nr. topografic | Suprafața* (mp) | Observații / Referințe |
|---------|-----------------------------|-----------------|--|
| A1 | 37545 | 20.000 | Sector cadastral:47 Teren neimprejmut; |

B. Partea II. Proprietari și acte

| Inscrieri privitoare la dreptul de proprietate și alte drepturi reale | | Referințe |
|---|--|-----------|
| 166721 / 07/07/2021 | | |
| Act Notarial nr. CONTRACT DE VANZARE AUT. NR. 1095, din 07/07/2021 emis de NP Mladin Preoteasa Alina Corina; | | |
| B1 | Intabulare, drept de PROPRIETATE, dobandit prin Conventie, cota actuala 1/1, cota initiala 1/1 1) AGROEXPERT INDUSTRY SRL, CIF:29142623 | A1 |
| 220163 / 08/09/2021 | | |
| Act Notarial nr. Contract de garantie reala imobiliara 1644, din 07/09/2021 emis de Atanasoaei Mihai Cristian; | | |
| B2 | se noteaza interdictiile de instrainare, grevare cu sarcini , inchiriere, dezmembrare, alipire, construire, demolare, restructurare si amenajare 1) CEC BANK SA, CIF:361897 | A1 |
| 247092 / 13/10/2021 | | |
| Act Notarial nr. Contract de ipoteca aut nr.1859, din 05/10/2021 emis de NP Ivanescu Adina; | | |
| B3 | Se noteaza interdictia de înstrăinare, grevare, închiriere, dezmembrare, alipire, construire, amenajare 1) CEC BANK S.A., CIF:5763640 | A1 |
| 193069 / 11/10/2022 | | |
| Act Notarial nr. Contract de ipoteca aut nr 1953, din 30/09/2022 emis de Atanasoaei Mihai Cristian; | | |
| B4 | se noteaza interdictiile de instrainare, grevare cu sarcini, inchiriere, dezmembrare, alipire, construire, amenajare 1) CEC BANK SA, CIF:361897 | A1 |
| 216336 / 01/11/2022 | | |
| Act Notarial nr. Contract de ipoteca aut nr 1983, din 04/10/2022 emis de Atanasoaei Mihai Cristian (act notarial nr Incheiere de completare nr 53 din 28.10.2022, emis de Atanasoaei Mihai Cristian); | | |
| B5 | se noteaza interdictiile de instrainare, grevare cu sarcini, inchiriere, dezmembrare, alipire, construire, amenajare 1) CEC BANK SA, CIF:361897 | A1 |

C. Partea III. SARCINI

| Inscrieri privind dezmembramintele dreptului de proprietate, drepturi reale de garanție și sarcini | | Referințe |
|--|--|-----------|
| 220163 / 08/09/2021 | | |
| Act Notarial nr. Contract de garantie reala imobiliara 1644, din 07/09/2021 emis de Atanasoaei Mihai Cristian; | | |
| C1 | Intabulare, drept de IPOTECA, Valoare:7000000 LEIPlus celelalte obligatii de plata aferente creditului 1) CEC BANK SA, CIF:361897 | A1 |
| 247092 / 13/10/2021 | | |
| Act Notarial nr. Contract de ipoteca aut nr.1859, din 05/10/2021 emis de NP Ivanescu Adina; | | |
| C2 | Intabulare, drept de IPOTECA, Valoare:9897000 LEI+alte obligatii aferente creditului 1) CEC BANK S.A., CIF:5763640 | A1 |
| 193069 / 11/10/2022 | | |
| Act Notarial nr. Contract de ipoteca aut nr 1953, din 30/09/2022 emis de Atanasoaei Mihai Cristian; | | |
| C3 | Intabulare, drept de IPOTECA, Valoare:1900000 LEIsi celelalte obligatii de plata aferente creditului 1) CEC BANK SA, CIF:361897 | A1 |

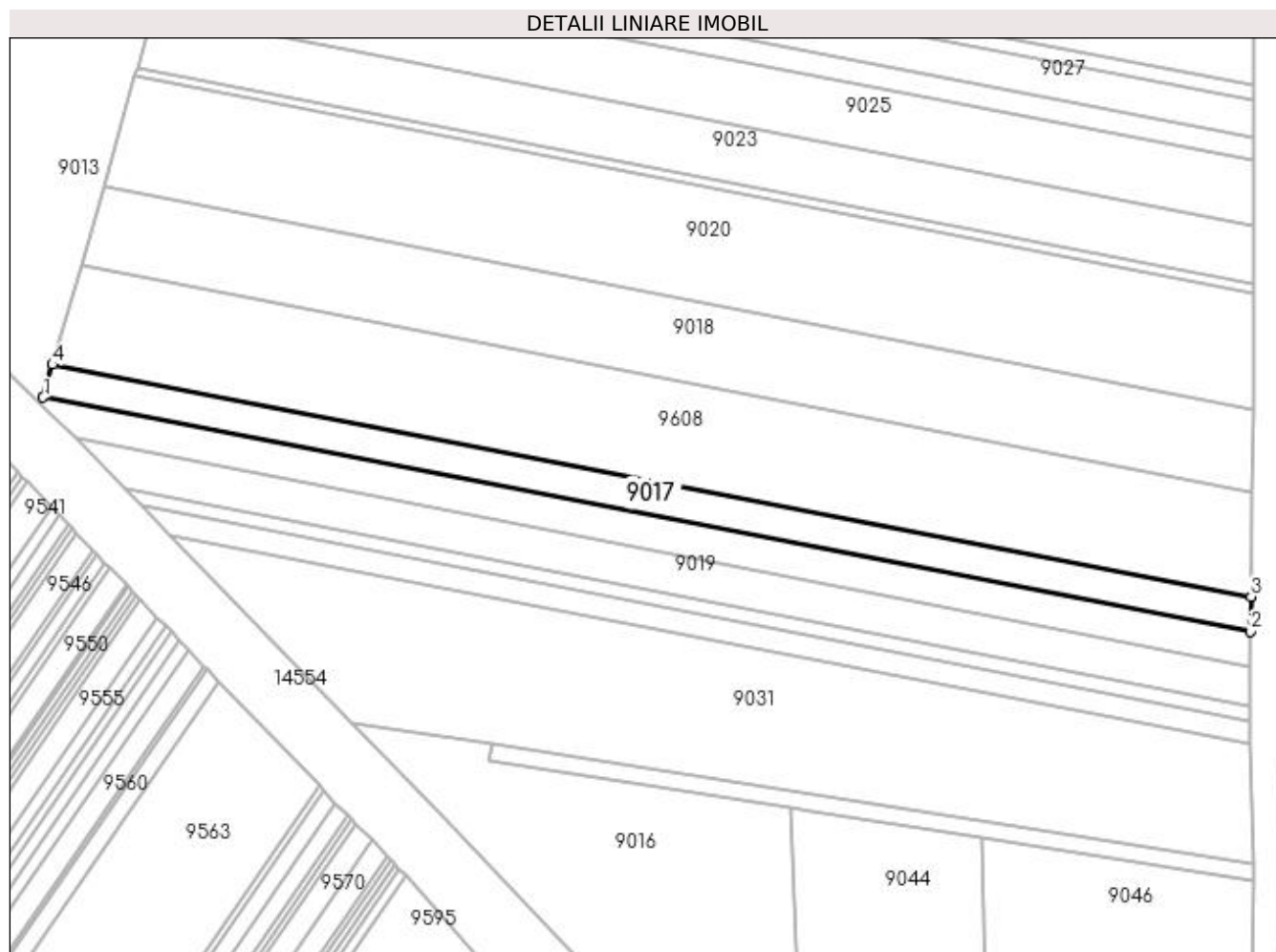
| Inscrieri privind dezmembramintele dreptului de proprietate, drepturi reale de garanție și sarcini | Referințe |
|---|---|
| 216336 / 01/11/2022 | |
| Act Notarial nr. Contract de ipoteca aut nr 1983, din 04/10/2022 emis de Atanasoaei Mihai Cristian (act notarial nr Incheiere de completare nr 53 din 28.10.2022, emis de Atanasoaei Mihai Cristian); | |
| C4 | Intabulare, drept de IPOTECA, Valoare:7130000 LEI+ celelalte obligatii A1 |
| 1) CEC BANK SA, CIF:361897 | |

Anexa Nr. 1 La Partea I

Teren

| Nr cadastral | Suprafața (mp)* | Observații / Referințe |
|--------------|-----------------|------------------------|
| 37545 | 20.000 | |

* Suprafața este determinată în planul de proiecție Stereo 70.



Date referitoare la teren

| Crt | Categorie folosință | Intra vilan | Suprafața (mp) | Tarla | Parcelă | Nr. topo | Observații / Referințe |
|-----|---------------------|-------------|----------------|-------|---------|----------|------------------------|
| 1 | arabil | NU | 20.000 | 77 | 36 | - | |

Lungime Segmente

1) Valorile lungimilor segmentelor sunt obținute din proiecție în plan.

| Punct început | X / Y | Punct sfârșit | X / Y | Lungime segment (** (m) |
|---------------|----------------------------|---------------|----------------------------|-------------------------|
| 1 | 381.630,762 260.360,624 | 2 | 382.468,775 260.198,427 | 853.565 |
| 2 | 382.468,775 260.198,427 | 3 | 382.469,107 260.222,317 | 23.892 |
| 3 | 382.469,107 260.222,317 | 4 | 381.637,25 260.383,322 | 847.295 |
| 4 | 381.637,25 260.383,322 | 1 | 381.630,762 260.360,624 | 23.607 |

**** Lungimile segmentelor sunt determinate în planul de proiecție Stereo 70 și sunt rotunjite la 1 milimetru.**

***** Distanța dintre puncte este formată din segmente cumulate ce sunt mai mici decât valoarea 1 milimetru.**

**DATE DESPRE IMOBILUL NR. 9018**

Oficiul de Cadastru și Publicitate Imobiliară DOLJ
Biroul de Cadastru și Publicitate Imobiliară Craiova

A. Partea I. Descrierea imobilului

TEREN Extravilan

Nr. cadastral vechi:91

Adresa: Jud. Dolj, T77,P35

| Nr. Crt | Nr cadastral Nr. topografic | Suprafața* (mp) | Observații / Referințe |
|---------|-----------------------------|-----------------|---|
| A1 | 31210 | 46.500 | Sector cadastral:47 Teren neimprejmuit; |

B. Partea II. Proprietari și acte

| Inscrieri privitoare la dreptul de proprietate și alte drepturi reale | | Referințe |
|--|--|-----------|
| 109544 / 10/06/2022 | | |
| Act Notarial nr. CONTRACT DE SCHIMB AUT 2349, din 03/06/2022 emis de NP Floricel MIHAI-MARIAN; | | |
| B1 | Intabulare, drept de PROPRIETATE, dobandit prin Conventie, cota actuala 1/1, cota initiala 1/1 1) SC KAMPARO INVESTMENT SRL, CIF:25525855 | A1 |

C. Partea III. SARCINI .

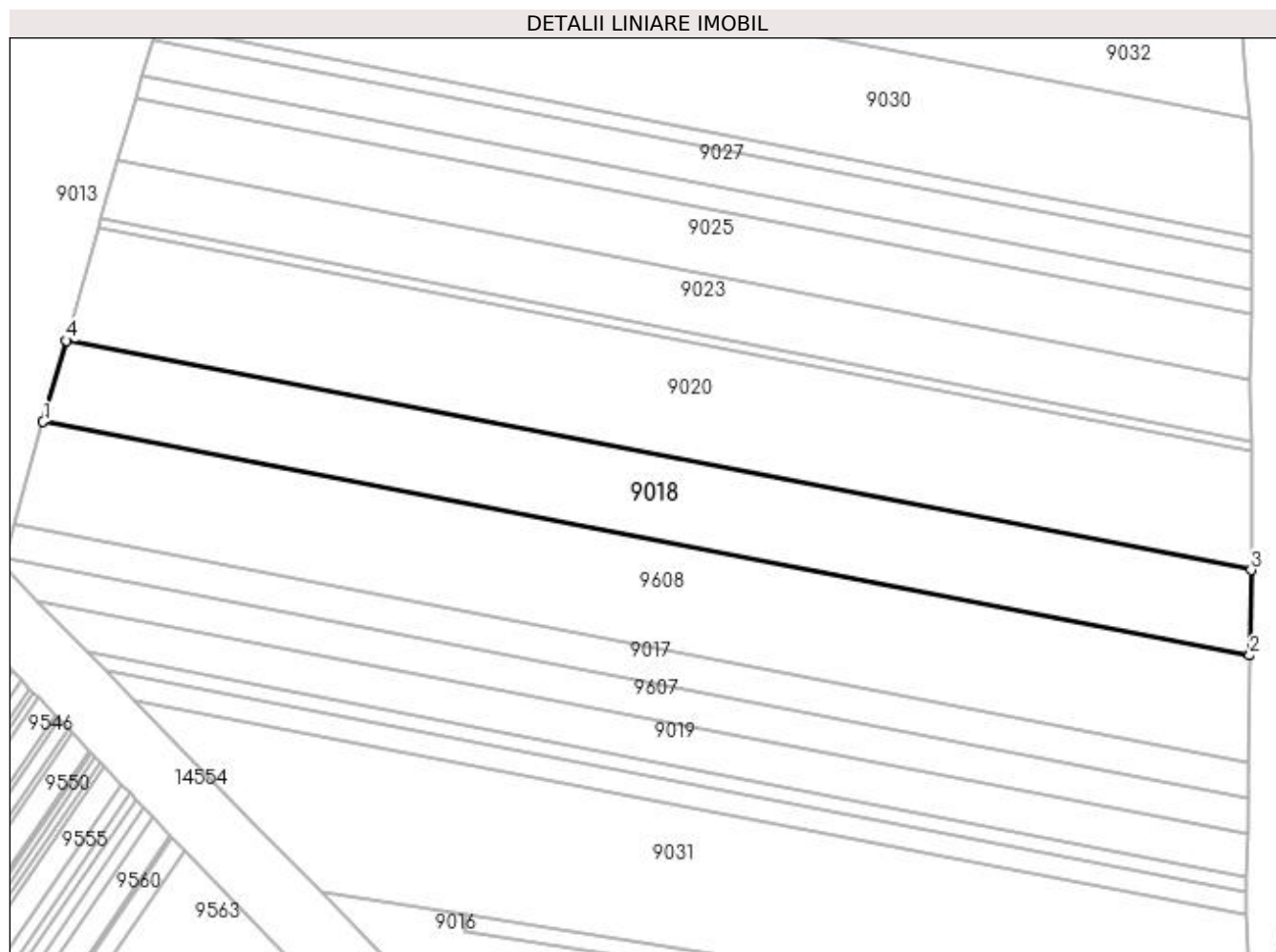
| Inscrieri privind dezmembramintele dreptului de proprietate, drepturi reale de garanție și sarcini | Referințe |
|--|-----------|
| NU SUNT | |

Anexa Nr. 1 La Partea I

Teren

| Nr cadastral | Suprafața (mp)* | Observații / Referințe |
|--------------|-----------------|------------------------|
| 31210 | 46.500 | |

* Suprafața este determinată în planul de proiecție Stereo 70.



Date referitoare la teren

| Crt | Categorie folosință | Intravilan | Suprafața (mp) | Tarla | Parcelă | Nr. topo | Observații / Referințe |
|-----|---------------------|------------|----------------|-------|---------|----------|------------------------|
| 1 | arabil | NU | 46.500 | 77 | 35 | - | SAT BISTRET |

Lungime Segmente

1) Valorile lungimilor segmentelor sunt obținute din proiecție în plan.

| Punct început | X / Y | Punct sfârșit | X / Y | Lungime segment (** (m) |
|---------------|----------------------------|---------------|----------------------------|-------------------------|
| 1 | 381.657,006 260.452,448 | 2 | 382.470,115 260.295,072 | 828.199 |
| 2 | 382.470,115 260.295,072 | 3 | 382.470,912 260.352,632 | 57.566 |
| 3 | 382.470,912 260.352,632 | 4 | 381.672,637 260.507,138 | 813.09 |
| 4 | 381.672,637 260.507,138 | 1 | 381.657,006 260.452,448 | 56.88 |

**** Lungimile segmentelor sunt determinate în planul de proiecție Stereo 70 și sunt rotunjite la 1 milimetru.**

***** Distanța dintre puncte este formată din segmente cumulate ce sunt mai mici decât valoarea 1 milimetru.**

**DATE DESPRE IMOBILUL NR. 9019**

Oficiul de Cadastru și Publicitate Imobiliară DOLJ
Biroul de Cadastru și Publicitate Imobiliară Craiova

A. Partea I. Descrierea imobilului

TEREN Extravilan

Adresa: Jud. Dolj, T 77 P 37

| Nr. Crt | Nr cadastral Nr. topografic | Suprafața* (mp) | Observații / Referințe |
|---------|-----------------------------|-----------------|---|
| A1 | 34848 | 22.700 | Sector cadastral:47 Teren neimprejmuit; |

B. Partea II. Proprietari și acte

| Inscrieri privitoare la dreptul de proprietate și alte drepturi reale | | Referințe |
|--|--|-----------|
| 110025 / 14/06/2022 | | |
| Act Notarial nr. CONTRACT DE SCHIMB IMOBILIAR AUT 2349, din 03/06/2022 emis de NP Floricel MIHAI-MARIAN; | | |
| B1 | Intabulare, drept de PROPRIETATE, dobandit prin Conventie, cota actuala 1/1, cota initiala 1/1 1) SC KAMPARO INVESTMENT SRL, CIF:25525855 | A1 |

C. Partea III. SARCINI .

| Inscrieri privind dezmembramintele dreptului de proprietate, drepturi reale de garanție și sarcini | Referințe |
|--|-----------|
| NU SUNT | |

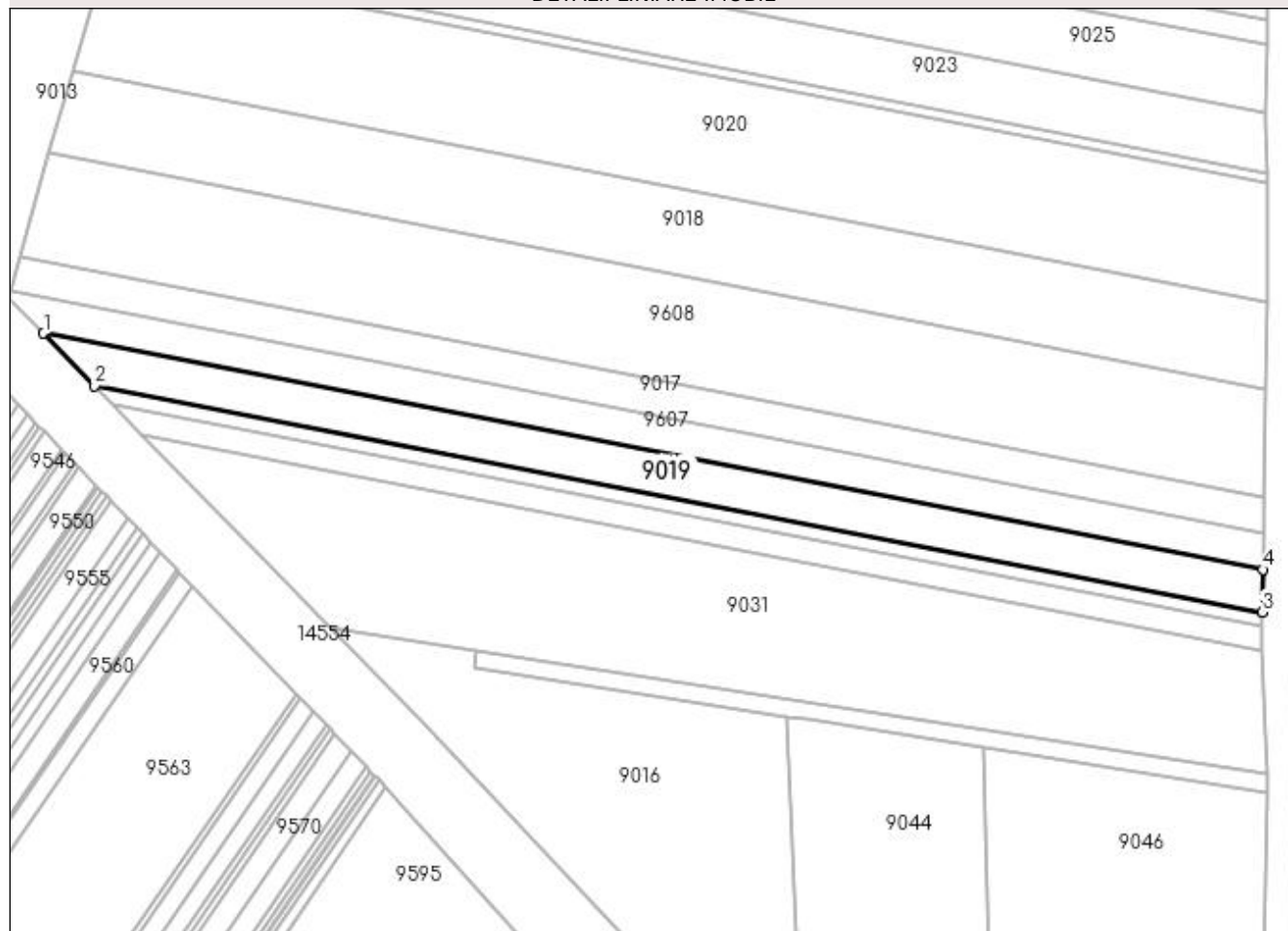
Anexa Nr. 1 La Partea I

Teren

| Nr cadastral | Suprafața (mp)* | Observații / Referințe |
|--------------|-----------------|------------------------|
| 34848 | 22.700 | |

* Suprafața este determinată în planul de proiecție Stereo 70.

DETALII LINIARE IMOBIL



Date referitoare la teren

| Crt | Categorie folosință | Intra vilan | Suprafața (mp) | Tarla | Parcelă | Nr. topo | Observații / Referințe |
|-----|---------------------|-------------|----------------|-------|---------|----------|------------------------|
| 1 | arabil | NU | 22.700 | 77 | 37 | - | |

Lungime Segmente

1) Valorile lungimilor segmentelor sunt obținute din proiecție în plan.

| Punct început | X / Y | Punct sfârșit | X / Y | Lungime segment (** (m) |
|---------------|----------------------------|---------------|----------------------------|-------------------------|
| 1 | 381.653,192 260.332,168 | 2 | 381.687,339 260.297,112 | 48.938 |
| 2 | 381.687,339 260.297,112 | 3 | 382.468,049 260.146,006 | 795.199 |
| 3 | 382.468,049 260.146,006 | 4 | 382.468,442 260.174,377 | 28.374 |
| 4 | 382.468,442 260.174,377 | 1 | 381.653,192 260.332,168 | 830.38 |

**** Lungimile segmentelor sunt determinate în planul de proiecție Stereo 70 și sunt rotunjite la 1 milimetru.**

***** Distanța dintre puncte este formată din segmente cumulate ce sunt mai mici decât valoarea 1 milimetru.**

**DATE DESPRE IMOBILUL NR. 9020**

Oficiul de Cadastru și Publicitate Imobiliară DOLJ
Biroul de Cadastru și Publicitate Imobiliară Craiova

A. Partea I. Descrierea imobilului

TEREN Extravilan

Nr. cadastral vechi:95

Adresa: Jud. Dolj, T77,P34

| Nr. Crt | Nr cadastral Nr. topografic | Suprafata* (mp) | Observații / Referințe |
|---------|-----------------------------|-----------------|---|
| A1 | 31126 | 63.300 | Sector cadastral:47 Teren neimprejmuit; |

B. Partea II. Proprietari și acte

| Inscrieri privitoare la dreptul de proprietate și alte drepturi reale | | Referințe |
|--|--|-----------|
| 119282 / 25/09/2014 | | |
| Act Notarial nr. CVC aut. nr. 1103, din 30/06/2014 emis de NP DRAGOMIR ROMELIA (Declaratie aut. nr. 641/0307/2014 NP Vasilescu E); | | |
| B1 | Intabulare, drept de PROPRIETATE, dobandit prin Conventie, cota actuala 1/1, cota initiala 1/1 | A1 |
| 1) SC KAMPARO INVESTMENT SRL, CIF:25525855 | | |

C. Partea III. SARCINI .

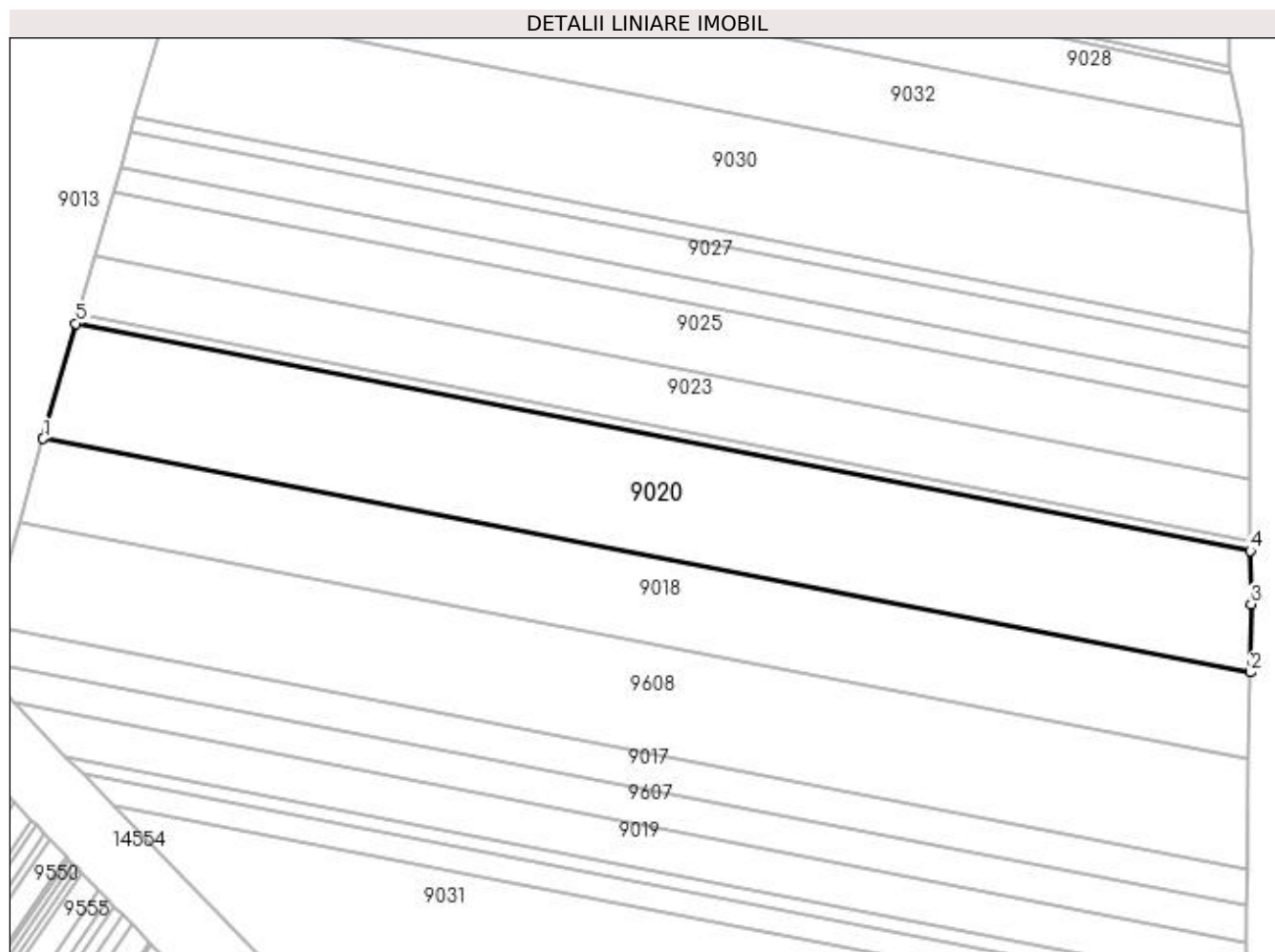
| Inscrieri privind dezmembramintele dreptului de proprietate, drepturi reale de garanție și sarcini | Referințe |
|--|-----------|
| NU SUNT | |

Anexa Nr. 1 La Partea I

Teren

| Nr cadastral | Suprafața (mp)* | Observații / Referințe |
|--------------|-----------------|------------------------|
| 31126 | 63.300 | |

* Suprafața este determinată în planul de proiecție Stereo 70.



Date referitoare la teren

| Crt | Categorie folosință | Intra vilan | Suprafața (mp) | Tarla | Parcelă | Nr. topo | Observații / Referințe |
|-----|---------------------|-------------|----------------|-------|---------|----------|------------------------|
| 1 | arabil | NU | 63.300 | 77 | 34 | - | |

Lungime Segmente

1) Valorile lungimilor segmentelor sunt obținute din proiecție în plan.

| Punct început | X / Y | Punct sfârșit | X / Y | Lungime segment (** (m) |
|---------------|----------------------------|---------------|----------------------------|-------------------------|
| 1 | 381.672,637 260.507,138 | 2 | 382.470,912 260.352,632 | 813.09 |
| 2 | 382.470,912 260.352,632 | 3 | 382.471,538 260.397,796 | 45.168 |
| 3 | 382.471,538 260.397,796 | 4 | 382.471,08 260.432,955 | 35.162 |
| 4 | 382.471,08 260.432,955 | 5 | 381.694,399 260.583,282 | 791.095 |
| 5 | 381.694,399 260.583,282 | 1 | 381.672,637 260.507,138 | 79.193 |

**** Lungimile segmentelor sunt determinate în planul de proiecție Stereo 70 și sunt rotunjite la 1 milimetru.**

***** Distanța dintre puncte este formată din segmente cumulate ce sunt mai mici decât valoarea 1 milimetru.**

**DATE DESPRE IMOBILUL NR. 9021**

Oficiul de Cadastru și Publicitate Imobiliară DOLJ
Biroul de Cadastru și Publicitate Imobiliară Craiova

A. Partea I. Descrierea imobilului

TEREN Extravilan

Adresa: Jud. Dolj, T77,P38

| Nr. Crt | Nr cadastral Nr. topografic | Suprafața* (mp) | Observații / Referințe |
|---------|-----------------------------|-----------------|---|
| A1 | | 7.500 | Sector cadastral:47 Teren neimprejmuit; |

B. Partea II. Proprietari și acte

| Inscrieri privitoare la dreptul de proprietate și alte drepturi reale | Referințe |
|---|-----------|
| / | |
| Act Administrativ nr. TDP nr. 2364, din 19/04/2003 emis de CJSAPT DOLJ; | |
| B1 | A1 |
| Intabulare, drept de PROPRIETATE, dobândit prin Reconstituire, cota actuala 1/1, cota initiala 1/1 1) BORCAN ALEXANDRU , Lipsa CNP. | |

C. Partea III. SARCINI .

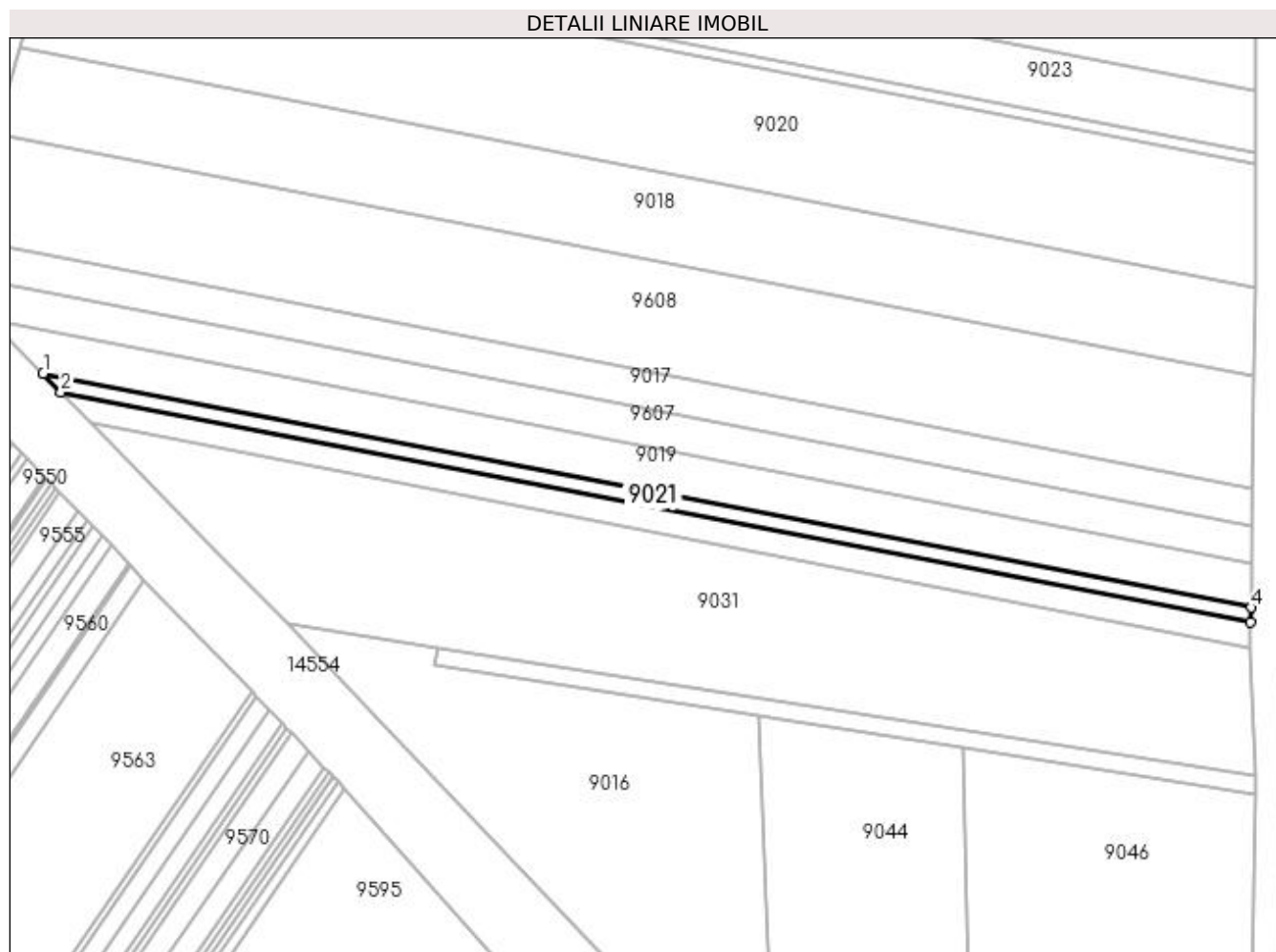
| Inscrieri privind dezmembramintele dreptului de proprietate, drepturi reale de garanție și sarcini | Referințe |
|--|-----------|
| NU SUNT | |

Anexa Nr. 1 La Partea I

Teren

| Nr cadastral | Suprafața (mp)* | Observații / Referințe |
|--------------|-----------------|------------------------|
| | 7.500 | |

* Suprafața este determinată în planul de proiecție Stereo 70.



Date referitoare la teren

| Crt | Categorie folosință | Intra vilan | Suprafața (mp) | Tarla | Parcelă | Nr. topo | Observații / Referințe |
|-----|---------------------|-------------|----------------|-------|---------|----------|------------------------|
| 1 | arabil | NU | 7.500 | 77 | 38 | - | |

Lungime Segmente

1) Valorile lungimilor segmentelor sunt obținute din proiecție în plan.

| Punct început | X / Y | Punct sfârșit | X / Y | Lungime segment (** (m) |
|---------------|----------------------------|---------------|----------------------------|-------------------------|
| 1 | 381.687,339 260.297,112 | 2 | 381.698,958 260.285,184 | 16.652 |
| 2 | 381.698,958 260.285,184 | 3 | 382.467,915 260.136,353 | 783.228 |
| 3 | 382.467,915 260.136,353 | 4 | 382.468,049 260.146,006 | 9.654 |
| 4 | 382.468,049 260.146,006 | 1 | 381.687,339 260.297,112 | 795.199 |

**** Lungimile segmentelor sunt determinate în planul de proiecție Stereo 70 și sunt rotunjite la 1 milimetru.**

***** Distanța dintre puncte este formată din segmente cumulate ce sunt mai mici decât valoarea 1 milimetru.**

**DATE DESPRE IMOBILUL NR. 9022**

Oficiul de Cadastru și Publicitate Imobiliară DOLJ
Biroul de Cadastru și Publicitate Imobiliară Craiova

A. Partea I. Descrierea imobilului

TEREN Extravilan

Adresa: Jud. Dolj, T77,P33

| Nr. Crt | Nr cadastral Nr. topografic | Suprafața* (mp) | Observații / Referințe |
|---------|-----------------------------|-----------------|---|
| A1 | | 5.000 | Sector cadastral:47 Teren neimpregmuit; |

B. Partea II. Proprietari și acte

| Inscrieri privitoare la dreptul de proprietate și alte drepturi reale | Referințe |
|--|-----------|
| / | |
| Act Administrativ nr. TDP nr. 1859-1977, din 29/04/2002 emis de CJSAPT DOLJ; | |
| B1 | A1 |
| Intabulare, drept de PROPRIETATE, dobândit prin Reconstituire, cota actuala 1/1, cota initiala 1/1 | |
| 1) SERBANESCU FLORIAN, Lipsa CNP. | |
| 2) PETRE IOANA, Lipsa CNP. | |
| 3) SERBANESCU GEEORGICA, Lipsa CNP. | |
| 4) RUSU MIHAI, Lipsa CNP. | |
| 5) SCRIECÎU TRAIANA, Lipsa CNP. | |

C. Partea III. SARCINI .

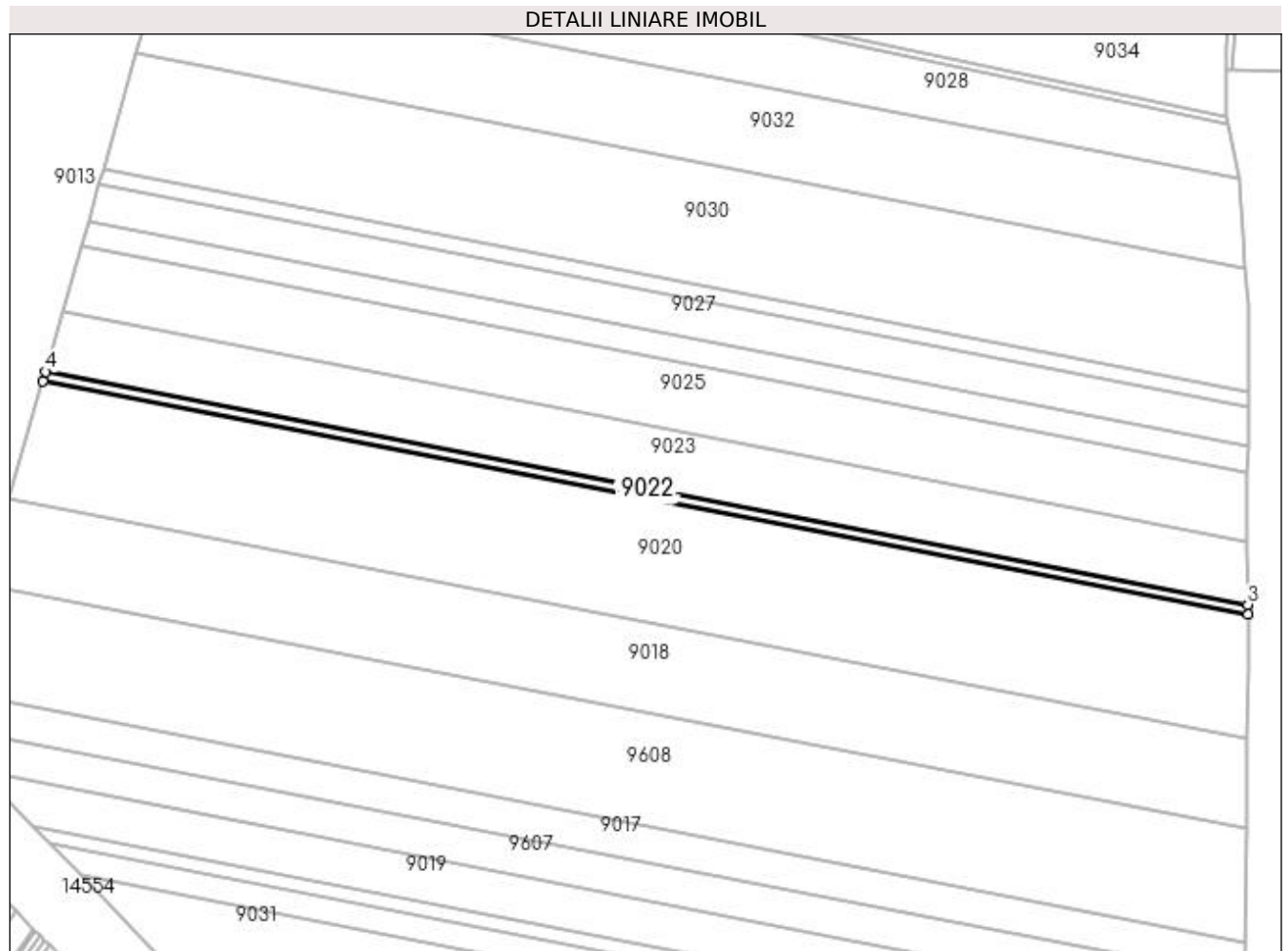
| Inscrieri privind dezmembramintele dreptului de proprietate, drepturi reale de garanție și sarcini | Referințe |
|--|-----------|
| NU SUNT | |

Anexa Nr. 1 La Partea I

Teren

| | | |
|--------------|-----------------|------------------------|
| Nr cadastral | Suprafața (mp)* | Observații / Referințe |
| | 5.000 | |

* Suprafața este determinată în planul de proiecție Stereo 70.



Date referitoare la teren

| Crt | Categorie folosință | Intra vilan | Suprafața (mp) | Tarla | Parcelă | Nr. topo | Observații / Referințe |
|-----|---------------------|-------------|----------------|-------|---------|----------|------------------------|
| 1 | arabil | NU | 5.000 | 77 | 33 | - | |

Lungime Segmente

1) Valorile lungimilor segmentelor sunt obținute din proiecție în plan.

| Punct început | X / Y | Punct sfârșit | X / Y | Lungime segment (** (m) |
|---------------|----------------------------|---------------|----------------------------|-------------------------|
| 1 | 381.694,399 260.583,282 | 2 | 382.471,08 260.432,955 | 791.095 |
| 2 | 382.471,08 260.432,955 | 3 | 382.470,996 260.439,417 | 6.463 |
| 3 | 382.470,996 260.439,417 | 4 | 381.696,145 260.589,389 | 789.231 |
| 4 | 381.696,145 260.589,389 | 1 | 381.694,399 260.583,282 | 6.352 |

**** Lungimile segmentelor sunt determinate în planul de proiecție Stereo 70 și sunt rotunjite la 1 milimetru.**

***** Distanța dintre puncte este formată din segmente cumulate ce sunt mai mici decât valoarea 1 milimetru.**

**DATE DESPRE IMOBILUL NR. 9023**

Oficiul de Cadastru și Publicitate Imobiliară DOLJ
Biroul de Cadastru și Publicitate Imobiliară Craiova

A. Partea I. Descrierea imobilului

TEREN Extravilan

Adresa: Jud. Dolj, T77,P32

| Nr. Crt | Nr cadastral Nr. topografic | Suprafața* (mp) | Observații / Referințe |
|---------|-----------------------------|-----------------|---|
| A1 | | 31.300 | Sector cadastral:47 Teren neimprejmuit; |

B. Partea II. Proprietari și acte

| Inscrieri privitoare la dreptul de proprietate și alte drepturi reale | Referințe |
|--|-----------|
| / | |
| Act Administrativ nr. TDP nr. 2277, din 17/12/2002 emis de CJSAPT DOLJ; | |
| B1 | A1 |
| Intabulare, drept de PROPRIETATE, dobandit prin Reconstituire, cota actuala 1/1, cota initiala 1/1 1) ILIE ANGELA, Lipsa CNP. | |

C. Partea III. SARCINI .

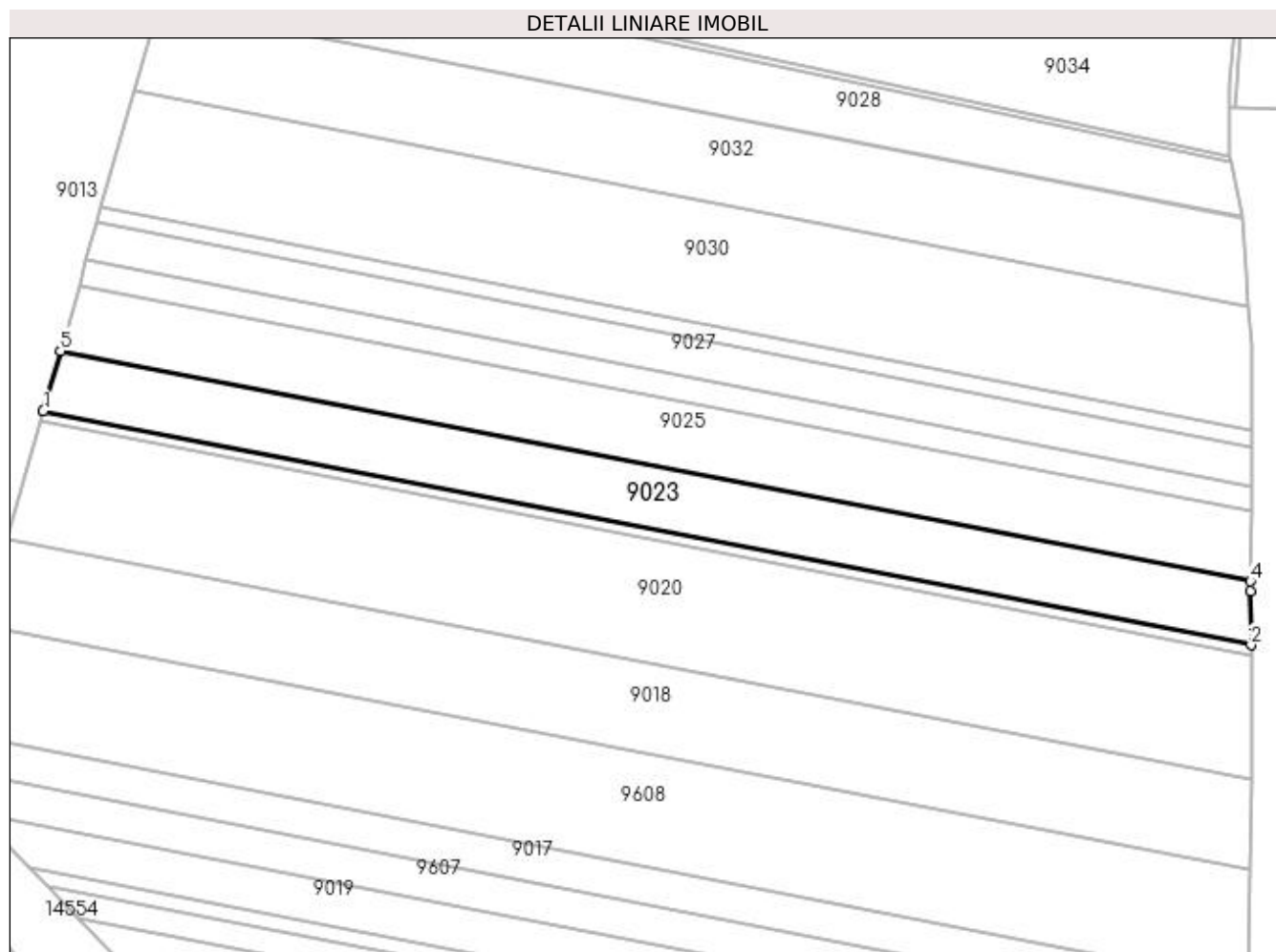
| Inscrieri privind dezmembramintele dreptului de proprietate, drepturi reale de garanție și sarcini | Referințe |
|--|-----------|
| NU SUNT | |

Anexa Nr. 1 La Partea I

Teren

| Nr cadastral | Suprafața (mp)* | Observații / Referințe |
|--------------|-----------------|------------------------|
| | 31.300 | |

* Suprafața este determinată în planul de proiecție Stereo 70.



Date referitoare la teren

| Crt | Categorie folosință | Intra vilan | Suprafața (mp) | Tarla | Parcelă | Nr. topo | Observații / Referințe |
|-----|---------------------|-------------|----------------|-------|---------|----------|------------------------|
| 1 | arabil | NU | 31.300 | 77 | 32 | - | |

Lungime Segmente

1) Valorile lungimilor segmentelor sunt obținute din proiecție în plan.

| Punct început | X / Y | Punct sfârșit | X / Y | Lungime segment (** (m) |
|---------------|----------------------------|---------------|----------------------------|-------------------------|
| 1 | 381.696,145 260.589,389 | 2 | 382.470,996 260.439,417 | 789.231 |
| 2 | 382.470,996 260.439,417 | 3 | 382.470,547 260.473,805 | 34.391 |
| 3 | 382.470,547 260.473,805 | 4 | 382.470,596 260.480,192 | 6.387 |
| 4 | 382.470,596 260.480,192 | 5 | 381.707,167 260.627,953 | 777.597 |
| 5 | 381.707,167 260.627,953 | 1 | 381.696,145 260.589,389 | 40.108 |

**** Lungimile segmentelor sunt determinate în planul de proiecție Stereo 70 și sunt rotunjite la 1 milimetru.**

***** Distanța dintre puncte este formată din segmente cumulate ce sunt mai mici decât valoarea 1 milimetru.**

**DATE DESPRE IMOBILUL NR. 9024**

Oficiul de Cadastru și Publicitate Imobiliară DOLJ
 Biroul de Cadastru și Publicitate Imobiliară Craiova

A. Partea I. Descrierea imobilului

TEREN Extravilan

Adresa: Jud. Dolj, T77,P39

| Nr. Crt | Nr cadastral Nr. topografic | Suprafața* (mp) | Observații / Referințe |
|---------|-----------------------------|-----------------|---|
| A1 | | 12.400 | Sector cadastral:47 Teren neimprejmuit; |

B. Partea II. Proprietari și acte

| Inscrieri privitoare la dreptul de proprietate și alte drepturi reale | Referințe |
|---|-----------|
| / | |
| Act Administrativ nr. TDP nr. 2313, din 27/02/2003 emis de CJSAPT DOLJ; | |
| B1 | A1 |
| Intabulare, drept de PROPRIETATE, dobandit prin Reconstituire, cota actuala 1/1, cota initiala 1/1 1) BUZATU MARIA, Lipsa CNP. | |

C. Partea III. SARCINI .

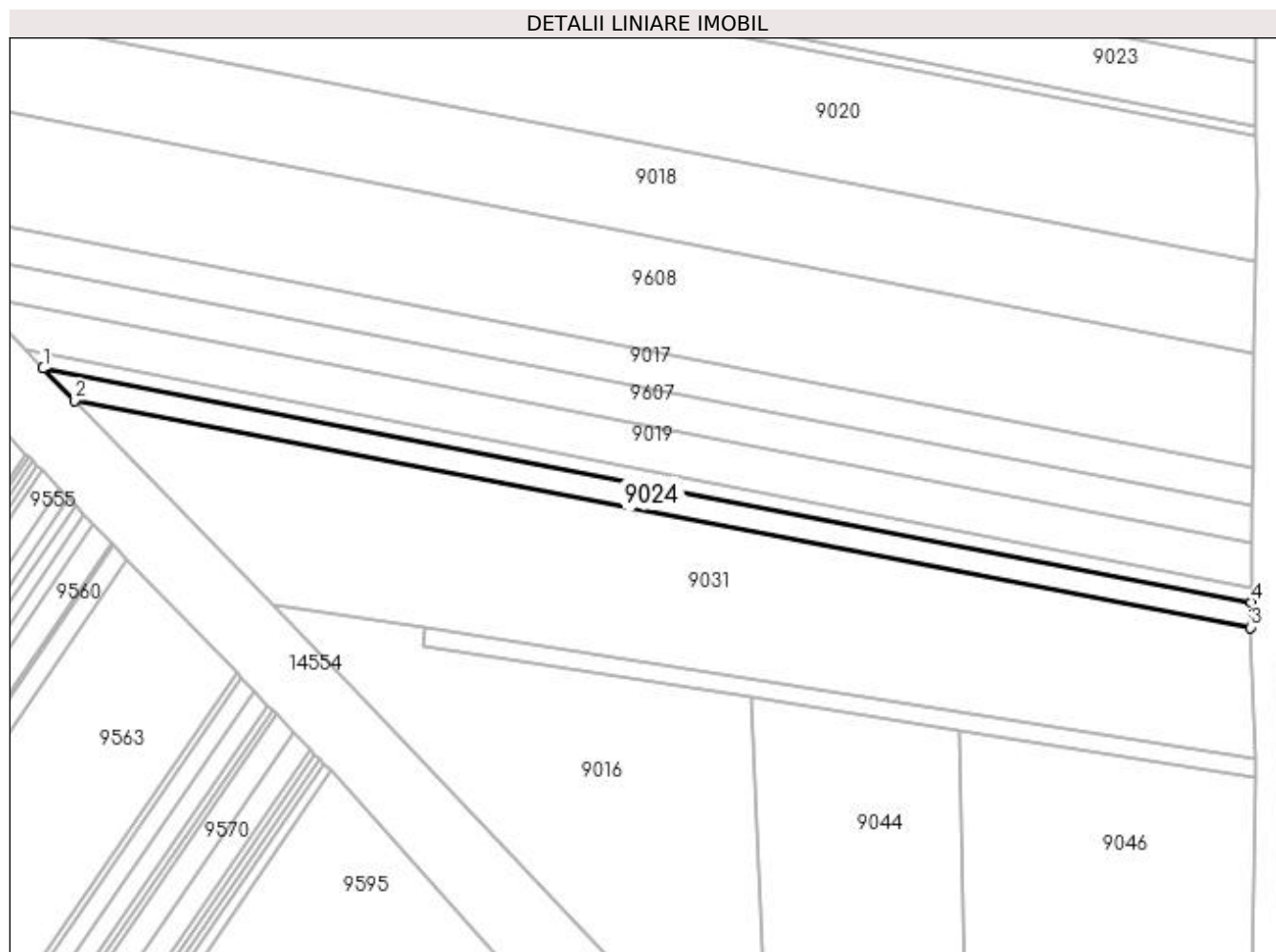
| Inscrieri privind dezmembramintele dreptului de proprietate, drepturi reale de garanție și sarcini | Referințe |
|--|-----------|
| NU SUNT | |

Anexa Nr. 1 La Partea I

Teren

| Nr cadastral | Suprafața (mp)* | Observații / Referințe |
|--------------|-----------------|------------------------|
| | 12.400 | |

* Suprafața este determinată în planul de proiecție Stereo 70.



Date referitoare la teren

| Crt | Categorie folosință | Intra vilan | Suprafața (mp) | Tarla | Parcelă | Nr. topo | Observații / Referințe |
|-----|---------------------|-------------|----------------|-------|---------|----------|------------------------|
| 1 | arabil | NU | 12.400 | 77 | 39 | - | |

Lungime Segmente

1) Valorile lungimilor segmentelor sunt obținute din proiecție în plan.

| Punct început | X / Y | Punct sfârșit | X / Y | Lungime segment (** (m) |
|---------------|----------------------------|---------------|----------------------------|-------------------------|
| 1 | 381.698,958 260.285,184 | 2 | 381.718,897 260.264,714 | 28.576 |
| 2 | 381.718,897 260.264,714 | 3 | 382.467,693 260.120,334 | 762.588 |
| 3 | 382.467,693 260.120,334 | 4 | 382.467,915 260.136,353 | 16.021 |
| 4 | 382.467,915 260.136,353 | 1 | 381.698,958 260.285,184 | 783.228 |

**** Lungimile segmentelor sunt determinate în planul de proiecție Stereo 70 și sunt rotunjite la 1 milimetru.**

***** Distanța dintre puncte este formată din segmente cumulate ce sunt mai mici decât valoarea 1 milimetru.**

**DATE DESPRE IMOBILUL NR. 9025**

Oficiul de Cadastru și Publicitate Imobiliară DOLJ
Biroul de Cadastru și Publicitate Imobiliară Craiova

A. Partea I. Descrierea imobilului

TEREN Extravilan

Adresa: Jud. Dolj, T77,P31

| Nr. Crt | Nr cadastral Nr. topografic | Suprafața* (mp) | Observații / Referințe |
|---------|-----------------------------|-----------------|---|
| A1 | | 33.800 | Sector cadastral:47 Teren neimprejmuit; |

B. Partea II. Proprietari și acte

| Inscrieri privitoare la dreptul de proprietate și alte drepturi reale | Referințe |
|---|-----------|
| / | |
| Act Administrativ nr. TDP nr. 2278, din 17/12/2002 emis de CJSAPT DOLJ; | |
| B1 | A1 |
| Intabulare, drept de PROPRIETATE, dobândit prin Reconstituire, cota actuala 1/1, cota initiala 1/1 1) BUZATU MARIA, Lipsa CNP. | |

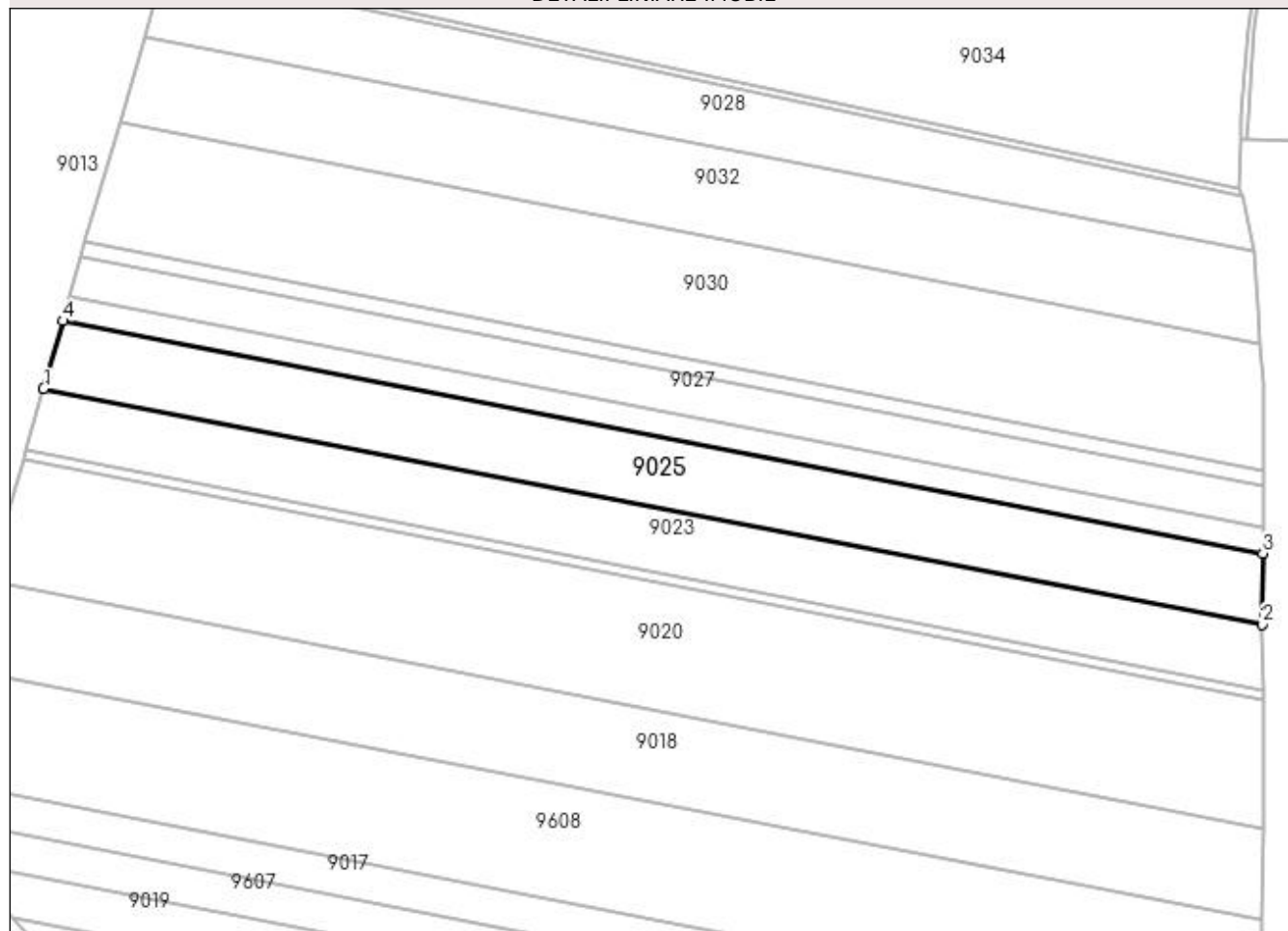
C. Partea III. SARCINI .

| Inscrieri privind dezmembramintele dreptului de proprietate, drepturi reale de garanție și sarcini | Referințe |
|--|-----------|
| NU SUNT | |

Anexa Nr. 1 La Partea I**Teren**

| | | |
|--------------|-----------------|------------------------|
| Nr cadastral | Suprafața (mp)* | Observații / Referințe |
| | 33.800 | |

* Suprafața este determinată în planul de proiecție Stereo 70.

DETALII LINIARE IMOBIL**Date referitoare la teren**

| Crt | Categorie folosință | Intra vilan | Suprafața (mp) | Tarla | Parcelă | Nr. topo | Observații / Referințe |
|-----|---------------------|-------------|----------------|-------|---------|----------|------------------------|
| 1 | arabil | NU | 33.800 | 77 | 31 | - | |

Lungime Segmente

1) Valorile lungimilor segmentelor sunt obținute din proiecție în plan.

| Punct început | X / Y | Punct sfârșit | X / Y | Lungime segment (** (m) |
|---------------|----------------------------|---------------|----------------------------|-------------------------|
| 1 | 381.707,167 260.627,953 | 2 | 382.470,596 260.480,192 | 777.597 |
| 2 | 382.470,596 260.480,192 | 3 | 382.470,935 260.524,743 | 44.552 |
| 3 | 382.470,935 260.524,743 | 4 | 381.719,25 260.670,232 | 765.635 |
| 4 | 381.719,25 260.670,232 | 1 | 381.707,167 260.627,953 | 43.972 |

**** Lungimile segmentelor sunt determinate în planul de proiecție Stereo 70 și sunt rotunjite la 1 milimetru.**

***** Distanța dintre puncte este formată din segmente cumulate ce sunt mai mici decât valoarea 1 milimetru.**

**DATE DESPRE IMOBILUL NR. 9026**

Oficiul de Cadastru și Publicitate Imobiliară DOLJ
Biroul de Cadastru și Publicitate Imobiliară Craiova

A. Partea I. Descrierea imobilului

TEREN Extravilan

Nr. cadastral vechi:90

Adresa: Jud. Dolj, T77,P30

| Nr. Crt | Nr cadastral Nr. topografic | Suprafața* (mp) | Observații / Referințe |
|---------|-----------------------------|-----------------|---|
| A1 | 31131 | 12.500 | Sector cadastral:47 Teren neimprejmuit; |

B. Partea II. Proprietari și acte

| Inscrieri privitoare la dreptul de proprietate și alte drepturi reale | Referințe |
|--|--|
| 119242 / 25/09/2014 | |
| Act Notarial nr. contract de vanzare -cumparare aut nr 1103, din 30/06/2014 emis de BNP DRAGOMIR ROMELIA (declaratie de primire a pretului aut nr 641/03.07.2014 - NP Vasilescu Elena,); | |
| B1 | Intabulare, drept de PROPRIETATE, dobandit prin Conventie, cota actuala 1/1, cota initiala 1/1 |
| | 1) SC KAMPARO INVESTMENT SRL, CIF:25525855 |

C. Partea III. SARCINI .

| Inscrieri privind dezmembramintele dreptului de proprietate, drepturi reale de garanție și sarcini | Referințe |
|--|-----------|
| NU SUNT | |

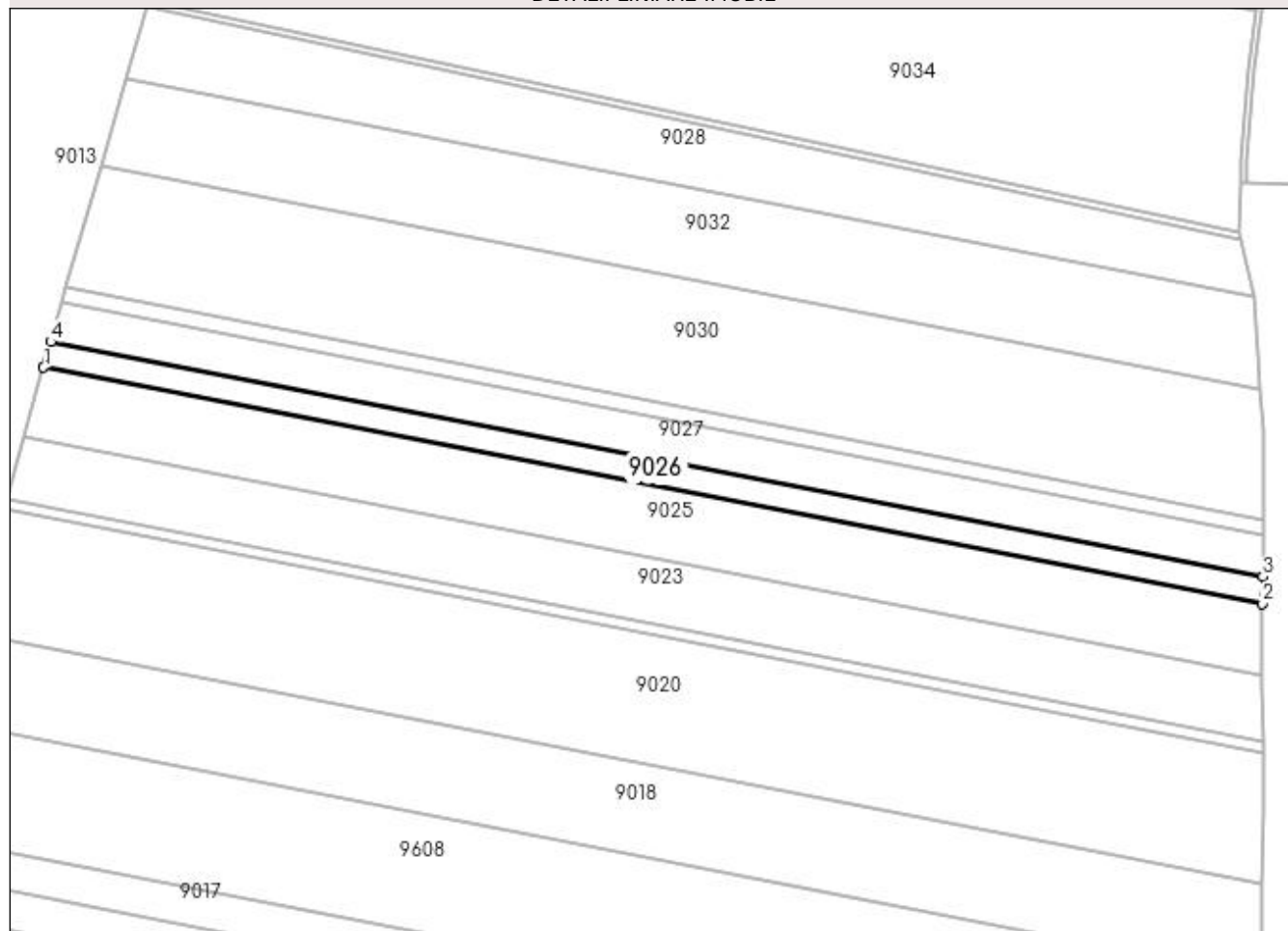
Anexa Nr. 1 La Partea I

Teren

| Nr cadastral | Suprafața (mp)* | Observații / Referințe |
|--------------|-----------------|------------------------|
| 31131 | 12.500 | |

* Suprafața este determinată în planul de proiecție Stereo 70.

DETALII LINIARE IMOBIL



Date referitoare la teren

| Crt | Categorie folosință | Intra vilan | Suprafața (mp) | Tarla | Parcelă | Nr. topo | Observații / Referințe |
|-----|---------------------|-------------|----------------|-------|---------|----------|------------------------|
| 1 | arabil | NU | 12.500 | 77 | 30 | - | |

Lungime Segmente

1) Valorile lungimilor segmentelor sunt obținute din proiecție în plan.

| Punct început | X / Y | Punct sfârșit | X / Y | Lungime segment (** (m) |
|---------------|----------------------------|---------------|----------------------------|-------------------------|
| 1 | 381.719,25 260.670,232 | 2 | 382.470,935 260.524,743 | 765.635 |
| 2 | 382.470,935 260.524,743 | 3 | 382.471,062 260.541,397 | 16.654 |
| 3 | 382.471,062 260.541,397 | 4 | 381.723,767 260.686,036 | 761.164 |
| 4 | 381.723,767 260.686,036 | 1 | 381.719,25 260.670,232 | 16.437 |

**** Lungimile segmentelor sunt determinate în planul de proiecție Stereo 70 și sunt rotunjite la 1 milimetru.**

***** Distanța dintre puncte este formată din segmente cumulate ce sunt mai mici decât valoarea 1 milimetru.**

**DATE DESPRE IMOBILUL NR. 9027**

Oficiul de Cadastru și Publicitate Imobiliară DOLJ
Biroul de Cadastru și Publicitate Imobiliară Craiova

A. Partea I. Descrierea imobilului

TEREN Extravilan

Adresa: Jud. Dolj, T77,P29

| Nr. Crt | Nr cadastral Nr. topografic | Suprafața* (mp) | Observații / Referințe |
|---------|-----------------------------|-----------------|---|
| A1 | | 18.800 | Sector cadastral:47 Teren neimprejmuit; |

B. Partea II. Proprietari și acte

| Inscrieri privitoare la dreptul de proprietate și alte drepturi reale | | Referințe |
|--|--|-----------|
| / | | |
| Act Administrativ nr. TDP nr. 1858-1977, din 29/04/2002 emis de CJSAPT DOLJ; | | |
| B1 | Intabulare, drept de PROPRIETATE, dobandit prin Reconstituire, cota actuala 1/1, cota initiala 1/1 1) MÎNZÎNĂ ION, Lipsa CNP. | A1 |

C. Partea III. SARCINI .

| Inscrieri privind dezmembramintele dreptului de proprietate, drepturi reale de garanție și sarcini | Referințe |
|--|-----------|
| NU SUNT | |

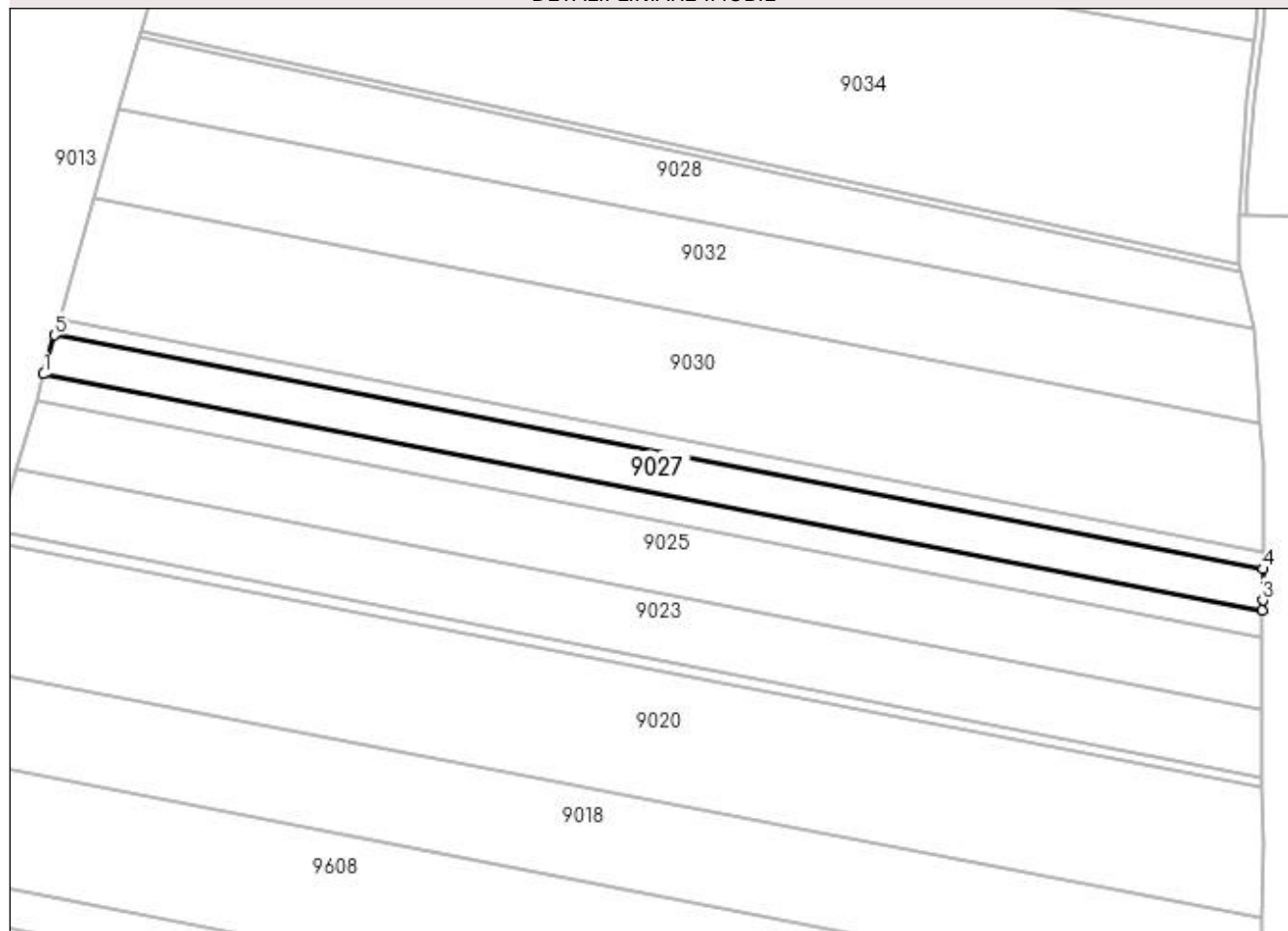
Anexa Nr. 1 La Partea I

Teren

| Nr cadastral | Suprafața (mp)* | Observații / Referințe |
|--------------|-----------------|------------------------|
| | 18.800 | |

* Suprafața este determinată în planul de proiecție Stereo 70.

DETALII LINIARE IMOBIL



Date referitoare la teren

| Crt | Categorie folosință | Intra vilan | Suprafața (mp) | Tarla | Parcelă | Nr. topo | Observații / Referințe |
|-----|---------------------|-------------|----------------|-------|---------|----------|------------------------|
| 1 | arabil | NU | 18.800 | 77 | 29 | - | |

Lungime Segmente

1) Valorile lungimilor segmentelor sunt obținute din proiecție în plan.

| Punct început | X / Y | Punct sfârșit | X / Y | Lungime segment (** (m) |
|---------------|----------------------------|---------------|----------------------------|-------------------------|
| 1 | 381.723,767 260.686,036 | 2 | 382.471,062 260.541,397 | 761.164 |
| 2 | 382.471,062 260.541,397 | 3 | 382.471,108 260.547,463 | 6.066 |
| 3 | 382.471,108 260.547,463 | 4 | 382.471,204 260.566,64 | 19.177 |
| 4 | 382.471,204 260.566,64 | 5 | 381.730,611 260.709,981 | 754.337 |
| 5 | 381.730,611 260.709,981 | 1 | 381.723,767 260.686,036 | 24.904 |

**** Lungimile segmentelor sunt determinate în planul de proiecție Stereo 70 și sunt rotunjite la 1 milimetru.**

***** Distanța dintre puncte este formată din segmente cumulate ce sunt mai mici decât valoarea 1 milimetru.**

**DATE DESPRE IMOBILUL NR. 9028**

Oficiul de Cadastru și Publicitate Imobiliară DOLJ
Biroul de Cadastru și Publicitate Imobiliară Craiova

A. Partea I. Descrierea imobilului

TEREN Extravilan

Adresa: Jud. Dolj, T77,P25

| Nr. Crt | Nr cadastral Nr. topografic | Suprafața* (mp) | Observații / Referințe |
|---------|-----------------------------|-----------------|---|
| A1 | | 27.500 | Sector cadastral:47 Teren neimprejmuit; |

B. Partea II. Proprietari și acte

| Inscrieri privitoare la dreptul de proprietate și alte drepturi reale | | Referințe |
|--|---|-----------|
| / | | |
| Act Administrativ nr. TDP nr. 1818-1977, din 19/03/2002 emis de CJSAPT DOLJ; | | |
| B1 | Intabulare, drept de PROPRIETATE, dobândit prin Reconstituire, cota actuala 1/1, cota initiala 1/1 1) RUMEGA GEORGICA, Lipsa CNP. 2) HOȚOIU ȘTEFANA, Lipsa CNP. | A1 |

C. Partea III. SARCINI .

| Inscrieri privind dezmembramentele dreptului de proprietate, drepturi reale de garanție și sarcini | Referințe |
|--|-----------|
| NU SUNT | |

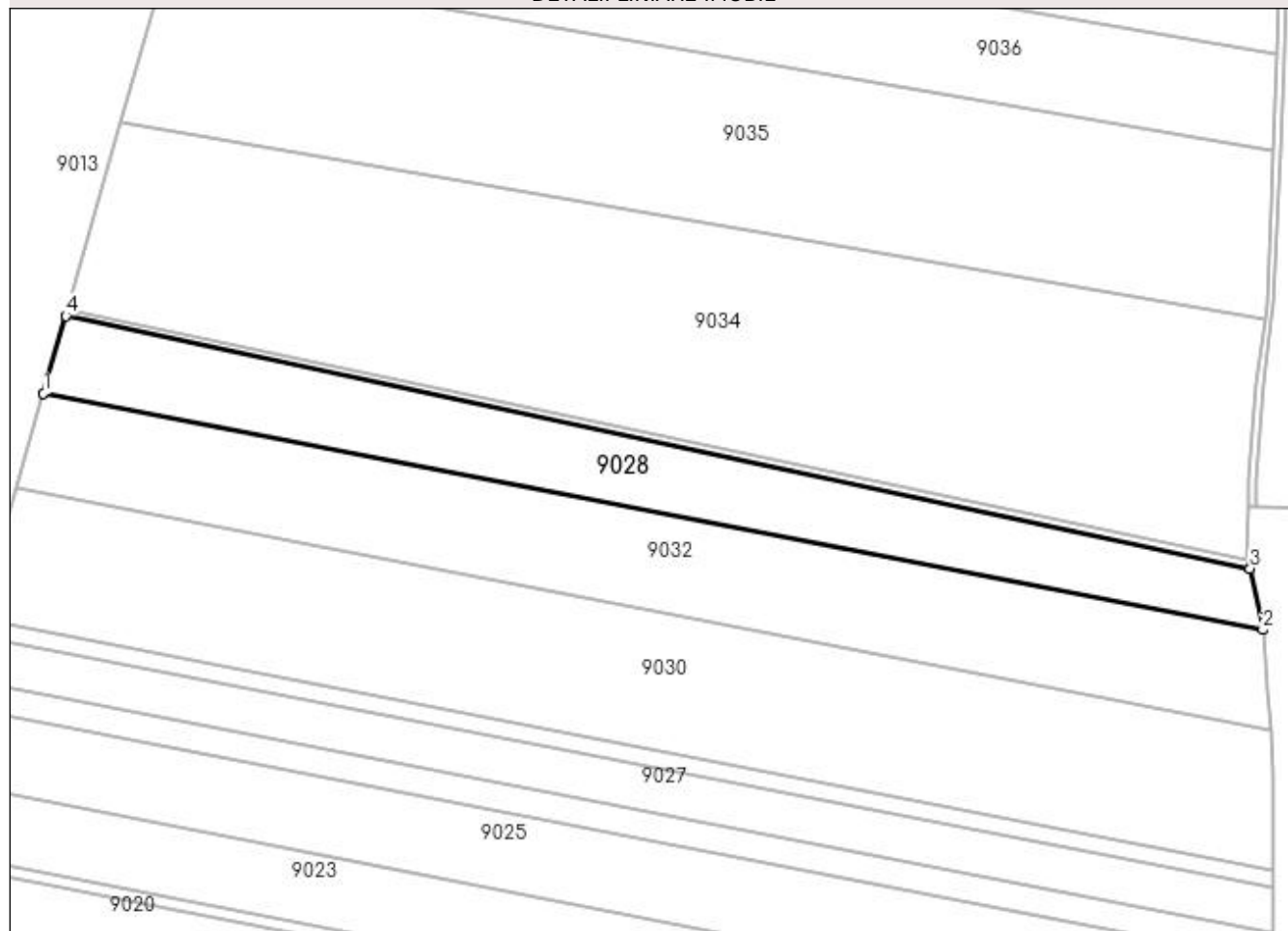
Anexa Nr. 1 La Partea I

Teren

| Nr cadastral | Suprafața (mp)* | Observații / Referințe |
|--------------|-----------------|------------------------|
| | 27.500 | |

* Suprafața este determinată în planul de proiecție Stereo 70.

DETALII LINIARE IMOBIL



Date referitoare la teren

| Crt | Categorie folosință | Intra vilan | Suprafața (mp) | Tarla | Parcelă | Nr. topo | Observații / Referințe |
|-----|---------------------|-------------|----------------|-------|---------|----------|------------------------|
| 1 | arabil | NU | 27.500 | 77 | 25 | - | |

Lungime Segmente

1) Valorile lungimilor segmentelor sunt obținute din proiecție în plan.

| Punct început | X / Y | Punct sfârșit | X / Y | Lungime segment (** (m) |
|---------------|----------------------------|---------------|----------------------------|-------------------------|
| 1 | 381.770,143 260.848,303 | 2 | 382.465,324 260.713,751 | 708.083 |
| 2 | 382.465,324 260.713,751 | 3 | 382.458,098 260.748,634 | 35.624 |
| 3 | 382.458,098 260.748,634 | 4 | 381.782,798 260.892,58 | 690.471 |
| 4 | 381.782,798 260.892,58 | 1 | 381.770,143 260.848,303 | 46.05 |

**** Lungimile segmentelor sunt determinate în planul de proiecție Stereo 70 și sunt rotunjite la 1 milimetru.**

***** Distanța dintre puncte este formată din segmente cumulate ce sunt mai mici decât valoarea 1 milimetru.**

**DATE DESPRE IMOBILUL NR. 9029**

Oficiul de Cadastru și Publicitate Imobiliară DOLJ
Biroul de Cadastru și Publicitate Imobiliară Craiova

A. Partea I. Descrierea imobilului

TEREN Extravilan

Adresa: Jud. Dolj, T77,P28

| Nr. Crt | Nr cadastral Nr. topografic | Suprafața* (mp) | Observații / Referințe |
|---------|-----------------------------|-----------------|---|
| A1 | | 7.500 | Sector cadastral:47 Teren neimprejmuit; |

B. Partea II. Proprietari și acte

| Inscrieri privitoare la dreptul de proprietate și alte drepturi reale | | Referințe |
|--|---|-----------|
| / | | |
| Act Administrativ nr. TDP nr. 1855-1977, din 29/04/2002 emis de CJSAPT DOLJ; | | |
| B1 | Intabulare, drept de PROPRIETATE, dobandit prin Reconstituire, cota actuala 1/1, cota initiala 1/1 1) BORCAN ALEXANDRU , Lipsa CNP. | A1 |

C. Partea III. SARCINI .

| Inscrieri privind dezmembramintele dreptului de proprietate, drepturi reale de garanție și sarcini | Referințe |
|--|-----------|
| NU SUNT | |

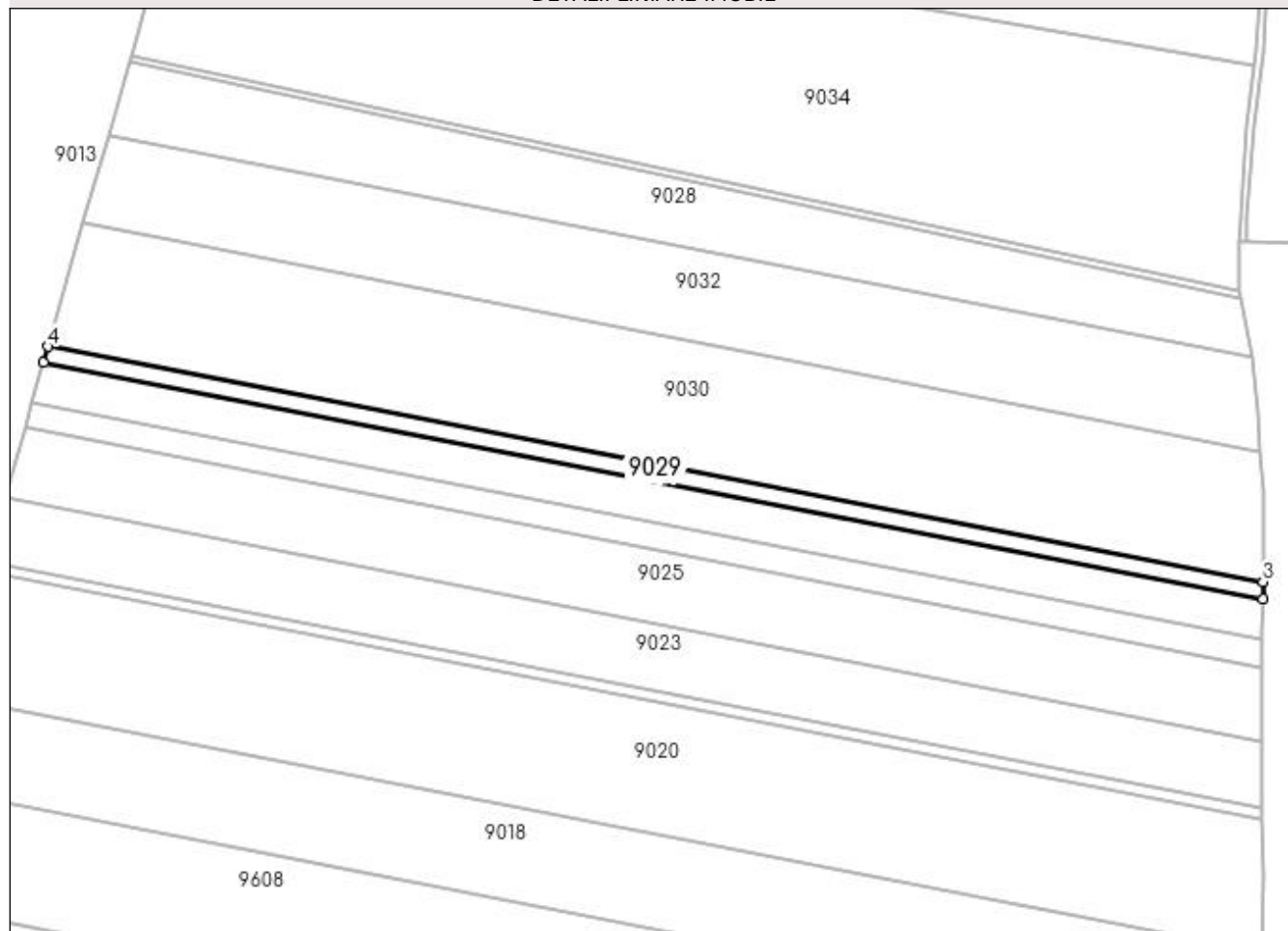
Anexa Nr. 1 La Partea I

Teren

| Nr cadastral | Suprafața (mp)* | Observații / Referințe |
|--------------|-----------------|------------------------|
| | 7.500 | |

* Suprafața este determinată în planul de proiecție Stereo 70.

DETALII LINIARE IMOBIL



Date referitoare la teren

| Crt | Categorie folosință | Intravilan | Suprafața (mp) | Tarla | Parcelă | Nr. topo | Observații / Referințe |
|-----|---------------------|------------|----------------|-------|---------|----------|------------------------|
| 1 | arabil | NU | 7.500 | 77 | 28 | - | |

Lungime Segmente

1) Valorile lungimilor segmentelor sunt obținute din proiecție în plan.

| Punct început | X / Y | Punct sfârșit | X / Y | Lungime segment (** (m) |
|---------------|----------------------------|---------------|----------------------------|-------------------------|
| 1 | 381.730,611 260.709,981 | 2 | 382.471,204 260.566,64 | 754.337 |
| 2 | 382.471,204 260.566,64 | 3 | 382.471,255 260.576,775 | 10.135 |
| 3 | 382.471,255 260.576,775 | 4 | 381.733,358 260.719,595 | 751.591 |
| 4 | 381.733,358 260.719,595 | 1 | 381.730,611 260.709,981 | 9.999 |

**** Lungimile segmentelor sunt determinate în planul de proiecție Stereo 70 și sunt rotunjite la 1 milimetru.**

***** Distanța dintre puncte este formată din segmente cumulate ce sunt mai mici decât valoarea 1 milimetru.**

**DATE DESPRE IMOBILUL NR. 9030**

Oficiul de Cadastru și Publicitate Imobiliară DOLJ
Biroul de Cadastru și Publicitate Imobiliară Craiova

A. Partea I. Descrierea imobilului

TEREN Extravilan

Adresa: Jud. Dolj, T77,P27

| Nr. Crt | Nr cadastral Nr. topografic | Suprafața* (mp) | Observații / Referințe |
|---------|-----------------------------|-----------------|---|
| A1 | | 57.500 | Sector cadastral:47 Teren neimprejmuit; |

B. Partea II. Proprietari și acte

| Inscrieri privitoare la dreptul de proprietate și alte drepturi reale | Referințe |
|---|-----------|
| / | |
| Act Administrativ nr. TDP nr. 2279, din 17/12/2002 emis de CJSAPT DOLJ; | |
| B1 | A1 |
| Intabulare, drept de PROPRIETATE, dobândit prin Reconstituire, cota actuala 1/1, cota initiala 1/1 1) PETRESCU MARIA, Lipsa CNP. | |

C. Partea III. SARCINI .

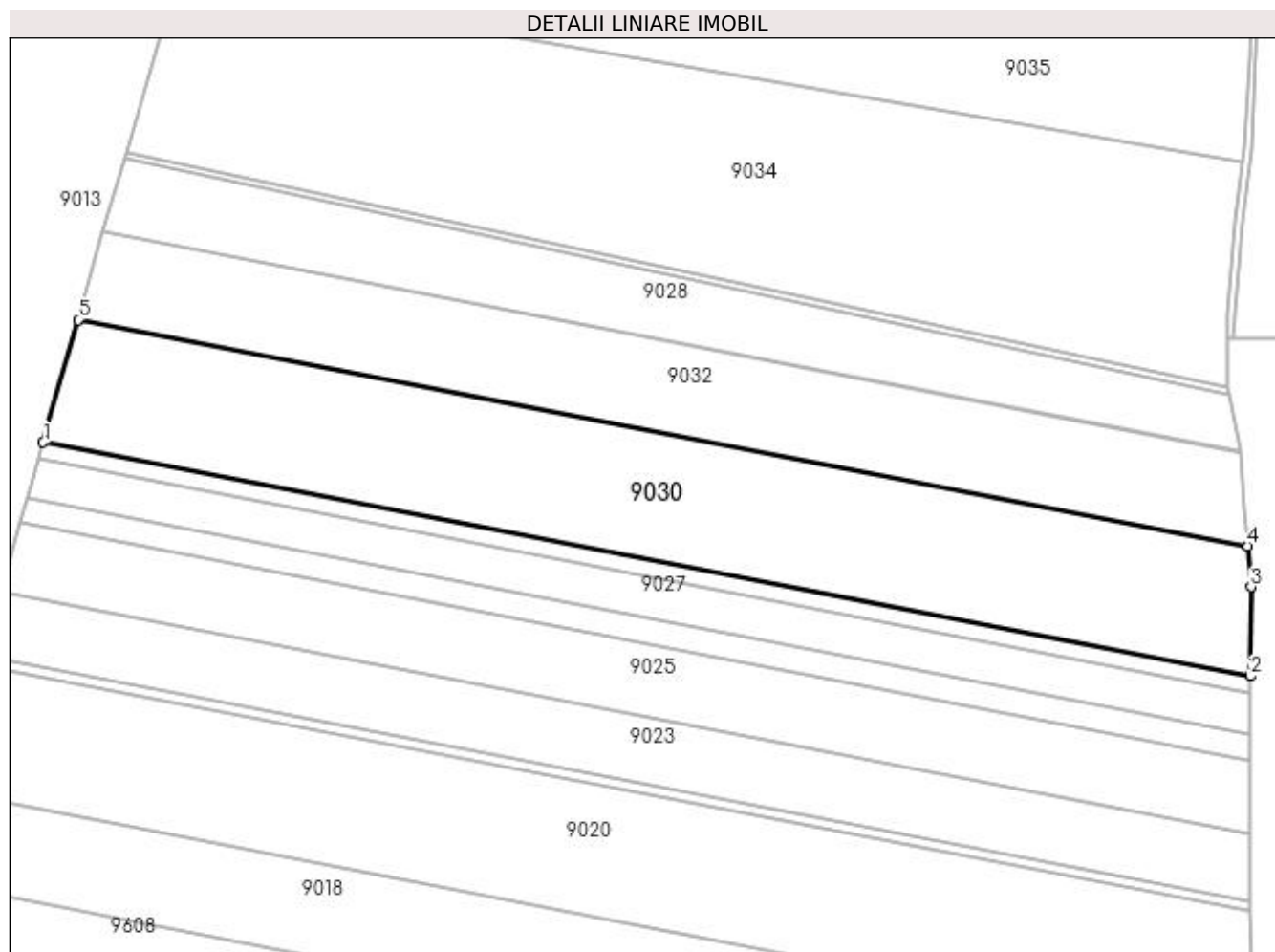
| Inscrieri privind dezmembramintele dreptului de proprietate, drepturi reale de garanție și sarcini | Referințe |
|--|-----------|
| NU SUNT | |

Anexa Nr. 1 La Partea I

Teren

| Nr cadastral | Suprafața (mp)* | Observații / Referințe |
|--------------|-----------------|------------------------|
| | 57.500 | |

* Suprafața este determinată în planul de proiecție Stereo 70.



Date referitoare la teren

| Crt | Categorie folosință | Intra vilan | Suprafața (mp) | Tarla | Parcelă | Nr. topo | Observații / Referințe |
|-----|---------------------|-------------|----------------|-------|---------|----------|------------------------|
| 1 | arabil | NU | 57.500 | 77 | 27 | - | |

Lungime Segmente

1) Valorile lungimilor segmentelor sunt obținute din proiecție în plan.

| Punct început | X / Y | Punct sfârșit | X / Y | Lungime segment (** (m) |
|---------------|----------------------------|---------------|----------------------------|-------------------------|
| 1 | 381.733,358 260.719,595 | 2 | 382.471,255 260.576,775 | 751.591 |
| 2 | 382.471,255 260.576,775 | 3 | 382.471,529 260.631,368 | 54.594 |
| 3 | 382.471,529 260.631,368 | 4 | 382.469,576 260.656,185 | 24.894 |
| 4 | 382.469,576 260.656,185 | 5 | 381.754,776 260.794,535 | 728.066 |
| 5 | 381.754,776 260.794,535 | 1 | 381.733,358 260.719,595 | 77.941 |

**** Lungimile segmentelor sunt determinate în planul de proiecție Stereo 70 și sunt rotunjite la 1 milimetru.**

***** Distanța dintre puncte este formată din segmente cumulate ce sunt mai mici decât valoarea 1 milimetru.**

**DATE DESPRE IMOBILUL NR. 9031**

Oficiul de Cadastru și Publicitate Imobiliară DOLJ
 Biroul de Cadastru și Publicitate Imobiliară Craiova

A. Partea I. Descrierea imobilului

TEREN Extravilan

Adresa: Jud. Dolj, T77,PREZERVA

| Nr. Crt | Nr cadastral Nr. topografic | Suprafața* (mp) | Observații / Referințe |
|---------|-----------------------------|-----------------|---|
| A1 | | 65.181 | Sector cadastral:47 Teren neimprejmuit; |

B. Partea II. Proprietari și acte

| Inscrieri privitoare la dreptul de proprietate și alte drepturi reale | | Referințe |
|---|---|-----------|
| / | | |
| Act Normativ nr. 7, din 13/03/1996 emis de PARLAMENTUL ROMÂNIEI; | | |
| B1 | Inscrierea provizorie, drept de PROPRIETATE, dobandit prin Lege, cota actuala 1/1, cota initiala 1/1 1) NEIDENTIFICAT NEIDENTIFICAT, neidentificat | A1 |

C. Partea III. SARCINI .

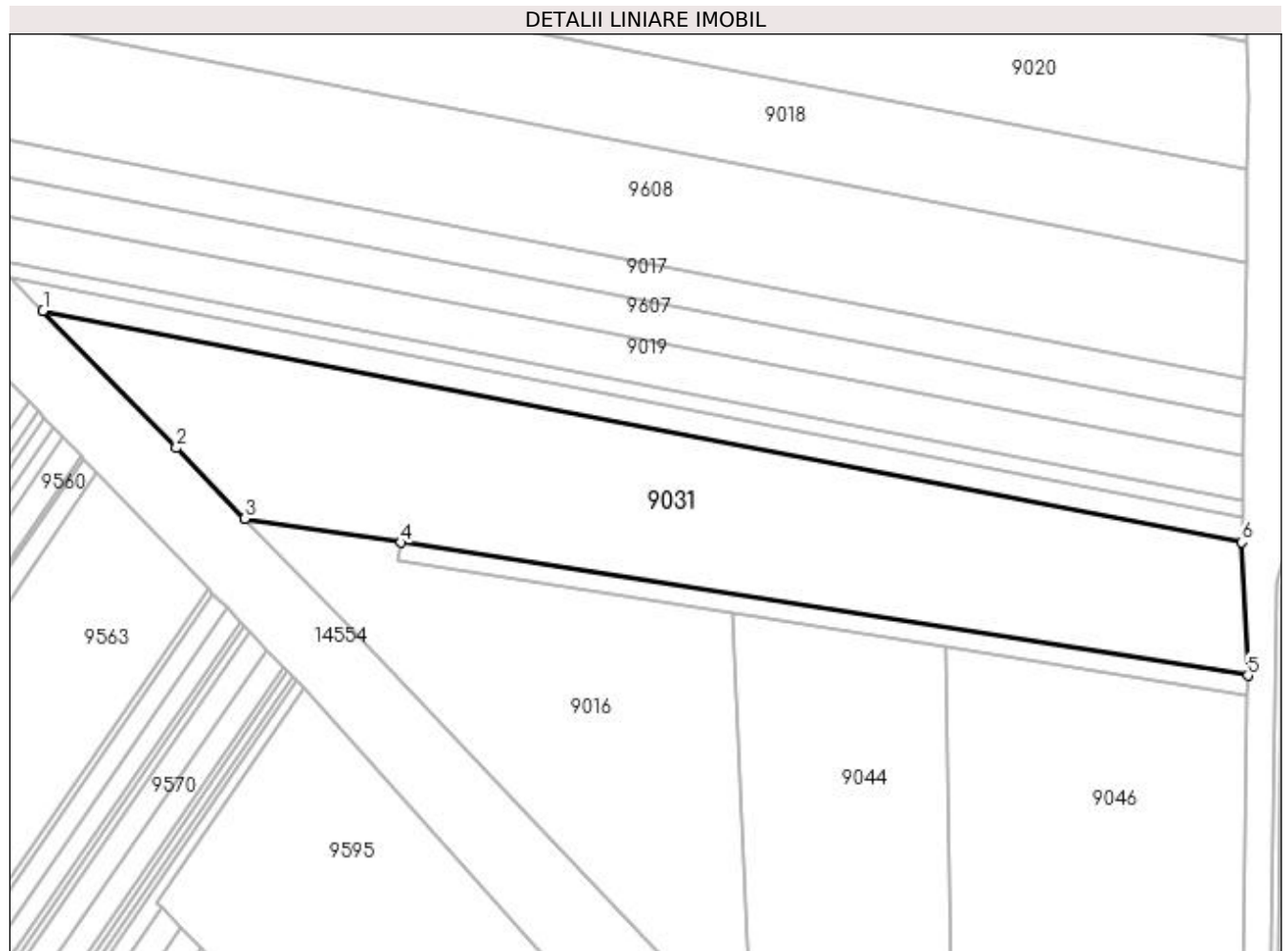
| Inscrieri privind dezmembramintele dreptului de proprietate, drepturi reale de garanție și sarcini | Referințe |
|--|-----------|
| NU SUNT | |

Anexa Nr. 1 La Partea I

Teren

| | | |
|--------------|-----------------|------------------------|
| Nr cadastral | Suprafața (mp)* | Observații / Referințe |
| | 65.181 | |

* Suprafața este determinată în planul de proiecție Stereo 70.



Date referitoare la teren

| Crt | Categorie folosință | Intra vilan | Suprafața (mp) | Tarla | Parcelă | Nr. topo | Observații / Referințe |
|-----|---------------------|-------------|----------------|-------|---------|----------|------------------------|
| 1 | arabil | NU | 65.181 | 77 | REZERVA | - | |

Lungime Segmente

1) Valorile lungimilor segmentelor sunt obținute din proiecție în plan.

| Punct început | X / Y | Punct sfârșit | X / Y | Lungime segment (** (m) |
|---------------|----------------------------|---------------|----------------------------|-------------------------|
| 1 | 381.718,897 260.264,714 | 2 | 381.802,264 260.179,128 | 119.478 |
| 2 | 381.802,264 260.179,128 | 3 | 381.845,106 260.135,145 | 61.4 |
| 3 | 381.845,106 260.135,145 | 4 | 381.942,366 260.120,119 | 98.414 |
| 4 | 381.942,366 260.120,119 | 5 | 382.471,339 260.037,248 | 535.425 |
| 5 | 382.471,339 260.037,248 | 6 | 382.467,693 260.120,334 | 83.166 |

| Punct început | X / Y | Punct sfârșit | X / Y | Lungime segment (** (m) |
|---------------|----------------------------|---------------|----------------------------|-------------------------|
| 6 | 382.467,693 260.120,334 | 1 | 381.718,897 260.264,714 | 762.588 |

** Lungimile segmentelor sunt determinate în planul de proiecție Stereo 70 și sunt rotunjite la 1 milimetru.

*** Distanța dintre puncte este formată din segmente cumulate ce sunt mai mici decât valoarea 1 milimetru.

**DATE DESPRE IMOBILUL NR. 9032**

Oficiul de Cadastru și Publicitate Imobiliară DOLJ
Biroul de Cadastru și Publicitate Imobiliară Craiova

A. Partea I. Descrierea imobilului

TEREN Extravilan

Nr. cadastral vechi:89

Adresa: Jud. Dolj, T77,P26

| Nr. Crt | Nr cadastral Nr. topografic | Suprafața* (mp) | Observații / Referințe |
|---------|-----------------------------|-----------------|---|
| A1 | 31119 | 40.000 | Sector cadastral:47 Teren neimprejmuit; |

B. Partea II. Proprietari și acte

| Inscrieri privitoare la dreptul de proprietate și alte drepturi reale | | Referințe |
|---|--|-----------|
| 120246 / 26/09/2014 | | |
| Act Notarial nr. CVC aut. nr. 1103, din 30/06/2014 emis de NP DRAGOMIR ROMELIA (Declaratie aut. nr. 641/03.07.2014 NP Vasilescu E); | | |
| B1 | Intabulare, drept de PROPRIETATE, dobandit prin Conventie, cota actuala 1/1, cota initiala 1/1 | A1 |
| 1) SC KAMPARO INVESTMENT SRL, CIF:25525855 | | |

C. Partea III. SARCINI .

| Inscrieri privind dezmembramintele dreptului de proprietate, drepturi reale de garanție și sarcini | Referințe |
|--|-----------|
| NU SUNT | |

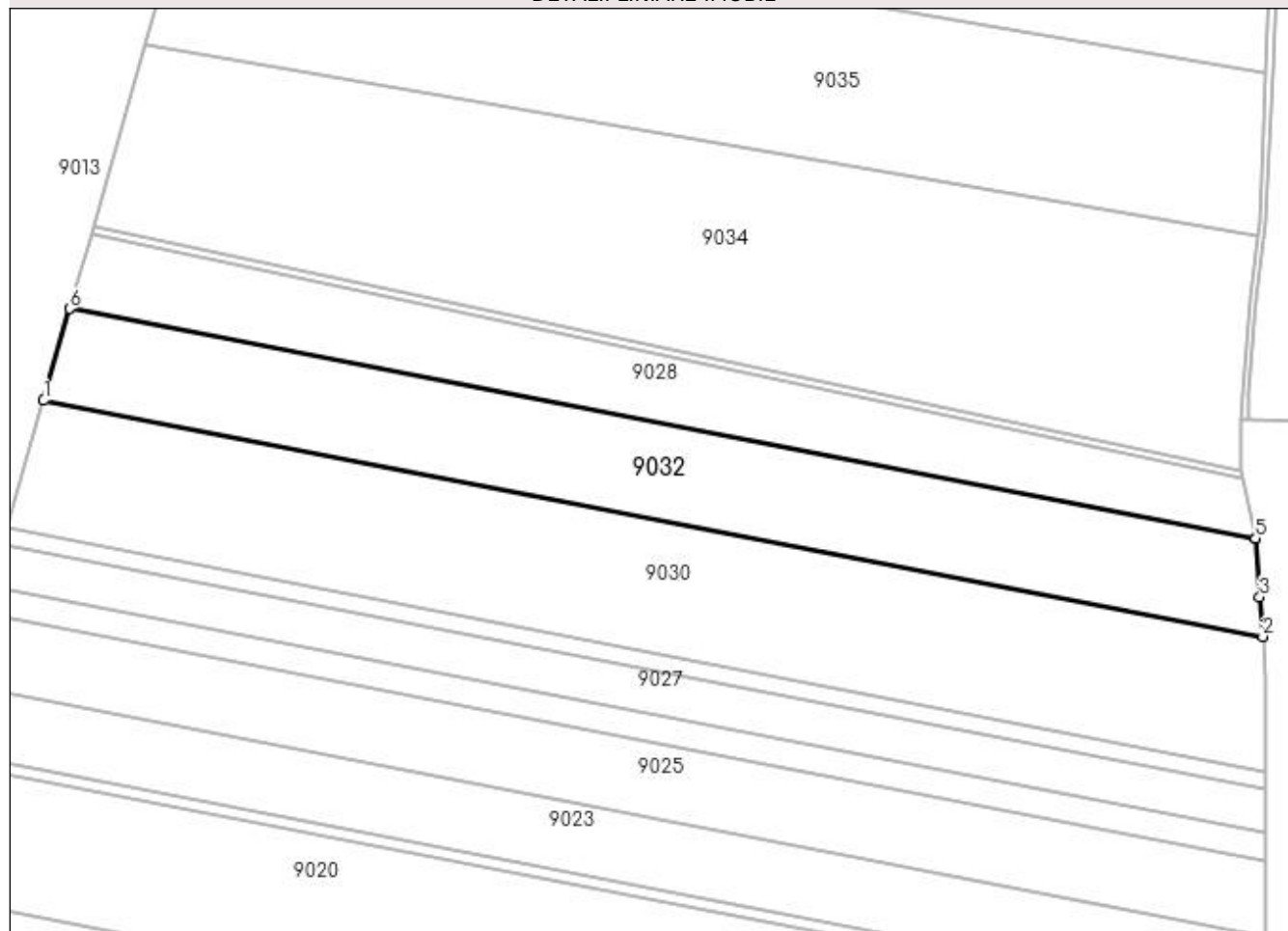
Anexa Nr. 1 La Partea I

Teren

| Nr cadastral | Suprafața (mp)* | Observații / Referințe |
|--------------|-----------------|------------------------|
| 31119 | 40.000 | |

* Suprafața este determinată în planul de proiecție Stereo 70.

DETALII LINIARE IMOBIL



Date referitoare la teren

| Crt | Categorie folosință | Intra vilan | Suprafața (mp) | Tarla | Parcelă | Nr. topo | Observații / Referințe |
|-----|---------------------|-------------|----------------|-------|---------|----------|------------------------|
| 1 | arabil | NU | 40.000 | 77 | 26 | - | |

Lungime Segmente

1) Valorile lungimilor segmentelor sunt obținute din proiecție în plan.

| Punct început | X / Y | Punct sfârșit | X / Y | Lungime segment (** (m) |
|---------------|----------------------------|---------------|----------------------------|-------------------------|
| 1 | 381.754,776 260.794,535 | 2 | 382.469,576 260.656,185 | 728.066 |
| 2 | 382.469,576 260.656,185 | 3 | 382.467,754 260.679,349 | 23.236 |
| 3 | 382.467,754 260.679,349 | 4 | 382.465,376 260.713,496 | 34.23 |
| 4 | 382.465,376 260.713,496 | 5 | 382.465,324 260.713,751 | 0.26 |
| 5 | 382.465,324 260.713,751 | 6 | 381.770,143 260.848,303 | 708.083 |

| Punct început | X / Y | Punct sfârșit | X / Y | Lungime segment (** (m) |
|---------------|----------------------------|---------------|----------------------------|-------------------------|
| 6 | 381.770,143 260.848,303 | 1 | 381.754,776 260.794,535 | 55.921 |

** Lungimile segmentelor sunt determinate în planul de proiecție Stereo 70 și sunt rotunjite la 1 milimetru.

*** Distanța dintre puncte este formată din segmente cumulate ce sunt mai mici decât valoarea 1 milimetru.

**DATE DESPRE IMOBILUL NR. 9033**

Oficiul de Cadastru și Publicitate Imobiliară DOLJ
Biroul de Cadastru și Publicitate Imobiliară Craiova

A. Partea I. Descrierea imobilului

TEREN Extravilan

Adresa: Jud. Dolj, T77,PDE 789

| Nr. Crt | Nr cadastral Nr. topografic | Suprafața* (mp) | Observații / Referințe |
|---------|-----------------------------|-----------------|---|
| A1 | | 2.756 | Sector cadastral:47 Teren neimprejmuit; |

B. Partea II. Proprietari și acte

| Inscrieri privitoare la dreptul de proprietate și alte drepturi reale | | Referințe |
|---|---|-----------|
| / | | |
| Act Normativ nr. 7, din 13/03/1996 emis de PARLAMENTUL ROMÂNIEI; | | |
| B1 | Inscrierea provizorie, drept de PROPRIETATE, dobandit prin Lege, cota actuala 1/1, cota initiala 1/1 1) NEIDENTIFICAT NEIDENTIFICAT, neidentificat | A1 |

C. Partea III. SARCINI .

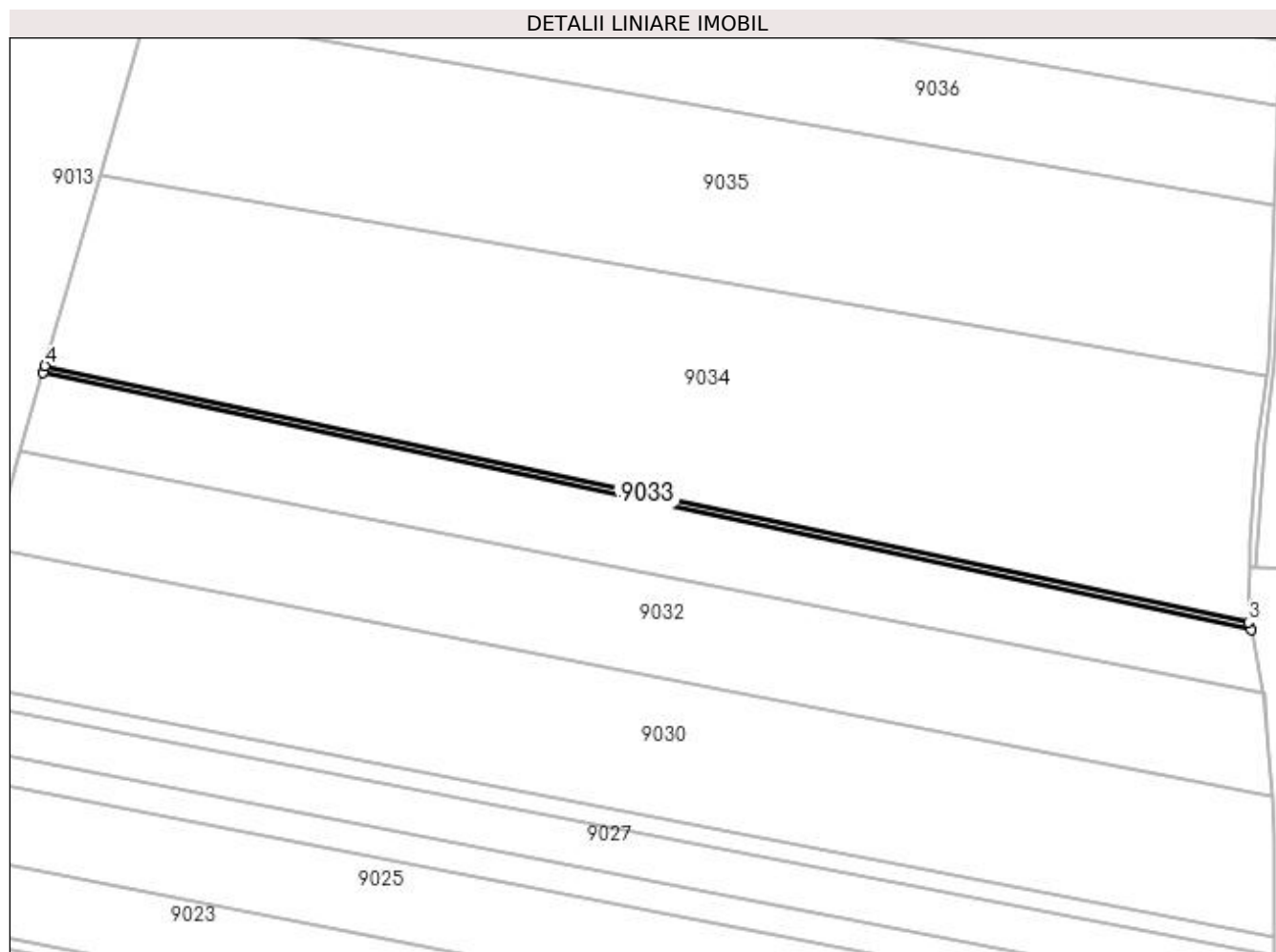
| Inscrieri privind dezmembramintele dreptului de proprietate, drepturi reale de garanție și sarcini | Referințe |
|--|-----------|
| NU SUNT | |

Anexa Nr. 1 La Partea I

Teren

| Nr cadastral | Suprafața (mp)* | Observații / Referințe |
|--------------|-----------------|------------------------|
| | 2.756 | |

* Suprafața este determinată în planul de proiecție Stereo 70.



Date referitoare la teren

| Crt | Categorie folosință | Intra vilan | Suprafața (mp) | Tarla | Parcelă | Nr. topo | Observații / Referințe |
|-----|---------------------|-------------|----------------|-------|---------|----------|------------------------|
| 1 | drum | NU | 2.756 | 77 | DE 789 | - | |

Lungime Segmente

1) Valorile lungimilor segmentelor sunt obținute din proiecție în plan.

| Punct început | X / Y | Punct sfârșit | X / Y | Lungime segment (** (m) |
|---------------|----------------------------|---------------|----------------------------|-------------------------|
| 1 | 381.782,798 260.892,58 | 2 | 382.458,098 260.748,634 | 690.471 |
| 2 | 382.458,098 260.748,634 | 3 | 382.456,547 260.753,054 | 4.684 |
| 3 | 382.456,547 260.753,054 | 4 | 381.783,9 260.896,435 | 687.759 |
| 4 | 381.783,9 260.896,435 | 1 | 381.782,798 260.892,58 | 4.009 |

**** Lungimile segmentelor sunt determinate în planul de proiecție Stereo 70 și sunt rotunjite la 1 milimetru.**

***** Distanța dintre puncte este formată din segmente cumulate ce sunt mai mici decât valoarea 1 milimetru.**

**DATE DESPRE IMOBILUL NR. 9034**

Oficiul de Cadastru și Publicitate Imobiliară DOLJ
Biroul de Cadastru și Publicitate Imobiliară Craiova

A. Partea I. Descrierea imobilului

TEREN Extravilan

Nr. cadastral vechi:97

Adresa: Jud. Dolj, T77,P24

| Nr. Crt | Nr cadastral Nr. topografic | Suprafața* (mp) | Observații / Referințe |
|---------|-----------------------------|-----------------|---|
| A1 | 31052 | 83.300 | Sector cadastral:47 Teren neimprejmuit; |

B. Partea II. Proprietari și acte

| Inscrieri privitoare la dreptul de proprietate și alte drepturi reale | Referințe |
|---|-----------|
| 120225 / 26/09/2014 | |
| Act Notarial nr. contract de vanzare -cumparare aut nr 1103, din 30/06/2014 emis de DRAGOMIR ROMELIA (declaratie de primire a pretului aut nr 641/03.07.2014 - NP Vasilescu Elena); | |
| B1 | A1 |
| Intabulare, drept de PROPRIETATE, dobandit prin Conventie, cota actuala 1/1, cota initiala 1/1 | |
| 1) SC KAMPARO INVESTMENT SRL, CIF:25525855 | |

C. Partea III. SARCINI .

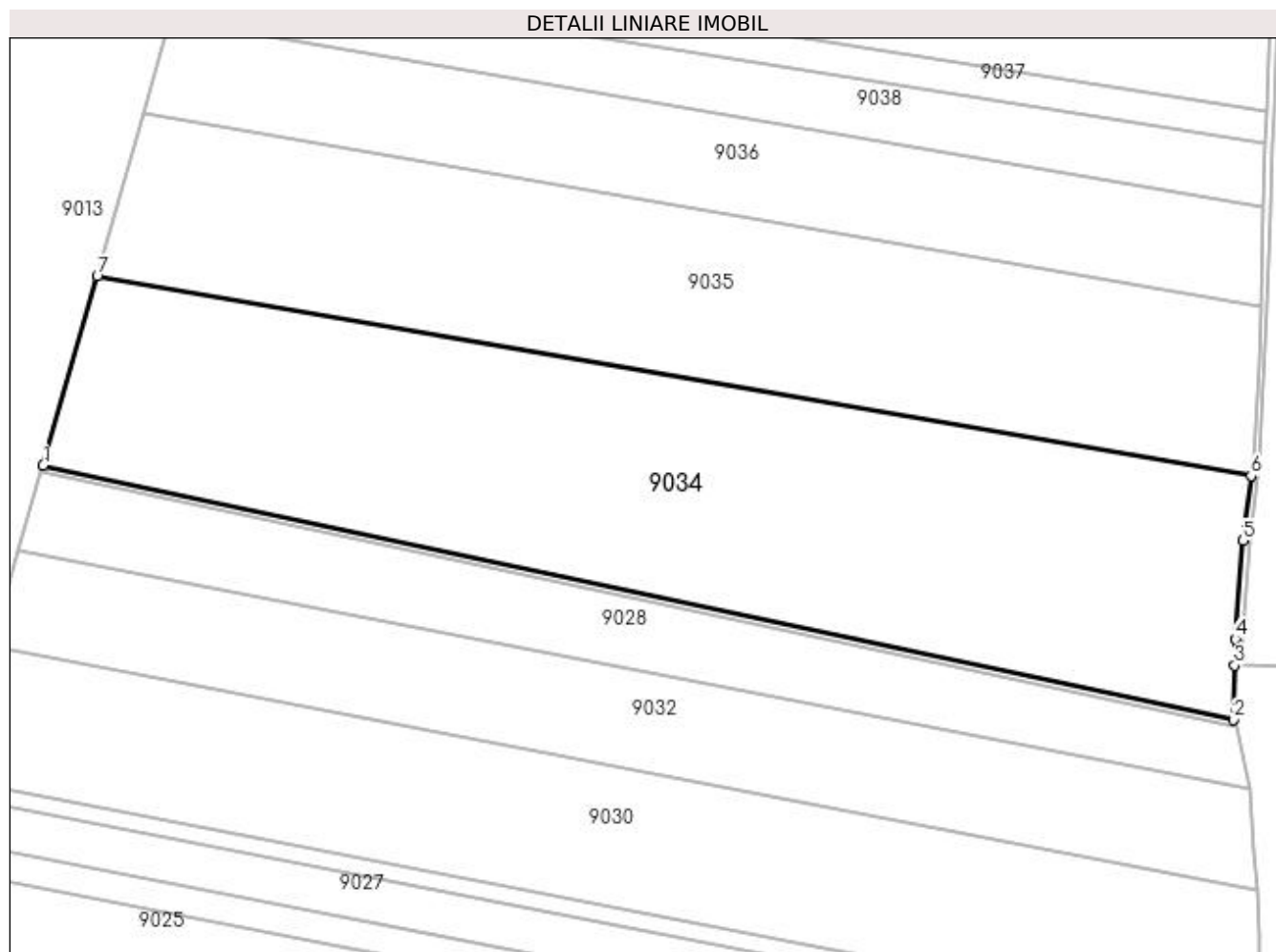
| Inscrieri privind dezmembramintele dreptului de proprietate, drepturi reale de garanție și sarcini | Referințe |
|--|-----------|
| NU SUNT | |

Anexa Nr. 1 La Partea I

Teren

| Nr cadastral | Suprafața (mp)* | Observații / Referințe |
|--------------|-----------------|------------------------|
| 31052 | 83.300 | |

* Suprafața este determinată în planul de proiecție Stereo 70.



Date referitoare la teren

| Crt | Categorie folosință | Intravilan | Suprafața (mp) | Tarla | Parcelă | Nr. topo | Observații / Referințe |
|-----|---------------------|------------|----------------|-------|---------|----------|------------------------|
| 1 | arabil | NU | 83.300 | 77 | 24 | - | |

Lungime Segmente

1) Valorile lungimilor segmentelor sunt obținute din proiecție în plan.

| Punct început | X / Y | Punct sfârșit | X / Y | Lungime segment (** (m) |
|---------------|----------------------------|---------------|----------------------------|-------------------------|
| 1 | 381.783,9 260.896,435 | 2 | 382.456,547 260.753,054 | 687.759 |
| 2 | 382.456,547 260.753,054 | 3 | 382.457,089 260.783,523 | 30.474 |
| 3 | 382.457,089 260.783,523 | 4 | 382.457,356 260.798,545 | 15.024 |
| 4 | 382.457,356 260.798,545 | 5 | 382.461,71 260.854,013 | 55.639 |
| 5 | 382.461,71 260.854,013 | 6 | 382.466,383 260.890,648 | 36.932 |

| Punct început | X / Y | Punct sfârșit | X / Y | Lungime segment (** (m) |
|---------------|----------------------------|---------------|----------------------------|-------------------------|
| 6 | 382.466,383 260.890,648 | 7 | 381.814,427 261.003,246 | 661.608 |
| 7 | 381.814,427 261.003,246 | 1 | 381.783,9 260.896,435 | 111.088 |

** Lungimile segmentelor sunt determinate în planul de proiecție Stereo 70 și sunt rotunjite la 1 milimetru.

*** Distanța dintre puncte este formată din segmente cumulate ce sunt mai mici decât valoarea 1 milimetru.

**DATE DESPRE IMOBILUL NR. 9035**

Oficiul de Cadastru și Publicitate Imobiliară DOLJ
Biroul de Cadastru și Publicitate Imobiliară Craiova

A. Partea I. Descrierea imobilului

TEREN Extravilan

Nr. cadastral vechi:96

Adresa: Jud. Dolj, T77,P23

| Nr. Crt | Nr cadastral Nr. topografic | Suprafața* (mp) | Observații / Referințe |
|---------|-----------------------------|-----------------|---|
| A1 | 31095 | 61.900 | Sector cadastral:47 Teren neimprejmuit; |

B. Partea II. Proprietari și acte

| Inscrieri privitoare la dreptul de proprietate și alte drepturi reale | | Referințe |
|---|--|-----------|
| 120245 / 26/09/2014 | | |
| Act Notarial nr. contract de vanzare -cumparare aut. nr. 1103, din 30/06/2014 emis de NP DRAGOMIR ROMELIA (Declaratia aut. nr. 641/2014- NP Vasilescu Elena); | | |
| B1 | Intabulare, drept de PROPRIETATE, dobandit prin Conventie, cota actuala 1/1, cota initiala 1/1 | A1 |
| 1) SC KAMPARO INVESTMENT SRL, CIF:25525855 | | |

C. Partea III. SARCINI .

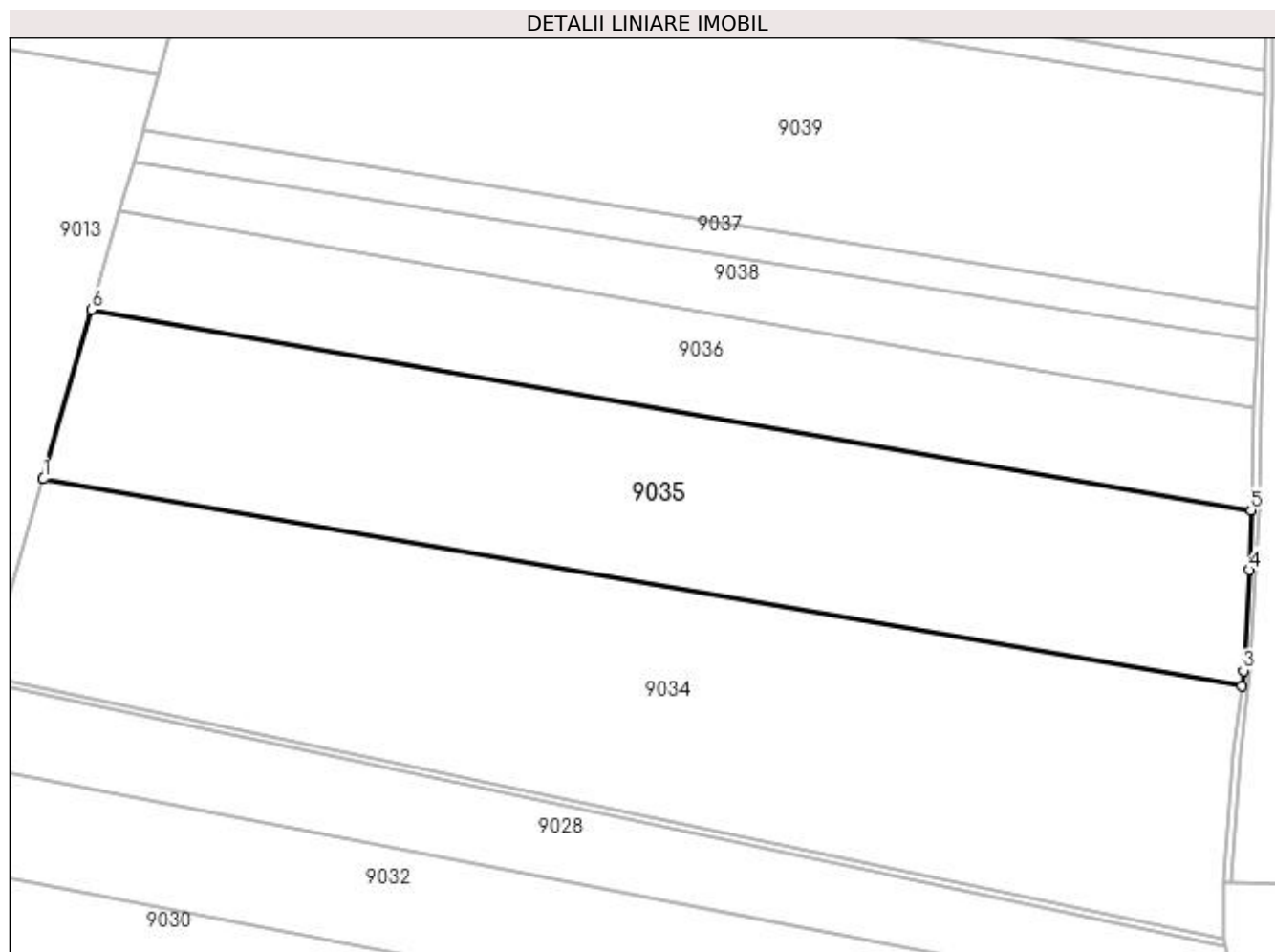
| Inscrieri privind dezmembramintele dreptului de proprietate, drepturi reale de garanție și sarcini | Referințe |
|--|-----------|
| NU SUNT | |

Anexa Nr. 1 La Partea I

Teren

| Nr cadastral | Suprafața (mp)* | Observații / Referințe |
|--------------|-----------------|------------------------|
| 31095 | 61.900 | |

* Suprafața este determinată în planul de proiecție Stereo 70.



Date referitoare la teren

| Crt | Categorie folosință | Intra vilan | Suprafața (mp) | Tarla | Parcelă | Nr. topo | Observații / Referințe |
|-----|---------------------|-------------|----------------|-------|---------|----------|------------------------|
| 1 | arabil | NU | 61.900 | 77 | 23 | - | |

Lungime Segmente

1) Valorile lungimilor segmentelor sunt obținute din proiecție în plan.

| Punct început | X / Y | Punct sfârșit | X / Y | Lungime segment (** (m) |
|---------------|----------------------------|---------------|----------------------------|-------------------------|
| 1 | 381.814,427 261.003,246 | 2 | 382.466,383 260.890,648 | 661.608 |
| 2 | 382.466,383 260.890,648 | 3 | 382.467,447 260.898,989 | 8.409 |
| 3 | 382.467,447 260.898,989 | 4 | 382.470,517 260.953,669 | 54.766 |
| 4 | 382.470,517 260.953,669 | 5 | 382.471,572 260.986,178 | 32.526 |
| 5 | 382.471,572 260.986,178 | 6 | 381.840,69 261.095,136 | 640.222 |

| Punct început | X / Y | Punct sfârșit | X / Y | Lungime segment (** (m) |
|---------------|---------------------------|---------------|----------------------------|-------------------------|
| 6 | 381.840,69 261.095,136 | 1 | 381.814,427 261.003,246 | 95.569 |

** Lungimile segmentelor sunt determinate în planul de proiecție Stereo 70 și sunt rotunjite la 1 milimetru.

*** Distanța dintre puncte este formată din segmente cumulate ce sunt mai mici decât valoarea 1 milimetru.

**DATE DESPRE IMOBILUL NR. 9036**

Oficiul de Cadastru și Publicitate Imobiliară DOLJ
Biroul de Cadastru și Publicitate Imobiliară Craiova

A. Partea I. Descrierea imobilului

TEREN Extravilan

Nr. cadastral vechi:88

Adresa: Jud. Dolj, T77,P22

| Nr. Crt | Nr cadastral Nr. topografic | Suprafața* (mp) | Observații / Referințe |
|---------|-----------------------------|-----------------|---|
| A1 | 31138 | 35.000 | Sector cadastral:47 Teren neimprejmuit; |

B. Partea II. Proprietari și acte

| Inscrieri privitoare la dreptul de proprietate și alte drepturi reale | | Referințe |
|--|--|-----------|
| 120973 / 30/09/2014 | | |
| Act Notarial nr. contract de vanzare -cumparare aut nr 1103, din 30/06/2014 emis de BNP DRAGOMIR ROMELIA (declaratie de primire a pretului aut nr 641/03.07.2014 - NP Vasilescu Elena,); | | |
| B1 | Intabulare, drept de PROPRIETATE, dobandit prin Conventie, cota actuala 1/1, cota initiala 1/1 | A1 |
| 1) SC KAMPARO INVESTMENT SRL, CIF:25525855 | | |

C. Partea III. SARCINI .

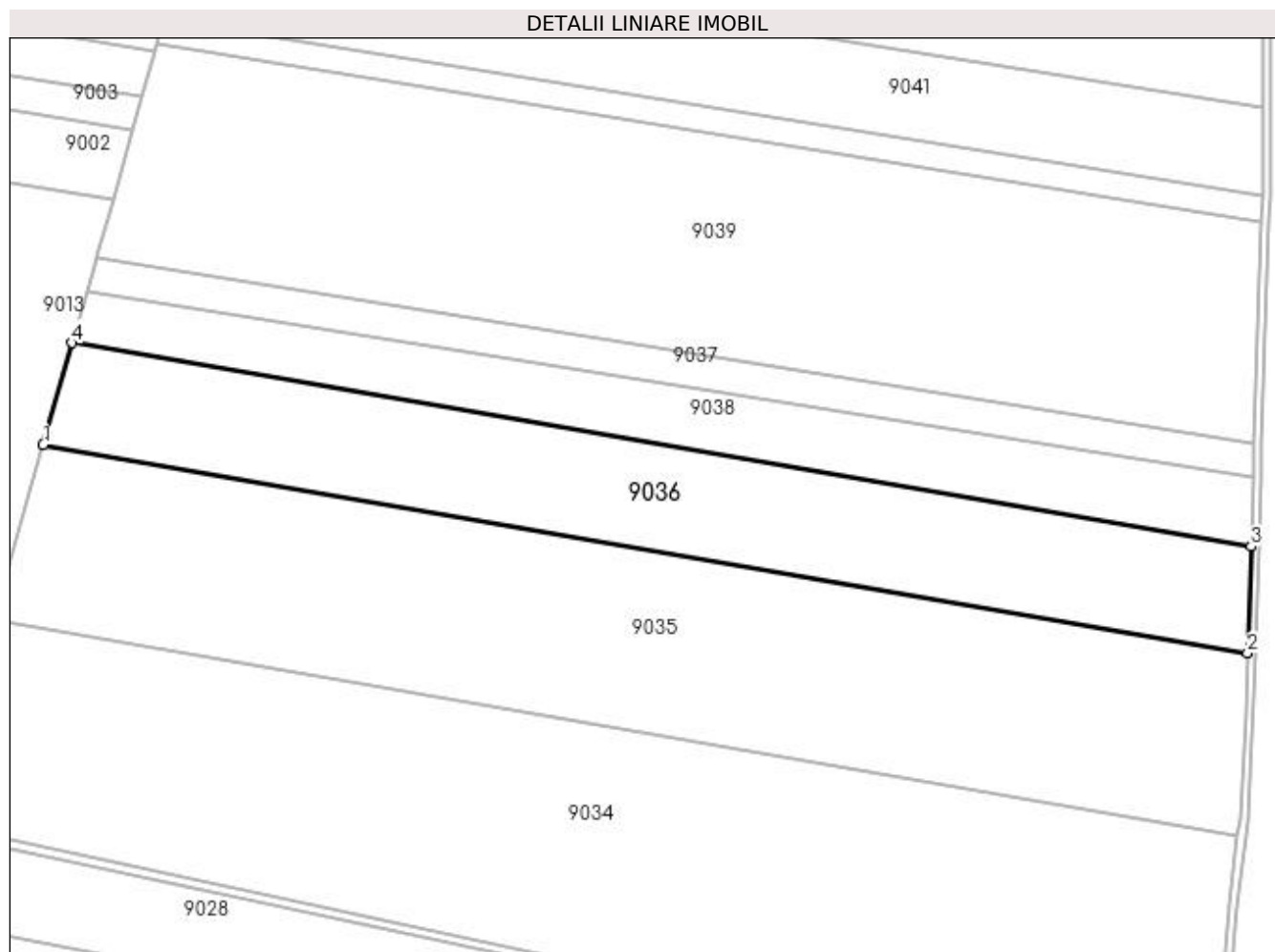
| Inscrieri privind dezmembramintele dreptului de proprietate, drepturi reale de garanție și sarcini | Referințe |
|--|-----------|
| NU SUNT | |

Anexa Nr. 1 La Partea I

Teren

| Nr cadastral | Suprafața (mp)* | Observații / Referințe |
|--------------|-----------------|------------------------|
| 31138 | 35.000 | |

* Suprafața este determinată în planul de proiecție Stereo 70.



Date referitoare la teren

| Crt | Categorie folosință | Intra vilan | Suprafața (mp) | Tarla | Parcelă | Nr. topo | Observații / Referințe |
|-----|---------------------|-------------|----------------|-------|---------|----------|------------------------|
| 1 | arabil | NU | 35.000 | 77 | 22 | - | |

Lungime Segmente

1) Valorile lungimilor segmentelor sunt obținute din proiecție în plan.

| Punct început | X / Y | Punct sfârșit | X / Y | Lungime segment (** (m) |
|---------------|----------------------------|---------------|----------------------------|-------------------------|
| 1 | 381.840,69 261.095,136 | 2 | 382.471,572 260.986,178 | 640.222 |
| 2 | 382.471,572 260.986,178 | 3 | 382.473,382 261.041,942 | 55.793 |
| 3 | 382.473,382 261.041,942 | 4 | 381.855,963 261.148,575 | 626.56 |
| 4 | 381.855,963 261.148,575 | 1 | 381.840,69 261.095,136 | 55.579 |

**** Lungimile segmentelor sunt determinate în planul de proiecție Stereo 70 și sunt rotunjite la 1 milimetru.**

***** Distanța dintre puncte este formată din segmente cumulate ce sunt mai mici decât valoarea 1 milimetru.**

**DATE DESPRE IMOBILUL NR. 9037**

Oficiul de Cadastru și Publicitate Imobiliară DOLJ
Biroul de Cadastru și Publicitate Imobiliară Craiova

A. Partea I. Descrierea imobilului

TEREN Extravilan

Adresa: Jud. Dolj, T77,P20

| Nr. Crt | Nr cadastral Nr. topografic | Suprafața* (mp) | Observații / Referințe |
|---------|-----------------------------|-----------------|---|
| A1 | | 11.000 | Sector cadastral:47 Teren neimprejmuit; |

B. Partea II. Proprietari și acte

| Inscrieri privitoare la dreptul de proprietate și alte drepturi reale | Referințe |
|--|-----------|
| / | |
| Act Administrativ nr. TDP nr. 1682-45085, din 18/04/2001 emis de CJSAPT DOLJ; | |
| B1 | A1 |
| Intabulare, drept de PROPRIETATE, dobandit prin Reconstituire, cota actuala 1/1, cota initiala 1/1 | |
| 1) VLAESCU CORNELIA, Lipsa CNP. | |
| 2) DISESCU GHEORGHE, Lipsa CNP. | |

C. Partea III. SARCINI .

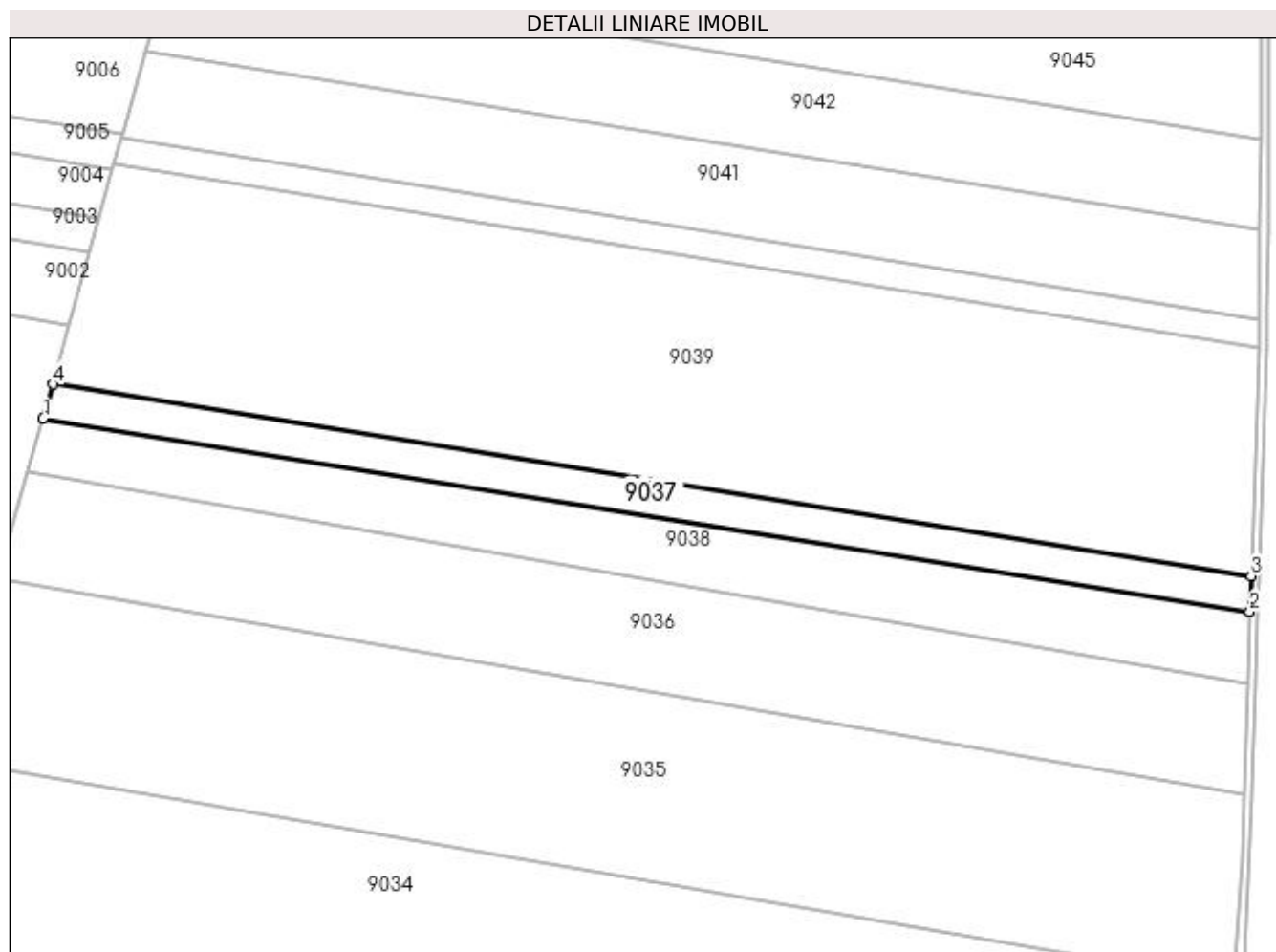
| Inscrieri privind dezmembramintele dreptului de proprietate, drepturi reale de garanție și sarcini | Referințe |
|--|-----------|
| NU SUNT | |

Anexa Nr. 1 La Partea I

Teren

| Nr cadastral | Suprafața (mp)* | Observații / Referințe |
|--------------|-----------------|------------------------|
| | 11.000 | |

* Suprafața este determinată în planul de proiecție Stereo 70.



Date referitoare la teren

| Crt | Categorie folosință | Intra vilan | Suprafața (mp) | Tarla | Parcelă | Nr. topo | Observații / Referințe |
|-----|---------------------|-------------|----------------|-------|---------|----------|------------------------|
| 1 | arabil | NU | 11.000 | 77 | 20 | - | |

Lungime Segmente

1) Valorile lungimilor segmentelor sunt obținute din proiecție în plan.

| Punct început | X / Y | Punct sfârșit | X / Y | Lungime segment (** (m) |
|---------------|----------------------------|---------------|----------------------------|-------------------------|
| 1 | 381.863,776 261.175,911 | 2 | 382.474,561 261.078,246 | 618.544 |
| 2 | 382.474,561 261.078,246 | 3 | 382.475,144 261.096,227 | 17.99 |
| 3 | 382.475,144 261.096,227 | 4 | 381.868,715 261.193,195 | 614.133 |
| 4 | 381.868,715 261.193,195 | 1 | 381.863,776 261.175,911 | 17.976 |

**** Lungimile segmentelor sunt determinate în planul de proiecție Stereo 70 și sunt rotunjite la 1 milimetru.**

***** Distanța dintre puncte este formată din segmente cumulate ce sunt mai mici decât valoarea 1 milimetru.**

**DATE DESPRE IMOBILUL NR. 9038**

Oficiul de Cadastru și Publicitate Imobiliară DOLJ
Biroul de Cadastru și Publicitate Imobiliară Craiova

A. Partea I. Descrierea imobilului

TEREN Extravilan

Nr. cadastral vechi:87

Adresa: Jud. Dolj, T77,P21

| Nr. Crt | Nr cadastral Nr. topografic | Suprafața* (mp) | Observații / Referințe |
|---------|-----------------------------|-----------------|---|
| A1 | 31209 | 20.000 | Sector cadastral:47 Teren neimprejmuit; |

B. Partea II. Proprietari și acte

| Inscrieri privitoare la dreptul de proprietate și alte drepturi reale | | Referințe |
|---|--|-----------|
| 110019 / 14/06/2022 | | |
| Act Notarial nr. CONTRAC TDE SCHIMB IMOBILIAR aut nr 2349, din 03/06/2022 emis de NP Floricel MIHAI-MARIAN; | | |
| B1 | Intabulare, drept de PROPRIETATE, dobandit prin Conventie, cota actuala 1/1, cota initiala 1/1 | A1 |
| 1) SC KAMPARO INVESTMENT SRL, CIF:25525855 | | |

C. Partea III. SARCINI .

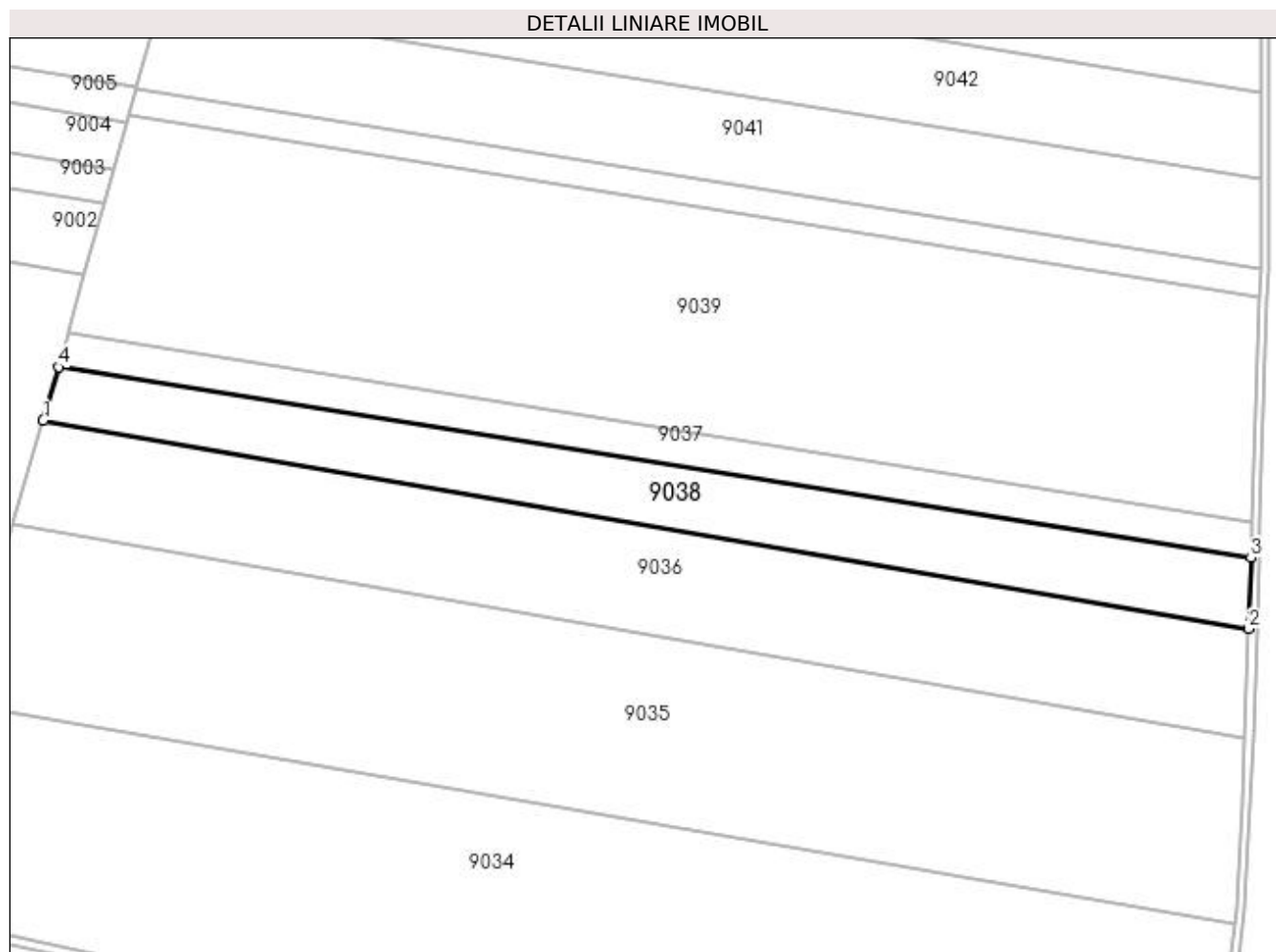
| Inscrieri privind dezmembramintele dreptului de proprietate, drepturi reale de garanție și sarcini | Referințe |
|--|-----------|
| NU SUNT | |

Anexa Nr. 1 La Partea I

Teren

| Nr cadastral | Suprafața (mp)* | Observații / Referințe |
|--------------|-----------------|------------------------|
| 31209 | 20.000 | |

* Suprafața este determinată în planul de proiecție Stereo 70.



Date referitoare la teren

| Crt | Categorie folosință | Intra vilan | Suprafața (mp) | Tarla | Parcelă | Nr. topo | Observații / Referințe |
|-----|---------------------|-------------|----------------|-------|---------|----------|------------------------|
| 1 | arabil | NU | 20.000 | 77 | 21 | - | |

Lungime Segmente

1) Valorile lungimilor segmentelor sunt obținute din proiecție în plan.

| Punct început | X / Y | Punct sfârșit | X / Y | Lungime segment (** (m) |
|---------------|----------------------------|---------------|----------------------------|-------------------------|
| 1 | 381.855,963 261.148,575 | 2 | 382.473,382 261.041,942 | 626.56 |
| 2 | 382.473,382 261.041,942 | 3 | 382.474,561 261.078,246 | 36.323 |
| 3 | 382.474,561 261.078,246 | 4 | 381.863,776 261.175,911 | 618.544 |
| 4 | 381.863,776 261.175,911 | 1 | 381.855,963 261.148,575 | 28.431 |

**** Lungimile segmentelor sunt determinate în planul de proiecție Stereo 70 și sunt rotunjite la 1 milimetru.**

***** Distanța dintre puncte este formată din segmente cumulate ce sunt mai mici decât valoarea 1 milimetru.**

**DATE DESPRE IMOBILUL NR. 9039**

Oficiul de Cadastru și Publicitate Imobiliară DOLJ
Biroul de Cadastru și Publicitate Imobiliară Craiova

A. Partea I. Descrierea imobilului

TEREN Extravilan

Nr. cadastral vechi:98

Adresa: Jud. Dolj, T77,P19

| Nr. Crt | Nr cadastral Nr. topografic | Suprafata* (mp) | Observații / Referințe |
|---------|-----------------------------|-----------------|---|
| A1 | 31214 | 69.000 | Sector cadastral:47 Teren neimprejmuit; |

B. Partea II. Proprietari și acte

| Inscrieri privitoare la dreptul de proprietate și alte drepturi reale | | Referințe |
|--|--|-----------|
| 110013 / 14/06/2022 | | |
| Act Notarial nr. CONTRACT DE SCHIMB IMOBILIAR AUT 2349, din 03/06/2022 emis de NP Floricel MIHAI-MARIAN; | | |
| B1 | Intabulare, drept de PROPRIETATE, dobandit prin Conventie, cota actuala 1/1, cota initiala 1/1 | A1 |
| 1) SC KAMPARO INVESTMENT SRL, CIF:25525855 | | |

C. Partea III. SARCINI .

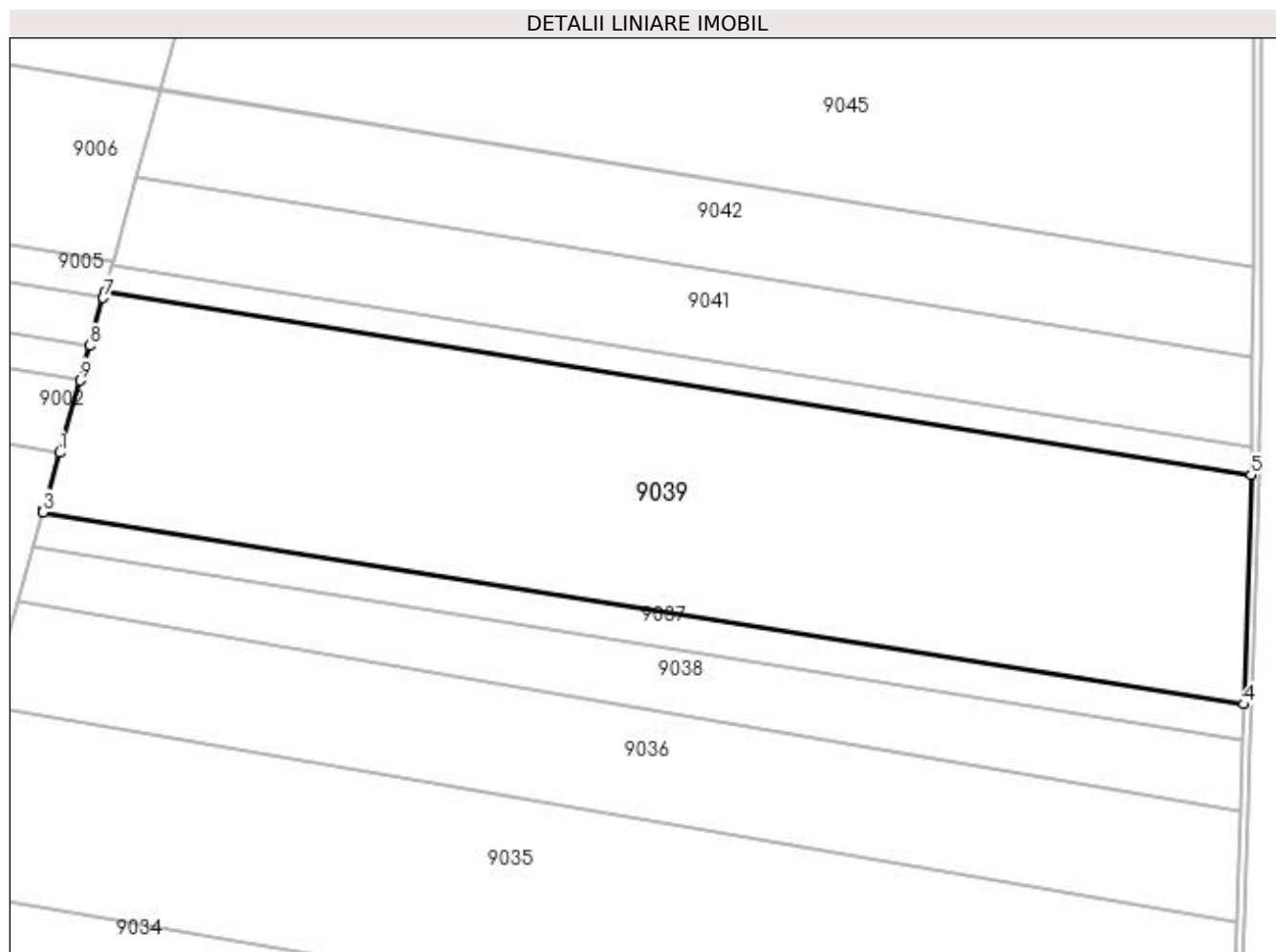
| Inscrieri privind dezmembramintele dreptului de proprietate, drepturi reale de garanție și sarcini | Referințe |
|--|-----------|
| NU SUNT | |

Anexa Nr. 1 La Partea I

Teren

| Nr cadastral | Suprafața (mp)* | Observații / Referințe |
|--------------|-----------------|------------------------|
| 31214 | 69.000 | |

* Suprafața este determinată în planul de proiecție Stereo 70.



Date referitoare la teren

| Crt | Categorie folosință | Intra vilan | Suprafața (mp) | Tarla | Parcelă | Nr. topo | Observații / Referințe |
|-----|---------------------|-------------|----------------|-------|---------|----------|------------------------|
| 1 | arabil | NU | 69.000 | 77 | 19 | - | |

Lungime Segmente

1) Valorile lungimilor segmentelor sunt obținute din proiecție în plan.

| Punct început | X / Y | Punct sfârșit | X / Y | Lungime segment (** (m) |
|---------------|----------------------------|---------------|----------------------------|-------------------------|
| 1 | 381.877,132 261.223,287 | 2 | 381.869,043 261.194,341 | 30.055 |
| 2 | 381.869,043 261.194,341 | 3 | 381.868,715 261.193,195 | 1.192 |
| 3 | 381.868,715 261.193,195 | 4 | 382.475,144 261.096,227 | 614.133 |
| 4 | 382.475,144 261.096,227 | 5 | 382.478,903 261.212,036 | 115.87 |
| 5 | 382.478,903 261.212,036 | 6 | 381.899,861 261.304,625 | 586.398 |

| Punct început | X / Y | Punct sfârșit | X / Y | Lungime segment (** (m) |
|---------------|----------------------------|---------------|----------------------------|-------------------------|
| 6 | 381.899,861 261.304,625 | 7 | 381.898,976 261.301,457 | 3.289 |
| 7 | 381.898,976 261.301,457 | 8 | 381.892,227 261.277,305 | 25.077 |
| 8 | 381.892,227 261.277,305 | 9 | 381.887,312 261.259,715 | 18.264 |
| 9 | 381.887,312 261.259,715 | 1 | 381.877,132 261.223,287 | 37.824 |

** Lungimile segmentelor sunt determinate în planul de proiecție Stereo 70 și sunt rotunjite la 1 milimetru.

*** Distanța dintre puncte este formată din segmente cumulate ce sunt mai mici decât valoarea 1 milimetru.

**DATE DESPRE IMOBILUL NR. 9040**

Oficiul de Cadastru și Publicitate Imobiliară DOLJ
Biroul de Cadastru și Publicitate Imobiliară Craiova

A. Partea I. Descrierea imobilului

TEREN Extravilan

Nr. cadastral vechi:86

Adresa: Jud. Dolj, T77,P18

| Nr. Crt | Nr cadastral Nr. topografic | Suprafata* (mp) | Observatii / Referinte |
|---------|-----------------------------|-----------------|---|
| A1 | 31166 | 8.000 | Sector cadastral:47 Teren neimprejmuit; |

B. Partea II. Proprietari și acte

| Inscrieri privitoare la dreptul de proprietate și alte drepturi reale | Referințe |
|---|--|
| 119255 / 25/09/2014 | |
| Act Notarial nr. contract de vanzare -cumparare nr 1103, din 30/06/2014 emis de DRAGOMIR ROMELIA (Declaratia aut nr 641/2014 - NP Vasilescu Elena); | |
| B1 | Intabulare, drept de PROPRIETATE, dobandit prin Conventie, cota actuala 1/1, cota initiala 1/1 |
| 1) SC KAMPARO INVESTMENT SRL, CIF:25525855 | |

C. Partea III. SARCINI .

| Inscrieri privind dezmembramintele dreptului de proprietate, drepturi reale de garanție și sarcini | Referințe |
|--|-----------|
| NU SUNT | |

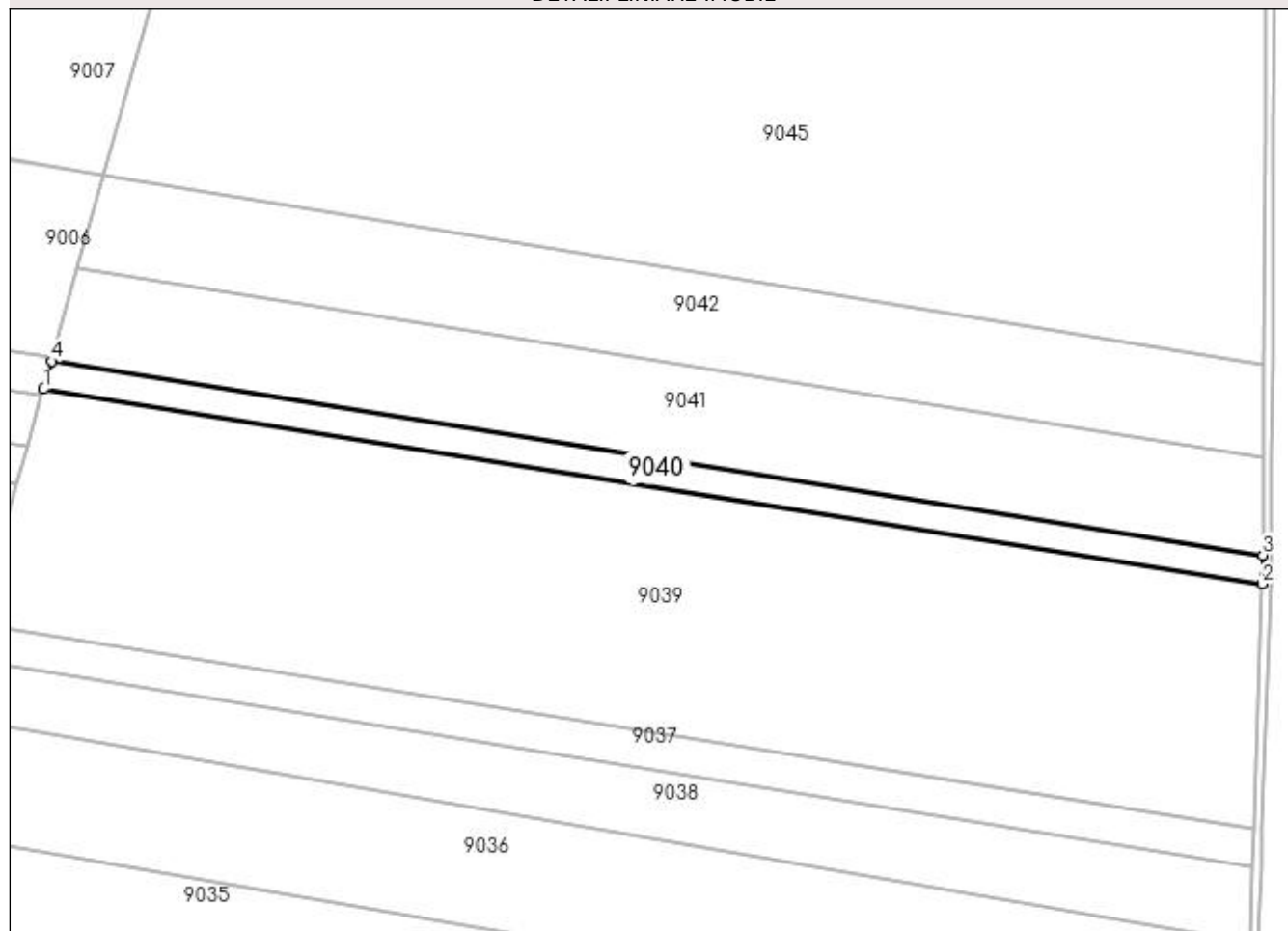
Anexa Nr. 1 La Partea I

Teren

| Nr cadastral | Suprafața (mp)* | Observații / Referințe |
|--------------|-----------------|------------------------|
| 31166 | 8.000 | |

* Suprafața este determinată în planul de proiecție Stereo 70.

DETALII LINIARE IMOBIL



Date referitoare la teren

| Crt | Categorie folosință | Intra vilan | Suprafața (mp) | Tarla | Parcelă | Nr. topo | Observații / Referințe |
|-----|---------------------|-------------|----------------|-------|---------|----------|------------------------|
| 1 | arabil | NU | 8.000 | 77 | 18 | - | |

Lungime Segmente

1) Valorile lungimilor segmentelor sunt obținute din proiecție în plan.

| Punct început | X / Y | Punct sfârșit | X / Y | Lungime segment (** (m) |
|---------------|----------------------------|---------------|----------------------------|-------------------------|
| 1 | 381.899,861 261.304,625 | 2 | 382.478,903 261.212,036 | 586.398 |
| 2 | 382.478,903 261.212,036 | 3 | 382.479,35 261.225,82 | 13.791 |
| 3 | 382.479,35 261.225,82 | 4 | 381.903,567 261.317,887 | 583.097 |
| 4 | 381.903,567 261.317,887 | 1 | 381.899,861 261.304,625 | 13.77 |

**** Lungimile segmentelor sunt determinate în planul de proiecție Stereo 70 și sunt rotunjite la 1 milimetru.**

***** Distanța dintre puncte este formată din segmente cumulate ce sunt mai mici decât valoarea 1 milimetru.**

**DATE DESPRE IMOBILUL NR. 9041**

Oficiul de Cadastru și Publicitate Imobiliară DOLJ
Biroul de Cadastru și Publicitate Imobiliară Craiova

A. Partea I. Descrierea imobilului

TEREN Extravilan

Adresa: Jud. Dolj, T77,P17

| Nr. Crt | Nr cadastral Nr. topografic | Suprafața* (mp) | Observații / Referințe |
|---------|-----------------------------|-----------------|---|
| A1 | | 26.300 | Sector cadastral:47 Teren neimprejmuit; |

B. Partea II. Proprietari și acte

| Inscrieri privitoare la dreptul de proprietate și alte drepturi reale | Referințe |
|--|-----------|
| / | |
| Act Administrativ nr. TDP nr. 1680-45085, din 18/04/2001 emis de CJSAPT DOLJ; | |
| B1 | A1 |
| Intabulare, drept de PROPRIETATE, dobândit prin Reconstituire, cota actuala 1/1, cota initiala 1/1 1) DUMITRU ELENA, Lipsa CNP. | |

C. Partea III. SARCINI .

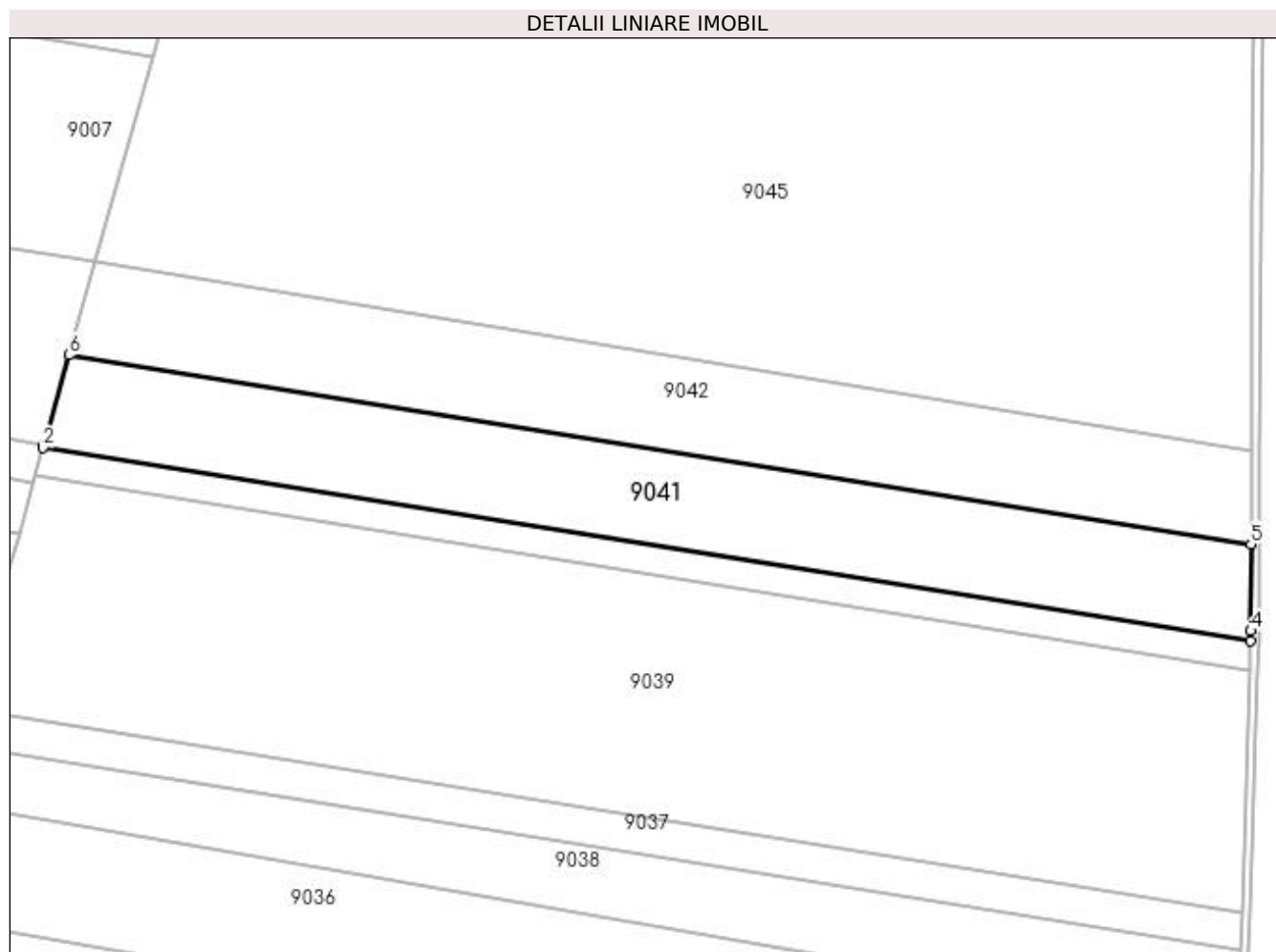
| Inscrieri privind dezmembramintele dreptului de proprietate, drepturi reale de garanție și sarcini | Referințe |
|--|-----------|
| NU SUNT | |

Anexa Nr. 1 La Partea I

Teren

| | | |
|--------------|-----------------|------------------------|
| Nr cadastral | Suprafața (mp)* | Observații / Referințe |
| | 26.300 | |

* Suprafața este determinată în planul de proiecție Stereo 70.



Date referitoare la teren

| Crt | Categorie folosință | Intra vilan | Suprafața (mp) | Tarla | Parcelă | Nr. topo | Observații / Referințe |
|-----|---------------------|-------------|----------------|-------|---------|----------|------------------------|
| 1 | arabil | NU | 26.300 | 77 | 17 | - | |

Lungime Segmente

1) Valorile lungimilor segmentelor sunt obținute din proiecție în plan.

| Punct început | X / Y | Punct sfârșit | X / Y | Lungime segment (** (m) |
|---------------|----------------------------|---------------|----------------------------|-------------------------|
| 1 | 381.903,991 261.319,404 | 2 | 381.903,567 261.317,887 | 1.575 |
| 2 | 381.903,567 261.317,887 | 3 | 382.479,35 261.225,82 | 583.097 |
| 3 | 382.479,35 261.225,82 | 4 | 382.479,504 261.230,567 | 4.749 |
| 4 | 382.479,504 261.230,567 | 5 | 382.479,677 261.271,921 | 41.354 |
| 5 | 382.479,677 261.271,921 | 6 | 381.915,913 261.362,067 | 570.926 |

| Punct început | X / Y | Punct sfârșit | X / Y | Lungime segment (** (m) |
|---------------|----------------------------|---------------|----------------------------|-------------------------|
| 6 | 381.915,913 261.362,067 | 1 | 381.903,991 261.319,404 | 44.297 |

** Lungimile segmentelor sunt determinate în planul de proiecție Stereo 70 și sunt rotunjite la 1 milimetru.

*** Distanța dintre puncte este formată din segmente cumulate ce sunt mai mici decât valoarea 1 milimetru.

**DATE DESPRE IMOBILUL NR. 9042**

Oficiul de Cadastru și Publicitate Imobiliară DOLJ
Biroul de Cadastru și Publicitate Imobiliară Craiova

A. Partea I. Descrierea imobilului

TEREN Extravilan

Nr. cadastral vechi:85

Adresa: Jud. Dolj, T77,P16

| Nr. Crt | Nr cadastral Nr. topografic | Suprafața* (mp) | Observații / Referințe |
|---------|-----------------------------|-----------------|---|
| A1 | 31041 | 25.400 | Sector cadastral:47 Teren neimprejmuit; |

B. Partea II. Proprietari și acte

| Inscrieri privitoare la dreptul de proprietate și alte drepturi reale | | Referințe |
|--|--|-----------|
| 119245 / 25/09/2014 | | |
| Act Notarial nr. contract de vanzare -cumparare nr 1103, din 30/06/2014 emis de np DRAGOMIR ROMELIA; | | |
| B1 | Intabulare, drept de PROPRIETATE, dobandit prin Conventie, cota actuala 1/1, cota initiala 1/1 1) SC KAMPARO INVESTMENT SRL, CIF:25525855 | A1 |

C. Partea III. SARCINI .

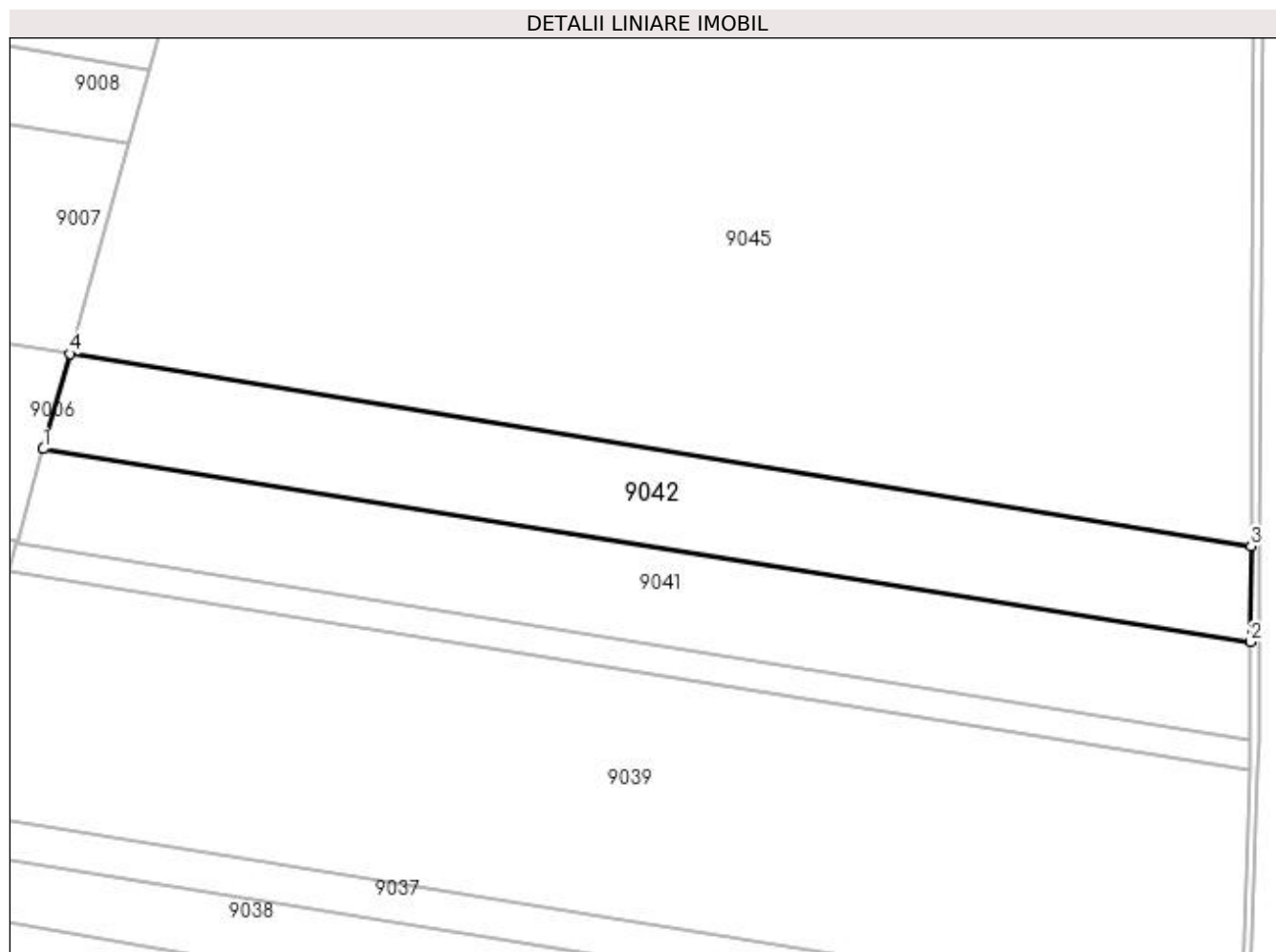
| Inscrieri privind dezmembramintele dreptului de proprietate, drepturi reale de garanție și sarcini | Referințe |
|--|-----------|
| NU SUNT | |

Anexa Nr. 1 La Partea I

Teren

| Nr cadastral | Suprafața (mp)* | Observații / Referințe |
|--------------|-----------------|------------------------|
| 31041 | 25.400 | |

* Suprafața este determinată în planul de proiecție Stereo 70.



Date referitoare la teren

| Crt | Categorie folosință | Intra vilan | Suprafața (mp) | Tarla | Parcelă | Nr. topo | Observații / Referințe |
|-----|---------------------|-------------|----------------|-------|---------|----------|------------------------|
| 1 | arabil | NU | 25.400 | 77 | 16 | - | |

Lungime Segmente

1) Valorile lungimilor segmentelor sunt obținute din proiecție în plan.

| Punct început | X / Y | Punct sfârșit | X / Y | Lungime segment (** (m) |
|---------------|----------------------------|---------------|----------------------------|-------------------------|
| 1 | 381.915,913 261.362,067 | 2 | 382.479,677 261.271,921 | 570.926 |
| 2 | 382.479,677 261.271,921 | 3 | 382.479,863 261.316,635 | 44.714 |
| 3 | 382.479,863 261.316,635 | 4 | 381.928,307 261.406,419 | 558.816 |
| 4 | 381.928,307 261.406,419 | 1 | 381.915,913 261.362,067 | 46.051 |

**** Lungimile segmentelor sunt determinate în planul de proiecție Stereo 70 și sunt rotunjite la 1 milimetru.**

***** Distanța dintre puncte este formată din segmente cumulate ce sunt mai mici decât valoarea 1 milimetru.**

**DATE DESPRE IMOBILUL NR. 9043**

Oficiul de Cadastru și Publicitate Imobiliară DOLJ
Biroul de Cadastru și Publicitate Imobiliară Craiova

A. Partea I. Descrierea imobilului

TEREN Extravilan

Adresa: Jud. Dolj, T77,PCn816

| Nr. Crt | Nr cadastral Nr. topografic | Suprafața* (mp) | Observații / Referințe |
|---------|--------------------------------|-----------------|---|
| A1 | | 6.174 | Sector cadastral:47 Teren neimpregmuit; |

B. Partea II. Proprietari și acte

| Inscrieri privitoare la dreptul de proprietate și alte drepturi reale | | Referințe |
|---|---|-----------|
| / | | |
| Act Normativ nr. 626, din 17/07/2001 emis de GUVERNUL ROMÂNIEI; | | |
| B1 | Intabulare, drept de PROPRIETATE, dobandit prin Lege, cota actuala 1/1, cota initiala 1/1 1) STATUL ROMÂN-DOMENIU PRIVAT, CIF:999999999999, Lipsa CUI. | A1 |
| B2 | Intabulare, drept de ADMINISTRARE, dobandit prin Lege, cota actuala 1/1, cota initiala 1/1 1) AGENTIA DOMENIILOR STATULUI, CIF:14818116 | A1 |

C. Partea III. SARCINI .

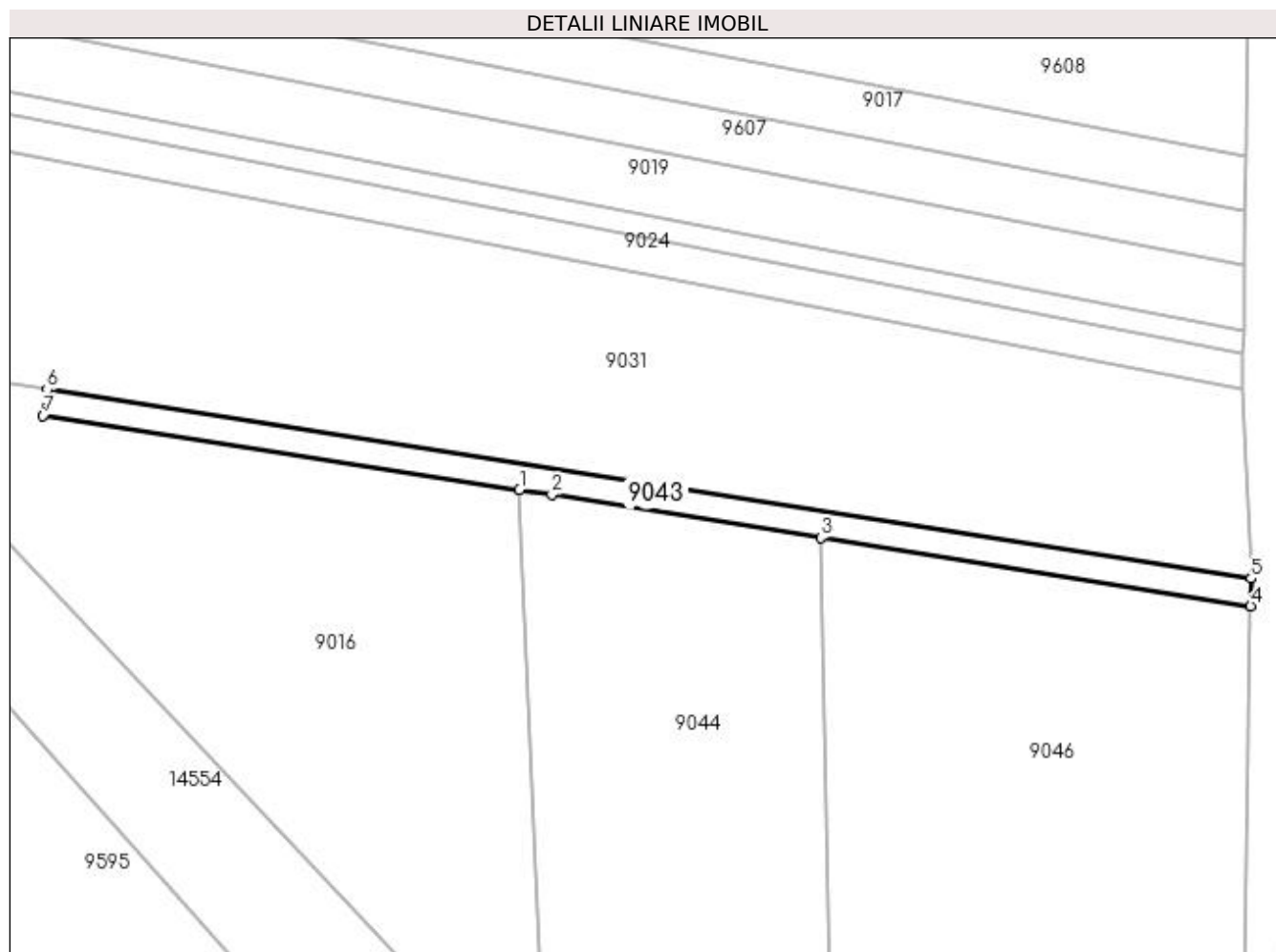
| Inscrieri privind dezmembramintele dreptului de proprietate, drepturi reale de garanție și sarcini | Referințe |
|--|-----------|
| NU SUNT | |

Anexa Nr. 1 La Partea I

Teren

| Nr cadastral | Suprafața (mp)* | Observații / Referințe |
|--------------|-----------------|------------------------|
| | 6.174 | |

* Suprafața este determinată în planul de proiecție Stereo 70.



Date referitoare la teren

| Crt | Categorie folosință | Intra vilan | Suprafața (mp) | Tarla | Parcelă | Nr. topo | Observații / Referințe |
|-----|---------------------|-------------|----------------|-------|---------|----------|------------------------|
| 1 | altele | NU | 6.174 | 77 | 816 | - | |

Lungime Segmente

1) Valorile lungimilor segmentelor sunt obținute din proiecție în plan.

| Punct început | X / Y | Punct sfârșit | X / Y | Lungime segment (** (m) |
|---------------|----------------------------|---------------|----------------------------|-------------------------|
| 1 | 382.149,901 260.076,173 | 2 | 382.164,184 260.074,004 | 14.447 |
| 2 | 382.164,184 260.074,004 | 3 | 382.282,237 260.055,188 | 119.543 |
| 3 | 382.282,237 260.055,188 | 4 | 382.471,114 260.025,084 | 191.261 |
| 4 | 382.471,114 260.025,084 | 5 | 382.471,339 260.037,248 | 12.166 |
| 5 | 382.471,339 260.037,248 | 6 | 381.942,366 260.120,119 | 535.425 |

| Punct început | X / Y | Punct sfârșit | X / Y | Lungime segment (** (m) |
|---------------|----------------------------|---------------|----------------------------|-------------------------|
| 6 | 381.942,366 260.120,119 | 7 | 381.940,608 260.108,858 | 11.397 |
| 7 | 381.940,608 260.108,858 | 1 | 382.149,901 260.076,173 | 211.83 |

** Lungimile segmentelor sunt determinate în planul de proiecție Stereo 70 și sunt rotunjite la 1 milimetru.

*** Distanța dintre puncte este formată din segmente cumulate ce sunt mai mici decât valoarea 1 milimetru.

**DATE DESPRE IMOBILUL NR. 9044**

Oficiul de Cadastru și Publicitate Imobiliară DOLJ
Biroul de Cadastru și Publicitate Imobiliară Craiova

A. Partea I. Descrierea imobilului

TEREN Extravilan

Adresa: Jud. Dolj, T77, P788

| Nr. Crt | Nr cadastral Nr. topografic | Suprafața* (mp) | Observații / Referințe |
|---------|-----------------------------|-----------------|--|
| A1 | 30313 | 32.100 | Sector cadastral:47 Teren neimprejmut; |

B. Partea II. Proprietari și acte

| Inscrieri privitoare la dreptul de proprietate și alte drepturi reale | | Referințe |
|--|---|-----------|
| 220155 / 08/09/2021 | | |
| Act Notarial nr. ACT ADITIONAL NR.1642, din 07/09/2021 emis de Atanasoaei Mihai Cristian (act notarial nr Contract de vanzare cu plata pretului in rate si rezerva proprietatii aut nr 2917 din 28.11.2019, emis de NP Atanasoaei Mihai Cristian - in rangul incheierii nr 269997 / 02/12/2019); | | |
| B1 | Intabulare, drept de PROPRIETATE, dobandit prin Conventie, cota actuala 1/1, cota initiala 1/1 1) AGROEXPERT INDUSTRY SRL, CIF:29142623 | A1 |
| Act Notarial nr. CONTRACT DE GARANTIE REALA IMOBILIARA NR.1644, din 07/09/2021 emis de Atanasoaei Mihai Cristian; | | |
| B2 | se noteaza interdictiile de instrainare, grevare, inchiriere, dezmembrare, alipire, construire, demolare, restructurare, amenajare 1) CEC BANK SA, CIF:361897 | A1 |
| 193266 / 12/10/2022 | | |
| Act Notarial nr. Contract de ipoteca aut nr 1953, din 30/09/2022 emis de Atanasoaei Mihai Cristian; | | |
| B3 | se noteaza interdictiile de instrainare, grevare cu sarcini, inchiriere, dezmembrare, alipire, construire, amenajare 1) CEC BANK SA, CIF:361897 | A1 |
| 217734 / 02/11/2022 | | |
| Act Notarial nr. Contract de ipoteca aut. nr. 1983, din 04/10/2022 emis de Atanasoaei Mihai Cristian (act notarial nr Incheiere de completare nr. 53 din 28.10.2022, emis de Atanasoaei Mihai Cristian); | | |
| B4 | se noteaza interdictiile de instrainare, grevare , inchiriere, dezmembrare, alipire, construire si amenajare 1) CEC BANK SA, CIF:361897 | A1 |
| 28227 / 31/01/2023 | | |
| Act Notarial nr. Contract de garantie imobiliara aut. nr. 106, din 23/01/2023 emis de NP Atanasoaei Mihai Cristian; | | |
| B5 | Se noteaza interdictiile de înstrăinare, grevare cu sarcini , închiriere, dezmembrare, alipire, construire , amenajare , in favoarea 1) CEC BANK S.A., CIF:5763640 | A1 |

C. Partea III. SARCINI

| Inscrieri privind dezmembramintele dreptului de proprietate, drepturi reale de garanție și sarcini | | Referințe |
|--|---|-----------|
| 220155 / 08/09/2021 | | |
| Act Notarial nr. CONTRACT DE GARANTIE REALA IMOBILIARA NR.1644, din 07/09/2021 emis de Atanasoaei Mihai Cristian; | | |
| C1 | Intabulare, drept de IPOTECA, Valoare:7000000 LEsi celelalte obligatii de plata aferente creditului 1) CEC BANK SA, CIF:361897 | A1 |
| 193266 / 12/10/2022 | | |
| Act Notarial nr. Contract de ipoteca aut nr 1953, din 30/09/2022 emis de Atanasoaei Mihai Cristian; | | |
| C2 | Intabulare, drept de IPOTECA, Valoare:1900000 LEsi celelalte obligatii de plata aferente creditulu 1) CEC BANK SA, CIF:361897 | A1 |
| 217734 / 02/11/2022 | | |
| Act Notarial nr. Contract de ipoteca aut. nr. 1983, din 04/10/2022 emis de Atanasoaei Mihai Cristian (act notarial nr Incheiere de completare nr. 53 din 28.10.2022, emis de Atanasoaei Mihai Cristian); | | |

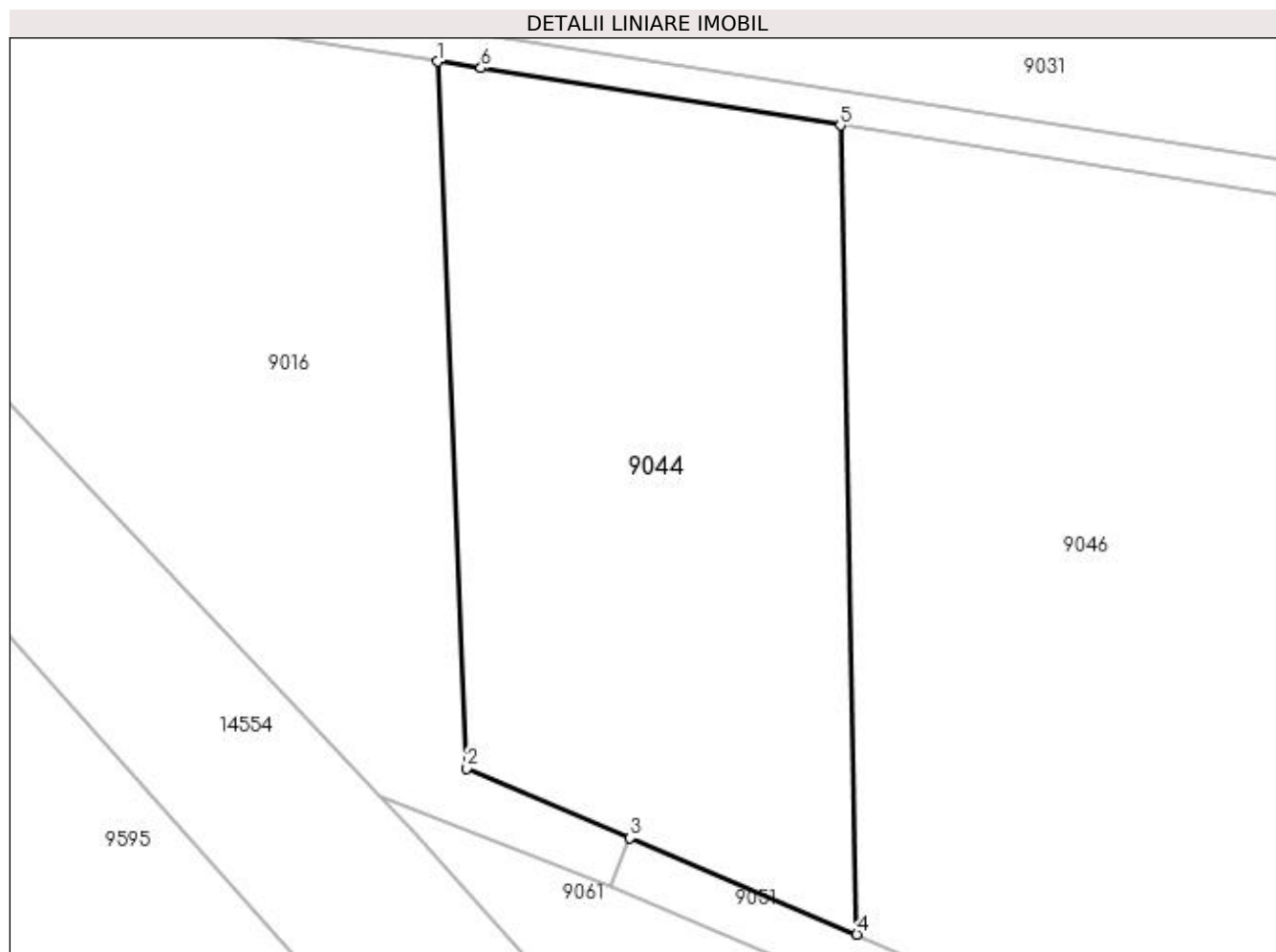
| Inscrieri privind dezmembramintele dreptului de proprietate, drepturi reale de garanție și sarcini | | Referințe |
|---|--|-----------|
| C3 | Intabulare, drept de IPOTECA, Valoare:7130000 LEI+ celelalte obligatii de plata aferente creditului 1) CEC BANK SA , CIF:361897 | A1 |
| 28227 / 31/01/2023 | | |
| Act Notarial nr. Contract de garantie imobiliara aut. nr. 106, din 23/01/2023 emis de NP Atanasoaei Mihai Cristian; | | |
| C4 | Intabulare, drept de IPOTECA, Valoare:9897000 LEIsi celelalte obligatii de plata aferente creditulu 1) CEC BANK S.A. , CIF:5763640 | A1 |

Anexa Nr. 1 La Partea I

Teren

| Nr cadastral | Suprafața (mp)* | Observații / Referințe |
|--------------|-----------------|------------------------|
| 30313 | 32.100 | |

* Suprafața este determinată în planul de proiecție Stereo 70.



Date referitoare la teren

| Crt | Categorie folosință | Intra vilan | Suprafața (mp) | Tarla | Parcelă | Nr. topo | Observații / Referințe |
|-----|---------------------|-------------|----------------|-------|---------|----------|------------------------|
| 1 | arabil | NU | 32.100 | 77 | 788 | - | |

Lungime Segmente

1) Valorile lungimilor segmentelor sunt obținute din proiecție în plan.

| Punct început | X / Y | Punct sfârșit | X / Y | Lungime segment (** (m) |
|---------------|----------------------------|---------------|----------------------------|-------------------------|
| 1 | 382.149,901 260.076,173 | 2 | 382.159,615 259.844,159 | 232.217 |
| 2 | 382.159,615 259.844,159 | 3 | 382.213,126 259.821,407 | 58.147 |
| 3 | 382.213,126 259.821,407 | 4 | 382.287,624 259.789,731 | 80.953 |
| 4 | 382.287,624 259.789,731 | 5 | 382.282,237 260.055,188 | 265.512 |
| 5 | 382.282,237 260.055,188 | 6 | 382.164,184 260.074,004 | 119.543 |

| Punct început | X / Y | Punct sfârșit | X / Y | Lungime segment (** (m) |
|---------------|----------------------------|---------------|----------------------------|-------------------------|
| 6 | 382.164,184 260.074,004 | 1 | 382.149,901 260.076,173 | 14.447 |

** Lungimile segmentelor sunt determinate în planul de proiecție Stereo 70 și sunt rotunjite la 1 milimetru.

*** Distanța dintre puncte este formată din segmente cumulate ce sunt mai mici decât valoarea 1 milimetru.

**DATE DESPRE IMOBILUL NR. 9045**

Oficiul de Cadastru și Publicitate Imobiliară DOLJ
Biroul de Cadastru și Publicitate Imobiliară Craiova

A. Partea I. Descrierea imobilului

TEREN Extravilan

Adresa: Jud. Dolj, T77,P

| Nr. Crt | Nr cadastral Nr. topografic | Suprafața* (mp) | Observații / Referințe |
|---------|-----------------------------|-----------------|---|
| A1 | | 216.850 | Sector cadastral:47 Teren neimprejmuit; |

B. Partea II. Proprietari și acte

| Inscrieri privitoare la dreptul de proprietate și alte drepturi reale | | Referințe |
|---|---|-----------|
| / | | |
| Act Normativ nr. 7, din 13/03/1996 emis de PARLAMENTUL ROMÂNIEI; | | |
| B1 | Inscrierea provizorie, drept de PROPRIETATE, dobandit prin Lege, cota actuala 1/1, cota initiala 1/1 1) NEIDENTIFICAT NEIDENTIFICAT, neidentificat | A1 |

C. Partea III. SARCINI .

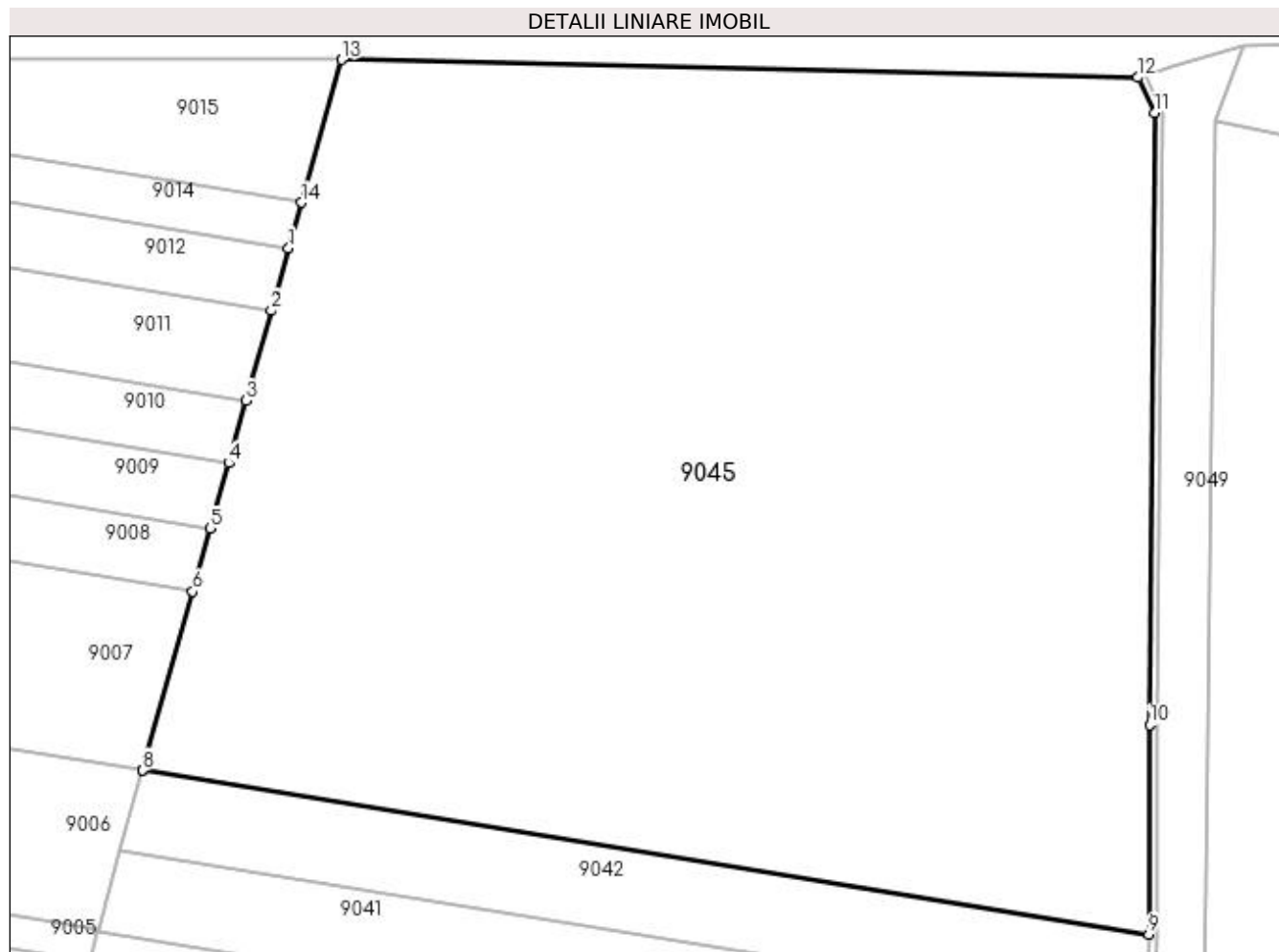
| Inscrieri privind dezmembramintele dreptului de proprietate, drepturi reale de garanție și sarcini | Referințe |
|--|-----------|
| NU SUNT | |

Anexa Nr. 1 La Partea I

Teren

| | | |
|--------------|-----------------|------------------------|
| Nr cadastral | Suprafața (mp)* | Observații / Referințe |
| | 216.850 | |

* Suprafața este determinată în planul de proiecție Stereo 70.



Date referitoare la teren

| Crt | Categorie folosință | Intra vilan | Suprafața (mp) | Tarla | Parcelă | Nr. topo | Observații / Referințe |
|-----|---------------------|-------------|----------------|-------|---------|----------|------------------------|
| 1 | arabil | NU | 216.850 | 77 | - | - | |

Lungime Segmente

1) Valorile lungimilor segmentelor sunt obținute din proiecție în plan.

| Punct început | X / Y | Punct sfârșit | X / Y | Lungime segment (** (m) |
|---------------|----------------------------|---------------|----------------------------|-------------------------|
| 1 | 382.008,292 261.692,645 | 2 | 381.998,756 261.658,52 | 35.432 |
| 2 | 381.998,756 261.658,52 | 3 | 381.984,954 261.609,129 | 51.283 |
| 3 | 381.984,954 261.609,129 | 4 | 381.975,393 261.574,918 | 35.522 |
| 4 | 381.975,393 261.574,918 | 5 | 381.965,387 261.539,109 | 37.181 |
| 5 | 381.965,387 261.539,109 | 6 | 381.955,741 261.504,591 | 35.84 |

| Punct început | X / Y | Punct sfârșit | X / Y | Lungime segment (** (m) |
|---------------|----------------------------|---------------|----------------------------|-------------------------|
| 6 | 381.955,741 261.504,591 | 7 | 381.928,349 261.406,569 | 101.777 |
| 7 | 381.928,349 261.406,569 | 8 | 381.928,307 261.406,419 | 0.156 |
| 8 | 381.928,307 261.406,419 | 9 | 382.479,863 261.316,635 | 558.816 |
| 9 | 382.479,863 261.316,635 | 10 | 382.480,342 261.431,428 | 114.794 |
| 10 | 382.480,342 261.431,428 | 11 | 382.482,979 261.766,821 | 335.403 |
| 11 | 382.482,979 261.766,821 | 12 | 382.473,93 261.786,234 | 21.418 |
| 12 | 382.473,93 261.786,234 | 13 | 382.037,184 261.796,037 | 436.856 |
| 13 | 382.037,184 261.796,037 | 14 | 382.015,312 261.717,768 | 81.268 |
| 14 | 382.015,312 261.717,768 | 1 | 382.008,292 261.692,645 | 26.085 |

** Lungimile segmentelor sunt determinate în planul de proiecție Stereo 70 și sunt rotunjite la 1 milimetru.

*** Distanța dintre puncte este formată din segmente cumulate ce sunt mai mici decât valoarea 1 milimetru.

**DATE DESPRE IMOBILUL NR. 9046**

Oficiul de Cadastru și Publicitate Imobiliară DOLJ
Biroul de Cadastru și Publicitate Imobiliară Craiova

A. Partea I. Descrierea imobilului

TEREN Extravilan

Adresa: Jud. Dolj, T77,P788/6

| Nr. Crt | Nr cadastral Nr. topografic | Suprafața* (mp) | Observații / Referințe |
|---------|-----------------------------|-----------------|--|
| A1 | 30235 | 53.000 | Sector cadastral:47 Teren neimprijmit; |

B. Partea II. Proprietari și acte

| Inscrieri privitoare la dreptul de proprietate și alte drepturi reale | Referințe |
|---|--|
| 220150 / 08/09/2021 | |
| Act Notarial nr. ACT ADITIONAL NR.1642, din 07/09/2021 emis de Atanasoaei Mihai Cristian; | |
| B1 | Intabulare, drept de PROPRIETATE, dobandit prin Conventie, cota actuala 1/1, cota initiala 1/1 1) AGROEXPERT INDUSTRY SRL, CIF:29142623 |
| Act Notarial nr. CONTRACT DE GARANTIE REALA IMOBILIARA NR.1644, din 07/09/2021 emis de Atanasoaei Mihai Cristian; | |
| B2 | se noteaza interdictiile de instrainare, grevare, inchiriere, dezmembrare, alipire, construire, demolare, restructurare, amenajare 1) CEC BANK SA, CIF:361897 |
| 193261 / 12/10/2022 | |
| Act Notarial nr. Contract de ipoteca aut. nr. 1953, din 30/09/2022 emis de Atanasoaei Mihai Cristian; | |
| B3 | se noteaza interdictiile de instrainare, grevare, inchiriere, dezmembrare, alipire, construire si amenajare 1) CEC BANK SA, CIF:361897 |
| 217712 / 02/11/2022 | |
| Act Notarial nr. Contract de ipoteca aut. nr. 1983, din 04/10/2022 emis de Atanasoaei Mihai Cristian (act notarial nr Incheiere Completare nr. 53 din 28.10.2022, emis de Atanasoaei Mihai Cristian); | |
| B4 | se noteaza interdictiile de instrainare, grevare , inchiriere, dezmembrare, alipire, construire si amenajare 1) CEC BANK SA, CIF:361897 |
| 28222 / 30/01/2023 | |
| Act Notarial nr. Contract de ipoteca aut nr 106, din 23/01/2023 emis de Atanasoaei Mihai Cristian; | |
| B5 | se noteaza interdictiile de instrainare, grevare cu sarcini, inchiriere, dezmembrare, alipire, construire, amenajare 1) CEC BANK S.A., CIF:5763640 |

C. Partea III. SARCINI

| Inscrieri privind dezmembramintele dreptului de proprietate, drepturi reale de garanție și sarcini | Referințe |
|---|--|
| 220150 / 08/09/2021 | |
| Act Notarial nr. CONTRACT DE GARANTIE REALA IMOBILIARA NR.1644, din 07/09/2021 emis de Atanasoaei Mihai Cristian; | |
| C1 | Intabulare, drept de IPOTECA, Valoare:7000000 LEIsi celelalte obligatii de plata aferente creditului 1) CEC BANK SA, CIF:361897 |
| 193261 / 12/10/2022 | |
| Act Notarial nr. Contract de ipoteca aut. nr. 1953, din 30/09/2022 emis de Atanasoaei Mihai Cristian; | |
| C2 | Intabulare, drept de IPOTECA, Valoare:1900000 LEI+ celelalte obligatii de plata aferente creditului 1) CEC BANK SA, CIF:361897 |
| 217712 / 02/11/2022 | |
| Act Notarial nr. Contract de ipoteca aut. nr. 1983, din 04/10/2022 emis de Atanasoaei Mihai Cristian (act notarial nr Incheiere Completare nr. 53 din 28.10.2022, emis de Atanasoaei Mihai Cristian); | |
| C3 | Intabulare, drept de IPOTECA, Valoare:7130000 LEI+ celelalte obligatii de plata aferente creditului 1) CEC BANK SA, CIF:361897 |
| 28222 / 30/01/2023 | |

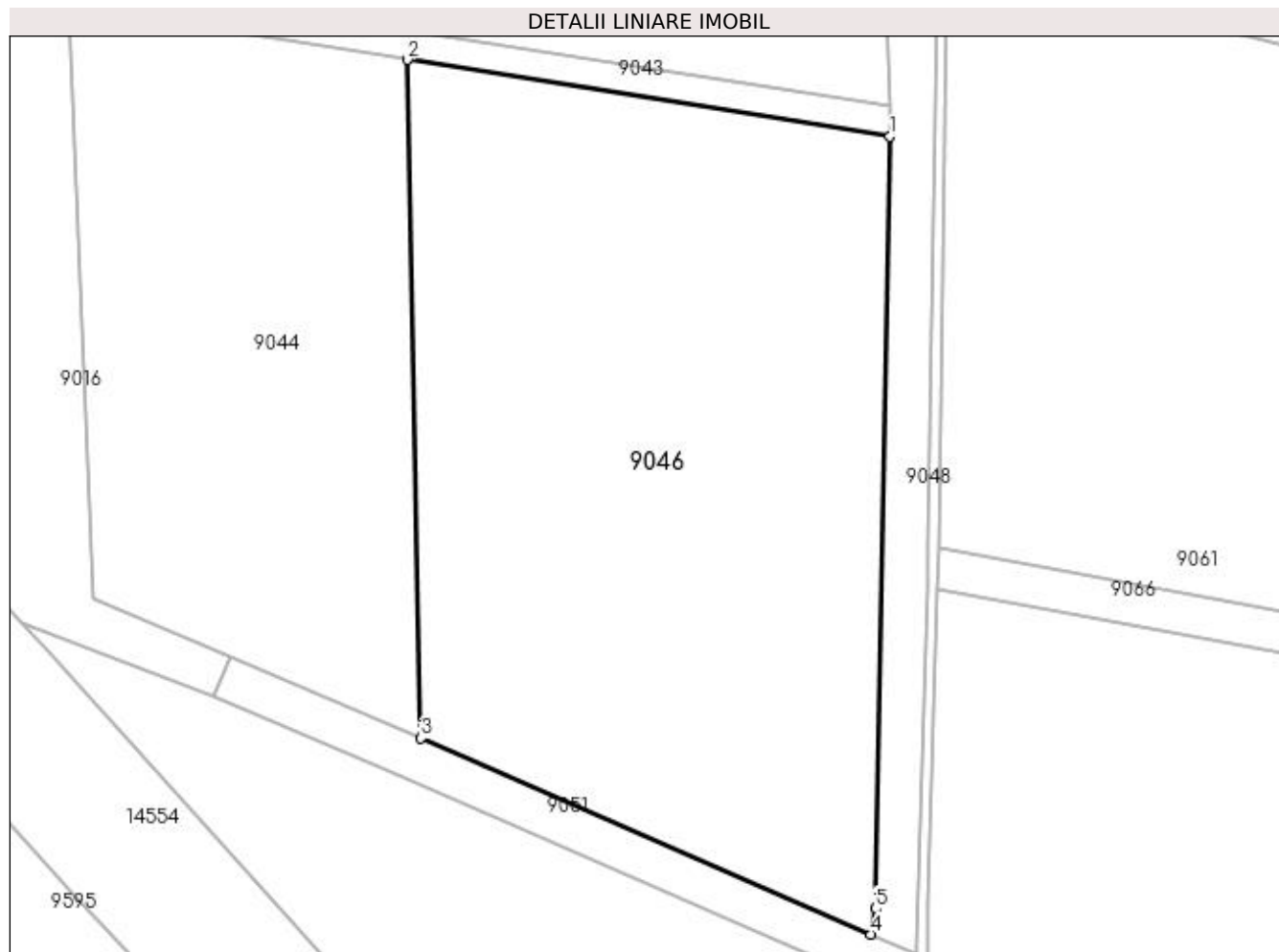
| Inscrieri privind dezmembramintele dreptului de proprietate, drepturi reale de garanție și sarcini | Referințe |
|--|---|
| Act Notarial nr. Contract de ipoteca aut nr 106, din 23/01/2023 emis de Atanasoaei Mihai Cristian; | |
| C4 | Intabulare, drept de IPOTECA, Valoare:9897000 LEI+ celelalte obligatii de plata aferente creditului |
| 1) CEC BANK S.A., CIF:5763640 | |

Anexa Nr. 1 La Partea I

Teren

| Nr cadastral | Suprafața (mp)* | Observații / Referințe |
|--------------|-----------------|------------------------|
| 30235 | 53.000 | |

* Suprafața este determinată în planul de proiecție Stereo 70.



Date referitoare la teren

| Crt | Categorie folosință | Intra vilan | Suprafața (mp) | Tarla | Parcelă | Nr. topo | Observații / Referințe |
|-----|---------------------|-------------|----------------|-------|---------|----------|------------------------|
| 1 | arabil | NU | 53.000 | 77 | 788/6 | - | |

Lungime Segmente

1) Valorile lungimilor segmentelor sunt obținute din proiecție în plan.

| Punct început | X / Y | Punct sfârșit | X / Y | Lungime segment (** (m) |
|---------------|----------------------------|---------------|----------------------------|-------------------------|
| 1 | 382.471,114 260.025,084 | 2 | 382.282,237 260.055,188 | 191.261 |
| 2 | 382.282,237 260.055,188 | 3 | 382.287,624 259.789,731 | 265.512 |
| 3 | 382.287,624 259.789,731 | 4 | 382.463,796 259.712,944 | 192.179 |
| 4 | 382.463,796 259.712,944 | 5 | 382.465,543 259.723,004 | 10.211 |
| 5 | 382.465,543 259.723,004 | 1 | 382.471,114 260.025,084 | 302.131 |

**** Lungimile segmentelor sunt determinate în planul de proiecție Stereo 70 și sunt rotunjite la 1 milimetru.**

***** Distanța dintre puncte este formată din segmente cumulate ce sunt mai mici decât valoarea 1 milimetru.**

**DATE DESPRE IMOBILUL NR. 9047**

Oficiul de Cadastru și Publicitate Imobiliară DOLJ
Biroul de Cadastru și Publicitate Imobiliară Craiova

A. Partea I. Descrierea imobilului

TEREN Extravilan

Adresa: Jud. Dolj, T77,De785

| Nr. Crt | Nr cadastral Nr. topografic | Suprafața* (mp) | Observații / Referințe |
|---------|--------------------------------|-----------------|--|
| A1 | | 3.999 | Sector cadastral:47 Teren neimprejmut; |

B. Partea II. Proprietari și acte

| Inscrieri privitoare la dreptul de proprietate și alte drepturi reale | | Referințe |
|---|---|-----------|
| / | | |
| Act Normativ nr. 626, din 17/07/2001 emis de GUVERNUL ROMÂNIEI; | | |
| B1 | Intabulare, drept de PROPRIETATE, dobandit prin Lege, cota actuala 1/1, cota initiala 1/1 1) STATUL ROMÂN-DOMENIU PRIVAT, CIF:999999999999, Lipsa CUI. | A1 |
| B2 | Intabulare, drept de ADMINISTRARE, dobandit prin Lege, cota actuala 1/1, cota initiala 1/1 1) AGENTIA DOMENIILOR STATULUI, CIF:14818116 | A1 |

C. Partea III. SARCINI .

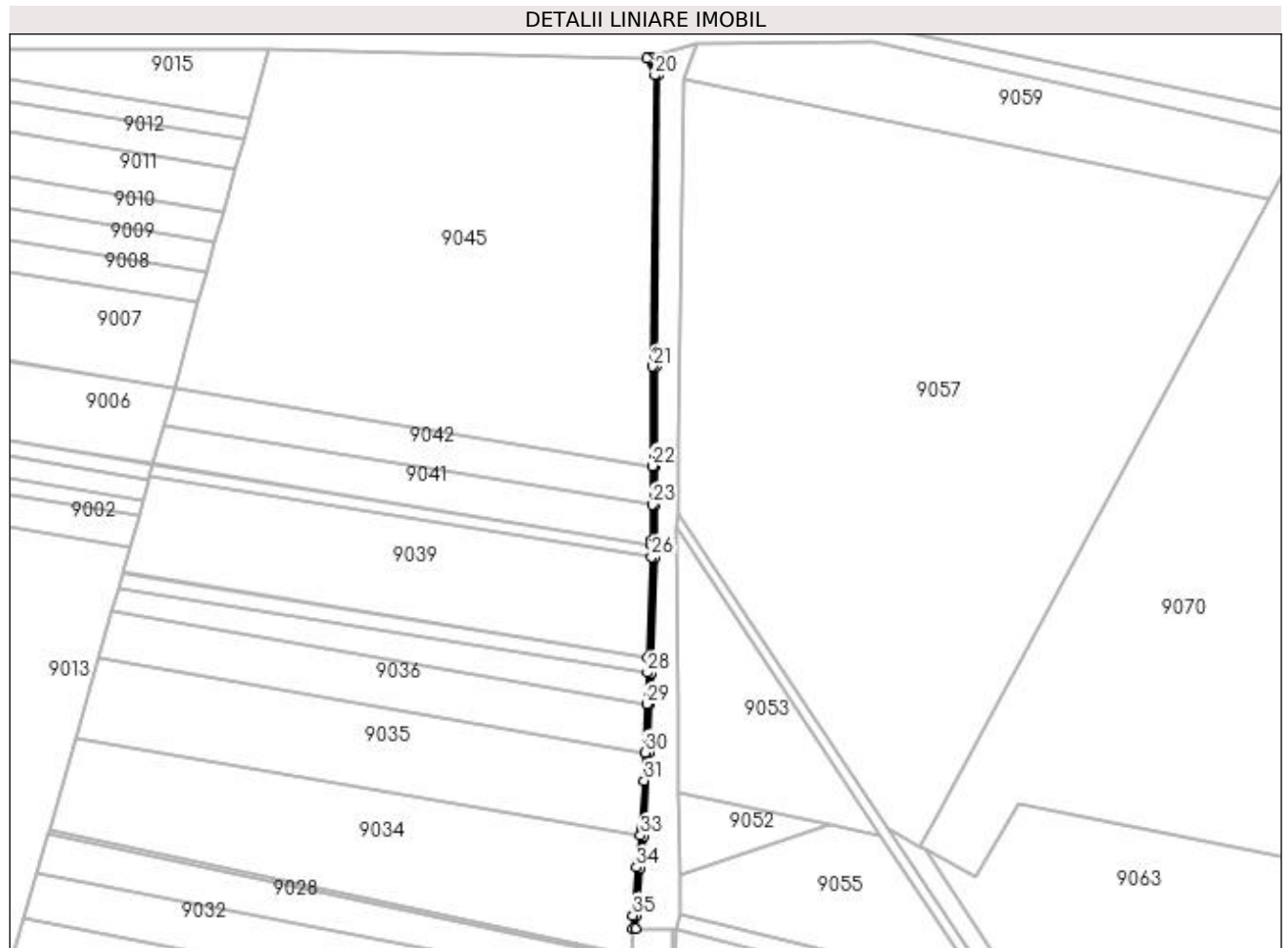
| Inscrieri privind dezmembramintele dreptului de proprietate, drepturi reale de garanție și sarcini | Referințe |
|--|-----------|
| NU SUNT | |

Anexa Nr. 1 La Partea I

Teren

| Nr cadastral | Suprafața (mp)* | Observații / Referințe |
|--------------|-----------------|------------------------|
| | 3.999 | |

* Suprafața este determinată în planul de proiecție Stereo 70.



Date referitoare la teren

| Crt | Categorie folosință | Intravilan | Suprafața (mp) | Tarla | Parcelă | Nr. topo | Observații / Referințe |
|-----|---------------------|------------|----------------|-------|---------|----------|------------------------|
| 1 | drum | NU | 3.999 | 77 | 785 | - | |

Lungime Segmente

1) Valorile lungimilor segmentelor sunt obținute din proiecție în plan.

| Punct început | X / Y | Punct sfârșit | X / Y | Lungime segment (** (m) |
|---------------|----------------------------|---------------|----------------------------|-------------------------|
| 1 | 382.457,089 260.783,523 | 2 | 382.461,089 260.783,456 | 4.001 |
| 3 | 382.461,354 260.798,353 | 4 | 382.465,69 260.853,603 | 55.42 |
| 5 | 382.470,351 260.890,142 | 6 | 382.471,435 260.898,641 | 8.568 |
| 7 | 382.475,569 260.986,019 | 8 | 382.477,38 261.041,812 | 55.822 |
| 9 | 382.478,559 261.078,117 | 10 | 382.479,142 261.096,097 | 17.989 |

| Punct început | X / Y | Punct sfârșit | X / Y | Lungime segment (** (m) |
|---------------|----------------------------|---------------|----------------------------|-------------------------|
| 2 | 382.461,089 260.783,456 | 3 | 382.461,354 260.798,353 | 14.899 |
| 4 | 382.465,69 260.853,603 | 5 | 382.470,351 260.890,142 | 36.835 |
| 6 | 382.471,435 260.898,641 | 7 | 382.475,569 260.986,019 | 87.476 |
| 8 | 382.477,38 261.041,812 | 9 | 382.478,559 261.078,117 | 36.324 |
| 10 | 382.479,142 261.096,097 | 11 | 382.482,901 261.211,907 | 115.871 |

| Punct început | X / Y | Punct sfârșit | X / Y | Lungime segment (** (m) |
|---------------|----------------------------|---------------|----------------------------|-------------------------|
| 11 | 382.482,901 261.211,907 | 12 | 382.483,348 261.225,69 | 13.79 |
| 13 | 382.483,504 261.230,494 | 14 | 382.483,677 261.271,905 | 41.411 |
| 15 | 382.483,863 261.316,618 | 16 | 382.484,342 261.431,404 | 114.787 |
| 17 | 382.486,979 261.766,789 | 18 | 382.477,778 261.787,424 | 22.593 |
| 19 | 382.473,93 261.786,234 | 20 | 382.482,979 261.766,821 | 21.418 |
| 21 | 382.480,342 261.431,428 | 22 | 382.479,863 261.316,635 | 114.794 |
| 23 | 382.479,677 261.271,921 | 24 | 382.479,504 261.230,567 | 41.354 |
| 25 | 382.479,35 261.225,82 | 26 | 382.478,903 261.212,036 | 13.791 |
| 27 | 382.475,144 261.096,227 | 28 | 382.474,561 261.078,246 | 17.99 |
| 29 | 382.473,382 261.041,942 | 30 | 382.471,572 260.986,178 | 55.793 |
| 31 | 382.470,517 260.953,669 | 32 | 382.467,447 260.898,989 | 54.766 |
| 33 | 382.466,383 260.890,648 | 34 | 382.461,71 260.854,013 | 36.932 |
| 35 | 382.457,356 260.798,545 | 1 | 382.457,089 260.783,523 | 15.024 |

| Punct început | X / Y | Punct sfârșit | X / Y | Lungime segment (** (m) |
|---------------|----------------------------|---------------|----------------------------|-------------------------|
| 12 | 382.483,348 261.225,69 | 13 | 382.483,504 261.230,494 | 4.807 |
| 14 | 382.483,677 261.271,905 | 15 | 382.483,863 261.316,618 | 44.713 |
| 16 | 382.484,342 261.431,404 | 17 | 382.486,979 261.766,789 | 335.395 |
| 18 | 382.477,778 261.787,424 | 19 | 382.473,93 261.786,234 | 4.028 |
| 20 | 382.482,979 261.766,821 | 21 | 382.480,342 261.431,428 | 335.403 |
| 22 | 382.479,863 261.316,635 | 23 | 382.479,677 261.271,921 | 44.714 |
| 24 | 382.479,504 261.230,567 | 25 | 382.479,35 261.225,82 | 4.749 |
| 26 | 382.478,903 261.212,036 | 27 | 382.475,144 261.096,227 | 115.87 |
| 28 | 382.474,561 261.078,246 | 29 | 382.473,382 261.041,942 | 36.323 |
| 30 | 382.471,572 260.986,178 | 31 | 382.470,517 260.953,669 | 32.526 |
| 32 | 382.467,447 260.898,989 | 33 | 382.466,383 260.890,648 | 8.409 |
| 34 | 382.461,71 260.854,013 | 35 | 382.457,356 260.798,545 | 55.639 |

** Lungimile segmentelor sunt determinate în planul de proiecție Stereo 70 și sunt rotunjite la 1 milimetru.

*** Distanța dintre puncte este formată din segmente cumulate ce sunt mai mici decât valoarea 1 milimetru.

**DATE DESPRE IMOBILUL NR. 9048**

Oficiul de Cadastru și Publicitate Imobiliară DOLJ
Biroul de Cadastru și Publicitate Imobiliară Craiova

A. Partea I. Descrierea imobilului

TEREN Extravilan

Adresa: Jud. Dolj, T,PCn820

| Nr. Crt | Nr cadastral Nr. topografic | Suprafața* (mp) | Observații / Referințe |
|---------|-----------------------------|-----------------|---|
| A1 | | 27.669 | Sector cadastral:47 Teren neimprejmuit; |

B. Partea II. Proprietari și acte

| Inscrieri privitoare la dreptul de proprietate și alte drepturi reale | | Referințe |
|---|---|-----------|
| / | | |
| Act Normativ nr. 7, din 13/03/1996 emis de PARLAMENTUL ROMÂNIEI; | | |
| B1 | Inscrierea provizorie, drept de PROPRIETATE, dobandit prin Lege, cota actuala 1/1, cota initiala 1/1 1) NEIDENTIFICAT NEIDENTIFICAT, neidentificat | A1 |

C. Partea III. SARCINI .

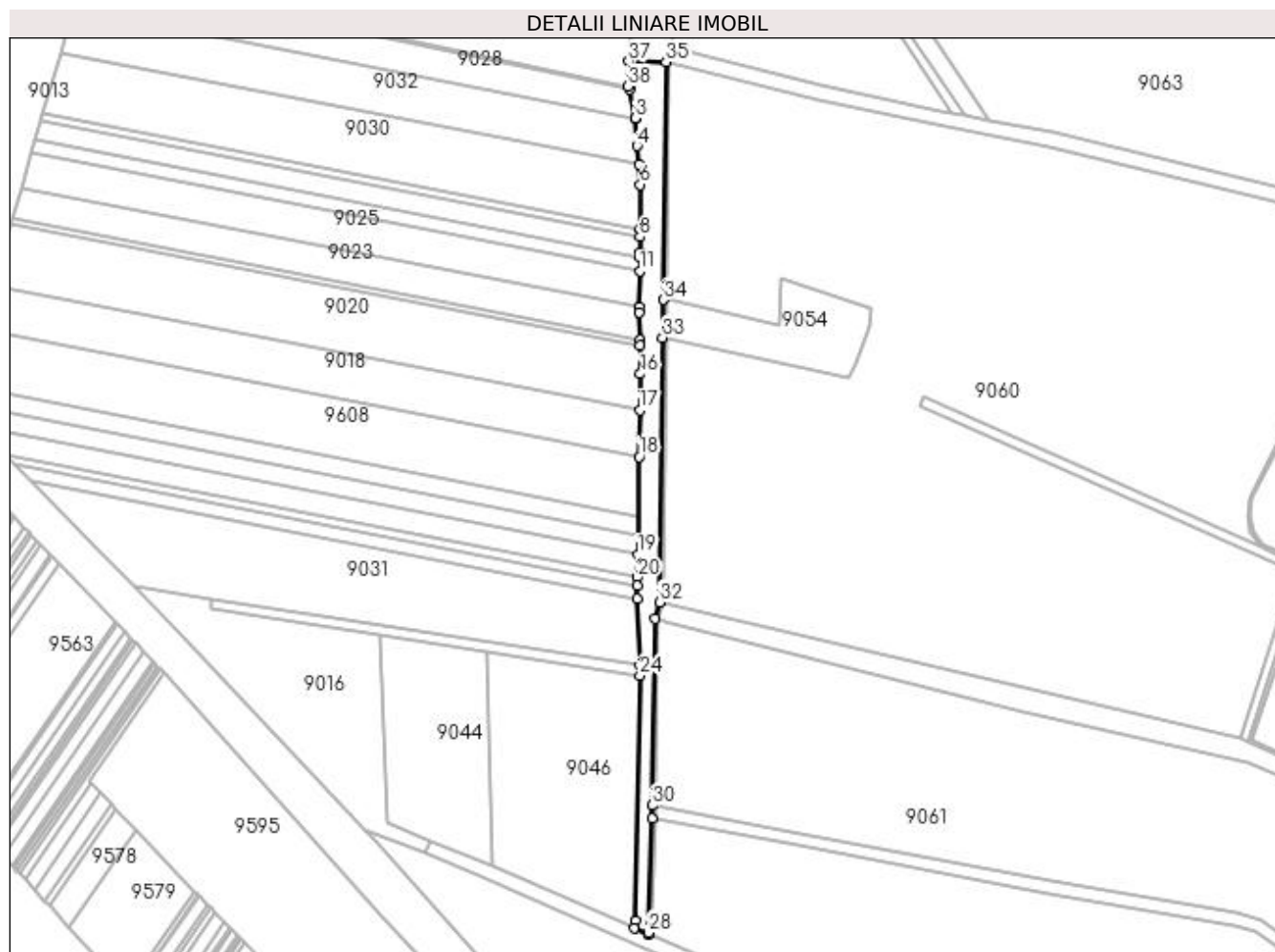
| Inscrieri privind dezmembramintele dreptului de proprietate, drepturi reale de garanție și sarcini | Referințe |
|--|-----------|
| NU SUNT | |

Anexa Nr. 1 La Partea I

Teren

| | | |
|--------------|-----------------|------------------------|
| Nr cadastral | Suprafața (mp)* | Observații / Referințe |
| | 27.669 | |

* Suprafața este determinată în planul de proiecție Stereo 70.



Date referitoare la teren

| Crt | Categorie folosință | Intravilan | Suprafața (mp) | Tarla | Parcelă | Nr. topo | Observații / Referințe |
|-----|---------------------|------------|----------------|-------|---------|----------|------------------------|
| 1 | altele | NU | 27.669 | - | Cn820 | - | |

Lungime Segmente

1) Valorile lungimilor segmentelor sunt obținute din proiecție în plan.

| Punct început | X / Y | Punct sfârșit | X / Y | Lungime segment (** (m) |
|---------------|----------------------------|---------------|----------------------------|-------------------------|
| 1 | 382.458,098 260.748,634 | 2 | 382.465,324 260.713,751 | 35.624 |
| 3 | 382.465,376 260.713,496 | 4 | 382.467,754 260.679,349 | 34.23 |
| 5 | 382.469,576 260.656,185 | 6 | 382.471,529 260.631,368 | 24.894 |
| 7 | 382.471,255 260.576,775 | 8 | 382.471,204 260.566,64 | 10.135 |
| 9 | 382.471,108 260.547,463 | 10 | 382.471,062 260.541,397 | 6.066 |

| Punct început | X / Y | Punct sfârșit | X / Y | Lungime segment (** (m) |
|---------------|----------------------------|---------------|----------------------------|-------------------------|
| 2 | 382.465,324 260.713,751 | 3 | 382.465,376 260.713,496 | 0.26 |
| 4 | 382.467,754 260.679,349 | 5 | 382.469,576 260.656,185 | 23.236 |
| 6 | 382.471,529 260.631,368 | 7 | 382.471,255 260.576,775 | 54.594 |
| 8 | 382.471,204 260.566,64 | 9 | 382.471,108 260.547,463 | 19.177 |
| 10 | 382.471,062 260.541,397 | 11 | 382.470,935 260.524,743 | 16.654 |

| Punct început | X / Y | Punct sfârșit | X / Y | Lungime segment (** (m) |
|---------------|----------------------------|---------------|----------------------------|-------------------------|
| 11 | 382.470,935 260.524,743 | 12 | 382.470,596 260.480,192 | 44.552 |
| 13 | 382.470,547 260.473,805 | 14 | 382.470,996 260.439,417 | 34.391 |
| 15 | 382.471,08 260.432,955 | 16 | 382.471,538 260.397,796 | 35.162 |
| 17 | 382.470,912 260.352,632 | 18 | 382.470,115 260.295,072 | 57.566 |
| 19 | 382.468,442 260.174,377 | 20 | 382.468,049 260.146,006 | 28.374 |
| 21 | 382.467,915 260.136,353 | 22 | 382.467,693 260.120,334 | 16.021 |
| 23 | 382.471,339 260.037,248 | 24 | 382.471,114 260.025,084 | 12.166 |
| 25 | 382.465,543 259.723,004 | 26 | 382.463,796 259.712,944 | 10.211 |
| 27 | 382.481,708 259.705,439 | 28 | 382.481,756 259.707,613 | 2.175 |
| 29 | 382.485,795 259.848,389 | 30 | 382.486,099 259.864,596 | 16.21 |
| 31 | 382.489,49 260.095,12 | 32 | 382.495,403 260.115,759 | 21.469 |
| 33 | 382.499,239 260.442,508 | 34 | 382.499,786 260.489,096 | 46.591 |
| 35 | 382.503,345 260.782,752 | 36 | 382.461,089 260.783,456 | 42.262 |
| 37 | 382.457,089 260.783,523 | 38 | 382.456,547 260.753,054 | 30.474 |

| Punct început | X / Y | Punct sfârșit | X / Y | Lungime segment (** (m) |
|---------------|----------------------------|---------------|----------------------------|-------------------------|
| 12 | 382.470,596 260.480,192 | 13 | 382.470,547 260.473,805 | 6.387 |
| 14 | 382.470,996 260.439,417 | 15 | 382.471,08 260.432,955 | 6.463 |
| 16 | 382.471,538 260.397,796 | 17 | 382.470,912 260.352,632 | 45.168 |
| 18 | 382.470,115 260.295,072 | 19 | 382.468,442 260.174,377 | 120.707 |
| 20 | 382.468,049 260.146,006 | 21 | 382.467,915 260.136,353 | 9.654 |
| 22 | 382.467,693 260.120,334 | 23 | 382.471,339 260.037,248 | 83.166 |
| 24 | 382.471,114 260.025,084 | 25 | 382.465,543 259.723,004 | 302.131 |
| 26 | 382.463,796 259.712,944 | 27 | 382.481,708 259.705,439 | 19.421 |
| 28 | 382.481,756 259.707,613 | 29 | 382.485,795 259.848,389 | 140.834 |
| 30 | 382.486,099 259.864,596 | 31 | 382.489,49 260.095,12 | 230.549 |
| 32 | 382.495,403 260.115,759 | 33 | 382.499,239 260.442,508 | 326.772 |
| 34 | 382.499,786 260.489,096 | 35 | 382.503,345 260.782,752 | 293.678 |
| 36 | 382.461,089 260.783,456 | 37 | 382.457,089 260.783,523 | 4.001 |
| 38 | 382.456,547 260.753,054 | 1 | 382.458,098 260.748,634 | 4.684 |

** Lungimile segmentelor sunt determinate în planul de proiecție Stereo 70 și sunt rotunjite la 1 milimetru.

*** Distanța dintre puncte este formată din segmente cumulate ce sunt mai mici decât valoarea 1 milimetru.

**DATE DESPRE IMOBILUL NR. 9049**

Oficiul de Cadastru și Publicitate Imobiliară DOLJ
Biroul de Cadastru și Publicitate Imobiliară Craiova

A. Partea I. Descrierea imobilului

TEREN Extravilan

Adresa: Jud. Dolj, T77,Cn820

| Nr. Crt | Nr cadastral Nr. topografic | Suprafața* (mp) | Observații / Referințe |
|---------|-----------------------------|-----------------|---|
| A1 | | 31.836 | Sector cadastral:47 Teren neimpregmuit; |

B. Partea II. Proprietari și acte

| Inscrieri privitoare la dreptul de proprietate și alte drepturi reale | | Referințe |
|---|---|-----------|
| / | | |
| Act Normativ nr. 626, din 17/07/2001 emis de GUVERNUL ROMÂNIEI; | | |
| B1 | Intabulare, drept de PROPRIETATE, dobandit prin Lege, cota actuala 1/1, cota initiala 1/1 1) STATUL ROMÂN-DOMENIU PRIVAT, CIF:999999999999, Lipsa CUI. | A1 |
| B2 | Intabulare, drept de ADMINISTRARE, dobandit prin Lege, cota actuala 1/1, cota initiala 1/1 1) AGENTIA DOMENIILOR STATULUI, CIF:14818116 | A1 |

C. Partea III. SARCINI .

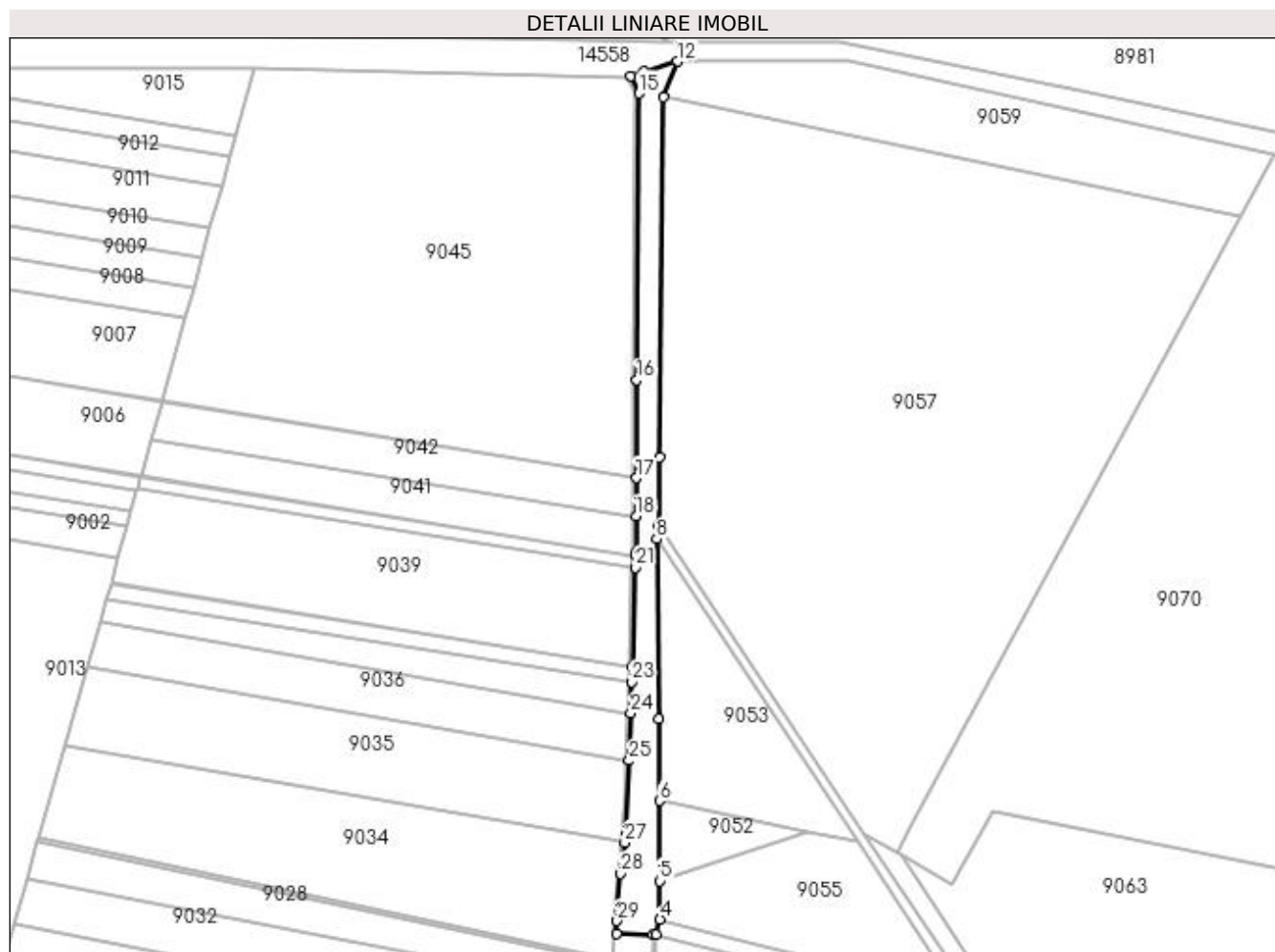
| Inscrieri privind dezmembramintele dreptului de proprietate, drepturi reale de garanție și sarcini | Referințe |
|--|-----------|
| NU SUNT | |

Anexa Nr. 1 La Partea I

Teren

| Nr cadastral | Suprafața (mp)* | Observații / Referințe |
|--------------|-----------------|------------------------|
| | 31.836 | |

* Suprafața este determinată în planul de proiecție Stereo 70.



Date referitoare la teren

| Crt | Categorie folosință | Intravilan | Suprafața (mp) | Tarla | Parcelă | Nr. topo | Observații / Referințe |
|-----|---------------------|------------|----------------|-------|---------|----------|------------------------|
| 1 | altele | NU | 31.836 | 77 | 820 | - | |

Lungime Segmente

1) Valorile lungimilor segmentelor sunt obținute din proiecție în plan.

| Punct început | X / Y | Punct sfârșit | X / Y | Lungime segment (** (m) |
|---------------|----------------------------|---------------|----------------------------|-------------------------|
| 1 | 382.461,089 260.783,456 | 2 | 382.503,345 260.782,752 | 42.262 |
| 3 | 382.507,233 260.782,687 | 4 | 382.511,657 260.800,135 | 18.0 |
| 5 | 382.511,402 260.845,241 | 6 | 382.510,872 260.939,084 | 93.844 |
| 7 | 382.509,934 261.034,563 | 8 | 382.507,707 261.245,555 | 211.004 |
| 9 | 382.509,925 261.261,418 | 10 | 382.510,866 261.341,197 | 79.785 |

| Punct început | X / Y | Punct sfârșit | X / Y | Lungime segment (** (m) |
|---------------|----------------------------|---------------|----------------------------|-------------------------|
| 2 | 382.503,345 260.782,752 | 3 | 382.507,233 260.782,687 | 3.889 |
| 4 | 382.511,657 260.800,135 | 5 | 382.511,402 260.845,241 | 45.107 |
| 6 | 382.510,872 260.939,084 | 7 | 382.509,934 261.034,563 | 95.484 |
| 8 | 382.507,707 261.245,555 | 9 | 382.509,925 261.261,418 | 16.017 |
| 10 | 382.510,866 261.341,197 | 11 | 382.515,834 261.762,306 | 421.138 |

| Punct început | X / Y | Punct sfârșit | X / Y | Lungime segment (** (m) |
|---------------|----------------------------|---------------|----------------------------|-------------------------|
| 11 | 382.515,834 261.762,306 | 12 | 382.531,921 261.804,168 | 44.847 |
| 13 | 382.492,99 261.792,128 | 14 | 382.477,778 261.787,424 | 15.923 |
| 15 | 382.486,979 261.766,789 | 16 | 382.484,342 261.431,404 | 335.395 |
| 17 | 382.483,863 261.316,618 | 18 | 382.483,677 261.271,905 | 44.713 |
| 19 | 382.483,504 261.230,494 | 20 | 382.483,348 261.225,69 | 4.807 |
| 21 | 382.482,901 261.211,907 | 22 | 382.479,142 261.096,097 | 115.871 |
| 23 | 382.478,559 261.078,117 | 24 | 382.477,38 261.041,812 | 36.324 |
| 25 | 382.475,569 260.986,019 | 26 | 382.471,435 260.898,641 | 87.476 |
| 27 | 382.470,351 260.890,142 | 28 | 382.465,69 260.853,603 | 36.835 |
| 29 | 382.461,354 260.798,353 | 1 | 382.461,089 260.783,456 | 14.899 |

| Punct început | X / Y | Punct sfârșit | X / Y | Lungime segment (** (m) |
|---------------|----------------------------|---------------|----------------------------|-------------------------|
| 12 | 382.531,921 261.804,168 | 13 | 382.492,99 261.792,128 | 40.75 |
| 14 | 382.477,778 261.787,424 | 15 | 382.486,979 261.766,789 | 22.593 |
| 16 | 382.484,342 261.431,404 | 17 | 382.483,863 261.316,618 | 114.787 |
| 18 | 382.483,677 261.271,905 | 19 | 382.483,504 261.230,494 | 41.411 |
| 20 | 382.483,348 261.225,69 | 21 | 382.482,901 261.211,907 | 13.79 |
| 22 | 382.479,142 261.096,097 | 23 | 382.478,559 261.078,117 | 17.989 |
| 24 | 382.477,38 261.041,812 | 25 | 382.475,569 260.986,019 | 55.822 |
| 26 | 382.471,435 260.898,641 | 27 | 382.470,351 260.890,142 | 8.568 |
| 28 | 382.465,69 260.853,603 | 29 | 382.461,354 260.798,353 | 55.42 |

** Lungimile segmentelor sunt determinate în planul de proiecție Stereo 70 și sunt rotunjite la 1 milimetru.

*** Distanța dintre puncte este formată din segmente cumulate ce sunt mai mici decât valoarea 1 milimetru.

**DATE DESPRE IMOBILUL NR. 9050**

Oficiul de Cadastru și Publicitate Imobiliară DOLJ
Biroul de Cadastru și Publicitate Imobiliară Craiova

A. Partea I. Descrierea imobilului

TEREN Extravilan

Adresa: Jud. Dolj, T81,De844

| Nr. Crt | Nr cadastral Nr. topografic | Suprafața* (mp) | Observații / Referințe |
|---------|-----------------------------|-----------------|---|
| A1 | | 4.283 | Sector cadastral:47 Teren neimpregmuit; |

B. Partea II. Proprietari și acte

| Inscrieri privitoare la dreptul de proprietate și alte drepturi reale | | Referințe |
|---|---|-----------|
| / | | |
| Act Normativ nr. 626, din 17/07/2001 emis de GUVERNUL ROMÂNIEI; | | |
| B1 | Intabulare, drept de PROPRIETATE, dobandit prin Lege, cota actuala 1/1, cota initiala 1/1 1) STATUL ROMÂN-DOMENIU PRIVAT, CIF:999999999999, Lipsa CUI. | A1 |
| B2 | Intabulare, drept de ADMINISTRARE, dobandit prin Lege, cota actuala 1/1, cota initiala 1/1 1) AGENTIA DOMENIILOR STATULUI, CIF:14818116 | A1 |

C. Partea III. SARCINI .

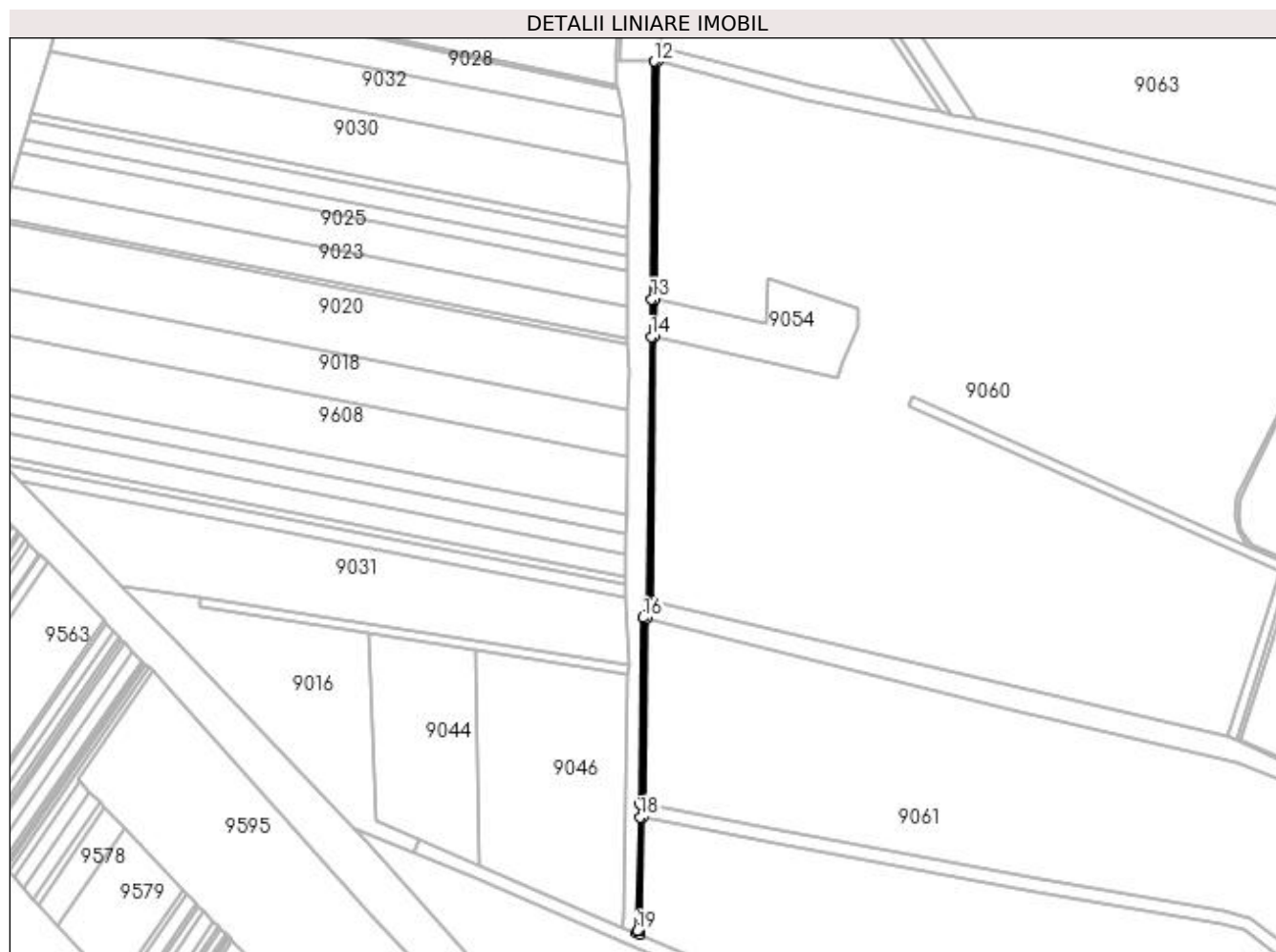
| Inscrieri privind dezmembramintele dreptului de proprietate, drepturi reale de garanție și sarcini | Referințe |
|--|-----------|
| NU SUNT | |

Anexa Nr. 1 La Partea I

Teren

| Nr cadastral | Suprafața (mp)* | Observații / Referințe |
|--------------|-----------------|------------------------|
| | 4.283 | |

* Suprafața este determinată în planul de proiecție Stereo 70.



Date referitoare la teren

| Crt | Categorie folosință | Intravilan | Suprafața (mp) | Tarla | Parcelă | Nr. topo | Observații / Referințe |
|-----|---------------------|------------|----------------|-------|---------|----------|------------------------|
| 1 | drum | NU | 4.283 | 81 | 844 | - | |

Lungime Segmente

1) Valorile lungimilor segmentelor sunt obținute din proiecție în plan.

| Punct început | X / Y | Punct sfârșit | X / Y | Lungime segment (** (m) |
|---------------|----------------------------|---------------|----------------------------|-------------------------|
| 1 | 382.481,708 259.705,439 | 2 | 382.485,672 259.703,778 | 4.298 |
| 2 | 382.485,672 259.703,778 | 3 | 382.485,754 259.707,512 | 3.735 |
| 3 | 382.485,754 259.707,512 | 4 | 382.486,264 259.725,276 | 17.771 |
| 4 | 382.486,264 259.725,276 | 5 | 382.489,794 259.848,314 | 123.089 |
| 5 | 382.489,794 259.848,314 | 6 | 382.490,099 259.864,539 | 16.228 |

| Punct început | X / Y | Punct sfârșit | X / Y | Lungime segment (** (m) |
|---------------|----------------------------|---------------|----------------------------|-------------------------|
| 6 | 382.490,099 259.864,539 | 7 | 382.493,342 260.094,043 | 229.527 |
| 7 | 382.493,342 260.094,043 | 8 | 382.499,403 260.115,712 | 22.501 |
| 8 | 382.499,403 260.115,712 | 9 | 382.503,239 260.442,461 | 326.772 |
| 9 | 382.503,239 260.442,461 | 10 | 382.503,786 260.489,049 | 46.591 |
| 10 | 382.503,786 260.489,049 | 11 | 382.507,233 260.782,687 | 293.658 |
| 11 | 382.507,233 260.782,687 | 12 | 382.503,345 260.782,752 | 3.889 |
| 12 | 382.503,345 260.782,752 | 13 | 382.499,786 260.489,096 | 293.678 |
| 13 | 382.499,786 260.489,096 | 14 | 382.499,239 260.442,508 | 46.591 |
| 14 | 382.499,239 260.442,508 | 15 | 382.495,403 260.115,759 | 326.772 |
| 15 | 382.495,403 260.115,759 | 16 | 382.489,49 260.095,12 | 21.469 |
| 16 | 382.489,49 260.095,12 | 17 | 382.486,099 259.864,596 | 230.549 |
| 17 | 382.486,099 259.864,596 | 18 | 382.485,795 259.848,389 | 16.21 |
| 18 | 382.485,795 259.848,389 | 19 | 382.481,756 259.707,613 | 140.834 |
| 19 | 382.481,756 259.707,613 | 1 | 382.481,708 259.705,439 | 2.175 |

** Lungimile segmentelor sunt determinate în planul de proiecție Stereo 70 și sunt rotunjite la 1 milimetru.

*** Distanța dintre puncte este formată din segmente cumulate ce sunt mai mici decât valoarea 1 milimetru.

**DATE DESPRE IMOBILUL NR. 9051**

Oficiul de Cadastru și Publicitate Imobiliară DOLJ
Biroul de Cadastru și Publicitate Imobiliară Craiova

A. Partea I. Descrierea imobilului

TEREN Extravilan

Adresa: Jud. Dolj, T82,CN 862

| Nr. Crt | Nr cadastral Nr. topografic | Suprafața* (mp) | Observații / Referințe |
|---------|-----------------------------|-----------------|--|
| A1 | | 13.158 | Sector cadastral:47 Teren neimprejmut; |

B. Partea II. Proprietari și acte

| Inscrieri privitoare la dreptul de proprietate și alte drepturi reale | | Referințe |
|---|---|-----------|
| / | | |
| Act Normativ nr. 626, din 17/07/2001 emis de GUVERNUL ROMÂNIEI; | | |
| B1 | Intabulare, drept de PROPRIETATE, dobandit prin Lege, cota actuala 1/1, cota initiala 1/1 1) STATUL ROMÂN-DOMENIU PUBLIC, CIF:999999999999, Lipsa CUI. | A1 |
| B2 | Intabulare, drept de ADMINISTRARE, dobandit prin Lege, cota actuala 1/1, cota initiala 1/1 1) AGENTIA DOMENIILOR STATULUI, CIF:14818116 | A1 |

C. Partea III. SARCINI .

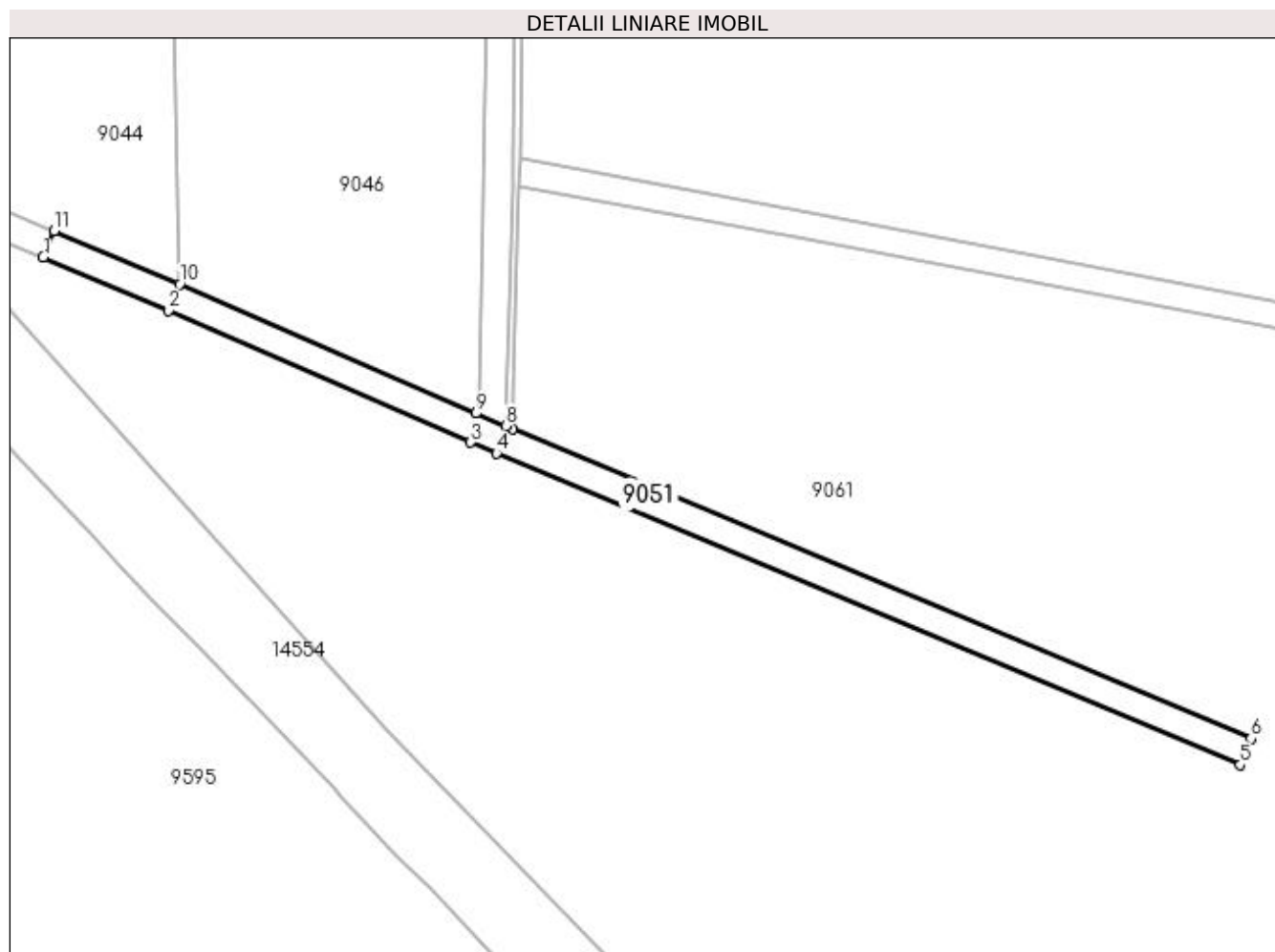
| Inscrieri privind dezmembramintele dreptului de proprietate, drepturi reale de garanție și sarcini | Referințe |
|--|-----------|
| NU SUNT | |

Anexa Nr. 1 La Partea I

Teren

| Nr cadastral | Suprafața (mp)* | Observații / Referințe |
|--------------|-----------------|------------------------|
| | 13.158 | |

* Suprafața este determinată în planul de proiecție Stereo 70.



Date referitoare la teren

| Crt | Categorie folosință | Intravilan | Suprafața (mp) | Tarla | Parcelă | Nr. topo | Observații / Referințe |
|-----|---------------------|------------|----------------|-------|---------|----------|------------------------|
| 1 | altele | NU | 13.158 | 82 | 862 | - | |

Lungime Segmente

1) Valorile lungimilor segmentelor sunt obținute din proiecție în plan.

| Punct început | X / Y | Punct sfârșit | X / Y | Lungime segment (** (m) |
|---------------|----------------------------|---------------|----------------------------|-------------------------|
| 1 | 382.206,474 259.805,762 | 2 | 382.280,902 259.774,117 | 80.876 |
| 2 | 382.280,902 259.774,117 | 3 | 382.460,801 259.695,705 | 196.245 |
| 3 | 382.460,801 259.695,705 | 4 | 382.476,195 259.689,257 | 16.69 |
| 4 | 382.476,195 259.689,257 | 5 | 382.918,387 259.504,05 | 479.412 |
| 5 | 382.918,387 259.504,05 | 6 | 382.924,957 259.519,729 | 17.0 |

| Punct început | X / Y | Punct sfârşit | X / Y | Lungime segment (** (m) |
|---------------|----------------------------|---------------|----------------------------|-------------------------|
| 6 | 382.924,957 259.519,729 | 7 | 382.485,672 259.703,778 | 476.283 |
| 7 | 382.485,672 259.703,778 | 8 | 382.481,708 259.705,439 | 4.298 |
| 8 | 382.481,708 259.705,439 | 9 | 382.463,796 259.712,944 | 19.421 |
| 9 | 382.463,796 259.712,944 | 10 | 382.287,624 259.789,731 | 192.179 |
| 10 | 382.287,624 259.789,731 | 11 | 382.213,126 259.821,407 | 80.953 |
| 11 | 382.213,126 259.821,407 | 1 | 382.206,474 259.805,762 | 17.0 |

** Lungimile segmentelor sunt determinate în planul de proiecţie Stereo 70 şi sunt rotunjite la 1 milimetru.

*** Distanţa dintre puncte este formată din segmente cumulate ce sunt mai mici decât valoarea 1 milimetru.

**DATE DESPRE IMOBILUL NR. 9052**

Oficiul de Cadastru și Publicitate Imobiliară DOLJ
Biroul de Cadastru și Publicitate Imobiliară Craiova

A. Partea I. Descrierea imobilului

TEREN Extravilan

Adresa: Jud. Dolj, T78,P882

| Nr. Crt | Nr cadastral Nr. topografic | Suprafața* (mp) | Observații / Referințe |
|---------|-----------------------------|-----------------|---|
| A1 | | 8.114 | Sector cadastral:47 Teren neimprejmuit; |

B. Partea II. Proprietari și acte

| Inscrieri privitoare la dreptul de proprietate și alte drepturi reale | | Referințe |
|---|---|-----------|
| / | | |
| Act Normativ nr. 7, din 13/03/1996 emis de PARLAMENTUL ROMÂNIEI; | | |
| B1 | Inscrierea provizorie, drept de PROPRIETATE, dobandit prin Lege, cota actuala 1/1, cota initiala 1/1 1) NEIDENTIFICAT NEIDENTIFICAT, neidentificat | A1 |

C. Partea III. SARCINI .

| Inscrieri privind dezmembramintele dreptului de proprietate, drepturi reale de garanție și sarcini | Referințe |
|--|-----------|
| NU SUNT | |

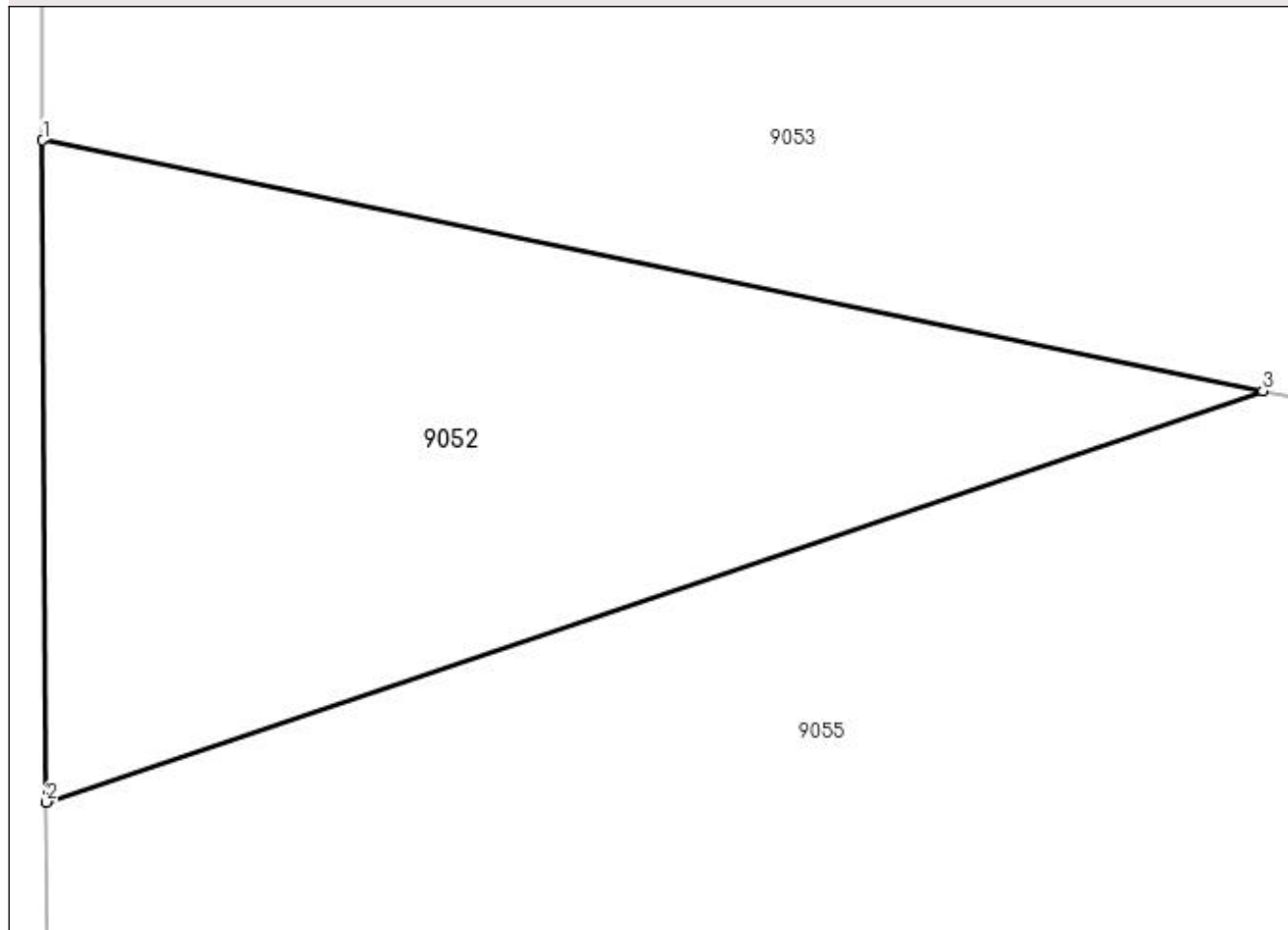
Anexa Nr. 1 La Partea I

Teren

| | | |
|--------------|-----------------|------------------------|
| Nr cadastral | Suprafața (mp)* | Observații / Referințe |
| | 8.114 | |

* Suprafața este determinată în planul de proiecție Stereo 70.

DETALII LINIARE IMOBIL



Date referitoare la teren

| Crt | Categorie folosință | Intra vilan | Suprafața (mp) | Tarla | Parcelă | Nr. topo | Observații / Referințe |
|-----|---------------------|-------------|----------------|-------|---------|----------|------------------------|
| 1 | pasune | NU | 8.114 | 78 | 882 | - | |

Lungime Segmente

1) Valorile lungimilor segmentelor sunt obținute din proiecție în plan.

| Punct început | X / Y | Punct sfârșit | X / Y | Lungime segment (** (m) |
|---------------|----------------------------|---------------|----------------------------|-------------------------|
| 1 | 382.510,872 260.939,084 | 2 | 382.511,402 260.845,241 | 93.844 |
| 2 | 382.511,402 260.845,241 | 3 | 382.684,01 260.903,539 | 182.187 |
| 3 | 382.684,01 260.903,539 | 1 | 382.510,872 260.939,084 | 176.749 |

** Lungimile segmentelor sunt determinate în planul de proiecție Stereo 70 și sunt rotunjite la 1 milimetru.

*** Distanța dintre puncte este formată din segmente cumulate ce sunt mai mici decât valoarea 1 milimetru.

**DATE DESPRE IMOBILUL NR. 9053**

Oficiul de Cadastru și Publicitate Imobiliară DOLJ
Biroul de Cadastru și Publicitate Imobiliară Craiova

A. Partea I. Descrierea imobilului

TEREN Extravilan

Nr. CF vechi:591

Nr. cadastral vechi:814

Adresa: Jud. Dolj, T78,P821/3

| Nr. Crt | Nr cadastral Nr. topografic | Suprafața* (mp) | Observații / Referințe |
|---------|-----------------------------|-----------------|---|
| A1 | 30130 | 35.500 | Sector cadastral:47 Teren neimprejmuit; |

B. Partea II. Proprietari și acte

| Inscrieri privitoare la dreptul de proprietate și alte drepturi reale | | Referințe |
|---|---|-----------|
| 190911 / 10/10/2022 | | |
| Act Notarial nr. CVC AUT NR.1952, din 30/09/2022 emis de NP Atanasoaei Mihai Cristian; | | |
| B1 | Intabulare, drept de PROPRIETATE, dobandit prin Conventie, cota actuala 1/1, cota initiala 1/1 1) AGROEXPERT INDUSTRY SRL, CIF:29142623 | A1 |
| Act Notarial nr. Contract de ipoteca aut nr.1953, din 30/09/2022 emis de NP Atanasoaei Mihai Cristian (act notarial nr Contract de ipoteca aut nr.1983 din 04.10.2022, emis de NP Atanasoaei Mihai Cristian); | | |
| B2 | Se noteaza interdictiile de grevare,instrainare,inchiriere, dezmembrare, alipire,construire, amenajare 1) CEC BANK SA, CIF:361897 | A1 |
| 210260 / 27/10/2022 | | |
| Act Notarial nr. Contract de ipoteca 2207, din 27/10/2022 emis de Atanasoaei Mihai Cristian; | | |
| B3 | se noteaza interdictiile de grevare cu sarcini, instrainare,inchiriere, dezmembrare, alipire,construire, amenajare 1) CEC BANK S.A., CIF:5763640 | A1 |
| 219170 / 03/11/2022 | | |
| Act Notarial nr. contract de ipoteca aut nr 1983, din 04/10/2022 emis de NP Atanasoaei Mihai Cristian (act notarial nr incheiere de completare nr 53 din 28.10.2022, emis de NP Atanasoaei Mihai Cristian); | | |
| B4 | se noteaza interdictiile de instrainare, grevare, inchiriere, dezmembrare, alipire, construire si amenajare 1) CEC BANK SA, CIF:361897 | A1 |
| 28646 / 31/01/2023 | | |
| Act Notarial nr. contract de garantie 106, din 23/01/2023 emis de Atanasoaei Mihai Cristian; | | |
| B5 | se noteaza interdictiile de instrainare, grevare, inchiriere, dezmembrare, alipire, construire si amenajare 1) CEC BANK S.A., CIF:5763640 | A1 |

C. Partea III. SARCINI

| Inscrieri privind dezmembramintele dreptului de proprietate, drepturi reale de garanție și sarcini | | Referințe |
|---|---|-----------|
| 190911 / 10/10/2022 | | |
| Act Notarial nr. Contract de ipoteca aut nr.1953, din 30/09/2022 emis de NP Atanasoaei Mihai Cristian (act notarial nr Contract de ipoteca aut nr.1983 din 04.10.2022, emis de NP Atanasoaei Mihai Cristian); | | |
| C1 | Intabulare, drept de IPOTECA, Valoare:1900000 LEI+alte obligatii aferente creditului 1) CEC BANK SA, CIF:361897 | A1 |
| 210260 / 27/10/2022 | | |
| Act Notarial nr. Contract de ipoteca 2207, din 27/10/2022 emis de Atanasoaei Mihai Cristian; | | |
| C2 | Intabulare, drept de IPOTECA, Valoare:7000000 RONPlus celelalte obligatii de plata aferente creditului 1) CEC BANK S.A., CIF:5763640 | A1 |
| 219170 / 03/11/2022 | | |
| Act Notarial nr. contract de ipoteca aut nr 1983, din 04/10/2022 emis de NP Atanasoaei Mihai Cristian (act notarial nr incheiere de completare nr 53 din 28.10.2022, emis de NP Atanasoaei Mihai Cristian); | | |
| C3 | Intabulare, drept de IPOTECA, Valoare:7130000 LEIsi celelalte obligatii aferente creditului 1) CEC BANK SA, CIF:361897 | A1 |
| 28646 / 31/01/2023 | | |

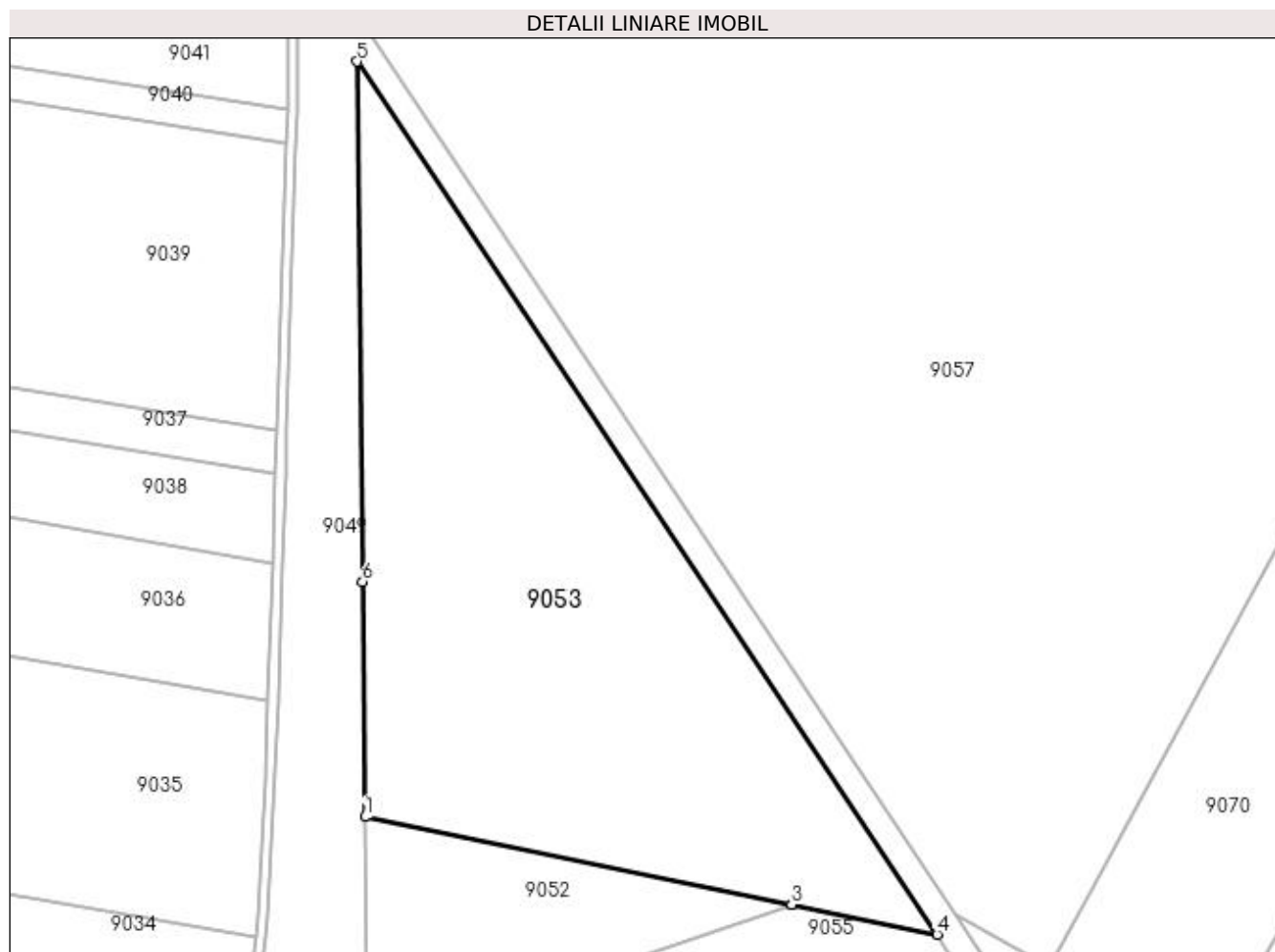
| Inscrieri privind dezmembramintele dreptului de proprietate, drepturi reale de garanție și sarcini | Referințe |
|--|--|
| Act Notarial nr. contract de garantie 106, din 23/01/2023 emis de Atanasoaei Mihai Cristian; | |
| C4 | Intabulare, drept de IPOTECA, Valoare:9897000 LEIPlus celelalte obligatii de plata aferente creditului |
| 1) CEC BANK S.A., CIF:5763640 | |

Anexa Nr. 1 La Partea I

Teren

| Nr cadastral | Suprafața (mp)* | Observații / Referințe |
|--------------|-----------------|------------------------|
| 30130 | 35.500 | |

* Suprafața este determinată în planul de proiecție Stereo 70.



Date referitoare la teren

| Crt | Categorie folosință | Intra vilan | Suprafața (mp) | Tarla | Parcelă | Nr. topo | Observații / Referințe |
|-----|---------------------|-------------|----------------|-------|---------|----------|------------------------|
| 1 | pasune | NU | 35.500 | 78 | 821/3 | - | |

Lungime Segmente

1) Valorile lungimilor segmentelor sunt obținute din proiecție în plan.

| Punct început | X / Y | Punct sfârșit | X / Y | Lungime segment (** (m) |
|---------------|----------------------------|---------------|----------------------------|-------------------------|
| 1 | 382.510,872 260.939,084 | 2 | 382.684,01 260.903,539 | 176.749 |
| 2 | 382.684,01 260.903,539 | 3 | 382.684,013 260.903,54 | 0.003 |
| 3 | 382.684,013 260.903,54 | 4 | 382.743,068 260.891,44 | 60.282 |
| 4 | 382.743,068 260.891,44 | 5 | 382.507,707 261.245,555 | 425.197 |
| 5 | 382.507,707 261.245,555 | 6 | 382.509,934 261.034,563 | 211.004 |

| Punct început | X / Y | Punct sfârșit | X / Y | Lungime segment (** (m) |
|---------------|----------------------------|---------------|----------------------------|-------------------------|
| 6 | 382.509,934 261.034,563 | 1 | 382.510,872 260.939,084 | 95.484 |

** Lungimile segmentelor sunt determinate în planul de proiecție Stereo 70 și sunt rotunjite la 1 milimetru.

*** Distanța dintre puncte este formată din segmente cumulate ce sunt mai mici decât valoarea 1 milimetru.

**DATE DESPRE IMOBILUL NR. 9054**

Oficiul de Cadastru și Publicitate Imobiliară DOLJ
Biroul de Cadastru și Publicitate Imobiliară Craiova

A. Partea I. Descrierea imobilului

TEREN Extravilan

Adresa: Jud. Dolj, T81,P839

| Nr. Crt | Nr cadastral Nr. topografic | Suprafața* (mp) | Observații / Referințe |
|---------|-----------------------------|-----------------|---|
| A1 | | 16.525 | Sector cadastral:47 Teren neimpregmuit; |

B. Partea II. Proprietari și acte

| Inscrieri privitoare la dreptul de proprietate și alte drepturi reale | | Referințe |
|---|---|-----------|
| / | | |
| Act Normativ nr. 626, din 17/07/2001 emis de GUVERNUL ROMÂNIEI; | | |
| B1 | Intabulare, drept de PROPRIETATE, dobandit prin Lege, cota actuala 1/1, cota initiala 1/1 1) STATUL ROMÂN-DOMENIU PRIVAT, CIF:999999999999, Lipsa CUI. | A1 |
| B2 | Intabulare, drept de ADMINISTRARE, dobandit prin Lege, cota actuala 1/1, cota initiala 1/1 1) AGENTIA DOMENIILOR STATULUI, CIF:14818116 | A1 |

C. Partea III. SARCINI .

| Inscrieri privind dezmembramintele dreptului de proprietate, drepturi reale de garanție și sarcini | Referințe |
|--|-----------|
| NU SUNT | |

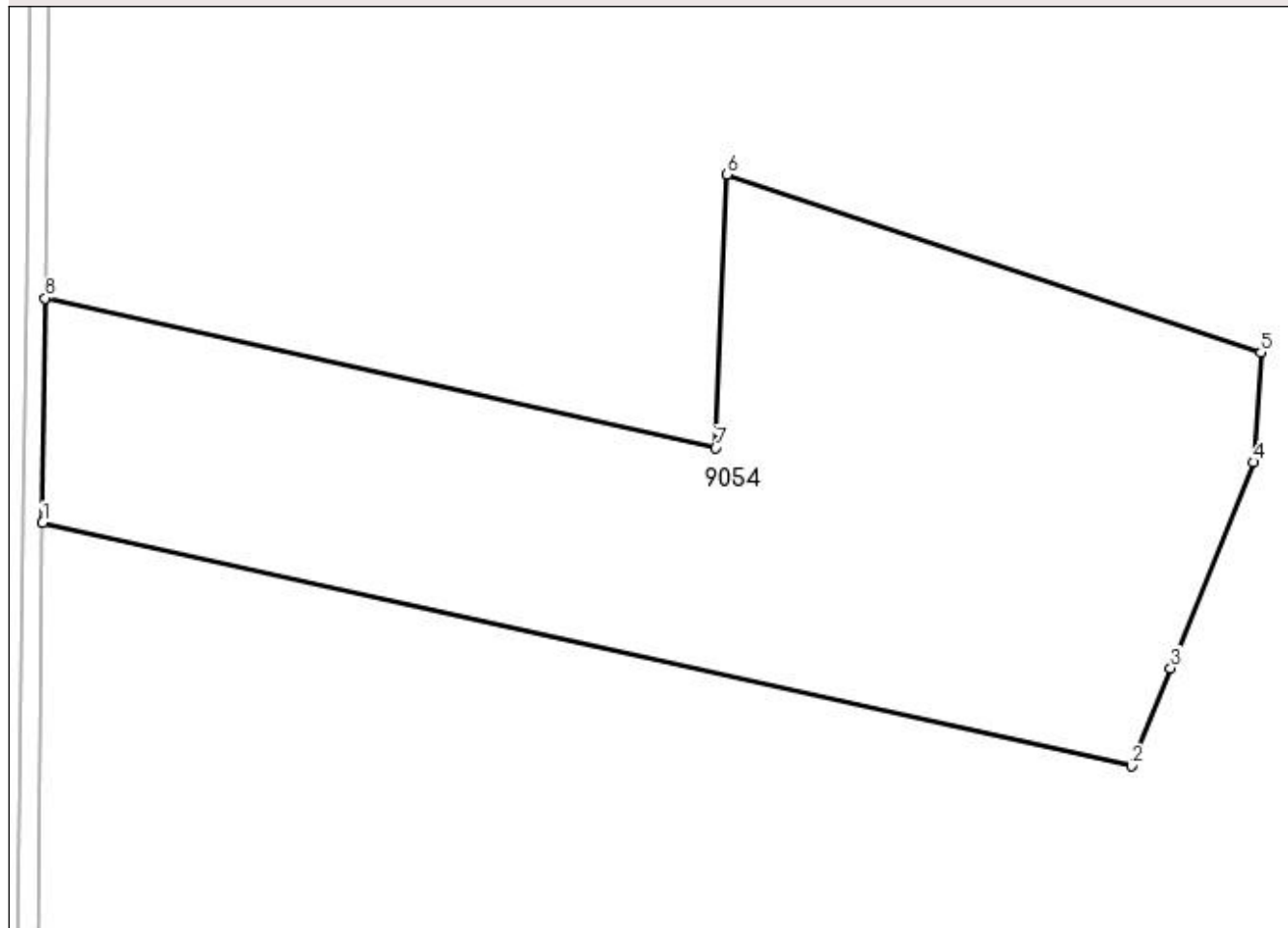
Anexa Nr. 1 La Partea I

Teren

| | | |
|--------------|-----------------|------------------------|
| Nr cadastral | Suprafața (mp)* | Observații / Referințe |
| | 16.525 | |

* Suprafața este determinată în planul de proiecție Stereo 70.

DETALII LINIARE IMOBIL



Date referitoare la teren

| Crt | Categorie folosință | Intra vilan | Suprafața (mp) | Tarla | Parcelă | Nr. topo | Observații / Referințe |
|-----|---------------------|-------------|----------------|-------|---------|----------|------------------------|
| 1 | pasune | NU | 9.400 | 81 | 839 | - | |
| 2 | altele | NU | 7.125 | 81 | 845 | - | |

Lungime Segmente

1) Valorile lungimilor segmentelor sunt obținute din proiecție în plan.

| Punct început | X / Y | Punct sfârșit | X / Y | Lungime segment (** (m) |
|---------------|----------------------------|---------------|----------------------------|-------------------------|
| 1 | 382.503,239 260.442,461 | 2 | 382.729,098 260.392,021 | 231.423 |
| 2 | 382.729,098 260.392,021 | 3 | 382.737,221 260.412,294 | 21.84 |
| 3 | 382.737,221 260.412,294 | 4 | 382.754,331 260.454,994 | 46.0 |
| 4 | 382.754,331 260.454,994 | 5 | 382.755,94 260.477,758 | 22.821 |

| Punct început | X / Y | Punct sfârșit | X / Y | Lungime segment (** (m) |
|---------------|----------------------------|---------------|----------------------------|-------------------------|
| 5 | 382.755,94 260.477,758 | 6 | 382.645,203 260.514,684 | 116.731 |
| 6 | 382.645,203 260.514,684 | 7 | 382.642,825 260.457,996 | 56.738 |
| 7 | 382.642,825 260.457,996 | 8 | 382.503,786 260.489,049 | 142.464 |
| 8 | 382.503,786 260.489,049 | 1 | 382.503,239 260.442,461 | 46.591 |

** Lungimile segmentelor sunt determinate în planul de proiecție Stereo 70 și sunt rotunjite la 1 milimetru.

*** Distanța dintre puncte este formată din segmente cumulate ce sunt mai mici decât valoarea 1 milimetru.

**DATE DESPRE IMOBILUL NR. 9055**

Oficiul de Cadastru și Publicitate Imobiliară DOLJ
Biroul de Cadastru și Publicitate Imobiliară Craiova

A. Partea I. Descrierea imobilului

TEREN Extravilan

Adresa: Jud. Dolj, T78,P821/4

| Nr. Crt | Nr cadastral Nr. topografic | Suprafața* (mp) | Observații / Referințe |
|---------|-----------------------------|--------------------------------------|---|
| A1 | 30092 | Din acte: 38.300 Masurata: 33.694 | Sector cadastral:47 Teren neimpregmuit; |

B. Partea II. Proprietari și acte

| Inscrieri privitoare la dreptul de proprietate și alte drepturi reale | Referințe |
|--|--|
| 220146 / 08/09/2021 | |
| Act Notarial nr. act aditional aut nr 1642, din 07/09/2021 emis de NP Atanasoaei Mihai Cristian, (Contract de Vanzare cu Plata Pretului In Rate 2917 din 28.11.2019, emis de Atanasoaei Mihai Cristian); | |
| B1 | Intabulare, drept de PROPRIETATE in seria rangului incheierea CF 269958 din 02.12.2019, dobandit prin Conventie, cota actuala 1/1, cota initiala 1/1 1) AGROEXPERT INDUSTRY SRL, CIF:29142623 |
| Act Notarial nr. contract de garantie reala imobiliara aut nr 1644, din 07/09/2021 emis de NP Atanasoaei Mihai Cristian; | |
| B2 | se notează interdicția de instrăinare, grevare, închiriere, dezmembrare, alipire, construire, demolare, restructurare si amenajare 1) CEC BANK S.A., CIF:5763640 |
| 193257 / 12/10/2022 | |
| Act Notarial nr. Contract de ipoteca aut. nr. 1953, din 30/09/2022 emis de Atanasoaei Mihai Cristian; | |
| B3 | se noteaza interdictiile de instrainare, grevare, inchiriere, dezmembrare, alipire, construire si amenajare 1) CEC BANK SA, CIF:361897 |
| 217706 / 02/11/2022 | |
| Act Notarial nr. Contract de ipoteca aut. nr. 1983, din 04/10/2022 emis de Atanasoaei Mihai Cristian (act notarial nr Incheiere de completare nr. 53 din 28.10.2022, emis de Atanasoaei Mihai Cristian); | |
| B4 | se noteaza interdictiile de instrainare, grevare , inchiriere, dezmembrare, alipire, construire si amenajare 1) CEC BANK SA, CIF:361897 |
| 28218 / 30/01/2023 | |
| Act Notarial nr. Contract de ipoteca aut nr 106, din 23/01/2023 emis de Atanasoaei Mihai Cristian; | |
| B5 | se noteaza interdictiile de instrainare, grevare cu sarcini, inchiriere, dezmembrare, alipire, construire, amenajar 1) CEC BANK S.A., CIF:5763640 |

C. Partea III. SARCINI

| Inscrieri privind dezmembramintele dreptului de proprietate, drepturi reale de garanție și sarcini | Referințe |
|--|---|
| 220146 / 08/09/2021 | |
| Act Notarial nr. contract de garantie reala imobiliara aut nr 1644, din 07/09/2021 emis de NP Atanasoaei Mihai Cristian; | |
| C1 | Intabulare, drept de IPOTECA, Valoare:7000000 LEI si celelalte obligatii aferente creditului 1) CEC BANK S.A., CIF:5763640 |
| 193257 / 12/10/2022 | |
| Act Notarial nr. Contract de ipoteca aut. nr. 1953, din 30/09/2022 emis de Atanasoaei Mihai Cristian; | |
| C2 | Intabulare, drept de IPOTECA, Valoare:1900000 LEI+ celelalte obligatii de plata aferente creditului 1) CEC BANK SA, CIF:361897 |
| 217706 / 02/11/2022 | |
| Act Notarial nr. Contract de ipoteca aut. nr. 1983, din 04/10/2022 emis de Atanasoaei Mihai Cristian (act notarial nr Incheiere de completare nr. 53 din 28.10.2022, emis de Atanasoaei Mihai Cristian); | |
| C3 | Intabulare, drept de IPOTECA, Valoare:7130000 LEI+ celelalte obligatii de plata aferente creditului |

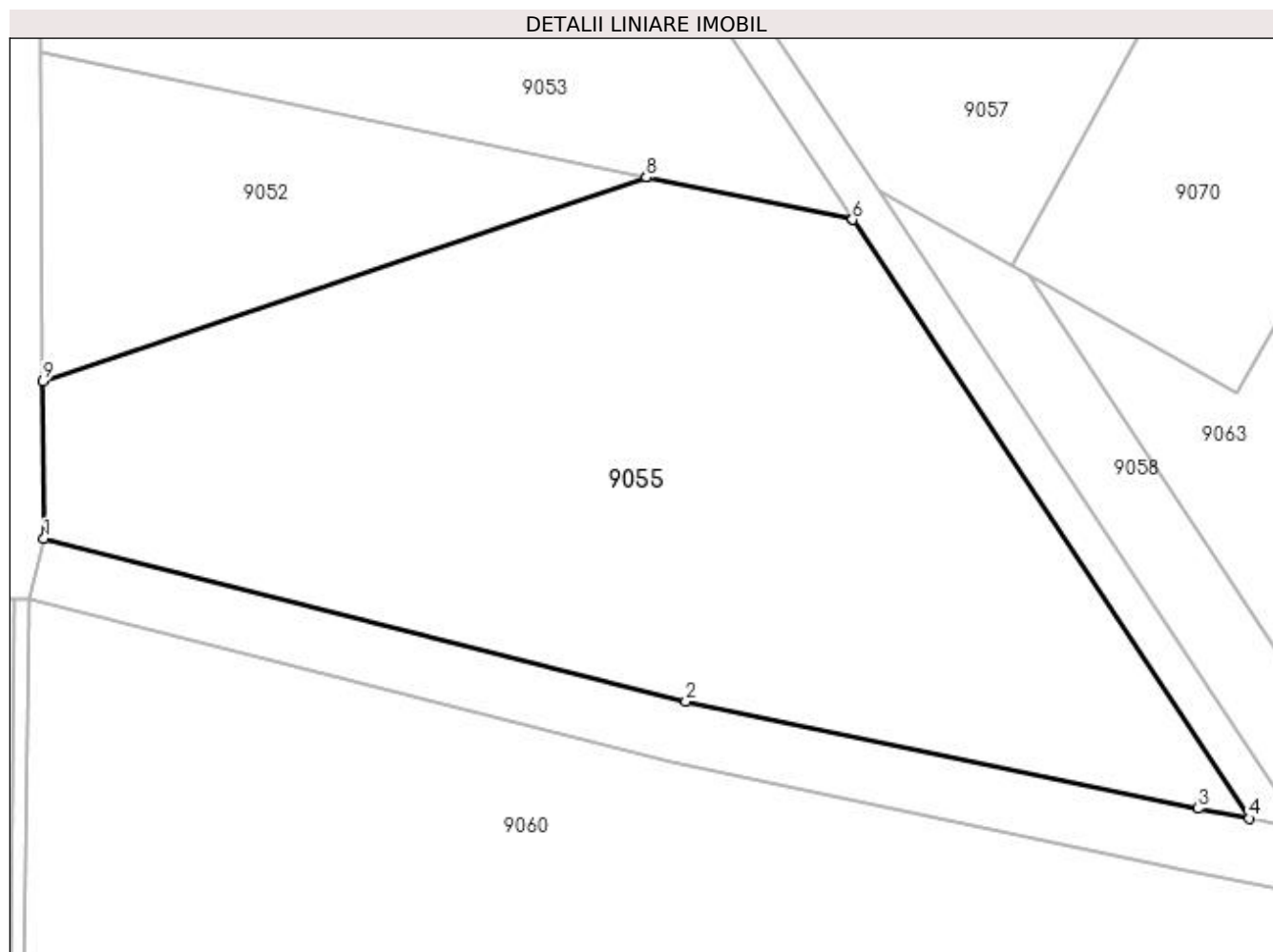
| Inscrieri privind dezmembramintele dreptului de proprietate, drepturi reale de garanție și sarcini | | Referințe |
|--|---|-----------|
| | 1) CEC BANK SA, CIF:361897 | |
| 28218 / 30/01/2023 | | |
| Act Notarial nr. Contract de ipoteca aut nr 106, din 23/01/2023 emis de Atanasoaei Mihai Cristian; | | |
| C4 | Intabulare, drept de IPOTECA, Valoare:9897000 LEI+ celelalte obligatii de plata aferente creditului | A1 |
| | 1) CEC BANK S.A., CIF:5763640 | |

Anexa Nr. 1 La Partea I

Teren

| Nr cadastral | Suprafața (mp)* | Observații / Referințe |
|--------------|---|------------------------|
| 30092 | Din acte: 38.300 Masurata: 33.694 | |

* Suprafața este determinată în planul de proiecție Stereo 70.



Date referitoare la teren

| Crt | Categorie folosință | Intravilan | Suprafața (mp) | Tarla | Parcelă | Nr. topo | Observații / Referințe |
|-----|---------------------|------------|----------------|-------|---------|----------|--|
| 1 | arabil | NU | 33.694 | 78 | 821/4 | - | T78,P821/4 este impartita de canalul HC 821/2 in 2 parcele 821/4/1=33694mp, 821/4/2=4606mp |

Lungime Segmente

1) Valorile lungimilor segmentelor sunt obținute din proiecție în plan.

| Punct început | X / Y | Punct sfârșit | X / Y | Lungime segment (** (m) |
|---------------|----------------------------|---------------|----------------------------|-------------------------|
| 1 | 382.511,657 260.800,135 | 2 | 382.695,329 260.753,566 | 189.484 |
| 2 | 382.695,329 260.753,566 | 3 | 382.841,971 260.722,952 | 149.804 |
| 3 | 382.841,971 260.722,952 | 4 | 382.856,517 260.720,069 | 14.829 |
| 4 | 382.856,517 260.720,069 | 5 | 382.743,091 260.891,435 | 205.504 |

| Punct început | X / Y | Punct sfârșit | X / Y | Lungime segment (** (m) |
|---------------|----------------------------|---------------|----------------------------|-------------------------|
| 5 | 382.743,091 260.891,435 | 6 | 382.743,068 260.891,44 | 0.024 |
| 6 | 382.743,068 260.891,44 | 7 | 382.684,013 260.903,54 | 60.282 |
| 7 | 382.684,013 260.903,54 | 8 | 382.684,01 260.903,539 | 0.003 |
| 8 | 382.684,01 260.903,539 | 9 | 382.511,402 260.845,241 | 182.187 |
| 9 | 382.511,402 260.845,241 | 1 | 382.511,657 260.800,135 | 45.107 |

** Lungimile segmentelor sunt determinate în planul de proiecție Stereo 70 și sunt rotunjite la 1 milimetru.

*** Distanța dintre puncte este formată din segmente cumulate ce sunt mai mici decât valoarea 1 milimetru.

**DATE DESPRE IMOBILUL NR. 9056**

Oficiul de Cadastru și Publicitate Imobiliară DOLJ
Biroul de Cadastru și Publicitate Imobiliară Craiova

A. Partea I. Descrierea imobilului

TEREN Extravilan

Adresa: Jud. Dolj, T78,PCn821/2

| Nr. Crt | Nr cadastral Nr. topografic | Suprafața* (mp) | Observații / Referințe |
|---------|-----------------------------|-----------------|---|
| A1 | | 6.880 | Sector cadastral:47 Teren neimprejmuit; |

B. Partea II. Proprietari și acte

| Inscrieri privitoare la dreptul de proprietate și alte drepturi reale | | Referințe |
|---|---|-----------|
| / | | |
| Act Normativ nr. 7, din 13/03/1996 emis de PARLAMENTUL ROMÂNIEI; | | |
| B1 | Inscrierea provizorie, drept de PROPRIETATE, dobandit prin Lege, cota actuala 1/1, cota initiala 1/1 1) NEIDENTIFICAT NEIDENTIFICAT, neidentificat | A1 |

C. Partea III. SARCINI .

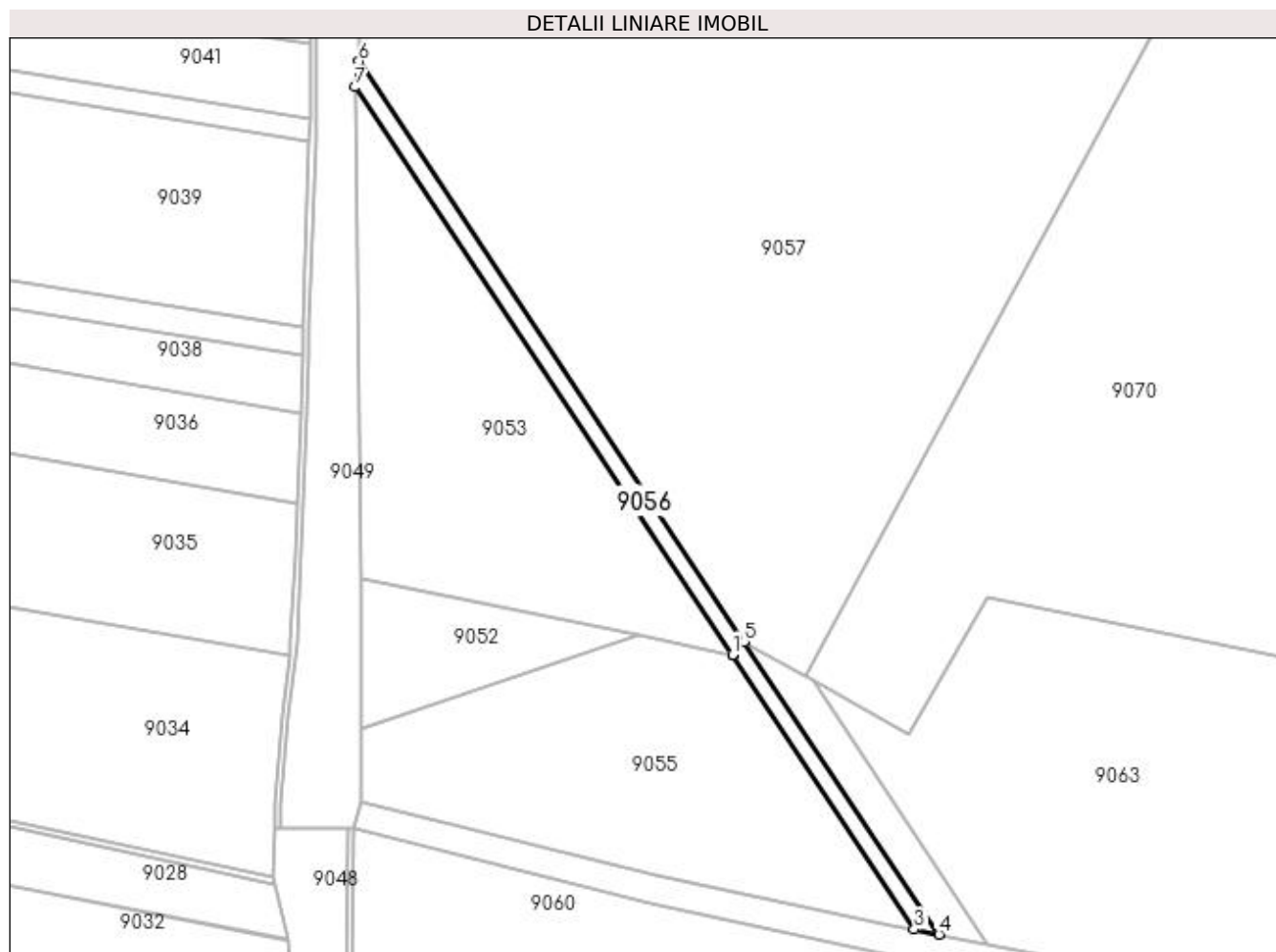
| Inscrieri privind dezmembramintele dreptului de proprietate, drepturi reale de garanție și sarcini | Referințe |
|--|-----------|
| NU SUNT | |

Anexa Nr. 1 La Partea I

Teren

| Nr cadastral | Suprafața (mp)* | Observații / Referințe |
|--------------|-----------------|------------------------|
| | 6.880 | |

* Suprafața este determinată în planul de proiecție Stereo 70.



Date referitoare la teren

| Crt | Categorie folosință | Intra vilan | Suprafața (mp) | Tarla | Parcelă | Nr. topo | Observații / Referințe |
|-----|---------------------|-------------|----------------|-------|---------|----------|------------------------|
| 1 | altele | NU | 6.880 | 78 | Cn821/2 | - | |

Lungime Segmente

1) Valorile lungimilor segmentelor sunt obținute din proiecție în plan.

| Punct început | X / Y | Punct sfârșit | X / Y | Lungime segment (** (m) |
|---------------|----------------------------|---------------|----------------------------|-------------------------|
| 1 | 382.743,068 260.891,44 | 2 | 382.743,091 260.891,435 | 0.024 |
| 2 | 382.743,091 260.891,435 | 3 | 382.856,517 260.720,069 | 205.504 |
| 3 | 382.856,517 260.720,069 | 4 | 382.871,941 260.717,011 | 15.724 |
| 4 | 382.871,941 260.717,011 | 5 | 382.750,421 260.899,576 | 219.31 |
| 5 | 382.750,421 260.899,576 | 6 | 382.509,925 261.261,418 | 434.474 |

| Punct început | X / Y | Punct sfârșit | X / Y | Lungime segment (** (m) |
|---------------|----------------------------|---------------|----------------------------|-------------------------|
| 6 | 382.509,925 261.261,418 | 7 | 382.507,707 261.245,555 | 16.017 |
| 7 | 382.507,707 261.245,555 | 1 | 382.743,068 260.891,44 | 425.197 |

** Lungimile segmentelor sunt determinate în planul de proiecție Stereo 70 și sunt rotunjite la 1 milimetru.

*** Distanța dintre puncte este formată din segmente cumulate ce sunt mai mici decât valoarea 1 milimetru.

**DATE DESPRE IMOBILUL NR. 9057**

Oficiul de Cadastru și Publicitate Imobiliară DOLJ
Biroul de Cadastru și Publicitate Imobiliară Craiova

A. Partea I. Descrierea imobilului

TEREN Extravilan

Nr. CF vechi:590

Nr. cadastral vechi:813

Adresa: Jud. Dolj, T78,P821/10,821/1

| Nr. Crt | Nr cadastral Nr. topografic | Suprafața* (mp) | Observații / Referințe |
|---------|-----------------------------|--|--|
| A1 | 30131 | Din acte: 355.200 Masurata: 355.238 | Sector cadastral:47 Teren neimprejmit; |

B. Partea II. Proprietari și acte

| Inscrieri privitoare la dreptul de proprietate și alte drepturi reale | Referințe | |
|---|--|----|
| 190912 / 10/10/2022 | | |
| Act Notarial nr. CVC AUT NR.1952, din 30/09/2022 emis de NP Atanasoaei Mihai Cristian; | | |
| B1 | Intabulare, drept de PROPRIETATE, dobandit prin Conventie, cota actuala 1/1, cota initiala 1/1 1) AGROEXPERT INDUSTRY SRL, CIF:29142623 | A1 |
| Act Notarial nr. Contract de ipoteca aut nr.1953, din 30/09/2022 emis de NP Atanasoaei Mihai Cristian; | | |
| B2 | Se noteaza interdictiile de grevare,instrainare,inchiriere, dezmembrare, alipire,construire, amenajare 1) CEC BANK SA, CIF:361897 | A1 |
| 210261 / 27/10/2022 | | |
| Act Notarial nr. Contract de ipoteca 2207, din 27/10/2022 emis de Atanasoaei Mihai Cristian; | | |
| B3 | se noteaza interdictiile de instrainare, grevare cu sarcini, inchiriere, dezmembrare, alipire, construire si amenajare 1) CEC BANK SA, CIF:361897 | A1 |
| 219175 / 03/11/2022 | | |
| Act Notarial nr. contract de ipoteca aut nr 1983, din 04/10/2022 emis de NP Atanasoaei Mihai Cristian (act notarial nr incheiere de completare nr 53 din 28.10.2022, emis de NP Atanasoaei Mihai Cristian); | | |
| B4 | se noteaza interdictiile de instrainare, grevare, inchiriere, dezmembrare, alipire, construire si amenajare 1) CEC BANK SA, CIF:361897 | A1 |
| 28647 / 31/01/2023 | | |
| Act Notarial nr. contract de garantie 106, din 23/01/2023 emis de Atanasoaei Mihai Cristian; | | |
| B5 | se noteaza interdictiile de instrainare, grevare, inchiriere, dezmembrare, alipire, construire si amenajare 1) CEC BANK S.A., CIF:5763640 | A1 |

C. Partea III. SARCINI

| Inscrieri privind dezmembramintele dreptului de proprietate, drepturi reale de garanție și sarcini | Referințe | |
|---|--|----|
| 190912 / 10/10/2022 | | |
| Act Notarial nr. Contract de ipoteca aut nr.1953, din 30/09/2022 emis de NP Atanasoaei Mihai Cristian; | | |
| C1 | Intabulare, drept de IPOTECA, Valoare:1900000 LEI+alte obligatii aferente creditului 1) CEC BANK SA, CIF:361897 | A1 |
| 210261 / 27/10/2022 | | |
| Act Notarial nr. Contract de ipoteca 2207, din 27/10/2022 emis de Atanasoaei Mihai Cristian; | | |
| C2 | Intabulare, drept de IPOTECA, Valoare:7000000 LEIPlus celelalte obligatii de plata aferente creditului 1) CEC BANK SA, CIF:361897 | A1 |
| 219175 / 03/11/2022 | | |
| Act Notarial nr. contract de ipoteca aut nr 1983, din 04/10/2022 emis de NP Atanasoaei Mihai Cristian (act notarial nr incheiere de completare nr 53 din 28.10.2022, emis de NP Atanasoaei Mihai Cristian); | | |
| C3 | Intabulare, drept de IPOTECA, Valoare:7130000 LEIsi celelalte obligatii aferente creditului 1) CEC BANK SA, CIF:361897 | A1 |
| 28647 / 31/01/2023 | | |
| Act Notarial nr. contract de garantie 106, din 23/01/2023 emis de Atanasoaei Mihai Cristian; | | |

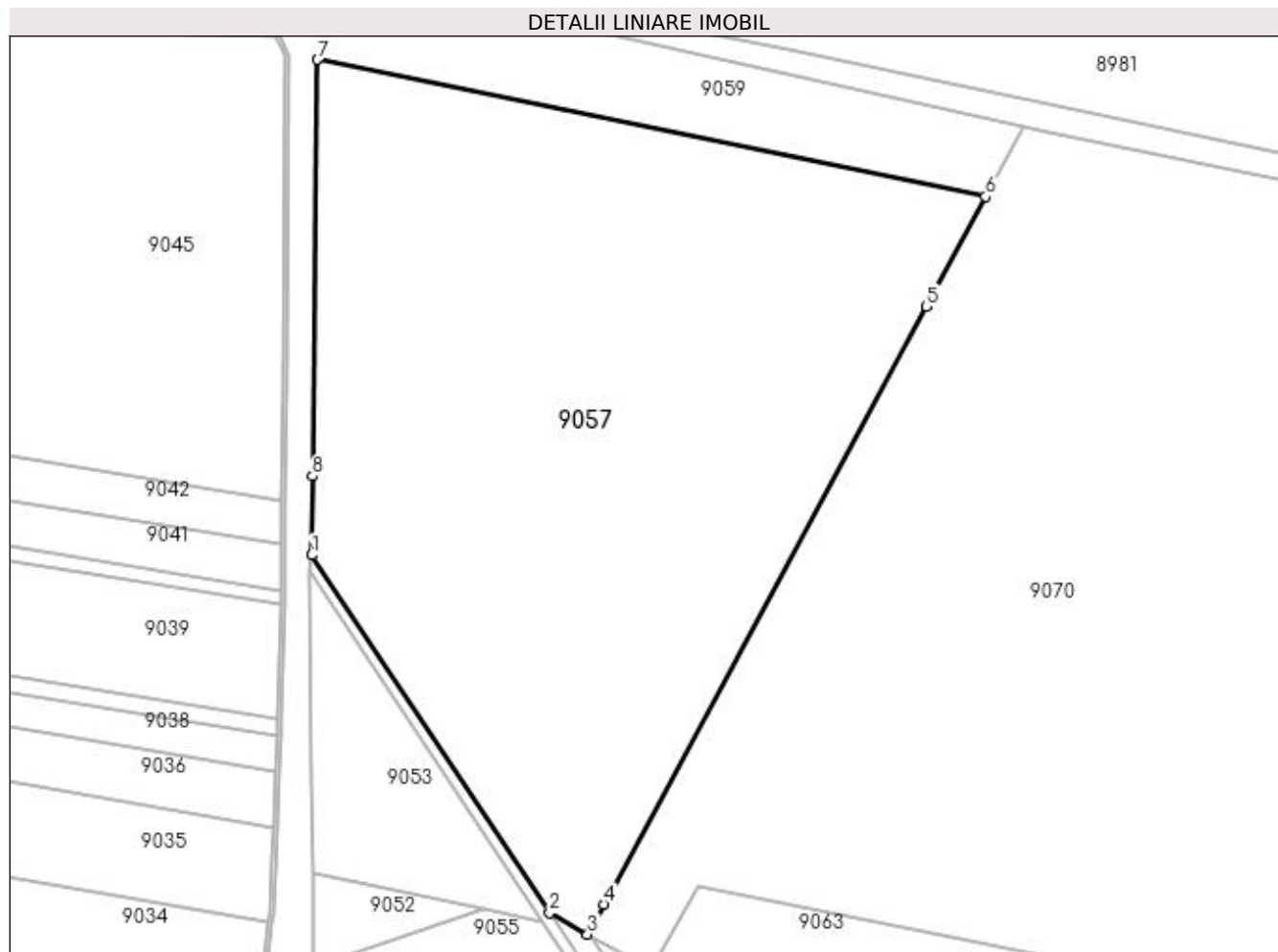
| Inscrieri privind dezmembramintele dreptului de proprietate, drepturi reale de garanție și sarcini | | Referințe |
|--|--|-----------|
| C4 | Intabulare, drept de IPOTECA, Valoare:9897000 LEsi celelalte obligatii de plata aferente creditului 1) CEC BANK S.A., CIF:5763640 | A1 |

Anexa Nr. 1 La Partea I

Teren

| Nr cadastral | Suprafața (mp)* | Observații / Referințe |
|--------------|--|------------------------|
| 30131 | Din acte: 355.200 Masurata: 355.238 | |

* Suprafața este determinată în planul de proiecție Stereo 70.



Date referitoare la teren

| Crt | Categorie folosință | Intra vilan | Suprafața (mp) | Tarla | Parcelă | Nr. topo | Observații / Referințe |
|-----|---------------------|-------------|----------------|-------|---------|----------|------------------------|
| 1 | arabil | NU | 322.233 | 78 | 821/10 | - | |
| 2 | pasune | NU | 33.005 | 78 | 821/1 | - | |

Lungime Segmente

1) Valorile lungimilor segmentelor sunt obținute din proiecție în plan.

| Punct început | X / Y | Punct sfârșit | X / Y | Lungime segment (** (m) |
|---------------|----------------------------|---------------|----------------------------|-------------------------|
| 1 | 382.509,925 261.261,418 | 2 | 382.750,421 260.899,576 | 434.474 |
| 2 | 382.750,421 260.899,576 | 3 | 382.788,891 260.877,989 | 44.113 |
| 3 | 382.788,891 260.877,989 | 4 | 382.805,39 260.908,52 | 34.704 |

| Punct început | X / Y | Punct sfârșit | X / Y | Lungime segment (** (m) |
|---------------|----------------------------|---------------|----------------------------|-------------------------|
| 4 | 382.805,39 260.908,52 | 5 | 383.131,552 261.512,732 | 686.625 |
| 5 | 383.131,552 261.512,732 | 6 | 383.191,543 261.623,864 | 126.29 |
| 6 | 383.191,543 261.623,864 | 7 | 382.515,834 261.762,306 | 689.745 |
| 7 | 382.515,834 261.762,306 | 8 | 382.510,866 261.341,197 | 421.138 |
| 8 | 382.510,866 261.341,197 | 1 | 382.509,925 261.261,418 | 79.785 |

** Lungimile segmentelor sunt determinate în planul de proiecție Stereo 70 și sunt rotunjite la 1 milimetru.

*** Distanța dintre puncte este formată din segmente cumulate ce sunt mai mici decât valoarea 1 milimetru.

**DATE DESPRE IMOBILUL NR. 9058**

Oficiul de Cadastru și Publicitate Imobiliară DOLJ
Biroul de Cadastru și Publicitate Imobiliară Craiova

A. Partea I. Descrierea imobilului

TEREN Extravilan

Adresa: Jud. Dolj, T78,P821/4

| Nr. Crt | Nr cadastral Nr. topografic | Suprafața* (mp) | Observații / Referințe |
|---------|-----------------------------|-------------------------------------|---|
| A1 | 30118 | Din acte: 38.300 Masurata: 4.606 | Sector cadastral:47 Teren neimpregmuit; |

B. Partea II. Proprietari și acte

| Inscrieri privitoare la dreptul de proprietate și alte drepturi reale | Referințe | |
|--|--|----|
| 220147 / 08/09/2021 | | |
| Act Notarial nr. act aditional aut nr 1642, din 07/09/2021 emis de NP Atanasoaei Mihai Cristian, (Contract de Vanzare cu Plata Pretului in Rate si Rezerva Proprietatii 2917 din 28.11.2019, emis de Atanasoaei Mihai Cristian); | | |
| B1 | Intabulare, drept de PROPRIETATE in seria rangului incheierea CF 269959/02.12.2019, dobandit prin Conventie, cota actuala 1/1, cota initiala 1/1 1) AGROEXPERT INDUSTRY SRL, CIF:29142623 | A1 |
| Act Notarial nr. contract de garantie reala imobiliara aut nr 1644, din 07/09/2021 emis de NP Atanasoaei Mihai Cristian; | | |
| B2 | se notează interdicția de instrăinare, grevare, închiriere, dezmembrare, alipire, construire, , demolare, restructurare si amenajare 1) CEC BANK S.A., CIF:5763640 | A1 |
| 193258 / 12/10/2022 | | |
| Act Notarial nr. Contract de ipoteca aut. nr. 1953, din 30/09/2022 emis de Atanasoaei Mihai Cristian; | | |
| B3 | se noteaza interdictiile de instrainare, grevare, inchiriere, dezmembrare, alipire, construire si amenajare 1) CEC BANK SA, CIF:361897 | A1 |
| 217707 / 02/11/2022 | | |
| Act Notarial nr. Contract de ipoteca aut. nr. 1983, din 04/10/2022 emis de Atanasoaei Mihai Cristian (act notarial nr Incheiere de completare nr. 53 din 28.10.2022, emis de Atanasoaei Mihai Cristian); | | |
| B4 | se noteaza interdictiile de instrainare, grevare , inchiriere, dezmembrare, alipire, construire si amenajare 1) CEC BANK SA, CIF:361897 | A1 |
| 28219 / 30/01/2023 | | |
| Act Notarial nr. Contract de ipoteca aut nr 106, din 23/01/2023 emis de Atanasoaei Mihai Cristian; | | |
| B5 | se noteaza interdictiile de instrainare, grevare cu sarcini, inchiriere, dezmembrare, alipire, construire, amenajare 1) CEC BANK S.A., CIF:5763640 | A1 |

C. Partea III. SARCINI

| Inscrieri privind dezmembramintele dreptului de proprietate, drepturi reale de garanție și sarcini | Referințe | |
|--|---|----|
| 220147 / 08/09/2021 | | |
| Act Notarial nr. contract de garantie reala imobiliara aut nr 1644, din 07/09/2021 emis de NP Atanasoaei Mihai Cristian; | | |
| C1 | Intabulare, drept de IPOTECA, Valoare:7000000 LEI si celelalte obligatii aferente creditului 1) CEC BANK S.A., CIF:5763640 | A1 |
| 193258 / 12/10/2022 | | |
| Act Notarial nr. Contract de ipoteca aut. nr. 1953, din 30/09/2022 emis de Atanasoaei Mihai Cristian; | | |
| C2 | Intabulare, drept de IPOTECA, Valoare:1900000 LEI+ celelalte obligatii de plata aferente creditului 1) CEC BANK SA, CIF:361897 | A1 |
| 217707 / 02/11/2022 | | |
| Act Notarial nr. Contract de ipoteca aut. nr. 1983, din 04/10/2022 emis de Atanasoaei Mihai Cristian (act notarial nr Incheiere de completare nr. 53 din 28.10.2022, emis de Atanasoaei Mihai Cristian); | | |
| C3 | Intabulare, drept de IPOTECA, Valoare:7130000 LEI+ celelalte obligatii | A1 |

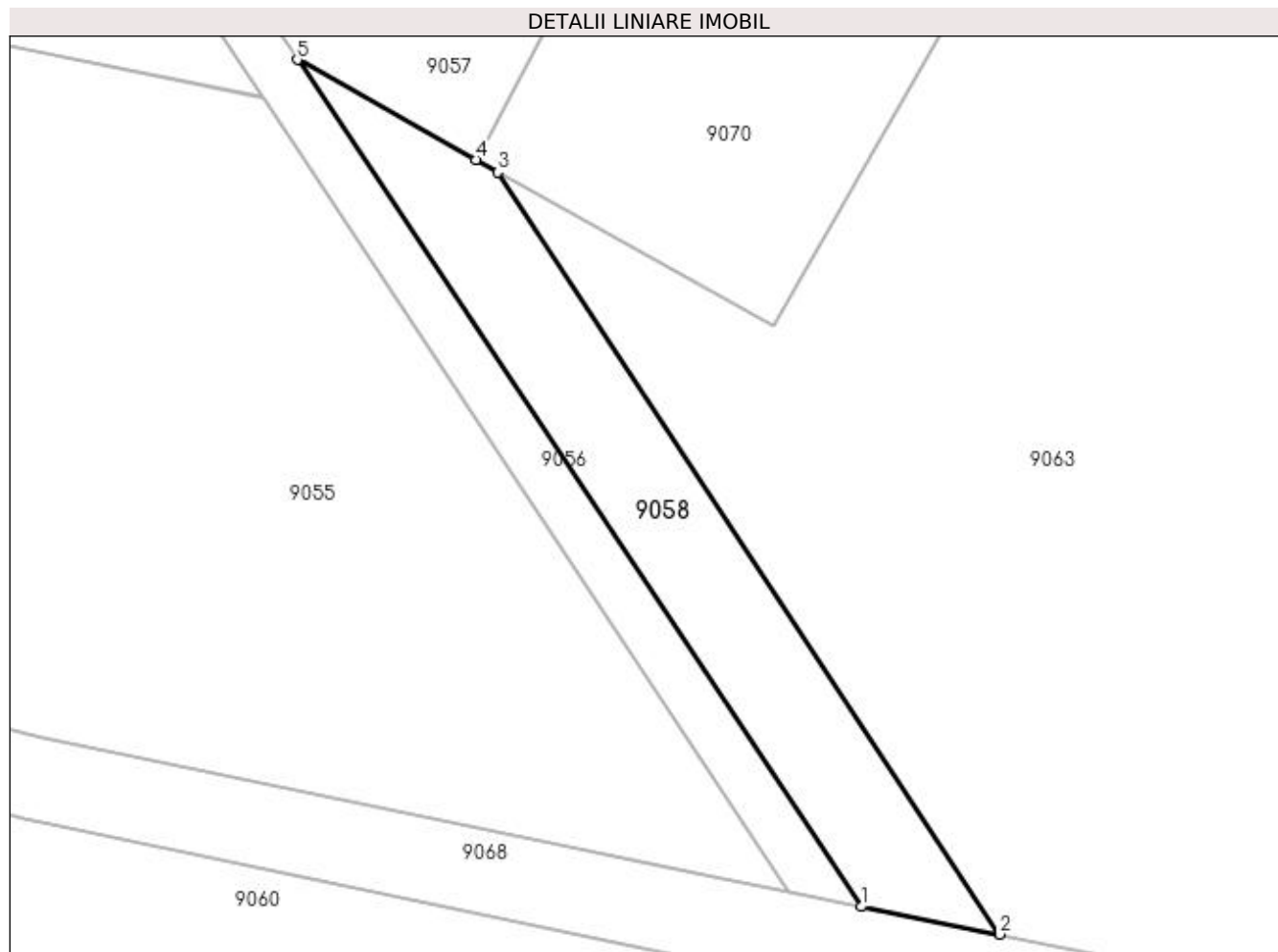
| Inscrieri privind dezmembramintele dreptului de proprietate, drepturi reale de garanție și sarcini | | Referințe |
|--|--|-----------|
| C3 | de plata aferente creditului 1) CEC BANK SA, CIF:361897 | |
| 28219 / 30/01/2023 | | |
| Act Notarial nr. Contract de ipoteca aut nr 106, din 23/01/2023 emis de Atanasoaei Mihai Cristian; | | |
| C4 | Intabulare, drept de IPOTECA, Valoare:9897000 LEI+ celelalte obligatii de plata aferente creditului 1) CEC BANK S.A., CIF:5763640 | A1 |

Anexa Nr. 1 La Partea I

Teren

| | | |
|--------------|-------------------------------------|------------------------|
| Nr cadastral | Suprafața (mp)* | Observații / Referințe |
| 30118 | Din acte: 38.300 Masurata: 4.606 | |

* Suprafața este determinată în planul de proiecție Stereo 70.



Date referitoare la teren

| Crt | Categorie folosință | Intra vilan | Suprafața (mp) | Tarla | Parcelă | Nr. topo | Observații / Referințe |
|-----|---------------------|-------------|----------------|-------|---------|----------|--|
| 1 | arabil | NU | 4.606 | 78 | 821/4 | - | T78,P821/4 este impartita de canalul HC 821/2 in 2 parcele 821/4/1=33694mp, 821/4/2=4606mp |

Lungime Segmente

1) Valorile lungimilor segmentelor sunt obținute din proiecție în plan.

| Punct început | X / Y | Punct sfârșit | X / Y | Lungime segment (** (m) |
|---------------|----------------------------|---------------|----------------------------|-------------------------|
| 1 | 382.871,941 260.717,011 | 2 | 382.901,862 260.711,08 | 30.503 |
| 2 | 382.901,862 260.711,08 | 3 | 382.793,62 260.875,33 | 196.709 |
| 3 | 382.793,62 260.875,33 | 4 | 382.788,891 260.877,989 | 5.425 |
| 4 | 382.788,891 260.877,989 | 5 | 382.750,421 260.899,576 | 44.113 |

| Punct început | X / Y | Punct sfârșit | X / Y | Lungime segment (** (m) |
|---------------|----------------------------|---------------|----------------------------|-------------------------|
| 5 | 382.750,421 260.899,576 | 1 | 382.871,941 260.717,011 | 219.31 |

** Lungimile segmentelor sunt determinate în planul de proiecție Stereo 70 și sunt rotunjite la 1 milimetru.

*** Distanța dintre puncte este formată din segmente cumulate ce sunt mai mici decât valoarea 1 milimetru.

**DATE DESPRE IMOBILUL NR. 9059**

Oficiul de Cadastru și Publicitate Imobiliară DOLJ
Biroul de Cadastru și Publicitate Imobiliară Craiova

A. Partea I. Descrierea imobilului

TEREN Extravilan

Adresa: Jud. Dolj, T78,PREZERVA

| Nr. Crt | Nr cadastral Nr. topografic | Suprafața* (mp) | Observații / Referințe |
|---------|-----------------------------|-----------------|---|
| A1 | | 53.658 | Sector cadastral:47 Teren neimprejmuit; |

B. Partea II. Proprietari și acte

| Inscrieri privitoare la dreptul de proprietate și alte drepturi reale | | Referințe |
|---|---|-----------|
| / | | |
| Act Normativ nr. 7, din 13/03/1996 emis de PARLAMENTUL ROMÂNIEI; | | |
| B1 | Inscrierea provizorie, drept de PROPRIETATE, dobandit prin Lege, cota actuala 1/1, cota initiala 1/1 1) NEIDENTIFICAT NEIDENTIFICAT, neidentificat | A1 |

C. Partea III. SARCINI .

| Inscrieri privind dezmembramintele dreptului de proprietate, drepturi reale de garanție și sarcini | Referințe |
|--|-----------|
| NU SUNT | |

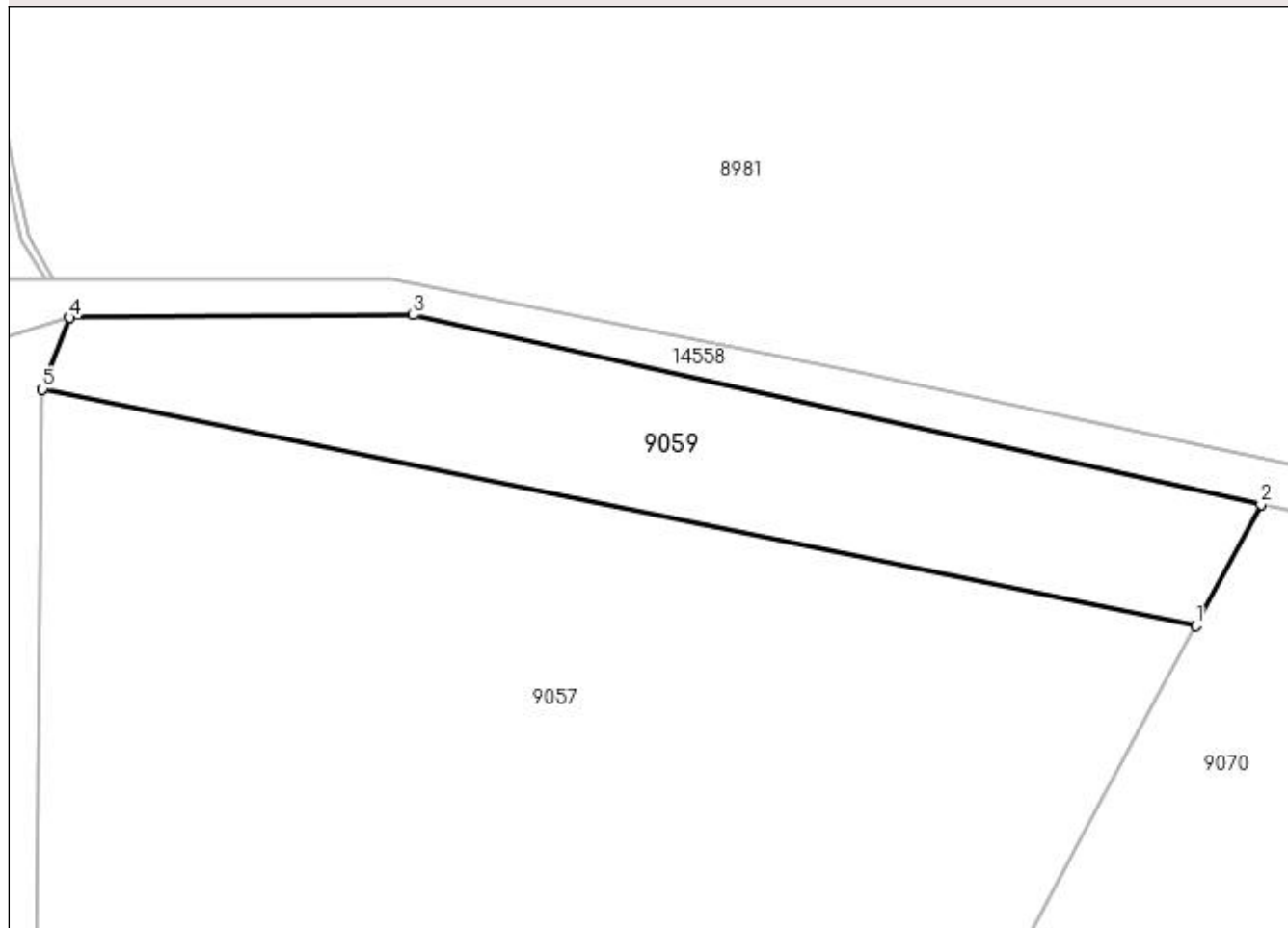
Anexa Nr. 1 La Partea I

Teren

| | | |
|--------------|-----------------|------------------------|
| Nr cadastral | Suprafața (mp)* | Observații / Referințe |
| | 53.658 | |

* Suprafața este determinată în planul de proiecție Stereo 70.

DETALII LINIARE IMOBIL



Date referitoare la teren

| Crt | Categorie folosință | Intra vilan | Suprafața (mp) | Tarla | Parcelă | Nr. topo | Observații / Referințe |
|-----|---------------------|-------------|----------------|-------|---------|----------|------------------------|
| 1 | arabil | NU | 53.658 | 78 | REZERVA | - | |

Lungime Segmente

1) Valorile lungimilor segmentelor sunt obținute din proiecție în plan.

| Punct început | X / Y | Punct sfârșit | X / Y | Lungime segment (** (m) |
|---------------|----------------------------|---------------|----------------------------|-------------------------|
| 1 | 383.191,543 261.623,864 | 2 | 383.229,83 261.694,79 | 80.6 |
| 2 | 383.229,83 261.694,79 | 3 | 382.733,15 261.805,75 | 508.924 |
| 3 | 382.733,15 261.805,75 | 4 | 382.531,921 261.804,168 | 201.235 |
| 4 | 382.531,921 261.804,168 | 5 | 382.515,834 261.762,306 | 44.847 |
| 5 | 382.515,834 261.762,306 | 1 | 383.191,543 261.623,864 | 689.745 |

**** Lungimile segmentelor sunt determinate în planul de proiecție Stereo 70 și sunt rotunjite la 1 milimetru.**

***** Distanța dintre puncte este formată din segmente cumulate ce sunt mai mici decât valoarea 1 milimetru.**

**DATE DESPRE IMOBILUL NR. 9060**

Oficiul de Cadastru și Publicitate Imobiliară DOLJ
Biroul de Cadastru și Publicitate Imobiliară Craiova

A. Partea I. Descrierea imobilului

TEREN Extravilan

Nr. CF vechi:637

Nr. cadastral vechi:853

Adresa: Jud. Dolj, T 81, P 839/1, P 840, P 843

| Nr. Crt | Nr cadastral Nr. topografic | Suprafața* (mp) | Observații / Referințe |
|---------|-----------------------------|-----------------|---|
| A1 | 30003 | 495.000 | Sector cadastral:47 Teren neimprejmuit; |

B. Partea II. Proprietari și acte

| Inscrieri privitoare la dreptul de proprietate și alte drepturi reale | | Referințe |
|---|--|-----------|
| 220144 / 08/09/2021 | | |
| Act Notarial nr. ACT ADITIONAL NR.1642, din 07/09/2021 emis de Atanasoaei Mihai Cristian; | | |
| B1 | Intabulare, drept de PROPRIETATE, dobandit prin Conventie, cota actuala 1/1, cota initiala 1/1 1) AGROEXPERT INDUSTRY SRL, CIF:29142623 | A1 |
| Act Notarial nr. CONTRACT DE GARANTIE REALA IMOBILIARA NR.1644, din 07/09/2021 emis de Atanasoaei Mihai Cristian; | | |
| B2 | se noteaza interdictiile de instrainare, grevare, inchiriere, dezmembrare, alipire, construire, demolare, restructurare, amenajare 1) CEC BANK SA, CIF:361897 | A1 |
| 193093 / 11/10/2022 | | |
| Act Notarial nr. Contract de ipoteca aut. nr. 1953, din 30/09/2022 emis de Atanasoaei Mihai Cristian; | | |
| B3 | se noteaza interdictiile de instrainare, grevare, inchiriere, dezmembrare, alipire, construire si amenajare 1) CEC BANK SA, CIF:361897 | A1 |
| 216439 / 01/11/2022 | | |
| Act Notarial nr. contract de ipoteca aut nr 1983, din 04/10/2022 emis de Atanasoaei Mihai Cristian (act notarial nr incheiere de completare nr 53 din 28.10.2022, emis de Atanasoaei Mihai Cristian); | | |
| B4 | se noteaza interdictiile de instrainare, grevare, inchiriere, dezmembrare, alipire, construire si amenajare 1) CEC BANK S.A., CIF:5763640 | A1 |
| 28216 / 30/01/2023 | | |
| Act Notarial nr. Contract de ipoteca aut nr 106, din 23/01/2023 emis de Atanasoaei Mihai Cristian; | | |
| B5 | se noteaza interdictiile de instrainare, grevare cu sarcini, inchiriere, dezmembrare, alipire, construire, amenajare 1) CEC BANK S.A., CIF:5763640 | A1 |

C. Partea III. SARCINI

| Inscrieri privind dezmembramintele dreptului de proprietate, drepturi reale de garanție și sarcini | | Referințe |
|---|---|-----------|
| 220144 / 08/09/2021 | | |
| Act Notarial nr. CONTRACT DE GARANTIE REALA IMOBILIARA NR.1644, din 07/09/2021 emis de Atanasoaei Mihai Cristian; | | |
| C1 | Intabulare, drept de IPOTECA, Valoare:7000000 LEsi celelalte obligatii de plata aferente creditului 1) CEC BANK SA, CIF:361897 | A1 |
| 193093 / 11/10/2022 | | |
| Act Notarial nr. Contract de ipoteca aut. nr. 1953, din 30/09/2022 emis de Atanasoaei Mihai Cristian; | | |
| C2 | Intabulare, drept de IPOTECA, Valoare:1900000 LEI+ celelalte obligatii de plata aereate creditului 1) CEC BANK SA, CIF:361897 | A1 |
| 216439 / 01/11/2022 | | |
| Act Notarial nr. contract de ipoteca aut nr 1983, din 04/10/2022 emis de Atanasoaei Mihai Cristian (act notarial nr incheiere de completare nr 53 din 28.10.2022, emis de Atanasoaei Mihai Cristian); | | |
| C3 | Intabulare, drept de IPOTECA, Valoare:7130000 LEI+ celelalte obligatii de plata aereate creditului 1) CEC BANK S.A., CIF:5763640 | A1 |
| 28216 / 30/01/2023 | | |

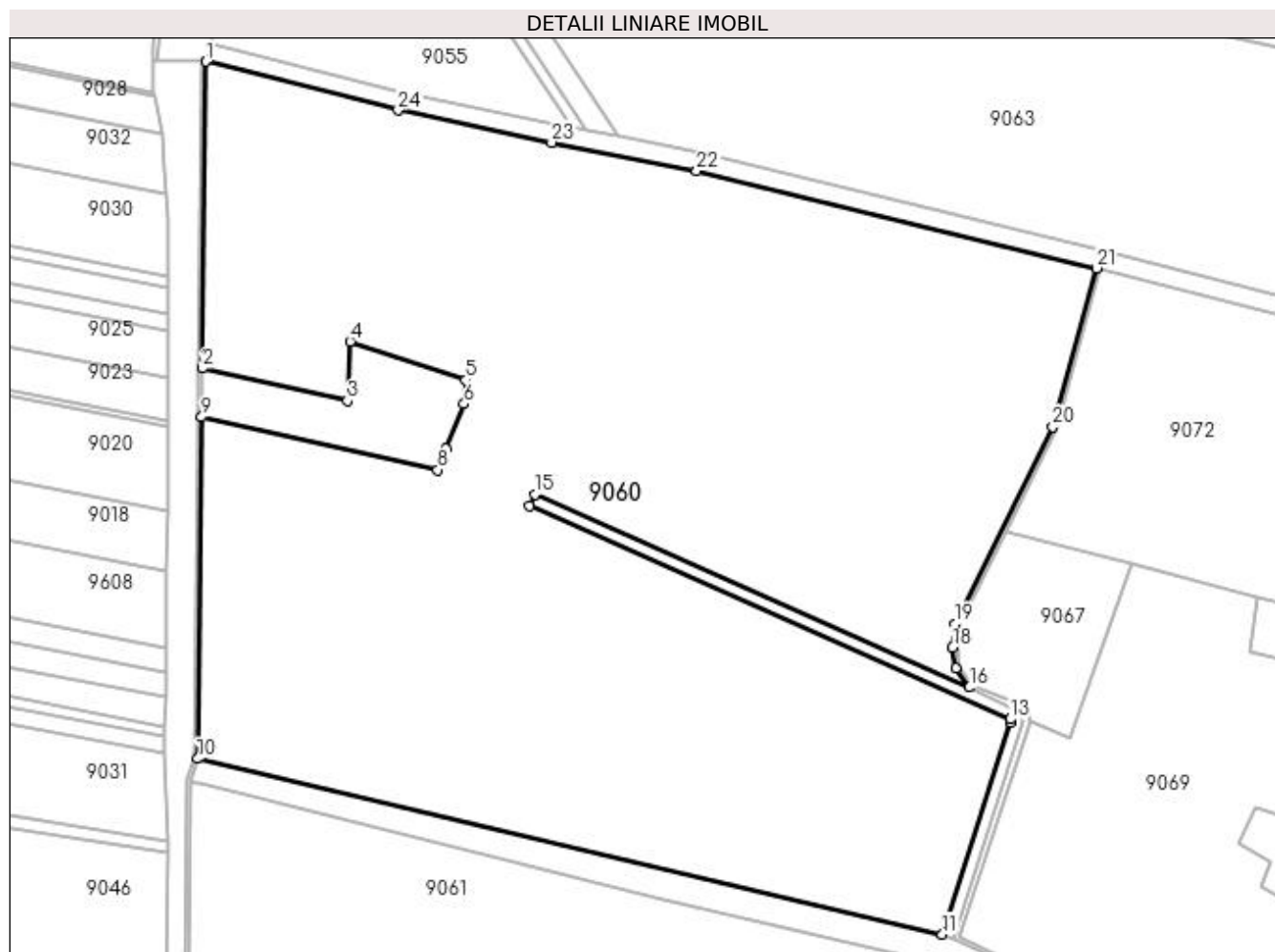
| Inscrieri privind dezmembramintele dreptului de proprietate, drepturi reale de garanție și sarcini | Referințe |
|--|---|
| Act Notarial nr. Contract de ipoteca aut nr 106, din 23/01/2023 emis de Atanasoaei Mihai Cristian; | |
| C4 | Intabulare, drept de IPOTECA, Valoare:9897000 LEI+ celelalte obligatii de plata aferente creditului A1 |
| 1) CEC BANK S.A., CIF:5763640 | |

Anexa Nr. 1 La Partea I

Teren

| Nr cadastral | Suprafața (mp)* | Observații / Referințe |
|--------------|-----------------|------------------------|
| 30003 | 495.000 | |

* Suprafața este determinată în planul de proiecție Stereo 70.



Date referitoare la teren

| Crt | Categorie folosință | Intravilan | Suprafața (mp) | Tarla | Parcelă | Nr. topo | Observații / Referințe |
|-----|---------------------|------------|----------------|-------|---------|----------|------------------------|
| 1 | arabil | NU | 240.171 | 81 | 843 | - | |
| 2 | arabil | NU | 219.733 | 81 | 840 | - | |
| 3 | pasune | NU | 35.096 | 81 | 839/1 | - | |

Lungime Segmente

1) Valorile lungimilor segmentelor sunt obținute din proiecție în plan.

| Punct început | X / Y | Punct sfârșit | X / Y | Lungime segment (** (m)) |
|---------------|----------------------------|---------------|----------------------------|--------------------------|
| 1 | 382.507,233 260.782,687 | 2 | 382.503,786 260.489,049 | 293.658 |
| 3 | 382.642,825 260.457,996 | 4 | 382.645,203 260.514,684 | 56.738 |
| 5 | 382.755,94 260.477,758 | 6 | 382.754,331 260.454,994 | 22.821 |
| 7 | 382.737,221 260.412,294 | 8 | 382.729,098 260.392,021 | 21.84 |

| Punct început | X / Y | Punct sfârșit | X / Y | Lungime segment (** (m)) |
|---------------|----------------------------|---------------|----------------------------|--------------------------|
| 2 | 382.503,786 260.489,049 | 3 | 382.642,825 260.457,996 | 142.464 |
| 4 | 382.645,203 260.514,684 | 5 | 382.755,94 260.477,758 | 116.731 |
| 6 | 382.754,331 260.454,994 | 7 | 382.737,221 260.412,294 | 46.0 |
| 8 | 382.729,098 260.392,021 | 9 | 382.503,239 260.442,461 | 231.423 |

| Punct început | X / Y | Punct sfârșit | X / Y | Lungime segment (** (m) |
|---------------|----------------------------|---------------|----------------------------|-------------------------|
| 9 | 382.503,239 260.442,461 | 10 | 382.499,403 260.115,712 | 326.772 |
| 11 | 383.212,257 259.947,643 | 12 | 383.277,484 260.150,429 | 213.018 |
| 13 | 383.277,116 260.153,477 | 14 | 382.817,409 260.357,559 | 502.971 |
| 15 | 382.822,152 260.368,583 | 16 | 383.238,206 260.183,88 | 455.21 |
| 17 | 383.225,199 260.202,166 | 18 | 383.222,064 260.221,963 | 20.044 |
| 19 | 383.224,132 260.244,614 | 20 | 383.317,942 260.433,147 | 210.583 |
| 21 | 383.359,785 260.584,915 | 22 | 382.977,017 260.677,832 | 393.884 |
| 23 | 382.838,382 260.705,314 | 24 | 382.691,276 260.736,024 | 150.277 |

| Punct început | X / Y | Punct sfârșit | X / Y | Lungime segment (** (m) |
|---------------|----------------------------|---------------|----------------------------|-------------------------|
| 10 | 382.499,403 260.115,712 | 11 | 383.212,257 259.947,643 | 732.399 |
| 12 | 383.277,484 260.150,429 | 13 | 383.277,116 260.153,477 | 3.07 |
| 14 | 382.817,409 260.357,559 | 15 | 382.822,152 260.368,583 | 12.001 |
| 16 | 383.238,206 260.183,88 | 17 | 383.225,199 260.202,166 | 22.44 |
| 18 | 383.222,064 260.221,963 | 19 | 383.224,132 260.244,614 | 22.745 |
| 20 | 383.317,942 260.433,147 | 21 | 383.359,785 260.584,915 | 157.431 |
| 22 | 382.977,017 260.677,832 | 23 | 382.838,382 260.705,314 | 141.333 |
| 24 | 382.691,276 260.736,024 | 1 | 382.507,233 260.782,687 | 189.866 |

** Lungimile segmentelor sunt determinate în planul de proiecție Stereo 70 și sunt rotunjite la 1 milimetru.

*** Distanța dintre puncte este formată din segmente cumulate ce sunt mai mici decât valoarea 1 milimetru.

**DATE DESPRE IMOBILUL NR. 9061**

Oficiul de Cadastru și Publicitate Imobiliară DOLJ
Biroul de Cadastru și Publicitate Imobiliară Craiova

A. Partea I. Descrierea imobilului

TEREN Extravilan

Adresa: Jud. Dolj, T82,P861

| Nr. Crt | Nr cadastral Nr. topografic | Suprafața* (mp) | Observații / Referințe |
|---------|--------------------------------|-----------------|---|
| A1 | | 968.911 | Sector cadastral:47 Teren neimpregmuit; |

B. Partea II. Proprietari și acte

| Inscrieri privitoare la dreptul de proprietate și alte drepturi reale | | Referințe |
|---|---|-----------|
| / | | |
| Act Normativ nr. 626, din 17/07/2001 emis de GUVERNUL ROMÂNIEI; | | |
| B1 | Intabulare, drept de PROPRIETATE, dobandit prin Lege, cota actuala 1/1, cota initiala 1/1 1) STATUL ROMÂN-DOMENIU PUBLIC, CIF:999999999999, Lipsa CUI. | A1 |
| B2 | Intabulare, drept de ADMINISTRARE, dobandit prin Lege, cota actuala 1/1, cota initiala 1/1 1) AGENTIA DOMENIILOR STATULUI, CIF:14818116 | A1 |

C. Partea III. SARCINI .

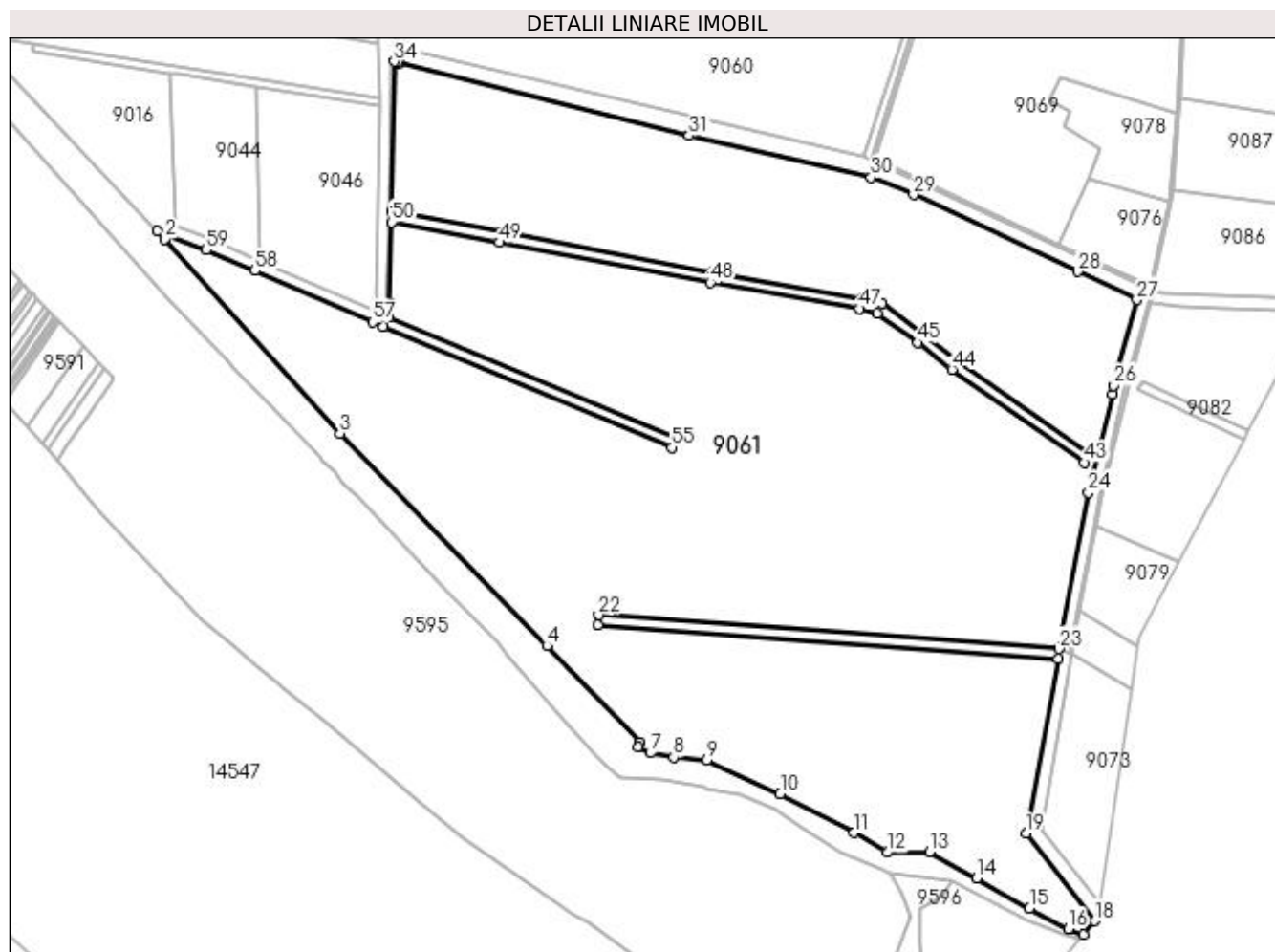
| Inscrieri privind dezmembramintele dreptului de proprietate, drepturi reale de garanție și sarcini | Referințe |
|--|-----------|
| NU SUNT | |

Anexa Nr. 1 La Partea I

Teren

| | | |
|--------------|-----------------|------------------------|
| Nr cadastral | Suprafața (mp)* | Observații / Referințe |
| | 968.911 | |

* Suprafața este determinată în planul de proiecție Stereo 70.



Date referitoare la teren

| Crt | Categorie folosință | Intravilan | Suprafața (mp) | Tarla | Parcelă | Nr. topo | Observații / Referințe |
|-----|---------------------|------------|----------------|-------|---------|----------|------------------------|
| 1 | arabil | NU | 481.001 | 82 | 861 | - | |
| 2 | arabil | NU | 387.000 | 82 | 878 | - | |
| 3 | pasune | NU | 68.900 | 82 | 863 | - | |
| 4 | pasune | NU | 600 | 82 | 880 | - | |
| 5 | padure | NU | 2.700 | 82 | 864 | - | |
| 6 | padure | NU | 1.700 | 82 | 865 | - | |
| 7 | altele | NU | 2.200 | 82 | 883 | - | |
| 8 | pasune | NU | 24.810 | 82 | 883/1 | - | |

Lungime Segmente

1) Valorile lungimilor segmentelor sunt obținute din proiecție în plan.

| Punct început | X / Y | Punct sfârșit | X / Y | Lungime segment | Punct început | X / Y | Punct sfârșit | X / Y | Lungime segment | Punct început | X / Y | Punct sfârșit | X / Y | Lungime segment |
|---------------|-------|---------------|-------|-----------------|---------------|-------|---------------|-------|-----------------|---------------|-------|---------------|-------|-----------------|
|---------------|-------|---------------|-------|-----------------|---------------|-------|---------------|-------|-----------------|---------------|-------|---------------|-------|-----------------|

| Punct început | X / Y | Punct sfârșit | X / Y | Lungime segment | Punct început | X / Y | Punct sfârșit | X / Y | Lungime segment | Punct început | X / Y | Punct sfârșit | X / Y | Lungime segment |
|---------------|----------------------------|---------------|----------------------------|-----------------|---------------|----------------------------|---------------|----------------------------|-----------------|---------------|----------------------------|---------------|----------------------------|-----------------|
| 1 | 382.131,176 259.835,105 | 2 | 382.142,731 259.822,748 | 16.918 | 2 | 382.142,731 259.822,748 | 3 | 382.410,279 259.525,745 | 399.741 | 3 | 382.410,279 259.525,745 | 4 | 382.727,079 259.200,795 | 453.822 |
| 4 | 382.727,079 259.200,795 | 5 | 382.869,936 259.053,462 | 205.22 | 5 | 382.869,936 259.053,462 | 6 | 382.866,548 259.047,021 | 7.278 | 6 | 382.866,548 259.047,021 | 7 | 382.885,036 259.037,2 | 20.935 |
| 7 | 382.885,036 259.037,2 | 8 | 382.920,766 259.030,804 | 36.298 | 8 | 382.920,766 259.030,804 | 9 | 382.971,651 259.026,789 | 51.043 | 9 | 382.971,651 259.026,789 | 10 | 383.083,615 258.974,971 | 123.374 |
| 10 | 383.083,615 258.974,971 | 11 | 383.196,649 258.915,456 | 127.745 | 11 | 383.196,649 258.915,456 | 12 | 383.247,685 258.885,484 | 59.186 | 12 | 383.247,685 258.885,484 | 13 | 383.311,859 258.886,036 | 64.176 |
| 13 | 383.311,859 258.886,036 | 14 | 383.384,174 258.845,556 | 82.874 | 14 | 383.384,174 258.845,556 | 15 | 383.465,019 258.799,963 | 92.815 | 15 | 383.465,019 258.799,963 | 16 | 383.524,537 258.768,528 | 67.309 |
| 16 | 383.524,537 258.768,528 | 17 | 383.547,804 258.760,151 | 24.729 | 17 | 383.547,804 258.760,151 | 18 | 383.564,331 258.780,477 | 26.197 | 18 | 383.564,331 258.780,477 | 19 | 383.459,716 258.914,284 | 169.849 |
| 19 | 383.459,716 258.914,284 | 20 | 383.508,648 259.181,365 | 271.526 | 20 | 383.508,648 259.181,365 | 21 | 382.804,816 259.233,352 | 705.749 | 21 | 382.804,816 259.233,352 | 22 | 382.805,921 259.248,311 | 15.0 |
| 22 | 382.805,921 259.248,311 | 23 | 383.509,753 259.196,324 | 705.749 | 23 | 383.509,753 259.196,324 | 24 | 383.555,128 259.435,149 | 243.097 | 24 | 383.555,128 259.435,149 | 25 | 383.591,319 259.585,577 | 154.72 |
| 25 | 383.591,319 259.585,577 | 26 | 383.593,909 259.598,602 | 13.28 | 26 | 383.593,909 259.598,602 | 27 | 383.629,357 259.729,99 | 136.086 | 27 | 383.629,357 259.729,99 | 28 | 383.539,05 259.773,016 | 100.033 |
| 28 | 383.539,05 259.773,016 | 29 | 383.287,76 259.890,437 | 277.37 | 29 | 383.287,76 259.890,437 | 30 | 383.222,72 259.916,623 | 70.114 | 30 | 383.222,72 259.916,623 | 31 | 382.944,566 259.980,598 | 285.416 |
| 31 | 382.944,566 259.980,598 | 32 | 382.501,149 260.092,263 | 457.261 | 32 | 382.501,149 260.092,263 | 33 | 382.498,556 260.092,854 | 2.659 | 33 | 382.498,556 260.092,854 | 34 | 382.493,342 260.094,043 | 5.348 |
| 34 | 382.493,342 260.094,043 | 35 | 382.490,099 259.864,539 | 229.527 | 35 | 382.490,099 259.864,539 | 36 | 382.656,863 259.833,047 | 169.711 | 36 | 382.656,863 259.833,047 | 37 | 382.979,504 259.771,955 | 328.374 |
| 37 | 382.979,504 259.771,955 | 38 | 383.208,73 259.732,051 | 232.673 | 38 | 383.208,73 259.732,051 | 39 | 383.239,439 259.724,03 | 31.739 | 39 | 383.239,439 259.724,03 | 40 | 383.303,816 259.676,996 | 79.728 |
| 40 | 383.303,816 259.676,996 | 41 | 383.355,86 259.635,979 | 66.264 | 41 | 383.355,86 259.635,979 | 42 | 383.557,701 259.494,027 | 246.759 | 42 | 383.557,701 259.494,027 | 43 | 383.548,497 259.480,94 | 15.999 |
| 43 | 383.548,497 259.480,94 | 44 | 383.346,299 259.623,142 | 247.195 | 44 | 383.346,299 259.623,142 | 45 | 383.294,142 259.664,249 | 66.409 | 45 | 383.294,142 259.664,249 | 46 | 383.232,455 259.709,318 | 76.397 |
| 46 | 383.232,455 259.709,318 | 47 | 383.205,33 259.716,402 | 28.035 | 47 | 383.205,33 259.716,402 | 48 | 382.976,643 259.756,213 | 232.126 | 48 | 382.976,643 259.756,213 | 49 | 382.653,887 259.817,327 | 328.491 |
| 49 | 382.653,887 259.817,327 | 50 | 382.489,794 259.848,314 | 166.993 | 50 | 382.489,794 259.848,314 | 51 | 382.486,264 259.725,276 | 123.089 | 51 | 382.486,264 259.725,276 | 52 | 382.485,754 259.707,512 | 17.771 |
| 52 | 382.485,754 259.707,512 | 53 | 382.485,672 259.703,778 | 3.735 | 53 | 382.485,672 259.703,778 | 54 | 382.924,957 259.519,729 | 476.283 | 54 | 382.924,957 259.519,729 | 55 | 382.918,387 259.504,05 | 17.0 |
| 55 | 382.918,387 259.504,05 | 56 | 382.476,195 259.689,257 | 479.412 | 56 | 382.476,195 259.689,257 | 57 | 382.460,801 259.695,705 | 16.69 | 57 | 382.460,801 259.695,705 | 58 | 382.280,902 259.774,117 | 196.245 |
| 58 | 382.280,902 259.774,117 | 59 | 382.206,474 259.805,762 | 80.876 | 59 | 382.206,474 259.805,762 | 1 | 382.131,176 259.835,105 | 80.813 | | | | | |

** Lungimile segmentelor sunt determinate în planul de proiecție Stereo 70 și sunt rotunjite la 1 milimetru.

*** Distanța dintre puncte este formată din segmente cumulate ce sunt mai mici decât valoarea 1 milimetru.

**DATE DESPRE IMOBILUL NR. 9062**

Oficiul de Cadastru și Publicitate Imobiliară DOLJ
Biroul de Cadastru și Publicitate Imobiliară Craiova

A. Partea I. Descrierea imobilului

TEREN Extravilan

Adresa: Jud. Dolj, T82, PCn882

| Nr. Crt | Nr cadastral Nr. topografic | Suprafața* (mp) | Observații / Referințe |
|---------|-----------------------------|-----------------|--|
| A1 | | 10.586 | Sector cadastral:47 Teren neimprijmit; |

B. Partea II. Proprietari și acte

| Inscrieri privitoare la dreptul de proprietate și alte drepturi reale | | Referințe |
|---|---|-----------|
| / | | |
| Act Normativ nr. 626, din 17/07/2001 emis de GUVERNUL ROMÂNIEI; | | |
| B1 | Intabulare, drept de PROPRIETATE, dobandit prin Lege, cota actuala 1/1, cota initiala 1/1 1) STATUL ROMÂN-DOMENIU PUBLIC, CIF:999999999999, Lipsa CUI. | A1 |
| B2 | Intabulare, drept de ADMINISTRARE, dobandit prin Lege, cota actuala 1/1, cota initiala 1/1 1) AGENTIA DOMENIILOR STATULUI, CIF:14818116 | A1 |

C. Partea III. SARCINI .

| Inscrieri privind dezmembramentele dreptului de proprietate, drepturi reale de garanție și sarcini | Referințe |
|--|-----------|
| NU SUNT | |

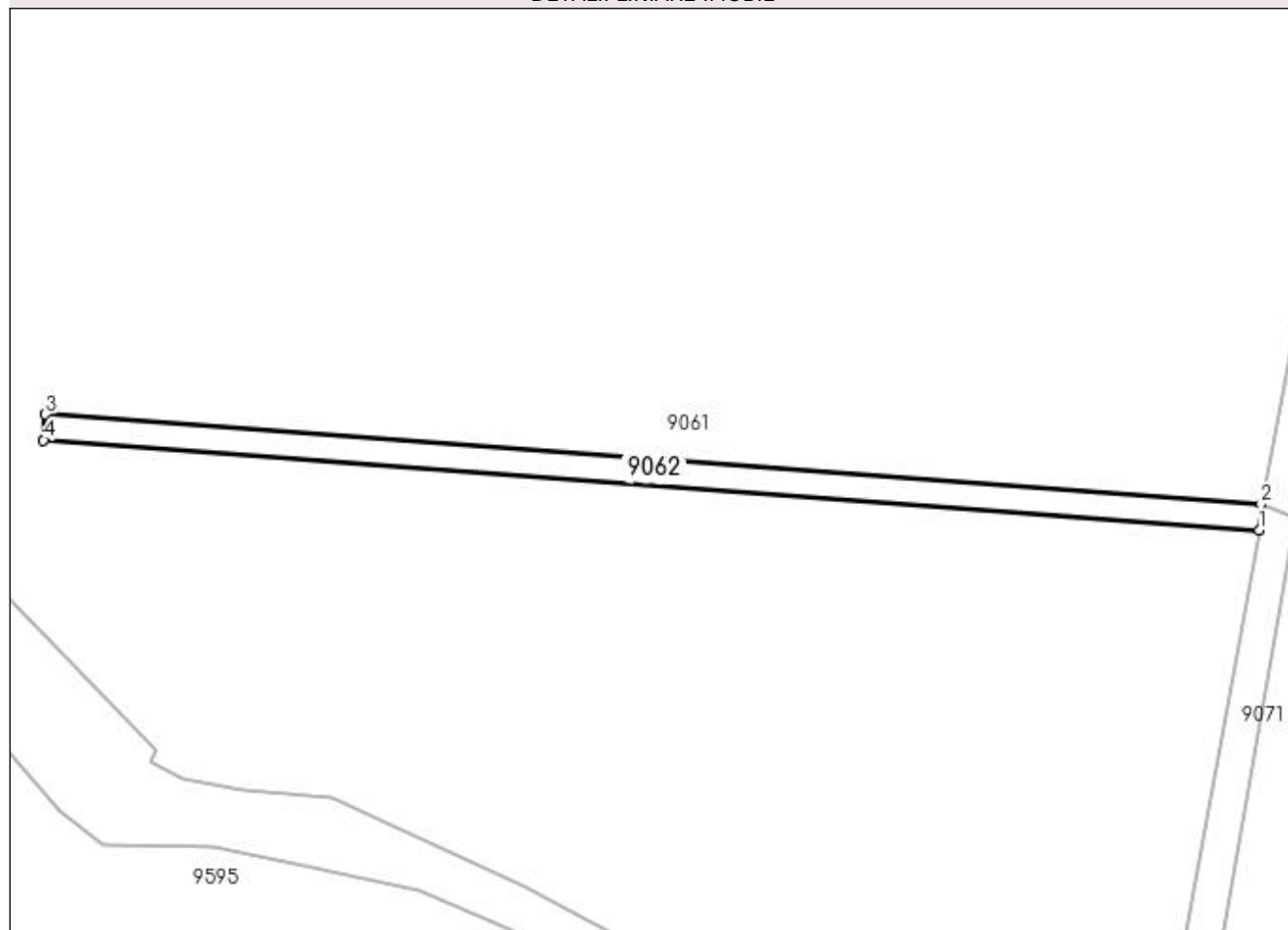
Anexa Nr. 1 La Partea I

Teren

| Nr cadastral | Suprafața (mp)* | Observații / Referințe |
|--------------|-----------------|------------------------|
| | 10.586 | |

* Suprafața este determinată în planul de proiecție Stereo 70.

DETALII LINIARE IMOBIL



Date referitoare la teren

| Crt | Categorie folosință | Intra vilan | Suprafața (mp) | Tarla | Parcelă | Nr. topo | Observații / Referințe |
|-----|---------------------|-------------|----------------|-------|---------|----------|------------------------|
| 1 | altele | NU | 10.586 | 82 | 882 | - | |

Lungime Segmente

1) Valorile lungimilor segmentelor sunt obținute din proiecție în plan.

| Punct început | X / Y | Punct sfârșit | X / Y | Lungime segment (** (m) |
|---------------|----------------------------|---------------|----------------------------|-------------------------|
| 1 | 383.508,648 259.181,365 | 2 | 383.509,753 259.196,324 | 15.0 |
| 2 | 383.509,753 259.196,324 | 3 | 382.805,921 259.248,311 | 705.749 |
| 3 | 382.805,921 259.248,311 | 4 | 382.804,816 259.233,352 | 15.0 |
| 4 | 382.804,816 259.233,352 | 1 | 383.508,648 259.181,365 | 705.749 |

**** Lungimile segmentelor sunt determinate în planul de proiecție Stereo 70 și sunt rotunjite la 1 milimetru.**

***** Distanța dintre puncte este formată din segmente cumulate ce sunt mai mici decât valoarea 1 milimetru.**

**DATE DESPRE IMOBILUL NR. 9063**

Oficiul de Cadastru și Publicitate Imobiliară DOLJ
Biroul de Cadastru și Publicitate Imobiliară Craiova

A. Partea I. Descrierea imobilului

TEREN Extravilan

Adresa: Jud. Dolj, T78,P822

| Nr. Crt | Nr cadastral Nr. topografic | Suprafața* (mp) | Observații / Referințe |
|---------|-----------------------------|-----------------|---|
| A1 | 30090 | 170.000 | Sector cadastral:47 Teren neimpregmuit; |

B. Partea II. Proprietari și acte

| Inscrieri privitoare la dreptul de proprietate și alte drepturi reale | Referințe | |
|--|--|----|
| 220145 / 08/09/2021 | | |
| Act Notarial nr. act aditional aut nr 1642, din 07/09/2021 emis de NP Atanasoaei Mihai Cristian (Contract de vanzare cu plata pretului in rate 2917 din 28.11.2019, emis de Atanasoaei Mihai Cristian); | | |
| B1 | Intabulare, drept de PROPRIETATE in seria rangului incheierea CF 269956 din 02.12.2019, dobandit prin Conventie, cota actuala 1/1, cota initiala 1/1 1) AGROEXPERT INDUSTRY SRL , CIF:29142623 | A1 |
| Act Notarial nr. contract de garantie reala imobiliara aut nr 1644, din 07/09/2021 emis de NP Atanasoaei Mihai Cristian; | | |
| B2 | se notează interdicția de instrăinare, grevare, închiriere, dezmembrare, alipire, construire, demolare, restructurare si amenajare 1) CEC BANK S.A. , CIF:5763640 | A1 |
| 193256 / 12/10/2022 | | |
| Act Notarial nr. Contract de ipoteca aut. nr. 1953, din 30/09/2022 emis de Atanasoaei Mihai Cristian; | | |
| B3 | se noteaza interdictiile de instrainare, grevare, inchiriere, dezmembrare, alipire, construire si amenajare 1) CEC BANK SA , CIF:361897 | A1 |
| 217704 / 02/11/2022 | | |
| Act Notarial nr. Contract de ipoteca aut. nr. 1983, din 04/10/2022 emis de Atanasoaei Mihai Cristian (act notarial nr Incheiere de completare nr. 53 din 28.10.2022, emis de Atanasoaei Mihai Cristian); | | |
| B4 | se noteaza interdictiile de instrainare, grevare , inchiriere, dezmembrare, alipire, construire si amenajare 1) CEC BANK SA , CIF:361897 | A1 |
| 28217 / 30/01/2023 | | |
| Act Notarial nr. contract de garantie reala imobiliara aut nr 106, din 23/01/2023 emis de NP Atanasoaei Mihai Cristian; | | |
| B5 | se noteaza interdictiile de instrainare, grevare , inchiriere, dezmembrare, alipire, construire si amenajare 1) CEC BANK S.A. , CIF:5763640 | A1 |

C. Partea III. SARCINI

| Inscrieri privind dezmembramintele dreptului de proprietate, drepturi reale de garanție și sarcini | Referințe | |
|--|---|----|
| 220145 / 08/09/2021 | | |
| Act Notarial nr. contract de garantie reala imobiliara aut nr 1644, din 07/09/2021 emis de NP Atanasoaei Mihai Cristian; | | |
| C1 | Intabulare, drept de IPOTECA, Valoare:7000000 LEI si celelalte obligatii aferente creditului 1) CEC BANK S.A. , CIF:5763640 | A1 |
| 193256 / 12/10/2022 | | |
| Act Notarial nr. Contract de ipoteca aut. nr. 1953, din 30/09/2022 emis de Atanasoaei Mihai Cristian; | | |
| C2 | Intabulare, drept de IPOTECA, Valoare:1900000 LEI+ celelalte obligatii de plata aferente creditului 1) CEC BANK SA , CIF:361897 | A1 |
| 217704 / 02/11/2022 | | |
| Act Notarial nr. Contract de ipoteca aut. nr. 1983, din 04/10/2022 emis de Atanasoaei Mihai Cristian (act notarial nr Incheiere de completare nr. 53 din 28.10.2022, emis de Atanasoaei Mihai Cristian); | | |
| C3 | Intabulare, drept de IPOTECA, Valoare:7130000 LEI+ celelalte obligatii de plata aferente creditului | A1 |

| Inscrieri privind dezmembramintele dreptului de proprietate, drepturi reale de garanție și sarcini | Referințe |
|---|--|
| 1) CEC BANK SA, CIF:361897 | |
| 28217 / 30/01/2023 | |
| Act Notarial nr. contract de garantie reala imobiliara aut nr 106, din 23/01/2023 emis de NP Atanasoaei Mihai Cristian; | |
| C4 | Intabulare, drept de IPOTECA, Valoare:9897000 LEI si celelalte obligatii aferente creditului |
| | A1 1) CEC BANK S.A., CIF:5763640 |

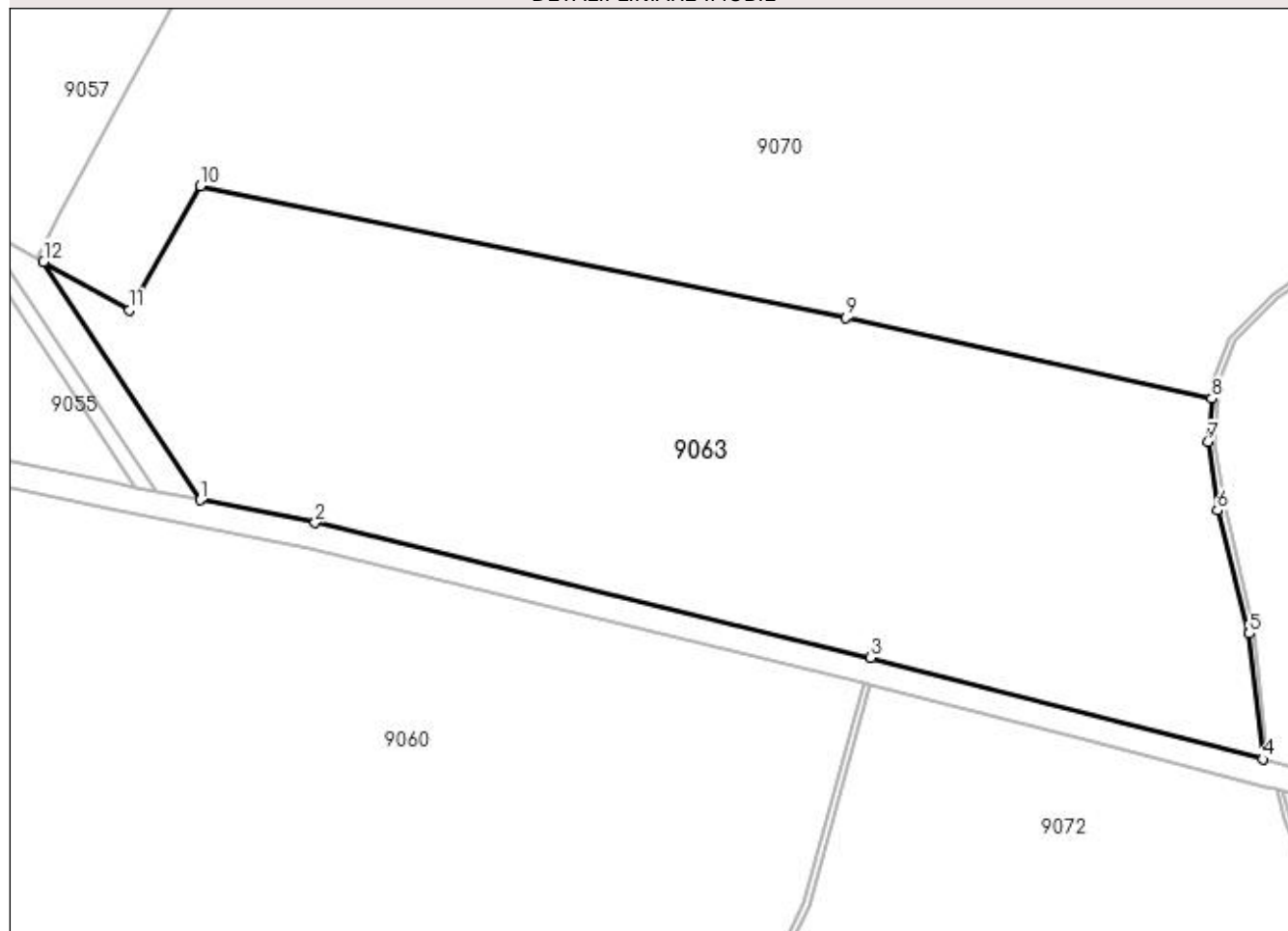
Anexa Nr. 1 La Partea I

Teren

| Nr cadastral | Suprafața (mp)* | Observații / Referințe |
|--------------|-----------------|------------------------|
| 30090 | 170.000 | |

* Suprafața este determinată în planul de proiecție Stereo 70.

DETALII LINIARE IMOBIL



Date referitoare la teren

| Crt | Categorie folosință | Intravilan | Suprafața (mp) | Tarla | Parcelă | Nr. topo | Observații / Referințe |
|---------|---------------------|------------|----------------|-------|---------|----------|------------------------|
| 82 2 | arabil | NU | 170.000 | 78 | 822 | - | TEREN NEIMPREJMUIT |

Lungime Segmente

1) Valorile lungimilor segmentelor sunt obținute din proiecție în plan.

| Punct început | X / Y | Punct sfârșit | X / Y | Lungime segment (** (m) |
|---------------|----------------------------|---------------|----------------------------|-------------------------|
| 1 | 382.901,862 260.711,08 | 2 | 382.980,892 260.695,414 | 80.568 |
| 2 | 382.980,892 260.695,414 | 3 | 383.363,97 260.602,42 | 394.204 |
| 3 | 383.363,97 260.602,42 | 4 | 383.634,331 260.532,436 | 279.272 |
| 4 | 383.634,331 260.532,436 | 5 | 383.625,005 260.619,033 | 87.098 |
| 5 | 383.625,005 260.619,033 | 6 | 383.603,069 260.704,043 | 87.795 |

| Punct început | X / Y | Punct sfârșit | X / Y | Lungime segment (** (m) |
|---------------|----------------------------|---------------|----------------------------|-------------------------|
| 6 | 383.603,069 260.704,043 | 7 | 383.596,363 260.751,165 | 47.597 |
| 7 | 383.596,363 260.751,165 | 8 | 383.599,15 260.781,12 | 30.084 |
| 8 | 383.599,15 260.781,12 | 9 | 383.346,769 260.836,628 | 258.413 |
| 9 | 383.346,769 260.836,628 | 10 | 382.901,699 260.927,522 | 454.257 |
| 10 | 382.901,699 260.927,522 | 11 | 382.852,95 260.842,033 | 98.412 |
| 11 | 382.852,95 260.842,033 | 12 | 382.793,62 260.875,33 | 68.035 |
| 12 | 382.793,62 260.875,33 | 1 | 382.901,862 260.711,08 | 196.709 |

** Lungimile segmentelor sunt determinate în planul de proiecție Stereo 70 și sunt rotunjite la 1 milimetru.

*** Distanța dintre puncte este formată din segmente cumulate ce sunt mai mici decât valoarea 1 milimetru.

**DATE DESPRE IMOBILUL NR. 9064**

Oficiul de Cadastru și Publicitate Imobiliară DOLJ
Biroul de Cadastru și Publicitate Imobiliară Craiova

A. Partea I. Descrierea imobilului

TEREN Extravilan

Adresa: Jud. Dolj, T81, PCn847

| Nr. Crt | Nr cadastral Nr. topografic | Suprafața* (mp) | Observații / Referințe |
|---------|--------------------------------|-----------------|---|
| A1 | | 8.479 | Sector cadastral:47 Teren neimpregmuit; |

B. Partea II. Proprietari și acte

| Inscrieri privitoare la dreptul de proprietate și alte drepturi reale | | Referințe |
|---|---|-----------|
| / | | |
| Act Normativ nr. 626, din 17/07/2001 emis de GUVERNUL ROMÂNIEI; | | |
| B1 | Intabulare, drept de PROPRIETATE, dobandit prin Lege, cota actuala 1/1, cota initiala 1/1 1) STATUL ROMÂN-DOMENIU PRIVAT, CIF:999999999999, Lipsa CUI. | A1 |
| B2 | Intabulare, drept de ADMINISTRARE, dobandit prin Lege, cota actuala 1/1, cota initiala 1/1 1) AGENTIA DOMENIILOR STATULUI, CIF:14818116 | A1 |

C. Partea III. SARCINI .

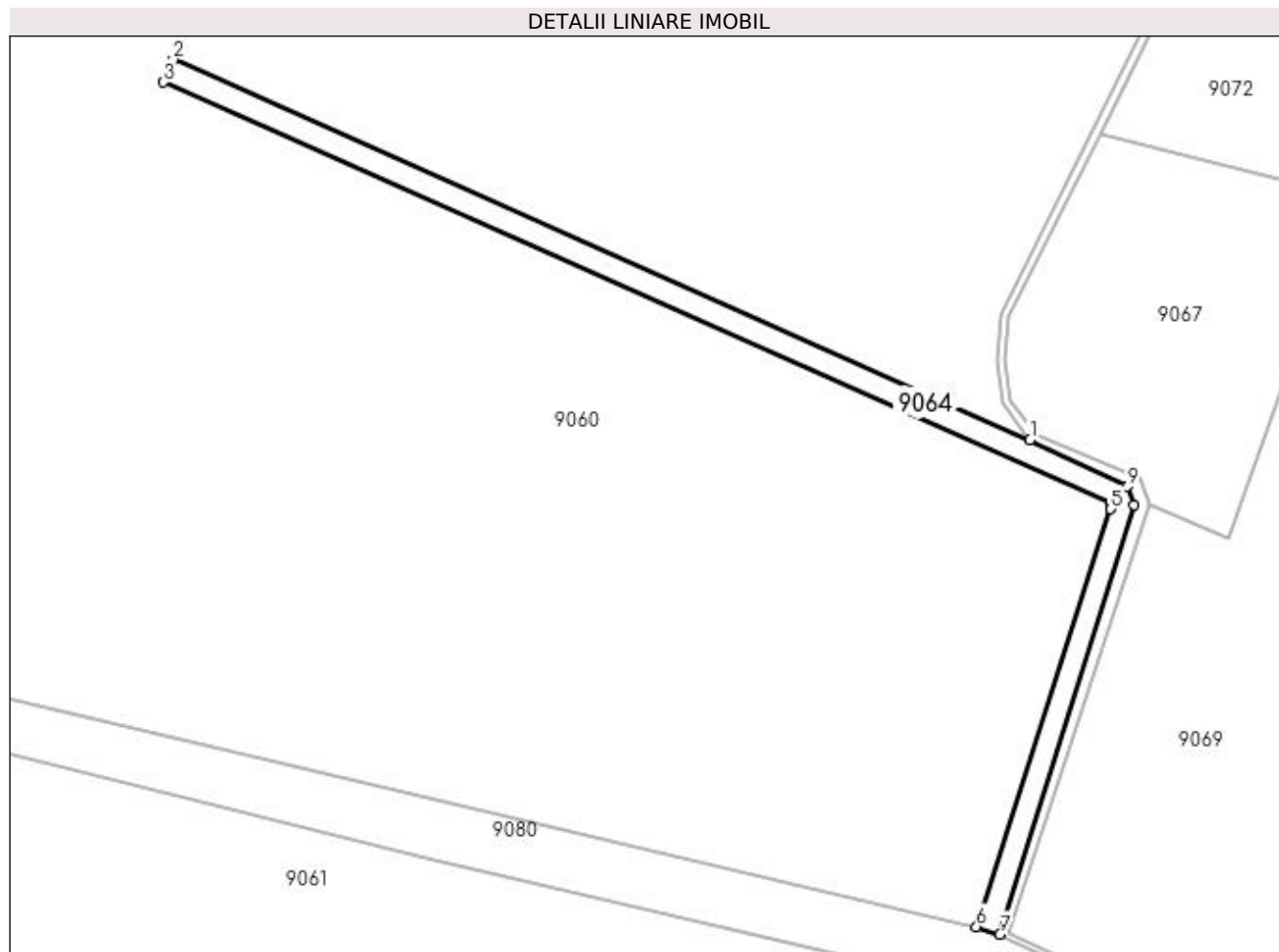
| Inscrieri privind dezmembramintele dreptului de proprietate, drepturi reale de garanție și sarcini | Referințe |
|--|-----------|
| NU SUNT | |

Anexa Nr. 1 La Partea I

Teren

| | | |
|--------------|-----------------|------------------------|
| Nr cadastral | Suprafața (mp)* | Observații / Referințe |
| | 8.479 | |

* Suprafața este determinată în planul de proiecție Stereo 70.



Date referitoare la teren

| Crt | Categorie folosință | Intra vilan | Suprafața (mp) | Tarla | Parcelă | Nr. topo | Observații / Referințe |
|-----|---------------------|-------------|----------------|-------|---------|----------|------------------------|
| 1 | altele | NU | 8.479 | 81 | 847 | - | |

Lungime Segmente

1) Valorile lungimilor segmentelor sunt obținute din proiecție în plan.

| Punct început | X / Y | Punct sfârșit | X / Y | Lungime segment (** (m) |
|---------------|----------------------------|---------------|----------------------------|-------------------------|
| 1 | 383.238,206 260.183,88 | 2 | 382.822,152 260.368,583 | 455.21 |
| 2 | 382.822,152 260.368,583 | 3 | 382.817,409 260.357,559 | 12.001 |
| 3 | 382.817,409 260.357,559 | 4 | 383.277,116 260.153,477 | 502.971 |
| 4 | 383.277,116 260.153,477 | 5 | 383.277,484 260.150,429 | 3.07 |
| 5 | 383.277,484 260.150,429 | 6 | 383.212,257 259.947,643 | 213.018 |

| Punct început | X / Y | Punct sfârșit | X / Y | Lungime segment (** (m) |
|---------------|----------------------------|---------------|----------------------------|-------------------------|
| 6 | 383.212,257 259.947,643 | 7 | 383.223,681 259.943,969 | 12.0 |
| 7 | 383.223,681 259.943,969 | 8 | 383.288,652 260.152,371 | 218.295 |
| 8 | 383.288,652 260.152,371 | 9 | 383.285,648 260.161,388 | 9.504 |
| 9 | 383.285,648 260.161,388 | 1 | 383.238,206 260.183,88 | 52.504 |

** Lungimile segmentelor sunt determinate în planul de proiecție Stereo 70 și sunt rotunjite la 1 milimetru.

*** Distanța dintre puncte este formată din segmente cumulate ce sunt mai mici decât valoarea 1 milimetru.

**DATE DESPRE IMOBILUL NR. 9065**

Oficiul de Cadastru și Publicitate Imobiliară DOLJ
Biroul de Cadastru și Publicitate Imobiliară Craiova

A. Partea I. Descrierea imobilului

TEREN Extravilan

Adresa: Jud. Dolj, T 81, P 838

| Nr. Crt | Nr cadastral Nr. topografic | Suprafața* (mp) | Observații / Referințe |
|---------|-----------------------------|------------------------------------|--|
| A1 | 31306 | Din acte: 4.700 Masurata: 4.719 | Sector cadastral:47 Teren neimprejmit; |

B. Partea II. Proprietari și acte

| Inscrieri privitoare la dreptul de proprietate și alte drepturi reale | | Referințe |
|--|---|-----------|
| 61466 / 02/06/2015 | | |
| Act Notarial nr. CVC aut nr 855, din 22/05/2015 emis de BNP ATANASOAEI MIHAI CRISTIAN; | | |
| B1 | Intabulare, drept de PROPRIETATE, dobandit prin Conventie, cota actuala 1/1, cota initiala 1/1 1) SC AGROEXPERT INDUSTRY SRL, CIF:29142623 | A1 |

C. Partea III. SARCINI .

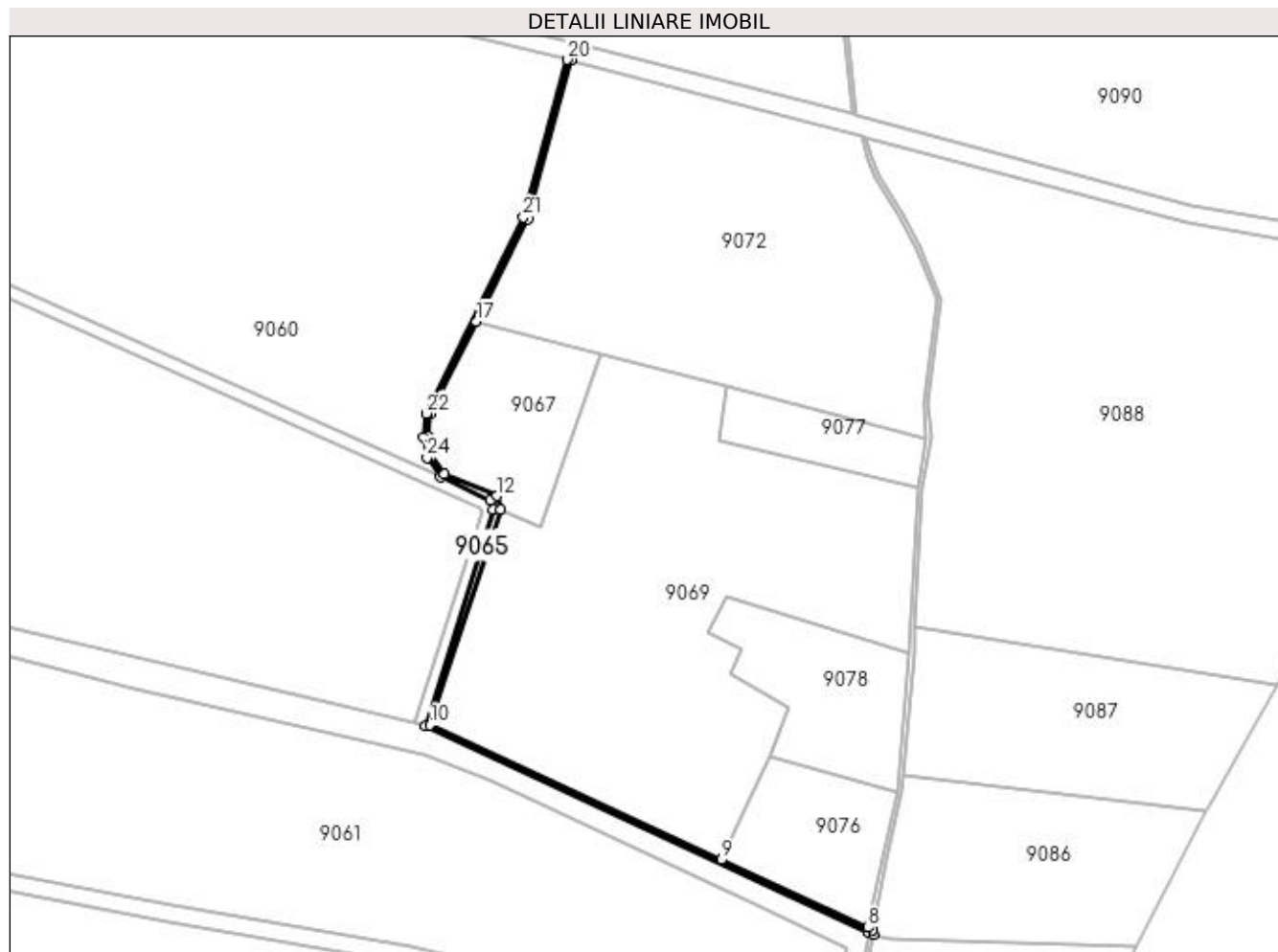
| Inscrieri privind dezmembramintele dreptului de proprietate, drepturi reale de garanție și sarcini | Referințe |
|--|-----------|
| NU SUNT | |

Anexa Nr. 1 La Partea I

Teren

| | | |
|--------------|------------------------------------|------------------------|
| Nr cadastral | Suprafața (mp)* | Observații / Referințe |
| 31306 | Din acte: 4.700 Masurata: 4.719 | |

* Suprafața este determinată în planul de proiecție Stereo 70.



Date referitoare la teren

| Crt | Categorie folosință | Intravilan | Suprafața (mp) | Tarla | Parcelă | Nr. topo | Observații / Referințe |
|-----|---------------------|------------|----------------|-------|---------|----------|------------------------|
| 1 | drum | NU | 4.719 | 81 | 838 | - | |

Lungime Segmente

1) Valorile lungimilor segmentelor sunt obținute din proiecție în plan.

| Punct început | X / Y | Punct sfârșit | X / Y | Lungime segment (** (m) |
|---------------|----------------------------|---------------|----------------------------|-------------------------|
| 1 | 383.238,206 260.183,88 | 2 | 383.285,648 260.161,388 | 52.504 |
| 3 | 383.288,652 260.152,371 | 4 | 383.223,681 259.943,969 | 218.295 |
| 5 | 383.650,184 259.745,389 | 6 | 383.654,466 259.743,602 | 4.64 |
| 7 | 383.653,862 259.748,015 | 8 | 383.649,539 259.750,107 | 4.803 |
| 9 | 383.508,236 259.815,335 | 10 | 383.227,625 259.944,868 | 309.065 |

| Punct început | X / Y | Punct sfârșit | X / Y | Lungime segment (** (m) |
|---------------|----------------------------|---------------|----------------------------|-------------------------|
| 2 | 383.285,648 260.161,388 | 3 | 383.288,652 260.152,371 | 9.504 |
| 4 | 383.223,681 259.943,969 | 5 | 383.650,184 259.745,389 | 470.467 |
| 6 | 383.654,466 259.743,602 | 7 | 383.653,862 259.748,015 | 4.454 |
| 8 | 383.649,539 259.750,107 | 9 | 383.508,236 259.815,335 | 155.632 |
| 10 | 383.227,625 259.944,868 | 11 | 383.295,812 260.152,192 | 218.249 |

| Punct început | X / Y | Punct sfârșit | X / Y | Lungime segment (** (m) |
|---------------|----------------------------|---------------|----------------------------|-------------------------|
| 11 | 383.295,812 260.152,192 | 12 | 383.291,938 260.165,276 | 13.645 |
| 13 | 383.241,306 260.186,408 | 14 | 383.229,055 260.203,231 | 20.811 |
| 15 | 383.226,029 260.222,491 | 16 | 383.228,06 260.243,857 | 21.462 |
| 17 | 383.272,493 260.332,828 | 18 | 383.321,695 260.431,711 | 110.448 |
| 19 | 383.363,657 260.583,908 | 20 | 383.359,785 260.584,915 | 4.001 |
| 21 | 383.317,942 260.433,147 | 22 | 383.224,132 260.244,614 | 210.583 |
| 23 | 383.222,064 260.221,963 | 24 | 383.225,199 260.202,166 | 20.044 |

| Punct început | X / Y | Punct sfârșit | X / Y | Lungime segment (** (m) |
|---------------|----------------------------|---------------|----------------------------|-------------------------|
| 12 | 383.291,938 260.165,276 | 13 | 383.241,306 260.186,408 | 54.865 |
| 14 | 383.229,055 260.203,231 | 15 | 383.226,029 260.222,491 | 19.496 |
| 16 | 383.228,06 260.243,857 | 17 | 383.272,493 260.332,828 | 99.449 |
| 18 | 383.321,695 260.431,711 | 19 | 383.363,657 260.583,908 | 157.876 |
| 20 | 383.359,785 260.584,915 | 21 | 383.317,942 260.433,147 | 157.431 |
| 22 | 383.224,132 260.244,614 | 23 | 383.222,064 260.221,963 | 22.745 |
| 24 | 383.225,199 260.202,166 | 1 | 383.238,206 260.183,88 | 22.44 |

** Lungimile segmentelor sunt determinate în planul de proiecție Stereo 70 și sunt rotunjite la 1 milimetru.

*** Distanța dintre puncte este formată din segmente cumulate ce sunt mai mici decât valoarea 1 milimetru.

**DATE DESPRE IMOBILUL NR. 9066**

Oficiul de Cadastru și Publicitate Imobiliară DOLJ
Biroul de Cadastru și Publicitate Imobiliară Craiova

A. Partea I. Descrierea imobilului

TEREN Extravilan

Adresa: Jud. Dolj, T82,P861/2

| Nr. Crt | Nr cadastral Nr. topografic | Suprafața* (mp) | Observații / Referințe |
|---------|-----------------------------|-----------------|--|
| A1 | | 18.407 | Sector cadastral:47 Teren neimprijmit; |

B. Partea II. Proprietari și acte

| Inscrieri privitoare la dreptul de proprietate și alte drepturi reale | | Referințe |
|---|---|-----------|
| / | | |
| Act Normativ nr. 626, din 17/07/2001 emis de GUVERNUL ROMÂNIEI; | | |
| B1 | Intabulare, drept de PROPRIETATE, dobandit prin Lege, cota actuala 1/1, cota initiala 1/1 1) STATUL ROMÂN-DOMENIU PUBLIC, CIF:999999999999, Lipsa CUI. | A1 |
| B2 | Intabulare, drept de ADMINISTRARE, dobandit prin Lege, cota actuala 1/1, cota initiala 1/1 1) AGENTIA DOMENIILOR STATULUI, CIF:14818116 | A1 |

C. Partea III. SARCINI .

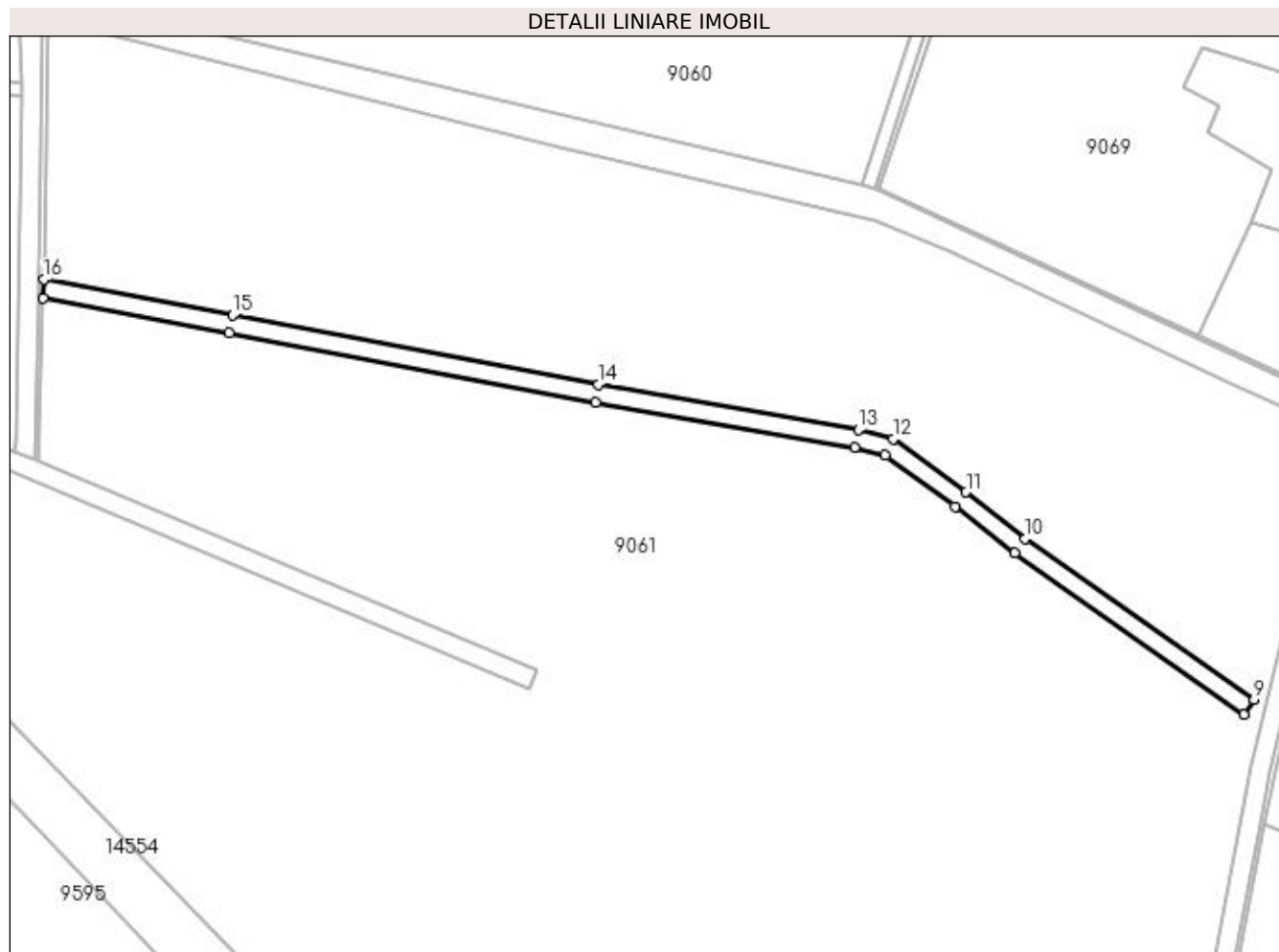
| Inscrieri privind dezmembramintele dreptului de proprietate, drepturi reale de garanție și sarcini | Referințe |
|--|-----------|
| NU SUNT | |

Anexa Nr. 1 La Partea I

Teren

| | | |
|--------------|-----------------|------------------------|
| Nr cadastral | Suprafața (mp)* | Observații / Referințe |
| | 18.407 | |

* Suprafața este determinată în planul de proiecție Stereo 70.



Date referitoare la teren

| Crt | Categorie folosință | Intra vilan | Suprafața (mp) | Tarla | Parcelă | Nr. topo | Observații / Referințe |
|-----|---------------------|-------------|----------------|-------|---------|----------|------------------------|
| 1 | altele | NU | 18.407 | 82 | 861/2 | - | |

Lungime Segmente

1) Valorile lungimilor segmentelor sunt obținute din proiecție în plan.

| Punct început | X / Y | Punct sfârșit | X / Y | Lungime segment (** (m) |
|---------------|----------------------------|---------------|----------------------------|-------------------------|
| 1 | 382.489,794 259.848,314 | 2 | 382.653,887 259.817,327 | 166.993 |
| 2 | 382.653,887 259.817,327 | 3 | 382.976,643 259.756,213 | 328.491 |
| 3 | 382.976,643 259.756,213 | 4 | 383.205,33 259.716,402 | 232.126 |
| 4 | 383.205,33 259.716,402 | 5 | 383.232,455 259.709,318 | 28.035 |
| 5 | 383.232,455 259.709,318 | 6 | 383.294,142 259.664,249 | 76.397 |

| Punct început | X / Y | Punct sfârşit | X / Y | Lungime segment (** (m) |
|---------------|----------------------------|---------------|----------------------------|-------------------------|
| 6 | 383.294,142 259.664,249 | 7 | 383.346,299 259.623,142 | 66.409 |
| 7 | 383.346,299 259.623,142 | 8 | 383.548,497 259.480,94 | 247.195 |
| 8 | 383.548,497 259.480,94 | 9 | 383.557,701 259.494,027 | 15.999 |
| 9 | 383.557,701 259.494,027 | 10 | 383.355,86 259.635,979 | 246.759 |
| 10 | 383.355,86 259.635,979 | 11 | 383.303,816 259.676,996 | 66.264 |
| 11 | 383.303,816 259.676,996 | 12 | 383.239,439 259.724,03 | 79.728 |
| 12 | 383.239,439 259.724,03 | 13 | 383.208,73 259.732,051 | 31.739 |
| 13 | 383.208,73 259.732,051 | 14 | 382.979,504 259.771,955 | 232.673 |
| 14 | 382.979,504 259.771,955 | 15 | 382.656,863 259.833,047 | 328.374 |
| 15 | 382.656,863 259.833,047 | 16 | 382.490,099 259.864,539 | 169.711 |
| 16 | 382.490,099 259.864,539 | 1 | 382.489,794 259.848,314 | 16.228 |

** Lungimile segmentelor sunt determinate în planul de proiecție Stereo 70 și sunt rotunjite la 1 milimetru.

*** Distanța dintre puncte este formată din segmente cumulate ce sunt mai mici decât valoarea 1 milimetru.

**DATE DESPRE IMOBILUL NR. 9067**

Oficiul de Cadastru și Publicitate Imobiliară DOLJ
Biroul de Cadastru și Publicitate Imobiliară Craiova

A. Partea I. Descrierea imobilului

TEREN Extravilan

Adresa: Jud. Dolj, T81,PREZERVA

| Nr. Crt | Nr cadastral Nr. topografic | Suprafața* (mp) | Observații / Referințe |
|---------|-----------------------------|-----------------|---|
| A1 | | 20.601 | Sector cadastral:47 Teren neimprejmuit; |

B. Partea II. Proprietari și acte

| Inscrieri privitoare la dreptul de proprietate și alte drepturi reale | | Referințe |
|---|---|-----------|
| / | | |
| Act Normativ nr. 7, din 13/03/1996 emis de PARLAMENTUL ROMÂNIEI; | | |
| B1 | Inscrierea provizorie, drept de PROPRIETATE, dobandit prin Lege, cota actuala 1/1, cota initiala 1/1 1) NEIDENTIFICAT NEIDENTIFICAT, neidentificat | A1 |

C. Partea III. SARCINI .

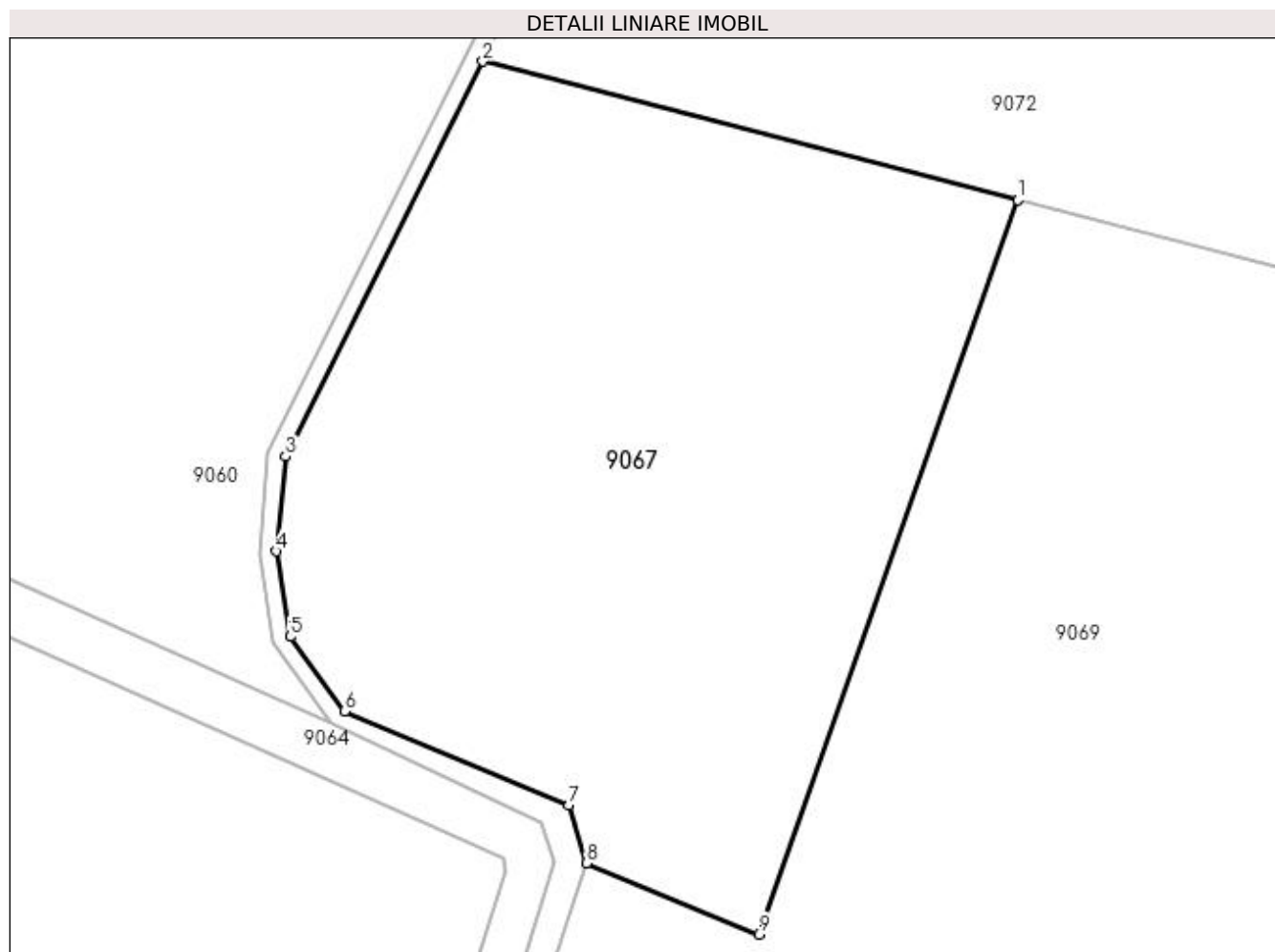
| Inscrieri privind dezmembramintele dreptului de proprietate, drepturi reale de garanție și sarcini | Referințe |
|--|-----------|
| NU SUNT | |

Anexa Nr. 1 La Partea I

Teren

| Nr cadastral | Suprafața (mp)* | Observații / Referințe |
|--------------|-----------------|------------------------|
| | 20.601 | |

* Suprafața este determinată în planul de proiecție Stereo 70.



Date referitoare la teren

| Crt | Categorie folosință | Intra vilan | Suprafața (mp) | Tarla | Parcelă | Nr. topo | Observații / Referințe |
|-----|---------------------|-------------|----------------|-------|---------|----------|------------------------|
| 1 | arabil | NU | 20.601 | 81 | REZERVA | - | |

Lungime Segmente

1) Valorile lungimilor segmentelor sunt obținute din proiecție în plan.

| Punct început | X / Y | Punct sfârșit | X / Y | Lungime segment (** (m) |
|---------------|----------------------------|---------------|----------------------------|-------------------------|
| 1 | 383.393,025 260.301,704 | 2 | 383.272,493 260.332,828 | 124.486 |
| 2 | 383.272,493 260.332,828 | 3 | 383.228,06 260.243,857 | 99.449 |
| 3 | 383.228,06 260.243,857 | 4 | 383.226,029 260.222,491 | 21.462 |
| 4 | 383.226,029 260.222,491 | 5 | 383.229,055 260.203,231 | 19.496 |
| 5 | 383.229,055 260.203,231 | 6 | 383.241,306 260.186,408 | 20.811 |

| Punct început | X / Y | Punct sfârșit | X / Y | Lungime segment (** (m) |
|---------------|----------------------------|---------------|----------------------------|-------------------------|
| 6 | 383.241,306 260.186,408 | 7 | 383.291,938 260.165,276 | 54.865 |
| 7 | 383.291,938 260.165,276 | 8 | 383.295,812 260.152,192 | 13.645 |
| 8 | 383.295,812 260.152,192 | 9 | 383.334,716 260.136,191 | 42.066 |
| 9 | 383.334,716 260.136,191 | 1 | 383.393,025 260.301,704 | 175.484 |

** Lungimile segmentelor sunt determinate în planul de proiecție Stereo 70 și sunt rotunjite la 1 milimetru.

*** Distanța dintre puncte este formată din segmente cumulate ce sunt mai mici decât valoarea 1 milimetru.

**DATE DESPRE IMOBILUL NR. 9068**

Oficiul de Cadastru și Publicitate Imobiliară DOLJ
Biroul de Cadastru și Publicitate Imobiliară Craiova

A. Partea I. Descrierea imobilului

TEREN Extravilan

Adresa: Jud. Dolj, T81,Cn836

| Nr. Crt | Nr cadastral Nr. topografic | Suprafața* (mp) | Observații / Referințe |
|---------|-----------------------------|-----------------|--|
| A1 | | 32.551 | Sector cadastral:47 Teren neimprijmit; |

B. Partea II. Proprietari și acte

| Inscrieri privitoare la dreptul de proprietate și alte drepturi reale | | Referințe |
|---|---|-----------|
| / | | |
| Act Normativ nr. 626, din 17/07/2001 emis de GUVERNUL ROMÂNIEI; | | |
| B1 | Intabulare, drept de PROPRIETATE, dobandit prin Lege, cota actuala 1/1, cota initiala 1/1 1) STATUL ROMÂN-DOMENIU PRIVAT, CIF:999999999999, Lipsa CUI. | A1 |
| B2 | Intabulare, drept de ADMINISTRARE, dobandit prin Lege, cota actuala 1/1, cota initiala 1/1 1) AGENTIA DOMENIILOR STATULUI, CIF:14818116 | A1 |

C. Partea III. SARCINI .

| Inscrieri privind dezmembramintele dreptului de proprietate, drepturi reale de garanție și sarcini | Referințe |
|--|-----------|
| NU SUNT | |

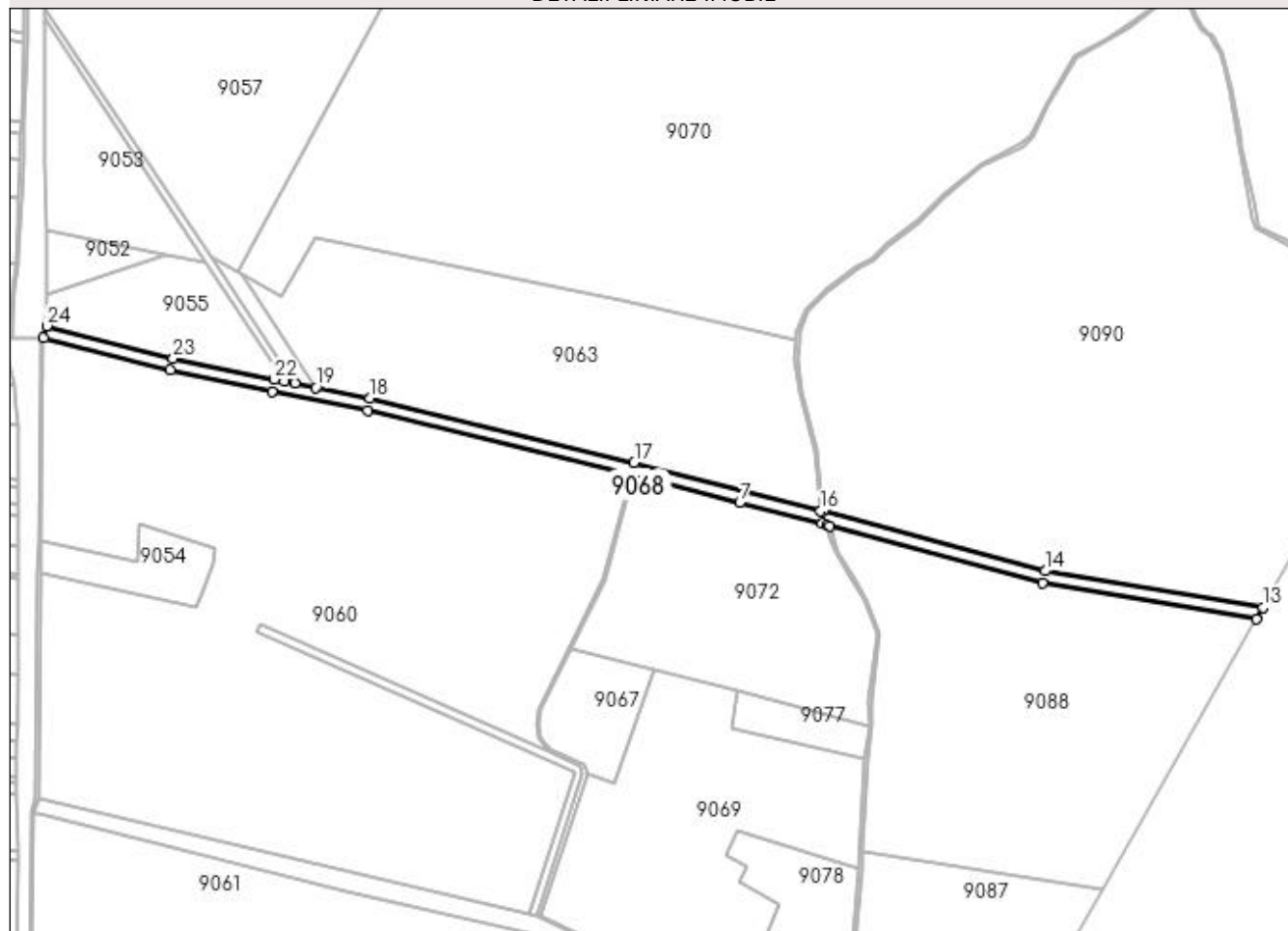
Anexa Nr. 1 La Partea I

Teren

| | | |
|--------------|-----------------|------------------------|
| Nr cadastral | Suprafaţa (mp)* | Observații / Referințe |
| | 32.551 | |

* Suprafața este determinată în planul de proiecție Stereo 70.

DETALII LINIARE IMOBIL



Date referitoare la teren

| Crt | Categorie folosință | Intra vilan | Suprafața (mp) | Tarla | Parcelă | Nr. topo | Observații / Referințe |
|-----|---------------------|-------------|----------------|-------|---------|----------|------------------------|
| 1 | altele | NU | 32.551 | 81 | 836 | - | |

Lungime Segmente

1) Valorile lungimilor segmentelor sunt obținute din proiecție în plan.

| Punct început | X / Y | Punct sfârșit | X / Y | Lungime segment (** (m) |
|---------------|----------------------------|---------------|----------------------------|-------------------------|
| 1 | 382.507,233 260.782,687 | 2 | 382.691,276 260.736,024 | 189.866 |
| 3 | 382.838,382 260.705,314 | 4 | 382.977,017 260.677,832 | 141.333 |
| 5 | 383.359,785 260.584,915 | 6 | 383.363,657 260.583,908 | 4.001 |
| 7 | 383.516,884 260.544,075 | 8 | 383.636,499 260.513,535 | 123.452 |
| 9 | 383.643,51 260.511,645 | 10 | 383.648,011 260.510,431 | 4.662 |

| Punct început | X / Y | Punct sfârșit | X / Y | Lungime segment (** (m) |
|---------------|----------------------------|---------------|----------------------------|-------------------------|
| 2 | 382.691,276 260.736,024 | 3 | 382.838,382 260.705,314 | 150.277 |
| 4 | 382.977,017 260.677,832 | 5 | 383.359,785 260.584,915 | 393.884 |
| 6 | 383.363,657 260.583,908 | 7 | 383.516,884 260.544,075 | 158.32 |
| 8 | 383.636,499 260.513,535 | 9 | 383.643,51 260.511,645 | 7.261 |
| 10 | 383.648,011 260.510,431 | 11 | 383.955,895 260.427,429 | 318.876 |

| Punct început | X / Y | Punct sfârșit | X / Y | Lungime segment (** (m) |
|---------------|----------------------------|---------------|----------------------------|-------------------------|
| 11 | 383.955,895 260.427,429 | 12 | 384.266,209 260.375,194 | 314.68 |
| 13 | 384.275,677 260.391,853 | 14 | 383.959,741 260.445,035 | 320.381 |
| 15 | 383.637,485 260.531,769 | 16 | 383.634,331 260.532,436 | 3.224 |
| 17 | 383.363,97 260.602,42 | 18 | 382.980,892 260.695,414 | 394.204 |
| 19 | 382.901,862 260.711,08 | 20 | 382.871,941 260.717,011 | 30.503 |
| 21 | 382.856,517 260.720,069 | 22 | 382.841,971 260.722,952 | 14.829 |
| 23 | 382.695,329 260.753,566 | 24 | 382.511,657 260.800,135 | 189.484 |

| Punct început | X / Y | Punct sfârșit | X / Y | Lungime segment (** (m) |
|---------------|----------------------------|---------------|----------------------------|-------------------------|
| 12 | 384.266,209 260.375,194 | 13 | 384.275,677 260.391,853 | 19.162 |
| 14 | 383.959,741 260.445,035 | 15 | 383.637,485 260.531,769 | 333.724 |
| 16 | 383.634,331 260.532,436 | 17 | 383.363,97 260.602,42 | 279.272 |
| 18 | 382.980,892 260.695,414 | 19 | 382.901,862 260.711,08 | 80.568 |
| 20 | 382.871,941 260.717,011 | 21 | 382.856,517 260.720,069 | 15.724 |
| 22 | 382.841,971 260.722,952 | 23 | 382.695,329 260.753,566 | 149.804 |
| 24 | 382.511,657 260.800,135 | 1 | 382.507,233 260.782,687 | 18.0 |

** Lungimile segmentelor sunt determinate în planul de proiecție Stereo 70 și sunt rotunjite la 1 milimetru.

*** Distanța dintre puncte este formată din segmente cumulate ce sunt mai mici decât valoarea 1 milimetru.

**DATE DESPRE IMOBILUL NR. 9069**

Oficiul de Cadastru și Publicitate Imobiliară DOLJ
Biroul de Cadastru și Publicitate Imobiliară Craiova

A. Partea I. Descrierea imobilului

TEREN Extravilan

Adresa: Jud. Dolj, T 81 P 849

| Nr. Crt | Nr cadastral Nr. topografic | Suprafața* (mp) | Observații / Referințe |
|---------|-----------------------------|-----------------|---|
| A1 | 31311 | 123.600 | Sector cadastral:47 Teren neimpregmuit; |

B. Partea II. Proprietari și acte

| Inscrieri privitoare la dreptul de proprietate și alte drepturi reale | Referințe |
|---|--|
| 61470 / 02/06/2015 | |
| Act Notarial nr. CVC aut nr 855, din 22/05/2015 emis de NP ATANASOAEI MIHAI CRISTIAN; | |
| B1 | Intabulare, drept de PROPRIETATE, dobandit prin Conventie, cota actuala 1/1, cota initiala 1/1 1) AGROEXPERT INDUSTRY SOCIETATE CU RASPUNDERE LIMITATA, CIF:9999999999999, Lipsa CUI. |
| 63278 / 09/05/2016 | |
| Act Notarial nr. Contract de ipoteca aut nr 739, din 09/05/2016 emis de Atanasoaei Mihai Cristian; | |
| B2 | se noteaza interdictiile de instrainare, grevare, dezmembrare, inchiriere, construire, demolare, 1) BANCA TRANSILVANIA S.A., CIF:21504744 |
| 126782 / 30/09/2016 | |
| Act Notarial nr. contract de ipoteca aut nr 1784, din 29/09/2016 emis de Adina Ivanescu (act notarial nr incheiere de rectificare aut nr 44 din 29.09.2016, emis de NP Adina Ivanescu); | |
| B3 | se noteaza interdictiile de instrainare, grevare, inchiriere, dezmembrare, construire, demolare in favoarea lui 1) BANCA TRANSILVANIA S.A., CIF:21504744 |

C. Partea III. SARCINI

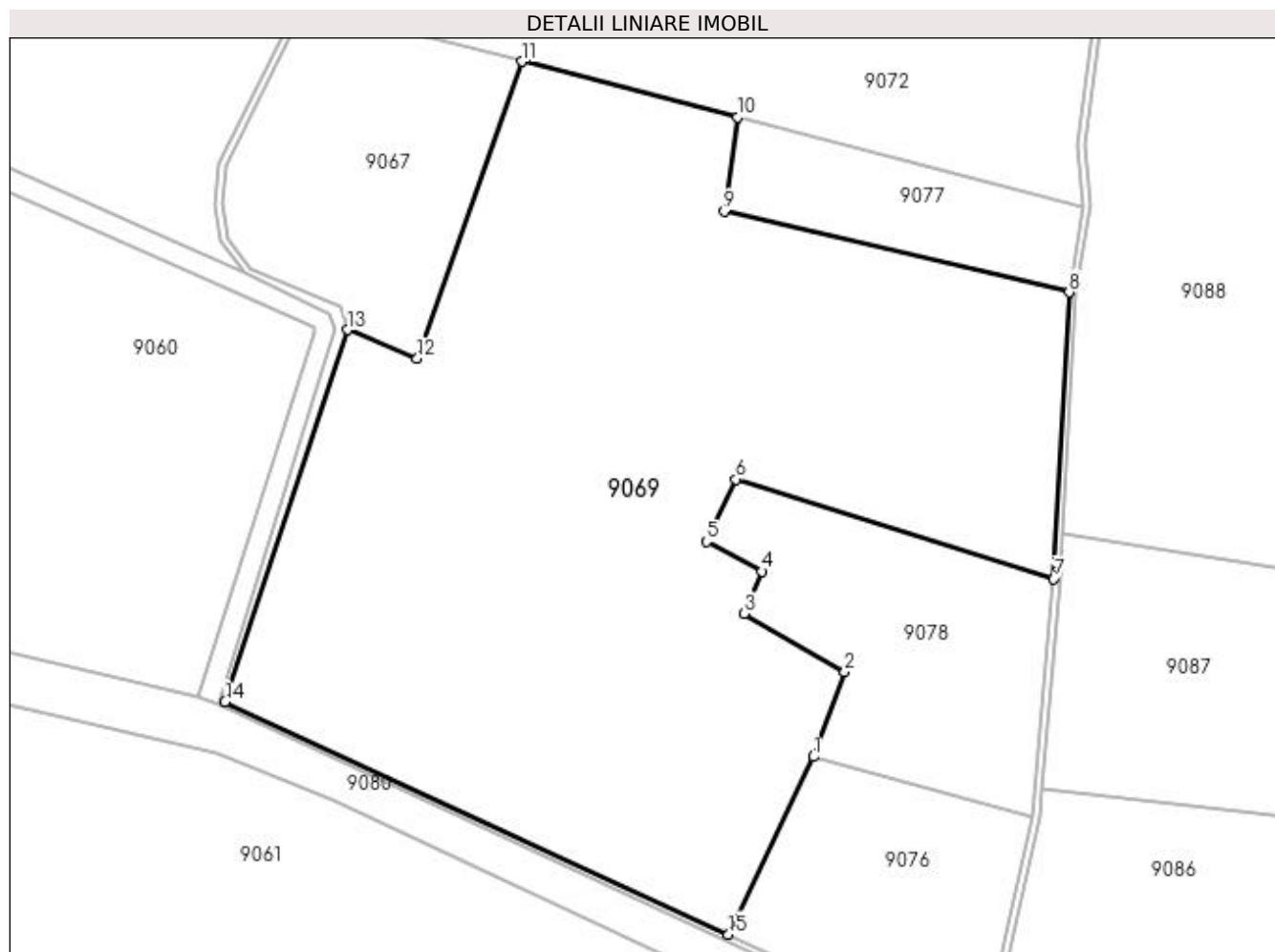
| Inscrieri privind dezmembramintele dreptului de proprietate, drepturi reale de garanție și sarcini | Referințe |
|---|--|
| 63278 / 09/05/2016 | |
| Act Notarial nr. Contract de ipoteca aut nr 739, din 09/05/2016 emis de Atanasoaei Mihai Cristian; | |
| C1 | Intabulare, drept de IPOTECA, Valoare:122881.25 LEI+ celelalte obligatii de plata aferente creditului, cota actuala 1/1, cota initiala 1/1 1) BANCA TRANSILVANIA S.A., CIF:21504744 |
| 126782 / 30/09/2016 | |
| Act Notarial nr. contract de ipoteca aut nr 1784, din 29/09/2016 emis de Adina Ivanescu (act notarial nr incheiere de rectificare aut nr 44 din 29.09.2016, emis de NP Adina Ivanescu); | |
| C2 | Intabulare, drept de IPOTECA, Valoare:199800 LEI si celelalte obligatii de plata aferente creditului 1) BANCA TRANSILVANIA S.A., CIF:21504744 |

Anexa Nr. 1 La Partea I

Teren

| Nr cadastral | Suprafața (mp)* | Observații / Referințe |
|--------------|-----------------|------------------------|
| 31311 | 123.600 | |

* Suprafața este determinată în planul de proiecție Stereo 70.



Date referitoare la teren

| Crt | Categorie folosință | Intra vilan | Suprafața (mp) | Tarla | Parcelă | Nr. topo | Observații / Referințe |
|-----|---------------------|-------------|----------------|-------|---------|----------|------------------------|
| 1 | pasune | NU | 123.600 | 81 | 849 | - | |

Lungime Segmente

1) Valorile lungimilor segmentelor sunt obținute din proiecție în plan.

| Punct început | X / Y | Punct sfârșit | X / Y | Lungime segment (** (m) |
|---------------|----------------------------|---------------|----------------------------|-------------------------|
| 1 | 383.555,648 259.914,385 | 2 | 383.573,1 259.961,526 | 50.268 |
| 2 | 383.573,1 259.961,526 | 3 | 383.517,059 259.994,005 | 64.773 |
| 3 | 383.517,059 259.994,005 | 4 | 383.527,003 260.017,528 | 25.538 |
| 4 | 383.527,003 260.017,528 | 5 | 383.496,118 260.034,141 | 35.07 |
| 5 | 383.496,118 260.034,141 | 6 | 383.512,51 260.068,972 | 38.495 |

| Punct început | X / Y | Punct sfârșit | X / Y | Lungime segment (** (m) |
|---------------|----------------------------|---------------|----------------------------|-------------------------|
| 6 | 383.512,51 260.068,972 | 7 | 383.689,606 260.013,552 | 185.565 |
| 7 | 383.689,606 260.013,552 | 8 | 383.698,219 260.173,119 | 159.799 |
| 8 | 383.698,219 260.173,119 | 9 | 383.505,891 260.218,215 | 197.544 |
| 9 | 383.505,891 260.218,215 | 10 | 383.513,327 260.270,639 | 52.949 |
| 10 | 383.513,327 260.270,639 | 11 | 383.393,025 260.301,704 | 124.248 |
| 11 | 383.393,025 260.301,704 | 12 | 383.334,716 260.136,191 | 175.484 |
| 12 | 383.334,716 260.136,191 | 13 | 383.295,812 260.152,192 | 42.066 |
| 13 | 383.295,812 260.152,192 | 14 | 383.227,625 259.944,868 | 218.249 |
| 14 | 383.227,625 259.944,868 | 15 | 383.508,236 259.815,335 | 309.065 |
| 15 | 383.508,236 259.815,335 | 1 | 383.555,648 259.914,385 | 109.813 |

** Lungimile segmentelor sunt determinate în planul de proiecție Stereo 70 și sunt rotunjite la 1 milimetru.

*** Distanța dintre puncte este formată din segmente cumulate ce sunt mai mici decât valoarea 1 milimetru.

**DATE DESPRE IMOBILUL NR. 9070**

Oficiul de Cadastru și Publicitate Imobiliară DOLJ
 Biroul de Cadastru și Publicitate Imobiliară Craiova

A. Partea I. Descrierea imobilului

TEREN Extravilan

Adresa: Jud. Dolj, T78,P823,824,826

| Nr. Crt | Nr cadastral Nr. topografic | Suprafața* (mp) | Observații / Referințe |
|---------|-----------------------------|-----------------|---|
| A1 | 31386 | 772.400 | Sector cadastral:47 Teren neimprejmuit; |

B. Partea II. Proprietari și acte

| Inscrieri privitoare la dreptul de proprietate și alte drepturi reale | | Referințe |
|--|---|-----------|
| 36261 / 02/04/2015 | | |
| Act Normativ nr. ORDINUL PREFECTULUI NR. 73, din 26/03/2004 emis de PREFECTURA JUDETULUI DOLJ (Proces Verbal nr 820/18.02.2004 Consiliul Local Bistret); | | |
| B1 | Intabulare, drept de PROPRIETATE, dobandit prin Lege, cota actuala 1/1, cota initiala 1/1 1) COMUNA BISTRET - DOMENIUL PRIVAT, CIF:4553895 | A1 |

C. Partea III. SARCINI .

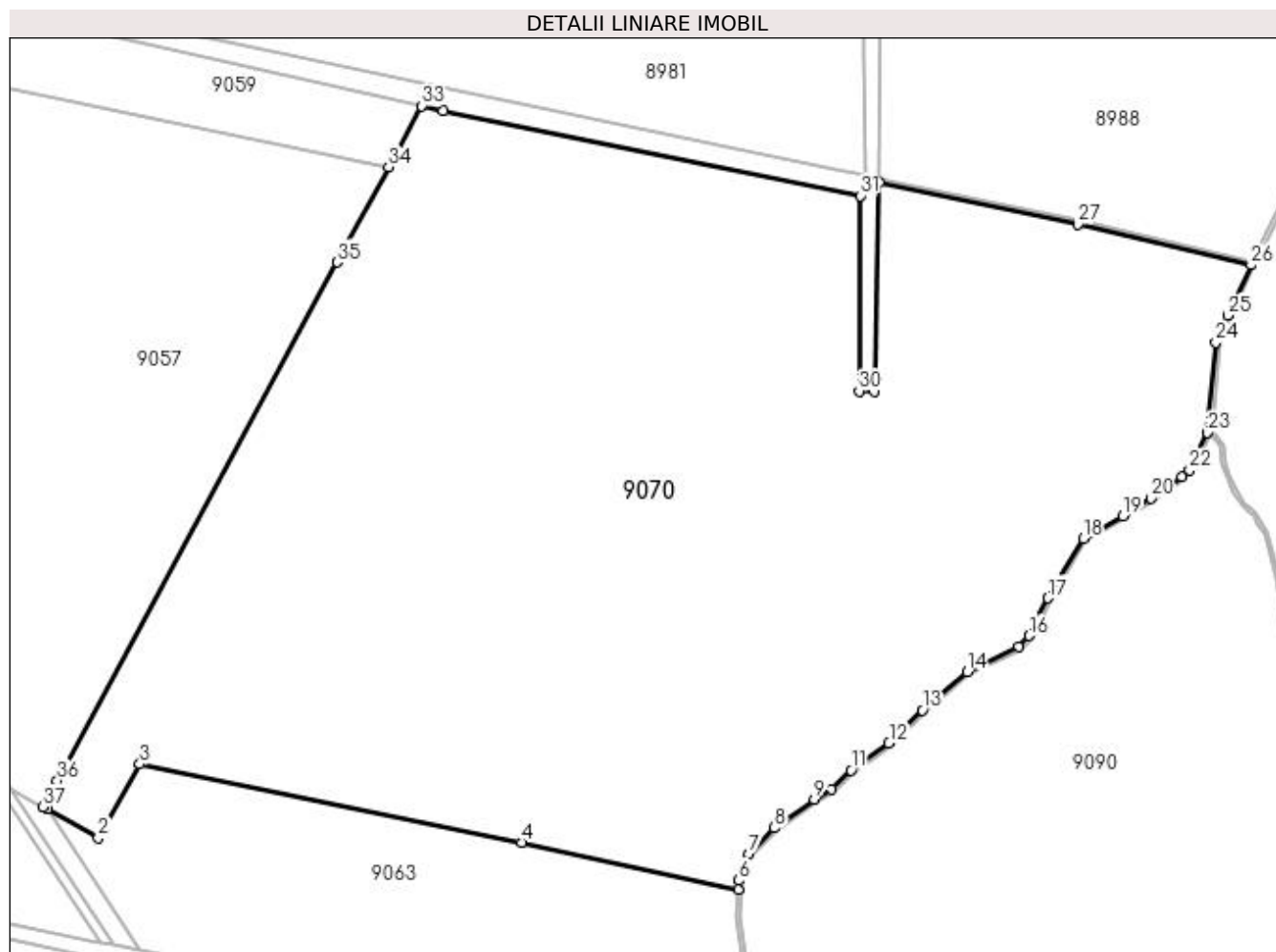
| Inscrieri privind dezmembramintele dreptului de proprietate, drepturi reale de garanție și sarcini | Referințe |
|--|-----------|
| NU SUNT | |

Anexa Nr. 1 La Partea I

Teren

| Nr cadastral | Suprafața (mp)* | Observații / Referințe |
|--------------|-----------------|------------------------|
| 31386 | 772.400 | |

* Suprafața este determinată în planul de proiecție Stereo 70.



Date referitoare la teren

| Crt | Categorie folosință | Intra vilan | Suprafața (mp) | Tarla | Parcelă | Nr. topo | Observații / Referințe |
|-----|---------------------|-------------|----------------|-------|---------|----------|------------------------|
| 1 | pasune | NU | 546.000 | 78 | 823 | - | |
| 2 | pasune | NU | 223.500 | 78 | 824 | - | |
| 3 | pasune | NU | 2.900 | 78 | 826 | - | |

Lungime Segmente

1) Valorile lungimilor segmentelor sunt obținute din proiecție în plan.

| Punct început | X / Y | Punct sfârșit | X / Y | Lungime segment (** (m)) |
|---------------|----------------------------|---------------|----------------------------|--------------------------|
| 1 | 382.793,62 260.875,33 | 2 | 382.852,95 260.842,033 | 68.035 |
| 3 | 382.901,699 260.927,522 | 4 | 383.346,769 260.836,628 | 454.257 |
| 5 | 383.599,15 260.781,12 | 6 | 383.599,969 260.791,987 | 10.898 |
| 7 | 383.611,857 260.823,26 | 8 | 383.641,678 260.853,177 | 42.241 |

| Punct început | X / Y | Punct sfârșit | X / Y | Lungime segment (** (m)) |
|---------------|----------------------------|---------------|----------------------------|--------------------------|
| 2 | 382.852,95 260.842,033 | 3 | 382.901,699 260.927,522 | 98.412 |
| 4 | 383.346,769 260.836,628 | 5 | 383.599,15 260.781,12 | 258.413 |
| 6 | 383.599,969 260.791,987 | 7 | 383.611,857 260.823,26 | 33.456 |
| 8 | 383.641,678 260.853,177 | 9 | 383.687,863 260.886,932 | 57.205 |

| Punct început | X / Y | Punct sfârșit | X / Y | Lungime segment (** (m) |
|---------------|----------------------------|---------------|----------------------------|-------------------------|
| 9 | 383.687,863 260.886,932 | 10 | 383.708,332 260.898,496 | 23.51 |
| 11 | 383.730,971 260.920,596 | 12 | 383.775,051 260.952,365 | 54.335 |
| 13 | 383.813,978 260.990,574 | 14 | 383.866,438 261.035,077 | 68.794 |
| 15 | 383.926,014 261.064,302 | 16 | 383.938,172 261.077,233 | 17.749 |
| 17 | 383.960,514 261.121,069 | 18 | 384.001,49 261.190,797 | 80.877 |
| 19 | 384.048,019 261.216,498 | 20 | 384.080,558 261.237,234 | 38.585 |
| 21 | 384.116,234 261.262,942 | 22 | 384.125,324 261.270,367 | 11.737 |
| 23 | 384.146,581 261.313,852 | 24 | 384.156,143 261.418,999 | 105.581 |
| 25 | 384.170,166 261.450,77 | 26 | 384.197,302 261.509,39 | 64.596 |
| 27 | 383.995,13 261.556,784 | 28 | 383.763,577 261.605,351 | 236.592 |
| 29 | 383.757,709 261.362,532 | 30 | 383.740,213 261.362,505 | 17.496 |
| 31 | 383.741,924 261.589,935 | 32 | 383.255,4 261.689,08 | 496.523 |
| 33 | 383.229,83 261.694,79 | 34 | 383.191,543 261.623,864 | 80.6 |
| 35 | 383.131,552 261.512,732 | 36 | 382.805,39 260.908,52 | 686.625 |
| 37 | 382.788,891 260.877,989 | 1 | 382.793,62 260.875,33 | 5.425 |

| Punct început | X / Y | Punct sfârșit | X / Y | Lungime segment (** (m) |
|---------------|----------------------------|---------------|----------------------------|-------------------------|
| 10 | 383.708,332 260.898,496 | 11 | 383.730,971 260.920,596 | 31.638 |
| 12 | 383.775,051 260.952,365 | 13 | 383.813,978 260.990,574 | 54.546 |
| 14 | 383.866,438 261.035,077 | 15 | 383.926,014 261.064,302 | 66.358 |
| 16 | 383.938,172 261.077,233 | 17 | 383.960,514 261.121,069 | 49.201 |
| 18 | 384.001,49 261.190,797 | 19 | 384.048,019 261.216,498 | 53.155 |
| 20 | 384.080,558 261.237,234 | 21 | 384.116,234 261.262,942 | 43.974 |
| 22 | 384.125,324 261.270,367 | 23 | 384.146,581 261.313,852 | 48.403 |
| 24 | 384.156,143 261.418,999 | 25 | 384.170,166 261.450,77 | 34.728 |
| 26 | 384.197,302 261.509,39 | 27 | 383.995,13 261.556,784 | 207.653 |
| 28 | 383.763,577 261.605,351 | 29 | 383.757,709 261.362,532 | 242.89 |
| 30 | 383.740,213 261.362,505 | 31 | 383.741,924 261.589,935 | 227.436 |
| 32 | 383.255,4 261.689,08 | 33 | 383.229,83 261.694,79 | 26.2 |
| 34 | 383.191,543 261.623,864 | 35 | 383.131,552 261.512,732 | 126.29 |
| 36 | 382.805,39 260.908,52 | 37 | 382.788,891 260.877,989 | 34.704 |

** Lungimile segmentelor sunt determinate în planul de proiecție Stereo 70 și sunt rotunjite la 1 milimetru.

*** Distanța dintre puncte este formată din segmente cumulate ce sunt mai mici decât valoarea 1 milimetru.

**DATE DESPRE IMOBILUL NR. 9071**

Oficiul de Cadastru și Publicitate Imobiliară DOLJ
Biroul de Cadastru și Publicitate Imobiliară Craiova

A. Partea I. Descrierea imobilului

TEREN Extravilan

Adresa: Jud. Dolj, T82,PCn883/2

| Nr. Crt | Nr cadastral Nr. topografic | Suprafața* (mp) | Observații / Referințe |
|---------|-----------------------------|-----------------|---|
| A1 | | 9.171 | Sector cadastral:47 Teren neimprejmuit; |

B. Partea II. Proprietari și acte

| Inscrieri privitoare la dreptul de proprietate și alte drepturi reale | | Referințe |
|---|---|-----------|
| / | | |
| Act Normativ nr. 7, din 13/03/1996 emis de PARLAMENTUL ROMÂNIEI; | | |
| B1 | Inscrierea provizorie, drept de PROPRIETATE, dobandit prin Lege, cota actuala 1/1, cota initiala 1/1 1) NEIDENTIFICAT NEIDENTIFICAT, neidentificat | A1 |

C. Partea III. SARCINI .

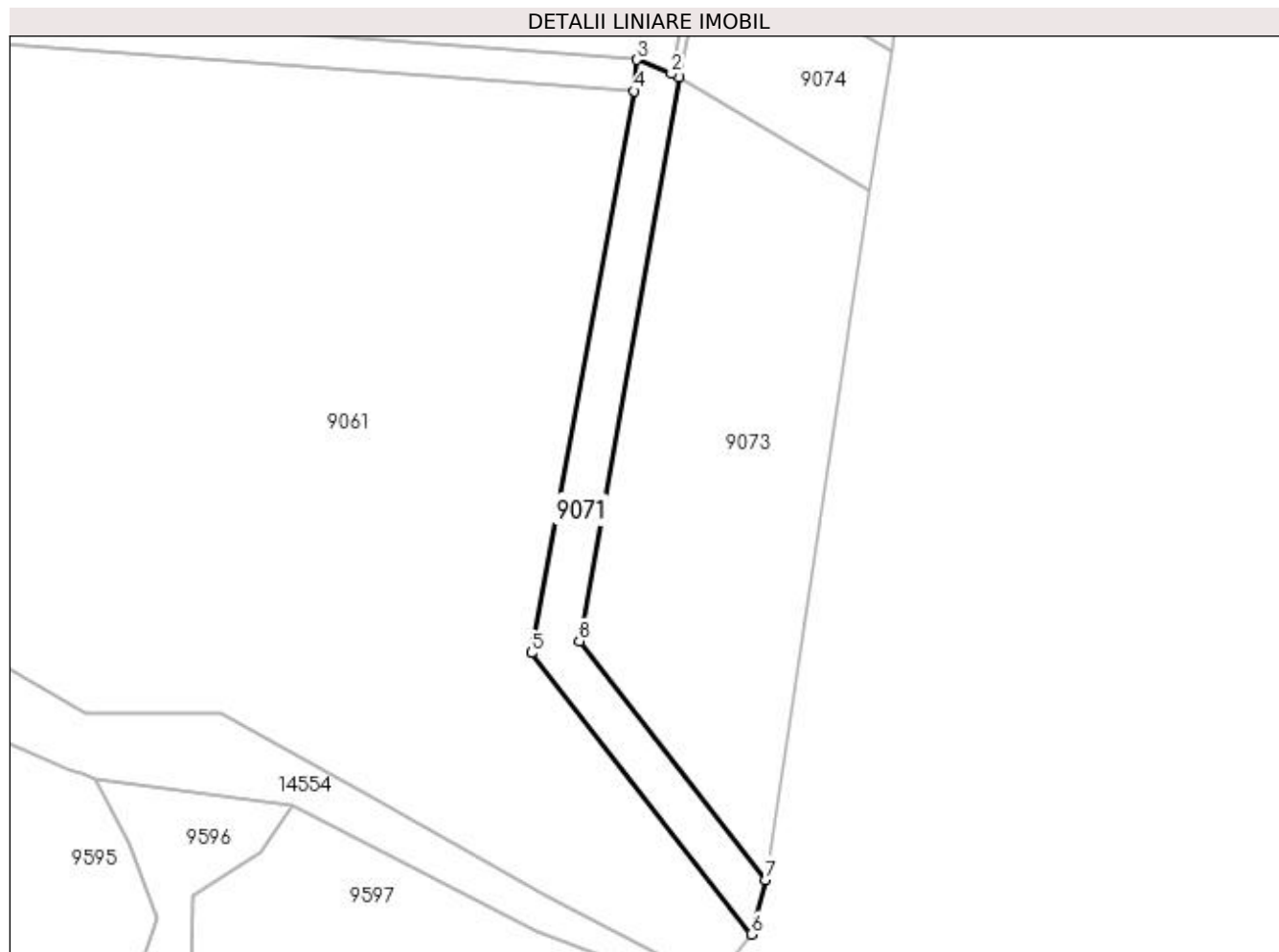
| Inscrieri privind dezmembramintele dreptului de proprietate, drepturi reale de garanție și sarcini | Referințe |
|--|-----------|
| NU SUNT | |

Anexa Nr. 1 La Partea I

Teren

| | | |
|--------------|-----------------|------------------------|
| Nr cadastral | Suprafața (mp)* | Observații / Referințe |
| | 9.171 | |

* Suprafața este determinată în planul de proiecție Stereo 70.



Date referitoare la teren

| Crt | Categorie folosință | Intra vilan | Suprafața (mp) | Tarla | Parcelă | Nr. topo | Observații / Referințe |
|-----|---------------------|-------------|----------------|-------|---------|----------|------------------------|
| 1 | altele | NU | 9.171 | 82 | Cn883/2 | - | |

Lungime Segmente

1) Valorile lungimilor segmentelor sunt obținute din proiecție în plan.

| Punct început | X / Y | Punct sfârșit | X / Y | Lungime segment (** (m) |
|---------------|----------------------------|---------------|----------------------------|-------------------------|
| 1 | 383.530,141 259.188,172 | 2 | 383.526,357 259.189,685 | 4.075 |
| 2 | 383.526,357 259.189,685 | 3 | 383.509,753 259.196,324 | 17.882 |
| 3 | 383.509,753 259.196,324 | 4 | 383.508,648 259.181,365 | 15.0 |
| 4 | 383.508,648 259.181,365 | 5 | 383.459,716 258.914,284 | 271.526 |
| 5 | 383.459,716 258.914,284 | 6 | 383.564,331 258.780,477 | 169.849 |

| Punct început | X / Y | Punct sfârșit | X / Y | Lungime segment (** (m) |
|---------------|----------------------------|---------------|----------------------------|-------------------------|
| 6 | 383.564,331 258.780,477 | 7 | 383.571,326 258.806,437 | 26.886 |
| 7 | 383.571,326 258.806,437 | 8 | 383.482,605 258.919,914 | 144.043 |
| 8 | 383.482,605 258.919,914 | 1 | 383.530,141 259.188,172 | 272.437 |

** Lungimile segmentelor sunt determinate în planul de proiecție Stereo 70 și sunt rotunjite la 1 milimetru.

*** Distanța dintre puncte este formată din segmente cumulate ce sunt mai mici decât valoarea 1 milimetru.

**DATE DESPRE IMOBILUL NR. 9072**

Oficiul de Cadastru și Publicitate Imobiliară DOLJ
Biroul de Cadastru și Publicitate Imobiliară Craiova

A. Partea I. Descrierea imobilului

TEREN Extravilan

Adresa: Jud. Dolj, T81, P849/1

| Nr. Crt | Nr cadastral Nr. topografic | Suprafața* (mp) | Observații / Referințe |
|---------|-----------------------------|-----------------|--|
| A1 | 30248 | 101.400 | Sector cadastral:47 Teren neimprejmut; |

B. Partea II. Proprietari și acte

| Inscrieri privitoare la dreptul de proprietate și alte drepturi reale | Referințe |
|--|--|
| 220152 / 08/09/2021 | |
| Act Notarial nr. ACT ADITIONAL NR.1642, din 07/09/2021 emis de Atanasoaei Mihai Cristian; | |
| B1 | Intabulare, drept de PROPRIETATE, dobandit prin Conventie, cota actuala 1/1, cota initiala 1/1 1) AGROEXPERT INDUSTRY SRL, CIF:29142623 |
| Act Notarial nr. CONTRACT DE GARANTIE REALA IMOBILIARA NR.1644, din 07/09/2021 emis de Atanasoaei Mihai Cristian; | |
| B2 | se noteaza interdictiile de instrainare, grevare, inchiriere, dezmembrare, alipire, construire, demolare, restructurare, amenajare 1) CEC BANK SA, CIF:361897 |
| 193263 / 12/10/2022 | |
| Act Notarial nr. Contract de ipoteca aut nr 1953, din 30/09/2022 emis de Atanasoaei Mihai Cristian; | |
| B3 | se noteaza interdictiile de instrainare, grevare cu sarcini, inchiriere, construire, amenajare 1) CEC BANK SA, CIF:361897 |
| 217723 / 02/11/2022 | |
| Act Notarial nr. Contract de ipoteca aut. nr. 1983, din 04/10/2022 emis de Atanasoaei Mihai Cristian (act notarial nr Incheiere de completare nr. 53 din 28.10.2022, emis de Atanasoaei Mihai Cristian); | |
| B4 | se noteaza interdictiile de instrainare, grevare , inchiriere, dezmembrare, alipire, construire si amenajare 1) CEC BANK SA, CIF:361897 |
| 28224 / 30/01/2023 | |
| Act Notarial nr. Contract de garantie reala imobiliara aut. nr. 106, din 23/01/2023 emis de Atanasoaei Mihai Cristian; | |
| B5 | Se noteaza interdictiile de instrainare, grevare, inchiriere, dezmembrare, alipire , construire, amenajare 1) CEC BANK SA, CIF:361897 |

C. Partea III. SARCINI

| Inscrieri privind dezmembramintele dreptului de proprietate, drepturi reale de garanție și sarcini | Referințe |
|--|---|
| 220152 / 08/09/2021 | |
| Act Notarial nr. CONTRACT DE GARANTIE REALA IMOBILIARA NR.1644, din 07/09/2021 emis de Atanasoaei Mihai Cristian; | |
| C1 | Intabulare, drept de IPOTECA, Valoare:7000000 LEsi celelalte obligatii de plata aferente creditului 1) CEC BANK SA, CIF:361897 |
| 193263 / 12/10/2022 | |
| Act Notarial nr. Contract de ipoteca aut nr 1953, din 30/09/2022 emis de Atanasoaei Mihai Cristian; | |
| C2 | Intabulare, drept de IPOTECA, Valoare:1900000 LEsi celelalte obligatii de plata aferente creditului 1) CEC BANK SA, CIF:361897 |
| 217723 / 02/11/2022 | |
| Act Notarial nr. Contract de ipoteca aut. nr. 1983, din 04/10/2022 emis de Atanasoaei Mihai Cristian (act notarial nr Incheiere de completare nr. 53 din 28.10.2022, emis de Atanasoaei Mihai Cristian); | |
| C3 | Intabulare, drept de IPOTECA, Valoare:7130000 LE+ celelalte obligatii de plata aferente creditului |

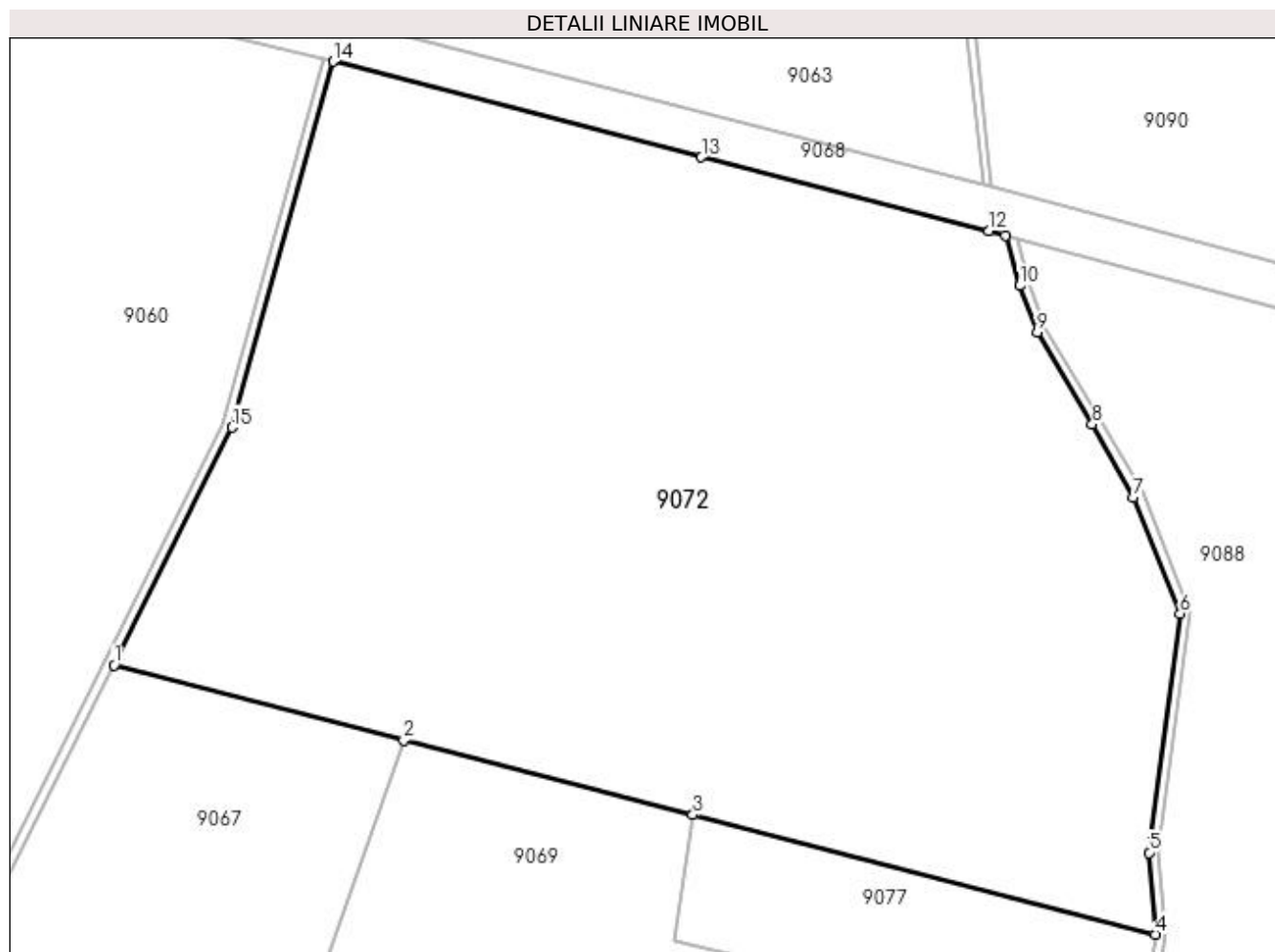
| Inscrieri privind dezmembramintele dreptului de proprietate, drepturi reale de garanție și sarcini | Referințe |
|--|-----------|
| 1) CEC BANK SA, CIF:361897 | |
| 28224 / 30/01/2023 | |
| Act Notarial nr. Contract de garantie reala imobiliara aut. nr. 106, din 23/01/2023 emis de Atanasoaei Mihai Cristian; | |
| C4 Intabulare, drept de IPOTECA, Valoare:9897000 LEI+celelalte obligatii de plata aferente creditului | A1 |
| 1) CEC BANK SA, CIF:361897 | |

Anexa Nr. 1 La Partea I

Teren

| Nr cadastral | Suprafața (mp)* | Observații / Referințe |
|--------------|-----------------|------------------------|
| 30248 | 101.400 | |

* Suprafața este determinată în planul de proiecție Stereo 70.



Date referitoare la teren

| Crt | Categorie folosință | Intra vilan | Suprafața (mp) | Tarla | Parcelă | Nr. topo | Observații / Referințe |
|-----|---------------------|-------------|----------------|-------|---------|----------|------------------------|
| 1 | pasune | NU | 101.400 | 81 | 849/1 | - | |

Lungime Segmente

1) Valorile lungimilor segmentelor sunt obținute din proiecție în plan.

| Punct început | X / Y | Punct sfârșit | X / Y | Lungime segment (** (m) |
|---------------|----------------------------|---------------|----------------------------|-------------------------|
| 1 | 383.272,493 260.332,828 | 2 | 383.393,025 260.301,704 | 124.486 |
| 2 | 383.393,025 260.301,704 | 3 | 383.513,327 260.270,639 | 124.248 |
| 3 | 383.513,327 260.270,639 | 4 | 383.705,839 260.220,929 | 198.826 |
| 4 | 383.705,839 260.220,929 | 5 | 383.703,193 260.254,888 | 34.062 |
| 5 | 383.703,193 260.254,888 | 6 | 383.716,114 260.354,22 | 100.169 |

| Punct început | X / Y | Punct sfârşit | X / Y | Lungime segment (** (m) |
|---------------|----------------------------|---------------|----------------------------|-------------------------|
| 6 | 383.716,114 260.354,22 | 7 | 383.696,732 260.402,675 | 52.188 |
| 7 | 383.696,732 260.402,675 | 8 | 383.679,531 260.433,04 | 34.899 |
| 8 | 383.679,531 260.433,04 | 9 | 383.656,641 260.471,209 | 44.506 |
| 9 | 383.656,641 260.471,209 | 10 | 383.649,441 260.490,712 | 20.79 |
| 10 | 383.649,441 260.490,712 | 11 | 383.643,51 260.511,645 | 21.757 |
| 11 | 383.643,51 260.511,645 | 12 | 383.636,499 260.513,535 | 7.261 |
| 12 | 383.636,499 260.513,535 | 13 | 383.516,884 260.544,075 | 123.452 |
| 13 | 383.516,884 260.544,075 | 14 | 383.363,657 260.583,908 | 158.32 |
| 14 | 383.363,657 260.583,908 | 15 | 383.321,695 260.431,711 | 157.876 |
| 15 | 383.321,695 260.431,711 | 1 | 383.272,493 260.332,828 | 110.448 |

** Lungimile segmentelor sunt determinate în planul de proiecție Stereo 70 și sunt rotunjite la 1 milimetru.

*** Distanța dintre puncte este formată din segmente cumulate ce sunt mai mici decât valoarea 1 milimetru.

**DATE DESPRE IMOBILUL NR. 9073**

Oficiul de Cadastru și Publicitate Imobiliară DOLJ
Biroul de Cadastru și Publicitate Imobiliară Craiova

A. Partea I. Descrierea imobilului

TEREN Extravilan

Adresa: Jud. Dolj, T82,PPS 879

| Nr. Crt | Nr cadastral Nr. topografic | Suprafața* (mp) | Observații / Referințe |
|---------|-----------------------------|-----------------|---|
| A1 | | 30.784 | Sector cadastral:47 Teren neimprejmuit; |

B. Partea II. Proprietari și acte

| Inscrieri privitoare la dreptul de proprietate și alte drepturi reale | | Referințe |
|---|---|-----------|
| / | | |
| Act Normativ nr. 7, din 13/03/1996 emis de PARLAMENTUL ROMÂNIEI; | | |
| B1 | Inscrierea provizorie, drept de PROPRIETATE, dobandit prin Lege, cota actuala 1/1, cota initiala 1/1 1) NEIDENTIFICAT NEIDENTIFICAT, neidentificat | A1 |

C. Partea III. SARCINI .

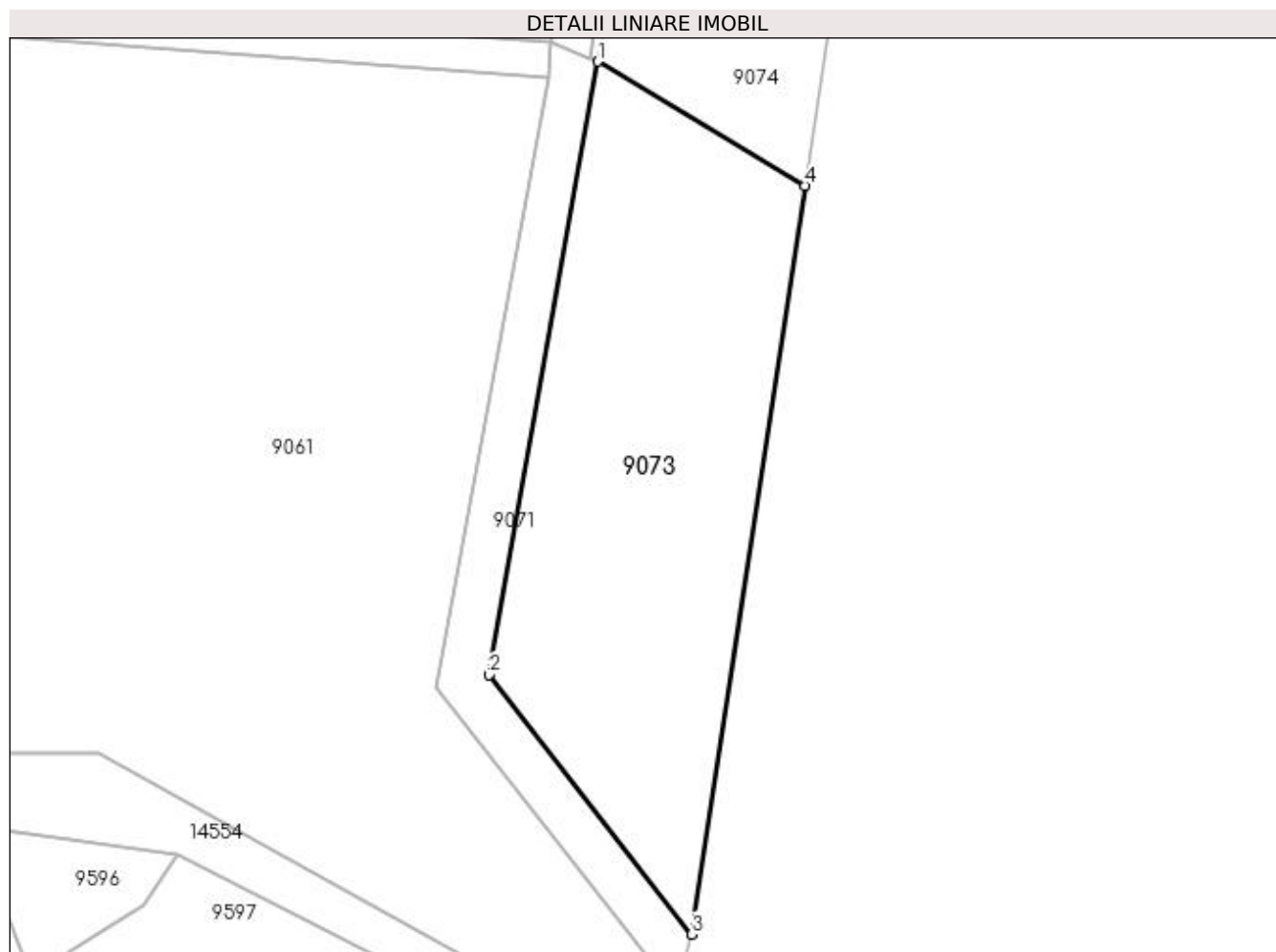
| Inscrieri privind dezmembramintele dreptului de proprietate, drepturi reale de garanție și sarcini | Referințe |
|--|-----------|
| NU SUNT | |

Anexa Nr. 1 La Partea I

Teren

| | | |
|--------------|-----------------|------------------------|
| Nr cadastral | Suprafața (mp)* | Observații / Referințe |
| | 30.784 | |

* Suprafața este determinată în planul de proiecție Stereo 70.



Date referitoare la teren

| Crt | Categorie folosință | Intra vilan | Suprafața (mp) | Tarla | Parcelă | Nr. topo | Observații / Referințe |
|-----|---------------------|-------------|----------------|-------|---------|----------|------------------------|
| 1 | pasune | NU | 30.784 | 82 | PS 879 | - | |

Lungime Segmente

1) Valorile lungimilor segmentelor sunt obținute din proiecție în plan.

| Punct început | X / Y | Punct sfârșit | X / Y | Lungime segment (** (m) |
|---------------|----------------------------|---------------|----------------------------|-------------------------|
| 1 | 383.530,141 259.188,172 | 2 | 383.482,605 258.919,914 | 272.437 |
| 2 | 383.482,605 258.919,914 | 3 | 383.571,326 258.806,437 | 144.043 |
| 3 | 383.571,326 258.806,437 | 4 | 383.620,8 259.133,933 | 331.212 |
| 4 | 383.620,8 259.133,933 | 1 | 383.530,141 259.188,172 | 105.645 |

**** Lungimile segmentelor sunt determinate în planul de proiecție Stereo 70 și sunt rotunjite la 1 milimetru.**

***** Distanța dintre puncte este formată din segmente cumulate ce sunt mai mici decât valoarea 1 milimetru.**

**DATE DESPRE IMOBILUL NR. 9074**

Oficiul de Cadastru și Publicitate Imobiliară DOLJ
Biroul de Cadastru și Publicitate Imobiliară Craiova

A. Partea I. Descrierea imobilului

TEREN Extravilan

Adresa: Jud. Dolj, T82,P879

| Nr. Crt | Nr cadastral Nr. topografic | Suprafața* (mp) | Observații / Referințe |
|---------|--------------------------------|-----------------|---|
| A1 | 31470 | 6.500 | Sector cadastral:47 Teren neimprejmuit; |

B. Partea II. Proprietari și acte

| Inscrieri privitoare la dreptul de proprietate și alte drepturi reale | | Referințe |
|--|--|-----------|
| 58165 / 25/05/2015 | | |
| Act Normativ nr. ORDINUL PREFECTULUI NR. 73, din 26/03/2004 emis de PREFECTURA JUDETULUI DOLJ (Proces verbal nr 820/2004); | | |
| B1 | Intabulare, drept de PROPRIETATE, dobandit prin Lege, cota actuala 1/1, cota initiala 1/1 1) COMUNA BISTRET DOMENIUL PRIVAT, CIF:999999999999, Lipsa CUI. | A1 |

C. Partea III. SARCINI .

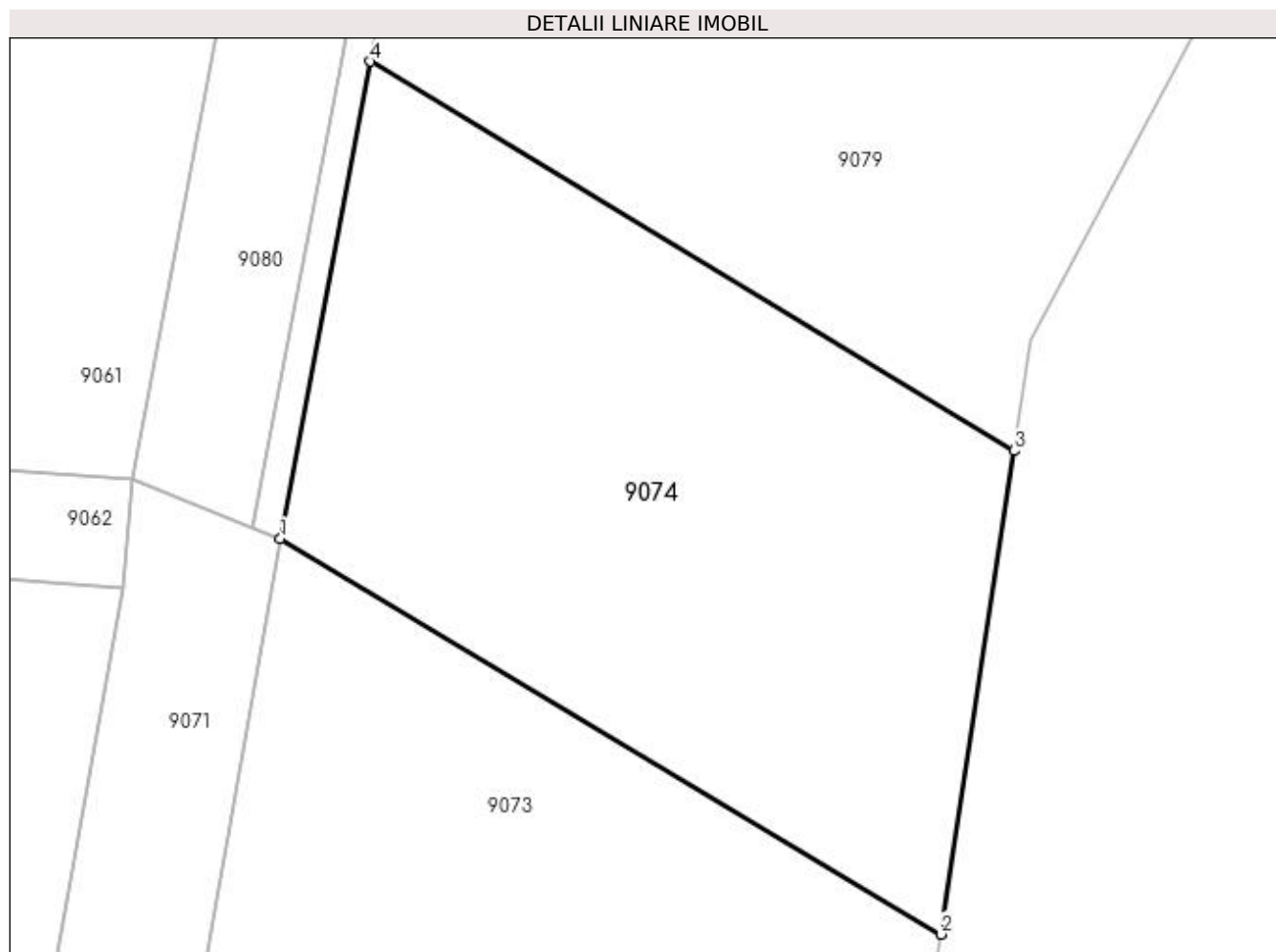
| Inscrieri privind dezmembramintele dreptului de proprietate, drepturi reale de garanție și sarcini | Referințe |
|--|-----------|
| NU SUNT | |

Anexa Nr. 1 La Partea I

Teren

| Nr cadastral | Suprafața (mp)* | Observații / Referințe |
|--------------|-----------------|------------------------|
| 31470 | 6.500 | |

* Suprafața este determinată în planul de proiecție Stereo 70.



Date referitoare la teren

| Crt | Categorie folosință | Intra vilan | Suprafața (mp) | Tarla | Parcelă | Nr. topo | Observații / Referințe |
|-----|---------------------|-------------|----------------|-------|---------|----------|------------------------|
| 1 | pasune | NU | 6.500 | 82 | 879 | - | |

Lungime Segmente

1) Valorile lungimilor segmentelor sunt obținute din proiecție în plan.

| Punct început | X / Y | Punct sfârșit | X / Y | Lungime segment (** (m) |
|---------------|----------------------------|---------------|----------------------------|-------------------------|
| 1 | 383.530,141 259.188,172 | 2 | 383.620,8 259.133,933 | 105.645 |
| 2 | 383.620,8 259.133,933 | 3 | 383.630,821 259.200,273 | 67.093 |
| 3 | 383.630,821 259.200,273 | 4 | 383.542,528 259.253,647 | 103.172 |
| 4 | 383.542,528 259.253,647 | 1 | 383.530,141 259.188,172 | 66.636 |

**** Lungimile segmentelor sunt determinate în planul de proiecție Stereo 70 și sunt rotunjite la 1 milimetru.**

***** Distanța dintre puncte este formată din segmente cumulate ce sunt mai mici decât valoarea 1 milimetru.**

**DATE DESPRE IMOBILUL NR. 9075**

Oficiul de Cadastru și Publicitate Imobiliară DOLJ
Biroul de Cadastru și Publicitate Imobiliară Craiova

A. Partea I. Descrierea imobilului

TEREN Extravilan

Adresa: Jud. Dolj, T82,PDe858

| Nr. Crt | Nr cadastral Nr. topografic | Suprafața* (mp) | Observații / Referințe |
|---------|--------------------------------|-----------------|--|
| A1 | | 2.283 | Sector cadastral:47 Teren neimprejmit; |

B. Partea II. Proprietari și acte

| Inscrieri privitoare la dreptul de proprietate și alte drepturi reale | | Referințe |
|---|---|-----------|
| / | | |
| Act Normativ nr. 626, din 17/07/2001 emis de GUVERNUL ROMÂNIEI; | | |
| B1 | Intabulare, drept de PROPRIETATE, dobandit prin Lege, cota actuala 1/1, cota initiala 1/1 1) STATUL ROMÂN-DOMENIU PUBLIC, CIF:999999999999, Lipsa CUI. | A1 |
| B2 | Intabulare, drept de ADMINISTRARE, dobandit prin Lege, cota actuala 1/1, cota initiala 1/1 1) AGENTIA DOMENIILOR STATULUI, CIF:14818116 | A1 |

C. Partea III. SARCINI .

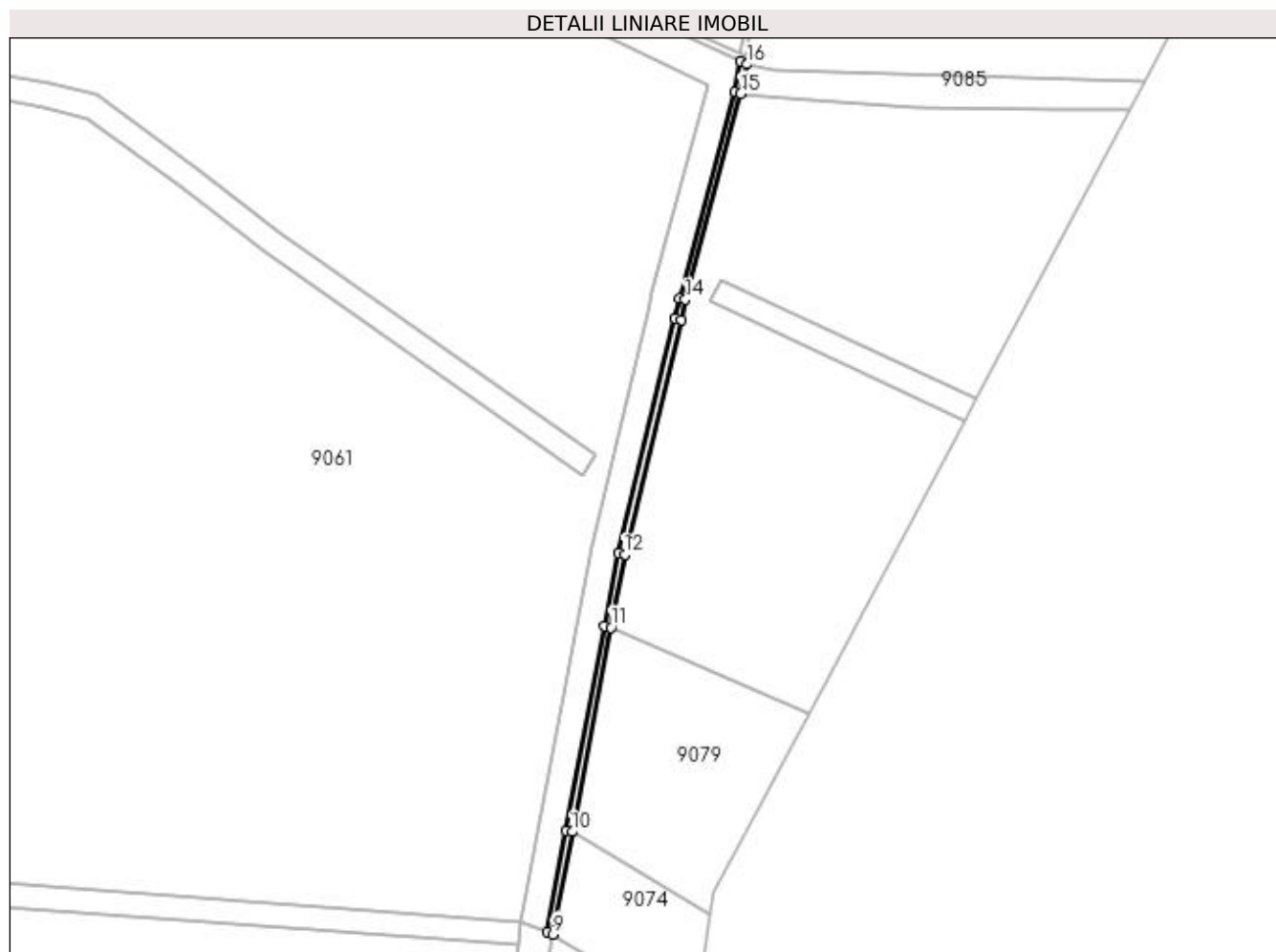
| Inscrieri privind dezmembramintele dreptului de proprietate, drepturi reale de garanție și sarcini | Referințe |
|--|-----------|
| NU SUNT | |

Anexa Nr. 1 La Partea I

Teren

| Nr cadastral | Suprafața (mp)* | Observații / Referințe |
|--------------|-----------------|------------------------|
| | 2.283 | |

* Suprafața este determinată în planul de proiecție Stereo 70.



Date referitoare la teren

| Crt | Categorie folosință | Intra vilan | Suprafața (mp) | Tarla | Parcelă | Nr. topo | Observații / Referințe |
|-----|---------------------|-------------|----------------|-------|---------|----------|------------------------|
| 1 | drum | NU | 2.283 | 82 | 858 | - | |

Lungime Segmente

1) Valorile lungimilor segmentelor sunt obținute din proiecție în plan.

| Punct început | X / Y | Punct sfârșit | X / Y | Lungime segment (** (m) |
|---------------|----------------------------|---------------|----------------------------|-------------------------|
| 1 | 383.650,184 259.745,389 | 2 | 383.646,321 259.725,67 | 20.094 |
| 2 | 383.646,321 259.725,67 | 3 | 383.610,889 259.594,355 | 136.011 |
| 3 | 383.610,889 259.594,355 | 4 | 383.608,315 259.581,406 | 13.202 |
| 4 | 383.608,315 259.581,406 | 5 | 383.572,241 259.431,467 | 154.217 |
| 5 | 383.572,241 259.431,467 | 6 | 383.563,388 259.384,869 | 47.432 |

| Punct început | X / Y | Punct sfârșit | X / Y | Lungime segment (** (m) |
|---------------|----------------------------|---------------|----------------------------|-------------------------|
| 6 | 383.563,388 259.384,869 | 7 | 383.538,598 259.254,391 | 132.812 |
| 7 | 383.538,598 259.254,391 | 8 | 383.526,357 259.189,685 | 65.854 |
| 8 | 383.526,357 259.189,685 | 9 | 383.530,141 259.188,172 | 4.075 |
| 9 | 383.530,141 259.188,172 | 10 | 383.542,528 259.253,647 | 66.636 |
| 10 | 383.542,528 259.253,647 | 11 | 383.567,318 259.384,122 | 132.809 |
| 11 | 383.567,318 259.384,122 | 12 | 383.576,153 259.430,626 | 47.336 |
| 12 | 383.576,153 259.430,626 | 13 | 383.612,222 259.580,547 | 154.199 |
| 13 | 383.612,222 259.580,547 | 14 | 383.614,786 259.593,443 | 13.148 |
| 14 | 383.614,786 259.593,443 | 15 | 383.650,223 259.724,79 | 136.043 |
| 15 | 383.650,223 259.724,79 | 16 | 383.654,466 259.743,602 | 19.285 |
| 16 | 383.654,466 259.743,602 | 1 | 383.650,184 259.745,389 | 4.64 |

** Lungimile segmentelor sunt determinate în planul de proiecție Stereo 70 și sunt rotunjite la 1 milimetru.

*** Distanța dintre puncte este formată din segmente cumulate ce sunt mai mici decât valoarea 1 milimetru.

**DATE DESPRE IMOBILUL NR. 9076**

Oficiul de Cadastru și Publicitate Imobiliară DOLJ
Biroul de Cadastru și Publicitate Imobiliară Craiova

A. Partea I. Descrierea imobilului

TEREN Extravilan

Adresa: Jud. Dolj, T 81 P 855

| Nr. Crt | Nr cadastral Nr. topografic | Suprafața* (mp) | Observații / Referințe |
|---------|--------------------------------|-----------------|---|
| A1 | 31330 | 17.000 | Sector cadastral:47 Teren neimprejmuit; |

B. Partea II. Proprietari și acte

| Inscrieri privitoare la dreptul de proprietate și alte drepturi reale | | Referințe |
|--|--|-----------|
| 61465 / 02/06/2015 | | |
| Act Notarial nr. CVC AUT NR 855, din 22/05/2015 emis de ATANASOAEI MIHAI CRISTIAN; | | |
| B1 | Intabulare, drept de PROPRIETATE, dobandit prin Conventie, cota actuala 1/1, cota initiala 1/1 1) SC AGROEXPERT INDUSTRY SRL, CIF:29142623 | A1 |
| 126785 / 30/09/2016 | | |
| Act Notarial nr. INCHEIERE DE RECTIFICARE NR 44, din 29/09/2016 emis de NP ADINA IVANESCU (act notarial nr contract de ipoteca aut nr 1784 din 29.09.2016, emis de NP ADINA IVANESCU); | | |
| B2 | se noteaza interdictiile de instrainare, grevare, inchiriere, dezmembrare, construire, demolare in favoarea lui 1) BANCA TRANSILVANIA S.A. -SUCURSALA OTOPENI, CIF:21504744 | A1 |

C. Partea III. SARCINI

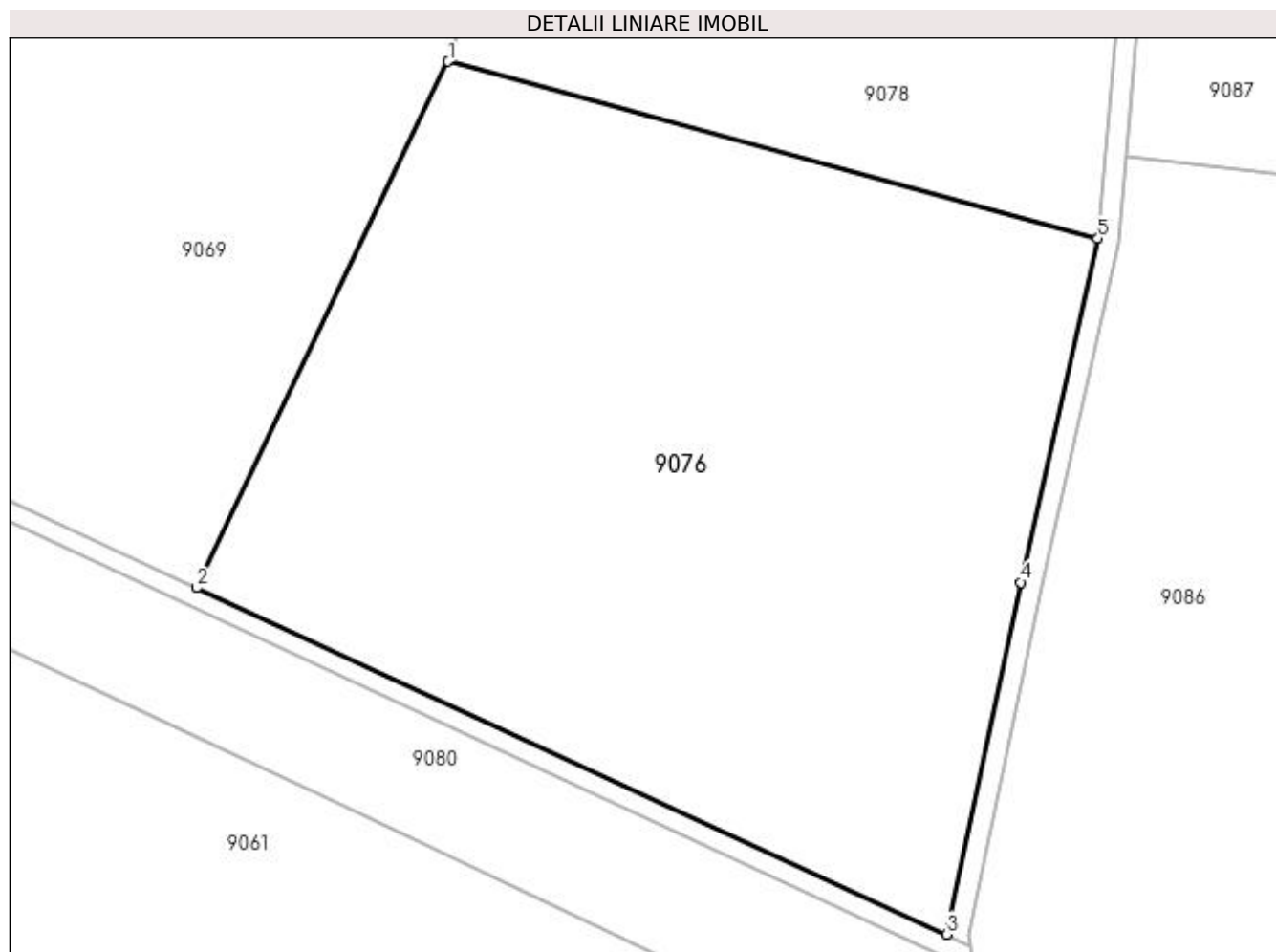
| Inscrieri privind dezmembramintele dreptului de proprietate, drepturi reale de garanție și sarcini | | Referințe |
|--|---|-----------|
| 126785 / 30/09/2016 | | |
| Act Notarial nr. contract de ipoteca aut nr 1784, din 29/09/2016 emis de NP ADINA IVANESCU (act notarial nr INCHEIERE DE RECTIFICARE NR 44 din 29.09.2016, emis de NP ADINA IVANESCU); | | |
| C1 | Intabulare, drept de IPOTECA, Valoare:199800 LEI și celelalte obligatii de plata aferente creditului 1) BANCA TRANSILVANIA S.A. -SUCURSALA OTOPENI, CIF:21504744 | A1 |

Anexa Nr. 1 La Partea I

Teren

| Nr cadastral | Suprafața (mp)* | Observații / Referințe |
|--------------|-----------------|------------------------|
| 31330 | 17.000 | |

* Suprafața este determinată în planul de proiecție Stereo 70.



Date referitoare la teren

| Crt | Categorie folosință | Intra vilan | Suprafața (mp) | Tarla | Parcelă | Nr. topo | Observații / Referințe |
|-----|---------------------|-------------|----------------|-------|---------|----------|------------------------|
| 1 | pasune | NU | 17.000 | 81 | 855 | - | |

Lungime Segmente

1) Valorile lungimilor segmentelor sunt obținute din proiecție în plan.

| Punct început | X / Y | Punct sfârșit | X / Y | Lungime segment (** (m) |
|---------------|----------------------------|---------------|----------------------------|-------------------------|
| 1 | 383.555,648 259.914,385 | 2 | 383.508,236 259.815,335 | 109.813 |
| 2 | 383.508,236 259.815,335 | 3 | 383.649,539 259.750,107 | 155.632 |
| 3 | 383.649,539 259.750,107 | 4 | 383.663,487 259.816,352 | 67.697 |
| 4 | 383.663,487 259.816,352 | 5 | 383.677,996 259.881,063 | 66.318 |
| 5 | 383.677,996 259.881,063 | 1 | 383.555,648 259.914,385 | 126.805 |

**** Lungimile segmentelor sunt determinate în planul de proiecție Stereo 70 și sunt rotunjite la 1 milimetru.**

***** Distanța dintre puncte este formată din segmente cumulate ce sunt mai mici decât valoarea 1 milimetru.**

**DATE DESPRE IMOBILUL NR. 9077**

Oficiul de Cadastru și Publicitate Imobiliară DOLJ
Biroul de Cadastru și Publicitate Imobiliară Craiova

A. Partea I. Descrierea imobilului

TEREN Extravilan

Adresa: Jud. Dolj, T81,P850

| Nr. Crt | Nr cadastral Nr. topografic | Suprafața* (mp) | Observații / Referințe |
|---------|-----------------------------|-----------------|---|
| A1 | | 10.000 | Sector cadastral:47 Teren neimpregmuit; |

B. Partea II. Proprietari și acte

| Inscrieri privitoare la dreptul de proprietate și alte drepturi reale | | Referințe |
|---|---|-----------|
| / | | |
| Act Normativ nr. 626, din 17/07/2001 emis de GUVERNUL ROMÂNIEI; | | |
| B1 | Intabulare, drept de PROPRIETATE, dobandit prin Lege, cota actuala 1/1, cota initiala 1/1 1) STATUL ROMÂN-DOMENIU PRIVAT, CIF:999999999999, Lipsa CUI. | A1 |
| B2 | Intabulare, drept de ADMINISTRARE, dobandit prin Lege, cota actuala 1/1, cota initiala 1/1 1) AGENTIA DOMENIILOR STATULUI, CIF:14818116 | A1 |

C. Partea III. SARCINI .

| Inscrieri privind dezmembramintele dreptului de proprietate, drepturi reale de garanție și sarcini | Referințe |
|--|-----------|
| NU SUNT | |

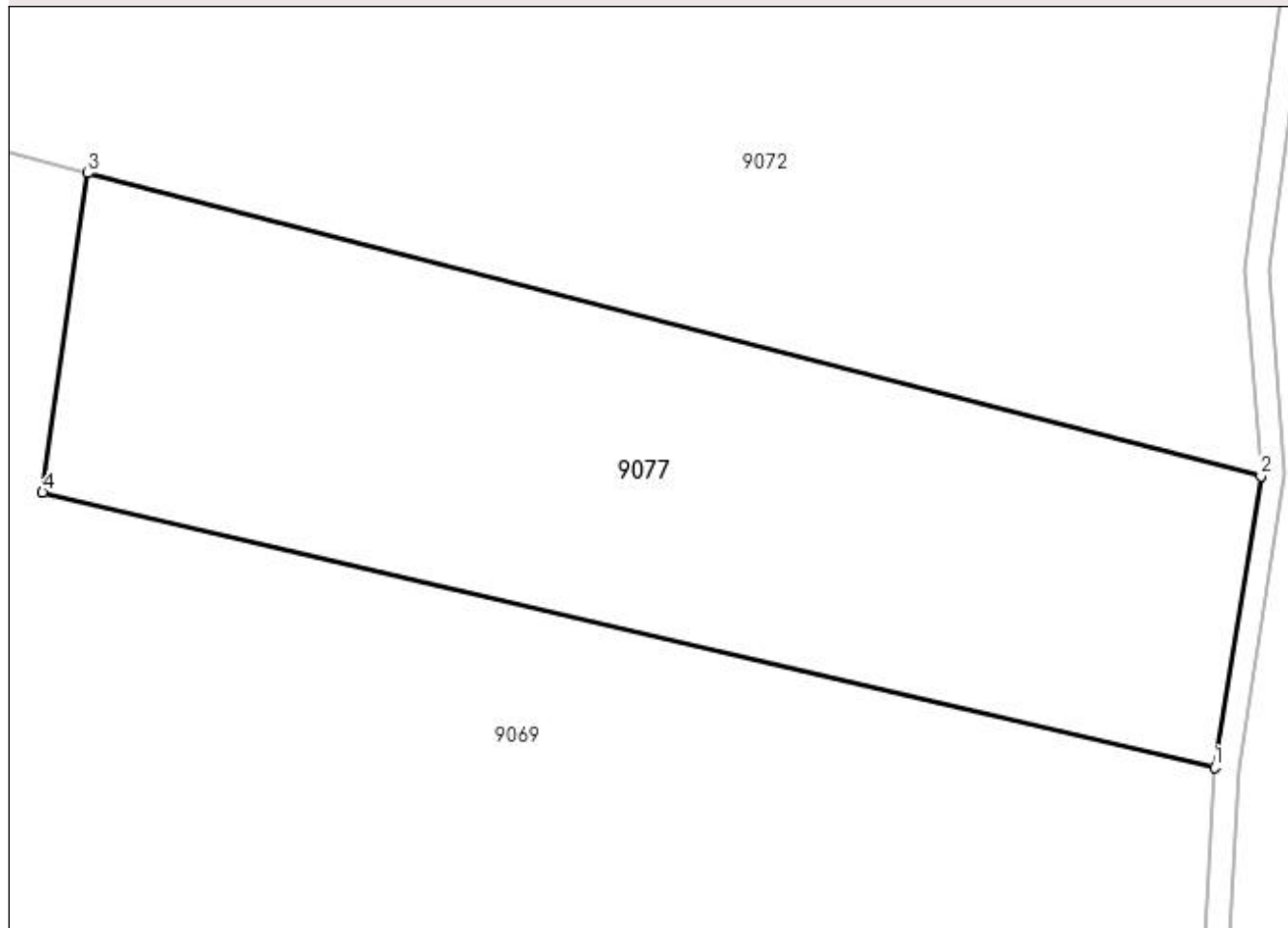
Anexa Nr. 1 La Partea I

Teren

| | | |
|--------------|-----------------|------------------------|
| Nr cadastral | Suprafața (mp)* | Observații / Referințe |
| | 10.000 | |

* Suprafața este determinată în planul de proiecție Stereo 70.

DETALII LINIARE IMOBIL



Date referitoare la teren

| Crt | Categorie folosință | Intra vilan | Suprafața (mp) | Tarla | Parcelă | Nr. topo | Observații / Referințe |
|-----|---------------------|-------------|----------------|-------|---------|----------|------------------------|
| 1 | pasune | NU | 10.000 | 81 | 850 | - | |

Lungime Segmente

1) Valorile lungimilor segmentelor sunt obținute din proiecție în plan.

| Punct început | X / Y | Punct sfârșit | X / Y | Lungime segment (** (m) |
|---------------|----------------------------|---------------|----------------------------|-------------------------|
| 1 | 383.698,219 260.173,119 | 2 | 383.705,839 260.220,929 | 48.413 |
| 2 | 383.705,839 260.220,929 | 3 | 383.513,327 260.270,639 | 198.826 |
| 3 | 383.513,327 260.270,639 | 4 | 383.505,891 260.218,215 | 52.949 |
| 4 | 383.505,891 260.218,215 | 1 | 383.698,219 260.173,119 | 197.544 |

**** Lungimile segmentelor sunt determinate în planul de proiecție Stereo 70 și sunt rotunjite la 1 milimetru.**

***** Distanța dintre puncte este formată din segmente cumulate ce sunt mai mici decât valoarea 1 milimetru.**

**DATE DESPRE IMOBILUL NR. 9078**

Oficiul de Cadastru și Publicitate Imobiliară DOLJ
Biroul de Cadastru și Publicitate Imobiliară Craiova

A. Partea I. Descrierea imobilului

TEREN Extravilan

Adresa: Jud. Dolj, T 81, P 851

| Nr. Crt | Nr cadastral Nr. topografic | Suprafața* (mp) | Observații / Referințe |
|---------|-----------------------------|-----------------|---|
| A1 | 31316 | 20.700 | Sector cadastral:47 Teren neimprejmuit; |

B. Partea II. Proprietari și acte

| Inscrieri privitoare la dreptul de proprietate și alte drepturi reale | | Referințe |
|--|--|-----------|
| 74430 / 26/06/2015 | | |
| Act Notarial nr. contract de vanzare -cumparare aut nr 855, din 22/06/2015 emis de NP ATANASOAEI MIHAI CRISTIAN; | | |
| B1 | Intabulare, drept de PROPRIETATE, dobandit prin Construire, cota actuala 1/1, cota initiala 1/1 1) SC AGROEXPERT INDUSTRY SRL, CIF:29142623 | A1 |
| 126790 / 30/09/2016 | | |
| Act Notarial nr. contract de ipoteca aut nr 1784, din 29/09/2016 emis de NP ADINA IVANESCU (act notarial nr INCHEIERE DE RECTIFICARE NR 44 din 29.09.2016, emis de NP ADINA IVANESCU); | | |
| B2 | se noteaza interdictiile de instrainare, grevare, inchiriere, dezmembrare, construire, demolare in favoarea lui 1) BANCA TRANSILVANIA S.A. -SUCURSALA OTOPENI, CIF:21504744 | A1 |

C. Partea III. SARCINI

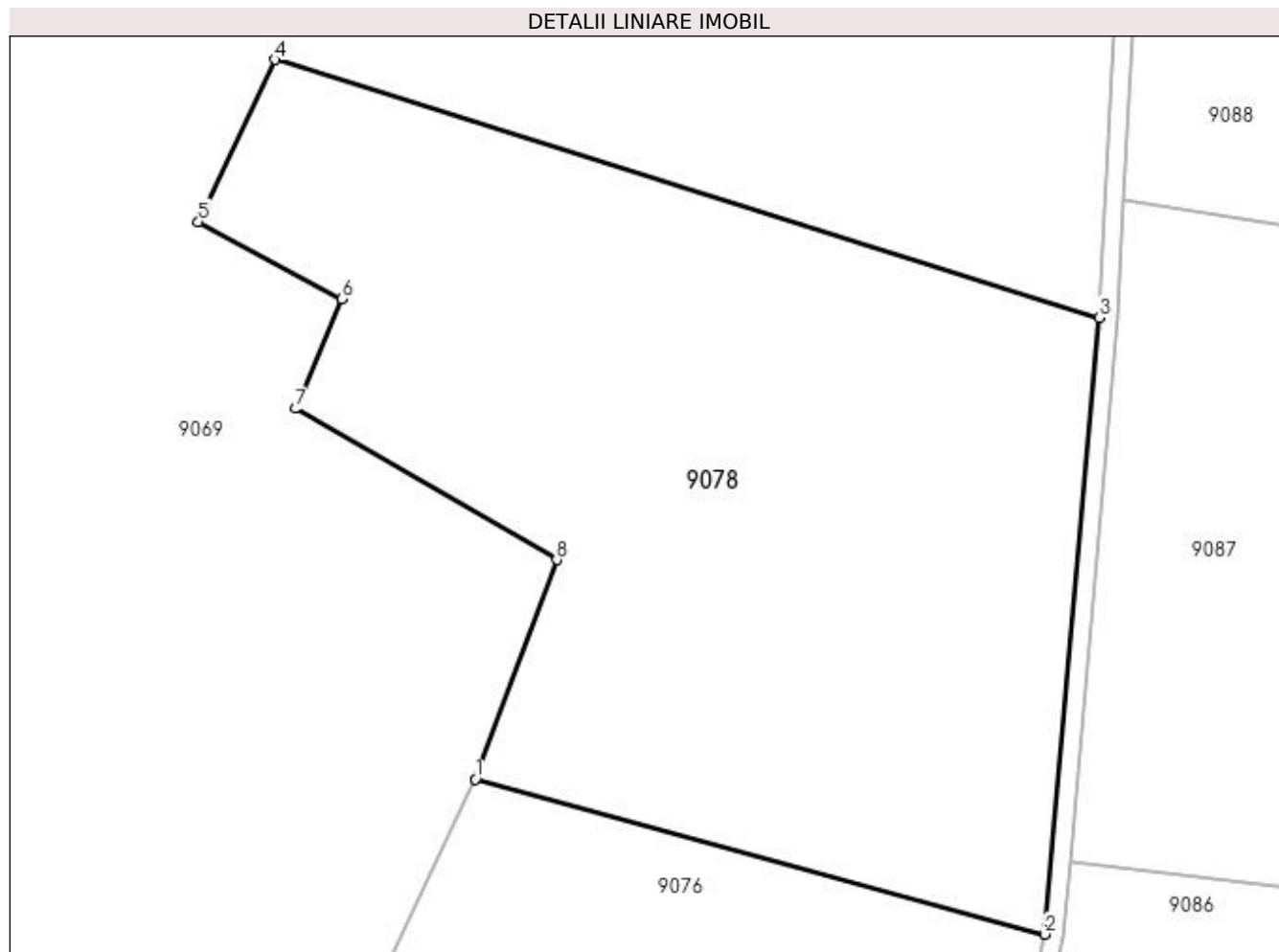
| Inscrieri privind dezmembramintele dreptului de proprietate, drepturi reale de garanție și sarcini | | Referințe |
|--|---|-----------|
| 126790 / 30/09/2016 | | |
| Act Notarial nr. contract de ipoteca aut nr 1784, din 29/09/2016 emis de NP ADINA IVANESCU (act notarial nr INCHEIERE DE RECTIFICARE NR 44 din 29.09.2016, emis de NP ADINA IVANESCU); | | |
| C1 | Intabulare, drept de IPOTECA, Valoare:199800 LEI și celelalte obligatii de plata aferente creditului 1) BANCA TRANSILVANIA S.A. -SUCURSALA OTOPENI, CIF:21504744 | A1 |

Anexa Nr. 1 La Partea I

Teren

| Nr cadastral | Suprafața (mp)* | Observații / Referințe |
|--------------|-----------------|------------------------|
| 31316 | 20.700 | |

* Suprafața este determinată în planul de proiecție Stereo 70.



Date referitoare la teren

| Crt | Categorie folosință | Intra vilan | Suprafața (mp) | Tarla | Parcelă | Nr. topo | Observații / Referințe |
|-----|---------------------|-------------|----------------|-------|---------|----------|------------------------|
| 1 | pasune | NU | 20.700 | 81 | 851 | - | |

Lungime Segmente

1) Valorile lungimilor segmentelor sunt obținute din proiecție în plan.

| Punct început | X / Y | Punct sfârșit | X / Y | Lungime segment (** (m) |
|---------------|----------------------------|---------------|----------------------------|-------------------------|
| 1 | 383.555,648 259.914,385 | 2 | 383.677,996 259.881,063 | 126.805 |
| 2 | 383.677,996 259.881,063 | 3 | 383.689,606 260.013,552 | 132.997 |
| 3 | 383.689,606 260.013,552 | 4 | 383.512,51 260.068,972 | 185.565 |
| 4 | 383.512,51 260.068,972 | 5 | 383.496,118 260.034,141 | 38.495 |
| 5 | 383.496,118 260.034,141 | 6 | 383.527,003 260.017,528 | 35.07 |

| Punct început | X / Y | Punct sfârșit | X / Y | Lungime segment (** (m) |
|---------------|----------------------------|---------------|----------------------------|-------------------------|
| 6 | 383.527,003 260.017,528 | 7 | 383.517,059 259.994,005 | 25.538 |
| 7 | 383.517,059 259.994,005 | 8 | 383.573,1 259.961,526 | 64.773 |
| 8 | 383.573,1 259.961,526 | 1 | 383.555,648 259.914,385 | 50.268 |

** Lungimile segmentelor sunt determinate în planul de proiecție Stereo 70 și sunt rotunjite la 1 milimetru.

*** Distanța dintre puncte este formată din segmente cumulate ce sunt mai mici decât valoarea 1 milimetru.

**DATE DESPRE IMOBILUL NR. 9079**

Oficiul de Cadastru și Publicitate Imobiliară DOLJ
Biroul de Cadastru și Publicitate Imobiliară Craiova

A. Partea I. Descrierea imobilului

TEREN Extravilan

Adresa: Jud. Dolj, T 82, P 860/3

| Nr. Crt | Nr cadastral Nr. topografic | Suprafața* (mp) | Observații / Referințe |
|---------|--------------------------------|-----------------|---|
| A1 | 31488 | 16.000 | Sector cadastral:47 Teren neimprejmuit; |

B. Partea II. Proprietari și acte

| Inscrieri privitoare la dreptul de proprietate și alte drepturi reale | | Referințe |
|---|--|-----------|
| 58192 / 25/05/2015 | | |
| Act Normativ nr. ORDINUL PREFECTULUI NR. 73, din 26/03/2004 emis de PREFECTURA JUDETULUI DOLJ (proces verbal nr. 820/18.02.2004 Consiliul Local Bistret); | | |
| B1 | Intabulare, drept de PROPRIETATE, dobandit prin Reconstituire, cota actuala 1/1, cota initiala 1/1 1) COMUNA BISTRET DOMENIUL PRIVAT, CIF:4553895 | A1 |

C. Partea III. SARCINI .

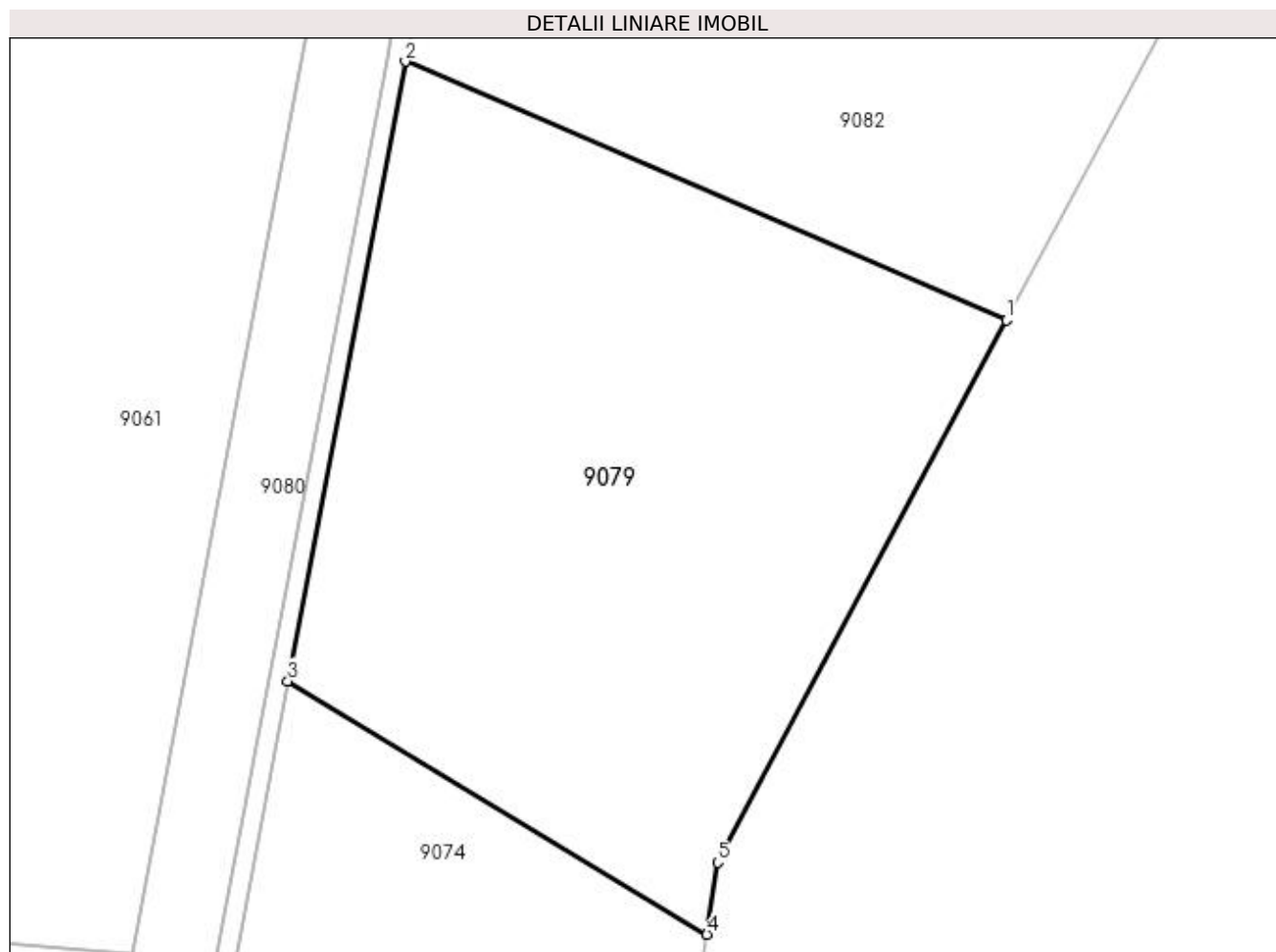
| Inscrieri privind dezmembramintele dreptului de proprietate, drepturi reale de garanție și sarcini | Referințe |
|--|-----------|
| NU SUNT | |

Anexa Nr. 1 La Partea I

Teren

| Nr cadastral | Suprafața (mp)* | Observații / Referințe |
|--------------|-----------------|------------------------|
| 31488 | 16.000 | |

* Suprafața este determinată în planul de proiecție Stereo 70.



Date referitoare la teren

| Crt | Categorie folosință | Intravilan | Suprafața (mp) | Tarla | Parcelă | Nr. topo | Observații / Referințe |
|-----|---------------------|------------|----------------|-------|---------|----------|------------------------|
| 1 | pasune | NU | 16.000 | 82 | 860/3 | - | |

Lungime Segmente

1) Valorile lungimilor segmentelor sunt obținute din proiecție în plan.

| Punct început | X / Y | Punct sfârșit | X / Y | Lungime segment (** (m) |
|---------------|----------------------------|---------------|----------------------------|-------------------------|
| 1 | 383.693,933 259.329,618 | 2 | 383.567,318 259.384,122 | 137.848 |
| 2 | 383.567,318 259.384,122 | 3 | 383.542,528 259.253,647 | 132.809 |
| 3 | 383.542,528 259.253,647 | 4 | 383.630,821 259.200,273 | 103.172 |
| 4 | 383.630,821 259.200,273 | 5 | 383.633,109 259.215,415 | 15.314 |
| 5 | 383.633,109 259.215,415 | 1 | 383.693,933 259.329,618 | 129.39 |

**** Lungimile segmentelor sunt determinate în planul de proiecție Stereo 70 și sunt rotunjite la 1 milimetru.**

***** Distanța dintre puncte este formată din segmente cumulate ce sunt mai mici decât valoarea 1 milimetru.**

**DATE DESPRE IMOBILUL NR. 9080**

Oficiul de Cadastru și Publicitate Imobiliară DOLJ
Biroul de Cadastru și Publicitate Imobiliară Craiova

A. Partea I. Descrierea imobilului

TEREN Extravilan

Adresa: Jud. Dolj, T82,PCn857

| Nr. Crt | Nr cadastral Nr. topografic | Suprafața* (mp) | Observații / Referințe |
|---------|-----------------------------|-----------------|---|
| A1 | | 40.004 | Sector cadastral:47 Teren neimprejmuit; |

B. Partea II. Proprietari și acte

| Inscrieri privitoare la dreptul de proprietate și alte drepturi reale | | Referințe |
|---|---|-----------|
| / | | |
| Act Normativ nr. 7, din 13/03/1996 emis de PARLAMENTUL ROMÂNIEI; | | |
| B1 | Inscrierea provizorie, drept de PROPRIETATE, dobandit prin Lege, cota actuala 1/1, cota initiala 1/1 1) NEIDENTIFICAT NEIDENTIFICAT, neidentificat | A1 |

C. Partea III. SARCINI .

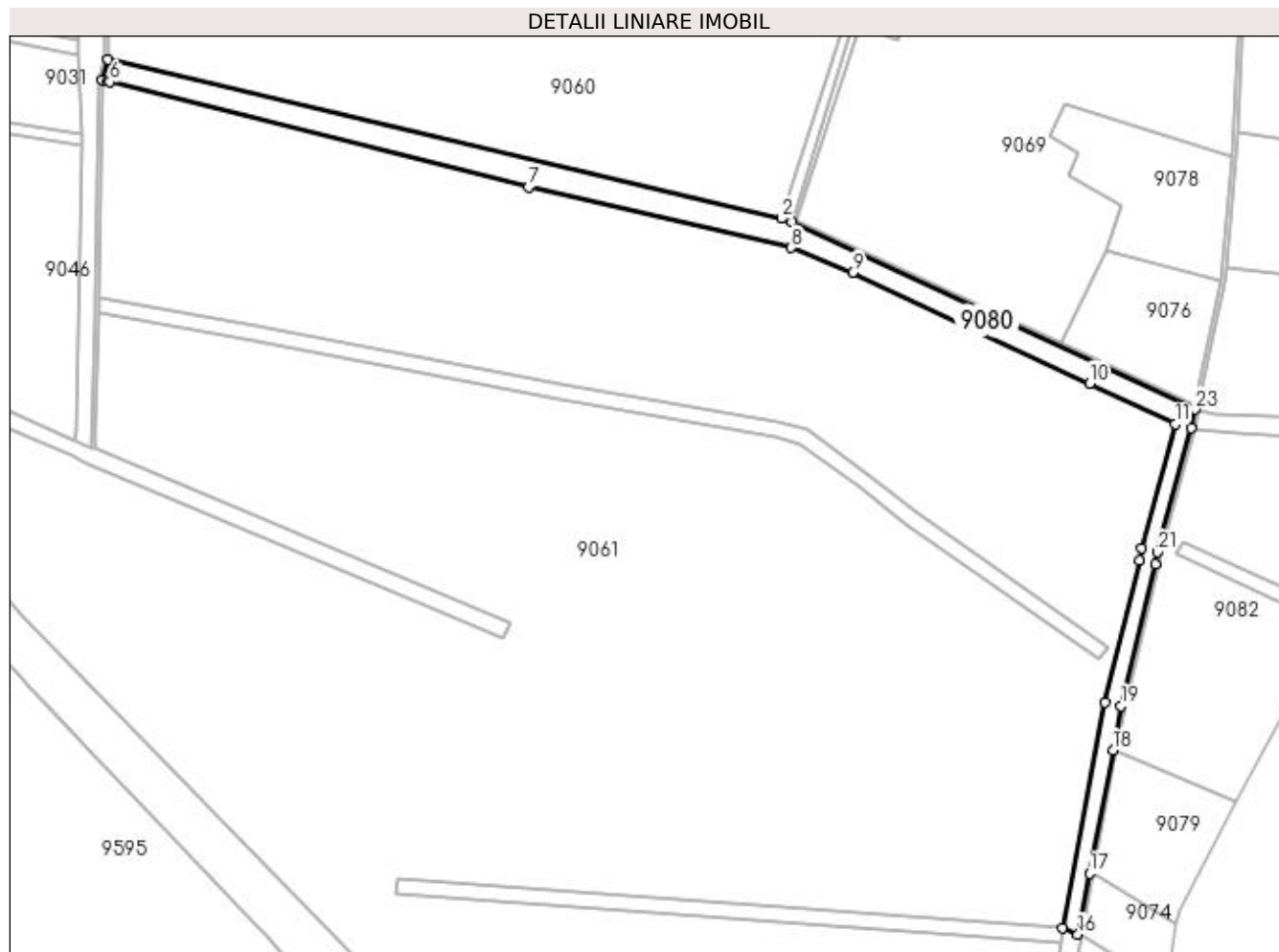
| Inscrieri privind dezmembramintele dreptului de proprietate, drepturi reale de garanție și sarcini | Referințe |
|--|-----------|
| NU SUNT | |

Anexa Nr. 1 La Partea I

Teren

| | | |
|--------------|-----------------|------------------------|
| Nr cadastral | Suprafața (mp)* | Observații / Referințe |
| | 40.004 | |

* Suprafața este determinată în planul de proiecție Stereo 70.



Date referitoare la teren

| Crt | Categorie folosință | Intra vilan | Suprafața (mp) | Tarla | Parcelă | Nr. topo | Observații / Referințe |
|-----|---------------------|-------------|----------------|-------|---------|----------|------------------------|
| 1 | altele | NU | 40.004 | 82 | Cn857 | - | |

Lungime Segmente

1) Valorile lungimilor segmentelor sunt obținute din proiecție în plan.

| Punct început | X / Y | Punct sfârșit | X / Y | Lungime segment (** (m) |
|---------------|----------------------------|---------------|----------------------------|-------------------------|
| 1 | 383.223,681 259.943,969 | 2 | 383.212,257 259.947,643 | 12.0 |
| 3 | 382.499,403 260.115,712 | 4 | 382.493,342 260.094,043 | 22.501 |
| 5 | 382.498,556 260.092,854 | 6 | 382.501,149 260.092,263 | 2.659 |
| 7 | 382.944,566 259.980,598 | 8 | 383.222,72 259.916,623 | 285.416 |
| 9 | 383.287,76 259.890,437 | 10 | 383.539,05 259.773,016 | 277.37 |

| Punct început | X / Y | Punct sfârșit | X / Y | Lungime segment (** (m) |
|---------------|----------------------------|---------------|----------------------------|-------------------------|
| 2 | 383.212,257 259.947,643 | 3 | 382.499,403 260.115,712 | 732.399 |
| 4 | 382.493,342 260.094,043 | 5 | 382.498,556 260.092,854 | 5.348 |
| 6 | 382.501,149 260.092,263 | 7 | 382.944,566 259.980,598 | 457.261 |
| 8 | 383.222,72 259.916,623 | 9 | 383.287,76 259.890,437 | 70.114 |
| 10 | 383.539,05 259.773,016 | 11 | 383.629,357 259.729,99 | 100.033 |

| Punct început | X / Y | Punct sfârșit | X / Y | Lungime segment (** (m) |
|---------------|----------------------------|---------------|----------------------------|-------------------------|
| 11 | 383.629,357 259.729,99 | 12 | 383.593,909 259.598,602 | 136.086 |
| 13 | 383.591,319 259.585,577 | 14 | 383.555,128 259.435,149 | 154.72 |
| 15 | 383.509,753 259.196,324 | 16 | 383.526,357 259.189,685 | 17.882 |
| 17 | 383.538,598 259.254,391 | 18 | 383.563,388 259.384,869 | 132.812 |
| 19 | 383.572,241 259.431,467 | 20 | 383.608,315 259.581,406 | 154.217 |
| 21 | 383.610,889 259.594,355 | 22 | 383.646,321 259.725,67 | 136.011 |
| 23 | 383.650,184 259.745,389 | 1 | 383.223,681 259.943,969 | 470.467 |

| Punct început | X / Y | Punct sfârșit | X / Y | Lungime segment (** (m) |
|---------------|----------------------------|---------------|----------------------------|-------------------------|
| 12 | 383.593,909 259.598,602 | 13 | 383.591,319 259.585,577 | 13.28 |
| 14 | 383.555,128 259.435,149 | 15 | 383.509,753 259.196,324 | 243.097 |
| 16 | 383.526,357 259.189,685 | 17 | 383.538,598 259.254,391 | 65.854 |
| 18 | 383.563,388 259.384,869 | 19 | 383.572,241 259.431,467 | 47.432 |
| 20 | 383.608,315 259.581,406 | 21 | 383.610,889 259.594,355 | 13.202 |
| 22 | 383.646,321 259.725,67 | 23 | 383.650,184 259.745,389 | 20.094 |

** Lungimile segmentelor sunt determinate în planul de proiecție Stereo 70 și sunt rotunjite la 1 milimetru.

*** Distanța dintre puncte este formată din segmente cumulate ce sunt mai mici decât valoarea 1 milimetru.

**DATE DESPRE IMOBILUL NR. 9081**

Oficiul de Cadastru și Publicitate Imobiliară DOLJ
Biroul de Cadastru și Publicitate Imobiliară Craiova

A. Partea I. Descrierea imobilului

TEREN Extravilan

Adresa: Jud. Dolj, T81,PDe837

| Nr. Crt | Nr cadastral Nr. topografic | Suprafața* (mp) | Observații / Referințe |
|---------|--------------------------------|-----------------|--|
| A1 | | 3.133 | Sector cadastral:47 Teren neimprejmut; |

B. Partea II. Proprietari și acte

| Inscrieri privitoare la dreptul de proprietate și alte drepturi reale | | Referințe |
|---|---|-----------|
| / | | |
| Act Normativ nr. 626, din 17/07/2001 emis de GUVERNUL ROMÂNIEI; | | |
| B1 | Intabulare, drept de PROPRIETATE, dobandit prin Lege, cota actuala 1/1, cota initiala 1/1 1) STATUL ROMÂN-DOMENIU PRIVAT, CIF:999999999999, Lipsa CUI. | A1 |
| B2 | Intabulare, drept de ADMINISTRARE, dobandit prin Lege, cota actuala 1/1, cota initiala 1/1 1) AGENTIA DOMENIILOR STATULUI, CIF:14818116 | A1 |

C. Partea III. SARCINI .

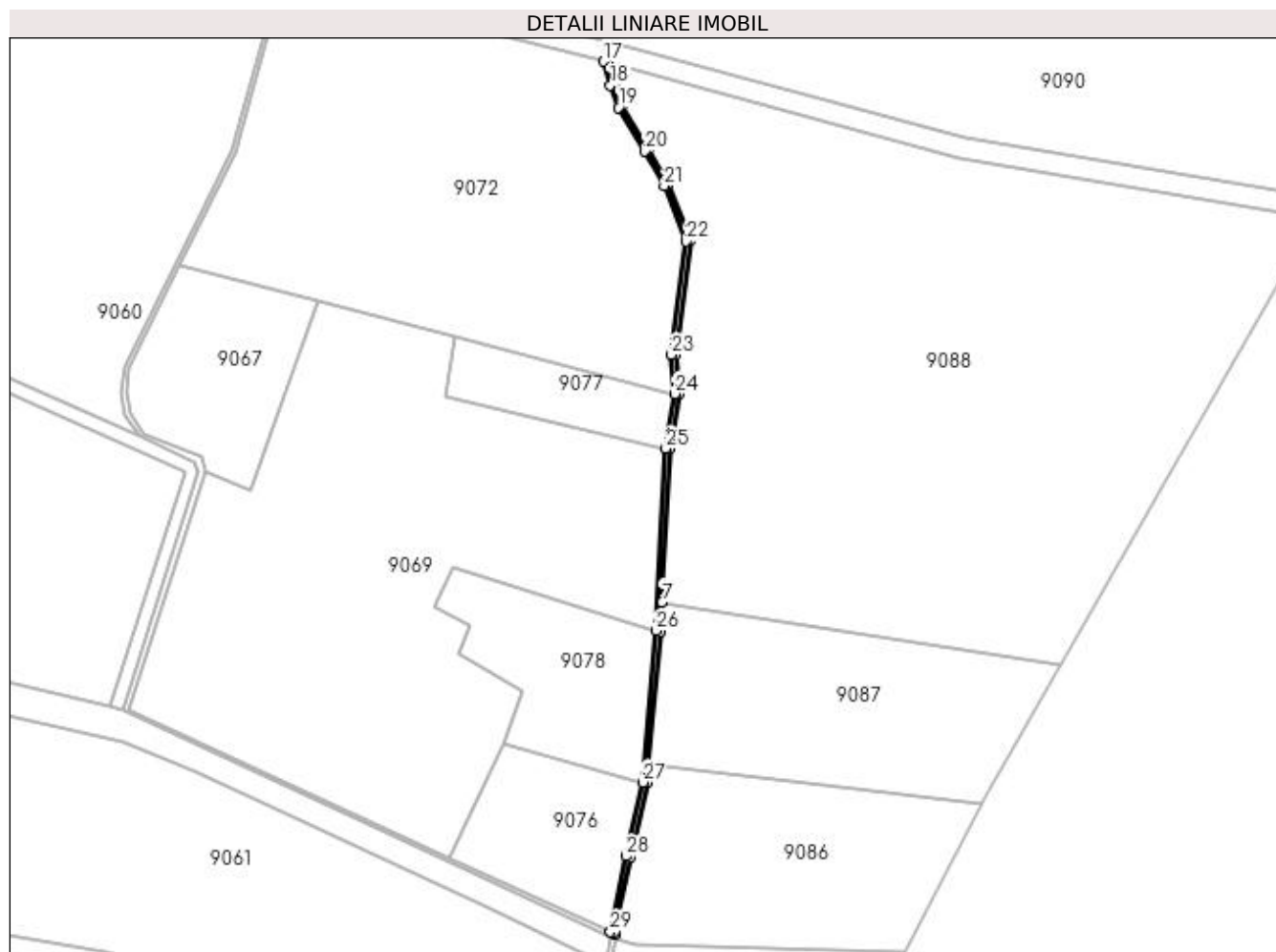
| Inscrieri privind dezmembramintele dreptului de proprietate, drepturi reale de garanție și sarcini | Referințe |
|--|-----------|
| NU SUNT | |

Anexa Nr. 1 La Partea I

Teren

| | | |
|--------------|-----------------|------------------------|
| Nr cadastral | Suprafața (mp)* | Observații / Referințe |
| | 3.133 | |

* Suprafața este determinată în planul de proiecție Stereo 70.



Date referitoare la teren

| Crt | Categorie folosință | Intravilan | Suprafața (mp) | Tarla | Parcelă | Nr. topo | Observații / Referințe |
|-----|---------------------|------------|----------------|-------|---------|----------|------------------------|
| 1 | drum | NU | 3.133 | 81 | 837 | - | |

Lungime Segmente

1) Valorile lungimilor segmentelor sunt obținute din proiecție în plan.

| Punct început | X / Y | Punct sfârșit | X / Y | Lungime segment (** (m) |
|---------------|----------------------------|---------------|----------------------------|-------------------------|
| 1 | 383.653,862 259.748,015 | 2 | 383.653,596 259.749,962 | 1.965 |
| 3 | 383.667,396 259.815,503 | 4 | 383.681,957 259.880,448 | 66.557 |
| 5 | 383.683,366 259.896,521 | 6 | 383.693,597 260.013,27 | 117.196 |
| 7 | 383.694,97 260.038,706 | 8 | 383.702,202 260.172,695 | 134.184 |
| 9 | 383.709,827 260.221,24 | 10 | 383.707,213 260.254,784 | 33.646 |

| Punct început | X / Y | Punct sfârșit | X / Y | Lungime segment (** (m) |
|---------------|----------------------------|---------------|----------------------------|-------------------------|
| 2 | 383.653,596 259.749,962 | 3 | 383.667,396 259.815,503 | 66.978 |
| 4 | 383.681,957 259.880,448 | 5 | 383.683,366 259.896,521 | 16.135 |
| 6 | 383.693,597 260.013,27 | 7 | 383.694,97 260.038,706 | 25.473 |
| 8 | 383.702,202 260.172,695 | 9 | 383.709,827 260.221,24 | 49.14 |
| 10 | 383.707,213 260.254,784 | 11 | 383.720,215 260.354,738 | 100.796 |

| Punct început | X / Y | Punct sfârșit | X / Y | Lungime segment (** (m) |
|---------------|----------------------------|---------------|----------------------------|-------------------------|
| 11 | 383.720,215 260.354,738 | 12 | 383.700,346 260.404,411 | 53.499 |
| 13 | 383.682,987 260.435,055 | 14 | 383.660,264 260.472,945 | 44.181 |
| 15 | 383.653,247 260.491,952 | 16 | 383.648,011 260.510,431 | 19.206 |
| 17 | 383.643,51 260.511,645 | 18 | 383.649,441 260.490,712 | 21.757 |
| 19 | 383.656,641 260.471,209 | 20 | 383.679,531 260.433,04 | 44.506 |
| 21 | 383.696,732 260.402,675 | 22 | 383.716,114 260.354,22 | 52.188 |
| 23 | 383.703,193 260.254,888 | 24 | 383.705,839 260.220,929 | 34.062 |
| 25 | 383.698,219 260.173,119 | 26 | 383.689,606 260.013,552 | 159.799 |
| 27 | 383.677,996 259.881,063 | 28 | 383.663,487 259.816,352 | 66.318 |
| 29 | 383.649,539 259.750,107 | 1 | 383.653,862 259.748,015 | 4.803 |

| Punct început | X / Y | Punct sfârșit | X / Y | Lungime segment (** (m) |
|---------------|----------------------------|---------------|----------------------------|-------------------------|
| 12 | 383.700,346 260.404,411 | 13 | 383.682,987 260.435,055 | 35.219 |
| 14 | 383.660,264 260.472,945 | 15 | 383.653,247 260.491,952 | 20.261 |
| 16 | 383.648,011 260.510,431 | 17 | 383.643,51 260.511,645 | 4.662 |
| 18 | 383.649,441 260.490,712 | 19 | 383.656,641 260.471,209 | 20.79 |
| 20 | 383.679,531 260.433,04 | 21 | 383.696,732 260.402,675 | 34.899 |
| 22 | 383.716,114 260.354,22 | 23 | 383.703,193 260.254,888 | 100.169 |
| 24 | 383.705,839 260.220,929 | 25 | 383.698,219 260.173,119 | 48.413 |
| 26 | 383.689,606 260.013,552 | 27 | 383.677,996 259.881,063 | 132.997 |
| 28 | 383.663,487 259.816,352 | 29 | 383.649,539 259.750,107 | 67.697 |

** Lungimile segmentelor sunt determinate în planul de proiecție Stereo 70 și sunt rotunjite la 1 milimetru.

*** Distanța dintre puncte este formată din segmente cumulate ce sunt mai mici decât valoarea 1 milimetru.

**DATE DESPRE IMOBILUL NR. 9082**

Oficiul de Cadastru și Publicitate Imobiliară DOLJ
Biroul de Cadastru și Publicitate Imobiliară Craiova

A. Partea I. Descrierea imobilului

TEREN Extravilan

Adresa: Jud. Dolj, T82,P860/2

| Nr. Crt | Nr cadastral Nr. topografic | Suprafața* (mp) | Observații / Referințe |
|---------|--------------------------------|-----------------|---|
| A1 | | 70.220 | Sector cadastral:47 Teren neimpregmuit; |

B. Partea II. Proprietari și acte

| Inscrieri privitoare la dreptul de proprietate și alte drepturi reale | | Referințe |
|---|---|-----------|
| / | | |
| Act Normativ nr. 626, din 17/07/2001 emis de GUVERNUL ROMÂNIEI; | | |
| B1 | Intabulare, drept de PROPRIETATE, dobandit prin Lege, cota actuala 1/1, cota initiala 1/1 1) STATUL ROMÂN-DOMENIU PUBLIC, CIF:999999999999, Lipsa CUI. | A1 |
| B2 | Intabulare, drept de ADMINISTRARE, dobandit prin Lege, cota actuala 1/1, cota initiala 1/1 1) AGENTIA DOMENIILOR STATULUI, CIF:14818116 | A1 |

C. Partea III. SARCINI .

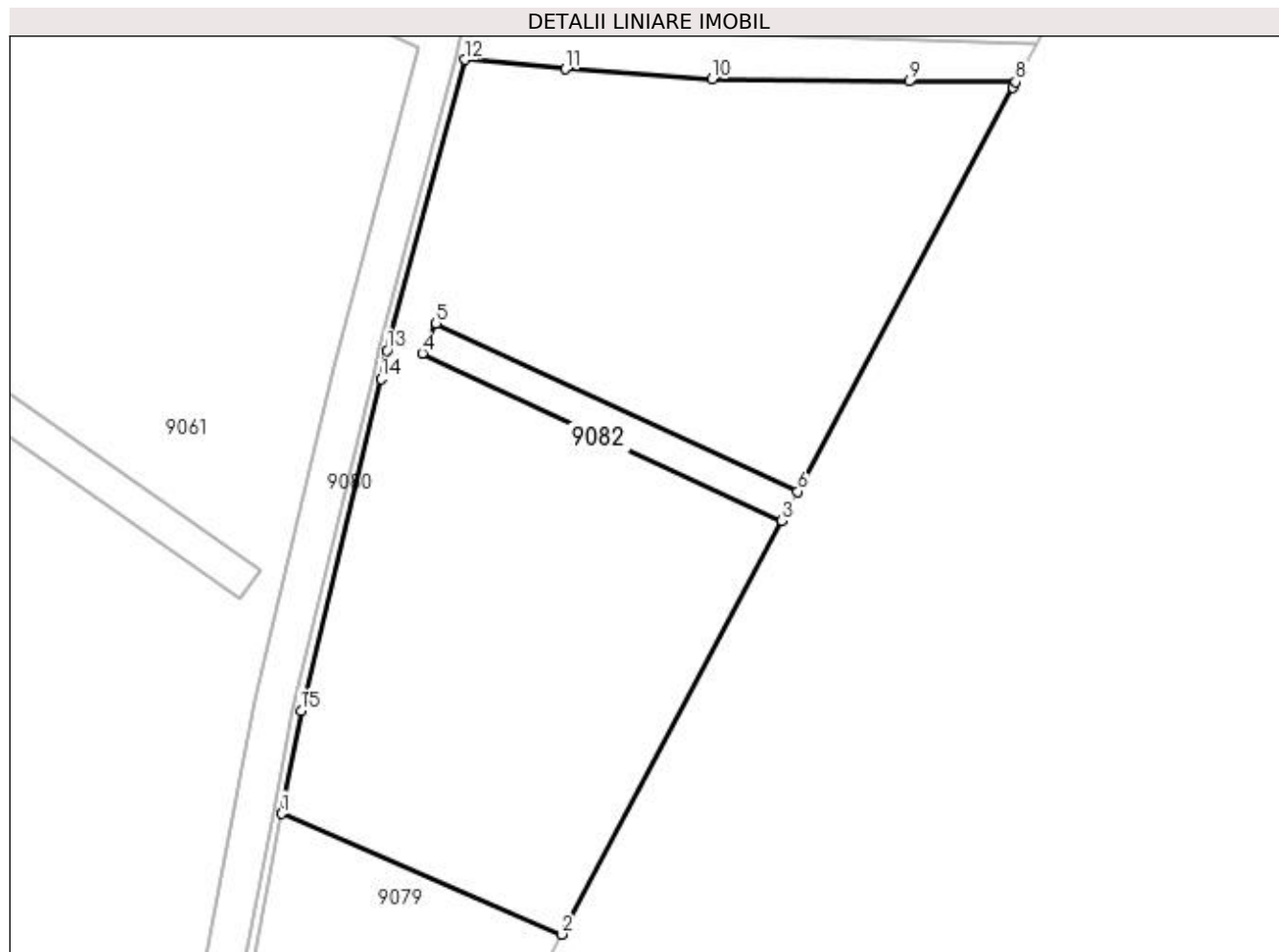
| Inscrieri privind dezmembramintele dreptului de proprietate, drepturi reale de garanție și sarcini | Referințe |
|--|-----------|
| NU SUNT | |

Anexa Nr. 1 La Partea I

Teren

| | | |
|--------------|-----------------|------------------------|
| Nr cadastral | Suprafața (mp)* | Observații / Referințe |
| | 70.220 | |

* Suprafața este determinată în planul de proiecție Stereo 70.



Date referitoare la teren

| Crt | Categorie folosință | Intra vilan | Suprafața (mp) | Tarla | Parcelă | Nr. topo | Observații / Referințe |
|-----|---------------------|-------------|----------------|-------|---------|----------|------------------------|
| 1 | pasune | NU | 70.220 | 82 | 860/2 | - | |

Lungime Segmente

1) Valorile lungimilor segmentelor sunt obținute din proiecție în plan.

| Punct început | X / Y | Punct sfârșit | X / Y | Lungime segment (** (m) |
|---------------|----------------------------|---------------|----------------------------|-------------------------|
| 1 | 383.567,318 259.384,122 | 2 | 383.693,933 259.329,618 | 137.848 |
| 2 | 383.693,933 259.329,618 | 3 | 383.793,445 259.516,461 | 211.691 |
| 3 | 383.793,445 259.516,461 | 4 | 383.630,854 259.592,038 | 179.298 |
| 4 | 383.630,854 259.592,038 | 5 | 383.637,177 259.605,64 | 15.0 |
| 5 | 383.637,177 259.605,64 | 6 | 383.800,507 259.529,721 | 180.112 |

| Punct început | X / Y | Punct sfârșit | X / Y | Lungime segment (** (m) |
|---------------|----------------------------|---------------|----------------------------|-------------------------|
| 6 | 383.800,507 259.529,721 | 7 | 383.897,74 259.712,285 | 206.843 |
| 7 | 383.897,74 259.712,285 | 8 | 383.899,015 259.714,678 | 2.711 |
| 8 | 383.899,015 259.714,678 | 9 | 383.850,839 259.715,017 | 48.177 |
| 9 | 383.850,839 259.715,017 | 10 | 383.761,843 259.715,96 | 89.001 |
| 10 | 383.761,843 259.715,96 | 11 | 383.695,503 259.720,574 | 66.5 |
| 11 | 383.695,503 259.720,574 | 12 | 383.650,223 259.724,79 | 45.476 |
| 12 | 383.650,223 259.724,79 | 13 | 383.614,786 259.593,443 | 136.043 |
| 13 | 383.614,786 259.593,443 | 14 | 383.612,222 259.580,547 | 13.148 |
| 14 | 383.612,222 259.580,547 | 15 | 383.576,153 259.430,626 | 154.199 |
| 15 | 383.576,153 259.430,626 | 1 | 383.567,318 259.384,122 | 47.336 |

** Lungimile segmentelor sunt determinate în planul de proiecție Stereo 70 și sunt rotunjite la 1 milimetru.

*** Distanța dintre puncte este formată din segmente cumulate ce sunt mai mici decât valoarea 1 milimetru.

**DATE DESPRE IMOBILUL NR. 9083**

Oficiul de Cadastru și Publicitate Imobiliară DOLJ
Biroul de Cadastru și Publicitate Imobiliară Craiova

A. Partea I. Descrierea imobilului

TEREN Extravilan

Adresa: Jud. Dolj, T82,PCn860/1

| Nr. Crt | Nr cadastral Nr. topografic | Suprafața* (mp) | Observații / Referințe |
|---------|--------------------------------|-----------------|--|
| A1 | | 2.696 | Sector cadastral:47 Teren neimprejmut; |

B. Partea II. Proprietari și acte

| Inscrieri privitoare la dreptul de proprietate și alte drepturi reale | | Referințe |
|---|---|-----------|
| / | | |
| Act Normativ nr. 626, din 17/07/2001 emis de GUVERNUL ROMÂNIEI; | | |
| B1 | Intabulare, drept de PROPRIETATE, dobandit prin Lege, cota actuala 1/1, cota initiala 1/1 1) STATUL ROMÂN-DOMENIU PUBLIC, CIF:999999999999, Lipsa CUI. | A1 |
| B2 | Intabulare, drept de ADMINISTRARE, dobandit prin Lege, cota actuala 1/1, cota initiala 1/1 1) AGENTIA DOMENIILOR STATULUI, CIF:14818116 | A1 |

C. Partea III. SARCINI .

| Inscrieri privind dezmembramintele dreptului de proprietate, drepturi reale de garanție și sarcini | Referințe |
|--|-----------|
| NU SUNT | |

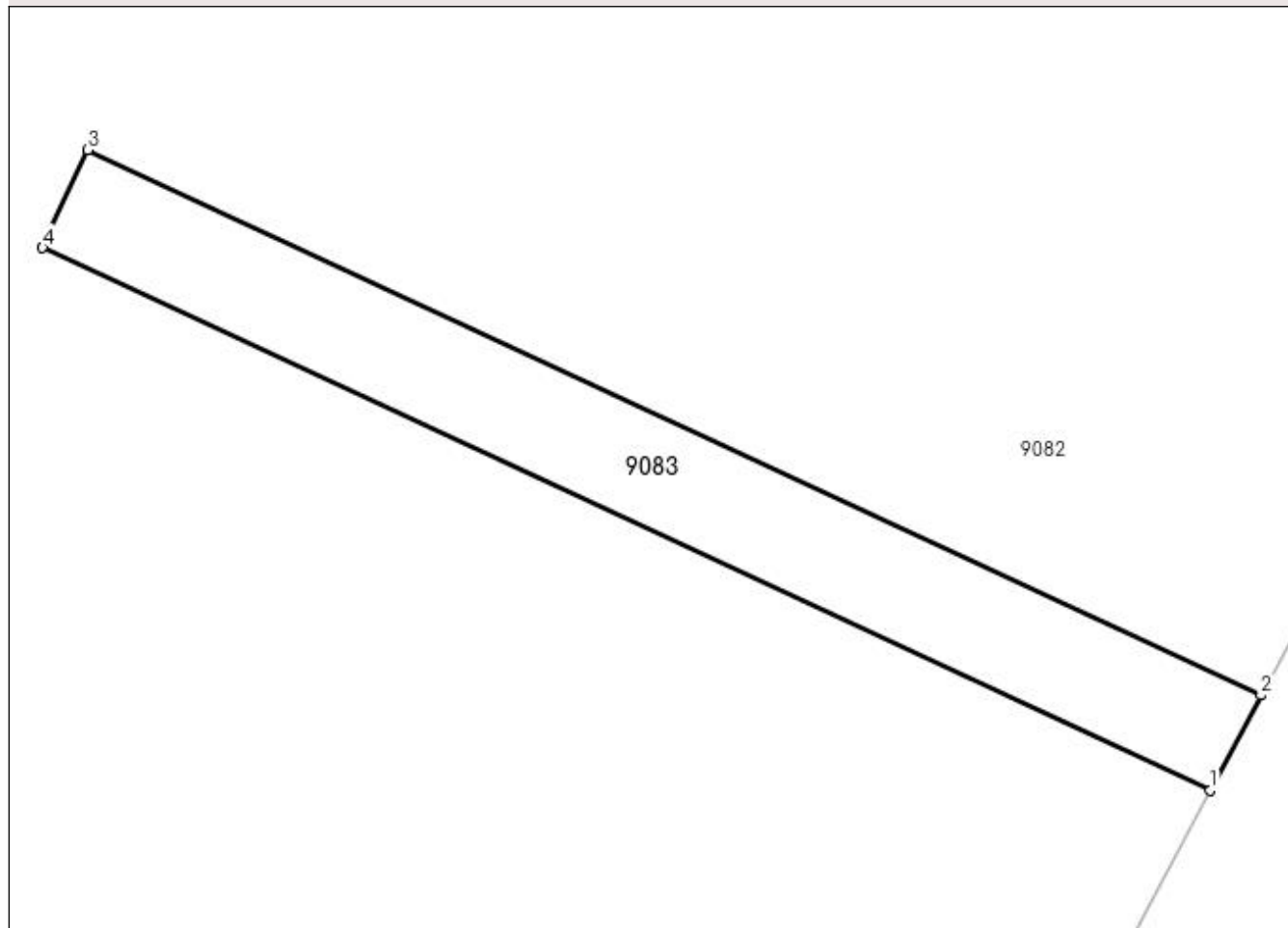
Anexa Nr. 1 La Partea I

Teren

| | | |
|--------------|-----------------|------------------------|
| Nr cadastral | Suprafața (mp)* | Observații / Referințe |
| | 2.696 | |

* Suprafața este determinată în planul de proiecție Stereo 70.

DETALII LINIARE IMOBIL



Date referitoare la teren

| Crt | Categorie folosință | Intra vilan | Suprafața (mp) | Tarla | Parcelă | Nr. topo | Observații / Referințe |
|-----|---------------------|-------------|----------------|-------|---------|----------|------------------------|
| 1 | altele | NU | 2.696 | 82 | 860/1 | - | |

Lungime Segmente

1) Valorile lungimilor segmentelor sunt obținute din proiecție în plan.

| Punct început | X / Y | Punct sfârșit | X / Y | Lungime segment (** (m) |
|---------------|----------------------------|---------------|----------------------------|-------------------------|
| 1 | 383.793,445 259.516,461 | 2 | 383.800,507 259.529,721 | 15.023 |
| 2 | 383.800,507 259.529,721 | 3 | 383.637,177 259.605,64 | 180.112 |
| 3 | 383.637,177 259.605,64 | 4 | 383.630,854 259.592,038 | 15.0 |
| 4 | 383.630,854 259.592,038 | 1 | 383.793,445 259.516,461 | 179.298 |

**** Lungimile segmentelor sunt determinate în planul de proiecție Stereo 70 și sunt rotunjite la 1 milimetru.**

***** Distanța dintre puncte este formată din segmente cumulate ce sunt mai mici decât valoarea 1 milimetru.**

**DATE DESPRE IMOBILUL NR. 9084**

Oficiul de Cadastru și Publicitate Imobiliară DOLJ
Biroul de Cadastru și Publicitate Imobiliară Craiova

A. Partea I. Descrierea imobilului

TEREN Extravilan

Adresa: Jud. Dolj, T78,PDe773

| Nr. Crt | Nr cadastral Nr. topografic | Suprafața* (mp) | Observații / Referințe |
|---------|-----------------------------|-----------------|---|
| A1 | | 4.172 | Sector cadastral:47 Teren neimprejmuit; |

B. Partea II. Proprietari și acte

| Inscrieri privitoare la dreptul de proprietate și alte drepturi reale | | Referințe |
|---|---|-----------|
| / | | |
| Act Normativ nr. 7, din 13/03/1996 emis de PARLAMENTUL ROMÂNIEI; | | |
| B1 | Inscrierea provizorie, drept de PROPRIETATE, dobandit prin Lege, cota actuala 1/1, cota initiala 1/1 1) NEIDENTIFICAT NEIDENTIFICAT, neidentificat | A1 |

C. Partea III. SARCINI .

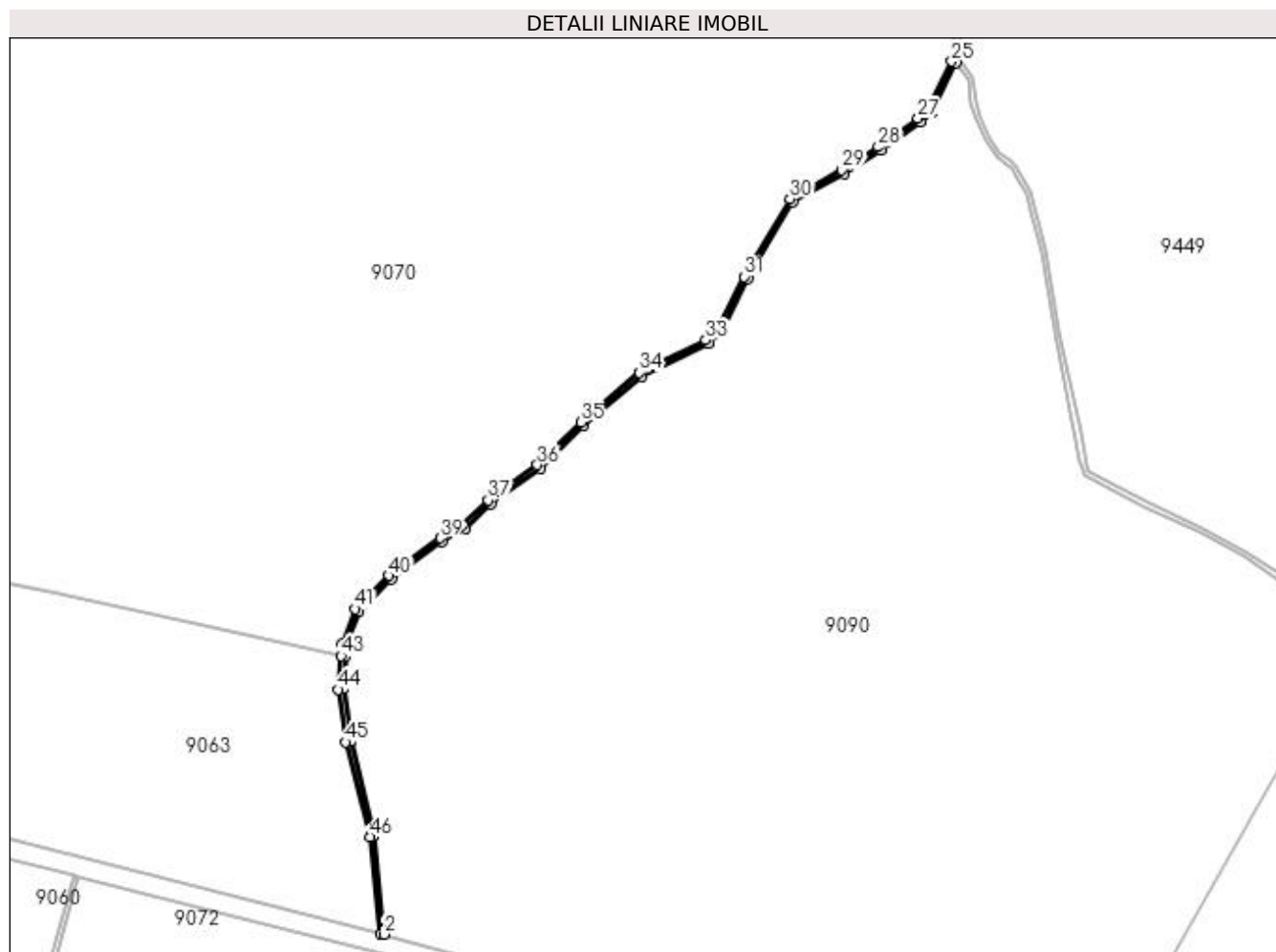
| Inscrieri privind dezmembramintele dreptului de proprietate, drepturi reale de garanție și sarcini | Referințe |
|--|-----------|
| NU SUNT | |

Anexa Nr. 1 La Partea I

Teren

| | | |
|--------------|-----------------|------------------------|
| Nr cadastral | Suprafaţa (mp)* | Observații / Referințe |
| | 4.172 | |

* Suprafața este determinată în planul de proiecție Stereo 70.



Date referitoare la teren

| Crt | Categorie folosință | Intra vilan | Suprafața (mp) | Tarla | Parcelă | Nr. topo | Observații / Referințe |
|-----|---------------------|-------------|----------------|-------|---------|----------|------------------------|
| 1 | drum | NU | 4.172 | 78 | De773 | - | |

Lungime Segmente

1) Valorile lungimilor segmentelor sunt obținute din proiecție în plan.

| Punct început | X / Y | Punct sfârșit | X / Y | Lungime segment | Punct început | X / Y | Punct sfârșit | X / Y | Lungime segment | Punct început | X / Y | Punct sfârșit | X / Y | Lungime segment |
|---------------|----------------------------|---------------|----------------------------|-----------------|---------------|----------------------------|---------------|----------------------------|-----------------|---------------|----------------------------|---------------|----------------------------|-----------------|
| 1 | 383.634,331 260.532,436 | 2 | 383.637,485 260.531,769 | 3.224 | 2 | 383.637,485 260.531,769 | 3 | 383.628,298 260.620,162 | 88.869 | 3 | 383.628,298 260.620,162 | 4 | 383.608,169 260.704,925 | 87.12 |
| 4 | 383.608,169 260.704,925 | 5 | 383.601,158 260.751,381 | 46.982 | 5 | 383.601,158 260.751,381 | 6 | 383.603,14 260.780,835 | 29.521 | 6 | 383.603,14 260.780,835 | 7 | 383.603,914 260.791,108 | 10.302 |
| 7 | 383.603,914 260.791,108 | 8 | 383.615,292 260.821,041 | 32.023 | 8 | 383.615,292 260.821,041 | 9 | 383.644,291 260.850,132 | 41.076 | 9 | 383.644,291 260.850,132 | 10 | 383.690,034 260.883,565 | 56.659 |
| 10 | 383.690,034 260.883,565 | 11 | 383.710,754 260.895,269 | 23.797 | 11 | 383.710,754 260.895,269 | 12 | 383.733,552 260.917,526 | 31.861 | 12 | 383.733,552 260.917,526 | 13 | 383.777,636 260.949,298 | 54.34 |
| 13 | 383.777,636 260.949,298 | 14 | 383.816,676 260.987,618 | 54.704 | 14 | 383.816,676 260.987,618 | 15 | 383.868,646 261.031,705 | 68.151 | 15 | 383.868,646 261.031,705 | 16 | 383.928,429 261.061,032 | 66.589 |
| 16 | 383.928,429 261.061,032 | 17 | 383.941,477 261.074,909 | 19.048 | 17 | 383.941,477 261.074,909 | 18 | 383.964,023 261.119,146 | 49.651 | 18 | 383.964,023 261.119,146 | 19 | 384.004,383 261.187,825 | 79.66 |

| Punct început | X / Y | Punct sfârșit | X / Y | Lungime segment | Punct început | X / Y | Punct sfârșit | X / Y | Lungime segment | Punct început | X / Y | Punct sfârșit | X / Y | Lungime segment |
|---------------|----------------------------|---------------|----------------------------|-----------------|---------------|----------------------------|---------------|----------------------------|-----------------|---------------|----------------------------|---------------|----------------------------|-----------------|
| 19 | 384.004,383 261.187,825 | 20 | 384.050,063 261.213,057 | 52.185 | 20 | 384.050,063 261.213,057 | 21 | 384.082,804 261.233,922 | 38.824 | 21 | 384.082,804 261.233,922 | 22 | 384.118,67 261.259,768 | 44.208 |
| 22 | 384.118,67 261.259,768 | 23 | 384.128,533 261.267,824 | 12.735 | 23 | 384.128,533 261.267,824 | 24 | 384.150,498 261.312,757 | 50.014 | 24 | 384.150,498 261.312,757 | 25 | 384.146,581 261.313,852 | 4.067 |
| 25 | 384.146,581 261.313,852 | 26 | 384.125,324 261.270,367 | 48.403 | 26 | 384.125,324 261.270,367 | 27 | 384.116,234 261.262,942 | 11.737 | 27 | 384.116,234 261.262,942 | 28 | 384.080,558 261.237,234 | 43.974 |
| 28 | 384.080,558 261.237,234 | 29 | 384.048,019 261.216,498 | 38.585 | 29 | 384.048,019 261.216,498 | 30 | 384.001,49 261.190,797 | 53.155 | 30 | 384.001,49 261.190,797 | 31 | 383.960,514 261.121,069 | 80.877 |
| 31 | 383.960,514 261.121,069 | 32 | 383.938,172 261.077,233 | 49.201 | 32 | 383.938,172 261.077,233 | 33 | 383.926,014 261.064,302 | 17.749 | 33 | 383.926,014 261.064,302 | 34 | 383.866,438 261.035,077 | 66.358 |
| 34 | 383.866,438 261.035,077 | 35 | 383.813,978 260.990,574 | 68.794 | 35 | 383.813,978 260.990,574 | 36 | 383.775,051 260.952,365 | 54.546 | 36 | 383.775,051 260.952,365 | 37 | 383.730,971 260.920,596 | 54.335 |
| 37 | 383.730,971 260.920,596 | 38 | 383.708,332 260.898,496 | 31.638 | 38 | 383.708,332 260.898,496 | 39 | 383.687,863 260.886,932 | 23.51 | 39 | 383.687,863 260.886,932 | 40 | 383.641,678 260.853,177 | 57.205 |
| 40 | 383.641,678 260.853,177 | 41 | 383.611,857 260.823,26 | 42.241 | 41 | 383.611,857 260.823,26 | 42 | 383.599,969 260.791,987 | 33.456 | 42 | 383.599,969 260.791,987 | 43 | 383.599,15 260.781,12 | 10.898 |
| 43 | 383.599,15 260.781,12 | 44 | 383.596,363 260.751,165 | 30.084 | 44 | 383.596,363 260.751,165 | 45 | 383.603,069 260.704,043 | 47.597 | 45 | 383.603,069 260.704,043 | 46 | 383.625,005 260.619,033 | 87.795 |
| 46 | 383.625,005 260.619,033 | 1 | 383.634,331 260.532,436 | 87.098 | | | | | | | | | | |

** Lungimile segmentelor sunt determinate în planul de proiecție Stereo 70 și sunt rotunjite la 1 milimetru.

*** Distanța dintre puncte este formată din segmente cumulate ce sunt mai mici decât valoarea 1 milimetru.

**DATE DESPRE IMOBILUL NR. 9085**

Oficiul de Cadastru și Publicitate Imobiliară DOLJ
Biroul de Cadastru și Publicitate Imobiliară Craiova

A. Partea I. Descrierea imobilului

TEREN Extravilan

Adresa: Jud. Dolj, T82,Cn883/2

| Nr. Crt | Nr cadastral Nr. topografic | Suprafața* (mp) | Observații / Referințe |
|---------|-----------------------------|-----------------|---|
| A1 | | 4.832 | Sector cadastral:47 Teren neimpregmuit; |

B. Partea II. Proprietari și acte

| Inscrieri privitoare la dreptul de proprietate și alte drepturi reale | | Referințe |
|---|---|-----------|
| / | | |
| Act Normativ nr. 626, din 17/07/2001 emis de GUVERNUL ROMÂNIEI; | | |
| B1 | Intabulare, drept de PROPRIETATE, dobandit prin Lege, cota actuala 1/1, cota initiala 1/1 1) STATUL ROMÂN-DOMENIU PUBLIC, CIF:999999999999, Lipsa CUI. | A1 |
| B2 | Intabulare, drept de ADMINISTRARE, dobandit prin Lege, cota actuala 1/1, cota initiala 1/1 1) AGENTIA DOMENIILOR STATULUI, CIF:14818116 | A1 |

C. Partea III. SARCINI .

| Inscrieri privind dezmembramintele dreptului de proprietate, drepturi reale de garanție și sarcini | Referințe |
|--|-----------|
| NU SUNT | |

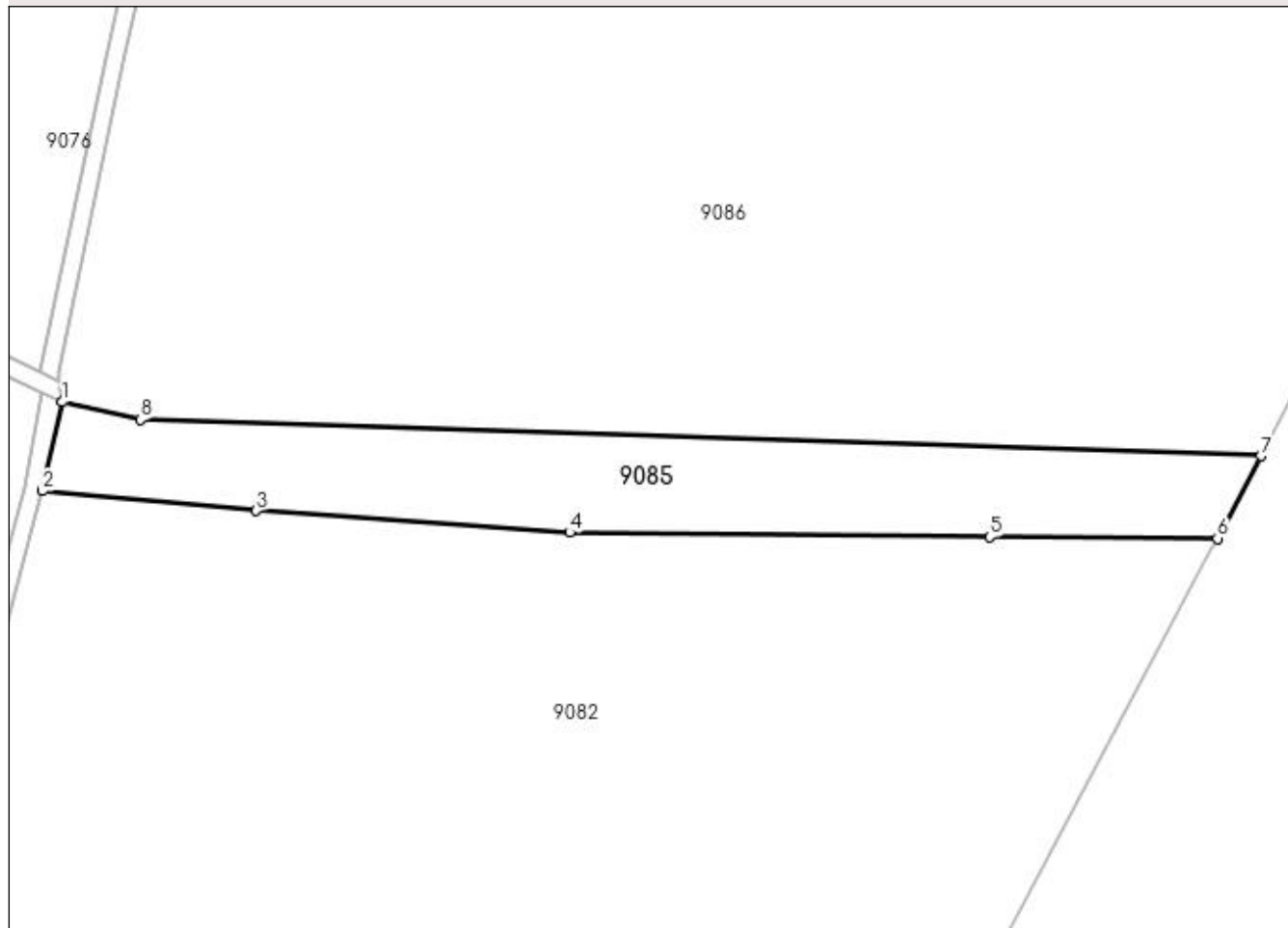
Anexa Nr. 1 La Partea I

Teren

| | | |
|--------------|-----------------|------------------------|
| Nr cadastral | Suprafața (mp)* | Observații / Referințe |
| | 4.832 | |

* Suprafața este determinată în planul de proiecție Stereo 70.

DETALII LINIARE IMOBIL



Date referitoare la teren

| Crt | Categorie folosință | Intravilan | Suprafața (mp) | Tarla | Parcelă | Nr. topo | Observații / Referințe |
|-----|---------------------|------------|----------------|-------|---------|----------|------------------------|
| 1 | altele | NU | 4.832 | 82 | 883/2 | - | |

Lungime Segmente

1) Valorile lungimilor segmentelor sunt obținute din proiecție în plan.

| Punct început | X / Y | Punct sfârșit | X / Y | Lungime segment (** (m) |
|---------------|----------------------------|---------------|----------------------------|-------------------------|
| 1 | 383.654,466 259.743,602 | 2 | 383.650,223 259.724,79 | 19.285 |
| 2 | 383.650,223 259.724,79 | 3 | 383.695,503 259.720,574 | 45.476 |
| 3 | 383.695,503 259.720,574 | 4 | 383.761,843 259.715,96 | 66.5 |
| 4 | 383.761,843 259.715,96 | 5 | 383.850,839 259.715,017 | 89.001 |
| 5 | 383.850,839 259.715,017 | 6 | 383.899,015 259.714,678 | 48.177 |

| Punct început | X / Y | Punct sfârșit | X / Y | Lungime segment (** (m) |
|---------------|----------------------------|---------------|----------------------------|-------------------------|
| 6 | 383.899,015 259.714,678 | 7 | 383.908,235 259.732,16 | 19.764 |
| 7 | 383.908,235 259.732,16 | 8 | 383.671,014 259.739,88 | 237.347 |
| 8 | 383.671,014 259.739,88 | 1 | 383.654,466 259.743,602 | 16.961 |

** Lungimile segmentelor sunt determinate în planul de proiecție Stereo 70 și sunt rotunjite la 1 milimetru.

*** Distanța dintre puncte este formată din segmente cumulate ce sunt mai mici decât valoarea 1 milimetru.

**DATE DESPRE IMOBILUL NR. 9086**

Oficiul de Cadastru și Publicitate Imobiliară DOLJ
Biroul de Cadastru și Publicitate Imobiliară Craiova

A. Partea I. Descrierea imobilului

TEREN Extravilan

Adresa: Jud. Dolj, T 81 P 856

| Nr. Crt | Nr cadastral Nr. topografic | Suprafața* (mp) | Observații / Referințe |
|---------|-----------------------------|-----------------|---|
| A1 | 31376 | 40.100 | Sector cadastral:47 Teren neimprejmuit; |

B. Partea II. Proprietari și acte

| Inscrieri privitoare la dreptul de proprietate și alte drepturi reale | | Referințe |
|--|--|-----------|
| 61467 / 02/06/2015 | | |
| Act Notarial nr. CVC aut nr 855, din 22/05/2015 emis de ATANASOAEI MIHAI CRISTIAN; | | |
| B1 | Intabulare, drept de PROPRIETATE, dobandit prin Conventie, cota actuala 1/1, cota initiala 1/1 1) AGROEXPERT INDUSTRY SRL, CIF:999999999999, Lipsa CUI. | A1 |
| 126791 / 30/09/2016 | | |
| Act Notarial nr. contract de ipoteca aut nr 1784, din 29/09/2016 emis de NP ADINA IVANESCU (act notarial nr INCHEIERE DE RECTIFICARE NR 44 din 29.09.2016, emis de NP ADINA IVANESCU); | | |
| B2 | se noteaza interdictiile de instrainare, grevare, inchiriere, dezmembrare, construire, demolare in favoarea lui 1) BANCA TRANSILVANIA S.A. -SUCURSALA OTOPENI, CIF:21504744 | A1 |

C. Partea III. SARCINI

| Inscrieri privind dezmembramintele dreptului de proprietate, drepturi reale de garanție și sarcini | | Referințe |
|--|---|-----------|
| 126791 / 30/09/2016 | | |
| Act Notarial nr. contract de ipoteca aut nr 1784, din 29/09/2016 emis de NP ADINA IVANESCU (act notarial nr INCHEIERE DE RECTIFICARE NR 44 din 29.09.2016, emis de NP ADINA IVANESCU); | | |
| C1 | Intabulare, drept de IPOTECA, Valoare:199800 LEI și celelalte obligatii de plata aferente creditului 1) BANCA TRANSILVANIA S.A. -SUCURSALA OTOPENI, CIF:21504744 | A1 |

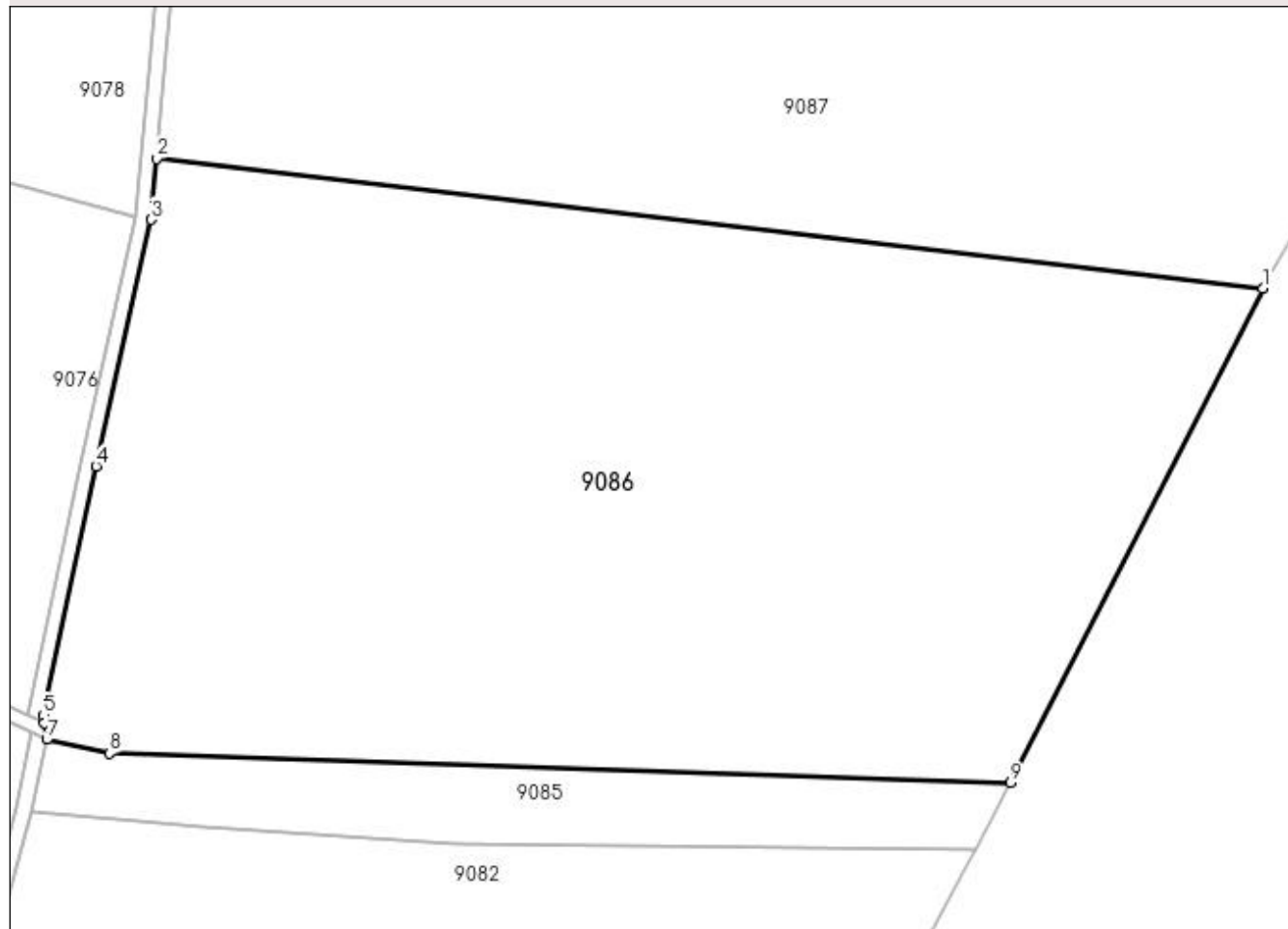
Anexa Nr. 1 La Partea I

Teren

| Nr cadastral | Suprafața (mp)* | Observații / Referințe |
|--------------|-----------------|------------------------|
| 31376 | 40.100 | |

* Suprafața este determinată în planul de proiecție Stereo 70.

DETALII LINIARE IMOBIL



Date referitoare la teren

| Crt | Categorie folosință | Intravilan | Suprafața (mp) | Tarla | Parcelă | Nr. topo | Observații / Referințe |
|-----|---------------------|------------|----------------|-------|---------|----------|------------------------|
| 1 | pașune | NU | 40.100 | 81 | 856 | - | |

Lungime Segmente

1) Valorile lungimilor segmentelor sunt obținute din proiecție în plan.

| Punct început | X / Y | Punct sfârșit | X / Y | Lungime segment (** (m) |
|---------------|----------------------------|---------------|----------------------------|-------------------------|
| 1 | 383.974,769 259.862,325 | 2 | 383.683,366 259.896,521 | 293.403 |
| 2 | 383.683,366 259.896,521 | 3 | 383.681,957 259.880,448 | 16.135 |
| 3 | 383.681,957 259.880,448 | 4 | 383.667,396 259.815,503 | 66.557 |
| 4 | 383.667,396 259.815,503 | 5 | 383.653,596 259.749,962 | 66.978 |
| 5 | 383.653,596 259.749,962 | 6 | 383.653,862 259.748,015 | 1.965 |

| Punct început | X / Y | Punct sfârșit | X / Y | Lungime segment (** (m) |
|---------------|----------------------------|---------------|----------------------------|-------------------------|
| 6 | 383.653,862 259.748,015 | 7 | 383.654,466 259.743,602 | 4.454 |
| 7 | 383.654,466 259.743,602 | 8 | 383.671,014 259.739,88 | 16.961 |
| 8 | 383.671,014 259.739,88 | 9 | 383.908,235 259.732,16 | 237.347 |
| 9 | 383.908,235 259.732,16 | 1 | 383.974,769 259.862,325 | 146.184 |

** Lungimile segmentelor sunt determinate în planul de proiecție Stereo 70 și sunt rotunjite la 1 milimetru.

*** Distanța dintre puncte este formată din segmente cumulate ce sunt mai mici decât valoarea 1 milimetru.

**DATE DESPRE IMOBILUL NR. 9087**

Oficiul de Cadastru și Publicitate Imobiliară DOLJ
Biroul de Cadastru și Publicitate Imobiliară Craiova

A. Partea I. Descrierea imobilului

TEREN Extravilan

Adresa: Jud. Dolj, T 81 P 854/1

| Nr. Crt | Nr cadastral Nr. topografic | Suprafața* (mp) | Observații / Referințe |
|---------|--------------------------------|-----------------|---|
| A1 | 31381 | 43.900 | Sector cadastral:47 Teren neimprejmuit; |

B. Partea II. Proprietari și acte

| Inscrieri privitoare la dreptul de proprietate și alte drepturi reale | | Referințe |
|--|---|-----------|
| 61468 / 02/06/2015 | | |
| Act Notarial nr. CVC AUT. NR. 855, din 22/05/2015 emis de NP ATANASOAEI MIHAI CRISTIAN; | | |
| B1 | Intabulare, drept de PROPRIETATE, dobandit prin Conventie, cota actuala 1/1, cota initiala 1/1 1) SC AGROEXPERT INDUSTRY SRL, CIF:29142623 | A1 |
| 63279 / 09/05/2016 | | |
| Act Notarial nr. Contract de ipoteca aut nr 739, din 09/05/2016 emis de Atanasoaei Mihai Cristian; | | |
| B2 | se noteaza interdictiile de instrainare, grevare, dezmembrare, inchiriere, construire, demolare, 1) BANCA TRANSILVANIA S.A., CIF:21504744 | A1 |

C. Partea III. SARCINI

| Inscrieri privind dezmembramintele dreptului de proprietate, drepturi reale de garanție și sarcini | | Referințe |
|--|--|-----------|
| 63279 / 09/05/2016 | | |
| Act Notarial nr. Contract de ipoteca aut nr 739, din 09/05/2016 emis de Atanasoaei Mihai Cristian; | | |
| C1 | Intabulare, drept de IPOTECA, Valoare:122881.25 LEI+ celelalte obligatii de plata aferente creditului, cota actuala 1/1, cota initiala 1/1 1) BANCA TRANSILVANIA S.A., CIF:21504744 | A1 |

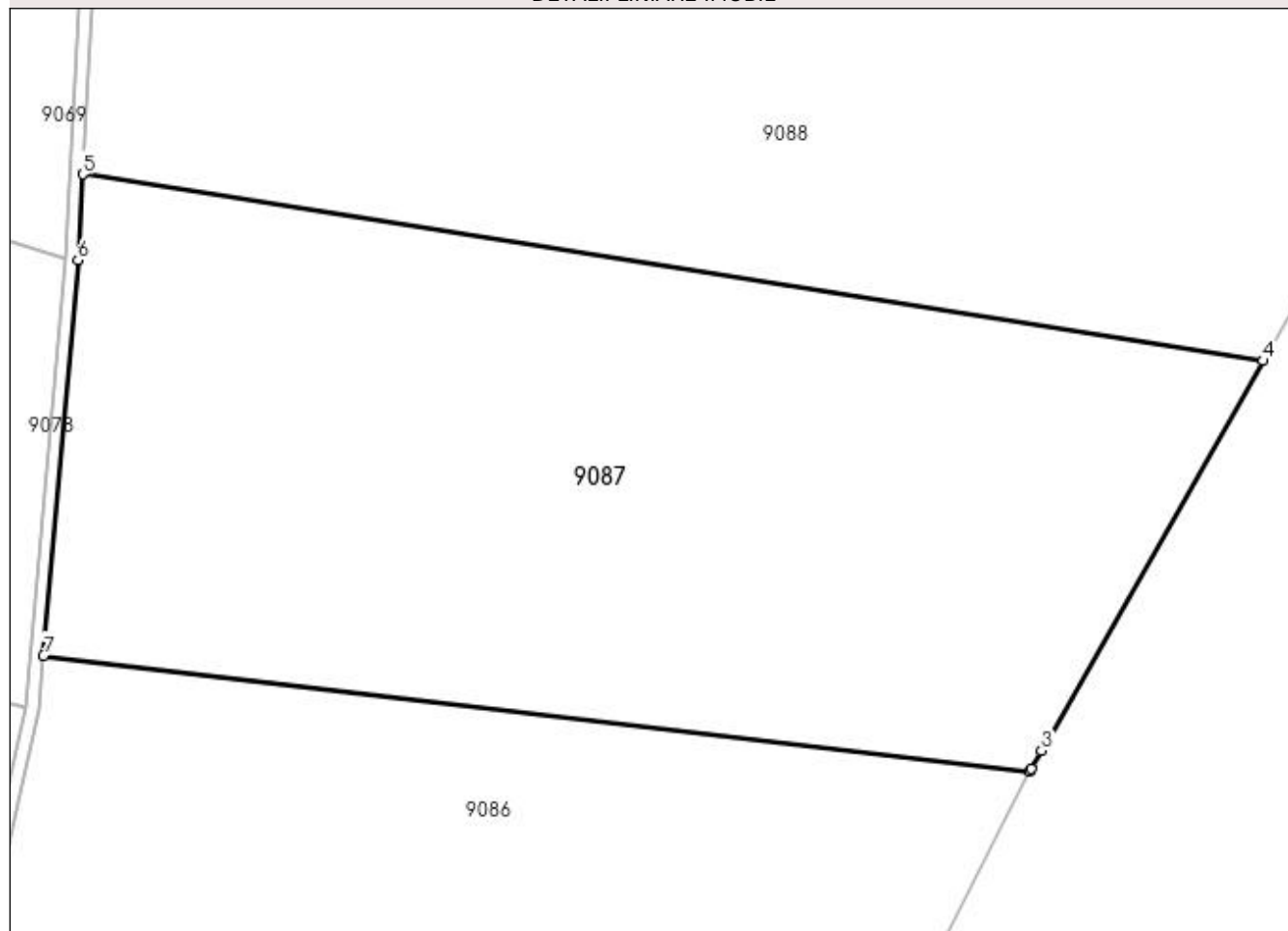
Anexa Nr. 1 La Partea I

Teren

| Nr cadastral | Suprafața (mp)* | Observații / Referințe |
|--------------|-----------------|------------------------|
| 31381 | 43.900 | |

* Suprafața este determinată în planul de proiecție Stereo 70.

DETALII LINIARE IMOBIL



Date referitoare la teren

| Crt | Categorie folosință | Intravilan | Suprafața (mp) | Tarla | Parcelă | Nr. topo | Observații / Referințe |
|-----|---------------------|------------|----------------|-------|---------|----------|------------------------|
| 1 | pasune | NU | 43.900 | 81 | 854/1 | - | |

Lungime Segmente

1) Valorile lungimilor segmentelor sunt obținute din proiecție în plan.

| Punct început | X / Y | Punct sfârșit | X / Y | Lungime segment (** (m) |
|---------------|----------------------------|---------------|----------------------------|-------------------------|
| 1 | 383.974,769 259.862,325 | 2 | 383.975,129 259.863,03 | 0.792 |
| 2 | 383.975,129 259.863,03 | 3 | 383.978,199 259.868,432 | 6.213 |
| 3 | 383.978,199 259.868,432 | 4 | 384.043,642 259.983,58 | 132.446 |
| 4 | 384.043,642 259.983,58 | 5 | 383.694,97 260.038,706 | 353.003 |
| 5 | 383.694,97 260.038,706 | 6 | 383.693,597 260.013,27 | 25.473 |

| Punct început | X / Y | Punct sfârșit | X / Y | Lungime segment (** (m) |
|---------------|----------------------------|---------------|----------------------------|-------------------------|
| 6 | 383.693,597 260.013,27 | 7 | 383.683,366 259.896,521 | 117.196 |
| 7 | 383.683,366 259.896,521 | 1 | 383.974,769 259.862,325 | 293.403 |

** Lungimile segmentelor sunt determinate în planul de proiecție Stereo 70 și sunt rotunjite la 1 milimetru.

*** Distanța dintre puncte este formată din segmente cumulate ce sunt mai mici decât valoarea 1 milimetru.

**DATE DESPRE IMOBILUL NR. 9088**

Oficiul de Cadastru și Publicitate Imobiliară DOLJ
Biroul de Cadastru și Publicitate Imobiliară Craiova

A. Partea I. Descrierea imobilului

TEREN Extravilan

Adresa: Jud. Dolj, T81,P852

| Nr. Crt | Nr cadastral Nr. topografic | Suprafața* (mp) | Observații / Referințe |
|---------|-----------------------------|-----------------|--|
| A1 | | 199.551 | Sector cadastral:47 Teren neimprejmut; |

B. Partea II. Proprietari și acte

| Inscrieri privitoare la dreptul de proprietate și alte drepturi reale | | Referințe |
|---|---|-----------|
| / | | |
| Act Normativ nr. 626, din 17/07/2001 emis de GUVERNUL ROMÂNIEI; | | |
| B1 | Intabulare, drept de PROPRIETATE, dobandit prin Lege, cota actuala 1/1, cota initiala 1/1 1) STATUL ROMÂN-DOMENIU PRIVAT, CIF:999999999999, Lipsa CUI. | A1 |
| B2 | Intabulare, drept de ADMINISTRARE, dobandit prin Lege, cota actuala 1/1, cota initiala 1/1 1) AGENTIA DOMENIILOR STATULUI, CIF:14818116 | A1 |

C. Partea III. SARCINI .

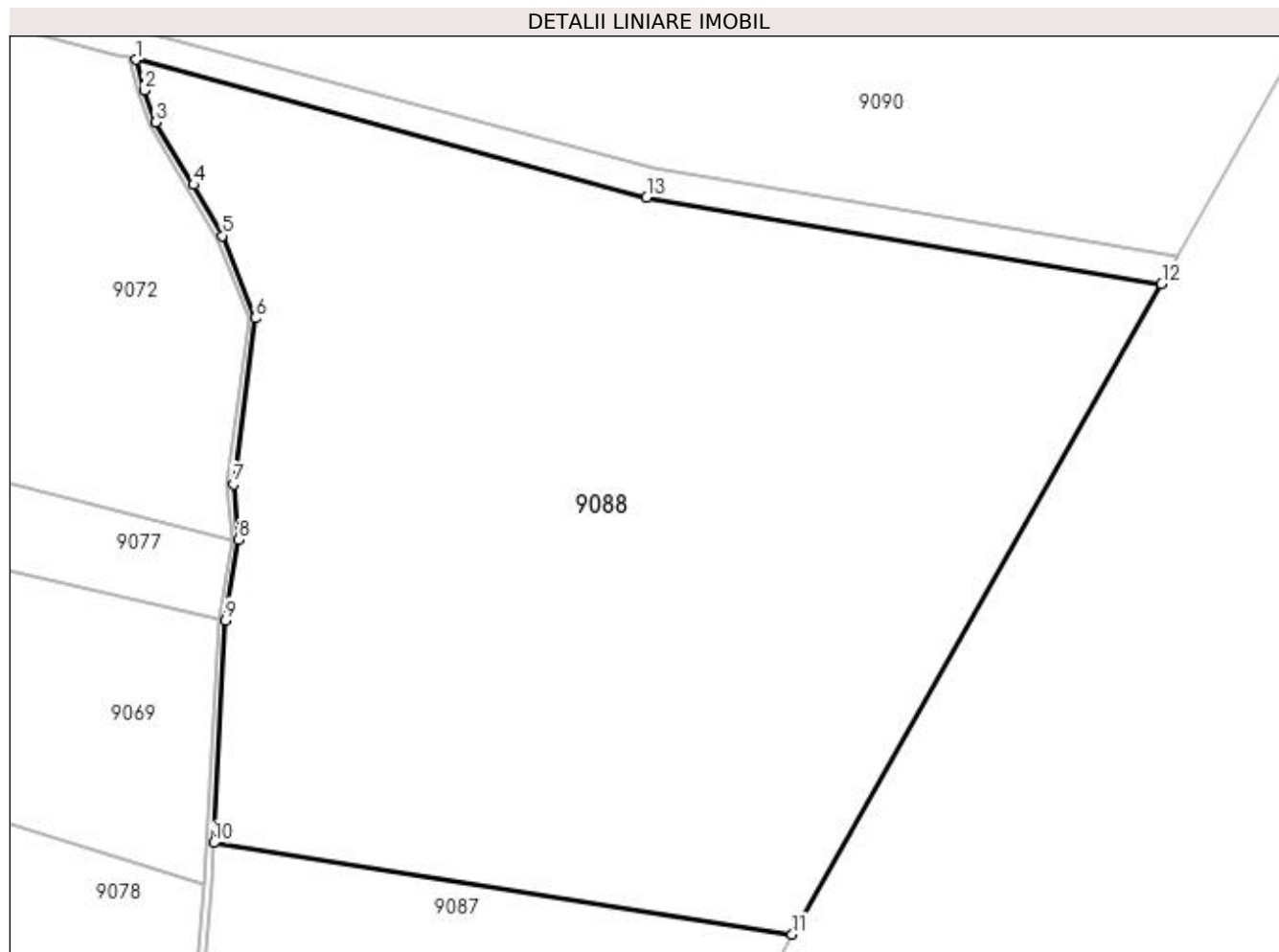
| Inscrieri privind dezmembramintele dreptului de proprietate, drepturi reale de garanție și sarcini | Referințe |
|--|-----------|
| NU SUNT | |

Anexa Nr. 1 La Partea I

Teren

| | | |
|--------------|-----------------|------------------------|
| Nr cadastral | Suprafața (mp)* | Observații / Referințe |
| | 199.551 | |

* Suprafața este determinată în planul de proiecție Stereo 70.



Date referitoare la teren

| Crt | Categorie folosință | Intra vilan | Suprafața (mp) | Tarla | Parcelă | Nr. topo | Observații / Referințe |
|-----|---------------------|-------------|----------------|-------|---------|----------|------------------------|
| 1 | pasune | NU | 90.000 | 81 | 852 | - | |
| 2 | pasune | NU | 109.551 | 81 | 854 | - | |

Lungime Segmente

1) Valorile lungimilor segmentelor sunt obținute din proiecție în plan.

| Punct început | X / Y | Punct sfârșit | X / Y | Lungime segment (** (m) |
|---------------|----------------------------|---------------|----------------------------|-------------------------|
| 1 | 383.648,011 260.510,431 | 2 | 383.653,247 260.491,952 | 19.206 |
| 2 | 383.653,247 260.491,952 | 3 | 383.660,264 260.472,945 | 20.261 |
| 3 | 383.660,264 260.472,945 | 4 | 383.682,987 260.435,055 | 44.181 |
| 4 | 383.682,987 260.435,055 | 5 | 383.700,346 260.404,411 | 35.219 |

| Punct început | X / Y | Punct sfârşit | X / Y | Lungime segment (** (m) |
|---------------|----------------------------|---------------|----------------------------|-------------------------|
| 5 | 383.700,346 260.404,411 | 6 | 383.720,215 260.354,738 | 53.499 |
| 6 | 383.720,215 260.354,738 | 7 | 383.707,213 260.254,784 | 100.796 |
| 7 | 383.707,213 260.254,784 | 8 | 383.709,827 260.221,24 | 33.646 |
| 8 | 383.709,827 260.221,24 | 9 | 383.702,202 260.172,695 | 49.14 |
| 9 | 383.702,202 260.172,695 | 10 | 383.694,97 260.038,706 | 134.184 |
| 10 | 383.694,97 260.038,706 | 11 | 384.043,642 259.983,58 | 353.003 |
| 11 | 384.043,642 259.983,58 | 12 | 384.266,209 260.375,194 | 450.442 |
| 12 | 384.266,209 260.375,194 | 13 | 383.955,895 260.427,429 | 314.68 |
| 13 | 383.955,895 260.427,429 | 1 | 383.648,011 260.510,431 | 318.876 |

** Lungimile segmentelor sunt determinate în planul de proiecție Stereo 70 și sunt rotunjite la 1 milimetru.

*** Distanța dintre puncte este formată din segmente cumulate ce sunt mai mici decât valoarea 1 milimetru.

**DATE DESPRE IMOBILUL NR. 9089**

Oficiul de Cadastru și Publicitate Imobiliară DOLJ
Biroul de Cadastru și Publicitate Imobiliară Craiova

A. Partea I. Descrierea imobilului

TEREN Extravilan

Adresa: Jud. Dolj, DE 827

| Nr. Crt | Nr cadastral Nr. topografic | Suprafața* (mp) | Observații / Referințe |
|---------|-----------------------------|-----------------|---|
| A1 | | 1.819 | Sector cadastral:47 Teren neimprejmuit; |

B. Partea II. Proprietari și acte

| Inscrieri privitoare la dreptul de proprietate și alte drepturi reale | | Referințe |
|---|---|-----------|
| / | | |
| Act Normativ nr. 7, din 13/03/1996 emis de PARLAMENTUL ROMÂNIEI; | | |
| B1 | Inscrierea provizorie, drept de PROPRIETATE, dobandit prin Lege, cota actuala 1/1, cota initiala 1/1 1) NEIDENTIFICAT NEIDENTIFICAT, neidentificat | A1 |

C. Partea III. SARCINI .

| Inscrieri privind dezmembramintele dreptului de proprietate, drepturi reale de garanție și sarcini | Referințe |
|--|-----------|
| NU SUNT | |

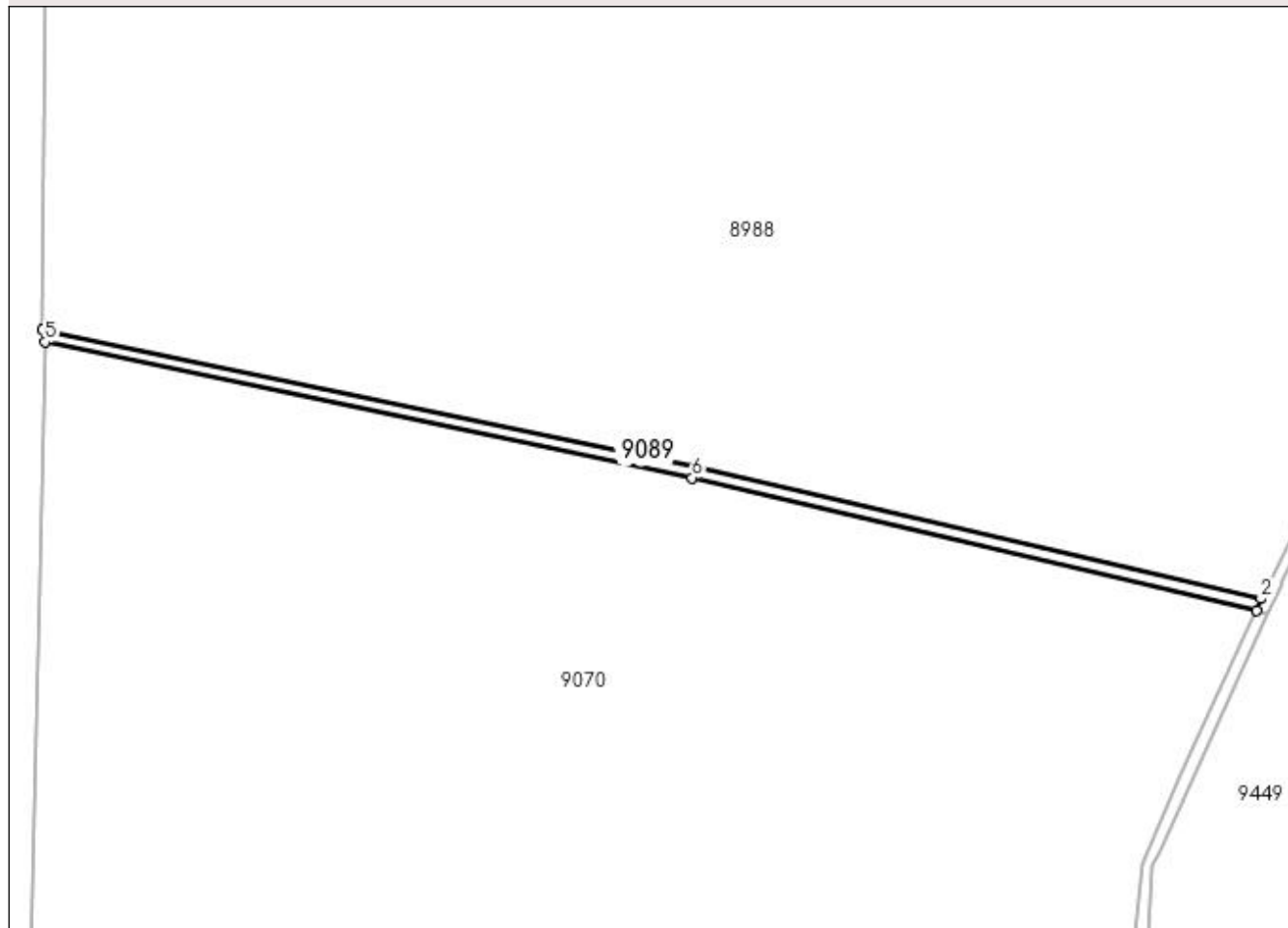
Anexa Nr. 1 La Partea I

Teren

| Nr cadastral | Suprafața (mp)* | Observații / Referințe |
|--------------|-----------------|------------------------|
| | 1.819 | |

* Suprafața este determinată în planul de proiecție Stereo 70.

DETALII LINIARE IMOBIL



Date referitoare la teren

| Crt | Categorie folosință | Intra vilan | Suprafața (mp) | Tarla | Parcelă | Nr. topo | Observații / Referințe |
|-----|---------------------|-------------|----------------|-------|---------|----------|------------------------|
| 1 | drum | NU | 1.819 | - | - | - | DE 827 |

Lungime Segmente

1) Valorile lungimilor segmentelor sunt obținute din proiecție în plan.

| Punct început | X / Y | Punct sfârșit | X / Y | Lungime segment (** (m) |
|---------------|----------------------------|---------------|----------------------------|-------------------------|
| 1 | 384.197,302 261.509,39 | 2 | 384.198,741 261.513,531 | 4.384 |
| 2 | 384.198,741 261.513,531 | 3 | 383.995,994 261.560,69 | 208.159 |
| 3 | 383.995,994 261.560,69 | 4 | 383.762,751 261.609,611 | 238.318 |
| 4 | 383.762,751 261.609,611 | 5 | 383.763,577 261.605,351 | 4.339 |
| 5 | 383.763,577 261.605,351 | 6 | 383.995,13 261.556,784 | 236.592 |

| Punct început | X / Y | Punct sfârșit | X / Y | Lungime segment (** (m) |
|---------------|---------------------------|---------------|---------------------------|-------------------------|
| 6 | 383.995,13 261.556,784 | 1 | 384.197,302 261.509,39 | 207.653 |

** Lungimile segmentelor sunt determinate în planul de proiecție Stereo 70 și sunt rotunjite la 1 milimetru.

*** Distanța dintre puncte este formată din segmente cumulate ce sunt mai mici decât valoarea 1 milimetru.

**DATE DESPRE IMOBILUL NR. 9090**

Oficiul de Cadastru și Publicitate Imobiliară DOLJ
Biroul de Cadastru și Publicitate Imobiliară Craiova

A. Partea I. Descrierea imobilului

TEREN Extravilan

Adresa: Jud. Dolj, T80,P833/1,833/2,835,833,834

| Nr. Crt | Nr cadastral Nr. topografic | Suprafața* (mp) | Observații / Referințe |
|---------|--------------------------------|-----------------|---|
| A1 | | 469.298 | Sector cadastral:47 Teren neimpregmuit; |

B. Partea II. Proprietari și acte

| Inscrieri privitoare la dreptul de proprietate și alte drepturi reale | | Referințe |
|---|---|-----------|
| / | | |
| Act Normativ nr. 626, din 17/07/2001 emis de GUVERNUL ROMÂNIEI; | | |
| B1 | Intabulare, drept de PROPRIETATE, dobandit prin Lege, cota actuala 1/1, cota initiala 1/1 1) STATUL ROMÂN-DOMENIU PUBLIC, CIF:999999999999, Lipsa CUI. | A1 |
| B2 | Intabulare, drept de ADMINISTRARE, dobandit prin Lege, cota actuala 1/1, cota initiala 1/1 1) AGENTIA DOMENIILOR STATULUI, CIF:14818116 | A1 |

C. Partea III. SARCINI .

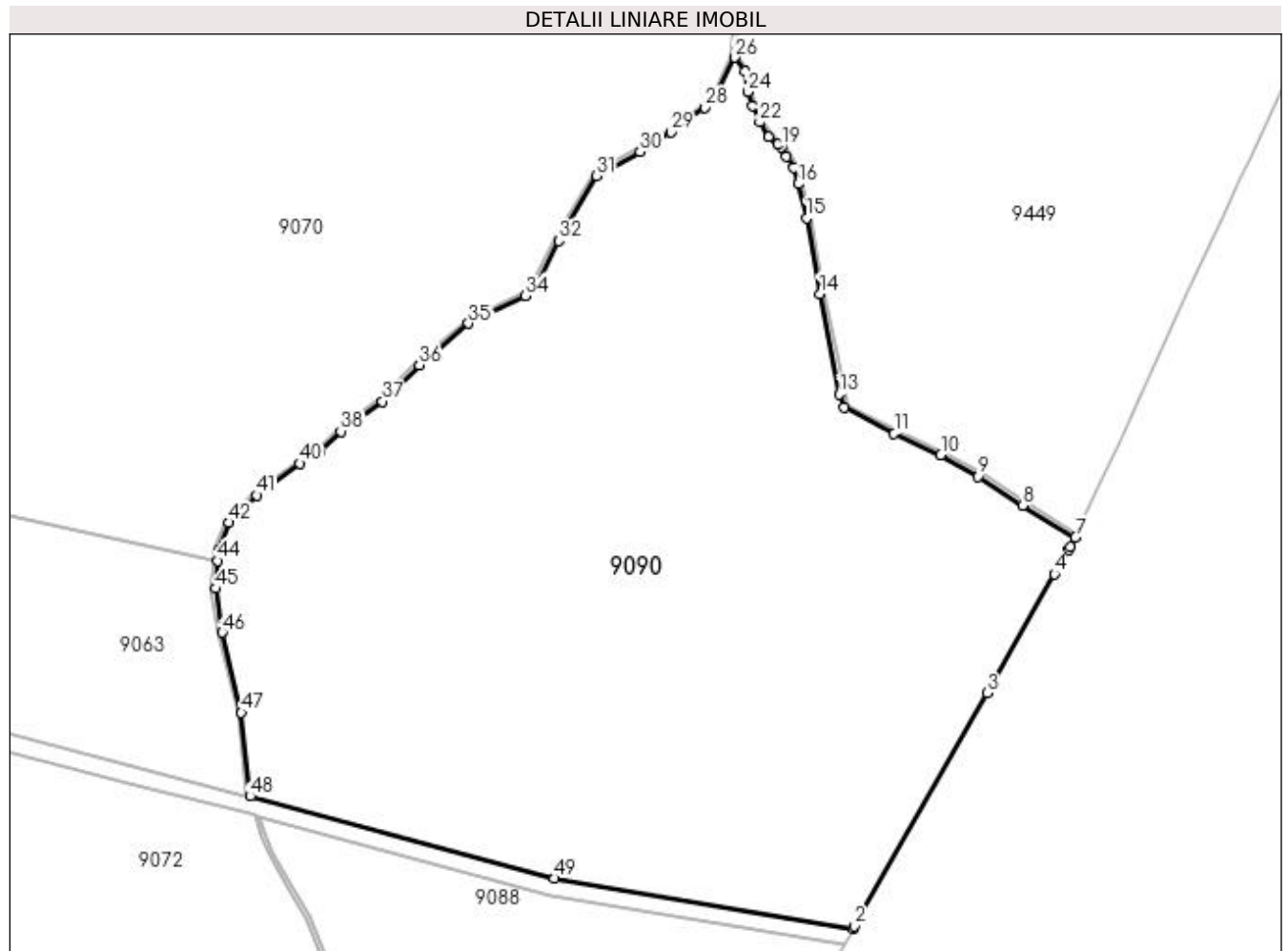
| Inscrieri privind dezmembramintele dreptului de proprietate, drepturi reale de garanție și sarcini | Referințe |
|--|-----------|
| NU SUNT | |

Anexa Nr. 1 La Partea I

Teren

| Nr cadastral | Suprafața (mp)* | Observații / Referințe |
|--------------|-----------------|------------------------|
| | 469.298 | |

* Suprafața este determinată în planul de proiecție Stereo 70.



Date referitoare la teren

| Crt | Categorie folosință | Intra vilan | Suprafața (mp) | Tarla | Parcelă | Nr. topo | Observații / Referințe |
|-----|---------------------|-------------|----------------|-------|---------|----------|------------------------|
| 1 | pasune | NU | 55.000 | 80 | 833/1 | - | |
| 2 | pasune | NU | 88.100 | 80 | 833/2 | - | |
| 3 | pasune | NU | 148.000 | 80 | 835 | - | |
| 4 | pasune | NU | 145.000 | 80 | 833 | - | |
| 5 | altele | NU | 33.198 | 80 | 834 | - | |

Lungime Segmente

1) Valorile lungimilor segmentelor sunt obținute din proiecție în plan.

| Punct început | X / Y | Punct sfârșit | X / Y | Lungime segment | Punct început | X / Y | Punct sfârșit | X / Y | Lungime segment | Punct început | X / Y | Punct sfârșit | X / Y | Lungime segment |
|---------------|----------------------------|---------------|----------------------------|-----------------|---------------|----------------------------|---------------|----------------------------|-----------------|---------------|----------------------------|---------------|----------------------------|-----------------|
| 1 | 384.275,677 260.391,853 | 2 | 384.277,317 260.394,738 | 3.319 | 2 | 384.277,317 260.394,738 | 3 | 384.417,257 260.640,966 | 283.216 | 3 | 384.417,257 260.640,966 | 4 | 384.488,701 260.766,673 | 144.591 |
| 4 | 384.488,701 260.766,673 | 5 | 384.503,288 260.792,34 | 29.522 | 5 | 384.503,288 260.792,34 | 6 | 384.505,284 260.795,851 | 4.039 | 6 | 384.505,284 260.795,851 | 7 | 384.510,742 260.805,456 | 11.047 |
| 7 | 384.510,742 260.805,456 | 8 | 384.455,016 260.839,287 | 65.191 | 8 | 384.455,016 260.839,287 | 9 | 384.408,227 260.869,893 | 55.91 | 9 | 384.408,227 260.869,893 | 10 | 384.368,527 260.892,848 | 45.859 |

| Punct început | X / Y | Punct sfârșit | X / Y | Lungime segment | Punct început | X / Y | Punct sfârșit | X / Y | Lungime segment | Punct început | X / Y | Punct sfârșit | X / Y | Lungime segment |
|---------------|----------------------------|---------------|----------------------------|-----------------|---------------|----------------------------|---------------|----------------------------|-----------------|---------------|----------------------------|---------------|----------------------------|-----------------|
| 10 | 384.368,527 260.892,848 | 11 | 384.319,186 260.915,237 | 54.183 | 11 | 384.319,186 260.915,237 | 12 | 384.266,158 260.942,726 | 59.73 | 12 | 384.266,158 260.942,726 | 13 | 384.261,296 260.956,709 | 14.804 |
| 13 | 384.261,296 260.956,709 | 14 | 384.240,662 261.062,972 | 108.248 | 14 | 384.240,662 261.062,972 | 15 | 384.226,503 261.143,213 | 81.481 | 15 | 384.226,503 261.143,213 | 16 | 384.217,948 261.179,227 | 37.016 |
| 16 | 384.217,948 261.179,227 | 17 | 384.213,029 261.196,006 | 17.485 | 17 | 384.213,029 261.196,006 | 18 | 384.205,33 261.207,868 | 14.141 | 18 | 384.205,33 261.207,868 | 19 | 384.199,842 261.218,322 | 11.807 |
| 19 | 384.199,842 261.218,322 | 20 | 384.196,389 261.221,077 | 4.417 | 20 | 384.196,389 261.221,077 | 21 | 384.186,424 261.228,939 | 12.693 | 21 | 384.186,424 261.228,939 | 22 | 384.176,722 261.244,4 | 18.253 |
| 22 | 384.176,722 261.244,4 | 23 | 384.168,856 261.261,958 | 19.239 | 23 | 384.168,856 261.261,958 | 24 | 384.164,136 261.276,371 | 15.166 | 24 | 384.164,136 261.276,371 | 25 | 384.160,989 261.298,122 | 21.977 |
| 25 | 384.160,989 261.298,122 | 26 | 384.150,498 261.312,757 | 18.007 | 26 | 384.150,498 261.312,757 | 27 | 384.128,533 261.267,824 | 50.014 | 27 | 384.128,533 261.267,824 | 28 | 384.118,67 261.259,768 | 12.735 |
| 28 | 384.118,67 261.259,768 | 29 | 384.082,804 261.233,922 | 44.208 | 29 | 384.082,804 261.233,922 | 30 | 384.050,063 261.213,057 | 38.824 | 30 | 384.050,063 261.213,057 | 31 | 384.004,383 261.187,825 | 52.185 |
| 31 | 384.004,383 261.187,825 | 32 | 383.964,023 261.119,146 | 79.66 | 32 | 383.964,023 261.119,146 | 33 | 383.941,477 261.074,909 | 49.651 | 33 | 383.941,477 261.074,909 | 34 | 383.928,429 261.061,032 | 19.048 |
| 34 | 383.928,429 261.061,032 | 35 | 383.868,646 261.031,705 | 66.589 | 35 | 383.868,646 261.031,705 | 36 | 383.816,676 260.987,618 | 68.151 | 36 | 383.816,676 260.987,618 | 37 | 383.777,636 260.949,298 | 54.704 |
| 37 | 383.777,636 260.949,298 | 38 | 383.733,552 260.917,526 | 54.34 | 38 | 383.733,552 260.917,526 | 39 | 383.710,754 260.895,269 | 31.861 | 39 | 383.710,754 260.895,269 | 40 | 383.690,034 260.883,565 | 23.797 |
| 40 | 383.690,034 260.883,565 | 41 | 383.644,291 260.850,132 | 56.659 | 41 | 383.644,291 260.850,132 | 42 | 383.615,292 260.821,041 | 41.076 | 42 | 383.615,292 260.821,041 | 43 | 383.603,914 260.791,108 | 32.023 |
| 43 | 383.603,914 260.791,108 | 44 | 383.603,14 260.780,835 | 10.302 | 44 | 383.603,14 260.780,835 | 45 | 383.601,158 260.751,381 | 29.521 | 45 | 383.601,158 260.751,381 | 46 | 383.608,169 260.704,925 | 46.982 |
| 46 | 383.608,169 260.704,925 | 47 | 383.628,298 260.620,162 | 87.12 | 47 | 383.628,298 260.620,162 | 48 | 383.637,485 260.531,769 | 88.869 | 48 | 383.637,485 260.531,769 | 49 | 383.959,741 260.445,035 | 333.724 |
| 49 | 383.959,741 260.445,035 | 1 | 384.275,677 260.391,853 | 320.381 | | | | | | | | | | |

** Lungimile segmentelor sunt determinate în planul de proiecție Stereo 70 și sunt rotunjite la 1 milimetru.

*** Distanța dintre puncte este formată din segmente cumulate ce sunt mai mici decât valoarea 1 milimetru.

**DATE DESPRE IMOBILUL NR. 9607**

Oficiul de Cadastru și Publicitate Imobiliară DOLJ
Biroul de Cadastru și Publicitate Imobiliară Craiova

A. Partea I. Descrierea imobilului

TEREN Extravilan

Adresa: Jud. Dolj, T 77,P 36

| Nr. Crt | Nr cadastral Nr. topografic | Suprafața* (mp) | Observații / Referințe |
|---------|-----------------------------|---------------------------------------|--|
| A1 | | Din acte: 100.000 Masurata: 20.000 | Sector cadastral:47 Teren neimprejmuit; Diferenta de suprafata se regaeste la ID 9608 si 9017 |

B. Partea II. Proprietari și acte

| Inscrieri privitoare la dreptul de proprietate și alte drepturi reale | | Referințe |
|---|--|-----------|
| / | | |
| Act Administrativ nr. TDP nr. 2362, din 19/04/2003 emis de CJSAPT DOLJ; | | |
| B1 | Intabulare, drept de PROPRIETATE, dobandit prin Reconstituire, cota actuala 1/1, cota initiala 1/1 1) DRĂGOI VIORICA 2) DĂNESCU ALEXANDRU 3) DĂNESCU ALEXANDRINA 4) DUGĂISESCU ECATERINA | A1 |

C. Partea III. SARCINI .

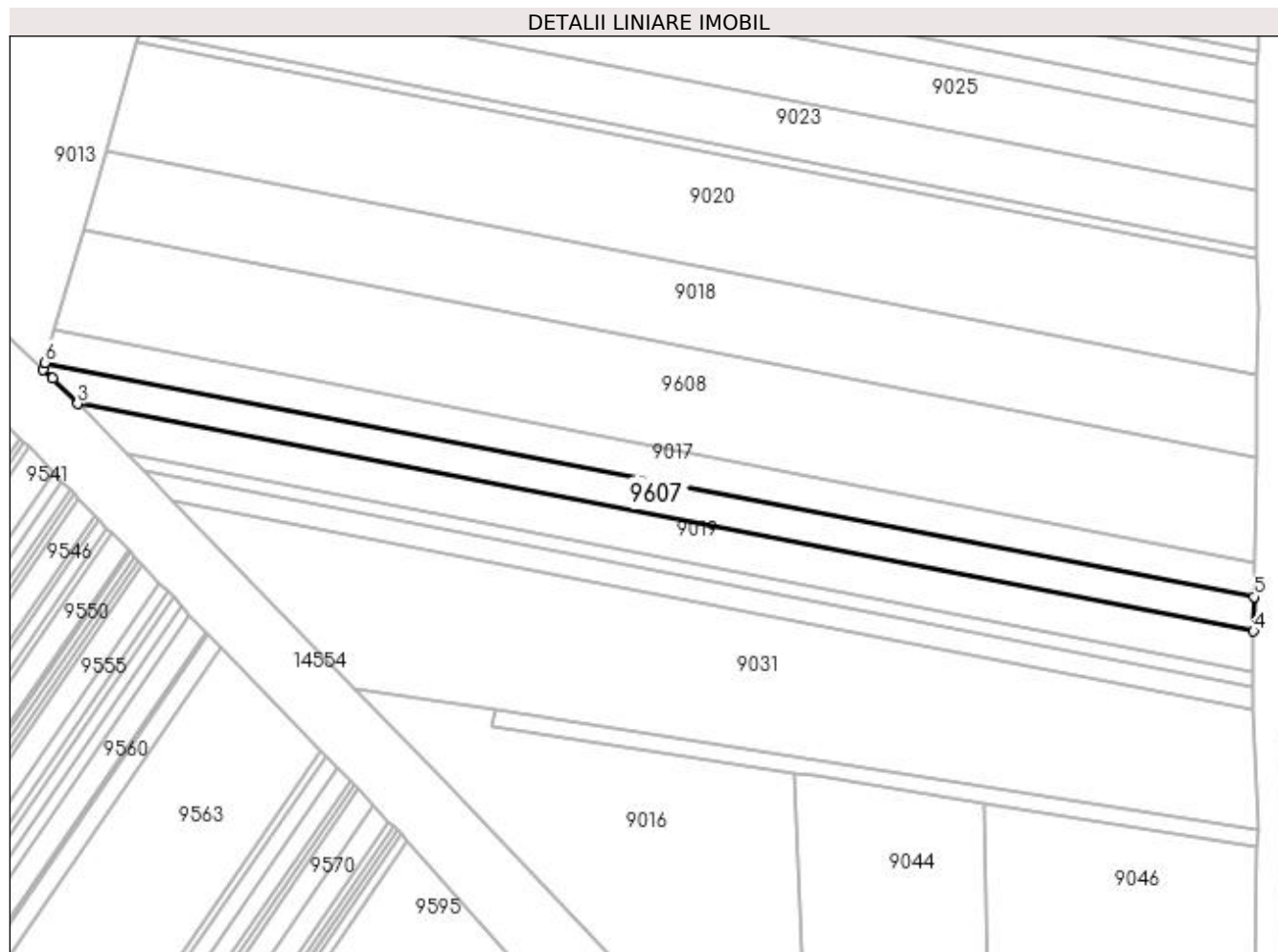
| Inscrieri privind dezmembramintele dreptului de proprietate, drepturi reale de garanție și sarcini | Referințe |
|--|-----------|
| NU SUNT | |

Anexa Nr. 1 La Partea I

Teren

| Nr cadastral | Suprafața (mp)* | Observații / Referințe |
|--------------|---|---|
| | Din acte: 100.000 Masurata: 20.000 | Diferenta de suprafata se regaeste la ID 9608 si 9017 |

* Suprafața este determinată în planul de proiecție Stereo 70.



Date referitoare la teren

| Crt | Categorie folosință | Intravilan | Suprafața (mp) | Tarla | Parcelă | Nr. topo | Observații / Referințe |
|-----|---------------------|------------|----------------|-------|---------|----------|------------------------|
| 1 | arabil | NU | 20.000 | 77 | 36 | - | |

Lungime Segmente

1) Valorile lungimilor segmentelor sunt obținute din proiecție în plan.

| Punct început | X / Y | Punct sfârșit | X / Y | Lungime segment (** (m) |
|---------------|----------------------------|---------------|----------------------------|-------------------------|
| 1 | 381.629,428 260.355,955 | 2 | 381.636,033 260.349,784 | 9.039 |
| 2 | 381.636,033 260.349,784 | 3 | 381.653,192 260.332,168 | 24.592 |
| 3 | 381.653,192 260.332,168 | 4 | 382.468,442 260.174,377 | 830.38 |
| 4 | 382.468,442 260.174,377 | 5 | 382.468,775 260.198,427 | 24.052 |

| Punct început | X / Y | Punct sfârșit | X / Y | Lungime segment (** (m) |
|---------------|----------------------------|---------------|----------------------------|-------------------------|
| 5 | 382.468,775 260.198,427 | 6 | 381.630,762 260.360,624 | 853.565 |
| 6 | 381.630,762 260.360,624 | 1 | 381.629,428 260.355,955 | 4.856 |

** Lungimile segmentelor sunt determinate în planul de proiecție Stereo 70 și sunt rotunjite la 1 milimetru.

*** Distanța dintre puncte este formată din segmente cumulate ce sunt mai mici decât valoarea 1 milimetru.

**DATE DESPRE IMOBILUL NR. 9608**

Oficiul de Cadastru și Publicitate Imobiliară DOLJ
Biroul de Cadastru și Publicitate Imobiliară Craiova

A. Partea I. Descrierea imobilului

TEREN Extravilan

Adresa: Jud. Dolj, T 77,P 36

| Nr. Crt | Nr cadastral Nr. topografic | Suprafața* (mp) | Observații / Referințe |
|---------|--------------------------------|---------------------------------------|--|
| A1 | | Din acte: 100.000 Masurata: 60.000 | Sector cadastral:47 Teren neimprejmuit; Diferenta de suprafata se regaeste la ID 9608 si 9017 |

B. Partea II. Proprietari și acte

| Inscrieri privitoare la dreptul de proprietate și alte drepturi reale | | Referințe |
|---|--|-----------|
| / | | |
| Act Administrativ nr. TDP nr. 2362, din 19/04/2003 emis de CJSAPT DOLJ; | | |
| B1 | Intabulare, drept de PROPRIETATE, dobandit prin Reconstituire, cota actuala 1/1, cota initiala 1/1 1) DRĂGOI VIORICA 2) DĂNESCU ALEXANDRU 3) DĂNESCU ALEXANDRINA 4) DUGĂISESCU ECATERINA | A1 |

C. Partea III. SARCINI .

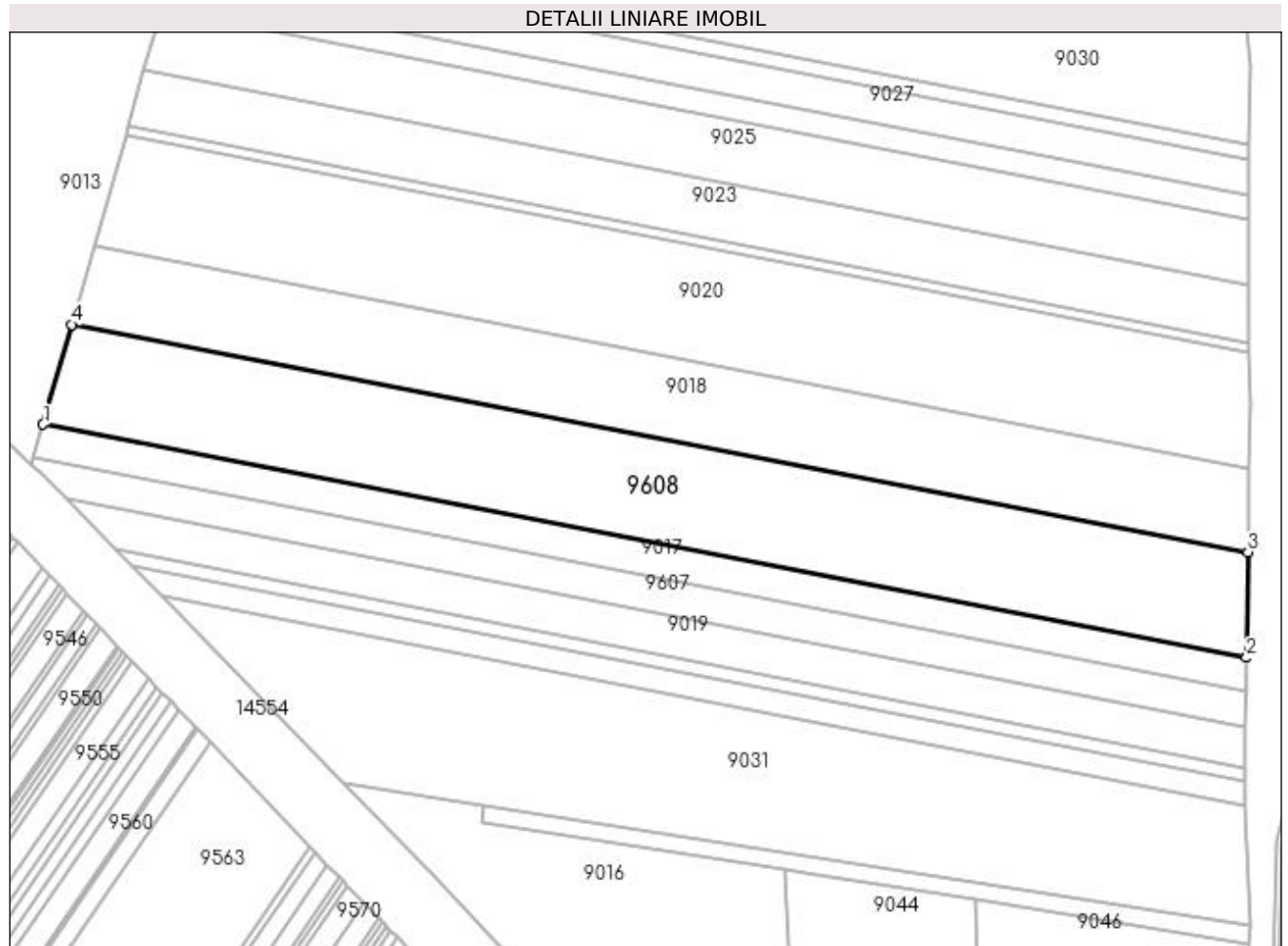
| Inscrieri privind dezmembramintele dreptului de proprietate, drepturi reale de garanție și sarcini | Referințe |
|--|-----------|
| NU SUNT | |

Anexa Nr. 1 La Partea I

Teren

| Nr cadastral | Suprafața (mp)* | Observații / Referințe |
|--------------|---|---|
| | Din acte: 100.000 Masurata: 60.000 | Diferenta de suprafata se regaeste la ID 9608 si 9017 |

* Suprafața este determinată în planul de proiecție Stereo 70.



Date referitoare la teren

| Crt | Categorie folosință | Intra vilan | Suprafața (mp) | Tarla | Parcelă | Nr. topo | Observații / Referințe |
|-----|---------------------|-------------|----------------|-------|---------|----------|------------------------|
| 1 | arabil | NU | 60.000 | 77 | 36 | - | |

Lungime Segmente

1) Valorile lungimilor segmentelor sunt obținute din proiecție în plan.

| Punct început | X / Y | Punct sfârșit | X / Y | Lungime segment (** (m)) |
|---------------|----------------------------|---------------|----------------------------|--------------------------|
| 1 | 381.637,25 260.383,322 | 2 | 382.469,107 260.222,317 | 847.295 |
| 2 | 382.469,107 260.222,317 | 3 | 382.470,115 260.295,072 | 72.762 |
| 3 | 382.470,115 260.295,072 | 4 | 381.657,006 260.452,448 | 828.199 |
| 4 | 381.657,006 260.452,448 | 1 | 381.637,25 260.383,322 | 71.894 |

**** Lungimile segmentelor sunt determinate în planul de proiecție Stereo 70 și sunt rotunjite la 1 milimetru.**

***** Distanța dintre puncte este formată din segmente cumulate ce sunt mai mici decât valoarea 1 milimetru.**

