

**DATE DESPRE IMOBILUL NR. 8954**

Oficiul de Cadastru și Publicitate Imobiliară DOLJ  
Biroul de Cadastru și Publicitate Imobiliară Craiova

**A. Partea I. Descrierea imobilului**

TEREN Extravilan

Adresa: Jud. Dolj, T73,PCN 725/1

Nr. Crt	Nr cadastral Nr. topografic	Suprafața* (mp)	Observații / Referințe
A1		3.300	Sector cadastral:45 Teren neimprejmut;

**B. Partea II. Proprietari și acte**

Inscrieri privitoare la dreptul de proprietate și alte drepturi reale		Referințe
/		
Act Normativ nr. 626, din 17/07/2001 emis de GUVERNUL ROMÂNIEI;		
B1	Intabulare, drept de PROPRIETATE, dobandit prin Lege, cota actuala 1/1, cota initiala 1/1 1) STATUL ROMÂN-DOMENIU PUBLIC, CIF:999999999999, Lipsa CUI.	A1
B2	Intabulare, drept de ADMINISTRARE, dobandit prin Lege, cota actuala 1/1, cota initiala 1/1 1) AGENTIA DOMENIILOR STATULUI, CIF:14818116	A1

**C. Partea III. SARCINI .**

Inscrieri privind dezmembramintele dreptului de proprietate, drepturi reale de garanție și sarcini	Referințe
NU SUNT	

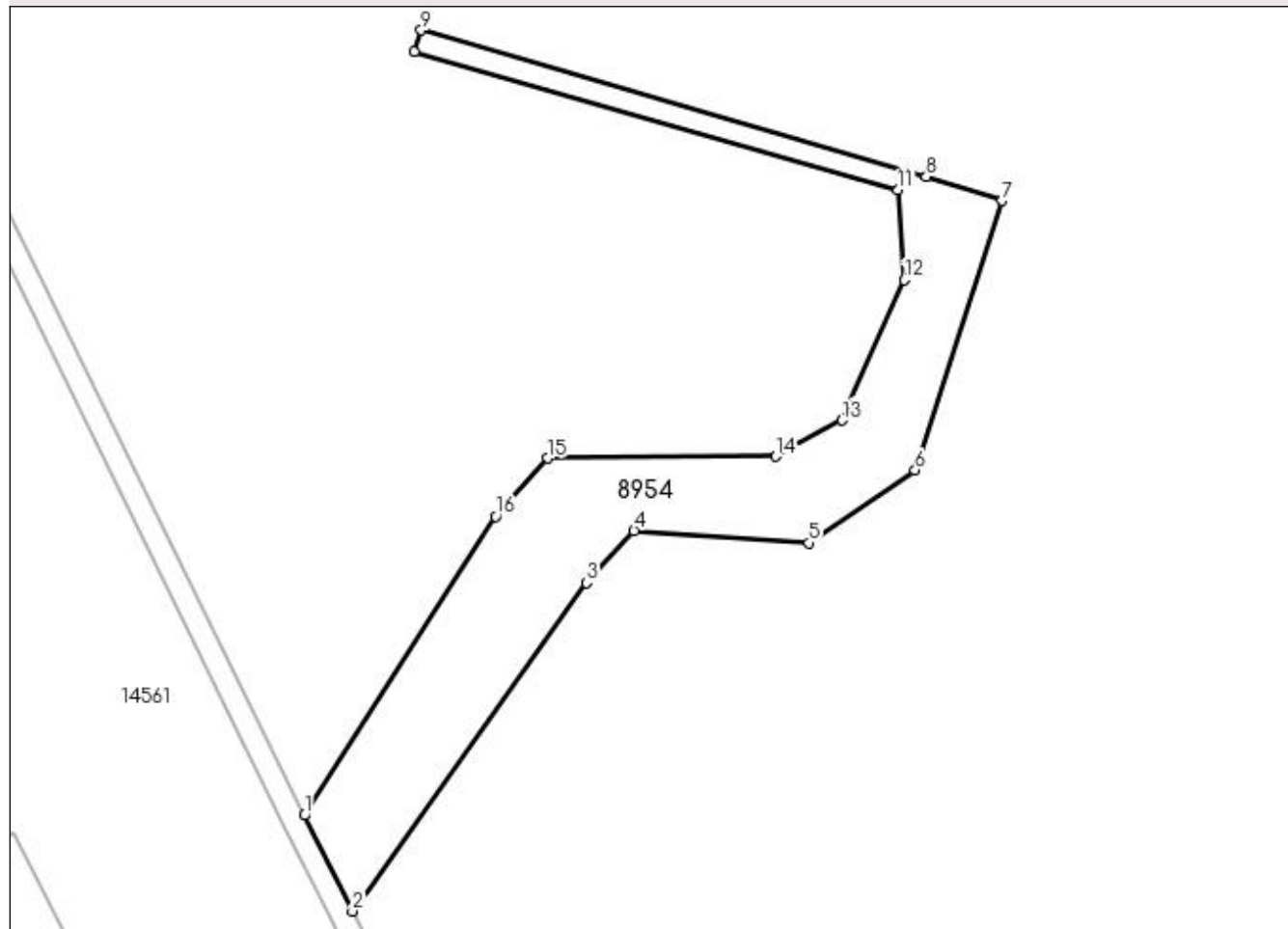
## Anexa Nr. 1 La Partea I

## Teren

Nr cadastral	Suprafața (mp)*	Observații / Referințe
	3.300	

\* Suprafața este determinată în planul de proiecție Stereo 70.

## DETALII LINIARE IMOBIL



## Date referitoare la teren

Crt	Categorie folosință	Intravilan	Suprafața (mp)	Tarla	Parcelă	Nr. topo	Observații / Referințe
1	altele	NU	3.300	73	725/1	-	

## Lungime Segmente

1) Valorile lungimilor segmentelor sunt obținute din proiecție în plan.

Punct început	X / Y	Punct sfârșit	X / Y	Lungime segment (** (m)
1	381.317,113 263.229,745	2	381.325,629 263.212,743	19.016
2	381.325,629 263.212,743	3	381.367,209 263.270,993	71.568
3	381.367,209 263.270,993	4	381.375,612 263.280,224	12.483
4	381.375,612 263.280,224	5	381.406,596 263.278,094	31.057
5	381.406,596 263.278,094	6	381.425,509 263.290,972	22.881

Punct început	X / Y	Punct sfârșit	X / Y	Lungime segment (** (m)
6	381.425,509 263.290,972	7	381.440,941 263.338,772	50.229
7	381.440,941 263.338,772	8	381.427,506 263.343,037	14.096
8	381.427,506 263.343,037	9	381.337,86 263.369,012	93.333
9	381.337,86 263.369,012	10	381.336,601 263.365,215	4.0
10	381.336,601 263.365,215	11	381.422,507 263.340,694	89.337
11	381.422,507 263.340,694	12	381.423,573 263.324,703	16.026
12	381.423,573 263.324,703	13	381.412,552 263.299,828	27.207
13	381.412,552 263.299,828	14	381.400,819 263.293,432	13.363
14	381.400,819 263.293,432	15	381.360,289 263.293,076	40.532
15	381.360,289 263.293,076	16	381.351,045 263.282,771	13.844
16	381.351,045 263.282,771	1	381.317,113 263.229,745	62.953

\*\* Lungimile segmentelor sunt determinate în planul de proiecție Stereo 70 și sunt rotunjite la 1 milimetru.

\*\*\* Distanța dintre puncte este formată din segmente cumulate ce sunt mai mici decât valoarea 1 milimetru.



**DATE DESPRE IMOBILUL NR. 8955**

Oficiul de Cadastru și Publicitate Imobiliară DOLJ  
Biroul de Cadastru și Publicitate Imobiliară Craiova

**A. Partea I. Descrierea imobilului**

TEREN Extravilan

Adresa: Jud. Dolj, T 73,P 5

Nr. Crt	Nr cadastral Nr. topografic	Suprafața* (mp)	Observații / Referințe
A1	37510	15.820	Sector cadastral:45 Teren neimprejmut;

**B. Partea II. Proprietari și acte**

Inscrieri privitoare la dreptul de proprietate și alte drepturi reale		Referințe
<b>166726 / 07/07/2021</b>		
Act Notarial nr. CONTRACT DE VANZARE AUTENTIC NR. 1095, din 07/07/2021 emis de NP Mladin Preoteasa Alina Corina;		
B1	Intabulare, drept de PROPRIETATE, dobandit prin Conventie, cota actuala 1/1, cota initiala 1/1 1) AGROEXPERT INDUSTRY SRL, CIF:29142623	A1
<b>220164 / 08/09/2021</b>		
Act Notarial nr. Contract de garantie reala imobiliara 1644, din 07/09/2021 emis de Atanasoaei Mihai Cristian;		
B2	se noteaza interdictiile de instrainare, grevare cu sarcini , inchiriere, dezmembrare, alipire, construire, demolare, restructurare si amenajare 1) CEC BANK SA, CIF:361897	A1
<b>247093 / 13/10/2021</b>		
Act Notarial nr. C ip aut 1859, din 05/10/2021 emis de Ivanescu Adina;		
B3	se noteaza interdictiile de instrainare, grevare cu sarcini, inchiriere, dezmembrare, alipire, construire, amenajare 1) CEC BANK S.A., CIF:5763640	A1
<b>193070 / 11/10/2022</b>		
Act Notarial nr. Contract de ipoteca aut nr 1953, din 30/09/2022 emis de Atanasoaei Mihai Cristian;		
B4	se noteaza interdictiile de instrainare, grevare cu sarcini, inchiriere, dezmembrare, alipire, construire, amenajare 1) CEC BANK SA, CIF:361897	A1
<b>216341 / 01/11/2022</b>		
Act Notarial nr. Contract de ipoteca aut nr 1983, din 04/10/2022 emis de Atanasoaei Mihai Cristian (act notarial nr Incheiere de completare nr 53 din 28.10.2022, emis de Atanasoaei Mihai Cristian);		
B5	se noteaza interdictiile de instrainare, grevare cu sarcini, inchiriere, dezmembrare, alipire, construire, amenajare 1) CEC BANK SA, CIF:361897	A1

**C. Partea III. SARCINI**

Inscrieri privind dezmembramintele dreptului de proprietate, drepturi reale de garanție și sarcini		Referințe
<b>220164 / 08/09/2021</b>		
Act Notarial nr. Contract de garantie reala imobiliara 1644, din 07/09/2021 emis de Atanasoaei Mihai Cristian;		
C1	Intabulare, drept de IPOTECA, Valoare:7000000 LEI plus celelalte obligatii de plata aferente creditului 1) CEC BANK SA, CIF:361897	A1
<b>247093 / 13/10/2021</b>		
Act Notarial nr. C ip aut 1859, din 05/10/2021 emis de Ivanescu Adina;		
C2	Intabulare, drept de IPOTECA, Valoare:9897000 LEI, plus celelalte obligatii de plata aferente creditului 1) CEC BANK S.A., CIF:5763640	A1
<b>193070 / 11/10/2022</b>		
Act Notarial nr. Contract de ipoteca aut nr 1953, din 30/09/2022 emis de Atanasoaei Mihai Cristian;		
C3	Intabulare, drept de IPOTECA, Valoare:1900000 LEI si celelalte obligatii de plata aferente creditului 1) CEC BANK SA, CIF:361897	A1

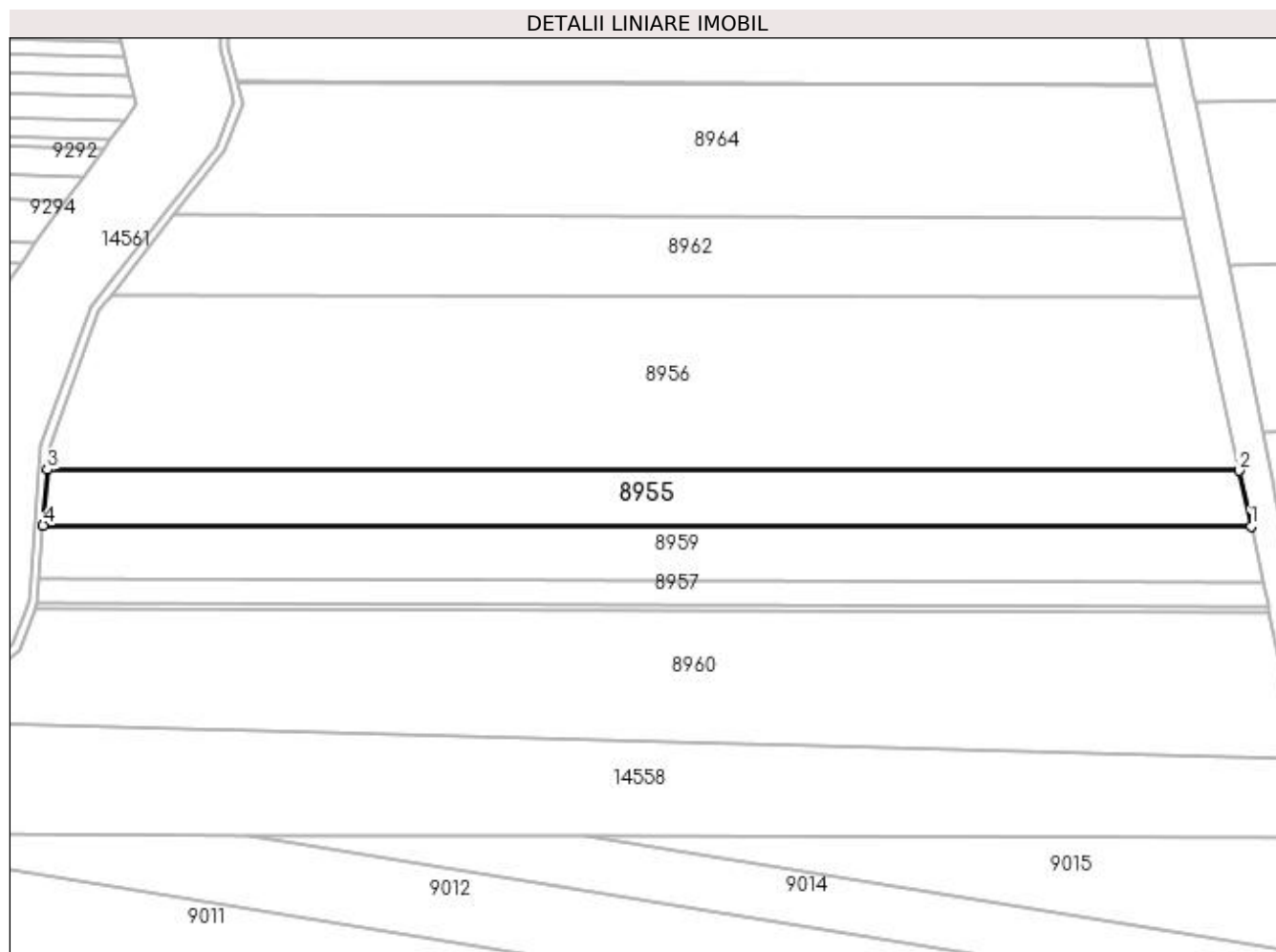
Inscrieri privind dezmembramintele dreptului de proprietate, drepturi reale de garanție și sarcini	Referințe
<b>216341 / 01/11/2022</b>	
Act Notarial nr. Contract de ipoteca aut nr 1983, din 04/10/2022 emis de Atanasoaei Mihai Cristian (act notarial nr Incheiere de completare nr 53 din 28.10.2022, emis de Atanasoaei Mihai Cristian);	
C4	Intabulare, drept de IPOTECA, Valoare:7130000 LEIsi celelalte obligatii A1
1) CEC BANK SA, CIF:361897	

## Anexa Nr. 1 La Partea I

## Teren

Nr cadastral	Suprafața (mp)*	Observații / Referințe
37510	15.820	

\* Suprafața este determinată în planul de proiecție Stereo 70.



## Date referitoare la teren

Crt	Categorie folosință	Intra vilan	Suprafața (mp)	Tarla	Parcelă	Nr. topo	Observații / Referințe
1	arabil	NU	15.820	73	5	-	

## Lungime Segmente

1) Valorile lungimilor segmentelor sunt obținute din proiecție în plan.

Punct început	X / Y	Punct sfârșit	X / Y	Lungime segment (** (m)
1	381.851,585 261.948,383	2	381.845,777 261.975,424	27.658
2	381.845,777 261.975,424	3	381.264,625 261.975,829	581.152
3	381.264,625 261.975,829	4	381.262,493 261.948,793	27.12
4	381.262,493 261.948,793	1	381.851,585 261.948,383	589.092

**\*\* Lungimile segmentelor sunt determinate în planul de proiecție Stereo 70 și sunt rotunjite la 1 milimetru.**

**\*\*\* Distanța dintre puncte este formată din segmente cumulate ce sunt mai mici decât valoarea 1 milimetru.**



**DATE DESPRE IMOBILUL NR. 8956**

Oficiul de Cadastru și Publicitate Imobiliară DOLJ  
Biroul de Cadastru și Publicitate Imobiliară Craiova

**A. Partea I. Descrierea imobilului**

TEREN Extravilan

Adresa: Jud. Dolj, T73,P5

Nr. Crt	Nr cadastral Nr. topografic	Suprafața* (mp)	Observații / Referințe
A1		47.460	Sector cadastral:45 Teren neimprejmit;

**B. Partea II. Proprietari și acte**

Inscrieri privitoare la dreptul de proprietate și alte drepturi reale	Referințe
/	
Act Administrativ nr. TDP nr. 2361, din 19/04/2003 emis de CJSAPT DOLJ;	
B1	A1
Intabulare, drept de PROPRIETATE, dobândit prin Reconstituire, cota actuala 1/1, cota initiala 1/1	
1) DĂNESCU ALEXANDRU, Lipsa CNP.	
2) DĂNESCU ION, Lipsa CNP.	
3) DĂNESCU PETRU DAN, Lipsa CNP.	
4) DUGĂISESCU ECATERINA, Lipsa CNP.	
5) DRĂGOI ALEXANDRU, Lipsa CNP.	
6) DRĂGOI VIORICA, Lipsa CNP.	

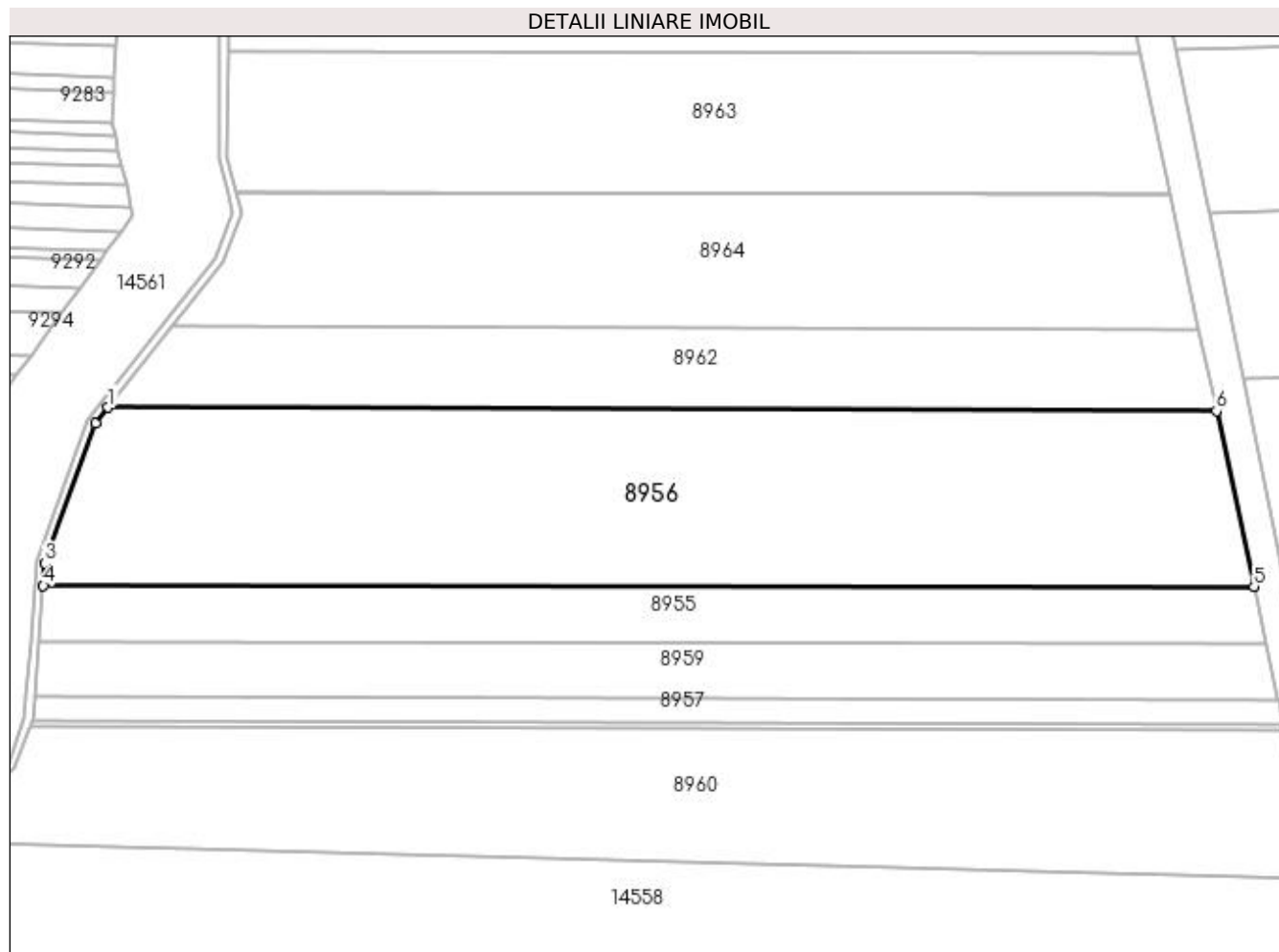
**C. Partea III. SARCINI .**

Inscrieri privind dezmembramintele dreptului de proprietate, drepturi reale de garanție și sarcini	Referințe
NU SUNT	

**Anexa Nr. 1 La Partea I****Teren**

Nr cadastral	Suprafața (mp)*	Observații / Referințe
	47.460	

\* Suprafața este determinată în planul de proiecție Stereo 70.

**Date referitoare la teren**

Crt	Categorie folosință	Intra vilan	Suprafața (mp)	Tarla	Parcelă	Nr. topo	Observații / Referințe
1	arabil	NU	47.460	73	5	-	

**Lungime Segmente**

1) Valorile lungimilor segmentelor sunt obținute din proiecție în plan.

Punct început	X / Y	Punct sfârșit	X / Y	Lungime segment (** (m)
1	381.295,794 262.061,304	2	381.289,737 262.053,573	9.821
2	381.289,737 262.053,573	3	381.265,469 261.986,532	71.298
3	381.265,469 261.986,532	4	381.264,625 261.975,829	10.736
4	381.264,625 261.975,829	5	381.845,777 261.975,424	581.152
5	381.845,777 261.975,424	6	381.827,692 262.059,62	86.116

Punct început	X / Y	Punct sfârșit	X / Y	Lungime segment (** (m)
6	381.827,692 262.059,62	1	381.295,794 262.061,304	531.901

\*\* Lungimile segmentelor sunt determinate în planul de proiecție Stereo 70 și sunt rotunjite la 1 milimetru.

\*\*\* Distanța dintre puncte este formată din segmente cumulate ce sunt mai mici decât valoarea 1 milimetru.



**DATE DESPRE IMOBILUL NR. 8957**

Oficiul de Cadastru și Publicitate Imobiliară DOLJ  
Biroul de Cadastru și Publicitate Imobiliară Craiova

**A. Partea I. Descrierea imobilului**

TEREN Extravilan

Adresa: Jud. Dolj, T 73,P6

Nr. Crt	Nr cadastral Nr. topografic	Suprafața* (mp)	Observații / Referințe
A1	31337	7.100	Sector cadastral:45 Teren neimprejmuit;

**B. Partea II. Proprietari și acte**

Inscrieri privitoare la dreptul de proprietate și alte drepturi reale		Referințe
<b>261951 / 24/12/2020</b>		
Act Notarial nr. Contract de Vanzare 337, din 23/12/2020 emis de Giurcan Gabriela (CONTRACT DE VANZARE);		
B1	Intabulare, drept de PROPRIETATE, dobandit prin Conventie, cota actuala 1/1, cota initiala 1/1 1) SILISTEANU JEAN CLAUDIU	A1

**C. Partea III. SARCINI .**

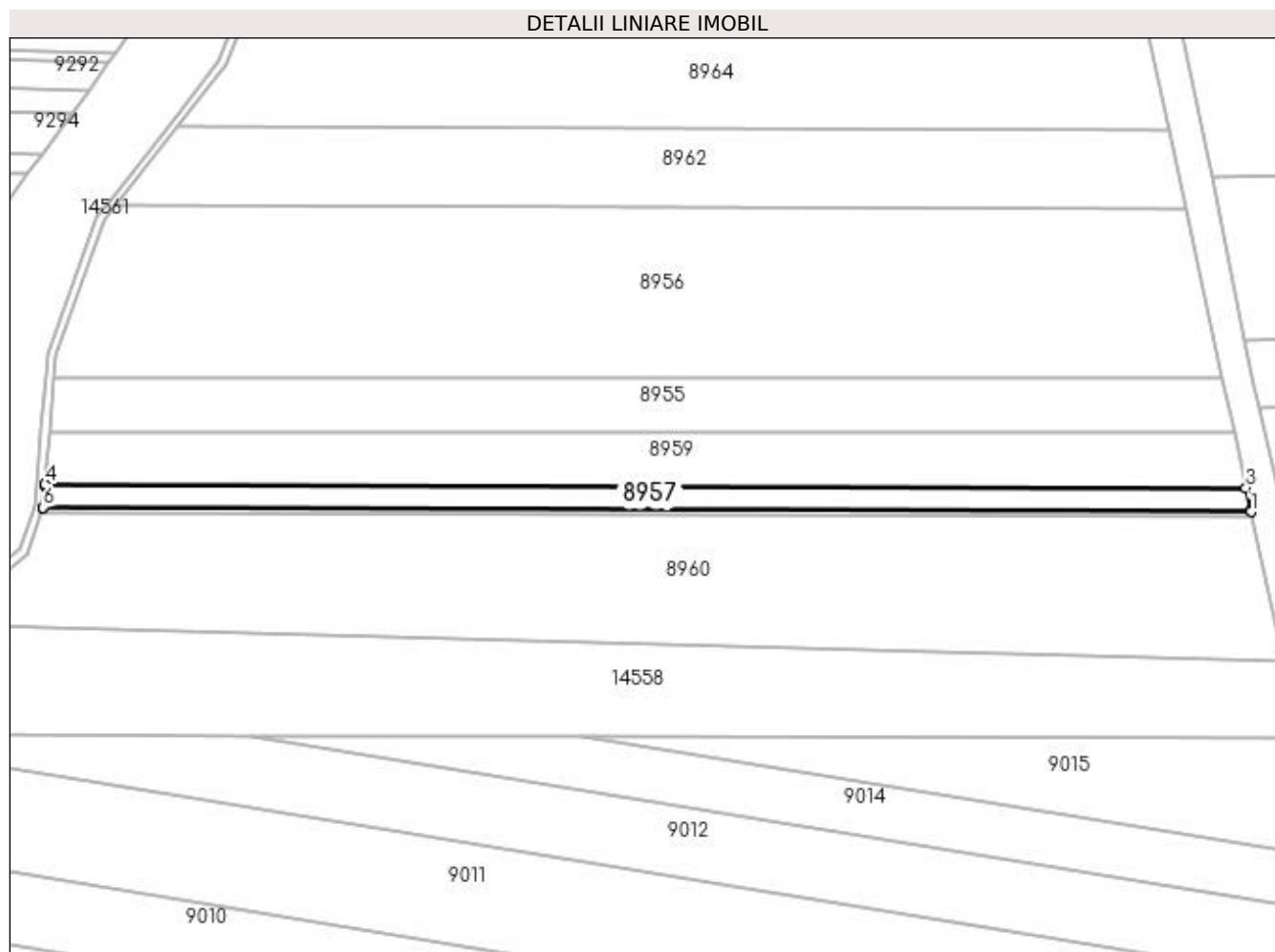
Inscrieri privind dezmembramintele dreptului de proprietate, drepturi reale de garanție și sarcini	Referințe
NU SUNT	

## Anexa Nr. 1 La Partea I

## Teren

Nr cadastral	Suprafața (mp)*	Observații / Referințe
31337	7.100	

\* Suprafața este determinată în planul de proiecție Stereo 70.



## Date referitoare la teren

Crt	Categorie folosință	Intra vilan	Suprafața (mp)	Tarla	Parcelă	Nr. topo	Observații / Referințe
1	arabil	NU	7.100	73	6	-	

## Lungime Segmente

1) Valorile lungimilor segmentelor sunt obținute din proiecție în plan.

Punct început	X / Y	Punct sfârșit	X / Y	Lungime segment (** (m)
1	381.860,023 261.909,099	2	381.859,864 261.909,84	0.758
2	381.859,864 261.909,84	3	381.857,474 261.920,964	11.378
3	381.857,474 261.920,964	4	381.260,447 261.922,854	597.03
4	381.260,447 261.922,854	5	381.260,389 261.922,117	0.739
5	381.260,389 261.922,117	6	381.259,531 261.911,24	10.911

Punct început	X / Y	Punct sfârșit	X / Y	Lungime segment (** (m)
6	381.259,531 261.911,24	7	381.259,444 261.911,0	0.255
7	381.259,444 261.911,0	1	381.860,023 261.909,099	600.582

\*\* Lungimile segmentelor sunt determinate în planul de proiecție Stereo 70 și sunt rotunjite la 1 milimetru.

\*\*\* Distanța dintre puncte este formată din segmente cumulate ce sunt mai mici decât valoarea 1 milimetru.





**DATE DESPRE IMOBILUL NR. 8958**

Oficiul de Cadastru și Publicitate Imobiliară DOLJ  
Biroul de Cadastru și Publicitate Imobiliară Craiova

**A. Partea I. Descrierea imobilului**

TEREN Extravilan

Adresa: Jud. Dolj, T73,P7

Nr. Crt	Nr cadastral Nr. topografic	Suprafața* (mp)	Observații / Referințe
A1		1.700	Sector cadastral:45 Teren neimprejmuit;

**B. Partea II. Proprietari și acte**

Inscrieri privitoare la dreptul de proprietate și alte drepturi reale	Referințe
/	
Act Administrativ nr. TDP nr. 2059-1378, din 24/07/2002 emis de CJSAPT DOLJ;	
B1	A1
Intabulare, drept de PROPRIETATE, dobandit prin Reconstituire, cota actuala 1/1, cota initiala 1/1	
1) OLARU GHEORGHE, Lipsa CNP.	
2) OLARU DUMITRU, Lipsa CNP.	

**C. Partea III. SARCINI .**

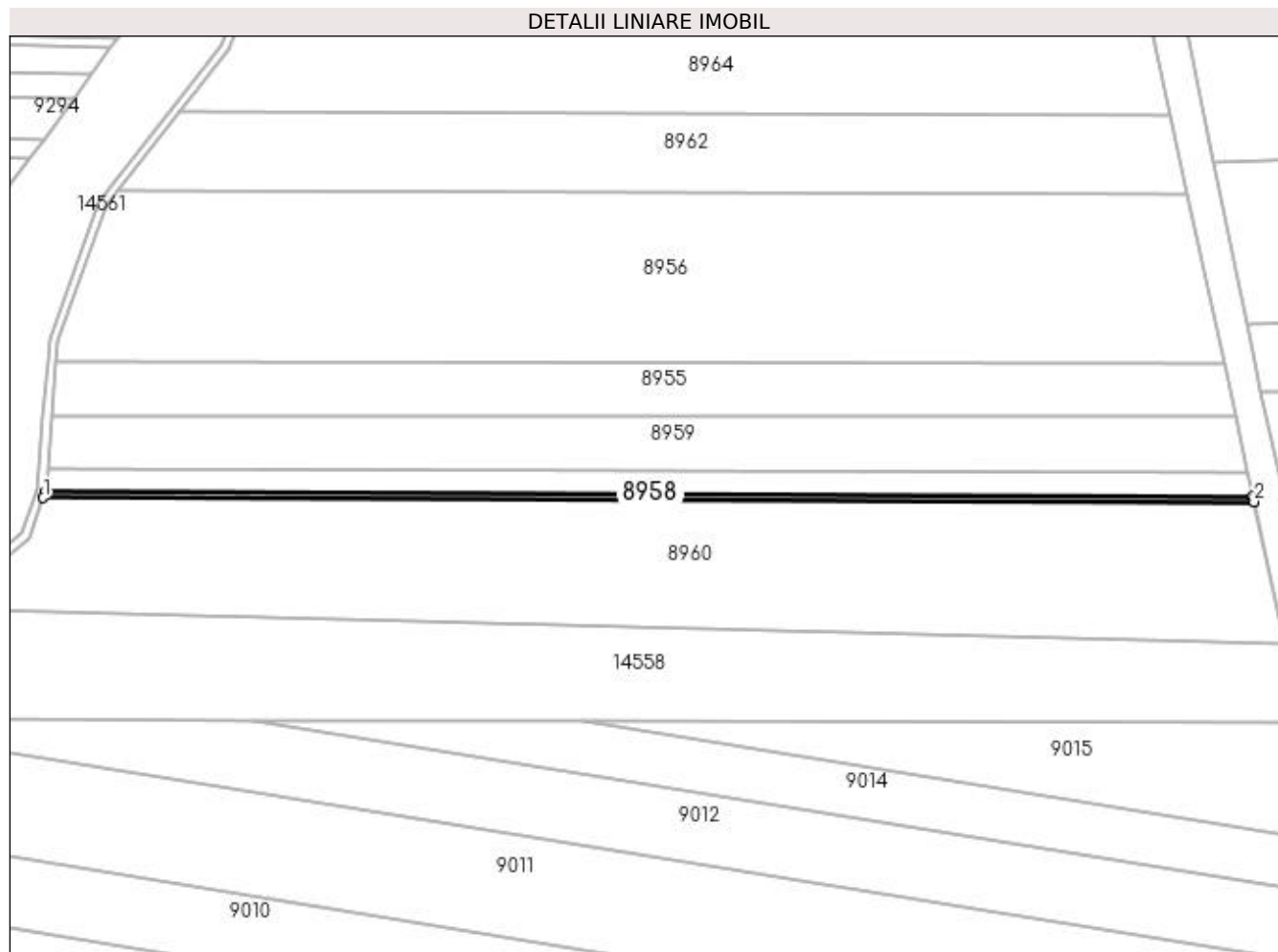
Inscrieri privind dezmembramintele dreptului de proprietate, drepturi reale de garanție și sarcini	Referințe
NU SUNT	

## Anexa Nr. 1 La Partea I

## Teren

Nr cadastral	Suprafața (mp)*	Observații / Referințe
	1.700	

\* Suprafața este determinată în planul de proiecție Stereo 70.



## Date referitoare la teren

Crt	Categorie folosință	Intra vilan	Suprafața (mp)	Tarla	Parcelă	Nr. topo	Observații / Referințe
1	arabil	NU	1.700	73	7	-	

## Lungime Segmente

1) Valorile lungimilor segmentelor sunt obținute din proiecție în plan.

Punct început	X / Y	Punct sfârșit	X / Y	Lungime segment (** (m)
1	381.258,416 261.908,176	2	381.860,631 261.906,27	602.218
2	381.860,631 261.906,27	3	381.860,471 261.907,014	0.761
3	381.860,471 261.907,014	4	381.860,023 261.909,099	2.133
4	381.860,023 261.909,099	5	381.259,444 261.911,0	600.582
5	381.259,444 261.911,0	6	381.259,174 261.910,259	0.789

Punct început	X / Y	Punct sfârșit	X / Y	Lungime segment (** (m)
6	381.259,174 261.910,259	1	381.258,416 261.908,176	2.217

\*\* Lungimile segmentelor sunt determinate în planul de proiecție Stereo 70 și sunt rotunjite la 1 milimetru.

\*\*\* Distanța dintre puncte este formată din segmente cumulate ce sunt mai mici decât valoarea 1 milimetru.



**DATE DESPRE IMOBILUL NR. 8959**

Oficiul de Cadastru și Publicitate Imobiliară DOLJ  
Biroul de Cadastru și Publicitate Imobiliară Craiova

**A. Partea I. Descrierea imobilului**

TEREN Extravilan

Adresa: Jud. Dolj, T73,P5

Nr. Crt	Nr cadastral Nr. topografic	Suprafața* (mp)	Observații / Referințe
A1		15.820	Sector cadastral:45 Teren neimpregmuit;

**B. Partea II. Proprietari și acte**

Inscrieri privitoare la dreptul de proprietate și alte drepturi reale	Referințe
/	
Act Administrativ nr. TDP nr. 2361, din 19/04/2003 emis de CJSAPT DOLJ;	
B1	A1
Intabulare, drept de PROPRIETATE, dobândit prin Reconstituire, cota actuala 1/1, cota initiala 1/1	
1) DĂNESCU ALEXANDRU, Lipsa CNP. 2) DĂNESCU ION, Lipsa CNP. 3) DĂNESCU PETRU DAN, Lipsa CNP. 4) DUGĂISESCU ECATERINA, Lipsa CNP. 5) DRĂGOI ALEXANDRU, Lipsa CNP. 6) DRĂGOI VIORICA, Lipsa CNP.	

**C. Partea III. SARCINI .**

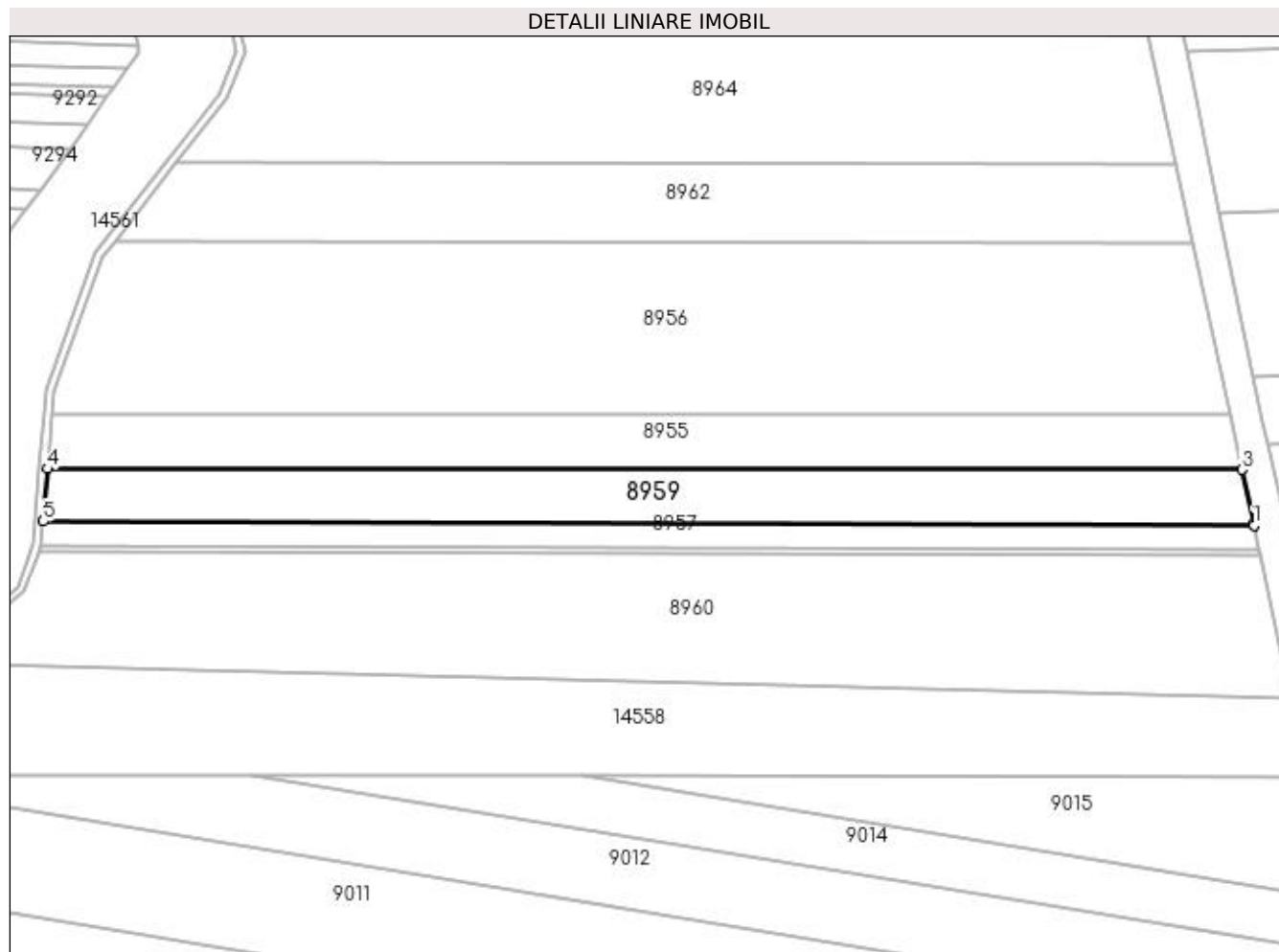
Inscrieri privind dezmembramintele dreptului de proprietate, drepturi reale de garanție și sarcini	Referințe
NU SUNT	

## Anexa Nr. 1 La Partea I

## Teren

Nr cadastral	Suprafața (mp)*	Observații / Referințe
	15.820	

\* Suprafața este determinată în planul de proiecție Stereo 70.



## Date referitoare la teren

Crt	Categorie folosință	Intra vilan	Suprafața (mp)	Tarla	Parcelă	Nr. topo	Observații / Referințe
1	arabil	NU	15.820	73	5	-	

## Lungime Segmente

1) Valorile lungimilor segmentelor sunt obținute din proiecție în plan.

Punct început	X / Y	Punct sfârșit	X / Y	Lungime segment (** (m)
1	381.857,474 261.920,964	2	381.857,316 261.921,702	0.755
2	381.857,316 261.921,702	3	381.851,585 261.948,383	27.29
3	381.851,585 261.948,383	4	381.262,493 261.948,793	589.092
4	381.262,493 261.948,793	5	381.260,447 261.922,854	26.02
5	381.260,447 261.922,854	1	381.857,474 261.920,964	597.03

**\*\* Lungimile segmentelor sunt determinate în planul de proiecție Stereo 70 și sunt rotunjite la 1 milimetru.**

**\*\*\* Distanța dintre puncte este formată din segmente cumulate ce sunt mai mici decât valoarea 1 milimetru.**





**DATE DESPRE IMOBILUL NR. 8960**

Oficiul de Cadastru și Publicitate Imobiliară DOLJ  
Biroul de Cadastru și Publicitate Imobiliară Craiova

**A. Partea I. Descrierea imobilului**

TEREN Necunoscut

Adresa: Loc. Bistret, Jud. Dolj, T73, P8

Nr. Crt	Nr cadastral Nr. topografic	Suprafața* (mp)	Observații / Referințe
A1	30267	40.000	Sector cadastral:45 Teren neimprejmit;

**B. Partea II. Proprietari și acte**

Inscrieri privitoare la dreptul de proprietate și alte drepturi reale	Referințe	
<b>220153 / 08/09/2021</b>		
Act Notarial nr. ACT ADITIONAL NR.1642, din 07/09/2021 emis de Atanasoaei Mihai Cristian;		
B1	Intabulare, drept de PROPRIETATE, dobandit prin Conventie, cota actuala 1/1, cota initiala 1/1 1) AGROEXPERT INDUSTRY SRL, CIF:29142623	A1
Act Notarial nr. CONTRACT DE GARANTIE REALA IMOBILIARA NR.11644, din 07/09/2021 emis de Atanasoaei Mihai Cristian;		
B2	se noteaza interdictiile de instrainare, grevare, inchiriere, dezmembrare, alipire, construire, demolare, restructurare, amenajare 1) CEC BANK SA, CIF:361897	A1
<b>193264 / 12/10/2022</b>		
Act Notarial nr. Contract de ipoteca aut nr 1953, din 30/09/2022 emis de Atanasoaei Mihai Cristian;		
B3	se noteaza interdictiile de instrainare, grevare cu sarcini, inchiriere, construire, amenajare 1) CEC BANK SA, CIF:361897	A1
<b>217729 / 02/11/2022</b>		
Act Notarial nr. Contract de ipoteca aut. nr. 1983, din 04/10/2022 emis de Atanasoaei Mihai Cristian (act notarial nr Incheiere de completare nr. 53 din 28.10.2022, emis de Atanasoaei Mihai Cristian);		
B4	se noteaza interdictiile de instrainare, grevare , inchiriere, dezmembrare, alipire, construire si amenajare 1) CEC BANK SA, CIF:361897	A1
<b>28225 / 30/01/2023</b>		
Act Notarial nr. contract de garantie reala imobiliara aut nr 106, din 23/01/2023 emis de Atanasoaei Mihai Cristian;		
B5	se noteaza interdictiile de instrainare, grevare, inchiriere, dezmembrare, alipire, construire si amenajare in favoarea 1) CEC BANK SA, CIF:361897	A1

**C. Partea III. SARCINI**

Inscrieri privind dezmembramintele dreptului de proprietate, drepturi reale de garanție și sarcini	Referințe	
<b>220153 / 08/09/2021</b>		
Act Notarial nr. CONTRACT DE GARANTIE REALA IMOBILIARA NR.11644, din 07/09/2021 emis de Atanasoaei Mihai Cristian;		
C1	Intabulare, drept de IPOTECA, Valoare:7000000 LEsi celelalte obligatii de plata aferente creditului 1) CEC BANK SA, CIF:361897	A1
<b>193264 / 12/10/2022</b>		
Act Notarial nr. Contract de ipoteca aut nr 1953, din 30/09/2022 emis de Atanasoaei Mihai Cristian;		
C2	Intabulare, drept de IPOTECA, Valoare:1900000 LEsi celelalte obligatii de plata aferente creditului 1) CEC BANK SA, CIF:361897	A1
<b>217729 / 02/11/2022</b>		
Act Notarial nr. Contract de ipoteca aut. nr. 1983, din 04/10/2022 emis de Atanasoaei Mihai Cristian (act notarial nr Incheiere de completare nr. 53 din 28.10.2022, emis de Atanasoaei Mihai Cristian);		
C3	Intabulare, drept de IPOTECA, Valoare:7130000 LE+ celelalte obligatii de plata aferente creditului 1) CEC BANK SA, CIF:361897	A1

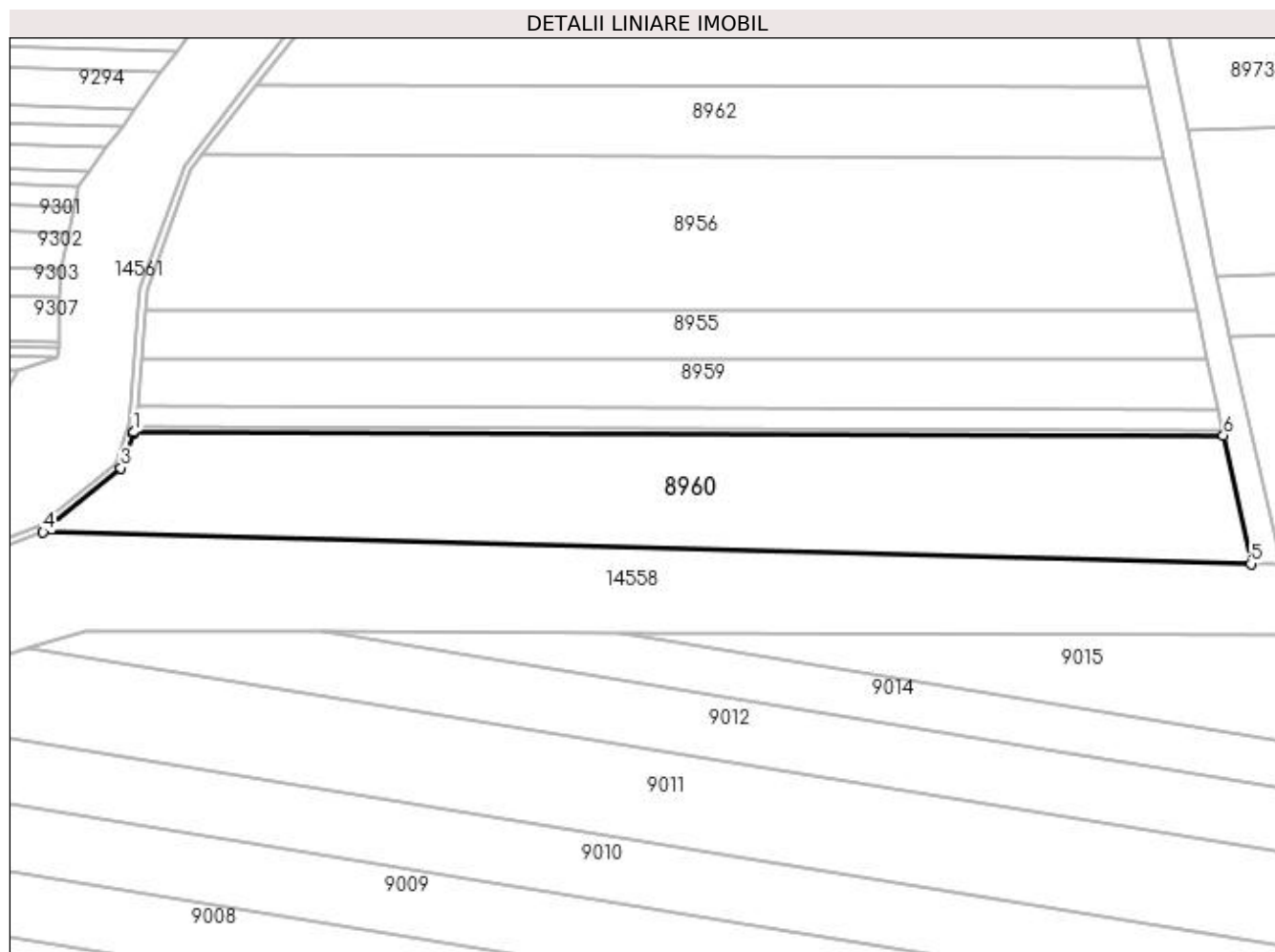
Inscrieri privind dezmembramintele dreptului de proprietate, drepturi reale de garanție și sarcini	Referințe
<b>28225 / 30/01/2023</b>	
Act Notarial nr. contract de garantie reala imobiliara aut nr 106, din 23/01/2023 emis de Atanasoaei Mihai Cristian;	
C4	Intabulare, drept de IPOTECA, Valoare:9897000 LEI si celelalte obligatii de plata aferente creditului
	A1
1) CEC BANK SA, CIF:361897	

## Anexa Nr. 1 La Partea I

## Teren

Nr cadastral	Suprafața (mp)*	Observații / Referințe
30267	40.000	

\* Suprafața este determinată în planul de proiecție Stereo 70.



## Date referitoare la teren

Crt	Categorie folosință	Intra vilan	Suprafața (mp)	Tarla	Parcelă	Nr. topo	Observații / Referințe
1	arabil	NU	39.544	73	8	-	
2	arabil	DA	456	73	8	-	

## Lungime Segmente

1) Valorile lungimilor segmentelor sunt obținute din proiecție în plan.

Punct început	X / Y	Punct sfârșit	X / Y	Lungime segment (** (m)
1	381.258,416 261.908,176	2	381.258,146 261.907,433	0.791
2	381.258,146 261.907,433	3	381.251,182 261.888,288	20.372
3	381.251,182 261.888,288	4	381.208,189 261.852,751	55.779
4	381.208,189 261.852,751	5	381.875,876 261.835,293	667.915

Punct început	X / Y	Punct sfârșit	X / Y	Lungime segment (** (m)
5	381.875,876 261.835,293	6	381.860,631 261.906,27	72.596
6	381.860,631 261.906,27	1	381.258,416 261.908,176	602.218

\*\* Lungimile segmentelor sunt determinate în planul de proiecție Stereo 70 și sunt rotunjite la 1 milimetru.

\*\*\* Distanța dintre puncte este formată din segmente cumulate ce sunt mai mici decât valoarea 1 milimetru.

**DATE DESPRE IMOBILUL NR. 8961**

Oficiul de Cadastru și Publicitate Imobiliară DOLJ  
Biroul de Cadastru și Publicitate Imobiliară Craiova

**A. Partea I. Descrierea imobilului**

TEREN Extravilan

Adresa: Jud. Dolj, T73,P728/8

Nr. Crt	Nr cadastral Nr. topografic	Suprafața* (mp)	Observații / Referințe
A1		85.121	Sector cadastral:45 Teren neimprijmit;

**B. Partea II. Proprietari și acte**

Inscrieri privitoare la dreptul de proprietate și alte drepturi reale		Referințe
/		
Act Normativ nr. 626, din 17/07/2001 emis de GUVERNUL ROMÂNIEI;		
B1	Intabulare, drept de PROPRIETATE, dobandit prin Lege, cota actuala 1/1, cota initiala 1/1 1) STATUL ROMÂN-DOMENIU PRIVAT, CIF:999999999999, Lipsa CUI.	A1
B2	Intabulare, drept de ADMINISTRARE, dobandit prin Lege, cota actuala 1/1, cota initiala 1/1 1) AGENTIA DOMENIILOR STATULUI, CIF:14818116	A1

**C. Partea III. SARCINI .**

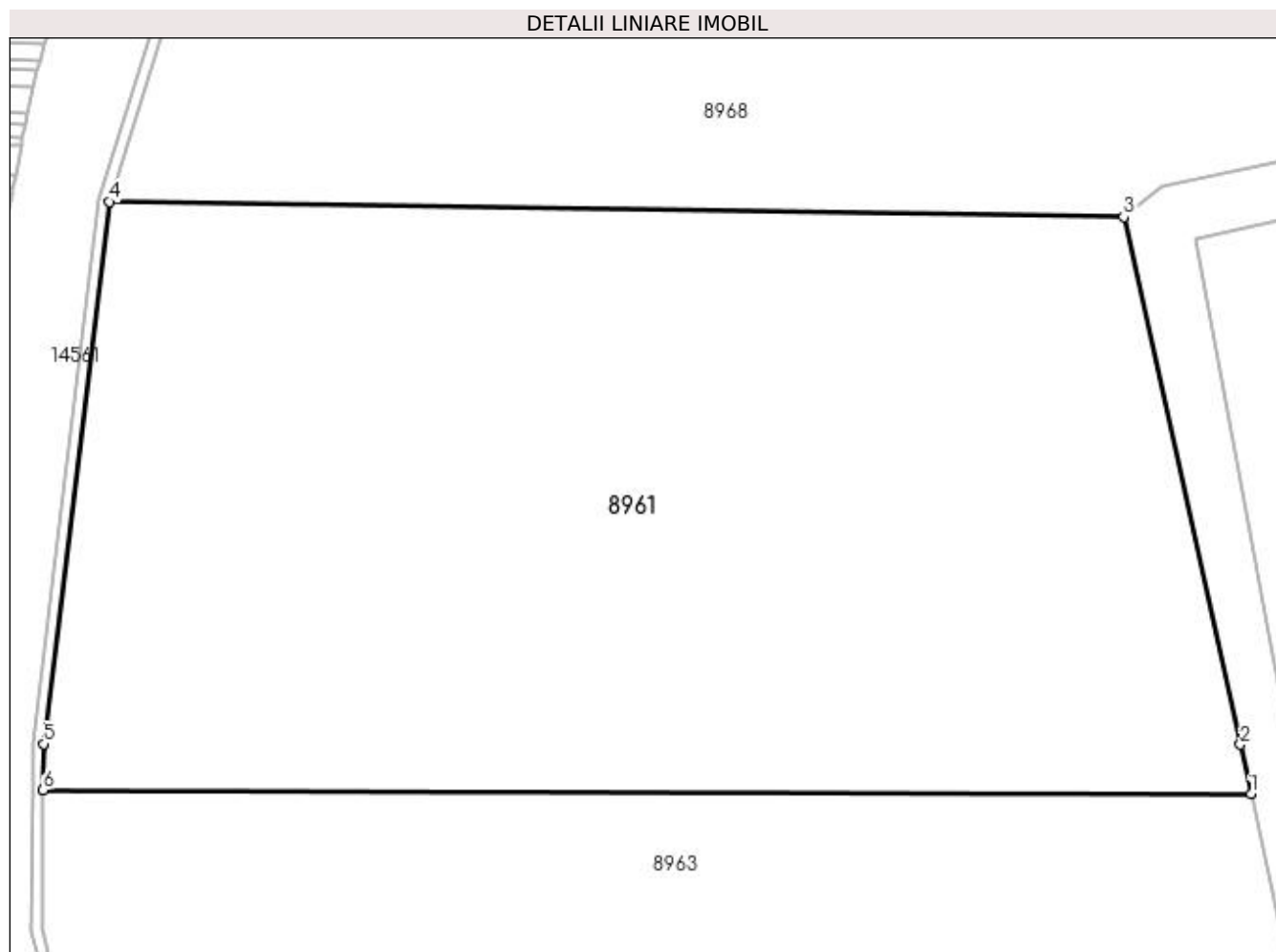
Inscrieri privind dezmembramintele dreptului de proprietate, drepturi reale de garanție și sarcini	Referințe
NU SUNT	

## Anexa Nr. 1 La Partea I

## Teren

Nr cadastral	Suprafața (mp)*	Observații / Referințe
	85.121	

\* Suprafața este determinată în planul de proiecție Stereo 70.



## Date referitoare la teren

Crt	Categorie folosință	Intra vilan	Suprafața (mp)	Tarla	Parcelă	Nr. topo	Observații / Referințe
1	pasune	NU	22.500	73	728/8	-	
2	pasune	NU	62.621	73	725/9	-	

## Lungime Segmente

1) Valorile lungimilor segmentelor sunt obținute din proiecție în plan.

Punct început	X / Y	Punct sfârșit	X / Y	Lungime segment (** (m)
1	381.790,892 262.230,951	2	381.787,051 262.248,835	18.292
2	381.787,051 262.248,835	3	381.744,725 262.439,954	195.75
3	381.744,725 262.439,954	4	381.377,332 262.445,401	367.433
4	381.377,332 262.445,401	5	381.353,255 262.249,137	197.735

Punct început	X / Y	Punct sfârșit	X / Y	Lungime segment (** (m)
5	381.353,255 262.249,137	6	381.353,149 262.232,337	16.8
6	381.353,149 262.232,337	1	381.790,892 262.230,951	437.745

\*\* Lungimile segmentelor sunt determinate în planul de proiecție Stereo 70 și sunt rotunjite la 1 milimetru.

\*\*\* Distanța dintre puncte este formată din segmente cumulate ce sunt mai mici decât valoarea 1 milimetru.





**DATE DESPRE IMOBILUL NR. 8962**

Oficiul de Cadastru și Publicitate Imobiliară DOLJ  
Biroul de Cadastru și Publicitate Imobiliară Craiova

**A. Partea I. Descrierea imobilului**

TEREN Extravilan

Adresa: Jud. Dolj, T73,P4

Nr. Crt	Nr cadastral Nr. topografic	Suprafața* (mp)	Observații / Referințe
A1		20.000	Sector cadastral:45 Teren neimprejmuit;

**B. Partea II. Proprietari și acte**

Inscrieri privitoare la dreptul de proprietate și alte drepturi reale	Referințe
/	
Act Administrativ nr. TDP nr. 2056-1378, din 24/07/2002 emis de CJSAPT DOLJ;	
B1	A1
Intabulare, drept de PROPRIETATE, dobândit prin Reconstituire, cota actuala 1/1, cota initiala 1/1 1) <b>BADEA LUCIAN</b> , Lipsa CNP.	

**C. Partea III. SARCINI .**

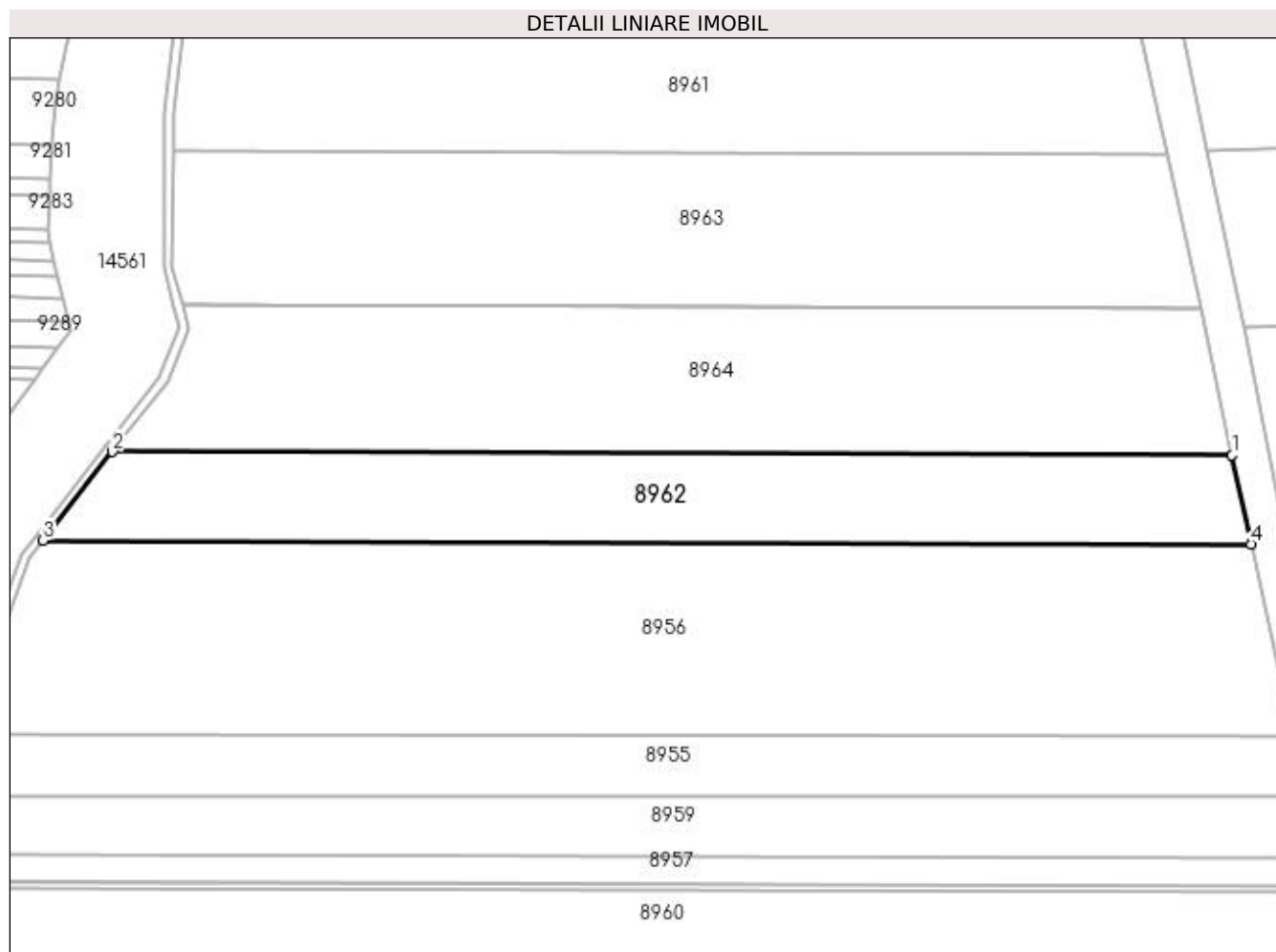
Inscrieri privind dezmembramintele dreptului de proprietate, drepturi reale de garanție și sarcini	Referințe
NU SUNT	

## Anexa Nr. 1 La Partea I

## Teren

Nr cadastral	Suprafața (mp)*	Observații / Referințe
	20.000	

\* Suprafața este determinată în planul de proiecție Stereo 70.



## Date referitoare la teren

Crt	Categorie folosință	Intra vilan	Suprafața (mp)	Tarla	Parcelă	Nr. topo	Observații / Referințe
1	arabil	NU	20.000	73	4	-	

## Lungime Segmente

1) Valorile lungimilor segmentelor sunt obținute din proiecție în plan.

Punct început	X / Y	Punct sfârșit	X / Y	Lungime segment (** (m)
1	381.819,304 262.098,675	2	381.326,293 262.100,236	493.013
2	381.326,293 262.100,236	3	381.295,794 262.061,304	49.456
3	381.295,794 262.061,304	4	381.827,692 262.059,62	531.901
4	381.827,692 262.059,62	1	381.819,304 262.098,675	39.946

**\*\* Lungimile segmentelor sunt determinate în planul de proiecție Stereo 70 și sunt rotunjite la 1 milimetru.**

**\*\*\* Distanța dintre puncte este formată din segmente cumulate ce sunt mai mici decât valoarea 1 milimetru.**



**DATE DESPRE IMOBILUL NR. 8963**

Oficiul de Cadastru și Publicitate Imobiliară DOLJ  
Biroul de Cadastru și Publicitate Imobiliară Craiova

**A. Partea I. Descrierea imobilului**

TEREN Extravilan

Adresa: Jud. Dolj, T.73,P.1

Nr. Crt	Nr cadastral Nr. topografic	Suprafața* (mp)	Observații / Referințe
A1	31637	30.000	Sector cadastral:45 Teren neimprejmuit;

**B. Partea II. Proprietari și acte**

Inscrieri privitoare la dreptul de proprietate și alte drepturi reale	Referințe
<b>134007 / 06/09/2017</b>	
Act Notarial nr. CONTRACT DE VANZARE NR.78, din 17/08/2017 emis de Mladin Preoteasa Alina Corina;	
B1	Intabulare, drept de PROPRIETATE, dobandit prin Conventie, cota actuala 1/1, cota initiala 1/1 1) SC AGROEXPERT INDUSTRY SRL, CIF:29142623
<b>73665 / 24/03/2020</b>	
Act Notarial nr. CONTRACT DE IPOTECA NR.644, din 23/03/2020 emis de N.P Mladin Preoteasa Alina Corina;	
B2	se noteaza interdictiile de instrainare, grevare, inchiriere, dezmembrare, alipire, cosntruire, amenajare, 1) CEC BANK S.A., CIF:361897
<b>40305 / 19/02/2021</b>	
Act Notarial nr. CONTRACT DE IPOTECA NR 246, din 16/02/2021 emis de Ivanescu Adina;	
B3	Se noteaza interdictiile de instrainare, grevare, inchiriere, dezmembrare, alipire, construire, demolare, restructurare, amenajare 1) CEC BANK S.A., CIF:361897
<b>247038 / 13/10/2021</b>	
Act Notarial nr. contract de ipoteca aut nr 1859, din 05/10/2021 emis de NP Ivanescu Adina;	
B4	se noteaza interdicția de înstrăinare, grevare, închiriere, dezmembrare, alipire, construire, amenajare 1) CEC BANK S.A., CIF:361897
<b>191763 / 10/10/2022</b>	
Act Notarial nr. Contract de ipoteca 1953, din 30/09/2022 emis de Atanasoaei Mihai Cristian;	
B5	se noteaza interdictiile de instrainare, grevare cu sarcini, inchiriere, dezmembrare, alipire, construire si amenajare 1) CEC BANK S.A., CIF:361897
Act Notarial nr. Contract de ipoteca 1983, din 04/10/2022 emis de Atanasoaei Mihai Cristian;	
B6	se noteaza interdictiile de instrainare, grevare cu sarcini, inchiriere, dezmembrare, alipire, construire si amenajare 1) CEC BANK S.A., CIF:361897

**C. Partea III. SARCINI**

Inscrieri privind dezmembramintele dreptului de proprietate, drepturi reale de garanție și sarcini	Referințe
<b>73665 / 24/03/2020</b>	
Act Notarial nr. CONTRACT DE IPOTECA NR.644, din 23/03/2020 emis de N.P Mladin Preoteasa Alina Corina;	
C1	Intabulare, drept de IPOTECA, Valoare:5000000 LEI+ celelalte obligatii de plata afrente creditului,, dobandit prin Conventie, cota actuala 1/1, cota initiala 1/1 1) CEC BANK S.A., CIF:361897
<b>40305 / 19/02/2021</b>	
Act Notarial nr. CONTRACT DE IPOTECA NR 246, din 16/02/2021 emis de Ivanescu Adina;	
C2	Intabulare, drept de IPOTECA, Valoare:10000000 LEI si celelalte obligatii de plata aferente creditului 1) CEC BANK S.A., CIF:361897
<b>247038 / 13/10/2021</b>	
Act Notarial nr. contract de ipoteca aut nr 1859, din 05/10/2021 emis de NP Ivanescu Adina;	

Inscrieri privind dezmembramintele dreptului de proprietate, drepturi reale de garanție și sarcini		Referințe
C3	Intabulare, drept de IPOTECA, Valoare:9897000 LEIși celelalte obligatii aferente creditului 1) <b>CEC BANK S.A.</b> , CIF:361897	A1
<b>191763 / 10/10/2022</b>		
Act Notarial nr. Contract de ipoteca 1953, din 30/09/2022 emis de Atanasoaei Mihai Cristian;		
C4	Intabulare, drept de IPOTECA, Valoare:1900000 LEIPlus celelalte obligatii de plata aferente creditului 1) <b>CEC BANK S.A.</b> , CIF:361897	A1
Act Notarial nr. Contract de ipoteca 1983, din 04/10/2022 emis de Atanasoaei Mihai Cristian;		
C5	Intabulare, drept de IPOTECA, Valoare:7130000 LEIPlus celelalte obligatii de plata aferente creditului 1) <b>CEC BANK S.A.</b> , CIF:361897	A1

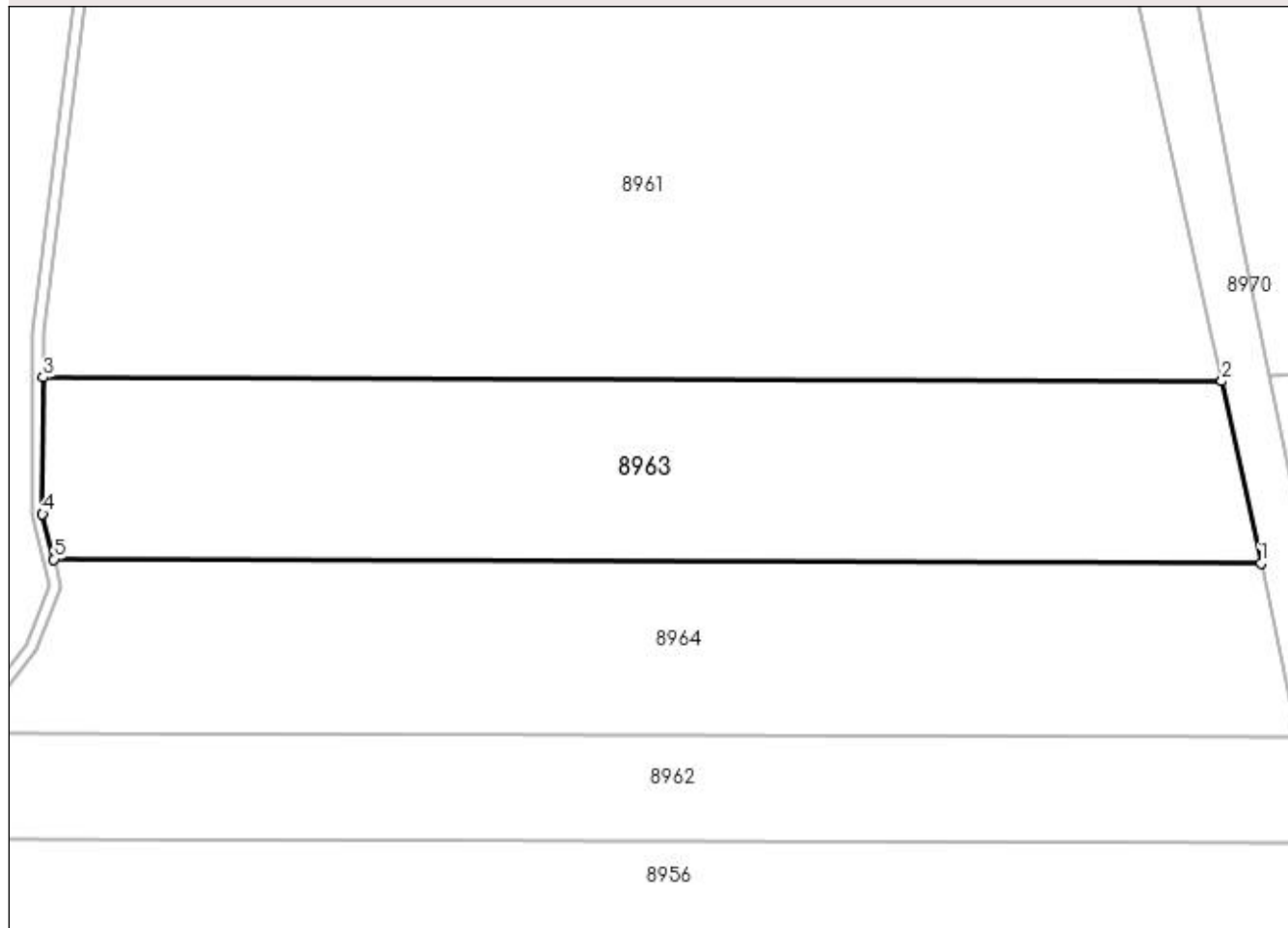
## Anexa Nr. 1 La Partea I

## Teren

Nr cadastral	Suprafața (mp)*	Observații / Referințe
31637	30.000	

\* Suprafața este determinată în planul de proiecție Stereo 70.

## DETALII LINIARE IMOBIL



## Date referitoare la teren

Crt	Categorie folosință	Intra vilan	Suprafața (mp)	Tarla	Parcelă	Nr. topo	Observații / Referințe
1	arabil	NU	30.000	73	1	-	

## Lungime Segmente

1) Valorile lungimilor segmentelor sunt obținute din proiecție în plan.

Punct început	X / Y	Punct sfârșit	X / Y	Lungime segment (** (m)
1	381.805,393 262.163,438	2	381.790,892 262.230,951	69.053
2	381.790,892 262.230,951	3	381.353,149 262.232,337	437.745
3	381.353,149 262.232,337	4	381.352,828 262.181,647	50.691
4	381.352,828 262.181,647	5	381.357,11 262.164,858	17.326
5	381.357,11 262.164,858	1	381.805,393 262.163,438	448.285

**\*\* Lungimile segmentelor sunt determinate în planul de proiecție Stereo 70 și sunt rotunjite la 1 milimetru.**

**\*\*\* Distanța dintre puncte este formată din segmente cumulate ce sunt mai mici decât valoarea 1 milimetru.**



**DATE DESPRE IMOBILUL NR. 8964**

Oficiul de Cadastru și Publicitate Imobiliară DOLJ  
Biroul de Cadastru și Publicitate Imobiliară Craiova

**A. Partea I. Descrierea imobilului**

TEREN Extravilan

Adresa: Jud. Dolj, T73,P3

Nr. Crt	Nr cadastral Nr. topografic	Suprafața* (mp)	Observații / Referințe
A1		30.000	Sector cadastral:45 Teren neimprejmuit;

**B. Partea II. Proprietari și acte**

Inscrieri privitoare la dreptul de proprietate și alte drepturi reale	Referințe
/	
Act Administrativ nr. TDP nr. 2053-1378, din 24/07/2002 emis de CJSAPT DOLJ;	
B1	A1
Intabulare, drept de PROPRIETATE, dobândit prin Reconstituire, cota actuala 1/1, cota initiala 1/1 1) GALICEANU SIMION, Lipsa CNP.	

**C. Partea III. SARCINI .**

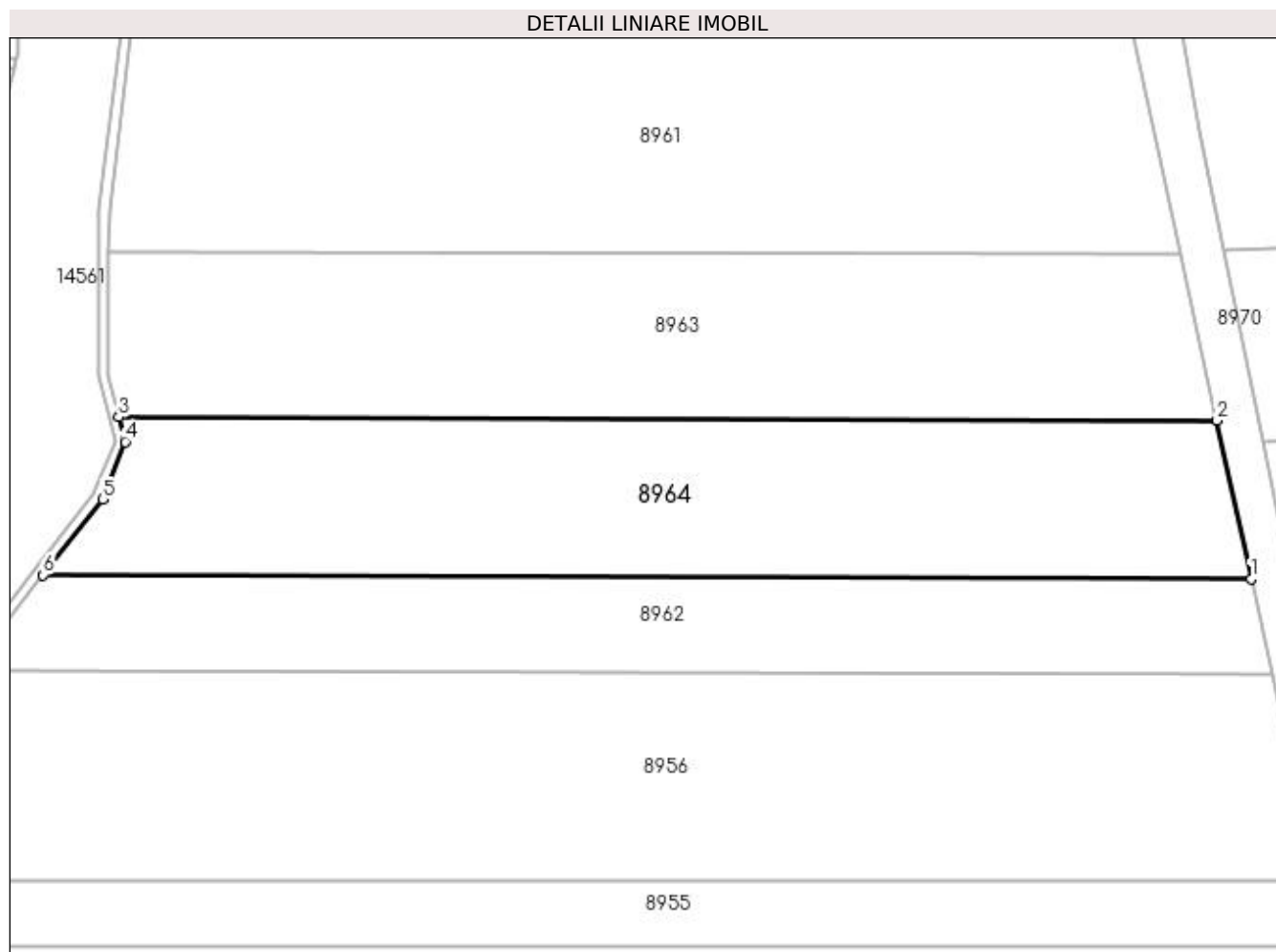
Inscrieri privind dezmembramintele dreptului de proprietate, drepturi reale de garanție și sarcini	Referințe
NU SUNT	

## Anexa Nr. 1 La Partea I

## Teren

Nr cadastral	Suprafața (mp)*	Observații / Referințe
	30.000	

\* Suprafața este determinată în planul de proiecție Stereo 70.



## Date referitoare la teren

Crt	Categorie folosință	Intra vilan	Suprafața (mp)	Tarla	Parcelă	Nr. topo	Observații / Referințe
1	arabil	NU	30.000	73	3	-	

## Lungime Segmente

1) Valorile lungimilor segmentelor sunt obținute din proiecție în plan.

Punct început	X / Y	Punct sfârșit	X / Y	Lungime segment (** (m)
1	381.819,304 262.098,675	2	381.805,43 262.163,269	66.067
2	381.805,43 262.163,269	3	381.357,154 262.164,688	448.278
3	381.357,154 262.164,688	4	381.359,728 262.154,594	10.417
4	381.359,728 262.154,594	5	381.350,485 262.131,115	25.233
5	381.350,485 262.131,115	6	381.326,293 262.100,236	39.227

Punct început	X / Y	Punct sfârșit	X / Y	Lungime segment (** (m)
6	381.326,293 262.100,236	1	381.819,304 262.098,675	493.013

\*\* Lungimile segmentelor sunt determinate în planul de proiecție Stereo 70 și sunt rotunjite la 1 milimetru.

\*\*\* Distanța dintre puncte este formată din segmente cumulate ce sunt mai mici decât valoarea 1 milimetru.



**DATE DESPRE IMOBILUL NR. 8965**

Oficiul de Cadastru și Publicitate Imobiliară DOLJ  
Biroul de Cadastru și Publicitate Imobiliară Craiova

**A. Partea I. Descrierea imobilului**

TEREN Extravilan

Adresa: Jud. Dolj, T73,P2

Nr. Crt	Nr cadastral Nr. topografic	Suprafața* (mp)	Observații / Referințe
A1		76	Sector cadastral:45 Teren neimprejmuit;

**B. Partea II. Proprietari și acte**

Inscrieri privitoare la dreptul de proprietate și alte drepturi reale		Referințe
/		
Act Administrativ nr. TDP nr. 2055-1378, din 24/07/2002 emis de CJSAPT DOLJ;		
B1	Intabulare, drept de PROPRIETATE, dobândit prin Reconstituire, cota actuala 1/1, cota initiala 1/1 1) <b>TRANCĂ ION</b> , Lipsa CNP.	A1

**C. Partea III. SARCINI .**

Inscrieri privind dezmembramintele dreptului de proprietate, drepturi reale de garanție și sarcini	Referințe
NU SUNT	

## Anexa Nr. 1 La Partea I

## Teren

Nr cadastral	Suprafața (mp)*	Observații / Referințe
	76	

\* Suprafața este determinată în planul de proiecție Stereo 70.

## DETALII LINIARE IMOBIL



## Date referitoare la teren

Crt	Categorie folosință	Intra vilan	Suprafața (mp)	Tarla	Parcelă	Nr. topo	Observații / Referințe
1	arabil	NU	76	73	2	-	

## Lungime Segmente

1) Valorile lungimilor segmentelor sunt obținute din proiecție în plan.

Punct început	X / Y	Punct sfârșit	X / Y	Lungime segment (** (m)
1	381.805,43 262.163,269	2	381.805,393 262.163,438	0.173
2	381.805,393 262.163,438	3	381.357,11 262.164,858	448.285
3	381.357,11 262.164,858	4	381.357,154 262.164,688	0.176
4	381.357,154 262.164,688	1	381.805,43 262.163,269	448.278

**\*\* Lungimile segmentelor sunt determinate în planul de proiecție Stereo 70 și sunt rotunjite la 1 milimetru.**

**\*\*\* Distanța dintre puncte este formată din segmente cumulate ce sunt mai mici decât valoarea 1 milimetru.**





**DATE DESPRE IMOBILUL NR. 8966**

Oficiul de Cadastru și Publicitate Imobiliară DOLJ  
Biroul de Cadastru și Publicitate Imobiliară Craiova

**A. Partea I. Descrierea imobilului**

TEREN Extravilan

Adresa: Jud. Dolj, T73,P725/2

Nr. Crt	Nr cadastral Nr. topografic	Suprafața* (mp)	Observații / Referințe
A1		3.215	Sector cadastral:45 Teren neimpregmuit;

**B. Partea II. Proprietari și acte**

Inscrieri privitoare la dreptul de proprietate și alte drepturi reale		Referințe
/		
Act Normativ nr. 626, din 17/07/2001 emis de GUVERNUL ROMÂNIEI;		
B1	Intabulare, drept de PROPRIETATE, dobandit prin Lege, cota actuala 1/1, cota initiala 1/1 1) STATUL ROMÂN-DOMENIU PUBLIC, CIF:999999999999, Lipsa CUI.	A1
B2	Intabulare, drept de ADMINISTRARE, dobandit prin Lege, cota actuala 1/1, cota initiala 1/1 1) AGENTIA DOMENIILOR STATULUI, CIF:14818116	A1

**C. Partea III. SARCINI .**

Inscrieri privind dezmembramintele dreptului de proprietate, drepturi reale de garanție și sarcini	Referințe
NU SUNT	

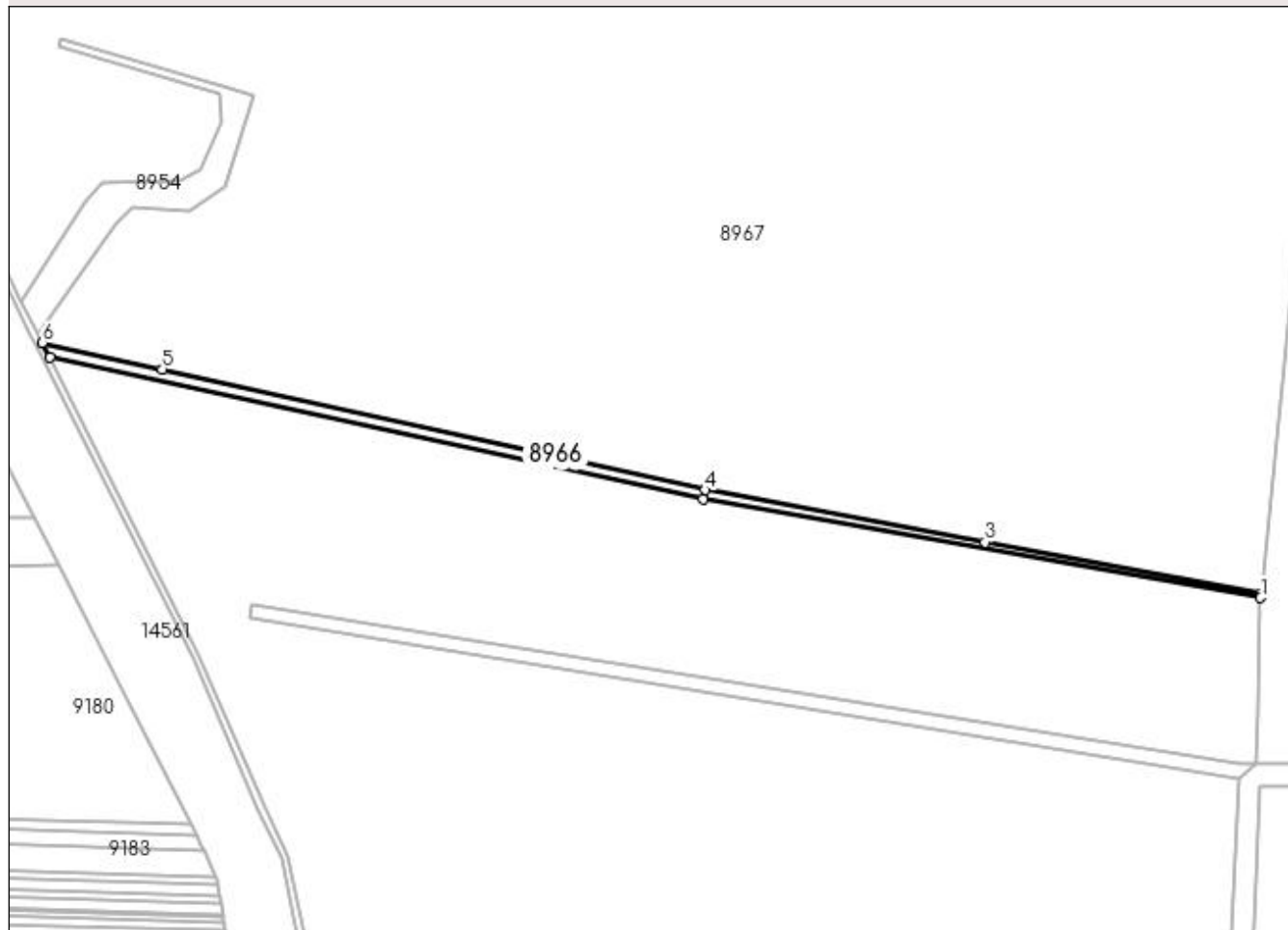
## Anexa Nr. 1 La Partea I

## Teren

Nr cadastral	Suprafața (mp)*	Observații / Referințe
	3.215	

\* Suprafața este determinată în planul de proiecție Stereo 70.

## DETALII LINIARE IMOBIL



## Date referitoare la teren

Crt	Categorie folosință	Intra vilan	Suprafața (mp)	Tarla	Parcelă	Nr. topo	Observații / Referințe
1	drum	NU	3.215	73	725/2	-	

## Lungime Segmente

1) Valorile lungimilor segmentelor sunt obținute din proiecție în plan.

Punct început	X / Y	Punct sfârșit	X / Y	Lungime segment (** (m)
1	381.976,554 263.071,853	2	381.976,769 263.074,024	2.182
2	381.976,769 263.074,024	3	381.829,866 263.101,476	149.446
3	381.829,866 263.101,476	4	381.680,831 263.129,327	151.615
4	381.680,831 263.129,327	5	381.391,84 263.193,59	296.05
5	381.391,84 263.193,59	6	381.328,127 263.207,758	65.269

Punct început	X / Y	Punct sfârșit	X / Y	Lungime segment (** (m)
6	381.328,127 263.207,758	7	381.332,129 263.199,767	8.937
7	381.332,129 263.199,767	8	381.679,924 263.124,43	355.861
8	381.679,924 263.124,43	1	381.976,554 263.071,853	301.254

\*\* Lungimile segmentelor sunt determinate în planul de proiecție Stereo 70 și sunt rotunjite la 1 milimetru.

\*\*\* Distanța dintre puncte este formată din segmente cumulate ce sunt mai mici decât valoarea 1 milimetru.



**DATE DESPRE IMOBILUL NR. 8967**

Oficiul de Cadastru și Publicitate Imobiliară DOLJ  
Biroul de Cadastru și Publicitate Imobiliară Craiova

**A. Partea I. Descrierea imobilului**

TEREN Extravilan

Adresa: Jud. Dolj, T 73,P 719/1, 725/1/1

Nr. Crt	Nr cadastral Nr. topografic	Suprafața* (mp)	Observații / Referințe
A1	31387	Din acte: 415.000 Masurata: 398.811	Sector cadastral:45 Teren neimprejmuit;

**B. Partea II. Proprietari și acte**

Inscrieri privitoare la dreptul de proprietate și alte drepturi reale		Referințe
<b>36194 / 02/04/2015</b>		
Act Normativ nr. ORDINUL PREFECTULUI NR. 73, din 26/03/2004 emis de PREFECTURA JUDETULUI DOLJ (proces verbal nr 820/18.02.2004 Consiliul Local Bistret);		
B1	Intabulare, drept de PROPRIETATE, dobandit prin Reconstituire, cota actuala 1/1, cota initiala 1/1 1) <b>COMUNA BISTRET</b> , CIF:99999999999999, domeniul privat,Lipsa CUI.	A1

**C. Partea III. SARCINI .**

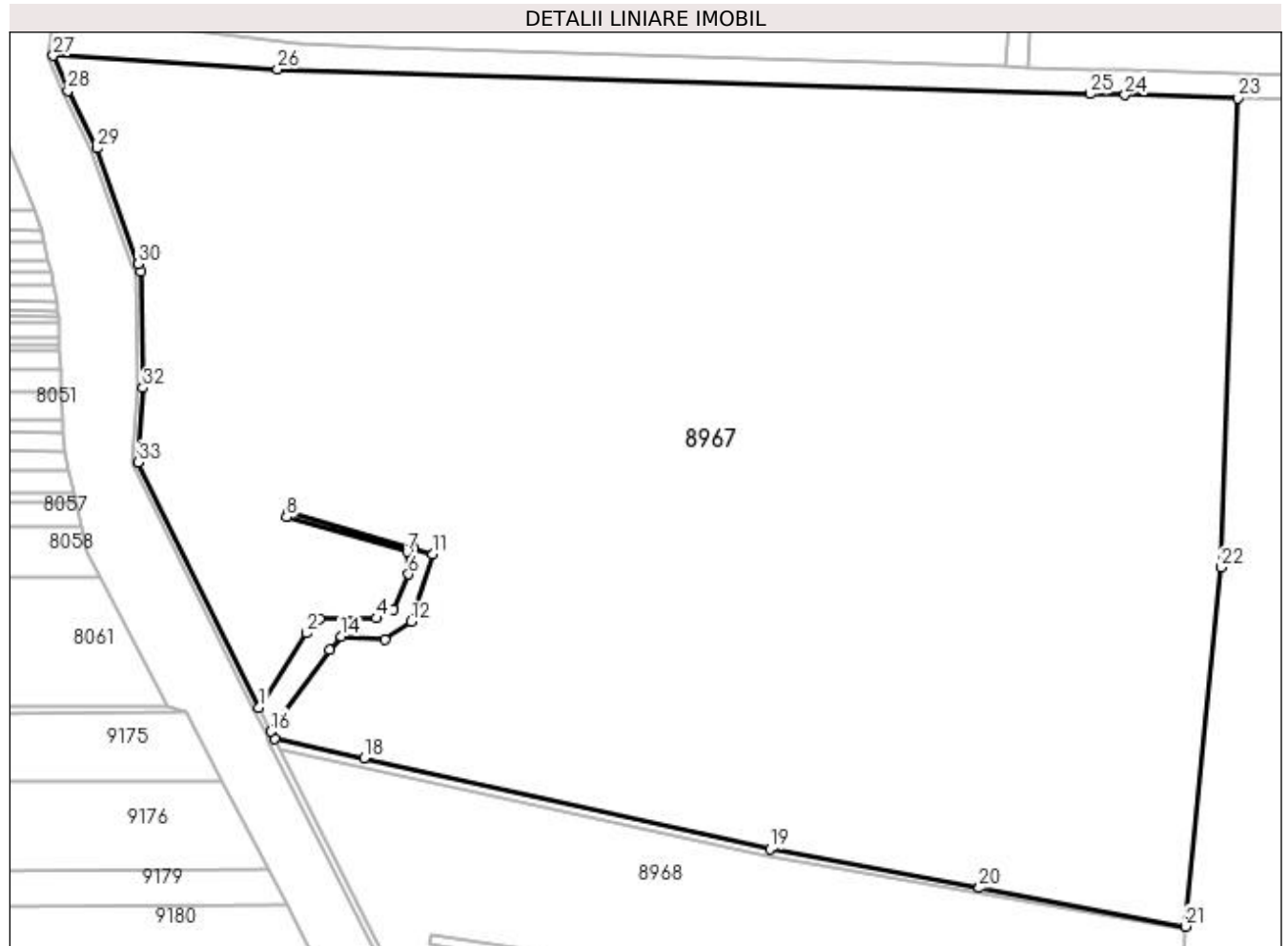
Inscrieri privind dezmembramintele dreptului de proprietate, drepturi reale de garanție și sarcini	Referințe
NU SUNT	

## Anexa Nr. 1 La Partea I

## Teren

Nr cadastral	Suprafața (mp)*	Observații / Referințe
31387	Din acte: 415.000 Masurata: 398.811	

\* Suprafața este determinată în planul de proiecție Stereo 70.



## Date referitoare la teren

Crt	Categorie folosință	Intravilan	Suprafața (mp)	Tarla	Parcelă	Nr. topo	Observații / Referințe
1	arabil	NU	256.000	73	719/1	-	
2	pasune	NU	142.811	73	725/1/1	-	

## Lungime Segmente

1) Valorile lungimilor segmentelor sunt obținute din proiecție în plan.

Punct început	X / Y	Punct sfârșit	X / Y	Lungime segment (** (m)
1	381.317,113 263.229,745	2	381.351,045 263.282,771	62.953
3	381.360,289 263.293,076	4	381.400,819 263.293,432	40.532
5	381.412,552 263.299,828	6	381.423,573 263.324,703	27.207

Punct început	X / Y	Punct sfârșit	X / Y	Lungime segment (** (m)
2	381.351,045 263.282,771	3	381.360,289 263.293,076	13.844
4	381.400,819 263.293,432	5	381.412,552 263.299,828	13.363
6	381.423,573 263.324,703	7	381.422,507 263.340,694	16.026

Punct început	X / Y	Punct sfârșit	X / Y	Lungime segment (** (m)
7	381.422,507 263.340,694	8	381.336,601 263.365,215	89.337
9	381.337,86 263.369,012	10	381.427,506 263.343,037	93.333
11	381.440,941 263.338,772	12	381.425,509 263.290,972	50.229
13	381.406,596 263.278,094	14	381.375,612 263.280,224	31.057
15	381.367,209 263.270,993	16	381.325,629 263.212,743	71.568
17	381.328,127 263.207,758	18	381.391,84 263.193,59	65.269
19	381.680,831 263.129,327	20	381.829,866 263.101,476	151.615
21	381.976,769 263.074,024	22	382.002,061 263.329,582	256.806
23	382.013,785 263.663,388	24	381.933,7 263.665,515	80.113
25	381.908,834 263.666,175	26	381.330,155 263.683,923	578.951
27	381.170,654 263.693,582	28	381.181,058 263.668,639	27.026
29	381.201,389 263.627,75	30	381.230,934 263.545,609	87.293
31	381.232,974 263.539,938	32	381.234,375 263.457,061	82.889
33	381.231,308 263.404,234	1	381.317,113 263.229,745	194.445

Punct început	X / Y	Punct sfârșit	X / Y	Lungime segment (** (m)
8	381.336,601 263.365,215	9	381.337,86 263.369,012	4.0
10	381.427,506 263.343,037	11	381.440,941 263.338,772	14.096
12	381.425,509 263.290,972	13	381.406,596 263.278,094	22.881
14	381.375,612 263.280,224	15	381.367,209 263.270,993	12.483
16	381.325,629 263.212,743	17	381.328,127 263.207,758	5.576
18	381.391,84 263.193,59	19	381.680,831 263.129,327	296.05
20	381.829,866 263.101,476	21	381.976,769 263.074,024	149.446
22	382.002,061 263.329,582	23	382.013,785 263.663,388	334.012
24	381.933,7 263.665,515	25	381.908,834 263.666,175	24.875
26	381.330,155 263.683,923	27	381.170,654 263.693,582	159.793
28	381.181,058 263.668,639	29	381.201,389 263.627,75	45.665
30	381.230,934 263.545,609	31	381.232,974 263.539,938	6.027
32	381.234,375 263.457,061	33	381.231,308 263.404,234	52.916

\*\* Lungimile segmentelor sunt determinate în planul de proiecție Stereo 70 și sunt rotunjite la 1 milimetru.

\*\*\* Distanța dintre puncte este formată din segmente cumulate ce sunt mai mici decât valoarea 1 milimetru.





**DATE DESPRE IMOBILUL NR. 8968**

Oficiul de Cadastru și Publicitate Imobiliară DOLJ  
Biroul de Cadastru și Publicitate Imobiliară Craiova

**A. Partea I. Descrierea imobilului**

TEREN Necunoscut

Adresa: Loc. Bistret, Jud. Dolj, T73,P725/3,725/4,725/6,726

Nr. Crt	Nr cadastral Nr. topografic	Suprafața* (mp)	Observații / Referințe
A1	31382	385.300	Sector cadastral:45 Teren neimprejmuit;

**B. Partea II. Proprietari și acte**

Inscrieri privitoare la dreptul de proprietate și alte drepturi reale		Referințe
<b>36202 / 02/04/2015</b>		
Act Normativ nr. ORDINUL PREFECTULUI NR. 73, din 26/03/2004 emis de PREFECTURA JUDETULUI DOLJ;		
B1	Intabulare, drept de PROPRIETATE, dobandit prin Lege, cota actuala 1/1, cota initiala 1/1 1) COMUNA BISTRET - DOMENIUL PUBLIC, CIF:4553895	A1

**C. Partea III. SARCINI .**

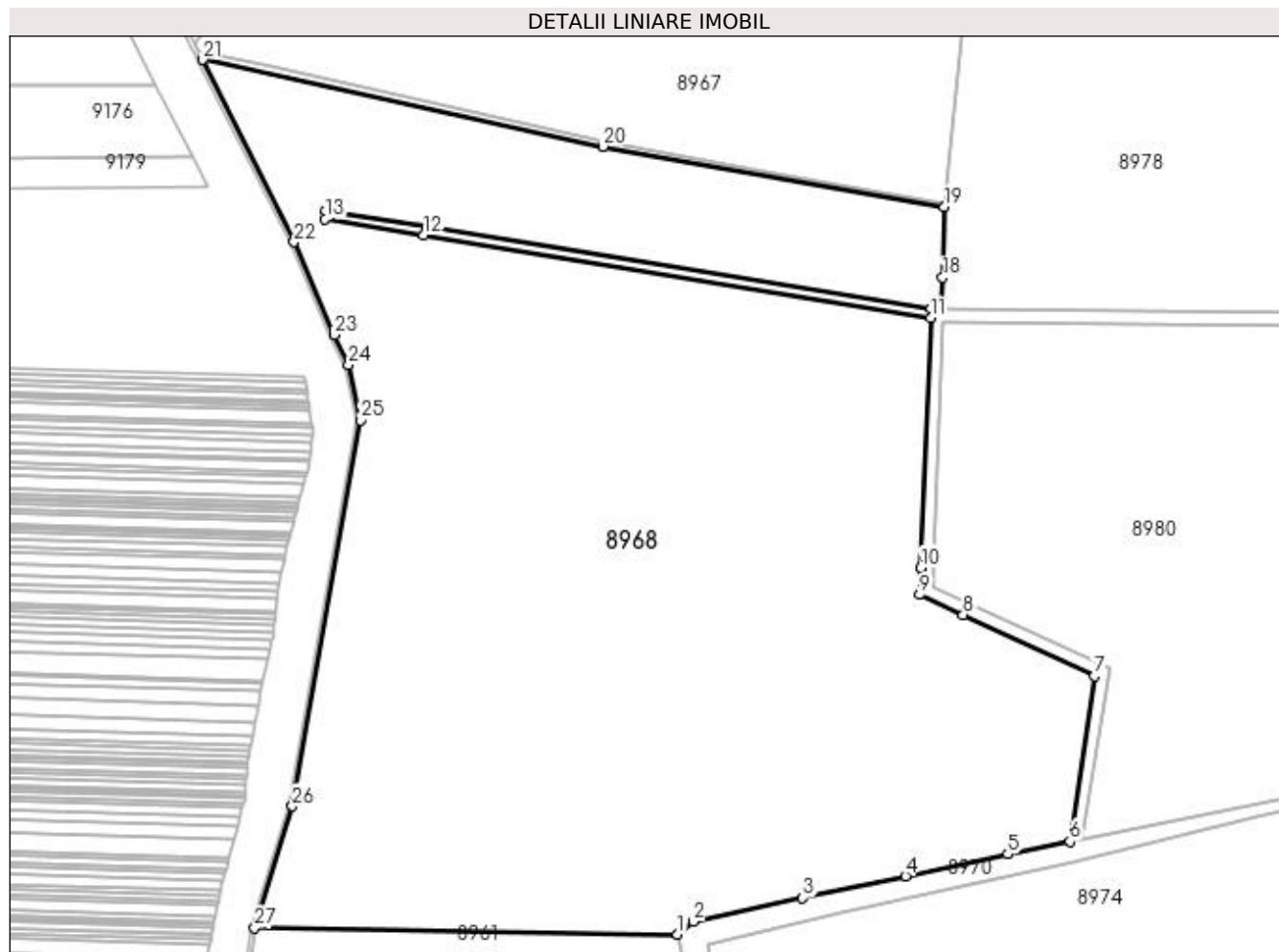
Inscrieri privind dezmembramintele dreptului de proprietate, drepturi reale de garanție și sarcini	Referințe
NU SUNT	

## Anexa Nr. 1 La Partea I

## Teren

Nr cadastral	Suprafața (mp)*	Observații / Referințe
31382	385.300	

\* Suprafața este determinată în planul de proiecție Stereo 70.



## Date referitoare la teren

Crt	Categorie folosință	Intravilan	Suprafața (mp)	Tarla	Parcelă	Nr. topo	Observații / Referințe
1	arabil	NU	249.911	73	725/3	-	
2	pasune	NU	16.500	73	725/4	-	
3	pasune	NU	12.200	73	725/6	-	
4	pasune	NU	98.300	73	726	-	
5	arabil	DA	8.389	73	725/3	-	

## Lungime Segmente

1) Valorile lungimilor segmentelor sunt obținute din proiecție în plan.

Punct început	X / Y	Punct sfârșit	X / Y	Lungime segment (** (m)
1	381.744,725 262.439,954	2	381.758,431 262.451,117	17.677
3	381.853,394 262.471,527	4	381.942,728 262.490,632	91.354

Punct început	X / Y	Punct sfârșit	X / Y	Lungime segment (** (m)
2	381.758,431 262.451,117	3	381.853,394 262.471,527	97.132
4	381.942,728 262.490,632	5	382.031,628 262.509,645	90.91

Punct început	X / Y	Punct sfârșit	X / Y	Lungime segment (** (m))
5	382.031,628 262.509,645	6	382.085,629 262.520,646	55.11
7	382.107,079 262.664,546	8	381.992,923 262.717,462	125.824
9	381.954,946 262.735,066	10	381.955,991 262.758,397	23.354
11	381.964,587 262.975,46	12	381.524,07 263.047,39	446.351
13	381.438,604 263.061,345	14	381.439,352 263.068,736	7.429
15	381.526,588 263.054,649	16	381.965,15 262.983,829	444.243
17	381.974,307 262.983,737	18	381.974,99 263.010,539	26.811
19	381.976,554 263.071,853	20	381.679,924 263.124,43	301.254
21	381.332,129 263.199,767	22	381.411,447 263.041,422	177.1
23	381.446,604 262.960,841	24	381.459,048 262.934,602	29.04
25	381.468,968 262.886,616	26	381.410,1 262.551,26	340.484
27	381.377,332 262.445,401	1	381.744,725 262.439,954	367.433

Punct început	X / Y	Punct sfârșit	X / Y	Lungime segment (** (m))
6	382.085,629 262.520,646	7	382.107,079 262.664,546	145.49
8	381.992,923 262.717,462	9	381.954,946 262.735,066	41.859
10	381.955,991 262.758,397	11	381.964,587 262.975,46	217.233
12	381.524,07 263.047,39	13	381.438,604 263.061,345	86.598
14	381.439,352 263.068,736	15	381.526,588 263.054,649	88.366
16	381.965,15 262.983,829	17	381.974,307 262.983,737	9.157
18	381.974,99 263.010,539	19	381.976,554 263.071,853	61.334
20	381.679,924 263.124,43	21	381.332,129 263.199,767	355.861
22	381.411,447 263.041,422	23	381.446,604 262.960,841	87.917
24	381.459,048 262.934,602	25	381.468,968 262.886,616	49.001
26	381.410,1 262.551,26	27	381.377,332 262.445,401	110.815

\*\* Lungimile segmentelor sunt determinate în planul de proiecție Stereo 70 și sunt rotunjite la 1 milimetru.

\*\*\* Distanța dintre puncte este formată din segmente cumulate ce sunt mai mici decât valoarea 1 milimetru.



**DATE DESPRE IMOBILUL NR. 8969**

Oficiul de Cadastru și Publicitate Imobiliară DOLJ  
Biroul de Cadastru și Publicitate Imobiliară Craiova

**A. Partea I. Descrierea imobilului**

TEREN Extravilan

Adresa: Jud. Dolj, T73,PHc725/5

Nr. Crt	Nr cadastral Nr. topografic	Suprafața* (mp)	Observații / Referințe
A1		4.238	Sector cadastral:45 Teren neimpregmuit;

**B. Partea II. Proprietari și acte**

Inscrieri privitoare la dreptul de proprietate și alte drepturi reale		Referințe
/		
Act Normativ nr. 626, din 17/07/2001 emis de GUVERNUL ROMÂNIEI;		
B1	Intabulare, drept de PROPRIETATE, dobandit prin Lege, cota actuala 1/1, cota initiala 1/1 1) STATUL ROMÂN-DOMENIU PUBLIC, CIF:999999999999, Lipsa CUI.	A1
B2	Intabulare, drept de ADMINISTRARE, dobandit prin Lege, cota actuala 1/1, cota initiala 1/1 1) AGENTIA DOMENIILOR STATULUI, CIF:14818116	A1

**C. Partea III. SARCINI .**

Inscrieri privind dezmembramintele dreptului de proprietate, drepturi reale de garanție și sarcini	Referințe
NU SUNT	

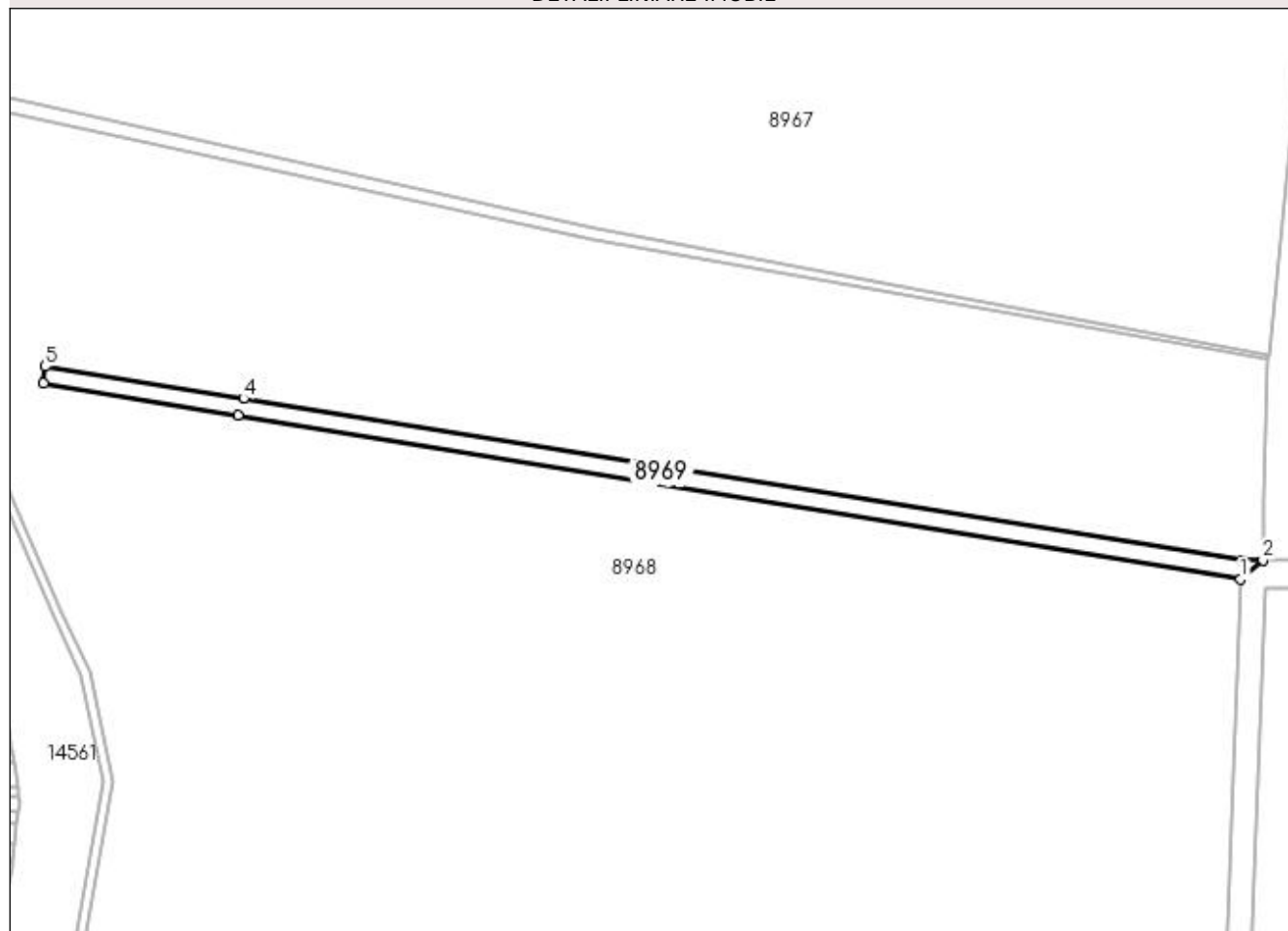
## Anexa Nr. 1 La Partea I

## Teren

Nr cadastral	Suprafața (mp)*	Observații / Referințe
	4.238	

\* Suprafața este determinată în planul de proiecție Stereo 70.

## DETALII LINIARE IMOBIL



## Date referitoare la teren

Crt	Categorie folosință	Intra vilan	Suprafața (mp)	Tarla	Parcelă	Nr. topo	Observații / Referințe
1	altele	NU	4.238	73	725/5	-	

## Lungime Segmente

1) Valorile lungimilor segmentelor sunt obținute din proiecție în plan.

Punct început	X / Y	Punct sfârșit	X / Y	Lungime segment (** (m)
1	381.964,587 262.975,46	2	381.974,307 262.983,737	12.767
2	381.974,307 262.983,737	3	381.965,15 262.983,829	9.157
3	381.965,15 262.983,829	4	381.526,588 263.054,649	444.243
4	381.526,588 263.054,649	5	381.439,352 263.068,736	88.366
5	381.439,352 263.068,736	6	381.438,604 263.061,345	7.429

Punct început	X / Y	Punct sfârșit	X / Y	Lungime segment (** (m)
6	381.438,604 263.061,345	7	381.524,07 263.047,39	86.598
7	381.524,07 263.047,39	1	381.964,587 262.975,46	446.351

\*\* Lungimile segmentelor sunt determinate în planul de proiecție Stereo 70 și sunt rotunjite la 1 milimetru.

\*\*\* Distanța dintre puncte este formată din segmente cumulate ce sunt mai mici decât valoarea 1 milimetru.





**DATE DESPRE IMOBILUL NR. 8970**

Oficiul de Cadastru și Publicitate Imobiliară DOLJ  
Biroul de Cadastru și Publicitate Imobiliară Craiova

**A. Partea I. Descrierea imobilului**

TEREN Extravilan

Adresa: Jud. Dolj, T,PCn737

Nr. Crt	Nr cadastral Nr. topografic	Suprafața* (mp)	Observații / Referințe
A1		21.686	Sector cadastral:45 Teren neimprejmuit;

**B. Partea II. Proprietari și acte**

Inscrieri privitoare la dreptul de proprietate și alte drepturi reale		Referințe
/		
Act Normativ nr. 7, din 13/03/1996 emis de PARLAMENTUL ROMÂNIEI;		
B1	Inscrierea provizorie, drept de PROPRIETATE, dobandit prin Lege, cota actuala 1/1, cota initiala 1/1 1) NEIDENTIFICAT NEIDENTIFICAT, neidentificat	A1

**C. Partea III. SARCINI .**

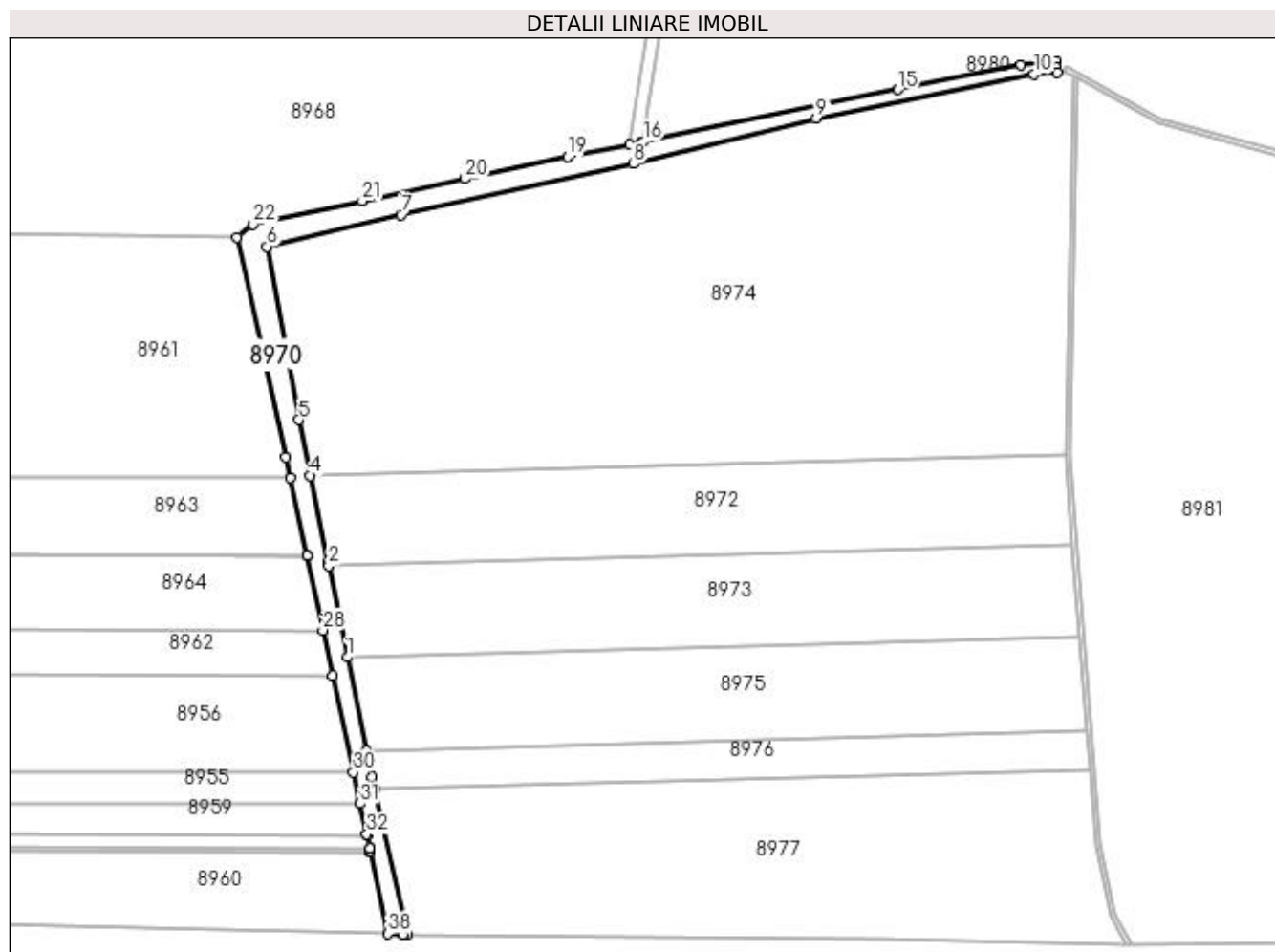
Inscrieri privind dezmembramintele dreptului de proprietate, drepturi reale de garanție și sarcini	Referințe
NU SUNT	

## Anexa Nr. 1 La Partea I

## Teren

Nr cadastral	Suprafața (mp)*	Observații / Referințe
	21.686	

\* Suprafața este determinată în planul de proiecție Stereo 70.



## Date referitoare la teren

Crt	Categorie folosință	Intravilan	Suprafața (mp)	Tarla	Parcelă	Nr. topo	Observații / Referințe
1	altele	NU	21.686	-	Cn737	-	

## Lungime Segmente

1) Valorile lungimilor segmentelor sunt obținute din proiecție în plan.

Punct început	X / Y	Punct sfârșit	X / Y	Lungime segment	Punct început	X / Y	Punct sfârșit	X / Y	Lungime segment	Punct început	X / Y	Punct sfârșit	X / Y	Lungime segment
1	381.840,534 262.075,292	2	381.824,342 262.154,804	81.14 4	2	381.824,342 262.154,804	3	381.823,637 262.158,264	3.531	3	381.823,637 262.158,264	4	381.808,281 262.233,078	76.37 4
4	381.808,281 262.233,078	5	381.798,342 262.281,5	49.43 2	5	381.798,342 262.281,5	6	381.770,985 262.431,744	152.7 14	6	381.770,985 262.431,744	7	381.886,979 262.459,213	119.2 02
7	381.886,979 262.459,213	8	382.089,037 262.503,551	206.8 65	8	382.089,037 262.503,551	9	382.247,731 262.542,887	163.4 97	9	382.247,731 262.542,887	10	382.436,664 262.581,3	192.7 98
10	382.436,664 262.581,3	11	382.456,891 262.583,29	20.32 5	11	382.456,891 262.583,29	12	382.456,5 262.587,27	3.999	12	382.456,5 262.587,27	13	382.455,991 262.592,441	5.196
13	382.455,991 262.592,441	14	382.425,608 262.589,207	30.55 5	14	382.425,608 262.589,207	15	382.318,405 262.568,069	109.2 67	15	382.318,405 262.568,069	16	382.097,465 262.523,058	225.4 78
16	382.097,465 262.523,058	17	382.096,669 262.522,895	0.813	17	382.096,669 262.522,895	18	382.085,629 262.520,646	11.26 7	18	382.085,629 262.520,646	19	382.031,628 262.509,645	55.11

Punct început	X / Y	Punct sfârșit	X / Y	Lungime segment	Punct început	X / Y	Punct sfârșit	X / Y	Lungime segment	Punct început	X / Y	Punct sfârșit	X / Y	Lungime segment
19	382.031,628 262.509,645	20	381.942,728 262.490,632	90.91	20	381.942,728 262.490,632	21	381.853,394 262.471,527	91.354	21	381.853,394 262.471,527	22	381.758,431 262.451,117	97.132
22	381.758,431 262.451,117	23	381.744,725 262.439,954	17.677	23	381.744,725 262.439,954	24	381.787,051 262.248,835	195.75	24	381.787,051 262.248,835	25	381.790,892 262.230,951	18.292
25	381.790,892 262.230,951	26	381.805,393 262.163,438	69.053	26	381.805,393 262.163,438	27	381.805,43 262.163,269	0.173	27	381.805,43 262.163,269	28	381.819,304 262.098,675	66.067
28	381.819,304 262.098,675	29	381.827,692 262.059,62	39.946	29	381.827,692 262.059,62	30	381.845,777 261.975,424	86.116	30	381.845,777 261.975,424	31	381.851,585 261.948,383	27.658
31	381.851,585 261.948,383	32	381.857,316 261.921,702	27.29	32	381.857,316 261.921,702	33	381.857,474 261.920,964	0.755	33	381.857,474 261.920,964	34	381.859,864 261.909,84	11.378
34	381.859,864 261.909,84	35	381.860,023 261.909,099	0.758	35	381.860,023 261.909,099	36	381.860,471 261.907,014	2.133	36	381.860,471 261.907,014	37	381.860,631 261.906,27	0.761
37	381.860,631 261.906,27	38	381.875,876 261.835,293	72.596	38	381.875,876 261.835,293	39	381.888,475 261.834,963	12.603	39	381.888,475 261.834,963	40	381.892,601 261.834,855	4.127
40	381.892,601 261.834,855	41	381.864,139 261.960,6	128.926	41	381.864,139 261.960,6	42	381.861,668 261.971,515	11.191	42	381.861,668 261.971,515	43	381.856,989 261.994,491	23.448
43	381.856,989 261.994,491	1	381.840,534 262.075,292	82.459										

\*\* Lungimile segmentelor sunt determinate în planul de proiecție Stereo 70 și sunt rotunjite la 1 milimetru.

\*\*\* Distanța dintre puncte este formată din segmente cumulate ce sunt mai mici decât valoarea 1 milimetru.



**DATE DESPRE IMOBILUL NR. 8971**

Oficiul de Cadastru și Publicitate Imobiliară DOLJ  
Biroul de Cadastru și Publicitate Imobiliară Craiova

**A. Partea I. Descrierea imobilului**

TEREN Extravilan

Adresa: Jud. Dolj, T74,Cn727

Nr. Crt	Nr cadastral Nr. topografic	Suprafața* (mp)	Observații / Referințe
A1		18.816	Sector cadastral:45 Teren neimpregmuit;

**B. Partea II. Proprietari și acte**

Inscrieri privitoare la dreptul de proprietate și alte drepturi reale		Referințe
/		
Act Normativ nr. 626, din 17/07/2001 emis de GUVERNUL ROMÂNIEI;		
B1	Intabulare, drept de PROPRIETATE, dobandit prin Lege, cota actuala 1/1, cota initiala 1/1 1) STATUL ROMÂN-DOMENIU PUBLIC, CIF:999999999999, Lipsa CUI.	A1
B2	Intabulare, drept de ADMINISTRARE, dobandit prin Lege, cota actuala 1/1, cota initiala 1/1 1) AGENTIA DOMENIILOR STATULUI, CIF:14818116	A1

**C. Partea III. SARCINI .**

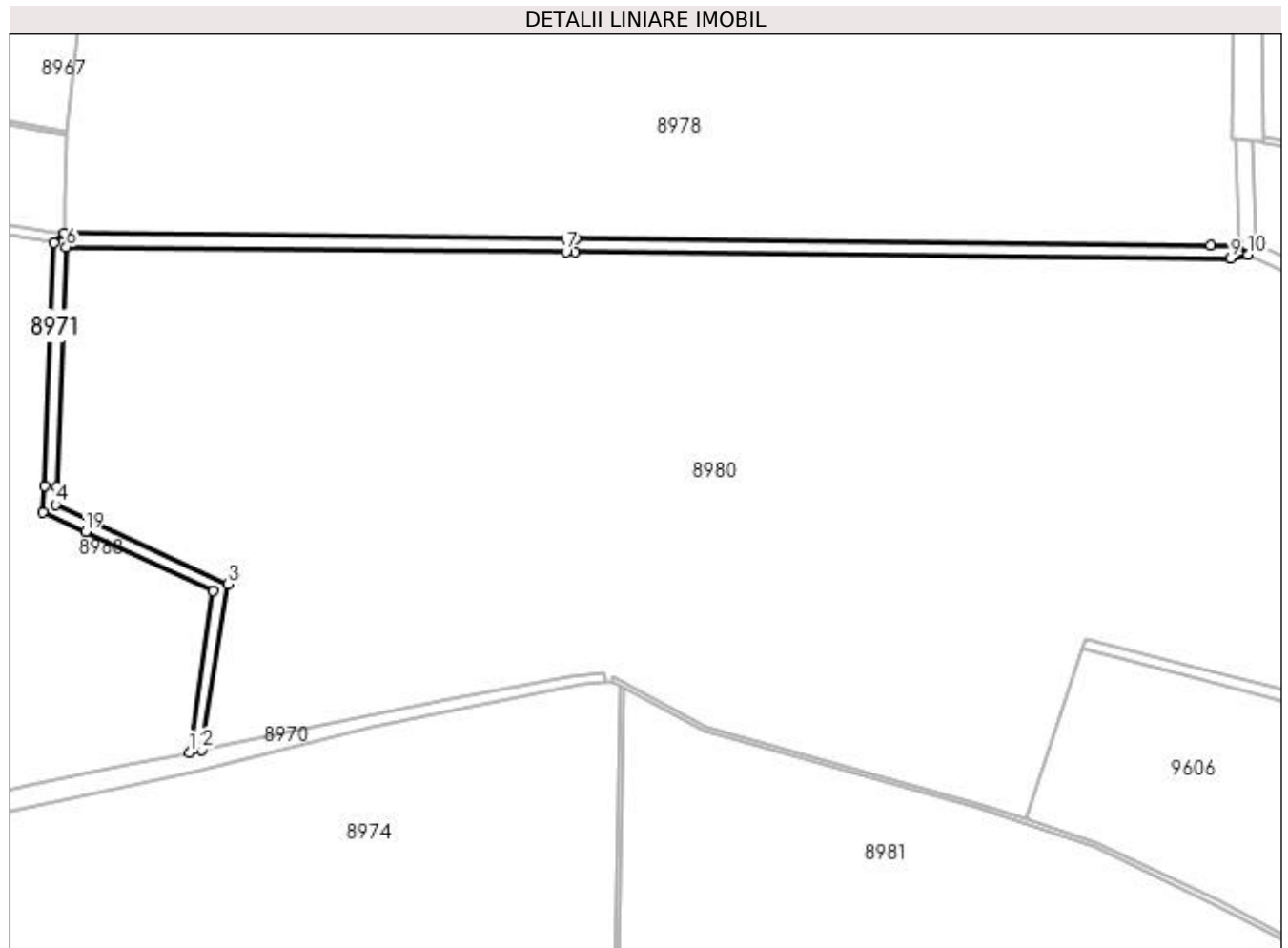
Inscrieri privind dezmembramintele dreptului de proprietate, drepturi reale de garanție și sarcini	Referințe
NU SUNT	

## Anexa Nr. 1 La Partea I

## Teren

Nr cadastral	Suprafața (mp)*	Observații / Referințe
	18.816	

\* Suprafața este determinată în planul de proiecție Stereo 70.



## Date referitoare la teren

Crt	Categorie folosință	Intra vilan	Suprafața (mp)	Tarla	Parcelă	Nr. topo	Observații / Referințe
1	altele	NU	18.816	74	727	-	

## Lungime Segmente

1) Valorile lungimilor segmentelor sunt obținute din proiecție în plan.

Punct început	X / Y	Punct sfârșit	X / Y	Lungime segment (** (m)
1	382.085,629 262.520,646	2	382.096,669 262.522,895	11.267
2	382.096,669 262.522,895	3	382.119,853 262.670,748	149.66
3	382.119,853 262.670,748	4	381.966,265 262.741,944	169.287
4	381.966,265 262.741,944	5	381.966,981 262.757,933	16.005
5	381.966,981 262.757,933	6	381.975,802 262.971,721	213.97

Punct început	X / Y	Punct sfârşit	X / Y	Lungime segment (** (m)
6	381.975,802 262.971,721	7	382.422,332 262.967,24	446.552
7	382.422,332 262.967,24	8	382.430,388 262.967,053	8.058
8	382.430,388 262.967,053	9	383.015,713 262.961,411	585.352
9	383.015,713 262.961,411	10	383.031,381 262.964,832	16.037
10	383.031,381 262.964,832	11	383.023,506 262.973,38	11.623
11	383.023,506 262.973,38	12	382.998,169 262.973,623	25.338
12	382.998,169 262.973,623	13	382.430,585 262.979,052	567.61
13	382.430,585 262.979,052	14	382.422,532 262.979,239	8.055
14	382.422,532 262.979,239	15	381.974,307 262.983,737	448.248
15	381.974,307 262.983,737	16	381.964,587 262.975,46	12.767
16	381.964,587 262.975,46	17	381.955,991 262.758,397	217.233
17	381.955,991 262.758,397	18	381.954,946 262.735,066	23.354
18	381.954,946 262.735,066	19	381.992,923 262.717,462	41.859
19	381.992,923 262.717,462	20	382.107,079 262.664,546	125.824
20	382.107,079 262.664,546	1	382.085,629 262.520,646	145.49

\*\* Lungimile segmentelor sunt determinate în planul de proiecţie Stereo 70 şi sunt rotunjite la 1 milimetru.

\*\*\* Distanţa dintre puncte este formată din segmente cumulate ce sunt mai mici decât valoarea 1 milimetru.





**DATE DESPRE IMOBILUL NR. 8972**

Oficiul de Cadastru și Publicitate Imobiliară DOLJ  
Biroul de Cadastru și Publicitate Imobiliară Craiova

**A. Partea I. Descrierea imobilului**

TEREN Extravilan

Adresa: Jud. Dolj, T.75,P.1

Nr. Crt	Nr cadastral Nr. topografic	Suprafața* (mp)	Observații / Referințe
A1	31673	51.250	Sector cadastral:45 Teren neimprejmuit;

**B. Partea II. Proprietari și acte**

Inscrieri privitoare la dreptul de proprietate și alte drepturi reale		Referințe
<b>29073 / 09/02/2021</b>		
Act Notarial nr. CONTRACT DE DONATIE aut nr 275, din 04/02/2021 emis de Marinescu Maria Daniela;		
B1	Intabulare, drept de PROPRIETATE, dobandit prin Conventie, cota actuala 1/2, cota initiala 1/2 1) <b>DRĂGAN OLGUȚA</b>	A1
B2	Intabulare, drept de PROPRIETATE, dobandit prin Conventie, cota actuala 1/2, cota initiala 1/2 1) <b>MIHUITOIU CRISTIEANA</b>	A1

**C. Partea III. SARCINI .**

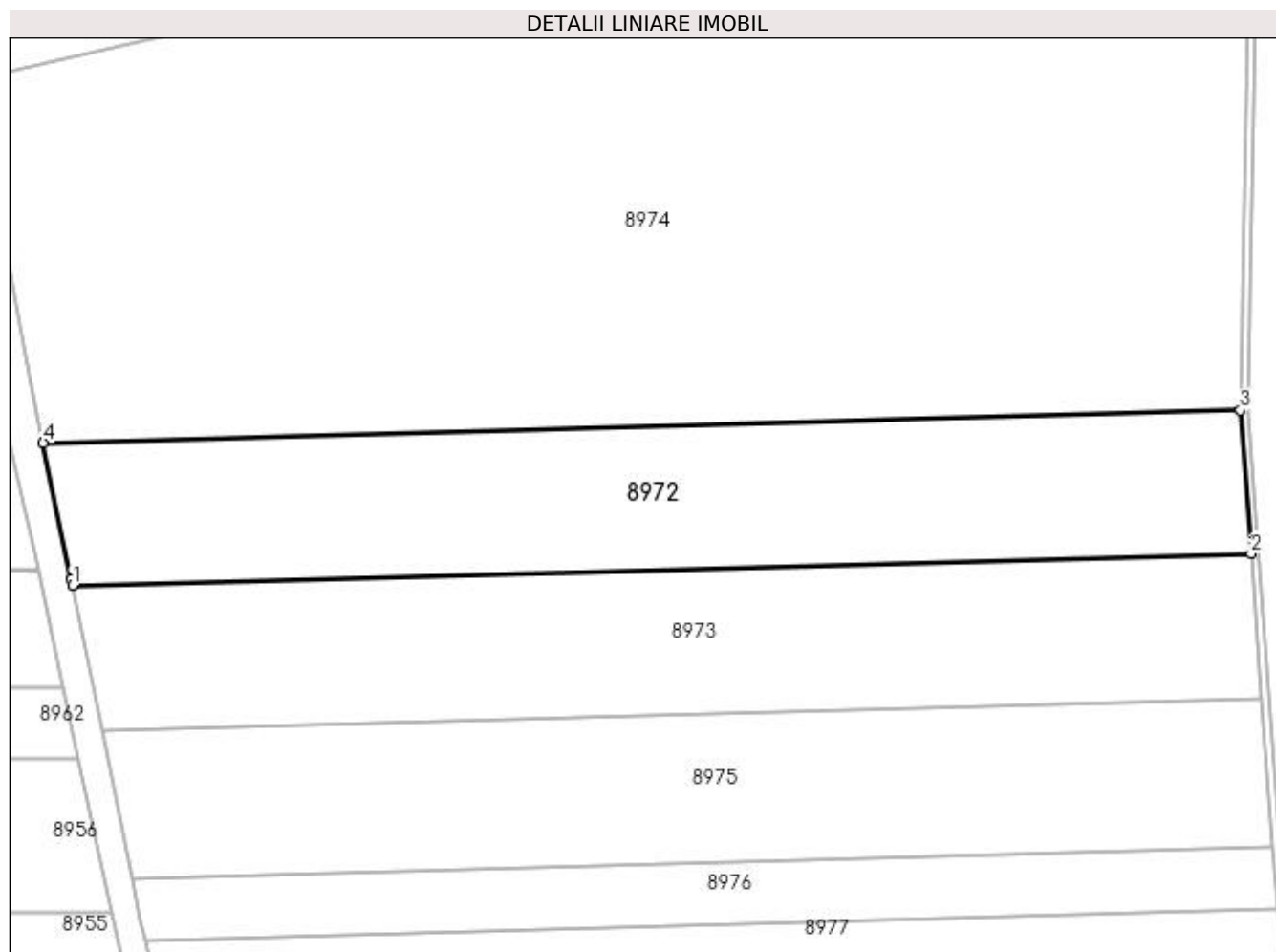
Inscrieri privind dezmembramintele dreptului de proprietate, drepturi reale de garanție și sarcini	Referințe
NU SUNT	

## Anexa Nr. 1 La Partea I

## Teren

Nr cadastral	Suprafața (mp)*	Observații / Referințe
31673	51.250	

\* Suprafața este determinată în planul de proiecție Stereo 70.



## Date referitoare la teren

Crt	Categorie folosință	Intra vilan	Suprafața (mp)	Tarla	Parcelă	Nr. topo	Observații / Referințe
1	arabil	NU	51.250	75	1	-	

## Lungime Segmente

1) Valorile lungimilor segmentelor sunt obținute din proiecție în plan.

Punct început	X / Y	Punct sfârșit	X / Y	Lungime segment (** (m)
1	381.824,342 262.154,804	2	382.470,41 262.172,397	646.307
2	382.470,41 262.172,397	3	382.464,451 262.250,946	78.775
3	382.464,451 262.250,946	4	381.808,281 262.233,078	656.413
4	381.808,281 262.233,078	5	381.823,637 262.158,264	76.374
5	381.823,637 262.158,264	1	381.824,342 262.154,804	3.531

**\*\* Lungimile segmentelor sunt determinate în planul de proiecție Stereo 70 și sunt rotunjite la 1 milimetru.**

**\*\*\* Distanța dintre puncte este formată din segmente cumulate ce sunt mai mici decât valoarea 1 milimetru.**



**DATE DESPRE IMOBILUL NR. 8973**

Oficiul de Cadastru și Publicitate Imobiliară DOLJ  
Biroul de Cadastru și Publicitate Imobiliară Craiova

**A. Partea I. Descrierea imobilului**

TEREN Extravilan

Adresa: Jud. Dolj, T.75,P.1

Nr. Crt	Nr cadastral Nr. topografic	Suprafața* (mp)	Observații / Referințe
A1	31674	51.250	Sector cadastral:45 Teren neimprejmuț;

**B. Partea II. Proprietari și acte**

Inscrieri privitoare la dreptul de proprietate și alte drepturi reale	Referințe
<b>133997 / 06/09/2017</b>	
Act Notarial nr. CONTRACT DE VANZARE NR.78, din 17/08/2017 emis de Mladin Preoteasa Alina Corina;	
B1	Intabulare, drept de PROPRIETATE, dobandit prin Conventie, cota actuala 1/1, cota initiala 1/1 1) SC AGROEXPERT INDUSTRY SRL, CIF:29142623
<b>73671 / 24/03/2020</b>	
Act Notarial nr. CONTRACT DE IPOTECA NR.644, din 23/03/2020 emis de N.P Mladin Preoteasa Alina Corina;	
B2	se noteaza interdictiile de instrainare, grevare, dezmembrare, inchiriere, alipire, construire, amenajare 1) CEC BANK SA, CIF:361897
<b>40306 / 19/02/2021</b>	
Act Notarial nr. CONTRACT DE IPOTECA NR 246, din 16/02/2021 emis de Ivanescu Adina;	
B3	Se noteaza interdictiile de instrainare, grevare, inchiriere, dezmembrare, alipire, construire, demolare, restructurare, amenajare
<b>247039 / 13/10/2021</b>	
Act Notarial nr. contract de ipoteca aut nr 1859, din 05/10/2021 emis de NP Ivanescu Adina;	
B4	se noteaza interdicția de înstrăinare, grevare, închiriere, dezmembrare, alipire, construire, amenajare 1) CEC BANK SA, CIF:361897
<b>192472 / 11/10/2022</b>	
Act Notarial nr. Contract de ipoteca aut. nr. 1953, din 30/09/2022 emis de Atanasoaei Mihai Cristian;	
B5	Se noteaza interdictiile de instrainare, grevare, inchiriere, dezmembrare, alipire, construire, amenajare 1) CEC BANK SA, CIF:361897
<b>215860 / 31/10/2022</b>	
Act Notarial nr. contract de garantie imob. aut.1983, din 04/10/2022 emis de Atanasoaei Mihai Cristian (act notarial nr Incheiere Completare NR. 53 din 28.10.2022, emis de Atanasoaei Mihai Cristian);	
B6	se noteaza interdictiile de instrainare, grevare cu sarcini, inchiriere, dezmembrare, alipire, construire, amenajare 1) CEC BANK SA, CIF:361897

**C. Partea III. SARCINI**

Inscrieri privind dezmembramintele dreptului de proprietate, drepturi reale de garanție și sarcini	Referințe
<b>73671 / 24/03/2020</b>	
Act Notarial nr. CONTRACT DE IPOTECA NR.644, din 23/03/2020 emis de N.P Mladin Preoteasa Alina Corina;	
C1	Intabulare, drept de IPOTECA, Valoare:5000000 LEI+ celelalte obligatii de plata aferente creditului 1) CEC BANK SA, CIF:361897
<b>40306 / 19/02/2021</b>	
Act Notarial nr. CONTRACT DE IPOTECA NR 246, din 16/02/2021 emis de Ivanescu Adina;	
C2	Intabulare, drept de IPOTECA, Valoare:10000000 LEI si celelalte obligatii de plata aferente creditului 1) CEC BANK SA, CIF:361897
<b>247039 / 13/10/2021</b>	
Act Notarial nr. contract de ipoteca aut nr 1859, din 05/10/2021 emis de NP Ivanescu Adina;	
C3	Intabulare, drept de IPOTECA, Valoare:9897000 LEI si celelalte obligatii

Inscrieri privind dezmembramintele dreptului de proprietate, drepturi reale de garanție și sarcini		Referințe
C3	afereute creditului 1) CEC BANK SA, CIF:361897	
<b>192472 / 11/10/2022</b>		
Act Notarial nr. Contract de ipoteca aut. nr. 1953, din 30/09/2022 emis de Atanasoaei Mihai Cristian;		
C4	Intabulare, drept de IPOTECA, Valoare:1900000 LEsi celelalte obligatii de plata aferente creditului 1) CEC BANK SA, CIF:361897	A1
<b>215860 / 31/10/2022</b>		
Act Notarial nr. contract de garantie imob. aut.1983, din 04/10/2022 emis de Atanasoaei Mihai Cristian (act notarial nr Incheiere Completare NR. 53 din 28.10.2022, emis de Atanasoaei Mihai Cristian);		
C5	Intabulare, drept de IPOTECA, Valoare:7130000 LEsi celelalte obligatii de plata aferente creditului 1) CEC BANK SA, CIF:361897	A1

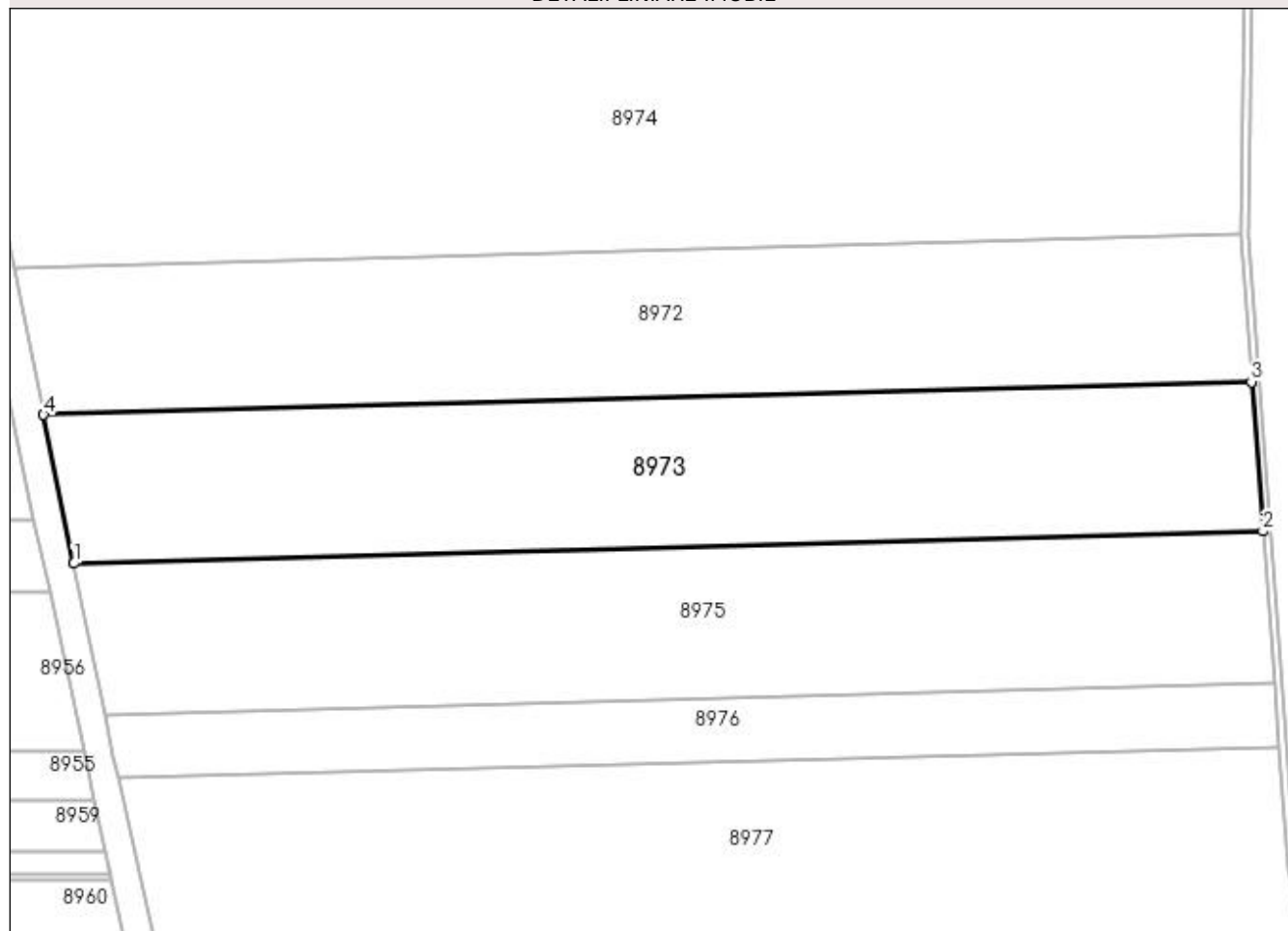
## Anexa Nr. 1 La Partea I

## Teren

Nr cadastral	Suprafața (mp)*	Observații / Referințe
31674	51.250	

\* Suprafața este determinată în planul de proiecție Stereo 70.

## DETALII LINIARE IMOBIL



## Date referitoare la teren

Crt	Categorie folosință	Intra vilan	Suprafața (mp)	Tarla	Parcelă	Nr. topo	Observații / Referințe
1	arabil	NU	51.250	75	1	-	

## Lungime Segmente

1) Valorile lungimilor segmentelor sunt obținute din proiecție în plan.

Punct început	X / Y	Punct sfârșit	X / Y	Lungime segment (** (m)
1	381.840,534 262.075,292	2	382.476,463 262.092,609	636.165
2	382.476,463 262.092,609	3	382.470,41 262.172,397	80.017
3	382.470,41 262.172,397	4	381.824,342 262.154,804	646.307
4	381.824,342 262.154,804	1	381.840,534 262.075,292	81.144

**\*\* Lungimile segmentelor sunt determinate în planul de proiecție Stereo 70 și sunt rotunjite la 1 milimetru.**

**\*\*\* Distanța dintre puncte este formată din segmente cumulate ce sunt mai mici decât valoarea 1 milimetru.**



**DATE DESPRE IMOBILUL NR. 8974**

Oficiul de Cadastru și Publicitate Imobiliară DOLJ  
Biroul de Cadastru și Publicitate Imobiliară Craiova

**A. Partea I. Descrierea imobilului**

TEREN Extravilan

Adresa: Jud. Dolj, T75,P730/4,730/5

Nr. Crt	Nr cadastral Nr. topografic	Suprafața* (mp)	Observații / Referințe
A1	31379	Din acte: 185.000 Masurata: 184.275	Sector cadastral:45 Teren neimprejmuit; "Imobil aflat sub incidenta art. 3 alin. (1) din Legea nr. 17/2014"

**B. Partea II. Proprietari și acte**

Inscrieri privitoare la dreptul de proprietate și alte drepturi reale	Referințe
<b>36235 / 02/04/2015</b>	
Act Normativ nr. ORDINUL PREFECTULUI NR. 73, din 26/03/2004 emis de PREFECTURA JUDETULUI DOLJ (Proces verbal nr 820/18.02.2004 Consiliul Local Bistret);	
B1	A1
Intabulare, drept de PROPRIETATE, dobandit prin Lege, cota actuala 1/1, cota initiala 1/1 1) <b>COMUNA BISTRET - DOMENIUL PRIVAT</b> , CIF:999999999999, Lipsa CUI.	

**C. Partea III. SARCINI .**

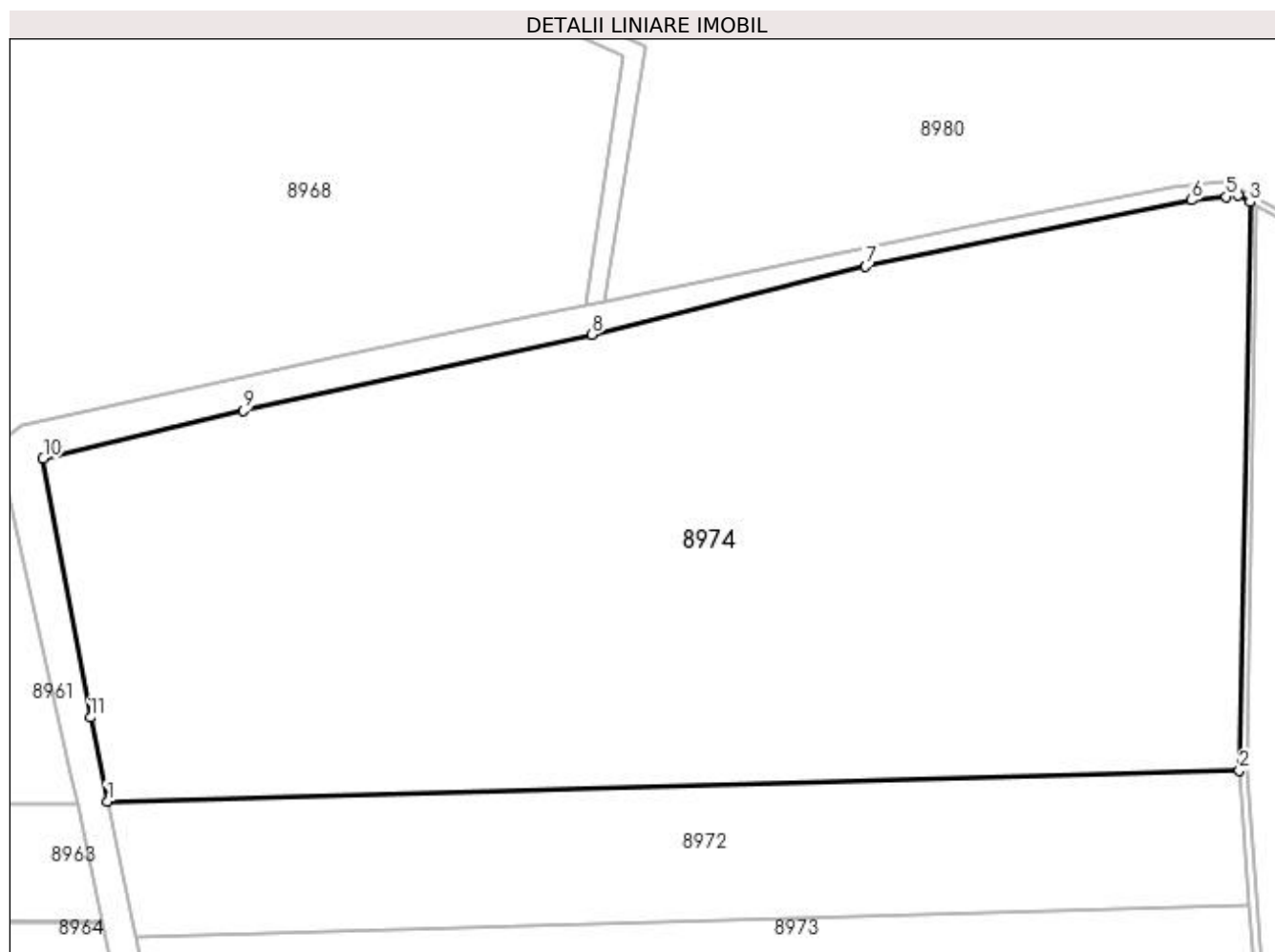
Inscrieri privind dezmembramintele dreptului de proprietate, drepturi reale de garanție și sarcini	Referințe
NU SUNT	

## Anexa Nr. 1 La Partea I

## Teren

Nr cadastral	Suprafața (mp)*	Observații / Referințe
31379	Din acte: 185.000 Masurata: 184.275	"Imobil aflat sub incidenta art. 3 alin. (1) din Legea nr. 17/2014"

\* Suprafața este determinată în planul de proiecție Stereo 70.



## Date referitoare la teren

Crt	Categorie folosință	Intra vilan	Suprafața (mp)	Tarla	Parcelă	Nr. topo	Observații / Referințe
1	arabil	NU	81.175	75	730/4	-	
2	arabil	NU	103.100	75	730/5	-	

## Lungime Segmente

1) Valorile lungimilor segmentelor sunt obținute din proiecție în plan.

Punct început	X / Y	Punct sfârșit	X / Y	Lungime segment (** (m)
1	381.808,281 262.233,078	2	382.464,451 262.250,946	656.413
2	382.464,451 262.250,946	3	382.470,637 262.580,192	329.304
3	382.470,637 262.580,192	4	382.463,727 262.583,962	7.872

Punct început	X / Y	Punct sfârşit	X / Y	Lungime segment (** (m)
4	382.463,727 262.583,962	5	382.456,891 262.583,29	6.869
5	382.456,891 262.583,29	6	382.436,664 262.581,3	20.325
6	382.436,664 262.581,3	7	382.247,731 262.542,887	192.798
7	382.247,731 262.542,887	8	382.089,037 262.503,551	163.497
8	382.089,037 262.503,551	9	381.886,979 262.459,213	206.865
9	381.886,979 262.459,213	10	381.770,985 262.431,744	119.202
10	381.770,985 262.431,744	11	381.798,342 262.281,5	152.714
11	381.798,342 262.281,5	1	381.808,281 262.233,078	49.432

\*\* Lungimile segmentelor sunt determinate în planul de proiecție Stereo 70 și sunt rotunjite la 1 milimetru.

\*\*\* Distanța dintre puncte este formată din segmente cumulate ce sunt mai mici decât valoarea 1 milimetru.



**DATE DESPRE IMOBILUL NR. 8975**

Oficiul de Cadastru și Publicitate Imobiliară DOLJ  
Biroul de Cadastru și Publicitate Imobiliară Craiova

**A. Partea I. Descrierea imobilului**

TEREN Extravilan

Adresa: Jud. Dolj, T.75,P.1

Nr. Crt	Nr cadastral Nr. topografic	Suprafața* (mp)	Observații / Referințe
A1	31675	51.250	Sector cadastral:45 Teren neimprejmut;

**B. Partea II. Proprietari și acte**

Inscrieri privitoare la dreptul de proprietate și alte drepturi reale	Referințe
<b>133977 / 06/09/2017</b>	
Act Notarial nr. CONTRACT DE VANZARE AUT. NR. 78, din 17/08/2017 emis de NP Mladin Preoteasa Alina Corina;	
B1	Intabulare, drept de PROPRIETATE, dobandit prin Conventie, cota actuala 1/1, cota initiala 1/1 1) SC AGROEXPERT INDUSTRY SRL, CIF:29142623
<b>73521 / 24/03/2020</b>	
Act Notarial nr. CONTRACT DE IPOTECA NR.644, din 23/03/2020 emis de N.P Mladin Preoteasa Alina Corina;	
B2	se noteaza interdictia de înstrăinare, grevare, închiriere, dezmembrare, alipire, construire, amenajare 1) CEC BANK S.A., CIF:5763640
<b>40304 / 19/02/2021</b>	
Act Notarial nr. CONTRACT DE IPOTECA NR 246, din 16/02/2021 emis de Ivanescu Adina;	
B3	Se noteaza interdictiile de instrainare, grevare, inchiriere, dezmembrare, alipire, construire, demolare, restructurare, amenajare 1) CEC BANK SA, CIF:361897
<b>247037 / 13/10/2021</b>	
Act Notarial nr. contract de ipoteca aut nr 1859, din 05/10/2021 emis de NP Ivanescu Adina;	
B4	se noteaza interdictia de înstrăinare, grevare, închiriere, dezmembrare, alipire, construire, amenajare 1) CEC BANK SA, CIF:361897
<b>191762 / 10/10/2022</b>	
Act Notarial nr. Contract de ipoteca 1953, din 30/09/2022 emis de Atanasoaei Mihai Cristian;	
B5	se noteaza interdictiile de instrainare, grevare cu sarcini, inchiriere, dezmembrare, alipire, construire si amenajare 1) CEC BANK SA, CIF:361897
Act Notarial nr. Contract de ipoteca 1983, din 04/10/2022 emis de Atanasoaei Mihai Cristian;	
B6	se noteaza interdictiile de instrainare, grevare cu sarcini, inchiriere, dezmembrare, alipire, construire si amenajare 1) CEC BANK SA, CIF:361897

**C. Partea III. SARCINI**

Inscrieri privind dezmembramintele dreptului de proprietate, drepturi reale de garanție și sarcini	Referințe
<b>73521 / 24/03/2020</b>	
Act Notarial nr. CONTRACT DE IPOTECA NR.644, din 23/03/2020 emis de N.P Mladin Preoteasa Alina Corina;	
C1	Intabulare, drept de IPOTECA, Valoare:5000000 LEIsi celelalte obligatii aferente creditului 1) CEC BANK S.A., CIF:5763640
<b>40304 / 19/02/2021</b>	
Act Notarial nr. CONTRACT DE IPOTECA NR 246, din 16/02/2021 emis de Ivanescu Adina;	
C2	Intabulare, drept de IPOTECA, Valoare:10000000 LEIsi celelalte obligatii de plata aferente creditului 1) CEC BANK SA, CIF:361897
<b>247037 / 13/10/2021</b>	
Act Notarial nr. contract de ipoteca aut nr 1859, din 05/10/2021 emis de NP Ivanescu Adina;	
C3	Intabulare, drept de IPOTECA, Valoare:9897000 LEIsi celelalte obligatii

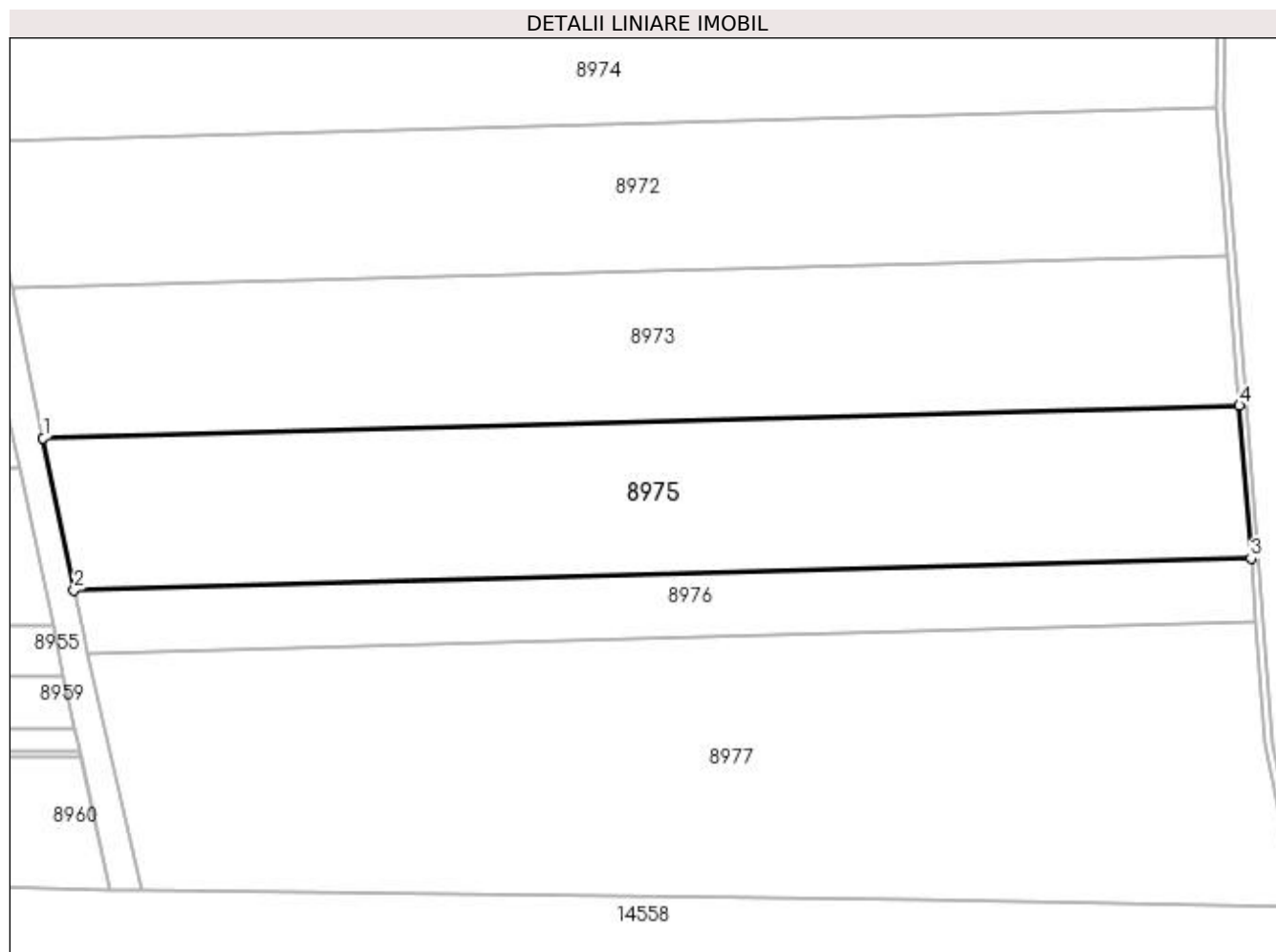
Inscrieri privind dezmembramintele dreptului de proprietate, drepturi reale de garanție și sarcini		Referințe
C3	aferele creditului 1) <b>CEC BANK SA</b> , CIF:361897	
<b>191762 / 10/10/2022</b>		
Act Notarial nr. Contract de ipoteca 1953, din 30/09/2022 emis de Atanasoaei Mihai Cristian;		
C4	Intabulare, drept de IPOTECA, Valoare:1900000 LEIPlus celelalte obligatii de plata aferente creditului 1) <b>CEC BANK SA</b> , CIF:361897	A1
Act Notarial nr. Contract de ipoteca 1983, din 04/10/2022 emis de Atanasoaei Mihai Cristian;		
C5	Intabulare, drept de IPOTECA, Valoare:7130000 LEIPlus celelalte obligatii de plata aferente creditului 1) <b>CEC BANK SA</b> , CIF:361897	A1

## Anexa Nr. 1 La Partea I

## Teren

Nr cadastral	Suprafața (mp)*	Observații / Referințe
31675	51.250	

\* Suprafața este determinată în planul de proiecție Stereo 70.



## Date referitoare la teren

Crt	Categorie folosință	Intra vilan	Suprafața (mp)	Tarla	Parcelă	Nr. topo	Observații / Referințe
1	arabil	NU	51.250	75	1	-	

## Lungime Segmente

1) Valorile lungimilor segmentelor sunt obținute din proiecție în plan.

Punct început	X / Y	Punct sfârșit	X / Y	Lungime segment (** (m)
1	381.840,534 262.075,292	2	381.856,989 261.994,491	82.459
2	381.856,989 261.994,491	3	382.482,614 262.011,526	625.857
3	382.482,614 262.011,526	4	382.476,463 262.092,609	81.316
4	382.476,463 262.092,609	1	381.840,534 262.075,292	636.165

**\*\* Lungimile segmentelor sunt determinate în planul de proiecție Stereo 70 și sunt rotunjite la 1 milimetru.**

**\*\*\* Distanța dintre puncte este formată din segmente cumulate ce sunt mai mici decât valoarea 1 milimetru.**



**DATE DESPRE IMOBILUL NR. 8976**

Oficiul de Cadastru și Publicitate Imobiliară DOLJ  
 Biroul de Cadastru și Publicitate Imobiliară Craiova

**A. Partea I. Descrierea imobilului**

TEREN Extravilan

Adresa: Jud. Dolj, T.75,P.1

Nr. Crt	Nr cadastral Nr. topografic	Suprafața* (mp)	Observații / Referințe
A1	31676	21.250	Sector cadastral:45 Teren neimprejmuit;

**B. Partea II. Proprietari și acte**

Inscrieri privitoare la dreptul de proprietate și alte drepturi reale		Referințe
<b>41734 / 28/02/2020</b>		
Act Notarial nr. CONTRACT DE VANZARE NR.78, din 17/08/2017 emis de Mladin Preoteasa Alina Corina (act notarial nr INCHEIERE DE RECTIFICARE NR.23 din 28.02.2020, emis de N.P Mladin Preoteasa Alina Corina);		
B1	Intabulare, drept de PROPRIETATE, dobandit prin Conventie, cota actuala 1/1, cota initiala 1/1 1) SC AGROEXPERT INDUSTRY SRL, CIF:29142623	A1

**C. Partea III. SARCINI .**

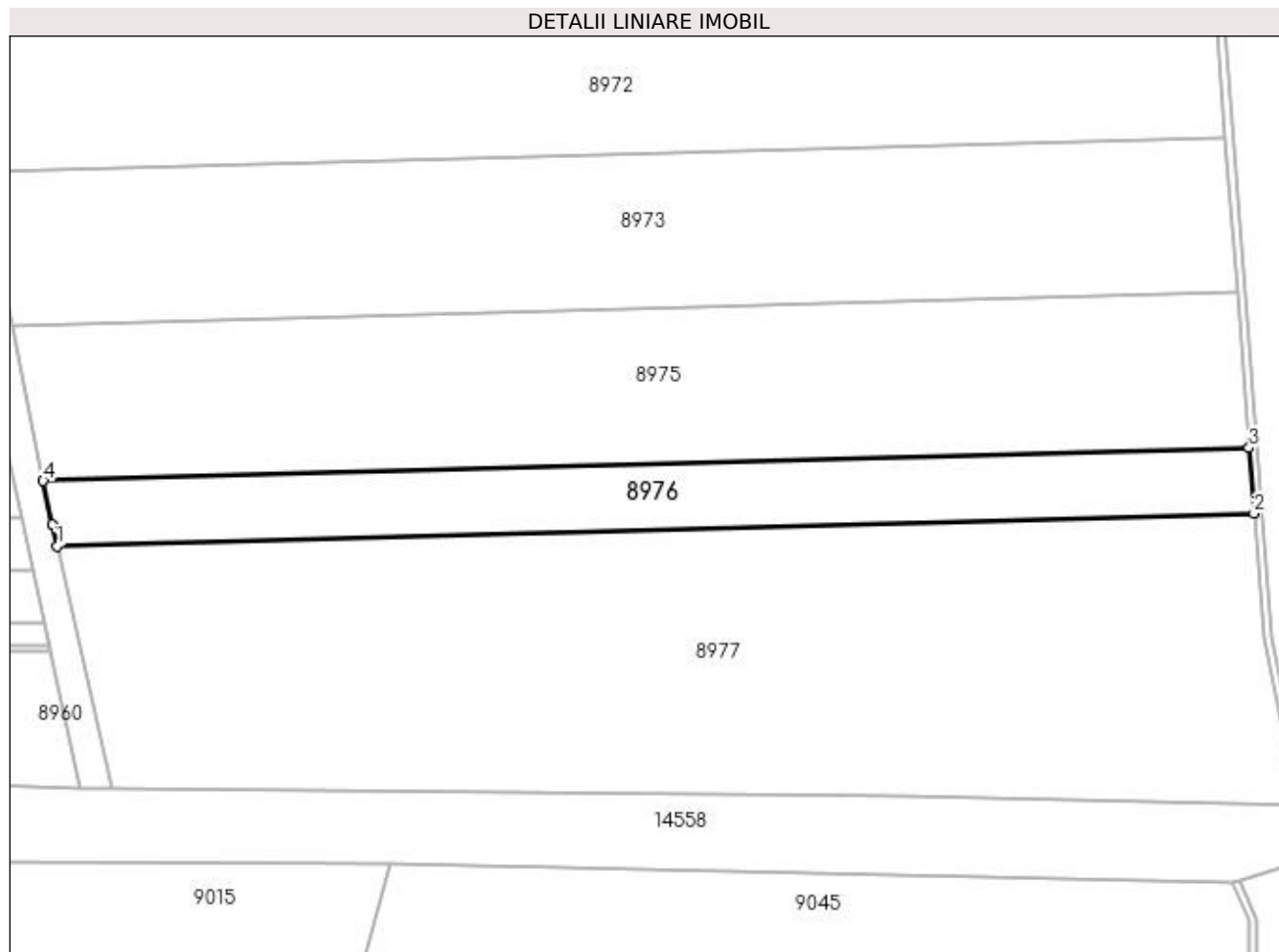
Inscrieri privind dezmembramintele dreptului de proprietate, drepturi reale de garanție și sarcini	Referințe
NU SUNT	

## Anexa Nr. 1 La Partea I

## Teren

Nr cadastral	Suprafața (mp)*	Observații / Referințe
31676	21.250	

\* Suprafața este determinată în planul de proiecție Stereo 70.



## Date referitoare la teren

Crt	Categorie folosință	Intra vilan	Suprafața (mp)	Tarla	Parcelă	Nr. topo	Observații / Referințe
1	arabil	NU	21.250	75	1	-	

## Lungime Segmente

1) Valorile lungimilor segmentelor sunt obținute din proiecție în plan.

Punct început	X / Y	Punct sfârșit	X / Y	Lungime segment (** (m)
1	381.864,139 261.960,6	2	382.485,194 261.977,511	621.285
2	382.485,194 261.977,511	3	382.482,614 262.011,526	34.113
3	382.482,614 262.011,526	4	381.856,989 261.994,491	625.857
4	381.856,989 261.994,491	5	381.861,668 261.971,515	23.448
5	381.861,668 261.971,515	1	381.864,139 261.960,6	11.191

**\*\* Lungimile segmentelor sunt determinate în planul de proiecție Stereo 70 și sunt rotunjite la 1 milimetru.**

**\*\*\* Distanța dintre puncte este formată din segmente cumulate ce sunt mai mici decât valoarea 1 milimetru.**



**DATE DESPRE IMOBILUL NR. 8977**

Oficiul de Cadastru și Publicitate Imobiliară DOLJ  
Biroul de Cadastru și Publicitate Imobiliară Craiova

**A. Partea I. Descrierea imobilului**

TEREN Extravilan

Adresa: Jud. Dolj, T75,P

Nr. Crt	Nr cadastral Nr. topografic	Suprafața* (mp)	Observații / Referințe
A1		85.006	Sector cadastral:45 Teren neimprejmuit;

**B. Partea II. Proprietari și acte**

Inscrieri privitoare la dreptul de proprietate și alte drepturi reale		Referințe
/		
Act Normativ nr. 7, din 13/03/1996 emis de PARLAMENTUL ROMÂNIEI;		
B1	Inscrierea provizorie, drept de PROPRIETATE, dobandit prin Lege, cota actuala 1/1, cota initiala 1/1 1) NEIDENTIFICAT NEIDENTIFICAT, neidentificat	A1

**C. Partea III. SARCINI .**

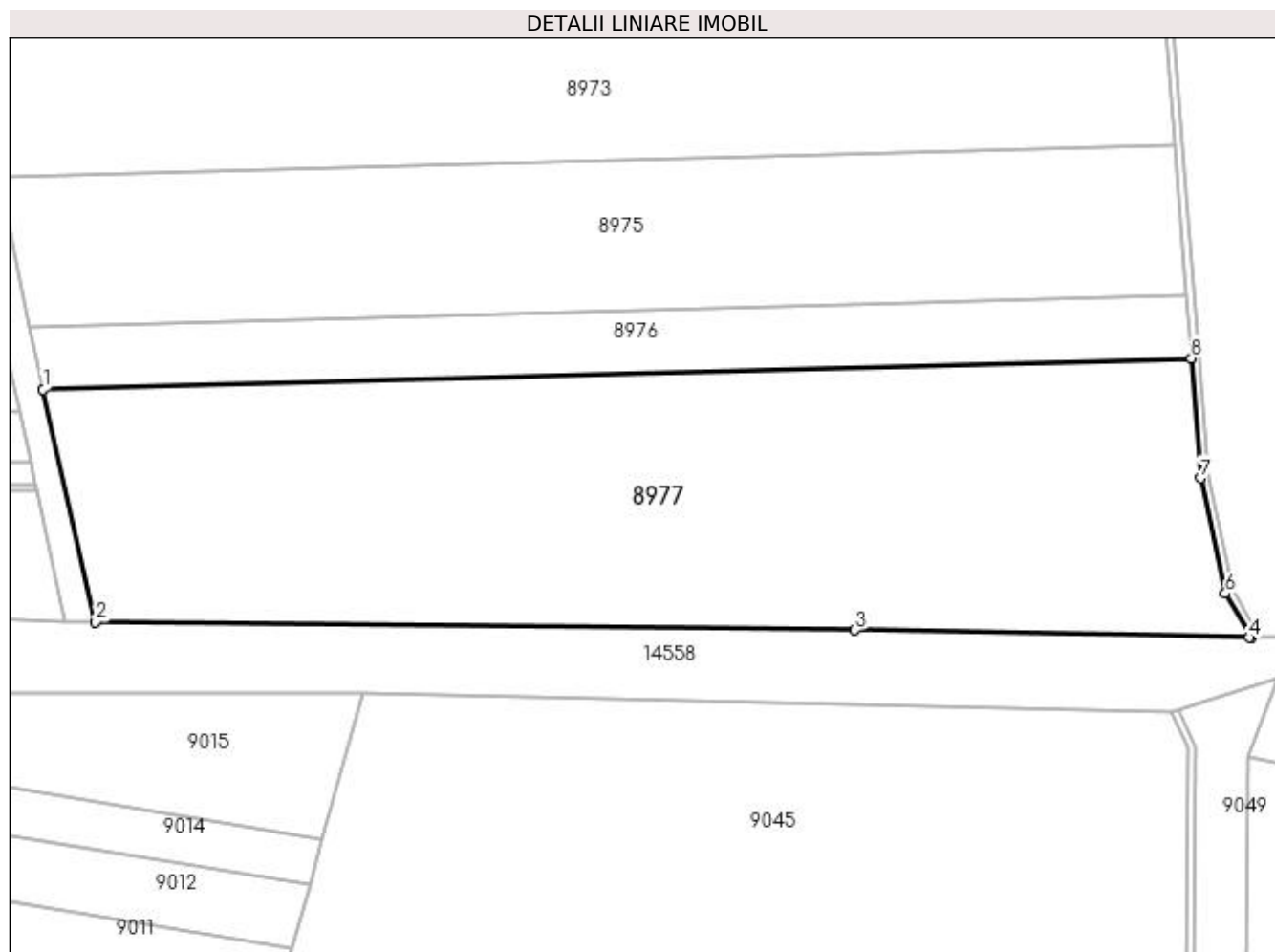
Inscrieri privind dezmembramintele dreptului de proprietate, drepturi reale de garanție și sarcini	Referințe
NU SUNT	

## Anexa Nr. 1 La Partea I

## Teren

Nr cadastral	Suprafața (mp)*	Observații / Referințe
	85.006	

\* Suprafața este determinată în planul de proiecție Stereo 70.



## Date referitoare la teren

Crt	Categorie folosință	Intra vilan	Suprafața (mp)	Tarla	Parcelă	Nr. topo	Observații / Referințe
1	arabil	NU	85.006	75	-	-	

## Lungime Segmente

1) Valorile lungimilor segmentelor sunt obținute din proiecție în plan.

Punct început	X / Y	Punct sfârșit	X / Y	Lungime segment (** (m)
1	381.864,139 261.960,6	2	381.892,601 261.834,855	128.926
2	381.892,601 261.834,855	3	382.303,249 261.830,581	410.67
3	382.303,249 261.830,581	4	382.516,41 261.826,454	213.201
4	382.516,41 261.826,454	5	382.517,369 261.826,457	0.959
5	382.517,369 261.826,457	6	382.503,431 261.850,369	27.678

Punct început	X / Y	Punct sfârșit	X / Y	Lungime segment (** (m)
6	382.503,431 261.850,369	7	382.490,112 261.912,632	63.672
7	382.490,112 261.912,632	8	382.485,194 261.977,511	65.065
8	382.485,194 261.977,511	1	381.864,139 261.960,6	621.285

\*\* Lungimile segmentelor sunt determinate în planul de proiecție Stereo 70 și sunt rotunjite la 1 milimetru.

\*\*\* Distanța dintre puncte este formată din segmente cumulate ce sunt mai mici decât valoarea 1 milimetru.





**DATE DESPRE IMOBILUL NR. 8978**

Oficiul de Cadastru și Publicitate Imobiliară DOLJ  
Biroul de Cadastru și Publicitate Imobiliară Craiova

**A. Partea I. Descrierea imobilului**

TEREN Extravilan

Adresa: Jud. Dolj, T73,P719

Nr. Crt	Nr cadastral Nr. topografic	Suprafața* (mp)	Observații / Referințe
A1		534.977	Sector cadastral:45 Teren neimprijmit;

**B. Partea II. Proprietari și acte**

Inscrieri privitoare la dreptul de proprietate și alte drepturi reale		Referințe
/		
Act Normativ nr. 626, din 17/07/2001 emis de GUVERNUL ROMÂNIEI;		
B1	Intabulare, drept de PROPRIETATE, dobandit prin Lege, cota actuala 1/1, cota initiala 1/1 1) STATUL ROMÂN-DOMENIU PUBLIC, CIF:999999999999, Lipsa CUI.	A1
B2	Intabulare, drept de ADMINISTRARE, dobandit prin Lege, cota actuala 1/1, cota initiala 1/1 1) AGENTIA DOMENIILOR STATULUI, CIF:14818116	A1

**C. Partea III. SARCINI .**

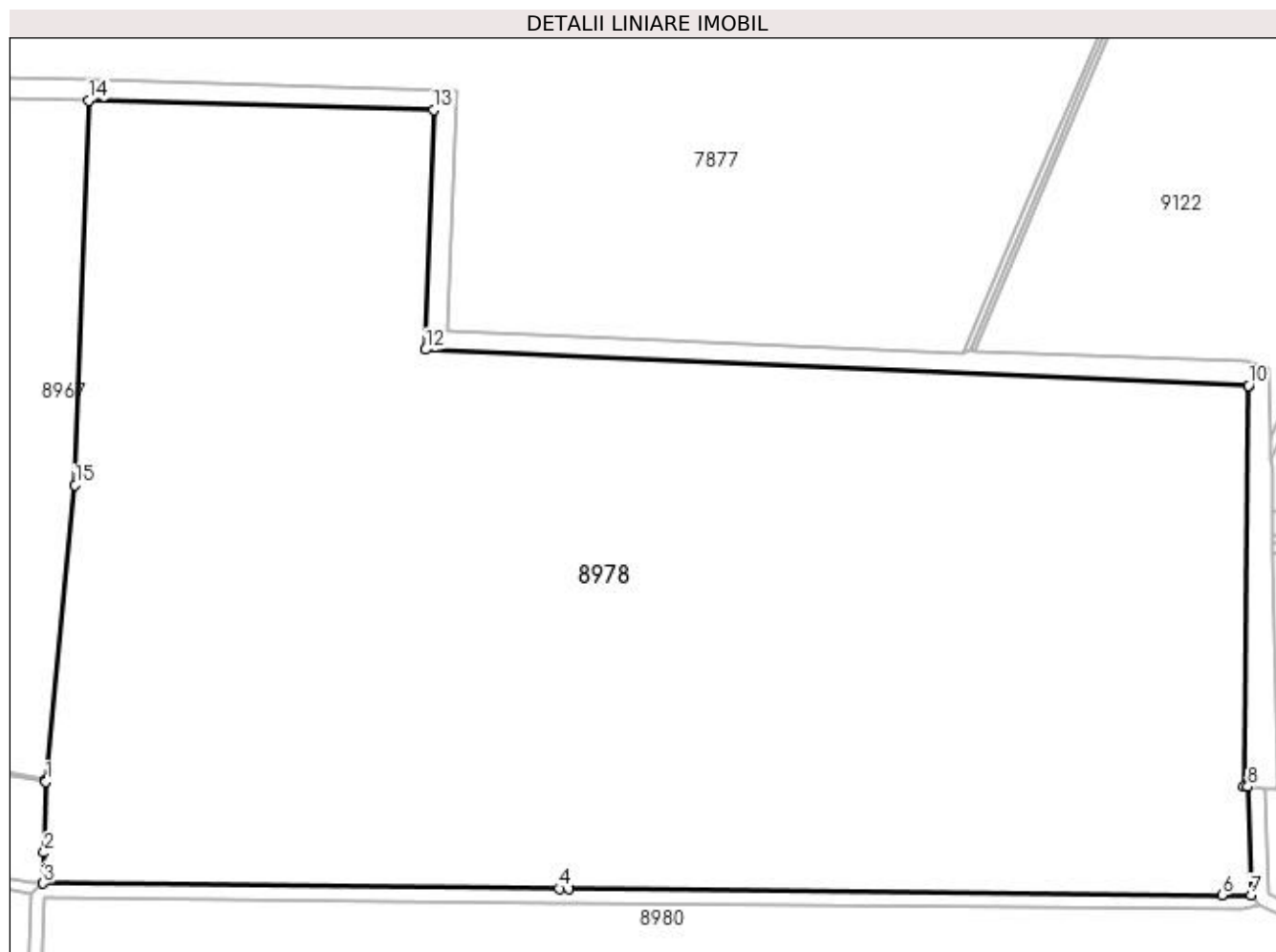
Inscrieri privind dezmembramintele dreptului de proprietate, drepturi reale de garanție și sarcini	Referințe
NU SUNT	

## Anexa Nr. 1 La Partea I

## Teren

Nr cadastral	Suprafața (mp)*	Observații / Referințe
	534.977	

\* Suprafața este determinată în planul de proiecție Stereo 70.



## Date referitoare la teren

Crt	Categorie folosință	Intra vilan	Suprafața (mp)	Tarla	Parcelă	Nr. topo	Observații / Referințe
1	arabil	NU	254.000	73	719	-	
2	arabil	NU	18.900	73	725/10	-	
3	pasune	NU	250.500	73	725	-	
4	pasune	NU	11.577	73	722	-	

## Lungime Segmente

1) Valorile lungimilor segmentelor sunt obținute din proiecție în plan.

Punct început	X / Y	Punct sfârșit	X / Y	Lungime segment (** (m)
1	381.976,554 263.071,853	2	381.974,99 263.010,539	61.334
2	381.974,99 263.010,539	3	381.974,307 262.983,737	26.811
3	381.974,307 262.983,737	4	382.422,532 262.979,239	448.248

Punct început	X / Y	Punct sfârșit	X / Y	Lungime segment (** (m)
4	382.422,532 262.979,239	5	382.430,585 262.979,052	8.055
5	382.430,585 262.979,052	6	382.998,169 262.973,623	567.61
6	382.998,169 262.973,623	7	383.023,506 262.973,38	25.338
7	383.023,506 262.973,38	8	383.020,531 263.067,819	94.486
8	383.020,531 263.067,819	9	383.016,952 263.068,094	3.59
9	383.016,952 263.068,094	10	383.021,078 263.415,905	347.835
10	383.021,078 263.415,905	11	383.021,078 263.415,915	0.01
11	383.021,078 263.415,915	12	382.306,223 263.447,081	715.534
12	382.306,223 263.447,081	13	382.313,679 263.655,425	208.477
13	382.313,679 263.655,425	14	382.013,785 263.663,388	300.0
14	382.013,785 263.663,388	15	382.002,061 263.329,582	334.012
15	382.002,061 263.329,582	16	381.976,769 263.074,024	256.806
16	381.976,769 263.074,024	1	381.976,554 263.071,853	2.182

\*\* Lungimile segmentelor sunt determinate în planul de proiecție Stereo 70 și sunt rotunjite la 1 milimetru.

\*\*\* Distanța dintre puncte este formată din segmente cumulate ce sunt mai mici decât valoarea 1 milimetru.



**DATE DESPRE IMOBILUL NR. 8979**

Oficiul de Cadastru și Publicitate Imobiliară DOLJ  
Biroul de Cadastru și Publicitate Imobiliară Craiova

**A. Partea I. Descrierea imobilului**

TEREN Extravilan

Adresa: Jud. Dolj, T75,P773

Nr. Crt	Nr cadastral Nr. topografic	Suprafața* (mp)	Observații / Referințe
A1		2.956	Sector cadastral:45 Teren neimprejmuit;

**B. Partea II. Proprietari și acte**

Inscrieri privitoare la dreptul de proprietate și alte drepturi reale		Referințe
/		
Act Normativ nr. 7, din 13/03/1996 emis de PARLAMENTUL ROMÂNIEI;		
B1	Inscrierea provizorie, drept de PROPRIETATE, dobandit prin Lege, cota actuala 1/1, cota initiala 1/1 1) NEIDENTIFICAT NEIDENTIFICAT, neidentificat	A1

**C. Partea III. SARCINI .**

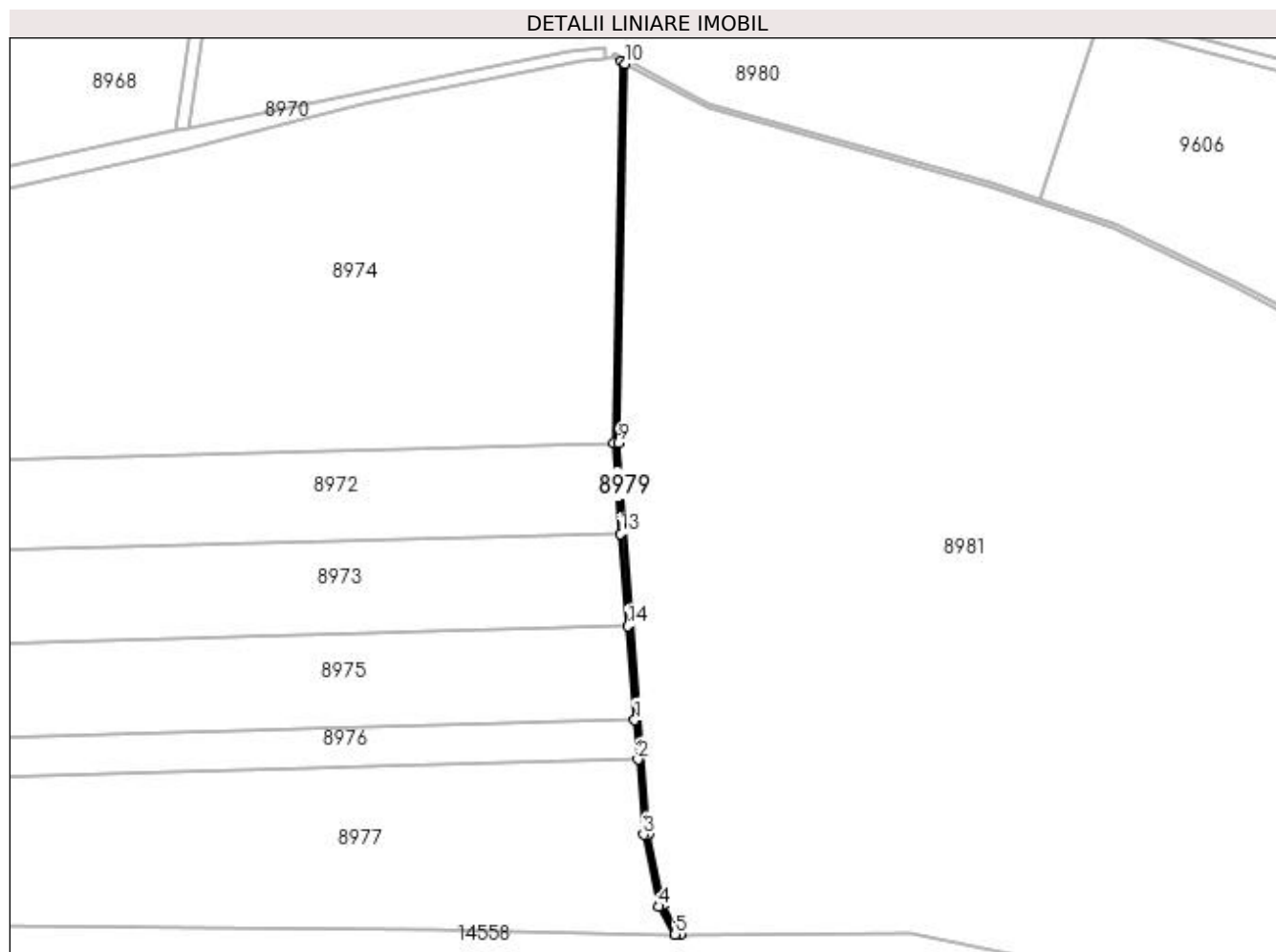
Inscrieri privind dezmembramintele dreptului de proprietate, drepturi reale de garanție și sarcini	Referințe
NU SUNT	

## Anexa Nr. 1 La Partea I

## Teren

Nr cadastral	Suprafața (mp)*	Observații / Referințe
	2.956	

\* Suprafața este determinată în planul de proiecție Stereo 70.



## Date referitoare la teren

Crt	Categorie folosință	Intra vilan	Suprafața (mp)	Tarla	Parcelă	Nr. topo	Observații / Referințe
1	drum	NU	2.956	75	773	-	

## Lungime Segmente

1) Valorile lungimilor segmentelor sunt obținute din proiecție în plan.

Punct început	X / Y	Punct sfârșit	X / Y	Lungime segment (** (m)
1	382.482,614 262.011,526	2	382.485,194 261.977,511	34.113
2	382.485,194 261.977,511	3	382.490,112 261.912,632	65.065
3	382.490,112 261.912,632	4	382.503,431 261.850,369	63.672
4	382.503,431 261.850,369	5	382.517,369 261.826,457	27.678
5	382.517,369 261.826,457	6	382.521,99 261.826,472	4.621

Punct început	X / Y	Punct sfârşit	X / Y	Lungime segment (** (m)
6	382.521,99 261.826,472	7	382.507,209 261.851,831	29.352
7	382.507,209 261.851,831	8	382.494,08 261.913,204	62.762
8	382.494,08 261.913,204	9	382.468,441 262.250,659	338.428
9	382.468,441 262.250,659	10	382.474,169 262.578,265	327.656
10	382.474,169 262.578,265	11	382.470,637 262.580,192	4.023
11	382.470,637 262.580,192	12	382.464,451 262.250,946	329.304
12	382.464,451 262.250,946	13	382.470,41 262.172,397	78.775
13	382.470,41 262.172,397	14	382.476,463 262.092,609	80.017
14	382.476,463 262.092,609	1	382.482,614 262.011,526	81.316

\*\* Lungimile segmentelor sunt determinate în planul de proiecție Stereo 70 și sunt rotunjite la 1 milimetru.

\*\*\* Distanța dintre puncte este formată din segmente cumulate ce sunt mai mici decât valoarea 1 milimetru.





**DATE DESPRE IMOBILUL NR. 8980**

Oficiul de Cadastru și Publicitate Imobiliară DOLJ  
Biroul de Cadastru și Publicitate Imobiliară Craiova

**A. Partea I. Descrierea imobilului**

TEREN Extravilan

Adresa: Jud. Dolj, T74,P728

Nr. Crt	Nr cadastral Nr. topografic	Suprafața* (mp)	Observații / Referințe
A1		660.909	Sector cadastral:45 Teren neimpregmuit;

**B. Partea II. Proprietari și acte**

Inscrieri privitoare la dreptul de proprietate și alte drepturi reale		Referințe
/		
Act Normativ nr. 626, din 17/07/2001 emis de GUVERNUL ROMÂNIEI;		
B1	Intabulare, drept de PROPRIETATE, dobandit prin Lege, cota actuala 1/1, cota initiala 1/1 1) STATUL ROMÂN-DOMENIU PUBLIC, CIF:999999999999, Lipsa CUI.	A1
B2	Intabulare, drept de ADMINISTRARE, dobandit prin Lege, cota actuala 1/1, cota initiala 1/1 1) AGENTIA DOMENIILOR STATULUI, CIF:14818116	A1

**C. Partea III. SARCINI .**

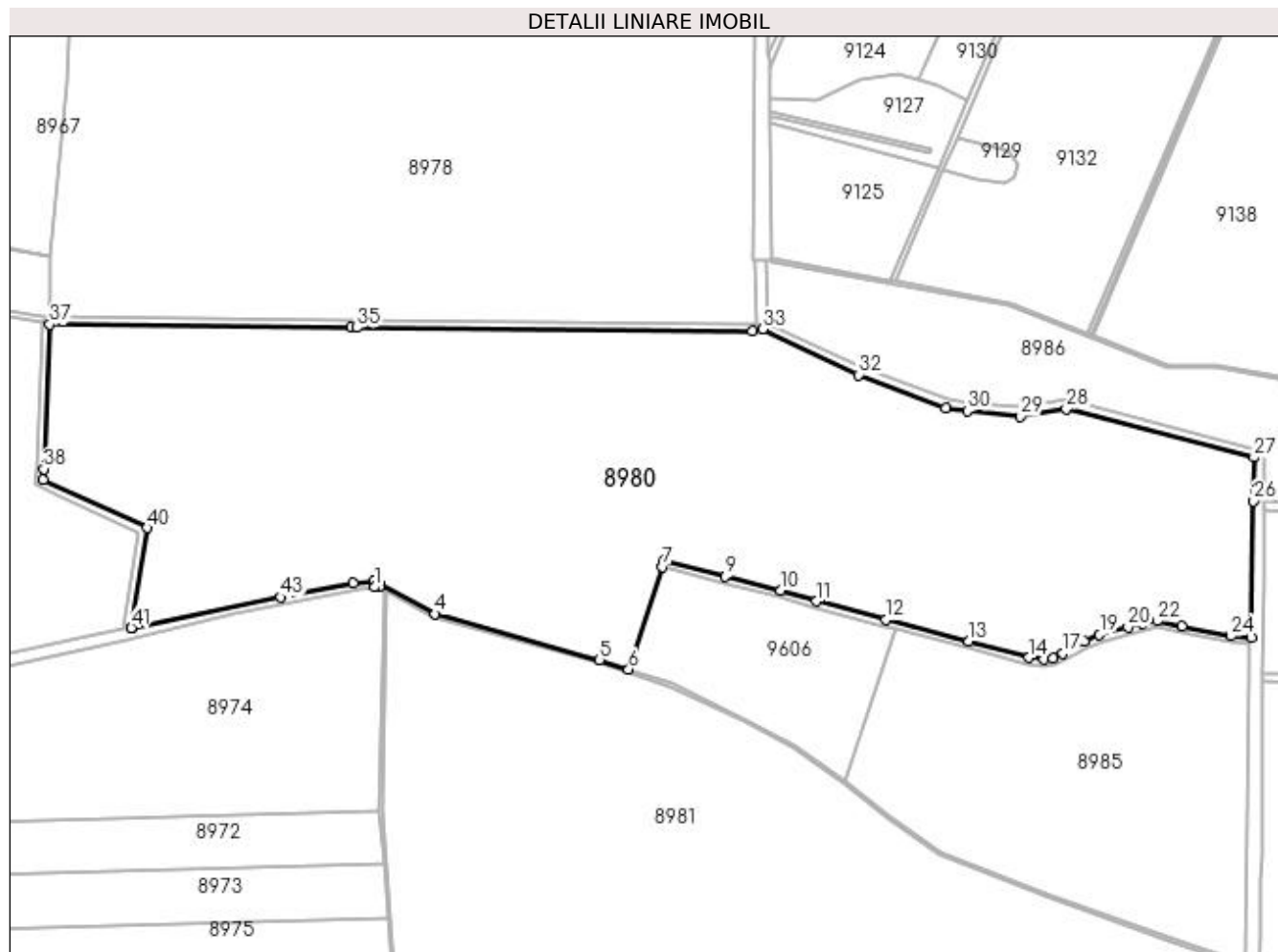
Inscrieri privind dezmembramintele dreptului de proprietate, drepturi reale de garanție și sarcini	Referințe
NU SUNT	

## Anexa Nr. 1 La Partea I

## Teren

Nr cadastral	Suprafața (mp)*	Observații / Referințe
	660.909	

\* Suprafața este determinată în planul de proiecție Stereo 70.



## Date referitoare la teren

Crt	Categorie folosință	Intravilan	Suprafața (mp)	Tarla	Parcelă	Nr. topo	Observații / Referințe
1	arabil	NU	177.000	74	728	-	
2	arabil	NU	111.500	74	729	-	
3	altele	NU	54.800	74	729/1	-	
4	drum	NU	9.400	74	729/2	-	
5	arabil	NU	308.209	74	729/2	-	

## Lungime Segmente

1) Valorile lungimilor segmentelor sunt obținute din proiecție în plan.

Punct început	X / Y	Punct sfârșit	X / Y	Lungime segment	Punct început	X / Y	Punct sfârșit	X / Y	Lungime segment	Punct început	X / Y	Punct sfârșit	X / Y	Lungime segment
1	382.456,891 262.583,29	2	382.463,727 262.583,962	6.869	2	382.463,727 262.583,962	3	382.464,561 262.588,064	4.186	3	382.464,561 262.588,064	4	382.546,635 262.543,286	93.494
4	382.546,635 262.543,286	5	382.790,251 262.475,349	252.911	5	382.790,251 262.475,349	6	382.833,019 262.461,17	45.057	6	382.833,019 262.461,17	7	382.883,347 262.612,977	159.932
7	382.883,347 262.612,977	8	382.885,847 262.622,66	10.001	8	382.885,847 262.622,66	9	382.976,52 262.599,25	93.646	9	382.976,52 262.599,25	10	383.057,681 262.578,183	83.851

Punct început	X / Y	Punct sfârșit	X / Y	Lungime segment	Punct început	X / Y	Punct sfârșit	X / Y	Lungime segment	Punct început	X / Y	Punct sfârșit	X / Y	Lungime segment
10	383.057,681 262.578,183	11	383.110,866 262.562,091	55.566	11	383.110,866 262.562,091	12	383.214,209 262.534,702	106.911	12	383.214,209 262.534,702	13	383.337,024 262.503,484	126.721
13	383.337,024 262.503,484	14	383.425,836 262.478,828	92.171	14	383.425,836 262.478,828	15	383.448,343 262.475,988	22.685	15	383.448,343 262.475,988	16	383.461,706 262.478,212	13.547
16	383.461,706 262.478,212	17	383.476,074 262.485,245	15.997	17	383.476,074 262.485,245	18	383.507,823 262.502,378	36.077	18	383.507,823 262.502,378	19	383.530,415 262.512,579	24.788
19	383.530,415 262.512,579	20	383.572,396 262.524,28	43.581	20	383.572,396 262.524,28	21	383.594,305 262.529,468	22.515	21	383.594,305 262.529,468	22	383.615,492 262.533,187	21.511
22	383.615,492 262.533,187	23	383.652,57 262.525,421	37.883	23	383.652,57 262.525,421	24	383.724,935 262.510,781	73.831	24	383.724,935 262.510,781	25	383.755,213 262.508,226	30.386
25	383.755,213 262.508,226	26	383.758,04 262.710,515	202.309	26	383.758,04 262.710,515	27	383.758,945 262.775,256	64.747	27	383.758,945 262.775,256	28	383.481,101 262.846,622	286.863
28	383.481,101 262.846,622	29	383.413,584 262.836,072	68.336	29	383.413,584 262.836,072	30	383.334,392 262.843,755	79.564	30	383.334,392 262.843,755	31	383.302,34 262.848,122	32.348
31	383.302,34 262.848,122	32	383.173,329 262.897,334	138.078	32	383.173,329 262.897,334	33	383.031,381 262.964,832	157.179	33	383.031,381 262.964,832	34	383.015,713 262.961,411	16.037
34	383.015,713 262.961,411	35	382.430,388 262.967,053	585.352	35	382.430,388 262.967,053	36	382.422,332 262.967,24	8.058	36	382.422,332 262.967,24	37	381.975,802 262.971,721	446.552
37	381.975,802 262.971,721	38	381.966,981 262.757,933	213.97	38	381.966,981 262.757,933	39	381.966,265 262.741,944	16.005	39	381.966,265 262.741,944	40	382.119,853 262.670,748	169.287
40	382.119,853 262.670,748	41	382.096,669 262.522,895	149.66	41	382.096,669 262.522,895	42	382.097,465 262.523,058	0.813	42	382.097,465 262.523,058	43	382.318,405 262.568,069	225.478
43	382.318,405 262.568,069	44	382.425,608 262.589,207	109.267	44	382.425,608 262.589,207	45	382.455,991 262.592,441	30.555	45	382.455,991 262.592,441	46	382.456,5 262.587,27	5.196
46	382.456,5 262.587,27	1	382.456,891 262.583,29	3.999										

\*\* Lungimile segmentelor sunt determinate în planul de proiecție Stereo 70 și sunt rotunjite la 1 milimetru.

\*\*\* Distanța dintre puncte este formată din segmente cumulate ce sunt mai mici decât valoarea 1 milimetru.



**DATE DESPRE IMOBILUL NR. 8981**

Oficiul de Cadastru și Publicitate Imobiliară DOLJ  
Biroul de Cadastru și Publicitate Imobiliară Craiova

**A. Partea I. Descrierea imobilului**

TEREN Extravilan

Adresa: Jud. Dolj, T 75, P 730/2, 732, 736

Nr. Crt	Nr cadastral Nr. topografic	Suprafața* (mp)	Observații / Referințe
A1	31393	Din acte: 710.600 Masurata: 710.599	Sector cadastral:45 Teren neimprejmuit;

**B. Partea II. Proprietari și acte**

Inscrieri privitoare la dreptul de proprietate și alte drepturi reale	Referințe
<b>36232 / 02/04/2015</b>	
Act Normativ nr. ORDINUL PREFECTULUI NR. 73, din 26/03/2004 emis de PREFECTURA JUDETULUI DOLJ (proces verbal nr 820/18.02.2004 Consiliul Local Bistret);	
B1	A1
Intabulare, drept de PROPRIETATE, dobandit prin Reconstituire, cota actuala 1/1, cota initiala 1/1 1) <b>COMUNA BISTRET</b> , CIF:99999999999999, domeniul public,Lipsa CUI.	

**C. Partea III. SARCINI .**

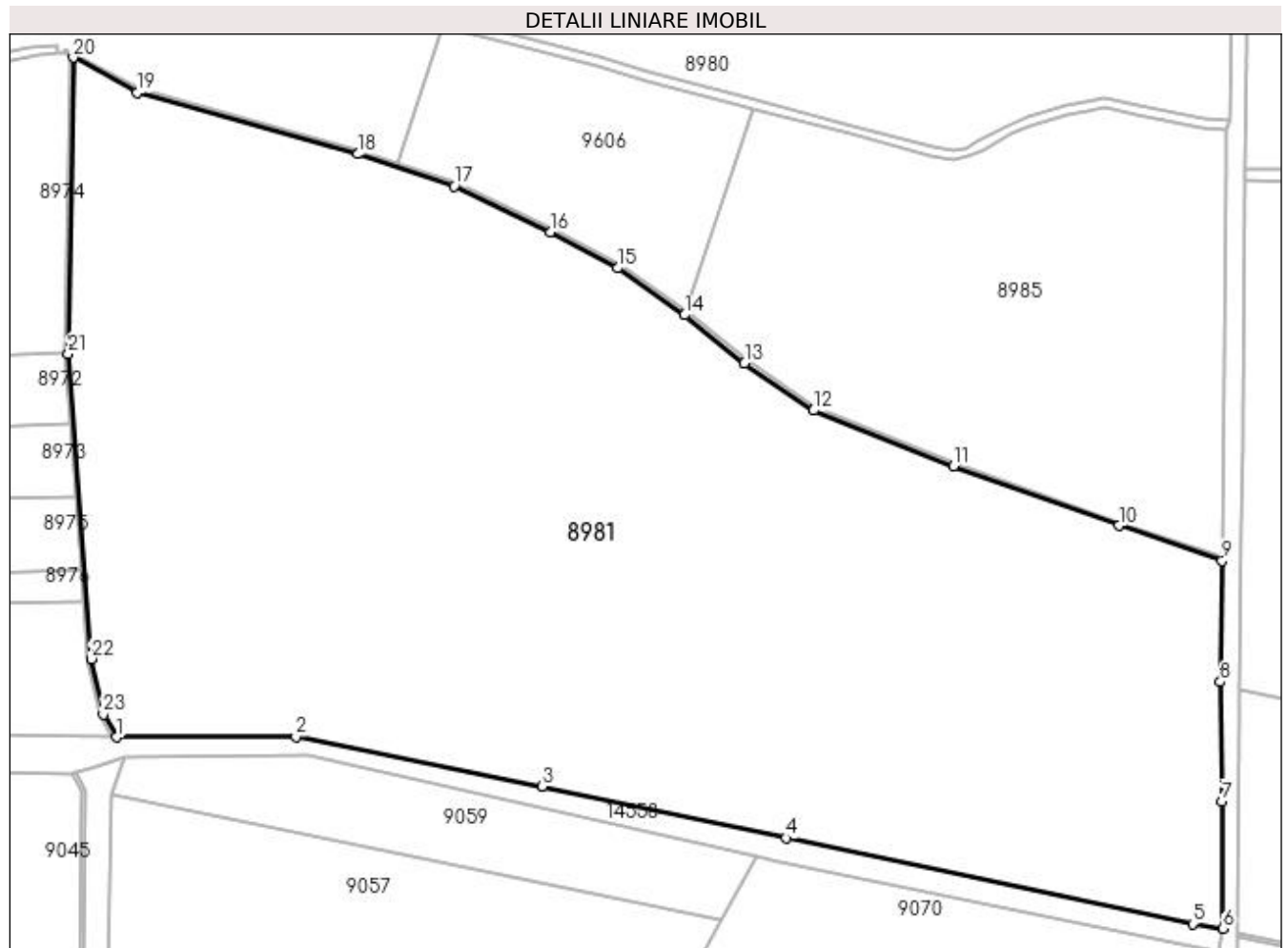
Inscrieri privind dezmembramintele dreptului de proprietate, drepturi reale de garanție și sarcini	Referințe
NU SUNT	

## Anexa Nr. 1 La Partea I

## Teren

Nr cadastral	Suprafața (mp)*	Observații / Referințe
31393	Din acte: 710.600 Masurata: 710.599	

\* Suprafața este determinată în planul de proiecție Stereo 70.



## Date referitoare la teren

Crt	Categorie folosință	Intravilan	Suprafața (mp)	Tarla	Parcelă	Nr. topo	Observații / Referințe
1	arabil	NU	330.000	75	730/2	-	
2	pasune	NU	74.000	75	732	-	
3	pasune	NU	306.599	75	736	-	

## Lungime Segmente

1) Valorile lungimilor segmentelor sunt obținute din proiecție în plan.

Punct început	X / Y	Punct sfârșit	X / Y	Lungime segment (** (m)
1	382.521,99 261.826,472	2	382.720,644 261.827,139	198.655
3	382.993,123 261.771,965	4	383.263,245 261.714,943	276.075

Punct început	X / Y	Punct sfârșit	X / Y	Lungime segment (** (m)
2	382.720,644 261.827,139	3	382.993,123 261.771,965	278.009
4	383.263,245 261.714,943	5	383.713,268 261.619,945	459.941

Punct început	X / Y	Punct sfârșit	X / Y	Lungime segment (** (m)
5	383.713,268 261.619,945	6	383.746,741 261.614,935	33.846
7	383.746,073 261.755,286	8	383.743,737 261.887,598	132.333
9	383.745,911 262.021,87	10	383.631,509 262.060,531	120.758
11	383.448,569 262.125,994	12	383.293,364 262.187,791	167.055
13	383.217,154 262.240,189	14	383.150,908 262.293,434	84.992
15	383.076,634 262.345,437	16	383.002,268 262.385,26	84.357
17	382.895,676 262.436,184	18	382.789,083 262.471,522	112.298
19	382.545,121 262.539,555	20	382.474,169 262.578,265	80.825
21	382.468,441 262.250,659	22	382.494,08 261.913,204	338.428
23	382.507,209 261.851,831	1	382.521,99 261.826,472	29.352

Punct început	X / Y	Punct sfârșit	X / Y	Lungime segment (** (m)
6	383.746,741 261.614,935	7	383.746,073 261.755,286	140.353
8	383.743,737 261.887,598	9	383.745,911 262.021,87	134.29
10	383.631,509 262.060,531	11	383.448,569 262.125,994	194.3
12	383.293,364 262.187,791	13	383.217,154 262.240,189	92.485
14	383.150,908 262.293,434	15	383.076,634 262.345,437	90.669
16	383.002,268 262.385,26	17	382.895,676 262.436,184	118.132
18	382.789,083 262.471,522	19	382.545,121 262.539,555	253.271
20	382.474,169 262.578,265	21	382.468,441 262.250,659	327.656
22	382.494,08 261.913,204	23	382.507,209 261.851,831	62.762

\*\* Lungimile segmentelor sunt determinate în planul de proiecție Stereo 70 și sunt rotunjite la 1 milimetru.

\*\*\* Distanța dintre puncte este formată din segmente cumulate ce sunt mai mici decât valoarea 1 milimetru.





**DATE DESPRE IMOBILUL NR. 8982**

Oficiul de Cadastru și Publicitate Imobiliară DOLJ  
Biroul de Cadastru și Publicitate Imobiliară Craiova

**A. Partea I. Descrierea imobilului**

TEREN Extravilan

Adresa: Jud. Dolj, T74,P728/2

Nr. Crt	Nr cadastral Nr. topografic	Suprafața* (mp)	Observații / Referințe
A1		5.643	Sector cadastral:45 Teren neimpregmuit;

**B. Partea II. Proprietari și acte**

Inscrieri privitoare la dreptul de proprietate și alte drepturi reale		Referințe
/		
Act Normativ nr. 626, din 17/07/2001 emis de GUVERNUL ROMÂNIEI;		
B1	Intabulare, drept de PROPRIETATE, dobandit prin Lege, cota actuala 1/1, cota initiala 1/1 1) STATUL ROMÂN-DOMENIU PUBLIC, CIF:999999999999, Lipsa CUI.	A1
B2	Intabulare, drept de ADMINISTRARE, dobandit prin Lege, cota actuala 1/1, cota initiala 1/1 1) AGENTIA DOMENIILOR STATULUI, CIF:14818116	A1

**C. Partea III. SARCINI .**

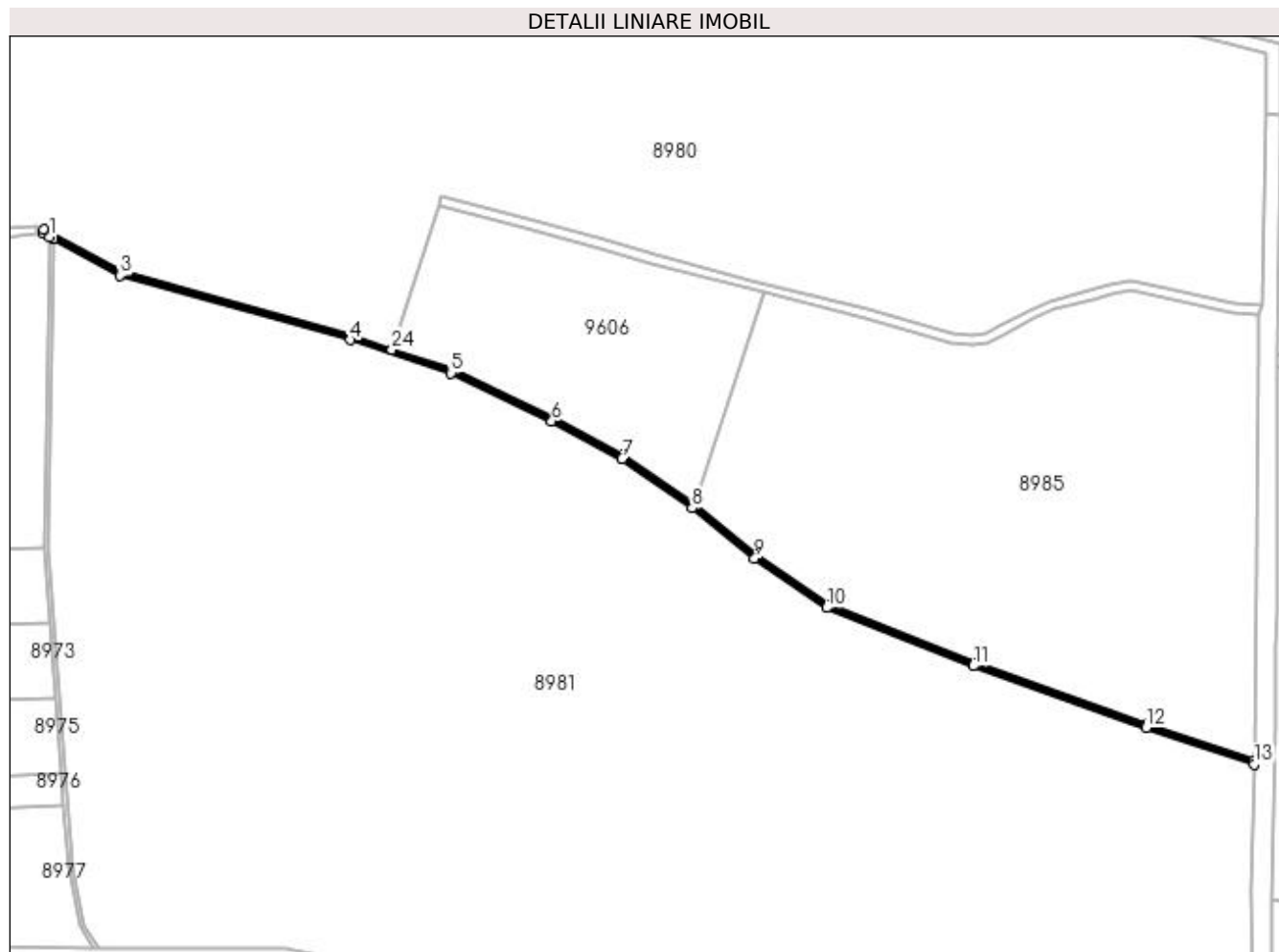
Inscrieri privind dezmembramintele dreptului de proprietate, drepturi reale de garanție și sarcini	Referințe
NU SUNT	

## Anexa Nr. 1 La Partea I

## Teren

Nr cadastral	Suprafața (mp)*	Observații / Referințe
	5.643	

\* Suprafața este determinată în planul de proiecție Stereo 70.



## Date referitoare la teren

Crt	Categorie folosință	Intra vilan	Suprafața (mp)	Tarla	Parcelă	Nr. topo	Observații / Referințe
1	drum	NU	5.643	74	728/2	-	

## Lungime Segmente

1) Valorile lungimilor segmentelor sunt obținute din proiecție în plan.

Punct început	X / Y	Punct sfârșit	X / Y	Lungime segment (** (m)
1	382.470,637 262.580,192	2	382.474,169 262.578,265	4.023
3	382.545,121 262.539,555	4	382.789,083 262.471,522	253.271
5	382.895,676 262.436,184	6	383.002,268 262.385,26	118.132
7	383.076,634 262.345,437	8	383.150,908 262.293,434	90.669
9	383.217,154 262.240,189	10	383.293,364 262.187,791	92.485

Punct început	X / Y	Punct sfârșit	X / Y	Lungime segment (** (m)
2	382.474,169 262.578,265	3	382.545,121 262.539,555	80.825
4	382.789,083 262.471,522	5	382.895,676 262.436,184	112.298
6	383.002,268 262.385,26	7	383.076,634 262.345,437	84.357
8	383.150,908 262.293,434	9	383.217,154 262.240,189	84.992
10	383.293,364 262.187,791	11	383.448,569 262.125,994	167.055

Punct început	X / Y	Punct sfârșit	X / Y	Lungime segment (** (m)
11	383.448,569 262.125,994	12	383.631,509 262.060,531	194.3
13	383.745,911 262.021,87	14	383.745,956 262.026,077	4.207
15	383.632,823 262.064,309	16	383.449,983 262.129,736	194.194
17	383.295,261 262.191,341	18	383.219,544 262.243,4	91.887
19	383.153,311 262.296,635	20	383.153,102 262.296,781	0.255
21	383.078,732 262.348,851	22	383.004,076 262.388,829	84.686
23	382.897,173 262.439,902	24	382.833,019 262.461,17	67.587
25	382.790,251 262.475,349	26	382.546,635 262.543,286	252.911
27	382.464,561 262.588,064	28	382.463,727 262.583,962	4.186

Punct început	X / Y	Punct sfârșit	X / Y	Lungime segment (** (m)
12	383.631,509 262.060,531	13	383.745,911 262.021,87	120.758
14	383.745,956 262.026,077	15	383.632,823 262.064,309	119.418
16	383.449,983 262.129,736	17	383.295,261 262.191,341	166.536
18	383.219,544 262.243,4	19	383.153,311 262.296,635	84.975
20	383.153,102 262.296,781	21	383.078,732 262.348,851	90.786
22	383.004,076 262.388,829	23	382.897,173 262.439,902	118.477
24	382.833,019 262.461,17	25	382.790,251 262.475,349	45.057
26	382.546,635 262.543,286	27	382.464,561 262.588,064	93.494
28	382.463,727 262.583,962	1	382.470,637 262.580,192	7.872

\*\* Lungimile segmentelor sunt determinate în planul de proiecție Stereo 70 și sunt rotunjite la 1 milimetru.

\*\*\* Distanța dintre puncte este formată din segmente cumulate ce sunt mai mici decât valoarea 1 milimetru.



**DATE DESPRE IMOBILUL NR. 8983**

Oficiul de Cadastru și Publicitate Imobiliară DOLJ  
Biroul de Cadastru și Publicitate Imobiliară Craiova

**A. Partea I. Descrierea imobilului**

TEREN Extravilan

Adresa: Jud. Dolj, T74,PCN 729/7

Nr. Crt	Nr cadastral Nr. topografic	Suprafața* (mp)	Observații / Referințe
A1		9.008	Sector cadastral:45 Teren neimprejmuit;

**B. Partea II. Proprietari și acte**

Inscrieri privitoare la dreptul de proprietate și alte drepturi reale		Referințe
/		
Act Normativ nr. 7, din 13/03/1996 emis de PARLAMENTUL ROMÂNIEI;		
B1	Inscrierea provizorie, drept de PROPRIETATE, dobandit prin Lege, cota actuala 1/1, cota initiala 1/1 1) NEIDENTIFICAT NEIDENTIFICAT, neidentificat	A1

**C. Partea III. SARCINI .**

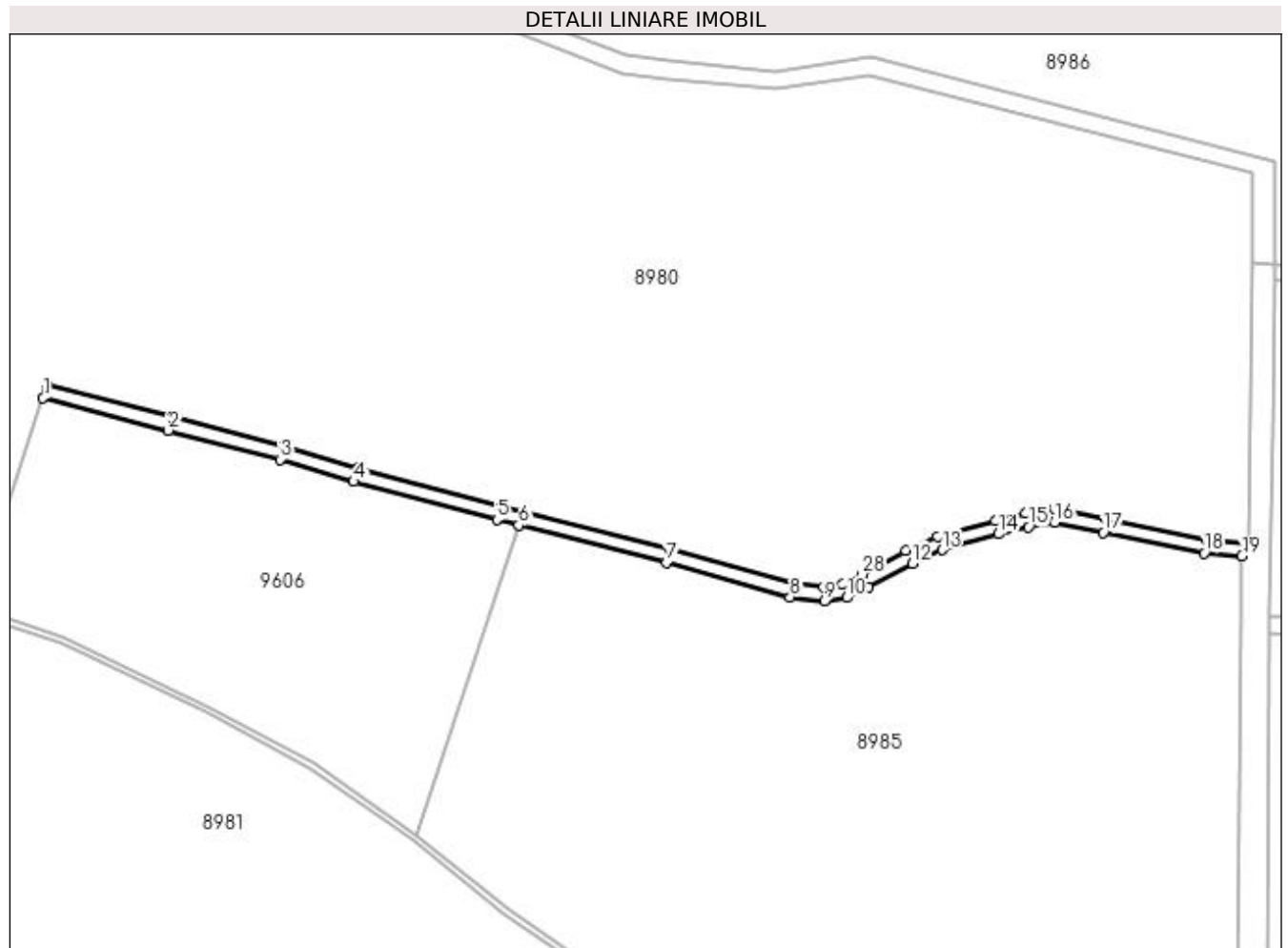
Inscrieri privind dezmembramintele dreptului de proprietate, drepturi reale de garanție și sarcini	Referințe
NU SUNT	

## Anexa Nr. 1 La Partea I

## Teren

Nr cadastral	Suprafața (mp)*	Observații / Referințe
	9.008	

\* Suprafața este determinată în planul de proiecție Stereo 70.



## Date referitoare la teren

Crt	Categorie folosință	Intra vilan	Suprafața (mp)	Tarla	Parcelă	Nr. topo	Observații / Referințe
1	altele	NU	9.008	74	CN 729/7	-	

## Lungime Segmente

1) Valorile lungimilor segmentelor sunt obținute din proiecție în plan.

Punct început	X / Y	Punct sfârșit	X / Y	Lungime segment (** (m)
1	382.883,347 262.612,977	2	382.974,014 262.589,569	93.64
3	383.054,975 262.568,554	4	383.108,136 262.552,469	55.541
5	383.211,696 262.525,022	6	383.227,439 262.521,02	16.244
7	383.334,455 262.493,819	8	383.423,862 262.468,998	92.788
9	383.448,542 262.465,884	10	383.464,789 262.468,588	16.47

Punct început	X / Y	Punct sfârșit	X / Y	Lungime segment (** (m)
2	382.974,014 262.589,569	3	383.054,975 262.568,554	83.644
4	383.108,136 262.552,469	5	383.211,696 262.525,022	107.135
6	383.227,439 262.521,02	7	383.334,455 262.493,819	110.419
8	383.423,862 262.468,998	9	383.448,542 262.465,884	24.876
10	383.464,789 262.468,588	11	383.480,649 262.476,351	17.658

Punct început	X / Y	Punct sfârșit	X / Y	Lungime segment (** (m)
11	383.480,649 262.476,351	12	383.512,26 262.493,41	35.92
13	383.533,835 262.503,151	14	383.574,891 262.514,595	42.621
15	383.596,323 262.519,67	16	383.615,326 262.523,005	19.293
17	383.650,553 262.515,627	18	383.723,518 262.500,865	74.443
19	383.750,976 262.498,548	20	383.755,213 262.508,226	10.565
21	383.724,935 262.510,781	22	383.652,57 262.525,421	73.831
23	383.615,492 262.533,187	24	383.594,305 262.529,468	21.511
25	383.572,396 262.524,28	26	383.530,415 262.512,579	43.581
27	383.507,823 262.502,378	28	383.476,074 262.485,245	36.077
29	383.461,706 262.478,212	30	383.448,343 262.475,988	13.547
31	383.425,836 262.478,828	32	383.337,024 262.503,484	92.171
33	383.214,209 262.534,702	34	383.110,866 262.562,091	106.911
35	383.057,681 262.578,183	36	382.976,52 262.599,25	83.851
37	382.885,847 262.622,66	1	382.883,347 262.612,977	10.001

Punct început	X / Y	Punct sfârșit	X / Y	Lungime segment (** (m)
12	383.512,26 262.493,41	13	383.533,835 262.503,151	23.672
14	383.574,891 262.514,595	15	383.596,323 262.519,67	22.025
16	383.615,326 262.523,005	17	383.650,553 262.515,627	35.991
18	383.723,518 262.500,865	19	383.750,976 262.498,548	27.556
20	383.755,213 262.508,226	21	383.724,935 262.510,781	30.386
22	383.652,57 262.525,421	23	383.615,492 262.533,187	37.883
24	383.594,305 262.529,468	25	383.572,396 262.524,28	22.515
26	383.530,415 262.512,579	27	383.507,823 262.502,378	24.788
28	383.476,074 262.485,245	29	383.461,706 262.478,212	15.997
30	383.448,343 262.475,988	31	383.425,836 262.478,828	22.685
32	383.337,024 262.503,484	33	383.214,209 262.534,702	126.721
34	383.110,866 262.562,091	35	383.057,681 262.578,183	55.566
36	382.976,52 262.599,25	37	382.885,847 262.622,66	93.646

\*\* Lungimile segmentelor sunt determinate în planul de proiecție Stereo 70 și sunt rotunjite la 1 milimetru.

\*\*\* Distanța dintre puncte este formată din segmente cumulate ce sunt mai mici decât valoarea 1 milimetru.





**DATE DESPRE IMOBILUL NR. 8984**

Oficiul de Cadastru și Publicitate Imobiliară DOLJ  
Biroul de Cadastru și Publicitate Imobiliară Craiova

**A. Partea I. Descrierea imobilului**

TEREN Extravilan

Adresa: Jud. Dolj, T74,PCN 718

Nr. Crt	Nr cadastral Nr. topografic	Suprafața* (mp)	Observații / Referințe
A1		12.432	Sector cadastral:45 Teren neimprejmuit;

**B. Partea II. Proprietari și acte**

Inscrieri privitoare la dreptul de proprietate și alte drepturi reale		Referințe
/		
Act Normativ nr. 7, din 13/03/1996 emis de PARLAMENTUL ROMÂNIEI;		
B1	Inscrierea provizorie, drept de PROPRIETATE, dobandit prin Lege, cota actuala 1/1, cota initiala 1/1 1) NEIDENTIFICAT NEIDENTIFICAT, neidentificat	A1

**C. Partea III. SARCINI .**

Inscrieri privind dezmembramintele dreptului de proprietate, drepturi reale de garanție și sarcini	Referințe
NU SUNT	

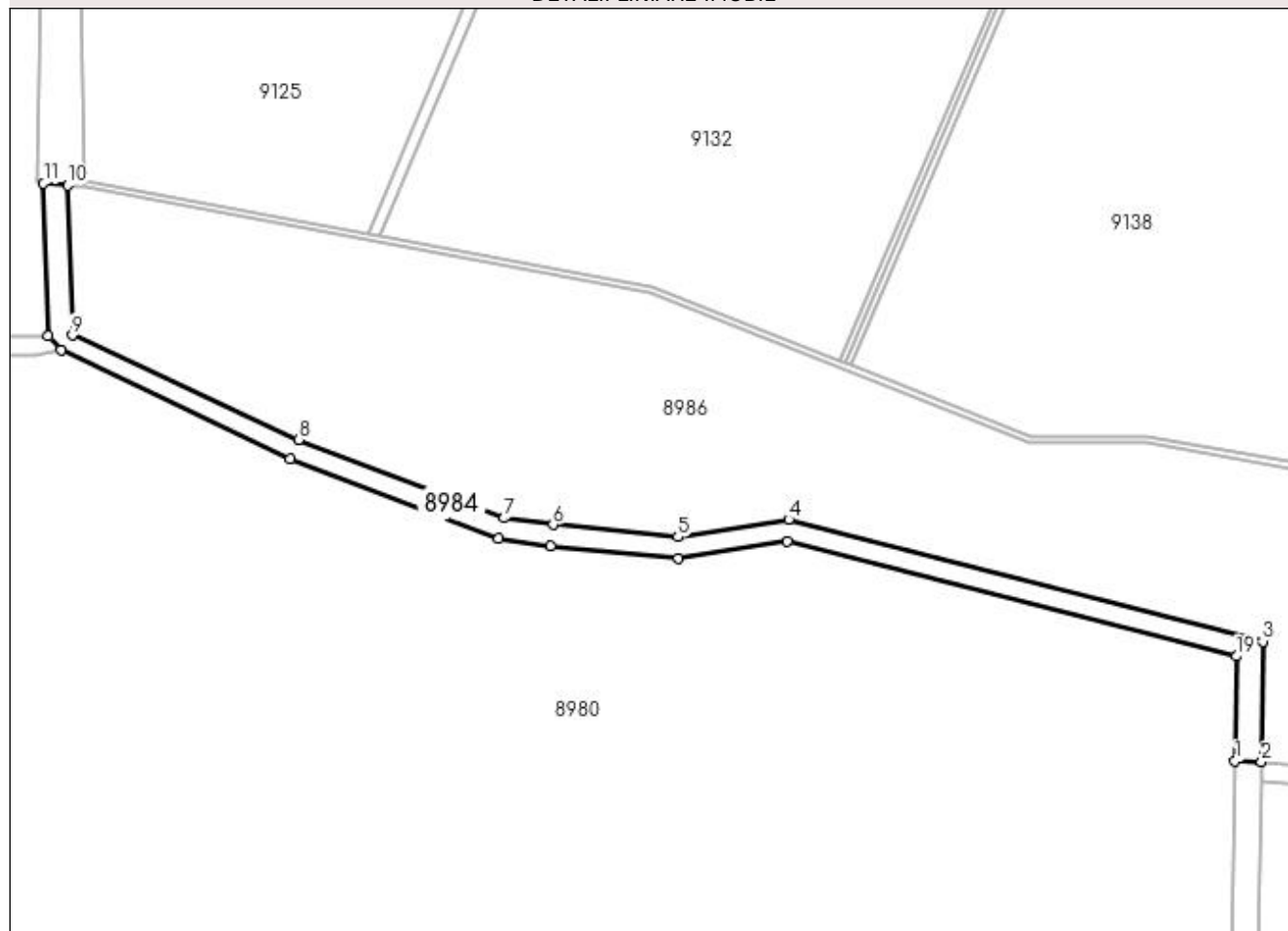
## Anexa Nr. 1 La Partea I

## Teren

Nr cadastral	Suprafața (mp)*	Observații / Referințe
	12.432	

\* Suprafața este determinată în planul de proiecție Stereo 70.

## DETALII LINIARE IMOBIL



## Date referitoare la teren

Crt	Categorie folosință	Intra vilan	Suprafața (mp)	Tarla	Parcelă	Nr. topo	Observații / Referințe
1	altele	NU	12.432	74	CN 718	-	

## Lungime Segmente

1) Valorile lungimilor segmentelor sunt obținute din proiecție în plan.

Punct început	X / Y	Punct sfârșit	X / Y	Lungime segment (** (m)
1	383.758,04 262.710,515	2	383.774,406 262.709,932	16.376
2	383.774,406 262.709,932	3	383.775,314 262.784,473	74.547
3	383.775,314 262.784,473	4	383.481,74 262.859,88	303.104
4	383.481,74 262.859,88	5	383.413,202 262.849,17	69.37
5	383.413,202 262.849,17	6	383.335,898 262.856,67	77.667

Punct început	X / Y	Punct sfârșit	X / Y	Lungime segment (** (m)
6	383.335,898 262.856,67	7	383.305,576 262.860,801	30.602
7	383.305,576 262.860,801	8	383.178,409 262.909,31	136.105
8	383.178,409 262.909,31	9	383.038,498 262.973,853	154.081
9	383.038,498 262.973,853	10	383.035,575 263.066,663	92.856
10	383.035,575 263.066,663	11	383.020,531 263.067,819	15.088
11	383.020,531 263.067,819	12	383.023,506 262.973,38	94.486
12	383.023,506 262.973,38	13	383.031,381 262.964,832	11.623
13	383.031,381 262.964,832	14	383.173,329 262.897,334	157.179
14	383.173,329 262.897,334	15	383.302,34 262.848,122	138.078
15	383.302,34 262.848,122	16	383.334,392 262.843,755	32.348
16	383.334,392 262.843,755	17	383.413,584 262.836,072	79.564
17	383.413,584 262.836,072	18	383.481,101 262.846,622	68.336
18	383.481,101 262.846,622	19	383.758,945 262.775,256	286.863
19	383.758,945 262.775,256	1	383.758,04 262.710,515	64.747

\*\* Lungimile segmentelor sunt determinate în planul de proiecție Stereo 70 și sunt rotunjite la 1 milimetru.

\*\*\* Distanța dintre puncte este formată din segmente cumulate ce sunt mai mici decât valoarea 1 milimetru.



**DATE DESPRE IMOBILUL NR. 8985**

Oficiul de Cadastru și Publicitate Imobiliară DOLJ  
Biroul de Cadastru și Publicitate Imobiliară Craiova

**A. Partea I. Descrierea imobilului**

TEREN Extravilan

Adresa: Jud. Dolj, T74,P729/8

Nr. Crt	Nr cadastral Nr. topografic	Suprafața* (mp)	Observații / Referințe
A1		208.000	Sector cadastral:45 Teren neimprejmit;

**B. Partea II. Proprietari și acte**

Inscrieri privitoare la dreptul de proprietate și alte drepturi reale		Referințe
/		
Act Normativ nr. 626, din 17/07/2001 emis de GUVERNUL ROMÂNIEI;		
B1	Intabulare, drept de PROPRIETATE, dobandit prin Lege, cota actuala 1/1, cota initiala 1/1 1) STATUL ROMÂN-DOMENIU PUBLIC, CIF:999999999999, Lipsa CUI.	A1
B2	Intabulare, drept de ADMINISTRARE, dobandit prin Lege, cota actuala 1/1, cota initiala 1/1 1) AGENTIA DOMENIILOR STATULUI, CIF:14818116	A1

**C. Partea III. SARCINI .**

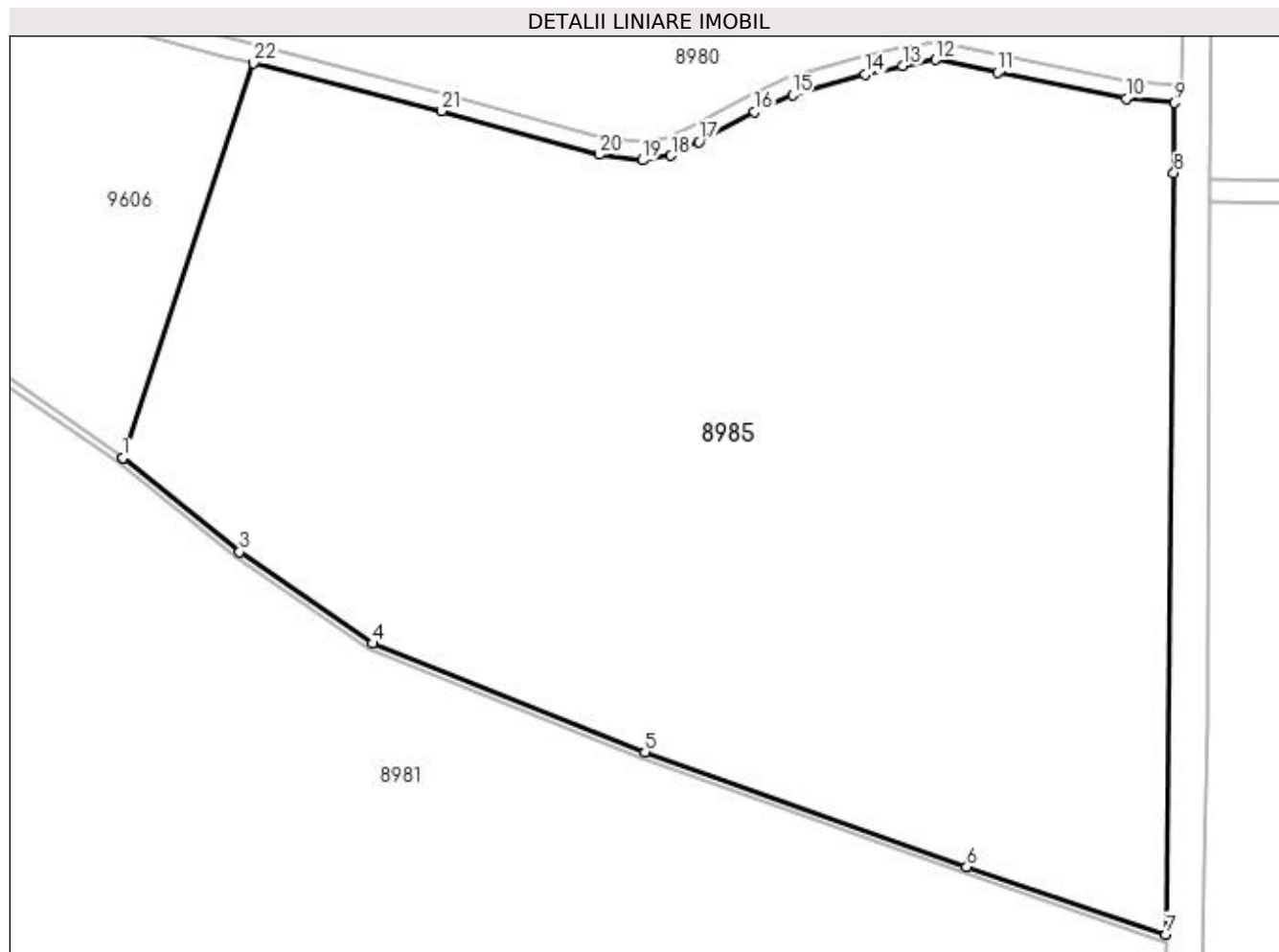
Inscrieri privind dezmembramintele dreptului de proprietate, drepturi reale de garanție și sarcini	Referințe
NU SUNT	

## Anexa Nr. 1 La Partea I

## Teren

Nr cadastral	Suprafața (mp)*	Observații / Referințe
	208.000	

\* Suprafața este determinată în planul de proiecție Stereo 70.



## Date referitoare la teren

Crt	Categorie folosință	Intra vilan	Suprafața (mp)	Tarla	Parcelă	Nr. topo	Observații / Referințe
1	pasune	NU	208.000	74	729/8	-	

## Lungime Segmente

1) Valorile lungimilor segmentelor sunt obținute din proiecție în plan.

Punct început	X / Y	Punct sfârșit	X / Y	Lungime segment (** (m)
1	383.153,102 262.296,781	2	383.153,311 262.296,635	0.255
3	383.219,544 262.243,4	4	383.295,261 262.191,341	91.887
5	383.449,983 262.129,736	6	383.632,823 262.064,309	194.194
7	383.745,956 262.026,077	8	383.750,52 262.458,596	432.543
9	383.750,976 262.498,548	10	383.723,518 262.500,865	27.556

Punct început	X / Y	Punct sfârșit	X / Y	Lungime segment (** (m)
2	383.153,311 262.296,635	3	383.219,544 262.243,4	84.975
4	383.295,261 262.191,341	5	383.449,983 262.129,736	166.536
6	383.632,823 262.064,309	7	383.745,956 262.026,077	119.418
8	383.750,52 262.458,596	9	383.750,976 262.498,548	39.955
10	383.723,518 262.500,865	11	383.650,553 262.515,627	74.443

Punct început	X / Y	Punct sfârșit	X / Y	Lungime segment (** (m)
11	383.650,553 262.515,627	12	383.615,326 262.523,005	35.991
13	383.596,323 262.519,67	14	383.574,891 262.514,595	22.025
15	383.533,835 262.503,151	16	383.512,26 262.493,41	23.672
17	383.480,649 262.476,351	18	383.464,789 262.468,588	17.658
19	383.448,542 262.465,884	20	383.423,862 262.468,998	24.876
21	383.334,455 262.493,819	22	383.227,439 262.521,02	110.419

Punct început	X / Y	Punct sfârșit	X / Y	Lungime segment (** (m)
12	383.615,326 262.523,005	13	383.596,323 262.519,67	19.293
14	383.574,891 262.514,595	15	383.533,835 262.503,151	42.621
16	383.512,26 262.493,41	17	383.480,649 262.476,351	35.92
18	383.464,789 262.468,588	19	383.448,542 262.465,884	16.47
20	383.423,862 262.468,998	21	383.334,455 262.493,819	92.788
22	383.227,439 262.521,02	1	383.153,102 262.296,781	236.24

\*\* Lungimile segmentelor sunt determinate în planul de proiecție Stereo 70 și sunt rotunjite la 1 milimetru.

\*\*\* Distanța dintre puncte este formată din segmente cumulate ce sunt mai mici decât valoarea 1 milimetru.





**DATE DESPRE IMOBILUL NR. 8986**

Oficiul de Cadastru și Publicitate Imobiliară DOLJ  
Biroul de Cadastru și Publicitate Imobiliară Craiova

**A. Partea I. Descrierea imobilului**

TEREN Extravilan

Adresa: Jud. Dolj, T74,P727/1,729/4

Nr. Crt	Nr cadastral Nr. topografic	Suprafața* (mp)	Observații / Referințe
A1		99.586	Sector cadastral:45 Teren neimprijmit;

**B. Partea II. Proprietari și acte**

Inscrieri privitoare la dreptul de proprietate și alte drepturi reale		Referințe
/		
Act Normativ nr. 626, din 17/07/2001 emis de GUVERNUL ROMÂNIEI;		
B1	Intabulare, drept de PROPRIETATE, dobandit prin Lege, cota actuala 1/1, cota initiala 1/1 1) STATUL ROMÂN-DOMENIU PUBLIC, CIF:999999999999, Lipsa CUI.	A1
B2	Intabulare, drept de ADMINISTRARE, dobandit prin Lege, cota actuala 1/1, cota initiala 1/1 1) AGENTIA DOMENIILOR STATULUI, CIF:14818116	A1

**C. Partea III. SARCINI .**

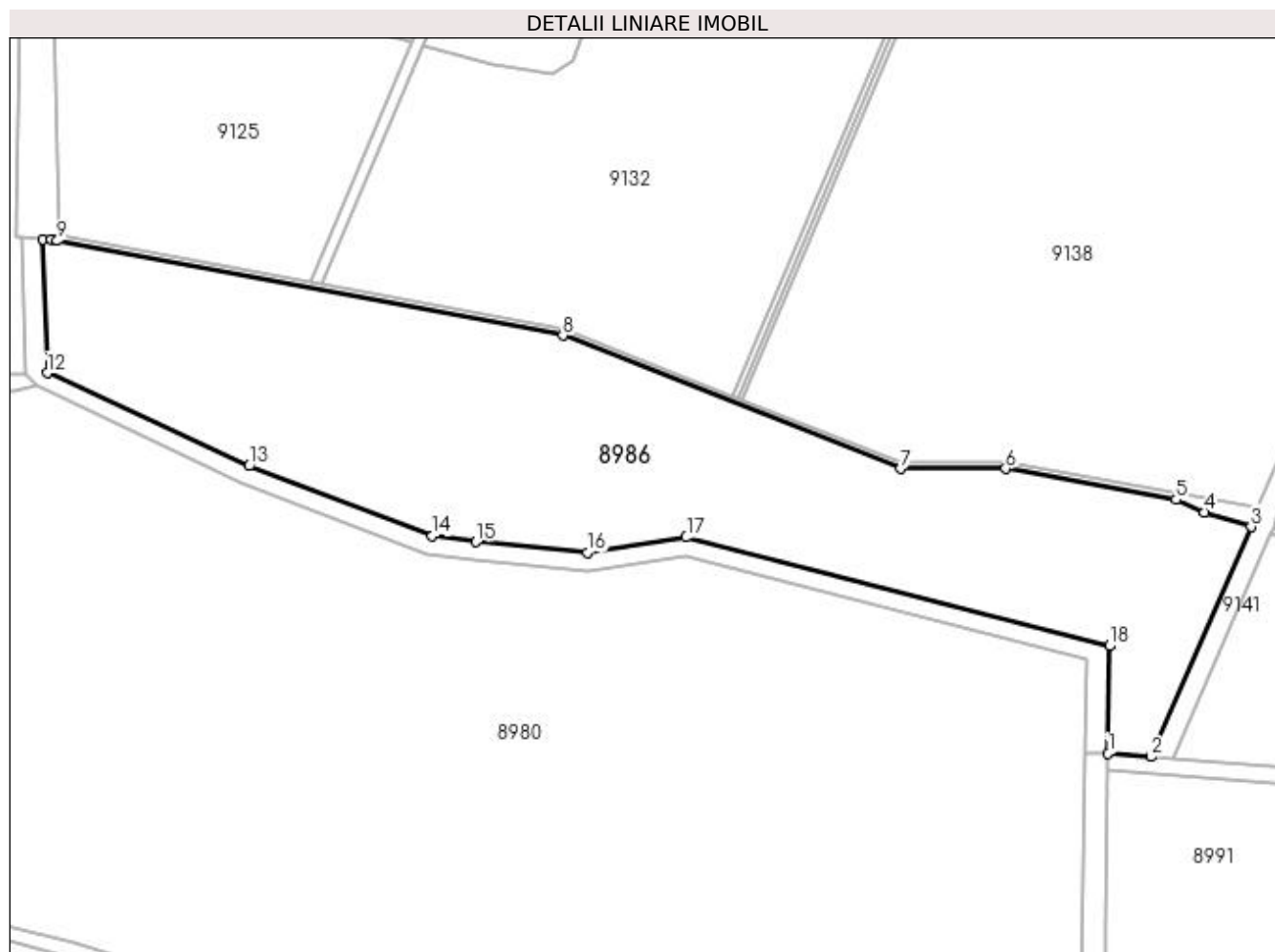
Inscrieri privind dezmembramintele dreptului de proprietate, drepturi reale de garanție și sarcini	Referințe
NU SUNT	

## Anexa Nr. 1 La Partea I

## Teren

Nr cadastral	Suprafața (mp)*	Observații / Referințe
	99.586	

\* Suprafața este determinată în planul de proiecție Stereo 70.



## Date referitoare la teren

Crt	Categorie folosință	Intravilan	Suprafața (mp)	Tarla	Parcelă	Nr. topo	Observații / Referințe
1	altele	NU	99.586	74	727/1,729/4	-	

## Lungime Segmente

1) Valorile lungimilor segmentelor sunt obținute din proiecție în plan.

Punct început	X / Y	Punct sfârșit	X / Y	Lungime segment (** (m)
1	383.774,406 262.709,932	2	383.803,992 262.707,687	29.671
2	383.803,992 262.707,687	3	383.873,538 262.867,02	173.85
3	383.873,538 262.867,02	4	383.840,975 262.877,284	34.142
4	383.840,975 262.877,284	5	383.821,585 262.885,984	21.252
5	383.821,585 262.885,984	6	383.703,313 262.907,502	120.214

Punct început	X / Y	Punct sfârșit	X / Y	Lungime segment (** (m)
6	383.703,313 262.907,502	7	383.630,332 262.907,55	72.981
7	383.630,332 262.907,55	8	383.396,139 262.999,888	251.739
8	383.396,139 262.999,888	9	383.045,404 263.065,456	356.811
9	383.045,404 263.065,456	10	383.041,296 263.066,224	4.179
10	383.041,296 263.066,224	11	383.035,575 263.066,663	5.738
11	383.035,575 263.066,663	12	383.038,498 262.973,853	92.856
12	383.038,498 262.973,853	13	383.178,409 262.909,31	154.081
13	383.178,409 262.909,31	14	383.305,576 262.860,801	136.105
14	383.305,576 262.860,801	15	383.335,898 262.856,67	30.602
15	383.335,898 262.856,67	16	383.413,202 262.849,17	77.667
16	383.413,202 262.849,17	17	383.481,74 262.859,88	69.37
17	383.481,74 262.859,88	18	383.775,314 262.784,473	303.104
18	383.775,314 262.784,473	1	383.774,406 262.709,932	74.547

\*\* Lungimile segmentelor sunt determinate în planul de proiecție Stereo 70 și sunt rotunjite la 1 milimetru.

\*\*\* Distanța dintre puncte este formată din segmente cumulate ce sunt mai mici decât valoarea 1 milimetru.



**DATE DESPRE IMOBILUL NR. 8987**

Oficiul de Cadastru și Publicitate Imobiliară DOLJ  
Biroul de Cadastru și Publicitate Imobiliară Craiova

**A. Partea I. Descrierea imobilului**

TEREN Extravilan

Adresa: Jud. Dolj, CN 718

Nr. Crt	Nr cadastral Nr. topografic	Suprafața* (mp)	Observații / Referințe
A1		26.524	Sector cadastral:45 Teren neimprejmuit;

**B. Partea II. Proprietari și acte**

Inscrieri privitoare la dreptul de proprietate și alte drepturi reale		Referințe
/		
Act Normativ nr. 7, din 13/03/1996 emis de PARLAMENTUL ROMÂNIEI;		
B1	Inscrierea provizorie, drept de PROPRIETATE, dobandit prin Lege, cota actuala 1/1, cota initiala 1/1 1) NEIDENTIFICAT NEIDENTIFICAT, neidentificat	A1

**C. Partea III. SARCINI .**

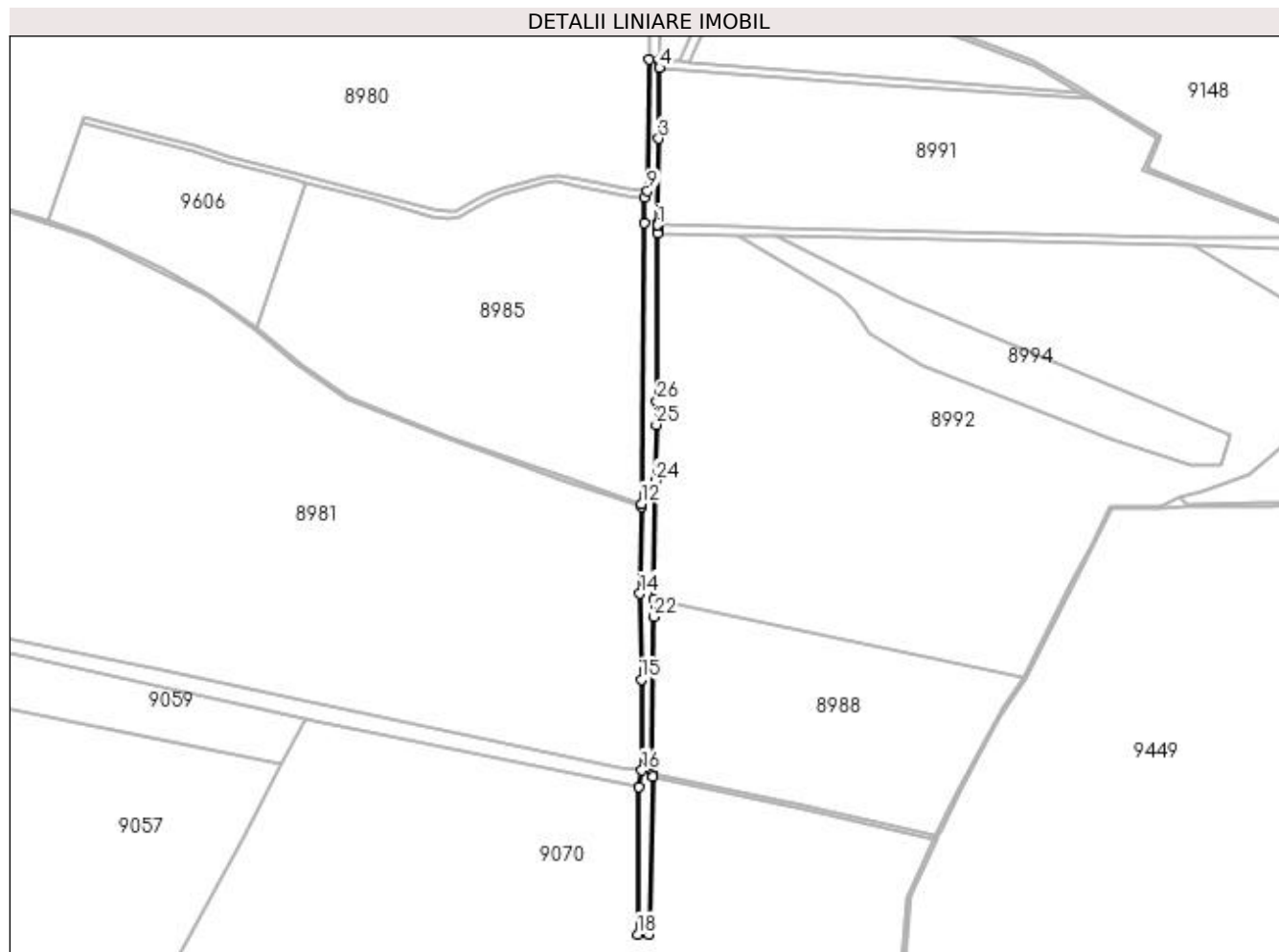
Inscrieri privind dezmembramintele dreptului de proprietate, drepturi reale de garanție și sarcini	Referințe
NU SUNT	

## Anexa Nr. 1 La Partea I

## Teren

Nr cadastral	Suprafața (mp)*	Observații / Referințe
	26.524	

\* Suprafața este determinată în planul de proiecție Stereo 70.



## Date referitoare la teren

Crt	Categorie folosință	Intravilan	Suprafața (mp)	Tarla	Parcelă	Nr. topo	Observații / Referințe
1	altele	NU	26.524	-	-	-	CN 718

## Lungime Segmente

1) Valorile lungimilor segmentelor sunt obținute din proiecție în plan.

Punct început	X / Y	Punct sfârșit	X / Y	Lungime segment (** (m)
1	383.771,261 262.455,579	2	383.771,286 262.458,872	3.293
3	383.772,793 262.588,98	4	383.774,055 262.697,924	108.951
5	383.774,068 262.699,047	6	383.774,083 262.700,534	1.487
7	383.774,406 262.709,932	8	383.758,04 262.710,515	16.376
9	383.755,213 262.508,226	10	383.750,976 262.498,548	10.565

Punct început	X / Y	Punct sfârșit	X / Y	Lungime segment (** (m)
2	383.771,286 262.458,872	3	383.772,793 262.588,98	130.117
4	383.774,055 262.697,924	5	383.774,068 262.699,047	1.123
6	383.774,083 262.700,534	7	383.774,406 262.709,932	9.404
8	383.758,04 262.710,515	9	383.755,213 262.508,226	202.309
10	383.750,976 262.498,548	11	383.750,52 262.458,596	39.955

Punct început	X / Y	Punct sfârșit	X / Y	Lungime segment (** (m)
11	383.750,52 262.458,596	12	383.745,956 262.026,077	432.543
13	383.745,911 262.021,87	14	383.743,737 261.887,598	134.29
15	383.746,073 261.755,286	16	383.746,741 261.614,935	140.353
17	383.741,924 261.589,935	18	383.740,213 261.362,505	227.436
19	383.757,709 261.362,532	20	383.763,577 261.605,351	242.89
21	383.762,751 261.609,611	22	383.764,722 261.851,925	242.322
23	383.765,149 261.879,237	24	383.767,999 262.061,42	182.205
25	383.769,355 262.148,033	26	383.769,919 262.184,111	36.082
27	383.771,177 262.442,579	28	383.771,203 262.447,872	5.293
29	383.771,253 262.454,517	1	383.771,261 262.455,579	1.062

Punct început	X / Y	Punct sfârșit	X / Y	Lungime segment (** (m)
12	383.745,956 262.026,077	13	383.745,911 262.021,87	4.207
14	383.743,737 261.887,598	15	383.746,073 261.755,286	132.333
16	383.746,741 261.614,935	17	383.741,924 261.589,935	25.46
18	383.740,213 261.362,505	19	383.757,709 261.362,532	17.496
20	383.763,577 261.605,351	21	383.762,751 261.609,611	4.339
22	383.764,722 261.851,925	23	383.765,149 261.879,237	27.315
24	383.767,999 262.061,42	25	383.769,355 262.148,033	86.624
26	383.769,919 262.184,111	27	383.771,177 262.442,579	258.471
28	383.771,203 262.447,872	29	383.771,253 262.454,517	6.645

\*\* Lungimile segmentelor sunt determinate în planul de proiecție Stereo 70 și sunt rotunjite la 1 milimetru.

\*\*\* Distanța dintre puncte este formată din segmente cumulate ce sunt mai mici decât valoarea 1 milimetru.





**DATE DESPRE IMOBILUL NR. 8988**

Oficiul de Cadastru și Publicitate Imobiliară DOLJ  
Biroul de Cadastru și Publicitate Imobiliară Craiova

**A. Partea I. Descrierea imobilului**

TEREN Extravilan

Adresa: Jud. Dolj, T76,P767,768,768/1

Nr. Crt	Nr cadastral Nr. topografic	Suprafața* (mp)	Observații / Referințe
A1	31395	135.300	Sector cadastral:45 Teren neimprejmuit;

**B. Partea II. Proprietari și acte**

Inscrieri privitoare la dreptul de proprietate și alte drepturi reale		Referințe
<b>36240 / 02/04/2015</b>		
Act Normativ nr. ORDINUL PREFECTULUI NR. 73, din 26/03/2004 emis de PREFECTURA JUDETULUI DOLJ;		
B1	Intabulare, drept de PROPRIETATE, dobandit prin Lege, cota actuala 1/1, cota initiala 1/1 1) COMUNA BISTRET DOMENIUL PRIVAT, CIF:4553895	A1

**C. Partea III. SARCINI .**

Inscrieri privind dezmembramintele dreptului de proprietate, drepturi reale de garanție și sarcini	Referințe
NU SUNT	

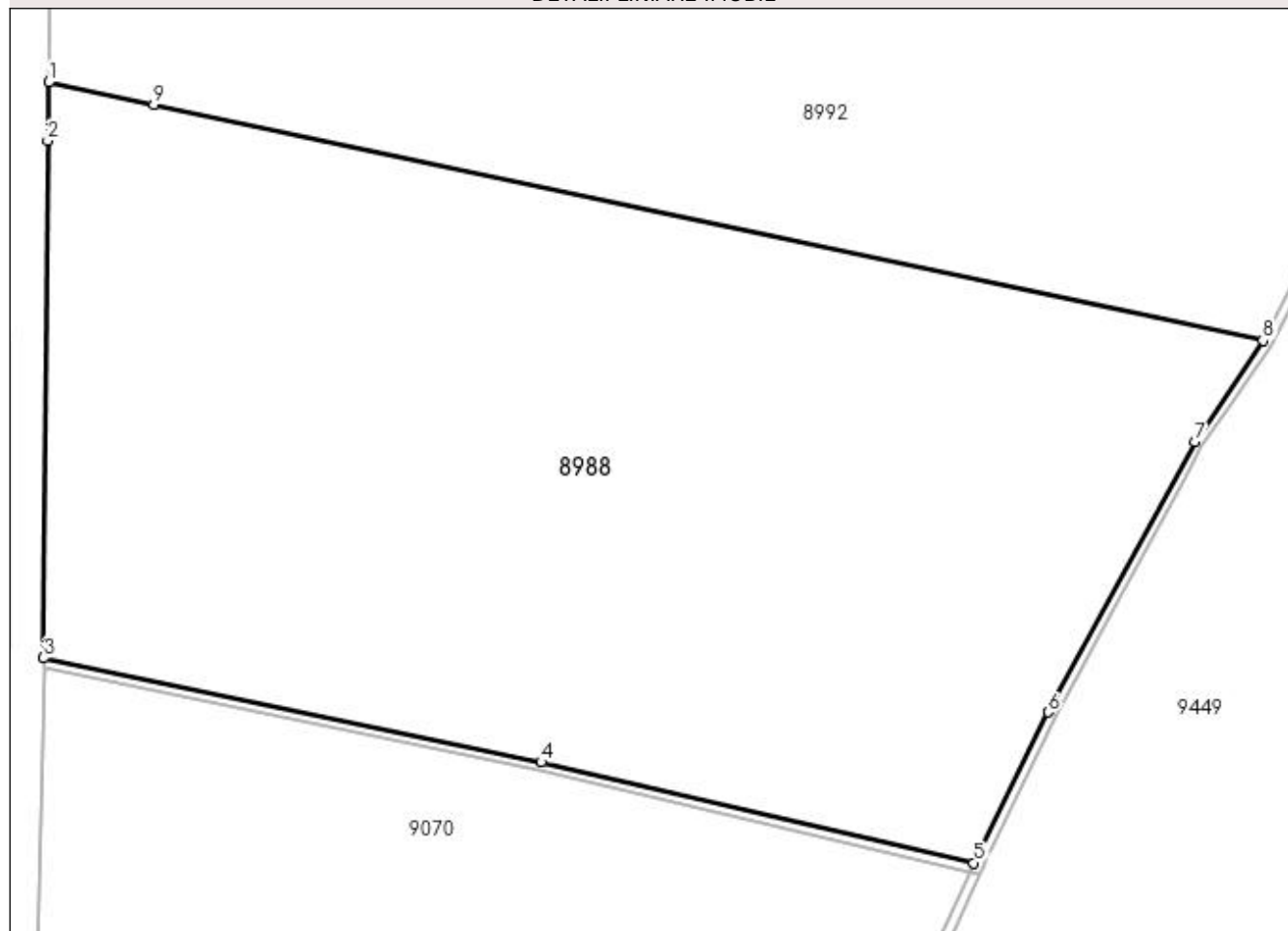
## Anexa Nr. 1 La Partea I

## Teren

Nr cadastral	Suprafața (mp)*	Observații / Referințe
31395	135.300	

\* Suprafața este determinată în planul de proiecție Stereo 70.

## DETALII LINIARE IMOBIL



## Date referitoare la teren

Crt	Categorie folosință	Intra vilan	Suprafața (mp)	Tarla	Parcelă	Nr. topo	Observații / Referințe
1	pasune	NU	14.100	76	767	-	
2	pasune	NU	63.000	76	768	-	
3	pasune	NU	58.200	76	768/1	-	

## Lungime Segmente

1) Valorile lungimilor segmentelor sunt obținute din proiecție în plan.

Punct început	X / Y	Punct sfârșit	X / Y	Lungime segment (** (m)
1	383.765,149 261.879,237	2	383.764,722 261.851,925	27.315
2	383.764,722 261.851,925	3	383.762,751 261.609,611	242.322
3	383.762,751 261.609,611	4	383.995,994 261.560,69	238.318
4	383.995,994 261.560,69	5	384.198,741 261.513,531	208.159

Punct început	X / Y	Punct sfârşit	X / Y	Lungime segment (** (m)
5	384.198,741 261.513,531	6	384.233,653 261.584,19	78.813
6	384.233,653 261.584,19	7	384.302,312 261.710,791	144.02
7	384.302,312 261.710,791	8	384.334,237 261.758,251	57.198
8	384.334,237 261.758,251	9	383.814,486 261.868,748	531.367
9	383.814,486 261.868,748	1	383.765,149 261.879,237	50.44

\*\* Lungimile segmentelor sunt determinate în planul de proiecţie Stereo 70 şi sunt rotunjite la 1 milimetru.

\*\*\* Distanţa dintre puncte este formată din segmente cumulate ce sunt mai mici decât valoarea 1 milimetru.



**DATE DESPRE IMOBILUL NR. 8989**

Oficiul de Cadastru și Publicitate Imobiliară DOLJ  
Biroul de Cadastru și Publicitate Imobiliară Craiova

**A. Partea I. Descrierea imobilului**

TEREN Extravilan

Adresa: Jud. Dolj, T76,P753

Nr. Crt	Nr cadastral Nr. topografic	Suprafața* (mp)	Observații / Referințe
A1		53.765	Sector cadastral:45 Teren neimpregmuit;

**B. Partea II. Proprietari și acte**

Inscrieri privitoare la dreptul de proprietate și alte drepturi reale		Referințe
/		
Act Normativ nr. 626, din 17/07/2001 emis de GUVERNUL ROMÂNIEI;		
B1	Intabulare, drept de PROPRIETATE, dobandit prin Lege, cota actuala 1/1, cota initiala 1/1 1) STATUL ROMÂN-DOMENIU PRIVAT, CIF:999999999999, Lipsa CUI.	A1
B2	Intabulare, drept de ADMINISTRARE, dobandit prin Lege, cota actuala 1/1, cota initiala 1/1 1) AGENTIA DOMENIILOR STATULUI, CIF:14818116	A1

**C. Partea III. SARCINI .**

Inscrieri privind dezmembramintele dreptului de proprietate, drepturi reale de garanție și sarcini	Referințe
NU SUNT	

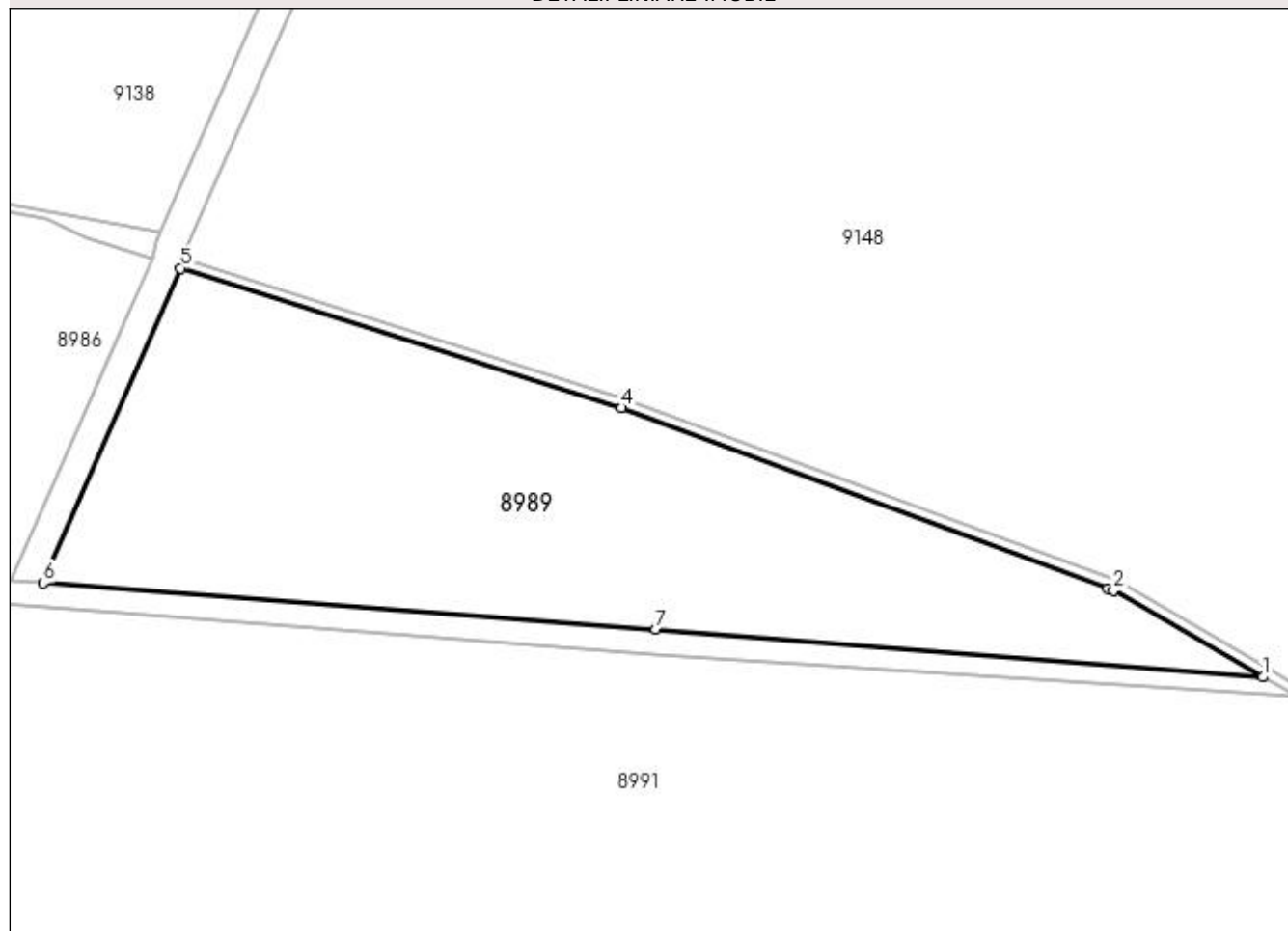
## Anexa Nr. 1 La Partea I

## Teren

Nr cadastral	Suprafața (mp)*	Observații / Referințe
	53.765	

\* Suprafața este determinată în planul de proiecție Stereo 70.

## DETALII LINIARE IMOBIL



## Date referitoare la teren

Crt	Categorie folosință	Intra vilan	Suprafața (mp)	Tarla	Parcelă	Nr. topo	Observații / Referințe
1	pasune	NU	53.765	76	753	-	

## Lungime Segmente

1) Valorile lungimilor segmentelor sunt obținute din proiecție în plan.

Punct început	X / Y	Punct sfârșit	X / Y	Lungime segment (** (m)
1	384.422,516 262.660,003	2	384.348,699 262.702,856	85.354
2	384.348,699 262.702,856	3	384.345,906 262.703,903	2.983
3	384.345,906 262.703,903	4	384.105,469 262.793,068	256.438
4	384.105,469 262.793,068	5	383.887,702 262.861,974	228.409
5	383.887,702 262.861,974	6	383.819,834 262.706,486	169.654

Punct început	X / Y	Punct sfârșit	X / Y	Lungime segment (** (m)
6	383.819,834 262.706,486	7	384.122,563 262.683,522	303.599
7	384.122,563 262.683,522	1	384.422,516 262.660,003	300.874

\*\* Lungimile segmentelor sunt determinate în planul de proiecție Stereo 70 și sunt rotunjite la 1 milimetru.

\*\*\* Distanța dintre puncte este formată din segmente cumulate ce sunt mai mici decât valoarea 1 milimetru.





**DATE DESPRE IMOBILUL NR. 8990**

Oficiul de Cadastru și Publicitate Imobiliară DOLJ  
Biroul de Cadastru și Publicitate Imobiliară Craiova

**A. Partea I. Descrierea imobilului**

TEREN Extravilan

Adresa: Jud. Dolj, T76,PCN 753/1

Nr. Crt	Nr cadastral Nr. topografic	Suprafața* (mp)	Observații / Referințe
A1		7.364	Sector cadastral:45 Teren neimprejmuit;

**B. Partea II. Proprietari și acte**

Inscrieri privitoare la dreptul de proprietate și alte drepturi reale		Referințe
/		
Act Normativ nr. 7, din 13/03/1996 emis de PARLAMENTUL ROMÂNIEI;		
B1	Inscrierea provizorie, drept de PROPRIETATE, dobandit prin Lege, cota actuala 1/1, cota initiala 1/1 1) NEIDENTIFICAT NEIDENTIFICAT, neidentificat	A1

**C. Partea III. SARCINI .**

Inscrieri privind dezmembramintele dreptului de proprietate, drepturi reale de garanție și sarcini	Referințe
NU SUNT	

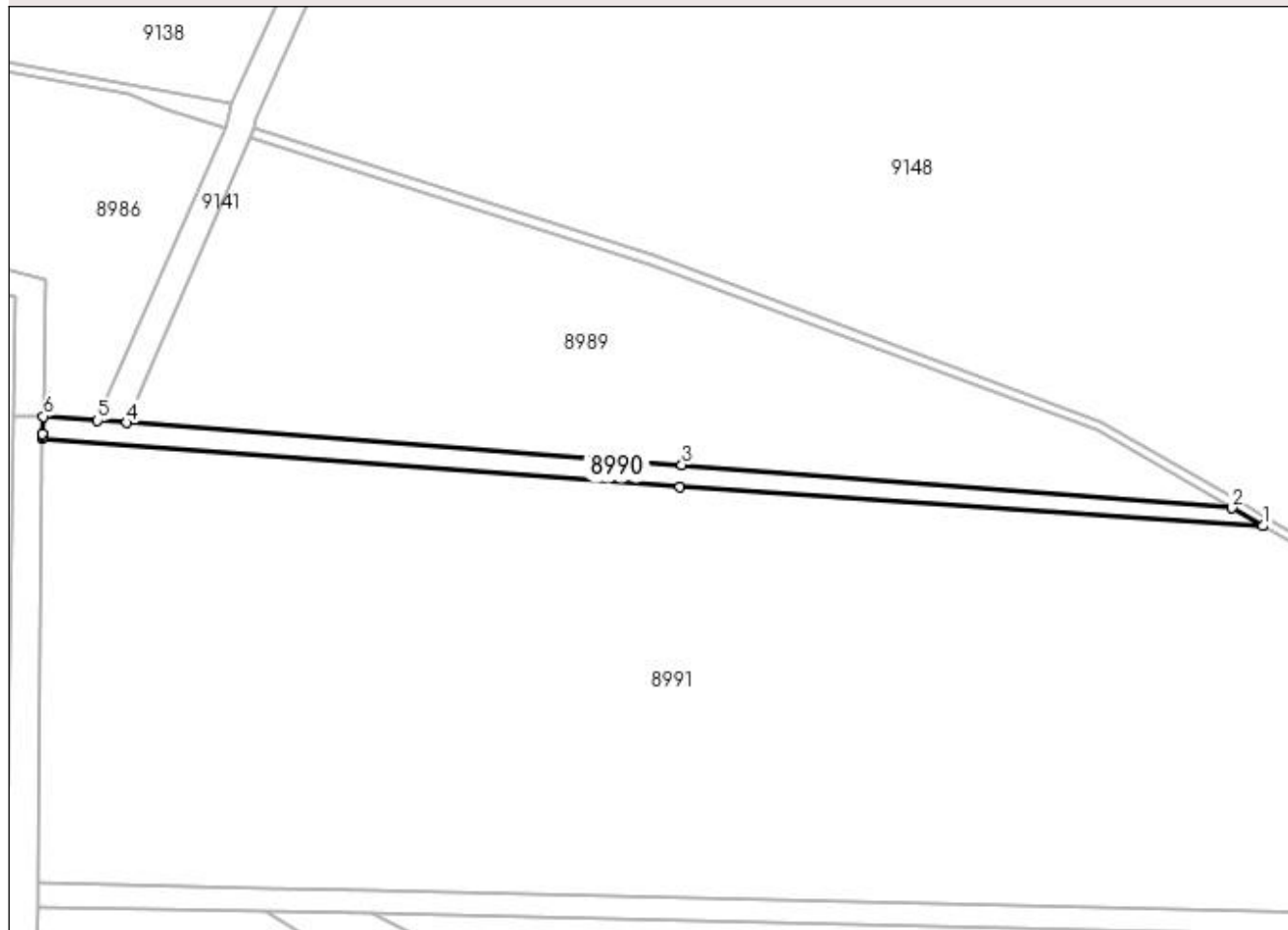
## Anexa Nr. 1 La Partea I

## Teren

Nr cadastral	Suprafața (mp)*	Observații / Referințe
	7.364	

\* Suprafața este determinată în planul de proiecție Stereo 70.

## DETALII LINIARE IMOBIL



## Date referitoare la teren

Crt	Categorie folosință	Intra vilan	Suprafața (mp)	Tarla	Parcelă	Nr. topo	Observații / Referințe
1	altele	NU	7.364	76	CN 753/1	-	

## Lungime Segmente

1) Valorile lungimilor segmentelor sunt obținute din proiecție în plan.

Punct început	X / Y	Punct sfârșit	X / Y	Lungime segment (** (m)
1	384.439,335 262.650,239	2	384.422,516 262.660,003	19.448
2	384.422,516 262.660,003	3	384.122,563 262.683,522	300.874
3	384.122,563 262.683,522	4	383.819,834 262.706,486	303.599
4	383.819,834 262.706,486	5	383.803,992 262.707,687	15.887
5	383.803,992 262.707,687	6	383.774,406 262.709,932	29.671

Punct început	X / Y	Punct sfârșit	X / Y	Lungime segment (** (m)
6	383.774,406 262.709,932	7	383.774,083 262.700,534	9.404
7	383.774,083 262.700,534	8	383.774,068 262.699,047	1.487
8	383.774,068 262.699,047	9	383.774,055 262.697,924	1.123
9	383.774,055 262.697,924	10	384.121,64 262.671,558	348.584
10	384.121,64 262.671,558	1	384.439,335 262.650,239	318.41

\*\* Lungimile segmentelor sunt determinate în planul de proiecție Stereo 70 și sunt rotunjite la 1 milimetru.

\*\*\* Distanța dintre puncte este formată din segmente cumulate ce sunt mai mici decât valoarea 1 milimetru.



**DATE DESPRE IMOBILUL NR. 8991**

Oficiul de Cadastru și Publicitate Imobiliară DOLJ  
Biroul de Cadastru și Publicitate Imobiliară Craiova

**A. Partea I. Descrierea imobilului**

TEREN Extravilan

Adresa: Jud. Dolj, T76,P754

Nr. Crt	Nr cadastral Nr. topografic	Suprafața* (mp)	Observații / Referințe
A1		179.413	Sector cadastral:45 Teren neimpregmuit;

**B. Partea II. Proprietari și acte**

Inscrieri privitoare la dreptul de proprietate și alte drepturi reale		Referințe
/		
Act Normativ nr. 626, din 17/07/2001 emis de GUVERNUL ROMÂNIEI;		
B1	Intabulare, drept de PROPRIETATE, dobandit prin Lege, cota actuala 1/1, cota initiala 1/1 1) STATUL ROMÂN-DOMENIU PRIVAT, CIF:999999999999, Lipsa CUI.	A1
B2	Intabulare, drept de ADMINISTRARE, dobandit prin Lege, cota actuala 1/1, cota initiala 1/1 1) AGENTIA DOMENIILOR STATULUI, CIF:14818116	A1

**C. Partea III. SARCINI .**

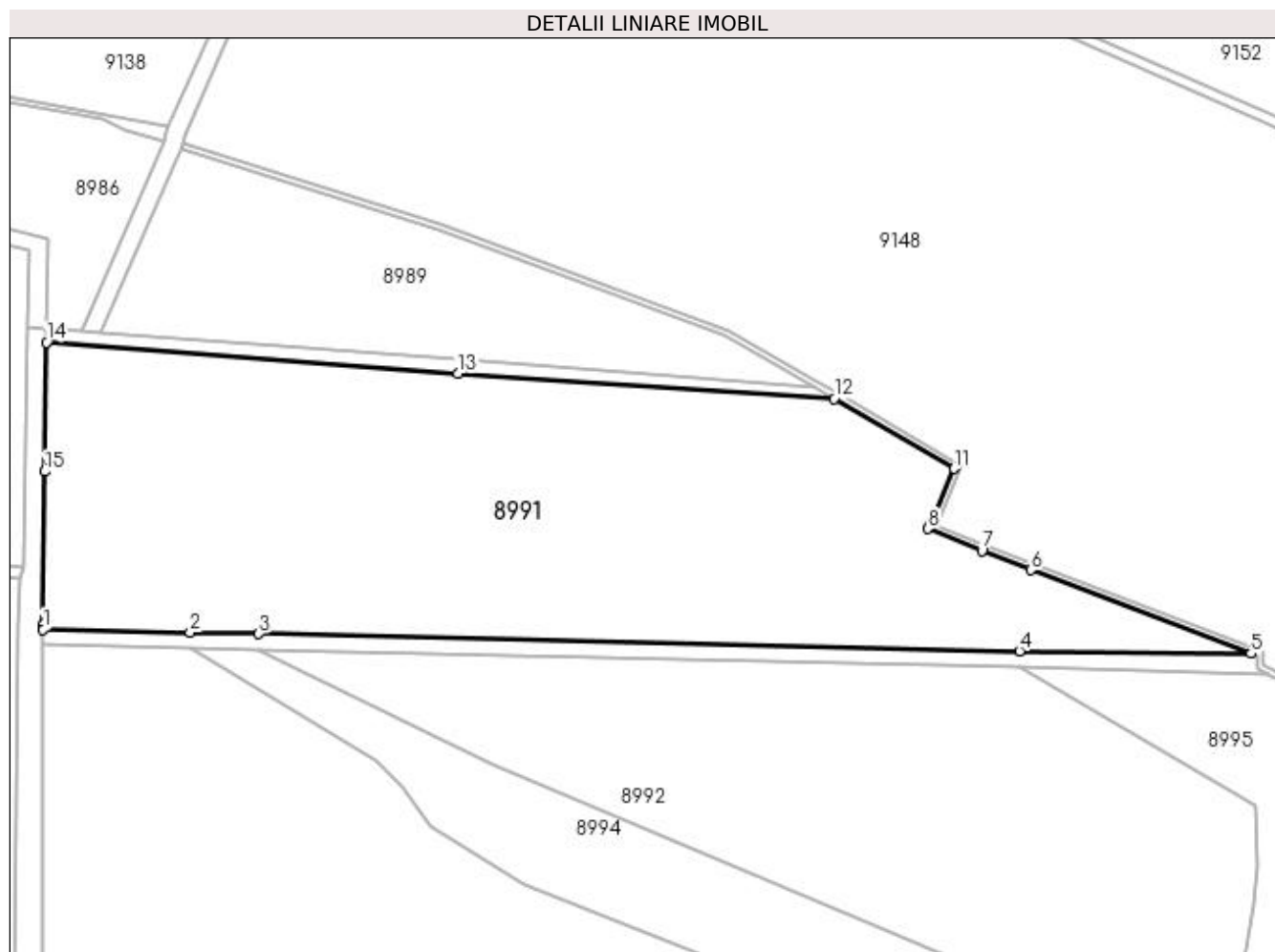
Inscrieri privind dezmembramintele dreptului de proprietate, drepturi reale de garanție și sarcini	Referințe
NU SUNT	

## Anexa Nr. 1 La Partea I

## Teren

Nr cadastral	Suprafața (mp)*	Observații / Referințe
	179.413	

\* Suprafața este determinată în planul de proiecție Stereo 70.



## Date referitoare la teren

Crt	Categorie folosință	Intravilan	Suprafața (mp)	Tarla	Parcelă	Nr. topo	Observații / Referințe
1	pasune	NU	179.413	76	754	-	

## Lungime Segmente

1) Valorile lungimilor segmentelor sunt obținute din proiecție în plan.

Punct început	X / Y	Punct sfârșit	X / Y	Lungime segment (** (m)
1	383.771,261 262.455,579	2	383.895,407 262.453,096	124.171
2	383.895,407 262.453,096	3	383.953,467 262.451,935	58.072
3	383.953,467 262.451,935	4	384.596,079 262.437,153	642.782
4	384.596,079 262.437,153	5	384.791,675 262.435,221	195.606
5	384.791,675 262.435,221	6	384.605,772 262.505,721	198.822

Punct început	X / Y	Punct sfârșit	X / Y	Lungime segment (** (m)
6	384.605,772 262.505,721	7	384.564,381 262.522,163	44.537
7	384.564,381 262.522,163	8	384.518,885 262.540,521	49.06
8	384.518,885 262.540,521	9	384.520,837 262.545,054	4.935
9	384.520,837 262.545,054	10	384.520,839 262.545,058	0.004
10	384.520,839 262.545,058	11	384.540,775 262.591,35	50.402
11	384.540,775 262.591,35	12	384.439,335 262.650,239	117.294
12	384.439,335 262.650,239	13	384.121,64 262.671,558	318.41
13	384.121,64 262.671,558	14	383.774,055 262.697,924	348.584
14	383.774,055 262.697,924	15	383.772,793 262.588,98	108.951
15	383.772,793 262.588,98	16	383.771,286 262.458,872	130.117
16	383.771,286 262.458,872	1	383.771,261 262.455,579	3.293

\*\* Lungimile segmentelor sunt determinate în planul de proiecție Stereo 70 și sunt rotunjite la 1 milimetru.

\*\*\* Distanța dintre puncte este formată din segmente cumulate ce sunt mai mici decât valoarea 1 milimetru.





**DATE DESPRE IMOBILUL NR. 8992**

Oficiul de Cadastru și Publicitate Imobiliară DOLJ  
Biroul de Cadastru și Publicitate Imobiliară Craiova

**A. Partea I. Descrierea imobilului**

TEREN Extravilan

Adresa: Jud. Dolj, T76,P746

Nr. Crt	Nr cadastral Nr. topografic	Suprafața* (mp)	Observații / Referințe
A1		474.876	Sector cadastral:45 Teren neimpregmuit;

**B. Partea II. Proprietari și acte**

Inscrieri privitoare la dreptul de proprietate și alte drepturi reale		Referințe
/		
Act Normativ nr. 626, din 17/07/2001 emis de GUVERNUL ROMÂNIEI;		
B1	Intabulare, drept de PROPRIETATE, dobandit prin Lege, cota actuala 1/1, cota initiala 1/1 1) STATUL ROMÂN-DOMENIU PRIVAT, CIF:999999999999, Lipsa CUI.	A1
B2	Intabulare, drept de ADMINISTRARE, dobandit prin Lege, cota actuala 1/1, cota initiala 1/1 1) AGENTIA DOMENIILOR STATULUI, CIF:14818116	A1

**C. Partea III. SARCINI .**

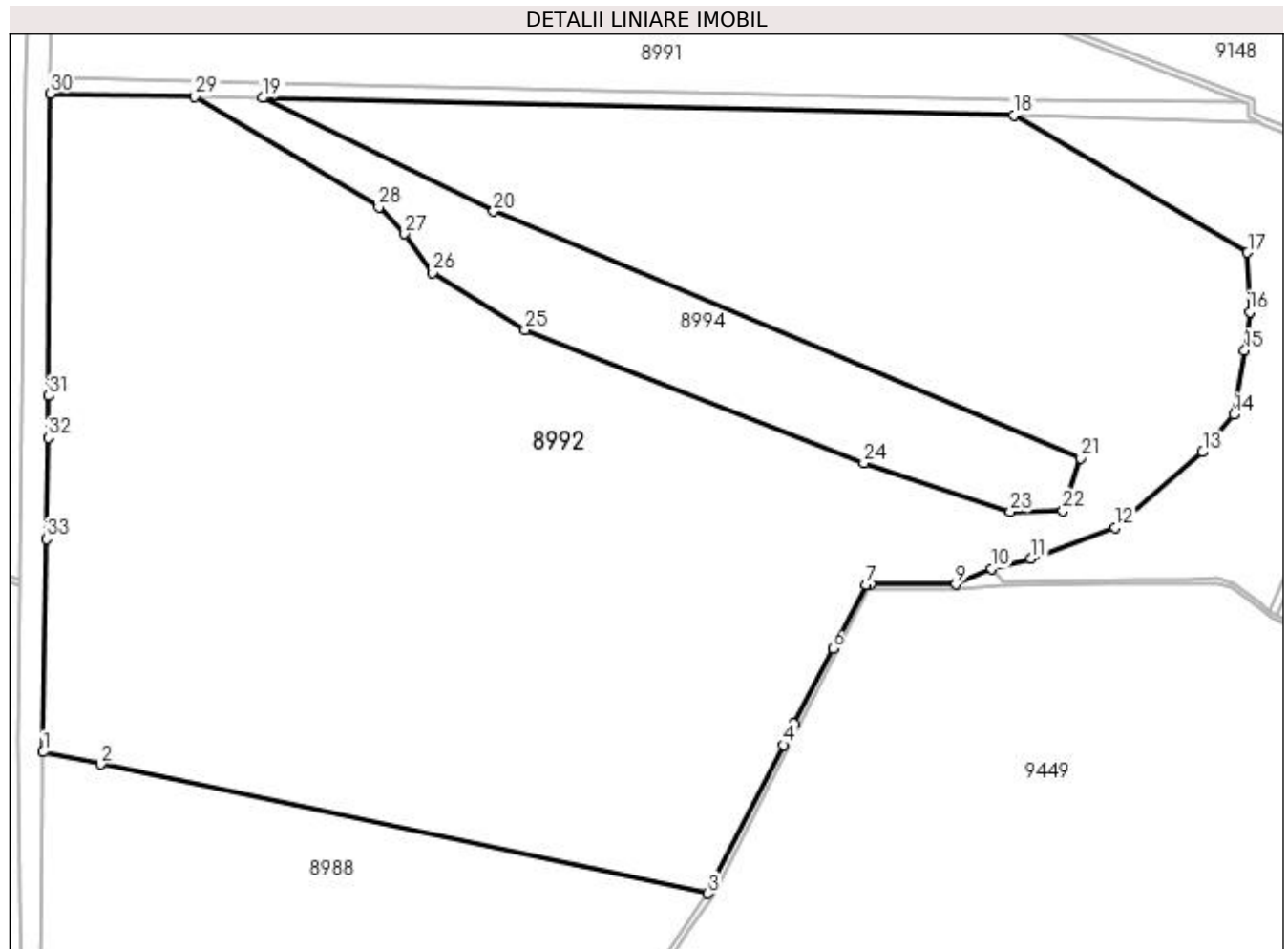
Inscrieri privind dezmembramintele dreptului de proprietate, drepturi reale de garanție și sarcini	Referințe
NU SUNT	

## Anexa Nr. 1 La Partea I

## Teren

Nr cadastral	Suprafața (mp)*	Observații / Referințe
	474.876	

\* Suprafața este determinată în planul de proiecție Stereo 70.



## Date referitoare la teren

Crt	Categorie folosință	Intravilan	Suprafața (mp)	Tarla	Parcelă	Nr. topo	Observații / Referințe
1	pasune	NU	137.700	76	746	-	
2	pasune	NU	104.300	76	768/2	-	
3	pasune	NU	84.800	76	763	-	
4	pasune	NU	63.300	76	746/1	-	
5	altele	NU	84.776	76	766	-	

## Lungime Segmente

1) Valorile lungimilor segmentelor sunt obținute din proiecție în plan.

Punct început	X / Y	Punct sfârșit	X / Y	Lungime segment (** (m)
1	383.765,149 261.879,237	2	383.814,486 261.868,748	50.44
3	384.334,237 261.758,251	4	384.398,745 261.885,336	142.52

Punct început	X / Y	Punct sfârșit	X / Y	Lungime segment (** (m)
2	383.814,486 261.868,748	3	384.334,237 261.758,251	531.367
4	384.398,745 261.885,336	5	384.408,048 261.903,445	20.359

Punct început	X / Y	Punct sfârșit	X / Y	Lungime segment (** (m)
5	384.408,048 261.903,445	6	384.441,081 261.967,748	72.291
7	384.469,148 262.022,384	8	384.473,544 262.022,697	4.407
9	384.546,279 262.022,697	10	384.576,584 262.036,079	33.128
11	384.610,568 262.044,784	12	384.682,345 262.071,08	76.442
13	384.757,561 262.135,812	14	384.784,167 262.167,868	41.659
15	384.793,498 262.222,711	16	384.797,838 262.255,887	33.459
17	384.795,948 262.306,454	18	384.595,865 262.424,155	232.135
19	383.953,187 262.438,938	20	384.150,843 262.341,753	220.256
21	384.652,914 262.130,822	22	384.638,094 262.085,557	47.629
23	384.592,795 262.084,652	24	384.467,564 262.126,615	132.075
25	384.177,634 262.240,606	26	384.098,613 262.289,454	92.9
27	384.074,66 262.322,545	28	384.052,528 262.345,402	31.816
29	383.895,147 262.440,099	30	383.771,177 262.442,579	123.995
31	383.769,919 262.184,111	32	383.769,355 262.148,033	36.082
33	383.767,999 262.061,42	1	383.765,149 261.879,237	182.205

Punct început	X / Y	Punct sfârșit	X / Y	Lungime segment (** (m)
6	384.441,081 261.967,748	7	384.469,148 262.022,384	61.424
8	384.473,544 262.022,697	9	384.546,279 262.022,697	72.735
10	384.576,584 262.036,079	11	384.610,568 262.044,784	35.081
12	384.682,345 262.071,08	13	384.757,561 262.135,812	99.235
14	384.784,167 262.167,868	15	384.793,498 262.222,711	55.631
16	384.797,838 262.255,887	17	384.795,948 262.306,454	50.602
18	384.595,865 262.424,155	19	383.953,187 262.438,938	642.848
20	384.150,843 262.341,753	21	384.652,914 262.130,822	544.58
22	384.638,094 262.085,557	23	384.592,795 262.084,652	45.308
24	384.467,564 262.126,615	25	384.177,634 262.240,606	311.534
26	384.098,613 262.289,454	27	384.074,66 262.322,545	40.85
28	384.052,528 262.345,402	29	383.895,147 262.440,099	183.674
30	383.771,177 262.442,579	31	383.769,919 262.184,111	258.471
32	383.769,355 262.148,033	33	383.767,999 262.061,42	86.624

\*\* Lungimile segmentelor sunt determinate în planul de proiecție Stereo 70 și sunt rotunjite la 1 milimetru.

\*\*\* Distanța dintre puncte este formată din segmente cumulate ce sunt mai mici decât valoarea 1 milimetru.



**DATE DESPRE IMOBILUL NR. 8993**

Oficiul de Cadastru și Publicitate Imobiliară DOLJ  
Biroul de Cadastru și Publicitate Imobiliară Craiova

**A. Partea I. Descrierea imobilului**

TEREN Extravilan

Adresa: Jud. Dolj, T76,PCN 756

Nr. Crt	Nr cadastral Nr. topografic	Suprafața* (mp)	Observații / Referințe
A1		13.833	Sector cadastral:45 Teren neimprejmuit;

**B. Partea II. Proprietari și acte**

Inscrieri privitoare la dreptul de proprietate și alte drepturi reale		Referințe
/		
Act Normativ nr. 7, din 13/03/1996 emis de PARLAMENTUL ROMÂNIEI;		
B1	Inscrierea provizorie, drept de PROPRIETATE, dobandit prin Lege, cota actuala 1/1, cota initiala 1/1 1) NEIDENTIFICAT NEIDENTIFICAT, neidentificat	A1

**C. Partea III. SARCINI .**

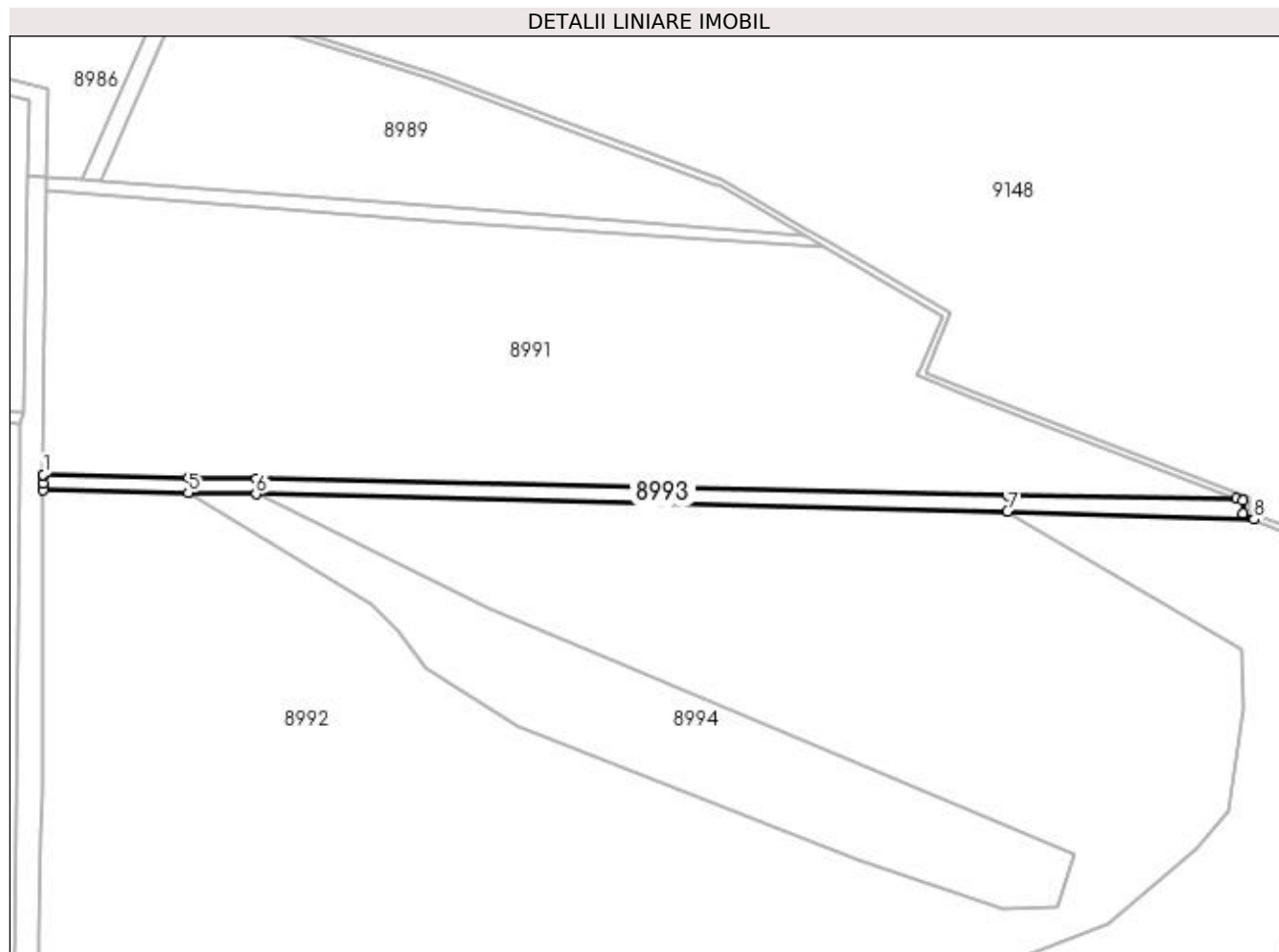
Inscrieri privind dezmembramintele dreptului de proprietate, drepturi reale de garanție și sarcini	Referințe
NU SUNT	

## Anexa Nr. 1 La Partea I

## Teren

Nr cadastral	Suprafața (mp)*	Observații / Referințe
	13.833	

\* Suprafața este determinată în planul de proiecție Stereo 70.



## Date referitoare la teren

Crt	Categorie folosință	Intra vilan	Suprafața (mp)	Tarla	Parcelă	Nr. topo	Observații / Referințe
1	altele	NU	13.833	76	CN 756	-	

## Lungime Segmente

1) Valorile lungimilor segmentelor sunt obținute din proiecție în plan.

Punct început	X / Y	Punct sfârșit	X / Y	Lungime segment (** (m)
1	383.771,261 262.455,579	2	383.771,253 262.454,517	1.062
2	383.771,253 262.454,517	3	383.771,203 262.447,872	6.645
3	383.771,203 262.447,872	4	383.771,177 262.442,579	5.293
4	383.771,177 262.442,579	5	383.895,147 262.440,099	123.995
5	383.895,147 262.440,099	6	383.953,187 262.438,938	58.052

Punct început	X / Y	Punct sfârșit	X / Y	Lungime segment (** (m)
6	383.953,187 262.438,938	7	384.595,865 262.424,155	642.848
7	384.595,865 262.424,155	8	384.806,823 262.417,106	211.076
8	384.806,823 262.417,106	9	384.797,102 262.422,166	10.959
9	384.797,102 262.422,166	10	384.797,029 262.433,19	11.024
10	384.797,029 262.433,19	11	384.791,675 262.435,221	5.726
11	384.791,675 262.435,221	12	384.596,079 262.437,153	195.606
12	384.596,079 262.437,153	13	383.953,467 262.451,935	642.782
13	383.953,467 262.451,935	14	383.895,407 262.453,096	58.072
14	383.895,407 262.453,096	1	383.771,261 262.455,579	124.171

\*\* Lungimile segmentelor sunt determinate în planul de proiecție Stereo 70 și sunt rotunjite la 1 milimetru.

\*\*\* Distanța dintre puncte este formată din segmente cumulate ce sunt mai mici decât valoarea 1 milimetru.





**DATE DESPRE IMOBILUL NR. 8994**

Oficiul de Cadastru și Publicitate Imobiliară DOLJ  
Biroul de Cadastru și Publicitate Imobiliară Craiova

**A. Partea I. Descrierea imobilului**

TEREN Extravilan

Adresa: Jud. Dolj, T76,P771

Nr. Crt	Nr cadastral Nr. topografic	Suprafața* (mp)	Observații / Referințe
A1	31370	51.900	Sector cadastral:45 Teren neimprejmuit;

**B. Partea II. Proprietari și acte**

Inscrieri privitoare la dreptul de proprietate și alte drepturi reale		Referințe
<b>36258 / 02/04/2015</b>		
Act Normativ nr. ORDINUL PREFECTULUI NR. 73, din 26/03/2004 emis de PREFECTURA JUDETULUI DOLJ (si proces verbal nr. 820/18.02.2004);		
B1	Intabulare, drept de PROPRIETATE, dobandit prin Reconstituire, cota actuala 1/1, cota initiala 1/1 1) COMUNA BISTRET DOMENIU PRIVAT, CIF:4553895	A1

**C. Partea III. SARCINI .**

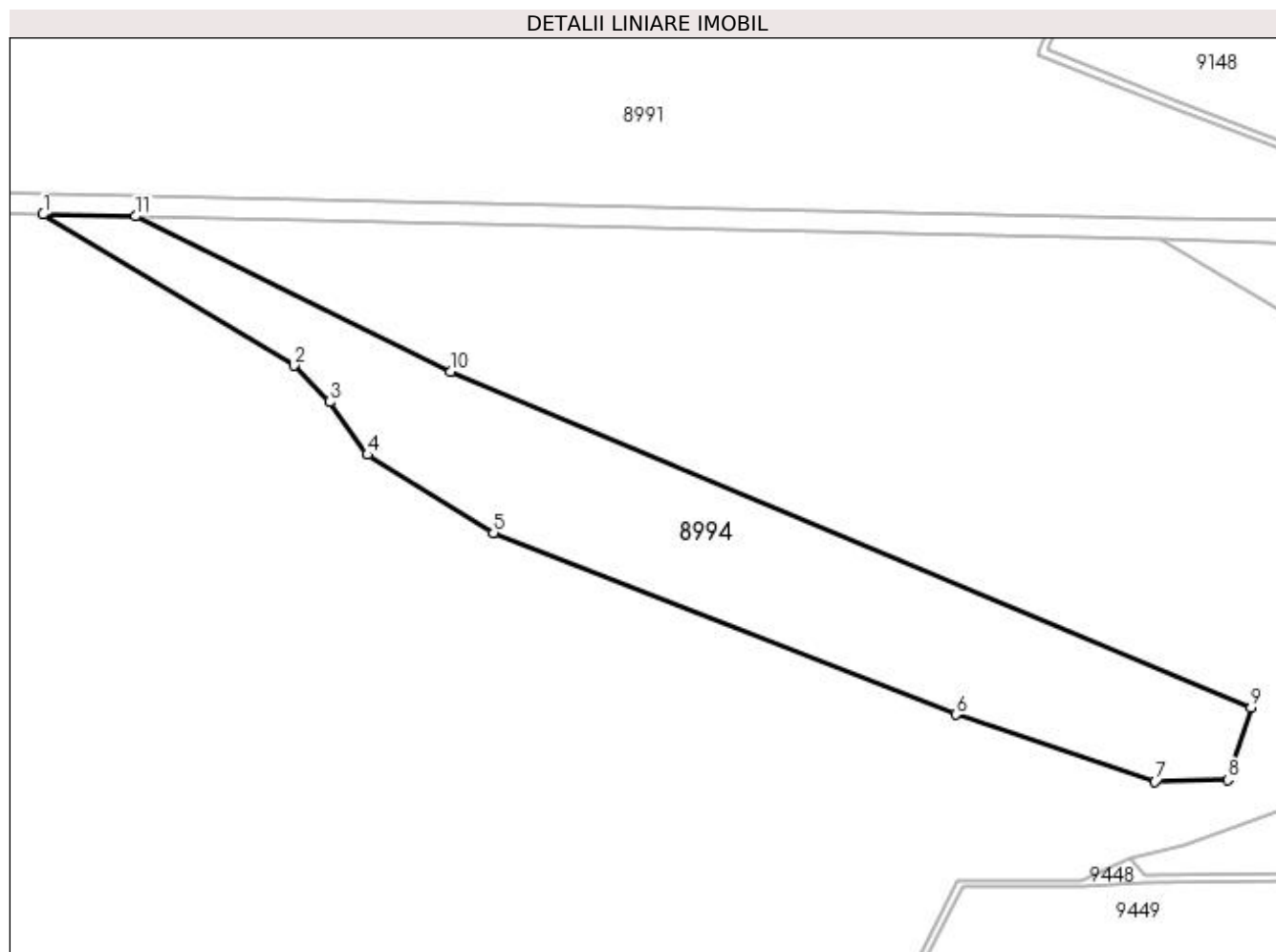
Inscrieri privind dezmembramintele dreptului de proprietate, drepturi reale de garanție și sarcini	Referințe
NU SUNT	

## Anexa Nr. 1 La Partea I

## Teren

Nr cadastral	Suprafața (mp)*	Observații / Referințe
31370	51.900	

\* Suprafața este determinată în planul de proiecție Stereo 70.



## Date referitoare la teren

Crt	Categorie folosință	Intra vilan	Suprafața (mp)	Tarla	Parcelă	Nr. topo	Observații / Referințe
1	pasune	NU	51.900	76	771	-	

## Lungime Segmente

1) Valorile lungimilor segmentelor sunt obținute din proiecție în plan.

Punct început	X / Y	Punct sfârșit	X / Y	Lungime segment (** (m)
1	383.895,147 262.440,099	2	384.052,528 262.345,402	183.674
2	384.052,528 262.345,402	3	384.074,66 262.322,545	31.816
3	384.074,66 262.322,545	4	384.098,613 262.289,454	40.85
4	384.098,613 262.289,454	5	384.177,634 262.240,606	92.9
5	384.177,634 262.240,606	6	384.467,564 262.126,615	311.534

Punct început	X / Y	Punct sfârșit	X / Y	Lungime segment (** (m)
6	384.467,564 262.126,615	7	384.592,795 262.084,652	132.075
7	384.592,795 262.084,652	8	384.638,094 262.085,557	45.308
8	384.638,094 262.085,557	9	384.652,914 262.130,822	47.629
9	384.652,914 262.130,822	10	384.150,843 262.341,753	544.58
10	384.150,843 262.341,753	11	383.953,187 262.438,938	220.256
11	383.953,187 262.438,938	1	383.895,147 262.440,099	58.052

\*\* Lungimile segmentelor sunt determinate în planul de proiecție Stereo 70 și sunt rotunjite la 1 milimetru.

\*\*\* Distanța dintre puncte este formată din segmente cumulate ce sunt mai mici decât valoarea 1 milimetru.



**DATE DESPRE IMOBILUL NR. 8995**

Oficiul de Cadastru și Publicitate Imobiliară DOLJ  
Biroul de Cadastru și Publicitate Imobiliară Craiova

**A. Partea I. Descrierea imobilului**

TEREN Extravilan

Adresa: Jud. Dolj, T76,P753/2,775

Nr. Crt	Nr cadastral Nr. topografic	Suprafața* (mp)	Observații / Referințe
A1	31419	64.500	Sector cadastral:45 Teren neimprejmuit;

**B. Partea II. Proprietari și acte**

Inscrieri privitoare la dreptul de proprietate și alte drepturi reale	Referințe
<b>36255 / 02/04/2015</b>	
Act Normativ nr. ORDINUL PREFECTULUI NR. 73, din 26/03/2004 emis de PREFECTURA JUDETULUI DOLJ;	
B1	A1
Intabulare, drept de PROPRIETATE, dobandit prin Lege, cota actuala 1/1, cota initiala 1/1 1) COMUNA BISTRET, CIF:999999999999, - domeniul privat,Lipsa CUI.	

**C. Partea III. SARCINI .**

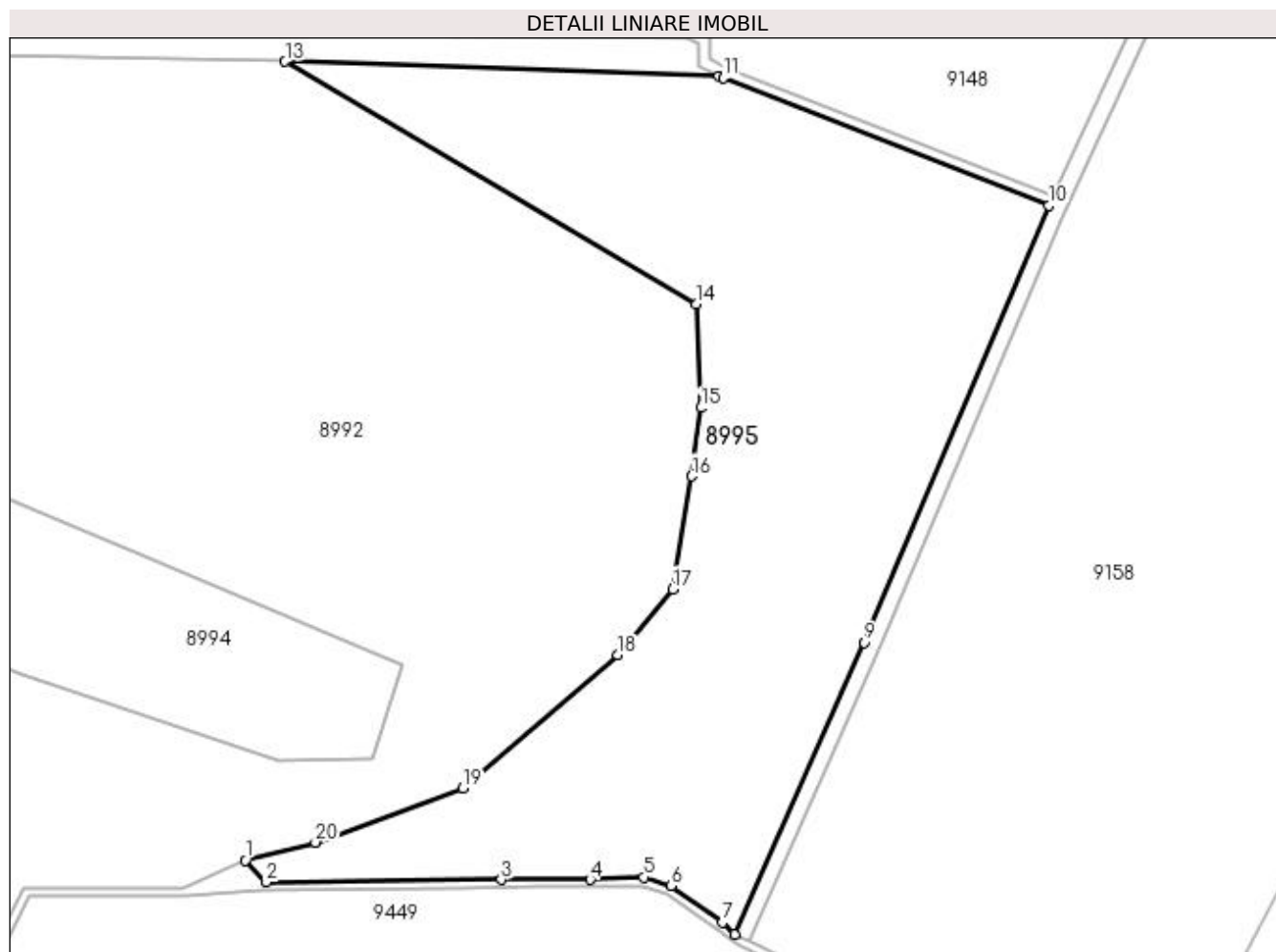
Inscrieri privind dezmembramintele dreptului de proprietate, drepturi reale de garanție și sarcini	Referințe
NU SUNT	

## Anexa Nr. 1 La Partea I

## Teren

Nr cadastral	Suprafața (mp)*	Observații / Referințe
31419	64.500	

\* Suprafața este determinată în planul de proiecție Stereo 70.



## Date referitoare la teren

Crt	Categorie folosință	Intravilan	Suprafața (mp)	Tarla	Parcelă	Nr. topo	Observații / Referințe
1	pasune	NU	9.600	76	753/2	-	
2	pasune	NU	54.900	76	775	-	

## Lungime Segmente

1) Valorile lungimilor segmentelor sunt obținute din proiecție în plan.

Punct început	X / Y	Punct sfârșit	X / Y	Lungime segment (** (m)
1	384.576,584 262.036,079	2	384.586,582 262.025,539	14.528
2	384.586,582 262.025,539	3	384.700,963 262.026,693	114.387
3	384.700,963 262.026,693	4	384.744,059 262.026,696	43.096
4	384.744,059 262.026,696	5	384.770,19 262.027,823	26.155

Punct început	X / Y	Punct sfârșit	X / Y	Lungime segment (** (m)
5	384.770,19 262.027,823	6	384.783,58 262.023,67	14.019
6	384.783,58 262.023,67	7	384.808,376 262.005,83	30.547
7	384.808,376 262.005,83	8	384.814,356 262.000,053	8.315
8	384.814,356 262.000,053	9	384.877,369 262.141,877	155.192
9	384.877,369 262.141,877	10	384.967,104 262.354,101	230.416
10	384.967,104 262.354,101	11	384.808,816 262.416,069	169.986
11	384.808,816 262.416,069	12	384.806,823 262.417,106	2.247
12	384.806,823 262.417,106	13	384.595,865 262.424,155	211.076
13	384.595,865 262.424,155	14	384.795,948 262.306,454	232.135
14	384.795,948 262.306,454	15	384.797,838 262.255,887	50.602
15	384.797,838 262.255,887	16	384.793,498 262.222,711	33.459
16	384.793,498 262.222,711	17	384.784,167 262.167,868	55.631
17	384.784,167 262.167,868	18	384.757,561 262.135,812	41.659
18	384.757,561 262.135,812	19	384.682,345 262.071,08	99.235
19	384.682,345 262.071,08	20	384.610,568 262.044,784	76.442
20	384.610,568 262.044,784	1	384.576,584 262.036,079	35.081

\*\* Lungimile segmentelor sunt determinate în planul de proiecție Stereo 70 și sunt rotunjite la 1 milimetru.

\*\*\* Distanța dintre puncte este formată din segmente cumulate ce sunt mai mici decât valoarea 1 milimetru.





**DATE DESPRE IMOBILUL NR. 9606**

Oficiul de Cadastru și Publicitate Imobiliară DOLJ  
 Biroul de Cadastru și Publicitate Imobiliară Craiova

**A. Partea I. Descrierea imobilului**

TEREN Extravilan

Adresa: Jud. Dolj

Nr. Crt	Nr cadastral Nr. topografic	Suprafața* (mp)	Observații / Referințe
A1		67.110	Sector cadastral:45 Teren neimprejmuit;

**B. Partea II. Proprietari și acte**

Inscrieri privitoare la dreptul de proprietate și alte drepturi reale		Referințe
/		
Act Normativ nr. 7, din 13/03/1996 emis de PARLAMENTUL ROMÂNIEI;		
B1	Inscrierea provizorie, drept de PROPRIETATE, dobandit prin Lege, cota actuala 1/1, cota initiala 1/1 1) NEIDENTIFICAT NEIDENTIFICAT, neidentificat	A1

**C. Partea III. SARCINI .**

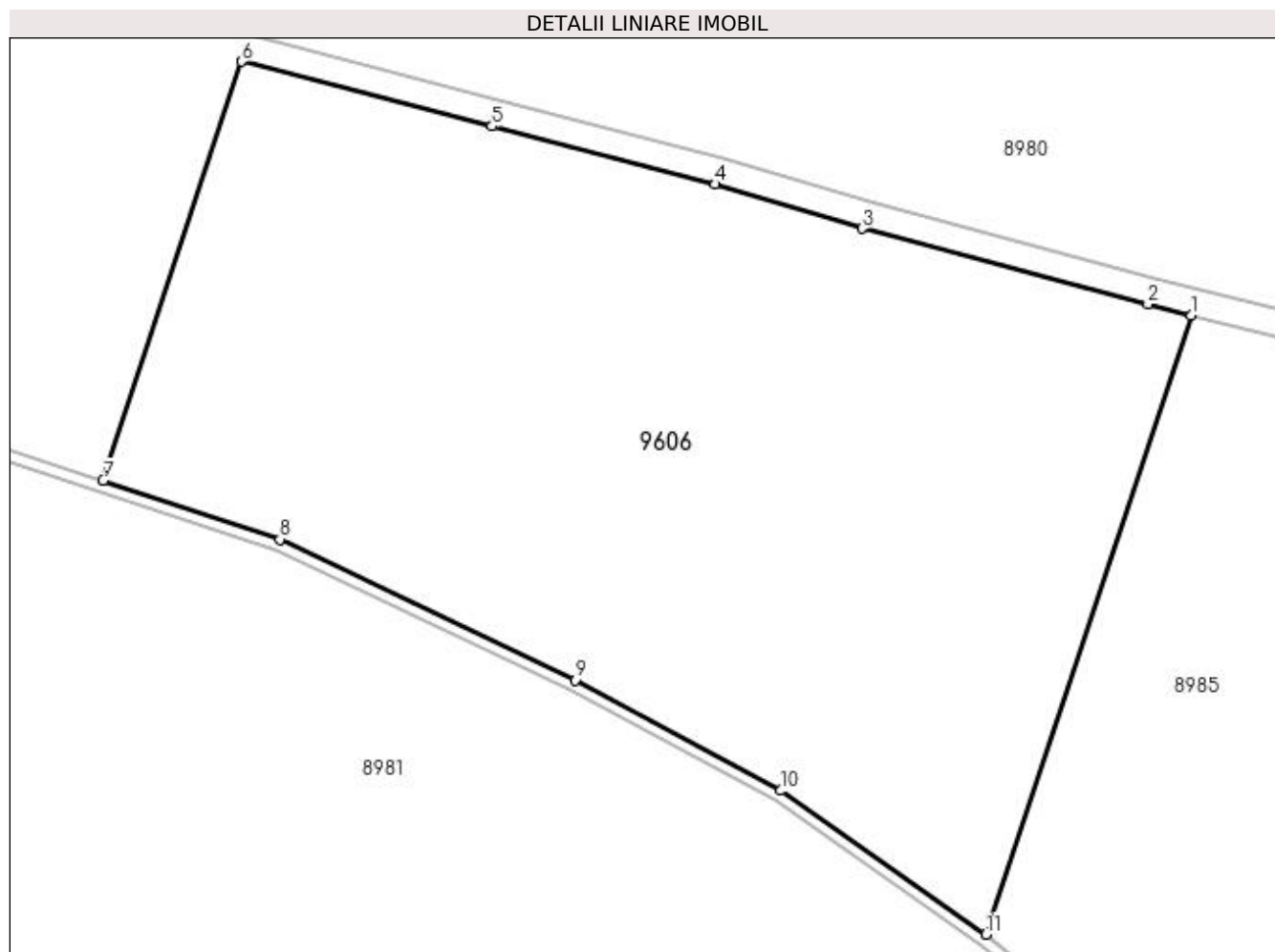
Inscrieri privind dezmembramintele dreptului de proprietate, drepturi reale de garanție și sarcini	Referințe
NU SUNT	

## Anexa Nr. 1 La Partea I

## Teren

Nr cadastral	Suprafața (mp)*	Observații / Referințe
	67.110	

\* Suprafața este determinată în planul de proiecție Stereo 70.



## Date referitoare la teren

Crt	Categorie folosință	Intra vilan	Suprafața (mp)	Tarla	Parcelă	Nr. topo	Observații / Referințe
1	pasune	NU	67.110	-	-	-	

## Lungime Segmente

1) Valorile lungimilor segmentelor sunt obținute din proiecție în plan.

Punct început	X / Y	Punct sfârșit	X / Y	Lungime segment (** (m)
1	383.227,439 262.521,02	2	383.211,696 262.525,022	16.244
2	383.211,696 262.525,022	3	383.108,136 262.552,469	107.135
3	383.108,136 262.552,469	4	383.054,975 262.568,554	55.541
4	383.054,975 262.568,554	5	382.974,014 262.589,569	83.644
5	382.974,014 262.589,569	6	382.883,347 262.612,977	93.64

Punct început	X / Y	Punct sfârşit	X / Y	Lungime segment (** (m)
6	382.883,347 262.612,977	7	382.833,019 262.461,17	159.932
7	382.833,019 262.461,17	8	382.897,173 262.439,902	67.587
8	382.897,173 262.439,902	9	383.004,076 262.388,829	118.477
9	383.004,076 262.388,829	10	383.078,732 262.348,851	84.686
10	383.078,732 262.348,851	11	383.153,102 262.296,781	90.786
11	383.153,102 262.296,781	1	383.227,439 262.521,02	236.24

\*\* Lungimile segmentelor sunt determinate în planul de proiecţie Stereo 70 şi sunt rotunjite la 1 milimetru.

\*\*\* Distanţa dintre puncte este formată din segmente cumulate ce sunt mai mici decât valoarea 1 milimetru.

