

**DATE DESPRE IMOBILUL NR. 8486**

Oficiul de Cadastru și Publicitate Imobiliară DOLJ
Biroul de Cadastru și Publicitate Imobiliară Craiova

A. Partea I. Descrierea imobilului

TEREN Extravilan

Adresa: Jud. Dolj, T48,PREZERVA

Nr. Crt	Nr cadastral Nr. topografic	Suprafața* (mp)	Observații / Referințe
A1		110.129	Sector cadastral:43 Teren neimprejmuit;

B. Partea II. Proprietari și acte

Inscrieri privitoare la dreptul de proprietate și alte drepturi reale		Referințe
/		
Act Normativ nr. 7, din 13/03/1996 emis de PARLAMENTUL ROMÂNIEI;		
B1	Inscrierea provizorie, drept de PROPRIETATE, dobandit prin Lege, cota actuala 1/1, cota initiala 1/1 1) NEIDENTIFICAT NEIDENTIFICAT, neidentificat	A1

C. Partea III. SARCINI .

Inscrieri privind dezmembramintele dreptului de proprietate, drepturi reale de garanție și sarcini	Referințe
NU SUNT	

Anexa Nr. 1 La Partea I

Teren

Nr cadastral	Suprafața (mp)*	Observații / Referințe
	110.129	

* Suprafața este determinată în planul de proiecție Stereo 70.



Date referitoare la teren

Crt	Categorie folosință	Intravilan	Suprafața (mp)	Tarla	Parcelă	Nr. topo	Observații / Referințe
1	arabil	NU	110.129	48	REZERVA	-	

Lungime Segmente

1) Valorile lungimilor segmentelor sunt obținute din proiecție în plan.

Punct început	X / Y	Punct sfârșit	X / Y	Lungime segment (** (m)
1	377.053,617 263.324,649	2	376.969,756 263.365,576	93.315
3	376.910,873 263.394,014	4	376.918,351 263.469,08	75.438
5	376.629,896 263.501,321	6	376.629,288 263.496,665	4.696
7	376.630,295 263.487,302	8	376.631,302 263.479,652	7.716
9	376.634,828 263.467,269	10	376.642,984 263.451,645	17.625

Punct început	X / Y	Punct sfârșit	X / Y	Lungime segment (** (m)
2	376.969,756 263.365,576	3	376.910,873 263.394,014	65.391
4	376.918,351 263.469,08	5	376.629,896 263.501,321	290.251
6	376.629,288 263.496,665	7	376.630,295 263.487,302	9.417
8	376.631,302 263.479,652	9	376.634,828 263.467,269	12.875
10	376.642,984 263.451,645	11	376.648,286 263.438,224	14.43

Punct început	X / Y	Punct sfârșit	X / Y	Lungime segment (** (m)
11	376.648,286 263.438,224	12	376.654,845 263.425,414	14.392
13	376.659,986 263.411,594	14	376.660,261 263.396,334	15.262
15	376.659,747 263.380,81	16	376.655,576 263.365,121	16.234
17	376.651,711 263.349,536	18	376.648,546 263.334,312	15.55
19	376.644,978 263.319,009	20	376.639,089 263.303,753	16.353
21	376.636,348 263.296,535	22	376.635,235 263.287,24	9.361
23	376.733,097 263.219,803	24	376.816,659 263.161,477	101.905
25	376.858,984 263.102,07	26	376.893,228 263.041,596	69.496
27	376.913,781 263.010,222	1	377.053,617 263.324,649	344.12

Punct început	X / Y	Punct sfârșit	X / Y	Lungime segment (** (m)
12	376.654,845 263.425,414	13	376.659,986 263.411,594	14.745
14	376.660,261 263.396,334	15	376.659,747 263.380,81	15.533
16	376.655,576 263.365,121	17	376.651,711 263.349,536	16.057
18	376.648,546 263.334,312	19	376.644,978 263.319,009	15.713
20	376.639,089 263.303,753	21	376.636,348 263.296,535	7.721
22	376.635,235 263.287,24	23	376.733,097 263.219,803	118.847
24	376.816,659 263.161,477	25	376.858,984 263.102,07	72.942
26	376.893,228 263.041,596	27	376.913,781 263.010,222	37.507

** Lungimile segmentelor sunt determinate în planul de proiecție Stereo 70 și sunt rotunjite la 1 milimetru.

*** Distanța dintre puncte este formată din segmente cumulate ce sunt mai mici decât valoarea 1 milimetru.

**DATE DESPRE IMOBILUL NR. 8487**

Oficiul de Cadastru și Publicitate Imobiliară DOLJ
Biroul de Cadastru și Publicitate Imobiliară Craiova

A. Partea I. Descrierea imobilului

TEREN Extravilan

Adresa: Jud. Dolj, T48,P101

Nr. Crt	Nr cadastral Nr. topografic	Suprafața* (mp)	Observații / Referințe
A1		5.000	Sector cadastral:43 Teren neimprejmuit;

B. Partea II. Proprietari și acte

Inscrieri privitoare la dreptul de proprietate și alte drepturi reale	Referințe
/	
Act Administrativ nr. TDP nr. 2342, din 27/02/2003 emis de CJS DAPT DOLJ;	
B1	A1
Intabulare, drept de PROPRIETATE, dobândit prin Reconstituire, cota actuala 1/1, cota initiala 1/1 1) BIMBIRICĂ MARIN , Lipsă CNP.	

C. Partea III. SARCINI .

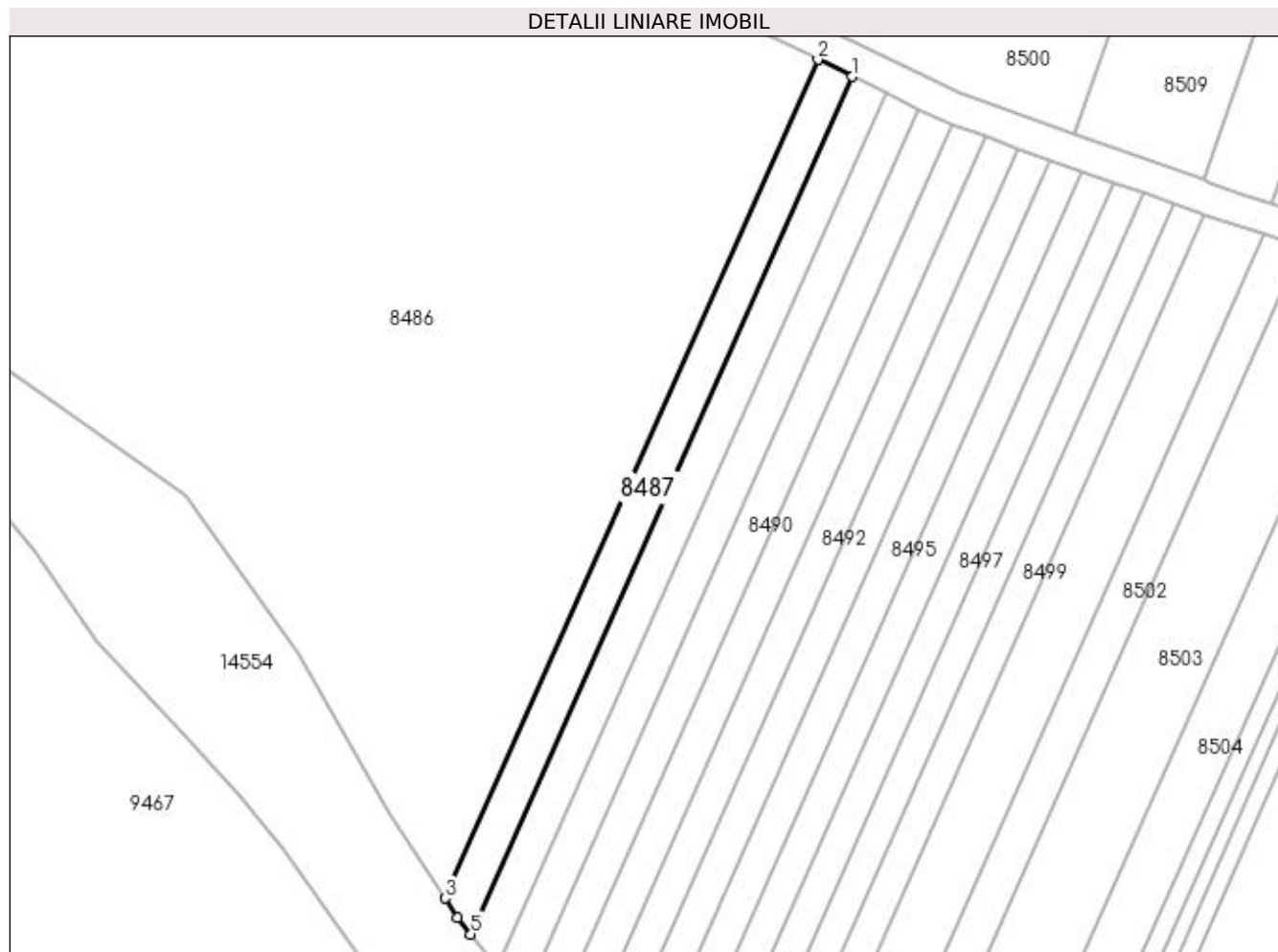
Inscrieri privind dezmembramintele dreptului de proprietate, drepturi reale de garanție și sarcini	Referințe
NU SUNT	

Anexa Nr. 1 La Partea I

Teren

Nr cadastral	Suprafața (mp)*	Observații / Referințe
	5.000	

* Suprafața este determinată în planul de proiecție Stereo 70.



Date referitoare la teren

Crt	Categorie folosință	Intravilan	Suprafața (mp)	Tarla	Parcelă	Nr. topo	Observații / Referințe
1	arabil	NU	5.000	48	101	-	

Lungime Segmente

1) Valorile lungimilor segmentelor sunt obținute din proiecție în plan.

Punct început	X / Y	Punct sfârșit	X / Y	Lungime segment (** (m)
1	377.066,528 263.318,348	2	377.053,617 263.324,649	14.367
2	377.053,617 263.324,649	3	376.913,781 263.010,222	344.12
3	376.913,781 263.010,222	4	376.918,514 263.002,997	8.637
4	376.918,514 263.002,997	5	376.923,505 262.996,757	7.99
5	376.923,505 262.996,757	1	377.066,528 263.318,348	351.961

**** Lungimile segmentelor sunt determinate în planul de proiecție Stereo 70 și sunt rotunjite la 1 milimetru.**

***** Distanța dintre puncte este formată din segmente cumulate ce sunt mai mici decât valoarea 1 milimetru.**

**DATE DESPRE IMOBILUL NR. 8488**

Oficiul de Cadastru și Publicitate Imobiliară DOLJ
 Biroul de Cadastru și Publicitate Imobiliară Craiova

A. Partea I. Descrierea imobilului

TEREN Extravilan

Adresa: Jud. Dolj, T48,P102

Nr. Crt	Nr cadastral Nr. topografic	Suprafața* (mp)	Observații / Referințe
A1		5.000	Sector cadastral:43 Teren neimprejmuit;

B. Partea II. Proprietari și acte

Inscrieri privitoare la dreptul de proprietate și alte drepturi reale	Referințe
/	
Act Administrativ nr. TDP nr. 2341, din 27/02/2003 emis de CJSAPT DOLJ;	
B1	A1
Intabulare, drept de PROPRIETATE, dobândit prin Reconstituire, cota actuala 1/1, cota initiala 1/1 1) BRĂTAN CONSTANTIN , Lipsă CNP.	

C. Partea III. SARCINI .

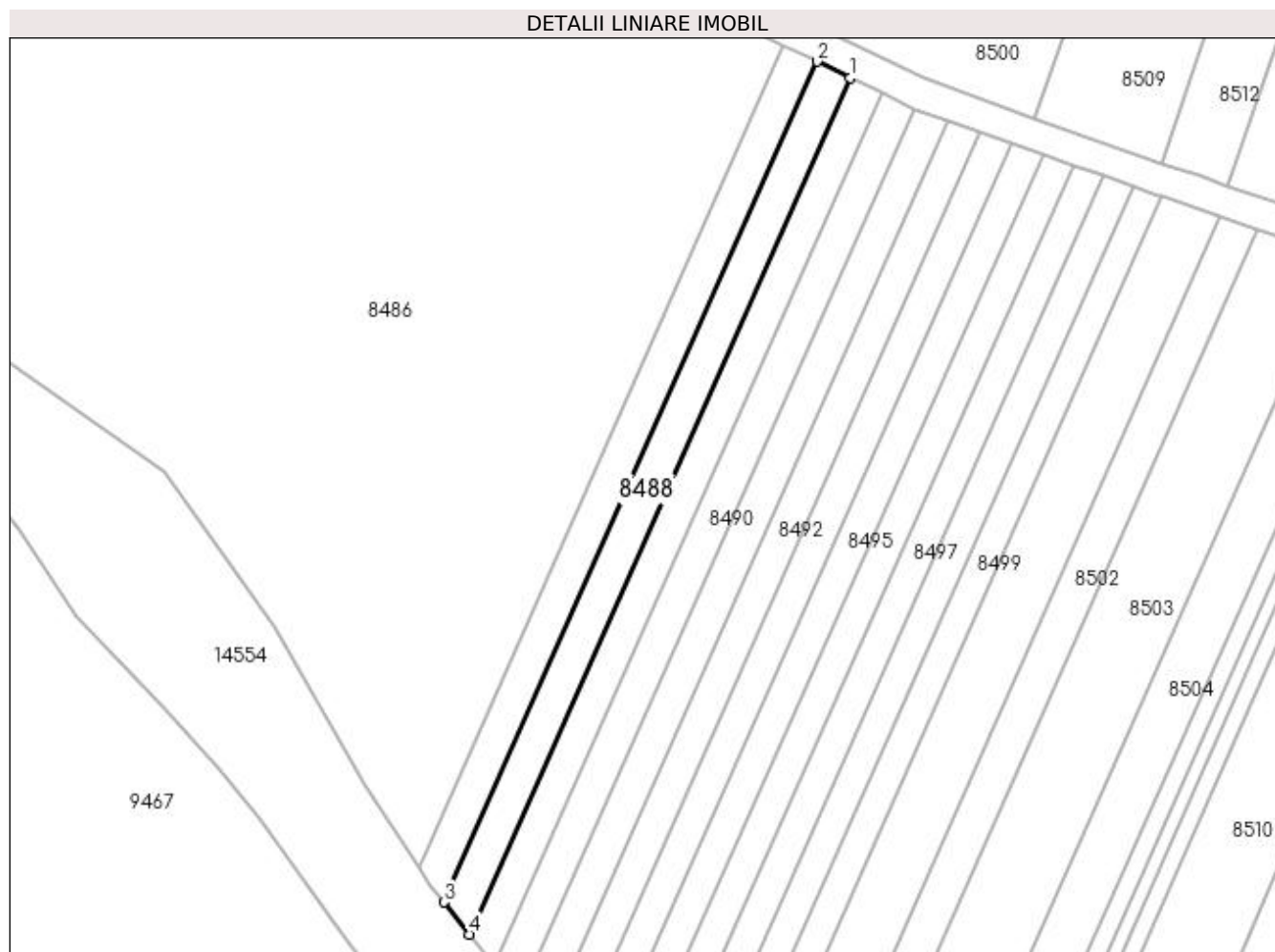
Inscrieri privind dezmembramintele dreptului de proprietate, drepturi reale de garanție și sarcini	Referințe
NU SUNT	

Anexa Nr. 1 La Partea I

Teren

Nr cadastral	Suprafața (mp)*	Observații / Referințe
	5.000	

* Suprafața este determinată în planul de proiecție Stereo 70.



Date referitoare la teren

Crt	Categorie folosință	Intra vilan	Suprafața (mp)	Tarla	Parcelă	Nr. topo	Observații / Referințe
1	arabil	NU	5.000	48	102	-	

Lungime Segmente

1) Valorile lungimilor segmentelor sunt obținute din proiecție în plan.

Punct început	X / Y	Punct sfârșit	X / Y	Lungime segment (** (m)
1	377.079,181 263.312,173	2	377.066,528 263.318,348	14.079
2	377.066,528 263.318,348	3	376.923,505 262.996,757	351.961
3	376.923,505 262.996,757	4	376.933,402 262.984,384	15.844
4	376.933,402 262.984,384	1	377.079,181 263.312,173	358.744

**** Lungimile segmentelor sunt determinate în planul de proiecție Stereo 70 și sunt rotunjite la 1 milimetru.**

***** Distanța dintre puncte este formată din segmente cumulate ce sunt mai mici decât valoarea 1 milimetru.**

**DATE DESPRE IMOBILUL NR. 8489**

Oficiul de Cadastru și Publicitate Imobiliară DOLJ
Biroul de Cadastru și Publicitate Imobiliară Craiova

A. Partea I. Descrierea imobilului

TEREN Extravilan

Adresa: Jud. Dolj, T48,P103

Nr. Crt	Nr cadastral Nr. topografic	Suprafața* (mp)	Observații / Referințe
A1		5.000	Sector cadastral:43 Teren neimprejmuit;

B. Partea II. Proprietari și acte

Inscrieri privitoare la dreptul de proprietate și alte drepturi reale	Referințe
/	
Act Administrativ nr. TDP nr. 2340, din 27/02/2003 emis de CJSAPT DOLJ;	
B1	A1
Intabulare, drept de PROPRIETATE, dobândit prin Reconstituire, cota actuala 1/1, cota initiala 1/1 1) JOSCEANU CONSTANTIN, Lipsă CNP.	

C. Partea III. SARCINI .

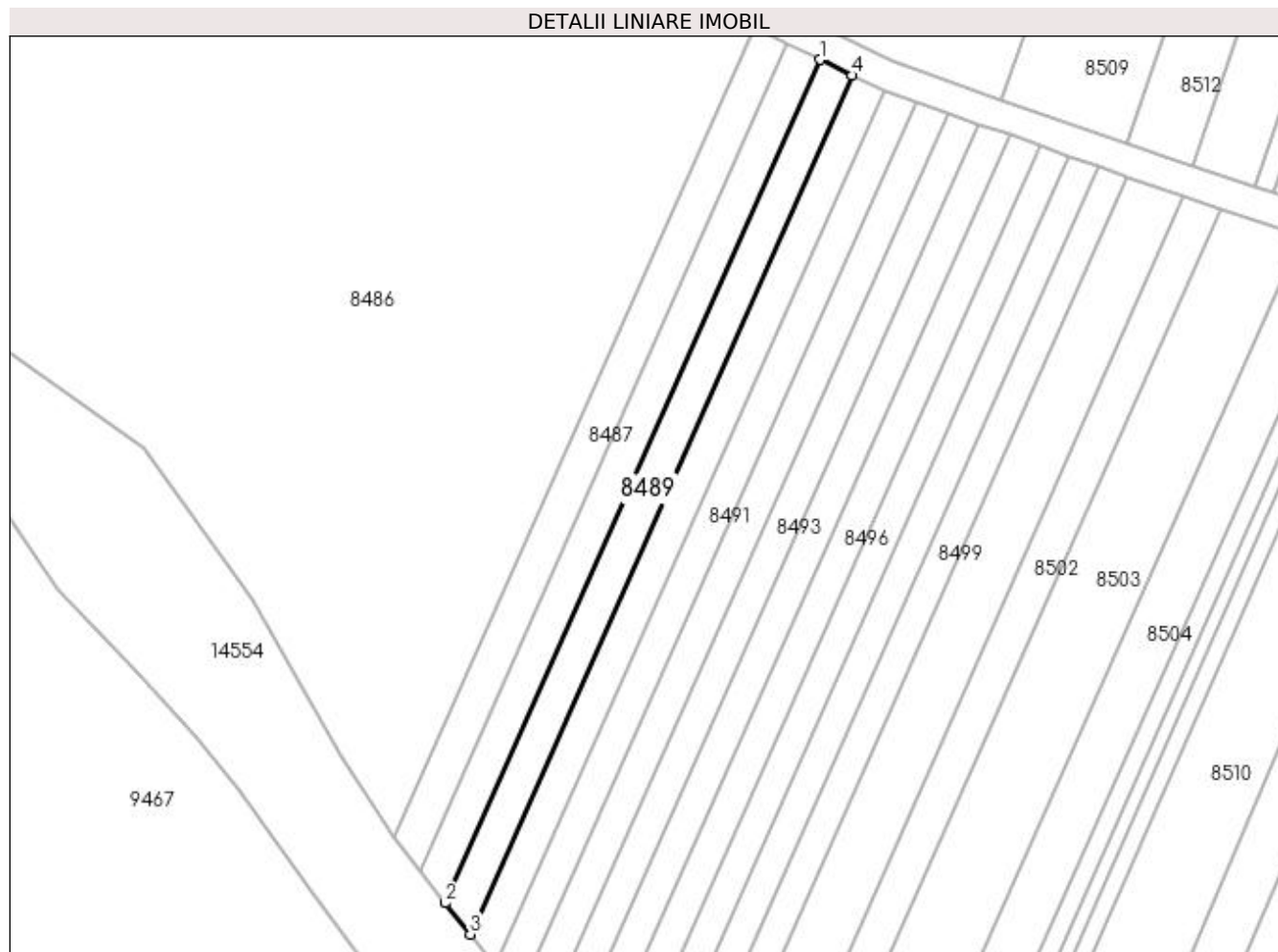
Inscrieri privind dezmembramintele dreptului de proprietate, drepturi reale de garanție și sarcini	Referințe
NU SUNT	

Anexa Nr. 1 La Partea I

Teren

Nr cadastral	Suprafața (mp)*	Observații / Referințe
	5.000	

* Suprafața este determinată în planul de proiecție Stereo 70.



Date referitoare la teren

Crt	Categorie folosință	Intravilan	Suprafața (mp)	Tarla	Parcelă	Nr. topo	Observații / Referințe
1	arabil	NU	5.000	48	103	-	

Lungime Segmente

1) Valorile lungimilor segmentelor sunt obținute din proiecție în plan.

Punct început	X / Y	Punct sfârșit	X / Y	Lungime segment (** (m)
1	377.079,181 263.312,173	2	376.933,402 262.984,384	358.744
2	376.933,402 262.984,384	3	376.943,115 262.972,241	15.55
3	376.943,115 262.972,241	4	377.091,599 263.306,112	365.4
4	377.091,599 263.306,112	1	377.079,181 263.312,173	13.818

**** Lungimile segmentelor sunt determinate în planul de proiecție Stereo 70 și sunt rotunjite la 1 milimetru.**

***** Distanța dintre puncte este formată din segmente cumulate ce sunt mai mici decât valoarea 1 milimetru.**

**DATE DESPRE IMOBILUL NR. 8490**

Oficiul de Cadastru și Publicitate Imobiliară DOLJ
Biroul de Cadastru și Publicitate Imobiliară Craiova

A. Partea I. Descrierea imobilului

TEREN Extravilan

Adresa: Jud. Dolj, T48,P104

Nr. Crt	Nr cadastral Nr. topografic	Suprafața* (mp)	Observații / Referințe
A1		5.000	Sector cadastral:43 Teren neimprejmuit;

B. Partea II. Proprietari și acte

Inscrieri privitoare la dreptul de proprietate și alte drepturi reale	Referințe
/	
Act Administrativ nr. TDP nr. 2339, din 27/02/2003 emis de CJSAPT DOLJ;	
B1	A1
Intabulare, drept de PROPRIETATE, dobândit prin Reconstituire, cota actuala 1/1, cota initiala 1/1 1) STOIAN MARIN, Lipsă CNP.	

C. Partea III. SARCINI .

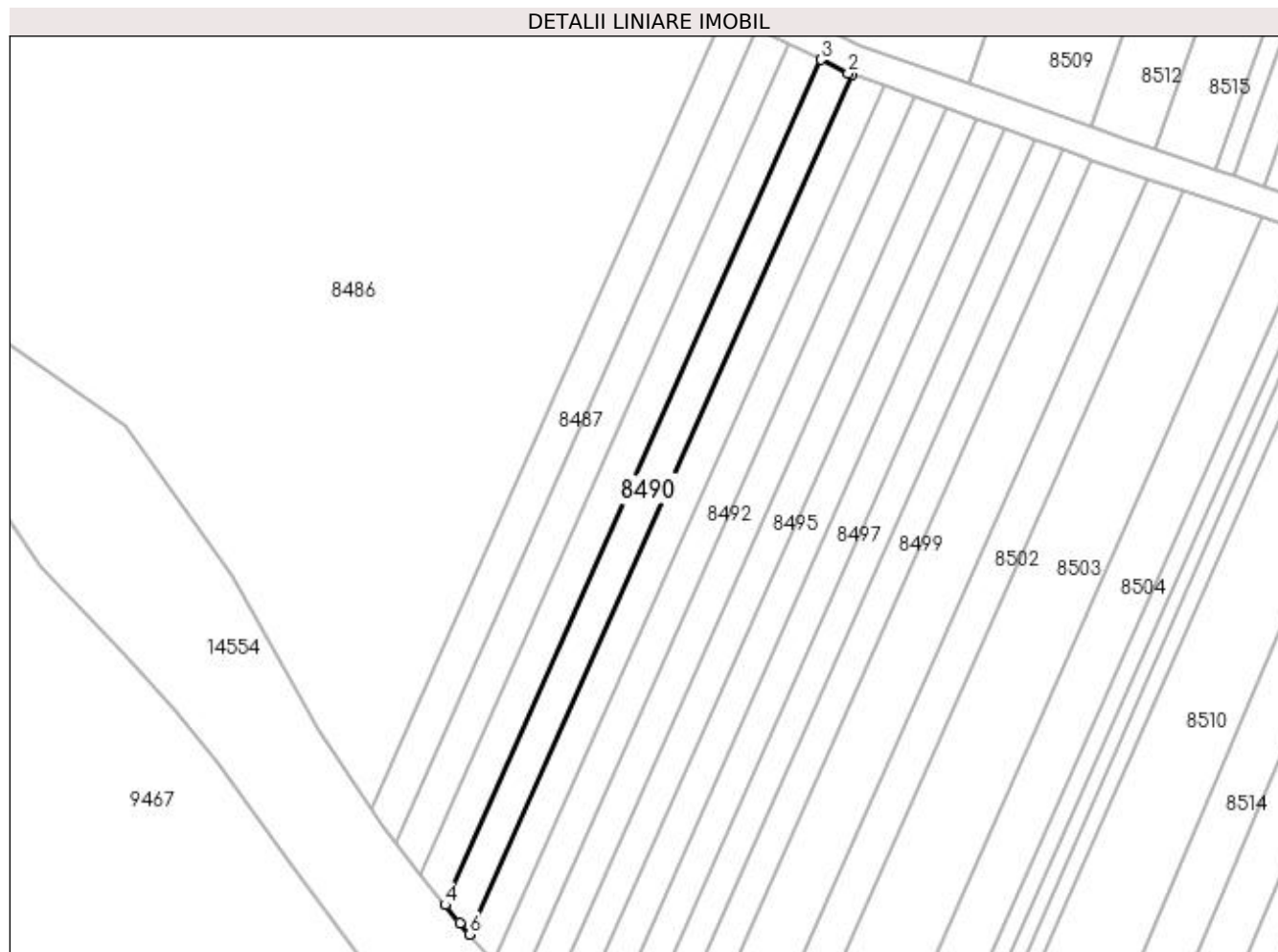
Inscrieri privind dezmembramentele dreptului de proprietate, drepturi reale de garanție și sarcini	Referințe
NU SUNT	

Anexa Nr. 1 La Partea I

Teren

Nr cadastral	Suprafața (mp)*	Observații / Referințe
	5.000	

* Suprafața este determinată în planul de proiecție Stereo 70.



Date referitoare la teren

Crt	Categorie folosință	Intravilan	Suprafața (mp)	Tarla	Parcelă	Nr. topo	Observații / Referințe
1	arabil	NU	5.000	48	104	-	

Lungime Segmente

1) Valorile lungimilor segmentelor sunt obținute din proiecție în plan.

Punct început	X / Y	Punct sfârșit	X / Y	Lungime segment (** (m)
1	377.103,867 263.300,318	2	377.102,402 263.300,84	1.555
2	377.102,402 263.300,84	3	377.091,599 263.306,112	12.021
3	377.091,599 263.306,112	4	376.943,115 262.972,241	365.4
4	376.943,115 262.972,241	5	376.948,861 262.965,058	9.198
5	376.948,861 262.965,058	6	376.952,779 262.960,59	5.943

Punct început	X / Y	Punct sfârșit	X / Y	Lungime segment (** (m)
6	376.952,779 262.960,59	1	377.103,867 263.300,318	371.81

** Lungimile segmentelor sunt determinate în planul de proiecție Stereo 70 și sunt rotunjite la 1 milimetru.

*** Distanța dintre puncte este formată din segmente cumulate ce sunt mai mici decât valoarea 1 milimetru.

**DATE DESPRE IMOBILUL NR. 8491**

Oficiul de Cadastru și Publicitate Imobiliară DOLJ
Biroul de Cadastru și Publicitate Imobiliară Craiova

A. Partea I. Descrierea imobilului

TEREN Extravilan

Adresa: Jud. Dolj, T48,P105

Nr. Crt	Nr cadastral Nr. topografic	Suprafața* (mp)	Observații / Referințe
A1		5.000	Sector cadastral:43 Teren neimprejmuit;

B. Partea II. Proprietari și acte

Inscrieri privitoare la dreptul de proprietate și alte drepturi reale	Referințe
/	
Act Administrativ nr. TDP nr. 2338, din 27/02/2003 emis de CJSAPT DOLJ;	
B1	A1
Intabulare, drept de PROPRIETATE, dobândit prin Reconstituire, cota actuala 1/1, cota initiala 1/1 1) SÎRBU ȘTEFAN, Lipsă CNP.	

C. Partea III. SARCINI .

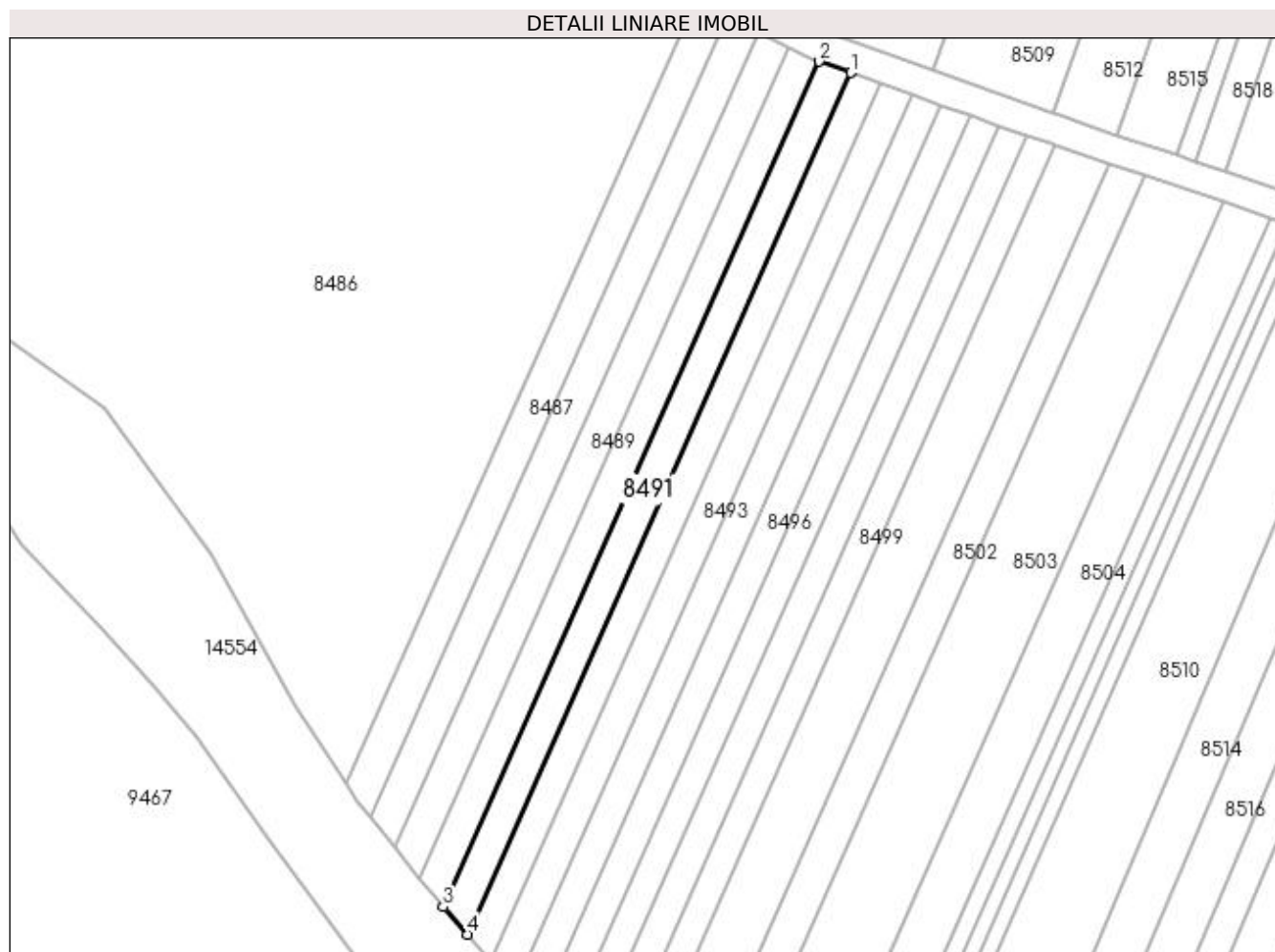
Inscrieri privind dezmembramintele dreptului de proprietate, drepturi reale de garanție și sarcini	Referințe
NU SUNT	

Anexa Nr. 1 La Partea I

Teren

Nr cadastral	Suprafața (mp)*	Observații / Referințe
	5.000	

* Suprafața este determinată în planul de proiecție Stereo 70.



Date referitoare la teren

Crt	Categorie folosință	Intra vilan	Suprafața (mp)	Tarla	Parcelă	Nr. topo	Observații / Referințe
1	arabil	NU	5.000	48	105	-	

Lungime Segmente

1) Valorile lungimilor segmentelor sunt obținute din proiecție în plan.

Punct început	X / Y	Punct sfârșit	X / Y	Lungime segment (** (m)
1	377.116,453 263.295,84	2	377.103,867 263.300,318	13.359
2	377.103,867 263.300,318	3	376.952,779 262.960,59	371.81
3	376.952,779 262.960,59	4	376.962,45 262.949,56	14.669
4	376.962,45 262.949,56	1	377.116,453 263.295,84	378.981

**** Lungimile segmentelor sunt determinate în planul de proiecție Stereo 70 și sunt rotunjite la 1 milimetru.**

***** Distanța dintre puncte este formată din segmente cumulate ce sunt mai mici decât valoarea 1 milimetru.**

**DATE DESPRE IMOBILUL NR. 8492**

Oficiul de Cadastru și Publicitate Imobiliară DOLJ
 Biroul de Cadastru și Publicitate Imobiliară Craiova

A. Partea I. Descrierea imobilului

TEREN Extravilan

Adresa: Jud. Dolj, T48,P106

Nr. Crt	Nr cadastral Nr. topografic	Suprafața* (mp)	Observații / Referințe
A1		5.000	Sector cadastral:43 Teren neimprejmuit;

B. Partea II. Proprietari și acte

Inscrieri privitoare la dreptul de proprietate și alte drepturi reale	Referințe
/	
Act Administrativ nr. TDP nr. 2337, din 27/02/2003 emis de CJSAPT DOLJ;	
B1	A1
Intabulare, drept de PROPRIETATE, dobândit prin Reconstituire, cota actuala 1/1, cota initiala 1/1 1) VIZITIU MIHAIL, Lipsă CNP.	

C. Partea III. SARCINI .

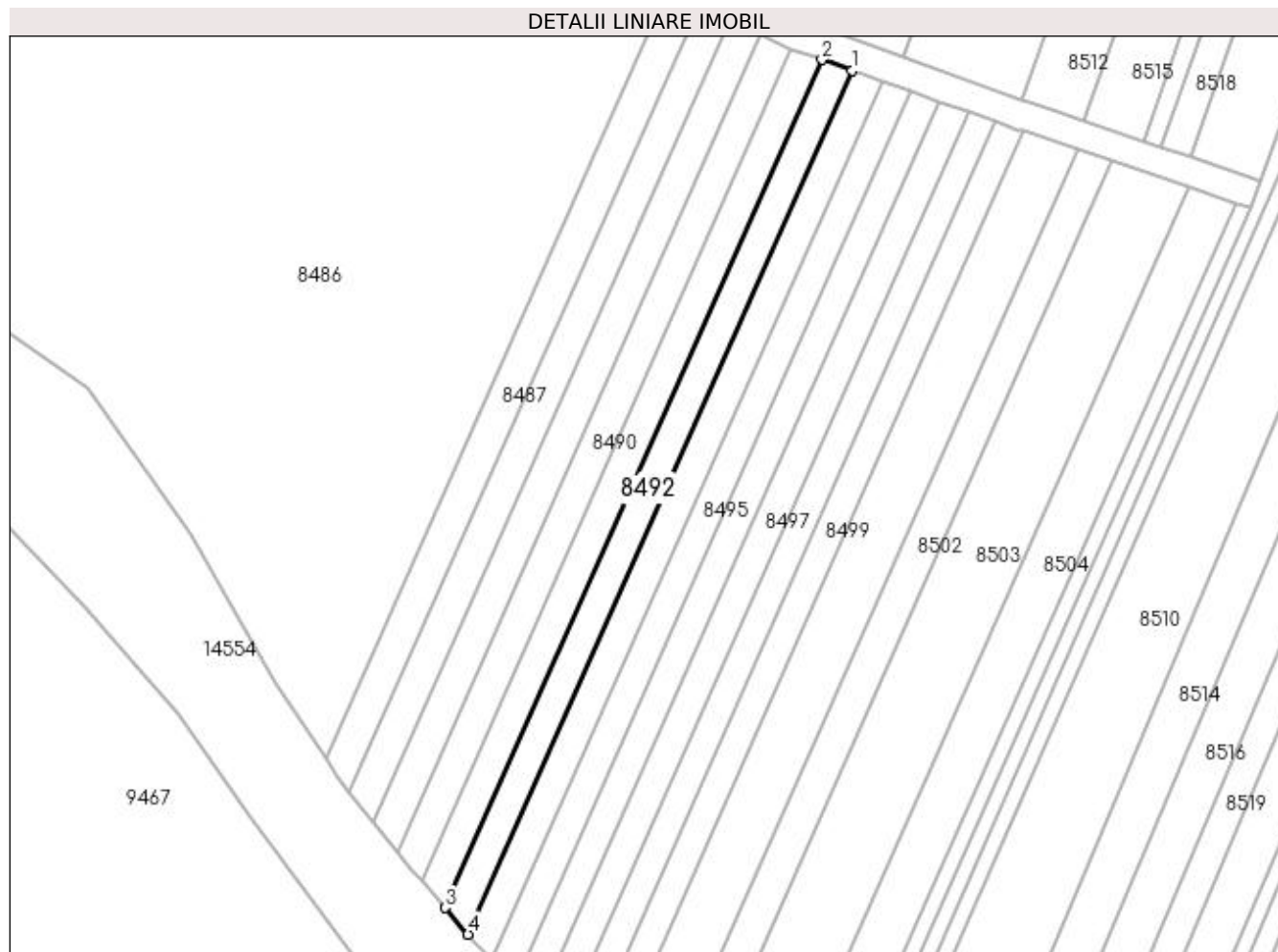
Inscrieri privind dezmembramintele dreptului de proprietate, drepturi reale de garanție și sarcini	Referințe
NU SUNT	

Anexa Nr. 1 La Partea I

Teren

Nr cadastral	Suprafața (mp)*	Observații / Referințe
	5.000	

* Suprafața este determinată în planul de proiecție Stereo 70.



Date referitoare la teren

Crt	Categorie folosință	Intravilan	Suprafața (mp)	Tarla	Parcelă	Nr. topo	Observații / Referințe
1	arabil	NU	5.000	48	106	-	

Lungime Segmente

1) Valorile lungimilor segmentelor sunt obținute din proiecție în plan.

Punct început	X / Y	Punct sfârșit	X / Y	Lungime segment (** (m)
1	377.128,804 263.291,444	2	377.116,453 263.295,84	13.11
2	377.116,453 263.295,84	3	376.962,45 262.949,56	378.981
3	376.962,45 262.949,56	4	376.971,942 262.938,735	14.397
4	376.971,942 262.938,735	1	377.128,804 263.291,444	386.017

**** Lungimile segmentelor sunt determinate în planul de proiecție Stereo 70 și sunt rotunjite la 1 milimetru.**

***** Distanța dintre puncte este formată din segmente cumulate ce sunt mai mici decât valoarea 1 milimetru.**

**DATE DESPRE IMOBILUL NR. 8493**

Oficiul de Cadastru și Publicitate Imobiliară DOLJ
Biroul de Cadastru și Publicitate Imobiliară Craiova

A. Partea I. Descrierea imobilului

TEREN Extravilan

Adresa: Jud. Dolj, T48,P107

Nr. Crt	Nr cadastral Nr. topografic	Suprafața* (mp)	Observații / Referințe
A1		5.000	Sector cadastral:43 Teren neimprejmuit;

B. Partea II. Proprietari și acte

Inscrieri privitoare la dreptul de proprietate și alte drepturi reale	Referințe
/	
Act Administrativ nr. TDP nr. 2336, din 27/02/2003 emis de CJSAPT DOLJ;	
B1	A1
Intabulare, drept de PROPRIETATE, dobândit prin Reconstituire, cota actuala 1/1, cota initiala 1/1 1) BALACI ALEXANDRU , Lipsă CNP.	

C. Partea III. SARCINI .

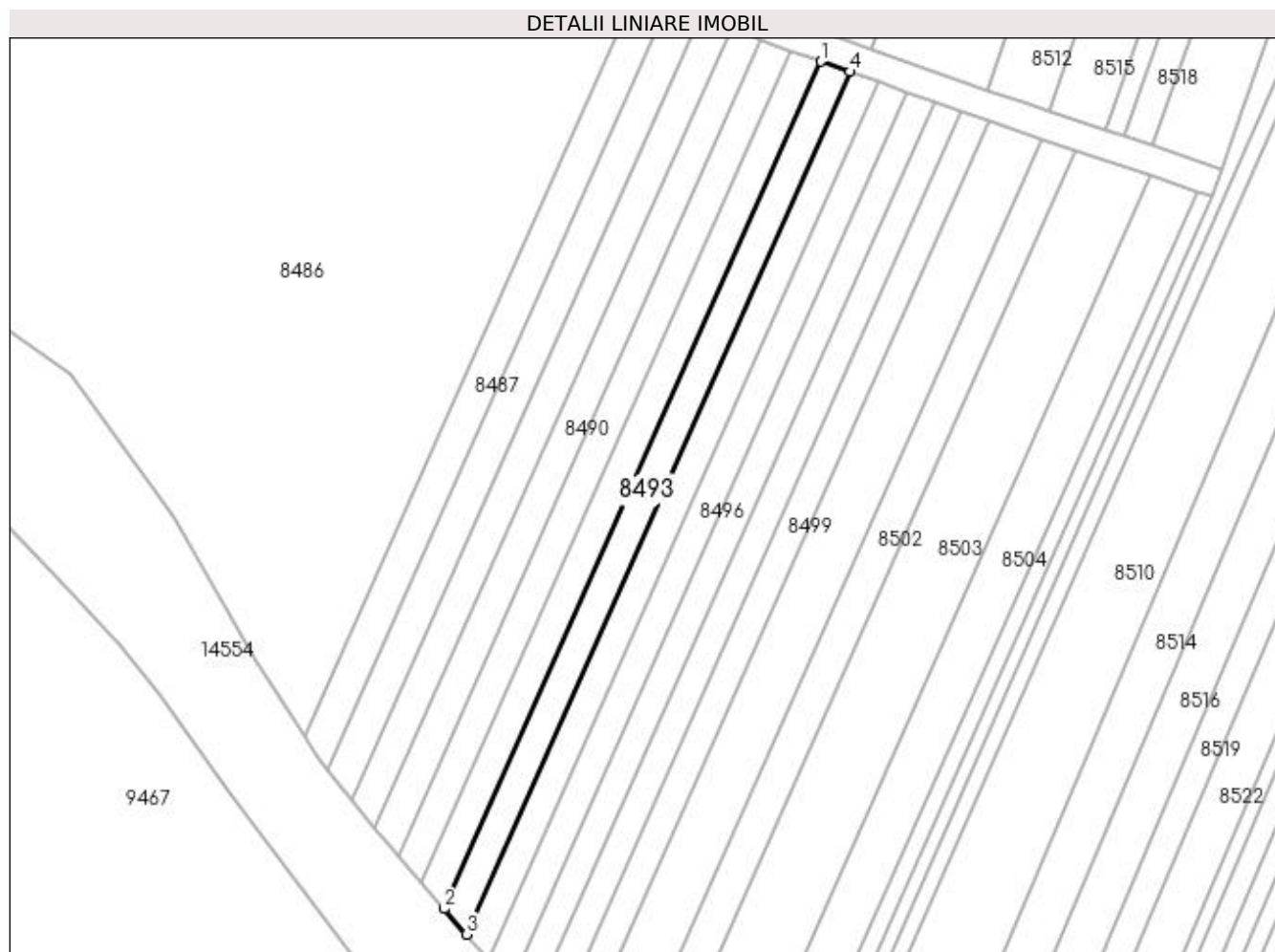
Inscrieri privind dezmembramintele dreptului de proprietate, drepturi reale de garanție și sarcini	Referințe
NU SUNT	

Anexa Nr. 1 La Partea I

Teren

Nr cadastral	Suprafața (mp)*	Observații / Referințe
	5.000	

* Suprafața este determinată în planul de proiecție Stereo 70.



Date referitoare la teren

Crt	Categorie folosință	Intra vilan	Suprafața (mp)	Tarla	Parcelă	Nr. topo	Observații / Referințe
1	arabil	NU	5.000	48	107	-	

Lungime Segmente

1) Valorile lungimilor segmentelor sunt obținute din proiecție în plan.

Punct început	X / Y	Punct sfârșit	X / Y	Lungime segment (** (m)
1	377.128,804 263.291,444	2	376.971,942 262.938,735	386.017
2	376.971,942 262.938,735	3	376.981,264 262.928,104	14.139
3	376.981,264 262.928,104	4	377.140,934 263.287,127	392.928
4	377.140,934 263.287,127	1	377.128,804 263.291,444	12.875

**** Lungimile segmentelor sunt determinate în planul de proiecție Stereo 70 și sunt rotunjite la 1 milimetru.**

***** Distanța dintre puncte este formată din segmente cumulate ce sunt mai mici decât valoarea 1 milimetru.**

**DATE DESPRE IMOBILUL NR. 8494**

Oficiul de Cadastru și Publicitate Imobiliară DOLJ
Biroul de Cadastru și Publicitate Imobiliară Craiova

A. Partea I. Descrierea imobilului

TEREN Extravilan

Adresa: Jud. Dolj, T48,PCN 500/3

Nr. Crt	Nr cadastral Nr. topografic	Suprafața* (mp)	Observații / Referințe
A1		5.757	Sector cadastral:43 Teren neimprejmuit;

B. Partea II. Proprietari și acte

Inscrieri privitoare la dreptul de proprietate și alte drepturi reale		Referințe
/		
Act Normativ nr. 7, din 13/03/1996 emis de PARLAMENTUL ROMÂNIEI;		
B1	Inscrierea provizorie, drept de PROPRIETATE, dobandit prin Lege, cota actuala 1/1, cota initiala 1/1 1) NEIDENTIFICAT NEIDENTIFICAT, neidentificat	A1

C. Partea III. SARCINI .

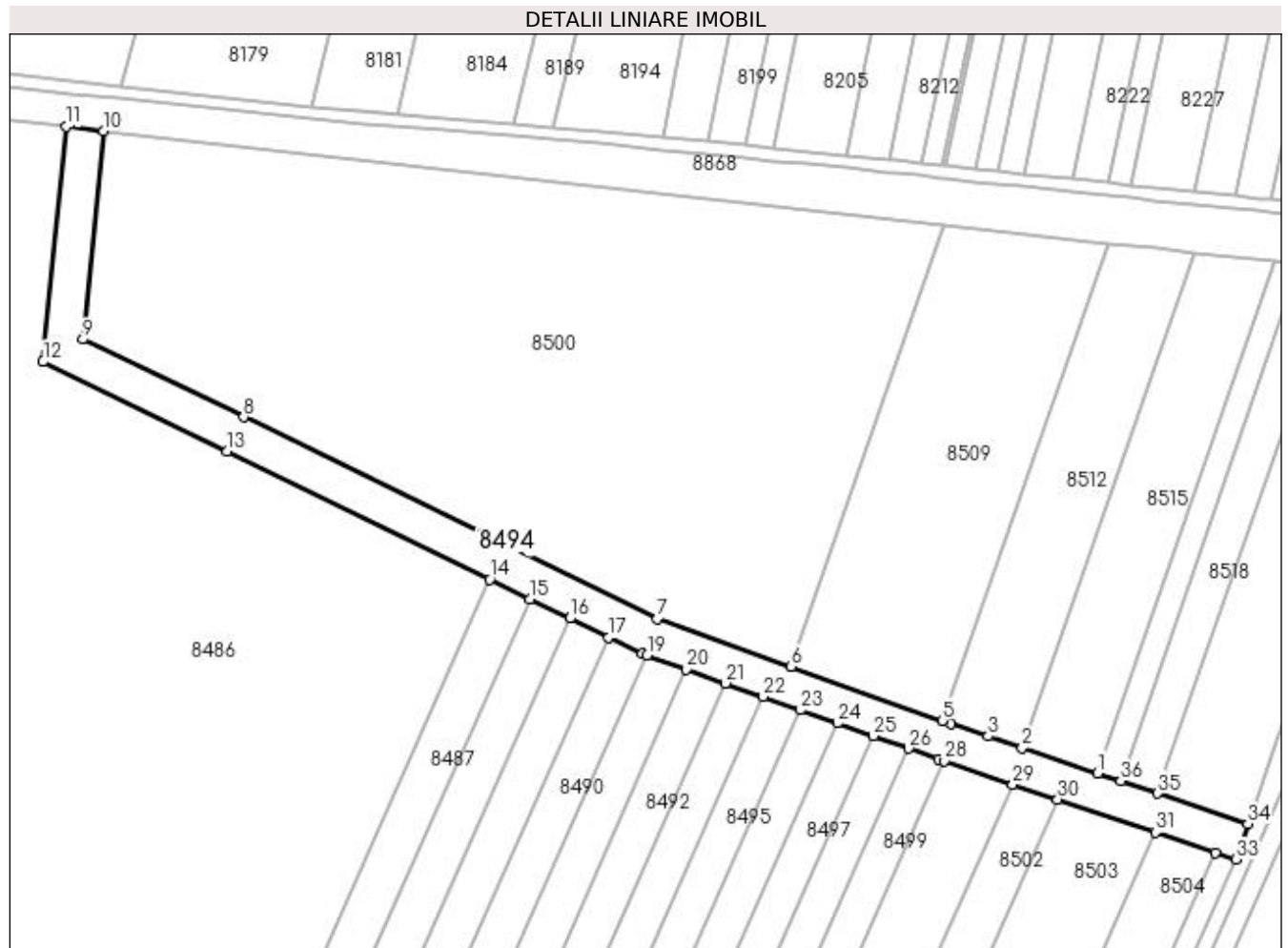
Inscrieri privind dezmembramintele dreptului de proprietate, drepturi reale de garanție și sarcini	Referințe
NU SUNT	

Anexa Nr. 1 La Partea I

Teren

Nr cadastral	Suprafața (mp)*	Observații / Referințe
	5.757	

* Suprafața este determinată în planul de proiecție Stereo 70.



Date referitoare la teren

Crt	Categorie folosință	Intra vilan	Suprafața (mp)	Tarla	Parcelă	Nr. topo	Observații / Referințe
1	altele	NU	5.757	48	CN 500/3	-	

Lungime Segmente

1) Valorile lungimilor segmentelor sunt obținute din proiecție în plan.

Punct început	X / Y	Punct sfârșit	X / Y	Lungime segment (** (m)
1	377.247,764 263.262,721	2	377.223,668 263.270,848	25.43
3	377.212,75 263.274,53	4	377.200,757 263.278,575	12.657
5	377.198,15 263.279,503	6	377.149,79 263.296,713	51.331
7	377.107,06 263.311,919	8	376.974,997 263.376,371	146.951
9	376.923,645 263.401,172	10	376.930,278 263.467,747	66.905

Punct început	X / Y	Punct sfârșit	X / Y	Lungime segment (** (m)
2	377.223,668 263.270,848	3	377.212,75 263.274,53	11.522
4	377.200,757 263.278,575	5	377.198,15 263.279,503	2.767
6	377.149,79 263.296,713	7	377.107,06 263.311,919	45.355
8	376.974,997 263.376,371	9	376.923,645 263.401,172	57.027
10	376.930,278 263.467,747	11	376.918,351 263.469,08	12.001

Punct început	X / Y	Punct sfârșit	X / Y	Lungime segment (** (m)
11	376.918,351 263.469,08	12	376.910,873 263.394,014	75.438
13	376.969,756 263.365,576	14	377.053,617 263.324,649	93.315
15	377.066,528 263.318,348	16	377.079,181 263.312,173	14.079
17	377.091,599 263.306,112	18	377.102,402 263.300,84	12.021
19	377.103,867 263.300,318	20	377.116,453 263.295,84	13.359
21	377.128,804 263.291,444	22	377.140,934 263.287,127	12.875
23	377.152,855 263.282,885	24	377.164,576 263.278,713	12.441
25	377.176,108 263.274,609	26	377.187,46 263.270,57	12.049
27	377.196,827 263.267,236	28	377.198,652 263.266,621	1.926
29	377.220,669 263.259,195	30	377.234,986 263.254,367	15.109
31	377.266,281 263.243,812	32	377.285,322 263.237,39	20.095
33	377.291,827 263.235,197	34	377.295,754 263.246,536	12.0
35	377.266,887 263.256,272	36	377.255,113 263.260,243	12.426

Punct început	X / Y	Punct sfârșit	X / Y	Lungime segment (** (m)
12	376.910,873 263.394,014	13	376.969,756 263.365,576	65.391
14	377.053,617 263.324,649	15	377.066,528 263.318,348	14.367
16	377.079,181 263.312,173	17	377.091,599 263.306,112	13.818
18	377.102,402 263.300,84	19	377.103,867 263.300,318	1.555
20	377.116,453 263.295,84	21	377.128,804 263.291,444	13.11
22	377.140,934 263.287,127	23	377.152,855 263.282,885	12.653
24	377.164,576 263.278,713	25	377.176,108 263.274,609	12.24
26	377.187,46 263.270,57	27	377.196,827 263.267,236	9.943
28	377.198,652 263.266,621	29	377.220,669 263.259,195	23.236
30	377.234,986 263.254,367	31	377.266,281 263.243,812	33.027
32	377.285,322 263.237,39	33	377.291,827 263.235,197	6.865
34	377.295,754 263.246,536	35	377.266,887 263.256,272	30.465
36	377.255,113 263.260,243	1	377.247,764 263.262,721	7.756

** Lungimile segmentelor sunt determinate în planul de proiecție Stereo 70 și sunt rotunjite la 1 milimetru.

*** Distanța dintre puncte este formată din segmente cumulate ce sunt mai mici decât valoarea 1 milimetru.

**DATE DESPRE IMOBILUL NR. 8495**

Oficiul de Cadastru și Publicitate Imobiliară DOLJ
Biroul de Cadastru și Publicitate Imobiliară Craiova

A. Partea I. Descrierea imobilului

TEREN Extravilan

Adresa: Jud. Dolj, T48,P108

Nr. Crt	Nr cadastral Nr. topografic	Suprafața* (mp)	Observații / Referințe
A1		5.000	Sector cadastral:43 Teren neimprejmuit;

B. Partea II. Proprietari și acte

Inscrieri privitoare la dreptul de proprietate și alte drepturi reale	Referințe
/	
Act Administrativ nr. TDP nr. 2335, din 27/02/2003 emis de CJSAPT DOLJ;	
B1	A1
Intabulare, drept de PROPRIETATE, dobândit prin Reconstituire, cota actuala 1/1, cota initiala 1/1 1) BRĂTĂNESCU GHEORGHE, Lipsă CNP.	

C. Partea III. SARCINI .

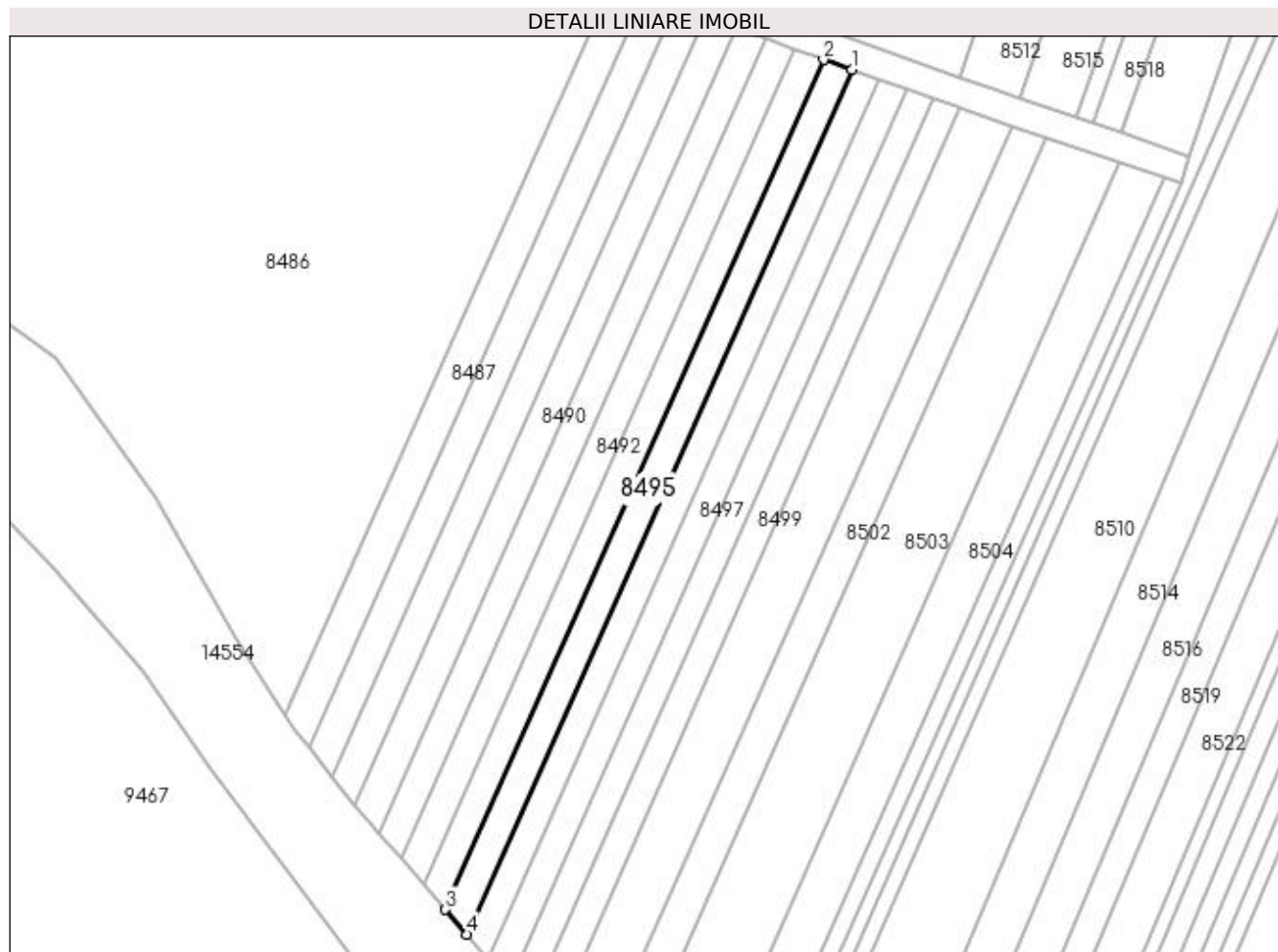
Inscrieri privind dezmembramintele dreptului de proprietate, drepturi reale de garanție și sarcini	Referințe
NU SUNT	

Anexa Nr. 1 La Partea I

Teren

Nr cadastral	Suprafața (mp)*	Observații / Referințe
	5.000	

* Suprafața este determinată în planul de proiecție Stereo 70.



Date referitoare la teren

Crt	Categorie folosință	Intravilan	Suprafața (mp)	Tarla	Parcelă	Nr. topo	Observații / Referințe
1	arabil	NU	5.000	48	108	-	

Lungime Segmente

1) Valorile lungimilor segmentelor sunt obținute din proiecție în plan.

Punct început	X / Y	Punct sfârșit	X / Y	Lungime segment (** (m)
1	377.152,855 263.282,885	2	377.140,934 263.287,127	12.653
2	377.140,934 263.287,127	3	376.981,264 262.928,104	392.928
3	376.981,264 262.928,104	4	376.990,425 262.917,656	13.895
4	376.990,425 262.917,656	1	377.152,855 263.282,885	399.72

**** Lungimile segmentelor sunt determinate în planul de proiecție Stereo 70 și sunt rotunjite la 1 milimetru.**

***** Distanța dintre puncte este formată din segmente cumulate ce sunt mai mici decât valoarea 1 milimetru.**

**DATE DESPRE IMOBILUL NR. 8496**

Oficiul de Cadastru și Publicitate Imobiliară DOLJ
Biroul de Cadastru și Publicitate Imobiliară Craiova

A. Partea I. Descrierea imobilului

TEREN Extravilan

Adresa: Jud. Dolj, T48,P109

Nr. Crt	Nr cadastral Nr. topografic	Suprafața* (mp)	Observații / Referințe
A1		5.000	Sector cadastral:43 Teren neimprejmuit;

B. Partea II. Proprietari și acte

Inscrieri privitoare la dreptul de proprietate și alte drepturi reale	Referințe
/	
Act Administrativ nr. TDP nr. 2334, din 27/02/2003 emis de CJSAPT DOLJ;	
B1	A1
Intabulare, drept de PROPRIETATE, dobândit prin Reconstituire, cota actuala 1/1, cota initiala 1/1 1) STACU CONSTANTIN, Lipsă CNP.	

C. Partea III. SARCINI .

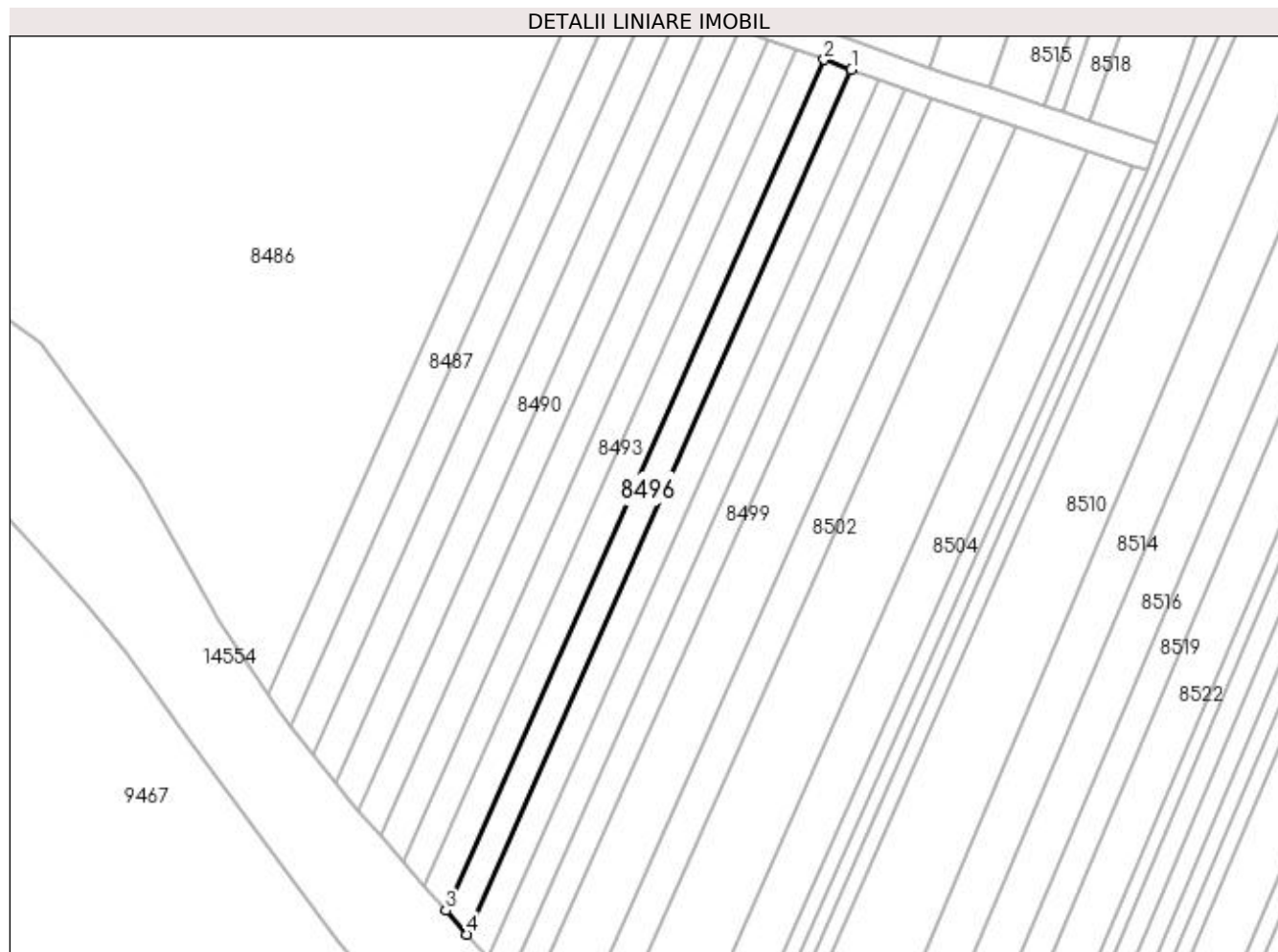
Inscrieri privind dezmembramintele dreptului de proprietate, drepturi reale de garanție și sarcini	Referințe
NU SUNT	

Anexa Nr. 1 La Partea I

Teren

Nr cadastral	Suprafața (mp)*	Observații / Referințe
	5.000	

* Suprafața este determinată în planul de proiecție Stereo 70.



Date referitoare la teren

Crt	Categorie folosință	Intra vilan	Suprafața (mp)	Tarla	Parcelă	Nr. topo	Observații / Referințe
1	arabil	NU	5.000	48	109	-	

Lungime Segmente

1) Valorile lungimilor segmentelor sunt obținute din proiecție în plan.

Punct început	X / Y	Punct sfârșit	X / Y	Lungime segment (** (m)
1	377.164,576 263.278,713	2	377.152,855 263.282,885	12.441
2	377.152,855 263.282,885	3	376.990,425 262.917,656	399.72
3	376.990,425 262.917,656	4	376.999,433 262.907,383	13.663
4	376.999,433 262.907,383	1	377.164,576 263.278,713	406.397

**** Lungimile segmentelor sunt determinate în planul de proiecție Stereo 70 și sunt rotunjite la 1 milimetru.**

***** Distanța dintre puncte este formată din segmente cumulate ce sunt mai mici decât valoarea 1 milimetru.**

**DATE DESPRE IMOBILUL NR. 8497**

Oficiul de Cadastru și Publicitate Imobiliară DOLJ
Biroul de Cadastru și Publicitate Imobiliară Craiova

A. Partea I. Descrierea imobilului

TEREN Extravilan

Adresa: Jud. Dolj, T48,P110

Nr. Crt	Nr cadastral Nr. topografic	Suprafața* (mp)	Observații / Referințe
A1		5.000	Sector cadastral:43 Teren neimprejmuit;

B. Partea II. Proprietari și acte

Inscrieri privitoare la dreptul de proprietate și alte drepturi reale	Referințe
/	
Act Administrativ nr. TDP nr. 2333, din 27/02/2003 emis de CJSAPT DOLJ;	
B1	A1
Intabulare, drept de PROPRIETATE, dobândit prin Reconstituire, cota actuala 1/1, cota initiala 1/1 1) DIȚOIU CONSTANTIN, Lipsă CNP.	

C. Partea III. SARCINI .

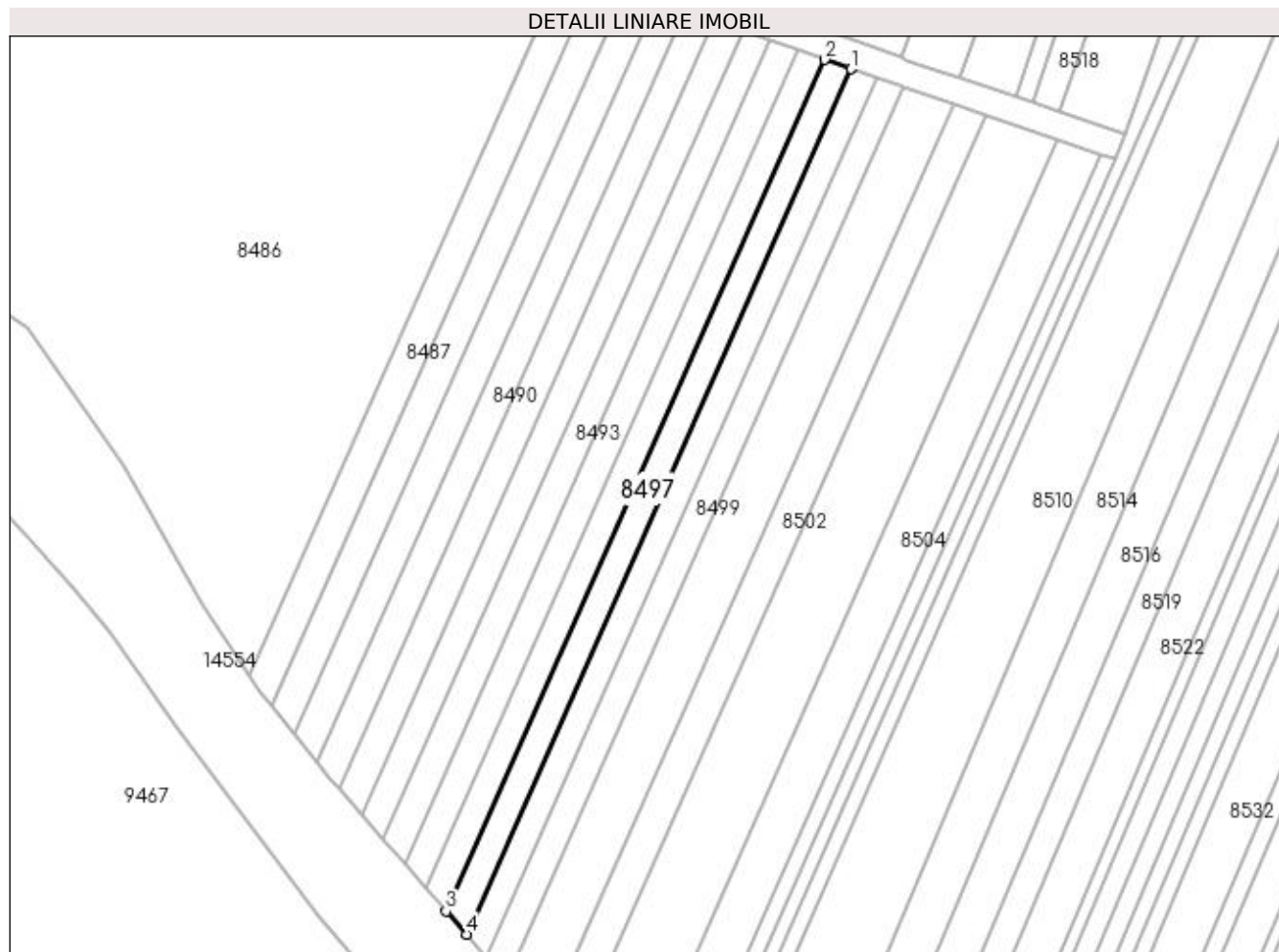
Inscrieri privind dezmembramintele dreptului de proprietate, drepturi reale de garanție și sarcini	Referințe
NU SUNT	

Anexa Nr. 1 La Partea I

Teren

Nr cadastral	Suprafața (mp)*	Observații / Referințe
	5.000	

* Suprafața este determinată în planul de proiecție Stereo 70.



Date referitoare la teren

Crt	Categorie folosință	Intra vilan	Suprafața (mp)	Tarla	Parcelă	Nr. topo	Observații / Referințe
1	arabil	NU	5.000	48	110	-	

Lungime Segmente

1) Valorile lungimilor segmentelor sunt obținute din proiecție în plan.

Punct început	X / Y	Punct sfârșit	X / Y	Lungime segment (** (m)
1	377.176,108 263.274,609	2	377.164,576 263.278,713	12.24
2	377.164,576 263.278,713	3	376.999,433 262.907,383	406.397
3	376.999,433 262.907,383	4	377.008,296 262.897,276	13.443
4	377.008,296 262.897,276	1	377.176,108 263.274,609	412.966

**** Lungimile segmentelor sunt determinate în planul de proiecție Stereo 70 și sunt rotunjite la 1 milimetru.**

***** Distanța dintre puncte este formată din segmente cumulate ce sunt mai mici decât valoarea 1 milimetru.**

**DATE DESPRE IMOBILUL NR. 8498**

Oficiul de Cadastru și Publicitate Imobiliară DOLJ
Biroul de Cadastru și Publicitate Imobiliară Craiova

A. Partea I. Descrierea imobilului

TEREN Extravilan

Adresa: Jud. Dolj, T48,P111

Nr. Crt	Nr cadastral Nr. topografic	Suprafața* (mp)	Observații / Referințe
A1		5.000	Sector cadastral:43 Teren neimprejmuit;

B. Partea II. Proprietari și acte

Inscrieri privitoare la dreptul de proprietate și alte drepturi reale	Referințe
/	
Act Administrativ nr. TDP nr. 2332, din 27/02/2003 emis de CJSAPT DOLJ;	
B1	A1
Intabulare, drept de PROPRIETATE, dobândit prin Reconstituire, cota actuala 1/1, cota initiala 1/1 1) ODINĂ MARIN, Lipsă CNP.	

C. Partea III. SARCINI .

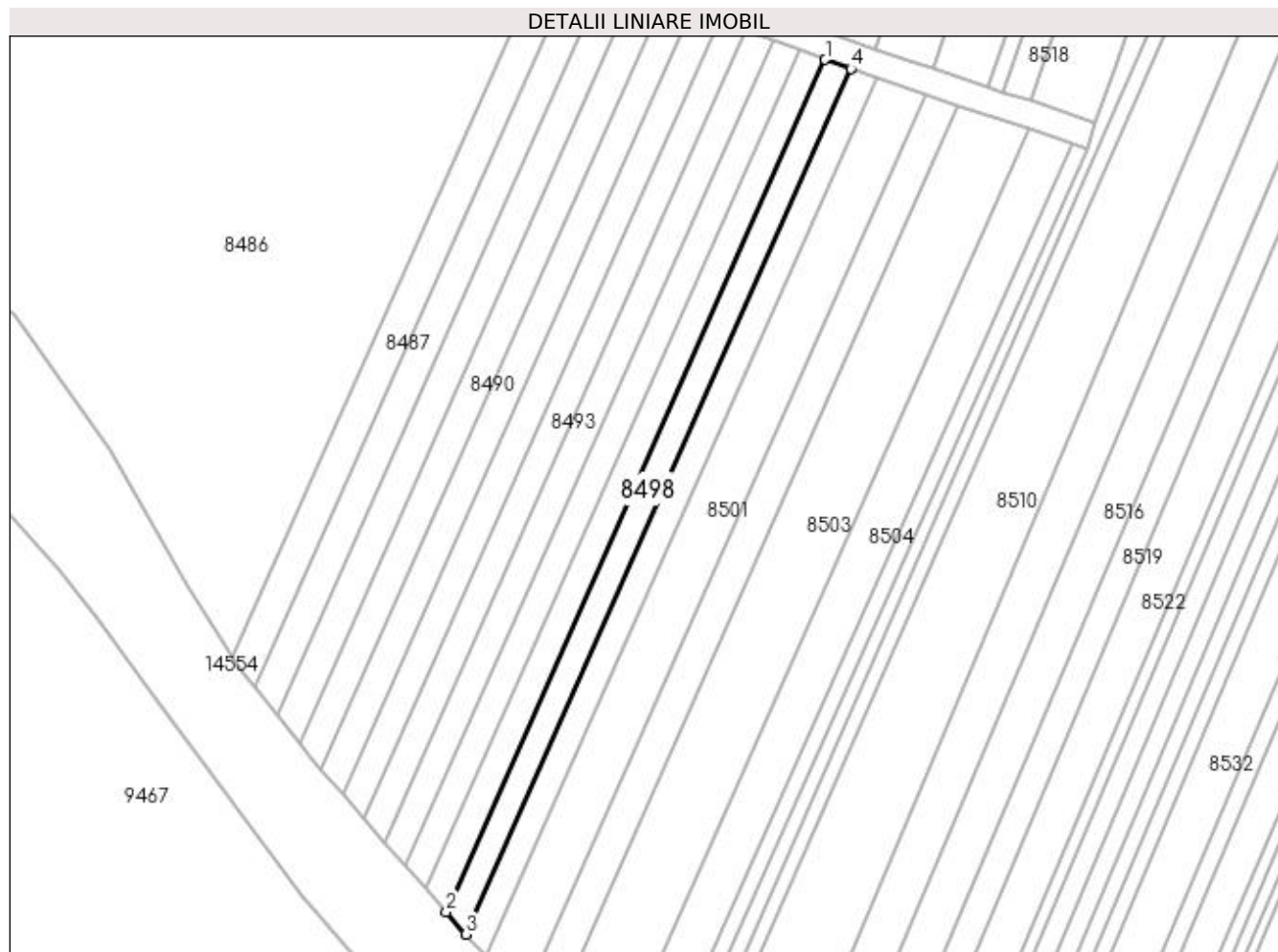
Inscrieri privind dezmembramintele dreptului de proprietate, drepturi reale de garanție și sarcini	Referințe
NU SUNT	

Anexa Nr. 1 La Partea I

Teren

Nr cadastral	Suprafața (mp)*	Observații / Referințe
	5.000	

* Suprafața este determinată în planul de proiecție Stereo 70.



Date referitoare la teren

Crt	Categorie folosință	Intravilan	Suprafața (mp)	Tarla	Parcelă	Nr. topo	Observații / Referințe
1	arabil	NU	5.000	48	111	-	

Lungime Segmente

1) Valorile lungimilor segmentelor sunt obținute din proiecție în plan.

Punct început	X / Y	Punct sfârșit	X / Y	Lungime segment (** (m)
1	377.176,108 263.274,609	2	377.008,296 262.897,276	412.966
2	377.008,296 262.897,276	3	377.017,019 262.887,328	13.231
3	377.017,019 262.887,328	4	377.187,46 263.270,57	419.434
4	377.187,46 263.270,57	1	377.176,108 263.274,609	12.049

**** Lungimile segmentelor sunt determinate în planul de proiecție Stereo 70 și sunt rotunjite la 1 milimetru.**

***** Distanța dintre puncte este formată din segmente cumulate ce sunt mai mici decât valoarea 1 milimetru.**

**DATE DESPRE IMOBILUL NR. 8499**

Oficiul de Cadastru și Publicitate Imobiliară DOLJ
 Biroul de Cadastru și Publicitate Imobiliară Craiova

A. Partea I. Descrierea imobilului

TEREN Extravilan

Adresa: Jud. Dolj, T48 P112

Nr. Crt	Nr cadastral Nr. topografic	Suprafața* (mp)	Observații / Referințe
A1	32111	5.000	Sector cadastral:43 Teren neimprejmuit;

B. Partea II. Proprietari și acte

Inscrieri privitoare la dreptul de proprietate și alte drepturi reale	Referințe
22222 / 01/02/2021	
Act Notarial nr. CVC aut. nr. 23, din 29/01/2021 emis de Giurcan Gabriela (CONTRACT DE VANZARE);	
B1	A1
Intabulare, drept de PROPRIETATE, dobandit prin Conventie, cota actuala 1/1, cota initiala 1/1 1) SILISTEANU JEAN CLAUDIU	

C. Partea III. SARCINI .

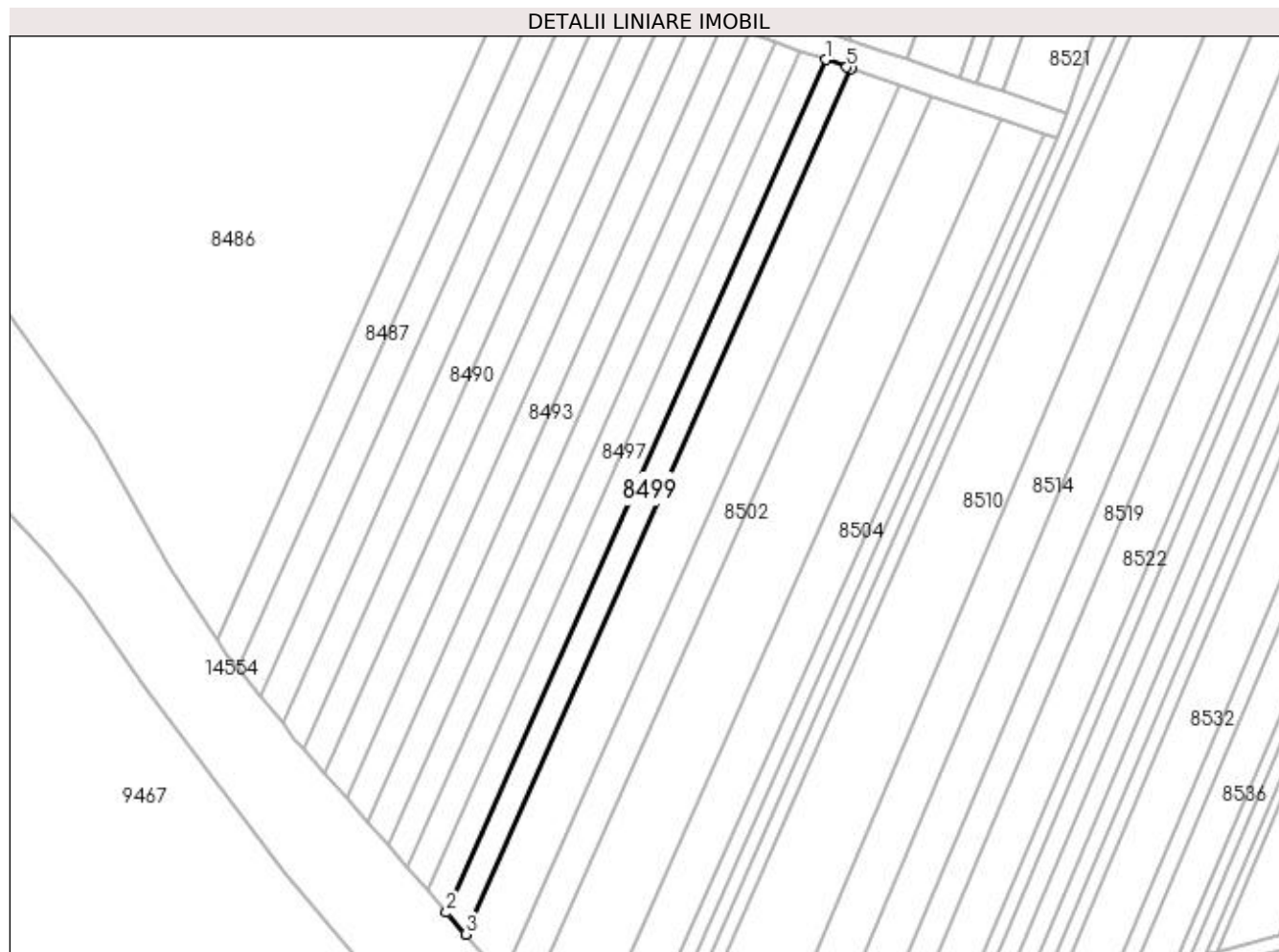
Inscrieri privind dezmembramintele dreptului de proprietate, drepturi reale de garanție și sarcini	Referințe
NU SUNT	

Anexa Nr. 1 La Partea I

Teren

Nr cadastral	Suprafața (mp)*	Observații / Referințe
32111	5.000	

* Suprafața este determinată în planul de proiecție Stereo 70.



Date referitoare la teren

Crt	Categorie folosință	Intra vilan	Suprafața (mp)	Tarla	Parcelă	Nr. topo	Observații / Referințe
1	arabil	NU	5.000	48	112	-	

Lungime Segmente

1) Valorile lungimilor segmentelor sunt obținute din proiecție în plan.

Punct început	X / Y	Punct sfârșit	X / Y	Lungime segment (** (m)
1	377.187,46 263.270,57	2	377.017,019 262.887,328	419.434
2	377.017,019 262.887,328	3	377.025,61 262.877,53	13.031
3	377.025,61 262.877,53	4	377.198,652 263.266,621	425.835
4	377.198,652 263.266,621	5	377.196,827 263.267,236	1.926
5	377.196,827 263.267,236	1	377.187,46 263.270,57	9.943

**** Lungimile segmentelor sunt determinate în planul de proiecție Stereo 70 și sunt rotunjite la 1 milimetru.**

***** Distanța dintre puncte este formată din segmente cumulate ce sunt mai mici decât valoarea 1 milimetru.**

**DATE DESPRE IMOBILUL NR. 8500**

Oficiul de Cadastru și Publicitate Imobiliară DOLJ
Biroul de Cadastru și Publicitate Imobiliară Craiova

A. Partea I. Descrierea imobilului

TEREN Extravilan

Adresa: Jud. Dolj, T48,PREZERVA

Nr. Crt	Nr cadastral Nr. topografic	Suprafața* (mp)	Observații / Referințe
A1		28.026	Sector cadastral:43 Teren neimprejmuit;

B. Partea II. Proprietari și acte

Inscrieri privitoare la dreptul de proprietate și alte drepturi reale		Referințe
/		
Act Normativ nr. 7, din 13/03/1996 emis de PARLAMENTUL ROMÂNIEI;		
B1	Inscrierea provizorie, drept de PROPRIETATE, dobandit prin Lege, cota actuala 1/1, cota initiala 1/1 1) NEIDENTIFICAT NEIDENTIFICAT, neidentificat	A1

C. Partea III. SARCINI .

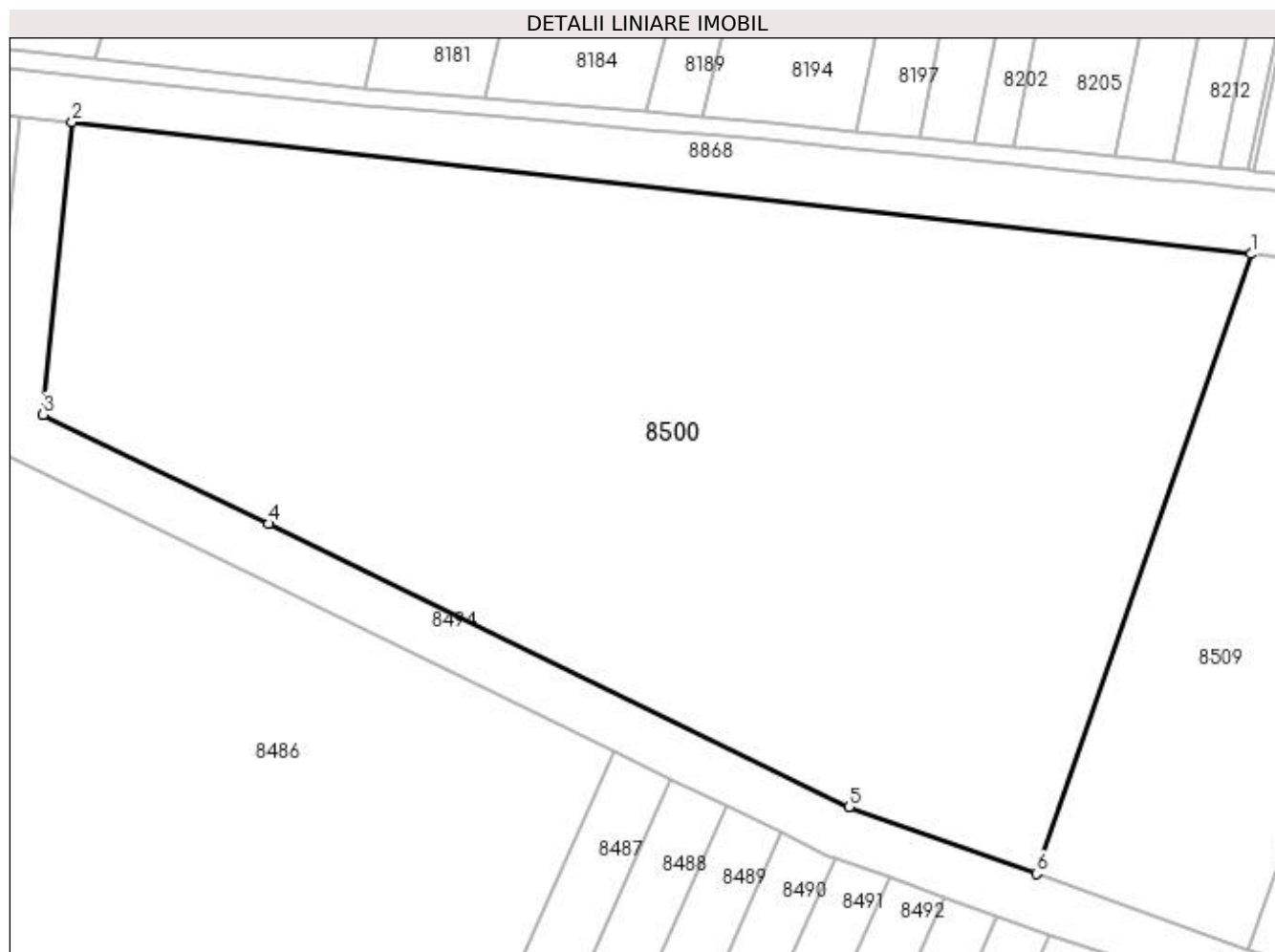
Inscrieri privind dezmembramintele dreptului de proprietate, drepturi reale de garanție și sarcini	Referințe
NU SUNT	

Anexa Nr. 1 La Partea I

Teren

Nr cadastral	Suprafața (mp)*	Observații / Referințe
	28.026	

* Suprafața este determinată în planul de proiecție Stereo 70.



Date referitoare la teren

Crt	Categorie folosință	Intra vilan	Suprafața (mp)	Tarla	Parcelă	Nr. topo	Observații / Referințe
1	arabil	NU	28.026	48	REZERVA	-	

Lungime Segmente

1) Valorile lungimilor segmentelor sunt obținute din proiecție în plan.

Punct început	X / Y	Punct sfârșit	X / Y	Lungime segment (** (m)
1	377.198,632 263.437,752	2	376.930,278 263.467,747	270.025
2	376.930,278 263.467,747	3	376.923,645 263.401,172	66.905
3	376.923,645 263.401,172	4	376.974,997 263.376,371	57.027
4	376.974,997 263.376,371	5	377.107,06 263.311,919	146.951
5	377.107,06 263.311,919	6	377.149,79 263.296,713	45.355

Punct început	X / Y	Punct sfârșit	X / Y	Lungime segment (** (m)
6	377.149,79 263.296,713	1	377.198,632 263.437,752	149.257

** Lungimile segmentelor sunt determinate în planul de proiecție Stereo 70 și sunt rotunjite la 1 milimetru.

*** Distanța dintre puncte este formată din segmente cumulate ce sunt mai mici decât valoarea 1 milimetru.

**DATE DESPRE IMOBILUL NR. 8501**

Oficiul de Cadastru și Publicitate Imobiliară DOLJ
Biroul de Cadastru și Publicitate Imobiliară Craiova

A. Partea I. Descrierea imobilului

TEREN Extravilan

Adresa: Jud. Dolj, T48,P62/6

Nr. Crt	Nr cadastral Nr. topografic	Suprafața* (mp)	Observații / Referințe
A1		10.000	Sector cadastral:43 Teren neimprejmuit;

B. Partea II. Proprietari și acte

Inscrieri privitoare la dreptul de proprietate și alte drepturi reale	Referințe
/	
Act Administrativ nr. TDP nr. 1965-1974, din 29/06/2002 emis de CJSAPT DOLJ;	
B1	A1
Intabulare, drept de PROPRIETATE, dobândit prin Reconstituire, cota actuala 1/1, cota initiala 1/1 1) MILOSAV ANA, Lipsă CNP.	

C. Partea III. SARCINI .

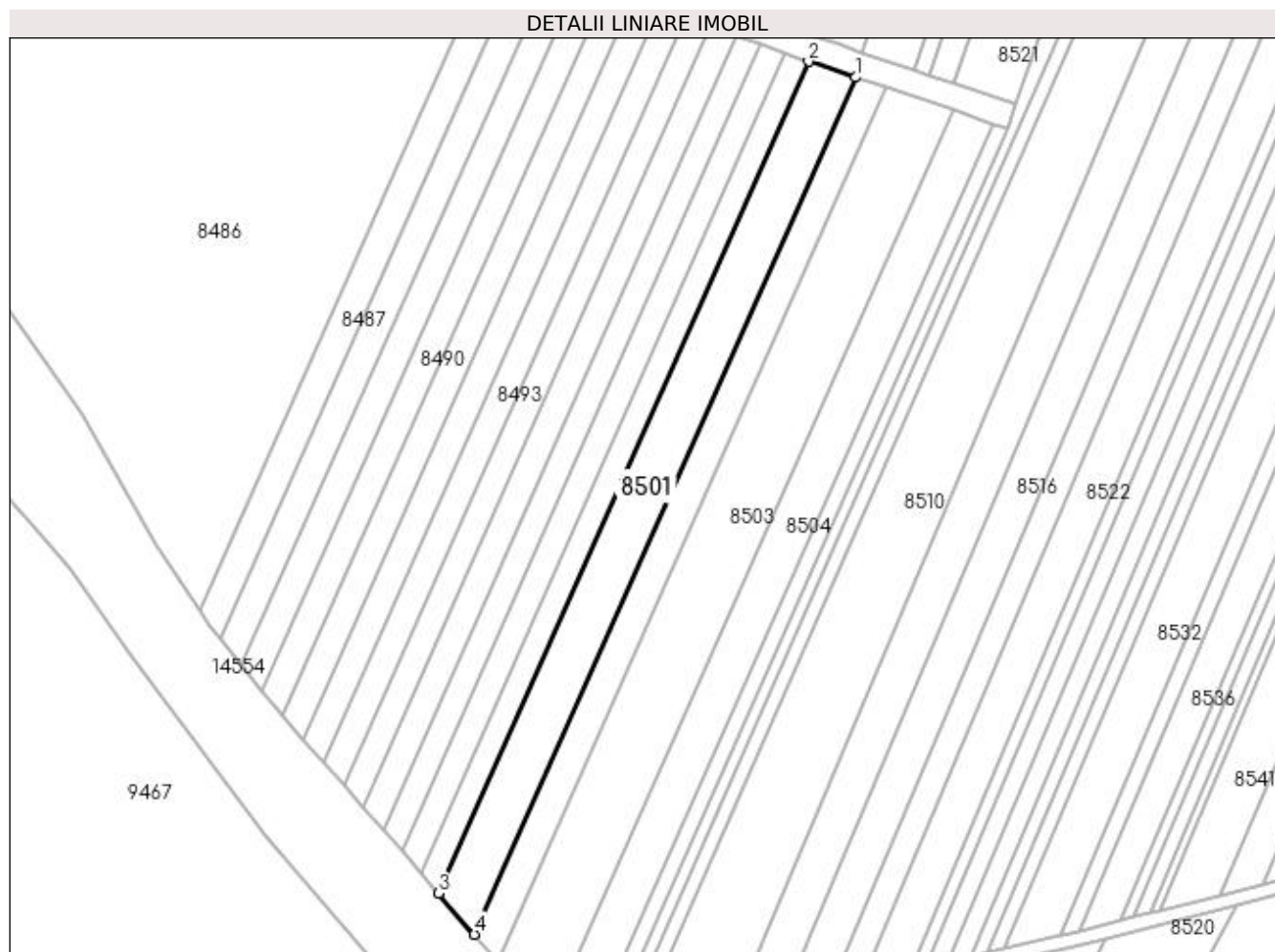
Inscrieri privind dezmembramintele dreptului de proprietate, drepturi reale de garanție și sarcini	Referințe
NU SUNT	

Anexa Nr. 1 La Partea I

Teren

Nr cadastral	Suprafața (mp)*	Observații / Referințe
	10.000	

* Suprafața este determinată în planul de proiecție Stereo 70.



Date referitoare la teren

Crt	Categorie folosință	Intra vilan	Suprafața (mp)	Tarla	Parcelă	Nr. topo	Observații / Referințe
1	arabil	NU	10.000	48	62/6	-	

Lungime Segmente

1) Valorile lungimilor segmentelor sunt obținute din proiecție în plan.

Punct început	X / Y	Punct sfârșit	X / Y	Lungime segment (** (m)
1	377.220,669 263.259,195	2	377.198,652 263.266,621	23.236
2	377.198,652 263.266,621	3	377.025,61 262.877,53	425.835
3	377.025,61 262.877,53	4	377.042,409 262.858,372	25.48
4	377.042,409 262.858,372	1	377.220,669 263.259,195	438.675

**** Lungimile segmentelor sunt determinate în planul de proiecție Stereo 70 și sunt rotunjite la 1 milimetru.**

***** Distanța dintre puncte este formată din segmente cumulate ce sunt mai mici decât valoarea 1 milimetru.**

**DATE DESPRE IMOBILUL NR. 8502**

Oficiul de Cadastru și Publicitate Imobiliară DOLJ
Biroul de Cadastru și Publicitate Imobiliară Craiova

A. Partea I. Descrierea imobilului

TEREN Extravilan

Nr. CF vechi:125

Nr. cadastral vechi:329

Adresa: Jud. Dolj, T48,P62/5

Nr. Crt	Nr cadastral Nr. topografic	Suprafața* (mp)	Observații / Referințe
A1	30685	6.662	Sector cadastral:43 Teren neimprejmuit;

B. Partea II. Proprietari și acte

Inscrieri privitoare la dreptul de proprietate și alte drepturi reale		Referințe
98930 / 10/10/2013		
Act Notarial nr. contract de vanzare -cumparare nr 723, din 16/05/2013 emis de DRAGOMIR ROMELIA MARINA (declaratie aut 899/2013 NP Dragomir Romelia);		
B1	Intabulare, drept de PROPRIETATE, dobandit prin Conventie, cota actuala 1/1, cota initiala 1/1	A1
1) SC KAMPARO INVESTMENT SRL, CIF:25525855		

C. Partea III. SARCINI .

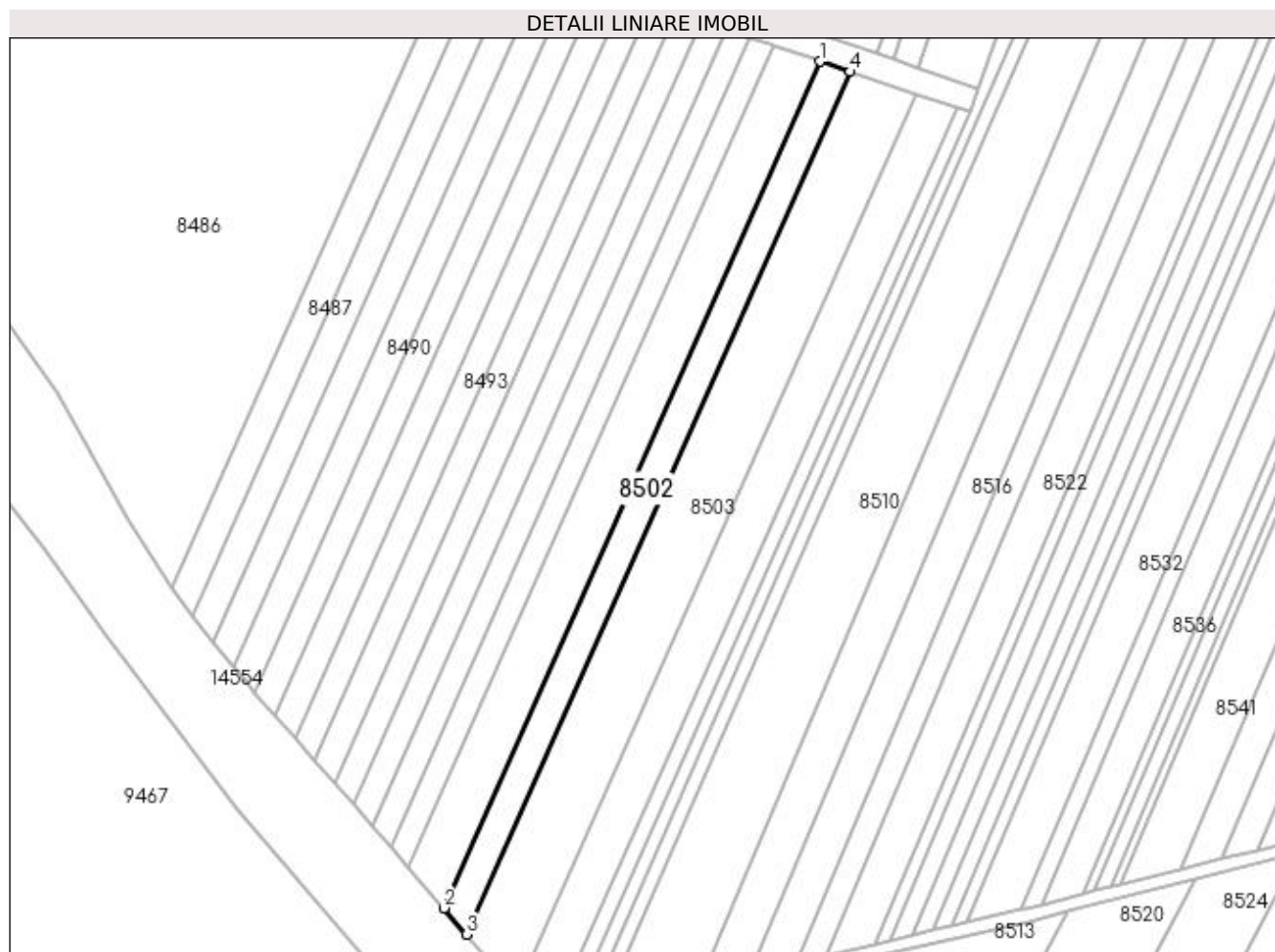
Inscrieri privind dezmembramintele dreptului de proprietate, drepturi reale de garanție și sarcini	Referințe
NU SUNT	

Anexa Nr. 1 La Partea I

Teren

Nr cadastral	Suprafața (mp)*	Observații / Referințe
30685	6.662	

* Suprafața este determinată în planul de proiecție Stereo 70.



Date referitoare la teren

Crt	Categorie folosință	Intra vilan	Suprafața (mp)	Tarla	Parcelă	Nr. topo	Observații / Referințe
1	arabil	NU	6.662	48	62/5	-	

Lungime Segmente

1) Valorile lungimilor segmentelor sunt obținute din proiecție în plan.

Punct început	X / Y	Punct sfârșit	X / Y	Lungime segment (** (m)
1	377.220,669 263.259,195	2	377.042,409 262.858,372	438.675
2	377.042,409 262.858,372	3	377.053,333 262.845,914	16.569
3	377.053,333 262.845,914	4	377.234,986 263.254,367	447.025
4	377.234,986 263.254,367	1	377.220,669 263.259,195	15.109

**** Lungimile segmentelor sunt determinate în planul de proiecție Stereo 70 și sunt rotunjite la 1 milimetru.**

***** Distanța dintre puncte este formată din segmente cumulate ce sunt mai mici decât valoarea 1 milimetru.**

**DATE DESPRE IMOBILUL NR. 8503**

Oficiul de Cadastru și Publicitate Imobiliară DOLJ
Biroul de Cadastru și Publicitate Imobiliară Craiova

A. Partea I. Descrierea imobilului

TEREN Extravilan

Adresa: Jud. Dolj, T48,P62/4

Nr. Crt	Nr cadastral Nr. topografic	Suprafața* (mp)	Observații / Referințe
A1		15.000	Sector cadastral:43 Teren neimprejmuit;

B. Partea II. Proprietari și acte

Inscrieri privitoare la dreptul de proprietate și alte drepturi reale	Referințe
/	
Act Administrativ nr. TDP nr. 1924-1974, din 13/06/2002 emis de CJSAPT DOLJ;	
B1	A1
Intabulare, drept de PROPRIETATE, dobândit prin Reconstituire, cota actuala 1/1, cota initiala 1/1 1) DELIU ȘTEFAN, Lipsă CNP.	

C. Partea III. SARCINI .

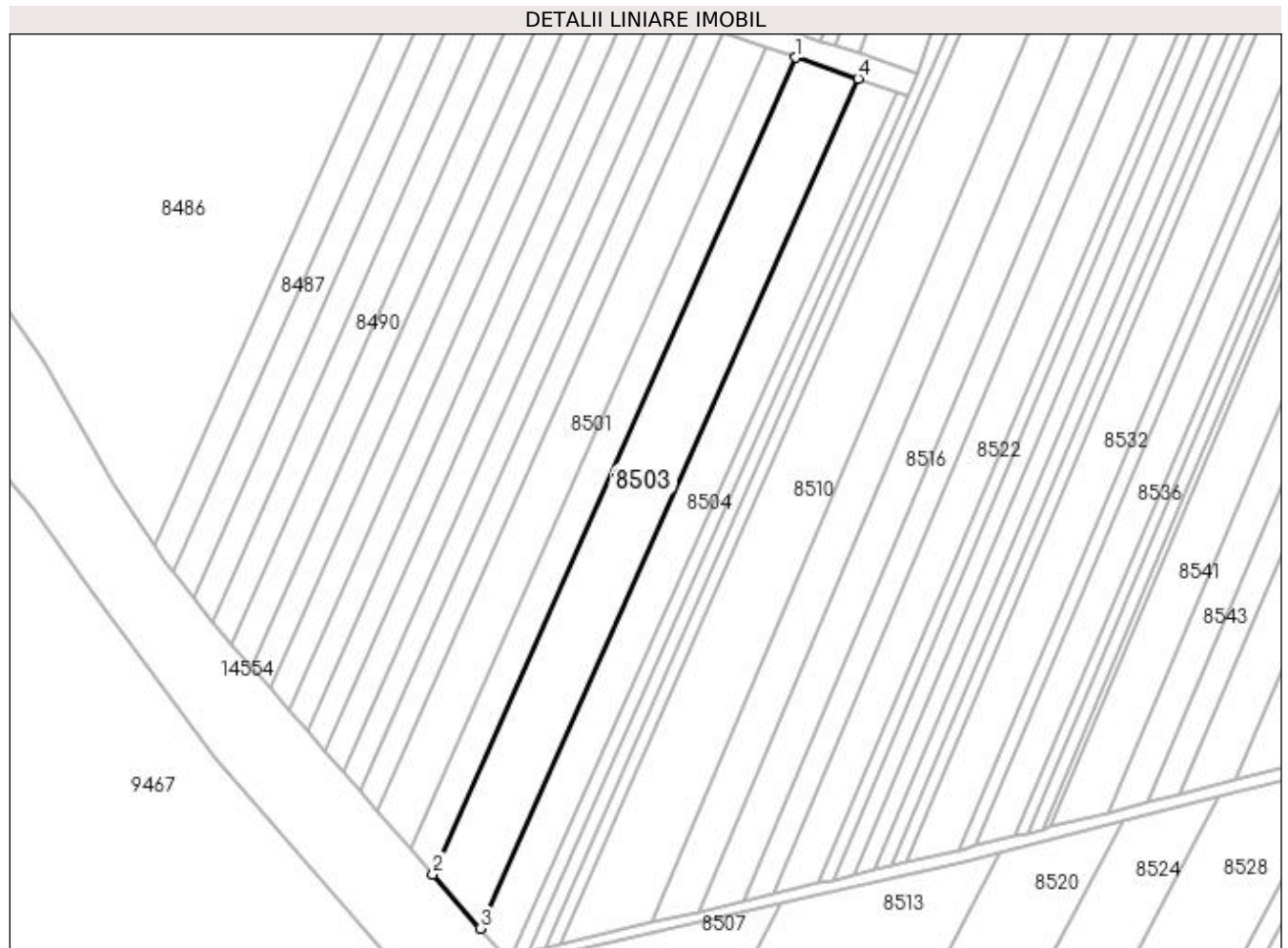
Inscrieri privind dezmembramintele dreptului de proprietate, drepturi reale de garanție și sarcini	Referințe
NU SUNT	

Anexa Nr. 1 La Partea I

Teren

Nr cadastral	Suprafața (mp)*	Observații / Referințe
	15.000	

* Suprafața este determinată în planul de proiecție Stereo 70.



Date referitoare la teren

Crt	Categorie folosință	Intra vilan	Suprafața (mp)	Tarla	Parcelă	Nr. topo	Observații / Referințe
1	arabil	NU	15.000	48	62/4	-	

Lungime Segmente

1) Valorile lungimilor segmentelor sunt obținute din proiecție în plan.

Punct început	X / Y	Punct sfârșit	X / Y	Lungime segment (** (m)
1	377.234,986 263.254,367	2	377.053,333 262.845,914	447.025
2	377.053,333 262.845,914	3	377.077,211 262.818,683	36.217
3	377.077,211 262.818,683	4	377.266,281 263.243,812	465.276
4	377.266,281 263.243,812	1	377.234,986 263.254,367	33.027

**** Lungimile segmentelor sunt determinate în planul de proiecție Stereo 70 și sunt rotunjite la 1 milimetru.**

***** Distanța dintre puncte este formată din segmente cumulate ce sunt mai mici decât valoarea 1 milimetru.**

**DATE DESPRE IMOBILUL NR. 8504**

Oficiul de Cadastru și Publicitate Imobiliară DOLJ
Biroul de Cadastru și Publicitate Imobiliară Craiova

A. Partea I. Descrierea imobilului

TEREN Extravilan

Adresa: Jud. Dolj, T48 P62/4

Nr. Crt	Nr cadastral Nr. topografic	Suprafața* (mp)	Observații / Referințe
A1	32115	9.416	Sector cadastral:43 Teren neimprejmuit;

B. Partea II. Proprietari și acte

Inscrieri privitoare la dreptul de proprietate și alte drepturi reale		Referințe
110397 / 14/06/2022		
Act Notarial nr. CONTRACT DE SCHIMB IMOBILIAR AUT 2349, din 03/06/2022 emis de NP Floricel MIHAI MARIAN;		
B1	Intabulare, drept de PROPRIETATE, dobandit prin Conventie, cota actuala 1/1, cota initiala 1/1 1) KAMPARO INVESTMENT SRL, CIF:25525855	A1

C. Partea III. SARCINI .

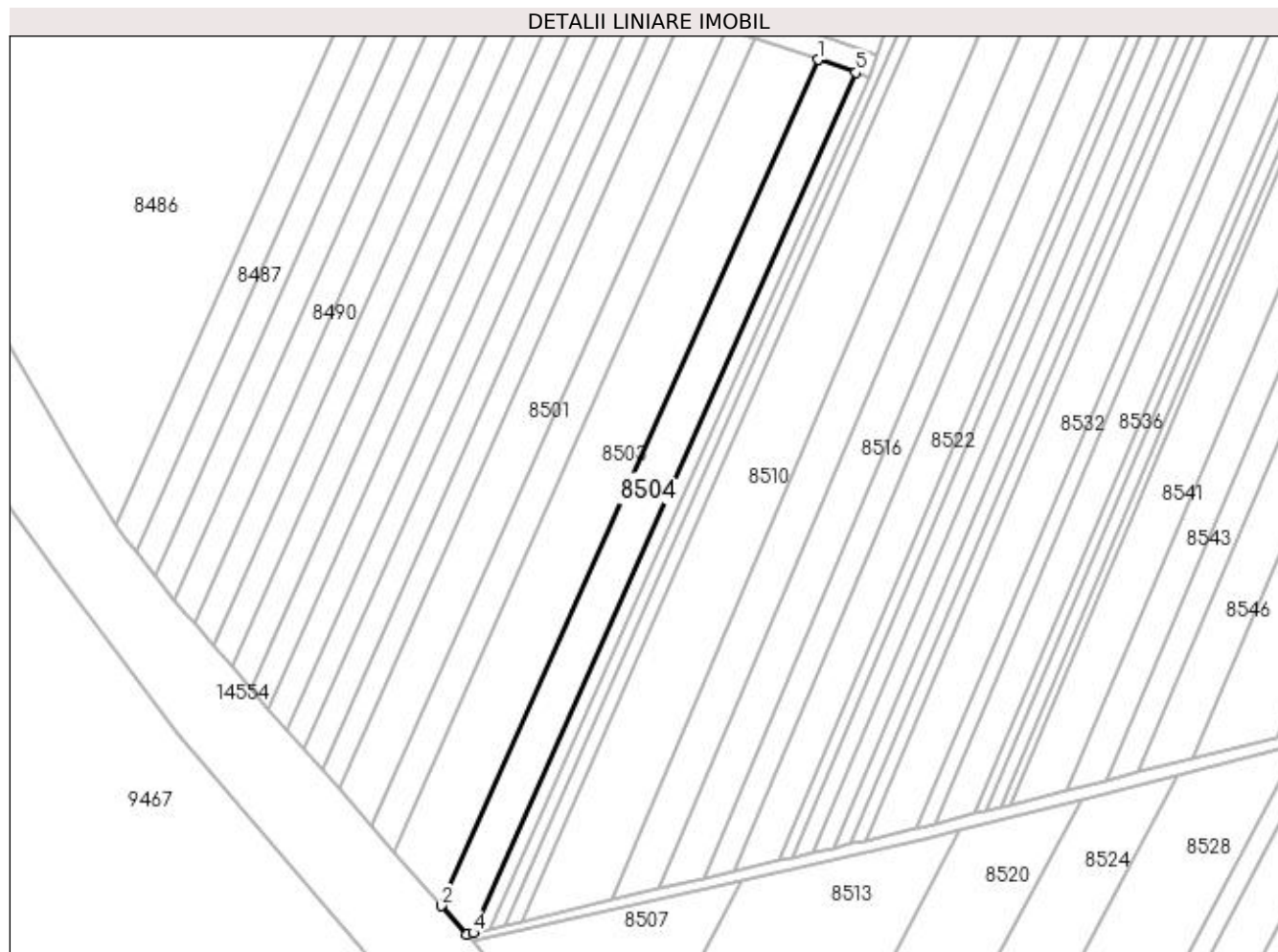
Inscrieri privind dezmembramintele dreptului de proprietate, drepturi reale de garanție și sarcini	Referințe
NU SUNT	

Anexa Nr. 1 La Partea I

Teren

Nr cadastral	Suprafața (mp)*	Observații / Referințe
32115	9.416	

* Suprafața este determinată în planul de proiecție Stereo 70.



Date referitoare la teren

Crt	Categorie folosință	Intra vilan	Suprafața (mp)	Tarla	Parcelă	Nr. topo	Observații / Referințe
1	arabil	NU	9.416	48	62/4	-	

Lungime Segmente

1) Valorile lungimilor segmentelor sunt obținute din proiecție în plan.

Punct început	X / Y	Punct sfârșit	X / Y	Lungime segment (** (m)
1	377.266,281 263.243,812	2	377.077,211 262.818,683	465.276
2	377.077,211 262.818,683	3	377.089,779 262.804,35	19.063
3	377.089,779 262.804,35	4	377.093,08 262.805,128	3.391
4	377.093,08 262.805,128	5	377.285,322 263.237,39	473.083
5	377.285,322 263.237,39	1	377.266,281 263.243,812	20.095

**** Lungimile segmentelor sunt determinate în planul de proiecție Stereo 70 și sunt rotunjite la 1 milimetru.**

***** Distanța dintre puncte este formată din segmente cumulate ce sunt mai mici decât valoarea 1 milimetru.**

**DATE DESPRE IMOBILUL NR. 8505**

Oficiul de Cadastru și Publicitate Imobiliară DOLJ
Biroul de Cadastru și Publicitate Imobiliară Craiova

A. Partea I. Descrierea imobilului

TEREN Extravilan

Nr. CF vechi:120

Nr. cadastral vechi:334

Adresa: Jud. Dolj, T48,P62/3

Nr. Crt	Nr cadastral Nr. topografic	Suprafața* (mp)	Observații / Referințe
A1	30676	3.218	Sector cadastral:43 Teren neimprejmuit;

B. Partea II. Proprietari și acte

Inscrieri privitoare la dreptul de proprietate și alte drepturi reale		Referințe
100611 / 15/10/2013		
Act Notarial nr. contract de vanzare -cumparare nr 723, din 16/05/2013 emis de DRAGOMIR ROMELIA MARINA (declaratie aut 899/2013 NP Dragomir Romelia);		
B1	Intabulare, drept de PROPRIETATE, dobandit prin Conventie, cota actuala 1/1, cota initiala 1/1	A1
1) SC KAMPARO INVESTMENT SRL, CIF:25525855		

C. Partea III. SARCINI .

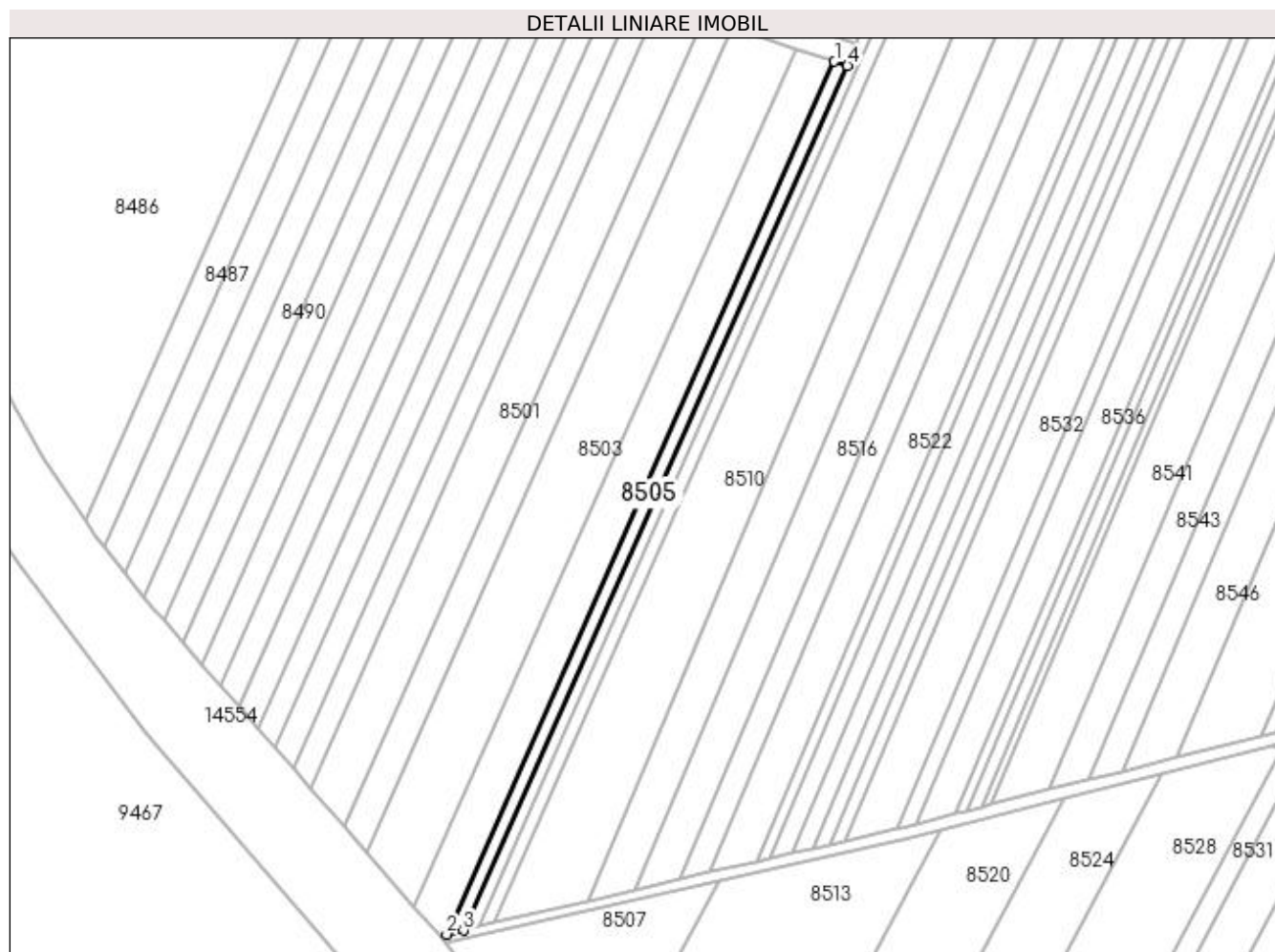
Inscrieri privind dezmembramintele dreptului de proprietate, drepturi reale de garanție și sarcini	Referințe
NU SUNT	

Anexa Nr. 1 La Partea I

Teren

Nr cadastral	Suprafața (mp)*	Observații / Referințe
30676	3.218	

* Suprafața este determinată în planul de proiecție Stereo 70.



Date referitoare la teren

Crt	Categorie folosință	Intra vilan	Suprafața (mp)	Tarla	Parcelă	Nr. topo	Observații / Referințe
1	arabil	NU	3.218	48	62/3	-	

Lungime Segmente

1) Valorile lungimilor segmentelor sunt obținute din proiecție în plan.

Punct început	X / Y	Punct sfârșit	X / Y	Lungime segment (** (m)
1	377.285,322 263.237,39	2	377.093,08 262.805,128	473.083
2	377.093,08 262.805,128	3	377.101,436 262.807,096	8.585
3	377.101,436 262.807,096	4	377.291,827 263.235,197	468.529
4	377.291,827 263.235,197	1	377.285,322 263.237,39	6.865

**** Lungimile segmentelor sunt determinate în planul de proiecție Stereo 70 și sunt rotunjite la 1 milimetru.**

***** Distanța dintre puncte este formată din segmente cumulate ce sunt mai mici decât valoarea 1 milimetru.**

**DATE DESPRE IMOBILUL NR. 8506**

Oficiul de Cadastru și Publicitate Imobiliară DOLJ
Biroul de Cadastru și Publicitate Imobiliară Craiova

A. Partea I. Descrierea imobilului

TEREN Extravilan

Adresa: Jud. Dolj, T48,P62/1

Nr. Crt	Nr cadastral Nr. topografic	Suprafața* (mp)	Observații / Referințe
A1		5.054	Sector cadastral:43 Teren neimprejmuit;

B. Partea II. Proprietari și acte

Inscrieri privitoare la dreptul de proprietate și alte drepturi reale	Referințe
/	
Act Administrativ nr. TDP nr. 1918-1974, din 08/06/2002 emis de CJSAPT DOLJ;	
B1	A1
Intabulare, drept de PROPRIETATE, dobândit prin Reconstituire, cota actuala 1/1, cota initiala 1/1 1) STANCIU MARIA, Lipsă CNP.	

C. Partea III. SARCINI .

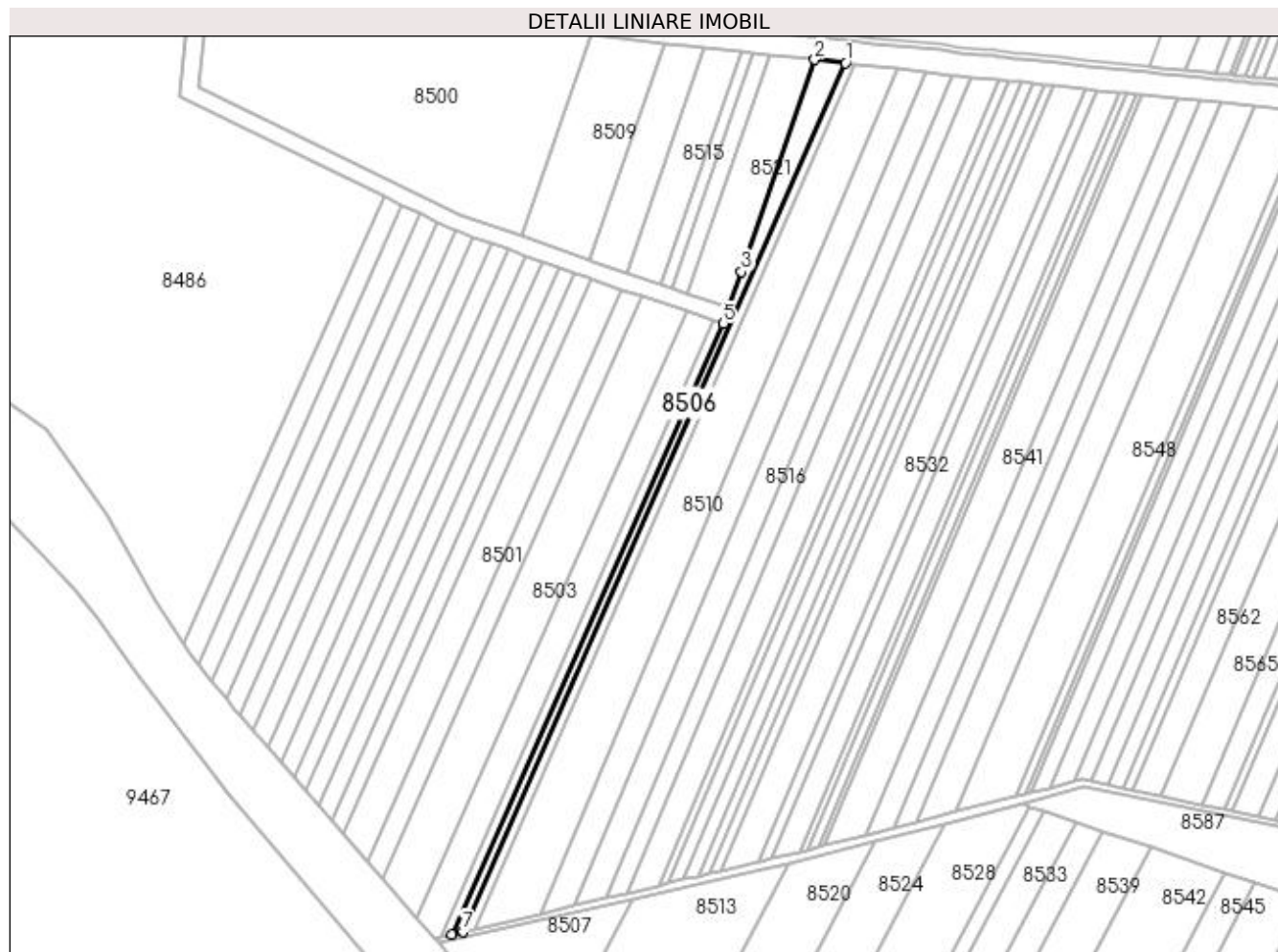
Inscrieri privind dezmembramintele dreptului de proprietate, drepturi reale de garanție și sarcini	Referințe
NU SUNT	

Anexa Nr. 1 La Partea I

Teren

Nr cadastral	Suprafața (mp)*	Observații / Referințe
	5.054	

* Suprafața este determinată în planul de proiecție Stereo 70.



Date referitoare la teren

Crt	Categorie folosință	Intra vilan	Suprafața (mp)	Tarla	Parcelă	Nr. topo	Observații / Referințe
1	arabil	NU	5.054	48	62/1	-	

Lungime Segmente

1) Valorile lungimilor segmentelor sunt obținute din proiecție în plan.

Punct început	X / Y	Punct sfârșit	X / Y	Lungime segment (** (m)
1	377.377,152 263.417,799	2	377.355,886 263.420,176	21.398
2	377.355,886 263.420,176	3	377.304,394 263.271,485	157.355
3	377.304,394 263.271,485	4	377.295,754 263.246,536	26.403
4	377.295,754 263.246,536	5	377.291,827 263.235,197	12.0
5	377.291,827 263.235,197	6	377.101,436 262.807,096	468.529

Punct început	X / Y	Punct sfârșit	X / Y	Lungime segment (** (m)
6	377.101,436 262.807,096	7	377.109,241 262.808,934	8.018
7	377.109,241 262.808,934	1	377.377,152 263.417,799	665.201

** Lungimile segmentelor sunt determinate în planul de proiecție Stereo 70 și sunt rotunjite la 1 milimetru.

*** Distanța dintre puncte este formată din segmente cumulate ce sunt mai mici decât valoarea 1 milimetru.

**DATE DESPRE IMOBILUL NR. 8507**

Oficiul de Cadastru și Publicitate Imobiliară DOLJ
Biroul de Cadastru și Publicitate Imobiliară Craiova

A. Partea I. Descrierea imobilului

TEREN Extravilan

Adresa: Jud. Dolj, T49,P30/2

Nr. Crt	Nr cadastral Nr. topografic	Suprafața* (mp)	Observații / Referințe
A1	31764	7.092	Sector cadastral:43 Teren neimprejmuit;

B. Partea II. Proprietari și acte

Inscrieri privitoare la dreptul de proprietate și alte drepturi reale		Referințe
182000 / 27/12/2016		
Act Notarial nr. CVC aut nr 2056, din 22/12/2016 emis de NP Belu Aurel;		
B1	Intabulare, drept de PROPRIETATE, dobandit prin Conventie, cota actuala 1/1, cota initiala 1/1 1) GIUBEGEANU GICU LAURENTIU 2) GIUBEGEANU DESPINA MONALISA	A1
72231 / 29/03/2018		
Act Notarial nr. CONTRACT DE IPOTECA IMOBILIARA AUT NR 446, din 28/03/2018 emis de Diaconu Laura;		
B2	Se noteaza interdictiile de instrainare, grevare, inchiriere, dezmembrare, alipire, construire, demolare, restructurare si amenajare 1) BANCA TRANSILVANIA SA, CIF:9313869	A1

C. Partea III. SARCINI

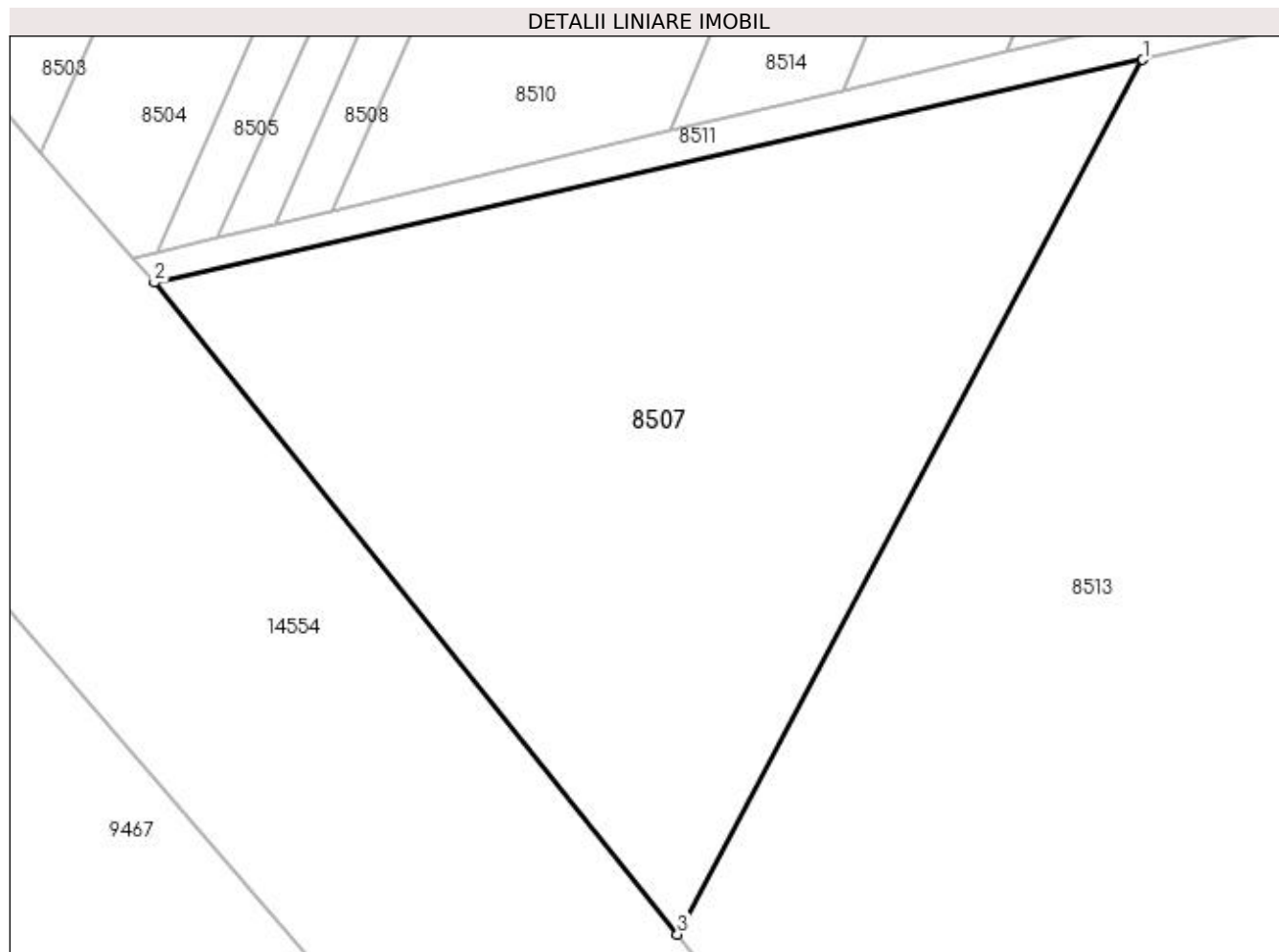
Inscrieri privind dezmembramintele dreptului de proprietate, drepturi reale de garanție și sarcini		Referințe
72231 / 29/03/2018		
Act Notarial nr. CONTRACT DE IPOTECA IMOBILIARA AUT NR 446, din 28/03/2018 emis de Diaconu Laura;		
C1	Intabulare, drept de IPOTECA, Valoare:450000 LEI plus celelalte obligatii de plata aferente creditului 1) BANCA TRANSILVANIA SA, CIF:9313869	A1

Anexa Nr. 1 La Partea I

Teren

Nr cadastral	Suprafața (mp)*	Observații / Referințe
31764	7.092	

* Suprafața este determinată în planul de proiecție Stereo 70.



Date referitoare la teren

Crt	Categorie folosință	Intra vilan	Suprafața (mp)	Tarla	Parcelă	Nr. topo	Observații / Referințe
1	arabil	NU	7.092	49	30/2	-	

Lungime Segmente

1) Valorile lungimilor segmentelor sunt obținute din proiecție în plan.

Punct început	X / Y	Punct sfârșit	X / Y	Lungime segment (** (m)
1	377.227,759 262.831,36	2	377.092,781 262.800,927	138.366
2	377.092,781 262.800,927	3	377.164,21 262.711,949	114.102
3	377.164,21 262.711,949	1	377.227,759 262.831,36	135.268

** Lungimile segmentelor sunt determinate în planul de proiecție Stereo 70 și sunt rotunjite la 1 milimetru.

*** Distanța dintre puncte este formată din segmente cumulate ce sunt mai mici decât valoarea 1 milimetru.

**DATE DESPRE IMOBILUL NR. 8508**

Oficiul de Cadastru și Publicitate Imobiliară DOLJ
Biroul de Cadastru și Publicitate Imobiliară Craiova

A. Partea I. Descrierea imobilului

TEREN Extravilan

Nr. CF vechi:130
Nr. cadastral vechi:324

Adresa: Jud. Dolj, T48,P62

Nr. Crt	Nr cadastral Nr. topografic	Suprafața* (mp)	Observații / Referințe
A1	30708	4.290	Sector cadastral:43 Teren neimprejmuit;

B. Partea II. Proprietari și acte

Inscrieri privitoare la dreptul de proprietate și alte drepturi reale	Referințe
101050 / 16/10/2013	
Act Notarial nr. contract de vanzare -cumparare nr 723, din 16/05/2013 emis de DRAGOMIR ROMELIA MARINA (ANEXA LA CVC nr 723/2013 NP DDRAGOMIR ROMELIA MARINA, DECLARATIE 899/2013 BNP DRAGOMIR ROMELIA MARINA);	
B1	A1
Intabulare, drept de PROPRIETATE, dobandit prin Conventie, cota actuala 1/1, cota initiala 1/1 1) SC KAMPARO INVESTMENT SRL, CIF:25525855	

C. Partea III. SARCINI .

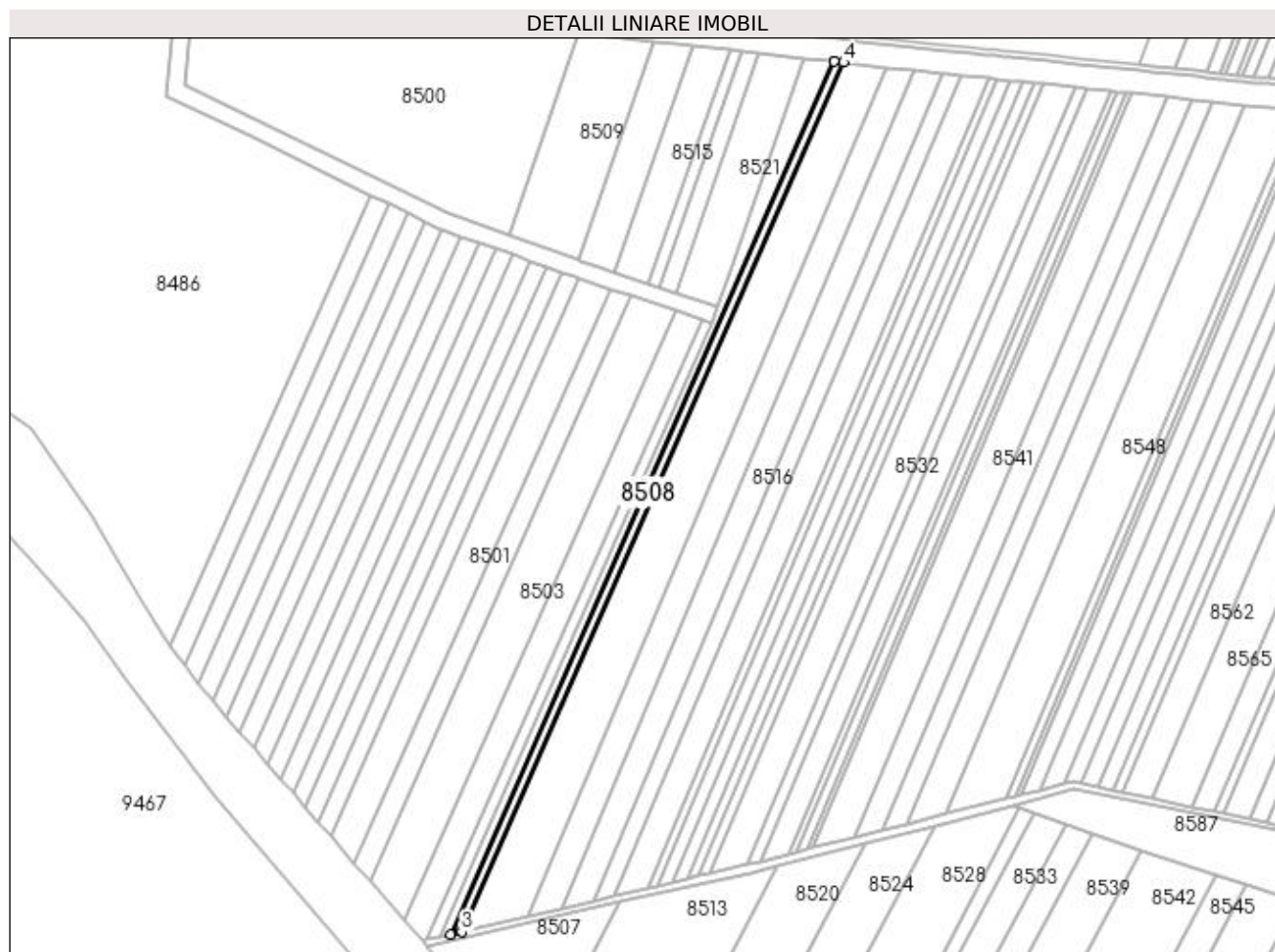
Inscrieri privind dezmembramintele dreptului de proprietate, drepturi reale de garanție și sarcini	Referințe
NU SUNT	

Anexa Nr. 1 La Partea I

Teren

Nr cadastral	Suprafața (mp)*	Observații / Referințe
30708	4.290	

* Suprafața este determinată în planul de proiecție Stereo 70.



Date referitoare la teren

Crt	Categorie folosință	Intra vilan	Suprafața (mp)	Tarla	Parcelă	Nr. topo	Observații / Referințe
1	arabil	NU	4.290	48	62	-	

Lungime Segmente

1) Valorile lungimilor segmentelor sunt obținute din proiecție în plan.

Punct început	X / Y	Punct sfârșit	X / Y	Lungime segment (** (m)
1	377.377,152 263.417,799	2	377.109,241 262.808,934	665.201
2	377.109,241 262.808,934	3	377.117,119 262.810,789	8.093
3	377.117,119 262.810,789	4	377.383,882 263.417,046	662.352
4	377.383,882 263.417,046	1	377.377,152 263.417,799	6.772

**** Lungimile segmentelor sunt determinate în planul de proiecție Stereo 70 și sunt rotunjite la 1 milimetru.**

***** Distanța dintre puncte este formată din segmente cumulate ce sunt mai mici decât valoarea 1 milimetru.**

**DATE DESPRE IMOBILUL NR. 8509**

Oficiul de Cadastru și Publicitate Imobiliară DOLJ
Biroul de Cadastru și Publicitate Imobiliară Craiova

A. Partea I. Descrierea imobilului

TEREN Extravilan

Adresa: Jud. Dolj, T48,P76

Nr. Crt	Nr cadastral Nr. topografic	Suprafața* (mp)	Observații / Referințe
A1		7.970	Sector cadastral:43 Teren neimpregmuit;

B. Partea II. Proprietari și acte

Inscrieri privitoare la dreptul de proprietate și alte drepturi reale	Referințe
/	
Act Administrativ nr. TDP nr. 1115-48659, din 24/10/1996 emis de CJSAPT DOLJ;	
B1	A1
Intabulare, drept de PROPRIETATE, dobândit prin Reconstituire, cota actuala 1/1, cota initiala 1/1 1) JOSCEANU ȘTEFAN, Lipsă CNP.	

C. Partea III. SARCINI .

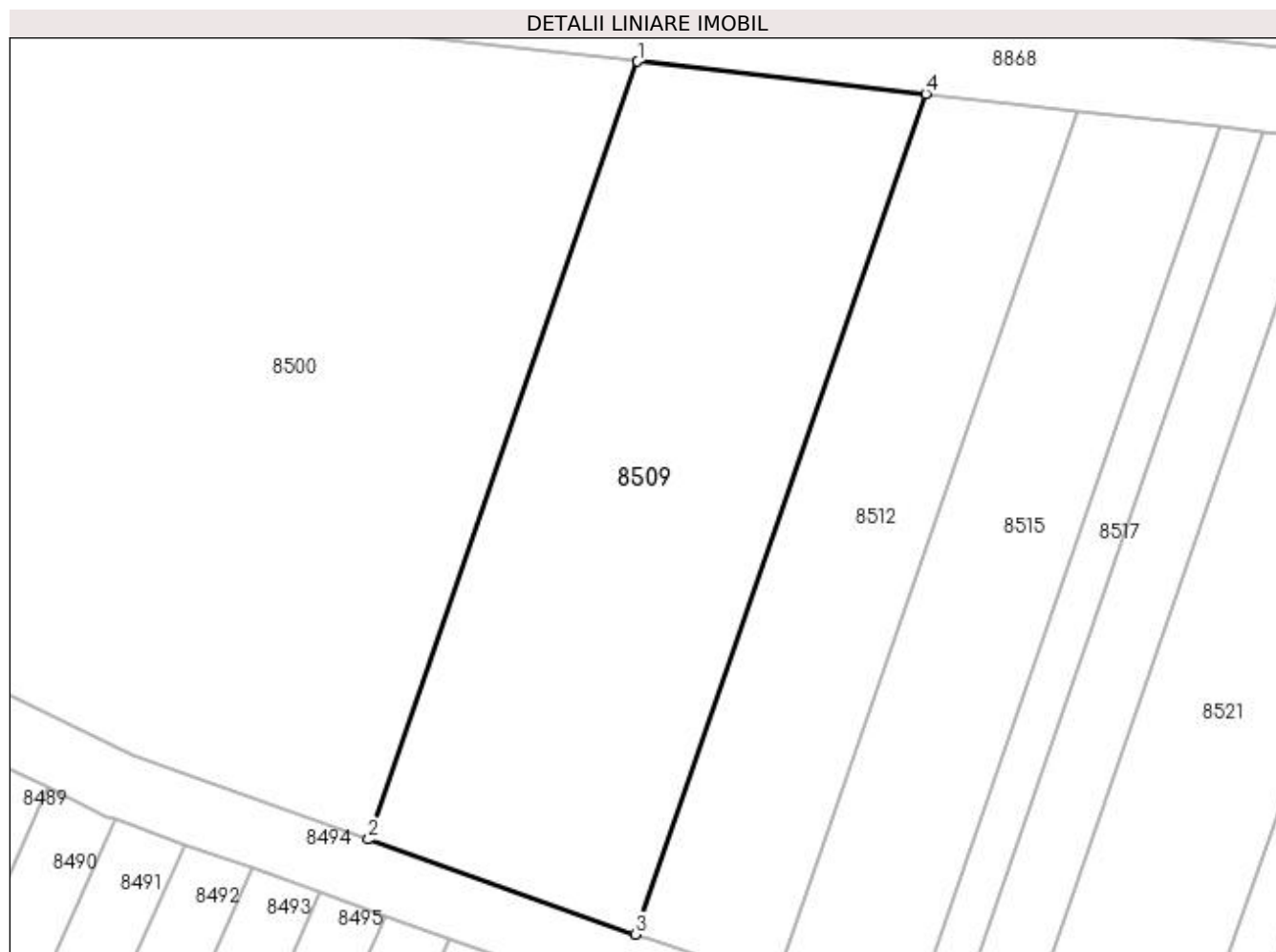
Inscrieri privind dezmembramintele dreptului de proprietate, drepturi reale de garanție și sarcini	Referințe
NU SUNT	

Anexa Nr. 1 La Partea I

Teren

Nr cadastral	Suprafața (mp)*	Observații / Referințe
	7.970	

* Suprafața este determinată în planul de proiecție Stereo 70.



Date referitoare la teren

Crt	Categorie folosință	Intra vilan	Suprafața (mp)	Tarla	Parcelă	Nr. topo	Observații / Referințe
1	arabil	NU	7.970	48	76	-	

Lungime Segmente

1) Valorile lungimilor segmentelor sunt obținute din proiecție în plan.

Punct început	X / Y	Punct sfârșit	X / Y	Lungime segment (** (m)
1	377.198,632 263.437,752	2	377.149,79 263.296,713	149.257
2	377.149,79 263.296,713	3	377.198,15 263.279,503	51.331
3	377.198,15 263.279,503	4	377.250,928 263.431,907	161.284
4	377.250,928 263.431,907	1	377.198,632 263.437,752	52.622

**** Lungimile segmentelor sunt determinate în planul de proiecție Stereo 70 și sunt rotunjite la 1 milimetru.**

***** Distanța dintre puncte este formată din segmente cumulate ce sunt mai mici decât valoarea 1 milimetru.**

**DATE DESPRE IMOBILUL NR. 8510**

Oficiul de Cadastru și Publicitate Imobiliară DOLJ
Biroul de Cadastru și Publicitate Imobiliară Craiova

A. Partea I. Descrierea imobilului

TEREN Extravilan

Adresa: Jud. Dolj, T48,P62

Nr. Crt	Nr cadastral Nr. topografic	Suprafața* (mp)	Observații / Referințe
A1		21.613	Sector cadastral:43 Teren neimprejmuit;

B. Partea II. Proprietari și acte

Inscrieri privitoare la dreptul de proprietate și alte drepturi reale	Referințe
/	
Act Administrativ nr. TDP nr. 2345, din 28/03/2003 emis de CJSAPT DOLJ;	
B1	A1
Intabulare, drept de PROPRIETATE, dobândit prin Reconstituire, cota actuala 1/1, cota initiala 1/1 1) STÎNGĂ EFTEL, Lipsă CNP.	

C. Partea III. SARCINI .

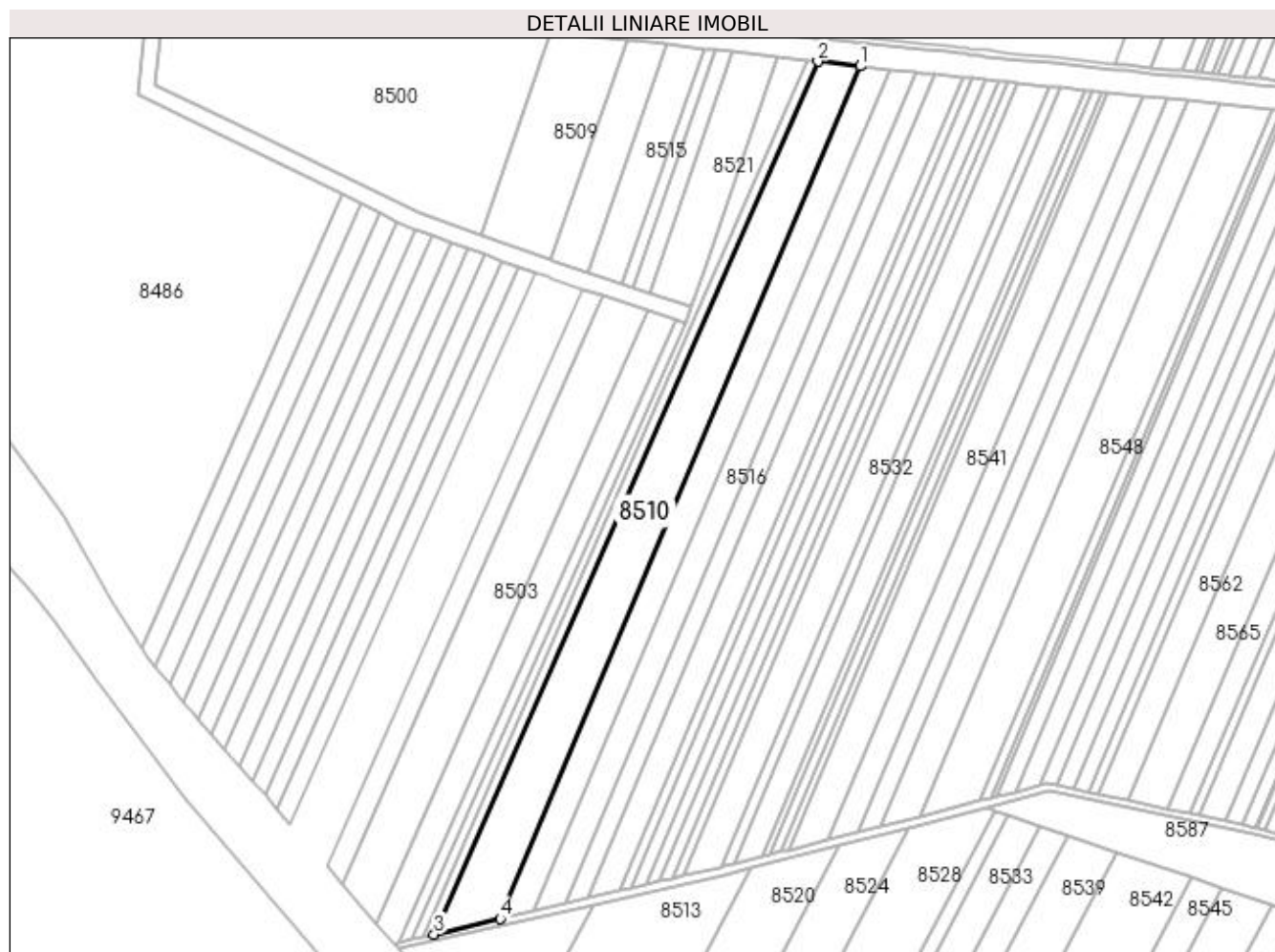
Inscrieri privind dezmembramintele dreptului de proprietate, drepturi reale de garanție și sarcini	Referințe
NU SUNT	

Anexa Nr. 1 La Partea I

Teren

Nr cadastral	Suprafața (mp)*	Observații / Referințe
	21.613	

* Suprafața este determinată în planul de proiecție Stereo 70.



Date referitoare la teren

Crt	Categorie folosință	Intra vilan	Suprafața (mp)	Tarla	Parcelă	Nr. topo	Observații / Referințe
1	arabil	NU	21.613	48	62	-	

Lungime Segmente

1) Valorile lungimilor segmentelor sunt obținute din proiecție în plan.

Punct început	X / Y	Punct sfârșit	X / Y	Lungime segment (** (m)
1	377.413,267 263.413,762	2	377.383,882 263.417,046	29.568
2	377.383,882 263.417,046	3	377.117,119 262.810,789	662.352
3	377.117,119 262.810,789	4	377.163,132 262.821,626	47.272
4	377.163,132 262.821,626	1	377.413,267 263.413,762	642.801

**** Lungimile segmentelor sunt determinate în planul de proiecție Stereo 70 și sunt rotunjite la 1 milimetru.**

***** Distanța dintre puncte este formată din segmente cumulate ce sunt mai mici decât valoarea 1 milimetru.**

**DATE DESPRE IMOBILUL NR. 8511**

Oficiul de Cadastru și Publicitate Imobiliară DOLJ
Biroul de Cadastru și Publicitate Imobiliară Craiova

A. Partea I. Descrierea imobilului

TEREN Extravilan

Adresa: Jud. Dolj, T,PDe548

Nr. Crt	Nr cadastral Nr. topografic	Suprafața* (mp)	Observații / Referințe
A1		5.198	Sector cadastral:43 Teren neimprejmuit;

B. Partea II. Proprietari și acte

Inscrieri privitoare la dreptul de proprietate și alte drepturi reale		Referințe
/		
Act Normativ nr. 7, din 13/03/1996 emis de PARLAMENTUL ROMÂNIEI;		
B1	Inscrierea provizorie, drept de PROPRIETATE, dobandit prin Lege, cota actuala 1/1, cota initiala 1/1 1) NEIDENTIFICAT NEIDENTIFICAT, neidentificat	A1

C. Partea III. SARCINI .


Inscrieri privind dezmembramintele dreptului de proprietate, drepturi reale de garanție și sarcini	Referințe
NU SUNT	

Anexa Nr. 1 La Partea I

Teren

Nr cadastral	Suprafața (mp)*	Observații / Referințe
	5.198	

* Suprafața este determinată în planul de proiecție Stereo 70.



Date referitoare la teren

Crt	Categorie folosință	Intra vilan	Suprafața (mp)	Tarla	Parcelă	Nr. topo	Observații / Referințe
1	drum	NU	5.198	-	De548	-	

Lungime Segmente

1) Valorile lungimilor segmentelor sunt obținute din proiecție în plan.

Punct început	X / Y	Punct sfârșit	X / Y	Lungime segment	Punct început	X / Y	Punct sfârșit	X / Y	Lungime segment	Punct început	X / Y	Punct sfârșit	X / Y	Lungime segment
1	378.148,173 262.753,846	2	378.148,106 262.758,898	5.052	2	378.148,106 262.758,898	3	378.103,312 262.772,291	46.753	3	378.103,312 262.772,291	4	378.091,229 262.775,903	12.611
4	378.091,229 262.775,903	5	378.071,01 262.781,949	21.104	5	378.071,01 262.781,949	6	378.064,756 262.783,819	6.528	6	378.064,756 262.783,819	7	378.062,858 262.784,328	1.965
7	378.062,858 262.784,328	8	378.053,32 262.786,887	9.875	8	378.053,32 262.786,887	9	378.030,444 262.793,024	23.685	9	378.030,444 262.793,024	10	377.999,632 262.801,29	31.902
10	377.999,632 262.801,29	11	377.972,892 262.808,463	27.685	11	377.972,892 262.808,463	12	377.957,758 262.812,523	15.669	12	377.957,758 262.812,523	13	377.949,186 262.814,823	8.875
13	377.949,186 262.814,823	14	377.943,474 262.816,355	5.914	14	377.943,474 262.816,355	15	377.928,137 262.820,47	15.879	15	377.928,137 262.820,47	16	377.908,22 262.825,813	20.621
16	377.908,22 262.825,813	17	377.894,966 262.829,369	13.723	17	377.894,966 262.829,369	18	377.874,59 262.834,835	21.096	18	377.874,59 262.834,835	19	377.848,512 262.841,831	27.0

Punct început	X / Y	Punct sfârșit	X / Y	Lungime segment	Punct început	X / Y	Punct sfârșit	X / Y	Lungime segment	Punct început	X / Y	Punct sfârșit	X / Y	Lungime segment
19	377.848,512 262.841,831	20	377.839,601 262.844,222	9.226	20	377.839,601 262.844,222	21	377.822,181 262.848,895	18.036	21	377.822,181 262.848,895	22	377.801,723 262.854,384	21.182
22	377.801,723 262.854,384	23	377.789,149 262.857,757	13.019	23	377.789,149 262.857,757	24	377.743,408 262.870,028	47.358	24	377.743,408 262.870,028	25	377.726,784 262.874,488	17.212
25	377.726,784 262.874,488	26	377.721,408 262.875,93	5.566	26	377.721,408 262.875,93	27	377.712,127 262.878,42	9.609	27	377.712,127 262.878,42	28	377.694,414 262.883,172	18.339
28	377.694,414 262.883,172	29	377.689,006 262.884,623	5.599	29	377.689,006 262.884,623	30	377.688,557 262.884,743	0.465	30	377.688,557 262.884,743	31	377.687,831 262.884,938	0.752
31	377.687,831 262.884,938	32	377.678,988 262.886,809	9.039	32	377.678,988 262.886,809	33	377.666,787 262.889,39	12.471	33	377.666,787 262.889,39	34	377.648,675 262.893,222	18.513
34	377.648,675 262.893,222	35	377.643,07 262.894,408	5.729	35	377.643,07 262.894,408	36	377.626,795 262.897,851	16.635	36	377.626,795 262.897,851	37	377.599,012 262.903,729	28.398
37	377.599,012 262.903,729	38	377.578,862 262.907,992	20.596	38	377.578,862 262.907,992	39	377.571,965 262.909,451	7.05	39	377.571,965 262.909,451	40	377.561,05 262.911,76	11.157
40	377.561,05 262.911,76	41	377.549,372 262.914,231	11.937	41	377.549,372 262.914,231	42	377.543,684 262.915,434	5.814	42	377.543,684 262.915,434	43	377.537,884 262.913,961	5.984
43	377.537,884 262.913,961	44	377.520,672 262.909,588	17.759	44	377.520,672 262.909,588	45	377.507,919 262.906,348	13.158	45	377.507,919 262.906,348	46	377.503,903 262.905,328	4.144
46	377.503,903 262.905,328	47	377.497,101 262.903,6	7.018	47	377.497,101 262.903,6	48	377.454,952 262.892,892	43.488	48	377.454,952 262.892,892	49	377.427,614 262.885,947	28.206
49	377.427,614 262.885,947	50	377.411,14 262.881,762	16.997	50	377.411,14 262.881,762	51	377.391,487 262.876,77	20.277	51	377.391,487 262.876,77	52	377.363,01 262.869,535	29.382
52	377.363,01 262.869,535	53	377.358,333 262.868,347	4.826	53	377.358,333 262.868,347	54	377.350,945 262.866,47	7.623	54	377.350,945 262.866,47	55	377.345,041 262.864,97	6.092
55	377.345,041 262.864,97	56	377.325,444 262.859,992	20.219	56	377.325,444 262.859,992	57	377.317,905 262.858,077	7.778	57	377.317,905 262.858,077	58	377.316,266 262.857,691	1.684
58	377.316,266 262.857,691	59	377.290,556 262.851,636	26.413	59	377.290,556 262.851,636	60	377.282,71 262.849,788	8.061	60	377.282,71 262.849,788	61	377.274,267 262.847,799	8.674
61	377.274,267 262.847,799	62	377.264,304 262.845,453	10.235	62	377.264,304 262.845,453	63	377.253,487 262.842,905	11.113	63	377.253,487 262.842,905	64	377.246,59 262.841,281	7.086
64	377.246,59 262.841,281	65	377.223,926 262.835,944	23.284	65	377.223,926 262.835,944	66	377.209,042 262.832,438	15.291	66	377.209,042 262.832,438	67	377.186,73 262.827,183	22.922
67	377.186,73 262.827,183	68	377.163,132 262.821,626	24.243	68	377.163,132 262.821,626	69	377.117,119 262.810,789	47.272	69	377.117,119 262.810,789	70	377.109,241 262.808,934	8.093
70	377.109,241 262.808,934	71	377.101,436 262.807,096	8.018	71	377.101,436 262.807,096	72	377.093,08 262.805,128	8.585	72	377.093,08 262.805,128	73	377.089,779 262.804,35	3.391
73	377.089,779 262.804,35	74	377.092,781 262.800,927	4.553	74	377.092,781 262.800,927	75	377.227,759 262.831,36	138.366	75	377.227,759 262.831,36	76	377.319,52 262.852,05	94.065
76	377.319,52 262.852,05	77	377.337,689 262.856,671	18.747	77	377.337,689 262.856,671	78	377.398,709 262.872,19	62.963	78	377.398,709 262.872,19	79	377.447,174 262.884,516	50.008
79	377.447,174 262.884,516	80	377.501,905 262.898,436	56.473	80	377.501,905 262.898,436	81	377.544,19 262.910,49	43.97	81	377.544,19 262.910,49	82	377.686,899 262.881,047	145.715
82	377.686,899 262.881,047	83	378.063,686 262.779,964	390.111	83	378.063,686 262.779,964	1	378.148,173 262.753,846	88.432					

** Lungimile segmentelor sunt determinate în planul de proiecție Stereo 70 și sunt rotunjite la 1 milimetru.

*** Distanța dintre puncte este formată din segmente cumulate ce sunt mai mici decât valoarea 1 milimetru.

**DATE DESPRE IMOBILUL NR. 8512**

Oficiul de Cadastru și Publicitate Imobiliară DOLJ
Biroul de Cadastru și Publicitate Imobiliară Craiova

A. Partea I. Descrierea imobilului

TEREN Extravilan

Adresa: Jud. Dolj, T48,P74,P75

Nr. Crt	Nr cadastral Nr. topografic	Suprafața* (mp)	Observații / Referințe
A1	30245	4.426	Sector cadastral:43 Teren neimprejmuit;

B. Partea II. Proprietari și acte

Inscrieri privitoare la dreptul de proprietate și alte drepturi reale		Referințe
98945 / 10/10/2013		
Act Notarial nr. CVC aut. nr. 723, din 16/05/2013 emis de NP DRAGOMIR ROMELIA (Declaratie aut. nr. 899/30.05.2013 NP Dragomir R);		
B1	Intabulare, drept de PROPRIETATE, dobandit prin Conventie, cota actuala 1/1, cota initiala 1/1 1) SC KAMPARO INVESTMENT SRL, CIF:25525855	A1

C. Partea III. SARCINI .

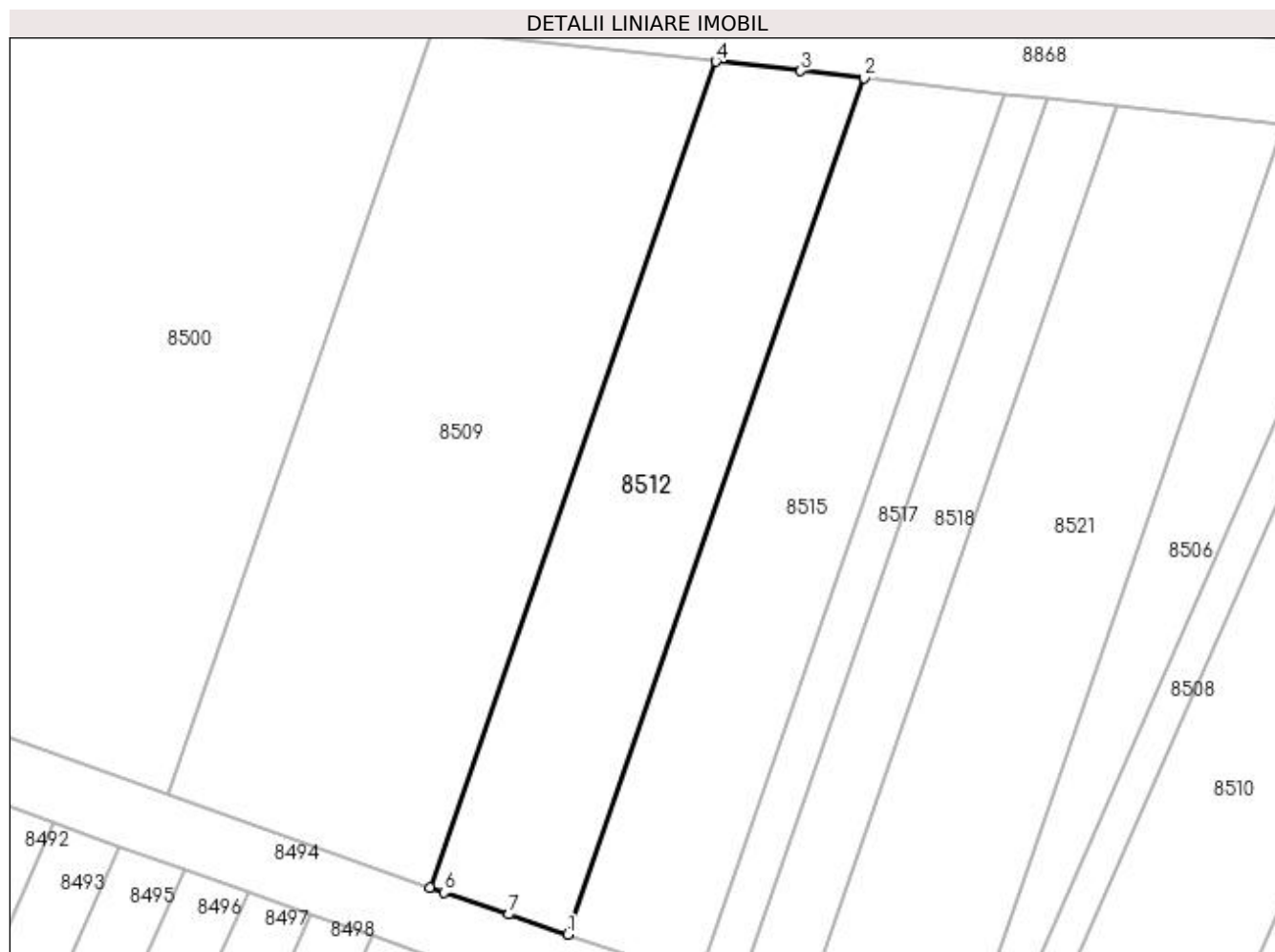
Inscrieri privind dezmembramintele dreptului de proprietate, drepturi reale de garanție și sarcini	Referințe
NU SUNT	

Anexa Nr. 1 La Partea I

Teren

Nr cadastral	Suprafața (mp)*	Observații / Referințe
30245	4.426	

* Suprafața este determinată în planul de proiecție Stereo 70.



Date referitoare la teren

Crt	Categorie folosință	Intravilan	Suprafața (mp)	Tarla	Parcelă	Nr. topo	Observații / Referințe
1	arabil	NU	1.912	48	74	-	
2	arabil	NU	2.514	48	75	-	

Lungime Segmente

1) Valorile lungimilor segmentelor sunt obținute din proiecție în plan.

Punct început	X / Y	Punct sfârșit	X / Y	Lungime segment (** (m)
1	377.223,668 263.270,848	2	377.278,38 263.428,839	167.196
2	377.278,38 263.428,839	3	377.266,641 263.430,151	11.812
3	377.266,641 263.430,151	4	377.250,928 263.431,907	15.811
4	377.250,928 263.431,907	5	377.198,15 263.279,503	161.284

Punct început	X / Y	Punct sfârșit	X / Y	Lungime segment (** (m)
5	377.198,15 263.279,503	6	377.200,757 263.278,575	2.767
6	377.200,757 263.278,575	7	377.212,75 263.274,53	12.657
7	377.212,75 263.274,53	1	377.223,668 263.270,848	11.522

** Lungimile segmentelor sunt determinate în planul de proiecție Stereo 70 și sunt rotunjite la 1 milimetru.

*** Distanța dintre puncte este formată din segmente cumulate ce sunt mai mici decât valoarea 1 milimetru.

**DATE DESPRE IMOBILUL NR. 8513**

Oficiul de Cadastru și Publicitate Imobiliară DOLJ
Biroul de Cadastru și Publicitate Imobiliară Craiova

A. Partea I. Descrierea imobilului

TEREN Extravilan

Adresa: Jud. Dolj, T49,P30

Nr. Crt	Nr cadastral Nr. topografic	Suprafața* (mp)	Observații / Referințe
A1		16.200	Sector cadastral:43 Teren neimprejmuit;

B. Partea II. Proprietari și acte

Inscrieri privitoare la dreptul de proprietate și alte drepturi reale	Referințe
/	
Act Administrativ nr. TDP nr. 9277, din 08/11/2007 emis de CJSAPT DOLJ;	
B1	A1
Intabulare, drept de PROPRIETATE, dobândit prin Reconstituire, cota actuala 1/1, cota initiala 1/1 1) VĂLEANU ION, Lipsă CNP.	

C. Partea III. SARCINI .

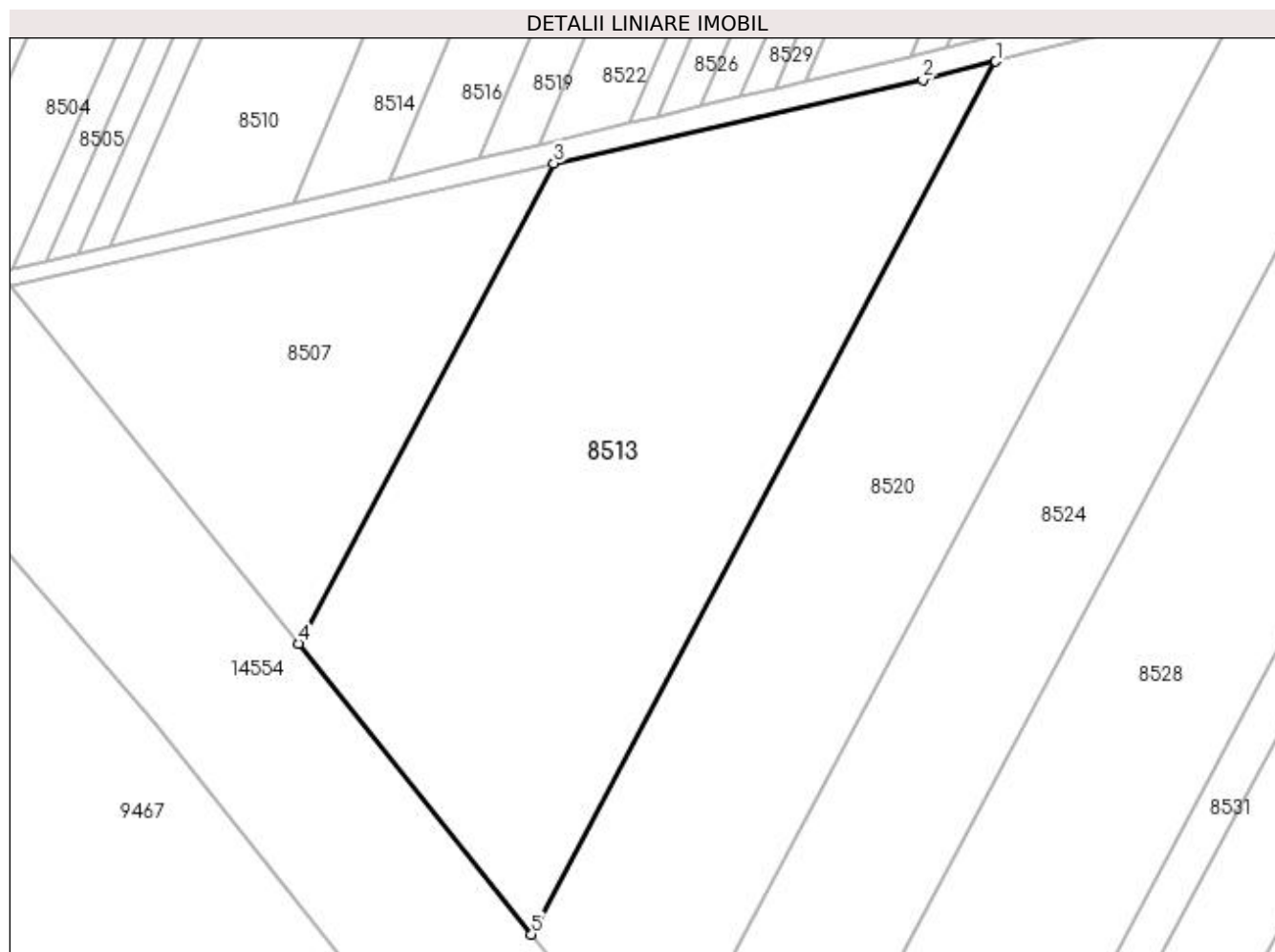
Inscrieri privind dezmembramintele dreptului de proprietate, drepturi reale de garanție și sarcini	Referințe
NU SUNT	

Anexa Nr. 1 La Partea I

Teren

Nr cadastral	Suprafața (mp)*	Observații / Referințe
	16.200	

* Suprafața este determinată în planul de proiecție Stereo 70.



Date referitoare la teren

Crt	Categorie folosință	Intra vilan	Suprafața (mp)	Tarla	Parcelă	Nr. topo	Observații / Referințe
1	arabil	NU	16.200	49	30	-	

Lungime Segmente

1) Valorile lungimilor segmentelor sunt obținute din proiecție în plan.

Punct început	X / Y	Punct sfârșit	X / Y	Lungime segment (** (m)
1	377.337,689 262.856,671	2	377.319,52 262.852,05	18.747
2	377.319,52 262.852,05	3	377.227,759 262.831,36	94.065
3	377.227,759 262.831,36	4	377.164,21 262.711,949	135.268
4	377.164,21 262.711,949	5	377.222,217 262.639,693	92.659
5	377.222,217 262.639,693	1	377.337,689 262.856,671	245.791

**** Lungimile segmentelor sunt determinate în planul de proiecție Stereo 70 și sunt rotunjite la 1 milimetru.**

***** Distanța dintre puncte este formată din segmente cumulate ce sunt mai mici decât valoarea 1 milimetru.**

**DATE DESPRE IMOBILUL NR. 8514**

Oficiul de Cadastru și Publicitate Imobiliară DOLJ
Biroul de Cadastru și Publicitate Imobiliară Craiova

A. Partea I. Descrierea imobilului

TEREN Extravilan

Adresa: Jud. Dolj, T 48,P 61

Nr. Crt	Nr cadastral Nr. topografic	Suprafața* (mp)	Observații / Referințe
A1	32059	12.500	Sector cadastral:43 Teren neimprejmit;

B. Partea II. Proprietari și acte

Inscrieri privitoare la dreptul de proprietate și alte drepturi reale		Referințe
41556 / 04/03/2019		
Act Notarial nr. CONTRACT DE VANZARE AUT 856, din 27/02/2019 emis de NP Floricel MIHAI-MARIAN;		
B1	Intabulare, drept de PROPRIETATE, dobandit prin Conventie, cota actuala 1/1, cota initiala 1/1 1) SILISTEANU TIBERIU RADU	A1
B2	se notează faptul că, urmare a transferului intrapatrimonial, imobilul face parte din patrimoniul de afectățiune al lui: SILISTEANU TIBERIU RADU INTREPRINDERE INDIVIDUALA,	A1

C. Partea III. SARCINI .

Inscrieri privind dezmembramentele dreptului de proprietate, drepturi reale de garanție și sarcini	Referințe
NU SUNT	

Anexa Nr. 1 La Partea I

Teren

Nr cadastral	Suprafața (mp)*	Observații / Referințe
32059	12.500	

* Suprafața este determinată în planul de proiecție Stereo 70.



Date referitoare la teren

Crt	Categorie folosință	Intravilan	Suprafața (mp)	Tarla	Parcelă	Nr. topo	Observații / Referințe
1	arabil	NU	12.500	48	61	-	

Lungime Segmente

1) Valorile lungimilor segmentelor sunt obținute din proiecție în plan.

Punct început	X / Y	Punct sfârșit	X / Y	Lungime segment (** (m)
1	377.413,267 263.413,762	2	377.163,132 262.821,626	642.801
2	377.163,132 262.821,626	3	377.186,73 262.827,183	24.243
3	377.186,73 262.827,183	4	377.433,559 263.411,494	634.306
4	377.433,559 263.411,494	1	377.413,267 263.413,762	20.418

**** Lungimile segmentelor sunt determinate în planul de proiecție Stereo 70 și sunt rotunjite la 1 milimetru.**

***** Distanța dintre puncte este formată din segmente cumulate ce sunt mai mici decât valoarea 1 milimetru.**

**DATE DESPRE IMOBILUL NR. 8515**

Oficiul de Cadastru și Publicitate Imobiliară DOLJ
Biroul de Cadastru și Publicitate Imobiliară Craiova

A. Partea I. Descrierea imobilului

TEREN Extravilan

Adresa: Jud. Dolj, T48,P71

Nr. Crt	Nr cadastral Nr. topografic	Suprafața* (mp)	Observații / Referințe
A1	30244	4.322	Sector cadastral:43 Teren neimprejmuit;

B. Partea II. Proprietari și acte

Inscrieri privitoare la dreptul de proprietate și alte drepturi reale		Referințe
99166 / 10/10/2013		
Act Notarial nr. contract de vanzare -cumparare nr 723, din 16/05/2013 emis de DRAGOMIR ROMELIA MARINA (Declaratia aut nr 899/2013 BNP DRAGOMIR ROMELIA);		
B1	Intabulare, drept de PROPRIETATE, dobandit prin Conventie, cota actuala 1/1, cota initiala 1/1 1) SC KAMPARO INVESTMENT SRL, CIF:25525855	A1

C. Partea III. SARCINI .

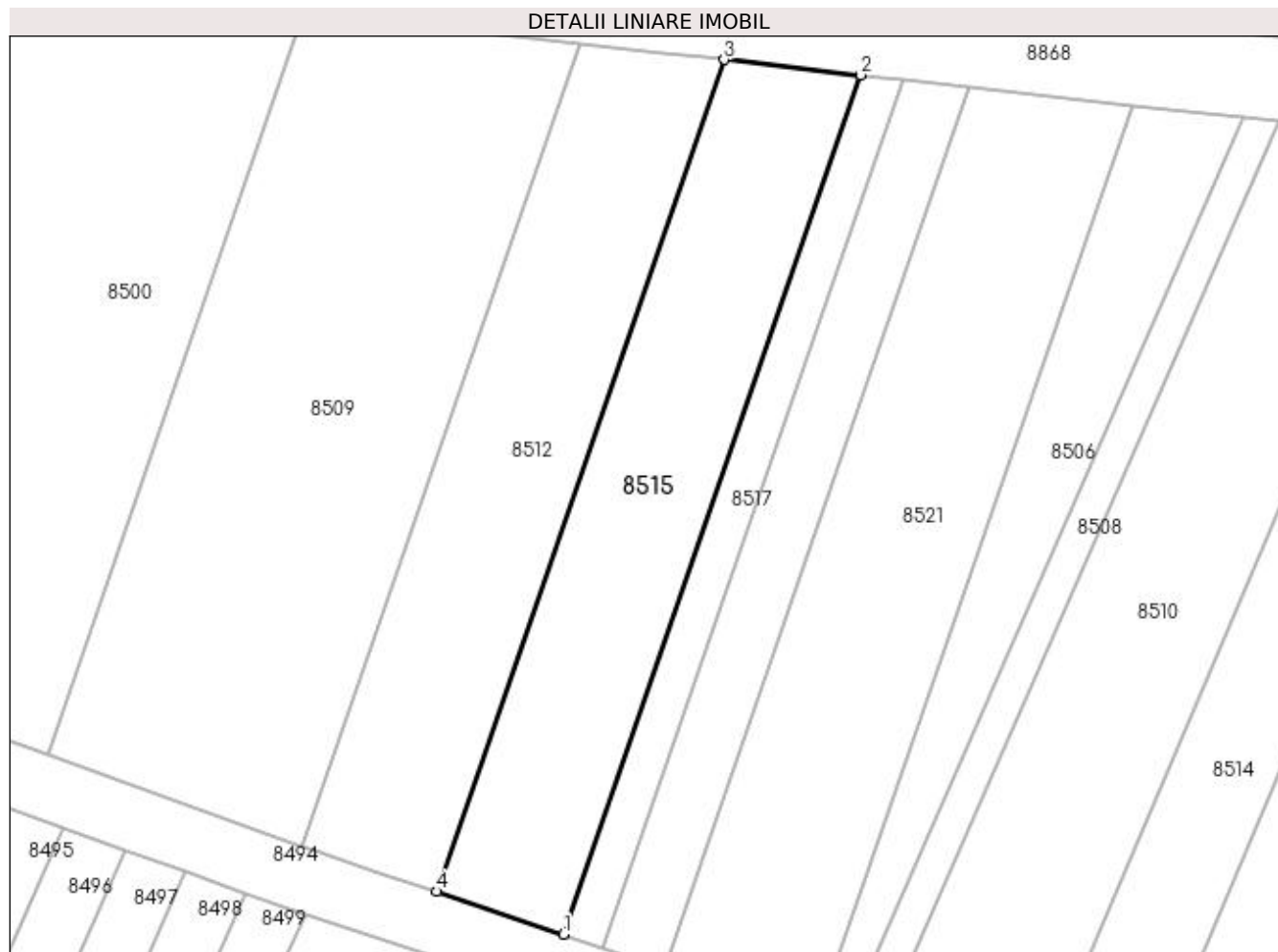
Inscrieri privind dezmembramintele dreptului de proprietate, drepturi reale de garanție și sarcini	Referințe
NU SUNT	

Anexa Nr. 1 La Partea I

Teren

Nr cadastral	Suprafața (mp)*	Observații / Referințe
30244	4.322	

* Suprafața este determinată în planul de proiecție Stereo 70.



Date referitoare la teren

Crt	Categorie folosință	Intra vilan	Suprafața (mp)	Tarla	Parcelă	Nr. topo	Observații / Referințe
1	arabil	NU	4.322	48	71	-	

Lungime Segmente

1) Valorile lungimilor segmentelor sunt obținute din proiecție în plan.

Punct început	X / Y	Punct sfârșit	X / Y	Lungime segment (** (m)
1	377.247,764 263.262,721	2	377.304,288 263.425,943	172.732
2	377.304,288 263.425,943	3	377.278,38 263.428,839	26.069
3	377.278,38 263.428,839	4	377.223,668 263.270,848	167.196
4	377.223,668 263.270,848	1	377.247,764 263.262,721	25.43

**** Lungimile segmentelor sunt determinate în planul de proiecție Stereo 70 și sunt rotunjite la 1 milimetru.**

***** Distanța dintre puncte este formată din segmente cumulate ce sunt mai mici decât valoarea 1 milimetru.**

**DATE DESPRE IMOBILUL NR. 8516**

Oficiul de Cadastru și Publicitate Imobiliară DOLJ
Biroul de Cadastru și Publicitate Imobiliară Craiova

A. Partea I. Descrierea imobilului

TEREN Extravilan

Adresa: Jud. Dolj, T48,P70

Nr. Crt	Nr cadastral Nr. topografic	Suprafața* (mp)	Observații / Referințe
A1		11.666	Sector cadastral:43 Teren neimprejmuit;

B. Partea II. Proprietari și acte

Inscrieri privitoare la dreptul de proprietate și alte drepturi reale	Referințe
/	
Act Administrativ nr. TDP nr. 1891-1977, din 31/05/2002 emis de CJSAPT DOLJ;	
B1	A1
Intabulare, drept de PROPRIETATE, dobândit prin Reconstituire, cota actuala 1/1, cota initiala 1/1 1) CIUTUREANU ILIE, Lipsă CNP.	

C. Partea III. SARCINI .

Inscrieri privind dezmembramintele dreptului de proprietate, drepturi reale de garanție și sarcini	Referințe
NU SUNT	

Anexa Nr. 1 La Partea I

Teren

Nr cadastral	Suprafața (mp)*	Observații / Referințe
	11.666	

* Suprafața este determinată în planul de proiecție Stereo 70.



Date referitoare la teren

Crt	Categorie folosință	Intra vilan	Suprafața (mp)	Tarla	Parcelă	Nr. topo	Observații / Referințe
1	arabil	NU	11.666	48	70	-	

Lungime Segmente

1) Valorile lungimilor segmentelor sunt obținute din proiecție în plan.

Punct început	X / Y	Punct sfârșit	X / Y	Lungime segment (** (m)
1	377.452,746 263.409,349	2	377.433,559 263.411,494	19.307
2	377.433,559 263.411,494	3	377.186,73 262.827,183	634.306
3	377.186,73 262.827,183	4	377.209,042 262.832,438	22.922
4	377.209,042 262.832,438	1	377.452,746 263.409,349	626.273

**** Lungimile segmentelor sunt determinate în planul de proiecție Stereo 70 și sunt rotunjite la 1 milimetru.**

***** Distanța dintre puncte este formată din segmente cumulate ce sunt mai mici decât valoarea 1 milimetru.**

**DATE DESPRE IMOBILUL NR. 8517**

Oficiul de Cadastru și Publicitate Imobiliară DOLJ
Biroul de Cadastru și Publicitate Imobiliară Craiova

A. Partea I. Descrierea imobilului

TEREN Extravilan

Adresa: Jud. Dolj, T48,P70

Nr. Crt	Nr cadastral Nr. topografic	Suprafața* (mp)	Observații / Referințe
A1		1.346	Sector cadastral:43 Teren neimprejmuit;

B. Partea II. Proprietari și acte

Inscrieri privitoare la dreptul de proprietate și alte drepturi reale	Referințe
/	
Act Administrativ nr. TDP nr. 1114-48659, din 24/10/1996 emis de CJSAPT DOLJ;	
B1	A1
Intabulare, drept de PROPRIETATE, dobândit prin Reconstituire, cota actuala 1/1, cota initiala 1/1 1) NEDELCU ILIE, Lipsă CNP.	

C. Partea III. SARCINI .

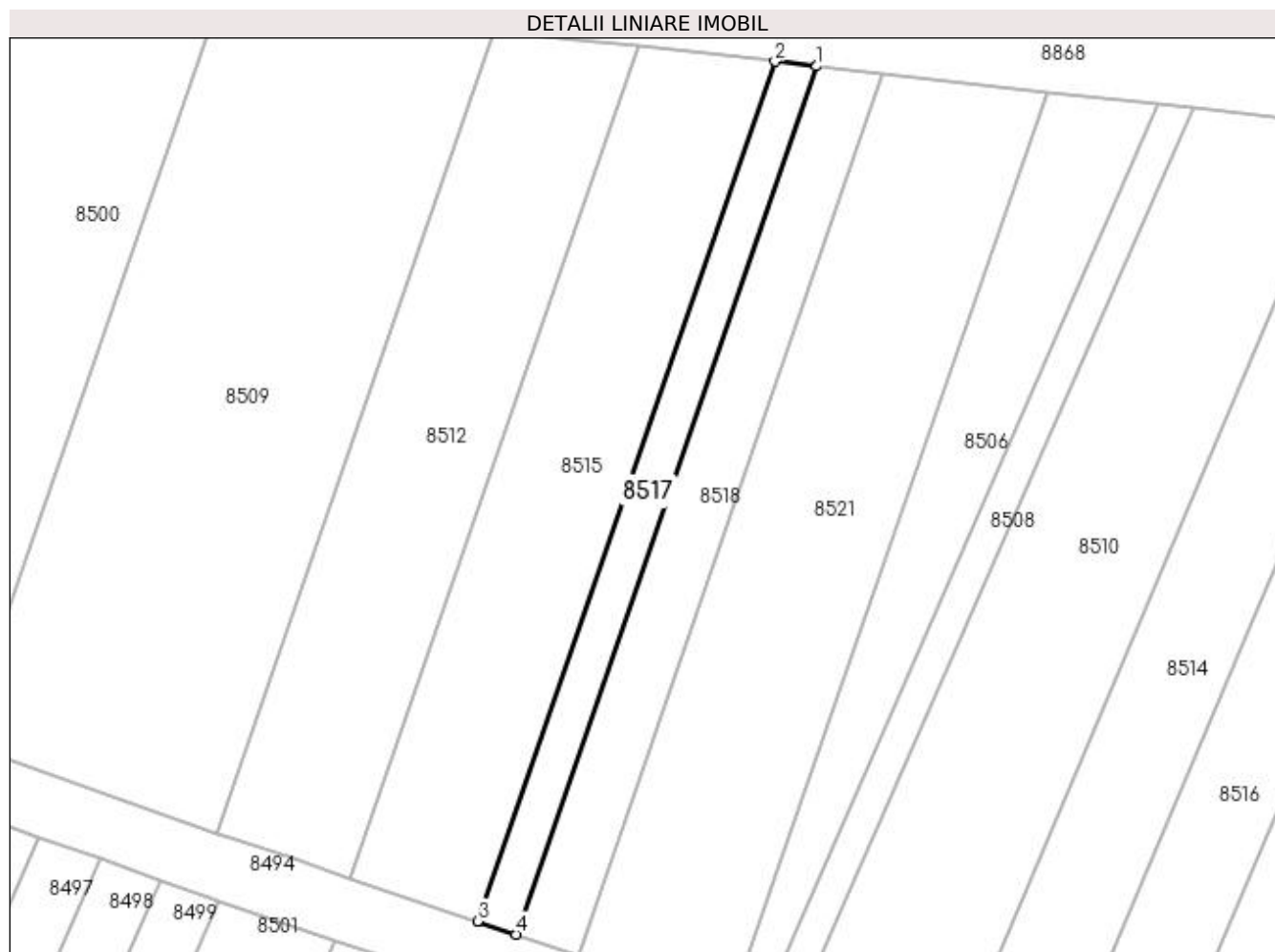
Inscrieri privind dezmembramintele dreptului de proprietate, drepturi reale de garanție și sarcini	Referințe
NU SUNT	

Anexa Nr. 1 La Partea I

Teren

Nr cadastral	Suprafața (mp)*	Observații / Referințe
	1.346	

* Suprafața este determinată în planul de proiecție Stereo 70.



Date referitoare la teren

Crt	Categorie folosință	Intra vilan	Suprafața (mp)	Tarla	Parcelă	Nr. topo	Observații / Referințe
1	arabil	NU	1.346	48	70	-	

Lungime Segmente

1) Valorile lungimilor segmentelor sunt obținute din proiecție în plan.

Punct început	X / Y	Punct sfârșit	X / Y	Lungime segment (** (m)
1	377.312,189 263.425,06	2	377.304,288 263.425,943	7.95
2	377.304,288 263.425,943	3	377.247,764 263.262,721	172.732
3	377.247,764 263.262,721	4	377.255,113 263.260,243	7.756
4	377.255,113 263.260,243	1	377.312,189 263.425,06	174.42

**** Lungimile segmentelor sunt determinate în planul de proiecție Stereo 70 și sunt rotunjite la 1 milimetru.**

***** Distanța dintre puncte este formată din segmente cumulate ce sunt mai mici decât valoarea 1 milimetru.**

**DATE DESPRE IMOBILUL NR. 8518**

Oficiul de Cadastru și Publicitate Imobiliară DOLJ
Biroul de Cadastru și Publicitate Imobiliară Craiova

A. Partea I. Descrierea imobilului

TEREN Extravilan

Adresa: Jud. Dolj, T48,P68

Nr. Crt	Nr cadastral Nr. topografic	Suprafața* (mp)	Observații / Referințe
A1		2.184	Sector cadastral:43 Teren neimprejmuit;

B. Partea II. Proprietari și acte

Inscrieri privitoare la dreptul de proprietate și alte drepturi reale	Referințe
/	
Act Administrativ nr. TDP nr. 1084-48660, din 16/10/1996 emis de CJSAPT DOLJ;	
B1	A1
Intabulare, drept de PROPRIETATE, dobândit prin Reconstituire, cota actuala 1/1, cota initiala 1/1 1) DINU GHEORGHE, Lipsă CNP.	

C. Partea III. SARCINI .

Inscrieri privind dezmembramintele dreptului de proprietate, drepturi reale de garanție și sarcini	Referințe
NU SUNT	

Anexa Nr. 1 La Partea I

Teren

Nr cadastral	Suprafața (mp)*	Observații / Referințe
	2.184	

* Suprafața este determinată în planul de proiecție Stereo 70.



Date referitoare la teren

Crt	Categorie folosință	Intravilan	Suprafața (mp)	Tarla	Parcelă	Nr. topo	Observații / Referințe
1	arabil	NU	2.184	48	68	-	

Lungime Segmente

1) Valorile lungimilor segmentelor sunt obținute din proiecție în plan.

Punct început	X / Y	Punct sfârșit	X / Y	Lungime segment (** (m)
1	377.312,189 263.425,06	2	377.255,113 263.260,243	174.42
2	377.255,113 263.260,243	3	377.266,887 263.256,272	12.426
3	377.266,887 263.256,272	4	377.324,848 263.423,645	177.125
4	377.324,848 263.423,645	1	377.312,189 263.425,06	12.738

**** Lungimile segmentelor sunt determinate în planul de proiecție Stereo 70 și sunt rotunjite la 1 milimetru.**

***** Distanța dintre puncte este formată din segmente cumulate ce sunt mai mici decât valoarea 1 milimetru.**

**DATE DESPRE IMOBILUL NR. 8519**

Oficiul de Cadastru și Publicitate Imobiliară DOLJ
Biroul de Cadastru și Publicitate Imobiliară Craiova

A. Partea I. Descrierea imobilului

TEREN Extravilan

Adresa: Jud. Dolj, T48,P60

Nr. Crt	Nr cadastral Nr. topografic	Suprafața* (mp)	Observații / Referințe
A1		7.700	Sector cadastral:43 Teren neimprejmuit;

B. Partea II. Proprietari și acte

Inscrieri privitoare la dreptul de proprietate și alte drepturi reale	Referințe
/	
Act Administrativ nr. TDP nr. 1862-1977, din 30/05/2002 emis de CJSAPT DOLJ;	
B1	A1
Intabulare, drept de PROPRIETATE, dobândit prin Reconstituire, cota actuala 1/1, cota initiala 1/1 1) BÎRLAN CONSTANTIN , Lipsă CNP.	

C. Partea III. SARCINI .

Inscrieri privind dezmembramintele dreptului de proprietate, drepturi reale de garanție și sarcini	Referințe
NU SUNT	

Anexa Nr. 1 La Partea I

Teren

Nr cadastral	Suprafața (mp)*	Observații / Referințe
	7.700	

* Suprafața este determinată în planul de proiecție Stereo 70.



Date referitoare la teren

Crt	Categorie folosință	Intravilan	Suprafața (mp)	Tarla	Parcelă	Nr. topo	Observații / Referințe
1	arabil	NU	7.700	48	60	-	

Lungime Segmente

1) Valorile lungimilor segmentelor sunt obținute din proiecție în plan.

Punct început	X / Y	Punct sfârșit	X / Y	Lungime segment (** (m)
1	377.452,746 263.409,349	2	377.209,042 262.832,438	626.273
2	377.209,042 262.832,438	3	377.223,926 262.835,944	15.291
3	377.223,926 262.835,944	4	377.465,578 263.407,996	620.999
4	377.465,578 263.407,996	5	377.456,362 263.408,945	9.265
5	377.456,362 263.408,945	1	377.452,746 263.409,349	3.638

**** Lungimile segmentelor sunt determinate în planul de proiecție Stereo 70 și sunt rotunjite la 1 milimetru.**

***** Distanța dintre puncte este formată din segmente cumulate ce sunt mai mici decât valoarea 1 milimetru.**

**DATE DESPRE IMOBILUL NR. 8520**

Oficiul de Cadastru și Publicitate Imobiliară DOLJ
Biroul de Cadastru și Publicitate Imobiliară Craiova

A. Partea I. Descrierea imobilului

TEREN Extravilan

Adresa: Jud. Dolj, T49,P

Nr. Crt	Nr cadastral Nr. topografic	Suprafața* (mp)	Observații / Referințe
A1		12.900	Sector cadastral:43 Teren neimprejmuit;

B. Partea II. Proprietari și acte

Inscrieri privitoare la dreptul de proprietate și alte drepturi reale		Referințe
/		
Act Normativ nr. 7, din 13/03/1996 emis de PARLAMENTUL ROMÂNIEI;		
B1	Inscrierea provizorie, drept de PROPRIETATE, dobandit prin Lege, cota actuala 1/1, cota initiala 1/1 1) NEIDENTIFICAT NEIDENTIFICAT, neidentificat	A1

C. Partea III. SARCINI .

Inscrieri privind dezmembramintele dreptului de proprietate, drepturi reale de garanție și sarcini	Referințe
NU SUNT	

Anexa Nr. 1 La Partea I

Teren

Nr cadastral	Suprafața (mp)*	Observații / Referințe
	12.900	

* Suprafața este determinată în planul de proiecție Stereo 70.



Date referitoare la teren

Crt	Categorie folosință	Intra vilan	Suprafața (mp)	Tarla	Parcelă	Nr. topo	Observații / Referințe
1	arabil	NU	12.900	49	-	-	

Lungime Segmente

1) Valorile lungimilor segmentelor sunt obținute din proiecție în plan.

Punct început	X / Y	Punct sfârșit	X / Y	Lungime segment (** (m)
1	377.398,709 262.872,19	2	377.337,689 262.856,671	62.963
2	377.337,689 262.856,671	3	377.222,217 262.639,693	245.791
3	377.222,217 262.639,693	4	377.253,945 262.600,171	50.682
4	377.253,945 262.600,171	1	377.398,709 262.872,19	308.141

**** Lungimile segmentelor sunt determinate în planul de proiecție Stereo 70 și sunt rotunjite la 1 milimetru.**

***** Distanța dintre puncte este formată din segmente cumulate ce sunt mai mici decât valoarea 1 milimetru.**

**DATE DESPRE IMOBILUL NR. 8521**

Oficiul de Cadastru și Publicitate Imobiliară DOLJ
Biroul de Cadastru și Publicitate Imobiliară Craiova

A. Partea I. Descrierea imobilului

TEREN Extravilan

Adresa: Jud. Dolj, T48,P66

Nr. Crt	Nr cadastral Nr. topografic	Suprafața* (mp)	Observații / Referințe
A1		5.497	Sector cadastral:43 Teren neimprejmuit;

B. Partea II. Proprietari și acte

Inscrieri privitoare la dreptul de proprietate și alte drepturi reale	Referințe
/	
Act Administrativ nr. TDP nr. 282-14988, din 08/05/1996 emis de CJSAPT DOLJ;	
B1	A1
Intabulare, drept de PROPRIETATE, dobândit prin Reconstituire, cota actuala 1/1, cota initiala 1/1	
1) PADEANU IOANA, Lipsă CNP.	
2) NEAGU VASILICA, Lipsă CNP.	

C. Partea III. SARCINI .

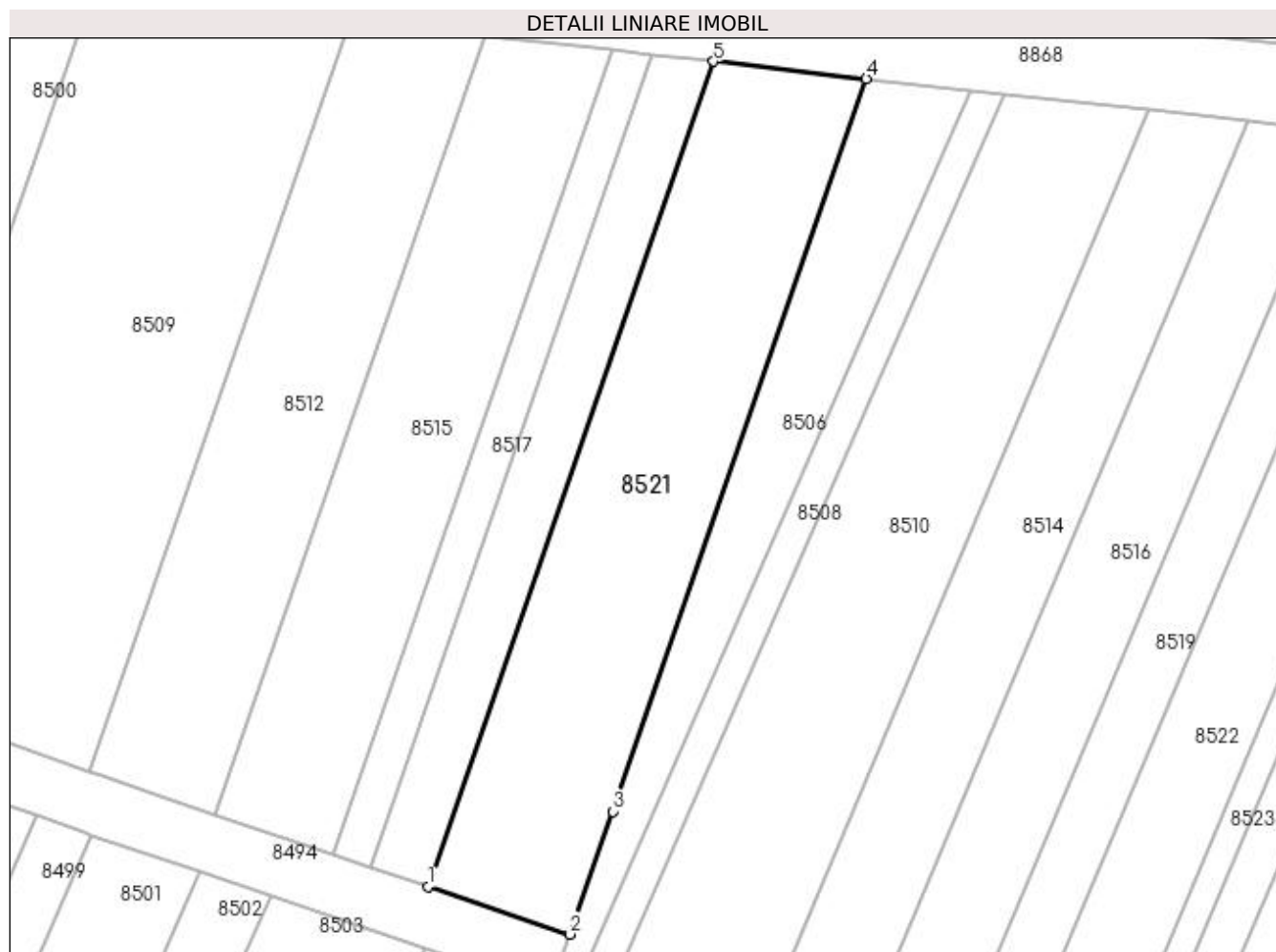
Inscrieri privind dezmembramentele dreptului de proprietate, drepturi reale de garanție și sarcini	Referințe
NU SUNT	

Anexa Nr. 1 La Partea I

Teren

Nr cadastral	Suprafața (mp)*	Observații / Referințe
	5.497	

* Suprafața este determinată în planul de proiecție Stereo 70.



Date referitoare la teren

Crt	Categorie folosință	Intra vilan	Suprafața (mp)	Tarla	Parcelă	Nr. topo	Observații / Referințe
1	arabil	NU	5.497	48	66	-	

Lungime Segmente

1) Valorile lungimilor segmentelor sunt obținute din proiecție în plan.

Punct început	X / Y	Punct sfârșit	X / Y	Lungime segment (** (m)
1	377.266,887 263.256,272	2	377.295,754 263.246,536	30.465
2	377.295,754 263.246,536	3	377.304,394 263.271,485	26.403
3	377.304,394 263.271,485	4	377.355,886 263.420,176	157.355
4	377.355,886 263.420,176	5	377.324,848 263.423,645	31.231
5	377.324,848 263.423,645	1	377.266,887 263.256,272	177.125

**** Lungimile segmentelor sunt determinate în planul de proiecție Stereo 70 și sunt rotunjite la 1 milimetru.**

***** Distanța dintre puncte este formată din segmente cumulate ce sunt mai mici decât valoarea 1 milimetru.**

**DATE DESPRE IMOBILUL NR. 8522**

Oficiul de Cadastru și Publicitate Imobiliară DOLJ
Biroul de Cadastru și Publicitate Imobiliară Craiova

A. Partea I. Descrierea imobilului

TEREN Extravilan

Nr. CF vechi:118

Nr. cadastral vechi:336

Adresa: Jud. Dolj, T48,P55

Nr. Crt	Nr cadastral Nr. topografic	Suprafata* (mp)	Observații / Referințe
A1	30762	11.600	Sector cadastral:43 Teren neimprejmuit;

B. Partea II. Proprietari și acte

Inscrieri privitoare la dreptul de proprietate și alte drepturi reale		Referințe
110348 / 14/06/2022		
Act Notarial nr. CONTRACT DE SCHIMB IMOBILIAR AUT 2349, din 03/06/2022 emis de NP Floricel MIHAI MARIAN;		
B1	Intabulare, drept de PROPRIETATE, dobandit prin Conventie, cota actuala 1/1, cota initiala 1/1 1) KAMPARO INVESTMENT SRL , CIF:25525855	A1

C. Partea III. SARCINI .

Inscrieri privind dezmembramintele dreptului de proprietate, drepturi reale de garanție și sarcini	Referințe
NU SUNT	

Anexa Nr. 1 La Partea I

Teren

Nr cadastral	Suprafața (mp)*	Observații / Referințe
30762	11.600	

* Suprafața este determinată în planul de proiecție Stereo 70.



Date referitoare la teren

Crt	Categorie folosință	Intra vilan	Suprafața (mp)	Tarla	Parcelă	Nr. topo	Observații / Referințe
1	arabil	NU	11.600	48	55	-	

Lungime Segmente

1) Valorile lungimilor segmentelor sunt obținute din proiecție în plan.

Punct început	X / Y	Punct sfârșit	X / Y	Lungime segment (** (m)
1	377.246,59 262.841,281	2	377.485,136 263.405,98	613.016
2	377.485,136 263.405,98	3	377.465,578 263.407,996	19.662
3	377.465,578 263.407,996	4	377.223,926 262.835,944	620.999
4	377.223,926 262.835,944	1	377.246,59 262.841,281	23.284

**** Lungimile segmentelor sunt determinate în planul de proiecție Stereo 70 și sunt rotunjite la 1 milimetru.**

***** Distanța dintre puncte este formată din segmente cumulate ce sunt mai mici decât valoarea 1 milimetru.**

**DATE DESPRE IMOBILUL NR. 8523**

Oficiul de Cadastru și Publicitate Imobiliară DOLJ
Biroul de Cadastru și Publicitate Imobiliară Craiova

A. Partea I. Descrierea imobilului

TEREN Extravilan

Adresa: Jud. Dolj, T48,P54

Nr. Crt	Nr cadastral Nr. topografic	Suprafața* (mp)	Observații / Referințe
A1		3.500	Sector cadastral:43 Teren neimprejmuit;

B. Partea II. Proprietari și acte

Inscrieri privitoare la dreptul de proprietate și alte drepturi reale		Referințe
/		
Act Administrativ nr. TDP nr. 1844-1977, din 17/04/2002 emis de CJSAPT DOLJ;		
B1	Intabulare, drept de PROPRIETATE, dobândit prin Reconstituire, cota actuala 1/1, cota initiala 1/1 1) BUZATU ANTON, Lipsă CNP. 2) BUZATU ȘTEFAN, Lipsă CNP. 3) BUZATU GHEORGHE, Lipsă CNP.	A1

C. Partea III. SARCINI .

Inscrieri privind dezmembramintele dreptului de proprietate, drepturi reale de garanție și sarcini	Referințe
NU SUNT	

Anexa Nr. 1 La Partea I

Teren

Nr cadastral	Suprafața (mp)*	Observații / Referințe
	3.500	

* Suprafața este determinată în planul de proiecție Stereo 70.



Date referitoare la teren

Crt	Categorie folosință	Intra vilan	Suprafața (mp)	Tarla	Parcelă	Nr. topo	Observații / Referințe
1	arabil	NU	3.500	48	54	-	

Lungime Segmente

1) Valorile lungimilor segmentelor sunt obținute din proiecție în plan.

Punct început	X / Y	Punct sfârșit	X / Y	Lungime segment (** (m)
1	377.491,087 263.405,367	2	377.485,136 263.405,98	5.982
2	377.485,136 263.405,98	3	377.246,59 262.841,281	613.016
3	377.246,59 262.841,281	4	377.253,487 262.842,905	7.086
4	377.253,487 262.842,905	1	377.491,087 263.405,367	610.588

**** Lungimile segmentelor sunt determinate în planul de proiecție Stereo 70 și sunt rotunjite la 1 milimetru.**

***** Distanța dintre puncte este formată din segmente cumulate ce sunt mai mici decât valoarea 1 milimetru.**

**DATE DESPRE IMOBILUL NR. 8524**

Oficiul de Cadastru și Publicitate Imobiliară DOLJ
Biroul de Cadastru și Publicitate Imobiliară Craiova

A. Partea I. Descrierea imobilului

TEREN Extravilan

Adresa: Jud. Dolj, T49,P29

Nr. Crt	Nr cadastral Nr. topografic	Suprafața* (mp)	Observații / Referințe
A1		12.315	Sector cadastral:43 Teren neimprejmuit;

B. Partea II. Proprietari și acte

Inscrieri privitoare la dreptul de proprietate și alte drepturi reale	Referințe
/	
Act Administrativ nr. TDP nr. 504-60692, din 08/10/1996 emis de CJS DAPT DOLJ;	
B1	A1
Intabulare, drept de PROPRIETATE, dobândit prin Reconstituire, cota actuala 1/1, cota initiala 1/1 1) NEAGU EFTICA, Lipsă CNP.	

C. Partea III. SARCINI .

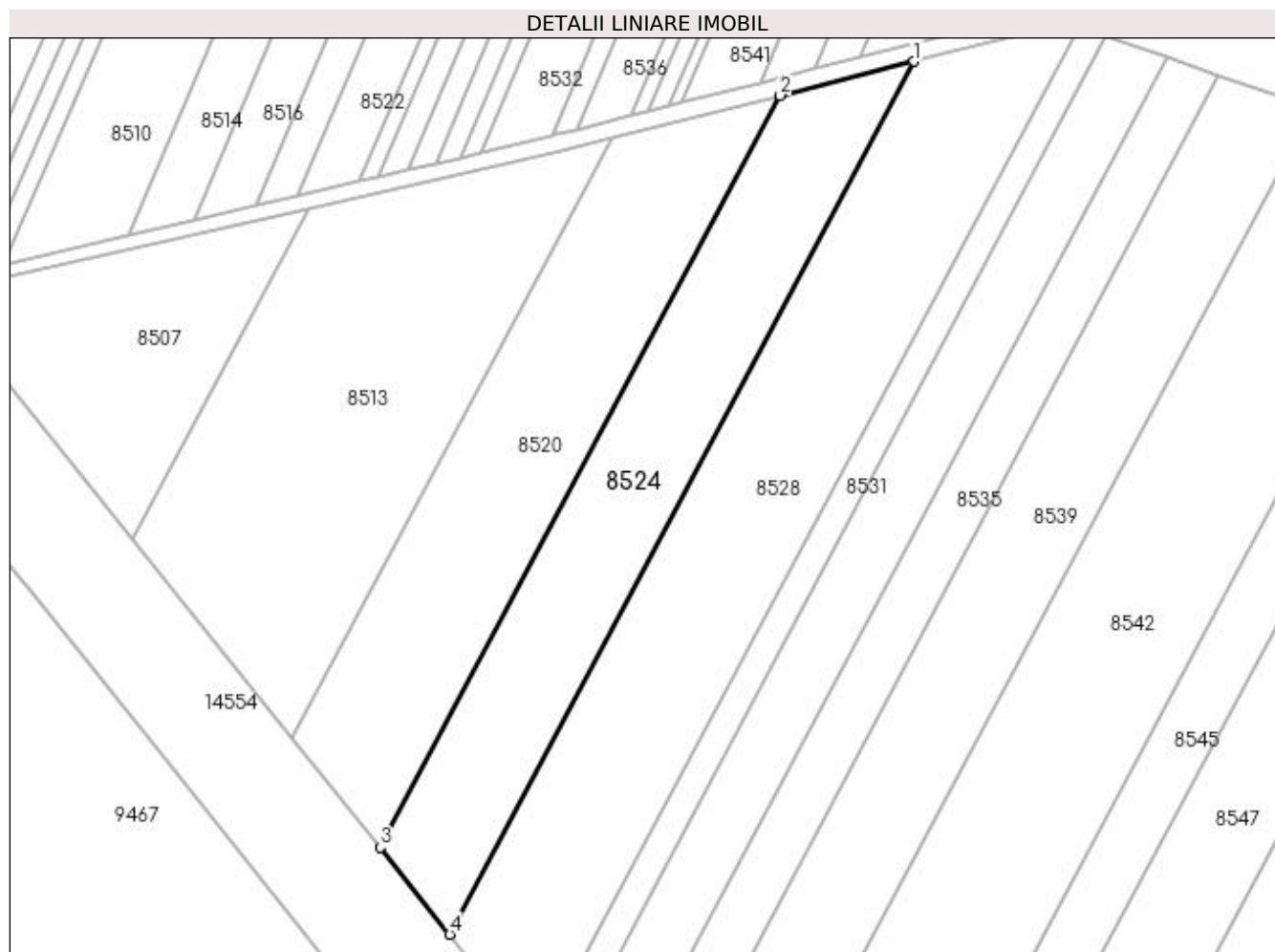
Inscrieri privind dezmembramintele dreptului de proprietate, drepturi reale de garanție și sarcini	Referințe
NU SUNT	

Anexa Nr. 1 La Partea I

Teren

Nr cadastral	Suprafața (mp)*	Observații / Referințe
	12.315	

* Suprafața este determinată în planul de proiecție Stereo 70.



Date referitoare la teren

Crt	Categorie folosință	Intra vilan	Suprafața (mp)	Tarla	Parcelă	Nr. topo	Observații / Referințe
1	arabil	NU	12.315	49	29	-	

Lungime Segmente

1) Valorile lungimilor segmentelor sunt obținute din proiecție în plan.

Punct început	X / Y	Punct sfârșit	X / Y	Lungime segment (** (m)
1	377.447,174 262.884,516	2	377.398,709 262.872,19	50.008
2	377.398,709 262.872,19	3	377.253,945 262.600,171	308.141
3	377.253,945 262.600,171	4	377.279,144 262.568,781	40.253
4	377.279,144 262.568,781	1	377.447,174 262.884,516	357.663

**** Lungimile segmentelor sunt determinate în planul de proiecție Stereo 70 și sunt rotunjite la 1 milimetru.**

***** Distanța dintre puncte este formată din segmente cumulate ce sunt mai mici decât valoarea 1 milimetru.**

**DATE DESPRE IMOBILUL NR. 8525**

Oficiul de Cadastru și Publicitate Imobiliară DOLJ
Biroul de Cadastru și Publicitate Imobiliară Craiova

A. Partea I. Descrierea imobilului

TEREN Extravilan

Nr. cadastral vechi:185

Adresa: Jud. Dolj, T48,P82

Nr. Crt	Nr cadastral Nr. topografic	Suprafața* (mp)	Observații / Referințe
A1	31141	6.520	Sector cadastral:43 Teren neimprejmuit;

B. Partea II. Proprietari și acte

Inscrieri privitoare la dreptul de proprietate și alte drepturi reale		Referințe
119276 / 25/09/2014		
Act Notarial nr. contract de vanzare -cumparare aut nr 1103, din 30/06/2014 emis de NP DRAGOMIR ROMELIA (declaratie de primire a pretului aut nr 641/03.07.2014 - NP Vasilescu Elena,);		
B1	Intabulare, drept de PROPRIETATE, dobandit prin Conventie, cota actuala 1/1, cota initiala 1/1	A1
1) SC KAMPARO INVESTMENT SRL, CIF:25525855		

C. Partea III. SARCINI .

Inscrieri privind dezmembramintele dreptului de proprietate, drepturi reale de garanție și sarcini	Referințe
NU SUNT	

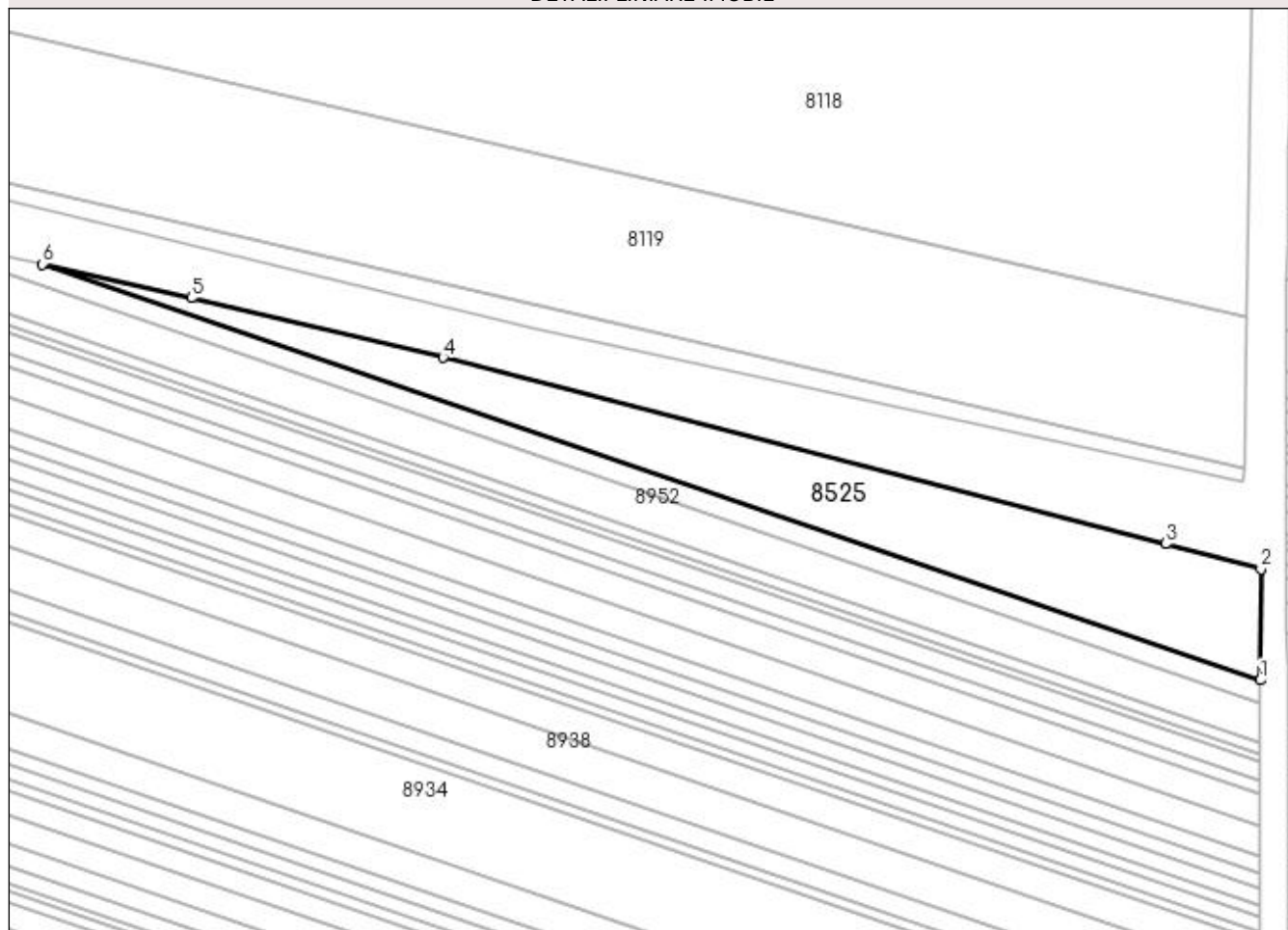
Anexa Nr. 1 La Partea I

Teren

Nr cadastral	Suprafața (mp)*	Observații / Referințe
31141	6.520	

* Suprafața este determinată în planul de proiecție Stereo 70.

DETALII LINIARE IMOBIL



Date referitoare la teren

Crt	Categorie folosință	Intra vilan	Suprafața (mp)	Tarla	Parcelă	Nr. topo	Observații / Referințe
1	arabil	NU	6.520	48	82	-	

Lungime Segmente

1) Valorile lungimilor segmentelor sunt obținute din proiecție în plan.

Punct început	X / Y	Punct sfârșit	X / Y	Lungime segment (** (m)
1	380.487,873 262.545,013	2	380.488,055 262.578,369	33.356
2	380.488,055 262.578,369	3	380.459,485 262.585,921	29.551
3	380.459,485 262.585,921	4	380.242,506 262.641,858	224.073
4	380.242,506 262.641,858	5	380.166,934 262.659,728	77.656
5	380.166,934 262.659,728	6	380.122,285 262.669,881	45.789

Punct început	X / Y	Punct sfârșit	X / Y	Lungime segment (** (m)
6	380.122,285 262.669,881	1	380.487,873 262.545,013	386.324

** Lungimile segmentelor sunt determinate în planul de proiecție Stereo 70 și sunt rotunjite la 1 milimetru.

*** Distanța dintre puncte este formată din segmente cumulate ce sunt mai mici decât valoarea 1 milimetru.

**DATE DESPRE IMOBILUL NR. 8526**

Oficiul de Cadastru și Publicitate Imobiliară DOLJ
Biroul de Cadastru și Publicitate Imobiliară Craiova

A. Partea I. Descrierea imobilului

TEREN Extravilan

Adresa: Jud. Dolj, T48,P152

Nr. Crt	Nr cadastral Nr. topografic	Suprafața* (mp)	Observații / Referințe
A1		5.462	Sector cadastral:43 Teren neimprejmuit;

B. Partea II. Proprietari și acte

Inscrieri privitoare la dreptul de proprietate și alte drepturi reale	Referințe
/	
Act Administrativ nr. TDP nr. 400-44327, din 07/08/1996 emis de CJSAPT DOLJ;	
B1	A1
Intabulare, drept de PROPRIETATE, dobândit prin Reconstituire, cota actuala 1/1, cota initiala 1/1 1) MORUJU DUMITRU, Lipsă CNP.	

C. Partea III. SARCINI .

Inscrieri privind dezmembramintele dreptului de proprietate, drepturi reale de garanție și sarcini	Referințe
NU SUNT	

Anexa Nr. 1 La Partea I

Teren

Nr cadastral	Suprafața (mp)*	Observații / Referințe
	5.462	

* Suprafața este determinată în planul de proiecție Stereo 70.



Date referitoare la teren

Crt	Categorie folosință	Intra vilan	Suprafața (mp)	Tarla	Parcelă	Nr. topo	Observații / Referințe
1	arabil	NU	5.462	48	152	-	

Lungime Segmente

1) Valorile lungimilor segmentelor sunt obținute din proiecție în plan.

Punct început	X / Y	Punct sfârșit	X / Y	Lungime segment (** (m)
1	377.500,422 263.404,405	2	377.491,087 263.405,367	9.384
2	377.491,087 263.405,367	3	377.253,487 262.842,905	610.588
3	377.253,487 262.842,905	4	377.264,304 262.845,453	11.113
4	377.264,304 262.845,453	1	377.500,422 263.404,405	606.778

**** Lungimile segmentelor sunt determinate în planul de proiecție Stereo 70 și sunt rotunjite la 1 milimetru.**

***** Distanța dintre puncte este formată din segmente cumulate ce sunt mai mici decât valoarea 1 milimetru.**

**DATE DESPRE IMOBILUL NR. 8527**

Oficiul de Cadastru și Publicitate Imobiliară DOLJ
Biroul de Cadastru și Publicitate Imobiliară Craiova

A. Partea I. Descrierea imobilului

TEREN Extravilan

Adresa: Jud. Dolj, T48,P50

Nr. Crt	Nr cadastral Nr. topografic	Suprafața* (mp)	Observații / Referințe
A1		5.000	Sector cadastral:43 Teren neimprejmuit;

B. Partea II. Proprietari și acte

Inscrieri privitoare la dreptul de proprietate și alte drepturi reale	Referințe
/	
Act Administrativ nr. TDP nr. 2099-1378, din 29/08/2002 emis de CJSAPT DOLJ;	
B1	A1
Intabulare, drept de PROPRIETATE, dobândit prin Reconstituire, cota actuala 1/1, cota initiala 1/1 1) JOSCEANU TRAIAN, Lipsă CNP.	

C. Partea III. SARCINI .

Inscrieri privind dezmembramintele dreptului de proprietate, drepturi reale de garanție și sarcini	Referințe
NU SUNT	

Anexa Nr. 1 La Partea I

Teren

Nr cadastral	Suprafața (mp)*	Observații / Referințe
	5.000	

* Suprafața este determinată în planul de proiecție Stereo 70.



Date referitoare la teren

Crt	Categorie folosință	Intra vilan	Suprafața (mp)	Tarla	Parcelă	Nr. topo	Observații / Referințe
1	arabil	NU	5.000	48	50	-	

Lungime Segmente

1) Valorile lungimilor segmentelor sunt obținute din proiecție în plan.

Punct început	X / Y	Punct sfârșit	X / Y	Lungime segment (** (m)
1	377.509,019 263.403,52	2	377.500,422 263.404,405	8.642
2	377.500,422 263.404,405	3	377.264,304 262.845,453	606.778
3	377.264,304 262.845,453	4	377.274,267 262.847,799	10.235
4	377.274,267 262.847,799	1	377.509,019 263.403,52	603.27

**** Lungimile segmentelor sunt determinate în planul de proiecție Stereo 70 și sunt rotunjite la 1 milimetru.**

***** Distanța dintre puncte este formată din segmente cumulate ce sunt mai mici decât valoarea 1 milimetru.**

**DATE DESPRE IMOBILUL NR. 8528**

Oficiul de Cadastru și Publicitate Imobiliară DOLJ
Biroul de Cadastru și Publicitate Imobiliară Craiova

A. Partea I. Descrierea imobilului

TEREN Extravilan

Adresa: Jud. Dolj, T 49 P 28

Nr. Crt	Nr cadastral Nr. topografic	Suprafața* (mp)	Observații / Referințe
A1	31842	18.201	Sector cadastral:43 Teren neimprejmuit;

B. Partea II. Proprietari și acte

Inscrieri privitoare la dreptul de proprietate și alte drepturi reale	Referințe
178778 / 20/11/2017	
Act Notarial nr. contract de vanzare aut nr 1951, din 17/11/2017 emis de Atanasoaei Mihai Cristian;	
B1	A1
Intabulare, drept de PROPRIETATE, dobandit prin Conventie, cota actuala 1/1, cota initiala 1/1	
1) SC AGROEXPERT INDUSTRY SRL, CIF:29142623	
4902 / 14/01/2019	
Act Notarial nr. C ip aut 3663, din 20/12/2018 emis de DRAGOMIR TUDOR-RADU;	
B2	A1
se noteaza interdictiile de instrainare si grevare	
1) SC KAMPARO INVESTMENT SRL, CIF:25525855	

C. Partea III. SARCINI

Inscrieri privind dezmembramintele dreptului de proprietate, drepturi reale de garanție și sarcini	Referințe
4902 / 14/01/2019	
Act Notarial nr. C ip aut 3663, din 20/12/2018 emis de DRAGOMIR TUDOR-RADU;	
C1	A1
Intabulare, drept de IPOTECA, Valoare:306008.5 EURsi celelalte obligatii de plata aferente creditului	
1) SC KAMPARO INVESTMENT SRL, CIF:25525855	

Anexa Nr. 1 La Partea I

Teren

Nr cadastral	Suprafața (mp)*	Observații / Referințe
31842	18.201	

* Suprafața este determinată în planul de proiecție Stereo 70.



Date referitoare la teren

Crt	Categorie folosință	Intra vilan	Suprafața (mp)	Tarla	Parcelă	Nr. topo	Observații / Referințe
1	arabil	NU	18.201	49	28	-	

Lungime Segmente

1) Valorile lungimilor segmentelor sunt obținute din proiecție în plan.

Punct început	X / Y	Punct sfârșit	X / Y	Lungime segment (** (m)
1	377.501,905 262.898,436	2	377.447,174 262.884,516	56.473
2	377.447,174 262.884,516	3	377.279,144 262.568,781	357.663
3	377.279,144 262.568,781	4	377.311,034 262.529,057	50.941
4	377.311,034 262.529,057	5	377.506,74 262.896,796	416.573
5	377.506,74 262.896,796	1	377.501,905 262.898,436	5.106

**** Lungimile segmentelor sunt determinate în planul de proiecție Stereo 70 și sunt rotunjite la 1 milimetru.**

***** Distanța dintre puncte este formată din segmente cumulate ce sunt mai mici decât valoarea 1 milimetru.**

**DATE DESPRE IMOBILUL NR. 8529**

Oficiul de Cadastru și Publicitate Imobiliară DOLJ
Biroul de Cadastru și Publicitate Imobiliară Craiova

A. Partea I. Descrierea imobilului

TEREN Extravilan

Adresa: Jud. Dolj, T48,P50

Nr. Crt	Nr cadastral Nr. topografic	Suprafața* (mp)	Observații / Referințe
A1		4.215	Sector cadastral:43 Teren neimprejmuit;

B. Partea II. Proprietari și acte

Inscrieri privitoare la dreptul de proprietate și alte drepturi reale	Referințe
/	
Act Administrativ nr. TDP nr. 9321, din 15/11/2007 emis de CJSAPT DOLJ;	
B1	A1
Intabulare, drept de PROPRIETATE, dobândit prin Reconstituire, cota actuala 1/1, cota initiala 1/1 1) GĂVAN GHERASE, Lipsă CNP.	

C. Partea III. SARCINI .

Inscrieri privind dezmembramintele dreptului de proprietate, drepturi reale de garanție și sarcini	Referințe
NU SUNT	

Anexa Nr. 1 La Partea I

Teren

Nr cadastral	Suprafața (mp)*	Observații / Referințe
	4.215	

* Suprafața este determinată în planul de proiecție Stereo 70.



Date referitoare la teren

Crt	Categorie folosință	Intra vilan	Suprafața (mp)	Tarla	Parcelă	Nr. topo	Observații / Referințe
1	arabil	NU	4.215	48	50	-	

Lungime Segmente

1) Valorile lungimilor segmentelor sunt obținute din proiecție în plan.

Punct început	X / Y	Punct sfârșit	X / Y	Lungime segment (** (m)
1	377.516,305 263.402,769	2	377.509,019 263.403,52	7.325
2	377.509,019 263.403,52	3	377.274,267 262.847,799	603.27
3	377.274,267 262.847,799	4	377.282,71 262.849,788	8.674
4	377.282,71 262.849,788	1	377.516,305 263.402,769	600.295

**** Lungimile segmentelor sunt determinate în planul de proiecție Stereo 70 și sunt rotunjite la 1 milimetru.**

***** Distanța dintre puncte este formată din segmente cumulate ce sunt mai mici decât valoarea 1 milimetru.**

**DATE DESPRE IMOBILUL NR. 8530**

Oficiul de Cadastru și Publicitate Imobiliară DOLJ
Biroul de Cadastru și Publicitate Imobiliară Craiova

A. Partea I. Descrierea imobilului

TEREN Extravilan

Adresa: Jud. Dolj, T48,P49

Nr. Crt	Nr cadastral Nr. topografic	Suprafața* (mp)	Observații / Referințe
A1		3.898	Sector cadastral:43 Teren neimprejmuit;

B. Partea II. Proprietari și acte

Inscrieri privitoare la dreptul de proprietate și alte drepturi reale	Referințe
/	
Act Administrativ nr. TDP nr. 1023-48660, din 15/10/1996 emis de CJSAPT DOLJ;	
B1	A1
Intabulare, drept de PROPRIETATE, dobândit prin Reconstituire, cota actuala 1/1, cota initiala 1/1 1) DUDU CONSTANTIN, Lipsă CNP.	

C. Partea III. SARCINI .

Inscrieri privind dezmembramintele dreptului de proprietate, drepturi reale de garanție și sarcini	Referințe
NU SUNT	

Anexa Nr. 1 La Partea I

Teren

Nr cadastral	Suprafața (mp)*	Observații / Referințe
	3.898	

* Suprafața este determinată în planul de proiecție Stereo 70.



Date referitoare la teren

Crt	Categorie folosință	Intra vilan	Suprafața (mp)	Tarla	Parcelă	Nr. topo	Observații / Referințe
1	arabil	NU	3.898	48	49	-	

Lungime Segmente

1) Valorile lungimilor segmentelor sunt obținute din proiecție în plan.

Punct început	X / Y	Punct sfârșit	X / Y	Lungime segment (** (m)
1	377.523,076 263.402,071	2	377.516,305 263.402,769	6.807
2	377.516,305 263.402,769	3	377.282,71 262.849,788	600.295
3	377.282,71 262.849,788	4	377.290,556 262.851,636	8.061
4	377.290,556 262.851,636	1	377.523,076 263.402,071	597.532

**** Lungimile segmentelor sunt determinate în planul de proiecție Stereo 70 și sunt rotunjite la 1 milimetru.**

***** Distanța dintre puncte este formată din segmente cumulate ce sunt mai mici decât valoarea 1 milimetru.**

**DATE DESPRE IMOBILUL NR. 8531**

Oficiul de Cadastru și Publicitate Imobiliară DOLJ
Biroul de Cadastru și Publicitate Imobiliară Craiova

A. Partea I. Descrierea imobilului

TEREN Extravilan

Adresa: Jud. Dolj, T49, P27

Nr. Crt	Nr cadastral Nr. topografic	Suprafața* (mp)	Observații / Referințe
A1	31763	4.300	Sector cadastral:43 Teren neimprejmuit;

B. Partea II. Proprietari și acte

Inscrieri privitoare la dreptul de proprietate și alte drepturi reale	Referințe
120026 / 16/09/2016	
Act Notarial nr. CVC AUT. NR. 52, din 24/12/2010 emis de NP DIACONESCU GELU EMILIAN;	
B1	A1
Intabulare, drept de PROPRIETATE, dobandit prin Conventie, cota actuala 1/1, cota initiala 1/1 1) SC AGRINATURA SRL, CIF:23253088	

C. Partea III. SARCINI .

Inscrieri privind dezmembramintele dreptului de proprietate, drepturi reale de garanție și sarcini	Referințe
NU SUNT	

Anexa Nr. 1 La Partea I

Teren

Nr cadastral	Suprafața (mp)*	Observații / Referințe
31763	4.300	

* Suprafața este determinată în planul de proiecție Stereo 70.



Date referitoare la teren

Crt	Categorie folosință	Intra vilan	Suprafața (mp)	Tarla	Parcelă	Nr. topo	Observații / Referințe
1	arabil	NU	4.300	49	27	-	

Lungime Segmente

1) Valorile lungimilor segmentelor sunt obținute din proiecție în plan.

Punct început	X / Y	Punct sfârșit	X / Y	Lungime segment (** (m)
1	377.311,034 262.529,057	2	377.318,015 262.520,361	11.151
2	377.318,015 262.520,361	3	377.516,573 262.893,46	422.644
3	377.516,573 262.893,46	4	377.506,74 262.896,796	10.383
4	377.506,74 262.896,796	1	377.311,034 262.529,057	416.573

**** Lungimile segmentelor sunt determinate în planul de proiecție Stereo 70 și sunt rotunjite la 1 milimetru.**

***** Distanța dintre puncte este formată din segmente cumulate ce sunt mai mici decât valoarea 1 milimetru.**

**DATE DESPRE IMOBILUL NR. 8532**

Oficiul de Cadastru și Publicitate Imobiliară DOLJ
Biroul de Cadastru și Publicitate Imobiliară Craiova

A. Partea I. Descrierea imobilului

TEREN Extravilan

Adresa: Jud. Dolj, T48,P48

Nr. Crt	Nr cadastral Nr. topografic	Suprafața* (mp)	Observații / Referințe
A1		12.647	Sector cadastral:43 Teren neimprejmuit;

B. Partea II. Proprietari și acte

Inscrieri privitoare la dreptul de proprietate și alte drepturi reale	Referințe
/	
Act Administrativ nr. TDP nr. 1068-48660, din 16/10/1996 emis de CJSAPT DOLJ;	
B1	A1
Intabulare, drept de PROPRIETATE, dobândit prin Reconstituire, cota actuala 1/1, cota initiala 1/1 1) PETRIȘOR CONSTANTIN, Lipsă CNP.	

C. Partea III. SARCINI .

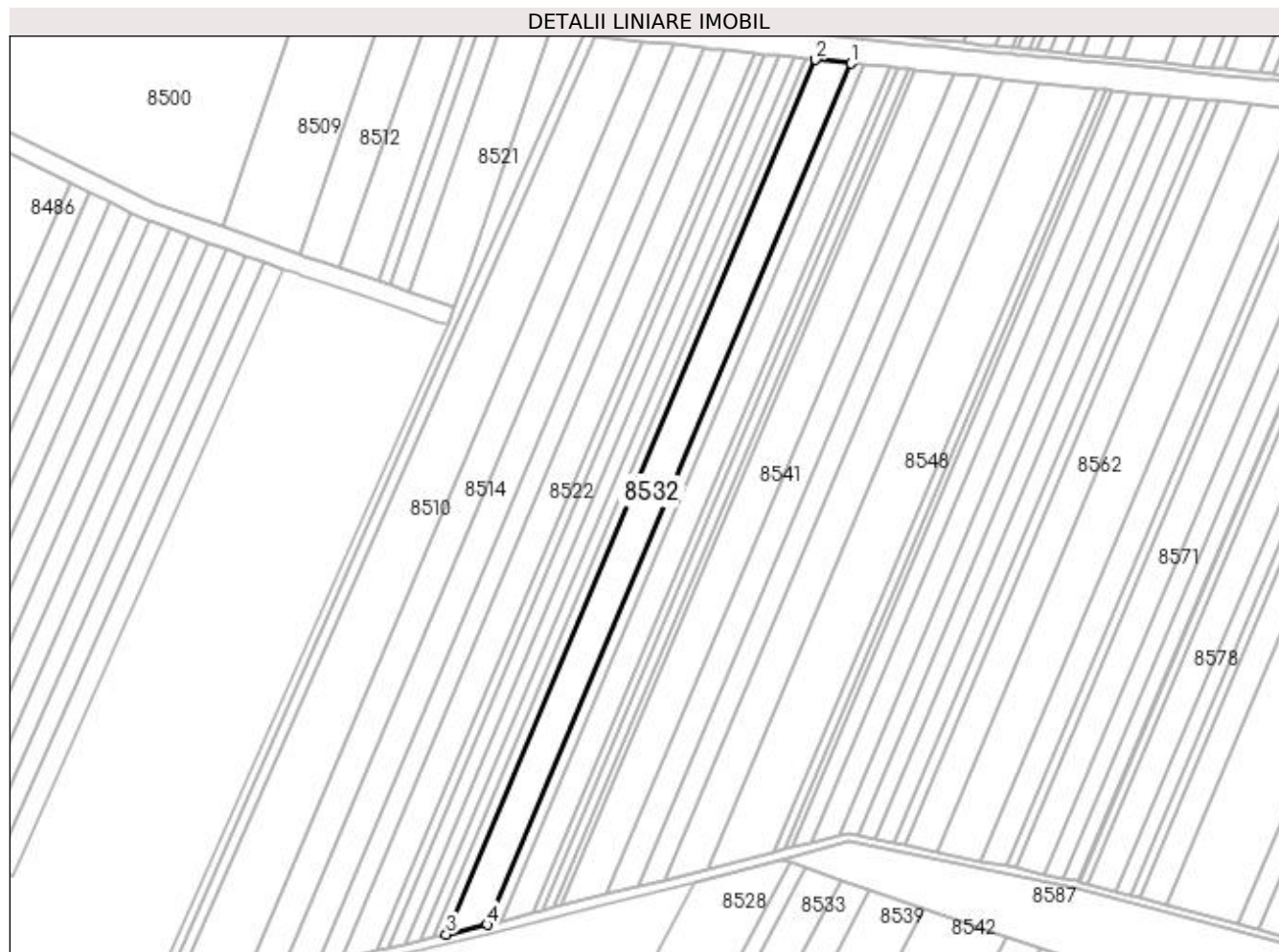
Inscrieri privind dezmembramintele dreptului de proprietate, drepturi reale de garanție și sarcini	Referințe
NU SUNT	

Anexa Nr. 1 La Partea I

Teren

Nr cadastral	Suprafața (mp)*	Observații / Referințe
	12.647	

* Suprafața este determinată în planul de proiecție Stereo 70.



Date referitoare la teren

Crt	Categorie folosință	Intra vilan	Suprafața (mp)	Tarla	Parcelă	Nr. topo	Observații / Referințe
1	arabil	NU	12.647	48	48	-	

Lungime Segmente

1) Valorile lungimilor segmentelor sunt obținute din proiecție în plan.

Punct început	X / Y	Punct sfârșit	X / Y	Lungime segment (** (m)
1	377.545,262 263.399,785	2	377.523,076 263.402,071	22.303
2	377.523,076 263.402,071	3	377.290,556 262.851,636	597.532
3	377.290,556 262.851,636	4	377.316,266 262.857,691	26.413
4	377.316,266 262.857,691	1	377.545,262 263.399,785	588.477

**** Lungimile segmentelor sunt determinate în planul de proiecție Stereo 70 și sunt rotunjite la 1 milimetru.**

***** Distanța dintre puncte este formată din segmente cumulate ce sunt mai mici decât valoarea 1 milimetru.**

**DATE DESPRE IMOBILUL NR. 8533**

Oficiul de Cadastru și Publicitate Imobiliară DOLJ
Biroul de Cadastru și Publicitate Imobiliară Craiova

A. Partea I. Descrierea imobilului

TEREN Extravilan

Adresa: Jud. Dolj, T 49 P 26/1

Nr. Crt	Nr cadastral Nr. topografic	Suprafața* (mp)	Observații / Referințe
A1	37653	9.860	Sector cadastral:43 Teren neimpregmuit;

B. Partea II. Proprietari și acte

Inscrieri privitoare la dreptul de proprietate și alte drepturi reale	Referințe
85361 / 09/05/2022	
Act Notarial nr. CONTRACT DE VANZARE aut nr 643, din 06/05/2022 emis de NP Mladin Preoteasa Alina Corina;	
B1	Intabulare, drept de PROPRIETATE, dobandit prin Conventie, cota actuala 1/1, cota initiala 1/1 1) AGROEXPERT INDUSTRY SRL, CIF:29142623
Act Notarial nr. CONTRACT DE IPOTECA IMOBILIARA aut nr 644, din 06/05/2022 emis de NP Mladin Preoteasa Alina Corina;	
B2	se notează interdicția de instrăinare, grevare, închiriere, dezmembrare, alipire, construire si amenajare 1) CEC BANK S.A., CIF:5763640
194275 / 13/10/2022	
Act Notarial nr. Contract de ipoteca aut nr 1953, din 30/09/2022 emis de Atanasoaei Mihai Cristian;	
B3	se noteaza interdictiile de instrainare, grevare cu sarcini, inchiriere, dezmembrare, alipire, construire, amenajare 1) CEC BANK SA, CIF:361897
218454 / 03/11/2022	
Act Notarial nr. Contract de ipoteca aut. nr. 1983, din 04/10/2022 emis de Atanasoaei Mihai Cristian (act notarial nr Incheiere Completare nr. 53 din 28.10.2022, emis de Atanasoaei Mihai Cristian);	
B4	se noteaza interdictiile de instrainare, grevare , inchiriere, dezmembrare, alipire, construire si amenajare 1) CEC BANK SA, CIF:361897
28611 / 31/01/2023	
Act Notarial nr. Contract de ipoteca aut nr 106, din 23/01/2023 emis de Atanasoaei Mihai Cristian;	
B5	se noteaza interdictiile de instrainare, grevare cu sarcini, inchiriere, dezmembrare, alipire, construire, amenajare 1) CEC BANK SA, CIF:361897

C. Partea III. SARCINI

Inscrieri privind dezmembramintele dreptului de proprietate, drepturi reale de garanție și sarcini	Referințe
85361 / 09/05/2022	
Act Notarial nr. CONTRACT DE IPOTECA IMOBILIARA aut nr 644, din 06/05/2022 emis de NP Mladin Preoteasa Alina Corina;	
C1	Intabulare, drept de IPOTECA, Valoare:7000000 LEsi celelalte obligații aferente creditului 1) CEC BANK S.A., CIF:5763640
194275 / 13/10/2022	
Act Notarial nr. Contract de ipoteca aut nr 1953, din 30/09/2022 emis de Atanasoaei Mihai Cristian;	
C2	Intabulare, drept de IPOTECA, Valoare:1900000 LEsi celelalte obligații aferente creditului 1) CEC BANK SA, CIF:361897
218454 / 03/11/2022	
Act Notarial nr. Contract de ipoteca aut. nr. 1983, din 04/10/2022 emis de Atanasoaei Mihai Cristian (act notarial nr Incheiere Completare nr. 53 din 28.10.2022, emis de Atanasoaei Mihai Cristian);	
C3	Intabulare, drept de IPOTECA, Valoare:7130000 LE+ celelalte obligații de plata aferente creditului 1) CEC BANK SA, CIF:361897

Inscrieri privind dezmembramintele dreptului de proprietate, drepturi reale de garanție și sarcini		Referințe
28611 / 31/01/2023		
Act Notarial nr. Contract de ipoteca aut nr 106, din 23/01/2023 emis de Atanasoaei Mihai Cristian;		
C4	Intabulare, drept de IPOTECA, Valoare:9897000 LEI+ celelalte obligații de plata aferente creditului 1) CEC BANK SA, CIF:361897	A1

Anexa Nr. 1 La Partea I

Teren

Nr cadastral	Suprafața (mp)*	Observații / Referințe
37653	9.860	

* Suprafața este determinată în planul de proiecție Stereo 70.



Date referitoare la teren

Crt	Categorie folosință	Intra vilan	Suprafața (mp)	Tarla	Parcelă	Nr. topo	Observații / Referințe
1	arabil	NU	9.860	49	26/1	-	

Lungime Segmente

1) Valorile lungimilor segmentelor sunt obținute din proiecție în plan.

Punct început	X / Y	Punct sfârșit	X / Y	Lungime segment (** (m)
1	377.318,015 262.520,361	2	377.333,656 262.500,878	24.985
2	377.333,656 262.500,878	3	377.538,603 262.885,985	436.246
3	377.538,603 262.885,985	4	377.516,573 262.893,46	23.264
4	377.516,573 262.893,46	1	377.318,015 262.520,361	422.644

**** Lungimile segmentelor sunt determinate în planul de proiecție Stereo 70 și sunt rotunjite la 1 milimetru.**

***** Distanța dintre puncte este formată din segmente cumulate ce sunt mai mici decât valoarea 1 milimetru.**

**DATE DESPRE IMOBILUL NR. 8534**

Oficiul de Cadastru și Publicitate Imobiliară DOLJ
Biroul de Cadastru și Publicitate Imobiliară Craiova

A. Partea I. Descrierea imobilului

TEREN Extravilan

Adresa: Jud. Dolj, T48,P45

Nr. Crt	Nr cadastral Nr. topografic	Suprafața* (mp)	Observații / Referințe
A1		4.436	Sector cadastral:43 Teren neimprejmuit;

B. Partea II. Proprietari și acte

Inscrieri privitoare la dreptul de proprietate și alte drepturi reale		Referințe
/		
Act Administrativ nr. TDP nr. 1093-48660, din 21/10/1996 emis de CJSAPT DOLJ;		
B1	Intabulare, drept de PROPRIETATE, dobândit prin Reconstituire, cota actuala 1/1, cota initiala 1/1 1) ODINĂ ECATERINA, Lipsă CNP. 2) CIUCĂ IONEL, Lipsă CNP.	A1

C. Partea III. SARCINI .

Inscrieri privind dezmembramentele dreptului de proprietate, drepturi reale de garanție și sarcini	Referințe
NU SUNT	

Anexa Nr. 1 La Partea I

Teren

Nr cadastral	Suprafața (mp)*	Observații / Referințe
	4.436	

* Suprafața este determinată în planul de proiecție Stereo 70.



Date referitoare la teren

Crt	Categorie folosință	Intra vilan	Suprafața (mp)	Tarla	Parcelă	Nr. topo	Observații / Referințe
1	arabil	NU	4.436	48	45	-	

Lungime Segmente

1) Valorile lungimilor segmentelor sunt obținute din proiecție în plan.

Punct început	X / Y	Punct sfârșit	X / Y	Lungime segment (** (m)
1	377.553,126 263.398,975	2	377.545,262 263.399,785	7.906
2	377.545,262 263.399,785	3	377.316,266 262.857,691	588.477
3	377.316,266 262.857,691	4	377.317,905 262.858,077	1.684
4	377.317,905 262.858,077	5	377.325,444 262.859,992	7.778
5	377.325,444 262.859,992	1	377.553,126 263.398,975	585.1

**** Lungimile segmentelor sunt determinate în planul de proiecție Stereo 70 și sunt rotunjite la 1 milimetru.**

***** Distanța dintre puncte este formată din segmente cumulate ce sunt mai mici decât valoarea 1 milimetru.**

**DATE DESPRE IMOBILUL NR. 8535**

Oficiul de Cadastru și Publicitate Imobiliară DOLJ
Biroul de Cadastru și Publicitate Imobiliară Craiova

A. Partea I. Descrierea imobilului

TEREN Extravilan

Adresa: Jud. Dolj, T 49 P 26

Nr. Crt	Nr cadastral Nr. topografic	Suprafața* (mp)	Observații / Referințe
A1	37663	8.700	Sector cadastral:43 Teren neimprejmut;

B. Partea II. Proprietari și acte

Inscrieri privitoare la dreptul de proprietate și alte drepturi reale	Referințe
85345 / 09/05/2022	
Act Notarial nr. CONTRACT DE VANZARE AUTENTIFICAT SUB NR. 643, din 06/05/2022 emis de NP Mladin Preoteasa Alina Corina;	
B1	Intabulare, drept de PROPRIETATE, dobandit prin Conventie, cota actuala 1/1, cota initiala 1/1 1) AGROEXPERT INDUSTRY SRL, CIF:29142623
Act Notarial nr. CONTRACT DE IPOTECA IMOBILIARA AUTENTIFICATA SUB NR/ 644, din 06/05/2022 emis de NP Mladin Preoteasa Alina Corina;	
B2	se noteaza interdictiile de instrainare, grevare, inchiriere, dezmembrare, alipire, construire si amenajare 1) CEC BANK SA, CIF:361897
194277 / 13/10/2022	
Act Notarial nr. contract de ipoteca aut. 1953, din 30/09/2022 emis de Atanasoaei Mihai Cristian;	
B3	se noteaza interdictiile de instrainare, grevare cu sarcini, inchiriere, dezmembrare, alipire, construire, amenajare 1) CEC BANK SA, CIF:361897
218458 / 03/11/2022	
Act Notarial nr. Contract de ipoteca aut. nr. 1983, din 04/10/2022 emis de Atanasoaei Mihai Cristian (act notarial nr Incheiere Completare nr. 53 din 28.10.2022, emis de Atanasoaei Mihai Cristian);	
B4	se noteaza interdictiile de instrainare, grevare , inchiriere, dezmembrare, alipire, construire si amenajare 1) CEC BANK SA, CIF:361897
28613 / 31/01/2023	
Act Notarial nr. Contract de Garantie Reala Imobiliara 106, din 23/01/2023 emis de Atanasoaei Mihai Cristian;	
B5	se noteaza interdictiile de instrainare, grevare , inchiriere, dezmembrare, alipire, construire, amenajare 1) CEC BANK SA, CIF:361897

C. Partea III. SARCINI

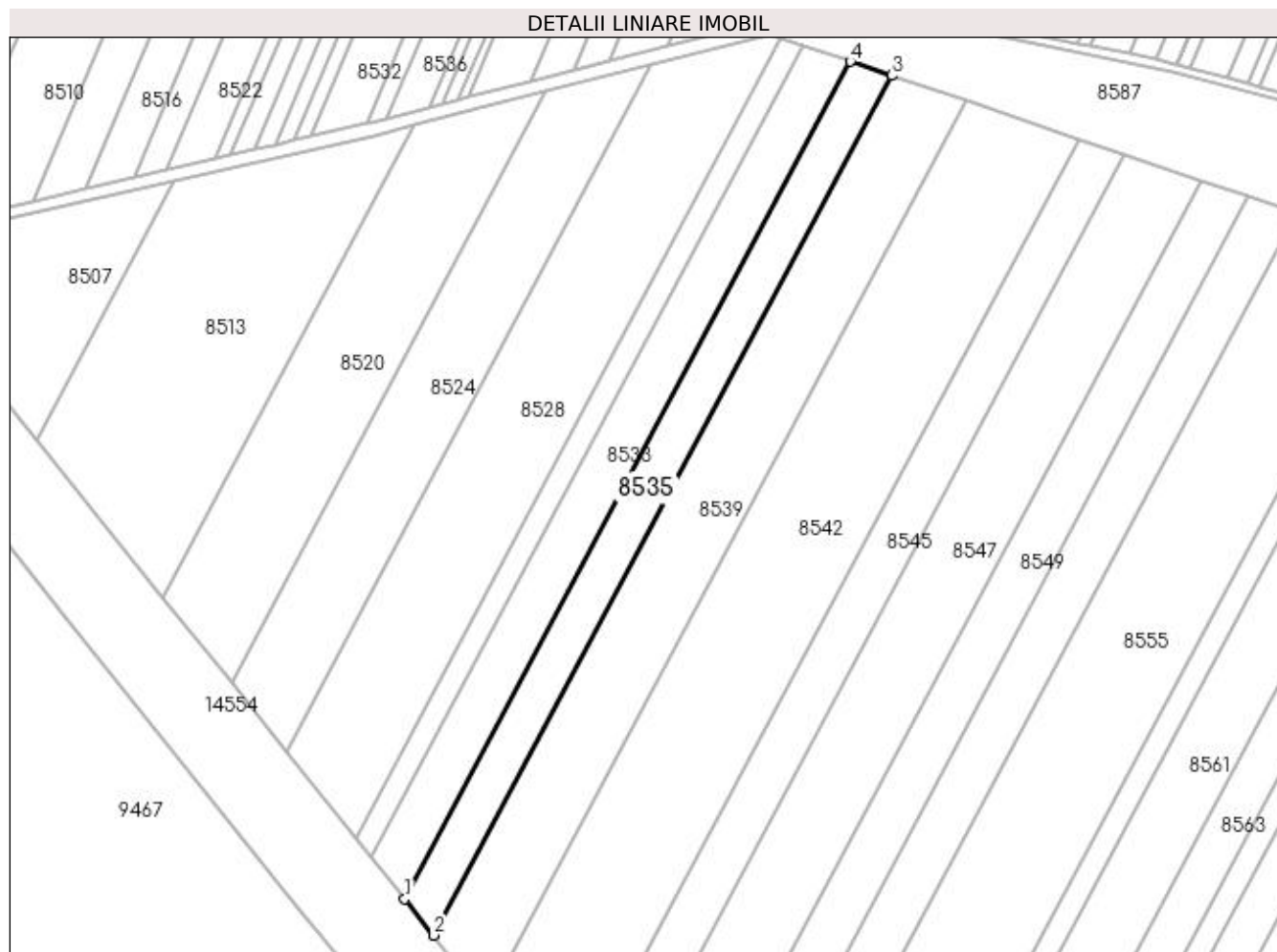
Inscrieri privind dezmembramintele dreptului de proprietate, drepturi reale de garanție și sarcini	Referințe
85345 / 09/05/2022	
Act Notarial nr. CONTRACT DE IPOTECA IMOBILIARA AUTENTIFICATA SUB NR/ 644, din 06/05/2022 emis de NP Mladin Preoteasa Alina Corina;	
C1	Intabulare, drept de IPOTECA, Valoare:7000000 LEI+ celelalte obligatii de plata aferente creditului 1) CEC BANK SA, CIF:361897
194277 / 13/10/2022	
Act Notarial nr. contract de ipoteca aut. 1953, din 30/09/2022 emis de Atanasoaei Mihai Cristian;	
C2	Intabulare, drept de IPOTECA, Valoare:1900000 LEI si celelalte obligatii de plata aferente creditului 1) CEC BANK SA, CIF:361897
218458 / 03/11/2022	
Act Notarial nr. Contract de ipoteca aut. nr. 1983, din 04/10/2022 emis de Atanasoaei Mihai Cristian (act notarial nr Incheiere Completare nr. 53 din 28.10.2022, emis de Atanasoaei Mihai Cristian);	
C3	Intabulare, drept de IPOTECA, Valoare:7130000 LEI+ celelalte obligatii de plata aferente creditului 1) CEC BANK SA, CIF:361897

Anexa Nr. 1 La Partea I

Teren

Nr cadastral	Suprafața (mp)*	Observații / Referințe
37663	8.700	

* Suprafața este determinată în planul de proiecție Stereo 70.



Date referitoare la teren

Crt	Categorie folosință	Intra vilan	Suprafața (mp)	Tarla	Parcelă	Nr. topo	Observații / Referințe
1	arabil	NU	8.700	49	26	-	

Lungime Segmente

1) Valorile lungimilor segmentelor sunt obținute din proiecție în plan.

Punct început	X / Y	Punct sfârșit	X / Y	Lungime segment (** (m)
1	377.333,656 262.500,878	2	377.347,062 262.484,179	21.414
2	377.347,062 262.484,179	3	377.557,487 262.879,578	447.905

Punct început	X / Y	Punct sfârșit	X / Y	Lungime segment (** (m)
3	377.557,487 262.879,578	4	377.538,603 262.885,985	19.941
4	377.538,603 262.885,985	1	377.333,656 262.500,878	436.246

** Lungimile segmentelor sunt determinate în planul de proiecție Stereo 70 și sunt rotunjite la 1 milimetru.

*** Distanța dintre puncte este formată din segmente cumulate ce sunt mai mici decât valoarea 1 milimetru.

**DATE DESPRE IMOBILUL NR. 8536**

Oficiul de Cadastru și Publicitate Imobiliară DOLJ
 Biroul de Cadastru și Publicitate Imobiliară Craiova

A. Partea I. Descrierea imobilului

TEREN Extravilan

Adresa: Jud. Dolj, T48,P43

Nr. Crt	Nr cadastral Nr. topografic	Suprafața* (mp)	Observații / Referințe
A1		9.370	Sector cadastral:43 Teren neimprejmuit;

B. Partea II. Proprietari și acte

Inscrieri privitoare la dreptul de proprietate și alte drepturi reale		Referințe
/		
Act Administrativ nr. TDP nr. 1054-48660, din 16/10/1996 emis de CJSAPT DOLJ;		
B1	Intabulare, drept de PROPRIETATE, dobândit prin Reconstituire, cota actuala 1/1, cota initiala 1/1 1) DÎGA ELENA , Lipsă CNP. 2) ODINĂ ION , Lipsă CNP. 3) PETRESCU SMARANDA , Lipsă CNP.	A1

C. Partea III. SARCINI .

Inscrieri privind dezmembramintele dreptului de proprietate, drepturi reale de garanție și sarcini	Referințe
NU SUNT	

Anexa Nr. 1 La Partea I

Teren

Nr cadastral	Suprafața (mp)*	Observații / Referințe
	9.370	

* Suprafața este determinată în planul de proiecție Stereo 70.



Date referitoare la teren

Crt	Categorie folosință	Intra vilan	Suprafața (mp)	Tarla	Parcelă	Nr. topo	Observații / Referințe
1	arabil	NU	9.370	48	43	-	

Lungime Segmente

1) Valorile lungimilor segmentelor sunt obținute din proiecție în plan.

Punct început	X / Y	Punct sfârșit	X / Y	Lungime segment (** (m)
1	377.569,89 263.397,248	2	377.553,126 263.398,975	16.853
2	377.553,126 263.398,975	3	377.325,444 262.859,992	585.1
3	377.325,444 262.859,992	4	377.345,041 262.864,97	20.219
4	377.345,041 262.864,97	1	377.569,89 263.397,248	577.821

**** Lungimile segmentelor sunt determinate în planul de proiecție Stereo 70 și sunt rotunjite la 1 milimetru.**

***** Distanța dintre puncte este formată din segmente cumulate ce sunt mai mici decât valoarea 1 milimetru.**

**DATE DESPRE IMOBILUL NR. 8537**

Oficiul de Cadastru și Publicitate Imobiliară DOLJ
Biroul de Cadastru și Publicitate Imobiliară Craiova

A. Partea I. Descrierea imobilului

TEREN Extravilan

Adresa: Jud. Dolj, T48,P42

Nr. Crt	Nr cadastral Nr. topografic	Suprafața* (mp)	Observații / Referințe
A1		2.800	Sector cadastral:43 Teren neimprejmuit;

B. Partea II. Proprietari și acte

Inscrieri privitoare la dreptul de proprietate și alte drepturi reale	Referințe
/	
Act Administrativ nr. TDP nr. 969-44576, din 10/10/1996 emis de CJSAPT DOLJ;	
B1	A1
Intabulare, drept de PROPRIETATE, dobândit prin Reconstituire, cota actuala 1/1, cota initiala 1/1 1) PURCĂREA TRAIAN, Lipsă CNP.	

C. Partea III. SARCINI .

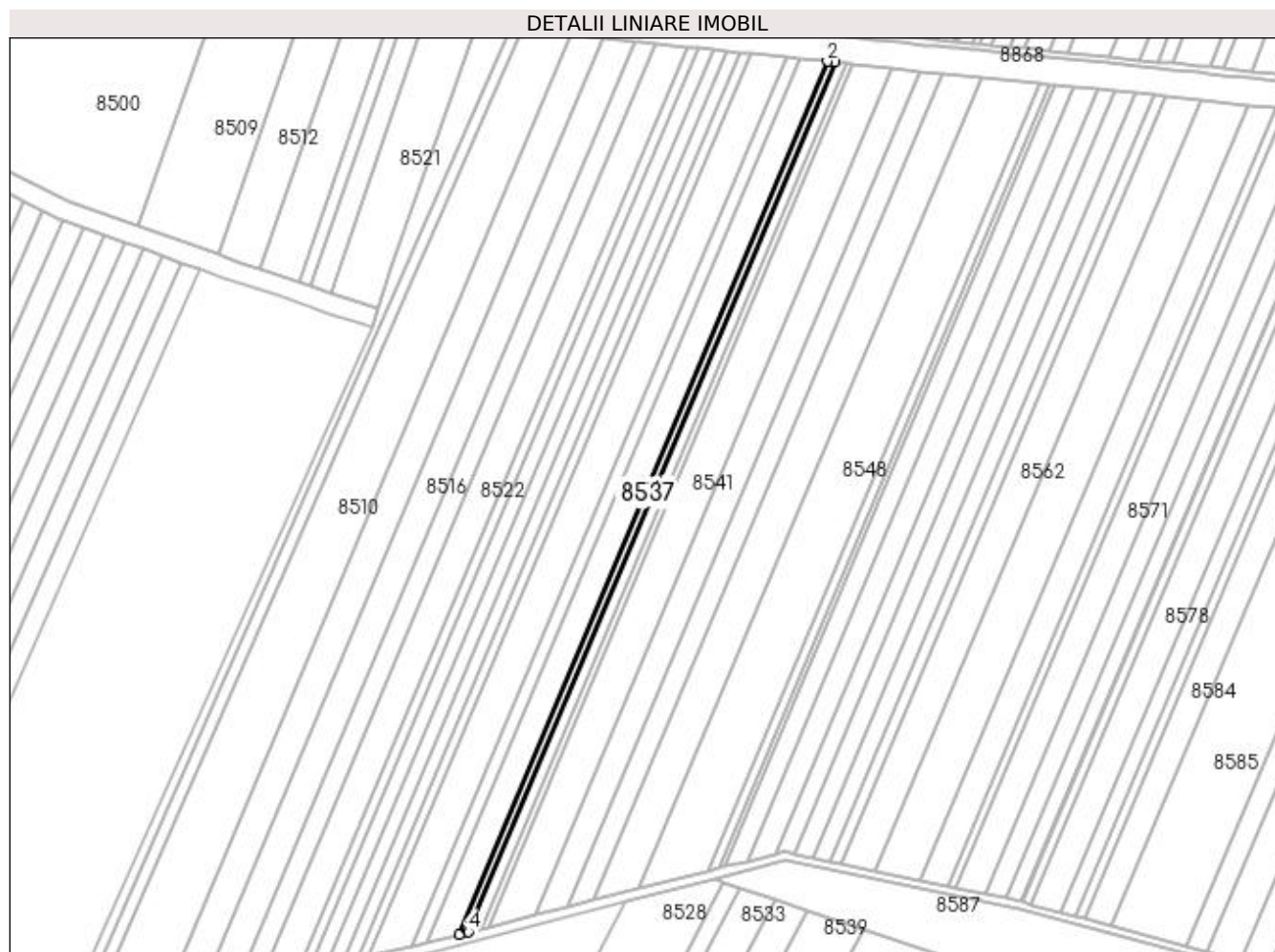
Inscrieri privind dezmembramintele dreptului de proprietate, drepturi reale de garanție și sarcini	Referințe
NU SUNT	

Anexa Nr. 1 La Partea I

Teren

Nr cadastral	Suprafața (mp)*	Observații / Referințe
	2.800	

* Suprafața este determinată în planul de proiecție Stereo 70.



Date referitoare la teren

Crt	Categorie folosință	Intra vilan	Suprafața (mp)	Tarla	Parcelă	Nr. topo	Observații / Referințe
1	arabil	NU	2.800	48	42	-	

Lungime Segmente

1) Valorile lungimilor segmentelor sunt obținute din proiecție în plan.

Punct început	X / Y	Punct sfârșit	X / Y	Lungime segment (** (m)
1	377.574,941 263.396,727	2	377.569,89 263.397,248	5.078
2	377.569,89 263.397,248	3	377.345,041 262.864,97	577.821
3	377.345,041 262.864,97	4	377.350,945 262.866,47	6.092
4	377.350,945 262.866,47	1	377.574,941 263.396,727	575.627

**** Lungimile segmentelor sunt determinate în planul de proiecție Stereo 70 și sunt rotunjite la 1 milimetru.**

***** Distanța dintre puncte este formată din segmente cumulate ce sunt mai mici decât valoarea 1 milimetru.**

**DATE DESPRE IMOBILUL NR. 8538**

Oficiul de Cadastru și Publicitate Imobiliară DOLJ
Biroul de Cadastru și Publicitate Imobiliară Craiova

A. Partea I. Descrierea imobilului

TEREN Extravilan

Adresa: Jud. Dolj, T48,P41

Nr. Crt	Nr cadastral Nr. topografic	Suprafața* (mp)	Observații / Referințe
A1		3.489	Sector cadastral:43 Teren neimprejmuit;

B. Partea II. Proprietari și acte

Inscrieri privitoare la dreptul de proprietate și alte drepturi reale		Referințe
/		
Act Administrativ nr. TDP nr. 1053-48660, din 16/10/1996 emis de CJSAPT DOLJ;		
B1	Intabulare, drept de PROPRIETATE, dobândit prin Reconstituire, cota actuala 1/1, cota initiala 1/1 1) JOSCEANU ION, Lipsă CNP.	A1

C. Partea III. SARCINI .

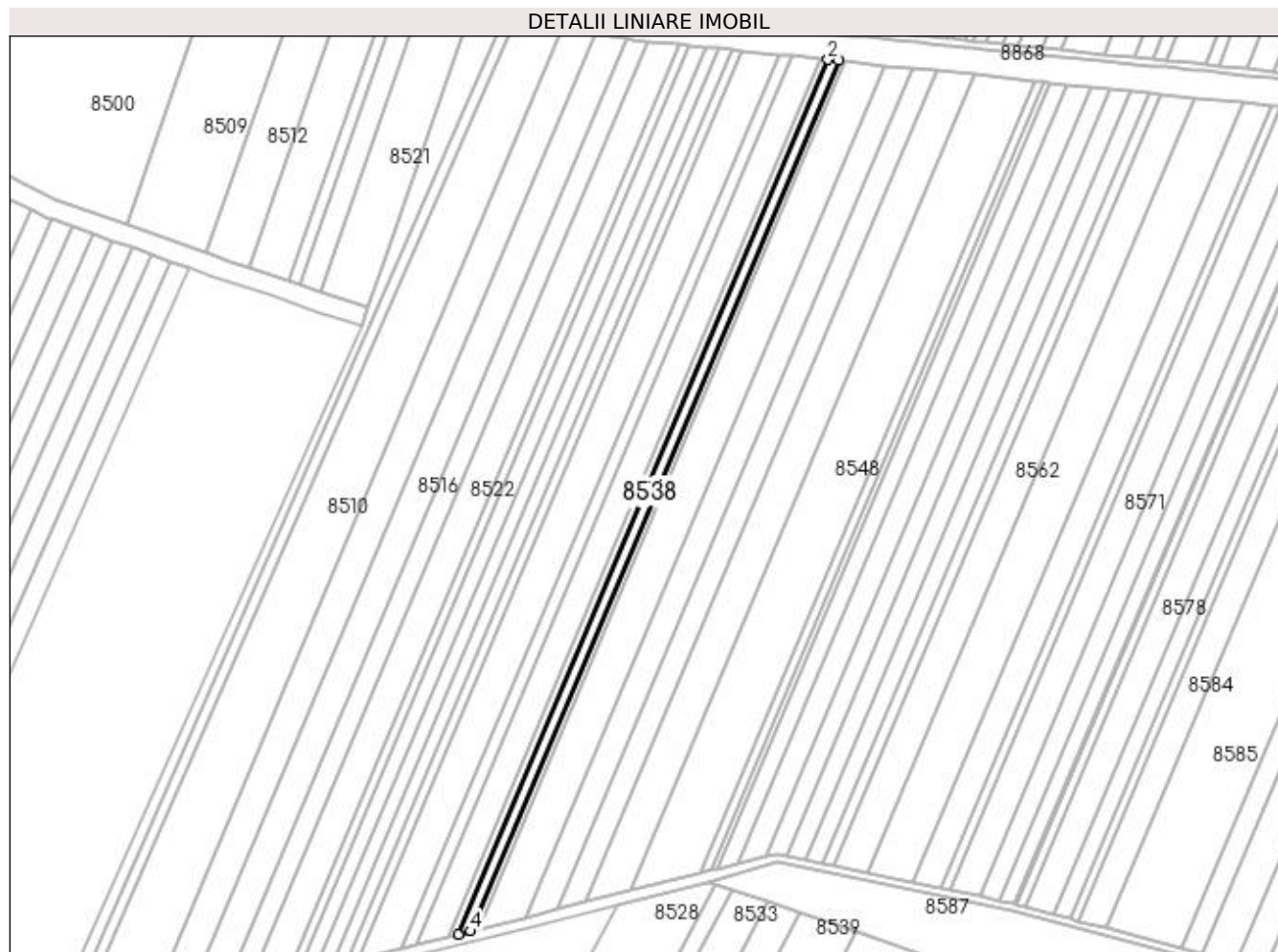
Inscrieri privind dezmembramintele dreptului de proprietate, drepturi reale de garanție și sarcini	Referințe
NU SUNT	

Anexa Nr. 1 La Partea I

Teren

Nr cadastral	Suprafața (mp)*	Observații / Referințe
	3.489	

* Suprafața este determinată în planul de proiecție Stereo 70.



Date referitoare la teren

Crt	Categorie folosință	Intra vilan	Suprafața (mp)	Tarla	Parcelă	Nr. topo	Observații / Referințe
1	arabil	NU	3.489	48	41	-	

Lungime Segmente

1) Valorile lungimilor segmentelor sunt obținute din proiecție în plan.

Punct început	X / Y	Punct sfârșit	X / Y	Lungime segment (** (m)
1	377.581,261 263.396,076	2	377.574,941 263.396,727	6.353
2	377.574,941 263.396,727	3	377.350,945 262.866,47	575.627
3	377.350,945 262.866,47	4	377.358,333 262.868,347	7.623
4	377.358,333 262.868,347	1	377.581,261 263.396,076	572.883

**** Lungimile segmentelor sunt determinate în planul de proiecție Stereo 70 și sunt rotunjite la 1 milimetru.**

***** Distanța dintre puncte este formată din segmente cumulate ce sunt mai mici decât valoarea 1 milimetru.**

**DATE DESPRE IMOBILUL NR. 8539**

Oficiul de Cadastru și Publicitate Imobiliară DOLJ
Biroul de Cadastru și Publicitate Imobiliară Craiova

A. Partea I. Descrierea imobilului

TEREN Extravilan

Adresa: Jud. Dolj, T49,P25

Nr. Crt	Nr cadastral Nr. topografic	Suprafața* (mp)	Observații / Referințe
A1		16.401	Sector cadastral:43 Teren neimprejmuit;

B. Partea II. Proprietari și acte

Inscrieri privitoare la dreptul de proprietate și alte drepturi reale	Referințe
/	
Act Administrativ nr. TDP nr. 314-44327, din 18/06/1996 emis de CJS DAPT DOLJ;	
B1	A1
Intabulare, drept de PROPRIETATE, dobândit prin Reconstituire, cota actuala 1/1, cota initiala 1/1 1) DITOIU LUCREȚIA, Lipsă CNP.	

C. Partea III. SARCINI .

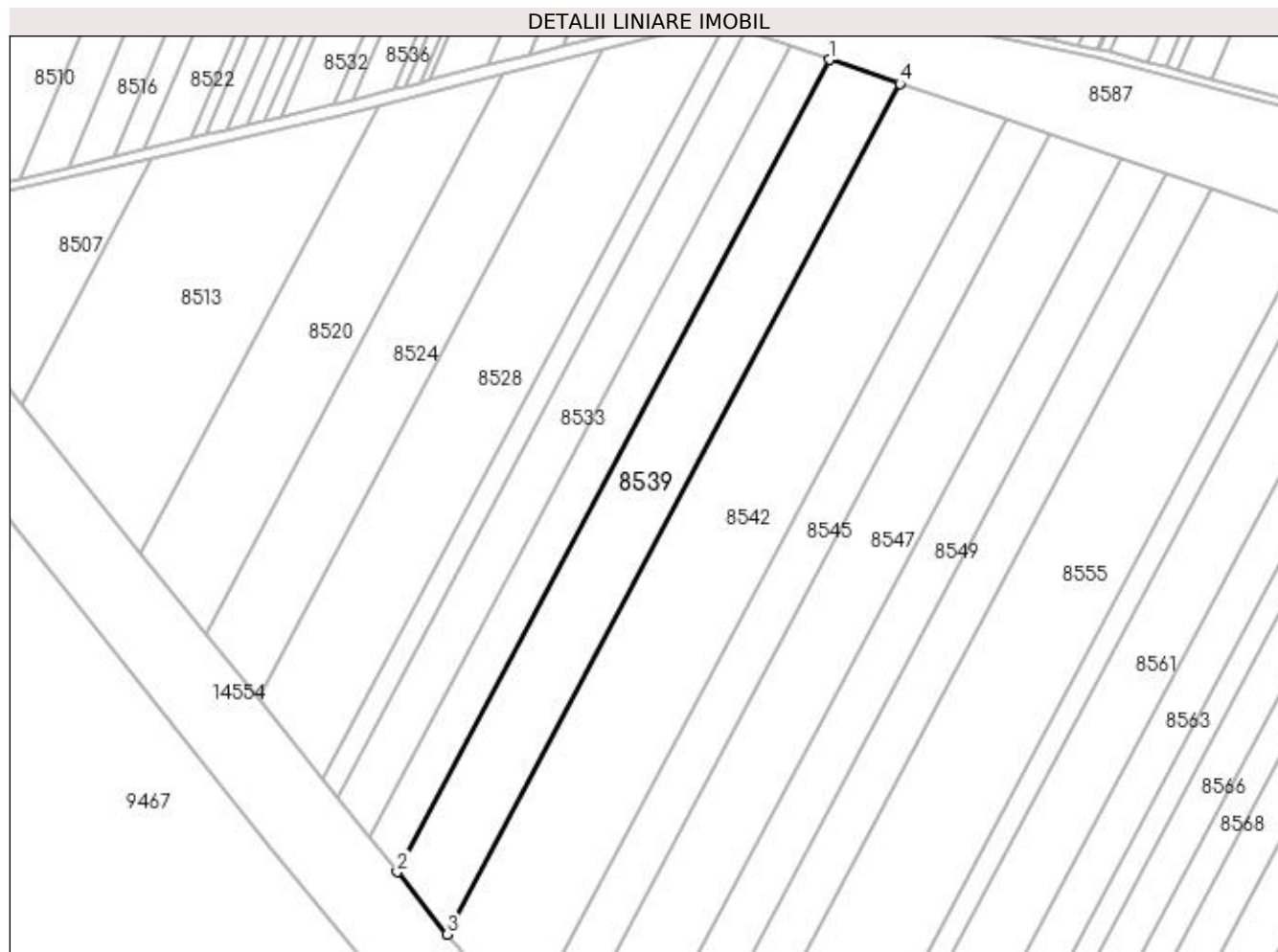
Inscrieri privind dezmembramintele dreptului de proprietate, drepturi reale de garanție și sarcini	Referințe
NU SUNT	

Anexa Nr. 1 La Partea I

Teren

Nr cadastral	Suprafața (mp)*	Observații / Referințe
	16.401	

* Suprafața este determinată în planul de proiecție Stereo 70.



Date referitoare la teren

Crt	Categorie folosință	Intravilan	Suprafața (mp)	Tarla	Parcelă	Nr. topo	Observații / Referințe
1	arabil	NU	16.401	49	25	-	

Lungime Segmente

1) Valorile lungimilor segmentelor sunt obținute din proiecție în plan.

Punct început	X / Y	Punct sfârșit	X / Y	Lungime segment (** (m)
1	377.557,487 262.879,578	2	377.347,062 262.484,179	447.905
2	377.347,062 262.484,179	3	377.371,429 262.453,825	38.924
3	377.371,429 262.453,825	4	377.591,811 262.867,933	469.099
4	377.591,811 262.867,933	1	377.557,487 262.879,578	36.246

**** Lungimile segmentelor sunt determinate în planul de proiecție Stereo 70 și sunt rotunjite la 1 milimetru.**

***** Distanța dintre puncte este formată din segmente cumulate ce sunt mai mici decât valoarea 1 milimetru.**

**DATE DESPRE IMOBILUL NR. 8540**

Oficiul de Cadastru și Publicitate Imobiliară DOLJ
Biroul de Cadastru și Publicitate Imobiliară Craiova

A. Partea I. Descrierea imobilului

TEREN Extravilan

Adresa: Jud. Dolj, T48,P40

Nr. Crt	Nr cadastral Nr. topografic	Suprafața* (mp)	Observații / Referințe
A1		2.200	Sector cadastral:43 Teren neimprejmuit;

B. Partea II. Proprietari și acte

Inscrieri privitoare la dreptul de proprietate și alte drepturi reale	Referințe
/	
Act Administrativ nr. TDP nr. 1014-48660, din 15/10/1996 emis de CJSAPT DOLJ;	
B1	A1
Intabulare, drept de PROPRIETATE, dobândit prin Reconstituire, cota actuala 1/1, cota initiala 1/1 1) JOSCEANU CONSTANTIN, Lipsă CNP.	

C. Partea III. SARCINI .

Inscrieri privind dezmembramintele dreptului de proprietate, drepturi reale de garanție și sarcini	Referințe
NU SUNT	

Anexa Nr. 1 La Partea I

Teren

Nr cadastral	Suprafața (mp)*	Observații / Referințe
	2.200	

* Suprafața este determinată în planul de proiecție Stereo 70.



Date referitoare la teren

Crt	Categorie folosință	Intra vilan	Suprafața (mp)	Tarla	Parcelă	Nr. topo	Observații / Referințe
1	arabil	NU	2.200	48	40	-	

Lungime Segmente

1) Valorile lungimilor segmentelor sunt obținute din proiecție în plan.

Punct început	X / Y	Punct sfârșit	X / Y	Lungime segment (** (m)
1	377.585,262 263.395,664	2	377.581,261 263.396,076	4.022
2	377.581,261 263.396,076	3	377.358,333 262.868,347	572.883
3	377.358,333 262.868,347	4	377.363,01 262.869,535	4.826
4	377.363,01 262.869,535	1	377.585,262 263.395,664	571.146

**** Lungimile segmentelor sunt determinate în planul de proiecție Stereo 70 și sunt rotunjite la 1 milimetru.**

***** Distanța dintre puncte este formată din segmente cumulate ce sunt mai mici decât valoarea 1 milimetru.**

**DATE DESPRE IMOBILUL NR. 8541**

Oficiul de Cadastru și Publicitate Imobiliară DOLJ
Biroul de Cadastru și Publicitate Imobiliară Craiova

A. Partea I. Descrierea imobilului

TEREN Extravilan

Adresa: Jud. Dolj, T48,P36

Nr. Crt	Nr cadastral Nr. topografic	Suprafața* (mp)	Observații / Referințe
A1		13.251	Sector cadastral:43 Teren neimprejmuit;

B. Partea II. Proprietari și acte

Inscrieri privitoare la dreptul de proprietate și alte drepturi reale	Referințe
/	
Act Administrativ nr. TDP nr. 1056-48660, din 16/10/1996 emis de CJSAPT DOLJ;	
B1	A1
Intabulare, drept de PROPRIETATE, dobândit prin Reconstituire, cota actuala 1/1, cota initiala 1/1 1) RAICEA DUMITRU, Lipsă CNP.	

C. Partea III. SARCINI .

Inscrieri privind dezmembramentele dreptului de proprietate, drepturi reale de garanție și sarcini	Referințe
NU SUNT	

Anexa Nr. 1 La Partea I

Teren

Nr cadastral	Suprafața (mp)*	Observații / Referințe
	13.251	

* Suprafața este determinată în planul de proiecție Stereo 70.



Date referitoare la teren

Crt	Categorie folosință	Intra vilan	Suprafața (mp)	Tarla	Parcelă	Nr. topo	Observații / Referințe
1	arabil	NU	13.251	48	36	-	

Lungime Segmente

1) Valorile lungimilor segmentelor sunt obținute din proiecție în plan.

Punct început	X / Y	Punct sfârșit	X / Y	Lungime segment (** (m)
1	377.609,623 263.393,154	2	377.585,262 263.395,664	24.49
2	377.585,262 263.395,664	3	377.363,01 262.869,535	571.146
3	377.363,01 262.869,535	4	377.391,487 262.876,77	29.382
4	377.391,487 262.876,77	1	377.609,623 263.393,154	560.567

**** Lungimile segmentelor sunt determinate în planul de proiecție Stereo 70 și sunt rotunjite la 1 milimetru.**

***** Distanța dintre puncte este formată din segmente cumulate ce sunt mai mici decât valoarea 1 milimetru.**

**DATE DESPRE IMOBILUL NR. 8542**

Oficiul de Cadastru și Publicitate Imobiliară DOLJ
Biroul de Cadastru și Publicitate Imobiliară Craiova

A. Partea I. Descrierea imobilului

TEREN Extravilan

Adresa: Jud. Dolj, T49,P24

Nr. Crt	Nr cadastral Nr. topografic	Suprafața* (mp)	Observații / Referințe
A1		26.199	Sector cadastral:43 Teren neimprejmuit;

B. Partea II. Proprietari și acte

Inscrieri privitoare la dreptul de proprietate și alte drepturi reale	Referințe
/	
Act Administrativ nr. TDP nr. 1386-59341, din 10/07/1998 emis de CJSAPT DOLJ;	
B1	A1
Intabulare, drept de PROPRIETATE, dobândit prin Reconstituire, cota actuala 1/1, cota initiala 1/1 1) NOȚULESCU CONSTANTIN, Lipsă CNP.	

C. Partea III. SARCINI .

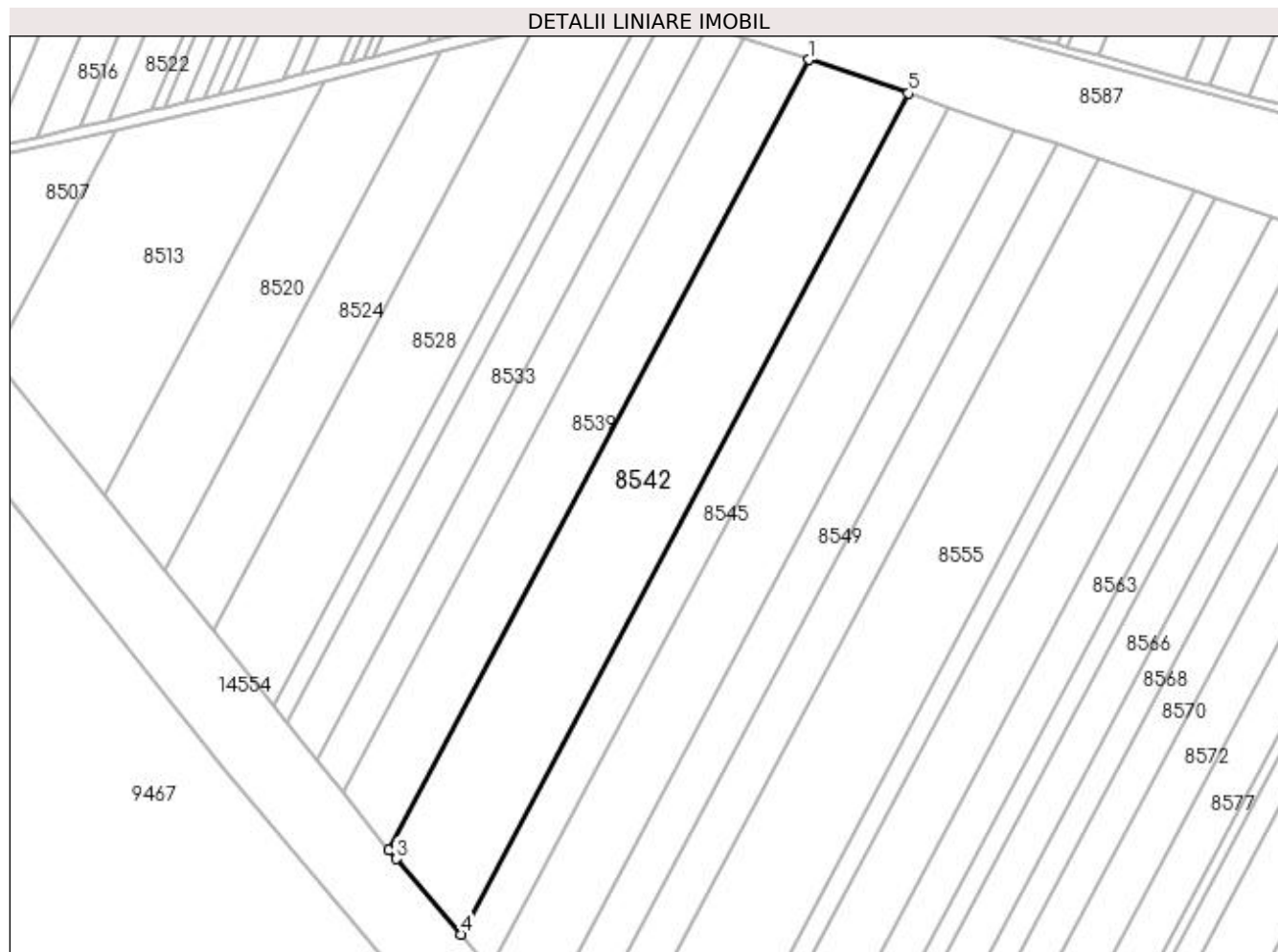
Inscrieri privind dezmembramintele dreptului de proprietate, drepturi reale de garanție și sarcini	Referințe
NU SUNT	

Anexa Nr. 1 La Partea I

Teren

Nr cadastral	Suprafața (mp)*	Observații / Referințe
	26.199	

* Suprafața este determinată în planul de proiecție Stereo 70.



Date referitoare la teren

Crt	Categorie folosință	Intra vilan	Suprafața (mp)	Tarla	Parcelă	Nr. topo	Observații / Referințe
1	arabil	NU	26.199	49	24	-	

Lungime Segmente

1) Valorile lungimilor segmentelor sunt obținute din proiecție în plan.

Punct început	X / Y	Punct sfârșit	X / Y	Lungime segment (** (m)
1	377.591,811 262.867,933	2	377.371,429 262.453,825	469.099
2	377.371,429 262.453,825	3	377.375,294 262.449,011	6.174
3	377.375,294 262.449,011	4	377.409,113 262.409,493	52.013
4	377.409,113 262.409,493	5	377.643,716 262.850,322	499.368
5	377.643,716 262.850,322	1	377.591,811 262.867,933	54.811

**** Lungimile segmentelor sunt determinate în planul de proiecție Stereo 70 și sunt rotunjite la 1 milimetru.**

***** Distanța dintre puncte este formată din segmente cumulate ce sunt mai mici decât valoarea 1 milimetru.**

**DATE DESPRE IMOBILUL NR. 8543**

Oficiul de Cadastru și Publicitate Imobiliară DOLJ
Biroul de Cadastru și Publicitate Imobiliară Craiova

A. Partea I. Descrierea imobilului

TEREN Extravilan

Nr. CF vechi:119

Nr. cadastral vechi:335

Adresa: Jud. Dolj, T48,P21/1

Nr. Crt	Nr cadastral Nr. topografic	Suprafata* (mp)	Observații / Referințe
A1	30744	9.000	Sector cadastral:43 Teren neimprejmuit;

B. Partea II. Proprietari și acte

Inscrieri privitoare la dreptul de proprietate și alte drepturi reale		Referințe
103016 / 22/10/2013		
Act Notarial nr. CVC aut. nr. 723, din 16/05/2013 emis de NP DRAGOMIR ROMELIA (Declaratie aut. nr. 899/30.05.2013 NP Dragomir Romelia);		
B1	Intabulare, drept de PROPRIETATE, dobandit prin Conventie, cota actuala 1/1, cota initiala 1/1	A1
1) SC KAMPARO INVESTMENT SRL, CIF:25525855		

C. Partea III. SARCINI .

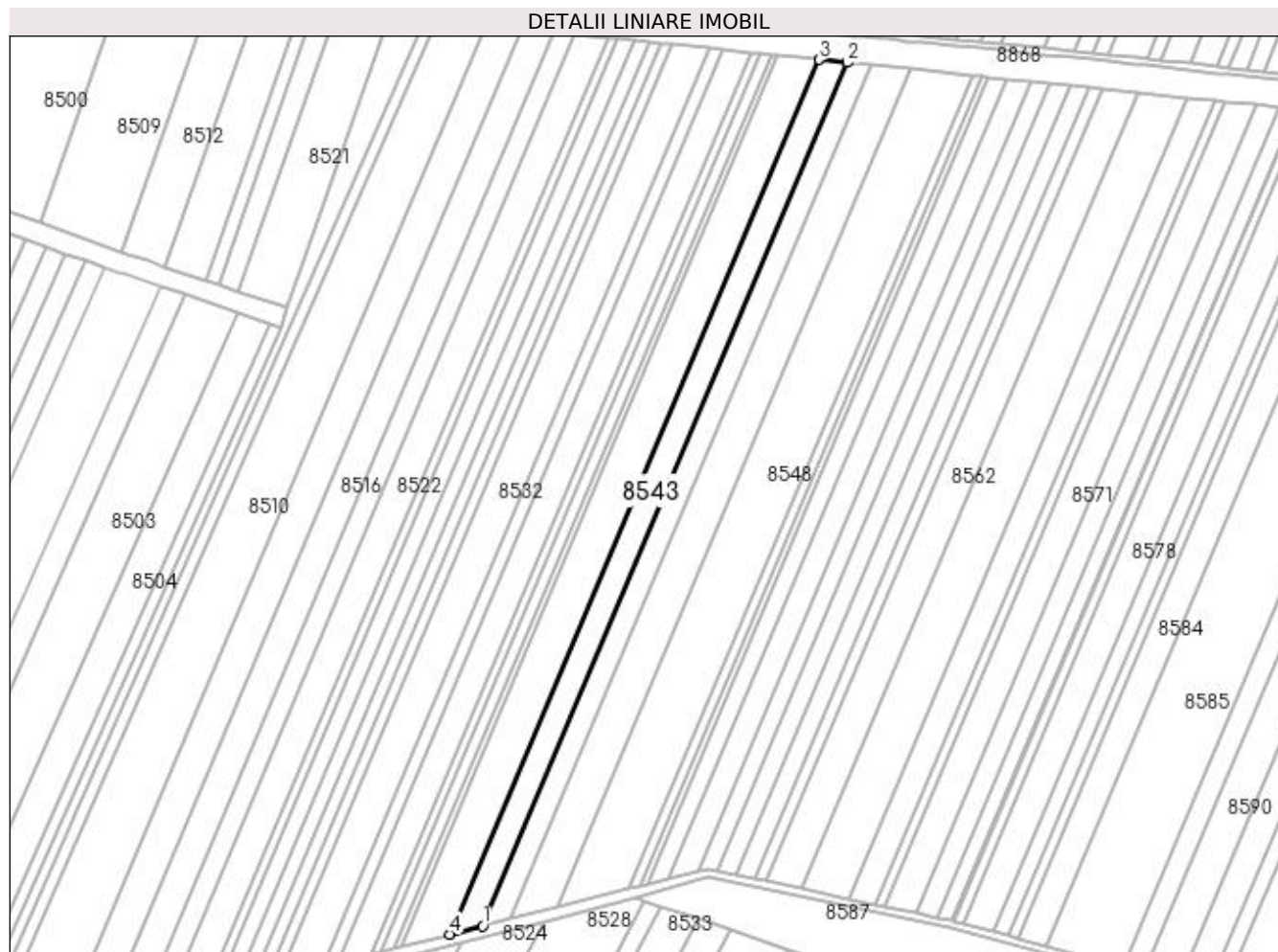
Inscrieri privind dezmembramintele dreptului de proprietate, drepturi reale de garanție și sarcini	Referințe
NU SUNT	

Anexa Nr. 1 La Partea I

Teren

Nr cadastral	Suprafața (mp)*	Observații / Referințe
30744	9.000	

* Suprafața este determinată în planul de proiecție Stereo 70.



Date referitoare la teren

Crt	Categorie folosință	Intra vilan	Suprafața (mp)	Tarla	Parcelă	Nr. topo	Observații / Referințe
1	arabil	NU	9.000	48	21/1	-	

Lungime Segmente

1) Valorile lungimilor segmentelor sunt obținute din proiecție în plan.

Punct început	X / Y	Punct sfârșit	X / Y	Lungime segment (** (m)
1	377.411,14 262.881,762	2	377.626,434 263.391,422	553.267
2	377.626,434 263.391,422	3	377.609,623 263.393,154	16.9
3	377.609,623 263.393,154	4	377.391,487 262.876,77	560.567
4	377.391,487 262.876,77	1	377.411,14 262.881,762	20.277

**** Lungimile segmentelor sunt determinate în planul de proiecție Stereo 70 și sunt rotunjite la 1 milimetru.**

***** Distanța dintre puncte este formată din segmente cumulate ce sunt mai mici decât valoarea 1 milimetru.**

**DATE DESPRE IMOBILUL NR. 8544**

Oficiul de Cadastru și Publicitate Imobiliară DOLJ
Biroul de Cadastru și Publicitate Imobiliară Craiova

A. Partea I. Descrierea imobilului

TEREN Extravilan

Adresa: Jud. Dolj, T48,P39

Nr. Crt	Nr cadastral Nr. topografic	Suprafața* (mp)	Observații / Referințe
A1		7.454	Sector cadastral:43 Teren neimprejmuit;

B. Partea II. Proprietari și acte

Inscrieri privitoare la dreptul de proprietate și alte drepturi reale	Referințe
/	
Act Administrativ nr. TDP nr. 769-4458, din 02/10/1996 emis de CJS DAPT DOLJ;	
B1	A1
Intabulare, drept de PROPRIETATE, dobândit prin Reconstituire, cota actuala 1/1, cota initiala 1/1 1) IONICĂ DAVID, Lipsă CNP.	

C. Partea III. SARCINI .

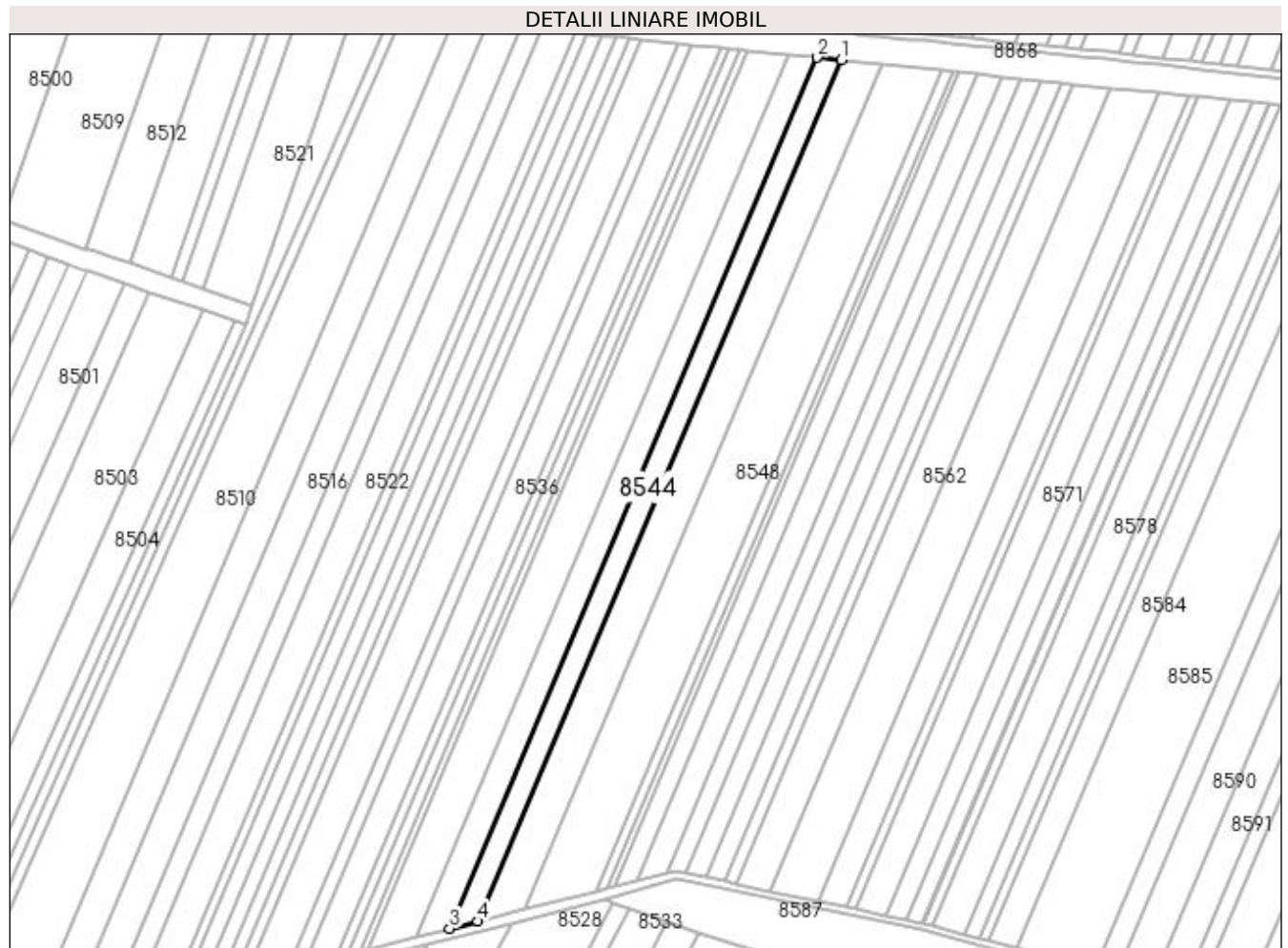
Inscrieri privind dezmembramintele dreptului de proprietate, drepturi reale de garanție și sarcini	Referințe
NU SUNT	

Anexa Nr. 1 La Partea I

Teren

Nr cadastral	Suprafața (mp)*	Observații / Referințe
	7.454	

* Suprafața este determinată în planul de proiecție Stereo 70.



Date referitoare la teren

Crt	Categorie folosință	Intra vilan	Suprafața (mp)	Tarla	Parcelă	Nr. topo	Observații / Referințe
1	arabil	NU	7.454	48	39	-	

Lungime Segmente

1) Valorile lungimilor segmentelor sunt obținute din proiecție în plan.

Punct început	X / Y	Punct sfârșit	X / Y	Lungime segment (** (m)
1	377.640,528 263.389,969	2	377.626,434 263.391,422	14.169
2	377.626,434 263.391,422	3	377.411,14 262.881,762	553.267
3	377.411,14 262.881,762	4	377.427,614 262.885,947	16.997
4	377.427,614 262.885,947	1	377.640,528 263.389,969	547.148

**** Lungimile segmentelor sunt determinate în planul de proiecție Stereo 70 și sunt rotunjite la 1 milimetru.**

***** Distanța dintre puncte este formată din segmente cumulate ce sunt mai mici decât valoarea 1 milimetru.**

**DATE DESPRE IMOBILUL NR. 8545**

Oficiul de Cadastru și Publicitate Imobiliară DOLJ
Biroul de Cadastru și Publicitate Imobiliară Craiova

A. Partea I. Descrierea imobilului

TEREN Extravilan

Adresa: Jud. Dolj, T49,P23

Nr. Crt	Nr cadastral Nr. topografic	Suprafața* (mp)	Observații / Referințe
A1		11.083	Sector cadastral:43 Teren neimprejmuit;

B. Partea II. Proprietari și acte

Inscrieri privitoare la dreptul de proprietate și alte drepturi reale	Referințe
/	
Act Administrativ nr. TDP nr. 334-44327, din 18/06/1996 emis de CJSAPT DOLJ;	
B1	A1
Intabulare, drept de PROPRIETATE, dobândit prin Reconstituire, cota actuala 1/1, cota initiala 1/1	
1) NOTULESCU GHEORGHE, Lipsă CNP.	
2) NOTULESCU NICOLAE, Lipsă CNP.	

C. Partea III. SARCINI .

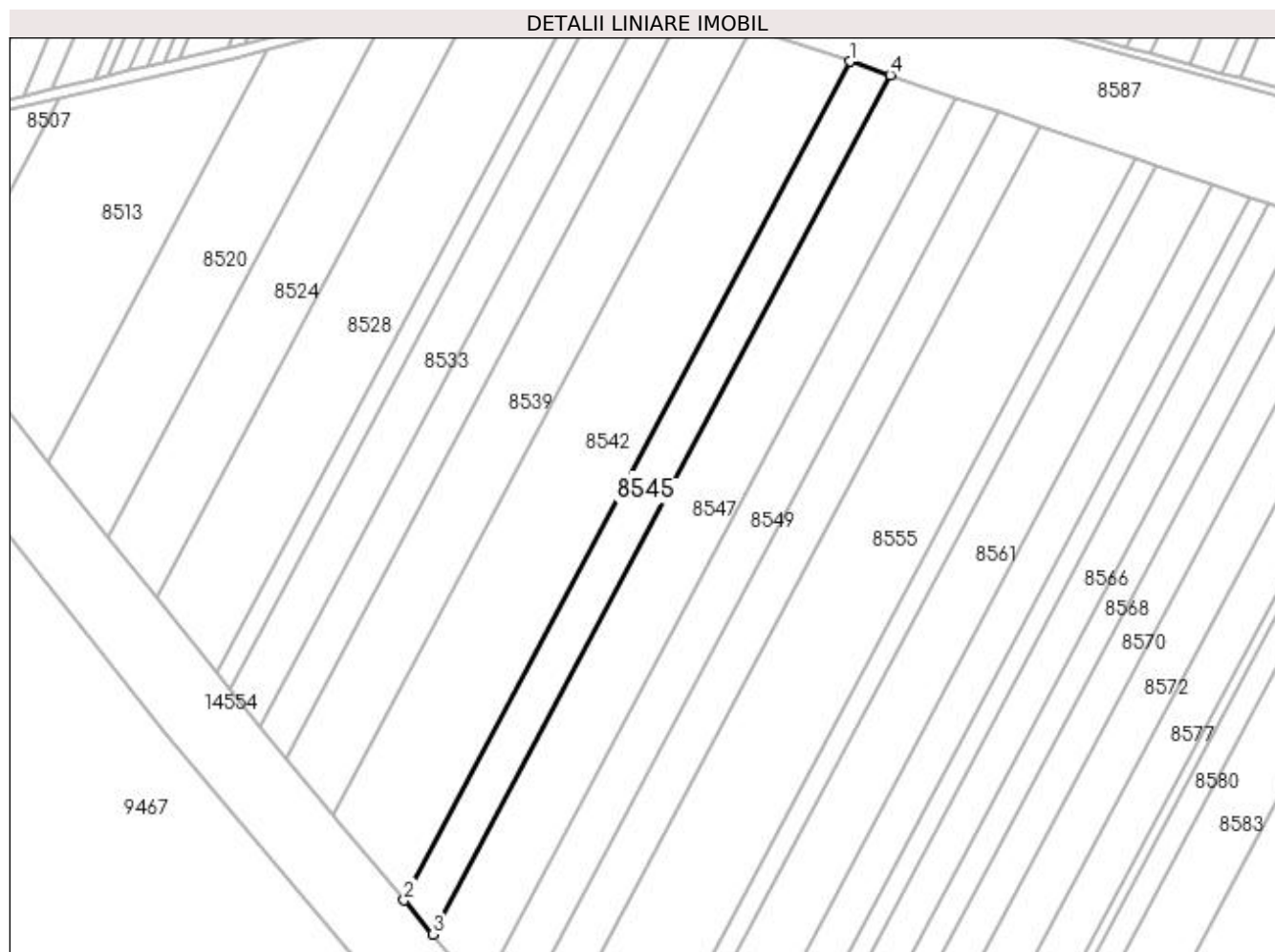
Inscrieri privind dezmembramintele dreptului de proprietate, drepturi reale de garanție și sarcini	Referințe
NU SUNT	

Anexa Nr. 1 La Partea I

Teren

Nr cadastral	Suprafața (mp)*	Observații / Referințe
	11.083	

* Suprafața este determinată în planul de proiecție Stereo 70.



Date referitoare la teren

Crt	Categorie folosință	Intra vilan	Suprafața (mp)	Tarla	Parcelă	Nr. topo	Observații / Referințe
1	arabil	NU	11.083	49	23	-	

Lungime Segmente

1) Valorile lungimilor segmentelor sunt obținute din proiecție în plan.

Punct început	X / Y	Punct sfârșit	X / Y	Lungime segment (** (m)
1	377.643,716 262.850,322	2	377.409,113 262.409,493	499.368
2	377.409,113 262.409,493	3	377.424,428 262.391,598	23.554
3	377.424,428 262.391,598	4	377.664,755 262.843,184	511.553
4	377.664,755 262.843,184	1	377.643,716 262.850,322	22.217

**** Lungimile segmentelor sunt determinate în planul de proiecție Stereo 70 și sunt rotunjite la 1 milimetru.**

***** Distanța dintre puncte este formată din segmente cumulate ce sunt mai mici decât valoarea 1 milimetru.**

**DATE DESPRE IMOBILUL NR. 8546**

Oficiul de Cadastru și Publicitate Imobiliară DOLJ
 Biroul de Cadastru și Publicitate Imobiliară Craiova

A. Partea I. Descrierea imobilului

TEREN Extravilan

Nr. cadastral vechi:229

Adresa: Jud. Dolj, T48,P38

Nr. Crt	Nr cadastral Nr. topografic	Suprafața* (mp)	Observații / Referințe
A1	31044	12.186	Sector cadastral:43 Teren neimprejmuit;

B. Partea II. Proprietari și acte

Inscrieri privitoare la dreptul de proprietate și alte drepturi reale		Referințe
120213 / 26/09/2014		
Act Notarial nr. contract de vanzare -cumparare nr 1103, din 30/06/2014 emis de DRAGOMIR ROMELIA;		
B1	Intabulare, drept de PROPRIETATE, dobandit prin Conventie, cota actuala 1/1, cota initiala 1/1 1) SC KAMPARO INVESTMENT SRL, CIF:25525855	A1

C. Partea III. SARCINI .

Inscrieri privind dezmembramintele dreptului de proprietate, drepturi reale de garanție și sarcini	Referințe
NU SUNT	

Anexa Nr. 1 La Partea I

Teren

Nr cadastral	Suprafața (mp)*	Observații / Referințe
31044	12.186	

* Suprafața este determinată în planul de proiecție Stereo 70.



Date referitoare la teren

Crt	Categorie folosință	Intra vilan	Suprafața (mp)	Tarla	Parcelă	Nr. topo	Observații / Referințe
1	arabil	NU	12.186	48	38	-	

Lungime Segmente

1) Valorile lungimilor segmentelor sunt obținute din proiecție în plan.

Punct început	X / Y	Punct sfârșit	X / Y	Lungime segment (** (m))
1	377.663,914 263.387,56	2	377.640,528 263.389,969	23.51
2	377.640,528 263.389,969	3	377.427,614 262.885,947	547.148
3	377.427,614 262.885,947	4	377.454,952 262.892,892	28.206
4	377.454,952 262.892,892	1	377.663,914 263.387,56	536.993

**** Lungimile segmentelor sunt determinate în planul de proiecție Stereo 70 și sunt rotunjite la 1 milimetru.**

***** Distanța dintre puncte este formată din segmente cumulate ce sunt mai mici decât valoarea 1 milimetru.**

**DATE DESPRE IMOBILUL NR. 8547**

Oficiul de Cadastru și Publicitate Imobiliară DOLJ
Biroul de Cadastru și Publicitate Imobiliară Craiova

A. Partea I. Descrierea imobilului

TEREN Extravilan

Adresa: Jud. Dolj, T.49, P.22

Nr. Crt	Nr cadastral Nr. topografic	Suprafața* (mp)	Observații / Referințe
A1	31717	18.939	Sector cadastral:43 Teren neimprejmut;

B. Partea II. Proprietari și acte

Inscrieri privitoare la dreptul de proprietate și alte drepturi reale		Referințe
112543 / 31/08/2016		
Act Notarial nr. 941/30.08.2016 CONTRACT DE VANZARE, din 30/08/2016 emis de NP Mladin Preoteasa Alina Corina (CONTRACT DE VANZARE);		
B1	Intabulare, drept de PROPRIETATE, dobandit prin Conventie, cota actuala 1/1, cota initiala 1/1 1) SC AGROEXPERT INDUSTRY SRL, CIF:29142623	A1
73701 / 24/03/2020		
Act Notarial nr. Contract de garantie reala imobiliara aut. nr. 644, din 23/03/2020 emis de N.P Mladin Preoteasa Alina Corina;		
B2	Se noteaza interdictiile de instrainare, grevare, inchiriere, dezmembrare, alipire, construire si amenajare 1) CEC BANK SA, CIF:361897	A1
40138 / 19/02/2021		
Act Notarial nr. C ip aut 246, din 16/02/2021 emis de Ivanescu Adina;		
B3	Se noteaza interdictiile de instrainare, grevare, inchiriere, dezmembrare, alipire, construire, demolare, restructurare si amenajare 1) CEC BANK S.A., CIF:5763640	A1
247015 / 13/10/2021		
Act Notarial nr. CONTACT DE IPOTECA AUT NR 1859, din 05/10/2021 emis de NP Ivanescu Adina;		
B4	se noteaza interdictiile de instrainare, grevare, inchiriere, dezmembrare, alipire, construire si amenajare in favoarea 1) CEC BANK SA, CIF:361897	A1
191740 / 10/10/2022		
Act Notarial nr. Contract de ipoteca 1953, din 30/09/2022 emis de Atanasoaei Mihai Cristian;		
B5	se noteaza interdictiile de instrainare, grevare cu sarcini, inchiriere, dezmembrare, alipire, construire si amenajare 1) CEC BANK SA, CIF:361897	A1
Act Notarial nr. Contract de ipoteca 1983, din 04/10/2022 emis de Atanasoaei Mihai Cristian;		
B6	se noteaza interdictiile de instrainare, grevare cu sarcini, inchiriere, dezmembrare, alipire, construire si amenajare 1) CEC BANK SA, CIF:361897	A1

C. Partea III. SARCINI

Inscrieri privind dezmembramintele dreptului de proprietate, drepturi reale de garanție și sarcini		Referințe
73701 / 24/03/2020		
Act Notarial nr. Contract de garantie reala imobiliara aut. nr. 644, din 23/03/2020 emis de N.P Mladin Preoteasa Alina Corina;		
C1	Intabulare, drept de IPOTECA, Valoare:5000000 LEI+ celelalte obligatii de plata aferente creditului 1) CEC BANK SA, CIF:361897	A1
40138 / 19/02/2021		
Act Notarial nr. C ip aut 246, din 16/02/2021 emis de Ivanescu Adina;		
C2	Intabulare, drept de IPOTECA, Valoare:10000000 LEI+ celelalte obligatii de plata aferente creditului 1) CEC BANK S.A., CIF:5763640	A1
247015 / 13/10/2021		

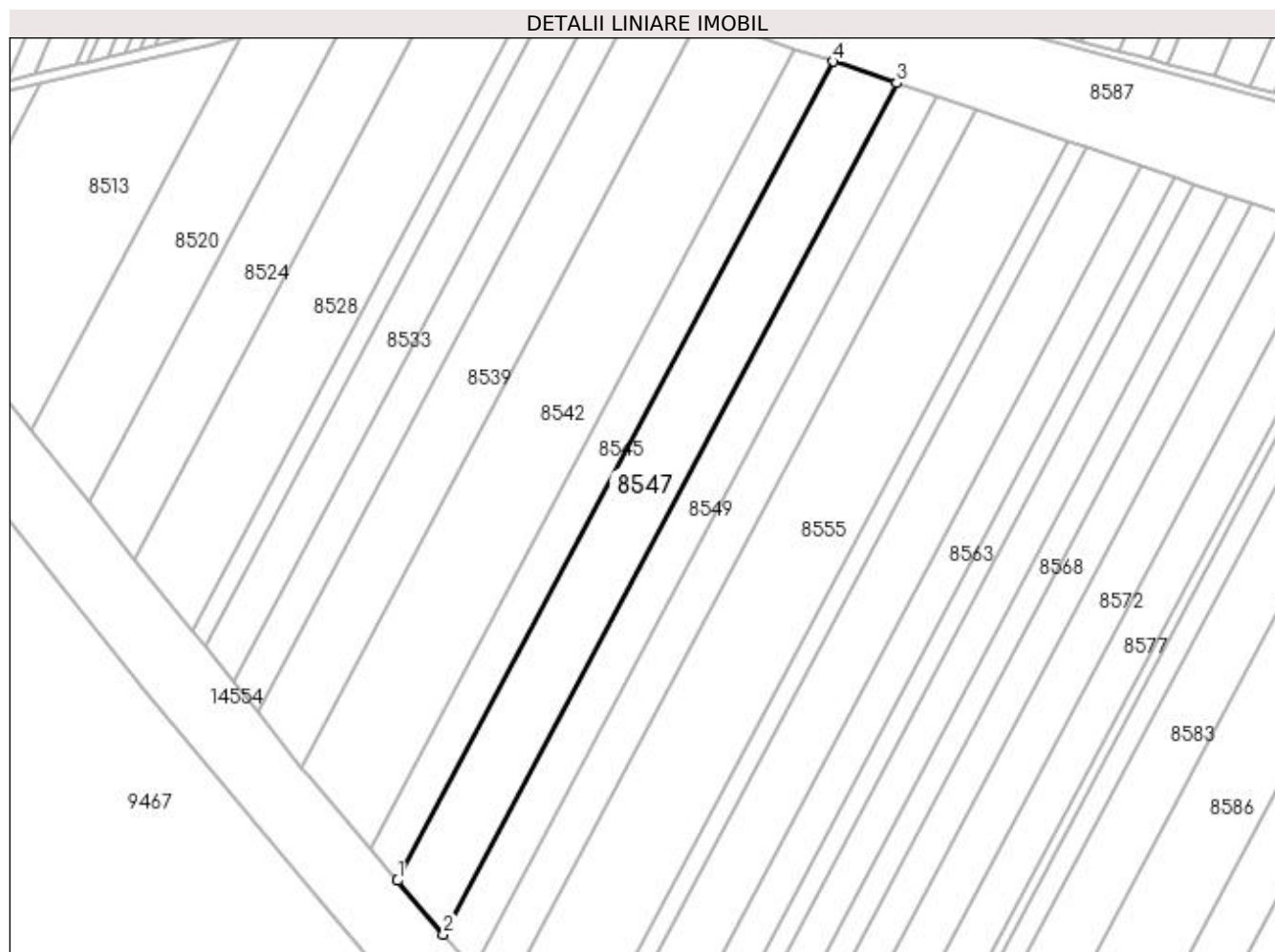
Inscrieri privind dezmembramintele dreptului de proprietate, drepturi reale de garanție și sarcini		Referințe
Act Notarial nr. CONTACT DE IPOTECA AUT NR 1859, din 05/10/2021 emis de NP Ivanescu Adina;		
C3	Intabulare, drept de IPOTECA, Valoare:9897000 LEIși celelalte obligatii de plata aferente creditului 1) CEC BANK SA, CIF:361897	A1
191740 / 10/10/2022		
Act Notarial nr. Contract de ipoteca 1953, din 30/09/2022 emis de Atanasoaei Mihai Cristian;		
C4	Intabulare, drept de IPOTECA, Valoare:1900000 LEIPlus celelalte obligatii de plata aferente creditului 1) CEC BANK SA, CIF:361897	A1
Act Notarial nr. Contract de ipoteca 1983, din 04/10/2022 emis de Atanasoaei Mihai Cristian;		
C5	Intabulare, drept de IPOTECA, Valoare:7130000 LEIPlus celelalte obligatii de plata aferente creditului 1) CEC BANK SA, CIF:361897	A1

Anexa Nr. 1 La Partea I

Teren

Nr cadastral	Suprafața (mp)*	Observații / Referințe
31717	18.939	

* Suprafața este determinată în planul de proiecție Stereo 70.



Date referitoare la teren

Crt	Categorie folosință	Intravilan	Suprafața (mp)	Tarla	Parcelă	Nr. topo	Observații / Referințe
1	arabil	NU	18.939	49	22	-	

Lungime Segmente

1) Valorile lungimilor segmentelor sunt obținute din proiecție în plan.

Punct început	X / Y	Punct sfârșit	X / Y	Lungime segment (** (m)
1	377.424,428 262.391,598	2	377.449,786 262.361,966	39.001
2	377.449,786 262.361,966	3	377.699,592 262.831,364	531.731
3	377.699,592 262.831,364	4	377.664,755 262.843,184	36.788
4	377.664,755 262.843,184	1	377.424,428 262.391,598	511.553

**** Lungimile segmentelor sunt determinate în planul de proiecție Stereo 70 și sunt rotunjite la 1 milimetru.**

***** Distanța dintre puncte este formată din segmente cumulate ce sunt mai mici decât valoarea 1 milimetru.**

**DATE DESPRE IMOBILUL NR. 8548**

Oficiul de Cadastru și Publicitate Imobiliară DOLJ
Biroul de Cadastru și Publicitate Imobiliară Craiova

A. Partea I. Descrierea imobilului

TEREN Extravilan

Nr. cadastral vechi:228

Adresa: Jud. Dolj, T48,P37

Nr. Crt	Nr cadastral Nr. topografic	Suprafața* (mp)	Observații / Referințe
A1	31059	18.341	Sector cadastral:43 Teren neimprejmuit;

B. Partea II. Proprietari și acte

Inscrieri privitoare la dreptul de proprietate și alte drepturi reale	Referințe
120971 / 30/09/2014	
Act Notarial nr. contract de vanzare -cumparare aut nr 1103, din 30/06/2014 emis de NP DRAGOMIR ROMELIA (declaratie de primire a pretului aut nr 641/03.07.2014 - NP Vasilescu Elena);	
B1	Intabulare, drept de PROPRIETATE, dobandit prin Conventie, cota actuala 1/1, cota initiala 1/1
1) SC KAMPARO INVESTMENT SRL, CIF:25525855	

C. Partea III. SARCINI .

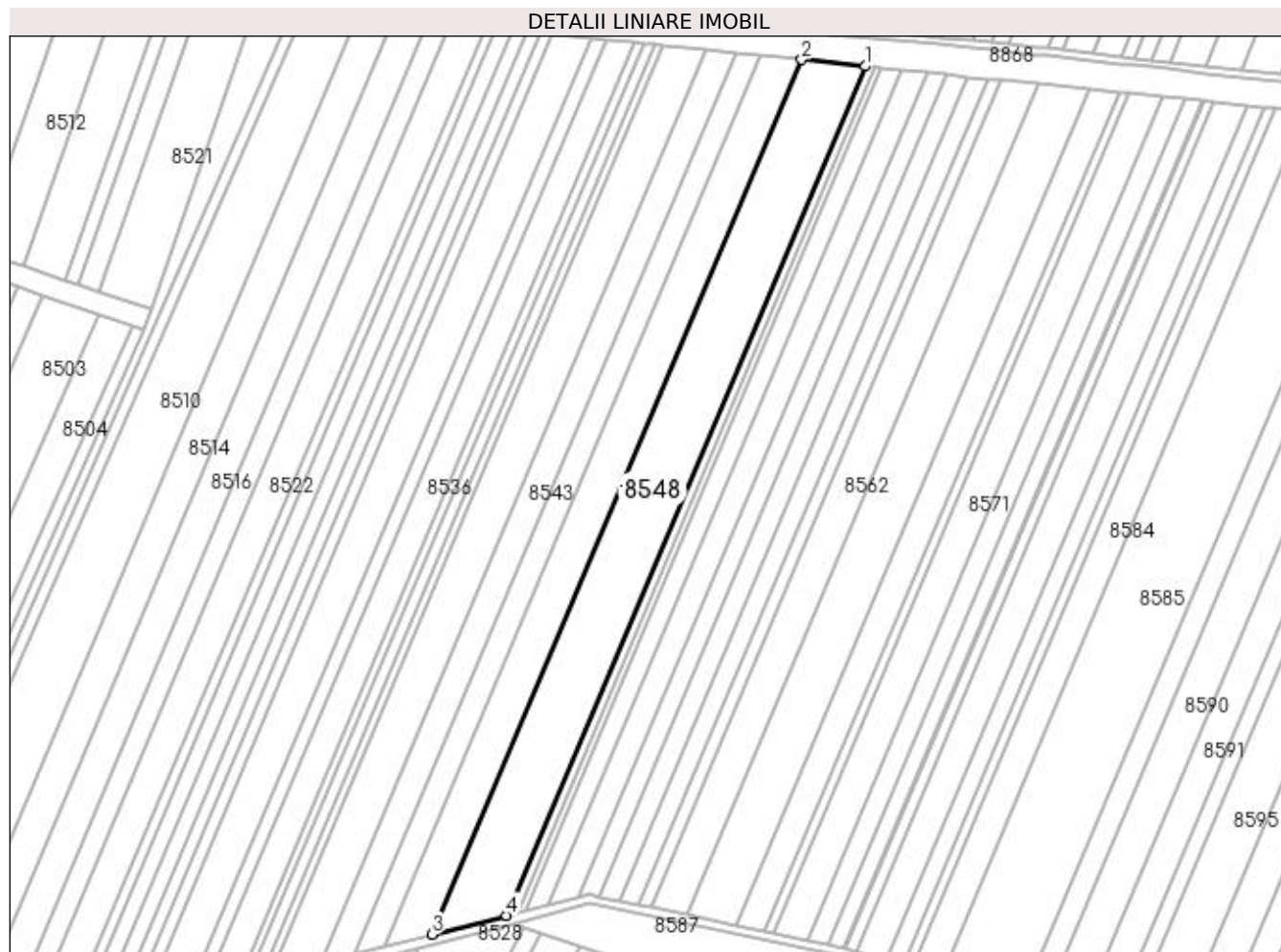
Inscrieri privind dezmembramintele dreptului de proprietate, drepturi reale de garanție și sarcini	Referințe
NU SUNT	

Anexa Nr. 1 La Partea I

Teren

Nr cadastral	Suprafața (mp)*	Observații / Referințe
31059	18.341	

* Suprafața este determinată în planul de proiecție Stereo 70.



Date referitoare la teren

Crt	Categorie folosință	Intra vilan	Suprafața (mp)	Tarla	Parcelă	Nr. topo	Observații / Referințe
1	arabil	NU	18.341	48	37	-	

Lungime Segmente

1) Valorile lungimilor segmentelor sunt obținute din proiecție în plan.

Punct început	X / Y	Punct sfârșit	X / Y	Lungime segment (** (m)
1	377.699,97 263.383,845	2	377.663,914 263.387,56	36.247
2	377.663,914 263.387,56	3	377.454,952 262.892,892	536.993
3	377.454,952 262.892,892	4	377.497,101 262.903,6	43.488
4	377.497,101 262.903,6	1	377.699,97 263.383,845	521.336

**** Lungimile segmentelor sunt determinate în planul de proiecție Stereo 70 și sunt rotunjite la 1 milimetru.**

***** Distanța dintre puncte este formată din segmente cumulate ce sunt mai mici decât valoarea 1 milimetru.**

**DATE DESPRE IMOBILUL NR. 8549**

Oficiul de Cadastru și Publicitate Imobiliară DOLJ
Biroul de Cadastru și Publicitate Imobiliară Craiova

A. Partea I. Descrierea imobilului

TEREN Extravilan

Adresa: Jud. Dolj, T49,P21

Nr. Crt	Nr cadastral Nr. topografic	Suprafața* (mp)	Observații / Referințe
A1		12.502	Sector cadastral:43 Teren neimprejmuit;

B. Partea II. Proprietari și acte

Inscrieri privitoare la dreptul de proprietate și alte drepturi reale	Referințe
/	
Act Administrativ nr. TDP nr. 320-44327, din 18/06/1996 emis de CJSAPT DOLJ;	
B1	A1
Intabulare, drept de PROPRIETATE, dobândit prin Reconstituire, cota actuala 1/1, cota initiala 1/1	
1) CRĂCIUN ELISABETA, Lipsă CNP.	
2) POPA ELENA, Lipsă CNP.	

C. Partea III. SARCINI .

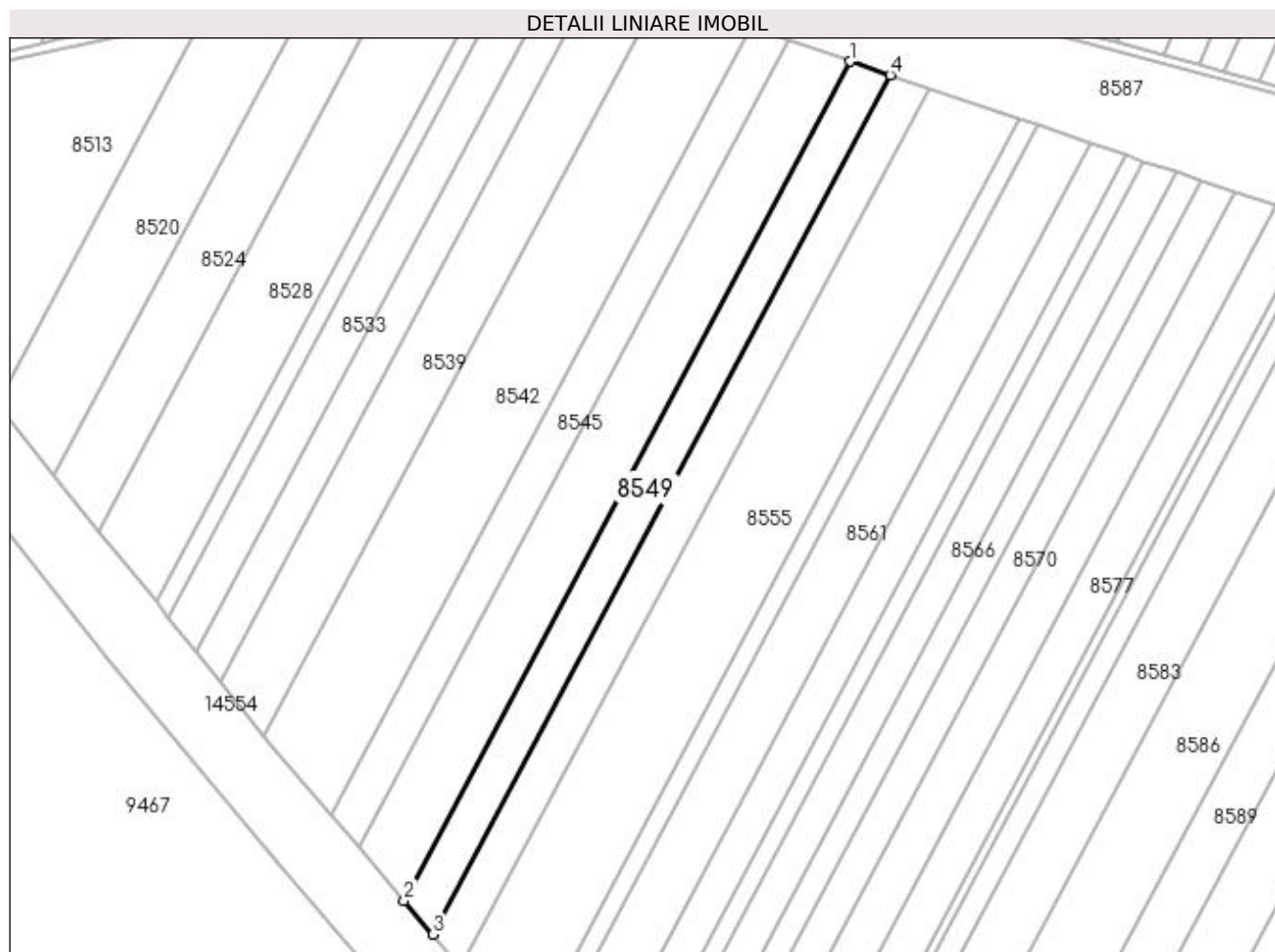
Inscrieri privind dezmembramintele dreptului de proprietate, drepturi reale de garanție și sarcini	Referințe
NU SUNT	

Anexa Nr. 1 La Partea I

Teren

Nr cadastral	Suprafața (mp)*	Observații / Referințe
	12.502	

* Suprafața este determinată în planul de proiecție Stereo 70.



Date referitoare la teren

Crt	Categorie folosință	Intra vilan	Suprafața (mp)	Tarla	Parcelă	Nr. topo	Observații / Referințe
1	arabil	NU	12.502	49	21	-	

Lungime Segmente

1) Valorile lungimilor segmentelor sunt obținute din proiecție în plan.

Punct început	X / Y	Punct sfârșit	X / Y	Lungime segment (** (m)
1	377.699,592 262.831,364	2	377.449,786 262.361,966	531.731
2	377.449,786 262.361,966	3	377.466,011 262.343,007	24.954
3	377.466,011 262.343,007	4	377.721,882 262.823,801	544.64
4	377.721,882 262.823,801	1	377.699,592 262.831,364	23.538

**** Lungimile segmentelor sunt determinate în planul de proiecție Stereo 70 și sunt rotunjite la 1 milimetru.**

***** Distanța dintre puncte este formată din segmente cumulate ce sunt mai mici decât valoarea 1 milimetru.**

**DATE DESPRE IMOBILUL NR. 8550**

Oficiul de Cadastru și Publicitate Imobiliară DOLJ
Biroul de Cadastru și Publicitate Imobiliară Craiova

A. Partea I. Descrierea imobilului

TEREN Extravilan

Adresa: Jud. Dolj, T48,P34/1

Nr. Crt	Nr cadastral Nr. topografic	Suprafața* (mp)	Observații / Referințe
A1		2.909	Sector cadastral:43 Teren neimprejmuit;

B. Partea II. Proprietari și acte

Inscrieri privitoare la dreptul de proprietate și alte drepturi reale		Referințe
/		
Act Administrativ nr. TDP nr. 956-44576, din 08/10/1996 emis de CJSAPT DOLJ;		
B1	Intabulare, drept de PROPRIETATE, dobândit prin Reconstituire, cota actuala 1/1, cota initiala 1/1 1) MLADIN DUMITRU , Lipsă CNP. 2) MLADIN VICTOR , Lipsă CNP. 3) MLADIN ION , Lipsă CNP.	A1

C. Partea III. SARCINI .

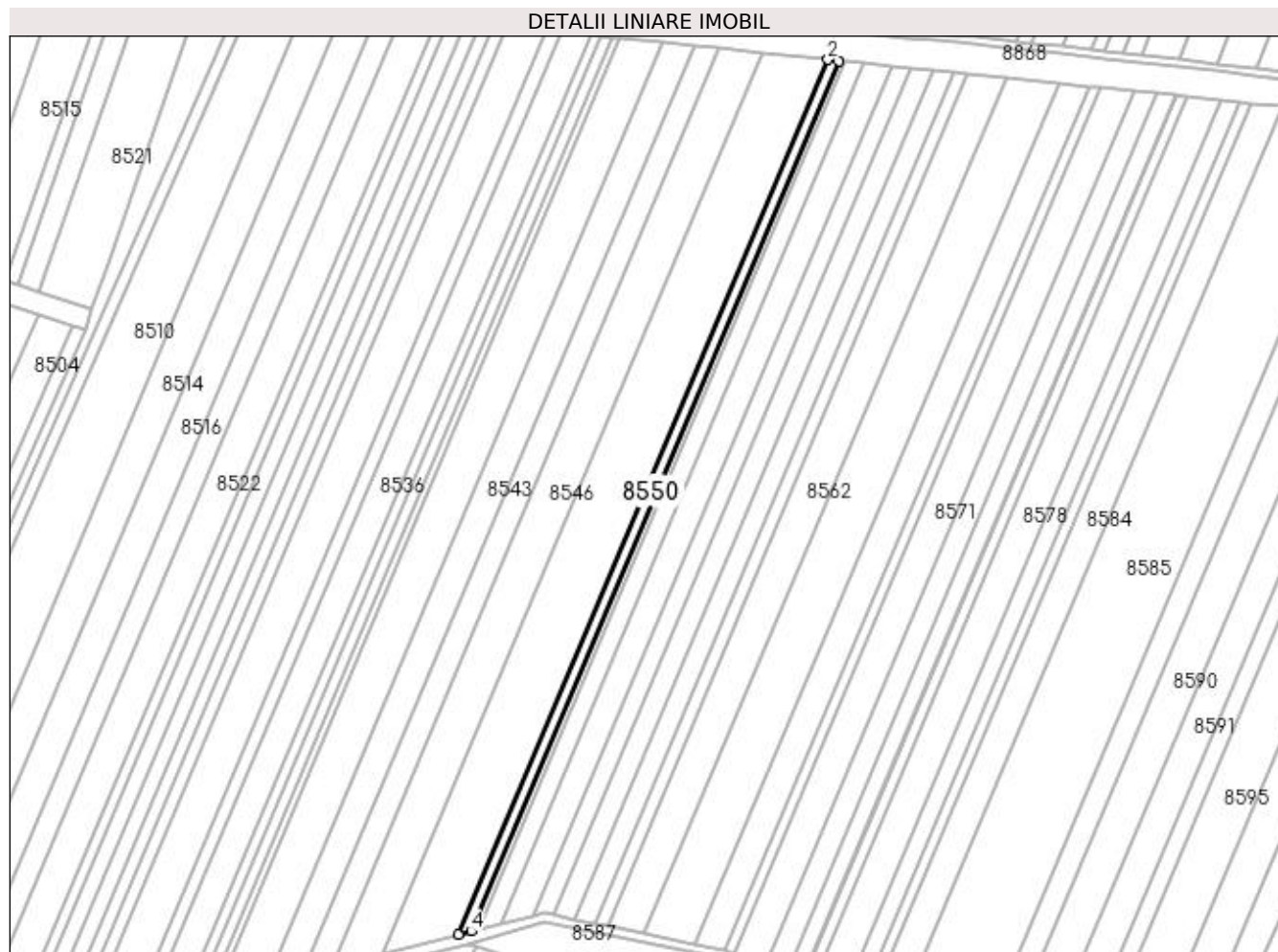
Inscrieri privind dezmembramintele dreptului de proprietate, drepturi reale de garanție și sarcini	Referințe
NU SUNT	

Anexa Nr. 1 La Partea I

Teren

Nr cadastral	Suprafața (mp)*	Observații / Referințe
	2.909	

* Suprafața este determinată în planul de proiecție Stereo 70.



Date referitoare la teren

Crt	Categorie folosință	Intra vilan	Suprafața (mp)	Tarla	Parcelă	Nr. topo	Observații / Referințe
1	arabil	NU	2.909	48	34/1	-	

Lungime Segmente

1) Valorile lungimilor segmentelor sunt obținute din proiecție în plan.

Punct început	X / Y	Punct sfârșit	X / Y	Lungime segment (** (m)
1	377.705,789 263.383,245	2	377.699,97 263.383,845	5.85
2	377.699,97 263.383,845	3	377.497,101 262.903,6	521.336
3	377.497,101 262.903,6	4	377.503,903 262.905,328	7.018
4	377.503,903 262.905,328	1	377.705,789 263.383,245	518.809

**** Lungimile segmentelor sunt determinate în planul de proiecție Stereo 70 și sunt rotunjite la 1 milimetru.**

***** Distanța dintre puncte este formată din segmente cumulate ce sunt mai mici decât valoarea 1 milimetru.**

**DATE DESPRE IMOBILUL NR. 8551**

Oficiul de Cadastru și Publicitate Imobiliară DOLJ
Biroul de Cadastru și Publicitate Imobiliară Craiova

A. Partea I. Descrierea imobilului

TEREN Extravilan

Adresa: Jud. Dolj, T49,P20

Nr. Crt	Nr cadastral Nr. topografic	Suprafața* (mp)	Observații / Referințe
A1		12.500	Sector cadastral:43 Teren neimprejmuit;

B. Partea II. Proprietari și acte

Inscrieri privitoare la dreptul de proprietate și alte drepturi reale	Referințe
/	
Act Administrativ nr. TDP nr. 336-44327, din 18/06/1996 emis de CJS DAPT DOLJ;	
B1	A1
Intabulare, drept de PROPRIETATE, dobândit prin Reconstituire, cota actuala 1/1, cota initiala 1/1	
1) BUZATU TRAIAN, Lipsă CNP.	
2) SMARANDACHE ALEXANDRINA, Lipsă CNP.	

C. Partea III. SARCINI .

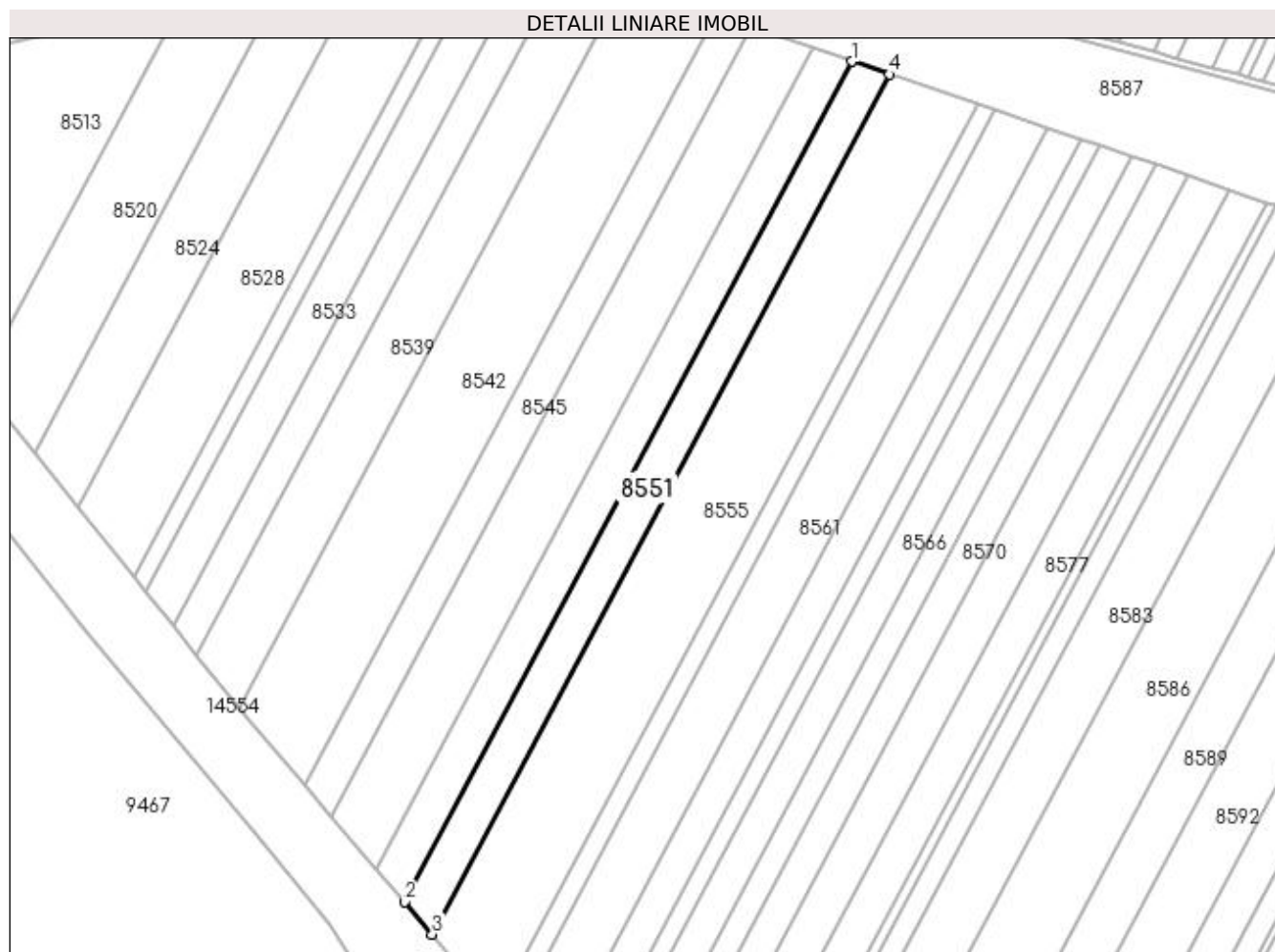
Inscrieri privind dezmembramintele dreptului de proprietate, drepturi reale de garanție și sarcini	Referințe
NU SUNT	

Anexa Nr. 1 La Partea I

Teren

Nr cadastral	Suprafața (mp)*	Observații / Referințe
	12.500	

* Suprafața este determinată în planul de proiecție Stereo 70.



Date referitoare la teren

Crt	Categorie folosință	Intra vilan	Suprafața (mp)	Tarla	Parcelă	Nr. topo	Observații / Referințe
1	arabil	NU	12.500	49	20	-	

Lungime Segmente

1) Valorile lungimilor segmentelor sunt obținute din proiecție în plan.

Punct început	X / Y	Punct sfârșit	X / Y	Lungime segment (** (m)
1	377.721,882 262.823,801	2	377.466,011 262.343,007	544.64
2	377.466,011 262.343,007	3	377.481,858 262.324,49	24.372
3	377.481,858 262.324,49	4	377.743,653 262.816,415	557.249
4	377.743,653 262.816,415	1	377.721,882 262.823,801	22.99

**** Lungimile segmentelor sunt determinate în planul de proiecție Stereo 70 și sunt rotunjite la 1 milimetru.**

***** Distanța dintre puncte este formată din segmente cumulate ce sunt mai mici decât valoarea 1 milimetru.**

**DATE DESPRE IMOBILUL NR. 8552**

Oficiul de Cadastru și Publicitate Imobiliară DOLJ
 Biroul de Cadastru și Publicitate Imobiliară Craiova

A. Partea I. Descrierea imobilului

TEREN Extravilan

Adresa: Jud. Dolj, T.48, P.34

Nr. Crt	Nr cadastral Nr. topografic	Suprafața* (mp)	Observații / Referințe
A1	31684	1.711	Sector cadastral:43 Teren neimprejmuit;

B. Partea II. Proprietari și acte

Inscrieri privitoare la dreptul de proprietate și alte drepturi reale		Referințe
137914 / 24/10/2016		
Act Notarial nr. CONTRACT DE VANZARE AUT NR 1106, din 14/10/2016 emis de Mladin Preoteasa Alina Corina;		
B1	Intabulare, drept de PROPRIETATE, dobandit prin Conventie, cota actuala 1/1, cota initiala 1/1 1) SC AGROEXPERT INDUSTRY SRL, CIF:29142623	A1

C. Partea III. SARCINI .

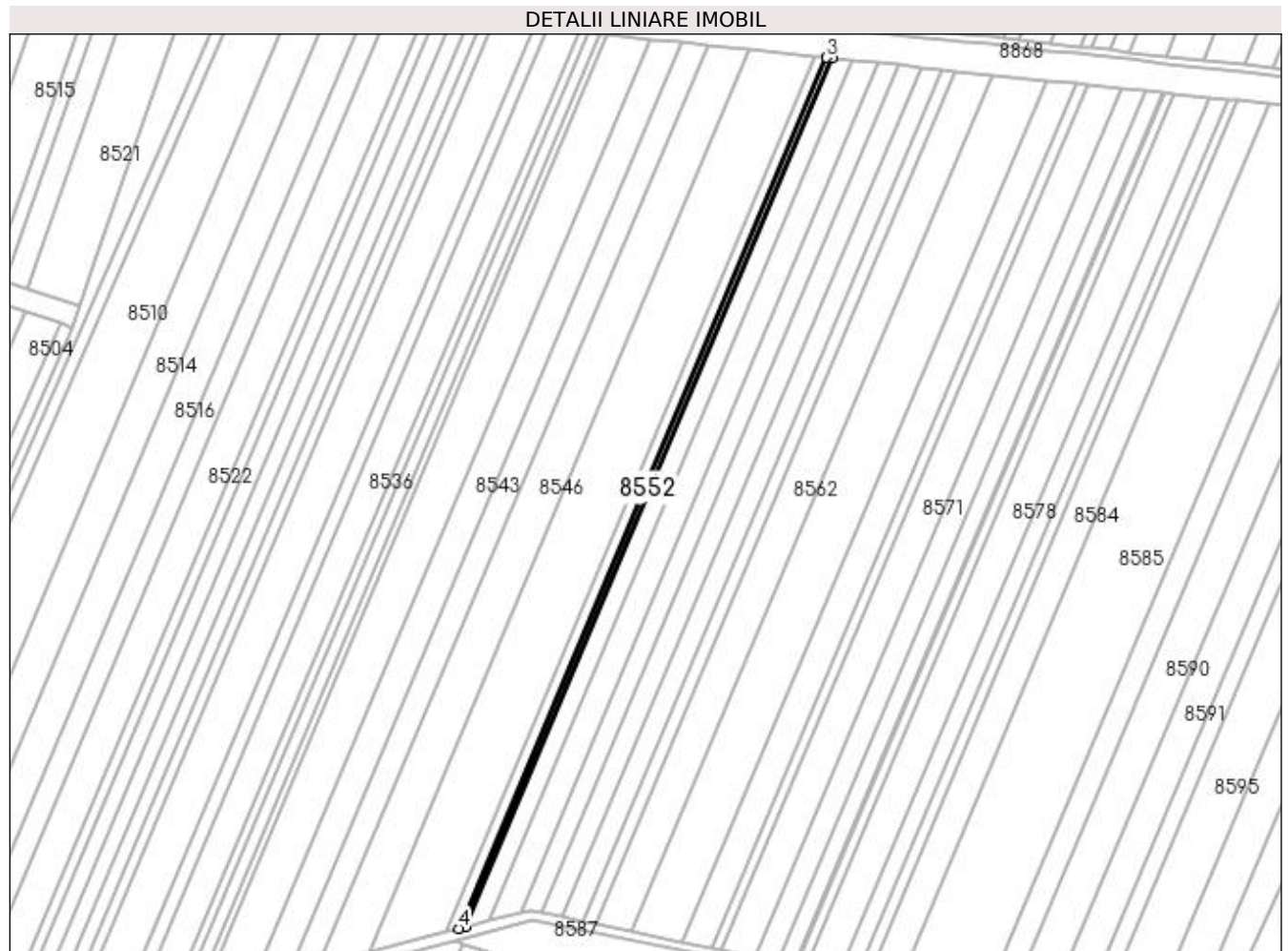
Inscrieri privind dezmembramintele dreptului de proprietate, drepturi reale de garanție și sarcini	Referințe
NU SUNT	

Anexa Nr. 1 La Partea I

Teren

Nr cadastral	Suprafața (mp)*	Observații / Referințe
31684	1.711	

* Suprafața este determinată în planul de proiecție Stereo 70.



Date referitoare la teren

Crt	Categorie folosință	Intra vilan	Suprafața (mp)	Tarla	Parcelă	Nr. topo	Observații / Referințe
1	arabil	NU	1.711	48	34	-	

Lungime Segmente

1) Valorile lungimilor segmentelor sunt obținute din proiecție în plan.

Punct început	X / Y	Punct sfârșit	X / Y	Lungime segment (** (m)
1	377.507,919 262.906,348	2	377.709,225 263.382,891	517.317
2	377.709,225 263.382,891	3	377.705,789 263.383,245	3.454
3	377.705,789 263.383,245	4	377.503,903 262.905,328	518.809
4	377.503,903 262.905,328	1	377.507,919 262.906,348	4.144

**** Lungimile segmentelor sunt determinate în planul de proiecție Stereo 70 și sunt rotunjite la 1 milimetru.**

***** Distanța dintre puncte este formată din segmente cumulate ce sunt mai mici decât valoarea 1 milimetru.**

**DATE DESPRE IMOBILUL NR. 8553**

Oficiul de Cadastru și Publicitate Imobiliară DOLJ
Biroul de Cadastru și Publicitate Imobiliară Craiova

A. Partea I. Descrierea imobilului

TEREN Extravilan

Adresa: Jud. Dolj, T48,P33

Nr. Crt	Nr cadastral Nr. topografic	Suprafața* (mp)	Observații / Referințe
A1		5.400	Sector cadastral:43 Teren neimprejmuit;

B. Partea II. Proprietari și acte

Inscrieri privitoare la dreptul de proprietate și alte drepturi reale	Referințe
/	
Act Administrativ nr. TDP nr. 619-60693, din 09/10/1996 emis de CJS DAPT DOLJ;	
B1	A1
Intabulare, drept de PROPRIETATE, dobândit prin Reconstituire, cota actuala 1/1, cota initiala 1/1 1) GRIGORIE PANTELIMON, Lipsă CNP.	

C. Partea III. SARCINI .

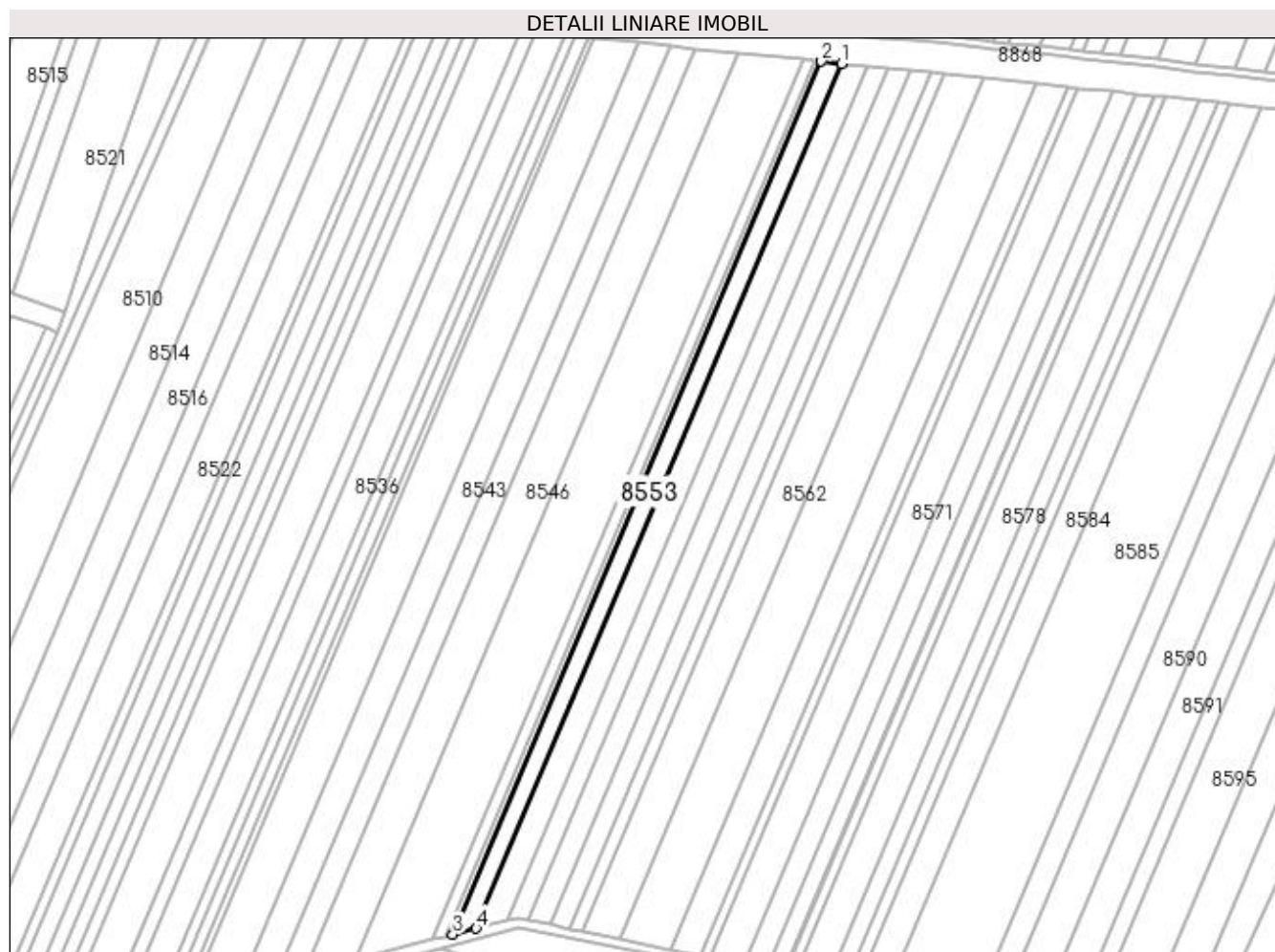
Inscrieri privind dezmembramintele dreptului de proprietate, drepturi reale de garanție și sarcini	Referințe
NU SUNT	

Anexa Nr. 1 La Partea I

Teren

Nr cadastral	Suprafața (mp)*	Observații / Referințe
	5.400	

* Suprafața este determinată în planul de proiecție Stereo 70.



Date referitoare la teren

Crt	Categorie folosință	Intra vilan	Suprafața (mp)	Tarla	Parcelă	Nr. topo	Observații / Referințe
1	arabil	NU	5.400	48	33	-	

Lungime Segmente

1) Valorile lungimilor segmentelor sunt obținute din proiecție în plan.

Punct început	X / Y	Punct sfârșit	X / Y	Lungime segment (** (m)
1	377.720,134 263.381,767	2	377.709,225 263.382,891	10.967
2	377.709,225 263.382,891	3	377.507,919 262.906,348	517.317
3	377.507,919 262.906,348	4	377.520,672 262.909,588	13.158
4	377.520,672 262.909,588	1	377.720,134 263.381,767	512.58

**** Lungimile segmentelor sunt determinate în planul de proiecție Stereo 70 și sunt rotunjite la 1 milimetru.**

***** Distanța dintre puncte este formată din segmente cumulate ce sunt mai mici decât valoarea 1 milimetru.**

**DATE DESPRE IMOBILUL NR. 8554**

Oficiul de Cadastru și Publicitate Imobiliară DOLJ
Biroul de Cadastru și Publicitate Imobiliară Craiova

A. Partea I. Descrierea imobilului

TEREN Extravilan

Adresa: Jud. Dolj, T48,P32/1

Nr. Crt	Nr cadastral Nr. topografic	Suprafața* (mp)	Observații / Referințe
A1	31008	7.210	Sector cadastral:43 Teren neimprejmut;

B. Partea II. Proprietari și acte

Inscrieri privitoare la dreptul de proprietate și alte drepturi reale		Referințe
62419 / 27/05/2014		
Act Notarial nr. contract de vanzare cumparare aut nr 581, din 23/05/2014 emis de NP Mladin Preoteasa Alina Corina;		
B1	Intabulare, drept de PROPRIETATE, dobandit prin Conventie, cota actuala 1/1, cota initiala 1/1 1) SC AGROEXPERT INDUSTRY SRL, CIF:29142623	A1
126792 / 30/09/2016		
Act Notarial nr. contract de ipoteca aut nr 1784, din 29/09/2016 emis de NP ADINA IVANESCU (act normativ nr INCHEIERE DE RECTIFICARE NR 44 din 29.06.2016, emis de NP ADINA IVANESCU);		
B2	se noteaza interdictiile de instrainare, grevare, inchiriere, dezmembrare, construire, demolare in favoarea lui 1) BANCA TRANSILVANIA S.A. -SUCURSALA OTOPENI, CIF:21504744	A1

C. Partea III. SARCINI

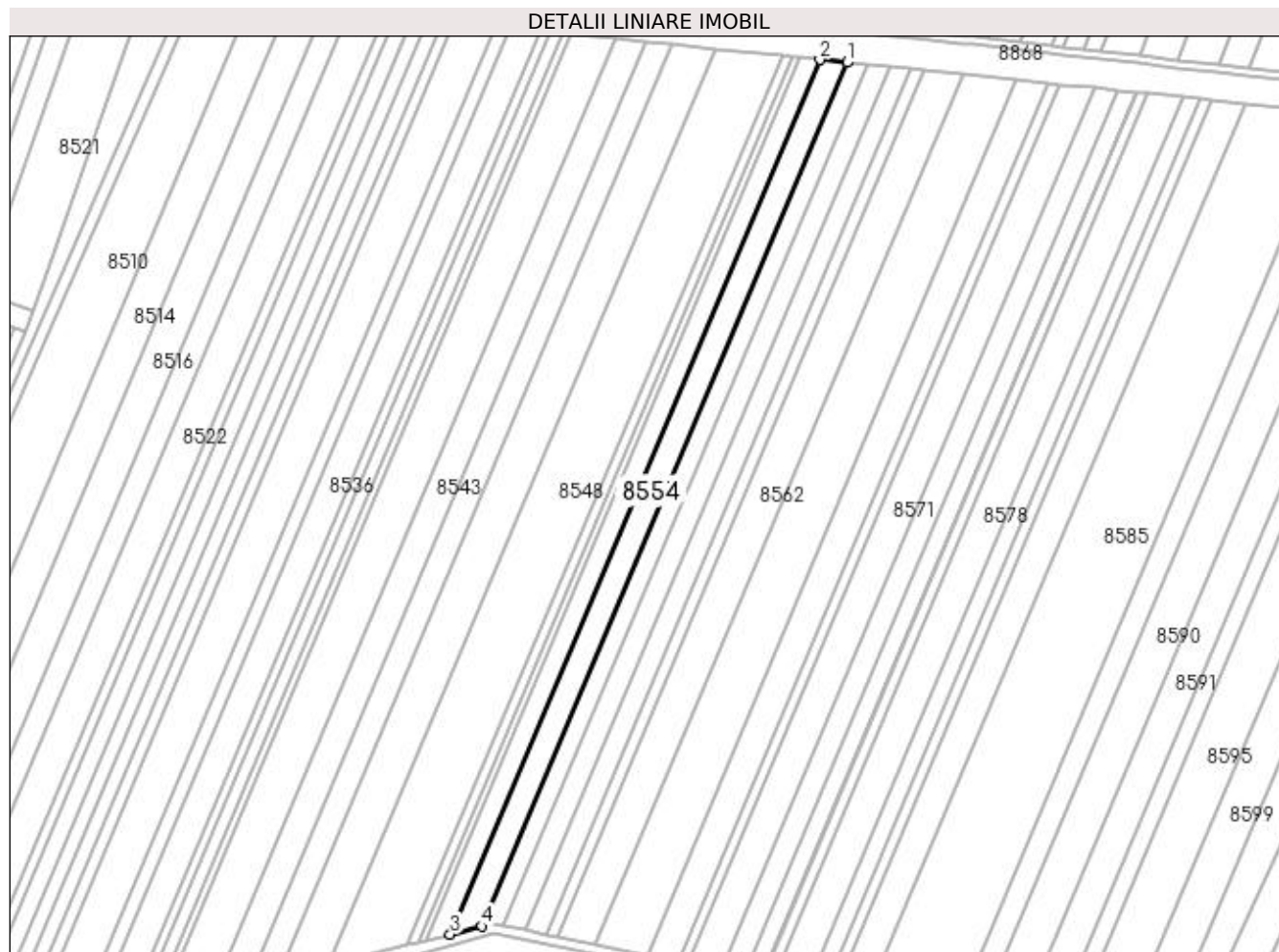
Inscrieri privind dezmembramintele dreptului de proprietate, drepturi reale de garanție și sarcini		Referințe
126792 / 30/09/2016		
Act Notarial nr. contract de ipoteca aut nr 1784, din 29/09/2016 emis de NP ADINA IVANESCU (act normativ nr INCHEIERE DE RECTIFICARE NR 44 din 29.06.2016, emis de NP ADINA IVANESCU);		
C1	Intabulare, drept de IPOTECA, Valoare:199800 LEIși celelalte obligatii de plata aferente creditului 1) BANCA TRANSILVANIA S.A. -SUCURSALA OTOPENI, CIF:21504744	A1

Anexa Nr. 1 La Partea I

Teren

Nr cadastral	Suprafața (mp)*	Observații / Referințe
31008	7.210	

* Suprafața este determinată în planul de proiecție Stereo 70.



Date referitoare la teren

Crt	Categorie folosință	Intra vilan	Suprafața (mp)	Tarla	Parcelă	Nr. topo	Observații / Referințe
1	arabil	NU	7.210	48	32/1	-	

Lungime Segmente

1) Valorile lungimilor segmentelor sunt obținute din proiecție în plan.

Punct început	X / Y	Punct sfârșit	X / Y	Lungime segment (** (m)
1	377.734,858 263.380,25	2	377.720,134 263.381,767	14.802
2	377.720,134 263.381,767	3	377.520,672 262.909,588	512.58
3	377.520,672 262.909,588	4	377.537,884 262.913,961	17.759
4	377.537,884 262.913,961	1	377.734,858 263.380,25	506.186

**** Lungimile segmentelor sunt determinate în planul de proiecție Stereo 70 și sunt rotunjite la 1 milimetru.**

***** Distanța dintre puncte este formată din segmente cumulate ce sunt mai mici decât valoarea 1 milimetru.**

**DATE DESPRE IMOBILUL NR. 8555**

Oficiul de Cadastru și Publicitate Imobiliară DOLJ
Biroul de Cadastru și Publicitate Imobiliară Craiova

A. Partea I. Descrierea imobilului

TEREN Extravilan

Adresa: Jud. Dolj, T49,P19

Nr. Crt	Nr cadastral Nr. topografic	Suprafața* (mp)	Observații / Referințe
A1		30.101	Sector cadastral:43 Teren neimprejmuit;

B. Partea II. Proprietari și acte

Inscrieri privitoare la dreptul de proprietate și alte drepturi reale		Referințe
/		
Act Administrativ nr. TDP nr. 315-44327, din 18/06/1996 emis de CJSAPT DOLJ;		
B1	Intabulare, drept de PROPRIETATE, dobândit prin Reconstituire, cota actuala 1/1, cota initiala 1/1 1) ROESCU MARIA, Lipsă CNP. 2) CIUPITU MARIUS, Lipsă CNP. 3) CIUPITU TĂNASE, Lipsă CNP.	A1

C. Partea III. SARCINI .

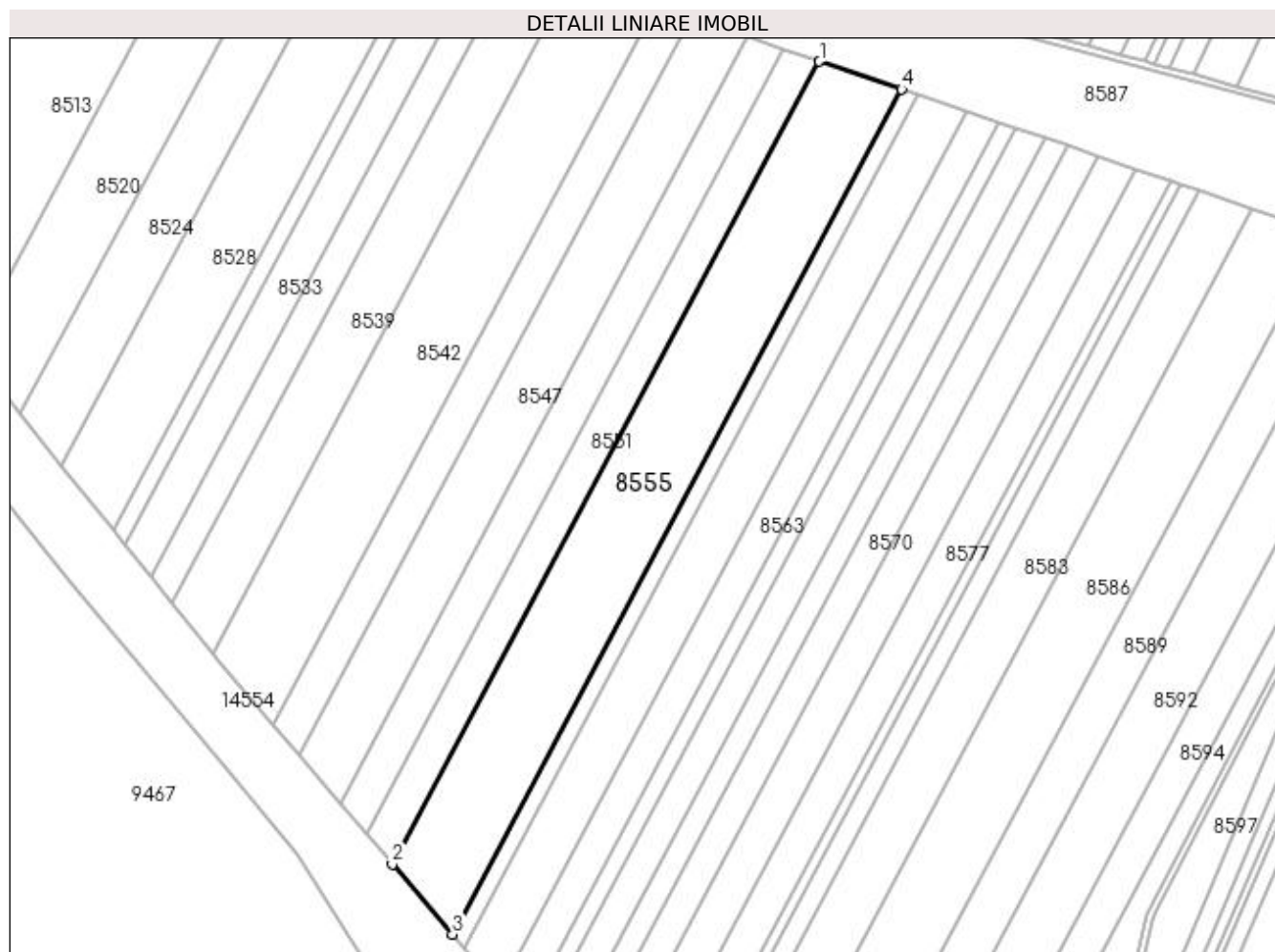
Inscrieri privind dezmembramintele dreptului de proprietate, drepturi reale de garanție și sarcini	Referințe
NU SUNT	

Anexa Nr. 1 La Partea I

Teren

Nr cadastral	Suprafața (mp)*	Observații / Referințe
	30.101	

* Suprafața este determinată în planul de proiecție Stereo 70.



Date referitoare la teren

Crt	Categorie folosință	Intra vilan	Suprafața (mp)	Tarla	Parcelă	Nr. topo	Observații / Referințe
1	arabil	NU	30.101	49	19	-	

Lungime Segmente

1) Valorile lungimilor segmentelor sunt obținute din proiecție în plan.

Punct început	X / Y	Punct sfârșit	X / Y	Lungime segment (** (m)
1	377.743,653 262.816,415	2	377.481,858 262.324,49	557.249
2	377.481,858 262.324,49	3	377.518,621 262.281,532	56.541
3	377.518,621 262.281,532	4	377.794,158 262.799,279	586.5
4	377.794,158 262.799,279	1	377.743,653 262.816,415	53.333

**** Lungimile segmentelor sunt determinate în planul de proiecție Stereo 70 și sunt rotunjite la 1 milimetru.**

***** Distanța dintre puncte este formată din segmente cumulate ce sunt mai mici decât valoarea 1 milimetru.**

**DATE DESPRE IMOBILUL NR. 8556**

Oficiul de Cadastru și Publicitate Imobiliară DOLJ
Biroul de Cadastru și Publicitate Imobiliară Craiova

A. Partea I. Descrierea imobilului

TEREN Extravilan

Adresa: Jud. Dolj, T.48, P.32

Nr. Crt	Nr cadastral Nr. topografic	Suprafața* (mp)	Observații / Referințe
A1	31009	5.288	Sector cadastral:43 Teren neimprejmuit;

B. Partea II. Proprietari și acte

Inscrieri privitoare la dreptul de proprietate și alte drepturi reale	Referințe
46031 / 16/04/2014	
Act Notarial nr. CVC. aut. nr. 400, din 15/04/2014 emis de NP. Mladin Preoteasa Alina Corina;	
B1	A1
Intabulare, drept de PROPRIETATE, dobandit prin Conventie, cota actuala 1/1, cota initiala 1/1	
1) SC AGROEXPERT INDUSTRY SRL, CIF:29142623	

C. Partea III. SARCINI .

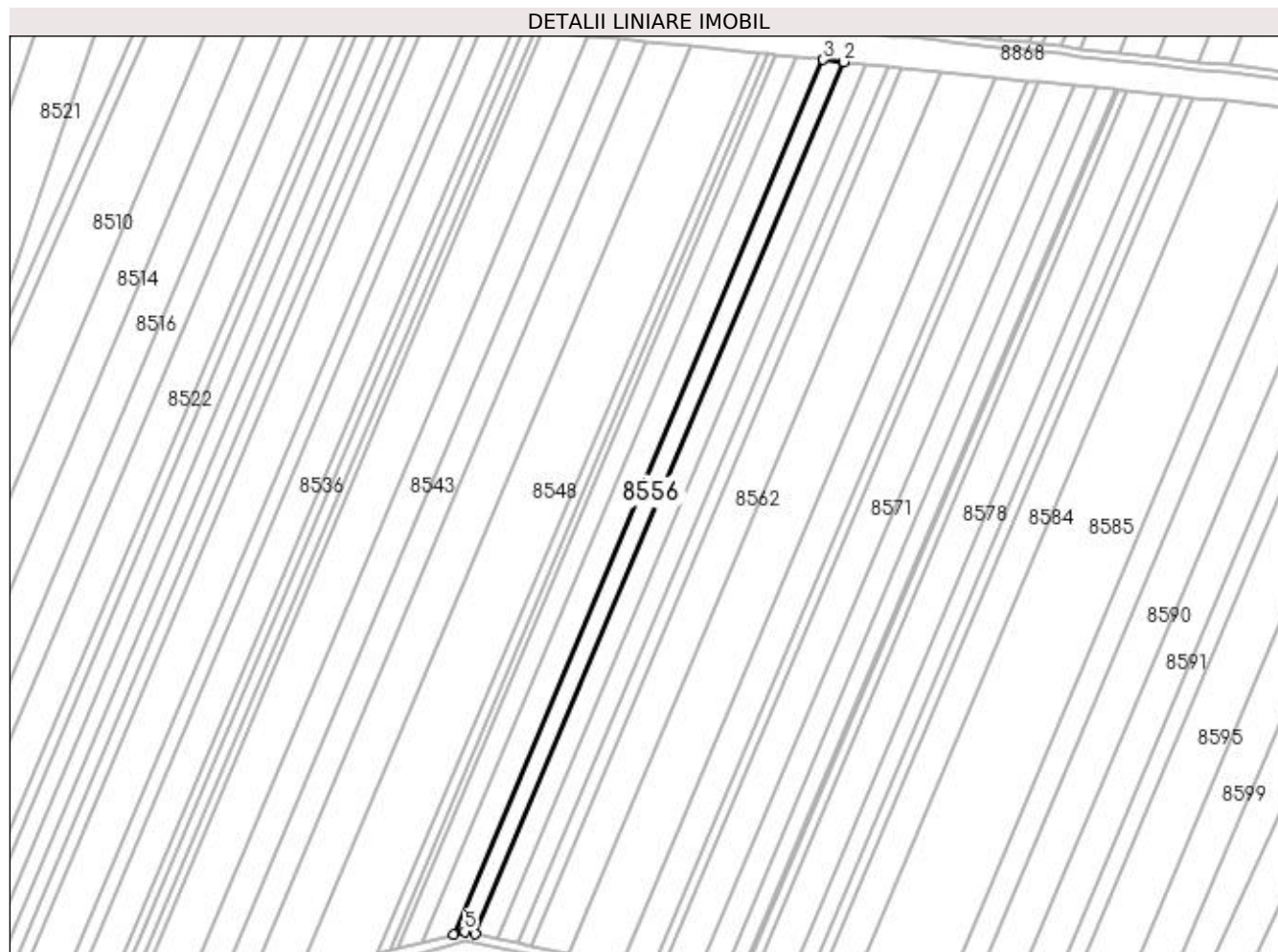
Inscrieri privind dezmembramintele dreptului de proprietate, drepturi reale de garanție și sarcini	Referințe
NU SUNT	

Anexa Nr. 1 La Partea I

Teren

Nr cadastral	Suprafața (mp)*	Observații / Referințe
31009	5.288	

* Suprafața este determinată în planul de proiecție Stereo 70.



Date referitoare la teren

Crt	Categorie folosință	Intra vilan	Suprafața (mp)	Tarla	Parcelă	Nr. topo	Observații / Referințe
1	arabil	NU	5.288	48	32	-	

Lungime Segmente

1) Valorile lungimilor segmentelor sunt obținute din proiecție în plan.

Punct început	X / Y	Punct sfârșit	X / Y	Lungime segment (** (m)
1	377.549,372 262.914,231	2	377.745,758 263.379,127	504.674
2	377.745,758 263.379,127	3	377.734,858 263.380,25	10.958
3	377.734,858 263.380,25	4	377.537,884 262.913,961	506.186
4	377.537,884 262.913,961	5	377.543,684 262.915,434	5.984
5	377.543,684 262.915,434	1	377.549,372 262.914,231	5.814

**** Lungimile segmentelor sunt determinate în planul de proiecție Stereo 70 și sunt rotunjite la 1 milimetru.**

***** Distanța dintre puncte este formată din segmente cumulate ce sunt mai mici decât valoarea 1 milimetru.**

**DATE DESPRE IMOBILUL NR. 8557**

Oficiul de Cadastru și Publicitate Imobiliară DOLJ
 Biroul de Cadastru și Publicitate Imobiliară Craiova

A. Partea I. Descrierea imobilului

TEREN Extravilan

Adresa: Jud. Dolj, T 48 P31

Nr. Crt	Nr cadastral Nr. topografic	Suprafața* (mp)	Observații / Referințe
A1	30818	5.922	Sector cadastral:43 Teren neimprejmuit;

B. Partea II. Proprietari și acte

Inscrieri privitoare la dreptul de proprietate și alte drepturi reale	Referințe
118350 / 02/12/2013	
Act Notarial nr. CVC aut nr 1784, din 28/11/2013 emis de BNP Dragancea Ofelia;	
B1	A1
Intabulare, drept de PROPRIETATE, dobandit prin Conventie, cota actuala 1/1, cota initiala 1/1	
1) ANTONESCU CATALIN	
2) ANTONESCU IONELA CRISTINA	

C. Partea III. SARCINI .

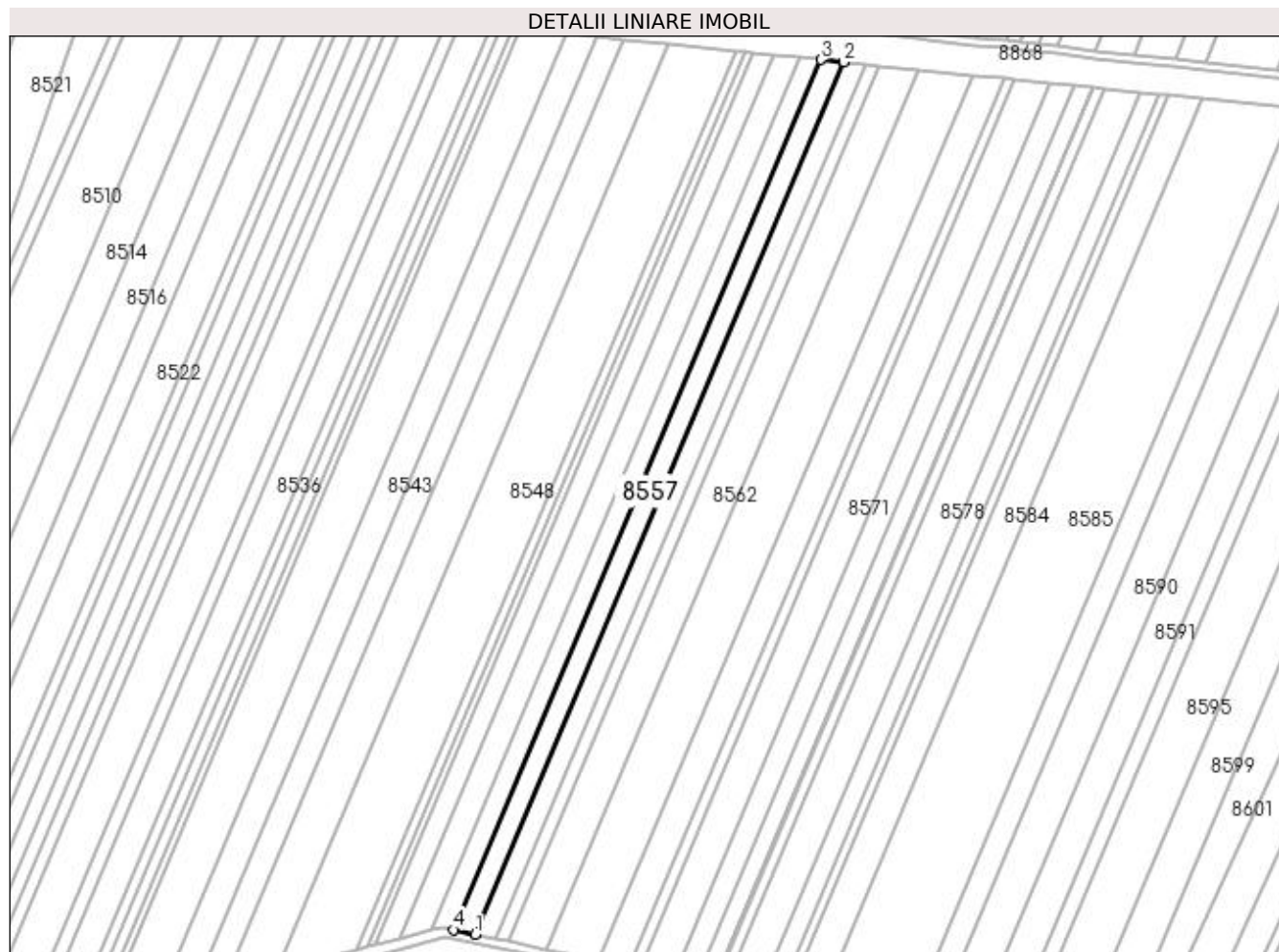
Inscrieri privind dezmembramintele dreptului de proprietate, drepturi reale de garanție și sarcini	Referințe
NU SUNT	

Anexa Nr. 1 La Partea I

Teren

Nr cadastral	Suprafața (mp)*	Observații / Referințe
30818	5.922	

* Suprafața este determinată în planul de proiecție Stereo 70.



Date referitoare la teren

Crt	Categorie folosință	Intravilan	Suprafața (mp)	Tarla	Parcelă	Nr. topo	Observații / Referințe
1	arabil	NU	5.922	48	31	-	

Lungime Segmente

1) Valorile lungimilor segmentelor sunt obținute din proiecție în plan.

Punct început	X / Y	Punct sfârșit	X / Y	Lungime segment (** (m)
1	377.561,05 262.911,76	2	377.757,949 263.377,871	505.993
2	377.757,949 263.377,871	3	377.745,758 263.379,127	12.256
3	377.745,758 263.379,127	4	377.549,372 262.914,231	504.674
4	377.549,372 262.914,231	1	377.561,05 262.911,76	11.937

**** Lungimile segmentelor sunt determinate în planul de proiecție Stereo 70 și sunt rotunjite la 1 milimetru.**

***** Distanța dintre puncte este formată din segmente cumulate ce sunt mai mici decât valoarea 1 milimetru.**

**DATE DESPRE IMOBILUL NR. 8558**

Oficiul de Cadastru și Publicitate Imobiliară DOLJ
 Biroul de Cadastru și Publicitate Imobiliară Craiova

A. Partea I. Descrierea imobilului

TEREN Extravilan

Adresa: Jud. Dolj, T49,P18

Nr. Crt	Nr cadastral Nr. topografic	Suprafața* (mp)	Observații / Referințe
A1		6.201	Sector cadastral:43 Teren neimprejmuit;

B. Partea II. Proprietari și acte

Inscrieri privitoare la dreptul de proprietate și alte drepturi reale		Referințe
/		
Act Administrativ nr. TDP nr. 340-44327, din 18/06/1996 emis de CJSAPT DOLJ;		
B1	Intabulare, drept de PROPRIETATE, dobândit prin Reconstituire, cota actuala 1/1, cota initiala 1/1 1) CIUCĂ MARIN, Lipsă CNP.	A1

C. Partea III. SARCINI .

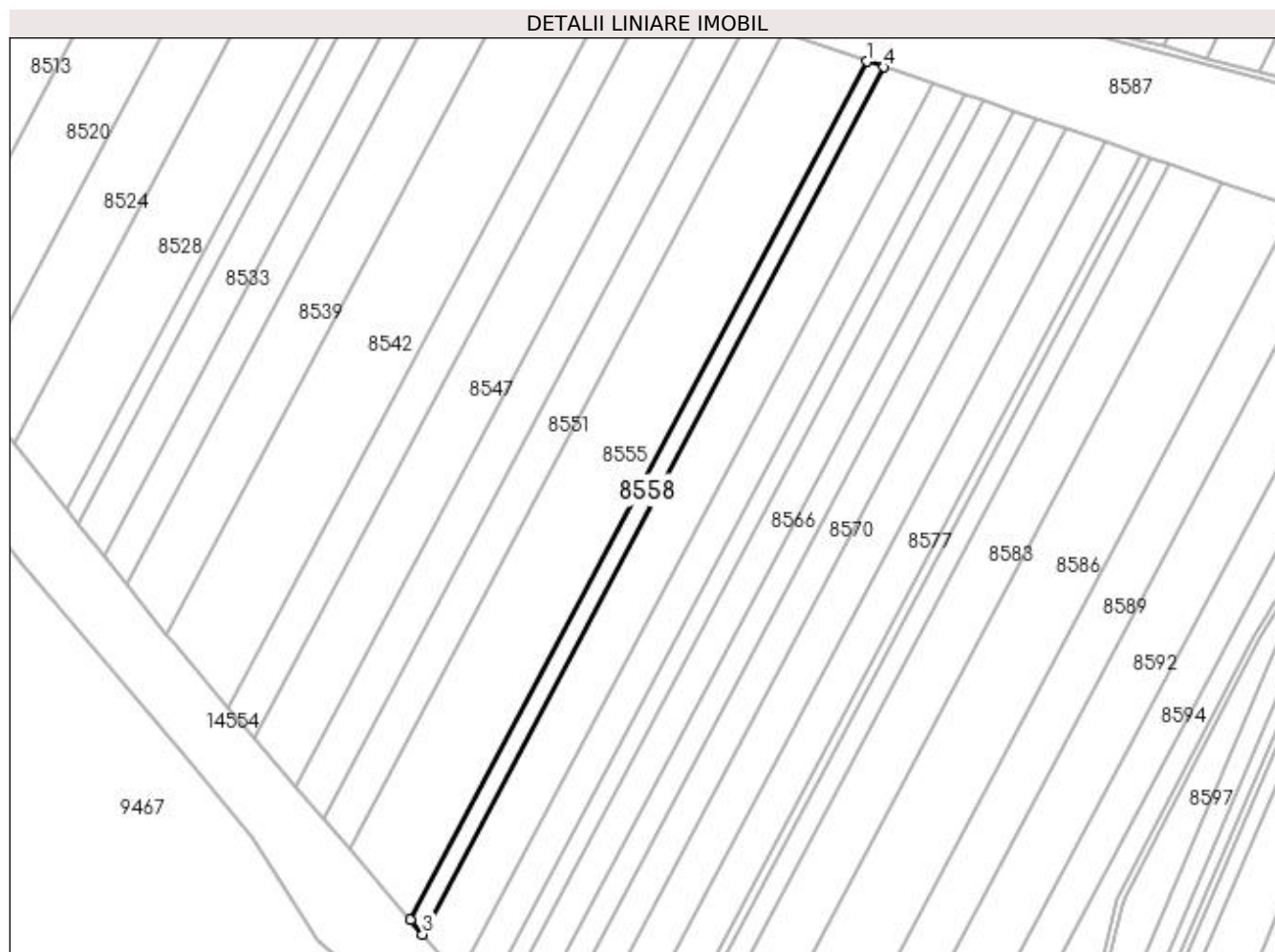
Inscrieri privind dezmembramintele dreptului de proprietate, drepturi reale de garanție și sarcini	Referințe
NU SUNT	

Anexa Nr. 1 La Partea I

Teren

Nr cadastral	Suprafața (mp)*	Observații / Referințe
	6.201	

* Suprafața este determinată în planul de proiecție Stereo 70.



Date referitoare la teren

Crt	Categorie folosință	Intravilan	Suprafața (mp)	Tarla	Parcelă	Nr. topo	Observații / Referințe
1	arabil	NU	6.201	49	18	-	

Lungime Segmente

1) Valorile lungimilor segmentelor sunt obținute din proiecție în plan.

Punct început	X / Y	Punct sfârșit	X / Y	Lungime segment (** (m)
1	377.794,158 262.799,279	2	377.518,621 262.281,532	586.5
2	377.518,621 262.281,532	3	377.525,969 262.272,945	11.302
3	377.525,969 262.272,945	4	377.804,253 262.795,854	592.348
4	377.804,253 262.795,854	1	377.794,158 262.799,279	10.66

**** Lungimile segmentelor sunt determinate în planul de proiecție Stereo 70 și sunt rotunjite la 1 milimetru.**

***** Distanța dintre puncte este formată din segmente cumulate ce sunt mai mici decât valoarea 1 milimetru.**

**DATE DESPRE IMOBILUL NR. 8559**

Oficiul de Cadastru și Publicitate Imobiliară DOLJ
Biroul de Cadastru și Publicitate Imobiliară Craiova

A. Partea I. Descrierea imobilului

TEREN Extravilan

Adresa: Jud. Dolj, T48,P30

Nr. Crt	Nr cadastral Nr. topografic	Suprafața* (mp)	Observații / Referințe
A1		5.549	Sector cadastral:43 Teren neimprejmuit;

B. Partea II. Proprietari și acte

Inscrieri privitoare la dreptul de proprietate și alte drepturi reale	Referințe
/	
Act Administrativ nr. TDP nr. 1577-59363, din 17/11/1998 emis de CJSAPT DOLJ;	
B1	A1
Intabulare, drept de PROPRIETATE, dobândit prin Reconstituire, cota actuala 1/1, cota initiala 1/1 1) RAICU PAUL, Lipsă CNP.	

C. Partea III. SARCINI .

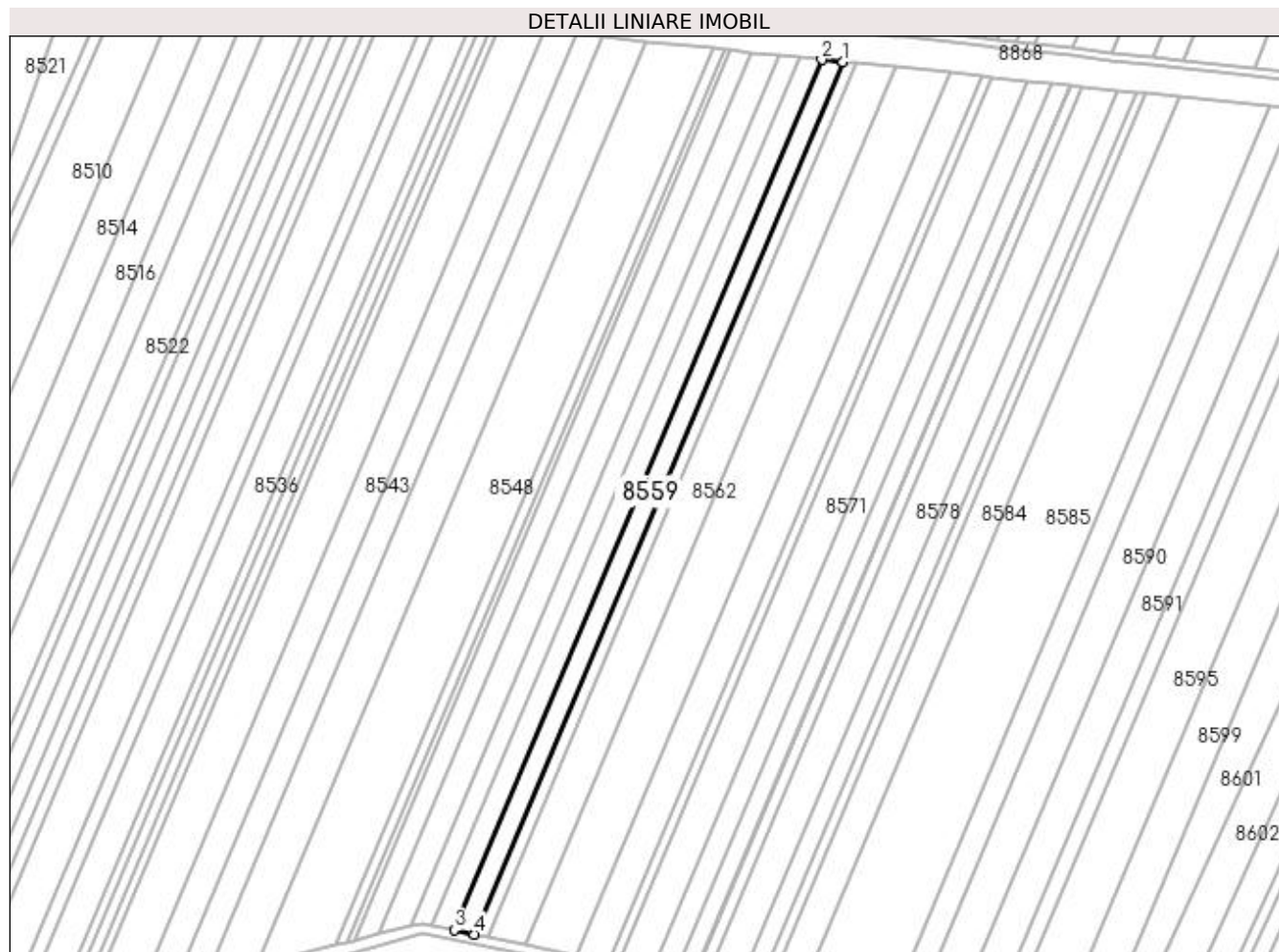
Inscrieri privind dezmembramintele dreptului de proprietate, drepturi reale de garanție și sarcini	Referințe
NU SUNT	

Anexa Nr. 1 La Partea I

Teren

Nr cadastral	Suprafața (mp)*	Observații / Referințe
	5.549	

* Suprafața este determinată în planul de proiecție Stereo 70.



Date referitoare la teren

Crt	Categorie folosință	Intra vilan	Suprafața (mp)	Tarla	Parcelă	Nr. topo	Observații / Referințe
1	arabil	NU	5.549	48	30	-	

Lungime Segmente

1) Valorile lungimilor segmentelor sunt obținute din proiecție în plan.

Punct început	X / Y	Punct sfârșit	X / Y	Lungime segment (** (m)
1	377.769,344 263.376,697	2	377.757,949 263.377,871	11.455
2	377.757,949 263.377,871	3	377.561,05 262.911,76	505.993
3	377.561,05 262.911,76	4	377.571,965 262.909,451	11.157
4	377.571,965 262.909,451	1	377.769,344 263.376,697	507.225

**** Lungimile segmentelor sunt determinate în planul de proiecție Stereo 70 și sunt rotunjite la 1 milimetru.**

***** Distanța dintre puncte este formată din segmente cumulate ce sunt mai mici decât valoarea 1 milimetru.**

**DATE DESPRE IMOBILUL NR. 8560**

Oficiul de Cadastru și Publicitate Imobiliară DOLJ
Biroul de Cadastru și Publicitate Imobiliară Craiova

A. Partea I. Descrierea imobilului

TEREN Extravilan

Adresa: Jud. Dolj, T48,P28

Nr. Crt	Nr cadastral Nr. topografic	Suprafața* (mp)	Observații / Referințe
A1		3.513	Sector cadastral:43 Teren neimprejmuit;

B. Partea II. Proprietari și acte

Inscrieri privitoare la dreptul de proprietate și alte drepturi reale	Referințe
/	
Act Administrativ nr. TDP nr. 632-60693, din 10/10/1996 emis de CJSAPT DOLJ;	
B1	A1
Intabulare, drept de PROPRIETATE, dobândit prin Reconstituire, cota actuala 1/1, cota initiala 1/1 1) CÎRSTEA ECATERINA, Lipsă CNP.	

C. Partea III. SARCINI .

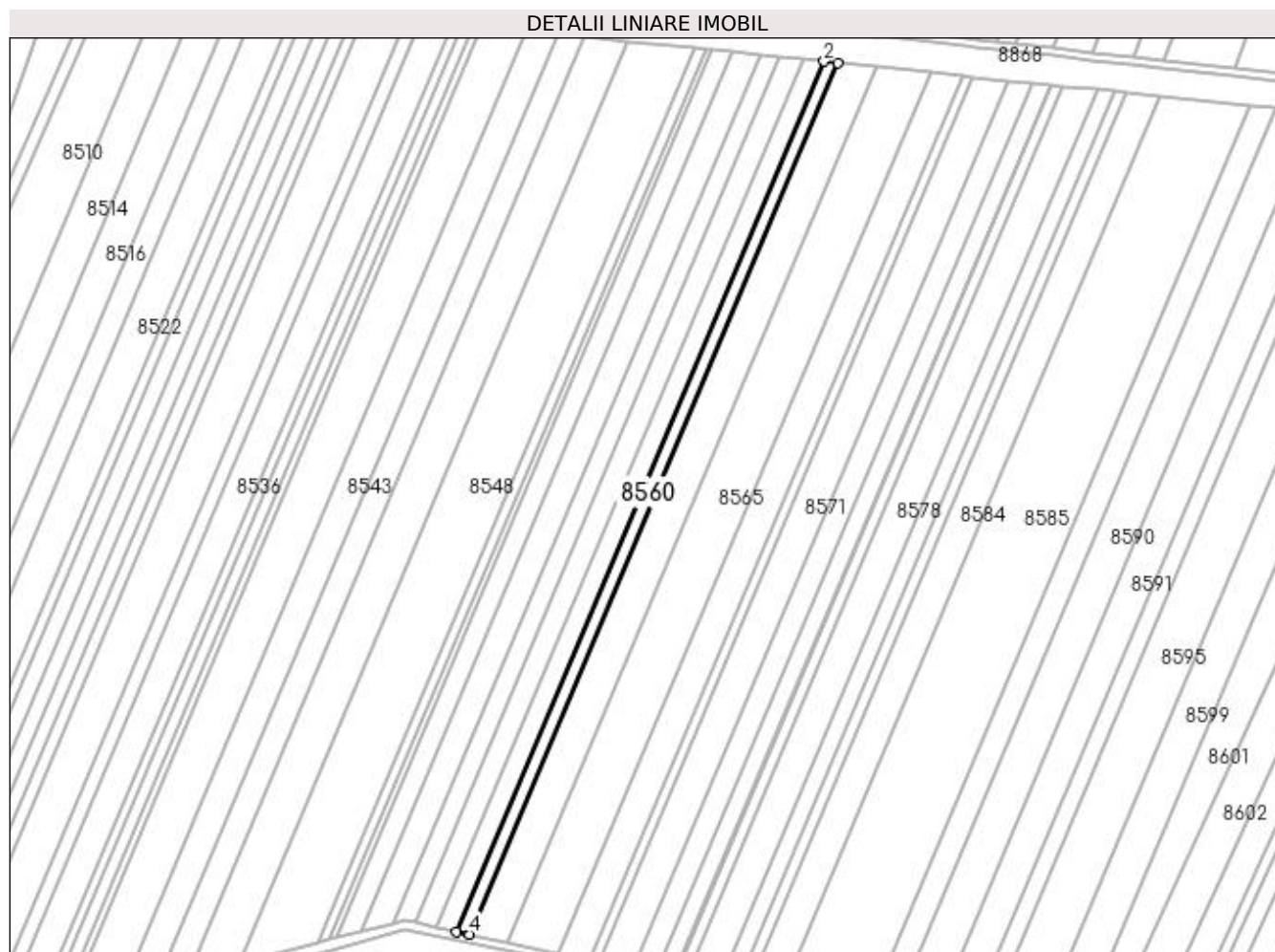
Inscrieri privind dezmembramintele dreptului de proprietate, drepturi reale de garanție și sarcini	Referințe
NU SUNT	

Anexa Nr. 1 La Partea I

Teren

Nr cadastral	Suprafața (mp)*	Observații / Referințe
	3.513	

* Suprafața este determinată în planul de proiecție Stereo 70.



Date referitoare la teren

Crt	Categorie folosință	Intravilan	Suprafața (mp)	Tarla	Parcelă	Nr. topo	Observații / Referințe
1	arabil	NU	3.513	48	28	-	

Lungime Segmente

1) Valorile lungimilor segmentelor sunt obținute din proiecție în plan.

Punct început	X / Y	Punct sfârșit	X / Y	Lungime segment (** (m)
1	377.776,543 263.375,955	2	377.769,344 263.376,697	7.237
2	377.769,344 263.376,697	3	377.571,965 262.909,451	507.225
3	377.571,965 262.909,451	4	377.578,862 262.907,992	7.05
4	377.578,862 262.907,992	1	377.776,543 263.375,955	508.003

**** Lungimile segmentelor sunt determinate în planul de proiecție Stereo 70 și sunt rotunjite la 1 milimetru.**

***** Distanța dintre puncte este formată din segmente cumulate ce sunt mai mici decât valoarea 1 milimetru.**

**DATE DESPRE IMOBILUL NR. 8561**

Oficiul de Cadastru și Publicitate Imobiliară DOLJ
Biroul de Cadastru și Publicitate Imobiliară Craiova

A. Partea I. Descrierea imobilului

TEREN Extravilan

Nr. CF vechi:92
Nr. cadastral vechi:287

Adresa: Jud. Dolj, T49,P17

Nr. Crt	Nr cadastral Nr. topografic	Suprafata* (mp)	Observații / Referințe
A1	30860	18.901	Sector cadastral:43 Teren neimprejmuit;

B. Partea II. Proprietari și acte

Inscrieri privitoare la dreptul de proprietate și alte drepturi reale	Referințe
34379 / 21/03/2014	
Act Notarial nr. CVC aut nr 2135, din 20/12/2013 emis de DRAGOMIR TUDOR RADU (Declaratia aut nr 68/2013 BNP Dragomir R);	
B1	A1
Intabulare, drept de PROPRIETATE, dobandit prin Conventie, cota actuala 1/1, cota initiala 1/1	
1) SC KAMPARO INVESTMENT SRL, CIF:25525855	

C. Partea III. SARCINI .

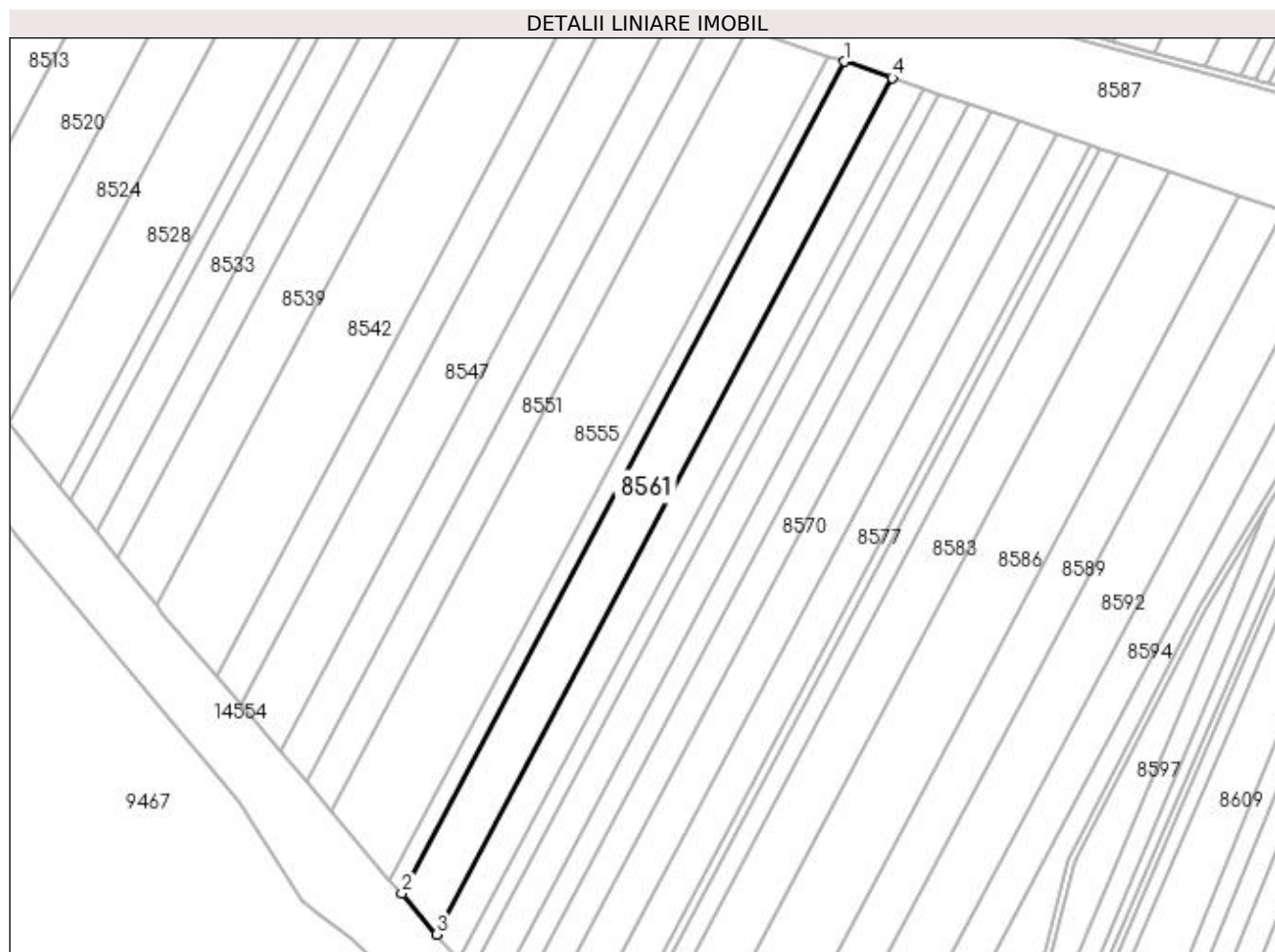
Inscrieri privind dezmembramintele dreptului de proprietate, drepturi reale de garanție și sarcini	Referințe
NU SUNT	

Anexa Nr. 1 La Partea I

Teren

Nr cadastral	Suprafața (mp)*	Observații / Referințe
30860	18.901	

* Suprafața este determinată în planul de proiecție Stereo 70.



Date referitoare la teren

Crt	Categorie folosință	Intra vilan	Suprafața (mp)	Tarla	Parcelă	Nr. topo	Observații / Referințe
1	arabil	NU	18.901	49	17	-	

Lungime Segmente

1) Valorile lungimilor segmentelor sunt obținute din proiecție în plan.

Punct început	X / Y	Punct sfârșit	X / Y	Lungime segment (** (m)
1	377.804,253 262.795,854	2	377.525,969 262.272,945	592.348
2	377.525,969 262.272,945	3	377.547,932 262.247,282	33.778
3	377.547,932 262.247,282	4	377.834,426 262.785,616	609.822
4	377.834,426 262.785,616	1	377.804,253 262.795,854	31.863

**** Lungimile segmentelor sunt determinate în planul de proiecție Stereo 70 și sunt rotunjite la 1 milimetru.**

***** Distanța dintre puncte este formată din segmente cumulate ce sunt mai mici decât valoarea 1 milimetru.**

**DATE DESPRE IMOBILUL NR. 8562**

Oficiul de Cadastru și Publicitate Imobiliară DOLJ
Biroul de Cadastru și Publicitate Imobiliară Craiova

A. Partea I. Descrierea imobilului

TEREN Extravilan

Adresa: Jud. Dolj, T48,P27

Nr. Crt	Nr cadastral Nr. topografic	Suprafața* (mp)	Observații / Referințe
A1		10.295	Sector cadastral:43 Teren neimprejmuit;

B. Partea II. Proprietari și acte

Inscrieri privitoare la dreptul de proprietate și alte drepturi reale	Referințe
/	
Act Administrativ nr. TDP nr. 1835-1977, din 16/04/2002 emis de CJSAPT DOLJ;	
B1	A1
Intabulare, drept de PROPRIETATE, dobândit prin Reconstituire, cota actuala 1/1, cota initiala 1/1 1) GÎDEA ELISEI, Lipsă CNP.	

C. Partea III. SARCINI .

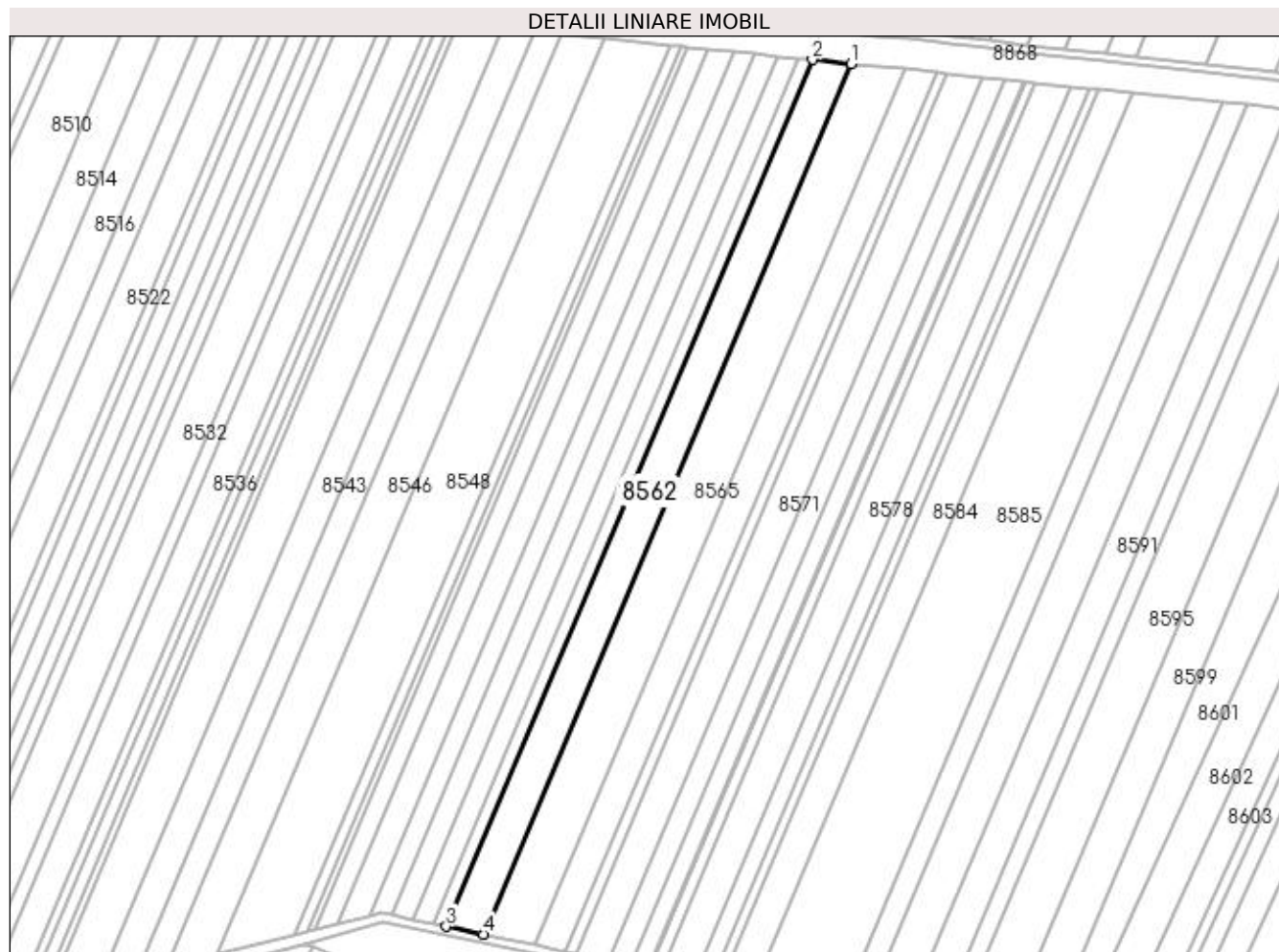
Inscrieri privind dezmembramintele dreptului de proprietate, drepturi reale de garanție și sarcini	Referințe
NU SUNT	

Anexa Nr. 1 La Partea I

Teren

Nr cadastral	Suprafața (mp)*	Observații / Referințe
	10.295	

* Suprafața este determinată în planul de proiecție Stereo 70.



Date referitoare la teren

Crt	Categorie folosință	Intra vilan	Suprafața (mp)	Tarla	Parcelă	Nr. topo	Observații / Referințe
1	arabil	NU	10.295	48	27	-	

Lungime Segmente

1) Valorile lungimilor segmentelor sunt obținute din proiecție în plan.

Punct început	X / Y	Punct sfârșit	X / Y	Lungime segment (** (m)
1	377.797,578 263.373,788	2	377.776,543 263.375,955	21.146
2	377.776,543 263.375,955	3	377.578,862 262.907,992	508.003
3	377.578,862 262.907,992	4	377.599,012 262.903,729	20.596
4	377.599,012 262.903,729	1	377.797,578 263.373,788	510.278

**** Lungimile segmentelor sunt determinate în planul de proiecție Stereo 70 și sunt rotunjite la 1 milimetru.**

***** Distanța dintre puncte este formată din segmente cumulate ce sunt mai mici decât valoarea 1 milimetru.**

**DATE DESPRE IMOBILUL NR. 8563**

Oficiul de Cadastru și Publicitate Imobiliară DOLJ
Biroul de Cadastru și Publicitate Imobiliară Craiova

A. Partea I. Descrierea imobilului

TEREN Extravilan

Adresa: Jud. Dolj, T49,P16

Nr. Crt	Nr cadastral Nr. topografic	Suprafața* (mp)	Observații / Referințe
A1		12.301	Sector cadastral:43 Teren neimprejmuit;

B. Partea II. Proprietari și acte

Inscrieri privitoare la dreptul de proprietate și alte drepturi reale	Referințe
/	
Act Administrativ nr. TDP nr. 330-44327, din 18/06/1996 emis de CJSAPT DOLJ;	
B1	A1
Intabulare, drept de PROPRIETATE, dobandit prin Reconstituire, cota actuala 1/1, cota initiala 1/1 1) DUNAREANU AUREL , Lipsă CNP.	

C. Partea III. SARCINI .

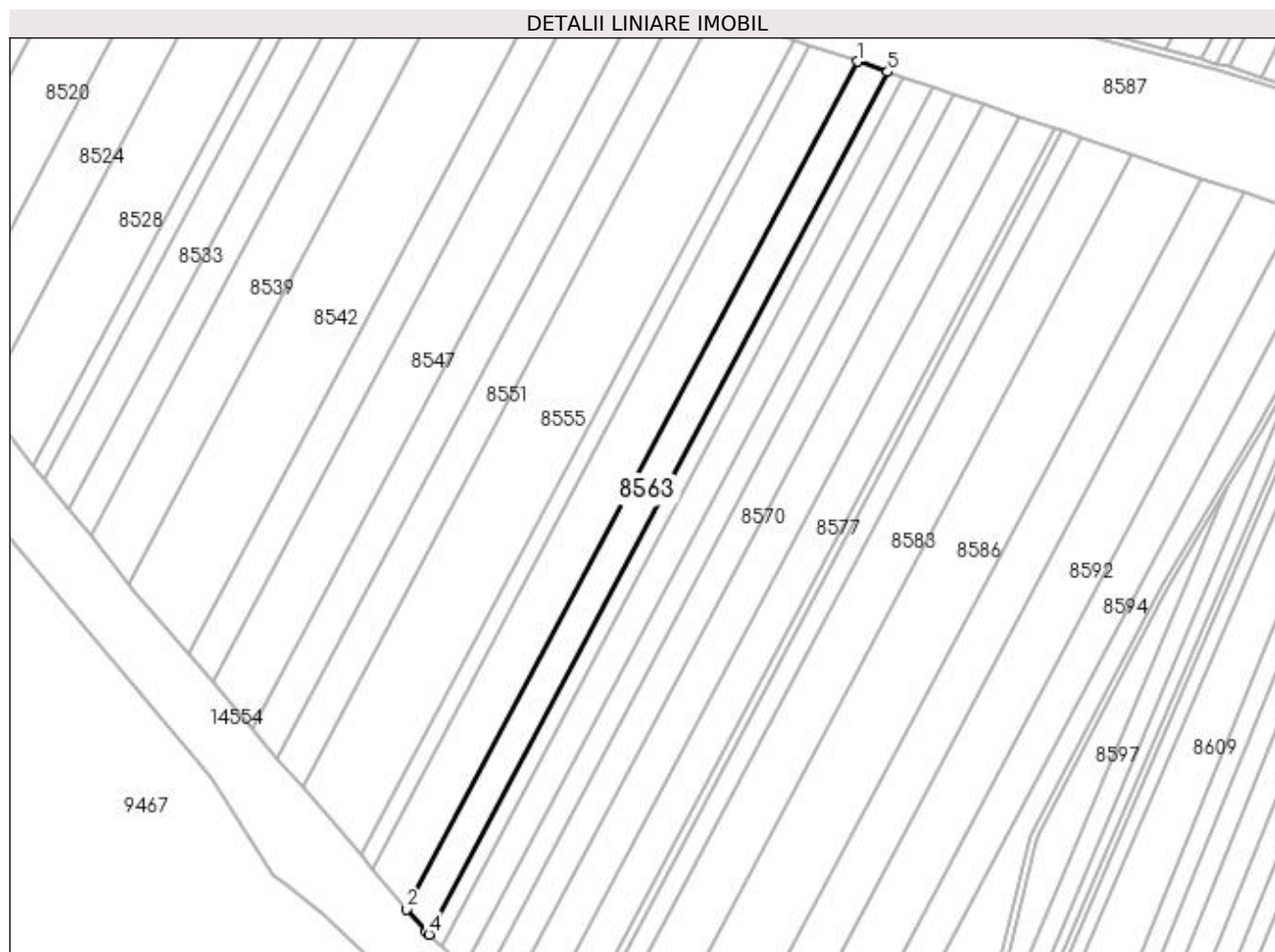
Inscrieri privind dezmembramintele dreptului de proprietate, drepturi reale de garanție și sarcini	Referințe
NU SUNT	

Anexa Nr. 1 La Partea I

Teren

Nr cadastral	Suprafața (mp)*	Observații / Referințe
	12.301	

* Suprafața este determinată în planul de proiecție Stereo 70.



Date referitoare la teren

Crt	Categorie folosință	Intra vilan	Suprafața (mp)	Tarla	Parcelă	Nr. topo	Observații / Referințe
1	arabil	NU	12.301	49	16	-	

Lungime Segmente

1) Valorile lungimilor segmentelor sunt obținute din proiecție în plan.

Punct început	X / Y	Punct sfârșit	X / Y	Lungime segment (** (m)
1	377.834,426 262.785,616	2	377.547,932 262.247,282	609.822
2	377.547,932 262.247,282	3	377.560,526 262.232,566	19.369
3	377.560,526 262.232,566	4	377.562,035 262.231,232	2.014
4	377.562,035 262.231,232	5	377.853,607 262.779,109	620.631
5	377.853,607 262.779,109	1	377.834,426 262.785,616	20.255

**** Lungimile segmentelor sunt determinate în planul de proiecție Stereo 70 și sunt rotunjite la 1 milimetru.**

***** Distanța dintre puncte este formată din segmente cumulate ce sunt mai mici decât valoarea 1 milimetru.**

**DATE DESPRE IMOBILUL NR. 8564**

Oficiul de Cadastru și Publicitate Imobiliară DOLJ
Biroul de Cadastru și Publicitate Imobiliară Craiova

A. Partea I. Descrierea imobilului

TEREN Extravilan

Adresa: Jud. Dolj, T49,P16

Nr. Crt	Nr cadastral Nr. topografic	Suprafața* (mp)	Observații / Referințe
A1		6.719	Sector cadastral:43 Teren neimprejmuit;

B. Partea II. Proprietari și acte

Inscrieri privitoare la dreptul de proprietate și alte drepturi reale	Referințe
/	
Act Administrativ nr. TDP nr. 1529-59363, din 07/10/1998 emis de CJSAPT DOLJ;	
B1	A1
Intabulare, drept de PROPRIETATE, dobândit prin Reconstituire, cota actuala 1/1, cota initiala 1/1 1) BUFU SAVA , Lipsă CNP.	

C. Partea III. SARCINI .

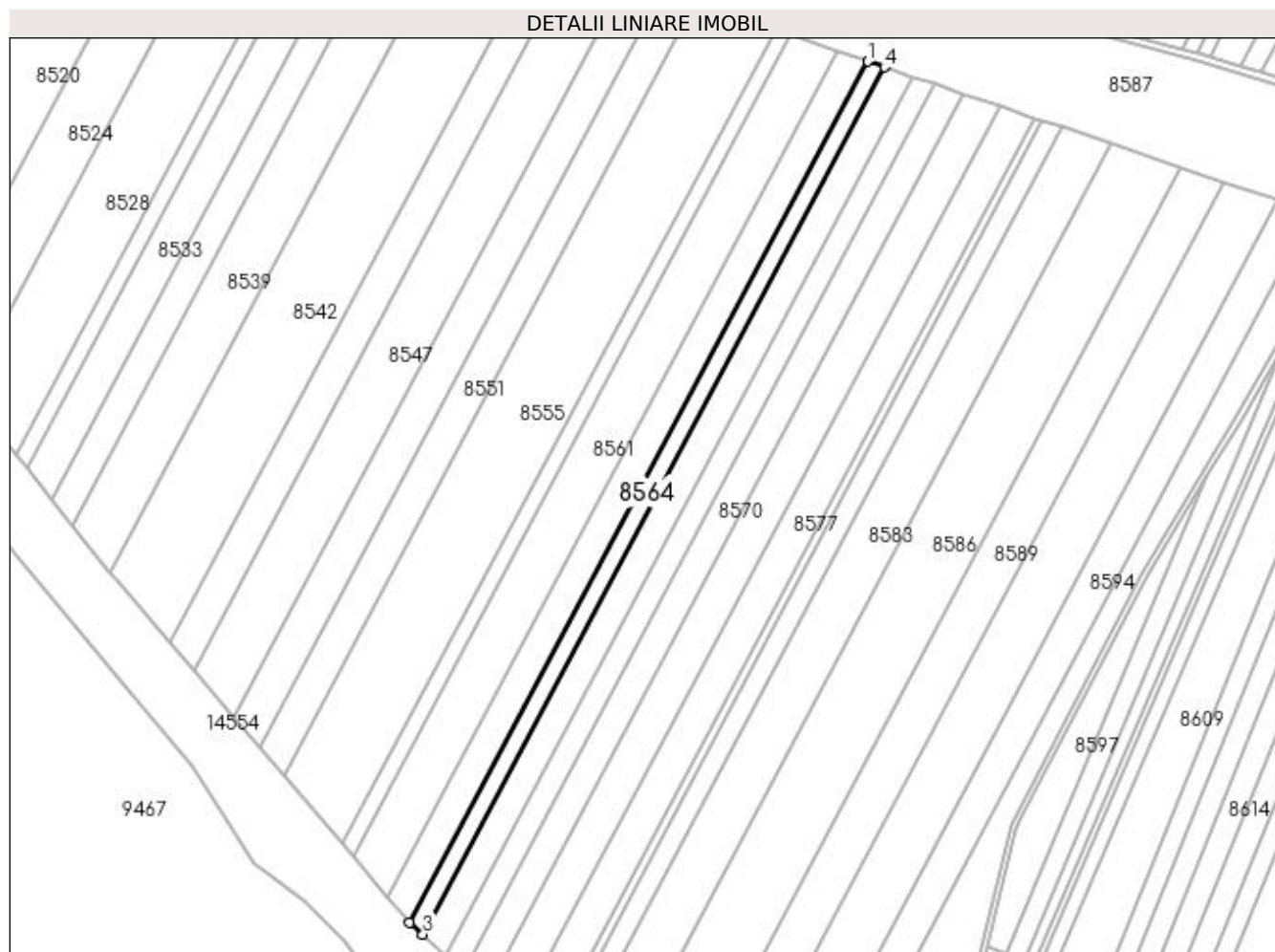
Inscrieri privind dezmembramintele dreptului de proprietate, drepturi reale de garanție și sarcini	Referințe
NU SUNT	

Anexa Nr. 1 La Partea I

Teren

Nr cadastral	Suprafața (mp)*	Observații / Referințe
	6.719	

* Suprafața este determinată în planul de proiecție Stereo 70.



Date referitoare la teren

Crt	Categorie folosință	Intra vilan	Suprafața (mp)	Tarla	Parcelă	Nr. topo	Observații / Referințe
1	arabil	NU	6.719	49	16	-	

Lungime Segmente

1) Valorile lungimilor segmentelor sunt obținute din proiecție în plan.

Punct început	X / Y	Punct sfârșit	X / Y	Lungime segment (** (m)
1	377.853,607 262.779,109	2	377.562,035 262.231,232	620.631
2	377.562,035 262.231,232	3	377.570,346 262.223,884	11.094
3	377.570,346 262.223,884	4	377.863,958 262.775,596	624.975
4	377.863,958 262.775,596	1	377.853,607 262.779,109	10.931

**** Lungimile segmentelor sunt determinate în planul de proiecție Stereo 70 și sunt rotunjite la 1 milimetru.**

***** Distanța dintre puncte este formată din segmente cumulate ce sunt mai mici decât valoarea 1 milimetru.**

**DATE DESPRE IMOBILUL NR. 8565**

Oficiul de Cadastru și Publicitate Imobiliară DOLJ
Biroul de Cadastru și Publicitate Imobiliară Craiova

A. Partea I. Descrierea imobilului

TEREN Extravilan

Adresa: Jud. Dolj, T.48, P.26

Nr. Crt	Nr cadastral Nr. topografic	Suprafața* (mp)	Observații / Referințe
A1	31682	14.271	Sector cadastral:43 Teren neimprejmuit;

B. Partea II. Proprietari și acte

Inscrieri privitoare la dreptul de proprietate și alte drepturi reale		Referințe
137931 / 24/10/2016		
Act Notarial nr. CONTRACT DE VANZARE AUTENTIFICAT SUB NUMARUL 1106, din 14/10/2016 emis de Mladin Preoteasa Alina Corina (CONTRACT DE VANZARE AUTENTIFICAT SUB NUMARUL 1106/14.10.2016, DE NP MLADIN-PREOTEASA ALINA-CORINA);		
B1	Intabulare, drept de PROPRIETATE, dobandit prin Conventie, cota actuala 1/1, cota initiala 1/1 1) SC AGROEXPERT INDUSTRY SRL, CIF:29142623	A1
4906 / 14/01/2019		
Act Notarial nr. Contract de ipoteca aut nr 3663, din 20/12/2018 emis de DRAGOMIR TUDOR-RADU;		
B2	se noteaza interdicția de înstrăinare si grevare 1) SC KAMPARO INVESTMENT SRL, CIF:25525855	A1

C. Partea III. SARCINI

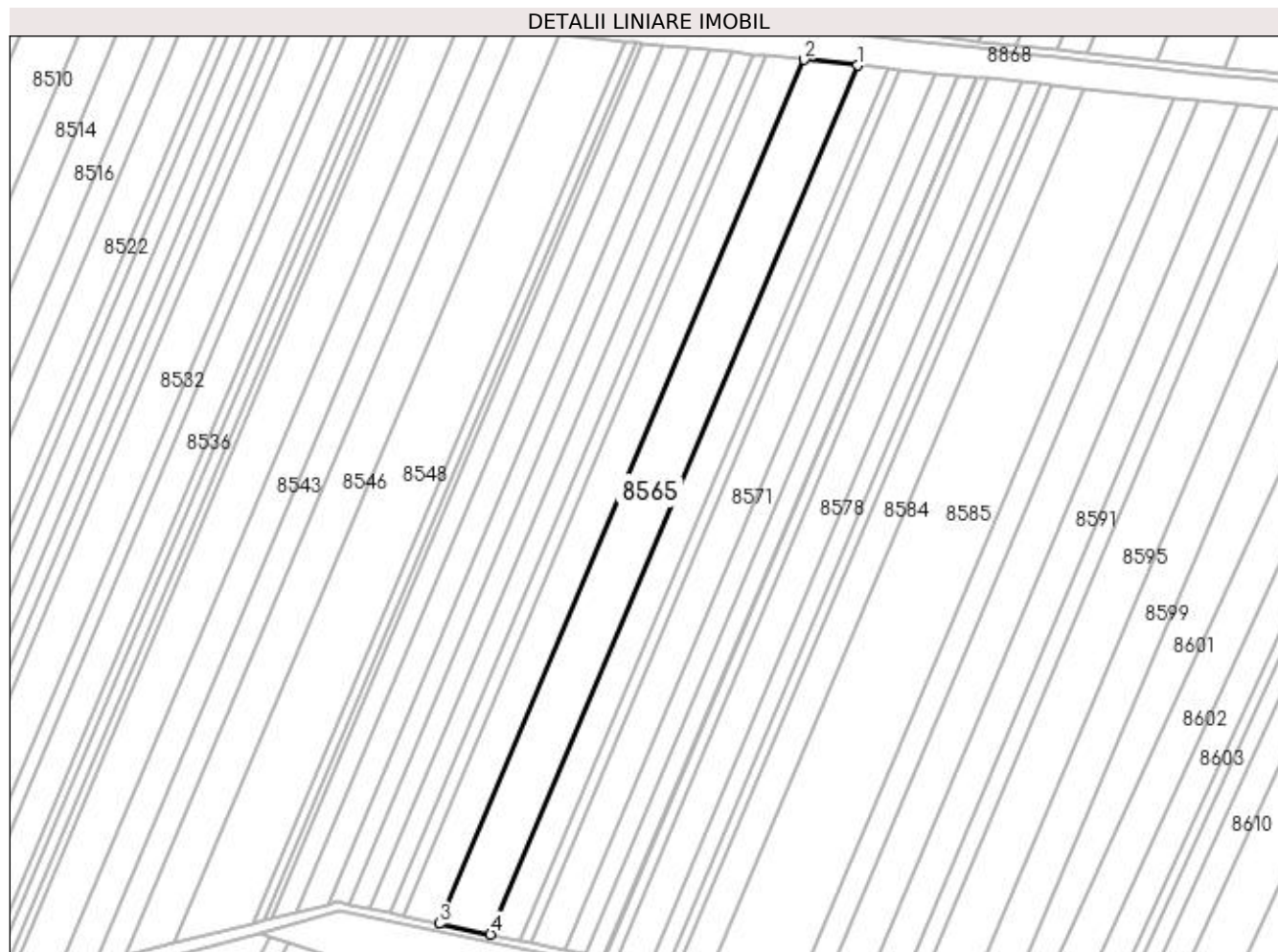
Inscrieri privind dezmembramintele dreptului de proprietate, drepturi reale de garanție și sarcini		Referințe
4906 / 14/01/2019		
Act Notarial nr. Contract de ipoteca aut nr 3663, din 20/12/2018 emis de DRAGOMIR TUDOR-RADU;		
C1	Intabulare, drept de IPOTECA, Valoare:306008.5 EUR. 1) SC KAMPARO INVESTMENT SRL, CIF:25525855	A1

Anexa Nr. 1 La Partea I

Teren

Nr cadastral	Suprafața (mp)*	Observații / Referințe
31682	14.271	

* Suprafața este determinată în planul de proiecție Stereo 70.



Date referitoare la teren

Crt	Categorie folosință	Intra vilan	Suprafața (mp)	Tarla	Parcelă	Nr. topo	Observații / Referințe
1	arabil	NU	14.271	48	26	-	

Lungime Segmente

1) Valorile lungimilor segmentelor sunt obținute din proiecție în plan.

Punct început	X / Y	Punct sfârșit	X / Y	Lungime segment (** (m)
1	377.826,582 263.370,799	2	377.797,578 263.373,788	29.158
2	377.797,578 263.373,788	3	377.599,012 262.903,729	510.278
3	377.599,012 262.903,729	4	377.626,795 262.897,851	28.398
4	377.626,795 262.897,851	1	377.826,582 263.370,799	513.415

**** Lungimile segmentelor sunt determinate în planul de proiecție Stereo 70 și sunt rotunjite la 1 milimetru.**

***** Distanța dintre puncte este formată din segmente cumulate ce sunt mai mici decât valoarea 1 milimetru.**

**DATE DESPRE IMOBILUL NR. 8566**

Oficiul de Cadastru și Publicitate Imobiliară DOLJ
Biroul de Cadastru și Publicitate Imobiliară Craiova

A. Partea I. Descrierea imobilului

TEREN Extravilan

Adresa: Jud. Dolj, T49,P14

Nr. Crt	Nr cadastral Nr. topografic	Suprafața* (mp)	Observații / Referințe
A1		12.069	Sector cadastral:43 Teren neimprejmuit;

B. Partea II. Proprietari și acte

Inscrieri privitoare la dreptul de proprietate și alte drepturi reale	Referințe
/	
Act Administrativ nr. TDP nr. 738-44580, din 04/10/1996 emis de CJSAPT DOLJ;	
B1	A1
Intabulare, drept de PROPRIETATE, dobândit prin Reconstituire, cota actuala 1/1, cota initiala 1/1	
1) RUMEGA GEORGICA, Lipsă CNP.	
2) HOȚOIU ȘTEFANA, Lipsă CNP.	

C. Partea III. SARCINI .

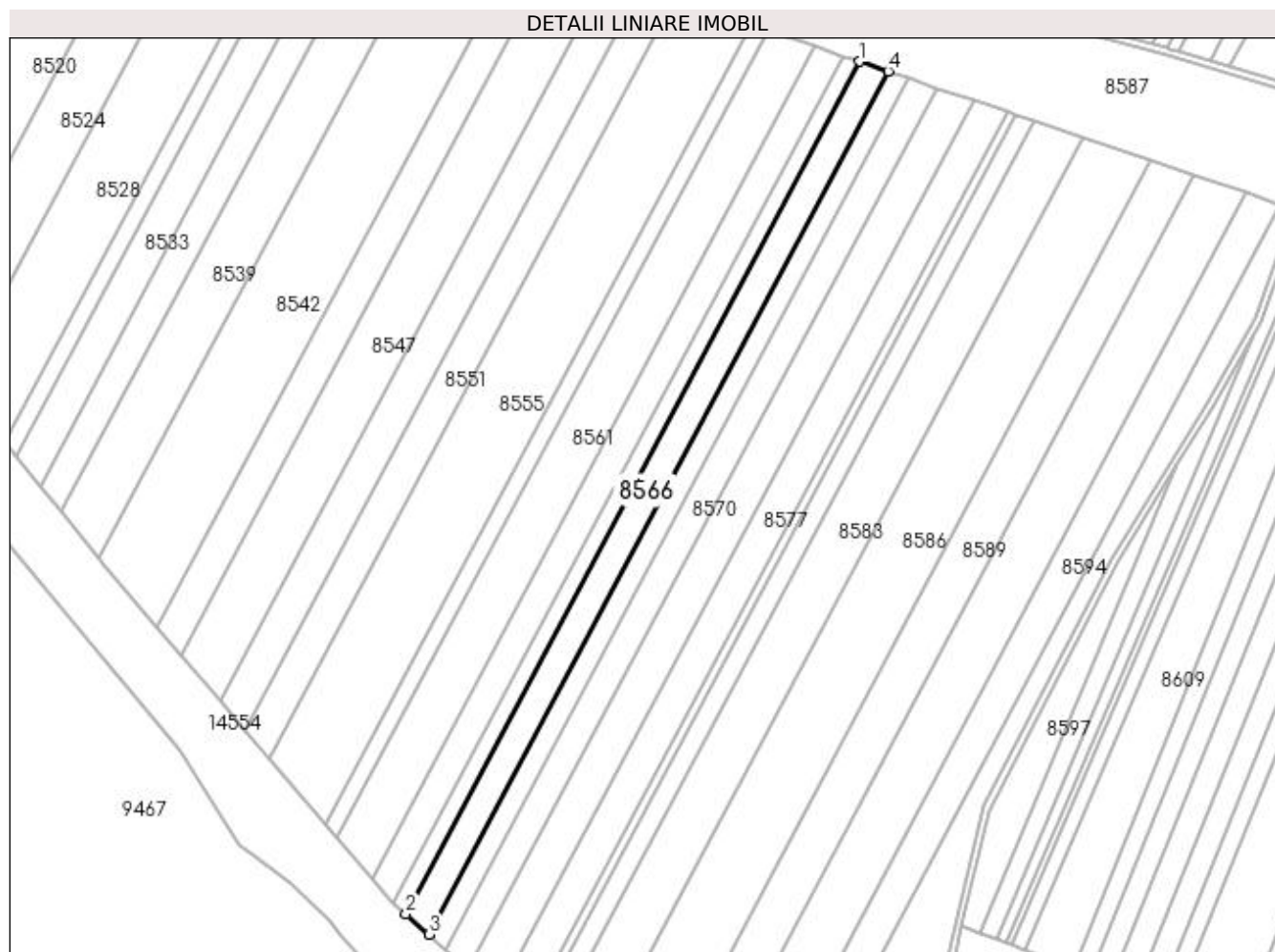
Inscrieri privind dezmembramintele dreptului de proprietate, drepturi reale de garanție și sarcini	Referințe
NU SUNT	

Anexa Nr. 1 La Partea I

Teren

Nr cadastral	Suprafața (mp)*	Observații / Referințe
	12.069	

* Suprafața este determinată în planul de proiecție Stereo 70.



Date referitoare la teren

Crt	Categorie folosință	Intravilan	Suprafața (mp)	Tarla	Parcelă	Nr. topo	Observații / Referințe
1	arabil	NU	12.069	49	14	-	

Lungime Segmente

1) Valorile lungimilor segmentelor sunt obținute din proiecție în plan.

Punct început	X / Y	Punct sfârșit	X / Y	Lungime segment (** (m)
1	377.863,958 262.775,596	2	377.570,346 262.223,884	624.975
2	377.570,346 262.223,884	3	377.585,131 262.210,814	19.734
3	377.585,131 262.210,814	4	377.882,374 262.769,348	632.703
4	377.882,374 262.769,348	1	377.863,958 262.775,596	19.447

**** Lungimile segmentelor sunt determinate în planul de proiecție Stereo 70 și sunt rotunjite la 1 milimetru.**

***** Distanța dintre puncte este formată din segmente cumulate ce sunt mai mici decât valoarea 1 milimetru.**

**DATE DESPRE IMOBILUL NR. 8567**

Oficiul de Cadastru și Publicitate Imobiliară DOLJ
Biroul de Cadastru și Publicitate Imobiliară Craiova

A. Partea I. Descrierea imobilului

TEREN Extravilan

Adresa: Jud. Dolj, T48,P25

Nr. Crt	Nr cadastral Nr. topografic	Suprafața* (mp)	Observații / Referințe
A1		8.400	Sector cadastral:43 Teren neimprejmuit;

B. Partea II. Proprietari și acte

Inscrieri privitoare la dreptul de proprietate și alte drepturi reale	Referințe
/	
Act Administrativ nr. TDP nr. 621-60693, din 09/10/1996 emis de CJS DAPT DOLJ;	
B1	A1
Intabulare, drept de PROPRIETATE, dobândit prin Reconstituire, cota actuala 1/1, cota initiala 1/1 1) RAICU CONSTANTIN, Lipsă CNP.	

C. Partea III. SARCINI .

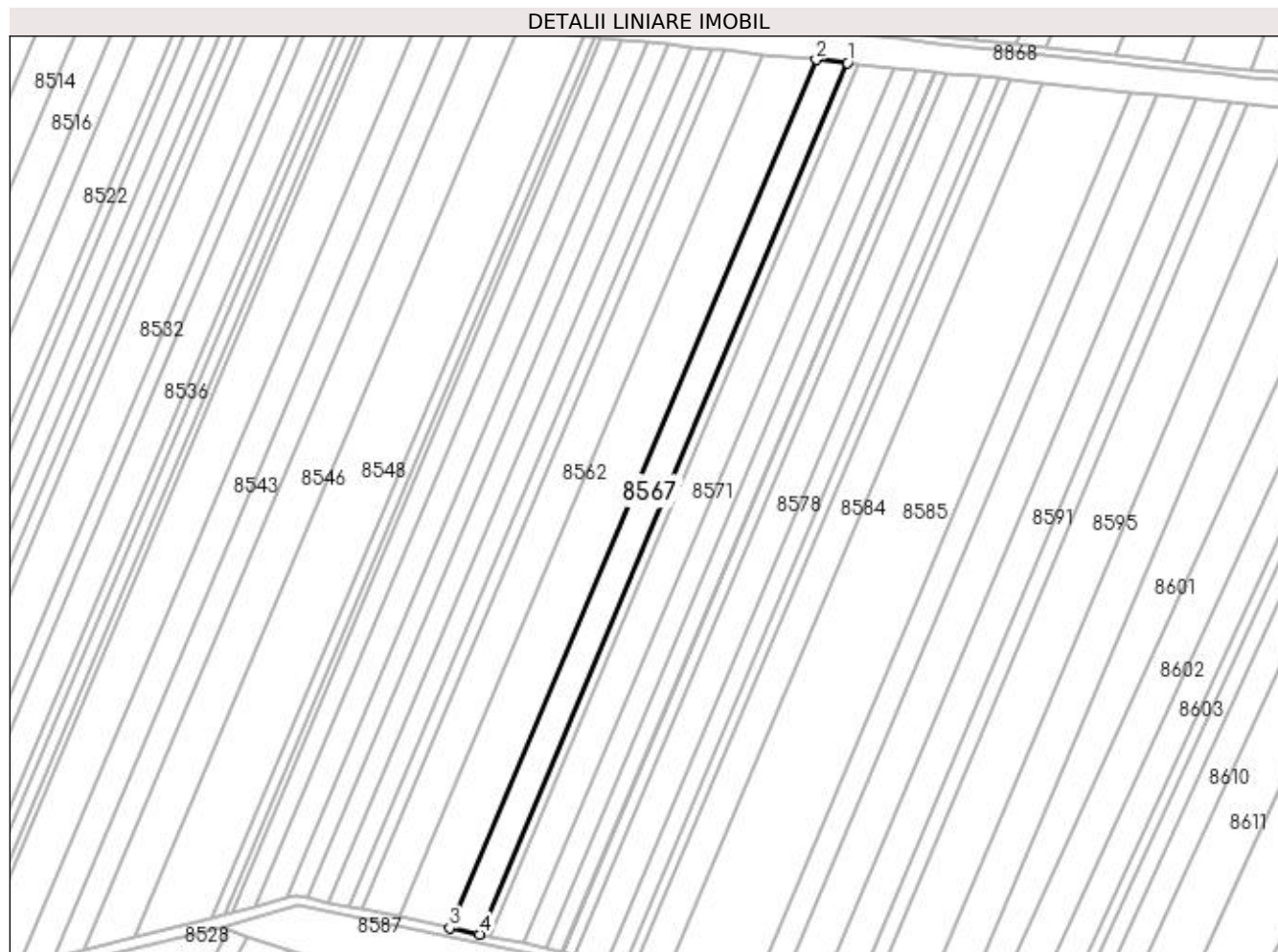
Inscrieri privind dezmembramintele dreptului de proprietate, drepturi reale de garanție și sarcini	Referințe
NU SUNT	

Anexa Nr. 1 La Partea I

Teren

Nr cadastral	Suprafața (mp)*	Observații / Referințe
	8.400	

* Suprafața este determinată în planul de proiecție Stereo 70.



Date referitoare la teren

Crt	Categorie folosință	Intra vilan	Suprafața (mp)	Tarla	Parcelă	Nr. topo	Observații / Referințe
1	arabil	NU	8.400	48	25	-	

Lungime Segmente

1) Valorile lungimilor segmentelor sunt obținute din proiecție în plan.

Punct început	X / Y	Punct sfârșit	X / Y	Lungime segment (** (m)
1	377.843,572 263.369,049	2	377.826,582 263.370,799	17.08
2	377.826,582 263.370,799	3	377.626,795 262.897,851	513.415
3	377.626,795 262.897,851	4	377.643,07 262.894,408	16.635
4	377.643,07 262.894,408	1	377.843,572 263.369,049	515.252

**** Lungimile segmentelor sunt determinate în planul de proiecție Stereo 70 și sunt rotunjite la 1 milimetru.**

***** Distanța dintre puncte este formată din segmente cumulate ce sunt mai mici decât valoarea 1 milimetru.**

**DATE DESPRE IMOBILUL NR. 8568**

Oficiul de Cadastru și Publicitate Imobiliară DOLJ
Biroul de Cadastru și Publicitate Imobiliară Craiova

A. Partea I. Descrierea imobilului

TEREN Extravilan

Adresa: Jud. Dolj, T49,P13

Nr. Crt	Nr cadastral Nr. topografic	Suprafața* (mp)	Observații / Referințe
A1		9.056	Sector cadastral:43 Teren neimprejmuit;

B. Partea II. Proprietari și acte

Inscrieri privitoare la dreptul de proprietate și alte drepturi reale	Referințe
/	
Act Administrativ nr. TDP nr. 326-44327, din 18/06/1996 emis de CJSAPT DOLJ;	
B1	A1
Intabulare, drept de PROPRIETATE, dobândit prin Reconstituire, cota actuala 1/1, cota initiala 1/1	
1) HOTOIU STEFANA, Lipsă CNP.	
2) RUMEGA GEORGICĂ, Lipsă CNP.	

C. Partea III. SARCINI .

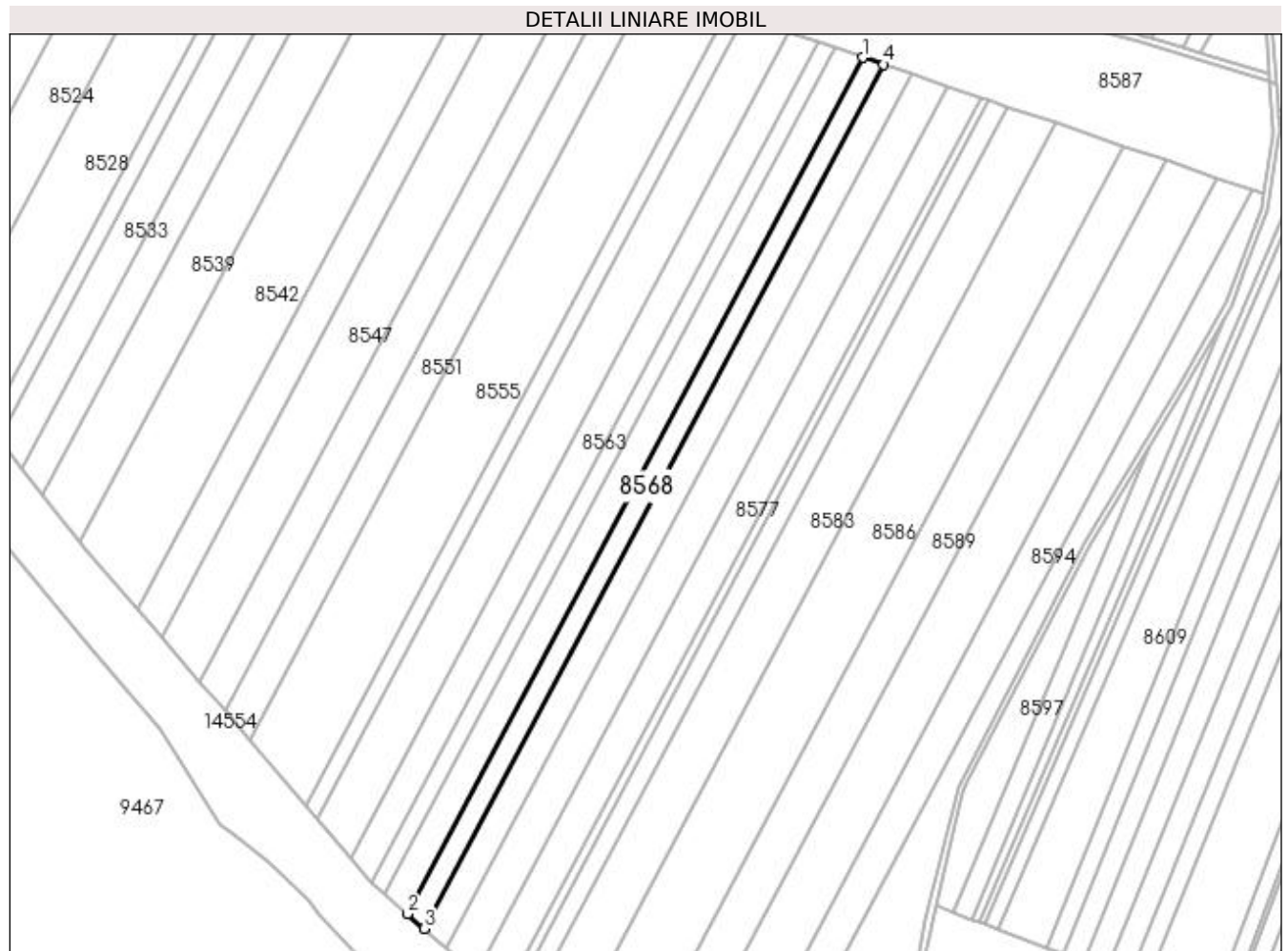
Inscrieri privind dezmembramentele dreptului de proprietate, drepturi reale de garanție și sarcini	Referințe
NU SUNT	

Anexa Nr. 1 La Partea I

Teren

Nr cadastral	Suprafața (mp)*	Observații / Referințe
	9.056	

* Suprafața este determinată în planul de proiecție Stereo 70.



Date referitoare la teren

Crt	Categorie folosință	Intra vilan	Suprafața (mp)	Tarla	Parcelă	Nr. topo	Observații / Referințe
1	arabil	NU	9.056	49	13	-	

Lungime Segmente

1) Valorile lungimilor segmentelor sunt obținute din proiecție în plan.

Punct început	X / Y	Punct sfârșit	X / Y	Lungime segment (** (m)
1	377.882,374 262.769,348	2	377.585,131 262.210,814	632.703
2	377.585,131 262.210,814	3	377.596,107 262.201,11	14.651
3	377.596,107 262.201,11	4	377.896,046 262.764,709	638.441
4	377.896,046 262.764,709	1	377.882,374 262.769,348	14.438

**** Lungimile segmentelor sunt determinate în planul de proiecție Stereo 70 și sunt rotunjite la 1 milimetru.**

***** Distanța dintre puncte este formată din segmente cumulate ce sunt mai mici decât valoarea 1 milimetru.**

**DATE DESPRE IMOBILUL NR. 8569**

Oficiul de Cadastru și Publicitate Imobiliară DOLJ
Biroul de Cadastru și Publicitate Imobiliară Craiova

A. Partea I. Descrierea imobilului

TEREN Extravilan

Adresa: Jud. Dolj, T48,P24

Nr. Crt	Nr cadastral Nr. topografic	Suprafața* (mp)	Observații / Referințe
A1		2.900	Sector cadastral:43 Teren neimprejmuit;

B. Partea II. Proprietari și acte

Inscrieri privitoare la dreptul de proprietate și alte drepturi reale	Referințe
/	
Act Administrativ nr. TDP nr. 18070, din 27/01/2014 emis de CJS DAPT DOLJ;	
B1	A1
Intabulare, drept de PROPRIETATE, dobandit prin Reconstituire, cota actuala 1/1, cota initiala 1/1 1) NIȚĂ PAUL, Lipsă CNP.	

C. Partea III. SARCINI .

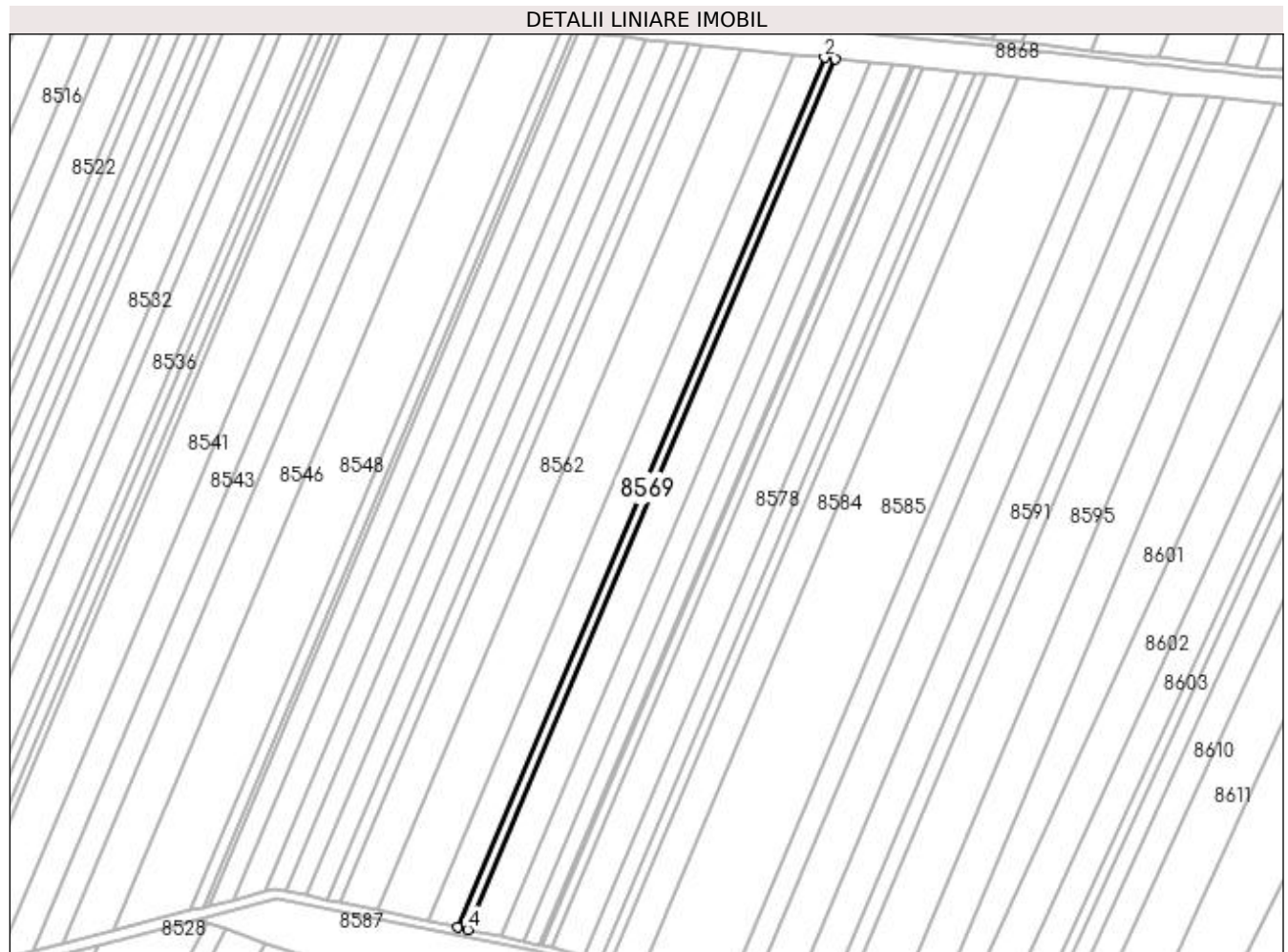
Inscrieri privind dezmembramintele dreptului de proprietate, drepturi reale de garanție și sarcini	Referințe
NU SUNT	

Anexa Nr. 1 La Partea I

Teren

Nr cadastral	Suprafața (mp)*	Observații / Referințe
	2.900	

* Suprafața este determinată în planul de proiecție Stereo 70.



Date referitoare la teren

Crt	Categorie folosință	Intravilan	Suprafața (mp)	Tarla	Parcelă	Nr. topo	Observații / Referințe
1	arabil	NU	2.900	48	24	-	

Lungime Segmente

1) Valorile lungimilor segmentelor sunt obținute din proiecție în plan.

Punct început	X / Y	Punct sfârșit	X / Y	Lungime segment (** (m)
1	377.849,424 263.368,446	2	377.843,572 263.369,049	5.883
2	377.843,572 263.369,049	3	377.643,07 262.894,408	515.252
3	377.643,07 262.894,408	4	377.648,675 262.893,222	5.729
4	377.648,675 262.893,222	1	377.849,424 263.368,446	515.886

**** Lungimile segmentelor sunt determinate în planul de proiecție Stereo 70 și sunt rotunjite la 1 milimetru.**

***** Distanța dintre puncte este formată din segmente cumulate ce sunt mai mici decât valoarea 1 milimetru.**

**DATE DESPRE IMOBILUL NR. 8570**

Oficiul de Cadastru și Publicitate Imobiliară DOLJ
Biroul de Cadastru și Publicitate Imobiliară Craiova

A. Partea I. Descrierea imobilului

TEREN Extravilan

Adresa: Jud. Dolj, T49,P12

Nr. Crt	Nr cadastral Nr. topografic	Suprafața* (mp)	Observații / Referințe
A1		12.309	Sector cadastral:43 Teren neimprejmuit;

B. Partea II. Proprietari și acte

Inscrieri privitoare la dreptul de proprietate și alte drepturi reale	Referințe
/	
Act Administrativ nr. TDP nr. 312-44327, din 18/06/1996 emis de CJSAPT DOLJ;	
B1	A1
Intabulare, drept de PROPRIETATE, dobândit prin Reconstituire, cota actuala 1/1, cota initiala 1/1 1) STAN MINODORA, Lipsă CNP.	

C. Partea III. SARCINI .

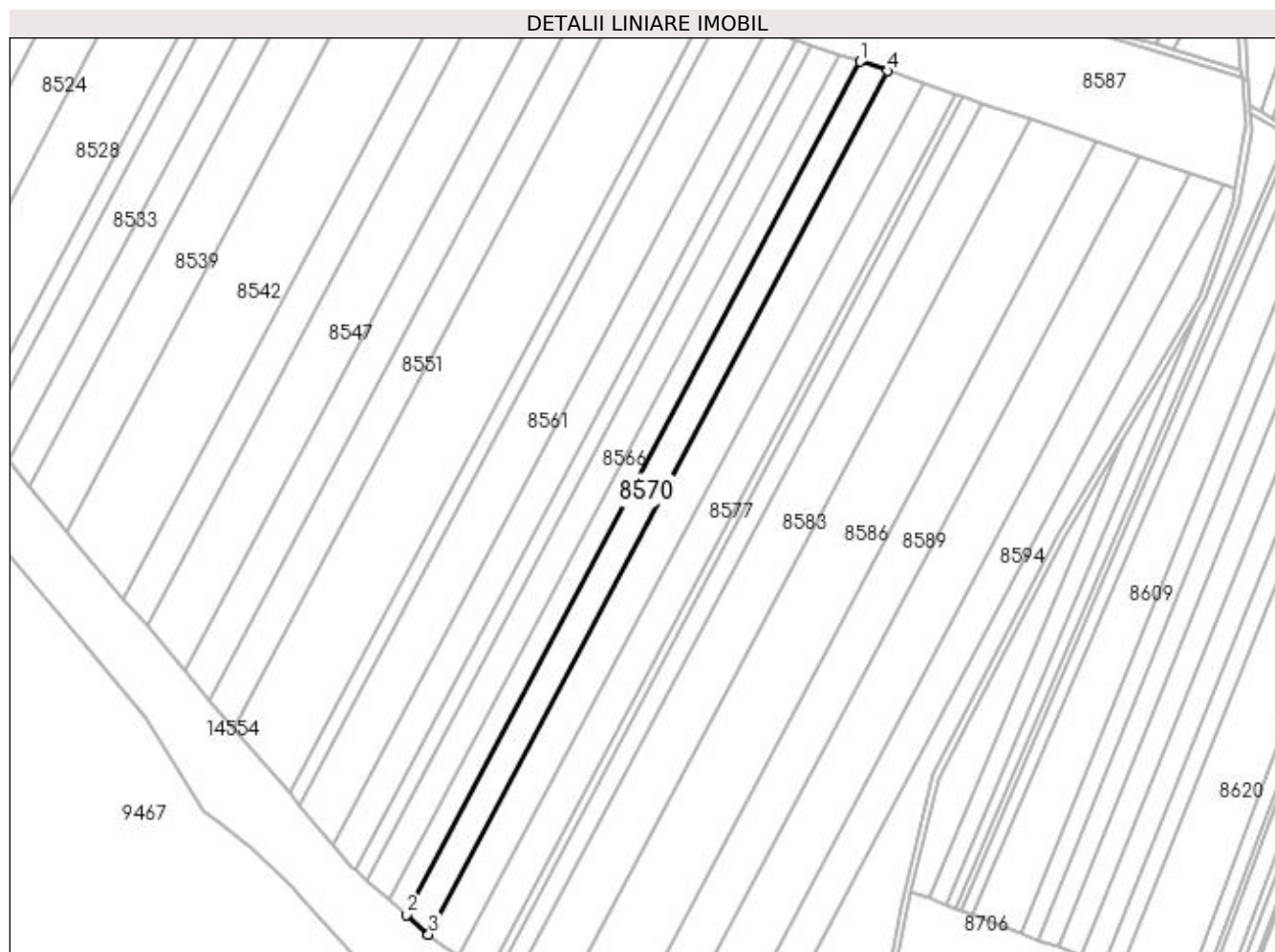
Inscrieri privind dezmembramintele dreptului de proprietate, drepturi reale de garanție și sarcini	Referințe
NU SUNT	

Anexa Nr. 1 La Partea I

Teren

Nr cadastral	Suprafața (mp)*	Observații / Referințe
	12.309	

* Suprafața este determinată în planul de proiecție Stereo 70.



Date referitoare la teren

Crt	Categorie folosință	Intra vilan	Suprafața (mp)	Tarla	Parcelă	Nr. topo	Observații / Referințe
1	arabil	NU	12.309	49	12	-	

Lungime Segmente

1) Valorile lungimilor segmentelor sunt obținute din proiecție în plan.

Punct început	X / Y	Punct sfârșit	X / Y	Lungime segment (** (m)
1	377.896,046 262.764,709	2	377.596,107 262.201,11	638.441
2	377.596,107 262.201,11	3	377.610,87 262.188,058	19.705
3	377.610,87 262.188,058	4	377.914,435 262.758,47	646.159
4	377.914,435 262.758,47	1	377.896,046 262.764,709	19.419

**** Lungimile segmentelor sunt determinate în planul de proiecție Stereo 70 și sunt rotunjite la 1 milimetru.**

***** Distanța dintre puncte este formată din segmente cumulate ce sunt mai mici decât valoarea 1 milimetru.**

**DATE DESPRE IMOBILUL NR. 8571**

Oficiul de Cadastru și Publicitate Imobiliară DOLJ
Biroul de Cadastru și Publicitate Imobiliară Craiova

A. Partea I. Descrierea imobilului

TEREN Extravilan

Adresa: Jud. Dolj, T48,P24

Nr. Crt	Nr cadastral Nr. topografic	Suprafața* (mp)	Observații / Referințe
A1		9.395	Sector cadastral:43 Teren neimprejmuit;

B. Partea II. Proprietari și acte

Inscrieri privitoare la dreptul de proprietate și alte drepturi reale	Referințe
/	
Act Administrativ nr. TDP nr. 620-60693, din 09/10/1996 emis de CJSAPT DOLJ;	
B1	A1
Intabulare, drept de PROPRIETATE, dobândit prin Reconstituire, cota actuala 1/1, cota initiala 1/1 1) RAICEA N. MARIN, Lipsă CNP.	

C. Partea III. SARCINI .

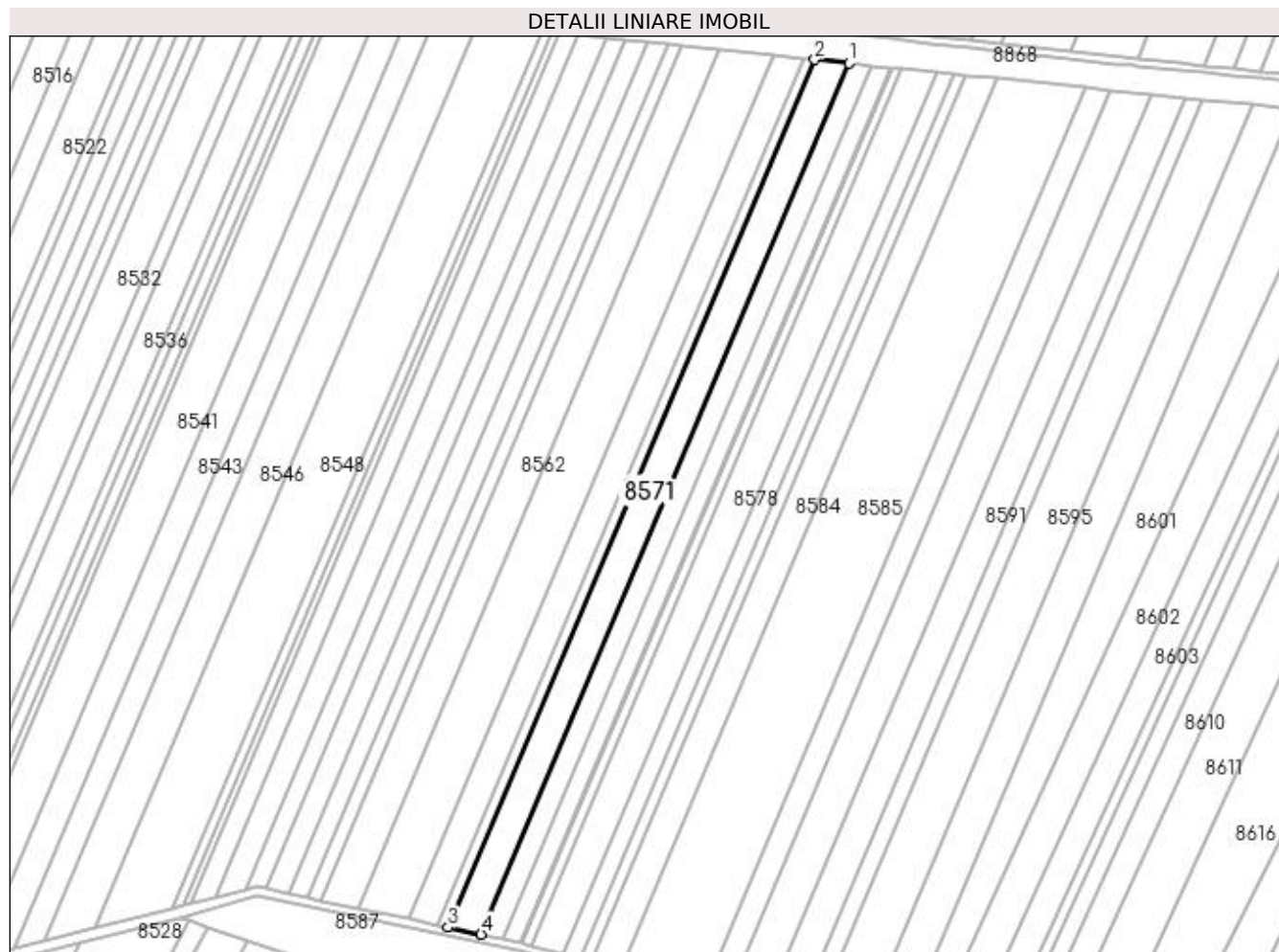
Inscrieri privind dezmembramintele dreptului de proprietate, drepturi reale de garanție și sarcini	Referințe
NU SUNT	

Anexa Nr. 1 La Partea I

Teren

Nr cadastral	Suprafața (mp)*	Observații / Referințe
	9.395	

* Suprafața este determinată în planul de proiecție Stereo 70.



Date referitoare la teren

Crt	Categorie folosință	Intravilan	Suprafața (mp)	Tarla	Parcelă	Nr. topo	Observații / Referințe
1	arabil	NU	9.395	48	24	-	

Lungime Segmente

1) Valorile lungimilor segmentelor sunt obținute din proiecție în plan.

Punct început	X / Y	Punct sfârșit	X / Y	Lungime segment (** (m)
1	377.868,331 263.366,498	2	377.849,424 263.368,446	19.007
2	377.849,424 263.368,446	3	377.648,675 262.893,222	515.886
3	377.648,675 262.893,222	4	377.666,787 262.889,39	18.513
4	377.666,787 262.889,39	1	377.868,331 263.366,498	517.931

**** Lungimile segmentelor sunt determinate în planul de proiecție Stereo 70 și sunt rotunjite la 1 milimetru.**

***** Distanța dintre puncte este formată din segmente cumulate ce sunt mai mici decât valoarea 1 milimetru.**

**DATE DESPRE IMOBILUL NR. 8572**

Oficiul de Cadastru și Publicitate Imobiliară DOLJ
Biroul de Cadastru și Publicitate Imobiliară Craiova

A. Partea I. Descrierea imobilului

TEREN Extravilan

Adresa: Jud. Dolj, T49,P11

Nr. Crt	Nr cadastral Nr. topografic	Suprafața* (mp)	Observații / Referințe
A1		15.701	Sector cadastral:43 Teren neimprejmuit;

B. Partea II. Proprietari și acte

Inscrieri privitoare la dreptul de proprietate și alte drepturi reale	Referințe
/	
Act Administrativ nr. TDP nr. 324-44327, din 18/06/1996 emis de CJSAPT DOLJ;	
B1	A1
Intabulare, drept de PROPRIETATE, dobândit prin Reconstituire, cota actuala 1/1, cota initiala 1/1 1) COCOSATU DUMITRU, Lipsă CNP.	

C. Partea III. SARCINI .

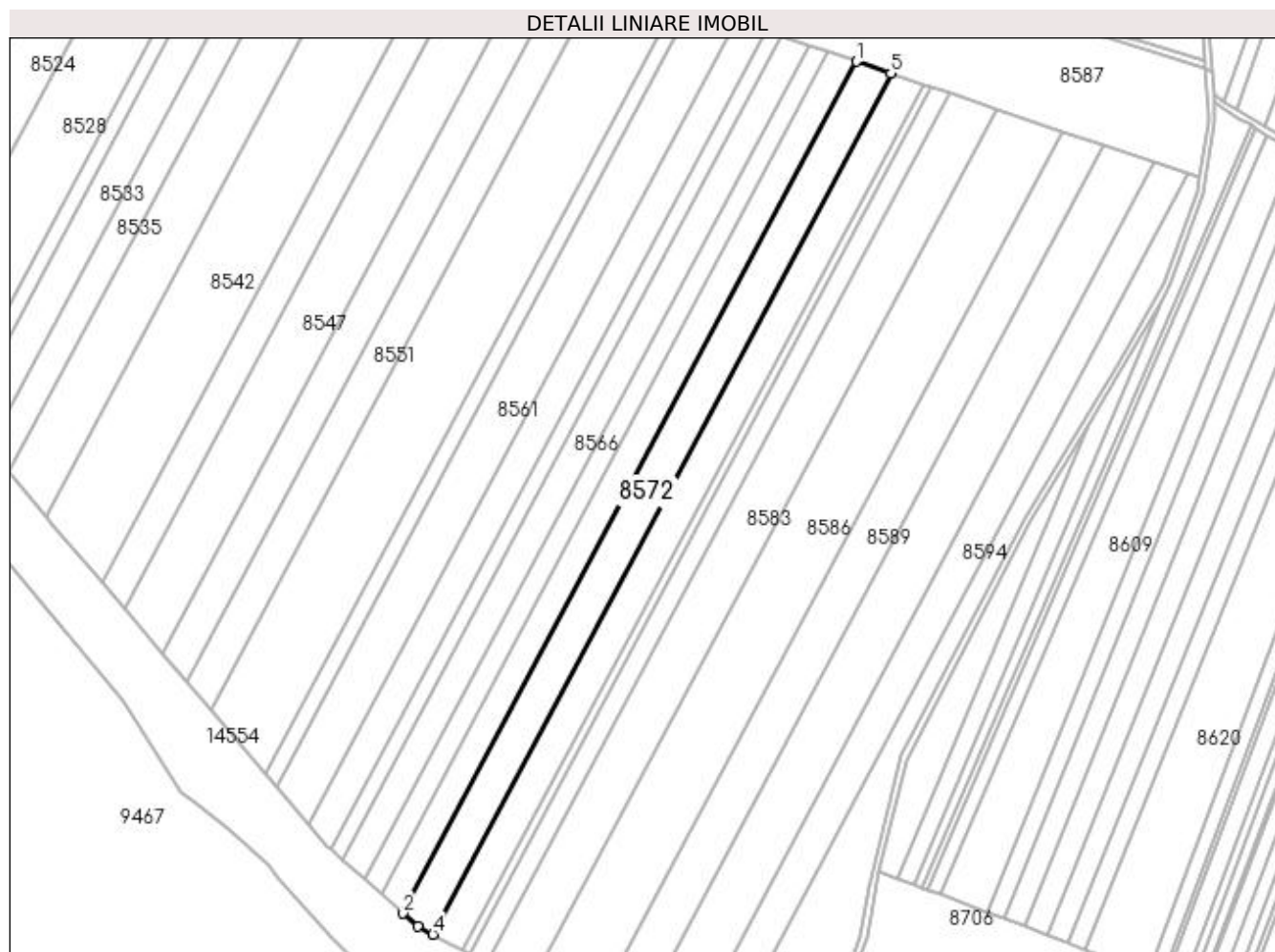
Inscrieri privind dezmembramintele dreptului de proprietate, drepturi reale de garanție și sarcini	Referințe
NU SUNT	

Anexa Nr. 1 La Partea I

Teren

Nr cadastral	Suprafața (mp)*	Observații / Referințe
	15.701	

* Suprafața este determinată în planul de proiecție Stereo 70.



Date referitoare la teren

Crt	Categorie folosință	Intra vilan	Suprafața (mp)	Tarla	Parcelă	Nr. topo	Observații / Referințe
1	arabil	NU	15.701	49	11	-	

Lungime Segmente

1) Valorile lungimilor segmentelor sunt obținute din proiecție în plan.

Punct început	X / Y	Punct sfârșit	X / Y	Lungime segment (** (m)
1	377.914,435 262.758,47	2	377.610,87 262.188,058	646.159
2	377.610,87 262.188,058	3	377.620,497 262.179,548	12.849
3	377.620,497 262.179,548	4	377.630,766 262.174,054	11.646
4	377.630,766 262.174,054	5	377.937,6 262.750,611	653.119
5	377.937,6 262.750,611	1	377.914,435 262.758,47	24.462

**** Lungimile segmentelor sunt determinate în planul de proiecție Stereo 70 și sunt rotunjite la 1 milimetru.**

***** Distanța dintre puncte este formată din segmente cumulate ce sunt mai mici decât valoarea 1 milimetru.**

**DATE DESPRE IMOBILUL NR. 8573**

Oficiul de Cadastru și Publicitate Imobiliară DOLJ
 Biroul de Cadastru și Publicitate Imobiliară Craiova

A. Partea I. Descrierea imobilului

TEREN Extravilan

Adresa: Jud. Dolj, T48,P23

Nr. Crt	Nr cadastral Nr. topografic	Suprafața* (mp)	Observații / Referințe
A1		6.333	Sector cadastral:43 Teren neimprejmuit;

B. Partea II. Proprietari și acte

Inscrieri privitoare la dreptul de proprietate și alte drepturi reale	Referințe
/	
Act Administrativ nr. TDP nr. 624-60693, din 09/10/1996 emis de CJSAPT DOLJ;	
B1	A1
Intabulare, drept de PROPRIETATE, dobândit prin Reconstituire, cota actuala 1/1, cota initiala 1/1 1) ANTONESCU ȘTEFAN , Lipsă CNP.	

C. Partea III. SARCINI .

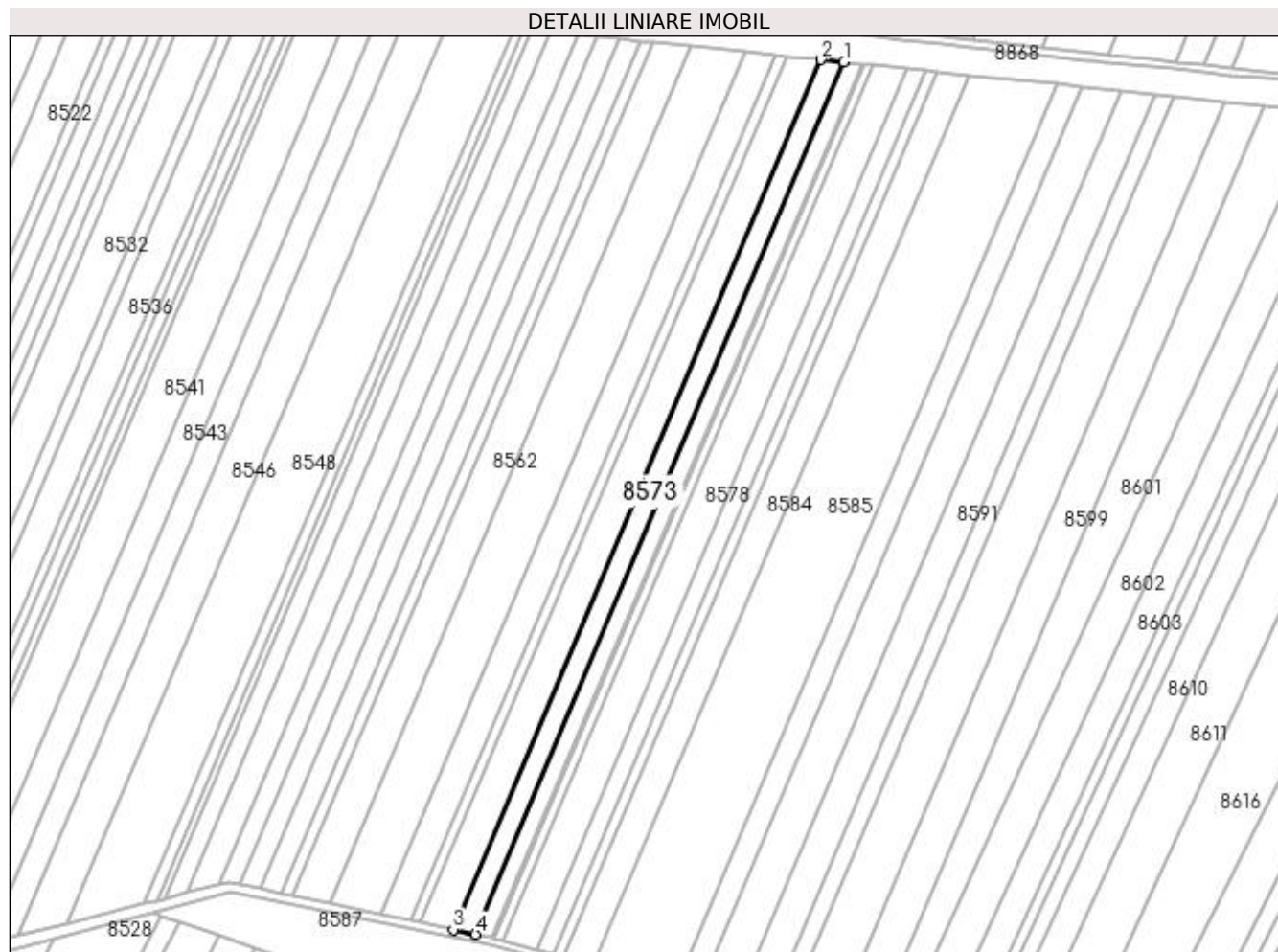
Inscrieri privind dezmembramintele dreptului de proprietate, drepturi reale de garanție și sarcini	Referințe
NU SUNT	

Anexa Nr. 1 La Partea I

Teren

Nr cadastral	Suprafața (mp)*	Observații / Referințe
	6.333	

* Suprafața este determinată în planul de proiecție Stereo 70.



Date referitoare la teren

Crt	Categorie folosință	Intravilan	Suprafața (mp)	Tarla	Parcelă	Nr. topo	Observații / Referințe
1	arabil	NU	6.333	48	23	-	

Lungime Segmente

1) Valorile lungimilor segmentelor sunt obținute din proiecție în plan.

Punct început	X / Y	Punct sfârșit	X / Y	Lungime segment (** (m)
1	377.881,001 263.365,192	2	377.868,331 263.366,498	12.737
2	377.868,331 263.366,498	3	377.666,787 262.889,39	517.931
3	377.666,787 262.889,39	4	377.678,988 262.886,809	12.471
4	377.678,988 262.886,809	1	377.881,001 263.365,192	519.288

**** Lungimile segmentelor sunt determinate în planul de proiecție Stereo 70 și sunt rotunjite la 1 milimetru.**

***** Distanța dintre puncte este formată din segmente cumulate ce sunt mai mici decât valoarea 1 milimetru.**

**DATE DESPRE IMOBILUL NR. 8574**

Oficiul de Cadastru și Publicitate Imobiliară DOLJ
Biroul de Cadastru și Publicitate Imobiliară Craiova

A. Partea I. Descrierea imobilului

TEREN Extravilan

Adresa: Jud. Dolj, T48,P22/1

Nr. Crt	Nr cadastral Nr. topografic	Suprafața* (mp)	Observații / Referințe
A1		5.000	Sector cadastral:43 Teren neimprejmuit;

B. Partea II. Proprietari și acte

Inscrieri privitoare la dreptul de proprietate și alte drepturi reale	Referințe
/	
Act Administrativ nr. TDP nr. 642-60693, din 10/10/1996 emis de CJSAPT DOLJ;	
B1	A1
Intabulare, drept de PROPRIETATE, dobandit prin Constituire, cota actuala 1/1, cota initiala 1/1 1) ODINĂ CLARA, Lipsă CNP.	

C. Partea III. SARCINI .

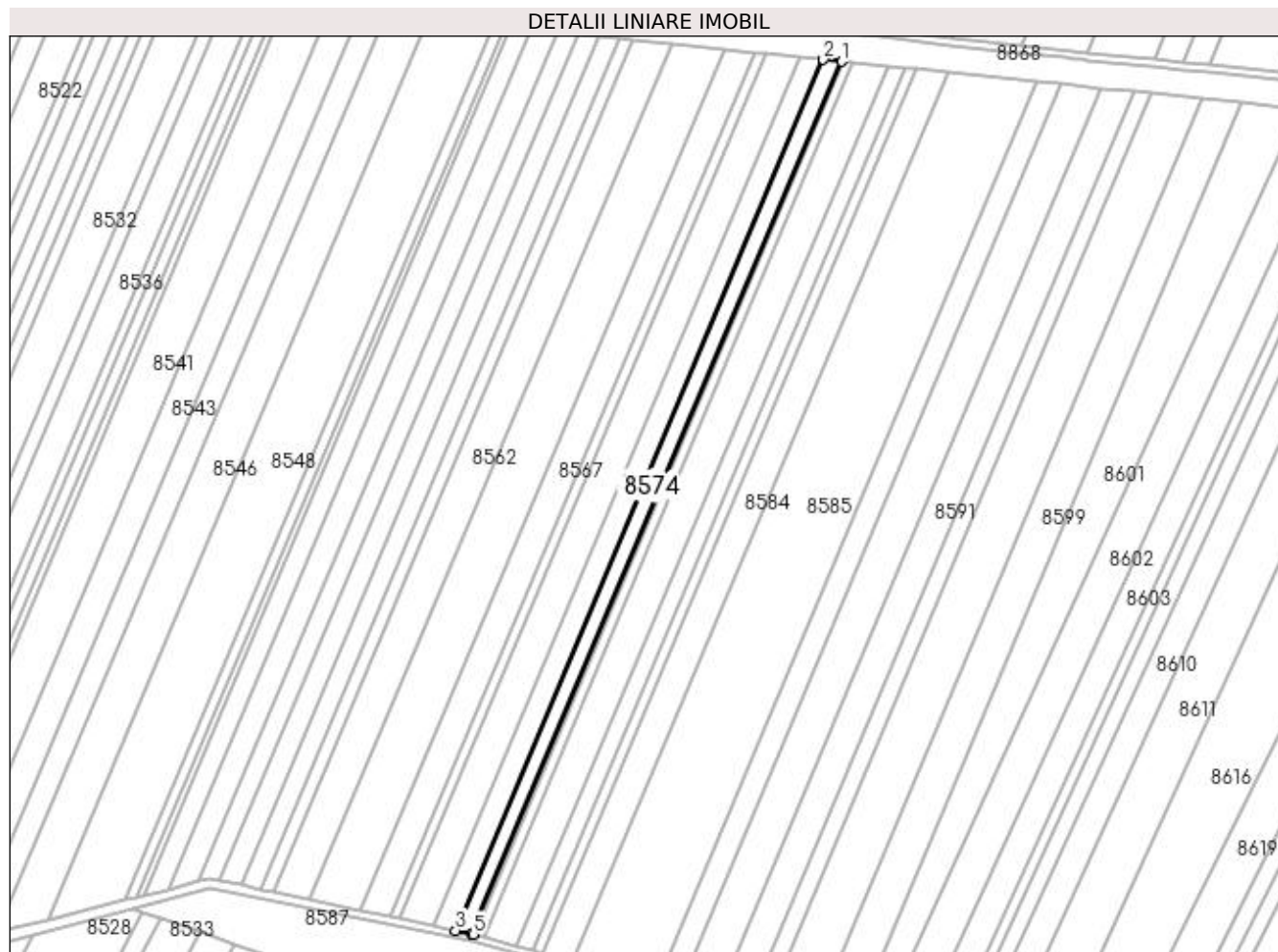
Inscrieri privind dezmembramintele dreptului de proprietate, drepturi reale de garanție și sarcini	Referințe
NU SUNT	

Anexa Nr. 1 La Partea I

Teren

Nr cadastral	Suprafața (mp)*	Observații / Referințe
	5.000	

* Suprafața este determinată în planul de proiecție Stereo 70.



Date referitoare la teren

Crt	Categorie folosință	Intra vilan	Suprafața (mp)	Tarla	Parcelă	Nr. topo	Observații / Referințe
1	arabil	NU	5.000	48	22/1	-	

Lungime Segmente

1) Valorile lungimilor segmentelor sunt obținute din proiecție în plan.

Punct început	X / Y	Punct sfârșit	X / Y	Lungime segment (** (m)
1	377.891,007 263.364,161	2	377.881,001 263.365,192	10.059
2	377.881,001 263.365,192	3	377.678,988 262.886,809	519.288
3	377.678,988 262.886,809	4	377.687,831 262.884,938	9.039
4	377.687,831 262.884,938	5	377.688,557 262.884,743	0.752
5	377.688,557 262.884,743	1	377.891,007 263.364,161	520.411

**** Lungimile segmentelor sunt determinate în planul de proiecție Stereo 70 și sunt rotunjite la 1 milimetru.**

***** Distanța dintre puncte este formată din segmente cumulate ce sunt mai mici decât valoarea 1 milimetru.**

**DATE DESPRE IMOBILUL NR. 8575**

Oficiul de Cadastru și Publicitate Imobiliară DOLJ
Biroul de Cadastru și Publicitate Imobiliară Craiova

A. Partea I. Descrierea imobilului

TEREN Extravilan

Adresa: Jud. Dolj, T48,P22

Nr. Crt	Nr cadastral Nr. topografic	Suprafața* (mp)	Observații / Referințe
A1		240	Sector cadastral:43 Teren neimprejmuit;

B. Partea II. Proprietari și acte

Inscrieri privitoare la dreptul de proprietate și alte drepturi reale	Referințe
/	
Act Administrativ nr. TDP nr. 630-60693, din 10/10/1996 emis de CJSAPT DOLJ;	
B1	A1
Intabulare, drept de PROPRIETATE, dobândit prin Reconstituire, cota actuala 1/1, cota initiala 1/1 1) ODINĂ ALEXANDRA, Lipsă CNP.	

C. Partea III. SARCINI .

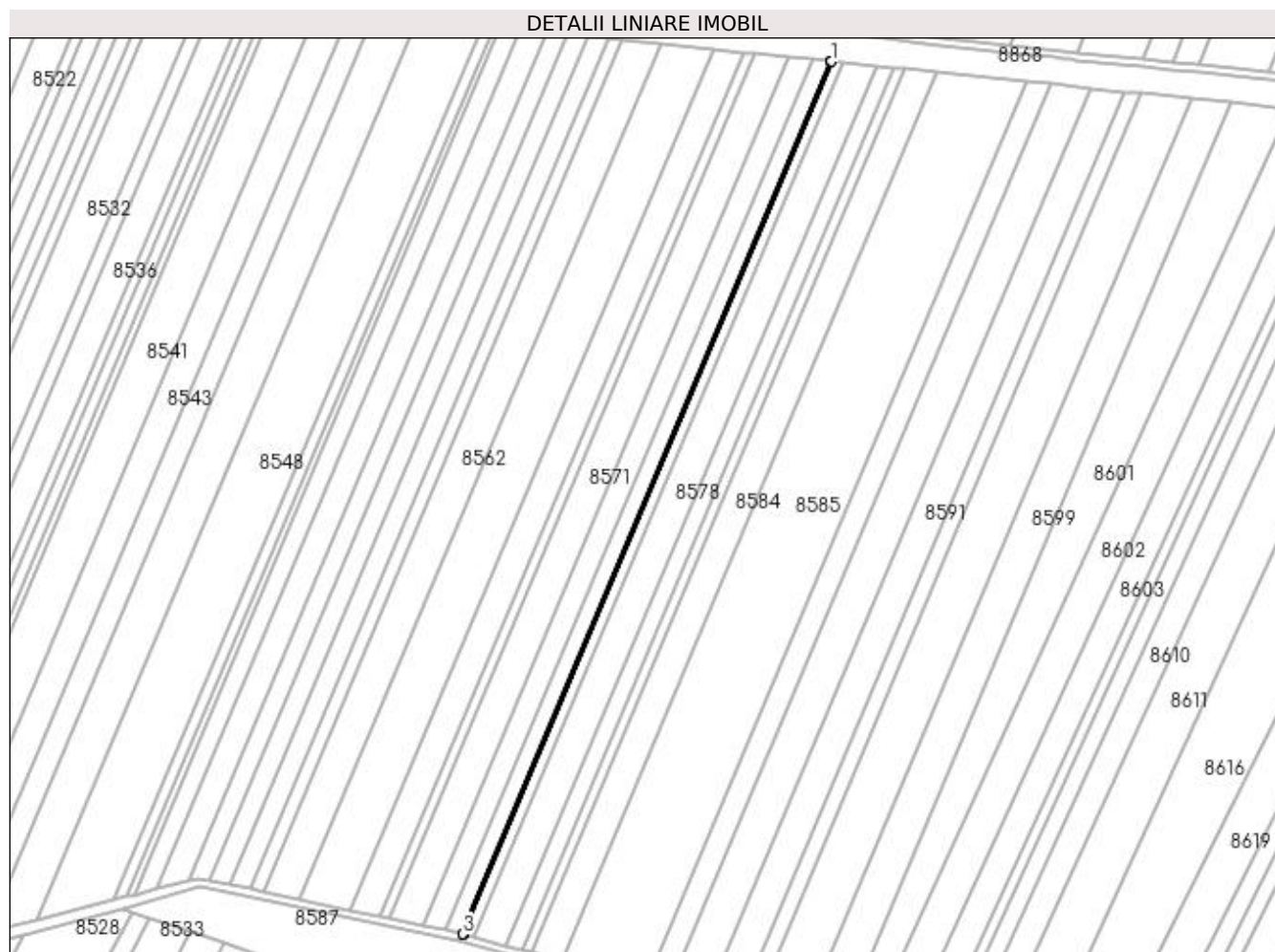
Inscrieri privind dezmembramintele dreptului de proprietate, drepturi reale de garanție și sarcini	Referințe
NU SUNT	

Anexa Nr. 1 La Partea I

Teren

Nr cadastral	Suprafața (mp)*	Observații / Referințe
	240	

* Suprafața este determinată în planul de proiecție Stereo 70.



Date referitoare la teren

Crt	Categorie folosință	Intra vilan	Suprafața (mp)	Tarla	Parcelă	Nr. topo	Observații / Referințe
1	arabil	NU	240	48	22	-	

Lungime Segmente

1) Valorile lungimilor segmentelor sunt obținute din proiecție în plan.

Punct început	X / Y	Punct sfârșit	X / Y	Lungime segment (** (m)
1	377.891,486 263.364,112	2	377.891,007 263.364,161	0.481
2	377.891,007 263.364,161	3	377.688,557 262.884,743	520.411
3	377.688,557 262.884,743	4	377.689,006 262.884,623	0.465
4	377.689,006 262.884,623	1	377.891,486 263.364,112	520.488

**** Lungimile segmentelor sunt determinate în planul de proiecție Stereo 70 și sunt rotunjite la 1 milimetru.**

***** Distanța dintre puncte este formată din segmente cumulate ce sunt mai mici decât valoarea 1 milimetru.**

**DATE DESPRE IMOBILUL NR. 8576**

Oficiul de Cadastru și Publicitate Imobiliară DOLJ
Biroul de Cadastru și Publicitate Imobiliară Craiova

A. Partea I. Descrierea imobilului

TEREN Extravilan

Adresa: Jud. Dolj, T48,P21

Nr. Crt	Nr cadastral Nr. topografic	Suprafața* (mp)	Observații / Referințe
A1		2.889	Sector cadastral:43 Teren neimprejmuit;

B. Partea II. Proprietari și acte

Inscrieri privitoare la dreptul de proprietate și alte drepturi reale	Referințe
/	
Act Administrativ nr. TDP nr. 639-60693, din 10/10/1996 emis de CJS DAPT DOLJ;	
B1	A1
Intabulare, drept de PROPRIETATE, dobândit prin Reconstituire, cota actuala 1/1, cota initiala 1/1 1) ODINĂ ION, Lipsă CNP.	

C. Partea III. SARCINI .

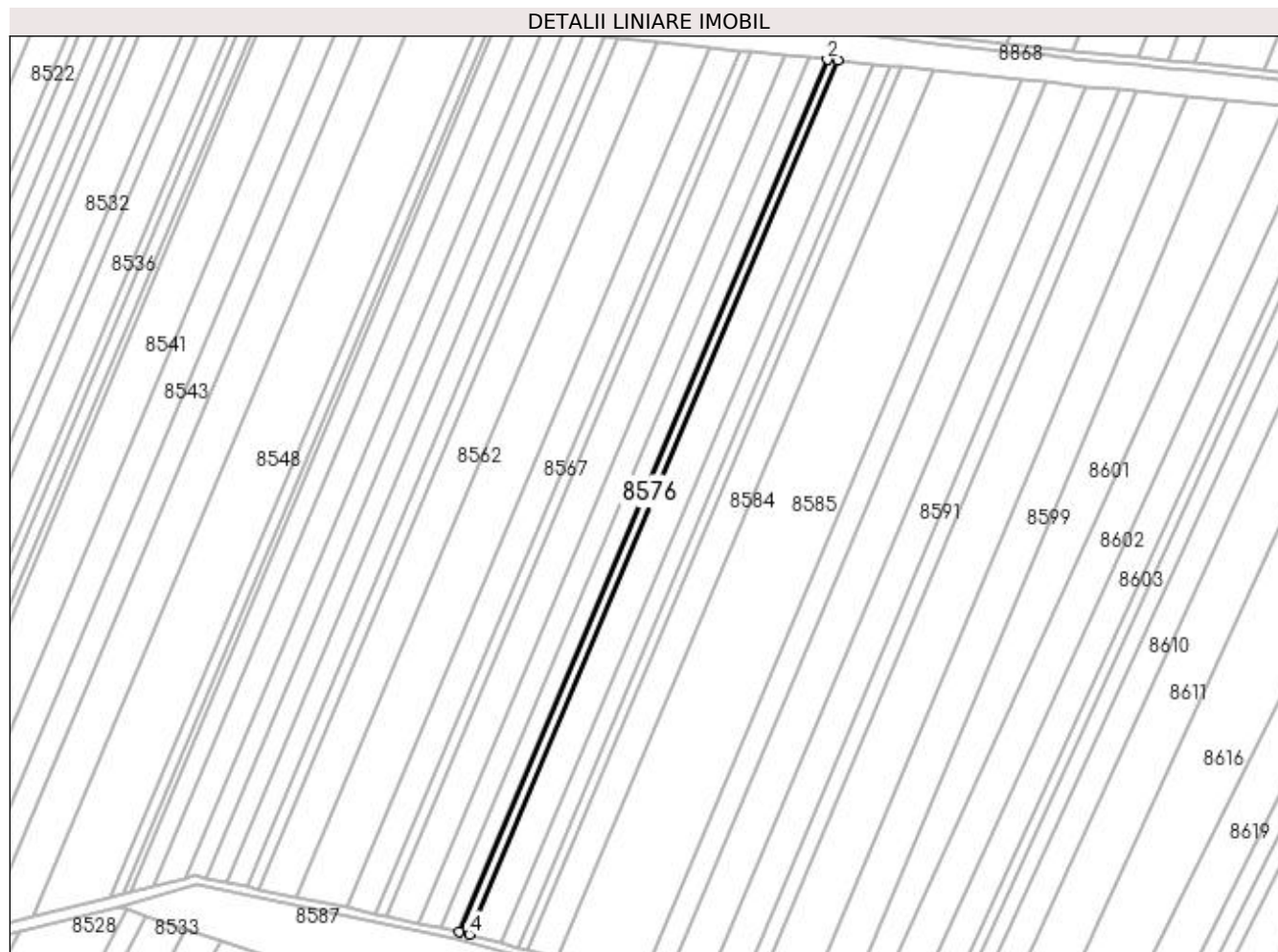
Inscrieri privind dezmembramintele dreptului de proprietate, drepturi reale de garanție și sarcini	Referințe
NU SUNT	

Anexa Nr. 1 La Partea I

Teren

Nr cadastral	Suprafața (mp)*	Observații / Referințe
	2.889	

* Suprafața este determinată în planul de proiecție Stereo 70.



Date referitoare la teren

Crt	Categorie folosință	Intra vilan	Suprafața (mp)	Tarla	Parcelă	Nr. topo	Observații / Referințe
1	arabil	NU	2.889	48	21	-	

Lungime Segmente

1) Valorile lungimilor segmentelor sunt obținute din proiecție în plan.

Punct început	X / Y	Punct sfârșit	X / Y	Lungime segment (** (m)
1	377.897,255 263.363,517	2	377.891,486 263.364,112	5.8
2	377.891,486 263.364,112	3	377.689,006 262.884,623	520.488
3	377.689,006 262.884,623	4	377.694,414 262.883,172	5.599
4	377.694,414 262.883,172	1	377.897,255 263.363,517	521.417

**** Lungimile segmentelor sunt determinate în planul de proiecție Stereo 70 și sunt rotunjite la 1 milimetru.**

***** Distanța dintre puncte este formată din segmente cumulate ce sunt mai mici decât valoarea 1 milimetru.**

**DATE DESPRE IMOBILUL NR. 8577**

Oficiul de Cadastru și Publicitate Imobiliară DOLJ
Biroul de Cadastru și Publicitate Imobiliară Craiova

A. Partea I. Descrierea imobilului

TEREN Extravilan

Adresa: Jud. Dolj, T49,P10

Nr. Crt	Nr cadastral Nr. topografic	Suprafața* (mp)	Observații / Referințe
A1		14.961	Sector cadastral:43 Teren neimprejmuit;

B. Partea II. Proprietari și acte

Inscrieri privitoare la dreptul de proprietate și alte drepturi reale	Referințe
/	
Act Administrativ nr. TDP nr. 528-60692, din 08/10/1996 emis de CJSAPT DOLJ;	
B1	A1
Intabulare, drept de PROPRIETATE, dobândit prin Reconstituire, cota actuala 1/1, cota initiala 1/1 1) COCOȘATU DUMITRU, Lipsă CNP.	

C. Partea III. SARCINI .

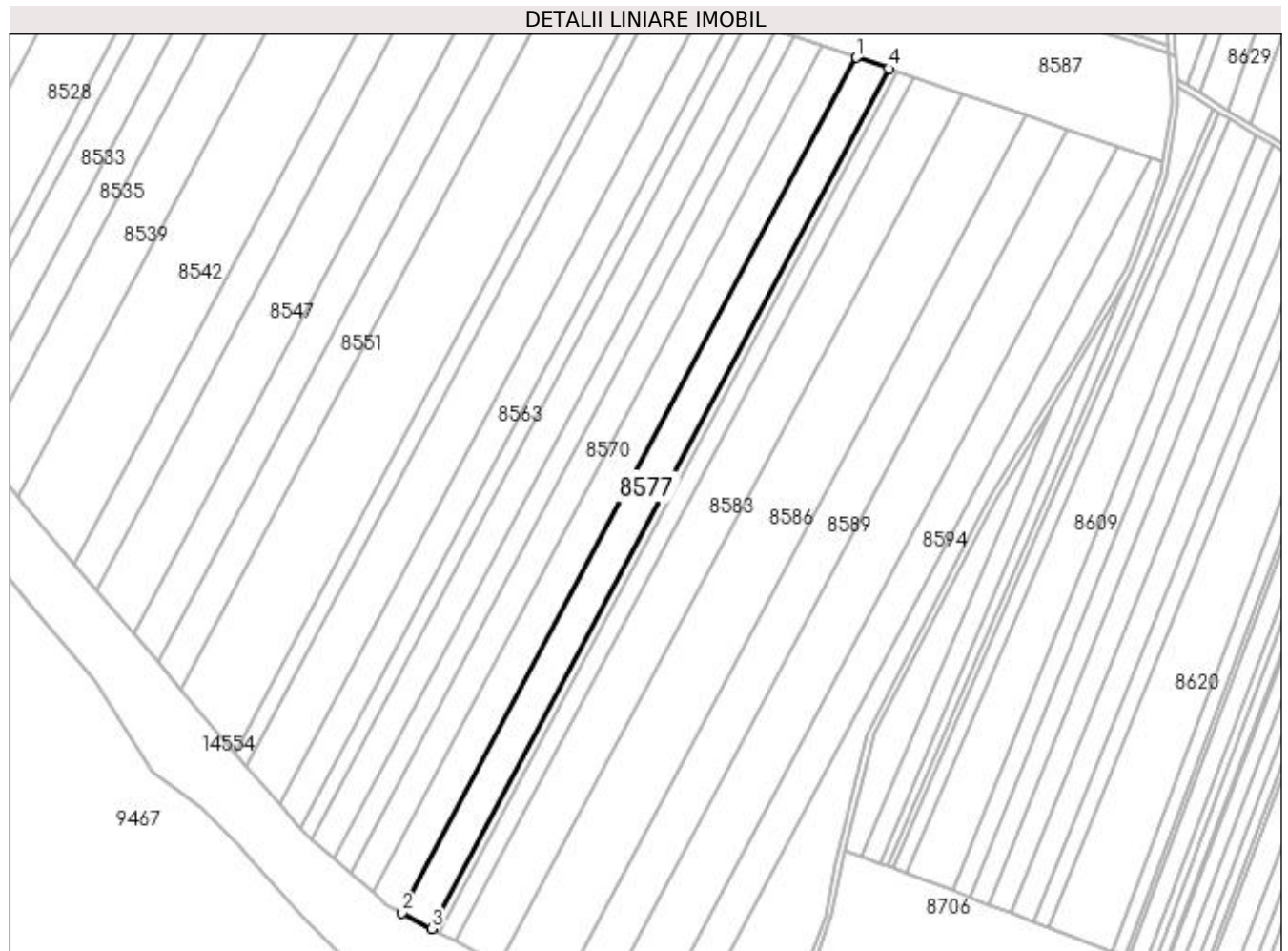
Inscrieri privind dezmembramintele dreptului de proprietate, drepturi reale de garanție și sarcini	Referințe
NU SUNT	

Anexa Nr. 1 La Partea I

Teren

Nr cadastral	Suprafața (mp)*	Observații / Referințe
	14.961	

* Suprafața este determinată în planul de proiecție Stereo 70.



Date referitoare la teren

Crt	Categorie folosință	Intra vilan	Suprafața (mp)	Tarla	Parcelă	Nr. topo	Observații / Referințe
1	arabil	NU	14.961	49	10	-	

Lungime Segmente

1) Valorile lungimilor segmentelor sunt obținute din proiecție în plan.

Punct început	X / Y	Punct sfârșit	X / Y	Lungime segment (** (m)
1	377.937,6 262.750,611	2	377.630,766 262.174,054	653.119
2	377.630,766 262.174,054	3	377.650,905 262.163,279	22.84
3	377.650,905 262.163,279	4	377.959,517 262.743,175	656.902
4	377.959,517 262.743,175	1	377.937,6 262.750,611	23.144

**** Lungimile segmentelor sunt determinate în planul de proiecție Stereo 70 și sunt rotunjite la 1 milimetru.**

***** Distanța dintre puncte este formată din segmente cumulate ce sunt mai mici decât valoarea 1 milimetru.**

**DATE DESPRE IMOBILUL NR. 8578**

Oficiul de Cadastru și Publicitate Imobiliară DOLJ
Biroul de Cadastru și Publicitate Imobiliară Craiova

A. Partea I. Descrierea imobilului

TEREN Extravilan

Adresa: Jud. Dolj, T48,P20

Nr. Crt	Nr cadastral Nr. topografic	Suprafața* (mp)	Observații / Referințe
A1		9.500	Sector cadastral:43 Teren neimprejmuit;

B. Partea II. Proprietari și acte

Inscrieri privitoare la dreptul de proprietate și alte drepturi reale	Referințe
/	
Act Administrativ nr. TDP nr. 1918-1974, din 08/06/2002 emis de CJSAPT DOLJ;	
B1	A1
Intabulare, drept de PROPRIETATE, dobândit prin Reconstituire, cota actuala 1/1, cota initiala 1/1 1) STANCIU MARIA, Lipsă CNP.	

C. Partea III. SARCINI .

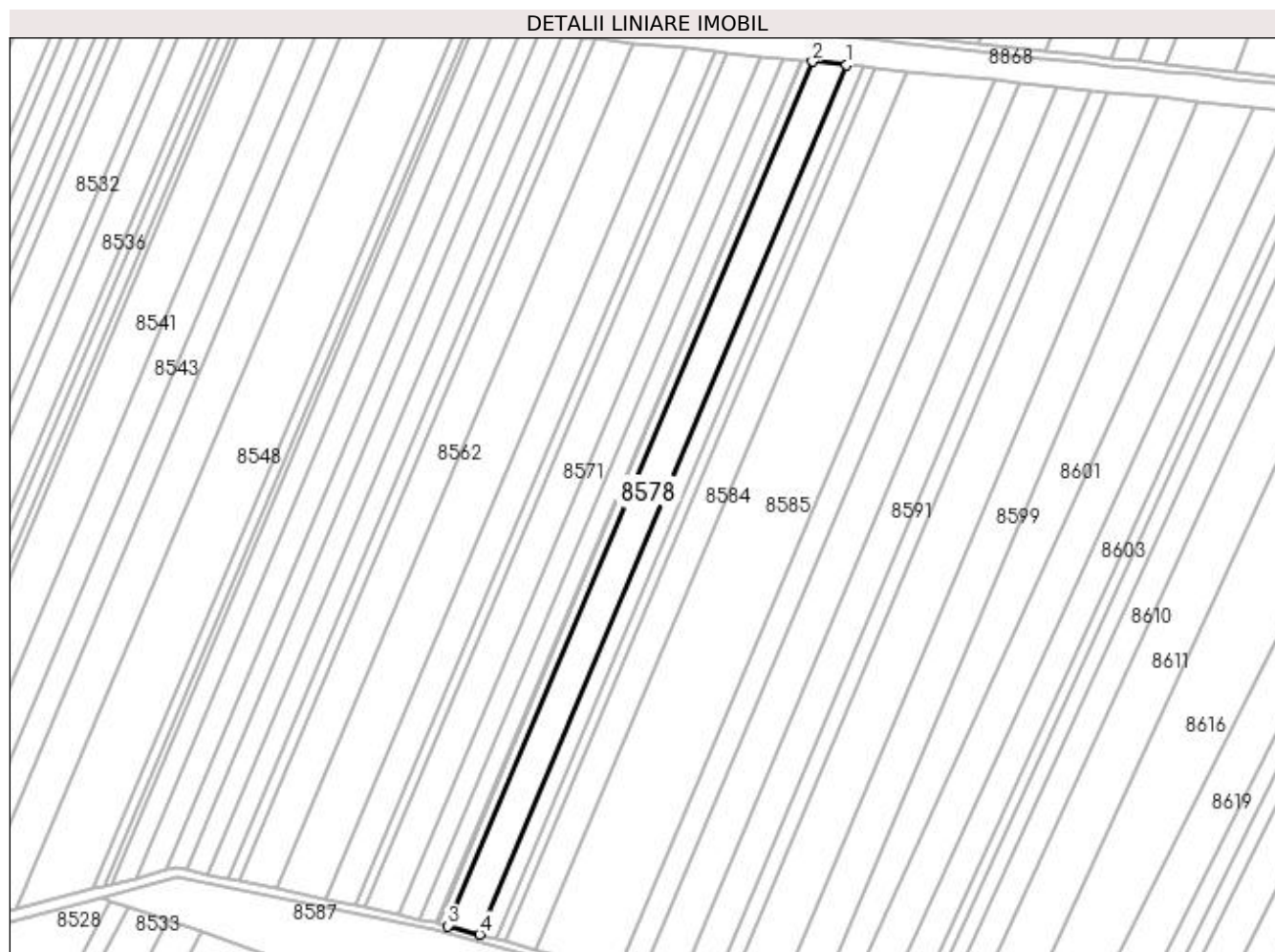
Inscrieri privind dezmembramintele dreptului de proprietate, drepturi reale de garanție și sarcini	Referințe
NU SUNT	

Anexa Nr. 1 La Partea I

Teren

Nr cadastral	Suprafața (mp)*	Observații / Referințe
	9.500	

* Suprafața este determinată în planul de proiecție Stereo 70.



Date referitoare la teren

Crt	Categorie folosință	Intra vilan	Suprafața (mp)	Tarla	Parcelă	Nr. topo	Observații / Referințe
1	arabil	NU	9.500	48	20	-	

Lungime Segmente

1) Valorile lungimilor segmentelor sunt obținute din proiecție în plan.

Punct început	X / Y	Punct sfârșit	X / Y	Lungime segment (** (m)
1	377.916,153 263.361,57	2	377.897,255 263.363,517	18.998
2	377.897,255 263.363,517	3	377.694,414 262.883,172	521.417
3	377.694,414 262.883,172	4	377.712,127 262.878,42	18.339
4	377.712,127 262.878,42	1	377.916,153 263.361,57	524.462

**** Lungimile segmentelor sunt determinate în planul de proiecție Stereo 70 și sunt rotunjite la 1 milimetru.**

***** Distanța dintre puncte este formată din segmente cumulate ce sunt mai mici decât valoarea 1 milimetru.**

**DATE DESPRE IMOBILUL NR. 8579**

Oficiul de Cadastru și Publicitate Imobiliară DOLJ
Biroul de Cadastru și Publicitate Imobiliară Craiova

A. Partea I. Descrierea imobilului

TEREN Extravilan

Adresa: Jud. Dolj, T49,P9

Nr. Crt	Nr cadastral Nr. topografic	Suprafața* (mp)	Observații / Referințe
A1		3.501	Sector cadastral:43 Teren neimprejmuit;

B. Partea II. Proprietari și acte

Inscrieri privitoare la dreptul de proprietate și alte drepturi reale	Referințe
/	
Act Administrativ nr. TDP nr. 325-44327, din 18/06/1996 emis de CJSAPT DOLJ;	
B1	A1
Intabulare, drept de PROPRIETATE, dobândit prin Reconstituire, cota actuala 1/1, cota initiala 1/1 1) CHIȚU VASILICA, Lipsă CNP.	

C. Partea III. SARCINI .

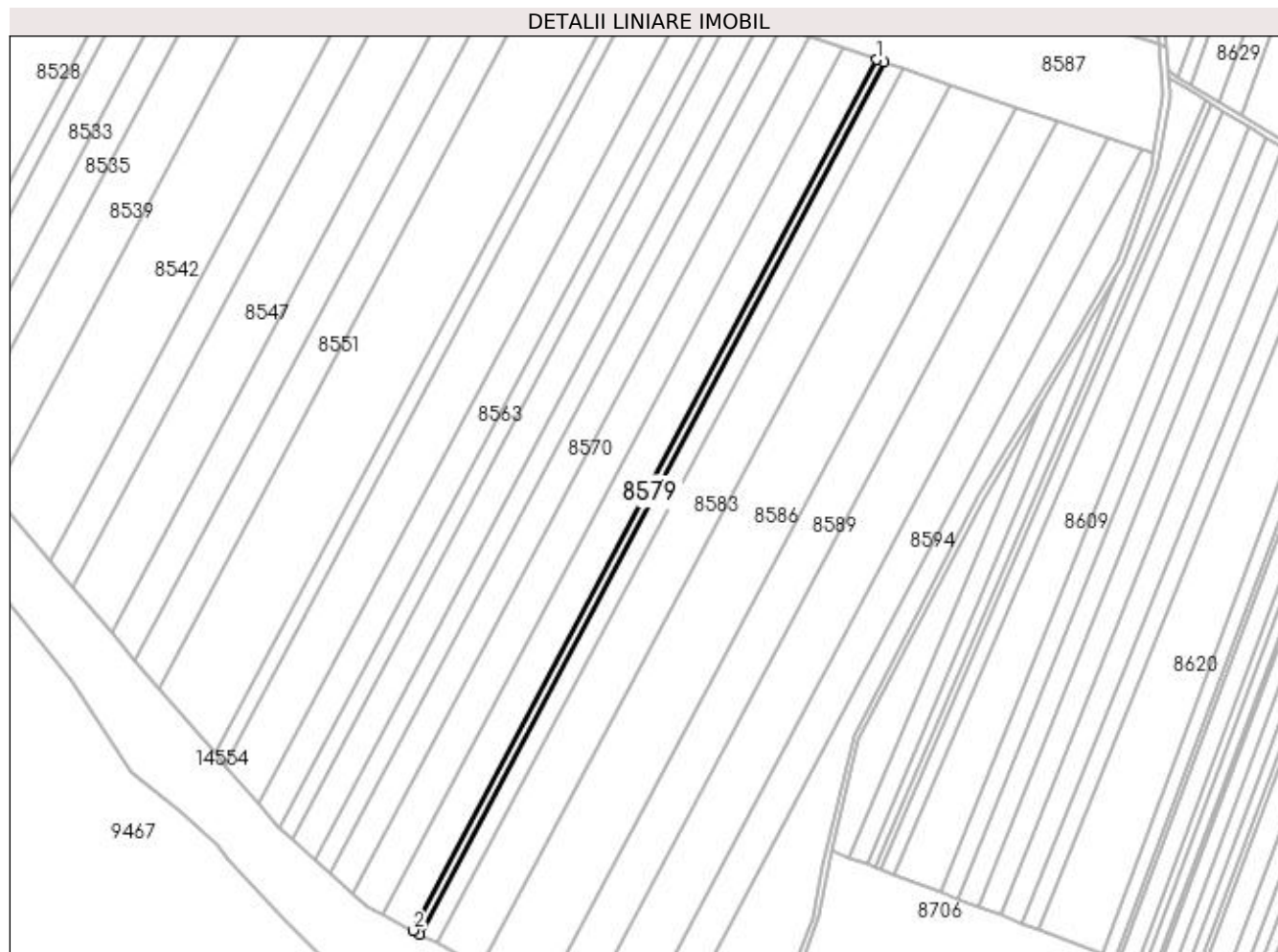
Inscrieri privind dezmembramintele dreptului de proprietate, drepturi reale de garanție și sarcini	Referințe
NU SUNT	

Anexa Nr. 1 La Partea I

Teren

Nr cadastral	Suprafața (mp)*	Observații / Referințe
	3.501	

* Suprafața este determinată în planul de proiecție Stereo 70.



Date referitoare la teren

Crt	Categorie folosință	Intra vilan	Suprafața (mp)	Tarla	Parcelă	Nr. topo	Observații / Referințe
1	arabil	NU	3.501	49	9	-	

Lungime Segmente

1) Valorile lungimilor segmentelor sunt obținute din proiecție în plan.

Punct început	X / Y	Punct sfârșit	X / Y	Lungime segment (** (m)
1	377.959,517 262.743,175	2	377.650,905 262.163,279	656.902
2	377.650,905 262.163,279	3	377.655,602 262.160,767	5.327
3	377.655,602 262.160,767	4	377.964,627 262.741,441	657.783
4	377.964,627 262.741,441	1	377.959,517 262.743,175	5.396

**** Lungimile segmentelor sunt determinate în planul de proiecție Stereo 70 și sunt rotunjite la 1 milimetru.**

***** Distanța dintre puncte este formată din segmente cumulate ce sunt mai mici decât valoarea 1 milimetru.**

**DATE DESPRE IMOBILUL NR. 8580**

Oficiul de Cadastru și Publicitate Imobiliară DOLJ
Biroul de Cadastru și Publicitate Imobiliară Craiova

A. Partea I. Descrierea imobilului

TEREN Extravilan

Adresa: Jud. Dolj, T49,P8

Nr. Crt	Nr cadastral Nr. topografic	Suprafața* (mp)	Observații / Referințe
A1		8.376	Sector cadastral:43 Teren neimprejmuit;

B. Partea II. Proprietari și acte

Inscrieri privitoare la dreptul de proprietate și alte drepturi reale	Referințe
/	
Act Administrativ nr. TDP nr. 305-44327, din 13/06/1996 emis de CJSAPT DOLJ;	
B1	A1
Intabulare, drept de PROPRIETATE, dobândit prin Reconstituire, cota actuala 1/1, cota initiala 1/1 1) ODINĂ C. MARIA, Lipsă CNP.	

C. Partea III. SARCINI .

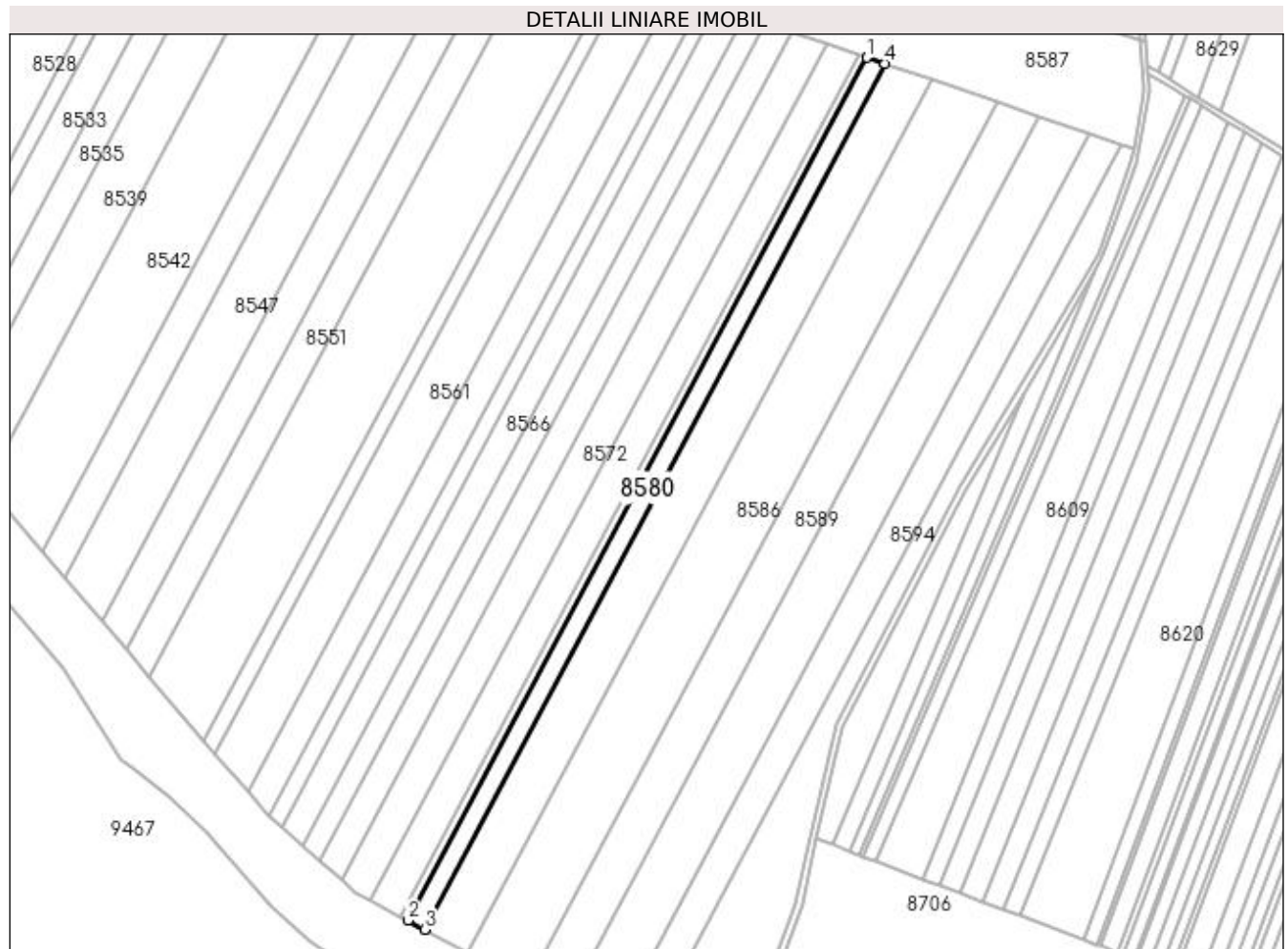
Inscrieri privind dezmembramintele dreptului de proprietate, drepturi reale de garanție și sarcini	Referințe
NU SUNT	

Anexa Nr. 1 La Partea I

Teren

Nr cadastral	Suprafața (mp)*	Observații / Referințe
	8.376	

* Suprafața este determinată în planul de proiecție Stereo 70.



Date referitoare la teren

Crt	Categorie folosință	Intra vilan	Suprafața (mp)	Tarla	Parcelă	Nr. topo	Observații / Referințe
1	arabil	NU	8.376	49	8	-	

Lungime Segmente

1) Valorile lungimilor segmentelor sunt obținute din proiecție în plan.

Punct început	X / Y	Punct sfârșit	X / Y	Lungime segment (** (m)
1	377.964,627 262.741,441	2	377.655,602 262.160,767	657.783
2	377.655,602 262.160,767	3	377.666,812 262.154,77	12.713
3	377.666,812 262.154,77	4	377.976,826 262.737,302	659.888
4	377.976,826 262.737,302	1	377.964,627 262.741,441	12.882

**** Lungimile segmentelor sunt determinate în planul de proiecție Stereo 70 și sunt rotunjite la 1 milimetru.**

***** Distanța dintre puncte este formată din segmente cumulate ce sunt mai mici decât valoarea 1 milimetru.**

**DATE DESPRE IMOBILUL NR. 8581**

Oficiul de Cadastru și Publicitate Imobiliară DOLJ
Biroul de Cadastru și Publicitate Imobiliară Craiova

A. Partea I. Descrierea imobilului

TEREN Extravilan

Adresa: Jud. Dolj, T48,P21

Nr. Crt	Nr cadastral Nr. topografic	Suprafața* (mp)	Observații / Referințe
A1		5.000	Sector cadastral:43 Teren neimprejmuit;

B. Partea II. Proprietari și acte

Inscrieri privitoare la dreptul de proprietate și alte drepturi reale	Referințe
/	
Act Administrativ nr. TDP nr. 832-44709, din 04/10/1996 emis de CJSAPT DOLJ;	
B1	A1
Intabulare, drept de PROPRIETATE, dobândit prin Reconstituire, cota actuala 1/1, cota initiala 1/1 1) DELIU DUMITRU, Lipsă CNP.	

C. Partea III. SARCINI .

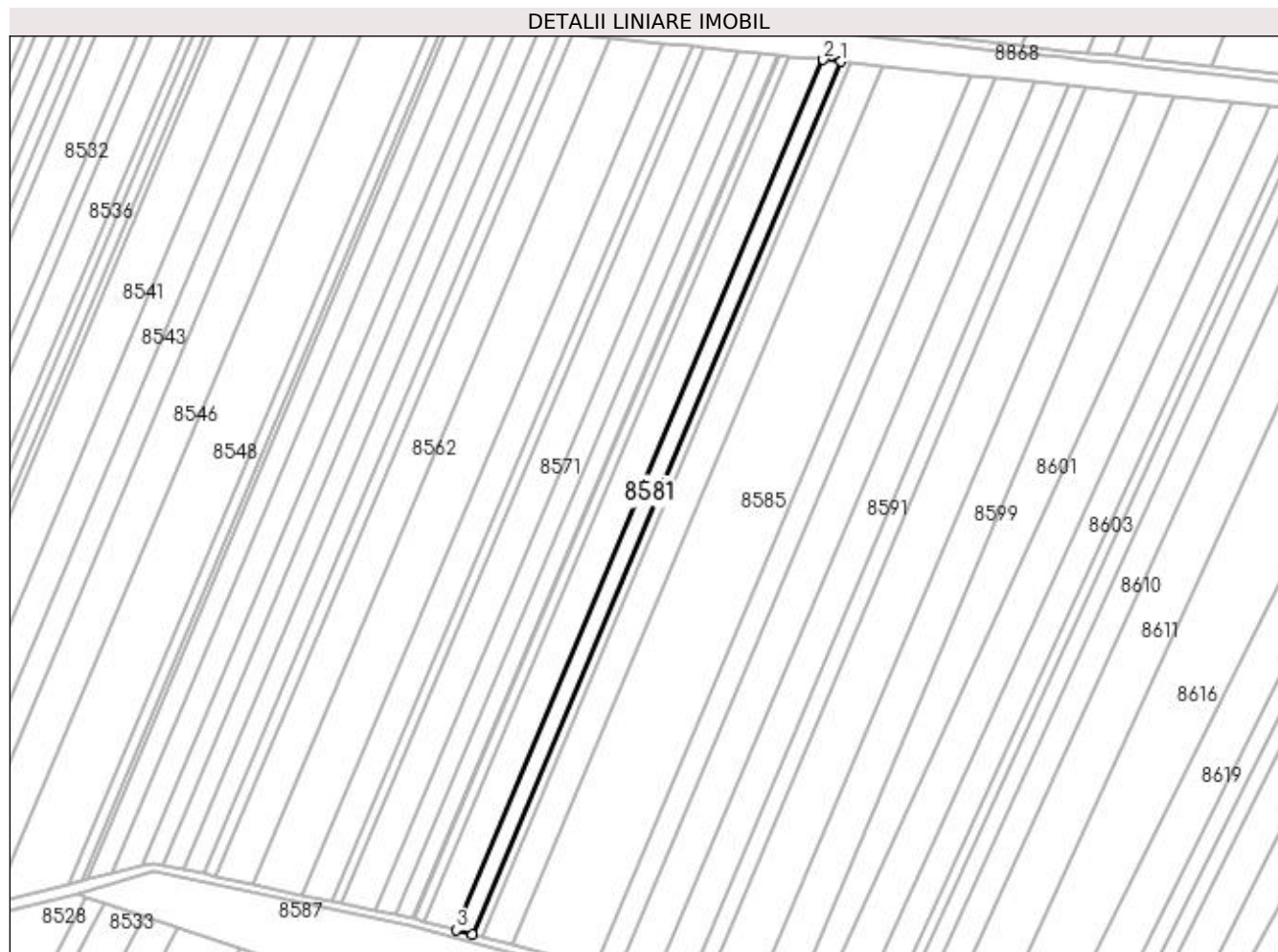
Inscrieri privind dezmembramintele dreptului de proprietate, drepturi reale de garanție și sarcini	Referințe
NU SUNT	

Anexa Nr. 1 La Partea I

Teren

Nr cadastral	Suprafața (mp)*	Observații / Referințe
	5.000	

* Suprafața este determinată în planul de proiecție Stereo 70.



Date referitoare la teren

Crt	Categorie folosință	Intra vilan	Suprafața (mp)	Tarla	Parcelă	Nr. topo	Observații / Referințe
1	arabil	NU	5.000	48	21	-	

Lungime Segmente

1) Valorile lungimilor segmentelor sunt obținute din proiecție în plan.

Punct început	X / Y	Punct sfârșit	X / Y	Lungime segment (** (m)
1	377.926,055 263.360,55	2	377.916,153 263.361,57	9.954
2	377.916,153 263.361,57	3	377.712,127 262.878,42	524.462
3	377.712,127 262.878,42	4	377.721,408 262.875,93	9.609
4	377.721,408 262.875,93	1	377.926,055 263.360,55	526.058

**** Lungimile segmentelor sunt determinate în planul de proiecție Stereo 70 și sunt rotunjite la 1 milimetru.**

***** Distanța dintre puncte este formată din segmente cumulate ce sunt mai mici decât valoarea 1 milimetru.**

**DATE DESPRE IMOBILUL NR. 8582**

Oficiul de Cadastru și Publicitate Imobiliară DOLJ
Biroul de Cadastru și Publicitate Imobiliară Craiova

A. Partea I. Descrierea imobilului

TEREN Extravilan

Adresa: Jud. Dolj, T48,P19

Nr. Crt	Nr cadastral Nr. topografic	Suprafața* (mp)	Observații / Referințe
A1		2.903	Sector cadastral:43 Teren neimprejmuit;

B. Partea II. Proprietari și acte

Inscrieri privitoare la dreptul de proprietate și alte drepturi reale	Referințe
/	
Act Administrativ nr. TDP nr. 641-60693, din 10/10/1996 emis de CJSAPT DOLJ;	
B1	A1
Intabulare, drept de PROPRIETATE, dobândit prin Reconstituire, cota actuala 1/1, cota initiala 1/1 1) GRIGORE PĂTRU, Lipsă CNP.	

C. Partea III. SARCINI .

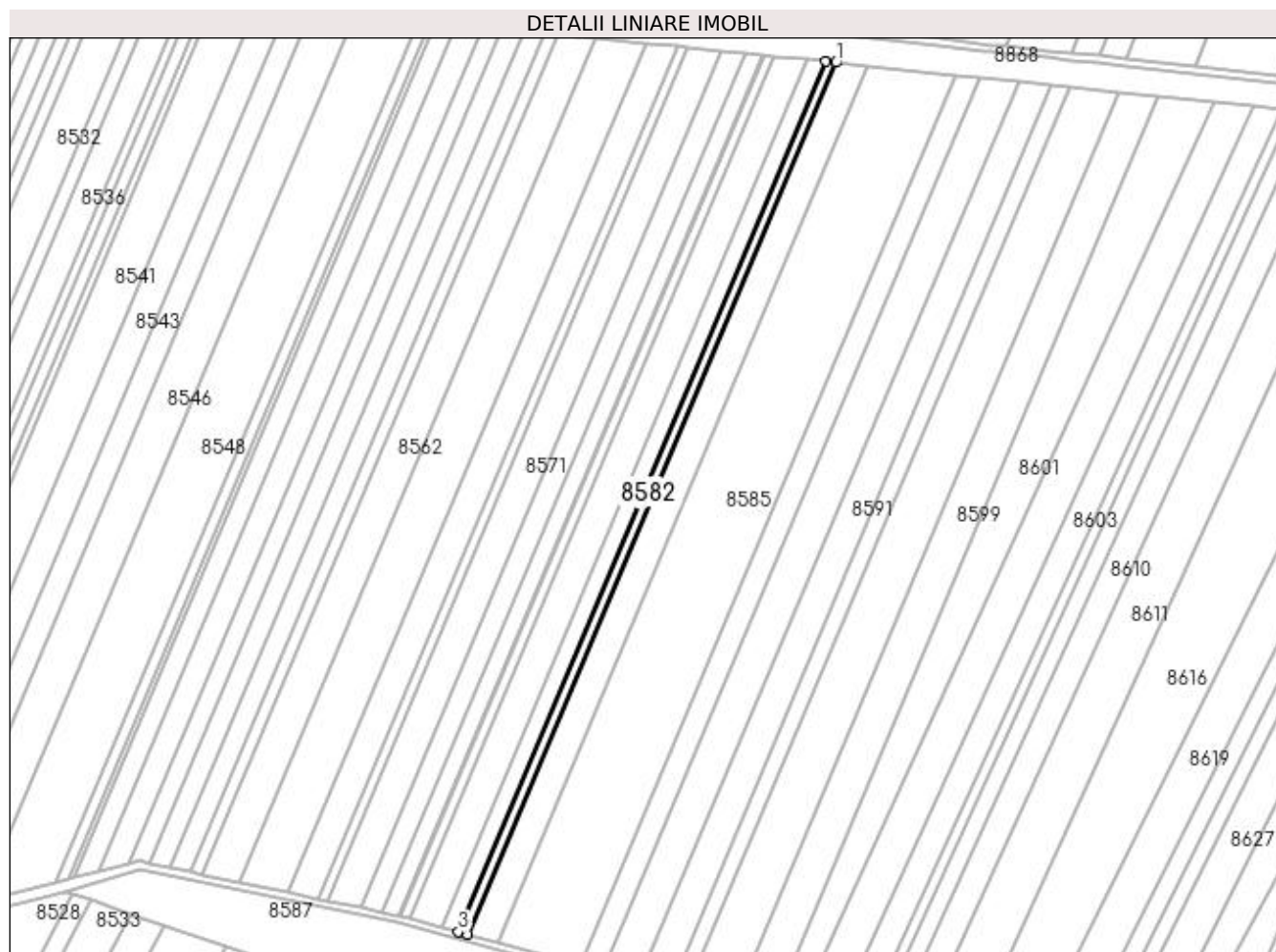
Inscrieri privind dezmembramintele dreptului de proprietate, drepturi reale de garanție și sarcini	Referințe
NU SUNT	

Anexa Nr. 1 La Partea I

Teren

Nr cadastral	Suprafața (mp)*	Observații / Referințe
	2.903	

* Suprafața este determinată în planul de proiecție Stereo 70.



Date referitoare la teren

Crt	Categorie folosință	Intra vilan	Suprafața (mp)	Tarla	Parcelă	Nr. topo	Observații / Referințe
1	arabil	NU	2.903	48	19	-	

Lungime Segmente

1) Valorile lungimilor segmentelor sunt obținute din proiecție în plan.

Punct început	X / Y	Punct sfârșit	X / Y	Lungime segment (** (m)
1	377.931,791 263.359,959	2	377.926,055 263.360,55	5.766
2	377.926,055 263.360,55	3	377.721,408 262.875,93	526.058
3	377.721,408 262.875,93	4	377.726,784 262.874,488	5.566
4	377.726,784 262.874,488	1	377.931,791 263.359,959	526.982

**** Lungimile segmentelor sunt determinate în planul de proiecție Stereo 70 și sunt rotunjite la 1 milimetru.**

***** Distanța dintre puncte este formată din segmente cumulate ce sunt mai mici decât valoarea 1 milimetru.**

**DATE DESPRE IMOBILUL NR. 8583**

Oficiul de Cadastru și Publicitate Imobiliară DOLJ
Biroul de Cadastru și Publicitate Imobiliară Craiova

A. Partea I. Descrierea imobilului

TEREN Extravilan

Adresa: Jud. Dolj, T 49 P 7

Nr. Crt	Nr cadastral Nr. topografic	Suprafața* (mp)	Observații / Referințe
A1	31841	21.952	Sector cadastral:43 Teren neimprejmut;

B. Partea II. Proprietari și acte

Inscrieri privitoare la dreptul de proprietate și alte drepturi reale	Referințe
159620 / 19/10/2017	
Act Notarial nr. contract de vanzare aut nr 1747, din 16/10/2017 emis de NP Atanasoaei Mihai Cristian;	
B1	Intabulare, drept de PROPRIETATE, dobandit prin Conventie, cota actuala 1/1, cota initiala 1/1 1) SC AGROEXPERT INDUSTRY SRL, CIF:29142623
73713 / 24/03/2020	
Act Notarial nr. CONTRACT DE IPOTECA NR.644, din 23/03/2020 emis de N.P Mladin Preoteasa Alina Corina;	
B2	se noteaza interdictiile de instrainare, grevare, dezmembrare, inchiriere, alipire, construire, amenajare 1) CEC BANK S.A., CIF:361897
40038 / 19/02/2021	
Act Notarial nr. Contract de ipoteca aut. nr.246, din 16/02/2021 emis de Ivanescu Adina;	
B3	Se noteaza interdictiile de instrainare, grevare, inchiriere, dezmembrare, alipire, construire, demolare, restructurare si amenajare 1) CEC BANK S.A., CIF:361897
246998 / 13/10/2021	
Act Notarial nr. Contract de Ipoteca aut nr 1859, din 05/10/2021 emis de Ivanescu Adina;	
B4	se noteaza interdicția de înstrăinare, grevare, închiriere, dezmembrare, alipire, construire, amenajare 1) CEC BANK S.A., CIF:361897
191642 / 10/10/2022	
Act Notarial nr. Contract de ipoteca aut nr.1953, din 30/09/2022 emis de NP Atanasoaei Mihai Cristian;	
B5	Se noteaza interdictiile de grevare,instrainare,inchiriere, dezmembrare, alipire,construire, amenajare 1) CEC BANK S.A., CIF:361897
215795 / 31/10/2022	
Act Notarial nr. Contract de ipoteca aut nr 1983, din 04/10/2022 emis de NP Atanasoaei Mihai Cristian (act notarial nr Incheiere de completare nr 53 din 28.10.2022, emis de NP Atanasoaei Mihai Cristian);	
B6	Se noteaza interdictiile de grevare,instrainare,inchiriere, dezmembrare, alipire,construire, amenajare 1) CEC BANK S.A., CIF:361897

C. Partea III. SARCINI

Inscrieri privind dezmembramintele dreptului de proprietate, drepturi reale de garanție și sarcini	Referințe
73713 / 24/03/2020	
Act Notarial nr. CONTRACT DE IPOTECA NR.644, din 23/03/2020 emis de N.P Mladin Preoteasa Alina Corina;	
C1	Intabulare, drept de IPOTECA, Valoare:5000000 LEI+ celelalte obligatii de plata aferente creditului 1) CEC BANK S.A., CIF:361897
40038 / 19/02/2021	
Act Notarial nr. Contract de ipoteca aut. nr.246, din 16/02/2021 emis de Ivanescu Adina;	
C2	Intabulare, drept de IPOTECA, Valoare:10000000 LEI si celelalte obligatii aferente creditului; 1) CEC BANK S.A., CIF:361897
246998 / 13/10/2021	

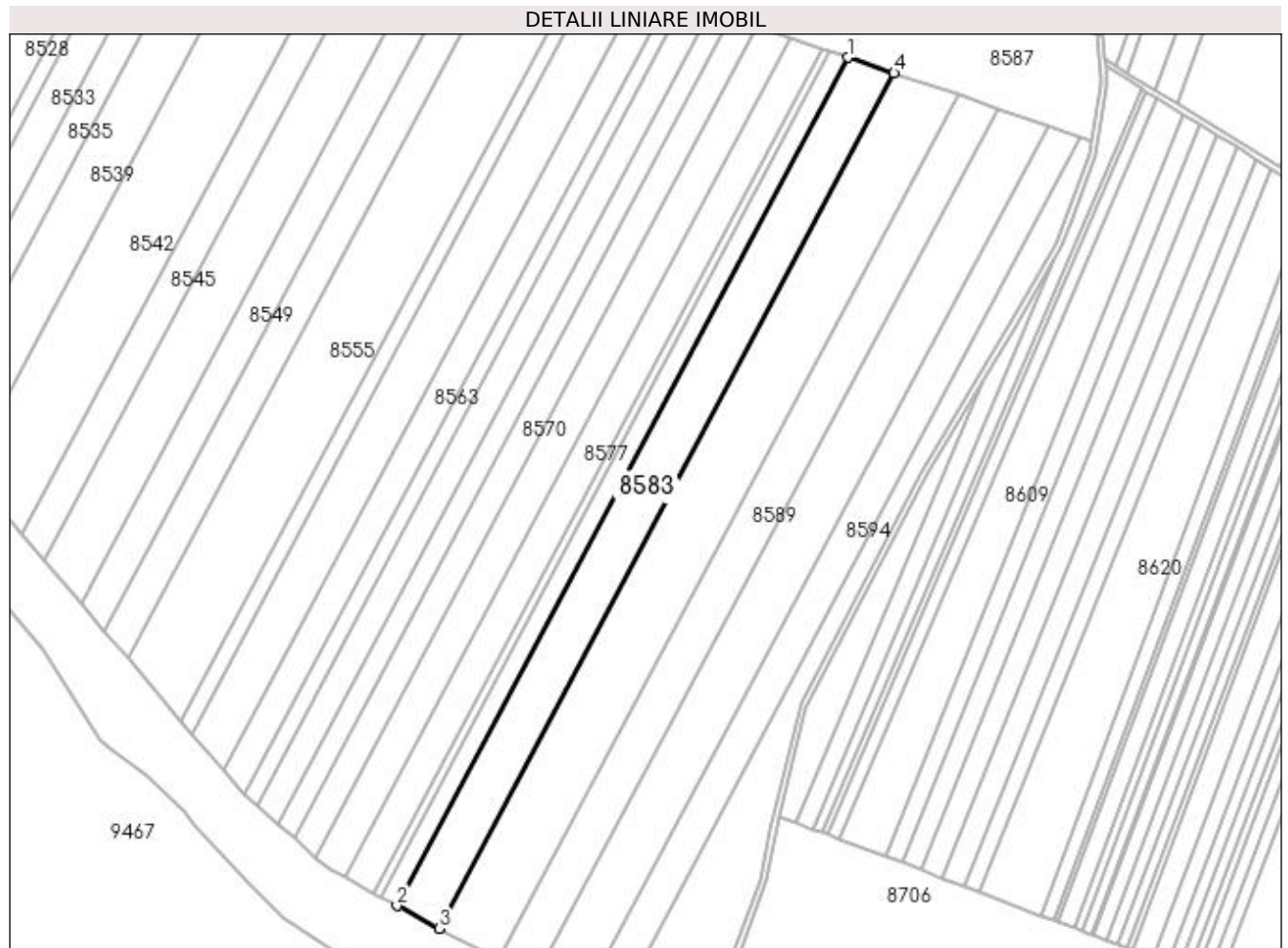
Inscrieri privind dezmembramintele dreptului de proprietate, drepturi reale de garanție și sarcini		Referințe
Act Notarial nr. Contract de Ipoteca aut nr 1859, din 05/10/2021 emis de Ivanescu Adina;		
C3	Intabulare, drept de IPOTECA, Valoare:9897000 LEIși celelalte obligatii aferente creditului; 1) CEC BANK S.A. , CIF:361897	A1
191642 / 10/10/2022		
Act Notarial nr. Contract de ipoteca aut nr.1953, din 30/09/2022 emis de NP Atanasoaei Mihai Cristian;		
C4	Intabulare, drept de IPOTECA, Valoare:1900000 LEI+alte obligatii aferente creditului 1) CEC BANK S.A. , CIF:361897	A1
215795 / 31/10/2022		
Act Notarial nr. Contract de ipoteca aut nr 1983, din 04/10/2022 emis de NP Atanasoaei Mihai Cristian (act notarial nr Incheiere de completare nr 53 din 28.10.2022, emis de NP Atanasoaei Mihai Cristian);		
C5	Intabulare, drept de IPOTECA, Valoare:7130000 LEIși celelalte obligatii de plata aferente creditului 1) CEC BANK S.A. , CIF:361897	A1

Anexa Nr. 1 La Partea I

Teren

Nr cadastral	Suprafața (mp)*	Observații / Referințe
31841	21.952	

* Suprafața este determinată în planul de proiecție Stereo 70.



Date referitoare la teren

Crt	Categorie folosință	Intra vilan	Suprafața (mp)	Tarla	Parcelă	Nr. topo	Observații / Referințe
1	arabil	NU	21.952	49	7	-	Imobil înregistrat în planul cadastral fără localizare certa datorită lipsei planului parcelar.

Lungime Segmente

1) Valorile lungimilor segmentelor sunt obținute din proiecție în plan.

Punct început	X / Y	Punct sfârșit	X / Y	Lungime segment (** (m)
1	377.976,826 262.737,302	2	377.666,812 262.154,77	659.888
2	377.666,812 262.154,77	3	377.696,022 262.139,142	33.128
3	377.696,022 262.139,142	4	378.008,614 262.726,516	665.374
4	378.008,614 262.726,516	1	377.976,826 262.737,302	33.568

**** Lungimile segmentelor sunt determinate în planul de proiecție Stereo 70 și sunt rotunjite la 1 milimetru.**

***** Distanța dintre puncte este formată din segmente cumulate ce sunt mai mici decât valoarea 1 milimetru.**

**DATE DESPRE IMOBILUL NR. 8584**

Oficiul de Cadastru și Publicitate Imobiliară DOLJ
Biroul de Cadastru și Publicitate Imobiliară Craiova

A. Partea I. Descrierea imobilului

TEREN Extravilan

Adresa: Jud. Dolj, T48,P18

Nr. Crt	Nr cadastral Nr. topografic	Suprafața* (mp)	Observații / Referințe
A1		9.009	Sector cadastral:43 Teren neimprejmuit;

B. Partea II. Proprietari și acte

Inscrieri privitoare la dreptul de proprietate și alte drepturi reale	Referințe
/	
Act Administrativ nr. TDP nr. 625-60693, din 09/10/1996 emis de CJS DAPT DOLJ;	
B1	A1
Intabulare, drept de PROPRIETATE, dobândit prin Reconstituire, cota actuala 1/1, cota initiala 1/1 1) IONICĂ GHEORGHE, Lipsă CNP.	

C. Partea III. SARCINI .

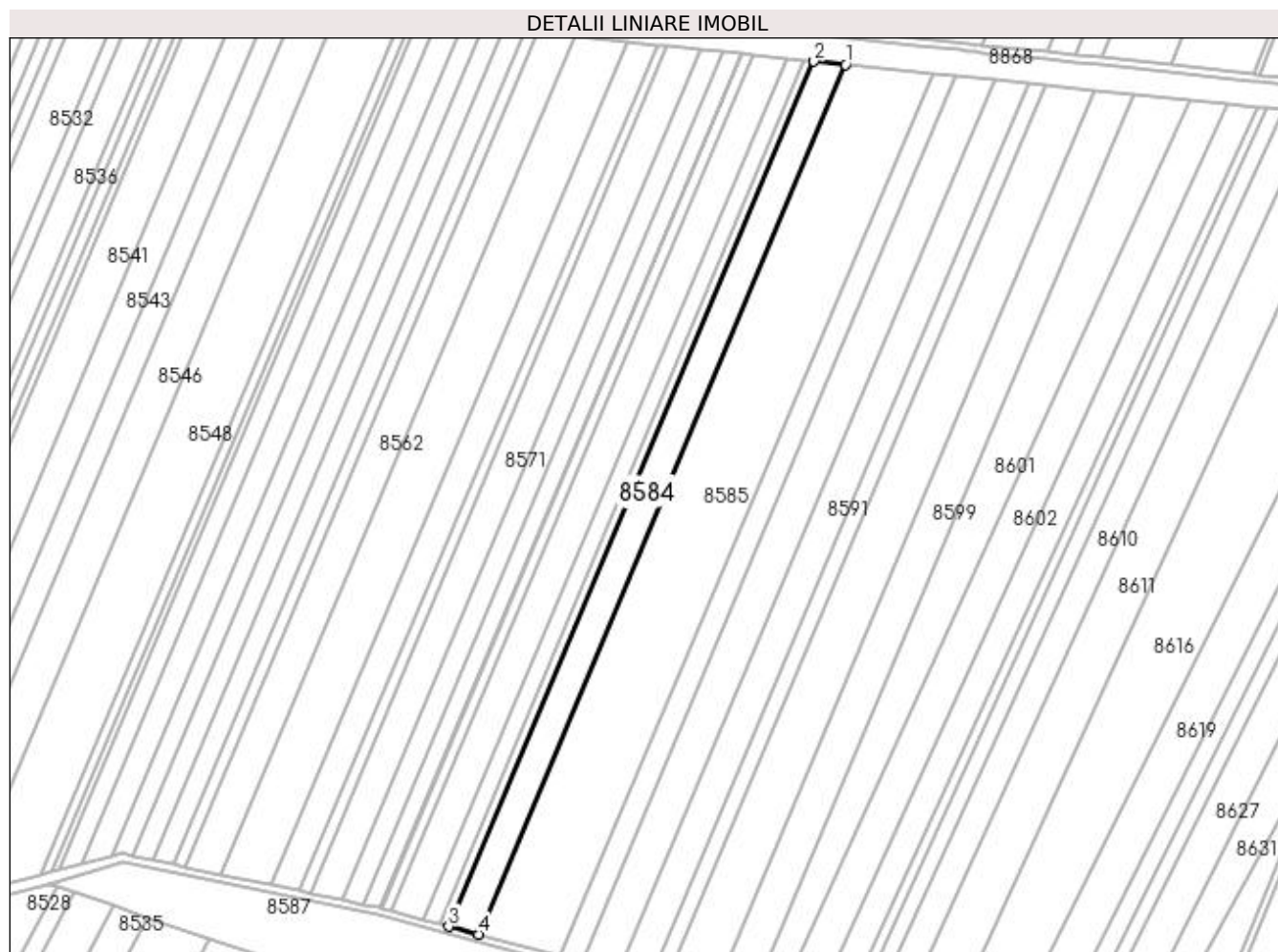
Inscrieri privind dezmembramintele dreptului de proprietate, drepturi reale de garanție și sarcini	Referințe
NU SUNT	

Anexa Nr. 1 La Partea I

Teren

Nr cadastral	Suprafața (mp)*	Observații / Referințe
	9.009	

* Suprafața este determinată în planul de proiecție Stereo 70.



Date referitoare la teren

Crt	Categorie folosință	Intra vilan	Suprafața (mp)	Tarla	Parcelă	Nr. topo	Observații / Referințe
1	arabil	NU	9.009	48	18	-	

Lungime Segmente

1) Valorile lungimilor segmentelor sunt obținute din proiecție în plan.

Punct început	X / Y	Punct sfârșit	X / Y	Lungime segment (** (m)
1	377.949,526 263.358,132	2	377.931,791 263.359,959	17.829
2	377.931,791 263.359,959	3	377.726,784 262.874,488	526.982
3	377.726,784 262.874,488	4	377.743,408 262.870,028	17.212
4	377.743,408 262.870,028	1	377.949,526 263.358,132	529.84

**** Lungimile segmentelor sunt determinate în planul de proiecție Stereo 70 și sunt rotunjite la 1 milimetru.**

***** Distanța dintre puncte este formată din segmente cumulate ce sunt mai mici decât valoarea 1 milimetru.**

**DATE DESPRE IMOBILUL NR. 8585**

Oficiul de Cadastru și Publicitate Imobiliară DOLJ
 Biroul de Cadastru și Publicitate Imobiliară Craiova

A. Partea I. Descrierea imobilului

TEREN Extravilan

Adresa: Jud. Dolj, T48,P17

Nr. Crt	Nr cadastral Nr. topografic	Suprafața* (mp)	Observații / Referințe
A1		25.040	Sector cadastral:43 Teren neimprejmuit;

B. Partea II. Proprietari și acte

Inscrieri privitoare la dreptul de proprietate și alte drepturi reale	Referințe
/	
Act Administrativ nr. TDP nr. 1500-2218, din 01/09/1998 emis de CJSAPT DOLJ;	
B1	A1
Intabulare, drept de PROPRIETATE, dobândit prin Reconstituire, cota actuala 1/1, cota initiala 1/1 1) IONICĂ MARIN, Lipsă CNP.	

C. Partea III. SARCINI .

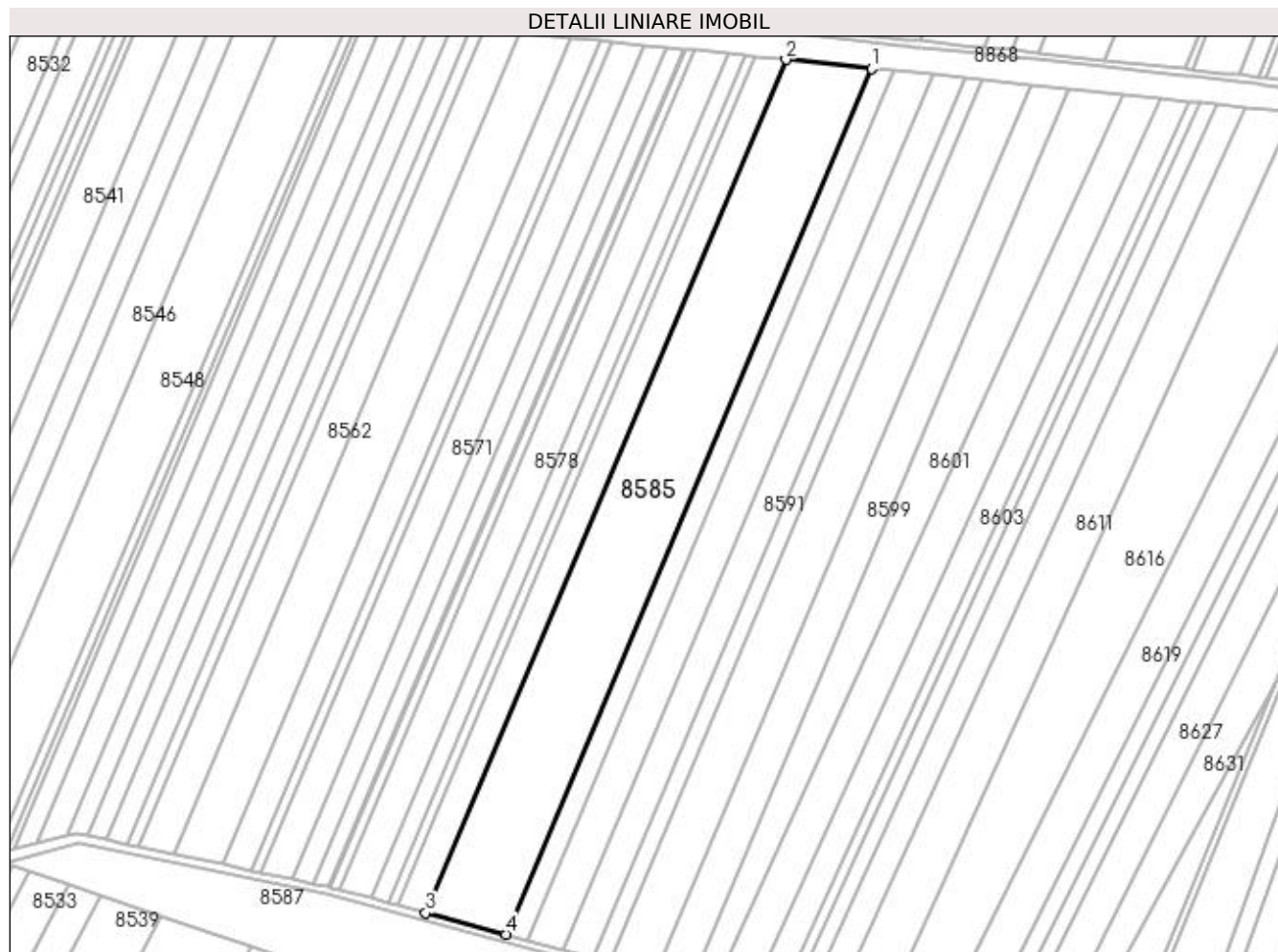
Inscrieri privind dezmembramintele dreptului de proprietate, drepturi reale de garanție și sarcini	Referințe
NU SUNT	

Anexa Nr. 1 La Partea I

Teren

Nr cadastral	Suprafața (mp)*	Observații / Referințe
	25.040	

* Suprafața este determinată în planul de proiecție Stereo 70.



Date referitoare la teren

Crt	Categorie folosință	Intra vilan	Suprafața (mp)	Tarla	Parcelă	Nr. topo	Observații / Referințe
1	arabil	NU	25.040	48	17	-	

Lungime Segmente

1) Valorile lungimilor segmentelor sunt obținute din proiecție în plan.

Punct început	X / Y	Punct sfârșit	X / Y	Lungime segment (** (m)
1	377.998,325 263.353,103	2	377.949,526 263.358,132	49.057
2	377.949,526 263.358,132	3	377.743,408 262.870,028	529.84
3	377.743,408 262.870,028	4	377.789,149 262.857,757	47.358
4	377.789,149 262.857,757	1	377.998,325 263.353,103	537.701

**** Lungimile segmentelor sunt determinate în planul de proiecție Stereo 70 și sunt rotunjite la 1 milimetru.**

***** Distanța dintre puncte este formată din segmente cumulate ce sunt mai mici decât valoarea 1 milimetru.**

**DATE DESPRE IMOBILUL NR. 8586**

Oficiul de Cadastru și Publicitate Imobiliară DOLJ
Biroul de Cadastru și Publicitate Imobiliară Craiova

A. Partea I. Descrierea imobilului

TEREN Extravilan

Adresa: Jud. Dolj, T49,P6

Nr. Crt	Nr cadastral Nr. topografic	Suprafața* (mp)	Observații / Referințe
A1		30.700	Sector cadastral:43 Teren neimpregmuit;

B. Partea II. Proprietari și acte

Inscrieri privitoare la dreptul de proprietate și alte drepturi reale		Referințe
/		
Act Administrativ nr. TDP nr. 1360-59341, din 08/01/1998 emis de CJSAPT DOLJ;		
B1	Intabulare, drept de PROPRIETATE, dobândit prin Reconstituire, cota actuala 1/1, cota initiala 1/1 1) VOINEA NICOLETA, Lipsă CNP. 2) VOINEA ION, Lipsă CNP. 3) VOINEA LELIA, Lipsă CNP. 4) VOINEA ILEANA, Lipsă CNP.	A1

C. Partea III. SARCINI .

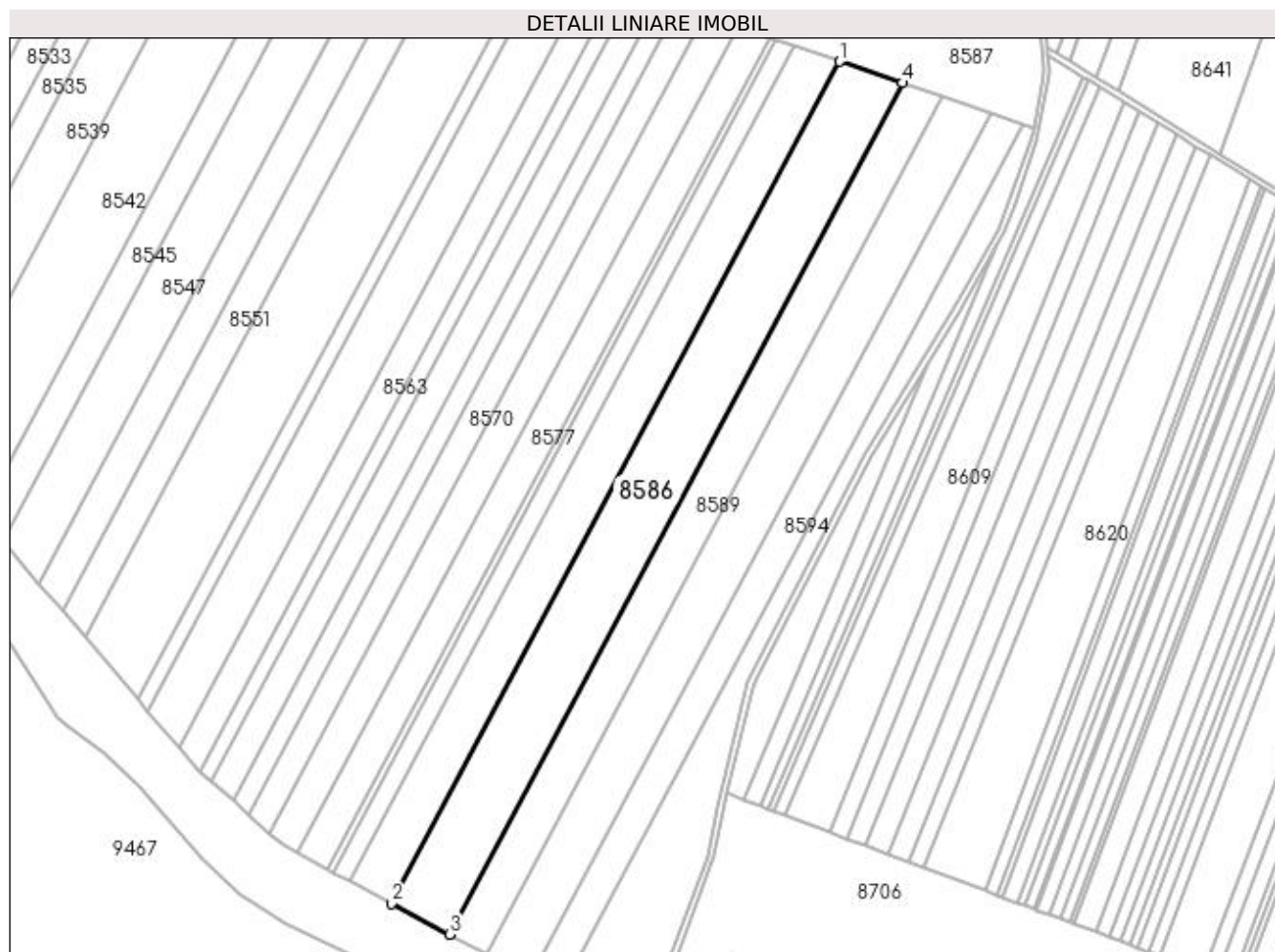
Inscrieri privind dezmembramintele dreptului de proprietate, drepturi reale de garanție și sarcini	Referințe
NU SUNT	

Anexa Nr. 1 La Partea I

Teren

Nr cadastral	Suprafața (mp)*	Observații / Referințe
	30.700	

* Suprafața este determinată în planul de proiecție Stereo 70.



Date referitoare la teren

Crt	Categorie folosință	Intra vilan	Suprafața (mp)	Tarla	Parcelă	Nr. topo	Observații / Referințe
1	arabil	NU	30.700	49	6	-	

Lungime Segmente

1) Valorile lungimilor segmentelor sunt obținute din proiecție în plan.

Punct început	X / Y	Punct sfârșit	X / Y	Lungime segment (** (m)
1	378.008,614 262.726,516	2	377.696,022 262.139,142	665.374
2	377.696,022 262.139,142	3	377.736,475 262.117,5	45.878
3	377.736,475 262.117,5	4	378.052,636 262.711,581	672.971
4	378.052,636 262.711,581	1	378.008,614 262.726,516	46.486

**** Lungimile segmentelor sunt determinate în planul de proiecție Stereo 70 și sunt rotunjite la 1 milimetru.**

***** Distanța dintre puncte este formată din segmente cumulate ce sunt mai mici decât valoarea 1 milimetru.**

**DATE DESPRE IMOBILUL NR. 8587**

Oficiul de Cadastru și Publicitate Imobiliară DOLJ
Biroul de Cadastru și Publicitate Imobiliară Craiova

A. Partea I. Descrierea imobilului

TEREN Extravilan

Adresa: Jud. Dolj, T49,PREZERVA

Nr. Crt	Nr cadastral Nr. topografic	Suprafața* (mp)	Observații / Referințe
A1		34.038	Sector cadastral:43 Teren neimprejmuit;

B. Partea II. Proprietari și acte

Inscrieri privitoare la dreptul de proprietate și alte drepturi reale		Referințe
/		
Act Normativ nr. 7, din 13/03/1996 emis de PARLAMENTUL ROMÂNIEI;		
B1	Inscrierea provizorie, drept de PROPRIETATE, dobandit prin Lege, cota actuala 1/1, cota initiala 1/1 1) NEIDENTIFICAT NEIDENTIFICAT, neidentificat	A1

C. Partea III. SARCINI .

Inscrieri privind dezmembramintele dreptului de proprietate, drepturi reale de garanție și sarcini	Referințe
NU SUNT	

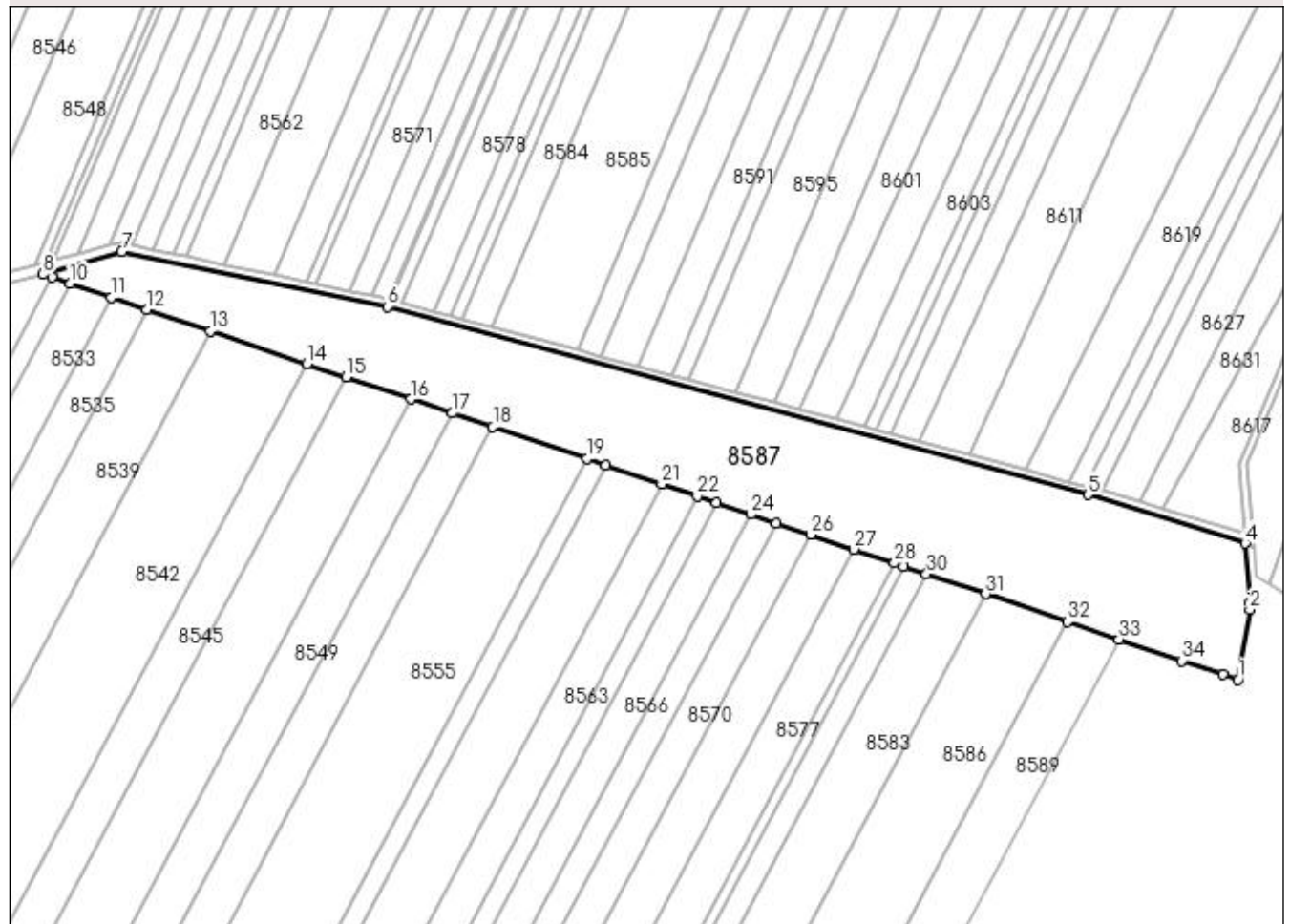
Anexa Nr. 1 La Partea I

Teren

Nr cadastral	Suprafața (mp)*	Observații / Referințe
	34.038	

* Suprafața este determinată în planul de proiecție Stereo 70.

DETALII LINIARE IMOBIL



Date referitoare la teren

Crt	Categorie folosință	Intravilan	Suprafața (mp)	Tarla	Parcelă	Nr. topo	Observații / Referințe
1	arabil	NU	34.038	49	REZERVA	-	

Lungime Segmente

1) Valorile lungimilor segmentelor sunt obținute din proiecție în plan.

Punct început	X / Y	Punct sfârșit	X / Y	Lungime segment (** (m)
1	378.144,229 262.680,504	2	378.150,61 262.718,142	38.175
3	378.150,65 262.722,332	4	378.148,173 262.753,846	31.611
5	378.063,686 262.779,964	6	377.686,899 262.881,047	390.111
7	377.544,19 262.910,49	8	377.501,905 262.898,436	43.97
9	377.506,74 262.896,796	10	377.516,573 262.893,46	10.383

Punct început	X / Y	Punct sfârșit	X / Y	Lungime segment (** (m)
2	378.150,61 262.718,142	3	378.150,65 262.722,332	4.19
4	378.148,173 262.753,846	5	378.063,686 262.779,964	88.432
6	377.686,899 262.881,047	7	377.544,19 262.910,49	145.715
8	377.501,905 262.898,436	9	377.506,74 262.896,796	5.106
10	377.516,573 262.893,46	11	377.538,603 262.885,985	23.264

Punct început	X / Y	Punct sfârșit	X / Y	Lungime segment (** (m)
11	377.538,603 262.885,985	12	377.557,487 262.879,578	19.941
13	377.591,811 262.867,933	14	377.643,716 262.850,322	54.811
15	377.664,755 262.843,184	16	377.699,592 262.831,364	36.788
17	377.721,882 262.823,801	18	377.743,653 262.816,415	22.99
19	377.794,158 262.799,279	20	377.804,253 262.795,854	10.66
21	377.834,426 262.785,616	22	377.853,607 262.779,109	20.255
23	377.863,958 262.775,596	24	377.882,374 262.769,348	19.447
25	377.896,046 262.764,709	26	377.914,435 262.758,47	19.419
27	377.937,6 262.750,611	28	377.959,517 262.743,175	23.144
29	377.964,627 262.741,441	30	377.976,826 262.737,302	12.882
31	378.008,614 262.726,516	32	378.052,636 262.711,581	46.486
33	378.080,206 262.702,226	34	378.114,18 262.690,699	35.876
35	378.136,316 262.683,189	1	378.144,229 262.680,504	8.356

Punct început	X / Y	Punct sfârșit	X / Y	Lungime segment (** (m)
12	377.557,487 262.879,578	13	377.591,811 262.867,933	36.246
14	377.643,716 262.850,322	15	377.664,755 262.843,184	22.217
16	377.699,592 262.831,364	17	377.721,882 262.823,801	23.538
18	377.743,653 262.816,415	19	377.794,158 262.799,279	53.333
20	377.804,253 262.795,854	21	377.834,426 262.785,616	31.863
22	377.853,607 262.779,109	23	377.863,958 262.775,596	10.931
24	377.882,374 262.769,348	25	377.896,046 262.764,709	14.438
26	377.914,435 262.758,47	27	377.937,6 262.750,611	24.462
28	377.959,517 262.743,175	29	377.964,627 262.741,441	5.396
30	377.976,826 262.737,302	31	378.008,614 262.726,516	33.568
32	378.052,636 262.711,581	33	378.080,206 262.702,226	29.114
34	378.114,18 262.690,699	35	378.136,316 262.683,189	23.375

** Lungimile segmentelor sunt determinate în planul de proiecție Stereo 70 și sunt rotunjite la 1 milimetru.

*** Distanța dintre puncte este formată din segmente cumulate ce sunt mai mici decât valoarea 1 milimetru.

**DATE DESPRE IMOBILUL NR. 8588**

Oficiul de Cadastru și Publicitate Imobiliară DOLJ
Biroul de Cadastru și Publicitate Imobiliară Craiova

A. Partea I. Descrierea imobilului

TEREN Extravilan

Adresa: Jud. Dolj, T48,P16

Nr. Crt	Nr cadastral Nr. topografic	Suprafața* (mp)	Observații / Referințe
A1		6.948	Sector cadastral:43 Teren neimprejmuit;

B. Partea II. Proprietari și acte

Inscrieri privitoare la dreptul de proprietate și alte drepturi reale	Referințe
/	
Act Administrativ nr. TDP nr. 640-60693, din 10/10/1996 emis de CJSAPT DOLJ;	
B1	A1
Intabulare, drept de PROPRIETATE, dobândit prin Reconstituire, cota actuala 1/1, cota initiala 1/1 1) BULBORE C. ELENA , Lipsă CNP.	

C. Partea III. SARCINI .

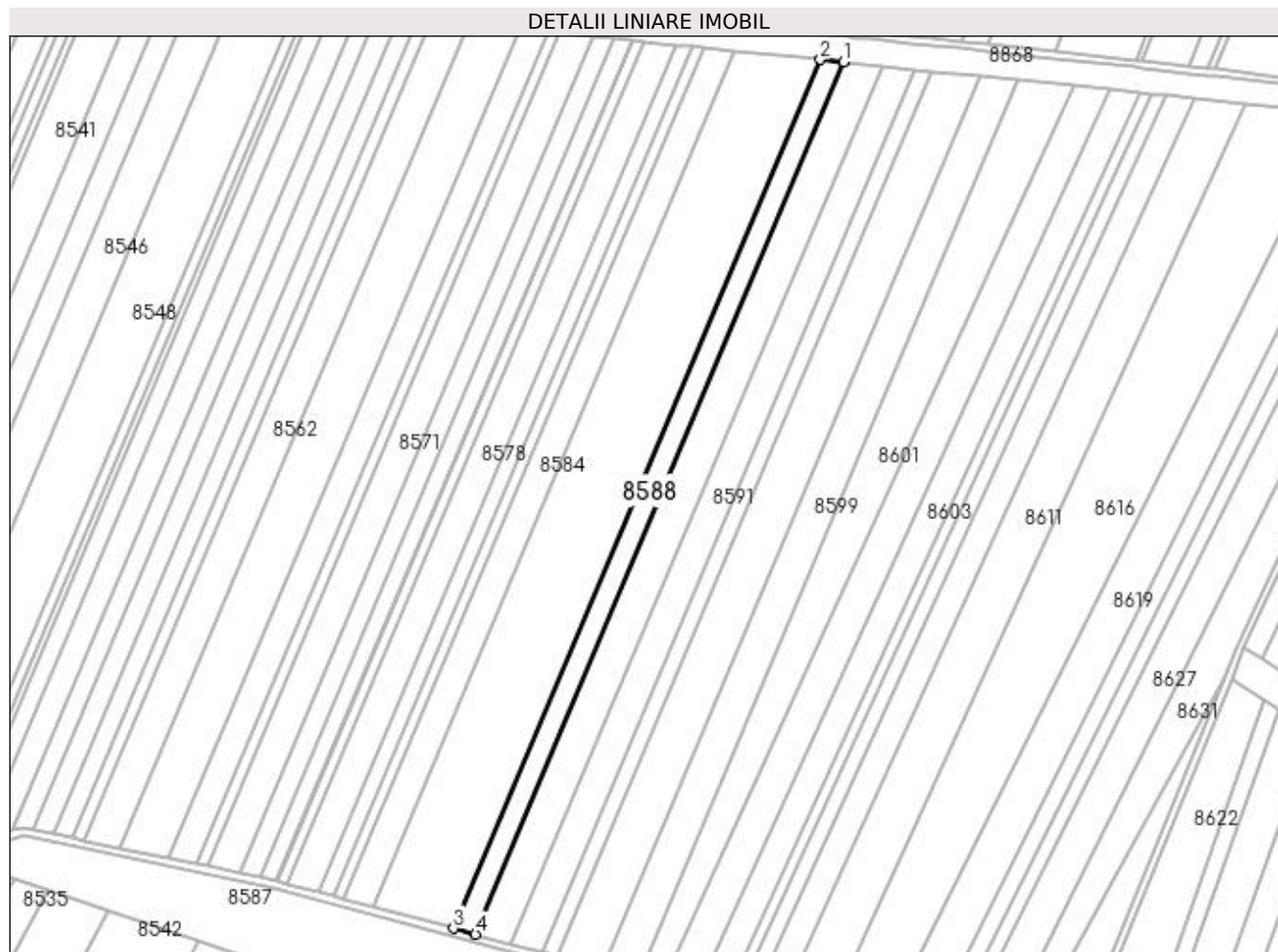
Inscrieri privind dezmembramintele dreptului de proprietate, drepturi reale de garanție și sarcini	Referințe
NU SUNT	

Anexa Nr. 1 La Partea I

Teren

Nr cadastral	Suprafața (mp)*	Observații / Referințe
	6.948	

* Suprafața este determinată în planul de proiecție Stereo 70.



Date referitoare la teren

Crt	Categorie folosință	Intra vilan	Suprafața (mp)	Tarla	Parcelă	Nr. topo	Observații / Referințe
1	arabil	NU	6.948	48	16	-	

Lungime Segmente

1) Valorile lungimilor segmentelor sunt obținute din proiecție în plan.

Punct început	X / Y	Punct sfârșit	X / Y	Lungime segment (** (m)
1	378.011,74 263.351,721	2	377.998,325 263.353,103	13.486
2	377.998,325 263.353,103	3	377.789,149 262.857,757	537.701
3	377.789,149 262.857,757	4	377.801,723 262.854,384	13.019
4	377.801,723 262.854,384	1	378.011,74 263.351,721	539.862

**** Lungimile segmentelor sunt determinate în planul de proiecție Stereo 70 și sunt rotunjite la 1 milimetru.**

***** Distanța dintre puncte este formată din segmente cumulate ce sunt mai mici decât valoarea 1 milimetru.**

**DATE DESPRE IMOBILUL NR. 8589**

Oficiul de Cadastru și Publicitate Imobiliară DOLJ
Biroul de Cadastru și Publicitate Imobiliară Craiova

A. Partea I. Descrierea imobilului

TEREN Extravilan

Adresa: Jud. Dolj, T.49,P.5

Nr. Crt	Nr cadastral Nr. topografic	Suprafața* (mp)	Observații / Referințe
A1	31472	19.405	Sector cadastral:43 Teren neimprejmuit;

B. Partea II. Proprietari și acte

Inscrieri privitoare la dreptul de proprietate și alte drepturi reale		Referințe
57941 / 25/05/2015		
Hotarare Judecatoreasca nr. SENTINTA CIVILA NR.2330, din 04/12/1009 emis de JUDECATORIA BAILESTI JUDETUL DOLJ (certificat de casatorie Seria CG nr. 347735/20.09.2012 SPCEP Craiova);		
B1	Intabulare, drept de PROPRIETATE, dobandit prin Hotarare Judecatoreasca, cota actuala 1/1, cota initiala 1/1	A1
	1) ROMAN GHERGHE 2) ROMAN IONELA LAURA	

C. Partea III. SARCINI .

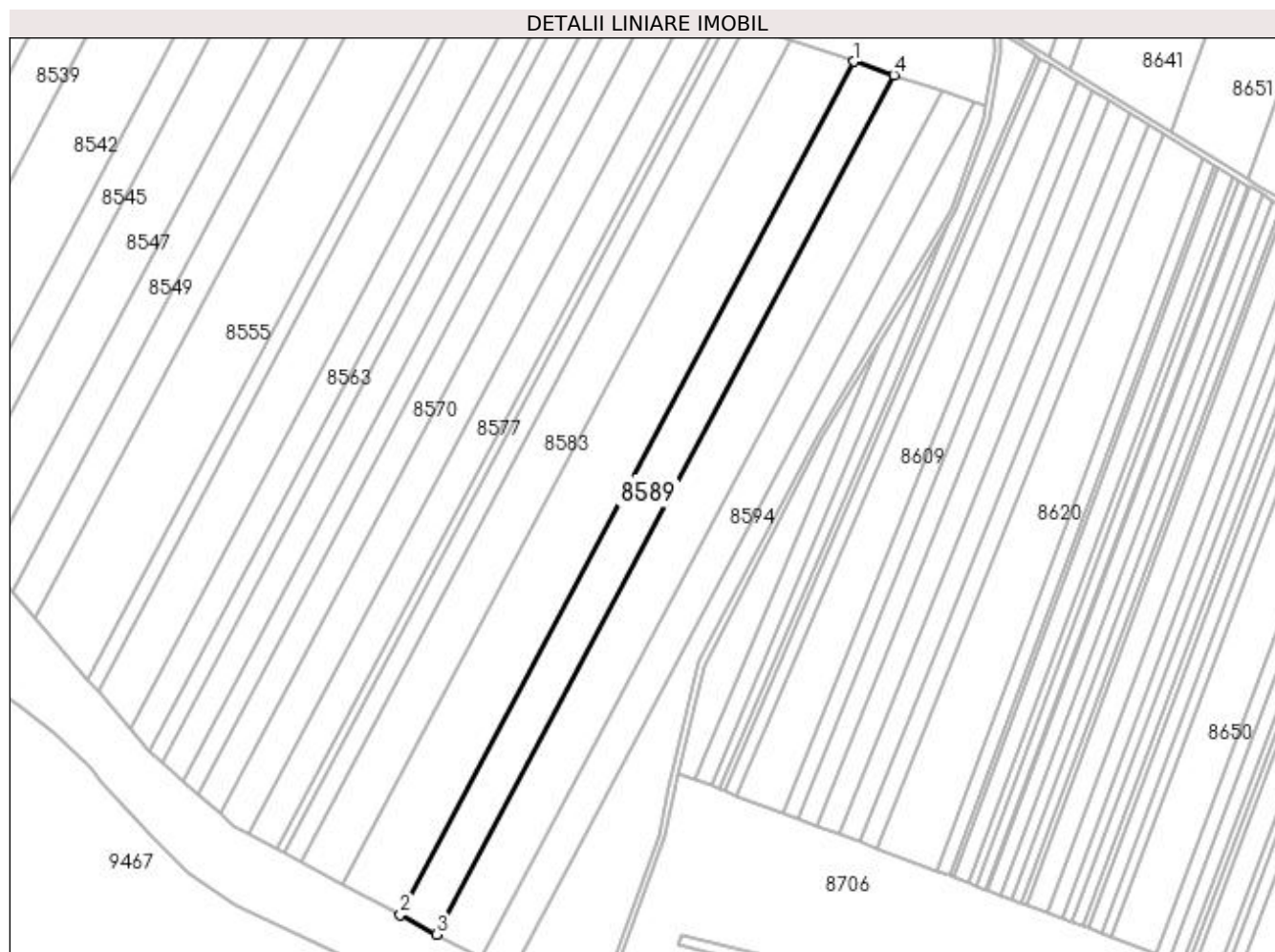
Inscrieri privind dezmembramintele dreptului de proprietate, drepturi reale de garanție și sarcini	Referințe
NU SUNT	

Anexa Nr. 1 La Partea I

Teren

Nr cadastral	Suprafața (mp)*	Observații / Referințe
31472	19.405	

* Suprafața este determinată în planul de proiecție Stereo 70.



Date referitoare la teren

Crt	Categorie folosință	Intra vilan	Suprafața (mp)	Tarla	Parcelă	Nr. topo	Observații / Referințe
1	arabil	NU	19.405	49	5	-	

Lungime Segmente

1) Valorile lungimilor segmentelor sunt obținute din proiecție în plan.

Punct început	X / Y	Punct sfârșit	X / Y	Lungime segment (** (m)
1	378.052,636 262.711,581	2	377.736,475 262.117,5	672.971
2	377.736,475 262.117,5	3	377.761,81 262.103,946	28.733
3	377.761,81 262.103,946	4	378.080,206 262.702,226	677.728
4	378.080,206 262.702,226	1	378.052,636 262.711,581	29.114

**** Lungimile segmentelor sunt determinate în planul de proiecție Stereo 70 și sunt rotunjite la 1 milimetru.**

***** Distanța dintre puncte este formată din segmente cumulate ce sunt mai mici decât valoarea 1 milimetru.**

**DATE DESPRE IMOBILUL NR. 8590**

Oficiul de Cadastru și Publicitate Imobiliară DOLJ
Biroul de Cadastru și Publicitate Imobiliară Craiova

A. Partea I. Descrierea imobilului

TEREN Extravilan

Adresa: Jud. Dolj, T48,P15

Nr. Crt	Nr cadastral Nr. topografic	Suprafața* (mp)	Observații / Referințe
A1	31825	11.364	Sector cadastral:43 Teren neimprejmit;

B. Partea II. Proprietari și acte

Inscrieri privitoare la dreptul de proprietate și alte drepturi reale		Referințe
176534 / 16/11/2017		
Act Notarial nr. Contract de vanzare aut. nr. 793, din 26/10/2017 emis de NP Mladin Preoteasa Alina Corina;		
B1	Intabulare, drept de PROPRIETATE, dobandit prin Conventie, cota actuala 1/1, cota initiala 1/1 1) SC AGROEXPERT INDUSTRY SRL, CIF:29142623	A1

C. Partea III. SARCINI

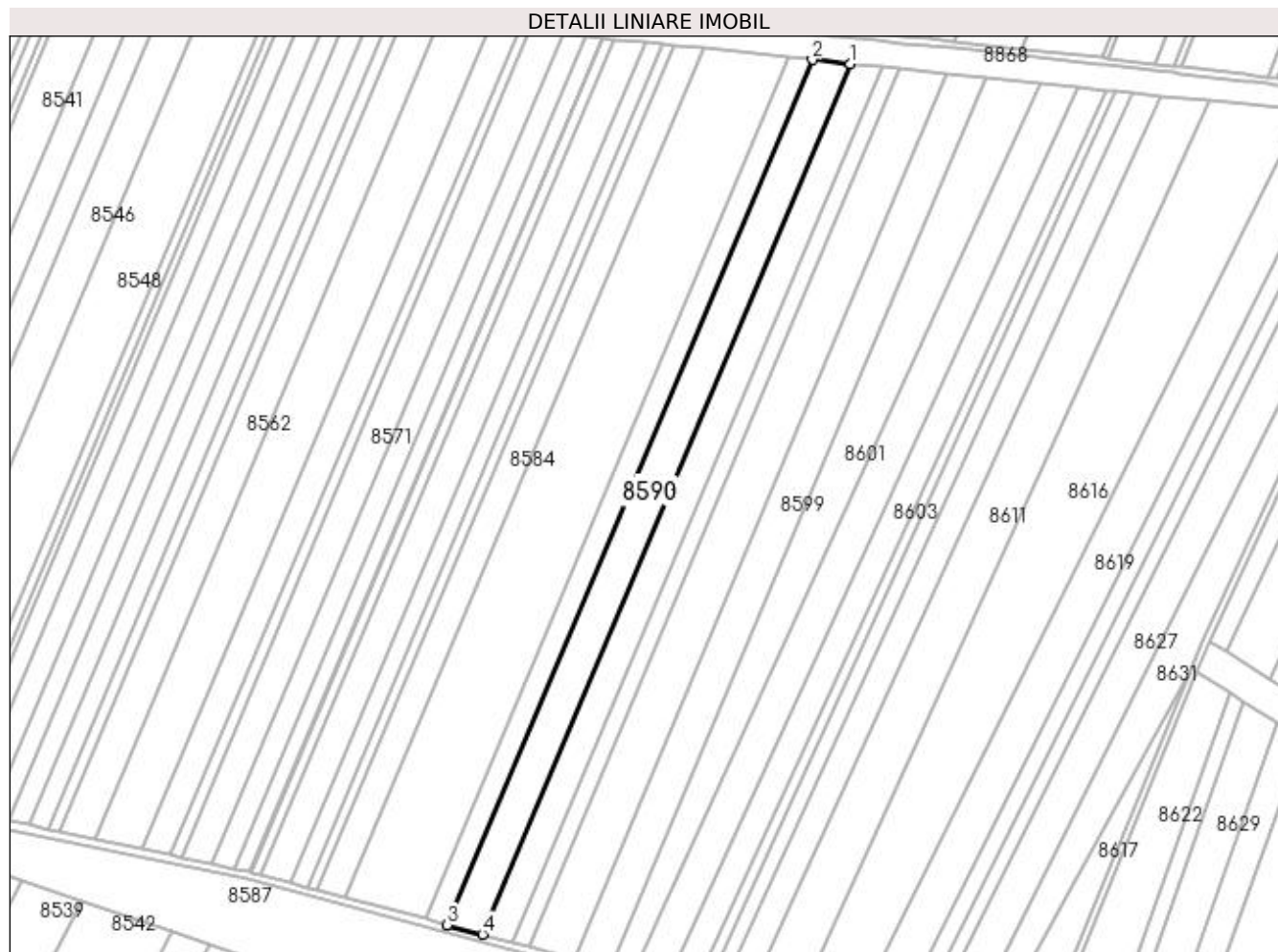
Inscrieri privind dezmembramintele dreptului de proprietate, drepturi reale de garanție și sarcini		Referințe
176534 / 16/11/2017		
Act Notarial nr. Contract de vanzare aut. nr. 793, din 26/10/2017 emis de NP Mladin Preoteasa Alina Corina;		
C1	Intabulare, drept de IPOTECA LEGALA, Valoare:5568 LEI 1) BRATAN LIVIU	A1

Anexa Nr. 1 La Partea I

Teren

Nr cadastral	Suprafața (mp)*	Observații / Referințe
31825	11.364	

* Suprafața este determinată în planul de proiecție Stereo 70.



Date referitoare la teren

Crt	Categorie folosință	Intra vilan	Suprafața (mp)	Tarla	Parcelă	Nr. topo	Observații / Referințe
1	arabil	NU	11.364	48	15	-	

Lungime Segmente

1) Valorile lungimilor segmentelor sunt obținute din proiecție în plan.

Punct început	X / Y	Punct sfârșit	X / Y	Lungime segment (** (m)
1	378.033,566 263.349,472	2	378.011,74 263.351,721	21.942
2	378.011,74 263.351,721	3	377.801,723 262.854,384	539.862
3	377.801,723 262.854,384	4	377.822,181 262.848,895	21.182
4	377.822,181 262.848,895	1	378.033,566 263.349,472	543.379

**** Lungimile segmentelor sunt determinate în planul de proiecție Stereo 70 și sunt rotunjite la 1 milimetru.**

***** Distanța dintre puncte este formată din segmente cumulate ce sunt mai mici decât valoarea 1 milimetru.**

**DATE DESPRE IMOBILUL NR. 8591**

Oficiul de Cadastru și Publicitate Imobiliară DOLJ
Biroul de Cadastru și Publicitate Imobiliară Craiova

A. Partea I. Descrierea imobilului

TEREN Extravilan

Adresa: Jud. Dolj, T48,P14

Nr. Crt	Nr cadastral Nr. topografic	Suprafața* (mp)	Observații / Referințe
A1		9.735	Sector cadastral:43 Teren neimprejmuit;

B. Partea II. Proprietari și acte

Inscrieri privitoare la dreptul de proprietate și alte drepturi reale	Referințe
/	
Act Administrativ nr. TDP nr. 637-60693, din 10/10/1996 emis de CJSAPT DOLJ;	
B1	A1
Intabulare, drept de PROPRIETATE, dobândit prin Reconstituire, cota actuala 1/1, cota initiala 1/1 1) COTIGĂ ION, Lipsă CNP.	

C. Partea III. SARCINI .

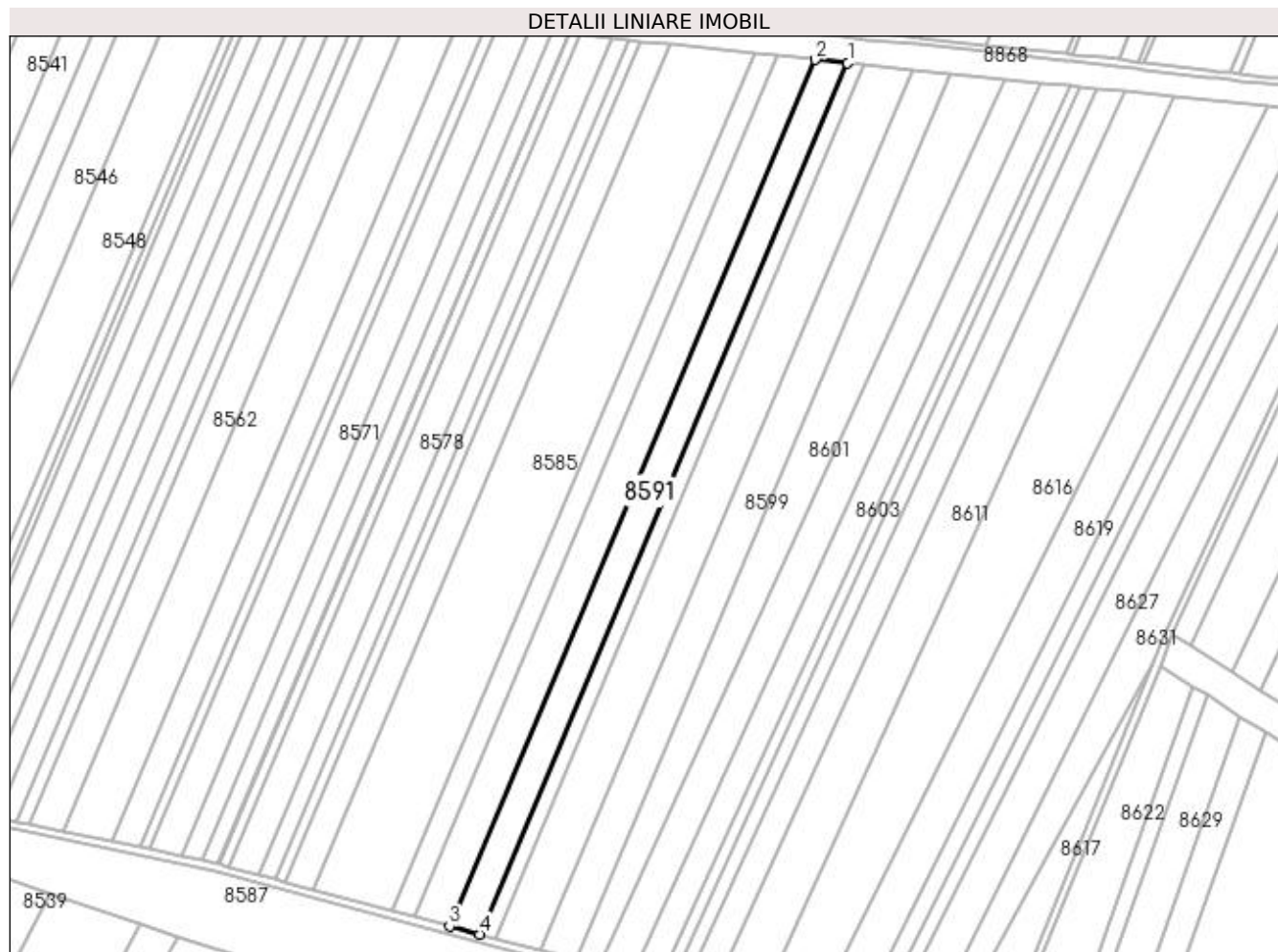
Inscrieri privind dezmembramintele dreptului de proprietate, drepturi reale de garanție și sarcini	Referințe
NU SUNT	

Anexa Nr. 1 La Partea I

Teren

Nr cadastral	Suprafața (mp)*	Observații / Referințe
	9.735	

* Suprafața este determinată în planul de proiecție Stereo 70.



Date referitoare la teren

Crt	Categorie folosință	Intra vilan	Suprafața (mp)	Tarla	Parcelă	Nr. topo	Observații / Referințe
1	arabil	NU	9.735	48	14	-	

Lungime Segmente

1) Valorile lungimilor segmentelor sunt obținute din proiecție în plan.

Punct început	X / Y	Punct sfârșit	X / Y	Lungime segment (** (m)
1	378.052,151 263.347,557	2	378.033,566 263.349,472	18.683
2	378.033,566 263.349,472	3	377.822,181 262.848,895	543.379
3	377.822,181 262.848,895	4	377.839,601 262.844,222	18.036
4	377.839,601 262.844,222	1	378.052,151 263.347,557	546.373

**** Lungimile segmentelor sunt determinate în planul de proiecție Stereo 70 și sunt rotunjite la 1 milimetru.**

***** Distanța dintre puncte este formată din segmente cumulate ce sunt mai mici decât valoarea 1 milimetru.**

**DATE DESPRE IMOBILUL NR. 8592**

Oficiul de Cadastru și Publicitate Imobiliară DOLJ
Biroul de Cadastru și Publicitate Imobiliară Craiova

A. Partea I. Descrierea imobilului

TEREN Extravilan

Adresa: Jud. Dolj, T49,P3

Nr. Crt	Nr cadastral Nr. topografic	Suprafața* (mp)	Observații / Referințe
A1	30295	24.100	Sector cadastral:43 Teren neimprejmuit;

B. Partea II. Proprietari și acte

Inscrieri privitoare la dreptul de proprietate și alte drepturi reale		Referințe
21557 / 25/02/2014		
Act Notarial nr. Contract Vanzare Cumparare aut. nr. 722, din 16/05/2013 emis de NP Dragomir Romelia (Declaratia aut. nr. 901/2013- NP Dragomir Romelia);		
B1	Intabulare, drept de PROPRIETATE, dobandit prin Conventie, cota actuala 1/1, cota initiala 1/1 1) SC KAMPARO INVESTMENT SRL, CIF:25525855	A1

C. Partea III. SARCINI .

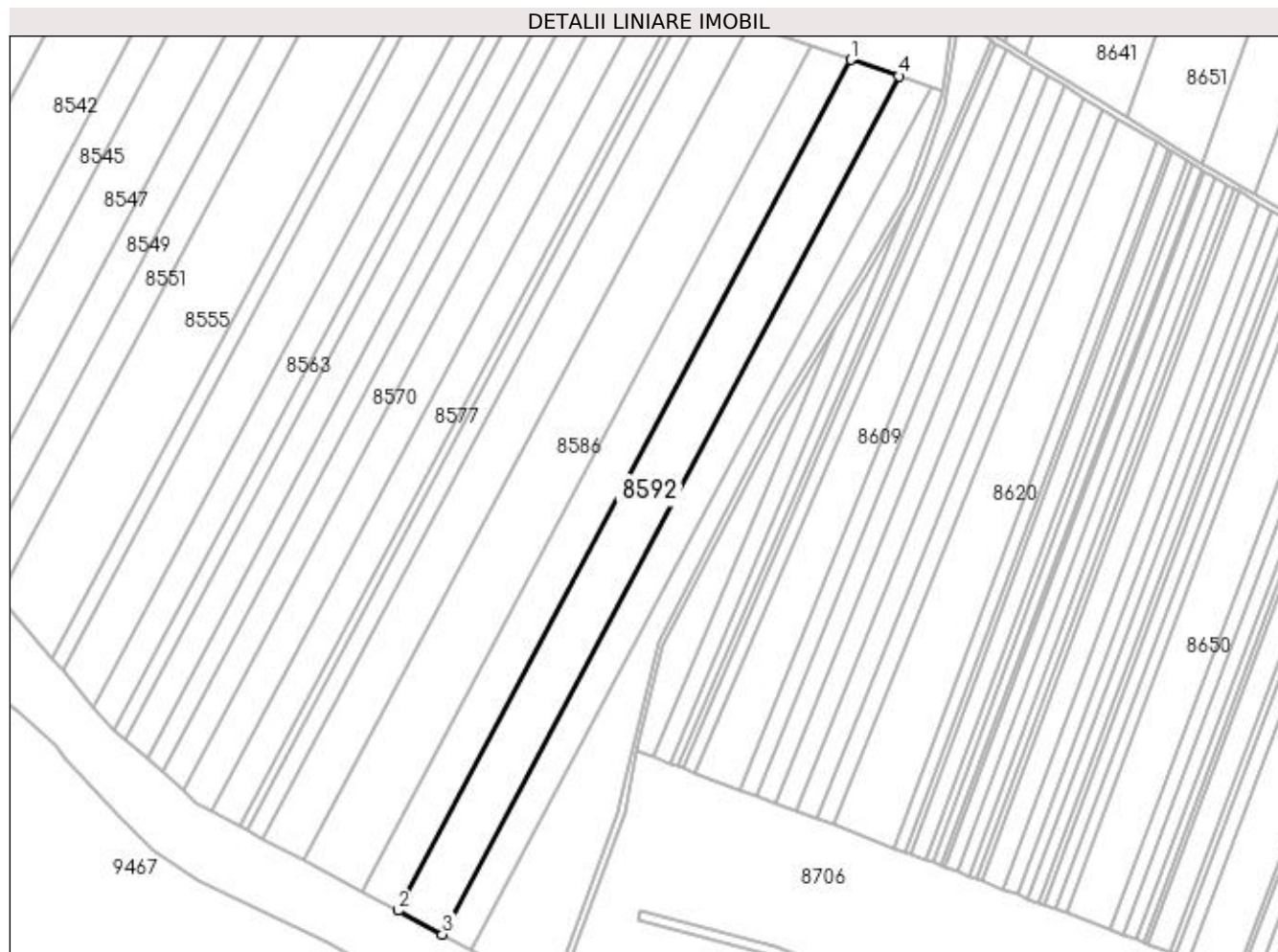
Inscrieri privind dezmembramintele dreptului de proprietate, drepturi reale de garanție și sarcini	Referințe
NU SUNT	

Anexa Nr. 1 La Partea I

Teren

Nr cadastral	Suprafața (mp)*	Observații / Referințe
30295	24.100	

* Suprafața este determinată în planul de proiecție Stereo 70.



Date referitoare la teren

Crt	Categorie folosință	Intra vilan	Suprafața (mp)	Tarla	Parcelă	Nr. topo	Observații / Referințe
1	arabil	NU	24.100	49	3	-	

Lungime Segmente

1) Valorile lungimilor segmentelor sunt obținute din proiecție în plan.

Punct început	X / Y	Punct sfârșit	X / Y	Lungime segment (** (m)
1	378.080,206 262.702,226	2	377.761,81 262.103,946	677.728
2	377.761,81 262.103,946	3	377.793,03 262.087,244	35.407
3	377.793,03 262.087,244	4	378.114,18 262.690,699	683.59
4	378.114,18 262.690,699	1	378.080,206 262.702,226	35.876

**** Lungimile segmentelor sunt determinate în planul de proiecție Stereo 70 și sunt rotunjite la 1 milimetru.**

***** Distanța dintre puncte este formată din segmente cumulate ce sunt mai mici decât valoarea 1 milimetru.**

**DATE DESPRE IMOBILUL NR. 8593**

Oficiul de Cadastru și Publicitate Imobiliară DOLJ
Biroul de Cadastru și Publicitate Imobiliară Craiova

A. Partea I. Descrierea imobilului

TEREN Extravilan

Adresa: Jud. Dolj, T48,P13/1

Nr. Crt	Nr cadastral Nr. topografic	Suprafața* (mp)	Observații / Referințe
A1		5.000	Sector cadastral:43 Teren neimprejmuit;

B. Partea II. Proprietari și acte

Inscrieri privitoare la dreptul de proprietate și alte drepturi reale	Referințe
/	
Act Administrativ nr. TDP nr. 1885-1977, din 31/05/2002 emis de CJSAPT DOLJ;	
B1	A1
Intabulare, drept de PROPRIETATE, dobândit prin Reconstituire, cota actuala 1/1, cota initiala 1/1 1) BĂRĂSCU FLOAREA FÎRSINA, Lipsă CNP.	

C. Partea III. SARCINI .

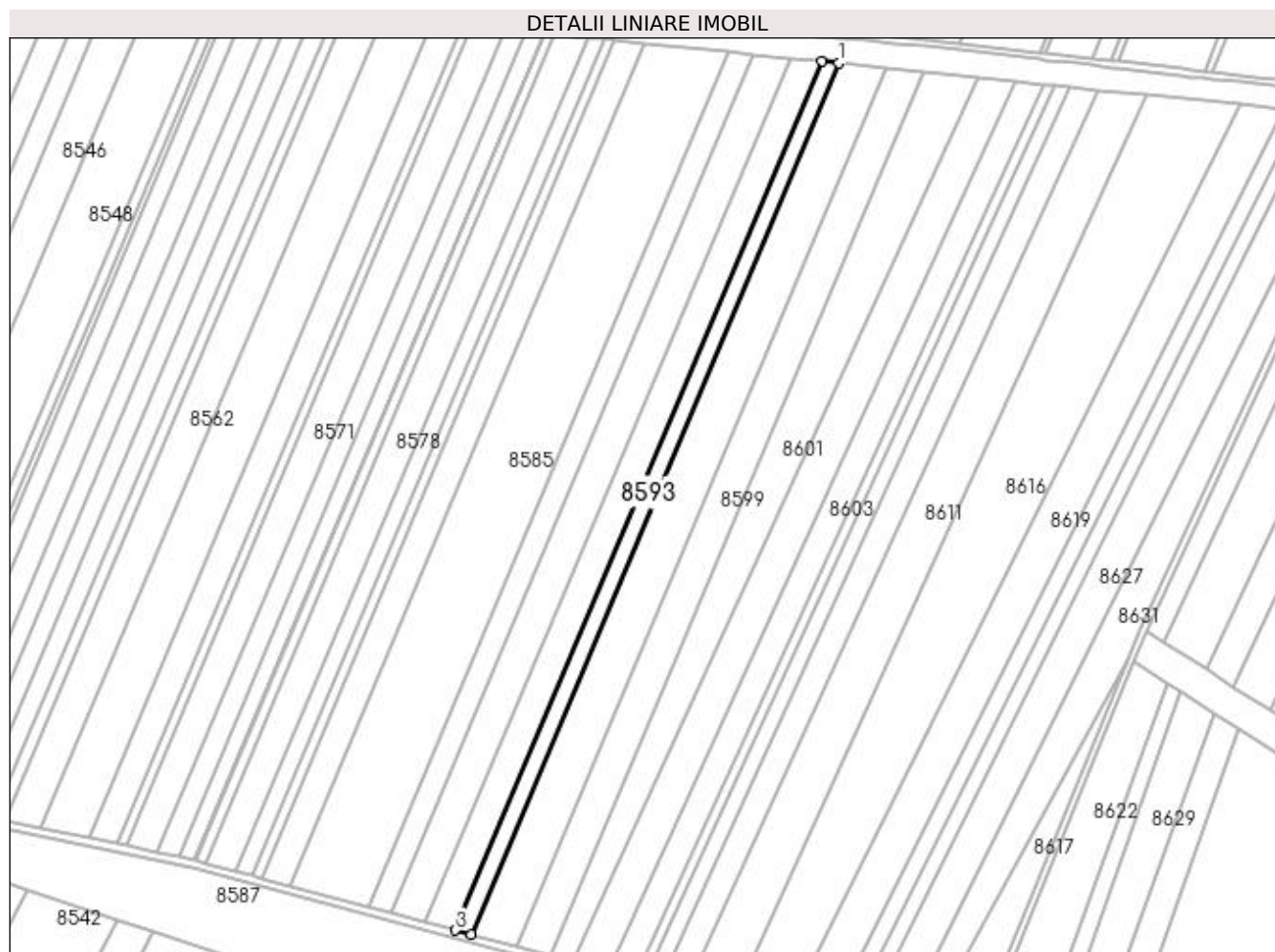
Inscrieri privind dezmembramintele dreptului de proprietate, drepturi reale de garanție și sarcini	Referințe
NU SUNT	

Anexa Nr. 1 La Partea I

Teren

Nr cadastral	Suprafața (mp)*	Observații / Referințe
	5.000	

* Suprafața este determinată în planul de proiecție Stereo 70.



Date referitoare la teren

Crt	Categorie folosință	Intravilan	Suprafața (mp)	Tarla	Parcelă	Nr. topo	Observații / Referințe
1	arabil	NU	5.000	48	13/1	-	

Lungime Segmente

1) Valorile lungimilor segmentelor sunt obținute din proiecție în plan.

Punct început	X / Y	Punct sfârșit	X / Y	Lungime segment (** (m)
1	378.061,658 263.346,578	2	378.052,151 263.347,557	9.557
2	378.052,151 263.347,557	3	377.839,601 262.844,222	546.373
3	377.839,601 262.844,222	4	377.848,512 262.841,831	9.226
4	377.848,512 262.841,831	1	378.061,658 263.346,578	547.906

**** Lungimile segmentelor sunt determinate în planul de proiecție Stereo 70 și sunt rotunjite la 1 milimetru.**

***** Distanța dintre puncte este formată din segmente cumulate ce sunt mai mici decât valoarea 1 milimetru.**

**DATE DESPRE IMOBILUL NR. 8594**

Oficiul de Cadastru și Publicitate Imobiliară DOLJ
Biroul de Cadastru și Publicitate Imobiliară Craiova

A. Partea I. Descrierea imobilului

TEREN Extravilan

Adresa: Jud. Dolj, T.49,P.2

Nr. Crt	Nr cadastral Nr. topografic	Suprafața* (mp)	Observații / Referințe
A1	31625	15.814	Sector cadastral:43 Teren neimprejmit;

B. Partea II. Proprietari și acte

Inscrieri privitoare la dreptul de proprietate și alte drepturi reale	Referințe
56374 / 22/04/2016	
Act Notarial nr. CONTRACT DE VANZARE AUT NR 382, din 21/04/2016 emis de Mladin Preoteasa Alina Corina;	
B1	Intabulare, drept de PROPRIETATE, dobandit prin Conventie, cota actuala 1/1, cota initiala 1/1 1) SC AGROEXPERT INDUSTRY SRL, CIF:29142623
73663 / 24/03/2020	
Act Notarial nr. CONTRACT DE IPOTECA NR.644, din 23/03/2020 emis de N.P Mladin Preoteasa Alina Corina;	
B2	se noteaza interdictiile de instrainare, grevare, dezmembrare, inchiriere, alipire, construire, amenajare 1) CEC BANK SA, CIF:361897
40248 / 19/02/2021	
Act Notarial nr. contract de garante reala imobiliara aut nr 246, din 16/02/2021 emis de NP Ivanescu Adina;	
B3	se noteaza interdicția de înstrăinare, grevare, închiriere, dezmembrare, alipire, demolare, construire, restructurare si amenajare 1) CEC BANK S.A., CIF:5763640
247030 / 13/10/2021	
Act Notarial nr. contract de ipoteca aut nr 1859, din 05/10/2021 emis de NP Ivanescu Adina;	
B4	se noteaza interdicția de înstrăinare, grevare, închiriere, dezmembrare, alipire, construire, amenajare 1) CEC BANK SA, CIF:361897
191755 / 10/10/2022	
Act Notarial nr. Contract de ipoteca 1953, din 30/09/2022 emis de Atanasoaei Mihai Cristian;	
B5	se noteaza interdictiile de instrainare, grevare cu sarcini, inchiriere, dezmembrare, alipire, construire si amenajare 1) CEC BANK SA, CIF:361897
Act Notarial nr. Contract de ipoteca 1983, din 04/10/2022 emis de Atanasoaei Mihai Cristian;	
B6	se noteaza interdictiile de instrainare, grevare cu sarcini, inchiriere, dezmembrare, alipire, construire si amenajare 1) CEC BANK SA, CIF:361897

C. Partea III. SARCINI

Inscrieri privind dezmembramintele dreptului de proprietate, drepturi reale de garanție și sarcini	Referințe
73663 / 24/03/2020	
Act Notarial nr. CONTRACT DE IPOTECA NR.644, din 23/03/2020 emis de N.P Mladin Preoteasa Alina Corina;	
C1	Intabulare, drept de IPOTECA, Valoare:5000000 LEI+ celelalte obligatii de plata aferente creditului 1) CEC BANK SA, CIF:361897
40248 / 19/02/2021	
Act Notarial nr. contract de garante reala imobiliara aut nr 246, din 16/02/2021 emis de NP Ivanescu Adina;	
C2	Intabulare, drept de IPOTECA, Valoare:10000000 LEI si celelalte obligatii aferente creditului 1) CEC BANK S.A., CIF:5763640
247030 / 13/10/2021	
Act Notarial nr. contract de ipoteca aut nr 1859, din 05/10/2021 emis de NP Ivanescu Adina;	

Inscrieri privind dezmembramintele dreptului de proprietate, drepturi reale de garanție și sarcini		Referințe
C3	Intabulare, drept de IPOTECA, Valoare:9897000 LEIși celelalte ogligatii aferente creditului 1) CEC BANK SA , CIF:361897	A1
191755 / 10/10/2022		
Act Notarial nr. Contract de ipoteca 1953, din 30/09/2022 emis de Atanasoaei Mihai Cristian;		
C4	Intabulare, drept de IPOTECA, Valoare:1900000 LEIPlus celelalte obligatii de plata aferente creditului 1) CEC BANK SA , CIF:361897	A1
Act Notarial nr. Contract de ipoteca 1983, din 04/10/2022 emis de Atanasoaei Mihai Cristian;		
C5	Intabulare, drept de IPOTECA, Valoare:7130000 LEIPlus celelalte obligatii de plata aferente creditului 1) CEC BANK SA , CIF:361897	A1

Anexa Nr. 1 La Partea I

Teren

Nr cadastral	Suprafața (mp)*	Observații / Referințe
31625	15.814	

* Suprafața este determinată în planul de proiecție Stereo 70.



Date referitoare la teren

Crt	Categorie folosință	Intra vilan	Suprafața (mp)	Tarla	Parcelă	Nr. topo	Observații / Referințe
1	arabil	NU	15.814	49	2	-	

Lungime Segmente

1) Valorile lungimilor segmentelor sunt obținute din proiecție în plan.

Punct început	X / Y	Punct sfârșit	X / Y	Lungime segment (** (m)
1	378.114,18 262.690,699	2	377.793,03 262.087,244	683.59
2	377.793,03 262.087,244	3	377.813,371 262.076,361	23.069
3	377.813,371 262.076,361	4	378.136,316 262.683,189	687.411
4	378.136,316 262.683,189	1	378.114,18 262.690,699	23.375

**** Lungimile segmentelor sunt determinate în planul de proiecție Stereo 70 și sunt rotunjite la 1 milimetru.**

***** Distanța dintre puncte este formată din segmente cumulate ce sunt mai mici decât valoarea 1 milimetru.**

**DATE DESPRE IMOBILUL NR. 8595**

Oficiul de Cadastru și Publicitate Imobiliară DOLJ
Biroul de Cadastru și Publicitate Imobiliară Craiova

A. Partea I. Descrierea imobilului

TEREN Extravilan

Adresa: Jud. Dolj, T48,P13

Nr. Crt	Nr cadastral Nr. topografic	Suprafața* (mp)	Observații / Referințe
A1		14.714	Sector cadastral:43 Teren neimprejmuit;

B. Partea II. Proprietari și acte

Inscrieri privitoare la dreptul de proprietate și alte drepturi reale	Referințe
/	
Act Administrativ nr. TDP nr. 1587-59363, din 17/11/1998 emis de CJSAPT DOLJ;	
B1	A1
Intabulare, drept de PROPRIETATE, dobândit prin Reconstituire, cota actuala 1/1, cota initiala 1/1 1) GRIGORE ȘTEFAN, Lipsă CNP.	

C. Partea III. SARCINI .

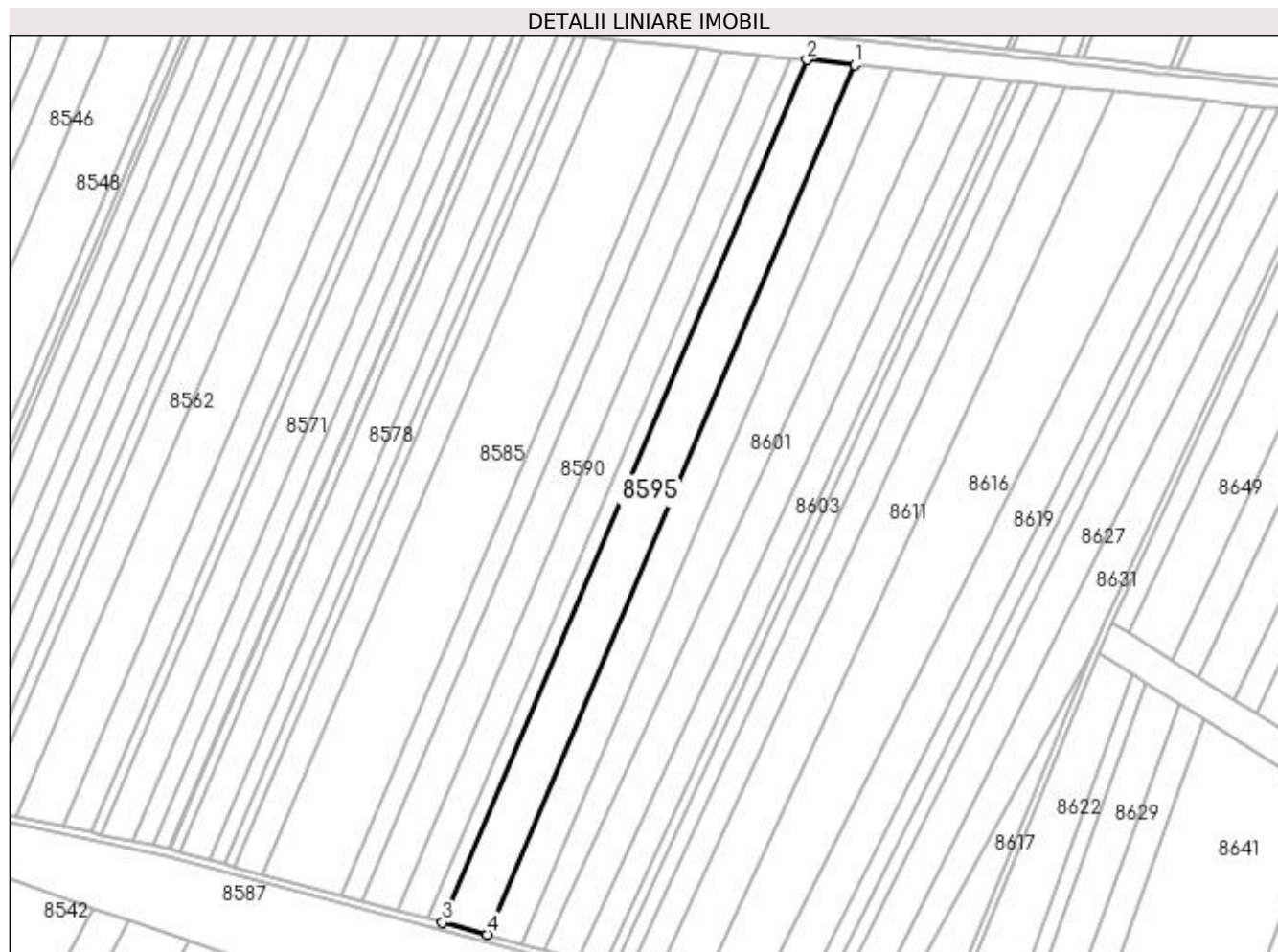
Inscrieri privind dezmembramintele dreptului de proprietate, drepturi reale de garanție și sarcini	Referințe
NU SUNT	

Anexa Nr. 1 La Partea I

Teren

Nr cadastral	Suprafața (mp)*	Observații / Referințe
	14.714	

* Suprafața este determinată în planul de proiecție Stereo 70.



Date referitoare la teren

Crt	Categorie folosință	Intra vilan	Suprafața (mp)	Tarla	Parcelă	Nr. topo	Observații / Referințe
1	arabil	NU	14.714	48	13	-	

Lungime Segmente

1) Valorile lungimilor segmentelor sunt obținute din proiecție în plan.

Punct început	X / Y	Punct sfârșit	X / Y	Lungime segment (** (m)
1	378.089,48 263.343,711	2	378.061,658 263.346,578	27.969
2	378.061,658 263.346,578	3	377.848,512 262.841,831	547.906
3	377.848,512 262.841,831	4	377.874,59 262.834,835	27.0
4	377.874,59 262.834,835	1	378.089,48 263.343,711	552.388

**** Lungimile segmentelor sunt determinate în planul de proiecție Stereo 70 și sunt rotunjite la 1 milimetru.**

***** Distanța dintre puncte este formată din segmente cumulate ce sunt mai mici decât valoarea 1 milimetru.**

**DATE DESPRE IMOBILUL NR. 8596**

Oficiul de Cadastru și Publicitate Imobiliară DOLJ
Biroul de Cadastru și Publicitate Imobiliară Craiova

A. Partea I. Descrierea imobilului

TEREN Extravilan

Adresa: Jud. Dolj, T49,P1

Nr. Crt	Nr cadastral Nr. topografic	Suprafața* (mp)	Observații / Referințe
A1		17.245	Sector cadastral:43 Teren neimprejmuit;

B. Partea II. Proprietari și acte

Inscrieri privitoare la dreptul de proprietate și alte drepturi reale	Referințe
/	
Act Administrativ nr. TDP nr. 1063-48660, din 16/10/1996 emis de CJSAPT DOLJ;	
B1	A1
Intabulare, drept de PROPRIETATE, dobândit prin Reconstituire, cota actuala 1/1, cota initiala 1/1	
1) PETRIȘOR MARIA, Lipsă CNP.	
2) CIUPITU NASTASIA, Lipsă CNP.	

C. Partea III. SARCINI .

Inscrieri privind dezmembramintele dreptului de proprietate, drepturi reale de garanție și sarcini	Referințe
NU SUNT	

Anexa Nr. 1 La Partea I

Teren

Nr cadastral	Suprafața (mp)*	Observații / Referințe
	17.245	

* Suprafața este determinată în planul de proiecție Stereo 70.



Date referitoare la teren

Crt	Categorie folosință	Intravilan	Suprafața (mp)	Tarla	Parcelă	Nr. topo	Observații / Referințe
1	arabil	NU	17.245	49	1	-	

Lungime Segmente

1) Valorile lungimilor segmentelor sunt obținute din proiecție în plan.

Punct început	X / Y	Punct sfârșit	X / Y	Lungime segment (** (m)
1	377.871,115 262.049,796	2	377.916,697 262.172,056	130.481
2	377.916,697 262.172,056	3	377.923,495 262.206,503	35.111
3	377.923,495 262.206,503	4	377.944,625 262.293,578	89.602
4	377.944,625 262.293,578	5	378.027,346 262.452,807	179.434
5	378.027,346 262.452,807	6	378.088,339 262.554,018	118.169

Punct început	X / Y	Punct sfârșit	X / Y	Lungime segment (** (m)
6	378.088,339 262.554,018	7	378.120,169 262.609,533	63.993
7	378.120,169 262.609,533	8	378.142,664 262.671,275	65.712
8	378.142,664 262.671,275	9	378.144,229 262.680,504	9.361
9	378.144,229 262.680,504	10	378.136,316 262.683,189	8.356
10	378.136,316 262.683,189	11	377.813,371 262.076,361	687.411
11	377.813,371 262.076,361	12	377.826,825 262.069,164	15.258
12	377.826,825 262.069,164	1	377.871,115 262.049,796	48.34

** Lungimile segmentelor sunt determinate în planul de proiecție Stereo 70 și sunt rotunjite la 1 milimetru.

*** Distanța dintre puncte este formată din segmente cumulate ce sunt mai mici decât valoarea 1 milimetru.

**DATE DESPRE IMOBILUL NR. 8597**

Oficiul de Cadastru și Publicitate Imobiliară DOLJ
Biroul de Cadastru și Publicitate Imobiliară Craiova

A. Partea I. Descrierea imobilului

TEREN Extravilan

Nr. CF vechi:90
Nr. cadastral vechi:305

Adresa: Jud. Dolj, T 49, P 129

Nr. Crt	Nr cadastral Nr. topografic	Suprafața* (mp)	Observații / Referințe
A1	33169	5.000	Sector cadastral:43 Teren neimprejmuit;

B. Partea II. Proprietari și acte

Inscrieri privitoare la dreptul de proprietate și alte drepturi reale		Referințe
22227 / 01/02/2021		
Act Notarial nr. CVC aut. nr. 23, din 29/01/2021 emis de Giurcan Gabriela (CONTRACT DE VANZARE);		
B1	Intabulare, drept de PROPRIETATE, dobandit prin Conventie, cota actuala 1/1, cota initiala 1/1 1) SILISTEANU JEAN CLAUDIU	A1

C. Partea III. SARCINI .

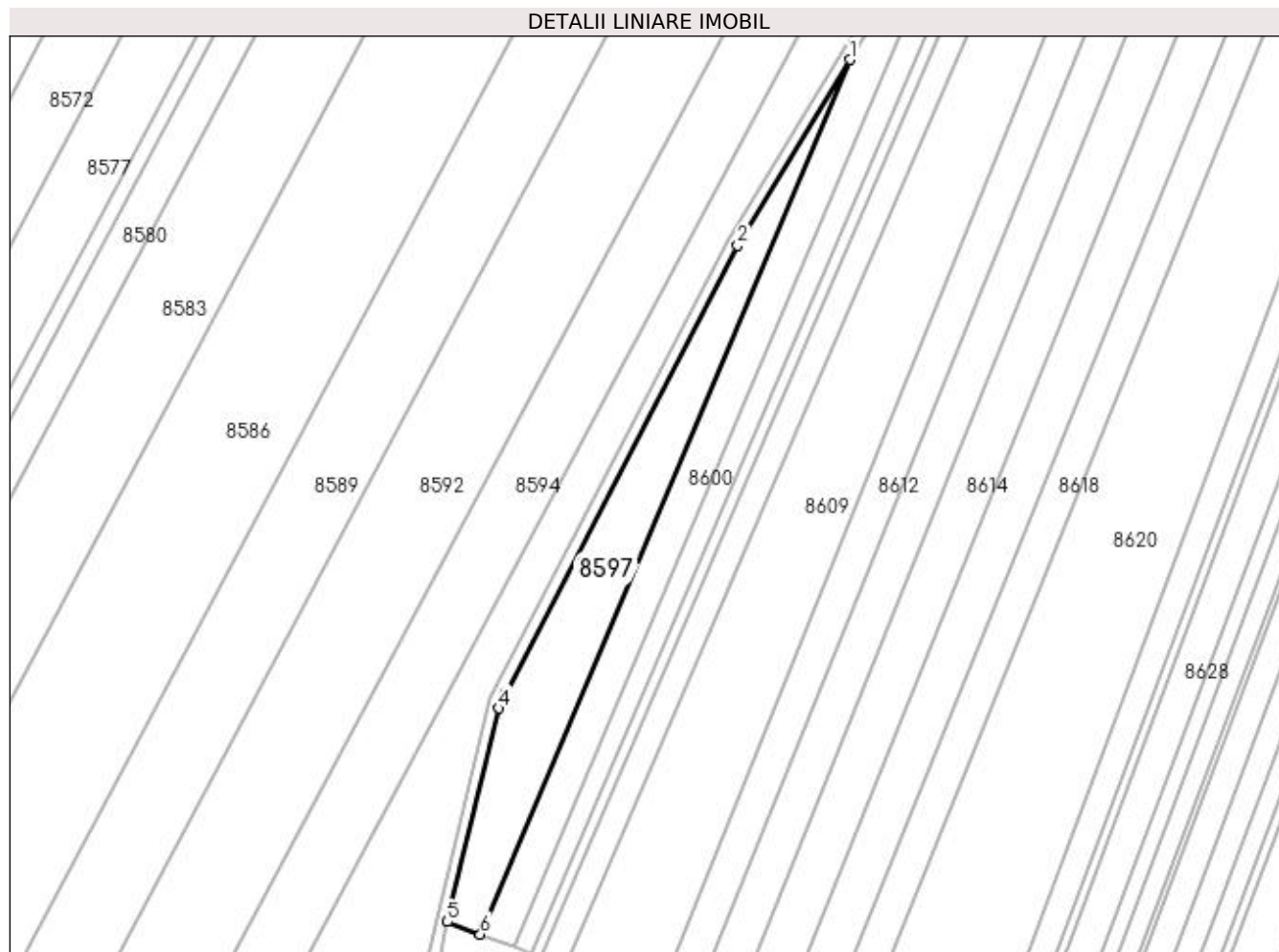
Inscrieri privind dezmembramintele dreptului de proprietate, drepturi reale de garanție și sarcini	Referințe
NU SUNT	

Anexa Nr. 1 La Partea I

Teren

Nr cadastral	Suprafața (mp)*	Observații / Referințe
33169	5.000	

* Suprafața este determinată în planul de proiecție Stereo 70.



Date referitoare la teren

Crt	Categorie folosință	Intra vilan	Suprafața (mp)	Tarla	Parcelă	Nr. topo	Observații / Referințe
1	arabil	NU	5.000	-	-	-	

Lungime Segmente

1) Valorile lungimilor segmentelor sunt obținute din proiecție în plan.

Punct început	X / Y	Punct sfârșit	X / Y	Lungime segment (** (m)
1	378.069,743 262.515,411	2	378.030,837 262.450,851	75.377
2	378.030,837 262.450,851	3	377.950,311 262.295,832	174.686
3	377.950,311 262.295,832	4	377.947,922 262.290,18	6.136
4	377.947,922 262.290,18	5	377.929,928 262.216,047	76.286
5	377.929,928 262.216,047	6	377.941,399 262.211,72	12.26

Punct început	X / Y	Punct sfârșit	X / Y	Lungime segment (** (m)
6	377.941,399 262.211,72	1	378.069,743 262.515,411	329.697

** Lungimile segmentelor sunt determinate în planul de proiecție Stereo 70 și sunt rotunjite la 1 milimetru.

*** Distanța dintre puncte este formată din segmente cumulate ce sunt mai mici decât valoarea 1 milimetru.

**DATE DESPRE IMOBILUL NR. 8598**

Oficiul de Cadastru și Publicitate Imobiliară DOLJ
Biroul de Cadastru și Publicitate Imobiliară Craiova

A. Partea I. Descrierea imobilului

TEREN Extravilan

Adresa: Jud. Dolj, T49,PDe547/1

Nr. Crt	Nr cadastral Nr. topografic	Suprafața* (mp)	Observații / Referințe
A1		3.139	Sector cadastral:43 Teren neimprejmuit;

B. Partea II. Proprietari și acte

Inscrieri privitoare la dreptul de proprietate și alte drepturi reale		Referințe
/		
Act Normativ nr. 7, din 13/03/1996 emis de PARLAMENTUL ROMÂNIEI;		
B1	Inscrierea provizorie, drept de PROPRIETATE, dobandit prin Lege, cota actuala 1/1, cota initiala 1/1 1) NEIDENTIFICAT NEIDENTIFICAT, neidentificat	A1

C. Partea III. SARCINI .

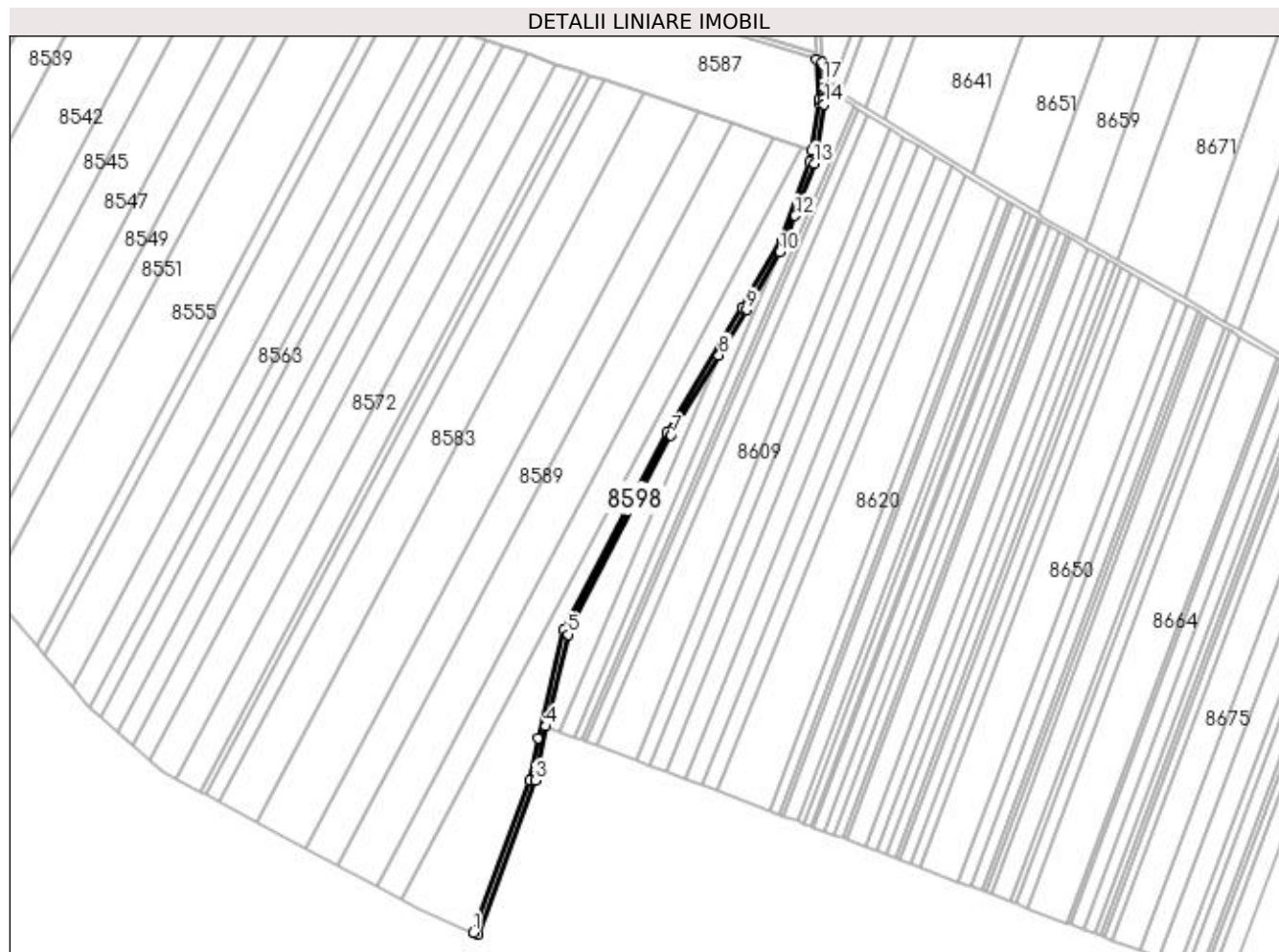
Inscrieri privind dezmembramintele dreptului de proprietate, drepturi reale de garanție și sarcini	Referințe
NU SUNT	

Anexa Nr. 1 La Partea I

Teren

Nr cadastral	Suprafața (mp)*	Observații / Referințe
	3.139	

* Suprafața este determinată în planul de proiecție Stereo 70.



Date referitoare la teren

Crt	Categorie folosință	Intra vilan	Suprafața (mp)	Tarla	Parcelă	Nr. topo	Observații / Referințe
1	drum	NU	3.139	49	De547/1	-	

Lungime Segmente

1) Valorile lungimilor segmentelor sunt obținute din proiecție în plan.

Punct început	X / Y	Punct sfârșit	X / Y	Lungime segment (** (m)
1	377.871,115 262.049,796	2	377.875,551 262.048,243	4.7
3	377.921,221 262.172,367	4	377.929,928 262.216,047	44.539
5	377.947,922 262.290,18	6	377.950,311 262.295,832	6.136
7	378.030,837 262.450,851	8	378.069,743 262.515,411	75.377
9	378.091,787 262.551,991	10	378.118,463 262.598,517	53.631

Punct început	X / Y	Punct sfârșit	X / Y	Lungime segment (** (m)
2	377.875,551 262.048,243	3	377.921,221 262.172,367	132.259
4	377.929,928 262.216,047	5	377.947,922 262.290,18	76.286
6	377.950,311 262.295,832	7	378.030,837 262.450,851	174.686
8	378.069,743 262.515,411	9	378.091,787 262.551,991	42.709
10	378.118,463 262.598,517	11	378.123,81 262.607,842	10.749

Punct început	X / Y	Punct sfârșit	X / Y	Lungime segment (** (m)
11	378.123,81 262.607,842	12	378.131,11 262.627,879	21.325
13	378.146,547 262.670,248	14	378.154,607 262.717,786	48.216
15	378.154,652 262.722,452	16	378.154,049 262.731,111	8.68
17	378.153,708 262.736,014	18	378.152,627 262.751,547	15.571
19	378.148,173 262.753,846	20	378.150,65 262.722,332	31.611
21	378.150,61 262.718,142	22	378.144,229 262.680,504	38.175
23	378.142,664 262.671,275	24	378.120,169 262.609,533	65.712
25	378.088,339 262.554,018	26	378.027,346 262.452,807	118.169
27	377.944,625 262.293,578	28	377.923,495 262.206,503	89.602
29	377.916,697 262.172,056	1	377.871,115 262.049,796	130.481

Punct început	X / Y	Punct sfârșit	X / Y	Lungime segment (** (m)
12	378.131,11 262.627,879	13	378.146,547 262.670,248	45.094
14	378.154,607 262.717,786	15	378.154,652 262.722,452	4.666
16	378.154,049 262.731,111	17	378.153,708 262.736,014	4.915
18	378.152,627 262.751,547	19	378.148,173 262.753,846	5.012
20	378.150,65 262.722,332	21	378.150,61 262.718,142	4.19
22	378.144,229 262.680,504	23	378.142,664 262.671,275	9.361
24	378.120,169 262.609,533	25	378.088,339 262.554,018	63.993
26	378.027,346 262.452,807	27	377.944,625 262.293,578	179.434
28	377.923,495 262.206,503	29	377.916,697 262.172,056	35.111

** Lungimile segmentelor sunt determinate în planul de proiecție Stereo 70 și sunt rotunjite la 1 milimetru.

*** Distanța dintre puncte este formată din segmente cumulate ce sunt mai mici decât valoarea 1 milimetru.

**DATE DESPRE IMOBILUL NR. 8599**

Oficiul de Cadastru și Publicitate Imobiliară DOLJ
Biroul de Cadastru și Publicitate Imobiliară Craiova

A. Partea I. Descrierea imobilului

TEREN Extravilan

Adresa: Jud. Dolj, T48,P1211

Nr. Crt	Nr cadastral Nr. topografic	Suprafața* (mp)	Observații / Referințe
A1		11.580	Sector cadastral:43 Teren neimprejmuit;

B. Partea II. Proprietari și acte

Inscrieri privitoare la dreptul de proprietate și alte drepturi reale	Referințe
/	
Act Administrativ nr. TDP nr. 760-44580, din 07/10/1996 emis de CJSAPT DOLJ;	
B1	A1
Intabulare, drept de PROPRIETATE, dobândit prin Reconstituire, cota actuala 1/1, cota initiala 1/1 1) IONICĂ MARIA, Lipsă CNP.	

C. Partea III. SARCINI .

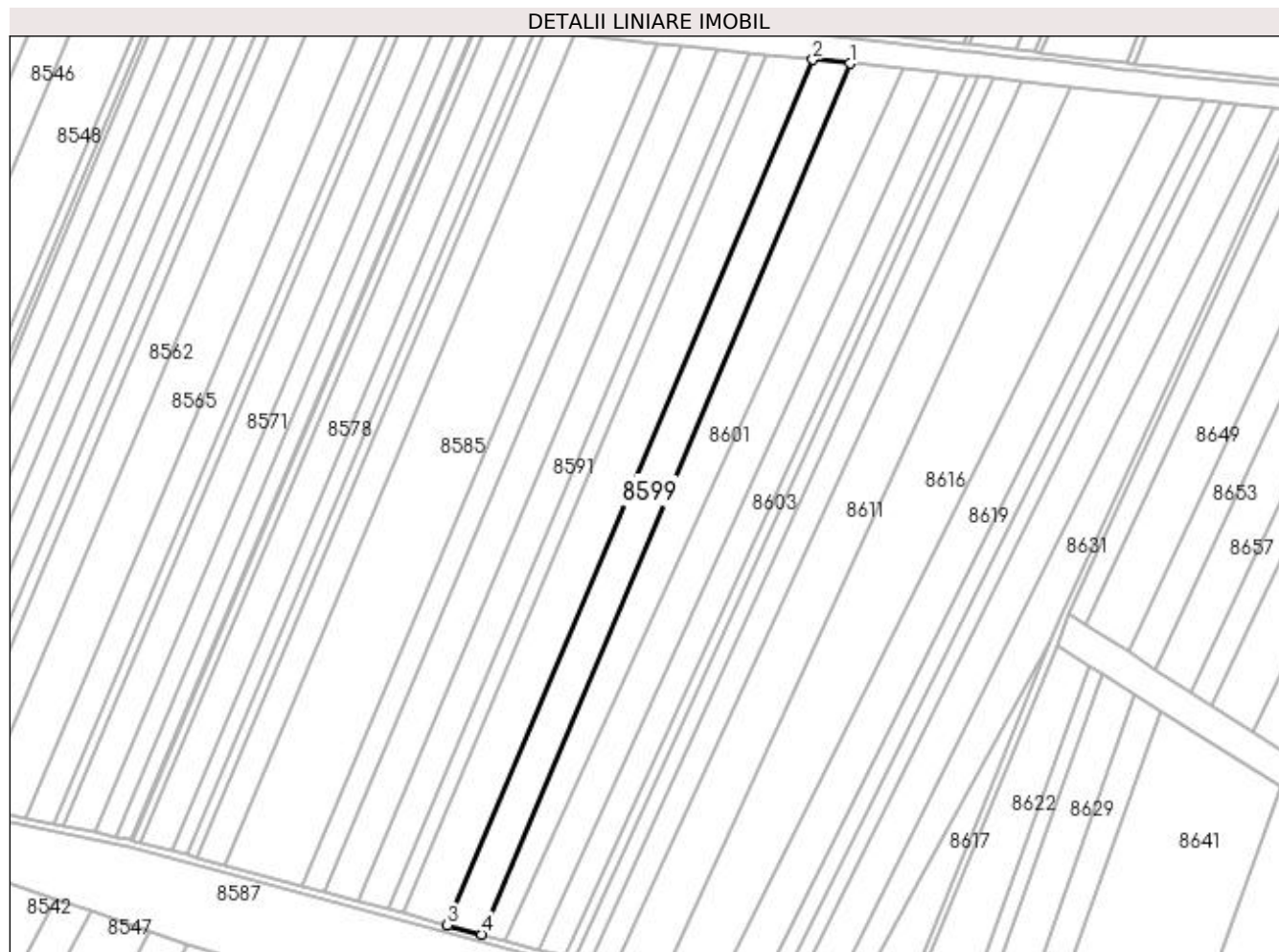
Inscrieri privind dezmembramintele dreptului de proprietate, drepturi reale de garanție și sarcini	Referințe
NU SUNT	

Anexa Nr. 1 La Partea I

Teren

Nr cadastral	Suprafața (mp)*	Observații / Referințe
	11.580	

* Suprafața este determinată în planul de proiecție Stereo 70.



Date referitoare la teren

Crt	Categorie folosință	Intra vilan	Suprafața (mp)	Tarla	Parcelă	Nr. topo	Observații / Referințe
1	arabil	NU	11.580	48	1211	-	

Lungime Segmente

1) Valorile lungimilor segmentelor sunt obținute din proiecție în plan.

Punct început	X / Y	Punct sfârșit	X / Y	Lungime segment (** (m)
1	378.111,218 263.341,472	2	378.089,48 263.343,711	21.853
2	378.089,48 263.343,711	3	377.874,59 262.834,835	552.388
3	377.874,59 262.834,835	4	377.894,966 262.829,369	21.096
4	377.894,966 262.829,369	1	378.111,218 263.341,472	555.891

**** Lungimile segmentelor sunt determinate în planul de proiecție Stereo 70 și sunt rotunjite la 1 milimetru.**

***** Distanța dintre puncte este formată din segmente cumulate ce sunt mai mici decât valoarea 1 milimetru.**

**DATE DESPRE IMOBILUL NR. 8600**

Oficiul de Cadastru și Publicitate Imobiliară DOLJ
Biroul de Cadastru și Publicitate Imobiliară Craiova

A. Partea I. Descrierea imobilului

TEREN Extravilan

Adresa: Jud. Dolj, T49,P126/1

Nr. Crt	Nr cadastral Nr. topografic	Suprafața* (mp)	Observații / Referințe
A1		4.700	Sector cadastral:43 Teren neimprejmuit;

B. Partea II. Proprietari și acte

Inscrieri privitoare la dreptul de proprietate și alte drepturi reale	Referințe
/	
Act Administrativ nr. TDP nr. 2039-1378, din 23/07/2002 emis de CJSAPT DOLJ;	
B1	A1
Intabulare, drept de PROPRIETATE, dobândit prin Reconstituire, cota actuala 1/1, cota initiala 1/1	
1) CÎRSTEA CONSTANTIN, Lipsă CNP.	
2) CÎRSTEA FLOREA, Lipsă CNP.	
3) CÎRSTEA MARIN, Lipsă CNP.	

C. Partea III. SARCINI .

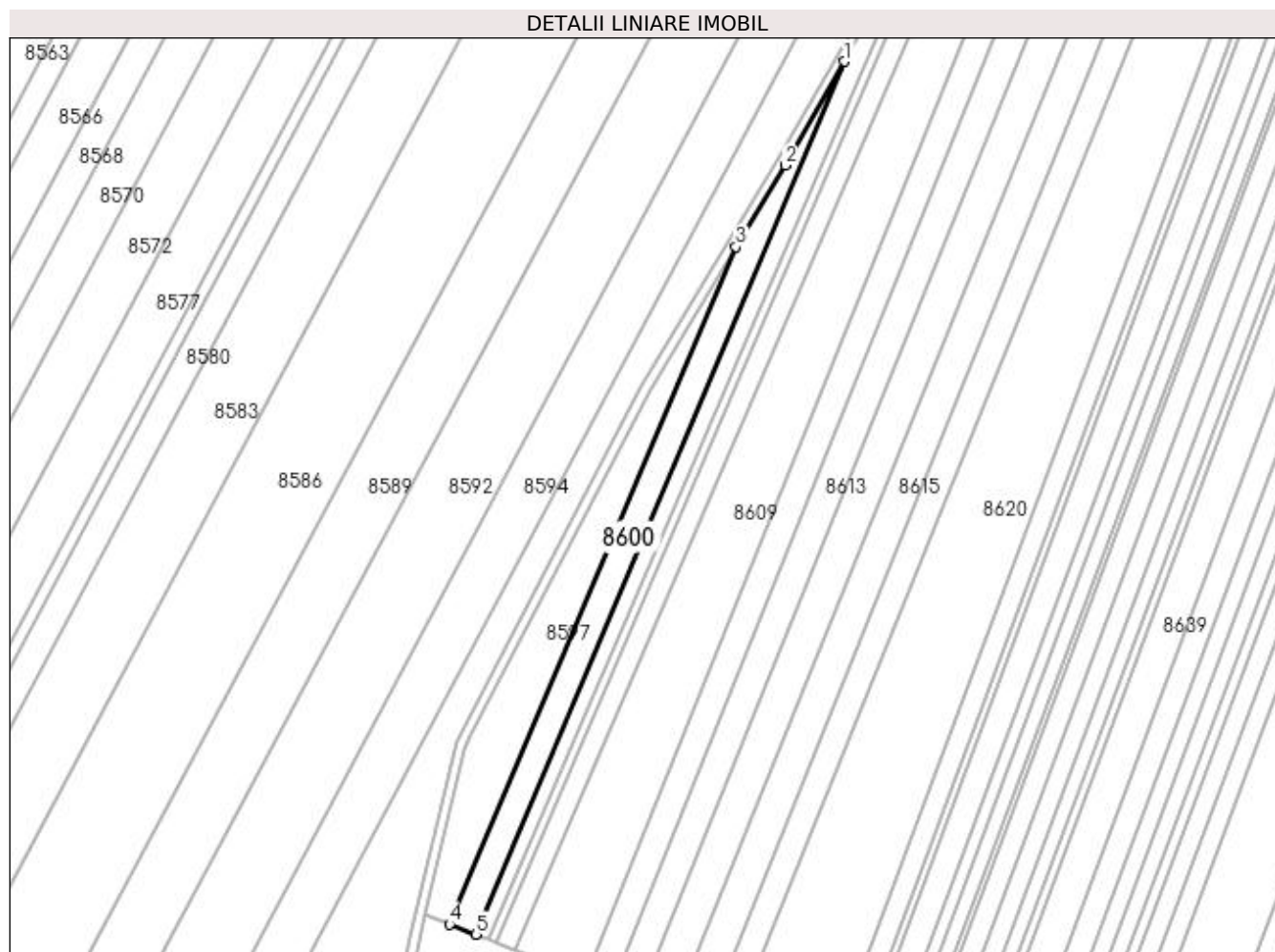
Inscrieri privind dezmembramentele dreptului de proprietate, drepturi reale de garanție și sarcini	Referințe
NU SUNT	

Anexa Nr. 1 La Partea I

Teren

Nr cadastral	Suprafața (mp)*	Observații / Referințe
	4.700	

* Suprafața este determinată în planul de proiecție Stereo 70.



Date referitoare la teren

Crt	Categorie folosință	Intra vilan	Suprafața (mp)	Tarla	Parcelă	Nr. topo	Observații / Referințe
1	arabil	NU	4.700	49	126/1	-	

Lungime Segmente

1) Valorile lungimilor segmentelor sunt obținute din proiecție în plan.

Punct început	X / Y	Punct sfârșit	X / Y	Lungime segment (** (m)
1	378.118,463 262.598,517	2	378.091,787 262.551,991	53.631
2	378.091,787 262.551,991	3	378.069,743 262.515,411	42.709
3	378.069,743 262.515,411	4	377.941,399 262.211,72	329.697
4	377.941,399 262.211,72	5	377.953,128 262.207,296	12.536
5	377.953,128 262.207,296	1	378.118,463 262.598,517	424.723

**** Lungimile segmentelor sunt determinate în planul de proiecție Stereo 70 și sunt rotunjite la 1 milimetru.**

***** Distanța dintre puncte este formată din segmente cumulate ce sunt mai mici decât valoarea 1 milimetru.**

**DATE DESPRE IMOBILUL NR. 8601**

Oficiul de Cadastru și Publicitate Imobiliară DOLJ
Biroul de Cadastru și Publicitate Imobiliară Craiova

A. Partea I. Descrierea imobilului

TEREN Extravilan

Adresa: Jud. Dolj, T48,P12

Nr. Crt	Nr cadastral Nr. topografic	Suprafața* (mp)	Observații / Referințe
A1		12.234	Sector cadastral:43 Teren neimprejmuit;

B. Partea II. Proprietari și acte

Inscrieri privitoare la dreptul de proprietate și alte drepturi reale	Referințe
/	
Act Administrativ nr. TDP nr. 626-60693, din 09/10/1996 emis de CJS DAPT DOLJ;	
B1	A1
Intabulare, drept de PROPRIETATE, dobândit prin Reconstituire, cota actuala 1/1, cota initiala 1/1 1) RAICEA IANCU, Lipsă CNP.	

C. Partea III. SARCINI .

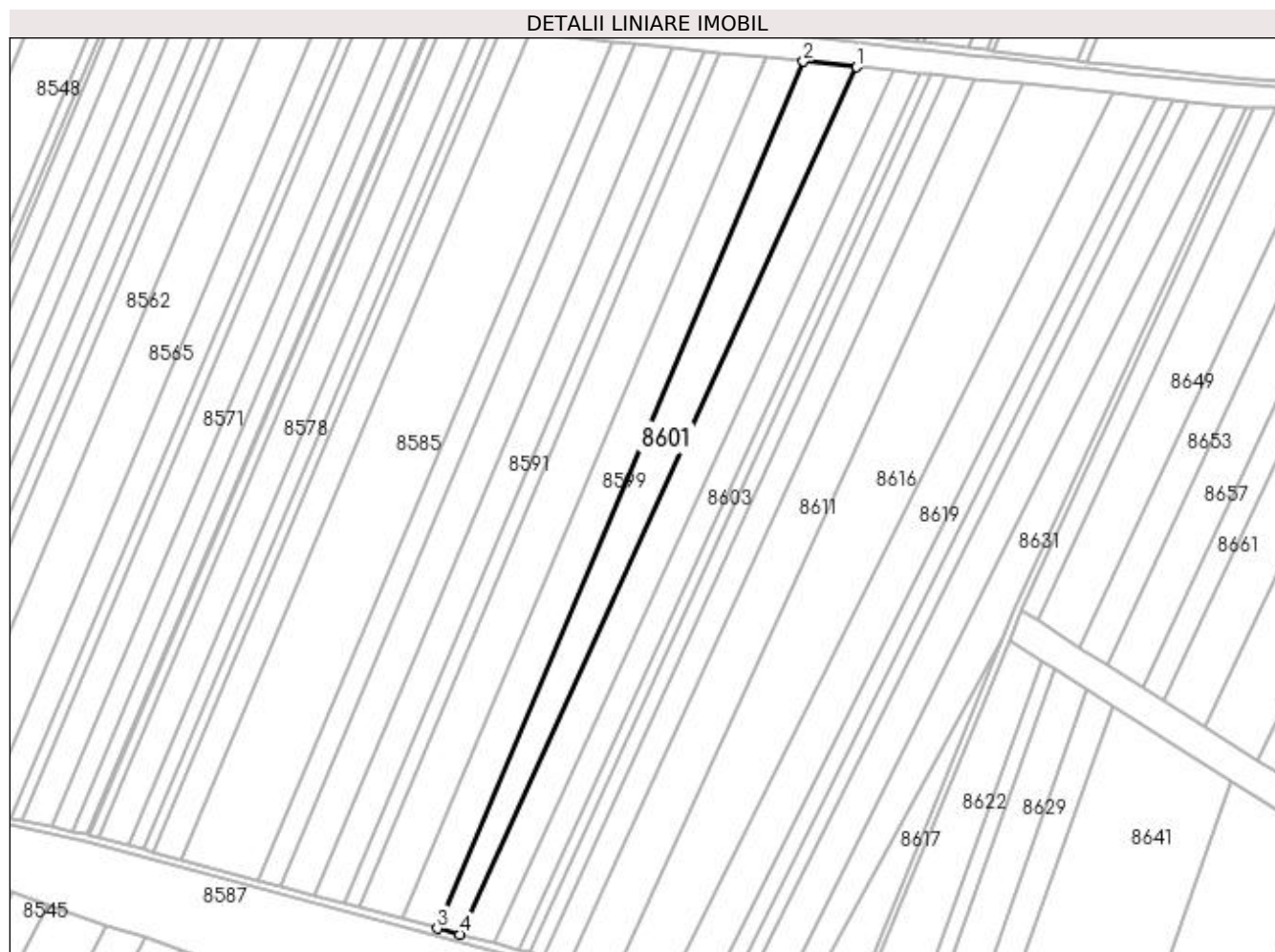
Inscrieri privind dezmembramintele dreptului de proprietate, drepturi reale de garanție și sarcini	Referințe
NU SUNT	

Anexa Nr. 1 La Partea I

Teren

Nr cadastral	Suprafața (mp)*	Observații / Referințe
	12.234	

* Suprafața este determinată în planul de proiecție Stereo 70.



Date referitoare la teren

Crt	Categorie folosință	Intravilan	Suprafața (mp)	Tarla	Parcelă	Nr. topo	Observații / Referințe
1	arabil	NU	12.234	48	12	-	

Lungime Segmente

1) Valorile lungimilor segmentelor sunt obținute din proiecție în plan.

Punct început	X / Y	Punct sfârșit	X / Y	Lungime segment (** (m)
1	378.142,736 263.338,224	2	378.111,218 263.341,472	31.685
2	378.111,218 263.341,472	3	377.894,966 262.829,369	555.891
3	377.894,966 262.829,369	4	377.908,22 262.825,813	13.723
4	377.908,22 262.825,813	1	378.142,736 263.338,224	563.527

**** Lungimile segmentelor sunt determinate în planul de proiecție Stereo 70 și sunt rotunjite la 1 milimetru.**

***** Distanța dintre puncte este formată din segmente cumulate ce sunt mai mici decât valoarea 1 milimetru.**

**DATE DESPRE IMOBILUL NR. 8602**

Oficiul de Cadastru și Publicitate Imobiliară DOLJ
Biroul de Cadastru și Publicitate Imobiliară Craiova

A. Partea I. Descrierea imobilului

TEREN Extravilan

Adresa: Jud. Dolj, T48,P11

Nr. Crt	Nr cadastral Nr. topografic	Suprafața* (mp)	Observații / Referințe
A1		11.494	Sector cadastral:43 Teren neimprejmuit;

B. Partea II. Proprietari și acte

Inscrieri privitoare la dreptul de proprietate și alte drepturi reale	Referințe
/	
Act Administrativ nr. TDP nr. 1812-1977, din 15/03/2002 emis de CJSAPT DOLJ;	
B1	A1
Intabulare, drept de PROPRIETATE, dobândit prin Reconstituire, cota actuala 1/1, cota initiala 1/1 1) BUFU NICOLAE, Lipsă CNP.	

C. Partea III. SARCINI .

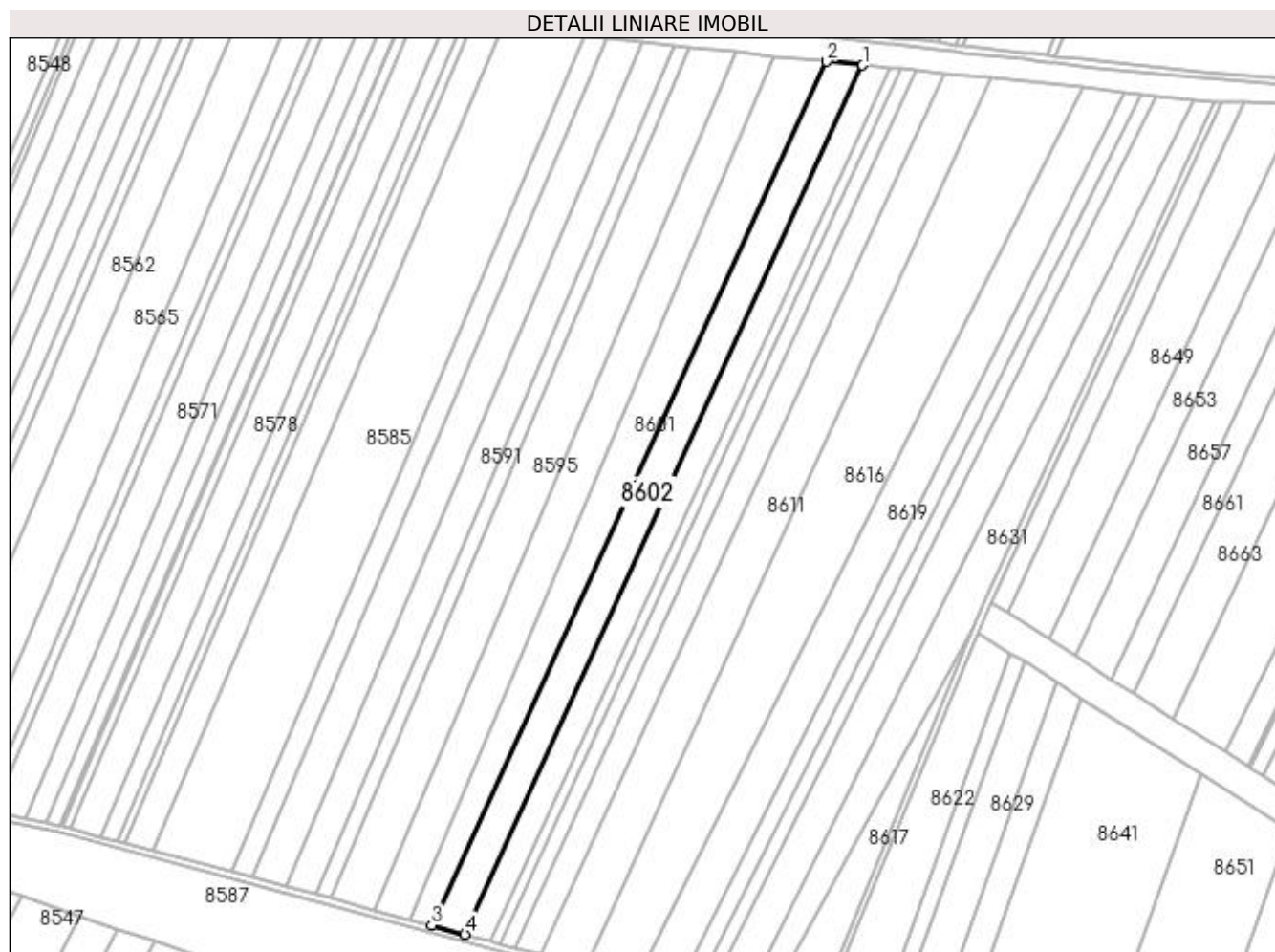
Inscrieri privind dezmembramintele dreptului de proprietate, drepturi reale de garanție și sarcini	Referințe
NU SUNT	

Anexa Nr. 1 La Partea I

Teren

Nr cadastral	Suprafața (mp)*	Observații / Referințe
	11.494	

* Suprafața este determinată în planul de proiecție Stereo 70.



Date referitoare la teren

Crt	Categorie folosință	Intra vilan	Suprafața (mp)	Tarla	Parcelă	Nr. topo	Observații / Referințe
1	arabil	NU	11.494	48	11	-	

Lungime Segmente

1) Valorile lungimilor segmentelor sunt obținute din proiecție în plan.

Punct început	X / Y	Punct sfârșit	X / Y	Lungime segment (** (m)
1	378.164,091 263.336,024	2	378.142,736 263.338,224	21.468
2	378.142,736 263.338,224	3	377.908,22 262.825,813	563.527
3	377.908,22 262.825,813	4	377.928,137 262.820,47	20.621
4	377.928,137 262.820,47	1	378.164,091 263.336,024	566.983

**** Lungimile segmentelor sunt determinate în planul de proiecție Stereo 70 și sunt rotunjite la 1 milimetru.**

***** Distanța dintre puncte este formată din segmente cumulate ce sunt mai mici decât valoarea 1 milimetru.**

**DATE DESPRE IMOBILUL NR. 8603**

Oficiul de Cadastru și Publicitate Imobiliară DOLJ
Biroul de Cadastru și Publicitate Imobiliară Craiova

A. Partea I. Descrierea imobilului

TEREN Extravilan

Adresa: Jud. Dolj, T48,P10

Nr. Crt	Nr cadastral Nr. topografic	Suprafața* (mp)	Observații / Referințe
A1		8.899	Sector cadastral:43 Teren neimprejmuit;

B. Partea II. Proprietari și acte

Inscrieri privitoare la dreptul de proprietate și alte drepturi reale	Referințe
/	
Act Administrativ nr. TDP nr. 1853-1977, din 29/04/2002 emis de CJSAPT DOLJ;	
B1	A1
Intabulare, drept de PROPRIETATE, dobândit prin Reconstituire, cota actuala 1/1, cota initiala 1/1	
1) MARINESCU CONSTANȚA , Lipsă CNP.	
2) MARINESCU CONSTANTIN , Lipsă CNP.	

C. Partea III. SARCINI .

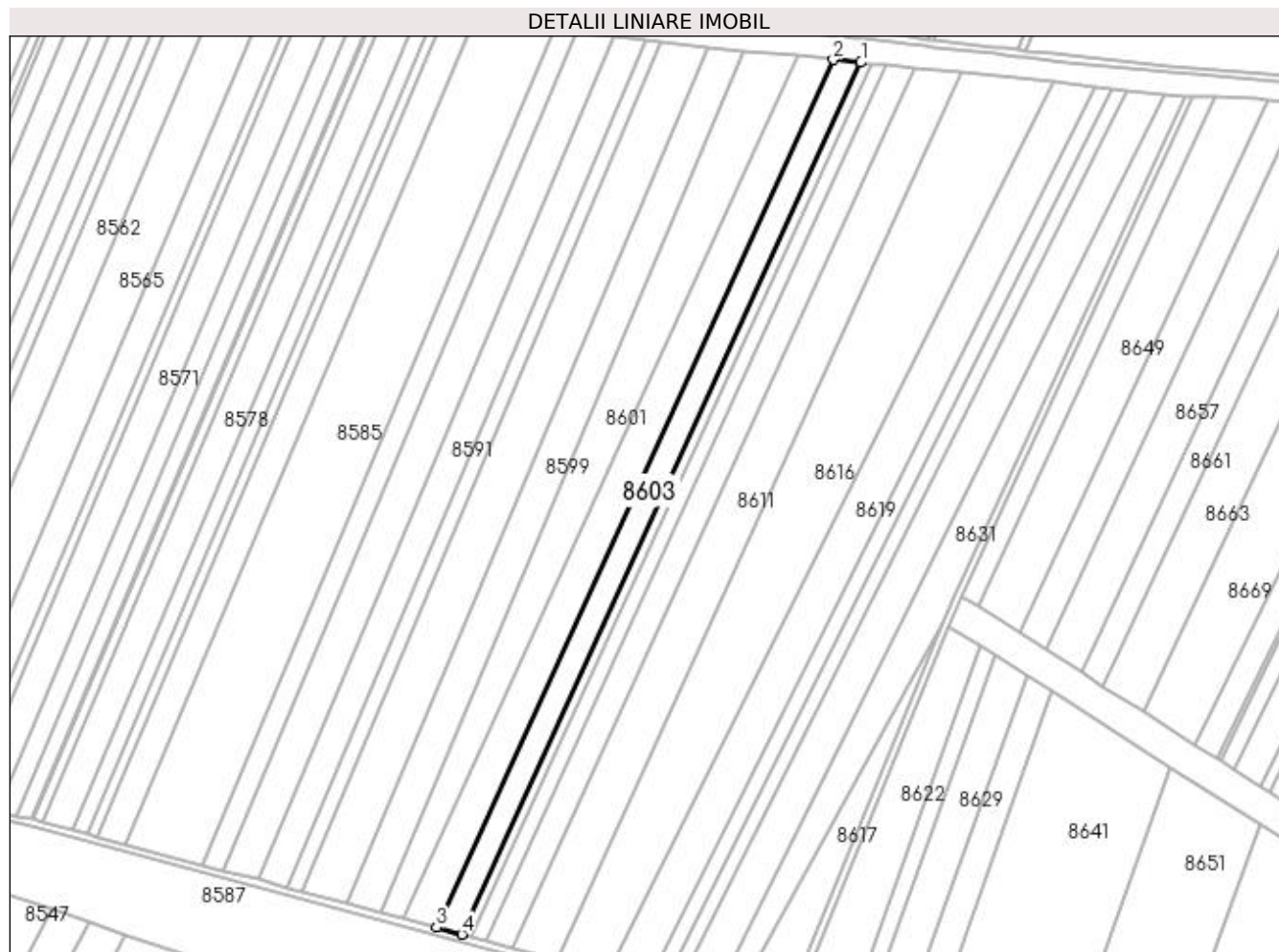
Inscrieri privind dezmembramintele dreptului de proprietate, drepturi reale de garanție și sarcini	Referințe
NU SUNT	

Anexa Nr. 1 La Partea I

Teren

Nr cadastral	Suprafața (mp)*	Observații / Referințe
	8.899	

* Suprafața este determinată în planul de proiecție Stereo 70.



Date referitoare la teren

Crt	Categorie folosință	Intra vilan	Suprafața (mp)	Tarla	Parcelă	Nr. topo	Observații / Referințe
1	arabil	NU	8.899	48	10	-	

Lungime Segmente

1) Valorile lungimilor segmentelor sunt obținute din proiecție în plan.

Punct început	X / Y	Punct sfârșit	X / Y	Lungime segment (** (m)
1	378.180,537 263.334,329	2	378.164,091 263.336,024	16.533
2	378.164,091 263.336,024	3	377.928,137 262.820,47	566.983
3	377.928,137 262.820,47	4	377.943,474 262.816,355	15.879
4	377.943,474 262.816,355	1	378.180,537 263.334,329	569.645

**** Lungimile segmentelor sunt determinate în planul de proiecție Stereo 70 și sunt rotunjite la 1 milimetru.**

***** Distanța dintre puncte este formată din segmente cumulate ce sunt mai mici decât valoarea 1 milimetru.**

**DATE DESPRE IMOBILUL NR. 8604**

Oficiul de Cadastru și Publicitate Imobiliară DOLJ
Biroul de Cadastru și Publicitate Imobiliară Craiova

A. Partea I. Descrierea imobilului

TEREN Extravilan

Adresa: Jud. Dolj, T48,P9

Nr. Crt	Nr cadastral Nr. topografic	Suprafața* (mp)	Observații / Referințe
A1		3.325	Sector cadastral:43 Teren neimprejmuit;

B. Partea II. Proprietari și acte

Inscrieri privitoare la dreptul de proprietate și alte drepturi reale	Referințe
/	
Act Administrativ nr. TDP nr. 1022-48660, din 15/10/1996 emis de CJSAPT DOLJ;	
B1	A1
Intabulare, drept de PROPRIETATE, dobândit prin Reconstituire, cota actuala 1/1, cota initiala 1/1 1) BORCAN ANTIPA, Lipsă CNP.	

C. Partea III. SARCINI .

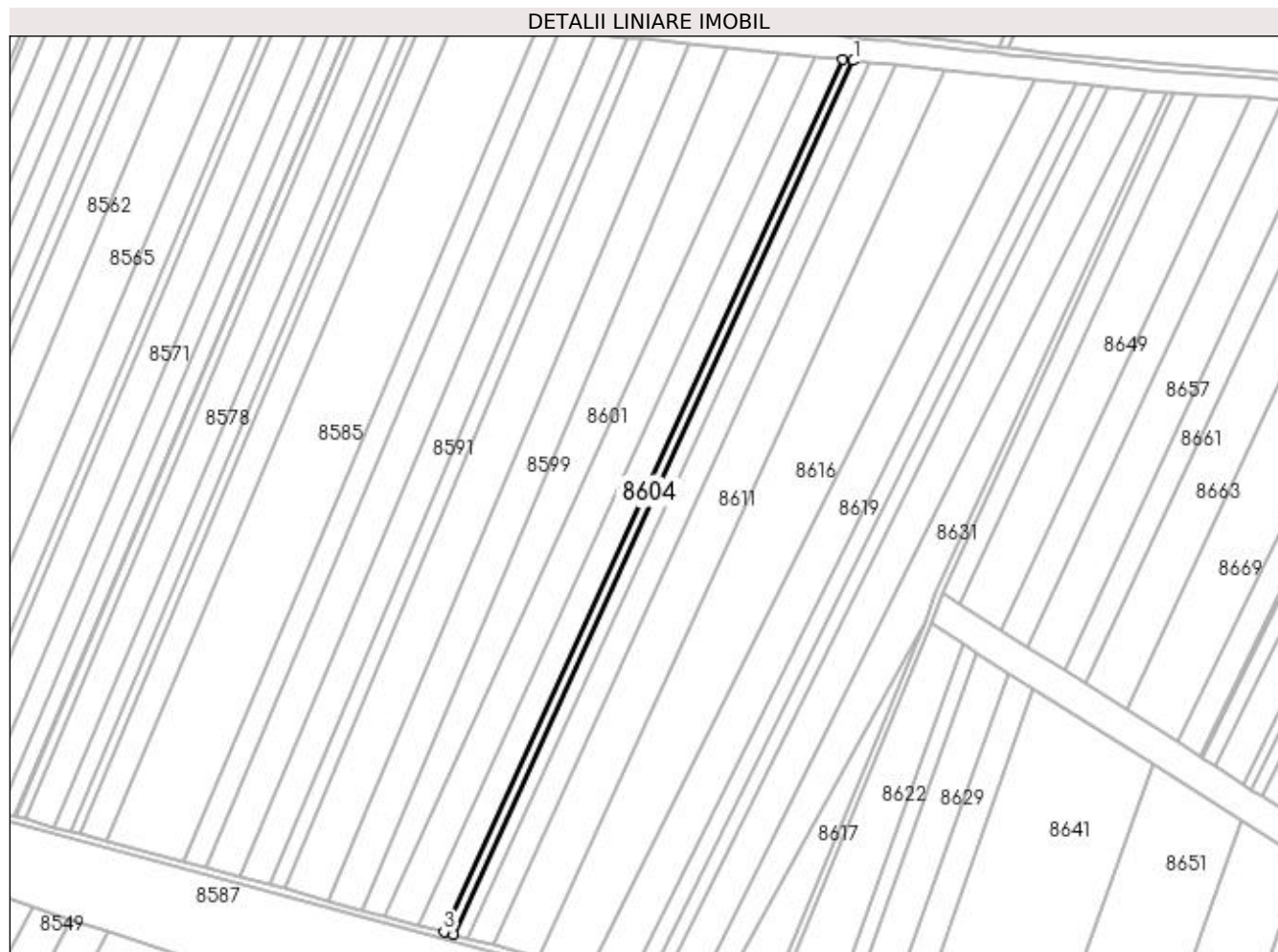
Inscrieri privind dezmembramintele dreptului de proprietate, drepturi reale de garanție și sarcini	Referințe
NU SUNT	

Anexa Nr. 1 La Partea I

Teren

Nr cadastral	Suprafața (mp)*	Observații / Referințe
	3.325	

* Suprafața este determinată în planul de proiecție Stereo 70.



Date referitoare la teren

Crt	Categorie folosință	Intra vilan	Suprafața (mp)	Tarla	Parcelă	Nr. topo	Observații / Referințe
1	arabil	NU	3.325	48	9	-	

Lungime Segmente

1) Valorile lungimilor segmentelor sunt obținute din proiecție în plan.

Punct început	X / Y	Punct sfârșit	X / Y	Lungime segment (** (m)
1	378.186,662 263.333,698	2	378.180,537 263.334,329	6.157
2	378.180,537 263.334,329	3	377.943,474 262.816,355	569.645
3	377.943,474 262.816,355	4	377.949,186 262.814,823	5.914
4	377.949,186 262.814,823	1	378.186,662 263.333,698	570.637

**** Lungimile segmentelor sunt determinate în planul de proiecție Stereo 70 și sunt rotunjite la 1 milimetru.**

***** Distanța dintre puncte este formată din segmente cumulate ce sunt mai mici decât valoarea 1 milimetru.**

**DATE DESPRE IMOBILUL NR. 8605**

Oficiul de Cadastru și Publicitate Imobiliară DOLJ
Biroul de Cadastru și Publicitate Imobiliară Craiova

A. Partea I. Descrierea imobilului

TEREN Extravilan

Adresa: Jud. Dolj, T49,P125/5

Nr. Crt	Nr cadastral Nr. topografic	Suprafața* (mp)	Observații / Referințe
A1		2.130	Sector cadastral:43 Teren neimprejmuit;

B. Partea II. Proprietari și acte

Inscrieri privitoare la dreptul de proprietate și alte drepturi reale	Referințe
/	
Act Administrativ nr. TDP nr. 2090-1378, din 12/09/2002 emis de CJSAPT DOLJ;	
B1	A1
Intabulare, drept de PROPRIETATE, dobândit prin Reconstituire, cota actuala 1/1, cota initiala 1/1	
1) BIMBILICĂ MARIA , Lipsă CNP.	
2) BURETEA ELENA , Lipsă CNP.	

C. Partea III. SARCINI .

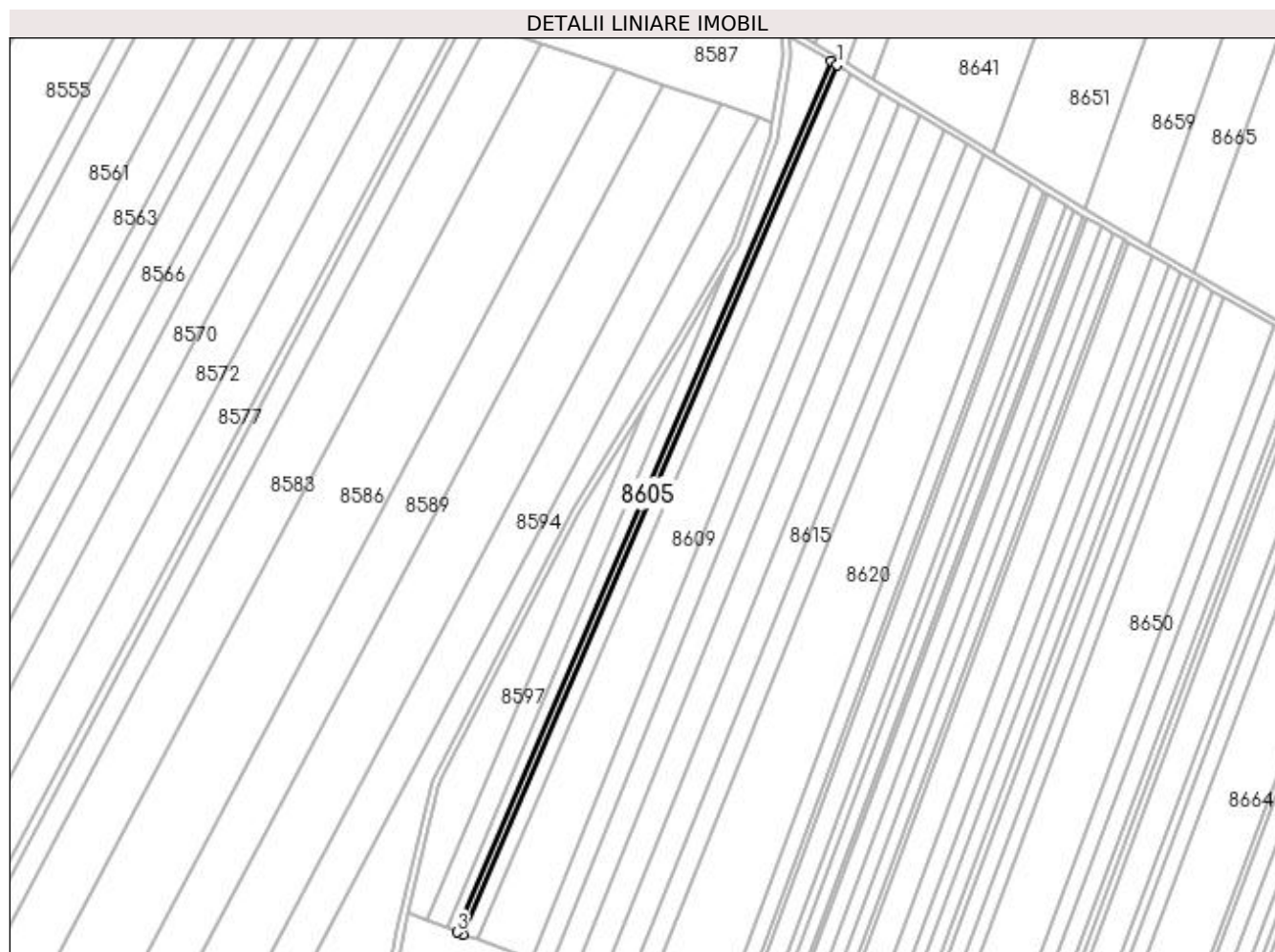
Inscrieri privind dezmembramintele dreptului de proprietate, drepturi reale de garanție și sarcini	Referințe
NU SUNT	

Anexa Nr. 1 La Partea I

Teren

Nr cadastral	Suprafața (mp)*	Observații / Referințe
	2.130	

* Suprafața este determinată în planul de proiecție Stereo 70.



Date referitoare la teren

Crt	Categorie folosință	Intra vilan	Suprafața (mp)	Tarla	Parcelă	Nr. topo	Observații / Referințe
1	arabil	NU	2.130	49	125/5	-	

Lungime Segmente

1) Valorile lungimilor segmentelor sunt obținute din proiecție în plan.

Punct început	X / Y	Punct sfârșit	X / Y	Lungime segment (** (m)
1	378.182,134 262.713,869	2	378.178,833 262.715,895	3.873
2	378.178,833 262.715,895	3	377.958,839 262.205,142	556.117
3	377.958,839 262.205,142	4	377.962,429 262.203,788	3.837
4	377.962,429 262.203,788	1	378.182,134 262.713,869	555.385

**** Lungimile segmentelor sunt determinate în planul de proiecție Stereo 70 și sunt rotunjite la 1 milimetru.**

***** Distanța dintre puncte este formată din segmente cumulate ce sunt mai mici decât valoarea 1 milimetru.**

**DATE DESPRE IMOBILUL NR. 8606**

Oficiul de Cadastru și Publicitate Imobiliară DOLJ
Biroul de Cadastru și Publicitate Imobiliară Craiova

A. Partea I. Descrierea imobilului

TEREN Extravilan

Adresa: Jud. Dolj, T48,P8/1

Nr. Crt	Nr cadastral Nr. topografic	Suprafața* (mp)	Observații / Referințe
A1		5.000	Sector cadastral:43 Teren neimprejmuit;

B. Partea II. Proprietari și acte

Inscrieri privitoare la dreptul de proprietate și alte drepturi reale	Referințe
/	
Act Administrativ nr. TDP nr. 1414-2218, din 07/08/1998 emis de CJSAPT DOLJ;	
B1	A1
Intabulare, drept de PROPRIETATE, dobândit prin Reconstituire, cota actuala 1/1, cota initiala 1/1 1) RAICU GHEORGHÎȚA, Lipsă CNP.	

C. Partea III. SARCINI .

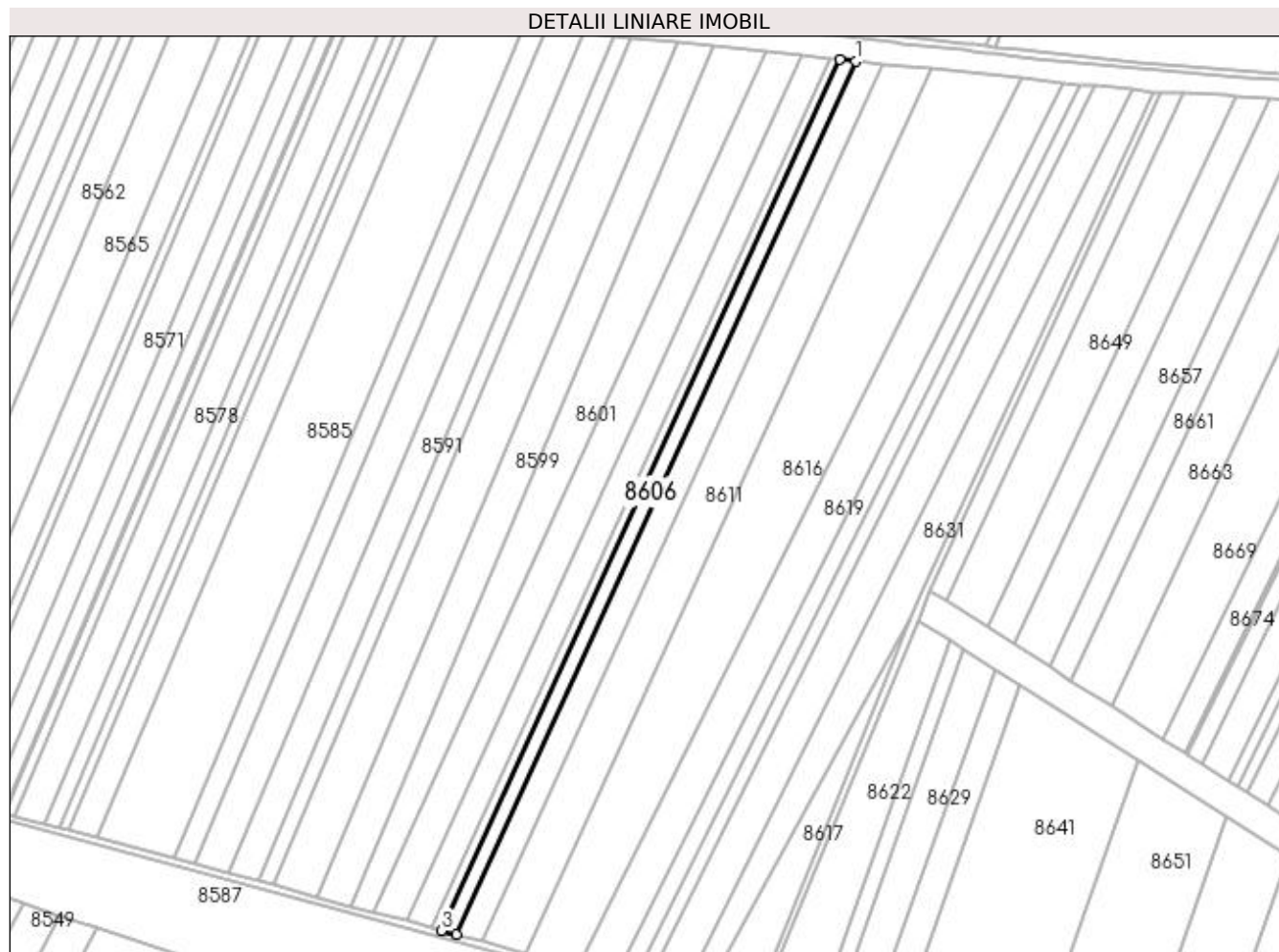
Inscrieri privind dezmembramintele dreptului de proprietate, drepturi reale de garanție și sarcini	Referințe
NU SUNT	

Anexa Nr. 1 La Partea I

Teren

Nr cadastral	Suprafața (mp)*	Observații / Referințe
	5.000	

* Suprafața este determinată în planul de proiecție Stereo 70.



Date referitoare la teren

Crt	Categorie folosință	Intra vilan	Suprafața (mp)	Tarla	Parcelă	Nr. topo	Observații / Referințe
1	arabil	NU	5.000	48	8/1	-	

Lungime Segmente

1) Valorile lungimilor segmentelor sunt obținute din proiecție în plan.

Punct început	X / Y	Punct sfârșit	X / Y	Lungime segment (** (m)
1	378.195,852 263.332,751	2	378.186,662 263.333,698	9.239
2	378.186,662 263.333,698	3	377.949,186 262.814,823	570.637
3	377.949,186 262.814,823	4	377.957,758 262.812,523	8.875
4	377.957,758 262.812,523	1	378.195,852 263.332,751	572.124

**** Lungimile segmentelor sunt determinate în planul de proiecție Stereo 70 și sunt rotunjite la 1 milimetru.**

***** Distanța dintre puncte este formată din segmente cumulate ce sunt mai mici decât valoarea 1 milimetru.**

**DATE DESPRE IMOBILUL NR. 8607**

Oficiul de Cadastru și Publicitate Imobiliară DOLJ
Biroul de Cadastru și Publicitate Imobiliară Craiova

A. Partea I. Descrierea imobilului

TEREN Extravilan

Adresa: Jud. Dolj, T49,P126/2

Nr. Crt	Nr cadastral Nr. topografic	Suprafața* (mp)	Observații / Referințe
A1		5.000	Sector cadastral:43 Teren neimprejmuit;

B. Partea II. Proprietari și acte

Inscrieri privitoare la dreptul de proprietate și alte drepturi reale	Referințe
/	
Act Administrativ nr. TDP nr. 2329, din 27/02/2003 emis de CJSAPT DOLJ;	
B1	A1
Intabulare, drept de PROPRIETATE, dobandit prin Constituire, cota actuala 1/1, cota initiala 1/1 1) RĂSTEANU VICTORIA, Lipsă CNP.	

C. Partea III. SARCINI .

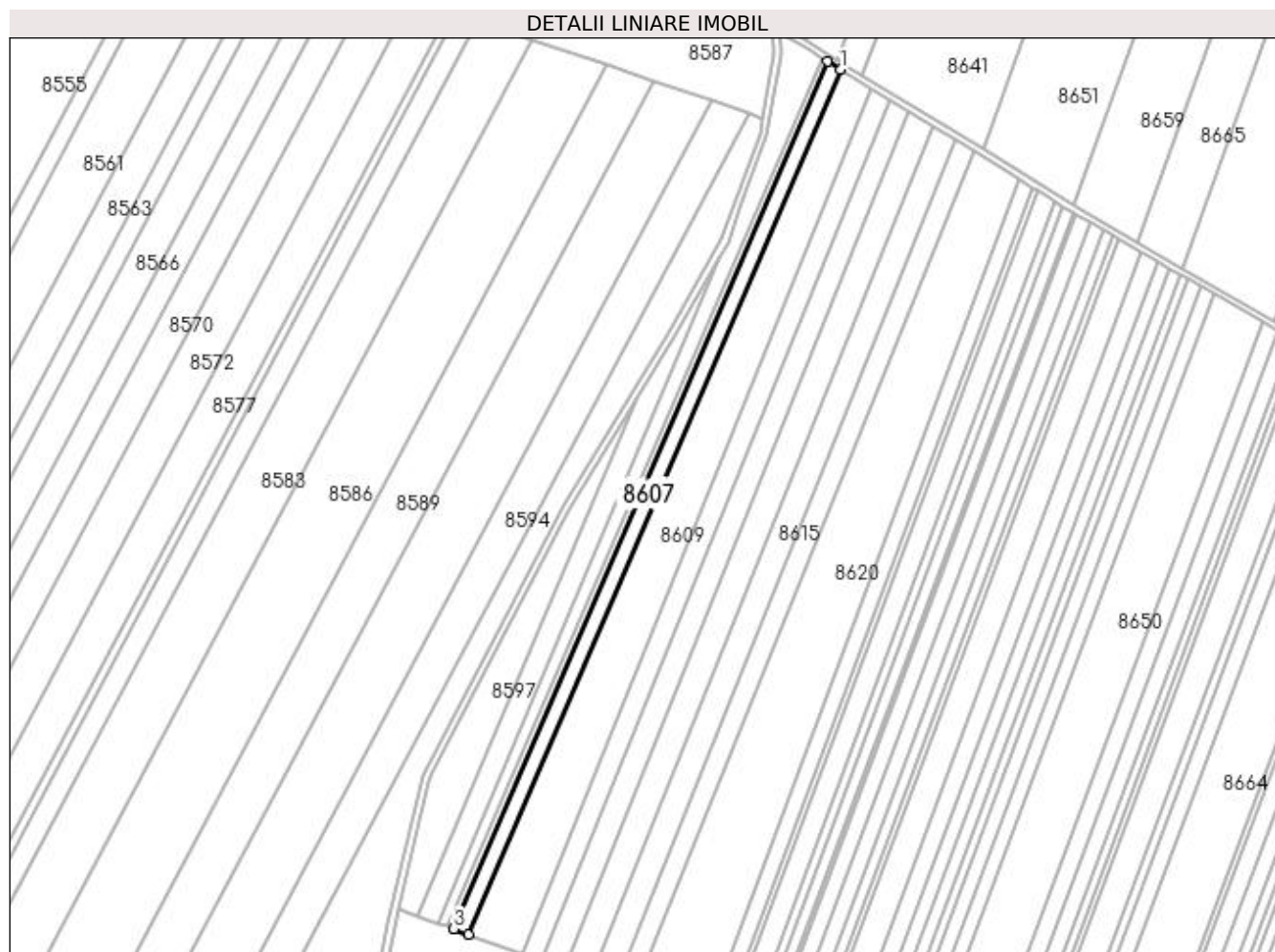
Inscrieri privind dezmembramintele dreptului de proprietate, drepturi reale de garanție și sarcini	Referințe
NU SUNT	

Anexa Nr. 1 La Partea I

Teren

Nr cadastral	Suprafața (mp)*	Observații / Referințe
	5.000	

* Suprafața este determinată în planul de proiecție Stereo 70.



Date referitoare la teren

Crt	Categorie folosință	Intra vilan	Suprafața (mp)	Tarla	Parcelă	Nr. topo	Observații / Referințe
1	arabil	NU	5.000	49	126/2	-	

Lungime Segmente

1) Valorile lungimilor segmentelor sunt obținute din proiecție în plan.

Punct început	X / Y	Punct sfârșit	X / Y	Lungime segment (** (m)
1	378.189,898 262.709,102	2	378.182,134 262.713,869	9.111
2	378.182,134 262.713,869	3	377.962,429 262.203,788	555.385
3	377.962,429 262.203,788	4	377.970,875 262.200,602	9.027
4	377.970,875 262.200,602	1	378.189,898 262.709,102	553.664

**** Lungimile segmentelor sunt determinate în planul de proiecție Stereo 70 și sunt rotunjite la 1 milimetru.**

***** Distanța dintre puncte este formată din segmente cumulate ce sunt mai mici decât valoarea 1 milimetru.**

**DATE DESPRE IMOBILUL NR. 8608**

Oficiul de Cadastru și Publicitate Imobiliară DOLJ
 Biroul de Cadastru și Publicitate Imobiliară Craiova

A. Partea I. Descrierea imobilului

TEREN Extravilan

Adresa: Jud. Dolj, T49,P126

Nr. Crt	Nr cadastral Nr. topografic	Suprafața* (mp)	Observații / Referințe
A1		5.000	Sector cadastral:43 Teren neimprejmuit;

B. Partea II. Proprietari și acte

Inscrieri privitoare la dreptul de proprietate și alte drepturi reale	Referințe
/	
Act Administrativ nr. TDP nr. 2387, din 11/09/2003 emis de CJSAPT DOLJ;	
B1	A1
Intabulare, drept de PROPRIETATE, dobandit prin Constituire, cota actuala 1/1, cota initiala 1/1 1) BRĂTAN ION , Lipsă CNP.	

C. Partea III. SARCINI .

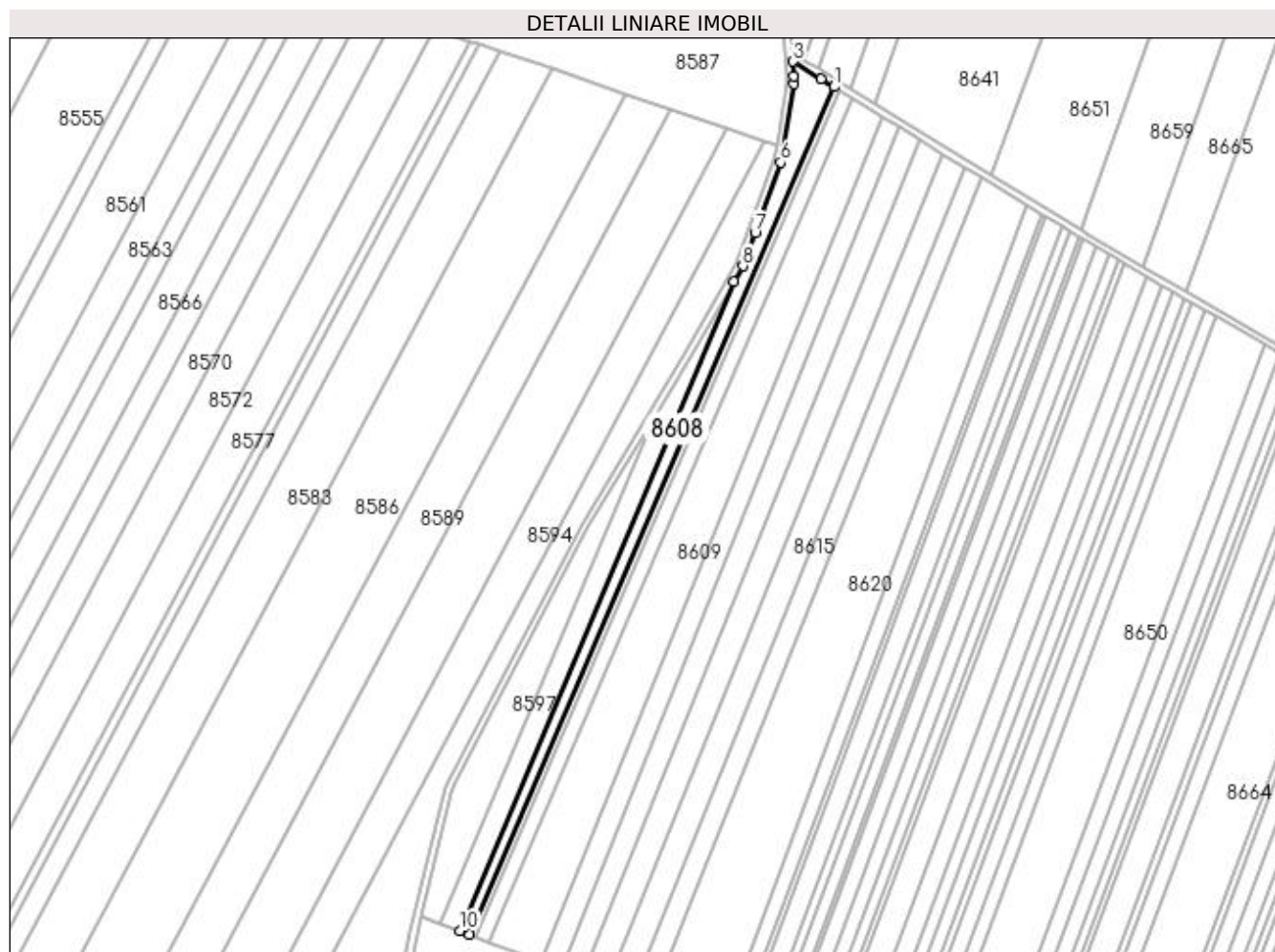
Inscrieri privind dezmembramintele dreptului de proprietate, drepturi reale de garanție și sarcini	Referințe
NU SUNT	

Anexa Nr. 1 La Partea I

Teren

Nr cadastral	Suprafața (mp)*	Observații / Referințe
	5.000	

* Suprafața este determinată în planul de proiecție Stereo 70.



Date referitoare la teren

Crt	Categorie folosință	Intra vilan	Suprafața (mp)	Tarla	Parcelă	Nr. topo	Observații / Referințe
1	arabil	NU	5.000	49	126	-	

Lungime Segmente

1) Valorile lungimilor segmentelor sunt obținute din proiecție în plan.

Punct început	X / Y	Punct sfârșit	X / Y	Lungime segment (** (m)
1	378.178,833 262.715,895	2	378.171,073 262.720,659	9.106
2	378.171,073 262.720,659	3	378.154,049 262.731,111	19.977
3	378.154,049 262.731,111	4	378.154,652 262.722,452	8.68
4	378.154,652 262.722,452	5	378.154,607 262.717,786	4.666
5	378.154,607 262.717,786	6	378.146,547 262.670,248	48.216

Punct început	X / Y	Punct sfârșit	X / Y	Lungime segment (** (m)
6	378.146,547 262.670,248	7	378.131,11 262.627,879	45.094
7	378.131,11 262.627,879	8	378.123,81 262.607,842	21.325
8	378.123,81 262.607,842	9	378.118,463 262.598,517	10.749
9	378.118,463 262.598,517	10	377.953,128 262.207,296	424.723
10	377.953,128 262.207,296	11	377.958,839 262.205,142	6.104
11	377.958,839 262.205,142	1	378.178,833 262.715,895	556.117

** Lungimile segmentelor sunt determinate în planul de proiecție Stereo 70 și sunt rotunjite la 1 milimetru.

*** Distanța dintre puncte este formată din segmente cumulate ce sunt mai mici decât valoarea 1 milimetru.

**DATE DESPRE IMOBILUL NR. 8609**

Oficiul de Cadastru și Publicitate Imobiliară DOLJ
Biroul de Cadastru și Publicitate Imobiliară Craiova

A. Partea I. Descrierea imobilului

TEREN Extravilan

Adresa: Jud. Dolj, T49,P125/3

Nr. Crt	Nr cadastral Nr. topografic	Suprafața* (mp)	Observații / Referințe
A1		15.000	Sector cadastral:43 Teren neimprejmuit;

B. Partea II. Proprietari și acte

Inscrieri privitoare la dreptul de proprietate și alte drepturi reale	Referințe
/	
Act Administrativ nr. TDP nr. 1510-59363, din 10/09/1998 emis de CJSAPT DOLJ;	
B1	A1
Intabulare, drept de PROPRIETATE, dobândit prin Reconstituire, cota actuala 1/1, cota initiala 1/1 1) DORE MARIN , Lipsă CNP.	

C. Partea III. SARCINI .

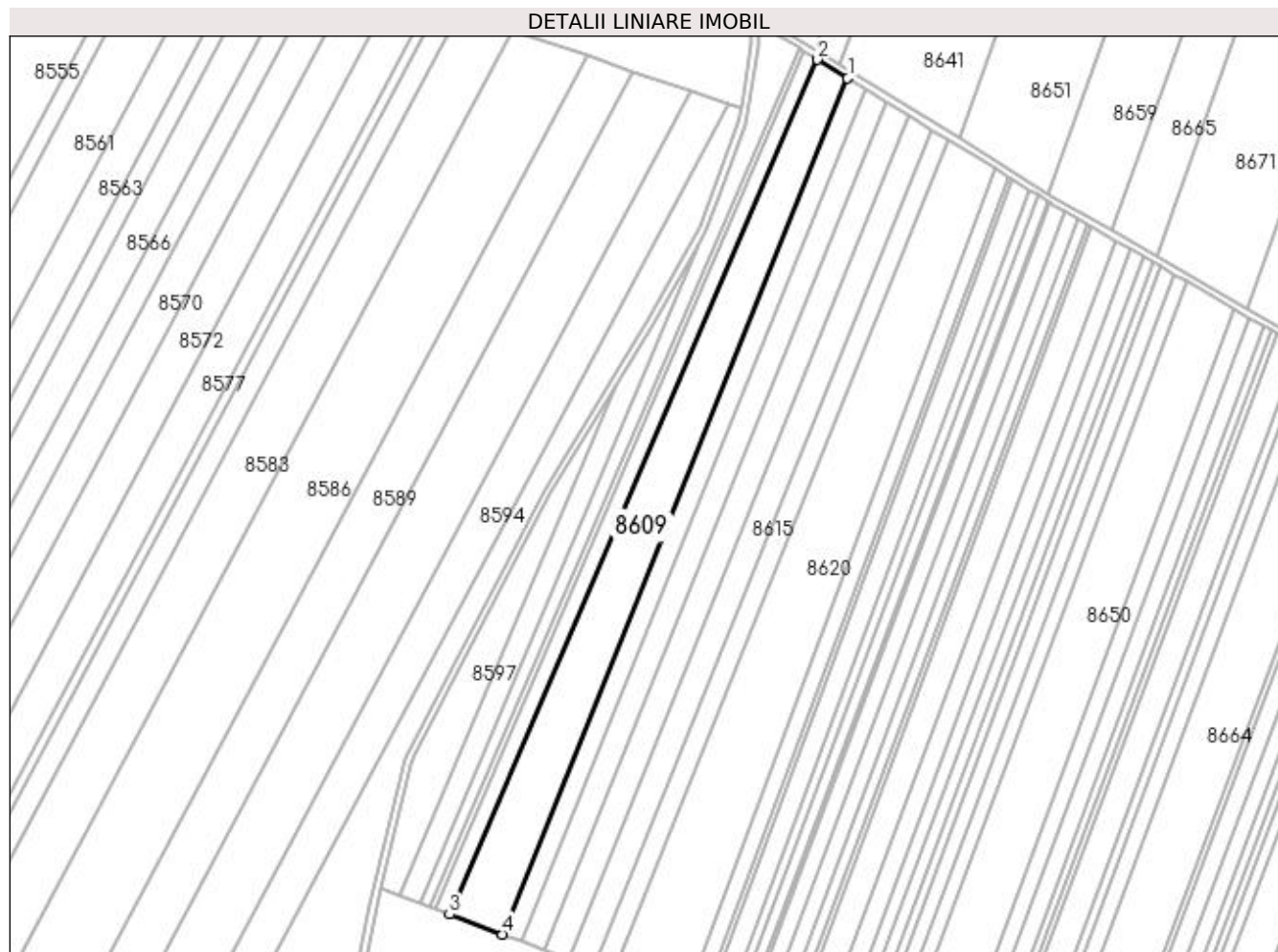
Inscrieri privind dezmembramintele dreptului de proprietate, drepturi reale de garanție și sarcini	Referințe
NU SUNT	

Anexa Nr. 1 La Partea I

Teren

Nr cadastral	Suprafața (mp)*	Observații / Referințe
	15.000	

* Suprafața este determinată în planul de proiecție Stereo 70.



Date referitoare la teren

Crt	Categorie folosință	Intravilan	Suprafața (mp)	Tarla	Parcelă	Nr. topo	Observații / Referințe
1	arabil	NU	15.000	49	125/3	-	

Lungime Segmente

1) Valorile lungimilor segmentelor sunt obținute din proiecție în plan.

Punct început	X / Y	Punct sfârșit	X / Y	Lungime segment (** (m)
1	378.207,791 262.698,116	2	378.189,898 262.709,102	20.996
2	378.189,898 262.709,102	3	377.970,875 262.200,602	553.664
3	377.970,875 262.200,602	4	378.002,389 262.188,716	33.681
4	378.002,389 262.188,716	1	378.207,791 262.698,116	549.253

**** Lungimile segmentelor sunt determinate în planul de proiecție Stereo 70 și sunt rotunjite la 1 milimetru.**

***** Distanța dintre puncte este formată din segmente cumulate ce sunt mai mici decât valoarea 1 milimetru.**

**DATE DESPRE IMOBILUL NR. 8610**

Oficiul de Cadastru și Publicitate Imobiliară DOLJ
Biroul de Cadastru și Publicitate Imobiliară Craiova

A. Partea I. Descrierea imobilului

TEREN Extravilan

Adresa: Jud. Dolj, T48,P8

Nr. Crt	Nr cadastral Nr. topografic	Suprafața* (mp)	Observații / Referințe
A1		8.860	Sector cadastral:43 Teren neimprejmuit;

B. Partea II. Proprietari și acte

Inscrieri privitoare la dreptul de proprietate și alte drepturi reale	Referințe
/	
Act Administrativ nr. TDP nr. 623-60693, din 09/10/1996 emis de CJSAPT DOLJ;	
B1	A1
Intabulare, drept de PROPRIETATE, dobândit prin Reconstituire, cota actuala 1/1, cota initiala 1/1 1) DAMIAN FLOAREA, Lipsă CNP.	

C. Partea III. SARCINI .

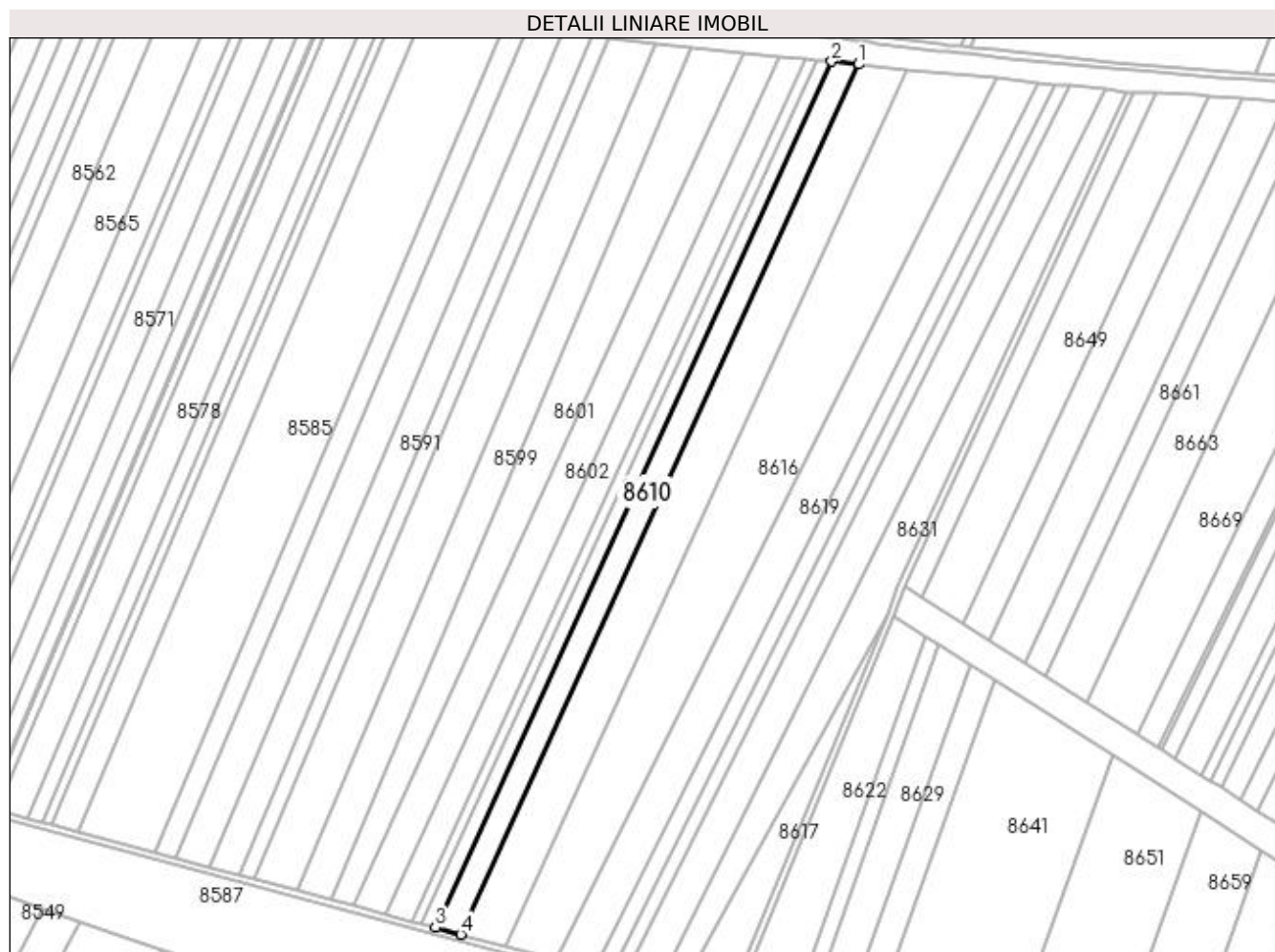
Inscrieri privind dezmembramintele dreptului de proprietate, drepturi reale de garanție și sarcini	Referințe
NU SUNT	

Anexa Nr. 1 La Partea I

Teren

Nr cadastral	Suprafața (mp)*	Observații / Referințe
	8.860	

* Suprafața este determinată în planul de proiecție Stereo 70.



Date referitoare la teren

Crt	Categorie folosință	Intravilan	Suprafața (mp)	Tarla	Parcelă	Nr. topo	Observații / Referințe
1	arabil	NU	8.860	48	8	-	

Lungime Segmente

1) Valorile lungimilor segmentelor sunt obținute din proiecție în plan.

Punct început	X / Y	Punct sfârșit	X / Y	Lungime segment (** (m)
1	378.212,079 263.331,079	2	378.195,852 263.332,751	16.313
2	378.195,852 263.332,751	3	377.957,758 262.812,523	572.124
3	377.957,758 262.812,523	4	377.972,892 262.808,463	15.669
4	377.972,892 262.808,463	1	378.212,079 263.331,079	574.75

**** Lungimile segmentelor sunt determinate în planul de proiecție Stereo 70 și sunt rotunjite la 1 milimetru.**

***** Distanța dintre puncte este formată din segmente cumulate ce sunt mai mici decât valoarea 1 milimetru.**

**DATE DESPRE IMOBILUL NR. 8611**

Oficiul de Cadastru și Publicitate Imobiliară DOLJ
Biroul de Cadastru și Publicitate Imobiliară Craiova

A. Partea I. Descrierea imobilului

TEREN Extravilan

Adresa: Jud. Dolj, T48,P7

Nr. Crt	Nr cadastral Nr. topografic	Suprafața* (mp)	Observații / Referințe
A1		15.754	Sector cadastral:43 Teren neimprejmuit;

B. Partea II. Proprietari și acte

Inscrieri privitoare la dreptul de proprietate și alte drepturi reale	Referințe
/	
Act Administrativ nr. TDP nr. 631-60693, din 10/10/1996 emis de CJS DAPT DOLJ;	
B1	A1
Intabulare, drept de PROPRIETATE, dobândit prin Reconstituire, cota actuala 1/1, cota initiala 1/1 1) STANCIU AGAPIA, Lipsă CNP.	

C. Partea III. SARCINI .

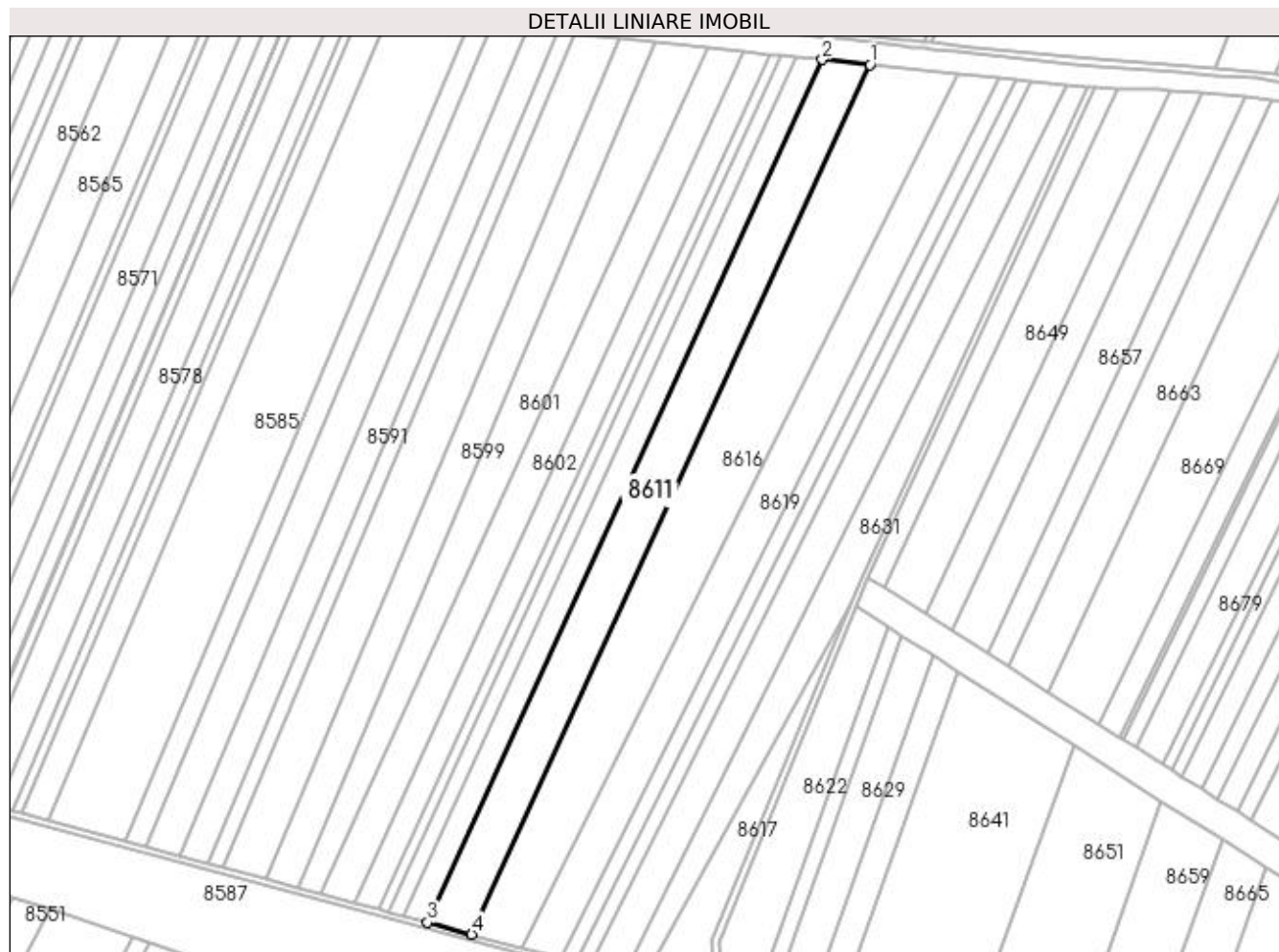
Inscrieri privind dezmembramintele dreptului de proprietate, drepturi reale de garanție și sarcini	Referințe
NU SUNT	

Anexa Nr. 1 La Partea I

Teren

Nr cadastral	Suprafața (mp)*	Observații / Referințe
	15.754	

* Suprafața este determinată în planul de proiecție Stereo 70.



Date referitoare la teren

Crt	Categorie folosință	Intra vilan	Suprafața (mp)	Tarla	Parcelă	Nr. topo	Observații / Referințe
1	arabil	NU	15.754	48	7	-	

Lungime Segmente

1) Valorile lungimilor segmentelor sunt obținute din proiecție în plan.

Punct început	X / Y	Punct sfârșit	X / Y	Lungime segment (** (m)
1	378.240,75 263.328,125	2	378.212,079 263.331,079	28.823
2	378.212,079 263.331,079	3	377.972,892 262.808,463	574.75
3	377.972,892 262.808,463	4	377.999,632 262.801,29	27.685
4	377.999,632 262.801,29	1	378.240,75 263.328,125	579.39

**** Lungimile segmentelor sunt determinate în planul de proiecție Stereo 70 și sunt rotunjite la 1 milimetru.**

***** Distanța dintre puncte este formată din segmente cumulate ce sunt mai mici decât valoarea 1 milimetru.**

**DATE DESPRE IMOBILUL NR. 8612**

Oficiul de Cadastru și Publicitate Imobiliară DOLJ
Biroul de Cadastru și Publicitate Imobiliară Craiova

A. Partea I. Descrierea imobilului

TEREN Extravilan

Adresa: Jud. Dolj, T49,P125/2

Nr. Crt	Nr cadastral Nr. topografic	Suprafața* (mp)	Observații / Referințe
A1		6.800	Sector cadastral:43 Teren neimprejmuit;

B. Partea II. Proprietari și acte

Inscrieri privitoare la dreptul de proprietate și alte drepturi reale	Referințe
/	
Act Administrativ nr. TDP nr. 1988-1974, din 17/07/2002 emis de CJSAPT DOLJ;	
B1	A1
Intabulare, drept de PROPRIETATE, dobândit prin Reconstituire, cota actuala 1/1, cota initiala 1/1 1) TUIU ION, Lipsă CNP.	

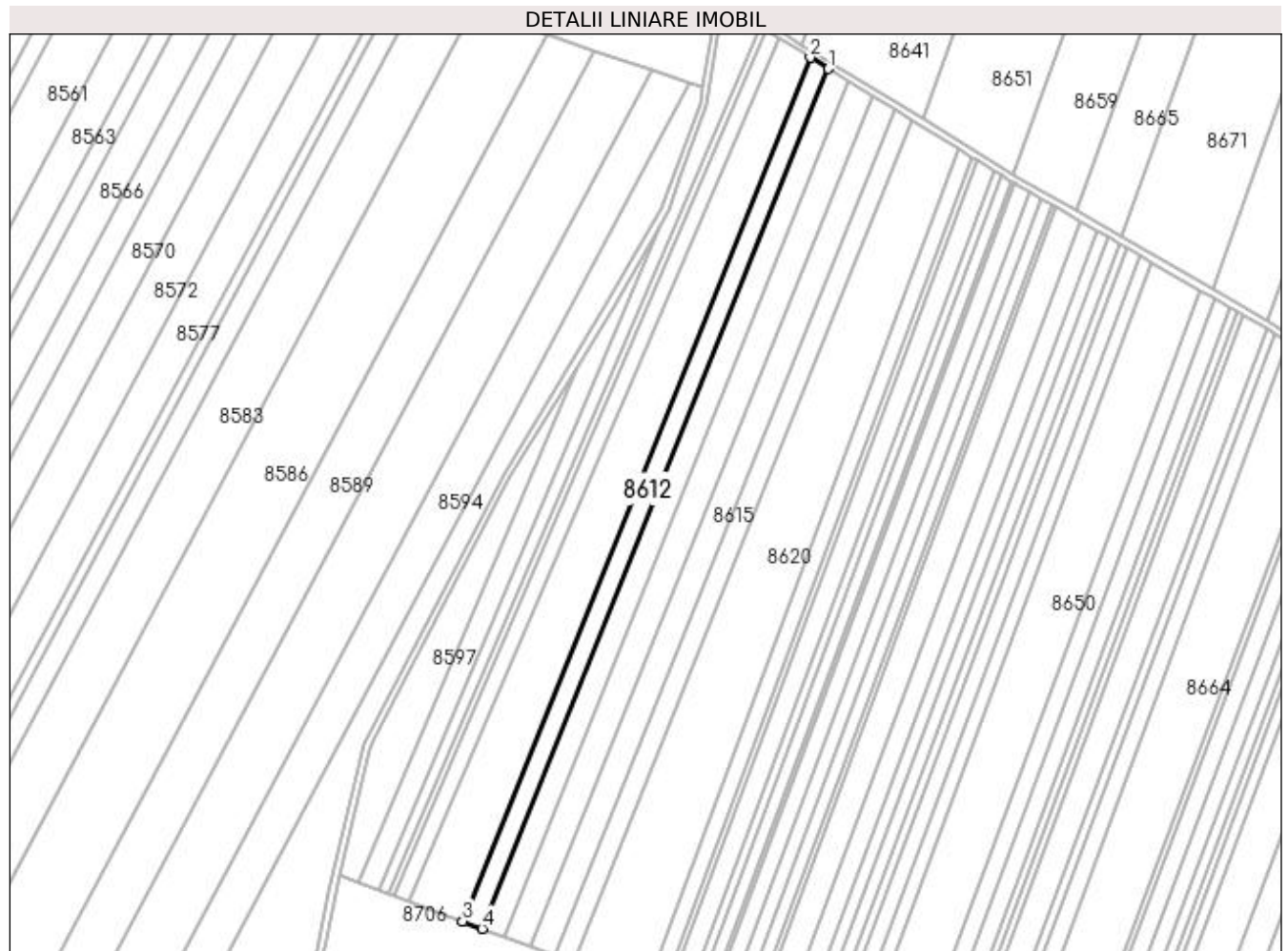
C. Partea III. SARCINI .

Inscrieri privind dezmembramintele dreptului de proprietate, drepturi reale de garanție și sarcini	Referințe
NU SUNT	

Anexa Nr. 1 La Partea I**Teren**

Nr cadastral	Suprafața (mp)*	Observații / Referințe
	6.800	

* Suprafața este determinată în planul de proiecție Stereo 70.

**Date referitoare la teren**

Crt	Categorie folosință	Intra vilan	Suprafața (mp)	Tarla	Parcelă	Nr. topo	Observații / Referințe
1	arabil	NU	6.800	49	125/2	-	

Lungime Segmente

1) Valorile lungimilor segmentelor sunt obținute din proiecție în plan.

Punct început	X / Y	Punct sfârșit	X / Y	Lungime segment (** (m)
1	378.218,515 262.691,532	2	378.207,791 262.698,116	12.584
2	378.207,791 262.698,116	3	378.002,389 262.188,716	549.253
3	378.002,389 262.188,716	4	378.014,001 262.184,336	12.411
4	378.014,001 262.184,336	1	378.218,515 262.691,532	546.876

**** Lungimile segmentelor sunt determinate în planul de proiecție Stereo 70 și sunt rotunjite la 1 milimetru.**

***** Distanța dintre puncte este formată din segmente cumulate ce sunt mai mici decât valoarea 1 milimetru.**

**DATE DESPRE IMOBILUL NR. 8613**

Oficiul de Cadastru și Publicitate Imobiliară DOLJ
Biroul de Cadastru și Publicitate Imobiliară Craiova

A. Partea I. Descrierea imobilului

TEREN Extravilan

Adresa: Jud. Dolj, T49,P125/1

Nr. Crt	Nr cadastral Nr. topografic	Suprafața* (mp)	Observații / Referințe
A1		7.500	Sector cadastral:43 Teren neimprejmuit;

B. Partea II. Proprietari și acte

Inscrieri privitoare la dreptul de proprietate și alte drepturi reale		Referințe
/		
Act Administrativ nr. TDP nr. 1468-2218, din 01/09/1998 emis de CJSAPT DOLJ;		
B1	Intabulare, drept de PROPRIETATE, dobândit prin Reconstituire, cota actuala 1/1, cota initiala 1/1 1) GÎDEA CONSTANTIN, Lipsă CNP.	A1

C. Partea III. SARCINI .

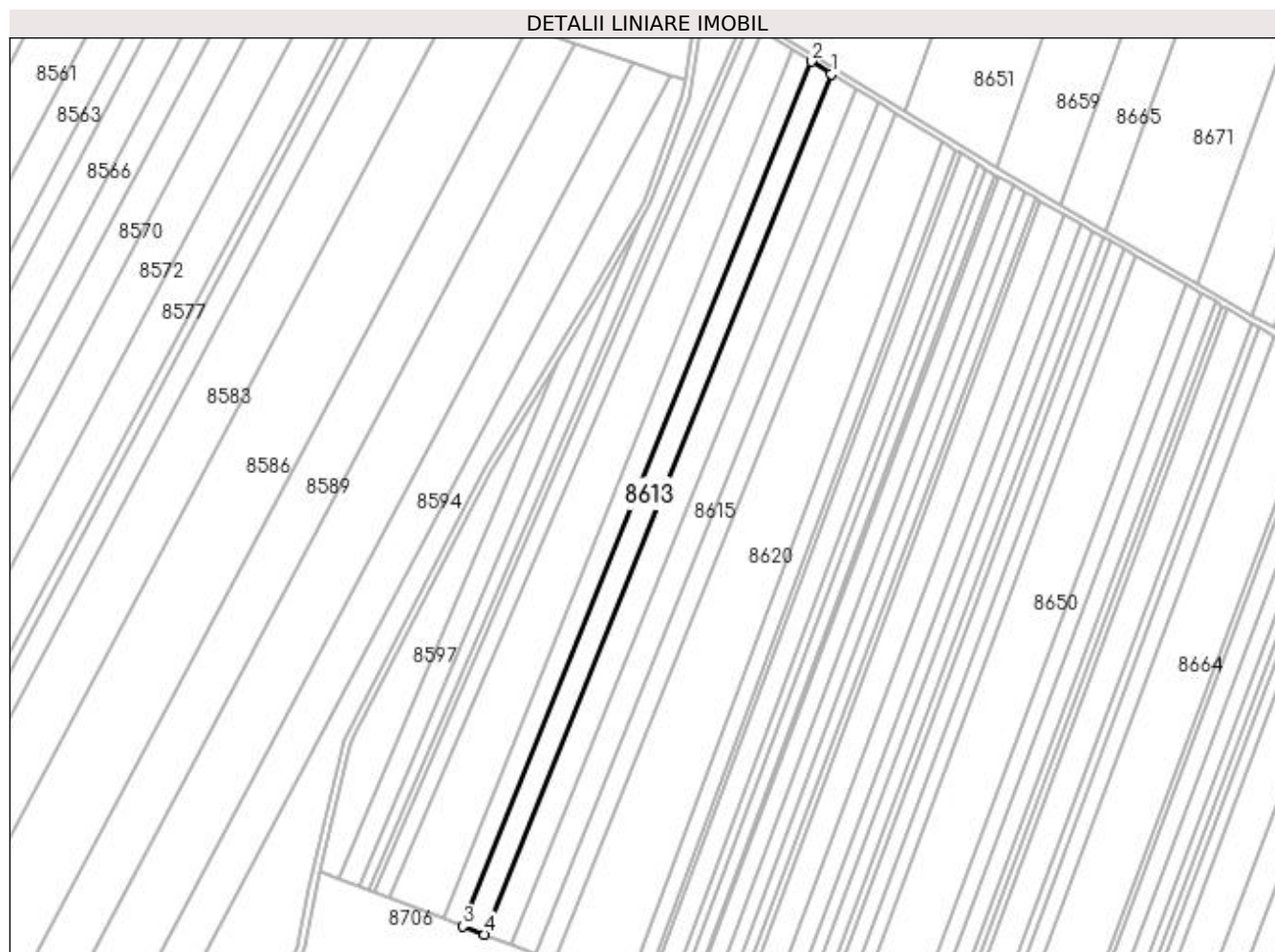
Inscrieri privind dezmembramintele dreptului de proprietate, drepturi reale de garanție și sarcini	Referințe
NU SUNT	

Anexa Nr. 1 La Partea I

Teren

Nr cadastral	Suprafața (mp)*	Observații / Referințe
	7.500	

* Suprafața este determinată în planul de proiecție Stereo 70.



Date referitoare la teren

Crt	Categorie folosință	Intra vilan	Suprafața (mp)	Tarla	Parcelă	Nr. topo	Observații / Referințe
1	arabil	NU	7.500	49	125/1	-	

Lungime Segmente

1) Valorile lungimilor segmentelor sunt obținute din proiecție în plan.

Punct început	X / Y	Punct sfârșit	X / Y	Lungime segment (** (m)
1	378.230,396 262.684,238	2	378.218,515 262.691,532	13.941
2	378.218,515 262.691,532	3	378.014,001 262.184,336	546.876
3	378.014,001 262.184,336	4	378.026,867 262.179,483	13.751
4	378.026,867 262.179,483	1	378.230,396 262.684,238	544.244

**** Lungimile segmentelor sunt determinate în planul de proiecție Stereo 70 și sunt rotunjite la 1 milimetru.**

***** Distanța dintre puncte este formată din segmente cumulate ce sunt mai mici decât valoarea 1 milimetru.**

**DATE DESPRE IMOBILUL NR. 8614**

Oficiul de Cadastru și Publicitate Imobiliară DOLJ
Biroul de Cadastru și Publicitate Imobiliară Craiova

A. Partea I. Descrierea imobilului

TEREN Extravilan

Adresa: Jud. Dolj, T49,P124/1

Nr. Crt	Nr cadastral Nr. topografic	Suprafața* (mp)	Observații / Referințe
A1		8.819	Sector cadastral:43 Teren neimprejmuit;

B. Partea II. Proprietari și acte

Inscrieri privitoare la dreptul de proprietate și alte drepturi reale	Referințe
/	
Act Administrativ nr. TDP nr. 1488-2218, din 01/09/1998 emis de CJSAPT DOLJ;	
B1	A1
Intabulare, drept de PROPRIETATE, dobândit prin Reconstituire, cota actuala 1/1, cota initiala 1/1 1) PETRIȘOR ATANASIE, Lipsă CNP.	

C. Partea III. SARCINI .

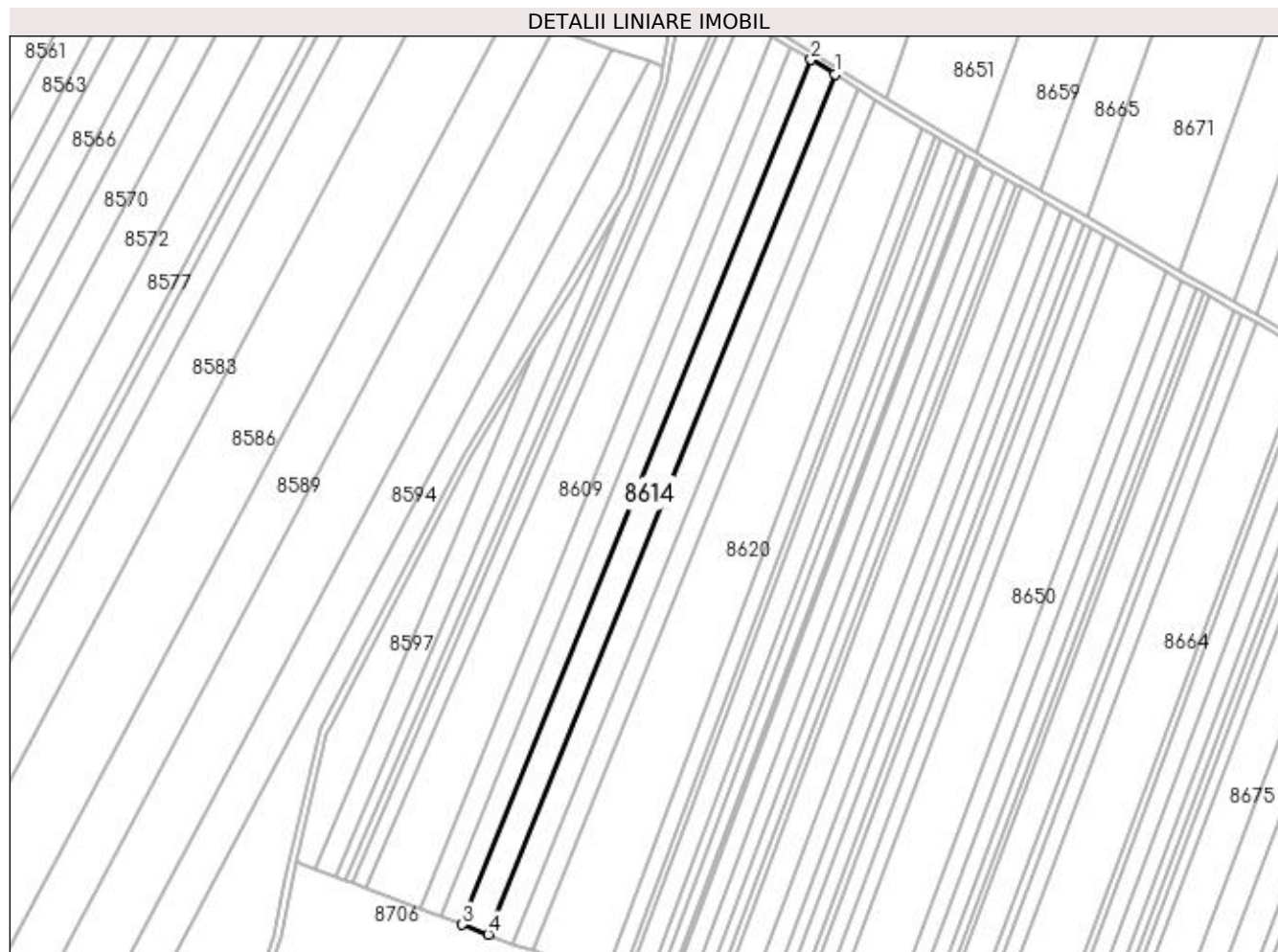
Inscrieri privind dezmembramintele dreptului de proprietate, drepturi reale de garanție și sarcini	Referințe
NU SUNT	

Anexa Nr. 1 La Partea I

Teren

Nr cadastral	Suprafața (mp)*	Observații / Referințe
	8.819	

* Suprafața este determinată în planul de proiecție Stereo 70.



Date referitoare la teren

Crt	Categorie folosință	Intra vilan	Suprafața (mp)	Tarla	Parcelă	Nr. topo	Observații / Referințe
1	arabil	NU	8.819	49	124/1	-	

Lungime Segmente

1) Valorile lungimilor segmentelor sunt obținute din proiecție în plan.

Punct început	X / Y	Punct sfârșit	X / Y	Lungime segment (** (m)
1	378.244,441 262.675,615	2	378.230,396 262.684,238	16.481
2	378.230,396 262.684,238	3	378.026,867 262.179,483	544.244
3	378.026,867 262.179,483	4	378.042,076 262.173,747	16.255
4	378.042,076 262.173,747	1	378.244,441 262.675,615	541.131

**** Lungimile segmentelor sunt determinate în planul de proiecție Stereo 70 și sunt rotunjite la 1 milimetru.**

***** Distanța dintre puncte este formată din segmente cumulate ce sunt mai mici decât valoarea 1 milimetru.**

**DATE DESPRE IMOBILUL NR. 8615**

Oficiul de Cadastru și Publicitate Imobiliară DOLJ
Biroul de Cadastru și Publicitate Imobiliară Craiova

A. Partea I. Descrierea imobilului

TEREN Extravilan

Nr. CF vechi:88

Nr. cadastral vechi:303

Adresa: Jud. Dolj, T49,P124

Nr. Crt	Nr cadastral Nr. topografic	Suprafața* (mp)	Observații / Referințe
A1	30695	8.308	Sector cadastral:43 Teren neimprejmuit;

B. Partea II. Proprietari și acte

Inscrieri privitoare la dreptul de proprietate și alte drepturi reale		Referințe
104445 / 25/10/2013		
Act Notarial nr. contract de vanzare -cumparare nr 723, din 16/05/2013 emis de NP DRAGOMIR ROMELIA MARINA (declaraie aut nr 899/30.05.2013 NP Dragomir Romelia);		
B1	Intabulare, drept de PROPRIETATE, dobandit prin Conventie, cota actuala 1/1, cota initiala 1/1	A1
1) SC KAMPARO INVESTMENT SRL, CIF:25525855		

C. Partea III. SARCINI .

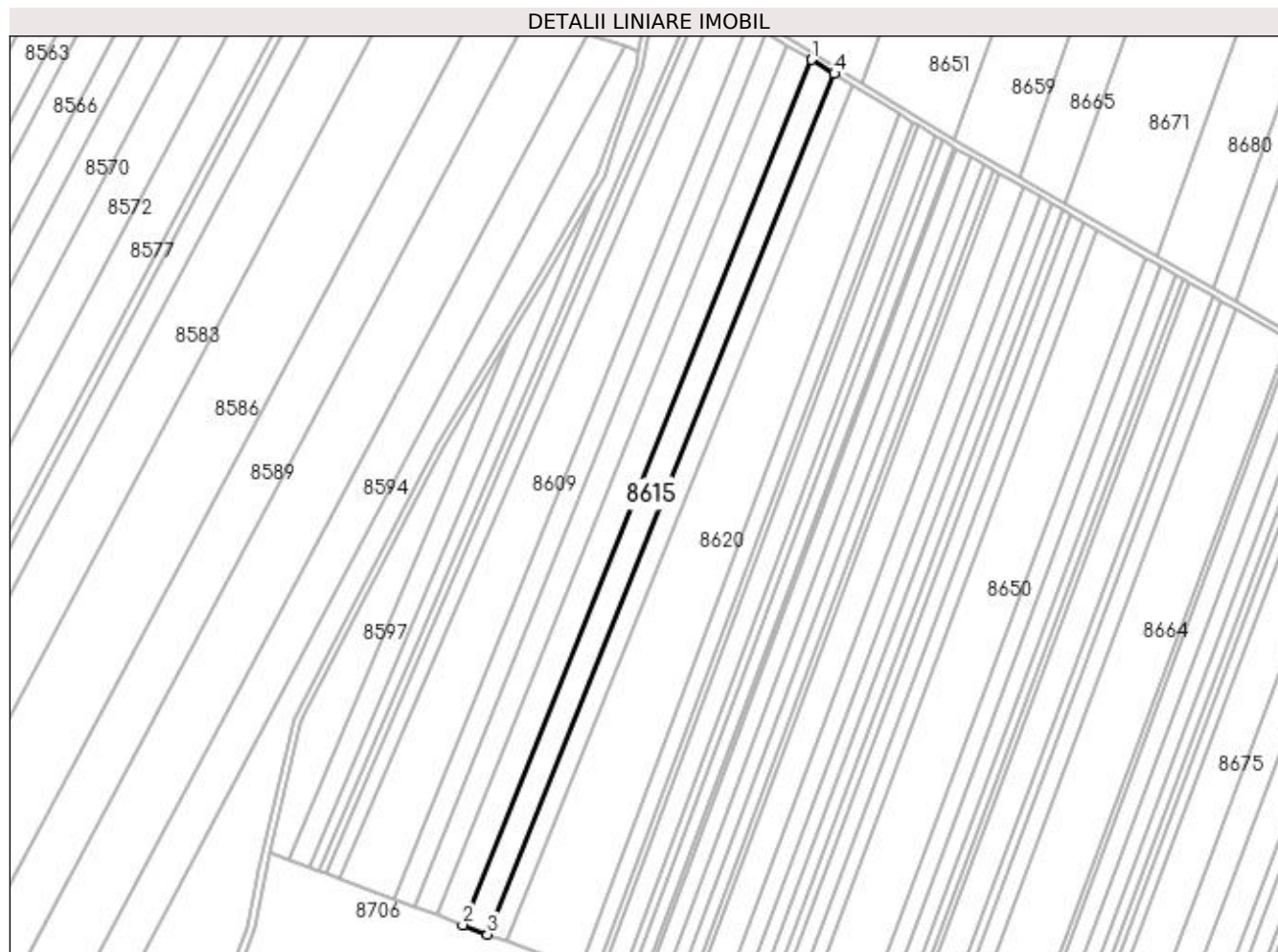
Inscrieri privind dezmembramintele dreptului de proprietate, drepturi reale de garanție și sarcini	Referințe
NU SUNT	

Anexa Nr. 1 La Partea I

Teren

Nr cadastral	Suprafața (mp)*	Observații / Referințe
30695	8.308	

* Suprafața este determinată în planul de proiecție Stereo 70.



Date referitoare la teren

Crt	Categorie folosință	Intra vilan	Suprafața (mp)	Tarla	Parcelă	Nr. topo	Observații / Referințe
1	arabil	NU	8.308	49	124	-	

Lungime Segmente

1) Valorile lungimilor segmentelor sunt obținute din proiecție în plan.

Punct început	X / Y	Punct sfârșit	X / Y	Lungime segment (** (m)
1	378.244,441 262.675,615	2	378.042,076 262.173,747	541.131
2	378.042,076 262.173,747	3	378.056,484 262.168,312	15.399
3	378.056,484 262.168,312	4	378.257,747 262.667,446	538.184
4	378.257,747 262.667,446	1	378.244,441 262.675,615	15.614

**** Lungimile segmentelor sunt determinate în planul de proiecție Stereo 70 și sunt rotunjite la 1 milimetru.**

***** Distanța dintre puncte este formată din segmente cumulate ce sunt mai mici decât valoarea 1 milimetru.**

**DATE DESPRE IMOBILUL NR. 8616**

Oficiul de Cadastru și Publicitate Imobiliară DOLJ
Biroul de Cadastru și Publicitate Imobiliară Craiova

A. Partea I. Descrierea imobilului

TEREN Extravilan

Adresa: Jud. Dolj, T48,P6

Nr. Crt	Nr cadastral Nr. topografic	Suprafața* (mp)	Observații / Referințe
A1		24.119	Sector cadastral:43 Teren neimprejmuit;

B. Partea II. Proprietari și acte

Inscrieri privitoare la dreptul de proprietate și alte drepturi reale	Referințe
/	
Act Administrativ nr. TDP nr. 628-60693, din 10/10/1996 emis de CJSAPT DOLJ;	
B1	A1
Intabulare, drept de PROPRIETATE, dobândit prin Reconstituire, cota actuala 1/1, cota initiala 1/1 1) BALACI GHEORGHE , Lipsă CNP.	

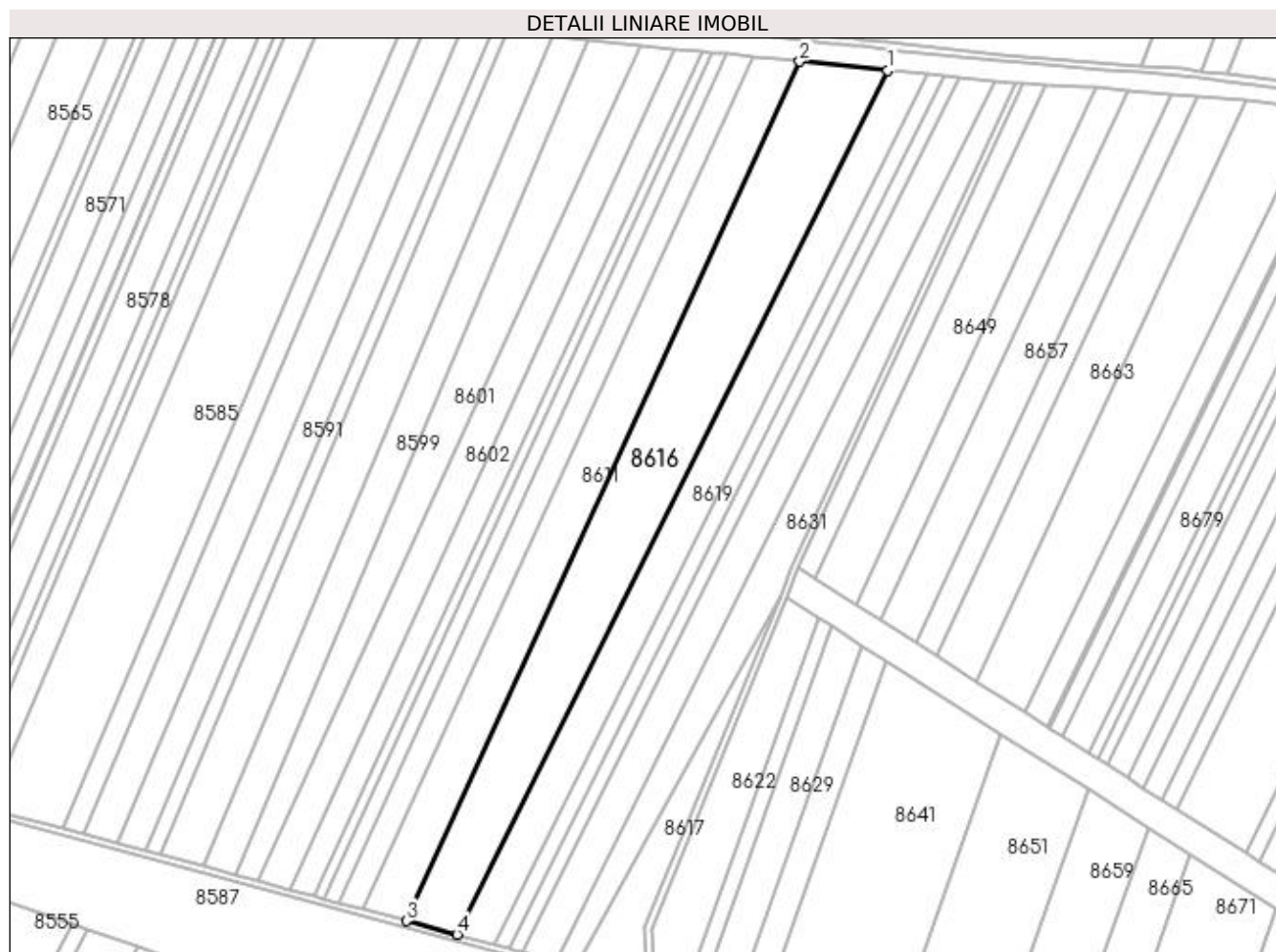
C. Partea III. SARCINI .

Inscrieri privind dezmembramintele dreptului de proprietate, drepturi reale de garanție și sarcini	Referințe
NU SUNT	

Anexa Nr. 1 La Partea I**Teren**

Nr cadastral	Suprafața (mp)*	Observații / Referințe
	24.119	

* Suprafața este determinată în planul de proiecție Stereo 70.

**Date referitoare la teren**

Crt	Categorie folosință	Intra vilan	Suprafața (mp)	Tarla	Parcelă	Nr. topo	Observații / Referințe
1	arabil	NU	24.119	48	6	-	

Lungime Segmente

1) Valorile lungimilor segmentelor sunt obținute din proiecție în plan.

Punct început	X / Y	Punct sfârșit	X / Y	Lungime segment (** (m)
1	378.294,653 263.322,571	2	378.240,75 263.328,125	54.188
2	378.240,75 263.328,125	3	377.999,632 262.801,29	579.39
3	377.999,632 262.801,29	4	378.030,444 262.793,024	31.902
4	378.030,444 262.793,024	1	378.294,653 263.322,571	591.799

**** Lungimile segmentelor sunt determinate în planul de proiecție Stereo 70 și sunt rotunjite la 1 milimetru.**

***** Distanța dintre puncte este formată din segmente cumulate ce sunt mai mici decât valoarea 1 milimetru.**

**DATE DESPRE IMOBILUL NR. 8617**

Oficiul de Cadastru și Publicitate Imobiliară DOLJ
Biroul de Cadastru și Publicitate Imobiliară Craiova

A. Partea I. Descrierea imobilului

TEREN Extravilan

Adresa: Jud. Dolj, T48,P59

Nr. Crt	Nr cadastral Nr. topografic	Suprafața* (mp)	Observații / Referințe
A1		4.105	Sector cadastral:43 Teren neimprejmuit;

B. Partea II. Proprietari și acte

Inscrieri privitoare la dreptul de proprietate și alte drepturi reale	Referințe
/	
Act Administrativ nr. TDP nr. 785-44580, din 07/10/1996 emis de CJSAPT DOLJ;	
B1	A1
Intabulare, drept de PROPRIETATE, dobândit prin Reconstituire, cota actuala 1/1, cota initiala 1/1 1) BRĂTAN ALEXANDRU , Lipsă CNP.	

C. Partea III. SARCINI .

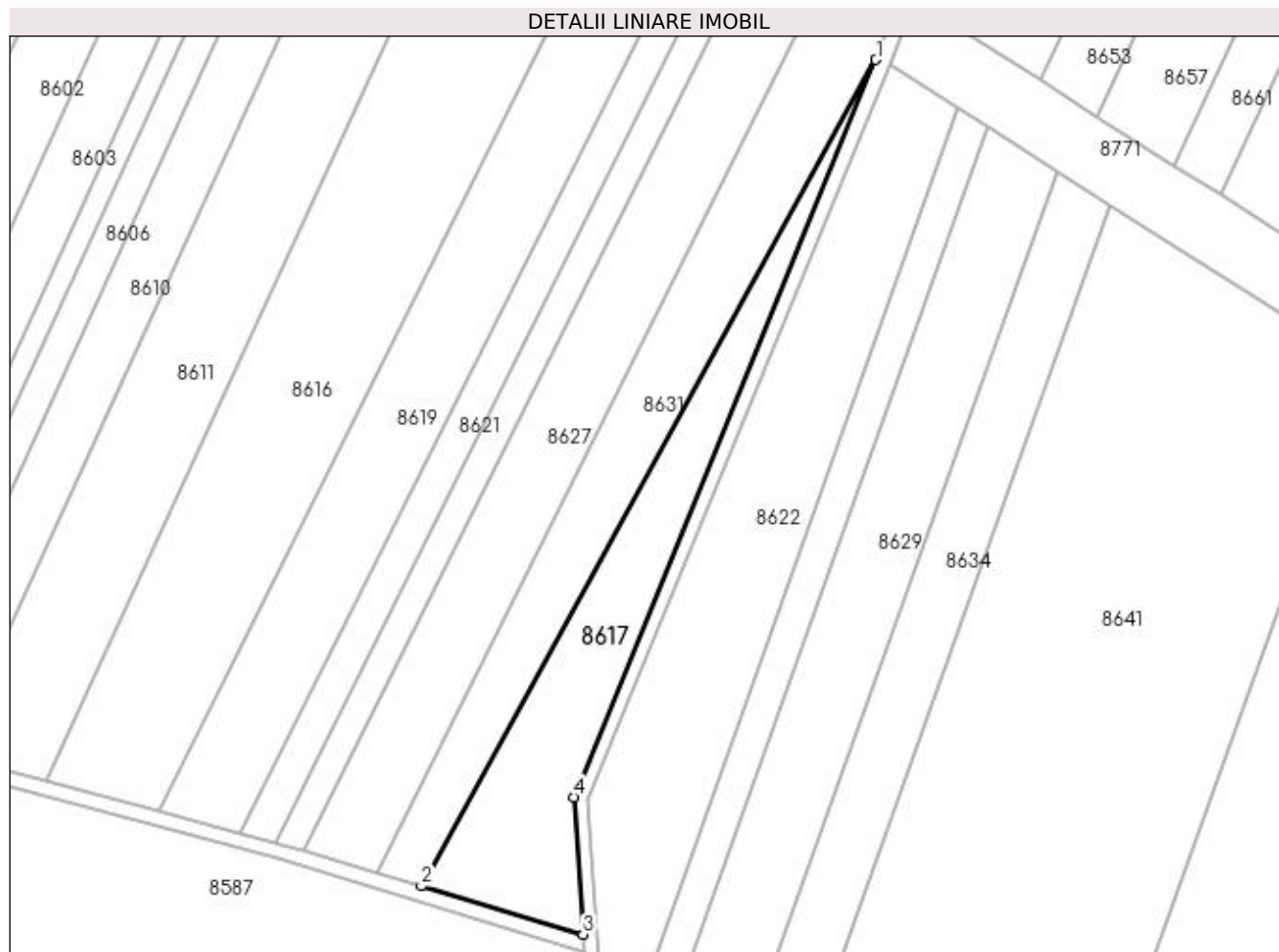
Inscrieri privind dezmembramintele dreptului de proprietate, drepturi reale de garanție și sarcini	Referințe
NU SUNT	

Anexa Nr. 1 La Partea I

Teren

Nr cadastral	Suprafața (mp)*	Observații / Referințe
	4.105	

* Suprafața este determinată în planul de proiecție Stereo 70.



Date referitoare la teren

Crt	Categorie folosință	Intravilan	Suprafața (mp)	Tarla	Parcelă	Nr. topo	Observații / Referințe
1	arabil	NU	4.105	48	59	-	

Lungime Segmente

1) Valorile lungimilor segmentelor sunt obținute din proiecție în plan.

Punct început	X / Y	Punct sfârșit	X / Y	Lungime segment (** (m)
1	378.229,229 263.001,049	2	378.103,312 262.772,291	261.123
2	378.103,312 262.772,291	3	378.148,106 262.758,898	46.753
3	378.148,106 262.758,898	4	378.145,462 262.796,9	38.094
4	378.145,462 262.796,9	1	378.229,229 263.001,049	220.667

**** Lungimile segmentelor sunt determinate în planul de proiecție Stereo 70 și sunt rotunjite la 1 milimetru.**

***** Distanța dintre puncte este formată din segmente cumulate ce sunt mai mici decât valoarea 1 milimetru.**

**DATE DESPRE IMOBILUL NR. 8618**

Oficiul de Cadastru și Publicitate Imobiliară DOLJ
Biroul de Cadastru și Publicitate Imobiliară Craiova

A. Partea I. Descrierea imobilului

TEREN Extravilan

Adresa: Jud. Dolj, T49,P123/1

Nr. Crt	Nr cadastral Nr. topografic	Suprafața* (mp)	Observații / Referințe
A1		6.500	Sector cadastral:43 Teren neimprejmuit;

B. Partea II. Proprietari și acte

Inscrieri privitoare la dreptul de proprietate și alte drepturi reale	Referințe
/	
Act Administrativ nr. TDP nr. 1717-48185, din 14/01/2002 emis de CJSAPT DOLJ;	
B1	A1
Intabulare, drept de PROPRIETATE, dobândit prin Reconstituire, cota actuala 1/1, cota initiala 1/1 1) GRIGORE VASILE, Lipsă CNP.	

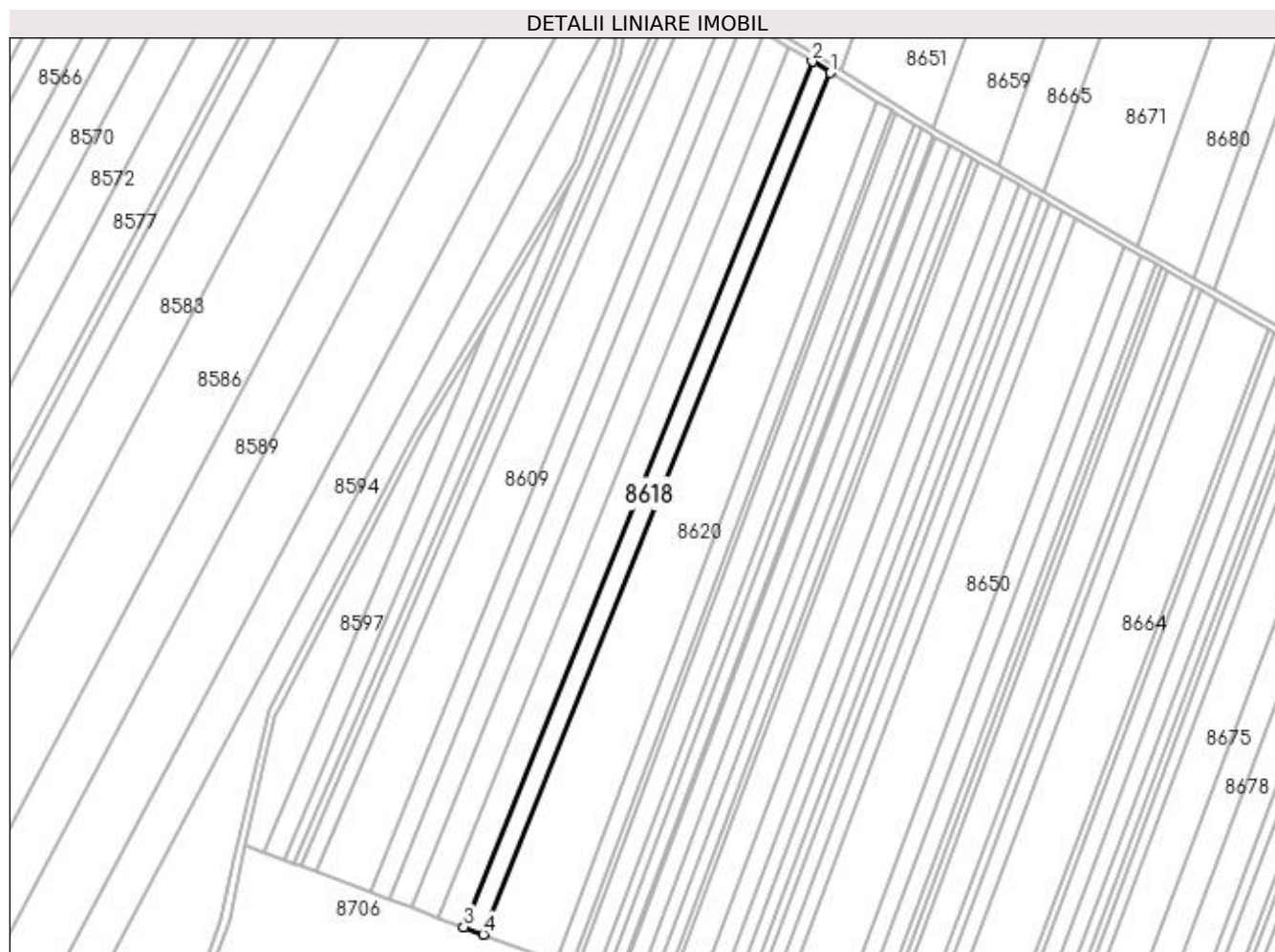
C. Partea III. SARCINI .

Inscrieri privind dezmembramintele dreptului de proprietate, drepturi reale de garanție și sarcini	Referințe
NU SUNT	

Anexa Nr. 1 La Partea I**Teren**

Nr cadastral	Suprafața (mp)*	Observații / Referințe
	6.500	

* Suprafața este determinată în planul de proiecție Stereo 70.

**Date referitoare la teren**

Crt	Categorie folosință	Intravilan	Suprafața (mp)	Tarla	Parcelă	Nr. topo	Observații / Referințe
1	arabil	NU	6.500	49	123/1	-	

Lungime Segmente

1) Valorile lungimilor segmentelor sunt obținute din proiecție în plan.

Punct început	X / Y	Punct sfârșit	X / Y	Lungime segment (** (m)
1	378.268,208 262.661,024	2	378.257,747 262.667,446	12.275
2	378.257,747 262.667,446	3	378.056,484 262.168,312	538.184
3	378.056,484 262.168,312	4	378.067,812 262.164,04	12.107
4	378.067,812 262.164,04	1	378.268,208 262.661,024	535.865

**** Lungimile segmentelor sunt determinate în planul de proiecție Stereo 70 și sunt rotunjite la 1 milimetru.**

***** Distanța dintre puncte este formată din segmente cumulate ce sunt mai mici decât valoarea 1 milimetru.**

**DATE DESPRE IMOBILUL NR. 8619**

Oficiul de Cadastru și Publicitate Imobiliară DOLJ
Biroul de Cadastru și Publicitate Imobiliară Craiova

A. Partea I. Descrierea imobilului

TEREN Extravilan

Adresa: Jud. Dolj, T48,P5

Nr. Crt	Nr cadastral Nr. topografic	Suprafața* (mp)	Observații / Referințe
A1		13.782	Sector cadastral:43 Teren neimprejmuit;

B. Partea II. Proprietari și acte

Inscrieri privitoare la dreptul de proprietate și alte drepturi reale		Referințe
/		
Act Administrativ nr. TDP nr. 627-60693, din 09/10/1996 emis de CJSAPT DOLJ;		
B1	Intabulare, drept de PROPRIETATE, dobândit prin Reconstituire, cota actuala 1/1, cota initiala 1/1 1) BRĂȚAN ILIE, Lipsă CNP.	A1

C. Partea III. SARCINI .

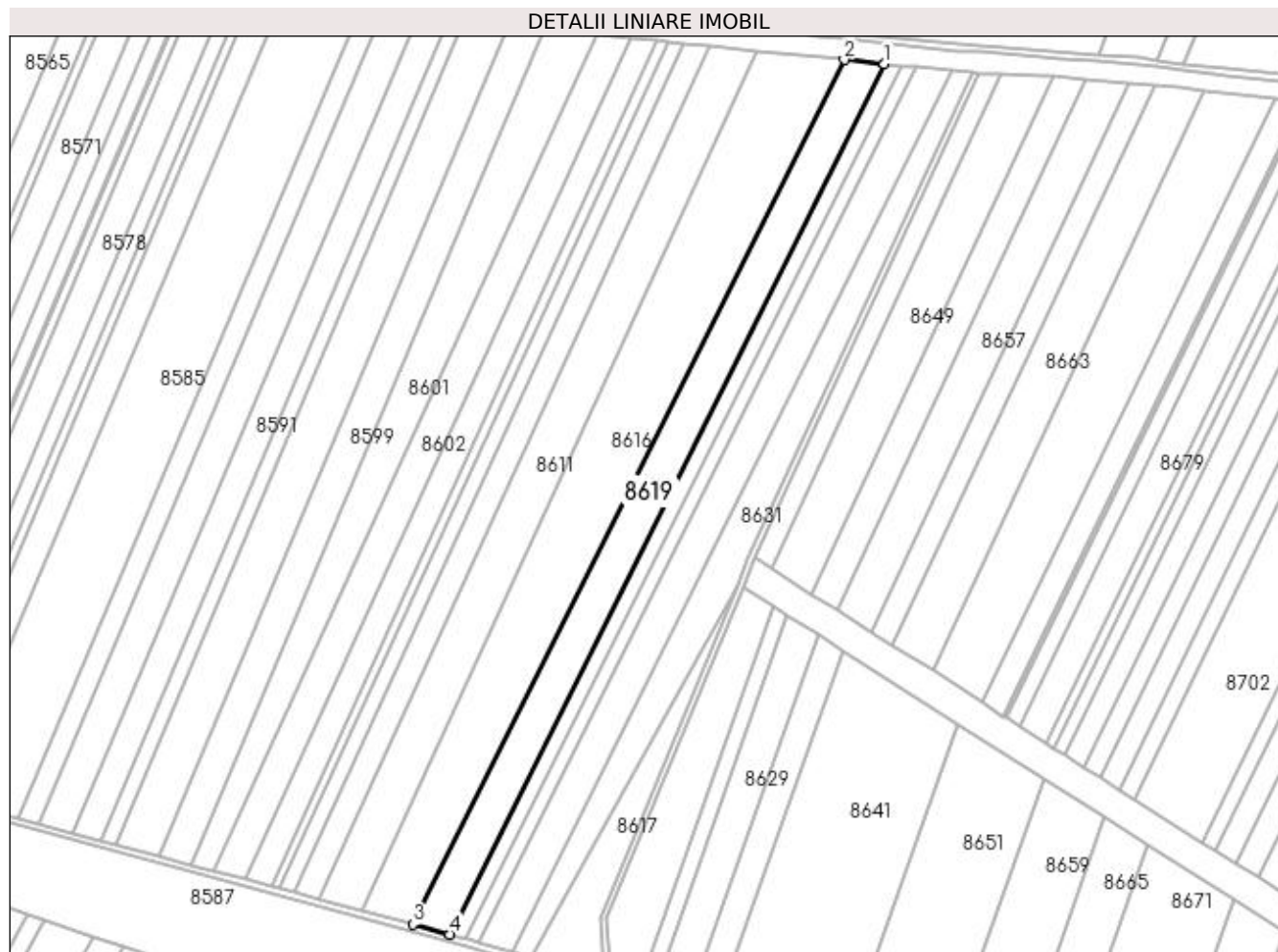
Inscrieri privind dezmembramintele dreptului de proprietate, drepturi reale de garanție și sarcini	Referințe
NU SUNT	

Anexa Nr. 1 La Partea I

Teren

Nr cadastral	Suprafața (mp)*	Observații / Referințe
	13.782	

* Suprafața este determinată în planul de proiecție Stereo 70.



Date referitoare la teren

Crt	Categorie folosință	Intra vilan	Suprafața (mp)	Tarla	Parcelă	Nr. topo	Observații / Referințe
1	arabil	NU	13.782	48	5	-	

Lungime Segmente

1) Valorile lungimilor segmentelor sunt obținute din proiecție în plan.

Punct început	X / Y	Punct sfârșit	X / Y	Lungime segment (** (m)
1	378.319,323 263.320,029	2	378.294,653 263.322,571	24.801
2	378.294,653 263.322,571	3	378.030,444 262.793,024	591.799
3	378.030,444 262.793,024	4	378.053,32 262.786,887	23.685
4	378.053,32 262.786,887	1	378.319,323 263.320,029	595.817

**** Lungimile segmentelor sunt determinate în planul de proiecție Stereo 70 și sunt rotunjite la 1 milimetru.**

***** Distanța dintre puncte este formată din segmente cumulate ce sunt mai mici decât valoarea 1 milimetru.**

**DATE DESPRE IMOBILUL NR. 8620**

Oficiul de Cadastru și Publicitate Imobiliară DOLJ
Biroul de Cadastru și Publicitate Imobiliară Craiova

A. Partea I. Descrierea imobilului

TEREN Extravilan

Adresa: Jud. Dolj, T49,P123

Nr. Crt	Nr cadastral Nr. topografic	Suprafața* (mp)	Observații / Referințe
A1		20.400	Sector cadastral:43 Teren neimprejmuit;

B. Partea II. Proprietari și acte

Inscrieri privitoare la dreptul de proprietate și alte drepturi reale	Referințe
/	
Act Administrativ nr. TDP nr. 2109-2220, din 29/08/2002 emis de CJSAPT DOLJ;	
B1	A1
Intabulare, drept de PROPRIETATE, dobândit prin Reconstituire, cota actuala 1/1, cota initiala 1/1 1) OLARU ION, Lipsă CNP.	

C. Partea III. SARCINI .

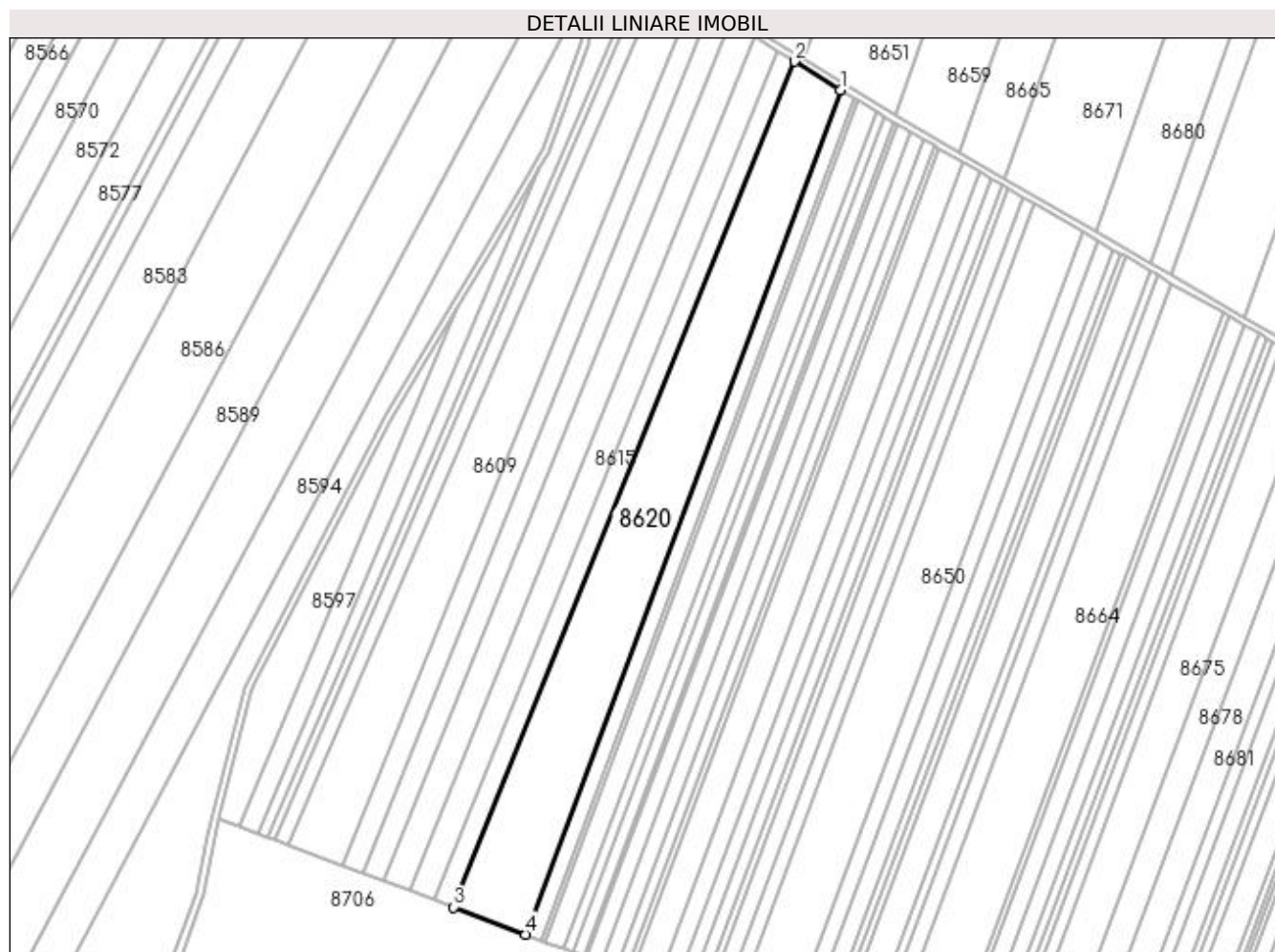
Inscrieri privind dezmembramintele dreptului de proprietate, drepturi reale de garanție și sarcini	Referințe
NU SUNT	

Anexa Nr. 1 La Partea I

Teren

Nr cadastral	Suprafața (mp)*	Observații / Referințe
	20.400	

* Suprafața este determinată în planul de proiecție Stereo 70.



Date referitoare la teren

Crt	Categorie folosință	Intra vilan	Suprafața (mp)	Tarla	Parcelă	Nr. topo	Observații / Referințe
1	arabil	NU	20.400	49	123	-	

Lungime Segmente

1) Valorile lungimilor segmentelor sunt obținute din proiecție în plan.

Punct început	X / Y	Punct sfârșit	X / Y	Lungime segment (** (m)
1	378.295,308 262.644,385	2	378.268,208 262.661,024	31.8
2	378.268,208 262.661,024	3	378.067,812 262.164,04	535.865
3	378.067,812 262.164,04	4	378.110,199 262.148,052	45.302
4	378.110,199 262.148,052	1	378.295,308 262.644,385	529.728

**** Lungimile segmentelor sunt determinate în planul de proiecție Stereo 70 și sunt rotunjite la 1 milimetru.**

***** Distanța dintre puncte este formată din segmente cumulate ce sunt mai mici decât valoarea 1 milimetru.**

**DATE DESPRE IMOBILUL NR. 8621**

Oficiul de Cadastru și Publicitate Imobiliară DOLJ
 Biroul de Cadastru și Publicitate Imobiliară Craiova

A. Partea I. Descrierea imobilului

TEREN Extravilan

Adresa: Jud. Dolj, T.48, P.4

Nr. Crt	Nr cadastral Nr. topografic	Suprafața* (mp)	Observații / Referințe
A1	31576	5.774	Sector cadastral:43 Teren neimprejmit;

B. Partea II. Proprietari și acte

Inscrieri privitoare la dreptul de proprietate și alte drepturi reale		Referințe
41328 / 04/03/2019		
Act Notarial nr. CONTRACT DE VANZARE AUT NR.856, din 27/02/2019 emis de NP Floricel MIHAI-MARIAN;		
B1	Intabulare, drept de PROPRIETATE, dobandit prin Conventie, cota actuala 1/1, cota initiala 1/1 1) SILISTEANU TIBERIU RADU	A1
B2	Se notează faptul că, imobilul face parte din patrimoniul de afectatiune al lui :SILISTEANU TIBERIU RADU INTREPRINDERE INDIVIDUALA	A1

C. Partea III. SARCINI .

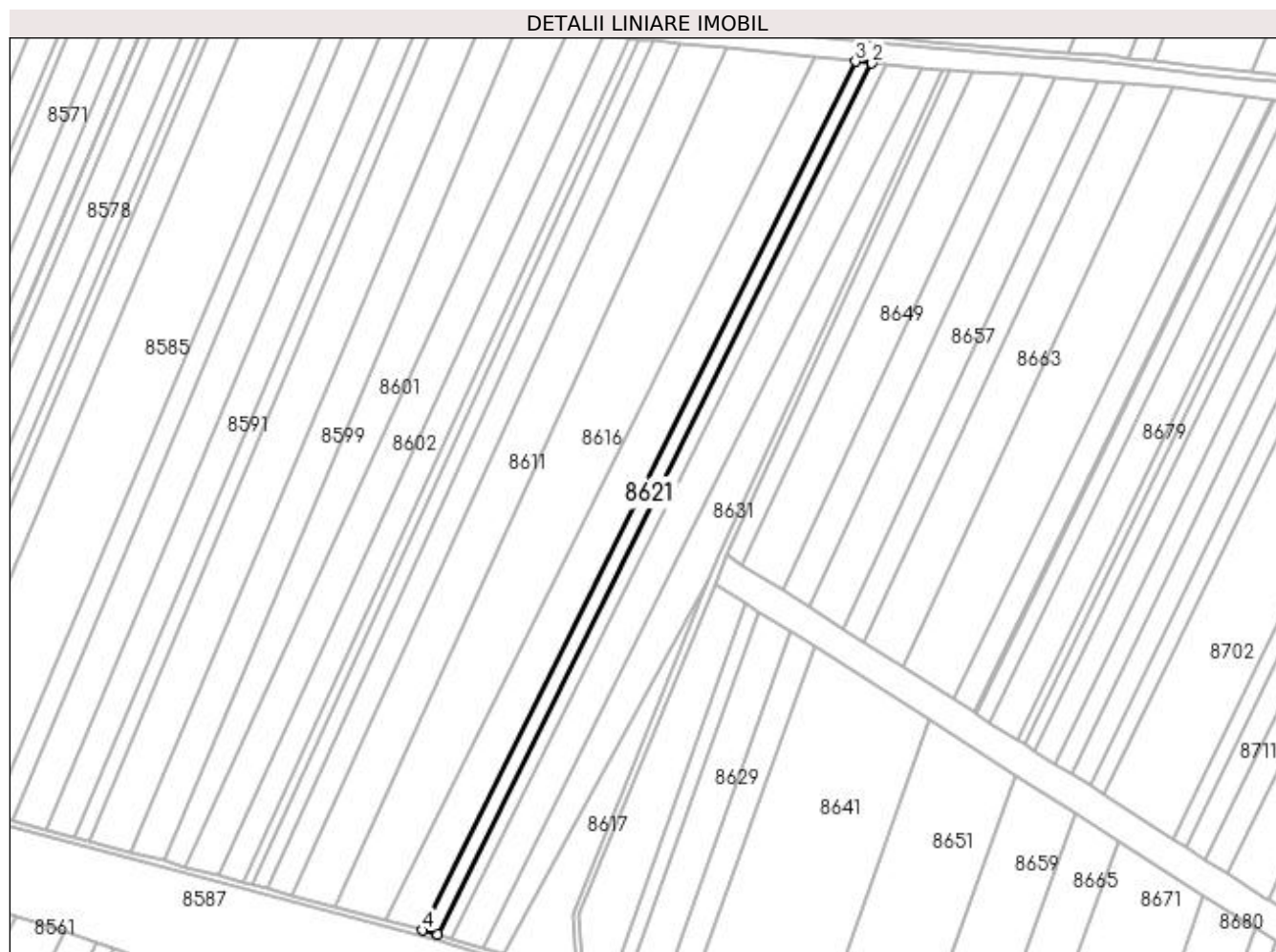
Inscrieri privind dezmembramintele dreptului de proprietate, drepturi reale de garanție și sarcini	Referințe
NU SUNT	

Anexa Nr. 1 La Partea I

Teren

Nr cadastral	Suprafața (mp)*	Observații / Referințe
31576	5.774	

* Suprafața este determinată în planul de proiecție Stereo 70.



Date referitoare la teren

Crt	Categorie folosință	Intra vilan	Suprafața (mp)	Tarla	Parcelă	Nr. topo	Observații / Referințe
1	arabil	NU	5.774	48	4	-	

Lungime Segmente

1) Valorile lungimilor segmentelor sunt obținute din proiecție în plan.

Punct început	X / Y	Punct sfârșit	X / Y	Lungime segment (** (m)
1	378.062,858 262.784,328	2	378.329,609 263.318,969	597.492
2	378.329,609 263.318,969	3	378.319,323 263.320,029	10.34
3	378.319,323 263.320,029	4	378.053,32 262.786,887	595.817
4	378.053,32 262.786,887	1	378.062,858 262.784,328	9.875

**** Lungimile segmentelor sunt determinate în planul de proiecție Stereo 70 și sunt rotunjite la 1 milimetru.**

***** Distanța dintre puncte este formată din segmente cumulate ce sunt mai mici decât valoarea 1 milimetru.**

**DATE DESPRE IMOBILUL NR. 8622**

Oficiul de Cadastru și Publicitate Imobiliară DOLJ
Biroul de Cadastru și Publicitate Imobiliară Craiova

A. Partea I. Descrierea imobilului

TEREN Extravilan

Adresa: Jud. Dolj, T48,P130

Nr. Crt	Nr cadastral Nr. topografic	Suprafața* (mp)	Observații / Referințe
A1		7.000	Sector cadastral:43 Teren neimprejmuit;

B. Partea II. Proprietari și acte

Inscrieri privitoare la dreptul de proprietate și alte drepturi reale	Referințe
/	
Act Administrativ nr. TDP nr. 2033-1378, din 23/07/2002 emis de CJSAPT DOLJ;	
B1	A1
Intabulare, drept de PROPRIETATE, dobândit prin Reconstituire, cota actuala 1/1, cota initiala 1/1	
1) MICU ȘTEFAN, Lipsă CNP.	
2) BORCAN CATINCA, Lipsă CNP.	
3) MICU ELENA, Lipsă CNP.	

C. Partea III. SARCINI .

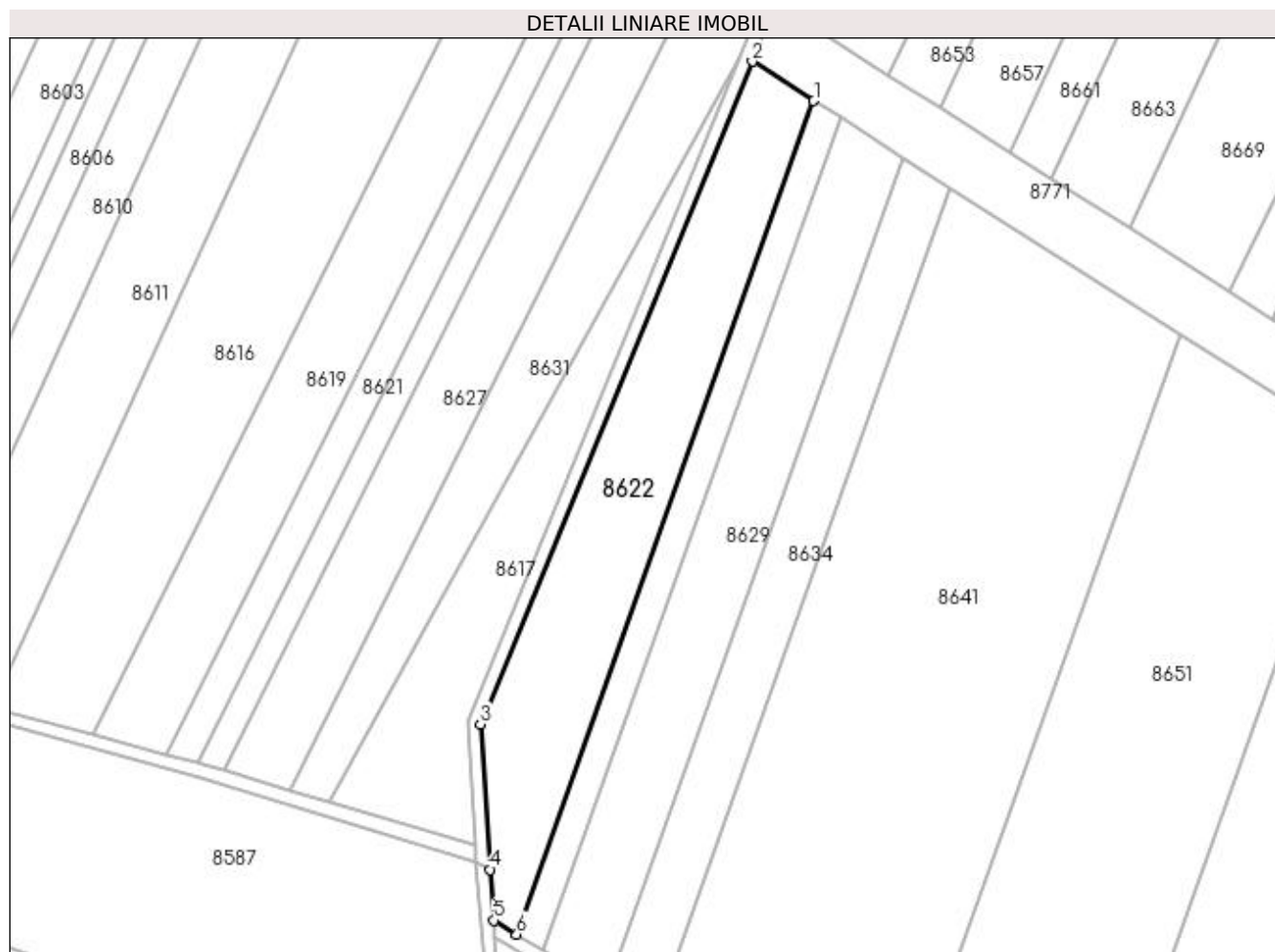
Inscrieri privind dezmembramintele dreptului de proprietate, drepturi reale de garanție și sarcini	Referințe
NU SUNT	

Anexa Nr. 1 La Partea I

Teren

Nr cadastral	Suprafața (mp)*	Observații / Referințe
	7.000	

* Suprafața este determinată în planul de proiecție Stereo 70.



Date referitoare la teren

Crt	Categorie folosință	Intra vilan	Suprafața (mp)	Tarla	Parcelă	Nr. topo	Observații / Referințe
1	arabil	NU	7.000	48	130	-	

Lungime Segmente

1) Valorile lungimilor segmentelor sunt obținute din proiecție în plan.

Punct început	X / Y	Punct sfârșit	X / Y	Lungime segment (** (m)
1	378.251,893 262.987,503	2	378.232,943 262.999,563	22.462
2	378.232,943 262.999,563	3	378.149,517 262.796,246	219.767
3	378.149,517 262.796,246	4	378.152,627 262.751,547	44.807
4	378.152,627 262.751,547	5	378.153,708 262.736,014	15.571
5	378.153,708 262.736,014	6	378.160,679 262.731,734	8.18

Punct început	X / Y	Punct sfârșit	X / Y	Lungime segment (** (m)
6	378.160,679 262.731,734	1	378.251,893 262.987,503	271.547

** Lungimile segmentelor sunt determinate în planul de proiecție Stereo 70 și sunt rotunjite la 1 milimetru.

*** Distanța dintre puncte este formată din segmente cumulate ce sunt mai mici decât valoarea 1 milimetru.

**DATE DESPRE IMOBILUL NR. 8623**

Oficiul de Cadastru și Publicitate Imobiliară DOLJ
 Biroul de Cadastru și Publicitate Imobiliară Craiova

A. Partea I. Descrierea imobilului

TEREN Extravilan

Adresa: Jud. Dolj, T 49 P34/1

Nr. Crt	Nr cadastral Nr. topografic	Suprafața* (mp)	Observații / Referințe
A1	30375	5.000	Sector cadastral:43 Teren neimprejmit;

B. Partea II. Proprietari și acte

Inscrieri privitoare la dreptul de proprietate și alte drepturi reale		Referințe
41295 / 04/03/2019		
Act Notarial nr. CONTRACT DE VANZARE AUT 856, din 27/02/2019 emis de NP Floricel MIHAI-MARIAN;		
B1	Intabulare, drept de PROPRIETATE, dobandit prin Conventie, cota actuala 1/1, cota initiala 1/1 1) SILISTEANU TIBERIU RADU	A1
B2	Se notează faptul că, imobilul face parte din patrimoniul de afectățiune al lui : SILISTEANU TIBERIU RADU INTREPRINDERE INDIVIDUALA	A1

C. Partea III. SARCINI .

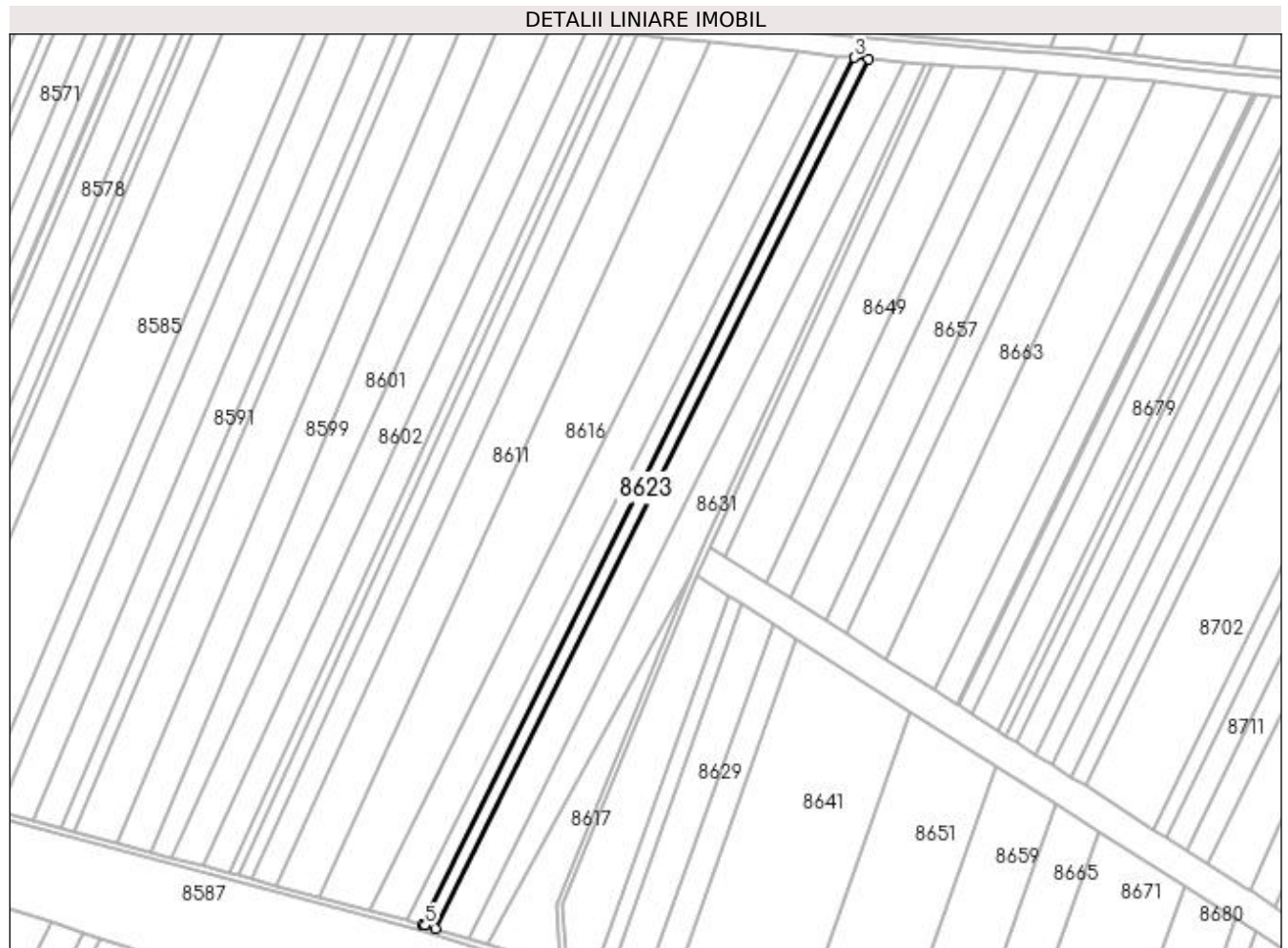
Inscrieri privind dezmembramentele dreptului de proprietate, drepturi reale de garanție și sarcini	Referințe
NU SUNT	

Anexa Nr. 1 La Partea I

Teren

Nr cadastral	Suprafața (mp)*	Observații / Referințe
30375	5.000	

* Suprafața este determinată în planul de proiecție Stereo 70.



Date referitoare la teren

Crt	Categorie folosință	Intra vilan	Suprafața (mp)	Tarla	Parcelă	Nr. topo	Observații / Referințe
1	arabil	NU	5.000	48	34-1	-	

Lungime Segmente

1) Valorile lungimilor segmentelor sunt obținute din proiecție în plan.

Punct început	X / Y	Punct sfârșit	X / Y	Lungime segment (** (m)
1	378.071,01 262.781,949	2	378.338,492 263.318,054	599.129
2	378.338,492 263.318,054	3	378.329,609 263.318,969	8.93
3	378.329,609 263.318,969	4	378.062,858 262.784,328	597.492
4	378.062,858 262.784,328	5	378.064,756 262.783,819	1.965
5	378.064,756 262.783,819	1	378.071,01 262.781,949	6.528

**** Lungimile segmentelor sunt determinate în planul de proiecție Stereo 70 și sunt rotunjite la 1 milimetru.**

***** Distanța dintre puncte este formată din segmente cumulate ce sunt mai mici decât valoarea 1 milimetru.**

**DATE DESPRE IMOBILUL NR. 8624**

Oficiul de Cadastru și Publicitate Imobiliară DOLJ
Biroul de Cadastru și Publicitate Imobiliară Craiova

A. Partea I. Descrierea imobilului

TEREN Extravilan

Adresa: Jud. Dolj, T49,P122

Nr. Crt	Nr cadastral Nr. topografic	Suprafața* (mp)	Observații / Referințe
A1		4.920	Sector cadastral:43 Teren neimprejmuit;

B. Partea II. Proprietari și acte

Inscrieri privitoare la dreptul de proprietate și alte drepturi reale	Referințe
/	
Act Administrativ nr. TDP nr. 2101-2220, din 28/08/2002 emis de CJSAPT DOLJ;	
B1	A1
Intabulare, drept de PROPRIETATE, dobândit prin Reconstituire, cota actuala 1/1, cota initiala 1/1 1) SAVA MARIA, Lipsă CNP.	

C. Partea III. SARCINI .

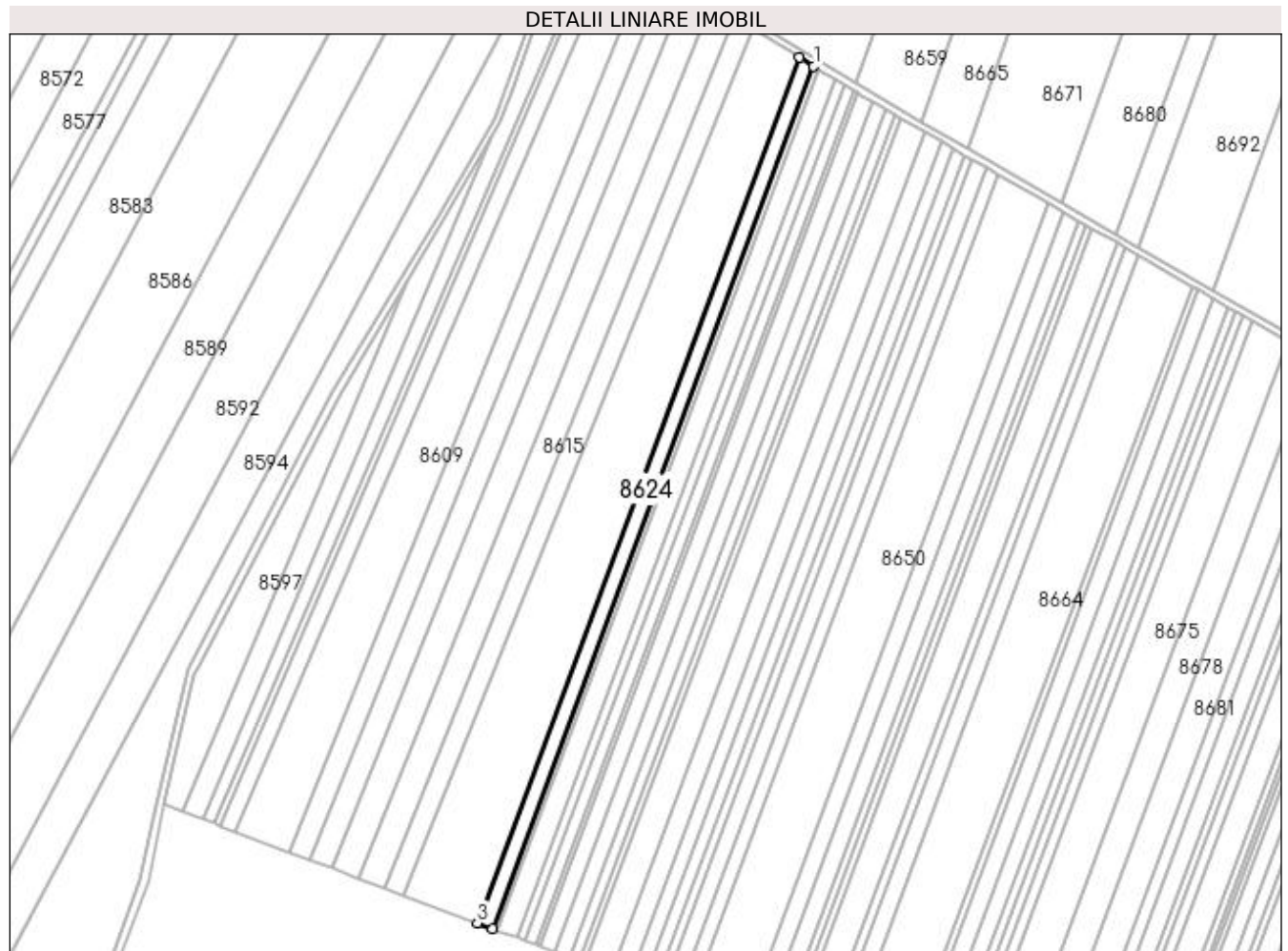
Inscrieri privind dezmembramintele dreptului de proprietate, drepturi reale de garanție și sarcini	Referințe
NU SUNT	

Anexa Nr. 1 La Partea I

Teren

Nr cadastral	Suprafața (mp)*	Observații / Referințe
	4.920	

* Suprafața este determinată în planul de proiecție Stereo 70.



Date referitoare la teren

Crt	Categorie folosință	Intra vilan	Suprafața (mp)	Tarla	Parcelă	Nr. topo	Observații / Referințe
1	arabil	NU	4.920	49	122	-	

Lungime Segmente

1) Valorile lungimilor segmentelor sunt obținute din proiecție în plan.

Punct început	X / Y	Punct sfârșit	X / Y	Lungime segment (** (m)
1	378.303,387 262.639,425	2	378.295,308 262.644,385	9.48
2	378.295,308 262.644,385	3	378.110,199 262.148,052	529.728
3	378.110,199 262.148,052	4	378.118,903 262.144,769	9.303
4	378.118,903 262.144,769	1	378.303,387 262.639,425	527.938

**** Lungimile segmentelor sunt determinate în planul de proiecție Stereo 70 și sunt rotunjite la 1 milimetru.**

***** Distanța dintre puncte este formată din segmente cumulate ce sunt mai mici decât valoarea 1 milimetru.**

**DATE DESPRE IMOBILUL NR. 8625**

Oficiul de Cadastru și Publicitate Imobiliară DOLJ
Biroul de Cadastru și Publicitate Imobiliară Craiova

A. Partea I. Descrierea imobilului

TEREN Extravilan

Adresa: Jud. Dolj, T48,P129

Nr. Crt	Nr cadastral Nr. topografic	Suprafața* (mp)	Observații / Referințe
A1		2.568	Sector cadastral:43 Teren neimprejmuit;

B. Partea II. Proprietari și acte

Inscrieri privitoare la dreptul de proprietate și alte drepturi reale		Referințe
/		
Act Administrativ nr. TDP nr. 2017-1378, din 23/07/2002 emis de CJSAPT DOLJ;		
B1	Intabulare, drept de PROPRIETATE, dobândit prin Reconstituire, cota actuala 1/1, cota initiala 1/1 1) BORCAN FLOREA, Lipsă CNP.	A1

C. Partea III. SARCINI .

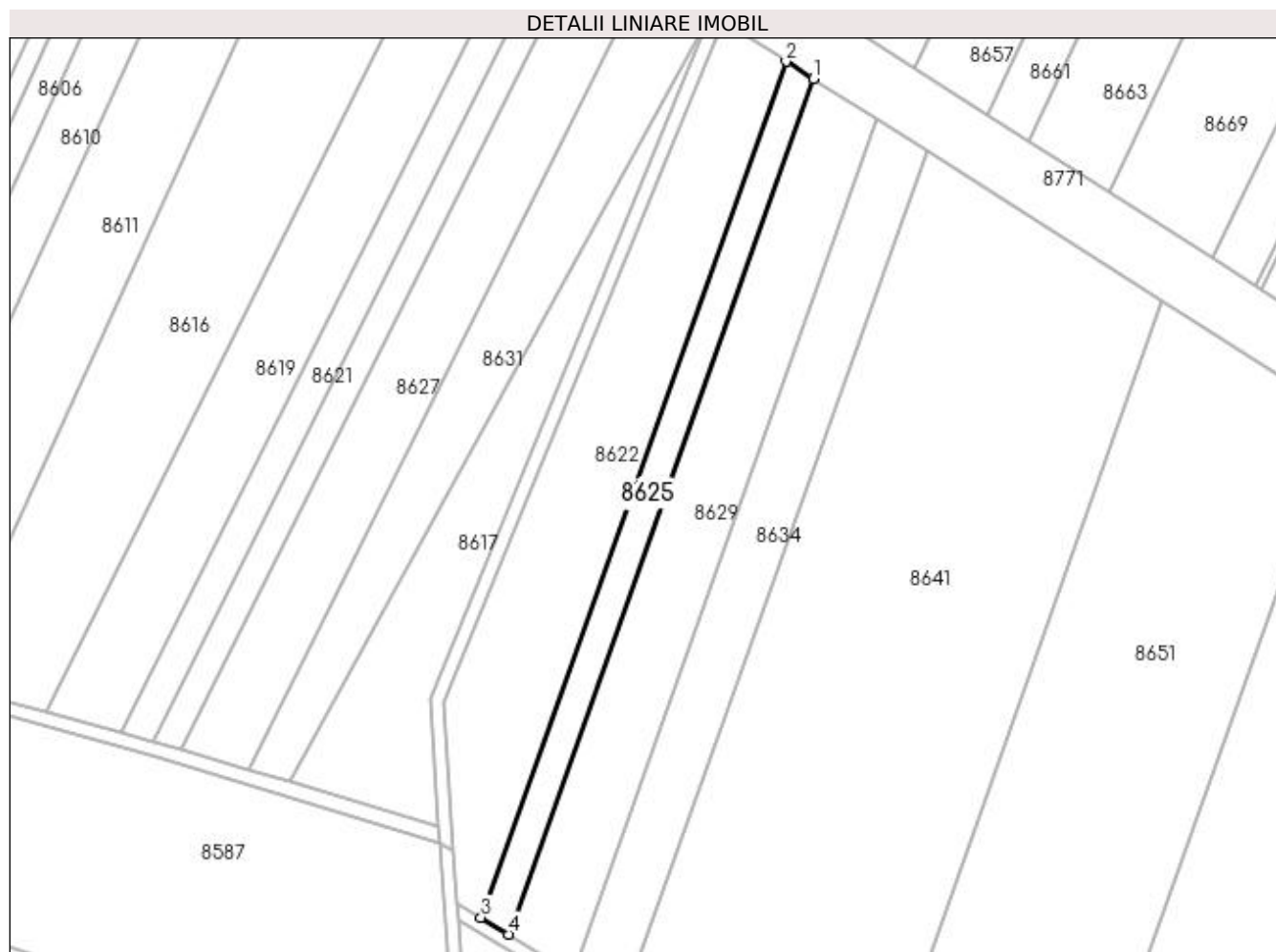
Inscrieri privind dezmembramintele dreptului de proprietate, drepturi reale de garanție și sarcini	Referințe
NU SUNT	

Anexa Nr. 1 La Partea I

Teren

Nr cadastral	Suprafața (mp)*	Observații / Referințe
	2.568	

* Suprafața este determinată în planul de proiecție Stereo 70.



Date referitoare la teren

Crt	Categorie folosință	Intra vilan	Suprafața (mp)	Tarla	Parcelă	Nr. topo	Observații / Referințe
1	arabil	NU	2.568	48	129	-	

Lungime Segmente

1) Valorile lungimilor segmentelor sunt obținute din proiecție în plan.

Punct început	X / Y	Punct sfârșit	X / Y	Lungime segment (** (m)
1	378.260,079 262.982,293	2	378.251,893 262.987,503	9.703
2	378.251,893 262.987,503	3	378.160,679 262.731,734	271.547
3	378.160,679 262.731,734	4	378.168,918 262.726,676	9.668
4	378.168,918 262.726,676	1	378.260,079 262.982,293	271.386

**** Lungimile segmentelor sunt determinate în planul de proiecție Stereo 70 și sunt rotunjite la 1 milimetru.**

***** Distanța dintre puncte este formată din segmente cumulate ce sunt mai mici decât valoarea 1 milimetru.**

**DATE DESPRE IMOBILUL NR. 8626**

Oficiul de Cadastru și Publicitate Imobiliară DOLJ
Biroul de Cadastru și Publicitate Imobiliară Craiova

A. Partea I. Descrierea imobilului

TEREN Extravilan

Adresa: Jud. Dolj, T49, P121

Nr. Crt	Nr cadastral Nr. topografic	Suprafața* (mp)	Observații / Referințe
A1	37656	1.596	Sector cadastral:43 Teren neimprejmit;

B. Partea II. Proprietari și acte

Inscrieri privitoare la dreptul de proprietate și alte drepturi reale		Referințe
71836 / 19/04/2022		
Act Notarial nr. Contract de întreținere autentificat sub nr.1944, din 18/04/2022 emis de NOTAR PUBLIC Diaconu Cristian;		
B1	Intabulare, drept de PROPRIETATE, dobandit prin Conventie, cota actuala 1/1, cota initiala 1/1 1) OPREA LEODOR DORINEL 2) OPREA MAGDALENA CAMELIA	A1

C. Partea III. SARCINI

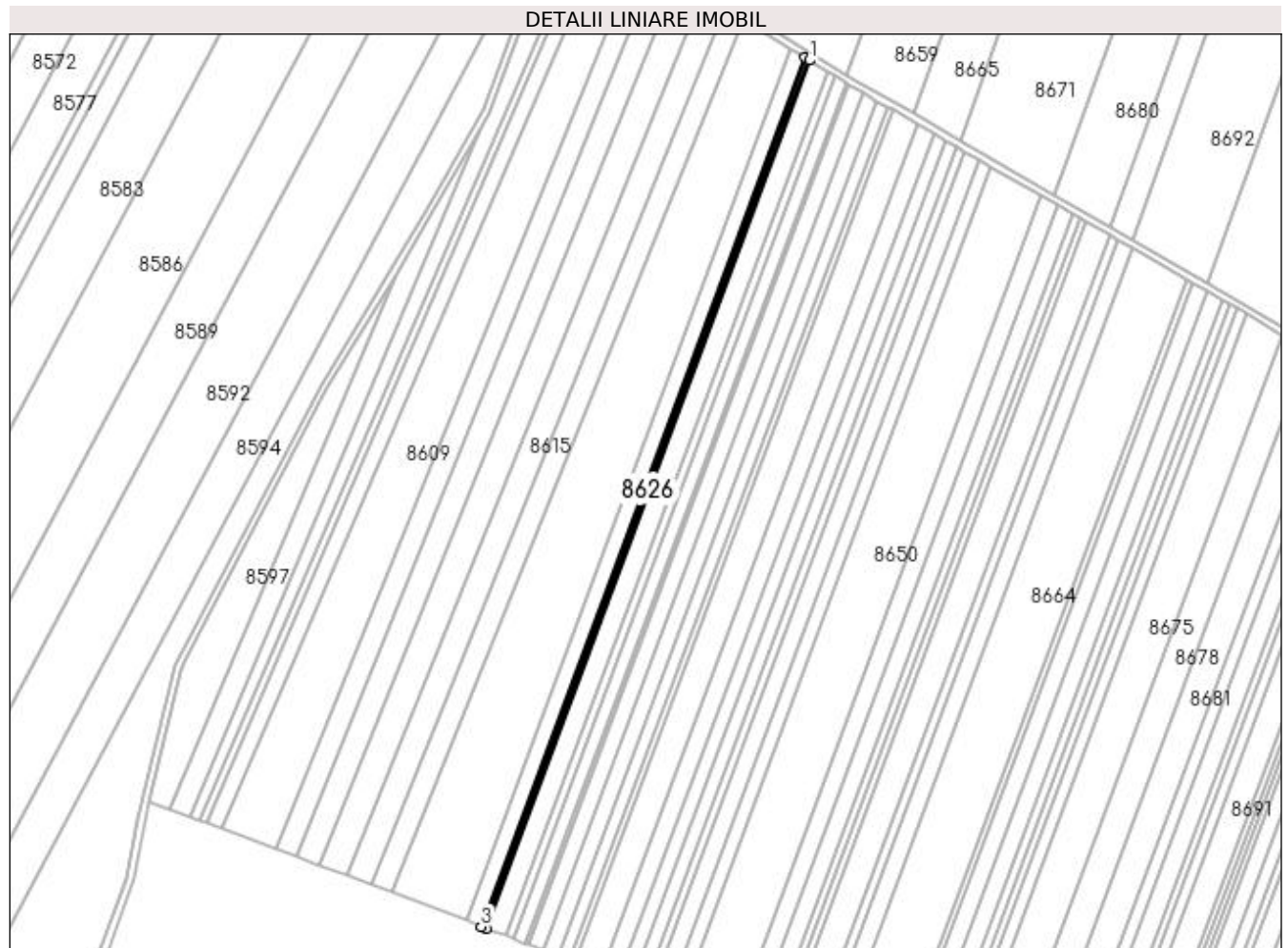
Inscrieri privind dezmembramintele dreptului de proprietate, drepturi reale de garanție și sarcini		Referințe
71836 / 19/04/2022		
Act Notarial nr. Contract de întreținere autentificat sub nr.1944, din 18/04/2022 emis de NOTAR PUBLIC Diaconu Cristian;		
C1	Intabulare, drept de IPOTECA LEGALA, Valoare:0 ce are ca obiect plata rentei în bani corespunzătoare întreținerii neexecutate 1) BĂRĂSCU ION	A1

Anexa Nr. 1 La Partea I

Teren

Nr cadastral	Suprafața (mp)*	Observații / Referințe
37656	1.596	

* Suprafața este determinată în planul de proiecție Stereo 70.



Date referitoare la teren

Crt	Categorie folosință	Intra vilan	Suprafața (mp)	Tarla	Parcelă	Nr. topo	Observații / Referințe
1	arabil	NU	1.596	49	121	-	

Lungime Segmente

1) Valorile lungimilor segmentelor sunt obținute din proiecție în plan.

Punct început	X / Y	Punct sfârșit	X / Y	Lungime segment (** (m)
1	378.306,014 262.637,812	2	378.303,387 262.639,425	3.083
2	378.303,387 262.639,425	3	378.118,903 262.144,769	527.938
3	378.118,903 262.144,769	4	378.121,734 262.143,701	3.026
4	378.121,734 262.143,701	1	378.306,014 262.637,812	527.356

**** Lungimile segmentelor sunt determinate în planul de proiecție Stereo 70 și sunt rotunjite la 1 milimetru.**

***** Distanța dintre puncte este formată din segmente cumulate ce sunt mai mici decât valoarea 1 milimetru.**

**DATE DESPRE IMOBILUL NR. 8627**

Oficiul de Cadastru și Publicitate Imobiliară DOLJ
 Biroul de Cadastru și Publicitate Imobiliară Craiova

A. Partea I. Descrierea imobilului

TEREN Extravilan

Adresa: Jud. Dolj, T48,P3/10

Nr. Crt	Nr cadastral Nr. topografic	Suprafața* (mp)	Observații / Referințe
A1	31339	12.500	Sector cadastral:43 Teren neimprejmit;

B. Partea II. Proprietari și acte

Inscrieri privitoare la dreptul de proprietate și alte drepturi reale		Referințe
13803 / 10/02/2015		
Act Normativ nr. TITLU DE PROPRIETATE NR.2499, din 25/03/2005 emis de COMISIA JUDETEANA DOLJ;		
B1	Intabulare, drept de PROPRIETATE, dobandit prin Reconstituire, cota actuala 1/2, cota initiala 1/2 1) DELIU ION	A1
B2	Intabulare, drept de PROPRIETATE, dobandit prin Reconstituire, cota actuala 1/2, cota initiala 1/2 1) CUTOVEANU STEFANA	A1

C. Partea III. SARCINI .

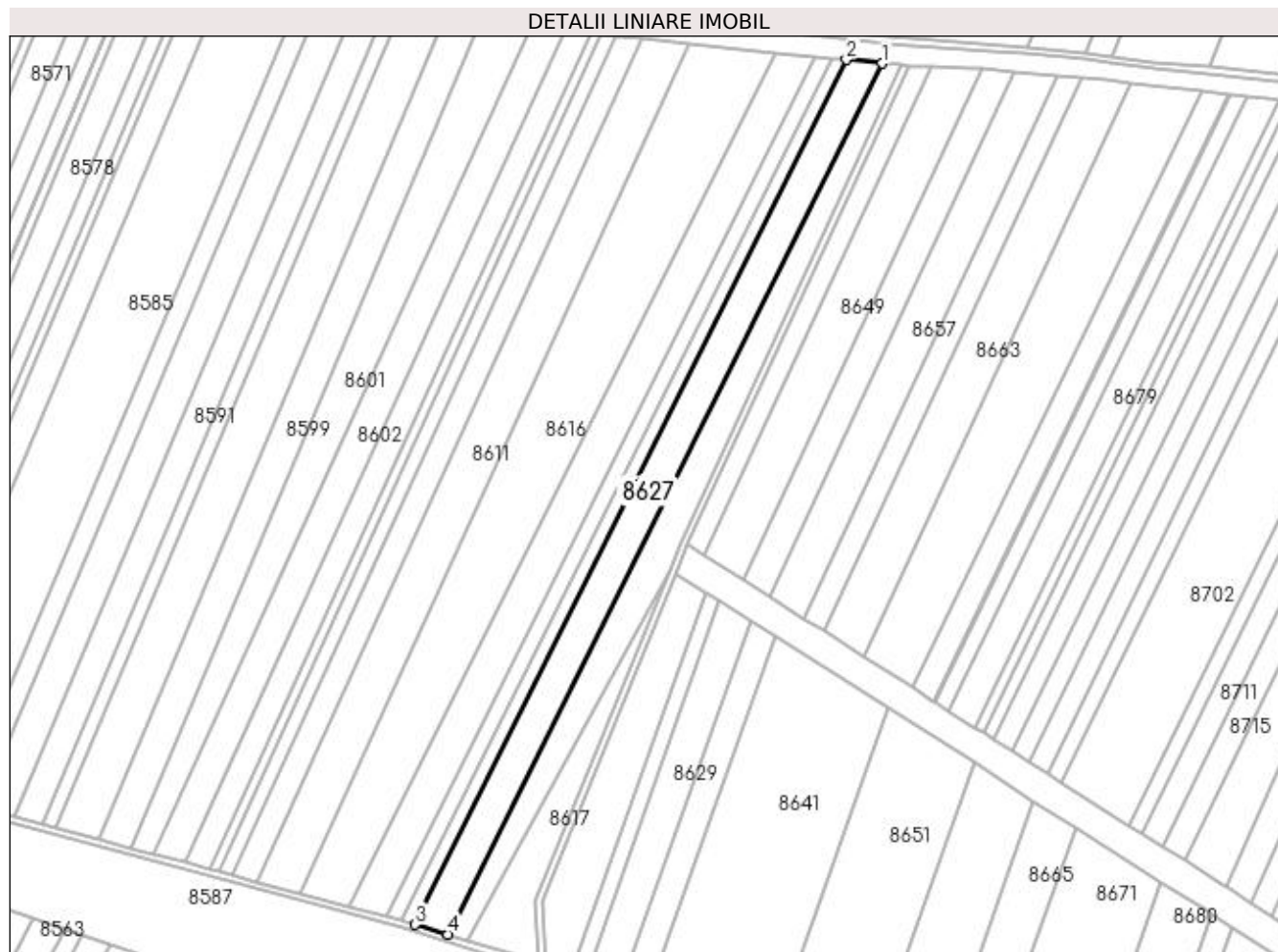
Inscrieri privind dezmembramintele dreptului de proprietate, drepturi reale de garanție și sarcini	Referințe
NU SUNT	

Anexa Nr. 1 La Partea I

Teren

Nr cadastral	Suprafața (mp)*	Observații / Referințe
31339	12.500	

* Suprafața este determinată în planul de proiecție Stereo 70.



Date referitoare la teren

Crt	Categorie folosință	Intra vilan	Suprafața (mp)	Tarla	Parcelă	Nr. topo	Observații / Referințe
1	arabil	NU	12.500	48	3/10	-	

Lungime Segmente

1) Valorile lungimilor segmentelor sunt obținute din proiecție în plan.

Punct început	X / Y	Punct sfârșit	X / Y	Lungime segment (** (m)
1	378.360,591 263.315,777	2	378.338,492 263.318,054	22.216
2	378.338,492 263.318,054	3	378.071,01 262.781,949	599.129
3	378.071,01 262.781,949	4	378.091,229 262.775,903	21.104
4	378.091,229 262.775,903	1	378.360,591 263.315,777	603.341

**** Lungimile segmentelor sunt determinate în planul de proiecție Stereo 70 și sunt rotunjite la 1 milimetru.**

***** Distanța dintre puncte este formată din segmente cumulate ce sunt mai mici decât valoarea 1 milimetru.**

**DATE DESPRE IMOBILUL NR. 8628**

Oficiul de Cadastru și Publicitate Imobiliară DOLJ
Biroul de Cadastru și Publicitate Imobiliară Craiova

A. Partea I. Descrierea imobilului

TEREN Extravilan

Nr. CF vechi:87
Nr. cadastral vechi:302

Adresa: Jud. Dolj, T49,P120

Nr. Crt	Nr cadastral Nr. topografic	Suprafata* (mp)	Observații / Referințe
A1	30677	6.200	Sector cadastral:43 Teren neimprejmuit;

B. Partea II. Proprietari și acte

Inscrieri privitoare la dreptul de proprietate și alte drepturi reale	Referințe
100615 / 15/10/2013	
Act Notarial nr. contract de vanzare -cumparare nr 723, din 16/05/2013 emis de DRAGOMIR ROMELIA MARINA (declaratie aut nr 899/30.05.2013 - NP Dragomir Romelia);	
B1	A1
Intabulare, drept de PROPRIETATE, dobandit prin Conventie, cota actuala 1/1, cota initiala 1/1	
1) SC KAMPARO INVESTMENT SRL, CIF:25525855	

C. Partea III. SARCINI .

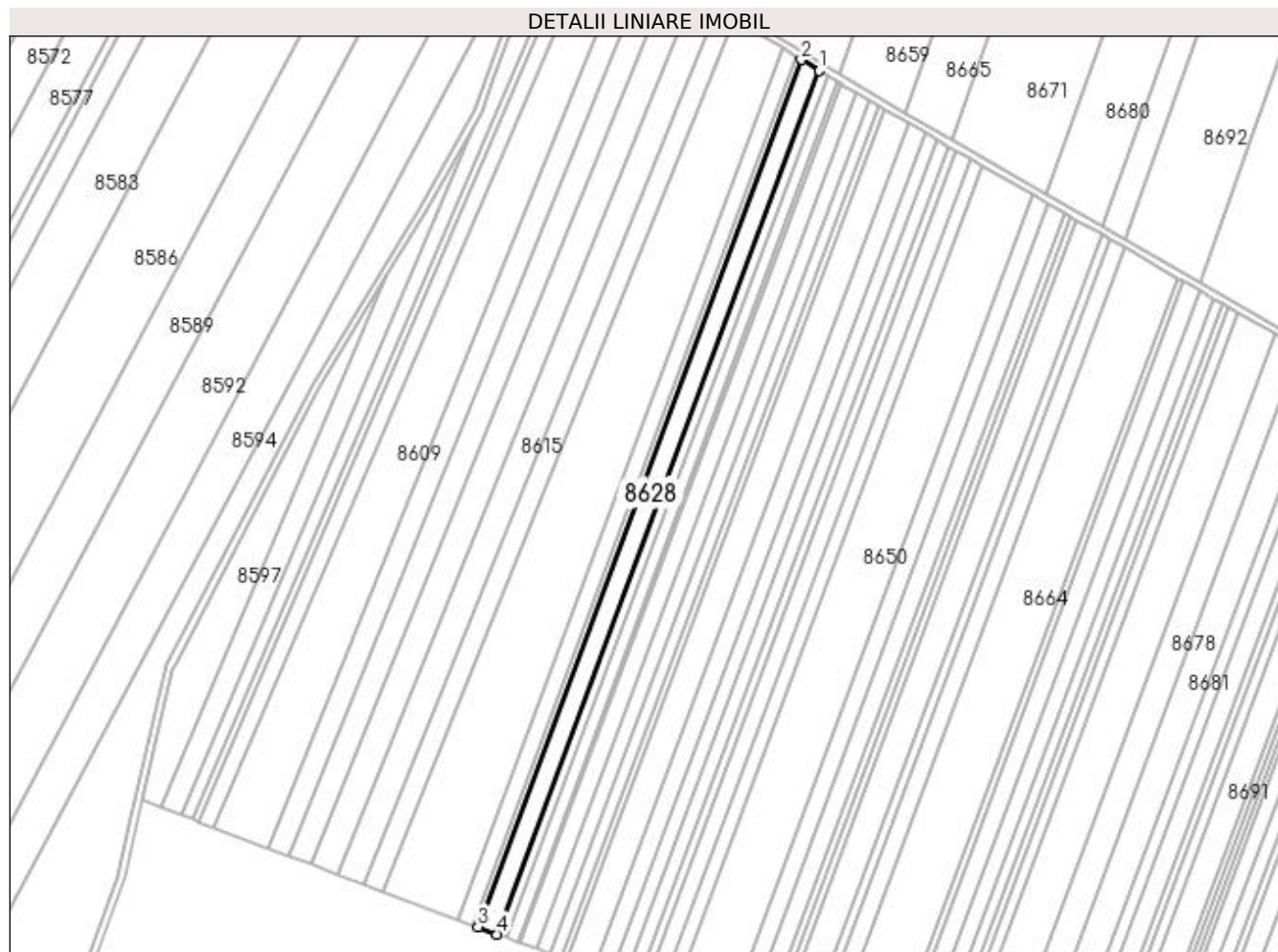
Inscrieri privind dezmembramintele dreptului de proprietate, drepturi reale de garanție și sarcini	Referințe
NU SUNT	

Anexa Nr. 1 La Partea I

Teren

Nr cadastral	Suprafața (mp)*	Observații / Referințe
30677	6.200	

* Suprafața este determinată în planul de proiecție Stereo 70.



Date referitoare la teren

Crt	Categorie folosință	Intra vilan	Suprafața (mp)	Tarla	Parcelă	Nr. topo	Observații / Referințe
1	arabil	NU	6.200	49	120	-	

Lungime Segmente

1) Valorile lungimilor segmentelor sunt obținute din proiecție în plan.

Punct început	X / Y	Punct sfârșit	X / Y	Lungime segment (** (m)
1	378.316,246 262.631,53	2	378.306,014 262.637,812	12.007
2	378.306,014 262.637,812	3	378.121,734 262.143,701	527.356
3	378.121,734 262.143,701	4	378.132,758 262.139,543	11.782
4	378.132,758 262.139,543	1	378.316,246 262.631,53	525.09

**** Lungimile segmentelor sunt determinate în planul de proiecție Stereo 70 și sunt rotunjite la 1 milimetru.**

***** Distanța dintre puncte este formată din segmente cumulate ce sunt mai mici decât valoarea 1 milimetru.**

**DATE DESPRE IMOBILUL NR. 8629**

Oficiul de Cadastru și Publicitate Imobiliară DOLJ
 Biroul de Cadastru și Publicitate Imobiliară Craiova

A. Partea I. Descrierea imobilului

TEREN Extravilan

Adresa: Jud. Dolj, T 48,P128

Nr. Crt	Nr cadastral Nr. topografic	Suprafața* (mp)	Observații / Referințe
A1	31362	6.000	Sector cadastral:43 Teren neimprejmuit;

B. Partea II. Proprietari și acte

Inscrieri privitoare la dreptul de proprietate și alte drepturi reale	Referințe
261924 / 24/12/2020	
Act Notarial nr. CVC NR 337, din 23/12/2020 emis de Giurcan Gabriela (CONTRACT DE VANZARE);	
B1	A1
Intabulare, drept de PROPRIETATE, dobandit prin Conventie, cota actuala 1/1, cota initiala 1/1 1) SILISTEANU JEAN CLAUDIU	

C. Partea III. SARCINI .

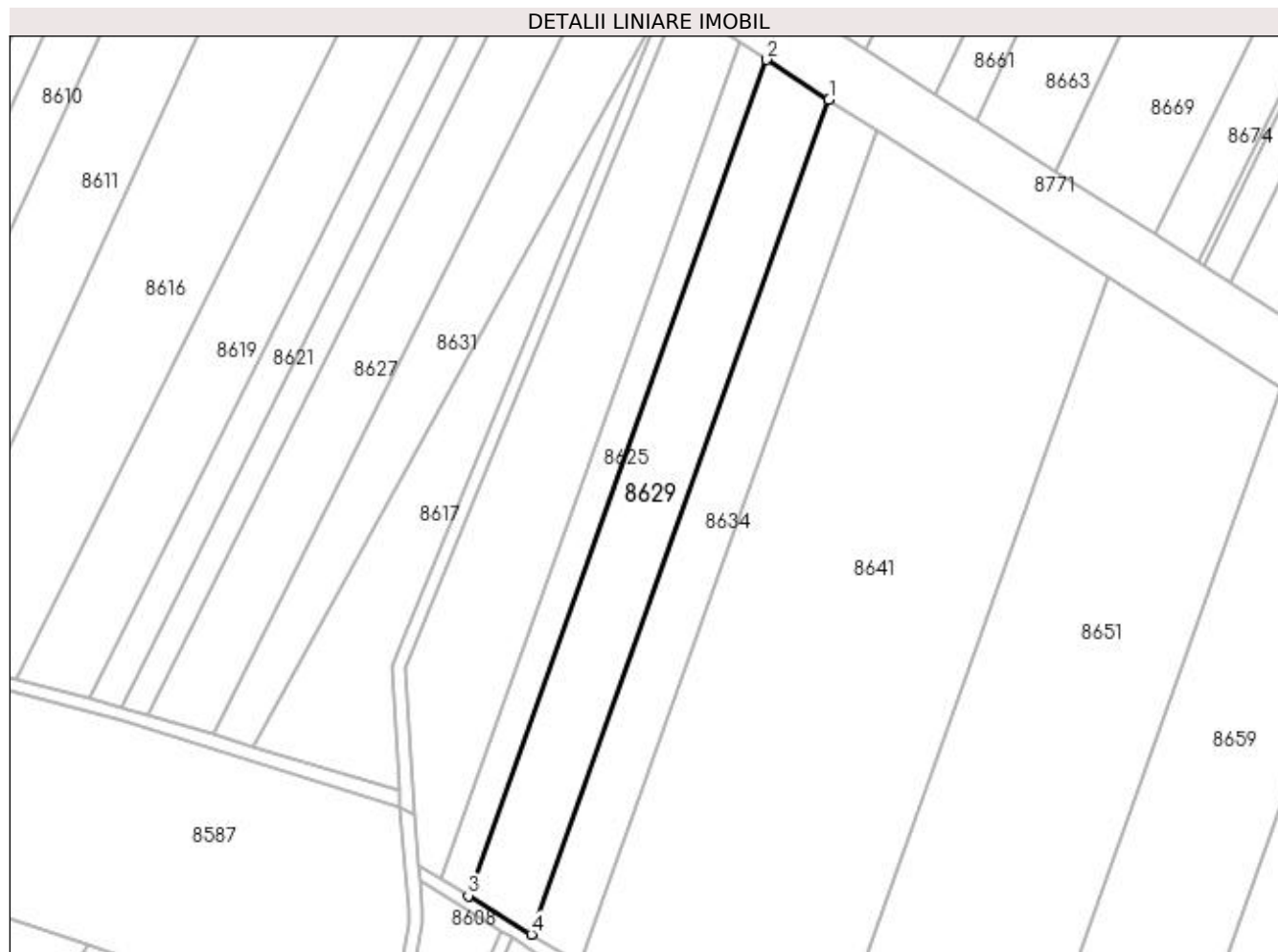
Inscrieri privind dezmembramintele dreptului de proprietate, drepturi reale de garanție și sarcini	Referințe
NU SUNT	

Anexa Nr. 1 La Partea I

Teren

Nr cadastral	Suprafața (mp)*	Observații / Referințe
31362	6.000	

* Suprafața este determinată în planul de proiecție Stereo 70.



Date referitoare la teren

Crt	Categorie folosință	Intra vilan	Suprafața (mp)	Tarla	Parcelă	Nr. topo	Observații / Referințe
1	arabil	NU	6.000	48	128	-	

Lungime Segmente

1) Valorile lungimilor segmentelor sunt obținute din proiecție în plan.

Punct început	X / Y	Punct sfârșit	X / Y	Lungime segment (** (m)
1	378.279,222 262.970,109	2	378.260,079 262.982,293	22.692
2	378.260,079 262.982,293	3	378.168,918 262.726,676	271.386
3	378.168,918 262.726,676	4	378.188,188 262.714,845	22.612
4	378.188,188 262.714,845	1	378.279,222 262.970,109	271.011

**** Lungimile segmentelor sunt determinate în planul de proiecție Stereo 70 și sunt rotunjite la 1 milimetru.**

***** Distanța dintre puncte este formată din segmente cumulate ce sunt mai mici decât valoarea 1 milimetru.**

**DATE DESPRE IMOBILUL NR. 8630**

Oficiul de Cadastru și Publicitate Imobiliară DOLJ
Biroul de Cadastru și Publicitate Imobiliară Craiova

A. Partea I. Descrierea imobilului

TEREN Extravilan

Adresa: Jud. Dolj, T49,P119

Nr. Crt	Nr cadastral Nr. topografic	Suprafața* (mp)	Observații / Referințe
A1		2.796	Sector cadastral:43 Teren neimprejmuit;

B. Partea II. Proprietari și acte

Inscrieri privitoare la dreptul de proprietate și alte drepturi reale	Referințe
/	
Act Administrativ nr. TDP nr. 1396-59341, din 10/07/1998 emis de CJS DAPT DOLJ;	
B1	A1
Intabulare, drept de PROPRIETATE, dobândit prin Reconstituire, cota actuala 1/1, cota initiala 1/1 1) PURCEA VIRGICĂ, Lipsă CNP.	

C. Partea III. SARCINI .

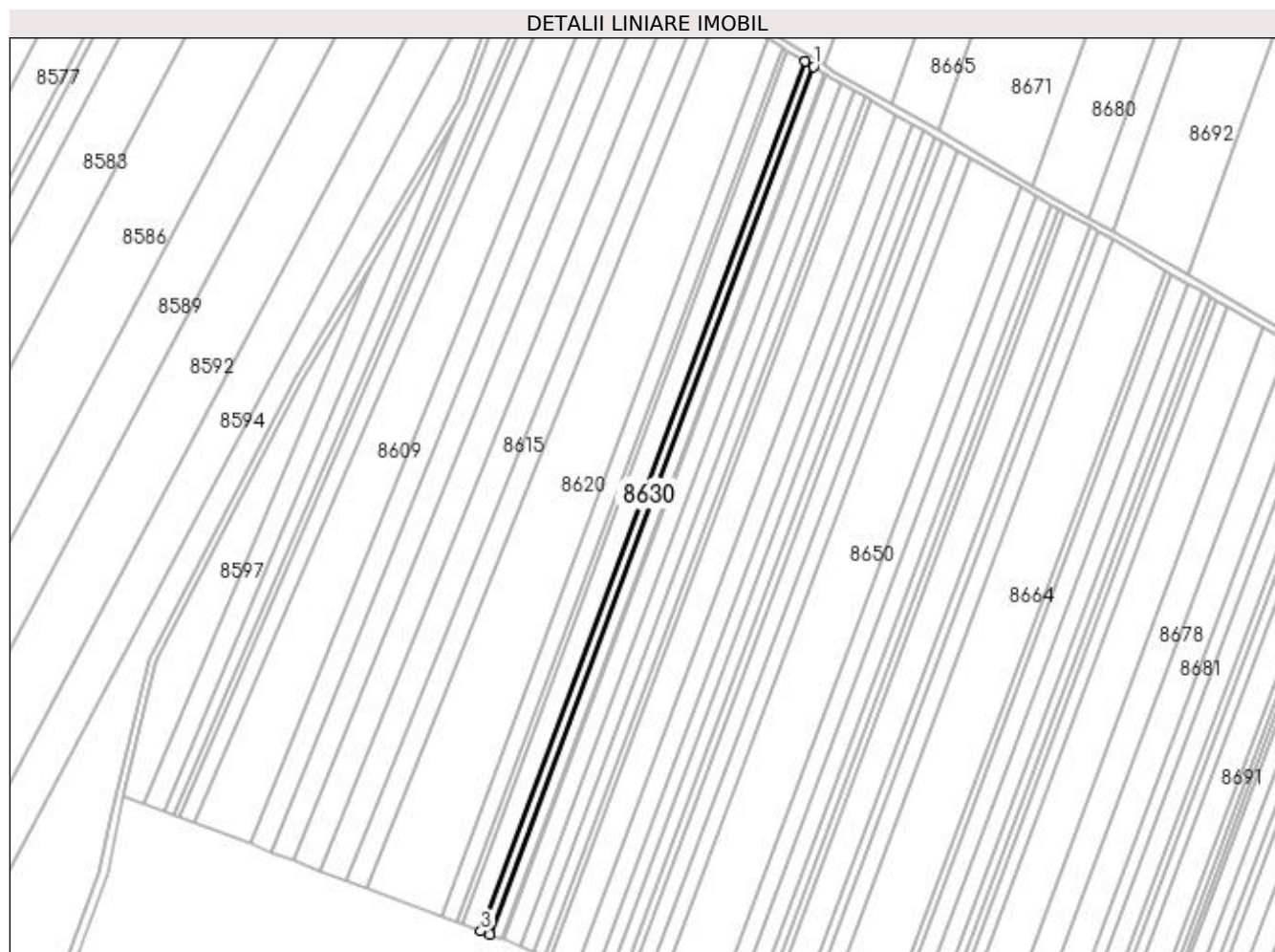
Inscrieri privind dezmembramintele dreptului de proprietate, drepturi reale de garanție și sarcini	Referințe
NU SUNT	

Anexa Nr. 1 La Partea I

Teren

Nr cadastral	Suprafața (mp)*	Observații / Referințe
	2.796	

* Suprafața este determinată în planul de proiecție Stereo 70.



Date referitoare la teren

Crt	Categorie folosință	Intravilan	Suprafața (mp)	Tarla	Parcelă	Nr. topo	Observații / Referințe
1	arabil	NU	2.796	49	119	-	

Lungime Segmente

1) Valorile lungimilor segmentelor sunt obținute din proiecție în plan.

Punct început	X / Y	Punct sfârșit	X / Y	Lungime segment (** (m)
1	378.320,875 262.628,688	2	378.316,246 262.631,53	5.432
2	378.316,246 262.631,53	3	378.132,758 262.139,543	525.09
3	378.132,758 262.139,543	4	378.137,745 262.137,662	5.33
4	378.137,745 262.137,662	1	378.320,875 262.628,688	524.064

**** Lungimile segmentelor sunt determinate în planul de proiecție Stereo 70 și sunt rotunjite la 1 milimetru.**

***** Distanța dintre puncte este formată din segmente cumulate ce sunt mai mici decât valoarea 1 milimetru.**

**DATE DESPRE IMOBILUL NR. 8631**

Oficiul de Cadastru și Publicitate Imobiliară DOLJ
Biroul de Cadastru și Publicitate Imobiliară Craiova

A. Partea I. Descrierea imobilului

TEREN Extravilan

Adresa: Jud. Dolj, T48,P2

Nr. Crt	Nr cadastral Nr. topografic	Suprafața* (mp)	Observații / Referințe
A1		10.410	Sector cadastral:43 Teren neimprejmuit;

B. Partea II. Proprietari și acte

Inscrieri privitoare la dreptul de proprietate și alte drepturi reale		Referințe
/		
Act Administrativ nr. TDP nr. 737-44580, din 04/10/1996 emis de CJSAPT DOLJ;		
B1	Intabulare, drept de PROPRIETATE, dobândit prin Reconstituire, cota actuala 1/1, cota initiala 1/1 1) BALACI MARIA , Lipsă CNP.	A1

C. Partea III. SARCINI .

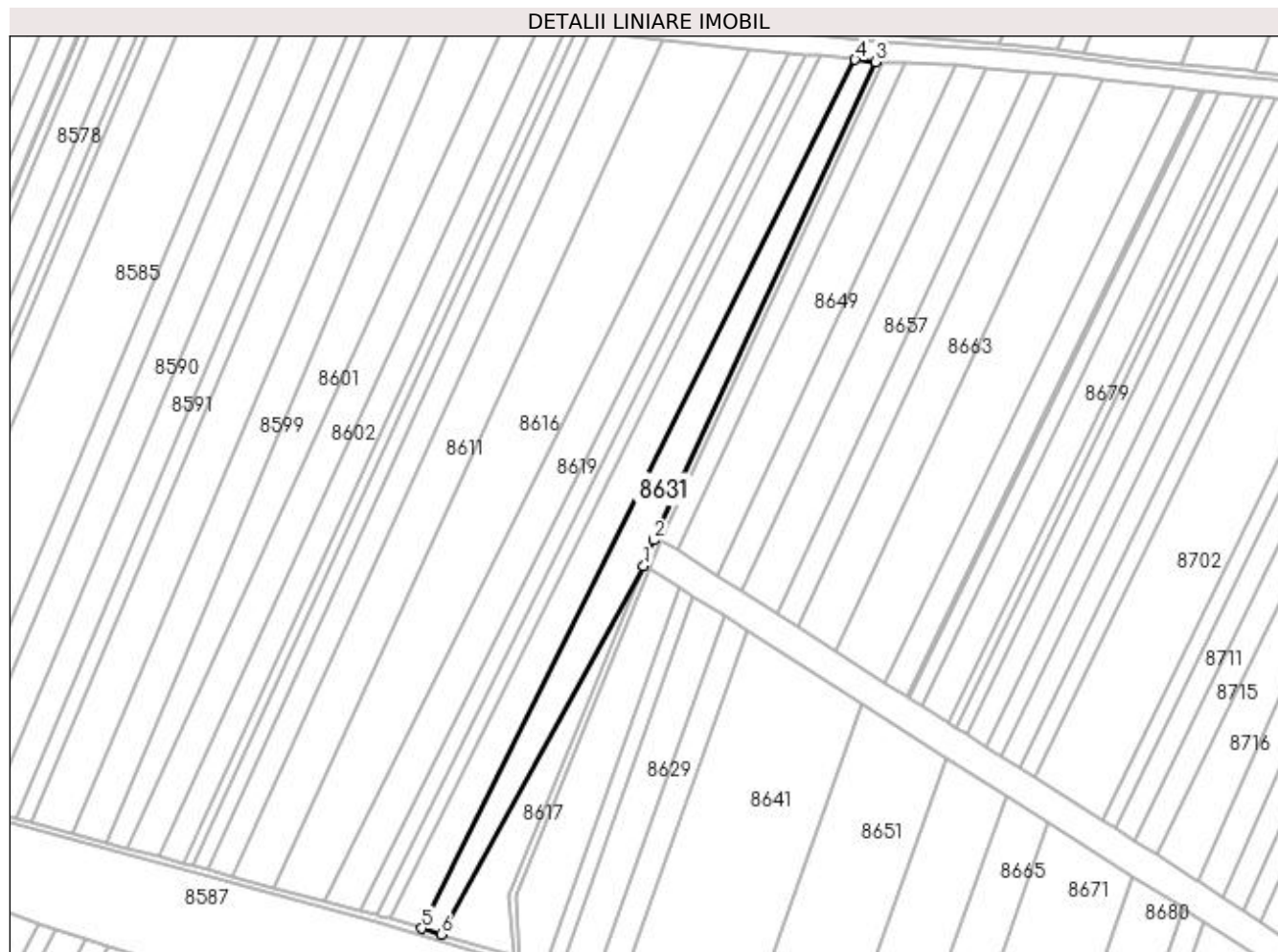
Inscrieri privind dezmembramintele dreptului de proprietate, drepturi reale de garanție și sarcini	Referințe
NU SUNT	

Anexa Nr. 1 La Partea I

Teren

Nr cadastral	Suprafața (mp)*	Observații / Referințe
	10.410	

* Suprafața este determinată în planul de proiecție Stereo 70.



Date referitoare la teren

Crt	Categorie folosință	Intra vilan	Suprafața (mp)	Tarla	Parcelă	Nr. topo	Observații / Referințe
1	arabil	NU	10.410	48	2	-	

Lungime Segmente

1) Valorile lungimilor segmentelor sunt obținute din proiecție în plan.

Punct început	X / Y	Punct sfârșit	X / Y	Lungime segment (** (m)
1	378.229,229 263.001,049	2	378.235,532 263.017,242	17.376
2	378.235,532 263.017,242	3	378.373,073 263.314,491	327.528
3	378.373,073 263.314,491	4	378.360,591 263.315,777	12.548
4	378.360,591 263.315,777	5	378.091,229 262.775,903	603.341
5	378.091,229 262.775,903	6	378.103,312 262.772,291	12.611

Punct început	X / Y	Punct sfârșit	X / Y	Lungime segment (** (m)
6	378.103,312 262.772,291	1	378.229,229 263.001,049	261.123

** Lungimile segmentelor sunt determinate în planul de proiecție Stereo 70 și sunt rotunjite la 1 milimetru.

*** Distanța dintre puncte este formată din segmente cumulate ce sunt mai mici decât valoarea 1 milimetru.

**DATE DESPRE IMOBILUL NR. 8632**

Oficiul de Cadastru și Publicitate Imobiliară DOLJ
Biroul de Cadastru și Publicitate Imobiliară Craiova

A. Partea I. Descrierea imobilului

TEREN Extravilan

Adresa: Jud. Dolj, T49,P118

Nr. Crt	Nr cadastral Nr. topografic	Suprafața* (mp)	Observații / Referințe
A1	30325	3.600	Sector cadastral:43 Teren neimprejmuit;

B. Partea II. Proprietari și acte

Inscrieri privitoare la dreptul de proprietate și alte drepturi reale		Referințe
110252 / 14/06/2022		
Act Notarial nr. CONTRACT DE SCHIMB IMOBILIAR AUT 2349, din 03/06/2022 emis de NP Floricel MIHAI MARIAN;		
B1	Intabulare, drept de PROPRIETATE, dobandit prin Conventie, cota actuala 1/1, cota initiala 1/1 1) KAMPARO INVESTMENT SRL, CIF:25525855	A1

C. Partea III. SARCINI .

Inscrieri privind dezmembramintele dreptului de proprietate, drepturi reale de garanție și sarcini	Referințe
NU SUNT	

Anexa Nr. 1 La Partea I

Teren

Nr cadastral	Suprafața (mp)*	Observații / Referințe
30325	3.600	

* Suprafața este determinată în planul de proiecție Stereo 70.



Date referitoare la teren

Crt	Categorie folosință	Intra vilan	Suprafața (mp)	Tarla	Parcelă	Nr. topo	Observații / Referințe
1	arabil	NU	3.600	49	118	-	

Lungime Segmente

1) Valorile lungimilor segmentelor sunt obținute din proiecție în plan.

Punct început	X / Y	Punct sfârșit	X / Y	Lungime segment (** (m)
1	378.320,875 262.628,688	2	378.137,745 262.137,662	524.064
2	378.137,745 262.137,662	3	378.144,18 262.135,235	6.877
3	378.144,18 262.135,235	4	378.326,848 262.625,021	522.741
4	378.326,848 262.625,021	1	378.320,875 262.628,688	7.009

**** Lungimile segmentelor sunt determinate în planul de proiecție Stereo 70 și sunt rotunjite la 1 milimetru.**

***** Distanța dintre puncte este formată din segmente cumulate ce sunt mai mici decât valoarea 1 milimetru.**

**DATE DESPRE IMOBILUL NR. 8633**

Oficiul de Cadastru și Publicitate Imobiliară DOLJ
Biroul de Cadastru și Publicitate Imobiliară Craiova

A. Partea I. Descrierea imobilului

TEREN Extravilan

Adresa: Jud. Dolj, T49,P117/1

Nr. Crt	Nr cadastral Nr. topografic	Suprafața* (mp)	Observații / Referințe
A1		975	Sector cadastral:43 Teren neimprejmuit;

B. Partea II. Proprietari și acte

Inscrieri privitoare la dreptul de proprietate și alte drepturi reale	Referințe
/	
Act Administrativ nr. TDP nr. 1907-1974, din 07/06/2002 emis de CJSAPT DOLJ;	
B1	A1
Intabulare, drept de PROPRIETATE, dobândit prin Reconstituire, cota actuala 1/1, cota initiala 1/1 1) PETRESCU PETRE, Lipsă CNP.	

C. Partea III. SARCINI .

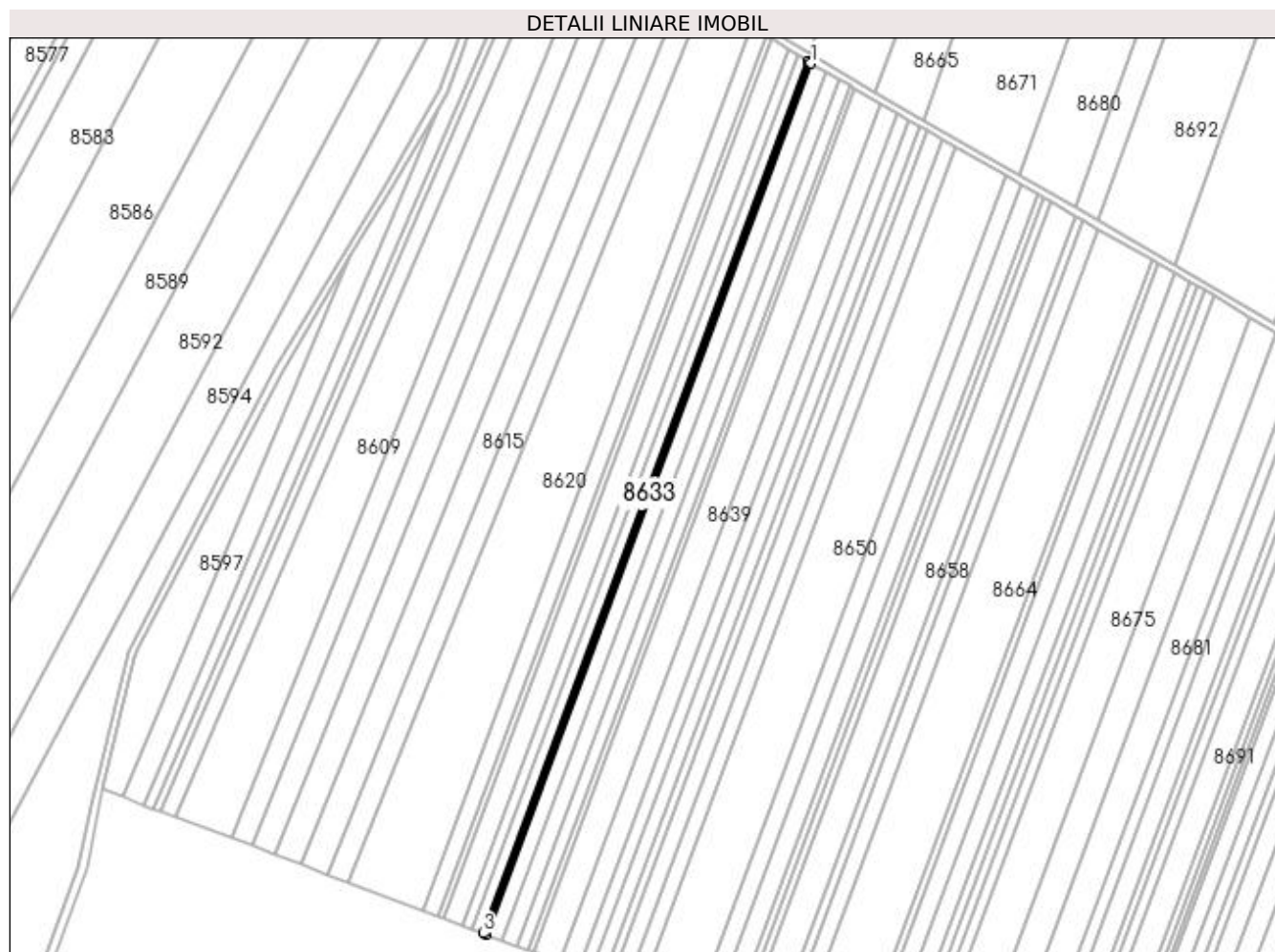
Inscrieri privind dezmembramentele dreptului de proprietate, drepturi reale de garanție și sarcini	Referințe
NU SUNT	

Anexa Nr. 1 La Partea I

Teren

Nr cadastral	Suprafața (mp)*	Observații / Referințe
	975	

* Suprafața este determinată în planul de proiecție Stereo 70.



Date referitoare la teren

Crt	Categorie folosință	Intra vilan	Suprafața (mp)	Tarla	Parcelă	Nr. topo	Observații / Referințe
1	arabil	NU	975	49	117/1	-	

Lungime Segmente

1) Valorile lungimilor segmentelor sunt obținute din proiecție în plan.

Punct început	X / Y	Punct sfârșit	X / Y	Lungime segment (** (m)
1	378.328,468 262.624,026	2	378.326,848 262.625,021	1.901
2	378.326,848 262.625,021	3	378.144,18 262.135,235	522.741
3	378.144,18 262.135,235	4	378.145,926 262.134,577	1.866
4	378.145,926 262.134,577	1	378.328,468 262.624,026	522.381

**** Lungimile segmentelor sunt determinate în planul de proiecție Stereo 70 și sunt rotunjite la 1 milimetru.**

***** Distanța dintre puncte este formată din segmente cumulate ce sunt mai mici decât valoarea 1 milimetru.**

**DATE DESPRE IMOBILUL NR. 8634**

Oficiul de Cadastru și Publicitate Imobiliară DOLJ
Biroul de Cadastru și Publicitate Imobiliară Craiova

A. Partea I. Descrierea imobilului

TEREN Extravilan

Adresa: Jud. Dolj, T48,P127

Nr. Crt	Nr cadastral Nr. topografic	Suprafața* (mp)	Observații / Referințe
A1		4.613	Sector cadastral:43 Teren neimprejmuit;

B. Partea II. Proprietari și acte

Inscrieri privitoare la dreptul de proprietate și alte drepturi reale	Referințe
/	
Act Administrativ nr. TDP nr. 1981-1974, din 22/07/2002 emis de CJSAPT DOLJ;	
B1	A1
Intabulare, drept de PROPRIETATE, dobândit prin Reconstituire, cota actuala 1/1, cota initiala 1/1	
1) CHELU DUMITRU, Lipsă CNP.	
2) CHELU GHEORGHE, Lipsă CNP.	

C. Partea III. SARCINI .

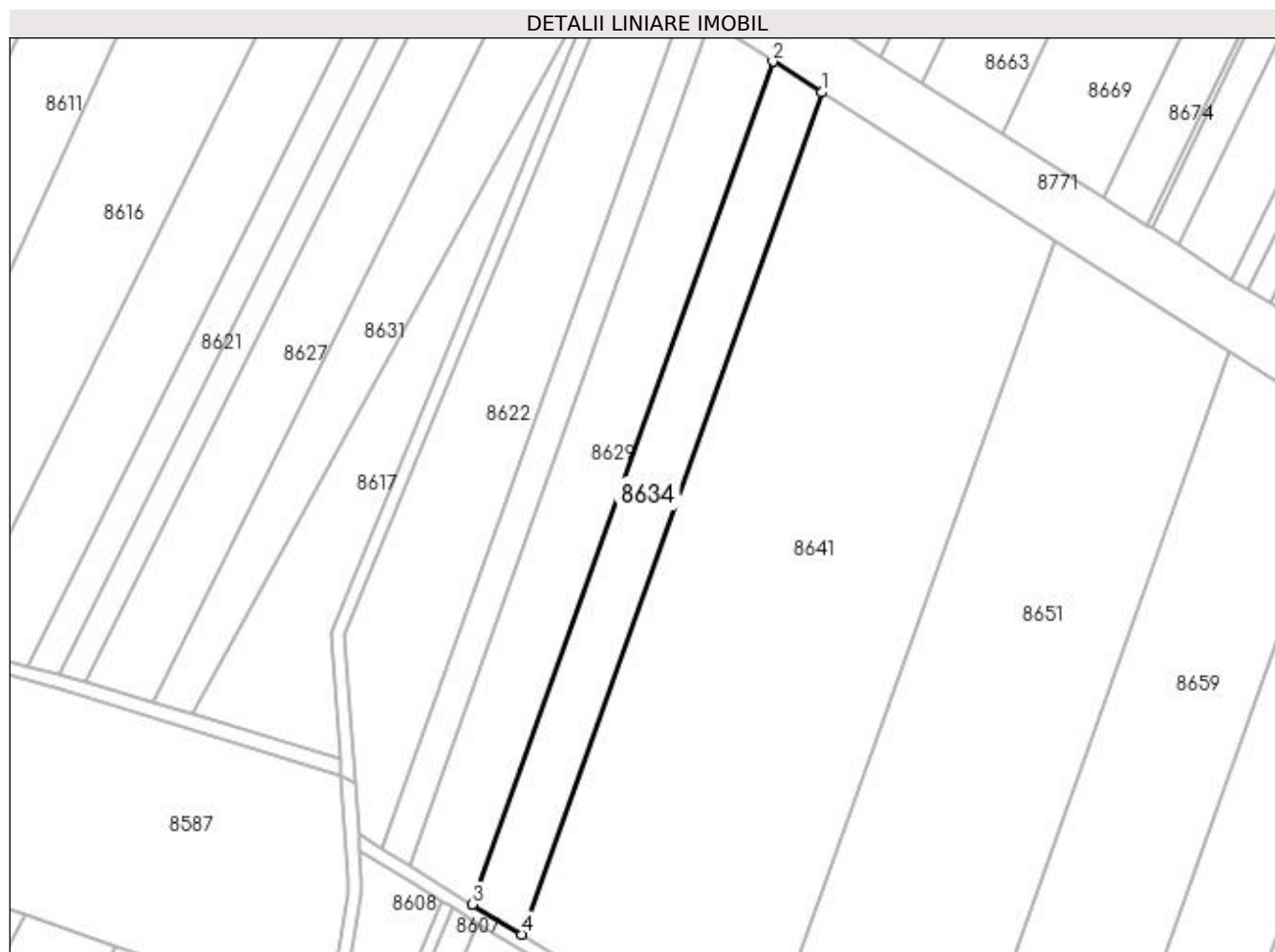
Inscrieri privind dezmembramentele dreptului de proprietate, drepturi reale de garanție și sarcini	Referințe
NU SUNT	

Anexa Nr. 1 La Partea I

Teren

Nr cadastral	Suprafața (mp)*	Observații / Referințe
	4.613	

* Suprafața este determinată în planul de proiecție Stereo 70.



Date referitoare la teren

Crt	Categorie folosință	Intra vilan	Suprafața (mp)	Tarla	Parcelă	Nr. topo	Observații / Referințe
1	arabil	NU	4.613	48	127	-	

Lungime Segmente

1) Valorile lungimilor segmentelor sunt obținute din proiecție în plan.

Punct început	X / Y	Punct sfârșit	X / Y	Lungime segment (** (m)
1	378.293,959 262.960,729	2	378.279,222 262.970,109	17.469
2	378.279,222 262.970,109	3	378.188,188 262.714,845	271.011
3	378.188,188 262.714,845	4	378.203,021 262.705,738	17.406
4	378.203,021 262.705,738	1	378.293,959 262.960,729	270.721

**** Lungimile segmentelor sunt determinate în planul de proiecție Stereo 70 și sunt rotunjite la 1 milimetru.**

***** Distanța dintre puncte este formată din segmente cumulate ce sunt mai mici decât valoarea 1 milimetru.**

**DATE DESPRE IMOBILUL NR. 8635**

Oficiul de Cadastru și Publicitate Imobiliară DOLJ
 Biroul de Cadastru și Publicitate Imobiliară Craiova

A. Partea I. Descrierea imobilului

TEREN Extravilan

Adresa: Jud. Dolj, T49,P117

Nr. Crt	Nr cadastral Nr. topografic	Suprafața* (mp)	Observații / Referințe
A1		5.000	Sector cadastral:43 Teren neimprejmuit;

B. Partea II. Proprietari și acte

Inscrieri privitoare la dreptul de proprietate și alte drepturi reale	Referințe
/	
Act Administrativ nr. TDP nr. 1403-2218, din 07/08/1998 emis de CJSAPT DOLJ;	
B1	A1
Intabulare, drept de PROPRIETATE, dobandit prin Constituire, cota actuala 1/1, cota initiala 1/1 1) JELCEAN PETRESCU GEORGE, Lipsă CNP.	

C. Partea III. SARCINI .

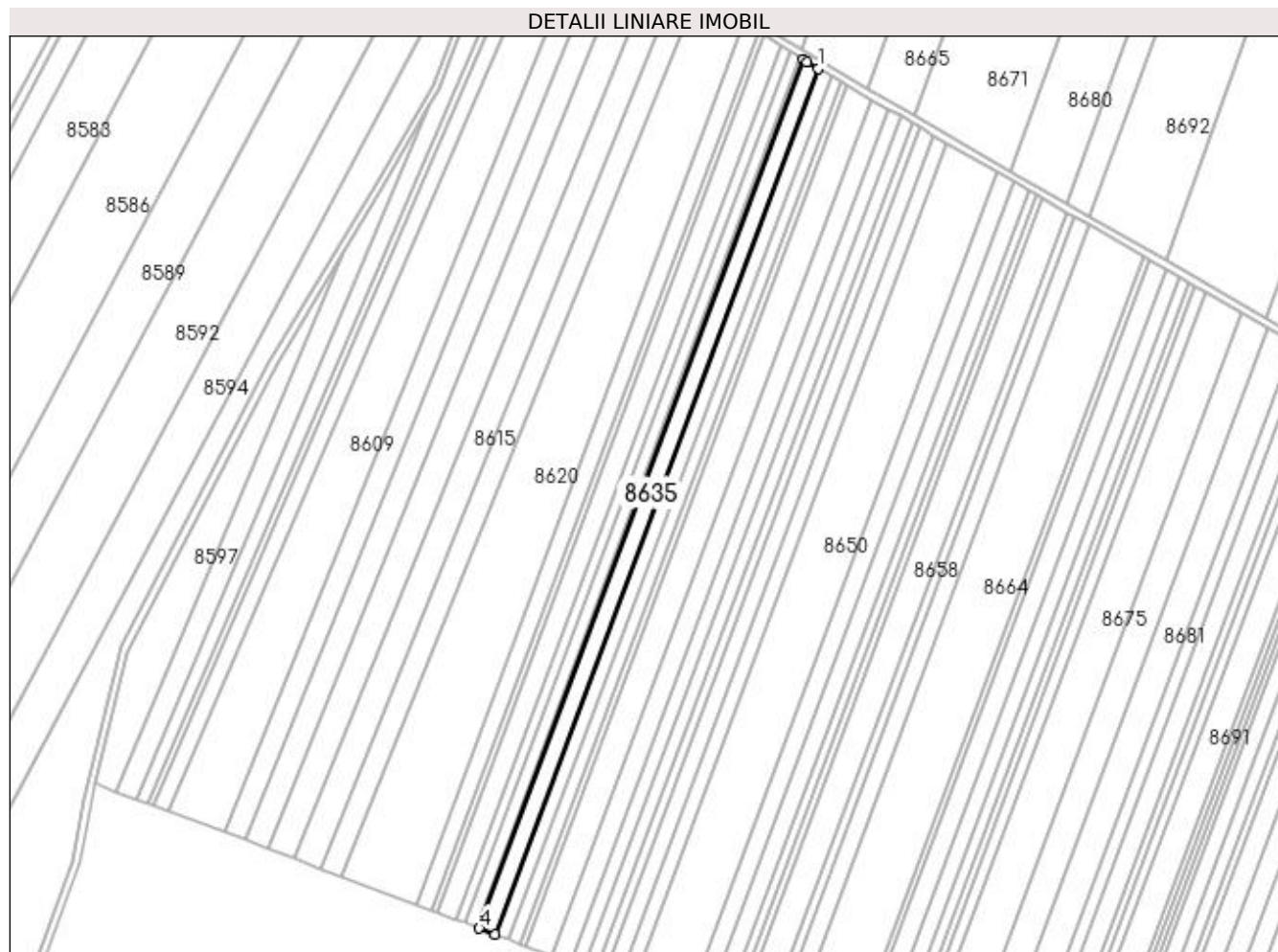
Inscrieri privind dezmembramintele dreptului de proprietate, drepturi reale de garanție și sarcini	Referințe
NU SUNT	

Anexa Nr. 1 La Partea I

Teren

Nr cadastral	Suprafața (mp)*	Observații / Referințe
	5.000	

* Suprafața este determinată în planul de proiecție Stereo 70.



Date referitoare la teren

Crt	Categorie folosință	Intra vilan	Suprafața (mp)	Tarla	Parcelă	Nr. topo	Observații / Referințe
1	arabil	NU	5.000	49	117	-	

Lungime Segmente

1) Valorile lungimilor segmentelor sunt obținute din proiecție în plan.

Punct început	X / Y	Punct sfârșit	X / Y	Lungime segment (** (m)
1	378.336,865 262.619,104	2	378.330,709 262.622,651	7.105
2	378.330,709 262.622,651	3	378.328,468 262.624,026	2.629
3	378.328,468 262.624,026	4	378.145,926 262.134,577	522.381
4	378.145,926 262.134,577	5	378.154,896 262.131,193	9.587
5	378.154,896 262.131,193	1	378.336,865 262.619,104	520.74

**** Lungimile segmentelor sunt determinate în planul de proiecție Stereo 70 și sunt rotunjite la 1 milimetru.**

***** Distanța dintre puncte este formată din segmente cumulate ce sunt mai mici decât valoarea 1 milimetru.**

**DATE DESPRE IMOBILUL NR. 8636**

Oficiul de Cadastru și Publicitate Imobiliară DOLJ
Biroul de Cadastru și Publicitate Imobiliară Craiova

A. Partea I. Descrierea imobilului

TEREN Extravilan

Adresa: Jud. Dolj, T49,P116

Nr. Crt	Nr cadastral Nr. topografic	Suprafața* (mp)	Observații / Referințe
A1		4.454	Sector cadastral:43 Teren neimprejmuit;

B. Partea II. Proprietari și acte

Inscrieri privitoare la dreptul de proprietate și alte drepturi reale	Referințe
/	
Act Administrativ nr. TDP nr. 1387-59341, din 10/07/1998 emis de CJSAPT DOLJ;	
B1	A1
Intabulare, drept de PROPRIETATE, dobândit prin Reconstituire, cota actuala 1/1, cota initiala 1/1	
1) RAICU NELU, Lipsă CNP.	
2) RAICU ELENA, Lipsă CNP.	
3) IORDACHE VALERICĂ, Lipsă CNP.	
4) RAICU GHEORGHÎȚA, Lipsă CNP.	

C. Partea III. SARCINI .

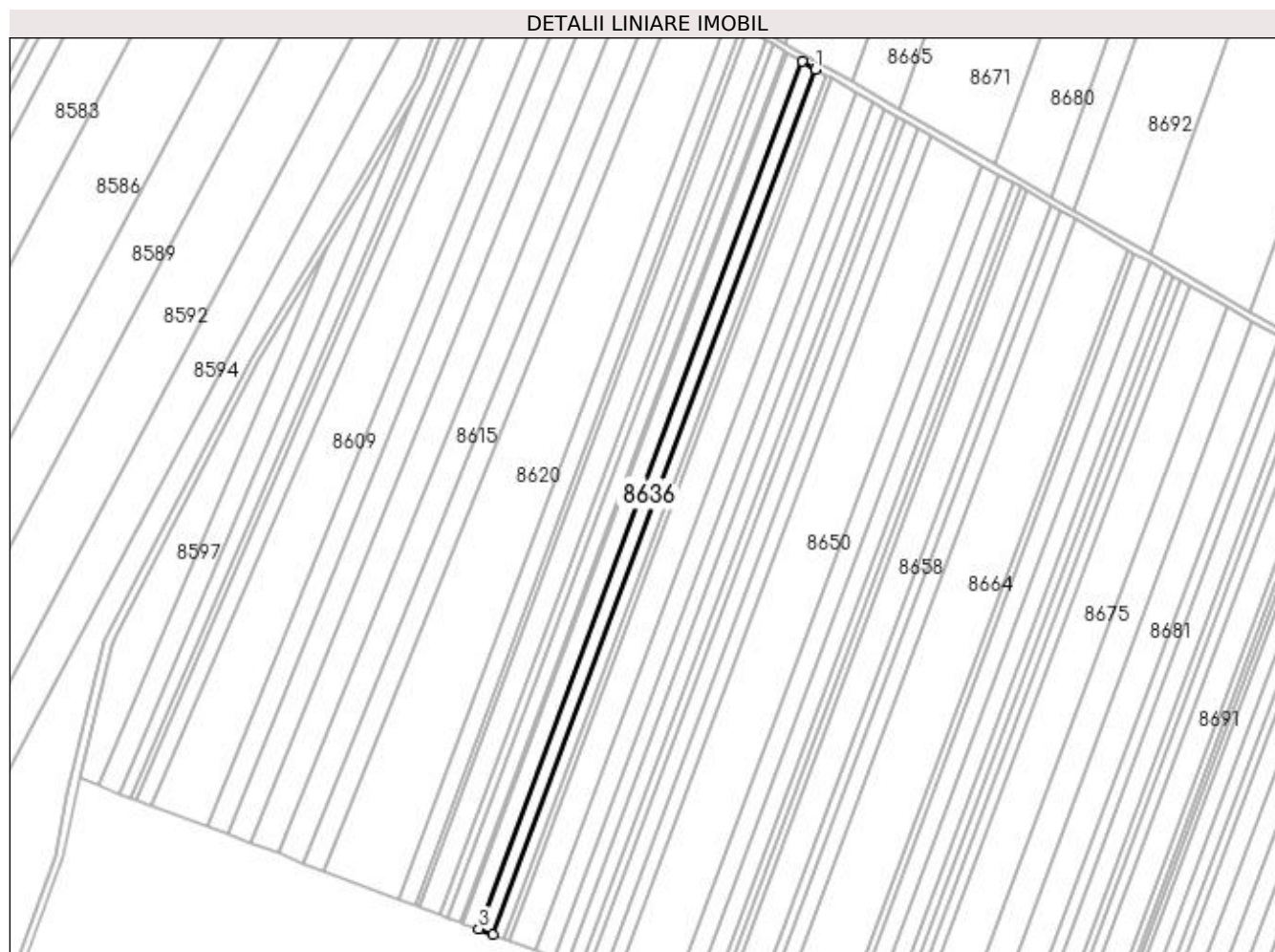
Inscrieri privind dezmembramintele dreptului de proprietate, drepturi reale de garanție și sarcini	Referințe
NU SUNT	

Anexa Nr. 1 La Partea I

Teren

Nr cadastral	Suprafața (mp)*	Observații / Referințe
	4.454	

* Suprafața este determinată în planul de proiecție Stereo 70.



Date referitoare la teren

Crt	Categorie folosință	Intra vilan	Suprafața (mp)	Tarla	Parcelă	Nr. topo	Observații / Referințe
1	arabil	NU	4.454	49	116	-	

Lungime Segmente

1) Valorile lungimilor segmentelor sunt obținute din proiecție în plan.

Punct început	X / Y	Punct sfârșit	X / Y	Lungime segment (** (m)
1	378.344,389 262.614,768	2	378.336,865 262.619,104	8.684
2	378.336,865 262.619,104	3	378.154,896 262.131,193	520.74
3	378.154,896 262.131,193	4	378.162,91 262.128,171	8.565
4	378.162,91 262.128,171	1	378.344,389 262.614,768	519.337

**** Lungimile segmentelor sunt determinate în planul de proiecție Stereo 70 și sunt rotunjite la 1 milimetru.**

***** Distanța dintre puncte este formată din segmente cumulate ce sunt mai mici decât valoarea 1 milimetru.**

**DATE DESPRE IMOBILUL NR. 8637**

Oficiul de Cadastru și Publicitate Imobiliară DOLJ
Biroul de Cadastru și Publicitate Imobiliară Craiova

A. Partea I. Descrierea imobilului

TEREN Extravilan

Adresa: Jud. Dolj, T49,P115

Nr. Crt	Nr cadastral Nr. topografic	Suprafața* (mp)	Observații / Referințe
A1		3.480	Sector cadastral:43 Teren neimprejmuit;

B. Partea II. Proprietari și acte

Inscrieri privitoare la dreptul de proprietate și alte drepturi reale	Referințe
/	
Act Administrativ nr. TDP nr. 1474-2218, din 01/09/1998 emis de CJSAPT DOLJ;	
B1	A1
Intabulare, drept de PROPRIETATE, dobândit prin Reconstituire, cota actuala 1/1, cota initiala 1/1 1) SÎRBU CONSTANTIN, Lipsă CNP.	

C. Partea III. SARCINI .

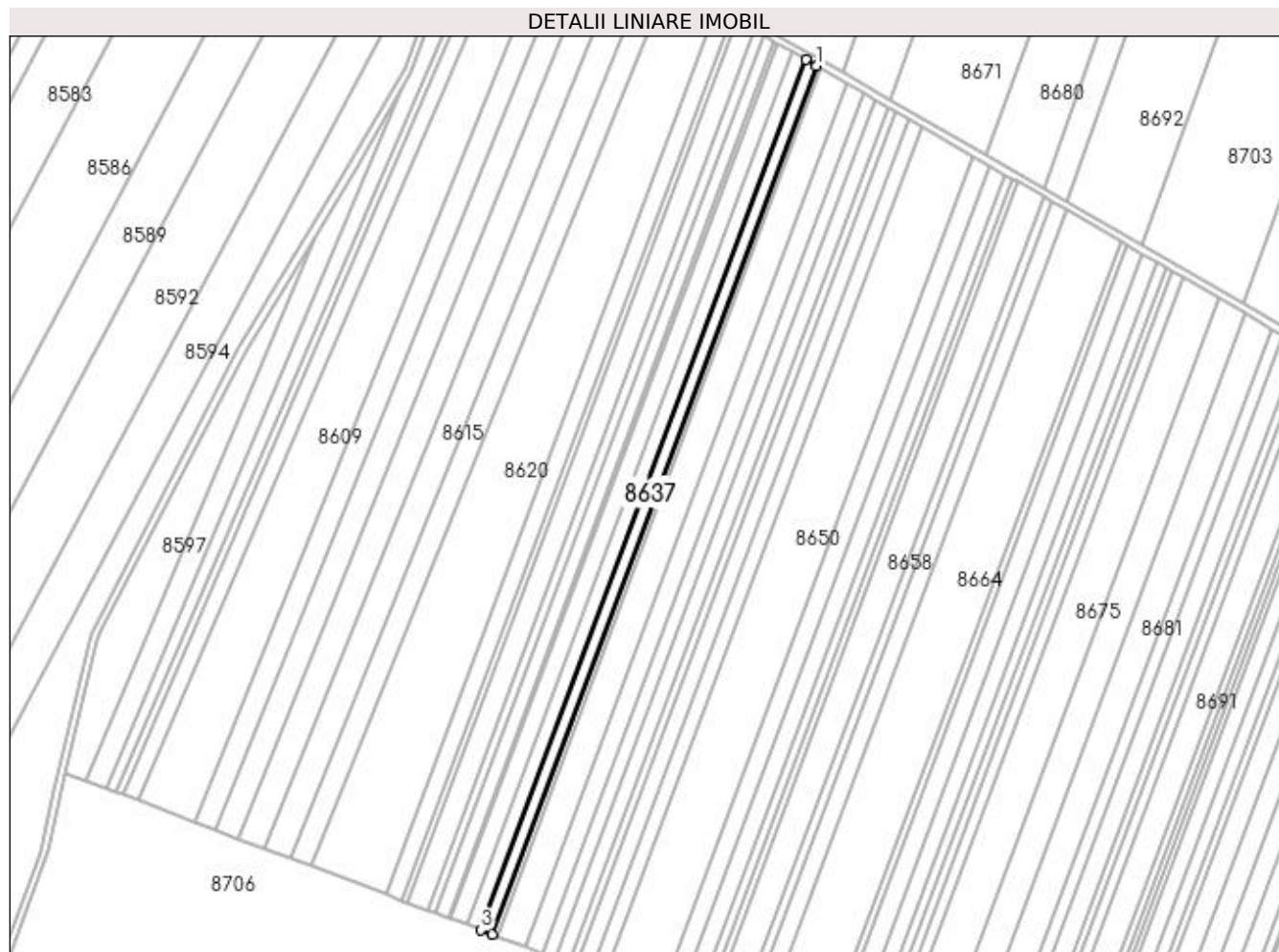
Inscrieri privind dezmembramintele dreptului de proprietate, drepturi reale de garanție și sarcini	Referințe
NU SUNT	

Anexa Nr. 1 La Partea I

Teren

Nr cadastral	Suprafața (mp)*	Observații / Referințe
	3.480	

* Suprafața este determinată în planul de proiecție Stereo 70.



Date referitoare la teren

Crt	Categorie folosință	Intravilan	Suprafața (mp)	Tarla	Parcelă	Nr. topo	Observații / Referințe
1	arabil	NU	3.480	49	115	-	

Lungime Segmente

1) Valorile lungimilor segmentelor sunt obținute din proiecție în plan.

Punct început	X / Y	Punct sfârșit	X / Y	Lungime segment (** (m)
1	378.350,282 262.611,372	2	378.344,389 262.614,768	6.801
2	378.344,389 262.614,768	3	378.162,91 262.128,171	519.337
3	378.162,91 262.128,171	4	378.169,186 262.125,803	6.708
4	378.169,186 262.125,803	1	378.350,282 262.611,372	518.24

**** Lungimile segmentelor sunt determinate în planul de proiecție Stereo 70 și sunt rotunjite la 1 milimetru.**

***** Distanța dintre puncte este formată din segmente cumulate ce sunt mai mici decât valoarea 1 milimetru.**

**DATE DESPRE IMOBILUL NR. 8638**

Oficiul de Cadastru și Publicitate Imobiliară DOLJ
 Biroul de Cadastru și Publicitate Imobiliară Craiova

A. Partea I. Descrierea imobilului

TEREN Extravilan

Adresa: Jud. Dolj, T49,P114/1

Nr. Crt	Nr cadastral Nr. topografic	Suprafața* (mp)	Observații / Referințe
A1		1.700	Sector cadastral:43 Teren neimprejmuit;

B. Partea II. Proprietari și acte

Inscrieri privitoare la dreptul de proprietate și alte drepturi reale	Referințe
/	
Act Administrativ nr. TDP nr. 1770-48185, din 19/02/2002 emis de CJSAPT DOLJ;	
B1	A1
Intabulare, drept de PROPRIETATE, dobândit prin Reconstituire, cota actuala 1/1, cota initiala 1/1 1) DUMITRU ȘTEFAN, Lipsă CNP.	

C. Partea III. SARCINI .

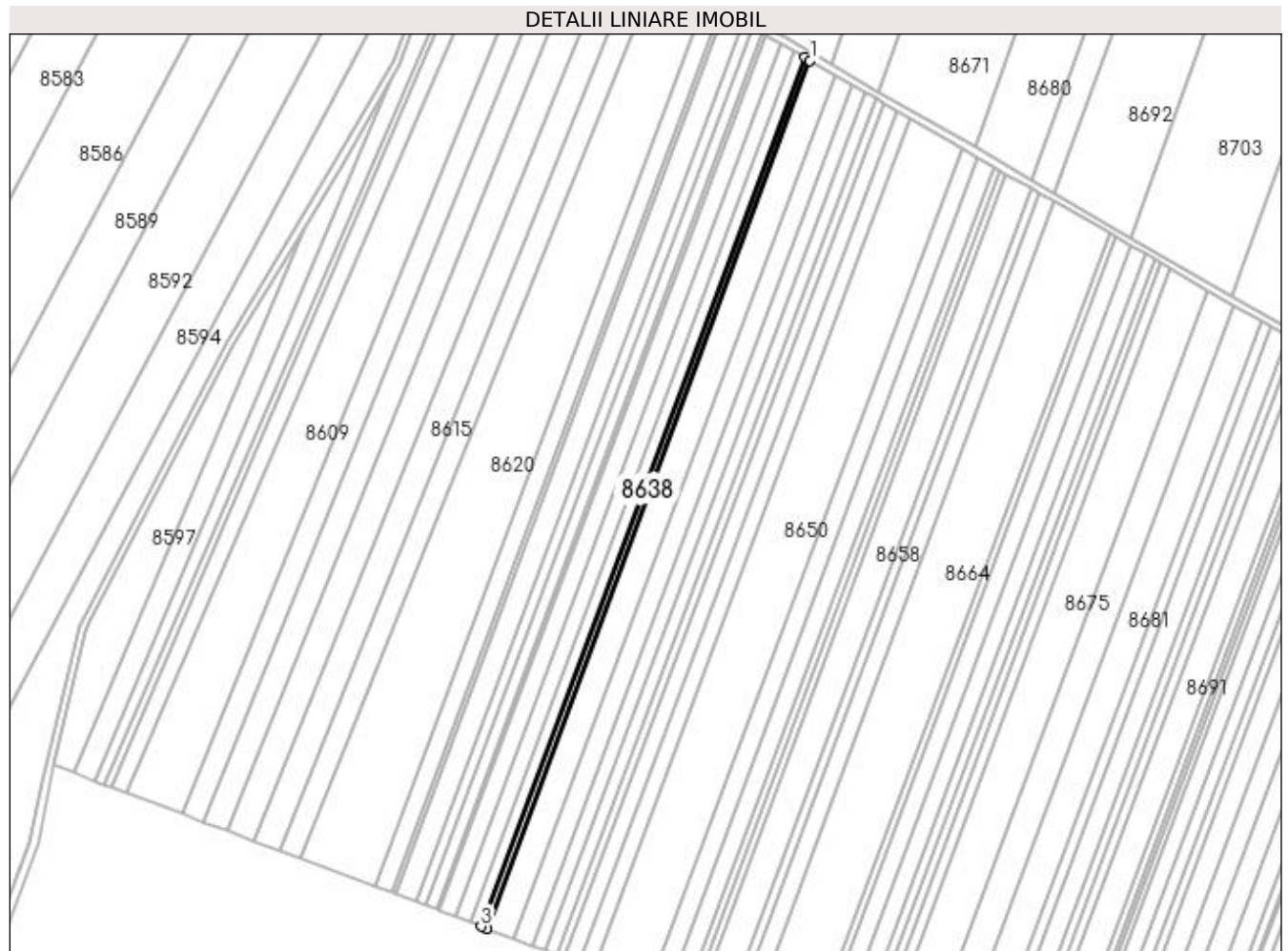
Inscrieri privind dezmembramintele dreptului de proprietate, drepturi reale de garanție și sarcini	Referințe
NU SUNT	

Anexa Nr. 1 La Partea I

Teren

Nr cadastral	Suprafața (mp)*	Observații / Referințe
	1.700	

* Suprafața este determinată în planul de proiecție Stereo 70.



Date referitoare la teren

Crt	Categorie folosință	Intra vilan	Suprafața (mp)	Tarla	Parcelă	Nr. topo	Observații / Referințe
1	arabil	NU	1.700	49	114/1	-	

Lungime Segmente

1) Valorile lungimilor segmentelor sunt obținute din proiecție în plan.

Punct început	X / Y	Punct sfârșit	X / Y	Lungime segment (** (m)
1	378.353,165 262.609,711	2	378.350,282 262.611,372	3.327
2	378.350,282 262.611,372	3	378.169,186 262.125,803	518.24
3	378.169,186 262.125,803	4	378.172,257 262.124,645	3.282
4	378.172,257 262.124,645	1	378.353,165 262.609,711	517.703

**** Lungimile segmentelor sunt determinate în planul de proiecție Stereo 70 și sunt rotunjite la 1 milimetru.**

***** Distanța dintre puncte este formată din segmente cumulate ce sunt mai mici decât valoarea 1 milimetru.**

**DATE DESPRE IMOBILUL NR. 8639**

Oficiul de Cadastru și Publicitate Imobiliară DOLJ
Biroul de Cadastru și Publicitate Imobiliară Craiova

A. Partea I. Descrierea imobilului

TEREN Extravilan

Nr. CF vechi:86
Nr. cadastral vechi:301

Adresa: Jud. Dolj, T49,P114

Nr. Crt	Nr cadastral Nr. topografic	Suprafața* (mp)	Observații / Referințe
A1	30764	8.324	Sector cadastral:43 Teren neimprejmuit;

B. Partea II. Proprietari și acte

Inscrieri privitoare la dreptul de proprietate și alte drepturi reale		Referințe
99169 / 10/10/2013		
Act Notarial nr. contract de vanzare -cumparare aut nr 723, din 16/05/2013 emis de NP DRAGOMIR ROMELIA MARINA (Declaratie de primire a pretului aut nr 899/30.05.2013 NP Dragomir Romelia);		
B1	Intabulare, drept de PROPRIETATE, dobandit prin Conventie, cota actuala 1/1, cota initiala 1/1	A1
1) SC KAMPARO INVESTMENT SRL, CIF:25525855		

C. Partea III. SARCINI .

Inscrieri privind dezmembramintele dreptului de proprietate, drepturi reale de garanție și sarcini	Referințe
NU SUNT	

Anexa Nr. 1 La Partea I

Teren

Nr cadastral	Suprafața (mp)*	Observații / Referințe
30764	8.324	

* Suprafața este determinată în planul de proiecție Stereo 70.



Date referitoare la teren

Crt	Categorie folosință	Intravilan	Suprafața (mp)	Tarla	Parcelă	Nr. topo	Observații / Referințe
1	arabil	NU	8.324	49	114	-	

Lungime Segmente

1) Valorile lungimilor segmentelor sunt obținute din proiecție în plan.

Punct început	X / Y	Punct sfârșit	X / Y	Lungime segment (** (m)
1	378.353,165 262.609,711	2	378.172,257 262.124,645	517.703
2	378.172,257 262.124,645	3	378.187,34 262.118,956	16.12
3	378.187,34 262.118,956	4	378.367,326 262.601,551	515.066
4	378.367,326 262.601,551	1	378.353,165 262.609,711	16.344

**** Lungimile segmentelor sunt determinate în planul de proiecție Stereo 70 și sunt rotunjite la 1 milimetru.**

***** Distanța dintre puncte este formată din segmente cumulate ce sunt mai mici decât valoarea 1 milimetru.**

**DATE DESPRE IMOBILUL NR. 8640**

Oficiul de Cadastru și Publicitate Imobiliară DOLJ
Biroul de Cadastru și Publicitate Imobiliară Craiova

A. Partea I. Descrierea imobilului

TEREN Extravilan

Nr. CF vechi:85

Nr. cadastral vechi:300

Adresa: Jud. Dolj, T49,P113

Nr. Crt	Nr cadastral Nr. topografic	Suprafata* (mp)	Observatii / Referinte
A1	30743	5.520	Sector cadastral:43 Teren neimprejmuit;

B. Partea II. Proprietari și acte

Inscrieri privitoare la dreptul de proprietate și alte drepturi reale		Referințe
103011 / 22/10/2013		
Act Notarial nr. Contract de Vanzare Cumparare aut. nr. 723, din 16/05/2013 emis de NP Dragomir Romelia (Declaratia aut. nr. 899/2013- NP Dragomir Romelia);		
B1	Intabulare, drept de PROPRIETATE, dobandit prin Conventie, cota actuala 1/1, cota initiala 1/1	A1
1) SC KAMPARO INVESTMENT SRL, CIF:25525855		

C. Partea III. SARCINI .

Inscrieri privind dezmembramintele dreptului de proprietate, drepturi reale de garanție și sarcini	Referințe
NU SUNT	

Anexa Nr. 1 La Partea I

Teren

Nr cadastral	Suprafața (mp)*	Observații / Referințe
30743	5.520	

* Suprafața este determinată în planul de proiecție Stereo 70.



Date referitoare la teren

Crt	Categorie folosință	Intra vilan	Suprafața (mp)	Tarla	Parcelă	Nr. topo	Observații / Referințe
1	arabil	NU	5.520	49	113	-	

Lungime Segmente

1) Valorile lungimilor segmentelor sunt obținute din proiecție în plan.

Punct început	X / Y	Punct sfârșit	X / Y	Lungime segment (** (m)
1	378.367,326 262.601,551	2	378.187,34 262.118,956	515.066
2	378.187,34 262.118,956	3	378.197,385 262.115,167	10.736
3	378.197,385 262.115,167	4	378.376,757 262.596,117	513.31
4	378.376,757 262.596,117	1	378.367,326 262.601,551	10.884

**** Lungimile segmentelor sunt determinate în planul de proiecție Stereo 70 și sunt rotunjite la 1 milimetru.**

***** Distanța dintre puncte este formată din segmente cumulate ce sunt mai mici decât valoarea 1 milimetru.**

**DATE DESPRE IMOBILUL NR. 8641**

Oficiul de Cadastru și Publicitate Imobiliară DOLJ
Biroul de Cadastru și Publicitate Imobiliară Craiova

A. Partea I. Descrierea imobilului

TEREN Extravilan

Adresa: Jud. Dolj, T48,P12

Nr. Crt	Nr cadastral Nr. topografic	Suprafața* (mp)	Observații / Referințe
A1		21.996	Sector cadastral:43 Teren neimprejmuit;

B. Partea II. Proprietari și acte

Inscrieri privitoare la dreptul de proprietate și alte drepturi reale	Referințe
/	
Act Administrativ nr. TDP nr. 1946-1974, din 27/06/2002 emis de CJS DAPT DOLJ;	
B1	A1
Intabulare, drept de PROPRIETATE, dobândit prin Reconstituire, cota actuala 1/1, cota initiala 1/1 1) BUZATU VASILE, Lipsă CNP.	

C. Partea III. SARCINI .

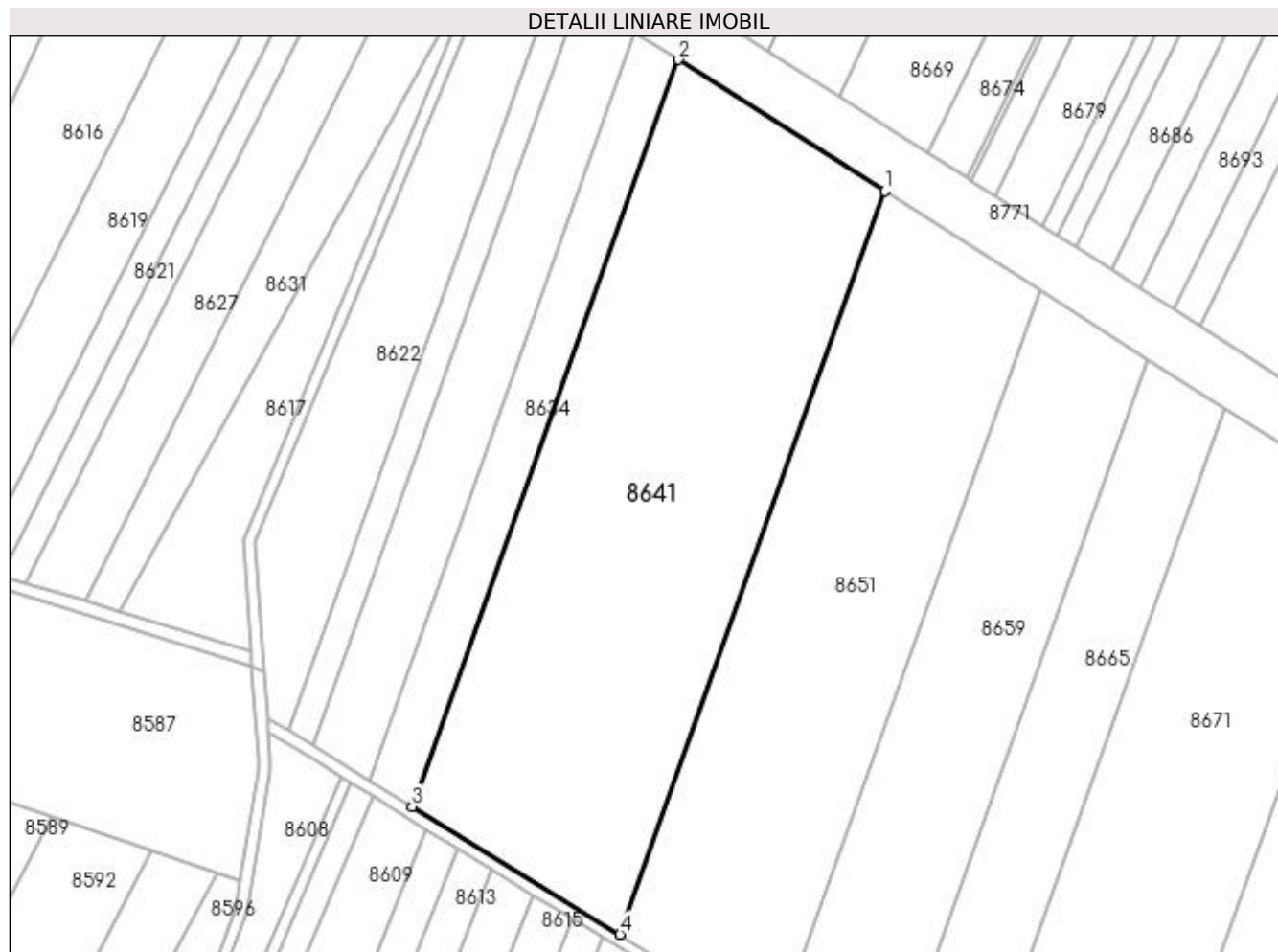
Inscrieri privind dezmembramintele dreptului de proprietate, drepturi reale de garanție și sarcini	Referințe
NU SUNT	

Anexa Nr. 1 La Partea I

Teren

Nr cadastral	Suprafața (mp)*	Observații / Referințe
	21.996	

* Suprafața este determinată în planul de proiecție Stereo 70.



Date referitoare la teren

Crt	Categorie folosință	Intra vilan	Suprafața (mp)	Tarla	Parcelă	Nr. topo	Observații / Referințe
1	arabil	NU	21.996	48	12	-	

Lungime Segmente

1) Valorile lungimilor segmentelor sunt obținute din proiecție în plan.

Punct început	X / Y	Punct sfârșit	X / Y	Lungime segment (** (m)
1	378.364,443 262.915,869	2	378.293,959 262.960,729	83.549
2	378.293,959 262.960,729	3	378.203,021 262.705,738	270.721
3	378.203,021 262.705,738	4	378.273,97 262.662,18	83.253
4	378.273,97 262.662,18	1	378.364,443 262.915,869	269.339

**** Lungimile segmentelor sunt determinate în planul de proiecție Stereo 70 și sunt rotunjite la 1 milimetru.**

***** Distanța dintre puncte este formată din segmente cumulate ce sunt mai mici decât valoarea 1 milimetru.**

**DATE DESPRE IMOBILUL NR. 8642**

Oficiul de Cadastru și Publicitate Imobiliară DOLJ
Biroul de Cadastru și Publicitate Imobiliară Craiova

A. Partea I. Descrierea imobilului

TEREN Extravilan

Adresa: Jud. Dolj, T49,P112

Nr. Crt	Nr cadastral Nr. topografic	Suprafața* (mp)	Observații / Referințe
A1		4.002	Sector cadastral:43 Teren neimprejmuit;

B. Partea II. Proprietari și acte

Inscrieri privitoare la dreptul de proprietate și alte drepturi reale	Referințe
/	
Act Administrativ nr. TDP nr. 1417-2218, din 07/08/1998 emis de CJSAPT DOLJ;	
B1	A1
Intabulare, drept de PROPRIETATE, dobândit prin Reconstituire, cota actuala 1/1, cota initiala 1/1 1) BUZATU NICOLAE, Lipsă CNP.	

C. Partea III. SARCINI .

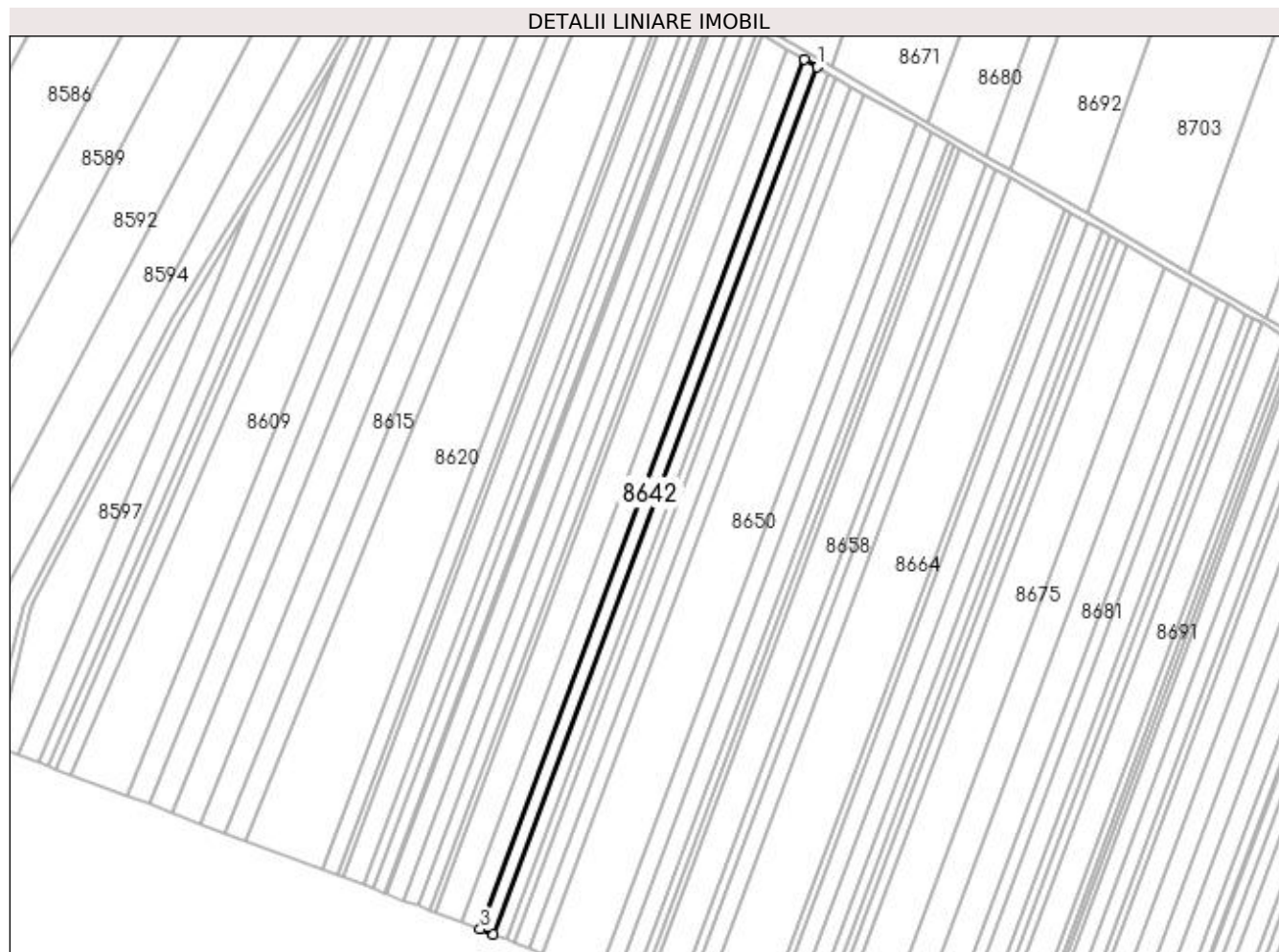
Inscrieri privind dezmembramintele dreptului de proprietate, drepturi reale de garanție și sarcini	Referințe
NU SUNT	

Anexa Nr. 1 La Partea I

Teren

Nr cadastral	Suprafața (mp)*	Observații / Referințe
	4.002	

* Suprafața este determinată în planul de proiecție Stereo 70.



Date referitoare la teren

Crt	Categorie folosință	Intra vilan	Suprafața (mp)	Tarla	Parcelă	Nr. topo	Observații / Referințe
1	arabil	NU	4.002	49	112	-	

Lungime Segmente

1) Valorile lungimilor segmentelor sunt obținute din proiecție în plan.

Punct început	X / Y	Punct sfârșit	X / Y	Lungime segment (** (m)
1	378.383,614 262.592,165	2	378.376,757 262.596,117	7.914
2	378.376,757 262.596,117	3	378.197,385 262.115,167	513.31
3	378.197,385 262.115,167	4	378.204,689 262.112,412	7.806
4	378.204,689 262.112,412	1	378.383,614 262.592,165	512.032

**** Lungimile segmentelor sunt determinate în planul de proiecție Stereo 70 și sunt rotunjite la 1 milimetru.**

***** Distanța dintre puncte este formată din segmente cumulate ce sunt mai mici decât valoarea 1 milimetru.**

**DATE DESPRE IMOBILUL NR. 8643**

Oficiul de Cadastru și Publicitate Imobiliară DOLJ
Biroul de Cadastru și Publicitate Imobiliară Craiova

A. Partea I. Descrierea imobilului

TEREN Extravilan

Nr. CF vechi:84
Nr. cadastral vechi:299

Adresa: Jud. Dolj, T49,P111

Nr. Crt	Nr cadastral Nr. topografic	Suprafata* (mp)	Observatii / Referinta
A1	30692	3.814	Sector cadastral:43 Teren neimprejmuit;

B. Partea II. Proprietari și acte

Inscrieri privitoare la dreptul de proprietate și alte drepturi reale	Referințe
104537 / 25/10/2013	
Act Notarial nr. contract de vanzare -cumparare AUT nr 723, din 16/05/2013 emis de bnp DRAGOMIR ROMELIA MARINA (DECLARATIA AUT NR 899/2013 BNP Dragomir Romelia);	
B1	A1
Intabulare, drept de PROPRIETATE, dobandit prin Conventie, cota actuala 1/1, cota initiala 1/1	
1) SC KAMPARO INVESTMENT SRL, CIF:25525855	

C. Partea III. SARCINI .

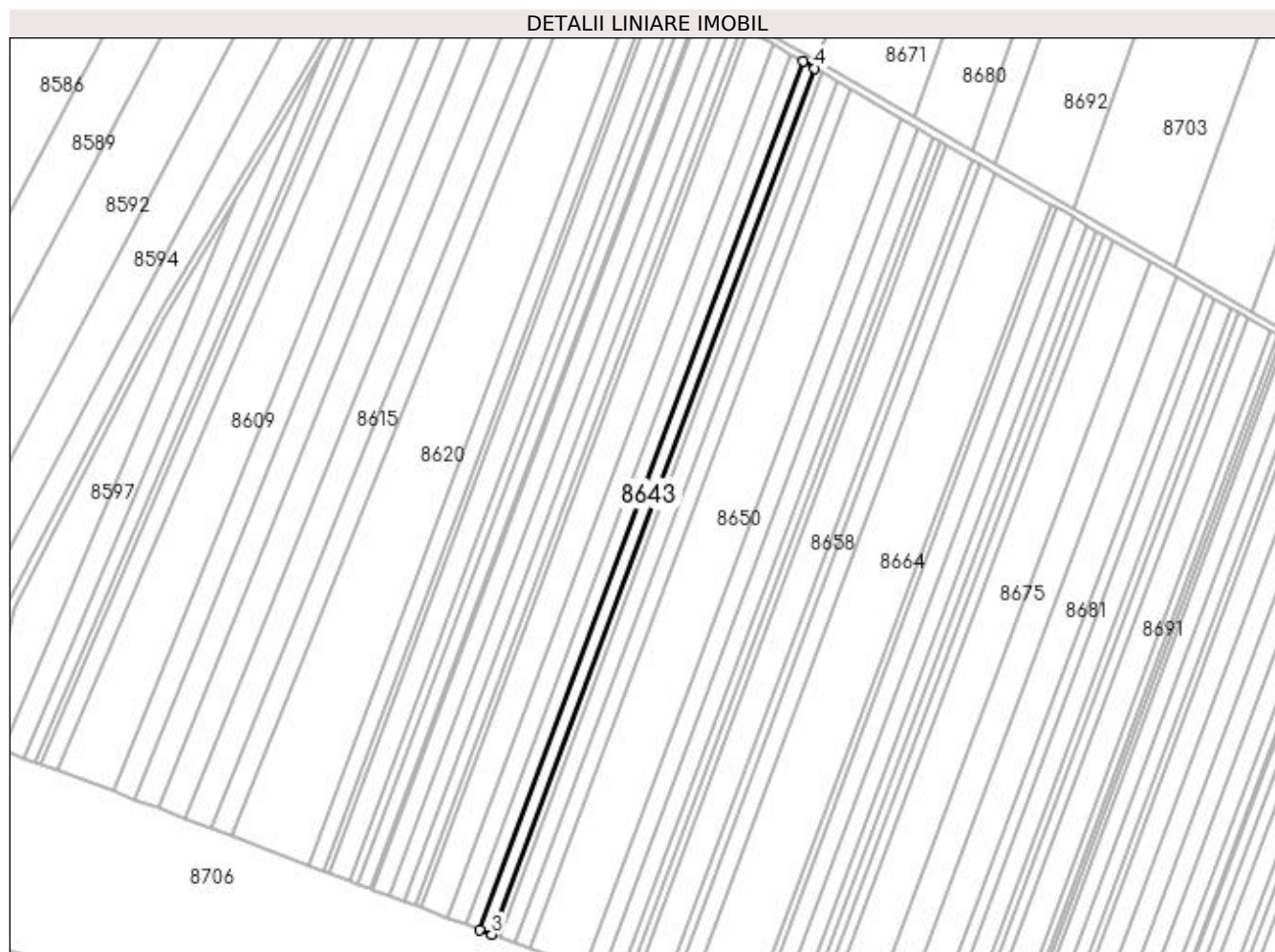
Inscrieri privind dezmembramintele dreptului de proprietate, drepturi reale de garanție și sarcini	Referințe
NU SUNT	

Anexa Nr. 1 La Partea I

Teren

Nr cadastral	Suprafața (mp)*	Observații / Referințe
30692	3.814	

* Suprafața este determinată în planul de proiecție Stereo 70.



Date referitoare la teren

Crt	Categorie folosință	Intra vilan	Suprafața (mp)	Tarla	Parcelă	Nr. topo	Observații / Referințe
1	arabil	NU	3.814	49	111	-	

Lungime Segmente

1) Valorile lungimilor segmentelor sunt obținute din proiecție în plan.

Punct început	X / Y	Punct sfârșit	X / Y	Lungime segment (** (m)
1	378.383,614 262.592,165	2	378.204,689 262.112,412	512.032
2	378.204,689 262.112,412	3	378.211,667 262.109,781	7.458
3	378.211,667 262.109,781	4	378.390,166 262.588,39	510.812
4	378.390,166 262.588,39	1	378.383,614 262.592,165	7.562

**** Lungimile segmentelor sunt determinate în planul de proiecție Stereo 70 și sunt rotunjite la 1 milimetru.**

***** Distanța dintre puncte este formată din segmente cumulate ce sunt mai mici decât valoarea 1 milimetru.**

**DATE DESPRE IMOBILUL NR. 8644**

Oficiul de Cadastru și Publicitate Imobiliară DOLJ
Biroul de Cadastru și Publicitate Imobiliară Craiova

A. Partea I. Descrierea imobilului

TEREN Extravilan

Adresa: Jud. Dolj, T49,P110

Nr. Crt	Nr cadastral Nr. topografic	Suprafața* (mp)	Observații / Referințe
A1		2.415	Sector cadastral:43 Teren neimprejmuit;

B. Partea II. Proprietari și acte

Inscrieri privitoare la dreptul de proprietate și alte drepturi reale	Referințe
/	
Act Administrativ nr. TDP nr. 1386-59341, din 10/07/1998 emis de CJSAPT DOLJ;	
B1	A1
Intabulare, drept de PROPRIETATE, dobândit prin Reconstituire, cota actuala 1/1, cota initiala 1/1 1) NOȚULESCU CONSTANTIN, Lipsă CNP.	

C. Partea III. SARCINI .

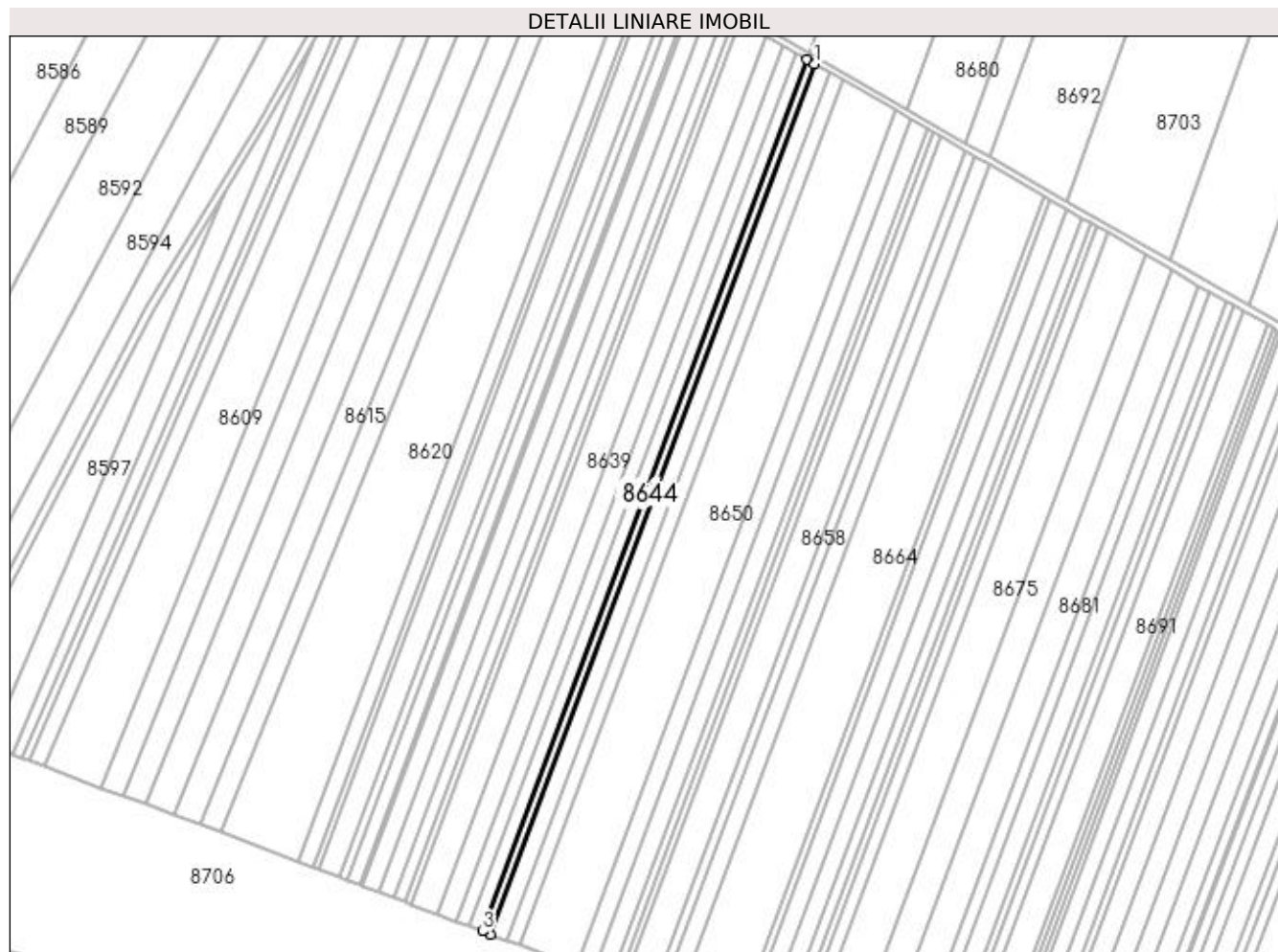
Inscrieri privind dezmembramintele dreptului de proprietate, drepturi reale de garanție și sarcini	Referințe
NU SUNT	

Anexa Nr. 1 La Partea I

Teren

Nr cadastral	Suprafața (mp)*	Observații / Referințe
	2.415	

* Suprafața este determinată în planul de proiecție Stereo 70.



Date referitoare la teren

Crt	Categorie folosință	Intra vilan	Suprafața (mp)	Tarla	Parcelă	Nr. topo	Observații / Referințe
1	arabil	NU	2.415	49	110	-	

Lungime Segmente

1) Valorile lungimilor segmentelor sunt obținute din proiecție în plan.

Punct început	X / Y	Punct sfârșit	X / Y	Lungime segment (** (m)
1	378.394,322 262.585,995	2	378.390,166 262.588,39	4.797
2	378.390,166 262.588,39	3	378.211,667 262.109,781	510.812
3	378.211,667 262.109,781	4	378.216,093 262.108,111	4.731
4	378.216,093 262.108,111	1	378.394,322 262.585,995	510.038

**** Lungimile segmentelor sunt determinate în planul de proiecție Stereo 70 și sunt rotunjite la 1 milimetru.**

***** Distanța dintre puncte este formată din segmente cumulate ce sunt mai mici decât valoarea 1 milimetru.**

**DATE DESPRE IMOBILUL NR. 8645**

Oficiul de Cadastru și Publicitate Imobiliară DOLJ
 Biroul de Cadastru și Publicitate Imobiliară Craiova

A. Partea I. Descrierea imobilului

TEREN Extravilan

Adresa: Jud. Dolj, T48,PDe500/4

Nr. Crt	Nr cadastral Nr. topografic	Suprafața* (mp)	Observații / Referințe
A1		2.441	Sector cadastral:43 Teren neimprejmuit;

B. Partea II. Proprietari și acte

Inscrieri privitoare la dreptul de proprietate și alte drepturi reale		Referințe
/		
Act Normativ nr. 7, din 13/03/1996 emis de PARLAMENTUL ROMÂNIEI;		
B1	Inscrierea provizorie, drept de PROPRIETATE, dobandit prin Lege, cota actuala 1/1, cota initiala 1/1 1) NEIDENTIFICAT NEIDENTIFICAT, neidentificat	A1

C. Partea III. SARCINI .

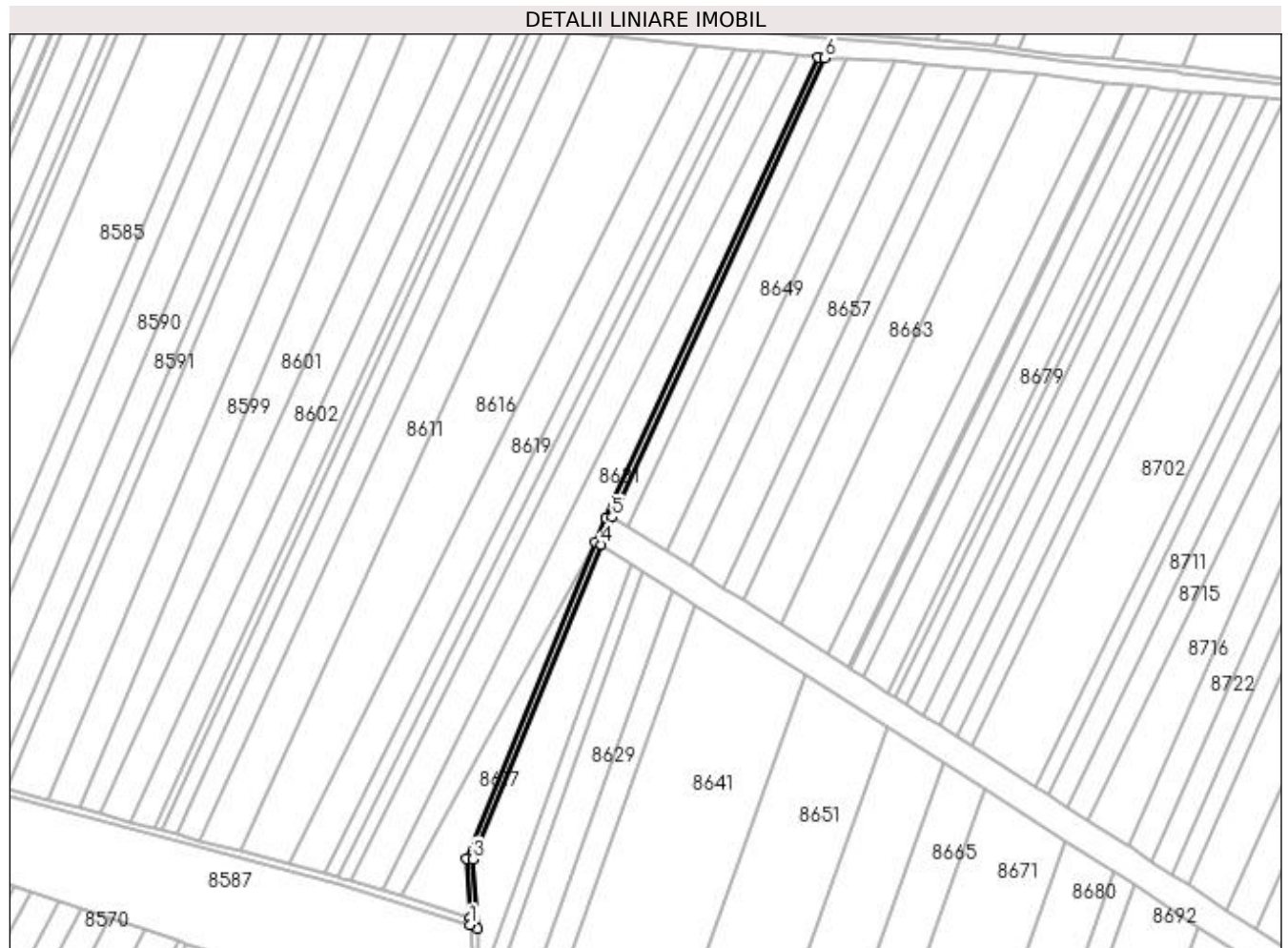
Inscrieri privind dezmembramintele dreptului de proprietate, drepturi reale de garanție și sarcini	Referințe
NU SUNT	

Anexa Nr. 1 La Partea I

Teren

Nr cadastral	Suprafața (mp)*	Observații / Referințe
	2.441	

* Suprafața este determinată în planul de proiecție Stereo 70.



Date referitoare la teren

Crt	Categorie folosință	Intra vilan	Suprafața (mp)	Tarla	Parcelă	Nr. topo	Observații / Referințe
1	drum	NU	2.441	48	De500/4	-	

Lungime Segmente

1) Valorile lungimilor segmentelor sunt obținute din proiecție în plan.

Punct început	X / Y	Punct sfârșit	X / Y	Lungime segment (** (m)
1	378.148,173 262.753,846	2	378.152,627 262.751,547	5.012
2	378.152,627 262.751,547	3	378.149,517 262.796,246	44.807
3	378.149,517 262.796,246	4	378.232,943 262.999,563	219.767
4	378.232,943 262.999,563	5	378.240,03 263.017,438	19.229
5	378.240,03 263.017,438	6	378.377,396 263.314,309	327.111

Punct început	X / Y	Punct sfârşit	X / Y	Lungime segment (** (m)
6	378.377,396 263.314,309	7	378.373,073 263.314,491	4.327
7	378.373,073 263.314,491	8	378.235,532 263.017,242	327.528
8	378.235,532 263.017,242	9	378.229,229 263.001,049	17.376
9	378.229,229 263.001,049	10	378.145,462 262.796,9	220.667
10	378.145,462 262.796,9	11	378.148,106 262.758,898	38.094
11	378.148,106 262.758,898	1	378.148,173 262.753,846	5.052

** Lungimile segmentelor sunt determinate în planul de proiecţie Stereo 70 şi sunt rotunjite la 1 milimetru.

*** Distanţa dintre puncte este formată din segmente cumulate ce sunt mai mici decât valoarea 1 milimetru.

**DATE DESPRE IMOBILUL NR. 8646**

Oficiul de Cadastru și Publicitate Imobiliară DOLJ
Biroul de Cadastru și Publicitate Imobiliară Craiova

A. Partea I. Descrierea imobilului

TEREN Extravilan

Adresa: Jud. Dolj, T49,P109

Nr. Crt	Nr cadastral Nr. topografic	Suprafața* (mp)	Observații / Referințe
A1		4.600	Sector cadastral:43 Teren neimprejmuit;

B. Partea II. Proprietari și acte

Inscrieri privitoare la dreptul de proprietate și alte drepturi reale	Referințe
/	
Act Administrativ nr. TDP nr. 1434-2218, din 07/08/1998 emis de CJSAPT DOLJ;	
B1	A1
Intabulare, drept de PROPRIETATE, dobândit prin Reconstituire, cota actuala 1/1, cota initiala 1/1 1) STACU MARIN , Lipsă CNP.	

C. Partea III. SARCINI .

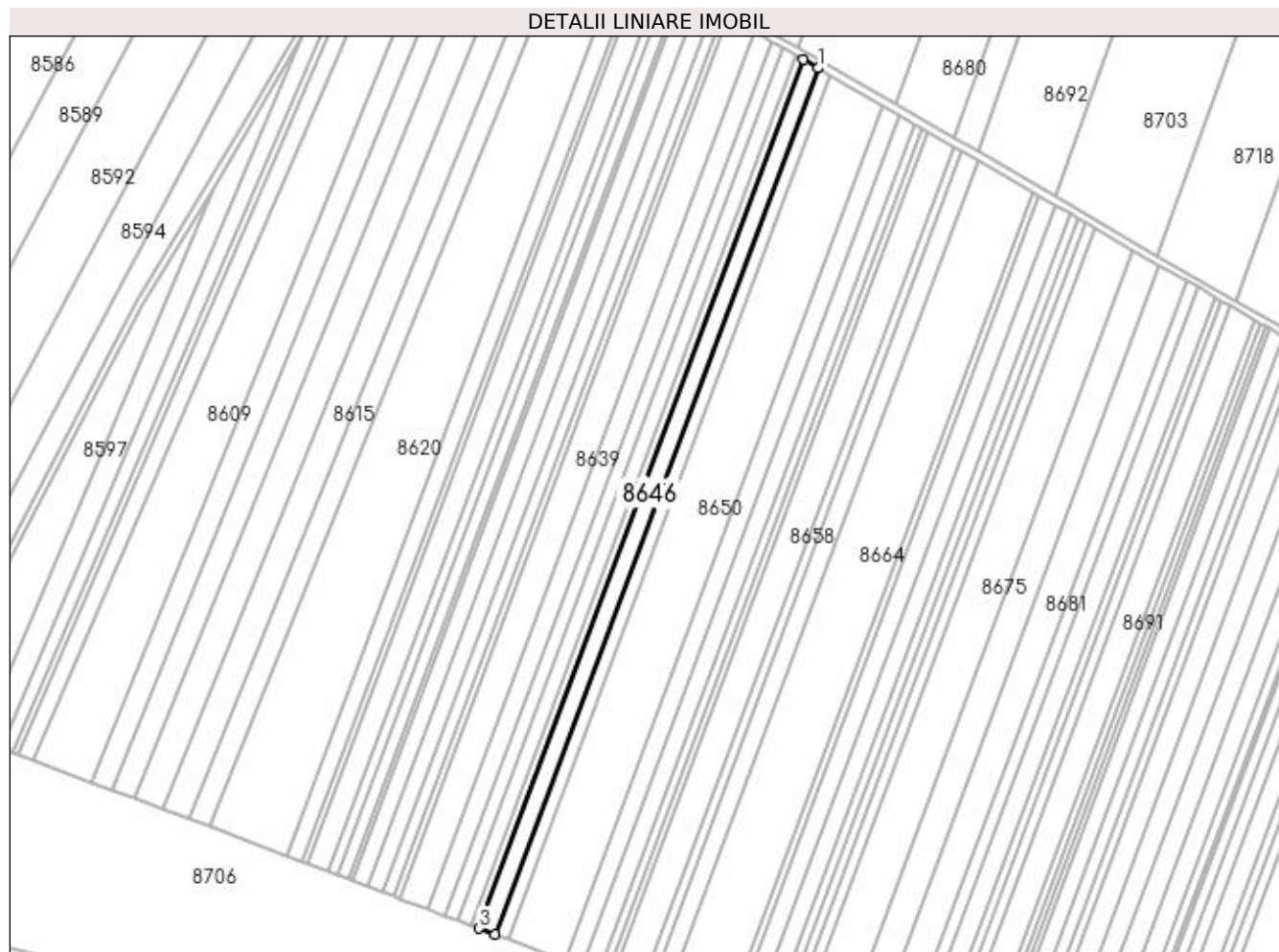
Inscrieri privind dezmembramintele dreptului de proprietate, drepturi reale de garanție și sarcini	Referințe
NU SUNT	

Anexa Nr. 1 La Partea I

Teren

Nr cadastral	Suprafața (mp)*	Observații / Referințe
	4.600	

* Suprafața este determinată în planul de proiecție Stereo 70.



Date referitoare la teren

Crt	Categorie folosință	Intra vilan	Suprafața (mp)	Tarla	Parcelă	Nr. topo	Observații / Referințe
1	arabil	NU	4.600	49	109	-	

Lungime Segmente

1) Valorile lungimilor segmentelor sunt obținute din proiecție în plan.

Punct început	X / Y	Punct sfârșit	X / Y	Lungime segment (** (m)
1	378.402,257 262.581,423	2	378.394,322 262.585,995	9.158
2	378.394,322 262.585,995	3	378.216,093 262.108,111	510.038
3	378.216,093 262.108,111	4	378.224,544 262.104,923	9.032
4	378.224,544 262.104,923	1	378.402,257 262.581,423	508.561

**** Lungimile segmentelor sunt determinate în planul de proiecție Stereo 70 și sunt rotunjite la 1 milimetru.**

***** Distanța dintre puncte este formată din segmente cumulate ce sunt mai mici decât valoarea 1 milimetru.**

**DATE DESPRE IMOBILUL NR. 8647**

Oficiul de Cadastru și Publicitate Imobiliară DOLJ
Biroul de Cadastru și Publicitate Imobiliară Craiova

A. Partea I. Descrierea imobilului

TEREN Extravilan

Nr. cadastral vechi:230

Adresa: Jud. Dolj, T48,P40

Nr. Crt	Nr cadastral Nr. topografic	Suprafața* (mp)	Observații / Referințe
A1	31028	4.012	Sector cadastral:43 Teren neimprejmuit;

B. Partea II. Proprietari și acte

Inscrieri privitoare la dreptul de proprietate și alte drepturi reale		Referințe
120220 / 26/09/2014		
Act Notarial nr. contract de vanzare -cumparare nr 1103, din 30/06/2014 emis de DRAGOMIR ROMELIA;		
B1	Intabulare, drept de PROPRIETATE, dobandit prin Conventie, cota actuala 1/1, cota initiala 1/1 1) SC KAMPARO INVESTMENT SRL, CIF:25525855	A1

C. Partea III. SARCINI .

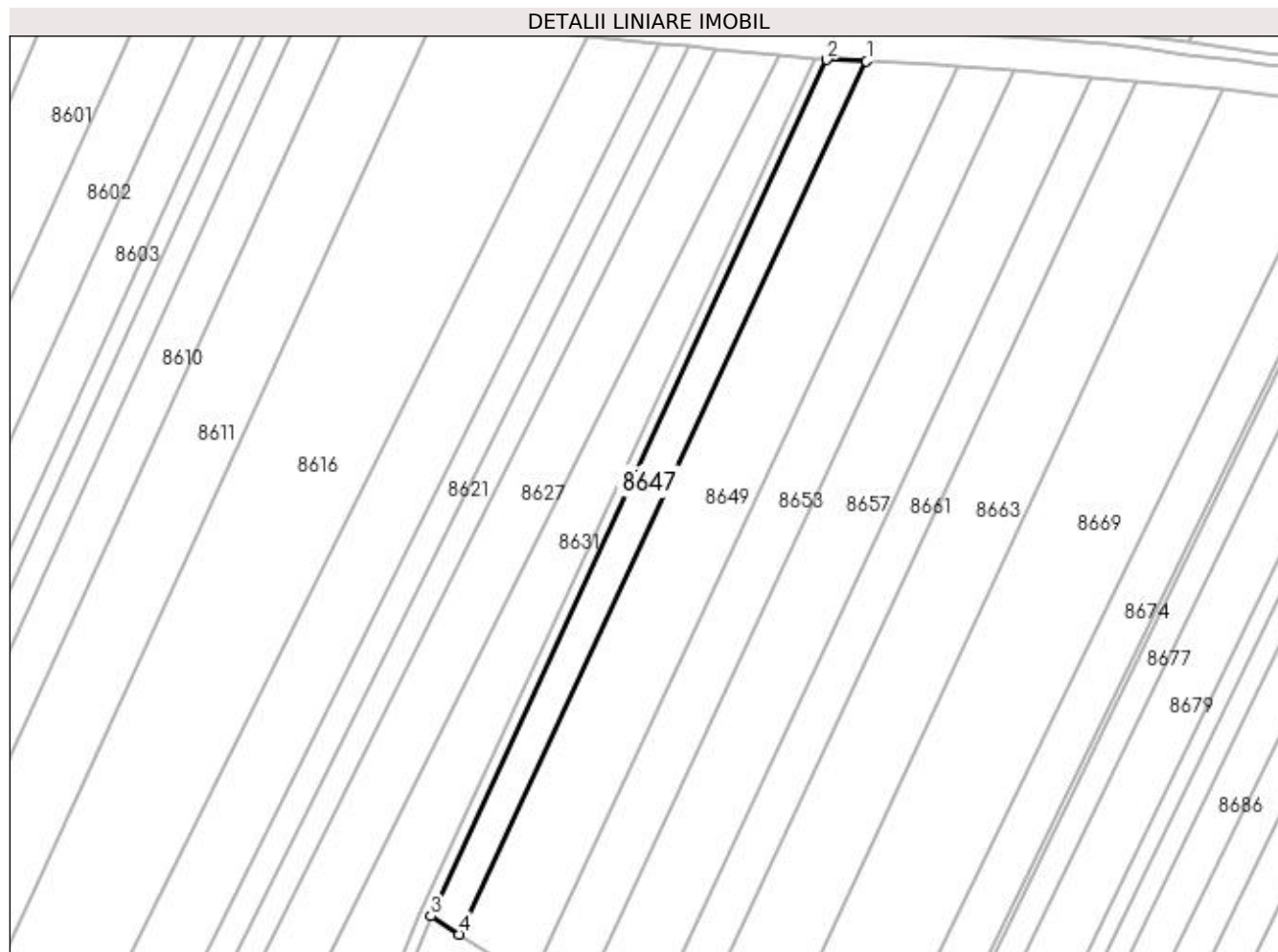
Inscrieri privind dezmembramintele dreptului de proprietate, drepturi reale de garanție și sarcini	Referințe
NU SUNT	

Anexa Nr. 1 La Partea I

Teren

Nr cadastral	Suprafața (mp)*	Observații / Referințe
31028	4.012	

* Suprafața este determinată în planul de proiecție Stereo 70.



Date referitoare la teren

Crt	Categorie folosință	Intra vilan	Suprafața (mp)	Tarla	Parcelă	Nr. topo	Observații / Referințe
1	arabil	NU	4.012	48	40	-	

Lungime Segmente

1) Valorile lungimilor segmentelor sunt obținute din proiecție în plan.

Punct început	X / Y	Punct sfârșit	X / Y	Lungime segment (** (m)
1	378.391,099 263.313,775	2	378.377,396 263.314,309	13.713
2	378.377,396 263.314,309	3	378.240,03 263.017,438	327.111
3	378.240,03 263.017,438	4	378.249,923 263.011,146	11.724
4	378.249,923 263.011,146	1	378.391,099 263.313,775	333.939

**** Lungimile segmentelor sunt determinate în planul de proiecție Stereo 70 și sunt rotunjite la 1 milimetru.**

***** Distanța dintre puncte este formată din segmente cumulate ce sunt mai mici decât valoarea 1 milimetru.**

**DATE DESPRE IMOBILUL NR. 8648**

Oficiul de Cadastru și Publicitate Imobiliară DOLJ
 Biroul de Cadastru și Publicitate Imobiliară Craiova

A. Partea I. Descrierea imobilului

TEREN Extravilan

Adresa: Jud. Dolj, T49,P108

Nr. Crt	Nr cadastral Nr. topografic	Suprafața* (mp)	Observații / Referințe
A1		4.140	Sector cadastral:43 Teren neimprejmuit;

B. Partea II. Proprietari și acte

Inscrieri privitoare la dreptul de proprietate și alte drepturi reale	Referințe
/	
Act Administrativ nr. TDP nr. 1456-2218, din 07/08/1998 emis de CJSAPT DOLJ;	
B1	A1
Intabulare, drept de PROPRIETATE, dobândit prin Reconstituire, cota actuala 1/1, cota initiala 1/1	
1) GIDEA ȘTEFAN, Lipsă CNP.	
2) GIDEA GHEORGHE, Lipsă CNP.	

C. Partea III. SARCINI .

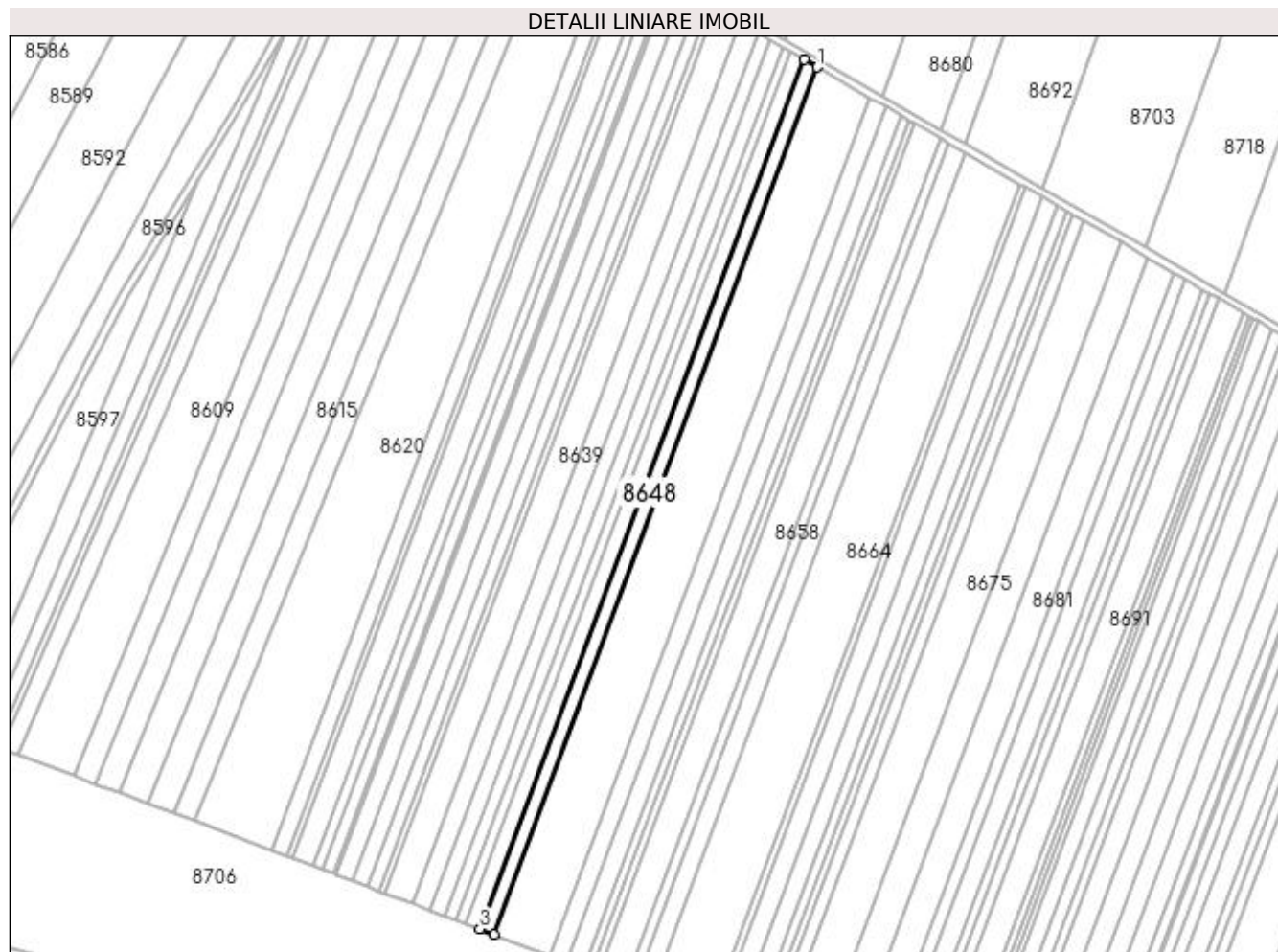
Inscrieri privind dezmembramentele dreptului de proprietate, drepturi reale de garanție și sarcini	Referințe
NU SUNT	

Anexa Nr. 1 La Partea I

Teren

Nr cadastral	Suprafața (mp)*	Observații / Referințe
	4.140	

* Suprafața este determinată în planul de proiecție Stereo 70.



Date referitoare la teren

Crt	Categorie folosință	Intra vilan	Suprafața (mp)	Tarla	Parcelă	Nr. topo	Observații / Referințe
1	arabil	NU	4.140	49	108	-	

Lungime Segmente

1) Valorile lungimilor segmentelor sunt obținute din proiecție în plan.

Punct început	X / Y	Punct sfârșit	X / Y	Lungime segment (** (m)
1	378.409,418 262.577,296	2	378.402,257 262.581,423	8.265
2	378.402,257 262.581,423	3	378.224,544 262.104,923	508.561
3	378.224,544 262.104,923	4	378.232,171 262.102,047	8.151
4	378.232,171 262.102,047	1	378.409,418 262.577,296	507.226

**** Lungimile segmentelor sunt determinate în planul de proiecție Stereo 70 și sunt rotunjite la 1 milimetru.**

***** Distanța dintre puncte este formată din segmente cumulate ce sunt mai mici decât valoarea 1 milimetru.**

**DATE DESPRE IMOBILUL NR. 8649**

Oficiul de Cadastru și Publicitate Imobiliară DOLJ
Biroul de Cadastru și Publicitate Imobiliară Craiova

A. Partea I. Descrierea imobilului

TEREN Extravilan

Nr. cadastral vechi:231

Adresa: Jud. Dolj, T48,P40/1

Nr. Crt	Nr cadastral Nr. topografic	Suprafata* (mp)	Observații / Referințe
A1	31102	10.000	Sector cadastral:43 Teren neimprejmuit;

B. Partea II. Proprietari și acte

Inscrieri privitoare la dreptul de proprietate și alte drepturi reale		Referințe
120214 / 26/09/2014		
Act Notarial nr. contract de vanzare -cumparare aut nr 1103, din 30/06/2014 emis de BNP DRAGOMIR ROMELIA (declaratie de primire a pretului aut nr 641/03.07.2014 - NP Vasilescu Elena);		
B1	Intabulare, drept de PROPRIETATE, dobandit prin Conventie, cota actuala 1/1, cota initiala 1/1	A1
1) SC KAMPARO INVESTMENT SRL, CIF:25525855		

C. Partea III. SARCINI .

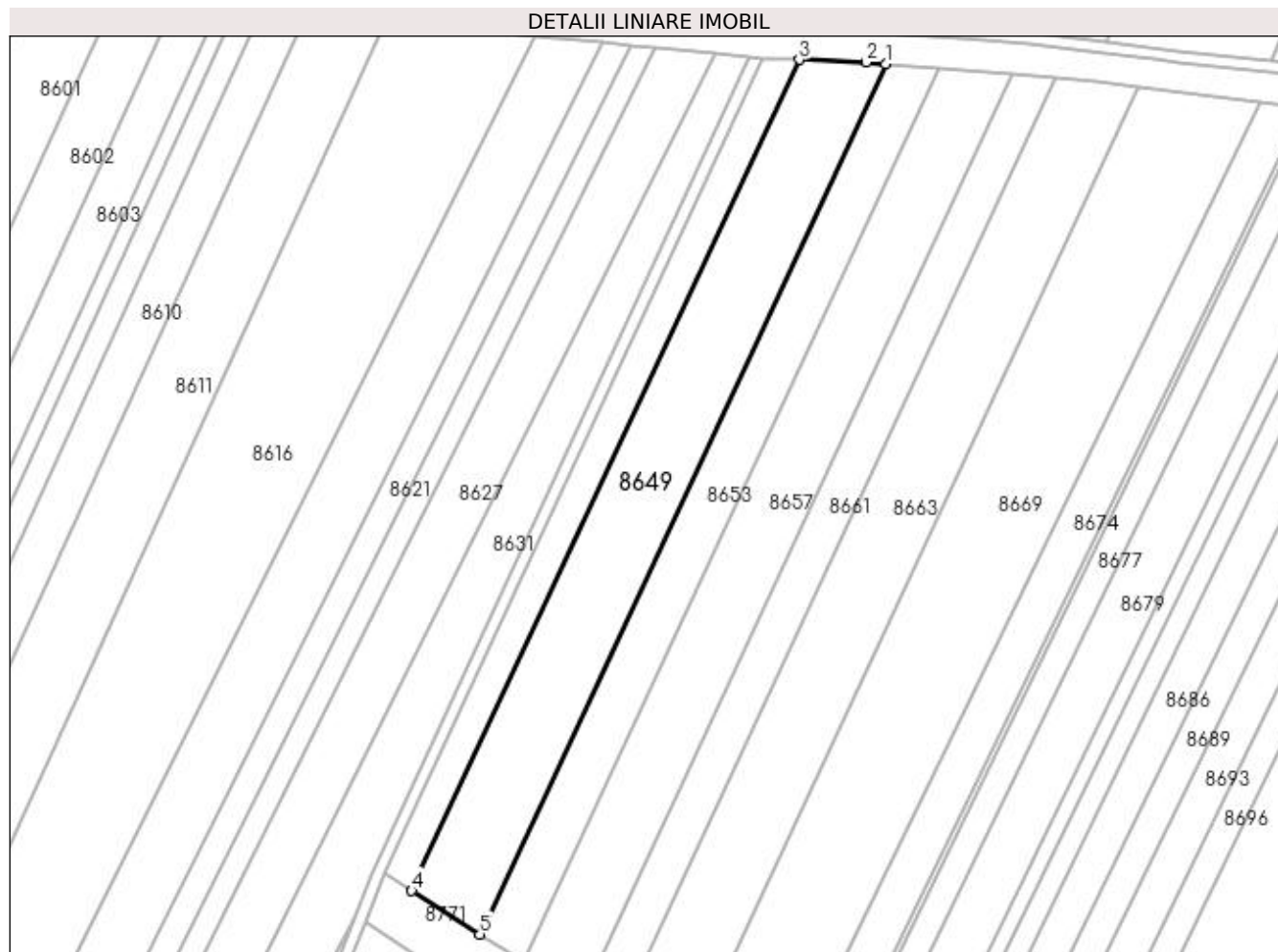
Inscrieri privind dezmembramintele dreptului de proprietate, drepturi reale de garanție și sarcini	Referințe
NU SUNT	

Anexa Nr. 1 La Partea I

Teren

Nr cadastral	Suprafața (mp)*	Observații / Referințe
31102	10.000	

* Suprafața este determinată în planul de proiecție Stereo 70.



Date referitoare la teren

Crt	Categorie folosință	Intra vilan	Suprafața (mp)	Tarla	Parcelă	Nr. topo	Observații / Referințe
1	arabil	NU	10.000	48	40/1	-	

Lungime Segmente

1) Valorile lungimilor segmentelor sunt obținute din proiecție în plan.

Punct început	X / Y	Punct sfârșit	X / Y	Lungime segment (** (m)
1	378.422,645 263.312,224	2	378.415,569 263.312,82	7.101
2	378.415,569 263.312,82	3	378.391,099 263.313,775	24.489
3	378.391,099 263.313,775	4	378.249,923 263.011,146	333.939
4	378.249,923 263.011,146	5	378.274,808 262.995,317	29.493
5	378.274,808 262.995,317	1	378.422,645 263.312,224	349.694

**** Lungimile segmentelor sunt determinate în planul de proiecție Stereo 70 și sunt rotunjite la 1 milimetru.**

***** Distanța dintre puncte este formată din segmente cumulate ce sunt mai mici decât valoarea 1 milimetru.**

**DATE DESPRE IMOBILUL NR. 8650**

Oficiul de Cadastru și Publicitate Imobiliară DOLJ
Biroul de Cadastru și Publicitate Imobiliară Craiova

A. Partea I. Descrierea imobilului

TEREN Extravilan

Adresa: Jud. Dolj, T49,P107

Nr. Crt	Nr cadastral Nr. topografic	Suprafața* (mp)	Observații / Referințe
A1		16.560	Sector cadastral:43 Teren neimprejmuit;

B. Partea II. Proprietari și acte

Inscrieri privitoare la dreptul de proprietate și alte drepturi reale	Referințe
/	
Act Administrativ nr. TDP nr. 1421-2218, din 07/08/1998 emis de CJSAPT DOLJ;	
B1	A1
Intabulare, drept de PROPRIETATE, dobândit prin Reconstituire, cota actuala 1/1, cota initiala 1/1 1) CIUPITU MARIUS, Lipsă CNP.	

C. Partea III. SARCINI .

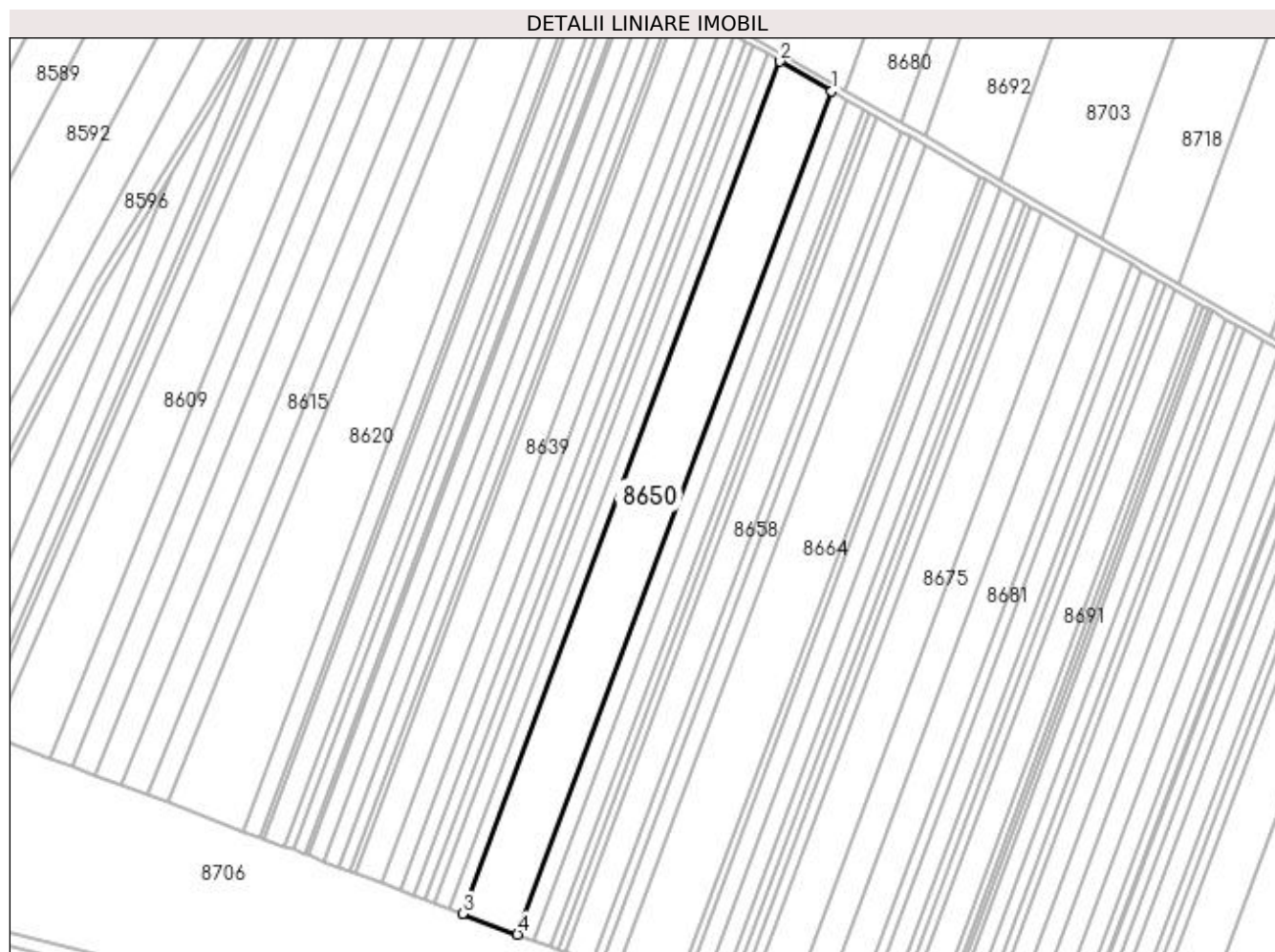
Inscrieri privind dezmembramintele dreptului de proprietate, drepturi reale de garanție și sarcini	Referințe
NU SUNT	

Anexa Nr. 1 La Partea I

Teren

Nr cadastral	Suprafața (mp)*	Observații / Referințe
	16.560	

* Suprafața este determinată în planul de proiecție Stereo 70.



Date referitoare la teren

Crt	Categorie folosință	Intra vilan	Suprafața (mp)	Tarla	Parcelă	Nr. topo	Observații / Referințe
1	arabil	NU	16.560	49	107	-	

Lungime Segmente

1) Valorile lungimilor segmentelor sunt obținute din proiecție în plan.

Punct început	X / Y	Punct sfârșit	X / Y	Lungime segment (** (m)
1	378.438,251 262.560,682	2	378.409,418 262.577,296	33.277
2	378.409,418 262.577,296	3	378.232,171 262.102,047	507.226
3	378.232,171 262.102,047	4	378.262,881 262.090,463	32.822
4	378.262,881 262.090,463	1	378.438,251 262.560,682	501.857

**** Lungimile segmentelor sunt determinate în planul de proiecție Stereo 70 și sunt rotunjite la 1 milimetru.**

***** Distanța dintre puncte este formată din segmente cumulate ce sunt mai mici decât valoarea 1 milimetru.**

**DATE DESPRE IMOBILUL NR. 8651**

Oficiul de Cadastru și Publicitate Imobiliară DOLJ
Biroul de Cadastru și Publicitate Imobiliară Craiova

A. Partea I. Descrierea imobilului

TEREN Extravilan

Adresa: Jud. Dolj, T48 P125

Nr. Crt	Nr cadastral Nr. topografic	Suprafața* (mp)	Observații / Referințe
A1	35896	16.490	Sector cadastral:43 Teren neimprejmuit;

B. Partea II. Proprietari și acte

Inscrieri privitoare la dreptul de proprietate și alte drepturi reale		Referințe
214750 / 20/10/2020		
Act Notarial nr. CVC NR. 703, din 24/03/2006 emis de BNP PEIA OFELIA (act administrativ nr CERTIFICAT CONSTATOR NR. 729980 din 19.11.2020, emis de OFICIUL NAȚIONAL AL REGISTRULUI COMERȚULUI);		
B1	Intabulare, drept de PROPRIETATE, dobândit prin Conventie, cota actuala 1/1, cota initiala 1/1 1) SC AGRISOLE SRL, CIF:15765150	A1

C. Partea III. SARCINI .

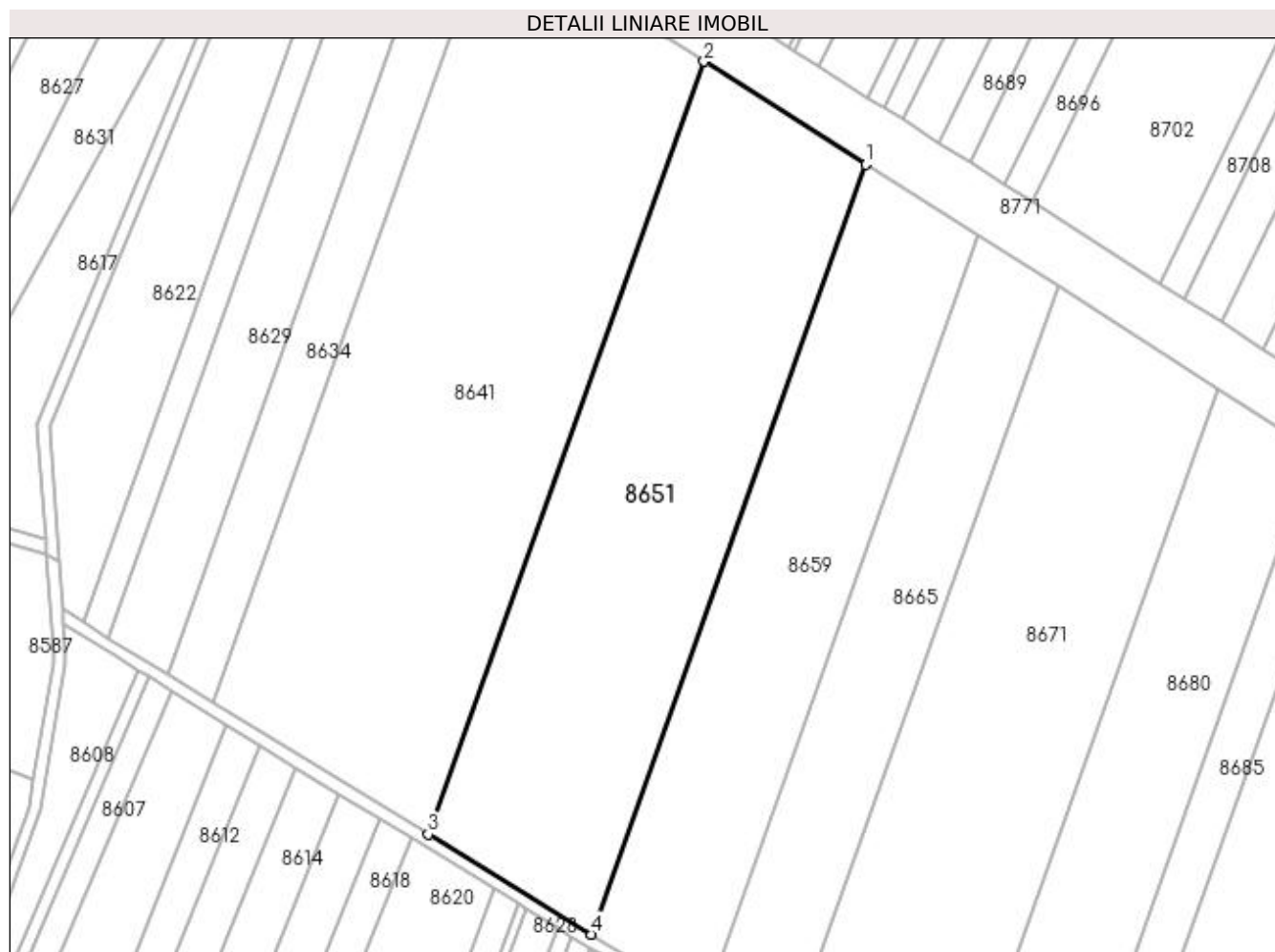
Inscrieri privind dezmembramentele dreptului de proprietate, drepturi reale de garanție și sarcini	Referințe
NU SUNT	

Anexa Nr. 1 La Partea I

Teren

Nr cadastral	Suprafața (mp)*	Observații / Referințe
35896	16.490	

* Suprafața este determinată în planul de proiecție Stereo 70.



Date referitoare la teren

Crt	Categorie folosință	Intra vilan	Suprafața (mp)	Tarla	Parcelă	Nr. topo	Observații / Referințe
1	arabil	NU	16.490	48	125	-	

Lungime Segmente

1) Valorile lungimilor segmentelor sunt obținute din proiecție în plan.

Punct început	X / Y	Punct sfârșit	X / Y	Lungime segment (** (m)
1	378.417,521 262.882,087	2	378.364,443 262.915,869	62.917
2	378.364,443 262.915,869	3	378.273,97 262.662,18	269.339
3	378.273,97 262.662,18	4	378.327,398 262.629,377	62.694
4	378.327,398 262.629,377	1	378.417,521 262.882,087	268.299

**** Lungimile segmentelor sunt determinate în planul de proiecție Stereo 70 și sunt rotunjite la 1 milimetru.**

***** Distanța dintre puncte este formată din segmente cumulate ce sunt mai mici decât valoarea 1 milimetru.**

**DATE DESPRE IMOBILUL NR. 8652**

Oficiul de Cadastru și Publicitate Imobiliară DOLJ
 Biroul de Cadastru și Publicitate Imobiliară Craiova

A. Partea I. Descrierea imobilului

TEREN Extravilan

Adresa: Jud. Dolj, T49,P106/1

Nr. Crt	Nr cadastral Nr. topografic	Suprafața* (mp)	Observații / Referințe
A1		5.000	Sector cadastral:43 Teren neimprejmuit;

B. Partea II. Proprietari și acte

Inscrieri privitoare la dreptul de proprietate și alte drepturi reale	Referințe
/	
Act Administrativ nr. TDP nr. 1571-59363, din 17/11/1998 emis de CJSAPT DOLJ;	
B1	A1
Intabulare, drept de PROPRIETATE, dobandit prin Constituire, cota actuala 1/1, cota initiala 1/1 1) CURTE PLEȘA DURAC, Lipsă CNP.	

C. Partea III. SARCINI .

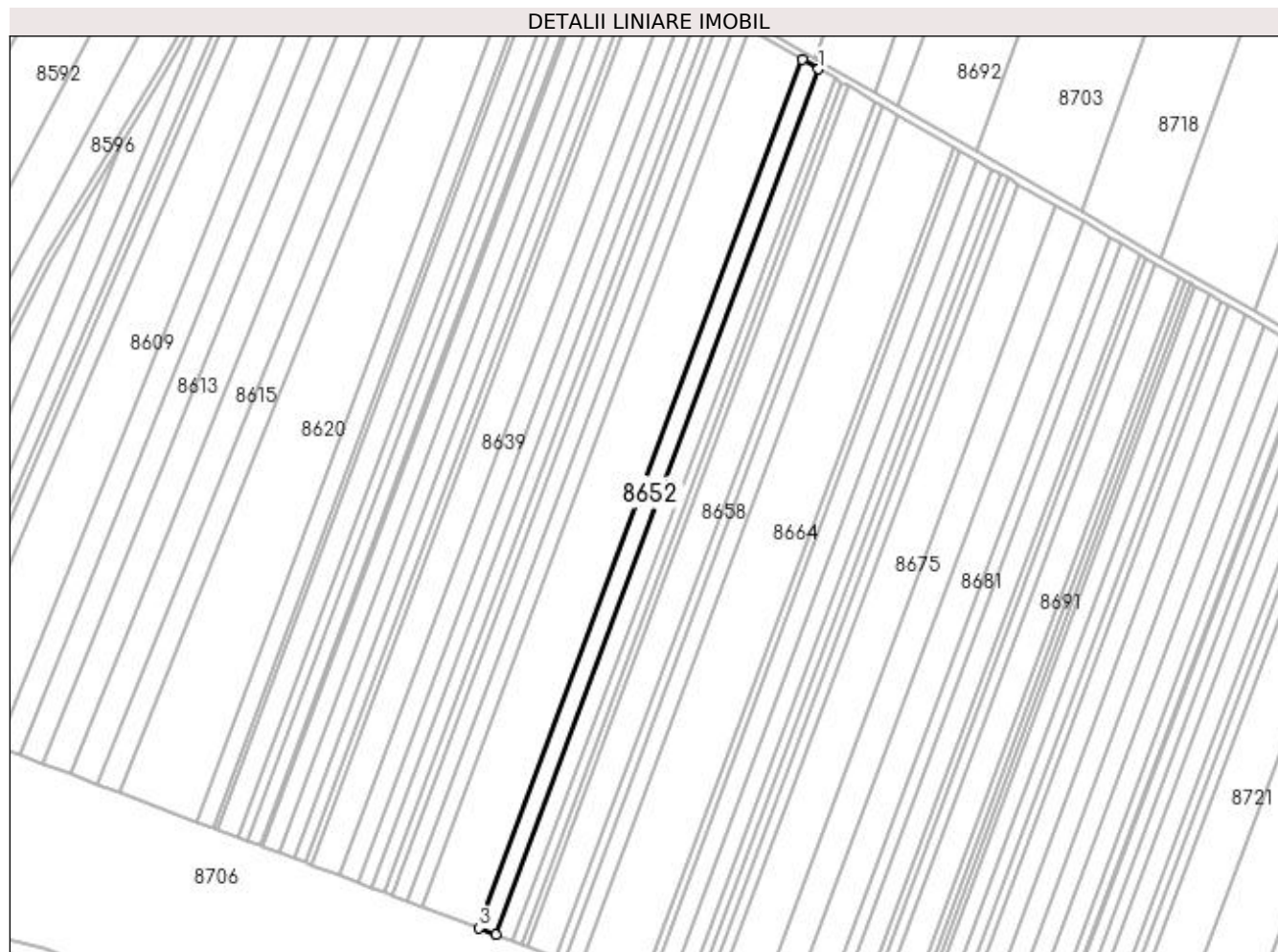
Inscrieri privind dezmembramintele dreptului de proprietate, drepturi reale de garanție și sarcini	Referințe
NU SUNT	

Anexa Nr. 1 La Partea I

Teren

Nr cadastral	Suprafața (mp)*	Observații / Referințe
	5.000	

* Suprafața este determinată în planul de proiecție Stereo 70.



Date referitoare la teren

Crt	Categorie folosință	Intra vilan	Suprafața (mp)	Tarla	Parcelă	Nr. topo	Observații / Referințe
1	arabil	NU	5.000	49	106/1	-	

Lungime Segmente

1) Valorile lungimilor segmentelor sunt obținute din proiecție în plan.

Punct început	X / Y	Punct sfârșit	X / Y	Lungime segment (** (m)
1	378.447,018 262.555,63	2	378.438,251 262.560,682	10.118
2	378.438,251 262.560,682	3	378.262,881 262.090,463	501.857
3	378.262,881 262.090,463	4	378.272,219 262.086,942	9.98
4	378.272,219 262.086,942	1	378.447,018 262.555,63	500.223

**** Lungimile segmentelor sunt determinate în planul de proiecție Stereo 70 și sunt rotunjite la 1 milimetru.**

***** Distanța dintre puncte este formată din segmente cumulate ce sunt mai mici decât valoarea 1 milimetru.**

**DATE DESPRE IMOBILUL NR. 8653**

Oficiul de Cadastru și Publicitate Imobiliară DOLJ
Biroul de Cadastru și Publicitate Imobiliară Craiova

A. Partea I. Descrierea imobilului

TEREN Extravilan

Nr. cadastral vechi:232

Adresa: Jud. Dolj, T48,P41

Nr. Crt	Nr cadastral Nr. topografic	Suprafata* (mp)	Observatii / Referinte
A1	31017	6.551	Sector cadastral:43 Teren neimprejmuit;

B. Partea II. Proprietari și acte

Inscrieri privitoare la dreptul de proprietate și alte drepturi reale	Referințe
120208 / 26/09/2014	
Act Notarial nr. contract de vanzare -cumparare nr 1103, din 30/06/2014 emis de NP. DRAGOMIR ROMELIA (declaratia aut. nr. 641/03.07.2014 NP. Vasilescu Elena);	
B1	Intabulare, drept de PROPRIETATE, dobandit prin Conventie, cota actuala 1/1, cota initiala 1/1
1) SC KAMPARO INVESTMENT SRL, CIF:25525855	

C. Partea III. SARCINI .

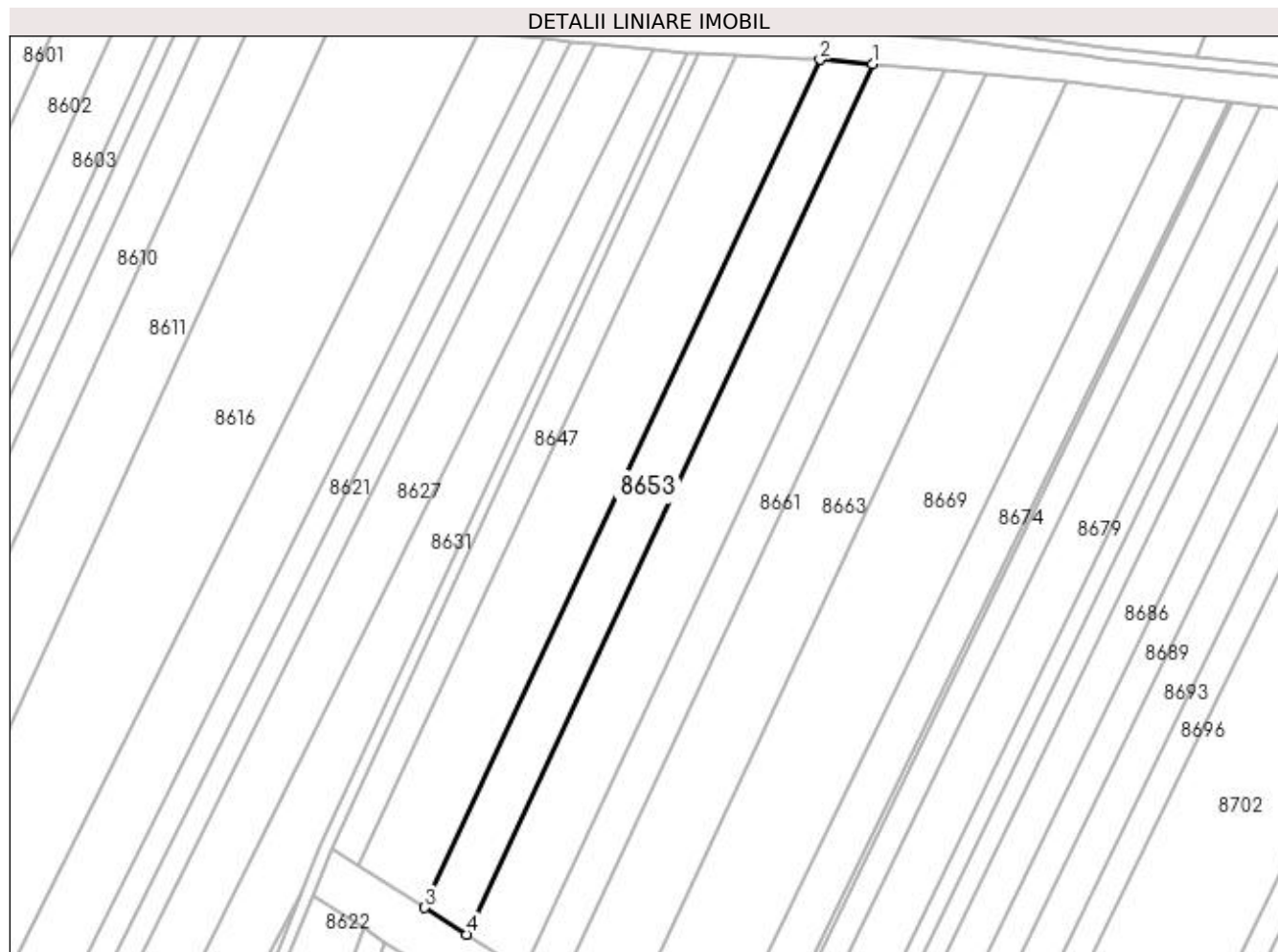
Inscrieri privind dezmembramintele dreptului de proprietate, drepturi reale de garanție și sarcini	Referințe
NU SUNT	

Anexa Nr. 1 La Partea I

Teren

Nr cadastral	Suprafața (mp)*	Observații / Referințe
31017	6.551	

* Suprafața este determinată în planul de proiecție Stereo 70.



Date referitoare la teren

Crt	Categorie folosință	Intra vilan	Suprafața (mp)	Tarla	Parcelă	Nr. topo	Observații / Referințe
1	arabil	NU	6.551	48	41	-	

Lungime Segmente

1) Valorile lungimilor segmentelor sunt obținute din proiecție în plan.

Punct început	X / Y	Punct sfârșit	X / Y	Lungime segment (** (m)
1	378.442,277 263.310,57	2	378.422,645 263.312,224	19.702
2	378.422,645 263.312,224	3	378.274,808 262.995,317	349.694
3	378.274,808 262.995,317	4	378.290,542 262.985,31	18.647
4	378.290,542 262.985,31	1	378.442,277 263.310,57	358.912

**** Lungimile segmentelor sunt determinate în planul de proiecție Stereo 70 și sunt rotunjite la 1 milimetru.**

***** Distanța dintre puncte este formată din segmente cumulate ce sunt mai mici decât valoarea 1 milimetru.**

**DATE DESPRE IMOBILUL NR. 8654**

Oficiul de Cadastru și Publicitate Imobiliară DOLJ
Biroul de Cadastru și Publicitate Imobiliară Craiova

A. Partea I. Descrierea imobilului

TEREN Extravilan

Adresa: Jud. Dolj, T49,P106

Nr. Crt	Nr cadastral Nr. topografic	Suprafața* (mp)	Observații / Referințe
A1		5.000	Sector cadastral:43 Teren neimprejmuit;

B. Partea II. Proprietari și acte

Inscrieri privitoare la dreptul de proprietate și alte drepturi reale		Referințe
/		
Act Administrativ nr. TDP nr. 1572-59363, din 18/11/1998 emis de CJSAPT DOLJ;		
B1	Intabulare, drept de PROPRIETATE, dobandit prin Constituire, cota actuala 1/1, cota initiala 1/1 1) RĂDUCANU FLOREA, Lipsă CNP.	A1

C. Partea III. SARCINI .

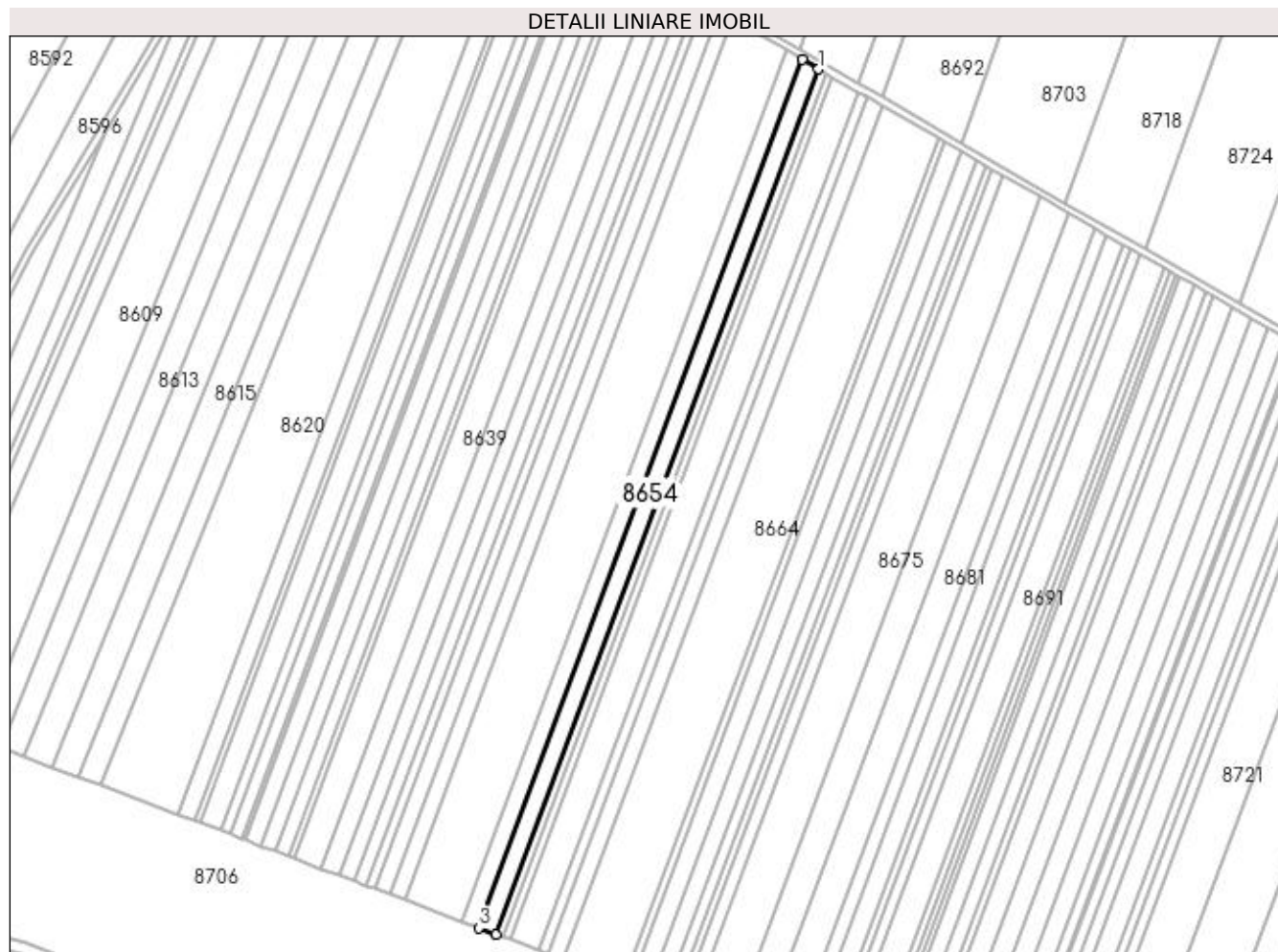
Inscrieri privind dezmembramintele dreptului de proprietate, drepturi reale de garanție și sarcini	Referințe
NU SUNT	

Anexa Nr. 1 La Partea I

Teren

Nr cadastral	Suprafața (mp)*	Observații / Referințe
	5.000	

* Suprafața este determinată în planul de proiecție Stereo 70.



Date referitoare la teren

Crt	Categorie folosință	Intravilan	Suprafața (mp)	Tarla	Parcelă	Nr. topo	Observații / Referințe
1	arabil	NU	5.000	49	106	-	

Lungime Segmente

1) Valorile lungimilor segmentelor sunt obținute din proiecție în plan.

Punct început	X / Y	Punct sfârșit	X / Y	Lungime segment (** (m)
1	378.455,813 262.550,562	2	378.447,018 262.555,63	10.151
2	378.447,018 262.555,63	3	378.272,219 262.086,942	500.223
3	378.272,219 262.086,942	4	378.281,586 262.083,408	10.011
4	378.281,586 262.083,408	1	378.455,813 262.550,562	498.586

**** Lungimile segmentelor sunt determinate în planul de proiecție Stereo 70 și sunt rotunjite la 1 milimetru.**

***** Distanța dintre puncte este formată din segmente cumulate ce sunt mai mici decât valoarea 1 milimetru.**

**DATE DESPRE IMOBILUL NR. 8655**

Oficiul de Cadastru și Publicitate Imobiliară DOLJ
Biroul de Cadastru și Publicitate Imobiliară Craiova

A. Partea I. Descrierea imobilului

TEREN Extravilan

Adresa: Jud. Dolj, T49, P105

Nr. Crt	Nr cadastral Nr. topografic	Suprafața* (mp)	Observații / Referințe
A1	37731	2.208	Sector cadastral:43 Teren neimprejmut;

B. Partea II. Proprietari și acte

Inscrieri privitoare la dreptul de proprietate și alte drepturi reale		Referințe
197619 / 18/10/2022		
Act Administrativ nr. TDP nr. 1454-2218, din 07/08/1998 emis de CJ Dolj (act notarial nr CM nr. 64 din 20.03.2008, emis de BNP Belu Aurel);		
B1	Intabulare, drept de PROPRIETATE, dobandit prin Succesiune, cota actuala 1/4, cota initiala 1/4 1) BARALIU MARIA <i>OBSERVATII: BARALIU ALEXANDRU</i>	A1
B2	Intabulare, drept de PROPRIETATE, dobandit prin Succesiune, cota actuala 1/4, cota initiala 1/4 1) DICA TICA	A1
B3	Intabulare, drept de PROPRIETATE, dobandit prin Succesiune, cota actuala 1/4, cota initiala 1/4 1) BARALIU ION	A1
B4	Intabulare, drept de PROPRIETATE, dobandit prin Succesiune, cota actuala 1/4, cota initiala 1/4 1) VOICU IULIA	A1

C. Partea III. SARCINI .

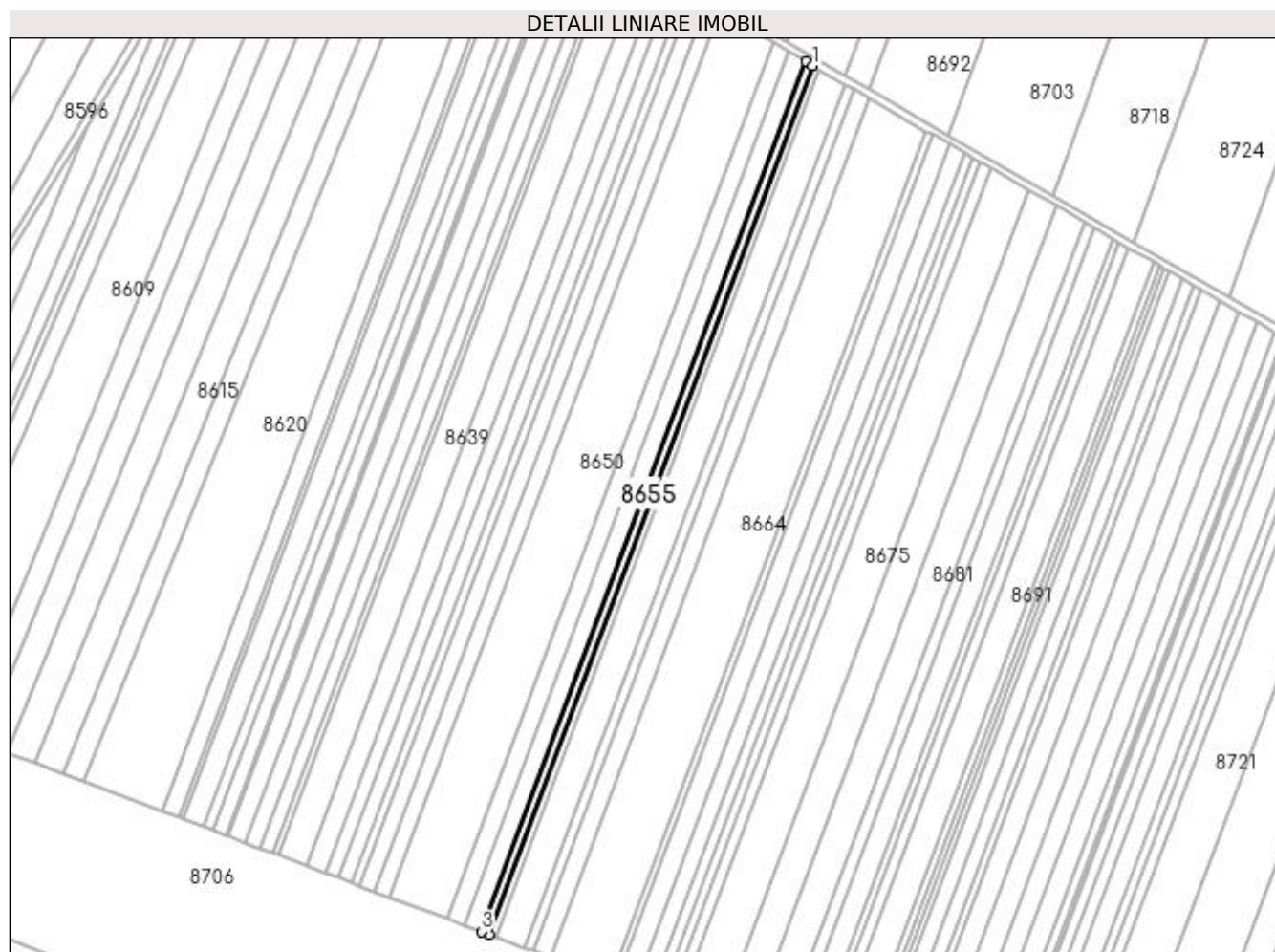
Inscrieri privind dezmembramintele dreptului de proprietate, drepturi reale de garanție și sarcini	Referințe
NU SUNT	

Anexa Nr. 1 La Partea I

Teren

Nr cadastral	Suprafața (mp)*	Observații / Referințe
37731	2.208	

* Suprafața este determinată în planul de proiecție Stereo 70.



Date referitoare la teren

Crt	Categorie folosință	Intra vilan	Suprafața (mp)	Tarla	Parcelă	Nr. topo	Observații / Referințe
1	arabil	NU	2.208	49	105	-	

Lungime Segmente

1) Valorile lungimilor segmentelor sunt obținute din proiecție în plan.

Punct început	X / Y	Punct sfârșit	X / Y	Lungime segment (** (m)
1	378.459,707 262.548,318	2	378.455,813 262.550,562	4.494
2	378.455,813 262.550,562	3	378.281,586 262.083,408	498.586
3	378.281,586 262.083,408	4	378.285,733 262.081,844	4.432
4	378.285,733 262.081,844	1	378.459,707 262.548,318	497.86

**** Lungimile segmentelor sunt determinate în planul de proiecție Stereo 70 și sunt rotunjite la 1 milimetru.**

***** Distanța dintre puncte este formată din segmente cumulate ce sunt mai mici decât valoarea 1 milimetru.**

**DATE DESPRE IMOBILUL NR. 8656**

Oficiul de Cadastru și Publicitate Imobiliară DOLJ
Biroul de Cadastru și Publicitate Imobiliară Craiova

A. Partea I. Descrierea imobilului

TEREN Extravilan

Nr. CF vechi:83

Nr. cadastral vechi:298

Adresa: Jud. Dolj, T49,P104

Nr. Crt	Nr cadastral Nr. topografic	Suprafața* (mp)	Observații / Referințe
A1	30752	1.900	Sector cadastral:43 Teren neimprejmuit;

B. Partea II. Proprietari și acte

Inscrieri privitoare la dreptul de proprietate și alte drepturi reale		Referințe
103032 / 22/10/2013		
Act Notarial nr. contract de vanzare -cumparare nr aut nr 723, din 16/05/2013 emis de BNP Dragomir Romelia (Declaratie de primire a pretului aut nr 899/2013 BNP Dragomir Romelia);		
B1	Intabulare, drept de PROPRIETATE, dobandit prin Conventie, cota actuala 1/1, cota initiala 1/1	A1
1) SC KAMPARO INVESTMENT SRL, CIF:25525855		

C. Partea III. SARCINI .

Inscrieri privind dezmembramintele dreptului de proprietate, drepturi reale de garanție și sarcini	Referințe
NU SUNT	

Anexa Nr. 1 La Partea I

Teren

Nr cadastral	Suprafața (mp)*	Observații / Referințe
30752	1.900	

* Suprafața este determinată în planul de proiecție Stereo 70.



Date referitoare la teren

Crt	Categorie folosință	Intra vilan	Suprafața (mp)	Tarla	Parcelă	Nr. topo	Observații / Referințe
1	arabil	NU	1.900	49	104	-	

Lungime Segmente

1) Valorile lungimilor segmentelor sunt obținute din proiecție în plan.

Punct început	X / Y	Punct sfârșit	X / Y	Lungime segment (** (m)
1	378.459,707 262.548,318	2	378.285,733 262.081,844	497.86
2	378.285,733 262.081,844	3	378.289,306 262.080,496	3.819
3	378.289,306 262.080,496	4	378.463,061 262.546,385	497.236
4	378.463,061 262.546,385	1	378.459,707 262.548,318	3.871

**** Lungimile segmentelor sunt determinate în planul de proiecție Stereo 70 și sunt rotunjite la 1 milimetru.**

***** Distanța dintre puncte este formată din segmente cumulate ce sunt mai mici decât valoarea 1 milimetru.**

**DATE DESPRE IMOBILUL NR. 8657**

Oficiul de Cadastru și Publicitate Imobiliară DOLJ
Biroul de Cadastru și Publicitate Imobiliară Craiova

A. Partea I. Descrierea imobilului

TEREN Extravilan

Nr. cadastral vechi:233

Adresa: Jud. Dolj, T48, P42

Nr. Crt	Nr cadastral Nr. topografic	Suprafața* (mp)	Observații / Referințe
A1	31018	9.157	Sector cadastral:43 Teren neimprejmuit;

B. Partea II. Proprietari și acte

Inscrieri privitoare la dreptul de proprietate și alte drepturi reale	Referințe
119277 / 25/09/2014	
Act Notarial nr. contract de vanzare -cumparare nr 1103, din 30/06/2014 emis de NP DRAGOMIR ROMELIA (declaratie de primire a pretului aut nr 641/03.07.2014 - NP Vasilescu Elena,;);	
B1	A1
Intabulare, drept de PROPRIETATE, dobandit prin Conventie, cota actuala 1/1, cota initiala 1/1	
1) SC KAMPARO INVESTMENT SRL, CIF:25525855	

C. Partea III. SARCINI .

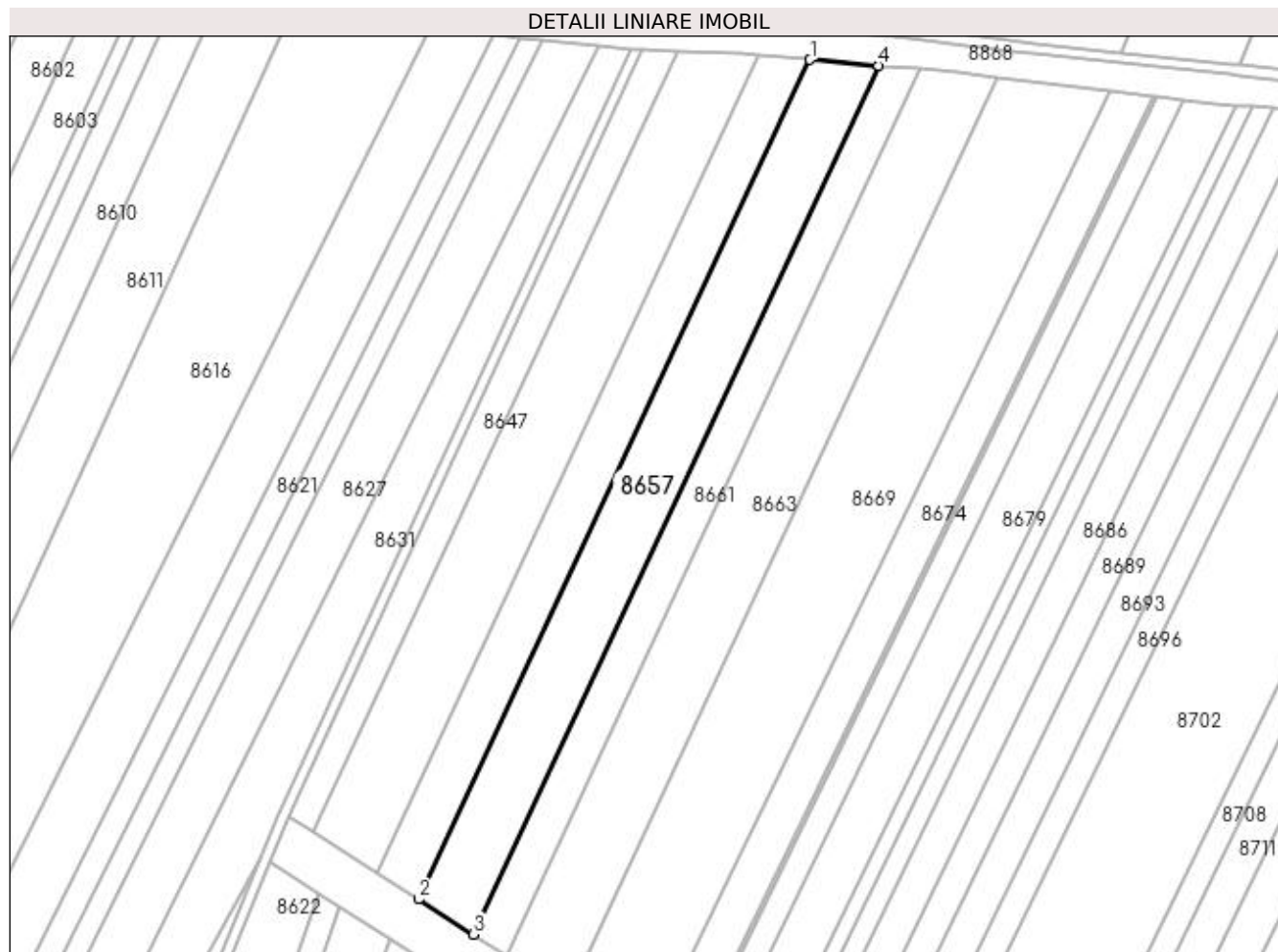
Inscrieri privind dezmembramintele dreptului de proprietate, drepturi reale de garanție și sarcini	Referințe
NU SUNT	

Anexa Nr. 1 La Partea I

Teren

Nr cadastral	Suprafața (mp)*	Observații / Referințe
31018	9.157	

* Suprafața este determinată în planul de proiecție Stereo 70.



Date referitoare la teren

Crt	Categorie folosință	Intra vilan	Suprafața (mp)	Tarla	Parcelă	Nr. topo	Observații / Referințe
1	arabil	NU	9.157	48	42	-	

Lungime Segmente

1) Valorile lungimilor segmentelor sunt obținute din proiecție în plan.

Punct început	X / Y	Punct sfârșit	X / Y	Lungime segment (** (m)
1	378.442,277 263.310,57	2	378.290,542 262.985,31	358.912
2	378.290,542 262.985,31	3	378.311,882 262.971,737	25.291
3	378.311,882 262.971,737	4	378.468,901 263.308,327	371.413
4	378.468,901 263.308,327	1	378.442,277 263.310,57	26.718

**** Lungimile segmentelor sunt determinate în planul de proiecție Stereo 70 și sunt rotunjite la 1 milimetru.**

***** Distanța dintre puncte este formată din segmente cumulate ce sunt mai mici decât valoarea 1 milimetru.**

**DATE DESPRE IMOBILUL NR. 8658**

Oficiul de Cadastru și Publicitate Imobiliară DOLJ
Biroul de Cadastru și Publicitate Imobiliară Craiova

A. Partea I. Descrierea imobilului

TEREN Extravilan

Adresa: Jud. Dolj, T49,P103

Nr. Crt	Nr cadastral Nr. topografic	Suprafața* (mp)	Observații / Referințe
A1		8.100	Sector cadastral:43 Teren neimprejmuit;

B. Partea II. Proprietari și acte

Inscrieri privitoare la dreptul de proprietate și alte drepturi reale	Referințe
/	
Act Administrativ nr. TDP nr. 1366-59341, din 15/06/1998 emis de CJSAPT DOLJ;	
B1	A1
Intabulare, drept de PROPRIETATE, dobândit prin Reconstituire, cota actuala 1/1, cota initiala 1/1 1) GRIGORIE M. DUMITRU, Lipsă CNP.	

C. Partea III. SARCINI .

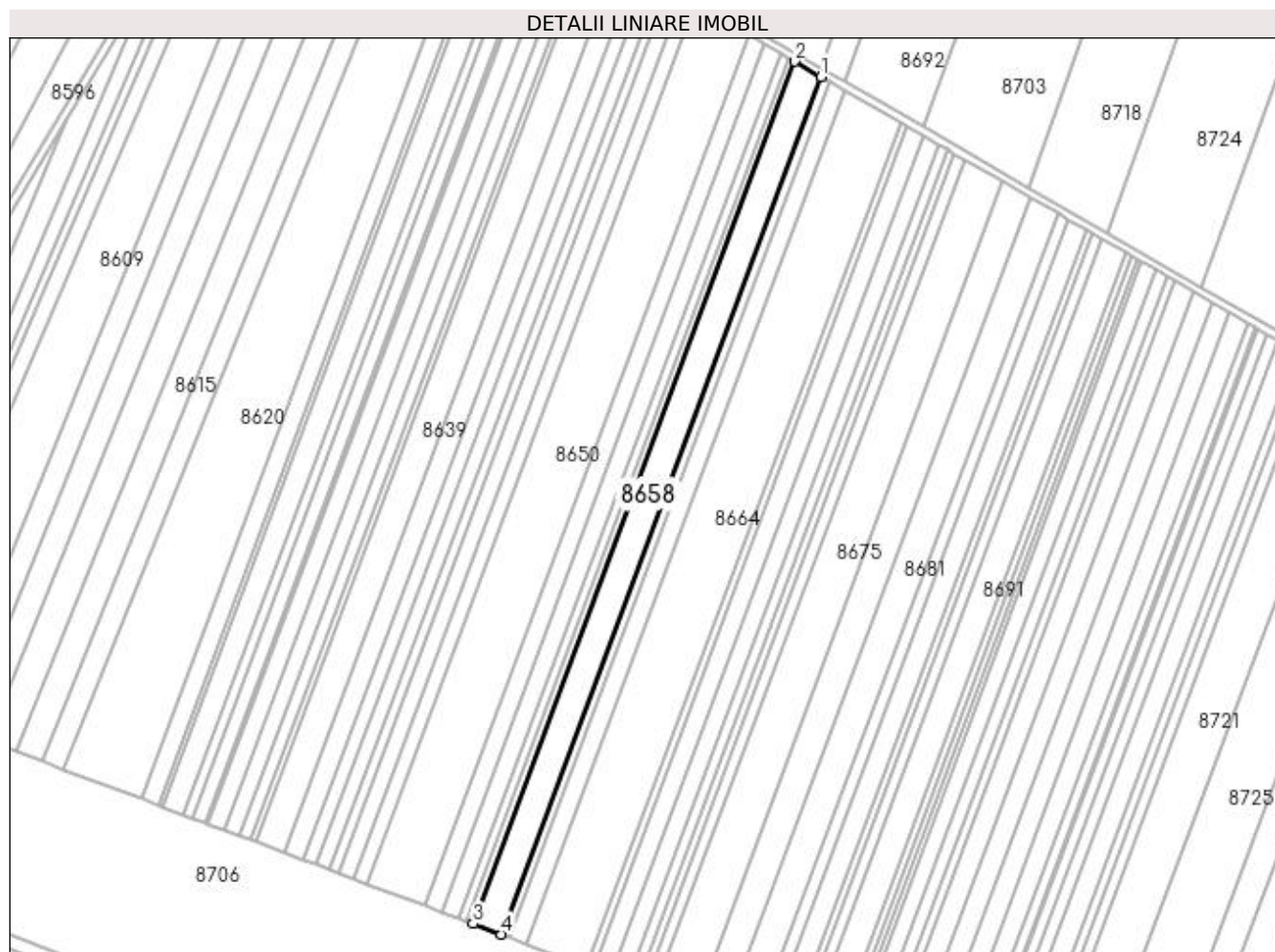
Inscrieri privind dezmembramintele dreptului de proprietate, drepturi reale de garanție și sarcini	Referințe
NU SUNT	

Anexa Nr. 1 La Partea I

Teren

Nr cadastral	Suprafața (mp)*	Observații / Referințe
	8.100	

* Suprafața este determinată în planul de proiecție Stereo 70.



Date referitoare la teren

Crt	Categorie folosință	Intravilan	Suprafața (mp)	Tarla	Parcelă	Nr. topo	Observații / Referințe
1	arabil	NU	8.100	49	103	-	

Lungime Segmente

1) Valorile lungimilor segmentelor sunt obținute din proiecție în plan.

Punct început	X / Y	Punct sfârșit	X / Y	Lungime segment (** (m)
1	378.477,41 262.538,117	2	378.463,061 262.546,385	16.561
2	378.463,061 262.546,385	3	378.289,306 262.080,496	497.236
3	378.289,306 262.080,496	4	378.304,589 262.074,732	16.334
4	378.304,589 262.074,732	1	378.477,41 262.538,117	494.563

**** Lungimile segmentelor sunt determinate în planul de proiecție Stereo 70 și sunt rotunjite la 1 milimetru.**

***** Distanța dintre puncte este formată din segmente cumulate ce sunt mai mici decât valoarea 1 milimetru.**

**DATE DESPRE IMOBILUL NR. 8659**

Oficiul de Cadastru și Publicitate Imobiliară DOLJ
Biroul de Cadastru și Publicitate Imobiliară Craiova

A. Partea I. Descrierea imobilului

TEREN Extravilan

Nr. cadastral vechi:225

Adresa: Jud. Dolj, T48,P124

Nr. Crt	Nr cadastral Nr. topografic	Suprafata* (mp)	Observații / Referințe
A1	31087	11.403	Sector cadastral:43 Teren neimprejmuit;

B. Partea II. Proprietari și acte

Inscrieri privitoare la dreptul de proprietate și alte drepturi reale		Referințe
119239 / 25/09/2014		
Act Notarial nr. contract de vanzare -cumparare aut. nr. 1103, din 30/06/2014 emis de NP DRAGOMIR ROMELIA (Declaratia aut. nr. 641/2014- NP Vasilescu Elena);		
B1	Intabulare, drept de PROPRIETATE, dobandit prin Conventie, cota actuala 1/1, cota initiala 1/1	A1
1) SC KAMPARO INVESTMENT SRL, CIF:25525855		

C. Partea III. SARCINI .

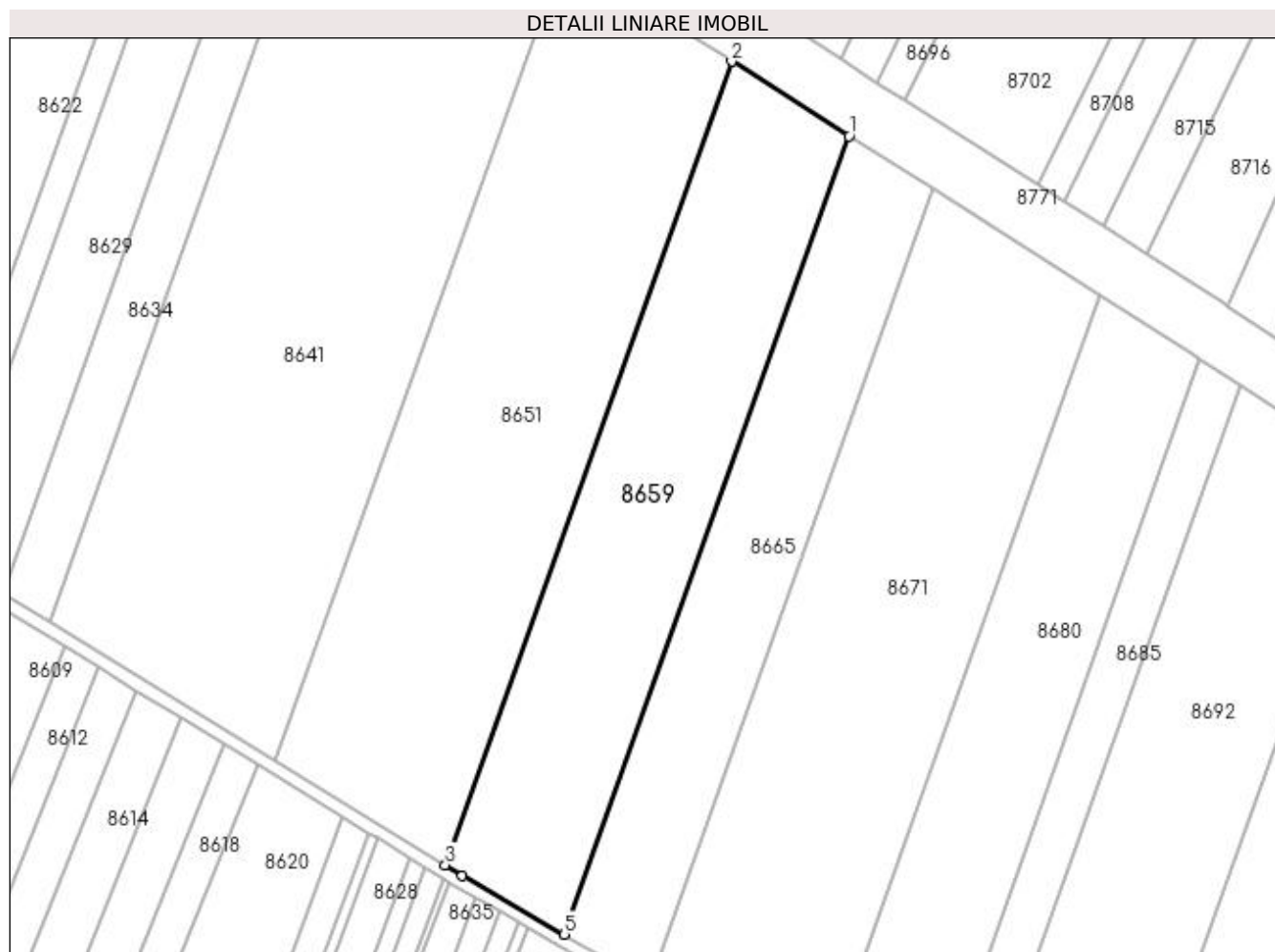
Inscrieri privind dezmembramintele dreptului de proprietate, drepturi reale de garanție și sarcini	Referințe
NU SUNT	

Anexa Nr. 1 La Partea I

Teren

Nr cadastral	Suprafața (mp)*	Observații / Referințe
31087	11.403	

* Suprafața este determinată în planul de proiecție Stereo 70.



Date referitoare la teren

Crt	Categorie folosință	Intra vilan	Suprafața (mp)	Tarla	Parcelă	Nr. topo	Observații / Referințe
1	arabil	NU	11.403	48	124	-	

Lungime Segmente

1) Valorile lungimilor segmentelor sunt obținute din proiecție în plan.

Punct început	X / Y	Punct sfârșit	X / Y	Lungime segment (** (m)
1	378.454,409 262.858,609	2	378.417,521 262.882,087	43.726
2	378.417,521 262.882,087	3	378.327,398 262.629,377	268.299
3	378.327,398 262.629,377	4	378.332,755 262.626,089	6.286
4	378.332,755 262.626,089	5	378.364,883 262.607,575	37.081
5	378.364,883 262.607,575	1	378.454,409 262.858,609	266.52

**** Lungimile segmentelor sunt determinate în planul de proiecție Stereo 70 și sunt rotunjite la 1 milimetru.**

***** Distanța dintre puncte este formată din segmente cumulate ce sunt mai mici decât valoarea 1 milimetru.**

**DATE DESPRE IMOBILUL NR. 8660**

Oficiul de Cadastru și Publicitate Imobiliară DOLJ
 Biroul de Cadastru și Publicitate Imobiliară Craiova

A. Partea I. Descrierea imobilului

TEREN Extravilan

Adresa: Jud. Dolj, T49,P102

Nr. Crt	Nr cadastral Nr. topografic	Suprafața* (mp)	Observații / Referințe
A1		2.484	Sector cadastral:43 Teren neimprejmuit;

B. Partea II. Proprietari și acte

Inscrieri privitoare la dreptul de proprietate și alte drepturi reale	Referințe
/	
Act Administrativ nr. TDP nr. 1486-2218, din 01/09/1998 emis de CJSAPT DOLJ;	
B1	A1
Intabulare, drept de PROPRIETATE, dobândit prin Reconstituire, cota actuala 1/1, cota initiala 1/1 1) ARVENTIE OLIMPIA, Lipsă CNP.	

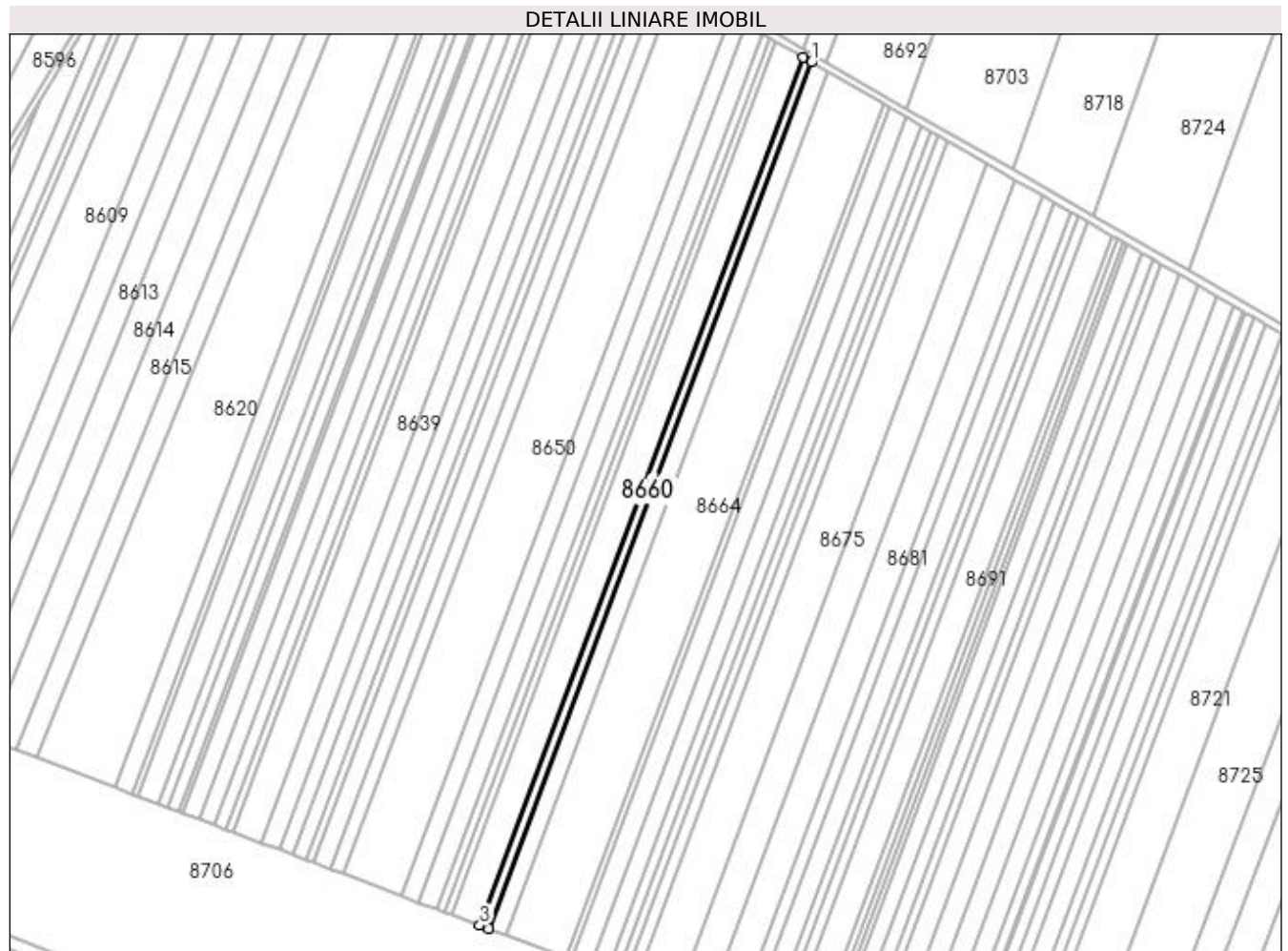
C. Partea III. SARCINI .

Inscrieri privind dezmembramintele dreptului de proprietate, drepturi reale de garanție și sarcini	Referințe
NU SUNT	

Anexa Nr. 1 La Partea I**Teren**

Nr cadastral	Suprafața (mp)*	Observații / Referințe
	2.484	

* Suprafața este determinată în planul de proiecție Stereo 70.

**Date referitoare la teren**

Crt	Categorie folosință	Intra vilan	Suprafața (mp)	Tarla	Parcelă	Nr. topo	Observații / Referințe
1	arabil	NU	2.484	49	102	-	

Lungime Segmente

1) Valorile lungimilor segmentelor sunt obținute din proiecție în plan.

Punct început	X / Y	Punct sfârșit	X / Y	Lungime segment (** (m)
1	378.481,826 262.535,572	2	378.477,41 262.538,117	5.097
2	378.477,41 262.538,117	3	378.304,589 262.074,732	494.563
3	378.304,589 262.074,732	4	378.309,292 262.072,958	5.026
4	378.309,292 262.072,958	1	378.481,826 262.535,572	493.741

**** Lungimile segmentelor sunt determinate în planul de proiecție Stereo 70 și sunt rotunjite la 1 milimetru.**

***** Distanța dintre puncte este formată din segmente cumulate ce sunt mai mici decât valoarea 1 milimetru.**

**DATE DESPRE IMOBILUL NR. 8661**

Oficiul de Cadastru și Publicitate Imobiliară DOLJ
Biroul de Cadastru și Publicitate Imobiliară Craiova

A. Partea I. Descrierea imobilului

TEREN Extravilan

Nr. cadastral vechi:234

Adresa: Jud. Dolj, T48,P43

Nr. Crt	Nr cadastral Nr. topografic	Suprafața* (mp)	Observații / Referințe
A1	31011	5.584	Sector cadastral:43 Teren neimprejmuit;

B. Partea II. Proprietari și acte

Inscrieri privitoare la dreptul de proprietate și alte drepturi reale		Referințe
119259 / 25/09/2014		
Act Notarial nr. contract de vanzare -cumparare aut nr 1103, din 30/06/2014 emis de BNP DRAGOMIR ROMELIA (declaratie de primire a pretului aut nr 641/03.07.2014 - NP Vasilescu Elena,);		
B1	Intabulare, drept de PROPRIETATE, dobandit prin Conventie, cota actuala 1/1, cota initiala 1/1	A1
1) SC KAMPARO INVESTMENT SRL, CIF:25525855		

C. Partea III. SARCINI .

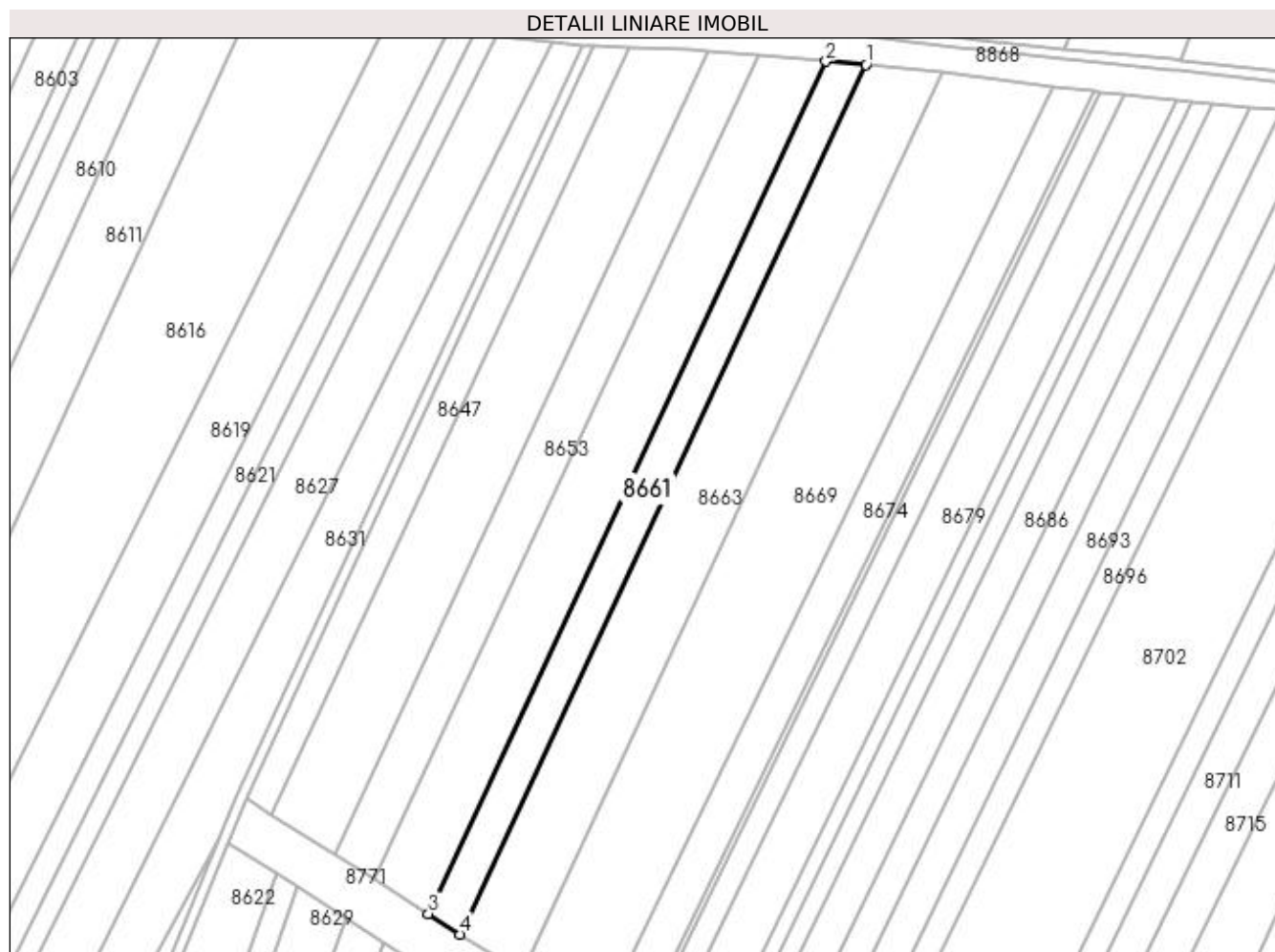
Inscrieri privind dezmembramintele dreptului de proprietate, drepturi reale de garanție și sarcini	Referințe
NU SUNT	

Anexa Nr. 1 La Partea I

Teren

Nr cadastral	Suprafața (mp)*	Observații / Referințe
31011	5.584	

* Suprafața este determinată în planul de proiecție Stereo 70.



Date referitoare la teren

Crt	Categorie folosință	Intra vilan	Suprafața (mp)	Tarla	Parcelă	Nr. topo	Observații / Referințe
1	arabil	NU	5.584	48	43	-	

Lungime Segmente

1) Valorile lungimilor segmentelor sunt obținute din proiecție în plan.

Punct început	X / Y	Punct sfârșit	X / Y	Lungime segment (** (m)
1	378.484,706 263.306,996	2	378.468,901 263.308,327	15.861
2	378.468,901 263.308,327	3	378.311,882 262.971,737	371.413
3	378.311,882 262.971,737	4	378.324,549 262.963,68	15.012
4	378.324,549 262.963,68	1	378.484,706 263.306,996	378.835

**** Lungimile segmentelor sunt determinate în planul de proiecție Stereo 70 și sunt rotunjite la 1 milimetru.**

***** Distanța dintre puncte este formată din segmente cumulate ce sunt mai mici decât valoarea 1 milimetru.**

**DATE DESPRE IMOBILUL NR. 8662**

Oficiul de Cadastru și Publicitate Imobiliară DOLJ
Biroul de Cadastru și Publicitate Imobiliară Craiova

A. Partea I. Descrierea imobilului

TEREN Extravilan

Adresa: Jud. Dolj, T49,P101

Nr. Crt	Nr cadastral Nr. topografic	Suprafața* (mp)	Observații / Referințe
A1	30282	4.726	Sector cadastral:43 Teren neimprejmuit;

B. Partea II. Proprietari și acte

Inscrieri privitoare la dreptul de proprietate și alte drepturi reale		Referințe
8410 / 24/01/2014		
Act Notarial nr. Contract de Vanzare Cumparare aut. nr. 722, din 16/05/2013 emis de NP Dragomir Romelia (Declaratia aut. nr. 901/2013- NP Dragomir Romelia);		
B1	Intabulare, drept de PROPRIETATE, dobandit prin Conventie, cota actuala 1/1, cota initiala 1/1 1) SC KAMPARO INVESTMENT SRL, CIF:25525855	A1

C. Partea III. SARCINI .

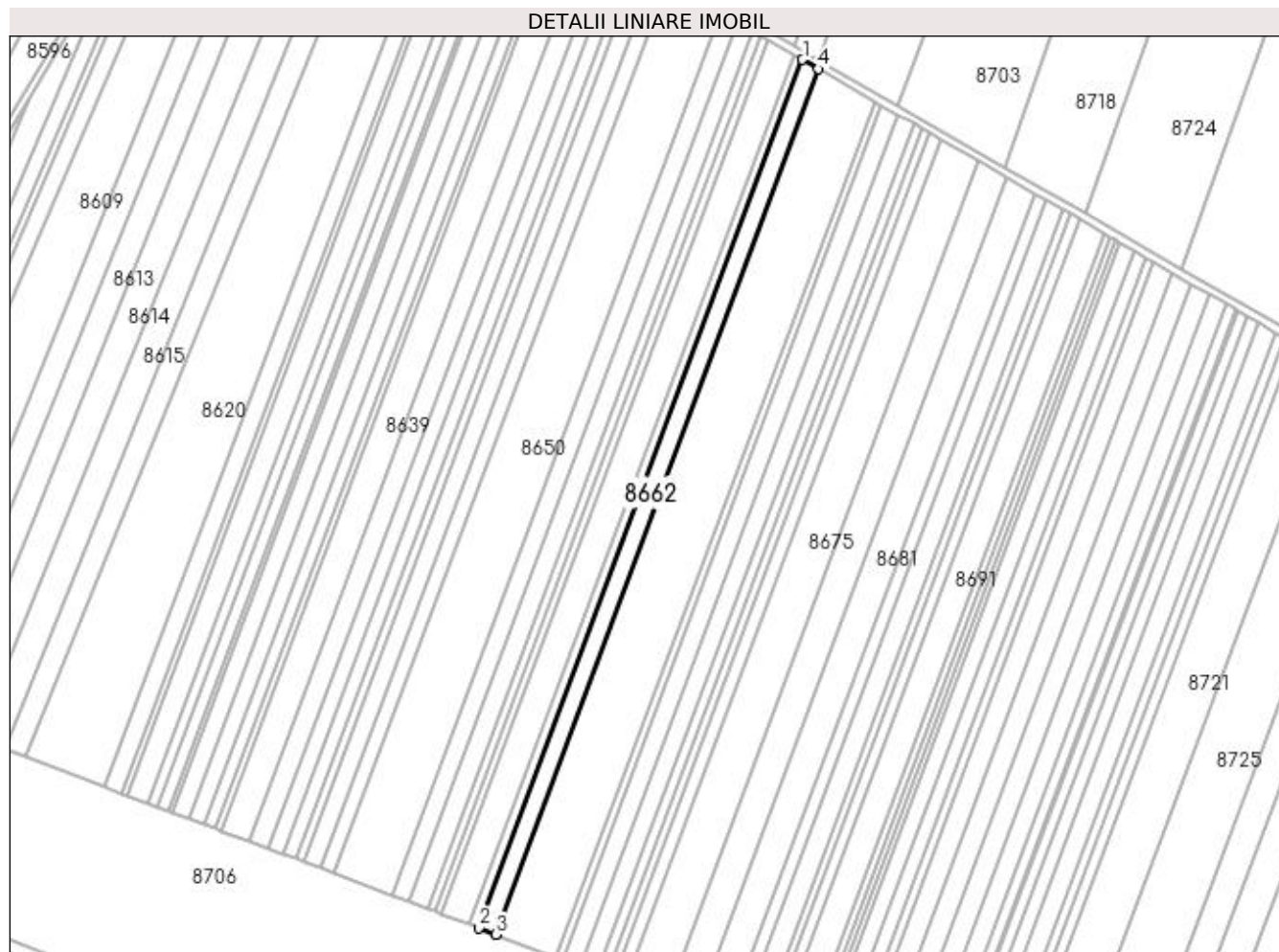
Inscrieri privind dezmembramintele dreptului de proprietate, drepturi reale de garanție și sarcini	Referințe
NU SUNT	

Anexa Nr. 1 La Partea I

Teren

Nr cadastral	Suprafața (mp)*	Observații / Referințe
30282	4.726	

* Suprafața este determinată în planul de proiecție Stereo 70.



Date referitoare la teren

Crt	Categorie folosință	Intra vilan	Suprafața (mp)	Tarla	Parcelă	Nr. topo	Observații / Referințe
1	arabil	NU	4.726	49	101	-	

Lungime Segmente

1) Valorile lungimilor segmentelor sunt obținute din proiecție în plan.

Punct început	X / Y	Punct sfârșit	X / Y	Lungime segment (** (m)
1	378.481,826 262.535,572	2	378.309,292 262.072,958	493.741
2	378.309,292 262.072,958	3	378.318,263 262.069,575	9.588
3	378.318,263 262.069,575	4	378.490,248 262.530,719	492.171
4	378.490,248 262.530,719	1	378.481,826 262.535,572	9.72

**** Lungimile segmentelor sunt determinate în planul de proiecție Stereo 70 și sunt rotunjite la 1 milimetru.**

***** Distanța dintre puncte este formată din segmente cumulate ce sunt mai mici decât valoarea 1 milimetru.**

**DATE DESPRE IMOBILUL NR. 8663**

Oficiul de Cadastru și Publicitate Imobiliară DOLJ
Biroul de Cadastru și Publicitate Imobiliară Craiova

A. Partea I. Descrierea imobilului

TEREN Extravilan

Adresa: Jud. Dolj, T48,P44

Nr. Crt	Nr cadastral Nr. topografic	Suprafața* (mp)	Observații / Referințe
A1		10.972	Sector cadastral:43 Teren neimprejmuit;

B. Partea II. Proprietari și acte

Inscrieri privitoare la dreptul de proprietate și alte drepturi reale	Referințe
/	
Act Administrativ nr. TDP nr. 899-44709, din 08/10/1996 emis de CJS DAPT DOLJ;	
B1	A1
Intabulare, drept de PROPRIETATE, dobândit prin Reconstituire, cota actuala 1/1, cota initiala 1/1 1) IONICĂ PETRE, Lipsă CNP.	

C. Partea III. SARCINI .

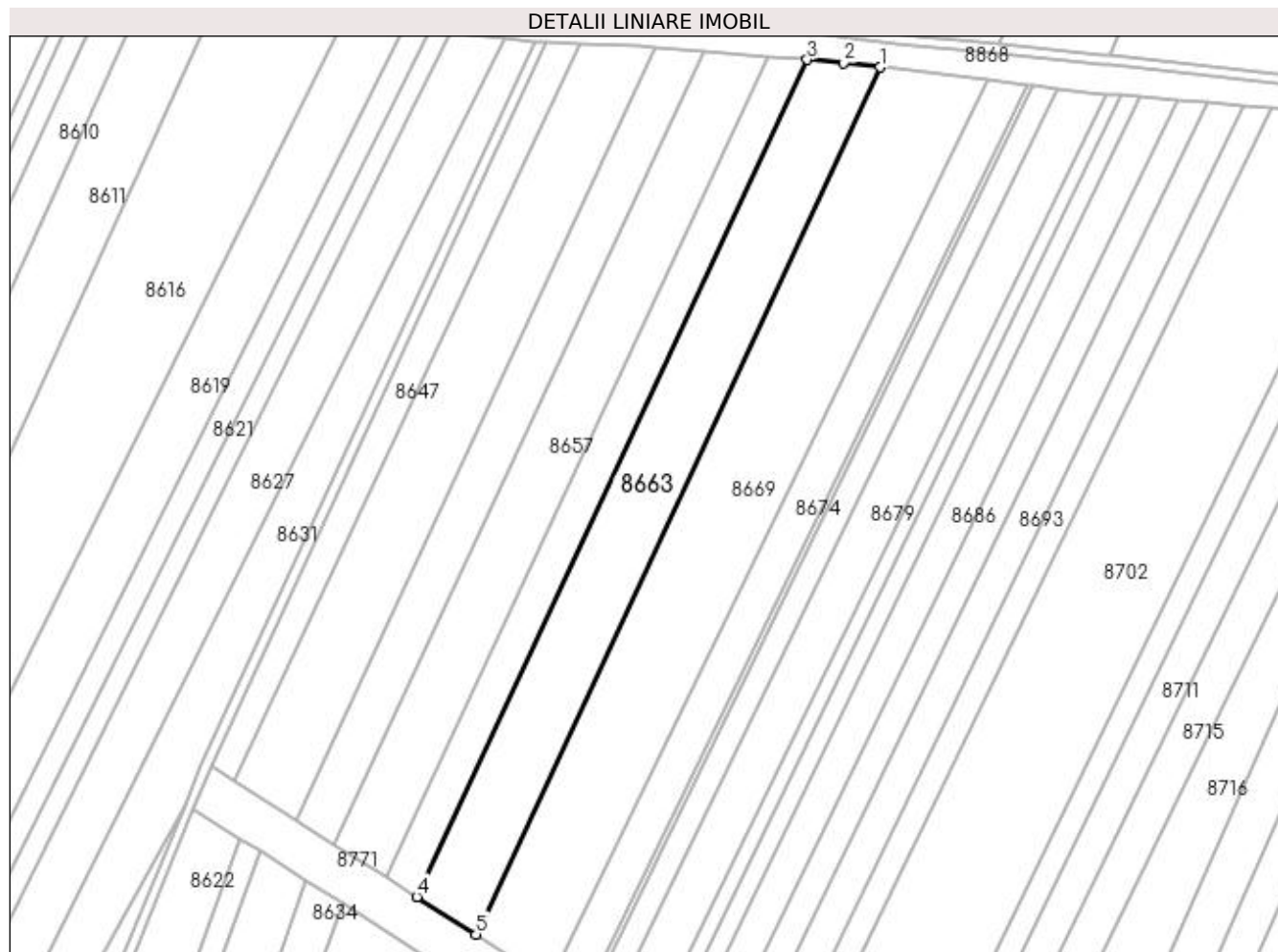
Inscrieri privind dezmembramintele dreptului de proprietate, drepturi reale de garanție și sarcini	Referințe
NU SUNT	

Anexa Nr. 1 La Partea I

Teren

Nr cadastral	Suprafața (mp)*	Observații / Referințe
	10.972	

* Suprafața este determinată în planul de proiecție Stereo 70.



Date referitoare la teren

Crt	Categorie folosință	Intra vilan	Suprafața (mp)	Tarla	Parcelă	Nr. topo	Observații / Referințe
1	arabil	NU	10.972	48	44	-	

Lungime Segmente

1) Valorile lungimilor segmentelor sunt obținute din proiecție în plan.

Punct început	X / Y	Punct sfârșit	X / Y	Lungime segment (** (m)
1	378.514,645 263.303,898	2	378.499,625 263.305,739	15.132
2	378.499,625 263.305,739	3	378.484,706 263.306,996	14.972
3	378.484,706 263.306,996	4	378.324,549 262.963,68	378.835
4	378.324,549 262.963,68	5	378.348,752 262.948,286	28.684
5	378.348,752 262.948,286	1	378.514,645 263.303,898	392.403

**** Lungimile segmentelor sunt determinate în planul de proiecție Stereo 70 și sunt rotunjite la 1 milimetru.**

***** Distanța dintre puncte este formată din segmente cumulate ce sunt mai mici decât valoarea 1 milimetru.**

**DATE DESPRE IMOBILUL NR. 8664**

Oficiul de Cadastru și Publicitate Imobiliară DOLJ
Biroul de Cadastru și Publicitate Imobiliară Craiova

A. Partea I. Descrierea imobilului

TEREN Extravilan

Adresa: Jud. Dolj, T49,P101/2

Nr. Crt	Nr cadastral Nr. topografic	Suprafața* (mp)	Observații / Referințe
A1		16.950	Sector cadastral:43 Teren neimprejmuit;

B. Partea II. Proprietari și acte

Inscrieri privitoare la dreptul de proprietate și alte drepturi reale	Referințe
/	
Act Administrativ nr. TDP nr. 2462, din 06/04/2004 emis de CJSAPT DOLJ;	
B1	A1
Intabulare, drept de PROPRIETATE, dobândit prin Reconstituire, cota actuala 1/1, cota initiala 1/1 1) ODINA IOANA, Lipsă CNP.	

C. Partea III. SARCINI .

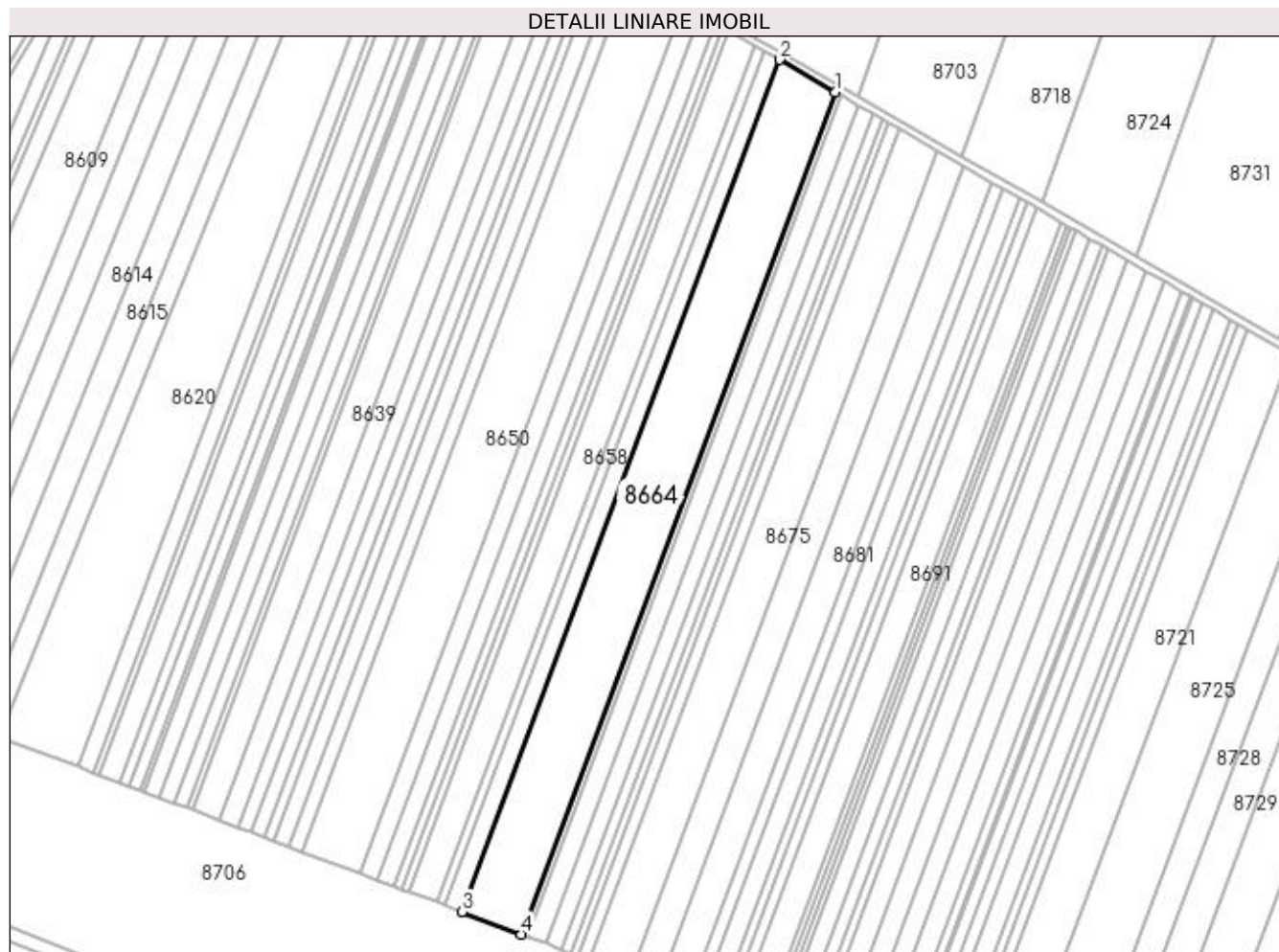
Inscrieri privind dezmembramintele dreptului de proprietate, drepturi reale de garanție și sarcini	Referințe
NU SUNT	

Anexa Nr. 1 La Partea I

Teren

Nr cadastral	Suprafața (mp)*	Observații / Referințe
	16.950	

* Suprafața este determinată în planul de proiecție Stereo 70.



Date referitoare la teren

Crt	Categorie folosință	Intra vilan	Suprafața (mp)	Tarla	Parcelă	Nr. topo	Observații / Referințe
1	arabil	NU	16.950	49	101/2	-	

Lungime Segmente

1) Valorile lungimilor segmentelor sunt obținute din proiecție în plan.

Punct început	X / Y	Punct sfârșit	X / Y	Lungime segment (** (m)
1	378.520,678 262.513,185	2	378.490,248 262.530,719	35.12
2	378.490,248 262.530,719	3	378.318,263 262.069,575	492.171
3	378.318,263 262.069,575	4	378.350,673 262.057,35	34.639
4	378.350,673 262.057,35	1	378.520,678 262.513,185	486.505

**** Lungimile segmentelor sunt determinate în planul de proiecție Stereo 70 și sunt rotunjite la 1 milimetru.**

***** Distanța dintre puncte este formată din segmente cumulate ce sunt mai mici decât valoarea 1 milimetru.**

**DATE DESPRE IMOBILUL NR. 8665**

Oficiul de Cadastru și Publicitate Imobiliară DOLJ
 Biroul de Cadastru și Publicitate Imobiliară Craiova

A. Partea I. Descrierea imobilului

TEREN Extravilan

Adresa: Jud. Dolj, T48 P123

Nr. Crt	Nr cadastral Nr. topografic	Suprafața* (mp)	Observații / Referințe
A1	32043	8.047	Sector cadastral:43 Teren neimprejmuit;

B. Partea II. Proprietari și acte

Inscrieri privitoare la dreptul de proprietate și alte drepturi reale		Referințe
272 / 04/01/2021		
Act Notarial nr. CONTRACT DE VANZARE AUT SUB NR. 4087, din 30/12/2020 emis de NP Faurar Virgil Claudiu;		
B1	Intabulare, drept de PROPRIETATE, dobandit prin Conventie, cota actuala 1/1, cota initiala 1/1 1) SC SPARD SRL, CIF:16111870	A1

C. Partea III. SARCINI .

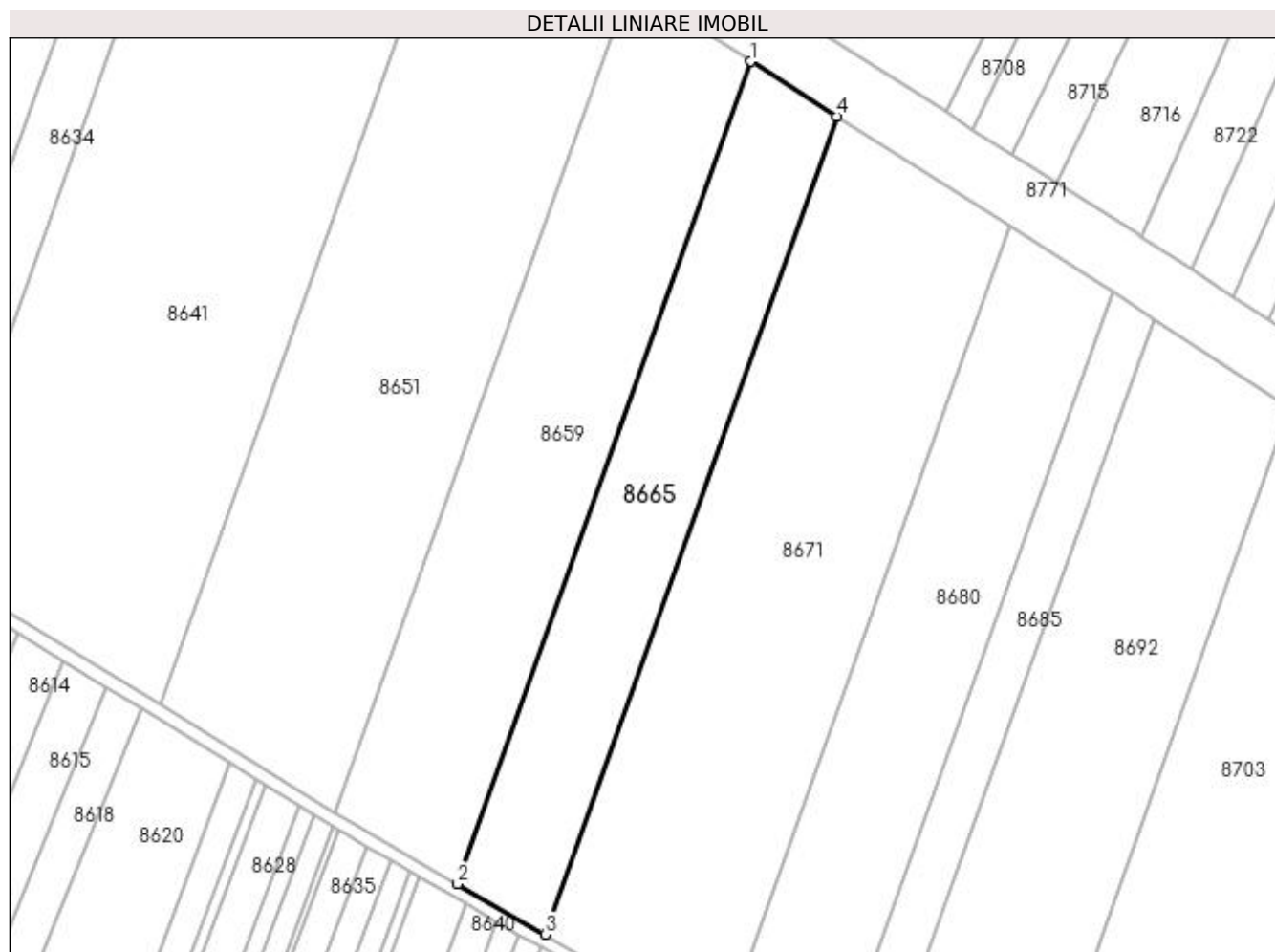
Inscrieri privind dezmembramintele dreptului de proprietate, drepturi reale de garanție și sarcini	Referințe
NU SUNT	

Anexa Nr. 1 La Partea I

Teren

Nr cadastral	Suprafața (mp)*	Observații / Referințe
32043	8.047	

* Suprafața este determinată în planul de proiecție Stereo 70.



Date referitoare la teren

Crt	Categorie folosință	Intra vilan	Suprafața (mp)	Tarla	Parcelă	Nr. topo	Observații / Referințe
1	arabil	NU	8.047	48	123	-	

Lungime Segmente

1) Valorile lungimilor segmentelor sunt obținute din proiecție în plan.

Punct început	X / Y	Punct sfârșit	X / Y	Lungime segment (** (m)
1	378.454,409 262.858,609	2	378.364,883 262.607,575	266.52
2	378.364,883 262.607,575	3	378.391,543 262.592,213	30.769
3	378.391,543 262.592,213	4	378.480,602 262.841,938	265.13
4	378.480,602 262.841,938	1	378.454,409 262.858,609	31.048

**** Lungimile segmentelor sunt determinate în planul de proiecție Stereo 70 și sunt rotunjite la 1 milimetru.**

***** Distanța dintre puncte este formată din segmente cumulate ce sunt mai mici decât valoarea 1 milimetru.**

**DATE DESPRE IMOBILUL NR. 8666**

Oficiul de Cadastru și Publicitate Imobiliară DOLJ
Biroul de Cadastru și Publicitate Imobiliară Craiova

A. Partea I. Descrierea imobilului

TEREN Extravilan

Adresa: Jud. Dolj, T49,P100

Nr. Crt	Nr cadastral Nr. topografic	Suprafața* (mp)	Observații / Referințe
A1		1.745	Sector cadastral:43 Teren neimprejmuit;

B. Partea II. Proprietari și acte

Inscrieri privitoare la dreptul de proprietate și alte drepturi reale	Referințe
/	
Act Administrativ nr. TDP nr. 1464-2218, din 01/09/1998 emis de CJSAPT DOLJ;	
B1	A1
Intabulare, drept de PROPRIETATE, dobândit prin Reconstituire, cota actuala 1/1, cota initiala 1/1	
1) PUIU ELISABETA, Lipsă CNP.	
2) IONESCU LUCIAN, Lipsă CNP.	

C. Partea III. SARCINI .

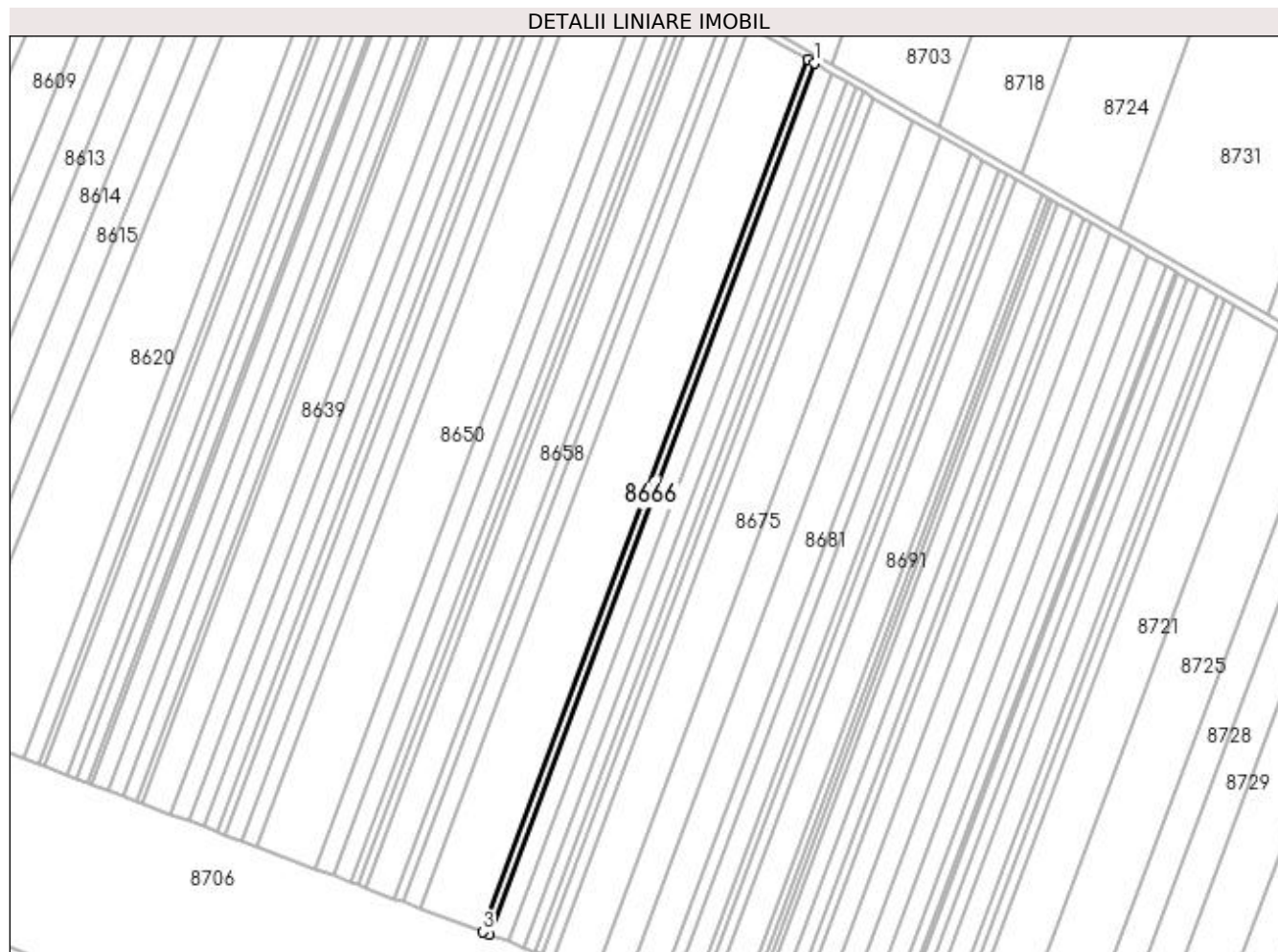
Inscrieri privind dezmembramintele dreptului de proprietate, drepturi reale de garanție și sarcini	Referințe
NU SUNT	

Anexa Nr. 1 La Partea I

Teren

Nr cadastral	Suprafața (mp)*	Observații / Referințe
	1.745	

* Suprafața este determinată în planul de proiecție Stereo 70.



Date referitoare la teren

Crt	Categorie folosință	Intra vilan	Suprafața (mp)	Tarla	Parcelă	Nr. topo	Observații / Referințe
1	arabil	NU	1.745	49	100	-	

Lungime Segmente

1) Valorile lungimilor segmentelor sunt obținute din proiecție în plan.

Punct început	X / Y	Punct sfârșit	X / Y	Lungime segment (** (m)
1	378.523,831 262.511,368	2	378.520,678 262.513,185	3.639
2	378.520,678 262.513,185	3	378.350,673 262.057,35	486.505
3	378.350,673 262.057,35	4	378.354,031 262.056,084	3.589
4	378.354,031 262.056,084	1	378.523,831 262.511,368	485.917

**** Lungimile segmentelor sunt determinate în planul de proiecție Stereo 70 și sunt rotunjite la 1 milimetru.**

***** Distanța dintre puncte este formată din segmente cumulate ce sunt mai mici decât valoarea 1 milimetru.**

**DATE DESPRE IMOBILUL NR. 8667**

Oficiul de Cadastru și Publicitate Imobiliară DOLJ
 Biroul de Cadastru și Publicitate Imobiliară Craiova

A. Partea I. Descrierea imobilului

TEREN Extravilan

Adresa: Jud. Dolj, T49,P99

Nr. Crt	Nr cadastral Nr. topografic	Suprafața* (mp)	Observații / Referințe
A1		5.000	Sector cadastral:43 Teren neimprejmuit;

B. Partea II. Proprietari și acte

Inscrieri privitoare la dreptul de proprietate și alte drepturi reale	Referințe
/	
Act Administrativ nr. TDP nr. 1416-2218, din 07/08/1998 emis de CJSAPT DOLJ;	
B1	A1
Intabulare, drept de PROPRIETATE, dobândit prin Reconstituire, cota actuala 1/1, cota initiala 1/1 1) PUIU STAN, Lipsă CNP.	

C. Partea III. SARCINI .

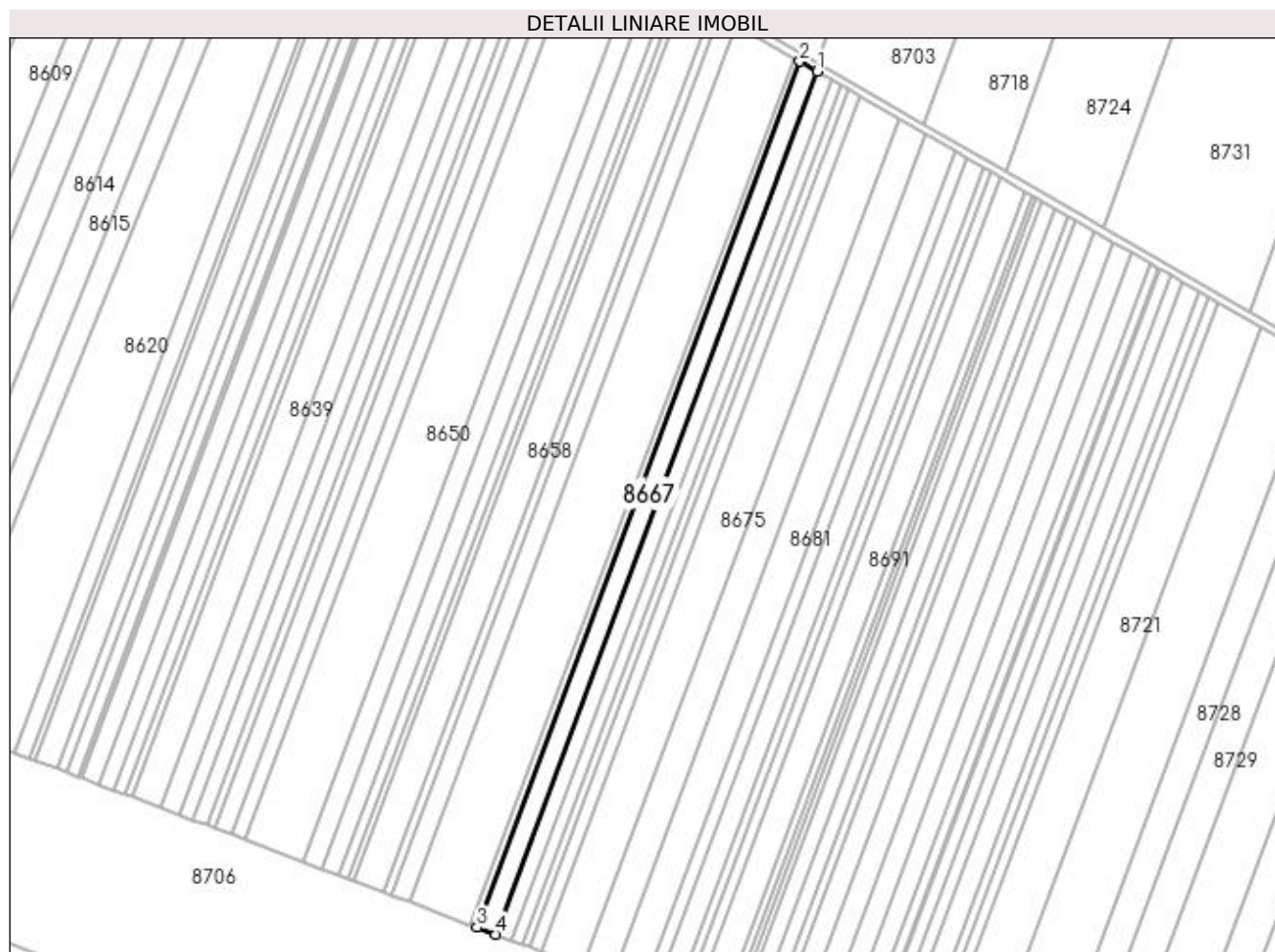
Inscrieri privind dezmembramintele dreptului de proprietate, drepturi reale de garanție și sarcini	Referințe
NU SUNT	

Anexa Nr. 1 La Partea I

Teren

Nr cadastral	Suprafața (mp)*	Observații / Referințe
	5.000	

* Suprafața este determinată în planul de proiecție Stereo 70.



Date referitoare la teren

Crt	Categorie folosință	Intra vilan	Suprafața (mp)	Tarla	Parcelă	Nr. topo	Observații / Referințe
1	arabil	NU	5.000	49	99	-	

Lungime Segmente

1) Valorile lungimilor segmentelor sunt obținute din proiecție în plan.

Punct început	X / Y	Punct sfârșit	X / Y	Lungime segment (** (m)
1	378.532,886 262.506,15	2	378.523,831 262.511,368	10.451
2	378.523,831 262.511,368	3	378.354,031 262.056,084	485.917
3	378.354,031 262.056,084	4	378.363,675 262.052,446	10.307
4	378.363,675 262.052,446	1	378.532,886 262.506,15	484.231

**** Lungimile segmentelor sunt determinate în planul de proiecție Stereo 70 și sunt rotunjite la 1 milimetru.**

***** Distanța dintre puncte este formată din segmente cumulate ce sunt mai mici decât valoarea 1 milimetru.**

**DATE DESPRE IMOBILUL NR. 8668**

Oficiul de Cadastru și Publicitate Imobiliară DOLJ
Biroul de Cadastru și Publicitate Imobiliară Craiova

A. Partea I. Descrierea imobilului

TEREN Extravilan

Adresa: Jud. Dolj, T49,P98

Nr. Crt	Nr cadastral Nr. topografic	Suprafața* (mp)	Observații / Referințe
A1		4.500	Sector cadastral:43 Teren neimprejmuit;

B. Partea II. Proprietari și acte

Inscrieri privitoare la dreptul de proprietate și alte drepturi reale	Referințe
/	
Act Administrativ nr. TDP nr. 1441-2218, din 07/08/1998 emis de CJSAPT DOLJ;	
B1	A1
Intabulare, drept de PROPRIETATE, dobândit prin Reconstituire, cota actuala 1/1, cota initiala 1/1 1) DAMIAN ATANASIE , Lipsă CNP.	

C. Partea III. SARCINI .

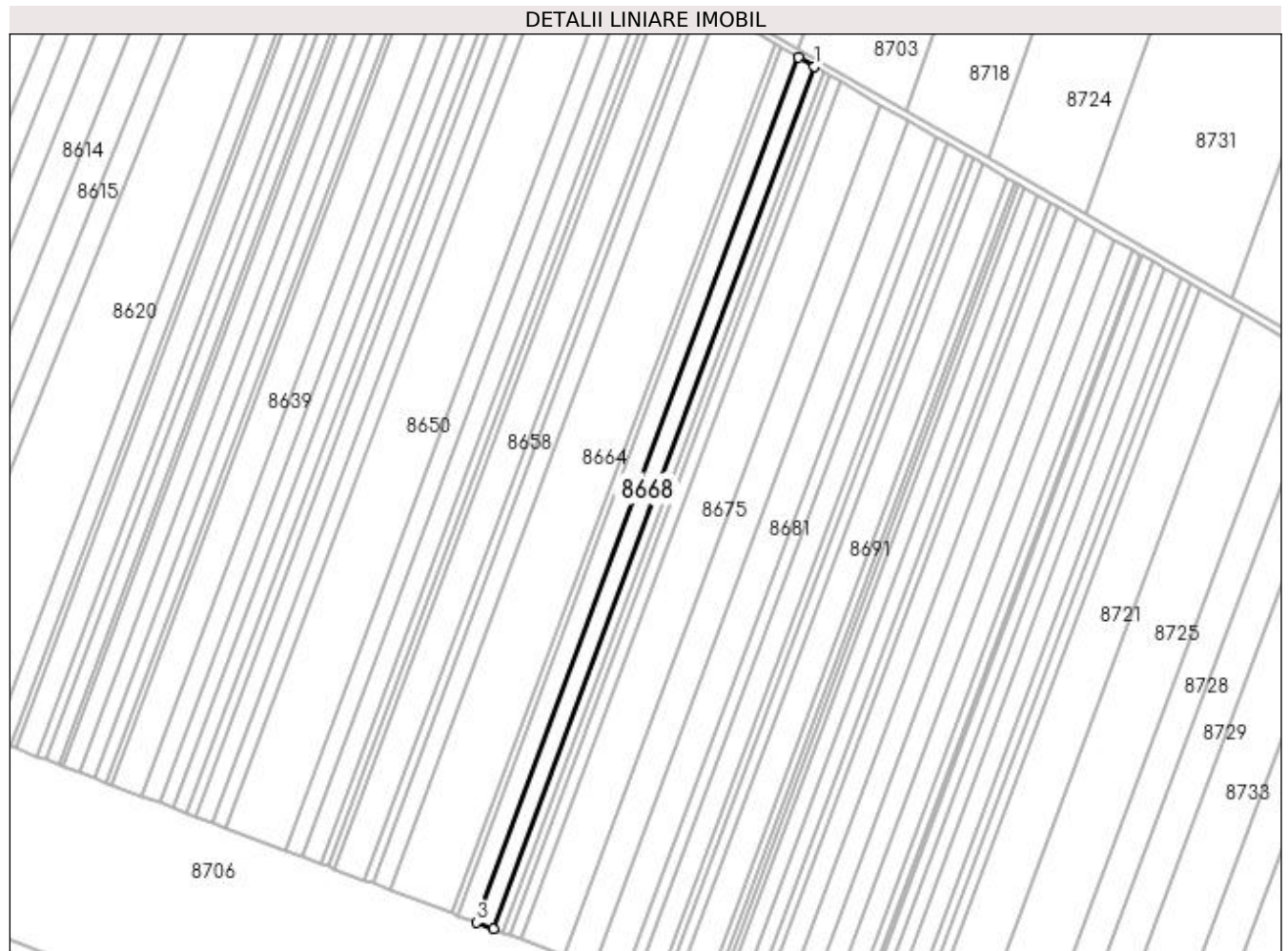
Inscrieri privind dezmembramintele dreptului de proprietate, drepturi reale de garanție și sarcini	Referințe
NU SUNT	

Anexa Nr. 1 La Partea I

Teren

Nr cadastral	Suprafața (mp)*	Observații / Referințe
	4.500	

* Suprafața este determinată în planul de proiecție Stereo 70.



Date referitoare la teren

Crt	Categorie folosință	Intra vilan	Suprafața (mp)	Tarla	Parcelă	Nr. topo	Observații / Referințe
1	arabil	NU	4.500	49	98	-	

Lungime Segmente

1) Valorile lungimilor segmentelor sunt obținute din proiecție în plan.

Punct început	X / Y	Punct sfârșit	X / Y	Lungime segment (** (m)
1	378.541,063 262.501,438	2	378.532,886 262.506,15	9.437
2	378.532,886 262.506,15	3	378.363,675 262.052,446	484.231
3	378.363,675 262.052,446	4	378.372,384 262.049,161	9.308
4	378.372,384 262.049,161	1	378.541,063 262.501,438	482.708

**** Lungimile segmentelor sunt determinate în planul de proiecție Stereo 70 și sunt rotunjite la 1 milimetru.**

***** Distanța dintre puncte este formată din segmente cumulate ce sunt mai mici decât valoarea 1 milimetru.**

**DATE DESPRE IMOBILUL NR. 8669**

Oficiul de Cadastru și Publicitate Imobiliară DOLJ
Biroul de Cadastru și Publicitate Imobiliară Craiova

A. Partea I. Descrierea imobilului

TEREN Extravilan

Nr. cadastral vechi:235

Adresa: Jud. Dolj, T48, P45

Nr. Crt	Nr cadastral Nr. topografic	Suprafata* (mp)	Observații / Referințe
A1	31223	15.671	Sector cadastral:43 Teren neimprejmuit;

B. Partea II. Proprietari și acte

Inscrieri privitoare la dreptul de proprietate și alte drepturi reale		Referințe
110316 / 14/06/2022		
Act Notarial nr. CONTRACT DE SCHIMB IMOBILIAR AUT 2349, din 03/06/2022 emis de NP Floricel MIHAI-MARIAN;		
B1	Intabulare, drept de PROPRIETATE, dobandit prin Conventie, cota actuala 1/1, cota initiala 1/1 1) KAMPARO INVESTMENT SRL , CIF:25525855	A1

C. Partea III. SARCINI .

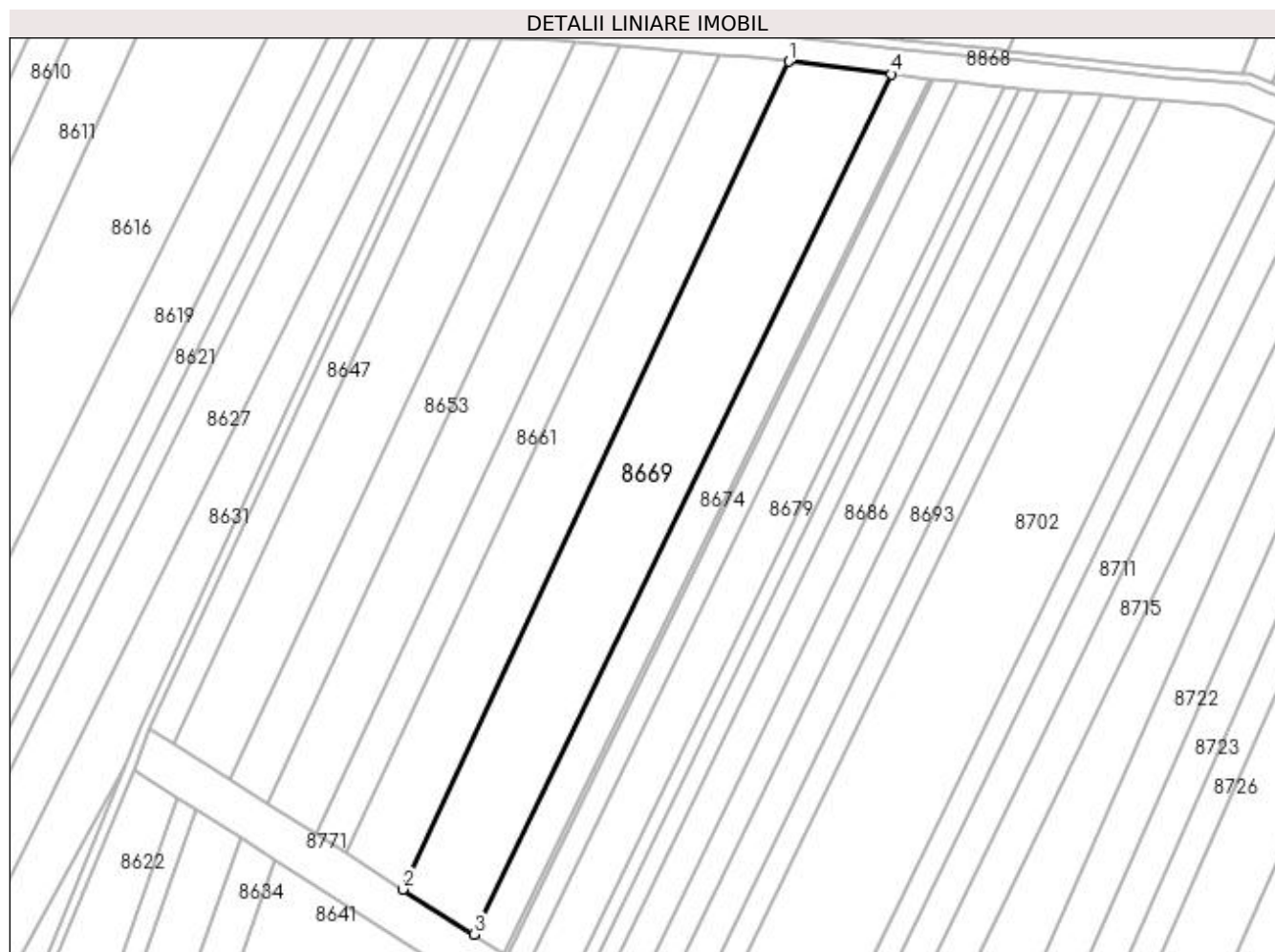
Inscrieri privind dezmembramintele dreptului de proprietate, drepturi reale de garanție și sarcini	Referințe
NU SUNT	

Anexa Nr. 1 La Partea I

Teren

Nr cadastral	Suprafața (mp)*	Observații / Referințe
31223	15.671	

* Suprafața este determinată în planul de proiecție Stereo 70.



Date referitoare la teren

Crt	Categorie folosință	Intra vilan	Suprafața (mp)	Tarla	Parcelă	Nr. topo	Observații / Referințe
1	arabil	NU	15.671	48	45	-	

Lungime Segmente

1) Valorile lungimilor segmentelor sunt obținute din proiecție în plan.

Punct început	X / Y	Punct sfârșit	X / Y	Lungime segment (** (m)
1	378.514,645 263.303,898	2	378.348,752 262.948,286	392.403
2	378.348,752 262.948,286	3	378.379,247 262.928,889	36.141
3	378.379,247 262.928,889	4	378.558,771 263.298,489	410.893
4	378.558,771 263.298,489	1	378.514,645 263.303,898	44.456

**** Lungimile segmentelor sunt determinate în planul de proiecție Stereo 70 și sunt rotunjite la 1 milimetru.**

***** Distanța dintre puncte este formată din segmente cumulate ce sunt mai mici decât valoarea 1 milimetru.**

**DATE DESPRE IMOBILUL NR. 8670**

Oficiul de Cadastru și Publicitate Imobiliară DOLJ
Biroul de Cadastru și Publicitate Imobiliară Craiova

A. Partea I. Descrierea imobilului

TEREN Extravilan

Nr. CF vechi:82
Nr. cadastral vechi:297

Adresa: Jud. Dolj, T49,P97/1

Nr. Crt	Nr cadastral Nr. topografic	Suprafata* (mp)	Observații / Referințe
A1	30688	2.618	Sector cadastral:43 Teren neimprejmuit;

B. Partea II. Proprietari și acte

Inscrieri privitoare la dreptul de proprietate și alte drepturi reale	Referințe
99208 / 10/10/2013	
Act Notarial nr. contract de vanzare -cumparare nr 723, din 16/05/2013 emis de NP DRAGOMIR ROMELIA MARINA (declaratia 899/2013 - NP Dragomir Romelia);	
B1	A1
Intabulare, drept de PROPRIETATE, dobandit prin Conventie, cota actuala 1/1, cota initiala 1/1	
1) SC KAMPARO INVESTMENT SRL, CIF:25525855	

C. Partea III. SARCINI .

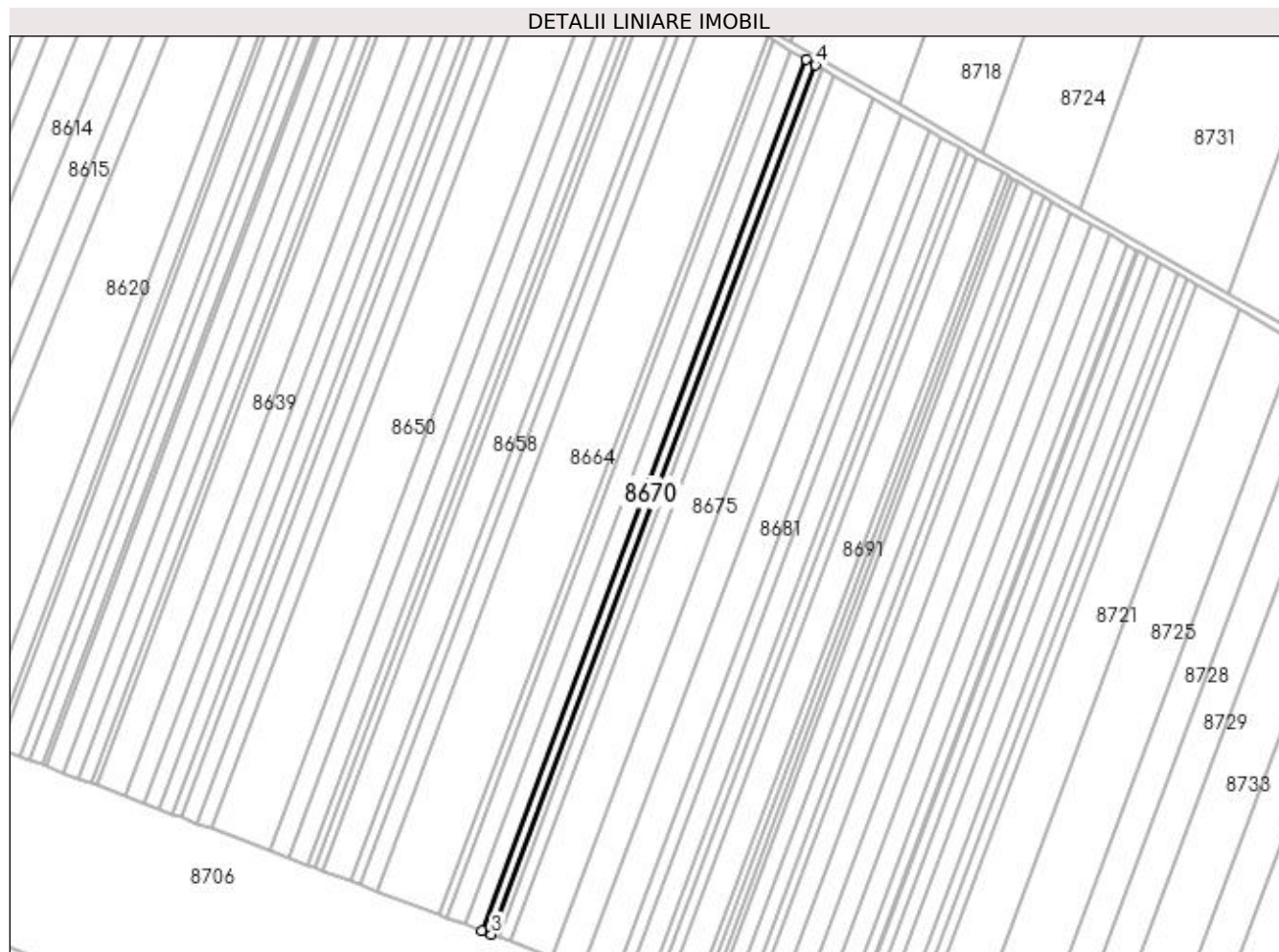
Inscrieri privind dezmembramintele dreptului de proprietate, drepturi reale de garanție și sarcini	Referințe
NU SUNT	

Anexa Nr. 1 La Partea I

Teren

Nr cadastral	Suprafața (mp)*	Observații / Referințe
30688	2.618	

* Suprafața este determinată în planul de proiecție Stereo 70.



Date referitoare la teren

Crt	Categorie folosință	Intravilan	Suprafața (mp)	Tarla	Parcelă	Nr. topo	Observații / Referințe
1	arabil	NU	2.618	49	97/1	-	

Lungime Segmente

1) Valorile lungimilor segmentelor sunt obținute din proiecție în plan.

Punct început	X / Y	Punct sfârșit	X / Y	Lungime segment (** (m)
1	378.541,063 262.501,438	2	378.372,384 262.049,161	482.708
2	378.372,384 262.049,161	3	378.377,463 262.047,245	5.428
3	378.377,463 262.047,245	4	378.545,832 262.498,691	481.821
4	378.545,832 262.498,691	1	378.541,063 262.501,438	5.504

**** Lungimile segmentelor sunt determinate în planul de proiecție Stereo 70 și sunt rotunjite la 1 milimetru.**

***** Distanța dintre puncte este formată din segmente cumulate ce sunt mai mici decât valoarea 1 milimetru.**

**DATE DESPRE IMOBILUL NR. 8671**

Oficiul de Cadastru și Publicitate Imobiliară DOLJ
Biroul de Cadastru și Publicitate Imobiliară Craiova

A. Partea I. Descrierea imobilului

TEREN Extravilan

Adresa: Jud. Dolj, T.48,P.122

Nr. Crt	Nr cadastral Nr. topografic	Suprafața* (mp)	Observații / Referințe
A1	31694	16.100	Sector cadastral:43 Teren neimpregmuit;

B. Partea II. Proprietari și acte

Inscrieri privitoare la dreptul de proprietate și alte drepturi reale		Referințe
84716 / 24/06/2016		
Hotarare Judecatoreasca nr. 2060, din 19/11/2009 emis de JUDECATORIA BAILESTI JUDETUL DOLJ (Dosar nr. 2037/183/2009-Judecatoria Bailesti,TDP NR.1971-1974/29.06.2016,Certificat de casatorie nr. 1882/24.11.2001-SPCEP CRAIOVA);		
B1	Intabulare, drept de PROPRIETATE, dobandit prin Hotarare Judecatoreasca, cota actuala 1/1, cota initiala 1/1 1) ROMAN IONELA LAURA 2) ROMAN GHERGHE	A1

C. Partea III. SARCINI .

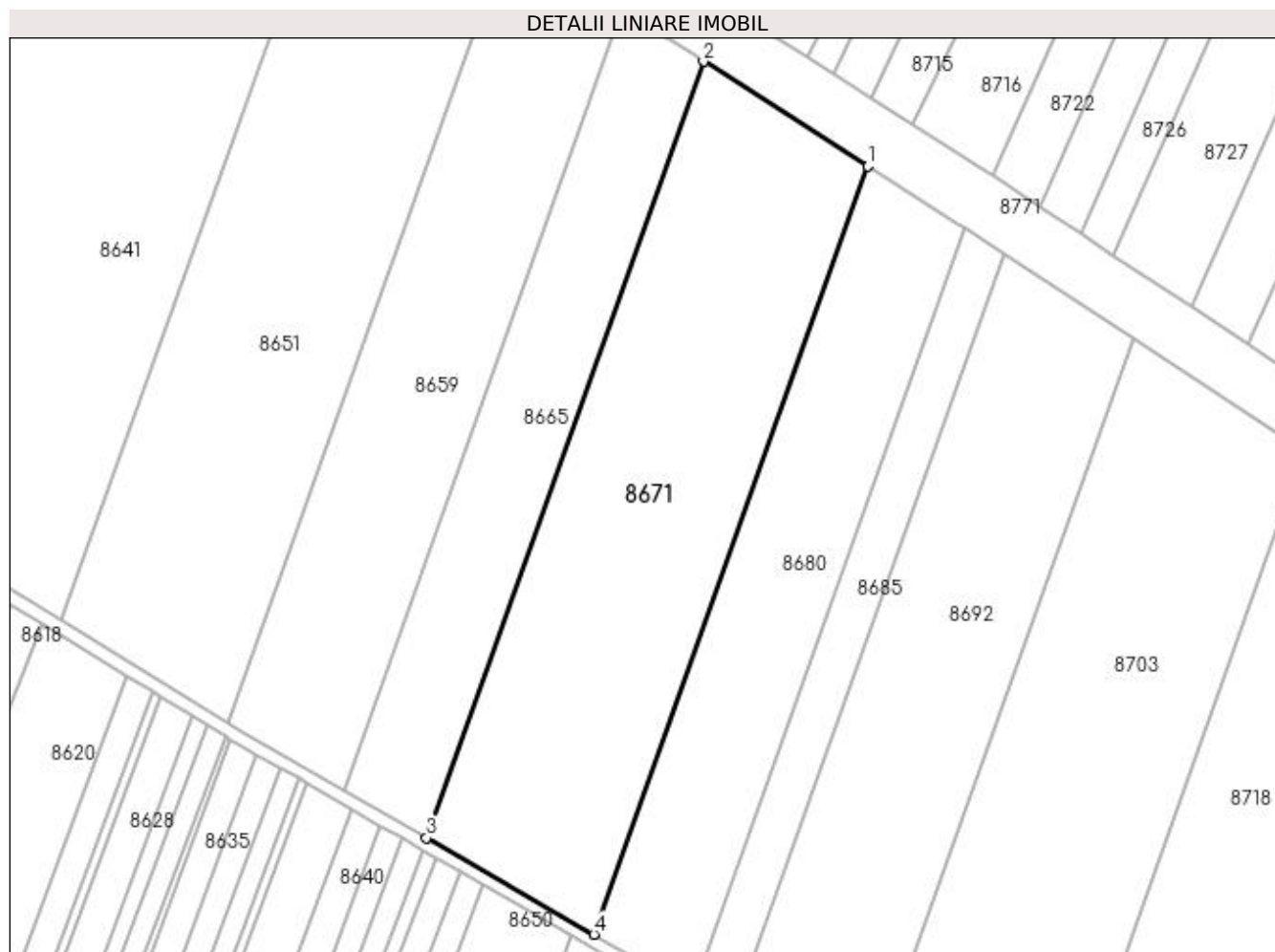
Inscrieri privind dezmembramintele dreptului de proprietate, drepturi reale de garanție și sarcini	Referințe
NU SUNT	

Anexa Nr. 1 La Partea I

Teren

Nr cadastral	Suprafața (mp)*	Observații / Referințe
31694	16.100	

* Suprafața este determinată în planul de proiecție Stereo 70.



Date referitoare la teren

Crt	Categorie folosință	Intra vilan	Suprafața (mp)	Tarla	Parcelă	Nr. topo	Observații / Referințe
1	arabil	NU	16.100	48	122	-	

Lungime Segmente

1) Valorile lungimilor segmentelor sunt obținute din proiecție în plan.

Punct început	X / Y	Punct sfârșit	X / Y	Lungime segment (** (m)
1	378.533,426 262.808,318	2	378.480,602 262.841,938	62.615
2	378.480,602 262.841,938	3	378.391,543 262.592,213	265.13
3	378.391,543 262.592,213	4	378.445,308 262.561,232	62.052
4	378.445,308 262.561,232	1	378.533,426 262.808,318	262.329

**** Lungimile segmentelor sunt determinate în planul de proiecție Stereo 70 și sunt rotunjite la 1 milimetru.**

***** Distanța dintre puncte este formată din segmente cumulate ce sunt mai mici decât valoarea 1 milimetru.**

**DATE DESPRE IMOBILUL NR. 8672**

Oficiul de Cadastru și Publicitate Imobiliară DOLJ
Biroul de Cadastru și Publicitate Imobiliară Craiova

A. Partea I. Descrierea imobilului

TEREN Extravilan

Adresa: Jud. Dolj, T49,P97

Nr. Crt	Nr cadastral Nr. topografic	Suprafața* (mp)	Observații / Referințe
A1		2.000	Sector cadastral:43 Teren neimprejmuit;

B. Partea II. Proprietari și acte

Inscrieri privitoare la dreptul de proprietate și alte drepturi reale	Referințe
/	
Act Administrativ nr. TDP nr. 1393-59341, din 10/07/1998 emis de CJSAPT DOLJ;	
B1	A1
Intabulare, drept de PROPRIETATE, dobândit prin Reconstituire, cota actuala 1/1, cota initiala 1/1 1) BUFU MARIN, Lipsă CNP.	

C. Partea III. SARCINI .

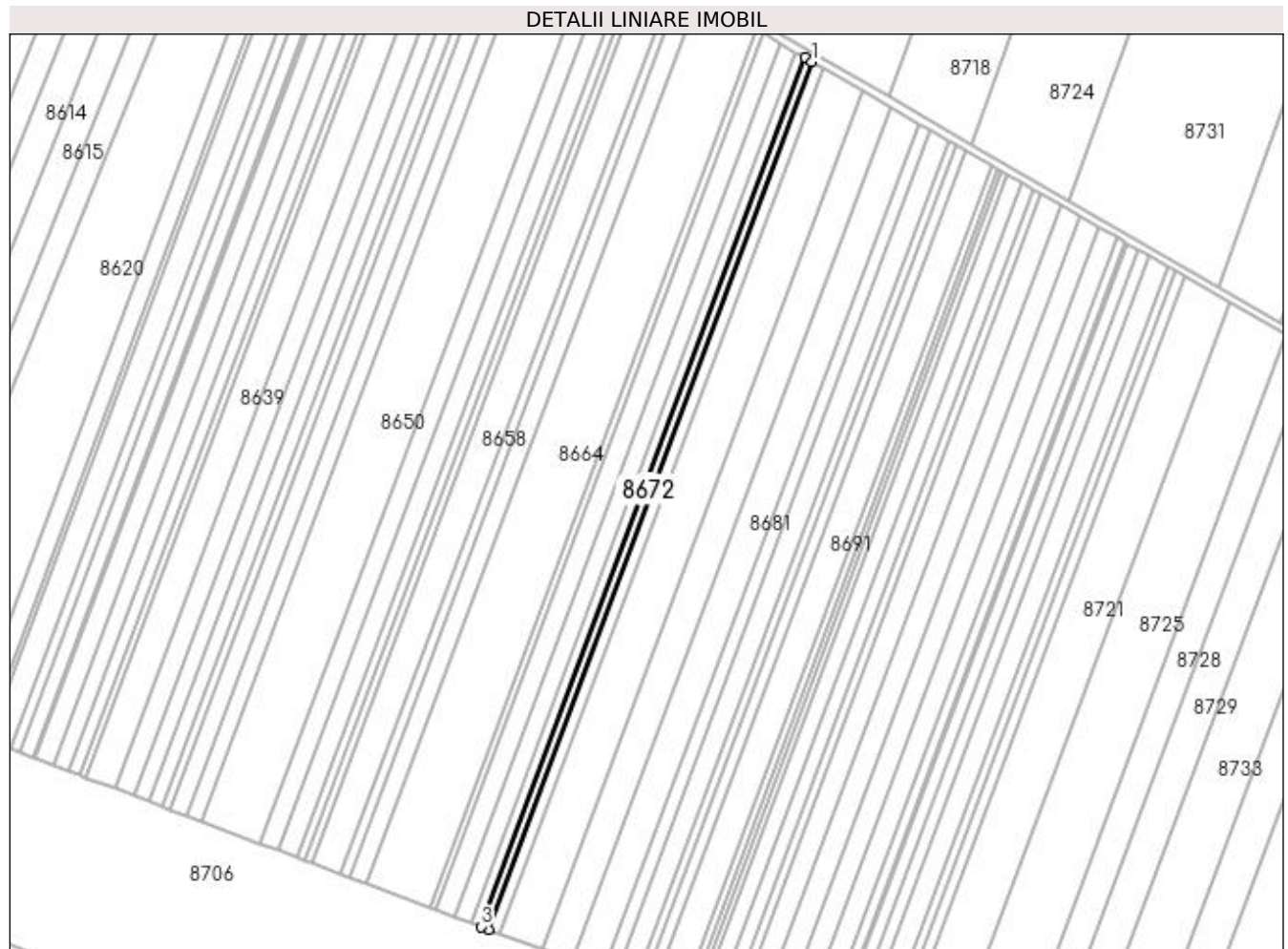
Inscrieri privind dezmembramintele dreptului de proprietate, drepturi reale de garanție și sarcini	Referințe
NU SUNT	

Anexa Nr. 1 La Partea I

Teren

Nr cadastral	Suprafața (mp)*	Observații / Referințe
	2.000	

* Suprafața este determinată în planul de proiecție Stereo 70.



Date referitoare la teren

Crt	Categorie folosință	Intravilan	Suprafața (mp)	Tarla	Parcelă	Nr. topo	Observații / Referințe
1	arabil	NU	2.000	49	97	-	

Lungime Segmente

1) Valorile lungimilor segmentelor sunt obținute din proiecție în plan.

Punct început	X / Y	Punct sfârșit	X / Y	Lungime segment (** (m)
1	378.549,481 262.496,588	2	378.545,832 262.498,691	4.212
2	378.545,832 262.498,691	3	378.377,463 262.047,245	481.821
3	378.377,463 262.047,245	4	378.381,35 262.045,779	4.154
4	378.381,35 262.045,779	1	378.549,481 262.496,588	481.141

**** Lungimile segmentelor sunt determinate în planul de proiecție Stereo 70 și sunt rotunjite la 1 milimetru.**

***** Distanța dintre puncte este formată din segmente cumulate ce sunt mai mici decât valoarea 1 milimetru.**

**DATE DESPRE IMOBILUL NR. 8673**

Oficiul de Cadastru și Publicitate Imobiliară DOLJ
Biroul de Cadastru și Publicitate Imobiliară Craiova

A. Partea I. Descrierea imobilului

TEREN Extravilan

Adresa: Jud. Dolj, T49,P96

Nr. Crt	Nr cadastral Nr. topografic	Suprafața* (mp)	Observații / Referințe
A1		3.060	Sector cadastral:43 Teren neimprejmuit;

B. Partea II. Proprietari și acte

Inscrieri privitoare la dreptul de proprietate și alte drepturi reale	Referințe
/	
Act Administrativ nr. TDP nr. 1461-2218, din 01/09/1998 emis de CJSAPT DOLJ;	
B1	A1
Intabulare, drept de PROPRIETATE, dobândit prin Reconstituire, cota actuala 1/1, cota initiala 1/1 1) BUZATU ILIE, Lipsă CNP.	

C. Partea III. SARCINI .

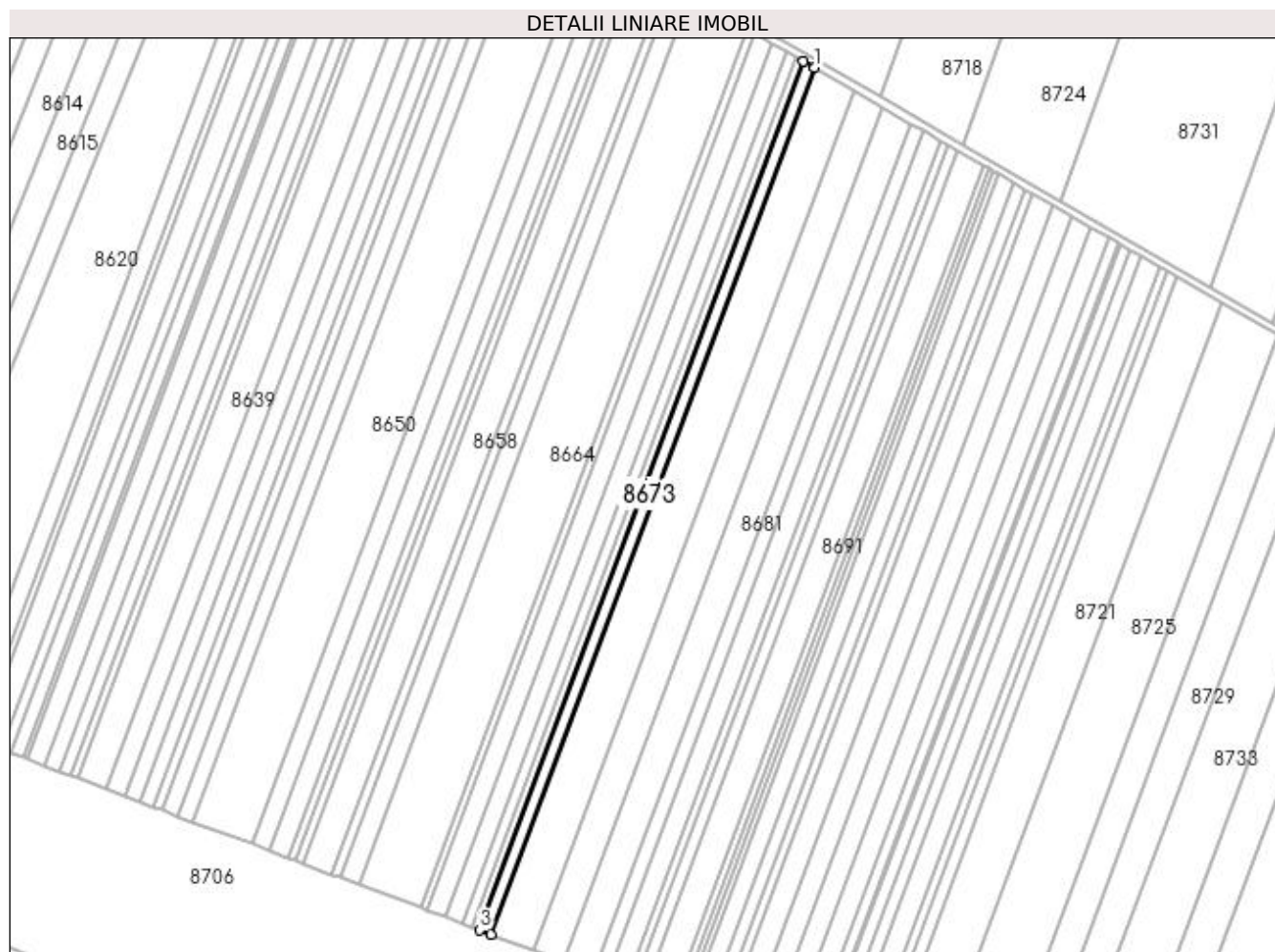
Inscrieri privind dezmembramintele dreptului de proprietate, drepturi reale de garanție și sarcini	Referințe
NU SUNT	

Anexa Nr. 1 La Partea I

Teren

Nr cadastral	Suprafața (mp)*	Observații / Referințe
	3.060	

* Suprafața este determinată în planul de proiecție Stereo 70.



Date referitoare la teren

Crt	Categorie folosință	Intra vilan	Suprafața (mp)	Tarla	Parcelă	Nr. topo	Observații / Referințe
1	arabil	NU	3.060	49	96	-	

Lungime Segmente

1) Valorile lungimilor segmentelor sunt obținute din proiecție în plan.

Punct început	X / Y	Punct sfârșit	X / Y	Lungime segment (** (m)
1	378.555,074 262.493,365	2	378.549,481 262.496,588	6.455
2	378.549,481 262.496,588	3	378.381,35 262.045,779	481.141
3	378.381,35 262.045,779	4	378.387,307 262.043,533	6.366
4	378.387,307 262.043,533	1	378.555,074 262.493,365	480.099

**** Lungimile segmentelor sunt determinate în planul de proiecție Stereo 70 și sunt rotunjite la 1 milimetru.**

***** Distanța dintre puncte este formată din segmente cumulate ce sunt mai mici decât valoarea 1 milimetru.**

**DATE DESPRE IMOBILUL NR. 8674**

Oficiul de Cadastru și Publicitate Imobiliară DOLJ
Biroul de Cadastru și Publicitate Imobiliară Craiova

A. Partea I. Descrierea imobilului

TEREN Extravilan

Nr. cadastral vechi:236

Adresa: Jud. Dolj, T48,P46

Nr. Crt	Nr cadastral Nr. topografic	Suprafața* (mp)	Observații / Referințe
A1	31019	6.430	Sector cadastral:43 Teren neimprejmuit;

B. Partea II. Proprietari și acte

Inscrieri privitoare la dreptul de proprietate și alte drepturi reale		Referințe
119264 / 25/09/2014		
Act Notarial nr. contract de vanzare -cumparare aut nr 1103, din 30/06/2014 emis de NP DRAGOMIR ROMELIA (declaratie de primire a pretului aut nr 641/03.07.2014 - NP Vasilescu Elena,);		
B1	Intabulare, drept de PROPRIETATE, dobandit prin Conventie, cota actuala 1/1, cota initiala 1/1	A1
1) SC KAMPARO INVESTMENT SRL, CIF:25525855		

C. Partea III. SARCINI .

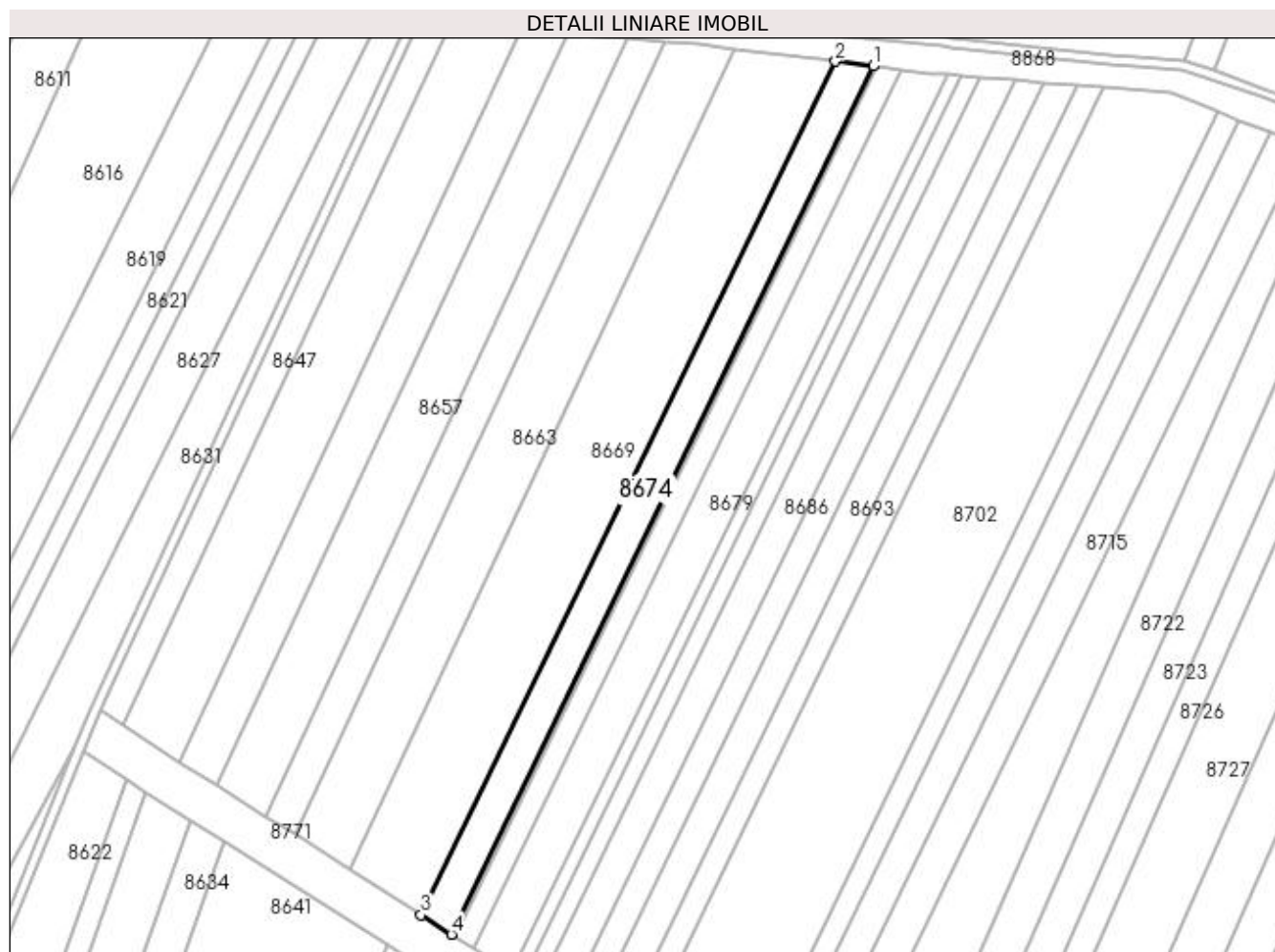
Inscrieri privind dezmembramintele dreptului de proprietate, drepturi reale de garanție și sarcini	Referințe
NU SUNT	

Anexa Nr. 1 La Partea I

Teren

Nr cadastral	Suprafața (mp)*	Observații / Referințe
31019	6.430	

* Suprafața este determinată în planul de proiecție Stereo 70.



Date referitoare la teren

Crt	Categorie folosință	Intravilan	Suprafața (mp)	Tarla	Parcelă	Nr. topo	Observații / Referințe
1	arabil	NU	6.430	48	46	-	

Lungime Segmente

1) Valorile lungimilor segmentelor sunt obținute din proiecție în plan.

Punct început	X / Y	Punct sfârșit	X / Y	Lungime segment (** (m)
1	378.575,05 263.296,494	2	378.558,771 263.298,489	16.401
2	378.558,771 263.298,489	3	378.379,247 262.928,889	410.893
3	378.379,247 262.928,889	4	378.392,424 262.920,508	15.616
4	378.392,424 262.920,508	1	378.575,05 263.296,494	417.992

**** Lungimile segmentelor sunt determinate în planul de proiecție Stereo 70 și sunt rotunjite la 1 milimetru.**

***** Distanța dintre puncte este formată din segmente cumulate ce sunt mai mici decât valoarea 1 milimetru.**

**DATE DESPRE IMOBILUL NR. 8675**

Oficiul de Cadastru și Publicitate Imobiliară DOLJ
Biroul de Cadastru și Publicitate Imobiliară Craiova

A. Partea I. Descrierea imobilului

TEREN Extravilan

Adresa: Jud. Dolj, T49,P95

Nr. Crt	Nr cadastral Nr. topografic	Suprafața* (mp)	Observații / Referințe
A1		11.250	Sector cadastral:43 Teren neimprejmuit;

B. Partea II. Proprietari și acte

Inscrieri privitoare la dreptul de proprietate și alte drepturi reale	Referințe
/	
Act Administrativ nr. TDP nr. 1559-59363, din 17/11/1998 emis de CJSAPT DOLJ;	
B1	A1
Intabulare, drept de PROPRIETATE, dobândit prin Reconstituire, cota actuala 1/1, cota initiala 1/1 1) MORUJU STEFAN, Lipsă CNP.	

C. Partea III. SARCINI .

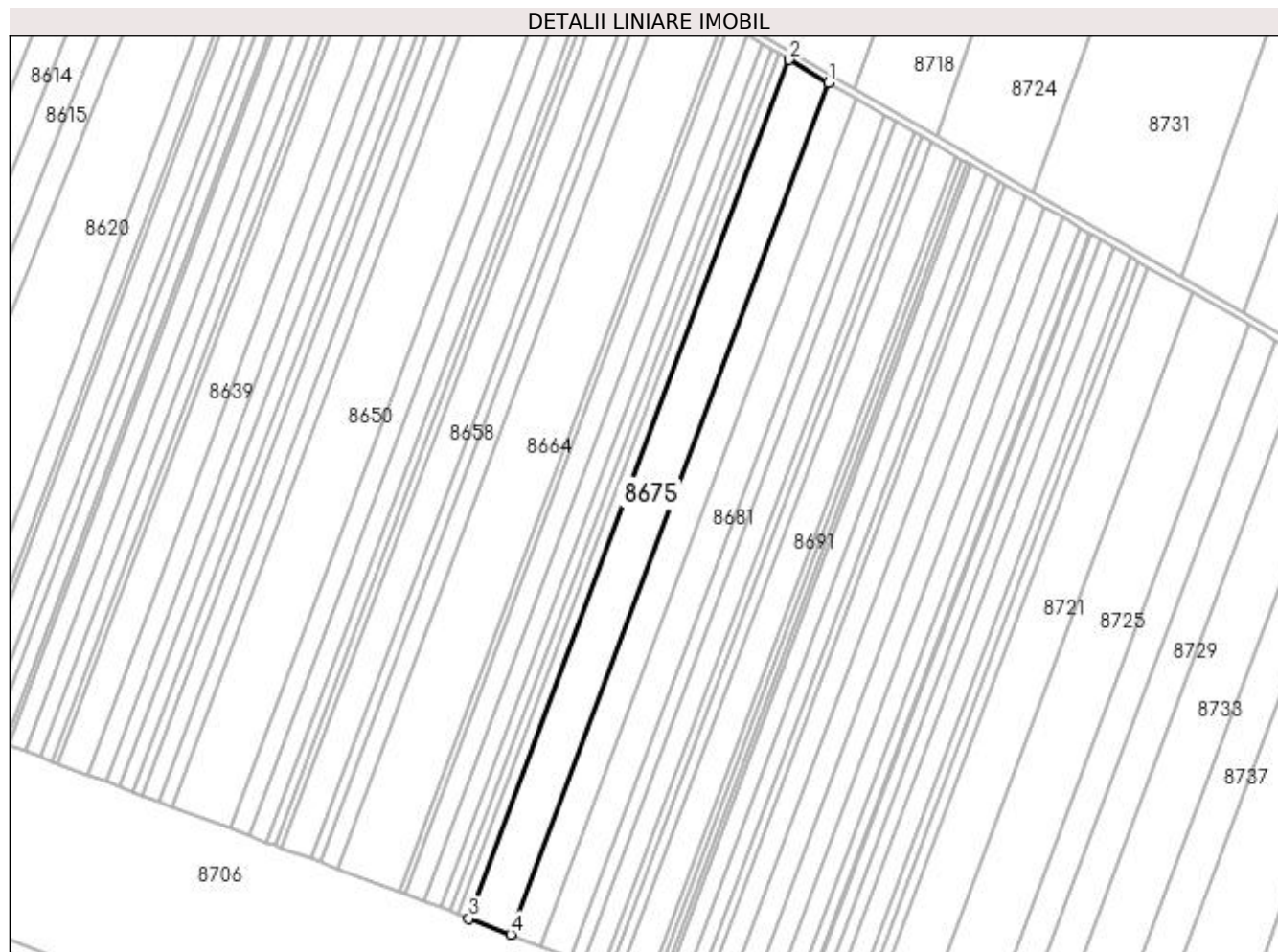
Inscrieri privind dezmembramintele dreptului de proprietate, drepturi reale de garanție și sarcini	Referințe
NU SUNT	

Anexa Nr. 1 La Partea I

Teren

Nr cadastral	Suprafața (mp)*	Observații / Referințe
	11.250	

* Suprafața este determinată în planul de proiecție Stereo 70.



Date referitoare la teren

Crt	Categorie folosință	Intra vilan	Suprafața (mp)	Tarla	Parcelă	Nr. topo	Observații / Referințe
1	arabil	NU	11.250	49	95	-	

Lungime Segmente

1) Valorile lungimilor segmentelor sunt obținute din proiecție în plan.

Punct început	X / Y	Punct sfârșit	X / Y	Lungime segment (** (m)
1	378.575,742 262.481,455	2	378.555,074 262.493,365	23.854
2	378.555,074 262.493,365	3	378.387,307 262.043,533	480.099
3	378.387,307 262.043,533	4	378.409,32 262.035,23	23.527
4	378.409,32 262.035,23	1	378.575,742 262.481,455	476.249

**** Lungimile segmentelor sunt determinate în planul de proiecție Stereo 70 și sunt rotunjite la 1 milimetru.**

***** Distanța dintre puncte este formată din segmente cumulate ce sunt mai mici decât valoarea 1 milimetru.**

**DATE DESPRE IMOBILUL NR. 8676**

Oficiul de Cadastru și Publicitate Imobiliară DOLJ
Biroul de Cadastru și Publicitate Imobiliară Craiova

A. Partea I. Descrierea imobilului

TEREN Extravilan

Adresa: Jud. Dolj, T48,P46/1

Nr. Crt	Nr cadastral Nr. topografic	Suprafața* (mp)	Observații / Referințe
A1		769	Sector cadastral:43 Teren neimprejmuit;

B. Partea II. Proprietari și acte

Inscrieri privitoare la dreptul de proprietate și alte drepturi reale		Referințe
/		
Act Administrativ nr. TDP nr. 1598-59363, din 27/05/1999 emis de CJSAPT DOLJ;		
B1	Intabulare, drept de PROPRIETATE, dobândit prin Reconstituire, cota actuala 1/1, cota initiala 1/1 1) BUZATU DOMNICA, Lipsă CNP. 2) IANOȘ ALEXANDRA, Lipsă CNP.	A1

C. Partea III. SARCINI .

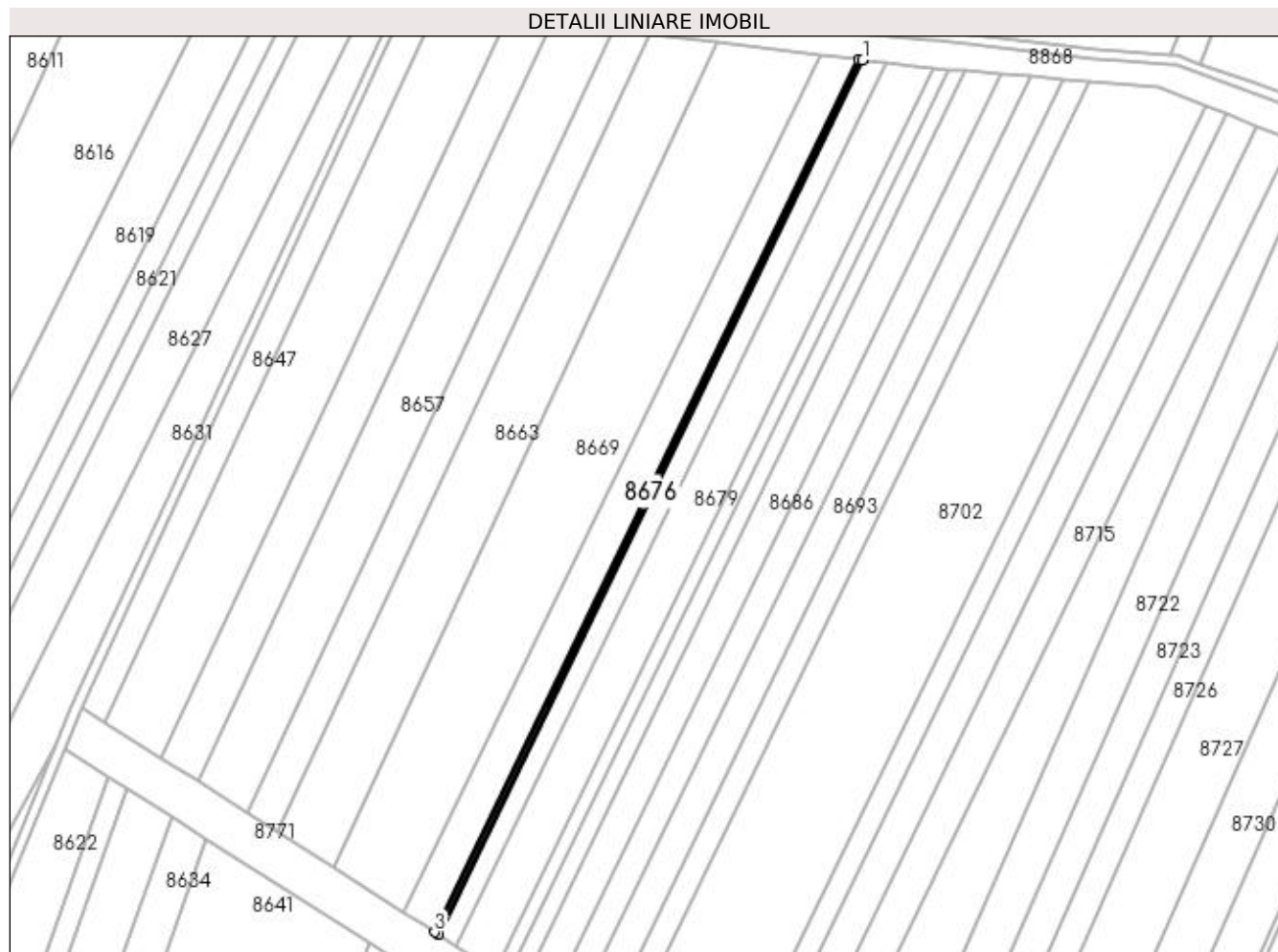
Inscrieri privind dezmembramentele dreptului de proprietate, drepturi reale de garanție și sarcini	Referințe
NU SUNT	

Anexa Nr. 1 La Partea I

Teren

Nr cadastral	Suprafața (mp)*	Observații / Referințe
	769	

* Suprafața este determinată în planul de proiecție Stereo 70.



Date referitoare la teren

Crt	Categorie folosință	Intra vilan	Suprafața (mp)	Tarla	Parcelă	Nr. topo	Observații / Referințe
1	arabil	NU	769	48	46/1	-	

Lungime Segmente

1) Valorile lungimilor segmentelor sunt obținute din proiecție în plan.

Punct început	X / Y	Punct sfârșit	X / Y	Lungime segment (** (m)
1	378.576,978 263.296,258	2	378.575,05 263.296,494	1.942
2	378.575,05 263.296,494	3	378.392,424 262.920,508	417.992
3	378.392,424 262.920,508	4	378.393,985 262.919,515	1.85
4	378.393,985 262.919,515	1	378.576,978 263.296,258	418.834

**** Lungimile segmentelor sunt determinate în planul de proiecție Stereo 70 și sunt rotunjite la 1 milimetru.**

***** Distanța dintre puncte este formată din segmente cumulate ce sunt mai mici decât valoarea 1 milimetru.**

**DATE DESPRE IMOBILUL NR. 8677**

Oficiul de Cadastru și Publicitate Imobiliară DOLJ
Biroul de Cadastru și Publicitate Imobiliară Craiova

A. Partea I. Descrierea imobilului

TEREN Extravilan

Nr. cadastral vechi:237

Adresa: Jud. Dolj, T48,P47

Nr. Crt	Nr cadastral Nr. topografic	Suprafața* (mp)	Observații / Referințe
A1	31020	3.996	Sector cadastral:43 Teren neimprejmuit;

B. Partea II. Proprietari și acte

Inscrieri privitoare la dreptul de proprietate și alte drepturi reale		Referințe
120228 / 26/09/2014		
Act Notarial nr. CVC aut. nr. 1103, din 30/06/2014 emis de NP DRAGOMIR ROMELIA (Declaratie aut. nr. 641/03.07.2014 NP Vasilescu E);		
B1	Intabulare, drept de PROPRIETATE, dobandit prin Conventie, cota actuala 1/1, cota initiala 1/1	A1
1) SC KAMPARO INVESTMENT SRL, CIF:25525855		

C. Partea III. SARCINI .

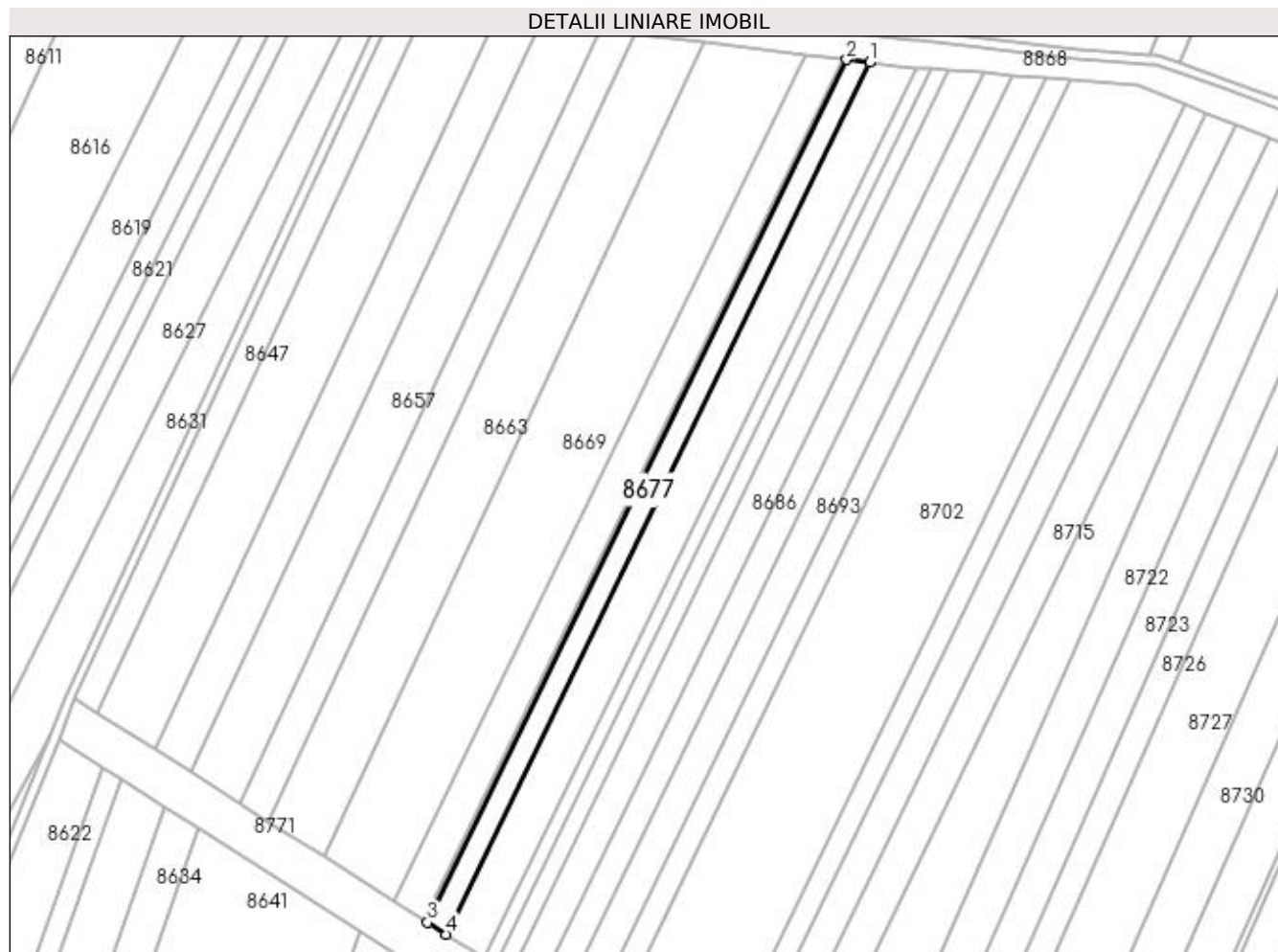
Inscrieri privind dezmembramintele dreptului de proprietate, drepturi reale de garanție și sarcini	Referințe
NU SUNT	

Anexa Nr. 1 La Partea I

Teren

Nr cadastral	Suprafața (mp)*	Observații / Referințe
31020	3.996	

* Suprafața este determinată în planul de proiecție Stereo 70.



Date referitoare la teren

Crt	Categorie folosință	Intravilan	Suprafața (mp)	Tarla	Parcelă	Nr. topo	Observații / Referințe
1	arabil	NU	3.996	48	47	-	

Lungime Segmente

1) Valorile lungimilor segmentelor sunt obținute din proiecție în plan.

Punct început	X / Y	Punct sfârșit	X / Y	Lungime segment (** (m)
1	378.586,938 263.295,037	2	378.576,978 263.296,258	10.035
2	378.576,978 263.296,258	3	378.393,985 262.919,515	418.834
3	378.393,985 262.919,515	4	378.402,047 262.914,388	9.554
4	378.402,047 262.914,388	1	378.586,938 263.295,037	423.176

**** Lungimile segmentelor sunt determinate în planul de proiecție Stereo 70 și sunt rotunjite la 1 milimetru.**

***** Distanța dintre puncte este formată din segmente cumulate ce sunt mai mici decât valoarea 1 milimetru.**

**DATE DESPRE IMOBILUL NR. 8678**

Oficiul de Cadastru și Publicitate Imobiliară DOLJ
Biroul de Cadastru și Publicitate Imobiliară Craiova

A. Partea I. Descrierea imobilului

TEREN Extravilan

Adresa: Jud. Dolj, T49,P95

Nr. Crt	Nr cadastral Nr. topografic	Suprafața* (mp)	Observații / Referințe
A1		7.900	Sector cadastral:43 Teren neimprejmuit;

B. Partea II. Proprietari și acte

Inscrieri privitoare la dreptul de proprietate și alte drepturi reale		Referințe
/		
Act Administrativ nr. TDP nr. 1509-59363, din 10/09/1998 emis de CJSAPT DOLJ;		
B1	Intabulare, drept de PROPRIETATE, dobândit prin Reconstituire, cota actuala 1/1, cota initiala 1/1 1) GÎDEA ELISEI, Lipsă CNP.	A1

C. Partea III. SARCINI .

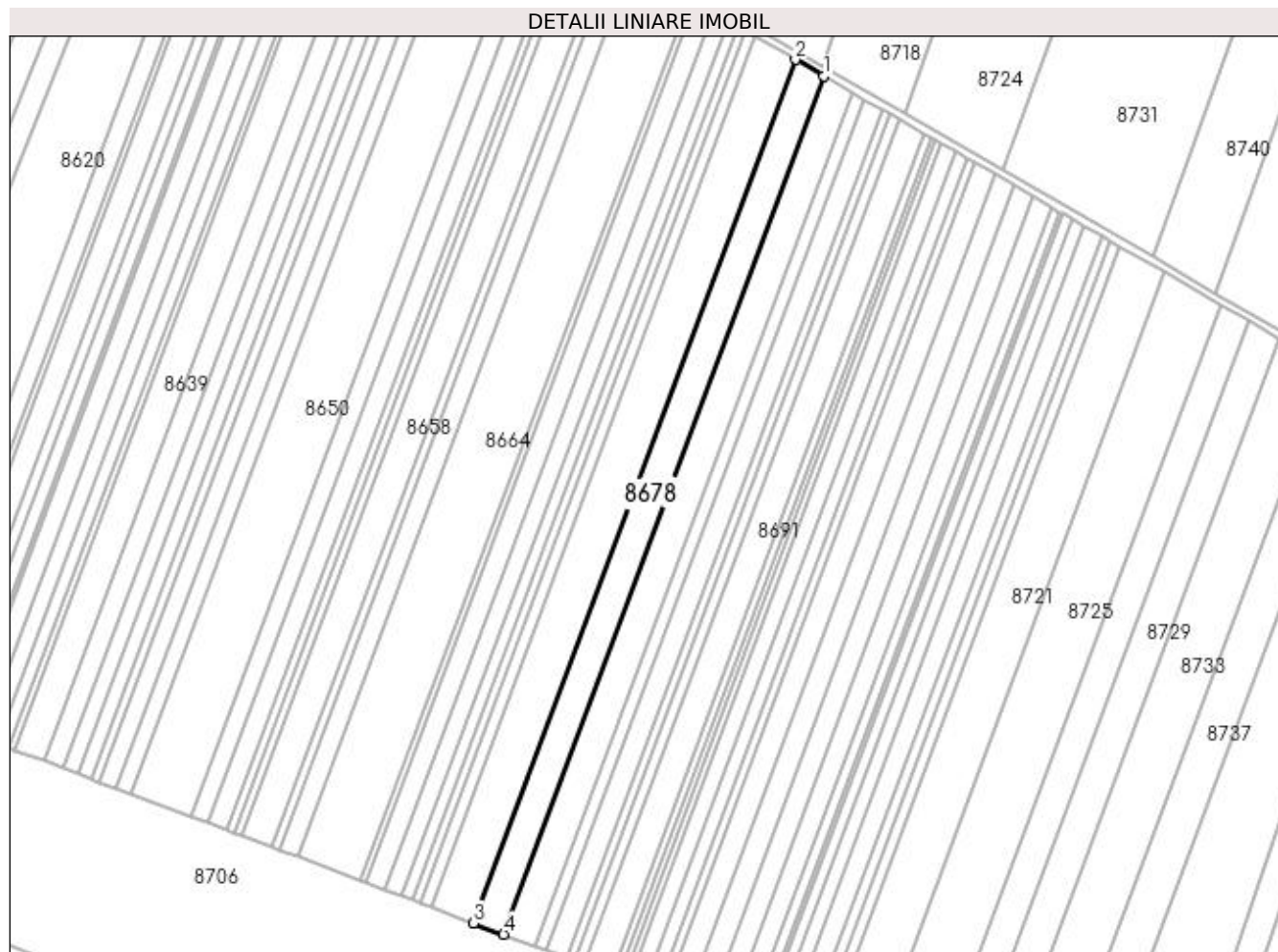
Inscrieri privind dezmembramintele dreptului de proprietate, drepturi reale de garanție și sarcini	Referințe
NU SUNT	

Anexa Nr. 1 La Partea I

Teren

Nr cadastral	Suprafața (mp)*	Observații / Referințe
	7.900	

* Suprafața este determinată în planul de proiecție Stereo 70.



Date referitoare la teren

Crt	Categorie folosință	Intra vilan	Suprafața (mp)	Tarla	Parcelă	Nr. topo	Observații / Referințe
1	arabil	NU	7.900	49	95	-	

Lungime Segmente

1) Valorile lungimilor segmentelor sunt obținute din proiecție în plan.

Punct început	X / Y	Punct sfârșit	X / Y	Lungime segment (** (m)
1	378.590,356 262.473,034	2	378.575,742 262.481,455	16.867
2	378.575,742 262.481,455	3	378.409,32 262.035,23	476.249
3	378.409,32 262.035,23	4	378.424,885 262.029,359	16.635
4	378.424,885 262.029,359	1	378.590,356 262.473,034	473.527

**** Lungimile segmentelor sunt determinate în planul de proiecție Stereo 70 și sunt rotunjite la 1 milimetru.**

***** Distanța dintre puncte este formată din segmente cumulate ce sunt mai mici decât valoarea 1 milimetru.**

**DATE DESPRE IMOBILUL NR. 8679**

Oficiul de Cadastru și Publicitate Imobiliară DOLJ
Biroul de Cadastru și Publicitate Imobiliară Craiova

A. Partea I. Descrierea imobilului

TEREN Extravilan

Nr. cadastral vechi:238

Adresa: Jud. Dolj, T48,P48

Nr. Crt	Nr cadastral Nr. topografic	Suprafața* (mp)	Observații / Referințe
A1	31021	8.201	Sector cadastral:43 Teren neimprejmuit;

B. Partea II. Proprietari și acte

Inscrieri privitoare la dreptul de proprietate și alte drepturi reale	Referințe
120247 / 26/09/2014	
Act Notarial nr. contract de vanzare -cumparare nr 1103, din 30/06/2014 emis de DRAGOMIR ROMELIA (declaratie de primire a pretului aut nr 641/03.07.2014 - NP Vasilescu Elena,);	
B1	A1
Intabulare, drept de PROPRIETATE, dobandit prin Conventie, cota actuala 1/1, cota initiala 1/1	
1) SC KAMPARO INVESTMENT SRL, CIF:25525855	

C. Partea III. SARCINI .

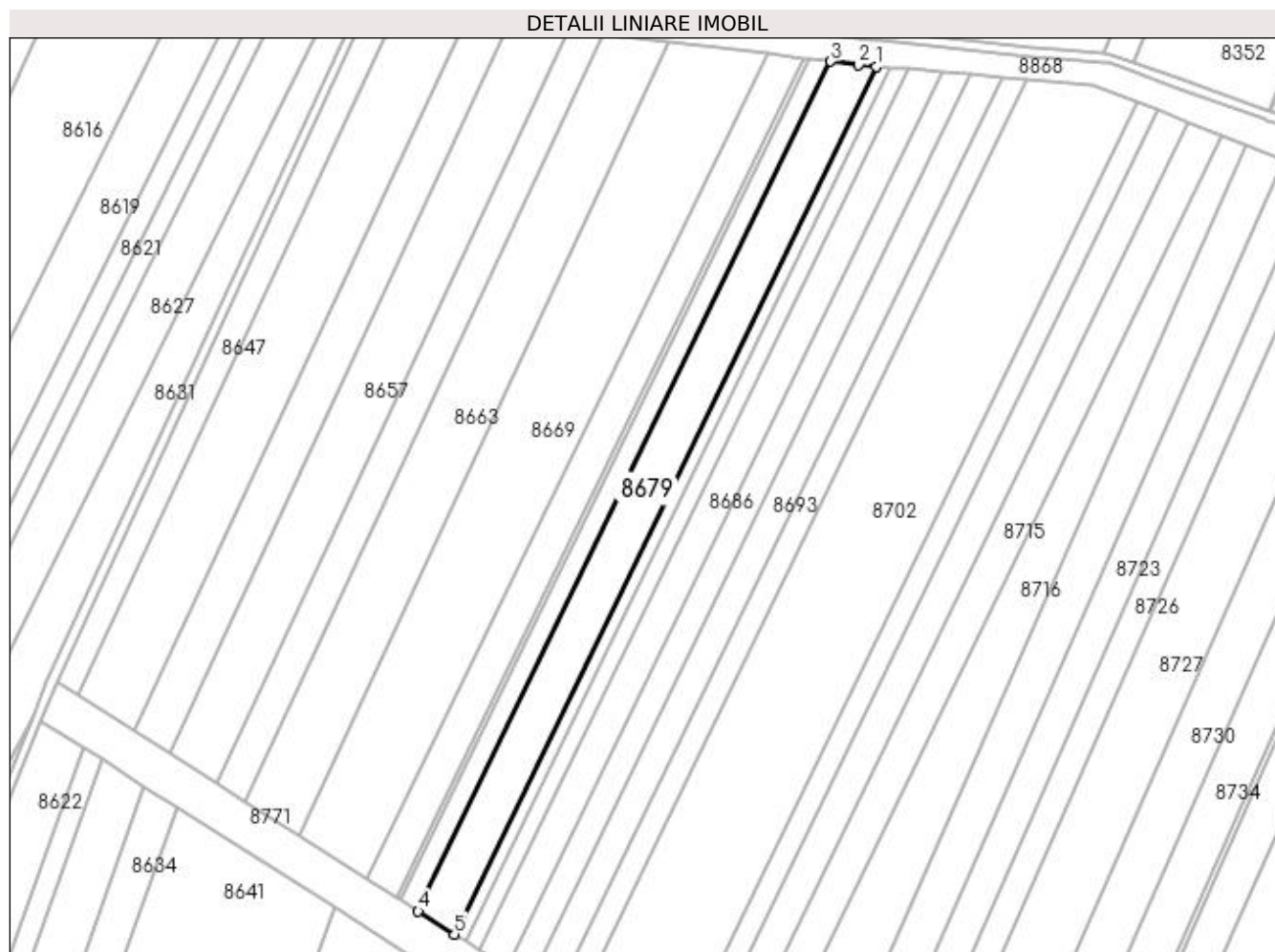
Inscrieri privind dezmembramintele dreptului de proprietate, drepturi reale de garanție și sarcini	Referințe
NU SUNT	

Anexa Nr. 1 La Partea I

Teren

Nr cadastral	Suprafața (mp)*	Observații / Referințe
31021	8.201	

* Suprafața este determinată în planul de proiecție Stereo 70.



Date referitoare la teren

Crt	Categorie folosință	Intravilan	Suprafața (mp)	Tarla	Parcelă	Nr. topo	Observații / Referințe
1	arabil	NU	8.201	48	48	-	

Lungime Segmente

1) Valorile lungimilor segmentelor sunt obținute din proiecție în plan.

Punct început	X / Y	Punct sfârșit	X / Y	Lungime segment (** (m)
1	378.607,204 263.292,867	2	378.599,399 263.293,509	7.831
2	378.599,399 263.293,509	3	378.586,938 263.295,037	12.554
3	378.586,938 263.295,037	4	378.402,047 262.914,388	423.176
4	378.402,047 262.914,388	5	378.418,335 262.904,027	19.304
5	378.418,335 262.904,027	1	378.607,204 263.292,867	432.282

**** Lungimile segmentelor sunt determinate în planul de proiecție Stereo 70 și sunt rotunjite la 1 milimetru.**

***** Distanța dintre puncte este formată din segmente cumulate ce sunt mai mici decât valoarea 1 milimetru.**

**DATE DESPRE IMOBILUL NR. 8680**

Oficiul de Cadastru și Publicitate Imobiliară DOLJ
Biroul de Cadastru și Publicitate Imobiliară Craiova

A. Partea I. Descrierea imobilului

TEREN Extravilan

Adresa: Jud. Dolj, T48,P121

Nr. Crt	Nr cadastral Nr. topografic	Suprafața* (mp)	Observații / Referințe
A1		9.500	Sector cadastral:43 Teren neimprejmuit;

B. Partea II. Proprietari și acte

Inscrieri privitoare la dreptul de proprietate și alte drepturi reale	Referințe
/	
Act Administrativ nr. TDP nr. 2035-1378, din 23/07/2002 emis de CJSAPT DOLJ;	
B1	A1
Intabulare, drept de PROPRIETATE, dobândit prin Reconstituire, cota actuala 1/1, cota initiala 1/1 1) FLORIȚA TIGELIUS, Lipsă CNP.	

C. Partea III. SARCINI .

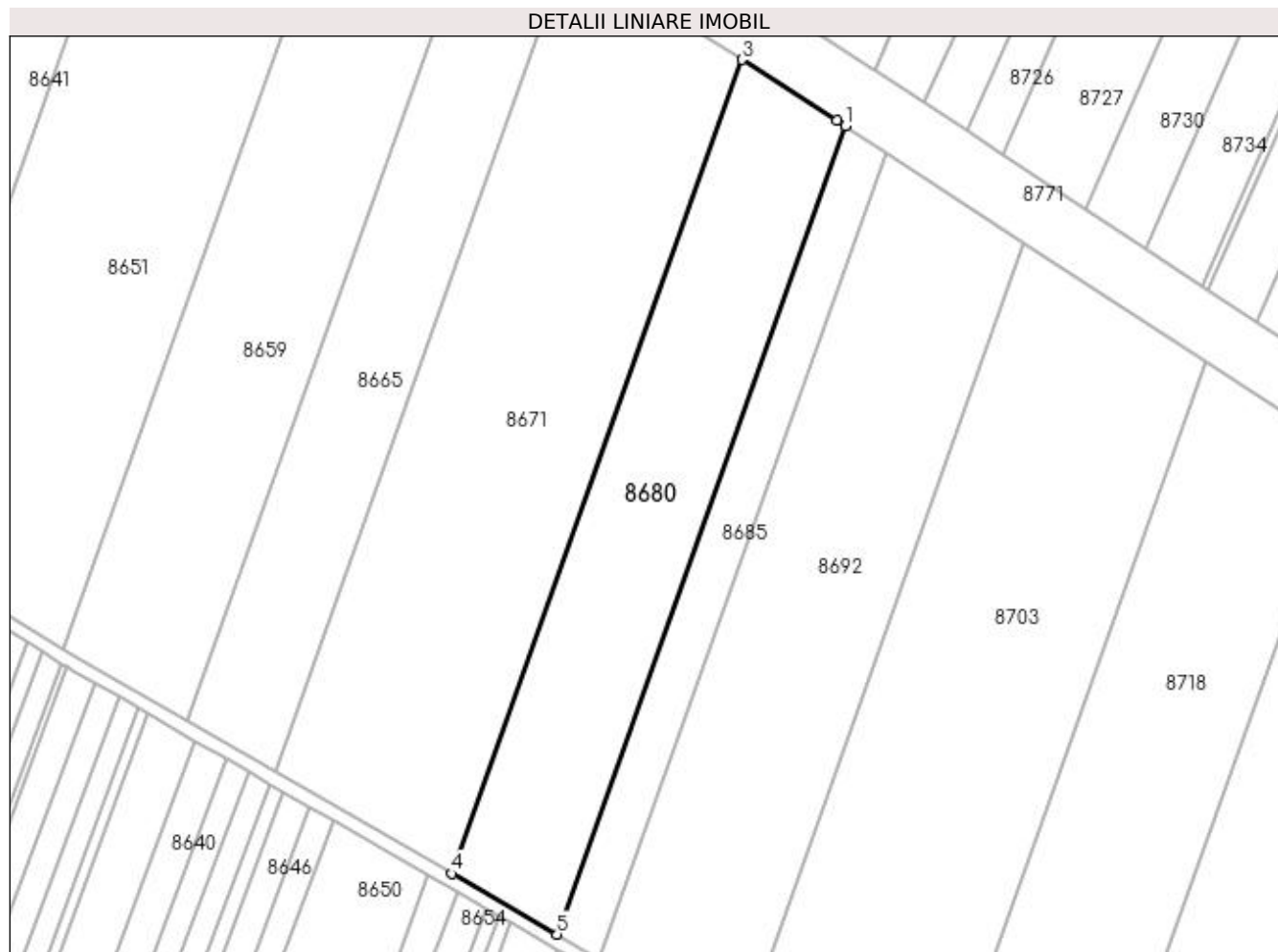
Inscrieri privind dezmembramintele dreptului de proprietate, drepturi reale de garanție și sarcini	Referințe
NU SUNT	

Anexa Nr. 1 La Partea I

Teren

Nr cadastral	Suprafața (mp)*	Observații / Referințe
	9.500	

* Suprafața este determinată în planul de proiecție Stereo 70.



Date referitoare la teren

Crt	Categorie folosință	Intra vilan	Suprafața (mp)	Tarla	Parcelă	Nr. topo	Observații / Referințe
1	arabil	NU	9.500	48	121	-	

Lungime Segmente

1) Valorile lungimilor segmentelor sunt obținute din proiecție în plan.

Punct început	X / Y	Punct sfârșit	X / Y	Lungime segment (** (m)
1	378.564,847 262.788,27	2	378.562,236 262.789,982	3.122
2	378.562,236 262.789,982	3	378.533,426 262.808,318	34.15
3	378.533,426 262.808,318	4	378.445,308 262.561,232	262.329
4	378.445,308 262.561,232	5	378.477,303 262.542,795	36.927
5	378.477,303 262.542,795	1	378.564,847 262.788,27	260.618

**** Lungimile segmentelor sunt determinate în planul de proiecție Stereo 70 și sunt rotunjite la 1 milimetru.**

***** Distanța dintre puncte este formată din segmente cumulate ce sunt mai mici decât valoarea 1 milimetru.**

**DATE DESPRE IMOBILUL NR. 8681**

Oficiul de Cadastru și Publicitate Imobiliară DOLJ
 Biroul de Cadastru și Publicitate Imobiliară Craiova

A. Partea I. Descrierea imobilului

TEREN Extravilan

Adresa: Jud. Dolj, T49,P94/1

Nr. Crt	Nr cadastral Nr. topografic	Suprafața* (mp)	Observații / Referințe
A1		8.100	Sector cadastral:43 Teren neimprejmuit;

B. Partea II. Proprietari și acte

Inscrieri privitoare la dreptul de proprietate și alte drepturi reale	Referințe
/	
Act Administrativ nr. TDP nr. 1757-48185, din 08/02/2002 emis de CJSAPT DOLJ;	
B1	A1
Intabulare, drept de PROPRIETATE, dobândit prin Reconstituire, cota actuala 1/1, cota initiala 1/1 1) DOP ȘTEFANA, Lipsă CNP.	

C. Partea III. SARCINI .

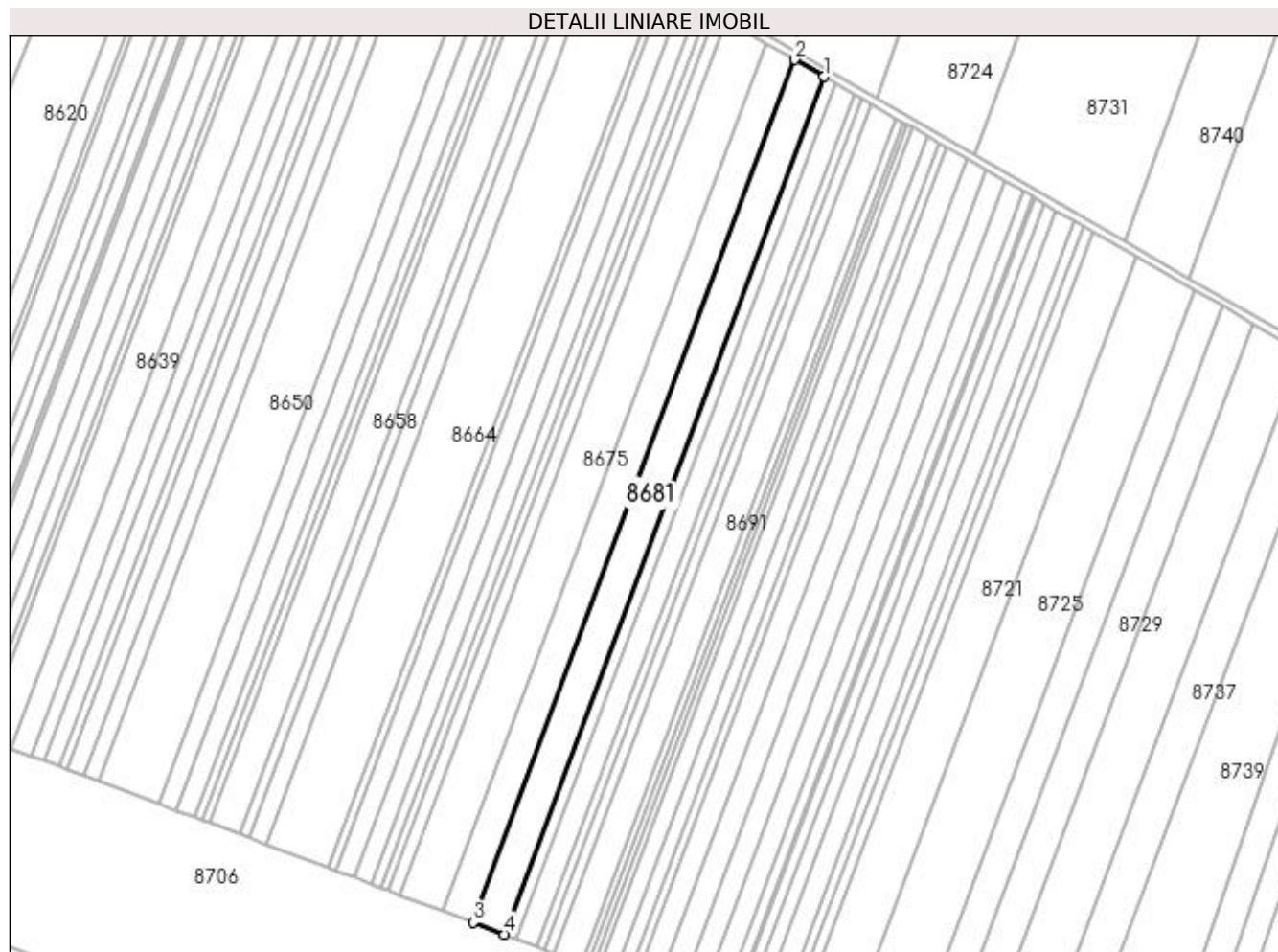
Inscrieri privind dezmembramintele dreptului de proprietate, drepturi reale de garanție și sarcini	Referințe
NU SUNT	

Anexa Nr. 1 La Partea I

Teren

Nr cadastral	Suprafața (mp)*	Observații / Referințe
	8.100	

* Suprafața este determinată în planul de proiecție Stereo 70.



Date referitoare la teren

Crt	Categorie folosință	Intra vilan	Suprafața (mp)	Tarla	Parcelă	Nr. topo	Observații / Referințe
1	arabil	NU	8.100	49	94/1	-	

Lungime Segmente

1) Valorile lungimilor segmentelor sunt obținute din proiecție în plan.

Punct început	X / Y	Punct sfârșit	X / Y	Lungime segment (** (m)
1	378.605,428 262.464,349	2	378.590,356 262.473,034	17.395
2	378.590,356 262.473,034	3	378.424,885 262.029,359	473.527
3	378.424,885 262.029,359	4	378.440,938 262.023,304	17.157
4	378.440,938 262.023,304	1	378.605,428 262.464,349	470.72

**** Lungimile segmentelor sunt determinate în planul de proiecție Stereo 70 și sunt rotunjite la 1 milimetru.**

***** Distanța dintre puncte este formată din segmente cumulate ce sunt mai mici decât valoarea 1 milimetru.**

**DATE DESPRE IMOBILUL NR. 8682**

Oficiul de Cadastru și Publicitate Imobiliară DOLJ
Biroul de Cadastru și Publicitate Imobiliară Craiova

A. Partea I. Descrierea imobilului

TEREN Extravilan

Adresa: Jud. Dolj, T48,P48

Nr. Crt	Nr cadastral Nr. topografic	Suprafața* (mp)	Observații / Referințe
A1		2.600	Sector cadastral:43 Teren neimprejmuit;

B. Partea II. Proprietari și acte

Inscrieri privitoare la dreptul de proprietate și alte drepturi reale	Referințe
/	
Act Administrativ nr. TDP nr. 1358-59341, din 06/01/1998 emis de CJSAPT DOLJ;	
B1	A1
Intabulare, drept de PROPRIETATE, dobândit prin Reconstituire, cota actuala 1/1, cota initiala 1/1	
1) TUDOR FLOREA, Lipsă CNP.	
2) OITĂ ECATERINA, Lipsă CNP.	

C. Partea III. SARCINI .

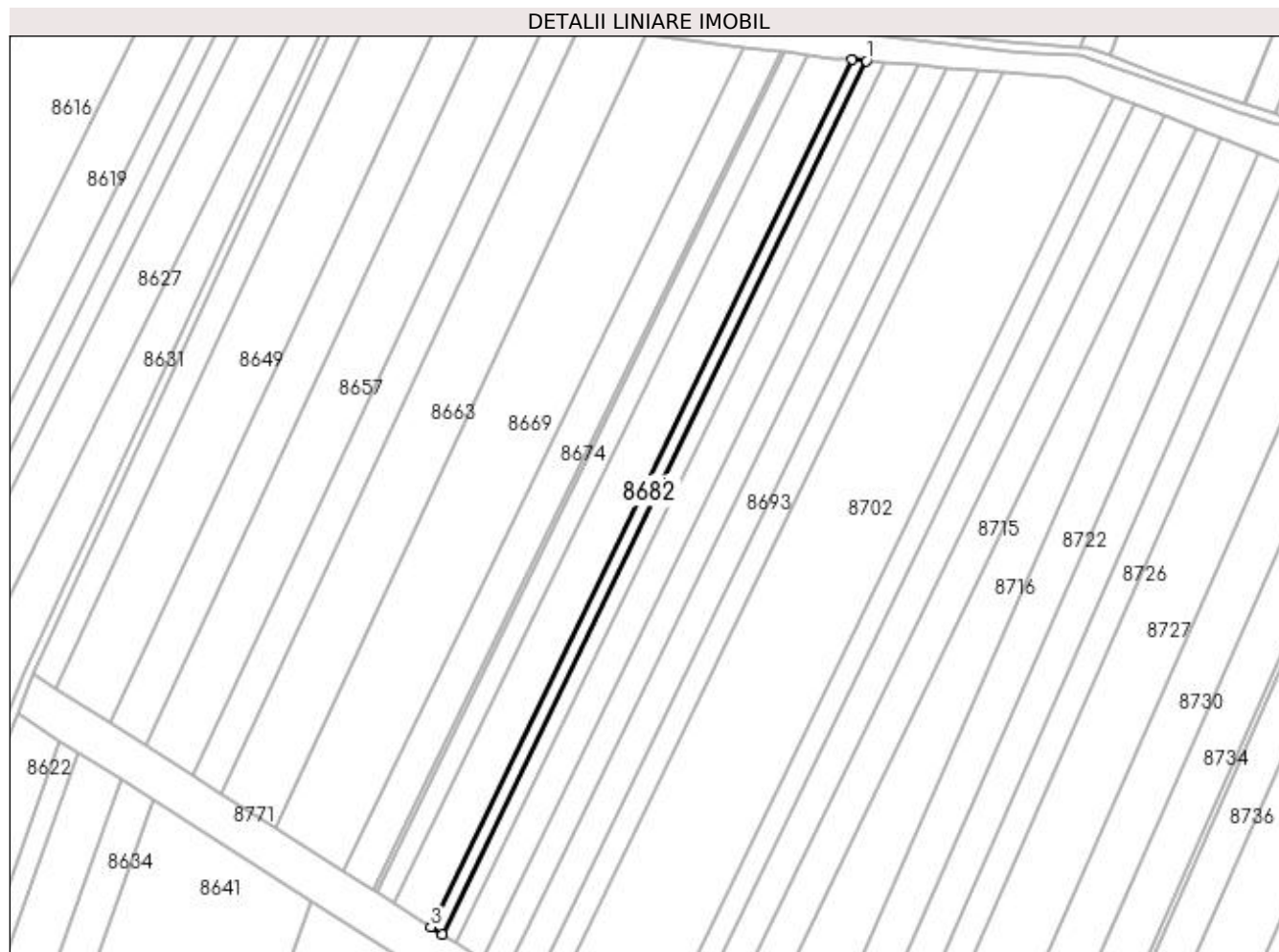
Inscrieri privind dezmembramintele dreptului de proprietate, drepturi reale de garanție și sarcini	Referințe
NU SUNT	

Anexa Nr. 1 La Partea I

Teren

Nr cadastral	Suprafața (mp)*	Observații / Referințe
	2.600	

* Suprafața este determinată în planul de proiecție Stereo 70.



Date referitoare la teren

Crt	Categorie folosință	Intra vilan	Suprafața (mp)	Tarla	Parcelă	Nr. topo	Observații / Referințe
1	arabil	NU	2.600	48	48	-	

Lungime Segmente

1) Valorile lungimilor segmentelor sunt obținute din proiecție în plan.

Punct început	X / Y	Punct sfârșit	X / Y	Lungime segment (** (m)
1	378.613,611 263.292,339	2	378.607,204 263.292,867	6.429
2	378.607,204 263.292,867	3	378.418,335 262.904,027	432.282
3	378.418,335 262.904,027	4	378.423,425 262.900,789	6.033
4	378.423,425 262.900,789	1	378.613,611 263.292,339	435.295

**** Lungimile segmentelor sunt determinate în planul de proiecție Stereo 70 și sunt rotunjite la 1 milimetru.**

***** Distanța dintre puncte este formată din segmente cumulate ce sunt mai mici decât valoarea 1 milimetru.**

**DATE DESPRE IMOBILUL NR. 8683**

Oficiul de Cadastru și Publicitate Imobiliară DOLJ
Biroul de Cadastru și Publicitate Imobiliară Craiova

A. Partea I. Descrierea imobilului

TEREN Extravilan

Nr. CF vechi:683

Nr. cadastral vechi:207

Adresa: Jud. Dolj, T 48, P 50

Nr. Crt	Nr cadastral Nr. topografic	Suprafața* (mp)	Observații / Referințe
A1	31414	3.265	Sector cadastral:43 Teren neimprejmuit;

B. Partea II. Proprietari și acte

Inscrieri privitoare la dreptul de proprietate și alte drepturi reale		Referințe
110388 / 14/06/2022		
Act Notarial nr. CONTRACT DE SCHIMB IMOBILIAR aut nr 2349, din 03/06/2022 emis de NP Floricel MIHAI MARIAN;		
B1	Intabulare, drept de PROPRIETATE, dobandit prin Conventie, cota actuala 1/1, cota initiala 1/1 1) KAMPARO INVESTMENT SRL , CIF:25525855	A1

C. Partea III. SARCINI .

Inscrieri privind dezmembramintele dreptului de proprietate, drepturi reale de garanție și sarcini	Referințe
NU SUNT	

**** Lungimile segmentelor sunt determinate în planul de proiecție Stereo 70 și sunt rotunjite la 1 milimetru.**

***** Distanța dintre puncte este formată din segmente cumulate ce sunt mai mici decât valoarea 1 milimetru.**

**DATE DESPRE IMOBILUL NR. 8684**

Oficiul de Cadastru și Publicitate Imobiliară DOLJ
Biroul de Cadastru și Publicitate Imobiliară Craiova

A. Partea I. Descrierea imobilului

TEREN Extravilan

Adresa: Jud. Dolj, T49,P94

Nr. Crt	Nr cadastral Nr. topografic	Suprafața* (mp)	Observații / Referințe
A1		3.190	Sector cadastral:43 Teren neimprejmuit;

B. Partea II. Proprietari și acte

Inscrieri privitoare la dreptul de proprietate și alte drepturi reale	Referințe
/	
Act Administrativ nr. TDP nr. 1449-2218, din 07/08/1998 emis de CJSAPT DOLJ;	
B1	A1
Intabulare, drept de PROPRIETATE, dobândit prin Reconstituire, cota actuala 1/1, cota initiala 1/1 1) SAVA AUREL, Lipsă CNP.	

C. Partea III. SARCINI .

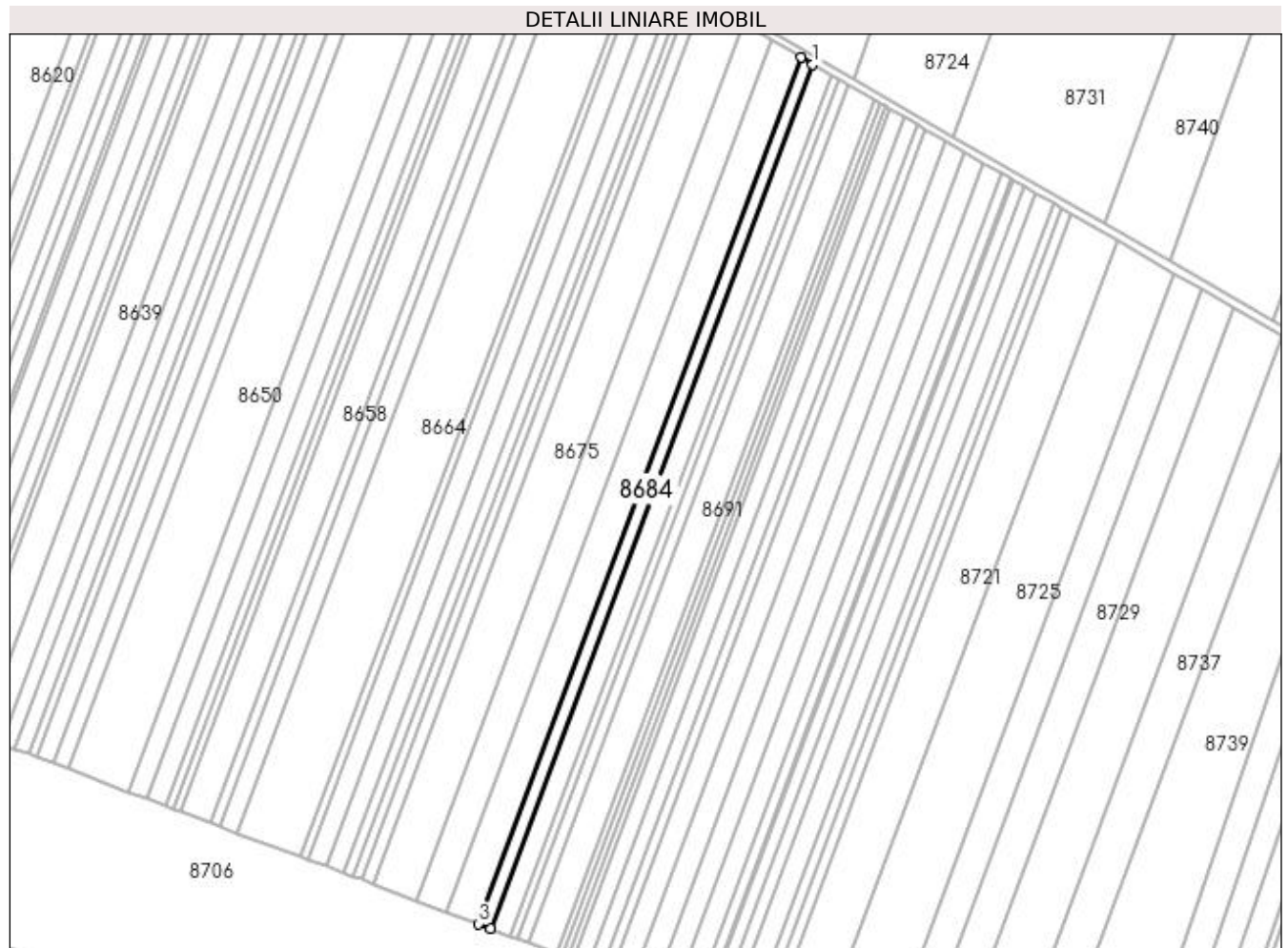
Inscrieri privind dezmembramintele dreptului de proprietate, drepturi reale de garanție și sarcini	Referințe
NU SUNT	

Anexa Nr. 1 La Partea I

Teren

Nr cadastral	Suprafața (mp)*	Observații / Referințe
	3.190	

* Suprafața este determinată în planul de proiecție Stereo 70.



Date referitoare la teren

Crt	Categorie folosință	Intravilan	Suprafața (mp)	Tarla	Parcelă	Nr. topo	Observații / Referințe
1	arabil	NU	3.190	49	94	-	

Lungime Segmente

1) Valorile lungimilor segmentelor sunt obținute din proiecție în plan.

Punct început	X / Y	Punct sfârșit	X / Y	Lungime segment (** (m)
1	378.611,388 262.460,915	2	378.605,428 262.464,349	6.879
2	378.605,428 262.464,349	3	378.440,938 262.023,304	470.72
3	378.440,938 262.023,304	4	378.447,287 262.020,909	6.786
4	378.447,287 262.020,909	1	378.611,388 262.460,915	469.611

**** Lungimile segmentelor sunt determinate în planul de proiecție Stereo 70 și sunt rotunjite la 1 milimetru.**

***** Distanța dintre puncte este formată din segmente cumulate ce sunt mai mici decât valoarea 1 milimetru.**

**DATE DESPRE IMOBILUL NR. 8685**

Oficiul de Cadastru și Publicitate Imobiliară DOLJ
Biroul de Cadastru și Publicitate Imobiliară Craiova

A. Partea I. Descrierea imobilului

TEREN Extravilan

Adresa: Jud. Dolj, T48,P120

Nr. Crt	Nr cadastral Nr. topografic	Suprafața* (mp)	Observații / Referințe
A1		3.799	Sector cadastral:43 Teren neimprejmuit;

B. Partea II. Proprietari și acte

Inscrieri privitoare la dreptul de proprietate și alte drepturi reale		Referințe
/		
Act Normativ nr. 7, din 13/03/1996 emis de PARLAMENTUL ROMÂNIEI;		
B1	Inscrierea provizorie, drept de PROPRIETATE, dobandit prin Lege, cota actuala 1/1, cota initiala 1/1 1) NEIDENTIFICAT NEIDENTIFICAT, neidentificat	A1

C. Partea III. SARCINI .

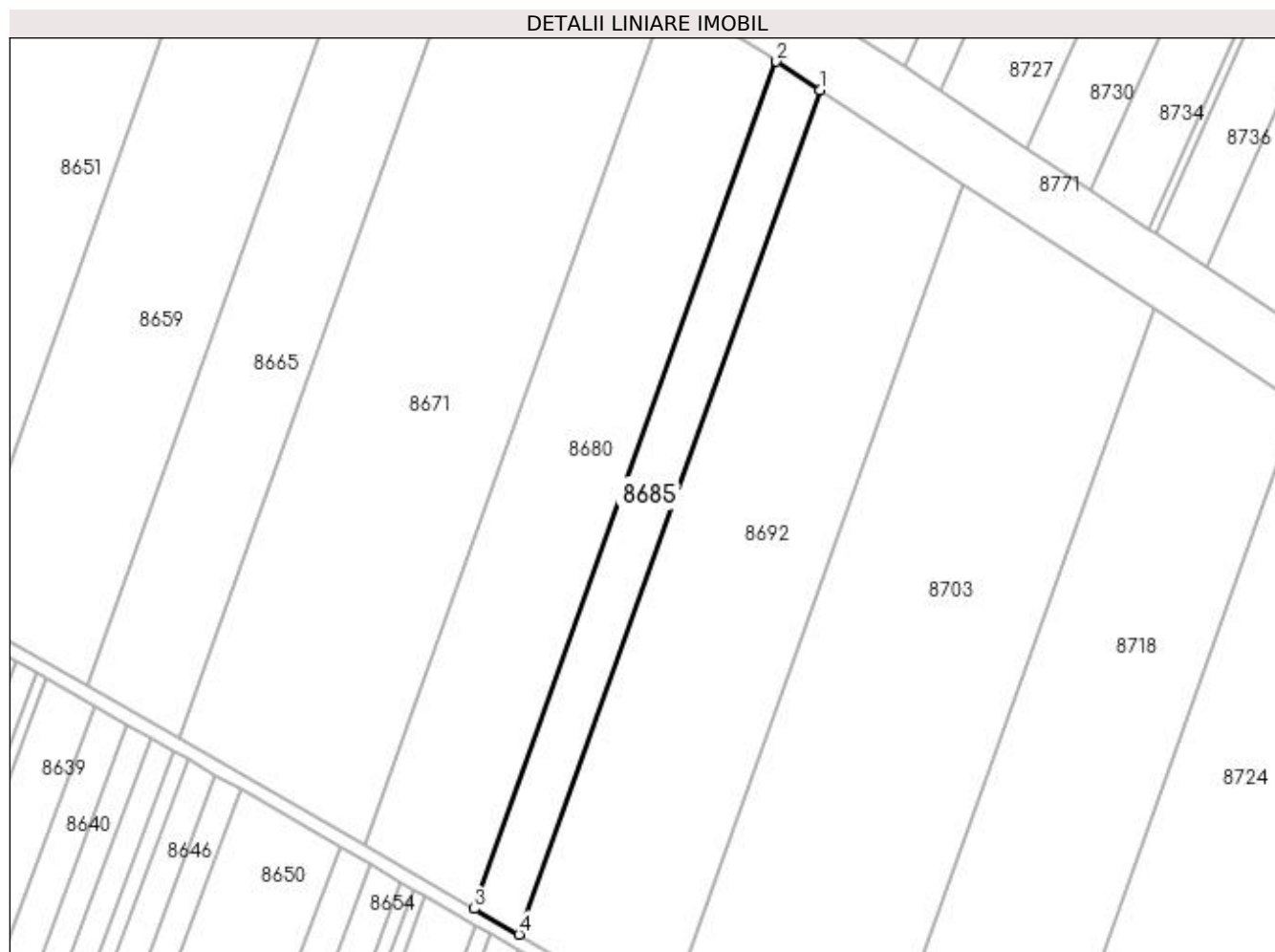
Inscrieri privind dezmembramintele dreptului de proprietate, drepturi reale de garanție și sarcini	Referințe
NU SUNT	

Anexa Nr. 1 La Partea I

Teren

Nr cadastral	Suprafața (mp)*	Observații / Referințe
	3.799	

* Suprafața este determinată în planul de proiecție Stereo 70.



Date referitoare la teren

Crt	Categorie folosință	Intravilan	Suprafața (mp)	Tarla	Parcelă	Nr. topo	Observații / Referințe
1	arabil	NU	3.799	48	120	-	

Lungime Segmente

1) Valorile lungimilor segmentelor sunt obținute din proiecție în plan.

Punct început	X / Y	Punct sfârșit	X / Y	Lungime segment (** (m)
1	378.577,413 262.780,036	2	378.564,847 262.788,27	15.023
2	378.564,847 262.788,27	3	378.477,303 262.542,795	260.618
3	378.477,303 262.542,795	4	378.490,163 262.535,385	14.842
4	378.490,163 262.535,385	1	378.577,413 262.780,036	259.743

**** Lungimile segmentelor sunt determinate în planul de proiecție Stereo 70 și sunt rotunjite la 1 milimetru.**

***** Distanța dintre puncte este formată din segmente cumulate ce sunt mai mici decât valoarea 1 milimetru.**

**DATE DESPRE IMOBILUL NR. 8686**

Oficiul de Cadastru și Publicitate Imobiliară DOLJ
Biroul de Cadastru și Publicitate Imobiliară Craiova

A. Partea I. Descrierea imobilului

TEREN Extravilan

Adresa: Jud. Dolj, T48,P50

Nr. Crt	Nr cadastral Nr. topografic	Suprafața* (mp)	Observații / Referințe
A1		6.200	Sector cadastral:43 Teren neimprejmuit;

B. Partea II. Proprietari și acte

Inscrieri privitoare la dreptul de proprietate și alte drepturi reale	Referințe
/	
Act Administrativ nr. TDP nr. 2355, din 28/03/2003 emis de CJS DAPT DOLJ;	
B1	A1
Intabulare, drept de PROPRIETATE, dobândit prin Reconstituire, cota actuala 1/1, cota initiala 1/1	
1) BORCAN ATANASIE, Lipsă CNP.	
2) BORCAN GHEORGHE, Lipsă CNP.	

C. Partea III. SARCINI .

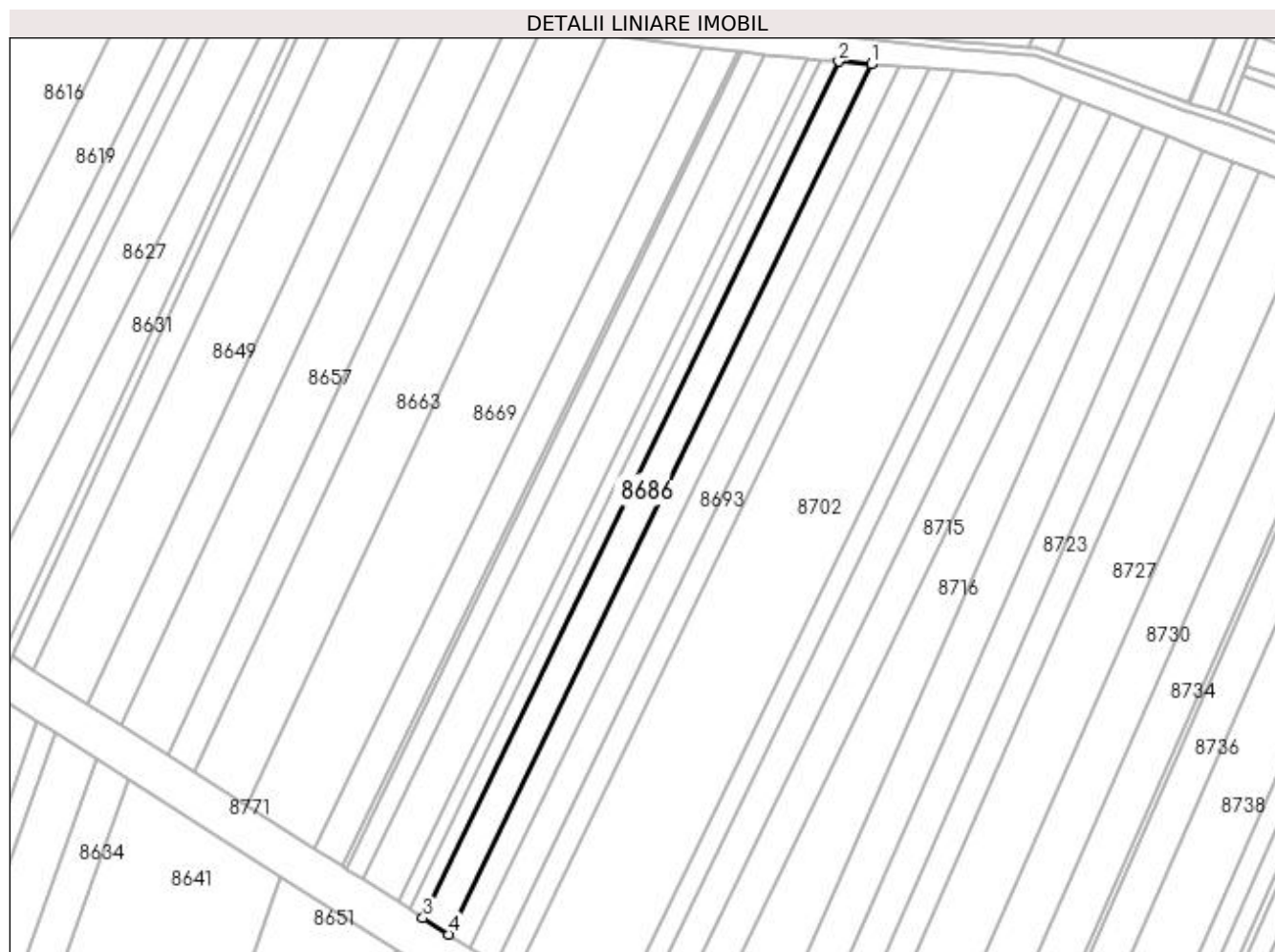
Inscrieri privind dezmembramintele dreptului de proprietate, drepturi reale de garanție și sarcini	Referințe
NU SUNT	

Anexa Nr. 1 La Partea I

Teren

Nr cadastral	Suprafața (mp)*	Observații / Referințe
	6.200	

* Suprafața este determinată în planul de proiecție Stereo 70.



Date referitoare la teren

Crt	Categorie folosință	Intra vilan	Suprafața (mp)	Tarla	Parcelă	Nr. topo	Observații / Referințe
1	arabil	NU	6.200	48	50	-	

Lungime Segmente

1) Valorile lungimilor segmentelor sunt obținute din proiecție în plan.

Punct început	X / Y	Punct sfârșit	X / Y	Lungime segment (** (m)
1	378.636,57 263.290,448	2	378.621,594 263.291,681	15.027
2	378.621,594 263.291,681	3	378.429,769 262.896,755	439.048
3	378.429,769 262.896,755	4	378.441,667 262.889,187	14.101
4	378.441,667 262.889,187	1	378.636,57 263.290,448	446.091

**** Lungimile segmentelor sunt determinate în planul de proiecție Stereo 70 și sunt rotunjite la 1 milimetru.**

***** Distanța dintre puncte este formată din segmente cumulate ce sunt mai mici decât valoarea 1 milimetru.**

**DATE DESPRE IMOBILUL NR. 8687**

Oficiul de Cadastru și Publicitate Imobiliară DOLJ
Biroul de Cadastru și Publicitate Imobiliară Craiova

A. Partea I. Descrierea imobilului

TEREN Extravilan

Adresa: Jud. Dolj, T49,P93

Nr. Crt	Nr cadastral Nr. topografic	Suprafața* (mp)	Observații / Referințe
A1		5.000	Sector cadastral:43 Teren neimprejmuit;

B. Partea II. Proprietari și acte

Inscrieri privitoare la dreptul de proprietate și alte drepturi reale	Referințe
/	
Act Administrativ nr. TDP nr. 1810-1977, din 15/03/2002 emis de CJSAPT DOLJ;	
B1	A1
Intabulare, drept de PROPRIETATE, dobândit prin Reconstituire, cota actuala 1/1, cota initiala 1/1 1) FIRU CONSTANTIN, Lipsă CNP.	

C. Partea III. SARCINI .

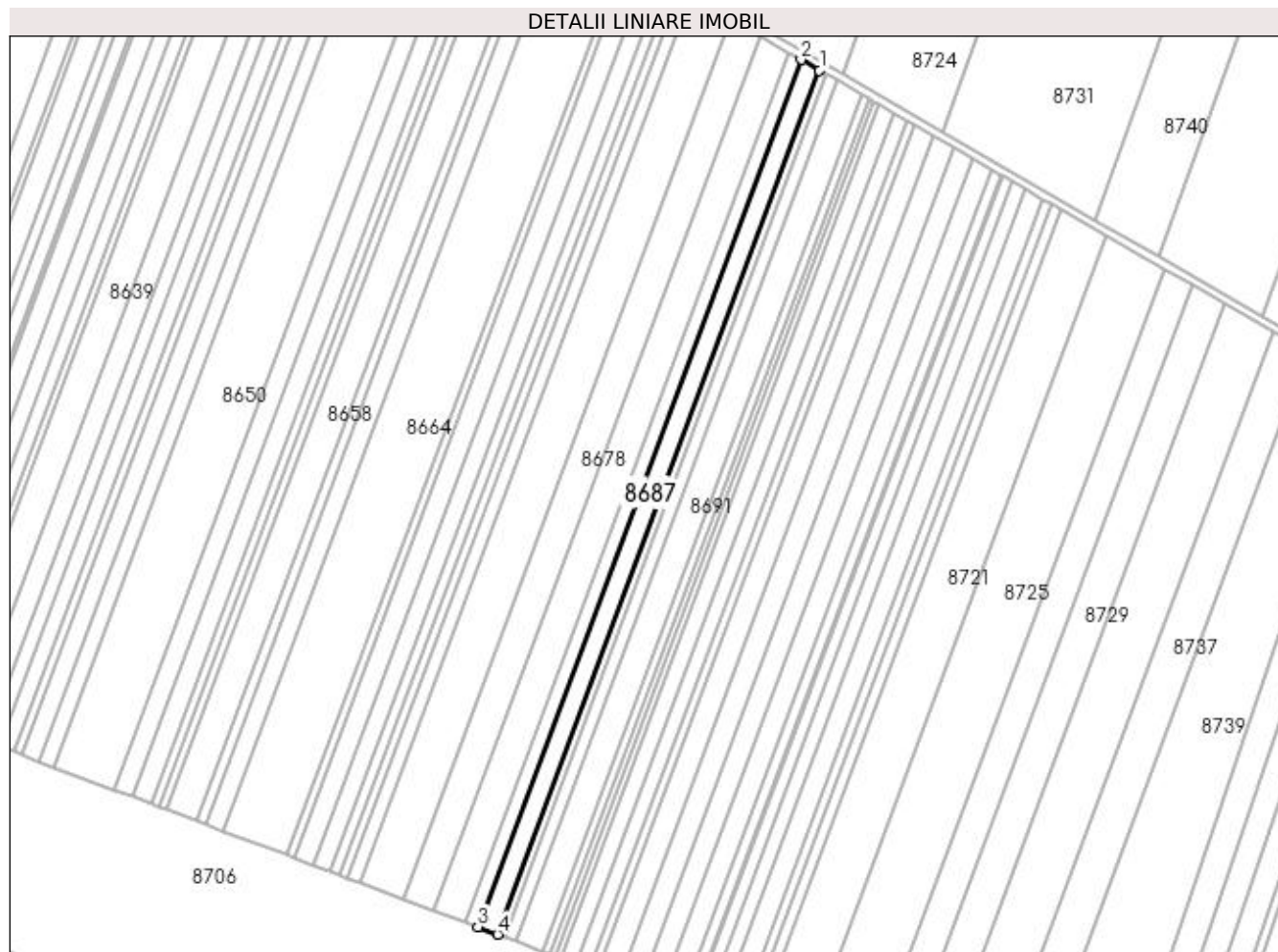
Inscrieri privind dezmembramintele dreptului de proprietate, drepturi reale de garanție și sarcini	Referințe
NU SUNT	

Anexa Nr. 1 La Partea I

Teren

Nr cadastral	Suprafața (mp)*	Observații / Referințe
	5.000	

* Suprafața este determinată în planul de proiecție Stereo 70.



Date referitoare la teren

Crt	Categorie folosință	Intravilan	Suprafața (mp)	Tarla	Parcelă	Nr. topo	Observații / Referințe
1	arabil	NU	5.000	49	93	-	

Lungime Segmente

1) Valorile lungimilor segmentelor sunt obținute din proiecție în plan.

Punct început	X / Y	Punct sfârșit	X / Y	Lungime segment (** (m)
1	378.620,759 262.455,515	2	378.611,388 262.460,915	10.816
2	378.611,388 262.460,915	3	378.447,287 262.020,909	469.611
3	378.447,287 262.020,909	4	378.457,267 262.017,145	10.666
4	378.457,267 262.017,145	1	378.620,759 262.455,515	467.865

**** Lungimile segmentelor sunt determinate în planul de proiecție Stereo 70 și sunt rotunjite la 1 milimetru.**

***** Distanța dintre puncte este formată din segmente cumulate ce sunt mai mici decât valoarea 1 milimetru.**

**DATE DESPRE IMOBILUL NR. 8688**

Oficiul de Cadastru și Publicitate Imobiliară DOLJ
Biroul de Cadastru și Publicitate Imobiliară Craiova

A. Partea I. Descrierea imobilului

TEREN Extravilan

Adresa: Jud. Dolj, T49,P92

Nr. Crt	Nr cadastral Nr. topografic	Suprafața* (mp)	Observații / Referințe
A1		2.000	Sector cadastral:43 Teren neimprejmuit;

B. Partea II. Proprietari și acte

Inscrieri privitoare la dreptul de proprietate și alte drepturi reale	Referințe
/	
Act Administrativ nr. TDP nr. 1438-2218, din 07/08/1998 emis de CJSAPT DOLJ;	
B1	A1
Intabulare, drept de PROPRIETATE, dobândit prin Reconstituire, cota actuala 1/1, cota initiala 1/1 1) ION CONSTANTIN, Lipsă CNP.	

C. Partea III. SARCINI .

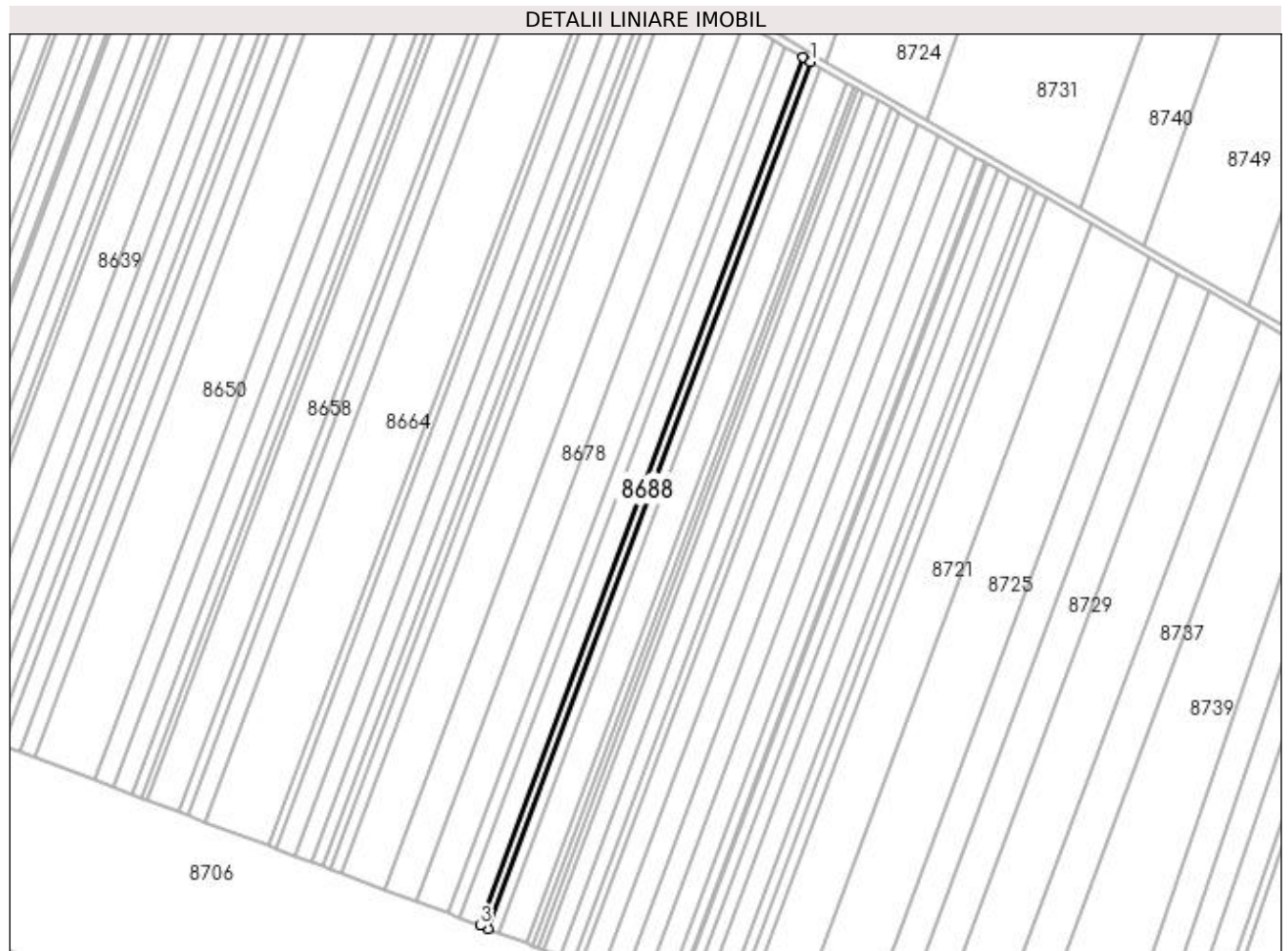
Inscrieri privind dezmembramintele dreptului de proprietate, drepturi reale de garanție și sarcini	Referințe
NU SUNT	

Anexa Nr. 1 La Partea I

Teren

Nr cadastral	Suprafața (mp)*	Observații / Referințe
	2.000	

* Suprafața este determinată în planul de proiecție Stereo 70.



Date referitoare la teren

Crt	Categorie folosință	Intra vilan	Suprafața (mp)	Tarla	Parcelă	Nr. topo	Observații / Referințe
1	arabil	NU	2.000	49	92	-	

Lungime Segmente

1) Valorile lungimilor segmentelor sunt obținute din proiecție în plan.

Punct început	X / Y	Punct sfârșit	X / Y	Lungime segment (** (m)
1	378.624,517 262.453,349	2	378.620,759 262.455,515	4.338
2	378.620,759 262.455,515	3	378.457,267 262.017,145	467.865
3	378.457,267 262.017,145	4	378.461,27 262.015,635	4.278
4	378.461,27 262.015,635	1	378.624,517 262.453,349	467.165

**** Lungimile segmentelor sunt determinate în planul de proiecție Stereo 70 și sunt rotunjite la 1 milimetru.**

***** Distanța dintre puncte este formată din segmente cumulate ce sunt mai mici decât valoarea 1 milimetru.**

**DATE DESPRE IMOBILUL NR. 8689**

Oficiul de Cadastru și Publicitate Imobiliară DOLJ
Biroul de Cadastru și Publicitate Imobiliară Craiova

A. Partea I. Descrierea imobilului

TEREN Extravilan

Adresa: Jud. Dolj, T48 P52

Nr. Crt	Nr cadastral Nr. topografic	Suprafața* (mp)	Observații / Referințe
A1	32138	5.310	Sector cadastral:43 Teren neimprejmuit;

B. Partea II. Proprietari și acte

Inscrieri privitoare la dreptul de proprietate și alte drepturi reale		Referințe
109831 / 14/06/2022		
Act Notarial nr. CONTRACT DE SCHIMB IMOBILIAR AUT 2349, din 03/06/2022 emis de NP Floricel MIHAI-MARIAN;		
B1	Intabulare, drept de PROPRIETATE, dobandit prin Conventie, cota actuala 1/1, cota initiala 1/1 1) KAMPARO INVESTMENT SRL, CIF:25525855	A1

C. Partea III. SARCINI .

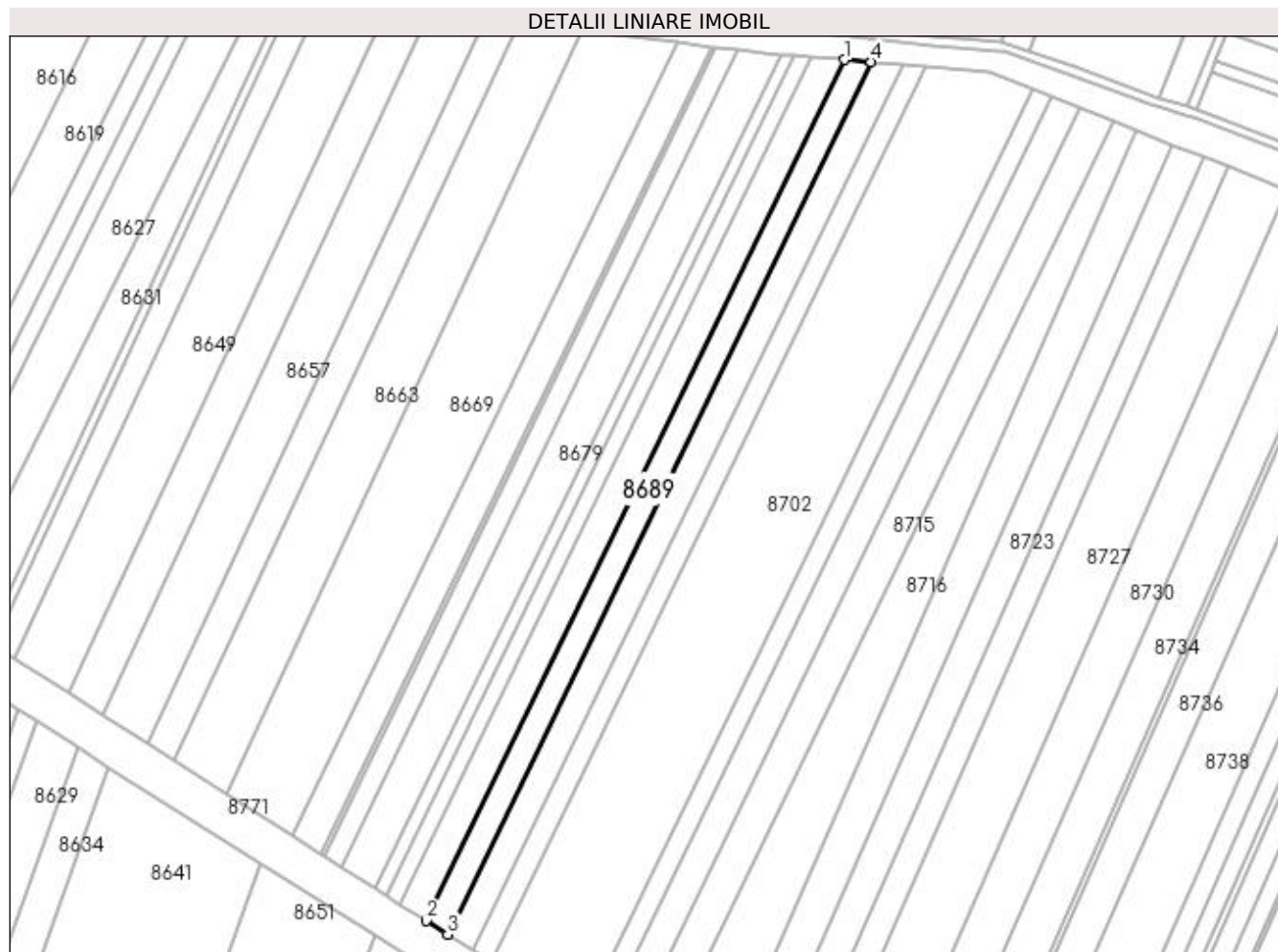
Inscrieri privind dezmembramintele dreptului de proprietate, drepturi reale de garanție și sarcini	Referințe
NU SUNT	

Anexa Nr. 1 La Partea I

Teren

Nr cadastral	Suprafața (mp)*	Observații / Referințe
32138	5.310	

* Suprafața este determinată în planul de proiecție Stereo 70.



Date referitoare la teren

Crt	Categorie folosință	Intra vilan	Suprafața (mp)	Tarla	Parcelă	Nr. topo	Observații / Referințe
1	arabil	NU	5.310	48	52	-	IMOBIL INREGISTRAT IN PLANUL CADASTRAL FARA LOCALIZARE CERTA DATORITA LIPSEI PLANULUI PARCELAR

Lungime Segmente

1) Valorile lungimilor segmentelor sunt obținute din proiecție în plan.

Punct început	X / Y	Punct sfârșit	X / Y	Lungime segment (** (m)
1	378.636,57 263.290,448	2	378.441,667 262.889,187	446.091
2	378.441,667 262.889,187	3	378.451,71 262.882,799	11.902
3	378.451,71 262.882,799	4	378.649,21 263.289,406	452.035
4	378.649,21 263.289,406	1	378.636,57 263.290,448	12.683

**** Lungimile segmentelor sunt determinate în planul de proiecție Stereo 70 și sunt rotunjite la 1 milimetru.**

***** Distanța dintre puncte este formată din segmente cumulate ce sunt mai mici decât valoarea 1 milimetru.**

**DATE DESPRE IMOBILUL NR. 8690**

Oficiul de Cadastru și Publicitate Imobiliară DOLJ
Biroul de Cadastru și Publicitate Imobiliară Craiova

A. Partea I. Descrierea imobilului

TEREN Extravilan

Adresa: Jud. Dolj, T49,P91

Nr. Crt	Nr cadastral Nr. topografic	Suprafața* (mp)	Observații / Referințe
A1		2.613	Sector cadastral:43 Teren neimprejmuit;

B. Partea II. Proprietari și acte

Inscrieri privitoare la dreptul de proprietate și alte drepturi reale	Referințe
/	
Act Administrativ nr. TDP nr. 1443-2218, din 07/08/1998 emis de CJSAPT DOLJ;	
B1	A1
Intabulare, drept de PROPRIETATE, dobândit prin Reconstituire, cota actuala 1/1, cota initiala 1/1 1) JOSCEANU MARIN, Lipsă CNP.	

C. Partea III. SARCINI .

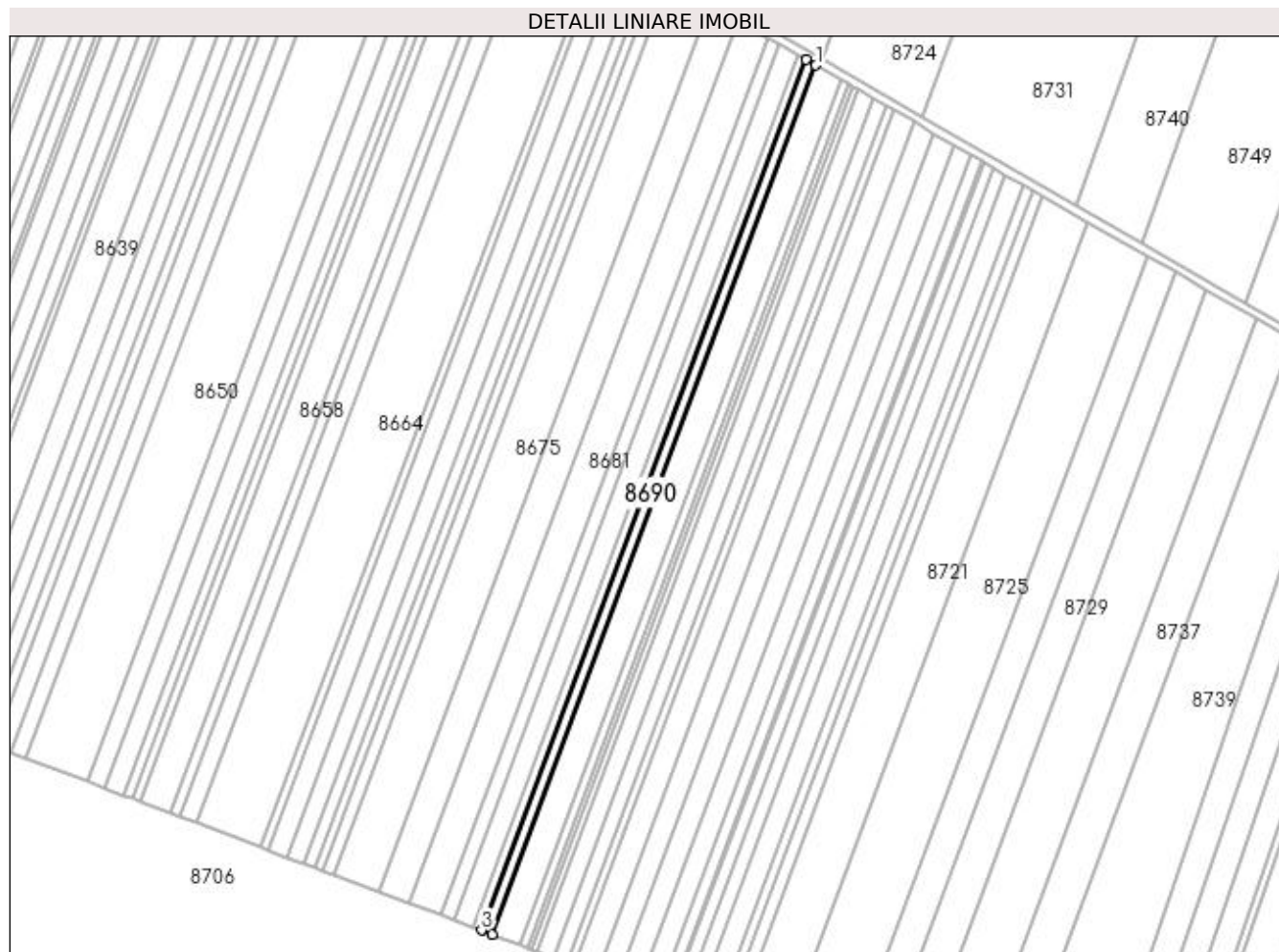
Inscrieri privind dezmembramintele dreptului de proprietate, drepturi reale de garanție și sarcini	Referințe
NU SUNT	

Anexa Nr. 1 La Partea I

Teren

Nr cadastral	Suprafața (mp)*	Observații / Referințe
	2.613	

* Suprafața este determinată în planul de proiecție Stereo 70.



Date referitoare la teren

Crt	Categorie folosință	Intravilan	Suprafața (mp)	Tarla	Parcelă	Nr. topo	Observații / Referințe
1	arabil	NU	2.613	49	91	-	

Lungime Segmente

1) Valorile lungimilor segmentelor sunt obținute din proiecție în plan.

Punct început	X / Y	Punct sfârșit	X / Y	Lungime segment (** (m)
1	378.629,436 262.450,515	2	378.624,517 262.453,349	5.677
2	378.624,517 262.453,349	3	378.461,27 262.015,635	467.165
3	378.461,27 262.015,635	4	378.466,508 262.013,659	5.598
4	378.466,508 262.013,659	1	378.629,436 262.450,515	466.25

**** Lungimile segmentelor sunt determinate în planul de proiecție Stereo 70 și sunt rotunjite la 1 milimetru.**

***** Distanța dintre puncte este formată din segmente cumulate ce sunt mai mici decât valoarea 1 milimetru.**

**DATE DESPRE IMOBILUL NR. 8691**

Oficiul de Cadastru și Publicitate Imobiliară DOLJ
Biroul de Cadastru și Publicitate Imobiliară Craiova

A. Partea I. Descrierea imobilului

TEREN Extravilan

Adresa: Jud. Dolj, T49,P90

Nr. Crt	Nr cadastral Nr. topografic	Suprafața* (mp)	Observații / Referințe
A1		7.000	Sector cadastral:43 Teren neimprejmuit;

B. Partea II. Proprietari și acte

Inscrieri privitoare la dreptul de proprietate și alte drepturi reale	Referințe
/	
Act Administrativ nr. TDP nr. 1411-2218, din 07/08/1998 emis de CJSAPT DOLJ;	
B1	A1
Intabulare, drept de PROPRIETATE, dobândit prin Reconstituire, cota actuala 1/1, cota initiala 1/1 1) VRAJITORU FLOAREA, Lipsă CNP.	

C. Partea III. SARCINI .

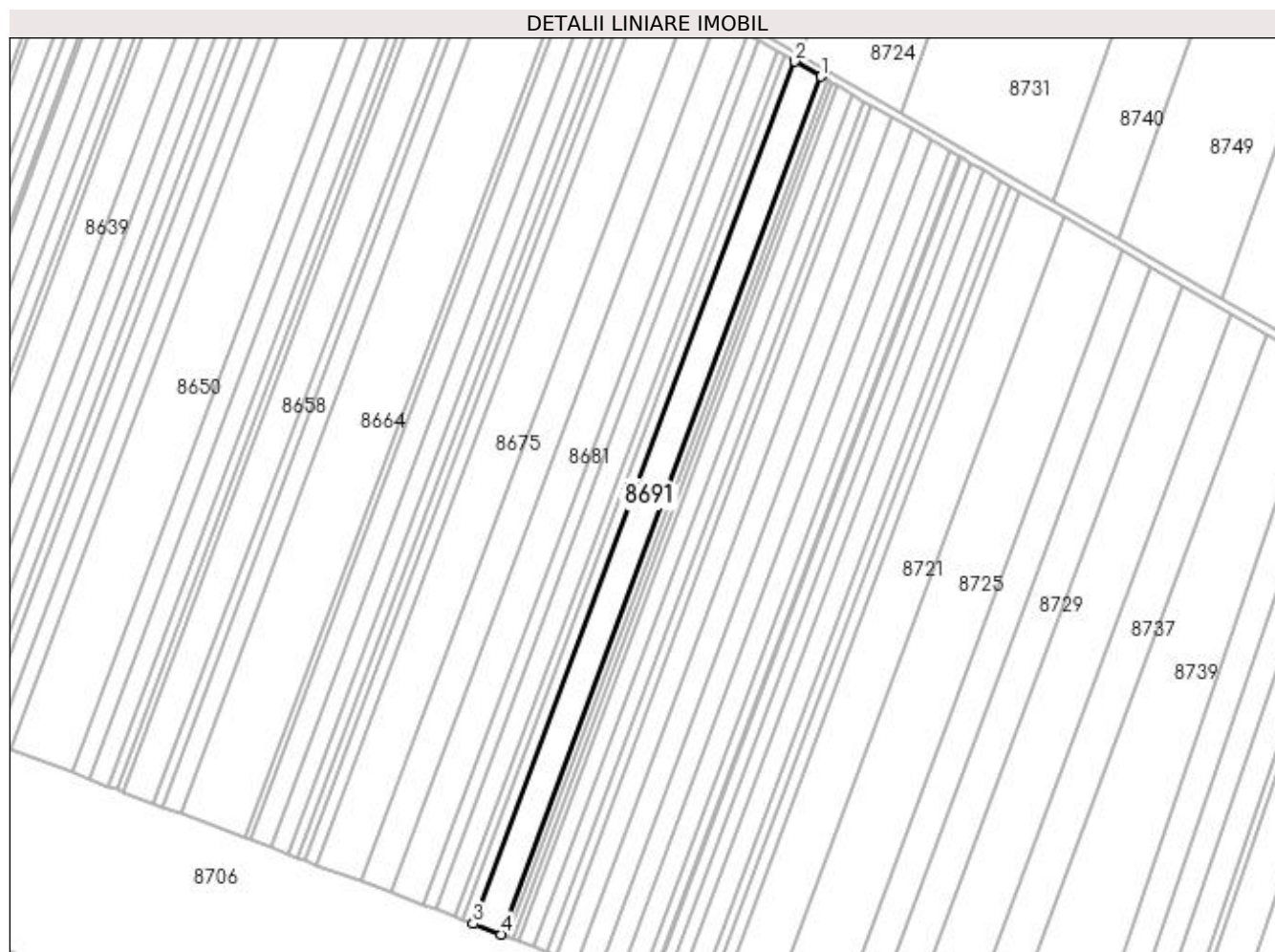
Inscrieri privind dezmembramintele dreptului de proprietate, drepturi reale de garanție și sarcini	Referințe
NU SUNT	

Anexa Nr. 1 La Partea I

Teren

Nr cadastral	Suprafața (mp)*	Observații / Referințe
	7.000	

* Suprafața este determinată în planul de proiecție Stereo 70.



Date referitoare la teren

Crt	Categorie folosință	Intravilan	Suprafața (mp)	Tarla	Parcelă	Nr. topo	Observații / Referințe
1	arabil	NU	7.000	49	90	-	

Lungime Segmente

1) Valorile lungimilor segmentelor sunt obținute din proiecție în plan.

Punct început	X / Y	Punct sfârșit	X / Y	Lungime segment (** (m)
1	378.642,66 262.442,895	2	378.629,436 262.450,515	15.262
2	378.629,436 262.450,515	3	378.466,508 262.013,659	466.25
3	378.466,508 262.013,659	4	378.480,593 262.008,347	15.053
4	378.480,593 262.008,347	1	378.642,66 262.442,895	463.786

**** Lungimile segmentelor sunt determinate în planul de proiecție Stereo 70 și sunt rotunjite la 1 milimetru.**

***** Distanța dintre puncte este formată din segmente cumulate ce sunt mai mici decât valoarea 1 milimetru.**

**DATE DESPRE IMOBILUL NR. 8692**

Oficiul de Cadastru și Publicitate Imobiliară DOLJ
Biroul de Cadastru și Publicitate Imobiliară Craiova

A. Partea I. Descrierea imobilului

TEREN Extravilan

Adresa: Jud. Dolj, T48,P119

Nr. Crt	Nr cadastral Nr. topografic	Suprafața* (mp)	Observații / Referințe
A1		12.500	Sector cadastral:43 Teren neimprejmuit;

B. Partea II. Proprietari și acte

Inscrieri privitoare la dreptul de proprietate și alte drepturi reale	Referințe
/	
Act Administrativ nr. TDP nr. 1941-1974, din 27/06/2002 emis de CJS DAPT DOLJ;	
B1	A1
Intabulare, drept de PROPRIETATE, dobândit prin Reconstituire, cota actuala 1/1, cota initiala 1/1 1) COTOI ȘTEFAN, Lipsă CNP.	

C. Partea III. SARCINI .

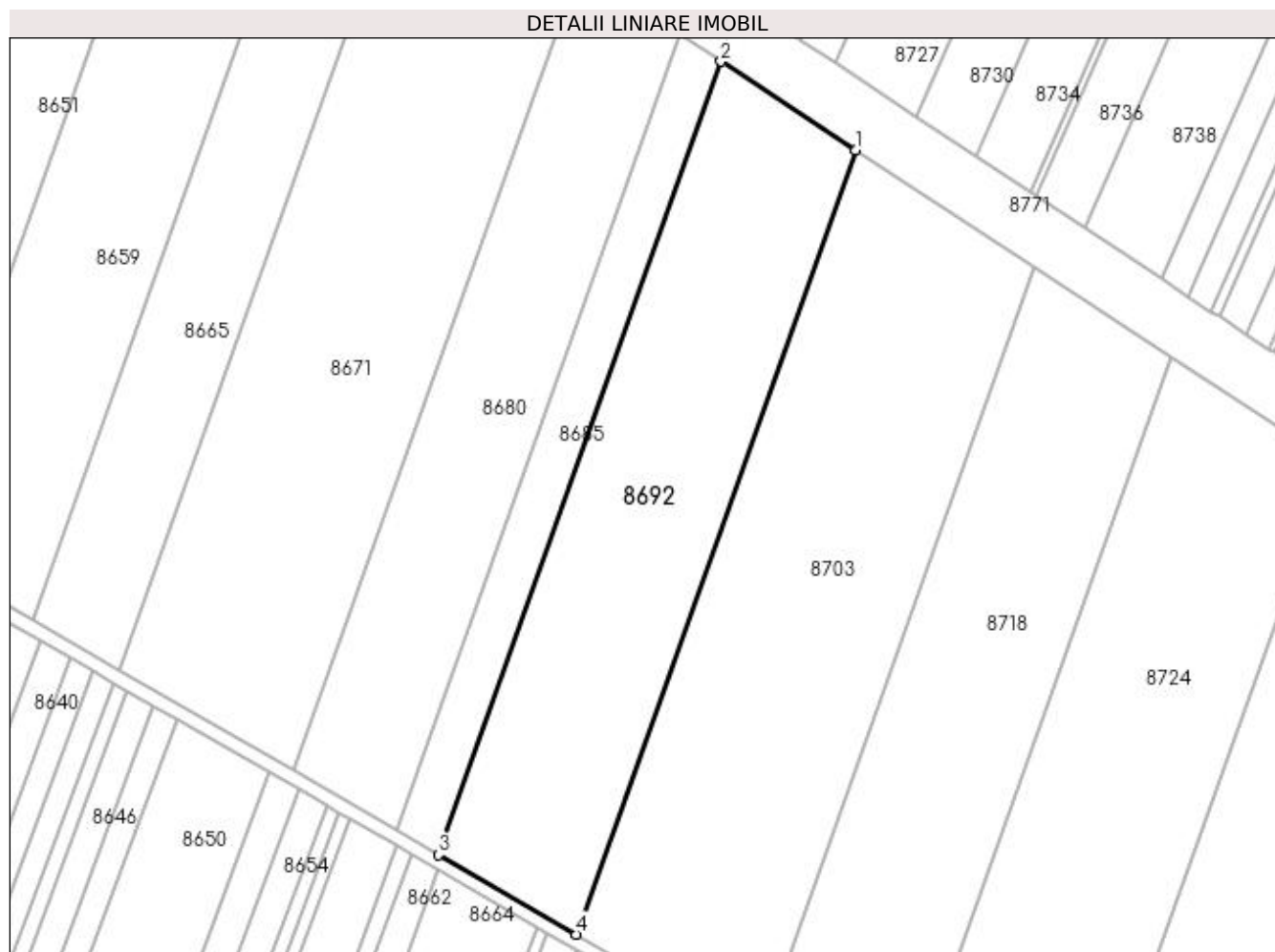
Inscrieri privind dezmembramintele dreptului de proprietate, drepturi reale de garanție și sarcini	Referințe
NU SUNT	

Anexa Nr. 1 La Partea I

Teren

Nr cadastral	Suprafața (mp)*	Observații / Referințe
	12.500	

* Suprafața este determinată în planul de proiecție Stereo 70.



Date referitoare la teren

Crt	Categorie folosință	Intravilan	Suprafața (mp)	Tarla	Parcelă	Nr. topo	Observații / Referințe
1	arabil	NU	12.500	48	119	-	

Lungime Segmente

1) Valorile lungimilor segmentelor sunt obținute din proiecție în plan.

Punct început	X / Y	Punct sfârșit	X / Y	Lungime segment (** (m)
1	378.619,06 262.752,743	2	378.577,413 262.780,036	49.793
2	378.577,413 262.780,036	3	378.490,163 262.535,385	259.743
3	378.490,163 262.535,385	4	378.532,784 262.510,825	49.191
4	378.532,784 262.510,825	1	378.619,06 262.752,743	256.842

**** Lungimile segmentelor sunt determinate în planul de proiecție Stereo 70 și sunt rotunjite la 1 milimetru.**

***** Distanța dintre puncte este formată din segmente cumulate ce sunt mai mici decât valoarea 1 milimetru.**

**DATE DESPRE IMOBILUL NR. 8693**

Oficiul de Cadastru și Publicitate Imobiliară DOLJ
Biroul de Cadastru și Publicitate Imobiliară Craiova

A. Partea I. Descrierea imobilului

TEREN Extravilan

Nr. cadastral vechi:208

Adresa: Jud. Dolj, T48,P51/1

Nr. Crt	Nr cadastral Nr. topografic	Suprafața* (mp)	Observații / Referințe
A1	31154	6.200	Sector cadastral:43 Teren neimprejmuit;

B. Partea II. Proprietari și acte

Inscrieri privitoare la dreptul de proprietate și alte drepturi reale		Referințe
109742 / 14/06/2022		
Act Notarial nr. CONTRACT DE SCHIMB IMOBILIAR AUT NR.2349, din 03/06/2022 emis de NP Floricel MIHAI-MARIAN;		
B1	Intabulare, drept de PROPRIETATE, dobandit prin Conventie, cota actuala 1/1, cota initiala 1/1 1) KAMPARO INVESTMENT SRL , CIF:25525855	A1

C. Partea III. SARCINI .

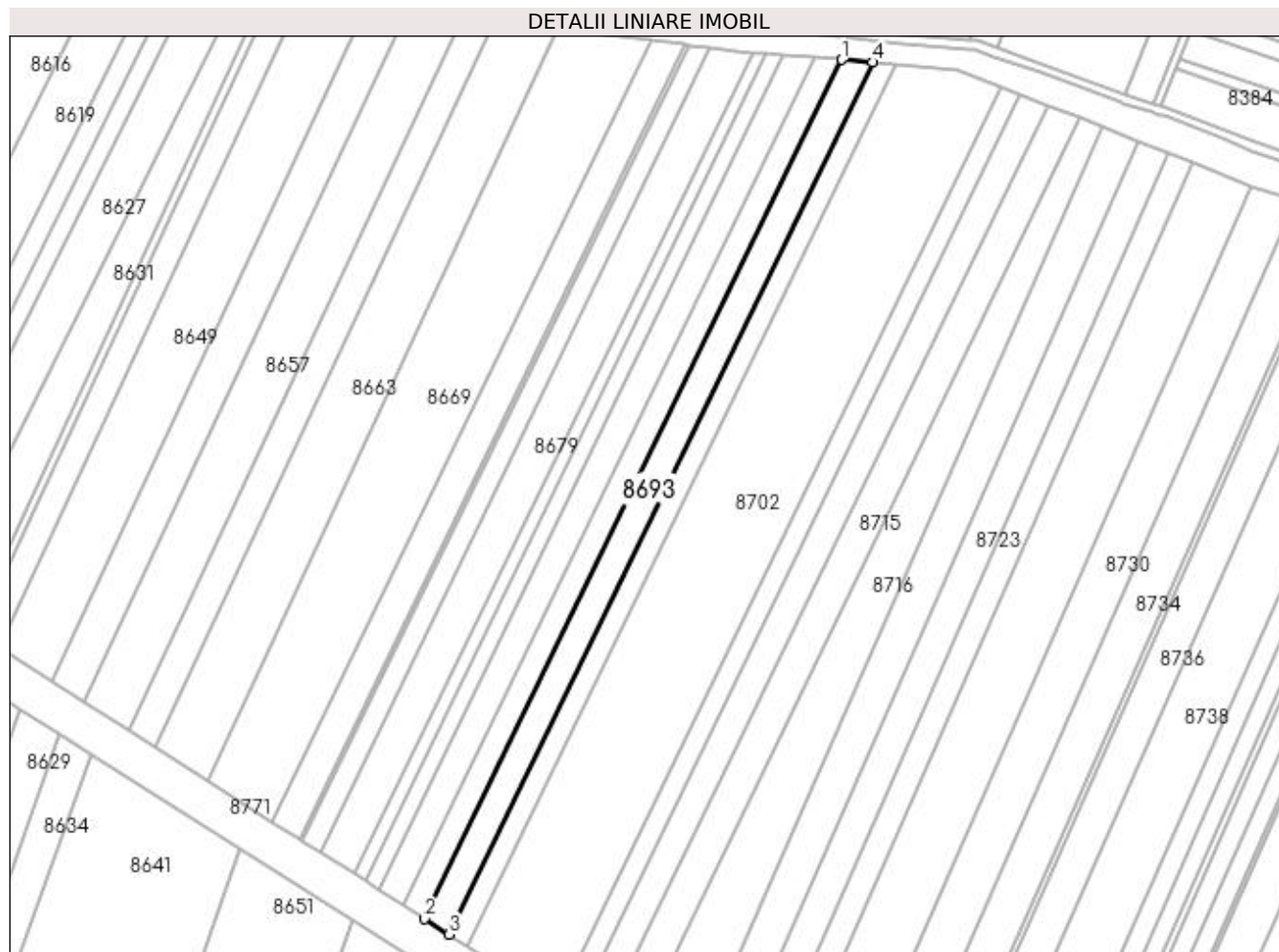
Inscrieri privind dezmembramintele dreptului de proprietate, drepturi reale de garanție și sarcini	Referințe
NU SUNT	

Anexa Nr. 1 La Partea I

Teren

Nr cadastral	Suprafaţa (mp)*	Observații / Referințe
31154	6.200	

* Suprafața este determinată în planul de proiecție Stereo 70.



Date referitoare la teren

Crt	Categorie folosință	Intravilan	Suprafața (mp)	Tarla	Parcelă	Nr. topo	Observații / Referințe
1	arabil	NU	6.200	48	51/1	-	

Lungime Segmente

1) Valorile lungimilor segmentelor sunt obținute din proiecție în plan.

Punct început	X / Y	Punct sfârșit	X / Y	Lungime segment (** (m)
1	378.649,21 263.289,406	2	378.451,71 262.882,799	452.035
2	378.451,71 262.882,799	3	378.463,272 262.875,445	13.703
3	378.463,272 262.875,445	4	378.663,761 263.288,208	458.878
4	378.663,761 263.288,208	1	378.649,21 263.289,406	14.6

**** Lungimile segmentelor sunt determinate în planul de proiecție Stereo 70 și sunt rotunjite la 1 milimetru.**

***** Distanța dintre puncte este formată din segmente cumulate ce sunt mai mici decât valoarea 1 milimetru.**

**DATE DESPRE IMOBILUL NR. 8694**

Oficiul de Cadastru și Publicitate Imobiliară DOLJ
Biroul de Cadastru și Publicitate Imobiliară Craiova

A. Partea I. Descrierea imobilului

TEREN Extravilan

Nr. CF vechi:101

Nr. cadastral vechi:296

Adresa: Jud. Dolj, T49,P89

Nr. Crt	Nr cadastral Nr. topografic	Suprafata* (mp)	Observatii / Referinte
A1	30719	1.700	Sector cadastral:43 Teren neimprejmuit;

B. Partea II. Proprietari și acte

Inscrieri privitoare la dreptul de proprietate și alte drepturi reale	Referințe
104526 / 25/10/2013	
Act Notarial nr. contract de vanzare -cumparare aut nr 723, din 16/05/2013 emis de BNP Dragomir Romelia Marina (Declaratie de primire a pretului aut nr 899/2013 BNP Dragomir Romelia);	
B1	A1
Intabulare, drept de PROPRIETATE, dobandit prin Conventie, cota actuala 1/1, cota initiala 1/1	
1) SC KAMPARO INVESTMENT SRL, CIF:25525855	

C. Partea III. SARCINI .

Inscrieri privind dezmembramintele dreptului de proprietate, drepturi reale de garanție și sarcini	Referințe
NU SUNT	

Anexa Nr. 1 La Partea I

Teren

Nr cadastral	Suprafața (mp)*	Observații / Referințe
30719	1.700	

* Suprafața este determinată în planul de proiecție Stereo 70.



Date referitoare la teren

Crt	Categorie folosință	Intra vilan	Suprafața (mp)	Tarla	Parcelă	Nr. topo	Observații / Referințe
1	arabil	NU	1.700	49	89	-	

Lungime Segmente

1) Valorile lungimilor segmentelor sunt obținute din proiecție în plan.

Punct început	X / Y	Punct sfârșit	X / Y	Lungime segment (** (m)
1	378.642,66 262.442,895	2	378.480,593 262.008,347	463.786
2	378.480,593 262.008,347	3	378.484,025 262.007,052	3.668
3	378.484,025 262.007,052	4	378.645,882 262.441,038	463.186
4	378.645,882 262.441,038	1	378.642,66 262.442,895	3.719

**** Lungimile segmentelor sunt determinate în planul de proiecție Stereo 70 și sunt rotunjite la 1 milimetru.**

***** Distanța dintre puncte este formată din segmente cumulate ce sunt mai mici decât valoarea 1 milimetru.**

**DATE DESPRE IMOBILUL NR. 8695**

Oficiul de Cadastru și Publicitate Imobiliară DOLJ
 Biroul de Cadastru și Publicitate Imobiliară Craiova

A. Partea I. Descrierea imobilului

TEREN Extravilan

Adresa: Jud. Dolj, T49,P88

Nr. Crt	Nr cadastral Nr. topografic	Suprafața* (mp)	Observații / Referințe
A1	30262	1.300	Sector cadastral:43 Teren neimprejmuit;

B. Partea II. Proprietari și acte

Inscrieri privitoare la dreptul de proprietate și alte drepturi reale		Referințe
101086 / 16/10/2013		
Act Notarial nr. contract de vanzare -cumparare aut nr 723, din 16/05/2013 emis de NP DRAGOMIR ROMELIA MARINA (declaratie aut nr 899/30.05.2013 NP Dragomir Romelia);		
B1	Intabulare, drept de PROPRIETATE, dobandit prin Conventie, cota actuala 1/1, cota initiala 1/1 1) SC KAMPARO INVESTMENT SRL, CIF:25525855	A1

C. Partea III. SARCINI .

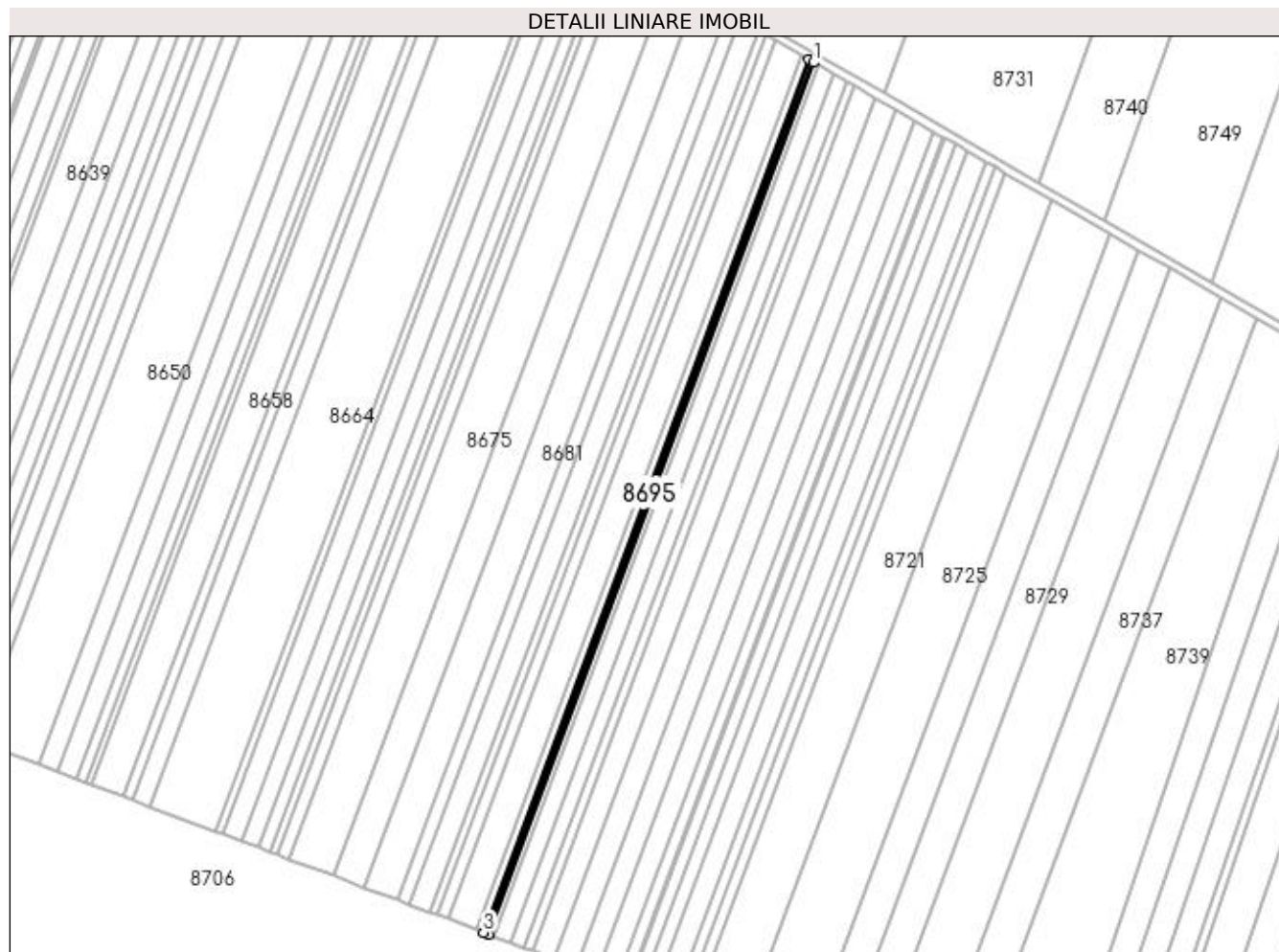
Inscrieri privind dezmembramintele dreptului de proprietate, drepturi reale de garanție și sarcini	Referințe
NU SUNT	

Anexa Nr. 1 La Partea I

Teren

Nr cadastral	Suprafața (mp)*	Observații / Referințe
30262	1.300	

* Suprafața este determinată în planul de proiecție Stereo 70.



Date referitoare la teren

Crt	Categorie folosință	Intra vilan	Suprafața (mp)	Tarla	Parcelă	Nr. topo	Observații / Referințe
1	arabil	NU	1.300	49	88	-	

Lungime Segmente

1) Valorile lungimilor segmentelor sunt obținute din proiecție în plan.

Punct început	X / Y	Punct sfârșit	X / Y	Lungime segment (** (m)
1	378.648,349 262.439,617	2	378.645,882 262.441,038	2.847
2	378.645,882 262.441,038	3	378.484,025 262.007,052	463.186
3	378.484,025 262.007,052	4	378.486,652 262.006,061	2.808
4	378.486,652 262.006,061	1	378.648,349 262.439,617	462.727

**** Lungimile segmentelor sunt determinate în planul de proiecție Stereo 70 și sunt rotunjite la 1 milimetru.**

***** Distanța dintre puncte este formată din segmente cumulate ce sunt mai mici decât valoarea 1 milimetru.**



DATE DESPRE IMOBILUL NR. 8696

Oficiul de Cadastru și Publicitate Imobiliară DOLJ
Biroul de Cadastru și Publicitate Imobiliară Craiova

A. Partea I. Descrierea imobilului

TEREN Extravilan

Adresa: Jud. Dolj, T48,P53

Nr. Crt	Nr cadastral Nr. topografic	Suprafața* (mp)	Observații / Referințe
A1		4.814	Sector cadastral:43 Teren neimprejmuit;

B. Partea II. Proprietari și acte

Inscrieri privitoare la dreptul de proprietate și alte drepturi reale	Referințe
/	
Act Administrativ nr. TDP nr. 896-44709, din 08/10/1996 emis de CJSAPT DOLJ;	
B1	A1
Intabulare, drept de PROPRIETATE, dobândit prin Reconstituire, cota actuala 1/1, cota initiala 1/1 1) BRĂȚAN MARIA, Lipsă CNP.	

C. Partea III. SARCINI .

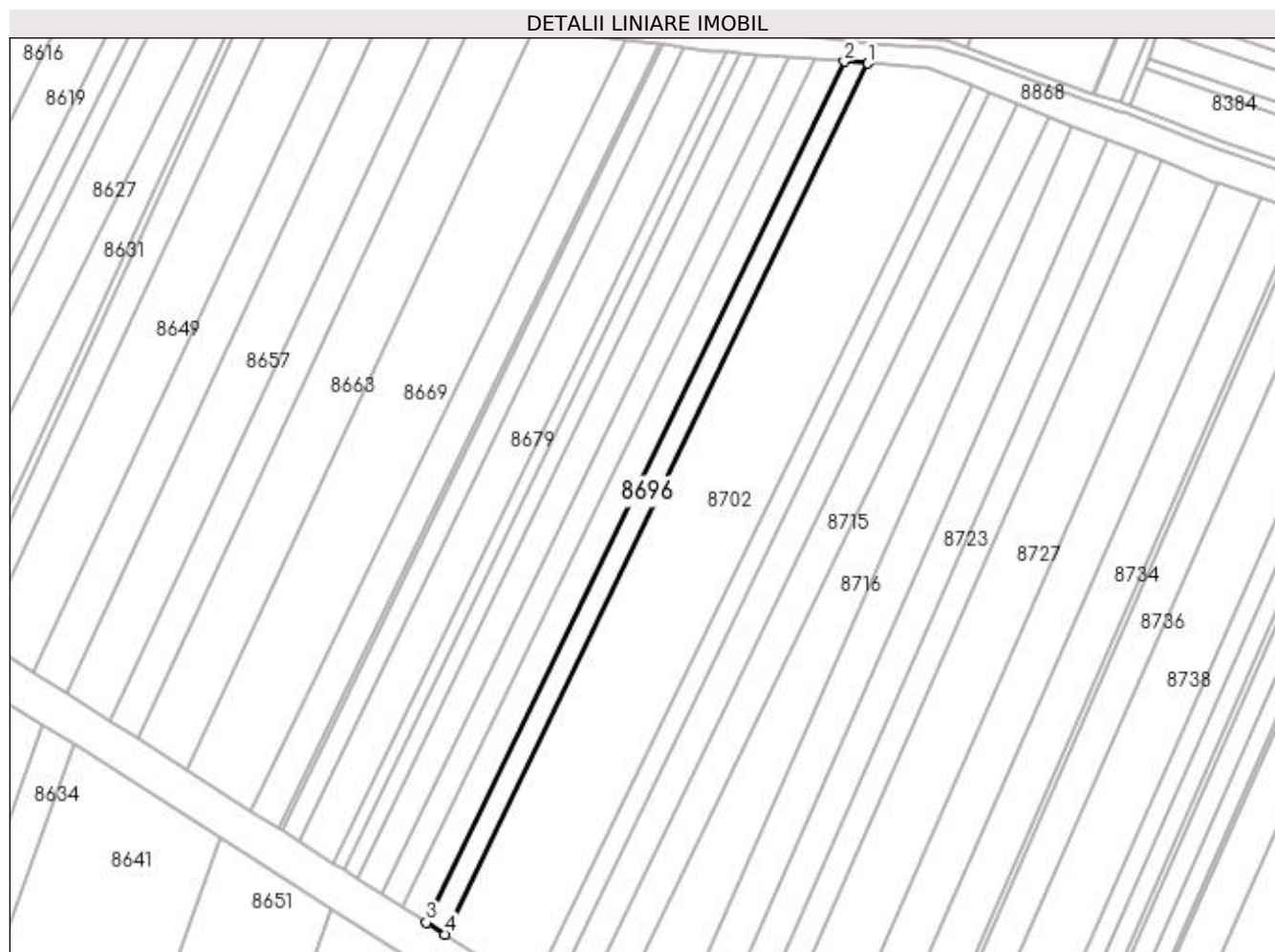
Inscrieri privind dezmembramintele dreptului de proprietate, drepturi reale de garanție și sarcini	Referințe
NU SUNT	

Anexa Nr. 1 La Partea I

Teren

Nr cadastral	Suprafața (mp)*	Observații / Referințe
	4.814	

* Suprafața este determinată în planul de proiecție Stereo 70.



Date referitoare la teren

Crt	Categorie folosință	Intra vilan	Suprafața (mp)	Tarla	Parcelă	Nr. topo	Observații / Referințe
1	arabil	NU	4.814	48	53	-	

Lungime Segmente

1) Valorile lungimilor segmentelor sunt obținute din proiecție în plan.

Punct început	X / Y	Punct sfârșit	X / Y	Lungime segment (** (m)
1	378.674,912 263.287,289	2	378.663,761 263.288,208	11.189
2	378.663,761 263.288,208	3	378.463,272 262.875,445	458.878
3	378.463,272 262.875,445	4	378.472,131 262.869,81	10.499
4	378.472,131 262.869,81	1	378.674,912 263.287,289	464.122

**** Lungimile segmentelor sunt determinate în planul de proiecție Stereo 70 și sunt rotunjite la 1 milimetru.**

***** Distanța dintre puncte este formată din segmente cumulate ce sunt mai mici decât valoarea 1 milimetru.**

**DATE DESPRE IMOBILUL NR. 8697**

Oficiul de Cadastru și Publicitate Imobiliară DOLJ
Biroul de Cadastru și Publicitate Imobiliară Craiova

A. Partea I. Descrierea imobilului

TEREN Extravilan

Nr. CF vechi:100

Nr. cadastral vechi:295

Adresa: Jud. Dolj, T49,P87

Nr. Crt	Nr cadastral Nr. topografic	Suprafata* (mp)	Observatii / Referinte
A1	30737	1.324	Sector cadastral:43 Teren neimprejmuit;

B. Partea II. Proprietari și acte

Inscrieri privitoare la dreptul de proprietate și alte drepturi reale		Referințe
104977 / 28/10/2013		
Act Notarial nr. CVC aut nr 723, din 16/05/2013 emis de BNP Dragomir Romelia (Declaratie de primire a pretului aut nr 899/2013 BNP Dragomir Romelia);		
B1	Intabulare, drept de PROPRIETATE, dobandit prin Conventie, cota actuala 1/1, cota initiala 1/1	A1
1) SC KAMPARO INVESTMENT SRL, CIF:25525855		

C. Partea III. SARCINI .

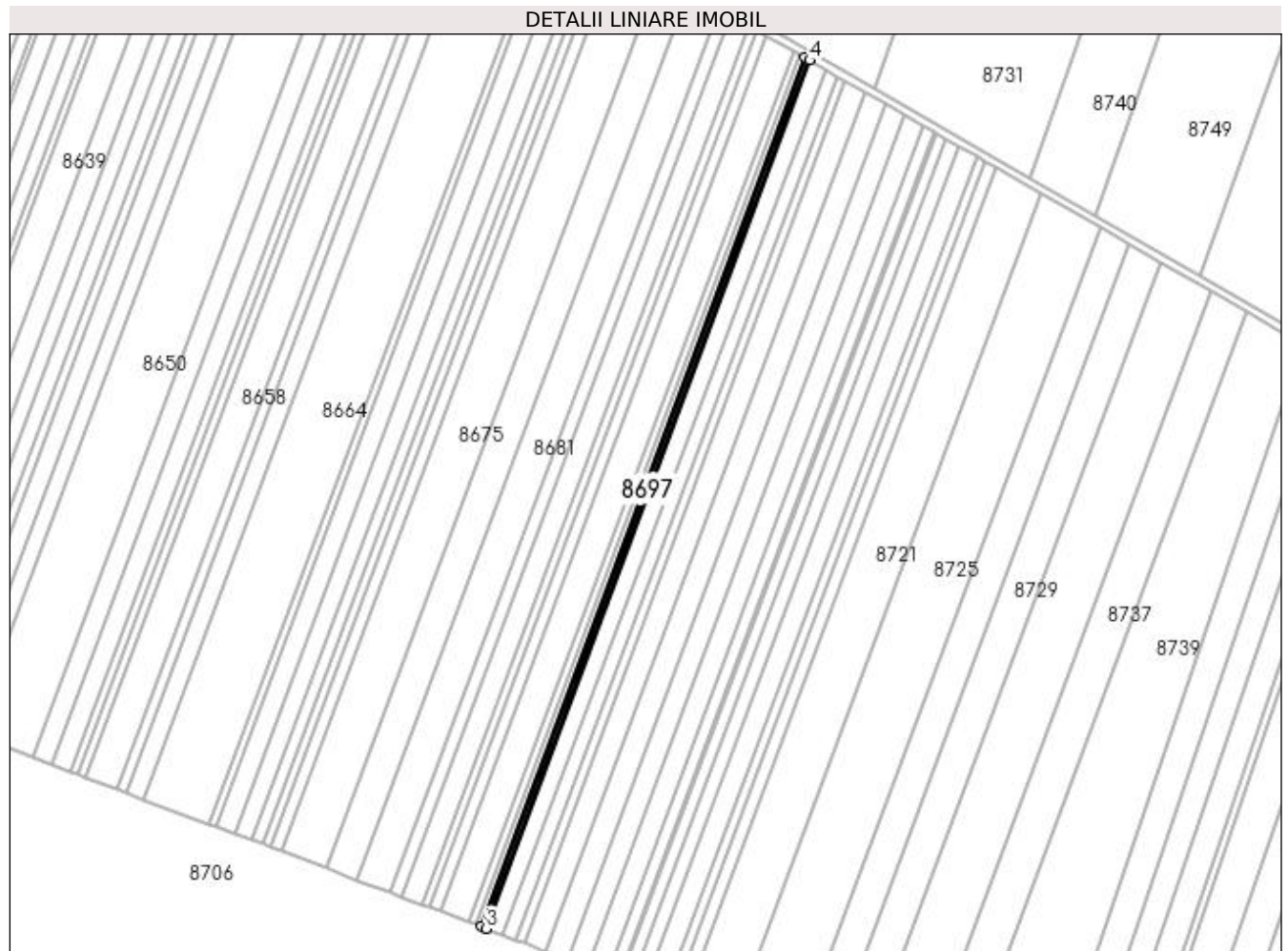
Inscrieri privind dezmembramintele dreptului de proprietate, drepturi reale de garanție și sarcini	Referințe
NU SUNT	

Anexa Nr. 1 La Partea I

Teren

Nr cadastral	Suprafața (mp)*	Observații / Referințe
30737	1.324	

* Suprafața este determinată în planul de proiecție Stereo 70.



Date referitoare la teren

Crt	Categorie folosință	Intra vilan	Suprafața (mp)	Tarla	Parcelă	Nr. topo	Observații / Referințe
1	arabil	NU	1.324	49	87	-	

Lungime Segmente

1) Valorile lungimilor segmentelor sunt obținute din proiecție în plan.

Punct început	X / Y	Punct sfârșit	X / Y	Lungime segment (** (m)
1	378.648,349 262.439,617	2	378.486,652 262.006,061	462.727
2	378.486,652 262.006,061	3	378.489,331 262.005,051	2.863
3	378.489,331 262.005,051	4	378.650,864 262.438,168	462.259
4	378.650,864 262.438,168	1	378.648,349 262.439,617	2.903

**** Lungimile segmentelor sunt determinate în planul de proiecție Stereo 70 și sunt rotunjite la 1 milimetru.**

***** Distanța dintre puncte este formată din segmente cumulate ce sunt mai mici decât valoarea 1 milimetru.**

**DATE DESPRE IMOBILUL NR. 8698**

Oficiul de Cadastru și Publicitate Imobiliară DOLJ
 Biroul de Cadastru și Publicitate Imobiliară Craiova

A. Partea I. Descrierea imobilului

TEREN Extravilan

Adresa: Jud. Dolj, T 49,P 85

Nr. Crt	Nr cadastral Nr. topografic	Suprafața* (mp)	Observații / Referințe
A1	32053	4.000	Sector cadastral:43 Teren neimprejmuț;

B. Partea II. Proprietari și acte

Inscrieri privitoare la dreptul de proprietate și alte drepturi reale		Referințe
41531 / 04/03/2019		
Act Notarial nr. CONTRACT DE VANZARE AUT 856, din 27/02/2019 emis de NP Floricel MIHAI-MARIAN;		
B1	Intabulare, drept de PROPRIETATE, dobândit prin Conventie, cota actuala 1/1, cota initiala 1/1 1) SILISTEANU TIBERIU RADU	A1
B2	Se notează faptul că, imobilul face parte din patrimoniul de afectățiune al lui : SILISTEANU TIBERIU RADU INTREPRINDERE INDIVIDUALA	A1

C. Partea III. SARCINI .

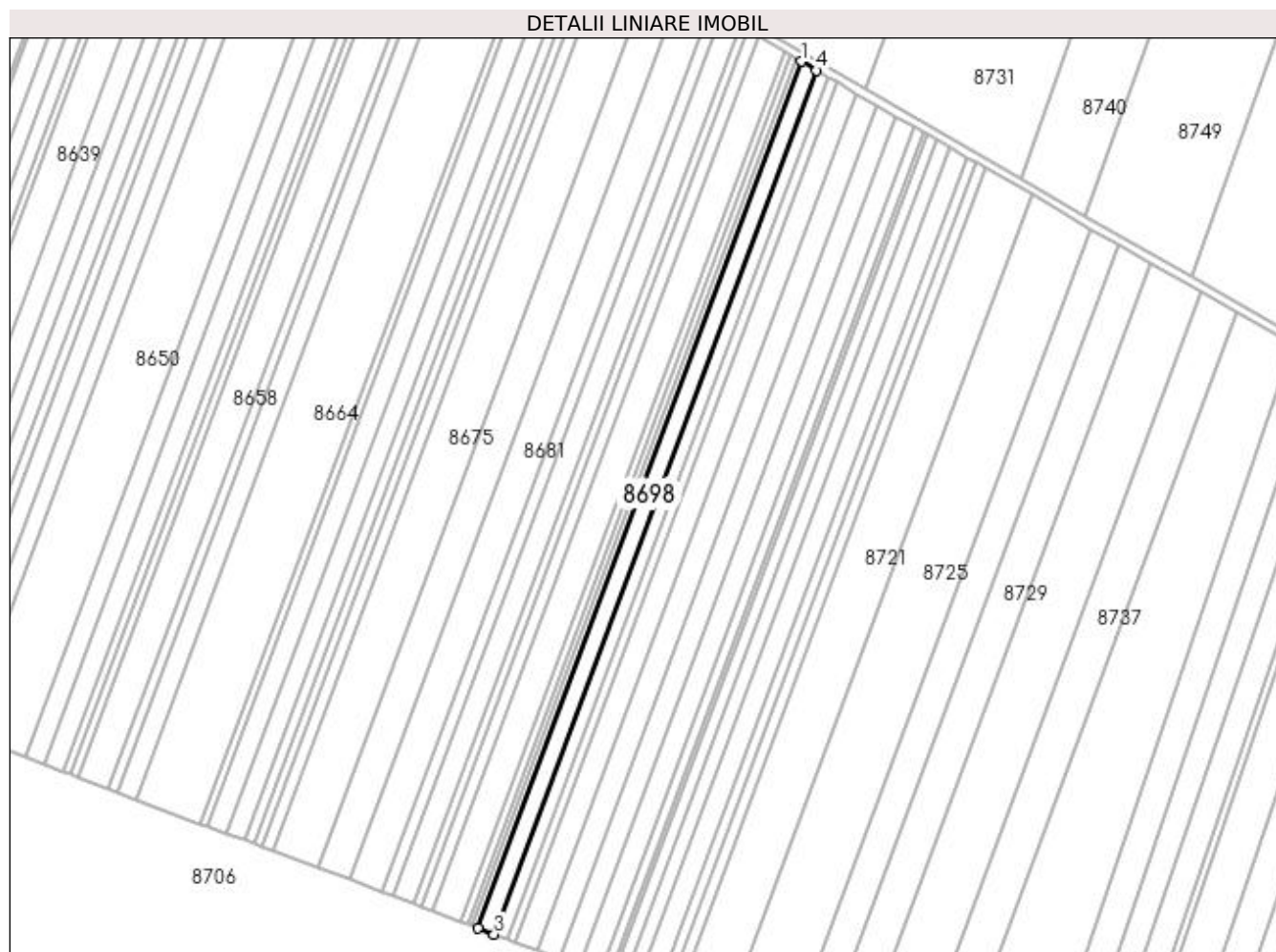
Inscrieri privind dezmembramentele dreptului de proprietate, drepturi reale de garanție și sarcini	Referințe
NU SUNT	

Anexa Nr. 1 La Partea I

Teren

Nr cadastral	Suprafața (mp)*	Observații / Referințe
32053	4.000	

* Suprafața este determinată în planul de proiecție Stereo 70.



Date referitoare la teren

Crt	Categorie folosință	Intra vilan	Suprafața (mp)	Tarla	Parcelă	Nr. topo	Observații / Referințe
1	arabil	NU	4.000	49	85	-	

Lungime Segmente

1) Valorile lungimilor segmentelor sunt obținute din proiecție în plan.

Punct început	X / Y	Punct sfârșit	X / Y	Lungime segment (** (m)
1	378.650,864 262.438,168	2	378.489,331 262.005,051	462.259
2	378.489,331 262.005,051	3	378.497,44 262.001,993	8.666
3	378.497,44 262.001,993	4	378.658,477 262.433,781	460.84
4	378.658,477 262.433,781	1	378.650,864 262.438,168	8.787

**** Lungimile segmentelor sunt determinate în planul de proiecție Stereo 70 și sunt rotunjite la 1 milimetru.**

***** Distanța dintre puncte este formată din segmente cumulate ce sunt mai mici decât valoarea 1 milimetru.**

**DATE DESPRE IMOBILUL NR. 8699**

Oficiul de Cadastru și Publicitate Imobiliară DOLJ
Biroul de Cadastru și Publicitate Imobiliară Craiova

A. Partea I. Descrierea imobilului

TEREN Extravilan

Adresa: Jud. Dolj, T49,P84

Nr. Crt	Nr cadastral Nr. topografic	Suprafața* (mp)	Observații / Referințe
A1		3.300	Sector cadastral:43 Teren neimprejmuit;

B. Partea II. Proprietari și acte

Inscrieri privitoare la dreptul de proprietate și alte drepturi reale	Referințe
/	
Act Administrativ nr. TDP nr. 1458-2218, din 07/08/1998 emis de CJSAPT DOLJ;	
B1	A1
Intabulare, drept de PROPRIETATE, dobândit prin Reconstituire, cota actuala 1/1, cota initiala 1/1 1) GRIGORESCU VASILICA, Lipsă CNP.	

C. Partea III. SARCINI .

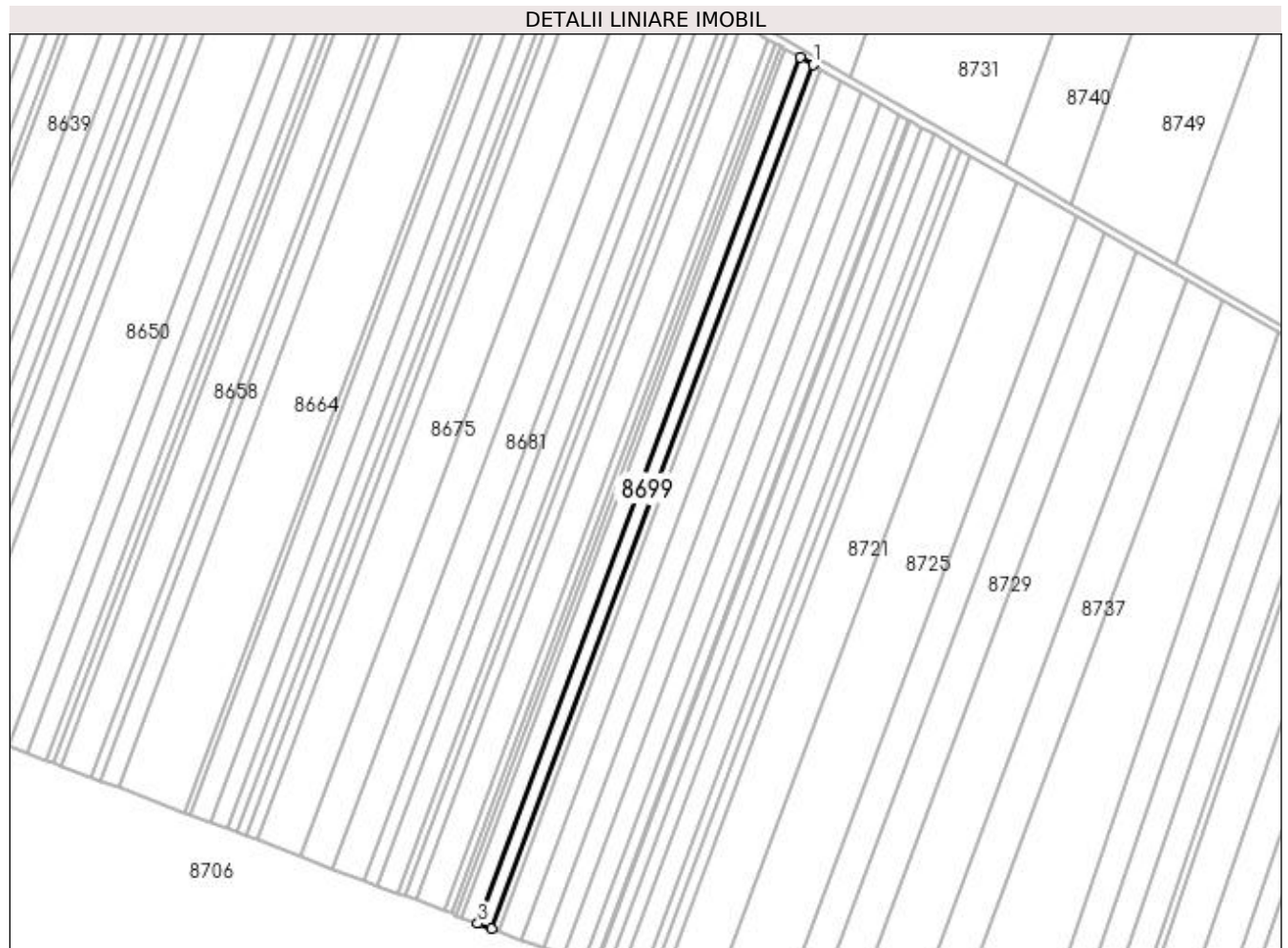
Inscrieri privind dezmembramintele dreptului de proprietate, drepturi reale de garanție și sarcini	Referințe
NU SUNT	

Anexa Nr. 1 La Partea I

Teren

Nr cadastral	Suprafața (mp)*	Observații / Referințe
	3.300	

* Suprafața este determinată în planul de proiecție Stereo 70.



Date referitoare la teren

Crt	Categorie folosință	Intra vilan	Suprafața (mp)	Tarla	Parcelă	Nr. topo	Observații / Referințe
1	arabil	NU	3.300	49	84	-	

Lungime Segmente

1) Valorile lungimilor segmentelor sunt obținute din proiecție în plan.

Punct început	X / Y	Punct sfârșit	X / Y	Lungime segment (** (m)
1	378.664,776 262.430,151	2	378.658,477 262.433,781	7.27
2	378.658,477 262.433,781	3	378.497,44 262.001,993	460.84
3	378.497,44 262.001,993	4	378.504,148 261.999,462	7.17
4	378.504,148 261.999,462	1	378.664,776 262.430,151	459.668

**** Lungimile segmentelor sunt determinate în planul de proiecție Stereo 70 și sunt rotunjite la 1 milimetru.**

***** Distanța dintre puncte este formată din segmente cumulate ce sunt mai mici decât valoarea 1 milimetru.**

**DATE DESPRE IMOBILUL NR. 8700**

Oficiul de Cadastru și Publicitate Imobiliară DOLJ
Biroul de Cadastru și Publicitate Imobiliară Craiova

A. Partea I. Descrierea imobilului

TEREN Extravilan

Nr. CF vechi:99
Nr. cadastral vechi:294

Adresa: Jud. Dolj, T49,P83

Nr. Crt	Nr cadastral Nr. topografic	Suprafața* (mp)	Observații / Referințe
A1	30765	2.000	Sector cadastral:43 Teren neimprejmuit;

B. Partea II. Proprietari și acte

Inscrieri privitoare la dreptul de proprietate și alte drepturi reale	Referințe
99115 / 10/10/2013	
Act Notarial nr. CVC aut. nr. 723, din 16/05/2013 emis de NP DRAGOMIR ROMELIA (Declaratie aut. nr. 899/30.05.2013 NP Dragomir R);	
B1	A1
Intabulare, drept de PROPRIETATE, dobandit prin Conventie, cota actuala 1/1, cota initiala 1/1	
1) SC KAMPARO INVESTMENT SRL, CIF:25525855	

C. Partea III. SARCINI .

Inscrieri privind dezmembramintele dreptului de proprietate, drepturi reale de garanție și sarcini	Referințe
NU SUNT	

Anexa Nr. 1 La Partea I

Teren

Nr cadastral	Suprafața (mp)*	Observații / Referințe
30765	2.000	

* Suprafața este determinată în planul de proiecție Stereo 70.



Date referitoare la teren

Crt	Categorie folosință	Intra vilan	Suprafața (mp)	Tarla	Parcelă	Nr. topo	Observații / Referințe
1	arabil	NU	2.000	49	83	-	

Lungime Segmente

1) Valorile lungimilor segmentelor sunt obținute din proiecție în plan.

Punct început	X / Y	Punct sfârșit	X / Y	Lungime segment (** (m)
1	378.664,776 262.430,151	2	378.504,148 261.999,462	459.668
2	378.504,148 261.999,462	3	378.508,223 261.997,926	4.355
3	378.508,223 261.997,926	4	378.668,601 262.427,947	458.954
4	378.668,601 262.427,947	1	378.664,776 262.430,151	4.415

**** Lungimile segmentelor sunt determinate în planul de proiecție Stereo 70 și sunt rotunjite la 1 milimetru.**

***** Distanța dintre puncte este formată din segmente cumulate ce sunt mai mici decât valoarea 1 milimetru.**

**DATE DESPRE IMOBILUL NR. 8701**

Oficiul de Cadastru și Publicitate Imobiliară DOLJ
Biroul de Cadastru și Publicitate Imobiliară Craiova

A. Partea I. Descrierea imobilului

TEREN Extravilan

Adresa: Jud. Dolj, T 49,P 81

Nr. Crt	Nr cadastral Nr. topografic	Suprafața* (mp)	Observații / Referințe
A1	37534	5.255	Sector cadastral:43 Teren neimprejmut;

B. Partea II. Proprietari și acte

Inscrieri privitoare la dreptul de proprietate și alte drepturi reale		Referințe
166529 / 07/07/2021		
Act Notarial nr. CONTRACT DE VANZARE AUTENTIC NR. 1096, din 06/07/2021 emis de NP Mladin Preoteasa Alina Corina;		
B1	Intabulare, drept de PROPRIETATE, dobandit prin Conventie, cota actuala 1/1, cota initiala 1/1 1) AGROEXPERT INDUSTRY SRL, CIF:29142623	A1
220159 / 08/09/2021		
Act Notarial nr. Contract de garantie reala imobiliara 1644, din 07/09/2021 emis de Atanasoaei Mihai Cristian;		
B2	se noteaza interdictiile de instrainare, grevare cu sarcini , inchiriere, dezmembrare, alipire, construire, demolare, restructurare si amenajare 1) CEC BANK SA, CIF:361897	A1
247086 / 13/10/2021		
Act Notarial nr. contract de ipoteca aut nr 1859, din 05/10/2021 emis de Ivanescu Adina;		
B3	se noteaza interdictiile de instrainare, grevare cu sarcini, inchiriere, dezmembrare, alipire, construire, amenajare, 1) CEC BANK SA, CIF:361897	A1
192454 / 11/10/2022		
Act Notarial nr. Contract de ipoteca aut nr 1953, din 30/09/2022 emis de Atanasoaei Mihai Cristian;		
B4	se noteaza interdictiile de instrainare, grevare cu sarcini, inchiriere, dezmembrare, alipire, construire, amenajare, 1) CEC BANK S.A., CIF:5763640	A1
216312 / 01/11/2022		
Act Notarial nr. contract de garantie imob.aut.1983, din 04/10/2022 emis de Atanasoaei Mihai Cristian (act notarial nr Incheiere Completare NR.53 din 28.10.2022, emis de Atanasoaei Mihai Cristian);		
B5	se noteaza interdictiile de instrainare, grevare cu sarcini, inchiriere, dezmembrare, alipire, construire, amenajare 1) CEC BANK SA, CIF:361897	A1

C. Partea III. SARCINI

Inscrieri privind dezmembramintele dreptului de proprietate, drepturi reale de garanție și sarcini		Referințe
220159 / 08/09/2021		
Act Notarial nr. Contract de garantie reala imobiliara 1644, din 07/09/2021 emis de Atanasoaei Mihai Cristian;		
C1	Intabulare, drept de IPOTECA, Valoare:7000000 LEIPlus celelalte obligatii de plata aferente creditului 1) CEC BANK SA, CIF:361897	A1
247086 / 13/10/2021		
Act Notarial nr. contract de ipoteca aut nr 1859, din 05/10/2021 emis de Ivanescu Adina;		
C2	Intabulare, drept de IPOTECA, Valoare:9897000 LEI+ celelalte obligatii de plata afrente creditului, 1) CEC BANK SA, CIF:361897	A1
192454 / 11/10/2022		
Act Notarial nr. Contract de ipoteca aut nr 1953, din 30/09/2022 emis de Atanasoaei Mihai Cristian;		
C3	Intabulare, drept de IPOTECA, Valoare:1900000 LEI+celelalte obligatii de plata aferente creditului 1) CEC BANK S.A., CIF:5763640	A1

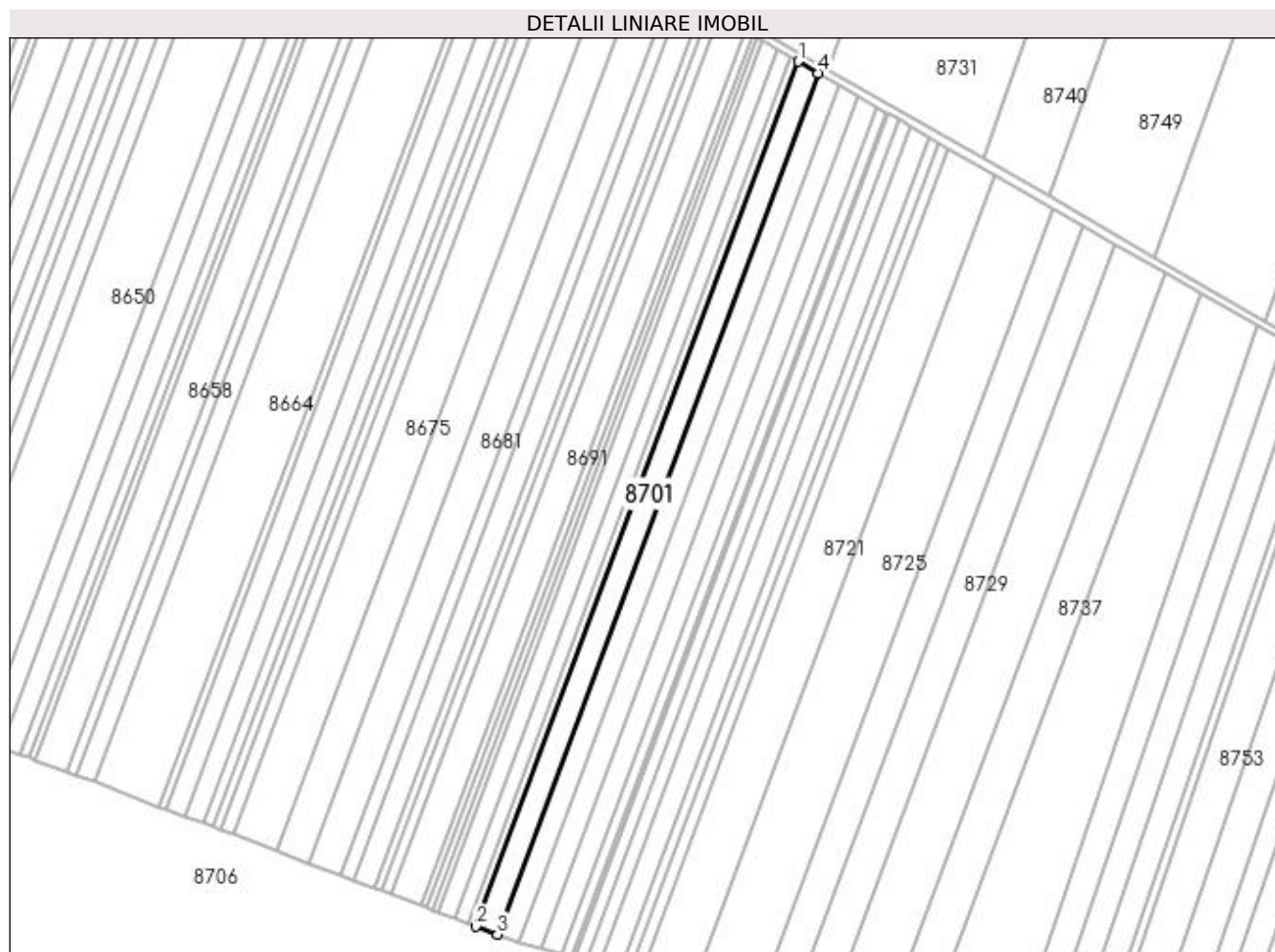
Inscrieri privind dezmembramintele dreptului de proprietate, drepturi reale de garanție și sarcini	Referințe
216312 / 01/11/2022	
Act Notarial nr. contract de garantie imob.aut.1983, din 04/10/2022 emis de Atanasoaei Mihai Cristian (act notarial nr Incheiere Completare NR.53 din 28.10.2022, emis de Atanasoaei Mihai Cristian);	
C4	Intabulare, drept de IPOTECA, Valoare:7130000 LEIsi celelalte obligatii de plata aferente creditului
	A1 1) CEC BANK SA, CIF:361897

Anexa Nr. 1 La Partea I

Teren

Nr cadastral	Suprafața (mp)*	Observații / Referințe
37534	5.255	

* Suprafața este determinată în planul de proiecție Stereo 70.



Date referitoare la teren

Crt	Categorie folosință	Intra vilan	Suprafața (mp)	Tarla	Parcelă	Nr. topo	Observații / Referințe
1	arabil	NU	5.255	49	81	-	

Lungime Segmente

1) Valorile lungimilor segmentelor sunt obținute din proiecție în plan.

Punct început	X / Y	Punct sfârșit	X / Y	Lungime segment (** (m)
1	378.668,601 262.427,947	2	378.508,223 261.997,926	458.954
2	378.508,223 261.997,926	3	378.518,958 261.993,877	11.473
3	378.518,958 261.993,877	4	378.678,68 262.422,139	457.077
4	378.678,68 262.422,139	1	378.668,601 262.427,947	11.633

**** Lungimile segmentelor sunt determinate în planul de proiecție Stereo 70 și sunt rotunjite la 1 milimetru.**

***** Distanța dintre puncte este formată din segmente cumulate ce sunt mai mici decât valoarea 1 milimetru.**

**DATE DESPRE IMOBILUL NR. 8702**

Oficiul de Cadastru și Publicitate Imobiliară DOLJ
Biroul de Cadastru și Publicitate Imobiliară Craiova

A. Partea I. Descrierea imobilului

TEREN Extravilan

Nr. CF vechi:409
Nr. cadastral vechi:628

Adresa: Jud. Dolj, sat Bistretu Nou, T 48, P 53

Nr. Crt	Nr cadastral Nr. topografic	Suprafața* (mp)	Observații / Referințe
A1	33190	23.457	Sector cadastral:43 Teren neimprejmuit;

B. Partea II. Proprietari și acte

Inscrieri privitoare la dreptul de proprietate și alte drepturi reale		Referințe
2191 / 16/01/2007		
Act Notarial nr. aut 1564, din 01/01/2006 emis de NP Cernobai E;		
B1	Intabulare, drept de PROPRIETATE, dobandit prin Conventie, cota actuala 1/1, cota initiala 1/1 1) FILIMON GHEORGHE, Lipsă CNP. 2) FILIMON DELIA ALEXANDRA, Lipsă CNP.	A1

C. Partea III. SARCINI .

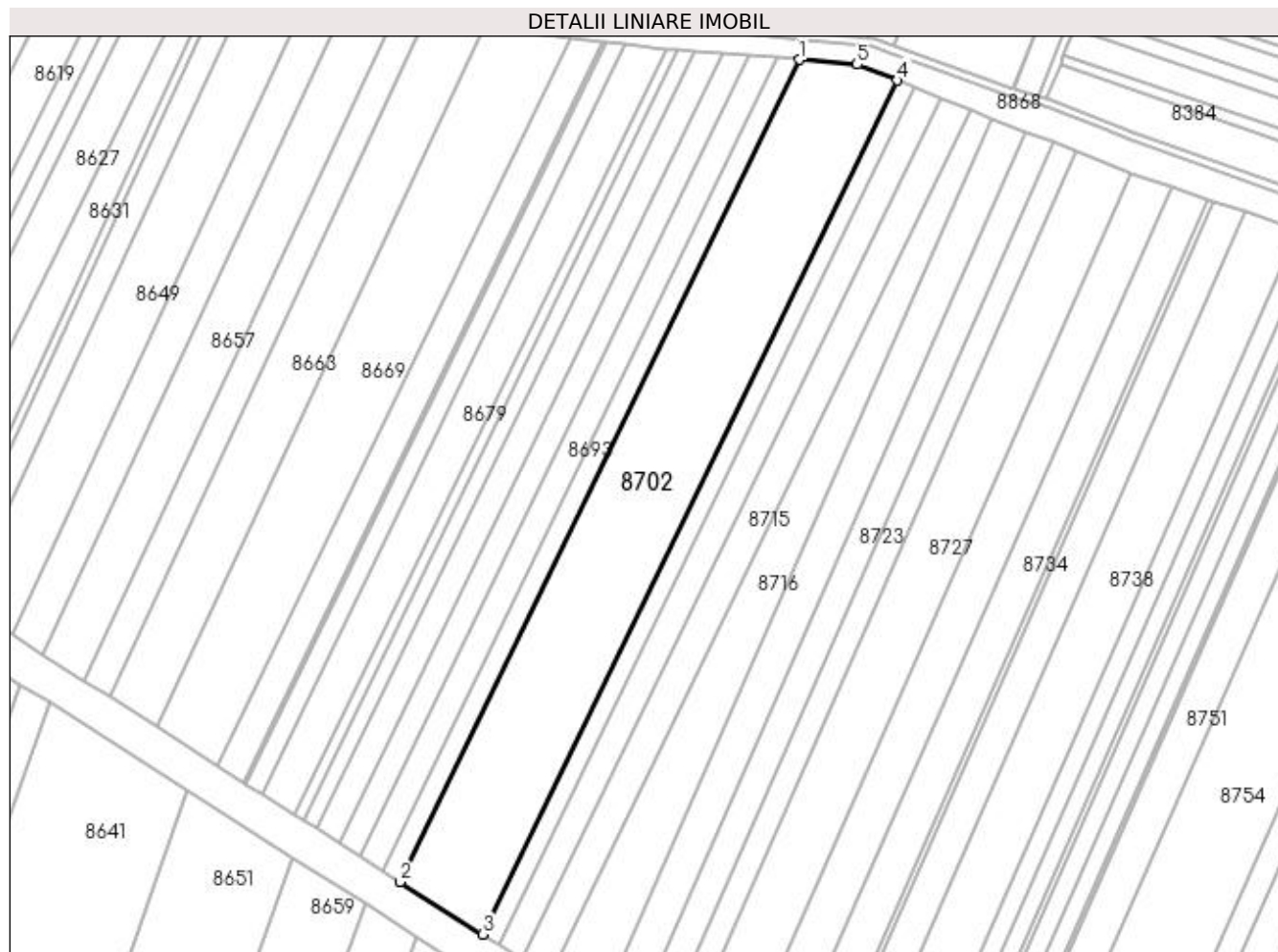
Inscrieri privind dezmembramintele dreptului de proprietate, drepturi reale de garanție și sarcini	Referințe
NU SUNT	

Anexa Nr. 1 La Partea I

Teren

Nr cadastral	Suprafața (mp)*	Observații / Referințe
33190	23.457	

* Suprafața este determinată în planul de proiecție Stereo 70.



Date referitoare la teren

Crt	Categorie folosință	Intra vilan	Suprafața (mp)	Tarla	Parcelă	Nr. topo	Observații / Referințe
1	arabil	NU	23.457	48	53	-	

Lungime Segmente

1) Valorile lungimilor segmentelor sunt obținute din proiecție în plan.

Punct început	X / Y	Punct sfârșit	X / Y	Lungime segment (** (m)
1	378.674,912 263.287,289	2	378.472,131 262.869,81	464.122
2	378.472,131 262.869,81	3	378.514,073 262.843,133	49.707
3	378.514,073 262.843,133	4	378.724,697 263.276,761	482.074
4	378.724,697 263.276,761	5	378.704,341 263.284,865	21.91
5	378.704,341 263.284,865	1	378.674,912 263.287,289	29.529

**** Lungimile segmentelor sunt determinate în planul de proiecție Stereo 70 și sunt rotunjite la 1 milimetru.**

***** Distanța dintre puncte este formată din segmente cumulate ce sunt mai mici decât valoarea 1 milimetru.**

**DATE DESPRE IMOBILUL NR. 8703**

Oficiul de Cadastru și Publicitate Imobiliară DOLJ
Biroul de Cadastru și Publicitate Imobiliară Craiova

A. Partea I. Descrierea imobilului

TEREN Extravilan

Nr. cadastral vechi:224

Adresa: Jud. Dolj, T48,P119

Nr. Crt	Nr cadastral Nr. topografic	Suprafața* (mp)	Observații / Referințe
A1	31211	16.340	Sector cadastral:43 Teren neimprejmuit;

B. Partea II. Proprietari și acte

Inscrieri privitoare la dreptul de proprietate și alte drepturi reale		Referințe
261817 / 24/12/2020		
Act Notarial nr. CONTRACT DE VANZARE 336, din 23/12/2020 emis de Giurcan Gabriela;		
B1	Intabulare, drept de PROPRIETATE, dobandit prin Conventie, cota actuala 1/1, cota initiala 1/1 1) SILISTEANU JEAN CLAUDIU	A1

C. Partea III. SARCINI .

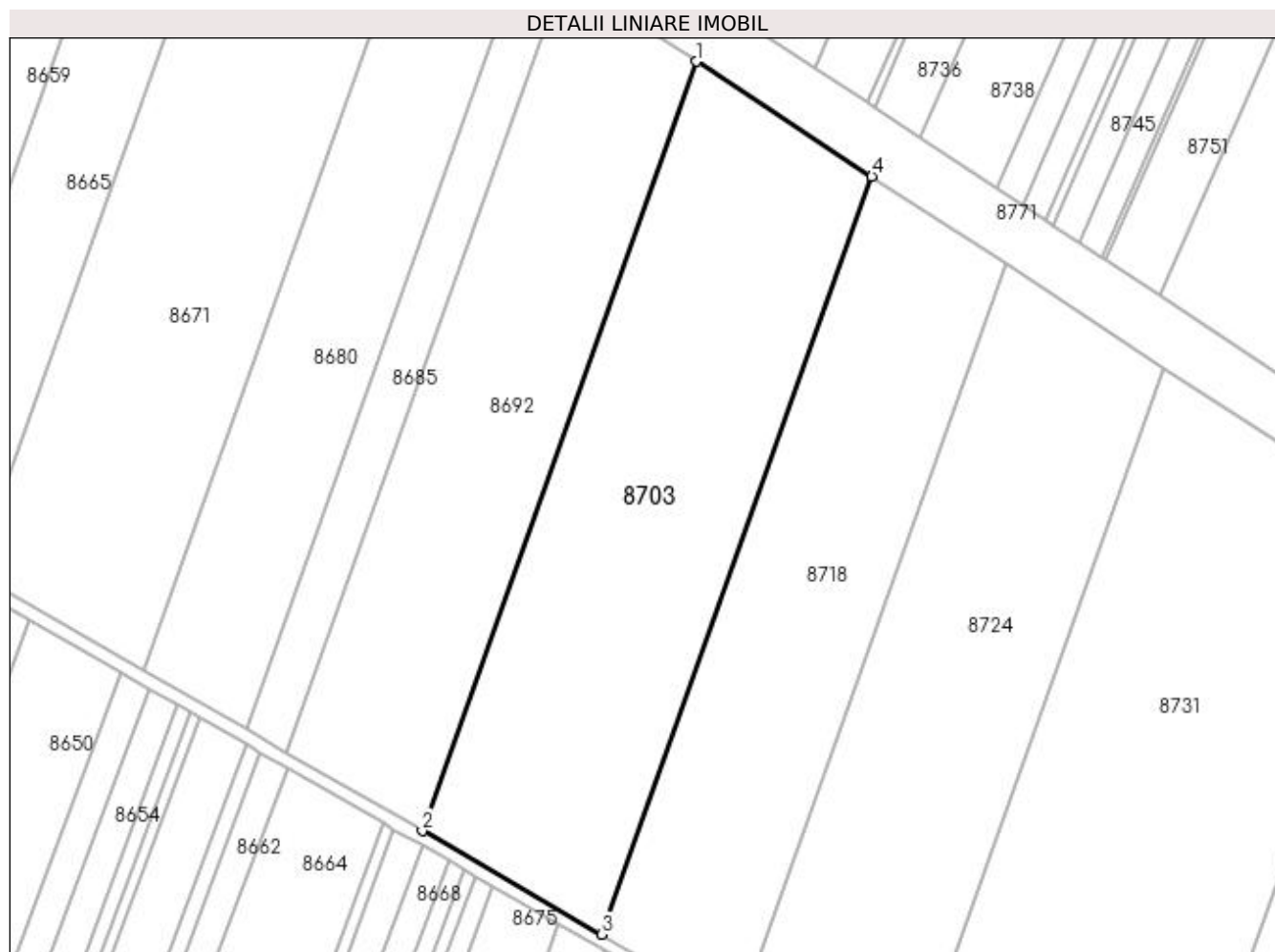
Inscrieri privind dezmembramintele dreptului de proprietate, drepturi reale de garanție și sarcini	Referințe
NU SUNT	

Anexa Nr. 1 La Partea I

Teren

Nr cadastral	Suprafața (mp)*	Observații / Referințe
31211	16.340	

* Suprafața este determinată în planul de proiecție Stereo 70.



Date referitoare la teren

Crt	Categorie folosință	Intravilan	Suprafața (mp)	Tarla	Parcelă	Nr. topo	Observații / Referințe
1	arabil	NU	16.340	48	119	-	

Lungime Segmente

1) Valorile lungimilor segmentelor sunt obținute din proiecție în plan.

Punct început	X / Y	Punct sfârșit	X / Y	Lungime segment (** (m)
1	378.619,06 262.752,743	2	378.532,784 262.510,825	256.842
2	378.532,784 262.510,825	3	378.589,236 262.478,296	65.153
3	378.589,236 262.478,296	4	378.674,22 262.716,594	252.998
4	378.674,22 262.716,594	1	378.619,06 262.752,743	65.95

**** Lungimile segmentelor sunt determinate în planul de proiecție Stereo 70 și sunt rotunjite la 1 milimetru.**

***** Distanța dintre puncte este formată din segmente cumulate ce sunt mai mici decât valoarea 1 milimetru.**

**DATE DESPRE IMOBILUL NR. 8704**

Oficiul de Cadastru și Publicitate Imobiliară DOLJ
Biroul de Cadastru și Publicitate Imobiliară Craiova

A. Partea I. Descrierea imobilului

TEREN Extravilan

Adresa: Jud. Dolj, T49,P80

Nr. Crt	Nr cadastral Nr. topografic	Suprafața* (mp)	Observații / Referințe
A1		5.280	Sector cadastral:43 Teren neimprejmuit;

B. Partea II. Proprietari și acte

Inscrieri privitoare la dreptul de proprietate și alte drepturi reale	Referințe
/	
Act Administrativ nr. TDP nr. 1447-2218, din 07/08/1998 emis de CJSAPT DOLJ;	
B1	A1
Intabulare, drept de PROPRIETATE, dobândit prin Reconstituire, cota actuala 1/1, cota initiala 1/1	
1) GĂVAN DAN, Lipsă CNP.	
2) GÎDEA CONSTANȚA, Lipsă CNP.	
3) GĂVAN MIRCEA, Lipsă CNP.	

C. Partea III. SARCINI .

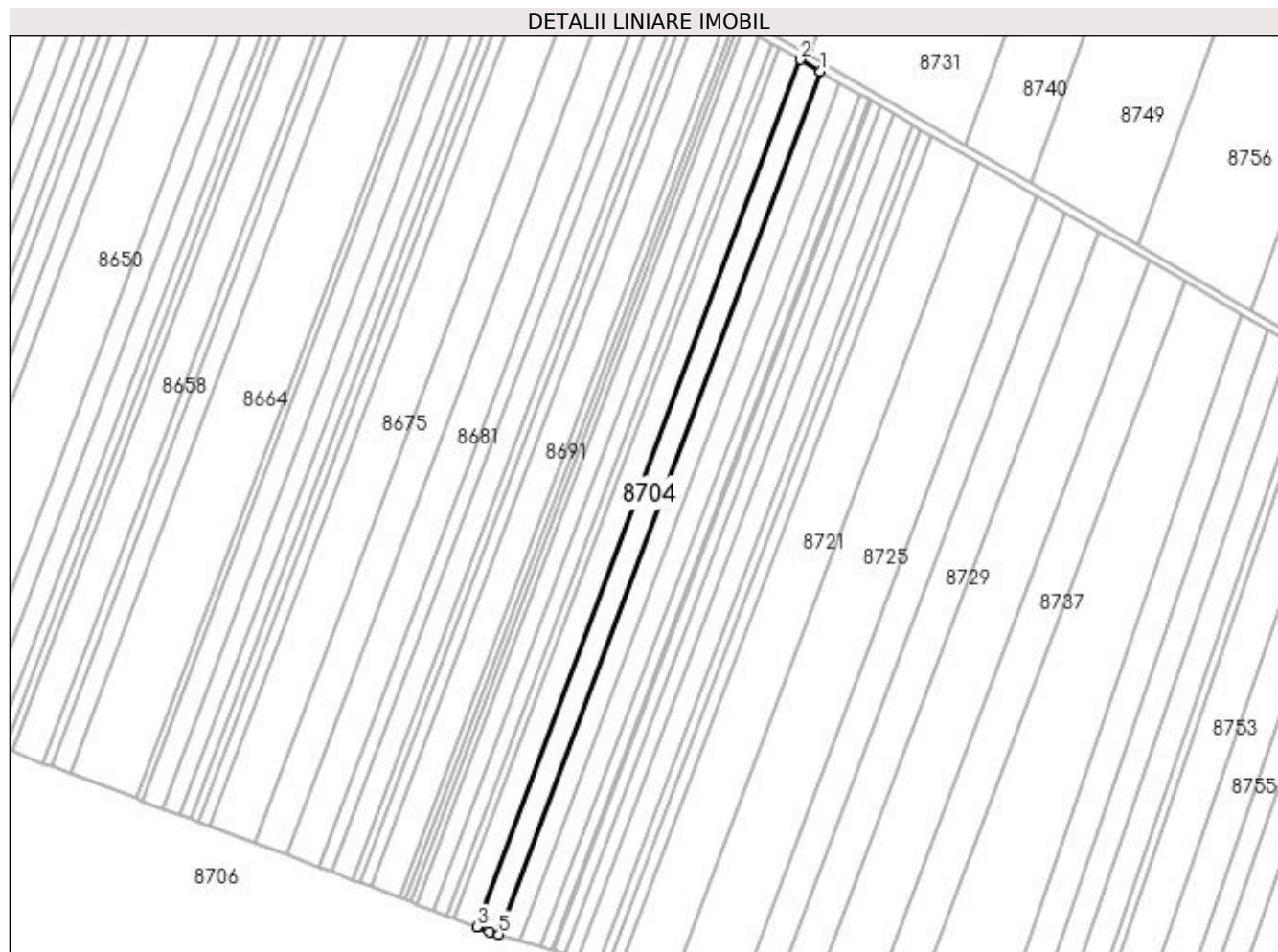
Inscrieri privind dezmembramintele dreptului de proprietate, drepturi reale de garanție și sarcini	Referințe
NU SUNT	

Anexa Nr. 1 La Partea I

Teren

Nr cadastral	Suprafața (mp)*	Observații / Referințe
	5.280	

* Suprafața este determinată în planul de proiecție Stereo 70.



Date referitoare la teren

Crt	Categorie folosință	Intravilan	Suprafața (mp)	Tarla	Parcelă	Nr. topo	Observații / Referințe
1	arabil	NU	5.280	49	80	-	

Lungime Segmente

1) Valorile lungimilor segmentelor sunt obținute din proiecție în plan.

Punct început	X / Y	Punct sfârșit	X / Y	Lungime segment (** (m)
1	378.688,851 262.416,278	2	378.678,68 262.422,139	11.739
2	378.678,68 262.422,139	3	378.518,958 261.993,877	457.077
3	378.518,958 261.993,877	4	378.525,311 261.991,48	6.79
4	378.525,311 261.991,48	5	378.529,928 261.990,16	4.802
5	378.529,928 261.990,16	1	378.688,851 262.416,278	454.789

**** Lungimile segmentelor sunt determinate în planul de proiecție Stereo 70 și sunt rotunjite la 1 milimetru.**

***** Distanța dintre puncte este formată din segmente cumulate ce sunt mai mici decât valoarea 1 milimetru.**

**DATE DESPRE IMOBILUL NR. 8705**

Oficiul de Cadastru și Publicitate Imobiliară DOLJ
Biroul de Cadastru și Publicitate Imobiliară Craiova

A. Partea I. Descrierea imobilului

TEREN Extravilan

Nr. CF vechi:98

Nr. cadastral vechi:293

Adresa: Jud. Dolj, T49,P79

Nr. Crt	Nr cadastral Nr. topografic	Suprafata* (mp)	Observatii / Referinta
A1	30704	5.000	Sector cadastral:43 Teren neimprejmuit;

B. Partea II. Proprietari și acte

Inscrieri privitoare la dreptul de proprietate și alte drepturi reale		Referințe
101054 / 16/10/2013		
Act Notarial nr. contract de vanzare -cumparare nr 723, din 16/05/2013 emis de DRAGOMIR ROMELIA MARINA (declaratie aut 899/2013 NP Dragomir Romelia);		
B1	Intabulare, drept de PROPRIETATE, dobandit prin Conventie, cota actuala 1/1, cota initiala 1/1	A1
1) SC KAMPARO INVESTMENT SRL, CIF:25525855		

C. Partea III. SARCINI .

Inscrieri privind dezmembramintele dreptului de proprietate, drepturi reale de garanție și sarcini	Referințe
NU SUNT	

Anexa Nr. 1 La Partea I

Teren

Nr cadastral	Suprafața (mp)*	Observații / Referințe
30704	5.000	

* Suprafața este determinată în planul de proiecție Stereo 70.



Date referitoare la teren

Crt	Categorie folosință	Intra vilan	Suprafața (mp)	Tarla	Parcelă	Nr. topo	Observații / Referințe
1	arabil	NU	5.000	49	79	-	

Lungime Segmente

1) Valorile lungimilor segmentelor sunt obținute din proiecție în plan.

Punct început	X / Y	Punct sfârșit	X / Y	Lungime segment (** (m)
1	378.688,851 262.416,278	2	378.529,928 261.990,16	454.789
2	378.529,928 261.990,16	3	378.540,563 261.987,118	11.062
3	378.540,563 261.987,118	4	378.698,538 262.410,696	452.078
4	378.698,538 262.410,696	1	378.688,851 262.416,278	11.18

**** Lungimile segmentelor sunt determinate în planul de proiecție Stereo 70 și sunt rotunjite la 1 milimetru.**

***** Distanța dintre puncte este formată din segmente cumulate ce sunt mai mici decât valoarea 1 milimetru.**

**DATE DESPRE IMOBILUL NR. 8706**

Oficiul de Cadastru și Publicitate Imobiliară DOLJ
Biroul de Cadastru și Publicitate Imobiliară Craiova

A. Partea I. Descrierea imobilului

TEREN Extravilan

Adresa: Jud. Dolj, T49,P544

Nr. Crt	Nr cadastral Nr. topografic	Suprafața* (mp)	Observații / Referințe
A1		231.086	Sector cadastral:43 Teren neimpregmuit;

B. Partea II. Proprietari și acte

Inscrieri privitoare la dreptul de proprietate și alte drepturi reale		Referințe
/		
Act Normativ nr. 626, din 17/07/2001 emis de GUVERNUL ROMÂNIEI;		
B1	Intabulare, drept de PROPRIETATE, dobandit prin Lege, cota actuala 1/1, cota initiala 1/1 1) STATUL ROMÂN-DOMENIU PRIVAT, CIF:999999999999, Lipsa CUI.	A1
B2	Intabulare, drept de ADMINISTRARE, dobandit prin Lege, cota actuala 1/1, cota initiala 1/1 1) AGENTIA DOMENIILOR STATULUI, CIF:14818116	A1

C. Partea III. SARCINI .

Inscrieri privind dezmembramintele dreptului de proprietate, drepturi reale de garanție și sarcini	Referințe
NU SUNT	

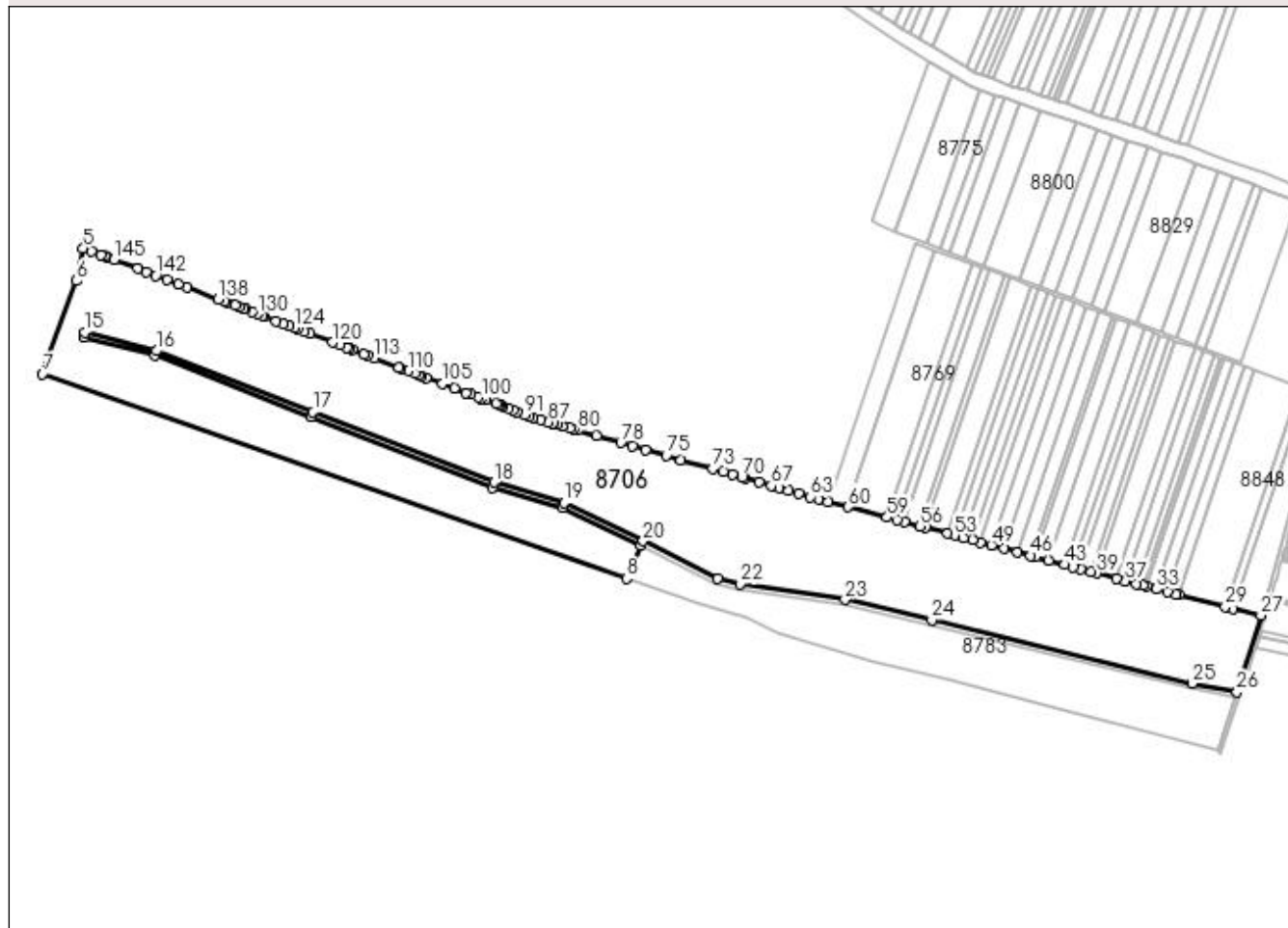
Anexa Nr. 1 La Partea I

Teren

Nr cadastral	Suprafața (mp)*	Observații / Referințe
	231.086	

* Suprafața este determinată în planul de proiecție Stereo 70.

DETALII LINIARE IMOBIL



Date referitoare la teren

Crt	Categorie folosință	Intravilan	Suprafața (mp)	Tarla	Parcelă	Nr. topo	Observații / Referințe
1	arabil	NU	12.300	49	544	-	
2	pasune	NU	3.000	49	538	-	
3	pasune	NU	7.200	49	539	-	
4	pasune	NU	208.586	49	541	-	

Lungime Segmente

1) Valorile lungimilor segmentelor sunt obținute din proiecție în plan.

Punct început	X / Y	Punct sfârșit	X / Y	Lungime segment	Punct început	X / Y	Punct sfârșit	X / Y	Lungime segment	Punct început	X / Y	Punct sfârșit	X / Y	Lungime segment
1	377.962,429 262.203,788	2	377.958,839 262.205,142	3.837	2	377.958,839 262.205,142	3	377.953,128 262.207,296	6.104	3	377.953,128 262.207,296	4	377.941,399 262.211,72	12.536
4	377.941,399 262.211,72	5	377.929,928 262.216,047	12.26	5	377.929,928 262.216,047	6	377.921,221 262.172,367	44.539	6	377.921,221 262.172,367	7	377.875,551 262.048,243	132.259
7	377.875,551 262.048,243	8	378.655,056 261.775,315	825.904	8	378.655,056 261.775,315	9	378.673,75 261.819,142	47.647	9	378.673,75 261.819,142	10	378.569,357 261.869,747	116.012

Punct început	X / Y	Punct sfârșit	X / Y	Lungime segment	Punct început	X / Y	Punct sfârșit	X / Y	Lungime segment	Punct început	X / Y	Punct sfârșit	X / Y	Lungime segment
10	378.569,357 261.869,747	11	378.476,033 261.896,911	97.197	11	378.476,033 261.896,911	12	378.234,139 261.990,979	259.541	12	378.234,139 261.990,979	13	378.025,242 262.072,612	224.281
13	378.025,242 262.072,612	14	377.930,389 262.096,975	97.932	14	377.930,389 262.096,975	15	377.932,131 262.103,755	7.0	15	377.932,131 262.103,755	16	378.027,395 262.079,286	98.356
16	378.027,395 262.079,286	17	378.236,682 261.997,501	224.699	17	378.236,682 261.997,501	18	378.478,284 261.903,547	259.227	18	378.478,284 261.903,547	19	378.571,88 261.876,304	97.48
19	378.571,88 261.876,304	20	378.676,849 261.825,419	116.652	20	378.676,849 261.825,419	21	378.776,533 261.775,32	111.565	21	378.776,533 261.775,32	22	378.805,815 261.767,929	30.2
22	378.805,815 261.767,929	23	378.946,332 261.747,344	142.017	23	378.946,332 261.747,344	24	379.062,04 261.720,249	118.838	24	379.062,04 261.720,249	25	379.409,084 261.635,437	357.257
25	379.409,084 261.635,437	26	379.469,369 261.623,718	61.413	26	379.469,369 261.623,718	27	379.501,261 261.726,151	107.283	27	379.501,261 261.726,151	28	379.463,182 261.735,581	39.229
28	379.463,182 261.735,581	29	379.453,686 261.737,933	9.783	29	379.453,686 261.737,933	30	379.391,269 261.753,39	64.302	30	379.391,269 261.753,39	31	379.387,576 261.754,305	3.805
31	379.387,576 261.754,305	32	379.376,501 261.757,258	11.462	32	379.376,501 261.757,258	33	379.361,8 261.761,177	15.214	33	379.361,8 261.761,177	34	379.348,477 261.764,729	13.788
34	379.348,477 261.764,729	35	379.343,948 261.765,937	4.687	35	379.343,948 261.765,937	36	379.334,911 261.768,346	9.353	36	379.334,911 261.768,346	37	379.320,506 261.772,186	14.908
37	379.320,506 261.772,186	38	379.308,76 261.775,318	12.156	38	379.308,76 261.775,318	39	379.282,032 261.782,444	27.662	39	379.282,032 261.782,444	40	379.274,058 261.784,57	8.253
40	379.274,058 261.784,57	41	379.260,813 261.788,101	13.708	41	379.260,813 261.788,101	42	379.251,135 261.790,681	10.016	42	379.251,135 261.790,681	43	379.239,737 261.793,72	11.796
43	379.239,737 261.793,72	44	379.218,22 261.799,457	22.269	44	379.218,22 261.799,457	45	379.200,649 261.804,141	18.185	45	379.200,649 261.804,141	46	379.194,2 261.805,861	6.674
46	379.194,2 261.805,861	47	379.176,603 261.810,552	18.212	47	379.176,603 261.810,552	48	379.159,016 261.815,241	18.201	48	379.159,016 261.815,241	49	379.141,79 261.819,834	17.828
49	379.141,79 261.819,834	50	379.127,177 261.823,73	15.123	50	379.127,177 261.823,73	51	379.116,377 261.826,609	11.177	51	379.116,377 261.826,609	52	379.104,716 261.829,718	12.068
52	379.104,716 261.829,718	53	379.092,203 261.833,054	12.95	53	379.092,203 261.833,054	54	379.083,295 261.835,429	9.219	54	379.083,295 261.835,429	55	379.053,183 261.843,457	31.164
55	379.053,183 261.843,457	56	379.046,261 261.845,303	7.164	56	379.046,261 261.845,303	57	379.025,43 261.850,856	21.558	57	379.025,43 261.850,856	58	379.015,683 261.853,455	10.088
58	379.015,683 261.853,455	59	379.002,348 261.857,01	13.801	59	379.002,348 261.857,01	60	378.950,426 261.870,853	53.736	60	378.950,426 261.870,853	61	378.923,796 261.877,953	27.56
61	378.923,796 261.877,953	62	378.910,558 261.881,483	13.701	62	378.910,558 261.881,483	63	378.900,324 261.884,211	10.591	63	378.900,324 261.884,211	64	378.884,32 261.888,789	16.646
64	378.884,32 261.888,789	65	378.871,293 261.892,515	13.549	65	378.871,293 261.892,515	66	378.858,336 261.896,221	13.477	66	378.858,336 261.896,221	67	378.847,797 261.899,236	10.962
67	378.847,797 261.899,236	68	378.831,173 261.903,991	17.291	68	378.831,173 261.903,991	69	378.812,193 261.909,42	19.741	69	378.812,193 261.909,42	70	378.808,447 261.910,492	3.896
70	378.808,447 261.910,492	71	378.796,026 261.914,044	12.919	71	378.796,026 261.914,044	72	378.783,706 261.917,569	12.814	72	378.783,706 261.917,569	73	378.769,514 261.921,628	14.761
73	378.769,514 261.921,628	74	378.727,447 261.933,661	43.754	74	378.727,447 261.933,661	75	378.707,951 261.939,238	20.278	75	378.707,951 261.939,238	76	378.680,466 261.947,1	28.587
76	378.680,466 261.947,1	77	378.662,926 261.952,117	18.243	77	378.662,926 261.952,117	78	378.647,404 261.956,557	16.145	78	378.647,404 261.956,557	79	378.615,124 261.965,79	33.574
79	378.615,124 261.965,79	80	378.589,858 261.973,017	26.279	80	378.589,858 261.973,017	81	378.584,381 261.974,584	5.697	81	378.584,381 261.974,584	82	378.579,628 261.975,943	4.943
82	378.579,628 261.975,943	83	378.569,476 261.978,847	10.559	83	378.569,476 261.978,847	84	378.562,766 261.980,767	6.979	84	378.562,766 261.980,767	85	378.557,13 261.982,379	5.862
85	378.557,13 261.982,379	86	378.556,043 261.982,69	1.131	86	378.556,043 261.982,69	87	378.550,832 261.984,18	5.42	87	378.550,832 261.984,18	88	378.540,563 261.987,118	10.681
88	378.540,563 261.987,118	89	378.529,928 261.990,16	11.062	89	378.529,928 261.990,16	90	378.525,311 261.991,48	4.802	90	378.525,311 261.991,48	91	378.518,958 261.993,877	6.79
91	378.518,958 261.993,877	92	378.508,223 261.997,926	11.473	92	378.508,223 261.997,926	93	378.504,148 261.999,462	4.355	93	378.504,148 261.999,462	94	378.497,44 262.001,993	7.17
94	378.497,44 262.001,993	95	378.489,331 262.005,051	8.666	95	378.489,331 262.005,051	96	378.486,652 262.006,061	2.863	96	378.486,652 262.006,061	97	378.484,025 262.007,052	2.808
97	378.484,025 262.007,052	98	378.480,593 262.008,347	3.668	98	378.480,593 262.008,347	99	378.466,508 262.013,659	15.053	99	378.466,508 262.013,659	100	378.461,27 262.015,635	5.598
100	378.461,27 262.015,635	101	378.457,267 262.017,145	4.278	101	378.457,267 262.017,145	102	378.447,287 262.020,909	10.666	102	378.447,287 262.020,909	103	378.440,938 262.023,304	6.786
103	378.440,938 262.023,304	104	378.424,885 262.029,359	17.157	104	378.424,885 262.029,359	105	378.409,32 262.035,23	16.635	105	378.409,32 262.035,23	106	378.387,307 262.043,533	23.527
106	378.387,307 262.043,533	107	378.381,35 262.045,779	6.366	107	378.381,35 262.045,779	108	378.377,463 262.047,245	4.154	108	378.377,463 262.047,245	109	378.372,384 262.049,161	5.428

Punct început	X / Y	Punct sfârșit	X / Y	Lungime segment	Punct început	X / Y	Punct sfârșit	X / Y	Lungime segment	Punct început	X / Y	Punct sfârșit	X / Y	Lungime segment
109	378.372,384 262.049,161	110	378.363,675 262.052,446	9.308	110	378.363,675 262.052,446	111	378.354,031 262.056,084	10.307	111	378.354,031 262.056,084	112	378.350,673 262.057,35	3.589
112	378.350,673 262.057,35	113	378.318,263 262.069,575	34.639	113	378.318,263 262.069,575	114	378.309,292 262.072,958	9.588	114	378.309,292 262.072,958	115	378.304,589 262.074,732	5.026
115	378.304,589 262.074,732	116	378.289,306 262.080,496	16.334	116	378.289,306 262.080,496	117	378.285,733 262.081,844	3.819	117	378.285,733 262.081,844	118	378.281,586 262.083,408	4.432
118	378.281,586 262.083,408	119	378.272,219 262.086,942	10.011	119	378.272,219 262.086,942	120	378.262,881 262.090,463	9.98	120	378.262,881 262.090,463	121	378.232,171 262.102,047	32.822
121	378.232,171 262.102,047	122	378.224,544 262.104,923	8.151	122	378.224,544 262.104,923	123	378.216,093 262.108,111	9.032	123	378.216,093 262.108,111	124	378.211,667 262.109,781	4.731
124	378.211,667 262.109,781	125	378.204,689 262.112,412	7.458	125	378.204,689 262.112,412	126	378.197,385 262.115,167	7.806	126	378.197,385 262.115,167	127	378.187,34 262.118,956	10.736
127	378.187,34 262.118,956	128	378.172,257 262.124,645	16.12	128	378.172,257 262.124,645	129	378.169,186 262.125,803	3.282	129	378.169,186 262.125,803	130	378.162,91 262.128,171	6.708
130	378.162,91 262.128,171	131	378.154,896 262.131,193	8.565	131	378.154,896 262.131,193	132	378.145,926 262.134,577	9.587	132	378.145,926 262.134,577	133	378.144,18 262.135,235	1.866
133	378.144,18 262.135,235	134	378.137,745 262.137,662	6.877	134	378.137,745 262.137,662	135	378.132,758 262.139,543	5.33	135	378.132,758 262.139,543	136	378.121,734 262.143,701	11.782
136	378.121,734 262.143,701	137	378.118,903 262.144,769	3.026	137	378.118,903 262.144,769	138	378.110,199 262.148,052	9.303	138	378.110,199 262.148,052	139	378.067,812 262.164,04	45.302
139	378.067,812 262.164,04	140	378.056,484 262.168,312	12.107	140	378.056,484 262.168,312	141	378.042,076 262.173,747	15.399	141	378.042,076 262.173,747	142	378.026,867 262.179,483	16.255
142	378.026,867 262.179,483	143	378.014,001 262.184,336	13.751	143	378.014,001 262.184,336	144	378.002,389 262.188,716	12.411	144	378.002,389 262.188,716	145	377.970,875 262.200,602	33.681
145	377.970,875 262.200,602	1	377.962,429 262.203,788	9.027										

** Lungimile segmentelor sunt determinate în planul de proiecție Stereo 70 și sunt rotunjite la 1 milimetru.

*** Distanța dintre puncte este formată din segmente cumulate ce sunt mai mici decât valoarea 1 milimetru.

**DATE DESPRE IMOBILUL NR. 8707**

Oficiul de Cadastru și Publicitate Imobiliară DOLJ
Biroul de Cadastru și Publicitate Imobiliară Craiova

A. Partea I. Descrierea imobilului

TEREN Extravilan

Adresa: Jud. Dolj, T49,P1213

Nr. Crt	Nr cadastral Nr. topografic	Suprafața* (mp)	Observații / Referințe
A1		11.323	Sector cadastral:43 Teren neimprejmuit;

B. Partea II. Proprietari și acte

Inscrieri privitoare la dreptul de proprietate și alte drepturi reale		Referințe
/		
Act Normativ nr. 7, din 13/03/1996 emis de PARLAMENTUL ROMÂNIEI;		
B1	Inscrierea provizorie, drept de PROPRIETATE, dobandit prin Lege, cota actuala 1/1, cota initiala 1/1 1) NEIDENTIFICAT NEIDENTIFICAT, neidentificat	A1

C. Partea III. SARCINI .

Inscrieri privind dezmembramintele dreptului de proprietate, drepturi reale de garanție și sarcini	Referințe
NU SUNT	

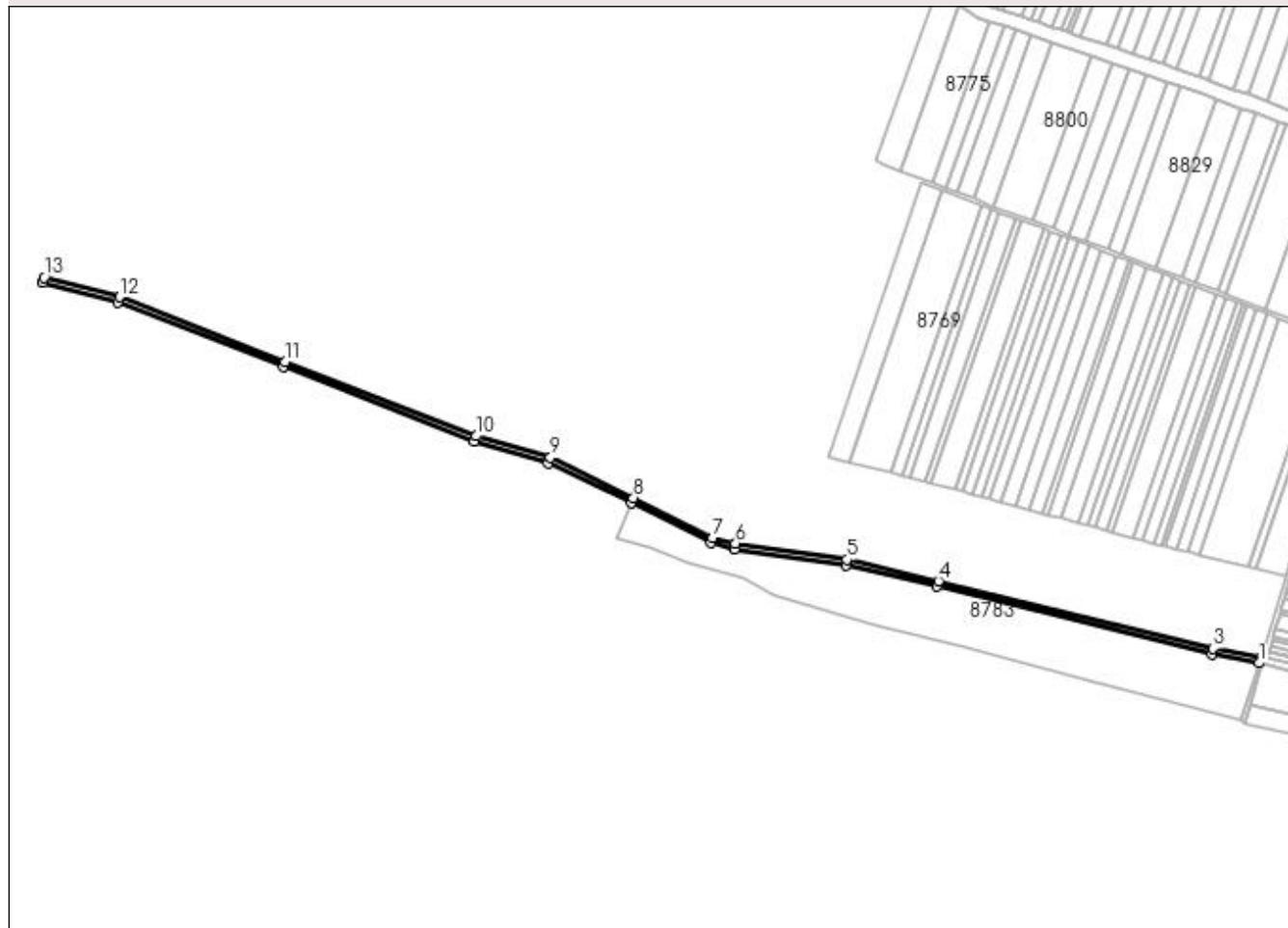
Anexa Nr. 1 La Partea I

Teren

Nr cadastral	Suprafața (mp)*	Observații / Referințe
	11.323	

* Suprafața este determinată în planul de proiecție Stereo 70.

DETALII LINIARE IMOBIL



Date referitoare la teren

Crt	Categorie folosință	Intravilan	Suprafața (mp)	Tarla	Parcelă	Nr. topo	Observații / Referințe
1	altele	NU	11.323	49	1213	-	

Lungime Segmente

1) Valorile lungimilor segmentelor sunt obținute din proiecție în plan.

Punct început	X / Y	Punct sfârșit	X / Y	Lungime segment (** (m)
1	379.467,223 261.617,004	2	379.469,369 261.623,718	7.049
3	379.409,084 261.635,437	4	379.062,04 261.720,249	357.257
5	378.946,332 261.747,344	6	378.805,815 261.767,929	142.017
7	378.776,533 261.775,32	8	378.676,849 261.825,419	111.565
9	378.571,88 261.876,304	10	378.478,284 261.903,547	97.48

Punct început	X / Y	Punct sfârșit	X / Y	Lungime segment (** (m)
2	379.469,369 261.623,718	3	379.409,084 261.635,437	61.413
4	379.062,04 261.720,249	5	378.946,332 261.747,344	118.838
6	378.805,815 261.767,929	7	378.776,533 261.775,32	30.2
8	378.676,849 261.825,419	9	378.571,88 261.876,304	116.652
10	378.478,284 261.903,547	11	378.236,682 261.997,501	259.227

Punct început	X / Y	Punct sfârșit	X / Y	Lungime segment (** (m)
11	378.236,682 261.997,501	12	378.027,395 262.079,286	224.699
13	377.932,131 262.103,755	14	377.930,389 262.096,975	7.0
15	378.025,242 262.072,612	16	378.234,139 261.990,979	224.281
17	378.476,033 261.896,911	18	378.569,357 261.869,747	97.197
19	378.673,75 261.819,142	20	378.774,076 261.768,72	112.284
21	378.804,448 261.761,054	22	378.945,024 261.740,46	142.076
23	379.060,411 261.713,441	24	379.407,584 261.628,597	357.39

Punct început	X / Y	Punct sfârșit	X / Y	Lungime segment (** (m)
12	378.027,395 262.079,286	13	377.932,131 262.103,755	98.356
14	377.930,389 262.096,975	15	378.025,242 262.072,612	97.932
16	378.234,139 261.990,979	17	378.476,033 261.896,911	259.541
18	378.569,357 261.869,747	19	378.673,75 261.819,142	116.012
20	378.774,076 261.768,72	21	378.804,448 261.761,054	31.325
22	378.945,024 261.740,46	23	379.060,411 261.713,441	118.508
24	379.407,584 261.628,597	1	379.467,223 261.617,004	60.755

** Lungimile segmentelor sunt determinate în planul de proiecție Stereo 70 și sunt rotunjite la 1 milimetru.

*** Distanța dintre puncte este formată din segmente cumulate ce sunt mai mici decât valoarea 1 milimetru.

**DATE DESPRE IMOBILUL NR. 8708**

Oficiul de Cadastru și Publicitate Imobiliară DOLJ
Biroul de Cadastru și Publicitate Imobiliară Craiova

A. Partea I. Descrierea imobilului

TEREN Extravilan

Adresa: Jud. Dolj, T48,P54

Nr. Crt	Nr cadastral Nr. topografic	Suprafața* (mp)	Observații / Referințe
A1		4.644	Sector cadastral:43 Teren neimprejmuit;

B. Partea II. Proprietari și acte

Inscrieri privitoare la dreptul de proprietate și alte drepturi reale	Referințe
/	
Act Administrativ nr. TDP nr. 743-44580, din 04/10/1996 emis de CJSAPT DOLJ;	
B1	A1
Intabulare, drept de PROPRIETATE, dobândit prin Reconstituire, cota actuala 1/1, cota initiala 1/1 1) MITITELU ION, Lipsă CNP.	

C. Partea III. SARCINI .

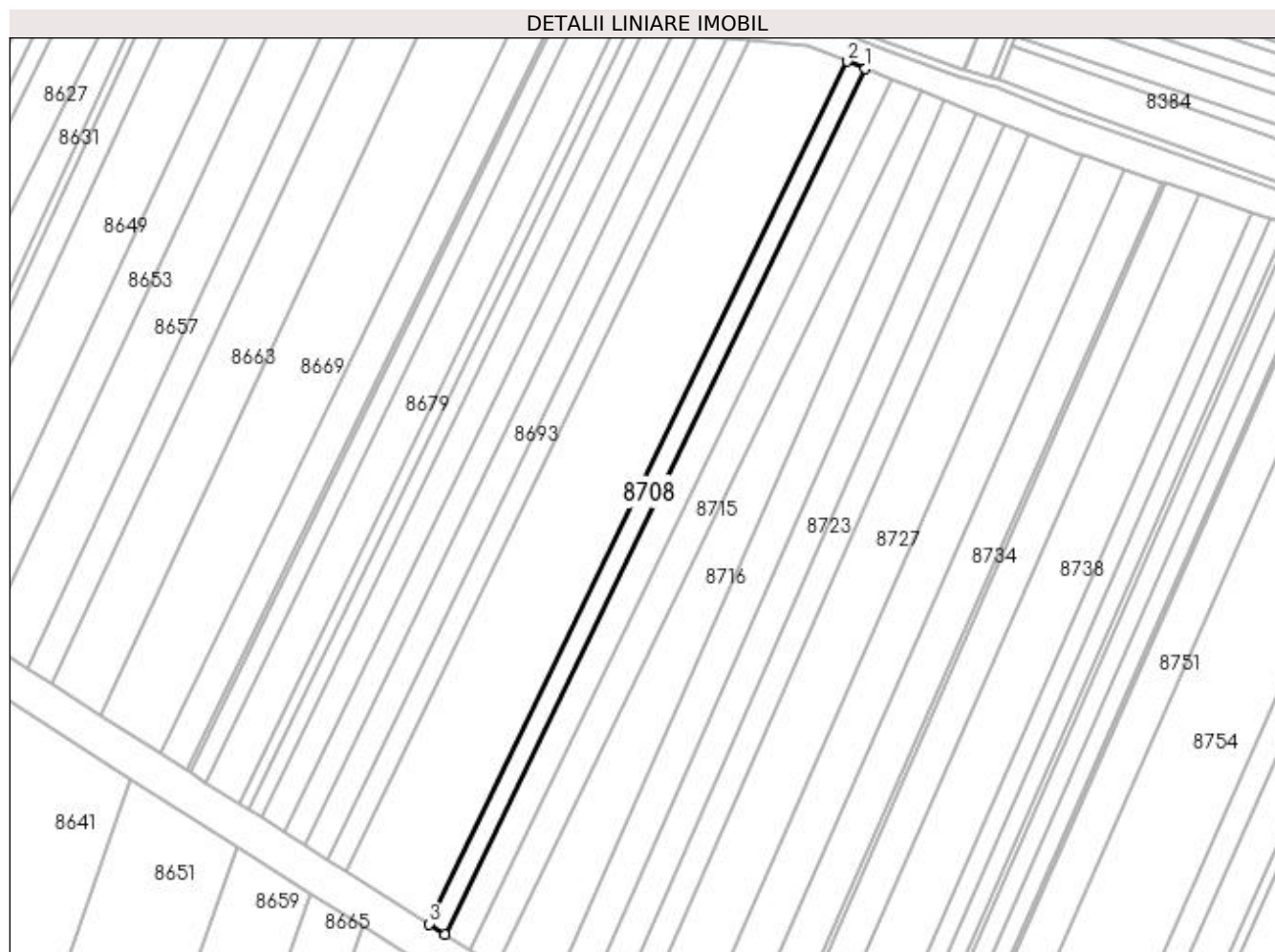
Inscrieri privind dezmembramintele dreptului de proprietate, drepturi reale de garanție și sarcini	Referințe
NU SUNT	

Anexa Nr. 1 La Partea I

Teren

Nr cadastral	Suprafața (mp)*	Observații / Referințe
	4.644	

* Suprafața este determinată în planul de proiecție Stereo 70.



Date referitoare la teren

Crt	Categorie folosință	Intra vilan	Suprafața (mp)	Tarla	Parcelă	Nr. topo	Observații / Referințe
1	arabil	NU	4.644	48	54	-	

Lungime Segmente

1) Valorile lungimilor segmentelor sunt obținute din proiecție în plan.

Punct început	X / Y	Punct sfârșit	X / Y	Lungime segment (** (m)
1	378.733,654 263.273,195	2	378.724,697 263.276,761	9.641
2	378.724,697 263.276,761	3	378.514,073 262.843,133	482.074
3	378.514,073 262.843,133	4	378.522,239 262.837,939	9.678
4	378.522,239 262.837,939	1	378.733,654 263.273,195	483.884

**** Lungimile segmentelor sunt determinate în planul de proiecție Stereo 70 și sunt rotunjite la 1 milimetru.**

***** Distanța dintre puncte este formată din segmente cumulate ce sunt mai mici decât valoarea 1 milimetru.**

**DATE DESPRE IMOBILUL NR. 8709**

Oficiul de Cadastru și Publicitate Imobiliară DOLJ
Biroul de Cadastru și Publicitate Imobiliară Craiova

A. Partea I. Descrierea imobilului

TEREN Extravilan

Nr. CF vechi:97
Nr. cadastral vechi:292

Adresa: Jud. Dolj, T49,P78

Nr. Crt	Nr cadastral Nr. topografic	Suprafata* (mp)	Observatii / Referinta
A1	30766	4.800	Sector cadastral:43 Teren neimprejmuit;

B. Partea II. Proprietari și acte

Inscrieri privitoare la dreptul de proprietate și alte drepturi reale		Referințe
99158 / 10/10/2013		
Act Notarial nr. contract de vanzare -cumparare aut nr 273, din 16/05/2013 emis de BNP DRAGOMIR ROMELIA MARINA (Declaratia aut nr 899/2013 BNP Dragomir Romelia);		
B1	Intabulare, drept de PROPRIETATE, dobandit prin Conventie, cota actuala 1/1, cota initiala 1/1	A1
1) SC KAMPARO INVESTMENT SRL, CIF:25525855		

C. Partea III. SARCINI .

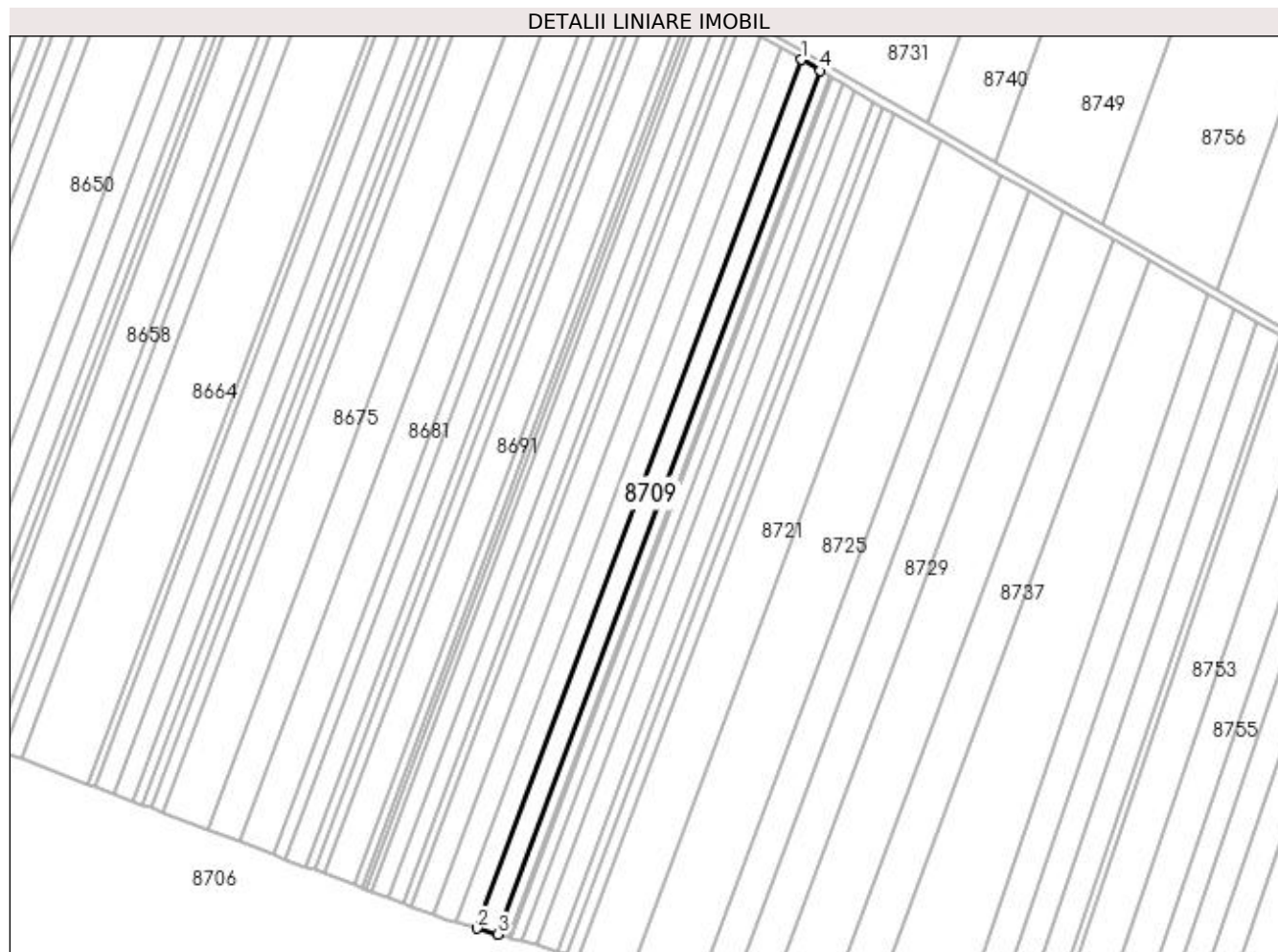
Inscrieri privind dezmembramintele dreptului de proprietate, drepturi reale de garanție și sarcini	Referințe
NU SUNT	

Anexa Nr. 1 La Partea I

Teren

Nr cadastral	Suprafața (mp)*	Observații / Referințe
30766	4.800	

* Suprafața este determinată în planul de proiecție Stereo 70.



Date referitoare la teren

Crt	Categorie folosință	Intra vilan	Suprafața (mp)	Tarla	Parcelă	Nr. topo	Observații / Referințe
1	arabil	NU	4.800	49	78	-	

Lungime Segmente

1) Valorile lungimilor segmentelor sunt obținute din proiecție în plan.

Punct început	X / Y	Punct sfârșit	X / Y	Lungime segment (** (m)
1	378.698,538 262.410,696	2	378.540,563 261.987,118	452.078
2	378.540,563 261.987,118	3	378.550,832 261.984,18	10.681
3	378.550,832 261.984,18	4	378.707,893 262.405,306	449.461
4	378.707,893 262.405,306	1	378.698,538 262.410,696	10.797

**** Lungimile segmentelor sunt determinate în planul de proiecție Stereo 70 și sunt rotunjite la 1 milimetru.**

***** Distanța dintre puncte este formată din segmente cumulate ce sunt mai mici decât valoarea 1 milimetru.**

**DATE DESPRE IMOBILUL NR. 8710**

Oficiul de Cadastru și Publicitate Imobiliară DOLJ
Biroul de Cadastru și Publicitate Imobiliară Craiova

A. Partea I. Descrierea imobilului

TEREN Extravilan

Nr. CF vechi:96

Nr. cadastral vechi:291

Adresa: Jud. Dolj, T49, P77

Nr. Crt	Nr cadastral Nr. topografic	Suprafața* (mp)	Observații / Referințe
A1	30728	2.425	Sector cadastral:43 Teren neimprejmuit;

B. Partea II. Proprietari și acte

Inscrieri privitoare la dreptul de proprietate și alte drepturi reale		Referințe
100720 / 15/10/2013		
Act Notarial nr. contract de vanzare -cumparare aut nr 723, din 16/05/2013 emis de BNP DRAGOMIR ROMELIA MARINA (Anexa 1, Declaratia aut nr 899/2013 BNP Dragomir Romelia);		
B1	Intabulare, drept de PROPRIETATE, dobandit prin Conventie, cota actuala 1/1, cota initiala 1/1	A1
1) SC KAMPARO INVESTMENT SRL, CIF:25525855		

C. Partea III. SARCINI .

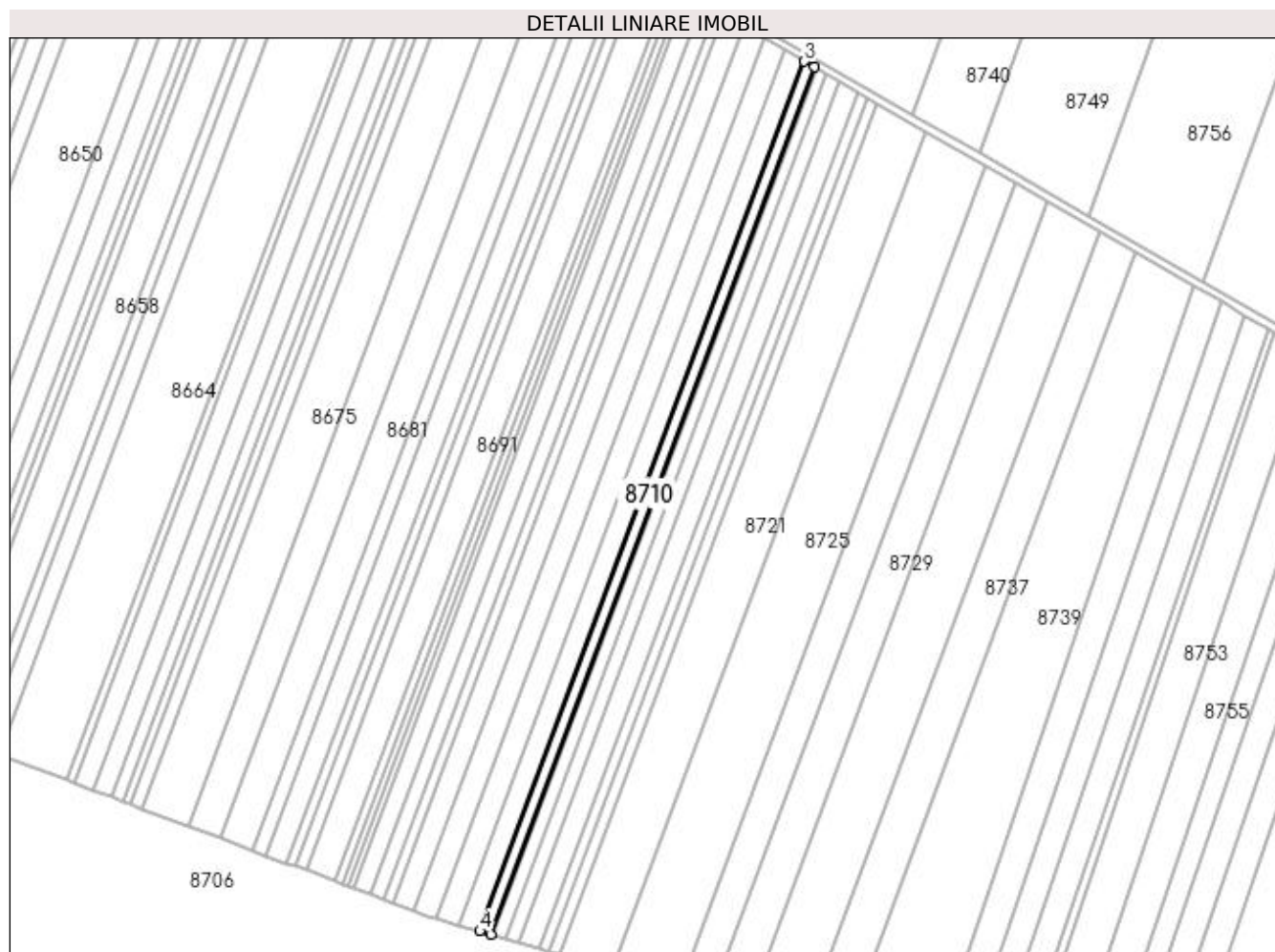
Inscrieri privind dezmembramintele dreptului de proprietate, drepturi reale de garanție și sarcini	Referințe
NU SUNT	

Anexa Nr. 1 La Partea I

Teren

Nr cadastral	Suprafața (mp)*	Observații / Referințe
30728	2.425	

* Suprafața este determinată în planul de proiecție Stereo 70.



Date referitoare la teren

Crt	Categorie folosință	Intra vilan	Suprafața (mp)	Tarla	Parcelă	Nr. topo	Observații / Referințe
1	arabil	NU	2.425	49	77	-	

Lungime Segmente

1) Valorile lungimilor segmentelor sunt obținute din proiecție în plan.

Punct început	X / Y	Punct sfârșit	X / Y	Lungime segment (** (m)
1	378.556,043 261.982,69	2	378.712,64 262.402,571	448.132
2	378.712,64 262.402,571	3	378.707,893 262.405,306	5.479
3	378.707,893 262.405,306	4	378.550,832 261.984,18	449.461
4	378.550,832 261.984,18	1	378.556,043 261.982,69	5.42

**** Lungimile segmentelor sunt determinate în planul de proiecție Stereo 70 și sunt rotunjite la 1 milimetru.**

***** Distanța dintre puncte este formată din segmente cumulate ce sunt mai mici decât valoarea 1 milimetru.**

**DATE DESPRE IMOBILUL NR. 8711**

Oficiul de Cadastru și Publicitate Imobiliară DOLJ
Biroul de Cadastru și Publicitate Imobiliară Craiova

A. Partea I. Descrierea imobilului

TEREN Extravilan

Nr. cadastral vechi:209

Adresa: Jud. Dolj, T48,P55

Nr. Crt	Nr cadastral Nr. topografic	Suprafata* (mp)	Observatii / Referinte
A1	31026	6.900	Sector cadastral:43 Teren neimprejmuit;

B. Partea II. Proprietari și acte

Inscrieri privitoare la dreptul de proprietate și alte drepturi reale	Referințe
119258 / 25/09/2014	
Act Notarial nr. CVC aut. nr. 1103, din 30/06/2014 emis de NP DRAGOMIR ROMELIA (Declaratie aut. nr. 641/03.07. 2014 NP Vasilescu E);	
B1	Intabulare, drept de PROPRIETATE, dobandit prin Conventie, cota actuala 1/1, cota initiala 1/1
	1) SC KAMPARO INVESTMENT SRL, CIF:25525855

C. Partea III. SARCINI .

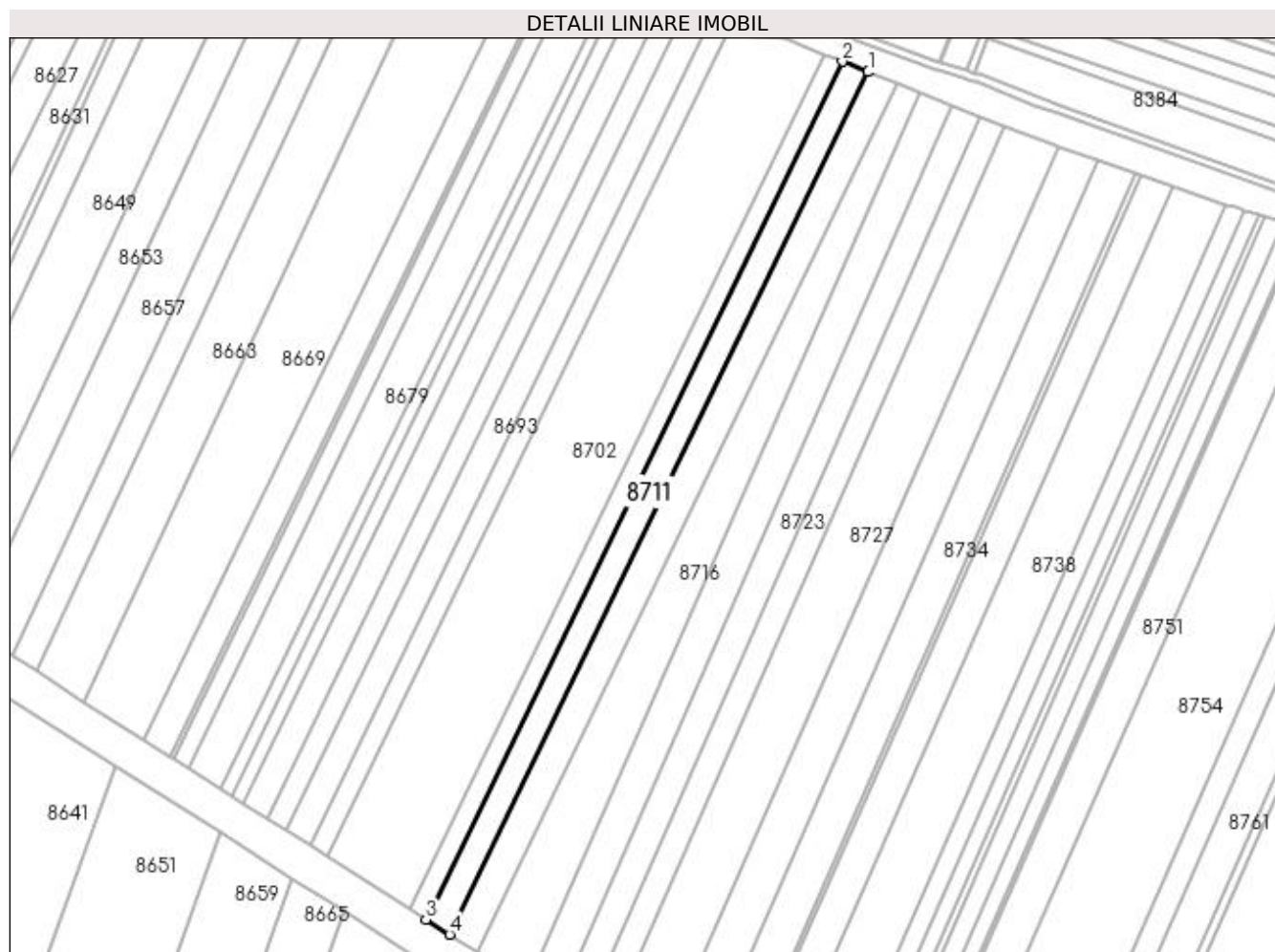
Inscrieri privind dezmembramintele dreptului de proprietate, drepturi reale de garanție și sarcini	Referințe
NU SUNT	

Anexa Nr. 1 La Partea I

Teren

Nr cadastral	Suprafața (mp)*	Observații / Referințe
31026	6.900	

* Suprafața este determinată în planul de proiecție Stereo 70.



Date referitoare la teren

Crt	Categorie folosință	Intra vilan	Suprafața (mp)	Tarla	Parcelă	Nr. topo	Observații / Referințe
1	arabil	NU	6.900	48	55	-	

Lungime Segmente

1) Valorile lungimilor segmentelor sunt obținute din proiecție în plan.

Punct început	X / Y	Punct sfârșit	X / Y	Lungime segment (** (m)
1	378.746,902 263.267,922	2	378.733,654 263.273,195	14.259
2	378.733,654 263.273,195	3	378.522,239 262.837,939	483.884
3	378.522,239 262.837,939	4	378.534,317 262.830,257	14.314
4	378.534,317 262.830,257	1	378.746,902 263.267,922	486.562

**** Lungimile segmentelor sunt determinate în planul de proiecție Stereo 70 și sunt rotunjite la 1 milimetru.**

***** Distanța dintre puncte este formată din segmente cumulate ce sunt mai mici decât valoarea 1 milimetru.**

**DATE DESPRE IMOBILUL NR. 8712**

Oficiul de Cadastru și Publicitate Imobiliară DOLJ
Biroul de Cadastru și Publicitate Imobiliară Craiova

A. Partea I. Descrierea imobilului

TEREN Extravilan

Adresa: Jud. Dolj, T49,P76

Nr. Crt	Nr cadastral Nr. topografic	Suprafața* (mp)	Observații / Referințe
A1		505	Sector cadastral:43 Teren neimprejmuit;

B. Partea II. Proprietari și acte

Inscrieri privitoare la dreptul de proprietate și alte drepturi reale	Referințe
/	
Act Administrativ nr. TDP nr. 1373-59341, din 15/06/1998 emis de CJSAPT DOLJ;	
B1	A1
Intabulare, drept de PROPRIETATE, dobândit prin Reconstituire, cota actuala 1/1, cota initiala 1/1 1) VRĂJITORU TRAIAN, Lipsă CNP.	

C. Partea III. SARCINI .

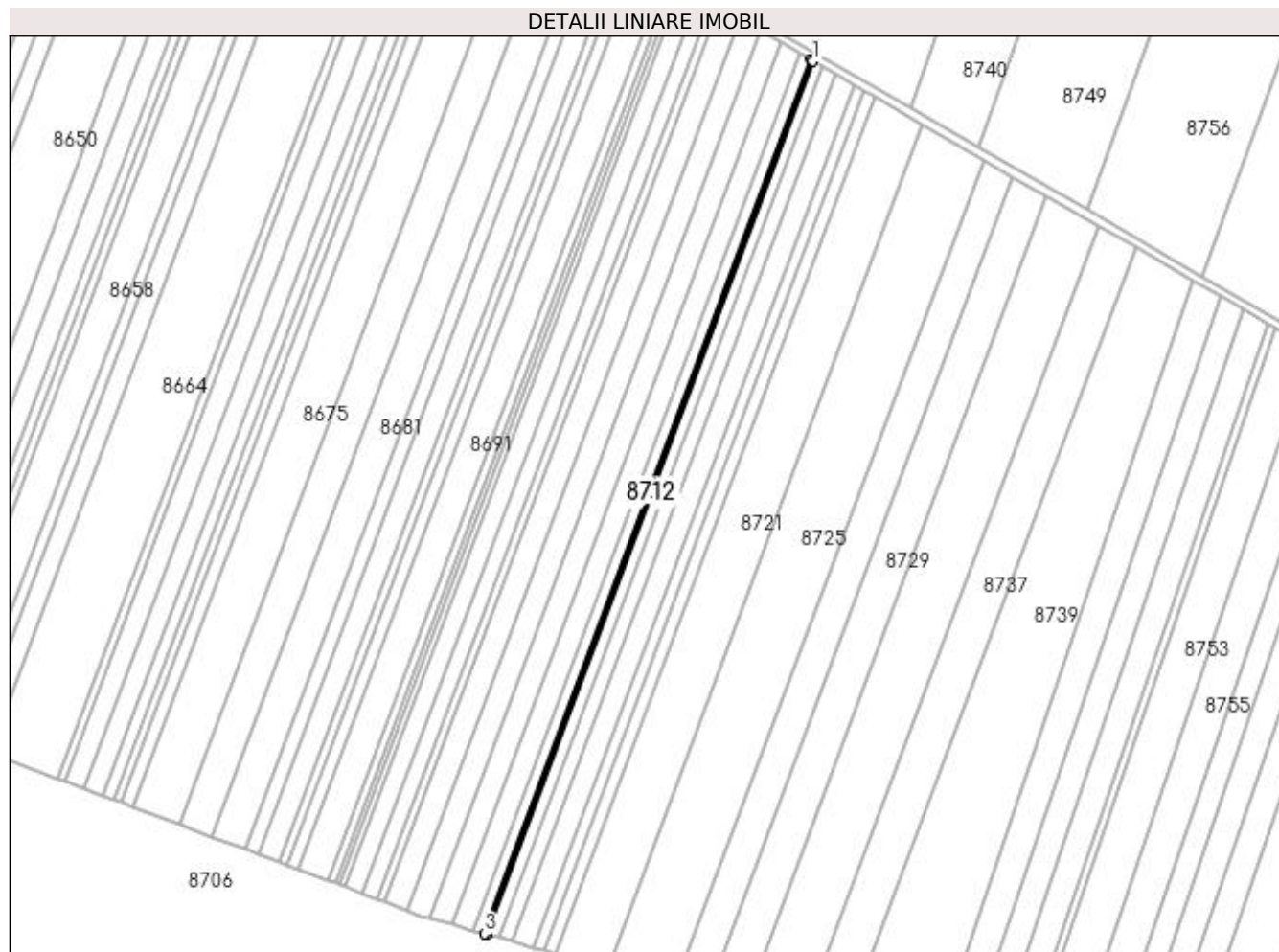
Inscrieri privind dezmembramintele dreptului de proprietate, drepturi reale de garanție și sarcini	Referințe
NU SUNT	

Anexa Nr. 1 La Partea I

Teren

Nr cadastral	Suprafața (mp)*	Observații / Referințe
	505	

* Suprafața este determinată în planul de proiecție Stereo 70.



Date referitoare la teren

Crt	Categorie folosință	Intra vilan	Suprafața (mp)	Tarla	Parcelă	Nr. topo	Observații / Referințe
1	arabil	NU	505	49	76	-	

Lungime Segmente

1) Valorile lungimilor segmentelor sunt obținute din proiecție în plan.

Punct început	X / Y	Punct sfârșit	X / Y	Lungime segment (** (m)
1	378.713,63 262.402,0	2	378.712,64 262.402,571	1.143
2	378.712,64 262.402,571	3	378.556,043 261.982,69	448.132
3	378.556,043 261.982,69	4	378.557,13 261.982,379	1.131
4	378.557,13 261.982,379	1	378.713,63 262.402,0	447.855

**** Lungimile segmentelor sunt determinate în planul de proiecție Stereo 70 și sunt rotunjite la 1 milimetru.**

***** Distanța dintre puncte este formată din segmente cumulate ce sunt mai mici decât valoarea 1 milimetru.**

**DATE DESPRE IMOBILUL NR. 8713**

Oficiul de Cadastru și Publicitate Imobiliară DOLJ
 Biroul de Cadastru și Publicitate Imobiliară Craiova

A. Partea I. Descrierea imobilului

TEREN Extravilan

Adresa: Jud. Dolj, T49,P75

Nr. Crt	Nr cadastral Nr. topografic	Suprafața* (mp)	Observații / Referințe
A1		2.613	Sector cadastral:43 Teren neimprejmuit;

B. Partea II. Proprietari și acte

Inscrieri privitoare la dreptul de proprietate și alte drepturi reale	Referințe
/	
Act Administrativ nr. TDP nr. 1369-59341, din 15/06/1998 emis de CJSAPT DOLJ;	
B1	A1
Intabulare, drept de PROPRIETATE, dobandit prin Reconstituire, cota actuala 1/1, cota initiala 1/1 1) CIOROIANU EUGEN, Lipsă CNP.	

C. Partea III. SARCINI .

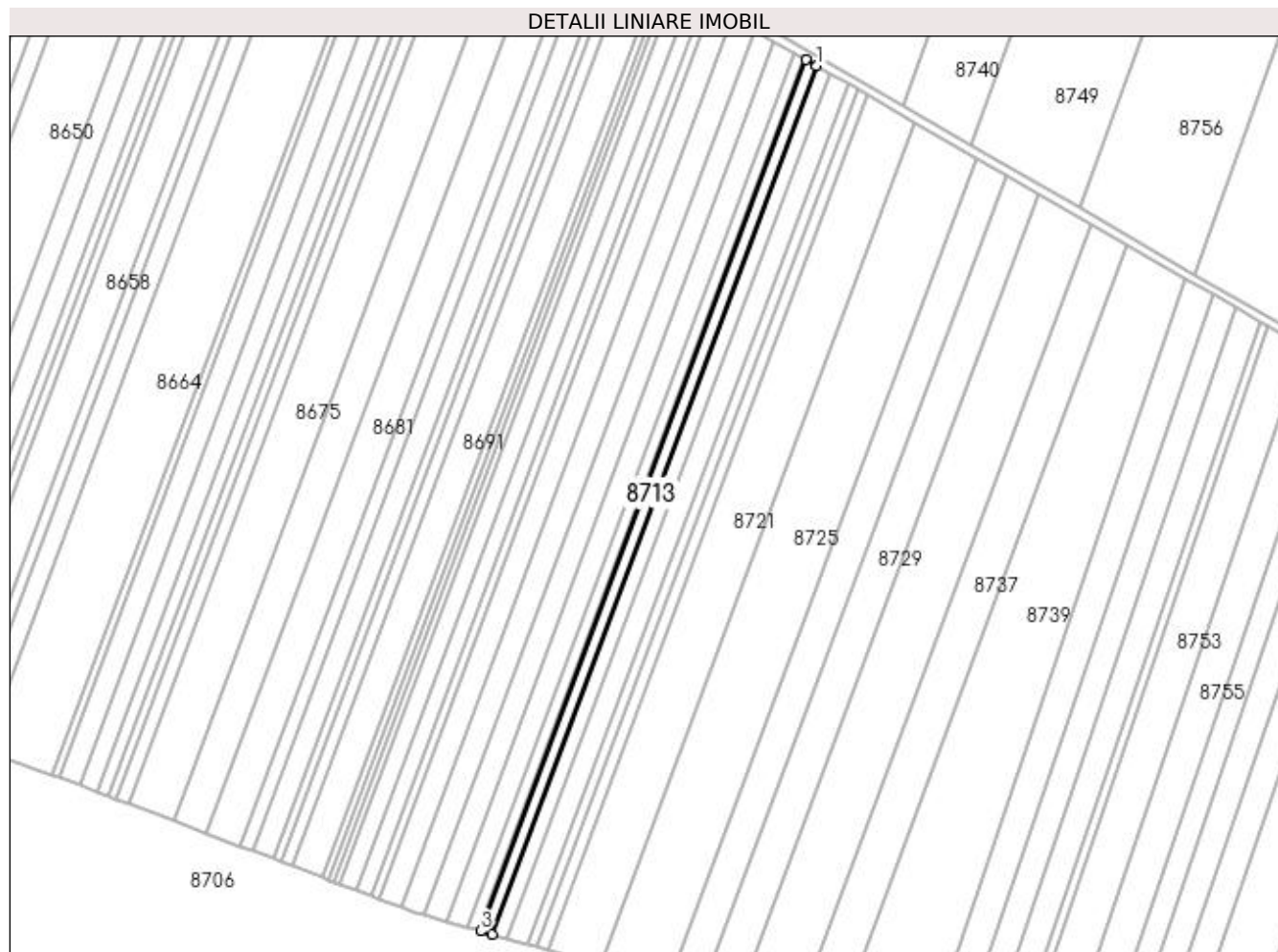
Inscrieri privind dezmembramintele dreptului de proprietate, drepturi reale de garanție și sarcini	Referințe
NU SUNT	

Anexa Nr. 1 La Partea I

Teren

Nr cadastral	Suprafața (mp)*	Observații / Referințe
	2.613	

* Suprafața este determinată în planul de proiecție Stereo 70.



Date referitoare la teren

Crt	Categorie folosință	Intra vilan	Suprafața (mp)	Tarla	Parcelă	Nr. topo	Observații / Referințe
1	arabil	NU	2.613	49	75	-	

Lungime Segmente

1) Valorile lungimilor segmentelor sunt obținute din proiecție în plan.

Punct început	X / Y	Punct sfârșit	X / Y	Lungime segment (** (m)
1	378.718,763 262.399,042	2	378.713,63 262.402,0	5.924
2	378.713,63 262.402,0	3	378.557,13 261.982,379	447.855
3	378.557,13 261.982,379	4	378.562,766 261.980,767	5.862
4	378.562,766 261.980,767	1	378.718,763 262.399,042	446.418

**** Lungimile segmentelor sunt determinate în planul de proiecție Stereo 70 și sunt rotunjite la 1 milimetru.**

***** Distanța dintre puncte este formată din segmente cumulate ce sunt mai mici decât valoarea 1 milimetru.**

**DATE DESPRE IMOBILUL NR. 8714**

Oficiul de Cadastru și Publicitate Imobiliară DOLJ
Biroul de Cadastru și Publicitate Imobiliară Craiova

A. Partea I. Descrierea imobilului

TEREN Extravilan

Adresa: Jud. Dolj, T49,P74

Nr. Crt	Nr cadastral Nr. topografic	Suprafața* (mp)	Observații / Referințe
A1		3.100	Sector cadastral:43 Teren neimprejmuit;

B. Partea II. Proprietari și acte

Inscrieri privitoare la dreptul de proprietate și alte drepturi reale	Referințe
/	
Act Administrativ nr. TDP nr. 1982-1974, din 17/07/2002 emis de CJSAPT DOLJ;	
B1	A1
Intabulare, drept de PROPRIETATE, dobândit prin Reconstituire, cota actuala 1/1, cota initiala 1/1 1) COTOI AUGUSTINA, Lipsă CNP.	

C. Partea III. SARCINI .

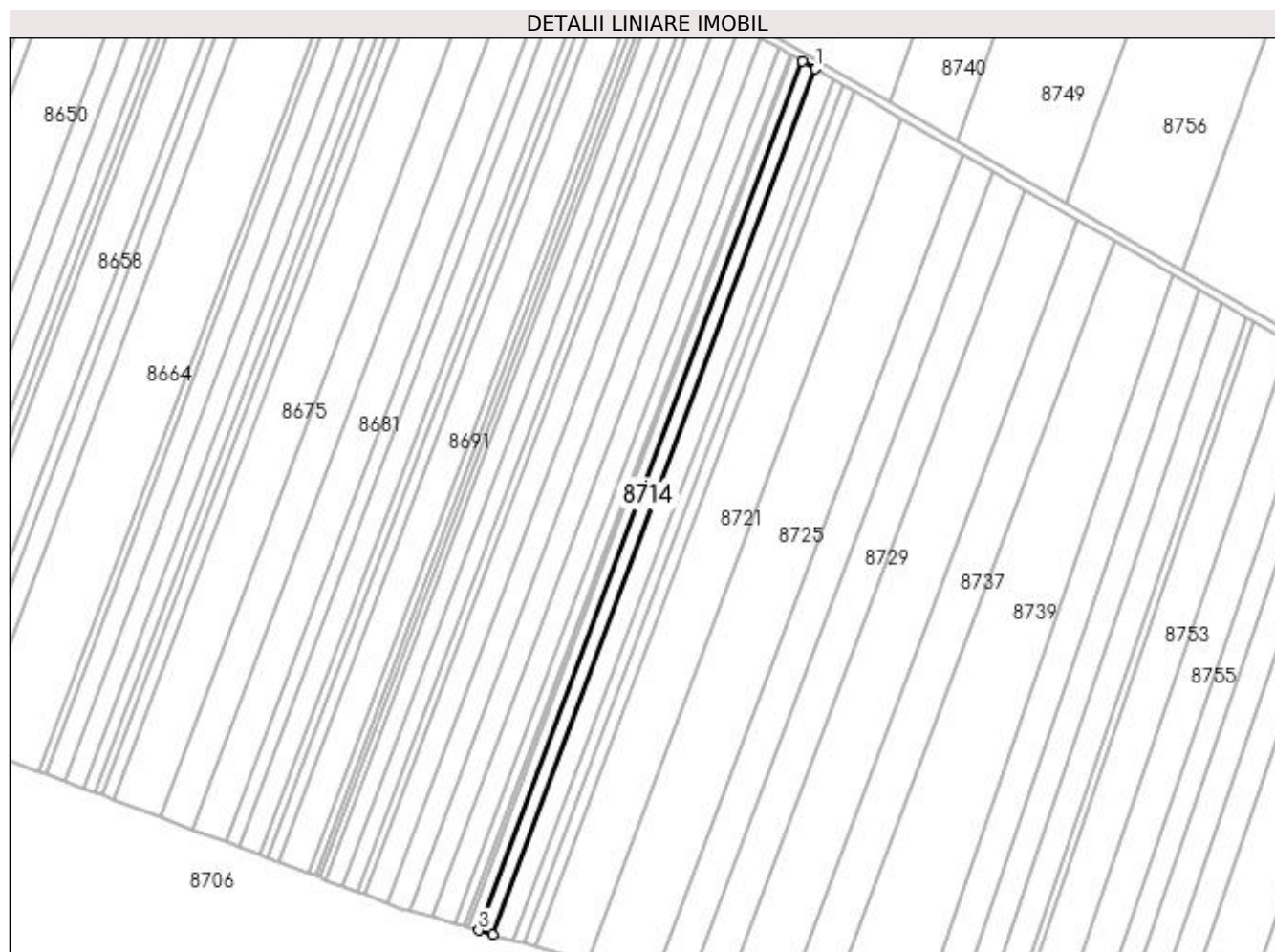
Inscrieri privind dezmembramentele dreptului de proprietate, drepturi reale de garanție și sarcini	Referințe
NU SUNT	

Anexa Nr. 1 La Partea I

Teren

Nr cadastral	Suprafața (mp)*	Observații / Referințe
	3.100	

* Suprafața este determinată în planul de proiecție Stereo 70.



Date referitoare la teren

Crt	Categorie folosință	Intra vilan	Suprafața (mp)	Tarla	Parcelă	Nr. topo	Observații / Referințe
1	arabil	NU	3.100	49	74	-	

Lungime Segmente

1) Valorile lungimilor segmentelor sunt obținute din proiecție în plan.

Punct început	X / Y	Punct sfârșit	X / Y	Lungime segment (** (m)
1	378.724,875 262.395,52	2	378.718,763 262.399,042	7.054
2	378.718,763 262.399,042	3	378.562,766 261.980,767	446.418
3	378.562,766 261.980,767	4	378.569,476 261.978,847	6.979
4	378.569,476 261.978,847	1	378.724,875 262.395,52	444.708

**** Lungimile segmentelor sunt determinate în planul de proiecție Stereo 70 și sunt rotunjite la 1 milimetru.**

***** Distanța dintre puncte este formată din segmente cumulate ce sunt mai mici decât valoarea 1 milimetru.**

**DATE DESPRE IMOBILUL NR. 8715**

Oficiul de Cadastru și Publicitate Imobiliară DOLJ
Biroul de Cadastru și Publicitate Imobiliară Craiova

A. Partea I. Descrierea imobilului

TEREN Extravilan

Nr. cadastral vechi:210

Adresa: Jud. Dolj, T 48 P 56

Nr. Crt	Nr cadastral Nr. topografic	Suprafața* (mp)	Observații / Referințe
A1	31099	7.878	Sector cadastral:43 Teren neimprejmuit;

B. Partea II. Proprietari și acte

Inscrieri privitoare la dreptul de proprietate și alte drepturi reale		Referințe
110325 / 14/06/2022		
Act Notarial nr. CONTRACT DE SCHIMB IMOBILIAR AUT 2349, din 03/06/2022 emis de NP Floricel MIHAI-MARIAN;		
B1	Intabulare, drept de PROPRIETATE, dobandit prin Conventie, cota actuala 1/1, cota initiala 1/1 1) KAMPARO INVESTMENT SRL , CIF:25525855	A1

C. Partea III. SARCINI .

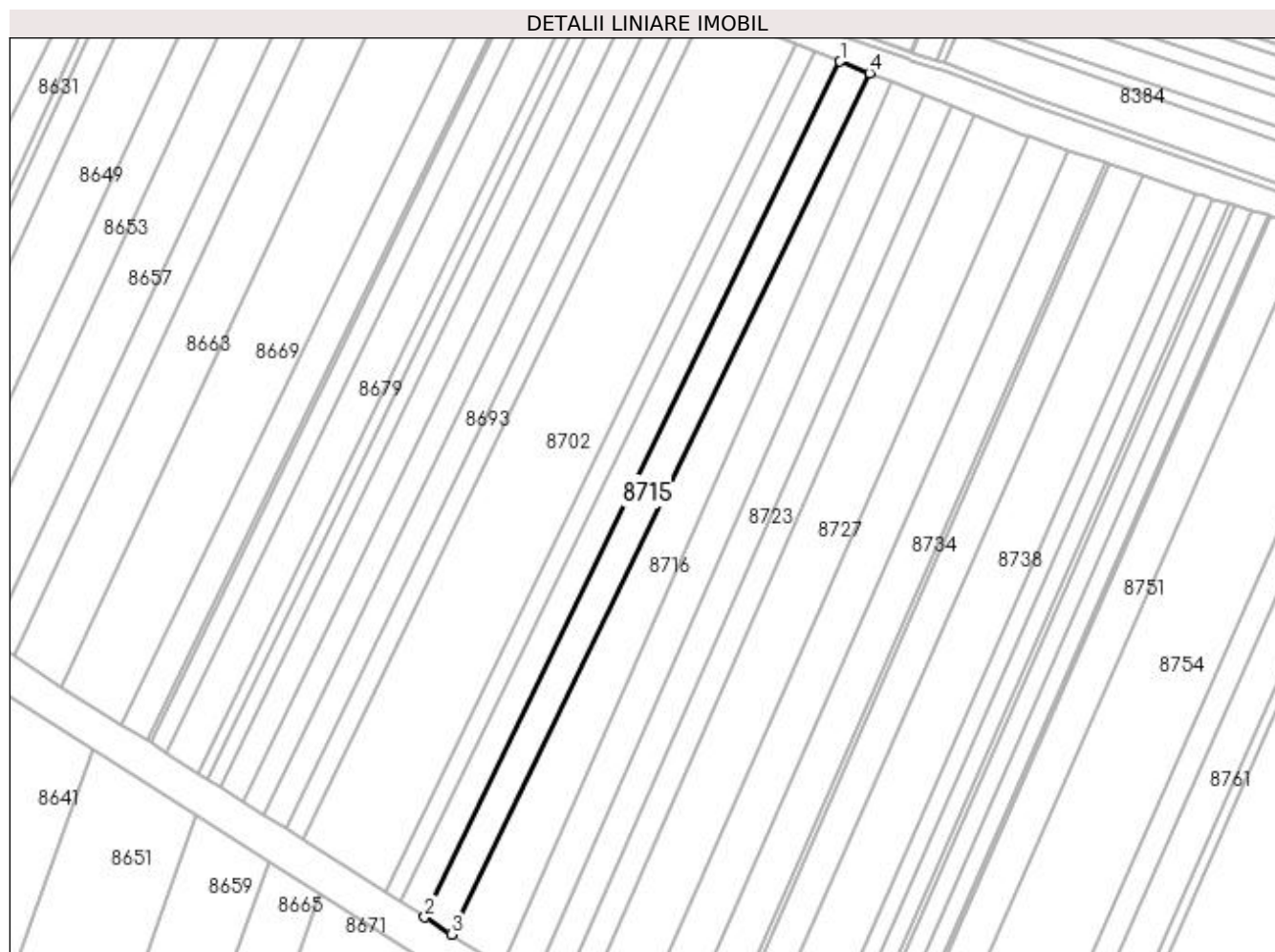
Inscrieri privind dezmembramintele dreptului de proprietate, drepturi reale de garanție și sarcini	Referințe
NU SUNT	

Anexa Nr. 1 La Partea I

Teren

Nr cadastral	Suprafața (mp)*	Observații / Referințe
31099	7.878	

* Suprafața este determinată în planul de proiecție Stereo 70.



Date referitoare la teren

Crt	Categorie folosință	Intra vilan	Suprafața (mp)	Tarla	Parcelă	Nr. topo	Observații / Referințe
1	arabil	NU	7.878	48	56	-	

Lungime Segmente

1) Valorile lungimilor segmentelor sunt obținute din proiecție în plan.

Punct început	X / Y	Punct sfârșit	X / Y	Lungime segment (** (m)
1	378.746,902 263.267,922	2	378.534,317 262.830,257	486.562
2	378.534,317 262.830,257	3	378.548,026 262.821,538	16.247
3	378.548,026 262.821,538	4	378.761,938 263.261,936	489.601
4	378.761,938 263.261,936	1	378.746,902 263.267,922	16.184

**** Lungimile segmentelor sunt determinate în planul de proiecție Stereo 70 și sunt rotunjite la 1 milimetru.**

***** Distanța dintre puncte este formată din segmente cumulate ce sunt mai mici decât valoarea 1 milimetru.**

**DATE DESPRE IMOBILUL NR. 8716**

Oficiul de Cadastru și Publicitate Imobiliară DOLJ
Biroul de Cadastru și Publicitate Imobiliară Craiova

A. Partea I. Descrierea imobilului

TEREN Extravilan

Nr. cadastral vechi:211

Adresa: Jud. Dolj, T 48 P 57

Nr. Crt	Nr cadastral Nr. topografic	Suprafata* (mp)	Observatii / Referinte
A1	31225	10.334	Sector cadastral:43 Teren neimprejmuit;

B. Partea II. Proprietari și acte

Inscrieri privitoare la dreptul de proprietate și alte drepturi reale		Referințe
110340 / 14/06/2022		
Act Notarial nr. CONTRACT DE SCHIMB IMOBILIAR AUT 2349, din 03/06/2022 emis de NP Floricel MIHAI-MARIAN;		
B1	Intabulare, drept de PROPRIETATE, dobandit prin Conventie, cota actuala 1/1, cota initiala 1/1 1) KAMPARO INVESTMENT SRL , CIF:25525855	A1

C. Partea III. SARCINI .

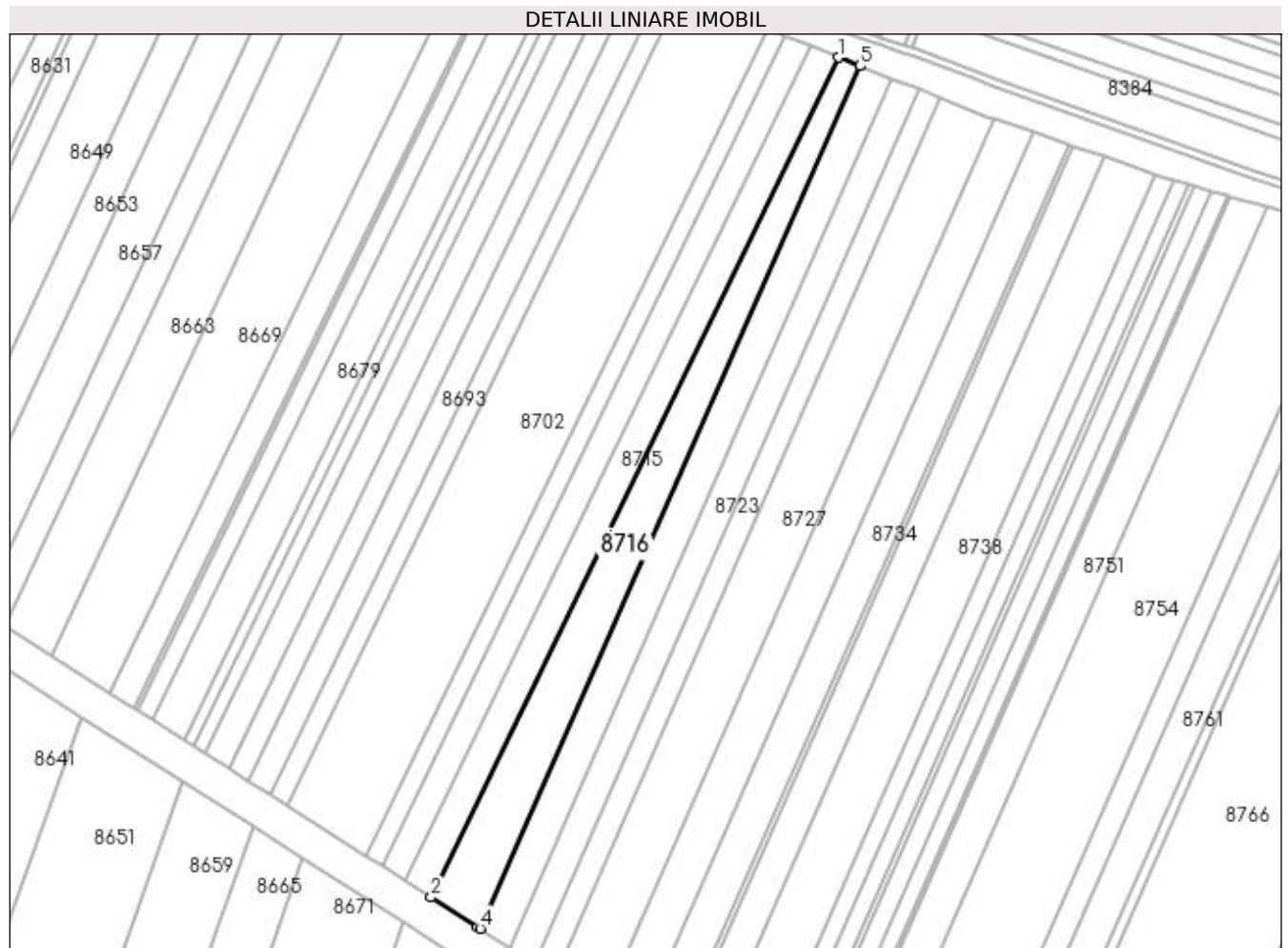
Inscrieri privind dezmembramintele dreptului de proprietate, drepturi reale de garanție și sarcini	Referințe
NU SUNT	

Anexa Nr. 1 La Partea I

Teren

Nr cadastral	Suprafața (mp)*	Observații / Referințe
31225	10.334	

* Suprafața este determinată în planul de proiecție Stereo 70.



Date referitoare la teren

Crt	Categorie folosință	Intra vilan	Suprafața (mp)	Tarla	Parcelă	Nr. topo	Observații / Referințe
1	arabil	NU	10.334	48	57	-	sat Plosca

Lungime Segmente

1) Valorile lungimilor segmentelor sunt obținute din proiecție în plan.

Punct început	X / Y	Punct sfârșit	X / Y	Lungime segment (** (m)
1	378.761,938 263.261,936	2	378.548,026 262.821,538	489.601
2	378.548,026 262.821,538	3	378.572,568 262.805,928	29.086
3	378.572,568 262.805,928	4	378.573,689 262.805,188	1.343
4	378.573,689 262.805,188	5	378.772,977 263.257,541	494.307
5	378.772,977 263.257,541	1	378.761,938 263.261,936	11.882

**** Lungimile segmentelor sunt determinate în planul de proiecție Stereo 70 și sunt rotunjite la 1 milimetru.**

***** Distanța dintre puncte este formată din segmente cumulate ce sunt mai mici decât valoarea 1 milimetru.**

**DATE DESPRE IMOBILUL NR. 8717**

Oficiul de Cadastru și Publicitate Imobiliară DOLJ
Biroul de Cadastru și Publicitate Imobiliară Craiova

A. Partea I. Descrierea imobilului

TEREN Extravilan

Adresa: Jud. Dolj, T49,P73

Nr. Crt	Nr cadastral Nr. topografic	Suprafața* (mp)	Observații / Referințe
A1	30275	4.668	Sector cadastral:43 Teren neimprejmuit;

B. Partea II. Proprietari și acte

Inscrieri privitoare la dreptul de proprietate și alte drepturi reale		Referințe
110233 / 14/06/2022		
Act Notarial nr. CONTRACT DE SCHIMB IMOBILIAR AUT 2349, din 03/06/2022 emis de NP Floricel MIHAI-MARIAN;		
B1	Intabulare, drept de PROPRIETATE, dobandit prin Conventie, cota actuala 1/1, cota initiala 1/1 1) SC KAMPARO INVESTMENT SRL, CIF:25525855	A1

C. Partea III. SARCINI .

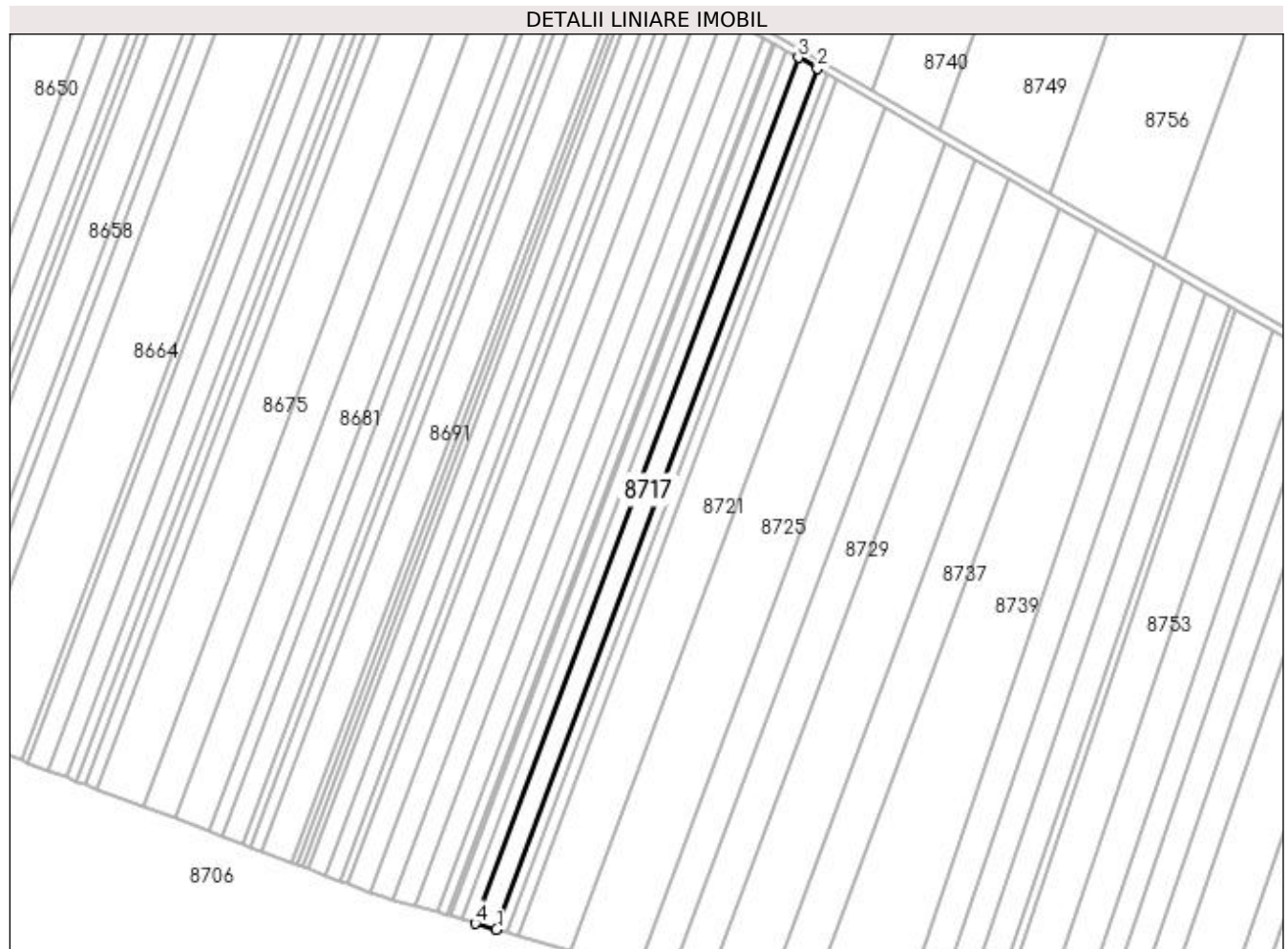
Inscrieri privind dezmembramintele dreptului de proprietate, drepturi reale de garanție și sarcini	Referințe
NU SUNT	

Anexa Nr. 1 La Partea I

Teren

Nr cadastral	Suprafața (mp)*	Observații / Referințe
30275	4.668	

* Suprafața este determinată în planul de proiecție Stereo 70.



Date referitoare la teren

Crt	Categorie folosință	Intra vilan	Suprafața (mp)	Tarla	Parcelă	Nr. topo	Observații / Referințe
1	arabil	NU	4.668	49	73	-	

Lungime Segmente

1) Valorile lungimilor segmentelor sunt obținute din proiecție în plan.

Punct început	X / Y	Punct sfârșit	X / Y	Lungime segment (** (m)
1	378.579,628 261.975,943	2	378.734,124 262.390,191	442.12
2	378.734,124 262.390,191	3	378.724,875 262.395,52	10.674
3	378.724,875 262.395,52	4	378.569,476 261.978,847	444.708
4	378.569,476 261.978,847	1	378.579,628 261.975,943	10.559

**** Lungimile segmentelor sunt determinate în planul de proiecție Stereo 70 și sunt rotunjite la 1 milimetru.**

***** Distanța dintre puncte este formată din segmente cumulate ce sunt mai mici decât valoarea 1 milimetru.**

**DATE DESPRE IMOBILUL NR. 8718**

Oficiul de Cadastru și Publicitate Imobiliară DOLJ
Biroul de Cadastru și Publicitate Imobiliară Craiova

A. Partea I. Descrierea imobilului

TEREN Extravilan

Nr. CF vechi:91
Nr. cadastral vechi:309

Adresa: Jud. Dolj, sat Bistretu Nou, T 48, P 117

Nr. Crt	Nr cadastral Nr. topografic	Suprafata* (mp)	Observații / Referințe
A1	33170	12.300	Sector cadastral:43 Teren neimprejmuit;

B. Partea II. Proprietari și acte

Inscrieri privitoare la dreptul de proprietate și alte drepturi reale		Referințe
109842 / 14/06/2022		
Act Notarial nr. CONTRACT DE SCHIMB IMOBILIAR AUT 2349, din 03/06/2022 emis de NP Floricel MIHAI-MARIAN;		
B1	Intabulare, drept de PROPRIETATE, dobandit prin Conventie, cota actuala 1/1, cota initiala 1/1	A1
1) SC KAMPARO INVESTMENT SRL, CIF:25525855		

C. Partea III. SARCINI .

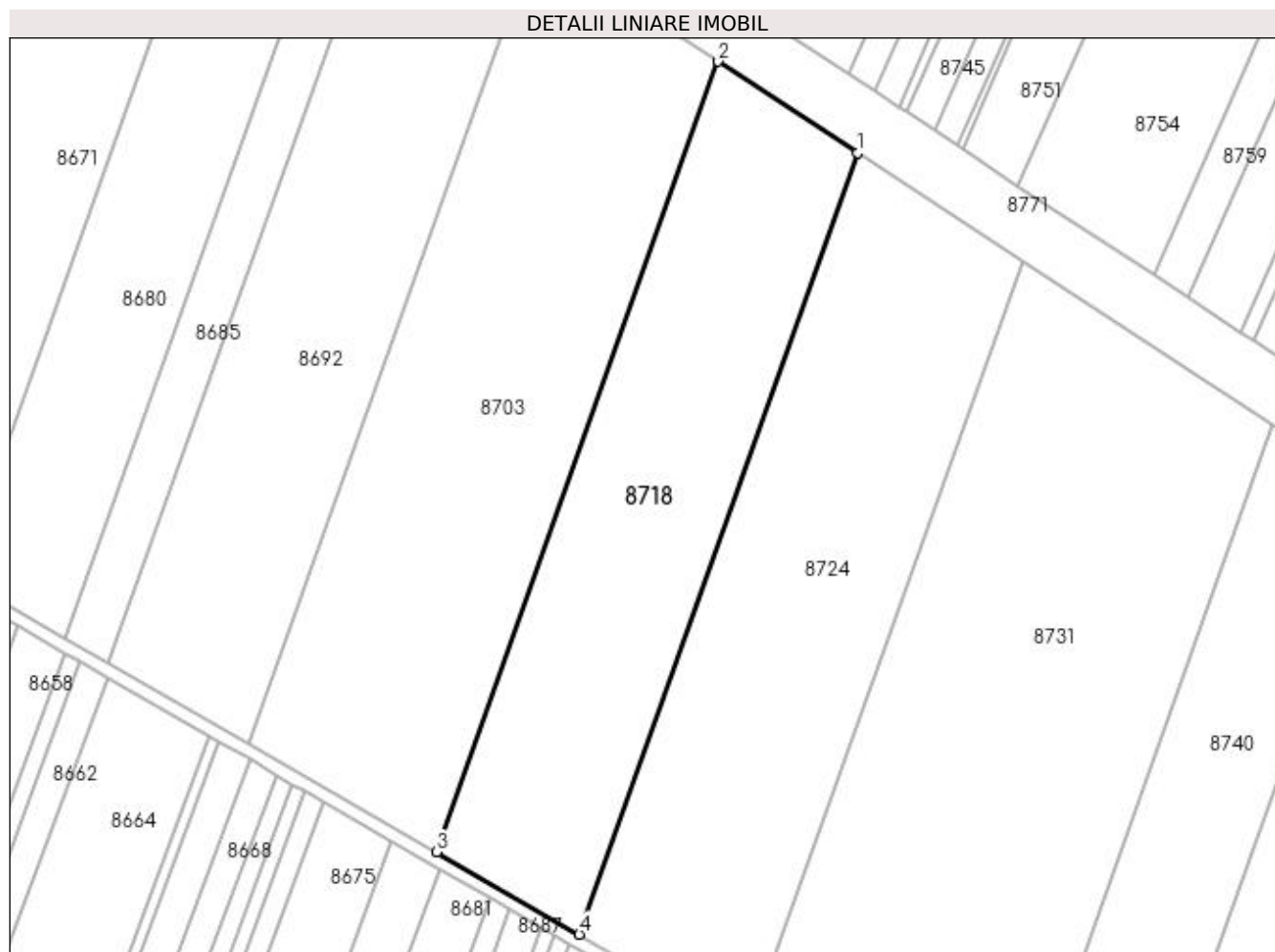
Inscrieri privind dezmembramintele dreptului de proprietate, drepturi reale de garanție și sarcini	Referințe
NU SUNT	

Anexa Nr. 1 La Partea I

Teren

Nr cadastral	Suprafața (mp)*	Observații / Referințe
33170	12.300	

* Suprafața este determinată în planul de proiecție Stereo 70.



Date referitoare la teren

Crt	Categorie folosință	Intra vilan	Suprafața (mp)	Tarla	Parcelă	Nr. topo	Observații / Referințe
1	arabil	NU	12.300	-	-	-	

Lungime Segmente

1) Valorile lungimilor segmentelor sunt obținute din proiecție în plan.

Punct început	X / Y	Punct sfârșit	X / Y	Lungime segment (** (m)
1	378.716,302 262.689,016	2	378.674,22 262.716,594	50.313
2	378.674,22 262.716,594	3	378.589,236 262.478,296	252.998
3	378.589,236 262.478,296	4	378.632,303 262.453,48	49.705
4	378.632,303 262.453,48	1	378.716,302 262.689,016	250.066

**** Lungimile segmentelor sunt determinate în planul de proiecție Stereo 70 și sunt rotunjite la 1 milimetru.**

***** Distanța dintre puncte este formată din segmente cumulate ce sunt mai mici decât valoarea 1 milimetru.**

**DATE DESPRE IMOBILUL NR. 8719**

Oficiul de Cadastru și Publicitate Imobiliară DOLJ
Biroul de Cadastru și Publicitate Imobiliară Craiova

A. Partea I. Descrierea imobilului

TEREN Extravilan

Adresa: Jud. Dolj, T49,P71

Nr. Crt	Nr cadastral Nr. topografic	Suprafața* (mp)	Observații / Referințe
A1		2.176	Sector cadastral:43 Teren neimprejmuit;

B. Partea II. Proprietari și acte

Inscrieri privitoare la dreptul de proprietate și alte drepturi reale	Referințe
/	
Act Administrativ nr. TDP nr. 1448-2218, din 07/08/1998 emis de CJS DAPT DOLJ;	
B1	A1
Intabulare, drept de PROPRIETATE, dobândit prin Reconstituire, cota actuala 1/1, cota initiala 1/1 1) BUZATU ANTONIE, Lipsă CNP.	

C. Partea III. SARCINI .

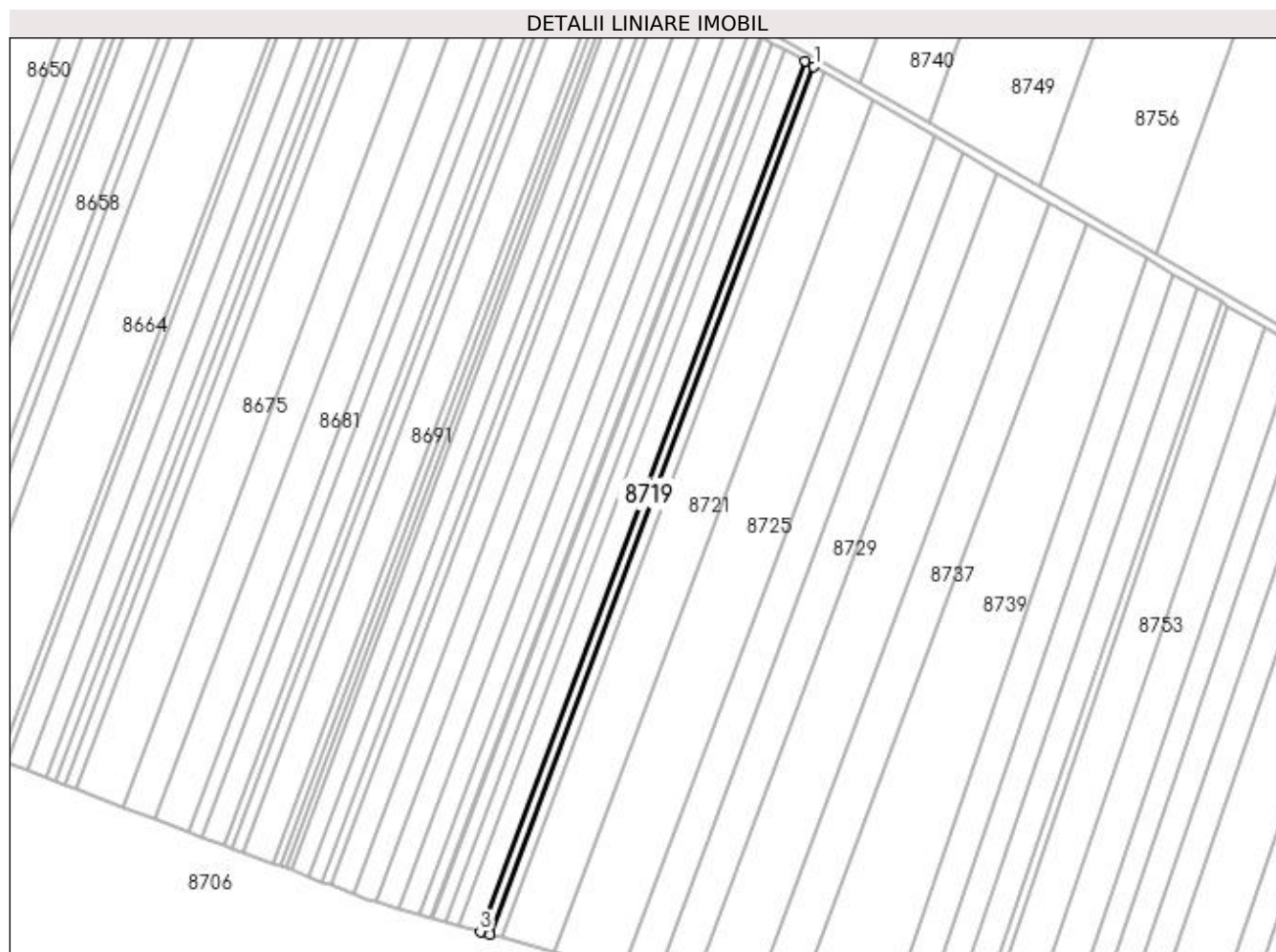
Inscrieri privind dezmembramintele dreptului de proprietate, drepturi reale de garanție și sarcini	Referințe
NU SUNT	

Anexa Nr. 1 La Partea I

Teren

Nr cadastral	Suprafața (mp)*	Observații / Referințe
	2.176	

* Suprafața este determinată în planul de proiecție Stereo 70.



Date referitoare la teren

Crt	Categorie folosință	Intra vilan	Suprafața (mp)	Tarla	Parcelă	Nr. topo	Observații / Referințe
1	arabil	NU	2.176	49	71	-	

Lungime Segmente

1) Valorile lungimilor segmentelor sunt obținute din proiecție în plan.

Punct început	X / Y	Punct sfârșit	X / Y	Lungime segment (** (m)
1	378.738,453 262.387,696	2	378.734,124 262.390,191	4.997
2	378.734,124 262.390,191	3	378.579,628 261.975,943	442.12
3	378.579,628 261.975,943	4	378.584,381 261.974,584	4.943
4	378.584,381 261.974,584	1	378.738,453 262.387,696	440.908

**** Lungimile segmentelor sunt determinate în planul de proiecție Stereo 70 și sunt rotunjite la 1 milimetru.**

***** Distanța dintre puncte este formată din segmente cumulate ce sunt mai mici decât valoarea 1 milimetru.**

**DATE DESPRE IMOBILUL NR. 8720**

Oficiul de Cadastru și Publicitate Imobiliară DOLJ
Biroul de Cadastru și Publicitate Imobiliară Craiova

A. Partea I. Descrierea imobilului

TEREN Extravilan

Adresa: Jud. Dolj, T49,P70

Nr. Crt	Nr cadastral Nr. topografic	Suprafața* (mp)	Observații / Referințe
A1	30276	2.500	Sector cadastral:43 Teren neimprejmuit;

B. Partea II. Proprietari și acte

Inscrieri privitoare la dreptul de proprietate și alte drepturi reale		Referințe
110230 / 14/06/2022		
Act Notarial nr. CONTRACT DE SCHIMB IMOBILIAR AUT 2349, din 03/06/2022 emis de NP Floricel MIHAI MARIAN;		
B1	Intabulare, drept de PROPRIETATE, dobandit prin Conventie, cota actuala 1/1, cota initiala 1/1 1) KAMPARO INVESTMENT SRL, CIF:25525855	A1

C. Partea III. SARCINI .

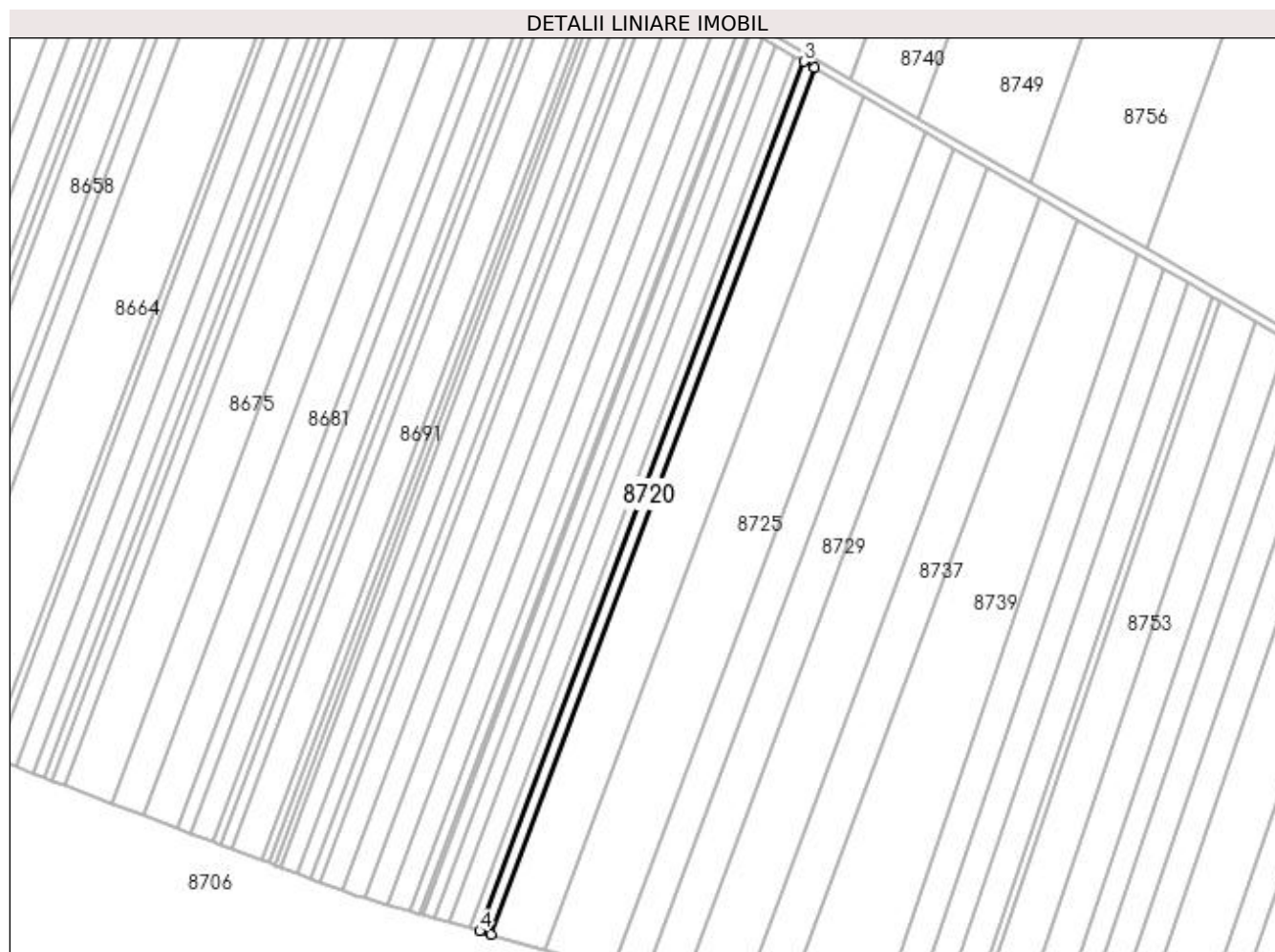
Inscrieri privind dezmembramintele dreptului de proprietate, drepturi reale de garanție și sarcini	Referințe
NU SUNT	

Anexa Nr. 1 La Partea I

Teren

Nr cadastral	Suprafața (mp)*	Observații / Referințe
30276	2.500	

* Suprafața este determinată în planul de proiecție Stereo 70.



Date referitoare la teren

Crt	Categorie folosință	Intra vilan	Suprafața (mp)	Tarla	Parcelă	Nr. topo	Observații / Referințe
1	arabil	NU	2.500	49	70	-	

Lungime Segmente

1) Valorile lungimilor segmentelor sunt obținute din proiecție în plan.

Punct început	X / Y	Punct sfârșit	X / Y	Lungime segment (** (m)
1	378.589,858 261.973,017	2	378.743,442 262.384,821	439.512
2	378.743,442 262.384,821	3	378.738,453 262.387,696	5.758
3	378.738,453 262.387,696	4	378.584,381 261.974,584	440.908
4	378.584,381 261.974,584	1	378.589,858 261.973,017	5.697

**** Lungimile segmentelor sunt determinate în planul de proiecție Stereo 70 și sunt rotunjite la 1 milimetru.**

***** Distanța dintre puncte este formată din segmente cumulate ce sunt mai mici decât valoarea 1 milimetru.**

**DATE DESPRE IMOBILUL NR. 8721**

Oficiul de Cadastru și Publicitate Imobiliară DOLJ
Biroul de Cadastru și Publicitate Imobiliară Craiova

A. Partea I. Descrierea imobilului

TEREN Extravilan

Adresa: Jud. Dolj, T49,P68/4

Nr. Crt	Nr cadastral Nr. topografic	Suprafața* (mp)	Observații / Referințe
A1		11.430	Sector cadastral:43 Teren neimprejmuit;

B. Partea II. Proprietari și acte

Inscrieri privitoare la dreptul de proprietate și alte drepturi reale	Referințe
/	
Act Administrativ nr. TDP nr. 1415-2218, din 07/08/1998 emis de CJSAPT DOLJ;	
B1	A1
Intabulare, drept de PROPRIETATE, dobândit prin Reconstituire, cota actuala 1/1, cota initiala 1/1 1) CIOC CONSTANTIN, Lipsă CNP.	

C. Partea III. SARCINI .

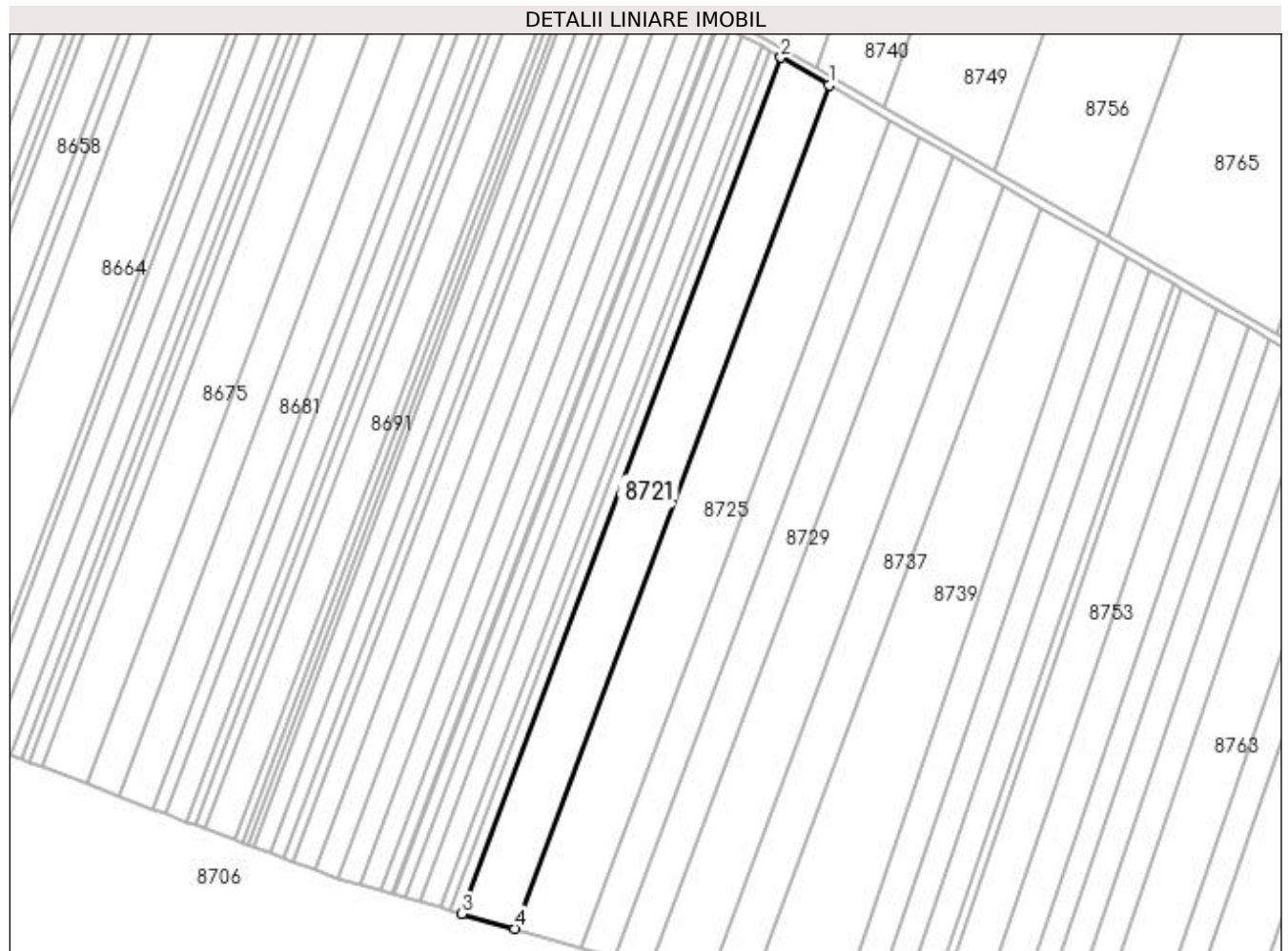
Inscrieri privind dezmembramintele dreptului de proprietate, drepturi reale de garanție și sarcini	Referințe
NU SUNT	

Anexa Nr. 1 La Partea I

Teren

Nr cadastral	Suprafața (mp)*	Observații / Referințe
	11.430	

* Suprafața este determinată în planul de proiecție Stereo 70.



Date referitoare la teren

Crt	Categorie folosință	Intra vilan	Suprafața (mp)	Tarla	Parcelă	Nr. topo	Observații / Referințe
1	arabil	NU	11.430	49	68/4	-	

Lungime Segmente

1) Valorile lungimilor segmentelor sunt obținute din proiecție în plan.

Punct început	X / Y	Punct sfârșit	X / Y	Lungime segment (** (m)
1	378.766,457 262.371,559	2	378.743,442 262.384,821	26.563
2	378.743,442 262.384,821	3	378.589,858 261.973,017	439.512
3	378.589,858 261.973,017	4	378.615,124 261.965,79	26.279
4	378.615,124 261.965,79	1	378.766,457 262.371,559	433.071

**** Lungimile segmentelor sunt determinate în planul de proiecție Stereo 70 și sunt rotunjite la 1 milimetru.**

***** Distanța dintre puncte este formată din segmente cumulate ce sunt mai mici decât valoarea 1 milimetru.**

**DATE DESPRE IMOBILUL NR. 8722**

Oficiul de Cadastru și Publicitate Imobiliară DOLJ
Biroul de Cadastru și Publicitate Imobiliară Craiova

A. Partea I. Descrierea imobilului

TEREN Extravilan

Nr. cadastral vechi:212

Adresa: Jud. Dolj, T48,P58

Nr. Crt	Nr cadastral Nr. topografic	Suprafața* (mp)	Observații / Referințe
A1	31024	8.907	Sector cadastral:43 Teren neimprejmuit;

B. Partea II. Proprietari și acte

Inscrieri privitoare la dreptul de proprietate și alte drepturi reale		Referințe
119246 / 25/09/2014		
Act Notarial nr. CVC aut. nr. 1103, din 30/06/2014 emis de NP DRAGOMIR ROMELIA (Declaratie aut. nr. 641/03.03.2014 NP Vasilescu E ,);		
B1	Intabulare, drept de PROPRIETATE, dobandit prin Conventie, cota actuala 1/1, cota initiala 1/1	A1
1) SC KAMPARO INVESTMENT SRL, CIF:25525855		

C. Partea III. SARCINI .

Inscrieri privind dezmembramintele dreptului de proprietate, drepturi reale de garanție și sarcini	Referințe
NU SUNT	

Anexa Nr. 1 La Partea I

Teren

Nr cadastral	Suprafața (mp)*	Observații / Referințe
31024	8.907	

* Suprafața este determinată în planul de proiecție Stereo 70.

DETALII LINIARE IMOBIL



Date referitoare la teren

Crt	Categorie folosință	Intravilan	Suprafața (mp)	Tarla	Parcelă	Nr. topo	Observații / Referințe
1	arabil	NU	8.907	48	58	-	

Lungime Segmente

1) Valorile lungimilor segmentelor sunt obținute din proiecție în plan.

Punct început	X / Y	Punct sfârșit	X / Y	Lungime segment (** (m)
1	378.789,667 263.250,897	2	378.772,977 263.257,541	17.964
2	378.772,977 263.257,541	3	378.573,689 262.805,188	494.307
3	378.573,689 262.805,188	4	378.588,89 262.795,163	18.209
4	378.588,89 262.795,163	1	378.789,667 263.250,897	498.001

**** Lungimile segmentelor sunt determinate în planul de proiecție Stereo 70 și sunt rotunjite la 1 milimetru.**

***** Distanța dintre puncte este formată din segmente cumulate ce sunt mai mici decât valoarea 1 milimetru.**

**DATE DESPRE IMOBILUL NR. 8723**

Oficiul de Cadastru și Publicitate Imobiliară DOLJ
Biroul de Cadastru și Publicitate Imobiliară Craiova

A. Partea I. Descrierea imobilului

TEREN Extravilan

Nr. cadastral vechi:213

Adresa: Jud. Dolj, T48,P59

Nr. Crt	Nr cadastral Nr. topografic	Suprafața* (mp)	Observații / Referințe
A1	31151	7.661	Sector cadastral:43 Teren neimprejmuit;

B. Partea II. Proprietari și acte

Inscrieri privitoare la dreptul de proprietate și alte drepturi reale		Referințe
120216 / 26/09/2014		
Act Notarial nr. contract de vanzare -cumparare aut nr 1103, din 30/06/2014 emis de NP DRAGOMIR ROMELIA (declaratie de primire a pretului aut nr 641/03.07.2014 - NP Vasilescu Elena);		
B1	Intabulare, drept de PROPRIETATE, dobandit prin Conventie, cota actuala 1/1, cota initiala 1/1	A1
1) SC KAMPARO INVESTMENT SRL, CIF:25525855		

C. Partea III. SARCINI .

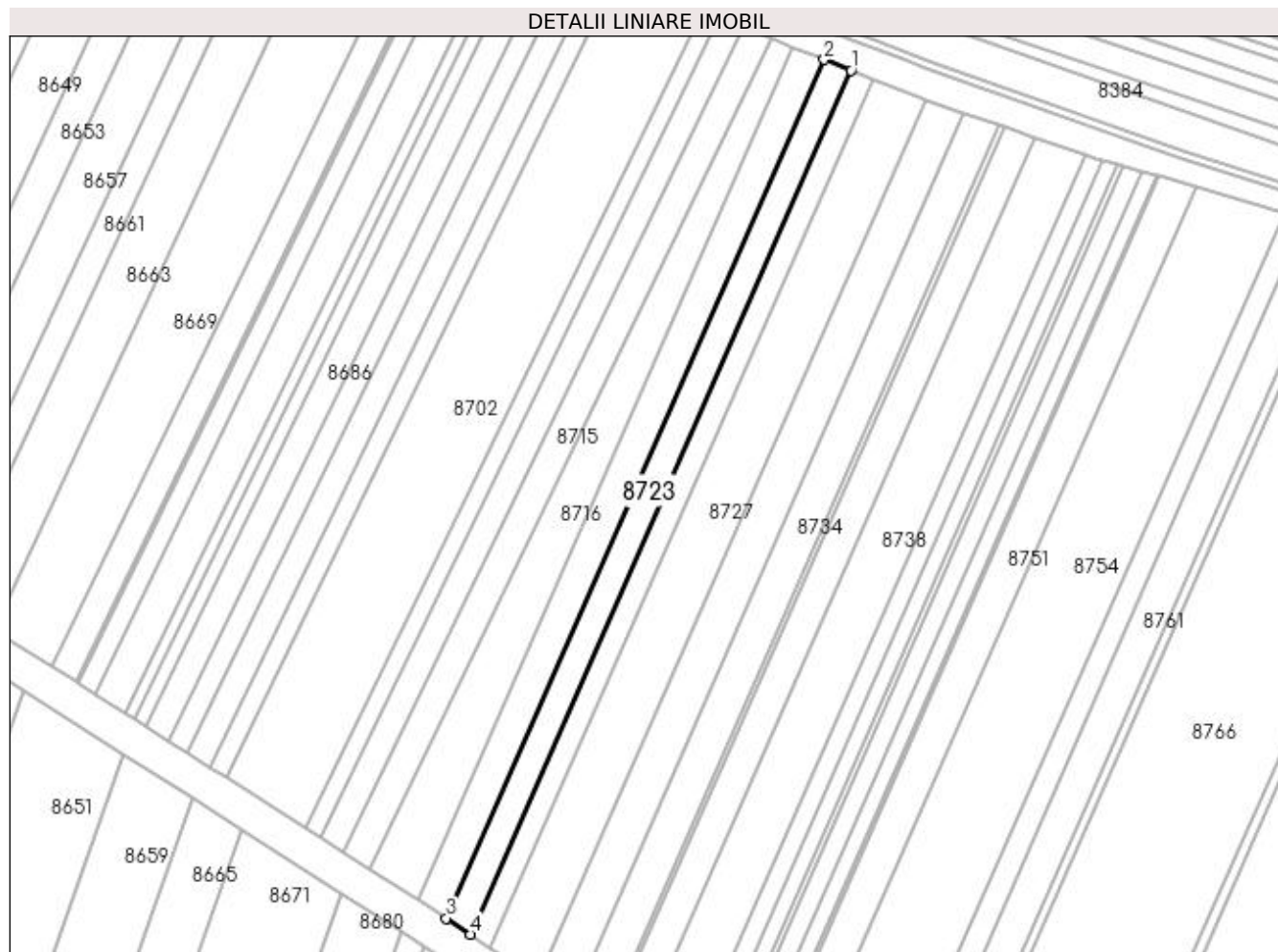
Inscrieri privind dezmembramintele dreptului de proprietate, drepturi reale de garanție și sarcini	Referințe
NU SUNT	

Anexa Nr. 1 La Partea I

Teren

Nr cadastral	Suprafața (mp)*	Observații / Referințe
31151	7.661	

* Suprafața este determinată în planul de proiecție Stereo 70.



Date referitoare la teren

Crt	Categorie folosință	Intravilan	Suprafața (mp)	Tarla	Parcelă	Nr. topo	Observații / Referințe
1	arabil	NU	7.661	48	59	-	

Lungime Segmente

1) Valorile lungimilor segmentelor sunt obținute din proiecție în plan.

Punct început	X / Y	Punct sfârșit	X / Y	Lungime segment (** (m)
1	378.803,923 263.245,221	2	378.789,667 263.250,897	15.344
2	378.789,667 263.250,897	3	378.588,89 262.795,163	498.001
3	378.588,89 262.795,163	4	378.601,874 262.786,6	15.553
4	378.601,874 262.786,6	1	378.803,923 263.245,221	501.156

**** Lungimile segmentelor sunt determinate în planul de proiecție Stereo 70 și sunt rotunjite la 1 milimetru.**

***** Distanța dintre puncte este formată din segmente cumulate ce sunt mai mici decât valoarea 1 milimetru.**

**DATE DESPRE IMOBILUL NR. 8724**

Oficiul de Cadastru și Publicitate Imobiliară DOLJ
Biroul de Cadastru și Publicitate Imobiliară Craiova

A. Partea I. Descrierea imobilului

TEREN Extravilan

Adresa: Jud. Dolj, T48,P116

Nr. Crt	Nr cadastral Nr. topografic	Suprafața* (mp)	Observații / Referințe
A1		14.360	Sector cadastral:43 Teren neimprejmuit;

B. Partea II. Proprietari și acte

Inscrieri privitoare la dreptul de proprietate și alte drepturi reale	Referințe
/	
Act Administrativ nr. TDP nr. 1953-1974, din 27/06/2002 emis de CJSAPT DOLJ;	
B1	A1
Intabulare, drept de PROPRIETATE, dobândit prin Reconstituire, cota actuala 1/1, cota initiala 1/1 1) BORCAN TUDOR, Lipsă CNP.	

C. Partea III. SARCINI .

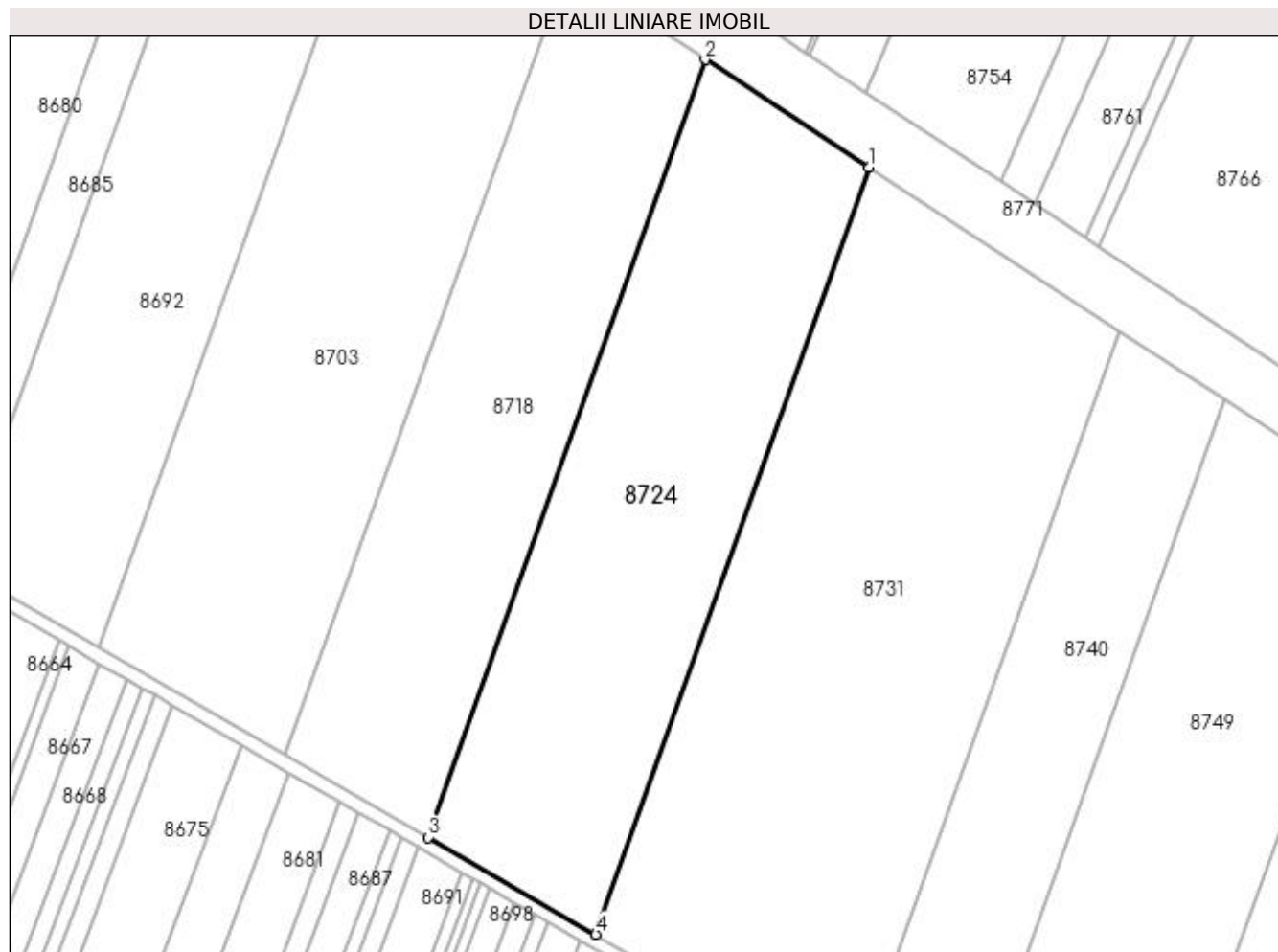
Inscrieri privind dezmembramintele dreptului de proprietate, drepturi reale de garanție și sarcini	Referințe
NU SUNT	

Anexa Nr. 1 La Partea I

Teren

Nr cadastral	Suprafața (mp)*	Observații / Referințe
	14.360	

* Suprafața este determinată în planul de proiecție Stereo 70.



Date referitoare la teren

Crt	Categorie folosință	Intra vilan	Suprafața (mp)	Tarla	Parcelă	Nr. topo	Observații / Referințe
1	arabil	NU	14.360	48	116	-	

Lungime Segmente

1) Valorile lungimilor segmentelor sunt obținute din proiecție în plan.

Punct început	X / Y	Punct sfârșit	X / Y	Lungime segment (** (m)
1	378.766,065 262.656,405	2	378.716,302 262.689,016	59.496
2	378.716,302 262.689,016	3	378.632,303 262.453,48	250.066
3	378.632,303 262.453,48	4	378.683,23 262.424,134	58.777
4	378.683,23 262.424,134	1	378.766,065 262.656,405	246.6

**** Lungimile segmentelor sunt determinate în planul de proiecție Stereo 70 și sunt rotunjite la 1 milimetru.**

***** Distanța dintre puncte este formată din segmente cumulate ce sunt mai mici decât valoarea 1 milimetru.**

**DATE DESPRE IMOBILUL NR. 8725**

Oficiul de Cadastru și Publicitate Imobiliară DOLJ
 Biroul de Cadastru și Publicitate Imobiliară Craiova

A. Partea I. Descrierea imobilului

TEREN Extravilan

Adresa: Jud. Dolj, T49,P68/3

Nr. Crt	Nr cadastral Nr. topografic	Suprafața* (mp)	Observații / Referințe
A1	30273	14.358	Sector cadastral:43 Teren neimprejmuit;

B. Partea II. Proprietari și acte

Inscrieri privitoare la dreptul de proprietate și alte drepturi reale	Referințe
21629 / 25/02/2014	
Act Notarial nr. Contract vanzare cumparare 722, din 16/05/2013 emis de DRAGOMIR ROMELIA MARINA;	
B1	A1
Intabulare, drept de PROPRIETATE, dobandit prin Conventie, cota actuala 1/1, cota initiala 1/1 1) SC KAMPARO INVESTMENT SRL, CIF:25525855	

C. Partea III. SARCINI .

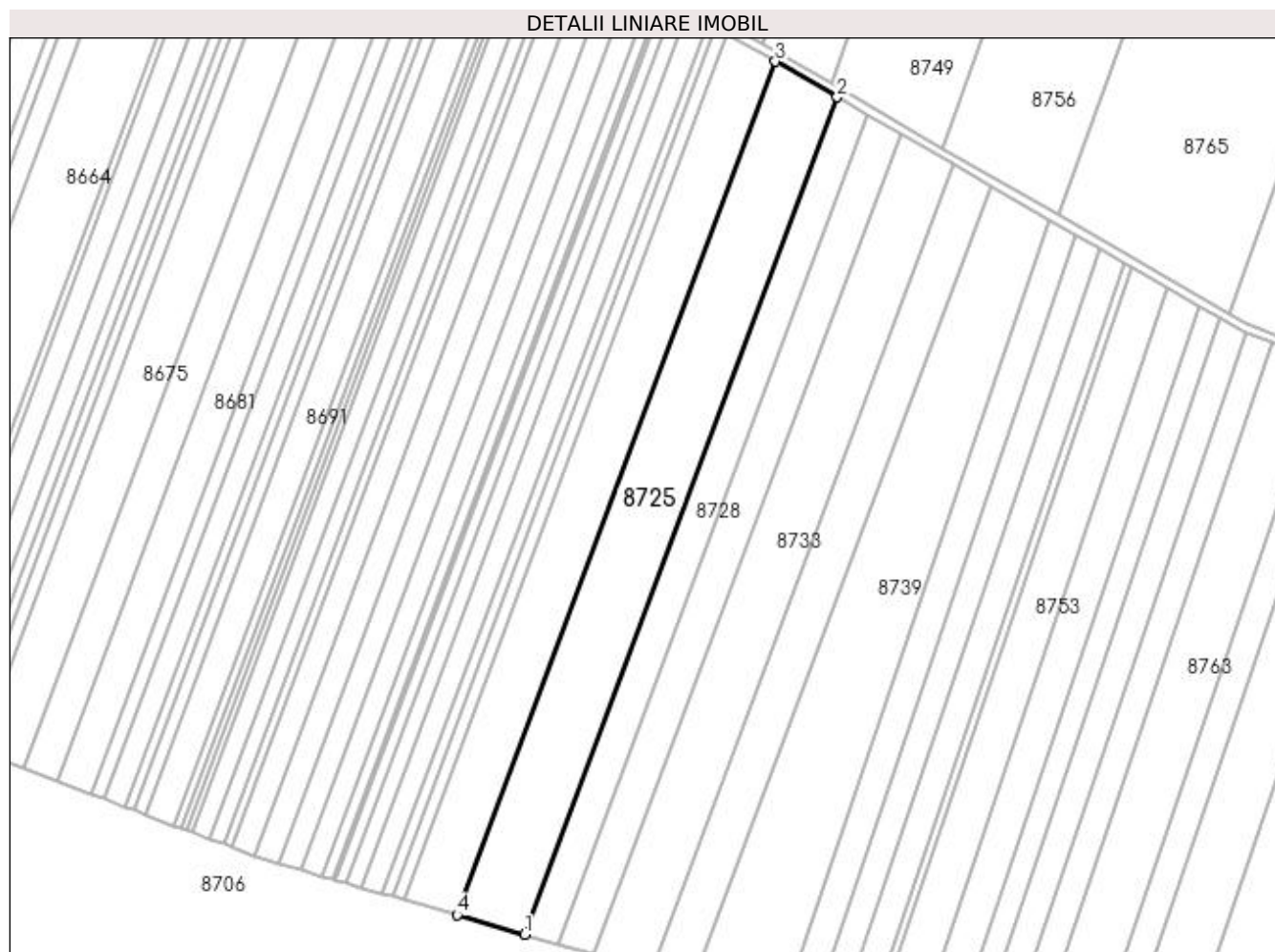
Inscrieri privind dezmembramintele dreptului de proprietate, drepturi reale de garanție și sarcini	Referințe
NU SUNT	

Anexa Nr. 1 La Partea I

Teren

Nr cadastral	Suprafața (mp)*	Observații / Referințe
30273	14.358	

* Suprafața este determinată în planul de proiecție Stereo 70.



Date referitoare la teren

Crt	Categorie folosință	Intra vilan	Suprafața (mp)	Tarla	Parcelă	Nr. topo	Observații / Referințe
1	arabil	NU	14.358	49	68/3	-	

Lungime Segmente

1) Valorile lungimilor segmentelor sunt obținute din proiecție în plan.

Punct început	X / Y	Punct sfârșit	X / Y	Lungime segment (** (m)
1	378.647,404 261.956,557	2	378.795,862 262.354,615	424.841
2	378.795,862 262.354,615	3	378.766,457 262.371,559	33.937
3	378.766,457 262.371,559	4	378.615,124 261.965,79	433.071
4	378.615,124 261.965,79	1	378.647,404 261.956,557	33.574

**** Lungimile segmentelor sunt determinate în planul de proiecție Stereo 70 și sunt rotunjite la 1 milimetru.**

***** Distanța dintre puncte este formată din segmente cumulate ce sunt mai mici decât valoarea 1 milimetru.**

**DATE DESPRE IMOBILUL NR. 8726**

Oficiul de Cadastru și Publicitate Imobiliară DOLJ
Biroul de Cadastru și Publicitate Imobiliară Craiova

A. Partea I. Descrierea imobilului

TEREN Extravilan

Adresa: Jud. Dolj, T48,P60

Nr. Crt	Nr cadastral Nr. topografic	Suprafața* (mp)	Observații / Referințe
A1		6.295	Sector cadastral:43 Teren neimprejmuit;

B. Partea II. Proprietari și acte

Inscrieri privitoare la dreptul de proprietate și alte drepturi reale	Referințe
/	
Act Administrativ nr. TDP nr. 895-44709, din 08/10/1996 emis de CJSAPT DOLJ;	
B1	A1
Intabulare, drept de PROPRIETATE, dobândit prin Reconstituire, cota actuala 1/1, cota initiala 1/1 1) BREAZU GHEORGHE, Lipsă CNP.	

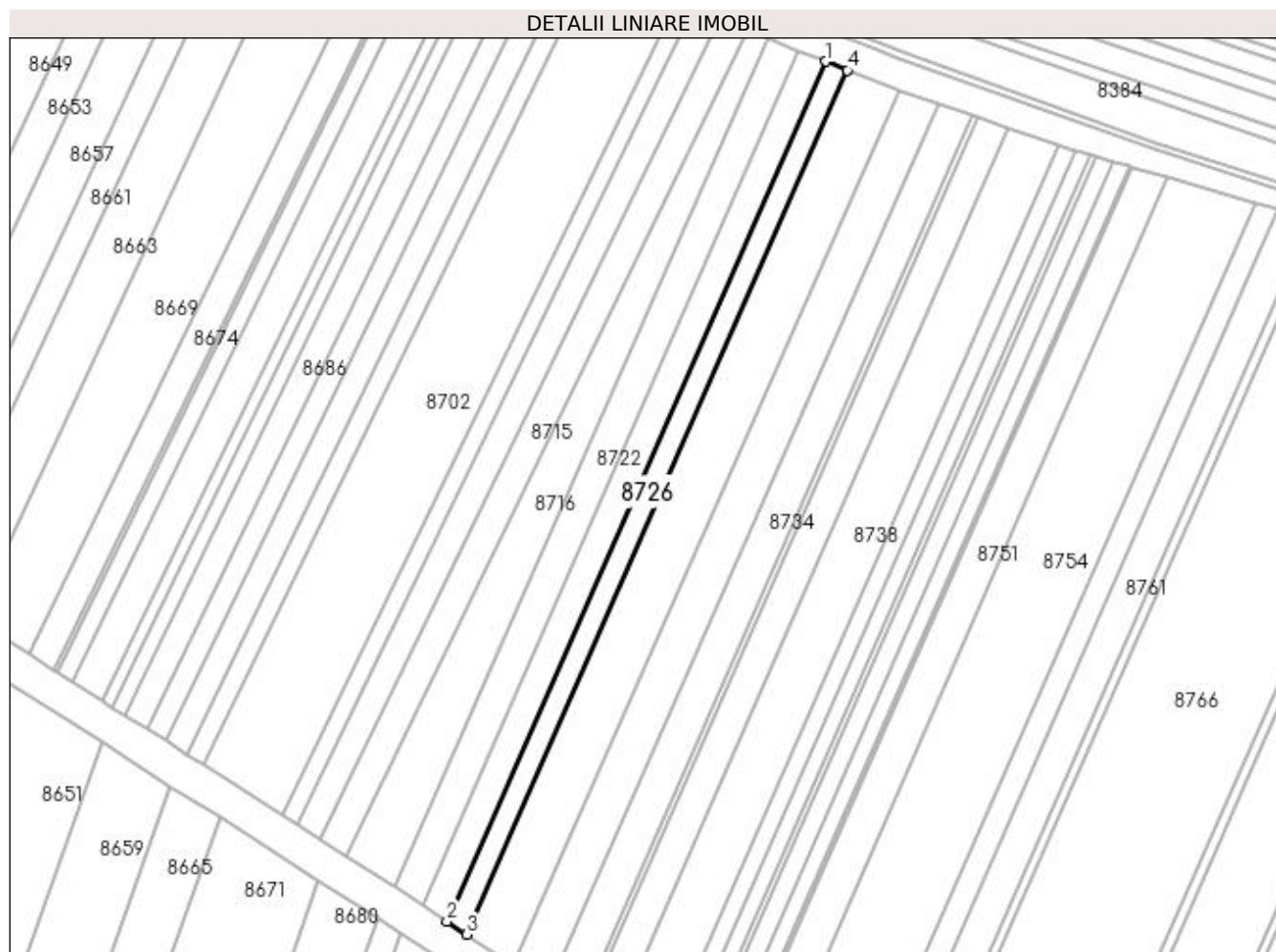
C. Partea III. SARCINI .

Inscrieri privind dezmembramintele dreptului de proprietate, drepturi reale de garanție și sarcini	Referințe
NU SUNT	

Anexa Nr. 1 La Partea I**Teren**

Nr cadastral	Suprafața (mp)*	Observații / Referințe
	6.295	

* Suprafața este determinată în planul de proiecție Stereo 70.

**Date referitoare la teren**

Crt	Categorie folosință	Intra vilan	Suprafața (mp)	Tarla	Parcelă	Nr. topo	Observații / Referințe
1	arabil	NU	6.295	48	60	-	

Lungime Segmente

1) Valorile lungimilor segmentelor sunt obținute din proiecție în plan.

Punct început	X / Y	Punct sfârșit	X / Y	Lungime segment (** (m)
1	378.803,923 263.245,221	2	378.601,874 262.786,6	501.156
2	378.601,874 262.786,6	3	378.612,483 262.779,604	12.708
3	378.612,483 262.779,604	4	378.815,571 263.240,584	503.733
4	378.815,571 263.240,584	1	378.803,923 263.245,221	12.537

**** Lungimile segmentelor sunt determinate în planul de proiecție Stereo 70 și sunt rotunjite la 1 milimetru.**

***** Distanța dintre puncte este formată din segmente cumulate ce sunt mai mici decât valoarea 1 milimetru.**

**DATE DESPRE IMOBILUL NR. 8727**

Oficiul de Cadastru și Publicitate Imobiliară DOLJ
Biroul de Cadastru și Publicitate Imobiliară Craiova

A. Partea I. Descrierea imobilului

TEREN Extravilan

Nr. cadastral vechi:214

Adresa: Jud. Dolj, T48,P61

Nr. Crt	Nr cadastral Nr. topografic	Suprafata* (mp)	Observatii / Referinte
A1	31137	15.043	Sector cadastral:43 Teren neimprejmuit;

B. Partea II. Proprietari și acte

Inscrieri privitoare la dreptul de proprietate și alte drepturi reale		Referințe
120221 / 26/09/2014		
Act Notarial nr. contract de vanzare -cumparare nr 1103, din 30/06/2014 emis de DRAGOMIR ROMELIA (Declaratia aut nr 641/2014 NP Vasilescu Elena);		
B1	Intabulare, drept de PROPRIETATE, dobandit prin Conventie, cota actuala 1/1, cota initiala 1/1	A1
1) SC KAMPARO INVESTMENT SRL, CIF:25525855		

C. Partea III. SARCINI .

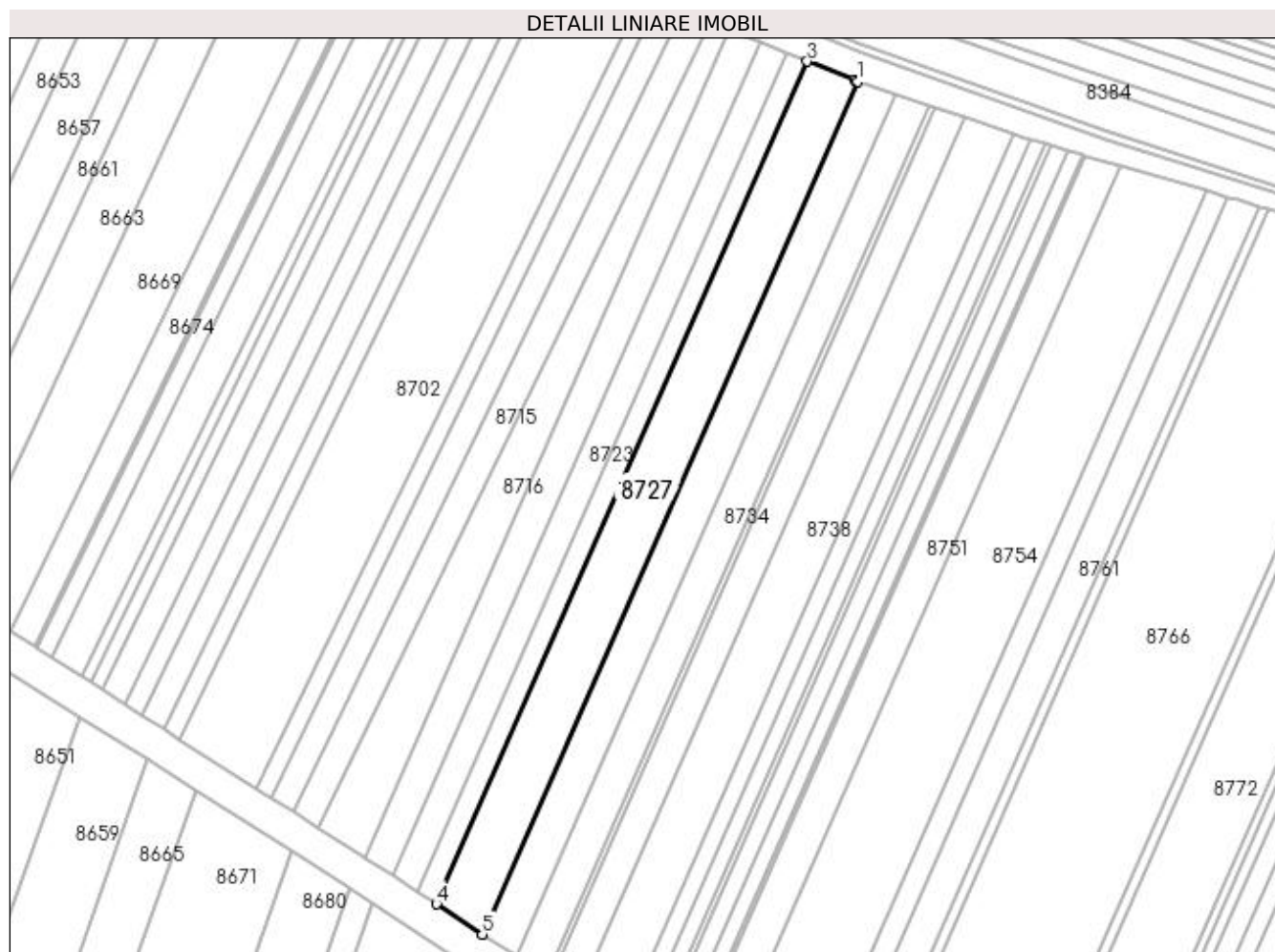
Inscrieri privind dezmembramintele dreptului de proprietate, drepturi reale de garanție și sarcini	Referințe
NU SUNT	

Anexa Nr. 1 La Partea I

Teren

Nr cadastral	Suprafața (mp)*	Observații / Referințe
31137	15.043	

* Suprafața este determinată în planul de proiecție Stereo 70.



Date referitoare la teren

Crt	Categorie folosință	Intra vilan	Suprafața (mp)	Tarla	Parcelă	Nr. topo	Observații / Referințe
1	arabil	NU	15.043	48	61	-	

Lungime Segmente

1) Valorile lungimilor segmentelor sunt obținute din proiecție în plan.

Punct început	X / Y	Punct sfârșit	X / Y	Lungime segment (** (m)
1	378.843,205 263.229,684	2	378.841,454 263.230,28	1.85
2	378.841,454 263.230,28	3	378.815,571 263.240,584	27.859
3	378.815,571 263.240,584	4	378.612,483 262.779,604	503.733
4	378.612,483 262.779,604	5	378.637,616 262.763,029	30.106
5	378.637,616 262.763,029	1	378.843,205 263.229,684	509.935

**** Lungimile segmentelor sunt determinate în planul de proiecție Stereo 70 și sunt rotunjite la 1 milimetru.**

***** Distanța dintre puncte este formată din segmente cumulate ce sunt mai mici decât valoarea 1 milimetru.**

**DATE DESPRE IMOBILUL NR. 8728**

Oficiul de Cadastru și Publicitate Imobiliară DOLJ
 Biroul de Cadastru și Publicitate Imobiliară Craiova

A. Partea I. Descrierea imobilului

TEREN Extravilan

Adresa: Jud. Dolj, T49,P68/2

Nr. Crt	Nr cadastral Nr. topografic	Suprafața* (mp)	Observații / Referințe
A1		6.806	Sector cadastral:43 Teren neimprejmuit;

B. Partea II. Proprietari și acte

Inscrieri privitoare la dreptul de proprietate și alte drepturi reale	Referințe
/	
Act Administrativ nr. TDP nr. 1424-2218, din 07/08/1998 emis de CJSAPT DOLJ;	
B1	A1
Intabulare, drept de PROPRIETATE, dobândit prin Reconstituire, cota actuala 1/1, cota initiala 1/1 1) BRATAN NICHITA , Lipsă CNP.	

C. Partea III. SARCINI .

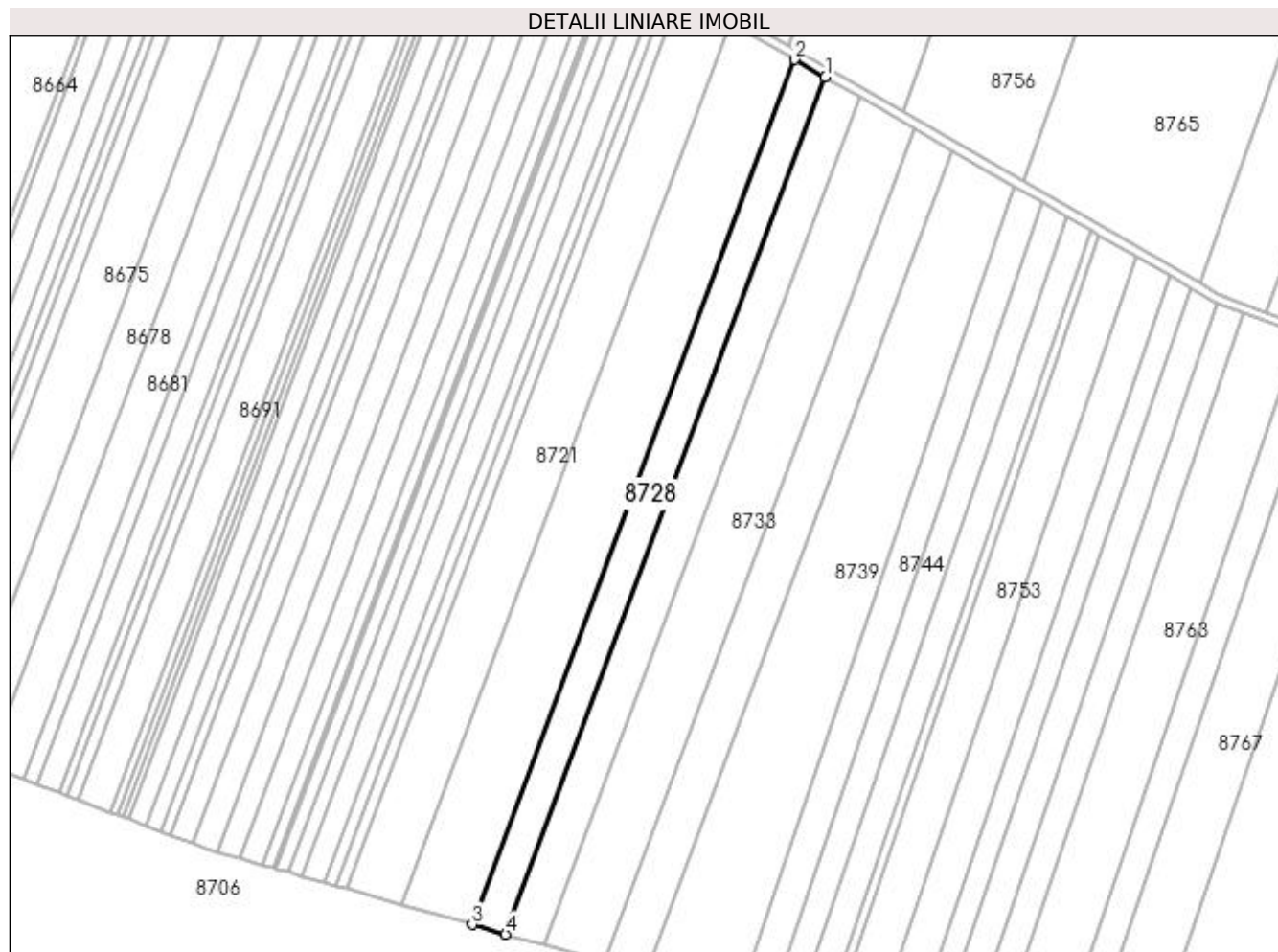
Inscrieri privind dezmembramintele dreptului de proprietate, drepturi reale de garanție și sarcini	Referințe
NU SUNT	

Anexa Nr. 1 La Partea I

Teren

Nr cadastral	Suprafața (mp)*	Observații / Referințe
	6.806	

* Suprafața este determinată în planul de proiecție Stereo 70.



Date referitoare la teren

Crt	Categorie folosință	Intravilan	Suprafața (mp)	Tarla	Parcelă	Nr. topo	Observații / Referințe
1	arabil	NU	6.806	49	68/2	-	

Lungime Segmente

1) Valorile lungimilor segmentelor sunt obținute din proiecție în plan.

Punct început	X / Y	Punct sfârșit	X / Y	Lungime segment (** (m)
1	378.810,001 262.346,468	2	378.795,862 262.354,615	16.318
2	378.795,862 262.354,615	3	378.647,404 261.956,557	424.841
3	378.647,404 261.956,557	4	378.662,926 261.952,117	16.145
4	378.662,926 261.952,117	1	378.810,001 262.346,468	420.885

**** Lungimile segmentelor sunt determinate în planul de proiecție Stereo 70 și sunt rotunjite la 1 milimetru.**

***** Distanța dintre puncte este formată din segmente cumulate ce sunt mai mici decât valoarea 1 milimetru.**

**DATE DESPRE IMOBILUL NR. 8729**

Oficiul de Cadastru și Publicitate Imobiliară DOLJ
Biroul de Cadastru și Publicitate Imobiliară Craiova

A. Partea I. Descrierea imobilului

TEREN Extravilan

Adresa: Jud. Dolj, T49,P68/1

Nr. Crt	Nr cadastral Nr. topografic	Suprafața* (mp)	Observații / Referințe
A1		7.614	Sector cadastral:43 Teren neimprejmuit;

B. Partea II. Proprietari și acte

Inscrieri privitoare la dreptul de proprietate și alte drepturi reale	Referințe
/	
Act Administrativ nr. TDP nr. 1427-2218, din 07/08/1998 emis de CJSAPT DOLJ;	
B1	A1
Intabulare, drept de PROPRIETATE, dobândit prin Reconstituire, cota actuala 1/1, cota initiala 1/1 1) PETRIȘOR DUMITRU, Lipsă CNP.	

C. Partea III. SARCINI .

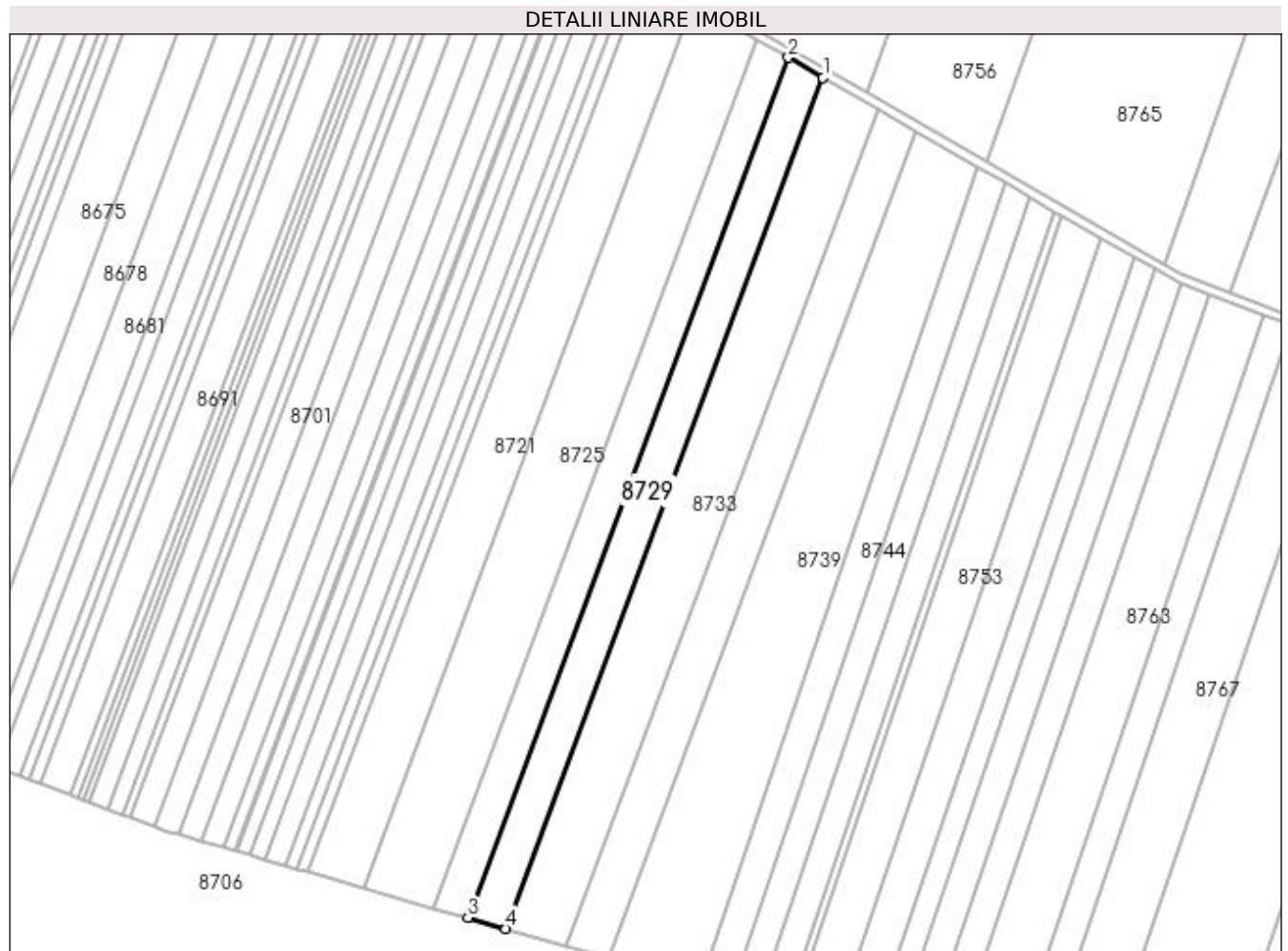
Inscrieri privind dezmembramintele dreptului de proprietate, drepturi reale de garanție și sarcini	Referințe
NU SUNT	

Anexa Nr. 1 La Partea I

Teren

Nr cadastral	Suprafața (mp)*	Observații / Referințe
	7.614	

* Suprafața este determinată în planul de proiecție Stereo 70.



Date referitoare la teren

Crt	Categorie folosință	Intra vilan	Suprafața (mp)	Tarla	Parcelă	Nr. topo	Observații / Referințe
1	arabil	NU	7.614	49	68/1	-	

Lungime Segmente

1) Valorile lungimilor segmentelor sunt obținute din proiecție în plan.

Punct început	X / Y	Punct sfârșit	X / Y	Lungime segment (** (m)
1	378.825,978 262.337,261	2	378.810,001 262.346,468	18.44
2	378.810,001 262.346,468	3	378.662,926 261.952,117	420.885
3	378.662,926 261.952,117	4	378.680,466 261.947,1	18.243
4	378.680,466 261.947,1	1	378.825,978 262.337,261	416.412

**** Lungimile segmentelor sunt determinate în planul de proiecție Stereo 70 și sunt rotunjite la 1 milimetru.**

***** Distanța dintre puncte este formată din segmente cumulate ce sunt mai mici decât valoarea 1 milimetru.**

**DATE DESPRE IMOBILUL NR. 8730**

Oficiul de Cadastru și Publicitate Imobiliară DOLJ
Biroul de Cadastru și Publicitate Imobiliară Craiova

A. Partea I. Descrierea imobilului

TEREN Extravilan

Nr. cadastral vechi:215

Adresa: Jud. Dolj, T48,P62

Nr. Crt	Nr cadastral Nr. topografic	Suprafata* (mp)	Observatii / Referinte
A1	31125	11.140	Sector cadastral:43 Teren neimprejmuit;

B. Partea II. Proprietari și acte

Inscrieri privitoare la dreptul de proprietate și alte drepturi reale		Referințe
120232 / 26/09/2014		
Act Notarial nr. contract de vanzare -cumparare aut nr 1103, din 30/06/2014 emis de BNP DRAGOMIR ROMELIA (declaratie de primire a pretului aut nr 641/03.07.2014 - NP Vasilescu Elena);		
B1	Intabulare, drept de PROPRIETATE, dobandit prin Conventie, cota actuala 1/1, cota initiala 1/1	A1
1) SC KAMPARO INVESTMENT SRL, CIF:25525855		

C. Partea III. SARCINI .

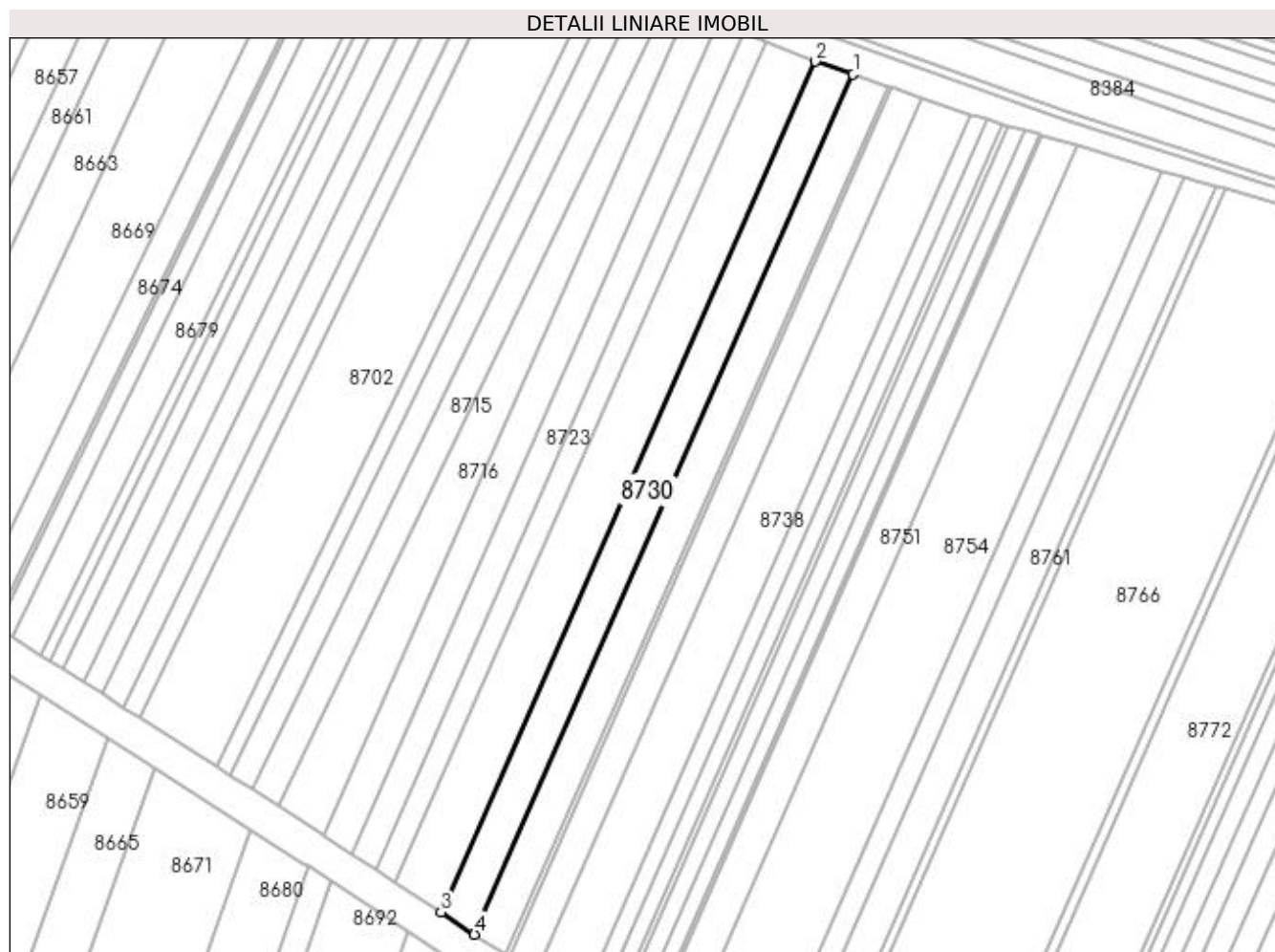
Inscrieri privind dezmembramintele dreptului de proprietate, drepturi reale de garanție și sarcini	Referințe
NU SUNT	

Anexa Nr. 1 La Partea I

Teren

Nr cadastral	Suprafața (mp)*	Observații / Referințe
31125	11.140	

* Suprafața este determinată în planul de proiecție Stereo 70.



Date referitoare la teren

Crt	Categorie folosință	Intra vilan	Suprafața (mp)	Tarla	Parcelă	Nr. topo	Observații / Referințe
1	arabil	NU	11.140	48	62	-	

Lungime Segmente

1) Valorile lungimilor segmentelor sunt obținute din proiecție în plan.

Punct început	X / Y	Punct sfârșit	X / Y	Lungime segment (** (m)
1	378.863,852 263.222,659	2	378.843,205 263.229,684	21.809
2	378.843,205 263.229,684	3	378.637,616 262.763,029	509.935
3	378.637,616 262.763,029	4	378.656,013 262.750,896	22.038
4	378.656,013 262.750,896	1	378.863,852 263.222,659	515.517

**** Lungimile segmentelor sunt determinate în planul de proiecție Stereo 70 și sunt rotunjite la 1 milimetru.**

***** Distanța dintre puncte este formată din segmente cumulate ce sunt mai mici decât valoarea 1 milimetru.**

**DATE DESPRE IMOBILUL NR. 8731**

Oficiul de Cadastru și Publicitate Imobiliară DOLJ
Biroul de Cadastru și Publicitate Imobiliară Craiova

A. Partea I. Descrierea imobilului

TEREN Extravilan

Adresa: Jud. Dolj, T 48,P115

Nr. Crt	Nr cadastral Nr. topografic	Suprafața* (mp)	Observații / Referințe
A1	31661	21.420	Sector cadastral:43 Teren neimprejmuit;

B. Partea II. Proprietari și acte

Inscrieri privitoare la dreptul de proprietate și alte drepturi reale		Referințe
110395 / 14/06/2022		
Act Notarial nr. CONTRACT DE SCHIMB IMOBILIAR AUT 2349, din 03/06/2022 emis de NP Floricel MIHAI MARIAN;		
B1	Intabulare, drept de PROPRIETATE, dobandit prin Conventie, cota actuala 1/1, cota initiala 1/1 1) KAMPARO INVESTMENT SRL, CIF:25525855	A1

C. Partea III. SARCINI .

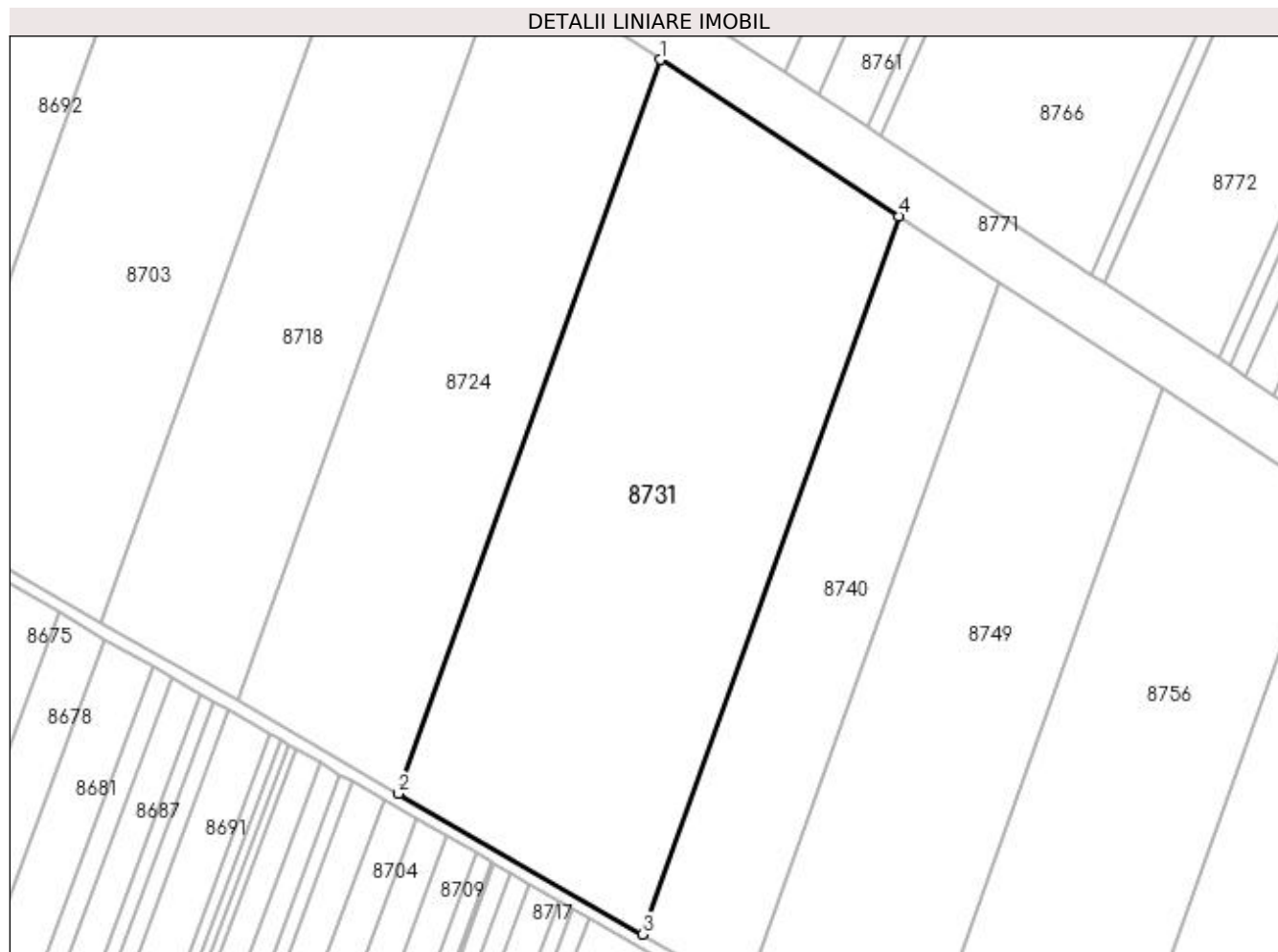
Inscrieri privind dezmembramintele dreptului de proprietate, drepturi reale de garanție și sarcini	Referințe
NU SUNT	

Anexa Nr. 1 La Partea I

Teren

Nr cadastral	Suprafața (mp)*	Observații / Referințe
31661	21.420	

* Suprafața este determinată în planul de proiecție Stereo 70.



Date referitoare la teren

Crt	Categorie folosință	Intra vilan	Suprafața (mp)	Tarla	Parcelă	Nr. topo	Observații / Referințe
1	arabil	NU	21.420	48	115	-	

Lungime Segmente

1) Valorile lungimilor segmentelor sunt obținute din proiecție în plan.

Punct început	X / Y	Punct sfârșit	X / Y	Lungime segment (** (m)
1	378.766,065 262.656,405	2	378.683,23 262.424,134	246.6
2	378.683,23 262.424,134	3	378.760,554 262.379,577	89.243
3	378.760,554 262.379,577	4	378.841,621 262.606,89	241.336
4	378.841,621 262.606,89	1	378.766,065 262.656,405	90.335

**** Lungimile segmentelor sunt determinate în planul de proiecție Stereo 70 și sunt rotunjite la 1 milimetru.**

***** Distanța dintre puncte este formată din segmente cumulate ce sunt mai mici decât valoarea 1 milimetru.**

**DATE DESPRE IMOBILUL NR. 8732**

Oficiul de Cadastru și Publicitate Imobiliară DOLJ
Biroul de Cadastru și Publicitate Imobiliară Craiova

A. Partea I. Descrierea imobilului

TEREN Extravilan

Adresa: Jud. Dolj, T,PDe548

Nr. Crt	Nr cadastral Nr. topografic	Suprafața* (mp)	Observații / Referințe
A1		6.409	Sector cadastral:43 Teren neimprejmuit;

B. Partea II. Proprietari și acte

Inscrieri privitoare la dreptul de proprietate și alte drepturi reale		Referințe
/		
Act Normativ nr. 7, din 13/03/1996 emis de PARLAMENTUL ROMÂNIEI;		
B1	Inscrierea provizorie, drept de PROPRIETATE, dobandit prin Lege, cota actuala 1/1, cota initiala 1/1 1) NEIDENTIFICAT NEIDENTIFICAT, neidentificat	A1

C. Partea III. SARCINI .

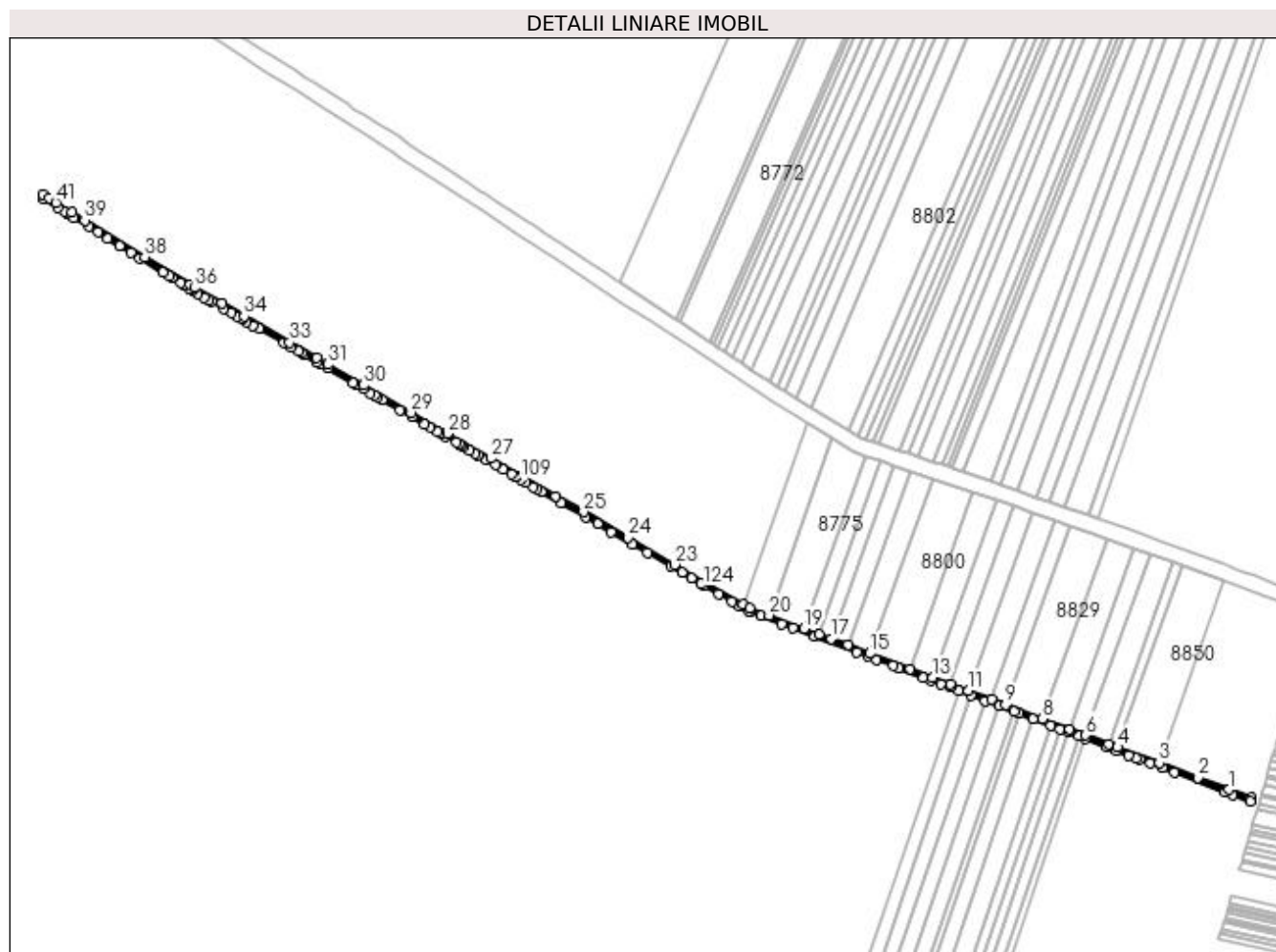
Inscrieri privind dezmembramintele dreptului de proprietate, drepturi reale de garanție și sarcini	Referințe
NU SUNT	

Anexa Nr. 1 La Partea I

Teren

Nr cadastral	Suprafața (mp)*	Observații / Referințe
	6.409	

* Suprafața este determinată în planul de proiecție Stereo 70.



Date referitoare la teren

Crt	Categorie folosință	Intravilan	Suprafața (mp)	Tarla	Parcelă	Nr. topo	Observații / Referințe
1	drum	NU	6.409	-	De548	-	

Lungime Segmente

1) Valorile lungimilor segmentelor sunt obținute din proiecție în plan.

Punct început	X / Y	Punct sfârșit	X / Y	Lungime segment	Punct început	X / Y	Punct sfârșit	X / Y	Lungime segment	Punct început	X / Y	Punct sfârșit	X / Y	Lungime segment
1	379.557,344 262.032,434	2	379.520,537 262.046,372	39.358	2	379.520,537 262.046,372	3	379.474,542 262.063,789	49.182	3	379.474,542 262.063,789	4	379.425,412 262.082,393	52.534
4	379.425,412 262.082,393	5	379.415,148 262.086,279	10.975	5	379.415,148 262.086,279	6	379.387,554 262.096,728	29.506	6	379.387,554 262.096,728	7	379.368,88 262.103,799	19.968
7	379.368,88 262.103,799	8	379.336,713 262.115,98	34.396	8	379.336,713 262.115,98	9	379.292,847 262.132,591	46.906	9	379.292,847 262.132,591	10	379.276,26 262.138,872	17.736
10	379.276,26 262.138,872	11	379.248,711 262.149,303	29.458	11	379.248,711 262.149,303	12	379.227,791 262.157,225	22.378	12	379.227,791 262.157,225	13	379.206,798 262.165,174	22.448
13	379.206,798 262.165,174	14	379.180,165 262.175,259	28.478	14	379.180,165 262.175,259	15	379.132,117 262.193,454	51.378	15	379.132,117 262.193,454	16	379.106,142 262.203,289	27.775
16	379.106,142 262.203,289	17	379.086,164 262.210,854	21.362	17	379.086,164 262.210,854	18	379.072,415 262.216,061	14.702	18	379.072,415 262.216,061	19	379.054,592 262.222,81	19.058

Punct început	X / Y	Punct sfârșit	X / Y	Lungime segment	Punct început	X / Y	Punct sfârșit	X / Y	Lungime segment	Punct început	X / Y	Punct sfârșit	X / Y	Lungime segment
19	379.054,592 262.222,81	20	379.013,102 262.238,52	44.365	20	379.013,102 262.238,52	21	378.990,481 262.247,086	24.189	21	378.990,481 262.247,086	22	378.982,28 262.251,812	9.465
22	378.982,28 262.251,812	23	378.901,234 262.298,513	93.538	23	378.901,234 262.298,513	24	378.845,824 262.330,442	63.951	24	378.845,824 262.330,442	25	378.793,139 262.360,801	60.806
25	378.793,139 262.360,801	26	378.760,554 262.379,577	37.607	26	378.760,554 262.379,577	27	378.683,23 262.424,134	89.243	27	378.683,23 262.424,134	28	378.632,303 262.453,48	58.777
28	378.632,303 262.453,48	29	378.589,236 262.478,296	49.705	29	378.589,236 262.478,296	30	378.532,784 262.510,825	65.153	30	378.532,784 262.510,825	31	378.490,163 262.535,385	49.191
31	378.490,163 262.535,385	32	378.477,303 262.542,795	14.842	32	378.477,303 262.542,795	33	378.445,308 262.561,232	36.927	33	378.445,308 262.561,232	34	378.391,543 262.592,213	62.052
34	378.391,543 262.592,213	35	378.364,883 262.607,575	30.769	35	378.364,883 262.607,575	36	378.332,755 262.626,089	37.081	36	378.332,755 262.626,089	37	378.327,398 262.629,377	6.286
37	378.327,398 262.629,377	38	378.273,97 262.662,18	62.694	38	378.273,97 262.662,18	39	378.203,021 262.705,738	83.253	39	378.203,021 262.705,738	40	378.188,188 262.714,845	17.406
40	378.188,188 262.714,845	41	378.168,918 262.726,676	22.612	41	378.168,918 262.726,676	42	378.160,679 262.731,734	9.668	42	378.160,679 262.731,734	43	378.153,708 262.736,014	8.18
43	378.153,708 262.736,014	44	378.154,049 262.731,111	4.915	44	378.154,049 262.731,111	45	378.171,073 262.720,659	19.977	45	378.171,073 262.720,659	46	378.178,833 262.715,895	9.106
46	378.178,833 262.715,895	47	378.182,134 262.713,869	3.873	47	378.182,134 262.713,869	48	378.189,898 262.709,102	9.111	48	378.189,898 262.709,102	49	378.207,791 262.698,116	20.996
49	378.207,791 262.698,116	50	378.218,515 262.691,532	12.584	50	378.218,515 262.691,532	51	378.230,396 262.684,238	13.941	51	378.230,396 262.684,238	52	378.244,441 262.675,615	16.481
52	378.244,441 262.675,615	53	378.257,747 262.667,446	15.614	53	378.257,747 262.667,446	54	378.268,208 262.661,024	12.275	54	378.268,208 262.661,024	55	378.295,308 262.644,385	31.8
55	378.295,308 262.644,385	56	378.303,387 262.639,425	9.48	56	378.303,387 262.639,425	57	378.306,014 262.637,812	3.083	57	378.306,014 262.637,812	58	378.316,246 262.631,53	12.007
58	378.316,246 262.631,53	59	378.320,875 262.628,688	5.432	59	378.320,875 262.628,688	60	378.326,848 262.625,021	7.009	60	378.326,848 262.625,021	61	378.328,468 262.624,026	1.901
61	378.328,468 262.624,026	62	378.330,709 262.622,651	2.629	62	378.330,709 262.622,651	63	378.336,865 262.619,104	7.105	63	378.336,865 262.619,104	64	378.344,389 262.614,768	8.684
64	378.344,389 262.614,768	65	378.350,282 262.611,372	6.801	65	378.350,282 262.611,372	66	378.353,165 262.609,711	3.327	66	378.353,165 262.609,711	67	378.367,326 262.601,551	16.344
67	378.367,326 262.601,551	68	378.376,757 262.596,117	10.884	68	378.376,757 262.596,117	69	378.383,614 262.592,165	7.914	69	378.383,614 262.592,165	70	378.390,166 262.588,39	7.562
70	378.390,166 262.588,39	71	378.394,322 262.585,995	4.797	71	378.394,322 262.585,995	72	378.402,257 262.581,423	9.158	72	378.402,257 262.581,423	73	378.409,418 262.577,296	8.265
73	378.409,418 262.577,296	74	378.438,251 262.560,682	33.277	74	378.438,251 262.560,682	75	378.447,018 262.555,63	10.118	75	378.447,018 262.555,63	76	378.455,813 262.550,562	10.151
76	378.455,813 262.550,562	77	378.459,707 262.548,318	4.494	77	378.459,707 262.548,318	78	378.463,061 262.546,385	3.871	78	378.463,061 262.546,385	79	378.477,41 262.538,117	16.561
79	378.477,41 262.538,117	80	378.481,826 262.535,572	5.097	80	378.481,826 262.535,572	81	378.490,248 262.530,719	9.72	81	378.490,248 262.530,719	82	378.520,678 262.513,185	35.12
82	378.520,678 262.513,185	83	378.523,831 262.511,368	3.639	83	378.523,831 262.511,368	84	378.532,886 262.506,15	10.451	84	378.532,886 262.506,15	85	378.541,063 262.501,438	9.437
85	378.541,063 262.501,438	86	378.545,832 262.498,691	5.504	86	378.545,832 262.498,691	87	378.549,481 262.496,588	4.212	87	378.549,481 262.496,588	88	378.555,074 262.493,365	6.455
88	378.555,074 262.493,365	89	378.575,742 262.481,455	23.854	89	378.575,742 262.481,455	90	378.590,356 262.473,034	16.867	90	378.590,356 262.473,034	91	378.605,428 262.464,349	17.395
91	378.605,428 262.464,349	92	378.611,388 262.460,915	6.879	92	378.611,388 262.460,915	93	378.620,759 262.455,515	10.816	93	378.620,759 262.455,515	94	378.624,517 262.453,349	4.338
94	378.624,517 262.453,349	95	378.629,436 262.450,515	5.677	95	378.629,436 262.450,515	96	378.642,66 262.442,895	15.262	96	378.642,66 262.442,895	97	378.645,882 262.441,038	3.719
97	378.645,882 262.441,038	98	378.648,349 262.439,617	2.847	98	378.648,349 262.439,617	99	378.650,864 262.438,168	2.903	99	378.650,864 262.438,168	100	378.658,477 262.433,781	8.787
100	378.658,477 262.433,781	101	378.664,776 262.430,151	7.27	101	378.664,776 262.430,151	102	378.668,601 262.427,947	4.415	102	378.668,601 262.427,947	103	378.678,68 262.422,139	11.633
103	378.678,68 262.422,139	104	378.688,851 262.416,278	11.739	104	378.688,851 262.416,278	105	378.698,538 262.410,696	11.18	105	378.698,538 262.410,696	106	378.707,893 262.405,306	10.797
106	378.707,893 262.405,306	107	378.712,64 262.402,571	5.479	107	378.712,64 262.402,571	108	378.713,63 262.402,0	1.143	108	378.713,63 262.402,0	109	378.718,763 262.399,042	5.924
109	378.718,763 262.399,042	110	378.724,875 262.395,52	7.054	110	378.724,875 262.395,52	111	378.734,124 262.390,191	10.674	111	378.734,124 262.390,191	112	378.738,453 262.387,696	4.997
112	378.738,453 262.387,696	113	378.743,442 262.384,821	5.758	113	378.743,442 262.384,821	114	378.766,457 262.371,559	26.563	114	378.766,457 262.371,559	115	378.795,862 262.354,615	33.937
115	378.795,862 262.354,615	116	378.810,001 262.346,468	16.318	116	378.810,001 262.346,468	117	378.825,978 262.337,261	18.44	117	378.825,978 262.337,261	118	378.851,015 262.322,834	28.896

Punct început	X / Y	Punct sfârșit	X / Y	Lungime segment	Punct început	X / Y	Punct sfârșit	X / Y	Lungime segment	Punct început	X / Y	Punct sfârșit	X / Y	Lungime segment
118	378.851,015 262.322,834	119	378.868,774 262.312,601	20.496	119	378.868,774 262.312,601	120	378.896,702 262.296,508	32.233	120	378.896,702 262.296,508	121	378.909,726 262.289,003	15.032
121	378.909,726 262.289,003	122	378.921,031 262.282,489	13.047	122	378.921,031 262.282,489	123	378.932,429 262.275,921	13.155	123	378.932,429 262.275,921	124	378.935,867 262.273,94	3.968
124	378.935,867 262.273,94	125	378.953,284 262.263,904	20.102	125	378.953,284 262.263,904	126	378.968,539 262.255,114	17.606	126	378.968,539 262.255,114	127	378.978,21 262.249,541	11.162
127	378.978,21 262.249,541	128	378.988,764 262.243,459	12.181	128	378.988,764 262.243,459	129	378.990,179 262.242,923	1.513	129	378.990,179 262.242,923	130	379.002,843 262.238,128	13.541
130	379.002,843 262.238,128	131	379.028,291 262.228,492	27.211	131	379.028,291 262.228,492	132	379.041,083 262.223,648	13.678	132	379.041,083 262.223,648	133	379.066,816 262.213,904	27.516
133	379.066,816 262.213,904	134	379.116,988 262.194,905	53.649	134	379.116,988 262.194,905	135	379.129,875 262.190,025	13.78	135	379.129,875 262.190,025	136	379.139,293 262.186,459	10.071
136	379.139,293 262.186,459	137	379.159,422 262.178,837	21.524	137	379.159,422 262.178,837	138	379.166,111 262.176,304	7.153	138	379.166,111 262.176,304	139	379.195,208 262.165,286	31.113
139	379.195,208 262.165,286	140	379.203,817 262.162,026	9.206	140	379.203,817 262.162,026	141	379.215,907 262.157,448	12.928	141	379.215,907 262.157,448	142	379.227,175 262.153,181	12.049
142	379.227,175 262.153,181	143	379.237,612 262.149,229	11.16	143	379.237,612 262.149,229	144	379.251,733 262.143,882	15.099	144	379.251,733 262.143,882	145	379.268,379 262.137,579	17.799
145	379.268,379 262.137,579	146	379.285,373 262.131,144	18.172	146	379.285,373 262.131,144	147	379.302,377 262.124,705	18.182	147	379.302,377 262.124,705	148	379.308,609 262.122,345	6.664
148	379.308,609 262.122,345	149	379.325,588 262.115,916	18.155	149	379.325,588 262.115,916	150	379.346,379 262.108,042	22.232	150	379.346,379 262.108,042	151	379.357,394 262.103,872	11.778
151	379.357,394 262.103,872	152	379.366,746 262.100,33	10.0	152	379.366,746 262.100,33	153	379.379,545 262.095,484	13.686	153	379.379,545 262.095,484	154	379.387,25 262.092,566	8.239
154	379.387,25 262.092,566	155	379.413,077 262.082,786	27.617	155	379.413,077 262.082,786	156	379.424,428 262.078,488	12.137	156	379.424,428 262.078,488	157	379.438,347 262.073,217	14.884
157	379.438,347 262.073,217	158	379.447,08 262.069,91	9.338	158	379.447,08 262.069,91	159	379.451,456 262.068,253	4.679	159	379.451,456 262.068,253	160	379.464,33 262.063,379	13.766
160	379.464,33 262.063,379	161	379.478,536 262.057,999	15.191	161	379.478,536 262.057,999	162	379.492,786 262.052,603	15.237	162	379.492,786 262.052,603	163	379.552,744 262.029,899	64.113
163	379.552,744 262.029,899	164	379.561,866 262.026,445	9.754	164	379.561,866 262.026,445	165	379.582,265 262.018,72	21.813	165	379.582,265 262.018,72	166	379.583,335 262.022,592	4.017
166	379.583,335 262.022,592	1	379.557,344 262.032,434	27.792										

** Lungimile segmentelor sunt determinate în planul de proiecție Stereo 70 și sunt rotunjite la 1 milimetru.

*** Distanța dintre puncte este formată din segmente cumulate ce sunt mai mici decât valoarea 1 milimetru.

**DATE DESPRE IMOBILUL NR. 8733**

Oficiul de Cadastru și Publicitate Imobiliară DOLJ
Biroul de Cadastru și Publicitate Imobiliară Craiova

A. Partea I. Descrierea imobilului

TEREN Extravilan

Adresa: Jud. Dolj, T49,P68

Nr. Crt	Nr cadastral Nr. topografic	Suprafața* (mp)	Observații / Referințe
A1		11.768	Sector cadastral:43 Teren neimprejmuit;

B. Partea II. Proprietari și acte

Inscrieri privitoare la dreptul de proprietate și alte drepturi reale	Referințe
/	
Act Administrativ nr. TDP nr. 1425-2218, din 07/08/1998 emis de CJSAPT DOLJ;	
B1	A1
Intabulare, drept de PROPRIETATE, dobândit prin Reconstituire, cota actuala 1/1, cota initiala 1/1 1) UȘURELU DUMITRU, Lipsă CNP.	

C. Partea III. SARCINI .

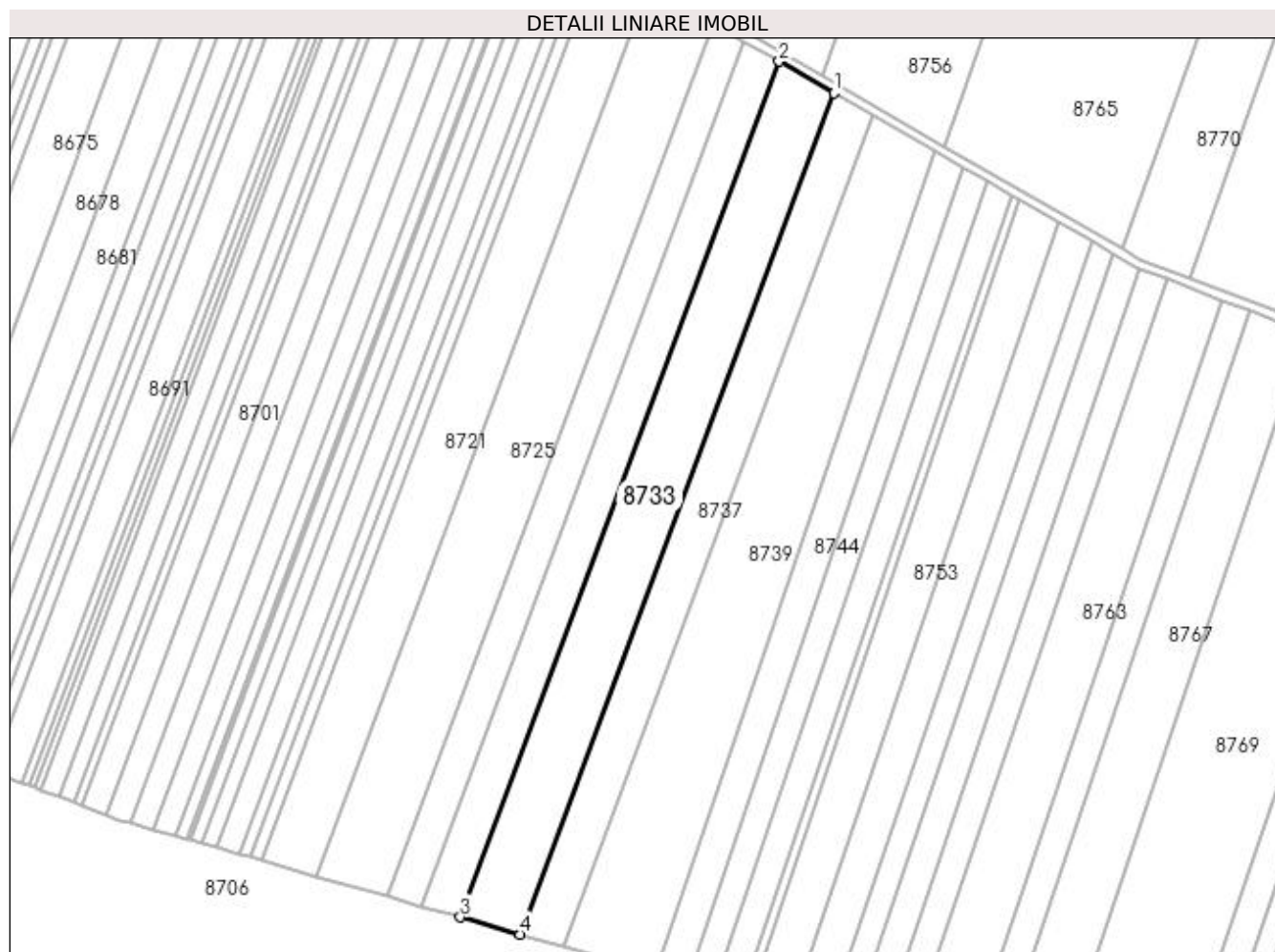
Inscrieri privind dezmembramintele dreptului de proprietate, drepturi reale de garanție și sarcini	Referințe
NU SUNT	

Anexa Nr. 1 La Partea I

Teren

Nr cadastral	Suprafața (mp)*	Observații / Referințe
	11.768	

* Suprafața este determinată în planul de proiecție Stereo 70.



Date referitoare la teren

Crt	Categorie folosință	Intra vilan	Suprafața (mp)	Tarla	Parcelă	Nr. topo	Observații / Referințe
1	arabil	NU	11.768	49	68	-	

Lungime Segmente

1) Valorile lungimilor segmentelor sunt obținute din proiecție în plan.

Punct început	X / Y	Punct sfârșit	X / Y	Lungime segment (** (m)
1	378.851,015 262.322,834	2	378.825,978 262.337,261	28.896
2	378.825,978 262.337,261	3	378.680,466 261.947,1	416.412
3	378.680,466 261.947,1	4	378.707,951 261.939,238	28.587
4	378.707,951 261.939,238	1	378.851,015 262.322,834	409.406

**** Lungimile segmentelor sunt determinate în planul de proiecție Stereo 70 și sunt rotunjite la 1 milimetru.**

***** Distanța dintre puncte este formată din segmente cumulate ce sunt mai mici decât valoarea 1 milimetru.**

**DATE DESPRE IMOBILUL NR. 8734**

Oficiul de Cadastru și Publicitate Imobiliară DOLJ
Biroul de Cadastru și Publicitate Imobiliară Craiova

A. Partea I. Descrierea imobilului

TEREN Extravilan

Adresa: Jud. Dolj, T48,P72/1

Nr. Crt	Nr cadastral Nr. topografic	Suprafața* (mp)	Observații / Referințe
A1		10.345	Sector cadastral:43 Teren neimprejmuit;

B. Partea II. Proprietari și acte

Inscrieri privitoare la dreptul de proprietate și alte drepturi reale	Referințe
/	
Act Administrativ nr. TDP nr. 1921-1974, din 13/06/2002 emis de CJSAPT DOLJ;	
B1	A1
Intabulare, drept de PROPRIETATE, dobândit prin Reconstituire, cota actuala 1/1, cota initiala 1/1 1) ODINĂ NICOLAE, Lipsă CNP.	

C. Partea III. SARCINI .

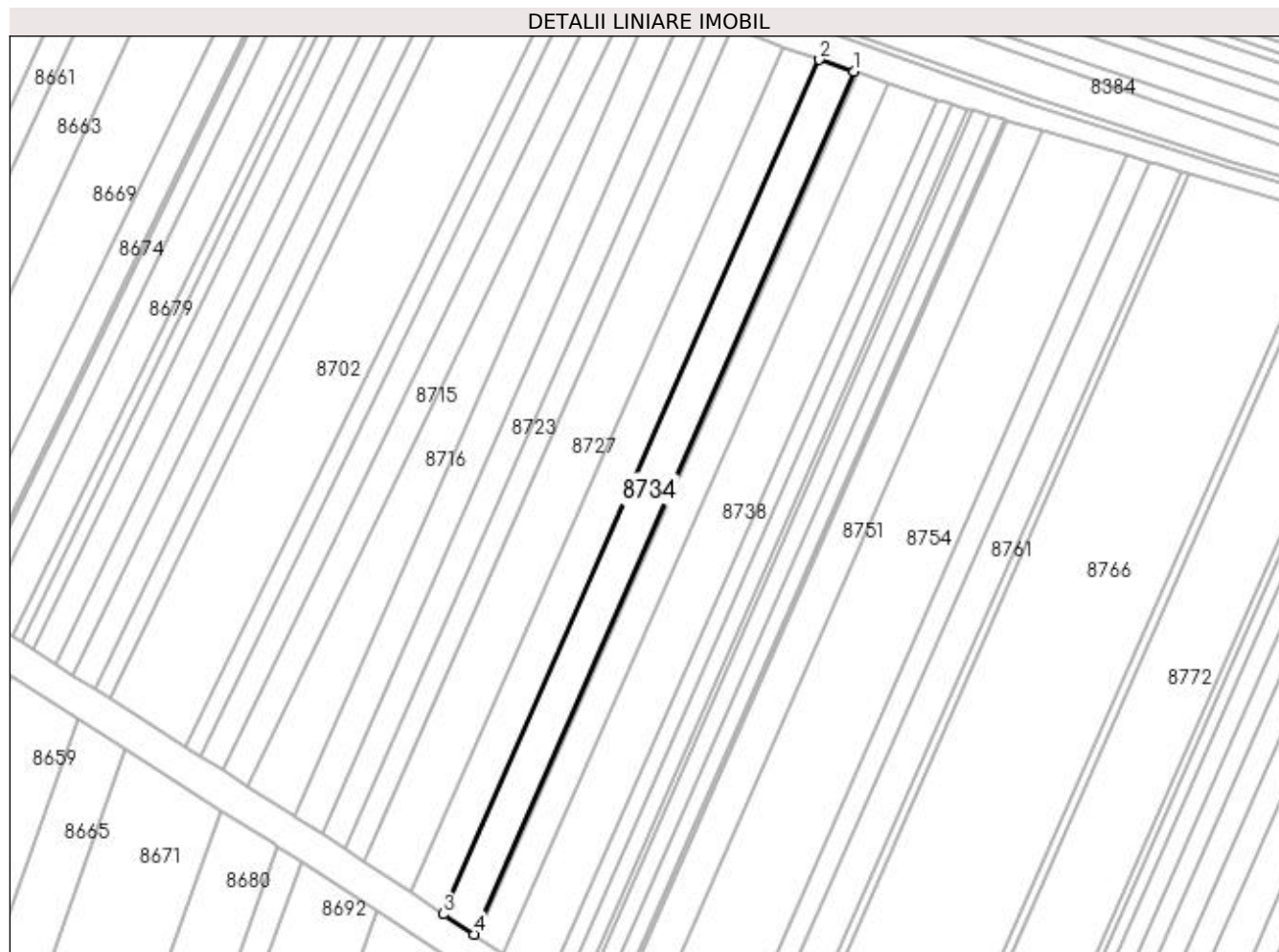
Inscrieri privind dezmembramintele dreptului de proprietate, drepturi reale de garanție și sarcini	Referințe
NU SUNT	

Anexa Nr. 1 La Partea I

Teren

Nr cadastral	Suprafața (mp)*	Observații / Referințe
	10.345	

* Suprafața este determinată în planul de proiecție Stereo 70.



Date referitoare la teren

Crt	Categorie folosință	Intra vilan	Suprafața (mp)	Tarla	Parcelă	Nr. topo	Observații / Referințe
1	arabil	NU	10.345	48	72/1	-	

Lungime Segmente

1) Valorile lungimilor segmentelor sunt obținute din proiecție în plan.

Punct început	X / Y	Punct sfârșit	X / Y	Lungime segment (** (m)
1	378.882,828 263.216,203	2	378.863,852 263.222,659	20.044
2	378.863,852 263.222,659	3	378.656,013 262.750,896	515.517
3	378.656,013 262.750,896	4	378.672,921 262.739,746	20.253
4	378.672,921 262.739,746	1	378.882,828 263.216,203	520.646

**** Lungimile segmentelor sunt determinate în planul de proiecție Stereo 70 și sunt rotunjite la 1 milimetru.**

***** Distanța dintre puncte este formată din segmente cumulate ce sunt mai mici decât valoarea 1 milimetru.**

**DATE DESPRE IMOBILUL NR. 8735**

Oficiul de Cadastru și Publicitate Imobiliară DOLJ
Biroul de Cadastru și Publicitate Imobiliară Craiova

A. Partea I. Descrierea imobilului

TEREN Extravilan

Nr. cadastral vechi:216

Adresa: Jud. Dolj, T48,P64

Nr. Crt	Nr cadastral Nr. topografic	Suprafața* (mp)	Observații / Referințe
A1	31094	1.245	Sector cadastral:43 Teren neimprejmuit;

B. Partea II. Proprietari și acte

Inscrieri privitoare la dreptul de proprietate și alte drepturi reale		Referințe
120218 / 26/09/2014		
Act Notarial nr. contract de vanzare -cumparare aut. nr. 1103, din 30/06/2014 emis de NP DRAGOMIR ROMELIA (Declaratia aut. nr. 641/2014- NP Vasilescu Elena);		
B1	Intabulare, drept de PROPRIETATE, dobandit prin Conventie, cota actuala 1/1, cota initiala 1/1	A1
1) SC KAMPARO INVESTMENT SRL, CIF:25525855		

C. Partea III. SARCINI .

Inscrieri privind dezmembramintele dreptului de proprietate, drepturi reale de garanție și sarcini	Referințe
NU SUNT	

Anexa Nr. 1 La Partea I

Teren

Nr cadastral	Suprafața (mp)*	Observații / Referințe
31094	1.245	

* Suprafața este determinată în planul de proiecție Stereo 70.



Date referitoare la teren

Crt	Categorie folosință	Intra vilan	Suprafața (mp)	Tarla	Parcelă	Nr. topo	Observații / Referințe
1	arabil	NU	1.245	48	64	-	

Lungime Segmente

1) Valorile lungimilor segmentelor sunt obținute din proiecție în plan.

Punct început	X / Y	Punct sfârșit	X / Y	Lungime segment (** (m)
1	378.885,099 263.215,43	2	378.882,828 263.216,203	2.399
2	378.882,828 263.216,203	3	378.672,921 262.739,746	520.646
3	378.672,921 262.739,746	4	378.674,944 262.738,411	2.424
4	378.674,944 262.738,411	1	378.885,099 263.215,43	521.26

**** Lungimile segmentelor sunt determinate în planul de proiecție Stereo 70 și sunt rotunjite la 1 milimetru.**

***** Distanța dintre puncte este formată din segmente cumulate ce sunt mai mici decât valoarea 1 milimetru.**

**DATE DESPRE IMOBILUL NR. 8736**

Oficiul de Cadastru și Publicitate Imobiliară DOLJ
Biroul de Cadastru și Publicitate Imobiliară Craiova

A. Partea I. Descrierea imobilului

TEREN Extravilan

Adresa: Jud. Dolj, T48,P65

Nr. Crt	Nr cadastral Nr. topografic	Suprafața* (mp)	Observații / Referințe
A1		8.993	Sector cadastral:43 Teren neimprejmuit;

B. Partea II. Proprietari și acte

Inscrieri privitoare la dreptul de proprietate și alte drepturi reale	Referințe
/	
Act Administrativ nr. TDP nr. 881-44709, din 08/10/1996 emis de CJSAPT DOLJ;	
B1	A1
Intabulare, drept de PROPRIETATE, dobândit prin Reconstituire, cota actuala 1/1, cota initiala 1/1 1) DOROBANȚU ELENA, Lipsă CNP.	

C. Partea III. SARCINI .

Inscrieri privind dezmembramintele dreptului de proprietate, drepturi reale de garanție și sarcini	Referințe
NU SUNT	

Anexa Nr. 1 La Partea I

Teren

Nr cadastral	Suprafața (mp)*	Observații / Referințe
	8.993	

* Suprafața este determinată în planul de proiecție Stereo 70.



Date referitoare la teren

Crt	Categorie folosință	Intravilan	Suprafața (mp)	Tarla	Parcelă	Nr. topo	Observații / Referințe
1	arabil	NU	8.993	48	65	-	

Lungime Segmente

1) Valorile lungimilor segmentelor sunt obținute din proiecție în plan.

Punct început	X / Y	Punct sfârșit	X / Y	Lungime segment (** (m)
1	378.901,425 263.209,875	2	378.885,099 263.215,43	17.245
2	378.885,099 263.215,43	3	378.674,944 262.738,411	521.26
3	378.674,944 262.738,411	4	378.689,491 262.728,818	17.425
4	378.689,491 262.728,818	1	378.901,425 263.209,875	525.673

**** Lungimile segmentelor sunt determinate în planul de proiecție Stereo 70 și sunt rotunjite la 1 milimetru.**

***** Distanța dintre puncte este formată din segmente cumulate ce sunt mai mici decât valoarea 1 milimetru.**

**DATE DESPRE IMOBILUL NR. 8737**

Oficiul de Cadastru și Publicitate Imobiliară DOLJ
Biroul de Cadastru și Publicitate Imobiliară Craiova

A. Partea I. Descrierea imobilului

TEREN Extravilan

Adresa: Jud. Dolj, T49,P67/5

Nr. Crt	Nr cadastral Nr. topografic	Suprafața* (mp)	Observații / Referințe
A1		8.226	Sector cadastral:43 Teren neimprejmuit;

B. Partea II. Proprietari și acte

Inscrieri privitoare la dreptul de proprietate și alte drepturi reale	Referințe
/	
Act Administrativ nr. TDP nr. 2503, din 07/09/2006 emis de CJSAPT DOLJ;	
B1	A1
Intabulare, drept de PROPRIETATE, dobândit prin Reconstituire, cota actuala 1/1, cota initiala 1/1 1) IONICĂ DUMITRU, Lipsă CNP.	

C. Partea III. SARCINI .

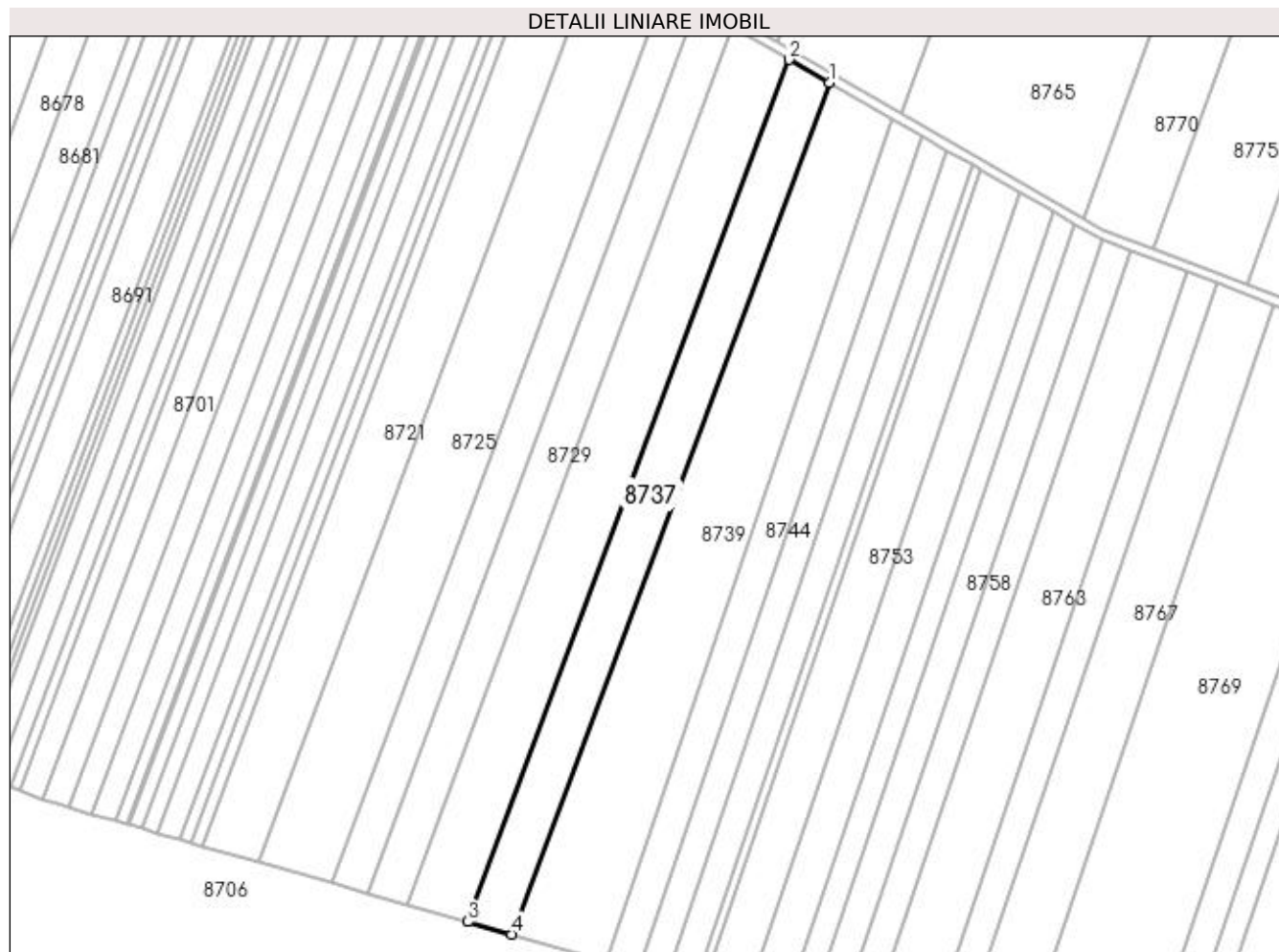
Inscrieri privind dezmembramintele dreptului de proprietate, drepturi reale de garanție și sarcini	Referințe
NU SUNT	

Anexa Nr. 1 La Partea I

Teren

Nr cadastral	Suprafața (mp)*	Observații / Referințe
	8.226	

* Suprafața este determinată în planul de proiecție Stereo 70.



Date referitoare la teren

Crt	Categorie folosință	Intravilan	Suprafața (mp)	Tarla	Parcelă	Nr. topo	Observații / Referințe
1	arabil	NU	8.226	49	67/5	-	

Lungime Segmente

1) Valorile lungimilor segmentelor sunt obținute din proiecție în plan.

Punct început	X / Y	Punct sfârșit	X / Y	Lungime segment (** (m)
1	378.868,774 262.312,601	2	378.851,015 262.322,834	20.496
2	378.851,015 262.322,834	3	378.707,951 261.939,238	409.406
3	378.707,951 261.939,238	4	378.727,447 261.933,661	20.278
4	378.727,447 261.933,661	1	378.868,774 262.312,601	404.436

**** Lungimile segmentelor sunt determinate în planul de proiecție Stereo 70 și sunt rotunjite la 1 milimetru.**

***** Distanța dintre puncte este formată din segmente cumulate ce sunt mai mici decât valoarea 1 milimetru.**

**DATE DESPRE IMOBILUL NR. 8738**

Oficiul de Cadastru și Publicitate Imobiliară DOLJ
 Biroul de Cadastru și Publicitate Imobiliară Craiova

A. Partea I. Descrierea imobilului

TEREN Extravilan

Adresa: Jud. Dolj, T48,P66

Nr. Crt	Nr cadastral Nr. topografic	Suprafața* (mp)	Observații / Referințe
A1		15.081	Sector cadastral:43 Teren neimprejmuit;

B. Partea II. Proprietari și acte

Inscrieri privitoare la dreptul de proprietate și alte drepturi reale	Referințe
/	
Act Administrativ nr. TDP nr. 748-44580, din 07/10/1996 emis de CJSAPT DOLJ;	
B1	A1
Intabulare, drept de PROPRIETATE, dobândit prin Reconstituire, cota actuala 1/1, cota initiala 1/1 1) ZOFEI ION, Lipsă CNP.	

C. Partea III. SARCINI .

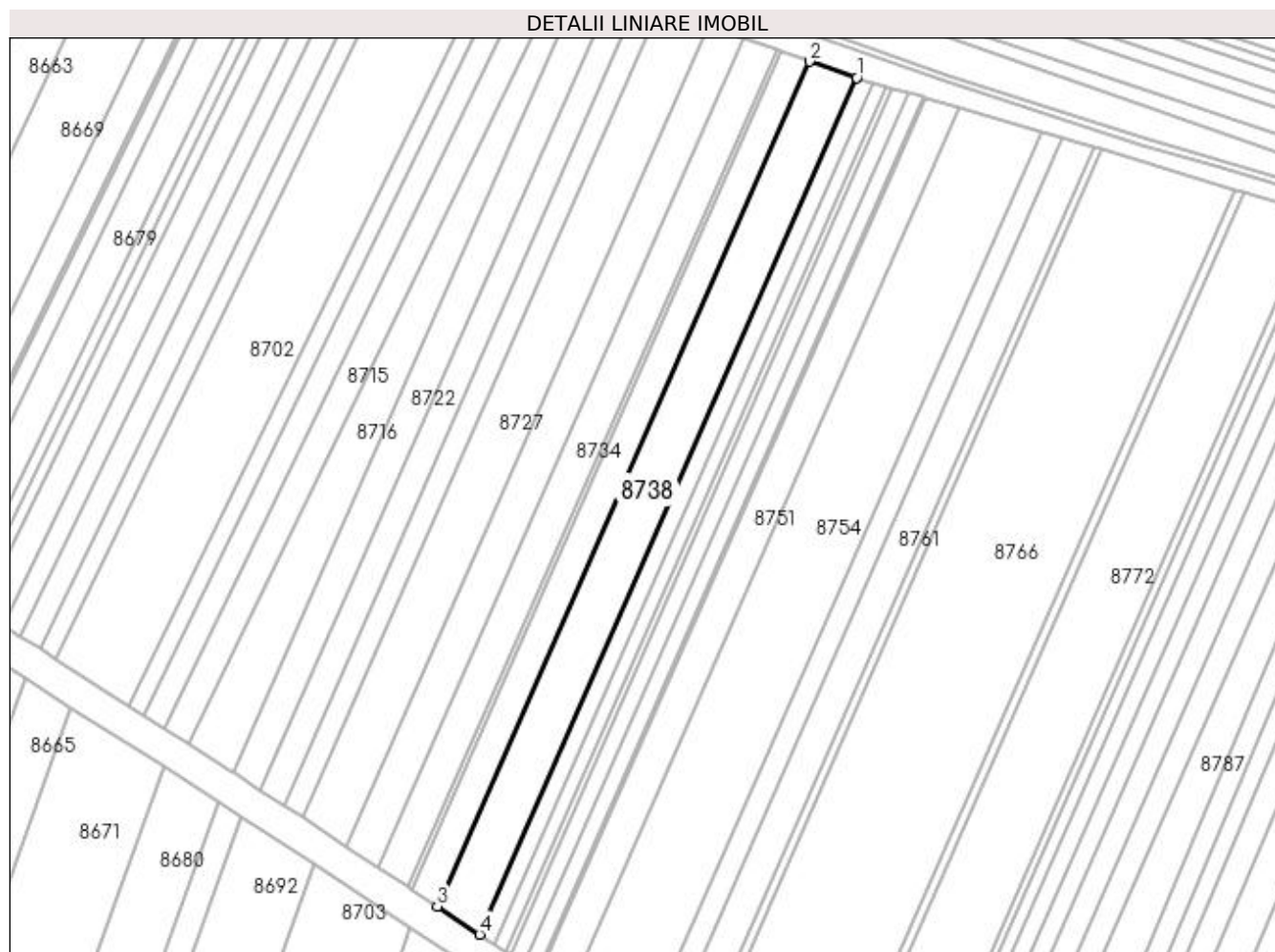
Inscrieri privind dezmembramintele dreptului de proprietate, drepturi reale de garanție și sarcini	Referințe
NU SUNT	

Anexa Nr. 1 La Partea I

Teren

Nr cadastral	Suprafața (mp)*	Observații / Referințe
	15.081	

* Suprafața este determinată în planul de proiecție Stereo 70.



Date referitoare la teren

Crt	Categorie folosință	Intra vilan	Suprafața (mp)	Tarla	Parcelă	Nr. topo	Observații / Referințe
1	arabil	NU	15.081	48	66	-	

Lungime Segmente

1) Valorile lungimilor segmentelor sunt obținute din proiecție în plan.

Punct început	X / Y	Punct sfârșit	X / Y	Lungime segment (** (m)
1	378.928,499 263.200,663	2	378.901,425 263.209,875	28.598
2	378.901,425 263.209,875	3	378.689,491 262.728,818	525.673
3	378.689,491 262.728,818	4	378.713,615 262.712,908	28.898
4	378.713,615 262.712,908	1	378.928,499 263.200,663	532.992

**** Lungimile segmentelor sunt determinate în planul de proiecție Stereo 70 și sunt rotunjite la 1 milimetru.**

***** Distanța dintre puncte este formată din segmente cumulate ce sunt mai mici decât valoarea 1 milimetru.**

**DATE DESPRE IMOBILUL NR. 8739**

Oficiul de Cadastru și Publicitate Imobiliară DOLJ
Biroul de Cadastru și Publicitate Imobiliară Craiova

A. Partea I. Descrierea imobilului

TEREN Extravilan

Adresa: Jud. Dolj, T49,P67/4

Nr. Crt	Nr cadastral Nr. topografic	Suprafața* (mp)	Observații / Referințe
A1		15.079	Sector cadastral:43 Teren neimprejmuit;

B. Partea II. Proprietari și acte

Inscrieri privitoare la dreptul de proprietate și alte drepturi reale	Referințe
/	
Act Administrativ nr. TDP nr. 1504-59363, din 10/09/1998 emis de CJSAPT DOLJ;	
B1	A1
Intabulare, drept de PROPRIETATE, dobândit prin Reconstituire, cota actuala 1/1, cota initiala 1/1 1) IONICĂ MARIN, Lipsă CNP.	

C. Partea III. SARCINI .

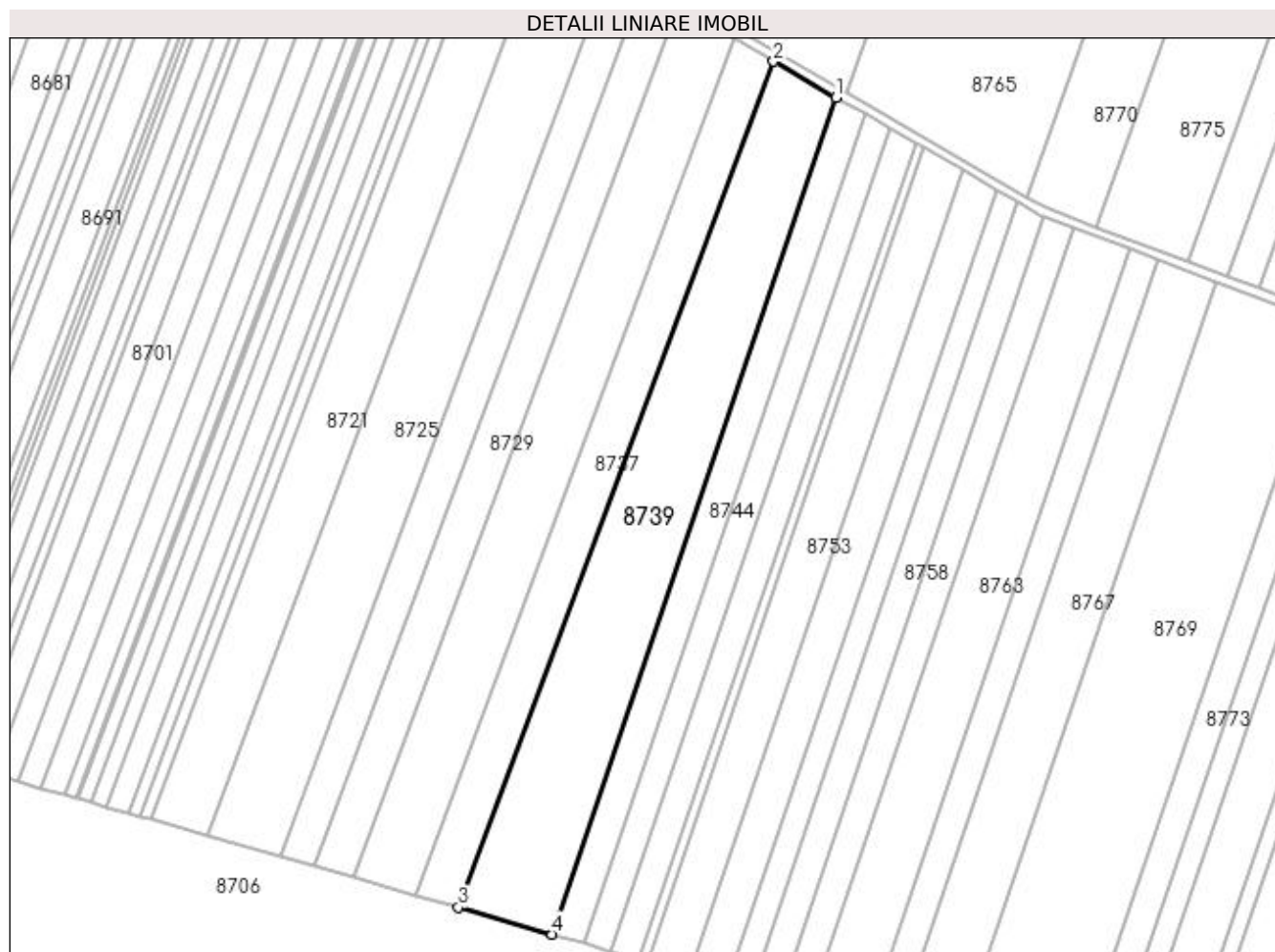
Inscrieri privind dezmembramintele dreptului de proprietate, drepturi reale de garanție și sarcini	Referințe
NU SUNT	

Anexa Nr. 1 La Partea I

Teren

Nr cadastral	Suprafața (mp)*	Observații / Referințe
	15.079	

* Suprafața este determinată în planul de proiecție Stereo 70.



Date referitoare la teren

Crt	Categorie folosință	Intra vilan	Suprafața (mp)	Tarla	Parcelă	Nr. topo	Observații / Referințe
1	arabil	NU	15.079	49	67/4	-	

Lungime Segmente

1) Valorile lungimilor segmentelor sunt obținute din proiecție în plan.

Punct început	X / Y	Punct sfârșit	X / Y	Lungime segment (** (m)
1	378.896,702 262.296,508	2	378.868,774 262.312,601	32.233
2	378.868,774 262.312,601	3	378.727,447 261.933,661	404.436
3	378.727,447 261.933,661	4	378.769,514 261.921,628	43.754
4	378.769,514 261.921,628	1	378.896,702 262.296,508	395.868

**** Lungimile segmentelor sunt determinate în planul de proiecție Stereo 70 și sunt rotunjite la 1 milimetru.**

***** Distanța dintre puncte este formată din segmente cumulate ce sunt mai mici decât valoarea 1 milimetru.**

**DATE DESPRE IMOBILUL NR. 8740**

Oficiul de Cadastru și Publicitate Imobiliară DOLJ
Biroul de Cadastru și Publicitate Imobiliară Craiova

A. Partea I. Descrierea imobilului

TEREN Extravilan

Nr. CF vechi:272

Nr. cadastral vechi:483

Adresa: Jud. Dolj, T48,P115

Nr. Crt	Nr cadastral Nr. topografic	Suprafata* (mp)	Observatii / Referinta
A1	30740	8.888	Sector cadastral:43 Teren neimprejmuit;

B. Partea II. Proprietari și acte

Inscrieri privitoare la dreptul de proprietate și alte drepturi reale		Referințe
99039 / 10/10/2013		
Act Notarial nr. contract de vanzare -cumparare aut nr 723, din 16/05/2013 emis de BNP DRAGOMIR ROMELIA MARINA (Anexa 1, Declaratia aut nr 899/2013 BNP Dragomir Romelia);		
B1	Intabulare, drept de PROPRIETATE, dobandit prin Conventie, cota actuala 1/1, cota initiala 1/1	A1
1) SC KAMPARO INVESTMENT SRL, CIF:25525855		

C. Partea III. SARCINI .

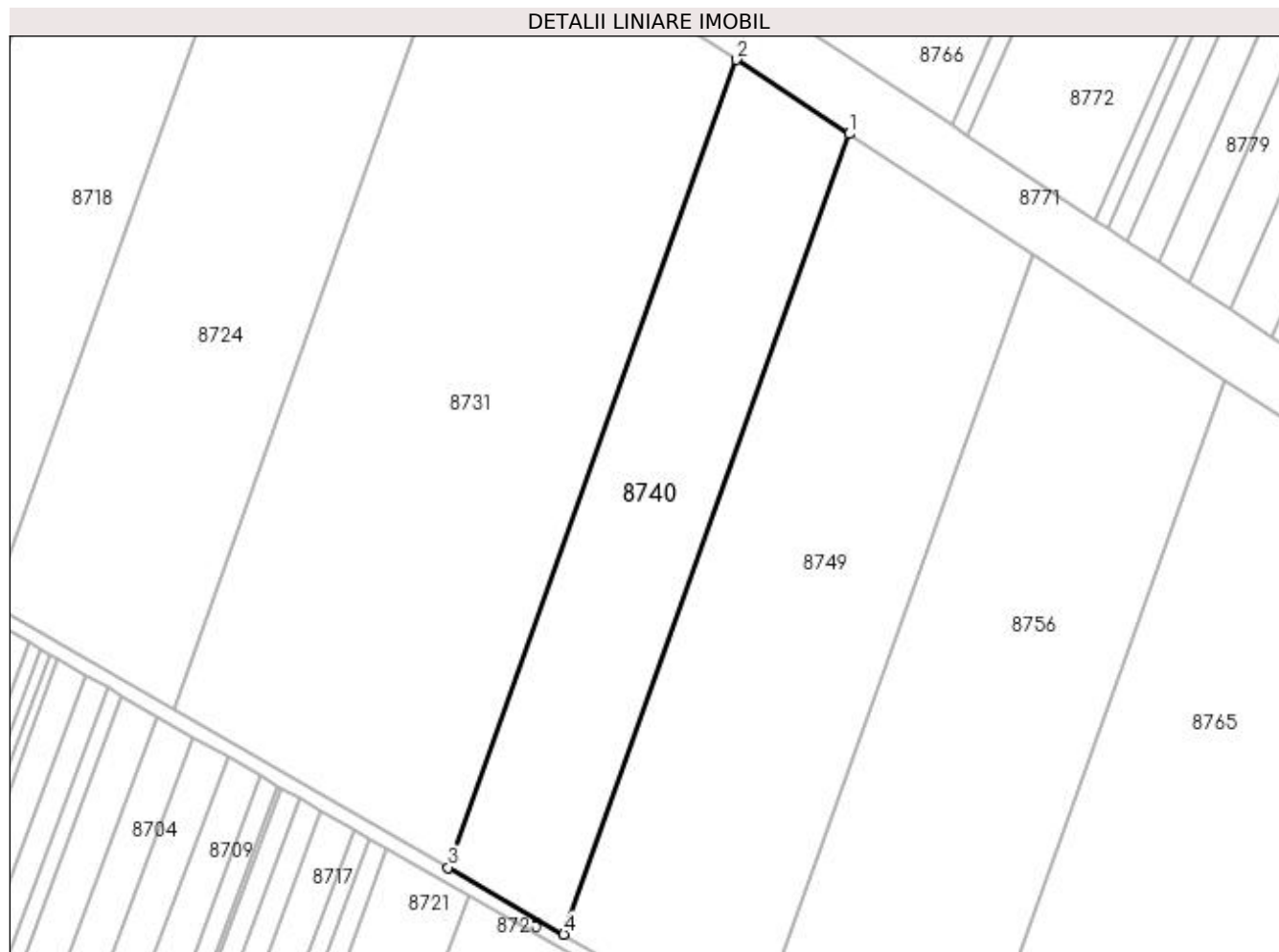
Inscrieri privind dezmembramintele dreptului de proprietate, drepturi reale de garanție și sarcini	Referințe
NU SUNT	

Anexa Nr. 1 La Partea I

Teren

Nr cadastral	Suprafața (mp)*	Observații / Referințe
30740	8.888	

* Suprafața este determinată în planul de proiecție Stereo 70.



Date referitoare la teren

Crt	Categorie folosință	Intra vilan	Suprafața (mp)	Tarla	Parcelă	Nr. topo	Observații / Referințe
1	arabil	NU	8.888	48	115	-	

Lungime Segmente

1) Valorile lungimilor segmentelor sunt obținute din proiecție în plan.

Punct început	X / Y	Punct sfârșit	X / Y	Lungime segment (** (m)
1	378.873,461 262.586,025	2	378.841,621 262.606,89	38.067
2	378.841,621 262.606,89	3	378.760,554 262.379,577	241.336
3	378.760,554 262.379,577	4	378.793,139 262.360,801	37.607
4	378.793,139 262.360,801	1	378.873,461 262.586,025	239.118

**** Lungimile segmentelor sunt determinate în planul de proiecție Stereo 70 și sunt rotunjite la 1 milimetru.**

***** Distanța dintre puncte este formată din segmente cumulate ce sunt mai mici decât valoarea 1 milimetru.**

**DATE DESPRE IMOBILUL NR. 8741**

Oficiul de Cadastru și Publicitate Imobiliară DOLJ
 Biroul de Cadastru și Publicitate Imobiliară Craiova

A. Partea I. Descrierea imobilului

TEREN Extravilan

Adresa: Jud. Dolj, T48,P67

Nr. Crt	Nr cadastral Nr. topografic	Suprafața* (mp)	Observații / Referințe
A1		5.041	Sector cadastral:43 Teren neimprejmuit;

B. Partea II. Proprietari și acte

Inscrieri privitoare la dreptul de proprietate și alte drepturi reale	Referințe
/	
Act Administrativ nr. TDP nr. 899-44709, din 08/10/1996 emis de CJSAPT DOLJ;	
B1	A1
Intabulare, drept de PROPRIETATE, dobândit prin Reconstituire, cota actuala 1/1, cota initiala 1/1 1) IONICĂ PETRE, Lipsă CNP.	

C. Partea III. SARCINI .

Inscrieri privind dezmembramintele dreptului de proprietate, drepturi reale de garanție și sarcini	Referințe
NU SUNT	

Anexa Nr. 1 La Partea I

Teren

Nr cadastral	Suprafața (mp)*	Observații / Referințe
	5.041	

* Suprafața este determinată în planul de proiecție Stereo 70.

DETALII LINIARE IMOBIL



Date referitoare la teren

Crt	Categorie folosință	Intra vilan	Suprafața (mp)	Tarla	Parcelă	Nr. topo	Observații / Referințe
1	arabil	NU	5.041	48	67	-	

Lungime Segmente

1) Valorile lungimilor segmentelor sunt obținute din proiecție în plan.

Punct început	X / Y	Punct sfârșit	X / Y	Lungime segment (** (m)
1	378.937,538 263.197,776	2	378.933,771 263.198,869	3.922
2	378.933,771 263.198,869	3	378.928,499 263.200,663	5.569
3	378.928,499 263.200,663	4	378.713,615 262.712,908	532.992
4	378.713,615 262.712,908	5	378.721,605 262.707,639	9.571
5	378.721,605 262.707,639	1	378.937,538 263.197,776	535.594

**** Lungimile segmentelor sunt determinate în planul de proiecție Stereo 70 și sunt rotunjite la 1 milimetru.**

***** Distanța dintre puncte este formată din segmente cumulate ce sunt mai mici decât valoarea 1 milimetru.**

**DATE DESPRE IMOBILUL NR. 8742**

Oficiul de Cadastru și Publicitate Imobiliară DOLJ
Biroul de Cadastru și Publicitate Imobiliară Craiova

A. Partea I. Descrierea imobilului

TEREN Extravilan

Adresa: Jud. Dolj, T48,P68

Nr. Crt	Nr cadastral Nr. topografic	Suprafața* (mp)	Observații / Referințe
A1		4.503	Sector cadastral:43 Teren neimprejmuit;

B. Partea II. Proprietari și acte

Inscrieri privitoare la dreptul de proprietate și alte drepturi reale	Referințe
/	
Act Administrativ nr. TDP nr. 805-44709, din 03/10/1996 emis de CJSAPT DOLJ;	
B1	A1
Intabulare, drept de PROPRIETATE, dobândit prin Reconstituire, cota actuala 1/1, cota initiala 1/1 1) GÎDEA MARIN, Lipsă CNP.	

C. Partea III. SARCINI .

Inscrieri privind dezmembramintele dreptului de proprietate, drepturi reale de garanție și sarcini	Referințe
NU SUNT	

Anexa Nr. 1 La Partea I

Teren

Nr cadastral	Suprafața (mp)*	Observații / Referințe
	4.503	

* Suprafața este determinată în planul de proiecție Stereo 70.



Date referitoare la teren

Crt	Categorie folosință	Intra vilan	Suprafața (mp)	Tarla	Parcelă	Nr. topo	Observații / Referințe
1	arabil	NU	4.503	48	68	-	

Lungime Segmente

1) Valorile lungimilor segmentelor sunt obținute din proiecție în plan.

Punct început	X / Y	Punct sfârșit	X / Y	Lungime segment (** (m)
1	378.945,665 263.195,417	2	378.937,538 263.197,776	8.462
2	378.937,538 263.197,776	3	378.721,605 262.707,639	535.594
3	378.721,605 262.707,639	4	378.728,707 262.702,956	8.507
4	378.728,707 262.702,956	1	378.945,665 263.195,417	538.134

**** Lungimile segmentelor sunt determinate în planul de proiecție Stereo 70 și sunt rotunjite la 1 milimetru.**

***** Distanța dintre puncte este formată din segmente cumulate ce sunt mai mici decât valoarea 1 milimetru.**

**DATE DESPRE IMOBILUL NR. 8743**

Oficiul de Cadastru și Publicitate Imobiliară DOLJ
Biroul de Cadastru și Publicitate Imobiliară Craiova

A. Partea I. Descrierea imobilului

TEREN Extravilan

Adresa: Jud. Dolj, T48,P69

Nr. Crt	Nr cadastral Nr. topografic	Suprafața* (mp)	Observații / Referințe
A1		1.596	Sector cadastral:43 Teren neimprejmuit;

B. Partea II. Proprietari și acte

Inscrieri privitoare la dreptul de proprietate și alte drepturi reale	Referințe
/	
Act Administrativ nr. TDP nr. 1026-48660, din 15/10/1996 emis de CJSAPT DOLJ;	
B1	A1
Intabulare, drept de PROPRIETATE, dobândit prin Reconstituire, cota actuala 1/1, cota initiala 1/1 1) GÎDEA GHEORGHE, Lipsă CNP.	

C. Partea III. SARCINI .

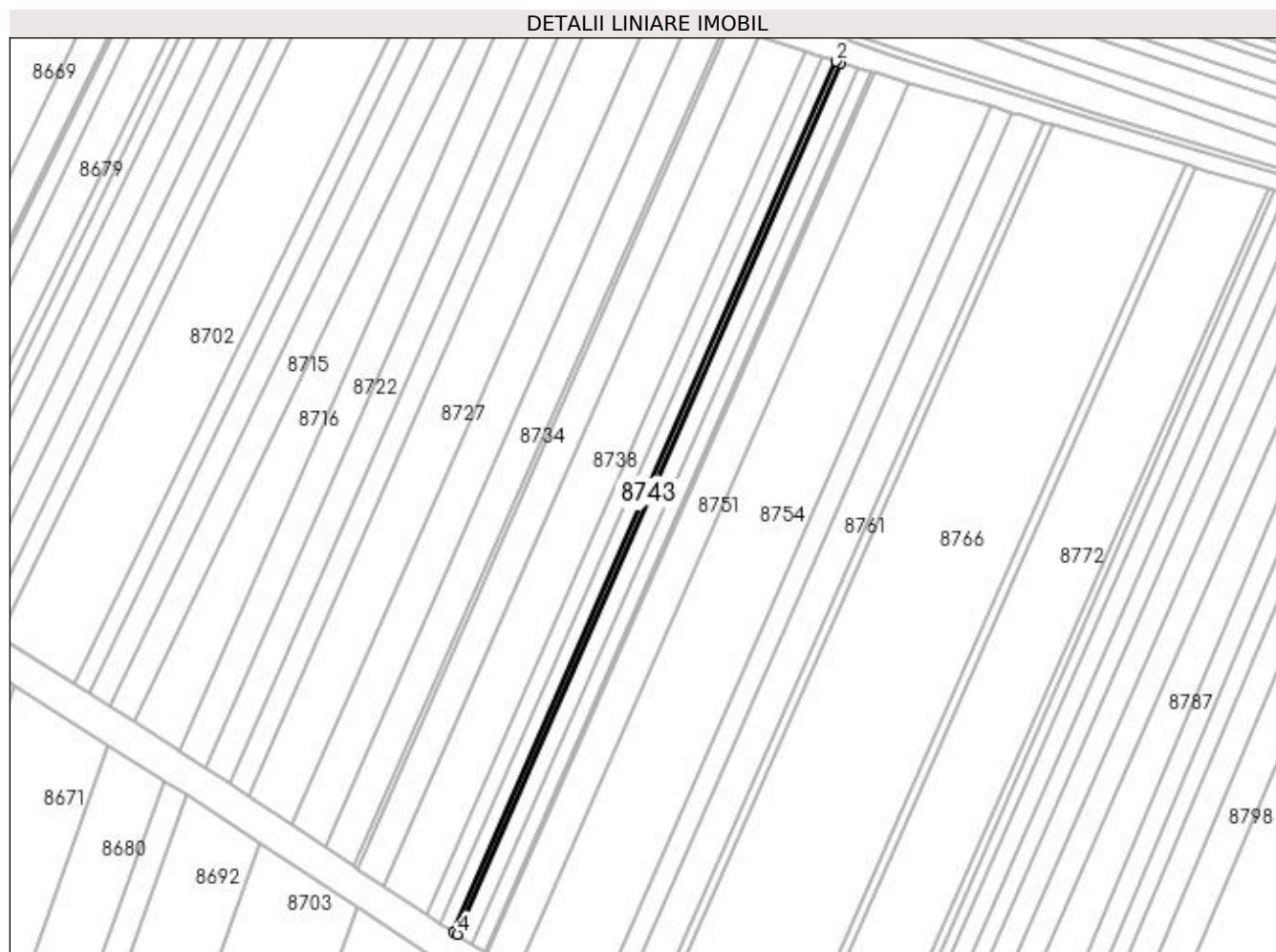
Inscrieri privind dezmembramintele dreptului de proprietate, drepturi reale de garanție și sarcini	Referințe
NU SUNT	

Anexa Nr. 1 La Partea I

Teren

Nr cadastral	Suprafața (mp)*	Observații / Referințe
	1.596	

* Suprafața este determinată în planul de proiecție Stereo 70.



Date referitoare la teren

Crt	Categorie folosință	Intra vilan	Suprafața (mp)	Tarla	Parcelă	Nr. topo	Observații / Referințe
1	arabil	NU	1.596	48	69	-	

Lungime Segmente

1) Valorile lungimilor segmentelor sunt obținute din proiecție în plan.

Punct început	X / Y	Punct sfârșit	X / Y	Lungime segment (** (m)
1	378.948,536 263.194,584	2	378.945,665 263.195,417	2.989
2	378.945,665 263.195,417	3	378.728,707 262.702,956	538.134
3	378.728,707 262.702,956	4	378.731,216 262.701,301	3.006
4	378.731,216 262.701,301	1	378.948,536 263.194,584	539.033

**** Lungimile segmentelor sunt determinate în planul de proiecție Stereo 70 și sunt rotunjite la 1 milimetru.**

***** Distanța dintre puncte este formată din segmente cumulate ce sunt mai mici decât valoarea 1 milimetru.**

**DATE DESPRE IMOBILUL NR. 8744**

Oficiul de Cadastru și Publicitate Imobiliară DOLJ
Biroul de Cadastru și Publicitate Imobiliară Craiova

A. Partea I. Descrierea imobilului

TEREN Extravilan

Adresa: Jud. Dolj, T49,P67/3

Nr. Crt	Nr cadastral Nr. topografic	Suprafața* (mp)	Observații / Referințe
A1		5.810	Sector cadastral:43 Teren neimprejmuit;

B. Partea II. Proprietari și acte

Inscrieri privitoare la dreptul de proprietate și alte drepturi reale	Referințe
/	
Act Administrativ nr. TDP nr. 1436-2218, din 07/08/1998 emis de CJSAPT DOLJ;	
B1	A1
Intabulare, drept de PROPRIETATE, dobândit prin Reconstituire, cota actuala 1/1, cota initiala 1/1 1) BALACI ȘTEFAN , Lipsă CNP.	

C. Partea III. SARCINI .

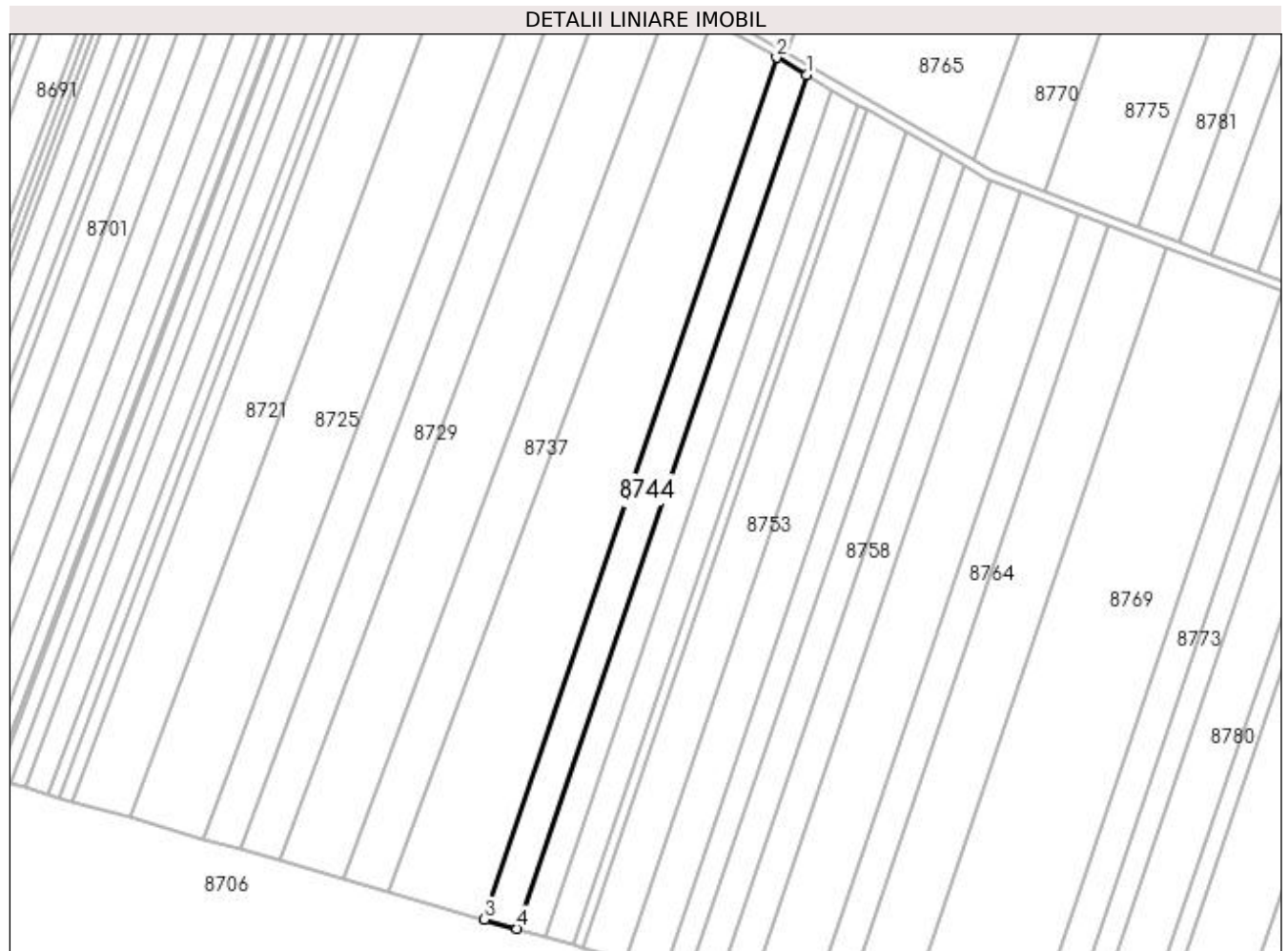
Inscrieri privind dezmembramintele dreptului de proprietate, drepturi reale de garanție și sarcini	Referințe
NU SUNT	

Anexa Nr. 1 La Partea I

Teren

Nr cadastral	Suprafața (mp)*	Observații / Referințe
	5.810	

* Suprafața este determinată în planul de proiecție Stereo 70.



Date referitoare la teren

Crt	Categorie folosință	Intra vilan	Suprafața (mp)	Tarla	Parcelă	Nr. topo	Observații / Referințe
1	arabil	NU	5.810	49	67/3	-	

Lungime Segmente

1) Valorile lungimilor segmentelor sunt obținute din proiecție în plan.

Punct început	X / Y	Punct sfârșit	X / Y	Lungime segment (** (m)
1	378.909,726 262.289,003	2	378.896,702 262.296,508	15.032
2	378.896,702 262.296,508	3	378.769,514 261.921,628	395.868
3	378.769,514 261.921,628	4	378.783,706 261.917,569	14.761
4	378.783,706 261.917,569	1	378.909,726 262.289,003	392.23

**** Lungimile segmentelor sunt determinate în planul de proiecție Stereo 70 și sunt rotunjite la 1 milimetru.**

***** Distanța dintre puncte este formată din segmente cumulate ce sunt mai mici decât valoarea 1 milimetru.**

**DATE DESPRE IMOBILUL NR. 8745**

Oficiul de Cadastru și Publicitate Imobiliară DOLJ
Biroul de Cadastru și Publicitate Imobiliară Craiova

A. Partea I. Descrierea imobilului

TEREN Extravilan

Nr. cadastral vechi:217

Adresa: Jud. Dolj, T48,P70

Nr. Crt	Nr cadastral Nr. topografic	Suprafața* (mp)	Observații / Referințe
A1	31150	5.215	Sector cadastral:43 Teren neimprejmuit;

B. Partea II. Proprietari și acte

Inscrieri privitoare la dreptul de proprietate și alte drepturi reale	Referințe
120217 / 26/09/2014	
Act Notarial nr. contract de vanzare -cumparare nr 1103, din 30/06/2014 emis de NP. DRAGOMIR ROMELIA (declaratia aut. nr. 641/03.07.2014 NP. Vasilescu Elena);	
B1	Intabulare, drept de PROPRIETATE, dobandit prin Conventie, cota actuala 1/1, cota initiala 1/1
1) SC KAMPARO INVESTMENT SRL, CIF:25525855	

C. Partea III. SARCINI .

Inscrieri privind dezmembramintele dreptului de proprietate, drepturi reale de garanție și sarcini	Referințe
NU SUNT	

Anexa Nr. 1 La Partea I

Teren

Nr cadastral	Suprafața (mp)*	Observații / Referințe
31150	5.215	

* Suprafața este determinată în planul de proiecție Stereo 70.



Date referitoare la teren

Crt	Categorie folosință	Intra vilan	Suprafața (mp)	Tarla	Parcelă	Nr. topo	Observații / Referințe
1	arabil	NU	5.215	48	70	-	

Lungime Segmente

1) Valorile lungimilor segmentelor sunt obținute din proiecție în plan.

Punct început	X / Y	Punct sfârșit	X / Y	Lungime segment (** (m)
1	378.957,884 263.191,871	2	378.948,536 263.194,584	9.734
2	378.948,536 263.194,584	3	378.731,216 262.701,301	539.033
3	378.731,216 262.701,301	4	378.739,385 262.695,913	9.786
4	378.739,385 262.695,913	1	378.957,884 263.191,871	541.956

**** Lungimile segmentelor sunt determinate în planul de proiecție Stereo 70 și sunt rotunjite la 1 milimetru.**

***** Distanța dintre puncte este formată din segmente cumulate ce sunt mai mici decât valoarea 1 milimetru.**

**DATE DESPRE IMOBILUL NR. 8746**

Oficiul de Cadastru și Publicitate Imobiliară DOLJ
Biroul de Cadastru și Publicitate Imobiliară Craiova

A. Partea I. Descrierea imobilului

TEREN Extravilan

Nr. CF vechi:270

Nr. cadastral vechi:481

Adresa: Jud. Dolj, T48,P71

Nr. Crt	Nr cadastral Nr. topografic	Suprafata* (mp)	Observatii / Referinte
A1	30698	4.568	Sector cadastral:43 Teren neimprejmuit;

B. Partea II. Proprietari și acte

Inscrieri privitoare la dreptul de proprietate și alte drepturi reale	Referințe
98941 / 10/10/2013	
Act Notarial nr. contract de vanzare -cumparare nr 723, din 16/05/2013 emis de DRAGOMIR ROMELIA MARINA (Declaratia aut 899/2013 BNP DRAGOMIR ROMELIA);	
B1	A1
Intabulare, drept de PROPRIETATE, dobandit prin Conventie, cota actuala 1/1, cota initiala 1/1	
1) SC KAMPARO INVESTMENT SRL, CIF:25525855	

C. Partea III. SARCINI .

Inscrieri privind dezmembramintele dreptului de proprietate, drepturi reale de garanție și sarcini	Referințe
NU SUNT	

Anexa Nr. 1 La Partea I

Teren

Nr cadastral	Suprafața (mp)*	Observații / Referințe
30698	4.568	

* Suprafața este determinată în planul de proiecție Stereo 70.



Date referitoare la teren

Crt	Categorie folosință	Intravilan	Suprafața (mp)	Tarla	Parcelă	Nr. topo	Observații / Referințe
1	arabil	NU	4.568	48	71	-	

Lungime Segmente

1) Valorile lungimilor segmentelor sunt obținute din proiecție în plan.

Punct început	X / Y	Punct sfârșit	X / Y	Lungime segment (** (m)
1	378.957,884 263.191,871	2	378.739,385 262.695,913	541.956
2	378.739,385 262.695,913	3	378.746,506 262.691,218	8.529
3	378.746,506 262.691,218	4	378.966,031 263.189,507	544.503
4	378.966,031 263.189,507	1	378.957,884 263.191,871	8.483

**** Lungimile segmentelor sunt determinate în planul de proiecție Stereo 70 și sunt rotunjite la 1 milimetru.**

***** Distanța dintre puncte este formată din segmente cumulate ce sunt mai mici decât valoarea 1 milimetru.**

**DATE DESPRE IMOBILUL NR. 8747**

Oficiul de Cadastru și Publicitate Imobiliară DOLJ
Biroul de Cadastru și Publicitate Imobiliară Craiova

A. Partea I. Descrierea imobilului

TEREN Extravilan

Adresa: Jud. Dolj, T 49 P 67/1

Nr. Crt	Nr cadastral Nr. topografic	Suprafața* (mp)	Observații / Referințe
A1	35803	5.000	Sector cadastral:43 Teren neimpregmuit;

B. Partea II. Proprietari și acte

Inscrieri privitoare la dreptul de proprietate și alte drepturi reale	Referințe
38170 / 25/02/2020	
Act Administrativ nr. TDP, din 08/07/2020 emis de CJ JUD DOLJ;	
B1	A1
Intabulare, drept de PROPRIETATE, dobandit prin Construire, cota actuala 1/2, cota initiala 1/2 1) BIMBIRICA MARIA	
222856 / 28/10/2020	
Act Notarial nr. Contract de vanzare Aut 2075, din 27/10/2020 emis de Diaconescu Gelu Emilian;	
B2	A1
Intabulare, drept de PROPRIETATE, dobandit prin Conventie, cota actuala 1/2, cota initiala 1/2 1) TELCEAN-PETRESCU ALIN	

C. Partea III. SARCINI .

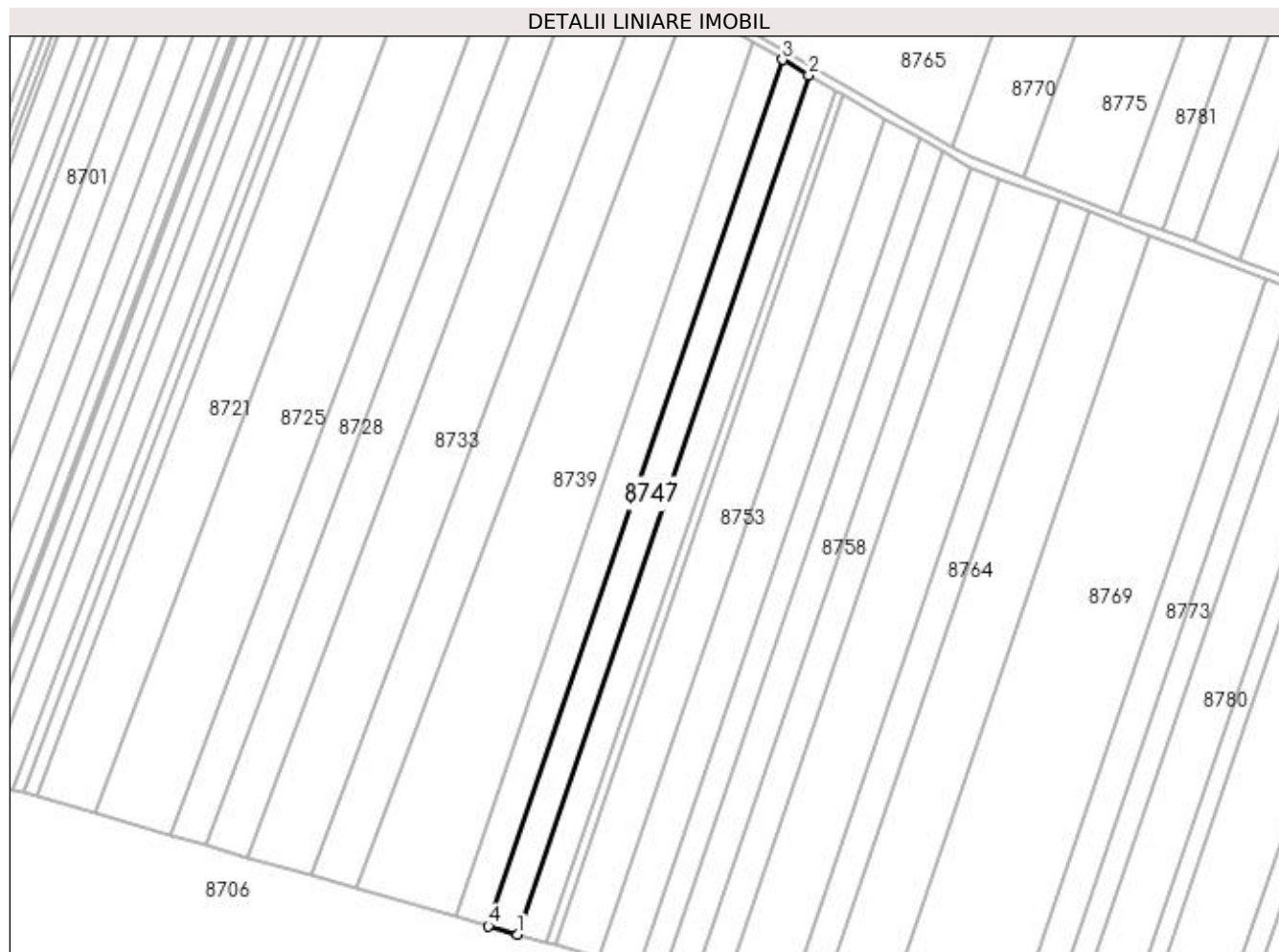
Inscrieri privind dezmembramintele dreptului de proprietate, drepturi reale de garanție și sarcini	Referințe
NU SUNT	

Anexa Nr. 1 La Partea I

Teren

Nr cadastral	Suprafața (mp)*	Observații / Referințe
35803	5.000	

* Suprafața este determinată în planul de proiecție Stereo 70.



Date referitoare la teren

Crt	Categorie folosință	Intra vilan	Suprafața (mp)	Tarla	Parcelă	Nr. topo	Observații / Referințe
1	arabil	NU	5.000	49	67/1	-	

Lungime Segmente

1) Valorile lungimilor segmentelor sunt obținute din proiecție în plan.

Punct început	X / Y	Punct sfârșit	X / Y	Lungime segment (** (m)
1	378.796,026 261.914,044	2	378.921,031 262.282,489	389.073
2	378.921,031 262.282,489	3	378.909,726 262.289,003	13.047
3	378.909,726 262.289,003	4	378.783,706 261.917,569	392.23
4	378.783,706 261.917,569	1	378.796,026 261.914,044	12.814

**** Lungimile segmentelor sunt determinate în planul de proiecție Stereo 70 și sunt rotunjite la 1 milimetru.**

***** Distanța dintre puncte este formată din segmente cumulate ce sunt mai mici decât valoarea 1 milimetru.**

**DATE DESPRE IMOBILUL NR. 8748**

Oficiul de Cadastru și Publicitate Imobiliară DOLJ
Biroul de Cadastru și Publicitate Imobiliară Craiova

A. Partea I. Descrierea imobilului

TEREN Extravilan

Adresa: Jud. Dolj, T48,P72

Nr. Crt	Nr cadastral Nr. topografic	Suprafața* (mp)	Observații / Referințe
A1		890	Sector cadastral:43 Teren neimprejmuit;

B. Partea II. Proprietari și acte

Inscrieri privitoare la dreptul de proprietate și alte drepturi reale	Referințe
/	
Act Administrativ nr. TDP nr. 786-44580, din 07/10/1996 emis de CJSAPT DOLJ;	
B1	A1
Intabulare, drept de PROPRIETATE, dobândit prin Reconstituire, cota actuala 1/1, cota initiala 1/1 1) BRĂȚAN M. ION , Lipsă CNP.	

C. Partea III. SARCINI .

Inscrieri privind dezmembramintele dreptului de proprietate, drepturi reale de garanție și sarcini	Referințe
NU SUNT	

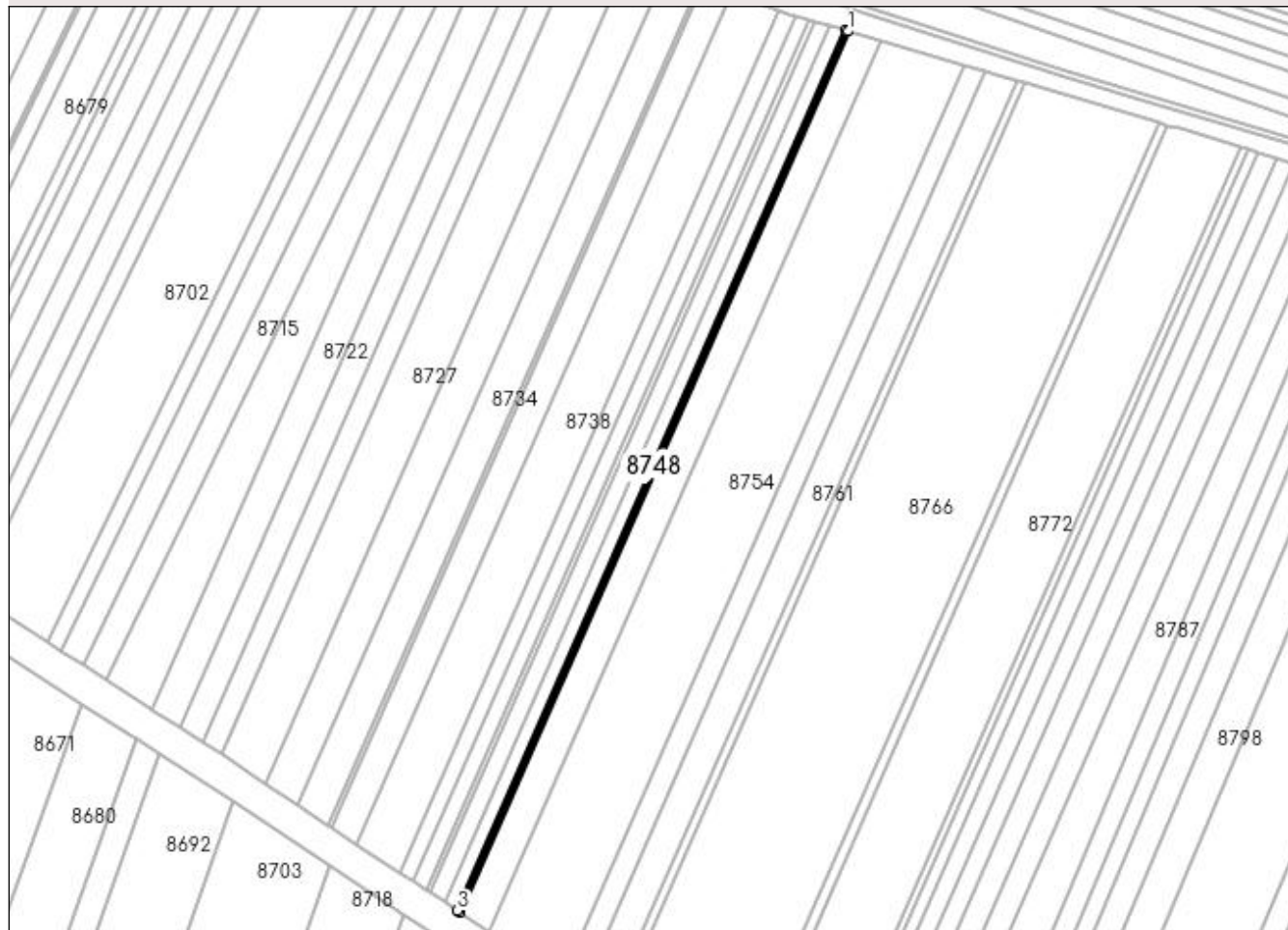
Anexa Nr. 1 La Partea I

Teren

Nr cadastral	Suprafața (mp)*	Observații / Referințe
	890	

* Suprafața este determinată în planul de proiecție Stereo 70.

DETALII LINIARE IMOBIL



Date referitoare la teren

Crt	Categorie folosință	Intra vilan	Suprafața (mp)	Tarla	Parcelă	Nr. topo	Observații / Referințe
1	arabil	NU	890	48	72	-	

Lungime Segmente

1) Valorile lungimilor segmentelor sunt obținute din proiecție în plan.

Punct început	X / Y	Punct sfârșit	X / Y	Lungime segment (** (m)
1	378.967,614 263.189,047	2	378.966,031 263.189,507	1.648
2	378.966,031 263.189,507	3	378.746,506 262.691,218	544.503
3	378.746,506 262.691,218	4	378.747,889 262.690,305	1.657
4	378.747,889 262.690,305	1	378.967,614 263.189,047	544.998

**** Lungimile segmentelor sunt determinate în planul de proiecție Stereo 70 și sunt rotunjite la 1 milimetru.**

***** Distanța dintre puncte este formată din segmente cumulate ce sunt mai mici decât valoarea 1 milimetru.**

**DATE DESPRE IMOBILUL NR. 8749**

Oficiul de Cadastru și Publicitate Imobiliară DOLJ
Biroul de Cadastru și Publicitate Imobiliară Craiova

A. Partea I. Descrierea imobilului

TEREN Extravilan

Adresa: Jud. Dolj, T48,P113

Nr. Crt	Nr cadastral Nr. topografic	Suprafața* (mp)	Observații / Referințe
A1		14.197	Sector cadastral:43 Teren neimprejmuit;

B. Partea II. Proprietari și acte

Inscrieri privitoare la dreptul de proprietate și alte drepturi reale	Referințe
/	
Act Administrativ nr. TDP nr. 1844-1977, din 17/04/2002 emis de CJSAPT DOLJ;	
B1	A1
Intabulare, drept de PROPRIETATE, dobândit prin Reconstituire, cota actuala 1/1, cota initiala 1/1	
1) BUZATU ANTON, Lipsă CNP.	
2) BUZATU ȘTEFAN, Lipsă CNP.	
3) BUZATU GHEORGHE, Lipsă CNP.	

C. Partea III. SARCINI .

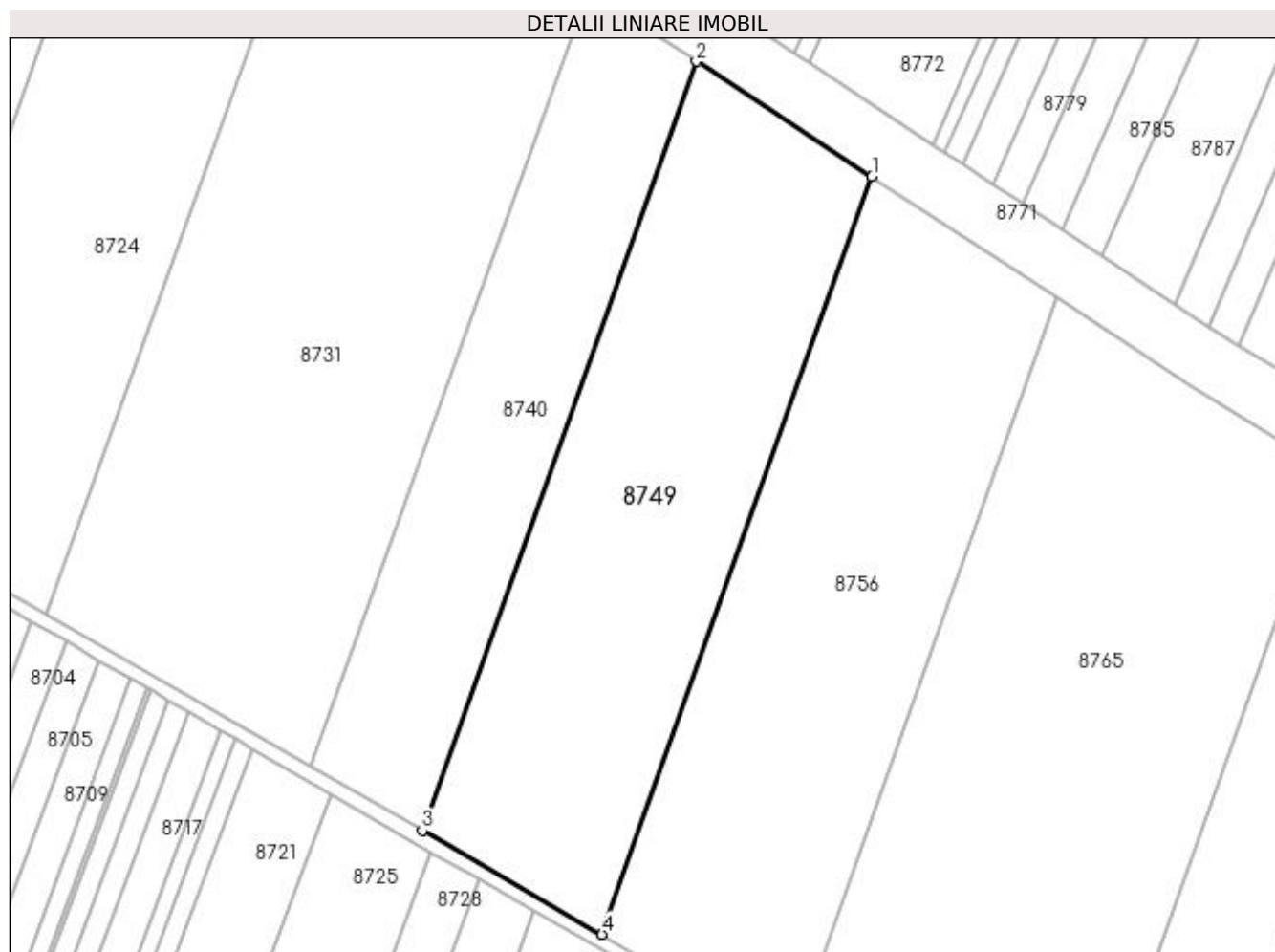
Inscrieri privind dezmembramintele dreptului de proprietate, drepturi reale de garanție și sarcini	Referințe
NU SUNT	

Anexa Nr. 1 La Partea I

Teren

Nr cadastral	Suprafața (mp)*	Observații / Referințe
	14.197	

* Suprafața este determinată în planul de proiecție Stereo 70.



Date referitoare la teren

Crt	Categorie folosință	Intra vilan	Suprafața (mp)	Tarla	Parcelă	Nr. topo	Observații / Referințe
1	arabil	NU	14.197	48	113	-	

Lungime Segmente

1) Valorile lungimilor segmentelor sunt obținute din proiecție în plan.

Punct început	X / Y	Punct sfârșit	X / Y	Lungime segment (** (m)
1	378.924,94 262.552,288	2	378.873,461 262.586,025	61.549
2	378.873,461 262.586,025	3	378.793,139 262.360,801	239.118
3	378.793,139 262.360,801	4	378.845,824 262.330,442	60.806
4	378.845,824 262.330,442	1	378.924,94 262.552,288	235.531

**** Lungimile segmentelor sunt determinate în planul de proiecție Stereo 70 și sunt rotunjite la 1 milimetru.**

***** Distanța dintre puncte este formată din segmente cumulate ce sunt mai mici decât valoarea 1 milimetru.**

**DATE DESPRE IMOBILUL NR. 8750**

Oficiul de Cadastru și Publicitate Imobiliară DOLJ
Biroul de Cadastru și Publicitate Imobiliară Craiova

A. Partea I. Descrierea imobilului

TEREN Extravilan

Adresa: Jud. Dolj, T49,P67

Nr. Crt	Nr cadastral Nr. topografic	Suprafața* (mp)	Observații / Referințe
A1		5.000	Sector cadastral:43 Teren neimprejmuit;

B. Partea II. Proprietari și acte

Inscrieri privitoare la dreptul de proprietate și alte drepturi reale	Referințe
/	
Act Administrativ nr. TDP nr. 1460-2218, din 01/09/1998 emis de CJSAPT DOLJ;	
B1	A1
Intabulare, drept de PROPRIETATE, dobândit prin Reconstituire, cota actuala 1/1, cota initiala 1/1 1) SAVA EFTICA, Lipsă CNP.	

C. Partea III. SARCINI .

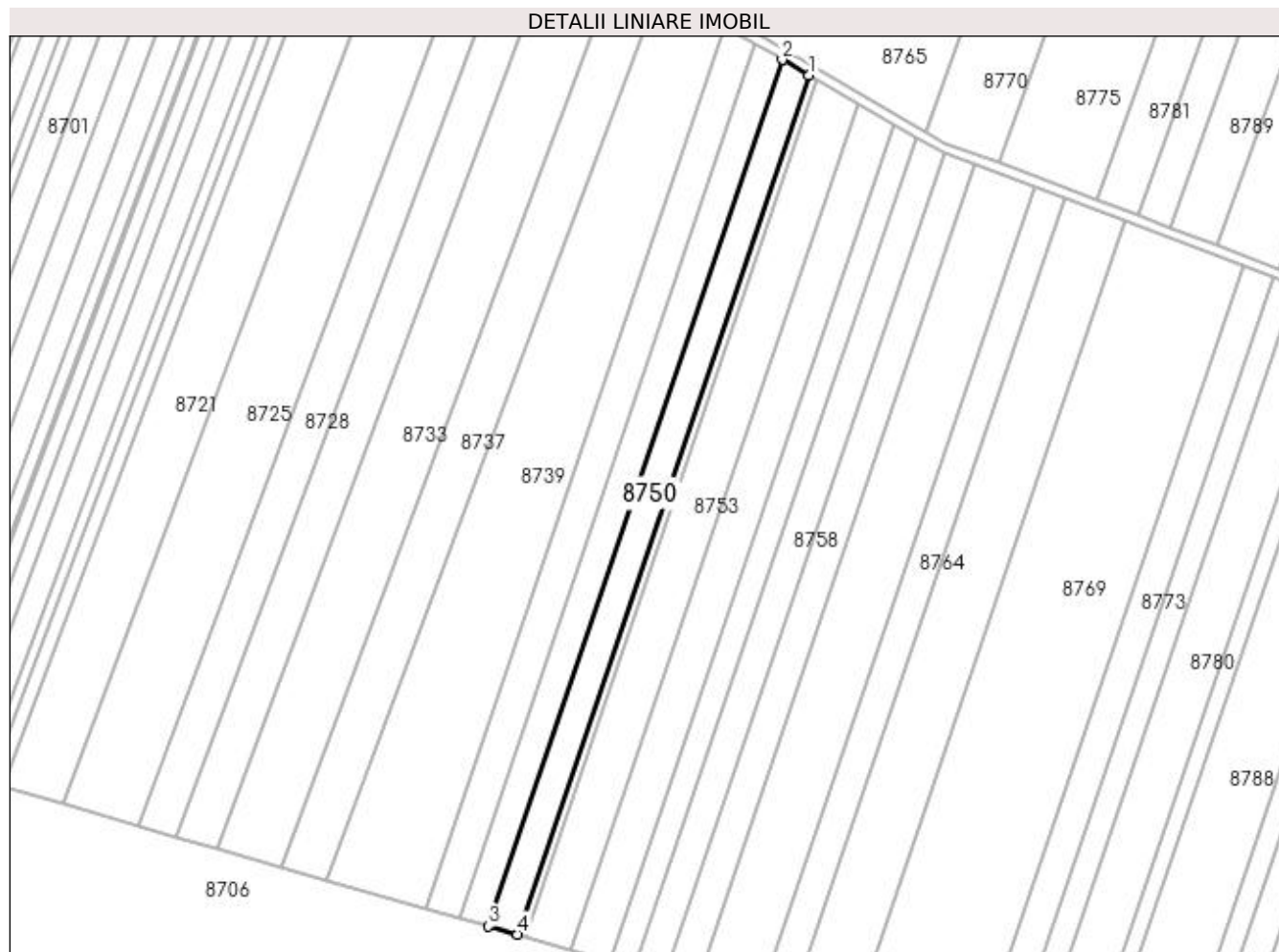
Inscrieri privind dezmembramintele dreptului de proprietate, drepturi reale de garanție și sarcini	Referințe
NU SUNT	

Anexa Nr. 1 La Partea I

Teren

Nr cadastral	Suprafața (mp)*	Observații / Referințe
	5.000	

* Suprafața este determinată în planul de proiecție Stereo 70.



Date referitoare la teren

Crt	Categorie folosință	Intra vilan	Suprafața (mp)	Tarla	Parcelă	Nr. topo	Observații / Referințe
1	arabil	NU	5.000	49	67	-	

Lungime Segmente

1) Valorile lungimilor segmentelor sunt obținute din proiecție în plan.

Punct început	X / Y	Punct sfârșit	X / Y	Lungime segment (** (m)
1	378.932,429 262.275,921	2	378.921,031 262.282,489	13.155
2	378.921,031 262.282,489	3	378.796,026 261.914,044	389.073
3	378.796,026 261.914,044	4	378.808,447 261.910,492	12.919
4	378.808,447 261.910,492	1	378.932,429 262.275,921	385.888

**** Lungimile segmentelor sunt determinate în planul de proiecție Stereo 70 și sunt rotunjite la 1 milimetru.**

***** Distanța dintre puncte este formată din segmente cumulate ce sunt mai mici decât valoarea 1 milimetru.**

**DATE DESPRE IMOBILUL NR. 8751**

Oficiul de Cadastru și Publicitate Imobiliară DOLJ
Biroul de Cadastru și Publicitate Imobiliară Craiova

A. Partea I. Descrierea imobilului

TEREN Extravilan

Adresa: Jud. Dolj, T.48, P.72

Nr. Crt	Nr cadastral Nr. topografic	Suprafața* (mp)	Observații / Referințe
A1	31691	10.889	Sector cadastral:43 Teren neimprejmuit;

B. Partea II. Proprietari și acte

Inscrieri privitoare la dreptul de proprietate și alte drepturi reale		Referințe
84724 / 24/06/2016		
Act Notarial nr. CONTRACT DE VANZARE CUMPARARE NR.2769, din 29/11/2006 emis de NOTAR PUBLIC PEIA OFELIA;		
B1	Intabulare, drept de PROPRIETATE, dobandit prin Conventie, cota actuala 1/1, cota initiala 1/1 1) IOVAN LIVIU-VALERIU	A1

C. Partea III. SARCINI .

Inscrieri privind dezmembramintele dreptului de proprietate, drepturi reale de garanție și sarcini	Referințe
NU SUNT	

Anexa Nr. 1 La Partea I

Teren

Nr cadastral	Suprafața (mp)*	Observații / Referințe
31691	10.889	

* Suprafața este determinată în planul de proiecție Stereo 70.



Date referitoare la teren

Crt	Categorie folosință	Intravilan	Suprafața (mp)	Tarla	Parcelă	Nr. topo	Observații / Referințe
1	arabil	NU	10.889	48	72	-	

Lungime Segmente

1) Valorile lungimilor segmentelor sunt obținute din proiecție în plan.

Punct început	X / Y	Punct sfârșit	X / Y	Lungime segment (** (m)
1	378.986,865 263.183,46	2	378.967,614 263.189,047	20.045
2	378.967,614 263.189,047	3	378.747,889 262.690,305	544.998
3	378.747,889 262.690,305	4	378.764,714 262.679,209	20.154
4	378.764,714 262.679,209	1	378.986,865 263.183,46	551.017

**** Lungimile segmentelor sunt determinate în planul de proiecție Stereo 70 și sunt rotunjite la 1 milimetru.**

***** Distanța dintre puncte este formată din segmente cumulate ce sunt mai mici decât valoarea 1 milimetru.**

**DATE DESPRE IMOBILUL NR. 8752**

Oficiul de Cadastru și Publicitate Imobiliară DOLJ
Biroul de Cadastru și Publicitate Imobiliară Craiova

A. Partea I. Descrierea imobilului

TEREN Extravilan

Adresa: Jud. Dolj, T49,P66/4

Nr. Crt	Nr cadastral Nr. topografic	Suprafața* (mp)	Observații / Referințe
A1		1.500	Sector cadastral:43 Teren neimprejmuit;

B. Partea II. Proprietari și acte

Inscrieri privitoare la dreptul de proprietate și alte drepturi reale	Referințe
/	
Act Administrativ nr. TDP nr. 2459, din 15/04/2004 emis de CJSAPT DOLJ;	
B1	A1
Intabulare, drept de PROPRIETATE, dobandit prin Constituire, cota actuala 1/1, cota initiala 1/1 1) BRĂȚAN AURICA, Lipsă CNP.	

C. Partea III. SARCINI .

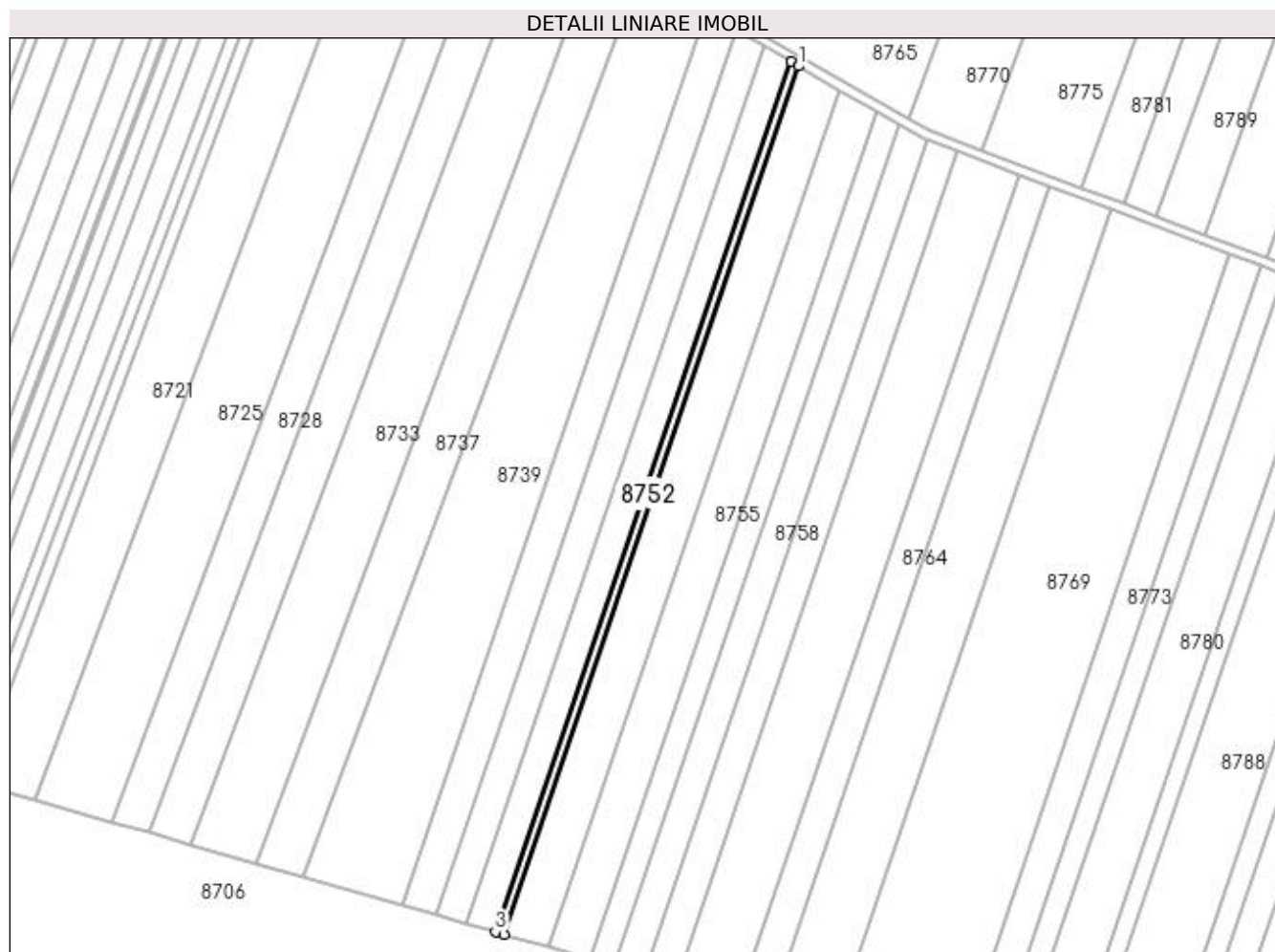
Inscrieri privind dezmembramintele dreptului de proprietate, drepturi reale de garanție și sarcini	Referințe
NU SUNT	

Anexa Nr. 1 La Partea I

Teren

Nr cadastral	Suprafața (mp)*	Observații / Referințe
	1.500	

* Suprafața este determinată în planul de proiecție Stereo 70.



Date referitoare la teren

Crt	Categorie folosință	Intra vilan	Suprafața (mp)	Tarla	Parcelă	Nr. topo	Observații / Referințe
1	arabil	NU	1.500	49	66/4	-	

Lungime Segmente

1) Valorile lungimilor segmentelor sunt obținute din proiecție în plan.

Punct început	X / Y	Punct sfârșit	X / Y	Lungime segment (** (m)
1	378.935,867 262.273,94	2	378.932,429 262.275,921	3.968
2	378.932,429 262.275,921	3	378.808,447 261.910,492	385.888
3	378.808,447 261.910,492	4	378.812,193 261.909,42	3.896
4	378.812,193 261.909,42	1	378.935,867 262.273,94	384.929

**** Lungimile segmentelor sunt determinate în planul de proiecție Stereo 70 și sunt rotunjite la 1 milimetru.**

***** Distanța dintre puncte este formată din segmente cumulate ce sunt mai mici decât valoarea 1 milimetru.**

**DATE DESPRE IMOBILUL NR. 8753**

Oficiul de Cadastru și Publicitate Imobiliară DOLJ
Biroul de Cadastru și Publicitate Imobiliară Craiova

A. Partea I. Descrierea imobilului

TEREN Extravilan

Adresa: Jud. Dolj, T49,P66/3

Nr. Crt	Nr cadastral Nr. topografic	Suprafața* (mp)	Observații / Referințe
A1		7.542	Sector cadastral:43 Teren neimprejmuit;

B. Partea II. Proprietari și acte

Inscrieri privitoare la dreptul de proprietate și alte drepturi reale	Referințe
/	
Act Administrativ nr. TDP nr. 2016-1378, din 23/07/2002 emis de CJSAPT DOLJ;	
B1	A1
Intabulare, drept de PROPRIETATE, dobândit prin Reconstituire, cota actuala 1/1, cota initiala 1/1	
1) ODINĂ SOFIA, Lipsă CNP.	
2) BANCĂ ANA, Lipsă CNP.	

C. Partea III. SARCINI .

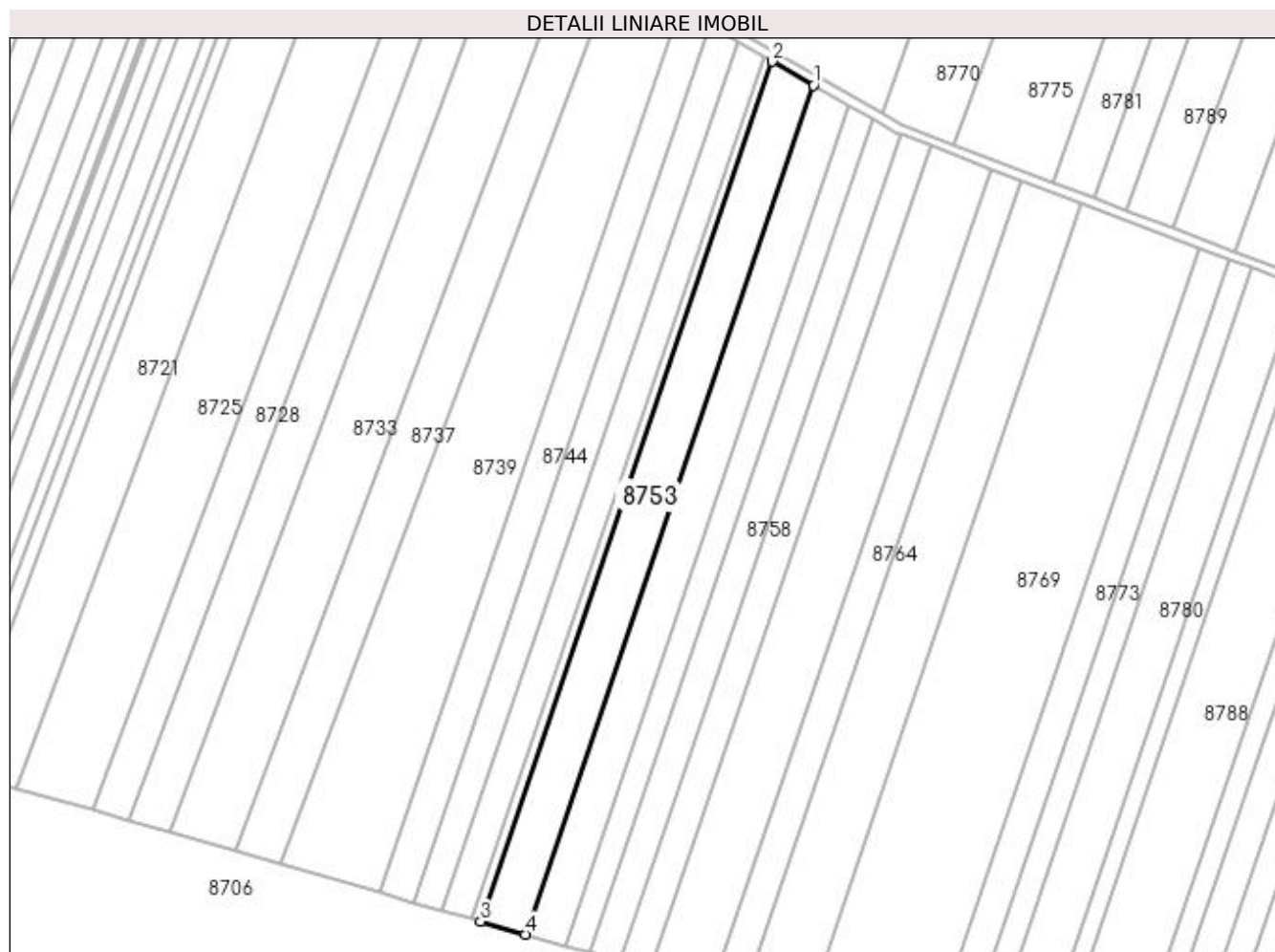
Inscrieri privind dezmembramintele dreptului de proprietate, drepturi reale de garanție și sarcini	Referințe
NU SUNT	

Anexa Nr. 1 La Partea I

Teren

Nr cadastral	Suprafața (mp)*	Observații / Referințe
	7.542	

* Suprafața este determinată în planul de proiecție Stereo 70.



Date referitoare la teren

Crt	Categorie folosință	Intra vilan	Suprafața (mp)	Tarla	Parcelă	Nr. topo	Observații / Referințe
1	arabil	NU	7.542	49	66/3	-	

Lungime Segmente

1) Valorile lungimilor segmentelor sunt obținute din proiecție în plan.

Punct început	X / Y	Punct sfârșit	X / Y	Lungime segment (** (m)
1	378.953,284 262.263,904	2	378.935,867 262.273,94	20.102
2	378.935,867 262.273,94	3	378.812,193 261.909,42	384.929
3	378.812,193 261.909,42	4	378.831,173 261.903,991	19.741
4	378.831,173 261.903,991	1	378.953,284 262.263,904	380.064

**** Lungimile segmentelor sunt determinate în planul de proiecție Stereo 70 și sunt rotunjite la 1 milimetru.**

***** Distanța dintre puncte este formată din segmente cumulate ce sunt mai mici decât valoarea 1 milimetru.**

**DATE DESPRE IMOBILUL NR. 8754**

Oficiul de Cadastru și Publicitate Imobiliară DOLJ
 Biroul de Cadastru și Publicitate Imobiliară Craiova

A. Partea I. Descrierea imobilului

TEREN Extravilan

Adresa: Jud. Dolj, T48 P71

Nr. Crt	Nr cadastral Nr. topografic	Suprafața* (mp)	Observații / Referințe
A1	32107	27.000	Sector cadastral:43 Teren neimprejmuit;

B. Partea II. Proprietari și acte

Inscrieri privitoare la dreptul de proprietate și alte drepturi reale		Referințe
109779 / 14/06/2022		
Act Notarial nr. CONTRAC TDE SCHIMB IMOBILIAR AUT 2349, din 03/06/2022 emis de NP Floricel MIHAI-MARIAN;		
B1	Intabulare, drept de PROPRIETATE, dobandit prin Conventie, cota actuala 1/1, cota initiala 1/1 1) KAMPARO INVESTMENT SRL, CIF:25525855	A1

C. Partea III. SARCINI .

Inscrieri privind dezmembramintele dreptului de proprietate, drepturi reale de garanție și sarcini	Referințe
NU SUNT	

Anexa Nr. 1 La Partea I

Teren

Nr cadastral	Suprafața (mp)*	Observații / Referințe
32107	27.000	

* Suprafața este determinată în planul de proiecție Stereo 70.

DETALII LINIARE IMOBIL



Date referitoare la teren

Crt	Categorie folosință	Intravilan	Suprafața (mp)	Tarla	Parcelă	Nr. topo	Observații / Referințe
1	arabil	NU	27.000	48	71	-	

Lungime Segmente

1) Valorile lungimilor segmentelor sunt obținute din proiecție în plan.

Punct început	X / Y	Punct sfârșit	X / Y	Lungime segment (** (m)
1	378.986,865 263.183,46	2	378.764,714 262.679,209	551.017
2	378.764,714 262.679,209	3	378.805,659 262.652,206	49.047
3	378.805,659 262.652,206	4	379.033,717 263.169,863	565.667
4	379.033,717 263.169,863	1	378.986,865 263.183,46	48.785

**** Lungimile segmentelor sunt determinate în planul de proiecție Stereo 70 și sunt rotunjite la 1 milimetru.**

***** Distanța dintre puncte este formată din segmente cumulate ce sunt mai mici decât valoarea 1 milimetru.**

**DATE DESPRE IMOBILUL NR. 8755**

Oficiul de Cadastru și Publicitate Imobiliară DOLJ
Biroul de Cadastru și Publicitate Imobiliară Craiova

A. Partea I. Descrierea imobilului

TEREN Extravilan

Adresa: Jud. Dolj, T49,P66/2

Nr. Crt	Nr cadastral Nr. topografic	Suprafața* (mp)	Observații / Referințe
A1		6.527	Sector cadastral:43 Teren neimprejmuit;

B. Partea II. Proprietari și acte

Inscrieri privitoare la dreptul de proprietate și alte drepturi reale	Referințe
/	
Act Administrativ nr. TDP nr. 1581-59363, din 17/11/1998 emis de CJSAPT DOLJ;	
B1	A1
Intabulare, drept de PROPRIETATE, dobândit prin Reconstituire, cota actuala 1/1, cota initiala 1/1 1) BRĂTANU ȘTEFAN, Lipsă CNP.	

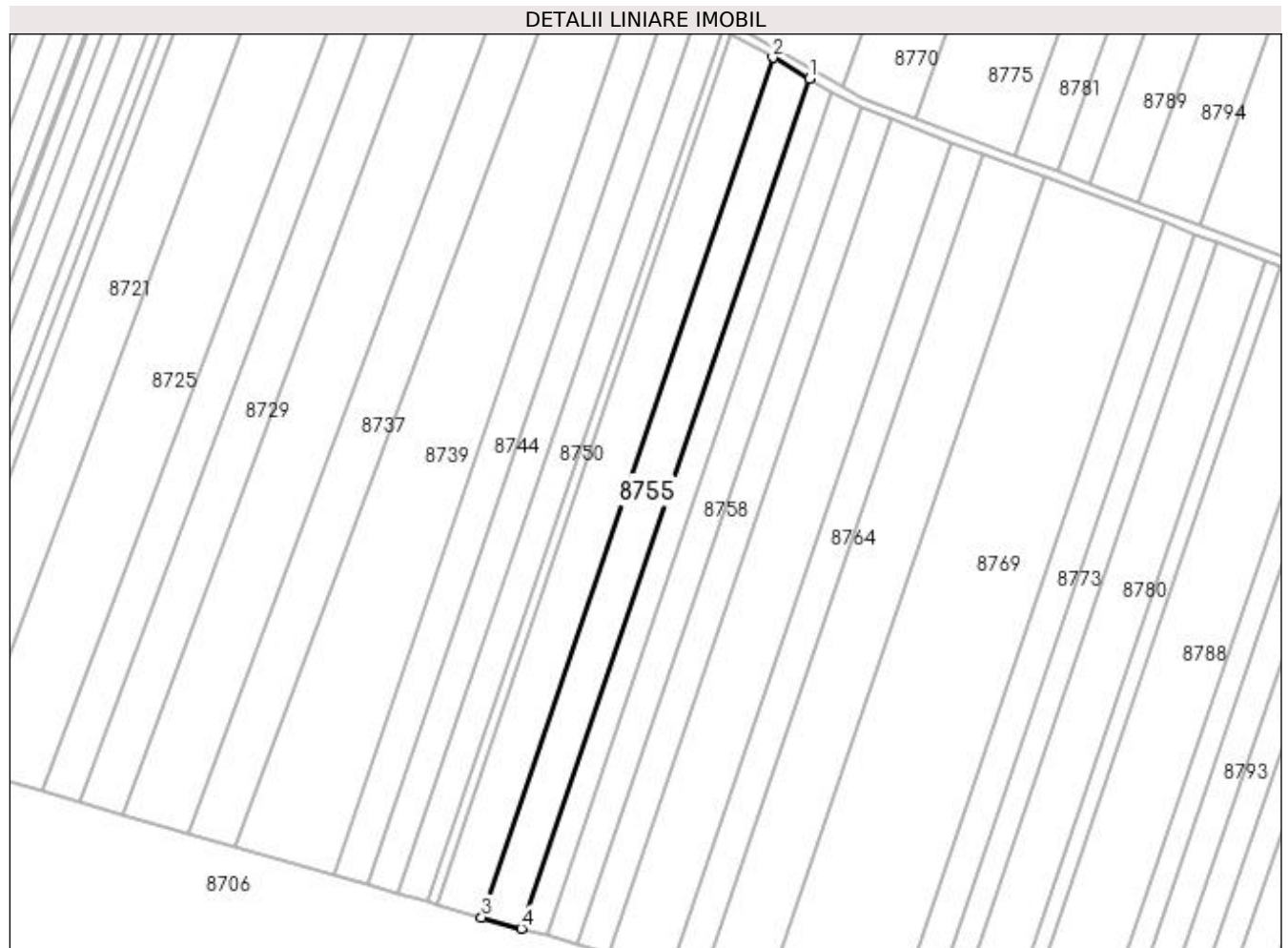
C. Partea III. SARCINI .

Inscrieri privind dezmembramintele dreptului de proprietate, drepturi reale de garanție și sarcini	Referințe
NU SUNT	

Anexa Nr. 1 La Partea I**Teren**

Nr cadastral	Suprafața (mp)*	Observații / Referințe
	6.527	

* Suprafața este determinată în planul de proiecție Stereo 70.

**Date referitoare la teren**

Crt	Categorie folosință	Intra vilan	Suprafața (mp)	Tarla	Parcelă	Nr. topo	Observații / Referințe
1	arabil	NU	6.527	49	66/2	-	

Lungime Segmente

1) Valorile lungimilor segmentelor sunt obținute din proiecție în plan.

Punct început	X / Y	Punct sfârșit	X / Y	Lungime segment (** (m)
1	378.968,539 262.255,114	2	378.953,284 262.263,904	17.606
2	378.953,284 262.263,904	3	378.831,173 261.903,991	380.064
3	378.831,173 261.903,991	4	378.847,797 261.899,236	17.291
4	378.847,797 261.899,236	1	378.968,539 262.255,114	375.803

**** Lungimile segmentelor sunt determinate în planul de proiecție Stereo 70 și sunt rotunjite la 1 milimetru.**

***** Distanța dintre puncte este formată din segmente cumulate ce sunt mai mici decât valoarea 1 milimetru.**

**DATE DESPRE IMOBILUL NR. 8756**

Oficiul de Cadastru și Publicitate Imobiliară DOLJ
Biroul de Cadastru și Publicitate Imobiliară Craiova

A. Partea I. Descrierea imobilului

TEREN Extravilan

Adresa: Jud. Dolj, T48,P112/1

Nr. Crt	Nr cadastral Nr. topografic	Suprafața* (mp)	Observații / Referințe
A1		14.700	Sector cadastral:43 Teren neimprejmuit;

B. Partea II. Proprietari și acte

Inscrieri privitoare la dreptul de proprietate și alte drepturi reale		Referințe
/		
Act Administrativ nr. TDP nr. 1939-1974, din 27/06/2002 emis de CJSAPT DOLJ;		
B1	Intabulare, drept de PROPRIETATE, dobândit prin Reconstituire, cota actuala 1/1, cota initiala 1/1 1) IONICĂ ȘTEFAN, Lipsă CNP. 2) BOGDAN ECATERINA, Lipsă CNP.	A1

C. Partea III. SARCINI .

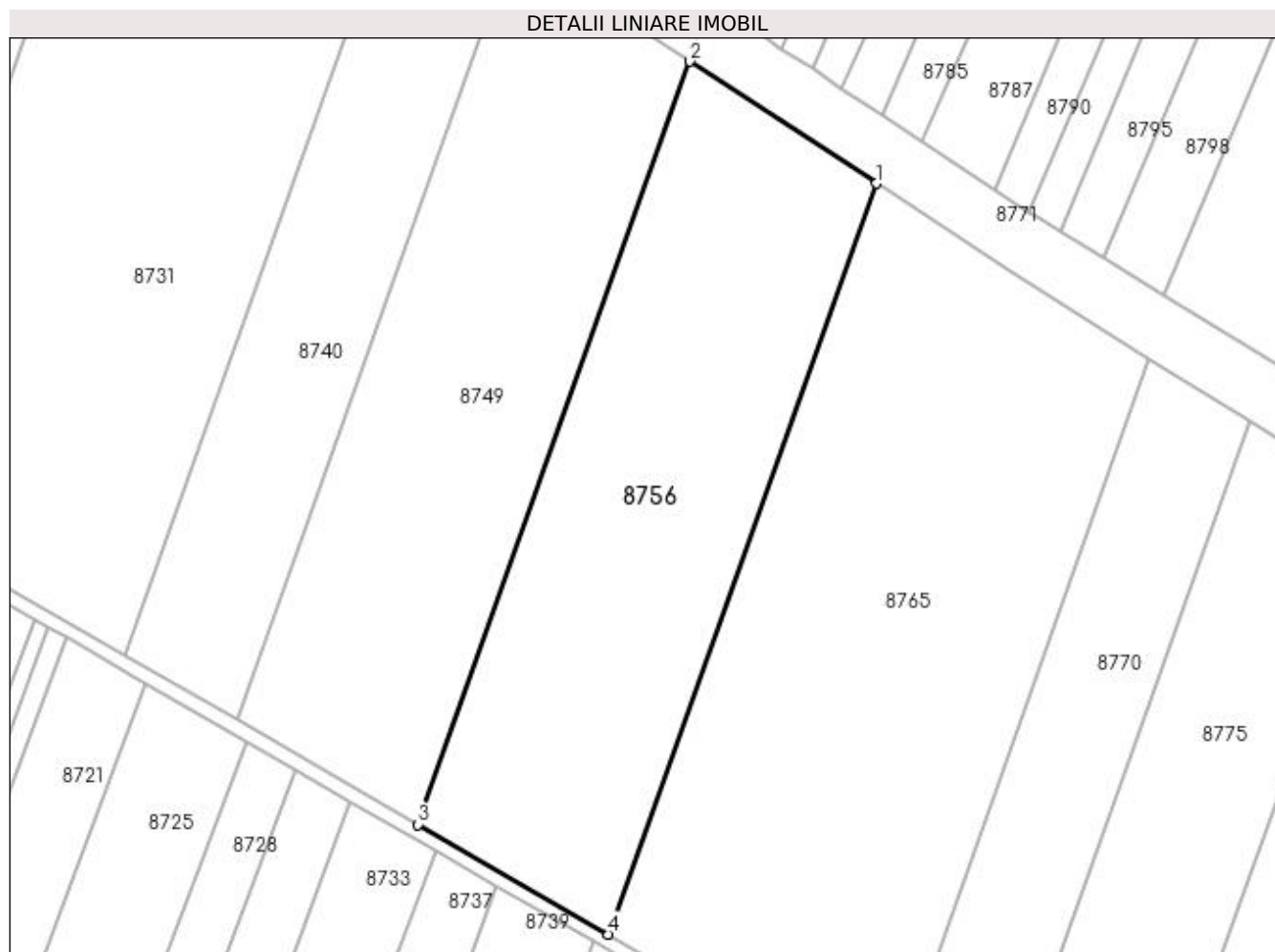
Inscrieri privind dezmembramentele dreptului de proprietate, drepturi reale de garanție și sarcini	Referințe
NU SUNT	

Anexa Nr. 1 La Partea I

Teren

Nr cadastral	Suprafața (mp)*	Observații / Referințe
	14.700	

* Suprafața este determinată în planul de proiecție Stereo 70.



Date referitoare la teren

Crt	Categorie folosință	Intra vilan	Suprafața (mp)	Tarla	Parcelă	Nr. topo	Observații / Referințe
1	arabil	NU	14.700	48	112/1	-	

Lungime Segmente

1) Valorile lungimilor segmentelor sunt obținute din proiecție în plan.

Punct început	X / Y	Punct sfârșit	X / Y	Lungime segment (** (m)
1	378.979,084 262.516,806	2	378.924,94 262.552,288	64.734
2	378.924,94 262.552,288	3	378.845,824 262.330,442	235.531
3	378.845,824 262.330,442	4	378.901,234 262.298,513	63.951
4	378.901,234 262.298,513	1	378.979,084 262.516,806	231.759

**** Lungimile segmentelor sunt determinate în planul de proiecție Stereo 70 și sunt rotunjite la 1 milimetru.**

***** Distanța dintre puncte este formată din segmente cumulate ce sunt mai mici decât valoarea 1 milimetru.**

**DATE DESPRE IMOBILUL NR. 8757**

Oficiul de Cadastru și Publicitate Imobiliară DOLJ
Biroul de Cadastru și Publicitate Imobiliară Craiova

A. Partea I. Descrierea imobilului

TEREN Extravilan

Nr. CF vechi:95
Nr. cadastral vechi:290

Adresa: Jud. Dolj, T49,P66

Nr. Crt	Nr cadastral Nr. topografic	Suprafața* (mp)	Observații / Referințe
A1	30734	4.100	Sector cadastral:43 Teren neimprejmuit;

B. Partea II. Proprietari și acte

Inscrieri privitoare la dreptul de proprietate și alte drepturi reale		Referințe
104542 / 25/10/2013		
Act Notarial nr. contract de vanzare -cumparare nr 723, din 16/05/2013 emis de NP DRAGOMIR ROMELIA MARINA (declaratia aut nr 899/2013 - NP Dragomir Romelia);		
B1	Intabulare, drept de PROPRIETATE, dobandit prin Conventie, cota actuala 1/1, cota initiala 1/1	A1
1) SC KAMPARO INVESTMENT SRL, CIF:25525855		

C. Partea III. SARCINI .

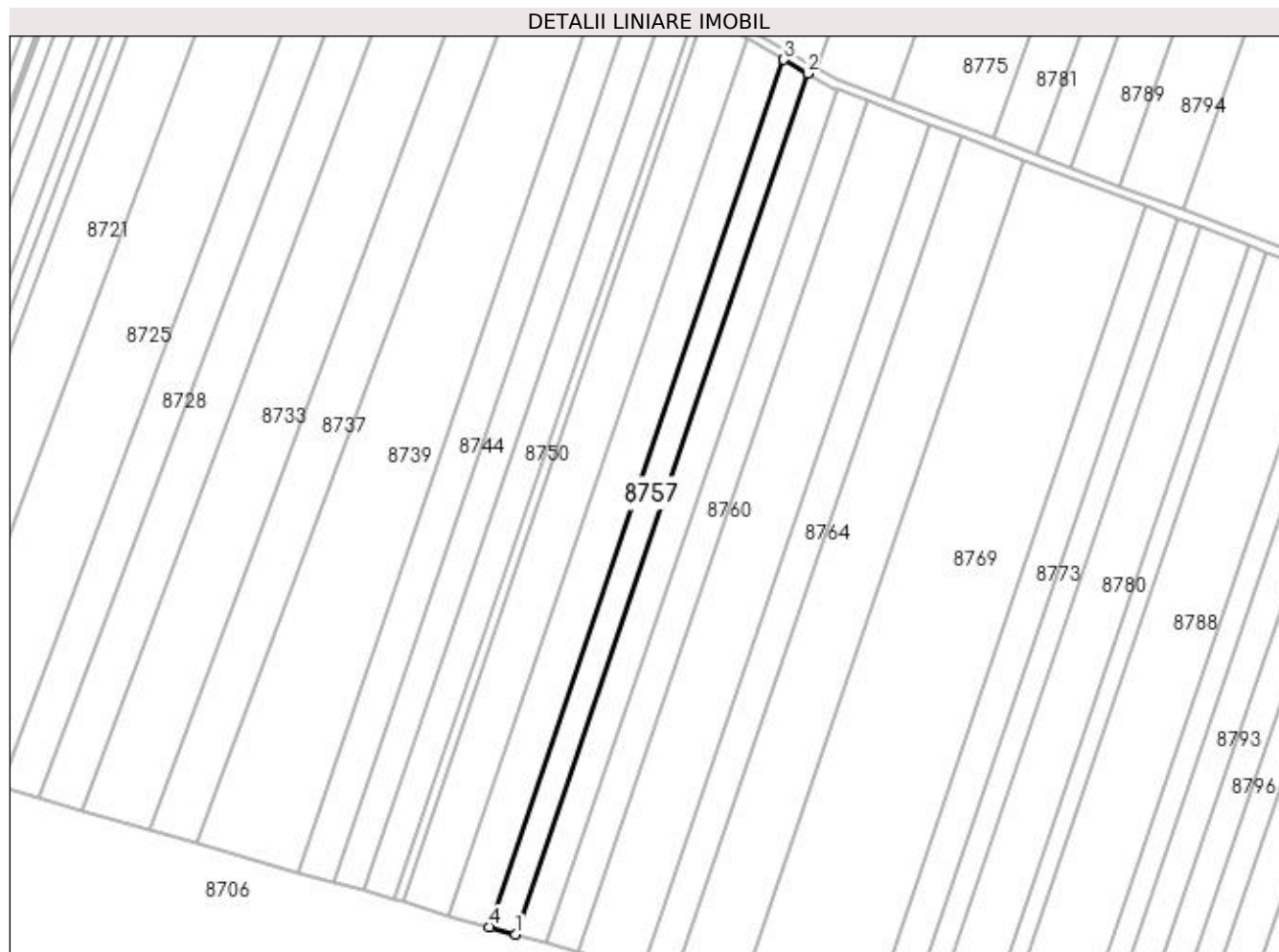
Inscrieri privind dezmembramintele dreptului de proprietate, drepturi reale de garanție și sarcini	Referințe
NU SUNT	

Anexa Nr. 1 La Partea I

Teren

Nr cadastral	Suprafața (mp)*	Observații / Referințe
30734	4.100	

* Suprafața este determinată în planul de proiecție Stereo 70.



Date referitoare la teren

Crt	Categorie folosință	Intra vilan	Suprafața (mp)	Tarla	Parcelă	Nr. topo	Observații / Referințe
1	arabil	NU	4.100	49	66	-	

Lungime Segmente

1) Valorile lungimilor segmentelor sunt obținute din proiecție în plan.

Punct început	X / Y	Punct sfârșit	X / Y	Lungime segment (** (m)
1	378.858,336 261.896,221	2	378.978,21 262.249,541	373.102
2	378.978,21 262.249,541	3	378.968,539 262.255,114	11.162
3	378.968,539 262.255,114	4	378.847,797 261.899,236	375.803
4	378.847,797 261.899,236	1	378.858,336 261.896,221	10.962

**** Lungimile segmentelor sunt determinate în planul de proiecție Stereo 70 și sunt rotunjite la 1 milimetru.**

***** Distanța dintre puncte este formată din segmente cumulate ce sunt mai mici decât valoarea 1 milimetru.**

**DATE DESPRE IMOBILUL NR. 8758**

Oficiul de Cadastru și Publicitate Imobiliară DOLJ
Biroul de Cadastru și Publicitate Imobiliară Craiova

A. Partea I. Descrierea imobilului

TEREN Extravilan

Adresa: Jud. Dolj, T49,P651

Nr. Crt	Nr cadastral Nr. topografic	Suprafața* (mp)	Observații / Referințe
A1		5.000	Sector cadastral:43 Teren neimprejmuit;

B. Partea II. Proprietari și acte

Inscrieri privitoare la dreptul de proprietate și alte drepturi reale	Referințe
/	
Act Administrativ nr. TDP nr. 1974-1974, din 29/06/2002 emis de CJSAPT DOLJ;	
B1	A1
Intabulare, drept de PROPRIETATE, dobandit prin Constituire, cota actuala 1/1, cota initiala 1/1 1) BIMBIRICĂ VERONICA , Lipsă CNP.	

C. Partea III. SARCINI .

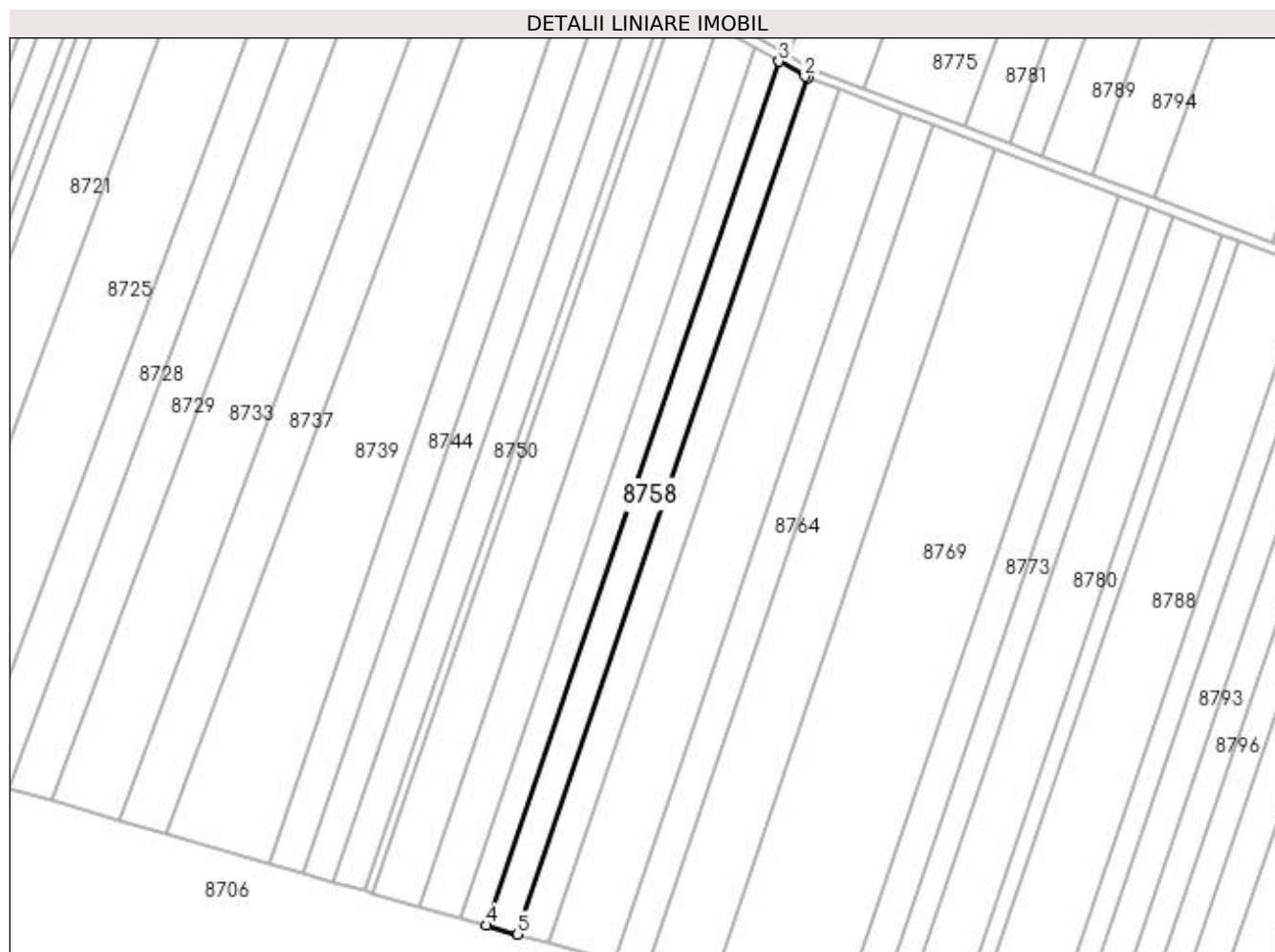
Inscrieri privind dezmembramintele dreptului de proprietate, drepturi reale de garanție și sarcini	Referințe
NU SUNT	

Anexa Nr. 1 La Partea I

Teren

Nr cadastral	Suprafața (mp)*	Observații / Referințe
	5.000	

* Suprafața este determinată în planul de proiecție Stereo 70.



Date referitoare la teren

Crt	Categorie folosință	Intra vilan	Suprafața (mp)	Tarla	Parcelă	Nr. topo	Observații / Referințe
1	arabil	NU	5.000	49	651	-	

Lungime Segmente

1) Valorile lungimilor segmentelor sunt obținute din proiecție în plan.

Punct început	X / Y	Punct sfârșit	X / Y	Lungime segment (** (m)
1	378.990,179 262.242,923	2	378.988,764 262.243,459	1.513
2	378.988,764 262.243,459	3	378.978,21 262.249,541	12.181
3	378.978,21 262.249,541	4	378.858,336 261.896,221	373.102
4	378.858,336 261.896,221	5	378.871,293 261.892,515	13.477
5	378.871,293 261.892,515	1	378.990,179 262.242,923	370.027

**** Lungimile segmentelor sunt determinate în planul de proiecție Stereo 70 și sunt rotunjite la 1 milimetru.**

***** Distanța dintre puncte este formată din segmente cumulate ce sunt mai mici decât valoarea 1 milimetru.**

**DATE DESPRE IMOBILUL NR. 8759**

Oficiul de Cadastru și Publicitate Imobiliară DOLJ
Biroul de Cadastru și Publicitate Imobiliară Craiova

A. Partea I. Descrierea imobilului

TEREN Extravilan

Nr. cadastral vechi:197

Adresa: Jud. Dolj, T48, P72

Nr. Crt	Nr cadastral Nr. topografic	Suprafața* (mp)	Observații / Referințe
A1	31177	7.000	Sector cadastral:43 Teren neimprejmuit;

B. Partea II. Proprietari și acte

Inscrieri privitoare la dreptul de proprietate și alte drepturi reale		Referințe
110281 / 14/06/2022		
Act Notarial nr. CONTRACT DE SCHIMB IMOBILIAR AUT 2349, din 03/06/2022 emis de NP Floricel MIHAI-MARIAN;		
B1	Intabulare, drept de PROPRIETATE, dobandit prin Conventie, cota actuala 1/1, cota initiala 1/1	A1
1) SC KAMPARO INVESTMENT SRL, CIF:25525855		

C. Partea III. SARCINI .

Inscrieri privind dezmembramintele dreptului de proprietate, drepturi reale de garanție și sarcini	Referințe
NU SUNT	

Anexa Nr. 1 La Partea I

Teren

Nr cadastral	Suprafața (mp)*	Observații / Referințe
31177	7.000	

* Suprafața este determinată în planul de proiecție Stereo 70.

DETALII LINIARE IMOBIL



Date referitoare la teren

Crt	Categorie folosință	Intravilan	Suprafața (mp)	Tarla	Parcelă	Nr. topo	Observații / Referințe
1	arabil	NU	7.000	48	72	-	

Lungime Segmente

1) Valorile lungimilor segmentelor sunt obținute din proiecție în plan.

Punct început	X / Y	Punct sfârșit	X / Y	Lungime segment (** (m)
1	379.033,717 263.169,863	2	378.805,659 262.652,206	565.667
2	378.805,659 262.652,206	3	378.816,103 262.645,319	12.51
3	378.816,103 262.645,319	4	379.045,667 263.166,394	569.402
4	379.045,667 263.166,394	1	379.033,717 263.169,863	12.443

**** Lungimile segmentelor sunt determinate în planul de proiecție Stereo 70 și sunt rotunjite la 1 milimetru.**

***** Distanța dintre puncte este formată din segmente cumulate ce sunt mai mici decât valoarea 1 milimetru.**

**DATE DESPRE IMOBILUL NR. 8760**

Oficiul de Cadastru și Publicitate Imobiliară DOLJ
Biroul de Cadastru și Publicitate Imobiliară Craiova

A. Partea I. Descrierea imobilului

TEREN Extravilan

Adresa: Jud. Dolj, T49,P65

Nr. Crt	Nr cadastral Nr. topografic	Suprafața* (mp)	Observații / Referințe
A1		5.000	Sector cadastral:43 Teren neimprejmuit;

B. Partea II. Proprietari și acte

Inscrieri privitoare la dreptul de proprietate și alte drepturi reale	Referințe
/	
Act Administrativ nr. TDP nr. 1973-1974, din 29/06/2002 emis de CJSAPT DOLJ;	
B1	A1
Intabulare, drept de PROPRIETATE, dobandit prin Constituire, cota actuala 1/1, cota initiala 1/1 1) BIMBIRICĂ VASILE , Lipsă CNP.	

C. Partea III. SARCINI .

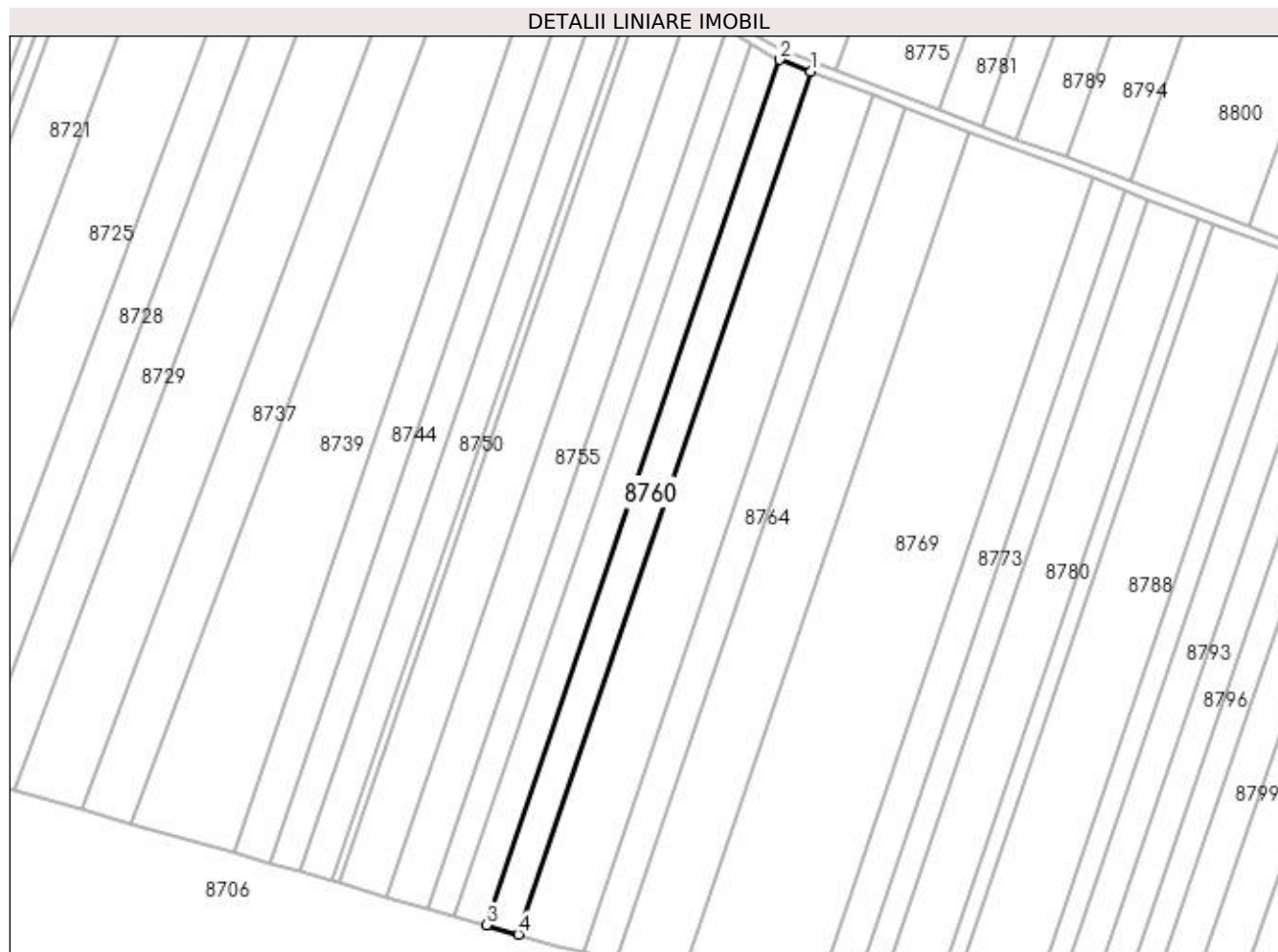
Inscrieri privind dezmembramintele dreptului de proprietate, drepturi reale de garanție și sarcini	Referințe
NU SUNT	

Anexa Nr. 1 La Partea I

Teren

Nr cadastral	Suprafața (mp)*	Observații / Referințe
	5.000	

* Suprafața este determinată în planul de proiecție Stereo 70.



Date referitoare la teren

Crt	Categorie folosință	Intra vilan	Suprafața (mp)	Tarla	Parcelă	Nr. topo	Observații / Referințe
1	arabil	NU	5.000	49	65	-	

Lungime Segmente

1) Valorile lungimilor segmentelor sunt obținute din proiecție în plan.

Punct început	X / Y	Punct sfârșit	X / Y	Lungime segment (** (m)
1	379.002,843 262.238,128	2	378.990,179 262.242,923	13.541
2	378.990,179 262.242,923	3	378.871,293 261.892,515	370.027
3	378.871,293 261.892,515	4	378.884,32 261.888,789	13.549
4	378.884,32 261.888,789	1	379.002,843 262.238,128	368.898

**** Lungimile segmentelor sunt determinate în planul de proiecție Stereo 70 și sunt rotunjite la 1 milimetru.**

***** Distanța dintre puncte este formată din segmente cumulate ce sunt mai mici decât valoarea 1 milimetru.**

**DATE DESPRE IMOBILUL NR. 8761**

Oficiul de Cadastru și Publicitate Imobiliară DOLJ
Biroul de Cadastru și Publicitate Imobiliară Craiova

A. Partea I. Descrierea imobilului

TEREN Extravilan

Nr. cadastral vechi:198

Adresa: Jud. Dolj, T48, P73

Nr. Crt	Nr cadastral Nr. topografic	Suprafața* (mp)	Observații / Referințe
A1	31178	10.500	Sector cadastral:43 Teren neimprejmuit;

B. Partea II. Proprietari și acte

Inscrieri privitoare la dreptul de proprietate și alte drepturi reale		Referințe
110091 / 14/06/2022		
Act Notarial nr. CONTRACT DE SCHIMB AUT NR.2349, din 03/06/2022 emis de NP Floricel MIHAI-MARIAN;		
B1	Intabulare, drept de PROPRIETATE, dobandit prin Conventie, cota actuala 1/1, cota initiala 1/1 1) KAMPARO INVESTMENT SRL, CIF:25525855	A1

C. Partea III. SARCINI .

Inscrieri privind dezmembramintele dreptului de proprietate, drepturi reale de garanție și sarcini	Referințe
NU SUNT	

Anexa Nr. 1 La Partea I

Teren

Nr cadastral	Suprafața (mp)*	Observații / Referințe
31178	10.500	

* Suprafața este determinată în planul de proiecție Stereo 70.

DETALII LINIARE IMOBIL



Date referitoare la teren

Crt	Categorie folosință	Intra vilan	Suprafața (mp)	Tarla	Parcelă	Nr. topo	Observații / Referințe
1	arabil	NU	10.500	48	73	-	

Lungime Segmente

1) Valorile lungimilor segmentelor sunt obținute din proiecție în plan.

Punct început	X / Y	Punct sfârșit	X / Y	Lungime segment (** (m)
1	379.045,667 263.166,394	2	378.816,103 262.645,319	569.402
2	378.816,103 262.645,319	3	378.831,642 262.635,071	18.614
3	378.831,642 262.635,071	4	379.063,411 263.161,152	574.872
4	379.063,411 263.161,152	5	379.051,682 263.164,649	12.239
5	379.051,682 263.164,649	1	379.045,667 263.166,394	6.263

**** Lungimile segmentelor sunt determinate în planul de proiecție Stereo 70 și sunt rotunjite la 1 milimetru.**

***** Distanța dintre puncte este formată din segmente cumulate ce sunt mai mici decât valoarea 1 milimetru.**

**DATE DESPRE IMOBILUL NR. 8762**

Oficiul de Cadastru și Publicitate Imobiliară DOLJ
 Biroul de Cadastru și Publicitate Imobiliară Craiova

A. Partea I. Descrierea imobilului

TEREN Extravilan

Adresa: Jud. Dolj, T48,P74/1

Nr. Crt	Nr cadastral Nr. topografic	Suprafața* (mp)	Observații / Referințe
A1		2.838	Sector cadastral:43 Teren neimprejmuit;

B. Partea II. Proprietari și acte

Inscrieri privitoare la dreptul de proprietate și alte drepturi reale	Referințe
/	
Act Administrativ nr. TDP nr. 1886-1977, din 31/05/2002 emis de CJSAPT DOLJ;	
B1	A1
Intabulare, drept de PROPRIETATE, dobândit prin Reconstituire, cota actuala 1/1, cota initiala 1/1 1) ANGHEL CONSTANTIN, Lipsă CNP.	

C. Partea III. SARCINI .

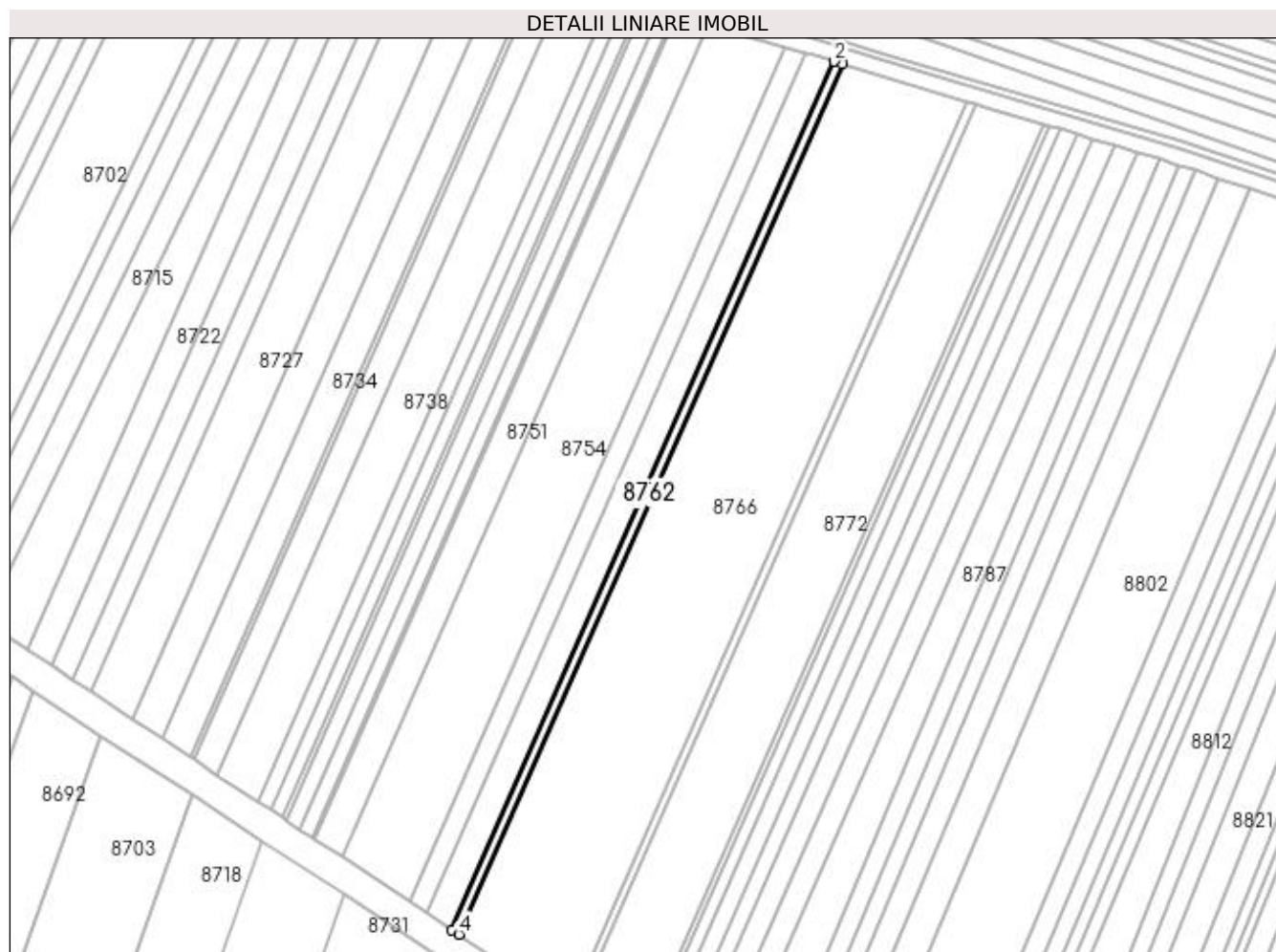
Inscrieri privind dezmembramintele dreptului de proprietate, drepturi reale de garanție și sarcini	Referințe
NU SUNT	

Anexa Nr. 1 La Partea I

Teren

Nr cadastral	Suprafața (mp)*	Observații / Referințe
	2.838	

* Suprafața este determinată în planul de proiecție Stereo 70.



Date referitoare la teren

Crt	Categorie folosință	Intra vilan	Suprafața (mp)	Tarla	Parcelă	Nr. topo	Observații / Referințe
1	arabil	NU	2.838	48	74/1	-	

Lungime Segmente

1) Valorile lungimilor segmentelor sunt obținute din proiecție în plan.

Punct început	X / Y	Punct sfârșit	X / Y	Lungime segment (** (m)
1	379.068,174 263.159,732	2	379.063,411 263.161,152	4.97
2	379.063,411 263.161,152	3	378.831,642 262.635,071	574.872
3	378.831,642 262.635,071	4	378.835,817 262.632,318	5.001
4	378.835,817 262.632,318	1	379.068,174 263.159,732	576.329

**** Lungimile segmentelor sunt determinate în planul de proiecție Stereo 70 și sunt rotunjite la 1 milimetru.**

***** Distanța dintre puncte este formată din segmente cumulate ce sunt mai mici decât valoarea 1 milimetru.**

**DATE DESPRE IMOBILUL NR. 8763**

Oficiul de Cadastru și Publicitate Imobiliară DOLJ
Biroul de Cadastru și Publicitate Imobiliară Craiova

A. Partea I. Descrierea imobilului

TEREN Extravilan

Adresa: Jud. Dolj, T49,P64

Nr. Crt	Nr cadastral Nr. topografic	Suprafața* (mp)	Observații / Referințe
A1		10.000	Sector cadastral:43 Teren neimprejmuit;

B. Partea II. Proprietari și acte

Inscrieri privitoare la dreptul de proprietate și alte drepturi reale	Referințe
/	
Act Administrativ nr. TDP nr. 1976-1974, din 29/06/2002 emis de CJSAPT DOLJ;	
B1	A1
Intabulare, drept de PROPRIETATE, dobandit prin Constituire, cota actuala 1/1, cota initiala 1/1 1) DINU RUJIȚA, Lipsă CNP.	

C. Partea III. SARCINI .

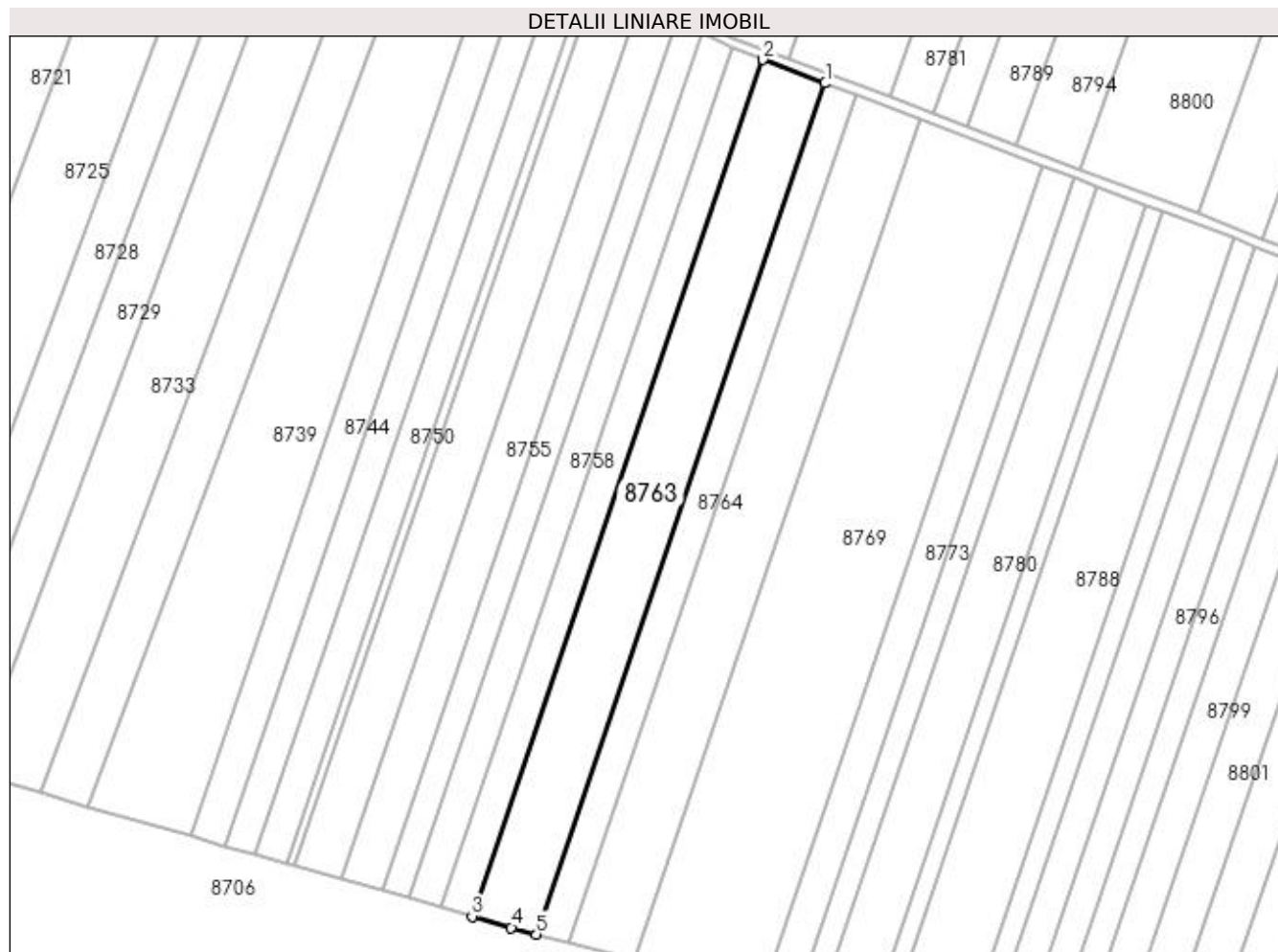
Inscrieri privind dezmembramintele dreptului de proprietate, drepturi reale de garanție și sarcini	Referințe
NU SUNT	

Anexa Nr. 1 La Partea I

Teren

Nr cadastral	Suprafața (mp)*	Observații / Referințe
	10.000	

* Suprafața este determinată în planul de proiecție Stereo 70.



Date referitoare la teren

Crt	Categorie folosință	Intra vilan	Suprafața (mp)	Tarla	Parcelă	Nr. topo	Observații / Referințe
1	arabil	NU	10.000	49	64	-	

Lungime Segmente

1) Valorile lungimilor segmentelor sunt obținute din proiecție în plan.

Punct început	X / Y	Punct sfârșit	X / Y	Lungime segment (** (m)
1	379.028,291 262.228,492	2	379.002,843 262.238,128	27.211
2	379.002,843 262.238,128	3	378.884,32 261.888,789	368.898
3	378.884,32 261.888,789	4	378.900,324 261.884,211	16.646
4	378.900,324 261.884,211	5	378.910,558 261.881,483	10.591
5	378.910,558 261.881,483	1	379.028,291 262.228,492	366.437

**** Lungimile segmentelor sunt determinate în planul de proiecție Stereo 70 și sunt rotunjite la 1 milimetru.**

***** Distanța dintre puncte este formată din segmente cumulate ce sunt mai mici decât valoarea 1 milimetru.**

**DATE DESPRE IMOBILUL NR. 8764**

Oficiul de Cadastru și Publicitate Imobiliară DOLJ
Biroul de Cadastru și Publicitate Imobiliară Craiova

A. Partea I. Descrierea imobilului

TEREN Extravilan

Adresa: Jud. Dolj, T49,P63

Nr. Crt	Nr cadastral Nr. topografic	Suprafața* (mp)	Observații / Referințe
A1		5.000	Sector cadastral:43 Teren neimprejmuit;

B. Partea II. Proprietari și acte

Inscrieri privitoare la dreptul de proprietate și alte drepturi reale	Referințe
/	
Act Administrativ nr. TDP nr. 1402/2218, din 07/08/1998 emis de CJSAPT DOLJ;	
B1	A1
Intabulare, drept de PROPRIETATE, dobandit prin Constituire, cota actuala 1/1, cota initiala 1/1 1) MUSAT FĂNICA, Lipsă CNP.	

C. Partea III. SARCINI .

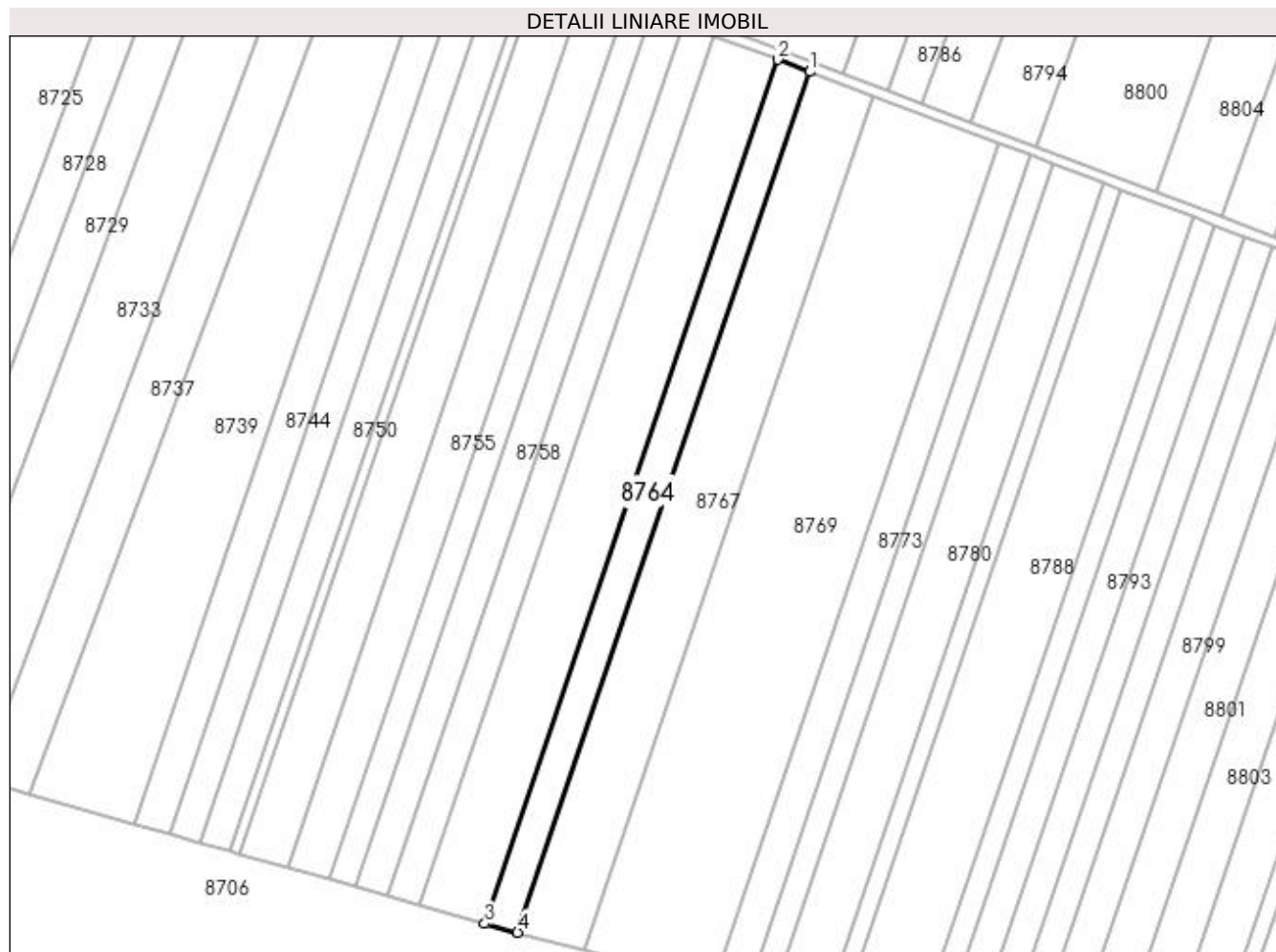
Inscrieri privind dezmembramintele dreptului de proprietate, drepturi reale de garanție și sarcini	Referințe
NU SUNT	

Anexa Nr. 1 La Partea I

Teren

Nr cadastral	Suprafața (mp)*	Observații / Referințe
	5.000	

* Suprafața este determinată în planul de proiecție Stereo 70.



Date referitoare la teren

Crt	Categorie folosință	Intra vilan	Suprafața (mp)	Tarla	Parcelă	Nr. topo	Observații / Referințe
1	arabil	NU	5.000	49	63	-	

Lungime Segmente

1) Valorile lungimilor segmentelor sunt obținute din proiecție în plan.

Punct început	X / Y	Punct sfârșit	X / Y	Lungime segment (** (m)
1	379.041,083 262.223,648	2	379.028,291 262.228,492	13.678
2	379.028,291 262.228,492	3	378.910,558 261.881,483	366.437
3	378.910,558 261.881,483	4	378.923,796 261.877,953	13.701
4	378.923,796 261.877,953	1	379.041,083 262.223,648	365.05

**** Lungimile segmentelor sunt determinate în planul de proiecție Stereo 70 și sunt rotunjite la 1 milimetru.**

***** Distanța dintre puncte este formată din segmente cumulate ce sunt mai mici decât valoarea 1 milimetru.**

**DATE DESPRE IMOBILUL NR. 8765**

Oficiul de Cadastru și Publicitate Imobiliară DOLJ
Biroul de Cadastru și Publicitate Imobiliară Craiova

A. Partea I. Descrierea imobilului

TEREN Extravilan

Adresa: Jud. Dolj, T48,P112/1

Nr. Crt	Nr cadastral Nr. topografic	Suprafața* (mp)	Observații / Referințe
A1		21.100	Sector cadastral:43 Teren neimprejmuit;

B. Partea II. Proprietari și acte

Inscrieri privitoare la dreptul de proprietate și alte drepturi reale	Referințe
/	
Act Administrativ nr. TDP nr. 2377, din 09/05/2003 emis de CJS DAPT DOLJ;	
B1	A1
Intabulare, drept de PROPRIETATE, dobândit prin Reconstituire, cota actuala 1/1, cota initiala 1/1 1) DAMIAN AUREL, Lipsă CNP.	

C. Partea III. SARCINI .

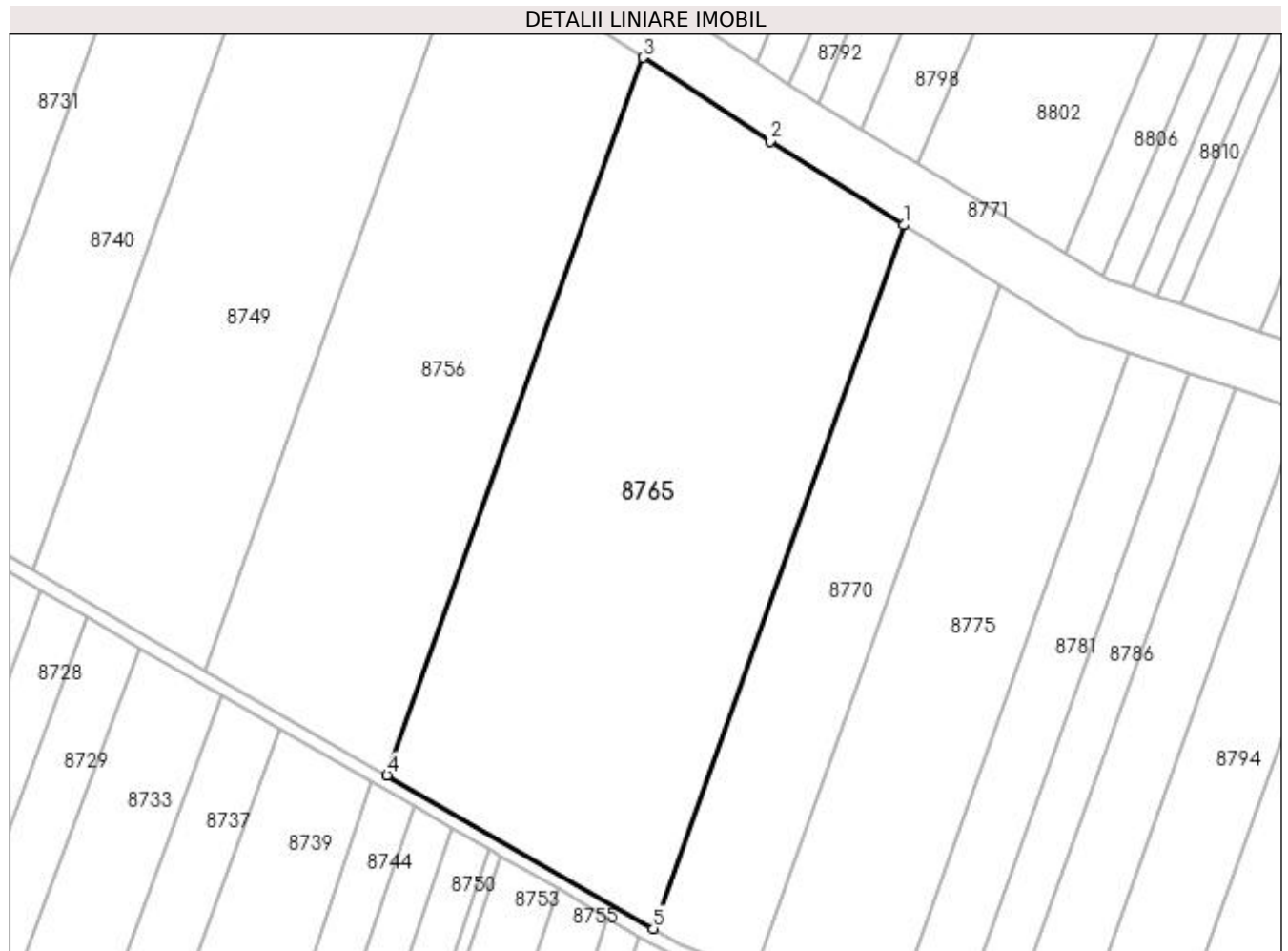
Inscrieri privind dezmembramintele dreptului de proprietate, drepturi reale de garanție și sarcini	Referințe
NU SUNT	

Anexa Nr. 1 La Partea I

Teren

Nr cadastral	Suprafața (mp)*	Observații / Referințe
	21.100	

* Suprafața este determinată în planul de proiecție Stereo 70.



Date referitoare la teren

Crt	Categorie folosință	Intra vilan	Suprafața (mp)	Tarla	Parcelă	Nr. topo	Observații / Referințe
1	arabil	NU	21.100	48	112/1	-	

Lungime Segmente

1) Valorile lungimilor segmentelor sunt obținute din proiecție în plan.

Punct început	X / Y	Punct sfârșit	X / Y	Lungime segment (** (m)
1	379.058,631 262.465,81	2	379.017,84 262.491,408	48.158
2	379.017,84 262.491,408	3	378.979,084 262.516,806	46.337
3	378.979,084 262.516,806	4	378.901,234 262.298,513	231.759
4	378.901,234 262.298,513	5	378.982,28 262.251,812	93.538
5	378.982,28 262.251,812	1	379.058,631 262.465,81	227.211

**** Lungimile segmentelor sunt determinate în planul de proiecție Stereo 70 și sunt rotunjite la 1 milimetru.**

***** Distanța dintre puncte este formată din segmente cumulate ce sunt mai mici decât valoarea 1 milimetru.**

**DATE DESPRE IMOBILUL NR. 8766**

Oficiul de Cadastru și Publicitate Imobiliară DOLJ
Biroul de Cadastru și Publicitate Imobiliară Craiova

A. Partea I. Descrierea imobilului

TEREN Extravilan

Adresa: Jud. Dolj, Tarla 48 Parcela 71

Nr. Crt	Nr cadastral Nr. topografic	Suprafața* (mp)	Observații / Referințe
A1	37671	46.200	Sector cadastral:43 Teren neimprejmit;

B. Partea II. Proprietari și acte

Inscrieri privitoare la dreptul de proprietate și alte drepturi reale		Referințe
183673 / 28/09/2022		
Act Notarial nr. contract de vanzare aut nr 2412, din 27/09/2022 emis de NP Balaci Eugen;		
B1	Intabulare, drept de PROPRIETATE, dobandit prin Conventie, cota actuala 1/1, cota initiala 1/1 1) TELCEAN-PETRESCU ALIN	A1
B2	se notează faptul că, urmare a transferului intrapatrimonial, imobilul face parte din patrimoniul de afectățiune al lui : 1) TELCEAN PETRESCU ALIN PERSOANA FIZICA AUTORIZATA, CIF:27832872	A1

C. Partea III. SARCINI .

Inscrieri privind dezmembramentele dreptului de proprietate, drepturi reale de garanție și sarcini	Referințe
NU SUNT	

Anexa Nr. 1 La Partea I

Teren

Nr cadastral	Suprafața (mp)*	Observații / Referințe
37671	46.200	

* Suprafața este determinată în planul de proiecție Stereo 70.

DETALII LINIARE IMOBIL



Date referitoare la teren

Crt	Categorie folosință	Intra vilan	Suprafața (mp)	Tarla	Parcelă	Nr. topo	Observații / Referințe
1	arabil	NU	46.200	48	71	-	Teren extravilan neimprejmuit

Lungime Segmente

1) Valorile lungimilor segmentelor sunt obținute din proiecție în plan.

Punct început	X / Y	Punct sfârșit	X / Y	Lungime segment (** (m)
1	379.144,072 263.137,106	2	379.068,174 263.159,732	79.199
2	379.068,174 263.159,732	3	378.835,817 262.632,318	576.329
3	378.835,817 262.632,318	4	378.902,352 262.588,438	79.702
4	378.902,352 262.588,438	1	379.144,072 263.137,106	599.554

**** Lungimile segmentelor sunt determinate în planul de proiecție Stereo 70 și sunt rotunjite la 1 milimetru.**

***** Distanța dintre puncte este formată din segmente cumulate ce sunt mai mici decât valoarea 1 milimetru.**

**DATE DESPRE IMOBILUL NR. 8767**

Oficiul de Cadastru și Publicitate Imobiliară DOLJ
Biroul de Cadastru și Publicitate Imobiliară Craiova

A. Partea I. Descrierea imobilului

TEREN Extravilan

Adresa: Jud. Dolj, T49,P63

Nr. Crt	Nr cadastral Nr. topografic	Suprafața* (mp)	Observații / Referințe
A1		10.000	Sector cadastral:43 Teren neimprejmuit;

B. Partea II. Proprietari și acte

Inscrieri privitoare la dreptul de proprietate și alte drepturi reale	Referințe
/	
Act Administrativ nr. TDP nr. 2356, din 28/03/2003 emis de CJSAPT DOLJ;	
B1	A1
Intabulare, drept de PROPRIETATE, dobandit prin Constituire, cota actuala 1/1, cota initiala 1/1 1) IONICĂ GHERASIE, Lipsă CNP.	

C. Partea III. SARCINI .

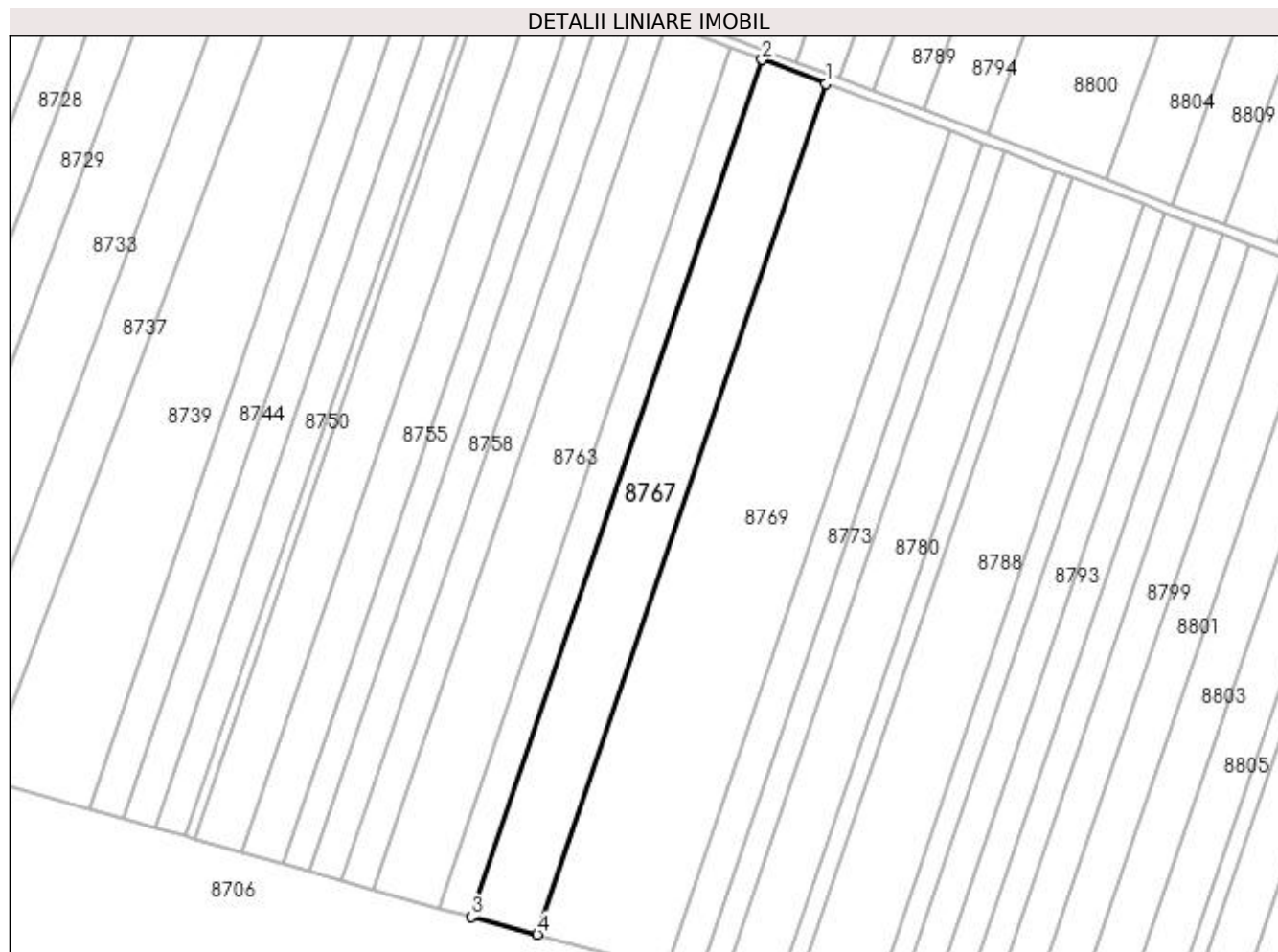
Inscrieri privind dezmembramintele dreptului de proprietate, drepturi reale de garanție și sarcini	Referințe
NU SUNT	

Anexa Nr. 1 La Partea I

Teren

Nr cadastral	Suprafața (mp)*	Observații / Referințe
	10.000	

* Suprafața este determinată în planul de proiecție Stereo 70.



Date referitoare la teren

Crt	Categorie folosință	Intra vilan	Suprafața (mp)	Tarla	Parcelă	Nr. topo	Observații / Referințe
1	arabil	NU	10.000	49	63	-	

Lungime Segmente

1) Valorile lungimilor segmentelor sunt obținute din proiecție în plan.

Punct început	X / Y	Punct sfârșit	X / Y	Lungime segment (** (m)
1	379.066,816 262.213,904	2	379.041,083 262.223,648	27.516
2	379.041,083 262.223,648	3	378.923,796 261.877,953	365.05
3	378.923,796 261.877,953	4	378.950,426 261.870,853	27.56
4	378.950,426 261.870,853	1	379.066,816 262.213,904	362.258

**** Lungimile segmentelor sunt determinate în planul de proiecție Stereo 70 și sunt rotunjite la 1 milimetru.**

***** Distanța dintre puncte este formată din segmente cumulate ce sunt mai mici decât valoarea 1 milimetru.**

**DATE DESPRE IMOBILUL NR. 8768**

Oficiul de Cadastru și Publicitate Imobiliară DOLJ
Biroul de Cadastru și Publicitate Imobiliară Craiova

A. Partea I. Descrierea imobilului

TEREN Extravilan

Adresa: Jud. Dolj, T48,P71/1

Nr. Crt	Nr cadastral Nr. topografic	Suprafața* (mp)	Observații / Referințe
A1		3.000	Sector cadastral:43 Teren neimprejmuit;

B. Partea II. Proprietari și acte

Inscrieri privitoare la dreptul de proprietate și alte drepturi reale	Referințe
/	
Act Administrativ nr. TDP nr. 1839-1977, din 17/04/2002 emis de CJSAPT DOLJ;	
B1	A1
Intabulare, drept de PROPRIETATE, dobândit prin Reconstituire, cota actuala 1/1, cota initiala 1/1 1) SEGĂRCEANU MARIN, Lipsă CNP.	

C. Partea III. SARCINI .

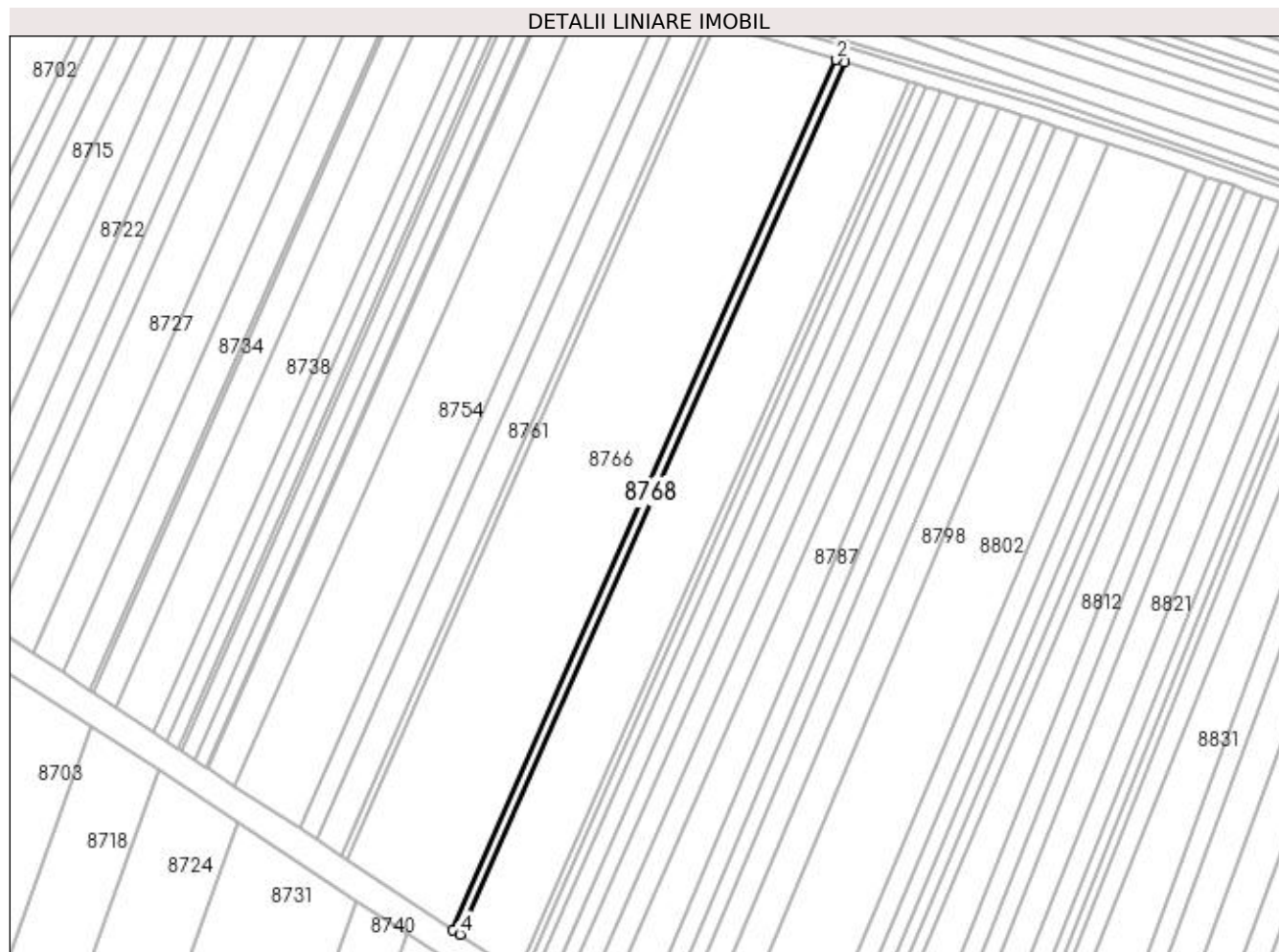
Inscrieri privind dezmembramintele dreptului de proprietate, drepturi reale de garanție și sarcini	Referințe
NU SUNT	

Anexa Nr. 1 La Partea I

Teren

Nr cadastral	Suprafața (mp)*	Observații / Referințe
	3.000	

* Suprafața este determinată în planul de proiecție Stereo 70.



Date referitoare la teren

Crt	Categorie folosință	Intra vilan	Suprafața (mp)	Tarla	Parcelă	Nr. topo	Observații / Referințe
1	arabil	NU	3.000	48	71/1	-	

Lungime Segmente

1) Valorile lungimilor segmentelor sunt obținute din proiecție în plan.

Punct început	X / Y	Punct sfârșit	X / Y	Lungime segment (** (m)
1	379.148,899 263.135,666	2	379.144,072 263.137,106	5.037
2	379.144,072 263.137,106	3	378.902,352 262.588,438	599.554
3	378.902,352 262.588,438	4	378.906,584 262.585,647	5.069
4	378.906,584 262.585,647	1	379.148,899 263.135,666	601.03

**** Lungimile segmentelor sunt determinate în planul de proiecție Stereo 70 și sunt rotunjite la 1 milimetru.**

***** Distanța dintre puncte este formată din segmente cumulate ce sunt mai mici decât valoarea 1 milimetru.**

**DATE DESPRE IMOBILUL NR. 8769**

Oficiul de Cadastru și Publicitate Imobiliară DOLJ
Biroul de Cadastru și Publicitate Imobiliară Craiova

A. Partea I. Descrierea imobilului

TEREN Extravilan

Adresa: Jud. Dolj, T49,P61

Nr. Crt	Nr cadastral Nr. topografic	Suprafața* (mp)	Observații / Referințe
A1		19.277	Sector cadastral:43 Teren neimprejmuit;

B. Partea II. Proprietari și acte

Inscrieri privitoare la dreptul de proprietate și alte drepturi reale	Referințe
/	
Act Administrativ nr. TDP nr. 1362-59341, din 13/04/1998 emis de CJSAPT DOLJ;	
B1	A1
Intabulare, drept de PROPRIETATE, dobândit prin Reconstituire, cota actuala 1/1, cota initiala 1/1	
1) OLTEANU ELENA, Lipsă CNP.	
2) AMZULESCU MARIA, Lipsă CNP.	
3) PETRIȘOR STEFAN, Lipsă CNP.	

C. Partea III. SARCINI .

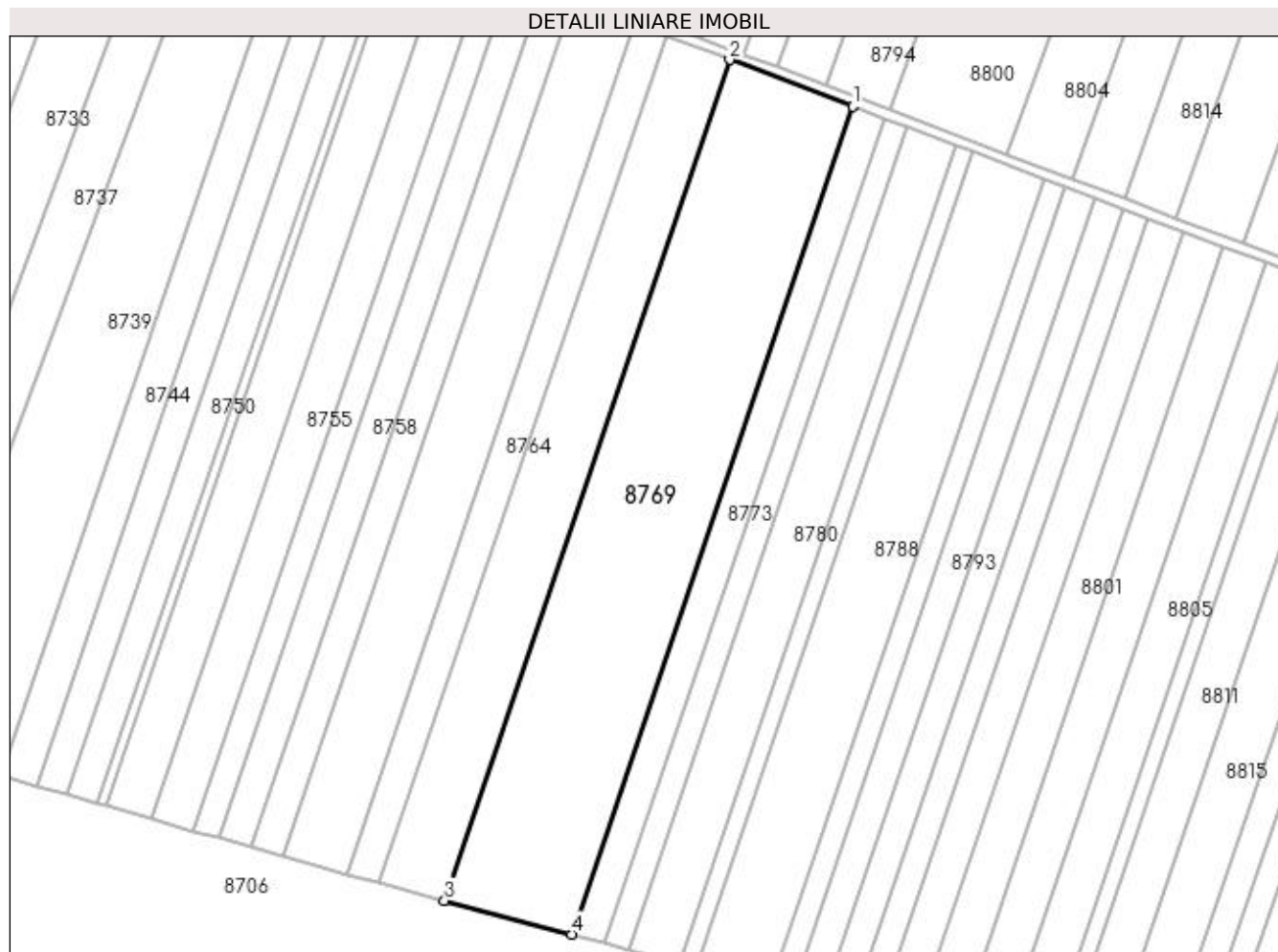
Inscrieri privind dezmembramintele dreptului de proprietate, drepturi reale de garanție și sarcini	Referințe
NU SUNT	

Anexa Nr. 1 La Partea I

Teren

Nr cadastral	Suprafața (mp)*	Observații / Referințe
	19.277	

* Suprafața este determinată în planul de proiecție Stereo 70.



Date referitoare la teren

Crt	Categorie folosință	Intra vilan	Suprafața (mp)	Tarla	Parcelă	Nr. topo	Observații / Referințe
1	arabil	NU	19.277	49	61	-	

Lungime Segmente

1) Valorile lungimilor segmentelor sunt obținute din proiecție în plan.

Punct început	X / Y	Punct sfârșit	X / Y	Lungime segment (** (m)
1	379.116,988 262.194,905	2	379.066,816 262.213,904	53.649
2	379.066,816 262.213,904	3	378.950,426 261.870,853	362.258
3	378.950,426 261.870,853	4	379.002,348 261.857,01	53.736
4	379.002,348 261.857,01	1	379.116,988 262.194,905	356.813

**** Lungimile segmentelor sunt determinate în planul de proiecție Stereo 70 și sunt rotunjite la 1 milimetru.**

***** Distanța dintre puncte este formată din segmente cumulate ce sunt mai mici decât valoarea 1 milimetru.**

**DATE DESPRE IMOBILUL NR. 8770**

Oficiul de Cadastru și Publicitate Imobiliară DOLJ
Biroul de Cadastru și Publicitate Imobiliară Craiova

A. Partea I. Descrierea imobilului

TEREN Extravilan

Adresa: Jud. Dolj, T48,P110

Nr. Crt	Nr cadastral Nr. topografic	Suprafața* (mp)	Observații / Referințe
A1		7.541	Sector cadastral:43 Teren neimprejmuit;

B. Partea II. Proprietari și acte

Inscrieri privitoare la dreptul de proprietate și alte drepturi reale	Referințe
/	
Act Administrativ nr. TDP nr. 1092-48660, din 16/10/1996 emis de CJSAPT DOLJ;	
B1	A1
Intabulare, drept de PROPRIETATE, dobândit prin Reconstituire, cota actuala 1/1, cota initiala 1/1 1) DELIU SIMION, Lipsă CNP.	

C. Partea III. SARCINI .

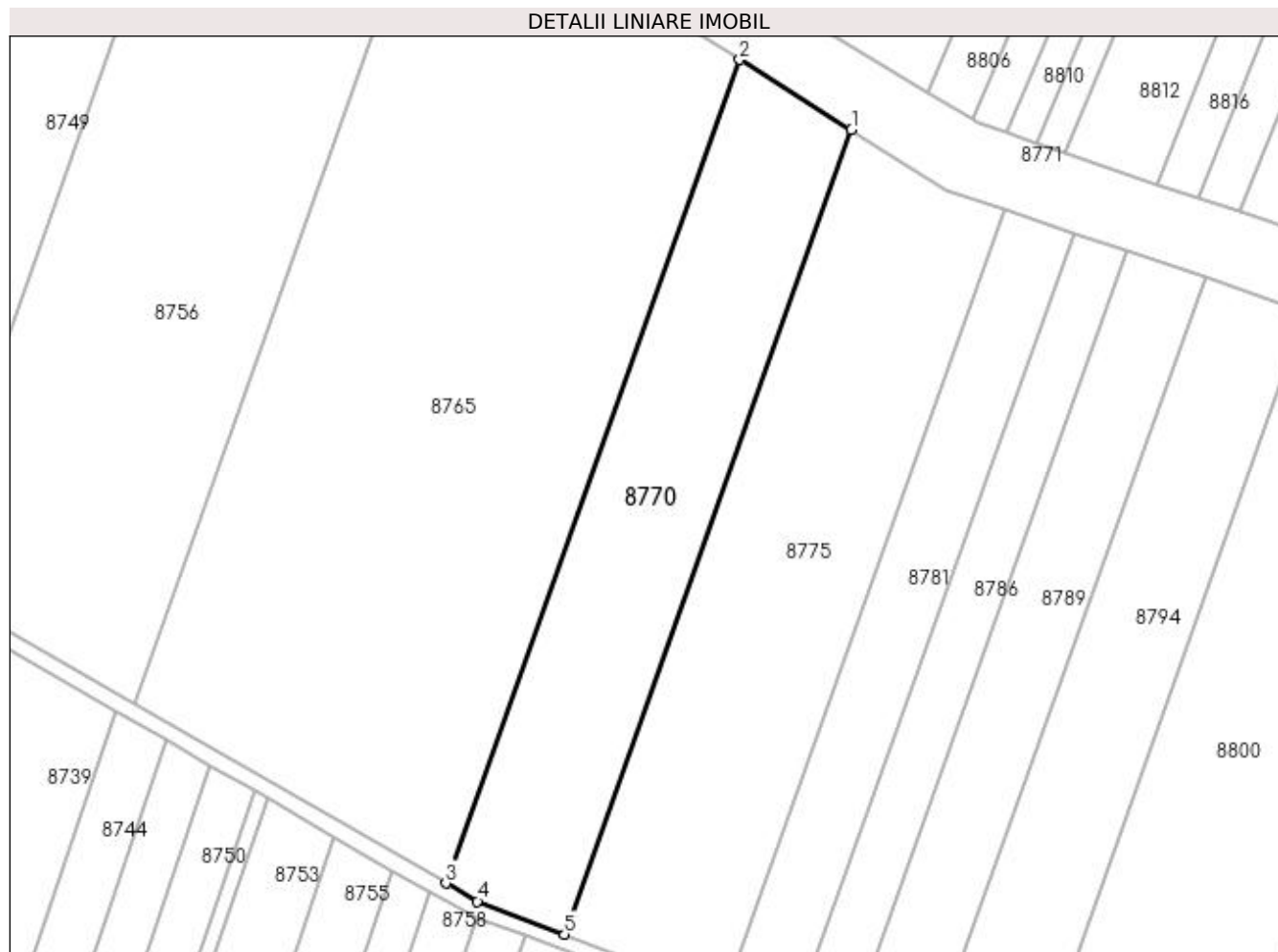
Inscrieri privind dezmembramintele dreptului de proprietate, drepturi reale de garanție și sarcini	Referințe
NU SUNT	

Anexa Nr. 1 La Partea I

Teren

Nr cadastral	Suprafața (mp)*	Observații / Referințe
	7.541	

* Suprafața este determinată în planul de proiecție Stereo 70.



Date referitoare la teren

Crt	Categorie folosință	Intravilan	Suprafața (mp)	Tarla	Parcelă	Nr. topo	Observații / Referințe
1	arabil	NU	7.541	48	110	-	

Lungime Segmente

1) Valorile lungimilor segmentelor sunt obținute din proiecție în plan.

Punct început	X / Y	Punct sfârșit	X / Y	Lungime segment (** (m)
1	379.087,689 262.447,576	2	379.058,631 262.465,81	34.305
2	379.058,631 262.465,81	3	378.982,28 262.251,812	227.211
3	378.982,28 262.251,812	4	378.990,481 262.247,086	9.465
4	378.990,481 262.247,086	5	379.013,102 262.238,52	24.189
5	379.013,102 262.238,52	1	379.087,689 262.447,576	221.963

**** Lungimile segmentelor sunt determinate în planul de proiecție Stereo 70 și sunt rotunjite la 1 milimetru.**

***** Distanța dintre puncte este formată din segmente cumulate ce sunt mai mici decât valoarea 1 milimetru.**

**DATE DESPRE IMOBILUL NR. 8771**

Oficiul de Cadastru și Publicitate Imobiliară DOLJ
Biroul de Cadastru și Publicitate Imobiliară Craiova

A. Partea I. Descrierea imobilului

TEREN Extravilan

Adresa: Jud. Dolj, T48,PCn589

Nr. Crt	Nr cadastral Nr. topografic	Suprafața* (mp)	Observații / Referințe
A1		37.748	Sector cadastral:43 Teren neimprejmuit;

B. Partea II. Proprietari și acte

Inscrieri privitoare la dreptul de proprietate și alte drepturi reale		Referințe
/		
Act Normativ nr. 7, din 13/03/1996 emis de PARLAMENTUL ROMÂNIEI;		
B1	Inscrierea provizorie, drept de PROPRIETATE, dobandit prin Lege, cota actuala 1/1, cota initiala 1/1 1) NEIDENTIFICAT NEIDENTIFICAT, neidentificat	A1

C. Partea III. SARCINI .

Inscrieri privind dezmembramintele dreptului de proprietate, drepturi reale de garanție și sarcini	Referințe
NU SUNT	


Anexa Nr. 1 La Partea I

Teren

Nr cadastral	Suprafața (mp)*	Observații / Referințe
	37.748	

* Suprafața este determinată în planul de proiecție Stereo 70.

DETALII LINIARE IMOBIL



Date referitoare la teren

Crt	Categorie folosință	Intra vilan	Suprafața (mp)	Tarla	Parcelă	Nr. topo	Observații / Referințe
1	altele	NU	37.748	48	Cn589	-	

Lungime Segmente

1) Valorile lungimilor segmentelor sunt obținute din proiecție în plan.

Punct început	X / Y	Punct sfârșit	X / Y	Lungime segment	Punct început	X / Y	Punct sfârșit	X / Y	Lungime segment	Punct început	X / Y	Punct sfârșit	X / Y	Lungime segment
1	379.618,586 262.274,103	2	379.586,678 262.285,845	34.0	2	379.586,678 262.285,845	3	379.576,969 262.289,418	10.34	3	379.576,969 262.289,418	4	379.571,51 262.291,426	5.817
4	379.571,51 262.291,426	5	379.550,861 262.299,025	22.00	5	379.550,861 262.299,025	6	379.507,121 262.315,12	46.60	6	379.507,121 262.315,12	7	379.476,382 262.326,431	32.75
7	379.476,382 262.326,431	8	379.453,602 262.334,814	24.27	8	379.453,602 262.334,814	9	379.435,096 262.341,624	19.71	9	379.435,096 262.341,624	10	379.402,95 262.353,453	34.25
10	379.402,95 262.353,453	11	379.401,556 262.353,966	1.485	11	379.401,556 262.353,966	12	379.391,852 262.357,259	10.24	12	379.391,852 262.357,259	13	379.363,116 262.367,01	30.34
13	379.363,116 262.367,01	14	379.344,91 262.373,189	19.22	14	379.344,91 262.373,189	15	379.329,746 262.378,335	16.01	15	379.329,746 262.378,335	16	379.307,287 262.385,956	23.71
16	379.307,287 262.385,956	17	379.287,595 262.392,639	20.79	17	379.287,595 262.392,639	18	379.275,231 262.396,834	13.05	18	379.275,231 262.396,834	19	379.241,375 262.408,323	35.75

Punct început	X / Y	Punct sfârșit	X / Y	Lungime segment	Punct început	X / Y	Punct sfârșit	X / Y	Lungime segment	Punct început	X / Y	Punct sfârșit	X / Y	Lungime segment
19	379.241,375 262.408,323	20	379.229,077 262.412,497	12.987	20	379.229,077 262.412,497	21	379.224,091 262.414,189	5.265	21	379.224,091 262.414,189	22	379.217,678 262.416,365	6.772
22	379.217,678 262.416,365	23	379.205,956 262.420,343	12.379	23	379.205,956 262.420,343	24	379.188,633 262.426,221	18.293	24	379.188,633 262.426,221	25	379.177,834 262.429,886	11.404
25	379.177,834 262.429,886	26	379.167,166 262.433,506	11.265	26	379.167,166 262.433,506	27	379.143,041 262.441,693	25.476	27	379.143,041 262.441,693	28	379.135,911 262.444,113	7.529
28	379.135,911 262.444,113	29	379.128,163 262.446,742	8.182	29	379.128,163 262.446,742	30	379.120,632 262.449,298	7.953	30	379.120,632 262.449,298	31	379.119,113 262.450,222	1.778
31	379.119,113 262.450,222	32	379.107,659 262.457,19	13.407	32	379.107,659 262.457,19	33	379.062,941 262.484,393	52.342	33	379.062,941 262.484,393	34	379.045,432 262.495,044	20.494
34	379.045,432 262.495,044	35	379.032,487 262.502,919	15.152	35	379.032,487 262.502,919	36	379.026,57 262.506,518	6.926	36	379.026,57 262.506,518	37	379.023,719 262.508,398	3.415
37	379.023,719 262.508,398	38	379.013,561 262.515,097	12.168	38	379.013,561 262.515,097	39	378.992,488 262.528,995	25.243	39	378.992,488 262.528,995	40	378.980,637 262.536,811	14.196
40	378.980,637 262.536,811	41	378.969,115 262.544,409	13.802	41	378.969,115 262.544,409	42	378.960,528 262.550,072	10.286	42	378.960,528 262.550,072	43	378.951,624 262.555,944	10.666
43	378.951,624 262.555,944	44	378.946,289 262.559,463	6.391	44	378.946,289 262.559,463	45	378.942,781 262.561,776	4.202	45	378.942,781 262.561,776	46	378.906,584 262.585,647	43.36
46	378.906,584 262.585,647	47	378.902,352 262.588,438	5.069	47	378.902,352 262.588,438	48	378.835,817 262.632,318	79.702	48	378.835,817 262.632,318	49	378.831,642 262.635,071	5.001
49	378.831,642 262.635,071	50	378.816,103 262.645,319	18.614	50	378.816,103 262.645,319	51	378.805,659 262.652,206	12.51	51	378.805,659 262.652,206	52	378.764,714 262.679,209	49.047
52	378.764,714 262.679,209	53	378.747,889 262.690,305	20.154	53	378.747,889 262.690,305	54	378.746,506 262.691,218	1.657	54	378.746,506 262.691,218	55	378.739,385 262.695,913	8.529
55	378.739,385 262.695,913	56	378.731,216 262.701,301	9.786	56	378.731,216 262.701,301	57	378.728,707 262.702,956	3.006	57	378.728,707 262.702,956	58	378.721,605 262.707,639	8.507
58	378.721,605 262.707,639	59	378.713,615 262.712,908	9.571	59	378.713,615 262.712,908	60	378.689,491 262.728,818	28.898	60	378.689,491 262.728,818	61	378.674,944 262.738,411	17.425
61	378.674,944 262.738,411	62	378.672,921 262.739,746	2.424	62	378.672,921 262.739,746	63	378.656,013 262.750,896	20.253	63	378.656,013 262.750,896	64	378.637,616 262.763,029	22.038
64	378.637,616 262.763,029	65	378.612,483 262.779,604	30.106	65	378.612,483 262.779,604	66	378.601,874 262.786,6	12.708	66	378.601,874 262.786,6	67	378.588,89 262.795,163	15.553
67	378.588,89 262.795,163	68	378.573,689 262.805,188	18.209	68	378.573,689 262.805,188	69	378.572,568 262.805,928	1.343	69	378.572,568 262.805,928	70	378.548,026 262.821,538	29.086
70	378.548,026 262.821,538	71	378.534,317 262.830,257	16.247	71	378.534,317 262.830,257	72	378.522,239 262.837,939	14.314	72	378.522,239 262.837,939	73	378.514,073 262.843,133	9.678
73	378.514,073 262.843,133	74	378.472,131 262.869,81	49.707	74	378.472,131 262.869,81	75	378.463,272 262.875,445	10.499	75	378.463,272 262.875,445	76	378.451,71 262.882,799	13.703
76	378.451,71 262.882,799	77	378.441,667 262.889,187	11.902	77	378.441,667 262.889,187	78	378.429,769 262.896,755	14.101	78	378.429,769 262.896,755	79	378.423,425 262.900,789	7.518
79	378.423,425 262.900,789	80	378.418,335 262.904,027	6.033	80	378.418,335 262.904,027	81	378.402,047 262.914,388	19.304	81	378.402,047 262.914,388	82	378.393,985 262.919,515	9.554
82	378.393,985 262.919,515	83	378.392,424 262.920,508	1.85	83	378.392,424 262.920,508	84	378.379,247 262.928,889	15.616	84	378.379,247 262.928,889	85	378.348,752 262.948,286	36.141
85	378.348,752 262.948,286	86	378.324,549 262.963,68	28.684	86	378.324,549 262.963,68	87	378.311,882 262.971,737	15.012	87	378.311,882 262.971,737	88	378.290,542 262.985,31	25.291
88	378.290,542 262.985,31	89	378.274,808 262.995,317	18.647	89	378.274,808 262.995,317	90	378.249,923 263.011,146	29.493	90	378.249,923 263.011,146	91	378.240,03 263.017,438	11.724
91	378.240,03 263.017,438	92	378.232,943 262.999,563	19.229	92	378.232,943 262.999,563	93	378.251,893 262.987,503	22.462	93	378.251,893 262.987,503	94	378.260,079 262.982,293	9.703
94	378.260,079 262.982,293	95	378.279,222 262.970,109	22.692	95	378.279,222 262.970,109	96	378.293,959 262.960,729	17.469	96	378.293,959 262.960,729	97	378.364,443 262.915,869	83.549
97	378.364,443 262.915,869	98	378.417,521 262.882,087	62.917	98	378.417,521 262.882,087	99	378.454,409 262.858,609	43.726	99	378.454,409 262.858,609	100	378.480,602 262.841,938	31.048
100	378.480,602 262.841,938	101	378.533,426 262.808,318	62.615	101	378.533,426 262.808,318	102	378.562,236 262.789,982	34.15	102	378.562,236 262.789,982	103	378.564,847 262.788,27	3.122
103	378.564,847 262.788,27	104	378.577,413 262.780,036	15.023	104	378.577,413 262.780,036	105	378.619,06 262.752,743	49.793	105	378.619,06 262.752,743	106	378.674,22 262.716,594	65.95
106	378.674,22 262.716,594	107	378.716,302 262.689,016	50.313	107	378.716,302 262.689,016	108	378.766,065 262.656,405	59.496	108	378.766,065 262.656,405	109	378.841,621 262.606,89	90.335
109	378.841,621 262.606,89	110	378.873,461 262.586,025	38.067	110	378.873,461 262.586,025	111	378.924,94 262.552,288	61.549	111	378.924,94 262.552,288	112	378.979,084 262.516,806	64.734
112	378.979,084 262.516,806	113	379.017,84 262.491,408	46.337	113	379.017,84 262.491,408	114	379.058,631 262.465,81	48.158	114	379.058,631 262.465,81	115	379.087,689 262.447,576	34.305
115	379.087,689 262.447,576	116	379.112,545 262.431,978	29.345	116	379.112,545 262.431,978	117	379.127,418 262.426,931	15.706	117	379.127,418 262.426,931	118	379.145,465 262.420,807	19.058

Punct început	X / Y	Punct sfârșit	X / Y	Lungime segment	Punct început	X / Y	Punct sfârșit	X / Y	Lungime segment	Punct început	X / Y	Punct sfârșit	X / Y	Lungime segment
118	379.145,465 262.420,807	119	379.159,385 262.416,083	14.7	119	379.159,385 262.416,083	120	379.179,613 262.409,218	21.36 1	120	379.179,613 262.409,218	121	379.205,913 262.400,293	27.77 3
121	379.205,913 262.400,293	122	379.254,563 262.383,784	51.37 5	122	379.254,563 262.383,784	123	379.281,529 262.374,633	28.47 6	123	379.281,529 262.374,633	124	379.302,784 262.367,42	22.44 6
124	379.302,784 262.367,42	125	379.323,966 262.360,232	22.36 8	125	379.323,966 262.360,232	126	379.351,859 262.350,766	29.45 5	126	379.351,859 262.350,766	127	379.368,654 262.345,067	17.73 6
127	379.368,654 262.345,067	128	379.395,222 262.336,051	28.05 6	128	379.395,222 262.336,051	129	379.412,922 262.329,582	18.84 5	129	379.412,922 262.329,582	130	379.445,223 262.317,778	34.39
130	379.445,223 262.317,778	131	379.463,975 262.310,925	19.96 5	131	379.463,975 262.310,925	132	379.491,683 262.300,798	29.50 1	132	379.491,683 262.300,798	133	379.501,99 262.297,031	10.97 4
133	379.501,99 262.297,031	134	379.551,326 262.279,001	52.52 7	134	379.551,326 262.279,001	135	379.597,512 262.262,122	49.17 4	135	379.597,512 262.262,122	136	379.634,473 262.248,614	39.35 2
136	379.634,473 262.248,614	137	379.644,763 262.244,853	10.95 6	137	379.644,763 262.244,853	138	379.660,349 262.245,853	15.61 8	138	379.660,349 262.245,853	139	380.480,025 261.963,818	866.8 41
139	380.480,025 261.963,818	140	380.483,406 261.972,338	9.166	140	380.483,406 261.972,338	141	379.955,413 262.152,676	557.9 41	141	379.955,413 262.152,676	142	379.652,931 262.259,392	320.7 55
142	379.652,931 262.259,392	143	379.649,659 262.262,669	4.631	143	379.649,659 262.262,669	1	379.618,586 262.274,103	33.11					

** Lungimile segmentelor sunt determinate în planul de proiecție Stereo 70 și sunt rotunjite la 1 milimetru.

*** Distanța dintre puncte este formată din segmente cumulate ce sunt mai mici decât valoarea 1 milimetru.

**DATE DESPRE IMOBILUL NR. 8772**

Oficiul de Cadastru și Publicitate Imobiliară DOLJ
Biroul de Cadastru și Publicitate Imobiliară Craiova

A. Partea I. Descrierea imobilului

TEREN Extravilan

Adresa: Jud. Dolj, T48,P71/2

Nr. Crt	Nr cadastral Nr. topografic	Suprafața* (mp)	Observații / Referințe
A1		25.962	Sector cadastral:43 Teren neimprejmuit;

B. Partea II. Proprietari și acte

Inscrieri privitoare la dreptul de proprietate și alte drepturi reale	Referințe
/	
Act Administrativ nr. TDP nr. 1877-1977, din 30/05/2002 emis de CJSAPT DOLJ;	
B1	A1
Intabulare, drept de PROPRIETATE, dobândit prin Reconstituire, cota actuala 1/1, cota initiala 1/1 1) BUZATU STEFAN, Lipsă CNP.	

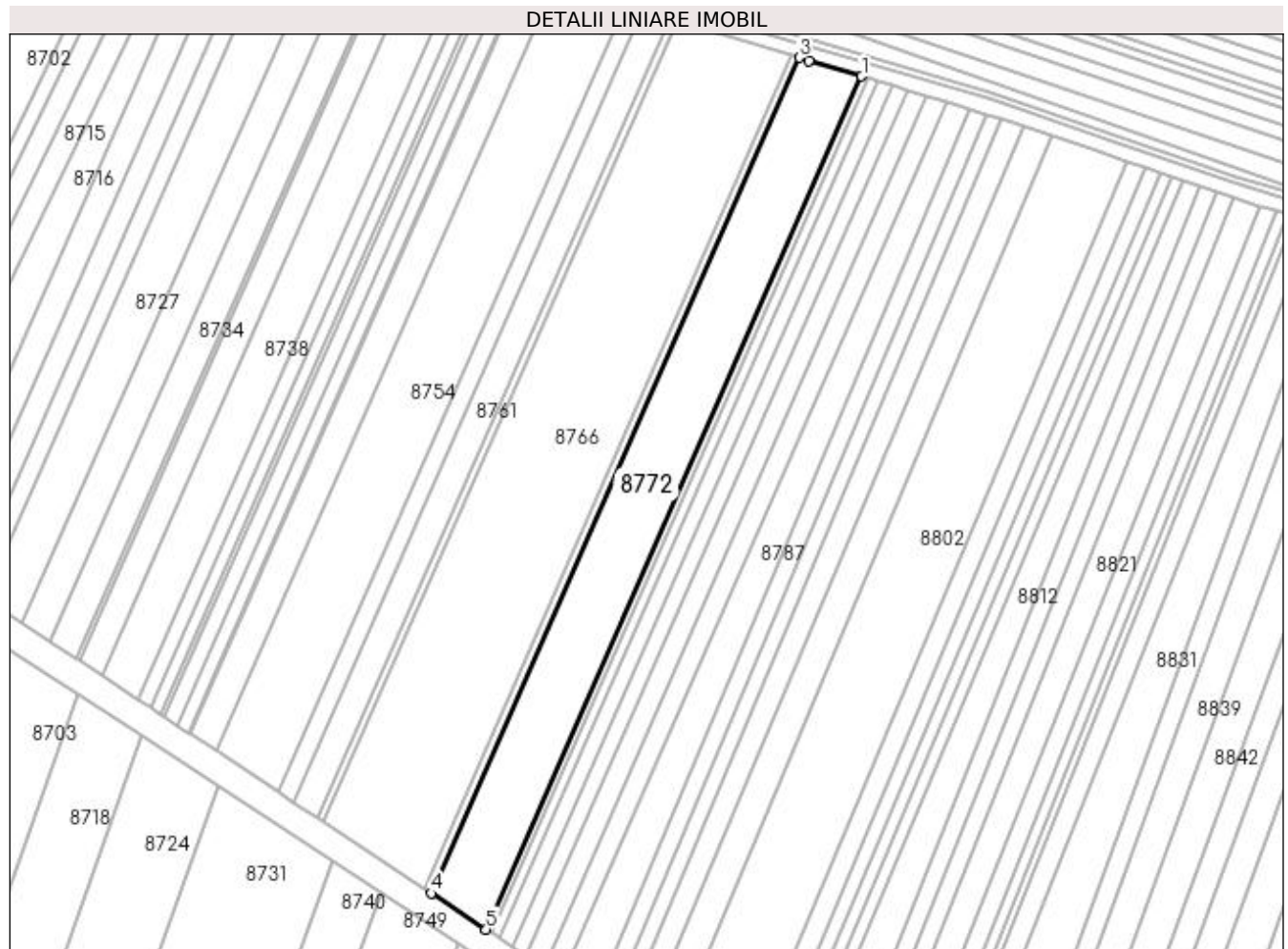
C. Partea III. SARCINI .

Inscrieri privind dezmembramintele dreptului de proprietate, drepturi reale de garanție și sarcini	Referințe
NU SUNT	

Anexa Nr. 1 La Partea I**Teren**

Nr cadastral	Suprafața (mp)*	Observații / Referințe
	25.962	

* Suprafața este determinată în planul de proiecție Stereo 70.

**Date referitoare la teren**

Crt	Categorie folosință	Intra vilan	Suprafața (mp)	Tarla	Parcelă	Nr. topo	Observații / Referințe
1	arabil	NU	25.962	48	71/2	-	

Lungime Segmente

1) Valorile lungimilor segmentelor sunt obținute din proiecție în plan.

Punct început	X / Y	Punct sfârșit	X / Y	Lungime segment (** (m)
1	379.190,153 263.123,272	2	379.155,452 263.133,713	36.238
2	379.155,452 263.133,713	3	379.148,899 263.135,666	6.838
3	379.148,899 263.135,666	4	378.906,584 262.585,647	601.03
4	378.906,584 262.585,647	5	378.942,781 262.561,776	43.36
5	378.942,781 262.561,776	1	379.190,153 263.123,272	613.572

**** Lungimile segmentelor sunt determinate în planul de proiecție Stereo 70 și sunt rotunjite la 1 milimetru.**

***** Distanța dintre puncte este formată din segmente cumulate ce sunt mai mici decât valoarea 1 milimetru.**

**DATE DESPRE IMOBILUL NR. 8773**

Oficiul de Cadastru și Publicitate Imobiliară DOLJ
Biroul de Cadastru și Publicitate Imobiliară Craiova

A. Partea I. Descrierea imobilului

TEREN Extravilan

Adresa: Jud. Dolj, T49,P60

Nr. Crt	Nr cadastral Nr. topografic	Suprafața* (mp)	Observații / Referințe
A1		4.904	Sector cadastral:43 Teren neimprejmuit;

B. Partea II. Proprietari și acte

Inscrieri privitoare la dreptul de proprietate și alte drepturi reale	Referințe
/	
Act Administrativ nr. TDP nr. 1757-48185, din 08/02/2002 emis de CJSAPT DOLJ;	
B1	A1
Intabulare, drept de PROPRIETATE, dobândit prin Reconstituire, cota actuala 1/1, cota initiala 1/1 1) DOP ȘTEFANA, Lipsă CNP.	

C. Partea III. SARCINI .

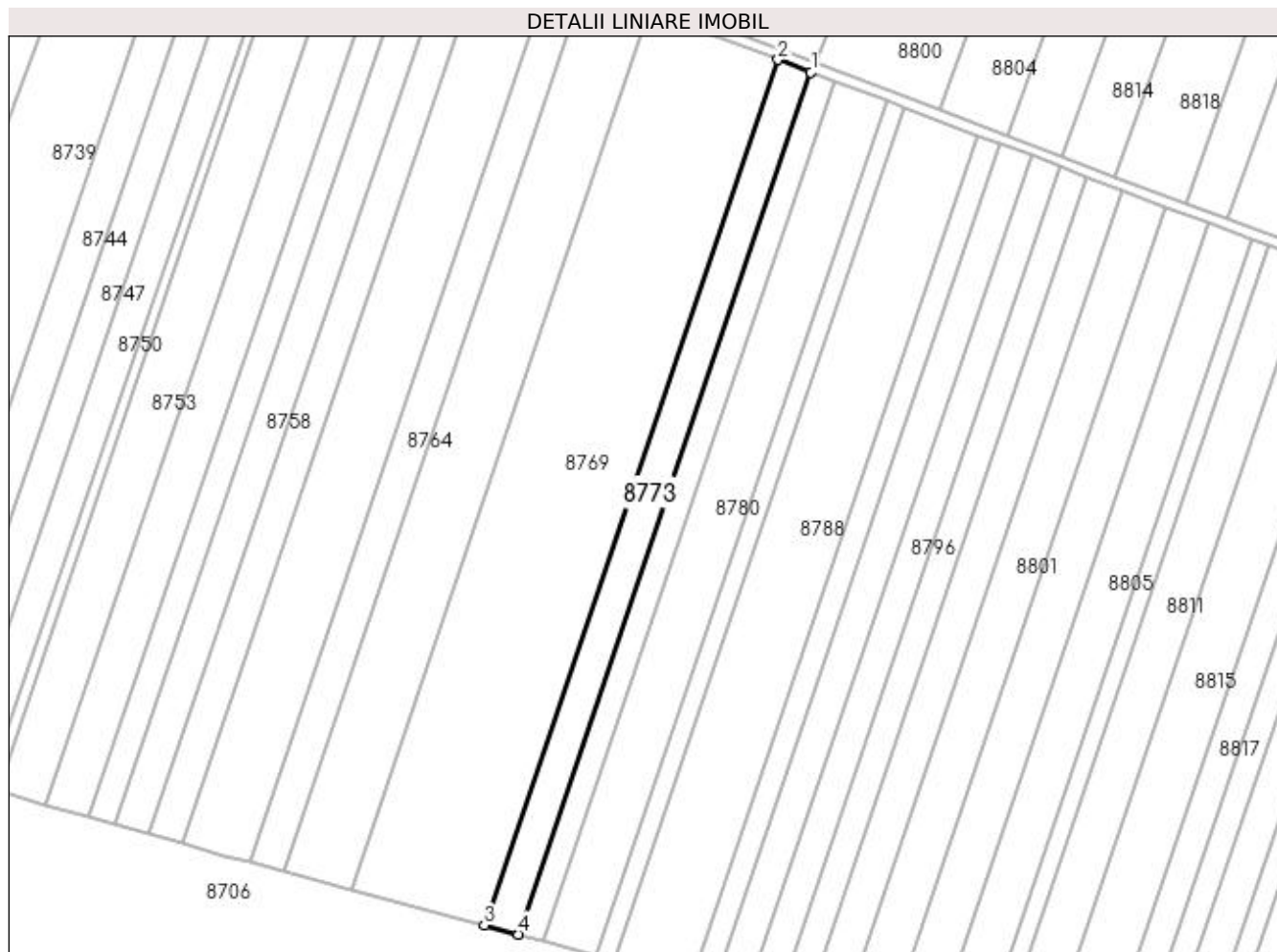
Inscrieri privind dezmembramintele dreptului de proprietate, drepturi reale de garanție și sarcini	Referințe
NU SUNT	

Anexa Nr. 1 La Partea I

Teren

Nr cadastral	Suprafața (mp)*	Observații / Referințe
	4.904	

* Suprafața este determinată în planul de proiecție Stereo 70.



Date referitoare la teren

Crt	Categorie folosință	Intra vilan	Suprafața (mp)	Tarla	Parcelă	Nr. topo	Observații / Referințe
1	arabil	NU	4.904	49	60	-	

Lungime Segmente

1) Valorile lungimilor segmentelor sunt obținute din proiecție în plan.

Punct început	X / Y	Punct sfârșit	X / Y	Lungime segment (** (m)
1	379.129,875 262.190,025	2	379.116,988 262.194,905	13.78
2	379.116,988 262.194,905	3	379.002,348 261.857,01	356.813
3	379.002,348 261.857,01	4	379.015,683 261.853,455	13.801
4	379.015,683 261.853,455	1	379.129,875 262.190,025	355.414

**** Lungimile segmentelor sunt determinate în planul de proiecție Stereo 70 și sunt rotunjite la 1 milimetru.**

***** Distanța dintre puncte este formată din segmente cumulate ce sunt mai mici decât valoarea 1 milimetru.**

**DATE DESPRE IMOBILUL NR. 8774**

Oficiul de Cadastru și Publicitate Imobiliară DOLJ
Biroul de Cadastru și Publicitate Imobiliară Craiova

A. Partea I. Descrierea imobilului

TEREN Extravilan

Adresa: Jud. Dolj, T48,P71/3

Nr. Crt	Nr cadastral Nr. topografic	Suprafața* (mp)	Observații / Referințe
A1		2.544	Sector cadastral:43 Teren neimprejmuit;

B. Partea II. Proprietari și acte

Inscrieri privitoare la dreptul de proprietate și alte drepturi reale	Referințe
/	
Act Administrativ nr. TDP nr. 1875-1977, din 30/05/2002 emis de CJSAPT DOLJ;	
B1	A1
Intabulare, drept de PROPRIETATE, dobândit prin Reconstituire, cota actuala 1/1, cota initiala 1/1 1) COJOCARU MARIA, Lipsă CNP.	

C. Partea III. SARCINI .

Inscrieri privind dezmembramintele dreptului de proprietate, drepturi reale de garanție și sarcini	Referințe
NU SUNT	

Anexa Nr. 1 La Partea I

Teren

Nr cadastral	Suprafața (mp)*	Observații / Referințe
	2.544	

* Suprafața este determinată în planul de proiecție Stereo 70.



Date referitoare la teren

Crt	Categorie folosință	Intra vilan	Suprafața (mp)	Tarla	Parcelă	Nr. topo	Observații / Referințe
1	arabil	NU	2.544	48	71/3	-	

Lungime Segmente

1) Valorile lungimilor segmentelor sunt obținute din proiecție în plan.

Punct început	X / Y	Punct sfârșit	X / Y	Lungime segment (** (m)
1	379.194,15 263.122,07	2	379.190,153 263.123,272	4.174
2	379.190,153 263.123,272	3	378.942,781 262.561,776	613.572
3	378.942,781 262.561,776	4	378.946,289 262.559,463	4.202
4	378.946,289 262.559,463	1	379.194,15 263.122,07	614.786

**** Lungimile segmentelor sunt determinate în planul de proiecție Stereo 70 și sunt rotunjite la 1 milimetru.**

***** Distanța dintre puncte este formată din segmente cumulate ce sunt mai mici decât valoarea 1 milimetru.**

**DATE DESPRE IMOBILUL NR. 8775**

Oficiul de Cadastru și Publicitate Imobiliară DOLJ
Biroul de Cadastru și Publicitate Imobiliară Craiova

A. Partea I. Descrierea imobilului

TEREN Extravilan

Adresa: Jud. Dolj, T48,P109

Nr. Crt	Nr cadastral Nr. topografic	Suprafața* (mp)	Observații / Referințe
A1		9.676	Sector cadastral:43 Teren neimprejmuit;

B. Partea II. Proprietari și acte

Inscrieri privitoare la dreptul de proprietate și alte drepturi reale		Referințe
/		
Act Administrativ nr. TDP nr. 1096-48660, din 21/10/1996 emis de CJSAPT DOLJ;		
B1	Intabulare, drept de PROPRIETATE, dobândit prin Reconstituire, cota actuala 1/1, cota initiala 1/1 1) DAMIAN MARIA , Lipsă CNP. 2) MORUJU GHEORGHE , Lipsă CNP. 3) MORUJU ȘTEFAN , Lipsă CNP.	A1

C. Partea III. SARCINI .

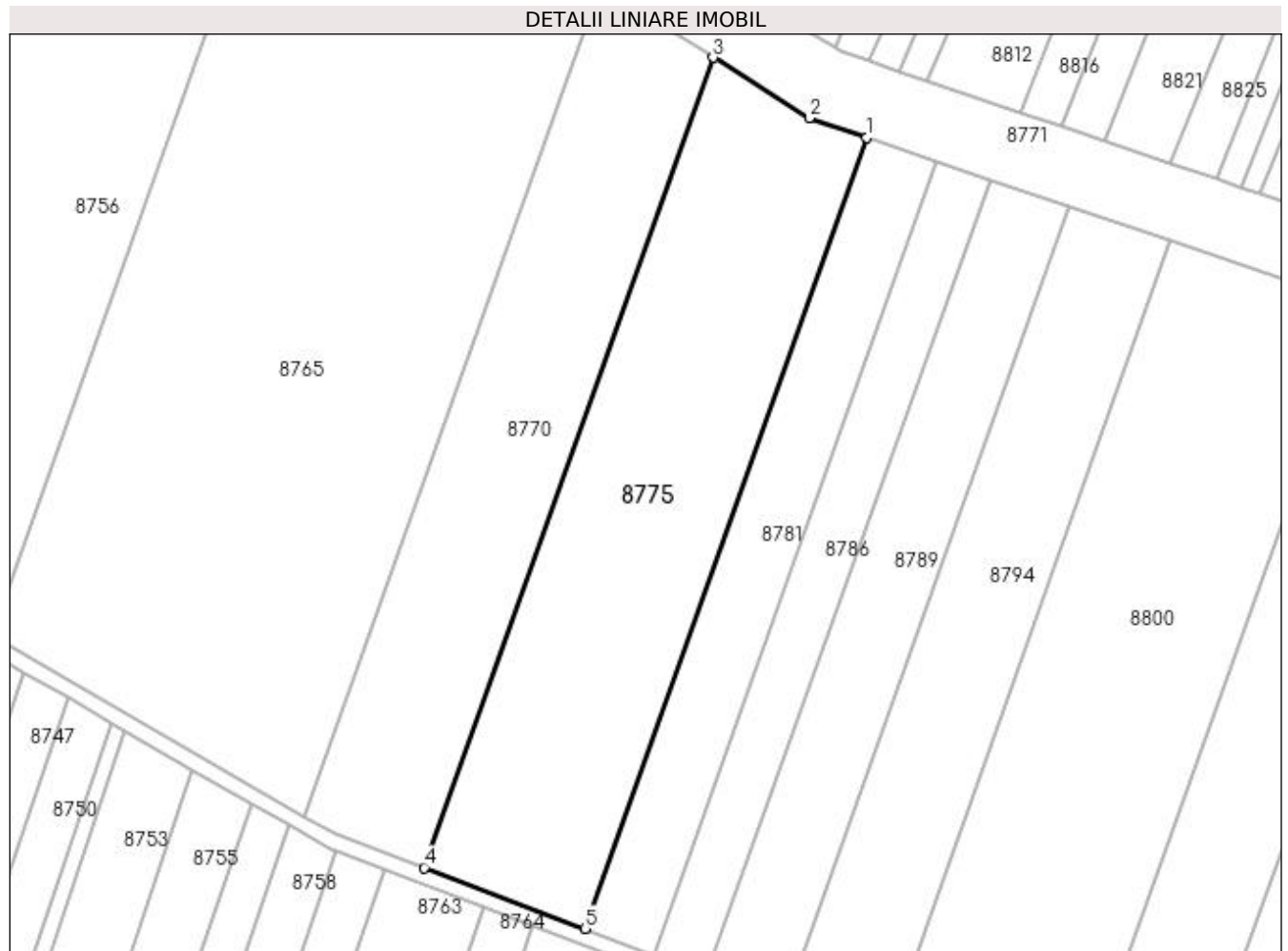
Inscrieri privind dezmembramintele dreptului de proprietate, drepturi reale de garanție și sarcini	Referințe
NU SUNT	

Anexa Nr. 1 La Partea I

Teren

Nr cadastral	Suprafața (mp)*	Observații / Referințe
	9.676	

* Suprafața este determinată în planul de proiecție Stereo 70.



Date referitoare la teren

Crt	Categorie folosință	Intravilan	Suprafața (mp)	Tarla	Parcelă	Nr. topo	Observații / Referințe
1	arabil	NU	9.676	48	109	-	

Lungime Segmente

1) Valorile lungimilor segmentelor sunt obținute din proiecție în plan.

Punct început	X / Y	Punct sfârșit	X / Y	Lungime segment (** (m)
1	379.127,418 262.426,931	2	379.112,545 262.431,978	15.706
2	379.112,545 262.431,978	3	379.087,689 262.447,576	29.345
3	379.087,689 262.447,576	4	379.013,102 262.238,52	221.963
4	379.013,102 262.238,52	5	379.054,592 262.222,81	44.365
5	379.054,592 262.222,81	1	379.127,418 262.426,931	216.723

**** Lungimile segmentelor sunt determinate în planul de proiecție Stereo 70 și sunt rotunjite la 1 milimetru.**

***** Distanța dintre puncte este formată din segmente cumulate ce sunt mai mici decât valoarea 1 milimetru.**

**DATE DESPRE IMOBILUL NR. 8776**

Oficiul de Cadastru și Publicitate Imobiliară DOLJ
Biroul de Cadastru și Publicitate Imobiliară Craiova

A. Partea I. Descrierea imobilului

TEREN Extravilan

Adresa: Jud. Dolj, T48,P71/4

Nr. Crt	Nr cadastral Nr. topografic	Suprafața* (mp)	Observații / Referințe
A1		3.880	Sector cadastral:43 Teren neimprejmuit;

B. Partea II. Proprietari și acte

Inscrieri privitoare la dreptul de proprietate și alte drepturi reale	Referințe
/	
Act Administrativ nr. TDP nr. 1894-1977, din 30/05/2002 emis de CJSAPT DOLJ;	
B1	A1
Intabulare, drept de PROPRIETATE, dobândit prin Reconstituire, cota actuala 1/1, cota initiala 1/1 1) BUSUIOC VASILE, Lipsă CNP.	

C. Partea III. SARCINI .

Inscrieri privind dezmembramentele dreptului de proprietate, drepturi reale de garanție și sarcini	Referințe
NU SUNT	

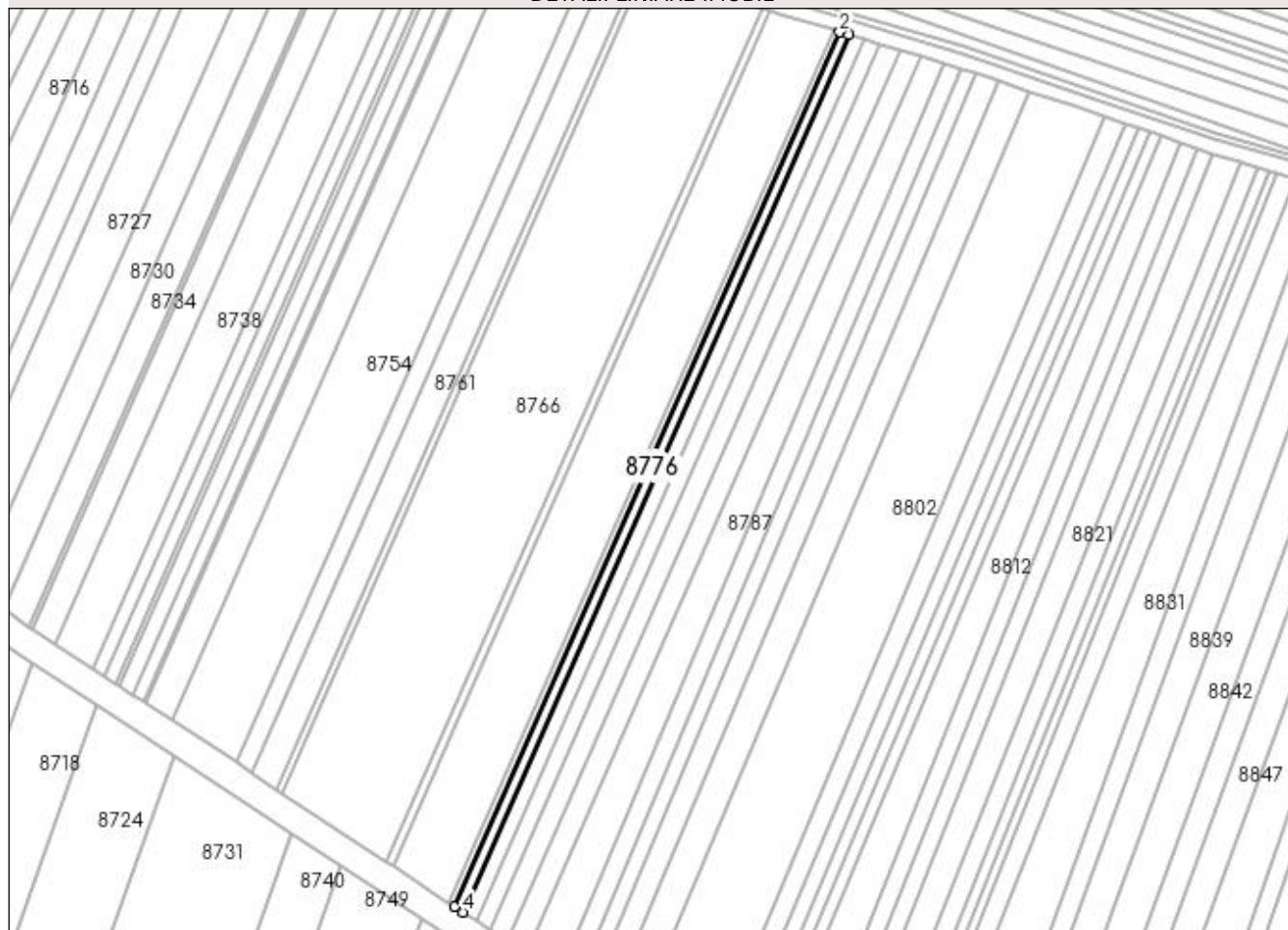
Anexa Nr. 1 La Partea I

Teren

Nr cadastral	Suprafața (mp)*	Observații / Referințe
	3.880	

* Suprafața este determinată în planul de proiecție Stereo 70.

DETALII LINIARE IMOBIL



Date referitoare la teren

Crt	Categorie folosință	Intra vilan	Suprafața (mp)	Tarla	Parcelă	Nr. topo	Observații / Referințe
1	arabil	NU	3.880	48	71/4	-	

Lungime Segmente

1) Valorile lungimilor segmentelor sunt obținute din proiecție în plan.

Punct început	X / Y	Punct sfârșit	X / Y	Lungime segment (** (m)
1	379.200,23 263.120,24	2	379.194,15 263.122,07	6.349
2	379.194,15 263.122,07	3	378.946,289 262.559,463	614.786
3	378.946,289 262.559,463	4	378.951,624 262.555,944	6.391
4	378.951,624 262.555,944	1	379.200,23 263.120,24	616.632

**** Lungimile segmentelor sunt determinate în planul de proiecție Stereo 70 și sunt rotunjite la 1 milimetru.**

***** Distanța dintre puncte este formată din segmente cumulate ce sunt mai mici decât valoarea 1 milimetru.**

**DATE DESPRE IMOBILUL NR. 8777**

Oficiul de Cadastru și Publicitate Imobiliară DOLJ
Biroul de Cadastru și Publicitate Imobiliară Craiova

A. Partea I. Descrierea imobilului

TEREN Extravilan

Adresa: Jud. Dolj, T.49, P.59

Nr. Crt	Nr cadastral Nr. topografic	Suprafața* (mp)	Observații / Referințe
A1	31567	3.572	Sector cadastral:43 Teren neimprejmuit;

B. Partea II. Proprietari și acte

Inscrieri privitoare la dreptul de proprietate și alte drepturi reale		Referințe
41321 / 04/03/2019		
Act Notarial nr. CONTRACT DE VANZARE AUT 856, din 27/02/2019 emis de BNP Floricel MIHAI-MARIAN;		
B1	Intabulare, drept de PROPRIETATE, dobandit prin Conventie, cota actuala 1/1, cota initiala 1/1 1) SILISTEANU TIBERIU RADU	A1
B2	se noteaza constituirea patrimoniul de afectatiune in favoarea lui SILISTEANU TIBERIU RADU.	A1

C. Partea III. SARCINI .

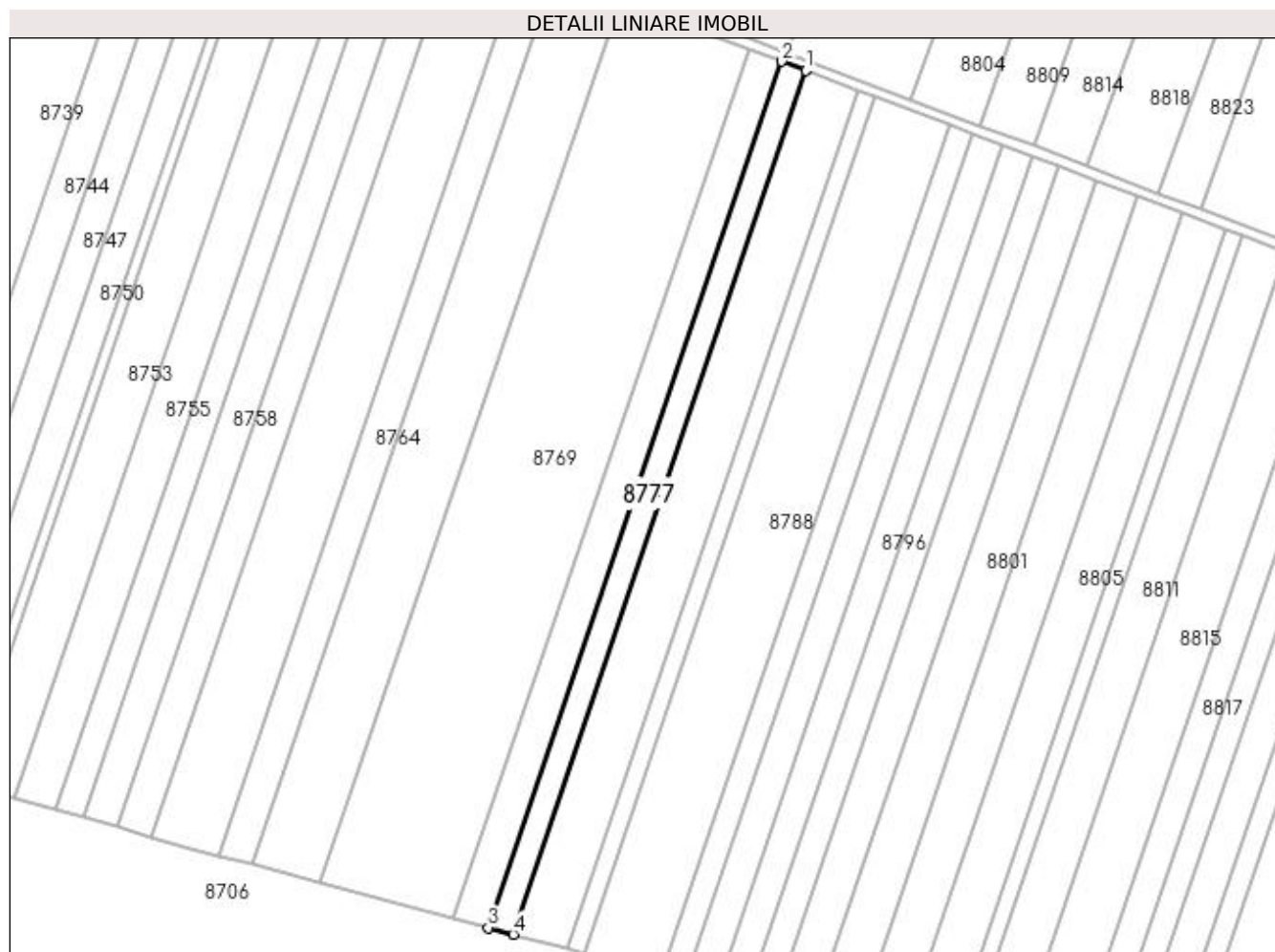
Inscrieri privind dezmembramintele dreptului de proprietate, drepturi reale de garanție și sarcini	Referințe
NU SUNT	

Anexa Nr. 1 La Partea I

Teren

Nr cadastral	Suprafața (mp)*	Observații / Referințe
31567	3.572	

* Suprafața este determinată în planul de proiecție Stereo 70.



Date referitoare la teren

Crt	Categorie folosință	Intra vilan	Suprafața (mp)	Tarla	Parcelă	Nr. topo	Observații / Referințe
1	arabil	NU	3.572	49	59	-	

Lungime Segmente

1) Valorile lungimilor segmentelor sunt obținute din proiecție în plan.

Punct început	X / Y	Punct sfârșit	X / Y	Lungime segment (** (m)
1	379.139,293 262.186,459	2	379.129,875 262.190,025	10.071
2	379.129,875 262.190,025	3	379.015,683 261.853,455	355.414
3	379.015,683 261.853,455	4	379.025,43 261.850,856	10.088
4	379.025,43 261.850,856	1	379.139,293 262.186,459	354.393

**** Lungimile segmentelor sunt determinate în planul de proiecție Stereo 70 și sunt rotunjite la 1 milimetru.**

***** Distanța dintre puncte este formată din segmente cumulate ce sunt mai mici decât valoarea 1 milimetru.**

**DATE DESPRE IMOBILUL NR. 8778**

Oficiul de Cadastru și Publicitate Imobiliară DOLJ
Biroul de Cadastru și Publicitate Imobiliară Craiova

A. Partea I. Descrierea imobilului

TEREN Extravilan

Adresa: Jud. Dolj, T48,P75/1

Nr. Crt	Nr cadastral Nr. topografic	Suprafața* (mp)	Observații / Referințe
A1		6.500	Sector cadastral:43 Teren neimprejmuit;

B. Partea II. Proprietari și acte

Inscrieri privitoare la dreptul de proprietate și alte drepturi reale	Referințe
/	
Act Administrativ nr. TDP nr. 1880-1977, din 31/05/2002 emis de CJSAPT DOLJ;	
B1	A1
Intabulare, drept de PROPRIETATE, dobândit prin Reconstituire, cota actuala 1/1, cota initiala 1/1 1) BUTALIU DUMITRU, Lipsă CNP.	

C. Partea III. SARCINI .

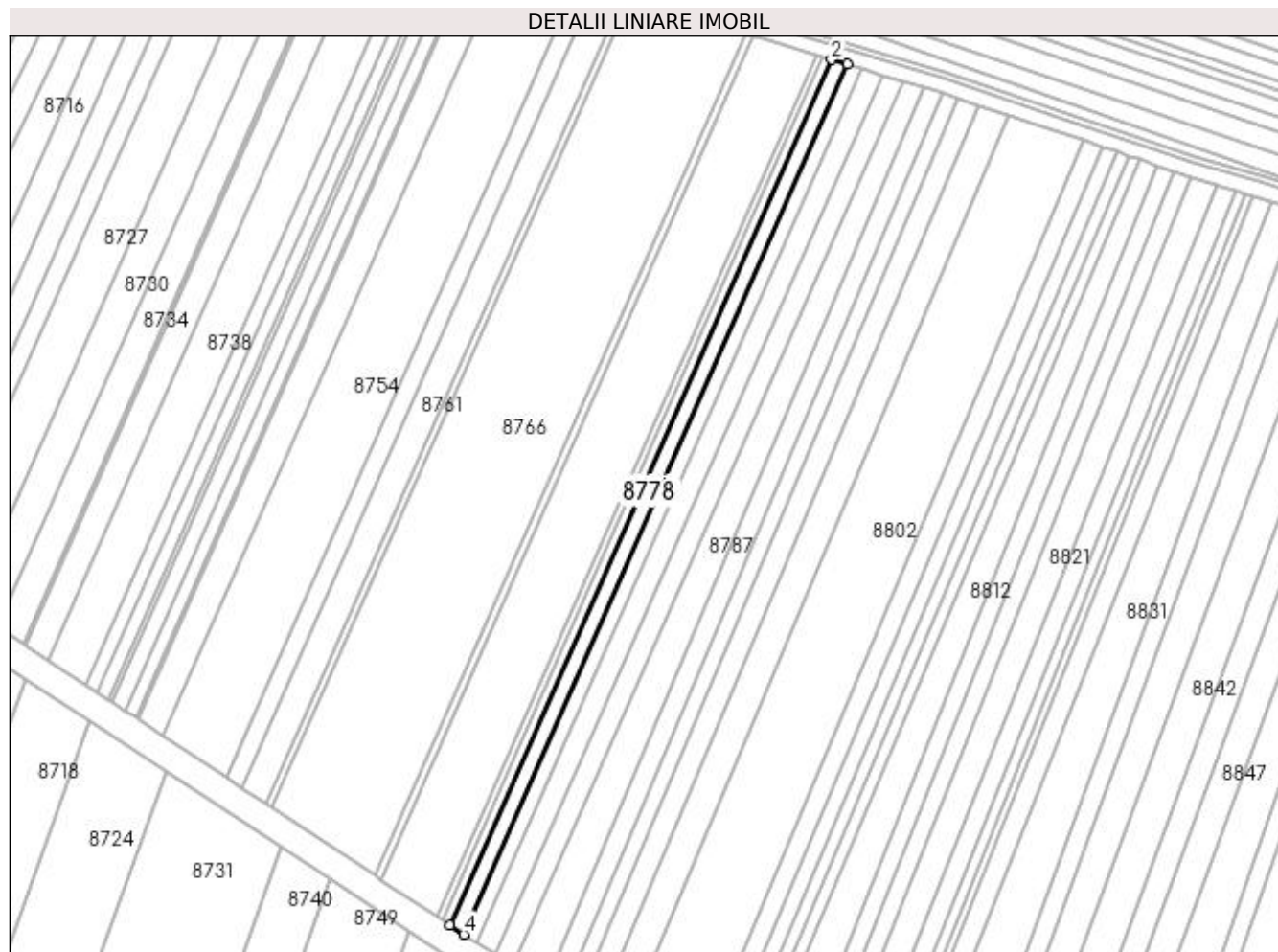
Inscrieri privind dezmembramintele dreptului de proprietate, drepturi reale de garanție și sarcini	Referințe
NU SUNT	

Anexa Nr. 1 La Partea I

Teren

Nr cadastral	Suprafața (mp)*	Observații / Referințe
	6.500	

* Suprafața este determinată în planul de proiecție Stereo 70.



Date referitoare la teren

Crt	Categorie folosință	Intravilan	Suprafața (mp)	Tarla	Parcelă	Nr. topo	Observații / Referințe
1	arabil	NU	6.500	48	75/1	-	

Lungime Segmente

1) Valorile lungimilor segmentelor sunt obținute din proiecție în plan.

Punct început	X / Y	Punct sfârșit	X / Y	Lungime segment (** (m)
1	379.210,375 263.117,187	2	379.200,23 263.120,24	10.594
2	379.200,23 263.120,24	3	378.951,624 262.555,944	616.632
3	378.951,624 262.555,944	4	378.960,528 262.550,072	10.666
4	378.960,528 262.550,072	1	379.210,375 263.117,187	619.712

**** Lungimile segmentelor sunt determinate în planul de proiecție Stereo 70 și sunt rotunjite la 1 milimetru.**

***** Distanța dintre puncte este formată din segmente cumulate ce sunt mai mici decât valoarea 1 milimetru.**

**DATE DESPRE IMOBILUL NR. 8779**

Oficiul de Cadastru și Publicitate Imobiliară DOLJ
Biroul de Cadastru și Publicitate Imobiliară Craiova

A. Partea I. Descrierea imobilului

TEREN Extravilan

Adresa: Jud. Dolj, T48,P71/6

Nr. Crt	Nr cadastral Nr. topografic	Suprafața* (mp)	Observații / Referințe
A1		6.300	Sector cadastral:43 Teren neimprejmuit;

B. Partea II. Proprietari și acte

Inscrieri privitoare la dreptul de proprietate și alte drepturi reale	Referințe
/	
Act Administrativ nr. TDP nr. 1874-1977, din 30/05/2002 emis de CJSAPT DOLJ;	
B1	A1
Intabulare, drept de PROPRIETATE, dobândit prin Reconstituire, cota actuala 1/1, cota initiala 1/1 1) BRĂȚAN MARIN , Lipsă CNP.	

C. Partea III. SARCINI .

Inscrieri privind dezmembramentele dreptului de proprietate, drepturi reale de garanție și sarcini	Referințe
NU SUNT	

Anexa Nr. 1 La Partea I

Teren

Nr cadastral	Suprafața (mp)*	Observații / Referințe
	6.300	

* Suprafața este determinată în planul de proiecție Stereo 70.

DETALII LINIARE IMOBIL



Date referitoare la teren

Crt	Categorie folosință	Intra vilan	Suprafața (mp)	Tarla	Parcelă	Nr. topo	Observații / Referințe
1	arabil	NU	6.300	48	71/6	-	

Lungime Segmente

1) Valorile lungimilor segmentelor sunt obținute din proiecție în plan.

Punct început	X / Y	Punct sfârșit	X / Y	Lungime segment (** (m)
1	379.220,16 263.114,243	2	379.210,375 263.117,187	10.218
2	379.210,375 263.117,187	3	378.960,528 262.550,072	619.712
3	378.960,528 262.550,072	4	378.969,115 262.544,409	10.286
4	378.969,115 262.544,409	1	379.220,16 263.114,243	622.683

**** Lungimile segmentelor sunt determinate în planul de proiecție Stereo 70 și sunt rotunjite la 1 milimetru.**

***** Distanța dintre puncte este formată din segmente cumulate ce sunt mai mici decât valoarea 1 milimetru.**

**DATE DESPRE IMOBILUL NR. 8780**

Oficiul de Cadastru și Publicitate Imobiliară DOLJ
 Biroul de Cadastru și Publicitate Imobiliară Craiova

A. Partea I. Descrierea imobilului

TEREN Extravilan

Adresa: Jud. Dolj, T 49, P 58

Nr. Crt	Nr cadastral Nr. topografic	Suprafața* (mp)	Observații / Referințe
A1	33206	7.600	Sector cadastral:43 Teren neimprejmuit;

B. Partea II. Proprietari și acte

Inscrieri privitoare la dreptul de proprietate și alte drepturi reale		Referințe
186138 / 02/09/2019		
Act Notarial nr. aut.3089, din 02/08/2019 emis de Defta Florentin Leonard;		
B1	Intabulare, drept de PROPRIETATE, dobandit prin Conventie, cota actuala 1/1, cota initiala 1/1 1) NICOLAE CATALIN DORU 2) NICOLAE MARINELA LILIANA	A1

C. Partea III. SARCINI .

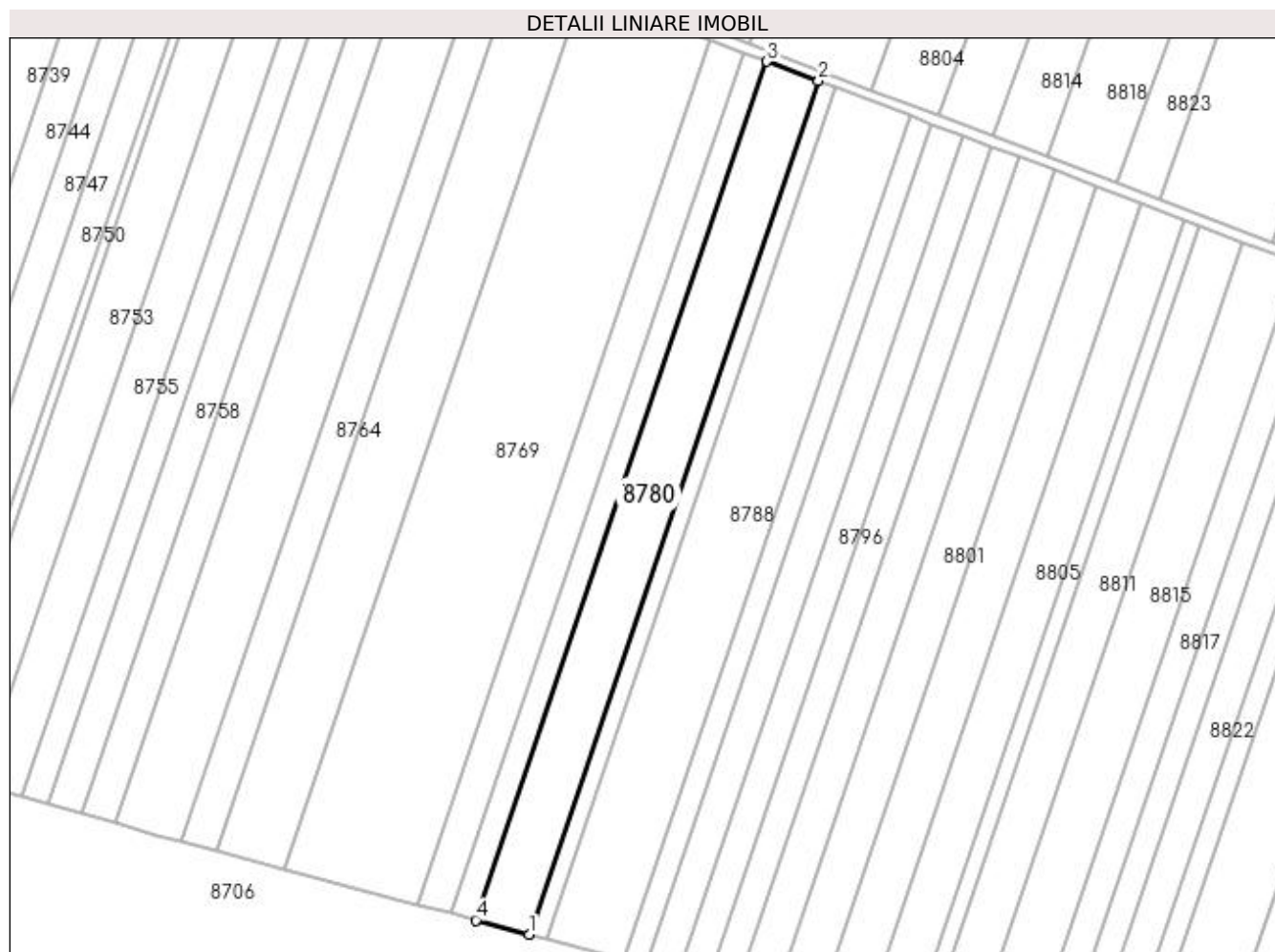
Inscrieri privind dezmembramintele dreptului de proprietate, drepturi reale de garanție și sarcini	Referințe
NU SUNT	

Anexa Nr. 1 La Partea I

Teren

Nr cadastral	Suprafața (mp)*	Observații / Referințe
33206	7.600	

* Suprafața este determinată în planul de proiecție Stereo 70.



Date referitoare la teren

Crt	Categorie folosință	Intra vilan	Suprafața (mp)	Tarla	Parcelă	Nr. topo	Observații / Referințe
1	arabil	NU	7.600	49	58	-	

Lungime Segmente

1) Valorile lungimilor segmentelor sunt obținute din proiecție în plan.

Punct început	X / Y	Punct sfârșit	X / Y	Lungime segment (** (m)
1	379.046,261 261.845,303	2	379.159,422 262.178,837	352.208
2	379.159,422 262.178,837	3	379.139,293 262.186,459	21.524
3	379.139,293 262.186,459	4	379.025,43 261.850,856	354.393
4	379.025,43 261.850,856	1	379.046,261 261.845,303	21.558

**** Lungimile segmentelor sunt determinate în planul de proiecție Stereo 70 și sunt rotunjite la 1 milimetru.**

***** Distanța dintre puncte este formată din segmente cumulate ce sunt mai mici decât valoarea 1 milimetru.**

**DATE DESPRE IMOBILUL NR. 8781**

Oficiul de Cadastru și Publicitate Imobiliară DOLJ
Biroul de Cadastru și Publicitate Imobiliară Craiova

A. Partea I. Descrierea imobilului

TEREN Extravilan

Nr. cadastral vechi:223

Adresa: Jud. Dolj, T48, P108

Nr. Crt	Nr cadastral Nr. topografic	Suprafața* (mp)	Observații / Referințe
A1	31198	4.136	Sector cadastral:43 Teren neimprejmuit;

B. Partea II. Proprietari și acte

Inscrieri privitoare la dreptul de proprietate și alte drepturi reale		Referințe
110367 / 14/06/2022		
Act Notarial nr. CONTRACT DE SCHIMB IMOBILIAR AUT 2349, din 03/06/2022 emis de NP Floricel MIHAI-MARIAN;		
B1	Intabulare, drept de PROPRIETATE, dobandit prin Conventie, cota actuala 1/1, cota initiala 1/1 1) KAMPARO INVESTMENT SRL , CIF:25525855	A1

C. Partea III. SARCINI .

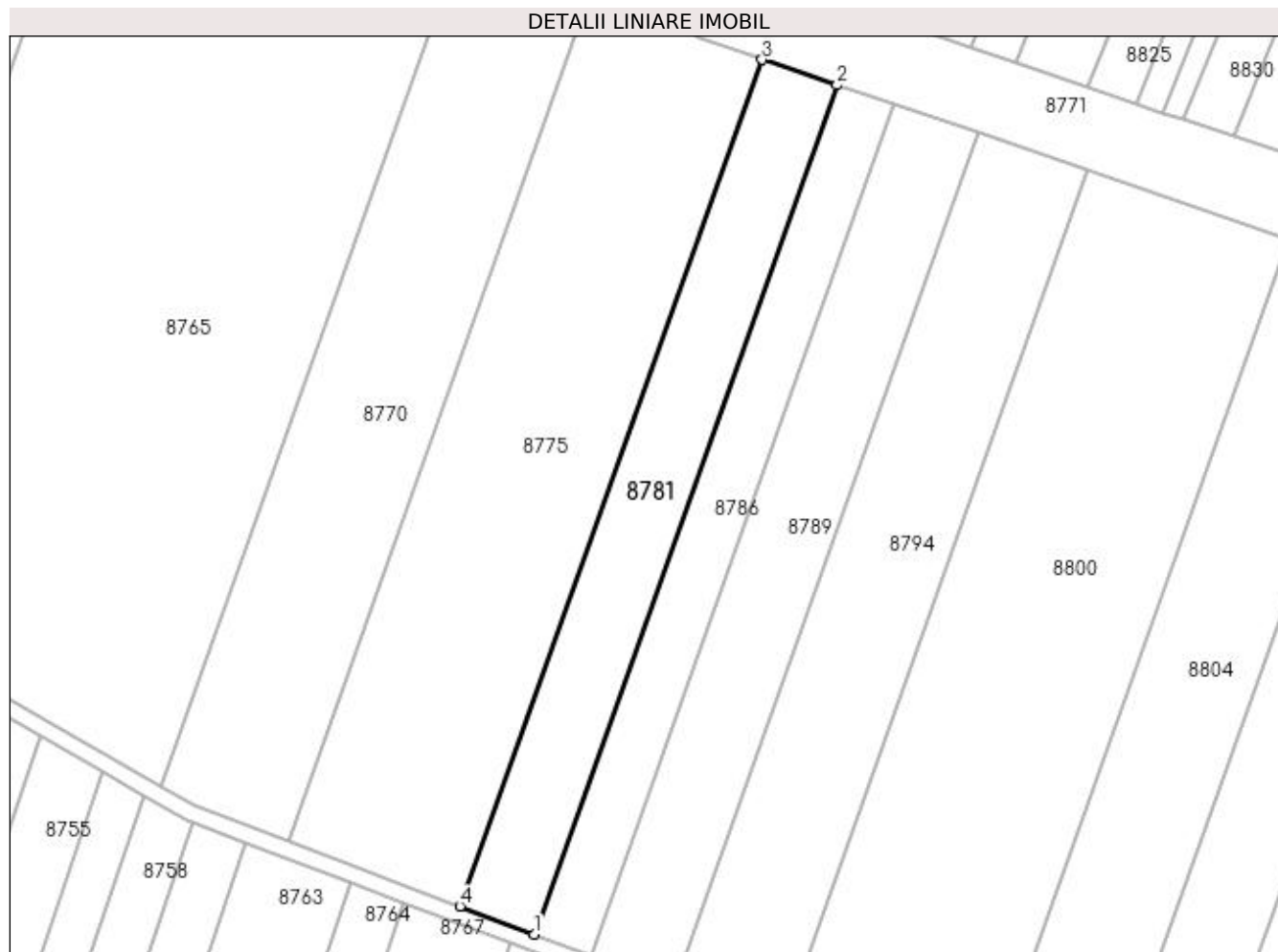
Inscrieri privind dezmembramintele dreptului de proprietate, drepturi reale de garanție și sarcini	Referințe
NU SUNT	

Anexa Nr. 1 La Partea I

Teren

Nr cadastral	Suprafața (mp)*	Observații / Referințe
31198	4.136	

* Suprafața este determinată în planul de proiecție Stereo 70.



Date referitoare la teren

Crt	Categorie folosință	Intra vilan	Suprafața (mp)	Tarla	Parcelă	Nr. topo	Observații / Referințe
1	arabil	NU	4.136	48	108	-	

Lungime Segmente

1) Valorile lungimilor segmentelor sunt obținute din proiecție în plan.

Punct început	X / Y	Punct sfârșit	X / Y	Lungime segment (** (m)
1	379.072,415 262.216,061	2	379.145,465 262.420,807	217.387
2	379.145,465 262.420,807	3	379.127,418 262.426,931	19.058
3	379.127,418 262.426,931	4	379.054,592 262.222,81	216.723
4	379.054,592 262.222,81	1	379.072,415 262.216,061	19.058

**** Lungimile segmentelor sunt determinate în planul de proiecție Stereo 70 și sunt rotunjite la 1 milimetru.**

***** Distanța dintre puncte este formată din segmente cumulate ce sunt mai mici decât valoarea 1 milimetru.**

**DATE DESPRE IMOBILUL NR. 8782**

Oficiul de Cadastru și Publicitate Imobiliară DOLJ
 Biroul de Cadastru și Publicitate Imobiliară Craiova

A. Partea I. Descrierea imobilului

TEREN Extravilan

Adresa: Jud. Dolj, T48,P77

Nr. Crt	Nr cadastral Nr. topografic	Suprafața* (mp)	Observații / Referințe
A1		8.500	Sector cadastral:43 Teren neimprejmuit;

B. Partea II. Proprietari și acte

Inscrieri privitoare la dreptul de proprietate și alte drepturi reale	Referințe
/	
Act Administrativ nr. TDP nr. 1843-1977, din 17/04/2002 emis de CJSAPT DOLJ;	
B1	A1
Intabulare, drept de PROPRIETATE, dobandit prin Reconstituire, cota actuala 1/1, cota initiala 1/1 1) GHIȚĂ NATALIA, Lipsă CNP.	

C. Partea III. SARCINI .

Inscrieri privind dezmembramintele dreptului de proprietate, drepturi reale de garanție și sarcini	Referințe
NU SUNT	

Anexa Nr. 1 La Partea I

Teren

Nr cadastral	Suprafața (mp)*	Observații / Referințe
	8.500	

* Suprafața este determinată în planul de proiecție Stereo 70.



Date referitoare la teren

Crt	Categorie folosință	Intra vilan	Suprafața (mp)	Tarla	Parcelă	Nr. topo	Observații / Referințe
1	arabil	NU	8.500	48	77	-	

Lungime Segmente

1) Valorile lungimilor segmentelor sunt obținute din proiecție în plan.

Punct început	X / Y	Punct sfârșit	X / Y	Lungime segment (** (m)
1	379.233,289 263.110,293	2	379.220,16 263.114,243	13.71
2	379.220,16 263.114,243	3	378.969,115 262.544,409	622.683
3	378.969,115 262.544,409	4	378.980,637 262.536,811	13.802
4	378.980,637 262.536,811	1	379.233,289 263.110,293	626.669

**** Lungimile segmentelor sunt determinate în planul de proiecție Stereo 70 și sunt rotunjite la 1 milimetru.**

***** Distanța dintre puncte este formată din segmente cumulate ce sunt mai mici decât valoarea 1 milimetru.**

**DATE DESPRE IMOBILUL NR. 8783**

Oficiul de Cadastru și Publicitate Imobiliară DOLJ
 Biroul de Cadastru și Publicitate Imobiliară Craiova

A. Partea I. Descrierea imobilului

TEREN Extravilan

Adresa: Jud. Dolj, T49,P540,544/1

Nr. Crt	Nr cadastral Nr. topografic	Suprafața* (mp)	Observații / Referințe
A1	31418	48.800	Sector cadastral:43 Teren neimprejmuit;

B. Partea II. Proprietari și acte

Inscrieri privitoare la dreptul de proprietate și alte drepturi reale		Referințe
36320 / 02/04/2015		
Act Normativ nr. Ordinul nr. 73, din 26/03/2004 emis de Prefectura Judetului Dolj (PV nr. 820/18.02.2004-CL Bistret);		
B1	Intabulare, drept de PROPRIETATE, dobandit prin Lege, cota actuala 1/1, cota initiala 1/1 1) COMUNA BISTREȚ - DOMENIU PRIVAT, CIF:4553895	A1

C. Partea III. SARCINI .

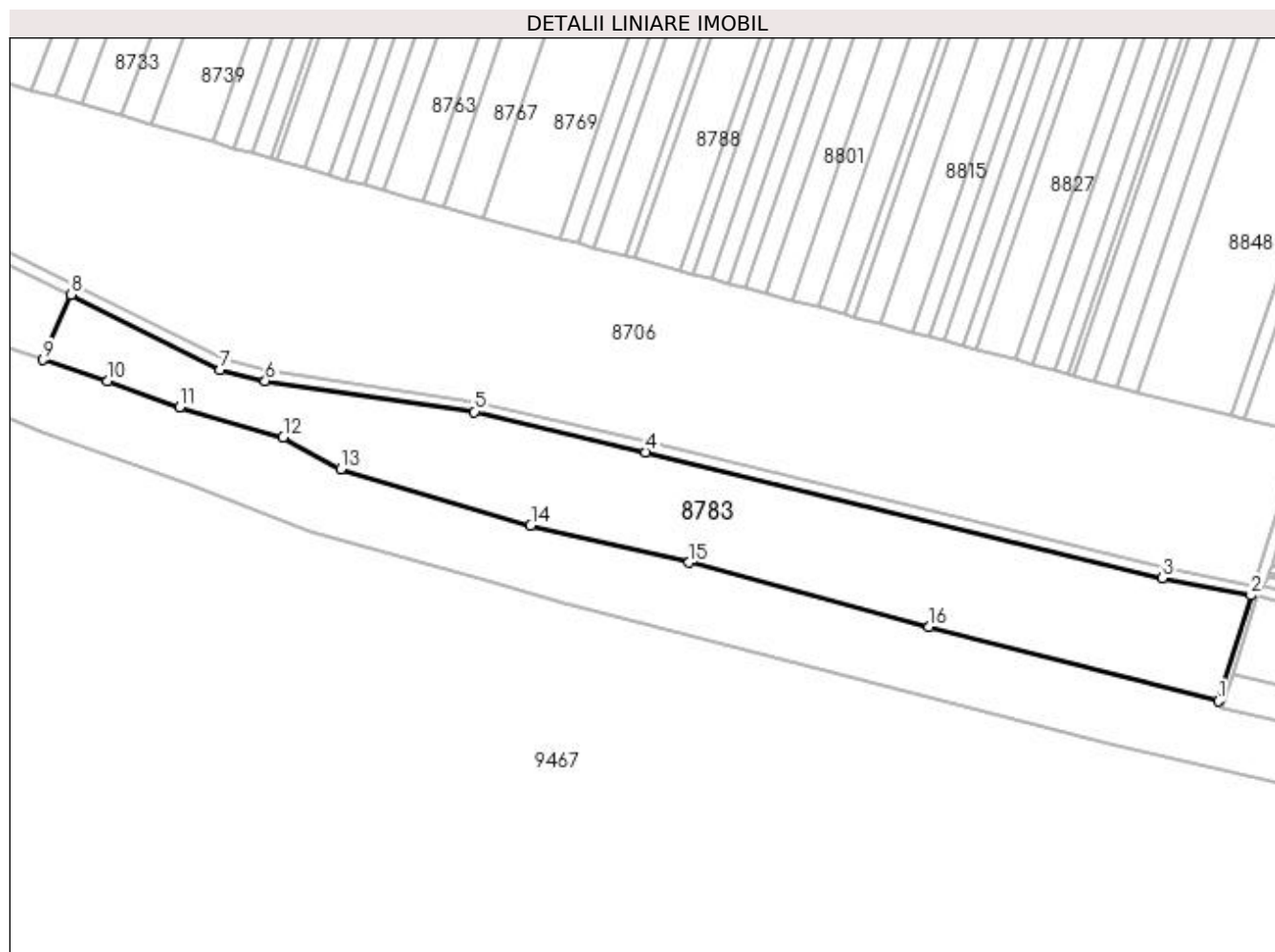
Inscrieri privind dezmembramintele dreptului de proprietate, drepturi reale de garanție și sarcini	Referințe
NU SUNT	

Anexa Nr. 1 La Partea I

Teren

Nr cadastral	Suprafața (mp)*	Observații / Referințe
31418	48.800	

* Suprafața este determinată în planul de proiecție Stereo 70.



Date referitoare la teren

Crt	Categorie folosință	Intra vilan	Suprafața (mp)	Tarla	Parcelă	Nr. topo	Observații / Referințe
1	pasune	NU	23.500	49	540	-	
2	pasune	NU	25.300	49	544/1	-	

Lungime Segmente

1) Valorile lungimilor segmentelor sunt obținute din proiecție în plan.

Punct început	X / Y	Punct sfârșit	X / Y	Lungime segment (** (m)
1	379.445,069 261.545,962	2	379.467,223 261.617,004	74.416
2	379.467,223 261.617,004	3	379.407,584 261.628,597	60.755
3	379.407,584 261.628,597	4	379.060,411 261.713,441	357.39
4	379.060,411 261.713,441	5	378.945,024 261.740,46	118.508

Punct început	X / Y	Punct sfârşit	X / Y	Lungime segment (** (m)
5	378.945,024 261.740,46	6	378.804,448 261.761,054	142.076
6	378.804,448 261.761,054	7	378.774,076 261.768,72	31.325
7	378.774,076 261.768,72	8	378.673,75 261.819,142	112.284
8	378.673,75 261.819,142	9	378.655,056 261.775,315	47.647
9	378.655,056 261.775,315	10	378.698,379 261.761,364	45.514
10	378.698,379 261.761,364	11	378.746,766 261.743,677	51.518
11	378.746,766 261.743,677	12	378.816,519 261.723,21	72.694
12	378.816,519 261.723,21	13	378.855,16 261.702,015	44.072
13	378.855,16 261.702,015	14	378.982,877 261.663,923	133.277
14	378.982,877 261.663,923	15	379.089,336 261.639,05	109.326
15	379.089,336 261.639,05	16	379.250,856 261.596,075	167.139
16	379.250,856 261.596,075	1	379.445,069 261.545,962	200.574

** Lungimile segmentelor sunt determinate în planul de proiecţie Stereo 70 şi sunt rotunjite la 1 milimetru.

*** Distanţa dintre puncte este formată din segmente cumulate ce sunt mai mici decât valoarea 1 milimetru.

**DATE DESPRE IMOBILUL NR. 8784**

Oficiul de Cadastru și Publicitate Imobiliară DOLJ
Biroul de Cadastru și Publicitate Imobiliară Craiova

A. Partea I. Descrierea imobilului

TEREN Extravilan

Adresa: Jud. Dolj, T49,P57

Nr. Crt	Nr cadastral Nr. topografic	Suprafața* (mp)	Observații / Referințe
A1		2.515	Sector cadastral:43 Teren neimprejmut;

B. Partea II. Proprietari și acte

Inscrieri privitoare la dreptul de proprietate și alte drepturi reale		Referințe
/		
Act Administrativ nr. TDP nr. 1791-48185, din 04/03/2002 emis de CJSAPT DOLJ;		
B1	Intabulare, drept de PROPRIETATE, dobandit prin Reconstituire, cota actuala 1/1, cota initiala 1/1 1) JOSCEANU NICOLAE, Lipsă CNP. 2) JOSCEANU STELIAN, Lipsă CNP. 3) JOSCEANU DANIEL, Lipsă CNP. 4) PETRISOR AURELIA, Lipsă CNP.	A1

C. Partea III. SARCINI .

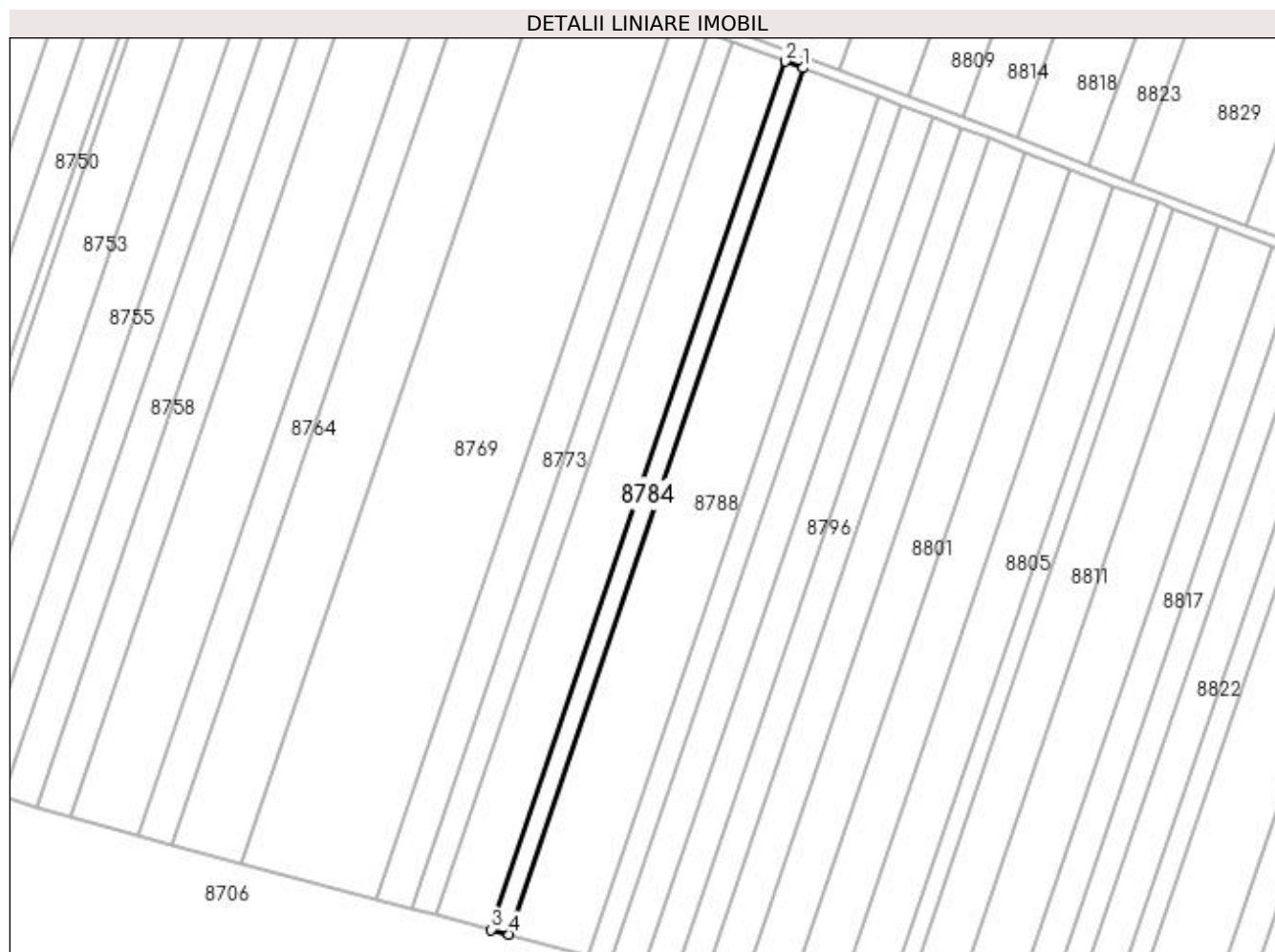
Inscrieri privind dezmembramintele dreptului de proprietate, drepturi reale de garanție și sarcini	Referințe
NU SUNT	

Anexa Nr. 1 La Partea I

Teren

Nr cadastral	Suprafața (mp)*	Observații / Referințe
	2.515	

* Suprafața este determinată în planul de proiecție Stereo 70.



Date referitoare la teren

Crt	Categorie folosință	Intra vilan	Suprafața (mp)	Tarla	Parcelă	Nr. topo	Observații / Referințe
1	arabil	NU	2.515	49	57	-	

Lungime Segmente

1) Valorile lungimilor segmentelor sunt obținute din proiecție în plan.

Punct început	X / Y	Punct sfârșit	X / Y	Lungime segment (** (m)
1	379.166,111 262.176,304	2	379.159,422 262.178,837	7.153
2	379.159,422 262.178,837	3	379.046,261 261.845,303	352.208
3	379.046,261 261.845,303	4	379.053,183 261.843,457	7.164
4	379.053,183 261.843,457	1	379.166,111 262.176,304	351.482

**** Lungimile segmentelor sunt determinate în planul de proiecție Stereo 70 și sunt rotunjite la 1 milimetru.**

***** Distanța dintre puncte este formată din segmente cumulate ce sunt mai mici decât valoarea 1 milimetru.**

**DATE DESPRE IMOBILUL NR. 8785**

Oficiul de Cadastru și Publicitate Imobiliară DOLJ
Biroul de Cadastru și Publicitate Imobiliară Craiova

A. Partea I. Descrierea imobilului

TEREN Extravilan

Adresa: Jud. Dolj, T48,P78/1

Nr. Crt	Nr cadastral Nr. topografic	Suprafața* (mp)	Observații / Referințe
A1		8.800	Sector cadastral:43 Teren neimprejmuit;

B. Partea II. Proprietari și acte

Inscrieri privitoare la dreptul de proprietate și alte drepturi reale	Referințe
/	
Act Administrativ nr. TDP nr. 1825-1977, din 15/04/2002 emis de CJSAPT DOLJ;	
B1	A1
Intabulare, drept de PROPRIETATE, dobândit prin Reconstituire, cota actuala 1/1, cota initiala 1/1 1) BUZATU GHEORGHE, Lipsă CNP.	

C. Partea III. SARCINI .

Inscrieri privind dezmembramintele dreptului de proprietate, drepturi reale de garanție și sarcini	Referințe
NU SUNT	

Anexa Nr. 1 La Partea I

Teren

Nr cadastral	Suprafața (mp)*	Observații / Referințe
	8.800	

* Suprafața este determinată în planul de proiecție Stereo 70.



Date referitoare la teren

Crt	Categorie folosință	Intra vilan	Suprafața (mp)	Tarla	Parcelă	Nr. topo	Observații / Referințe
1	arabil	NU	8.800	48	78/1	-	

Lungime Segmente

1) Valorile lungimilor segmentelor sunt obținute din proiecție în plan.

Punct început	X / Y	Punct sfârșit	X / Y	Lungime segment (** (m)
1	379.246,794 263.106,23	2	379.233,289 263.110,293	14.103
2	379.233,289 263.110,293	3	378.980,637 262.536,811	626.669
3	378.980,637 262.536,811	4	378.992,488 262.528,995	14.196
4	378.992,488 262.528,995	1	379.246,794 263.106,23	630.771

**** Lungimile segmentelor sunt determinate în planul de proiecție Stereo 70 și sunt rotunjite la 1 milimetru.**

***** Distanța dintre puncte este formată din segmente cumulate ce sunt mai mici decât valoarea 1 milimetru.**

**DATE DESPRE IMOBILUL NR. 8786**

Oficiul de Cadastru și Publicitate Imobiliară DOLJ
Biroul de Cadastru și Publicitate Imobiliară Craiova

A. Partea I. Descrierea imobilului

TEREN Extravilan

Adresa: Jud. Dolj, T48,P107

Nr. Crt	Nr cadastral Nr. topografic	Suprafața* (mp)	Observații / Referințe
A1		3.199	Sector cadastral:43 Teren neimprejmuit;

B. Partea II. Proprietari și acte

Inscrieri privitoare la dreptul de proprietate și alte drepturi reale	Referințe
/	
Act Administrativ nr. TDP nr. 1100-48660, din 21/10/1996 emis de CJSAPT DOLJ;	
B1	A1
Intabulare, drept de PROPRIETATE, dobândit prin Reconstituire, cota actuala 1/1, cota initiala 1/1 1) STANCIU ȘTEFAN, Lipsă CNP.	

C. Partea III. SARCINI .

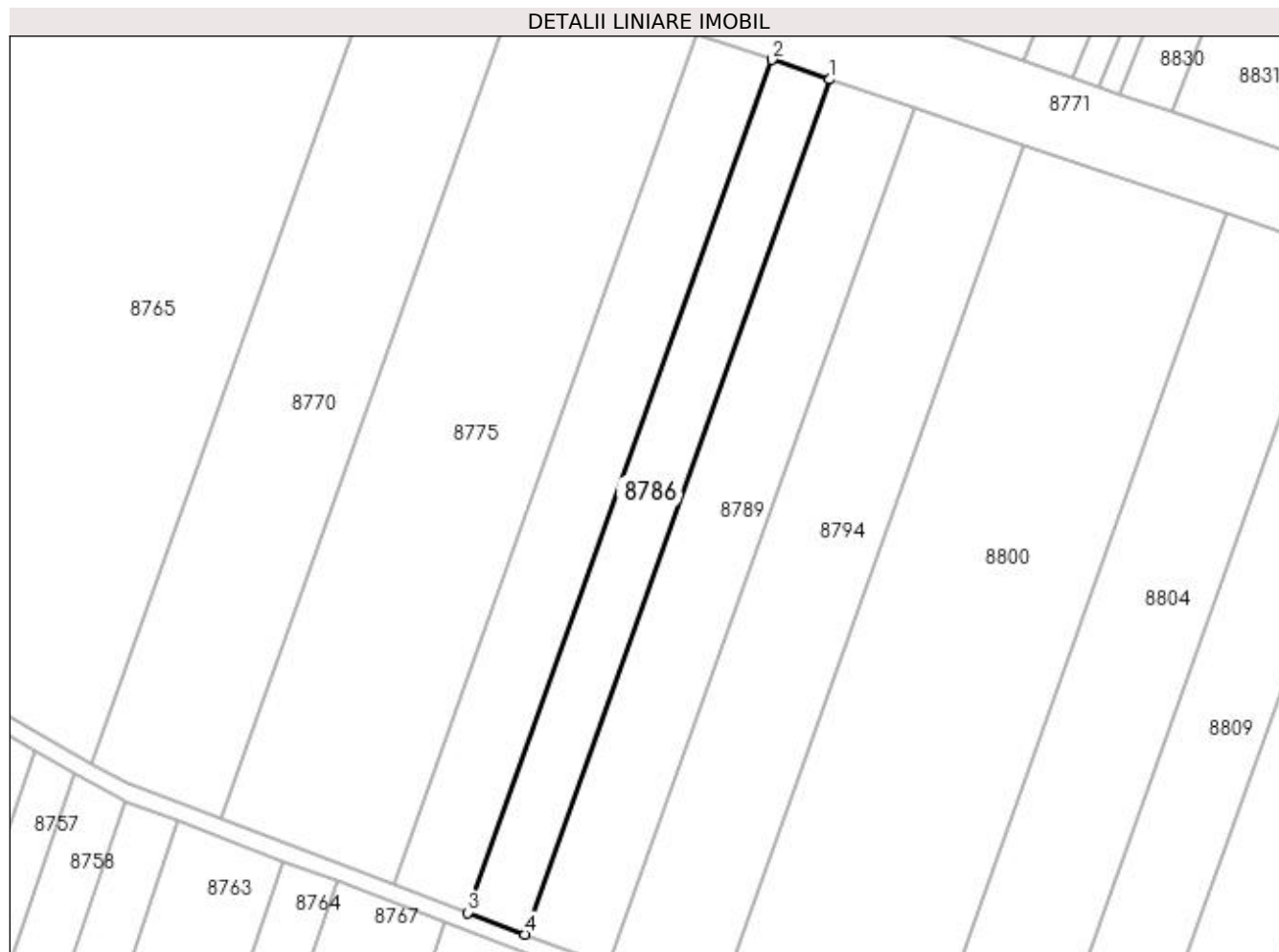
Inscrieri privind dezmembramintele dreptului de proprietate, drepturi reale de garanție și sarcini	Referințe
NU SUNT	

Anexa Nr. 1 La Partea I

Teren

Nr cadastral	Suprafața (mp)*	Observații / Referințe
	3.199	

* Suprafața este determinată în planul de proiecție Stereo 70.



Date referitoare la teren

Crt	Categorie folosință	Intra vilan	Suprafața (mp)	Tarla	Parcelă	Nr. topo	Observații / Referințe
1	arabil	NU	3.199	48	107	-	

Lungime Segmente

1) Valorile lungimilor segmentelor sunt obținute din proiecție în plan.

Punct început	X / Y	Punct sfârșit	X / Y	Lungime segment (** (m)
1	379.159,385 262.416,083	2	379.145,465 262.420,807	14.7
2	379.145,465 262.420,807	3	379.072,415 262.216,061	217.387
3	379.072,415 262.216,061	4	379.086,164 262.210,854	14.702
4	379.086,164 262.210,854	1	379.159,385 262.416,083	217.9

**** Lungimile segmentelor sunt determinate în planul de proiecție Stereo 70 și sunt rotunjite la 1 milimetru.**

***** Distanța dintre puncte este formată din segmente cumulate ce sunt mai mici decât valoarea 1 milimetru.**

**DATE DESPRE IMOBILUL NR. 8787**

Oficiul de Cadastru și Publicitate Imobiliară DOLJ
 Biroul de Cadastru și Publicitate Imobiliară Craiova

A. Partea I. Descrierea imobilului

TEREN Extravilan

Adresa: Jud. Dolj, T48,P78/1

Nr. Crt	Nr cadastral Nr. topografic	Suprafața* (mp)	Observații / Referințe
A1		12.500	Sector cadastral:43 Teren neimprejmuit;

B. Partea II. Proprietari și acte

Inscrieri privitoare la dreptul de proprietate și alte drepturi reale	Referințe
/	
Act Administrativ nr. TDP nr. 1838-1977, din 17/04/2002 emis de CJSAPT DOLJ;	
B1	A1
Intabulare, drept de PROPRIETATE, dobândit prin Reconstituire, cota actuala 1/1, cota initiala 1/1 1) BUZATU EUFROSINA, Lipsă CNP.	

C. Partea III. SARCINI .

Inscrieri privind dezmembramintele dreptului de proprietate, drepturi reale de garanție și sarcini	Referințe
NU SUNT	

Anexa Nr. 1 La Partea I

Teren

Nr cadastral	Suprafața (mp)*	Observații / Referințe
	12.500	

* Suprafața este determinată în planul de proiecție Stereo 70.



Date referitoare la teren

Crt	Categorie folosință	Intravilan	Suprafața (mp)	Tarla	Parcelă	Nr. topo	Observații / Referințe
1	arabil	NU	12.500	48	78/1	-	

Lungime Segmente

1) Valorile lungimilor segmentelor sunt obținute din proiecție în plan.

Punct început	X / Y	Punct sfârșit	X / Y	Lungime segment (** (m)
1	379.260,859 263.101,998	2	379.246,794 263.106,23	14.688
2	379.246,794 263.106,23	3	378.992,488 262.528,995	630.771
3	378.992,488 262.528,995	4	379.013,561 262.515,097	25.243
4	379.013,561 262.515,097	1	379.260,859 263.101,998	636.874

**** Lungimile segmentelor sunt determinate în planul de proiecție Stereo 70 și sunt rotunjite la 1 milimetru.**

***** Distanța dintre puncte este formată din segmente cumulate ce sunt mai mici decât valoarea 1 milimetru.**

**DATE DESPRE IMOBILUL NR. 8788**

Oficiul de Cadastru și Publicitate Imobiliară DOLJ
Biroul de Cadastru și Publicitate Imobiliară Craiova

A. Partea I. Descrierea imobilului

TEREN Extravilan

Adresa: Jud. Dolj, T 49, P 56

Nr. Crt	Nr cadastral Nr. topografic	Suprafața* (mp)	Observații / Referințe
A1	35826	10.880	Sector cadastral:43 Teren neimprejmut;

B. Partea II. Proprietari și acte

Inscrieri privitoare la dreptul de proprietate și alte drepturi reale	Referințe
260542 / 22/12/2020	
Act Notarial nr. CONTRACT DE VANZARE AUTENTIC NR.2165, din 18/12/2020 emis de NP Mladin Preoteasa Alina Corina;	
B1	Intabulare, drept de PROPRIETATE, dobandit prin Conventie, cota actuala 1/1, cota initiala 1/1 1) AGROEXPERT INDUSTRY SRL, CIF:29142623
145526 / 07/06/2021	
Act Notarial nr. CONTRACT DE IPOTECA AUTENTIC NR. 885, din 07/06/2021 emis de NP Mladin Preoteasa Alina Corina;	
B2	Se noteaza interdictiile de instrainare, grevare, inchiriere, dezmembrare, alipire, construire, amenajare, 1) CEC BANK S.A., CIF:5763640
247083 / 13/10/2021	
Act Notarial nr. Contract de garantie imobiliara aut. nr. 1859, din 05/10/2021 emis de NP Ivanescu Adina;	
B3	Se noteaza interdictiile de instrainare, grevare, inchiriere, dezmembrare, alipire, construire si amenajare. 1) CEC BANK SA, CIF:361897
192451 / 11/10/2022	
Act Notarial nr. Contract de ipoteca aut. nr. 1953, din 30/09/2022 emis de Atanasoaei Mihai Cristian;	
B4	se noteaza interdictiile de instrainare, grevare, inchiriere, dezmembrare, alipire, construire si amenajare 1) CEC BANK SA, CIF:361897
216299 / 01/11/2022	
Act Notarial nr. contract de garantie imob. aut. 1983, din 04/10/2022 emis de Atanasoaei Mihai Cristian (act notarial nr Incheiere Completare nr. 53 din 28.10.2022, emis de Atanasoaei Mihai Cristian);	
B5	se noteaza interdictiile de instrainare, grevare cu sarcini, inchiriere, dezmembrare, alipire, construire, amenajare 1) CEC BANK SA, CIF:361897

C. Partea III. SARCINI

Inscrieri privind dezmembramintele dreptului de proprietate, drepturi reale de garanție și sarcini	Referințe
145526 / 07/06/2021	
Act Notarial nr. CONTRACT DE IPOTECA AUTENTIC NR. 885, din 07/06/2021 emis de NP Mladin Preoteasa Alina Corina;	
C1	Intabulare, drept de IPOTECA, Valoare:15000000 LEI si celelalte obligatii de plata aferente creditului, dobandit prin Conventie, cota actuala 1/1, cota initiala 1/1 1) CEC BANK SA, CIF:361897
247083 / 13/10/2021	
Act Notarial nr. Contract de garantie imobiliara aut. nr. 1859, din 05/10/2021 emis de NP Ivanescu Adina;	
C2	Intabulare, drept de IPOTECA, Valoare:9897000 LEI+celelalte obligatii de plata aferente creditului 1) CEC BANK SA, CIF:361897
192451 / 11/10/2022	
Act Notarial nr. Contract de ipoteca aut. nr. 1953, din 30/09/2022 emis de Atanasoaei Mihai Cristian;	
C3	Intabulare, drept de IPOTECA, Valoare:1900000 LEI+ celelalte obligatii de plata aferente creditului 1) CEC BANK SA, CIF:361897

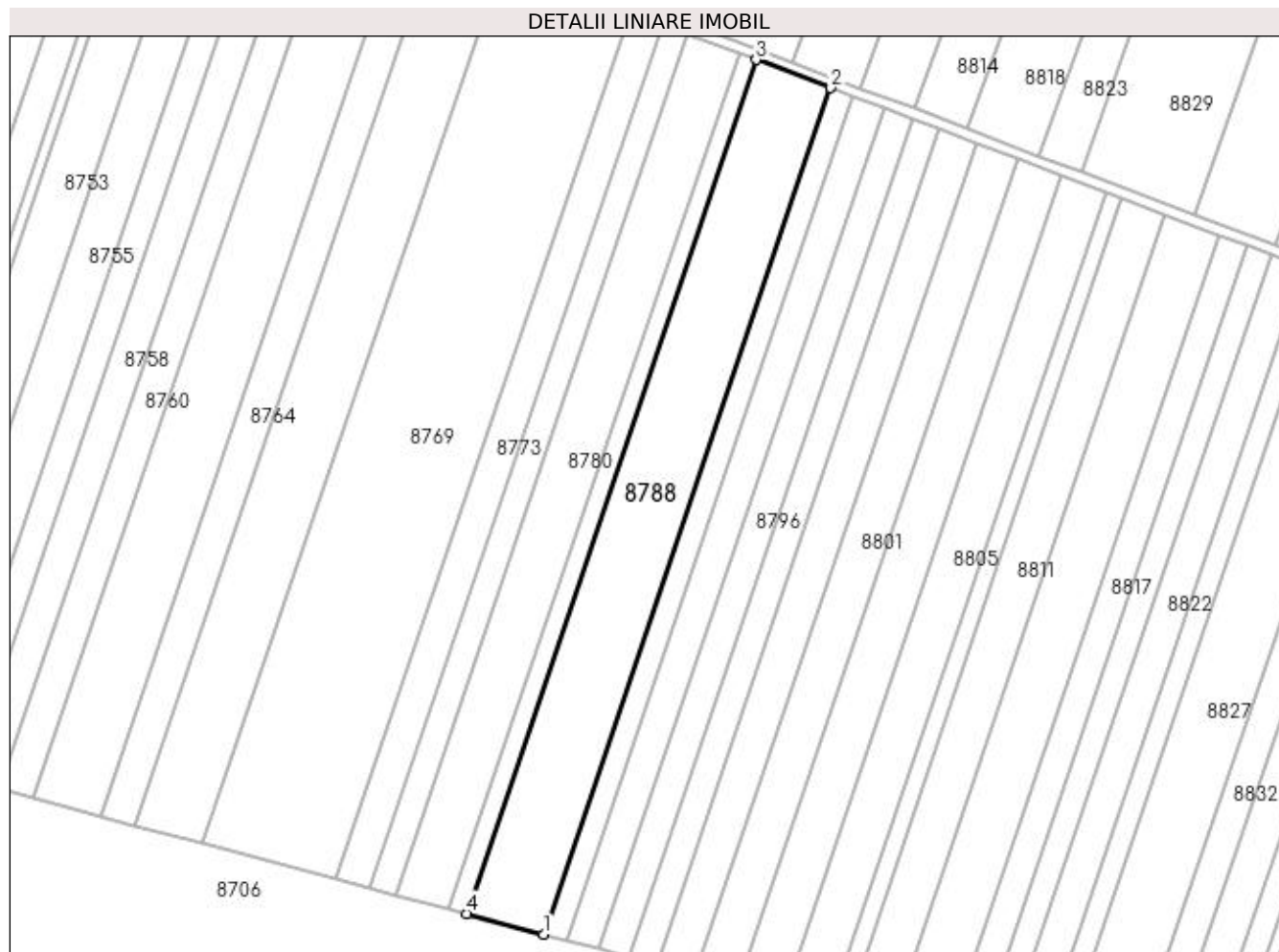
Inscrieri privind dezmembramintele dreptului de proprietate, drepturi reale de garanție și sarcini	Referințe
216299 / 01/11/2022	
Act Notarial nr. contract de garantie imob. aut. 1983, din 04/10/2022 emis de Atanasoaei Mihai Cristian (act notarial nr Incheiere Completare nr. 53 din 28.10.2022, emis de Atanasoaei Mihai Cristian);	
C4	Intabulare, drept de IPOTECA, Valoare:7130000 LEI si celelalte obligatii de plata aferente creditului
	A1 1) CEC BANK SA, CIF:361897

Anexa Nr. 1 La Partea I

Teren

Nr cadastral	Suprafața (mp)*	Observații / Referințe
35826	10.880	

* Suprafața este determinată în planul de proiecție Stereo 70.



Date referitoare la teren

Crt	Categorie folosință	Intra vilan	Suprafața (mp)	Tarla	Parcelă	Nr. topo	Observații / Referințe
1	arabil	NU	10.880	49	56	-	

Lungime Segmente

1) Valorile lungimilor segmentelor sunt obținute din proiecție în plan.

Punct început	X / Y	Punct sfârșit	X / Y	Lungime segment (** (m)
1	379.083,295 261.835,429	2	379.195,208 262.165,286	348.325
2	379.195,208 262.165,286	3	379.166,111 262.176,304	31.113
3	379.166,111 262.176,304	4	379.053,183 261.843,457	351.482
4	379.053,183 261.843,457	1	379.083,295 261.835,429	31.164

**** Lungimile segmentelor sunt determinate în planul de proiecție Stereo 70 și sunt rotunjite la 1 milimetru.**

***** Distanța dintre puncte este formată din segmente cumulate ce sunt mai mici decât valoarea 1 milimetru.**

**DATE DESPRE IMOBILUL NR. 8789**

Oficiul de Cadastru și Publicitate Imobiliară DOLJ
 Biroul de Cadastru și Publicitate Imobiliară Craiova

A. Partea I. Descrierea imobilului

TEREN Extravilan

Adresa: Jud. Dolj, T48,P106

Nr. Crt	Nr cadastral Nr. topografic	Suprafața* (mp)	Observații / Referințe
A1		4.662	Sector cadastral:43 Teren neimprejmuit;

B. Partea II. Proprietari și acte

Inscrieri privitoare la dreptul de proprietate și alte drepturi reale	Referințe
/	
Act Administrativ nr. TDP nr. 1021-48660, din 15/10/1996 emis de CJSAPT DOLJ;	
B1	A1
Intabulare, drept de PROPRIETATE, dobândit prin Reconstituire, cota actuala 1/1, cota initiala 1/1 1) PETRIȘOR GHEORGHE, Lipsă CNP.	

C. Partea III. SARCINI .

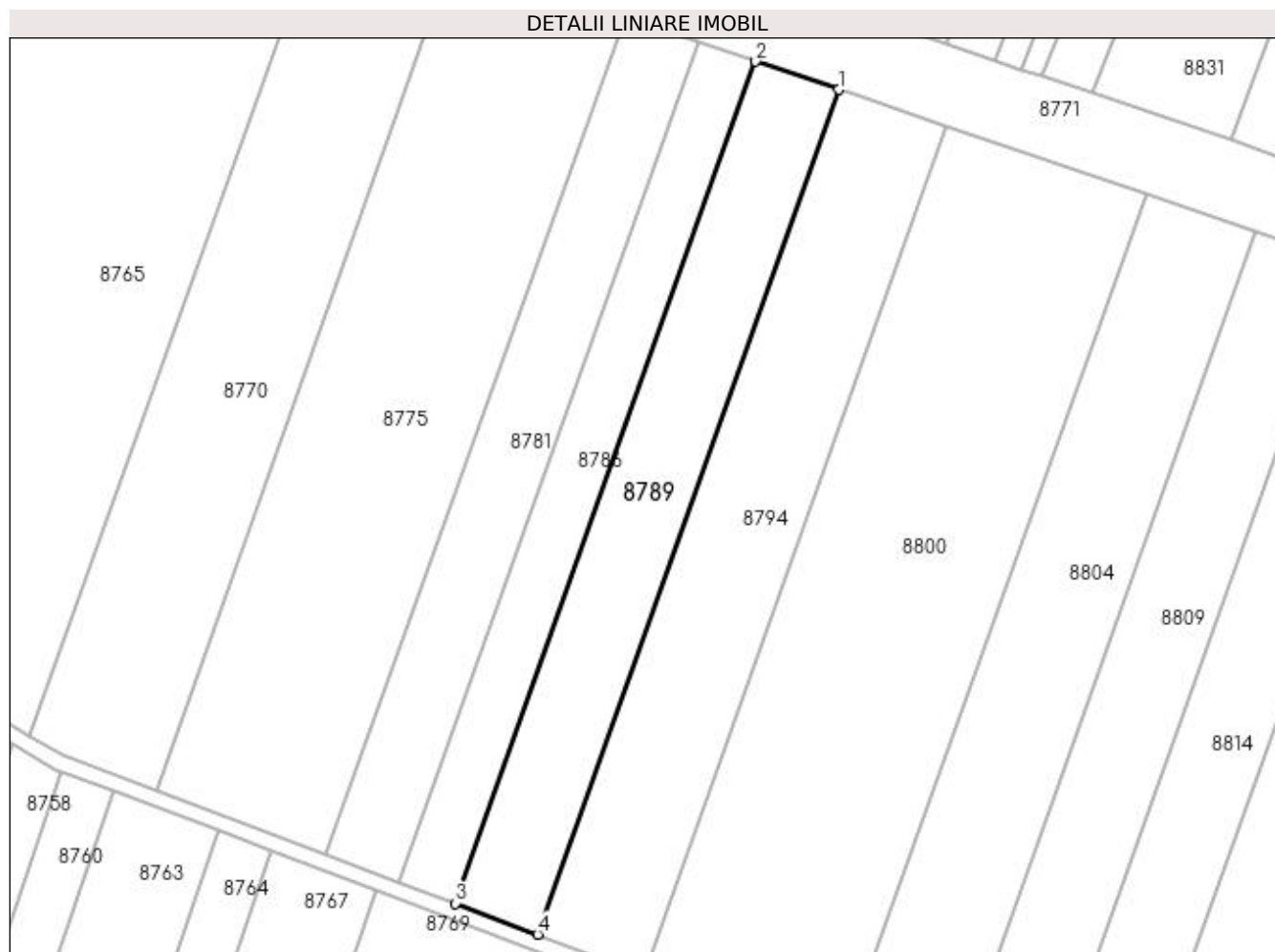
Inscrieri privind dezmembramintele dreptului de proprietate, drepturi reale de garanție și sarcini	Referințe
NU SUNT	

Anexa Nr. 1 La Partea I

Teren

Nr cadastral	Suprafața (mp)*	Observații / Referințe
	4.662	

* Suprafața este determinată în planul de proiecție Stereo 70.



Date referitoare la teren

Crt	Categorie folosință	Intra vilan	Suprafața (mp)	Tarla	Parcelă	Nr. topo	Observații / Referințe
1	arabil	NU	4.662	48	106	-	

Lungime Segmente

1) Valorile lungimilor segmentelor sunt obținute din proiecție în plan.

Punct început	X / Y	Punct sfârșit	X / Y	Lungime segment (** (m)
1	379.179,613 262.409,218	2	379.159,385 262.416,083	21.361
2	379.159,385 262.416,083	3	379.086,164 262.210,854	217.9
3	379.086,164 262.210,854	4	379.106,142 262.203,289	21.362
4	379.106,142 262.203,289	1	379.179,613 262.409,218	218.643

**** Lungimile segmentelor sunt determinate în planul de proiecție Stereo 70 și sunt rotunjite la 1 milimetru.**

***** Distanța dintre puncte este formată din segmente cumulate ce sunt mai mici decât valoarea 1 milimetru.**

**DATE DESPRE IMOBILUL NR. 8790**

Oficiul de Cadastru și Publicitate Imobiliară DOLJ
Biroul de Cadastru și Publicitate Imobiliară Craiova

A. Partea I. Descrierea imobilului

TEREN Extravilan

Nr. CF vechi:271

Nr. cadastral vechi:482

Adresa: Jud. Dolj, T48,P78/1

Nr. Crt	Nr cadastral Nr. topografic	Suprafata* (mp)	Observatii / Referinta
A1	30731	7.639	Sector cadastral:43 Teren neimprejmuit;

B. Partea II. Proprietari și acte

Inscrieri privitoare la dreptul de proprietate și alte drepturi reale		Referințe
104056 / 24/10/2013		
Act Notarial nr. contract de vanzare -cumparare nr 723, din 16/05/2013 emis de BNP DRAGOMIR ROMELIA MARINA (Declaratia aut nr 899/2013 BNP DRAGOMIR ROMELIA);		
B1	Intabulare, drept de PROPRIETATE, dobandit prin Conventie, cota actuala 1/1, cota initiala 1/1	A1
1) SC KAMPARO INVESTMENT SRL, CIF:25525855		

C. Partea III. SARCINI .

Inscrieri privind dezmembramintele dreptului de proprietate, drepturi reale de garanție și sarcini	Referințe
NU SUNT	

Anexa Nr. 1 La Partea I**Teren**

Nr cadastral	Suprafața (mp)*	Observații / Referințe
30731	7.639	

* Suprafața este determinată în planul de proiecție Stereo 70.

**Date referitoare la teren**

Crt	Categorie folosință	Intravilan	Suprafața (mp)	Tarla	Parcelă	Nr. topo	Observații / Referințe
1	arabil	NU	7.639	48	78/1	-	

Lungime Segmente

1) Valorile lungimilor segmentelor sunt obținute din proiecție în plan.

Punct început	X / Y	Punct sfârșit	X / Y	Lungime segment (** (m)
1	379.023,719 262.508,398	2	379.272,343 263.098,446	640.289
2	379.272,343 263.098,446	3	379.268,993 263.099,55	3.527
3	379.268,993 263.099,55	4	379.260,859 263.101,998	8.494
4	379.260,859 263.101,998	5	379.013,561 262.515,097	636.874
5	379.013,561 262.515,097	1	379.023,719 262.508,398	12.168

**** Lungimile segmentelor sunt determinate în planul de proiecție Stereo 70 și sunt rotunjite la 1 milimetru.**

***** Distanța dintre puncte este formată din segmente cumulate ce sunt mai mici decât valoarea 1 milimetru.**

**DATE DESPRE IMOBILUL NR. 8791**

Oficiul de Cadastru și Publicitate Imobiliară DOLJ
Biroul de Cadastru și Publicitate Imobiliară Craiova

A. Partea I. Descrierea imobilului

TEREN Extravilan

Adresa: Jud. Dolj, T 49 P 55

Nr. Crt	Nr cadastral Nr. topografic	Suprafața* (mp)	Observații / Referințe
A1	31245	3.200	Sector cadastral:43 Teren neimprejmuit;

B. Partea II. Proprietari și acte

Inscrieri privitoare la dreptul de proprietate și alte drepturi reale		Referințe
109733 / 14/06/2022		
Act Notarial nr. CONTRACT DE SCHIMB IMOBILIAR AUT 2349, din 03/06/2022 emis de NP Floricel MIHAI-MARIAN;		
B1	Intabulare, drept de PROPRIETATE, dobandit prin Conventie, cota actuala 1/1, cota initiala 1/1 1) KAMPARO INVESTMENT SRL, CIF:25525855	A1

C. Partea III. SARCINI .

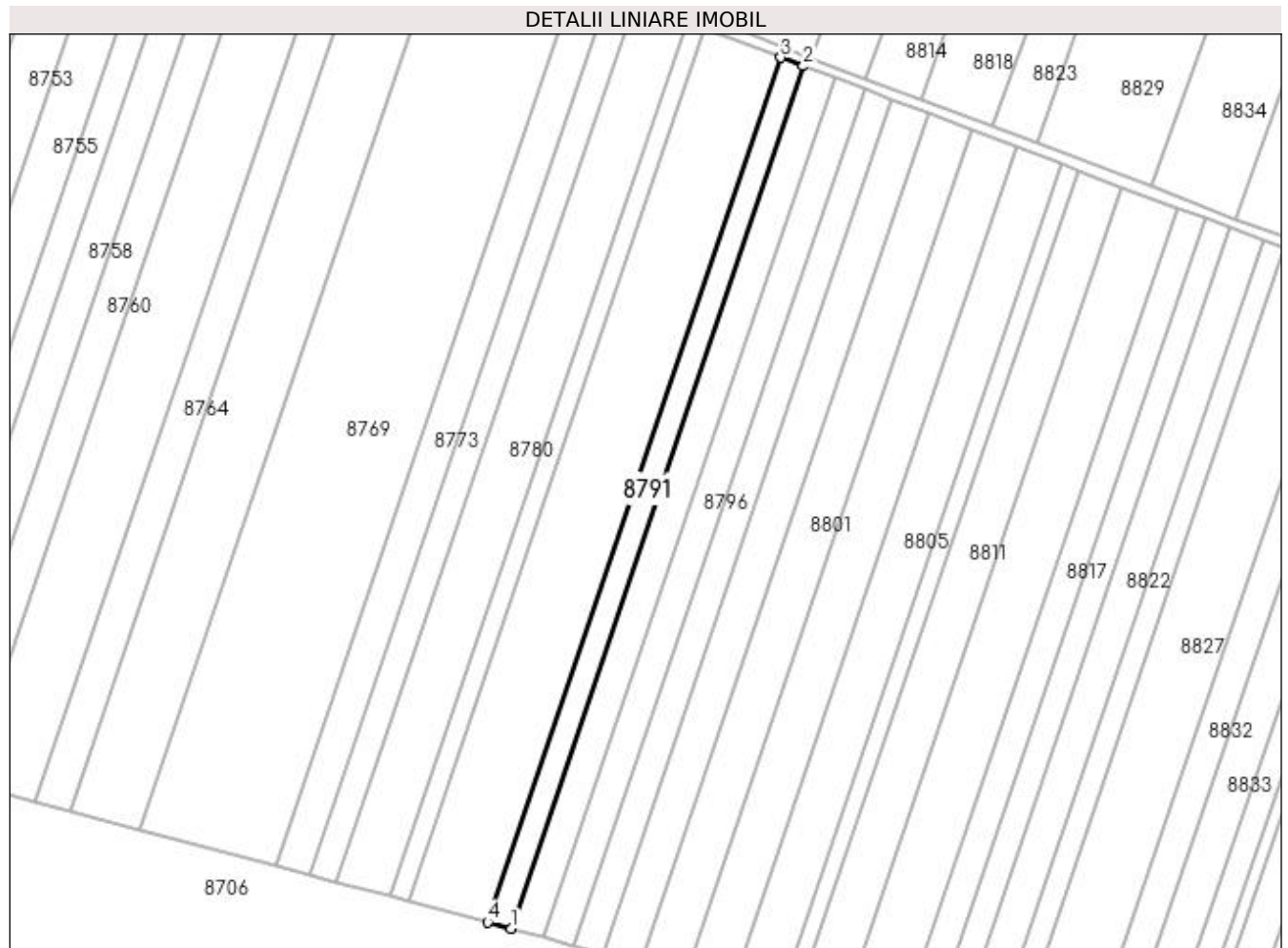
Inscrieri privind dezmembramintele dreptului de proprietate, drepturi reale de garanție și sarcini	Referințe
NU SUNT	

Anexa Nr. 1 La Partea I

Teren

Nr cadastral	Suprafața (mp)*	Observații / Referințe
31245	3.200	

* Suprafața este determinată în planul de proiecție Stereo 70.



Date referitoare la teren

Crt	Categorie folosință	Intra vilan	Suprafața (mp)	Tarla	Parcelă	Nr. topo	Observații / Referințe
1	arabil	NU	3.200	49	55	-	

Lungime Segmente

1) Valorile lungimilor segmentelor sunt obținute din proiecție în plan.

Punct început	X / Y	Punct sfârșit	X / Y	Lungime segment (** (m)
1	379.092,203 261.833,054	2	379.203,817 262.162,026	347.391
2	379.203,817 262.162,026	3	379.195,208 262.165,286	9.206
3	379.195,208 262.165,286	4	379.083,295 261.835,429	348.325
4	379.083,295 261.835,429	1	379.092,203 261.833,054	9.219

**** Lungimile segmentelor sunt determinate în planul de proiecție Stereo 70 și sunt rotunjite la 1 milimetru.**

***** Distanța dintre puncte este formată din segmente cumulate ce sunt mai mici decât valoarea 1 milimetru.**

**DATE DESPRE IMOBILUL NR. 8792**

Oficiul de Cadastru și Publicitate Imobiliară DOLJ
Biroul de Cadastru și Publicitate Imobiliară Craiova

A. Partea I. Descrierea imobilului

TEREN Extravilan

Adresa: Jud. Dolj, T48,P73/1

Nr. Crt	Nr cadastral Nr. topografic	Suprafața* (mp)	Observații / Referințe
A1		6.549	Sector cadastral:43 Teren neimprejmuit;

B. Partea II. Proprietari și acte

Inscrieri privitoare la dreptul de proprietate și alte drepturi reale	Referințe
/	
Act Administrativ nr. TDP nr. 1846-1977, din 17/04/2002 emis de CJSAPT DOLJ;	
B1	A1
Intabulare, drept de PROPRIETATE, dobândit prin Reconstituire, cota actuala 1/1, cota initiala 1/1 1) IONICĂ GHEORGHÎȚA, Lipsă CNP.	

C. Partea III. SARCINI .

Inscrieri privind dezmembramintele dreptului de proprietate, drepturi reale de garanție și sarcini	Referințe
NU SUNT	

Anexa Nr. 1 La Partea I

Teren

Nr cadastral	Suprafața (mp)*	Observații / Referințe
	6.549	

* Suprafața este determinată în planul de proiecție Stereo 70.

DETALII LINIARE IMOBIL



Date referitoare la teren

Crt	Categorie folosință	Intra vilan	Suprafața (mp)	Tarla	Parcelă	Nr. topo	Observații / Referințe
1	arabil	NU	6.549	48	73/1	-	

Lungime Segmente

1) Valorile lungimilor segmentelor sunt obținute din proiecție în plan.

Punct început	X / Y	Punct sfârșit	X / Y	Lungime segment (** (m)
1	379.282,069 263.095,239	2	379.272,343 263.098,446	10.241
2	379.272,343 263.098,446	3	379.023,719 262.508,398	640.289
3	379.023,719 262.508,398	4	379.026,57 262.506,518	3.415
4	379.026,57 262.506,518	5	379.032,487 262.502,919	6.926
5	379.032,487 262.502,919	1	379.282,069 263.095,239	642.755

**** Lungimile segmentelor sunt determinate în planul de proiecție Stereo 70 și sunt rotunjite la 1 milimetru.**

***** Distanța dintre puncte este formată din segmente cumulate ce sunt mai mici decât valoarea 1 milimetru.**

**DATE DESPRE IMOBILUL NR. 8793**

Oficiul de Cadastru și Publicitate Imobiliară DOLJ
Biroul de Cadastru și Publicitate Imobiliară Craiova

A. Partea I. Descrierea imobilului

TEREN Extravilan

Adresa: Jud. Dolj, T49,P54

Nr. Crt	Nr cadastral Nr. topografic	Suprafața* (mp)	Observații / Referințe
A1		4.480	Sector cadastral:43 Teren neimprejmuit;

B. Partea II. Proprietari și acte

Inscrieri privitoare la dreptul de proprietate și alte drepturi reale	Referințe
/	
Act Administrativ nr. TDP nr. 1921-1974, din 13/06/2002 emis de CJSAPT DOLJ;	
B1	A1
Intabulare, drept de PROPRIETATE, dobândit prin Reconstituire, cota actuala 1/1, cota initiala 1/1 1) ODINĂ NICOLAE, Lipsă CNP.	

C. Partea III. SARCINI .

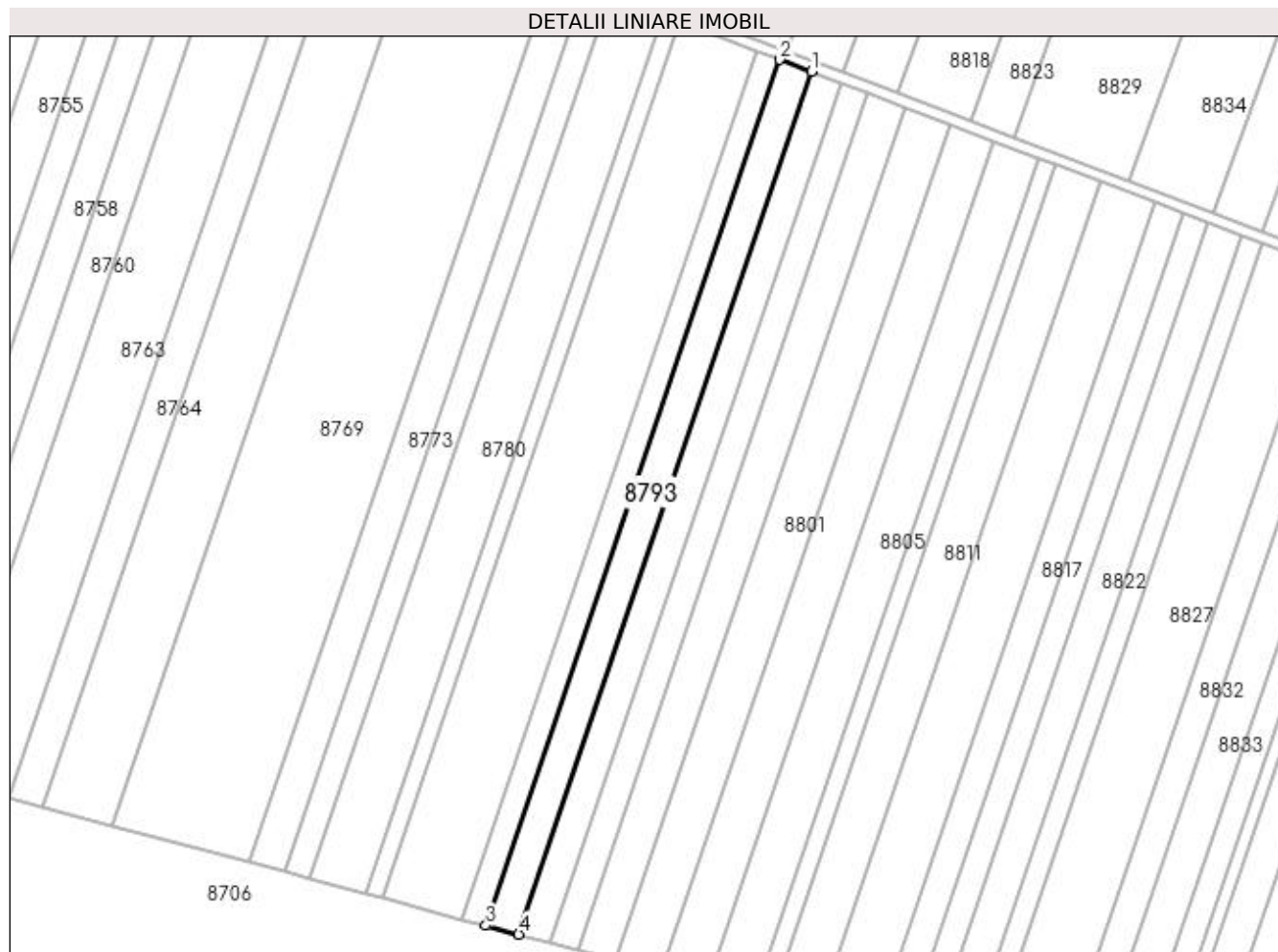
Inscrieri privind dezmembramintele dreptului de proprietate, drepturi reale de garanție și sarcini	Referințe
NU SUNT	

Anexa Nr. 1 La Partea I

Teren

Nr cadastral	Suprafața (mp)*	Observații / Referințe
	4.480	

* Suprafața este determinată în planul de proiecție Stereo 70.



Date referitoare la teren

Crt	Categorie folosință	Intra vilan	Suprafața (mp)	Tarla	Parcelă	Nr. topo	Observații / Referințe
1	arabil	NU	4.480	49	54	-	

Lungime Segmente

1) Valorile lungimilor segmentelor sunt obținute din proiecție în plan.

Punct început	X / Y	Punct sfârșit	X / Y	Lungime segment (** (m)
1	379.215,907 262.157,448	2	379.203,817 262.162,026	12.928
2	379.203,817 262.162,026	3	379.092,203 261.833,054	347.391
3	379.092,203 261.833,054	4	379.104,716 261.829,718	12.95
4	379.104,716 261.829,718	1	379.215,907 262.157,448	346.079

**** Lungimile segmentelor sunt determinate în planul de proiecție Stereo 70 și sunt rotunjite la 1 milimetru.**

***** Distanța dintre puncte este formată din segmente cumulate ce sunt mai mici decât valoarea 1 milimetru.**

**DATE DESPRE IMOBILUL NR. 8794**

Oficiul de Cadastru și Publicitate Imobiliară DOLJ
Biroul de Cadastru și Publicitate Imobiliară Craiova

A. Partea I. Descrierea imobilului

TEREN Extravilan

Nr. cadastral vechi:222

Adresa: Jud. Dolj, T48,P105

Nr. Crt	Nr cadastral Nr. topografic	Suprafața* (mp)	Observații / Referințe
A1	31139	6.085	Sector cadastral:43 Teren neimprejmuit;

B. Partea II. Proprietari și acte

Inscrieri privitoare la dreptul de proprietate și alte drepturi reale	Referințe
120972 / 30/09/2014	
Act Notarial nr. contract de vanzare -cumparare nr 1103, din 30/06/2014 emis de DRAGOMIR ROMELIA (declaratie de primire a pretului aut. nr. 641/03.07.2014 - NP Vasilescu Elena,);	
B1	A1
Intabulare, drept de PROPRIETATE, dobandit prin Conventie, cota actuala 1/1, cota initiala 1/1	
1) SC KAMPARO INVESTMENT SRL, CIF:25525855	

C. Partea III. SARCINI .

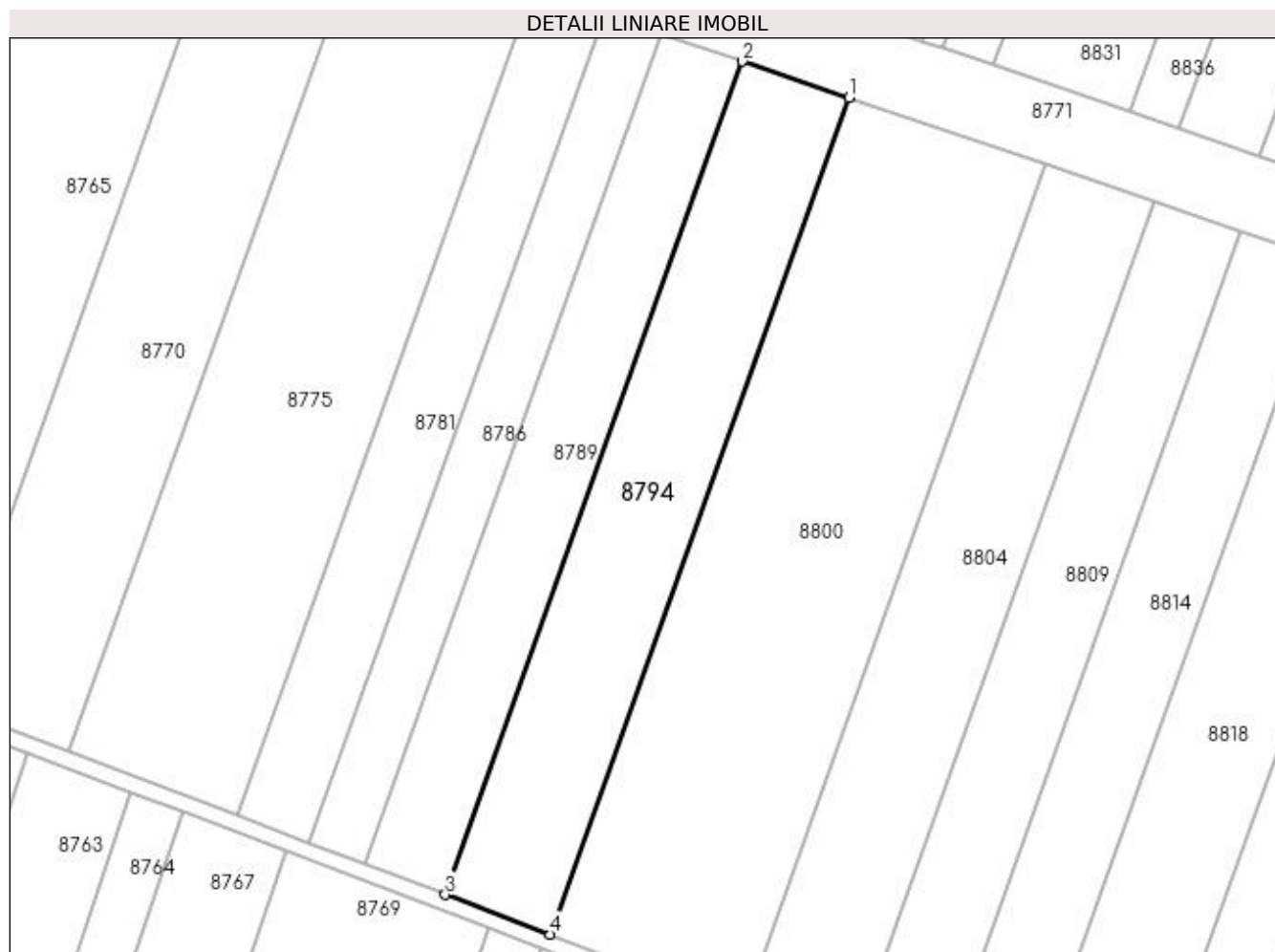
Inscrieri privind dezmembramintele dreptului de proprietate, drepturi reale de garanție și sarcini	Referințe
NU SUNT	

Anexa Nr. 1 La Partea I

Teren

Nr cadastral	Suprafața (mp)*	Observații / Referințe
31139	6.085	

* Suprafața este determinată în planul de proiecție Stereo 70.



Date referitoare la teren

Crt	Categorie folosință	Intra vilan	Suprafața (mp)	Tarla	Parcelă	Nr. topo	Observații / Referințe
1	arabil	NU	6.085	48	105	-	

Lungime Segmente

1) Valorile lungimilor segmentelor sunt obținute din proiecție în plan.

Punct început	X / Y	Punct sfârșit	X / Y	Lungime segment (** (m)
1	379.205,913 262.400,293	2	379.179,613 262.409,218	27.773
2	379.179,613 262.409,218	3	379.106,142 262.203,289	218.643
3	379.106,142 262.203,289	4	379.132,117 262.193,454	27.775
4	379.132,117 262.193,454	1	379.205,913 262.400,293	219.609

**** Lungimile segmentelor sunt determinate în planul de proiecție Stereo 70 și sunt rotunjite la 1 milimetru.**

***** Distanța dintre puncte este formată din segmente cumulate ce sunt mai mici decât valoarea 1 milimetru.**

**DATE DESPRE IMOBILUL NR. 8795**

Oficiul de Cadastru și Publicitate Imobiliară DOLJ
Biroul de Cadastru și Publicitate Imobiliară Craiova

A. Partea I. Descrierea imobilului

TEREN Extravilan

Nr. cadastral vechi:196

Adresa: Jud. Dolj, T48,P71/8

Nr. Crt	Nr cadastral Nr. topografic	Suprafata* (mp)	Observatii / Referinta
A1	31124	9.659	Sector cadastral:43 Teren neimprejmuit;

B. Partea II. Proprietari și acte

Inscrieri privitoare la dreptul de proprietate și alte drepturi reale	Referințe
120242 / 26/09/2014	
Act Notarial nr. contract de vanzare -cumparare nr 1103, din 30/06/2014 emis de DRAGOMIR ROMELIA (declaratie de primire a pretului aut nr 641/03.07.2014 - NP Vasilescu Elena);	
B1	A1
Intabulare, drept de PROPRIETATE, dobandit prin Conventie, cota actuala 1/1, cota initiala 1/1	
1) SC KAMPARO INVESTMENT SRL, CIF:25525855	

C. Partea III. SARCINI .

Inscrieri privind dezmembramintele dreptului de proprietate, drepturi reale de garanție și sarcini	Referințe
NU SUNT	

Anexa Nr. 1 La Partea I

Teren

Nr cadastral	Suprafața (mp)*	Observații / Referințe
31124	9.659	

* Suprafața este determinată în planul de proiecție Stereo 70.



Date referitoare la teren

Crt	Categorie folosință	Intravilan	Suprafața (mp)	Tarla	Parcelă	Nr. topo	Observații / Referințe
1	arabil	NU	9.659	48	71/8	-	

Lungime Segmente

1) Valorile lungimilor segmentelor sunt obținute din proiecție în plan.

Punct început	X / Y	Punct sfârșit	X / Y	Lungime segment (** (m)
1	379.296,348 263.090,531	2	379.282,069 263.095,239	15.035
2	379.282,069 263.095,239	3	379.032,487 262.502,919	642.755
3	379.032,487 262.502,919	4	379.045,432 262.495,044	15.152
4	379.045,432 262.495,044	1	379.296,348 263.090,531	646.192

**** Lungimile segmentelor sunt determinate în planul de proiecție Stereo 70 și sunt rotunjite la 1 milimetru.**

***** Distanța dintre puncte este formată din segmente cumulate ce sunt mai mici decât valoarea 1 milimetru.**

**DATE DESPRE IMOBILUL NR. 8796**

Oficiul de Cadastru și Publicitate Imobiliară DOLJ
Biroul de Cadastru și Publicitate Imobiliară Craiova

A. Partea I. Descrierea imobilului

TEREN Extravilan

Adresa: Jud. Dolj, T 49 P 53

Nr. Crt	Nr cadastral Nr. topografic	Suprafața* (mp)	Observații / Referințe
A1	31239	4.160	Sector cadastral:43 Teren neimprejmuit; imobil aflat sub incidenta art.3 alin. (1) din Legea 17/2014

B. Partea II. Proprietari și acte

Inscrieri privitoare la dreptul de proprietate și alte drepturi reale		Referințe
110243 / 14/06/2022		
Act Notarial nr. CONTRACT DE SCHIMB IMOBILIAR AUT 2349, din 03/06/2022 emis de NP Floricel MIHAI-MARIAN;		
B1	Intabulare, drept de PROPRIETATE, dobandit prin Conventie, cota actuala 1/1, cota initiala 1/1 1) KAMPARO INVESTMENT SRL, CIF:25525855	A1

C. Partea III. SARCINI .

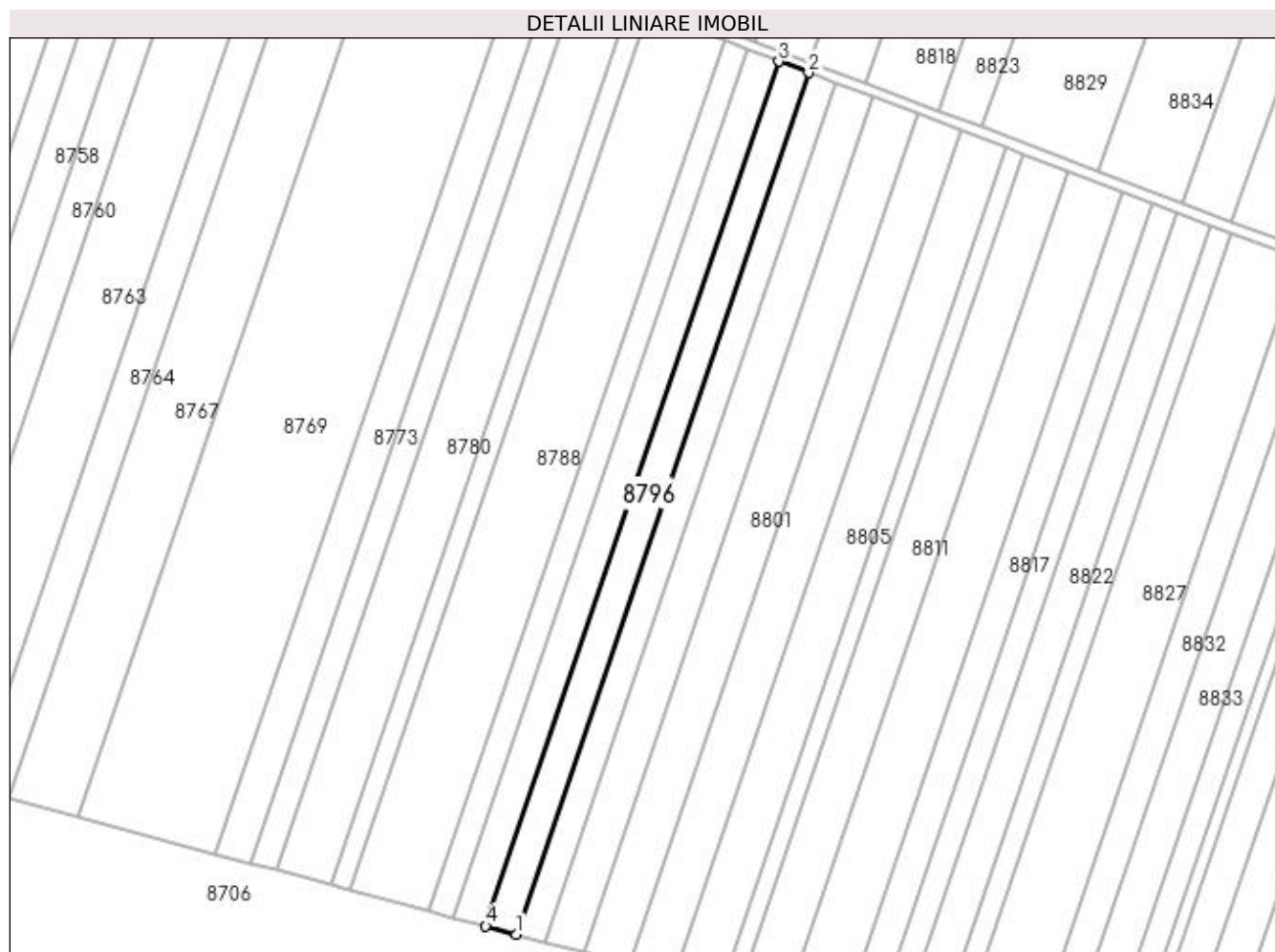
Inscrieri privind dezmembramintele dreptului de proprietate, drepturi reale de garanție și sarcini	Referințe
NU SUNT	

Anexa Nr. 1 La Partea I

Teren

Nr cadastral	Suprafața (mp)*	Observații / Referințe
31239	4.160	imobil aflat sub incidenta art.3 alin. (1) din Legea 17/2014

* Suprafața este determinată în planul de proiecție Stereo 70.



Date referitoare la teren

Crt	Categorie folosință	Intra vilan	Suprafața (mp)	Tarla	Parcelă	Nr. topo	Observații / Referințe
1	arabil	NU	4.160	49	53	-	Imobil înregistrat în planul cadastral fără localizare certa datorită lipsei planului parcelar.

Lungime Segmente

1) Valorile lungimilor segmentelor sunt obținute din proiecție în plan.

Punct început	X / Y	Punct sfârșit	X / Y	Lungime segment (** (m)
1	379.116,377 261.826,609	2	379.227,175 262.153,181	344.856
2	379.227,175 262.153,181	3	379.215,907 262.157,448	12.049
3	379.215,907 262.157,448	4	379.104,716 261.829,718	346.079
4	379.104,716 261.829,718	1	379.116,377 261.826,609	12.068

**** Lungimile segmentelor sunt determinate în planul de proiecție Stereo 70 și sunt rotunjite la 1 milimetru.**

***** Distanța dintre puncte este formată din segmente cumulate ce sunt mai mici decât valoarea 1 milimetru.**

**DATE DESPRE IMOBILUL NR. 8797**

Oficiul de Cadastru și Publicitate Imobiliară DOLJ
Biroul de Cadastru și Publicitate Imobiliară Craiova

A. Partea I. Descrierea imobilului

TEREN Extravilan

Adresa: Jud. Dolj, T49,P52

Nr. Crt	Nr cadastral Nr. topografic	Suprafața* (mp)	Observații / Referințe
A1		3.840	Sector cadastral:43 Teren neimprejmuit;

B. Partea II. Proprietari și acte

Inscrieri privitoare la dreptul de proprietate și alte drepturi reale		Referințe
/		
Act Administrativ nr. TDP nr. 1393-59341, din 10/07/1998 emis de CJSAPT DOLJ;		
B1	Intabulare, drept de PROPRIETATE, dobândit prin Reconstituire, cota actuala 1/1, cota initiala 1/1 1) BUFU MARIN , Lipsă CNP.	A1

C. Partea III. SARCINI .

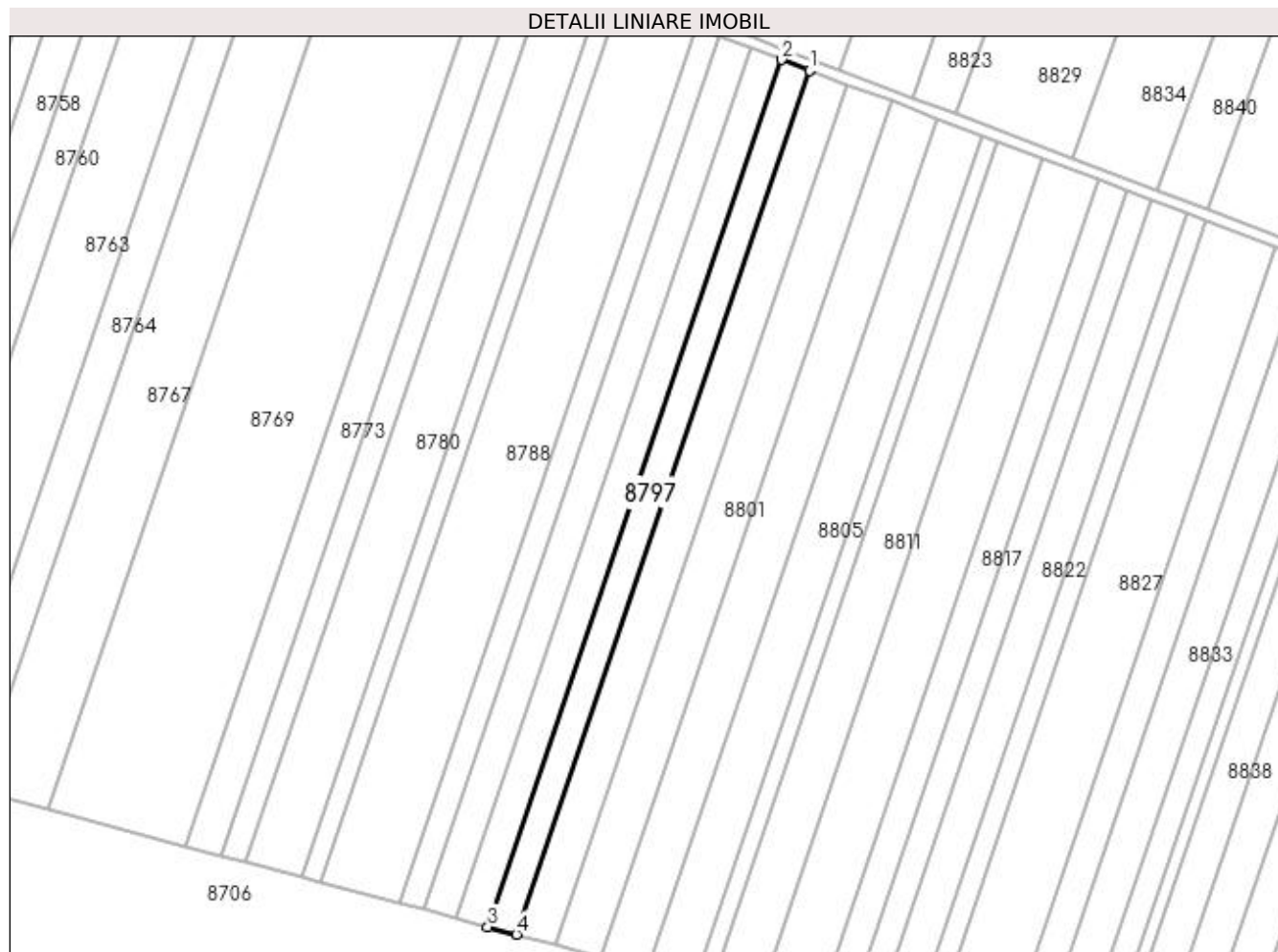
Inscrieri privind dezmembramintele dreptului de proprietate, drepturi reale de garanție și sarcini	Referințe
NU SUNT	

Anexa Nr. 1 La Partea I

Teren

Nr cadastral	Suprafața (mp)*	Observații / Referințe
	3.840	

* Suprafața este determinată în planul de proiecție Stereo 70.



Date referitoare la teren

Crt	Categorie folosință	Intra vilan	Suprafața (mp)	Tarla	Parcelă	Nr. topo	Observații / Referințe
1	arabil	NU	3.840	49	52	-	

Lungime Segmente

1) Valorile lungimilor segmentelor sunt obținute din proiecție în plan.

Punct început	X / Y	Punct sfârșit	X / Y	Lungime segment (** (m)
1	379.237,612 262.149,229	2	379.227,175 262.153,181	11.16
2	379.227,175 262.153,181	3	379.116,377 261.826,609	344.856
3	379.116,377 261.826,609	4	379.127,177 261.823,73	11.177
4	379.127,177 261.823,73	1	379.237,612 262.149,229	343.723

**** Lungimile segmentelor sunt determinate în planul de proiecție Stereo 70 și sunt rotunjite la 1 milimetru.**

***** Distanța dintre puncte este formată din segmente cumulate ce sunt mai mici decât valoarea 1 milimetru.**

**DATE DESPRE IMOBILUL NR. 8798**

Oficiul de Cadastru și Publicitate Imobiliară DOLJ
Biroul de Cadastru și Publicitate Imobiliară Craiova

A. Partea I. Descrierea imobilului

TEREN Extravilan

Adresa: Jud. Dolj, T 48, P 71/8

Nr. Crt	Nr cadastral Nr. topografic	Suprafața* (mp)	Observații / Referințe
A1	31397	13.146	Sector cadastral:43 Teren neimprejmuit;

B. Partea II. Proprietari și acte

Inscrieri privitoare la dreptul de proprietate și alte drepturi reale		Referințe
81835 / 14/07/2015		
Act Notarial nr. CONTRACT DE VANZARE 3671, din 09/07/2015 emis de Floricel MIHAI-MARIAN;		
B1	Intabulare, drept de PROPRIETATE, dobandit prin Conventie, cota actuala 1/1, cota initiala 1/1 1) ROMAN GHEORGHE, Lipsa CNP. 2) ROMAN IONELA-LAURA, Lipsa CNP.	A1

C. Partea III. SARCINI .

Inscrieri privind dezmembramintele dreptului de proprietate, drepturi reale de garanție și sarcini	Referințe
NU SUNT	

Anexa Nr. 1 La Partea I

Teren

Nr cadastral	Suprafața (mp)*	Observații / Referințe
31397	13.146	

* Suprafața este determinată în planul de proiecție Stereo 70.



Date referitoare la teren

Crt	Categorie folosință	Intravilan	Suprafața (mp)	Tarla	Parcelă	Nr. topo	Observații / Referințe
1	arabil	NU	13.146	48	71/8	-	

Lungime Segmente

1) Valorile lungimilor segmentelor sunt obținute din proiecție în plan.

Punct început	X / Y	Punct sfârșit	X / Y	Lungime segment (** (m)
1	379.062,941 262.484,393	2	379.315,662 263.084,163	650.839
2	379.315,662 263.084,163	3	379.296,348 263.090,531	20.337
3	379.296,348 263.090,531	4	379.045,432 262.495,044	646.192
4	379.045,432 262.495,044	1	379.062,941 262.484,393	20.494

**** Lungimile segmentelor sunt determinate în planul de proiecție Stereo 70 și sunt rotunjite la 1 milimetru.**

***** Distanța dintre puncte este formată din segmente cumulate ce sunt mai mici decât valoarea 1 milimetru.**

**DATE DESPRE IMOBILUL NR. 8799**

Oficiul de Cadastru și Publicitate Imobiliară DOLJ
Biroul de Cadastru și Publicitate Imobiliară Craiova

A. Partea I. Descrierea imobilului

TEREN Extravilan

Adresa: Jud. Dolj, T49,P51

Nr. Crt	Nr cadastral Nr. topografic	Suprafața* (mp)	Observații / Referințe
A1		5.175	Sector cadastral:43 Teren neimprejmuit;

B. Partea II. Proprietari și acte

Inscrieri privitoare la dreptul de proprietate și alte drepturi reale	Referințe
/	
Act Administrativ nr. TDP nr. 1413-2218, din 07/08/1998 emis de CJSAPT DOLJ;	
B1	A1
Intabulare, drept de PROPRIETATE, dobandit prin Constituire, cota actuala 1/1, cota initiala 1/1 1) DUNĂREANU ILIE , Lipsă CNP.	

C. Partea III. SARCINI .

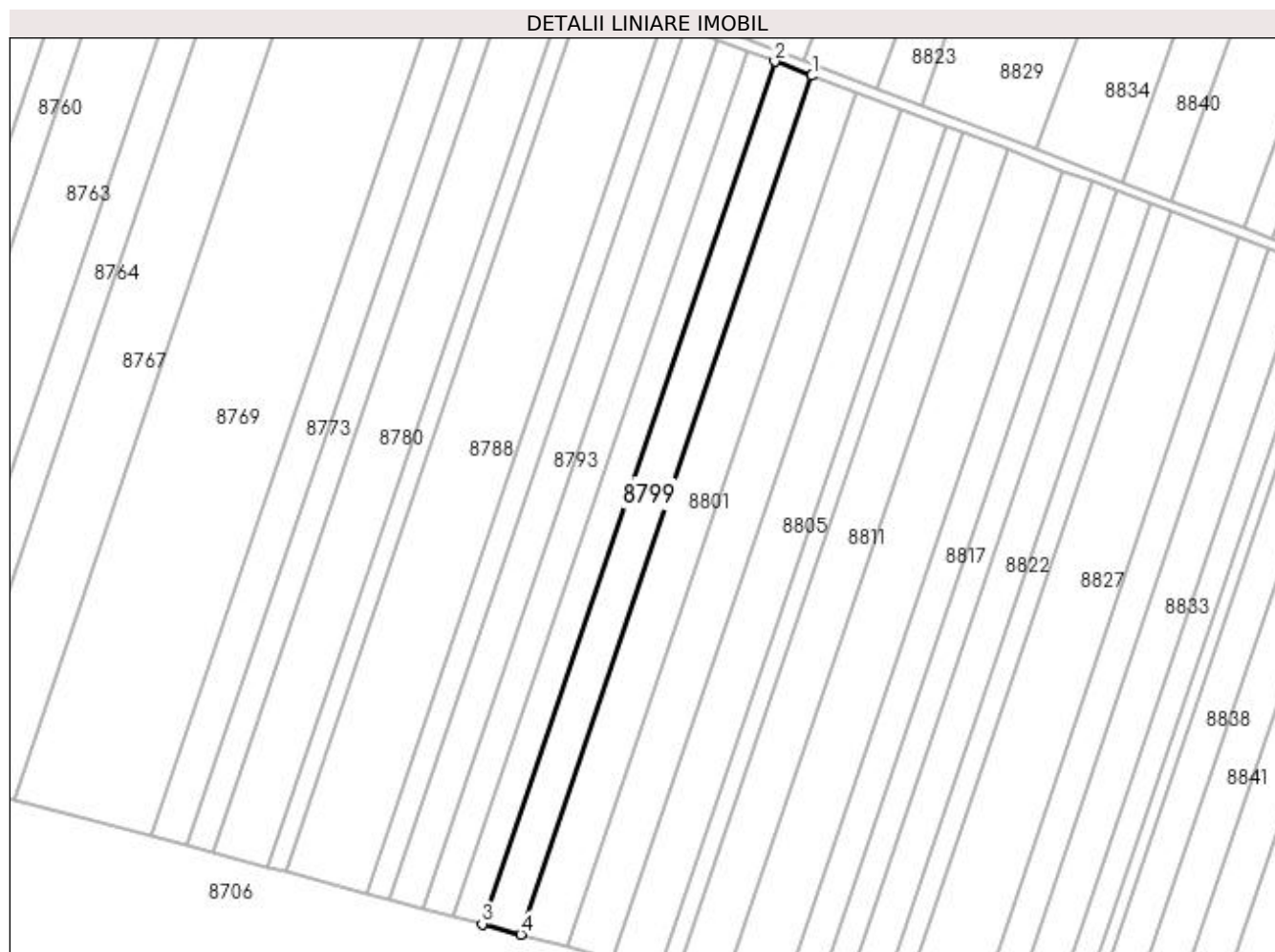
Inscrieri privind dezmembramintele dreptului de proprietate, drepturi reale de garanție și sarcini	Referințe
NU SUNT	

Anexa Nr. 1 La Partea I

Teren

Nr cadastral	Suprafața (mp)*	Observații / Referințe
	5.175	

* Suprafața este determinată în planul de proiecție Stereo 70.



Date referitoare la teren

Crt	Categorie folosință	Intra vilan	Suprafața (mp)	Tarla	Parcelă	Nr. topo	Observații / Referințe
1	arabil	NU	5.175	49	51	-	

Lungime Segmente

1) Valorile lungimilor segmentelor sunt obținute din proiecție în plan.

Punct început	X / Y	Punct sfârșit	X / Y	Lungime segment (** (m)
1	379.251,733 262.143,882	2	379.237,612 262.149,229	15.099
2	379.237,612 262.149,229	3	379.127,177 261.823,73	343.723
3	379.127,177 261.823,73	4	379.141,79 261.819,834	15.123
4	379.141,79 261.819,834	1	379.251,733 262.143,882	342.191

**** Lungimile segmentelor sunt determinate în planul de proiecție Stereo 70 și sunt rotunjite la 1 milimetru.**

***** Distanța dintre puncte este formată din segmente cumulate ce sunt mai mici decât valoarea 1 milimetru.**

**DATE DESPRE IMOBILUL NR. 8800**

Oficiul de Cadastru și Publicitate Imobiliară DOLJ
Biroul de Cadastru și Publicitate Imobiliară Craiova

A. Partea I. Descrierea imobilului

TEREN Extravilan

Nr. CF vechi:530

Nr. cadastral vechi:769

Adresa: Jud. Dolj, T48,P104

Nr. Crt	Nr cadastral Nr. topografic	Suprafața* (mp)	Observații / Referințe
A1	30564	11.327	Sector cadastral:43 Teren neimprejmuit;

B. Partea II. Proprietari și acte

Inscrieri privitoare la dreptul de proprietate și alte drepturi reale	Referințe
17313 / 17/02/2014	
Act Notarial nr. contract de vanzare -cumparare nr 722, din 16/05/2013 emis de NP DRAGOMIR ROMELIA MARINA (ANEXA LA CVC nr. 722/2013 NP DRAGOMIR ROMELIA MARINA, DECLARATIE 901/2013 BNP DRAGOMIR ROMELIA);	
B1	A1
Intabulare, drept de PROPRIETATE, dobandit prin Conventie, cota actuala 1/1, cota initiala 1/1 1) SC KAMPARO INVESTMENT SRL, CIF:25525855	

C. Partea III. SARCINI .

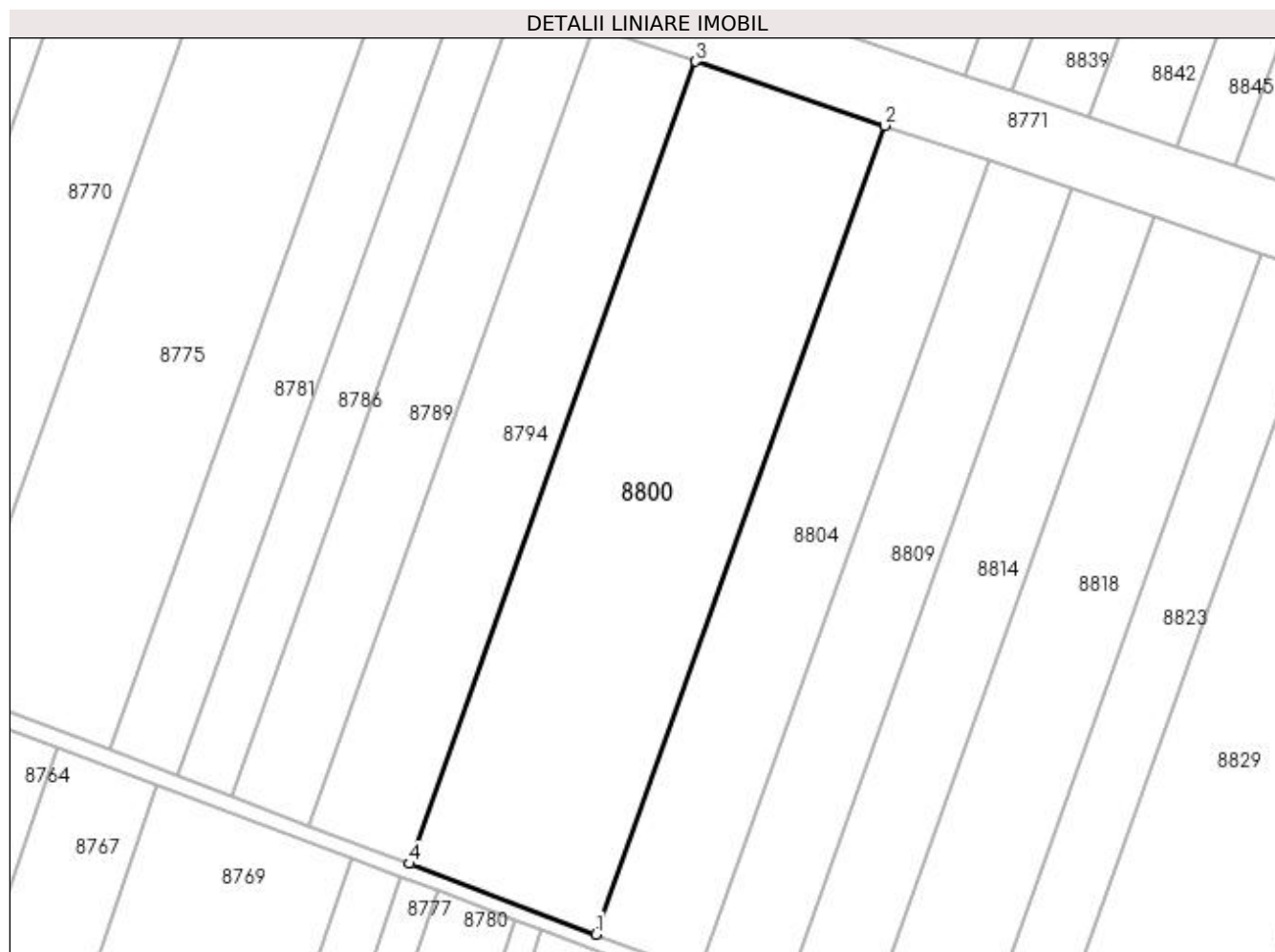
Inscrieri privind dezmembramintele dreptului de proprietate, drepturi reale de garanție și sarcini	Referințe
NU SUNT	

Anexa Nr. 1 La Partea I

Teren

Nr cadastral	Suprafața (mp)*	Observații / Referințe
30564	11.327	

* Suprafața este determinată în planul de proiecție Stereo 70.



Date referitoare la teren

Crt	Categorie folosință	Intra vilan	Suprafața (mp)	Tarla	Parcelă	Nr. topo	Observații / Referințe
1	arabil	NU	11.327	48	104	-	

Lungime Segmente

1) Valorile lungimilor segmentelor sunt obținute din proiecție în plan.

Punct început	X / Y	Punct sfârșit	X / Y	Lungime segment (** (m)
1	379.180,165 262.175,259	2	379.254,563 262.383,784	221.399
2	379.254,563 262.383,784	3	379.205,913 262.400,293	51.375
3	379.205,913 262.400,293	4	379.132,117 262.193,454	219.609
4	379.132,117 262.193,454	1	379.180,165 262.175,259	51.378

**** Lungimile segmentelor sunt determinate în planul de proiecție Stereo 70 și sunt rotunjite la 1 milimetru.**

***** Distanța dintre puncte este formată din segmente cumulate ce sunt mai mici decât valoarea 1 milimetru.**

**DATE DESPRE IMOBILUL NR. 8801**

Oficiul de Cadastru și Publicitate Imobiliară DOLJ
Biroul de Cadastru și Publicitate Imobiliară Craiova

A. Partea I. Descrierea imobilului

TEREN Extravilan

Adresa: Jud. Dolj, T49,P50

Nr. Crt	Nr cadastral Nr. topografic	Suprafața* (mp)	Observații / Referințe
A1		6.071	Sector cadastral:43 Teren neimprejmuit;

B. Partea II. Proprietari și acte

Inscrieri privitoare la dreptul de proprietate și alte drepturi reale	Referințe
/	
Act Administrativ nr. TDP nr. 1733-48185, din 10/01/2002 emis de CJSAPT DOLJ;	
B1	A1
Intabulare, drept de PROPRIETATE, dobândit prin Reconstituire, cota actuala 1/1, cota initiala 1/1 1) PURCEA MARIN, Lipsă CNP.	

C. Partea III. SARCINI .

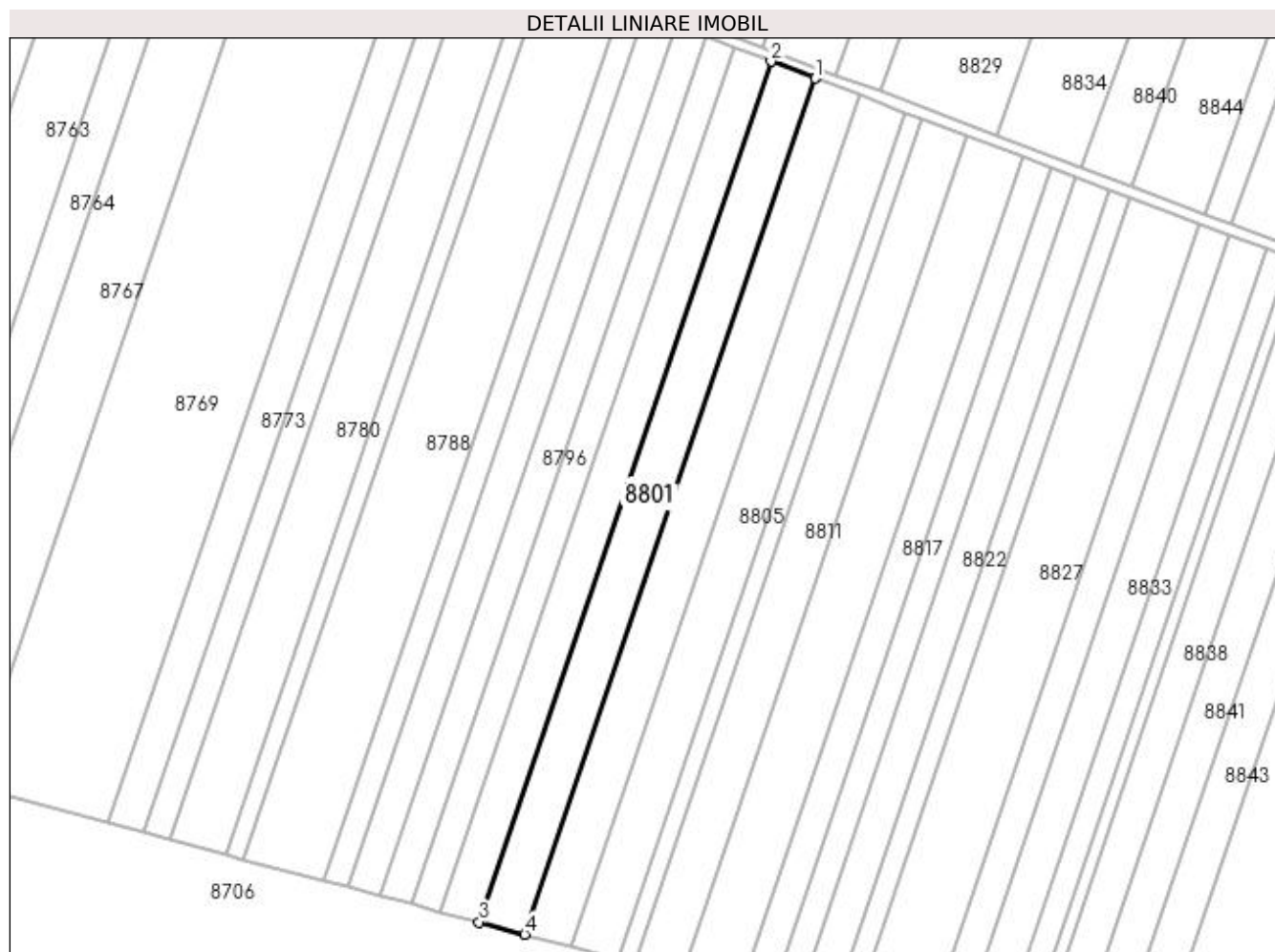
Inscrieri privind dezmembramintele dreptului de proprietate, drepturi reale de garanție și sarcini	Referințe
NU SUNT	

Anexa Nr. 1 La Partea I

Teren

Nr cadastral	Suprafața (mp)*	Observații / Referințe
	6.071	

* Suprafața este determinată în planul de proiecție Stereo 70.



Date referitoare la teren

Crt	Categorie folosință	Intra vilan	Suprafața (mp)	Tarla	Parcelă	Nr. topo	Observații / Referințe
1	arabil	NU	6.071	49	50	-	

Lungime Segmente

1) Valorile lungimilor segmentelor sunt obținute din proiecție în plan.

Punct început	X / Y	Punct sfârșit	X / Y	Lungime segment (** (m)
1	379.268,379 262.137,579	2	379.251,733 262.143,882	17.799
2	379.251,733 262.143,882	3	379.141,79 261.819,834	342.191
3	379.141,79 261.819,834	4	379.159,016 261.815,241	17.828
4	379.159,016 261.815,241	1	379.268,379 262.137,579	340.385

**** Lungimile segmentelor sunt determinate în planul de proiecție Stereo 70 și sunt rotunjite la 1 milimetru.**

***** Distanța dintre puncte este formată din segmente cumulate ce sunt mai mici decât valoarea 1 milimetru.**

**DATE DESPRE IMOBILUL NR. 8802**

Oficiul de Cadastru și Publicitate Imobiliară DOLJ
Biroul de Cadastru și Publicitate Imobiliară Craiova

A. Partea I. Descrierea imobilului

TEREN Extravilan

Adresa: Jud. Dolj, T.48, P.71/9

Nr. Crt	Nr cadastral Nr. topografic	Suprafața* (mp)	Observații / Referințe
A1	31367	34.000	Sector cadastral:43 Teren neimprejmuit;

B. Partea II. Proprietari și acte

Inscrieri privitoare la dreptul de proprietate și alte drepturi reale	Referințe
81840 / 14/07/2015	
Act Notarial nr. CONTRACT DE VANZARE 3671, din 09/07/2015 emis de NP Floricel MIHAI-MARIAN;	
B1	A1
Intabulare, drept de PROPRIETATE, dobandit prin Conventie, cota actuala 1/1, cota initiala 1/1	
1) ROMAN GHEORGHE, casatorit cu	
2) ROMAN IONELA LAURA	

C. Partea III. SARCINI .

Inscrieri privind dezmembramintele dreptului de proprietate, drepturi reale de garanție și sarcini	Referințe
NU SUNT	

Anexa Nr. 1 La Partea I

Teren

Nr cadastral	Suprafața (mp)*	Observații / Referințe
31367	34.000	

* Suprafața este determinată în planul de proiecție Stereo 70.



Date referitoare la teren

Crt	Categorie folosință	Intra vilan	Suprafața (mp)	Tarla	Parcelă	Nr. topo	Observații / Referințe
1	arabil	NU	34.000	48	71/9	-	

Lungime Segmente

1) Valorile lungimilor segmentelor sunt obținute din proiecție în plan.

Punct început	X / Y	Punct sfârșit	X / Y	Lungime segment (** (m)
1	379.107,659 262.457,19	2	379.364,902 263.067,692	662.485
2	379.364,902 263.067,692	3	379.344,512 263.074,651	21.545
3	379.344,512 263.074,651	4	379.315,662 263.084,163	30.378
4	379.315,662 263.084,163	5	379.062,941 262.484,393	650.839
5	379.062,941 262.484,393	1	379.107,659 262.457,19	52.342

**** Lungimile segmentelor sunt determinate în planul de proiecție Stereo 70 și sunt rotunjite la 1 milimetru.**

***** Distanța dintre puncte este formată din segmente cumulate ce sunt mai mici decât valoarea 1 milimetru.**

**DATE DESPRE IMOBILUL NR. 8803**

Oficiul de Cadastru și Publicitate Imobiliară DOLJ
Biroul de Cadastru și Publicitate Imobiliară Craiova

A. Partea I. Descrierea imobilului

TEREN Extravilan

Adresa: Jud. Dolj, T49,P49

Nr. Crt	Nr cadastral Nr. topografic	Suprafața* (mp)	Observații / Referințe
A1		6.165	Sector cadastral:43 Teren neimprejmut;

B. Partea II. Proprietari și acte

Inscrieri privitoare la dreptul de proprietate și alte drepturi reale	Referințe
/	
Act Administrativ nr. TDP nr. 1793-48185, din 28/02/2002 emis de CJSAPT DOLJ;	
B1	A1
Intabulare, drept de PROPRIETATE, dobândit prin Reconstituire, cota actuala 1/1, cota initiala 1/1	
1) DOP GHEORGHE, Lipsă CNP.	
2) DOP CONSTANITN, Lipsă CNP.	
3) BULAT MARIA, Lipsă CNP.	

C. Partea III. SARCINI .

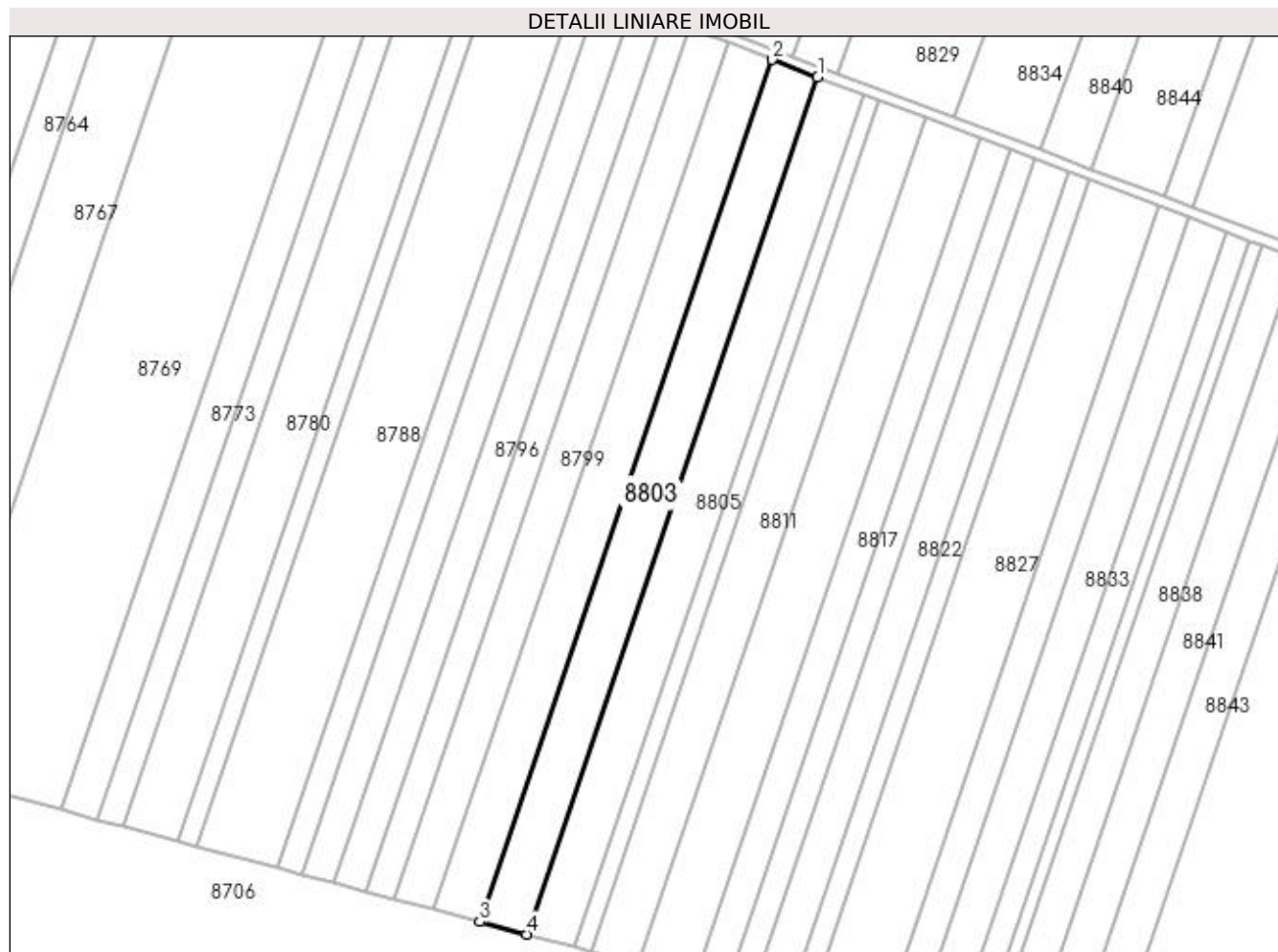
Inscrieri privind dezmembramintele dreptului de proprietate, drepturi reale de garanție și sarcini	Referințe
NU SUNT	

Anexa Nr. 1 La Partea I

Teren

Nr cadastral	Suprafața (mp)*	Observații / Referințe
	6.165	

* Suprafața este determinată în planul de proiecție Stereo 70.



Date referitoare la teren

Crt	Categorie folosință	Intra vilan	Suprafața (mp)	Tarla	Parcelă	Nr. topo	Observații / Referințe
1	arabil	NU	6.165	49	49	-	

Lungime Segmente

1) Valorile lungimilor segmentelor sunt obținute din proiecție în plan.

Punct început	X / Y	Punct sfârșit	X / Y	Lungime segment (** (m)
1	379.285,373 262.131,144	2	379.268,379 262.137,579	18.172
2	379.268,379 262.137,579	3	379.159,016 261.815,241	340.385
3	379.159,016 261.815,241	4	379.176,603 261.810,552	18.201
4	379.176,603 261.810,552	1	379.285,373 262.131,144	338.541

**** Lungimile segmentelor sunt determinate în planul de proiecție Stereo 70 și sunt rotunjite la 1 milimetru.**

***** Distanța dintre puncte este formată din segmente cumulate ce sunt mai mici decât valoarea 1 milimetru.**

**DATE DESPRE IMOBILUL NR. 8804**

Oficiul de Cadastru și Publicitate Imobiliară DOLJ
Biroul de Cadastru și Publicitate Imobiliară Craiova

A. Partea I. Descrierea imobilului

TEREN Extravilan

Adresa: Jud. Dolj, T48,P103

Nr. Crt	Nr cadastral Nr. topografic	Suprafața* (mp)	Observații / Referințe
A1		6.318	Sector cadastral:43 Teren neimprejmuit;

B. Partea II. Proprietari și acte

Inscrieri privitoare la dreptul de proprietate și alte drepturi reale	Referințe
/	
Act Administrativ nr. TDP nr. 1303-59341, din 20/05/1997 emis de CJSAPT DOLJ;	
B1	A1
Intabulare, drept de PROPRIETATE, dobândit prin Reconstituire, cota actuala 1/1, cota initiala 1/1 1) BIMBIRICĂ CONSTANTIN , Lipsă CNP.	

C. Partea III. SARCINI .

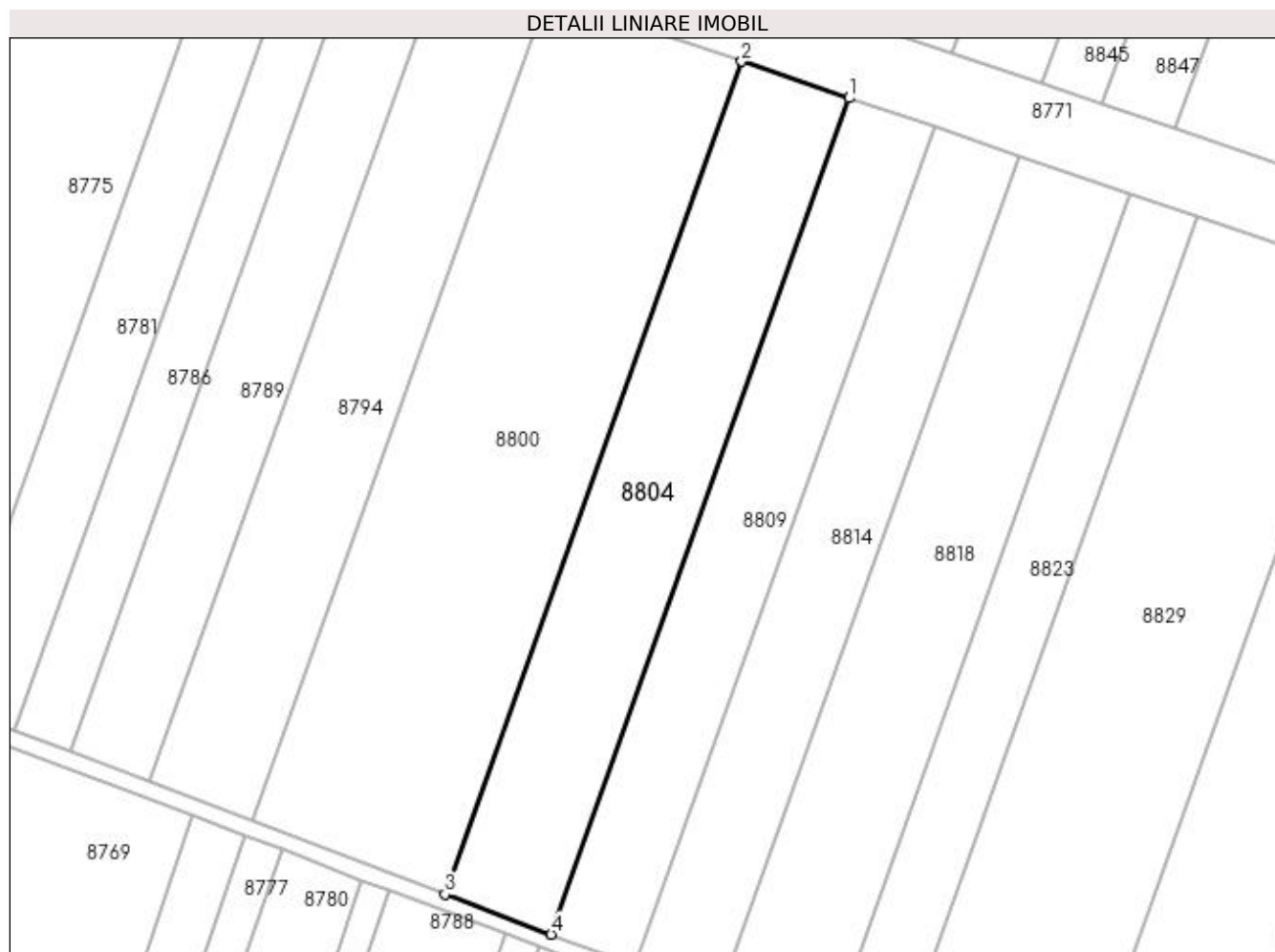
Inscrieri privind dezmembramintele dreptului de proprietate, drepturi reale de garanție și sarcini	Referințe
NU SUNT	

Anexa Nr. 1 La Partea I

Teren

Nr cadastral	Suprafața (mp)*	Observații / Referințe
	6.318	

* Suprafața este determinată în planul de proiecție Stereo 70.



Date referitoare la teren

Crt	Categorie folosință	Intra vilan	Suprafața (mp)	Tarla	Parcelă	Nr. topo	Observații / Referințe
1	arabil	NU	6.318	48	103	-	

Lungime Segmente

1) Valorile lungimilor segmentelor sunt obținute din proiecție în plan.

Punct început	X / Y	Punct sfârșit	X / Y	Lungime segment (** (m)
1	379.281,529 262.374,633	2	379.254,563 262.383,784	28.476
2	379.254,563 262.383,784	3	379.180,165 262.175,259	221.399
3	379.180,165 262.175,259	4	379.206,798 262.165,174	28.478
4	379.206,798 262.165,174	1	379.281,529 262.374,633	222.391

**** Lungimile segmentelor sunt determinate în planul de proiecție Stereo 70 și sunt rotunjite la 1 milimetru.**

***** Distanța dintre puncte este formată din segmente cumulate ce sunt mai mici decât valoarea 1 milimetru.**

**DATE DESPRE IMOBILUL NR. 8805**

Oficiul de Cadastru și Publicitate Imobiliară DOLJ
Biroul de Cadastru și Publicitate Imobiliară Craiova

A. Partea I. Descrierea imobilului

TEREN Extravilan

Adresa: Jud. Dolj, T49,P48

Nr. Crt	Nr cadastral Nr. topografic	Suprafața* (mp)	Observații / Referințe
A1		6.135	Sector cadastral:43 Teren neimprejmuit;

B. Partea II. Proprietari și acte

Inscrieri privitoare la dreptul de proprietate și alte drepturi reale	Referințe
/	
Act Administrativ nr. TDP nr. 1459-2218, din 07/08/1998 emis de CJSAPT DOLJ;	
B1	A1
Intabulare, drept de PROPRIETATE, dobândit prin Reconstituire, cota actuala 1/1, cota initiala 1/1 1) BUFU NICOLAE, Lipsă CNP.	

C. Partea III. SARCINI .

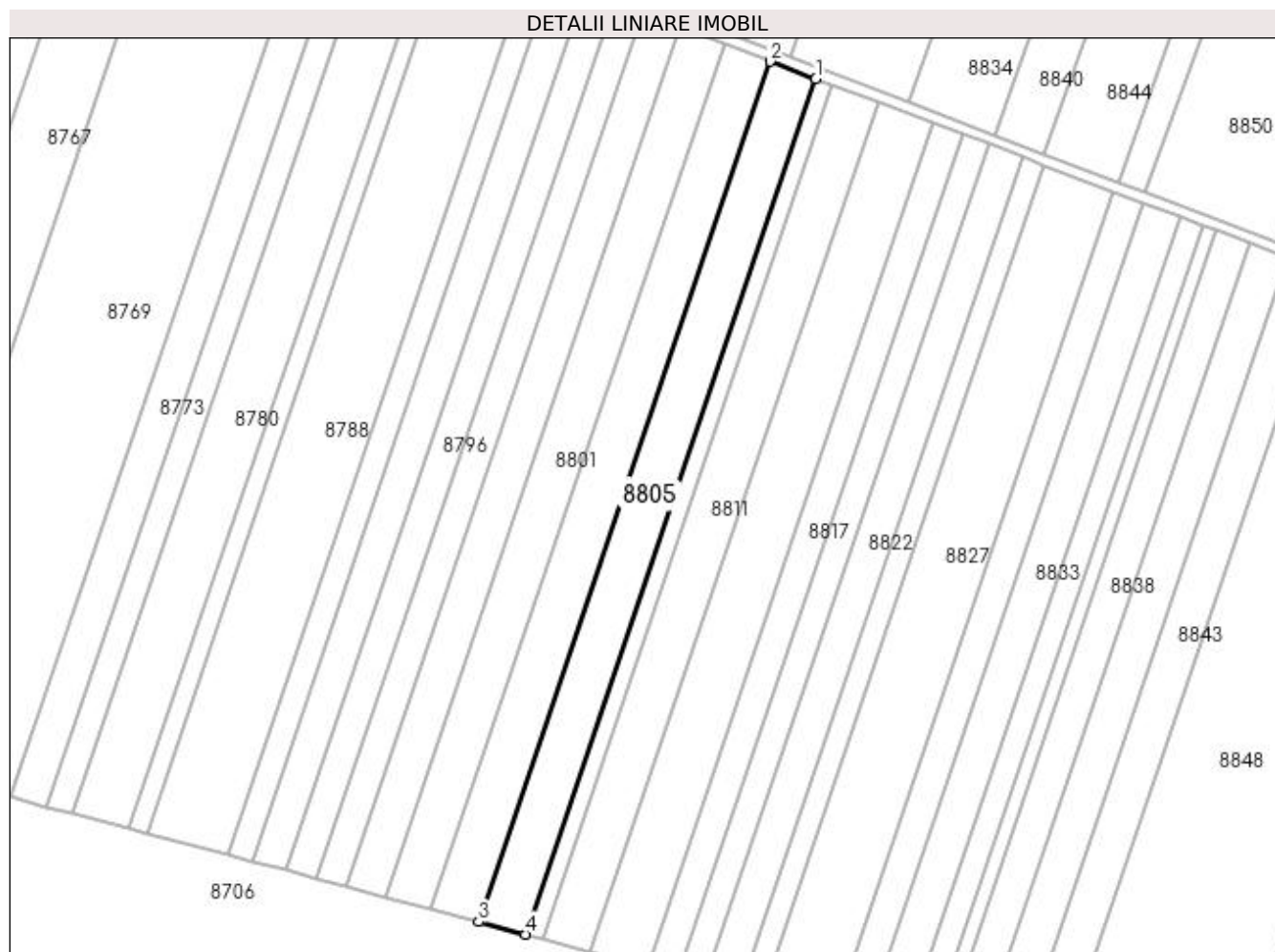
Inscrieri privind dezmembramintele dreptului de proprietate, drepturi reale de garanție și sarcini	Referințe
NU SUNT	

Anexa Nr. 1 La Partea I

Teren

Nr cadastral	Suprafața (mp)*	Observații / Referințe
	6.135	

* Suprafața este determinată în planul de proiecție Stereo 70.



Date referitoare la teren

Crt	Categorie folosință	Intra vilan	Suprafața (mp)	Tarla	Parcelă	Nr. topo	Observații / Referințe
1	arabil	NU	6.135	49	48	-	

Lungime Segmente

1) Valorile lungimilor segmentelor sunt obținute din proiecție în plan.

Punct început	X / Y	Punct sfârșit	X / Y	Lungime segment (** (m)
1	379.302,377 262.124,705	2	379.285,373 262.131,144	18.182
2	379.285,373 262.131,144	3	379.176,603 261.810,552	338.541
3	379.176,603 261.810,552	4	379.194,2 261.805,861	18.212
4	379.194,2 261.805,861	1	379.302,377 262.124,705	336.695

**** Lungimile segmentelor sunt determinate în planul de proiecție Stereo 70 și sunt rotunjite la 1 milimetru.**

***** Distanța dintre puncte este formată din segmente cumulate ce sunt mai mici decât valoarea 1 milimetru.**

**DATE DESPRE IMOBILUL NR. 8806**

Oficiul de Cadastru și Publicitate Imobiliară DOLJ
Biroul de Cadastru și Publicitate Imobiliară Craiova

A. Partea I. Descrierea imobilului

TEREN Extravilan

Adresa: Jud. Dolj, T48,P72/1

Nr. Crt	Nr cadastral Nr. topografic	Suprafața* (mp)	Observații / Referințe
A1		8.804	Sector cadastral:43 Teren neimprejmuit;

B. Partea II. Proprietari și acte

Inscrieri privitoare la dreptul de proprietate și alte drepturi reale	Referințe
/	
Act Administrativ nr. TDP nr. 1951-1974, din 27/06/2002 emis de CJSAPT DOLJ;	
B1	A1
Intabulare, drept de PROPRIETATE, dobândit prin Reconstituire, cota actuala 1/1, cota initiala 1/1 1) BARALIU STEFAN , Lipsă CNP.	

C. Partea III. SARCINI .

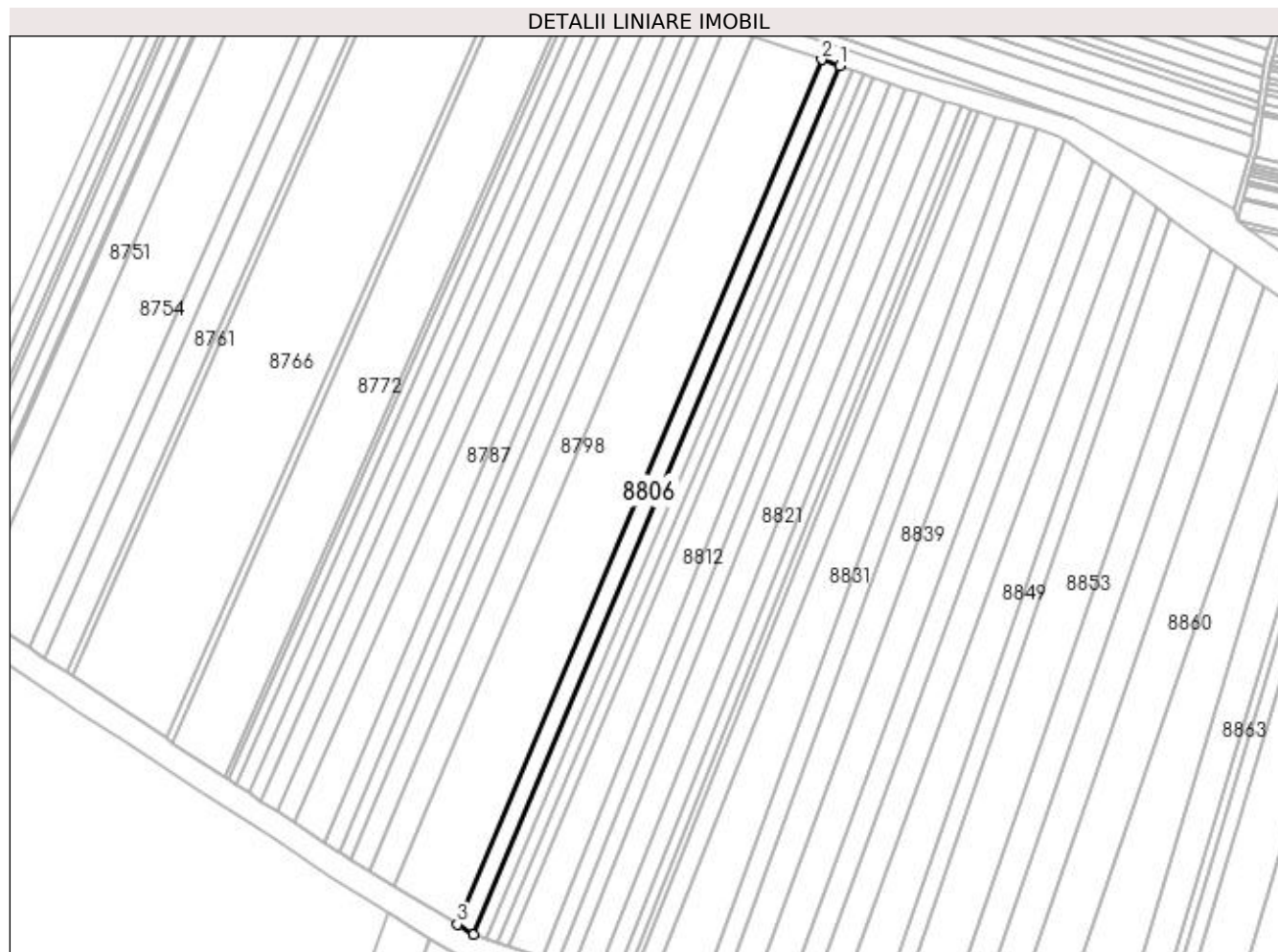
Inscrieri privind dezmembramintele dreptului de proprietate, drepturi reale de garanție și sarcini	Referințe
NU SUNT	

Anexa Nr. 1 La Partea I

Teren

Nr cadastral	Suprafața (mp)*	Observații / Referințe
	8.804	

* Suprafața este determinată în planul de proiecție Stereo 70.



Date referitoare la teren

Crt	Categorie folosință	Intra vilan	Suprafața (mp)	Tarla	Parcelă	Nr. topo	Observații / Referințe
1	arabil	NU	8.804	48	72/1	-	

Lungime Segmente

1) Valorile lungimilor segmentelor sunt obținute din proiecție în plan.

Punct început	X / Y	Punct sfârșit	X / Y	Lungime segment (** (m)
1	379.377,482 263.063,398	2	379.364,902 263.067,692	13.293
2	379.364,902 263.067,692	3	379.107,659 262.457,19	662.485
3	379.107,659 262.457,19	4	379.119,113 262.450,222	13.407
4	379.119,113 262.450,222	1	379.377,482 263.063,398	665.387

**** Lungimile segmentelor sunt determinate în planul de proiecție Stereo 70 și sunt rotunjite la 1 milimetru.**

***** Distanța dintre puncte este formată din segmente cumulate ce sunt mai mici decât valoarea 1 milimetru.**

**DATE DESPRE IMOBILUL NR. 8807**

Oficiul de Cadastru și Publicitate Imobiliară DOLJ
 Biroul de Cadastru și Publicitate Imobiliară Craiova

A. Partea I. Descrierea imobilului

TEREN Extravilan

Adresa: Jud. Dolj, T 49 P 47

Nr. Crt	Nr cadastral Nr. topografic	Suprafața* (mp)	Observații / Referințe
A1	31850	2.240	Sector cadastral:43 Teren neimprejmuit;

B. Partea II. Proprietari și acte

Inscrieri privitoare la dreptul de proprietate și alte drepturi reale		Referințe
75850 / 18/05/2017		
Act Notarial nr. 400, din 17/09/2004 emis de NP AUREL BELU (act administrativ nr 1542-59363 din 14.10.1998, emis de COMISIA JUDETEANA DOLJ);		
B1	Intabulare, drept de PROPRIETATE, dobandit prin Succesiune, cota actuala 1/1, cota initiala 1/1 1) BIRLAN AURORA <i>OBSERVATII: defunct Maroiu Victoria</i>	A1

C. Partea III. SARCINI .

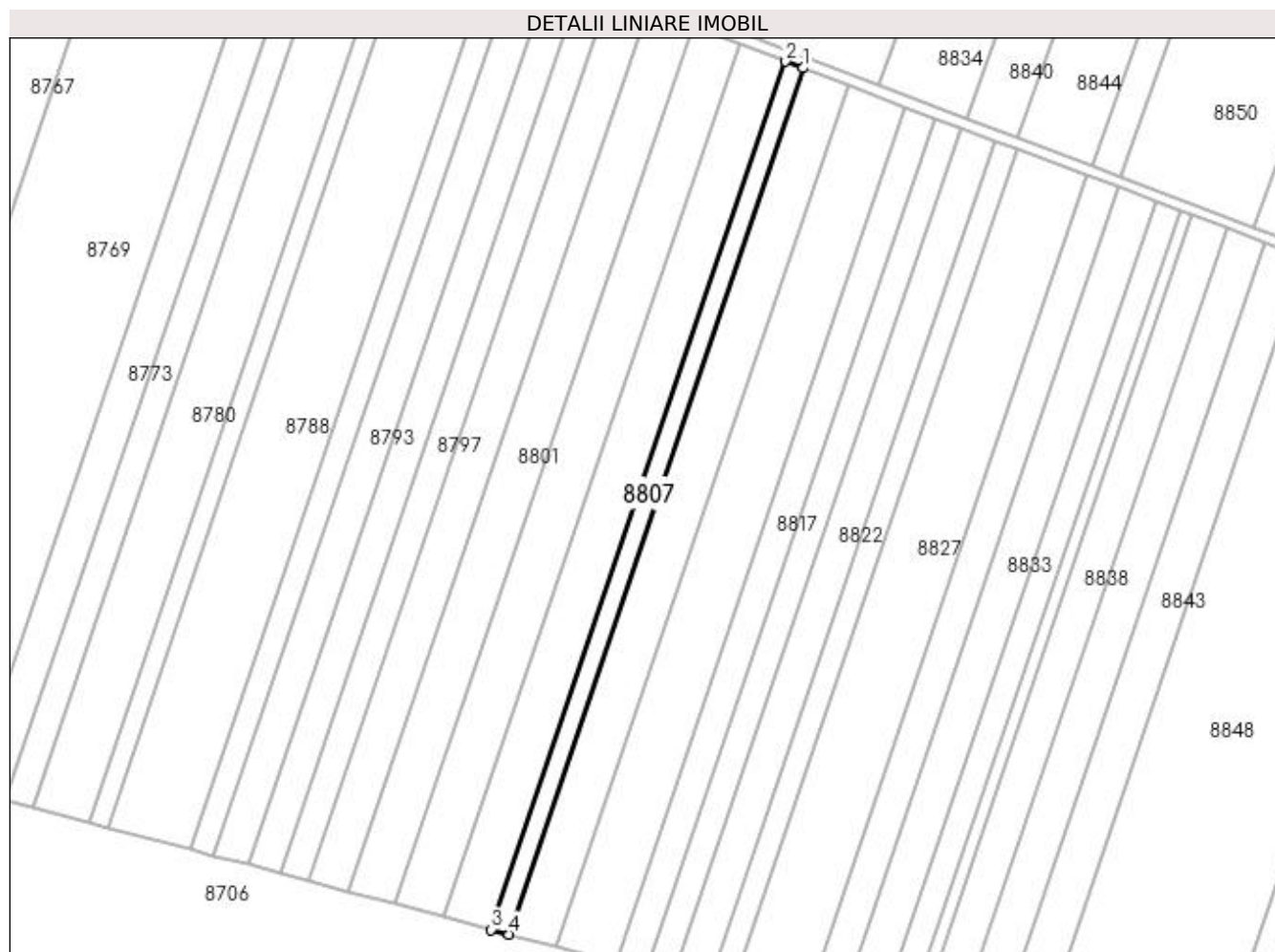
Inscrieri privind dezmembramintele dreptului de proprietate, drepturi reale de garanție și sarcini	Referințe
NU SUNT	

Anexa Nr. 1 La Partea I

Teren

Nr cadastral	Suprafața (mp)*	Observații / Referințe
31850	2.240	

* Suprafața este determinată în planul de proiecție Stereo 70.



Date referitoare la teren

Crt	Categorie folosință	Intravilan	Suprafața (mp)	Tarla	Parcelă	Nr. topo	Observații / Referințe
1	arabil	NU	2.240	49	47	-	

Lungime Segmente

1) Valorile lungimilor segmentelor sunt obținute din proiecție în plan.

Punct început	X / Y	Punct sfârșit	X / Y	Lungime segment (** (m)
1	379.308,609 262.122,345	2	379.302,377 262.124,705	6.664
2	379.302,377 262.124,705	3	379.194,2 261.805,861	336.695
3	379.194,2 261.805,861	4	379.200,649 261.804,141	6.674
4	379.200,649 261.804,141	1	379.308,609 262.122,345	336.02

**** Lungimile segmentelor sunt determinate în planul de proiecție Stereo 70 și sunt rotunjite la 1 milimetru.**

***** Distanța dintre puncte este formată din segmente cumulate ce sunt mai mici decât valoarea 1 milimetru.**

**DATE DESPRE IMOBILUL NR. 8808**

Oficiul de Cadastru și Publicitate Imobiliară DOLJ
Biroul de Cadastru și Publicitate Imobiliară Craiova

A. Partea I. Descrierea imobilului

TEREN Extravilan

Adresa: Jud. Dolj, T48,P72/2

Nr. Crt	Nr cadastral Nr. topografic	Suprafața* (mp)	Observații / Referințe
A1		6.452	Sector cadastral:43 Teren neimprejmuit;

B. Partea II. Proprietari și acte

Inscrieri privitoare la dreptul de proprietate și alte drepturi reale	Referințe
/	
Act Administrativ nr. TDP nr. 1978-1974, din 01/07/2002 emis de CJSAPT DOLJ;	
B1	A1
Intabulare, drept de PROPRIETATE, dobândit prin Reconstituire, cota actuala 1/1, cota initiala 1/1 1) BUȘOIU ION, Lipsă CNP.	

C. Partea III. SARCINI .

Inscrieri privind dezmembramintele dreptului de proprietate, drepturi reale de garanție și sarcini	Referințe
NU SUNT	

Anexa Nr. 1 La Partea I

Teren

Nr cadastral	Suprafața (mp)*	Observații / Referințe
	6.452	

* Suprafața este determinată în planul de proiecție Stereo 70.

DETALII LINIARE IMOBIL



Date referitoare la teren

Crt	Categorie folosință	Intravilan	Suprafața (mp)	Tarla	Parcelă	Nr. topo	Observații / Referințe
1	arabil	NU	6.452	48	72/2	-	

Lungime Segmente

1) Valorile lungimilor segmentelor sunt obținute din proiecție în plan.

Punct început	X / Y	Punct sfârșit	X / Y	Lungime segment (** (m)
1	379.386,677 263.060,26	2	379.377,482 263.063,398	9.716
2	379.377,482 263.063,398	3	379.119,113 262.450,222	665.387
3	379.119,113 262.450,222	4	379.120,632 262.449,298	1.778
4	379.120,632 262.449,298	5	379.128,163 262.446,742	7.953
5	379.128,163 262.446,742	1	379.386,677 263.060,26	665.758

**** Lungimile segmentelor sunt determinate în planul de proiecție Stereo 70 și sunt rotunjite la 1 milimetru.**

***** Distanța dintre puncte este formată din segmente cumulate ce sunt mai mici decât valoarea 1 milimetru.**

**DATE DESPRE IMOBILUL NR. 8809**

Oficiul de Cadastru și Publicitate Imobiliară DOLJ
Biroul de Cadastru și Publicitate Imobiliară Craiova

A. Partea I. Descrierea imobilului

TEREN Extravilan

Adresa: Jud. Dolj, T48,P102/1

Nr. Crt	Nr cadastral Nr. topografic	Suprafața* (mp)	Observații / Referințe
A1		5.000	Sector cadastral:43 Teren neimprejmuit;

B. Partea II. Proprietari și acte

Inscrieri privitoare la dreptul de proprietate și alte drepturi reale		Referințe
/		
Act Administrativ nr. TDP nr. 1976-1974, din 29/06/2002 emis de CJSAPT DOLJ;		
B1	Intabulare, drept de PROPRIETATE, dobandit prin Constituire, cota actuala 1/1, cota initiala 1/1 1) DINU RUJIȚA, Lipsă CNP.	A1

C. Partea III. SARCINI .

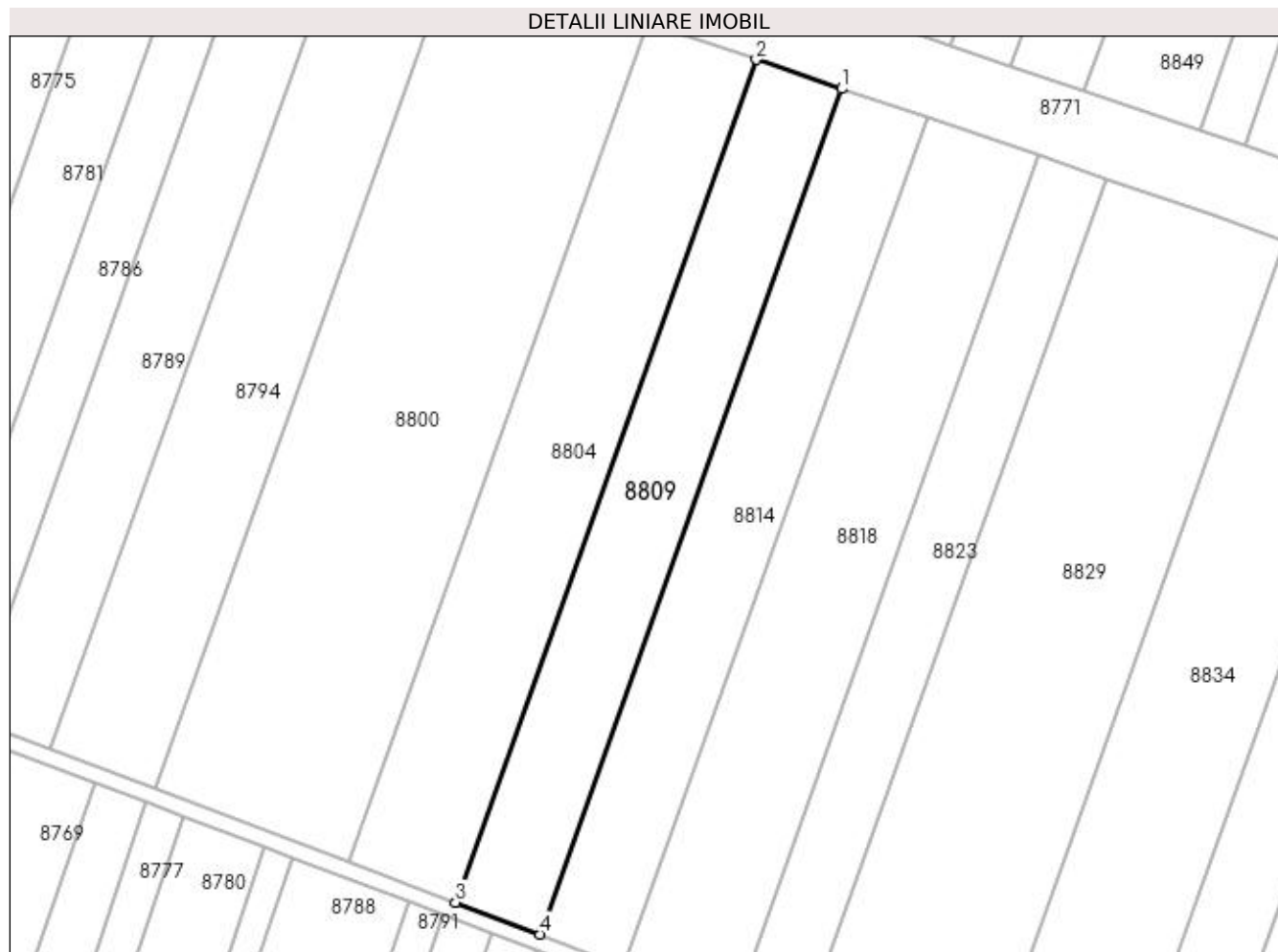
Inscrieri privind dezmembramintele dreptului de proprietate, drepturi reale de garanție și sarcini	Referințe
NU SUNT	

Anexa Nr. 1 La Partea I

Teren

Nr cadastral	Suprafața (mp)*	Observații / Referințe
	5.000	

* Suprafața este determinată în planul de proiecție Stereo 70.



Date referitoare la teren

Crt	Categorie folosință	Intra vilan	Suprafața (mp)	Tarla	Parcelă	Nr. topo	Observații / Referințe
1	arabil	NU	5.000	48	102/1	-	

Lungime Segmente

1) Valorile lungimilor segmentelor sunt obținute din proiecție în plan.

Punct început	X / Y	Punct sfârșit	X / Y	Lungime segment (** (m)
1	379.302,784 262.367,42	2	379.281,529 262.374,633	22.446
2	379.281,529 262.374,633	3	379.206,798 262.165,174	222.391
3	379.206,798 262.165,174	4	379.227,791 262.157,225	22.448
4	379.227,791 262.157,225	1	379.302,784 262.367,42	223.172

**** Lungimile segmentelor sunt determinate în planul de proiecție Stereo 70 și sunt rotunjite la 1 milimetru.**

***** Distanța dintre puncte este formată din segmente cumulate ce sunt mai mici decât valoarea 1 milimetru.**

**DATE DESPRE IMOBILUL NR. 8810**

Oficiul de Cadastru și Publicitate Imobiliară DOLJ
Biroul de Cadastru și Publicitate Imobiliară Craiova

A. Partea I. Descrierea imobilului

TEREN Extravilan

Adresa: Jud. Dolj, T48,P72/3

Nr. Crt	Nr cadastral Nr. topografic	Suprafața* (mp)	Observații / Referințe
A1		5.433	Sector cadastral:43 Teren neimprejmuit;

B. Partea II. Proprietari și acte

Inscrieri privitoare la dreptul de proprietate și alte drepturi reale	Referințe
/	
Act Administrativ nr. TDP nr. 1928-1974, din 27/06/2002 emis de CJSAPT DOLJ;	
B1	A1
Intabulare, drept de PROPRIETATE, dobândit prin Reconstituire, cota actuala 1/1, cota initiala 1/1 1) STRÎCU VASILE, Lipsă CNP.	

C. Partea III. SARCINI .

Inscrieri privind dezmembramintele dreptului de proprietate, drepturi reale de garanție și sarcini	Referințe
NU SUNT	

Anexa Nr. 1 La Partea I

Teren

Nr cadastral	Suprafața (mp)*	Observații / Referințe
	5.433	

* Suprafața este determinată în planul de proiecție Stereo 70.

DETALII LINIARE IMOBIL



Date referitoare la teren

Crt	Categorie folosință	Intra vilan	Suprafața (mp)	Tarla	Parcelă	Nr. topo	Observații / Referințe
1	arabil	NU	5.433	48	72/3	-	

Lungime Segmente

1) Valorile lungimilor segmentelor sunt obținute din proiecție în plan.

Punct început	X / Y	Punct sfârșit	X / Y	Lungime segment (** (m)
1	379.394,419 263.057,618	2	379.386,677 263.060,26	8.18
2	379.386,677 263.060,26	3	379.128,163 262.446,742	665.758
3	379.128,163 262.446,742	4	379.135,911 262.444,113	8.182
4	379.135,911 262.444,113	1	379.394,419 263.057,618	665.744

**** Lungimile segmentelor sunt determinate în planul de proiecție Stereo 70 și sunt rotunjite la 1 milimetru.**

***** Distanța dintre puncte este formată din segmente cumulate ce sunt mai mici decât valoarea 1 milimetru.**

**DATE DESPRE IMOBILUL NR. 8811**

Oficiul de Cadastru și Publicitate Imobiliară DOLJ
Biroul de Cadastru și Publicitate Imobiliară Craiova

A. Partea I. Descrierea imobilului

TEREN Extravilan

Adresa: Jud. Dolj, T49,P46

Nr. Crt	Nr cadastral Nr. topografic	Suprafața* (mp)	Observații / Referințe
A1		6.080	Sector cadastral:43 Teren neimprejmuit;

B. Partea II. Proprietari și acte

Inscrieri privitoare la dreptul de proprietate și alte drepturi reale	Referințe
/	
Act Administrativ nr. TDP nr. 1397-59341, din 10/07/1998 emis de CJSAPT DOLJ;	
B1	A1
Intabulare, drept de PROPRIETATE, dobândit prin Reconstituire, cota actuala 1/1, cota initiala 1/1 1) BÎRLAN DUMITRU , Lipsă CNP.	

C. Partea III. SARCINI .

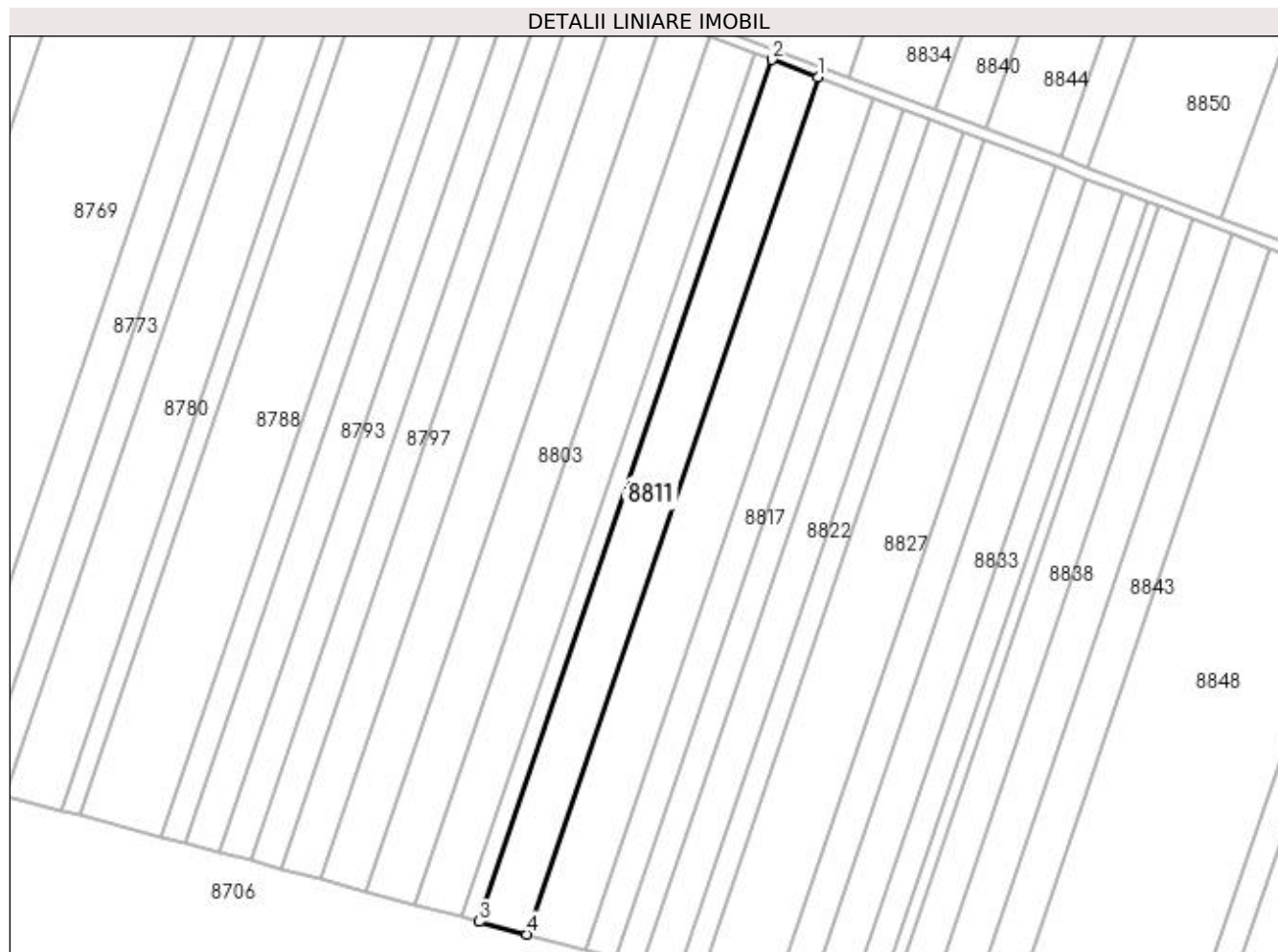
Inscrieri privind dezmembramintele dreptului de proprietate, drepturi reale de garanție și sarcini	Referințe
NU SUNT	

Anexa Nr. 1 La Partea I

Teren

Nr cadastral	Suprafața (mp)*	Observații / Referințe
	6.080	

* Suprafața este determinată în planul de proiecție Stereo 70.



Date referitoare la teren

Crt	Categorie folosință	Intra vilan	Suprafața (mp)	Tarla	Parcelă	Nr. topo	Observații / Referințe
1	arabil	NU	6.080	49	46	-	

Lungime Segmente

1) Valorile lungimilor segmentelor sunt obținute din proiecție în plan.

Punct început	X / Y	Punct sfârșit	X / Y	Lungime segment (** (m)
1	379.325,588 262.115,916	2	379.308,609 262.122,345	18.155
2	379.308,609 262.122,345	3	379.200,649 261.804,141	336.02
3	379.200,649 261.804,141	4	379.218,22 261.799,457	18.185
4	379.218,22 261.799,457	1	379.325,588 262.115,916	334.177

**** Lungimile segmentelor sunt determinate în planul de proiecție Stereo 70 și sunt rotunjite la 1 milimetru.**

***** Distanța dintre puncte este formată din segmente cumulate ce sunt mai mici decât valoarea 1 milimetru.**

**DATE DESPRE IMOBILUL NR. 8812**

Oficiul de Cadastru și Publicitate Imobiliară DOLJ
Biroul de Cadastru și Publicitate Imobiliară Craiova

A. Partea I. Descrierea imobilului

TEREN Extravilan

Nr. cadastral vechi:200

Adresa: Jud. Dolj, T48,P79/1

Nr. Crt	Nr cadastral Nr. topografic	Suprafata* (mp)	Observații / Referințe
A1	31047	12.500	Sector cadastral:43 Teren neimprejmuit;

B. Partea II. Proprietari și acte

Inscrieri privitoare la dreptul de proprietate și alte drepturi reale		Referințe
120219 / 26/09/2014		
Act Notarial nr. contract de vanzare -cumparare aut. nr. 1103, din 30/06/2014 emis de NP DRAGOMIR ROMELIA;		
B1	Intabulare, drept de PROPRIETATE, dobandit prin Conventie, cota actuala 1/1, cota initiala 1/1	A1
1) SC KAMPARO INVESTMENT SRL, CIF:25525855		

C. Partea III. SARCINI .

Inscrieri privind dezmembramintele dreptului de proprietate, drepturi reale de garanție și sarcini	Referințe
NU SUNT	

Anexa Nr. 1 La Partea I

Teren

Nr cadastral	Suprafața (mp)*	Observații / Referințe
31047	12.500	

* Suprafața este determinată în planul de proiecție Stereo 70.

DETALII LINIARE IMOBIL



Date referitoare la teren

Crt	Categorie folosință	Intra vilan	Suprafața (mp)	Tarla	Parcelă	Nr. topo	Observații / Referințe
1	arabil	NU	12.500	48	79/1	-	

Lungime Segmente

1) Valorile lungimilor segmentelor sunt obținute din proiecție în plan.

Punct început	X / Y	Punct sfârșit	X / Y	Lungime segment (** (m)
1	379.413,064 263.051,255	2	379.401,545 263.055,186	12.171
2	379.401,545 263.055,186	3	379.143,041 262.441,693	665.731
3	379.143,041 262.441,693	4	379.167,166 262.433,506	25.476
4	379.167,166 262.433,506	1	379.413,064 263.051,255	664.891

**** Lungimile segmentelor sunt determinate în planul de proiecție Stereo 70 și sunt rotunjite la 1 milimetru.**

***** Distanța dintre puncte este formată din segmente cumulate ce sunt mai mici decât valoarea 1 milimetru.**

**DATE DESPRE IMOBILUL NR. 8813**

Oficiul de Cadastru și Publicitate Imobiliară DOLJ
Biroul de Cadastru și Publicitate Imobiliară Craiova

A. Partea I. Descrierea imobilului

TEREN Extravilan

Adresa: Jud. Dolj, T48,P73/4

Nr. Crt	Nr cadastral Nr. topografic	Suprafața* (mp)	Observații / Referințe
A1		5.000	Sector cadastral:43 Teren neimprejmuit;

B. Partea II. Proprietari și acte

Inscrieri privitoare la dreptul de proprietate și alte drepturi reale	Referințe
/	
Act Administrativ nr. TDP nr. 1977-1974, din 01/07/2002 emis de CJSAPT DOLJ;	
B1	A1
Intabulare, drept de PROPRIETATE, dobândit prin Reconstituire, cota actuala 1/1, cota initiala 1/1 1) MOACĂ GHEORGHE, Lipsă CNP.	

C. Partea III. SARCINI .

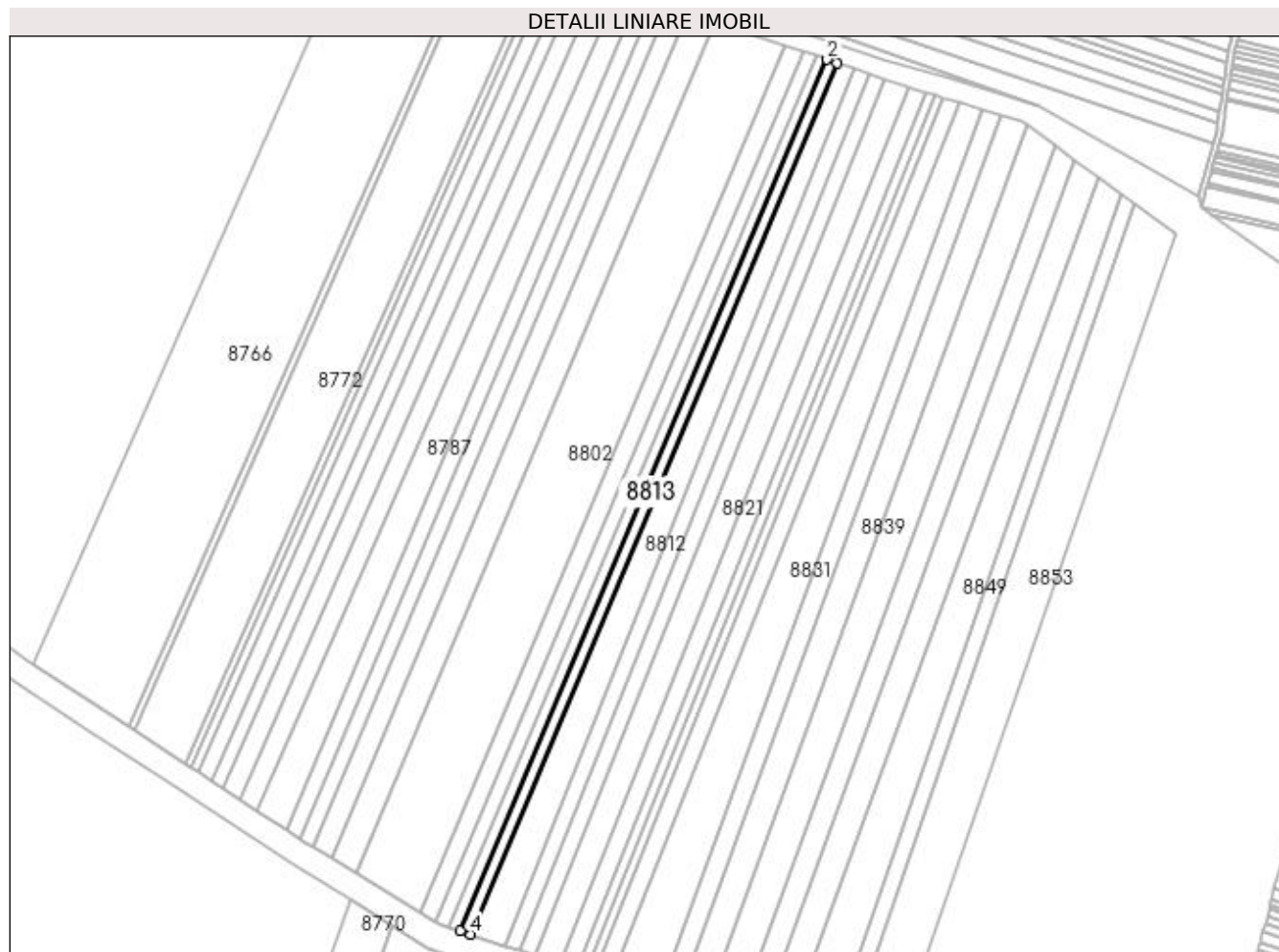
Inscrieri privind dezmembramintele dreptului de proprietate, drepturi reale de garanție și sarcini	Referințe
NU SUNT	

Anexa Nr. 1 La Partea I

Teren

Nr cadastral	Suprafața (mp)*	Observații / Referințe
	5.000	

* Suprafața este determinată în planul de proiecție Stereo 70.



Date referitoare la teren

Crt	Categorie folosință	Intra vilan	Suprafața (mp)	Tarla	Parcelă	Nr. topo	Observații / Referințe
1	arabil	NU	5.000	48	73/4	-	

Lungime Segmente

1) Valorile lungimilor segmentelor sunt obținute din proiecție în plan.

Punct început	X / Y	Punct sfârșit	X / Y	Lungime segment (** (m)
1	379.401,545 263.055,186	2	379.394,419 263.057,618	7.53
2	379.394,419 263.057,618	3	379.135,911 262.444,113	665.744
3	379.135,911 262.444,113	4	379.143,041 262.441,693	7.529
4	379.143,041 262.441,693	1	379.401,545 263.055,186	665.731

**** Lungimile segmentelor sunt determinate în planul de proiecție Stereo 70 și sunt rotunjite la 1 milimetru.**

***** Distanța dintre puncte este formată din segmente cumulate ce sunt mai mici decât valoarea 1 milimetru.**

**DATE DESPRE IMOBILUL NR. 8814**

Oficiul de Cadastru și Publicitate Imobiliară DOLJ
Biroul de Cadastru și Publicitate Imobiliară Craiova

A. Partea I. Descrierea imobilului

TEREN Extravilan

Adresa: Jud. Dolj, T48,P102

Nr. Crt	Nr cadastral Nr. topografic	Suprafața* (mp)	Observații / Referințe
A1		5.000	Sector cadastral:43 Teren neimprejmuit;

B. Partea II. Proprietari și acte

Inscrieri privitoare la dreptul de proprietate și alte drepturi reale	Referințe
/	
Act Administrativ nr. TDP nr. 911-44576, din 03/10/1996 emis de CJS DAPT DOLJ;	
B1	A1
Intabulare, drept de PROPRIETATE, dobândit prin Reconstituire, cota actuala 1/1, cota initiala 1/1 1) JOSCEANU NICOLAE, Lipsă CNP.	

C. Partea III. SARCINI .

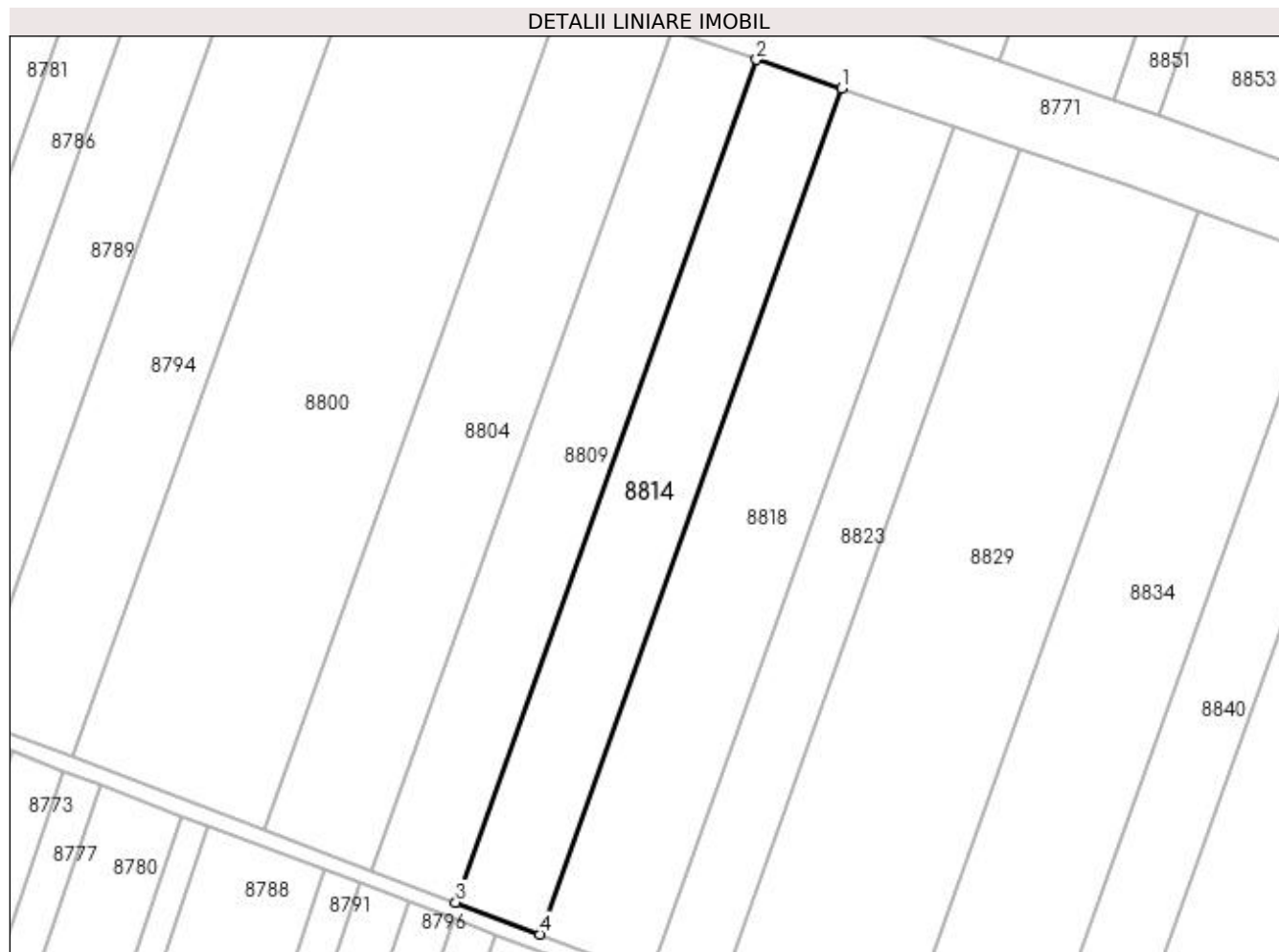
Inscrieri privind dezmembramintele dreptului de proprietate, drepturi reale de garanție și sarcini	Referințe
NU SUNT	

Anexa Nr. 1 La Partea I

Teren

Nr cadastral	Suprafața (mp)*	Observații / Referințe
	5.000	

* Suprafața este determinată în planul de proiecție Stereo 70.



Date referitoare la teren

Crt	Categorie folosință	Intra vilan	Suprafața (mp)	Tarla	Parcelă	Nr. topo	Observații / Referințe
1	arabil	NU	5.000	48	102	-	

Lungime Segmente

1) Valorile lungimilor segmentelor sunt obținute din proiecție în plan.

Punct început	X / Y	Punct sfârșit	X / Y	Lungime segment (** (m)
1	379.323,966 262.360,232	2	379.302,784 262.367,42	22.368
2	379.302,784 262.367,42	3	379.227,791 262.157,225	223.172
3	379.227,791 262.157,225	4	379.248,711 262.149,303	22.37
4	379.248,711 262.149,303	1	379.323,966 262.360,232	223.952

**** Lungimile segmentelor sunt determinate în planul de proiecție Stereo 70 și sunt rotunjite la 1 milimetru.**

***** Distanța dintre puncte este formată din segmente cumulate ce sunt mai mici decât valoarea 1 milimetru.**

**DATE DESPRE IMOBILUL NR. 8815**

Oficiul de Cadastru și Publicitate Imobiliară DOLJ
Biroul de Cadastru și Publicitate Imobiliară Craiova

A. Partea I. Descrierea imobilului

TEREN Extravilan

Adresa: Jud. Dolj, T49,P45/1

Nr. Crt	Nr cadastral Nr. topografic	Suprafața* (mp)	Observații / Referințe
A1		7.400	Sector cadastral:43 Teren neimprejmuit;

B. Partea II. Proprietari și acte

Inscrieri privitoare la dreptul de proprietate și alte drepturi reale	Referințe
/	
Act Administrativ nr. TDP nr. 1376-59341, din 15/06/1998 emis de CJS DAPT DOLJ;	
B1	A1
Intabulare, drept de PROPRIETATE, dobândit prin Reconstituire, cota actuala 1/1, cota initiala 1/1 1) ZOFEI ION, Lipsă CNP.	

C. Partea III. SARCINI .

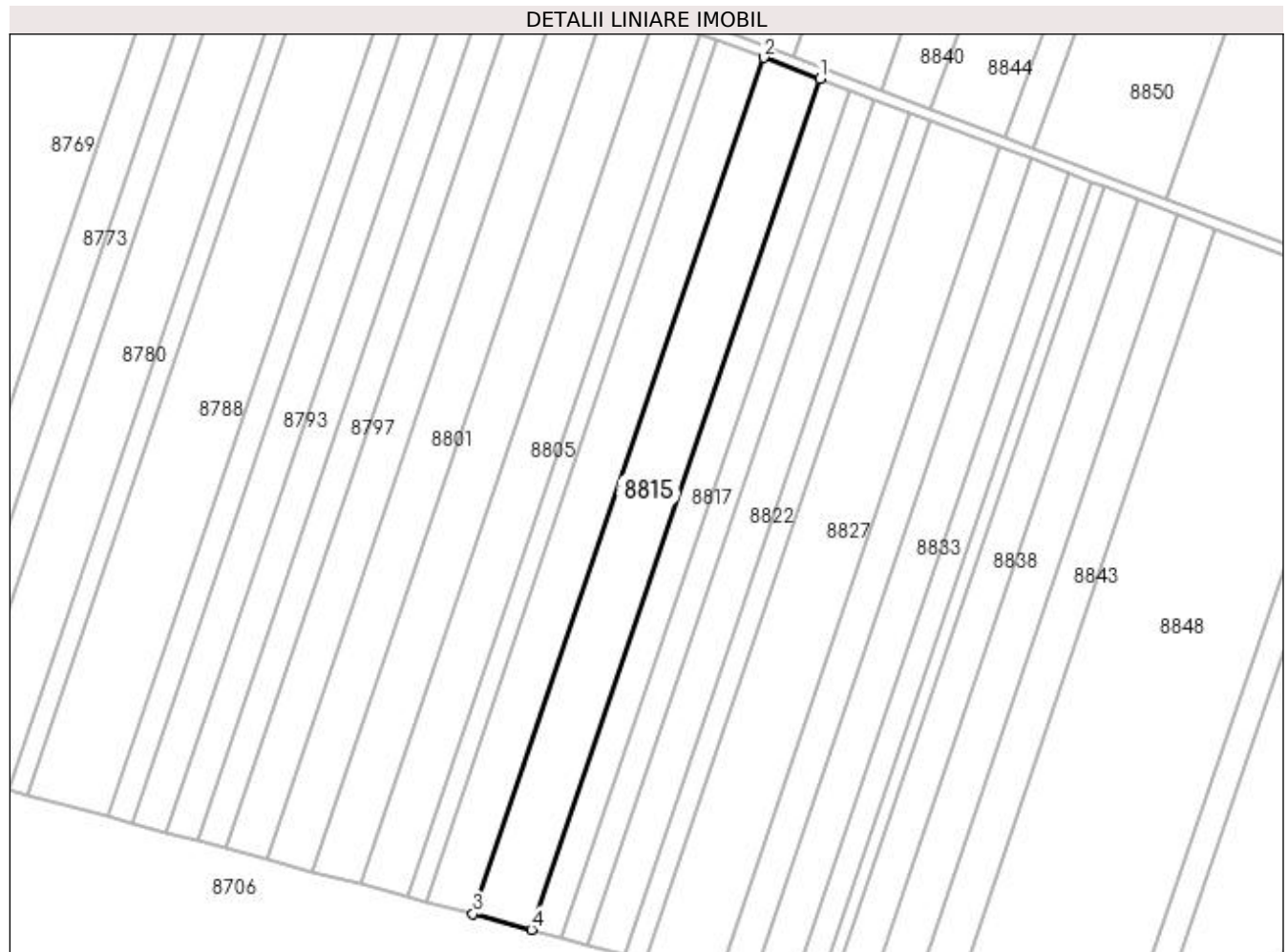
Inscrieri privind dezmembramintele dreptului de proprietate, drepturi reale de garanție și sarcini	Referințe
NU SUNT	

Anexa Nr. 1 La Partea I

Teren

Nr cadastral	Suprafața (mp)*	Observații / Referințe
	7.400	

* Suprafața este determinată în planul de proiecție Stereo 70.



Date referitoare la teren

Crt	Categorie folosință	Intra vilan	Suprafața (mp)	Tarla	Parcelă	Nr. topo	Observații / Referințe
1	arabil	NU	7.400	49	45/1	-	

Lungime Segmente

1) Valorile lungimilor segmentelor sunt obținute din proiecție în plan.

Punct început	X / Y	Punct sfârșit	X / Y	Lungime segment (** (m)
1	379.346,379 262.108,042	2	379.325,588 262.115,916	22.232
2	379.325,588 262.115,916	3	379.218,22 261.799,457	334.177
3	379.218,22 261.799,457	4	379.239,737 261.793,72	22.269
4	379.239,737 261.793,72	1	379.346,379 262.108,042	331.92

**** Lungimile segmentelor sunt determinate în planul de proiecție Stereo 70 și sunt rotunjite la 1 milimetru.**

***** Distanța dintre puncte este formată din segmente cumulate ce sunt mai mici decât valoarea 1 milimetru.**

**DATE DESPRE IMOBILUL NR. 8816**

Oficiul de Cadastru și Publicitate Imobiliară DOLJ
 Biroul de Cadastru și Publicitate Imobiliară Craiova

A. Partea I. Descrierea imobilului

TEREN Extravilan

Nr. cadastral vechi:199

Adresa: Jud. Dolj, T48,P79

Nr. Crt	Nr cadastral Nr. topografic	Suprafața* (mp)	Observații / Referințe
A1	31133	7.480	Sector cadastral:43 Teren neimprejmuit;

B. Partea II. Proprietari și acte

Inscrieri privitoare la dreptul de proprietate și alte drepturi reale		Referințe
120255 / 26/09/2014		
Act Notarial nr. contract de vanzare -cumparare nr 1103, din 30/06/2014 emis de DRAGOMIR ROMELIA;		
B1	Intabulare, drept de PROPRIETATE, dobandit prin Conventie, cota actuala 1/1, cota initiala 1/1	A1
1) SC KAMPARO INVESTMENT SRL, CIF:25525855		

C. Partea III. SARCINI .

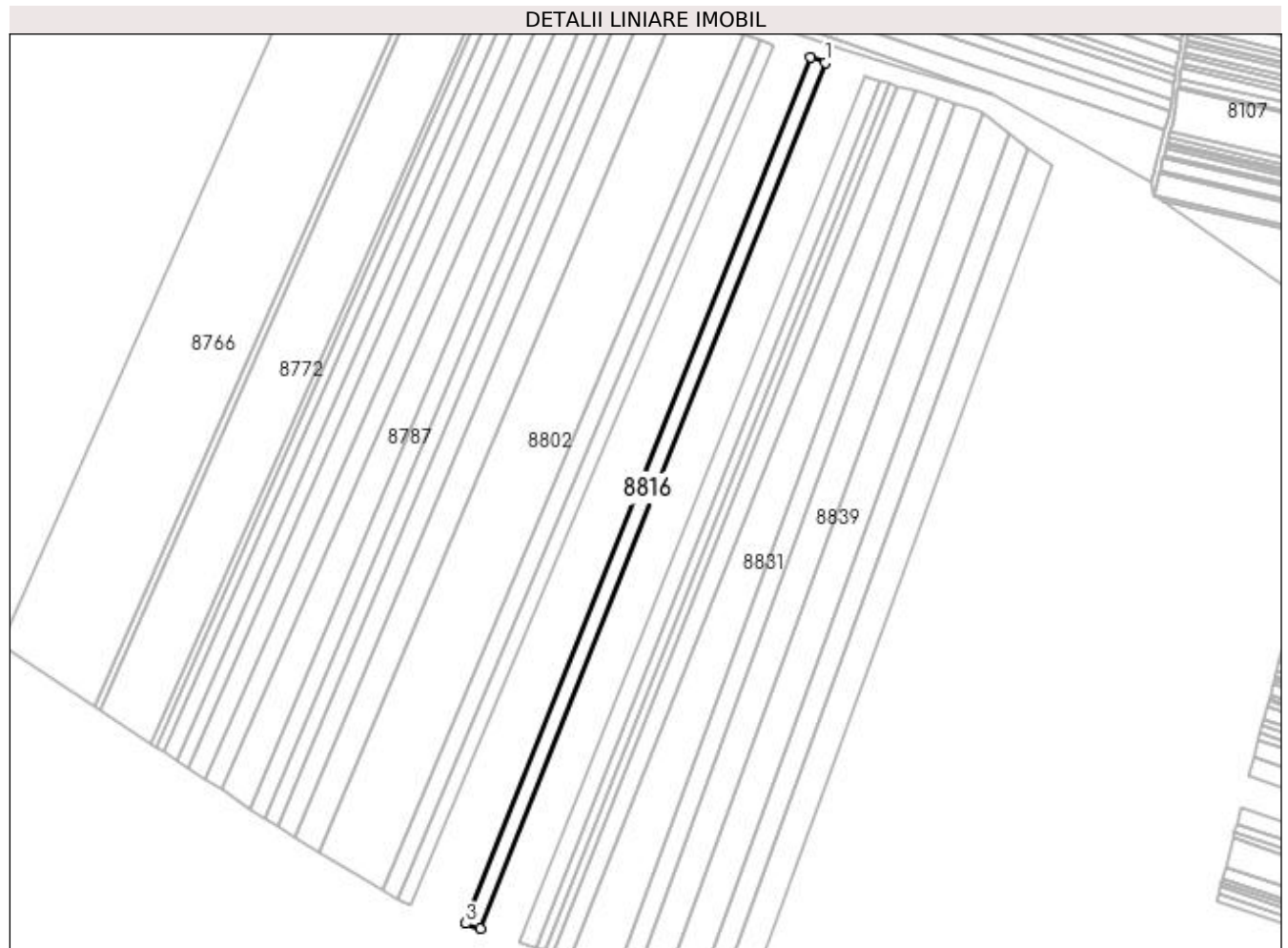
Inscrieri privind dezmembramintele dreptului de proprietate, drepturi reale de garanție și sarcini	Referințe
NU SUNT	

Anexa Nr. 1 La Partea I

Teren

Nr cadastral	Suprafața (mp)*	Observații / Referințe
31133	7.480	

* Suprafața este determinată în planul de proiecție Stereo 70.



Date referitoare la teren

Crt	Categorie folosință	Intra vilan	Suprafața (mp)	Tarla	Parcelă	Nr. topo	Observații / Referințe
1	arabil	NU	7.480	48	79	-	

Lungime Segmente

1) Valorile lungimilor segmentelor sunt obținute din proiecție în plan.

Punct început	X / Y	Punct sfârșit	X / Y	Lungime segment (** (m)
1	379.423,725 263.047,617	2	379.413,064 263.051,255	11.265
2	379.413,064 263.051,255	3	379.167,166 262.433,506	664.891
3	379.167,166 262.433,506	4	379.177,834 262.429,886	11.265
4	379.177,834 262.429,886	1	379.423,725 263.047,617	664.871

**** Lungimile segmentelor sunt determinate în planul de proiecție Stereo 70 și sunt rotunjite la 1 milimetru.**

***** Distanța dintre puncte este formată din segmente cumulate ce sunt mai mici decât valoarea 1 milimetru.**

**DATE DESPRE IMOBILUL NR. 8817**

Oficiul de Cadastru și Publicitate Imobiliară DOLJ
Biroul de Cadastru și Publicitate Imobiliară Craiova

A. Partea I. Descrierea imobilului

TEREN Extravilan

Nr. CF vechi:94

Nr. cadastral vechi:289

Adresa: Jud. Dolj, T49,P43

Nr. Crt	Nr cadastral Nr. topografic	Suprafata* (mp)	Observatii / Referinte
A1	30975	3.900	Sector cadastral:43 Teren neimprejmuit;

B. Partea II. Proprietari și acte

Inscrieri privitoare la dreptul de proprietate și alte drepturi reale	Referințe
120209 / 26/09/2014	
Act Notarial nr. contract de vanzare -cumparare aut. nr. 1103, din 30/06/2014 emis de NP DRAGOMIR ROMELIA (Declaratia aut. nr. 641/2014- NP Vasilescu Elena);	
B1	A1
Intabulare, drept de PROPRIETATE, dobandit prin Conventie, cota actuala 1/1, cota initiala 1/1	
1) SC KAMPARO INVESTMENT SRL, CIF:25525855	

C. Partea III. SARCINI .

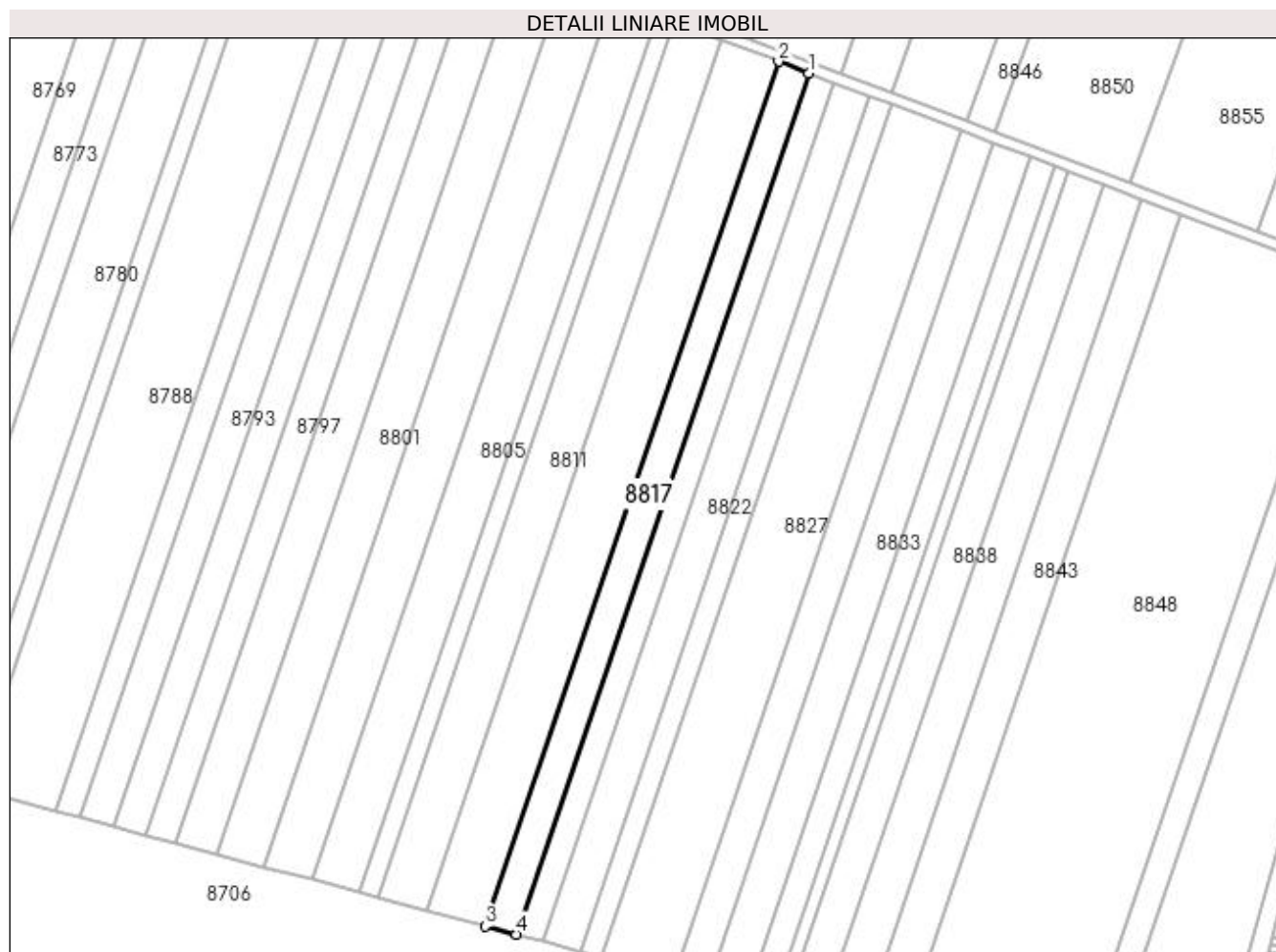
Inscrieri privind dezmembramintele dreptului de proprietate, drepturi reale de garanție și sarcini	Referințe
NU SUNT	

Anexa Nr. 1 La Partea I

Teren

Nr cadastral	Suprafața (mp)*	Observații / Referințe
30975	3.900	

* Suprafața este determinată în planul de proiecție Stereo 70.



Date referitoare la teren

Crt	Categorie folosință	Intra vilan	Suprafața (mp)	Tarla	Parcelă	Nr. topo	Observații / Referințe
1	arabil	NU	3.900	49	43	-	

Lungime Segmente

1) Valorile lungimilor segmentelor sunt obținute din proiecție în plan.

Punct început	X / Y	Punct sfârșit	X / Y	Lungime segment (** (m)
1	379.357,394 262.103,872	2	379.346,379 262.108,042	11.778
2	379.346,379 262.108,042	3	379.239,737 261.793,72	331.92
3	379.239,737 261.793,72	4	379.251,135 261.790,681	11.796
4	379.251,135 261.790,681	1	379.357,394 262.103,872	330.726

**** Lungimile segmentelor sunt determinate în planul de proiecție Stereo 70 și sunt rotunjite la 1 milimetru.**

***** Distanța dintre puncte este formată din segmente cumulate ce sunt mai mici decât valoarea 1 milimetru.**

**DATE DESPRE IMOBILUL NR. 8818**

Oficiul de Cadastru și Publicitate Imobiliară DOLJ
Biroul de Cadastru și Publicitate Imobiliară Craiova

A. Partea I. Descrierea imobilului

TEREN Extravilan

Nr. cadastral vechi:221

Adresa: Jud. Dolj, T48,P101

Nr. Crt	Nr cadastral Nr. topografic	Suprafața* (mp)	Observații / Referințe
A1	31129	6.611	Sector cadastral:43 Teren neimprejmuit;

B. Partea II. Proprietari și acte

Inscrieri privitoare la dreptul de proprietate și alte drepturi reale		Referințe
119278 / 25/09/2014		
Act Notarial nr. contract de vanzare -cumparare aut nr 1103, din 30/06/2014 emis de BNP DRAGOMIR ROMELIA (declaratie de primire a pretului aut nr 641/03.07.2014 - NP Vasilescu Elena,);		
B1	Intabulare, drept de PROPRIETATE, dobandit prin Conventie, cota actuala 1/1, cota initiala 1/1	A1
1) SC KAMPARO INVESTMENT SRL, CIF:25525855		

C. Partea III. SARCINI .

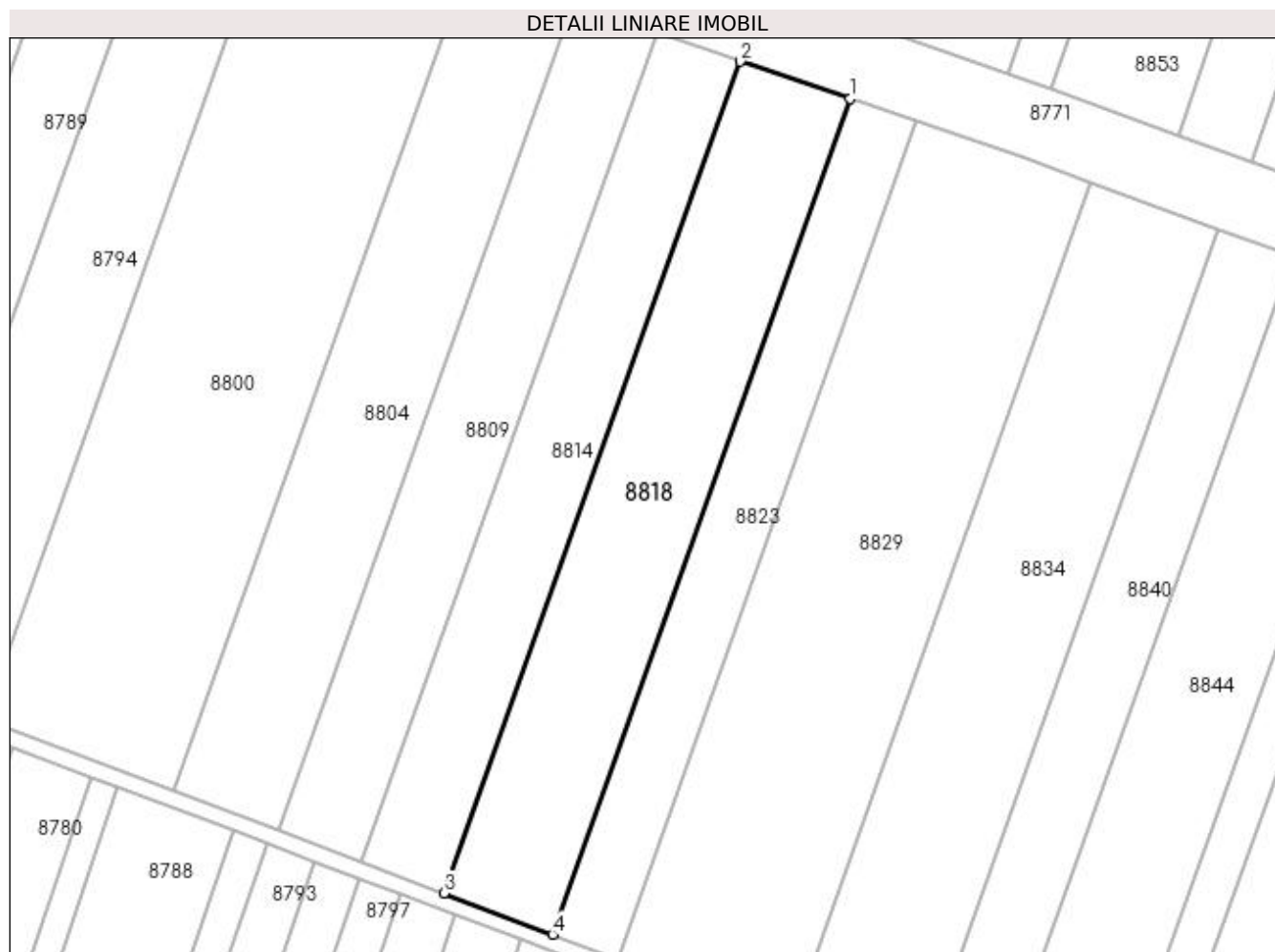
Inscrieri privind dezmembramintele dreptului de proprietate, drepturi reale de garanție și sarcini	Referințe
NU SUNT	

Anexa Nr. 1 La Partea I

Teren

Nr cadastral	Suprafața (mp)*	Observații / Referințe
31129	6.611	

* Suprafața este determinată în planul de proiecție Stereo 70.



Date referitoare la teren

Crt	Categorie folosință	Intra vilan	Suprafața (mp)	Tarla	Parcelă	Nr. topo	Observații / Referințe
1	arabil	NU	6.611	48	101	-	

Lungime Segmente

1) Valorile lungimilor segmentelor sunt obținute din proiecție în plan.

Punct început	X / Y	Punct sfârșit	X / Y	Lungime segment (** (m)
1	379.351,859 262.350,766	2	379.323,966 262.360,232	29.455
2	379.323,966 262.360,232	3	379.248,711 262.149,303	223.952
3	379.248,711 262.149,303	4	379.276,26 262.138,872	29.458
4	379.276,26 262.138,872	1	379.351,859 262.350,766	224.976

**** Lungimile segmentelor sunt determinate în planul de proiecție Stereo 70 și sunt rotunjite la 1 milimetru.**

***** Distanța dintre puncte este formată din segmente cumulate ce sunt mai mici decât valoarea 1 milimetru.**

**DATE DESPRE IMOBILUL NR. 8819**

Oficiul de Cadastru și Publicitate Imobiliară DOLJ
Biroul de Cadastru și Publicitate Imobiliară Craiova

A. Partea I. Descrierea imobilului

TEREN Extravilan

Nr. cadastral vechi:201

Adresa: Jud. Dolj, T48,P80/1

Nr. Crt	Nr cadastral Nr. topografic	Suprafața* (mp)	Observații / Referințe
A1	31100	7.572	Sector cadastral:43 Teren neimprejmuit;

B. Partea II. Proprietari și acte

Inscrieri privitoare la dreptul de proprietate și alte drepturi reale		Referințe
120222 / 26/09/2014		
Act Notarial nr. contract de vanzare -cumparare nr 1103, din 30/06/2014 emis de NP DRAGOMIR ROMELIA;		
B1	Intabulare, drept de PROPRIETATE, dobandit prin Conventie, cota actuala 1/1, cota initiala 1/1 1) SC KAMPARO INVESTMENT SRL, CIF:25525855	A1

C. Partea III. SARCINI .

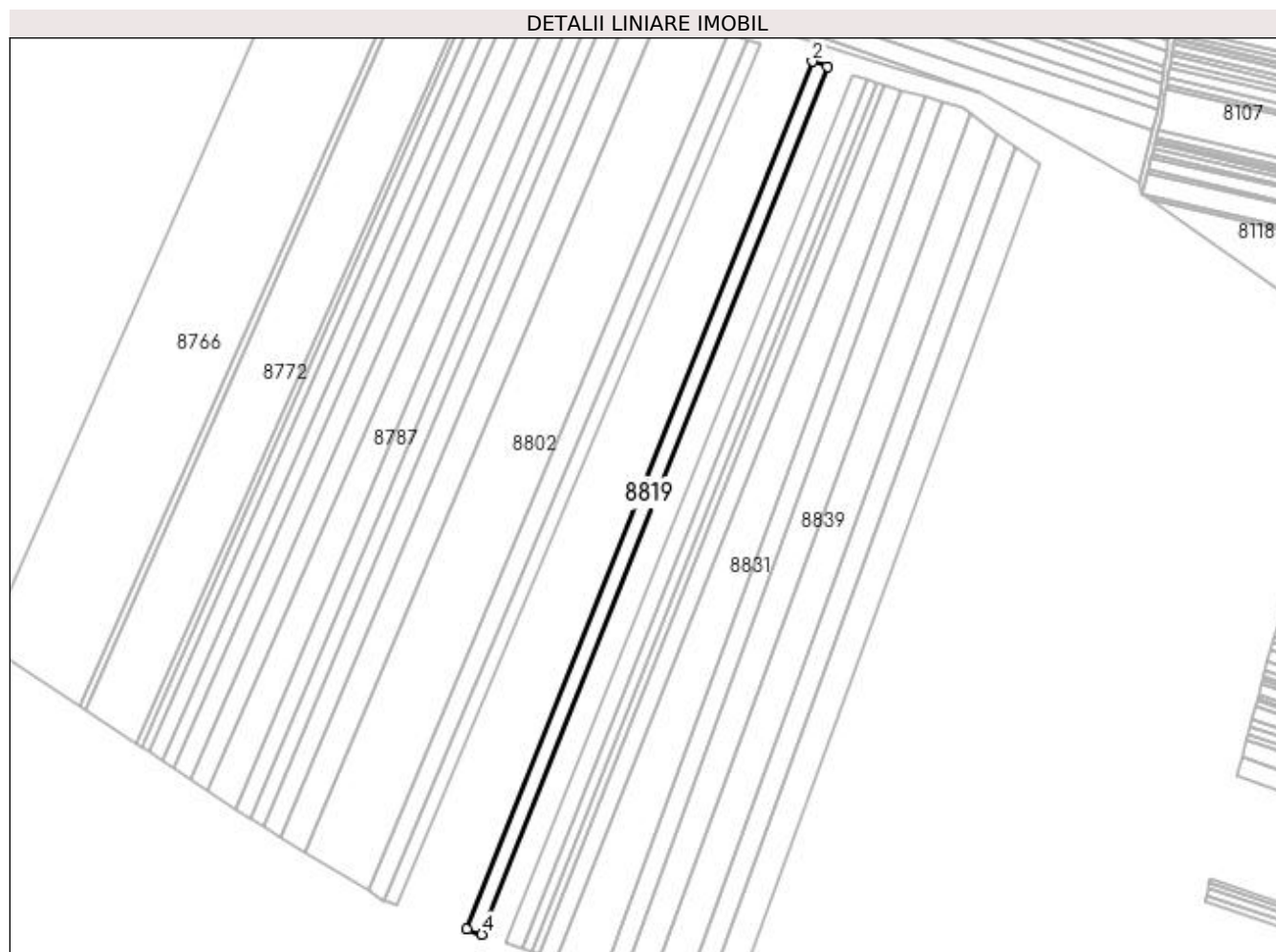
Inscrieri privind dezmembramintele dreptului de proprietate, drepturi reale de garanție și sarcini	Referințe
NU SUNT	

Anexa Nr. 1 La Partea I

Teren

Nr cadastral	Suprafața (mp)*	Observații / Referințe
31100	7.572	

* Suprafața este determinată în planul de proiecție Stereo 70.



Date referitoare la teren

Crt	Categorie folosință	Intra vilan	Suprafața (mp)	Tarla	Parcelă	Nr. topo	Observații / Referințe
1	arabil	NU	7.572	48	80/1	-	

Lungime Segmente

1) Valorile lungimilor segmentelor sunt obținute din proiecție în plan.

Punct început	X / Y	Punct sfârșit	X / Y	Lungime segment (** (m)
1	379.434,517 263.043,934	2	379.423,725 263.047,617	11.403
2	379.423,725 263.047,617	3	379.177,834 262.429,886	664.871
3	379.177,834 262.429,886	4	379.188,633 262.426,221	11.404
4	379.188,633 262.426,221	1	379.434,517 263.043,934	664.852

**** Lungimile segmentelor sunt determinate în planul de proiecție Stereo 70 și sunt rotunjite la 1 milimetru.**

***** Distanța dintre puncte este formată din segmente cumulate ce sunt mai mici decât valoarea 1 milimetru.**

**DATE DESPRE IMOBILUL NR. 8820**

Oficiul de Cadastru și Publicitate Imobiliară DOLJ
Biroul de Cadastru și Publicitate Imobiliară Craiova

A. Partea I. Descrierea imobilului

TEREN Extravilan

Nr. CF vechi:93
Nr. cadastral vechi:288

Adresa: Jud. Dolj, T49,P41

Nr. Crt	Nr cadastral Nr. topografic	Suprafața* (mp)	Observații / Referințe
A1	30738	3.300	Sector cadastral:43 Teren neimprejmuit;

B. Partea II. Proprietari și acte

Inscrieri privitoare la dreptul de proprietate și alte drepturi reale		Referințe
104531 / 25/10/2013		
Act Notarial nr. contract de vanzare -cumparare aut nr 723, din 16/05/2013 emis de NP DRAGOMIR ROMELIA MARINA (Declaratie de primire a pretului aut nr 899/30.05.2013 NP Dragomir Romelia);		
B1	Intabulare, drept de PROPRIETATE, dobandit prin Conventie, cota actuala 1/1, cota initiala 1/1	A1
1) SC KAMPARO INVESTMENT SRL, CIF:25525855		

C. Partea III. SARCINI .

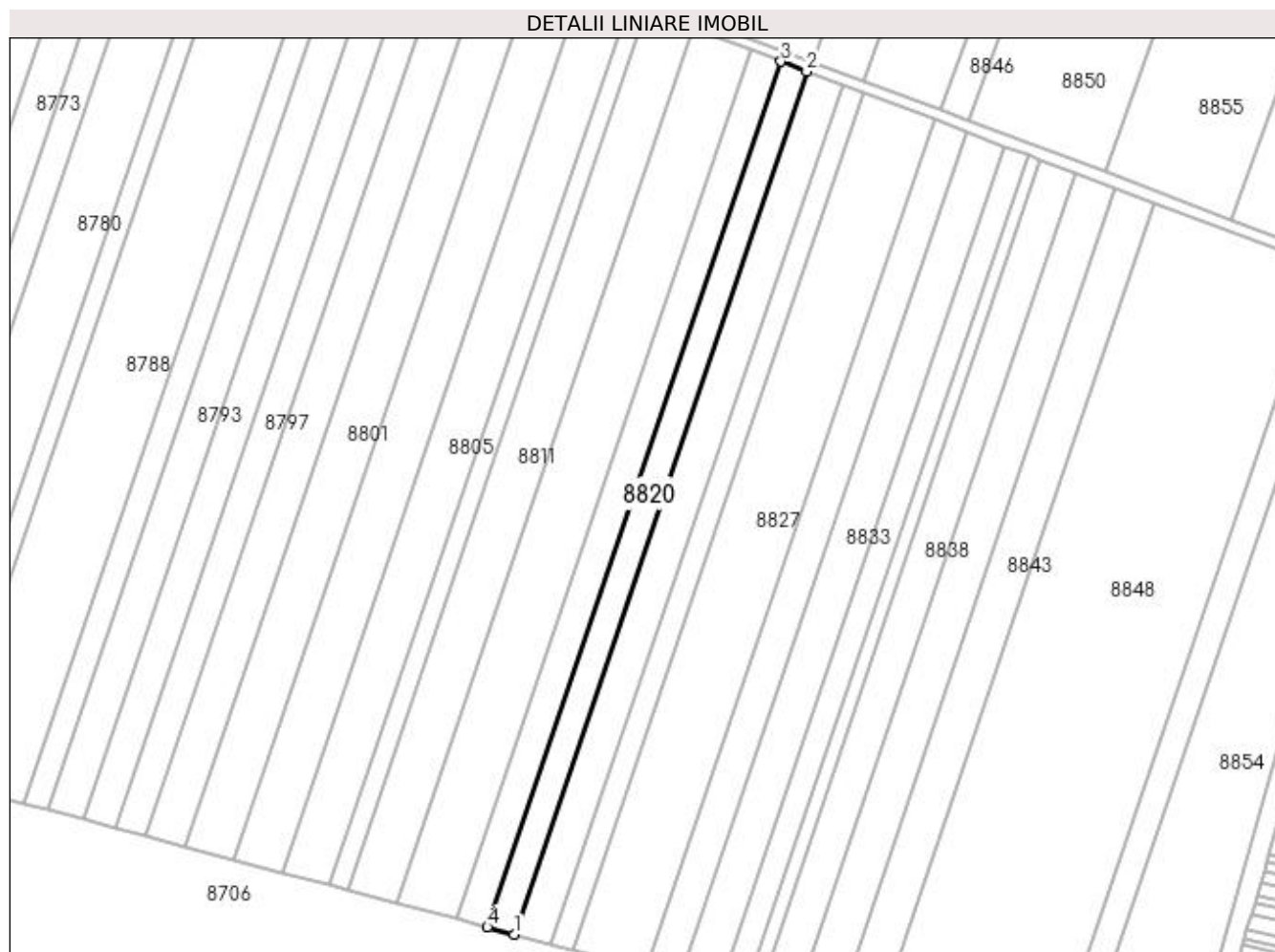
Inscrieri privind dezmembramintele dreptului de proprietate, drepturi reale de garanție și sarcini	Referințe
NU SUNT	

Anexa Nr. 1 La Partea I

Teren

Nr cadastral	Suprafața (mp)*	Observații / Referințe
30738	3.300	

* Suprafața este determinată în planul de proiecție Stereo 70.



Date referitoare la teren

Crt	Categorie folosință	Intra vilan	Suprafața (mp)	Tarla	Parcelă	Nr. topo	Observații / Referințe
1	arabil	NU	3.300	49	41	-	

Lungime Segmente

1) Valorile lungimilor segmentelor sunt obținute din proiecție în plan.

Punct început	X / Y	Punct sfârșit	X / Y	Lungime segment (** (m)
1	379.260,813 261.788,101	2	379.366,746 262.100,33	329.71
2	379.366,746 262.100,33	3	379.357,394 262.103,872	10.0
3	379.357,394 262.103,872	4	379.251,135 261.790,681	330.726
4	379.251,135 261.790,681	1	379.260,813 261.788,101	10.016

**** Lungimile segmentelor sunt determinate în planul de proiecție Stereo 70 și sunt rotunjite la 1 milimetru.**

***** Distanța dintre puncte este formată din segmente cumulate ce sunt mai mici decât valoarea 1 milimetru.**

**DATE DESPRE IMOBILUL NR. 8821**

Oficiul de Cadastru și Publicitate Imobiliară DOLJ
Biroul de Cadastru și Publicitate Imobiliară Craiova

A. Partea I. Descrierea imobilului

TEREN Extravilan

Adresa: Jud. Dolj, T48,P80

Nr. Crt	Nr cadastral Nr. topografic	Suprafața* (mp)	Observații / Referințe
A1		12.146	Sector cadastral:43 Teren neimprejmuit;

B. Partea II. Proprietari și acte

Inscrieri privitoare la dreptul de proprietate și alte drepturi reale	Referințe
/	
Act Administrativ nr. TDP nr. 1847-1977, din 19/04/2002 emis de CJS DAPT DOLJ;	
B1	A1
Intabulare, drept de PROPRIETATE, dobândit prin Reconstituire, cota actuala 1/1, cota initiala 1/1 1) PURCEA ȘTEFAN, Lipsă CNP.	

C. Partea III. SARCINI .

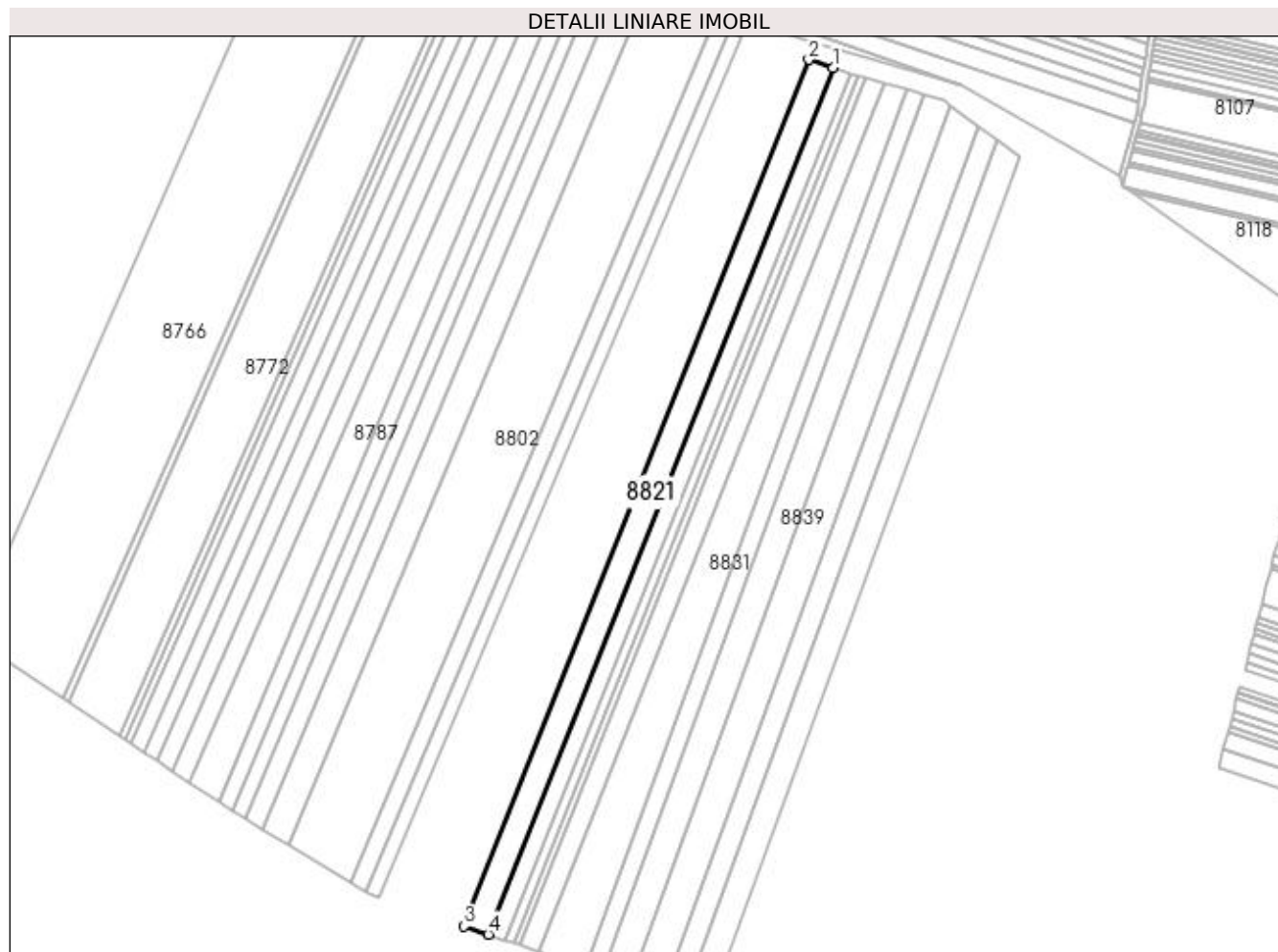
Inscrieri privind dezmembramintele dreptului de proprietate, drepturi reale de garanție și sarcini	Referințe
NU SUNT	

Anexa Nr. 1 La Partea I

Teren

Nr cadastral	Suprafața (mp)*	Observații / Referințe
	12.146	

* Suprafața este determinată în planul de proiecție Stereo 70.



Date referitoare la teren

Crt	Categorie folosință	Intravilan	Suprafața (mp)	Tarla	Parcelă	Nr. topo	Observații / Referințe
1	arabil	NU	12.146	48	80	-	

Lungime Segmente

1) Valorile lungimilor segmentelor sunt obținute din proiecție în plan.

Punct început	X / Y	Punct sfârșit	X / Y	Lungime segment (** (m)
1	379.451,828 263.038,026	2	379.434,517 263.043,934	18.291
2	379.434,517 263.043,934	3	379.188,633 262.426,221	664.852
3	379.188,633 262.426,221	4	379.205,956 262.420,343	18.293
4	379.205,956 262.420,343	1	379.451,828 263.038,026	664.82

**** Lungimile segmentelor sunt determinate în planul de proiecție Stereo 70 și sunt rotunjite la 1 milimetru.**

***** Distanța dintre puncte este formată din segmente cumulate ce sunt mai mici decât valoarea 1 milimetru.**

**DATE DESPRE IMOBILUL NR. 8822**

Oficiul de Cadastru și Publicitate Imobiliară DOLJ
 Biroul de Cadastru și Publicitate Imobiliară Craiova

A. Partea I. Descrierea imobilului

TEREN Extravilan

Adresa: Jud. Dolj, T 49,P 41

Nr. Crt	Nr cadastral Nr. topografic	Suprafața* (mp)	Observații / Referințe
A1	31950	4.500	Sector cadastral:43 Teren neimprejmuit;

B. Partea II. Proprietari și acte

Inscrieri privitoare la dreptul de proprietate și alte drepturi reale	Referințe
150150 / 31/07/2018	
Act Notarial nr. Contract de vanzare nr.1668, din 13/07/2018 emis de Mladin Preoteasa Alina Corina;	
B1	A1
Intabulare, drept de PROPRIETATE, dobandit prin Conventie, cota actuala 1/1, cota initiala 1/1	
1) SC AGROEXPERT INDUSTRY SRL, CIF:29142623	

C. Partea III. SARCINI .

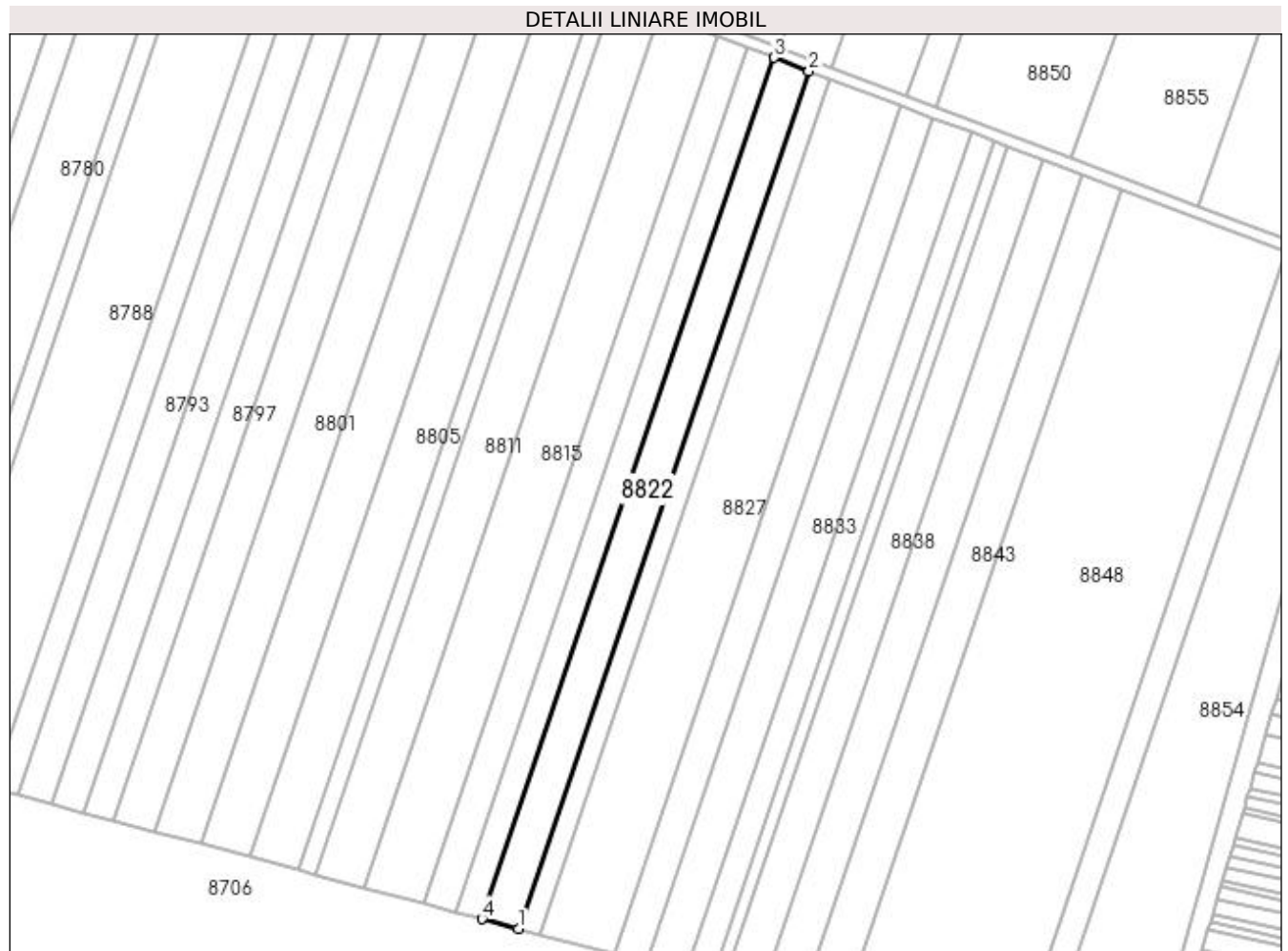
Inscrieri privind dezmembramintele dreptului de proprietate, drepturi reale de garanție și sarcini	Referințe
NU SUNT	

Anexa Nr. 1 La Partea I

Teren

Nr cadastral	Suprafața (mp)*	Observații / Referințe
31950	4.500	

* Suprafața este determinată în planul de proiecție Stereo 70.



Date referitoare la teren

Crt	Categorie folosință	Intra vilan	Suprafața (mp)	Tarla	Parcelă	Nr. topo	Observații / Referințe
1	arabil	NU	4.500	49	41	-	

Lungime Segmente

1) Valorile lungimilor segmentelor sunt obținute din proiecție în plan.

Punct început	X / Y	Punct sfârșit	X / Y	Lungime segment (** (m)
1	379.274,058 261.784,57	2	379.379,545 262.095,484	328.322
2	379.379,545 262.095,484	3	379.366,746 262.100,33	13.686
3	379.366,746 262.100,33	4	379.260,813 261.788,101	329.71
4	379.260,813 261.788,101	1	379.274,058 261.784,57	13.708

**** Lungimile segmentelor sunt determinate în planul de proiecție Stereo 70 și sunt rotunjite la 1 milimetru.**

***** Distanța dintre puncte este formată din segmente cumulate ce sunt mai mici decât valoarea 1 milimetru.**

**DATE DESPRE IMOBILUL NR. 8823**

Oficiul de Cadastru și Publicitate Imobiliară DOLJ
Biroul de Cadastru și Publicitate Imobiliară Craiova

A. Partea I. Descrierea imobilului

TEREN Extravilan

Adresa: Jud. Dolj, T48,P100

Nr. Crt	Nr cadastral Nr. topografic	Suprafața* (mp)	Observații / Referințe
A1	30159	3.995	Sector cadastral:43 Teren neimprejmuit;

B. Partea II. Proprietari și acte

Inscrieri privitoare la dreptul de proprietate și alte drepturi reale	Referințe
50777 / 19/06/2012	
Act Notarial nr. CVC 406, din 15/06/2012 emis de NP MLADIN-PREOTEASA ALINA-CORINA;	
B1	A1
Intabulare, drept de PROPRIETATE, dobandit prin Conventie, cota actuala 1/1, cota initiala 1/1 1) GHEORGHIU FLORIN CATALIN, necasatorit	

C. Partea III. SARCINI .

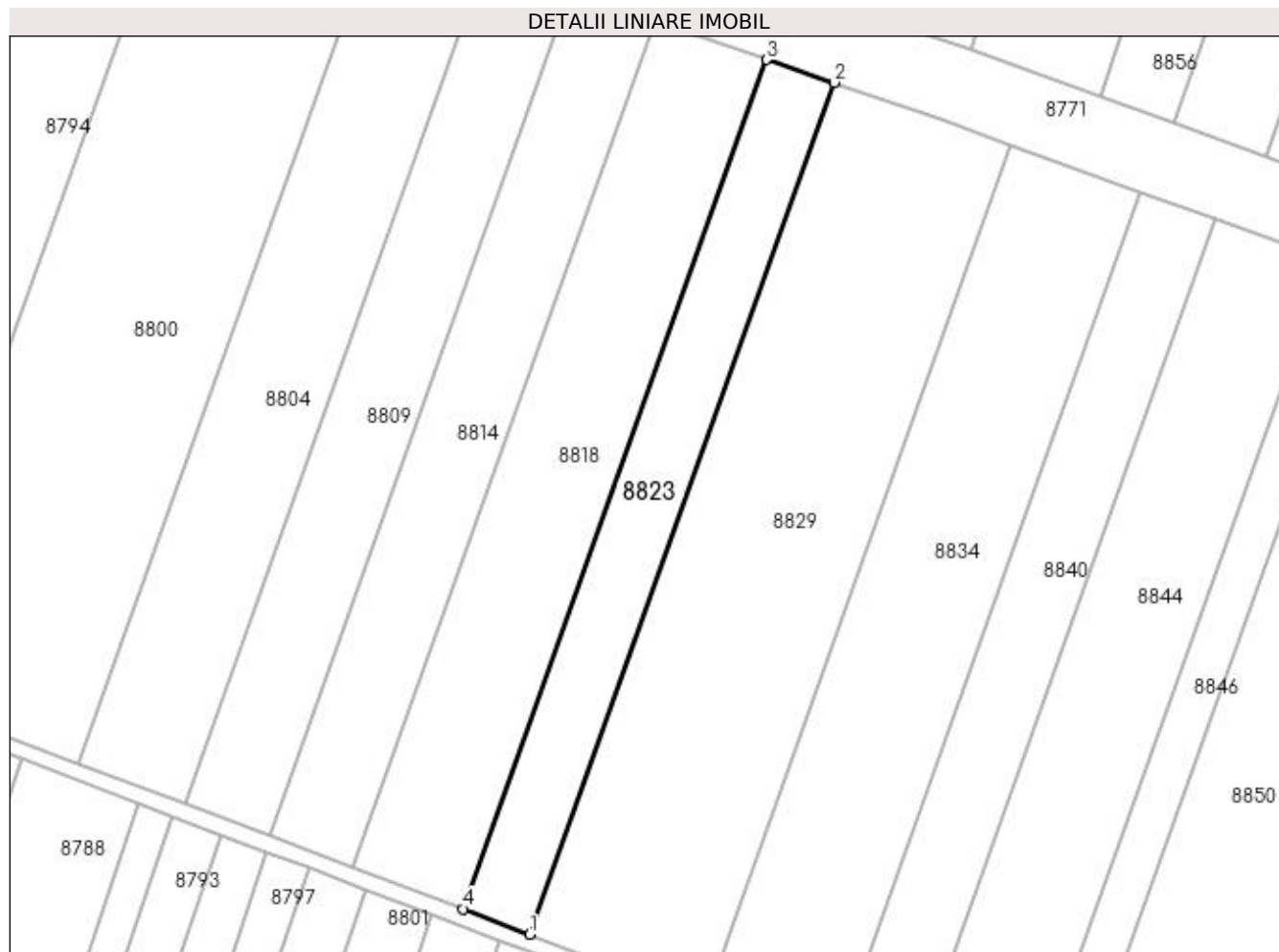
Inscrieri privind dezmembramintele dreptului de proprietate, drepturi reale de garanție și sarcini	Referințe
NU SUNT	

Anexa Nr. 1 La Partea I

Teren

Nr cadastral	Suprafața (mp)*	Observații / Referințe
30159	3.995	

* Suprafața este determinată în planul de proiecție Stereo 70.



Date referitoare la teren

Crt	Categorie folosință	Intra vilan	Suprafața (mp)	Tarla	Parcelă	Nr. topo	Observații / Referințe
1	arabil	NU	3.995	48	100	-	

Lungime Segmente

1) Valorile lungimilor segmentelor sunt obținute din proiecție în plan.

Punct început	X / Y	Punct sfârșit	X / Y	Lungime segment (** (m)
1	379.292,847 262.132,591	2	379.368,654 262.345,067	225.594
2	379.368,654 262.345,067	3	379.351,859 262.350,766	17.736
3	379.351,859 262.350,766	4	379.276,26 262.138,872	224.976
4	379.276,26 262.138,872	1	379.292,847 262.132,591	17.736

**** Lungimile segmentelor sunt determinate în planul de proiecție Stereo 70 și sunt rotunjite la 1 milimetru.**

***** Distanța dintre puncte este formată din segmente cumulate ce sunt mai mici decât valoarea 1 milimetru.**

**DATE DESPRE IMOBILUL NR. 8824**

Oficiul de Cadastru și Publicitate Imobiliară DOLJ
Biroul de Cadastru și Publicitate Imobiliară Craiova

A. Partea I. Descrierea imobilului

TEREN Extravilan

Adresa: Jud. Dolj, T 49 P40

Nr. Crt	Nr cadastral Nr. topografic	Suprafața* (mp)	Observații / Referințe
A1	31657	2.700	Sector cadastral:43 Teren neimprejmuit;

B. Partea II. Proprietari și acte

Inscrieri privitoare la dreptul de proprietate și alte drepturi reale		Referințe
110236 / 14/06/2022		
Act Notarial nr. CONTRACT DE SCHIMB IMOBILIAR AUT 2349, din 03/06/2022 emis de NP Floricel MIHAI-MARIAN;		
B1	Intabulare, drept de PROPRIETATE, dobandit prin Conventie, cota actuala 1/1, cota initiala 1/1 1) SC KAMPARO INVESTMENT SRL, CIF:25525855	A1

C. Partea III. SARCINI .

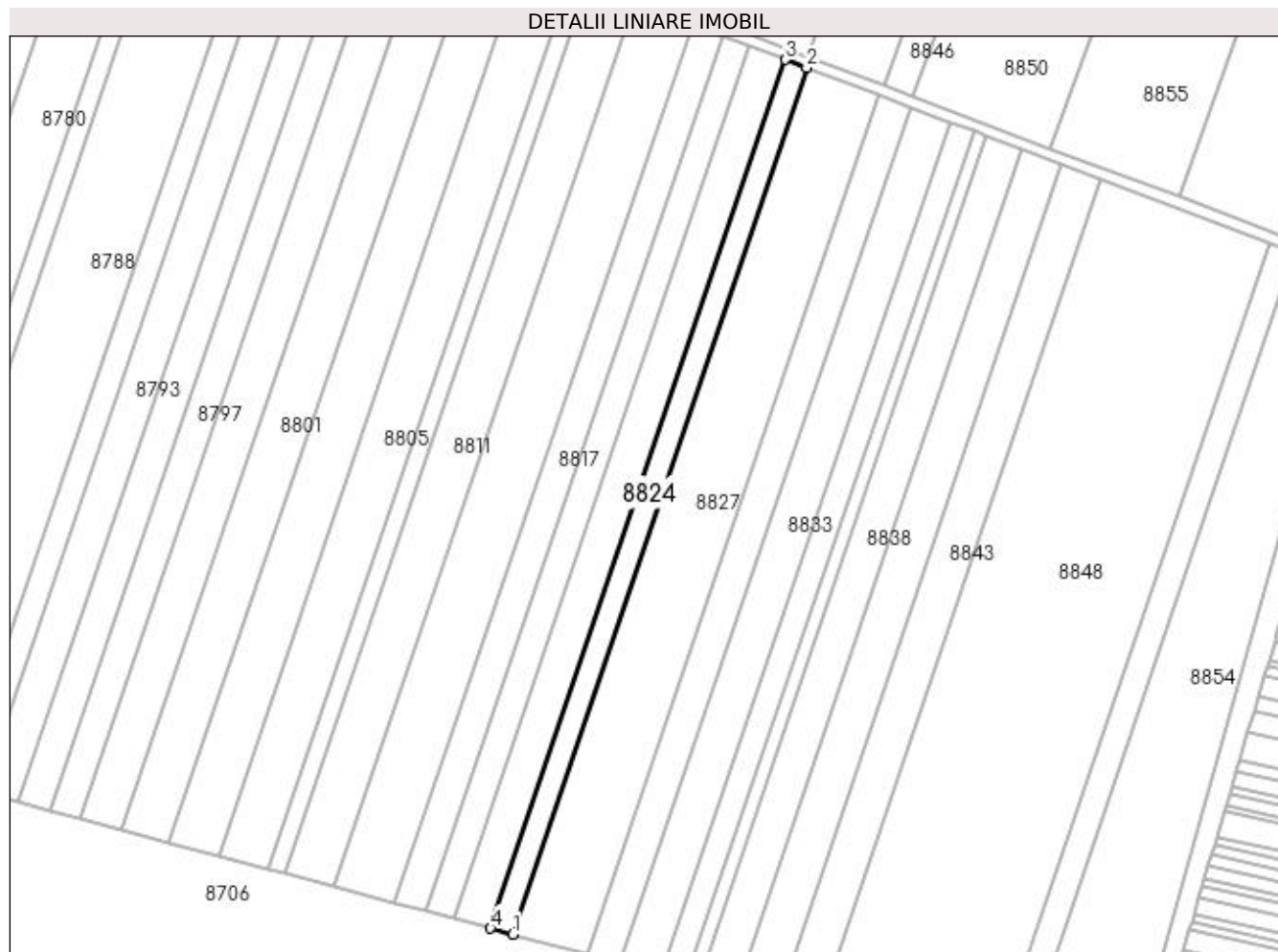
Inscrieri privind dezmembramintele dreptului de proprietate, drepturi reale de garanție și sarcini	Referințe
NU SUNT	

Anexa Nr. 1 La Partea I

Teren

Nr cadastral	Suprafața (mp)*	Observații / Referințe
31657	2.700	

* Suprafața este determinată în planul de proiecție Stereo 70.



Date referitoare la teren

Crt	Categorie folosință	Intra vilan	Suprafața (mp)	Tarla	Parcelă	Nr. topo	Observații / Referințe
1	arabil	NU	2.700	49	40	-	

Lungime Segmente

1) Valorile lungimilor segmentelor sunt obținute din proiecție în plan.

Punct început	X / Y	Punct sfârșit	X / Y	Lungime segment (** (m)
1	379.282,032 261.782,444	2	379.387,25 262.092,566	327.485
2	379.387,25 262.092,566	3	379.379,545 262.095,484	8.239
3	379.379,545 262.095,484	4	379.274,058 261.784,57	328.322
4	379.274,058 261.784,57	1	379.282,032 261.782,444	8.253

**** Lungimile segmentelor sunt determinate în planul de proiecție Stereo 70 și sunt rotunjite la 1 milimetru.**

***** Distanța dintre puncte este formată din segmente cumulate ce sunt mai mici decât valoarea 1 milimetru.**

**DATE DESPRE IMOBILUL NR. 8825**

Oficiul de Cadastru și Publicitate Imobiliară DOLJ
Biroul de Cadastru și Publicitate Imobiliară Craiova

A. Partea I. Descrierea imobilului

TEREN Extravilan

Adresa: Jud. Dolj, T48 P81/1

Nr. Crt	Nr cadastral Nr. topografic	Suprafața* (mp)	Observații / Referințe
A1	32099	8.220	Sector cadastral:43 Teren neimprejmuit;

B. Partea II. Proprietari și acte

Inscrieri privitoare la dreptul de proprietate și alte drepturi reale		Referințe
110299 / 14/06/2022		
Act Notarial nr. CONTRACT DE SCHIMB IMOBILIAR AUT 2349, din 03/06/2022 emis de NP Floricel MIHAI MARIAN;		
B1	Intabulare, drept de PROPRIETATE, dobandit prin Conventie, cota actuala 1/1, cota initiala 1/1 1) KAMPARO INVESTMENT SRL, CIF:25525855	A1

C. Partea III. SARCINI .

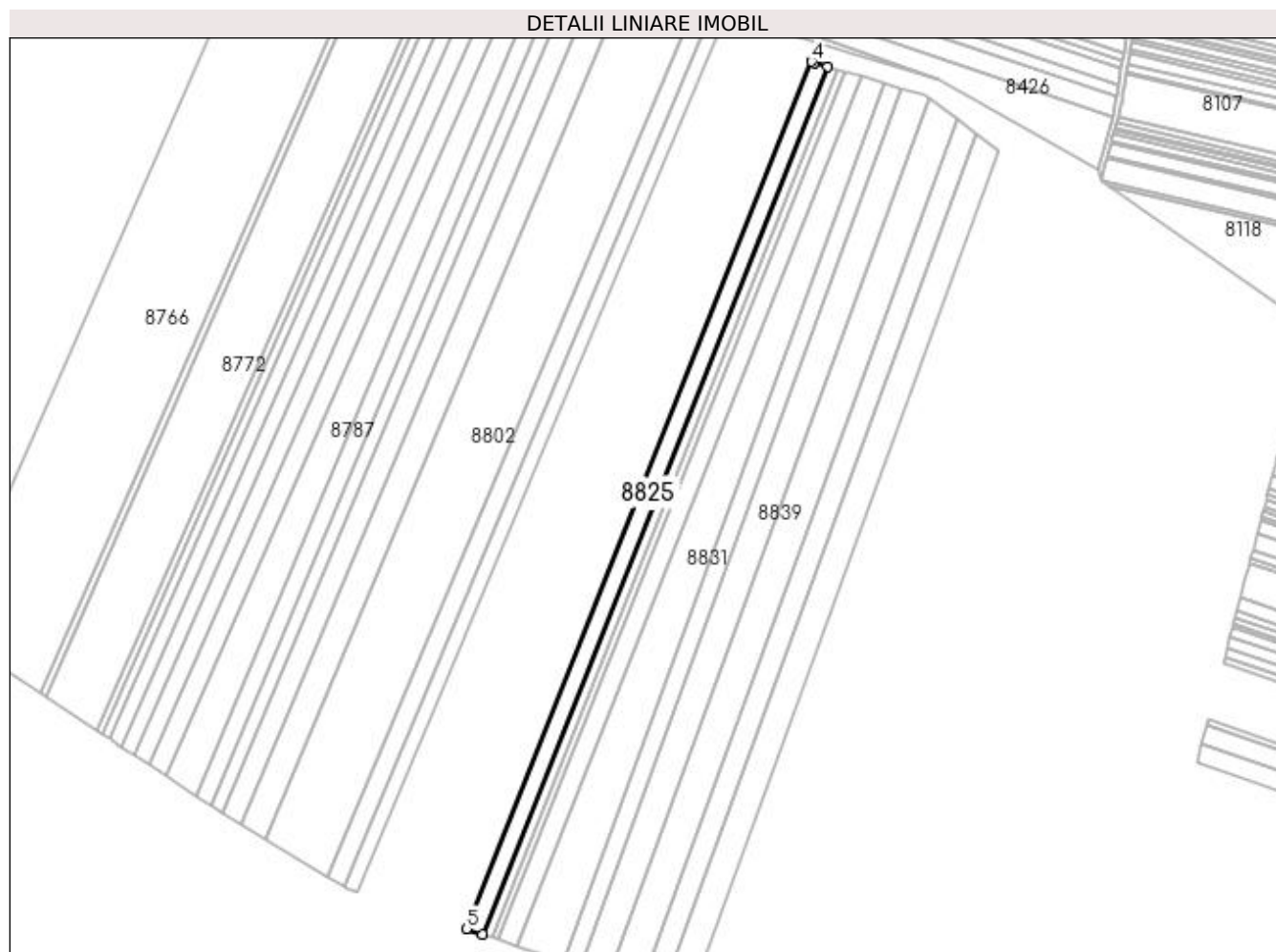
Inscrieri privind dezmembramintele dreptului de proprietate, drepturi reale de garanție și sarcini	Referințe
NU SUNT	

Anexa Nr. 1 La Partea I

Teren

Nr cadastral	Suprafața (mp)*	Observații / Referințe
32099	8.220	

* Suprafața este determinată în planul de proiecție Stereo 70.



Date referitoare la teren

Crt	Categorie folosință	Intra vilan	Suprafața (mp)	Tarla	Parcelă	Nr. topo	Observații / Referințe
1	arabil	NU	8.220	48	81/1	-	

Lungime Segmente

1) Valorile lungimilor segmentelor sunt obținute din proiecție în plan.

Punct început	X / Y	Punct sfârșit	X / Y	Lungime segment (** (m)
1	379.217,678 262.416,365	2	379.463,7 263.034,426	665.226
2	379.463,7 263.034,426	3	379.454,154 263.037,232	9.95
3	379.454,154 263.037,232	4	379.451,828 263.038,026	2.458
4	379.451,828 263.038,026	5	379.205,956 262.420,343	664.82
5	379.205,956 262.420,343	1	379.217,678 262.416,365	12.379

**** Lungimile segmentelor sunt determinate în planul de proiecție Stereo 70 și sunt rotunjite la 1 milimetru.**

***** Distanța dintre puncte este formată din segmente cumulate ce sunt mai mici decât valoarea 1 milimetru.**

**DATE DESPRE IMOBILUL NR. 8826**

Oficiul de Cadastru și Publicitate Imobiliară DOLJ
Biroul de Cadastru și Publicitate Imobiliară Craiova

A. Partea I. Descrierea imobilului

TEREN Extravilan

Nr. cadastral vechi:202

Adresa: Jud. Dolj, T48,P83

Nr. Crt	Nr cadastral Nr. topografic	Suprafața* (mp)	Observații / Referințe
A1	31130	4.500	Sector cadastral:43 Teren neimprejmuit;

B. Partea II. Proprietari și acte

Inscrieri privitoare la dreptul de proprietate și alte drepturi reale		Referințe
119270 / 25/09/2014		
Act Notarial nr. CVC aut. nr. 1103, din 30/06/2014 emis de NP DRAGOMIR ROMELIA (Declaratie aut. nr. 641/03.07.2014 NP Vasilescu E ,);		
B1	Intabulare, drept de PROPRIETATE, dobandit prin Conventie, cota actuala 1/1, cota initiala 1/1	A1
1) SC KAMPARO INVESTMENT SRL, CIF:25525855		

C. Partea III. SARCINI .

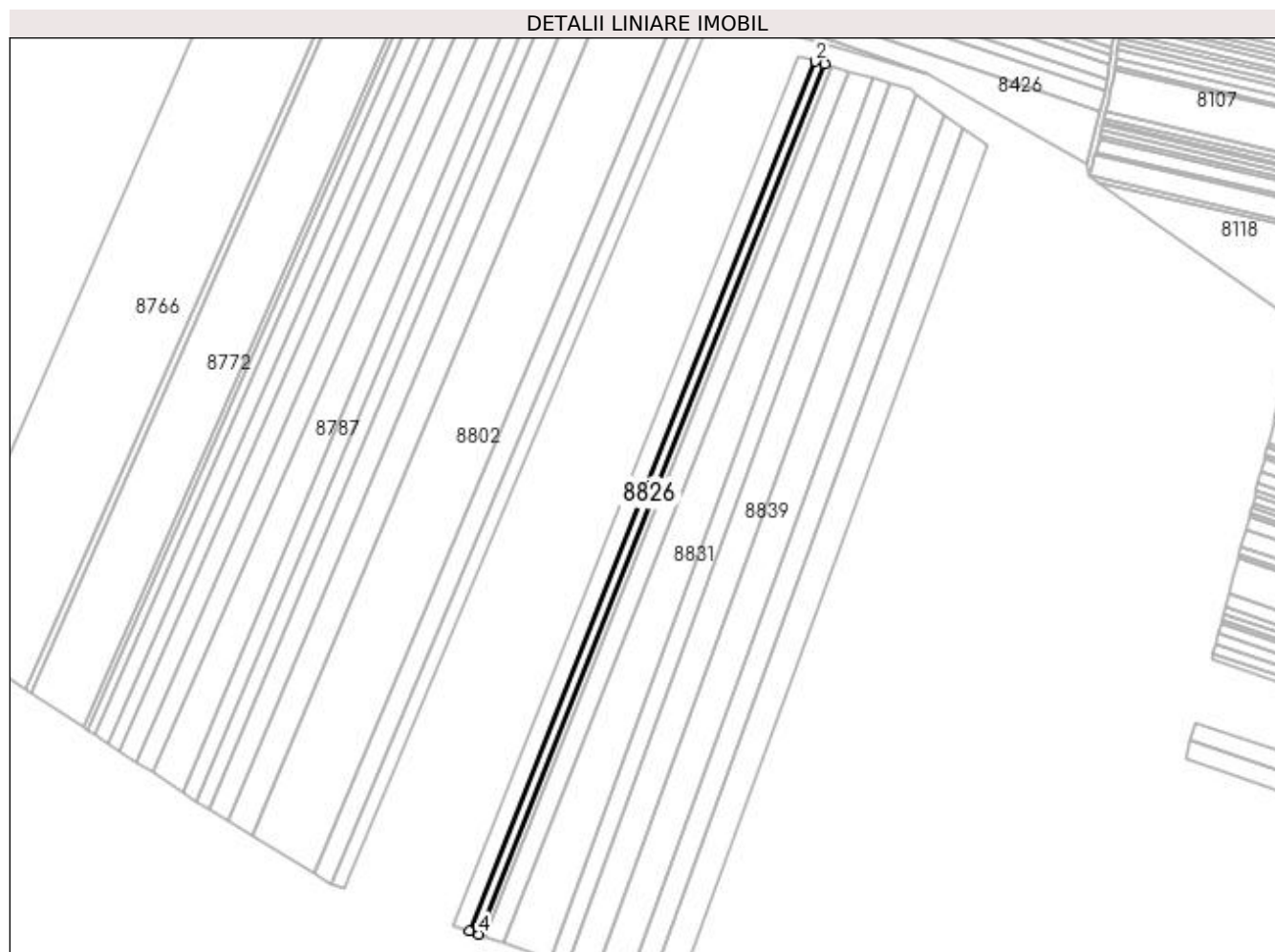
Inscrieri privind dezmembramintele dreptului de proprietate, drepturi reale de garanție și sarcini	Referințe
NU SUNT	

Anexa Nr. 1 La Partea I

Teren

Nr cadastral	Suprafața (mp)*	Observații / Referințe
31130	4.500	

* Suprafața este determinată în planul de proiecție Stereo 70.



Date referitoare la teren

Crt	Categorie folosință	Intra vilan	Suprafața (mp)	Tarla	Parcelă	Nr. topo	Observații / Referințe
1	arabil	NU	4.500	48	83	-	

Lungime Segmente

1) Valorile lungimilor segmentelor sunt obținute din proiecție în plan.

Punct început	X / Y	Punct sfârșit	X / Y	Lungime segment (** (m)
1	379.470,217 263.032,511	2	379.463,7 263.034,426	6.793
2	379.463,7 263.034,426	3	379.217,678 262.416,365	665.226
3	379.217,678 262.416,365	4	379.224,091 262.414,189	6.772
4	379.224,091 262.414,189	1	379.470,217 263.032,511	665.507

**** Lungimile segmentelor sunt determinate în planul de proiecție Stereo 70 și sunt rotunjite la 1 milimetru.**

***** Distanța dintre puncte este formată din segmente cumulate ce sunt mai mici decât valoarea 1 milimetru.**

**DATE DESPRE IMOBILUL NR. 8827**

Oficiul de Cadastru și Publicitate Imobiliară DOLJ
Biroul de Cadastru și Publicitate Imobiliară Craiova

A. Partea I. Descrierea imobilului

TEREN Extravilan

Adresa: Jud. Dolj, T49,P39

Nr. Crt	Nr cadastral Nr. topografic	Suprafața* (mp)	Observații / Referințe
A1		9.000	Sector cadastral:43 Teren neimprejmuit;

B. Partea II. Proprietari și acte

Inscrieri privitoare la dreptul de proprietate și alte drepturi reale	Referințe
/	
Act Administrativ nr. TDP nr. 1367-59341, din 15/06/1998 emis de CJSAPT DOLJ;	
B1	A1
Intabulare, drept de PROPRIETATE, dobândit prin Reconstituire, cota actuala 1/1, cota initiala 1/1 1) SAVA D. MARIN, Lipsă CNP.	

C. Partea III. SARCINI .

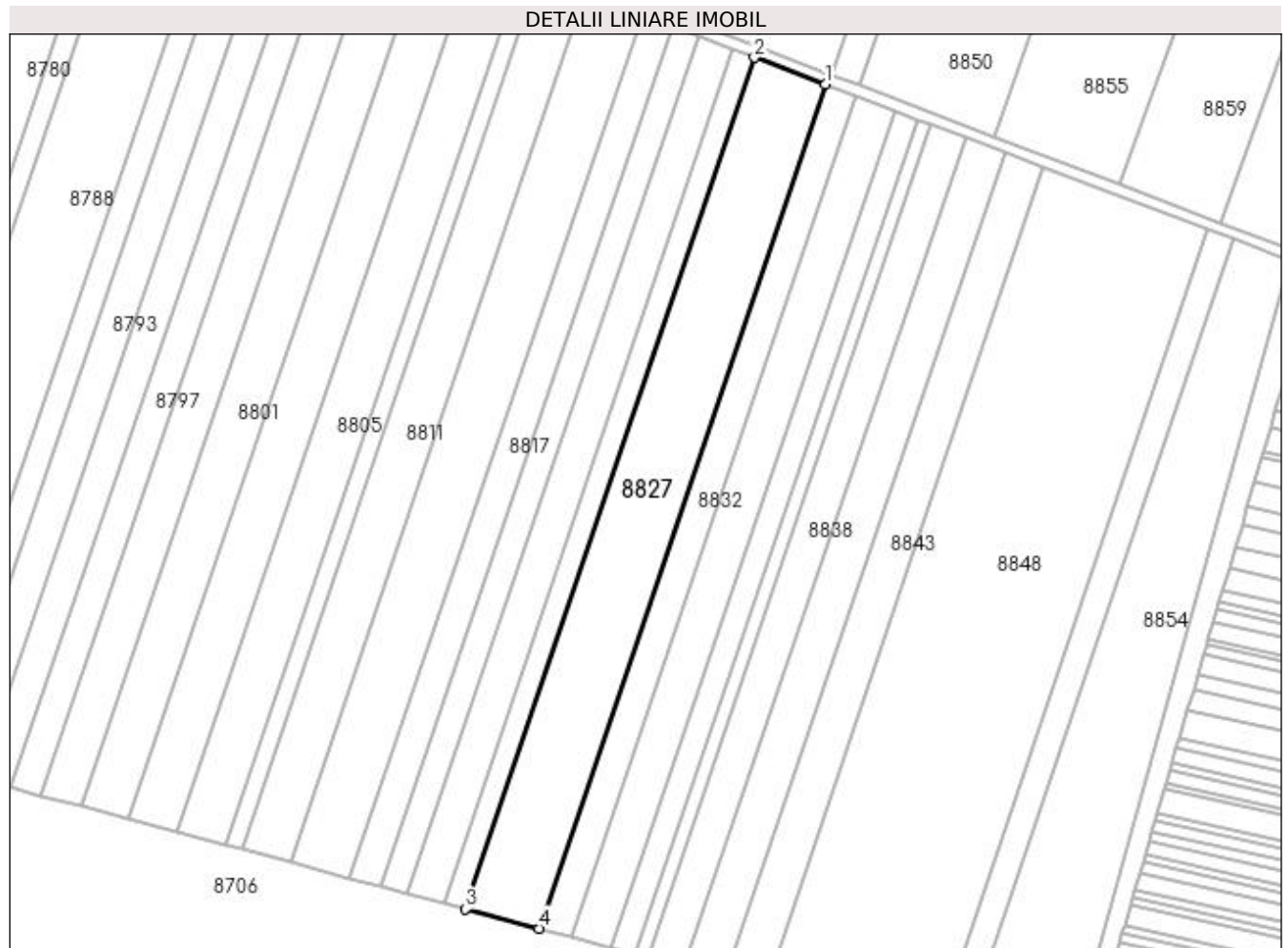
Inscrieri privind dezmembramintele dreptului de proprietate, drepturi reale de garanție și sarcini	Referințe
NU SUNT	

Anexa Nr. 1 La Partea I

Teren

Nr cadastral	Suprafața (mp)*	Observații / Referințe
	9.000	

* Suprafața este determinată în planul de proiecție Stereo 70.



Date referitoare la teren

Crt	Categorie folosință	Intra vilan	Suprafața (mp)	Tarla	Parcelă	Nr. topo	Observații / Referințe
1	arabil	NU	9.000	49	39	-	

Lungime Segmente

1) Valorile lungimilor segmentelor sunt obținute din proiecție în plan.

Punct început	X / Y	Punct sfârșit	X / Y	Lungime segment (** (m)
1	379.413,077 262.082,786	2	379.387,25 262.092,566	27.617
2	379.387,25 262.092,566	3	379.282,032 261.782,444	327.485
3	379.282,032 261.782,444	4	379.308,76 261.775,318	27.662
4	379.308,76 261.775,318	1	379.413,077 262.082,786	324.682

**** Lungimile segmentelor sunt determinate în planul de proiecție Stereo 70 și sunt rotunjite la 1 milimetru.**

***** Distanța dintre puncte este formată din segmente cumulate ce sunt mai mici decât valoarea 1 milimetru.**

**DATE DESPRE IMOBILUL NR. 8828**

Oficiul de Cadastru și Publicitate Imobiliară DOLJ
Biroul de Cadastru și Publicitate Imobiliară Craiova

A. Partea I. Descrierea imobilului

TEREN Extravilan

Adresa: Jud. Dolj, T48,P84

Nr. Crt	Nr cadastral Nr. topografic	Suprafața* (mp)	Observații / Referințe
A1		3.500	Sector cadastral:43 Teren neimprejmuit;

B. Partea II. Proprietari și acte

Inscrieri privitoare la dreptul de proprietate și alte drepturi reale		Referințe
/		
Act Administrativ nr. TDP nr. 1853-1977, din 29/04/2002 emis de CJSAPT DOLJ;		
B1	Intabulare, drept de PROPRIETATE, dobândit prin Reconstituire, cota actuala 1/1, cota initiala 1/1 1) MARINESCU CONSTANȚA , Lipsă CNP. 2) MARINESCU CONSTANTIN , Lipsă CNP.	A1

C. Partea III. SARCINI .

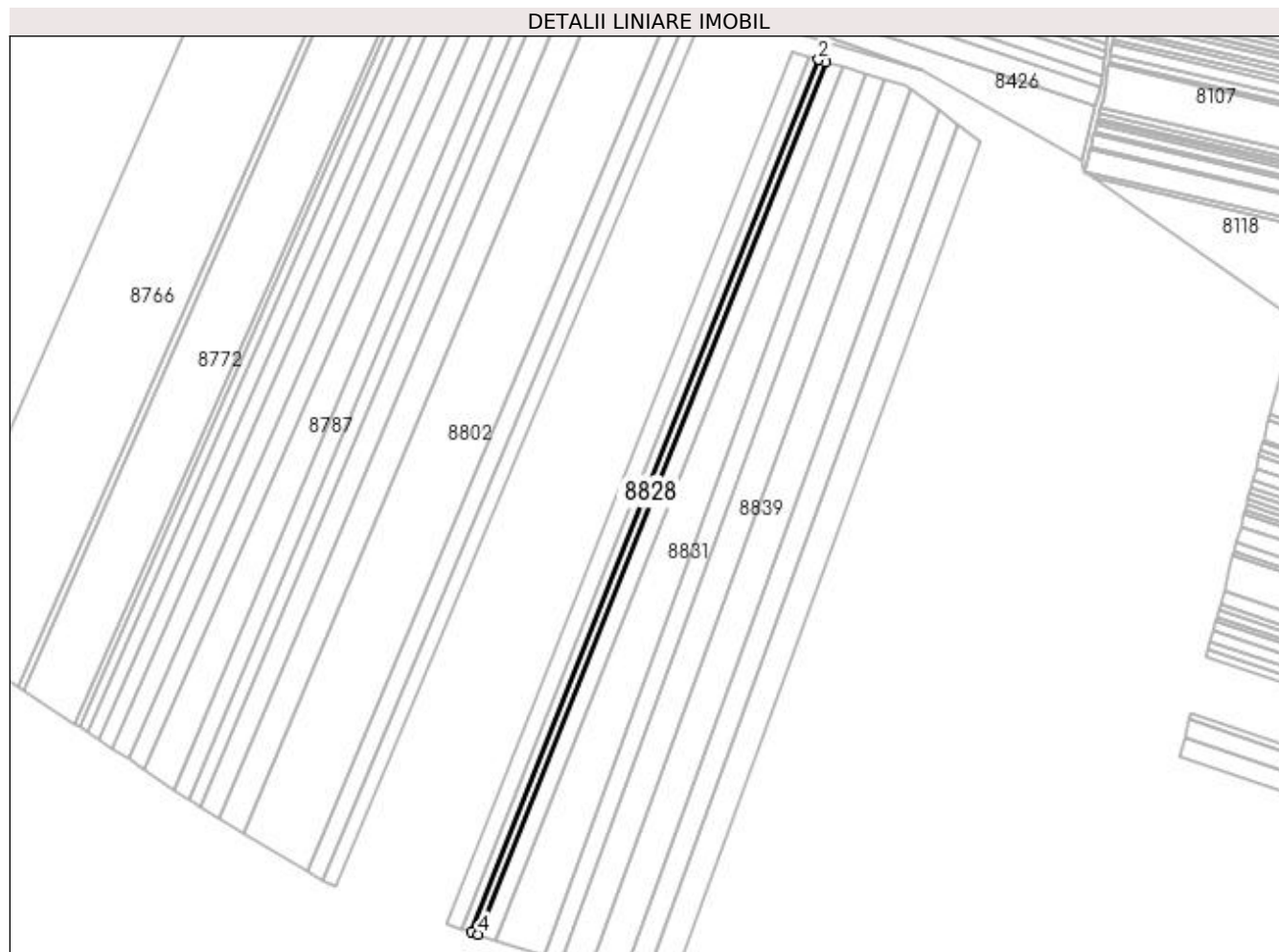
Inscrieri privind dezmembramintele dreptului de proprietate, drepturi reale de garanție și sarcini	Referințe
NU SUNT	

Anexa Nr. 1 La Partea I

Teren

Nr cadastral	Suprafața (mp)*	Observații / Referințe
	3.500	

* Suprafața este determinată în planul de proiecție Stereo 70.



Date referitoare la teren

Crt	Categorie folosință	Intra vilan	Suprafața (mp)	Tarla	Parcelă	Nr. topo	Observații / Referințe
1	arabil	NU	3.500	48	84	-	

Lungime Segmente

1) Valorile lungimilor segmentelor sunt obținute din proiecție în plan.

Punct început	X / Y	Punct sfârșit	X / Y	Lungime segment (** (m)
1	379.475,284 263.031,021	2	379.470,217 263.032,511	5.282
2	379.470,217 263.032,511	3	379.224,091 262.414,189	665.507
3	379.224,091 262.414,189	4	379.229,077 262.412,497	5.265
4	379.229,077 262.412,497	1	379.475,284 263.031,021	665.725

**** Lungimile segmentelor sunt determinate în planul de proiecție Stereo 70 și sunt rotunjite la 1 milimetru.**

***** Distanța dintre puncte este formată din segmente cumulate ce sunt mai mici decât valoarea 1 milimetru.**

**DATE DESPRE IMOBILUL NR. 8829**

Oficiul de Cadastru și Publicitate Imobiliară DOLJ
Biroul de Cadastru și Publicitate Imobiliară Craiova

A. Partea I. Descrierea imobilului

TEREN Extravilan

Adresa: Jud. Dolj, T.48, P.99

Nr. Crt	Nr cadastral Nr. topografic	Suprafața* (mp)	Observații / Referințe
A1	31707	10.614	Sector cadastral:43 Teren neimprejmuit;

B. Partea II. Proprietari și acte

Inscrieri privitoare la dreptul de proprietate și alte drepturi reale	Referințe
235184 / 29/09/2021	
Act Notarial nr. CONTRACT DE DONATIE AUT. NR. 1267, din 28/09/2021 emis de NP Gageatu Ileana;	
B1	A1
Intabulare, drept de PROPRIETATE, dobandit prin Conventie, cota actuala 1/1, cota initiala 1/1 1) TELCEAN-PETRESCU ALIN, Lipsa CNP.	

C. Partea III. SARCINI .

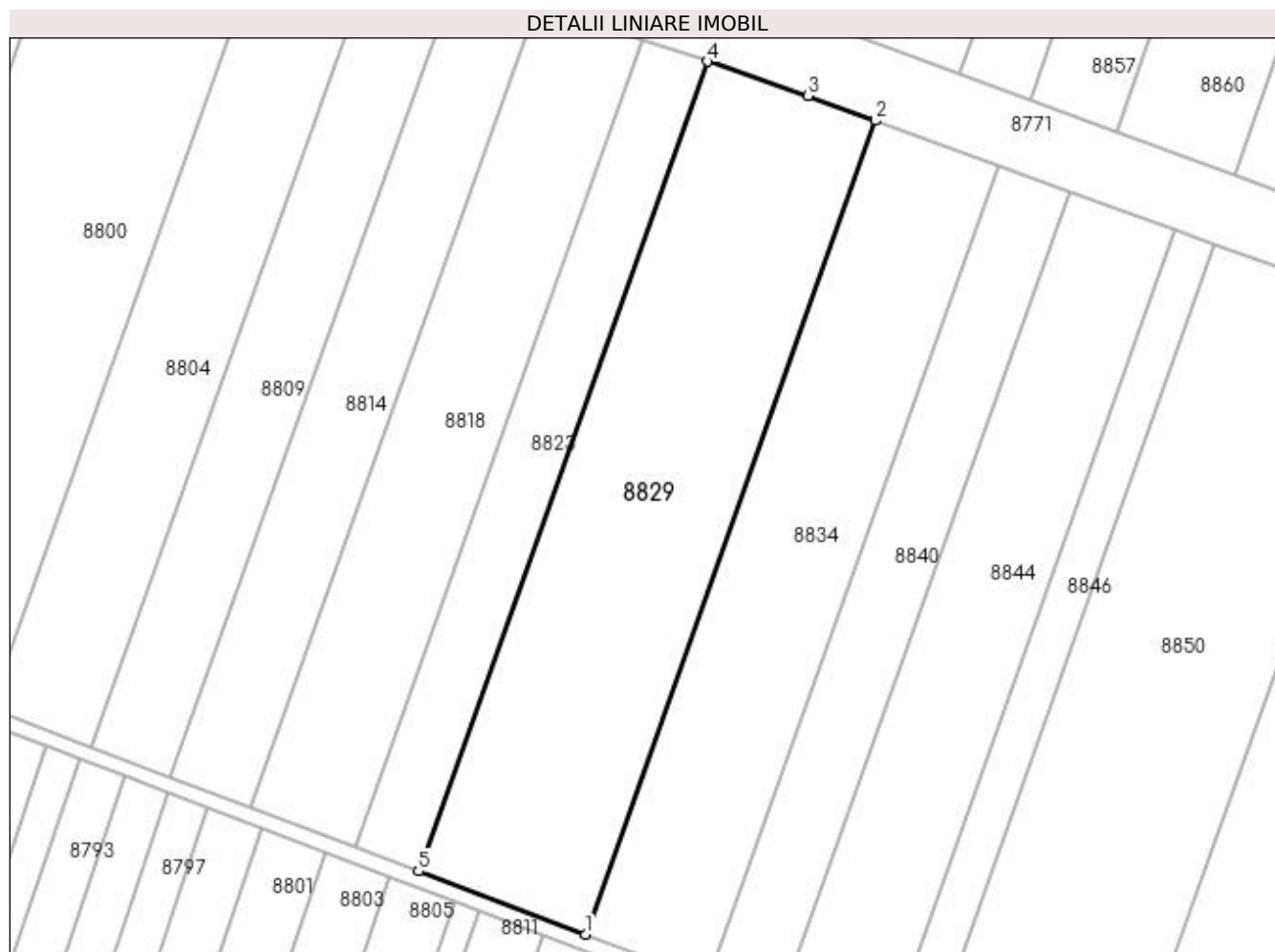
Inscrieri privind dezmembramintele dreptului de proprietate, drepturi reale de garanție și sarcini	Referințe
NU SUNT	

Anexa Nr. 1 La Partea I

Teren

Nr cadastral	Suprafața (mp)*	Observații / Referințe
31707	10.614	

* Suprafața este determinată în planul de proiecție Stereo 70.



Date referitoare la teren

Crt	Categorie folosință	Intra vilan	Suprafața (mp)	Tarla	Parcelă	Nr. topo	Observații / Referințe
1	arabil	NU	10.614	48	99	-	

Lungime Segmente

1) Valorile lungimilor segmentelor sunt obținute din proiecție în plan.

Punct început	X / Y	Punct sfârșit	X / Y	Lungime segment (** (m)
1	379.336,713 262.115,98	2	379.412,922 262.329,582	226.79
2	379.412,922 262.329,582	3	379.395,222 262.336,051	18.845
3	379.395,222 262.336,051	4	379.368,654 262.345,067	28.056
4	379.368,654 262.345,067	5	379.292,847 262.132,591	225.594
5	379.292,847 262.132,591	1	379.336,713 262.115,98	46.906

**** Lungimile segmentelor sunt determinate în planul de proiecție Stereo 70 și sunt rotunjite la 1 milimetru.**

***** Distanța dintre puncte este formată din segmente cumulate ce sunt mai mici decât valoarea 1 milimetru.**

**DATE DESPRE IMOBILUL NR. 8830**

Oficiul de Cadastru și Publicitate Imobiliară DOLJ
Biroul de Cadastru și Publicitate Imobiliară Craiova

A. Partea I. Descrierea imobilului

TEREN Extravilan

Adresa: Jud. Dolj, T48,P85/1

Nr. Crt	Nr cadastral Nr. topografic	Suprafața* (mp)	Observații / Referințe
A1		8.638	Sector cadastral:43 Teren neimprejmuit;

B. Partea II. Proprietari și acte

Inscrieri privitoare la dreptul de proprietate și alte drepturi reale	Referințe
/	
Act Administrativ nr. TDP nr. 1869-1977, din 30/05/2002 emis de CJSAPT DOLJ;	
B1	A1
Intabulare, drept de PROPRIETATE, dobândit prin Reconstituire, cota actuala 1/1, cota initiala 1/1	
1) BÎRLAN ELENA , Lipsă CNP.	
2) BÎRLAN MARIN , Lipsă CNP.	

C. Partea III. SARCINI .

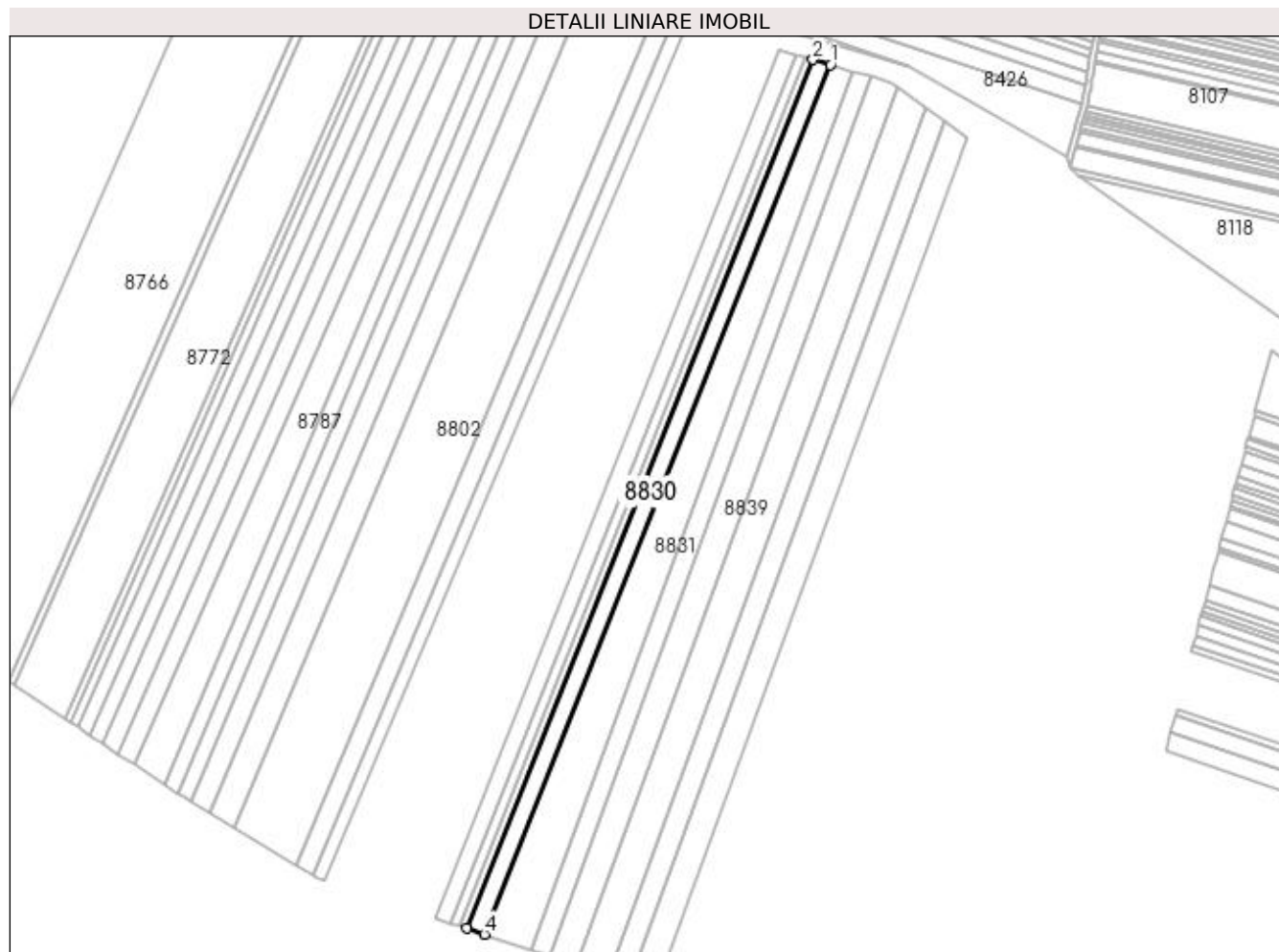
Inscrieri privind dezmembramintele dreptului de proprietate, drepturi reale de garanție și sarcini	Referințe
NU SUNT	

Anexa Nr. 1 La Partea I

Teren

Nr cadastral	Suprafața (mp)*	Observații / Referințe
	8.638	

* Suprafața este determinată în planul de proiecție Stereo 70.



Date referitoare la teren

Crt	Categorie folosință	Intra vilan	Suprafața (mp)	Tarla	Parcelă	Nr. topo	Observații / Referințe
1	arabil	NU	8.638	48	85/1	-	

Lungime Segmente

1) Valorile lungimilor segmentelor sunt obținute din proiecție în plan.

Punct început	X / Y	Punct sfârșit	X / Y	Lungime segment (** (m)
1	379.487,782 263.027,348	2	379.475,284 263.031,021	13.027
2	379.475,284 263.031,021	3	379.229,077 262.412,497	665.725
3	379.229,077 262.412,497	4	379.241,375 262.408,323	12.987
4	379.241,375 262.408,323	1	379.487,782 263.027,348	666.264

**** Lungimile segmentelor sunt determinate în planul de proiecție Stereo 70 și sunt rotunjite la 1 milimetru.**

***** Distanța dintre puncte este formată din segmente cumulate ce sunt mai mici decât valoarea 1 milimetru.**

**DATE DESPRE IMOBILUL NR. 8831**

Oficiul de Cadastru și Publicitate Imobiliară DOLJ
Biroul de Cadastru și Publicitate Imobiliară Craiova

A. Partea I. Descrierea imobilului

TEREN Extravilan

Nr. cadastral vechi:203

Adresa: Jud. Dolj, T48, P85

Nr. Crt	Nr cadastral Nr. topografic	Suprafata* (mp)	Observații / Referințe
A1	31224	17.500	Sector cadastral:43 Teren neimprejmuit;

B. Partea II. Proprietari și acte

Inscrieri privitoare la dreptul de proprietate și alte drepturi reale		Referințe
110260 / 14/06/2022		
Act Notarial nr. CONTRACT DE SCHIMB IMOBILIAR AUT 2349, din 03/06/2022 emis de NP Floricel MIHAI-MARIAN;		
B1	Intabulare, drept de PROPRIETATE, dobandit prin Conventie, cota actuala 1/1, cota initiala 1/1	A1
1) SC KAMPARO INVESTMENT SRL, CIF:25525855		

C. Partea III. SARCINI .

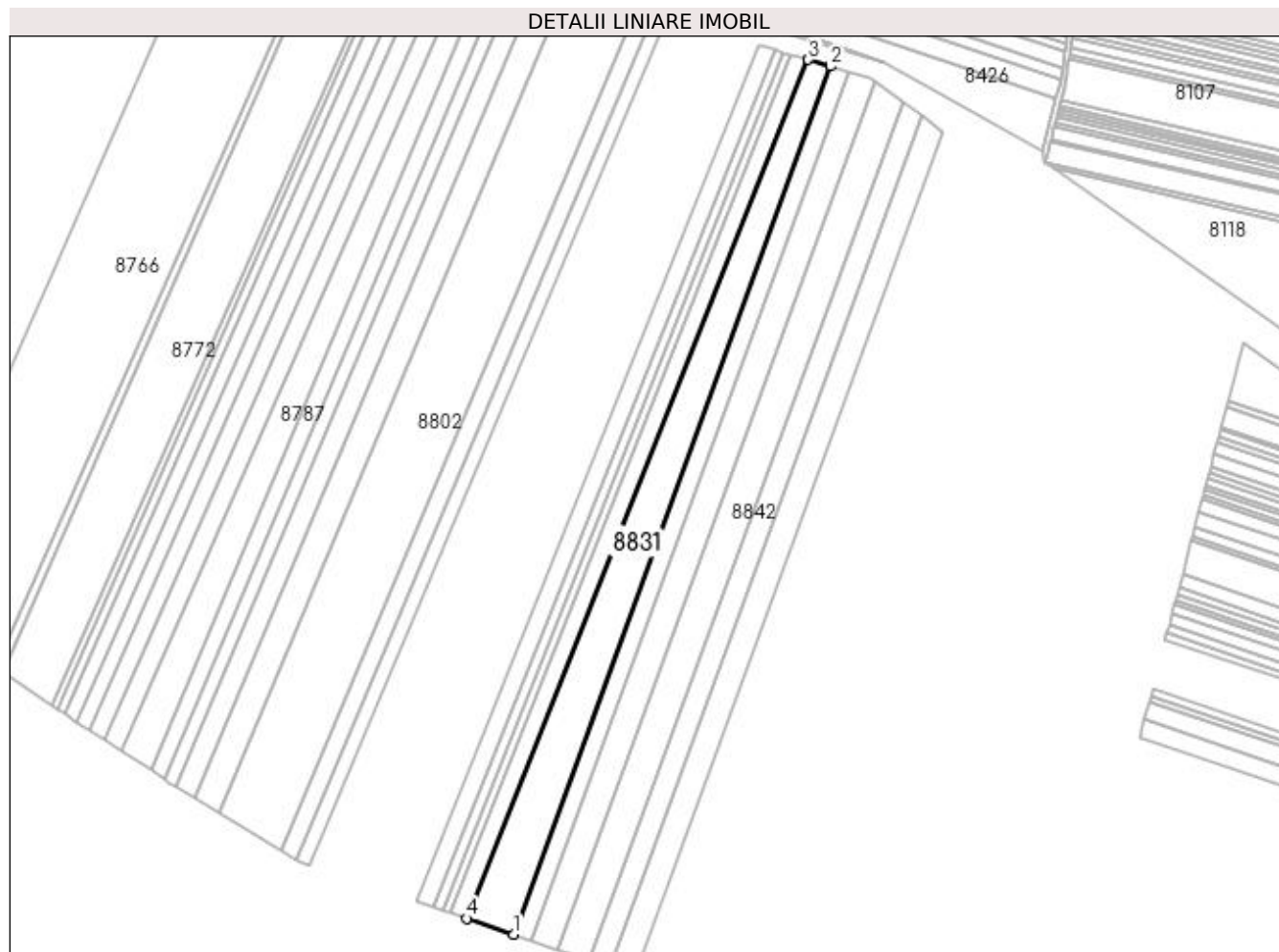
Inscrieri privind dezmembramintele dreptului de proprietate, drepturi reale de garanție și sarcini	Referințe
NU SUNT	

Anexa Nr. 1 La Partea I

Teren

Nr cadastral	Suprafața (mp)*	Observații / Referințe
31224	17.500	

* Suprafața este determinată în planul de proiecție Stereo 70.



Date referitoare la teren

Crt	Categorie folosință	Intra vilan	Suprafața (mp)	Tarla	Parcelă	Nr. topo	Observații / Referințe
1	arabil	NU	17.500	48	85	-	

Lungime Segmente

1) Valorile lungimilor segmentelor sunt obținute din proiecție în plan.

Punct început	X / Y	Punct sfârșit	X / Y	Lungime segment (** (m)
1	379.275,231 262.396,834	2	379.503,96 263.022,593	666.252
2	379.503,96 263.022,593	3	379.487,782 263.027,348	16.862
3	379.487,782 263.027,348	4	379.241,375 262.408,323	666.264
4	379.241,375 262.408,323	1	379.275,231 262.396,834	35.752

**** Lungimile segmentelor sunt determinate în planul de proiecție Stereo 70 și sunt rotunjite la 1 milimetru.**

***** Distanța dintre puncte este formată din segmente cumulate ce sunt mai mici decât valoarea 1 milimetru.**

**DATE DESPRE IMOBILUL NR. 8832**

Oficiul de Cadastru și Publicitate Imobiliară DOLJ
 Biroul de Cadastru și Publicitate Imobiliară Craiova

A. Partea I. Descrierea imobilului

TEREN Extravilan

Adresa: Jud. Dolj, T49,P38

Nr. Crt	Nr cadastral Nr. topografic	Suprafața* (mp)	Observații / Referințe
A1		3.931	Sector cadastral:43 Teren neimprejmuit;

B. Partea II. Proprietari și acte

Inscrieri privitoare la dreptul de proprietate și alte drepturi reale	Referințe
/	
Act Administrativ nr. TDP nr. 1815-1977, din 15/03/2002 emis de CJSAPT DOLJ;	
B1	A1
Intabulare, drept de PROPRIETATE, dobândit prin Reconstituire, cota actuala 1/1, cota initiala 1/1 1) DOP CONSTANTIN, Lipsă CNP.	

C. Partea III. SARCINI .

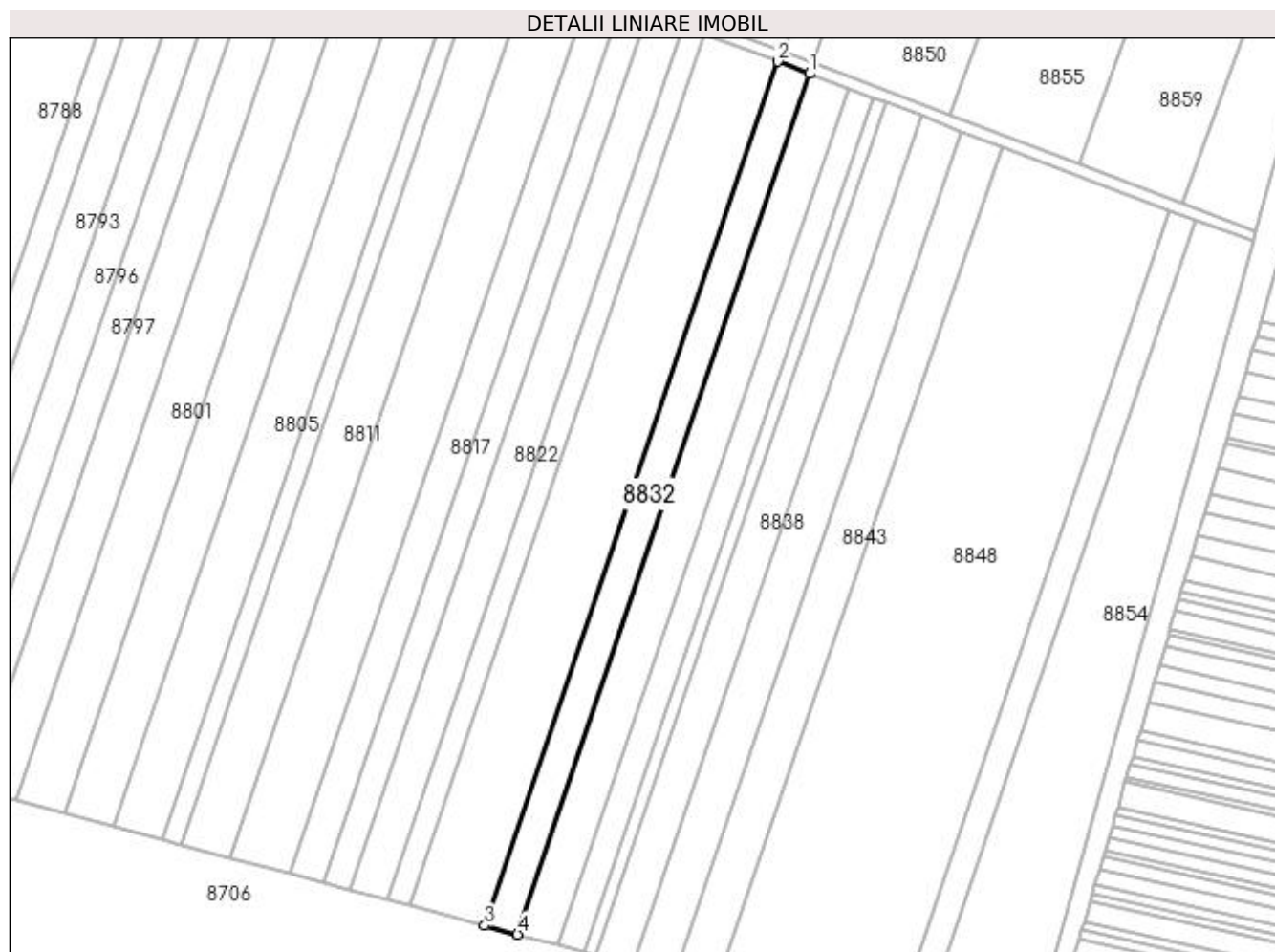
Inscrieri privind dezmembramintele dreptului de proprietate, drepturi reale de garanție și sarcini	Referințe
NU SUNT	

Anexa Nr. 1 La Partea I

Teren

Nr cadastral	Suprafața (mp)*	Observații / Referințe
	3.931	

* Suprafața este determinată în planul de proiecție Stereo 70.



Date referitoare la teren

Crt	Categorie folosință	Intra vilan	Suprafața (mp)	Tarla	Parcelă	Nr. topo	Observații / Referințe
1	arabil	NU	3.931	49	38	-	

Lungime Segmente

1) Valorile lungimilor segmentelor sunt obținute din proiecție în plan.

Punct început	X / Y	Punct sfârșit	X / Y	Lungime segment (** (m)
1	379.424,428 262.078,488	2	379.413,077 262.082,786	12.137
2	379.413,077 262.082,786	3	379.308,76 261.775,318	324.682
3	379.308,76 261.775,318	4	379.320,506 261.772,186	12.156
4	379.320,506 261.772,186	1	379.424,428 262.078,488	323.451

**** Lungimile segmentelor sunt determinate în planul de proiecție Stereo 70 și sunt rotunjite la 1 milimetru.**

***** Distanța dintre puncte este formată din segmente cumulate ce sunt mai mici decât valoarea 1 milimetru.**

**DATE DESPRE IMOBILUL NR. 8833**

Oficiul de Cadastru și Publicitate Imobiliară DOLJ
Biroul de Cadastru și Publicitate Imobiliară Craiova

A. Partea I. Descrierea imobilului

TEREN Extravilan

Adresa: Jud. Dolj, T 49 P 37

Nr. Crt	Nr cadastral Nr. topografic	Suprafața* (mp)	Observații / Referințe
A1	31237	4.800	Sector cadastral:43 Teren neimprejmuț; Imobil aflat sub incidenta art. 3 alin. (1) din Legea nr. 17/2014

B. Partea II. Proprietari și acte

Inscrieri privitoare la dreptul de proprietate și alte drepturi reale		Referințe
110246 / 14/06/2022		
Act Notarial nr. CONTRACT DE SCHIMB IMOBILIAR AUT 2349, din 03/06/2022 emis de NP Floricel MIHAI-MARIAN;		
B1	Intabulare, drept de PROPRIETATE, dobandit prin Conventie, cota actuala 1/1, cota initiala 1/1 1) KAMPARO INVESTMENT SRL, CIF:25525855	A1

C. Partea III. SARCINI .

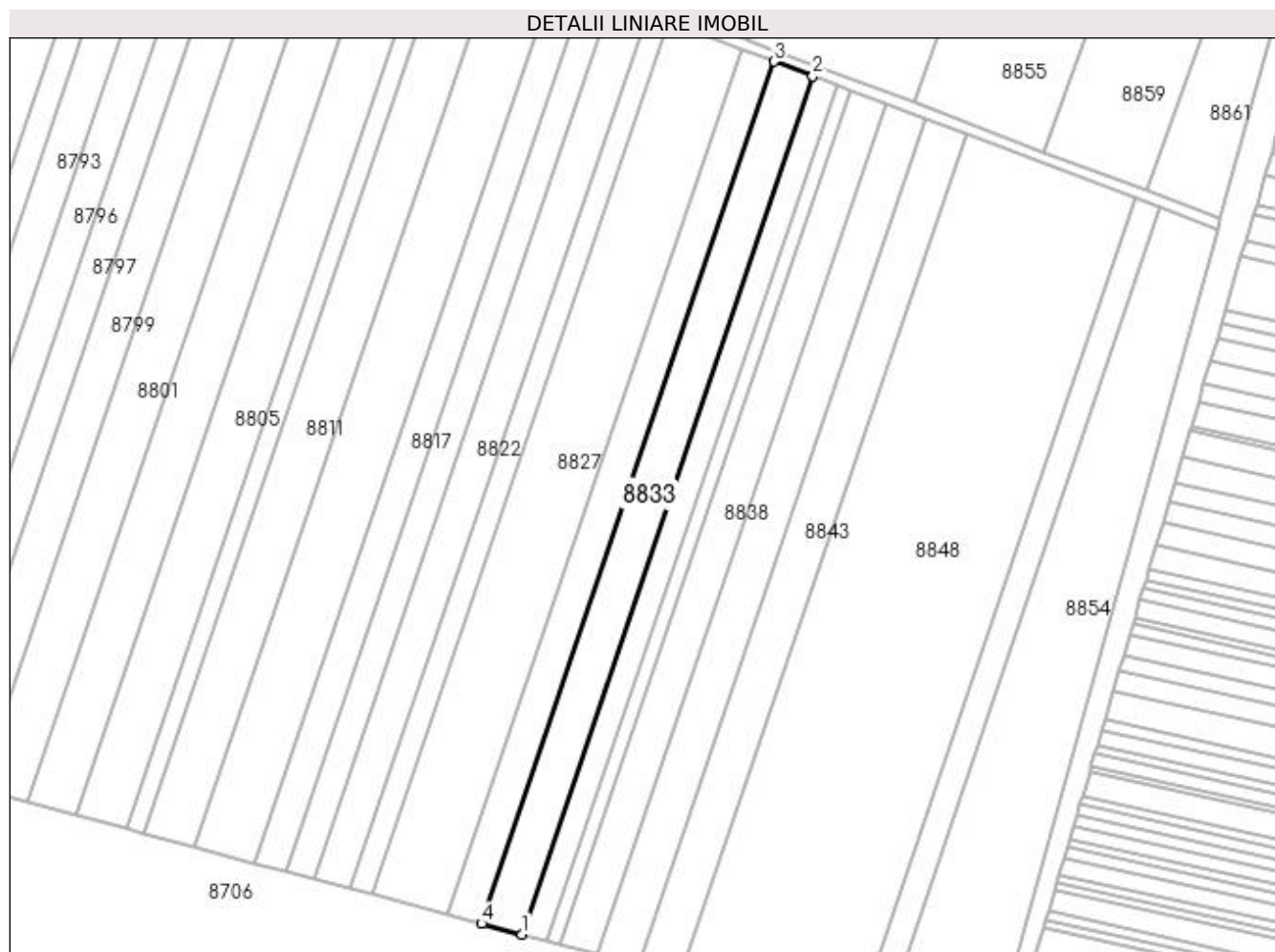
Inscrieri privind dezmembramintele dreptului de proprietate, drepturi reale de garanție și sarcini	Referințe
NU SUNT	

Anexa Nr. 1 La Partea I

Teren

Nr cadastral	Suprafața (mp)*	Observații / Referințe
31237	4.800	Imobil aflat sub incidența art. 3 alin. (1) din Legea nr. 17/2014

* Suprafața este determinată în planul de proiecție Stereo 70.



Date referitoare la teren

Crt	Categorie folosință	Intra vilan	Suprafața (mp)	Tarla	Parcelă	Nr. topo	Observații / Referințe
1	arabil	NU	4.800	49	37	-	Imobil înregistrat în planul cadastral fără localizare certă datorită lipsei planului parcelar.

Lungime Segmente

1) Valorile lungimilor segmentelor sunt obținute din proiecție în plan.

Punct început	X / Y	Punct sfârșit	X / Y	Lungime segment (** (m)
1	379.334,911 261.768,346	2	379.438,347 262.073,217	321.94
2	379.438,347 262.073,217	3	379.424,428 262.078,488	14.884
3	379.424,428 262.078,488	4	379.320,506 261.772,186	323.451
4	379.320,506 261.772,186	1	379.334,911 261.768,346	14.908

**** Lungimile segmentelor sunt determinate în planul de proiecție Stereo 70 și sunt rotunjite la 1 milimetru.**

***** Distanța dintre puncte este formată din segmente cumulate ce sunt mai mici decât valoarea 1 milimetru.**

**DATE DESPRE IMOBILUL NR. 8834**

Oficiul de Cadastru și Publicitate Imobiliară DOLJ
 Biroul de Cadastru și Publicitate Imobiliară Craiova

A. Partea I. Descrierea imobilului

TEREN Extravilan

Adresa: Jud. Dolj, T 48 P 98

Nr. Crt	Nr cadastral Nr. topografic	Suprafața* (mp)	Observații / Referințe
A1	31161	7.806	Sector cadastral:43 Teren neimprejmuit;

B. Partea II. Proprietari și acte

Inscrieri privitoare la dreptul de proprietate și alte drepturi reale	Referințe
75085 / 29/06/2015	
Act Notarial nr. cvc nr. 662, din 24/06/2015 emis de NP Mladin Preteasa Alina Corina;	
B1	A1
Intabulare, drept de PROPRIETATE, dobandit prin Conventie, cota actuala 1/1, cota initiala 1/1	
1) ANTONESCU IONELA-CRISTINA	
2) ANTONESCU CATALIN	

C. Partea III. SARCINI .

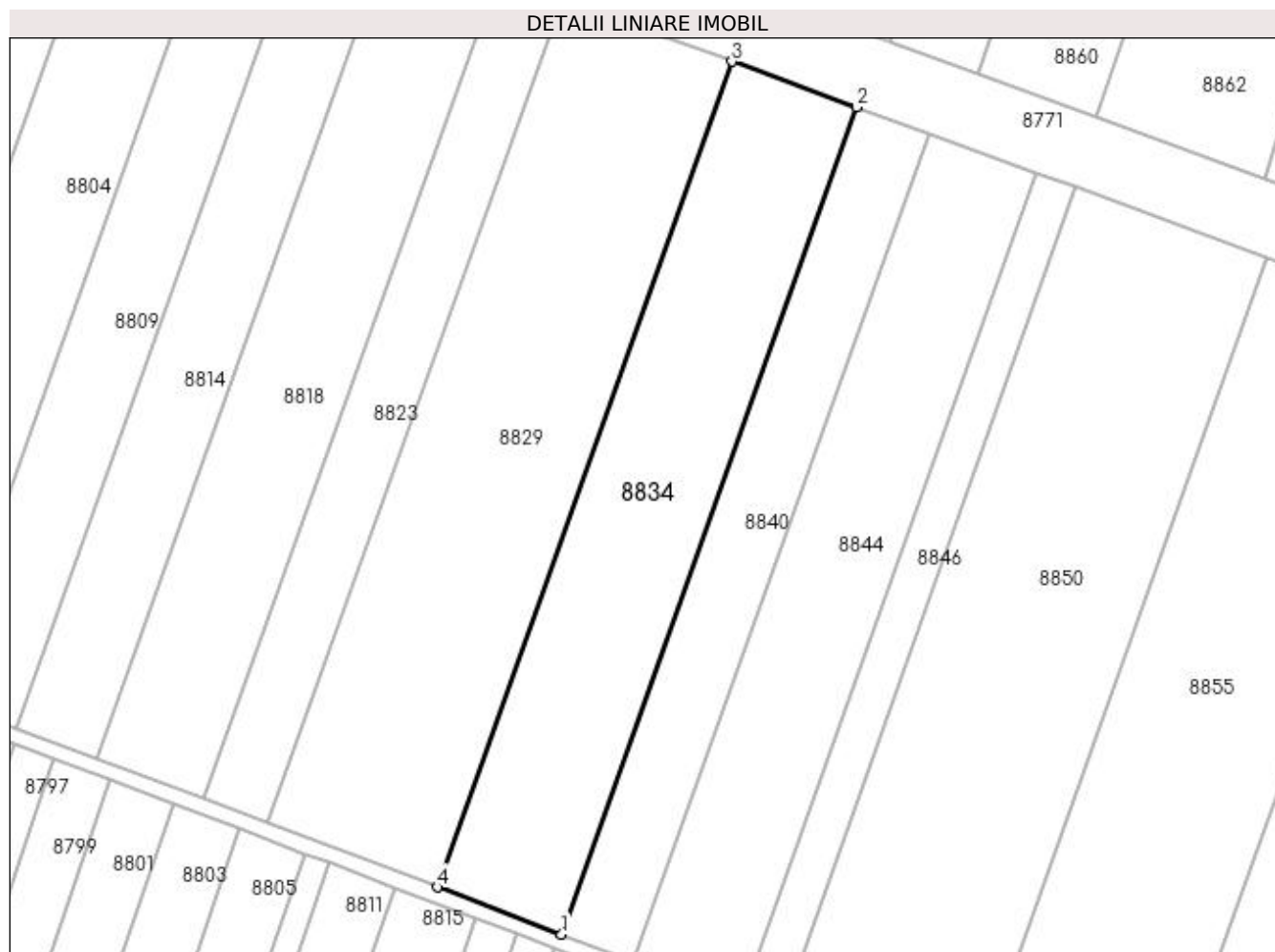
Inscrieri privind dezmembramintele dreptului de proprietate, drepturi reale de garanție și sarcini	Referințe
NU SUNT	

Anexa Nr. 1 La Partea I

Teren

Nr cadastral	Suprafața (mp)*	Observații / Referințe
31161	7.806	

* Suprafața este determinată în planul de proiecție Stereo 70.



Date referitoare la teren

Crt	Categorie folosință	Intra vilan	Suprafața (mp)	Tarla	Parcelă	Nr. topo	Observații / Referințe
1	arabil	NU	7.806	48	98	-	

Lungime Segmente

1) Valorile lungimilor segmentelor sunt obținute din proiecție în plan.

Punct început	X / Y	Punct sfârșit	X / Y	Lungime segment (** (m)
1	379.368,88 262.103,799	2	379.445,223 262.317,778	227.19
2	379.445,223 262.317,778	3	379.412,922 262.329,582	34.39
3	379.412,922 262.329,582	4	379.336,713 262.115,98	226.79
4	379.336,713 262.115,98	1	379.368,88 262.103,799	34.396

**** Lungimile segmentelor sunt determinate în planul de proiecție Stereo 70 și sunt rotunjite la 1 milimetru.**

***** Distanța dintre puncte este formată din segmente cumulate ce sunt mai mici decât valoarea 1 milimetru.**

**DATE DESPRE IMOBILUL NR. 8835**

Oficiul de Cadastru și Publicitate Imobiliară DOLJ
 Biroul de Cadastru și Publicitate Imobiliară Craiova

A. Partea I. Descrierea imobilului

TEREN Extravilan

Adresa: Jud. Dolj, T49,P36

Nr. Crt	Nr cadastral Nr. topografic	Suprafața* (mp)	Observații / Referințe
A1		3.000	Sector cadastral:43 Teren neimprejmuit;

B. Partea II. Proprietari și acte

Inscrieri privitoare la dreptul de proprietate și alte drepturi reale	Referințe
/	
Act Administrativ nr. TDP nr. 1446-2218, din 07/08/1998 emis de CJSAPT DOLJ;	
B1	A1
Intabulare, drept de PROPRIETATE, dobândit prin Reconstituire, cota actuala 1/1, cota initiala 1/1 1) VRAJITORU DUMITRU, Lipsă CNP.	

C. Partea III. SARCINI .

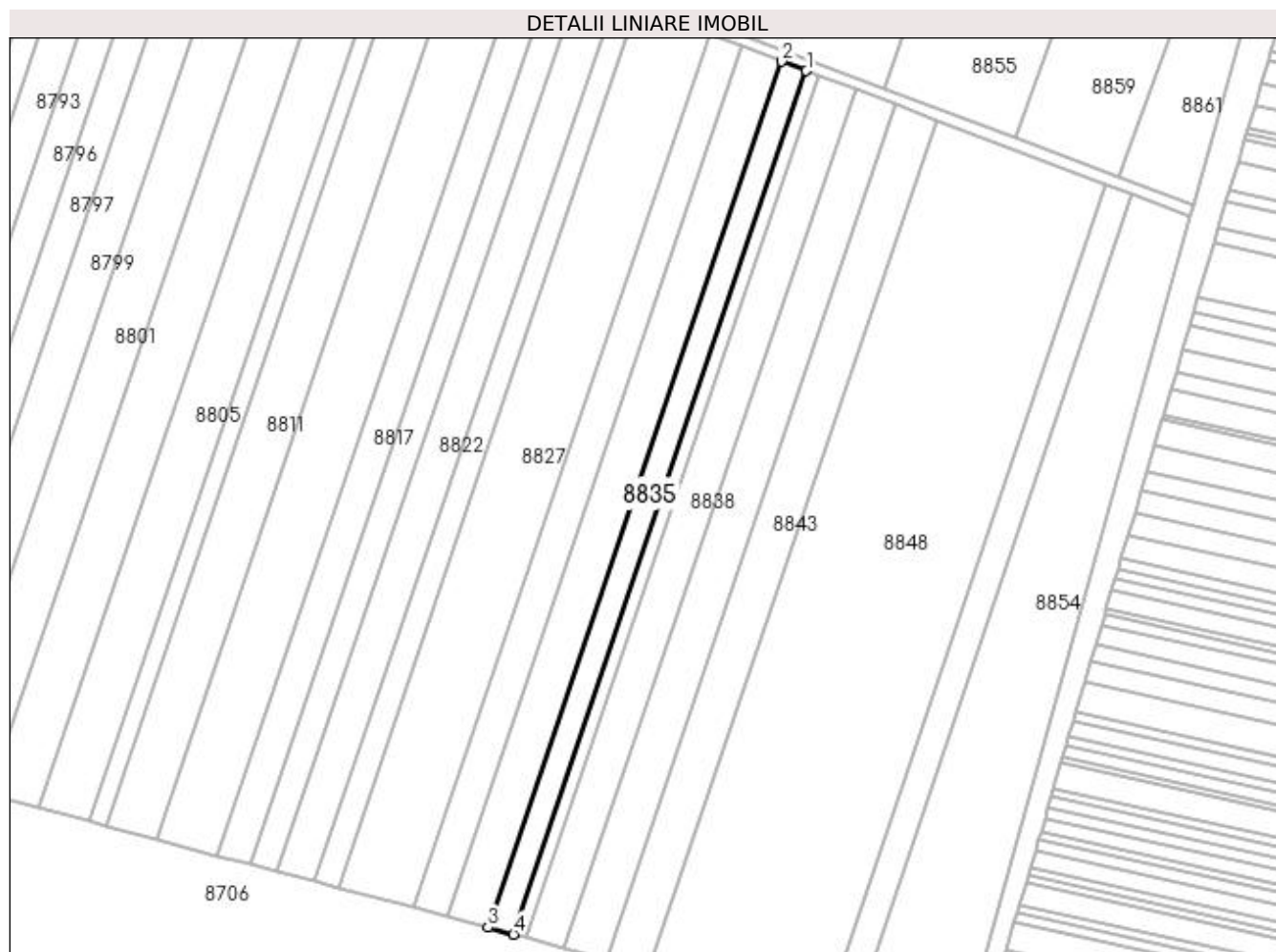
Inscrieri privind dezmembramintele dreptului de proprietate, drepturi reale de garanție și sarcini	Referințe
NU SUNT	

Anexa Nr. 1 La Partea I

Teren

Nr cadastral	Suprafața (mp)*	Observații / Referințe
	3.000	

* Suprafața este determinată în planul de proiecție Stereo 70.



Date referitoare la teren

Crt	Categorie folosință	Intra vilan	Suprafața (mp)	Tarla	Parcelă	Nr. topo	Observații / Referințe
1	arabil	NU	3.000	49	36	-	

Lungime Segmente

1) Valorile lungimilor segmentelor sunt obținute din proiecție în plan.

Punct început	X / Y	Punct sfârșit	X / Y	Lungime segment (** (m)
1	379.447,08 262.069,91	2	379.438,347 262.073,217	9.338
2	379.438,347 262.073,217	3	379.334,911 261.768,346	321.94
3	379.334,911 261.768,346	4	379.343,948 261.765,937	9.353
4	379.343,948 261.765,937	1	379.447,08 262.069,91	320.992

**** Lungimile segmentelor sunt determinate în planul de proiecție Stereo 70 și sunt rotunjite la 1 milimetru.**

***** Distanța dintre puncte este formată din segmente cumulate ce sunt mai mici decât valoarea 1 milimetru.**

**DATE DESPRE IMOBILUL NR. 8836**

Oficiul de Cadastru și Publicitate Imobiliară DOLJ
Biroul de Cadastru și Publicitate Imobiliară Craiova

A. Partea I. Descrierea imobilului

TEREN Extravilan

Adresa: Jud. Dolj, T48,P86

Nr. Crt	Nr cadastral Nr. topografic	Suprafața* (mp)	Observații / Referințe
A1		8.700	Sector cadastral:43 Teren neimprejmuit;

B. Partea II. Proprietari și acte

Inscrieri privitoare la dreptul de proprietate și alte drepturi reale	Referințe
/	
Act Administrativ nr. TDP nr. 1878-1977, din 30/05/2002 emis de CJSAPT DOLJ;	
B1	A1
Intabulare, drept de PROPRIETATE, dobândit prin Reconstituire, cota actuala 1/1, cota initiala 1/1 1) BIMBIRICĂ NICOLIȚA , Lipsă CNP.	

C. Partea III. SARCINI .

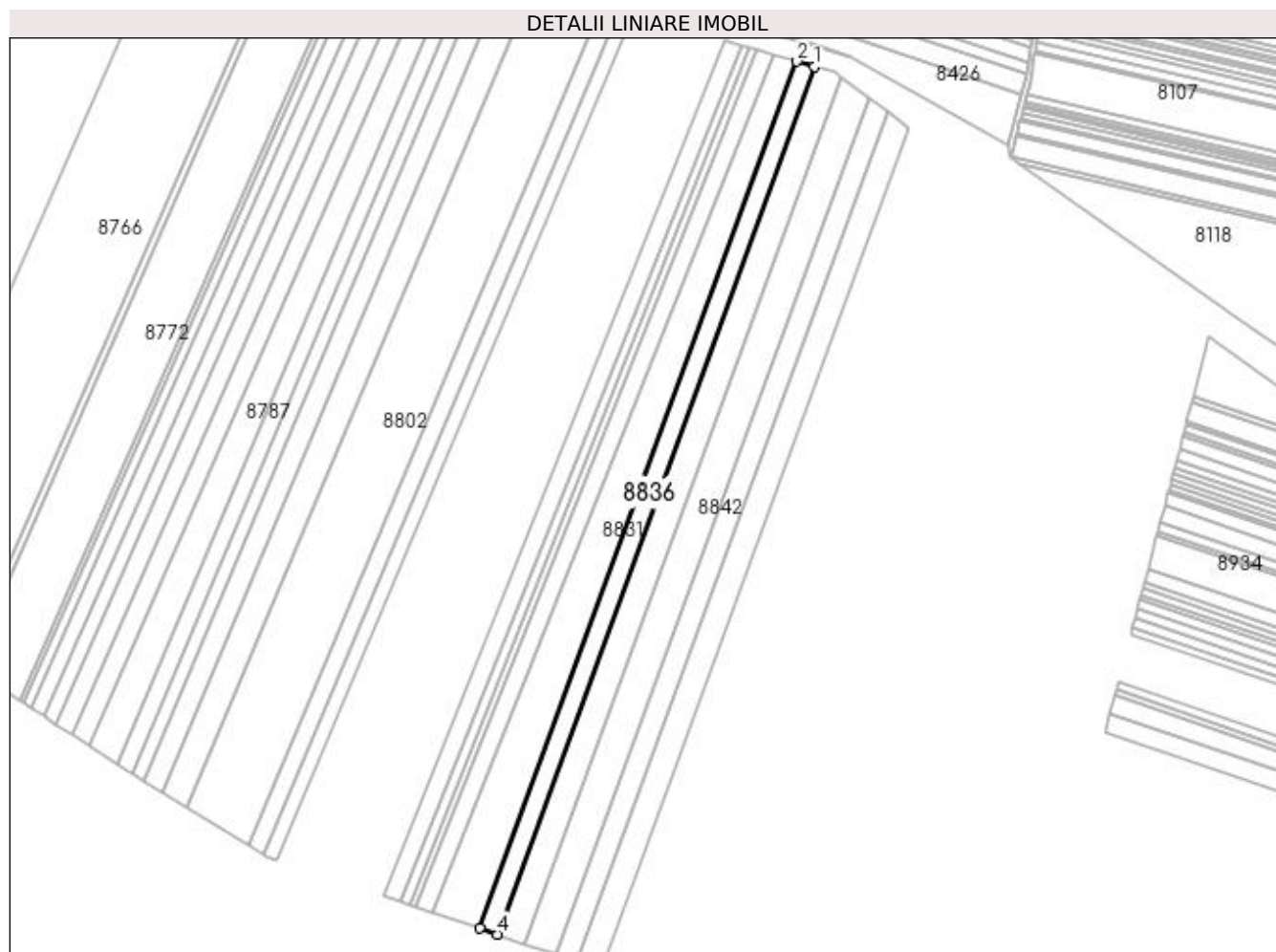
Inscrieri privind dezmembramintele dreptului de proprietate, drepturi reale de garanție și sarcini	Referințe
NU SUNT	

Anexa Nr. 1 La Partea I

Teren

Nr cadastral	Suprafața (mp)*	Observații / Referințe
	8.700	

* Suprafața este determinată în planul de proiecție Stereo 70.



Date referitoare la teren

Crt	Categorie folosință	Intra vilan	Suprafața (mp)	Tarla	Parcelă	Nr. topo	Observații / Referințe
1	arabil	NU	8.700	48	86	-	

Lungime Segmente

1) Valorile lungimilor segmentelor sunt obținute din proiecție în plan.

Punct început	X / Y	Punct sfârșit	X / Y	Lungime segment (** (m)
1	379.516,509 263.018,904	2	379.503,96 263.022,593	13.08
2	379.503,96 263.022,593	3	379.275,231 262.396,834	666.252
3	379.275,231 262.396,834	4	379.287,595 262.392,639	13.056
4	379.287,595 262.392,639	1	379.516,509 263.018,904	666.79

**** Lungimile segmentelor sunt determinate în planul de proiecție Stereo 70 și sunt rotunjite la 1 milimetru.**

***** Distanța dintre puncte este formată din segmente cumulate ce sunt mai mici decât valoarea 1 milimetru.**

**DATE DESPRE IMOBILUL NR. 8837**

Oficiul de Cadastru și Publicitate Imobiliară DOLJ
Biroul de Cadastru și Publicitate Imobiliară Craiova

A. Partea I. Descrierea imobilului

TEREN Extravilan

Adresa: Jud. Dolj, T49,P35

Nr. Crt	Nr cadastral Nr. topografic	Suprafața* (mp)	Observații / Referințe
A1		1.500	Sector cadastral:43 Teren neimprejmuit;

B. Partea II. Proprietari și acte

Inscrieri privitoare la dreptul de proprietate și alte drepturi reale	Referințe
/	
Act Administrativ nr. TDP nr. 1934-1974, din 27/06/2002 emis de CJSAPT DOLJ;	
B1	A1
Intabulare, drept de PROPRIETATE, dobândit prin Reconstituire, cota actuala 1/1, cota initiala 1/1 1) BRATAN GHEORGHÎȚA , Lipsă CNP.	

C. Partea III. SARCINI .

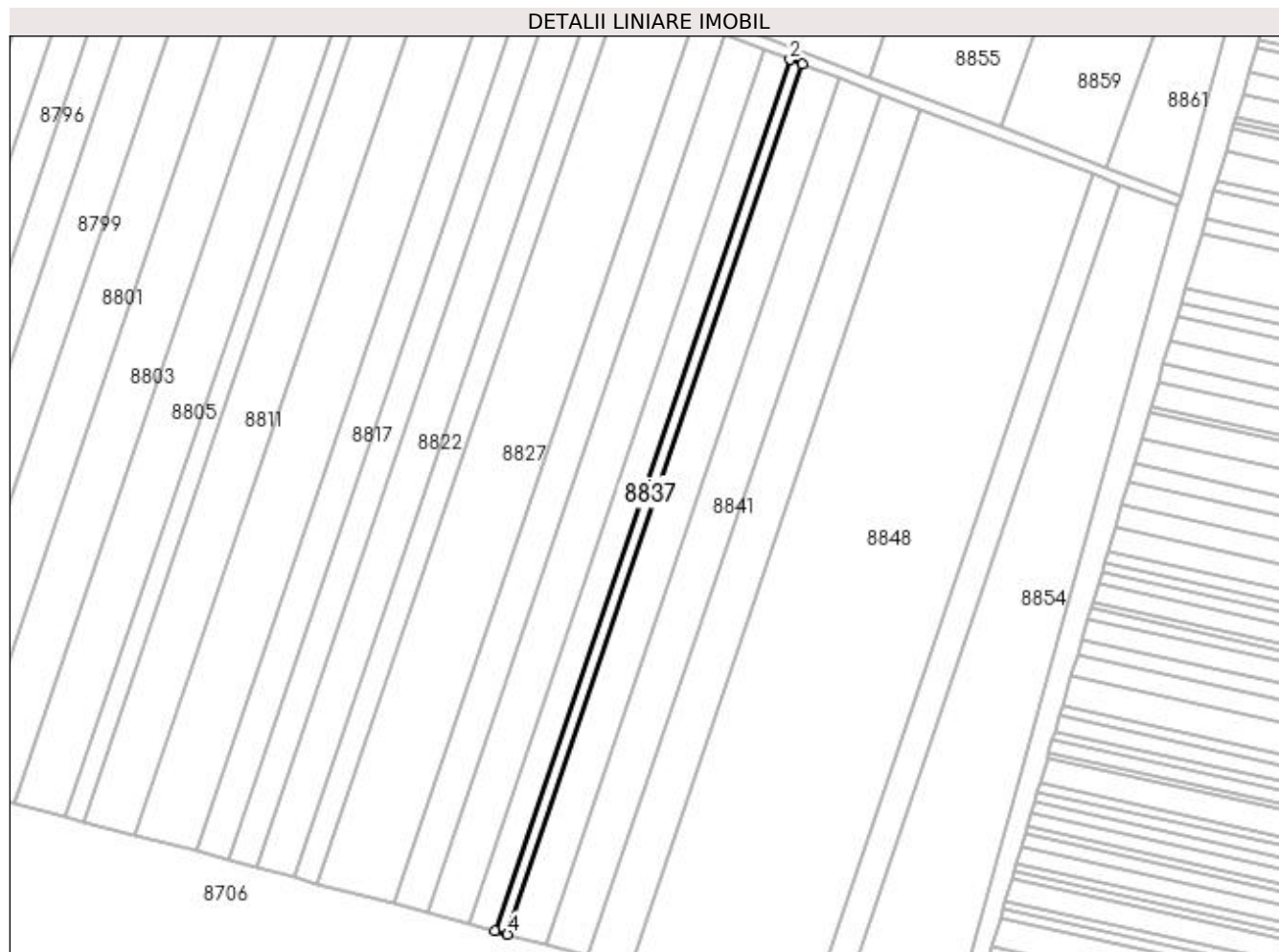
Inscrieri privind dezmembramintele dreptului de proprietate, drepturi reale de garanție și sarcini	Referințe
NU SUNT	

Anexa Nr. 1 La Partea I

Teren

Nr cadastral	Suprafața (mp)*	Observații / Referințe
	1.500	

* Suprafața este determinată în planul de proiecție Stereo 70.



Date referitoare la teren

Crt	Categorie folosință	Intra vilan	Suprafața (mp)	Tarla	Parcelă	Nr. topo	Observații / Referințe
1	arabil	NU	1.500	49	35	-	

Lungime Segmente

1) Valorile lungimilor segmentelor sunt obținute din proiecție în plan.

Punct început	X / Y	Punct sfârșit	X / Y	Lungime segment (** (m)
1	379.451,456 262.068,253	2	379.447,08 262.069,91	4.679
2	379.447,08 262.069,91	3	379.343,948 261.765,937	320.992
3	379.343,948 261.765,937	4	379.348,477 261.764,729	4.687
4	379.348,477 261.764,729	1	379.451,456 262.068,253	320.518

**** Lungimile segmentelor sunt determinate în planul de proiecție Stereo 70 și sunt rotunjite la 1 milimetru.**

***** Distanța dintre puncte este formată din segmente cumulate ce sunt mai mici decât valoarea 1 milimetru.**

**DATE DESPRE IMOBILUL NR. 8838**

Oficiul de Cadastru și Publicitate Imobiliară DOLJ
Biroul de Cadastru și Publicitate Imobiliară Craiova

A. Partea I. Descrierea imobilului

TEREN Extravilan

Adresa: Jud. Dolj, T49,P33

Nr. Crt	Nr cadastral Nr. topografic	Suprafața* (mp)	Observații / Referințe
A1	30812	4.400	Sector cadastral:43 Teren neimprejmuit;

B. Partea II. Proprietari și acte

Inscrieri privitoare la dreptul de proprietate și alte drepturi reale		Referințe
34555 / 21/03/2014		
Act Notarial nr. CVC aut nr 2135, din 20/12/2013 emis de DRAGOMIR TUDOR RADU (Declaratia aut nr 68/2013 BNP Dragomir R);		
B1	Intabulare, drept de PROPRIETATE, dobandit prin Conventie, cota actuala 1/1, cota initiala 1/1 1) SC KAMPARO INVESTMENT SRL, CIF:25525855	A1

C. Partea III. SARCINI .

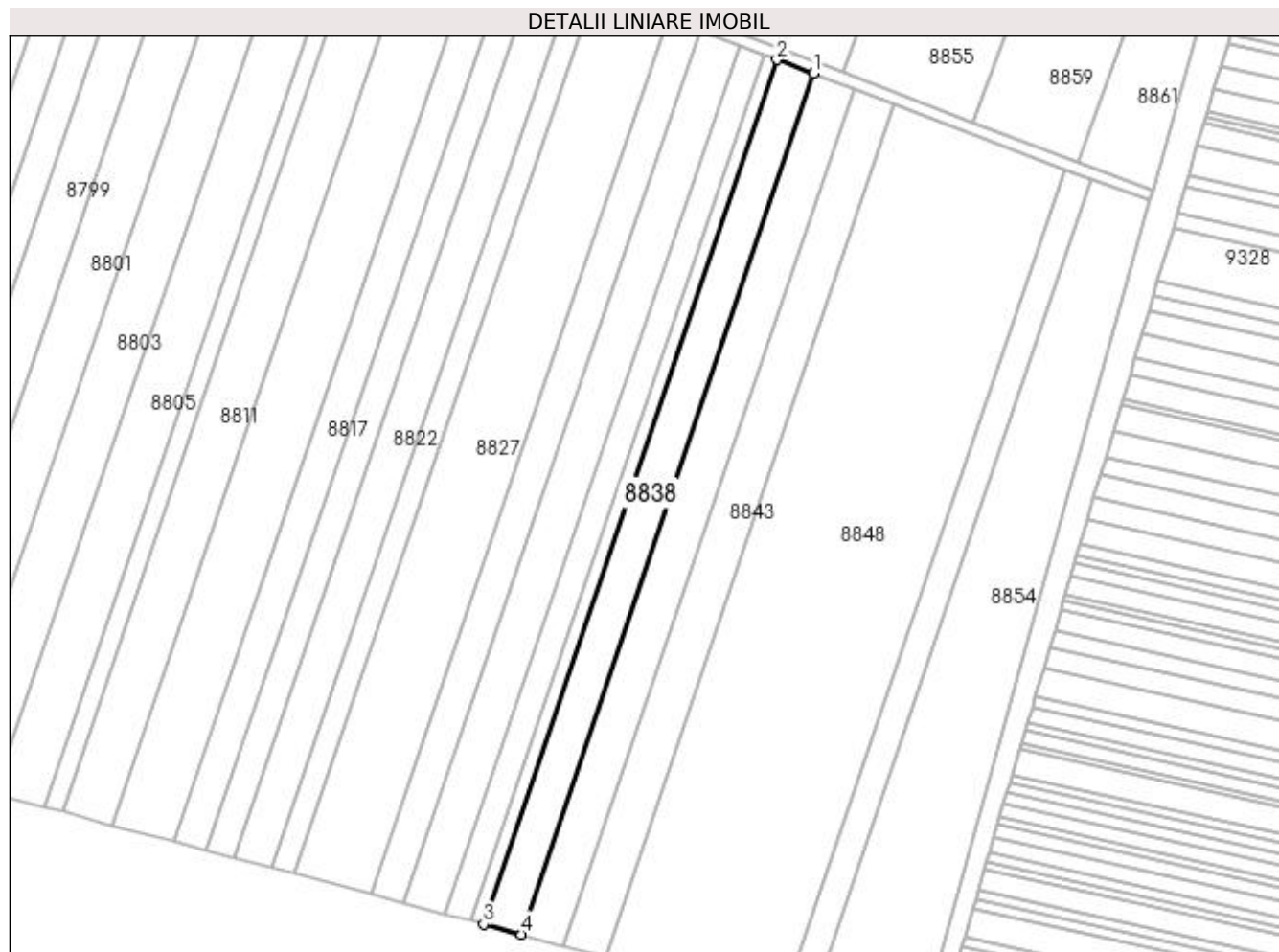
Inscrieri privind dezmembramintele dreptului de proprietate, drepturi reale de garanție și sarcini	Referințe
NU SUNT	

Anexa Nr. 1 La Partea I

Teren

Nr cadastral	Suprafața (mp)*	Observații / Referințe
30812	4.400	

* Suprafața este determinată în planul de proiecție Stereo 70.



Date referitoare la teren

Crt	Categorie folosință	Intra vilan	Suprafața (mp)	Tarla	Parcelă	Nr. topo	Observații / Referințe
1	arabil	NU	4.400	49	33	-	

Lungime Segmente

1) Valorile lungimilor segmentelor sunt obținute din proiecție în plan.

Punct început	X / Y	Punct sfârșit	X / Y	Lungime segment (** (m)
1	379.464,33 262.063,379	2	379.451,456 262.068,253	13.766
2	379.451,456 262.068,253	3	379.348,477 261.764,729	320.518
3	379.348,477 261.764,729	4	379.361,8 261.761,177	13.788
4	379.361,8 261.761,177	1	379.464,33 262.063,379	319.121

**** Lungimile segmentelor sunt determinate în planul de proiecție Stereo 70 și sunt rotunjite la 1 milimetru.**

***** Distanța dintre puncte este formată din segmente cumulate ce sunt mai mici decât valoarea 1 milimetru.**

**DATE DESPRE IMOBILUL NR. 8839**

Oficiul de Cadastru și Publicitate Imobiliară DOLJ
Biroul de Cadastru și Publicitate Imobiliară Craiova

A. Partea I. Descrierea imobilului

TEREN Extravilan

Nr. cadastral vechi:204

Adresa: Jud. Dolj, T48, P87

Nr. Crt	Nr cadastral Nr. topografic	Suprafața* (mp)	Observații / Referințe
A1	31105	13.867	Sector cadastral:43 Teren neimprejmuit;

B. Partea II. Proprietari și acte

Inscrieri privitoare la dreptul de proprietate și alte drepturi reale		Referințe
110418 / 14/06/2022		
Act Notarial nr. CONTRACT DE SCHIMB IMOBILIAR AUT 2349, din 03/06/2022 emis de NP Floricel MIHAI-MARIAN;		
B1	Intabulare, drept de PROPRIETATE, dobandit prin Conventie, cota actuala 1/1, cota initiala 1/1 1) KAMPARO INVESTMENT SRL , CIF:25525855	A1

C. Partea III. SARCINI .

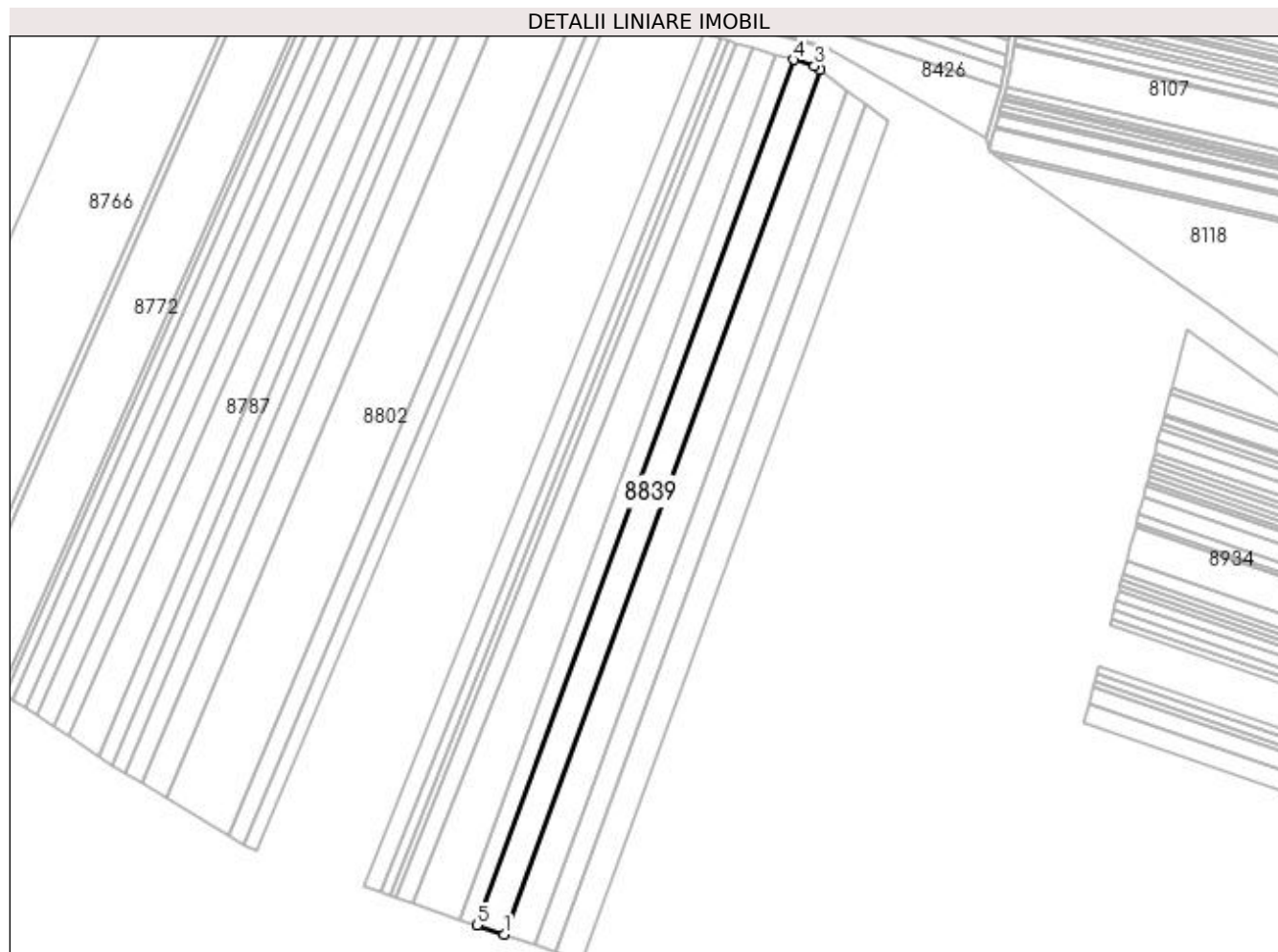
Inscrieri privind dezmembramintele dreptului de proprietate, drepturi reale de garanție și sarcini	Referințe
NU SUNT	

Anexa Nr. 1 La Partea I

Teren

Nr cadastral	Suprafața (mp)*	Observații / Referințe
31105	13.867	

* Suprafața este determinată în planul de proiecție Stereo 70.



Date referitoare la teren

Crt	Categorie folosință	Intra vilan	Suprafața (mp)	Tarla	Parcelă	Nr. topo	Observații / Referințe
1	arabil	NU	13.867	48	87	-	

Lungime Segmente

1) Valorile lungimilor segmentelor sunt obținute din proiecție în plan.

Punct început	X / Y	Punct sfârșit	X / Y	Lungime segment (** (m)
1	379.307,287 262.385,956	2	379.535,901 263.011,4	665.916
2	379.535,901 263.011,4	3	379.531,829 263.014,402	5.059
3	379.531,829 263.014,402	4	379.516,509 263.018,904	15.968
4	379.516,509 263.018,904	5	379.287,595 262.392,639	666.79
5	379.287,595 262.392,639	1	379.307,287 262.385,956	20.795

**** Lungimile segmentelor sunt determinate în planul de proiecție Stereo 70 și sunt rotunjite la 1 milimetru.**

***** Distanța dintre puncte este formată din segmente cumulate ce sunt mai mici decât valoarea 1 milimetru.**

**DATE DESPRE IMOBILUL NR. 8840**

Oficiul de Cadastru și Publicitate Imobiliară DOLJ
Biroul de Cadastru și Publicitate Imobiliară Craiova

A. Partea I. Descrierea imobilului

TEREN Extravilan

Adresa: Jud. Dolj, T48 P97

Nr. Crt	Nr cadastral Nr. topografic	Suprafața* (mp)	Observații / Referințe
A1		4.538	Sector cadastral:43 Teren neimprejmuit;

B. Partea II. Proprietari și acte

Inscrieri privitoare la dreptul de proprietate și alte drepturi reale	Referințe
/	
Act Administrativ nr. 9316, din 21/11/2017 emis de CJSAPT DOLJ;	
B1	A1
Intabulare, drept de PROPRIETATE, dobândit prin Reconstituire, cota actuala 1/1, cota initiala 1/1	
1) BĂRĂSCU ALEXANDRINA, LIPSA CNP.	
2) BĂRĂSCU MARIN, LIPSA CNP.	

C. Partea III. SARCINI .

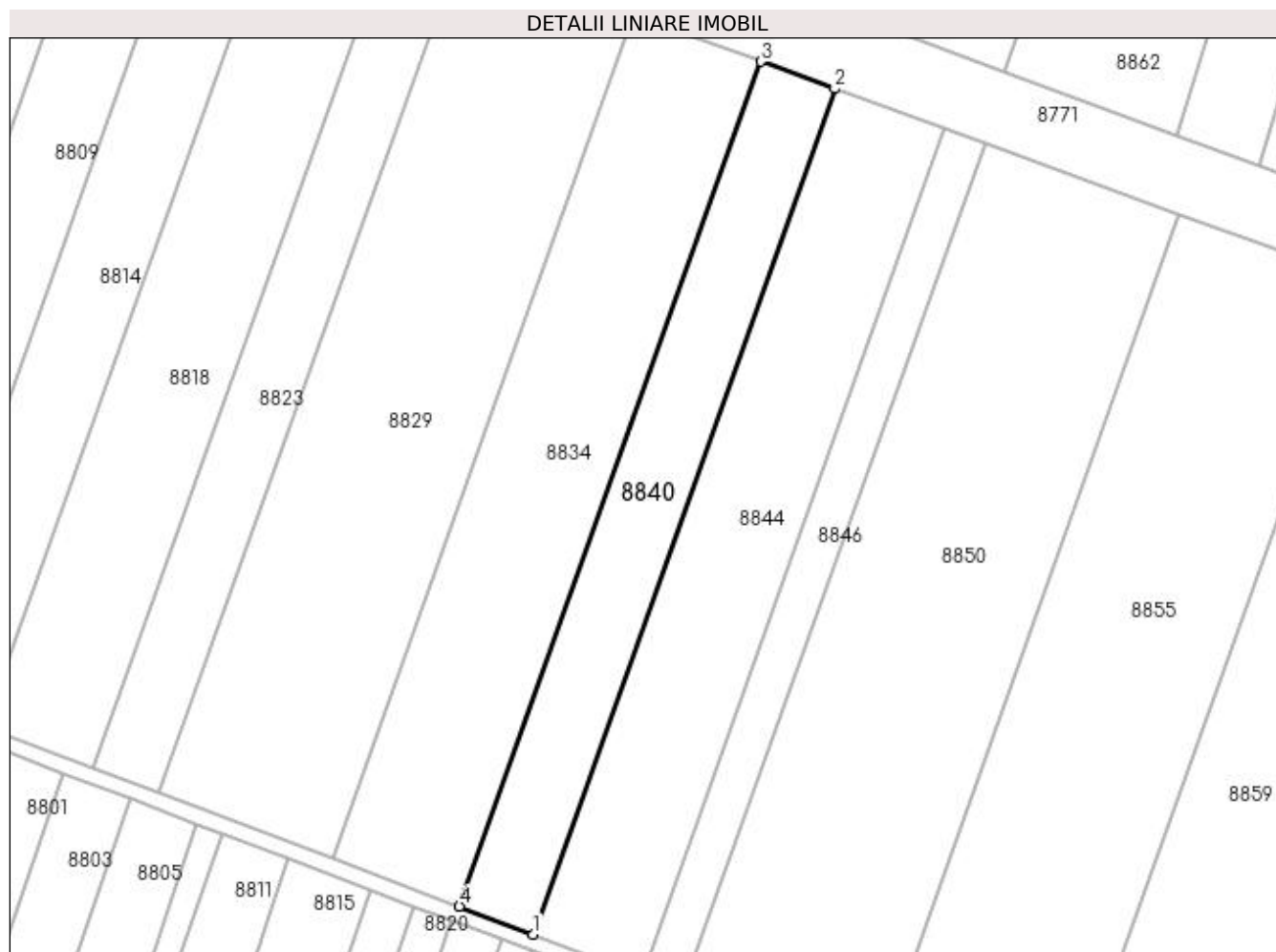
Inscrieri privind dezmembramintele dreptului de proprietate, drepturi reale de garanție și sarcini	Referințe
NU SUNT	

Anexa Nr. 1 La Partea I

Teren

Nr cadastral	Suprafața (mp)*	Observații / Referințe
	4.538	

* Suprafața este determinată în planul de proiecție Stereo 70.



Date referitoare la teren

Crt	Categorie folosință	Intra vilan	Suprafața (mp)	Tarla	Parcelă	Nr. topo	Observații / Referințe
1	arabil	NU	4.538	48	97	-	

Lungime Segmente

1) Valorile lungimilor segmentelor sunt obținute din proiecție în plan.

Punct început	X / Y	Punct sfârșit	X / Y	Lungime segment (** (m)
1	379.387,554 262.096,728	2	379.463,975 262.310,925	227.421
2	379.463,975 262.310,925	3	379.445,223 262.317,778	19.965
3	379.445,223 262.317,778	4	379.368,88 262.103,799	227.19
4	379.368,88 262.103,799	1	379.387,554 262.096,728	19.968

**** Lungimile segmentelor sunt determinate în planul de proiecție Stereo 70 și sunt rotunjite la 1 milimetru.**

***** Distanța dintre puncte este formată din segmente cumulate ce sunt mai mici decât valoarea 1 milimetru.**

**DATE DESPRE IMOBILUL NR. 8841**

Oficiul de Cadastru și Publicitate Imobiliară DOLJ
Biroul de Cadastru și Publicitate Imobiliară Craiova

A. Partea I. Descrierea imobilului

TEREN Extravilan

Adresa: Jud. Dolj, T49,P32

Nr. Crt	Nr cadastral Nr. topografic	Suprafața* (mp)	Observații / Referințe
A1		4.833	Sector cadastral:43 Teren neimprejmuit;

B. Partea II. Proprietari și acte

Inscrieri privitoare la dreptul de proprietate și alte drepturi reale		Referințe
/		
Act Administrativ nr. TDP nr. 1389-59341, din 10/07/1998 emis de CJSAPT DOLJ;		
B1	Intabulare, drept de PROPRIETATE, dobândit prin Reconstituire, cota actuala 1/1, cota initiala 1/1 1) GRIGORIE GHEORGHE, Lipsă CNP.	A1

C. Partea III. SARCINI .

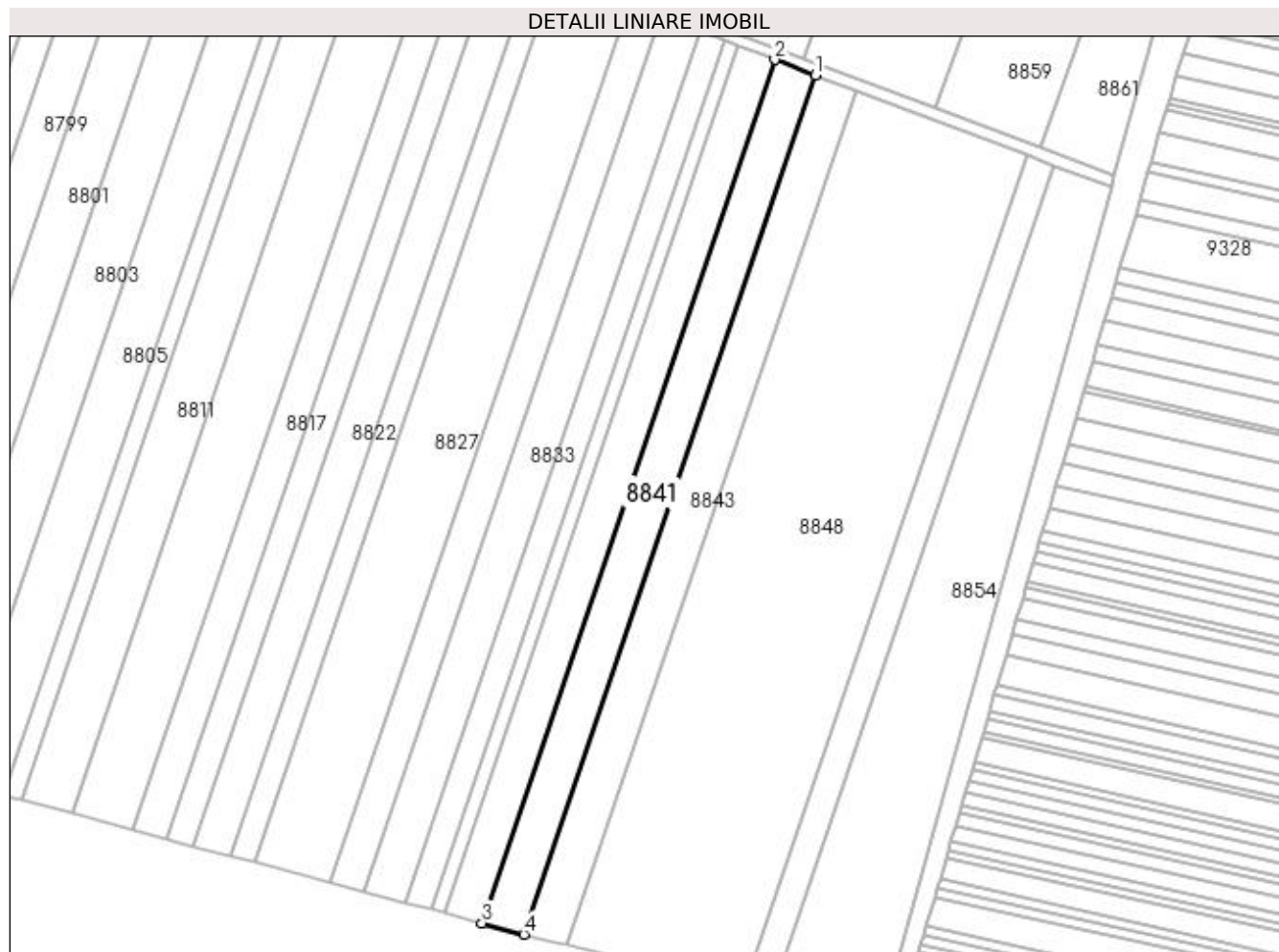
Inscrieri privind dezmembramintele dreptului de proprietate, drepturi reale de garanție și sarcini	Referințe
NU SUNT	

Anexa Nr. 1 La Partea I

Teren

Nr cadastral	Suprafața (mp)*	Observații / Referințe
	4.833	

* Suprafața este determinată în planul de proiecție Stereo 70.



Date referitoare la teren

Crt	Categorie folosință	Intra vilan	Suprafața (mp)	Tarla	Parcelă	Nr. topo	Observații / Referințe
1	arabil	NU	4.833	49	32	-	

Lungime Segmente

1) Valorile lungimilor segmentelor sunt obținute din proiecție în plan.

Punct început	X / Y	Punct sfârșit	X / Y	Lungime segment (** (m)
1	379.478,536 262.057,999	2	379.464,33 262.063,379	15.191
2	379.464,33 262.063,379	3	379.361,8 261.761,177	319.121
3	379.361,8 261.761,177	4	379.376,501 261.757,258	15.214
4	379.376,501 261.757,258	1	379.478,536 262.057,999	317.579

**** Lungimile segmentelor sunt determinate în planul de proiecție Stereo 70 și sunt rotunjite la 1 milimetru.**

***** Distanța dintre puncte este formată din segmente cumulate ce sunt mai mici decât valoarea 1 milimetru.**

**DATE DESPRE IMOBILUL NR. 8842**

Oficiul de Cadastru și Publicitate Imobiliară DOLJ
Biroul de Cadastru și Publicitate Imobiliară Craiova

A. Partea I. Descrierea imobilului

TEREN Extravilan

Nr. cadastral vechi:205

Adresa: Jud. Dolj, T48, P88/1

Nr. Crt	Nr cadastral Nr. topografic	Suprafața* (mp)	Observații / Referințe
A1	31103	15.700	Sector cadastral:43 Teren neimprejmuit;

B. Partea II. Proprietari și acte

Inscrieri privitoare la dreptul de proprietate și alte drepturi reale		Referințe
120210 / 26/09/2014		
Act Notarial nr. CVC aut. nr. 1103, din 30/06/2014 emis de NP DRAGOMIR ROMELIA (Declaratie aut. nr. 641/03.07.2014 NP Vasilescu E);		
B1	Intabulare, drept de PROPRIETATE, dobandit prin Conventie, cota actuala 1/1, cota initiala 1/1	A1
1) SC KAMPARO INVESTMENT SRL, CIF:25525855		

C. Partea III. SARCINI .

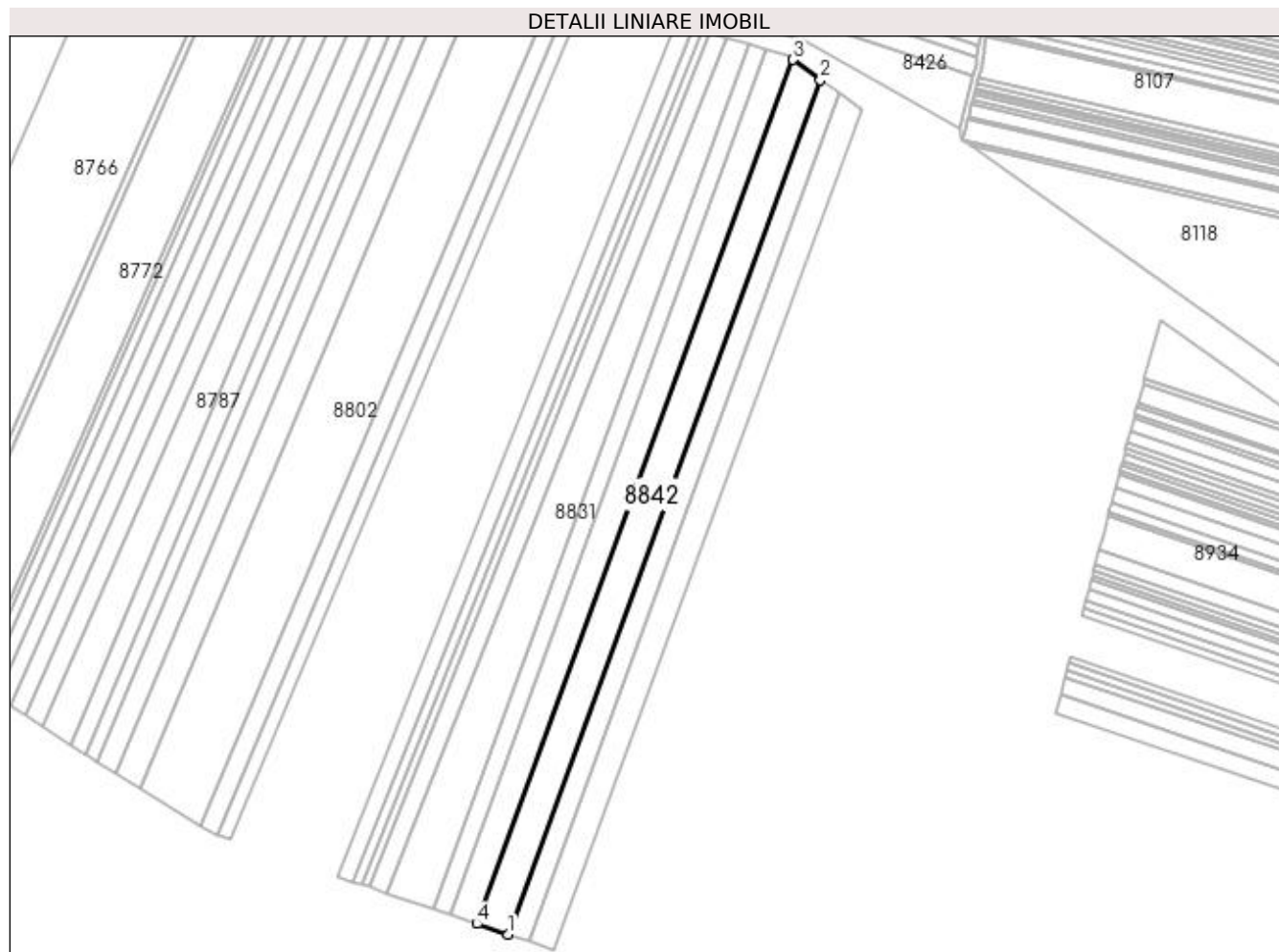
Inscrieri privind dezmembramintele dreptului de proprietate, drepturi reale de garanție și sarcini	Referințe
NU SUNT	

Anexa Nr. 1 La Partea I

Teren

Nr cadastral	Suprafața (mp)*	Observații / Referințe
31103	15.700	

* Suprafața este determinată în planul de proiecție Stereo 70.



Date referitoare la teren

Crt	Categorie folosință	Intra vilan	Suprafața (mp)	Tarla	Parcelă	Nr. topo	Observații / Referințe
1	arabil	NU	15.700	48	88/1	-	

Lungime Segmente

1) Valorile lungimilor segmentelor sunt obținute din proiecție în plan.

Punct început	X / Y	Punct sfârșit	X / Y	Lungime segment (** (m)
1	379.329,746 262.378,335	2	379.555,786 262.996,738	658.42
2	379.555,786 262.996,738	3	379.535,901 263.011,4	24.706
3	379.535,901 263.011,4	4	379.307,287 262.385,956	665.916
4	379.307,287 262.385,956	1	379.329,746 262.378,335	23.717

**** Lungimile segmentelor sunt determinate în planul de proiecție Stereo 70 și sunt rotunjite la 1 milimetru.**

***** Distanța dintre puncte este formată din segmente cumulate ce sunt mai mici decât valoarea 1 milimetru.**

**DATE DESPRE IMOBILUL NR. 8843**

Oficiul de Cadastru și Publicitate Imobiliară DOLJ
Biroul de Cadastru și Publicitate Imobiliară Craiova

A. Partea I. Descrierea imobilului

TEREN Extravilan

Adresa: Jud. Dolj, T 49, P 32

Nr. Crt	Nr cadastral Nr. topografic	Suprafața* (mp)	Observații / Referințe
A1	31341	4.824	Sector cadastral:43 Teren neimprejmuit;

B. Partea II. Proprietari și acte

Inscrieri privitoare la dreptul de proprietate și alte drepturi reale		Referințe
22214 / 01/02/2021		
Act Notarial nr. CONTRACT DE VANZARE 28, din 29/01/2021 emis de Giurcan Gabriela (CONTRACT DE VANZARE);		
B1	Intabulare, drept de PROPRIETATE, dobandit prin Conventie, cota actuala 1/1, cota initiala 1/1 1) SC SPARD SRL, CIF:16111870	A1

C. Partea III. SARCINI .

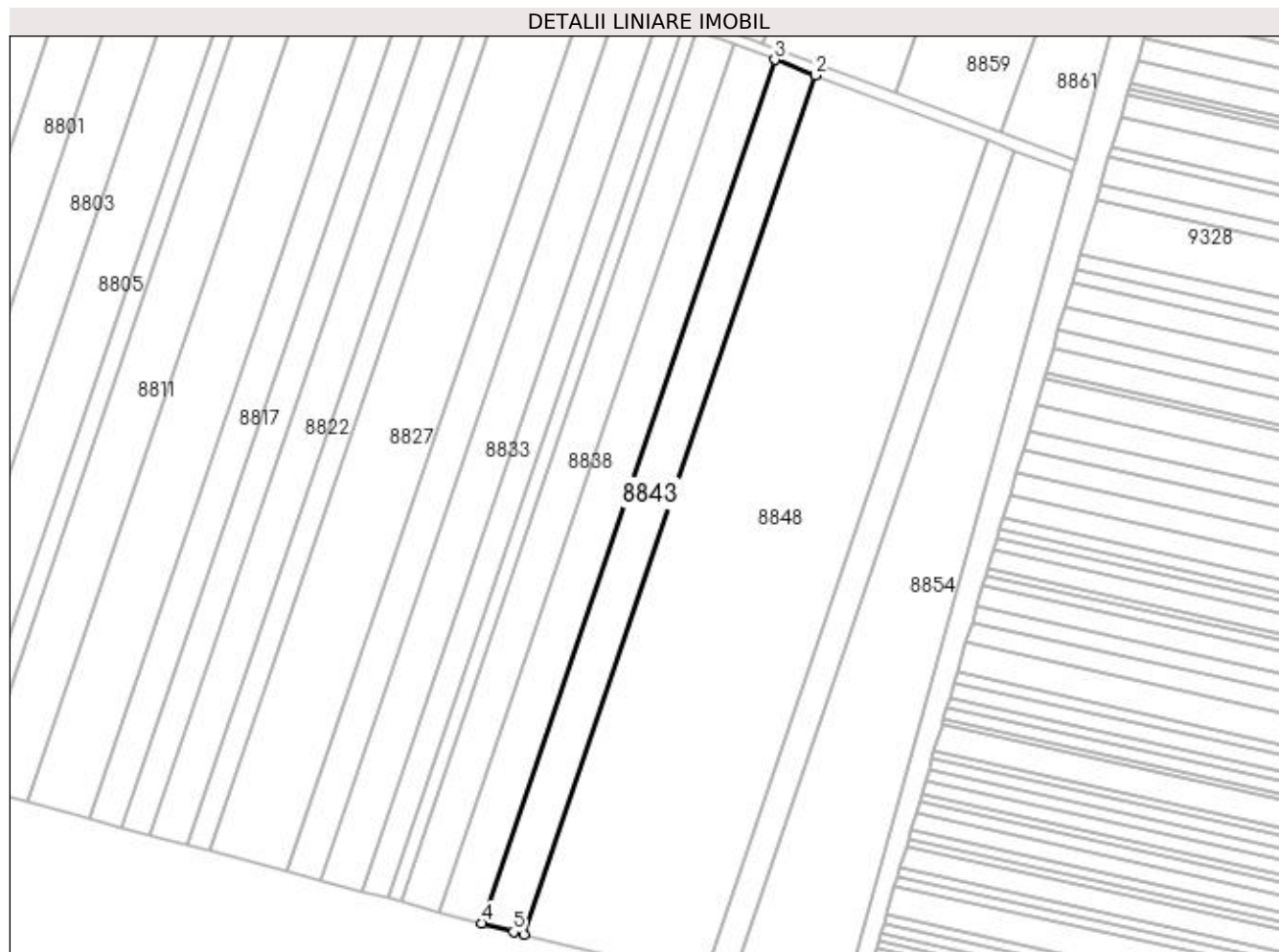
Inscrieri privind dezmembramintele dreptului de proprietate, drepturi reale de garanție și sarcini	Referințe
NU SUNT	

Anexa Nr. 1 La Partea I

Teren

Nr cadastral	Suprafața (mp)*	Observații / Referințe
31341	4.824	

* Suprafața este determinată în planul de proiecție Stereo 70.



Date referitoare la teren

Crt	Categorie folosință	Intra vilan	Suprafața (mp)	Tarla	Parcelă	Nr. topo	Observații / Referințe
1	arabil	NU	4.824	49	32	-	

Lungime Segmente

1) Valorile lungimilor segmentelor sunt obținute din proiecție în plan.

Punct început	X / Y	Punct sfârșit	X / Y	Lungime segment (** (m)
1	379.391,269 261.753,39	2	379.492,786 262.052,603	315.965
2	379.492,786 262.052,603	3	379.478,536 262.057,999	15.237
3	379.478,536 262.057,999	4	379.376,501 261.757,258	317.579
4	379.376,501 261.757,258	5	379.387,576 261.754,305	11.462
5	379.387,576 261.754,305	1	379.391,269 261.753,39	3.805

**** Lungimile segmentelor sunt determinate în planul de proiecție Stereo 70 și sunt rotunjite la 1 milimetru.**

***** Distanța dintre puncte este formată din segmente cumulate ce sunt mai mici decât valoarea 1 milimetru.**

**DATE DESPRE IMOBILUL NR. 8844**

Oficiul de Cadastru și Publicitate Imobiliară DOLJ
Biroul de Cadastru și Publicitate Imobiliară Craiova

A. Partea I. Descrierea imobilului

TEREN Extravilan

Adresa: Jud. Dolj, T48,P96/1

Nr. Crt	Nr cadastral Nr. topografic	Suprafața* (mp)	Observații / Referințe
A1		6.714	Sector cadastral:43 Teren neimprejmuit;

B. Partea II. Proprietari și acte

Inscrieri privitoare la dreptul de proprietate și alte drepturi reale	Referințe
/	
Act Administrativ nr. TDP nr. 803-44709, din 03/10/1996 emis de CJSAPT DOLJ;	
B1	A1
Intabulare, drept de PROPRIETATE, dobândit prin Reconstituire, cota actuala 1/1, cota initiala 1/1 1) ANTONESCU MIHAIL , Lipsă CNP.	

C. Partea III. SARCINI .

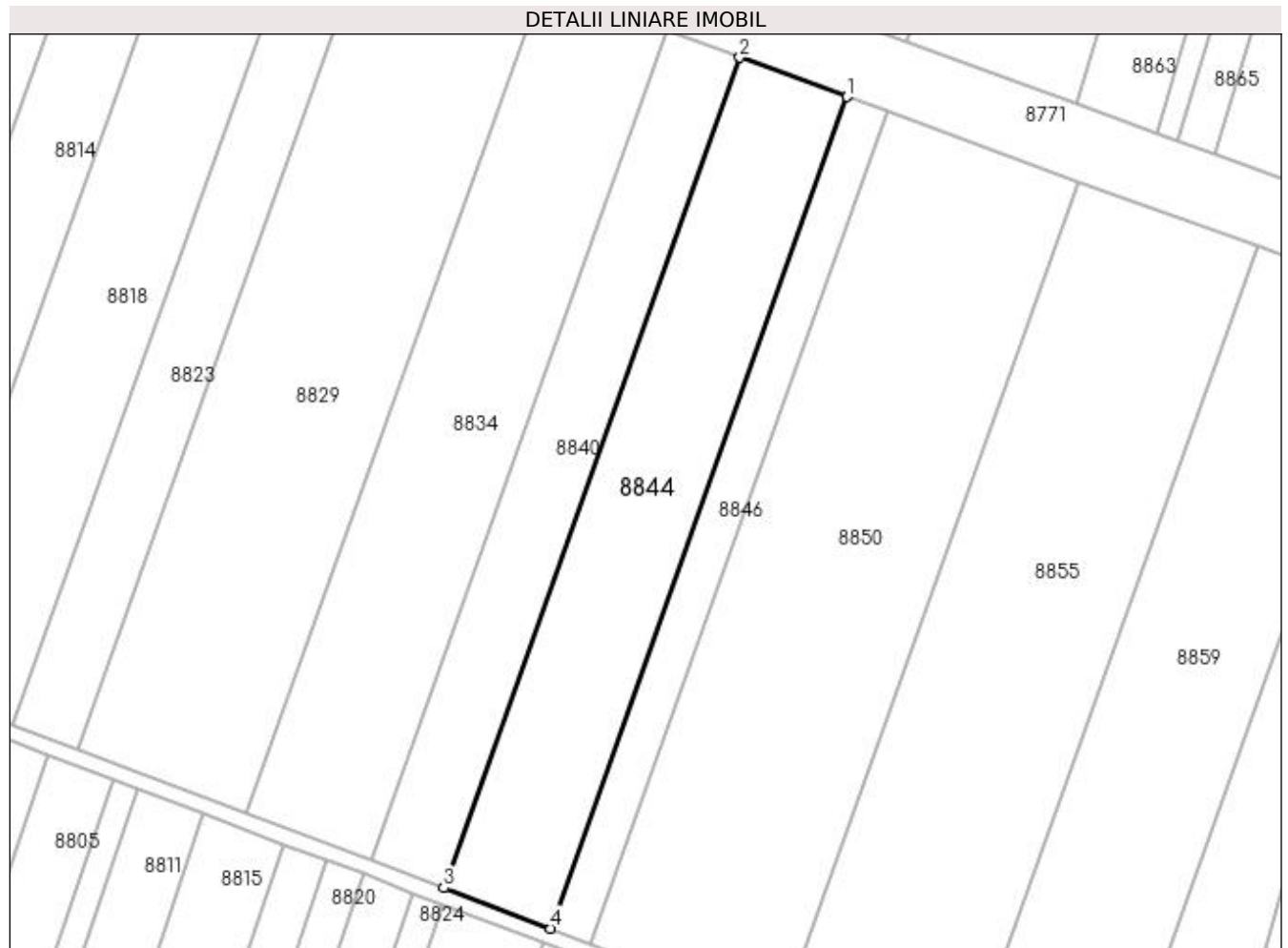
Inscrieri privind dezmembramintele dreptului de proprietate, drepturi reale de garanție și sarcini	Referințe
NU SUNT	

Anexa Nr. 1 La Partea I

Teren

Nr cadastral	Suprafața (mp)*	Observații / Referințe
	6.714	

* Suprafața este determinată în planul de proiecție Stereo 70.



Date referitoare la teren

Crt	Categorie folosință	Intra vilan	Suprafața (mp)	Tarla	Parcelă	Nr. topo	Observații / Referințe
1	arabil	NU	6.714	48	96/1	-	

Lungime Segmente

1) Valorile lungimilor segmentelor sunt obținute din proiecție în plan.

Punct început	X / Y	Punct sfârșit	X / Y	Lungime segment (** (m)
1	379.491,683 262.300,798	2	379.463,975 262.310,925	29.501
2	379.463,975 262.310,925	3	379.387,554 262.096,728	227.421
3	379.387,554 262.096,728	4	379.415,148 262.086,279	29.506
4	379.415,148 262.086,279	1	379.491,683 262.300,798	227.763

**** Lungimile segmentelor sunt determinate în planul de proiecție Stereo 70 și sunt rotunjite la 1 milimetru.**

***** Distanța dintre puncte este formată din segmente cumulate ce sunt mai mici decât valoarea 1 milimetru.**

**DATE DESPRE IMOBILUL NR. 8845**

Oficiul de Cadastru și Publicitate Imobiliară DOLJ
Biroul de Cadastru și Publicitate Imobiliară Craiova

A. Partea I. Descrierea imobilului

TEREN Extravilan

Adresa: Jud. Dolj, T48,P88

Nr. Crt	Nr cadastral Nr. topografic	Suprafața* (mp)	Observații / Referințe
A1		10.500	Sector cadastral:43 Teren neimprejmuit;

B. Partea II. Proprietari și acte

Inscrieri privitoare la dreptul de proprietate și alte drepturi reale	Referințe
/	
Act Administrativ nr. TDP nr. 1873-1977, din 30/05/2002 emis de CJSAPT DOLJ;	
B1	A1
Intabulare, drept de PROPRIETATE, dobândit prin Reconstituire, cota actuala 1/1, cota initiala 1/1 1) COJOCARU GHEORGHE, Lipsă CNP.	

C. Partea III. SARCINI .

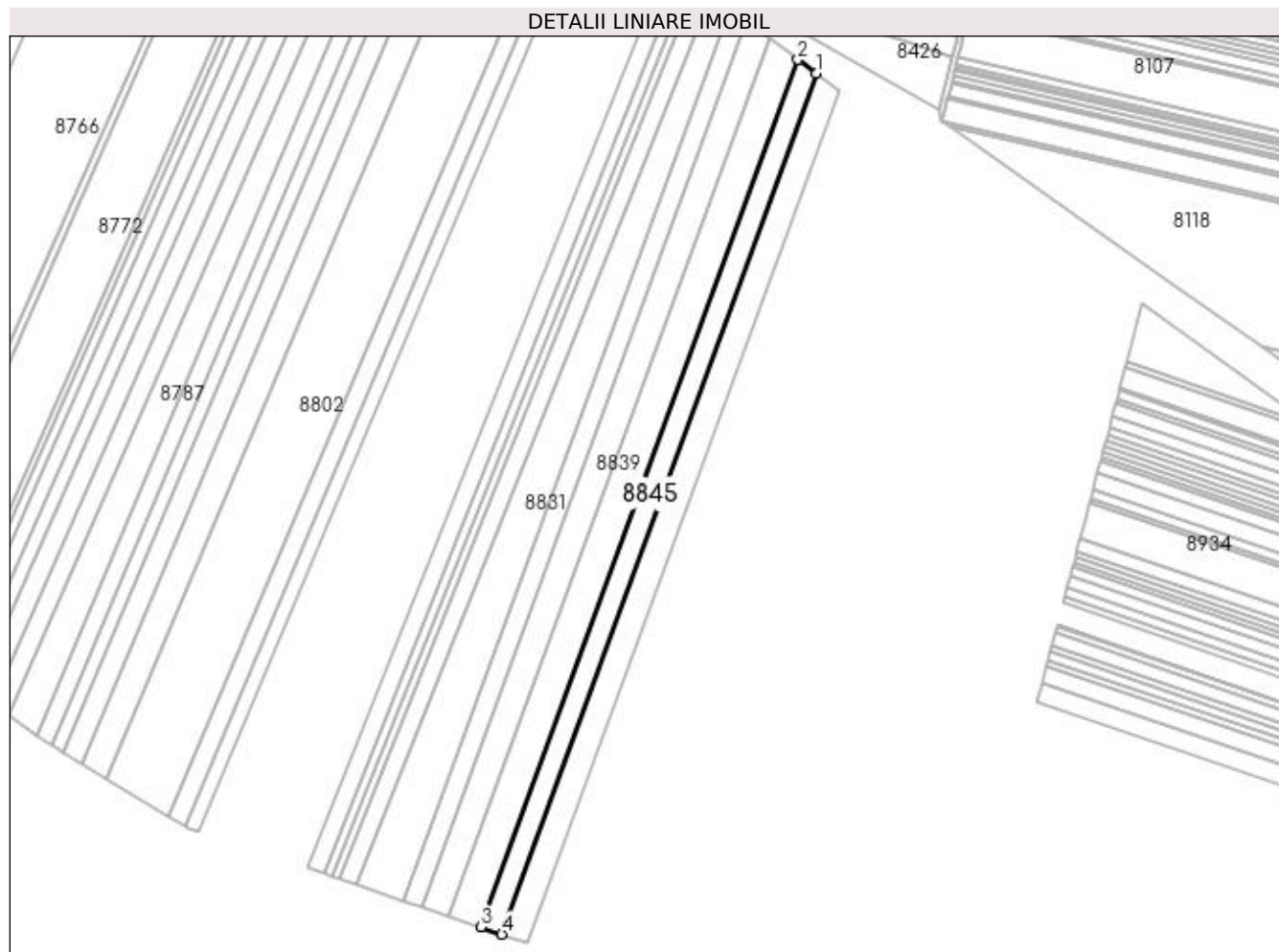
Inscrieri privind dezmembramintele dreptului de proprietate, drepturi reale de garanție și sarcini	Referințe
NU SUNT	

Anexa Nr. 1 La Partea I

Teren

Nr cadastral	Suprafața (mp)*	Observații / Referințe
	10.500	

* Suprafața este determinată în planul de proiecție Stereo 70.



Date referitoare la teren

Crt	Categorie folosință	Intra vilan	Suprafața (mp)	Tarla	Parcelă	Nr. topo	Observații / Referințe
1	arabil	NU	10.500	48	88	-	

Lungime Segmente

1) Valorile lungimilor segmentelor sunt obținute din proiecție în plan.

Punct început	X / Y	Punct sfârșit	X / Y	Lungime segment (** (m)
1	379.569,212 262.986,839	2	379.555,786 262.996,738	16.681
2	379.555,786 262.996,738	3	379.329,746 262.378,335	658.42
3	379.329,746 262.378,335	4	379.344,91 262.373,189	16.013
4	379.344,91 262.373,189	1	379.569,212 262.986,839	653.359

**** Lungimile segmentelor sunt determinate în planul de proiecție Stereo 70 și sunt rotunjite la 1 milimetru.**

***** Distanța dintre puncte este formată din segmente cumulate ce sunt mai mici decât valoarea 1 milimetru.**

**DATE DESPRE IMOBILUL NR. 8846**

Oficiul de Cadastru și Publicitate Imobiliară DOLJ
Biroul de Cadastru și Publicitate Imobiliară Craiova

A. Partea I. Descrierea imobilului

TEREN Extravilan

Adresa: Jud. Dolj, T48,P96/2

Nr. Crt	Nr cadastral Nr. topografic	Suprafața* (mp)	Observații / Referințe
A1		2.500	Sector cadastral:43 Teren neimprejmuit;

B. Partea II. Proprietari și acte

Inscrieri privitoare la dreptul de proprietate și alte drepturi reale	Referințe
/	
Act Administrativ nr. TDP nr. 2356, din 28/03/2003 emis de CJSAPT DOLJ;	
B1	A1
Intabulare, drept de PROPRIETATE, dobandit prin Constituire, cota actuala 1/1, cota initiala 1/1 1) IONICĂ GHERASIE, Lipsă CNP.	

C. Partea III. SARCINI .

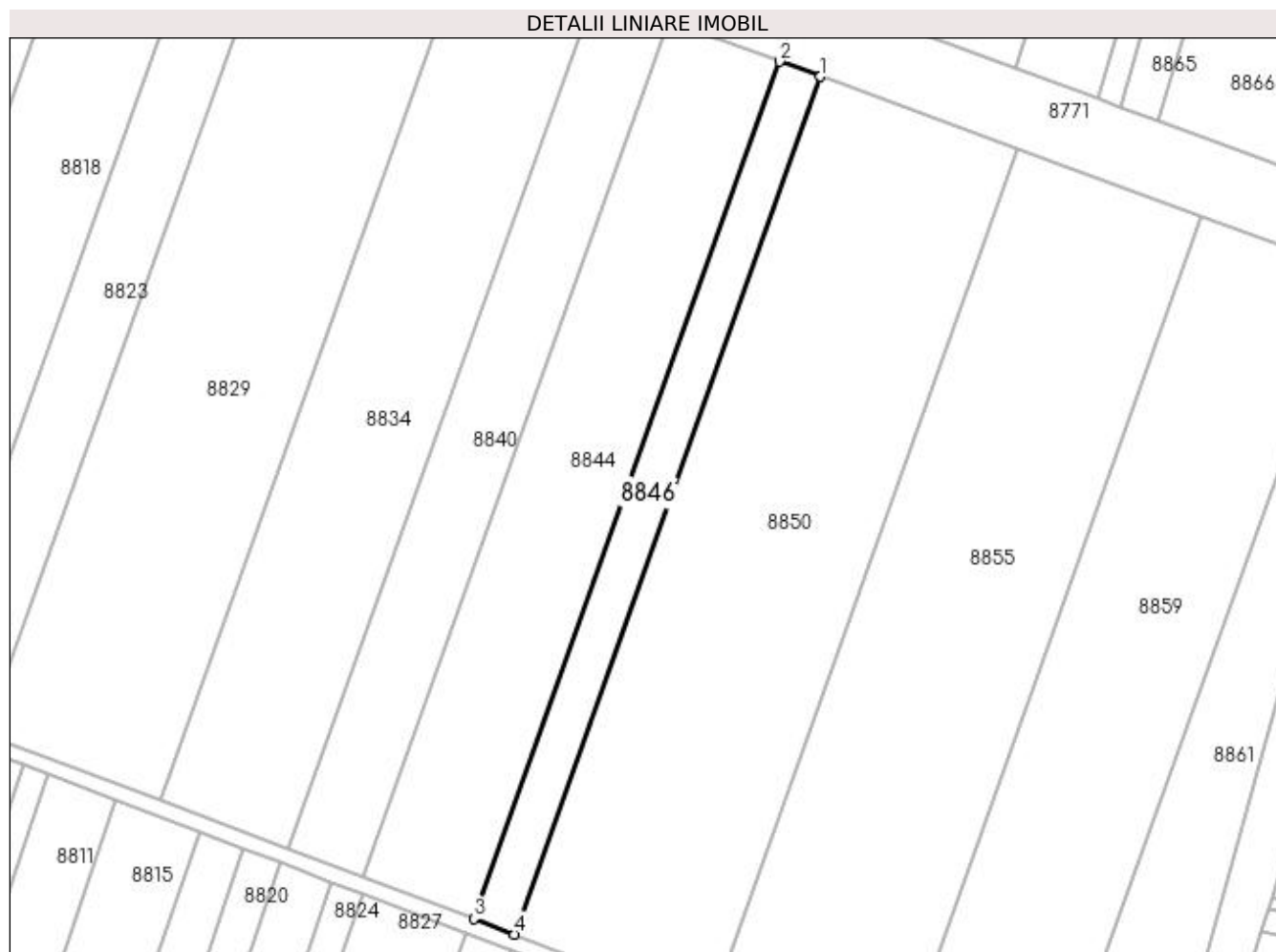
Inscrieri privind dezmembramintele dreptului de proprietate, drepturi reale de garanție și sarcini	Referințe
NU SUNT	

Anexa Nr. 1 La Partea I

Teren

Nr cadastral	Suprafața (mp)*	Observații / Referințe
	2.500	

* Suprafața este determinată în planul de proiecție Stereo 70.



Date referitoare la teren

Crt	Categorie folosință	Intra vilan	Suprafața (mp)	Tarla	Parcelă	Nr. topo	Observații / Referințe
1	arabil	NU	2.500	48	96/2	-	

Lungime Segmente

1) Valorile lungimilor segmentelor sunt obținute din proiecție în plan.

Punct început	X / Y	Punct sfârșit	X / Y	Lungime segment (** (m)
1	379.501,99 262.297,031	2	379.491,683 262.300,798	10.974
2	379.491,683 262.300,798	3	379.415,148 262.086,279	227.763
3	379.415,148 262.086,279	4	379.425,412 262.082,393	10.975
4	379.425,412 262.082,393	1	379.501,99 262.297,031	227.89

**** Lungimile segmentelor sunt determinate în planul de proiecție Stereo 70 și sunt rotunjite la 1 milimetru.**

***** Distanța dintre puncte este formată din segmente cumulate ce sunt mai mici decât valoarea 1 milimetru.**

**DATE DESPRE IMOBILUL NR. 8847**

Oficiul de Cadastru și Publicitate Imobiliară DOLJ
Biroul de Cadastru și Publicitate Imobiliară Craiova

A. Partea I. Descrierea imobilului

TEREN Extravilan

Nr. cadastral vechi:206

Adresa: Jud. Dolj, T 48, P 89/1

Nr. Crt	Nr cadastral Nr. topografic	Suprafata* (mp)	Observatii / Referinte
A1	31086	12.500	Sector cadastral:43 Teren neimprejmuit;

B. Partea II. Proprietari și acte

Inscrieri privitoare la dreptul de proprietate și alte drepturi reale		Referințe
119285 / 25/09/2014		
Act Notarial nr. contract de vanzare -cumparare nr 1103, din 30/06/2014 emis de DRAGOMIR ROMELIA (Declaratia aut nr 641/2014 BNP Vasilescu Elena);		
B1	Intabulare, drept de PROPRIETATE, dobandit prin Conventie, cota actuala 1/1, cota initiala 1/1	A1
1) SC KAMPARO INVESTMENT SRL, CIF:25525855		

C. Partea III. SARCINI .

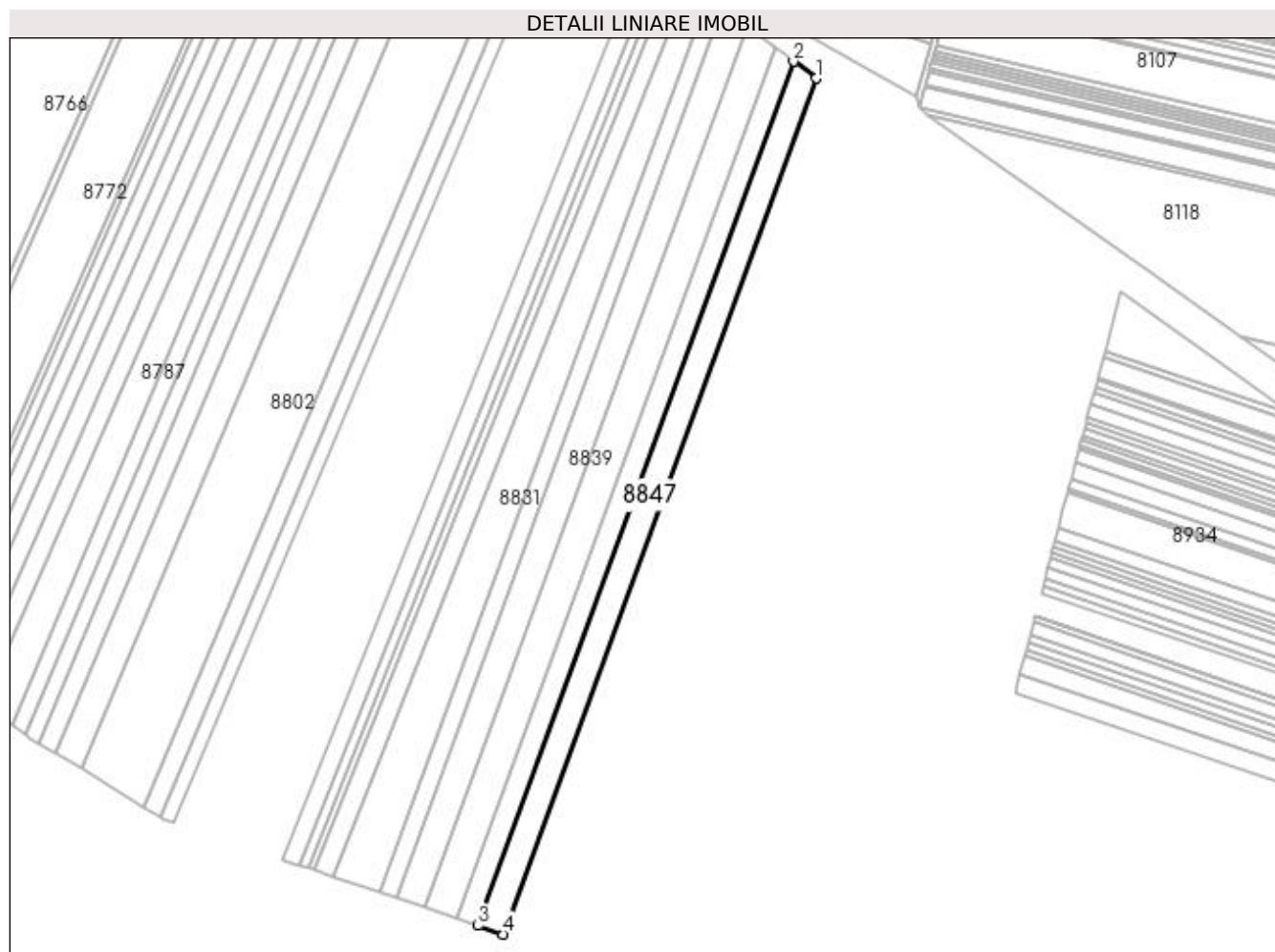
Inscrieri privind dezmembramintele dreptului de proprietate, drepturi reale de garanție și sarcini	Referințe
NU SUNT	

Anexa Nr. 1 La Partea I

Teren

Nr cadastral	Suprafața (mp)*	Observații / Referințe
31086	12.500	

* Suprafața este determinată în planul de proiecție Stereo 70.



Date referitoare la teren

Crt	Categorie folosință	Intra vilan	Suprafața (mp)	Tarla	Parcelă	Nr. topo	Observații / Referințe
1	arabil	NU	12.500	48	89/1	-	

Lungime Segmente

1) Valorile lungimilor segmentelor sunt obținute din proiecție în plan.

Punct început	X / Y	Punct sfârșit	X / Y	Lungime segment (** (m)
1	379.585,333 262.974,954	2	379.569,212 262.986,839	20.028
2	379.569,212 262.986,839	3	379.344,91 262.373,189	653.359
3	379.344,91 262.373,189	4	379.363,116 262.367,01	19.226
4	379.363,116 262.367,01	1	379.585,333 262.974,954	647.284

**** Lungimile segmentelor sunt determinate în planul de proiecție Stereo 70 și sunt rotunjite la 1 milimetru.**

***** Distanța dintre puncte este formată din segmente cumulate ce sunt mai mici decât valoarea 1 milimetru.**

**DATE DESPRE IMOBILUL NR. 8848**

Oficiul de Cadastru și Publicitate Imobiliară DOLJ
Biroul de Cadastru și Publicitate Imobiliară Craiova

A. Partea I. Descrierea imobilului

TEREN Extravilan

Adresa: Jud. Dolj, T49,P30/1

Nr. Crt	Nr cadastral Nr. topografic	Suprafața* (mp)	Observații / Referințe
A1		20.000	Sector cadastral:43 Teren neimprejmut;

B. Partea II. Proprietari și acte

Inscrieri privitoare la dreptul de proprietate și alte drepturi reale	Referințe
/	
Act Administrativ nr. TDP nr. 1669-45085, din 18/04/2001 emis de CJSAPT DOLJ;	
B1	A1
Intabulare, drept de PROPRIETATE, dobândit prin Reconstituire, cota actuala 1/1, cota initiala 1/1	
1) NICOLAE GHEORGHÎȚA, Lipsă CNP.	
2) STOIAN DUMITRU, Lipsă CNP.	
3) STOIAN NICOLAE, Lipsă CNP.	
4) STOIAN AUREL, Lipsă CNP.	

C. Partea III. SARCINI .

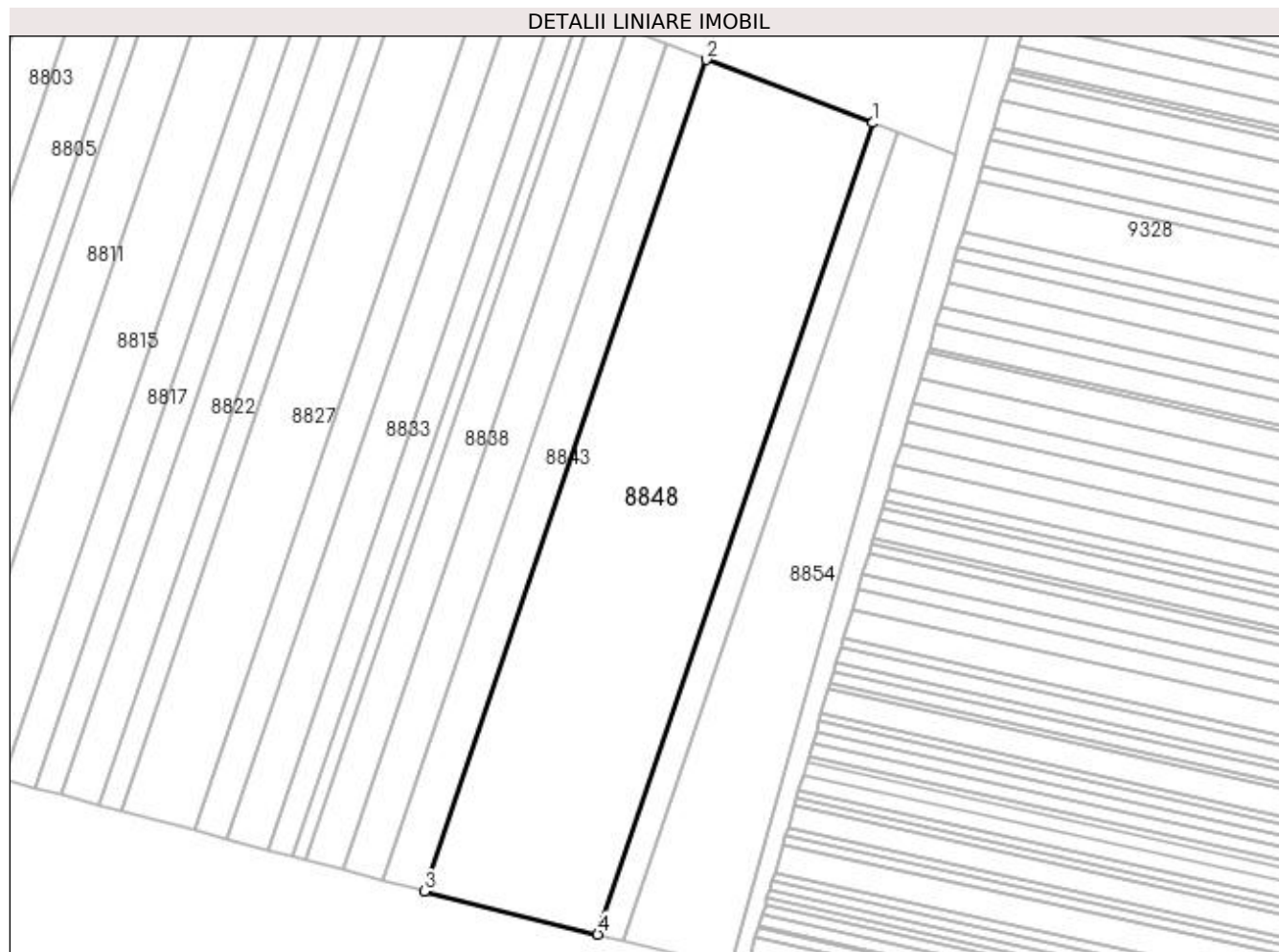
Inscrieri privind dezmembramintele dreptului de proprietate, drepturi reale de garanție și sarcini	Referințe
NU SUNT	

Anexa Nr. 1 La Partea I

Teren

Nr cadastral	Suprafața (mp)*	Observații / Referințe
	20.000	

* Suprafața este determinată în planul de proiecție Stereo 70.



Date referitoare la teren

Crt	Categorie folosință	Intra vilan	Suprafața (mp)	Tarla	Parcelă	Nr. topo	Observații / Referințe
1	arabil	NU	20.000	49	30/1	-	

Lungime Segmente

1) Valorile lungimilor segmentelor sunt obținute din proiecție în plan.

Punct început	X / Y	Punct sfârșit	X / Y	Lungime segment (** (m)
1	379.552,744 262.029,899	2	379.492,786 262.052,603	64.113
2	379.492,786 262.052,603	3	379.391,269 261.753,39	315.965
3	379.391,269 261.753,39	4	379.453,686 261.737,933	64.302
4	379.453,686 261.737,933	1	379.552,744 262.029,899	308.313

**** Lungimile segmentelor sunt determinate în planul de proiecție Stereo 70 și sunt rotunjite la 1 milimetru.**

***** Distanța dintre puncte este formată din segmente cumulate ce sunt mai mici decât valoarea 1 milimetru.**

**DATE DESPRE IMOBILUL NR. 8849**

Oficiul de Cadastru și Publicitate Imobiliară DOLJ
Biroul de Cadastru și Publicitate Imobiliară Craiova

A. Partea I. Descrierea imobilului

TEREN Extravilan

Adresa: Jud. Dolj, T48 P89

Nr. Crt	Nr cadastral Nr. topografic	Suprafața* (mp)	Observații / Referințe
A1	32112	15.912	Sector cadastral:43 Teren neimprejmuit;

B. Partea II. Proprietari și acte

Inscrieri privitoare la dreptul de proprietate și alte drepturi reale		Referințe
110267 / 14/06/2022		
Act Notarial nr. CONTRACT DE DE SCHIMB IMOBILIAR AUT 2349, din 14/06/2022 emis de NP Floricel MIHAI MARIAN;		
B1	Intabulare, drept de PROPRIETATE, dobandit prin Conventie, cota actuala 1/1, cota initiala 1/1 1) KAMPARO INVESTMENT SRL, CIF:25525855	A1

C. Partea III. SARCINI .

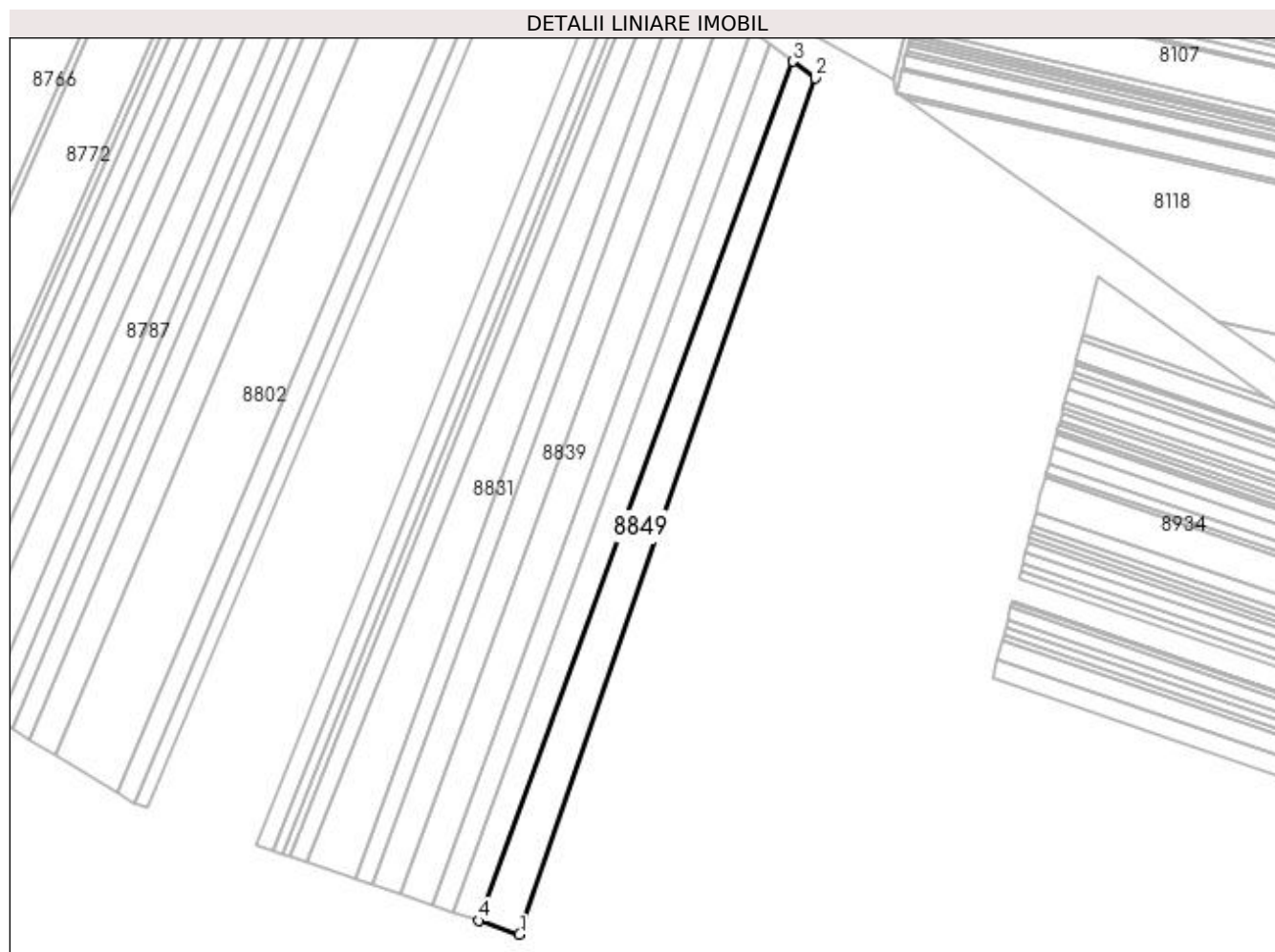
Inscrieri privind dezmembramintele dreptului de proprietate, drepturi reale de garanție și sarcini	Referințe
NU SUNT	

Anexa Nr. 1 La Partea I

Teren

Nr cadastral	Suprafața (mp)*	Observații / Referințe
32112	15.912	

* Suprafața este determinată în planul de proiecție Stereo 70.



Date referitoare la teren

Crt	Categorie folosință	Intra vilan	Suprafața (mp)	Tarla	Parcelă	Nr. topo	Observații / Referințe
1	arabil	NU	15.912	48	89	-	

Lungime Segmente

1) Valorile lungimilor segmentelor sunt obținute din proiecție în plan.

Punct început	X / Y	Punct sfârșit	X / Y	Lungime segment (** (m)
1	379.391,852 262.357,259	2	379.601,362 262.963,136	641.078
2	379.601,362 262.963,136	3	379.585,333 262.974,954	19.915
3	379.585,333 262.974,954	4	379.363,116 262.367,01	647.284
4	379.363,116 262.367,01	1	379.391,852 262.357,259	30.345

**** Lungimile segmentelor sunt determinate în planul de proiecție Stereo 70 și sunt rotunjite la 1 milimetru.**

***** Distanța dintre puncte este formată din segmente cumulate ce sunt mai mici decât valoarea 1 milimetru.**

**DATE DESPRE IMOBILUL NR. 8850**

Oficiul de Cadastru și Publicitate Imobiliară DOLJ
Biroul de Cadastru și Publicitate Imobiliară Craiova

A. Partea I. Descrierea imobilului

TEREN Extravilan

Adresa: Jud. Dolj, T48,P96

Nr. Crt	Nr cadastral Nr. topografic	Suprafața* (mp)	Observații / Referințe
A1		11.986	Sector cadastral:43 Teren neimprejmuit;

B. Partea II. Proprietari și acte

Inscrieri privitoare la dreptul de proprietate și alte drepturi reale		Referințe
/		
Act Normativ nr. 7, din 13/03/1996 emis de PARLAMENTUL ROMÂNIEI;		
B1	Inscrierea provizorie, drept de PROPRIETATE, dobandit prin Lege, cota actuala 1/1, cota initiala 1/1 1) NEIDENTIFICAT NEIDENTIFICAT, neidentificat	A1

C. Partea III. SARCINI .

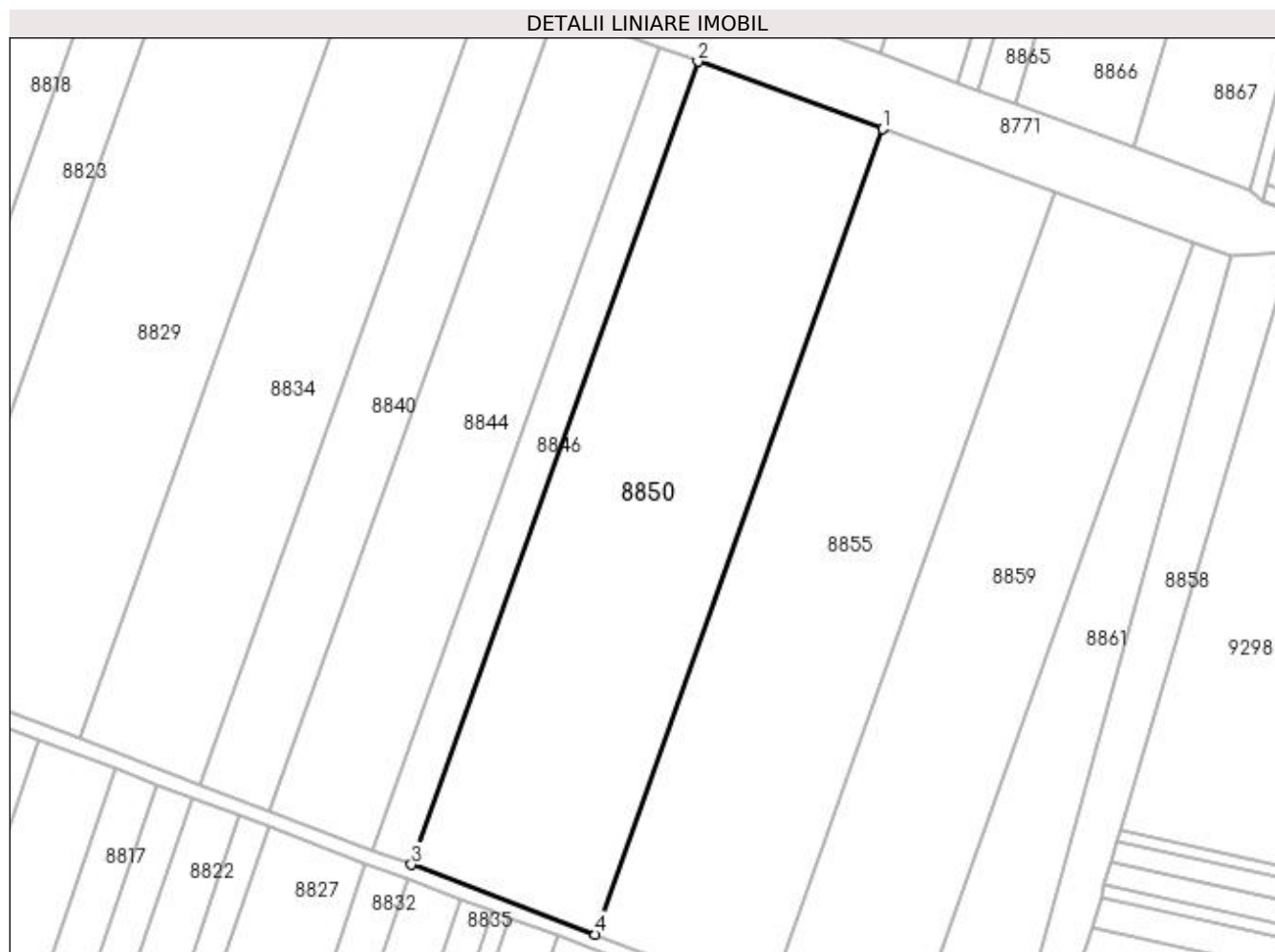
Inscrieri privind dezmembramintele dreptului de proprietate, drepturi reale de garanție și sarcini	Referințe
NU SUNT	

Anexa Nr. 1 La Partea I

Teren

Nr cadastral	Suprafața (mp)*	Observații / Referințe
	11.986	

* Suprafața este determinată în planul de proiecție Stereo 70.



Date referitoare la teren

Crt	Categorie folosință	Intra vilan	Suprafața (mp)	Tarla	Parcelă	Nr. topo	Observații / Referințe
1	arabil	NU	11.986	48	96	-	

Lungime Segmente

1) Valorile lungimilor segmentelor sunt obținute din proiecție în plan.

Punct început	X / Y	Punct sfârșit	X / Y	Lungime segment (** (m)
1	379.551,326 262.279,001	2	379.501,99 262.297,031	52.527
2	379.501,99 262.297,031	3	379.425,412 262.082,393	227.89
3	379.425,412 262.082,393	4	379.474,542 262.063,789	52.534
4	379.474,542 262.063,789	1	379.551,326 262.279,001	228.499

**** Lungimile segmentelor sunt determinate în planul de proiecție Stereo 70 și sunt rotunjite la 1 milimetru.**

***** Distanța dintre puncte este formată din segmente cumulate ce sunt mai mici decât valoarea 1 milimetru.**

**DATE DESPRE IMOBILUL NR. 8851**

Oficiul de Cadastru și Publicitate Imobiliară DOLJ
Biroul de Cadastru și Publicitate Imobiliară Craiova

A. Partea I. Descrierea imobilului

TEREN Extravilan

Nr. cadastral vechi:218

Adresa: Jud. Dolj, T48, P90

Nr. Crt	Nr cadastral Nr. topografic	Suprafața* (mp)	Observații / Referințe
A1	31190	7.500	Sector cadastral:43 Teren neimprejmuit;

B. Partea II. Proprietari și acte

Inscrieri privitoare la dreptul de proprietate și alte drepturi reale		Referințe
109823 / 14/06/2022		
Act Notarial nr. CONTRACT DE SCHIMB AUT 2349, din 03/06/2022 emis de NP Floricel MIHAI-MARIAN;		
B1	Intabulare, drept de PROPRIETATE, dobandit prin Conventie, cota actuala 1/1, cota initiala 1/1 1) KAMPARO INVESTMENT SRL, CIF:25525855	A1

C. Partea III. SARCINI .

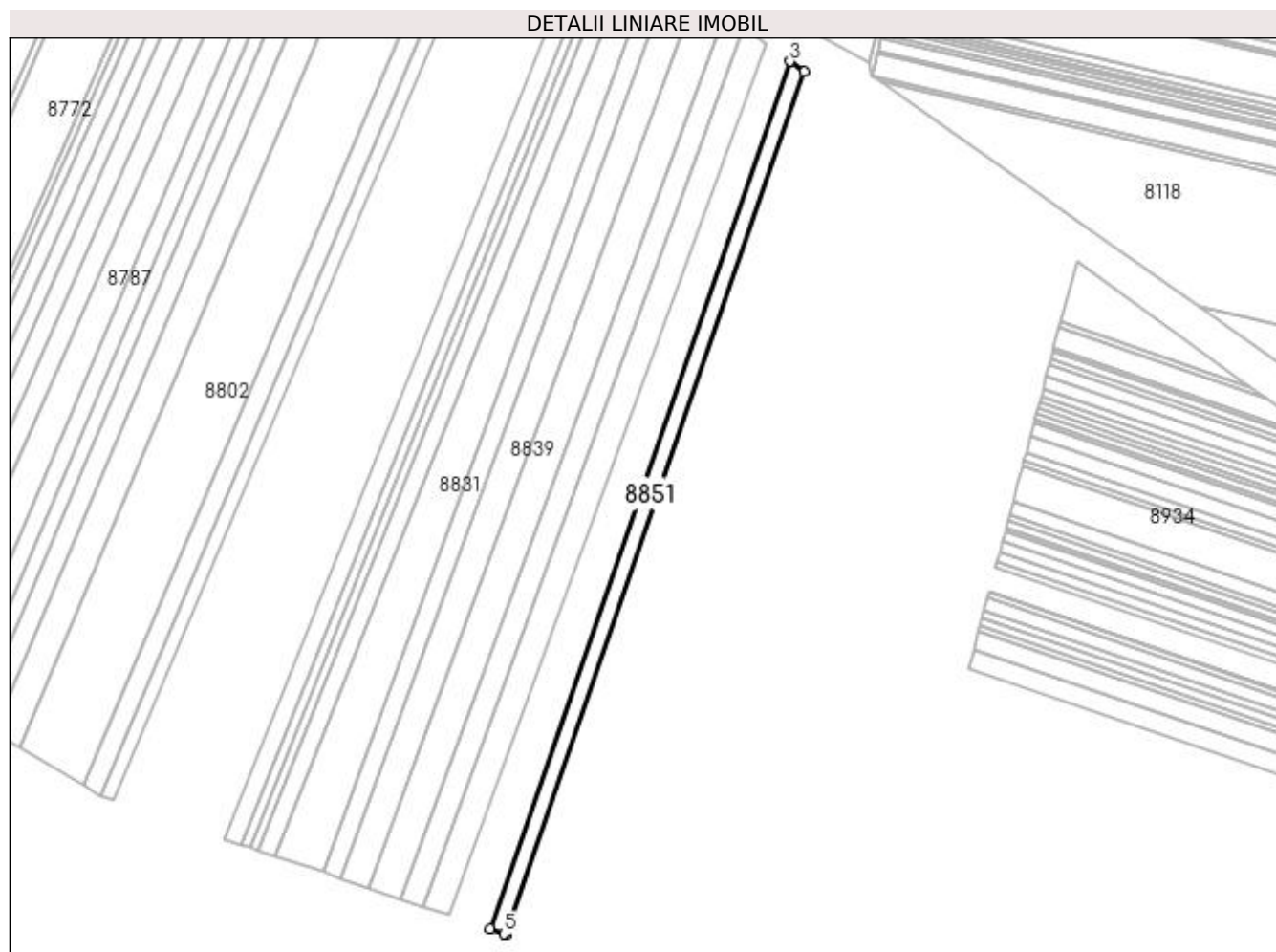
Inscrieri privind dezmembramintele dreptului de proprietate, drepturi reale de garanție și sarcini	Referințe
NU SUNT	

Anexa Nr. 1 La Partea I

Teren

Nr cadastral	Suprafața (mp)*	Observații / Referințe
31190	7.500	

* Suprafața este determinată în planul de proiecție Stereo 70.



Date referitoare la teren

Crt	Categorie folosință	Intra vilan	Suprafața (mp)	Tarla	Parcelă	Nr. topo	Observații / Referințe
1	arabil	NU	7.500	48	90	-	

Lungime Segmente

1) Valorile lungimilor segmentelor sunt obținute din proiecție în plan.

Punct început	X / Y	Punct sfârșit	X / Y	Lungime segment (** (m)
1	379.402,95 262.353,453	2	379.611,255 262.955,842	637.388
2	379.611,255 262.955,842	3	379.601,362 262.963,136	12.291
3	379.601,362 262.963,136	4	379.391,852 262.357,259	641.078
4	379.391,852 262.357,259	5	379.401,556 262.353,966	10.248
5	379.401,556 262.353,966	1	379.402,95 262.353,453	1.485

**** Lungimile segmentelor sunt determinate în planul de proiecție Stereo 70 și sunt rotunjite la 1 milimetru.**

***** Distanța dintre puncte este formată din segmente cumulate ce sunt mai mici decât valoarea 1 milimetru.**

**DATE DESPRE IMOBILUL NR. 8852**

Oficiul de Cadastru și Publicitate Imobiliară DOLJ
Biroul de Cadastru și Publicitate Imobiliară Craiova

A. Partea I. Descrierea imobilului

TEREN Extravilan

Adresa: Jud. Dolj, T.49,P.31

Nr. Crt	Nr cadastral Nr. topografic	Suprafața* (mp)	Observații / Referințe
A1	31351	3.000	Sector cadastral:43 Teren neimprejmuit;

B. Partea II. Proprietari și acte

Inscrieri privitoare la dreptul de proprietate și alte drepturi reale	Referințe
14013 / 10/02/2015	
Hotarare Judecatoreasca nr. SENTINTA CIVILA nr. 1464, din 17/09/2009 emis de JUDECATORIA BAILESTI JUDETUL DOLJ (Dosar nr 1015/183/2009, Certificat de casatorie nr 347735/2012 SPCEP Craiova);	
B1	A1
Intabulare, drept de PROPRIETATE, dobandit prin Hotarare Judecatoreasca, cota actuala 1/1, cota initiala 1/1	
1) ROMAN GHERGHE	
2) ROMAN IONELA LAURA	

C. Partea III. SARCINI .

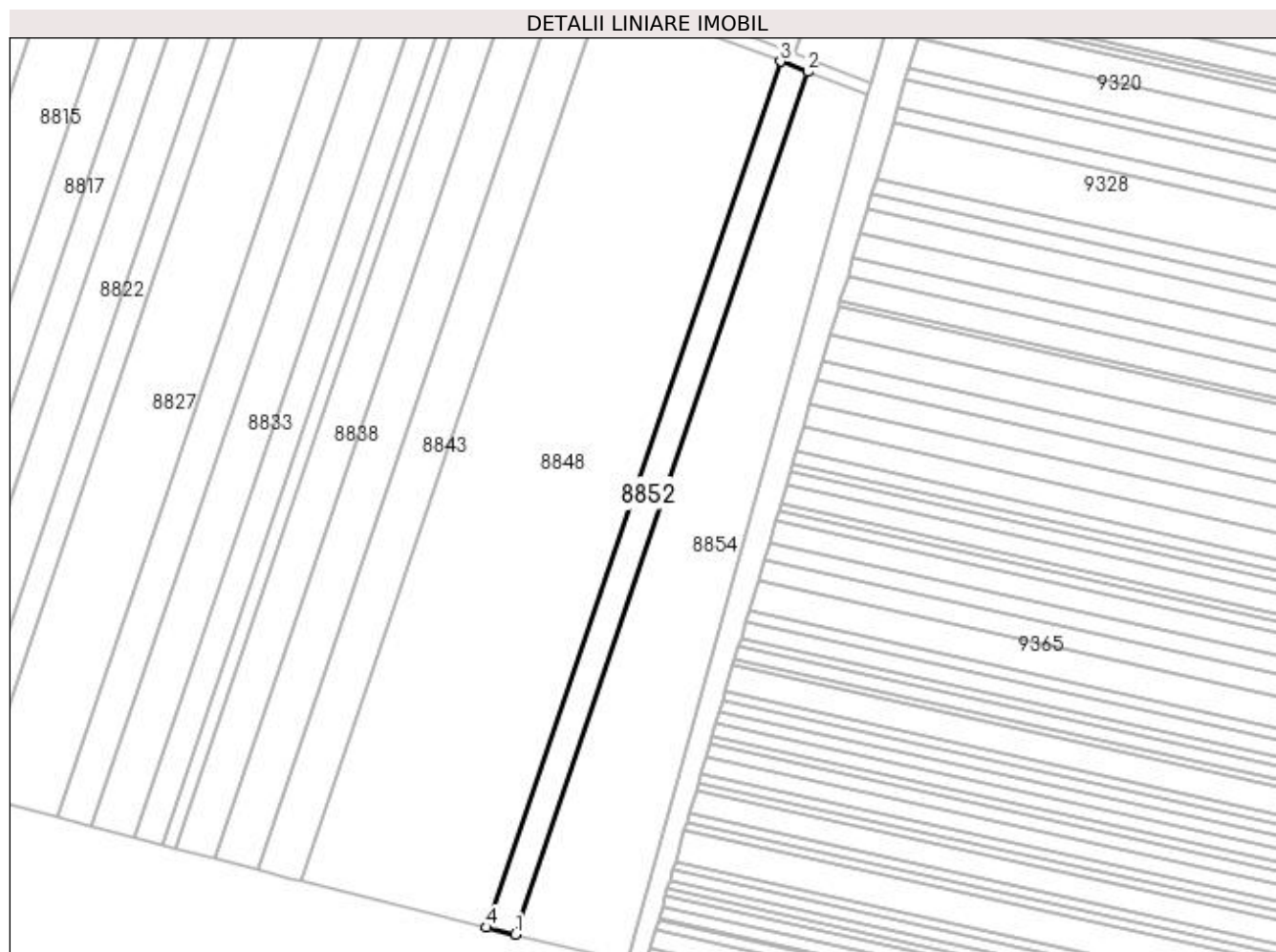
Inscrieri privind dezmembramintele dreptului de proprietate, drepturi reale de garanție și sarcini	Referințe
NU SUNT	

Anexa Nr. 1 La Partea I

Teren

Nr cadastral	Suprafața (mp)*	Observații / Referințe
31351	3.000	

* Suprafața este determinată în planul de proiecție Stereo 70.



Date referitoare la teren

Crt	Categorie folosință	Intra vilan	Suprafața (mp)	Tarla	Parcelă	Nr. topo	Observații / Referințe
1	arabil	NU	3.000	49	31	-	

Lungime Segmente

1) Valorile lungimilor segmentelor sunt obținute din proiecție în plan.

Punct început	X / Y	Punct sfârșit	X / Y	Lungime segment (** (m)
1	379.463,182 261.735,581	2	379.561,866 262.026,445	307.149
2	379.561,866 262.026,445	3	379.552,744 262.029,899	9.754
3	379.552,744 262.029,899	4	379.453,686 261.737,933	308.313
4	379.453,686 261.737,933	1	379.463,182 261.735,581	9.783

**** Lungimile segmentelor sunt determinate în planul de proiecție Stereo 70 și sunt rotunjite la 1 milimetru.**

***** Distanța dintre puncte este formată din segmente cumulate ce sunt mai mici decât valoarea 1 milimetru.**

**DATE DESPRE IMOBILUL NR. 8853**

Oficiul de Cadastru și Publicitate Imobiliară DOLJ
Biroul de Cadastru și Publicitate Imobiliară Craiova

A. Partea I. Descrierea imobilului

TEREN Extravilan

Nr. cadastral vechi:227

Adresa: Jud. Dolj, T48,P91

Nr. Crt	Nr cadastral Nr. topografic	Suprafața* (mp)	Observații / Referințe
A1	31109	21.657	Sector cadastral:43 Teren neimprejmuit;

B. Partea II. Proprietari și acte

Inscrieri privitoare la dreptul de proprietate și alte drepturi reale		Referințe
120223 / 26/09/2014		
Act Notarial nr. contract de vanzare -cumparare aut nr 1103, din 30/06/2014 emis de BNP DRAGOMIR ROMELIA (declaratie de primire a pretului aut nr 641/03.07.2014 - NP Vasilescu Elena);		
B1	Intabulare, drept de PROPRIETATE, dobandit prin Conventie, cota actuala 1/1, cota initiala 1/1	A1
1) SC KAMPARO INVESTMENT SRL, CIF:25525855		

C. Partea III. SARCINI .

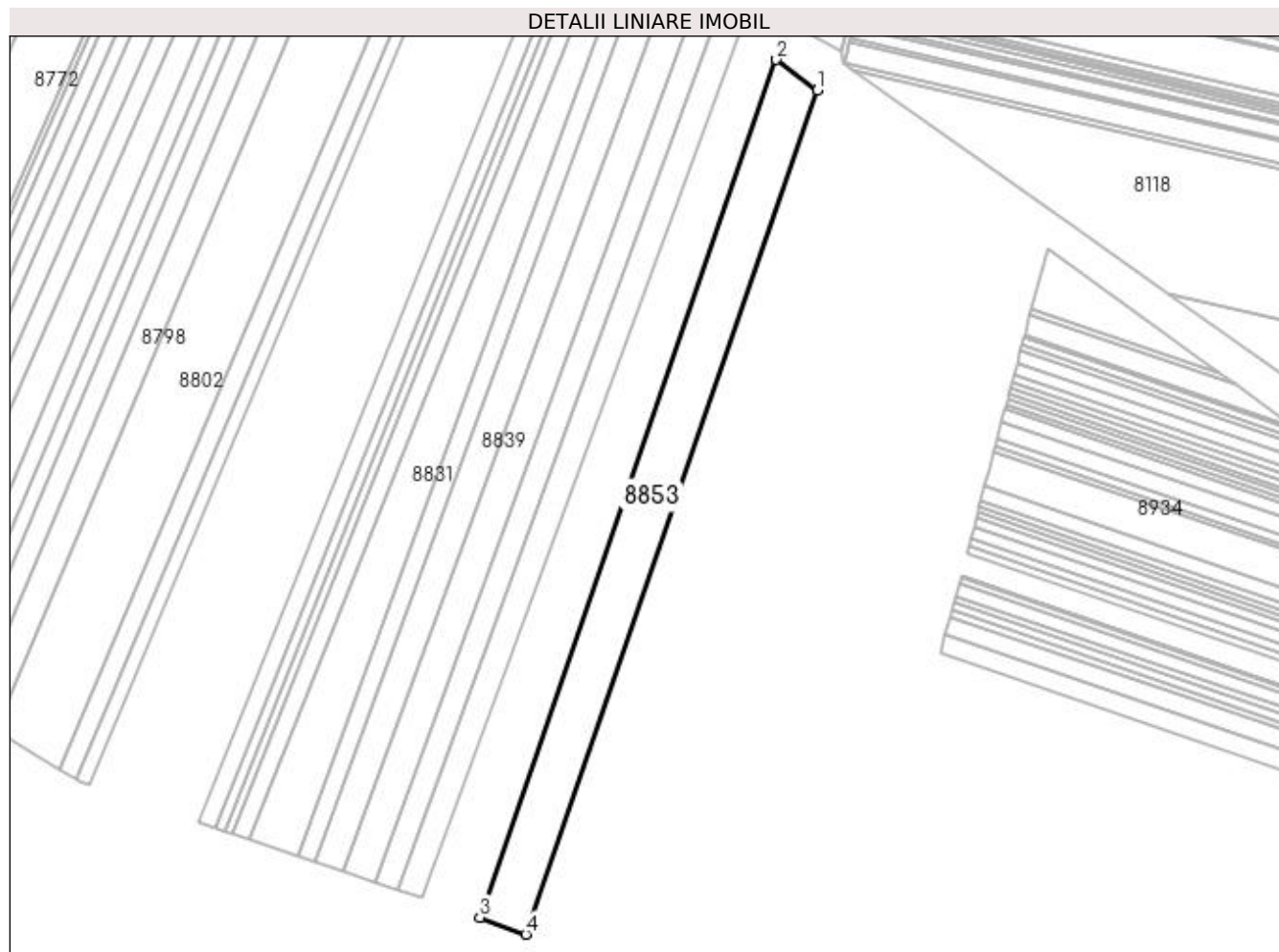
Inscrieri privind dezmembramintele dreptului de proprietate, drepturi reale de garanție și sarcini	Referințe
NU SUNT	

Anexa Nr. 1 La Partea I

Teren

Nr cadastral	Suprafața (mp)*	Observații / Referințe
31109	21.657	

* Suprafața este determinată în planul de proiecție Stereo 70.



Date referitoare la teren

Crt	Categorie folosință	Intravilan	Suprafața (mp)	Tarla	Parcelă	Nr. topo	Observații / Referințe
1	arabil	NU	21.657	48	91	-	

Lungime Segmente

1) Valorile lungimilor segmentelor sunt obținute din proiecție în plan.

Punct început	X / Y	Punct sfârșit	X / Y	Lungime segment (** (m)
1	379.640,129 262.934,553	2	379.611,255 262.955,842	35.874
2	379.611,255 262.955,842	3	379.402,95 262.353,453	637.388
3	379.402,95 262.353,453	4	379.435,096 262.341,624	34.253
4	379.435,096 262.341,624	1	379.640,129 262.934,553	627.378

**** Lungimile segmentelor sunt determinate în planul de proiecție Stereo 70 și sunt rotunjite la 1 milimetru.**

***** Distanța dintre puncte este formată din segmente cumulate ce sunt mai mici decât valoarea 1 milimetru.**

**DATE DESPRE IMOBILUL NR. 8854**

Oficiul de Cadastru și Publicitate Imobiliară DOLJ
Biroul de Cadastru și Publicitate Imobiliară Craiova

A. Partea I. Descrierea imobilului

TEREN Extravilan

Adresa: Jud. Dolj, T49,P31

Nr. Crt	Nr cadastral Nr. topografic	Suprafața* (mp)	Observații / Referințe
A1		9.300	Sector cadastral:43 Teren neimprejmuit;

B. Partea II. Proprietari și acte

Inscrieri privitoare la dreptul de proprietate și alte drepturi reale	Referințe
/	
Act Administrativ nr. TDP nr. 2304, din 31/01/2003 emis de CJSAPT DOLJ;	
B1	A1
Intabulare, drept de PROPRIETATE, dobândit prin Reconstituire, cota actuala 1/1, cota initiala 1/1 1) STOIAN NICOLAE, Lipsă CNP.	

C. Partea III. SARCINI .

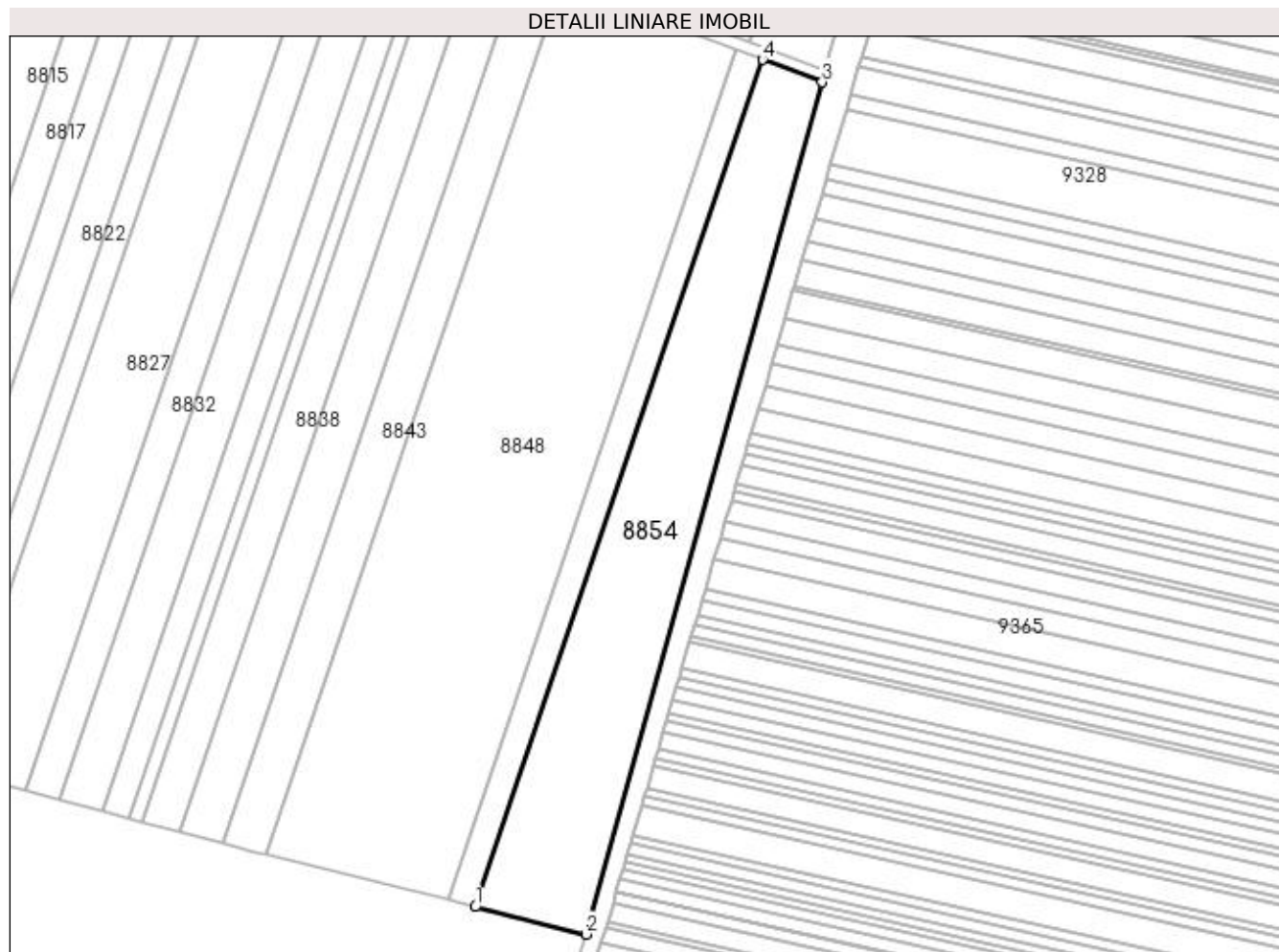
Inscrieri privind dezmembramintele dreptului de proprietate, drepturi reale de garanție și sarcini	Referințe
NU SUNT	

Anexa Nr. 1 La Partea I

Teren

Nr cadastral	Suprafața (mp)*	Observații / Referințe
	9.300	

* Suprafața este determinată în planul de proiecție Stereo 70.



Date referitoare la teren

Crt	Categorie folosință	Intra vilan	Suprafața (mp)	Tarla	Parcelă	Nr. topo	Observații / Referințe
1	arabil	NU	9.300	49	31	-	

Lungime Segmente

1) Valorile lungimilor segmentelor sunt obținute din proiecție în plan.

Punct început	X / Y	Punct sfârșit	X / Y	Lungime segment (** (m)
1	379.463,182 261.735,581	2	379.501,261 261.726,151	39.229
2	379.501,261 261.726,151	3	379.582,265 262.018,72	303.576
3	379.582,265 262.018,72	4	379.561,866 262.026,445	21.813
4	379.561,866 262.026,445	1	379.463,182 261.735,581	307.149

**** Lungimile segmentelor sunt determinate în planul de proiecție Stereo 70 și sunt rotunjite la 1 milimetru.**

***** Distanța dintre puncte este formată din segmente cumulate ce sunt mai mici decât valoarea 1 milimetru.**

**DATE DESPRE IMOBILUL NR. 8855**

Oficiul de Cadastru și Publicitate Imobiliară DOLJ
Biroul de Cadastru și Publicitate Imobiliară Craiova

A. Partea I. Descrierea imobilului

TEREN Extravilan

Adresa: Jud. Dolj, T48,P95

Nr. Crt	Nr cadastral Nr. topografic	Suprafața* (mp)	Observații / Referințe
A1		11.250	Sector cadastral:43 Teren neimprejmuit;

B. Partea II. Proprietari și acte

Inscrieri privitoare la dreptul de proprietate și alte drepturi reale		Referințe
/		
Act Normativ nr. 7, din 13/03/1996 emis de PARLAMENTUL ROMÂNIEI;		
B1	Inscrierea provizorie, drept de PROPRIETATE, dobandit prin Lege, cota actuala 1/1, cota initiala 1/1 1) NEIDENTIFICAT NEIDENTIFICAT, neidentificat	A1

C. Partea III. SARCINI .

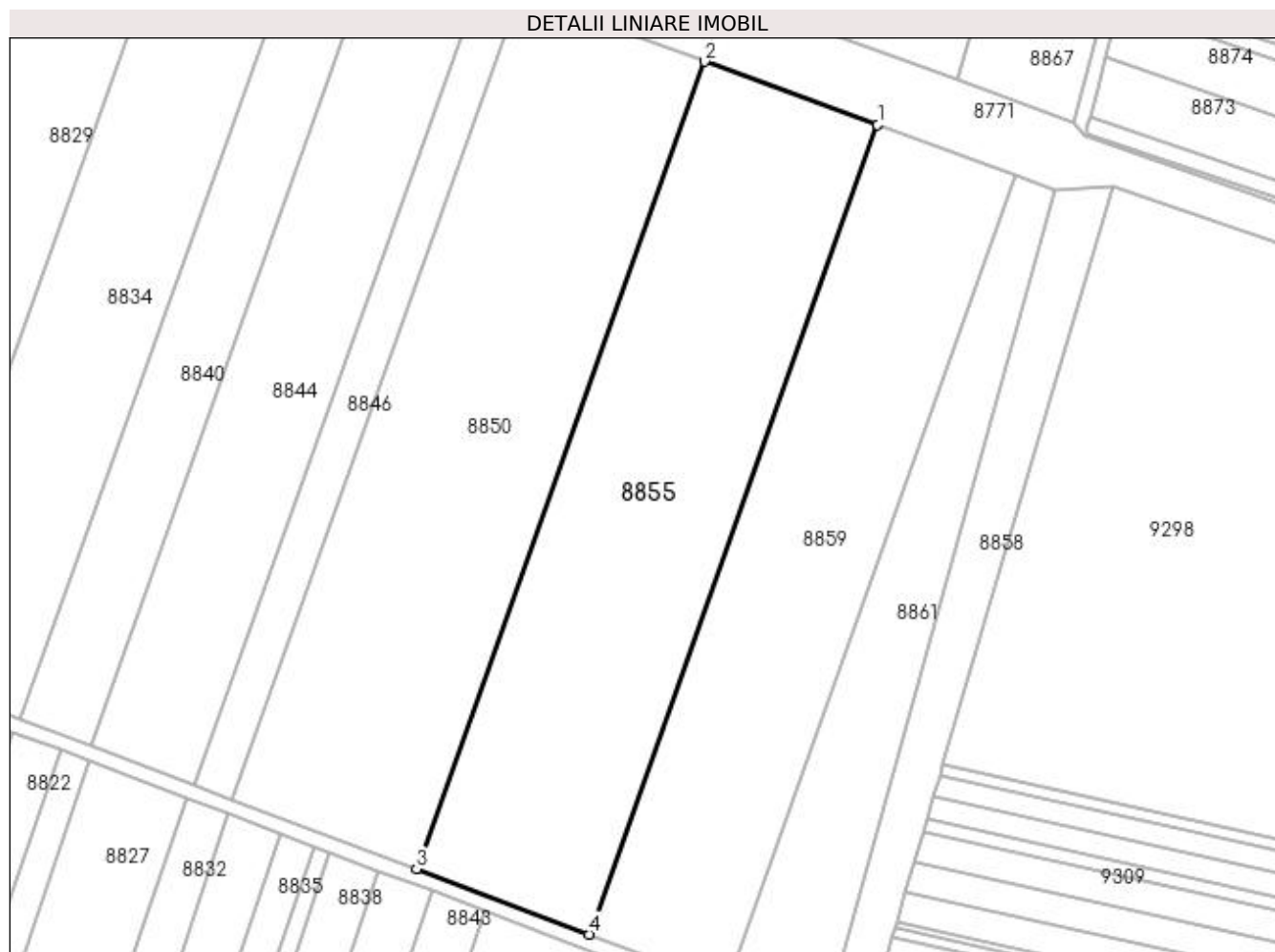
Inscrieri privind dezmembramintele dreptului de proprietate, drepturi reale de garanție și sarcini	Referințe
NU SUNT	

Anexa Nr. 1 La Partea I

Teren

Nr cadastral	Suprafața (mp)*	Observații / Referințe
	11.250	

* Suprafața este determinată în planul de proiecție Stereo 70.



Date referitoare la teren

Crt	Categorie folosință	Intra vilan	Suprafața (mp)	Tarla	Parcelă	Nr. topo	Observații / Referințe
1	arabil	NU	11.250	48	95	-	

Lungime Segmente

1) Valorile lungimilor segmentelor sunt obținute din proiecție în plan.

Punct început	X / Y	Punct sfârșit	X / Y	Lungime segment (** (m)
1	379.597,512 262.262,122	2	379.551,326 262.279,001	49.174
2	379.551,326 262.279,001	3	379.474,542 262.063,789	228.499
3	379.474,542 262.063,789	4	379.520,537 262.046,372	49.182
4	379.520,537 262.046,372	1	379.597,512 262.262,122	229.07

**** Lungimile segmentelor sunt determinate în planul de proiecție Stereo 70 și sunt rotunjite la 1 milimetru.**

***** Distanța dintre puncte este formată din segmente cumulate ce sunt mai mici decât valoarea 1 milimetru.**

**DATE DESPRE IMOBILUL NR. 8856**

Oficiul de Cadastru și Publicitate Imobiliară DOLJ
Biroul de Cadastru și Publicitate Imobiliară Craiova

A. Partea I. Descrierea imobilului

TEREN Extravilan

Nr. cadastral vechi:219

Adresa: Jud. Dolj, T48,P92

Nr. Crt	Nr cadastral Nr. topografic	Suprafața* (mp)	Observații / Referințe
A1	31113	12.312	Sector cadastral:43 Teren neimprejmuit;

B. Partea II. Proprietari și acte

Inscrieri privitoare la dreptul de proprietate și alte drepturi reale		Referințe
119283 / 25/09/2014		
Act Notarial nr. contract de vanzare -cumparare aut nr 1103, din 30/06/2014 emis de BNP DRAGOMIR ROMELIA (declaratie de primire a pretului aut nr 641/03.07.2014 - NP Vasilescu Elena,);		
B1	Intabulare, drept de PROPRIETATE, dobandit prin Conventie, cota actuala 1/1, cota initiala 1/1	A1
1) SC KAMPARO INVESTMENT SRL, CIF:25525855		

C. Partea III. SARCINI .

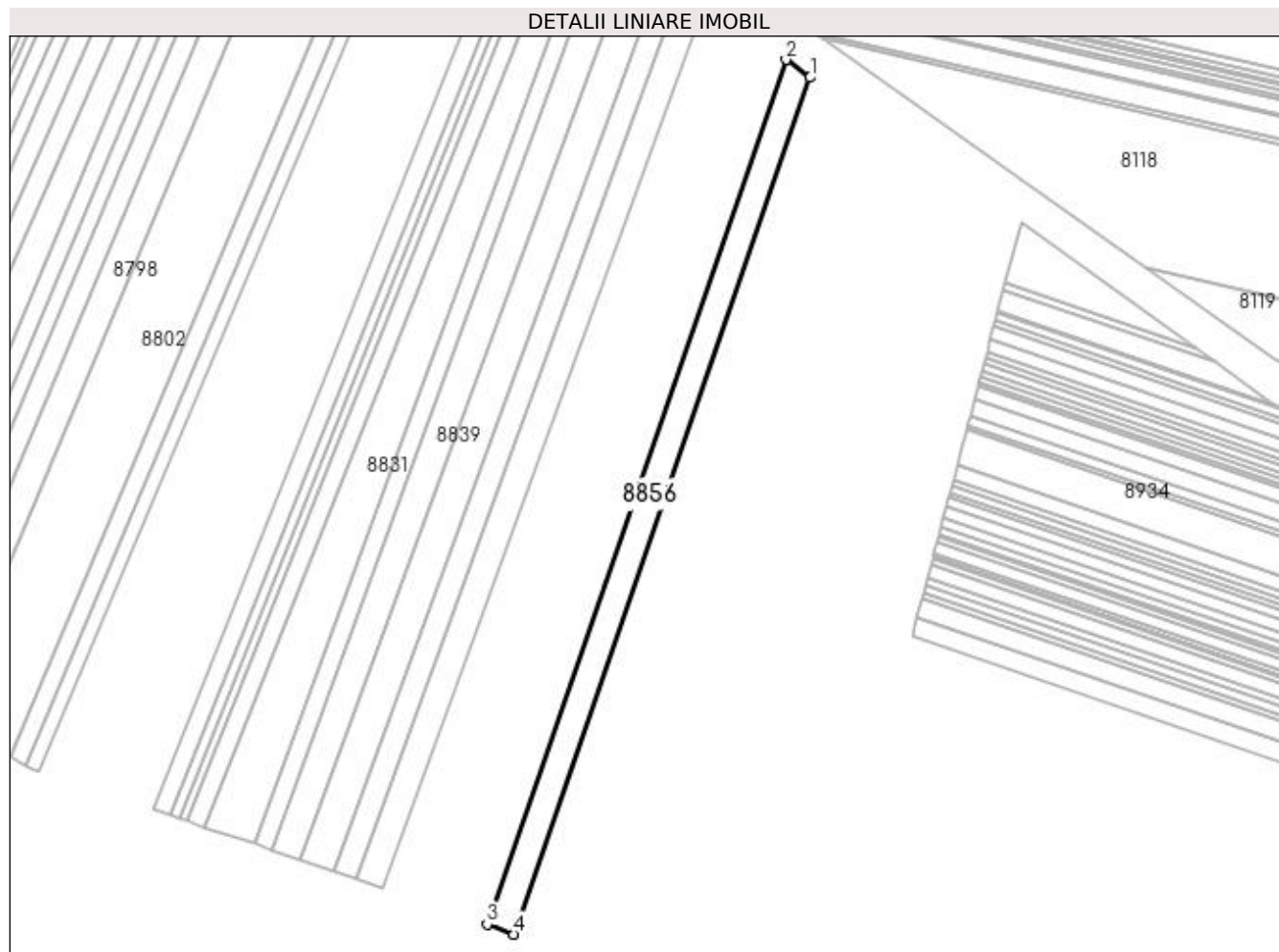
Inscrieri privind dezmembramintele dreptului de proprietate, drepturi reale de garanție și sarcini	Referințe
NU SUNT	

Anexa Nr. 1 La Partea I

Teren

Nr cadastral	Suprafața (mp)*	Observații / Referințe
31113	12.312	

* Suprafața este determinată în planul de proiecție Stereo 70.



Date referitoare la teren

Crt	Categorie folosință	Intra vilan	Suprafața (mp)	Tarla	Parcelă	Nr. topo	Observații / Referințe
1	arabil	NU	12.312	48	92	-	

Lungime Segmente

1) Valorile lungimilor segmentelor sunt obținute din proiecție în plan.

Punct început	X / Y	Punct sfârșit	X / Y	Lungime segment (** (m)
1	379.656,752 262.922,297	2	379.640,129 262.934,553	20.653
2	379.640,129 262.934,553	3	379.435,096 262.341,624	627.378
3	379.435,096 262.341,624	4	379.453,602 262.334,814	19.719
4	379.453,602 262.334,814	1	379.656,752 262.922,297	621.616

**** Lungimile segmentelor sunt determinate în planul de proiecție Stereo 70 și sunt rotunjite la 1 milimetru.**

***** Distanța dintre puncte este formată din segmente cumulate ce sunt mai mici decât valoarea 1 milimetru.**

**DATE DESPRE IMOBILUL NR. 8857**

Oficiul de Cadastru și Publicitate Imobiliară DOLJ
Biroul de Cadastru și Publicitate Imobiliară Craiova

A. Partea I. Descrierea imobilului

TEREN Extravilan

Adresa: Jud. Dolj, T48,P92

Nr. Crt	Nr cadastral Nr. topografic	Suprafața* (mp)	Observații / Referințe
A1		15.000	Sector cadastral:43 Teren neimpregmuit;

B. Partea II. Proprietari și acte

Inscrieri privitoare la dreptul de proprietate și alte drepturi reale	Referințe
/	
Act Administrativ nr. TDP nr. 1879-1977, din 31/05/2002 emis de CJSAPT DOLJ;	
B1	A1
Intabulare, drept de PROPRIETATE, dobândit prin Reconstituire, cota actuala 1/1, cota initiala 1/1	
1) TIMAR VIORICA, Lipsă CNP.	
2) VASILESCU MARGARETA, Lipsă CNP.	
3) RĂDUICA IOAN, Lipsă CNP.	
4) MIULESCU MARGARETA, Lipsă CNP.	
5) FOTESCU VALENTINA, Lipsă CNP.	
6) RADUICA SABIN, Lipsă CNP.	

C. Partea III. SARCINI .

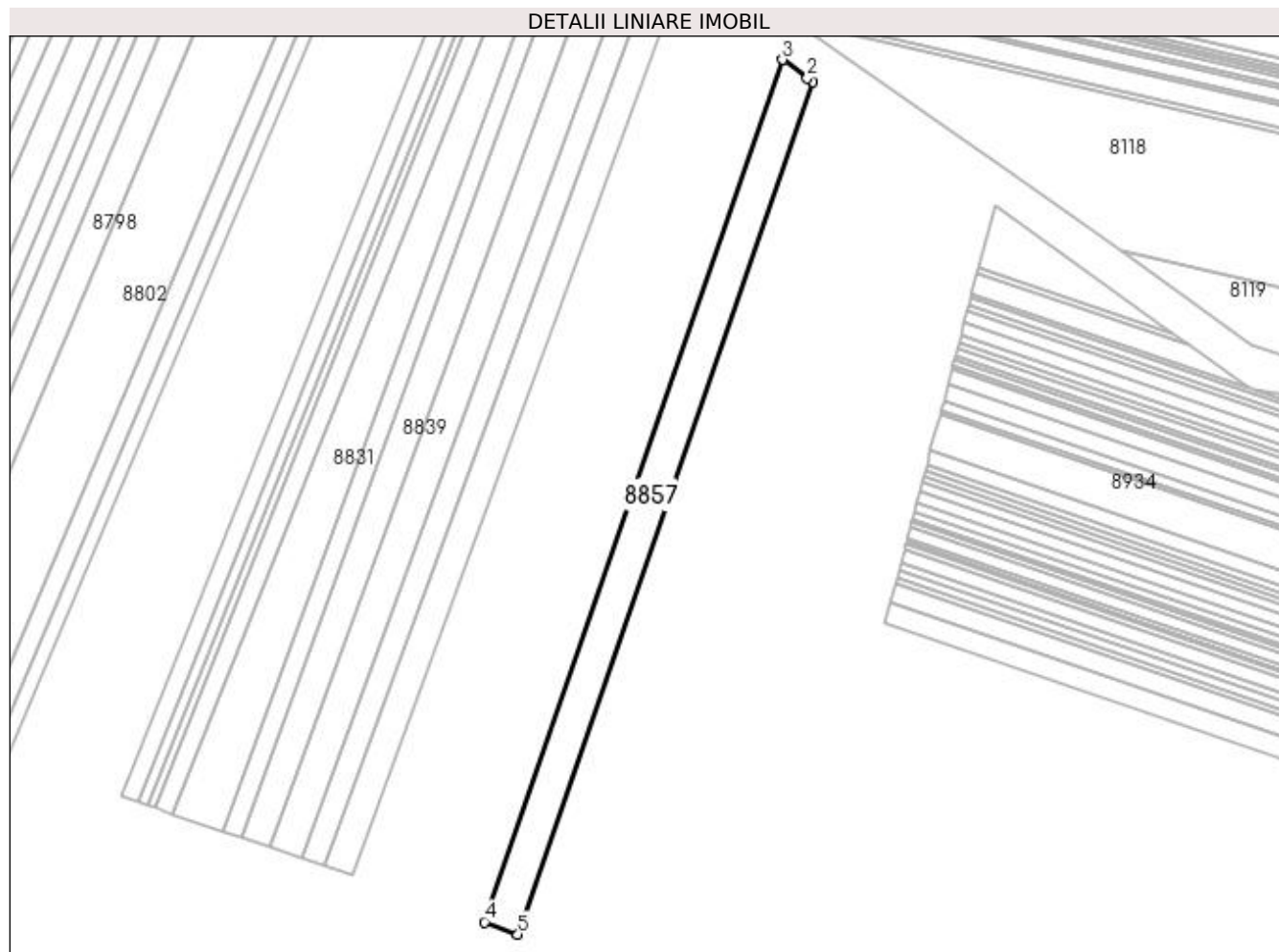
Inscrieri privind dezmembramintele dreptului de proprietate, drepturi reale de garanție și sarcini	Referințe
NU SUNT	

Anexa Nr. 1 La Partea I

Teren

Nr cadastral	Suprafața (mp)*	Observații / Referințe
	15.000	

* Suprafața este determinată în planul de proiecție Stereo 70.



Date referitoare la teren

Crt	Categorie folosință	Intra vilan	Suprafața (mp)	Tarla	Parcelă	Nr. topo	Observații / Referințe
1	arabil	NU	15.000	48	92	-	

Lungime Segmente

1) Valorile lungimilor segmentelor sunt obținute din proiecție în plan.

Punct început	X / Y	Punct sfârșit	X / Y	Lungime segment (** (m)
1	379.677,281 262.907,407	2	379.673,609 262.909,868	4.42
2	379.673,609 262.909,868	3	379.656,752 262.922,297	20.944
3	379.656,752 262.922,297	4	379.453,602 262.334,814	621.616
4	379.453,602 262.334,814	5	379.476,382 262.326,431	24.274
5	379.476,382 262.326,431	1	379.677,281 262.907,407	614.73

**** Lungimile segmentelor sunt determinate în planul de proiecție Stereo 70 și sunt rotunjite la 1 milimetru.**

***** Distanța dintre puncte este formată din segmente cumulate ce sunt mai mici decât valoarea 1 milimetru.**

**DATE DESPRE IMOBILUL NR. 8858**

Oficiul de Cadastru și Publicitate Imobiliară DOLJ
Biroul de Cadastru și Publicitate Imobiliară Craiova

A. Partea I. Descrierea imobilului

TEREN Extravilan

Adresa: Jud. Dolj, T,P1212

Nr. Crt	Nr cadastral Nr. topografic	Suprafața* (mp)	Observații / Referințe
A1		6.575	Sector cadastral:43 Teren neimprejmuit;

B. Partea II. Proprietari și acte

Inscrieri privitoare la dreptul de proprietate și alte drepturi reale		Referințe
/		
Act Normativ nr. 7, din 13/03/1996 emis de PARLAMENTUL ROMÂNIEI;		
B1	Inscrierea provizorie, drept de PROPRIETATE, dobandit prin Lege, cota actuala 1/1, cota initiala 1/1 1) NEIDENTIFICAT NEIDENTIFICAT, neidentificat	A1

C. Partea III. SARCINI .

Inscrieri privind dezmembramintele dreptului de proprietate, drepturi reale de garanție și sarcini	Referințe
NU SUNT	

Anexa Nr. 1 La Partea I

Teren

Nr cadastral	Suprafața (mp)*	Observații / Referințe
	6.575	

* Suprafața este determinată în planul de proiecție Stereo 70.



Date referitoare la teren

Crt	Categorie folosință	Intra vilan	Suprafața (mp)	Tarla	Parcelă	Nr. topo	Observații / Referințe
1	drum	NU	6.575	-	1212	-	

Lungime Segmente

1) Valorile lungimilor segmentelor sunt obținute din proiecție în plan.

Punct început	X / Y	Punct sfârșit	X / Y	Lungime segment	Punct început	X / Y	Punct sfârșit	X / Y	Lungime segment	Punct început	X / Y	Punct sfârșit	X / Y	Lungime segment
1	379.583,335 262.022,592	2	379.582,265 262.018,72	4.017	2	379.582,265 262.018,72	3	379.501,261 261.726,151	303.576	3	379.501,261 261.726,151	4	379.469,369 261.623,718	107.283
4	379.469,369 261.623,718	5	379.467,223 261.617,004	7.049	5	379.467,223 261.617,004	6	379.445,069 261.545,962	74.416	6	379.445,069 261.545,962	7	379.447,755 261.541,138	5.521
7	379.447,755 261.541,138	8	379.454,839 261.563,855	23.796	8	379.454,839 261.563,855	9	379.471,279 261.616,574	55.223	9	379.471,279 261.616,574	10	379.475,286 261.623,517	8.016
10	379.475,286 261.623,517	11	379.478,989 261.629,933	7.408	11	379.478,989 261.629,933	12	379.479,471 261.631,571	1.707	12	379.479,471 261.631,571	13	379.481,103 261.637,115	5.779
13	379.481,103 261.637,115	14	379.483,626 261.645,683	8.932	14	379.483,626 261.645,683	15	379.485,093 261.650,664	5.193	15	379.485,093 261.650,664	16	379.487,877 261.660,118	9.855
16	379.487,877 261.660,118	17	379.493,314 261.678,583	19.249	17	379.493,314 261.678,583	18	379.494,716 261.683,346	4.965	18	379.494,716 261.683,346	19	379.498,975 261.697,808	15.076

Punct început	X / Y	Punct sfârșit	X / Y	Lungime segment	Punct început	X / Y	Punct sfârșit	X / Y	Lungime segment	Punct început	X / Y	Punct sfârșit	X / Y	Lungime segment
19	379.498,975 261.697,808	20	379.501,233 261.705,476	7.994	20	379.501,233 261.705,476	21	379.502,279 261.709,028	3.703	21	379.502,279 261.709,028	22	379.503,411 261.712,873	4.008
22	379.503,411 261.712,873	23	379.504,601 261.716,914	4.213	23	379.504,601 261.716,914	24	379.506,502 261.723,372	6.732	24	379.506,502 261.723,372	25	379.508,037 261.728,586	5.435
25	379.508,037 261.728,586	26	379.508,635 261.730,616	2.116	26	379.508,635 261.730,616	27	379.510,489 261.736,91	6.561	27	379.510,489 261.736,91	28	379.511,573 261.740,593	3.839
28	379.511,573 261.740,593	29	379.511,702 261.741,03	0.456	29	379.511,702 261.741,03	30	379.512,902 261.745,106	4.249	30	379.512,902 261.745,106	31	379.513,961 261.748,701	3.748
31	379.513,961 261.748,701	32	379.514,591 261.750,841	2.231	32	379.514,591 261.750,841	33	379.515,45 261.753,76	3.043	33	379.515,45 261.753,76	34	379.516,483 261.757,267	3.656
34	379.516,483 261.757,267	35	379.517,373 261.760,29	3.151	35	379.517,373 261.760,29	36	379.520,365 261.770,452	10.593	36	379.520,365 261.770,452	37	379.521,288 261.773,586	3.267
37	379.521,288 261.773,586	38	379.522,154 261.776,526	3.065	38	379.522,154 261.776,526	39	379.524,408 261.784,182	7.981	39	379.524,408 261.784,182	40	379.525,161 261.786,738	2.665
40	379.525,161 261.786,738	41	379.526,03 261.789,69	3.077	41	379.526,03 261.789,69	42	379.527,713 261.795,405	5.958	42	379.527,713 261.795,405	43	379.528,962 261.799,648	4.423
43	379.528,962 261.799,648	44	379.529,718 261.802,216	2.677	44	379.529,718 261.802,216	45	379.531,087 261.806,864	4.845	45	379.531,087 261.806,864	46	379.532,253 261.810,823	4.127
46	379.532,253 261.810,823	47	379.533,368 261.814,611	3.949	47	379.533,368 261.814,611	48	379.534,157 261.817,29	2.793	48	379.534,157 261.817,29	49	379.536,823 261.826,346	9.44
49	379.536,823 261.826,346	50	379.537,4 261.828,305	2.042	50	379.537,4 261.828,305	51	379.538,687 261.832,676	4.557	51	379.538,687 261.832,676	52	379.539,525 261.835,52	2.965
52	379.539,525 261.835,52	53	379.541,143 261.841,016	5.729	53	379.541,143 261.841,016	54	379.542,174 261.844,519	3.652	54	379.542,174 261.844,519	55	379.545,246 261.854,949	10.873
55	379.545,246 261.854,949	56	379.547,348 261.862,09	7.444	56	379.547,348 261.862,09	57	379.549,01 261.867,733	5.883	57	379.549,01 261.867,733	58	379.551,142 261.874,973	7.547
58	379.551,142 261.874,973	59	379.552,184 261.878,513	3.69	59	379.552,184 261.878,513	60	379.552,78 261.880,537	2.11	60	379.552,78 261.880,537	61	379.554,72 261.887,127	6.87
61	379.554,72 261.887,127	62	379.555,976 261.891,392	4.446	62	379.555,976 261.891,392	63	379.556,814 261.894,238	2.967	63	379.556,814 261.894,238	64	379.558,013 261.898,309	4.244
64	379.558,013 261.898,309	65	379.560,445 261.906,569	8.611	65	379.560,445 261.906,569	66	379.562,763 261.914,441	8.206	66	379.562,763 261.914,441	67	379.565,087 261.922,333	8.227
67	379.565,087 261.922,333	68	379.567,023 261.928,907	6.853	68	379.567,023 261.928,907	69	379.569,654 261.937,842	9.314	69	379.569,654 261.937,842	70	379.572,391 261.947,138	9.691
70	379.572,391 261.947,138	71	379.572,909 261.948,897	1.834	71	379.572,909 261.948,897	72	379.575,475 261.957,613	9.086	72	379.575,475 261.957,613	73	379.577,311 261.963,847	6.499
73	379.577,311 261.963,847	74	379.579,734 261.972,074	8.576	74	379.579,734 261.972,074	75	379.582,15 261.980,282	8.556	75	379.582,15 261.980,282	76	379.583,588 261.985,166	5.091
76	379.583,588 261.985,166	77	379.585,132 261.990,407	5.464	77	379.585,132 261.990,407	78	379.590,678 262.009,243	19.636	78	379.590,678 262.009,243	79	379.592,234 262.014,526	5.507
79	379.592,234 262.014,526	80	379.595,009 262.023,952	9.826	80	379.595,009 262.023,952	81	379.596,103 262.027,667	3.873	81	379.596,103 262.027,667	82	379.599,11 262.037,879	10.646
82	379.599,11 262.037,879	83	379.601,435 262.045,775	8.231	83	379.601,435 262.045,775	84	379.602,096 262.048,02	2.34	84	379.602,096 262.048,02	85	379.602,623 262.049,808	1.864
85	379.602,623 262.049,808	86	379.604,989 262.057,843	8.376	86	379.604,989 262.057,843	87	379.607,297 262.065,685	8.175	87	379.607,297 262.065,685	88	379.609,687 262.073,801	8.461
88	379.609,687 262.073,801	89	379.610,641 262.077,039	3.376	89	379.610,641 262.077,039	90	379.612,391 262.082,983	6.196	90	379.612,391 262.082,983	91	379.614,1 262.088,787	6.05
91	379.614,1 262.088,787	92	379.614,93 262.091,607	2.94	92	379.614,93 262.091,607	93	379.660,349 262.245,853	160.794	93	379.660,349 262.245,853	94	379.644,763 262.244,853	15.618
94	379.644,763 262.244,853	1	379.583,335 262.022,592	230.593										

** Lungimile segmentelor sunt determinate în planul de proiecție Stereo 70 și sunt rotunjite la 1 milimetru.

*** Distanța dintre puncte este formată din segmente cumulate ce sunt mai mici decât valoarea 1 milimetru.

**DATE DESPRE IMOBILUL NR. 8859**

Oficiul de Cadastru și Publicitate Imobiliară DOLJ
Biroul de Cadastru și Publicitate Imobiliară Craiova

A. Partea I. Descrierea imobilului

TEREN Extravilan

Adresa: Jud. Dolj, T48,P93

Nr. Crt	Nr cadastral Nr. topografic	Suprafața* (mp)	Observații / Referințe
A1		9.023	Sector cadastral:43 Teren neimprejmuit;

B. Partea II. Proprietari și acte

Inscrieri privitoare la dreptul de proprietate și alte drepturi reale	Referințe
/	
Act Administrativ nr. TDP nr. 2506, din 26/02/2007 emis de CJSAPT DOLJ;	
B1	A1
Intabulare, drept de PROPRIETATE, dobândit prin Reconstituire, cota actuala 1/1, cota initiala 1/1 1) STOICA CONSTANTIN, Lipsă CNP.	

C. Partea III. SARCINI .

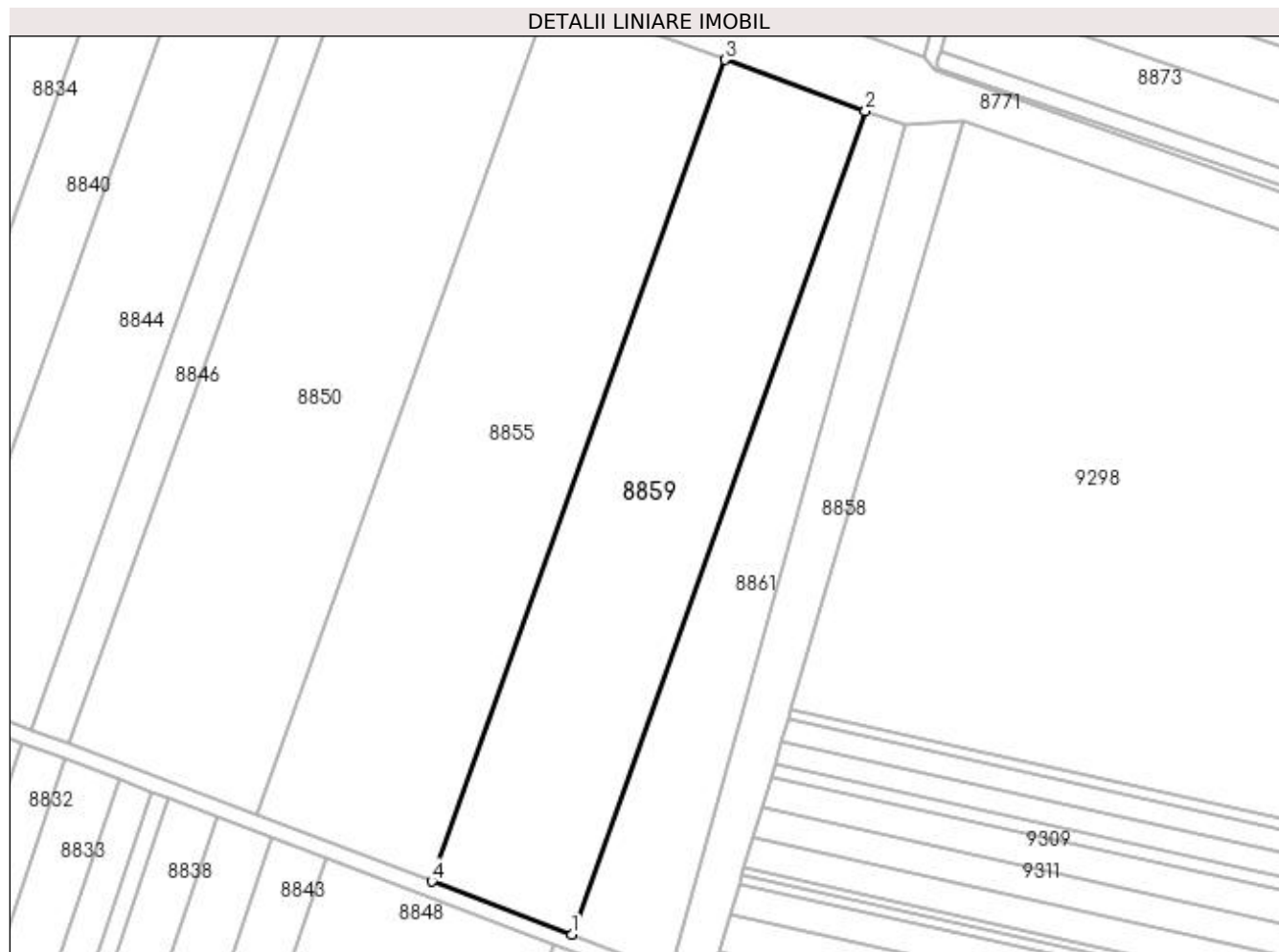
Inscrieri privind dezmembramentele dreptului de proprietate, drepturi reale de garanție și sarcini	Referințe
NU SUNT	

Anexa Nr. 1 La Partea I

Teren

Nr cadastral	Suprafața (mp)*	Observații / Referințe
	9.023	

* Suprafața este determinată în planul de proiecție Stereo 70.



Date referitoare la teren

Crt	Categorie folosință	Intra vilan	Suprafața (mp)	Tarla	Parcelă	Nr. topo	Observații / Referințe
1	arabil	NU	9.023	48	93	-	

Lungime Segmente

1) Valorile lungimilor segmentelor sunt obținute din proiecție în plan.

Punct început	X / Y	Punct sfârșit	X / Y	Lungime segment (** (m)
1	379.557,344 262.032,434	2	379.634,473 262.248,614	229.527
2	379.634,473 262.248,614	3	379.597,512 262.262,122	39.352
3	379.597,512 262.262,122	4	379.520,537 262.046,372	229.07
4	379.520,537 262.046,372	1	379.557,344 262.032,434	39.358

**** Lungimile segmentelor sunt determinate în planul de proiecție Stereo 70 și sunt rotunjite la 1 milimetru.**

***** Distanța dintre puncte este formată din segmente cumulate ce sunt mai mici decât valoarea 1 milimetru.**

**DATE DESPRE IMOBILUL NR. 8860**

Oficiul de Cadastru și Publicitate Imobiliară DOLJ
Biroul de Cadastru și Publicitate Imobiliară Craiova

A. Partea I. Descrierea imobilului

TEREN Extravilan

Adresa: Jud. Dolj, T48,P94

Nr. Crt	Nr cadastral Nr. topografic	Suprafața* (mp)	Observații / Referințe
A1		20.000	Sector cadastral:43 Teren neimprejmuit;

B. Partea II. Proprietari și acte

Inscrieri privitoare la dreptul de proprietate și alte drepturi reale	Referințe
/	
Act Administrativ nr. TDP nr. 1848-1977, din 19/04/2002 emis de CJS DAPT DOLJ;	
B1	A1
Intabulare, drept de PROPRIETATE, dobândit prin Reconstituire, cota actuala 1/1, cota initiala 1/1	
1) BRĂTAN VASILE, Lipsă CNP.	
2) ARGETOIANU CONSTANTINA, Lipsă CNP.	

C. Partea III. SARCINI .

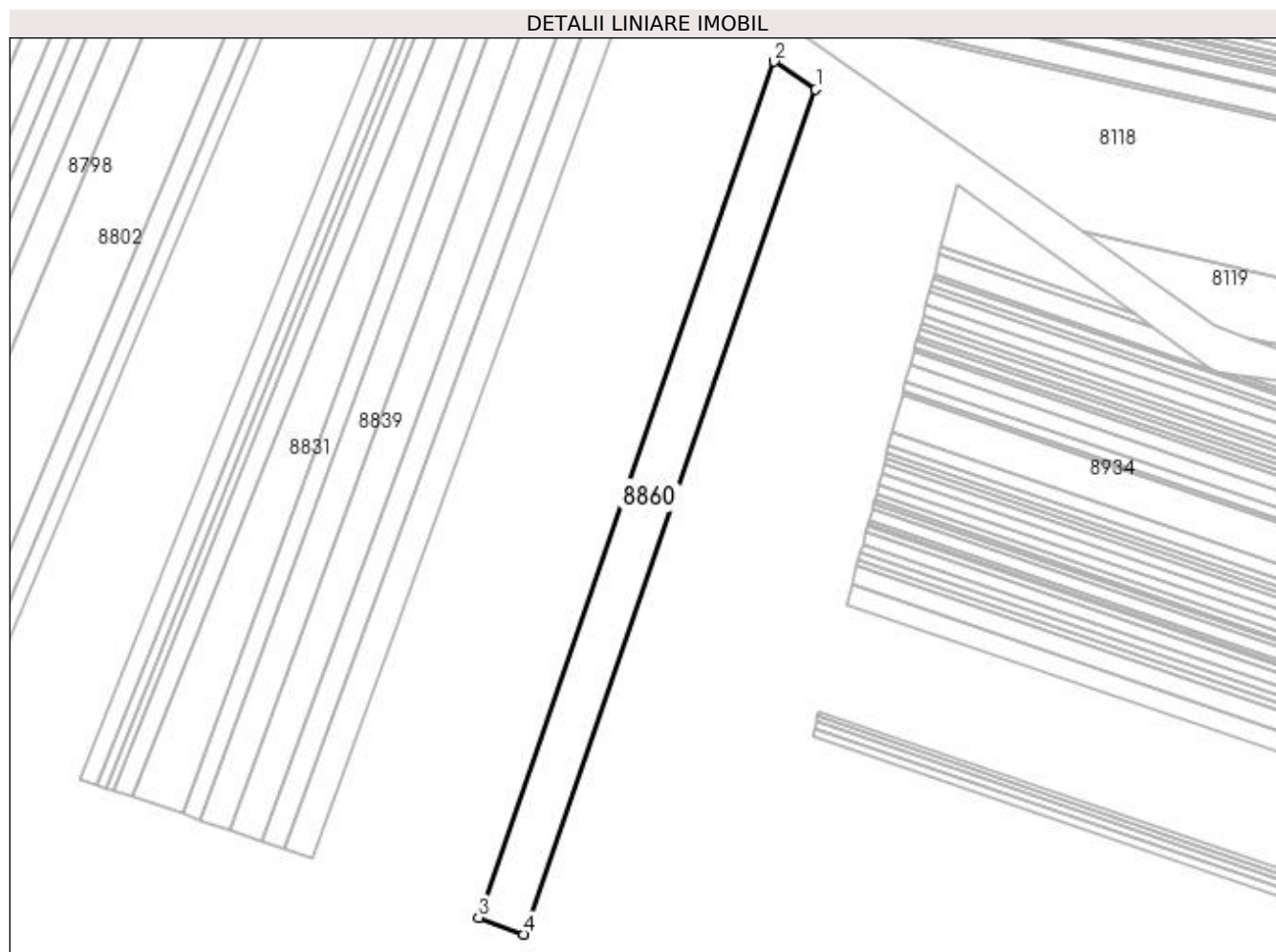
Inscrieri privind dezmembramintele dreptului de proprietate, drepturi reale de garanție și sarcini	Referințe
NU SUNT	

Anexa Nr. 1 La Partea I

Teren

Nr cadastral	Suprafața (mp)*	Observații / Referințe
	20.000	

* Suprafața este determinată în planul de proiecție Stereo 70.



Date referitoare la teren

Crt	Categorie folosință	Intra vilan	Suprafața (mp)	Tarla	Parcelă	Nr. topo	Observații / Referințe
1	arabil	NU	20.000	48	94	-	

Lungime Segmente

1) Valorile lungimilor segmentelor sunt obținute din proiecție în plan.

Punct început	X / Y	Punct sfârșit	X / Y	Lungime segment (** (m)
1	379.705,41 262.888,549	2	379.677,281 262.907,407	33.865
2	379.677,281 262.907,407	3	379.476,382 262.326,431	614.73
3	379.476,382 262.326,431	4	379.507,121 262.315,12	32.754
4	379.507,121 262.315,12	1	379.705,41 262.888,549	606.745

**** Lungimile segmentelor sunt determinate în planul de proiecție Stereo 70 și sunt rotunjite la 1 milimetru.**

***** Distanța dintre puncte este formată din segmente cumulate ce sunt mai mici decât valoarea 1 milimetru.**

**DATE DESPRE IMOBILUL NR. 8861**

Oficiul de Cadastru și Publicitate Imobiliară DOLJ
Biroul de Cadastru și Publicitate Imobiliară Craiova

A. Partea I. Descrierea imobilului

TEREN Extravilan

Adresa: Jud. Dolj, T48,P92

Nr. Crt	Nr cadastral Nr. topografic	Suprafața* (mp)	Observații / Referințe
A1		4.448	Sector cadastral:43 Teren neimprejmuit;

B. Partea II. Proprietari și acte

Inscrieri privitoare la dreptul de proprietate și alte drepturi reale	Referințe
/	
Act Administrativ nr. TDP nr. 1052-48660, din 16/10/1996 emis de CJSAPT DOLJ;	
B1	A1
Intabulare, drept de PROPRIETATE, dobândit prin Reconstituire, cota actuala 1/1, cota initiala 1/1 1) NEAGOE DUMITRU, Lipsă CNP.	

C. Partea III. SARCINI .

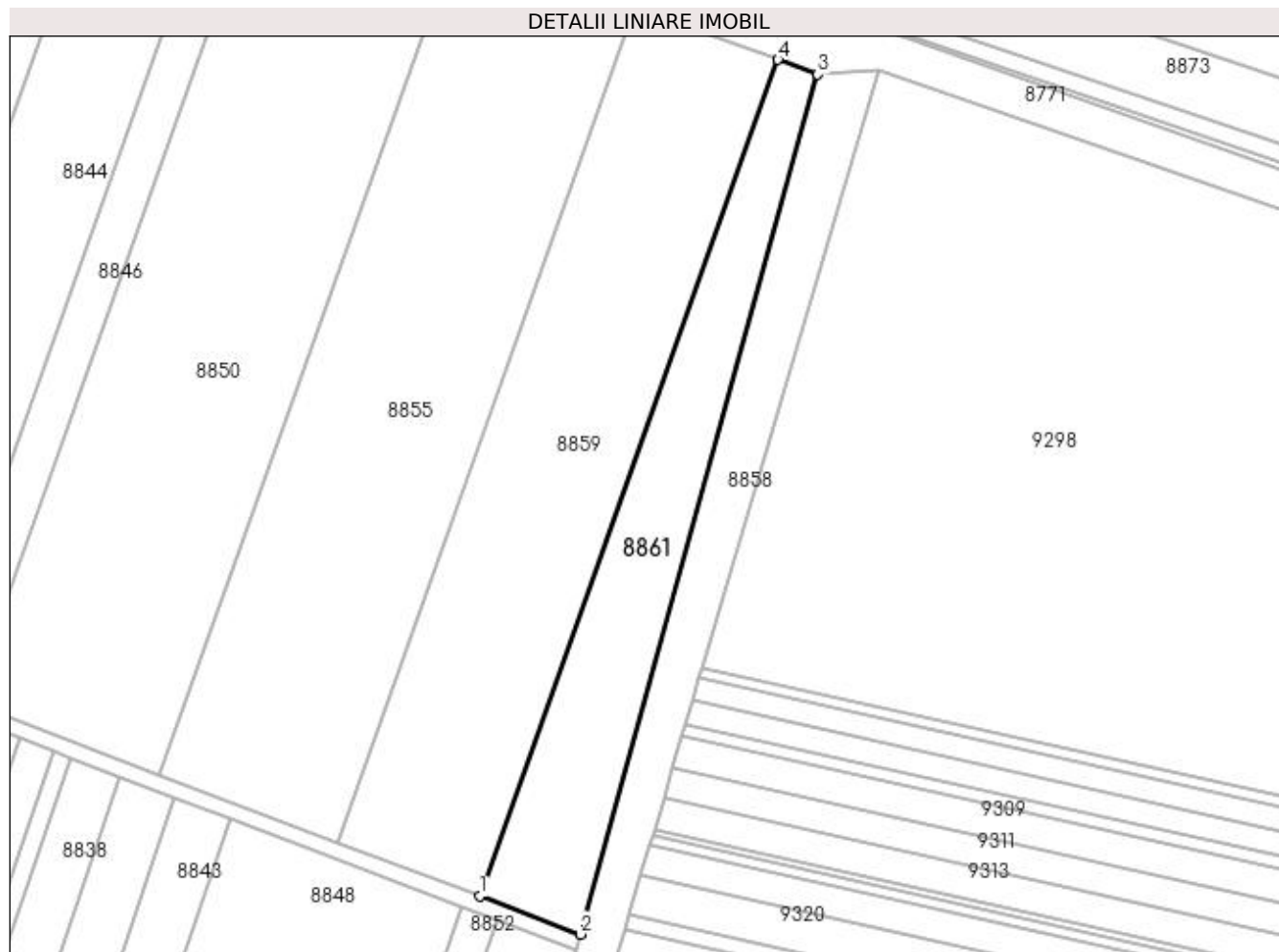
Inscrieri privind dezmembramintele dreptului de proprietate, drepturi reale de garanție și sarcini	Referințe
NU SUNT	

Anexa Nr. 1 La Partea I

Teren

Nr cadastral	Suprafața (mp)*	Observații / Referințe
	4.448	

* Suprafața este determinată în planul de proiecție Stereo 70.



Date referitoare la teren

Crt	Categorie folosință	Intra vilan	Suprafața (mp)	Tarla	Parcelă	Nr. topo	Observații / Referințe
1	arabil	NU	4.448	48	92	-	

Lungime Segmente

1) Valorile lungimilor segmentelor sunt obținute din proiecție în plan.

Punct început	X / Y	Punct sfârșit	X / Y	Lungime segment (** (m)
1	379.557,344 262.032,434	2	379.583,335 262.022,592	27.792
2	379.583,335 262.022,592	3	379.644,763 262.244,853	230.593
3	379.644,763 262.244,853	4	379.634,473 262.248,614	10.956
4	379.634,473 262.248,614	1	379.557,344 262.032,434	229.527

**** Lungimile segmentelor sunt determinate în planul de proiecție Stereo 70 și sunt rotunjite la 1 milimetru.**

***** Distanța dintre puncte este formată din segmente cumulate ce sunt mai mici decât valoarea 1 milimetru.**

**DATE DESPRE IMOBILUL NR. 8862**

Oficiul de Cadastru și Publicitate Imobiliară DOLJ
Biroul de Cadastru și Publicitate Imobiliară Craiova

A. Partea I. Descrierea imobilului

TEREN Extravilan

Adresa: Jud. Dolj, T48,P95

Nr. Crt	Nr cadastral Nr. topografic	Suprafața* (mp)	Observații / Referințe
A1		20.000	Sector cadastral:43 Teren neimprejmuit;

B. Partea II. Proprietari și acte

Inscrieri privitoare la dreptul de proprietate și alte drepturi reale	Referințe
/	
Act Administrativ nr. TDP nr. 1826-1977, din 15/04/2002 emis de CJSAPT DOLJ;	
B1	A1
Intabulare, drept de PROPRIETATE, dobandit prin Reconstituire, cota actuala 1/1, cota initiala 1/1 1) DUNAREANU ION , Lipsă CNP.	

C. Partea III. SARCINI .

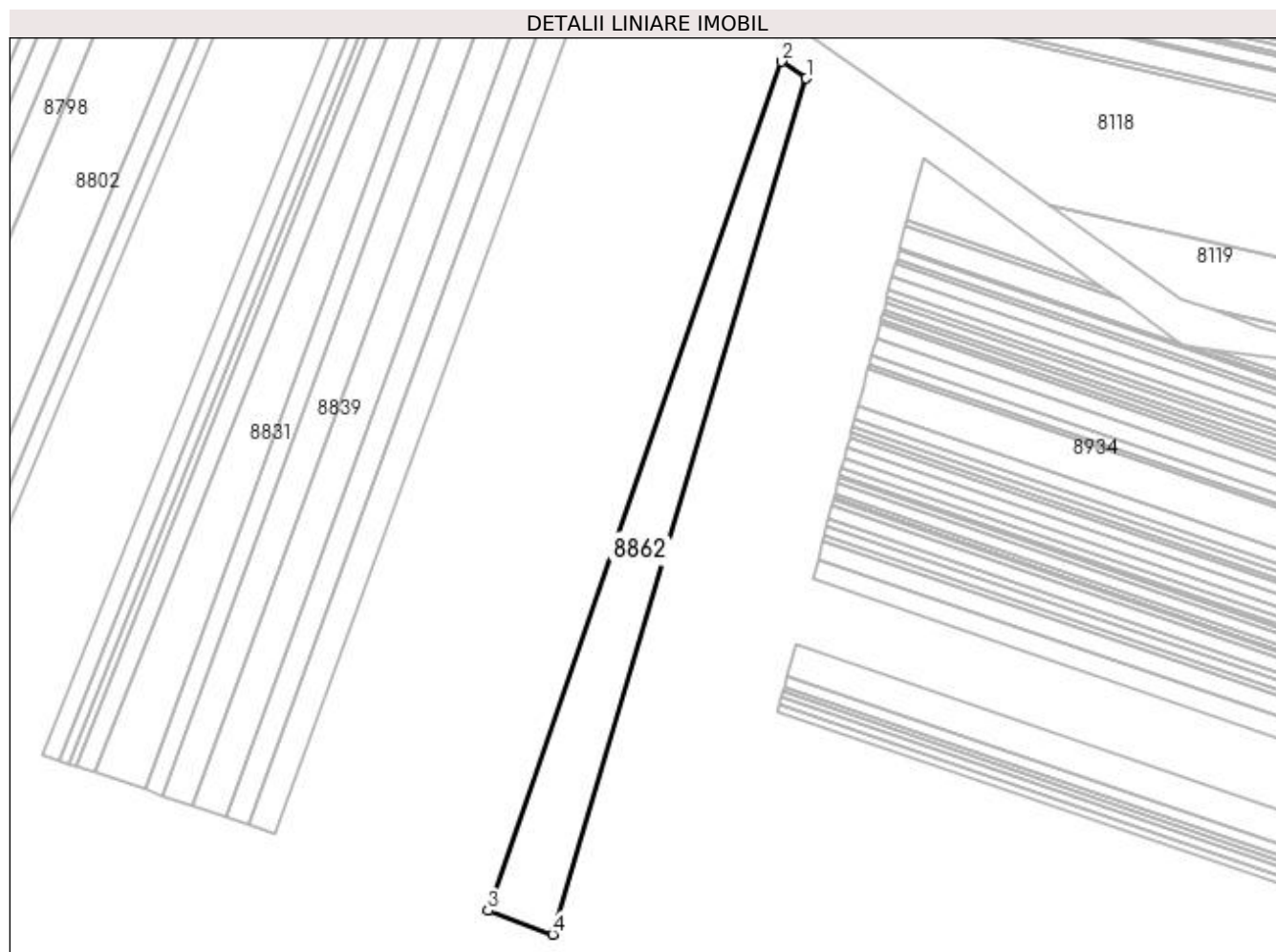
Inscrieri privind dezmembramintele dreptului de proprietate, drepturi reale de garanție și sarcini	Referințe
NU SUNT	

Anexa Nr. 1 La Partea I

Teren

Nr cadastral	Suprafața (mp)*	Observații / Referințe
	20.000	

* Suprafața este determinată în planul de proiecție Stereo 70.



Date referitoare la teren

Crt	Categorie folosință	Intra vilan	Suprafața (mp)	Tarla	Parcelă	Nr. topo	Observații / Referințe
1	arabil	NU	20.000	48	95	-	

Lungime Segmente

1) Valorile lungimilor segmentelor sunt obținute din proiecție în plan.

Punct început	X / Y	Punct sfârșit	X / Y	Lungime segment (** (m)
1	379.722,328 262.877,208	2	379.705,41 262.888,549	20.368
2	379.705,41 262.888,549	3	379.507,121 262.315,12	606.745
3	379.507,121 262.315,12	4	379.550,861 262.299,025	46.607
4	379.550,861 262.299,025	1	379.722,328 262.877,208	603.073

**** Lungimile segmentelor sunt determinate în planul de proiecție Stereo 70 și sunt rotunjite la 1 milimetru.**

***** Distanța dintre puncte este formată din segmente cumulate ce sunt mai mici decât valoarea 1 milimetru.**

**DATE DESPRE IMOBILUL NR. 8863**

Oficiul de Cadastru și Publicitate Imobiliară DOLJ
Biroul de Cadastru și Publicitate Imobiliară Craiova

A. Partea I. Descrierea imobilului

TEREN Extravilan

Nr. CF vechi:79

Nr. cadastral vechi:308

Adresa: Jud. Dolj, T48,P95

Nr. Crt	Nr cadastral Nr. topografic	Suprafata* (mp)	Observații / Referințe
A1	30720	13.182	Sector cadastral:43 Teren neimprejmuit;

B. Partea II. Proprietari și acte

Inscrieri privitoare la dreptul de proprietate și alte drepturi reale		Referințe
104528 / 25/10/2013		
Act Notarial nr. contract de vanzare -cumparare nr 723, din 16/05/2013 emis de DRAGOMIR ROMELIA MARINA (ANEXA NR 1 DECLARATIA AUT NR 899/2013 BNP DRAGOMIR ROMELIA);		
B1	Intabulare, drept de PROPRIETATE, dobandit prin Conventie, cota actuala 1/1, cota initiala 1/1	A1
1) SC KAMPARO INVESTMENT SRL, CIF:25525855		

C. Partea III. SARCINI .

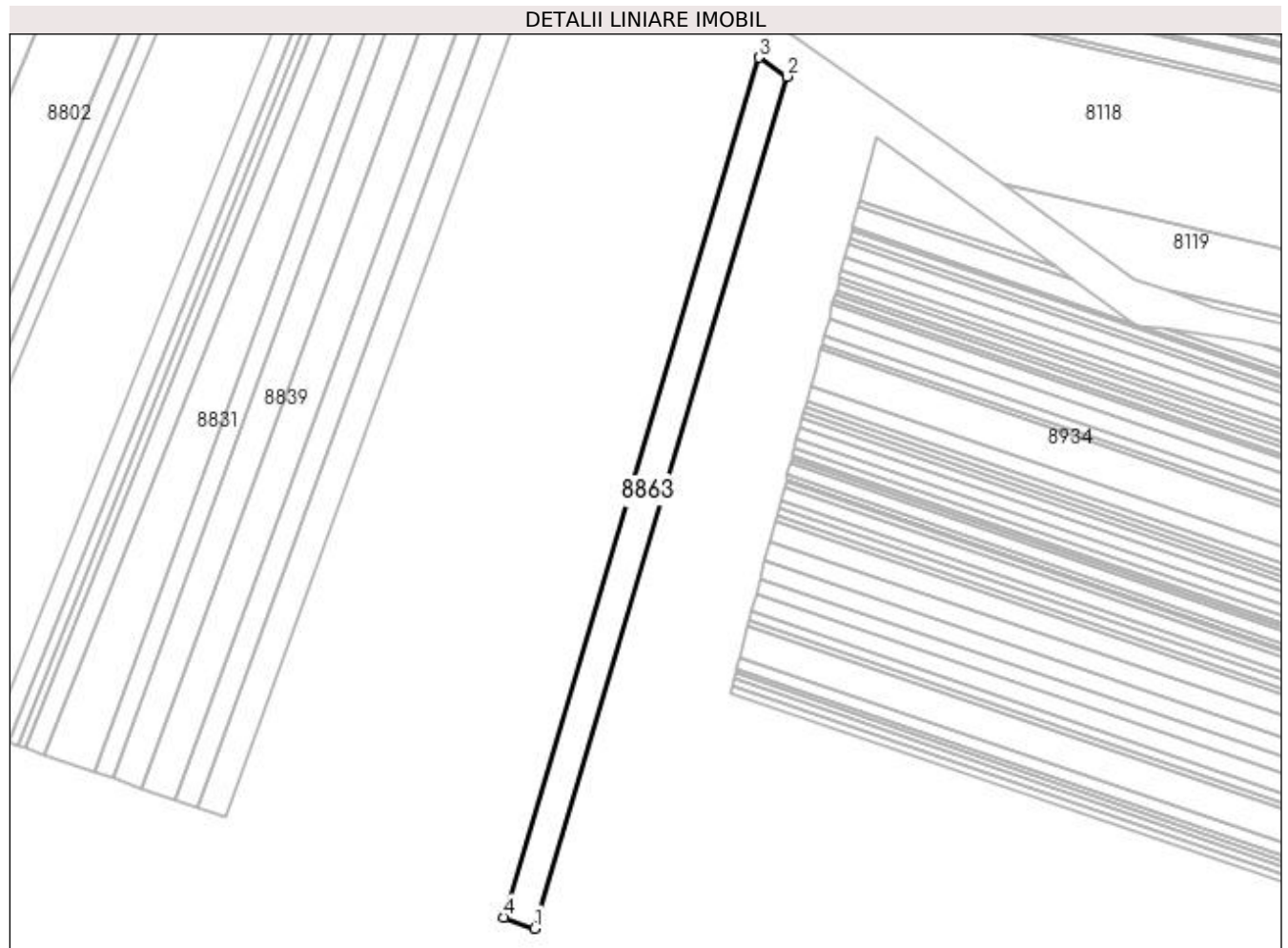
Inscrieri privind dezmembramintele dreptului de proprietate, drepturi reale de garanție și sarcini	Referințe
NU SUNT	

Anexa Nr. 1 La Partea I

Teren

Nr cadastral	Suprafața (mp)*	Observații / Referințe
30720	13.182	

* Suprafața este determinată în planul de proiecție Stereo 70.



Date referitoare la teren

Crt	Categorie folosință	Intra vilan	Suprafața (mp)	Tarla	Parcelă	Nr. topo	Observații / Referințe
1	arabil	NU	13.182	48	95	-	

Lungime Segmente

1) Valorile lungimilor segmentelor sunt obținute din proiecție în plan.

Punct început	X / Y	Punct sfârșit	X / Y	Lungime segment (** (m)
1	379.571,51 262.291,426	2	379.741,432 262.864,401	597.64
2	379.741,432 262.864,401	3	379.722,328 262.877,208	23.0
3	379.722,328 262.877,208	4	379.550,861 262.299,025	603.073
4	379.550,861 262.299,025	1	379.571,51 262.291,426	22.003

**** Lungimile segmentelor sunt determinate în planul de proiecție Stereo 70 și sunt rotunjite la 1 milimetru.**

***** Distanța dintre puncte este formată din segmente cumulate ce sunt mai mici decât valoarea 1 milimetru.**

**DATE DESPRE IMOBILUL NR. 8864**

Oficiul de Cadastru și Publicitate Imobiliară DOLJ
Biroul de Cadastru și Publicitate Imobiliară Craiova

A. Partea I. Descrierea imobilului

TEREN Extravilan

Adresa: Jud. Dolj, T48,P51/1

Nr. Crt	Nr cadastral Nr. topografic	Suprafața* (mp)	Observații / Referințe
A1		3.465	Sector cadastral:43 Teren neimprejmuit;

B. Partea II. Proprietari și acte

Inscrieri privitoare la dreptul de proprietate și alte drepturi reale	Referințe
/	
Act Administrativ nr. TDP nr. 1385-59341, din 10/07/1998 emis de CJSAPT DOLJ;	
B1	A1
Intabulare, drept de PROPRIETATE, dobândit prin Reconstituire, cota actuala 1/1, cota initiala 1/1 1) DUNĂREANU ILIE , Lipsă CNP.	

C. Partea III. SARCINI .

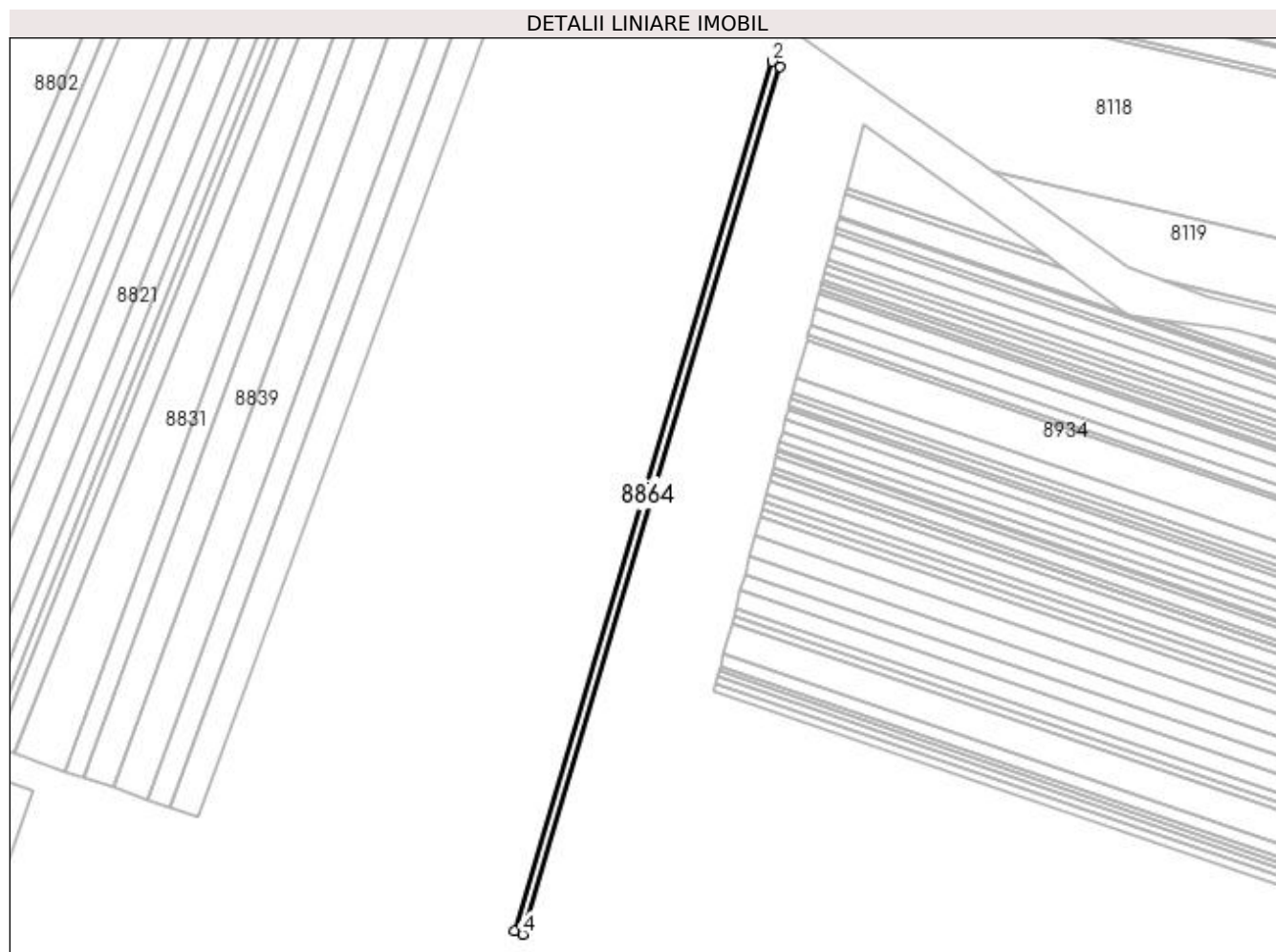
Inscrieri privind dezmembramintele dreptului de proprietate, drepturi reale de garanție și sarcini	Referințe
NU SUNT	

Anexa Nr. 1 La Partea I

Teren

Nr cadastral	Suprafața (mp)*	Observații / Referințe
	3.465	

* Suprafața este determinată în planul de proiecție Stereo 70.



Date referitoare la teren

Crt	Categorie folosință	Intra vilan	Suprafața (mp)	Tarla	Parcelă	Nr. topo	Observații / Referințe
1	arabil	NU	3.465	48	51/1	-	

Lungime Segmente

1) Valorile lungimilor segmentelor sunt obținute din proiecție în plan.

Punct început	X / Y	Punct sfârșit	X / Y	Lungime segment (** (m)
1	379.746,483 262.861,015	2	379.741,432 262.864,401	6.081
2	379.741,432 262.864,401	3	379.571,51 262.291,426	597.64
3	379.571,51 262.291,426	4	379.576,969 262.289,418	5.817
4	379.576,969 262.289,418	1	379.746,483 262.861,015	596.203

**** Lungimile segmentelor sunt determinate în planul de proiecție Stereo 70 și sunt rotunjite la 1 milimetru.**

***** Distanța dintre puncte este formată din segmente cumulate ce sunt mai mici decât valoarea 1 milimetru.**

**DATE DESPRE IMOBILUL NR. 8865**

Oficiul de Cadastru și Publicitate Imobiliară DOLJ
Biroul de Cadastru și Publicitate Imobiliară Craiova

A. Partea I. Descrierea imobilului

TEREN Extravilan

Adresa: Jud. Dolj, T48,P96

Nr. Crt	Nr cadastral Nr. topografic	Suprafața* (mp)	Observații / Referințe
A1		6.142	Sector cadastral:43 Teren neimprejmuit;

B. Partea II. Proprietari și acte

Inscrieri privitoare la dreptul de proprietate și alte drepturi reale	Referințe
/	
Act Administrativ nr. TDP nr. 1812-1977, din 15/03/2002 emis de CJSAPT DOLJ;	
B1	A1
Intabulare, drept de PROPRIETATE, dobândit prin Reconstituire, cota actuala 1/1, cota initiala 1/1 1) BUFU NICOLAE, Lipsă CNP.	

C. Partea III. SARCINI .

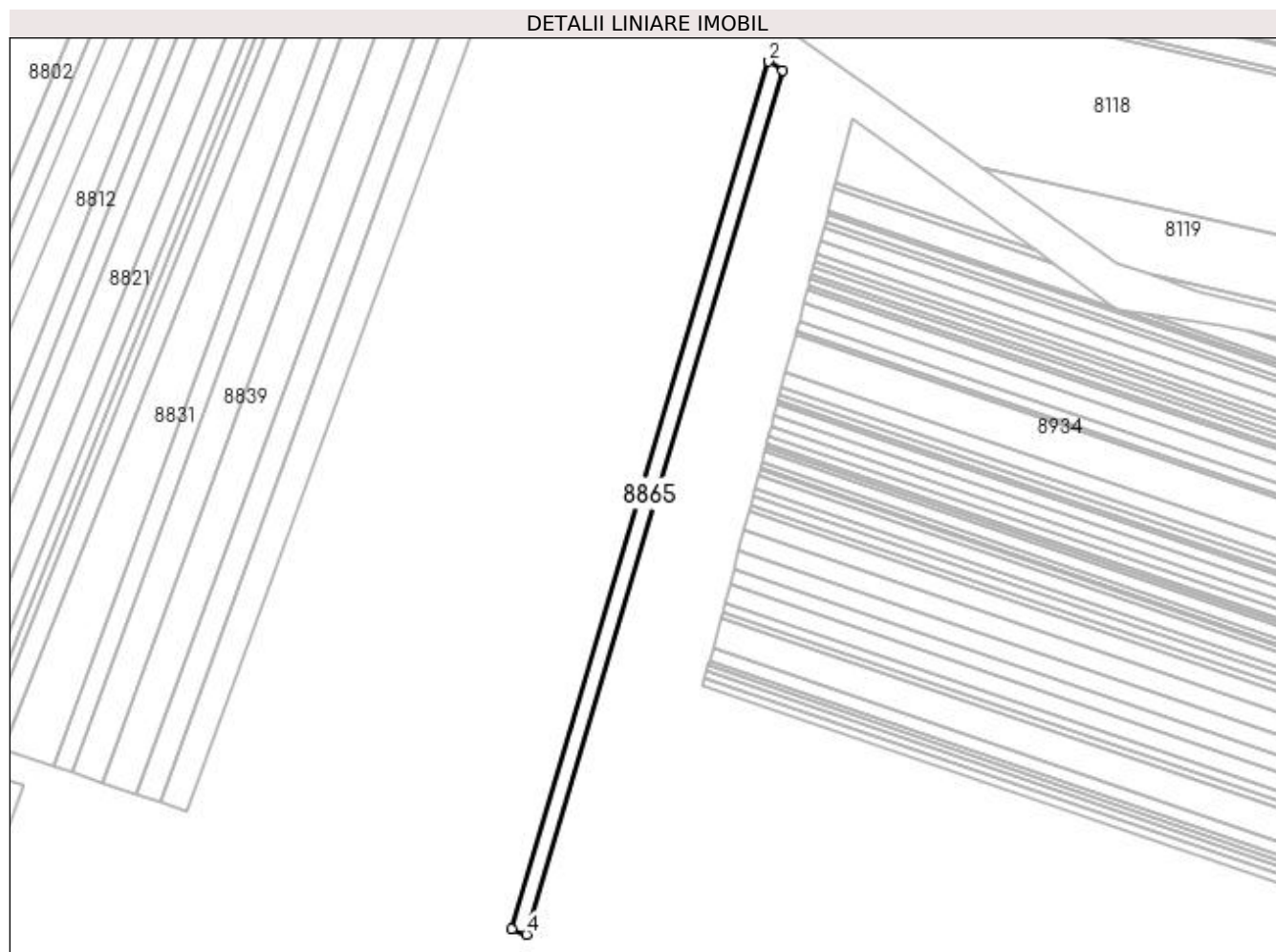
Inscrieri privind dezmembramintele dreptului de proprietate, drepturi reale de garanție și sarcini	Referințe
NU SUNT	

Anexa Nr. 1 La Partea I

Teren

Nr cadastral	Suprafața (mp)*	Observații / Referințe
	6.142	

* Suprafața este determinată în planul de proiecție Stereo 70.



Date referitoare la teren

Crt	Categorie folosință	Intra vilan	Suprafața (mp)	Tarla	Parcelă	Nr. topo	Observații / Referințe
1	arabil	NU	6.142	48	96	-	

Lungime Segmente

1) Valorile lungimilor segmentelor sunt obținute din proiecție în plan.

Punct început	X / Y	Punct sfârșit	X / Y	Lungime segment (** (m)
1	379.755,465 262.854,994	2	379.746,483 262.861,015	10.813
2	379.746,483 262.861,015	3	379.576,969 262.289,418	596.203
3	379.576,969 262.289,418	4	379.586,678 262.285,845	10.346
4	379.586,678 262.285,845	1	379.755,465 262.854,994	593.649

**** Lungimile segmentelor sunt determinate în planul de proiecție Stereo 70 și sunt rotunjite la 1 milimetru.**

***** Distanța dintre puncte este formată din segmente cumulate ce sunt mai mici decât valoarea 1 milimetru.**

**DATE DESPRE IMOBILUL NR. 8866**

Oficiul de Cadastru și Publicitate Imobiliară DOLJ
Biroul de Cadastru și Publicitate Imobiliară Craiova

A. Partea I. Descrierea imobilului

TEREN Extravilan

Adresa: Jud. Dolj, T48 P97

Nr. Crt	Nr cadastral Nr. topografic	Suprafața* (mp)	Observații / Referințe
A1	32029	20.000	Sector cadastral:43 Teren neimprejmuit;

B. Partea II. Proprietari și acte

Inscrieri privitoare la dreptul de proprietate și alte drepturi reale		Referințe
123242 / 28/06/2018		
Act Notarial nr. CM NR. 162, din 08/06/2004 emis de BNP GIURCAN GABRIELA (act administrativ nr TDP NR. 1798-48185 din 12.03.2002, emis de COMISIA JUDETEANA);		
B1	Intabulare, drept de PROPRIETATE, dobandit prin Succesiune, cota actuala 3/4, cota initiala 3/4 1) GRIGORESCU VALERIU <i>OBSERVATII: DEF GRIGORESCU NICOLAE</i>	A1
B2	Intabulare, drept de PROPRIETATE, dobandit prin Succesiune, cota actuala 1/4, cota initiala 1/4 1) GRIGORESCU ȘTEFANA	A1

C. Partea III. SARCINI .

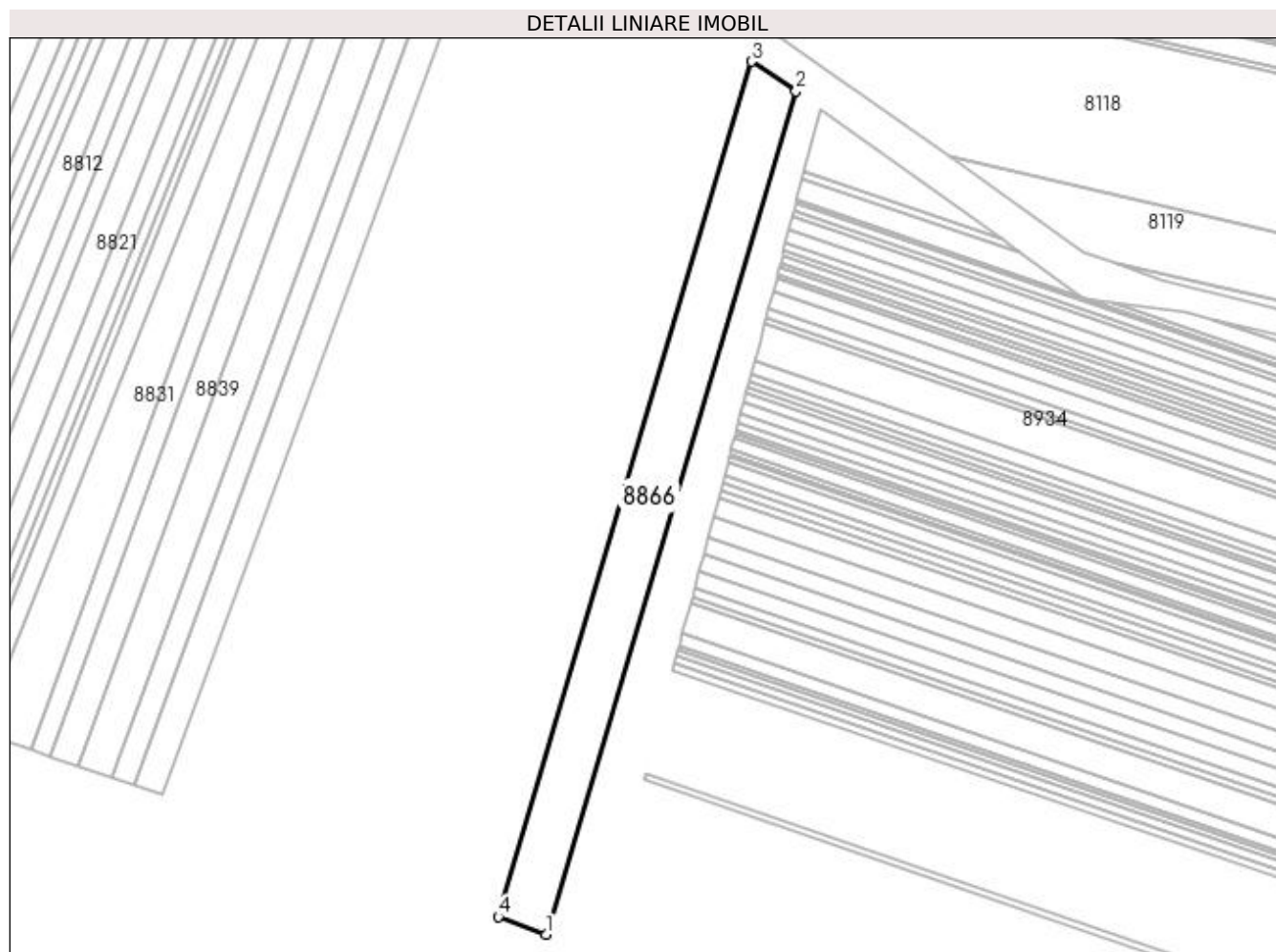
Inscrieri privind dezmembramintele dreptului de proprietate, drepturi reale de garanție și sarcini	Referințe
NU SUNT	

Anexa Nr. 1 La Partea I

Teren

Nr cadastral	Suprafața (mp)*	Observații / Referințe
32029	20.000	

* Suprafața este determinată în planul de proiecție Stereo 70.



Date referitoare la teren

Crt	Categorie folosință	Intravilan	Suprafața (mp)	Tarla	Parcelă	Nr. topo	Observații / Referințe
1	arabil	NU	20.000	48	97	-	IMOBIL INREGISTRAT IN PLANUL CADASTRAL FARA LOCALIZARE CERTA DATORITA LIPSEI PLANULUI PARCELAR

Lungime Segmente

1) Valorile lungimilor segmentelor sunt obținute din proiecție în plan.

Punct început	X / Y	Punct sfârșit	X / Y	Lungime segment (** (m)
1	379.618,586 262.274,103	2	379.784,986 262.835,203	585.254
2	379.784,986 262.835,203	3	379.755,465 262.854,994	35.541
3	379.755,465 262.854,994	4	379.586,678 262.285,845	593.649
4	379.586,678 262.285,845	1	379.618,586 262.274,103	34.0

**** Lungimile segmentelor sunt determinate în planul de proiecție Stereo 70 și sunt rotunjite la 1 milimetru.**

***** Distanța dintre puncte este formată din segmente cumulate ce sunt mai mici decât valoarea 1 milimetru.**

**DATE DESPRE IMOBILUL NR. 8867**

Oficiul de Cadastru și Publicitate Imobiliară DOLJ
Biroul de Cadastru și Publicitate Imobiliară Craiova

A. Partea I. Descrierea imobilului

TEREN Extravilan

Nr. cadastral vechi:220

Adresa: Jud. Dolj, T48,P98

Nr. Crt	Nr cadastral Nr. topografic	Suprafata* (mp)	Observatii / Referinte
A1	31112	14.073	Sector cadastral:43 Teren neimprejmuit;

B. Partea II. Proprietari și acte

Inscrieri privitoare la dreptul de proprietate și alte drepturi reale		Referințe
119267 / 25/09/2014		
Act Notarial nr. contract de vanzare -cumparare nr 1103, din 30/06/2014 emis de DRAGOMIR ROMELIA (Declaratia aut nr 641/2014 - NP Vasilescu Elena);		
B1	Intabulare, drept de PROPRIETATE, dobandit prin Conventie, cota actuala 1/1, cota initiala 1/1	A1
1) SC KAMPARO INVESTMENT SRL, CIF:25525855		

C. Partea III. SARCINI .

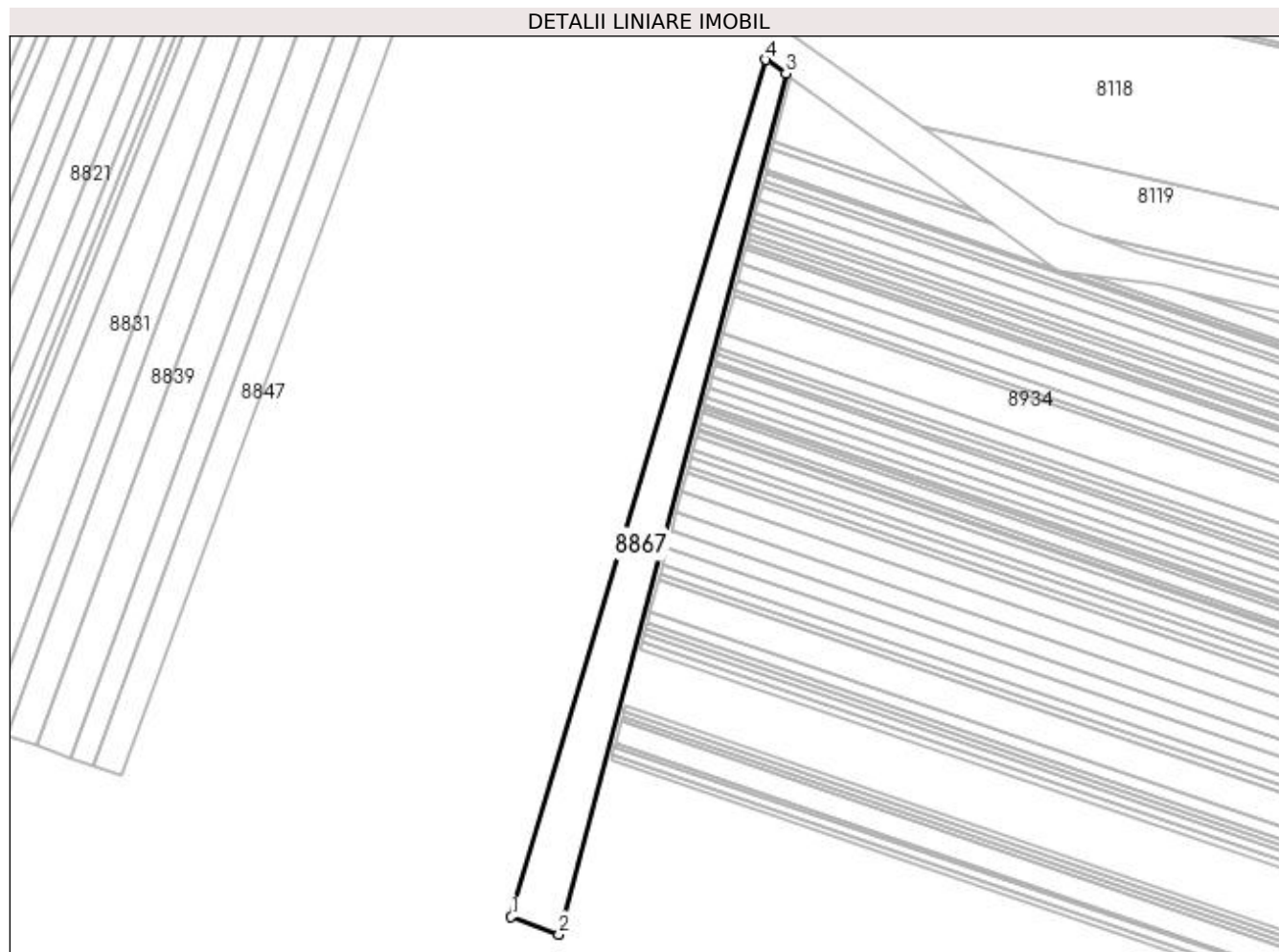
Inscrieri privind dezmembramintele dreptului de proprietate, drepturi reale de garanție și sarcini	Referințe
NU SUNT	

Anexa Nr. 1 La Partea I

Teren

Nr cadastral	Suprafața (mp)*	Observații / Referințe
31112	14.073	

* Suprafața este determinată în planul de proiecție Stereo 70.



Date referitoare la teren

Crt	Categorie folosință	Intra vilan	Suprafața (mp)	Tarla	Parcelă	Nr. topo	Observații / Referințe
1	arabil	NU	14.073	48	98	-	

Lungime Segmente

1) Valorile lungimilor segmentelor sunt obținute din proiecție în plan.

Punct început	X / Y	Punct sfârșit	X / Y	Lungime segment (** (m)
1	379.618,586 262.274,103	2	379.649,659 262.262,669	33.11
2	379.649,659 262.262,669	3	379.798,267 262.826,3	582.893
3	379.798,267 262.826,3	4	379.784,986 262.835,203	15.989
4	379.784,986 262.835,203	1	379.618,586 262.274,103	585.254

**** Lungimile segmentelor sunt determinate în planul de proiecție Stereo 70 și sunt rotunjite la 1 milimetru.**

***** Distanța dintre puncte este formată din segmente cumulate ce sunt mai mici decât valoarea 1 milimetru.**

**DATE DESPRE IMOBILUL NR. 8868**

Oficiul de Cadastru și Publicitate Imobiliară DOLJ
Biroul de Cadastru și Publicitate Imobiliară Craiova

A. Partea I. Descrierea imobilului

TEREN Extravilan

Adresa: Jud. Dolj, T48,PCn499

Nr. Crt	Nr cadastral Nr. topografic	Suprafața* (mp)	Observații / Referințe
A1		59.104	Sector cadastral:43 Teren neimprejmuit;

B. Partea II. Proprietari și acte

Inscrieri privitoare la dreptul de proprietate și alte drepturi reale		Referințe
/		
Act Normativ nr. 7, din 13/03/1996 emis de PARLAMENTUL ROMÂNIEI;		
B1	Inscrierea provizorie, drept de PROPRIETATE, dobandit prin Lege, cota actuala 1/1, cota initiala 1/1 1) NEIDENTIFICAT NEIDENTIFICAT, neidentificat	A1

C. Partea III. SARCINI .

Inscrieri privind dezmembramintele dreptului de proprietate, drepturi reale de garanție și sarcini	Referințe
NU SUNT	

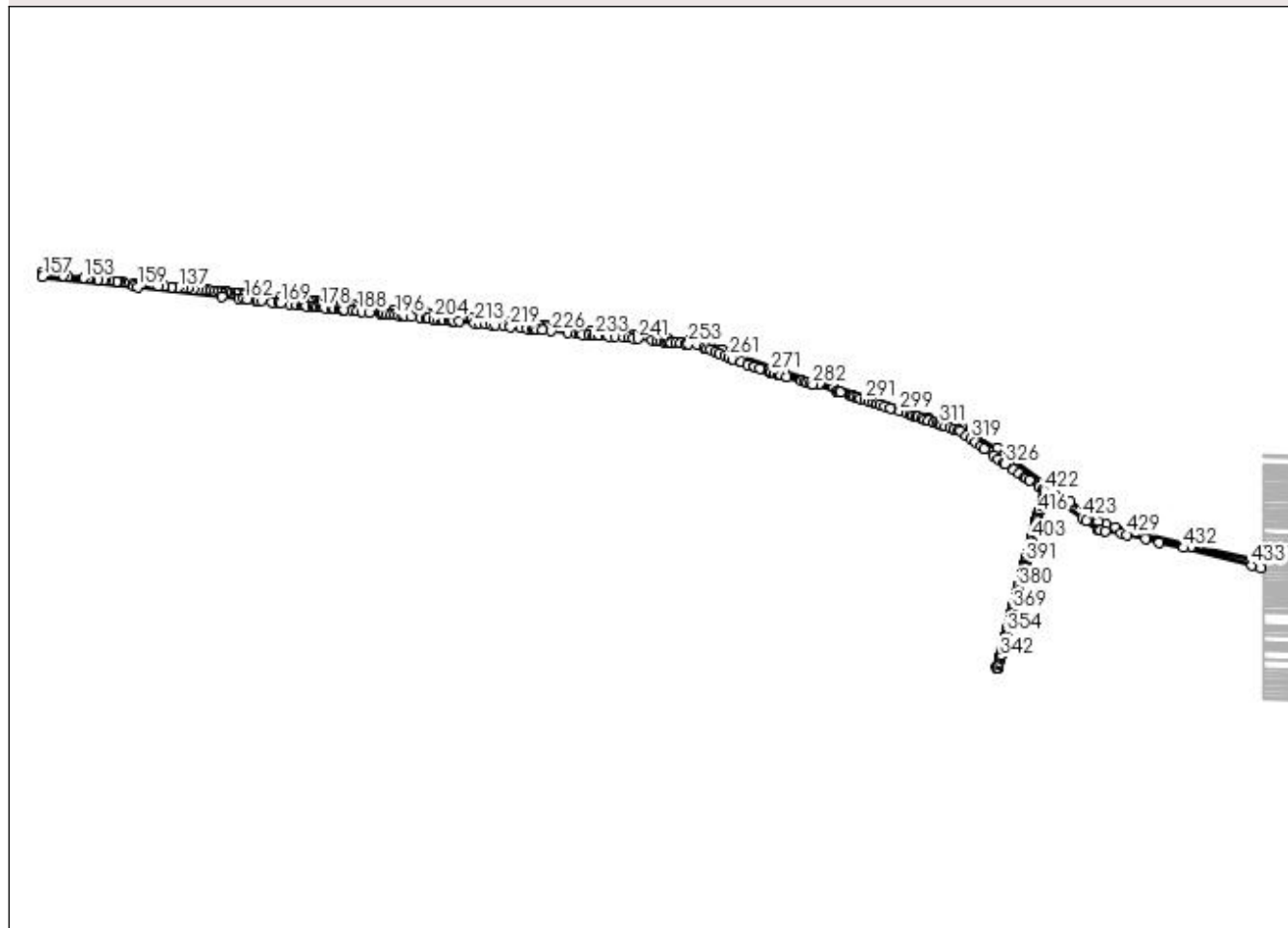
Anexa Nr. 1 La Partea I

Teren

Nr cadastral	Suprafața (mp)*	Observații / Referințe
	59.104	

* Suprafața este determinată în planul de proiecție Stereo 70.

DETALII LINIARE IMOBIL



Date referitoare la teren

Crt	Categorie folosință	Intra vilan	Suprafața (mp)	Tarla	Parcelă	Nr. topo	Observații / Referințe
1	altele	NU	59.104	48	Cn499	-	

Lungime Segmente

1) Valorile lungimilor segmentelor sunt obținute din proiecție în plan.

Punct început	X / Y	Punct sfârșit	X / Y	Lungime segment	Punct început	X / Y	Punct sfârșit	X / Y	Lungime segment	Punct început	X / Y	Punct sfârșit	X / Y	Lungime segment
1	380.482,0 262.600,582	2	380.268,725 262.646,85	218.236	2	380.268,725 262.646,85	3	380.027,426 262.705,678	248.367	3	380.027,426 262.705,678	4	379.997,776 262.716,307	31.498
4	379.997,776 262.716,307	5	379.973,821 262.724,894	25.448	5	379.973,821 262.724,894	6	379.884,733 262.788,28	109.336	6	379.884,733 262.788,28	7	379.819,314 262.834,825	80.287
7	379.819,314 262.834,825	8	379.662,402 262.945,477	192.003	8	379.662,402 262.945,477	9	379.654,08 262.954,522	12.291	9	379.654,08 262.954,522	10	379.653,005 262.959,121	4.723
10	379.653,005 262.959,121	11	379.542,065 263.021,836	127.44	11	379.542,065 263.021,836	12	379.478,461 263.040,538	66.297	12	379.478,461 263.040,538	13	379.435,57 263.053,15	44.707
13	379.435,57 263.053,15	14	379.358,977 263.079,204	80.903	14	379.358,977 263.079,204	15	379.273,063 263.108,428	90.748	15	379.273,063 263.108,428	16	379.136,254 263.148,99	142.695
16	379.136,254 263.148,99	17	379.090,354 263.162,599	47.875	17	379.090,354 263.162,599	18	378.979,185 263.198,208	116.733	18	378.979,185 263.198,208	19	378.843,219 263.246,597	144.32

Punct început	X / Y	Punct sfârșit	X / Y	Lungime segment	Punct început	X / Y	Punct sfârșit	X / Y	Lungime segment	Punct început	X / Y	Punct sfârșit	X / Y	Lungime segment
19	378.843,219 263.246,597	20	378.831,501 263.251,167	12.578	20	378.831,501 263.251,167	21	378.801,959 263.262,686	31.708	21	378.801,959 263.262,686	22	378.799,393 263.263,488	2.688
22	378.799,393 263.263,488	23	378.795,407 263.264,734	4.176	23	378.795,407 263.264,734	24	378.782,532 263.268,756	13.489	24	378.782,532 263.268,756	25	378.781,713 263.269,017	0.86
25	378.781,713 263.269,017	26	378.742,941 263.283,114	41.255	26	378.742,941 263.283,114	27	378.721,221 263.290,919	23.08	27	378.721,221 263.290,919	28	378.711,77 263.294,315	10.043
28	378.711,77 263.294,315	29	378.709,235 263.294,511	2.543	29	378.709,235 263.294,511	30	378.688,947 263.296,081	20.349	30	378.688,947 263.296,081	31	378.677,231 263.296,988	11.751
31	378.677,231 263.296,988	32	378.608,592 263.304,681	69.069	32	378.608,592 263.304,681	33	378.605,43 263.305,035	3.182	33	378.605,43 263.305,035	34	378.562,791 263.309,348	42.857
34	378.562,791 263.309,348	35	378.528,689 263.312,798	34.276	35	378.528,689 263.312,798	36	378.520,877 263.313,794	7.875	36	378.520,877 263.313,794	37	378.502,31 263.316,161	18.717
37	378.502,31 263.316,161	38	378.486,177 263.318,218	16.264	38	378.486,177 263.318,218	39	378.474,736 263.319,676	11.534	39	378.474,736 263.319,676	40	378.449,813 263.321,608	24.998
40	378.449,813 263.321,608	41	378.428,167 263.323,285	21.711	41	378.428,167 263.323,285	42	378.378,324 263.327,147	49.992	42	378.378,324 263.327,147	43	378.364,306 263.328,234	14.06
43	378.364,306 263.328,234	44	378.303,201 263.334,617	61.437	44	378.303,201 263.334,617	45	378.294,176 263.335,605	9.079	45	378.294,176 263.335,605	46	378.278,308 263.337,343	15.963
46	378.278,308 263.337,343	47	378.273,286 263.337,893	5.052	47	378.273,286 263.337,893	48	378.265,481 263.338,748	7.852	48	378.265,481 263.338,748	49	378.260,306 263.339,315	5.206
49	378.260,306 263.339,315	50	378.223,355 263.343,687	37.209	50	378.223,355 263.343,687	51	378.219,248 263.344,173	4.136	51	378.219,248 263.344,173	52	378.208,236 263.345,477	11.089
52	378.208,236 263.345,477	53	378.199,577 263.346,501	8.719	53	378.199,577 263.346,501	54	378.181,335 263.348,525	18.354	54	378.181,335 263.348,525	55	378.177,99 263.348,897	3.366
55	378.177,99 263.348,897	56	378.131,573 263.354,047	46.702	56	378.131,573 263.354,047	57	378.112,377 263.356,176	19.314	57	378.112,377 263.356,176	58	378.093,182 263.358,144	19.296
58	378.093,182 263.358,144	59	378.078,328 263.359,667	14.932	59	378.078,328 263.359,667	60	378.062,493 263.361,29	15.918	60	378.062,493 263.361,29	61	378.049,474 263.362,625	13.087
61	378.049,474 263.362,625	62	378.026,008 263.365,03	23.589	62	378.026,008 263.365,03	63	378.023,452 263.365,292	2.569	63	378.023,452 263.365,292	64	378.017,849 263.365,867	5.632
64	378.017,849 263.365,867	65	378.014,107 263.366,284	3.765	65	378.014,107 263.366,284	66	377.989,132 263.369,067	25.13	66	377.989,132 263.369,067	67	377.951,195 263.373,296	38.172
67	377.951,195 263.373,296	68	377.934,844 263.375,118	16.452	68	377.934,844 263.375,118	69	377.912,801 263.377,575	22.18	69	377.912,801 263.377,575	70	377.892,237 263.379,885	20.693
70	377.892,237 263.379,885	71	377.871,859 263.382,173	20.506	71	377.871,859 263.382,173	72	377.861,794 263.383,303	10.128	72	377.861,794 263.383,303	73	377.851,449 263.384,465	10.41
73	377.851,449 263.384,465	74	377.844,565 263.385,238	6.927	74	377.844,565 263.385,238	75	377.828,167 263.387,079	16.501	75	377.828,167 263.387,079	76	377.811,004 263.389,007	17.271
76	377.811,004 263.389,007	77	377.803,009 263.389,905	8.045	77	377.803,009 263.389,905	78	377.796,35 263.390,652	6.701	78	377.796,35 263.390,652	79	377.780,201 263.392,261	16.229
79	377.780,201 263.392,261	80	377.771,372 263.393,14	8.873	80	377.771,372 263.393,14	81	377.760,401 263.394,233	11.025	81	377.760,401 263.394,233	82	377.741,908 263.396,075	18.585
82	377.741,908 263.396,075	83	377.716,137 263.398,642	25.899	83	377.716,137 263.398,642	84	377.704,583 263.399,793	11.611	84	377.704,583 263.399,793	85	377.689,835 263.401,262	14.821
85	377.689,835 263.401,262	86	377.680,423 263.402,2	9.459	86	377.680,423 263.402,2	87	377.670,017 263.403,236	10.457	87	377.670,017 263.403,236	88	377.662,092 263.404,026	7.964
88	377.662,092 263.404,026	89	377.657,643 263.404,469	4.471	89	377.657,643 263.404,469	90	377.649,441 263.405,286	8.243	90	377.649,441 263.405,286	91	377.646,417 263.405,587	3.039
91	377.646,417 263.405,587	92	377.636,215 263.406,604	10.253	92	377.636,215 263.406,604	93	377.629,098 263.407,312	7.152	93	377.629,098 263.407,312	94	377.615,074 263.408,744	14.097
94	377.615,074 263.408,744	95	377.598,329 263.410,454	16.832	95	377.598,329 263.410,454	96	377.590,314 263.411,3	8.06	96	377.590,314 263.411,3	97	377.547,515 263.415,819	43.037
97	377.547,515 263.415,819	98	377.527,797 263.417,901	19.828	98	377.527,797 263.417,901	99	377.513,692 263.419,39	14.183	99	377.513,692 263.419,39	100	377.499,947 263.420,842	13.821
100	377.499,947 263.420,842	101	377.495,472 263.421,314	4.5	101	377.495,472 263.421,314	102	377.489,238 263.421,972	6.269	102	377.489,238 263.421,972	103	377.487,332 263.422,174	1.917
103	377.487,332 263.422,174	104	377.483,976 263.422,528	3.375	104	377.483,976 263.422,528	105	377.482,009 263.422,736	1.978	105	377.482,009 263.422,736	106	377.473,774 263.423,605	8.281
106	377.473,774 263.423,605	107	377.457,601 263.425,313	16.263	107	377.457,601 263.425,313	108	377.444,268 263.426,723	13.407	108	377.444,268 263.426,723	109	377.395,609 263.431,878	48.931
109	377.395,609 263.431,878	110	377.379,906 263.433,541	15.791	110	377.379,906 263.433,541	111	377.352,038 263.436,494	28.024	111	377.352,038 263.436,494	112	377.340,896 263.437,674	11.204
112	377.340,896 263.437,674	113	377.302,66 263.441,725	38.45	113	377.302,66 263.441,725	114	377.298,71 263.442,144	3.972	114	377.298,71 263.442,144	115	377.291,394 263.442,912	7.356
115	377.291,394 263.442,912	116	377.278,508 263.444,265	12.957	116	377.278,508 263.444,265	117	377.265,769 263.445,603	12.809	117	377.265,769 263.445,603	118	377.258,061 263.446,413	7.75

Punct început	X / Y	Punct sfârșit	X / Y	Lungime segment	Punct început	X / Y	Punct sfârșit	X / Y	Lungime segment	Punct început	X / Y	Punct sfârșit	X / Y	Lungime segment
118	377.258,061 263.446,413	119	377.250,908 263.447,164	7.192	119	377.250,908 263.447,164	120	377.239,326 263.448,38	11.646	120	377.239,326 263.448,38	121	377.223,676 263.450,024	15.736
121	377.223,676 263.450,024	122	377.215,493 263.450,883	8.228	122	377.215,493 263.450,883	123	377.208,366 263.451,632	7.166	123	377.208,366 263.451,632	124	377.198,95 263.452,621	9.468
124	377.198,95 263.452,621	125	377.197,552 263.452,767	1.406	125	377.197,552 263.452,767	126	377.191,027 263.453,453	6.561	126	377.191,027 263.453,453	127	377.182,897 263.454,306	8.175
127	377.182,897 263.454,306	128	377.180,59 263.454,536	2.318	128	377.180,59 263.454,536	129	377.167,375 263.455,851	13.28	129	377.167,375 263.455,851	130	377.155,154 263.457,067	12.281
130	377.155,154 263.457,067	131	377.144,079 263.458,169	11.13	131	377.144,079 263.458,169	132	377.135,124 263.459,06	8.999	132	377.135,124 263.459,06	133	377.122,703 263.460,296	12.482
133	377.122,703 263.460,296	134	377.108,436 263.461,716	14.337	134	377.108,436 263.461,716	135	377.088,873 263.463,663	19.66	135	377.088,873 263.463,663	136	377.073,489 263.464,955	15.438
136	377.073,489 263.464,955	137	377.060,745 263.466,025	12.789	137	377.060,745 263.466,025	138	377.039,004 263.467,851	21.818	138	377.039,004 263.467,851	139	377.013,631 263.469,982	25.462
139	377.013,631 263.469,982	140	376.996,467 263.471,517	17.233	140	376.996,467 263.471,517	141	376.935,167 263.478,034	61.645	141	376.935,167 263.478,034	142	376.919,646 263.479,684	15.608
142	376.919,646 263.479,684	143	376.887,16 263.483,08	32.663	143	376.887,16 263.483,08	144	376.878,184 263.484,019	9.025	144	376.878,184 263.484,019	145	376.869,181 263.484,96	9.052
145	376.869,181 263.484,96	146	376.864,594 263.485,49	4.618	146	376.864,594 263.485,49	147	376.841,739 263.488,127	23.007	147	376.841,739 263.488,127	148	376.828,033 263.489,709	13.797
148	376.828,033 263.489,709	149	376.822,736 263.490,32	5.332	149	376.822,736 263.490,32	150	376.804,665 263.491,882	18.138	150	376.804,665 263.491,882	151	376.777,209 263.494,256	27.558
151	376.777,209 263.494,256	152	376.772,563 263.494,657	4.663	152	376.772,563 263.494,657	153	376.759,351 263.496,108	13.291	153	376.759,351 263.496,108	154	376.710,773 263.501,441	48.87
154	376.710,773 263.501,441	155	376.695,661 263.504,041	15.334	155	376.695,661 263.504,041	156	376.629,432 263.515,437	67.202	156	376.629,432 263.515,437	157	376.629,896 263.501,321	14.124
157	376.629,896 263.501,321	158	376.918,351 263.469,08	290.251	158	376.918,351 263.469,08	159	376.930,278 263.467,747	12.001	159	376.930,278 263.467,747	160	377.198,632 263.437,752	270.025
160	377.198,632 263.437,752	161	377.250,928 263.431,907	52.622	161	377.250,928 263.431,907	162	377.266,641 263.430,151	15.811	162	377.266,641 263.430,151	163	377.278,38 263.428,839	11.812
163	377.278,38 263.428,839	164	377.304,288 263.425,943	26.069	164	377.304,288 263.425,943	165	377.312,189 263.425,06	7.95	165	377.312,189 263.425,06	166	377.324,848 263.423,645	12.738
166	377.324,848 263.423,645	167	377.355,886 263.420,176	31.231	167	377.355,886 263.420,176	168	377.377,152 263.417,799	21.398	168	377.377,152 263.417,799	169	377.383,882 263.417,046	6.772
169	377.383,882 263.417,046	170	377.413,267 263.413,762	29.568	170	377.413,267 263.413,762	171	377.433,559 263.411,494	20.418	171	377.433,559 263.411,494	172	377.452,746 263.409,349	19.307
172	377.452,746 263.409,349	173	377.456,362 263.408,945	3.638	173	377.456,362 263.408,945	174	377.465,578 263.407,996	9.265	174	377.465,578 263.407,996	175	377.485,136 263.405,98	19.662
175	377.485,136 263.405,98	176	377.491,087 263.405,367	5.982	176	377.491,087 263.405,367	177	377.500,422 263.404,405	9.384	177	377.500,422 263.404,405	178	377.509,019 263.403,52	8.642
178	377.509,019 263.403,52	179	377.516,305 263.402,769	7.325	179	377.516,305 263.402,769	180	377.523,076 263.402,071	6.807	180	377.523,076 263.402,071	181	377.545,262 263.399,785	22.303
181	377.545,262 263.399,785	182	377.553,126 263.398,975	7.906	182	377.553,126 263.398,975	183	377.569,89 263.397,248	16.853	183	377.569,89 263.397,248	184	377.574,941 263.396,727	5.078
184	377.574,941 263.396,727	185	377.581,261 263.396,076	6.353	185	377.581,261 263.396,076	186	377.585,262 263.395,664	4.022	186	377.585,262 263.395,664	187	377.609,623 263.393,154	24.49
187	377.609,623 263.393,154	188	377.626,434 263.391,422	16.9	188	377.626,434 263.391,422	189	377.640,528 263.389,969	14.169	189	377.640,528 263.389,969	190	377.663,914 263.387,56	23.51
190	377.663,914 263.387,56	191	377.699,97 263.383,845	36.247	191	377.699,97 263.383,845	192	377.705,789 263.383,245	5.85	192	377.705,789 263.383,245	193	377.709,225 263.382,891	3.454
193	377.709,225 263.382,891	194	377.720,134 263.381,767	10.967	194	377.720,134 263.381,767	195	377.734,858 263.380,25	14.802	195	377.734,858 263.380,25	196	377.745,758 263.379,127	10.958
196	377.745,758 263.379,127	197	377.757,949 263.377,871	12.256	197	377.757,949 263.377,871	198	377.769,344 263.376,697	11.455	198	377.769,344 263.376,697	199	377.776,543 263.375,955	7.237
199	377.776,543 263.375,955	200	377.797,578 263.373,788	21.146	200	377.797,578 263.373,788	201	377.826,582 263.370,799	29.158	201	377.826,582 263.370,799	202	377.843,572 263.369,049	17.08
202	377.843,572 263.369,049	203	377.849,424 263.368,446	5.883	203	377.849,424 263.368,446	204	377.868,331 263.366,498	19.007	204	377.868,331 263.366,498	205	377.881,001 263.365,192	12.737
205	377.881,001 263.365,192	206	377.891,007 263.364,161	10.059	206	377.891,007 263.364,161	207	377.891,486 263.364,112	0.481	207	377.891,486 263.364,112	208	377.897,255 263.363,517	5.8
208	377.897,255 263.363,517	209	377.916,153 263.361,57	18.998	209	377.916,153 263.361,57	210	377.926,055 263.360,55	9.954	210	377.926,055 263.360,55	211	377.931,791 263.359,959	5.766
211	377.931,791 263.359,959	212	377.949,526 263.358,132	17.829	212	377.949,526 263.358,132	213	377.998,325 263.353,103	49.057	213	377.998,325 263.353,103	214	378.011,74 263.351,721	13.486
214	378.011,74 263.351,721	215	378.033,566 263.349,472	21.942	215	378.033,566 263.349,472	216	378.052,151 263.347,557	18.683	216	378.052,151 263.347,557	217	378.061,658 263.346,578	9.557

Punct început	X / Y	Punct sfârșit	X / Y	Lungime segment	Punct început	X / Y	Punct sfârșit	X / Y	Lungime segment	Punct început	X / Y	Punct sfârșit	X / Y	Lungime segment
217	378.061,658 263.346,578	218	378.089,48 263.343,711	27.969	218	378.089,48 263.343,711	219	378.111,218 263.341,472	21.853	219	378.111,218 263.341,472	220	378.142,736 263.338,224	31.685
220	378.142,736 263.338,224	221	378.164,091 263.336,024	21.468	221	378.164,091 263.336,024	222	378.180,537 263.334,329	16.533	222	378.180,537 263.334,329	223	378.186,662 263.333,698	6.157
223	378.186,662 263.333,698	224	378.195,852 263.332,751	9.239	224	378.195,852 263.332,751	225	378.212,079 263.331,079	16.313	225	378.212,079 263.331,079	226	378.240,75 263.328,125	28.823
226	378.240,75 263.328,125	227	378.294,653 263.322,571	54.188	227	378.294,653 263.322,571	228	378.319,323 263.320,029	24.801	228	378.319,323 263.320,029	229	378.329,609 263.318,969	10.34
229	378.329,609 263.318,969	230	378.338,492 263.318,054	8.93	230	378.338,492 263.318,054	231	378.360,591 263.315,777	22.216	231	378.360,591 263.315,777	232	378.373,073 263.314,491	12.548
232	378.373,073 263.314,491	233	378.377,396 263.314,309	4.327	233	378.377,396 263.314,309	234	378.391,099 263.313,775	13.713	234	378.391,099 263.313,775	235	378.415,569 263.312,82	24.489
235	378.415,569 263.312,82	236	378.422,645 263.312,224	7.101	236	378.422,645 263.312,224	237	378.442,277 263.310,57	19.702	237	378.442,277 263.310,57	238	378.468,901 263.308,327	26.718
238	378.468,901 263.308,327	239	378.484,706 263.306,996	15.861	239	378.484,706 263.306,996	240	378.499,625 263.305,739	14.972	240	378.499,625 263.305,739	241	378.514,645 263.303,898	15.132
241	378.514,645 263.303,898	242	378.558,771 263.298,489	44.456	242	378.558,771 263.298,489	243	378.575,05 263.296,494	16.401	243	378.575,05 263.296,494	244	378.576,978 263.296,258	1.942
244	378.576,978 263.296,258	245	378.586,938 263.295,037	10.035	245	378.586,938 263.295,037	246	378.599,399 263.293,509	12.554	246	378.599,399 263.293,509	247	378.607,204 263.292,867	7.831
247	378.607,204 263.292,867	248	378.613,611 263.292,339	6.429	248	378.613,611 263.292,339	249	378.621,594 263.291,681	8.01	249	378.621,594 263.291,681	250	378.636,57 263.290,448	15.027
250	378.636,57 263.290,448	251	378.649,21 263.289,406	12.683	251	378.649,21 263.289,406	252	378.663,761 263.288,208	14.6	252	378.663,761 263.288,208	253	378.674,912 263.287,289	11.189
253	378.674,912 263.287,289	254	378.704,341 263.284,865	29.529	254	378.704,341 263.284,865	255	378.724,697 263.276,761	21.91	255	378.724,697 263.276,761	256	378.733,654 263.273,195	9.641
256	378.733,654 263.273,195	257	378.746,902 263.267,922	14.259	257	378.746,902 263.267,922	258	378.761,938 263.261,936	16.184	258	378.761,938 263.261,936	259	378.772,977 263.257,541	11.882
259	378.772,977 263.257,541	260	378.789,667 263.250,897	17.964	260	378.789,667 263.250,897	261	378.803,923 263.245,221	15.344	261	378.803,923 263.245,221	262	378.815,571 263.240,584	12.537
262	378.815,571 263.240,584	263	378.841,454 263.230,28	27.859	263	378.841,454 263.230,28	264	378.843,205 263.229,684	1.85	264	378.843,205 263.229,684	265	378.863,852 263.222,659	21.809
265	378.863,852 263.222,659	266	378.882,828 263.216,203	20.044	266	378.882,828 263.216,203	267	378.885,099 263.215,43	2.399	267	378.885,099 263.215,43	268	378.901,425 263.209,875	17.245
268	378.901,425 263.209,875	269	378.928,499 263.200,663	28.598	269	378.928,499 263.200,663	270	378.933,771 263.198,869	5.569	270	378.933,771 263.198,869	271	378.937,538 263.197,776	3.922
271	378.937,538 263.197,776	272	378.945,665 263.195,417	8.462	272	378.945,665 263.195,417	273	378.948,536 263.194,584	2.989	273	378.948,536 263.194,584	274	378.957,884 263.191,871	9.734
274	378.957,884 263.191,871	275	378.966,031 263.189,507	8.483	275	378.966,031 263.189,507	276	378.967,614 263.189,047	1.648	276	378.967,614 263.189,047	277	378.986,865 263.183,46	20.045
277	378.986,865 263.183,46	278	379.033,717 263.169,863	48.785	278	379.033,717 263.169,863	279	379.045,667 263.166,394	12.443	279	379.045,667 263.166,394	280	379.051,682 263.164,649	6.263
280	379.051,682 263.164,649	281	379.063,411 263.161,152	12.239	281	379.063,411 263.161,152	282	379.068,174 263.159,732	4.97	282	379.068,174 263.159,732	283	379.144,072 263.137,106	79.199
283	379.144,072 263.137,106	284	379.148,899 263.135,666	5.037	284	379.148,899 263.135,666	285	379.155,452 263.133,713	6.838	285	379.155,452 263.133,713	286	379.190,153 263.123,272	36.238
286	379.190,153 263.123,272	287	379.194,15 263.122,07	4.174	287	379.194,15 263.122,07	288	379.200,23 263.120,24	6.349	288	379.200,23 263.120,24	289	379.210,375 263.117,187	10.594
289	379.210,375 263.117,187	290	379.220,16 263.114,243	10.218	290	379.220,16 263.114,243	291	379.233,289 263.110,293	13.71	291	379.233,289 263.110,293	292	379.246,794 263.106,23	14.103
292	379.246,794 263.106,23	293	379.260,859 263.101,998	14.688	293	379.260,859 263.101,998	294	379.268,993 263.099,55	8.494	294	379.268,993 263.099,55	295	379.272,343 263.098,446	3.527
295	379.272,343 263.098,446	296	379.282,069 263.095,239	10.241	296	379.282,069 263.095,239	297	379.296,348 263.090,531	15.035	297	379.296,348 263.090,531	298	379.315,662 263.084,163	20.337
298	379.315,662 263.084,163	299	379.344,512 263.074,651	30.378	299	379.344,512 263.074,651	300	379.364,902 263.067,692	21.545	300	379.364,902 263.067,692	301	379.377,482 263.063,398	13.293
301	379.377,482 263.063,398	302	379.386,677 263.060,26	9.716	302	379.386,677 263.060,26	303	379.394,419 263.057,618	8.18	303	379.394,419 263.057,618	304	379.401,545 263.055,186	7.53
304	379.401,545 263.055,186	305	379.413,064 263.051,255	12.171	305	379.413,064 263.051,255	306	379.423,725 263.047,617	11.265	306	379.423,725 263.047,617	307	379.434,517 263.043,934	11.403
307	379.434,517 263.043,934	308	379.451,828 263.038,026	18.291	308	379.451,828 263.038,026	309	379.454,154 263.037,232	2.458	309	379.454,154 263.037,232	310	379.463,7 263.034,426	9.95
310	379.463,7 263.034,426	311	379.470,217 263.032,511	6.793	311	379.470,217 263.032,511	312	379.475,284 263.031,021	5.282	312	379.475,284 263.031,021	313	379.487,782 263.027,348	13.027
313	379.487,782 263.027,348	314	379.503,96 263.022,593	16.862	314	379.503,96 263.022,593	315	379.516,509 263.018,904	13.08	315	379.516,509 263.018,904	316	379.531,829 263.014,402	15.968

Punct început	X / Y	Punct sfârșit	X / Y	Lungime segment	Punct început	X / Y	Punct sfârșit	X / Y	Lungime segment	Punct început	X / Y	Punct sfârșit	X / Y	Lungime segment
316	379.531,829 263.014,402	317	379.535,901 263.011,4	5.059	317	379.535,901 263.011,4	318	379.555,786 262.996,738	24.706	318	379.555,786 262.996,738	319	379.569,212 262.986,839	16.681
319	379.569,212 262.986,839	320	379.585,333 262.974,954	20.028	320	379.585,333 262.974,954	321	379.601,362 262.963,136	19.915	321	379.601,362 262.963,136	322	379.611,255 262.955,842	12.291
322	379.611,255 262.955,842	323	379.640,129 262.934,553	35.874	323	379.640,129 262.934,553	324	379.656,752 262.922,297	20.653	324	379.656,752 262.922,297	325	379.673,609 262.909,868	20.944
325	379.673,609 262.909,868	326	379.677,281 262.907,407	4.42	326	379.677,281 262.907,407	327	379.705,41 262.888,549	33.865	327	379.705,41 262.888,549	328	379.722,328 262.877,208	20.368
328	379.722,328 262.877,208	329	379.741,432 262.864,401	23.0	329	379.741,432 262.864,401	330	379.746,483 262.861,015	6.081	330	379.746,483 262.861,015	331	379.755,465 262.854,994	10.813
331	379.755,465 262.854,994	332	379.784,986 262.835,203	35.541	332	379.784,986 262.835,203	333	379.798,267 262.826,3	15.989	333	379.798,267 262.826,3	334	379.649,659 262.262,669	582.893
334	379.649,659 262.262,669	335	379.652,931 262.259,392	4.631	335	379.652,931 262.259,392	336	379.653,061 262.259,885	0.51	336	379.653,061 262.259,885	337	379.653,465 262.261,941	2.095
337	379.653,465 262.261,941	338	379.654,214 262.264,257	2.434	338	379.654,214 262.264,257	339	379.656,272 262.271,949	7.963	339	379.656,272 262.271,949	340	379.658,359 262.279,98	8.298
340	379.658,359 262.279,98	341	379.661,937 262.293,549	14.033	341	379.661,937 262.293,549	342	379.662,967 262.297,453	4.038	342	379.662,967 262.297,453	343	379.663,909 262.301,026	3.695
343	379.663,909 262.301,026	344	379.668,472 262.318,334	17.899	344	379.668,472 262.318,334	345	379.670,697 262.326,771	8.725	345	379.670,697 262.326,771	346	379.672,314 262.332,904	6.343
346	379.672,314 262.332,904	347	379.672,79 262.334,71	1.868	347	379.672,79 262.334,71	348	379.674,339 262.340,587	6.078	348	379.674,339 262.340,587	349	379.675,833 262.346,253	5.86
349	379.675,833 262.346,253	350	379.678,018 262.354,537	8.567	350	379.678,018 262.354,537	351	379.678,917 262.357,948	3.527	351	379.678,917 262.357,948	352	379.679,787 262.361,249	3.414
352	379.679,787 262.361,249	353	379.680,989 262.365,807	4.714	353	379.680,989 262.365,807	354	379.682,494 262.371,515	5.903	354	379.682,494 262.371,515	355	379.683,881 262.376,775	5.44
355	379.683,881 262.376,775	356	379.684,968 262.380,898	4.264	356	379.684,968 262.380,898	357	379.686,238 262.385,714	4.981	357	379.686,238 262.385,714	358	379.686,759 262.387,691	2.044
358	379.686,759 262.387,691	359	379.690,559 262.402,104	14.906	359	379.690,559 262.402,104	360	379.691,381 262.405,221	3.224	360	379.691,381 262.405,221	361	379.692,234 262.408,457	3.347
361	379.692,234 262.408,457	362	379.693,149 262.411,927	3.589	362	379.693,149 262.411,927	363	379.694,218 262.415,981	4.193	363	379.694,218 262.415,981	364	379.695,704 262.421,616	5.828
364	379.695,704 262.421,616	365	379.696,973 262.426,431	4.979	365	379.696,973 262.426,431	366	379.698,17 262.430,97	4.694	366	379.698,17 262.430,97	367	379.698,704 262.433,245	2.337
367	379.698,704 262.433,245	368	379.699,492 262.435,982	2.848	368	379.699,492 262.435,982	369	379.701,494 262.443,575	7.852	369	379.701,494 262.443,575	370	379.703,006 262.449,311	5.932
370	379.703,006 262.449,311	371	379.704,305 262.454,237	5.094	371	379.704,305 262.454,237	372	379.705,667 262.459,405	5.344	372	379.705,667 262.459,405	373	379.706,598 262.462,935	3.651
373	379.706,598 262.462,935	374	379.706,822 262.464,397	1.479	374	379.706,822 262.464,397	375	379.707,405 262.465,996	1.702	375	379.707,405 262.465,996	376	379.709,521 262.474,019	8.297
376	379.709,521 262.474,019	377	379.714,893 262.494,394	21.071	377	379.714,893 262.494,394	378	379.715,991 262.498,56	4.308	378	379.715,991 262.498,56	379	379.717,577 262.504,574	6.22
379	379.717,577 262.504,574	380	379.720,667 262.516,293	12.12	380	379.720,667 262.516,293	381	379.723,388 262.526,616	10.676	381	379.723,388 262.526,616	382	379.726,565 262.538,664	12.46
382	379.726,565 262.538,664	383	379.730,107 262.552,096	13.891	383	379.730,107 262.552,096	384	379.733,472 262.564,858	13.198	384	379.733,472 262.564,858	385	379.734,564 262.569,003	4.286
385	379.734,564 262.569,003	386	379.736,013 262.574,497	5.682	386	379.736,013 262.574,497	387	379.737,303 262.579,39	5.06	387	379.737,303 262.579,39	388	379.739,695 262.588,463	9.383
388	379.739,695 262.588,463	389	379.740,732 262.592,396	4.067	389	379.740,732 262.592,396	390	379.740,981 262.593,34	0.976	390	379.740,981 262.593,34	391	379.741,825 262.596,54	3.309
391	379.741,825 262.596,54	392	379.743,841 262.604,186	7.907	392	379.743,841 262.604,186	393	379.744,655 262.607,274	3.193	393	379.744,655 262.607,274	394	379.745,209 262.609,376	2.174
394	379.745,209 262.609,376	395	379.746,482 262.614,205	4.994	395	379.746,482 262.614,205	396	379.748,085 262.620,282	6.285	396	379.748,085 262.620,282	397	379.750,183 262.628,24	8.23
397	379.750,183 262.628,24	398	379.751,892 262.634,722	6.704	398	379.751,892 262.634,722	399	379.752,715 262.637,844	3.229	399	379.752,715 262.637,844	400	379.753,803 262.641,969	4.266
400	379.753,803 262.641,969	401	379.754,991 262.646,477	4.662	401	379.754,991 262.646,477	402	379.757,538 262.656,136	9.989	402	379.757,538 262.656,136	403	379.760,83 262.668,609	12.9
403	379.760,83 262.668,609	404	379.764,116 262.681,083	12.9	404	379.764,116 262.681,083	405	379.764,862 262.683,913	2.927	405	379.764,862 262.683,913	406	379.766,528 262.690,231	6.534
406	379.766,528 262.690,231	407	379.769,588 262.701,837	12.003	407	379.769,588 262.701,837	408	379.772,025 262.711,08	9.559	408	379.772,025 262.711,08	409	379.772,701 262.713,646	2.654
409	379.772,701 262.713,646	410	379.773,751 262.717,627	4.117	410	379.773,751 262.717,627	411	379.774,599 262.720,843	3.326	411	379.774,599 262.720,843	412	379.775,883 262.725,711	5.034
412	379.775,883 262.725,711	413	379.776,903 262.729,581	4.002	413	379.776,903 262.729,581	414	379.778,163 262.734,362	4.944	414	379.778,163 262.734,362	415	379.780,417 262.742,91	8.84

Punct început	X / Y	Punct sfârșit	X / Y	Lungime segment	Punct început	X / Y	Punct sfârșit	X / Y	Lungime segment	Punct început	X / Y	Punct sfârșit	X / Y	Lungime segment
415	379.780,417 262.742,91	416	379.782,747 262.751,745	9.137	416	379.782,747 262.751,745	417	379.783,674 262.755,261	3.636	417	379.783,674 262.755,261	418	379.785,12 262.760,745	5.671
418	379.785,12 262.760,745	419	379.785,671 262.762,835	2.161	419	379.785,671 262.762,835	420	379.789,438 262.777,123	14.776	420	379.789,438 262.777,123	421	379.790,528 262.781,259	4.277
421	379.790,528 262.781,259	422	379.801,648 262.823,433	43.615	422	379.801,648 262.823,433	423	379.922,257 262.736,266	148.811	423	379.922,257 262.736,266	424	379.934,085 262.727,718	14.593
424	379.934,085 262.727,718	425	379.974,941 262.698,191	50.409	425	379.974,941 262.698,191	426	379.978,638 262.696,928	3.907	426	379.978,638 262.696,928	427	379.995,646 262.694,514	17.178
427	379.995,646 262.694,514	428	380.044,351 262.687,603	49.193	428	380.044,351 262.687,603	429	380.062,48 262.683,481	18.592	429	380.062,48 262.683,481	430	380.122,285 262.669,881	61.332
430	380.122,285 262.669,881	431	380.166,934 262.659,728	45.789	431	380.166,934 262.659,728	432	380.242,506 262.641,858	77.656	432	380.242,506 262.641,858	433	380.459,485 262.585,921	224.073
433	380.459,485 262.585,921	434	380.488,055 262.578,369	29.551	434	380.488,055 262.578,369	435	380.483,694 262.600,248	22.309	435	380.483,694 262.600,248	1	380.482,0 262.600,582	1.727

** Lungimile segmentelor sunt determinate în planul de proiecție Stereo 70 și sunt rotunjite la 1 milimetru.

*** Distanța dintre puncte este formată din segmente cumulate ce sunt mai mici decât valoarea 1 milimetru.

**DATE DESPRE IMOBILUL NR. 8869**

Oficiul de Cadastru și Publicitate Imobiliară DOLJ
Biroul de Cadastru și Publicitate Imobiliară Craiova

A. Partea I. Descrierea imobilului

TEREN Extravilan

Nr. cadastral vechi:187

Adresa: Jud. Dolj, T48,P86/1

Nr. Crt	Nr cadastral Nr. topografic	Suprafața* (mp)	Observații / Referințe
A1	31110	3.028	Sector cadastral:43 Teren neimprejmuit;

B. Partea II. Proprietari și acte

Inscrieri privitoare la dreptul de proprietate și alte drepturi reale	Referințe
119268 / 25/09/2014	
Act Notarial nr. contract de vanzare -cumparare nr 1103, din 30/06/2014 emis de NP. DRAGOMIR ROMELIA (declaratia aut. nr. 641/03.07.2014 NP. Vasilescu Elena);	
B1	A1
Intabulare, drept de PROPRIETATE, dobandit prin Conventie, cota actuala 1/1, cota initiala 1/1	
1) SC KAMPARO INVESTMENT SRL, CIF:25525855	

C. Partea III. SARCINI .

Inscrieri privind dezmembramintele dreptului de proprietate, drepturi reale de garanție și sarcini	Referințe
NU SUNT	

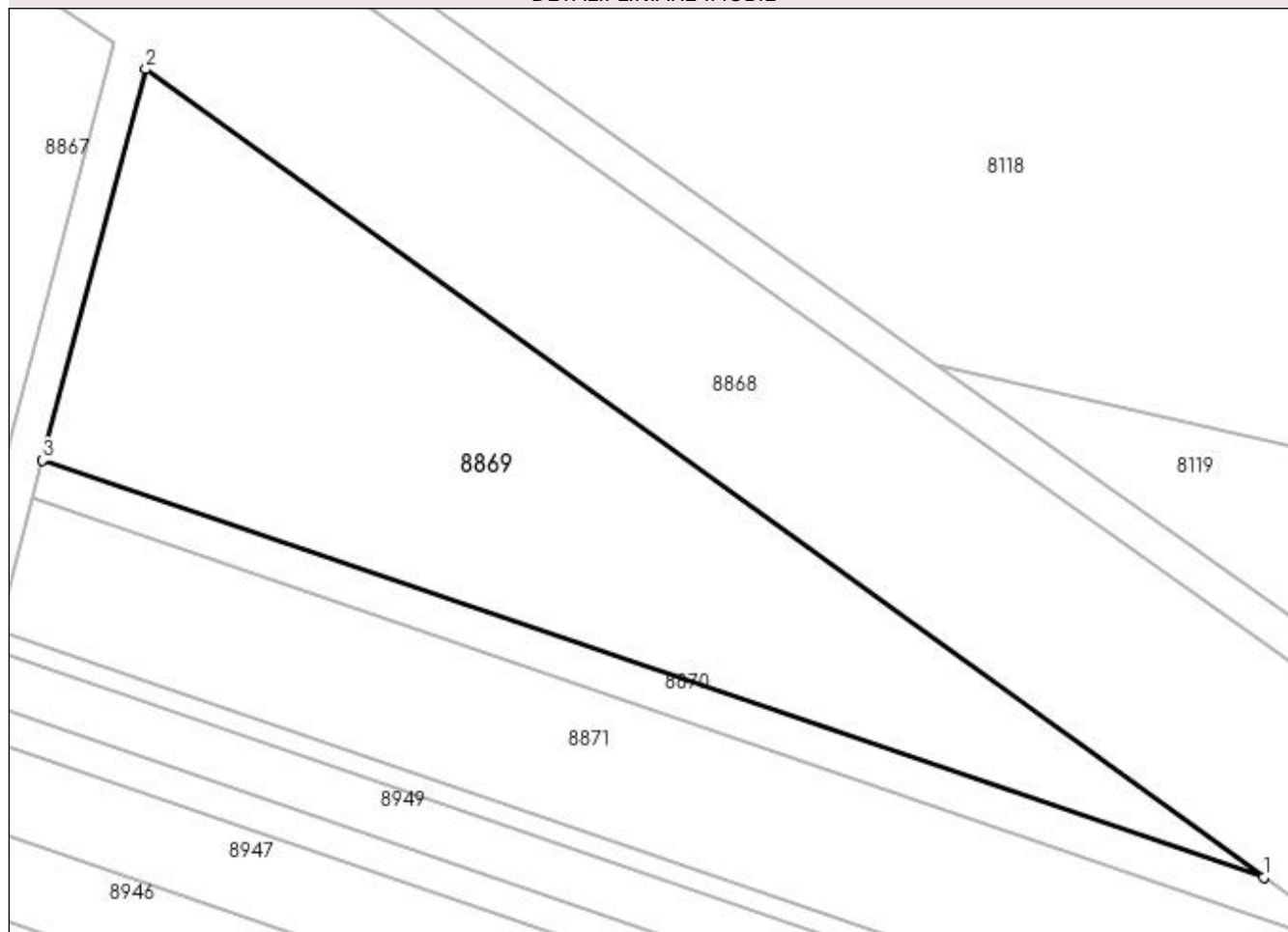
Anexa Nr. 1 La Partea I

Teren

Nr cadastral	Suprafața (mp)*	Observații / Referințe
31110	3.028	

* Suprafața este determinată în planul de proiecție Stereo 70.

DETALII LINIARE IMOBIL



Date referitoare la teren

Crt	Categorie folosință	Intra vilan	Suprafața (mp)	Tarla	Parcelă	Nr. topo	Observații / Referințe
1	arabil	NU	3.028	48	86/1	-	

Lungime Segmente

1) Valorile lungimilor segmentelor sunt obținute din proiecție în plan.

Punct început	X / Y	Punct sfârșit	X / Y	Lungime segment (** (m)
1	379.922,257 262.736,266	2	379.801,648 262.823,433	148.811
2	379.801,648 262.823,433	3	379.790,528 262.781,259	43.615
3	379.790,528 262.781,259	1	379.922,257 262.736,266	139.201

** Lungimile segmentelor sunt determinate în planul de proiecție Stereo 70 și sunt rotunjite la 1 milimetru.

*** Distanța dintre puncte este formată din segmente cumulate ce sunt mai mici decât valoarea 1 milimetru.

**DATE DESPRE IMOBILUL NR. 8870**

Oficiul de Cadastru și Publicitate Imobiliară DOLJ
Biroul de Cadastru și Publicitate Imobiliară Craiova

A. Partea I. Descrierea imobilului

TEREN Extravilan

Nr. cadastral vechi:186

Adresa: Jud. Dolj, T 48, P 84

Nr. Crt	Nr cadastral Nr. topografic	Suprafața* (mp)	Observații / Referințe
A1	31215	623	Sector cadastral:43 Teren neimprejmuit;

B. Partea II. Proprietari și acte

Inscrieri privitoare la dreptul de proprietate și alte drepturi reale		Referințe
109727 / 14/06/2022		
Act Notarial nr. CONTRACT DE SCHIMB IMOBILIAR aut nr 2349, din 03/06/2022 emis de NP Floricel MIHAI-MARIAN;		
B1	Intabulare, drept de PROPRIETATE, dobandit prin Conventie, cota actuala 1/1, cota initiala 1/1 1) KAMPARO INVESTMENT SRL , CIF:25525855	A1

C. Partea III. SARCINI .

Inscrieri privind dezmembramintele dreptului de proprietate, drepturi reale de garanție și sarcini	Referințe
NU SUNT	

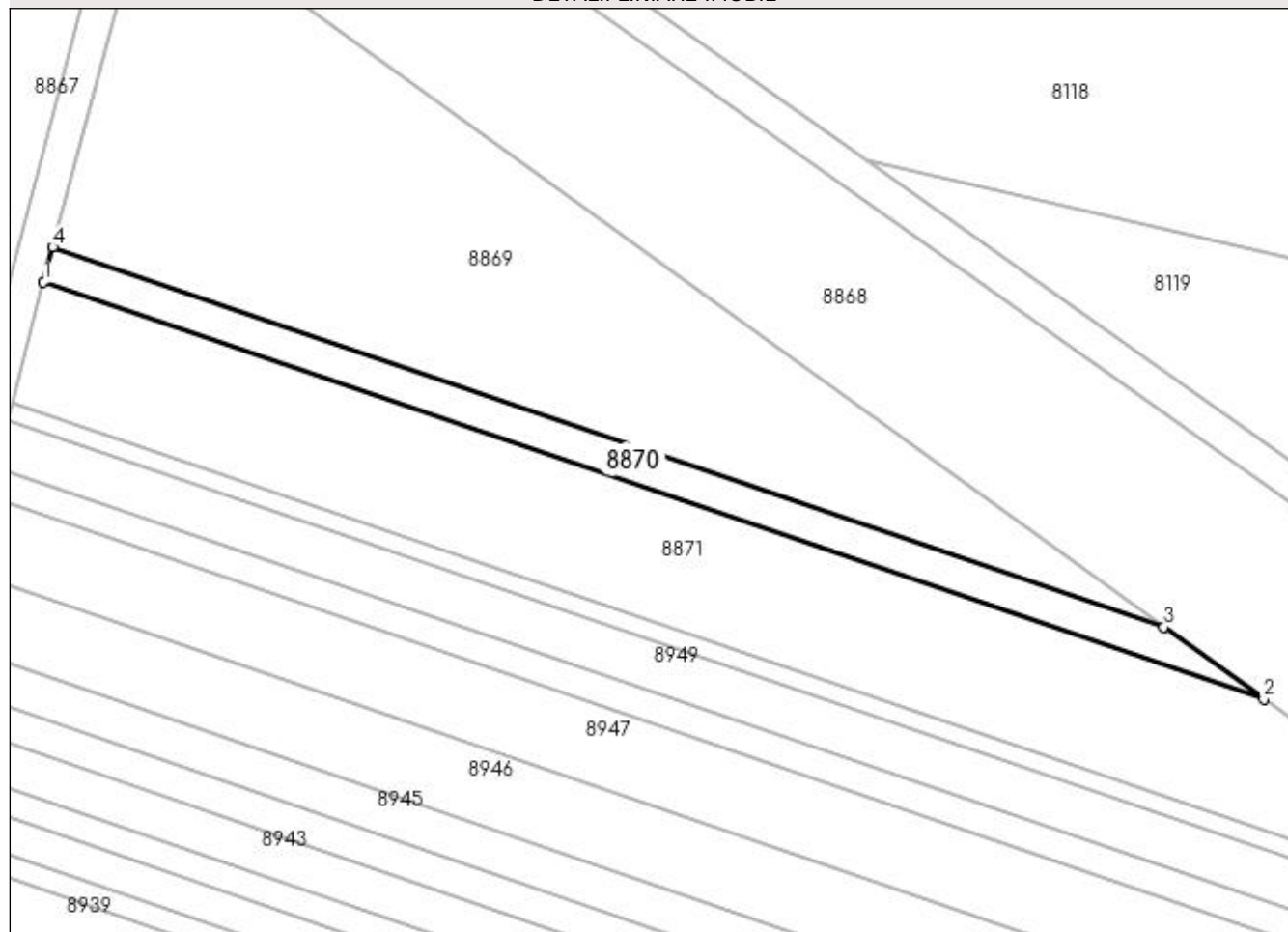
Anexa Nr. 1 La Partea I

Teren

Nr cadastral	Suprafața (mp)*	Observații / Referințe
31215	623	

* Suprafața este determinată în planul de proiecție Stereo 70.

DETALII LINIARE IMOBIL



Date referitoare la teren

Crt	Categorie folosință	Intra vilan	Suprafața (mp)	Tarla	Parcelă	Nr. topo	Observații / Referințe
1	arabil	NU	623	48	84	-	

Lungime Segmente

1) Valorile lungimilor segmentelor sunt obținute din proiecție în plan.

Punct început	X / Y	Punct sfârșit	X / Y	Lungime segment (** (m)
1	379.789,438 262.777,123	2	379.934,085 262.727,718	152.852
2	379.934,085 262.727,718	3	379.922,257 262.736,266	14.593
3	379.922,257 262.736,266	4	379.790,528 262.781,259	139.201
4	379.790,528 262.781,259	1	379.789,438 262.777,123	4.277

**** Lungimile segmentelor sunt determinate în planul de proiecție Stereo 70 și sunt rotunjite la 1 milimetru.**

***** Distanța dintre puncte este formată din segmente cumulate ce sunt mai mici decât valoarea 1 milimetru.**

**DATE DESPRE IMOBILUL NR. 8871**

Oficiul de Cadastru și Publicitate Imobiliară DOLJ
Biroul de Cadastru și Publicitate Imobiliară Craiova

A. Partea I. Descrierea imobilului

TEREN Extravilan

Adresa: Jud. Dolj, T48,P83

Nr. Crt	Nr cadastral Nr. topografic	Suprafața* (mp)	Observații / Referințe
A1		2.600	Sector cadastral:43 Teren neimprejmuit;

B. Partea II. Proprietari și acte

Inscrieri privitoare la dreptul de proprietate și alte drepturi reale	Referințe
/	
Act Administrativ nr. TDP nr. 982-44576, din 10/10/1996 emis de CJSAPT DOLJ;	
B1	A1
Intabulare, drept de PROPRIETATE, dobândit prin Reconstituire, cota actuala 1/1, cota initiala 1/1 1) AFREM IOANA, Lipsă CNP.	

C. Partea III. SARCINI .

Inscrieri privind dezmembramintele dreptului de proprietate, drepturi reale de garanție și sarcini	Referințe
NU SUNT	

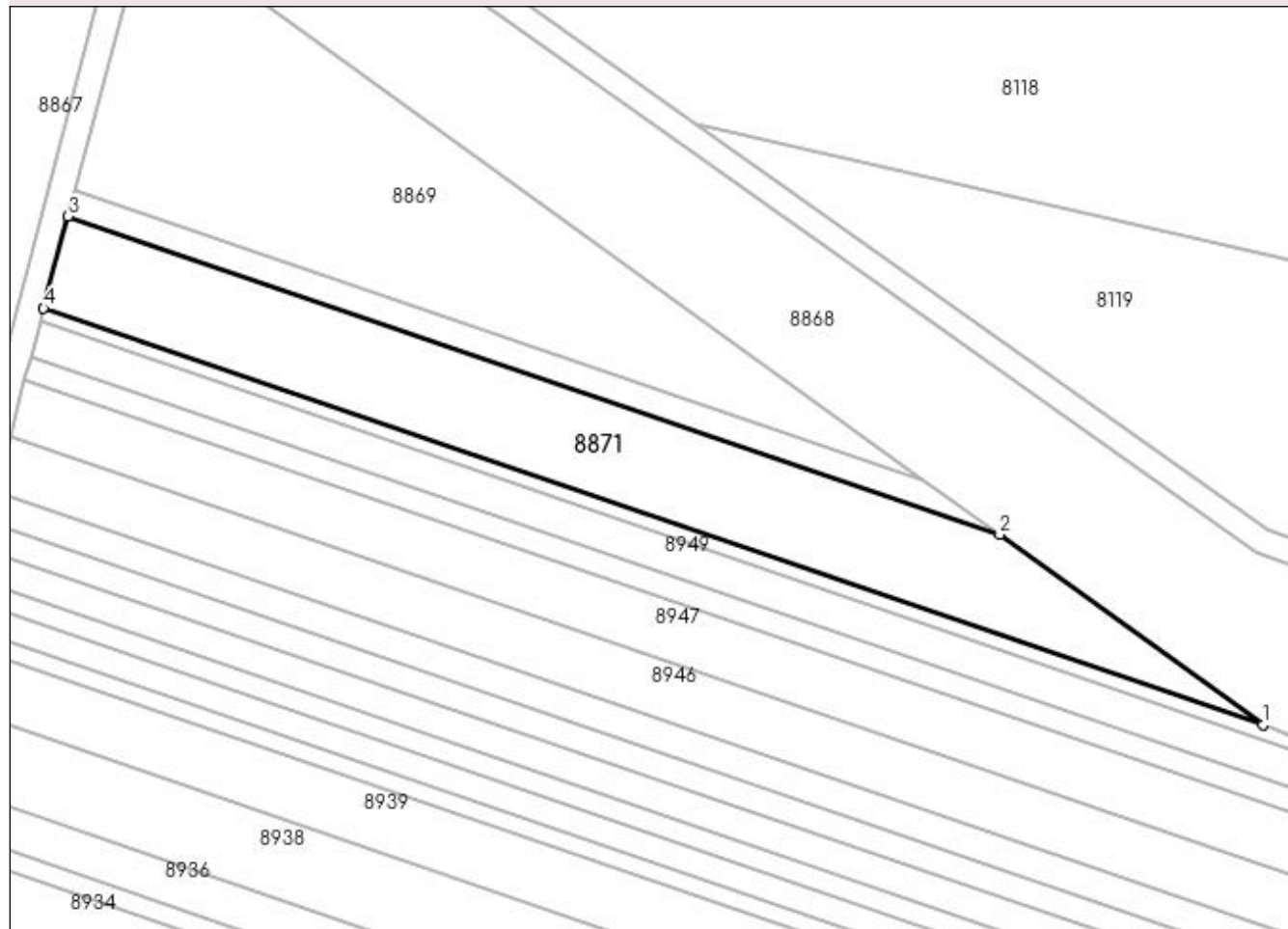
Anexa Nr. 1 La Partea I

Teren

Nr cadastral	Suprafața (mp)*	Observații / Referințe
	2.600	

* Suprafața este determinată în planul de proiecție Stereo 70.

DETALII LINIARE IMOBIL



Date referitoare la teren

Crt	Categorie folosință	Intra vilan	Suprafața (mp)	Tarla	Parcelă	Nr. topo	Observații / Referințe
1	arabil	NU	2.600	48	83	-	

Lungime Segmente

1) Valorile lungimilor segmentelor sunt obținute din proiecție în plan.

Punct început	X / Y	Punct sfârșit	X / Y	Lungime segment (** (m)
1	379.974,941 262.698,191	2	379.934,085 262.727,718	50.409
2	379.934,085 262.727,718	3	379.789,438 262.777,123	152.852
3	379.789,438 262.777,123	4	379.785,671 262.762,835	14.776
4	379.785,671 262.762,835	1	379.974,941 262.698,191	200.005

**** Lungimile segmentelor sunt determinate în planul de proiecție Stereo 70 și sunt rotunjite la 1 milimetru.**

***** Distanța dintre puncte este formată din segmente cumulate ce sunt mai mici decât valoarea 1 milimetru.**

**DATE DESPRE IMOBILUL NR. 8872**

Oficiul de Cadastru și Publicitate Imobiliară DOLJ
Biroul de Cadastru și Publicitate Imobiliară Craiova

A. Partea I. Descrierea imobilului

TEREN Extravilan

Adresa: Jud. Dolj, T48,P3

Nr. Crt	Nr cadastral Nr. topografic	Suprafața* (mp)	Observații / Referințe
A1		Din acte: 3.962 Masurata: 3.961	Sector cadastral:43 Teren neimprejmuit;

B. Partea II. Proprietari și acte

Inscrieri privitoare la dreptul de proprietate și alte drepturi reale		Referințe
/		
Act Administrativ nr. TDP nr. 2287, din 30/01/2003 emis de CJSAPT DOLJ;		
B1	Intabulare, drept de PROPRIETATE, dobandit prin Reconstituire, cota actuala 1/1, cota initiala 1/1 1) LĂTEA FLOREA, Lipsă CNP.	A1

C. Partea III. SARCINI .

Inscrieri privind dezmembramintele dreptului de proprietate, drepturi reale de garanție și sarcini	Referințe
NU SUNT	


Anexa Nr. 1 La Partea I

Teren

Nr cadastral	Suprafața (mp)*	Observații / Referințe
	Din acte: 3.962 Masurata: 3.961	

* Suprafața este determinată în planul de proiecție Stereo 70.

DETALII LINIARE IMOBIL



Date referitoare la teren

Crt	Categorie folosință	Intra vilan	Suprafața (mp)	Tarla	Parcelă	Nr. topo	Observații / Referințe
1	arabil	NU	3.961	48	3	-	

Lungime Segmente

1) Valorile lungimilor segmentelor sunt obținute din proiecție în plan.

Punct început	X / Y	Punct sfârșit	X / Y	Lungime segment (** (m)
1	380.484,809 261.980,564	2	379.654,214 262.264,257	877.707
2	379.654,214 262.264,257	3	379.653,465 262.261,941	2.434
3	379.653,465 262.261,941	4	379.653,061 262.259,885	2.095
4	379.653,061 262.259,885	5	380.484,783 261.975,807	878.898
5	380.484,783 261.975,807	1	380.484,809 261.980,564	4.757

**** Lungimile segmentelor sunt determinate în planul de proiecție Stereo 70 și sunt rotunjite la 1 milimetru.**

***** Distanța dintre puncte este formată din segmente cumulate ce sunt mai mici decât valoarea 1 milimetru.**

**DATE DESPRE IMOBILUL NR. 8873**

Oficiul de Cadastru și Publicitate Imobiliară DOLJ
Biroul de Cadastru și Publicitate Imobiliară Craiova

A. Partea I. Descrierea imobilului

TEREN Extravilan

Nr. cadastral vechi:149

Adresa: Jud. Dolj, T48,P4

Nr. Crt	Nr cadastral Nr. topografic	Suprafata* (mp)	Observatii / Referinta
A1	31046	14.200	Sector cadastral:43 Teren neimprejmuit;

B. Partea II. Proprietari și acte

Inscrieri privitoare la dreptul de proprietate și alte drepturi reale	Referințe
119184 / 25/09/2014	
Act Notarial nr. contract de vanzare -cumparare nr 1103, din 30/06/2014 emis de DRAGOMIR ROMELIA (declaratie de primire a pretului aut nr 641/03.07.2014 - NP Vasilescu Elena,);	
B1	A1
Intabulare, drept de PROPRIETATE, dobandit prin Conventie, cota actuala 1/1, cota initiala 1/1	
1) SC KAMPARO INVESTMENT SRL, CIF:25525855	

C. Partea III. SARCINI .

Inscrieri privind dezmembramintele dreptului de proprietate, drepturi reale de garanție și sarcini	Referințe
NU SUNT	


Anexa Nr. 1 La Partea I

Teren

Nr cadastral	Suprafața (mp)*	Observații / Referințe
31046	14.200	

* Suprafața este determinată în planul de proiecție Stereo 70.

DETALII LINIARE IMOBIL



Date referitoare la teren

Crt	Categorie folosință	Intra vilan	Suprafața (mp)	Tarla	Parcelă	Nr. topo	Observații / Referințe
1	arabil	NU	14.200	48	4	-	

Lungime Segmente

1) Valorile lungimilor segmentelor sunt obținute din proiecție în plan.

Punct început	X / Y	Punct sfârșit	X / Y	Lungime segment (** (m)
1	380.484,902 261.997,671	2	379.658,359 262.279,98	873.425
2	379.658,359 262.279,98	3	379.656,272 262.271,949	8.298
3	379.656,272 262.271,949	4	379.654,214 262.264,257	7.963
4	379.654,214 262.264,257	5	380.484,809 261.980,564	877.707
5	380.484,809 261.980,564	1	380.484,902 261.997,671	17.107

**** Lungimile segmentelor sunt determinate în planul de proiecție Stereo 70 și sunt rotunjite la 1 milimetru.**

***** Distanța dintre puncte este formată din segmente cumulate ce sunt mai mici decât valoarea 1 milimetru.**

**DATE DESPRE IMOBILUL NR. 8874**

Oficiul de Cadastru și Publicitate Imobiliară DOLJ
Biroul de Cadastru și Publicitate Imobiliară Craiova

A. Partea I. Descrierea imobilului

TEREN Extravilan

Adresa: Jud. Dolj, T48,P5

Nr. Crt	Nr cadastral Nr. topografic	Suprafața* (mp)	Observații / Referințe
A1		12.200	Sector cadastral:43 Teren neimprejmuit;

B. Partea II. Proprietari și acte

Inscrieri privitoare la dreptul de proprietate și alte drepturi reale	Referințe
/	
Act Administrativ nr. TDP nr. 19558, din 16/06/2016 emis de CJS DAPT DOLJ;	
B1	A1
Intabulare, drept de PROPRIETATE, dobândit prin Reconstituire, cota actuala 1/1, cota initiala 1/1	
1) JUGUREANU MARIA, Lipsă CNP.	
2) IORDĂCHESCU AUREL, Lipsă CNP.	
3) IORDĂCHESCU FLOREA, Lipsă CNP.	
4) STACU IOANA, Lipsă CNP.	
5) IORDĂCHESCU GHEORGHE, Lipsă CNP.	
6) ALEXANDRESCU ANGHELINA, Lipsă CNP.	

C. Partea III. SARCINI .

Inscrieri privind dezmembramintele dreptului de proprietate, drepturi reale de garanție și sarcini	Referințe
NU SUNT	


Anexa Nr. 1 La Partea I

Teren

Nr cadastral	Suprafața (mp)*	Observații / Referințe
	12.200	

* Suprafața este determinată în planul de proiecție Stereo 70.

DETALII LINIARE IMOBIL



Date referitoare la teren

Crt	Categorie folosință	Intra vilan	Suprafața (mp)	Tarla	Parcelă	Nr. topo	Observații / Referințe
1	arabil	NU	12.200	48	5	-	

Lungime Segmente

1) Valorile lungimilor segmentelor sunt obținute din proiecție în plan.

Punct început	X / Y	Punct sfârșit	X / Y	Lungime segment (** (m)
1	380.484,902 261.997,671	2	380.484,982 262.012,435	14.764
2	380.484,982 262.012,435	3	379.661,937 262.293,549	869.729
3	379.661,937 262.293,549	4	379.658,359 262.279,98	14.033
4	379.658,359 262.279,98	1	380.484,902 261.997,671	873.425

**** Lungimile segmentelor sunt determinate în planul de proiecție Stereo 70 și sunt rotunjite la 1 milimetru.**

***** Distanța dintre puncte este formată din segmente cumulate ce sunt mai mici decât valoarea 1 milimetru.**

**DATE DESPRE IMOBILUL NR. 8875**

Oficiul de Cadastru și Publicitate Imobiliară DOLJ
Biroul de Cadastru și Publicitate Imobiliară Craiova

A. Partea I. Descrierea imobilului

TEREN Extravilan

Adresa: Jud. Dolj, T48,P6

Nr. Crt	Nr cadastral Nr. topografic	Suprafața* (mp)	Observații / Referințe
A1		3.500	Sector cadastral:43 Teren neimprejmuit;

B. Partea II. Proprietari și acte

Inscrieri privitoare la dreptul de proprietate și alte drepturi reale	Referințe
/	
Act Administrativ nr. TDP nr. 1152-48659, din 24/10/1996 emis de CJSAPT DOLJ;	
B1	A1
Intabulare, drept de PROPRIETATE, dobândit prin Reconstituire, cota actuala 1/1, cota initiala 1/1 1) MITRAN MARIN, Lipsă CNP.	

C. Partea III. SARCINI .

Inscrieri privind dezmembramintele dreptului de proprietate, drepturi reale de garanție și sarcini	Referințe
NU SUNT	


Anexa Nr. 1 La Partea I

Teren

Nr cadastral	Suprafața (mp)*	Observații / Referințe
	3.500	

* Suprafața este determinată în planul de proiecție Stereo 70.

DETALII LINIARE IMOBIL



Date referitoare la teren

Crt	Categorie folosință	Intra vilan	Suprafața (mp)	Tarla	Parcelă	Nr. topo	Observații / Referințe
1	arabil	NU	3.500	48	6	-	

Lungime Segmente

1) Valorile lungimilor segmentelor sunt obținute din proiecție în plan.

Punct început	X / Y	Punct sfârșit	X / Y	Lungime segment (** (m)
1	380.484,982 262.012,435	2	380.485,005 262.016,682	4.247
2	380.485,005 262.016,682	3	379.662,967 262.297,453	868.665
3	379.662,967 262.297,453	4	379.661,937 262.293,549	4.038
4	379.661,937 262.293,549	1	380.484,982 262.012,435	869.729

**** Lungimile segmentelor sunt determinate în planul de proiecție Stereo 70 și sunt rotunjite la 1 milimetru.**

***** Distanța dintre puncte este formată din segmente cumulate ce sunt mai mici decât valoarea 1 milimetru.**

**DATE DESPRE IMOBILUL NR. 8876**

Oficiul de Cadastru și Publicitate Imobiliară DOLJ
Biroul de Cadastru și Publicitate Imobiliară Craiova

A. Partea I. Descrierea imobilului

TEREN Extravilan

Nr. cadastral vechi:150

Adresa: Jud. Dolj, T48,P7

Nr. Crt	Nr cadastral Nr. topografic	Suprafața* (mp)	Observații / Referințe
A1	31061	3.200	Sector cadastral:43 Teren neimprejmuit;

B. Partea II. Proprietari și acte

Inscrieri privitoare la dreptul de proprietate și alte drepturi reale		Referințe
119253 / 25/09/2014		
Act Notarial nr. contract de vanzare -cumparare nr 1103, din 30/06/2014 emis de DRAGOMIR ROMELIA (declaratie de primire a pretului aut nr 641/03.07.2014 - NP Vasilescu Elena);		
B1	Intabulare, drept de PROPRIETATE, dobandit prin Conventie, cota actuala 1/1, cota initiala 1/1	A1
1) SC KAMPARO INVESTMENT SRL, CIF:25525855		

C. Partea III. SARCINI .

Inscrieri privind dezmembramintele dreptului de proprietate, drepturi reale de garanție și sarcini	Referințe
NU SUNT	


Anexa Nr. 1 La Partea I

Teren

Nr cadastral	Suprafața (mp)*	Observații / Referințe
31061	3.200	

* Suprafața este determinată în planul de proiecție Stereo 70.

DETALII LINIARE IMOBIL



Date referitoare la teren

Crt	Categorie folosință	Intra vilan	Suprafața (mp)	Tarla	Parcelă	Nr. topo	Observații / Referințe
1	arabil	NU	3.200	48	7	-	

Lungime Segmente

1) Valorile lungimilor segmentelor sunt obținute din proiecție în plan.

Punct început	X / Y	Punct sfârșit	X / Y	Lungime segment (** (m)
1	380.485,005 262.016,682	2	380.485,026 262.020,57	3.888
2	380.485,026 262.020,57	3	379.663,909 262.301,026	867.692
3	379.663,909 262.301,026	4	379.662,967 262.297,453	3.695
4	379.662,967 262.297,453	1	380.485,005 262.016,682	868.665

**** Lungimile segmentelor sunt determinate în planul de proiecție Stereo 70 și sunt rotunjite la 1 milimetru.**

***** Distanța dintre puncte este formată din segmente cumulate ce sunt mai mici decât valoarea 1 milimetru.**

**DATE DESPRE IMOBILUL NR. 8877**

Oficiul de Cadastru și Publicitate Imobiliară DOLJ
Biroul de Cadastru și Publicitate Imobiliară Craiova

A. Partea I. Descrierea imobilului

TEREN Extravilan

Adresa: Jud. Dolj, T48 P8

Nr. Crt	Nr cadastral Nr. topografic	Suprafața* (mp)	Observații / Referințe
A1	32108	15.450	Sector cadastral:43 Teren neimprejmuit;

B. Partea II. Proprietari și acte

Inscrieri privitoare la dreptul de proprietate și alte drepturi reale	Referințe
109789 / 14/06/2022	
Act Notarial nr. CONTRACT DE SCHIMB AUT 2349, din 03/06/2022 emis de NP Floricel MIHAI-MARIAN;	
B1	A1
Intabulare, drept de PROPRIETATE, dobandit prin Conventie, cota actuala 1/1, cota initiala 1/1	
1) KAMPARO INVESTMENT SRL, CIF:25525855	

C. Partea III. SARCINI .

Inscrieri privind dezmembramintele dreptului de proprietate, drepturi reale de garanție și sarcini	Referințe
NU SUNT	

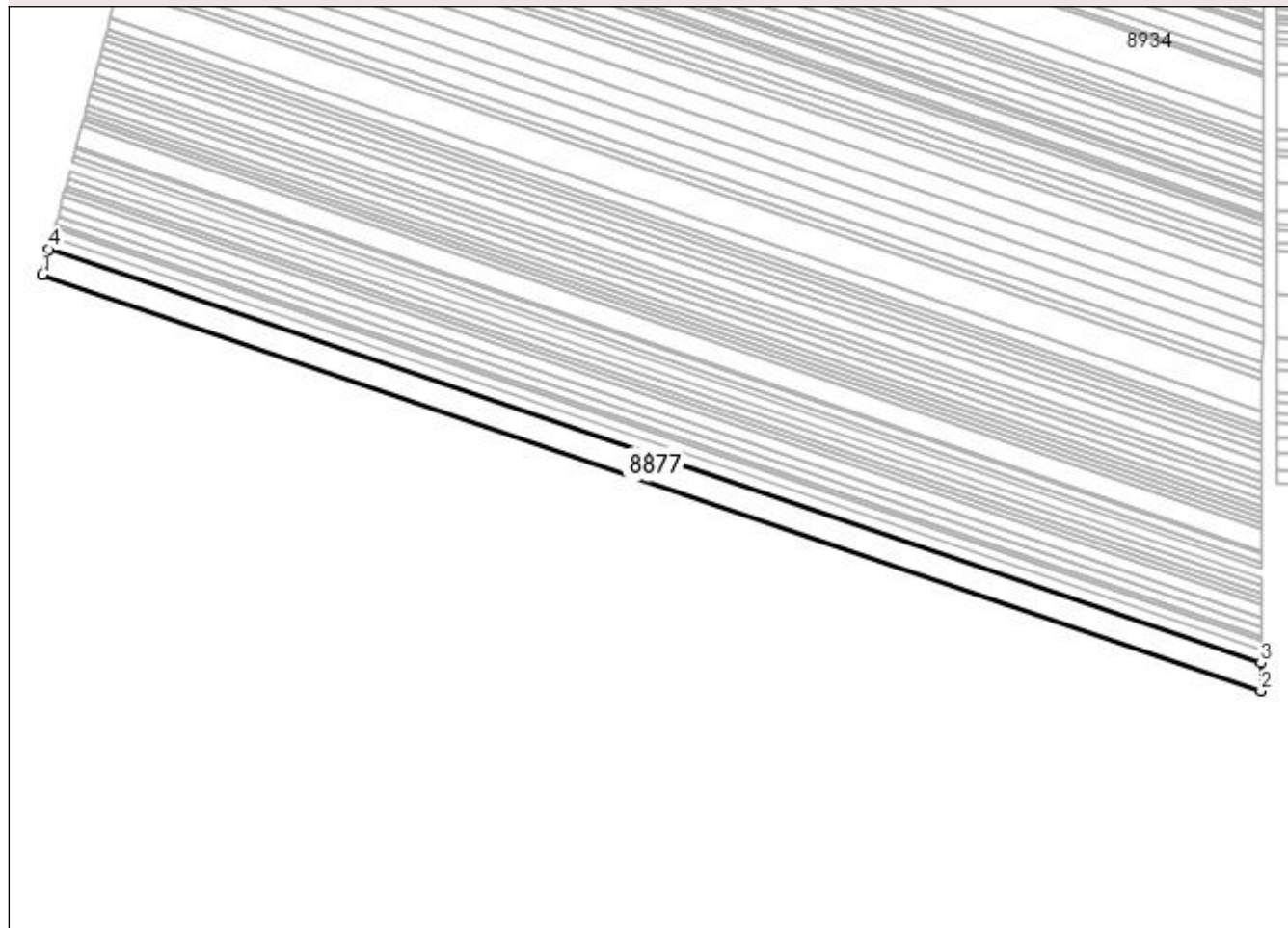
Anexa Nr. 1 La Partea I

Teren

Nr cadastral	Suprafața (mp)*	Observații / Referințe
32108	15.450	

* Suprafața este determinată în planul de proiecție Stereo 70.

DETALII LINIARE IMOBIL



Date referitoare la teren

Crt	Categorie folosință	Intra vilan	Suprafața (mp)	Tarla	Parcelă	Nr. topo	Observații / Referințe
1	arabil	NU	15.450	48	8	-	IMOBIL INREGISTRAT IN PLANUL CADASTRAL FARA LOCALIZARE CERTA DATORITA LIPSEI PLANULUI PARCELAR

Lungime Segmente

1) Valorile lungimilor segmentelor sunt obținute din proiecție în plan.

Punct început	X / Y	Punct sfârșit	X / Y	Lungime segment (** (m))
1	379.663,909 262.301,026	2	380.485,026 262.020,57	867.692
2	380.485,026 262.020,57	3	380.485,128 262.039,402	18.832
3	380.485,128 262.039,402	4	379.668,472 262.318,334	862.977
4	379.668,472 262.318,334	1	379.663,909 262.301,026	17.899

**** Lungimile segmentelor sunt determinate în planul de proiecție Stereo 70 și sunt rotunjite la 1 milimetru.**

***** Distanța dintre puncte este formată din segmente cumulate ce sunt mai mici decât valoarea 1 milimetru.**

**DATE DESPRE IMOBILUL NR. 8878**

Oficiul de Cadastru și Publicitate Imobiliară DOLJ
Biroul de Cadastru și Publicitate Imobiliară Craiova

A. Partea I. Descrierea imobilului

TEREN Extravilan

Adresa: Jud. Dolj, T48,P9

Nr. Crt	Nr cadastral Nr. topografic	Suprafața* (mp)	Observații / Referințe
A1	31761	7.500	Sector cadastral:43 Teren neimprejmuit;

B. Partea II. Proprietari și acte

Inscrieri privitoare la dreptul de proprietate și alte drepturi reale	Referințe
63264 / 14/03/2018	
Act Notarial nr. CONTRACT DE DONATIE AUT NR 670, din 12/03/2018 emis de NP Zavoi Aurelian Paul;	
B1	A1
Intabulare, drept de PROPRIETATE, dobandit prin Conventie, cota actuala 1/1, cota initiala 1/1 1) ASOCIATIA AGRICOLA ICONOM, CIF:33413712	

C. Partea III. SARCINI .

Inscrieri privind dezmembramintele dreptului de proprietate, drepturi reale de garanție și sarcini	Referințe
NU SUNT	


Anexa Nr. 1 La Partea I

Teren

Nr cadastral	Suprafața (mp)*	Observații / Referințe
31761	7.500	

* Suprafața este determinată în planul de proiecție Stereo 70.

DETALII LINIARE IMOBIL



Date referitoare la teren

Crt	Categorie folosință	Intra vilan	Suprafața (mp)	Tarla	Parcelă	Nr. topo	Observații / Referințe
1	arabil	NU	7.500	48	9	-	

Lungime Segmente

1) Valorile lungimilor segmentelor sunt obținute din proiecție în plan.

Punct început	X / Y	Punct sfârșit	X / Y	Lungime segment (** (m)
1	379.668,472 262.318,334	2	380.485,128 262.039,402	862.977
2	380.485,128 262.039,402	3	380.485,178 262.048,581	9.179
3	380.485,178 262.048,581	4	379.670,697 262.326,771	860.679
4	379.670,697 262.326,771	1	379.668,472 262.318,334	8.725

**** Lungimile segmentelor sunt determinate în planul de proiecție Stereo 70 și sunt rotunjite la 1 milimetru.**

***** Distanța dintre puncte este formată din segmente cumulate ce sunt mai mici decât valoarea 1 milimetru.**

**DATE DESPRE IMOBILUL NR. 8879**

Oficiul de Cadastru și Publicitate Imobiliară DOLJ
Biroul de Cadastru și Publicitate Imobiliară Craiova

A. Partea I. Descrierea imobilului

TEREN Extravilan

Adresa: Jud. Dolj, T48,P9/1

Nr. Crt	Nr cadastral Nr. topografic	Suprafața* (mp)	Observații / Referințe
A1		5.440	Sector cadastral:43 Teren neimprejmuit;

B. Partea II. Proprietari și acte

Inscrieri privitoare la dreptul de proprietate și alte drepturi reale	Referințe
/	
Act Administrativ nr. TDP nr. 2481, din 12/07/2004 emis de CJSAPT DOLJ;	
B1	A1
Intabulare, drept de PROPRIETATE, dobândit prin Reconstituire, cota actuala 1/1, cota initiala 1/1 1) DINU MARIA, Lipsă CNP.	

C. Partea III. SARCINI .

Inscrieri privind dezmembramintele dreptului de proprietate, drepturi reale de garanție și sarcini	Referințe
NU SUNT	


Anexa Nr. 1 La Partea I

Teren

Nr cadastral	Suprafața (mp)*	Observații / Referințe
	5.440	

* Suprafața este determinată în planul de proiecție Stereo 70.

DETALII LINIARE IMOBIL



Date referitoare la teren

Crt	Categorie folosință	Intra vilan	Suprafața (mp)	Tarla	Parcelă	Nr. topo	Observații / Referințe
1	arabil	NU	5.440	48	9/1	-	

Lungime Segmente

1) Valorile lungimilor segmentelor sunt obținute din proiecție în plan.

Punct început	X / Y	Punct sfârșit	X / Y	Lungime segment (** (m)
1	380.485,178 262.048,581	2	380.485,214 262.055,254	6.673
2	380.485,214 262.055,254	3	379.672,314 262.332,904	859.009
3	379.672,314 262.332,904	4	379.670,697 262.326,771	6.343
4	379.670,697 262.326,771	1	380.485,178 262.048,581	860.679

**** Lungimile segmentelor sunt determinate în planul de proiecție Stereo 70 și sunt rotunjite la 1 milimetru.**

***** Distanța dintre puncte este formată din segmente cumulate ce sunt mai mici decât valoarea 1 milimetru.**

**DATE DESPRE IMOBILUL NR. 8880**

Oficiul de Cadastru și Publicitate Imobiliară DOLJ
Biroul de Cadastru și Publicitate Imobiliară Craiova

A. Partea I. Descrierea imobilului

TEREN Extravilan

Nr. cadastral vechi:152

Adresa: Jud. Dolj, T48,P10

Nr. Crt	Nr cadastral Nr. topografic	Suprafata* (mp)	Observatii / Referinta
A1	31060	1.600	Sector cadastral:43 Teren neimprejmuit;

B. Partea II. Proprietari și acte

Inscrieri privitoare la dreptul de proprietate și alte drepturi reale	Referințe
120224 / 26/09/2014	
Act Notarial nr. contract de vanzare -cumparare nr 1103, din 30/06/2014 emis de DRAGOMIR ROMELIA (declaratie de primire a pretului aut nr 641/03.07.2014 - NP Vasilescu Elena,);	
B1	A1
Intabulare, drept de PROPRIETATE, dobandit prin Conventie, cota actuala 1/1, cota initiala 1/1	
1) SC KAMPARO INVESTMENT SRL, CIF:25525855	

C. Partea III. SARCINI .

Inscrieri privind dezmembramintele dreptului de proprietate, drepturi reale de garanție și sarcini	Referințe
NU SUNT	


Anexa Nr. 1 La Partea I

Teren

Nr cadastral	Suprafața (mp)*	Observații / Referințe
31060	1.600	

* Suprafața este determinată în planul de proiecție Stereo 70.

DETALII LINIARE IMOBIL



Date referitoare la teren

Crt	Categorie folosință	Intra vilan	Suprafața (mp)	Tarla	Parcelă	Nr. topo	Observații / Referințe
1	arabil	NU	1.600	48	10	-	

Lungime Segmente

1) Valorile lungimilor segmentelor sunt obținute din proiecție în plan.

Punct început	X / Y	Punct sfârșit	X / Y	Lungime segment (** (m)
1	380.485,214 262.055,254	2	380.485,225 262.057,219	1.965
2	380.485,225 262.057,219	3	379.672,79 262.334,71	858.517
3	379.672,79 262.334,71	4	379.672,314 262.332,904	1.868
4	379.672,314 262.332,904	1	380.485,214 262.055,254	859.009

**** Lungimile segmentelor sunt determinate în planul de proiecție Stereo 70 și sunt rotunjite la 1 milimetru.**

***** Distanța dintre puncte este formată din segmente cumulate ce sunt mai mici decât valoarea 1 milimetru.**

**DATE DESPRE IMOBILUL NR. 8881**

Oficiul de Cadastru și Publicitate Imobiliară DOLJ
Biroul de Cadastru și Publicitate Imobiliară Craiova

A. Partea I. Descrierea imobilului

TEREN Extravilan

Nr. cadastral vechi:153

Adresa: Jud. Dolj, T48,P11

Nr. Crt	Nr cadastral Nr. topografic	Suprafața* (mp)	Observații / Referințe
A1	31048	5.200	Sector cadastral:43 Teren neimprejmuit;

B. Partea II. Proprietari și acte

Inscrieri privitoare la dreptul de proprietate și alte drepturi reale		Referințe
120240 / 26/09/2014		
Act Notarial nr. contract de vanzare -cumparare nr 1103, din 30/06/2014 emis de np DRAGOMIR ROMELIA;		
B1	Intabulare, drept de PROPRIETATE, dobandit prin Conventie, cota actuala 1/1, cota initiala 1/1 1) SC KAMPARO INVESTMENT SRL, CIF:25525855	A1

C. Partea III. SARCINI .

Inscrieri privind dezmembramintele dreptului de proprietate, drepturi reale de garanție și sarcini	Referințe
NU SUNT	


Anexa Nr. 1 La Partea I

Teren

Nr cadastral	Suprafața (mp)*	Observații / Referințe
31048	5.200	

* Suprafața este determinată în planul de proiecție Stereo 70.

DETALII LINIARE IMOBIL



Date referitoare la teren

Crt	Categorie folosință	Intra vilan	Suprafața (mp)	Tarla	Parcelă	Nr. topo	Observații / Referințe
1	arabil	NU	5.200	48	11	-	

Lungime Segmente

1) Valorile lungimilor segmentelor sunt obținute din proiecție în plan.

Punct început	X / Y	Punct sfârșit	X / Y	Lungime segment (** (m)
1	380.485,225 262.057,219	2	380.485,26 262.063,614	6.395
2	380.485,26 262.063,614	3	379.674,339 262.340,587	856.917
3	379.674,339 262.340,587	4	379.672,79 262.334,71	6.078
4	379.672,79 262.334,71	1	380.485,225 262.057,219	858.517

**** Lungimile segmentelor sunt determinate în planul de proiecție Stereo 70 și sunt rotunjite la 1 milimetru.**

***** Distanța dintre puncte este formată din segmente cumulate ce sunt mai mici decât valoarea 1 milimetru.**

**DATE DESPRE IMOBILUL NR. 8882**

Oficiul de Cadastru și Publicitate Imobiliară DOLJ
Biroul de Cadastru și Publicitate Imobiliară Craiova

A. Partea I. Descrierea imobilului

TEREN Extravilan

Adresa: Jud. Dolj, T 48 P 27

Nr. Crt	Nr cadastral Nr. topografic	Suprafața* (mp)	Observații / Referințe
A1	34836	4.500	Sector cadastral:43 Teren neimprejmuit;

B. Partea II. Proprietari și acte

Inscrieri privitoare la dreptul de proprietate și alte drepturi reale		Referințe
270245 / 02/12/2019		
Act Notarial nr. 652, din 29/11/2019 emis de OLTEANU IOANA;		
B1	Intabulare, drept de PROPRIETATE, dobandit prin Conventie, cota actuala 1/1, cota initiala 1/1 1) ION IONEL 2) ION VIORICA	A1

C. Partea III. SARCINI .

Inscrieri privind dezmembramintele dreptului de proprietate, drepturi reale de garanție și sarcini	Referințe
NU SUNT	


Anexa Nr. 1 La Partea I

Teren

Nr cadastral	Suprafața (mp)*	Observații / Referințe
34836	4.500	

* Suprafața este determinată în planul de proiecție Stereo 70.

DETALII LINIARE IMOBIL



Date referitoare la teren

Crt	Categorie folosință	Intra vilan	Suprafața (mp)	Tarla	Parcelă	Nr. topo	Observații / Referințe
1	arabil	NU	4.500	48	27	-	

Lungime Segmente

1) Valorile lungimilor segmentelor sunt obținute din proiecție în plan.

Punct început	X / Y	Punct sfârșit	X / Y	Lungime segment (** (m)
1	379.694,218 262.415,981	2	380.485,705 262.145,646	836.381
2	380.485,705 262.145,646	3	380.485,733 262.150,874	5.228
3	380.485,733 262.150,874	4	379.695,704 262.421,616	835.133
4	379.695,704 262.421,616	1	379.694,218 262.415,981	5.828

**** Lungimile segmentelor sunt determinate în planul de proiecție Stereo 70 și sunt rotunjite la 1 milimetru.**

***** Distanța dintre puncte este formată din segmente cumulate ce sunt mai mici decât valoarea 1 milimetru.**

**DATE DESPRE IMOBILUL NR. 8883**

Oficiul de Cadastru și Publicitate Imobiliară DOLJ
Biroul de Cadastru și Publicitate Imobiliară Craiova

A. Partea I. Descrierea imobilului

TEREN Extravilan

Nr. cadastral vechi:154

Adresa: Jud. Dolj, T48,P12

Nr. Crt	Nr cadastral Nr. topografic	Suprafata* (mp)	Observatii / Referinte
A1	31049	5.004	Sector cadastral:43 Teren neimprejmuit;

B. Partea II. Proprietari și acte

Inscrieri privitoare la dreptul de proprietate și alte drepturi reale	Referințe
119274 / 25/09/2014	
Act Notarial nr. contract de vanzare -cumparare aut. nr. 1103, din 30/06/2014 emis de NP DRAGOMIR ROMELIA (Declaratia aut. nr. 641/2014- NP Vasilescu Elena);	
B1	Intabulare, drept de PROPRIETATE, dobandit prin Construire, cota actuala 1/1, cota initiala 1/1
1) SC KAMPARO INVESTMENT SRL, CIF:25525855	

C. Partea III. SARCINI .

Inscrieri privind dezmembramintele dreptului de proprietate, drepturi reale de garanție și sarcini	Referințe
NU SUNT	


Anexa Nr. 1 La Partea I

Teren

Nr cadastral	Suprafața (mp)*	Observații / Referințe
31049	5.004	

* Suprafața este determinată în planul de proiecție Stereo 70.

DETALII LINIARE IMOBIL



Date referitoare la teren

Crt	Categorie folosință	Intra vilan	Suprafața (mp)	Tarla	Parcelă	Nr. topo	Observații / Referințe
1	arabil	NU	5.004	48	12	-	

Lungime Segmente

1) Valorile lungimilor segmentelor sunt obținute din proiecție în plan.

Punct început	X / Y	Punct sfârșit	X / Y	Lungime segment (** (m)
1	380.485,26 262.063,614	2	380.485,293 262.069,779	6.165
2	380.485,293 262.069,779	3	379.675,833 262.346,253	855.373
3	379.675,833 262.346,253	4	379.674,339 262.340,587	5.86
4	379.674,339 262.340,587	1	380.485,26 262.063,614	856.917

**** Lungimile segmentelor sunt determinate în planul de proiecție Stereo 70 și sunt rotunjite la 1 milimetru.**

***** Distanța dintre puncte este formată din segmente cumulate ce sunt mai mici decât valoarea 1 milimetru.**

**DATE DESPRE IMOBILUL NR. 8884**

Oficiul de Cadastru și Publicitate Imobiliară DOLJ
Biroul de Cadastru și Publicitate Imobiliară Craiova

A. Partea I. Descrierea imobilului

TEREN Extravilan

Nr. cadastral vechi:155

Adresa: Jud. Dolj, T48,P13

Nr. Crt	Nr cadastral Nr. topografic	Suprafața* (mp)	Observații / Referințe
A1	31065	7.300	Sector cadastral:43 Teren neimprejmuit;

B. Partea II. Proprietari și acte

Inscrieri privitoare la dreptul de proprietate și alte drepturi reale		Referințe
120206 / 26/09/2014		
Act Notarial nr. contract de vanzare -cumparare aut nr 1103, din 30/06/2014 emis de NP DRAGOMIR ROMELIA (declaratie de primire a pretului aut nr 641/03.07.2014 - NP Vasilescu Elena,);		
B1	Intabulare, drept de PROPRIETATE, dobandit prin Conventie, cota actuala 1/1, cota initiala 1/1	A1
1) SC KAMPARO INVESTMENT SRL, CIF:25525855		

C. Partea III. SARCINI .

Inscrieri privind dezmembramintele dreptului de proprietate, drepturi reale de garanție și sarcini	Referințe
NU SUNT	

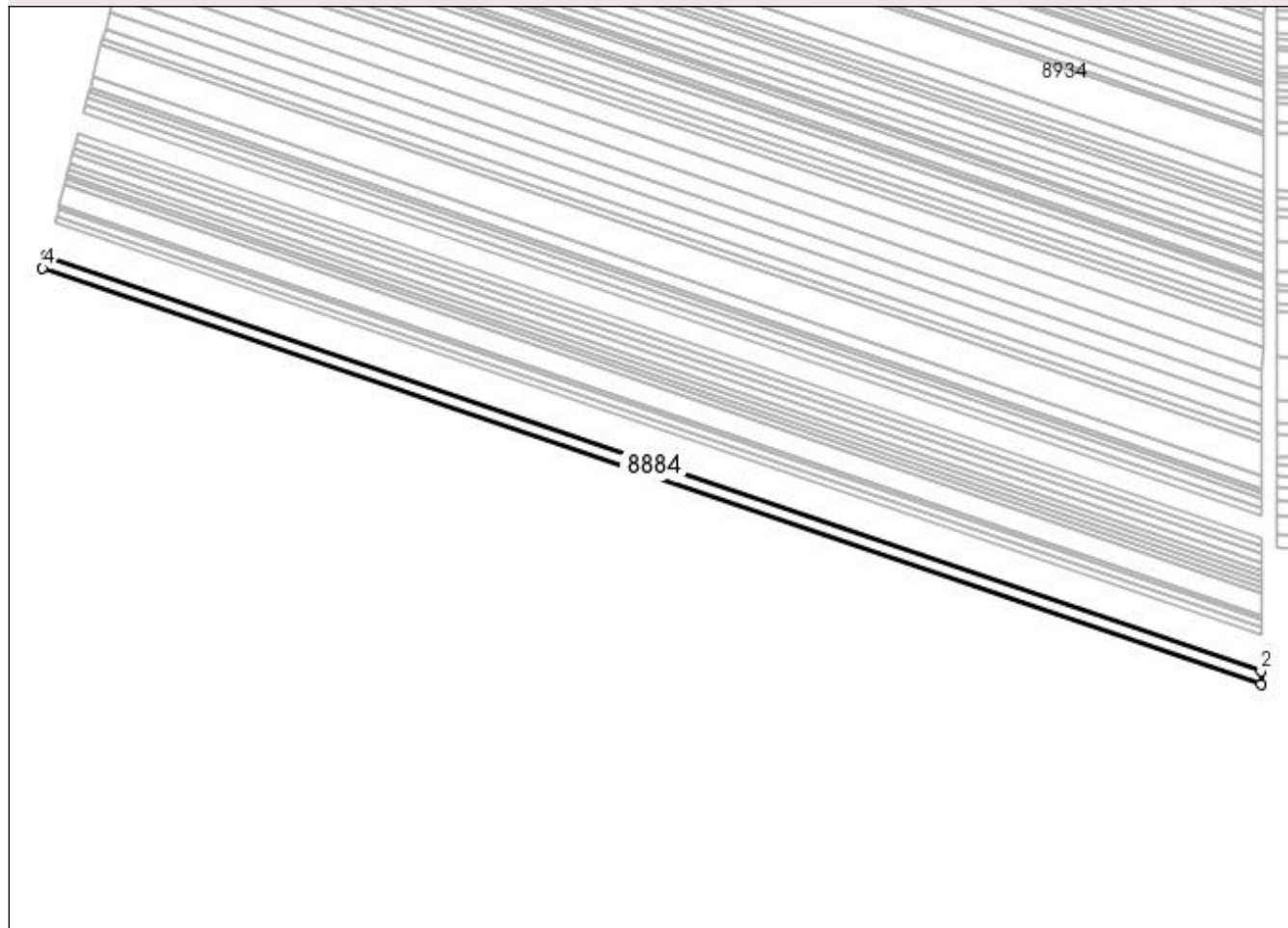
Anexa Nr. 1 La Partea I

Teren

Nr cadastral	Suprafața (mp)*	Observații / Referințe
31065	7.300	

* Suprafața este determinată în planul de proiecție Stereo 70.

DETALII LINIARE IMOBIL



Date referitoare la teren

Crt	Categorie folosință	Intra vilan	Suprafața (mp)	Tarla	Parcelă	Nr. topo	Observații / Referințe
1	arabil	NU	7.300	48	13	-	

Lungime Segmente

1) Valorile lungimilor segmentelor sunt obținute din proiecție în plan.

Punct început	X / Y	Punct sfârșit	X / Y	Lungime segment (** (m)
1	380.485,293 262.069,779	2	380.485,342 262.078,792	9.013
2	380.485,342 262.078,792	3	379.678,018 262.354,537	853.116
3	379.678,018 262.354,537	4	379.675,833 262.346,253	8.567
4	379.675,833 262.346,253	1	380.485,293 262.069,779	855.373

**** Lungimile segmentelor sunt determinate în planul de proiecție Stereo 70 și sunt rotunjite la 1 milimetru.**

***** Distanța dintre puncte este formată din segmente cumulate ce sunt mai mici decât valoarea 1 milimetru.**

**DATE DESPRE IMOBILUL NR. 8885**

Oficiul de Cadastru și Publicitate Imobiliară DOLJ
Biroul de Cadastru și Publicitate Imobiliară Craiova

A. Partea I. Descrierea imobilului

TEREN Extravilan

Adresa: Jud. Dolj, T48,P14

Nr. Crt	Nr cadastral Nr. topografic	Suprafața* (mp)	Observații / Referințe
A1		3.000	Sector cadastral:43 Teren neimprejmuit;

B. Partea II. Proprietari și acte

Inscrieri privitoare la dreptul de proprietate și alte drepturi reale	Referințe
/	
Act Administrativ nr. TDP nr. 991-44576, din 10/10/1996 emis de CJSAPT DOLJ;	
B1	A1
Intabulare, drept de PROPRIETATE, dobândit prin Reconstituire, cota actuala 1/1, cota initiala 1/1 1) CRISTEA DUMITRU, Lipsă CNP.	

C. Partea III. SARCINI .

Inscrieri privind dezmembramintele dreptului de proprietate, drepturi reale de garanție și sarcini	Referințe
NU SUNT	

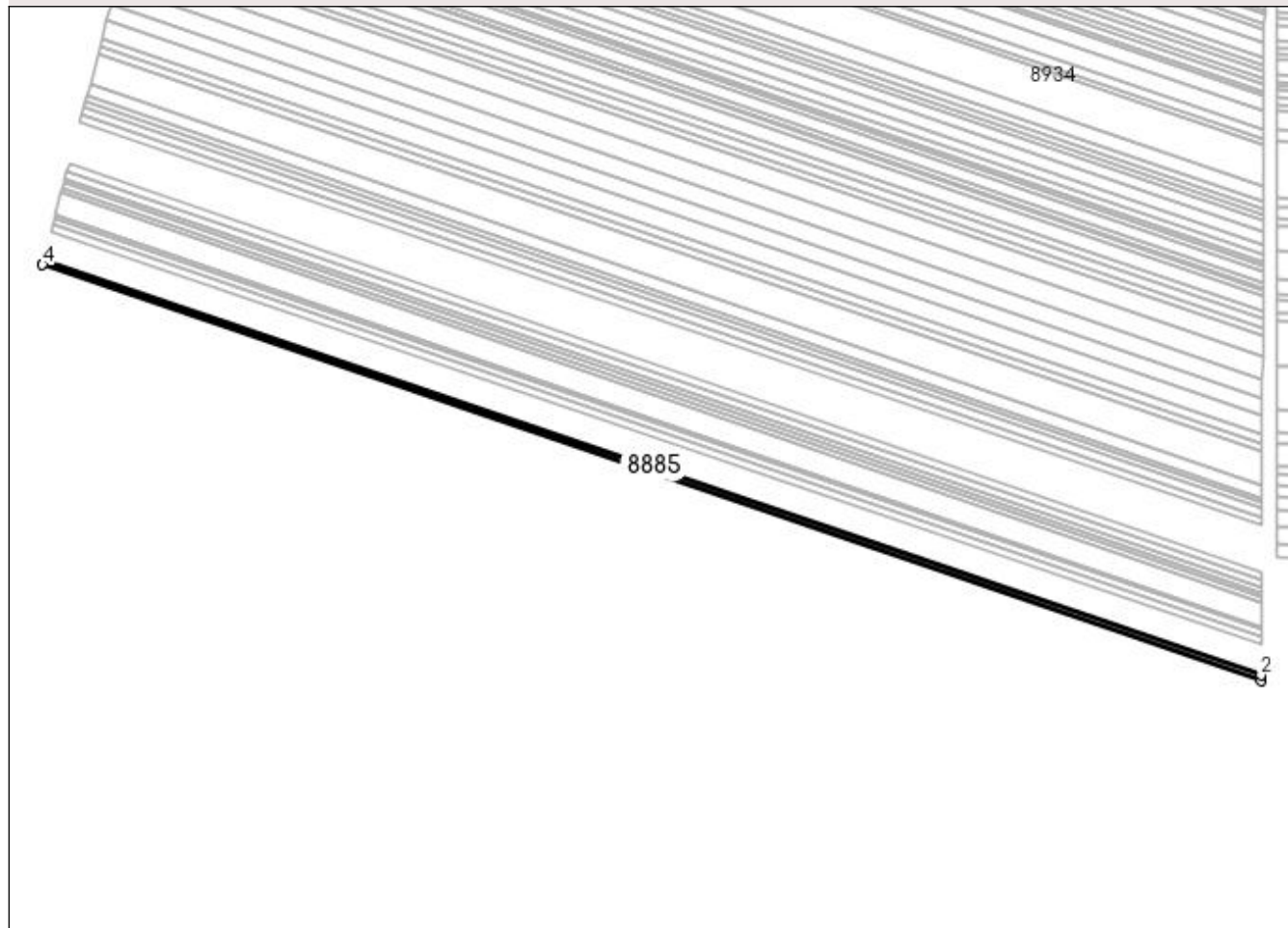
Anexa Nr. 1 La Partea I

Teren

Nr cadastral	Suprafața (mp)*	Observații / Referințe
	3.000	

* Suprafața este determinată în planul de proiecție Stereo 70.

DETALII LINIARE IMOBIL



Date referitoare la teren

Crt	Categorie folosință	Intra vilan	Suprafața (mp)	Tarla	Parcelă	Nr. topo	Observații / Referințe
1	arabil	NU	3.000	48	14	-	

Lungime Segmente

1) Valorile lungimilor segmentelor sunt obținute din proiecție în plan.

Punct început	X / Y	Punct sfârșit	X / Y	Lungime segment (** (m))
1	380.485,342 262.078,792	2	380.485,362 262.082,504	3.712
2	380.485,362 262.082,504	3	379.678,917 262.357,948	852.187
3	379.678,917 262.357,948	4	379.678,018 262.354,537	3.527
4	379.678,018 262.354,537	1	380.485,342 262.078,792	853.116

**** Lungimile segmentelor sunt determinate în planul de proiecție Stereo 70 și sunt rotunjite la 1 milimetru.**

***** Distanța dintre puncte este formată din segmente cumulate ce sunt mai mici decât valoarea 1 milimetru.**

**DATE DESPRE IMOBILUL NR. 8886**

Oficiul de Cadastru și Publicitate Imobiliară DOLJ
Biroul de Cadastru și Publicitate Imobiliară Craiova

A. Partea I. Descrierea imobilului

TEREN Extravilan

Nr. cadastral vechi:157

Adresa: Jud. Dolj, T48,P15

Nr. Crt	Nr cadastral Nr. topografic	Suprafața* (mp)	Observații / Referințe
A1	31064	2.900	Sector cadastral:43 Teren neimprejmuit;

B. Partea II. Proprietari și acte

Inscrieri privitoare la dreptul de proprietate și alte drepturi reale		Referințe
261839 / 24/12/2020		
Act Notarial nr. CVC AUT NR.336, din 23/12/2020 emis de NP Giurcan Gabriela (CONTRACT DE VANZARE);		
B1	Intabulare, drept de PROPRIETATE, dobandit prin Conventie, cota actuala 1/1, cota initiala 1/1 1) SILISTEANU JEAN CLAUDIU	A1

C. Partea III. SARCINI .

Inscrieri privind dezmembramintele dreptului de proprietate, drepturi reale de garanție și sarcini	Referințe
NU SUNT	

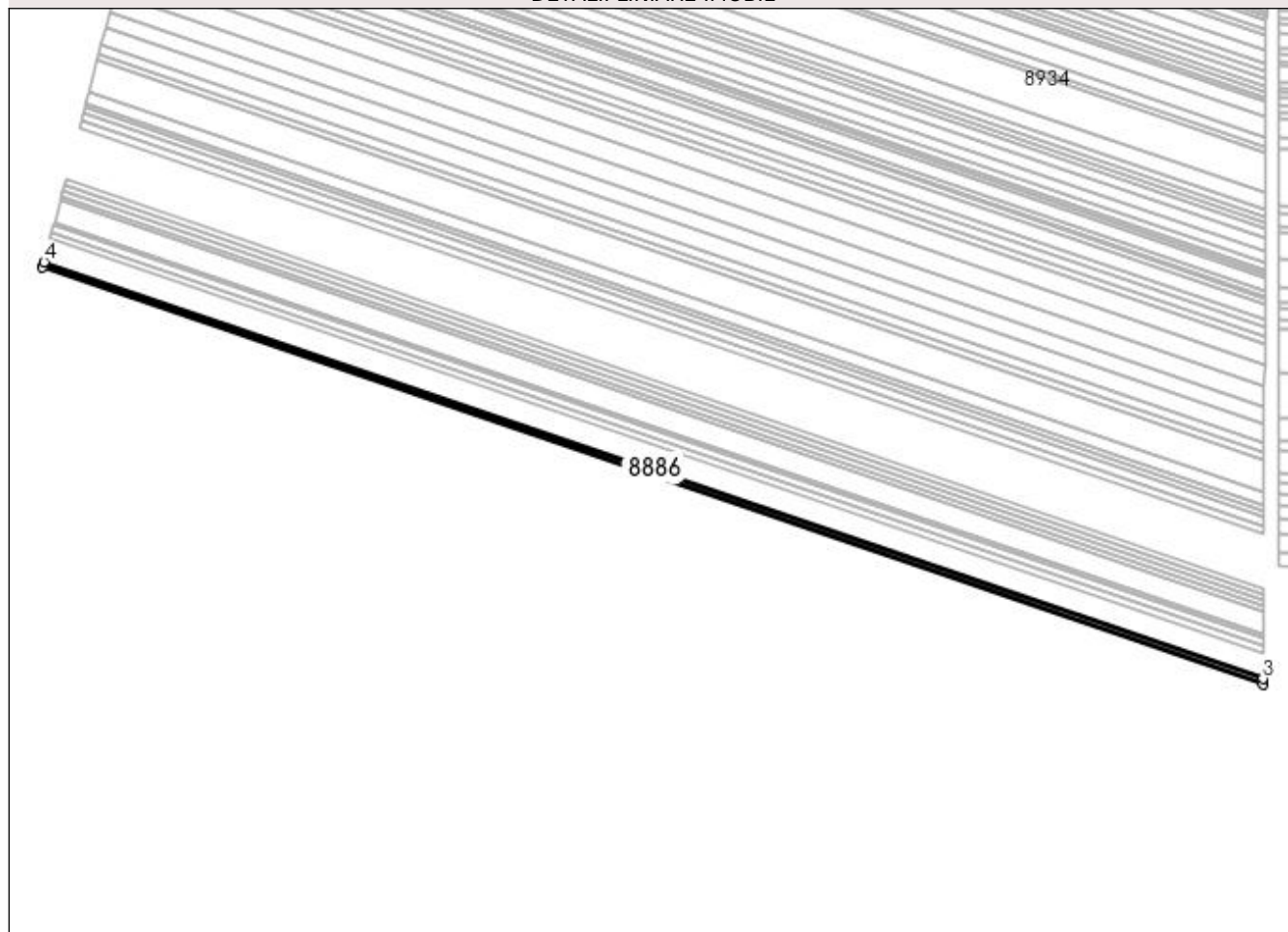
Anexa Nr. 1 La Partea I

Teren

Nr cadastral	Suprafața (mp)*	Observații / Referințe
31064	2.900	

* Suprafața este determinată în planul de proiecție Stereo 70.

DETALII LINIARE IMOBIL



Date referitoare la teren

Crt	Categorie folosință	Intra vilan	Suprafața (mp)	Tarla	Parcelă	Nr. topo	Observații / Referințe
1	arabil	NU	2.900	48	15	-	

Lungime Segmente

1) Valorile lungimilor segmentelor sunt obținute din proiecție în plan.

Punct început	X / Y	Punct sfârșit	X / Y	Lungime segment (** (m)
1	379.678,917 262.357,948	2	380.485,362 262.082,504	852.187
2	380.485,362 262.082,504	3	380.485,382 262.086,095	3.591
3	380.485,382 262.086,095	4	379.679,787 262.361,249	851.289
4	379.679,787 262.361,249	1	379.678,917 262.357,948	3.414

**** Lungimile segmentelor sunt determinate în planul de proiecție Stereo 70 și sunt rotunjite la 1 milimetru.**

***** Distanța dintre puncte este formată din segmente cumulate ce sunt mai mici decât valoarea 1 milimetru.**

**DATE DESPRE IMOBILUL NR. 8887**

Oficiul de Cadastru și Publicitate Imobiliară DOLJ
Biroul de Cadastru și Publicitate Imobiliară Craiova

A. Partea I. Descrierea imobilului

TEREN Extravilan

Nr. cadastral vechi:138

Adresa: Jud. Dolj, T 48 P 16

Nr. Crt	Nr cadastral Nr. topografic	Suprafața* (mp)	Observații / Referințe
A1	31213	4.000	Sector cadastral:43 Teren neimprejmuit;

B. Partea II. Proprietari și acte

Inscrieri privitoare la dreptul de proprietate și alte drepturi reale		Referințe
109815 / 14/06/2022		
Act Notarial nr. CONTRAC TDE SCHIMB IMOBILIAR AUT 2349, din 03/06/2022 emis de NP Floricel MIHAI-MARIAN;		
B1	Intabulare, drept de PROPRIETATE, dobandit prin Conventie, cota actuala 1/1, cota initiala 1/1 1) KAMPARO INVESTMENT SRL , CIF:25525855	A1

C. Partea III. SARCINI .

Inscrieri privind dezmembramintele dreptului de proprietate, drepturi reale de garanție și sarcini	Referințe
NU SUNT	


Anexa Nr. 1 La Partea I

Teren

Nr cadastral	Suprafața (mp)*	Observații / Referințe
31213	4.000	

* Suprafața este determinată în planul de proiecție Stereo 70.

DETALII LINIARE IMOBIL



Date referitoare la teren

Crt	Categorie folosință	Intra vilan	Suprafața (mp)	Tarla	Parcelă	Nr. topo	Observații / Referințe
1	arabil	NU	4.000	48	16	-	SAT PLOSCA

Lungime Segmente

1) Valorile lungimilor segmentelor sunt obținute din proiecție în plan.

Punct început	X / Y	Punct sfârșit	X / Y	Lungime segment (** (m)
1	379.679,787 262.361,249	2	380.485,382 262.086,095	851.289
2	380.485,382 262.086,095	3	380.485,409 262.091,055	4.96
3	380.485,409 262.091,055	4	379.680,989 262.365,807	850.047
4	379.680,989 262.365,807	1	379.679,787 262.361,249	4.714

**** Lungimile segmentelor sunt determinate în planul de proiecție Stereo 70 și sunt rotunjite la 1 milimetru.**

***** Distanța dintre puncte este formată din segmente cumulate ce sunt mai mici decât valoarea 1 milimetru.**

**DATE DESPRE IMOBILUL NR. 8888**

Oficiul de Cadastru și Publicitate Imobiliară DOLJ
Biroul de Cadastru și Publicitate Imobiliară Craiova

A. Partea I. Descrierea imobilului

TEREN Extravilan

Nr. cadastral vechi:139

Adresa: Jud. Dolj, T 48 P 17

Nr. Crt	Nr cadastral Nr. topografic	Suprafața* (mp)	Observații / Referințe
A1	31180	5.000	Sector cadastral:43 Teren neimprejmuit;

B. Partea II. Proprietari și acte

Inscrieri privitoare la dreptul de proprietate și alte drepturi reale		Referințe
110321 / 14/06/2022		
Act Notarial nr. CONTRACT DE SCHIMB IMOBILIAR AUT 2349, din 03/06/2022 emis de NP Floricel MIHAI-MARIAN;		
B1	Intabulare, drept de PROPRIETATE, dobandit prin Conventie, cota actuala 1/1, cota initiala 1/1 1) KAMPARO INVESTMENT SRL , CIF:25525855	A1

C. Partea III. SARCINI .

Inscrieri privind dezmembramintele dreptului de proprietate, drepturi reale de garanție și sarcini	Referințe
NU SUNT	


Anexa Nr. 1 La Partea I

Teren

Nr cadastral	Suprafața (mp)*	Observații / Referințe
31180	5.000	

* Suprafața este determinată în planul de proiecție Stereo 70.

DETALII LINIARE IMOBIL



Date referitoare la teren

Crt	Categorie folosință	Intra vilan	Suprafața (mp)	Tarla	Parcelă	Nr. topo	Observații / Referințe
1	arabil	NU	5.000	48	17	-	

Lungime Segmente

1) Valorile lungimilor segmentelor sunt obținute din proiecție în plan.

Punct început	X / Y	Punct sfârșit	X / Y	Lungime segment (** (m)
1	379.680,989 262.365,807	2	380.485,409 262.091,055	850.047
2	380.485,409 262.091,055	3	380.485,442 262.097,264	6.209
3	380.485,442 262.097,264	4	379.682,494 262.371,515	848.492
4	379.682,494 262.371,515	1	379.680,989 262.365,807	5.903

**** Lungimile segmentelor sunt determinate în planul de proiecție Stereo 70 și sunt rotunjite la 1 milimetru.**

***** Distanța dintre puncte este formată din segmente cumulate ce sunt mai mici decât valoarea 1 milimetru.**

**DATE DESPRE IMOBILUL NR. 8889**

Oficiul de Cadastru și Publicitate Imobiliară DOLJ
Biroul de Cadastru și Publicitate Imobiliară Craiova

A. Partea I. Descrierea imobilului

TEREN Extravilan

Nr. cadastral vechi:140

Adresa: Jud. Dolj, T 48 P 18

Nr. Crt	Nr cadastral Nr. topografic	Suprafața* (mp)	Observații / Referințe
A1	31212	4.600	Sector cadastral:43 Teren neimprejmuit;

B. Partea II. Proprietari și acte

Inscrieri privitoare la dreptul de proprietate și alte drepturi reale		Referințe
110404 / 14/06/2022		
Act Notarial nr. CONTRACT DE SCHIMB IMOBILAIR AUT 2349, din 03/06/2022 emis de NP Floricel MIHAI-MARIAN;		
B1	Intabulare, drept de PROPRIETATE, dobandit prin Conventie, cota actuala 1/1, cota initiala 1/1 1) KAMPARO INVESTMENT SRL , CIF:25525855	A1

C. Partea III. SARCINI .

Inscrieri privind dezmembramintele dreptului de proprietate, drepturi reale de garanție și sarcini	Referințe
NU SUNT	


Anexa Nr. 1 La Partea I

Teren

Nr cadastral	Suprafața (mp)*	Observații / Referințe
31212	4.600	

* Suprafața este determinată în planul de proiecție Stereo 70.

DETALII LINIARE IMOBIL



Date referitoare la teren

Crt	Categorie folosință	Intra vilan	Suprafața (mp)	Tarla	Parcelă	Nr. topo	Observații / Referințe
1	arabil	NU	4.600	48	18	-	SAT PLOSCA

Lungime Segmente

1) Valorile lungimilor segmentelor sunt obținute din proiecție în plan.

Punct început	X / Y	Punct sfârșit	X / Y	Lungime segment (** (m)
1	379.682,494 262.371,515	2	380.485,442 262.097,264	848.492
2	380.485,442 262.097,264	3	380.485,473 262.102,987	5.723
3	380.485,473 262.102,987	4	379.683,881 262.376,775	847.059
4	379.683,881 262.376,775	1	379.682,494 262.371,515	5.44

**** Lungimile segmentelor sunt determinate în planul de proiecție Stereo 70 și sunt rotunjite la 1 milimetru.**

***** Distanța dintre puncte este formată din segmente cumulate ce sunt mai mici decât valoarea 1 milimetru.**

**DATE DESPRE IMOBILUL NR. 8890**

Oficiul de Cadastru și Publicitate Imobiliară DOLJ
Biroul de Cadastru și Publicitate Imobiliară Craiova

A. Partea I. Descrierea imobilului

TEREN Extravilan

Adresa: Jud. Dolj, T 48 P 17

Nr. Crt	Nr cadastral Nr. topografic	Suprafața* (mp)	Observații / Referințe
A1	34851	3.600	Sector cadastral:43 Teren neimprejmuit;

B. Partea II. Proprietari și acte

Inscrieri privitoare la dreptul de proprietate și alte drepturi reale		Referințe
110409 / 14/06/2022		
Act Notarial nr. CONTRACT DE SCHIMB IMOBILIAR AUT 2349, din 03/06/2022 emis de NP Floricel MIHAI MARIAN;		
B1	Intabulare, drept de PROPRIETATE, dobandit prin Conventie, cota actuala 1/1, cota initiala 1/1 1) KAMPARO INVESTMENT SRL, CIF:25525855	A1

C. Partea III. SARCINI .

Inscrieri privind dezmembramintele dreptului de proprietate, drepturi reale de garanție și sarcini	Referințe
NU SUNT	


Anexa Nr. 1 La Partea I

Teren

Nr cadastral	Suprafața (mp)*	Observații / Referințe
34851	3.600	

* Suprafața este determinată în planul de proiecție Stereo 70.

DETALII LINIARE IMOBIL



Date referitoare la teren

Crt	Categorie folosință	Intra vilan	Suprafața (mp)	Tarla	Parcelă	Nr. topo	Observații / Referințe
1	arabil	NU	3.600	48	17	-	

Lungime Segmente

1) Valorile lungimilor segmentelor sunt obținute din proiecție în plan.

Punct început	X / Y	Punct sfârșit	X / Y	Lungime segment (** (m)
1	379.683,881 262.376,775	2	380.485,473 262.102,987	847.059
2	380.485,473 262.102,987	3	380.485,498 262.107,473	4.486
3	380.485,498 262.107,473	4	379.684,968 262.380,898	845.937
4	379.684,968 262.380,898	1	379.683,881 262.376,775	4.264

**** Lungimile segmentelor sunt determinate în planul de proiecție Stereo 70 și sunt rotunjite la 1 milimetru.**

***** Distanța dintre puncte este formată din segmente cumulate ce sunt mai mici decât valoarea 1 milimetru.**

**DATE DESPRE IMOBILUL NR. 8891**

Oficiul de Cadastru și Publicitate Imobiliară DOLJ
Biroul de Cadastru și Publicitate Imobiliară Craiova

A. Partea I. Descrierea imobilului

TEREN Extravilan

Adresa: Jud. Dolj, T48,P19

Nr. Crt	Nr cadastral Nr. topografic	Suprafața* (mp)	Observații / Referințe
A1		4.200	Sector cadastral:43 Teren neimprejmuit;

B. Partea II. Proprietari și acte

Inscrieri privitoare la dreptul de proprietate și alte drepturi reale		Referințe
/		
Act Administrativ nr. TDP nr. 1247-45092, din 31/10/1996 emis de CJSAPT DOLJ;		
B1	Intabulare, drept de PROPRIETATE, dobândit prin Reconstituire, cota actuala 1/1, cota initiala 1/1 1) TUDOR MARIN, Lipsă CNP.	A1

C. Partea III. SARCINI .

Inscrieri privind dezmembramintele dreptului de proprietate, drepturi reale de garanție și sarcini	Referințe
NU SUNT	


Anexa Nr. 1 La Partea I

Teren

Nr cadastral	Suprafața (mp)*	Observații / Referințe
	4.200	

* Suprafața este determinată în planul de proiecție Stereo 70.

DETALII LINIARE IMOBIL



Date referitoare la teren

Crt	Categorie folosință	Intra vilan	Suprafața (mp)	Tarla	Parcelă	Nr. topo	Observații / Referințe
1	arabil	NU	4.200	48	19	-	

Lungime Segmente

1) Valorile lungimilor segmentelor sunt obținute din proiecție în plan.

Punct început	X / Y	Punct sfârșit	X / Y	Lungime segment (** (m)
1	380.485,498 262.107,473	2	380.485,526 262.112,714	5.241
2	380.485,526 262.112,714	3	379.686,238 262.385,714	844.624
3	379.686,238 262.385,714	4	379.684,968 262.380,898	4.981
4	379.684,968 262.380,898	1	380.485,498 262.107,473	845.937

**** Lungimile segmentelor sunt determinate în planul de proiecție Stereo 70 și sunt rotunjite la 1 milimetru.**

***** Distanța dintre puncte este formată din segmente cumulate ce sunt mai mici decât valoarea 1 milimetru.**

**DATE DESPRE IMOBILUL NR. 8892**

Oficiul de Cadastru și Publicitate Imobiliară DOLJ
Biroul de Cadastru și Publicitate Imobiliară Craiova

A. Partea I. Descrierea imobilului

TEREN Extravilan

Adresa: Jud. Dolj, T48,P20

Nr. Crt	Nr cadastral Nr. topografic	Suprafața* (mp)	Observații / Referințe
A1		1.722	Sector cadastral:43 Teren neimprejmit;

B. Partea II. Proprietari și acte

Inscrieri privitoare la dreptul de proprietate și alte drepturi reale	Referințe
/	
Act Administrativ nr. TDP nr. 973-44576, din 10/10/1996 emis de CJSAPT DOLJ;	
B1	A1
Intabulare, drept de PROPRIETATE, dobândit prin Reconstituire, cota actuala 1/1, cota initiala 1/1	
1) BULAT ION , Lipsă CNP.	
2) BULAT MARIN , Lipsă CNP.	
3) BULAT FLOAREA , Lipsă CNP.	
4) BULAT ELENA , Lipsă CNP.	

C. Partea III. SARCINI .

Inscrieri privind dezmembramintele dreptului de proprietate, drepturi reale de garanție și sarcini	Referințe
NU SUNT	


Anexa Nr. 1 La Partea I

Teren

Nr cadastral	Suprafața (mp)*	Observații / Referințe
	1.722	

* Suprafața este determinată în planul de proiecție Stereo 70.

DETALII LINIARE IMOBIL



Date referitoare la teren

Crt	Categorie folosință	Intra vilan	Suprafața (mp)	Tarla	Parcelă	Nr. topo	Observații / Referințe
1	arabil	NU	1.722	48	20	-	

Lungime Segmente

1) Valorile lungimilor segmentelor sunt obținute din proiecție în plan.

Punct început	X / Y	Punct sfârșit	X / Y	Lungime segment (** (m)
1	380.485,526 262.112,714	2	380.485,538 262.114,865	2.151
2	380.485,538 262.114,865	3	379.686,759 262.387,691	844.086
3	379.686,759 262.387,691	4	379.686,238 262.385,714	2.044
4	379.686,238 262.385,714	1	380.485,526 262.112,714	844.624

**** Lungimile segmentelor sunt determinate în planul de proiecție Stereo 70 și sunt rotunjite la 1 milimetru.**

***** Distanța dintre puncte este formată din segmente cumulate ce sunt mai mici decât valoarea 1 milimetru.**

**DATE DESPRE IMOBILUL NR. 8893**

Oficiul de Cadastru și Publicitate Imobiliară DOLJ
 Biroul de Cadastru și Publicitate Imobiliară Craiova

A. Partea I. Descrierea imobilului

TEREN Extravilan

Adresa: Jud. Dolj, T48,P21

Nr. Crt	Nr cadastral Nr. topografic	Suprafața* (mp)	Observații / Referințe
A1		12.520	Sector cadastral:43 Teren neimprejmuit;

B. Partea II. Proprietari și acte

Inscrieri privitoare la dreptul de proprietate și alte drepturi reale	Referințe
/	
Act Administrativ nr. TDP nr. 2371, din 19/04/2003 emis de CJSAPT DOLJ;	
B1	A1
Intabulare, drept de PROPRIETATE, dobândit prin Reconstituire, cota actuala 1/1, cota initiala 1/1 1) BALACI ION , Lipsă CNP.	

C. Partea III. SARCINI .

Inscrieri privind dezmembramintele dreptului de proprietate, drepturi reale de garanție și sarcini	Referințe
NU SUNT	

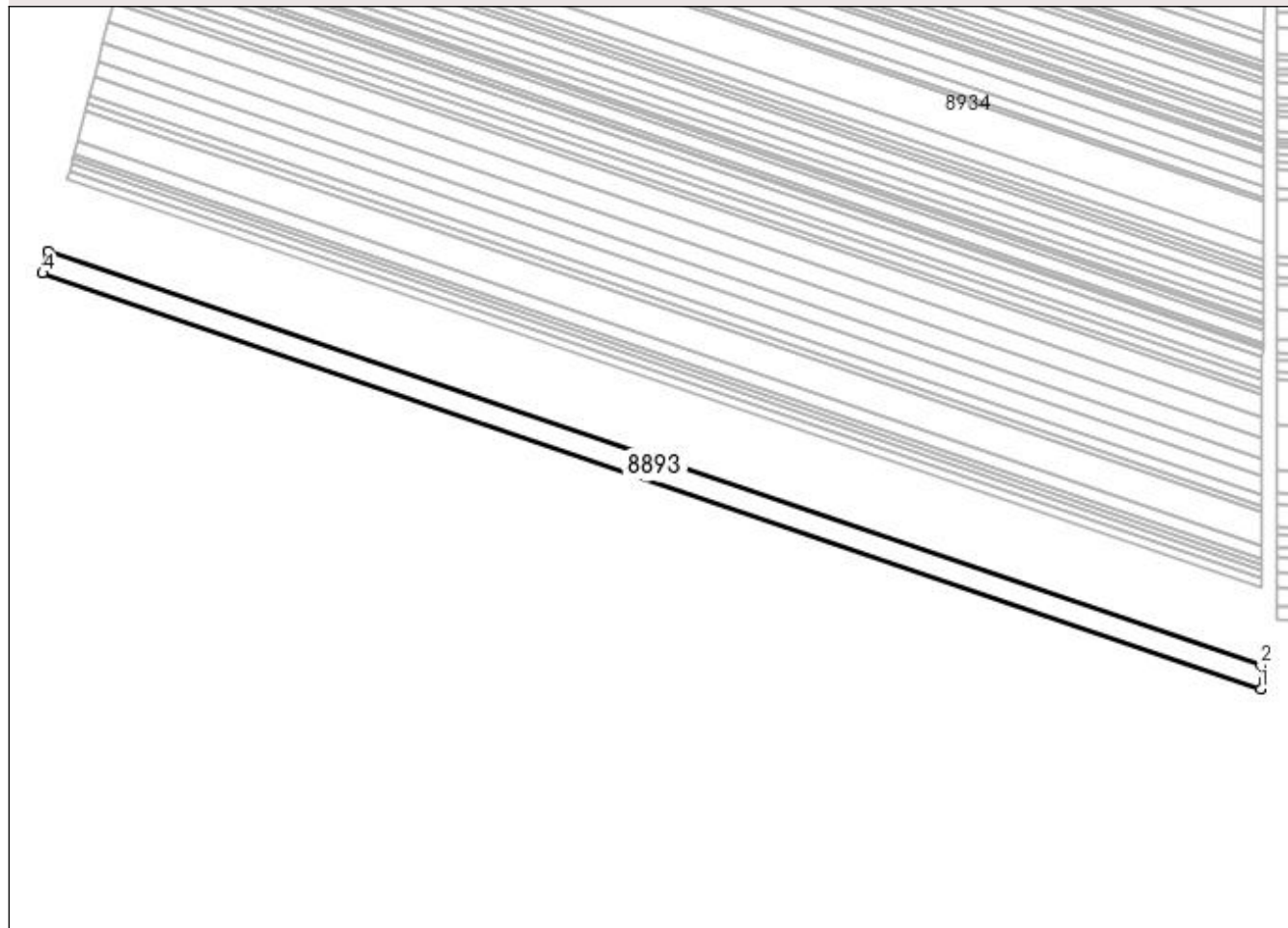
Anexa Nr. 1 La Partea I

Teren

Nr cadastral	Suprafața (mp)*	Observații / Referințe
	12.520	

* Suprafața este determinată în planul de proiecție Stereo 70.

DETALII LINIARE IMOBIL



Date referitoare la teren

Crt	Categorie folosință	Intra vilan	Suprafața (mp)	Tarla	Parcelă	Nr. topo	Observații / Referințe
1	arabil	NU	12.520	48	21	-	

Lungime Segmente

1) Valorile lungimilor segmentelor sunt obținute din proiecție în plan.

Punct început	X / Y	Punct sfârșit	X / Y	Lungime segment (** (m)
1	380.485,538 262.114,865	2	380.485,623 262.130,547	15.682
2	380.485,623 262.130,547	3	379.690,559 262.402,104	840.161
3	379.690,559 262.402,104	4	379.686,759 262.387,691	14.906
4	379.686,759 262.387,691	1	380.485,538 262.114,865	844.086

**** Lungimile segmentelor sunt determinate în planul de proiecție Stereo 70 și sunt rotunjite la 1 milimetru.**

***** Distanța dintre puncte este formată din segmente cumulate ce sunt mai mici decât valoarea 1 milimetru.**

**DATE DESPRE IMOBILUL NR. 8894**

Oficiul de Cadastru și Publicitate Imobiliară DOLJ
Biroul de Cadastru și Publicitate Imobiliară Craiova

A. Partea I. Descrierea imobilului

TEREN Extravilan

Adresa: Jud. Dolj, T48,P22

Nr. Crt	Nr cadastral Nr. topografic	Suprafața* (mp)	Observații / Referințe
A1		2.700	Sector cadastral:43 Teren neimprejmuit;

B. Partea II. Proprietari și acte

Inscrieri privitoare la dreptul de proprietate și alte drepturi reale	Referințe
/	
Act Administrativ nr. TDP nr. 2086-1378, din 28/08/2002 emis de CJSAPT DOLJ;	
B1	A1
Intabulare, drept de PROPRIETATE, dobândit prin Reconstituire, cota actuala 1/1, cota initiala 1/1 1) TRANDAFIR MARIN, Lipsă CNP.	

C. Partea III. SARCINI .

Inscrieri privind dezmembramintele dreptului de proprietate, drepturi reale de garanție și sarcini	Referințe
NU SUNT	

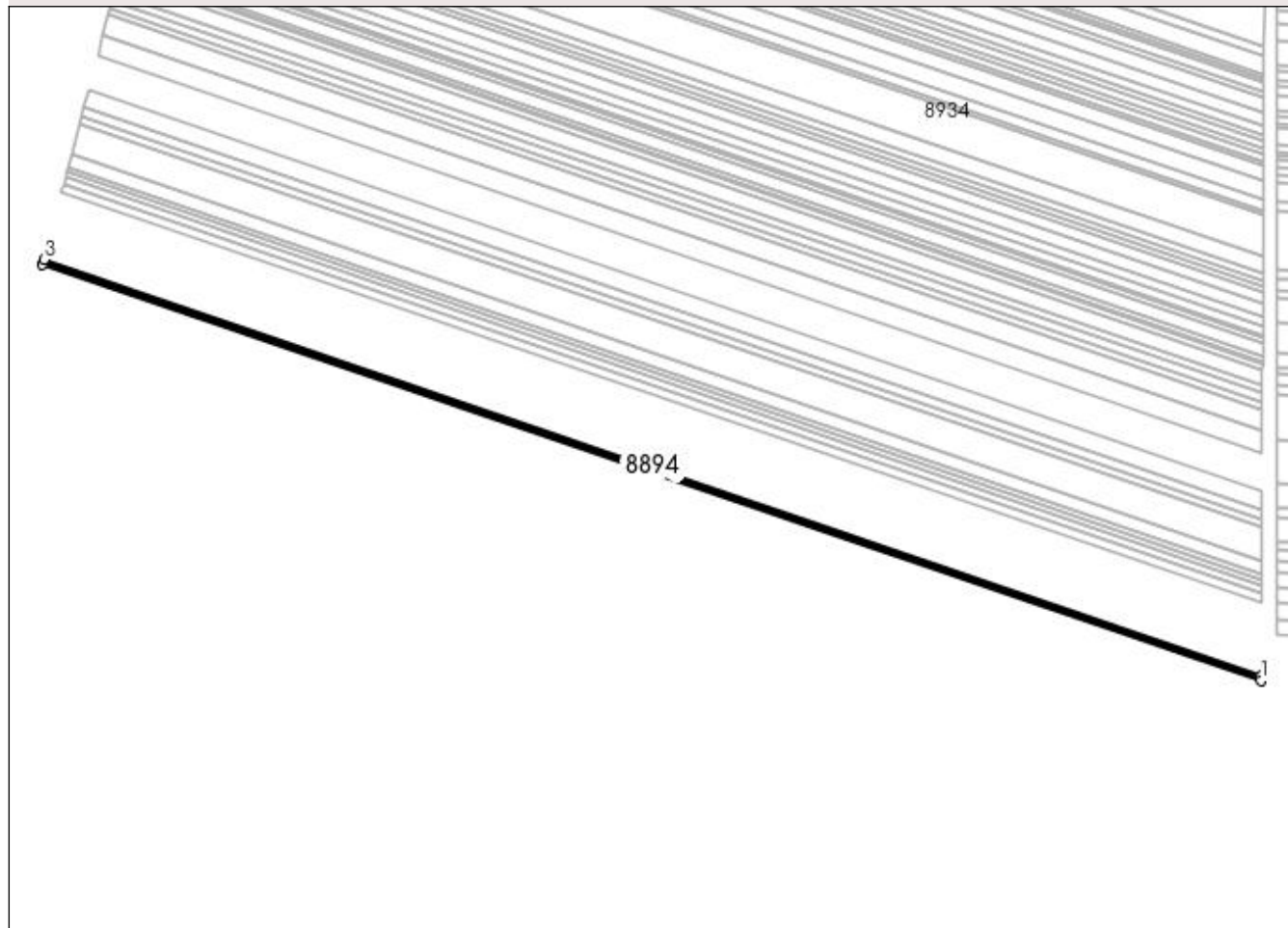
Anexa Nr. 1 La Partea I

Teren

Nr cadastral	Suprafața (mp)*	Observații / Referințe
	2.700	

* Suprafața este determinată în planul de proiecție Stereo 70.

DETALII LINIARE IMOBIL



Date referitoare la teren

Crt	Categorie folosință	Intra vilan	Suprafața (mp)	Tarla	Parcelă	Nr. topo	Observații / Referințe
1	arabil	NU	2.700	48	22	-	

Lungime Segmente

1) Valorile lungimilor segmentelor sunt obținute din proiecție în plan.

Punct început	X / Y	Punct sfârșit	X / Y	Lungime segment (** (m)
1	380.485,623 262.130,547	2	380.485,641 262.133,938	3.391
2	380.485,641 262.133,938	3	379.691,381 262.405,221	839.311
3	379.691,381 262.405,221	4	379.690,559 262.402,104	3.224
4	379.690,559 262.402,104	1	380.485,623 262.130,547	840.161

**** Lungimile segmentelor sunt determinate în planul de proiecție Stereo 70 și sunt rotunjite la 1 milimetru.**

***** Distanța dintre puncte este formată din segmente cumulate ce sunt mai mici decât valoarea 1 milimetru.**

**DATE DESPRE IMOBILUL NR. 8895**

Oficiul de Cadastru și Publicitate Imobiliară DOLJ
Biroul de Cadastru și Publicitate Imobiliară Craiova

A. Partea I. Descrierea imobilului

TEREN Extravilan

Nr. cadastral vechi:142

Adresa: Jud. Dolj, T48, P23

Nr. Crt	Nr cadastral Nr. topografic	Suprafata* (mp)	Observatii / Referinte
A1	31055	2.800	Sector cadastral:43 Teren neimprejmuit;

B. Partea II. Proprietari și acte

Inscrieri privitoare la dreptul de proprietate și alte drepturi reale		Referințe
120272 / 26/09/2014		
Act Notarial nr. contract de vanzare -cumparare nr 1103, din 30/06/2014 emis de NP. DRAGOMIR ROMELIA (declaratia aut. nr. 641/03.07.2014 NP. Vasilescu Elena);		
B1	Intabulare, drept de PROPRIETATE, dobandit prin Conventie, cota actuala 1/1, cota initiala 1/1	A1
1) SC KAMPARO INVESTMENT SRL, CIF:25525855		

C. Partea III. SARCINI .

Inscrieri privind dezmembramintele dreptului de proprietate, drepturi reale de garanție și sarcini	Referințe
NU SUNT	

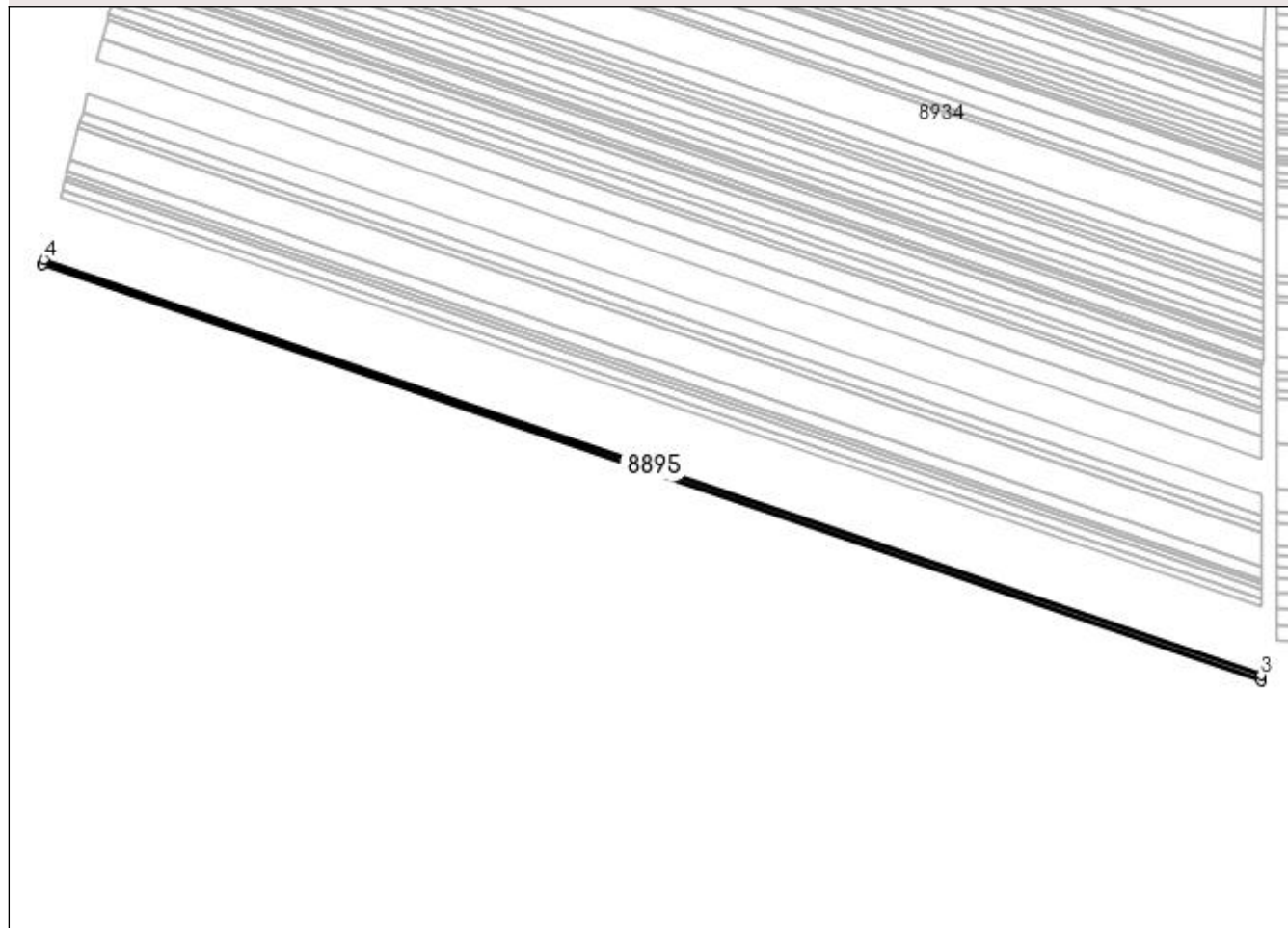
Anexa Nr. 1 La Partea I

Teren

Nr cadastral	Suprafața (mp)*	Observații / Referințe
31055	2.800	

* Suprafața este determinată în planul de proiecție Stereo 70.

DETALII LINIARE IMOBIL



Date referitoare la teren

Crt	Categorie folosință	Intra vilan	Suprafața (mp)	Tarla	Parcelă	Nr. topo	Observații / Referințe
1	arabil	NU	2.800	48	23	-	

Lungime Segmente

1) Valorile lungimilor segmentelor sunt obținute din proiecție în plan.

Punct început	X / Y	Punct sfârșit	X / Y	Lungime segment (** (m)
1	379.691,381 262.405,221	2	380.485,641 262.133,938	839.311
2	380.485,641 262.133,938	3	380.485,661 262.137,459	3.521
3	380.485,661 262.137,459	4	379.692,234 262.408,457	838.431
4	379.692,234 262.408,457	1	379.691,381 262.405,221	3.347

**** Lungimile segmentelor sunt determinate în planul de proiecție Stereo 70 și sunt rotunjite la 1 milimetru.**

***** Distanța dintre puncte este formată din segmente cumulate ce sunt mai mici decât valoarea 1 milimetru.**

**DATE DESPRE IMOBILUL NR. 8896**

Oficiul de Cadastru și Publicitate Imobiliară DOLJ
Biroul de Cadastru și Publicitate Imobiliară Craiova

A. Partea I. Descrierea imobilului

TEREN Extravilan

Nr. cadastral vechi:143

Adresa: Jud. Dolj, T48,P24

Nr. Crt	Nr cadastral Nr. topografic	Suprafața* (mp)	Observații / Referințe
A1	31117	3.000	Sector cadastral:43 Teren neimprejmuit;

B. Partea II. Proprietari și acte

Inscrieri privitoare la dreptul de proprietate și alte drepturi reale		Referințe
119275 / 25/09/2014		
Act Notarial nr. contract de vanzare -cumparare aut. nr. 1103, din 30/06/2014 emis de NP DRAGOMIR ROMELIA (Declaratia aut. nr. 641/2014- NP Vasilescu Elena);		
B1	Intabulare, drept de PROPRIETATE, dobandit prin Conventie, cota actuala 1/1, cota initiala 1/1	A1
1) SC KAMPARO INVESTMENT SRL, CIF:25525855		

C. Partea III. SARCINI .

Inscrieri privind dezmembramintele dreptului de proprietate, drepturi reale de garanție și sarcini	Referințe
NU SUNT	

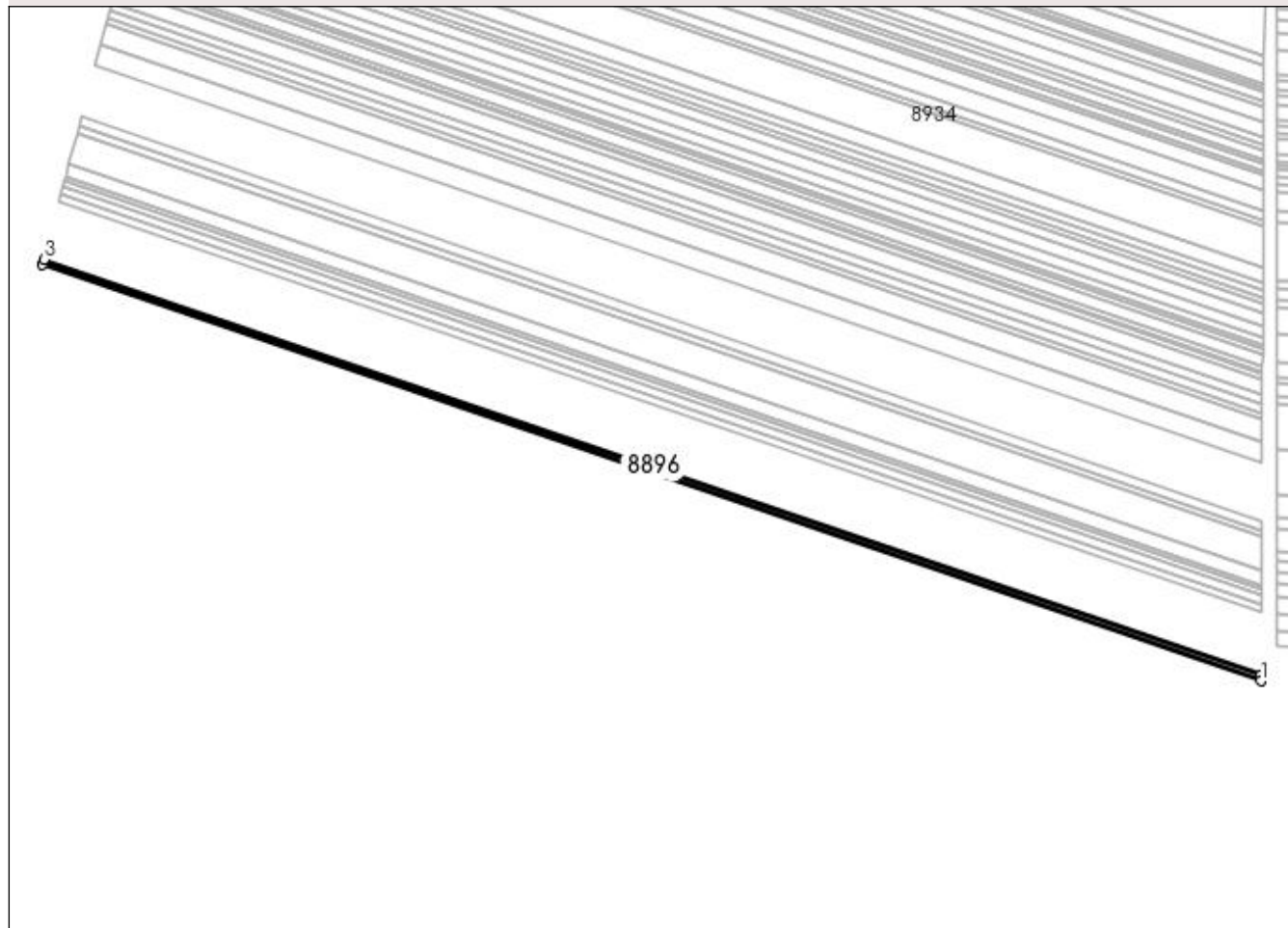
Anexa Nr. 1 La Partea I

Teren

Nr cadastral	Suprafața (mp)*	Observații / Referințe
31117	3.000	

* Suprafața este determinată în planul de proiecție Stereo 70.

DETALII LINIARE IMOBIL



Date referitoare la teren

Crt	Categorie folosință	Intra vilan	Suprafața (mp)	Tarla	Parcelă	Nr. topo	Observații / Referințe
1	arabil	NU	3.000	48	24	-	

Lungime Segmente

1) Valorile lungimilor segmentelor sunt obținute din proiecție în plan.

Punct început	X / Y	Punct sfârșit	X / Y	Lungime segment (** (m)
1	380.485,661 262.137,459	2	380.485,681 262.141,235	3.776
2	380.485,681 262.141,235	3	379.693,149 262.411,927	837.485
3	379.693,149 262.411,927	4	379.692,234 262.408,457	3.589
4	379.692,234 262.408,457	1	380.485,661 262.137,459	838.431

**** Lungimile segmentelor sunt determinate în planul de proiecție Stereo 70 și sunt rotunjite la 1 milimetru.**

***** Distanța dintre puncte este formată din segmente cumulate ce sunt mai mici decât valoarea 1 milimetru.**

**DATE DESPRE IMOBILUL NR. 8897**

Oficiul de Cadastru și Publicitate Imobiliară DOLJ
Biroul de Cadastru și Publicitate Imobiliară Craiova

A. Partea I. Descrierea imobilului

TEREN Extravilan

Nr. cadastral vechi:144

Adresa: Jud. Dolj, T48,P26

Nr. Crt	Nr cadastral Nr. topografic	Suprafața* (mp)	Observații / Referințe
A1	31115	3.500	Sector cadastral:43 Teren neimprejmuit;

B. Partea II. Proprietari și acte

Inscrieri privitoare la dreptul de proprietate și alte drepturi reale		Referințe
120230 / 26/09/2014		
Act Notarial nr. contract de vanzare -cumparare nr 1103, din 30/06/2014 emis de DRAGOMIR ROMELIA (Declaratia aut nr 641/2014 - NP Vasilescu Elena);		
B1	Intabulare, drept de PROPRIETATE, dobandit prin Conventie, cota actuala 1/1, cota initiala 1/1	A1
1) SC KAMPARO INVESTMENT SRL, CIF:25525855		

C. Partea III. SARCINI .

Inscrieri privind dezmembramintele dreptului de proprietate, drepturi reale de garanție și sarcini	Referințe
NU SUNT	


Anexa Nr. 1 La Partea I

Teren

Nr cadastral	Suprafața (mp)*	Observații / Referințe
31115	3.500	

* Suprafața este determinată în planul de proiecție Stereo 70.

DETALII LINIARE IMOBIL



Date referitoare la teren

Crt	Categorie folosință	Intra vilan	Suprafața (mp)	Tarla	Parcelă	Nr. topo	Observații / Referințe
1	arabil	NU	3.500	48	26	-	

Lungime Segmente

1) Valorile lungimilor segmentelor sunt obținute din proiecție în plan.

Punct început	X / Y	Punct sfârșit	X / Y	Lungime segment (** (m)
1	380.485,681 262.141,235	2	380.485,705 262.145,646	4.411
2	380.485,705 262.145,646	3	379.694,218 262.415,981	836.381
3	379.694,218 262.415,981	4	379.693,149 262.411,927	4.193
4	379.693,149 262.411,927	1	380.485,681 262.141,235	837.485

**** Lungimile segmentelor sunt determinate în planul de proiecție Stereo 70 și sunt rotunjite la 1 milimetru.**

***** Distanța dintre puncte este formată din segmente cumulate ce sunt mai mici decât valoarea 1 milimetru.**

**DATE DESPRE IMOBILUL NR. 8898**

Oficiul de Cadastru și Publicitate Imobiliară DOLJ
Biroul de Cadastru și Publicitate Imobiliară Craiova

A. Partea I. Descrierea imobilului

TEREN Extravilan

Nr. cadastral vechi:146

Adresa: Jud. Dolj, T48,P28

Nr. Crt	Nr cadastral Nr. topografic	Suprafața* (mp)	Observații / Referințe
A1	31058	3.900	Sector cadastral:43 Teren neimprejmuit;

B. Partea II. Proprietari și acte

Inscrieri privitoare la dreptul de proprietate și alte drepturi reale	Referințe
119250 / 25/09/2014	
Act Notarial nr. contract de vanzare -cumparare aut nr 1103, din 30/06/2014 emis de BNP DRAGOMIR ROMELIA (Declaratie de primire a pretului aut nr 641/03.07.2014 BNP Vasilescu Elena);	
B1	Intabulare, drept de PROPRIETATE, dobandit prin Conventie, cota actuala 1/1, cota initiala 1/1
	1) SC KAMPARO INVESTMENT SRL, CIF:25525855

C. Partea III. SARCINI .


Inscrieri privind dezmembramintele dreptului de proprietate, drepturi reale de garanție și sarcini	Referințe
NU SUNT	

Anexa Nr. 1 La Partea I

Teren

Nr cadastral	Suprafața (mp)*	Observații / Referințe
31058	3.900	

* Suprafața este determinată în planul de proiecție Stereo 70.



Date referitoare la teren

Crt	Categorie folosință	Intra vilan	Suprafața (mp)	Tarla	Parcelă	Nr. topo	Observații / Referințe
1	arabil	NU	3.900	48	28	-	

Lungime Segmente

1) Valorile lungimilor segmentelor sunt obținute din proiecție în plan.

Punct început	X / Y	Punct sfârșit	X / Y	Lungime segment (** (m)
1	380.485,794 262.161,954	2	379.698,17 262.430,97	832.299
2	379.698,17 262.430,97	3	379.696,973 262.426,431	4.694
3	379.696,973 262.426,431	4	380.485,767 262.157,015	833.535
4	380.485,767 262.157,015	1	380.485,794 262.161,954	4.939

**** Lungimile segmentelor sunt determinate în planul de proiecție Stereo 70 și sunt rotunjite la 1 milimetru.**

***** Distanța dintre puncte este formată din segmente cumulate ce sunt mai mici decât valoarea 1 milimetru.**

**DATE DESPRE IMOBILUL NR. 8899**

Oficiul de Cadastru și Publicitate Imobiliară DOLJ
Biroul de Cadastru și Publicitate Imobiliară Craiova

A. Partea I. Descrierea imobilului

TEREN Extravilan

Adresa: Jud. Dolj, T48,P28

Nr. Crt	Nr cadastral Nr. topografic	Suprafața* (mp)	Observații / Referințe
A1		4.300	Sector cadastral:43 Teren neimprejmuit;

B. Partea II. Proprietari și acte

Inscrieri privitoare la dreptul de proprietate și alte drepturi reale	Referințe
/	
Act Administrativ nr. TDP nr. 727-44580, din 03/10/1996 emis de CJSAPT DOLJ;	
B1	A1
Intabulare, drept de PROPRIETATE, dobândit prin Reconstituire, cota actuala 1/1, cota initiala 1/1 1) POPA IOANA, Lipsă CNP.	

C. Partea III. SARCINI .


Inscrieri privind dezmembramentele dreptului de proprietate, drepturi reale de garanție și sarcini	Referințe
NU SUNT	

Anexa Nr. 1 La Partea I

Teren

Nr cadastral	Suprafața (mp)*	Observații / Referințe
	4.300	

* Suprafața este determinată în planul de proiecție Stereo 70.



Date referitoare la teren

Crt	Categorie folosință	Intra vilan	Suprafața (mp)	Tarla	Parcelă	Nr. topo	Observații / Referințe
1	arabil	NU	4.300	48	28	-	

Lungime Segmente

1) Valorile lungimilor segmentelor sunt obținute din proiecție în plan.

Punct început	X / Y	Punct sfârșit	X / Y	Lungime segment (** (m)
1	380.485,823 262.167,407	2	379.699,492 262.435,982	830.933
2	379.699,492 262.435,982	3	379.698,704 262.433,245	2.848
3	379.698,704 262.433,245	4	379.698,17 262.430,97	2.337
4	379.698,17 262.430,97	5	380.485,794 262.161,954	832.299
5	380.485,794 262.161,954	1	380.485,823 262.167,407	5.453

**** Lungimile segmentelor sunt determinate în planul de proiecție Stereo 70 și sunt rotunjite la 1 milimetru.**

***** Distanța dintre puncte este formată din segmente cumulate ce sunt mai mici decât valoarea 1 milimetru.**

**DATE DESPRE IMOBILUL NR. 8900**

Oficiul de Cadastru și Publicitate Imobiliară DOLJ
Biroul de Cadastru și Publicitate Imobiliară Craiova

A. Partea I. Descrierea imobilului

TEREN Extravilan

Nr. cadastral vechi:147

Adresa: Jud. Dolj, T48,P30

Nr. Crt	Nr cadastral Nr. topografic	Suprafața* (mp)	Observații / Referințe
A1	31056	6.500	Sector cadastral:43 Teren neimprejmuit;

B. Partea II. Proprietari și acte

Inscrieri privitoare la dreptul de proprietate și alte drepturi reale	Referințe
120207 / 26/09/2014	
Act Notarial nr. contract de vanzare -cumparare aut nr 1103, din 30/06/2014 emis de NP DRAGOMIR ROMELIA (declaratie de primire a pretului aut nr 641/03.07.2014 - NP Vasilescu Elena);	
B1	A1
Intabulare, drept de PROPRIETATE, dobandit prin Conventie, cota actuala 1/1, cota initiala 1/1	
1) SC KAMPARO INVESTMENT SRL, CIF:25525855	

C. Partea III. SARCINI .

Inscrieri privind dezmembramintele dreptului de proprietate, drepturi reale de garanție și sarcini	Referințe
NU SUNT	


Anexa Nr. 1 La Partea I

Teren

Nr cadastral	Suprafața (mp)*	Observații / Referințe
31056	6.500	

* Suprafața este determinată în planul de proiecție Stereo 70.

DETALII LINIARE IMOBIL



Date referitoare la teren

Crt	Categorie folosință	Intra vilan	Suprafața (mp)	Tarla	Parcelă	Nr. topo	Observații / Referințe
1	arabil	NU	6.500	48	30	-	

Lungime Segmente

1) Valorile lungimilor segmentelor sunt obținute din proiecție în plan.

Punct început	X / Y	Punct sfârșit	X / Y	Lungime segment (** (m)
1	380.485,823 262.167,407	2	380.485,868 262.175,669	8.262
2	380.485,868 262.175,669	3	379.701,494 262.443,575	828.864
3	379.701,494 262.443,575	4	379.699,492 262.435,982	7.852
4	379.699,492 262.435,982	1	380.485,823 262.167,407	830.933

**** Lungimile segmentelor sunt determinate în planul de proiecție Stereo 70 și sunt rotunjite la 1 milimetru.**

***** Distanța dintre puncte este formată din segmente cumulate ce sunt mai mici decât valoarea 1 milimetru.**

**DATE DESPRE IMOBILUL NR. 8901**

Oficiul de Cadastru și Publicitate Imobiliară DOLJ
Biroul de Cadastru și Publicitate Imobiliară Craiova

A. Partea I. Descrierea imobilului

TEREN Extravilan

Nr. cadastral vechi:158

Adresa: Jud. Dolj, T48,P31

Nr. Crt	Nr cadastral Nr. topografic	Suprafața* (mp)	Observații / Referințe
A1	31168	4.900	Sector cadastral:43 Teren neimprejmuit;

B. Partea II. Proprietari și acte

Inscrieri privitoare la dreptul de proprietate și alte drepturi reale		Referințe
119240 / 25/09/2014		
Act Notarial nr. contract de vanzare -cumparare aut nr 1103, din 30/06/2014 emis de NP DRAGOMIR ROMELIA (declaratie de primire a pretului aut nr 641/03.07.2014 - NP Vasilescu Elena,);		
B1	Intabulare, drept de PROPRIETATE, dobandit prin Conventie, cota actuala 1/1, cota initiala 1/1	A1
1) SC KAMPARO INVESTMENT SRL, CIF:25525855		

C. Partea III. SARCINI .

Inscrieri privind dezmembramintele dreptului de proprietate, drepturi reale de garanție și sarcini	Referințe
NU SUNT	

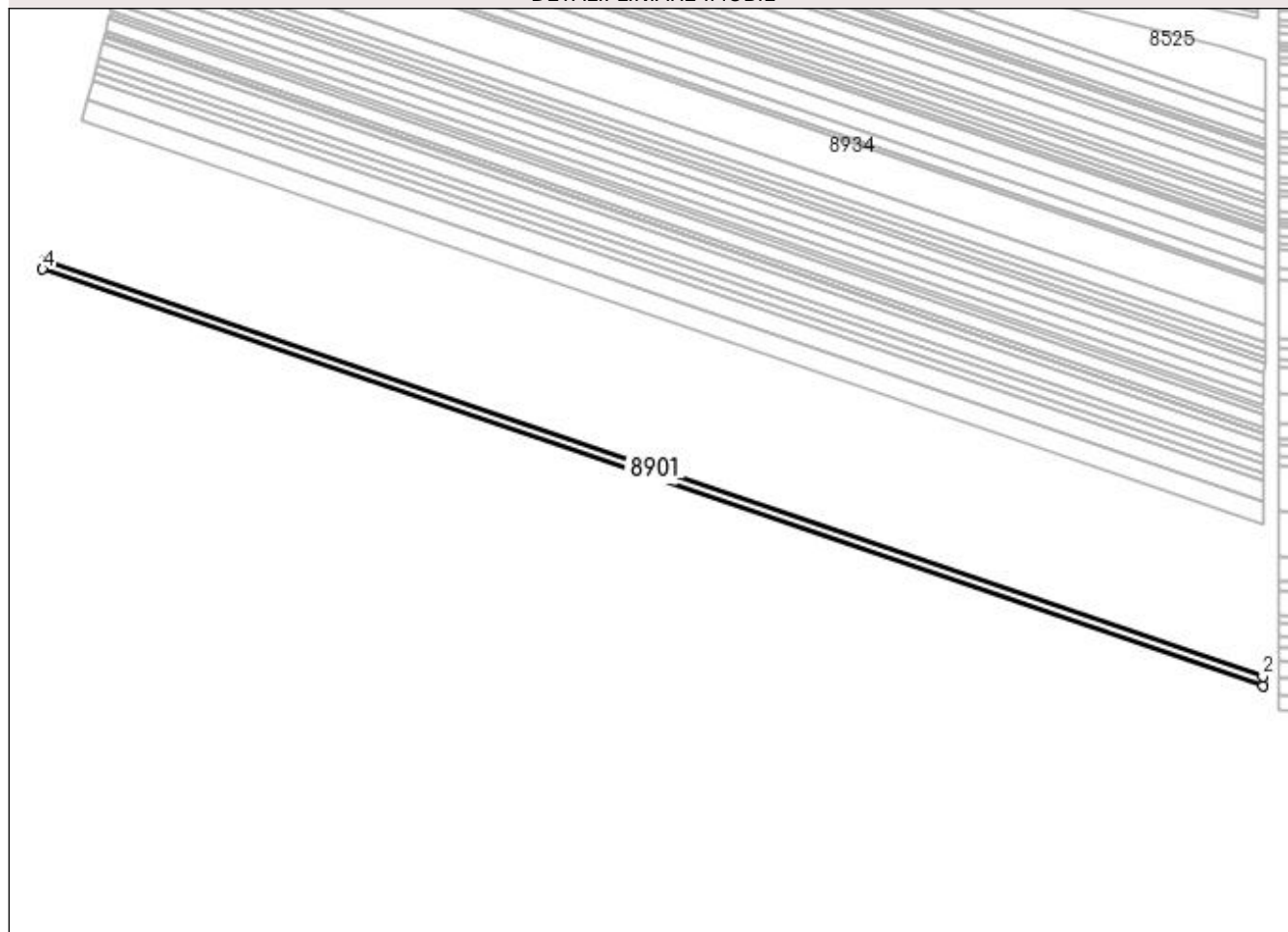
Anexa Nr. 1 La Partea I

Teren

Nr cadastral	Suprafața (mp)*	Observații / Referințe
31168	4.900	

* Suprafața este determinată în planul de proiecție Stereo 70.

DETALII LINIARE IMOBIL



Date referitoare la teren

Crt	Categorie folosință	Intra vilan	Suprafața (mp)	Tarla	Parcelă	Nr. topo	Observații / Referințe
1	arabil	NU	4.900	48	31	-	

Lungime Segmente

1) Valorile lungimilor segmentelor sunt obținute din proiecție în plan.

Punct început	X / Y	Punct sfârșit	X / Y	Lungime segment (** (m)
1	380.485,868 262.175,669	2	380.485,902 262.181,91	6.241
2	380.485,902 262.181,91	3	379.703,006 262.449,311	827.303
3	379.703,006 262.449,311	4	379.701,494 262.443,575	5.932
4	379.701,494 262.443,575	1	380.485,868 262.175,669	828.864

**** Lungimile segmentelor sunt determinate în planul de proiecție Stereo 70 și sunt rotunjite la 1 milimetru.**

***** Distanța dintre puncte este formată din segmente cumulate ce sunt mai mici decât valoarea 1 milimetru.**

**DATE DESPRE IMOBILUL NR. 8902**

Oficiul de Cadastru și Publicitate Imobiliară DOLJ
Biroul de Cadastru și Publicitate Imobiliară Craiova

A. Partea I. Descrierea imobilului

TEREN Extravilan

Nr. cadastral vechi:159

Adresa: Jud. Dolj, T 48, P 32

Nr. Crt	Nr cadastral Nr. topografic	Suprafața* (mp)	Observații / Referințe
A1	31208	4.200	Sector cadastral:43 Teren neimprejmuit;

B. Partea II. Proprietari și acte

Inscrieri privitoare la dreptul de proprietate și alte drepturi reale		Referințe
110377 / 14/06/2022		
Act Notarial nr. CONTRACT DE SCHIMB IMOBILAIR AUT 2349, din 03/06/2022 emis de NP Floricel MIHAI-MARIAN;		
B1	Intabulare, drept de PROPRIETATE, dobandit prin Conventie, cota actuala 1/1, cota initiala 1/1 1) KAMPARO INVESTMENT SRL, CIF:25525855	A1

C. Partea III. SARCINI .

Inscrieri privind dezmembramintele dreptului de proprietate, drepturi reale de garanție și sarcini	Referințe
NU SUNT	

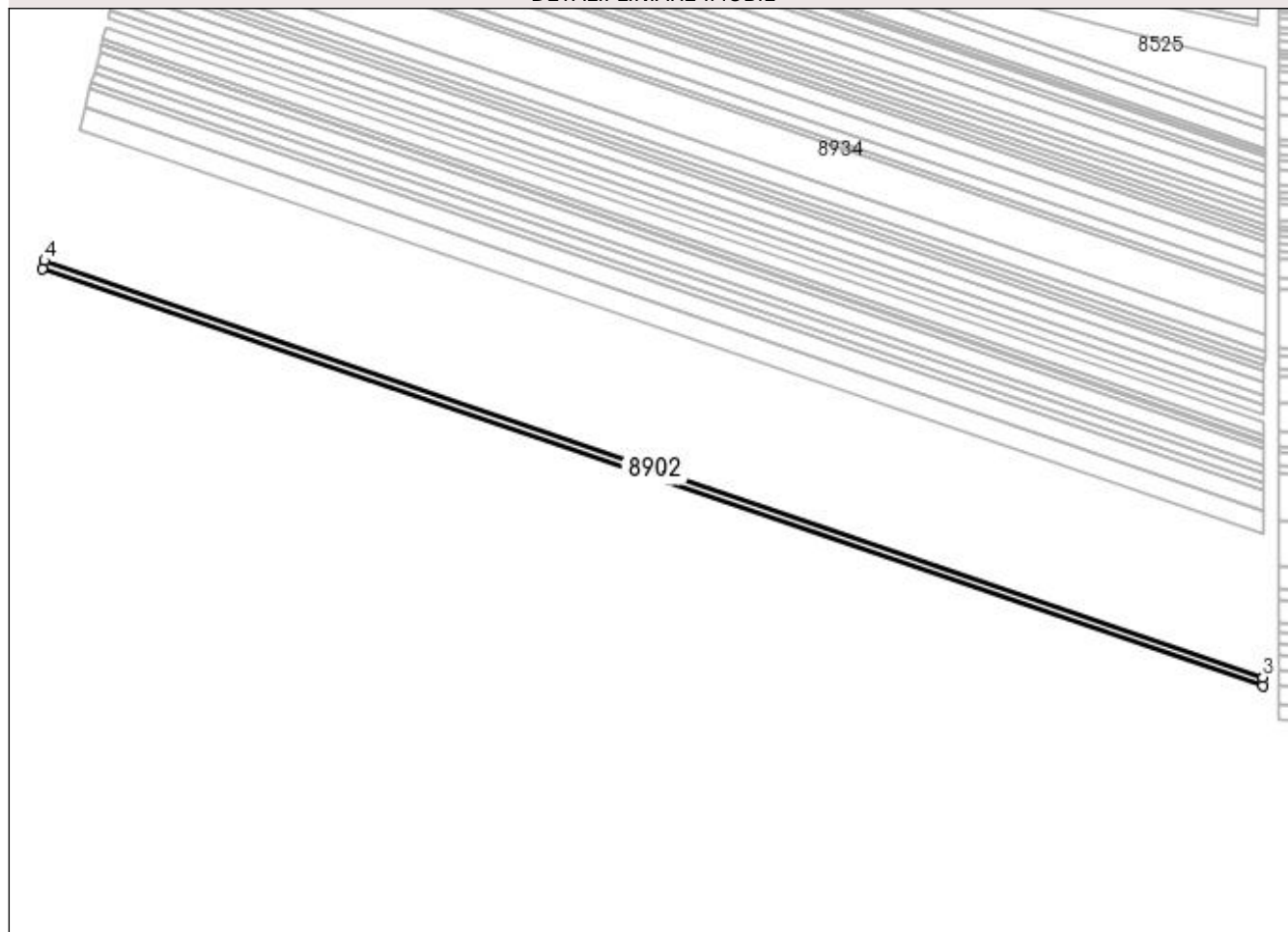
Anexa Nr. 1 La Partea I

Teren

Nr cadastral	Suprafața (mp)*	Observații / Referințe
31208	4.200	

* Suprafața este determinată în planul de proiecție Stereo 70.

DETALII LINIARE IMOBIL



Date referitoare la teren

Crt	Categorie folosință	Intra vilan	Suprafața (mp)	Tarla	Parcelă	Nr. topo	Observații / Referințe
1	arabil	NU	4.200	48	32	-	

Lungime Segmente

1) Valorile lungimilor segmentelor sunt obținute din proiecție în plan.

Punct început	X / Y	Punct sfârșit	X / Y	Lungime segment (** (m)
1	379.703,006 262.449,311	2	380.485,902 262.181,91	827.303
2	380.485,902 262.181,91	3	380.485,931 262.187,269	5.359
3	380.485,931 262.187,269	4	379.704,305 262.454,237	825.961
4	379.704,305 262.454,237	1	379.703,006 262.449,311	5.094

**** Lungimile segmentelor sunt determinate în planul de proiecție Stereo 70 și sunt rotunjite la 1 milimetru.**

***** Distanța dintre puncte este formată din segmente cumulate ce sunt mai mici decât valoarea 1 milimetru.**

**DATE DESPRE IMOBILUL NR. 8903**

Oficiul de Cadastru și Publicitate Imobiliară DOLJ
Biroul de Cadastru și Publicitate Imobiliară Craiova

A. Partea I. Descrierea imobilului

TEREN Extravilan

Nr. cadastral vechi:160

Adresa: Jud. Dolj, T48,P33

Nr. Crt	Nr cadastral Nr. topografic	Suprafața* (mp)	Observații / Referințe
A1	31057	4.400	Sector cadastral:43 Teren neimprejmuit;

B. Partea II. Proprietari și acte

Inscrieri privitoare la dreptul de proprietate și alte drepturi reale		Referințe
120269 / 26/09/2014		
Act Notarial nr. contract de vanzare -cumparare nr 1103, din 30/06/2014 emis de BNP DRAGOMIR ROMELIA (declaratie de primire a pretului aut nr 641/03.07.2014 - NP Vasilescu Elena);		
B1	Intabulare, drept de PROPRIETATE, dobandit prin Conventie, cota actuala 1/1, cota initiala 1/1	A1
1) SC KAMPARO INVESTMENT SRL, CIF:25525855		

C. Partea III. SARCINI .

Inscrieri privind dezmembramintele dreptului de proprietate, drepturi reale de garanție și sarcini	Referințe
NU SUNT	

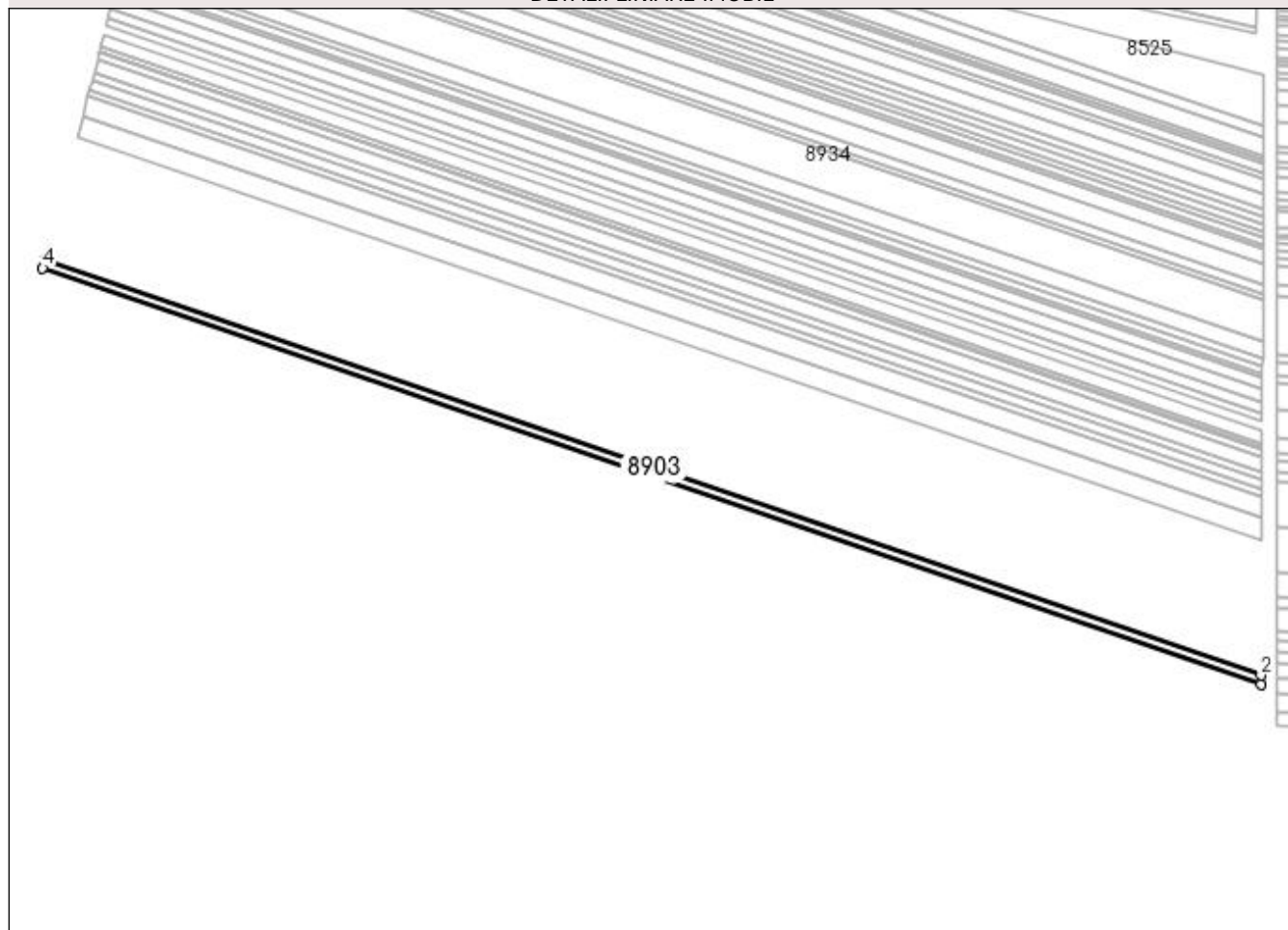
Anexa Nr. 1 La Partea I

Teren

Nr cadastral	Suprafața (mp)*	Observații / Referințe
31057	4.400	

* Suprafața este determinată în planul de proiecție Stereo 70.

DETALII LINIARE IMOBIL



Date referitoare la teren

Crt	Categorie folosință	Intra vilan	Suprafața (mp)	Tarla	Parcelă	Nr. topo	Observații / Referințe
1	arabil	NU	4.400	48	33	-	

Lungime Segmente

1) Valorile lungimilor segmentelor sunt obținute din proiecție în plan.

Punct început	X / Y	Punct sfârșit	X / Y	Lungime segment (** (m)
1	380.485,931 262.187,269	2	380.485,962 262.192,893	5.624
2	380.485,962 262.192,893	3	379.705,667 262.459,405	824.554
3	379.705,667 262.459,405	4	379.704,305 262.454,237	5.344
4	379.704,305 262.454,237	1	380.485,931 262.187,269	825.961

**** Lungimile segmentelor sunt determinate în planul de proiecție Stereo 70 și sunt rotunjite la 1 milimetru.**

***** Distanța dintre puncte este formată din segmente cumulate ce sunt mai mici decât valoarea 1 milimetru.**

**DATE DESPRE IMOBILUL NR. 8904**

Oficiul de Cadastru și Publicitate Imobiliară DOLJ
Biroul de Cadastru și Publicitate Imobiliară Craiova

A. Partea I. Descrierea imobilului

TEREN Extravilan

Adresa: Jud. Dolj, T48,P34

Nr. Crt	Nr cadastral Nr. topografic	Suprafața* (mp)	Observații / Referințe
A1		3.000	Sector cadastral:43 Teren neimprejmuit;

B. Partea II. Proprietari și acte

Inscrieri privitoare la dreptul de proprietate și alte drepturi reale	Referințe
/	
Act Administrativ nr. TDP nr. 1153-48659, din 28/10/1996 emis de CJSAPT DOLJ;	
B1	A1
Intabulare, drept de PROPRIETATE, dobândit prin Reconstituire, cota actuala 1/1, cota initiala 1/1 1) TRANDAFIR DUMITRU, Lipsă CNP.	

C. Partea III. SARCINI .

Inscrieri privind dezmembramintele dreptului de proprietate, drepturi reale de garanție și sarcini	Referințe
NU SUNT	

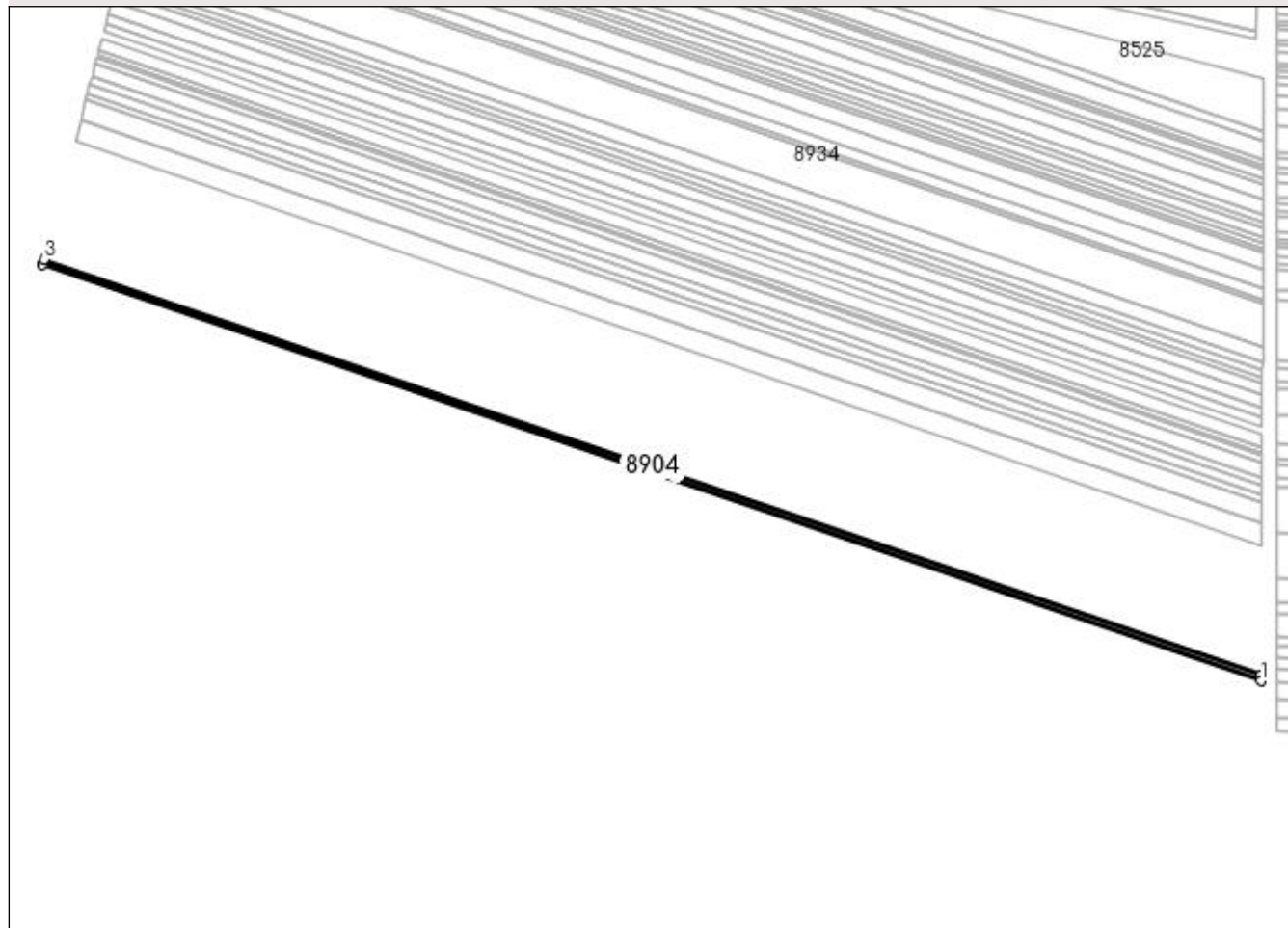
Anexa Nr. 1 La Partea I

Teren

Nr cadastral	Suprafața (mp)*	Observații / Referințe
	3.000	

* Suprafața este determinată în planul de proiecție Stereo 70.

DETALII LINIARE IMOBIL



Date referitoare la teren

Crt	Categorie folosință	Intra vilan	Suprafața (mp)	Tarla	Parcelă	Nr. topo	Observații / Referințe
1	arabil	NU	3.000	48	34	-	

Lungime Segmente

1) Valorile lungimilor segmentelor sunt obținute din proiecție în plan.

Punct început	X / Y	Punct sfârșit	X / Y	Lungime segment (** (m)
1	380.485,962 262.192,893	2	380.485,982 262.196,733	3.84
2	380.485,982 262.196,733	3	379.706,598 262.462,935	823.591
3	379.706,598 262.462,935	4	379.705,667 262.459,405	3.651
4	379.705,667 262.459,405	1	380.485,962 262.192,893	824.554

**** Lungimile segmentelor sunt determinate în planul de proiecție Stereo 70 și sunt rotunjite la 1 milimetru.**

***** Distanța dintre puncte este formată din segmente cumulate ce sunt mai mici decât valoarea 1 milimetru.**

**DATE DESPRE IMOBILUL NR. 8905**

Oficiul de Cadastru și Publicitate Imobiliară DOLJ
Biroul de Cadastru și Publicitate Imobiliară Craiova

A. Partea I. Descrierea imobilului

TEREN Extravilan

Adresa: Jud. Dolj, T48,P35

Nr. Crt	Nr cadastral Nr. topografic	Suprafața* (mp)	Observații / Referințe
A1		2.600	Sector cadastral:43 Teren neimprejmuit;

B. Partea II. Proprietari și acte

Inscrieri privitoare la dreptul de proprietate și alte drepturi reale		Referințe
/		
Act Administrativ nr. TDP nr. 1342-59341, din 04/08/1997 emis de CJSAPT DOLJ;		
B1	Intabulare, drept de PROPRIETATE, dobandit prin Reconstituire, cota actuala 1/1, cota initiala 1/1 1) DUMITRU ION, Lipsă CNP. 2) ONCICĂ MARIA, Lipsă CNP.	A1

C. Partea III. SARCINI .

Inscrieri privind dezmembramentele dreptului de proprietate, drepturi reale de garanție și sarcini	Referințe
NU SUNT	

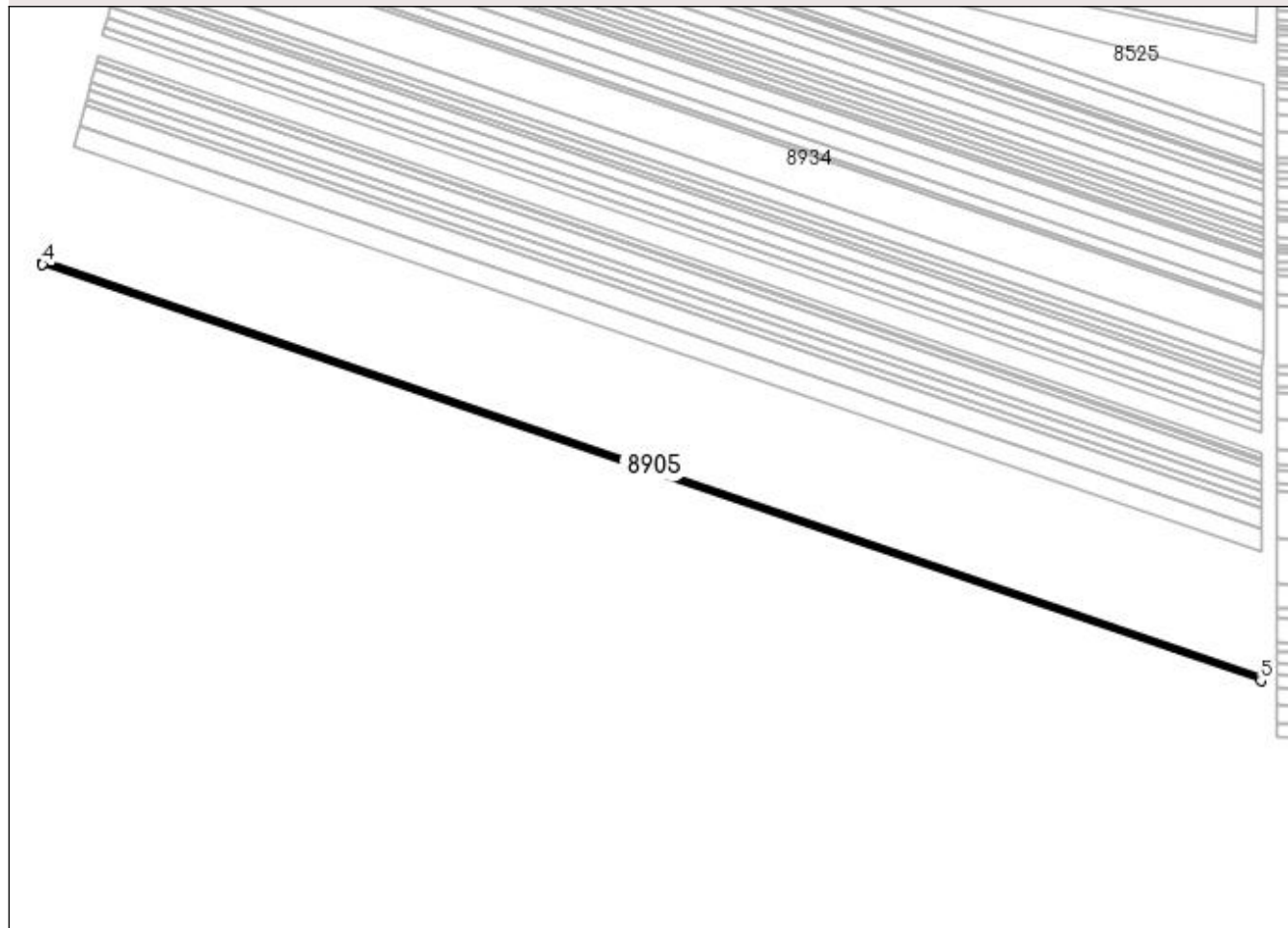
Anexa Nr. 1 La Partea I

Teren

Nr cadastral	Suprafața (mp)*	Observații / Referințe
	2.600	

* Suprafața este determinată în planul de proiecție Stereo 70.

DETALII LINIARE IMOBIL



Date referitoare la teren

Crt	Categorie folosință	Intra vilan	Suprafața (mp)	Tarla	Parcelă	Nr. topo	Observații / Referințe
1	arabil	NU	2.600	48	35	-	

Lungime Segmente

1) Valorile lungimilor segmentelor sunt obținute din proiecție în plan.

Punct început	X / Y	Punct sfârșit	X / Y	Lungime segment (** (m)
1	380.486,0 262.200,064	2	379.707,405 262.465,996	822.758
2	379.707,405 262.465,996	3	379.706,822 262.464,397	1.702
3	379.706,822 262.464,397	4	379.706,598 262.462,935	1.479
4	379.706,598 262.462,935	5	380.485,982 262.196,733	823.591
5	380.485,982 262.196,733	1	380.486,0 262.200,064	3.331

**** Lungimile segmentelor sunt determinate în planul de proiecție Stereo 70 și sunt rotunjite la 1 milimetru.**

***** Distanța dintre puncte este formată din segmente cumulate ce sunt mai mici decât valoarea 1 milimetru.**

**DATE DESPRE IMOBILUL NR. 8906**

Oficiul de Cadastru și Publicitate Imobiliară DOLJ
Biroul de Cadastru și Publicitate Imobiliară Craiova

A. Partea I. Descrierea imobilului

TEREN Extravilan

Adresa: Jud. Dolj, T48 P36

Nr. Crt	Nr cadastral Nr. topografic	Suprafața* (mp)	Observații / Referințe
A1	32122	6.800	Sector cadastral:43 Teren neimprejmuit;

B. Partea II. Proprietari și acte

Inscrieri privitoare la dreptul de proprietate și alte drepturi reale	Referințe
261928 / 24/12/2020	
Act Notarial nr. CVC AUT NR.337, din 23/12/2020 emis de NP Giurcan Gabriela (CONTRACT DE VANZARE);	
B1	A1
Intabulare, drept de PROPRIETATE, dobandit prin Conventie, cota actuala 1/1, cota initiala 1/1 1) SILISTEANU JEAN CLAUDIU	

C. Partea III. SARCINI .

Inscrieri privind dezmembramintele dreptului de proprietate, drepturi reale de garanție și sarcini	Referințe
NU SUNT	

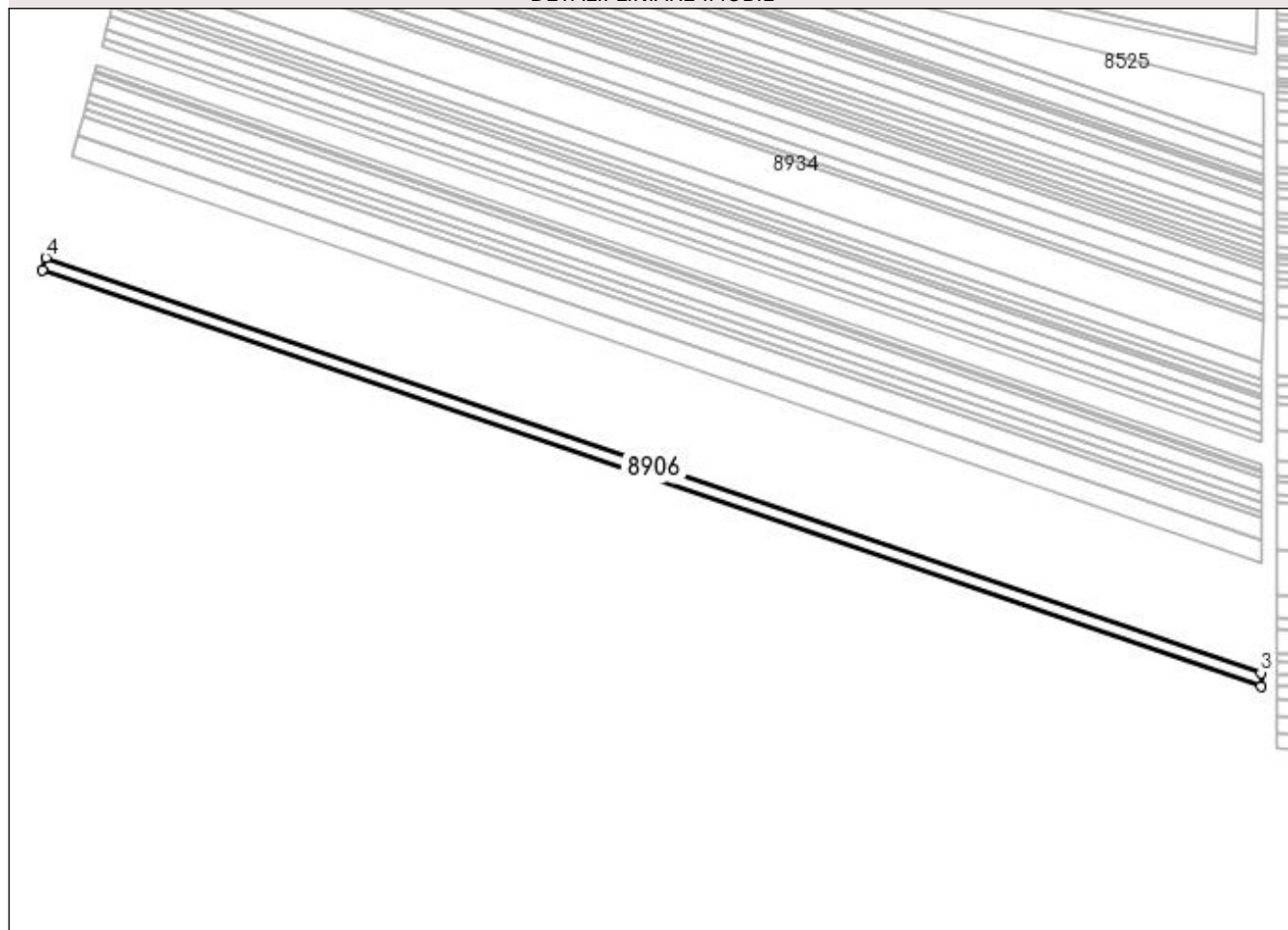
Anexa Nr. 1 La Partea I

Teren

Nr cadastral	Suprafața (mp)*	Observații / Referințe
32122	6.800	

* Suprafața este determinată în planul de proiecție Stereo 70.

DETALII LINIARE IMOBIL



Date referitoare la teren

Crt	Categorie folosință	Intra vilan	Suprafața (mp)	Tarla	Parcelă	Nr. topo	Observații / Referințe
1	arabil	NU	6.800	48	36	-	

Lungime Segmente

1) Valorile lungimilor segmentelor sunt obținute din proiecție în plan.

Punct început	X / Y	Punct sfârșit	X / Y	Lungime segment (** (m)
1	379.707,405 262.465,996	2	380.486,0 262.200,064	822.758
2	380.486,0 262.200,064	3	380.486,048 262.208,793	8.729
3	380.486,048 262.208,793	4	379.709,521 262.474,019	820.572
4	379.709,521 262.474,019	1	379.707,405 262.465,996	8.297

**** Lungimile segmentelor sunt determinate în planul de proiecție Stereo 70 și sunt rotunjite la 1 milimetru.**

***** Distanța dintre puncte este formată din segmente cumulate ce sunt mai mici decât valoarea 1 milimetru.**

**DATE DESPRE IMOBILUL NR. 8907**

Oficiul de Cadastru și Publicitate Imobiliară DOLJ
Biroul de Cadastru și Publicitate Imobiliară Craiova

A. Partea I. Descrierea imobilului

TEREN Extravilan

Adresa: Jud. Dolj, T48,P37

Nr. Crt	Nr cadastral Nr. topografic	Suprafața* (mp)	Observații / Referințe
A1		17.188	Sector cadastral:43 Teren neimprejmuit;

B. Partea II. Proprietari și acte

Inscrieri privitoare la dreptul de proprietate și alte drepturi reale	Referințe
/	
Act Administrativ nr. TDP nr. 2358, din 28/03/2003 emis de CJSAPT DOLJ;	
B1	A1
Intabulare, drept de PROPRIETATE, dobândit prin Reconstituire, cota actuala 1/1, cota initiala 1/1 1) MUȘAT PETRE, Lipsă CNP.	

C. Partea III. SARCINI .

Inscrieri privind dezmembramintele dreptului de proprietate, drepturi reale de garanție și sarcini	Referințe
NU SUNT	

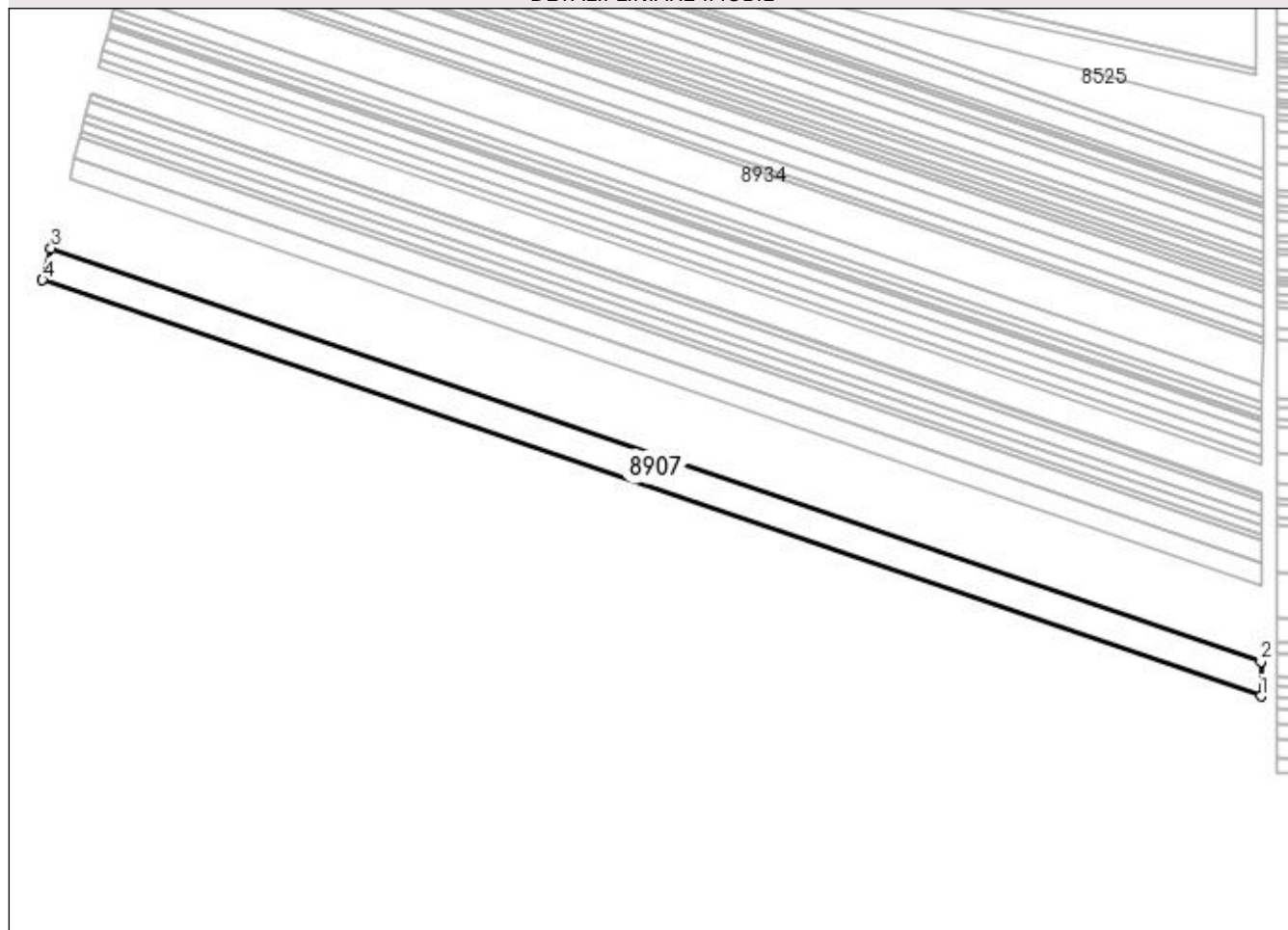
Anexa Nr. 1 La Partea I

Teren

Nr cadastral	Suprafața (mp)*	Observații / Referințe
	17.188	

* Suprafața este determinată în planul de proiecție Stereo 70.

DETALII LINIARE IMOBIL



Date referitoare la teren

Crt	Categorie folosință	Intra vilan	Suprafața (mp)	Tarla	Parcelă	Nr. topo	Observații / Referințe
1	arabil	NU	17.188	48	37	-	

Lungime Segmente

1) Valorile lungimilor segmentelor sunt obținute din proiecție în plan.

Punct început	X / Y	Punct sfârșit	X / Y	Lungime segment (** (m)
1	380.486,048 262.208,793	2	380.486,168 262.230,962	22.169
2	380.486,168 262.230,962	3	379.714,893 262.494,394	815.022
3	379.714,893 262.494,394	4	379.709,521 262.474,019	21.071
4	379.709,521 262.474,019	1	380.486,048 262.208,793	820.572

**** Lungimile segmentelor sunt determinate în planul de proiecție Stereo 70 și sunt rotunjite la 1 milimetru.**

***** Distanța dintre puncte este formată din segmente cumulate ce sunt mai mici decât valoarea 1 milimetru.**

**DATE DESPRE IMOBILUL NR. 8908**

Oficiul de Cadastru și Publicitate Imobiliară DOLJ
Biroul de Cadastru și Publicitate Imobiliară Craiova

A. Partea I. Descrierea imobilului

TEREN Extravilan

Nr. cadastral vechi:162

Adresa: Jud. Dolj, T48,P38

Nr. Crt	Nr cadastral Nr. topografic	Suprafața* (mp)	Observații / Referințe
A1	31045	3.500	Sector cadastral:43 Teren neimprejmuit;

B. Partea II. Proprietari și acte

Inscrieri privitoare la dreptul de proprietate și alte drepturi reale	Referințe
119265 / 25/09/2014	
Act Notarial nr. contract de vanzare -cumparare nr 1103, din 30/06/2014 emis de NP DRAGOMIR ROMELIA (declaratie de primire a pretului aut nr 641/03.07.2014 - NP Vasilescu Elena);	
B1	A1
Intabulare, drept de PROPRIETATE, dobandit prin Conventie, cota actuala 1/1, cota initiala 1/1	
1) SC KAMPARO INVESTMENT SRL, CIF:25525855	

C. Partea III. SARCINI .

Inscrieri privind dezmembramintele dreptului de proprietate, drepturi reale de garanție și sarcini	Referințe
NU SUNT	

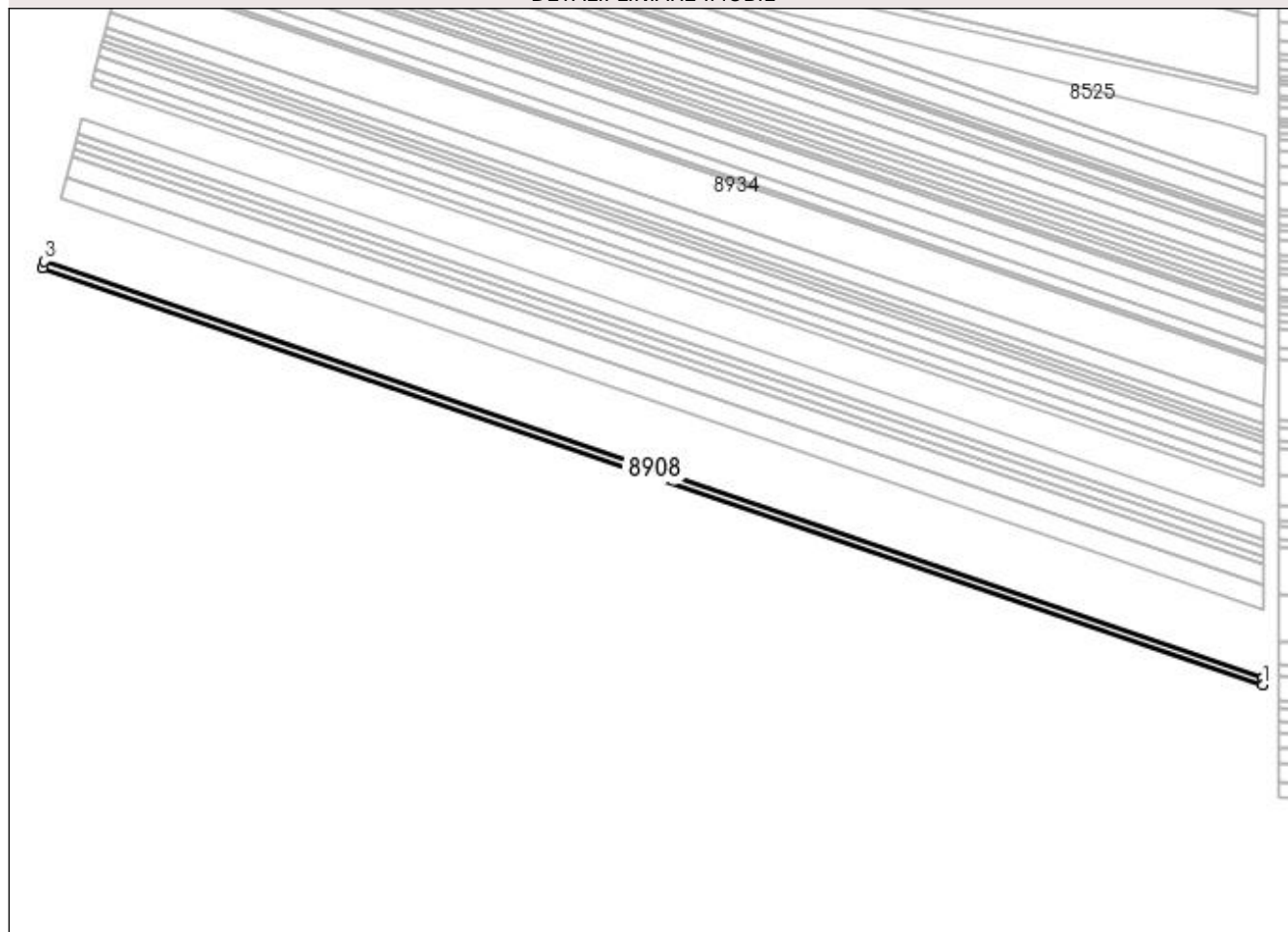
Anexa Nr. 1 La Partea I

Teren

Nr cadastral	Suprafața (mp)*	Observații / Referințe
31045	3.500	

* Suprafața este determinată în planul de proiecție Stereo 70.

DETALII LINIARE IMOBIL



Date referitoare la teren

Crt	Categorie folosință	Intra vilan	Suprafața (mp)	Tarla	Parcelă	Nr. topo	Observații / Referințe
1	arabil	NU	3.500	48	38	-	

Lungime Segmente

1) Valorile lungimilor segmentelor sunt obținute din proiecție în plan.

Punct început	X / Y	Punct sfârșit	X / Y	Lungime segment (** (m)
1	380.486,168 262.230,962	2	380.486,193 262.235,494	4.532
2	380.486,193 262.235,494	3	379.715,991 262.498,56	813.889
3	379.715,991 262.498,56	4	379.714,893 262.494,394	4.308
4	379.714,893 262.494,394	1	380.486,168 262.230,962	815.022

**** Lungimile segmentelor sunt determinate în planul de proiecție Stereo 70 și sunt rotunjite la 1 milimetru.**

***** Distanța dintre puncte este formată din segmente cumulate ce sunt mai mici decât valoarea 1 milimetru.**

**DATE DESPRE IMOBILUL NR. 8909**

Oficiul de Cadastru și Publicitate Imobiliară DOLJ
Biroul de Cadastru și Publicitate Imobiliară Craiova

A. Partea I. Descrierea imobilului

TEREN Extravilan

Nr. cadastral vechi:145

Adresa: Jud. Dolj, sat Plosca T 48, P 27

Nr. Crt	Nr cadastral Nr. topografic	Suprafata* (mp)	Observatii / Referinta
A1	31169	4.500	Sector cadastral:43 Teren neimprejmuit; imobil aflat sub incidenta art.3 alin. (1) din Legea 17/2014

B. Partea II. Proprietari și acte

Inscrieri privitoare la dreptul de proprietate și alte drepturi reale		Referințe
119261 / 25/09/2014		
Act Notarial nr. contract de vanzare -cumparare nr 1103, din 30/06/2014 emis de DRAGOMIR ROMELIA (Declaratia aut nr 641/2014 BNP Vasilescu Elena);		
B1	Intabulare, drept de PROPRIETATE, dobandit prin Conventie, cota actuala 1/1, cota initiala 1/1 1) SC KAMPARO INVESTMENT SRL, CIF:25525855	A1

C. Partea III. SARCINI .

Inscrieri privind dezmembramintele dreptului de proprietate, drepturi reale de garanție și sarcini	Referințe
NU SUNT	


Anexa Nr. 1 La Partea I

Teren

Nr cadastral	Suprafața (mp)*	Observații / Referințe
31169	4.500	imobil aflat sub incidenta art.3 alin. (1) din Legea 17/2014

* Suprafața este determinată în planul de proiecție Stereo 70.

DETALII LINIARE IMOBIL



Date referitoare la teren

Crt	Categorie folosință	Intra vilan	Suprafața (mp)	Tarla	Parcelă	Nr. topo	Observații / Referințe
1	arabil	NU	4.500	48	27	-	

Lungime Segmente

1) Valorile lungimilor segmentelor sunt obținute din proiecție în plan.

Punct început	X / Y	Punct sfârșit	X / Y	Lungime segment (** (m)
1	379.695,704 262.421,616	2	380.485,733 262.150,874	835.133
2	380.485,733 262.150,874	3	380.485,767 262.157,015	6.141
3	380.485,767 262.157,015	4	379.696,973 262.426,431	833.535
4	379.696,973 262.426,431	1	379.695,704 262.421,616	4.979

**** Lungimile segmentelor sunt determinate în planul de proiecție Stereo 70 și sunt rotunjite la 1 milimetru.**

***** Distanța dintre puncte este formată din segmente cumulate ce sunt mai mici decât valoarea 1 milimetru.**

**DATE DESPRE IMOBILUL NR. 8910**

Oficiul de Cadastru și Publicitate Imobiliară DOLJ
Biroul de Cadastru și Publicitate Imobiliară Craiova

A. Partea I. Descrierea imobilului

TEREN Extravilan

Nr. cadastral vechi:163

Adresa: Jud. Dolj, T48,P39

Nr. Crt	Nr cadastral Nr. topografic	Suprafața* (mp)	Observații / Referințe
A1	31051	5.044	Sector cadastral:43 Teren neimprejmuit;

B. Partea II. Proprietari și acte

Inscrieri privitoare la dreptul de proprietate și alte drepturi reale		Referințe
120231 / 26/09/2014		
Act Notarial nr. contract de vanzare -cumparare nr 1103, din 30/06/2014 emis de np DRAGOMIR ROMELIA;		
B1	Intabulare, drept de PROPRIETATE, dobandit prin Conventie, cota actuala 1/1, cota initiala 1/1 1) SC KAMPARO INVESTMENT SRL, CIF:25525855	A1

C. Partea III. SARCINI .

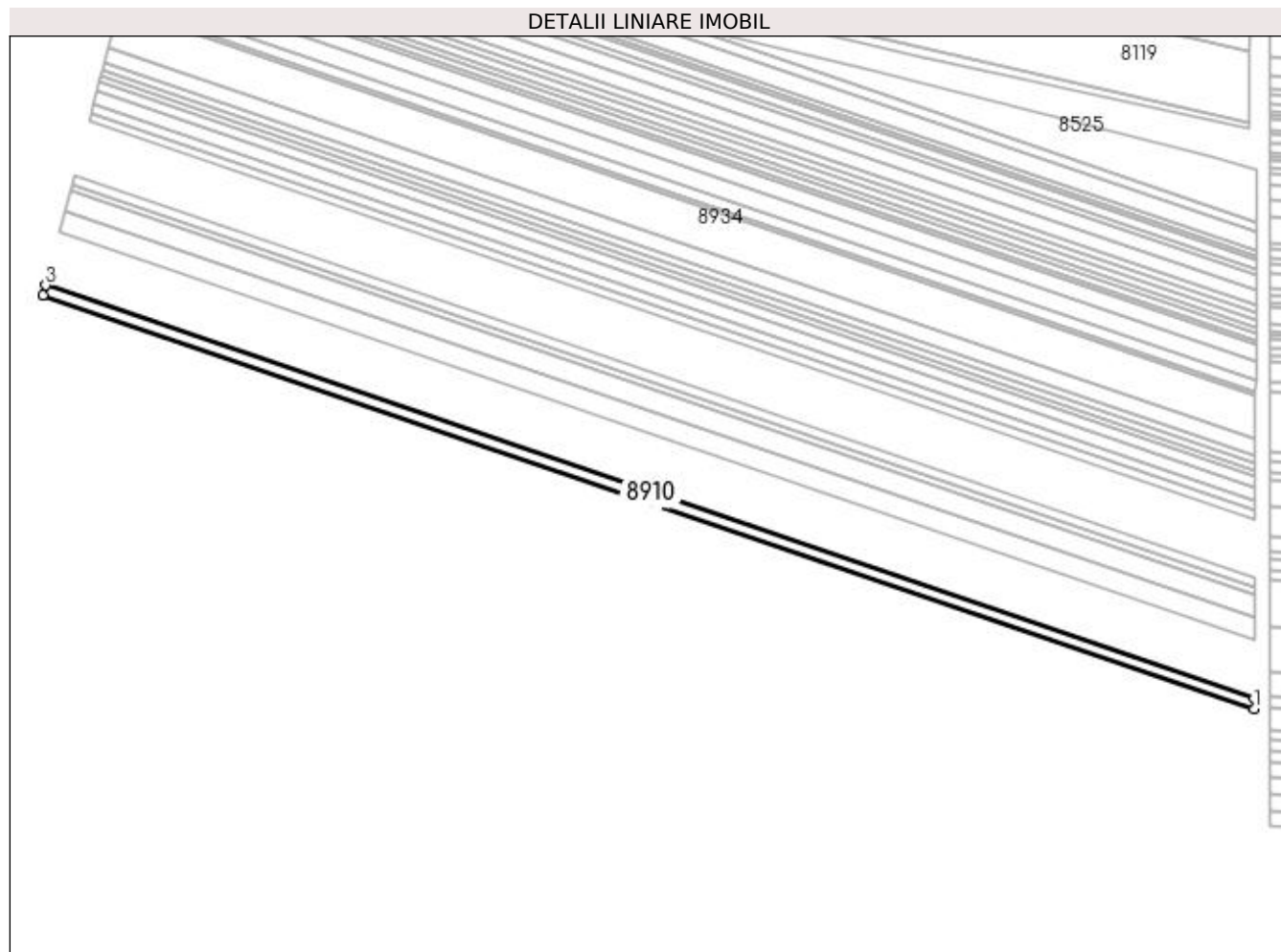
Inscrieri privind dezmembramintele dreptului de proprietate, drepturi reale de garanție și sarcini	Referințe
NU SUNT	

Anexa Nr. 1 La Partea I

Teren

Nr cadastral	Suprafața (mp)*	Observații / Referințe
31051	5.044	

* Suprafața este determinată în planul de proiecție Stereo 70.



Date referitoare la teren

Crt	Categorie folosință	Intra vilan	Suprafața (mp)	Tarla	Parcelă	Nr. topo	Observații / Referințe
1	arabil	NU	5.044	48	39	-	

Lungime Segmente

1) Valorile lungimilor segmentelor sunt obținute din proiecție în plan.

Punct început	X / Y	Punct sfârșit	X / Y	Lungime segment (** (m)
1	380.486,193 262.235,494	2	380.486,228 262.242,038	6.544
2	380.486,228 262.242,038	3	379.717,577 262.504,574	812.25
3	379.717,577 262.504,574	4	379.715,991 262.498,56	6.22
4	379.715,991 262.498,56	1	380.486,193 262.235,494	813.889

**** Lungimile segmentelor sunt determinate în planul de proiecție Stereo 70 și sunt rotunjite la 1 milimetru.**

***** Distanța dintre puncte este formată din segmente cumulate ce sunt mai mici decât valoarea 1 milimetru.**

**DATE DESPRE IMOBILUL NR. 8911**

Oficiul de Cadastru și Publicitate Imobiliară DOLJ
Biroul de Cadastru și Publicitate Imobiliară Craiova

A. Partea I. Descrierea imobilului

TEREN Extravilan

Nr. cadastral vechi:164

Adresa: Jud. Dolj, T48,P40

Nr. Crt	Nr cadastral Nr. topografic	Suprafata* (mp)	Observatii / Referinte
A1	31027	9.800	Sector cadastral:43 Teren neimprejmuit;

B. Partea II. Proprietari și acte

Inscrieri privitoare la dreptul de proprietate și alte drepturi reale	Referințe
119280 / 25/09/2014	
Act Notarial nr. contract de vanzare -cumparare nr 1103, din 30/06/2014 emis de NP. DRAGOMIR ROMELIA (declaratia aut. nr. 641/03.07.2014 NP. Vasilescu Elena);	
B1	Intabulare, drept de PROPRIETATE, dobandit prin Conventie, cota actuala 1/1, cota initiala 1/1
1) SC KAMPARO INVESTMENT SRL, CIF:25525855	

C. Partea III. SARCINI .

Inscrieri privind dezmembramintele dreptului de proprietate, drepturi reale de garanție și sarcini	Referințe
NU SUNT	

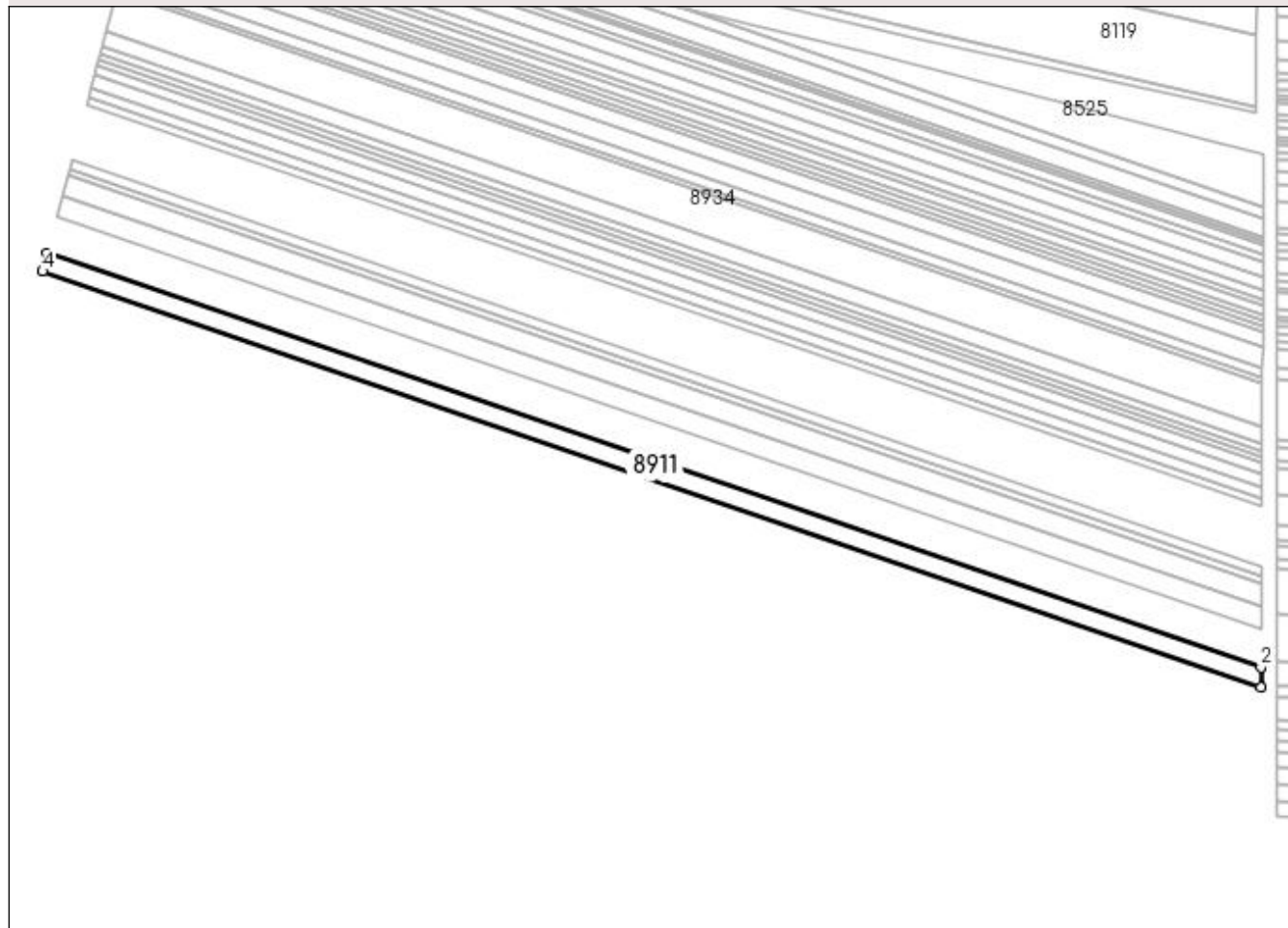
Anexa Nr. 1 La Partea I

Teren

Nr cadastral	Suprafața (mp)*	Observații / Referințe
31027	9.800	

* Suprafața este determinată în planul de proiecție Stereo 70.

DETALII LINIARE IMOBIL



Date referitoare la teren

Crt	Categorie folosință	Intra vilan	Suprafața (mp)	Tarla	Parcelă	Nr. topo	Observații / Referințe
1	arabil	NU	9.800	48	40	-	

Lungime Segmente

1) Valorile lungimilor segmentelor sunt obținute din proiecție în plan.

Punct început	X / Y	Punct sfârșit	X / Y	Lungime segment (** (m)
1	380.486,228 262.242,038	2	380.486,298 262.254,789	12.751
2	380.486,298 262.254,789	3	379.720,667 262.516,293	809.058
3	379.720,667 262.516,293	4	379.717,577 262.504,574	12.12
4	379.717,577 262.504,574	1	380.486,228 262.242,038	812.25

**** Lungimile segmentelor sunt determinate în planul de proiecție Stereo 70 și sunt rotunjite la 1 milimetru.**

***** Distanța dintre puncte este formată din segmente cumulate ce sunt mai mici decât valoarea 1 milimetru.**

**DATE DESPRE IMOBILUL NR. 8912**

Oficiul de Cadastru și Publicitate Imobiliară DOLJ
Biroul de Cadastru și Publicitate Imobiliară Craiova

A. Partea I. Descrierea imobilului

TEREN Extravilan

Adresa: Jud. Dolj, T48,P41

Nr. Crt	Nr cadastral Nr. topografic	Suprafața* (mp)	Observații / Referințe
A1		8.600	Sector cadastral:43 Teren neimprejmuit;

B. Partea II. Proprietari și acte

Inscrieri privitoare la dreptul de proprietate și alte drepturi reale	Referințe
/	
Act Administrativ nr. TDP nr. 1593-59363, din 23/03/1999 emis de CJSAPT DOLJ;	
B1	A1
Intabulare, drept de PROPRIETATE, dobândit prin Reconstituire, cota actuala 1/1, cota initiala 1/1 1) MITRAN GHEORGHE, Lipsă CNP.	

C. Partea III. SARCINI .

Inscrieri privind dezmembramintele dreptului de proprietate, drepturi reale de garanție și sarcini	Referințe
NU SUNT	

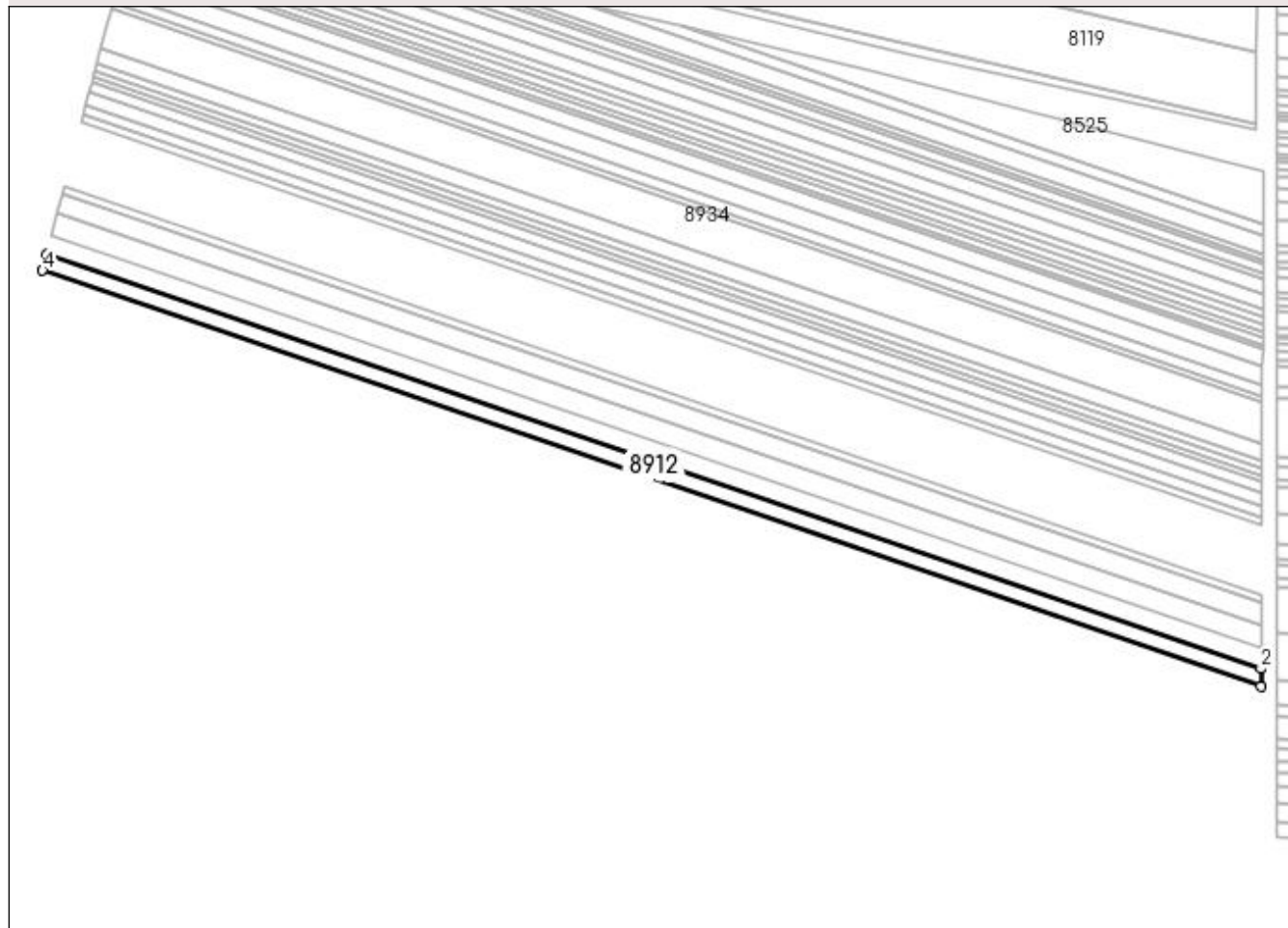
Anexa Nr. 1 La Partea I

Teren

Nr cadastral	Suprafața (mp)*	Observații / Referințe
	8.600	

* Suprafața este determinată în planul de proiecție Stereo 70.

DETALII LINIARE IMOBIL



Date referitoare la teren

Crt	Categorie folosință	Intra vilan	Suprafața (mp)	Tarla	Parcelă	Nr. topo	Observații / Referințe
1	arabil	NU	8.600	48	41	-	

Lungime Segmente

1) Valorile lungimilor segmentelor sunt obținute din proiecție în plan.

Punct început	X / Y	Punct sfârșit	X / Y	Lungime segment (** (m)
1	380.486,298 262.254,789	2	380.486,359 262.266,02	11.231
2	380.486,359 262.266,02	3	379.723,388 262.526,616	806.247
3	379.723,388 262.526,616	4	379.720,667 262.516,293	10.676
4	379.720,667 262.516,293	1	380.486,298 262.254,789	809.058

**** Lungimile segmentelor sunt determinate în planul de proiecție Stereo 70 și sunt rotunjite la 1 milimetru.**

***** Distanța dintre puncte este formată din segmente cumulate ce sunt mai mici decât valoarea 1 milimetru.**

**DATE DESPRE IMOBILUL NR. 8913**

Oficiul de Cadastru și Publicitate Imobiliară DOLJ
 Biroul de Cadastru și Publicitate Imobiliară Craiova

A. Partea I. Descrierea imobilului

TEREN Extravilan

Adresa: Jud. Dolj, T 48,P 42

Nr. Crt	Nr cadastral Nr. topografic	Suprafața* (mp)	Observații / Referințe
A1	37644	10.000	Sector cadastral:43 Teren neimprejmuit;

B. Partea II. Proprietari și acte

Inscrieri privitoare la dreptul de proprietate și alte drepturi reale		Referințe
47793 / 17/03/2022		
Act Notarial nr. Contract de vanzare-cumparare aut nr 438, din 16/03/2022 emis de NP Belu Aurel (Contract de vanzare-cumparare aut 438/2022);		
B1	Intabulare, drept de PROPRIETATE, dobandit prin Conventie, cota actuala 1/1, cota initiala 1/1 1) FERMA ELIVLAD SRL, CIF:26270555	A1

C. Partea III. SARCINI .

Inscrieri privind dezmembramintele dreptului de proprietate, drepturi reale de garanție și sarcini	Referințe
NU SUNT	

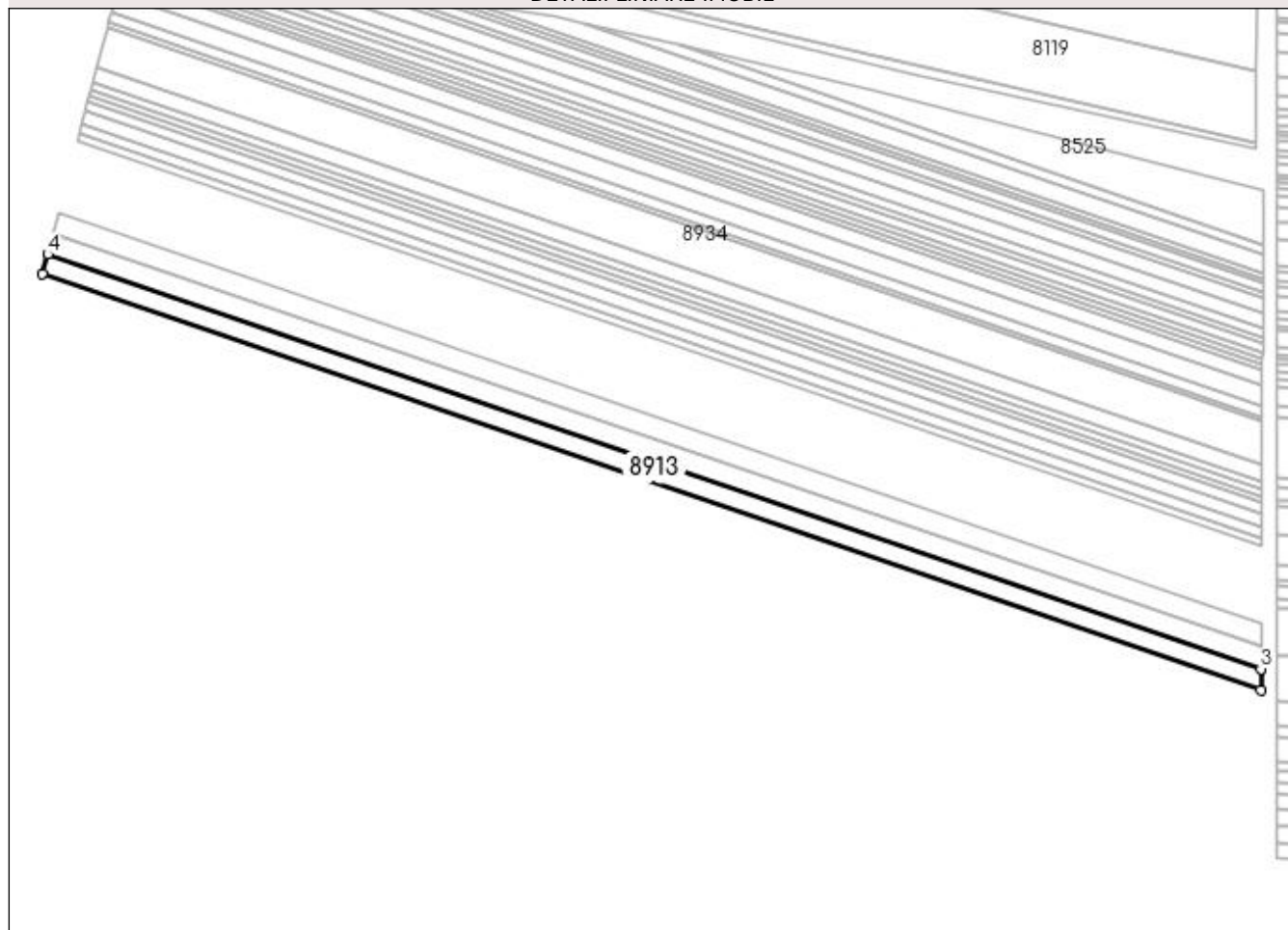
Anexa Nr. 1 La Partea I

Teren

Nr cadastral	Suprafața (mp)*	Observații / Referințe
37644	10.000	

* Suprafața este determinată în planul de proiecție Stereo 70.

DETALII LINIARE IMOBIL



Date referitoare la teren

Crt	Categorie folosință	Intra vilan	Suprafața (mp)	Tarla	Parcelă	Nr. topo	Observații / Referințe
1	arabil	NU	10.000	48	42	-	

Lungime Segmente

1) Valorile lungimilor segmentelor sunt obținute din proiecție în plan.

Punct început	X / Y	Punct sfârșit	X / Y	Lungime segment (** (m)
1	379.723,388 262.526,616	2	380.486,359 262.266,02	806.247
2	380.486,359 262.266,02	3	380.486,43 262.279,129	13.109
3	380.486,43 262.279,129	4	379.726,565 262.538,664	802.965
4	379.726,565 262.538,664	1	379.723,388 262.526,616	12.46

**** Lungimile segmentelor sunt determinate în planul de proiecție Stereo 70 și sunt rotunjite la 1 milimetru.**

***** Distanța dintre puncte este formată din segmente cumulate ce sunt mai mici decât valoarea 1 milimetru.**

**DATE DESPRE IMOBILUL NR. 8914**

Oficiul de Cadastru și Publicitate Imobiliară DOLJ
Biroul de Cadastru și Publicitate Imobiliară Craiova

A. Partea I. Descrierea imobilului

TEREN Extravilan

Nr. cadastral vechi:165

Adresa: Jud. Dolj, T 48, P 43

Nr. Crt	Nr cadastral Nr. topografic	Suprafața* (mp)	Observații / Referințe
A1	31172	11.100	Sector cadastral:43 Teren neimprejmuit;

B. Partea II. Proprietari și acte

Inscrieri privitoare la dreptul de proprietate și alte drepturi reale		Referințe
109736 / 14/06/2022		
Act Notarial nr. CONTRACT DE SCHIMB IMOBILIAR AUT 2349, din 03/06/2022 emis de NP Floricel MIHAI-MARIAN;		
B1	Intabulare, drept de PROPRIETATE, dobandit prin Conventie, cota actuala 1/1, cota initiala 1/1 1) KAMPARO INVESTMENT SRL , CIF:25525855	A1

C. Partea III. SARCINI .

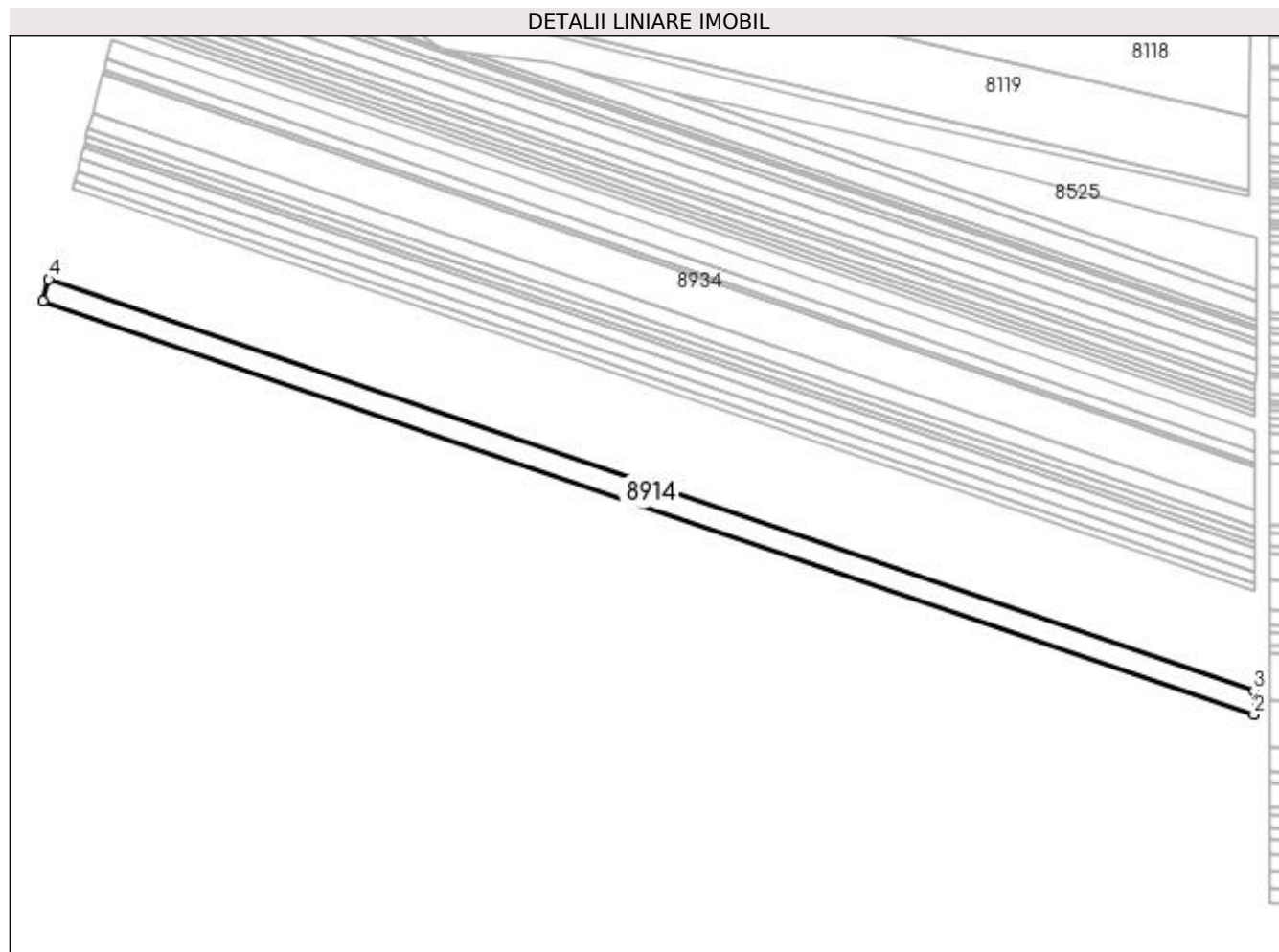
Inscrieri privind dezmembramintele dreptului de proprietate, drepturi reale de garanție și sarcini	Referințe
NU SUNT	

Anexa Nr. 1 La Partea I

Teren

Nr cadastral	Suprafaţa (mp)*	Observații / Referințe
31172	11.100	

* Suprafața este determinată în planul de proiecție Stereo 70.



Date referitoare la teren

Crt	Categorie folosință	Intra vilan	Suprafața (mp)	Tarla	Parcelă	Nr. topo	Observații / Referințe
1	arabil	NU	11.100	48	43	-	

Lungime Segmente

1) Valorile lungimilor segmentelor sunt obținute din proiecție în plan.

Punct început	X / Y	Punct sfârșit	X / Y	Lungime segment (** (m)
1	379.726,565 262.538,664	2	380.486,43 262.279,129	802.965
2	380.486,43 262.279,129	3	380.486,509 262.293,743	14.614
3	380.486,509 262.293,743	4	379.730,107 262.552,096	799.306
4	379.730,107 262.552,096	1	379.726,565 262.538,664	13.891

**** Lungimile segmentelor sunt determinate în planul de proiecție Stereo 70 și sunt rotunjite la 1 milimetru.**

***** Distanța dintre puncte este formată din segmente cumulate ce sunt mai mici decât valoarea 1 milimetru.**

**DATE DESPRE IMOBILUL NR. 8915**

Oficiul de Cadastru și Publicitate Imobiliară DOLJ
Biroul de Cadastru și Publicitate Imobiliară Craiova

A. Partea I. Descrierea imobilului

TEREN Extravilan

Adresa: Jud. Dolj, T48 P43

Nr. Crt	Nr cadastral Nr. topografic	Suprafața* (mp)	Observații / Referințe
A1	32109	10.500	Sector cadastral:43 Teren neimprejmuit;

B. Partea II. Proprietari și acte

Inscrieri privitoare la dreptul de proprietate și alte drepturi reale		Referințe
110332 / 14/06/2022		
Act Notarial nr. CONTRACT DE SCHIMB IMOBILIAR AUT 2349, din 03/06/2022 emis de NP Floricel MIHAI-MARIAN;		
B1	Intabulare, drept de PROPRIETATE, dobandit prin Conventie, cota actuala 1/1, cota initiala 1/1 1) KAMPARO INVESTMENT SRL , CIF:25525855	A1

C. Partea III. SARCINI .

Inscrieri privind dezmembramintele dreptului de proprietate, drepturi reale de garanție și sarcini	Referințe
NU SUNT	

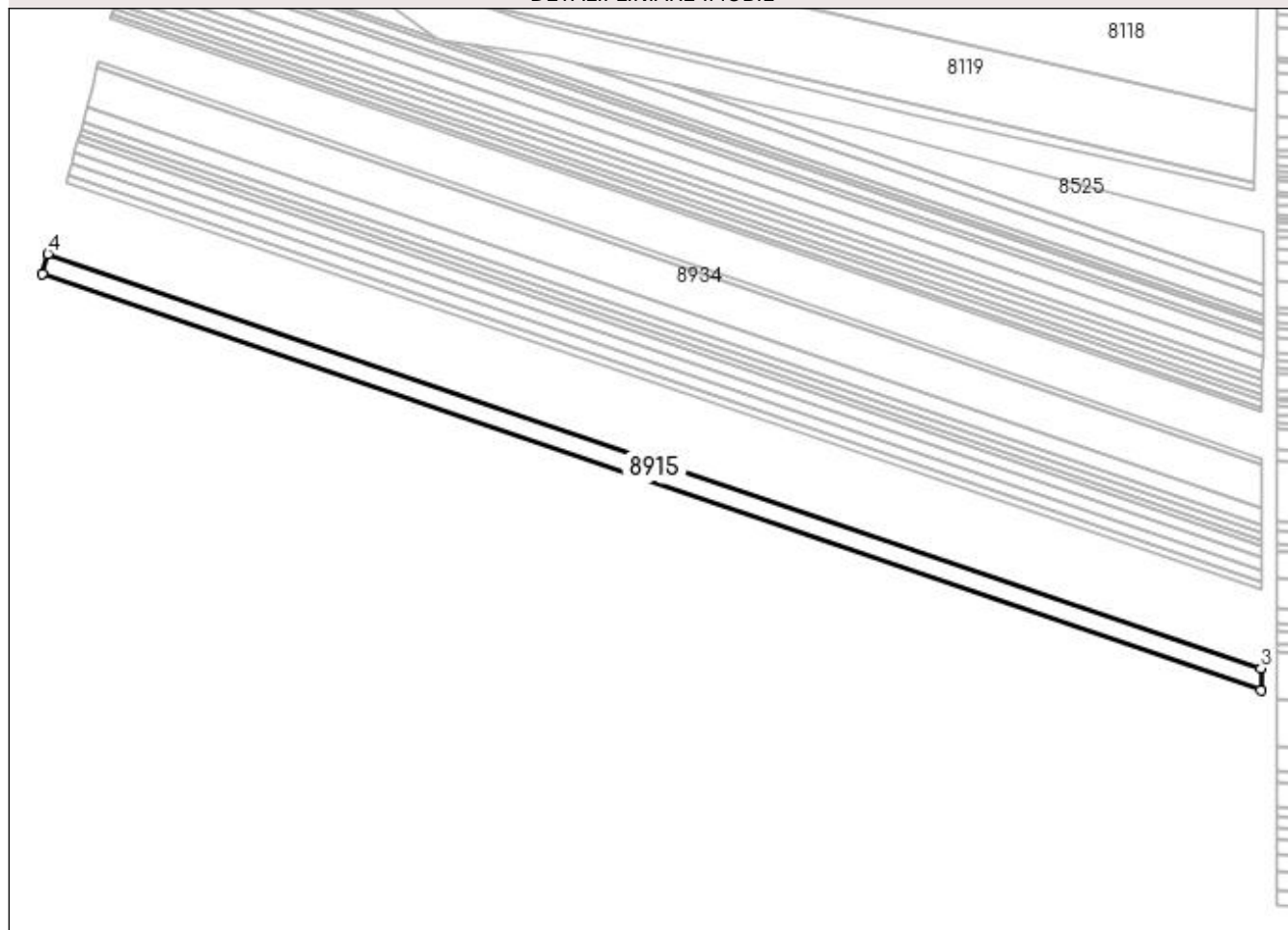
Anexa Nr. 1 La Partea I

Teren

Nr cadastral	Suprafața (mp)*	Observații / Referințe
32109	10.500	

* Suprafața este determinată în planul de proiecție Stereo 70.

DETALII LINIARE IMOBIL



Date referitoare la teren

Crt	Categorie folosință	Intra vilan	Suprafața (mp)	Tarla	Parcelă	Nr. topo	Observații / Referințe
1	arabil	NU	10.500	48	43	-	

Lungime Segmente

1) Valorile lungimilor segmentelor sunt obținute din proiecție în plan.

Punct început	X / Y	Punct sfârșit	X / Y	Lungime segment (** (m)
1	379.730,107 262.552,096	2	380.486,509 262.293,743	799.306
2	380.486,509 262.293,743	3	380.486,585 262.307,629	13.886
3	380.486,585 262.307,629	4	379.733,472 262.564,858	795.83
4	379.733,472 262.564,858	1	379.730,107 262.552,096	13.198

**** Lungimile segmentelor sunt determinate în planul de proiecție Stereo 70 și sunt rotunjite la 1 milimetru.**

***** Distanța dintre puncte este formată din segmente cumulate ce sunt mai mici decât valoarea 1 milimetru.**

**DATE DESPRE IMOBILUL NR. 8916**

Oficiul de Cadastru și Publicitate Imobiliară DOLJ
Biroul de Cadastru și Publicitate Imobiliară Craiova

A. Partea I. Descrierea imobilului

TEREN Extravilan

Adresa: Jud. Dolj, T 48,P 44

Nr. Crt	Nr cadastral Nr. topografic	Suprafața* (mp)	Observații / Referințe
A1	32164	3.400	Sector cadastral:43 Teren neimprejmuit;

B. Partea II. Proprietari și acte

Inscrieri privitoare la dreptul de proprietate și alte drepturi reale		Referințe
149436 / 15/07/2019		
Act Notarial nr. AUT. 1947, din 12/07/2019 emis de NP Balaci Eugen;		
B1	Intabulare, drept de PROPRIETATE, dobandit prin Conventie, cota actuala 1/1, cota initiala 1/1 1) SC AGROEXPERT INDUSTRY SRL, CIF:29142623	A1

C. Partea III. SARCINI .

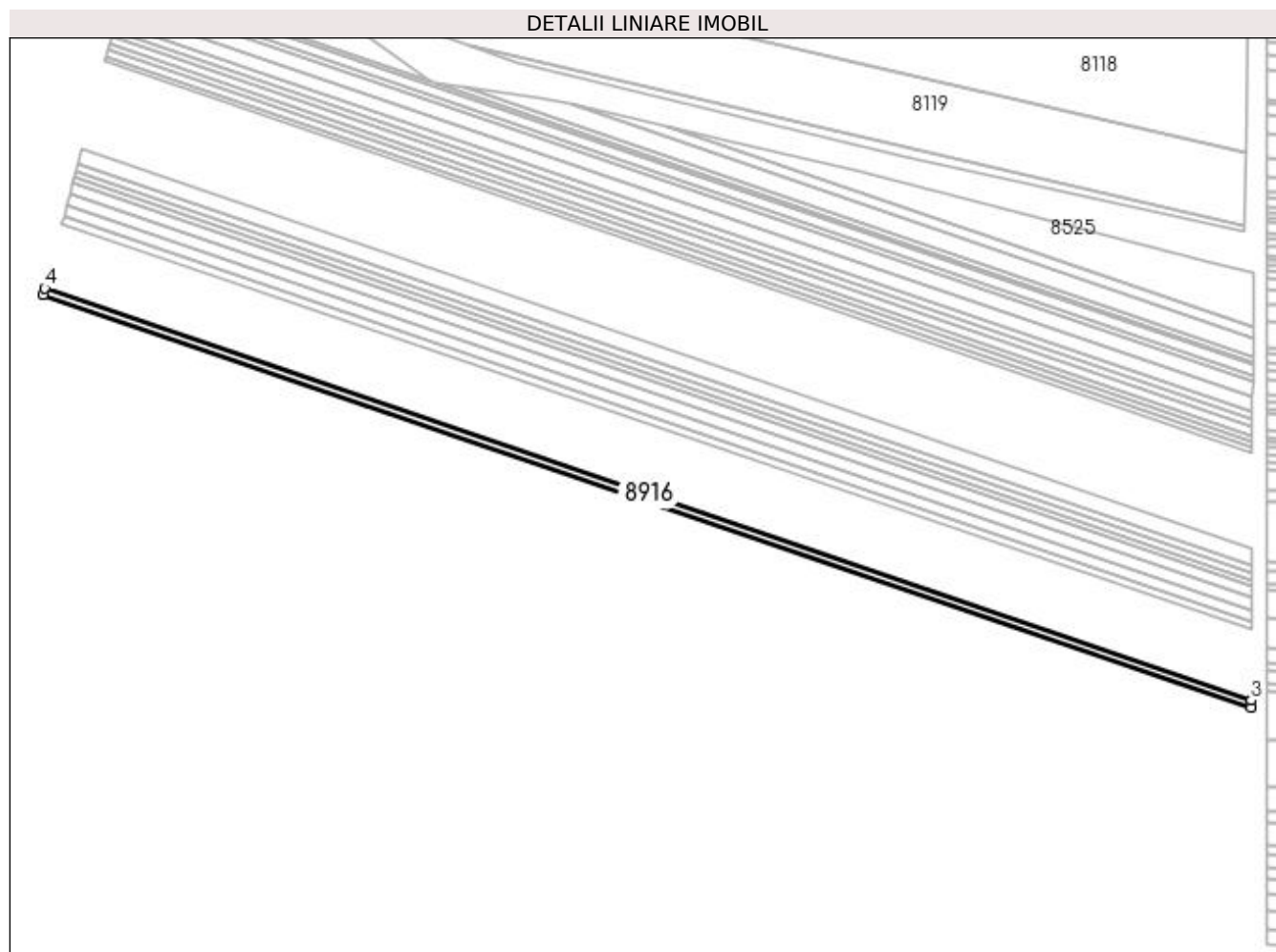
Inscrieri privind dezmembramintele dreptului de proprietate, drepturi reale de garanție și sarcini	Referințe
NU SUNT	

Anexa Nr. 1 La Partea I

Teren

Nr cadastral	Suprafața (mp)*	Observații / Referințe
32164	3.400	

* Suprafața este determinată în planul de proiecție Stereo 70.



Date referitoare la teren

Crt	Categorie folosință	Intra vilan	Suprafața (mp)	Tarla	Parcelă	Nr. topo	Observații / Referințe
1	arabil	NU	3.400	48	44	-	

Lungime Segmente

1) Valorile lungimilor segmentelor sunt obținute din proiecție în plan.

Punct început	X / Y	Punct sfârșit	X / Y	Lungime segment (** (m)
1	379.733,472 262.564,858	2	380.486,585 262.307,629	795.83
2	380.486,585 262.307,629	3	380.486,609 262.312,139	4.51
3	380.486,609 262.312,139	4	379.734,564 262.569,003	794.702
4	379.734,564 262.569,003	1	379.733,472 262.564,858	4.286

**** Lungimile segmentelor sunt determinate în planul de proiecție Stereo 70 și sunt rotunjite la 1 milimetru.**

***** Distanța dintre puncte este formată din segmente cumulate ce sunt mai mici decât valoarea 1 milimetru.**

**DATE DESPRE IMOBILUL NR. 8917**

Oficiul de Cadastru și Publicitate Imobiliară DOLJ
Biroul de Cadastru și Publicitate Imobiliară Craiova

A. Partea I. Descrierea imobilului

TEREN Extravilan

Nr. cadastral vechi:166

Adresa: Jud. Dolj, sat Plosca, T. 48, P. 45

Nr. Crt	Nr cadastral Nr. topografic	Suprafata* (mp)	Observatii / Referinte
A1	31033	4.500	Sector cadastral:43 Teren neimprejmuit;

B. Partea II. Proprietari și acte

Inscrieri privitoare la dreptul de proprietate și alte drepturi reale		Referințe
119273 / 25/09/2014		
Act Notarial nr. contract de vanzare -cumparare nr 1103, din 30/06/2014 emis de DRAGOMIR ROMELIA (Declaratia aut nr 641/2014 BNP Vasilescu Elena);		
B1	Intabulare, drept de PROPRIETATE, dobandit prin Conventie, cota actuala 1/1, cota initiala 1/1	A1
1) SC KAMPARO INVESTMENT SRL, CIF:25525855		

C. Partea III. SARCINI .

Inscrieri privind dezmembramintele dreptului de proprietate, drepturi reale de garanție și sarcini	Referințe
NU SUNT	

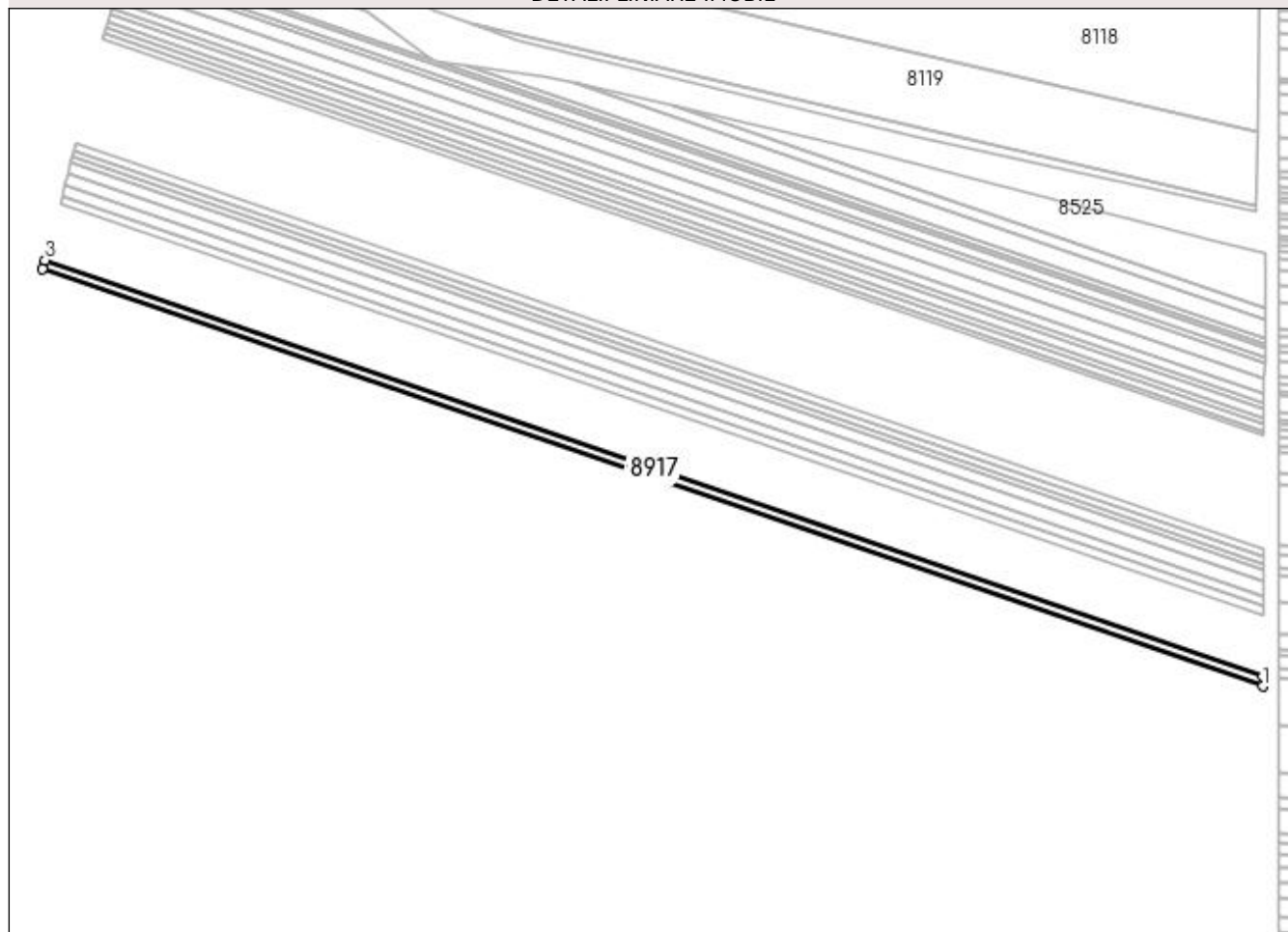
Anexa Nr. 1 La Partea I

Teren

Nr cadastral	Suprafața (mp)*	Observații / Referințe
31033	4.500	

* Suprafața este determinată în planul de proiecție Stereo 70.

DETALII LINIARE IMOBIL



Date referitoare la teren

Crt	Categorie folosință	Intra vilan	Suprafața (mp)	Tarla	Parcelă	Nr. topo	Observații / Referințe
1	arabil	NU	4.500	48	45	-	

Lungime Segmente

1) Valorile lungimilor segmentelor sunt obținute din proiecție în plan.

Punct început	X / Y	Punct sfârșit	X / Y	Lungime segment (** (m)
1	380.486,609 262.312,139	2	380.486,641 262.318,117	5.978
2	380.486,641 262.318,117	3	379.736,013 262.574,497	793.204
3	379.736,013 262.574,497	4	379.734,564 262.569,003	5.682
4	379.734,564 262.569,003	1	380.486,609 262.312,139	794.702

**** Lungimile segmentelor sunt determinate în planul de proiecție Stereo 70 și sunt rotunjite la 1 milimetru.**

***** Distanța dintre puncte este formată din segmente cumulate ce sunt mai mici decât valoarea 1 milimetru.**

**DATE DESPRE IMOBILUL NR. 8918**

Oficiul de Cadastru și Publicitate Imobiliară DOLJ
Biroul de Cadastru și Publicitate Imobiliară Craiova

A. Partea I. Descrierea imobilului

TEREN Extravilan

Nr. cadastral vechi:167

Adresa: Jud. Dolj, T 48, P 46

Nr. Crt	Nr cadastral Nr. topografic	Suprafața* (mp)	Observații / Referințe
A1	31222	4.000	Sector cadastral:43 Teren neimprejmuit;

B. Partea II. Proprietari și acte

Inscrieri privitoare la dreptul de proprietate și alte drepturi reale		Referințe
109855 / 14/06/2022		
Act Notarial nr. CONTRACT DE SCHIMB IMOBILIAR AUT 2349, din 03/06/2022 emis de NP Floricel MIHAI-MARIAN;		
B1	Intabulare, drept de PROPRIETATE, dobandit prin Conventie, cota actuala 1/1, cota initiala 1/1 1) KAMPARO INVESTMENT SRL , CIF:25525855	A1

C. Partea III. SARCINI .

Inscrieri privind dezmembramintele dreptului de proprietate, drepturi reale de garanție și sarcini	Referințe
NU SUNT	

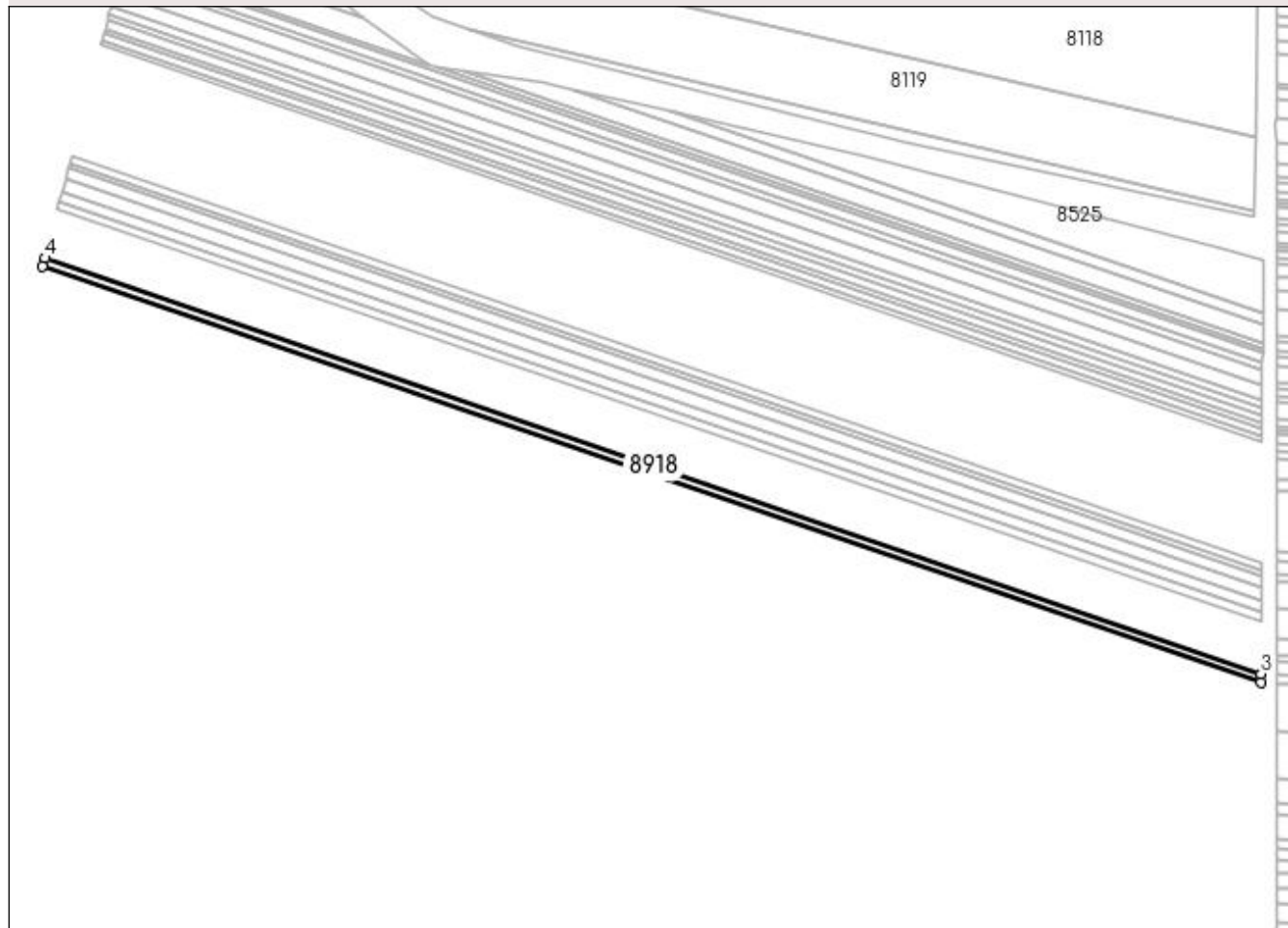
Anexa Nr. 1 La Partea I

Teren

Nr cadastral	Suprafața (mp)*	Observații / Referințe
31222	4.000	

* Suprafața este determinată în planul de proiecție Stereo 70.

DETALII LINIARE IMOBIL



Date referitoare la teren

Crt	Categorie folosință	Intra vilan	Suprafața (mp)	Tarla	Parcelă	Nr. topo	Observații / Referințe
1	arabil	NU	4.000	48	46	-	sat Plosca

Lungime Segmente

1) Valorile lungimilor segmentelor sunt obținute din proiecție în plan.

Punct început	X / Y	Punct sfârșit	X / Y	Lungime segment (** (m)
1	379.736,013 262.574,497	2	380.486,641 262.318,117	793.204
2	380.486,641 262.318,117	3	380.486,67 262.323,44	5.323
3	380.486,67 262.323,44	4	379.737,303 262.579,39	791.872
4	379.737,303 262.579,39	1	379.736,013 262.574,497	5.06

**** Lungimile segmentelor sunt determinate în planul de proiecție Stereo 70 și sunt rotunjite la 1 milimetru.**

***** Distanța dintre puncte este formată din segmente cumulate ce sunt mai mici decât valoarea 1 milimetru.**

**DATE DESPRE IMOBILUL NR. 8919**

Oficiul de Cadastru și Publicitate Imobiliară DOLJ
Biroul de Cadastru și Publicitate Imobiliară Craiova

A. Partea I. Descrierea imobilului

TEREN Extravilan

Nr. cadastral vechi:170

Adresa: Jud. Dolj, T48,P47

Nr. Crt	Nr cadastral Nr. topografic	Suprafața* (mp)	Observații / Referințe
A1	31054	7.400	Sector cadastral:43 Teren neimprejmuit;

B. Partea II. Proprietari și acte

Inscrieri privitoare la dreptul de proprietate și alte drepturi reale		Referințe
119257 / 25/09/2014		
Act Notarial nr. contract de vanzare -cumparare nr 1103, din 30/06/2014 emis de DRAGOMIR ROMELIA;		
B1	Intabulare, drept de PROPRIETATE, dobandit prin Conventie, cota actuala 1/1, cota initiala 1/1	A1
1) SC KAMPARO INVESTMENT SRL, CIF:25525855		

C. Partea III. SARCINI .

Inscrieri privind dezmembramintele dreptului de proprietate, drepturi reale de garanție și sarcini	Referințe
NU SUNT	

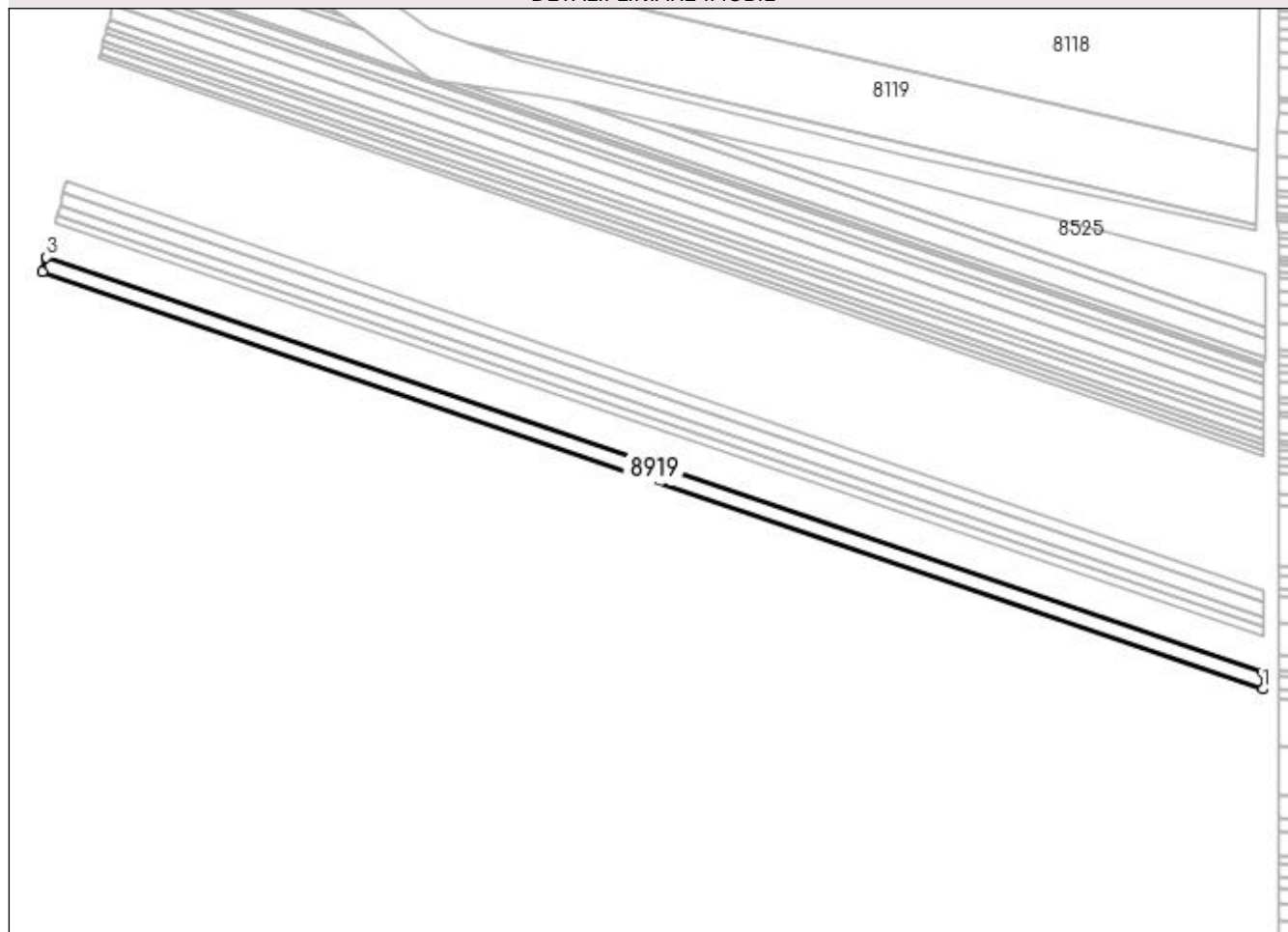
Anexa Nr. 1 La Partea I

Teren

Nr cadastral	Suprafața (mp)*	Observații / Referințe
31054	7.400	

* Suprafața este determinată în planul de proiecție Stereo 70.

DETALII LINIARE IMOBIL



Date referitoare la teren

Crt	Categorie folosință	Intra vilan	Suprafața (mp)	Tarla	Parcelă	Nr. topo	Observații / Referințe
1	arabil	NU	7.400	48	47	-	

Lungime Segmente

1) Valorile lungimilor segmentelor sunt obținute din proiecție în plan.

Punct început	X / Y	Punct sfârșit	X / Y	Lungime segment (** (m)
1	380.486,67 262.323,44	2	380.486,724 262.333,313	9.873
2	380.486,724 262.333,313	3	379.739,695 262.588,463	789.401
3	379.739,695 262.588,463	4	379.737,303 262.579,39	9.383
4	379.737,303 262.579,39	1	380.486,67 262.323,44	791.872

**** Lungimile segmentelor sunt determinate în planul de proiecție Stereo 70 și sunt rotunjite la 1 milimetru.**

***** Distanța dintre puncte este formată din segmente cumulate ce sunt mai mici decât valoarea 1 milimetru.**

**DATE DESPRE IMOBILUL NR. 8920**

Oficiul de Cadastru și Publicitate Imobiliară DOLJ
Biroul de Cadastru și Publicitate Imobiliară Craiova

A. Partea I. Descrierea imobilului

TEREN Extravilan

Nr. cadastral vechi:171

Adresa: Jud. Dolj, T48,P48

Nr. Crt	Nr cadastral Nr. topografic	Suprafața* (mp)	Observații / Referințe
A1	31090	3.200	Sector cadastral:43 Teren neimprejmuit;

B. Partea II. Proprietari și acte

Inscrieri privitoare la dreptul de proprietate și alte drepturi reale	Referințe
120229 / 26/09/2014	
Act Notarial nr. contract de vanzare -cumparare nr 1103, din 30/06/2014 emis de DRAGOMIR ROMELIA (declaratie de primire a pretului aut nr 641/03.07.2014 - NP Vasilescu Elena,);	
B1	A1
Intabulare, drept de PROPRIETATE, dobandit prin Conventie, cota actuala 1/1, cota initiala 1/1	
1) SC KAMPARO INVESTMENT SRL, CIF:25525855	

C. Partea III. SARCINI .

Inscrieri privind dezmembramintele dreptului de proprietate, drepturi reale de garanție și sarcini	Referințe
NU SUNT	

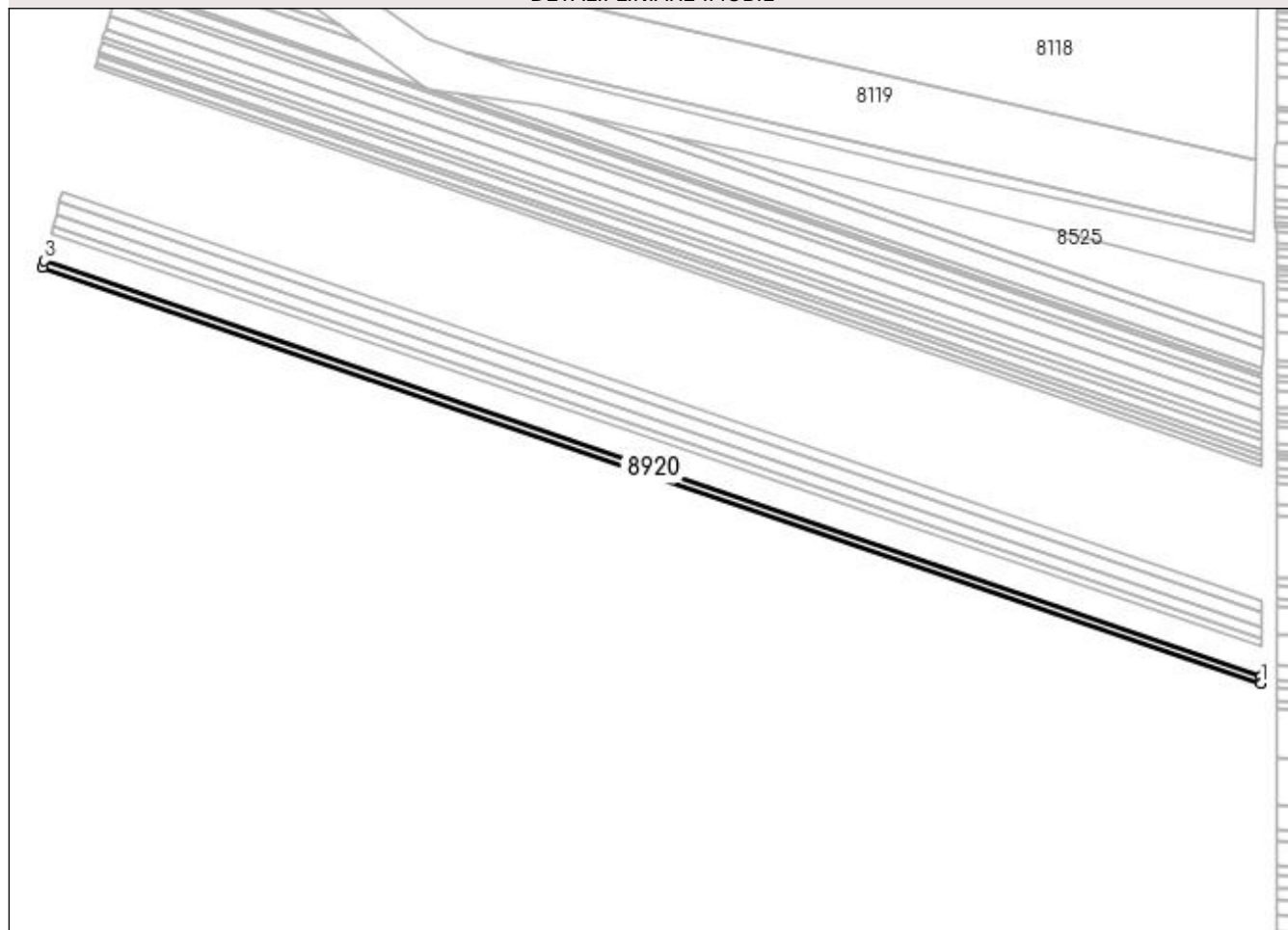
Anexa Nr. 1 La Partea I

Teren

Nr cadastral	Suprafața (mp)*	Observații / Referințe
31090	3.200	

* Suprafața este determinată în planul de proiecție Stereo 70.

DETALII LINIARE IMOBIL



Date referitoare la teren

Crt	Categorie folosință	Intra vilan	Suprafața (mp)	Tarla	Parcelă	Nr. topo	Observații / Referințe
1	arabil	NU	3.200	48	48	-	

Lungime Segmente

1) Valorile lungimilor segmentelor sunt obținute din proiecție în plan.

Punct început	X / Y	Punct sfârșit	X / Y	Lungime segment (** (m)
1	380.486,724 262.333,313	2	380.486,747 262.337,591	4.278
2	380.486,747 262.337,591	3	379.740,732 262.592,396	788.33
3	379.740,732 262.592,396	4	379.739,695 262.588,463	4.067
4	379.739,695 262.588,463	1	380.486,724 262.333,313	789.401

**** Lungimile segmentelor sunt determinate în planul de proiecție Stereo 70 și sunt rotunjite la 1 milimetru.**

***** Distanța dintre puncte este formată din segmente cumulate ce sunt mai mici decât valoarea 1 milimetru.**

**DATE DESPRE IMOBILUL NR. 8921**

Oficiul de Cadastru și Publicitate Imobiliară DOLJ
Biroul de Cadastru și Publicitate Imobiliară Craiova

A. Partea I. Descrierea imobilului

TEREN Extravilan

Adresa: Jud. Dolj, T48,P48/1

Nr. Crt	Nr cadastral Nr. topografic	Suprafața* (mp)	Observații / Referințe
A1		768	Sector cadastral:43 Teren neimprejmuit;

B. Partea II. Proprietari și acte

Inscrieri privitoare la dreptul de proprietate și alte drepturi reale	Referințe
/	
Act Administrativ nr. TDP nr. 2288, din 30/01/2003 emis de CJSAPT DOLJ;	
B1	A1
Intabulare, drept de PROPRIETATE, dobândit prin Reconstituire, cota actuala 1/1, cota initiala 1/1 1) MIHAI OPREA, Lipsă CNP.	

C. Partea III. SARCINI .


Inscrieri privind dezmembramintele dreptului de proprietate, drepturi reale de garanție și sarcini	Referințe
NU SUNT	

Anexa Nr. 1 La Partea I

Teren

Nr cadastral	Suprafața (mp)*	Observații / Referințe
	768	

* Suprafața este determinată în planul de proiecție Stereo 70.



Date referitoare la teren

Crt	Categorie folosință	Intra vilan	Suprafața (mp)	Tarla	Parcelă	Nr. topo	Observații / Referințe
1	arabil	NU	768	48	48/1	-	

Lungime Segmente

1) Valorile lungimilor segmentelor sunt obținute din proiecție în plan.

Punct început	X / Y	Punct sfârșit	X / Y	Lungime segment (** (m)
1	380.486,747 262.337,591	2	380.486,753 262.338,619	1.028
2	380.486,753 262.338,619	3	379.740,981 262.593,34	788.073
3	379.740,981 262.593,34	4	379.740,732 262.592,396	0.976
4	379.740,732 262.592,396	1	380.486,747 262.337,591	788.33

**** Lungimile segmentelor sunt determinate în planul de proiecție Stereo 70 și sunt rotunjite la 1 milimetru.**

***** Distanța dintre puncte este formată din segmente cumulate ce sunt mai mici decât valoarea 1 milimetru.**

**DATE DESPRE IMOBILUL NR. 8922**

Oficiul de Cadastru și Publicitate Imobiliară DOLJ
 Biroul de Cadastru și Publicitate Imobiliară Craiova

A. Partea I. Descrierea imobilului

TEREN Extravilan

Adresa: Jud. Dolj, T48,P48

Nr. Crt	Nr cadastral Nr. topografic	Suprafața* (mp)	Observații / Referințe
A1		2.600	Sector cadastral:43 Teren neimprejmuit;

B. Partea II. Proprietari și acte

Inscrieri privitoare la dreptul de proprietate și alte drepturi reale		Referințe
/		
Act Administrativ nr. TDP nr. 1358-59341, din 06/01/1998 emis de CJSAPT DOLJ;		
B1	Intabulare, drept de PROPRIETATE, dobândit prin Reconstituire, cota actuala 1/1, cota initiala 1/1 1) TUDOR FLOREA, Lipsă CNP. 2) OITĂ ECATERINA, Lipsă CNP.	A1

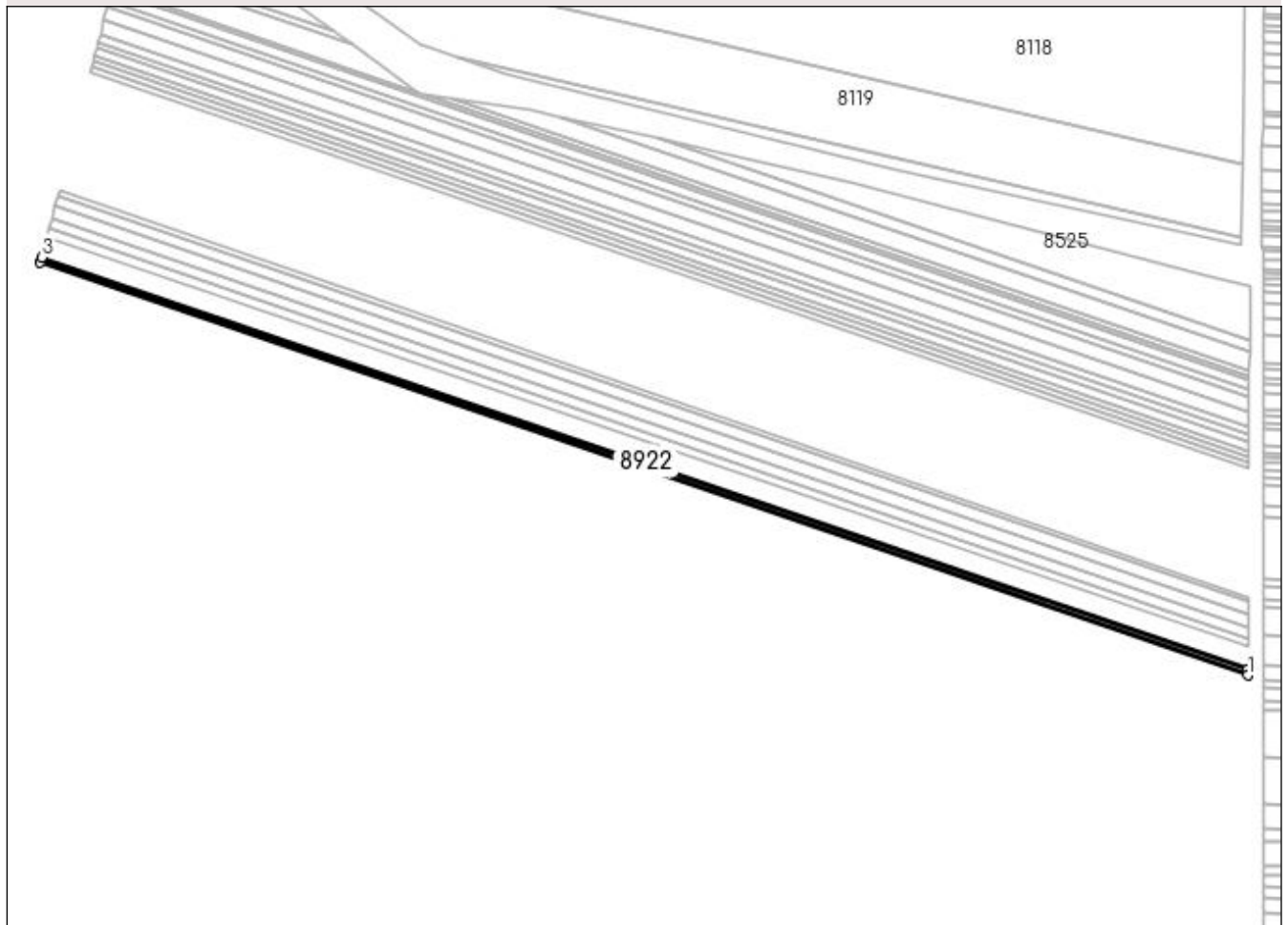
C. Partea III. SARCINI .

Inscrieri privind dezmembramintele dreptului de proprietate, drepturi reale de garanție și sarcini	Referințe
NU SUNT	

Anexa Nr. 1 La Partea I**Teren**

Nr cadastral	Suprafața (mp)*	Observații / Referințe
	2.600	

* Suprafața este determinată în planul de proiecție Stereo 70.

DETALII LINIARE IMOBIL**Date referitoare la teren**

Crt	Categorie folosință	Intra vilan	Suprafața (mp)	Tarla	Parcelă	Nr. topo	Observații / Referințe
1	arabil	NU	2.600	48	48	-	

Lungime Segmente

1) Valorile lungimilor segmentelor sunt obținute din proiecție în plan.

Punct început	X / Y	Punct sfârșit	X / Y	Lungime segment (** (m)
1	380.486,753 262.338,619	2	380.486,772 262.342,101	3.482
2	380.486,772 262.342,101	3	379.741,825 262.596,54	787.201
3	379.741,825 262.596,54	4	379.740,981 262.593,34	3.309
4	379.740,981 262.593,34	1	380.486,753 262.338,619	788.073

**** Lungimile segmentelor sunt determinate în planul de proiecție Stereo 70 și sunt rotunjite la 1 milimetru.**

***** Distanța dintre puncte este formată din segmente cumulate ce sunt mai mici decât valoarea 1 milimetru.**

**DATE DESPRE IMOBILUL NR. 8923**

Oficiul de Cadastru și Publicitate Imobiliară DOLJ
Biroul de Cadastru și Publicitate Imobiliară Craiova

A. Partea I. Descrierea imobilului

TEREN Extravilan

Adresa: Jud. Dolj, T48,P50

Nr. Crt	Nr cadastral Nr. topografic	Suprafața* (mp)	Observații / Referințe
A1		6.200	Sector cadastral:43 Teren neimprejmut;

B. Partea II. Proprietari și acte

Inscrieri privitoare la dreptul de proprietate și alte drepturi reale	Referințe
/	
Act Administrativ nr. TDP nr. 690-60693, din 14/10/1996 emis de CJSAPT DOLJ;	
B1	A1
Intabulare, drept de PROPRIETATE, dobândit prin Reconstituire, cota actuala 1/1, cota initiala 1/1	
1) BULAT IOANA, Lipsă CNP.	
2) BULAT GHEORGHE, Lipsă CNP.	
3) BULAT CONSTANTINA, Lipsă CNP.	
4) BULAT ION, Lipsă CNP.	

C. Partea III. SARCINI .

Inscrieri privind dezmembramintele dreptului de proprietate, drepturi reale de garanție și sarcini	Referințe
NU SUNT	

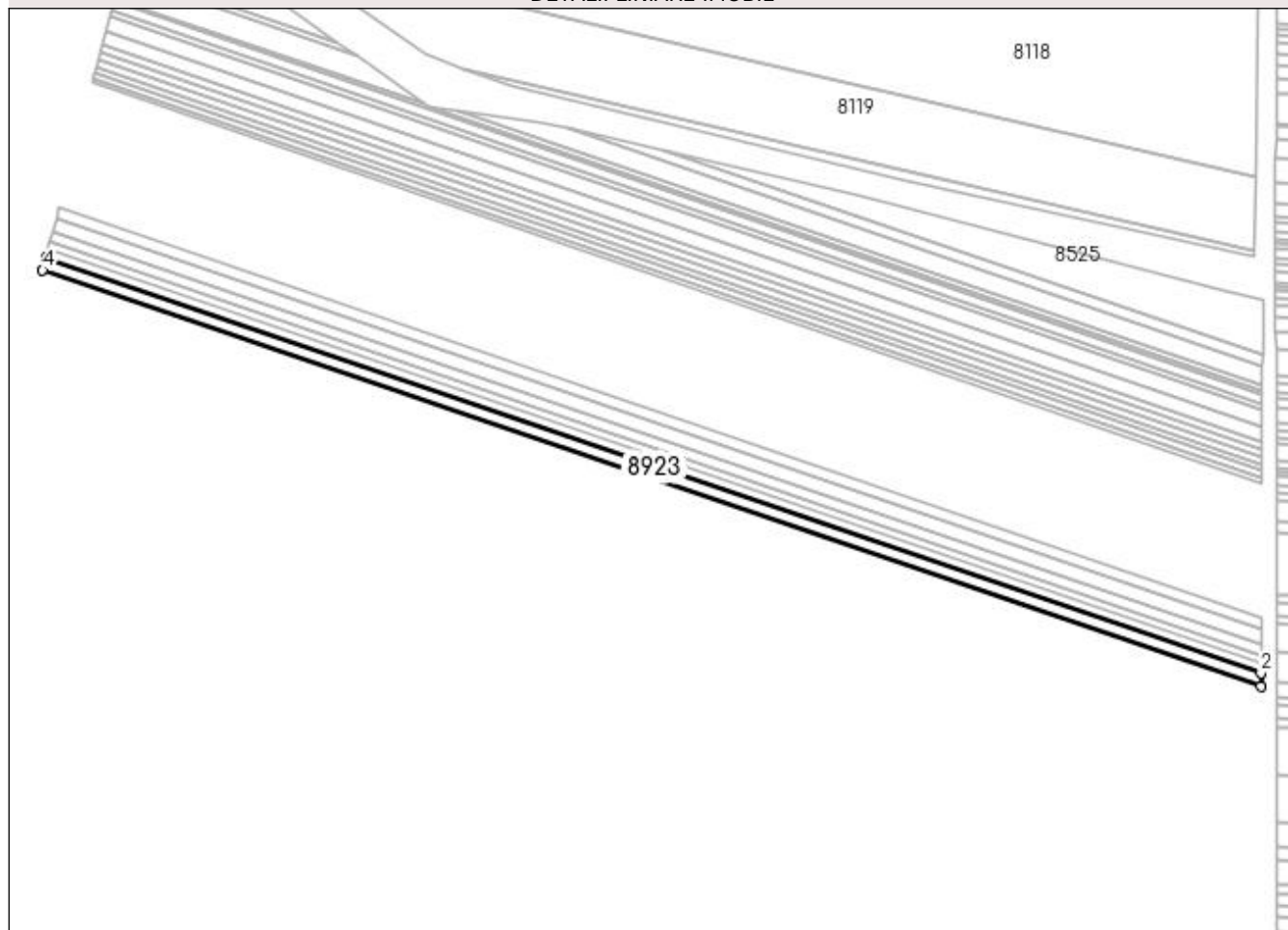
Anexa Nr. 1 La Partea I

Teren

Nr cadastral	Suprafața (mp)*	Observații / Referințe
	6.200	

* Suprafața este determinată în planul de proiecție Stereo 70.

DETALII LINIARE IMOBIL



Date referitoare la teren

Crt	Categorie folosință	Intra vilan	Suprafața (mp)	Tarla	Parcelă	Nr. topo	Observații / Referințe
1	arabil	NU	6.200	48	50	-	

Lungime Segmente

1) Valorile lungimilor segmentelor sunt obținute din proiecție în plan.

Punct început	X / Y	Punct sfârșit	X / Y	Lungime segment (** (m)
1	380.486,772 262.342,101	2	380.486,817 262.350,419	8.318
2	380.486,817 262.350,419	3	379.743,841 262.604,186	785.118
3	379.743,841 262.604,186	4	379.741,825 262.596,54	7.907
4	379.741,825 262.596,54	1	380.486,772 262.342,101	787.201

**** Lungimile segmentelor sunt determinate în planul de proiecție Stereo 70 și sunt rotunjite la 1 milimetru.**

***** Distanța dintre puncte este formată din segmente cumulate ce sunt mai mici decât valoarea 1 milimetru.**

**DATE DESPRE IMOBILUL NR. 8924**

Oficiul de Cadastru și Publicitate Imobiliară DOLJ
Biroul de Cadastru și Publicitate Imobiliară Craiova

A. Partea I. Descrierea imobilului

TEREN Extravilan

Adresa: Jud. Dolj, T48,P51

Nr. Crt	Nr cadastral Nr. topografic	Suprafața* (mp)	Observații / Referințe
A1		2.500	Sector cadastral:43 Teren neimprejmuit;

B. Partea II. Proprietari și acte

Inscrieri privitoare la dreptul de proprietate și alte drepturi reale	Referințe
/	
Act Administrativ nr. TDP nr. 982-44576, din 10/10/1996 emis de CJSAPT DOLJ;	
B1	A1
Intabulare, drept de PROPRIETATE, dobândit prin Reconstituire, cota actuala 1/1, cota initiala 1/1 1) AFREM IOANA, Lipsă CNP.	

C. Partea III. SARCINI .

Inscrieri privind dezmembramintele dreptului de proprietate, drepturi reale de garanție și sarcini	Referințe
NU SUNT	

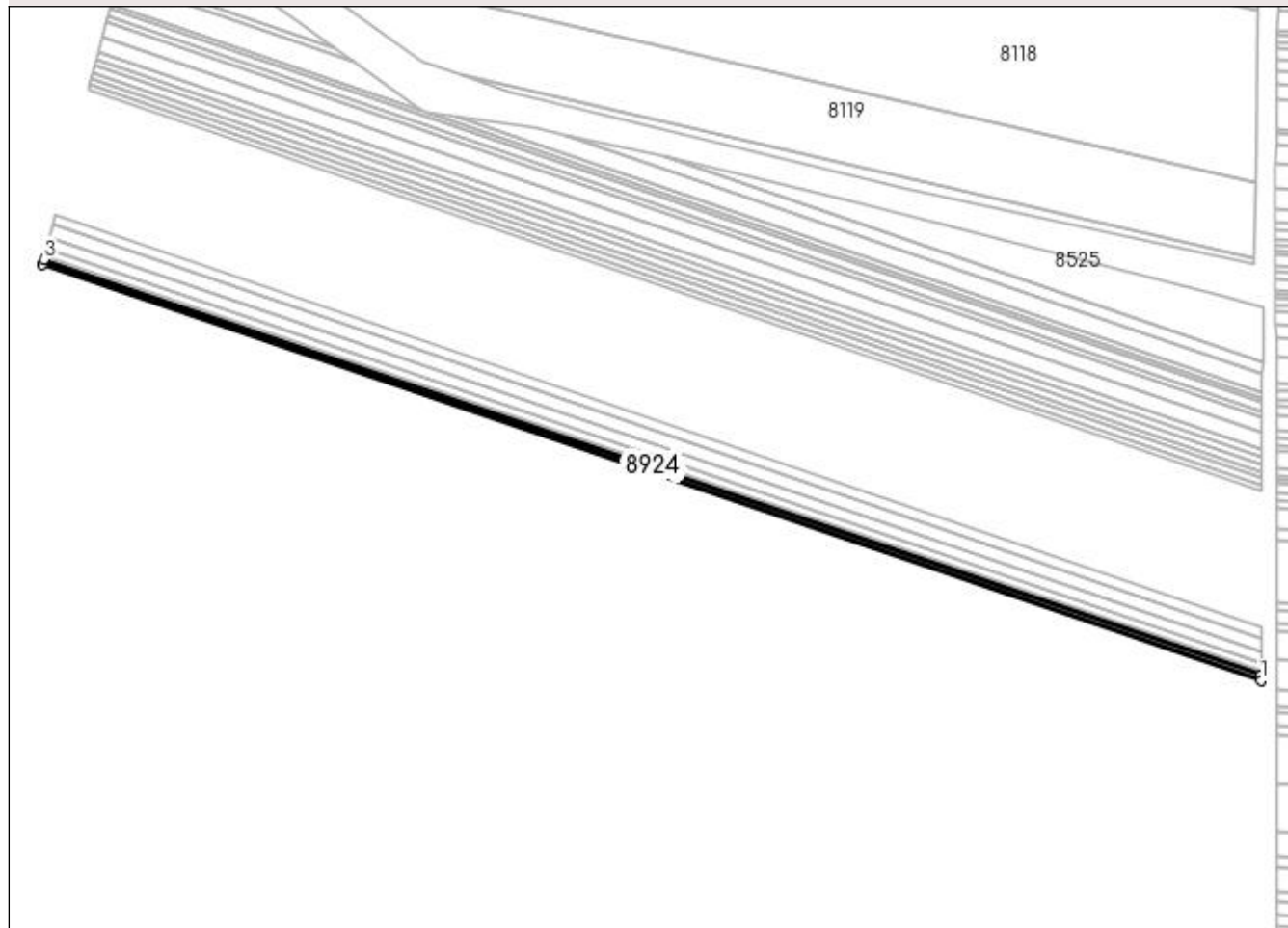
Anexa Nr. 1 La Partea I

Teren

Nr cadastral	Suprafața (mp)*	Observații / Referințe
	2.500	

* Suprafața este determinată în planul de proiecție Stereo 70.

DETALII LINIARE IMOBIL



Date referitoare la teren

Crt	Categorie folosință	Intra vilan	Suprafața (mp)	Tarla	Parcelă	Nr. topo	Observații / Referințe
1	arabil	NU	2.500	48	51	-	

Lungime Segmente

1) Valorile lungimilor segmentelor sunt obținute din proiecție în plan.

Punct început	X / Y	Punct sfârșit	X / Y	Lungime segment (** (m)
1	380.486,817 262.350,419	2	380.486,835 262.353,779	3.36
2	380.486,835 262.353,779	3	379.744,655 262.607,274	784.277
3	379.744,655 262.607,274	4	379.743,841 262.604,186	3.193
4	379.743,841 262.604,186	1	380.486,817 262.350,419	785.118

**** Lungimile segmentelor sunt determinate în planul de proiecție Stereo 70 și sunt rotunjite la 1 milimetru.**

***** Distanța dintre puncte este formată din segmente cumulate ce sunt mai mici decât valoarea 1 milimetru.**

**DATE DESPRE IMOBILUL NR. 8925**

Oficiul de Cadastru și Publicitate Imobiliară DOLJ
Biroul de Cadastru și Publicitate Imobiliară Craiova

A. Partea I. Descrierea imobilului

TEREN Extravilan

Nr. cadastral vechi:175

Adresa: Jud. Dolj, T48,P51/1

Nr. Crt	Nr cadastral Nr. topografic	Suprafața* (mp)	Observații / Referințe
A1	31167	1.700	Sector cadastral:43 Teren neimprejmuit;

B. Partea II. Proprietari și acte

Inscrieri privitoare la dreptul de proprietate și alte drepturi reale		Referințe
120233 / 26/09/2014		
Act Notarial nr. contract de vanzare -cumparare nr 1103, din 30/06/2014 emis de DRAGOMIR ROMELIA (declaratie de primire a pretului aut nr 641/03.07.2014 - NP Vasilescu Elena,);		
B1	Intabulare, drept de PROPRIETATE, dobandit prin Conventie, cota actuala 1/1, cota initiala 1/1	A1
1) SC KAMPARO INVESTMENT SRL, CIF:25525855		

C. Partea III. SARCINI .

Inscrieri privind dezmembramintele dreptului de proprietate, drepturi reale de garanție și sarcini	Referințe
NU SUNT	

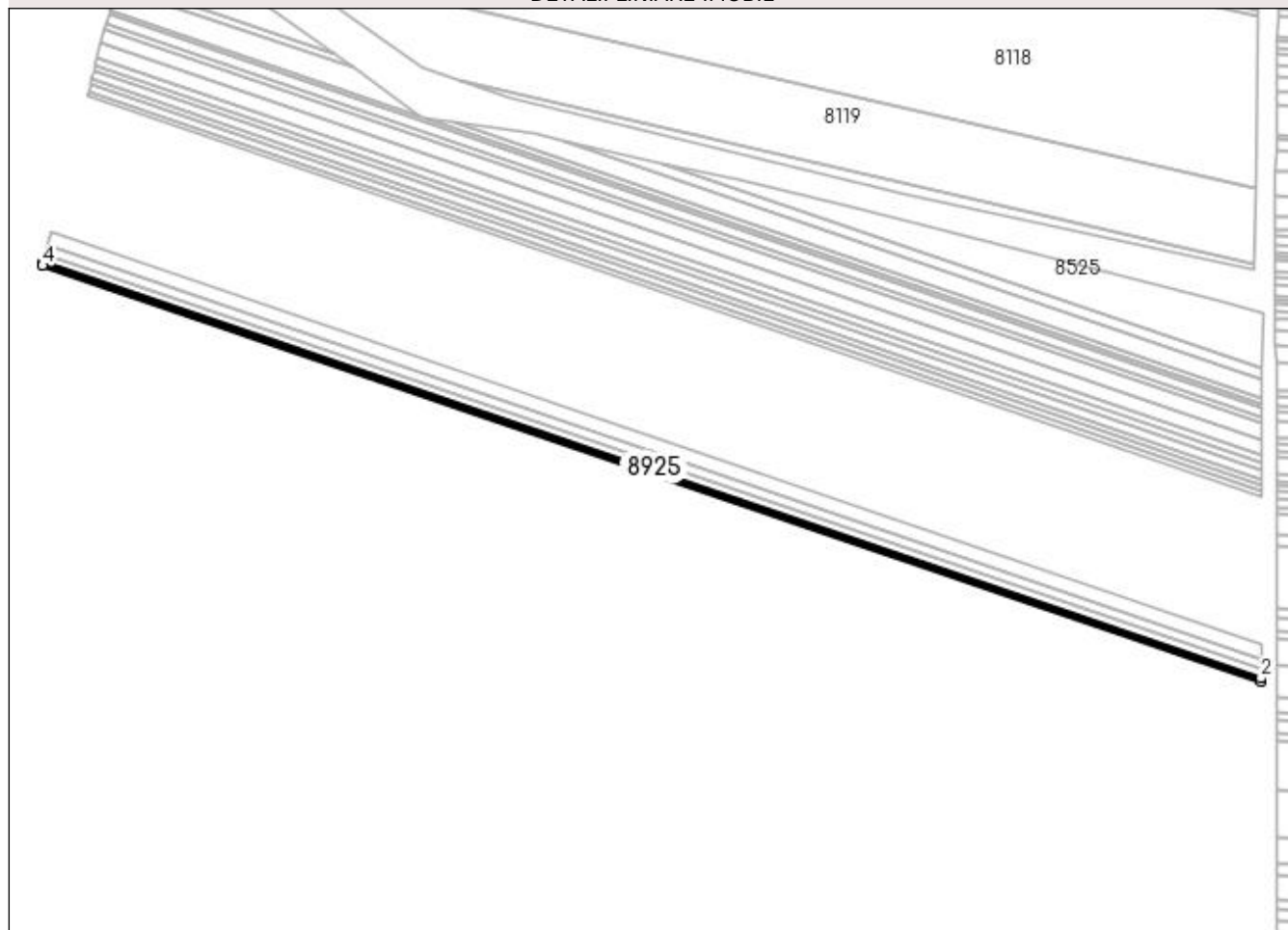
Anexa Nr. 1 La Partea I

Teren

Nr cadastral	Suprafața (mp)*	Observații / Referințe
31167	1.700	

* Suprafața este determinată în planul de proiecție Stereo 70.

DETALII LINIARE IMOBIL



Date referitoare la teren

Crt	Categorie folosință	Intra vilan	Suprafața (mp)	Tarla	Parcelă	Nr. topo	Observații / Referințe
1	arabil	NU	1.700	48	51/1	-	

Lungime Segmente

1) Valorile lungimilor segmentelor sunt obținute din proiecție în plan.

Punct început	X / Y	Punct sfârșit	X / Y	Lungime segment (** (m)
1	380.486,835 262.353,779	2	380.486,848 262.356,067	2.288
2	380.486,848 262.356,067	3	379.745,209 262.609,376	783.705
3	379.745,209 262.609,376	4	379.744,655 262.607,274	2.174
4	379.744,655 262.607,274	1	380.486,835 262.353,779	784.277

**** Lungimile segmentelor sunt determinate în planul de proiecție Stereo 70 și sunt rotunjite la 1 milimetru.**

***** Distanța dintre puncte este formată din segmente cumulate ce sunt mai mici decât valoarea 1 milimetru.**

**DATE DESPRE IMOBILUL NR. 8926**

Oficiul de Cadastru și Publicitate Imobiliară DOLJ
Biroul de Cadastru și Publicitate Imobiliară Craiova

A. Partea I. Descrierea imobilului

TEREN Extravilan

Nr. cadastral vechi:176

Adresa: Jud. Dolj, T48,P52

Nr. Crt	Nr cadastral Nr. topografic	Suprafața* (mp)	Observații / Referințe
A1	31013	3.900	Sector cadastral:43 Teren neimprejmuit;

B. Partea II. Proprietari și acte

Inscrieri privitoare la dreptul de proprietate și alte drepturi reale		Referințe
119269 / 25/09/2014		
Act Notarial nr. contract de vanzare -cumparare nr 1103, din 30/06/2014 emis de DRAGOMIR ROMELIA;		
B1	Intabulare, drept de PROPRIETATE, dobandit prin Conventie, cota actuala 1/1, cota initiala 1/1	A1
1) SC KAMPARO INVESTMENT SRL, CIF:25525855		

C. Partea III. SARCINI .

Inscrieri privind dezmembramintele dreptului de proprietate, drepturi reale de garanție și sarcini	Referințe
NU SUNT	

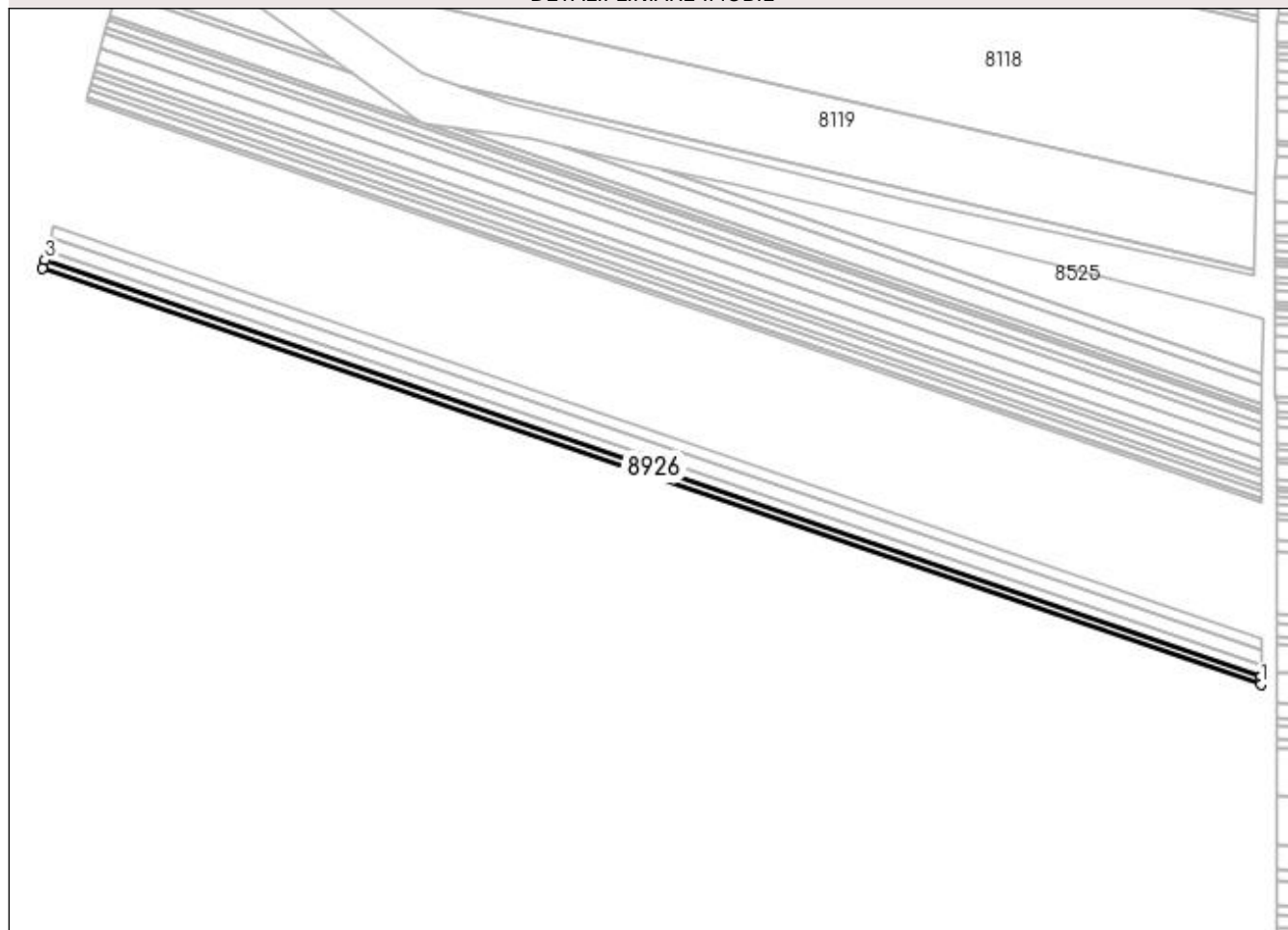
Anexa Nr. 1 La Partea I

Teren

Nr cadastral	Suprafața (mp)*	Observații / Referințe
31013	3.900	

* Suprafața este determinată în planul de proiecție Stereo 70.

DETALII LINIARE IMOBIL



Date referitoare la teren

Crt	Categorie folosință	Intra vilan	Suprafața (mp)	Tarla	Parcelă	Nr. topo	Observații / Referințe
1	arabil	NU	3.900	48	52	-	

Lungime Segmente

1) Valorile lungimilor segmentelor sunt obținute din proiecție în plan.

Punct început	X / Y	Punct sfârșit	X / Y	Lungime segment (** (m)
1	380.486,848 262.356,067	2	380.486,876 262.361,32	5.253
2	380.486,876 262.361,32	3	379.746,482 262.614,205	782.39
3	379.746,482 262.614,205	4	379.745,209 262.609,376	4.994
4	379.745,209 262.609,376	1	380.486,848 262.356,067	783.705

**** Lungimile segmentelor sunt determinate în planul de proiecție Stereo 70 și sunt rotunjite la 1 milimetru.**

***** Distanța dintre puncte este formată din segmente cumulate ce sunt mai mici decât valoarea 1 milimetru.**

**DATE DESPRE IMOBILUL NR. 8927**

Oficiul de Cadastru și Publicitate Imobiliară DOLJ
Biroul de Cadastru și Publicitate Imobiliară Craiova

A. Partea I. Descrierea imobilului

TEREN Extravilan

Nr. cadastral vechi:177

Adresa: Jud. Dolj, T48,P54

Nr. Crt	Nr cadastral Nr. topografic	Suprafața* (mp)	Observații / Referințe
A1	31012	4.900	Sector cadastral:43 Teren neimprejmuit;

B. Partea II. Proprietari și acte

Inscrieri privitoare la dreptul de proprietate și alte drepturi reale	Referințe
119570 / 25/09/2014	
Act Notarial nr. contract de vanzare -cumparare nr 1103, din 30/06/2014 emis de DRAGOMIR ROMELIA (declaratie de primire a pretului aut nr 641/03.07.2014 - NP Vasilescu Elena,);	
B1	A1
Intabulare, drept de PROPRIETATE, dobandit prin Conventie, cota actuala 1/1, cota initiala 1/1	
1) SC KAMPARO INVESTMENT SRL, CIF:25525855	

C. Partea III. SARCINI .

Inscrieri privind dezmembramintele dreptului de proprietate, drepturi reale de garanție și sarcini	Referințe
NU SUNT	

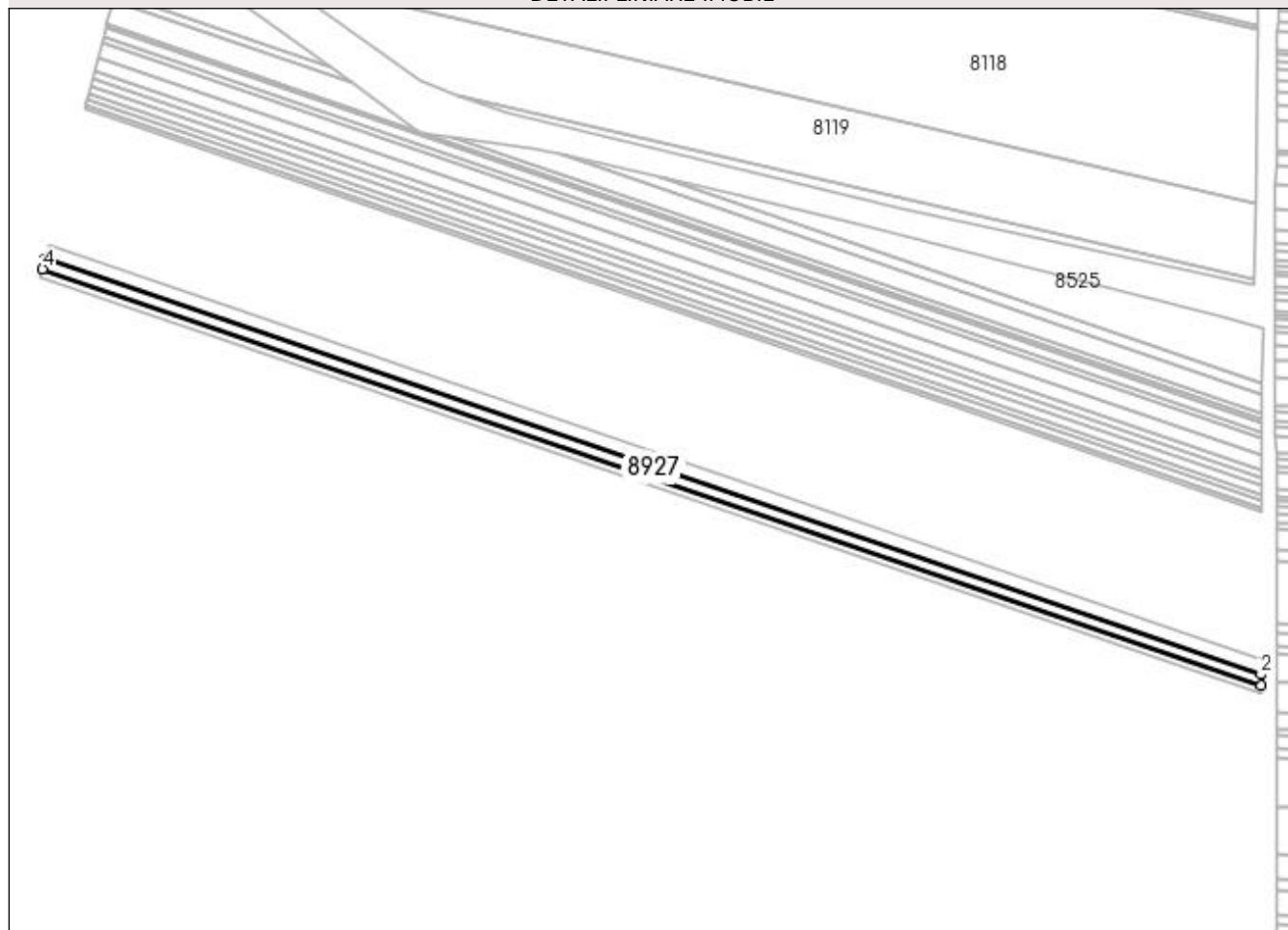
Anexa Nr. 1 La Partea I

Teren

Nr cadastral	Suprafața (mp)*	Observații / Referințe
31012	4.900	

* Suprafața este determinată în planul de proiecție Stereo 70.

DETALII LINIARE IMOBIL



Date referitoare la teren

Crt	Categorie folosință	Intra vilan	Suprafața (mp)	Tarla	Parcelă	Nr. topo	Observații / Referințe
1	arabil	NU	4.900	48	54	-	

Lungime Segmente

1) Valorile lungimilor segmentelor sunt obținute din proiecție în plan.

Punct început	X / Y	Punct sfârșit	X / Y	Lungime segment (** (m)
1	380.486,876 262.361,32	2	380.486,912 262.367,933	6.613
2	380.486,912 262.367,933	3	379.748,085 262.620,282	780.734
3	379.748,085 262.620,282	4	379.746,482 262.614,205	6.285
4	379.746,482 262.614,205	1	380.486,876 262.361,32	782.39

**** Lungimile segmentelor sunt determinate în planul de proiecție Stereo 70 și sunt rotunjite la 1 milimetru.**

***** Distanța dintre puncte este formată din segmente cumulate ce sunt mai mici decât valoarea 1 milimetru.**

**DATE DESPRE IMOBILUL NR. 8928**

Oficiul de Cadastru și Publicitate Imobiliară DOLJ
Biroul de Cadastru și Publicitate Imobiliară Craiova

A. Partea I. Descrierea imobilului

TEREN Extravilan

Adresa: Jud. Dolj, T48,P55

Nr. Crt	Nr cadastral Nr. topografic	Suprafața* (mp)	Observații / Referințe
A1		6.400	Sector cadastral:43 Teren neimprejmuit;

B. Partea II. Proprietari și acte

Inscrieri privitoare la dreptul de proprietate și alte drepturi reale		Referințe
/		
Act Administrativ nr. TDP nr. 728-44580, din 03/10/1996 emis de CJS DAPT DOLJ;		
B1	Intabulare, drept de PROPRIETATE, dobândit prin Reconstituire, cota actuala 1/1, cota initiala 1/1 1) AFREM NICOLAE, Lipsă CNP. 2) AFREM PĂTRU, Lipsă CNP.	A1

C. Partea III. SARCINI .

Inscrieri privind dezmembramintele dreptului de proprietate, drepturi reale de garanție și sarcini	Referințe
NU SUNT	

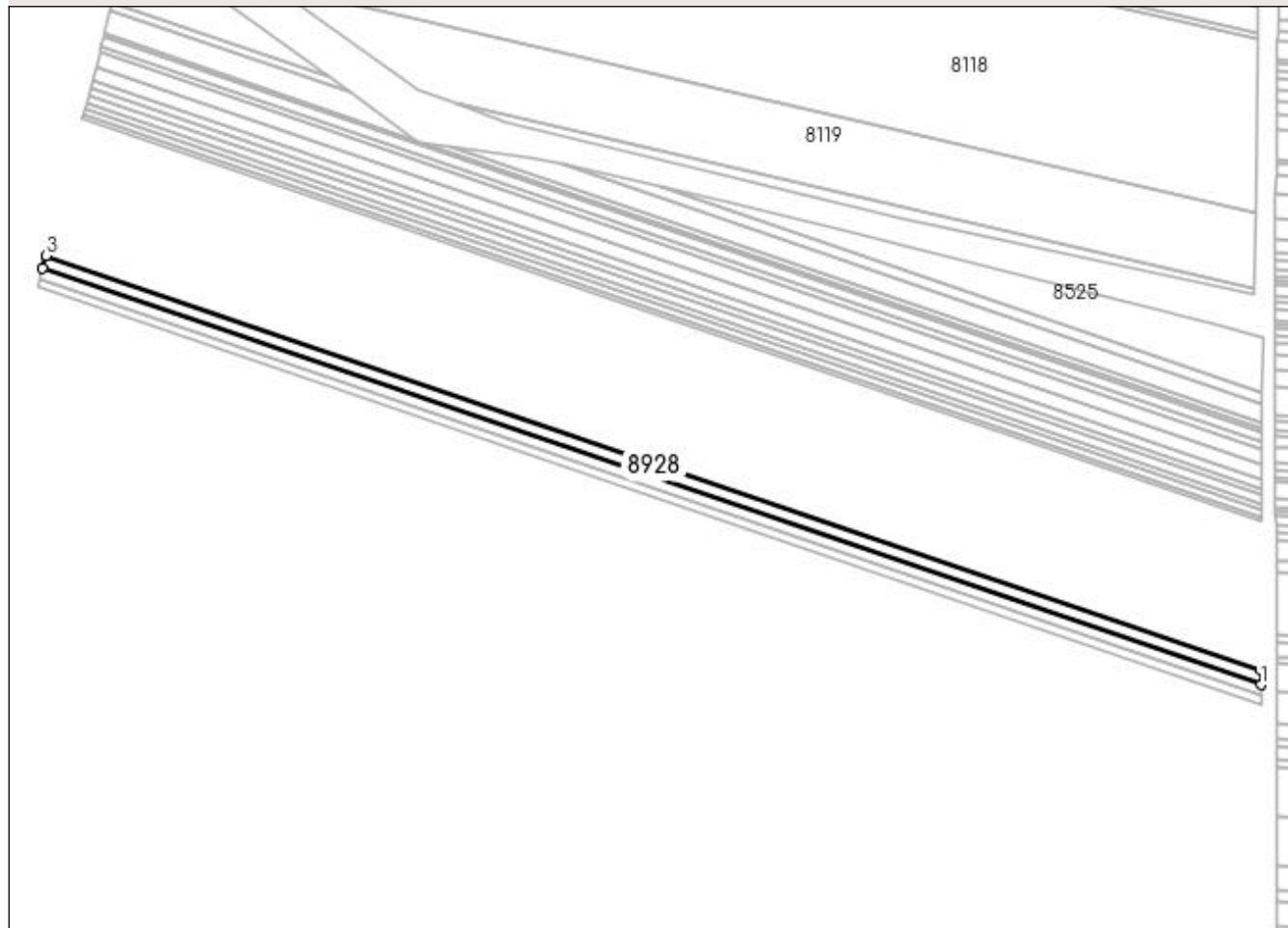
Anexa Nr. 1 La Partea I

Teren

Nr cadastral	Suprafața (mp)*	Observații / Referințe
	6.400	

* Suprafața este determinată în planul de proiecție Stereo 70.

DETALII LINIARE IMOBIL



Date referitoare la teren

Crt	Categorie folosință	Intra vilan	Suprafața (mp)	Tarla	Parcelă	Nr. topo	Observații / Referințe
1	arabil	NU	6.400	48	55	-	

Lungime Segmente

1) Valorile lungimilor segmentelor sunt obținute din proiecție în plan.

Punct început	X / Y	Punct sfârșit	X / Y	Lungime segment (** (m)
1	380.486,912 262.367,933	2	380.486,959 262.376,591	8.658
2	380.486,959 262.376,591	3	379.750,183 262.628,24	778.567
3	379.750,183 262.628,24	4	379.748,085 262.620,282	8.23
4	379.748,085 262.620,282	1	380.486,912 262.367,933	780.734

**** Lungimile segmentelor sunt determinate în planul de proiecție Stereo 70 și sunt rotunjite la 1 milimetru.**

***** Distanța dintre puncte este formată din segmente cumulate ce sunt mai mici decât valoarea 1 milimetru.**

**DATE DESPRE IMOBILUL NR. 8929**

Oficiul de Cadastru și Publicitate Imobiliară DOLJ
Biroul de Cadastru și Publicitate Imobiliară Craiova

A. Partea I. Descrierea imobilului

TEREN Extravilan

Nr. cadastral vechi:172

Adresa: Jud. Dolj, T48,P56

Nr. Crt	Nr cadastral Nr. topografic	Suprafața* (mp)	Observații / Referințe
A1	31025	5.200	Sector cadastral:43 Teren neimprejmuit;

B. Partea II. Proprietari și acte

Inscrieri privitoare la dreptul de proprietate și alte drepturi reale		Referințe
120241 / 26/09/2014		
Act Notarial nr. contract de vanzare -cumparare aut nr 1103, din 30/06/2014 emis de BNP DRAGOMIR ROMELIA (declaratie de primire a pretului aut nr 641/03.07.2014 - NP Vasilescu Elena,);		
B1	Intabulare, drept de PROPRIETATE, dobandit prin Conventie, cota actuala 1/1, cota initiala 1/1	A1
1) SC KAMPARO INVESTMENT SRL, CIF:25525855		

C. Partea III. SARCINI .

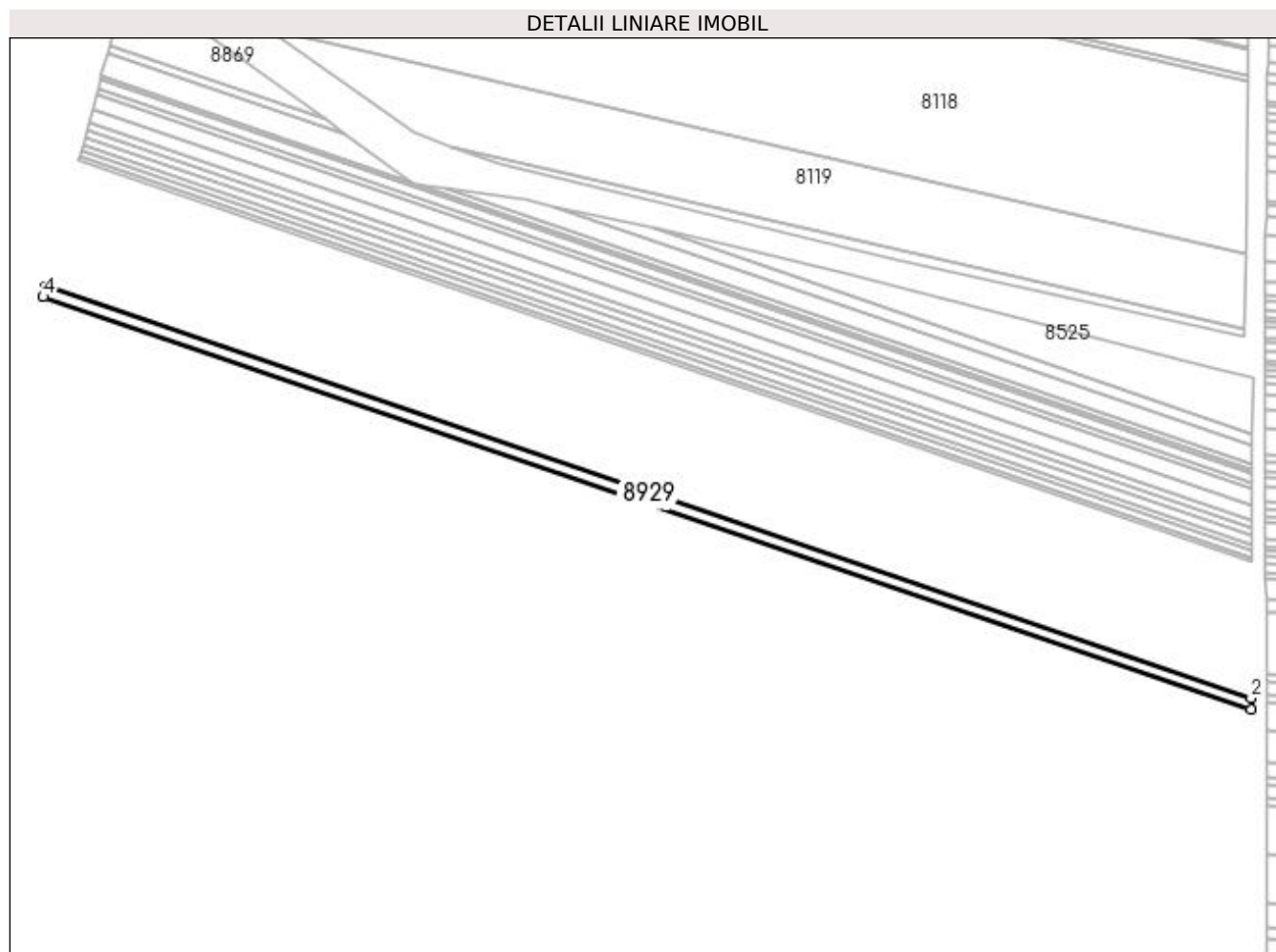
Inscrieri privind dezmembramintele dreptului de proprietate, drepturi reale de garanție și sarcini	Referințe
NU SUNT	

Anexa Nr. 1 La Partea I

Teren

Nr cadastral	Suprafața (mp)*	Observații / Referințe
31025	5.200	

* Suprafața este determinată în planul de proiecție Stereo 70.



Date referitoare la teren

Crt	Categorie folosință	Intra vilan	Suprafața (mp)	Tarla	Parcelă	Nr. topo	Observații / Referințe
1	arabil	NU	5.200	48	56	-	

Lungime Segmente

1) Valorile lungimilor segmentelor sunt obținute din proiecție în plan.

Punct început	X / Y	Punct sfârșit	X / Y	Lungime segment (** (m)
1	380.486,959 262.376,591	2	380.486,997 262.383,644	7.053
2	380.486,997 262.383,644	3	379.751,892 262.634,722	776.801
3	379.751,892 262.634,722	4	379.750,183 262.628,24	6.704
4	379.750,183 262.628,24	1	380.486,959 262.376,591	778.567

**** Lungimile segmentelor sunt determinate în planul de proiecție Stereo 70 și sunt rotunjite la 1 milimetru.**

***** Distanța dintre puncte este formată din segmente cumulate ce sunt mai mici decât valoarea 1 milimetru.**

**DATE DESPRE IMOBILUL NR. 8930**

Oficiul de Cadastru și Publicitate Imobiliară DOLJ
Biroul de Cadastru și Publicitate Imobiliară Craiova

A. Partea I. Descrierea imobilului

TEREN Extravilan

Nr. cadastral vechi:173

Adresa: Jud. Dolj, T 48 P 58

Nr. Crt	Nr cadastral Nr. topografic	Suprafața* (mp)	Observații / Referințe
A1	31015	2.500	Sector cadastral:43 Teren neimprejmuit;

B. Partea II. Proprietari și acte

Inscrieri privitoare la dreptul de proprietate și alte drepturi reale		Referințe
119237 / 25/09/2014		
Act Notarial nr. contract de vanzare -cumparare nr 1103, din 30/06/2014 emis de DRAGOMIR ROMELIA (Declaratia aut nr 641/2014 BNP Vasilescu Elena);		
B1	Intabulare, drept de PROPRIETATE, dobandit prin Conventie, cota actuala 1/1, cota initiala 1/1	A1
1) SC KAMPARO INVESTMENT SRL, CIF:25525855		

C. Partea III. SARCINI .

Inscrieri privind dezmembramintele dreptului de proprietate, drepturi reale de garanție și sarcini	Referințe
NU SUNT	

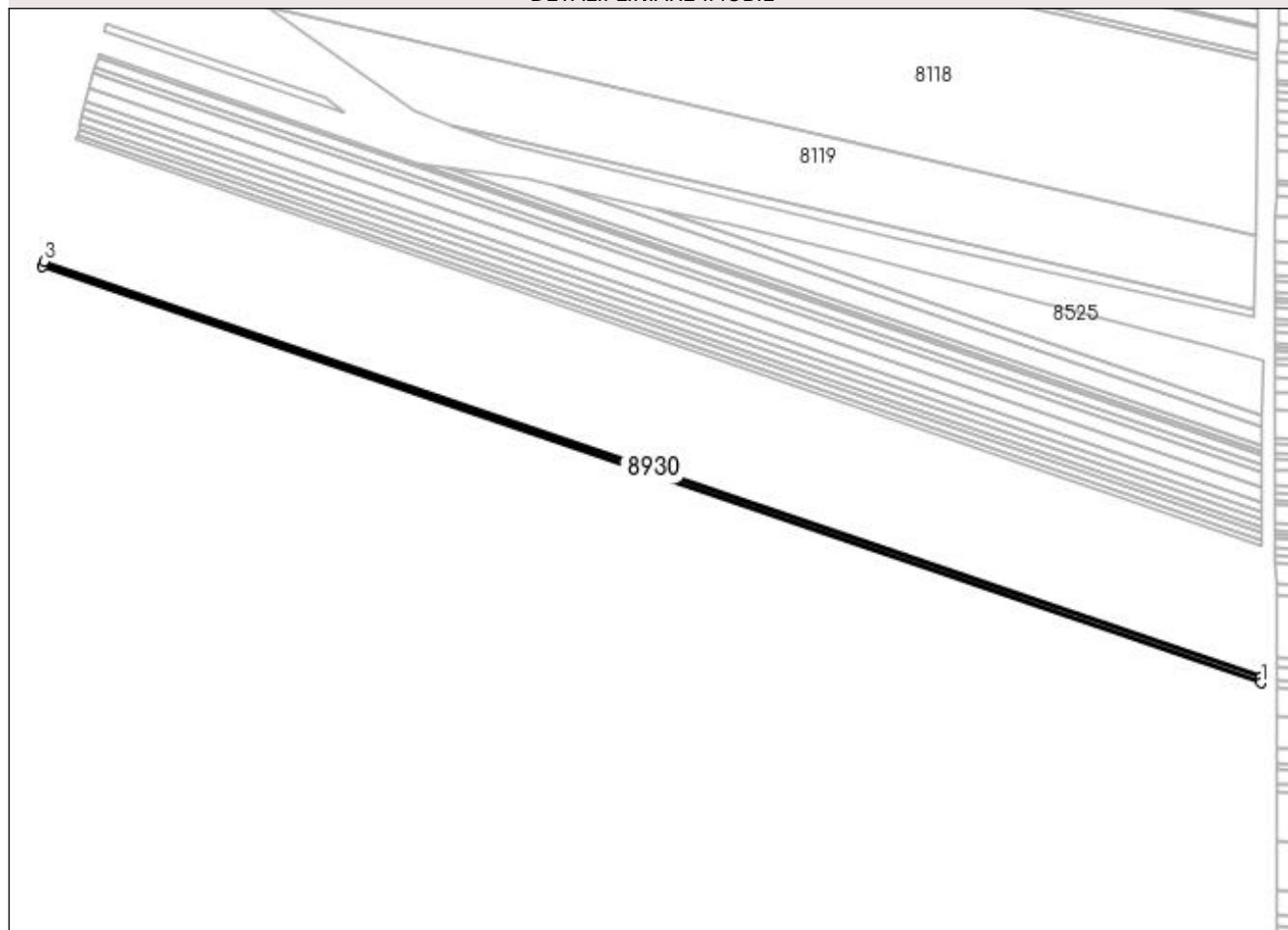
Anexa Nr. 1 La Partea I

Teren

Nr cadastral	Suprafața (mp)*	Observații / Referințe
31015	2.500	

* Suprafața este determinată în planul de proiecție Stereo 70.

DETALII LINIARE IMOBIL



Date referitoare la teren

Crt	Categorie folosință	Intra vilan	Suprafața (mp)	Tarla	Parcelă	Nr. topo	Observații / Referințe
1	arabil	NU	2.500	48	58	-	

Lungime Segmente

1) Valorile lungimilor segmentelor sunt obținute din proiecție în plan.

Punct început	X / Y	Punct sfârșit	X / Y	Lungime segment (** (m)
1	380.486,997 262.383,644	2	380.487,016 262.387,04	3.396
2	380.487,016 262.387,04	3	379.752,715 262.637,844	775.951
3	379.752,715 262.637,844	4	379.751,892 262.634,722	3.229
4	379.751,892 262.634,722	1	380.486,997 262.383,644	776.801

**** Lungimile segmentelor sunt determinate în planul de proiecție Stereo 70 și sunt rotunjite la 1 milimetru.**

***** Distanța dintre puncte este formată din segmente cumulate ce sunt mai mici decât valoarea 1 milimetru.**

**DATE DESPRE IMOBILUL NR. 8931**

Oficiul de Cadastru și Publicitate Imobiliară DOLJ
Biroul de Cadastru și Publicitate Imobiliară Craiova

A. Partea I. Descrierea imobilului

TEREN Extravilan

Nr. cadastral vechi:174

Adresa: Jud. Dolj, T 48, P 59

Nr. Crt	Nr cadastral Nr. topografic	Suprafața* (mp)	Observații / Referințe
A1	31206	3.300	Sector cadastral:43 Teren neimprejmuit;

B. Partea II. Proprietari și acte

Inscrieri privitoare la dreptul de proprietate și alte drepturi reale		Referințe
110383 / 14/06/2022		
Act Notarial nr. CONTRACT DE SCHIMB IMOBILIAR AUT 2349, din 03/06/2022 emis de NP Floricel MIHAI-MARIAN;		
B1	Intabulare, drept de PROPRIETATE, dobandit prin Conventie, cota actuala 1/1, cota initiala 1/1 1) KAMPARO INVESTMENT SRL , CIF:25525855	A1

C. Partea III. SARCINI .

Inscrieri privind dezmembramintele dreptului de proprietate, drepturi reale de garanție și sarcini	Referințe
NU SUNT	

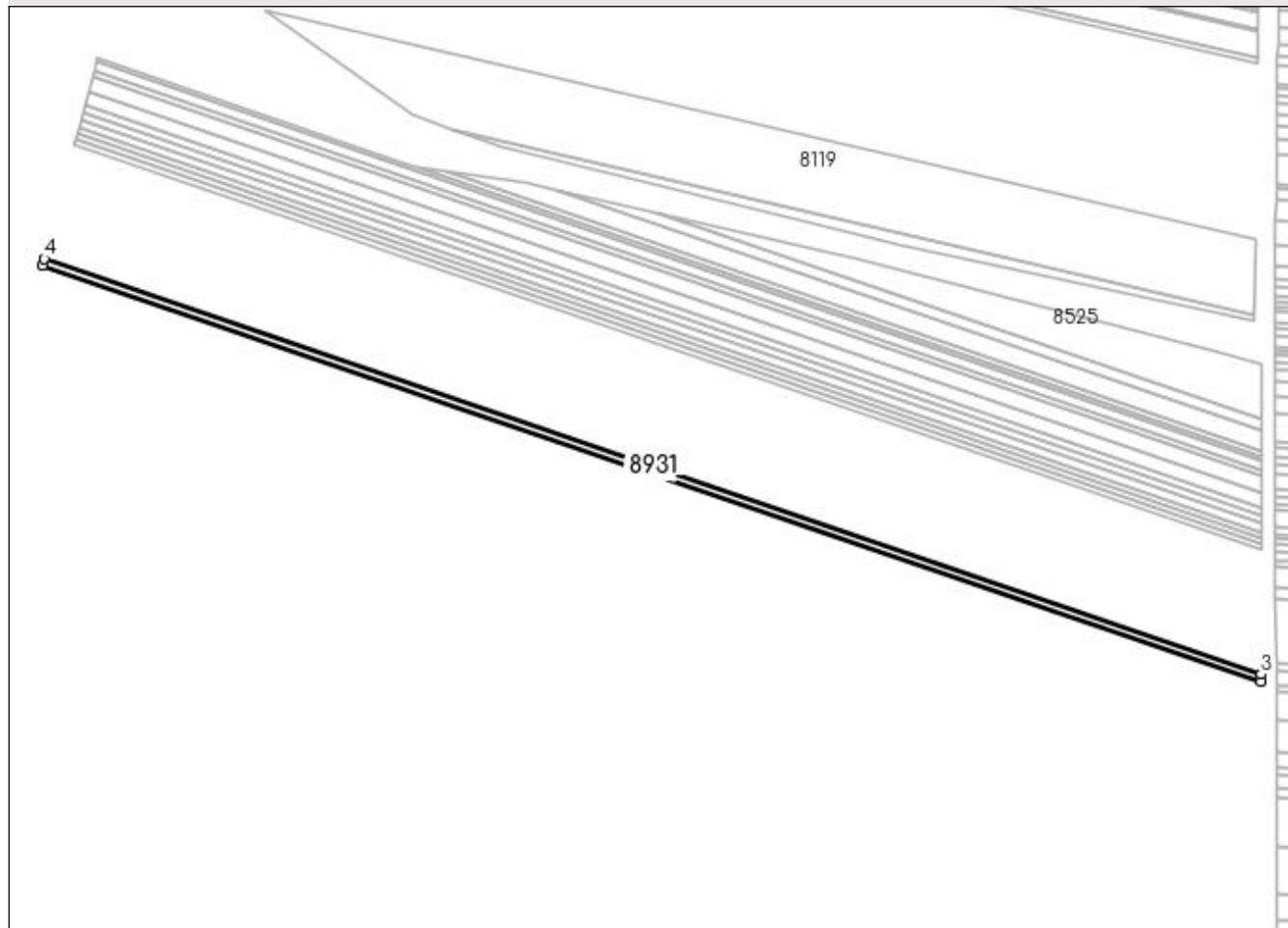
Anexa Nr. 1 La Partea I

Teren

Nr cadastral	Suprafața (mp)*	Observații / Referințe
31206	3.300	

* Suprafața este determinată în planul de proiecție Stereo 70.

DETALII LINIARE IMOBIL



Date referitoare la teren

Crt	Categorie folosință	Intra vilan	Suprafața (mp)	Tarla	Parcelă	Nr. topo	Observații / Referințe
1	arabil	NU	3.300	48	59	-	

Lungime Segmente

1) Valorile lungimilor segmentelor sunt obținute din proiecție în plan.

Punct început	X / Y	Punct sfârșit	X / Y	Lungime segment (** (m)
1	379.752,715 262.637,844	2	380.487,016 262.387,04	775.951
2	380.487,016 262.387,04	3	380.487,04 262.391,529	4.489
3	380.487,04 262.391,529	4	379.753,803 262.641,969	774.827
4	379.753,803 262.641,969	1	379.752,715 262.637,844	4.266

**** Lungimile segmentelor sunt determinate în planul de proiecție Stereo 70 și sunt rotunjite la 1 milimetru.**

***** Distanța dintre puncte este formată din segmente cumulate ce sunt mai mici decât valoarea 1 milimetru.**

**DATE DESPRE IMOBILUL NR. 8932**

Oficiul de Cadastru și Publicitate Imobiliară DOLJ
Biroul de Cadastru și Publicitate Imobiliară Craiova

A. Partea I. Descrierea imobilului

TEREN Extravilan

Adresa: Jud. Dolj, T48,P60

Nr. Crt	Nr cadastral Nr. topografic	Suprafața* (mp)	Observații / Referințe
A1		3.600	Sector cadastral:43 Teren neimprejmuit;

B. Partea II. Proprietari și acte

Inscrieri privitoare la dreptul de proprietate și alte drepturi reale	Referințe
/	
Act Administrativ nr. TDP nr. 2483, din 30/07/2004 emis de CJS DAPT DOLJ;	
B1	A1
Intabulare, drept de PROPRIETATE, dobândit prin Reconstituire, cota actuala 1/1, cota initiala 1/1	
1) DUMITRU IOANA, Lipsă CNP.	
2) COSEREAN FLOAREA, Lipsă CNP.	

C. Partea III. SARCINI .

Inscrieri privind dezmembramintele dreptului de proprietate, drepturi reale de garanție și sarcini	Referințe
NU SUNT	

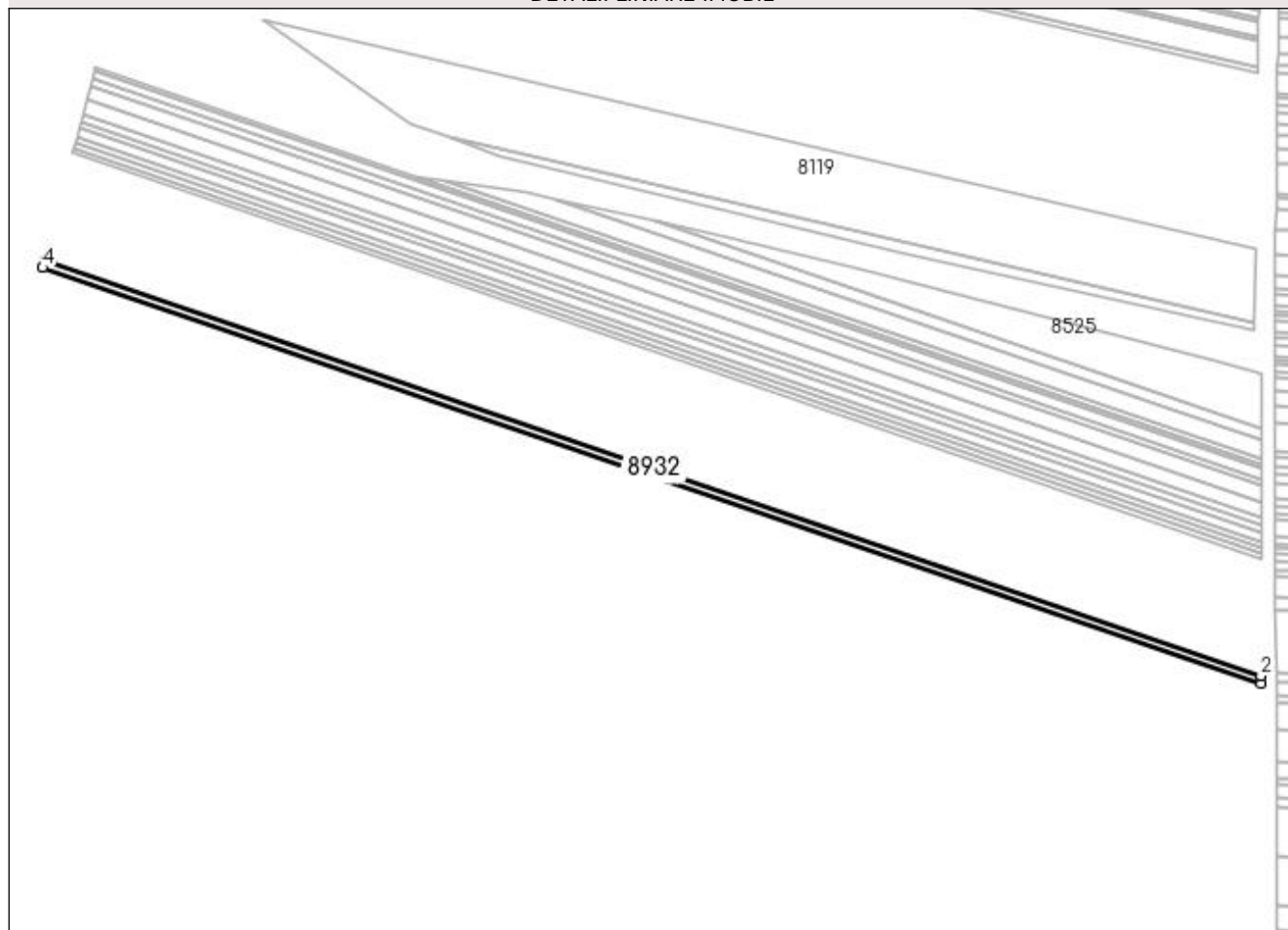
Anexa Nr. 1 La Partea I

Teren

Nr cadastral	Suprafața (mp)*	Observații / Referințe
	3.600	

* Suprafața este determinată în planul de proiecție Stereo 70.

DETALII LINIARE IMOBIL



Date referitoare la teren

Crt	Categorie folosință	Intra vilan	Suprafața (mp)	Tarla	Parcelă	Nr. topo	Observații / Referințe
1	arabil	NU	3.600	48	60	-	

Lungime Segmente

1) Valorile lungimilor segmentelor sunt obținute din proiecție în plan.

Punct început	X / Y	Punct sfârșit	X / Y	Lungime segment (** (m)
1	380.487,04 262.391,529	2	380.487,067 262.396,434	4.905
2	380.487,067 262.396,434	3	379.754,991 262.646,477	773.6
3	379.754,991 262.646,477	4	379.753,803 262.641,969	4.662
4	379.753,803 262.641,969	1	380.487,04 262.391,529	774.827

**** Lungimile segmentelor sunt determinate în planul de proiecție Stereo 70 și sunt rotunjite la 1 milimetru.**

***** Distanța dintre puncte este formată din segmente cumulate ce sunt mai mici decât valoarea 1 milimetru.**

**DATE DESPRE IMOBILUL NR. 8933**

Oficiul de Cadastru și Publicitate Imobiliară DOLJ
Biroul de Cadastru și Publicitate Imobiliară Craiova

A. Partea I. Descrierea imobilului

TEREN Extravilan

Nr. cadastral vechi:169

Adresa: Jud. Dolj, T48,P61

Nr. Crt	Nr cadastral Nr. topografic	Suprafața* (mp)	Observații / Referințe
A1	31104	7.695	Sector cadastral:43 Teren neimprejmuit;

B. Partea II. Proprietari și acte

Inscrieri privitoare la dreptul de proprietate și alte drepturi reale		Referințe
119238 / 25/09/2014		
Act Notarial nr. contract de vanzare -cumparare aut nr 1103, din 30/06/2014 emis de BNP DRAGOMIR ROMELIA (Declaratie de primire a pretului aut nr 641/03.07.2014);		
B1	Intabulare, drept de PROPRIETATE, dobandit prin Conventie, cota actuala 1/1, cota initiala 1/1	A1
1) SC KAMPARO INVESTMENT SRL, CIF:25525855		

C. Partea III. SARCINI .

Inscrieri privind dezmembramintele dreptului de proprietate, drepturi reale de garanție și sarcini	Referințe
NU SUNT	

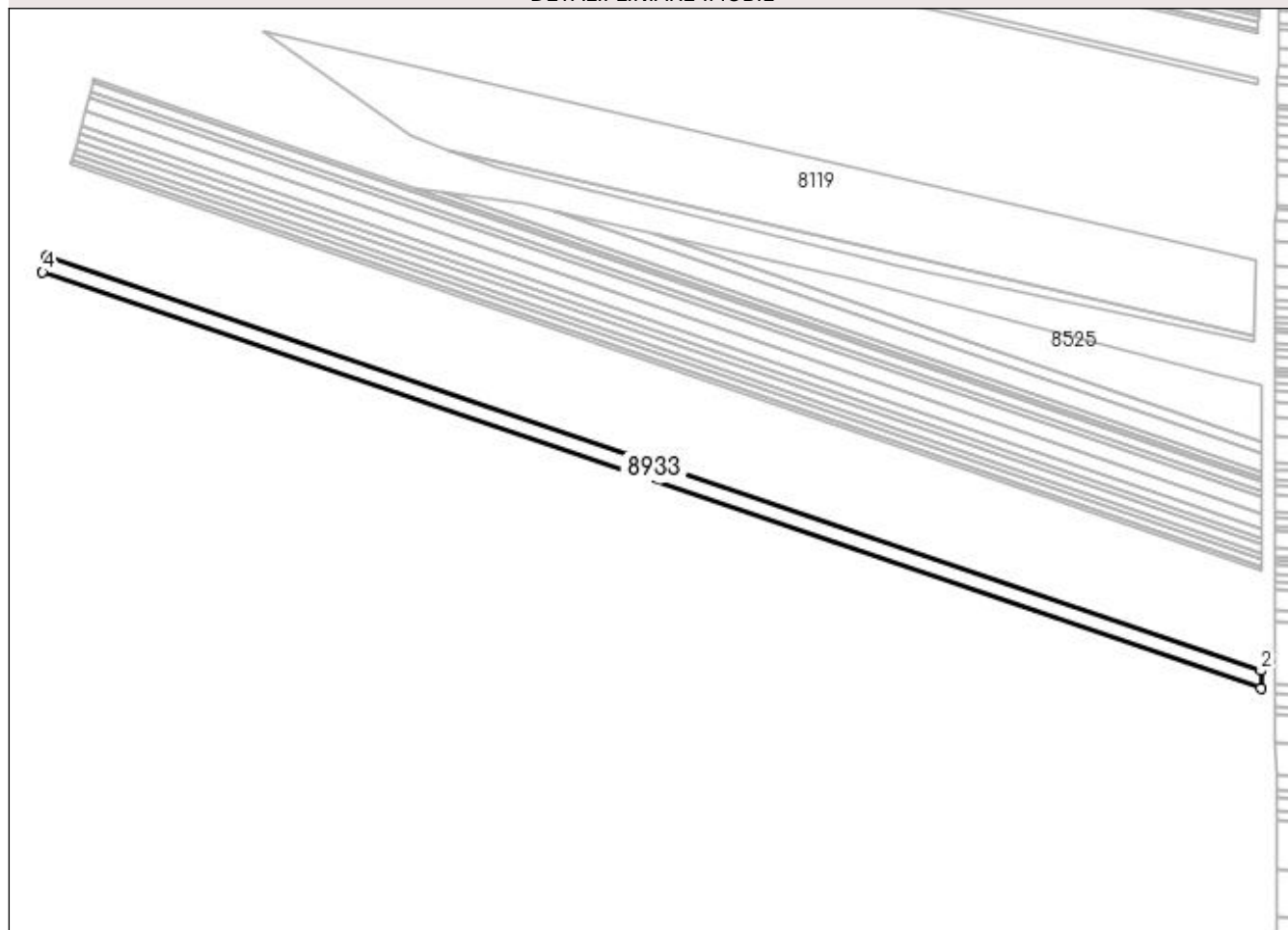
Anexa Nr. 1 La Partea I

Teren

Nr cadastral	Suprafața (mp)*	Observații / Referințe
31104	7.695	

* Suprafața este determinată în planul de proiecție Stereo 70.

DETALII LINIARE IMOBIL



Date referitoare la teren

Crt	Categorie folosință	Intra vilan	Suprafața (mp)	Tarla	Parcelă	Nr. topo	Observații / Referințe
1	arabil	NU	7.695	48	61	-	

Lungime Segmente

1) Valorile lungimilor segmentelor sunt obținute din proiecție în plan.

Punct început	X / Y	Punct sfârșit	X / Y	Lungime segment (** (m)
1	380.487,067 262.396,434	2	380.487,124 262.406,943	10.509
2	380.487,124 262.406,943	3	379.757,538 262.656,136	770.969
3	379.757,538 262.656,136	4	379.754,991 262.646,477	9.989
4	379.754,991 262.646,477	1	380.487,067 262.396,434	773.6

**** Lungimile segmentelor sunt determinate în planul de proiecție Stereo 70 și sunt rotunjite la 1 milimetru.**

***** Distanța dintre puncte este formată din segmente cumulate ce sunt mai mici decât valoarea 1 milimetru.**

**DATE DESPRE IMOBILUL NR. 8934**

Oficiul de Cadastru și Publicitate Imobiliară DOLJ
Biroul de Cadastru și Publicitate Imobiliară Craiova

A. Partea I. Descrierea imobilului

TEREN Extravilan

Nr. cadastral vechi:168

Adresa: Jud. Dolj, T 48, P 65

Nr. Crt	Nr cadastral Nr. topografic	Suprafața* (mp)	Observații / Referințe
A1	31179	Din acte: 19.752 Masurata: 19.753	Sector cadastral:43 Teren neimprejmuit;

B. Partea II. Proprietari și acte

Inscrieri privitoare la dreptul de proprietate și alte drepturi reale		Referințe
109728 / 14/06/2022		
Act Notarial nr. CONTRACT DE SCHIMB IMOBILIAR AUT 2349, din 03/06/2022 emis de NP Floricel MIHAI-MARIAN;		
B1	Intabulare, drept de PROPRIETATE, dobandit prin Conventie, cota actuala 1/1, cota initiala 1/1 1) KAMPARO INVESTMENT SRL, CIF:25525855	A1

C. Partea III. SARCINI .

Inscrieri privind dezmembramintele dreptului de proprietate, drepturi reale de garanție și sarcini	Referințe
NU SUNT	

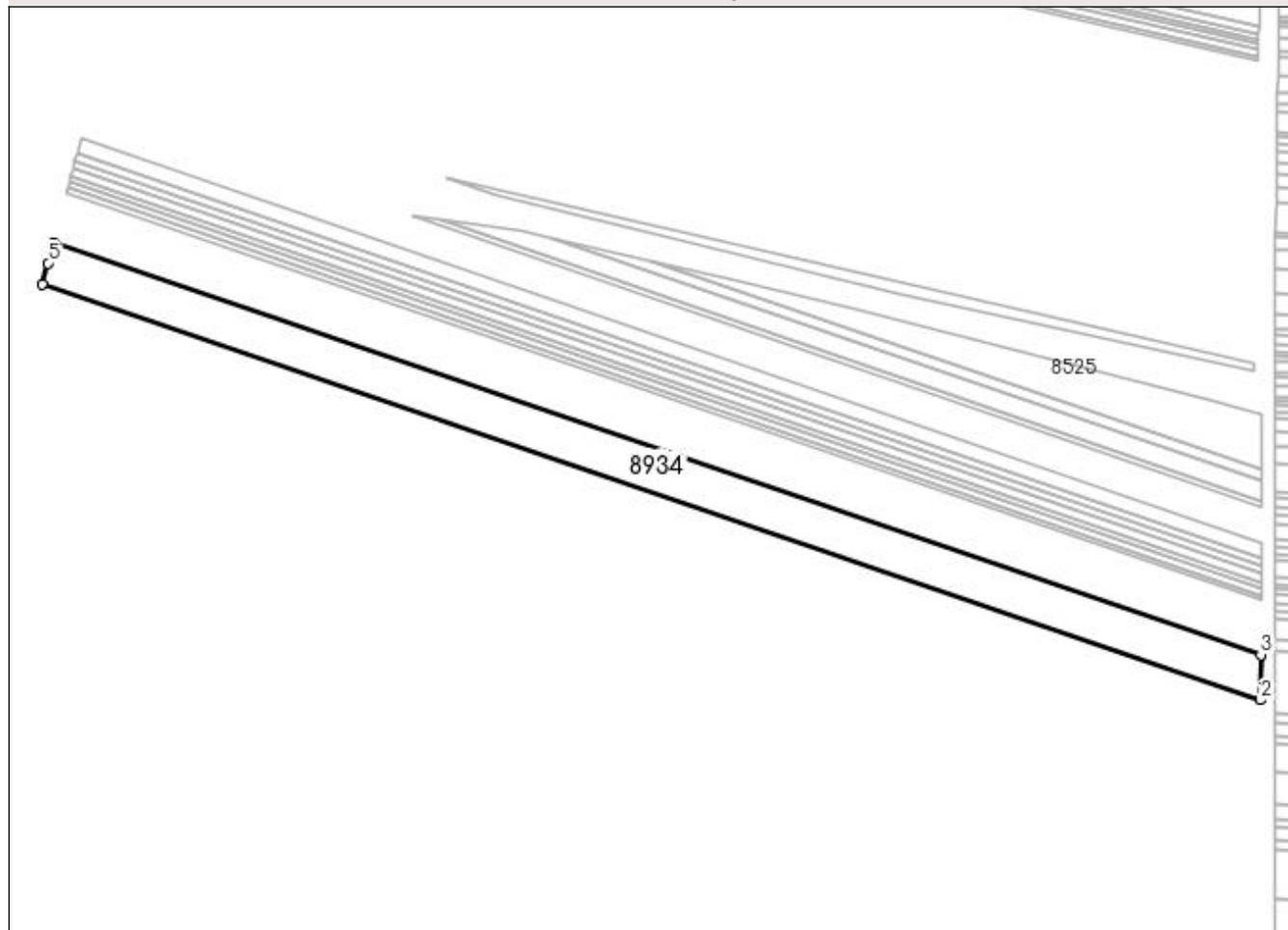
Anexa Nr. 1 La Partea I

Teren

Nr cadastral	Suprafața (mp)*	Observații / Referințe
31179	Din acte: 19.752 Masurata: 19.753	

* Suprafața este determinată în planul de proiecție Stereo 70.

DETALII LINIARE IMOBIL



Date referitoare la teren

Crt	Categorie folosință	Intra vilan	Suprafața (mp)	Tarla	Parcelă	Nr. topo	Observații / Referințe
1	arabil	NU	19.753	48	65	-	

Lungime Segmente

1) Valorile lungimilor segmentelor sunt obținute din proiecție în plan.

Punct început	X / Y	Punct sfârșit	X / Y	Lungime segment (** (m)
1	379.757,538 262.656,136	2	380.487,124 262.406,943	770.969
2	380.487,124 262.406,943	3	380.487,271 262.434,086	27.143
3	380.487,271 262.434,086	4	379.764,116 262.681,083	764.173
4	379.764,116 262.681,083	5	379.760,83 262.668,609	12.9

Punct început	X / Y	Punct sfârșit	X / Y	Lungime segment (** (m)
5	379.760,83 262.668,609	1	379.757,538 262.656,136	12.9

** Lungimile segmentelor sunt determinate în planul de proiecție Stereo 70 și sunt rotunjite la 1 milimetru.

*** Distanța dintre puncte este formată din segmente cumulate ce sunt mai mici decât valoarea 1 milimetru.

**DATE DESPRE IMOBILUL NR. 8935**

Oficiul de Cadastru și Publicitate Imobiliară DOLJ
Biroul de Cadastru și Publicitate Imobiliară Craiova

A. Partea I. Descrierea imobilului

TEREN Extravilan

Adresa: Jud. Dolj, T 48,P 66

Nr. Crt	Nr cadastral Nr. topografic	Suprafața* (mp)	Observații / Referințe
A1	37648	2.230	Sector cadastral:43 Teren neimprejmuit;

B. Partea II. Proprietari și acte

Inscrieri privitoare la dreptul de proprietate și alte drepturi reale		Referințe
260831 / 28/10/2021		
Act Notarial nr. CM nr.51, din 21/07/2021 emis de NP Giurcan Titu (inscris sub semnatura privata nr TDP nr. 2328 din 27.10.2021, emis de CJ Dolj);		
B1	Intabulare, drept de PROPRIETATE, dobandit prin Succesiune, cota actuala 1/1, cota initiala 1/1 1) FĂNICĂ OPRINA <i>OBSERVATII: def Tudor Stefan, Tudor Elena</i>	A1
37010 / 02/03/2022		
Act Notarial nr. PROMISIUNE BILATERALA DE VANZARE AUTENTIFICAT SUB NR. 1283, din 30/07/2021 emis de NP Mladin Preoteasa Alina Corina (act notarial nr ACT ADITIONAL AUTENTIFICAT SUB NR. 272 din 25.02.2022, emis de NP Mladin Preoteasa Alina Corina);		
B2	Se noteaza promisiunea bilaterala de vanzare-cumparare asupra imobilului de sub A1 intre promitenta vanzatoare de sub B1 si promitentii cumparatori PENA DAN si PENA MIHAELA CRISTINA, pentru suma de 33.648 LEI, care s-a achitat integral, contractul de vanzare-cumparare urmand a se perfecta pana la data de 30.07.2024	A1

C. Partea III. SARCINI

Inscrieri privind dezmembramintele dreptului de proprietate, drepturi reale de garanție și sarcini		Referințe
37010 / 02/03/2022		
Act Notarial nr. PROMISIUNE BILATERALA DE VANZARE AUTENTIFICAT SUB NR. 1283, din 30/07/2021 emis de NP Mladin Preoteasa Alina Corina (act notarial nr ACT ADITIONAL AUTENTIFICAT SUB NR. 272 din 25.02.2022, emis de NP Mladin Preoteasa Alina Corina);		
C1	Intabulare, drept de IPOTECA LEGALA, Valoare:33648 LEI 1) PENA DAN 2) PENA MIHAELA CRISTINA	A1


Anexa Nr. 1 La Partea I

Teren

Nr cadastral	Suprafața (mp)*	Observații / Referințe
37648	2.230	

* Suprafața este determinată în planul de proiecție Stereo 70.

DETALII LINIARE IMOBIL



Date referitoare la teren

Crt	Categorie folosință	Intra vilan	Suprafața (mp)	Tarla	Parcelă	Nr. topo	Observații / Referințe
1	arabil	NU	2.230	48	66	-	

Lungime Segmente

1) Valorile lungimilor segmentelor sunt obținute din proiecție în plan.

Punct început	X / Y	Punct sfârșit	X / Y	Lungime segment (** (m)
1	380.487,271 262.434,086	2	380.487,288 262.437,165	3.079
2	380.487,288 262.437,165	3	379.764,862 262.683,913	763.403
3	379.764,862 262.683,913	4	379.764,116 262.681,083	2.927
4	379.764,116 262.681,083	1	380.487,271 262.434,086	764.173

**** Lungimile segmentelor sunt determinate în planul de proiecție Stereo 70 și sunt rotunjite la 1 milimetru.**

***** Distanța dintre puncte este formată din segmente cumulate ce sunt mai mici decât valoarea 1 milimetru.**

**DATE DESPRE IMOBILUL NR. 8936**

Oficiul de Cadastru și Publicitate Imobiliară DOLJ
Biroul de Cadastru și Publicitate Imobiliară Craiova

A. Partea I. Descrierea imobilului

TEREN Extravilan

Nr. cadastral vechi:178

Adresa: Jud. Dolj, T48,P67

Nr. Crt	Nr cadastral Nr. topografic	Suprafața* (mp)	Observații / Referințe
A1	31165	4.970	Sector cadastral:43 Teren neimprejmuit;

B. Partea II. Proprietari și acte

Inscrieri privitoare la dreptul de proprietate și alte drepturi reale		Referințe
120215 / 26/09/2014		
Act Notarial nr. contract de vanzare -cumparare aut nr 1103, din 30/06/2014 emis de NP DRAGOMIR ROMELIA (declaratie de primire a pretului aut nr 641/03.07.2014 - NP Vasilescu Elena,);		
B1	Intabulare, drept de PROPRIETATE, dobandit prin Conventie, cota actuala 1/1, cota initiala 1/1	A1
1) SC KAMPARO INVESTMENT SRL, CIF:25525855		

C. Partea III. SARCINI .

Inscrieri privind dezmembramintele dreptului de proprietate, drepturi reale de garanție și sarcini	Referințe
NU SUNT	

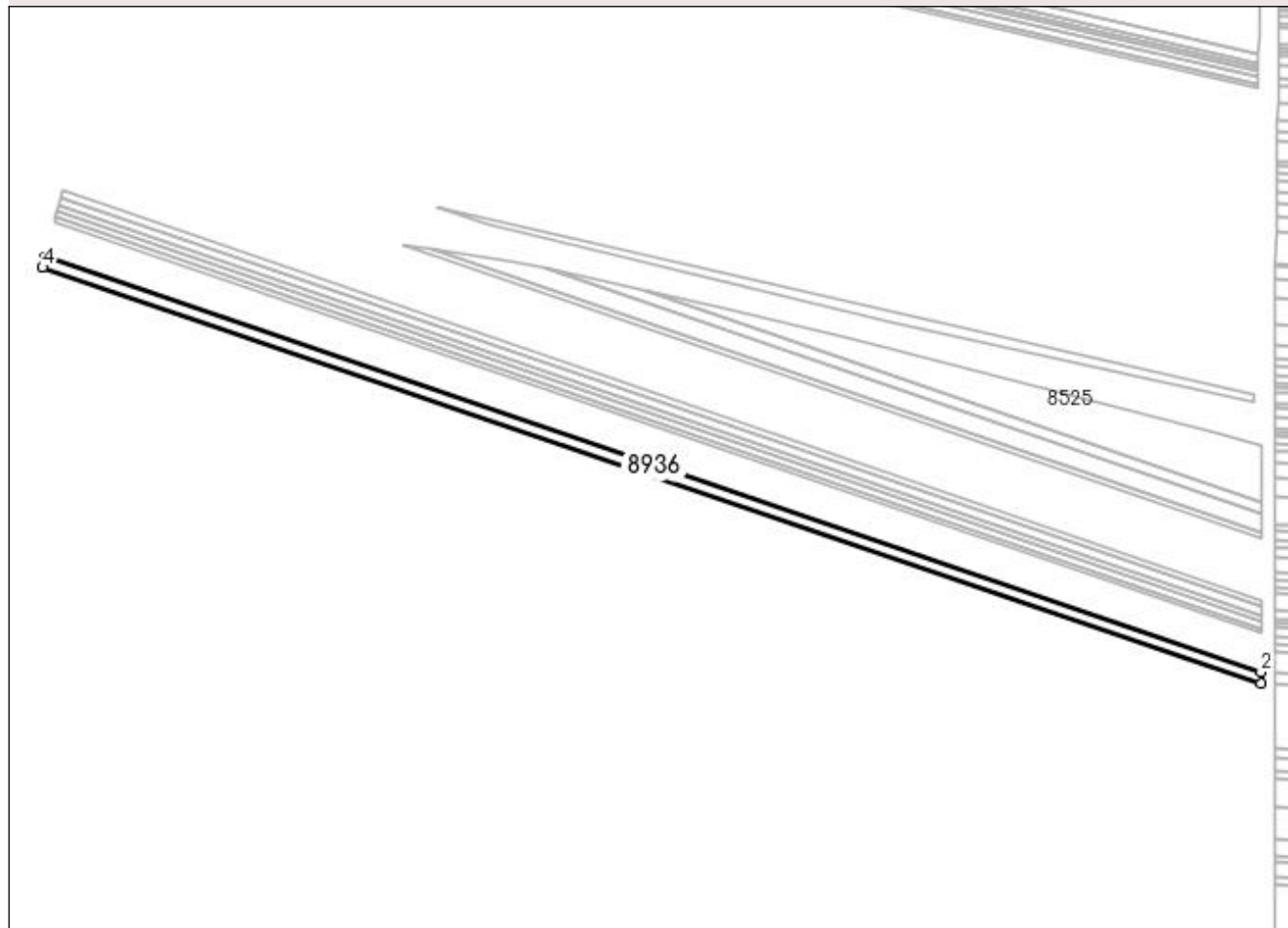
Anexa Nr. 1 La Partea I

Teren

Nr cadastral	Suprafața (mp)*	Observații / Referințe
31165	4.970	

* Suprafața este determinată în planul de proiecție Stereo 70.

DETALII LINIARE IMOBIL



Date referitoare la teren

Crt	Categorie folosință	Intra vilan	Suprafața (mp)	Tarla	Parcelă	Nr. topo	Observații / Referințe
1	arabil	NU	4.970	48	67	-	

Lungime Segmente

1) Valorile lungimilor segmentelor sunt obținute din proiecție în plan.

Punct început	X / Y	Punct sfârșit	X / Y	Lungime segment (** (m)
1	380.487,288 262.437,165	2	380.487,325 262.444,04	6.875
2	380.487,325 262.444,04	3	379.766,528 262.690,231	761.681
3	379.766,528 262.690,231	4	379.764,862 262.683,913	6.534
4	379.764,862 262.683,913	1	380.487,288 262.437,165	763.403

**** Lungimile segmentelor sunt determinate în planul de proiecție Stereo 70 și sunt rotunjite la 1 milimetru.**

***** Distanța dintre puncte este formată din segmente cumulate ce sunt mai mici decât valoarea 1 milimetru.**

**DATE DESPRE IMOBILUL NR. 8937**

Oficiul de Cadastru și Publicitate Imobiliară DOLJ
Biroul de Cadastru și Publicitate Imobiliară Craiova

A. Partea I. Descrierea imobilului

TEREN Extravilan

Adresa: Jud. Dolj, T 48 P 1

Nr. Crt	Nr cadastral Nr. topografic	Suprafața* (mp)	Observații / Referințe
A1	34856	2.762	Sector cadastral:43 Teren neimprejmuit;

B. Partea II. Proprietari și acte

Inscrieri privitoare la dreptul de proprietate și alte drepturi reale		Referințe
110307 / 14/06/2022		
Act Notarial nr. CONTRACT DE SCHIMB IMOBILIAR aut nr 2349, din 03/06/2022 emis de NP Floricel MIHAI-MARIAN;		
B1	Intabulare, drept de PROPRIETATE, dobandit prin Conventie, cota actuala 1/1, cota initiala 1/1 1) KAMPARO INVESTMENT SRL , CIF:25525855	A1

C. Partea III. SARCINI .

Inscrieri privind dezmembramintele dreptului de proprietate, drepturi reale de garanție și sarcini	Referințe
NU SUNT	

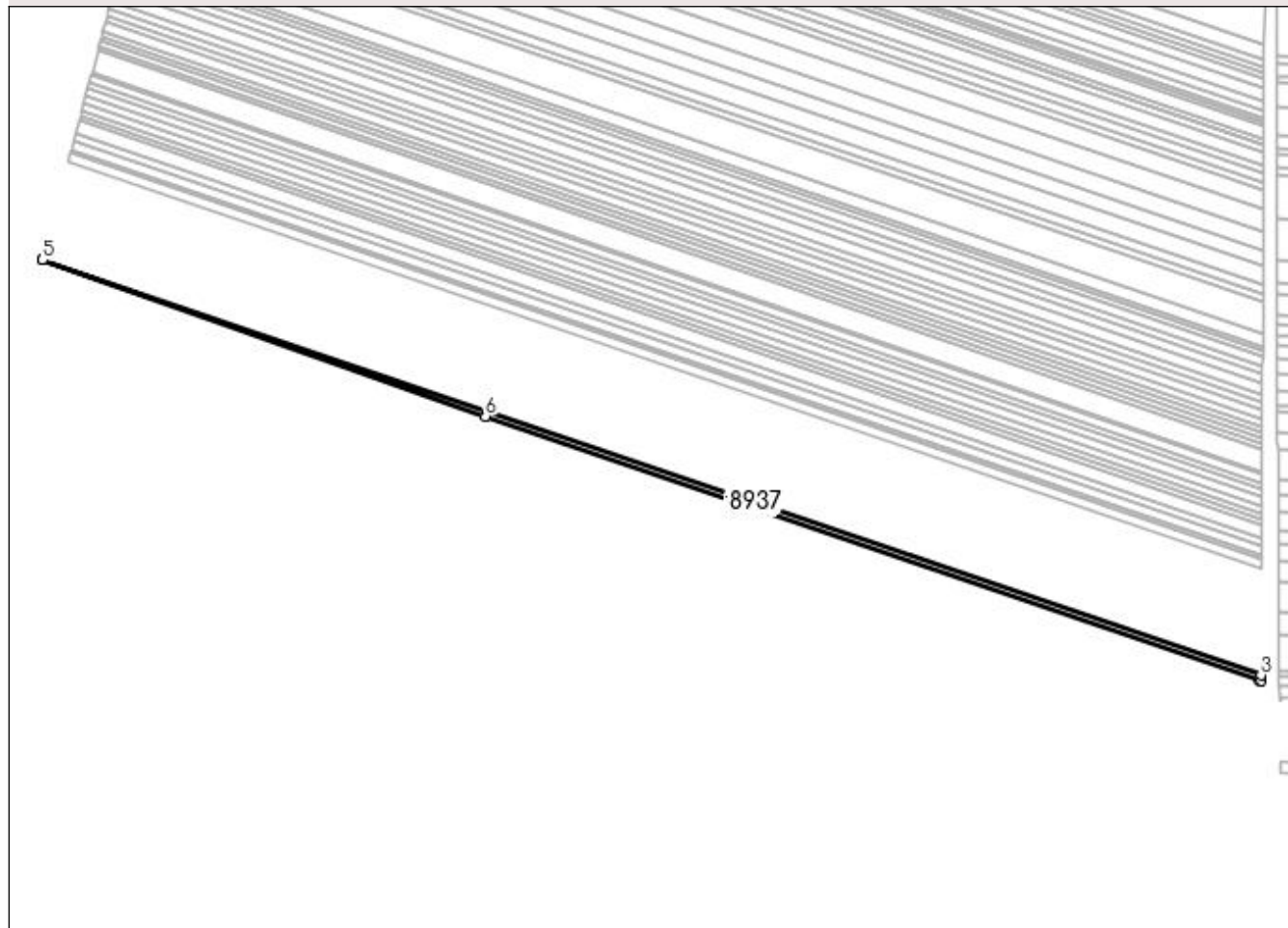
Anexa Nr. 1 La Partea I

Teren

Nr cadastral	Suprafața (mp)*	Observații / Referințe
34856	2.762	

* Suprafața este determinată în planul de proiecție Stereo 70.

DETALII LINIARE IMOBIL



Date referitoare la teren

Crt	Categorie folosință	Intra vilan	Suprafața (mp)	Tarla	Parcelă	Nr. topo	Observații / Referințe
1	arabil	NU	2.762	48	1	-	

Lungime Segmente

1) Valorile lungimilor segmentelor sunt obținute din proiecție în plan.

Punct început	X / Y	Punct sfârșit	X / Y	Lungime segment (** (m)
1	380.483,406 261.972,338	2	380.484,761 261.971,875	1.432
2	380.484,761 261.971,875	3	380.484,783 261.975,807	3.932
3	380.484,783 261.975,807	4	379.653,061 262.259,885	878.898
4	379.653,061 262.259,885	5	379.652,931 262.259,392	0.51
5	379.652,931 262.259,392	6	379.955,413 262.152,676	320.755

Punct început	X / Y	Punct sfârșit	X / Y	Lungime segment (** (m)
6	379.955,413 262.152,676	1	380.483,406 261.972,338	557.941

** Lungimile segmentelor sunt determinate în planul de proiecție Stereo 70 și sunt rotunjite la 1 milimetru.

*** Distanța dintre puncte este formată din segmente cumulate ce sunt mai mici decât valoarea 1 milimetru.

**DATE DESPRE IMOBILUL NR. 8938**

Oficiul de Cadastru și Publicitate Imobiliară DOLJ
Biroul de Cadastru și Publicitate Imobiliară Craiova

A. Partea I. Descrierea imobilului

TEREN Extravilan

Nr. cadastral vechi:179

Adresa: Jud. Dolj, T48,P67/1

Nr. Crt	Nr cadastral Nr. topografic	Suprafata* (mp)	Observații / Referințe
A1	31097	9.100	Sector cadastral:43 Teren neimprejmuit;

B. Partea II. Proprietari și acte

Inscrieri privitoare la dreptul de proprietate și alte drepturi reale	Referințe
119260 / 25/09/2014	
Act Notarial nr. contract de vanzare -cumparare nr 1103, din 30/06/2014 emis de NP DRAGOMIR ROMELIA (declaratie de primire a pretului aut nr 641/03.07.2014 - NP Vasilescu Elena);	
B1	A1
Intabulare, drept de PROPRIETATE, dobandit prin Conventie, cota actuala 1/1, cota initiala 1/1	
1) SC KAMPARO INVESTMENT SRL, CIF:25525855	

C. Partea III. SARCINI .

Inscrieri privind dezmembramintele dreptului de proprietate, drepturi reale de garanție și sarcini	Referințe
NU SUNT	


Anexa Nr. 1 La Partea I

Teren

Nr cadastral	Suprafața (mp)*	Observații / Referințe
31097	9.100	

* Suprafața este determinată în planul de proiecție Stereo 70.

DETALII LINIARE IMOBIL



Date referitoare la teren

Crt	Categorie folosință	Intra vilan	Suprafața (mp)	Tarla	Parcelă	Nr. topo	Observații / Referințe
1	arabil	NU	9.100	48	67/1	-	

Lungime Segmente

1) Valorile lungimilor segmentelor sunt obținute din proiecție în plan.

Punct început	X / Y	Punct sfârșit	X / Y	Lungime segment (** (m)
1	380.487,325 262.444,04	2	380.487,394 262.456,668	12.628
2	380.487,394 262.456,668	3	379.769,588 262.701,837	758.52
3	379.769,588 262.701,837	4	379.766,528 262.690,231	12.003
4	379.766,528 262.690,231	1	380.487,325 262.444,04	761.681

**** Lungimile segmentelor sunt determinate în planul de proiecție Stereo 70 și sunt rotunjite la 1 milimetru.**

***** Distanța dintre puncte este formată din segmente cumulate ce sunt mai mici decât valoarea 1 milimetru.**

**DATE DESPRE IMOBILUL NR. 8939**

Oficiul de Cadastru și Publicitate Imobiliară DOLJ
Biroul de Cadastru și Publicitate Imobiliară Craiova

A. Partea I. Descrierea imobilului

TEREN Extravilan

Adresa: Jud. Dolj, T48,P68

Nr. Crt	Nr cadastral Nr. topografic	Suprafața* (mp)	Observații / Referințe
A1		7.220	Sector cadastral:43 Teren neimprejmuit;

B. Partea II. Proprietari și acte

Inscrieri privitoare la dreptul de proprietate și alte drepturi reale	Referințe
/	
Act Administrativ nr. TDP nr. 1887-1997, din 31/05/2002 emis de CJSAPT DOLJ;	
B1	A1
Intabulare, drept de PROPRIETATE, dobândit prin Reconstituire, cota actuala 1/1, cota initiala 1/1 1) PĂTRU ȘTEFAN, Lipsă CNP.	

C. Partea III. SARCINI .

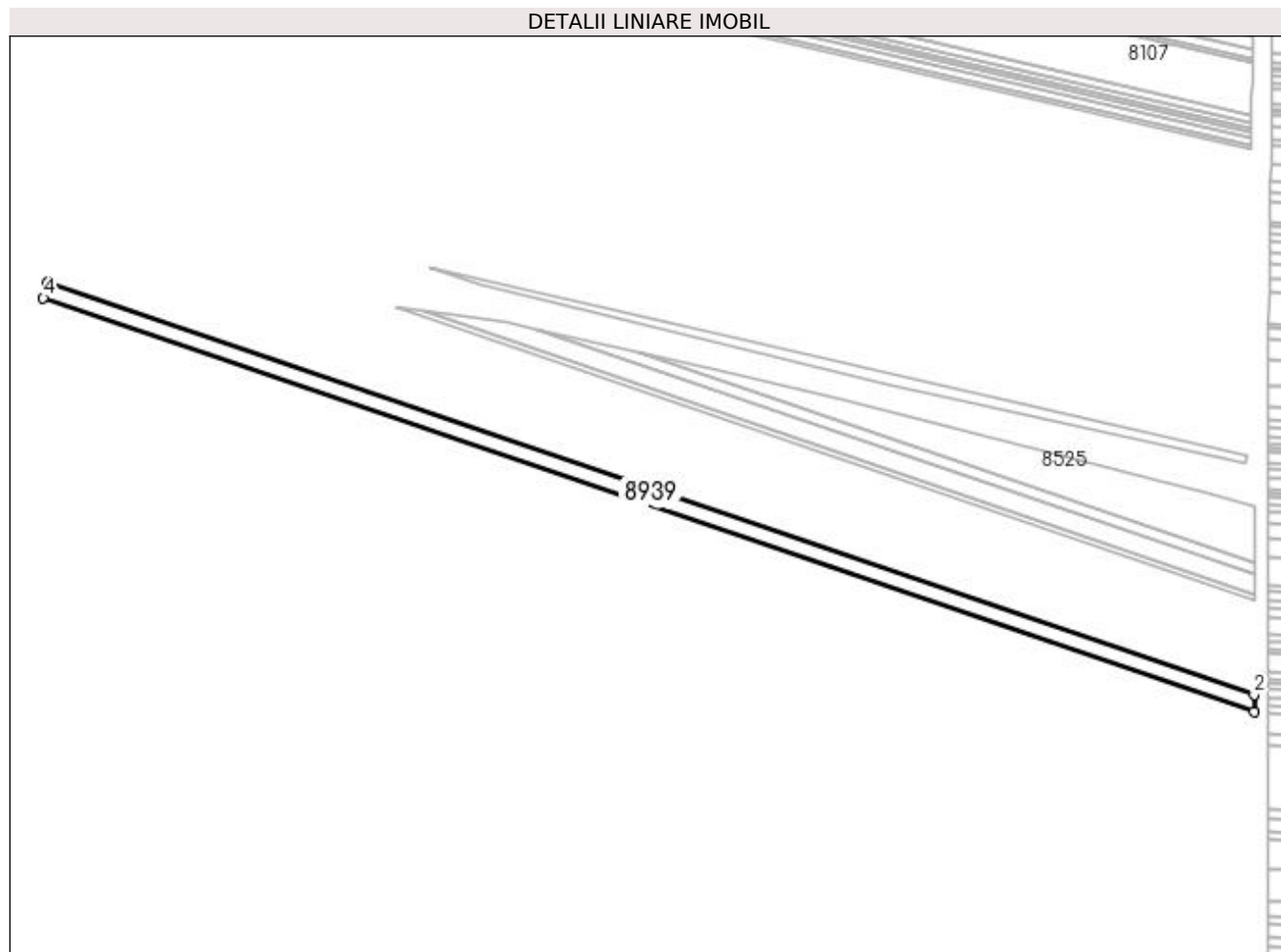
Inscrieri privind dezmembramintele dreptului de proprietate, drepturi reale de garanție și sarcini	Referințe
NU SUNT	

Anexa Nr. 1 La Partea I

Teren

Nr cadastral	Suprafața (mp)*	Observații / Referințe
	7.220	

* Suprafața este determinată în planul de proiecție Stereo 70.



Date referitoare la teren

Crt	Categorie folosință	Intra vilan	Suprafața (mp)	Tarla	Parcelă	Nr. topo	Observații / Referințe
1	arabil	NU	7.220	48	68	-	

Lungime Segmente

1) Valorile lungimilor segmentelor sunt obținute din proiecție în plan.

Punct început	X / Y	Punct sfârșit	X / Y	Lungime segment (** (m)
1	380.487,394 262.456,668	2	380.487,448 262.466,724	10.056
2	380.487,448 262.466,724	3	379.772,025 262.711,08	756.003
3	379.772,025 262.711,08	4	379.769,588 262.701,837	9.559
4	379.769,588 262.701,837	1	380.487,394 262.456,668	758.52

**** Lungimile segmentelor sunt determinate în planul de proiecție Stereo 70 și sunt rotunjite la 1 milimetru.**

***** Distanța dintre puncte este formată din segmente cumulate ce sunt mai mici decât valoarea 1 milimetru.**

**DATE DESPRE IMOBILUL NR. 8940**

Oficiul de Cadastru și Publicitate Imobiliară DOLJ
Biroul de Cadastru și Publicitate Imobiliară Craiova

A. Partea I. Descrierea imobilului

TEREN Extravilan

Adresa: Jud. Dolj, T48,P69

Nr. Crt	Nr cadastral Nr. topografic	Suprafața* (mp)	Observații / Referințe
A1		2.000	Sector cadastral:43 Teren neimprejmuit;

B. Partea II. Proprietari și acte

Inscrieri privitoare la dreptul de proprietate și alte drepturi reale	Referințe
/	
Act Administrativ nr. TDP nr. 87-59417, din 02/06/1994 emis de CJSAPT DOLJ;	
B1	A1
Intabulare, drept de PROPRIETATE, dobandit prin Reconstituire, cota actuala 1/1, cota initiala 1/1 1) TUDOR ELENA, Lipsă CNP.	

C. Partea III. SARCINI .

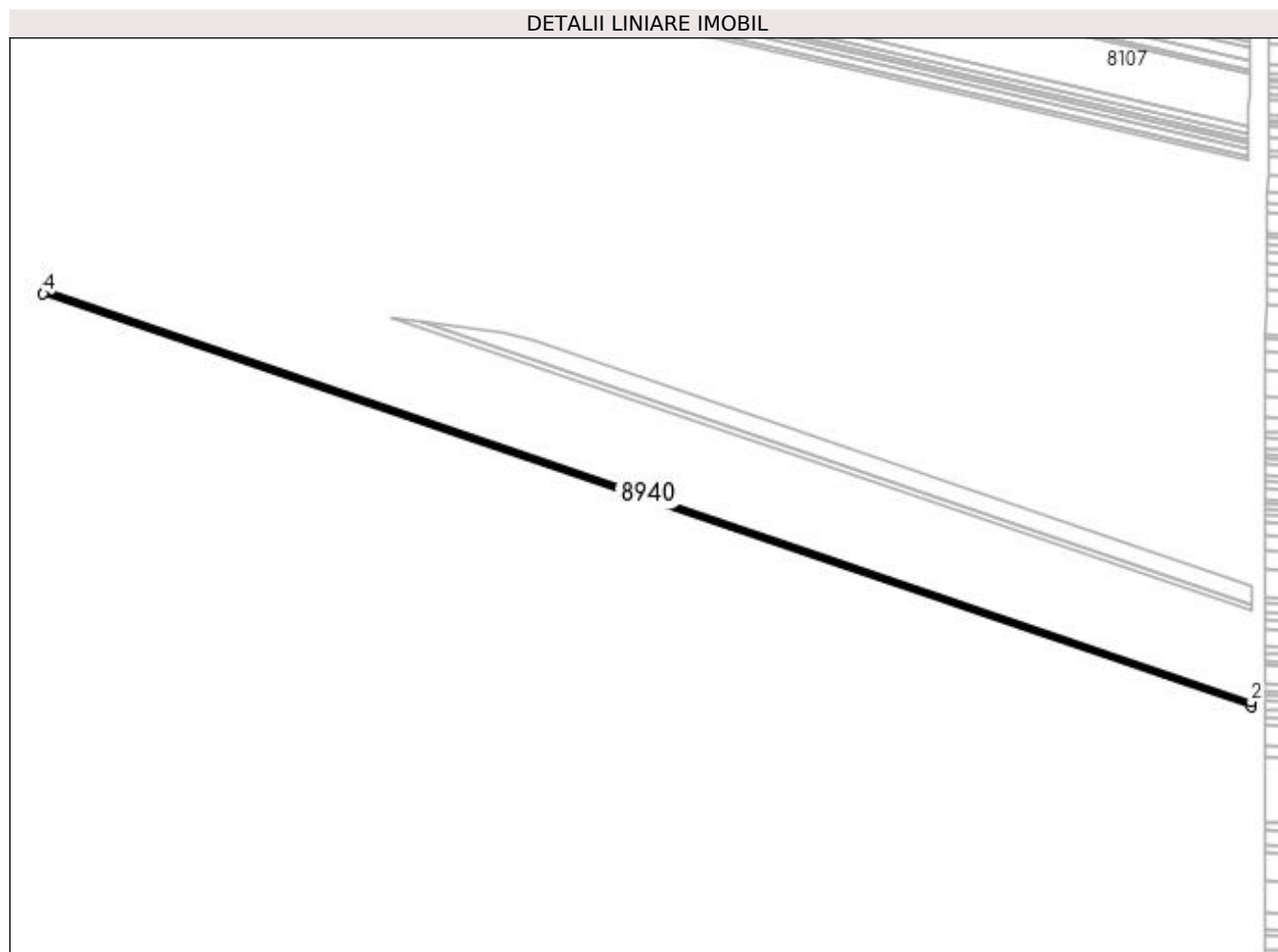
Inscrieri privind dezmembramintele dreptului de proprietate, drepturi reale de garanție și sarcini	Referințe
NU SUNT	

Anexa Nr. 1 La Partea I

Teren

Nr cadastral	Suprafața (mp)*	Observații / Referințe
	2.000	

* Suprafața este determinată în planul de proiecție Stereo 70.



Date referitoare la teren

Crt	Categorie folosință	Intra vilan	Suprafața (mp)	Tarla	Parcelă	Nr. topo	Observații / Referințe
1	arabil	NU	2.000	48	69	-	

Lungime Segmente

1) Valorile lungimilor segmentelor sunt obținute din proiecție în plan.

Punct început	X / Y	Punct sfârșit	X / Y	Lungime segment (** (m)
1	380.487,448 262.466,724	2	380.487,464 262.469,516	2.792
2	380.487,464 262.469,516	3	379.772,701 262.713,646	755.305
3	379.772,701 262.713,646	4	379.772,025 262.711,08	2.654
4	379.772,025 262.711,08	1	380.487,448 262.466,724	756.003

**** Lungimile segmentelor sunt determinate în planul de proiecție Stereo 70 și sunt rotunjite la 1 milimetru.**

***** Distanța dintre puncte este formată din segmente cumulate ce sunt mai mici decât valoarea 1 milimetru.**

**DATE DESPRE IMOBILUL NR. 8941**

Oficiul de Cadastru și Publicitate Imobiliară DOLJ
Biroul de Cadastru și Publicitate Imobiliară Craiova

A. Partea I. Descrierea imobilului

TEREN Extravilan

Adresa: Jud. Dolj, T48,P70

Nr. Crt	Nr cadastral Nr. topografic	Suprafața* (mp)	Observații / Referințe
A1		3.100	Sector cadastral:43 Teren neimprejmuit;

B. Partea II. Proprietari și acte

Inscrieri privitoare la dreptul de proprietate și alte drepturi reale	Referințe
/	
Act Administrativ nr. TDP nr. 995-44576, din 10/10/1996 emis de CJSAPT DOLJ;	
B1	A1
Intabulare, drept de PROPRIETATE, dobândit prin Reconstituire, cota actuala 1/1, cota initiala 1/1 1) PĂTRU GHEORGHE, Lipsă CNP.	

C. Partea III. SARCINI .

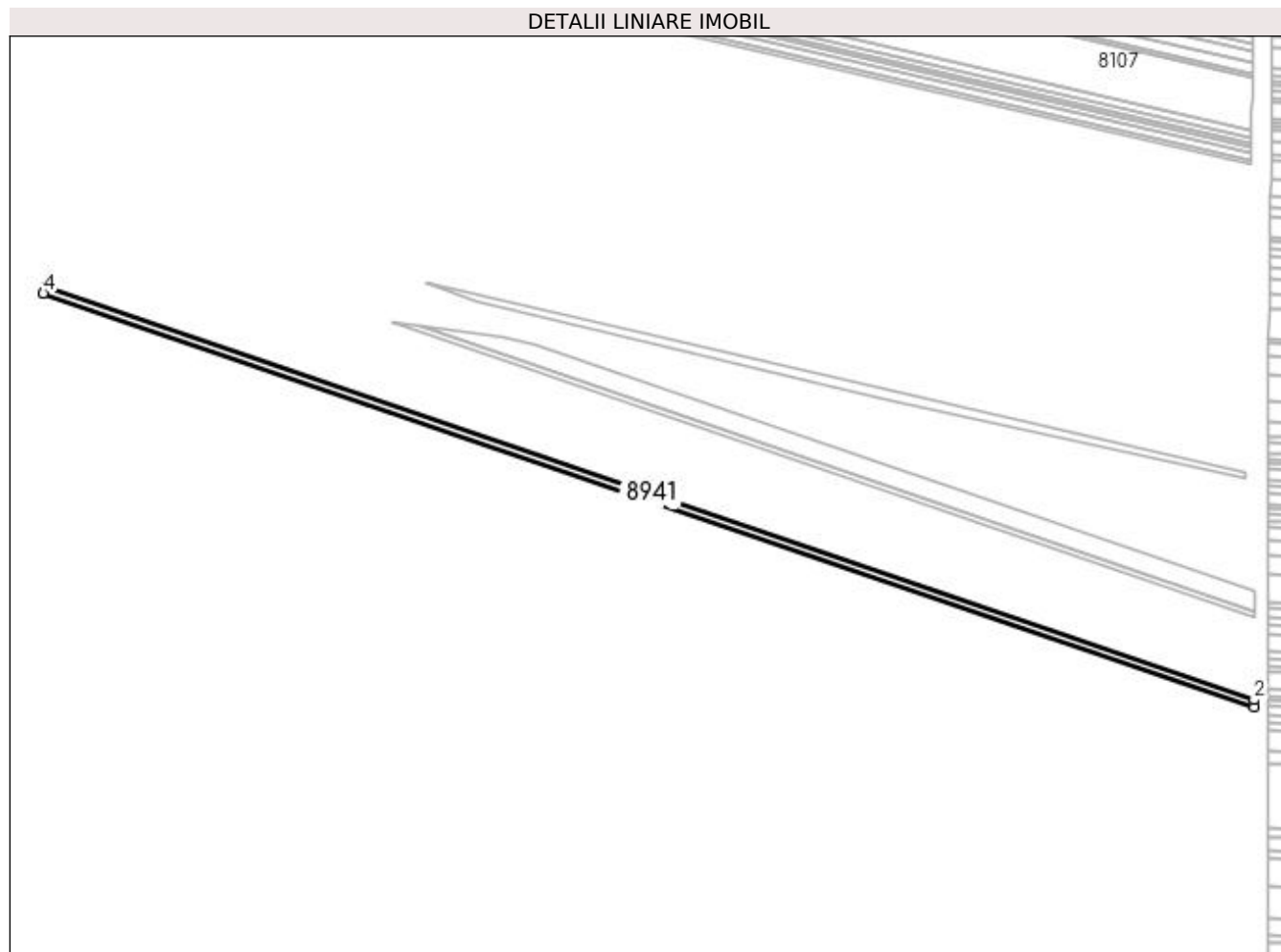
Inscrieri privind dezmembramintele dreptului de proprietate, drepturi reale de garanție și sarcini	Referințe
NU SUNT	

Anexa Nr. 1 La Partea I

Teren

Nr cadastral	Suprafața (mp)*	Observații / Referințe
	3.100	

* Suprafața este determinată în planul de proiecție Stereo 70.



Date referitoare la teren

Crt	Categorie folosință	Intra vilan	Suprafața (mp)	Tarla	Parcelă	Nr. topo	Observații / Referințe
1	arabil	NU	3.100	48	70	-	

Lungime Segmente

1) Valorile lungimilor segmentelor sunt obținute din proiecție în plan.

Punct început	X / Y	Punct sfârșit	X / Y	Lungime segment (** (m)
1	380.487,464 262.469,516	2	380.487,487 262.473,848	4.332
2	380.487,487 262.473,848	3	379.773,751 262.717,627	754.22
3	379.773,751 262.717,627	4	379.772,701 262.713,646	4.117
4	379.772,701 262.713,646	1	380.487,464 262.469,516	755.305

**** Lungimile segmentelor sunt determinate în planul de proiecție Stereo 70 și sunt rotunjite la 1 milimetru.**

***** Distanța dintre puncte este formată din segmente cumulate ce sunt mai mici decât valoarea 1 milimetru.**

**DATE DESPRE IMOBILUL NR. 8942**

Oficiul de Cadastru și Publicitate Imobiliară DOLJ
Biroul de Cadastru și Publicitate Imobiliară Craiova

A. Partea I. Descrierea imobilului

TEREN Extravilan

Nr. cadastral vechi:181

Adresa: Jud. Dolj, T48,P70/1

Nr. Crt	Nr cadastral Nr. topografic	Suprafata* (mp)	Observatii / Referinte
A1	31156	2.500	Sector cadastral:43 Teren neimprejmuit;

B. Partea II. Proprietari și acte

Inscrieri privitoare la dreptul de proprietate și alte drepturi reale	Referințe
119266 / 25/09/2014	
Act Notarial nr. contract de vanzare -cumparare nr 1103, din 30/06/2014 emis de NP DRAGOMIR ROMELIA (declaratie de primire a pretului aut nr 641/03.07.2014 - NP Vasilescu Elena,);	
B1	A1
Intabulare, drept de PROPRIETATE, dobandit prin Conventie, cota actuala 1/1, cota initiala 1/1	
1) SC KAMPARO INVESTMENT SRL, CIF:25525855	

C. Partea III. SARCINI .

Inscrieri privind dezmembramintele dreptului de proprietate, drepturi reale de garanție și sarcini	Referințe
NU SUNT	

Anexa Nr. 1 La Partea I

Teren

Nr cadastral	Suprafața (mp)*	Observații / Referințe
31156	2.500	

* Suprafața este determinată în planul de proiecție Stereo 70.

DETALII LINIARE IMOBIL



Date referitoare la teren

Crt	Categorie folosință	Intra vilan	Suprafața (mp)	Tarla	Parcelă	Nr. topo	Observații / Referințe
1	arabil	NU	2.500	48	70/1	-	

Lungime Segmente

1) Valorile lungimilor segmentelor sunt obținute din proiecție în plan.

Punct început	X / Y	Punct sfârșit	X / Y	Lungime segment (** (m)
1	380.487,487 262.473,848	2	380.487,506 262.477,346	3.498
2	380.487,506 262.477,346	3	379.774,599 262.720,843	753.344
3	379.774,599 262.720,843	4	379.773,751 262.717,627	3.326
4	379.773,751 262.717,627	1	380.487,487 262.473,848	754.22

**** Lungimile segmentelor sunt determinate în planul de proiecție Stereo 70 și sunt rotunjite la 1 milimetru.**

***** Distanța dintre puncte este formată din segmente cumulate ce sunt mai mici decât valoarea 1 milimetru.**

**DATE DESPRE IMOBILUL NR. 8943**

Oficiul de Cadastru și Publicitate Imobiliară DOLJ
Biroul de Cadastru și Publicitate Imobiliară Craiova

A. Partea I. Descrierea imobilului

TEREN Extravilan

Adresa: Jud. Dolj, T48,P71

Nr. Crt	Nr cadastral Nr. topografic	Suprafața* (mp)	Observații / Referințe
A1		3.780	Sector cadastral:43 Teren neimprejmuit;

B. Partea II. Proprietari și acte

Inscrieri privitoare la dreptul de proprietate și alte drepturi reale		Referințe
/		
Act Normativ nr. 7, din 13/03/1996 emis de PARLAMENTUL ROMÂNIEI;		
B1	Inscrierea provizorie, drept de PROPRIETATE, dobandit prin Lege, cota actuala 1/1, cota initiala 1/1 1) NEIDENTIFICAT NEIDENTIFICAT, neidentificat	A1

C. Partea III. SARCINI .

Inscrieri privind dezmembramintele dreptului de proprietate, drepturi reale de garanție și sarcini	Referințe
NU SUNT	

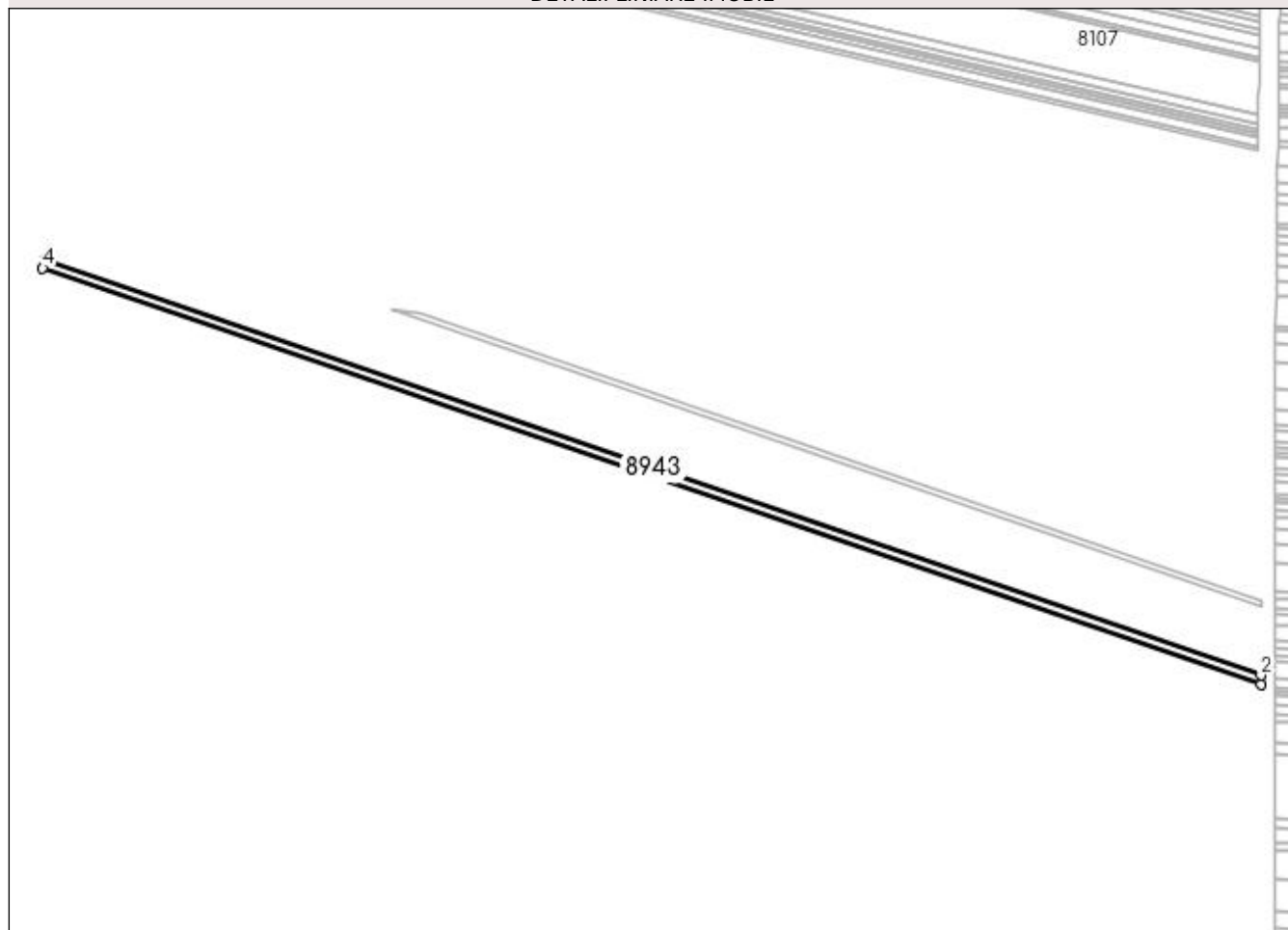
Anexa Nr. 1 La Partea I

Teren

Nr cadastral	Suprafața (mp)*	Observații / Referințe
	3.780	

* Suprafața este determinată în planul de proiecție Stereo 70.

DETALII LINIARE IMOBIL



Date referitoare la teren

Crt	Categorie folosință	Intra vilan	Suprafața (mp)	Tarla	Parcelă	Nr. topo	Observații / Referințe
1	arabil	NU	3.780	48	71	-	

Lungime Segmente

1) Valorile lungimilor segmentelor sunt obținute din proiecție în plan.

Punct început	X / Y	Punct sfârșit	X / Y	Lungime segment (** (m)
1	380.487,506 262.477,346	2	380.487,535 262.482,643	5.297
2	380.487,535 262.482,643	3	379.775,883 262.725,711	752.018
3	379.775,883 262.725,711	4	379.774,599 262.720,843	5.034
4	379.774,599 262.720,843	1	380.487,506 262.477,346	753.344

**** Lungimile segmentelor sunt determinate în planul de proiecție Stereo 70 și sunt rotunjite la 1 milimetru.**

***** Distanța dintre puncte este formată din segmente cumulate ce sunt mai mici decât valoarea 1 milimetru.**

**DATE DESPRE IMOBILUL NR. 8944**

Oficiul de Cadastru și Publicitate Imobiliară DOLJ
 Biroul de Cadastru și Publicitate Imobiliară Craiova

A. Partea I. Descrierea imobilului

TEREN Extravilan

Adresa: Jud. Dolj, T 48 P 72

Nr. Crt	Nr cadastral Nr. topografic	Suprafața* (mp)	Observații / Referințe
A1	34879	3.000	Sector cadastral:43 Teren neimprejmuit;

B. Partea II. Proprietari și acte

Inscrieri privitoare la dreptul de proprietate și alte drepturi reale	Referințe
261931 / 24/12/2020	
Act Notarial nr. CVC 337, din 23/12/2020 emis de Giurcan Gabriela;	
B1	A1
Intabulare, drept de PROPRIETATE, dobandit prin Conventie, cota actuala 1/1, cota initiala 1/1 1) SILISTEANU JEAN CLAUDIU	

C. Partea III. SARCINI .

Inscrieri privind dezmembramintele dreptului de proprietate, drepturi reale de garanție și sarcini	Referințe
NU SUNT	

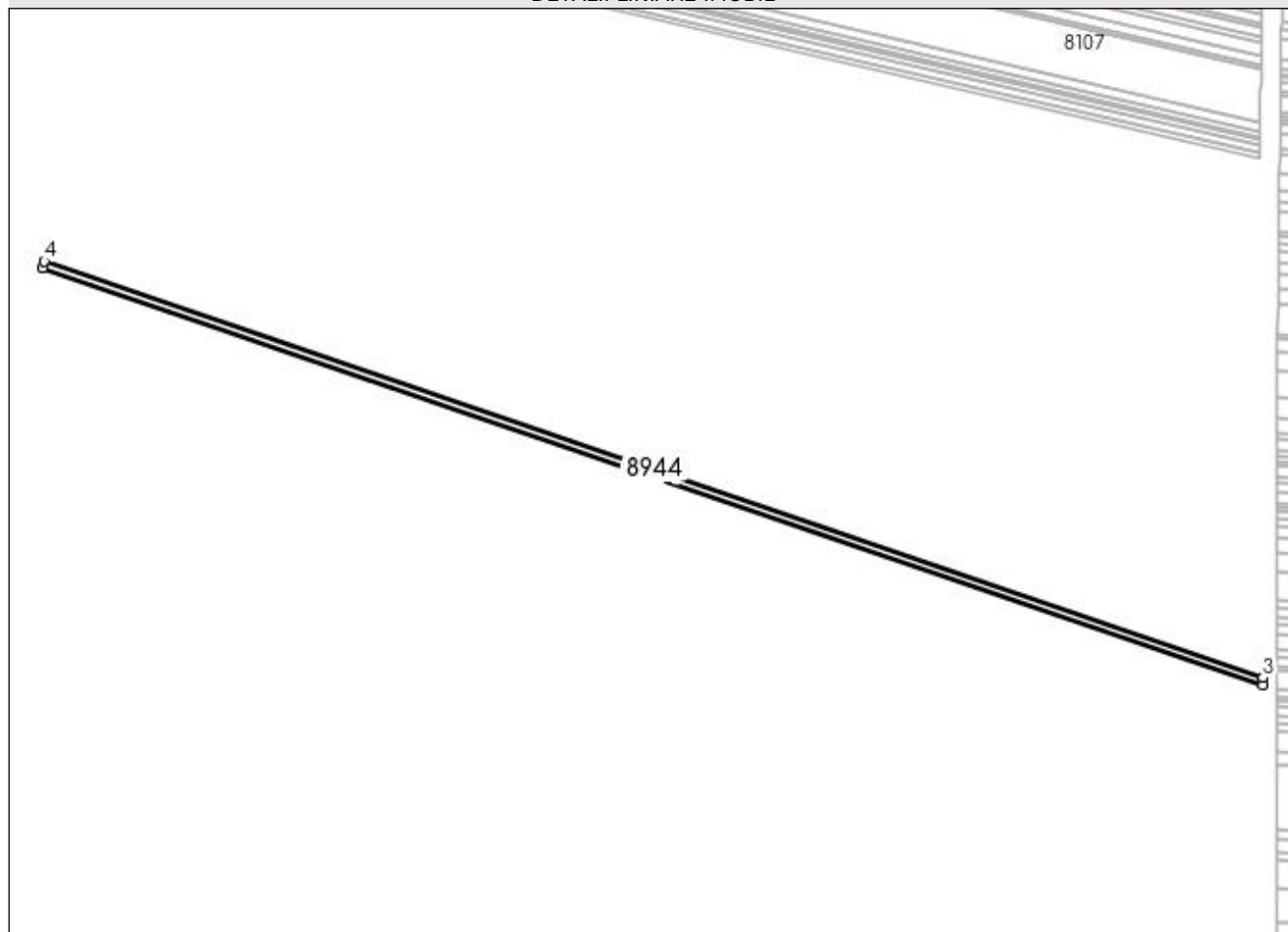
Anexa Nr. 1 La Partea I

Teren

Nr cadastral	Suprafața (mp)*	Observații / Referințe
34879	3.000	

* Suprafața este determinată în planul de proiecție Stereo 70.

DETALII LINIARE IMOBIL



Date referitoare la teren

Crt	Categorie folosință	Intra vilan	Suprafața (mp)	Tarla	Parcelă	Nr. topo	Observații / Referințe
1	arabil	NU	3.000	48	72	-	

Lungime Segmente

1) Valorile lungimilor segmentelor sunt obținute din proiecție în plan.

Punct început	X / Y	Punct sfârșit	X / Y	Lungime segment (** (m)
1	379.775,883 262.725,711	2	380.487,535 262.482,643	752.018
2	380.487,535 262.482,643	3	380.487,558 262.486,854	4.211
3	380.487,558 262.486,854	4	379.776,903 262.729,581	750.964
4	379.776,903 262.729,581	1	379.775,883 262.725,711	4.002

**** Lungimile segmentelor sunt determinate în planul de proiecție Stereo 70 și sunt rotunjite la 1 milimetru.**

***** Distanța dintre puncte este formată din segmente cumulate ce sunt mai mici decât valoarea 1 milimetru.**

**DATE DESPRE IMOBILUL NR. 8945**

Oficiul de Cadastru și Publicitate Imobiliară DOLJ
Biroul de Cadastru și Publicitate Imobiliară Craiova

A. Partea I. Descrierea imobilului

TEREN Extravilan

Adresa: Jud. Dolj, T48,P73

Nr. Crt	Nr cadastral Nr. topografic	Suprafața* (mp)	Observații / Referințe
A1		3.700	Sector cadastral:43 Teren neimprejmuit;

B. Partea II. Proprietari și acte

Inscrieri privitoare la dreptul de proprietate și alte drepturi reale	Referințe
/	
Act Administrativ nr. TDP nr. 976-44576, din 10/10/1996 emis de CJS DAPT DOLJ;	
B1	A1
Intabulare, drept de PROPRIETATE, dobândit prin Reconstituire, cota actuala 1/1, cota initiala 1/1 1) PĂTRU MARIN, Lipsă CNP.	

C. Partea III. SARCINI .

Inscrieri privind dezmembramintele dreptului de proprietate, drepturi reale de garanție și sarcini	Referințe
NU SUNT	

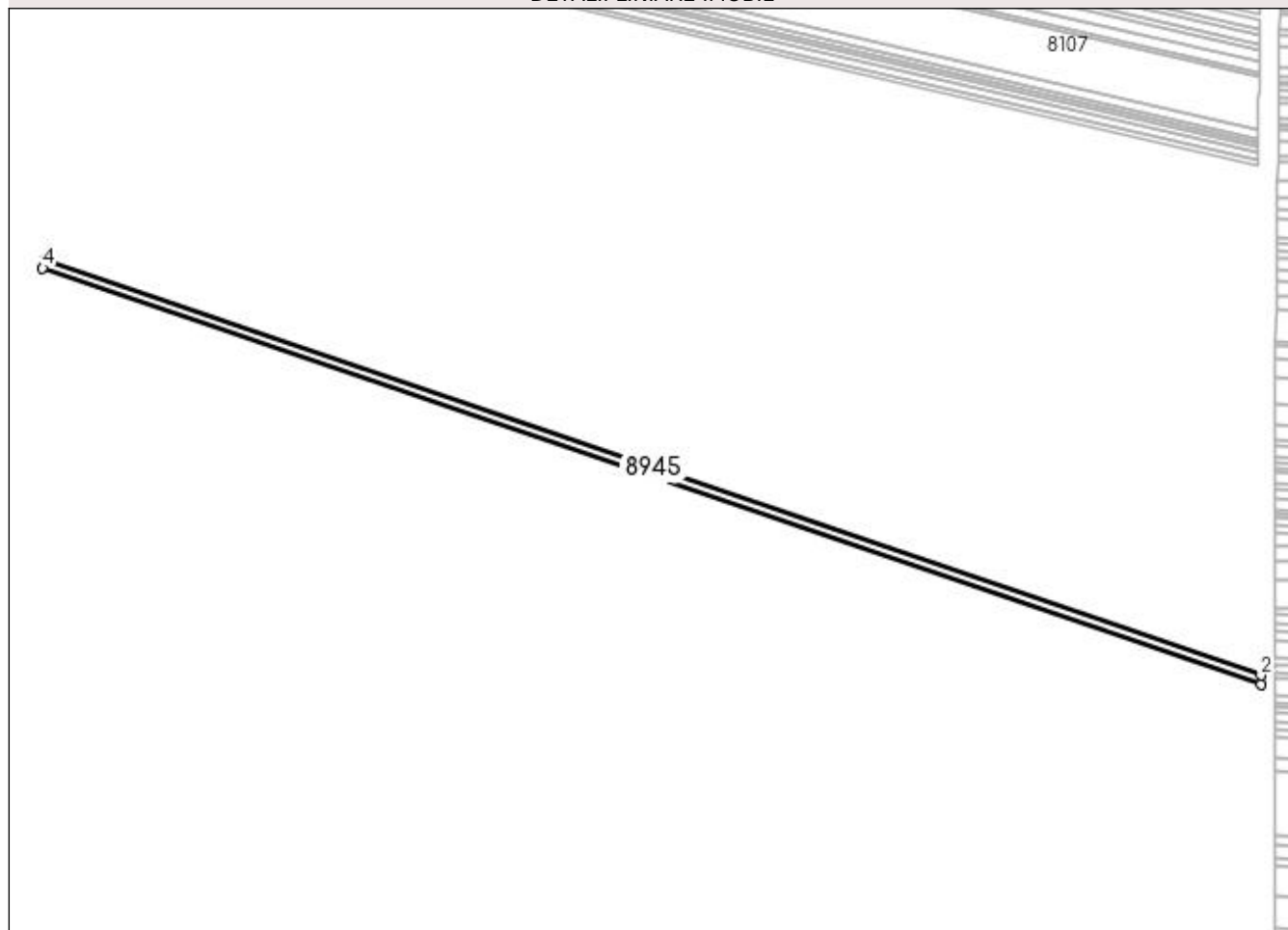
Anexa Nr. 1 La Partea I

Teren

Nr cadastral	Suprafața (mp)*	Observații / Referințe
	3.700	

* Suprafața este determinată în planul de proiecție Stereo 70.

DETALII LINIARE IMOBIL



Date referitoare la teren

Crt	Categorie folosință	Intra vilan	Suprafața (mp)	Tarla	Parcelă	Nr. topo	Observații / Referințe
1	arabil	NU	3.700	48	73	-	

Lungime Segmente

1) Valorile lungimilor segmentelor sunt obținute din proiecție în plan.

Punct început	X / Y	Punct sfârșit	X / Y	Lungime segment (** (m)
1	380.487,558 262.486,854	2	380.487,586 262.492,055	5.201
2	380.487,586 262.492,055	3	379.778,163 262.734,362	749.662
3	379.778,163 262.734,362	4	379.776,903 262.729,581	4.944
4	379.776,903 262.729,581	1	380.487,558 262.486,854	750.964

**** Lungimile segmentelor sunt determinate în planul de proiecție Stereo 70 și sunt rotunjite la 1 milimetru.**

***** Distanța dintre puncte este formată din segmente cumulate ce sunt mai mici decât valoarea 1 milimetru.**

**DATE DESPRE IMOBILUL NR. 8946**

Oficiul de Cadastru și Publicitate Imobiliară DOLJ
Biroul de Cadastru și Publicitate Imobiliară Craiova

A. Partea I. Descrierea imobilului

TEREN Extravilan

Adresa: Jud. Dolj, T48,P74

Nr. Crt	Nr cadastral Nr. topografic	Suprafața* (mp)	Observații / Referințe
A1		6.600	Sector cadastral:43 Teren neimprejmuit;

B. Partea II. Proprietari și acte

Inscrieri privitoare la dreptul de proprietate și alte drepturi reale	Referințe
/	
Act Administrativ nr. TDP nr. 19558, din 16/06/2016 emis de CJS DAPT DOLJ;	
B1	A1
Intabulare, drept de PROPRIETATE, dobândit prin Reconstituire, cota actuala 1/1, cota initiala 1/1	
1) JUGUREANU MARIA, Lipsă CNP.	
2) IORDĂCHESCU AUREL, Lipsă CNP.	
3) IORDĂCHESCU FLOREA, Lipsă CNP.	
4) STACU IOANA, Lipsă CNP.	
5) IORDĂCHESCU GHEORGHE, Lipsă CNP.	
6) ALEXANDRESCU ANGHELINA, Lipsă CNP.	

C. Partea III. SARCINI .

Inscrieri privind dezmembramintele dreptului de proprietate, drepturi reale de garanție și sarcini	Referințe
NU SUNT	

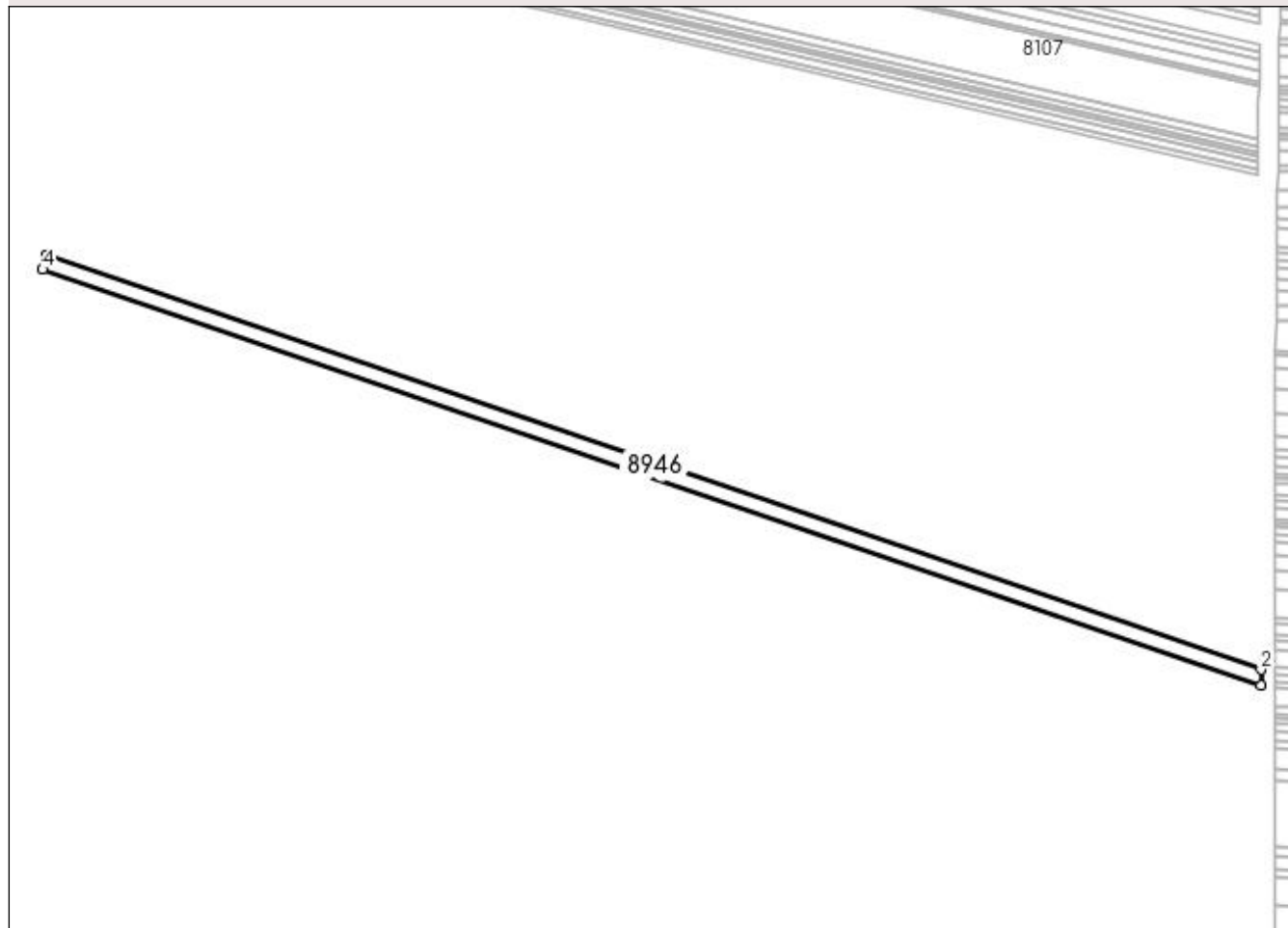
Anexa Nr. 1 La Partea I

Teren

Nr cadastral	Suprafața (mp)*	Observații / Referințe
	6.600	

* Suprafața este determinată în planul de proiecție Stereo 70.

DETALII LINIARE IMOBIL



Date referitoare la teren

Crt	Categorie folosință	Intra vilan	Suprafața (mp)	Tarla	Parcelă	Nr. topo	Observații / Referințe
1	arabil	NU	6.600	48	74	-	

Lungime Segmente

1) Valorile lungimilor segmentelor sunt obținute din proiecție în plan.

Punct început	X / Y	Punct sfârșit	X / Y	Lungime segment (** (m)
1	380.487,586 262.492,055	2	380.487,636 262.501,356	9.301
2	380.487,636 262.501,356	3	379.780,417 262.742,91	747.333
3	379.780,417 262.742,91	4	379.778,163 262.734,362	8.84
4	379.778,163 262.734,362	1	380.487,586 262.492,055	749.662

**** Lungimile segmentelor sunt determinate în planul de proiecție Stereo 70 și sunt rotunjite la 1 milimetru.**

***** Distanța dintre puncte este formată din segmente cumulate ce sunt mai mici decât valoarea 1 milimetru.**

**DATE DESPRE IMOBILUL NR. 8947**

Oficiul de Cadastru și Publicitate Imobiliară DOLJ
Biroul de Cadastru și Publicitate Imobiliară Craiova

A. Partea I. Descrierea imobilului

TEREN Extravilan

Nr. cadastral vechi:182

Adresa: Jud. Dolj, T48,P75

Nr. Crt	Nr cadastral Nr. topografic	Suprafața* (mp)	Observații / Referințe
A1	31136	6.800	Sector cadastral:43 Teren neimprejmuit;

B. Partea II. Proprietari și acte

Inscrieri privitoare la dreptul de proprietate și alte drepturi reale		Referințe
119263 / 25/09/2014		
Act Notarial nr. contract de vanzare -cumparare aut. nr. 1103, din 30/06/2014 emis de NP DRAGOMIR ROMELIA (Declaratia aut. nr. 641/2014- NP Vasilescu Elena);		
B1	Intabulare, drept de PROPRIETATE, dobandit prin Conventie, cota actuala 1/1, cota initiala 1/1	A1
1) SC KAMPARO INVESTMENT SRL, CIF:25525855		

C. Partea III. SARCINI .

Inscrieri privind dezmembramintele dreptului de proprietate, drepturi reale de garanție și sarcini	Referințe
NU SUNT	

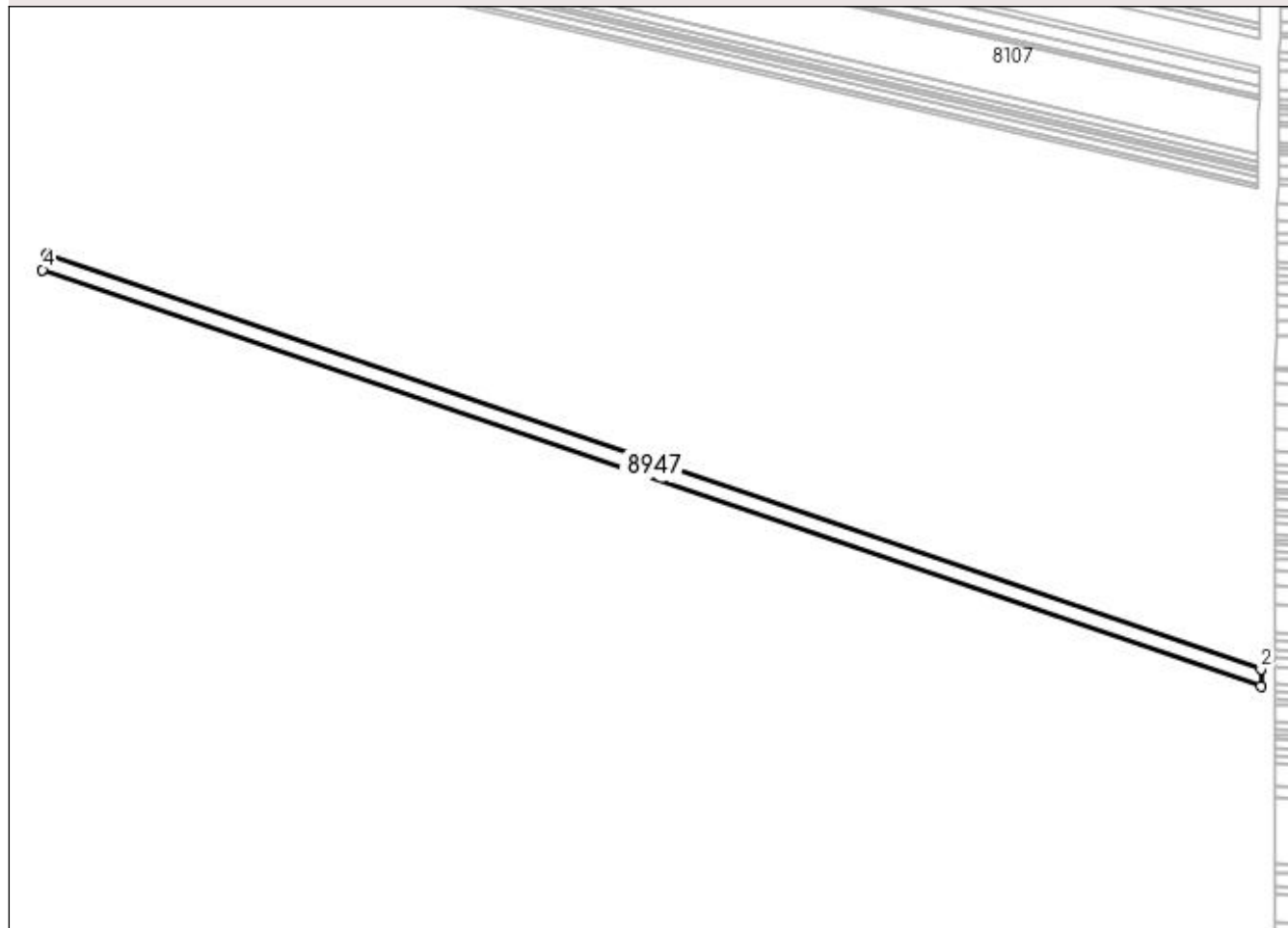
Anexa Nr. 1 La Partea I

Teren

Nr cadastral	Suprafața (mp)*	Observații / Referințe
31136	6.800	

* Suprafața este determinată în planul de proiecție Stereo 70.

DETALII LINIARE IMOBIL



Date referitoare la teren

Crt	Categorie folosință	Intra vilan	Suprafața (mp)	Tarla	Parcelă	Nr. topo	Observații / Referințe
1	arabil	NU	6.800	48	75	-	

Lungime Segmente

1) Valorile lungimilor segmentelor sunt obținute din proiecție în plan.

Punct început	X / Y	Punct sfârșit	X / Y	Lungime segment (** (m)
1	380.487,636 262.501,356	2	380.487,689 262.510,969	9.613
2	380.487,689 262.510,969	3	379.782,747 262.751,745	744.927
3	379.782,747 262.751,745	4	379.780,417 262.742,91	9.137
4	379.780,417 262.742,91	1	380.487,636 262.501,356	747.333

**** Lungimile segmentelor sunt determinate în planul de proiecție Stereo 70 și sunt rotunjite la 1 milimetru.**

***** Distanța dintre puncte este formată din segmente cumulate ce sunt mai mici decât valoarea 1 milimetru.**

**DATE DESPRE IMOBILUL NR. 8948**

Oficiul de Cadastru și Publicitate Imobiliară DOLJ
Biroul de Cadastru și Publicitate Imobiliară Craiova

A. Partea I. Descrierea imobilului

TEREN Extravilan

Adresa: Jud. Dolj, T48,P76

Nr. Crt	Nr cadastral Nr. topografic	Suprafața* (mp)	Observații / Referințe
A1		2.700	Sector cadastral:43 Teren neimprejmuit;

B. Partea II. Proprietari și acte

Inscrieri privitoare la dreptul de proprietate și alte drepturi reale	Referințe
/	
Act Administrativ nr. TDP nr. 1196-48659, din 29/10/1996 emis de CJSAPT DOLJ;	
B1	A1
Intabulare, drept de PROPRIETATE, dobândit prin Reconstituire, cota actuala 1/1, cota initiala 1/1 1) TRANDAFIR ION, Lipsă CNP.	

C. Partea III. SARCINI .

Inscrieri privind dezmembramintele dreptului de proprietate, drepturi reale de garanție și sarcini	Referințe
NU SUNT	

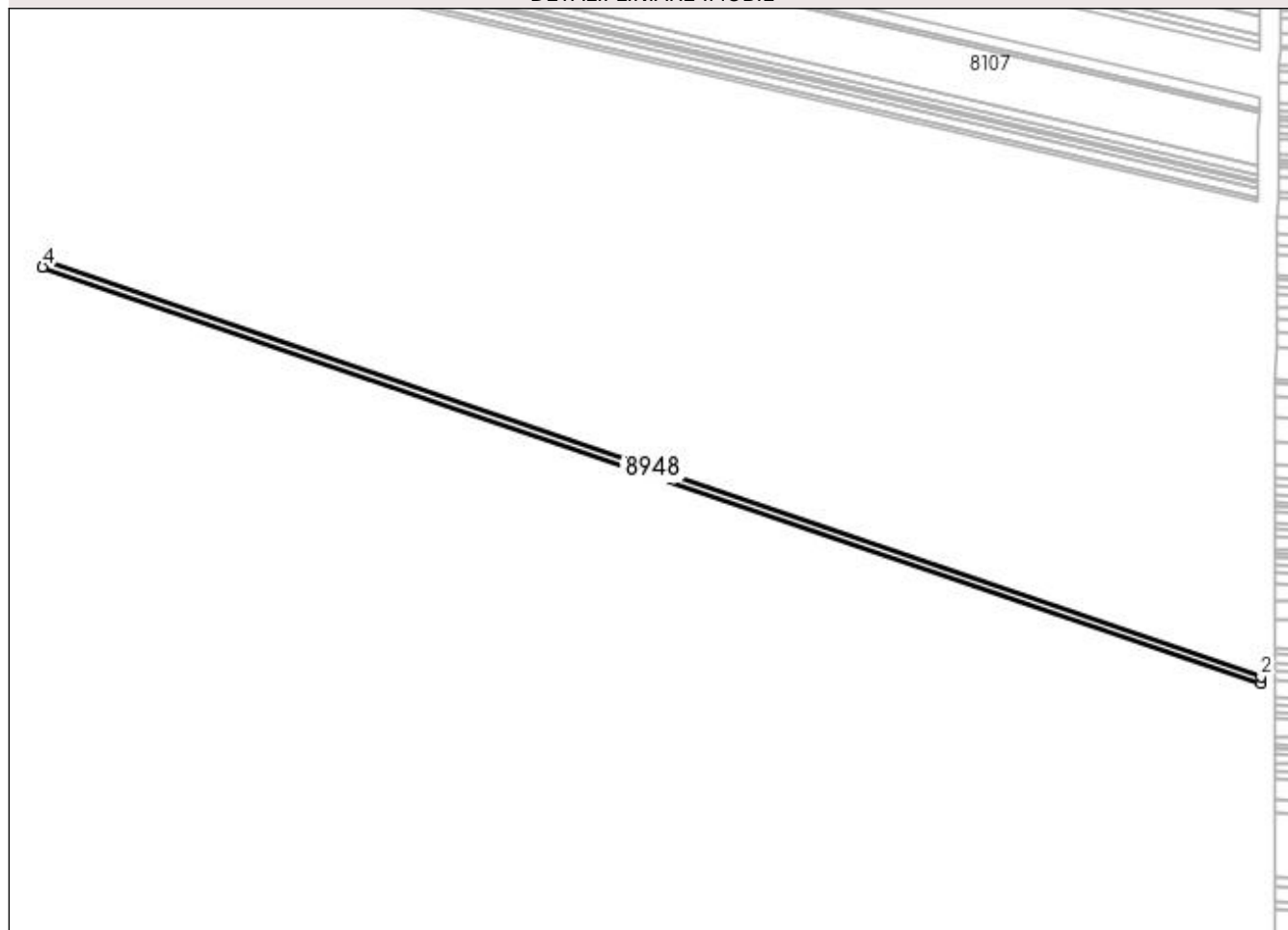
Anexa Nr. 1 La Partea I

Teren

Nr cadastral	Suprafața (mp)*	Observații / Referințe
	2.700	

* Suprafața este determinată în planul de proiecție Stereo 70.

DETALII LINIARE IMOBIL



Date referitoare la teren

Crt	Categorie folosință	Intra vilan	Suprafața (mp)	Tarla	Parcelă	Nr. topo	Observații / Referințe
1	arabil	NU	2.700	48	76	-	

Lungime Segmente

1) Valorile lungimilor segmentelor sunt obținute din proiecție în plan.

Punct început	X / Y	Punct sfârșit	X / Y	Lungime segment (** (m)
1	380.487,689 262.510,969	2	380.487,709 262.514,794	3.825
2	380.487,709 262.514,794	3	379.783,674 262.755,261	743.969
3	379.783,674 262.755,261	4	379.782,747 262.751,745	3.636
4	379.782,747 262.751,745	1	380.487,689 262.510,969	744.927

**** Lungimile segmentelor sunt determinate în planul de proiecție Stereo 70 și sunt rotunjite la 1 milimetru.**

***** Distanța dintre puncte este formată din segmente cumulate ce sunt mai mici decât valoarea 1 milimetru.**

**DATE DESPRE IMOBILUL NR. 8949**

Oficiul de Cadastru și Publicitate Imobiliară DOLJ
Biroul de Cadastru și Publicitate Imobiliară Craiova

A. Partea I. Descrierea imobilului

TEREN Extravilan

Nr. cadastral vechi:183

Adresa: Jud. Dolj, T 48 P 77

Nr. Crt	Nr cadastral Nr. topografic	Suprafața* (mp)	Observații / Referințe
A1	31226	4.205	Sector cadastral:43 Teren neimprejmuit;

B. Partea II. Proprietari și acte

Inscrieri privitoare la dreptul de proprietate și alte drepturi reale		Referințe
109768 / 14/06/2022		
Act Notarial nr. CONTRACT DE SCHIMB IMOBILIAR AUT 2349, din 03/06/2022 emis de NP Floricel MIHAI-MARIAN;		
B1	Intabulare, drept de PROPRIETATE, dobandit prin Conventie, cota actuala 1/1, cota initiala 1/1 1) KAMPARO INVESTMENT SRL , CIF:25525855	A1

C. Partea III. SARCINI .

Inscrieri privind dezmembramintele dreptului de proprietate, drepturi reale de garanție și sarcini	Referințe
NU SUNT	

Anexa Nr. 1 La Partea I

Teren

Nr cadastral	Suprafața (mp)*	Observații / Referințe
31226	4.205	

* Suprafața este determinată în planul de proiecție Stereo 70.

DETALII LINIARE IMOBIL



Date referitoare la teren

Crt	Categorie folosință	Intra vilan	Suprafața (mp)	Tarla	Parcelă	Nr. topo	Observații / Referințe
1	arabil	NU	4.205	48	77	-	sat Plosca

Lungime Segmente

1) Valorile lungimilor segmentelor sunt obținute din proiecție în plan.

Punct început	X / Y	Punct sfârșit	X / Y	Lungime segment (** (m)
1	379.783,674 262.755,261	2	380.487,709 262.514,794	743.969
2	380.487,709 262.514,794	3	380.487,742 262.520,762	5.968
3	380.487,742 262.520,762	4	379.785,12 262.760,745	742.475
4	379.785,12 262.760,745	1	379.783,674 262.755,261	5.671

**** Lungimile segmentelor sunt determinate în planul de proiecție Stereo 70 și sunt rotunjite la 1 milimetru.**

***** Distanța dintre puncte este formată din segmente cumulate ce sunt mai mici decât valoarea 1 milimetru.**

**DATE DESPRE IMOBILUL NR. 8950**

Oficiul de Cadastru și Publicitate Imobiliară DOLJ
 Biroul de Cadastru și Publicitate Imobiliară Craiova

A. Partea I. Descrierea imobilului

TEREN Extravilan

Adresa: Jud. Dolj, T 48 P 78

Nr. Crt	Nr cadastral Nr. topografic	Suprafața* (mp)	Observații / Referințe
A1	33154	Din acte: 1.600 Masurata: 1.601	Sector cadastral:43 Teren neimprejmuit;

B. Partea II. Proprietari și acte

Inscrieri privitoare la dreptul de proprietate și alte drepturi reale		Referințe
142260 / 09/07/2019		
Act Notarial nr. CONTRACT DE VANZARE AUT 2838, din 08/07/2019 emis de NP Floricel MIHAI-MARIAN;		
B1	Intabulare, drept de PROPRIETATE, dobandit prin Conventie, cota actuala 1/1, cota initiala 1/1 1) SILISTEANU TIBERIU RADU 2) SILISTEANU MARIA	A1

C. Partea III. SARCINI .

Inscrieri privind dezmembramintele dreptului de proprietate, drepturi reale de garanție și sarcini	Referințe
NU SUNT	

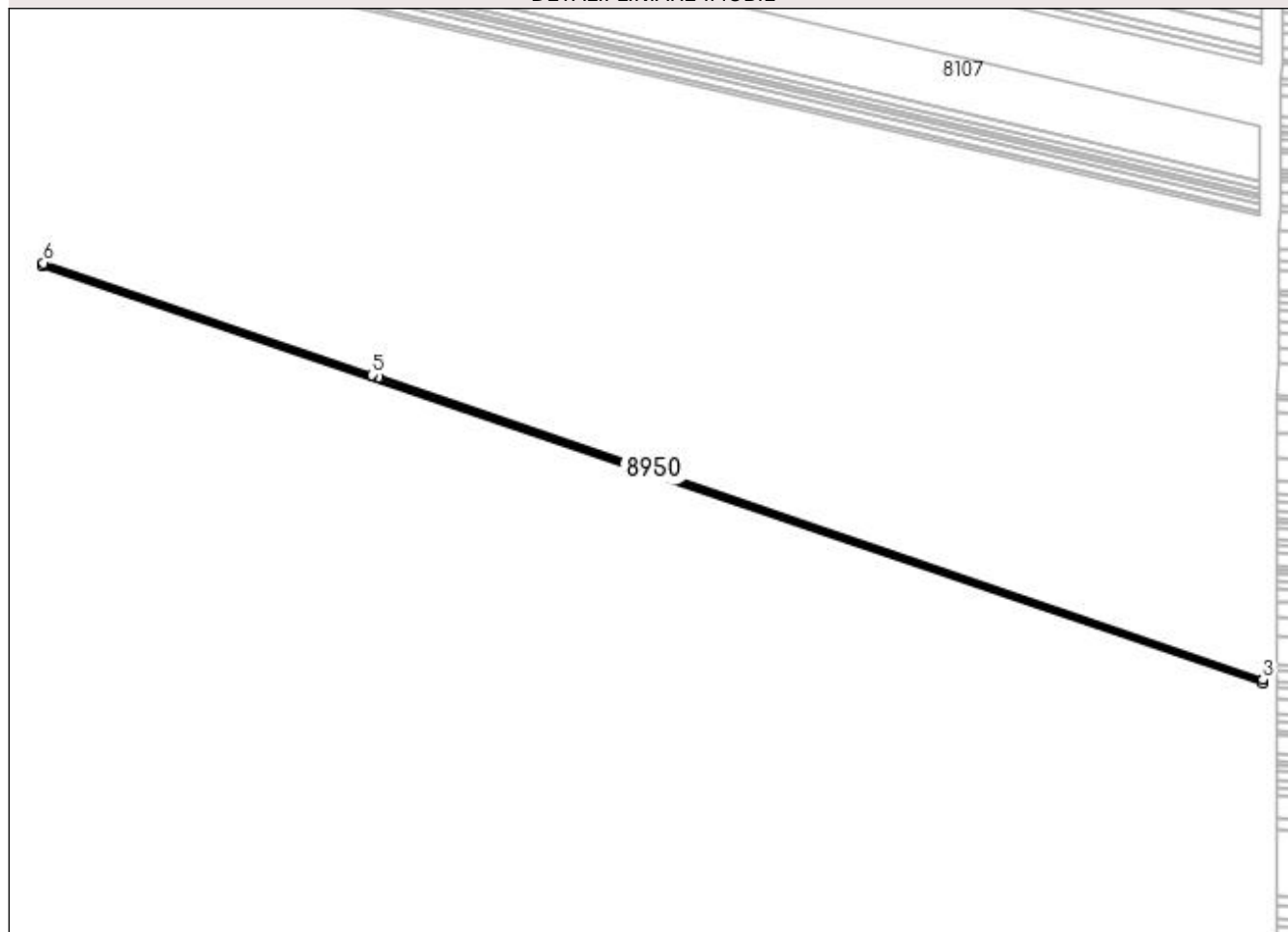
Anexa Nr. 1 La Partea I

Teren

Nr cadastral	Suprafața (mp)*	Observații / Referințe
33154	Din acte: 1.600 Masurata: 1.601	

* Suprafața este determinată în planul de proiecție Stereo 70.

DETALII LINIARE IMOBIL



Date referitoare la teren

Crt	Categorie folosință	Intra vilan	Suprafața (mp)	Tarla	Parcelă	Nr. topo	Observații / Referințe
1	arabil	NU	1.601	48	78	-	

Lungime Segmente

1) Valorile lungimilor segmentelor sunt obținute din proiecție în plan.

Punct început	X / Y	Punct sfârșit	X / Y	Lungime segment (** (m)
1	379.785,12 262.760,745	2	380.487,742 262.520,762	742.475
2	380.487,742 262.520,762	3	380.487,754 262.523,037	2.275
3	380.487,754 262.523,037	4	379.978,638 262.696,928	537.994
4	379.978,638 262.696,928	5	379.974,941 262.698,191	3.907
5	379.974,941 262.698,191	6	379.785,671 262.762,835	200.005

Punct început	X / Y	Punct sfârșit	X / Y	Lungime segment (** (m)
6	379.785,671 262.762,835	1	379.785,12 262.760,745	2.161

** Lungimile segmentelor sunt determinate în planul de proiecție Stereo 70 și sunt rotunjite la 1 milimetru.

*** Distanța dintre puncte este formată din segmente cumulate ce sunt mai mici decât valoarea 1 milimetru.

**DATE DESPRE IMOBILUL NR. 8951**

Oficiul de Cadastru și Publicitate Imobiliară DOLJ
Biroul de Cadastru și Publicitate Imobiliară Craiova

A. Partea I. Descrierea imobilului

TEREN Extravilan

Adresa: Jud. Dolj, T48,P79

Nr. Crt	Nr cadastral Nr. topografic	Suprafața* (mp)	Observații / Referințe
A1		1.700	Sector cadastral:43 Teren neimprejmuit;

B. Partea II. Proprietari și acte

Inscrieri privitoare la dreptul de proprietate și alte drepturi reale	Referințe
/	
Act Administrativ nr. TDP nr. 995-44576, din 10/10/1996 emis de CJSAPT DOLJ;	
B1	A1
Intabulare, drept de PROPRIETATE, dobândit prin Reconstituire, cota actuala 1/1, cota initiala 1/1 1) PĂTRU GHEORGHE, Lipsă CNP.	

C. Partea III. SARCINI .

Inscrieri privind dezmembramintele dreptului de proprietate, drepturi reale de garanție și sarcini	Referințe
NU SUNT	


Anexa Nr. 1 La Partea I

Teren

Nr cadastral	Suprafața (mp)*	Observații / Referințe
	1.700	

* Suprafața este determinată în planul de proiecție Stereo 70.

DETALII LINIARE IMOBIL



Date referitoare la teren

Crt	Categorie folosință	Intra vilan	Suprafața (mp)	Tarla	Parcelă	Nr. topo	Observații / Referințe
1	arabil	NU	1.700	48	79	-	

Lungime Segmente

1) Valorile lungimilor segmentelor sunt obținute din proiecție în plan.

Punct început	X / Y	Punct sfârșit	X / Y	Lungime segment (** (m)
1	380.487,754 262.523,037	2	380.487,773 262.526,426	3.389
2	380.487,773 262.526,426	3	379.995,646 262.694,514	520.041
3	379.995,646 262.694,514	4	379.978,638 262.696,928	17.178
4	379.978,638 262.696,928	1	380.487,754 262.523,037	537.994

**** Lungimile segmentelor sunt determinate în planul de proiecție Stereo 70 și sunt rotunjite la 1 milimetru.**

***** Distanța dintre puncte este formată din segmente cumulate ce sunt mai mici decât valoarea 1 milimetru.**

**DATE DESPRE IMOBILUL NR. 8952**

Oficiul de Cadastru și Publicitate Imobiliară DOLJ
Biroul de Cadastru și Publicitate Imobiliară Craiova

A. Partea I. Descrierea imobilului

TEREN Extravilan

Nr. cadastral vechi:184

Adresa: Jud. Dolj, T48,P80

Nr. Crt	Nr cadastral Nr. topografic	Suprafața* (mp)	Observații / Referințe
A1	31096	5.448	Sector cadastral:43 Teren neimprejmuit;

B. Partea II. Proprietari și acte

Inscrieri privitoare la dreptul de proprietate și alte drepturi reale		Referințe
119284 / 25/09/2014		
Act Notarial nr. contract de vanzare -cumparare aut nr 1103, din 30/06/2014 emis de BNP DRAGOMIR ROMELIA (Declaratie de primire a pretului aut nr 641/2014BNP Vasilescu Elena);		
B1	Intabulare, drept de PROPRIETATE, dobandit prin Conventie, cota actuala 1/1, cota initiala 1/1	A1
1) SC KAMPARO INVESTMENT SRL, CIF:25525855		

C. Partea III. SARCINI .

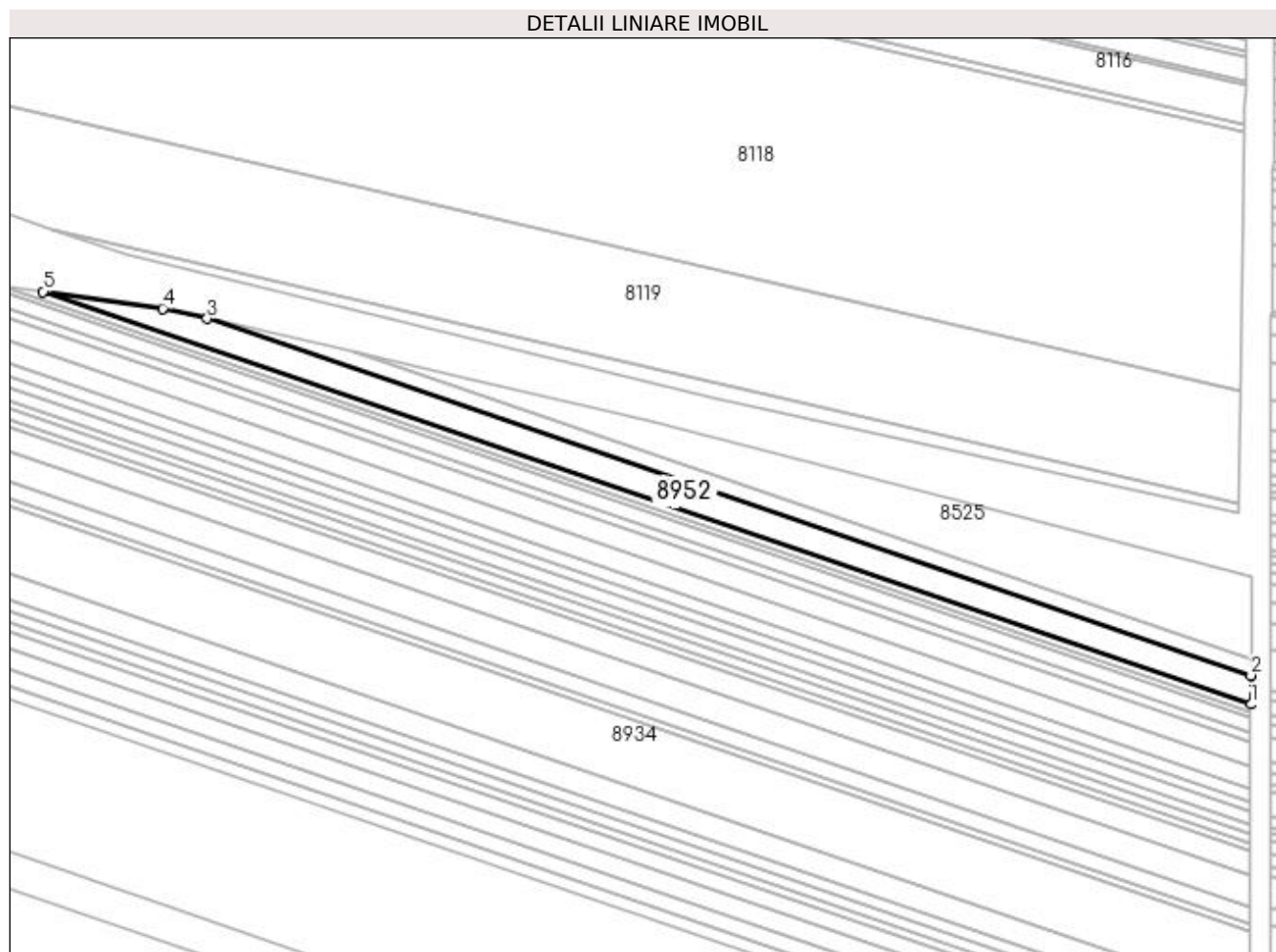
Inscrieri privind dezmembramintele dreptului de proprietate, drepturi reale de garanție și sarcini	Referințe
NU SUNT	

Anexa Nr. 1 La Partea I

Teren

Nr cadastral	Suprafața (mp)*	Observații / Referințe
31096	5.448	

* Suprafața este determinată în planul de proiecție Stereo 70.



Date referitoare la teren

Crt	Categorie folosință	Intra vilan	Suprafața (mp)	Tarla	Parcelă	Nr. topo	Observații / Referințe
1	arabil	NU	5.448	48	80	-	

Lungime Segmente

1) Valorile lungimilor segmentelor sunt obținute din proiecție în plan.

Punct început	X / Y	Punct sfârșit	X / Y	Lungime segment (** (m)
1	380.487,773 262.526,426	2	380.487,836 262.538,198	11.772
2	380.487,836 262.538,198	3	380.062,48 262.683,481	449.483
3	380.062,48 262.683,481	4	380.044,351 262.687,603	18.592
4	380.044,351 262.687,603	5	379.995,646 262.694,514	49.193
5	379.995,646 262.694,514	1	380.487,773 262.526,426	520.041

**** Lungimile segmentelor sunt determinate în planul de proiecție Stereo 70 și sunt rotunjite la 1 milimetru.**

***** Distanța dintre puncte este formată din segmente cumulate ce sunt mai mici decât valoarea 1 milimetru.**

**DATE DESPRE IMOBILUL NR. 8953**

Oficiul de Cadastru și Publicitate Imobiliară DOLJ
Biroul de Cadastru și Publicitate Imobiliară Craiova

A. Partea I. Descrierea imobilului

TEREN Extravilan

Adresa: Jud. Dolj, T48,P81

Nr. Crt	Nr cadastral Nr. topografic	Suprafața* (mp)	Observații / Referințe
A1		2.700	Sector cadastral:43 Teren neimprejmuit;

B. Partea II. Proprietari și acte

Inscrieri privitoare la dreptul de proprietate și alte drepturi reale	Referințe
/	
Act Administrativ nr. TDP nr. 943-44576, din 08/10/1996 emis de CJSAPT DOLJ;	
B1	A1
Intabulare, drept de PROPRIETATE, dobândit prin Reconstituire, cota actuala 1/1, cota initiala 1/1 1) BUCULEA GHEORGHITA, Lipsă CNP.	

C. Partea III. SARCINI .

Inscrieri privind dezmembramintele dreptului de proprietate, drepturi reale de garanție și sarcini	Referințe
NU SUNT	

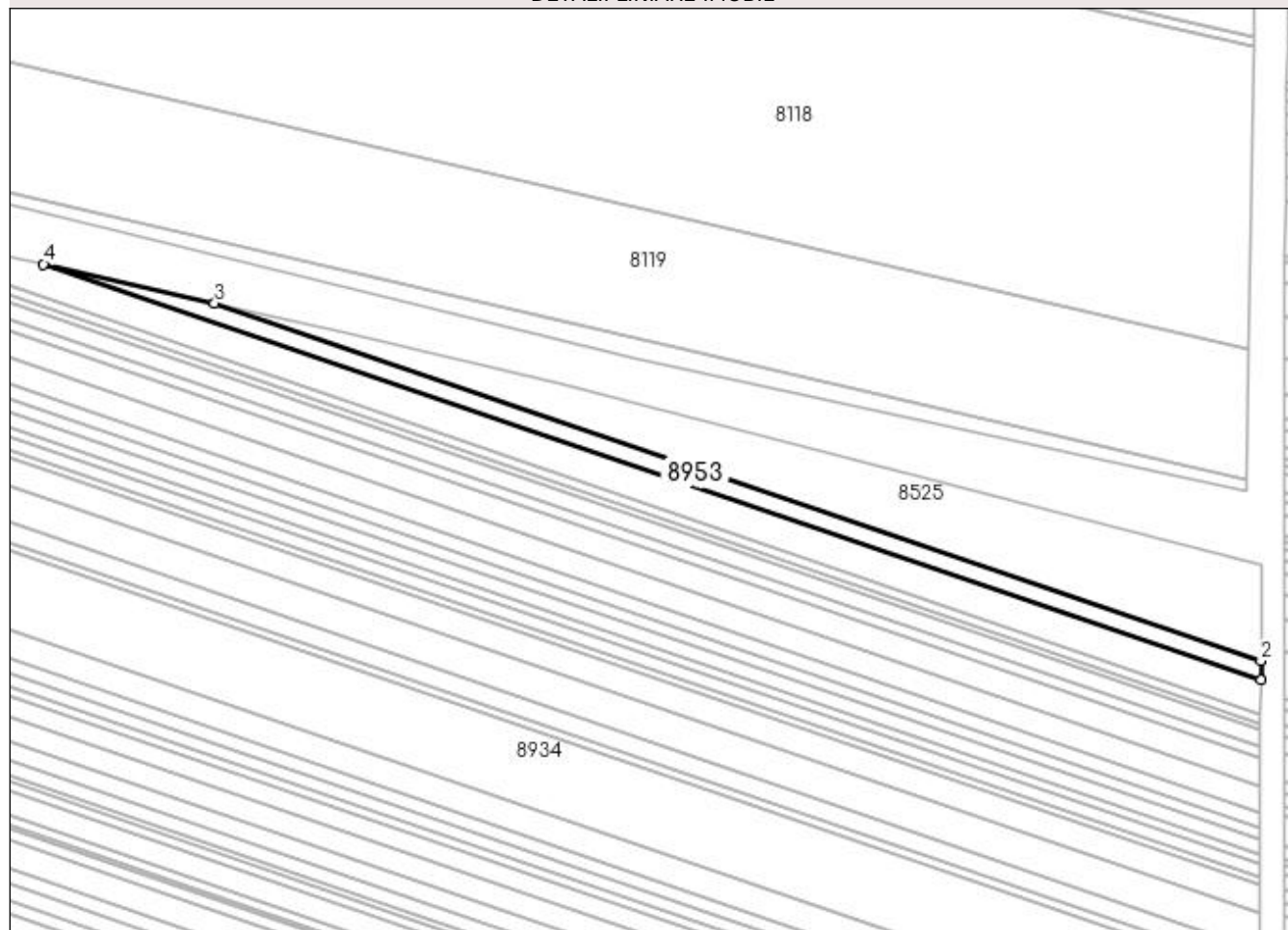
Anexa Nr. 1 La Partea I

Teren

Nr cadastral	Suprafața (mp)*	Observații / Referințe
	2.700	

* Suprafața este determinată în planul de proiecție Stereo 70.

DETALII LINIARE IMOBIL



Date referitoare la teren

Crt	Categorie folosință	Intra vilan	Suprafața (mp)	Tarla	Parcelă	Nr. topo	Observații / Referințe
1	arabil	NU	2.700	48	81	-	

Lungime Segmente

1) Valorile lungimilor segmentelor sunt obținute din proiecție în plan.

Punct început	X / Y	Punct sfârșit	X / Y	Lungime segment (** (m)
1	380.487,836 262.538,198	2	380.487,873 262.545,013	6.815
2	380.487,873 262.545,013	3	380.122,285 262.669,881	386.324
3	380.122,285 262.669,881	4	380.062,48 262.683,481	61.332
4	380.062,48 262.683,481	1	380.487,836 262.538,198	449.483

**** Lungimile segmentelor sunt determinate în planul de proiecție Stereo 70 și sunt rotunjite la 1 milimetru.**

***** Distanța dintre puncte este formată din segmente cumulate ce sunt mai mici decât valoarea 1 milimetru.**

