

**DATE DESPRE IMOBILUL NR. 8123**

Oficiul de Cadastru și Publicitate Imobiliară DOLJ
 Biroul de Cadastru și Publicitate Imobiliară Craiova

A. Partea I. Descrierea imobilului

TEREN Extravilan

Adresa: Jud. Dolj, T30,P14

Nr. Crt	Nr cadastral Nr. topografic	Suprafața* (mp)	Observații / Referințe
A1		3.500	Sector cadastral:42 Teren neimprejmuit;

B. Partea II. Proprietari și acte

Inscrieri privitoare la dreptul de proprietate și alte drepturi reale	Referințe
/	
Act Administrativ nr. TDP nr. 2367, din 19/04/2003 emis de CJSAPT DOLJ;	
B1	A1
Intabulare, drept de PROPRIETATE, dobândit prin Reconstituire, cota actuala 1/1, cota initiala 1/1 1) BUFU MARIN , Lipsă CNP.	

C. Partea III. SARCINI .

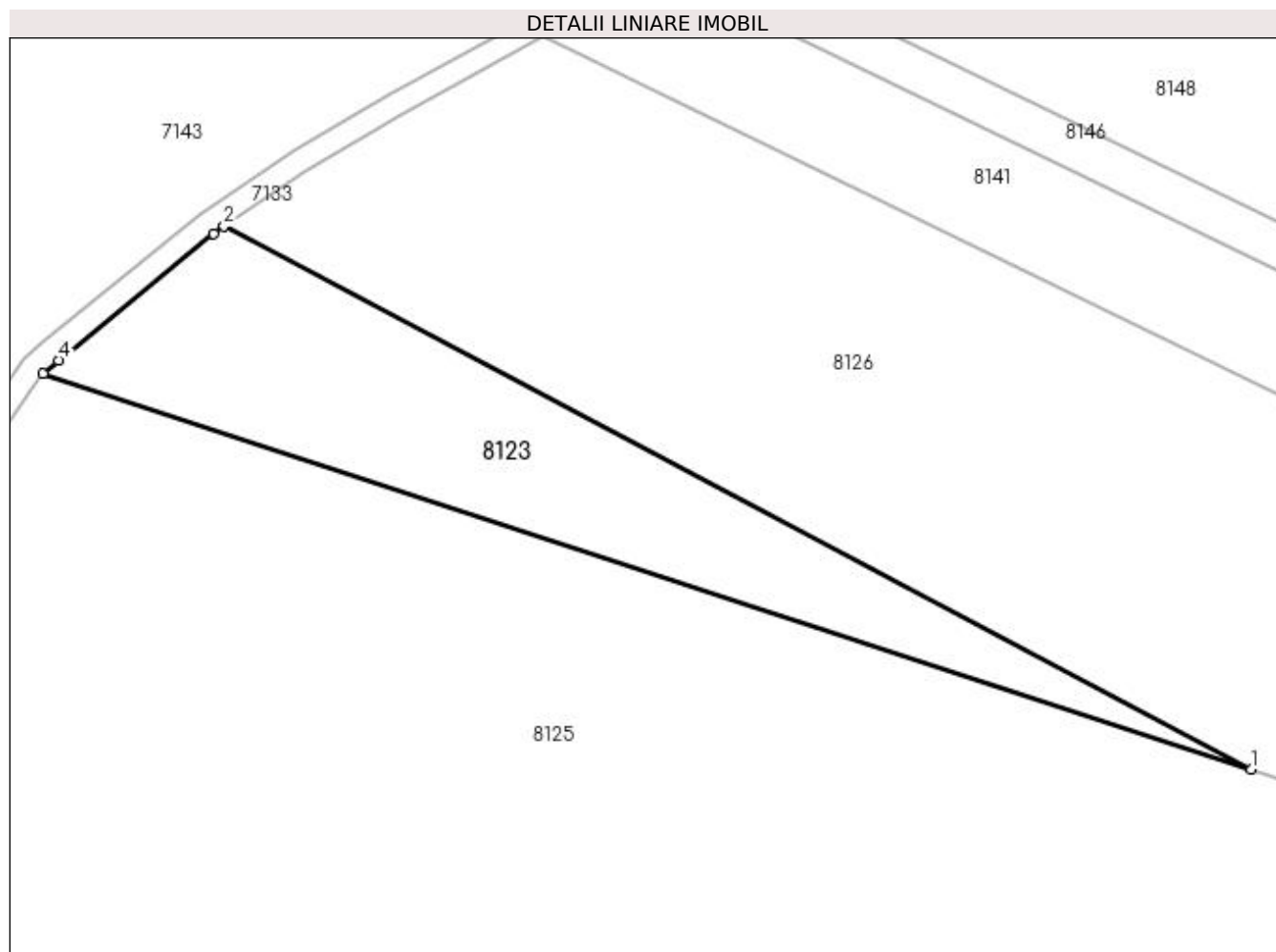
Inscrieri privind dezmembramintele dreptului de proprietate, drepturi reale de garanție și sarcini	Referințe
NU SUNT	

Anexa Nr. 1 La Partea I

Teren

Nr cadastral	Suprafața (mp)*	Observații / Referințe
	3.500	

* Suprafața este determinată în planul de proiecție Stereo 70.



Date referitoare la teren

Crt	Categorie folosință	Intra vilan	Suprafața (mp)	Tarla	Parcelă	Nr. topo	Observații / Referințe
1	arabil	NU	3.500	30	14	-	

Lungime Segmente

1) Valorile lungimilor segmentelor sunt obținute din proiecție în plan.

Punct început	X / Y	Punct sfârșit	X / Y	Lungime segment (** (m)
1	375.990,206 263.713,448	2	375.818,257 263.804,339	194.493
2	375.818,257 263.804,339	3	375.816,482 263.803,141	2.141
3	375.816,482 263.803,141	4	375.790,533 263.781,909	33.528
4	375.790,533 263.781,909	5	375.787,968 263.779,701	3.384
5	375.787,968 263.779,701	1	375.990,206 263.713,448	212.814

**** Lungimile segmentelor sunt determinate în planul de proiecție Stereo 70 și sunt rotunjite la 1 milimetru.**

***** Distanța dintre puncte este formată din segmente cumulate ce sunt mai mici decât valoarea 1 milimetru.**

**DATE DESPRE IMOBILUL NR. 8124**

Oficiul de Cadastru și Publicitate Imobiliară DOLJ
Biroul de Cadastru și Publicitate Imobiliară Craiova

A. Partea I. Descrierea imobilului

TEREN Extravilan

Adresa: Jud. Dolj, T30,P22

Nr. Crt	Nr cadastral Nr. topografic	Suprafața* (mp)	Observații / Referințe
A1		17.331	Sector cadastral:42 Teren neimprejmuit;

B. Partea II. Proprietari și acte

Inscrieri privitoare la dreptul de proprietate și alte drepturi reale	Referințe
/	
Act Administrativ nr. TDP nr. 2029-1378, din 23/07/2002 emis de CJSAPT DOLJ;	
B1	A1
Intabulare, drept de PROPRIETATE, dobândit prin Reconstituire, cota actuala 1/1, cota initiala 1/1 1) BUZĂ ELENA, Lipsă CNP.	

C. Partea III. SARCINI .

Inscrieri privind dezmembramintele dreptului de proprietate, drepturi reale de garanție și sarcini	Referințe
NU SUNT	

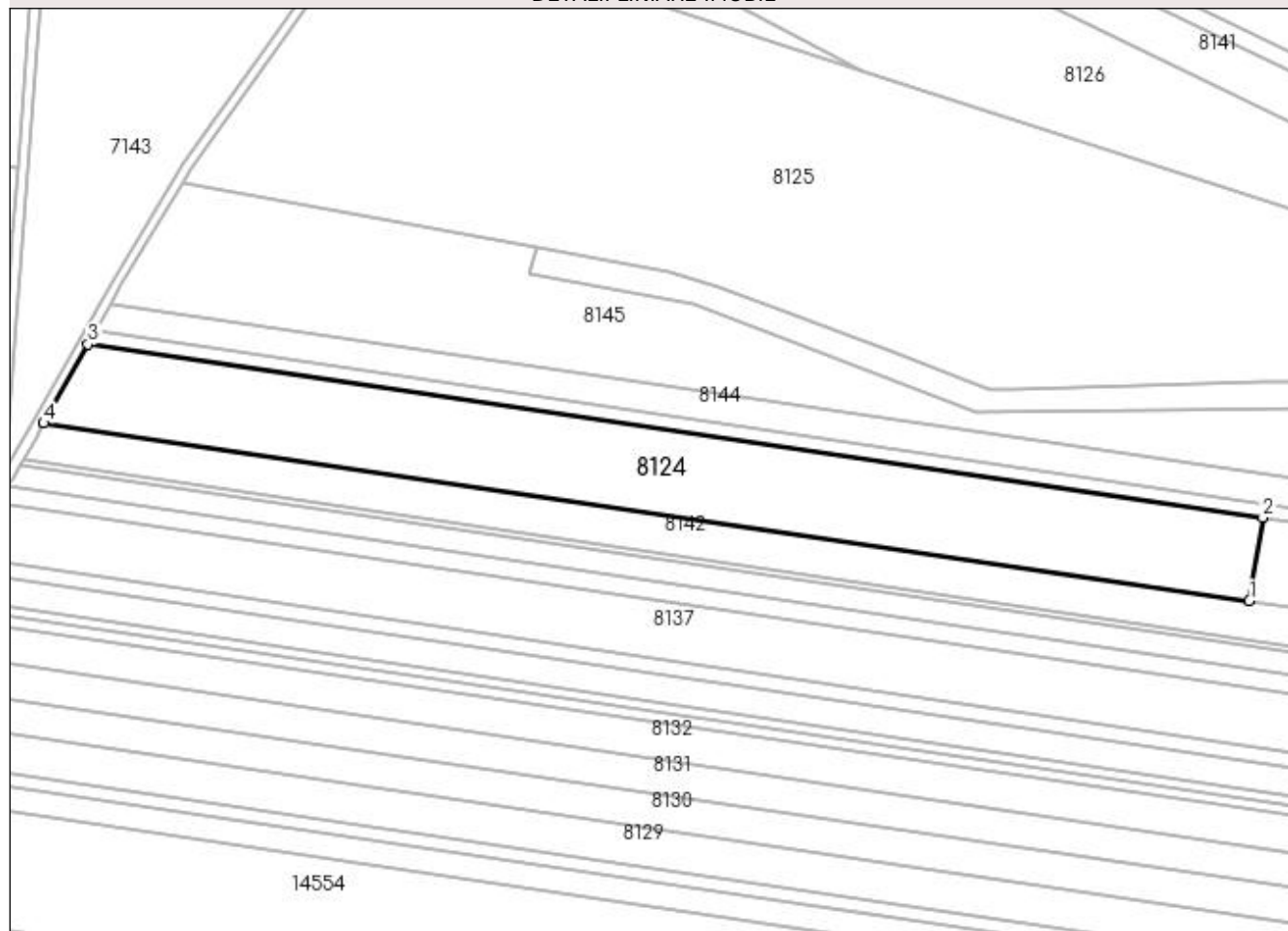
Anexa Nr. 1 La Partea I

Teren

Nr cadastral	Suprafața (mp)*	Observații / Referințe
	17.331	

* Suprafața este determinată în planul de proiecție Stereo 70.

DETALII LINIARE IMOBIL



Date referitoare la teren

Crt	Categorie folosință	Intra vilan	Suprafața (mp)	Tarla	Parcelă	Nr. topo	Observații / Referințe
1	arabil	NU	17.331	30	22	-	

Lungime Segmente

1) Valorile lungimilor segmentelor sunt obținute din proiecție în plan.

Punct început	X / Y	Punct sfârșit	X / Y	Lungime segment (** (m)
1	376.149,556 263.494,819	2	376.155,144 263.529,271	34.902
2	376.155,144 263.529,271	3	375.670,231 263.600,709	490.147
3	375.670,231 263.600,709	4	375.651,876 263.568,137	37.388
4	375.651,876 263.568,137	1	376.149,556 263.494,819	503.052

**** Lungimile segmentelor sunt determinate în planul de proiecție Stereo 70 și sunt rotunjite la 1 milimetru.**

***** Distanța dintre puncte este formată din segmente cumulate ce sunt mai mici decât valoarea 1 milimetru.**

**DATE DESPRE IMOBILUL NR. 8125**

Oficiul de Cadastru și Publicitate Imobiliară DOLJ
Biroul de Cadastru și Publicitate Imobiliară Craiova

A. Partea I. Descrierea imobilului

TEREN Extravilan

Adresa: Jud. Dolj, T30,P361/1

Nr. Crt	Nr cadastral Nr. topografic	Suprafața* (mp)	Observații / Referințe
A1	30239	53.402	Sector cadastral:42 Teren neimprejmuit;

B. Partea II. Proprietari și acte

Inscrieri privitoare la dreptul de proprietate și alte drepturi reale		Referințe
83887 / 04/10/2012		
Act Administrativ nr. Ordinul 73, din 26/03/2004 emis de PREFECTURA JUDETULUI DOLJ (HG 1172/21.12.2001);		
B1	Intabulare, drept de PROPRIETATE, dobandit prin Lege, cota actuala 1/1, cota initiala 1/1 1) COMUNA BISTREȚ - DOMENIU PRIVAT, CIF:4553895	A1

C. Partea III. SARCINI .

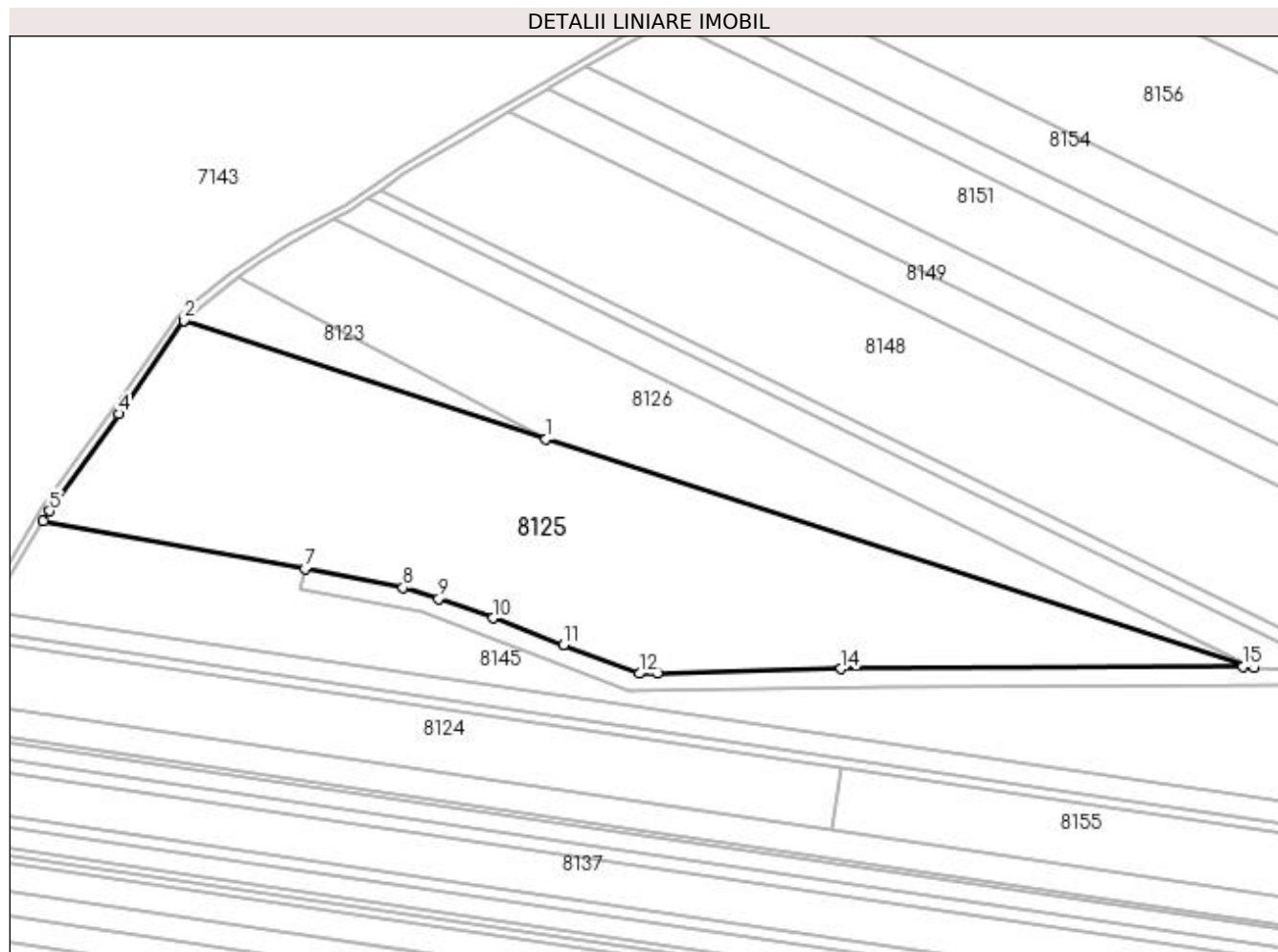
Inscrieri privind dezmembramentele dreptului de proprietate, drepturi reale de garanție și sarcini	Referințe
NU SUNT	

Anexa Nr. 1 La Partea I

Teren

Nr cadastral	Suprafața (mp)*	Observații / Referințe
30239	53.402	

* Suprafața este determinată în planul de proiecție Stereo 70.



Date referitoare la teren

Crt	Categorie folosință	Intra vilan	Suprafața (mp)	Tarla	Parcelă	Nr. topo	Observații / Referințe
1	arabil	NU	53.402	30	361/1	-	

Lungime Segmente

1) Valorile lungimilor segmentelor sunt obținute din proiecție în plan.

Punct început	X / Y	Punct sfârșit	X / Y	Lungime segment (** (m)
1	375.990,206 263.713,448	2	375.787,968 263.779,701	212.814
2	375.787,968 263.779,701	3	375.787,667 263.779,442	0.397
3	375.787,667 263.779,442	4	375.751,372 263.727,385	63.461
4	375.751,372 263.727,385	5	375.712,629 263.673,141	66.659
5	375.712,629 263.673,141	6	375.709,224 263.667,432	6.647

Punct început	X / Y	Punct sfârșit	X / Y	Lungime segment (** (m)
6	375.709,224 263.667,432	7	375.855,601 263.641,021	148.741
7	375.855,601 263.641,021	8	375.910,231 263.630,298	55.672
8	375.910,231 263.630,298	9	375.930,173 263.624,212	20.85
9	375.930,173 263.624,212	10	375.960,463 263.613,246	32.214
10	375.960,463 263.613,246	11	375.999,967 263.598,221	42.265
11	375.999,967 263.598,221	12	376.042,357 263.582,307	45.279
12	376.042,357 263.582,307	13	376.052,39 263.582,221	10.033
13	376.052,39 263.582,221	14	376.155,152 263.584,968	102.799
14	376.155,152 263.584,968	15	376.379,712 263.586,067	224.563
15	376.379,712 263.586,067	16	376.385,821 263.585,746	6.117
16	376.385,821 263.585,746	1	375.990,206 263.713,448	415.715

** Lungimile segmentelor sunt determinate în planul de proiecție Stereo 70 și sunt rotunjite la 1 milimetru.

*** Distanța dintre puncte este formată din segmente cumulate ce sunt mai mici decât valoarea 1 milimetru.

**DATE DESPRE IMOBILUL NR. 8126**

Oficiul de Cadastru și Publicitate Imobiliară DOLJ
Biroul de Cadastru și Publicitate Imobiliară Craiova

A. Partea I. Descrierea imobilului

TEREN Extravilan

Adresa: Jud. Dolj, T30,P13

Nr. Crt	Nr cadastral Nr. topografic	Suprafața* (mp)	Observații / Referințe
A1	30889	21.900	Sector cadastral:42 Teren neimprejmuit;

B. Partea II. Proprietari și acte

Inscrieri privitoare la dreptul de proprietate și alte drepturi reale	Referințe
261919 / 24/12/2020	
Act Notarial nr. Contract de vanzare aut nr. 337, din 23/12/2020 emis de Giurcan Gabriela;	
B1	A1
Intabulare, drept de PROPRIETATE, dobandit prin Conventie, cota actuala 1/1, cota initiala 1/1 1) SILISTEANU JEAN CLAUDIU	

C. Partea III. SARCINI .

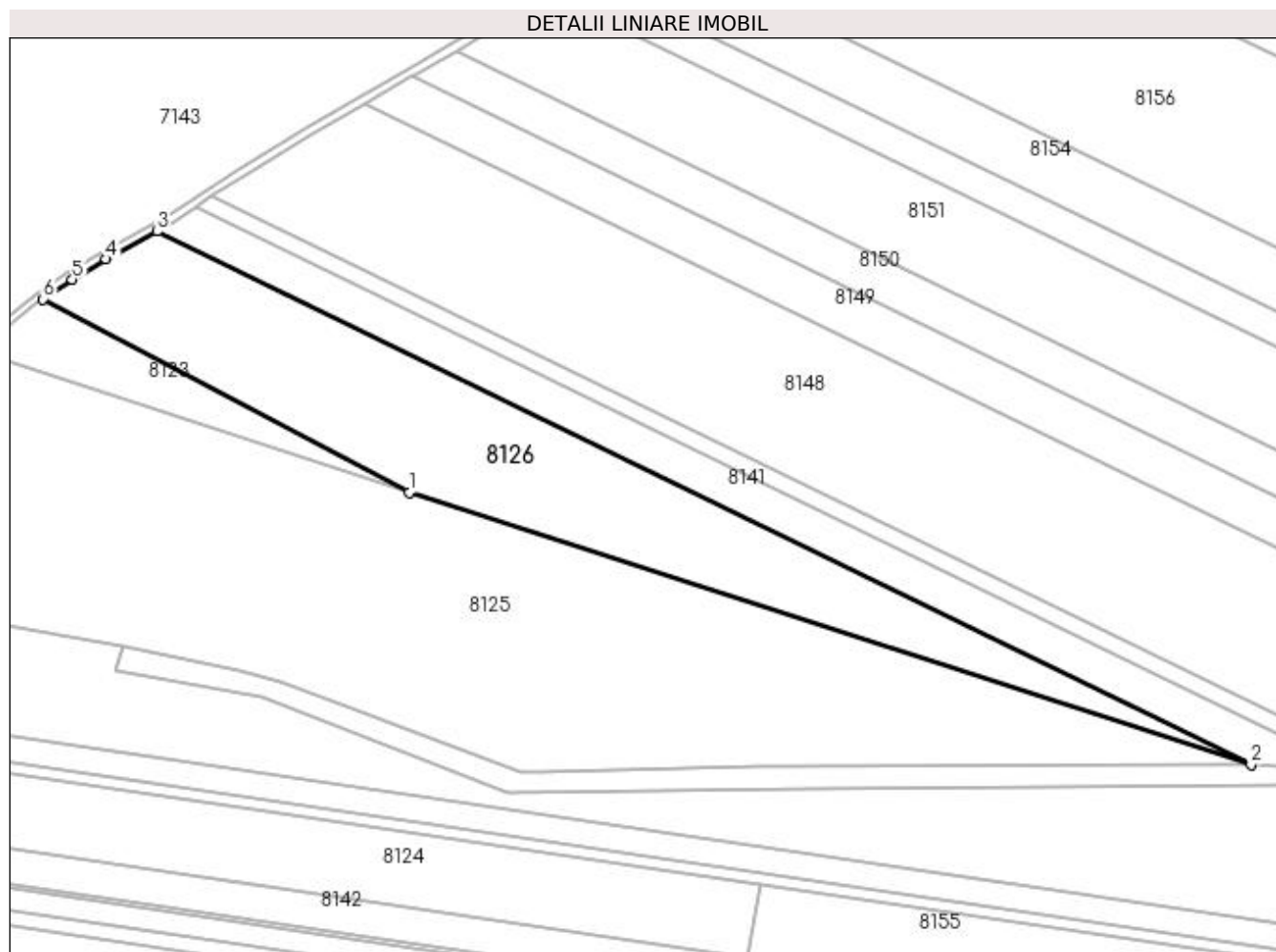
Inscrieri privind dezmembramintele dreptului de proprietate, drepturi reale de garanție și sarcini	Referințe
NU SUNT	

Anexa Nr. 1 La Partea I

Teren

Nr cadastral	Suprafața (mp)*	Observații / Referințe
30889	21.900	

* Suprafața este determinată în planul de proiecție Stereo 70.



Date referitoare la teren

Crt	Categorie folosință	Intra vilan	Suprafața (mp)	Tarla	Parcelă	Nr. topo	Observații / Referințe
1	arabil	NU	21.900	30	13	-	

Lungime Segmente

1) Valorile lungimilor segmentelor sunt obținute din proiecție în plan.

Punct început	X / Y	Punct sfârșit	X / Y	Lungime segment (** (m)
1	375.990,206 263.713,448	2	376.385,821 263.585,746	415.715
2	376.385,821 263.585,746	3	375.871,715 263.836,119	571.832
3	375.871,715 263.836,119	4	375.847,849 263.823,07	27.2
4	375.847,849 263.823,07	5	375.831,92 263.813,561	18.551
5	375.831,92 263.813,561	6	375.818,257 263.804,339	16.484

Punct început	X / Y	Punct sfârșit	X / Y	Lungime segment (** (m)
6	375.818,257 263.804,339	1	375.990,206 263.713,448	194.493

** Lungimile segmentelor sunt determinate în planul de proiecție Stereo 70 și sunt rotunjite la 1 milimetru.

*** Distanța dintre puncte este formată din segmente cumulate ce sunt mai mici decât valoarea 1 milimetru.

**DATE DESPRE IMOBILUL NR. 8127**

Oficiul de Cadastru și Publicitate Imobiliară DOLJ
Biroul de Cadastru și Publicitate Imobiliară Craiova

A. Partea I. Descrierea imobilului

TEREN Extravilan

Adresa: Jud. Dolj, T 30,P 38

Nr. Crt	Nr cadastral Nr. topografic	Suprafața* (mp)	Observații / Referințe
A1	33220	11.280	Sector cadastral:42 Teren neimpregmuit;

B. Partea II. Proprietari și acte

Inscrieri privitoare la dreptul de proprietate și alte drepturi reale	Referințe
160973 / 29/07/2019	
Act Notarial nr. 385, din 12/02/2020 emis de Balaci Eugen;	
B1	A1
Intabulare, drept de PROPRIETATE, dobandit prin Reconstituire, cota actuala 1/2, cota initiala 1/1 1) BIMBIRICA MARIA , decedata	
27689 / 12/02/2020	
Act Notarial nr. 385, din 12/02/2020 emis de Balaci Eugen;	
B2	A1
Intabulare, drept de PROPRIETATE, dobandit prin Conventie, cota actuala 1/2, cota initiala 1/2 1) SC AGROEXPERT INDUSTRY SRL , CIF:29142623	

C. Partea III. SARCINI .

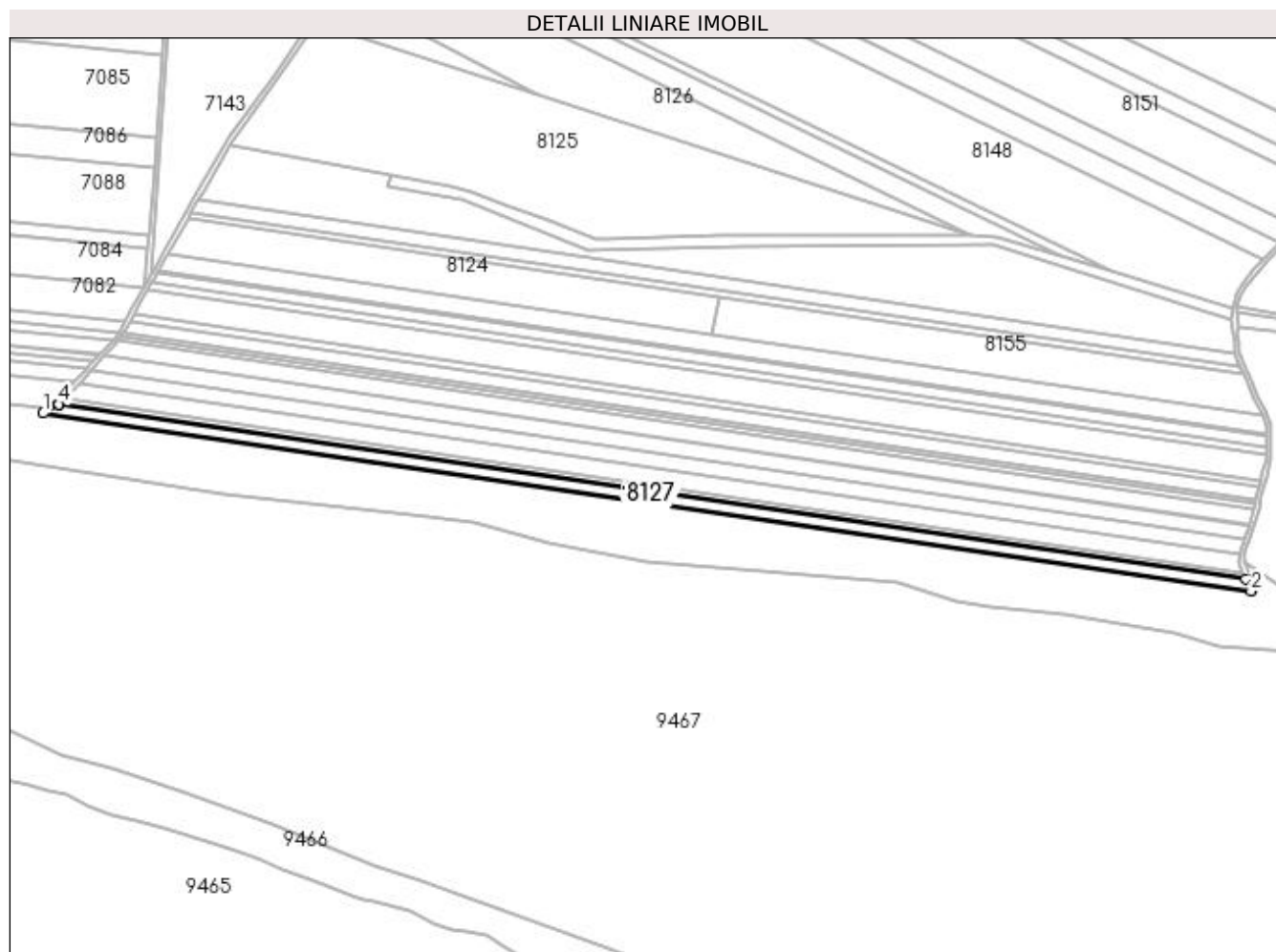
Inscrieri privind dezmembramintele dreptului de proprietate, drepturi reale de garanție și sarcini	Referințe
NU SUNT	

Anexa Nr. 1 La Partea I

Teren

Nr cadastral	Suprafața (mp)*	Observații / Referințe
33220	11.280	

* Suprafața este determinată în planul de proiecție Stereo 70.



Date referitoare la teren

Crt	Categorie folosință	Intra vilan	Suprafața (mp)	Tarla	Parcelă	Nr. topo	Observații / Referințe
1	arabil	NU	11.280	30	38	-	

Lungime Segmente

1) Valorile lungimilor segmentelor sunt obținute din proiecție în plan.

Punct început	X / Y	Punct sfârșit	X / Y	Lungime segment (** (m)
1	375.538,082 263.422,629	2	376.641,822 263.260,026	1115.653
2	376.641,822 263.260,026	3	376.636,79 263.271,078	12.144
3	376.636,79 263.271,078	4	375.552,431 263.430,826	1096.063
4	375.552,431 263.430,826	5	375.552,356 263.430,749	0.107
5	375.552,356 263.430,749	1	375.538,082 263.422,629	16.422

**** Lungimile segmentelor sunt determinate în planul de proiecție Stereo 70 și sunt rotunjite la 1 milimetru.**

***** Distanța dintre puncte este formată din segmente cumulate ce sunt mai mici decât valoarea 1 milimetru.**

**DATE DESPRE IMOBILUL NR. 8128**

Oficiul de Cadastru și Publicitate Imobiliară DOLJ
Biroul de Cadastru și Publicitate Imobiliară Craiova

A. Partea I. Descrierea imobilului

TEREN Extravilan

Adresa: Jud. Dolj, T30,P37

Nr. Crt	Nr cadastral Nr. topografic	Suprafața* (mp)	Observații / Referințe
A1	30312	6.000	Sector cadastral:42 Teren neimprejmuit;

B. Partea II. Proprietari și acte

Inscrieri privitoare la dreptul de proprietate și alte drepturi reale		Referințe
21638 / 25/02/2014		
Act Notarial nr. Contract vanzare cumparare aut nr 722, din 16/05/2013 emis de NP DRAGOMIR ROMELIA MARINA;		
B1	Intabulare, drept de PROPRIETATE, dobandit prin Conventie, cota actuala 1/1, cota initiala 1/1 1) SC KAMPARO INVESTMENT SRL, CIF:25525855	A1

C. Partea III. SARCINI .

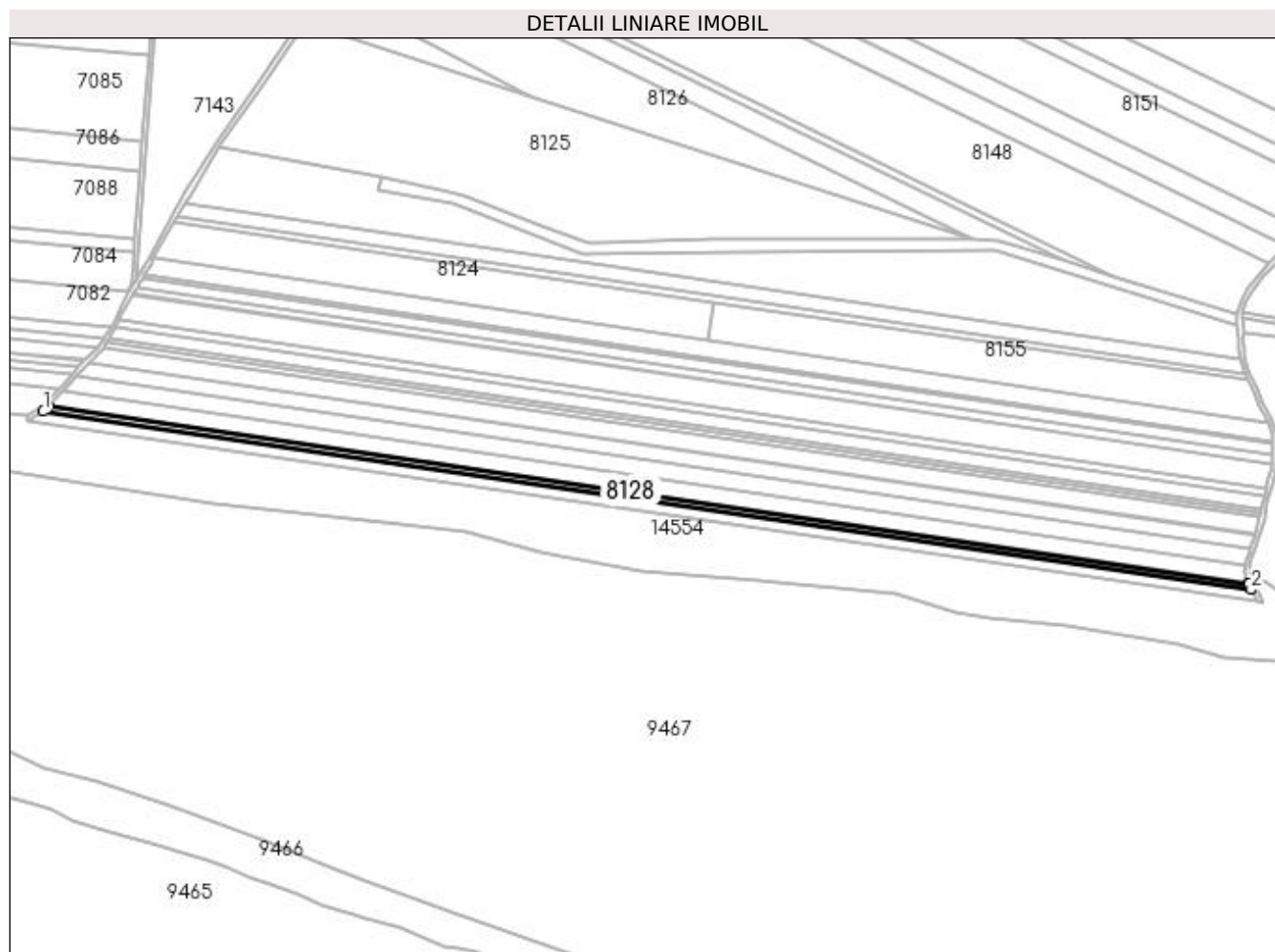
Inscrieri privind dezmembramintele dreptului de proprietate, drepturi reale de garanție și sarcini	Referințe
NU SUNT	

Anexa Nr. 1 La Partea I

Teren

Nr cadastral	Suprafața (mp)*	Observații / Referințe
30312	6.000	

* Suprafața este determinată în planul de proiecție Stereo 70.



Date referitoare la teren

Crt	Categorie folosință	Intra vilan	Suprafața (mp)	Tarla	Parcelă	Nr. topo	Observații / Referințe
1	arabil	NU	6.000	30	37	-	

Lungime Segmente

1) Valorile lungimilor segmentelor sunt obținute din proiecție în plan.

Punct început	X / Y	Punct sfârșit	X / Y	Lungime segment (** (m)
1	375.552,431 263.430,826	2	376.636,79 263.271,078	1096.063
2	376.636,79 263.271,078	3	376.634,527 263.276,049	5.462
3	376.634,527 263.276,049	4	376.634,26 263.277,003	0.991
4	376.634,26 263.277,003	5	375.557,239 263.435,67	1088.646
5	375.557,239 263.435,67	1	375.552,431 263.430,826	6.825

**** Lungimile segmentelor sunt determinate în planul de proiecție Stereo 70 și sunt rotunjite la 1 milimetru.**

***** Distanța dintre puncte este formată din segmente cumulate ce sunt mai mici decât valoarea 1 milimetru.**

**DATE DESPRE IMOBILUL NR. 8129**

Oficiul de Cadastru și Publicitate Imobiliară DOLJ
 Biroul de Cadastru și Publicitate Imobiliară Craiova

A. Partea I. Descrierea imobilului

TEREN Extravilan

Adresa: Jud. Dolj, T30,P36

Nr. Crt	Nr cadastral Nr. topografic	Suprafața* (mp)	Observații / Referințe
A1		17.200	Sector cadastral:42 Teren neimprejmuit;

B. Partea II. Proprietari și acte

Inscrieri privitoare la dreptul de proprietate și alte drepturi reale	Referințe
/	
Act Administrativ nr. TDP nr. 2112-2220, din 29/08/2002 emis de CJSAPT DOLJ;	
B1	A1
Intabulare, drept de PROPRIETATE, dobândit prin Reconstituire, cota actuala 1/1, cota initiala 1/1 1) ZOFEI CONSTANTIN, Lipsă CNP.	

C. Partea III. SARCINI .

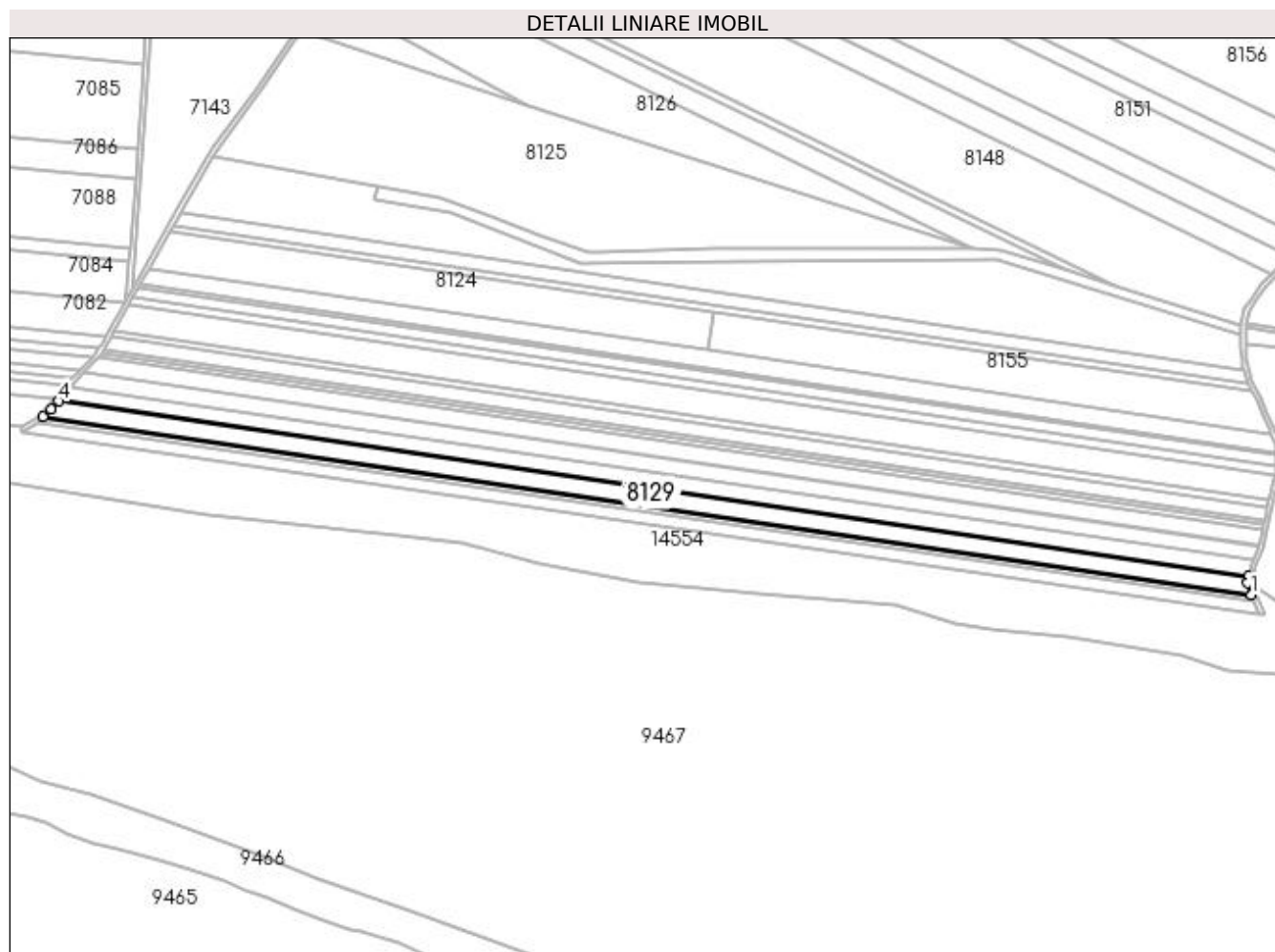
Inscrieri privind dezmembramintele dreptului de proprietate, drepturi reale de garanție și sarcini	Referințe
NU SUNT	

Anexa Nr. 1 La Partea I

Teren

Nr cadastral	Suprafața (mp)*	Observații / Referințe
	17.200	

* Suprafața este determinată în planul de proiecție Stereo 70.



Date referitoare la teren

Crt	Categorie folosință	Intra vilan	Suprafața (mp)	Tarla	Parcelă	Nr. topo	Observații / Referințe
1	arabil	NU	17.200	30	36	-	

Lungime Segmente

1) Valorile lungimilor segmentelor sunt obținute din proiecție în plan.

Punct început	X / Y	Punct sfârșit	X / Y	Lungime segment (** (m)
1	376.634,26 263.277,003	2	376.631,263 263.287,716	11.124
2	376.631,263 263.287,716	3	376.631,949 263.293,445	5.77
3	376.631,949 263.293,445	4	375.570,9 263.449,759	1072.501
4	375.570,9 263.449,759	5	375.564,144 263.442,627	9.824
5	375.564,144 263.442,627	6	375.557,239 263.435,67	9.802

Punct început	X / Y	Punct sfârșit	X / Y	Lungime segment (** (m)
6	375.557,239 263.435,67	1	376.634,26 263.277,003	1088.646

** Lungimile segmentelor sunt determinate în planul de proiecție Stereo 70 și sunt rotunjite la 1 milimetru.

*** Distanța dintre puncte este formată din segmente cumulate ce sunt mai mici decât valoarea 1 milimetru.

**DATE DESPRE IMOBILUL NR. 8130**

Oficiul de Cadastru și Publicitate Imobiliară DOLJ
Biroul de Cadastru și Publicitate Imobiliară Craiova

A. Partea I. Descrierea imobilului

TEREN Extravilan

Adresa: Jud. Dolj, T30,P35

Nr. Crt	Nr cadastral Nr. topografic	Suprafața* (mp)	Observații / Referințe
A1		15.389	Sector cadastral:42 Teren neimprejmuit;

B. Partea II. Proprietari și acte

Inscrieri privitoare la dreptul de proprietate și alte drepturi reale	Referințe
/	
Act Administrativ nr. TDP nr. 2128-2220, din 29/08/2002 emis de CJSAPT DOLJ;	
B1	A1
Intabulare, drept de PROPRIETATE, dobândit prin Reconstituire, cota actuala 1/1, cota initiala 1/1 1) STÎNGĂ GHEORGHE, Lipsă CNP.	

C. Partea III. SARCINI .

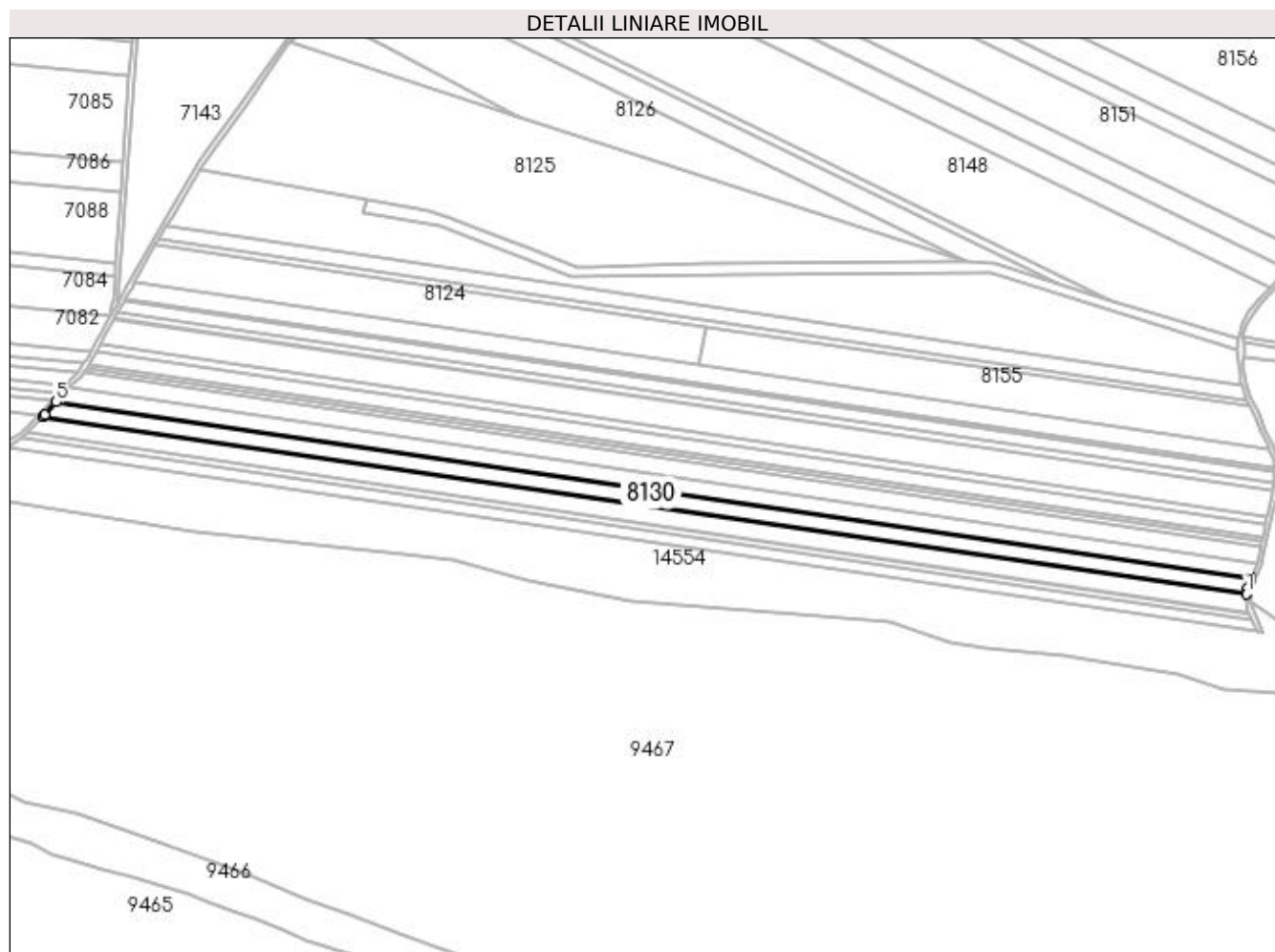
Inscrieri privind dezmembramintele dreptului de proprietate, drepturi reale de garanție și sarcini	Referințe
NU SUNT	

Anexa Nr. 1 La Partea I

Teren

Nr cadastral	Suprafața (mp)*	Observații / Referințe
	15.389	

* Suprafața este determinată în planul de proiecție Stereo 70.



Date referitoare la teren

Crt	Categorie folosință	Intra vilan	Suprafața (mp)	Tarla	Parcelă	Nr. topo	Observații / Referințe
1	arabil	NU	15.389	30	35	-	

Lungime Segmente

1) Valorile lungimilor segmentelor sunt obținute din proiecție în plan.

Punct început	X / Y	Punct sfârșit	X / Y	Lungime segment (** (m)
1	376.631,949 263.293,445	2	376.632,435 263.297,497	4.081
2	376.632,435 263.297,497	3	376.635,354 263.305,183	8.222
3	376.635,354 263.305,183	4	376.636,2 263.307,377	2.351
4	376.636,2 263.307,377	5	375.582,391 263.462,625	1065.183
5	375.582,391 263.462,625	6	375.572,635 263.451,591	14.728

Punct început	X / Y	Punct sfârșit	X / Y	Lungime segment (** (m)
6	375.572,635 263.451,591	7	375.570,9 263.449,759	2.523
7	375.570,9 263.449,759	1	376.631,949 263.293,445	1072.501

** Lungimile segmentelor sunt determinate în planul de proiecție Stereo 70 și sunt rotunjite la 1 milimetru.

*** Distanța dintre puncte este formată din segmente cumulate ce sunt mai mici decât valoarea 1 milimetru.

**DATE DESPRE IMOBILUL NR. 8131**

Oficiul de Cadastru și Publicitate Imobiliară DOLJ
Biroul de Cadastru și Publicitate Imobiliară Craiova

A. Partea I. Descrierea imobilului

TEREN Extravilan

Nr. CF vechi:259

Nr. cadastral vechi:472

Adresa: Jud. Dolj, T30,P34

Nr. Crt	Nr cadastral Nr. topografic	Suprafata* (mp)	Observatii / Referinte
A1	30680	15.000	Sector cadastral:42 Teren neimprejmuit;

B. Partea II. Proprietari și acte

Inscrieri privitoare la dreptul de proprietate și alte drepturi reale		Referințe
100547 / 15/10/2013		
Act Notarial nr. contract de vanzare -cumparare aut nr 723, din 16/05/2013 emis de BNP DRAGOMIR ROMELIA MARINA;		
B1	Intabulare, drept de PROPRIETATE, dobandit prin Conventie, cota actuala 1/1, cota initiala 1/1	A1
1) SC KAMPARO INVESTMENT SRL, CIF:25525855		

C. Partea III. SARCINI .

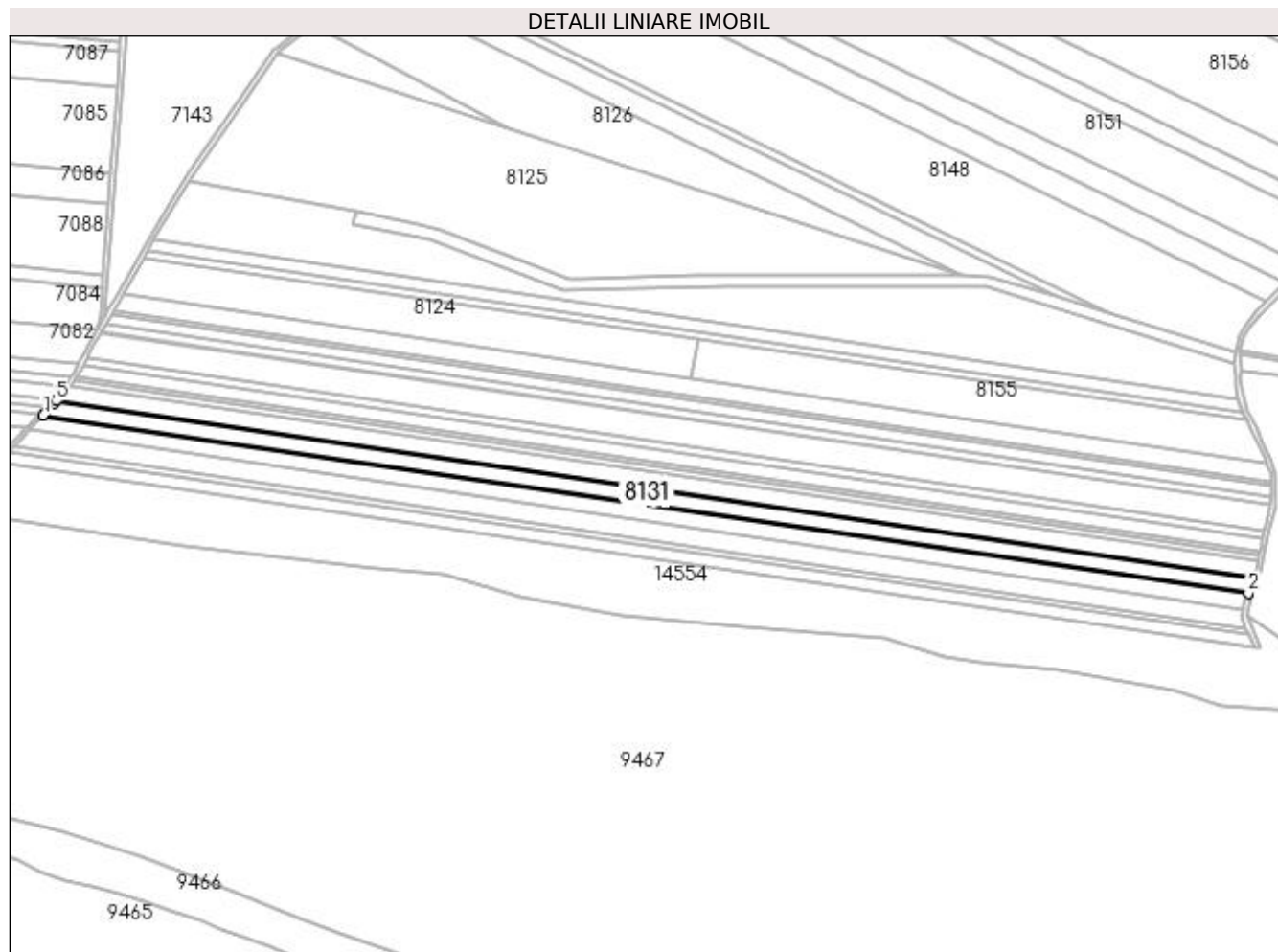
Inscrieri privind dezmembramintele dreptului de proprietate, drepturi reale de garanție și sarcini	Referințe
NU SUNT	

Anexa Nr. 1 La Partea I

Teren

Nr cadastral	Suprafața (mp)*	Observații / Referințe
30680	15.000	

* Suprafața este determinată în planul de proiecție Stereo 70.



Date referitoare la teren

Crt	Categorie folosință	Intra vilan	Suprafața (mp)	Tarla	Parcelă	Nr. topo	Observații / Referințe
1	arabil	NU	15.000	30	34	-	

Lungime Segmente

1) Valorile lungimilor segmentelor sunt obținute din proiecție în plan.

Punct început	X / Y	Punct sfârșit	X / Y	Lungime segment (** (m)
1	375.582,391 263.462,625	2	376.636,2 263.307,377	1065.183
2	376.636,2 263.307,377	3	376.641,089 263.320,182	13.707
3	376.641,089 263.320,182	4	376.641,299 263.320,901	0.749
4	376.641,299 263.320,901	5	375.593,731 263.475,229	1058.875
5	375.593,731 263.475,229	6	375.591,85 263.473,365	2.648

Punct început	X / Y	Punct sfârșit	X / Y	Lungime segment (** (m)
6	375.591,85 263.473,365	7	375.583,389 263.463,755	12.804
7	375.583,389 263.463,755	1	375.582,391 263.462,625	1.508

** Lungimile segmentelor sunt determinate în planul de proiecție Stereo 70 și sunt rotunjite la 1 milimetru.

*** Distanța dintre puncte este formată din segmente cumulate ce sunt mai mici decât valoarea 1 milimetru.

**DATE DESPRE IMOBILUL NR. 8132**

Oficiul de Cadastru și Publicitate Imobiliară DOLJ
Biroul de Cadastru și Publicitate Imobiliară Craiova

A. Partea I. Descrierea imobilului

TEREN Extravilan

Adresa: Jud. Dolj, T 30,P 33

Nr. Crt	Nr cadastral Nr. topografic	Suprafața* (mp)	Observații / Referințe
A1	31920	16.000	Sector cadastral:42 Teren neimprejmit;

B. Partea II. Proprietari și acte

Inscrieri privitoare la dreptul de proprietate și alte drepturi reale		Referințe
107777 / 30/05/2018		
Act Notarial nr. Contract de vanzare nr.1255, din 23/05/2018 emis de NP Nicu Florin Marcel;		
B1	Intabulare, drept de PROPRIETATE, dobandit prin Conventie, cota actuala 1/1, cota initiala 1/1 1) BULAT CRISTINA MARIA 2) BULAT DRAGOS DORU	A1
B2	se notează faptul că, urmare a transferului intrapatrimonial, imobilul face parte din patrimoniul de afecțiune al lui : 1) BULAT CRISTINA MARIA PERSOANA FIZICA AUTORIZATA, CIF:34585180	A1

C. Partea III. SARCINI .

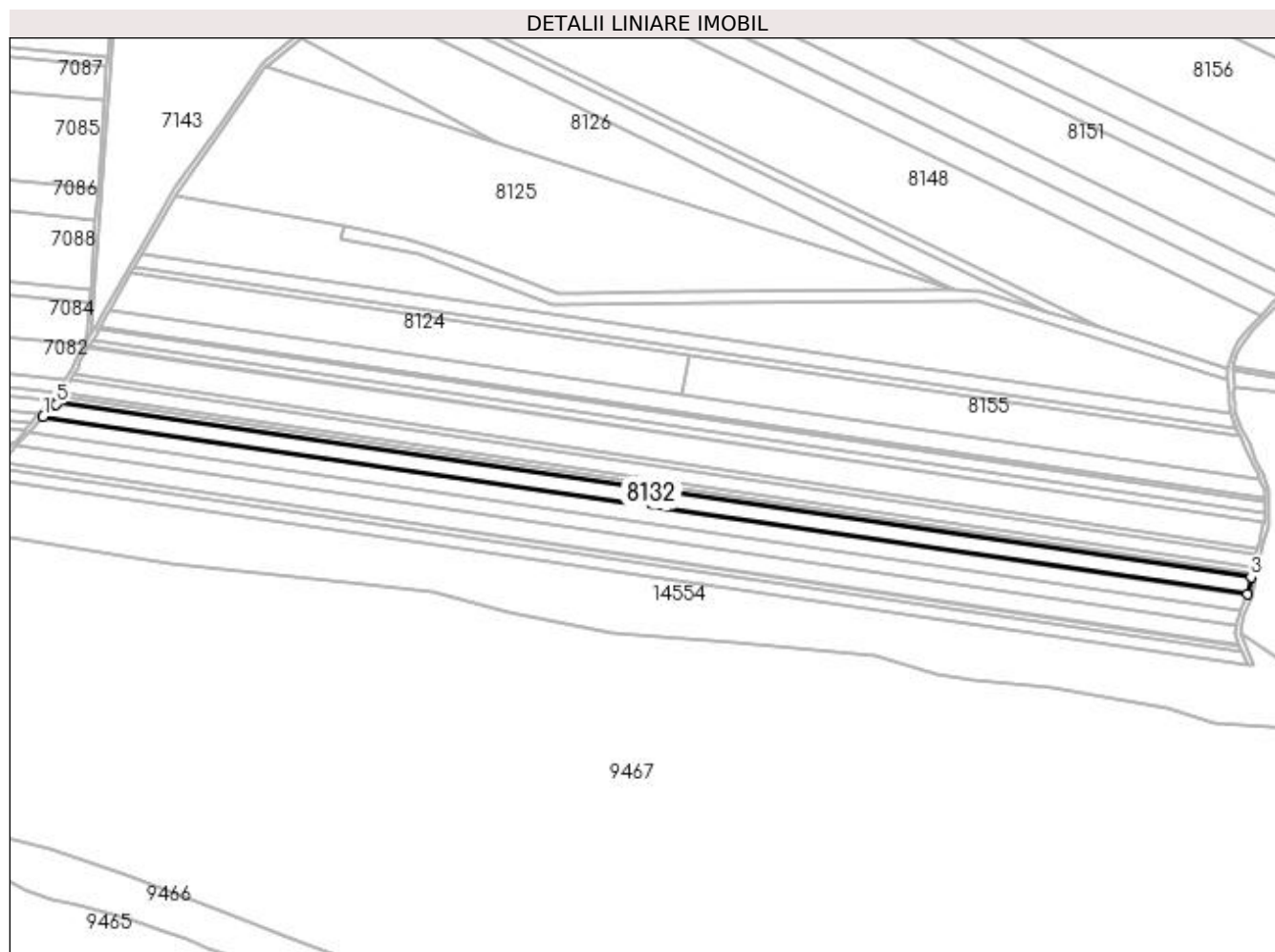
Inscrieri privind dezmembramintele dreptului de proprietate, drepturi reale de garanție și sarcini	Referințe
NU SUNT	

Anexa Nr. 1 La Partea I

Teren

Nr cadastral	Suprafața (mp)*	Observații / Referințe
31920	16.000	

* Suprafața este determinată în planul de proiecție Stereo 70.



Date referitoare la teren

Crt	Categorie folosință	Intra vilan	Suprafața (mp)	Tarla	Parcelă	Nr. topo	Observații / Referințe
1	arabil	NU	16.000	30	33	-	

Lungime Segmente

1) Valorile lungimilor segmentelor sunt obținute din proiecție în plan.

Punct început	X / Y	Punct sfârșit	X / Y	Lungime segment (** (m)
1	375.593,731 263.475,229	2	376.641,299 263.320,901	1058.875
2	376.641,299 263.320,901	3	376.644,578 263.335,765	15.221
3	376.644,578 263.335,765	4	375.606,549 263.488,688	1049.233
4	375.606,549 263.488,688	5	375.604,94 263.486,336	2.85
5	375.604,94 263.486,336	1	375.593,731 263.475,229	15.78

**** Lungimile segmentelor sunt determinate în planul de proiecție Stereo 70 și sunt rotunjite la 1 milimetru.**

***** Distanța dintre puncte este formată din segmente cumulate ce sunt mai mici decât valoarea 1 milimetru.**

**DATE DESPRE IMOBILUL NR. 8133**

Oficiul de Cadastru și Publicitate Imobiliară DOLJ
Biroul de Cadastru și Publicitate Imobiliară Craiova

A. Partea I. Descrierea imobilului

TEREN Extravilan

Adresa: Jud. Dolj, T30,P32

Nr. Crt	Nr cadastral Nr. topografic	Suprafața* (mp)	Observații / Referințe
A1		4.835	Sector cadastral:42 Teren neimprejmuit;

B. Partea II. Proprietari și acte

Inscrieri privitoare la dreptul de proprietate și alte drepturi reale	Referințe
/	
Act Administrativ nr. TDP nr. 1969-1974, din 29/06/2002 emis de CJSAPT DOLJ;	
B1	A1
Intabulare, drept de PROPRIETATE, dobândit prin Reconstituire, cota actuala 1/1, cota initiala 1/1 1) SAVA SIMION, Lipsă CNP.	

C. Partea III. SARCINI .

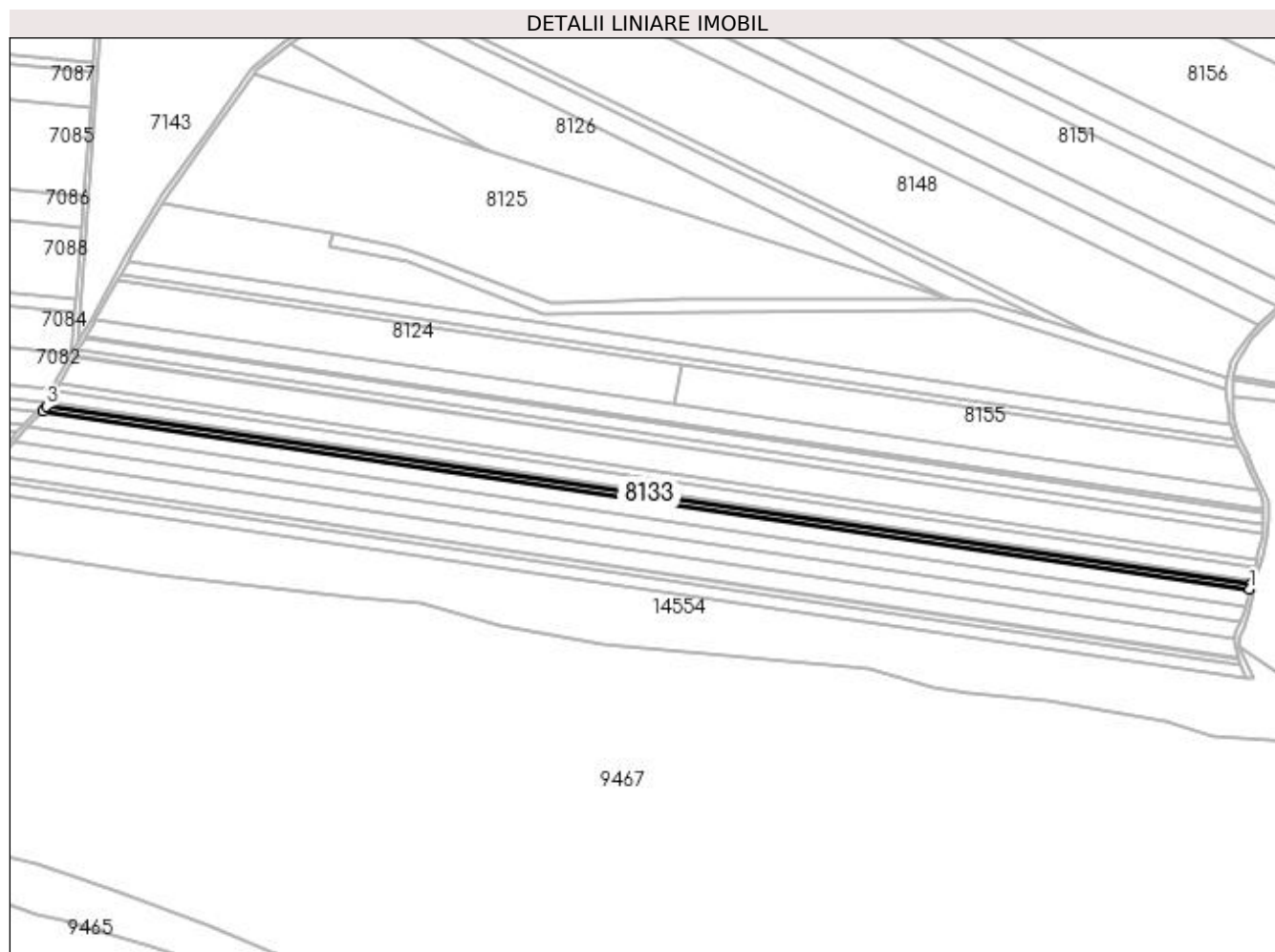
Inscrieri privind dezmembramintele dreptului de proprietate, drepturi reale de garanție și sarcini	Referințe
NU SUNT	

Anexa Nr. 1 La Partea I

Teren

Nr cadastral	Suprafața (mp)*	Observații / Referințe
	4.835	

* Suprafața este determinată în planul de proiecție Stereo 70.



Date referitoare la teren

Crt	Categorie folosință	Intra vilan	Suprafața (mp)	Tarla	Parcelă	Nr. topo	Observații / Referințe
1	arabil	NU	4.835	30	32	-	

Lungime Segmente

1) Valorile lungimilor segmentelor sunt obținute din proiecție în plan.

Punct început	X / Y	Punct sfârșit	X / Y	Lungime segment (** (m)
1	376.644,578 263.335,765	2	376.645,574 263.340,281	4.625
2	376.645,574 263.340,281	3	375.609,447 263.492,923	1047.31
3	375.609,447 263.492,923	4	375.606,549 263.488,688	5.132
4	375.606,549 263.488,688	1	376.644,578 263.335,765	1049.233

**** Lungimile segmentelor sunt determinate în planul de proiecție Stereo 70 și sunt rotunjite la 1 milimetru.**

***** Distanța dintre puncte este formată din segmente cumulate ce sunt mai mici decât valoarea 1 milimetru.**

**DATE DESPRE IMOBILUL NR. 8134**

Oficiul de Cadastru și Publicitate Imobiliară DOLJ
Biroul de Cadastru și Publicitate Imobiliară Craiova

A. Partea I. Descrierea imobilului

TEREN Extravilan

Adresa: Jud. Dolj, T30,P31

Nr. Crt	Nr cadastral Nr. topografic	Suprafața* (mp)	Observații / Referințe
A1		3.800	Sector cadastral:42 Teren neimprejmuit;

B. Partea II. Proprietari și acte

Inscrieri privitoare la dreptul de proprietate și alte drepturi reale	Referințe
/	
Act Administrativ nr. TDP nr. 1970-1974, din 29/06/2002 emis de CJSAPT DOLJ;	
B1	A1
Intabulare, drept de PROPRIETATE, dobândit prin Reconstituire, cota actuala 1/1, cota initiala 1/1 1) SĂRDARU DUMITRU, Lipsă CNP.	

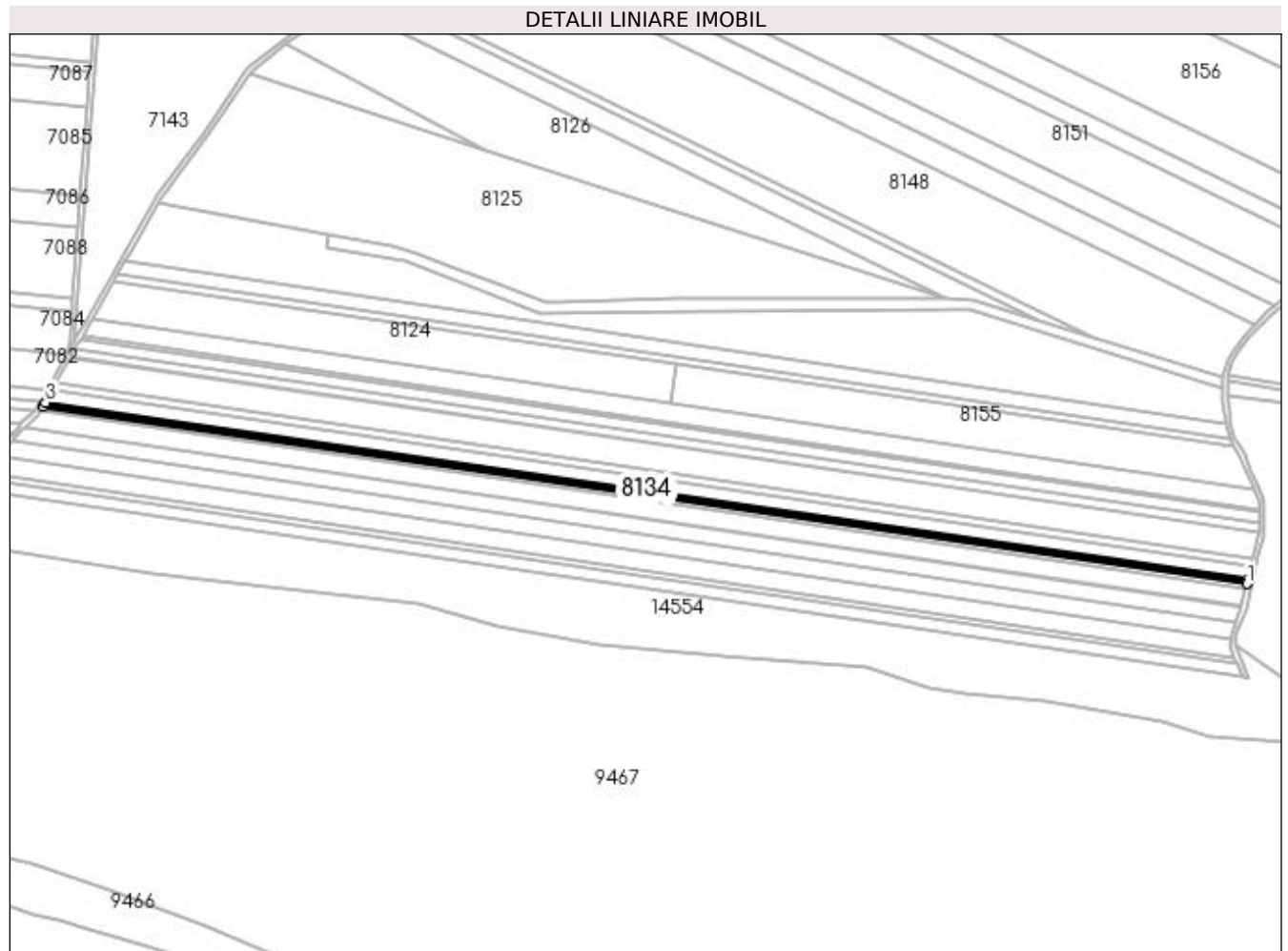
C. Partea III. SARCINI .

Inscrieri privind dezmembramintele dreptului de proprietate, drepturi reale de garanție și sarcini	Referințe
NU SUNT	

Anexa Nr. 1 La Partea I**Teren**

Nr cadastral	Suprafața (mp)*	Observații / Referințe
	3.800	

* Suprafața este determinată în planul de proiecție Stereo 70.

**Date referitoare la teren**

Crt	Categorie folosință	Intra vilan	Suprafața (mp)	Tarla	Parcelă	Nr. topo	Observații / Referințe
1	arabil	NU	3.800	30	31	-	

Lungime Segmente

1) Valorile lungimilor segmentelor sunt obținute din proiecție în plan.

Punct început	X / Y	Punct sfârșit	X / Y	Lungime segment (** (m)
1	376.645,574 263.340,281	2	376.646,358 263.343,835	3.639
2	376.646,358 263.343,835	3	375.611,728 263.496,257	1045.797
3	375.611,728 263.496,257	4	375.609,447 263.492,923	4.04
4	375.609,447 263.492,923	1	376.645,574 263.340,281	1047.31

**** Lungimile segmentelor sunt determinate în planul de proiecție Stereo 70 și sunt rotunjite la 1 milimetru.**

***** Distanța dintre puncte este formată din segmente cumulate ce sunt mai mici decât valoarea 1 milimetru.**

**DATE DESPRE IMOBILUL NR. 8135**

Oficiul de Cadastru și Publicitate Imobiliară DOLJ
Biroul de Cadastru și Publicitate Imobiliară Craiova

A. Partea I. Descrierea imobilului

TEREN Extravilan

Adresa: Jud. Dolj, T30,P30

Nr. Crt	Nr cadastral Nr. topografic	Suprafața* (mp)	Observații / Referințe
A1		12.040	Sector cadastral:42 Teren neimprejmuit;

B. Partea II. Proprietari și acte

Inscrieri privitoare la dreptul de proprietate și alte drepturi reale	Referințe
/	
Act Administrativ nr. TDP nr. 2110-2220, din 29/08/2002 emis de CJSAPT DOLJ;	
B1	A1
Intabulare, drept de PROPRIETATE, dobândit prin Reconstituire, cota actuala 1/1, cota initiala 1/1 1) RAICU AUGUSTINA, Lipsă CNP.	

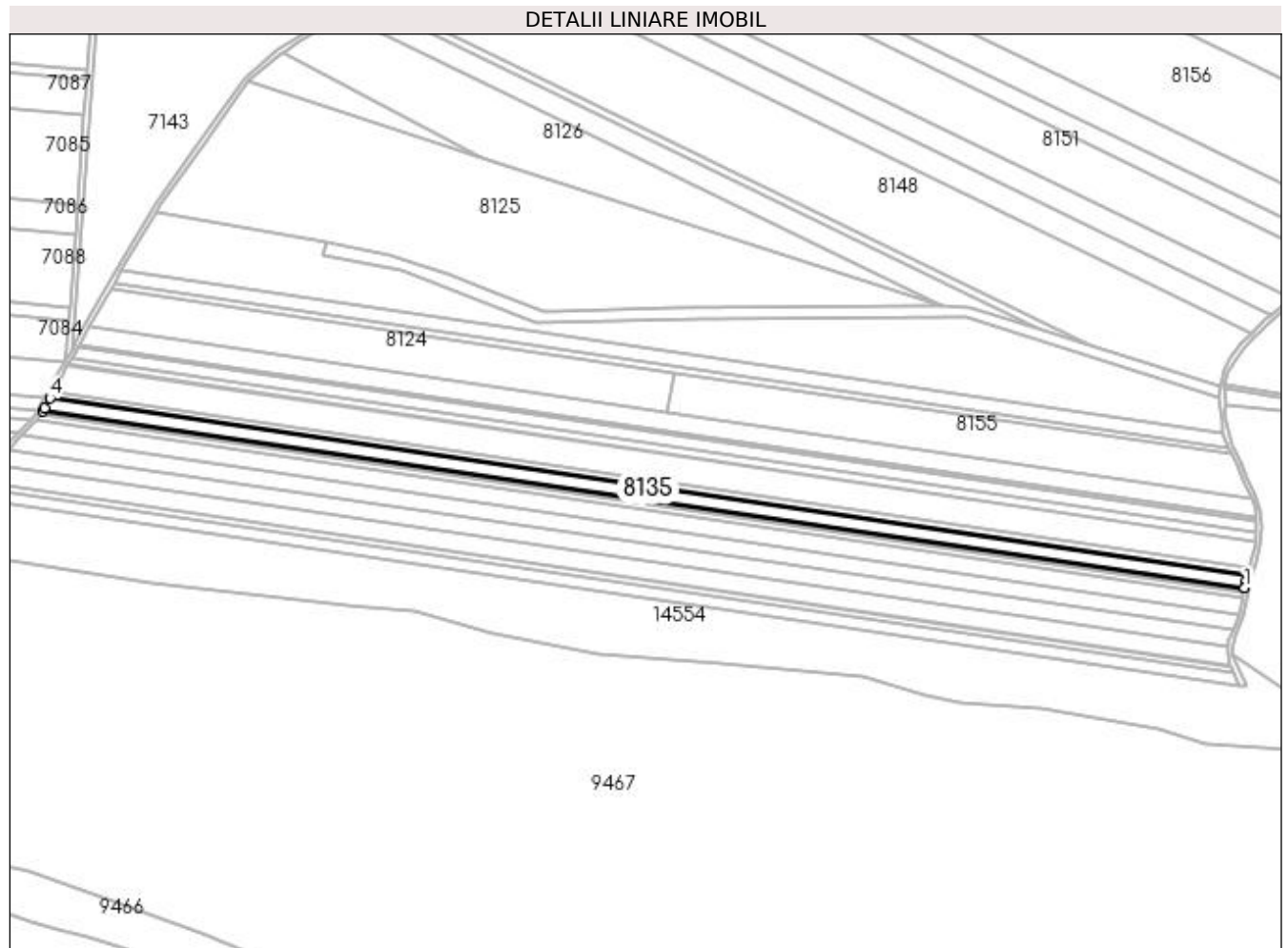
C. Partea III. SARCINI .

Inscrieri privind dezmembramintele dreptului de proprietate, drepturi reale de garanție și sarcini	Referințe
NU SUNT	

Anexa Nr. 1 La Partea I**Teren**

Nr cadastral	Suprafața (mp)*	Observații / Referințe
	12.040	

* Suprafața este determinată în planul de proiecție Stereo 70.

**Date referitoare la teren**

Crt	Categorie folosință	Intra vilan	Suprafața (mp)	Tarla	Parcelă	Nr. topo	Observații / Referințe
1	arabil	NU	12.040	30	30	-	

Lungime Segmente

1) Valorile lungimilor segmentelor sunt obținute din proiecție în plan.

Punct început	X / Y	Punct sfârșit	X / Y	Lungime segment (** (m)
1	376.646,358 263.343,835	2	376.647,816 263.350,448	6.772
2	376.647,816 263.350,448	3	376.648,972 263.355,108	4.801
3	376.648,972 263.355,108	4	375.617,715 263.507,033	1042.388
4	375.617,715 263.507,033	5	375.613,137 263.498,318	9.844
5	375.613,137 263.498,318	6	375.611,728 263.496,257	2.497

Punct început	X / Y	Punct sfârșit	X / Y	Lungime segment (** (m)
6	375.611,728 263.496,257	1	376.646,358 263.343,835	1045.797

** Lungimile segmentelor sunt determinate în planul de proiecție Stereo 70 și sunt rotunjite la 1 milimetru.

*** Distanța dintre puncte este formată din segmente cumulate ce sunt mai mici decât valoarea 1 milimetru.

**DATE DESPRE IMOBILUL NR. 8136**

Oficiul de Cadastru și Publicitate Imobiliară DOLJ
Biroul de Cadastru și Publicitate Imobiliară Craiova

A. Partea I. Descrierea imobilului

TEREN Extravilan

Adresa: Jud. Dolj, T30,P29

Nr. Crt	Nr cadastral Nr. topografic	Suprafața* (mp)	Observații / Referințe
A1		6.673	Sector cadastral:42 Teren neimprejmuit;

B. Partea II. Proprietari și acte

Inscrieri privitoare la dreptul de proprietate și alte drepturi reale	Referințe
/	
Act Administrativ nr. TDP nr. 2031-1378, din 23/07/2002 emis de CJSAPT DOLJ;	
B1	A1
Intabulare, drept de PROPRIETATE, dobandit prin Reconstituire, cota actuala 1/1, cota initiala 1/1 1) POPESCU ALEXANDRU CONSTANTIN, Lipsă CNP.	

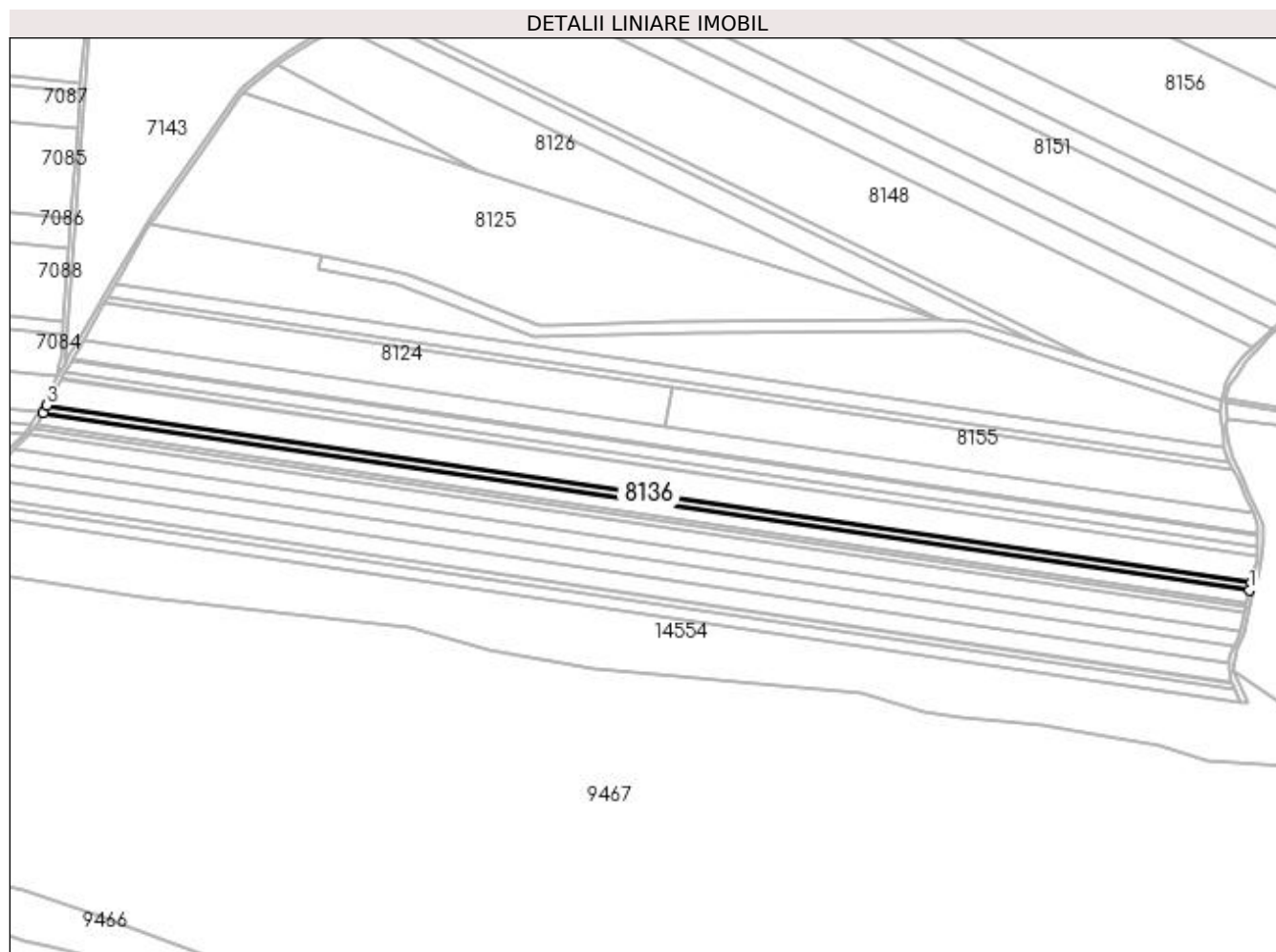
C. Partea III. SARCINI .

Inscrieri privind dezmembramintele dreptului de proprietate, drepturi reale de garanție și sarcini	Referințe
NU SUNT	

Anexa Nr. 1 La Partea I**Teren**

Nr cadastral	Suprafața (mp)*	Observații / Referințe
	6.673	

* Suprafața este determinată în planul de proiecție Stereo 70.

**Date referitoare la teren**

Crt	Categorie folosință	Intra vilan	Suprafața (mp)	Tarla	Parcelă	Nr. topo	Observații / Referințe
1	arabil	NU	6.673	30	29	-	

Lungime Segmente

1) Valorile lungimilor segmentelor sunt obținute din proiecție în plan.

Punct început	X / Y	Punct sfârșit	X / Y	Lungime segment (** (m)
1	376.648,972 263.355,108	2	376.650,521 263.361,355	6.436
2	376.650,521 263.361,355	3	375.620,873 263.513,044	1040.762
3	375.620,873 263.513,044	4	375.617,715 263.507,033	6.79
4	375.617,715 263.507,033	1	376.648,972 263.355,108	1042.388

**** Lungimile segmentelor sunt determinate în planul de proiecție Stereo 70 și sunt rotunjite la 1 milimetru.**

***** Distanța dintre puncte este formată din segmente cumulate ce sunt mai mici decât valoarea 1 milimetru.**

**DATE DESPRE IMOBILUL NR. 8137**

Oficiul de Cadastru și Publicitate Imobiliară DOLJ
 Biroul de Cadastru și Publicitate Imobiliară Craiova

A. Partea I. Descrierea imobilului

TEREN Extravilan

Adresa: Jud. Dolj, T30,P27,28

Nr. Crt	Nr cadastral Nr. topografic	Suprafața* (mp)	Observații / Referințe
A1	30214	24.307	Sector cadastral:42 Teren neimprejmuit;

B. Partea II. Proprietari și acte

Inscrieri privitoare la dreptul de proprietate și alte drepturi reale		Referințe
7064 / 22/01/2014		
Act Notarial nr. contract de vanzare cumparare aut nr 722, din 16/05/2013 emis de NP DRAGOMIR ROMELIA (declaratie aut nr 901/30.05.2013 NP Dragomir Romelia);		
B1	Intabulare, drept de PROPRIETATE, dobandit prin Conventie, cota actuala 1/1, cota initiala 1/1 1) SC KAMPARO INVESTMENT SRL, CIF:25525855	A1

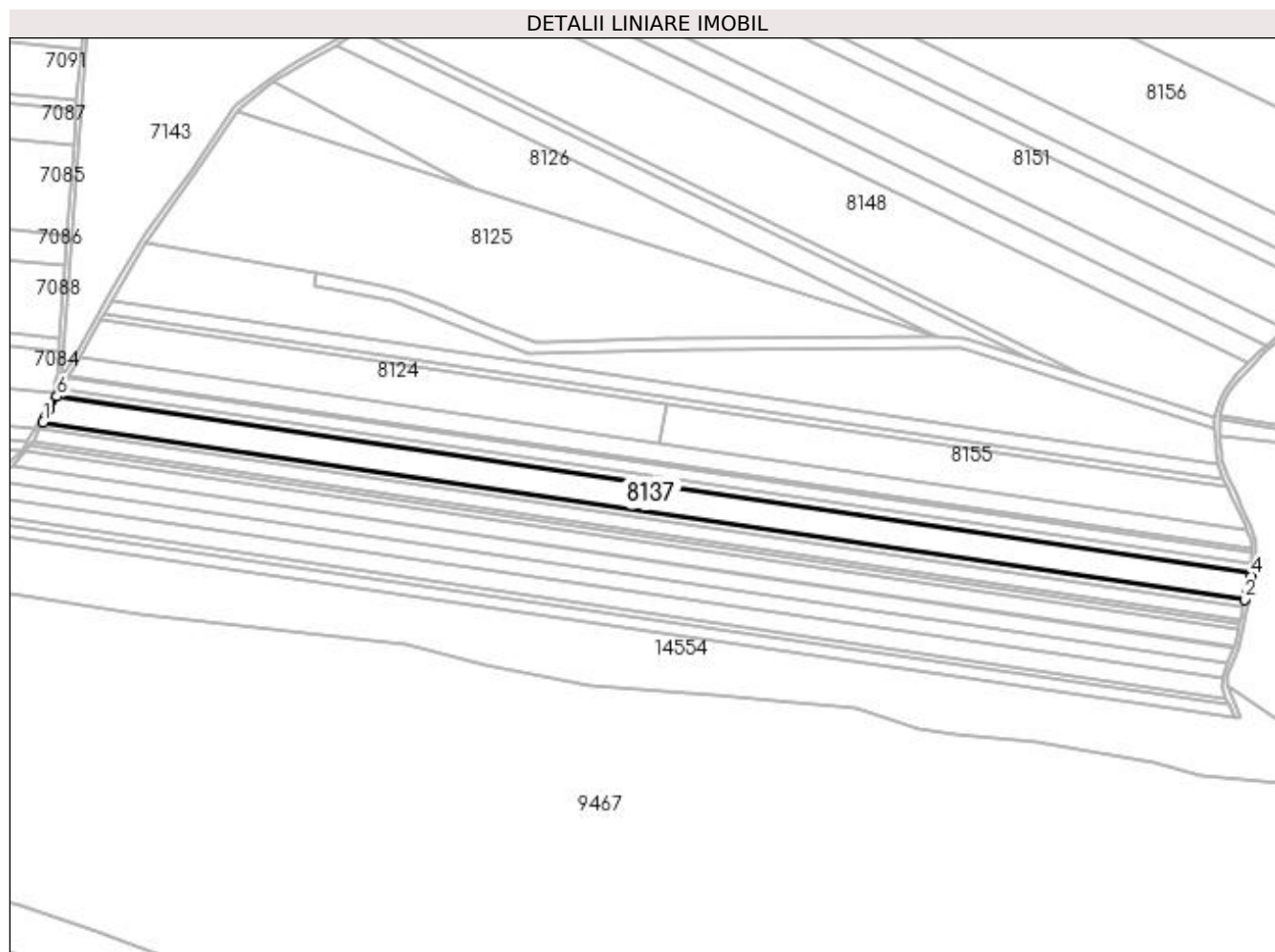
C. Partea III. SARCINI .

Inscrieri privind dezmembramintele dreptului de proprietate, drepturi reale de garanție și sarcini	Referințe
NU SUNT	

Anexa Nr. 1 La Partea I**Teren**

Nr cadastral	Suprafața (mp)*	Observații / Referințe
30214	24.307	

* Suprafața este determinată în planul de proiecție Stereo 70.

**Date referitoare la teren**

Crt	Categorie folosință	Intra vilan	Suprafața (mp)	Tarla	Parcelă	Nr. topo	Observații / Referințe
1	arabil	NU	19.227	30	27	-	
2	arabil	NU	5.080	30	28	-	

Lungime Segmente

1) Valorile lungimilor segmentelor sunt obținute din proiecție în plan.

Punct început	X / Y	Punct sfârșit	X / Y	Lungime segment (** (m)
1	375.620,873 263.513,044	2	376.650,521 263.361,355	1040.762
2	376.650,521 263.361,355	3	376.651,702 263.366,118	4.907
3	376.651,702 263.366,118	4	376.655,764 263.381,398	15.811
4	376.655,764 263.381,398	5	376.655,859 263.384,243	2.847

Punct început	X / Y	Punct sfârșit	X / Y	Lungime segment (** (m)
5	376.655,859 263.384,243	6	375.632,664 263.534,981	1034.239
6	375.632,664 263.534,981	7	375.626,519 263.523,791	12.766
7	375.626,519 263.523,791	8	375.623,28 263.517,626	6.964
8	375.623,28 263.517,626	1	375.620,873 263.513,044	5.176

** Lungimile segmentelor sunt determinate în planul de proiecție Stereo 70 și sunt rotunjite la 1 milimetru.

*** Distanța dintre puncte este formată din segmente cumulate ce sunt mai mici decât valoarea 1 milimetru.

**DATE DESPRE IMOBILUL NR. 8138**

Oficiul de Cadastru și Publicitate Imobiliară DOLJ
Biroul de Cadastru și Publicitate Imobiliară Craiova

A. Partea I. Descrierea imobilului

TEREN Extravilan

Adresa: Jud. Dolj, T 30,P 26

Nr. Crt	Nr cadastral Nr. topografic	Suprafața* (mp)	Observații / Referințe
A1	30798	7.840	Sector cadastral:42 Teren neimprejmuit;

B. Partea II. Proprietari și acte

Inscrieri privitoare la dreptul de proprietate și alte drepturi reale		Referințe
30317 / 13/03/2014		
Act Notarial nr. CONTRACT DE VANZARE-CUMPARARE AUT NR 1500, din 04/09/2013 emis de BNP DRAGOMIR ROMELIA MARINA (Declaratia aut nr 1099/2013 BNP Vasilescu Elena);		
B1	Intabulare, drept de PROPRIETATE, dobandit prin Conventie, cota actuala 1/1, cota initiala 1/1	A1
1) SC KAMPARO INVESTMENT SRL, CIF:25525855		

C. Partea III. SARCINI .

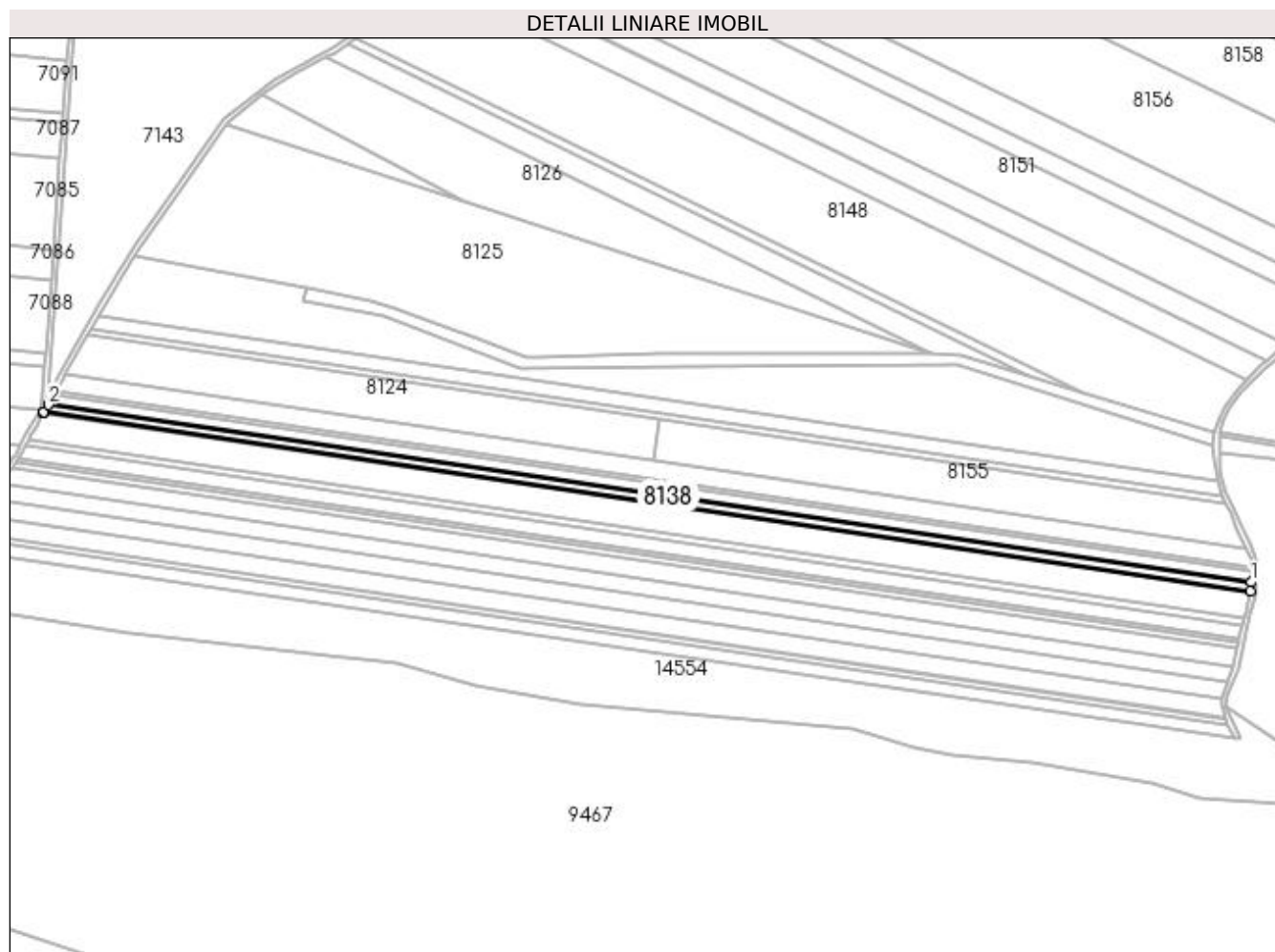
Inscrieri privind dezmembramintele dreptului de proprietate, drepturi reale de garanție și sarcini	Referințe
NU SUNT	

Anexa Nr. 1 La Partea I

Teren

Nr cadastral	Suprafața (mp)*	Observații / Referințe
30798	7.840	

* Suprafața este determinată în planul de proiecție Stereo 70.



Date referitoare la teren

Crt	Categorie folosință	Intra vilan	Suprafața (mp)	Tarla	Parcelă	Nr. topo	Observații / Referințe
1	arabil	NU	7.840	30	26	-	

Lungime Segmente

1) Valorile lungimilor segmentelor sunt obținute din proiecție în plan.

Punct început	X / Y	Punct sfârșit	X / Y	Lungime segment (** (m)
1	376.656,112 263.391,883	2	375.636,882 263.542,036	1030.231
2	375.636,882 263.542,036	3	375.633,318 263.536,171	6.863
3	375.633,318 263.536,171	4	375.632,664 263.534,981	1.358
4	375.632,664 263.534,981	5	376.655,859 263.384,243	1034.239
5	376.655,859 263.384,243	1	376.656,112 263.391,883	7.644

**** Lungimile segmentelor sunt determinate în planul de proiecție Stereo 70 și sunt rotunjite la 1 milimetru.**

***** Distanța dintre puncte este formată din segmente cumulate ce sunt mai mici decât valoarea 1 milimetru.**

**DATE DESPRE IMOBILUL NR. 8139**

Oficiul de Cadastru și Publicitate Imobiliară DOLJ
Biroul de Cadastru și Publicitate Imobiliară Craiova

A. Partea I. Descrierea imobilului

TEREN Extravilan

Nr. CF vechi:258

Nr. cadastral vechi:471

Adresa: Jud. Dolj, T30,P25

Nr. Crt	Nr cadastral Nr. topografic	Suprafața* (mp)	Observații / Referințe
A1	30757	10.000	Sector cadastral:42 Teren neimprejmuit;

B. Partea II. Proprietari și acte

Inscrieri privitoare la dreptul de proprietate și alte drepturi reale	Referințe
103291 / 22/10/2013	
Act Notarial nr. contract de vanzare -cumparare nr 723, din 16/05/2013 emis de NP DRAGOMIR ROMELIA MARINA (declaratia aut nr 899/30.05.2013 - NP Dragomir Romelia);	
B1	Intabulare, drept de PROPRIETATE, dobandit prin Conventie, cota actuala 1/1, cota initiala 1/1
1) SC KAMPARO INVESTMENT SRL, CIF:25525855	

C. Partea III. SARCINI .

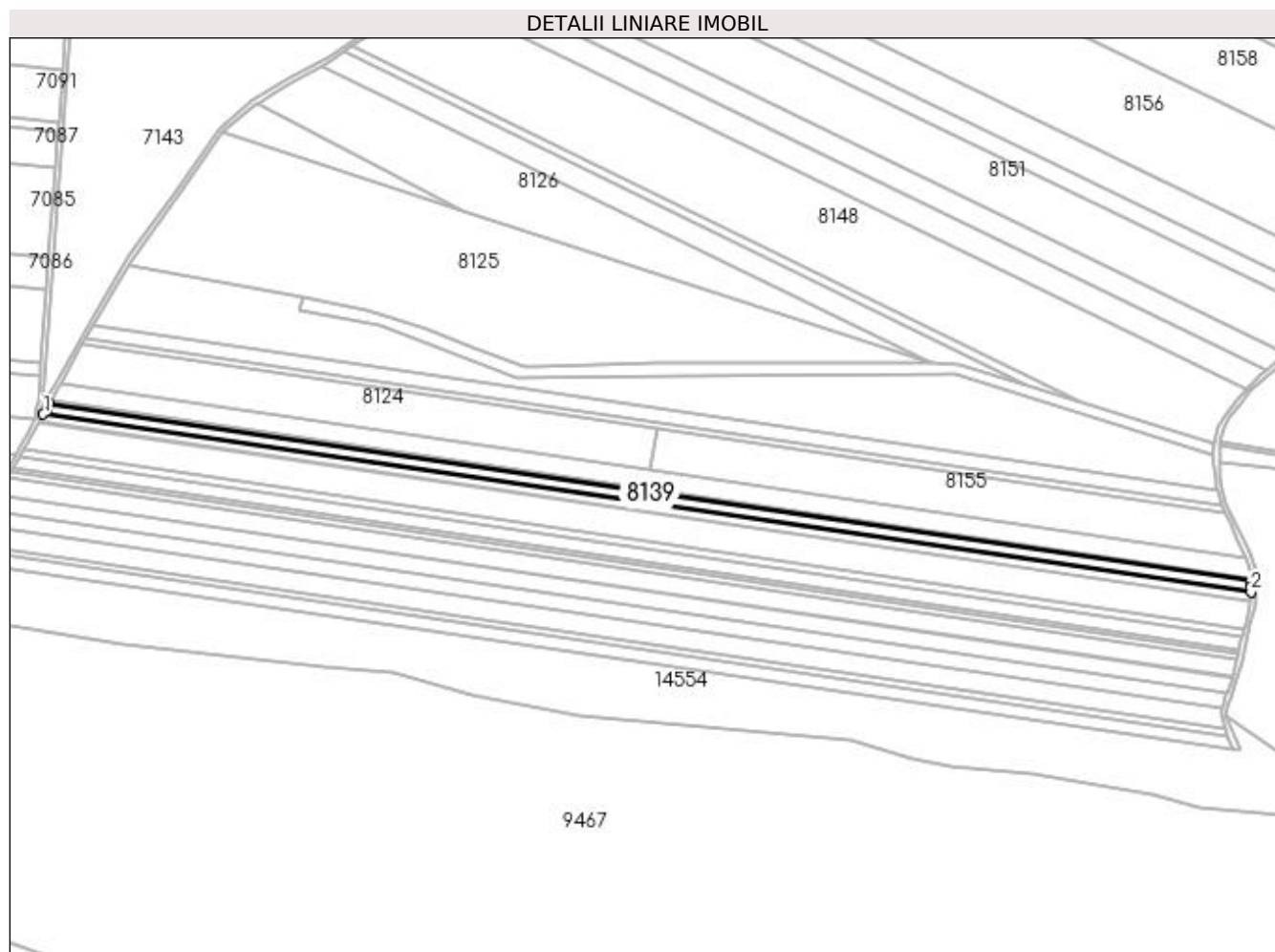
Inscrieri privind dezmembramintele dreptului de proprietate, drepturi reale de garanție și sarcini	Referințe
NU SUNT	

Anexa Nr. 1 La Partea I

Teren

Nr cadastral	Suprafața (mp)*	Observații / Referințe
30757	10.000	

* Suprafața este determinată în planul de proiecție Stereo 70.



Date referitoare la teren

Crt	Categorie folosință	Intra vilan	Suprafața (mp)	Tarla	Parcelă	Nr. topo	Observații / Referințe
1	arabil	NU	10.000	30	25	-	

Lungime Segmente

1) Valorile lungimilor segmentelor sunt obținute din proiecție în plan.

Punct început	X / Y	Punct sfârșit	X / Y	Lungime segment (** (m)
1	375.636,882 263.542,036	2	376.656,112 263.391,883	1030.231
2	376.656,112 263.391,883	3	376.656,26 263.396,364	4.483
3	376.656,26 263.396,364	4	376.656,164 263.401,712	5.349
4	376.656,164 263.401,712	5	375.642,206 263.551,089	1024.902
5	375.642,206 263.551,089	6	375.639,627 263.546,555	5.216

Punct început	X / Y	Punct sfârșit	X / Y	Lungime segment (** (m)
6	375.639,627 263.546,555	1	375.636,882 263.542,036	5.287

** Lungimile segmentelor sunt determinate în planul de proiecție Stereo 70 și sunt rotunjite la 1 milimetru.

*** Distanța dintre puncte este formată din segmente cumulate ce sunt mai mici decât valoarea 1 milimetru.

**DATE DESPRE IMOBILUL NR. 8140**

Oficiul de Cadastru și Publicitate Imobiliară DOLJ
Biroul de Cadastru și Publicitate Imobiliară Craiova

A. Partea I. Descrierea imobilului

TEREN Extravilan

Adresa: Jud. Dolj, T30,P24

Nr. Crt	Nr cadastral Nr. topografic	Suprafața* (mp)	Observații / Referințe
A1		2.500	Sector cadastral:42 Teren neimprejmuit;

B. Partea II. Proprietari și acte

Inscrieri privitoare la dreptul de proprietate și alte drepturi reale	Referințe
/	
Act Administrativ nr. TDP nr. 1968-1974, din 29/06/2002 emis de CJSAPT DOLJ;	
B1	A1
Intabulare, drept de PROPRIETATE, dobândit prin Reconstituire, cota actuala 1/1, cota initiala 1/1 1) BRĂȚAN ION , Lipsă CNP.	

C. Partea III. SARCINI .

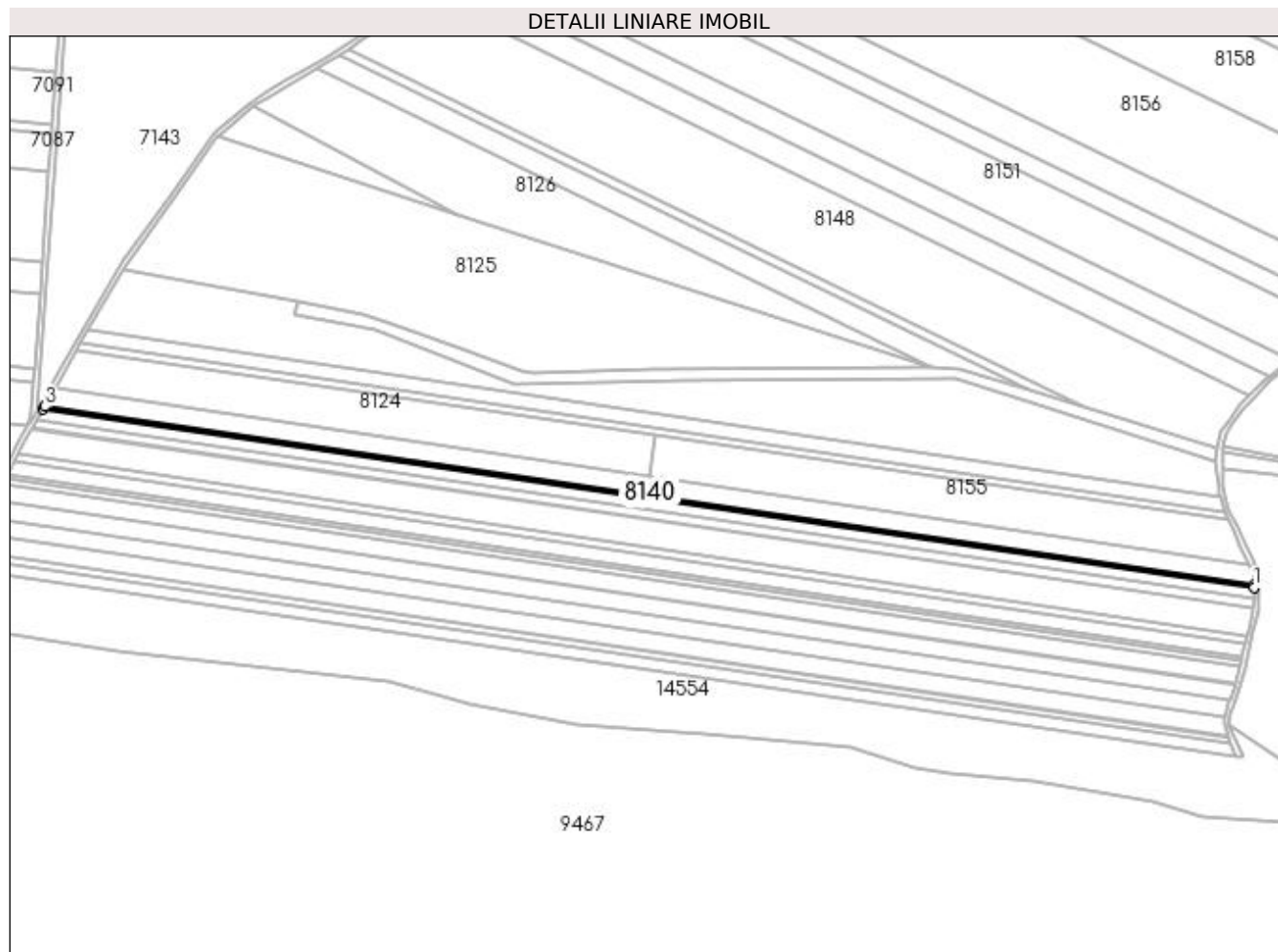
Inscrieri privind dezmembramintele dreptului de proprietate, drepturi reale de garanție și sarcini	Referințe
NU SUNT	

Anexa Nr. 1 La Partea I

Teren

Nr cadastral	Suprafața (mp)*	Observații / Referințe
	2.500	

* Suprafața este determinată în planul de proiecție Stereo 70.



Date referitoare la teren

Crt	Categorie folosință	Intra vilan	Suprafața (mp)	Tarla	Parcelă	Nr. topo	Observații / Referințe
1	arabil	NU	2.500	30	24	-	

Lungime Segmente

1) Valorile lungimilor segmentelor sunt obținute din proiecție în plan.

Punct început	X / Y	Punct sfârșit	X / Y	Lungime segment (** (m)
1	376.656,164 263.401,712	2	376.656,119 263.404,186	2.474
2	376.656,119 263.404,186	3	375.643,501 263.553,365	1023.548
3	375.643,501 263.553,365	4	375.642,206 263.551,089	2.619
4	375.642,206 263.551,089	1	376.656,164 263.401,712	1024.902

**** Lungimile segmentelor sunt determinate în planul de proiecție Stereo 70 și sunt rotunjite la 1 milimetru.**

***** Distanța dintre puncte este formată din segmente cumulate ce sunt mai mici decât valoarea 1 milimetru.**

**DATE DESPRE IMOBILUL NR. 8141**

Oficiul de Cadastru și Publicitate Imobiliară DOLJ
Biroul de Cadastru și Publicitate Imobiliară Craiova

A. Partea I. Descrierea imobilului

TEREN Extravilan

Adresa: Jud. Dolj, T30,P12

Nr. Crt	Nr cadastral Nr. topografic	Suprafața* (mp)	Observații / Referințe
A1	30213	11.100	Sector cadastral:42 Teren neimprejmuit;

B. Partea II. Proprietari și acte

Inscrieri privitoare la dreptul de proprietate și alte drepturi reale		Referințe
21231 / 25/02/2014		
Act Notarial nr. Contract vanzare cumparare aut nr 722, din 16/05/2013 emis de BNP DRAGOMIR ROMELIA MARINA (Declaratia aut nr 901/2013 BNP Dragomir Romelia);		
B1	Intabulare, drept de PROPRIETATE, dobandit prin Conventie, cota actuala 1/1, cota initiala 1/1 1) SC KAMPARO INVESTMENT SRL, CIF:25525855	A1

C. Partea III. SARCINI .

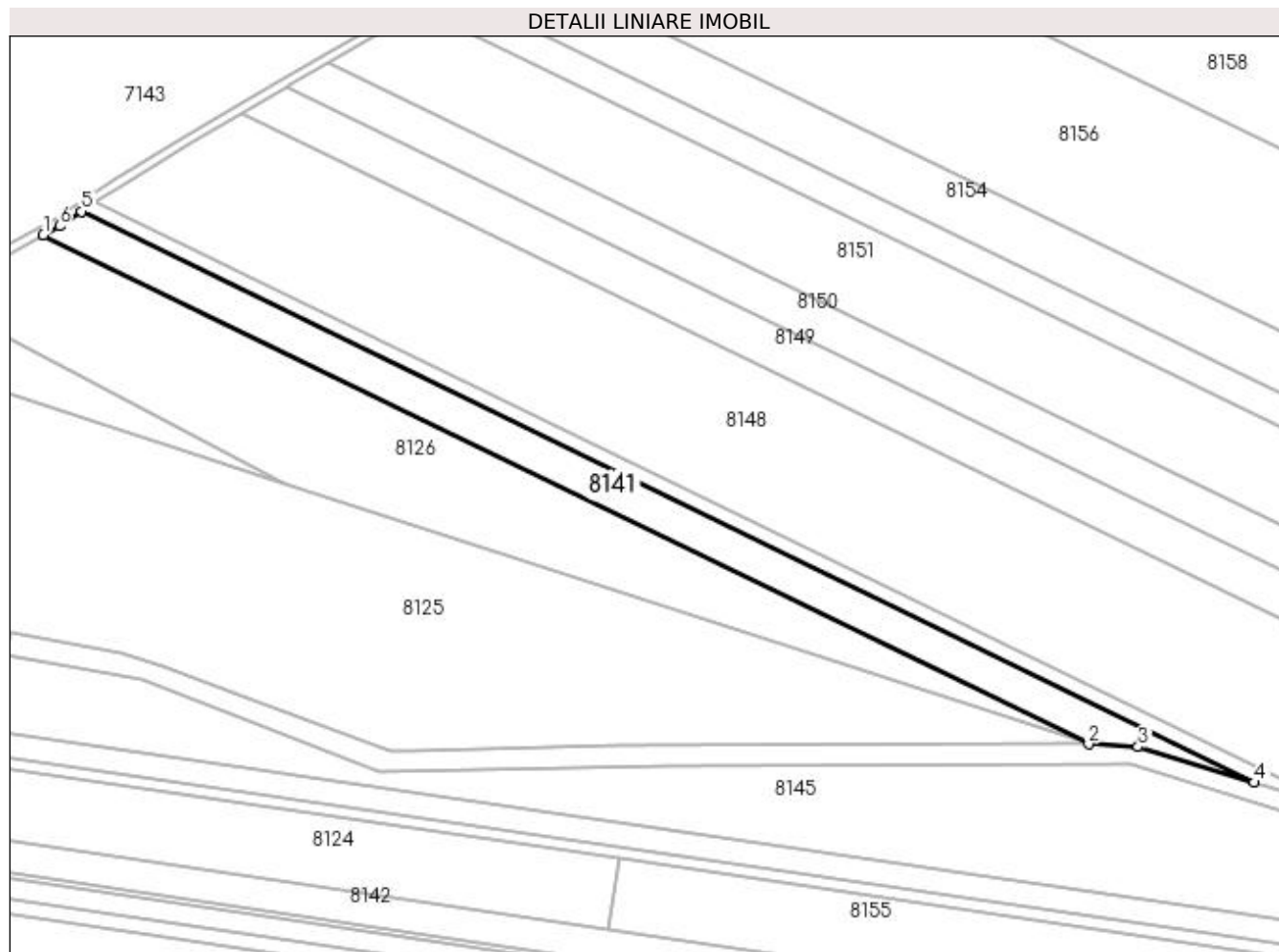
Inscrieri privind dezmembramintele dreptului de proprietate, drepturi reale de garanție și sarcini	Referințe
NU SUNT	

Anexa Nr. 1 La Partea I

Teren

Nr cadastral	Suprafața (mp)*	Observații / Referințe
30213	11.100	

* Suprafața este determinată în planul de proiecție Stereo 70.



Date referitoare la teren

Crt	Categorie folosință	Intra vilan	Suprafața (mp)	Tarla	Parcelă	Nr. topo	Observații / Referințe
1	arabil	NU	11.100	30	12	-	

Lungime Segmente

1) Valorile lungimilor segmentelor sunt obținute din proiecție în plan.

Punct început	X / Y	Punct sfârșit	X / Y	Lungime segment (** (m)
1	375.871,715 263.836,119	2	376.385,821 263.585,746	571.832
2	376.385,821 263.585,746	3	376.410,18 263.584,466	24.393
3	376.410,18 263.584,466	4	376.467,178 263.566,814	59.669
4	376.467,178 263.566,814	5	375.890,476 263.847,671	641.456
5	375.890,476 263.847,671	6	375.879,672 263.840,469	12.984

Punct început	X / Y	Punct sfârșit	X / Y	Lungime segment (** (m)
6	375.879,672 263.840,469	1	375.871,715 263.836,119	9.068

** Lungimile segmentelor sunt determinate în planul de proiecție Stereo 70 și sunt rotunjite la 1 milimetru.

*** Distanța dintre puncte este formată din segmente cumulate ce sunt mai mici decât valoarea 1 milimetru.

**DATE DESPRE IMOBILUL NR. 8142**

Oficiul de Cadastru și Publicitate Imobiliară DOLJ
Biroul de Cadastru și Publicitate Imobiliară Craiova

A. Partea I. Descrierea imobilului

TEREN Extravilan

Adresa: Jud. Dolj, T30,P23

Nr. Crt	Nr cadastral Nr. topografic	Suprafața* (mp)	Observații / Referințe
A1		16.122	Sector cadastral:42 Teren neimprejmuit;

B. Partea II. Proprietari și acte

Inscrieri privitoare la dreptul de proprietate și alte drepturi reale	Referințe
/	
Act Administrativ nr. TDP nr. 2038-1378, din 23/07/2002 emis de CJSAPT DOLJ;	
B1	A1
Intabulare, drept de PROPRIETATE, dobândit prin Reconstituire, cota actuala 1/1, cota initiala 1/1	
1) BARALIU ION , Lipsă CNP.	
2) BARASCU ALEXANDRINA , Lipsă CNP.	

C. Partea III. SARCINI .

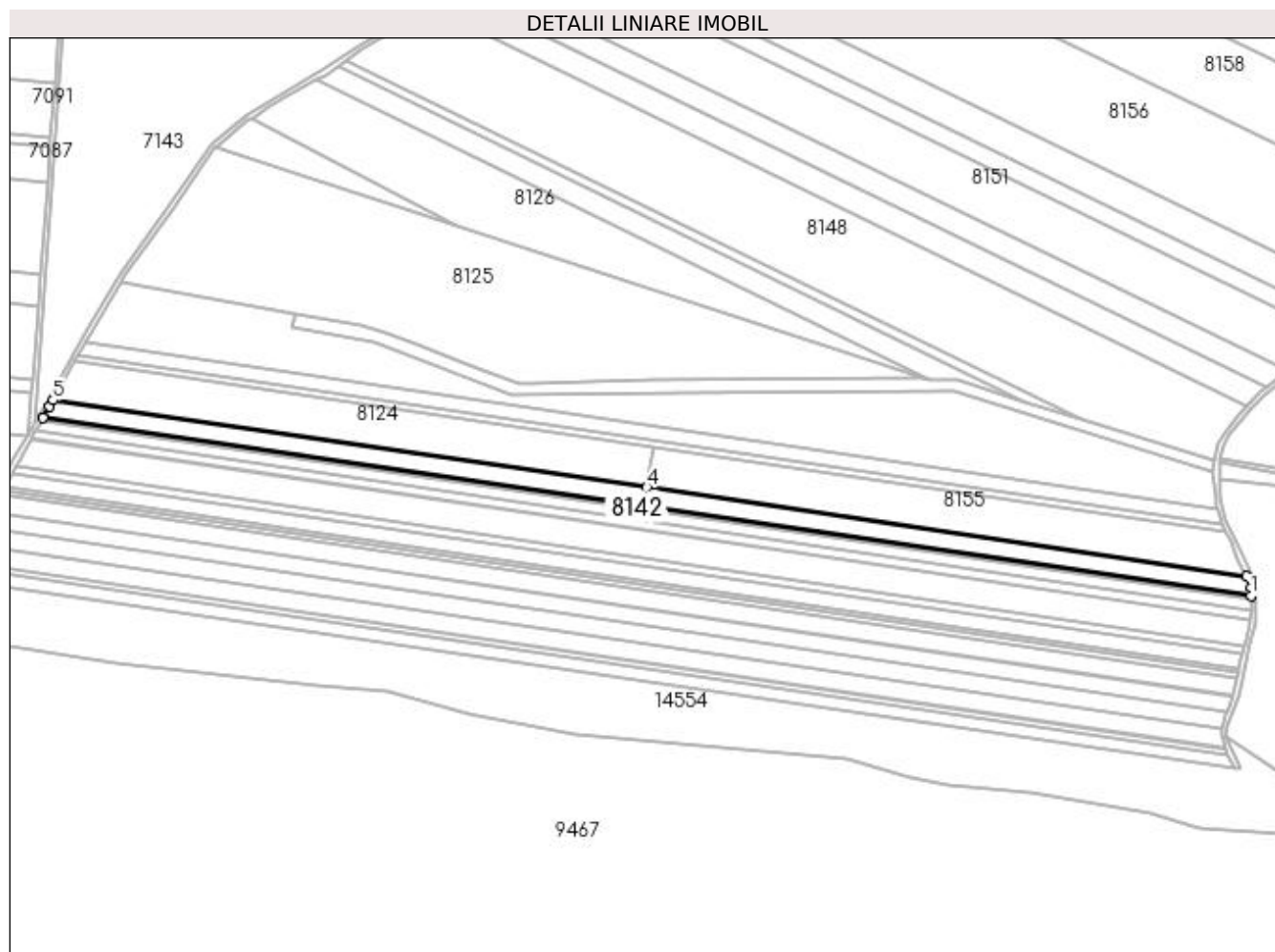
Inscrieri privind dezmembramintele dreptului de proprietate, drepturi reale de garanție și sarcini	Referințe
NU SUNT	

Anexa Nr. 1 La Partea I

Teren

Nr cadastral	Suprafața (mp)*	Observații / Referințe
	16.122	

* Suprafața este determinată în planul de proiecție Stereo 70.



Date referitoare la teren

Crt	Categorie folosință	Intra vilan	Suprafața (mp)	Tarla	Parcelă	Nr. topo	Observații / Referințe
1	arabil	NU	16.122	30	23	-	

Lungime Segmente

1) Valorile lungimilor segmentelor sunt obținute din proiecție în plan.

Punct început	X / Y	Punct sfârșit	X / Y	Lungime segment (** (m)
1	376.656,119 263.404,186	2	376.655,999 263.410,839	6.654
2	376.655,999 263.410,839	3	376.652,311 263.420,753	10.578
3	376.652,311 263.420,753	4	376.149,556 263.494,819	508.181
4	376.149,556 263.494,819	5	375.651,876 263.568,137	503.052
5	375.651,876 263.568,137	6	375.648,911 263.562,875	6.04

Punct început	X / Y	Punct sfârșit	X / Y	Lungime segment (** (m)
6	375.648,911 263.562,875	7	375.643,501 263.553,365	10.941
7	375.643,501 263.553,365	1	376.656,119 263.404,186	1023.548

** Lungimile segmentelor sunt determinate în planul de proiecție Stereo 70 și sunt rotunjite la 1 milimetru.

*** Distanța dintre puncte este formată din segmente cumulate ce sunt mai mici decât valoarea 1 milimetru.

**DATE DESPRE IMOBILUL NR. 8143**

Oficiul de Cadastru și Publicitate Imobiliară DOLJ
Biroul de Cadastru și Publicitate Imobiliară Craiova

A. Partea I. Descrierea imobilului

TEREN Extravilan

Adresa: Jud. Dolj, T30,P21

Nr. Crt	Nr cadastral Nr. topografic	Suprafața* (mp)	Observații / Referințe
A1		5.500	Sector cadastral:42 Teren neimprejmuit;

B. Partea II. Proprietari și acte

Inscrieri privitoare la dreptul de proprietate și alte drepturi reale	Referințe
/	
Act Administrativ nr. TDP nr. 1940-1974, din 27/06/2002 emis de CJSAPT DOLJ;	
B1	A1
Intabulare, drept de PROPRIETATE, dobândit prin Reconstituire, cota actuala 1/1, cota initiala 1/1	
1) ANGHEL NICOLAE, Lipsă CNP.	
2) ANGHEL GHEORGHE, Lipsă CNP.	

C. Partea III. SARCINI .

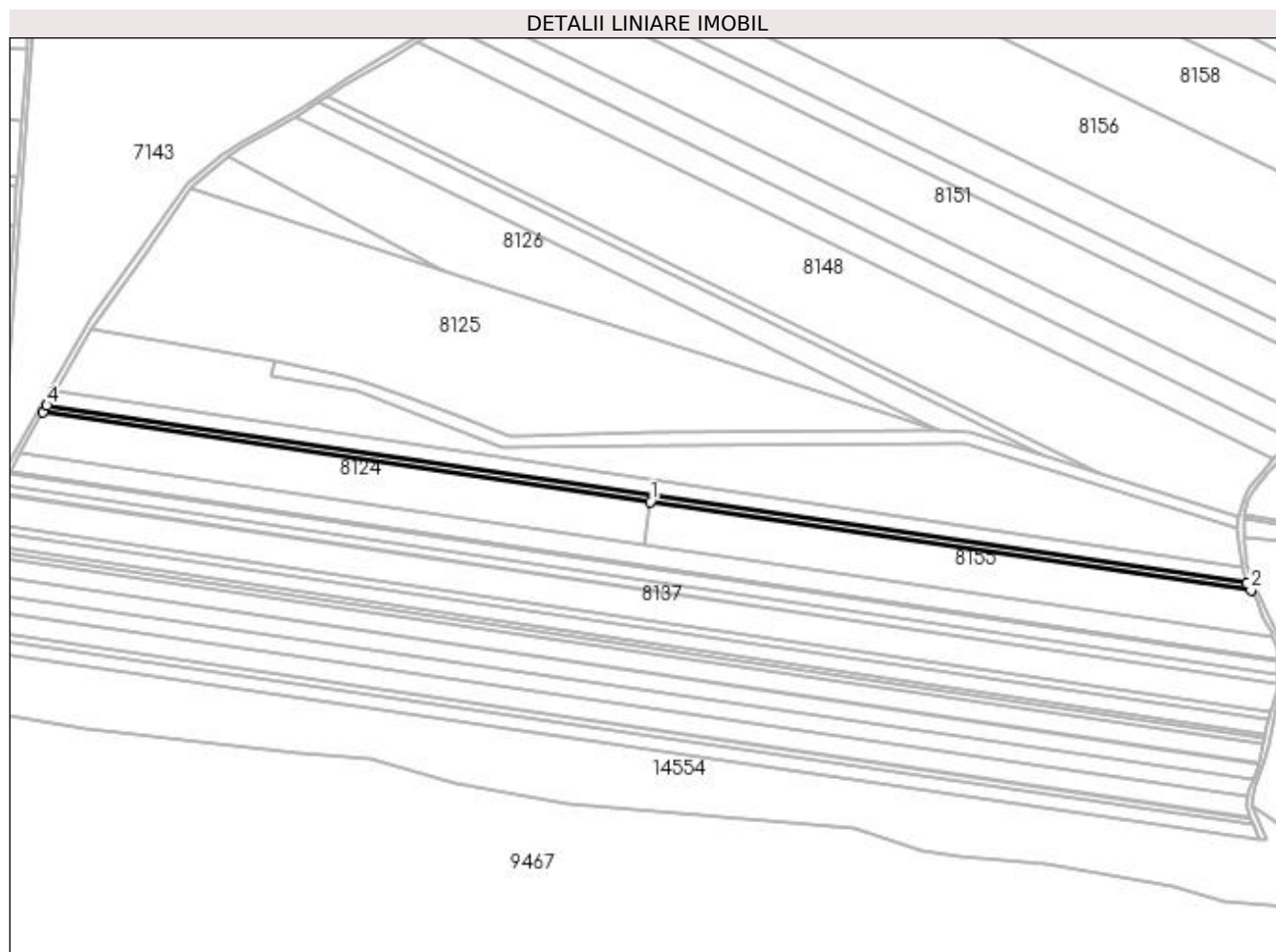
Inscrieri privind dezmembramentele dreptului de proprietate, drepturi reale de garanție și sarcini	Referințe
NU SUNT	

Anexa Nr. 1 La Partea I

Teren

Nr cadastral	Suprafața (mp)*	Observații / Referințe
	5.500	

* Suprafața este determinată în planul de proiecție Stereo 70.



Date referitoare la teren

Crt	Categorie folosință	Intra vilan	Suprafața (mp)	Tarla	Parcelă	Nr. topo	Observații / Referințe
1	arabil	NU	5.500	30	21	-	

Lungime Segmente

1) Valorile lungimilor segmentelor sunt obținute din proiecție în plan.

Punct început	X / Y	Punct sfârșit	X / Y	Lungime segment (** (m)
1	376.155,144 263.529,271	2	376.634,84 263.458,602	484.874
2	376.634,84 263.458,602	3	376.631,605 263.464,799	6.991
3	376.631,605 263.464,799	4	375.673,207 263.605,99	968.742
4	375.673,207 263.605,99	5	375.670,231 263.600,709	6.062
5	375.670,231 263.600,709	1	376.155,144 263.529,271	490.147

**** Lungimile segmentelor sunt determinate în planul de proiecție Stereo 70 și sunt rotunjite la 1 milimetru.**

***** Distanța dintre puncte este formată din segmente cumulate ce sunt mai mici decât valoarea 1 milimetru.**

**DATE DESPRE IMOBILUL NR. 8144**

Oficiul de Cadastru și Publicitate Imobiliară DOLJ
Biroul de Cadastru și Publicitate Imobiliară Craiova

A. Partea I. Descrierea imobilului

TEREN Extravilan

Adresa: Jud. Dolj, T30,P360

Nr. Crt	Nr cadastral Nr. topografic	Suprafața* (mp)	Observații / Referințe
A1	30293	11.500	Sector cadastral:42 Teren neimprejmuit;

B. Partea II. Proprietari și acte

Inscrieri privitoare la dreptul de proprietate și alte drepturi reale		Referințe
83890 / 04/10/2012		
Act Normativ nr. Ordinul nr. 73, din 26/03/2004 emis de PREFECTURA JUDETULUI DOLJ;		
B1	Intabulare, drept de PROPRIETATE, dobandit prin Lege, cota actuala 1/1, cota initiala 1/1 1) COMUNA BISTREȚ - DOMENIU PRIVAT, CIF:4553895	A1

C. Partea III. SARCINI .

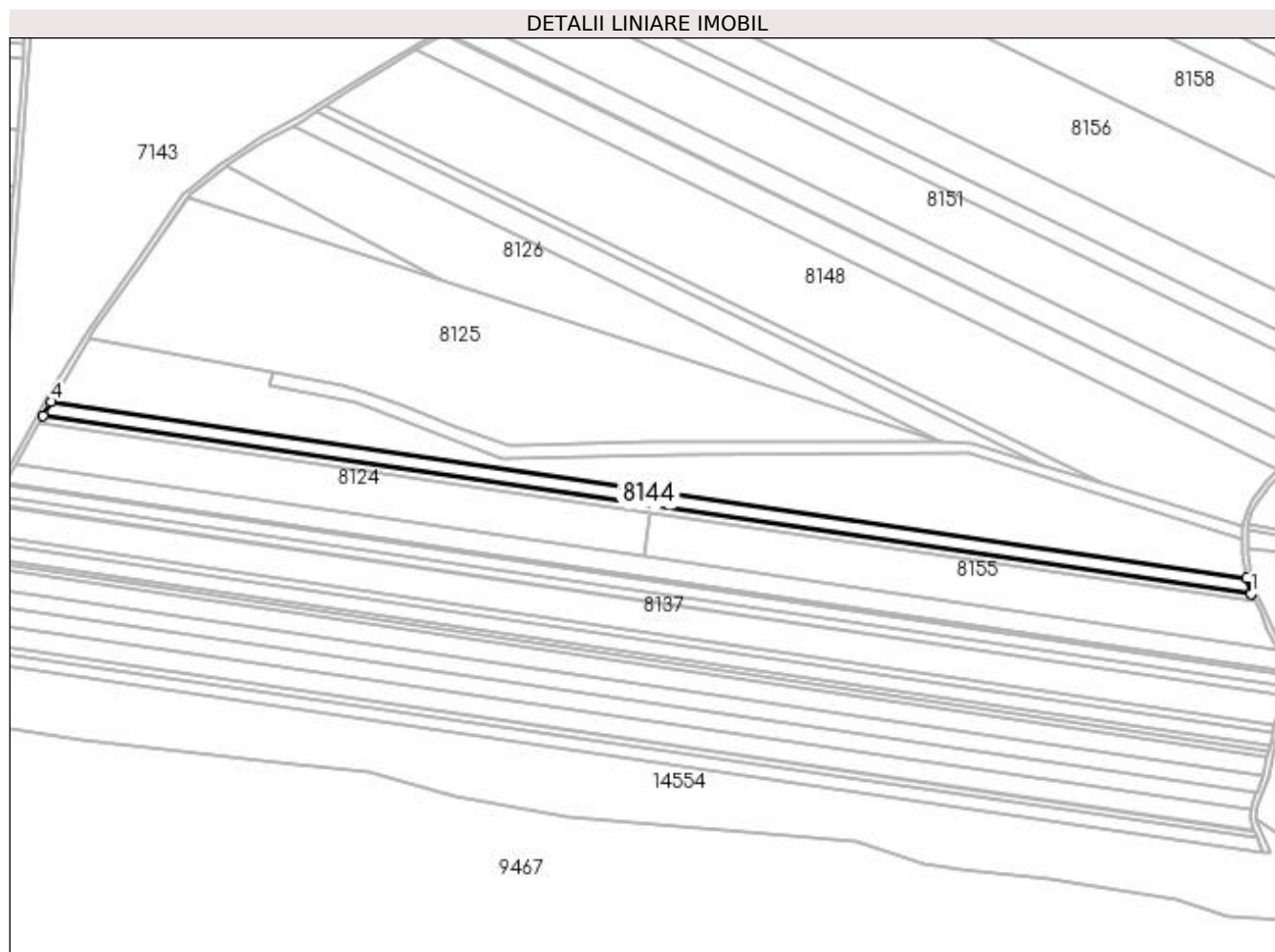
Inscrieri privind dezmembramintele dreptului de proprietate, drepturi reale de garanție și sarcini	Referințe
NU SUNT	

Anexa Nr. 1 La Partea I

Teren

Nr cadastral	Suprafața (mp)*	Observații / Referințe
30293	11.500	

* Suprafața este determinată în planul de proiecție Stereo 70.



Date referitoare la teren

Crt	Categorie folosință	Intra vilan	Suprafața (mp)	Tarla	Parcelă	Nr. topo	Observații / Referințe
1	pasune	NU	11.500	30	360	-	

Lungime Segmente

1) Valorile lungimilor segmentelor sunt obținute din proiecție în plan.

Punct început	X / Y	Punct sfârșit	X / Y	Lungime segment (** (m)
1	376.631,605 263.464,799	2	376.631,093 263.465,78	1.107
2	376.631,093 263.465,78	3	376.627,776 263.477,427	12.11
3	376.627,776 263.477,427	4	375.679,485 263.617,13	958.526
4	375.679,485 263.617,13	5	375.673,207 263.605,99	12.787
5	375.673,207 263.605,99	1	376.631,605 263.464,799	968.742

**** Lungimile segmentelor sunt determinate în planul de proiecție Stereo 70 și sunt rotunjite la 1 milimetru.**

***** Distanța dintre puncte este formată din segmente cumulate ce sunt mai mici decât valoarea 1 milimetru.**

**DATE DESPRE IMOBILUL NR. 8145**

Oficiul de Cadastru și Publicitate Imobiliară DOLJ
Biroul de Cadastru și Publicitate Imobiliară Craiova

A. Partea I. Descrierea imobilului

TEREN Extravilan

Adresa: Jud. Dolj, T30,P496

Nr. Crt	Nr cadastral Nr. topografic	Suprafața* (mp)	Observații / Referințe
A1		37.722	Sector cadastral:42 Teren neimprejmuit;

B. Partea II. Proprietari și acte

Inscrieri privitoare la dreptul de proprietate și alte drepturi reale		Referințe
/		
Act Normativ nr. 7, din 13/03/1996 emis de PARLAMENTUL ROMÂNIEI;		
B1	Inscrierea provizorie, drept de PROPRIETATE, dobandit prin Lege, cota actuala 1/1, cota initiala 1/1 1) NEIDENTIFICAT NEIDENTIFICAT, neidentificat	A1

C. Partea III. SARCINI .

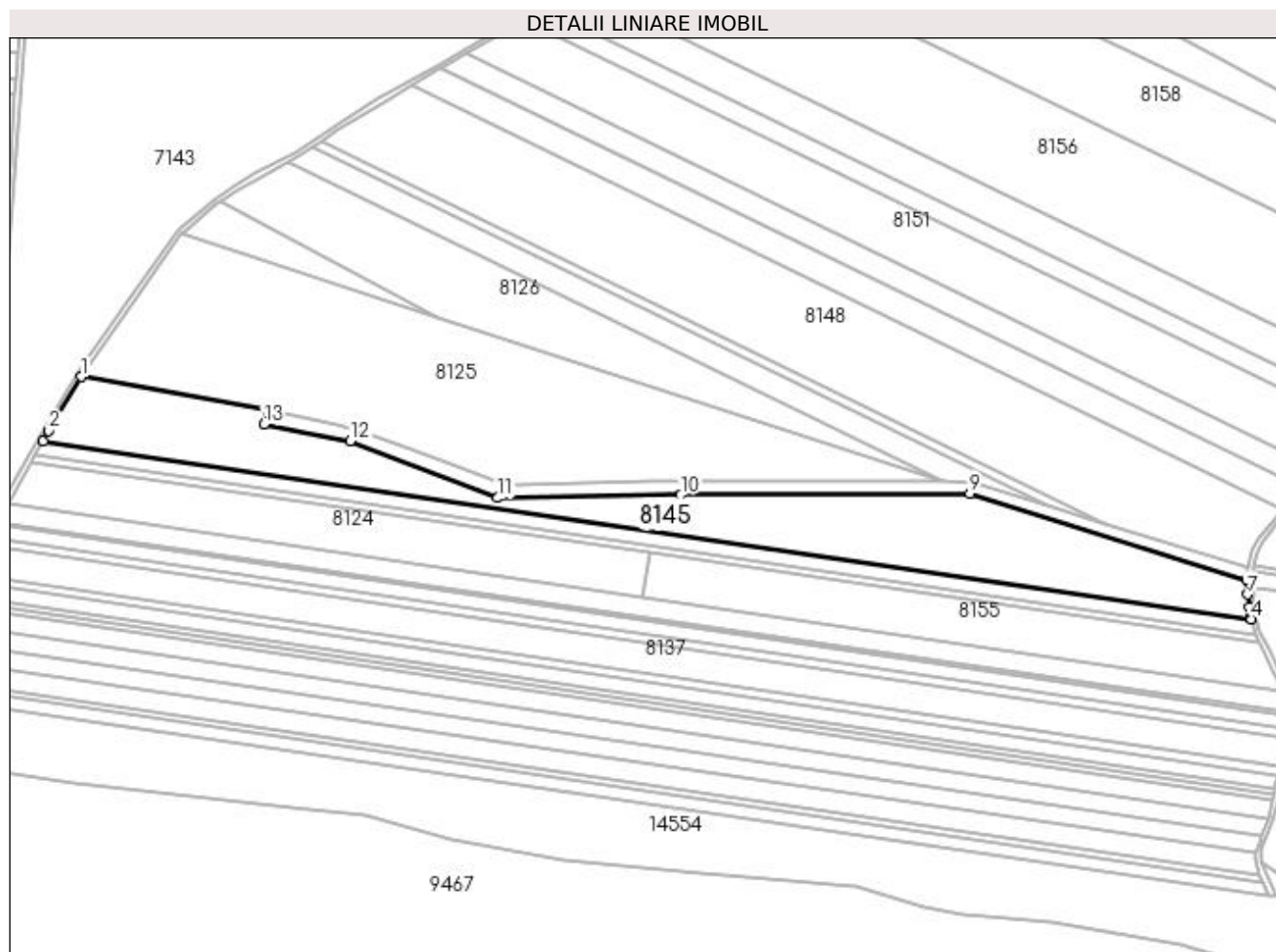
Inscrieri privind dezmembramintele dreptului de proprietate, drepturi reale de garanție și sarcini	Referințe
NU SUNT	

Anexa Nr. 1 La Partea I

Teren

Nr cadastral	Suprafața (mp)*	Observații / Referințe
	37.722	

* Suprafața este determinată în planul de proiecție Stereo 70.



Date referitoare la teren

Crt	Categorie folosință	Intra vilan	Suprafața (mp)	Tarla	Parcelă	Nr. topo	Observații / Referințe
1	pasune	NU	37.722	30	496	-	

Lungime Segmente

1) Valorile lungimilor segmentelor sunt obținute din proiecție în plan.

Punct început	X / Y	Punct sfârșit	X / Y	Lungime segment (** (m)
1	375.709,224 263.667,432	2	375.683,919 263.624,998	49.406
2	375.683,919 263.624,998	3	375.679,485 263.617,13	9.031
3	375.679,485 263.617,13	4	376.627,776 263.477,427	958.526
4	376.627,776 263.477,427	5	376.627,374 263.478,838	1.467
5	376.627,374 263.478,838	6	376.626,323 263.486,827	8.058

Punct început	X / Y	Punct sfârșit	X / Y	Lungime segment (** (m)
6	376.626,323 263.486,827	7	376.625,259 263.496,71	9.94
7	376.625,259 263.496,71	8	376.624,127 263.508,08	11.426
8	376.624,127 263.508,08	9	376.406,827 263.576,068	227.688
9	376.406,827 263.576,068	10	376.179,969 263.574,663	226.862
10	376.179,969 263.574,663	11	376.036,438 263.572,44	143.548
11	376.036,438 263.572,44	12	375.920,579 263.617,181	124.198
12	375.920,579 263.617,181	13	375.852,702 263.629,977	69.073
13	375.852,702 263.629,977	14	375.855,601 263.641,021	11.418
14	375.855,601 263.641,021	1	375.709,224 263.667,432	148.741

** Lungimile segmentelor sunt determinate în planul de proiecție Stereo 70 și sunt rotunjite la 1 milimetru.

*** Distanța dintre puncte este formată din segmente cumulate ce sunt mai mici decât valoarea 1 milimetru.

**DATE DESPRE IMOBILUL NR. 8146**

Oficiul de Cadastru și Publicitate Imobiliară DOLJ
Biroul de Cadastru și Publicitate Imobiliară Craiova

A. Partea I. Descrierea imobilului

TEREN Extravilan

Adresa: Jud. Dolj, T30,P11

Nr. Crt	Nr cadastral Nr. topografic	Suprafața* (mp)	Observații / Referințe
A1		4.900	Sector cadastral:42 Teren neimprejmuit;

B. Partea II. Proprietari și acte

Inscrieri privitoare la dreptul de proprietate și alte drepturi reale	Referințe
/	
Act Administrativ nr. TDP nr. 1897-1977, din 07/06/2002 emis de CJSAPT DOLJ;	
B1	A1
Intabulare, drept de PROPRIETATE, dobândit prin Reconstituire, cota actuala 1/1, cota initiala 1/1 1) BARBU ION , Lipsă CNP.	

C. Partea III. SARCINI .

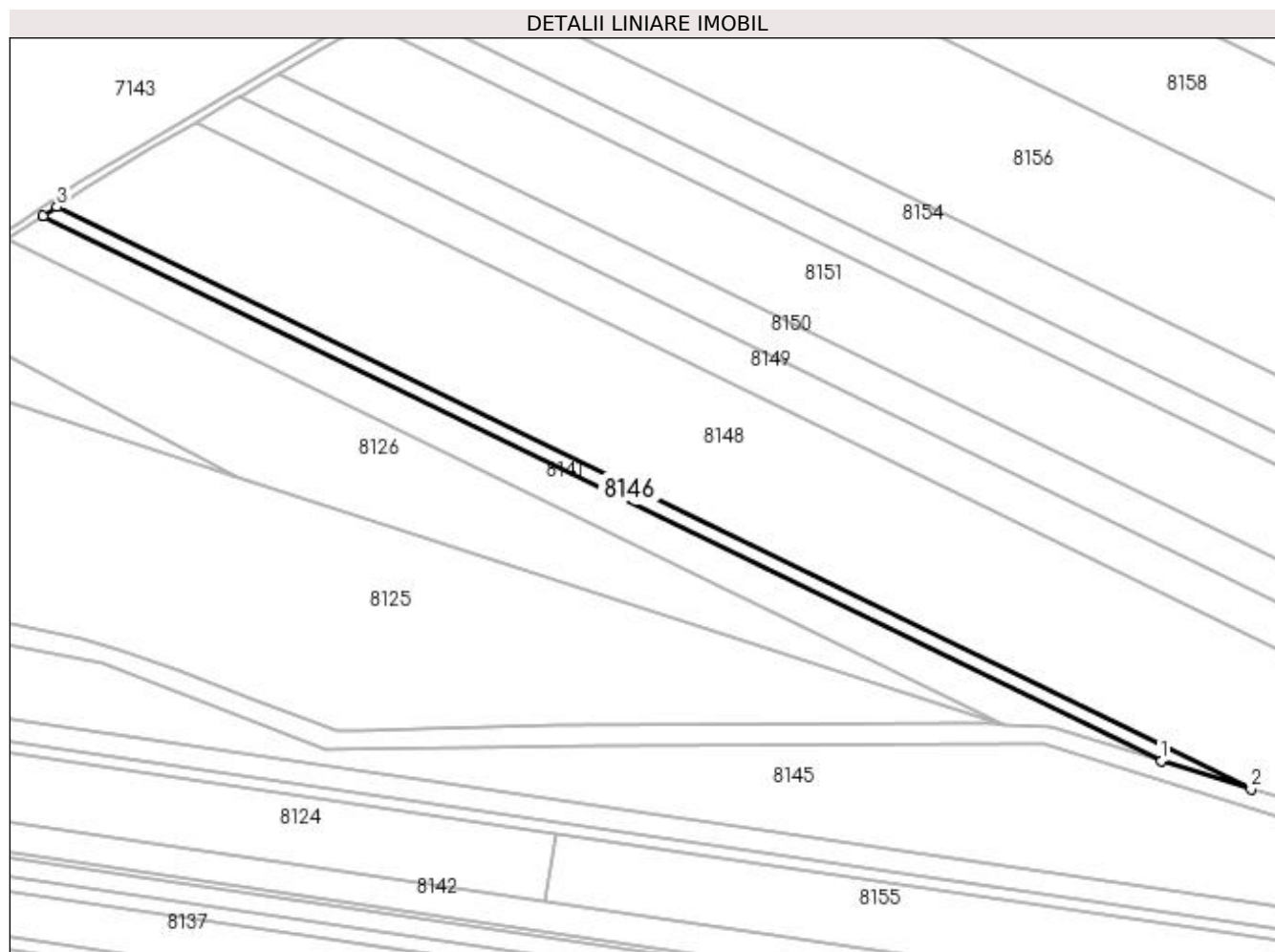
Inscrieri privind dezmembramintele dreptului de proprietate, drepturi reale de garanție și sarcini	Referințe
NU SUNT	

Anexa Nr. 1 La Partea I

Teren

Nr cadastral	Suprafața (mp)*	Observații / Referințe
	4.900	

* Suprafața este determinată în planul de proiecție Stereo 70.



Date referitoare la teren

Crt	Categorie folosință	Intravilan	Suprafața (mp)	Tarla	Parcelă	Nr. topo	Observații / Referințe
1	arabil	NU	4.900	30	11	-	

Lungime Segmente

1) Valorile lungimilor segmentelor sunt obținute din proiecție în plan.

Punct început	X / Y	Punct sfârșit	X / Y	Lungime segment (** (m)
1	376.467,178 263.566,814	2	376.513,521 263.552,461	48.515
2	376.513,521 263.552,461	3	375.897,599 263.852,419	685.08
3	375.897,599 263.852,419	4	375.890,476 263.847,671	8.56
4	375.890,476 263.847,671	1	376.467,178 263.566,814	641.456

**** Lungimile segmentelor sunt determinate în planul de proiecție Stereo 70 și sunt rotunjite la 1 milimetru.**

***** Distanța dintre puncte este formată din segmente cumulate ce sunt mai mici decât valoarea 1 milimetru.**

**DATE DESPRE IMOBILUL NR. 8147**

Oficiul de Cadastru și Publicitate Imobiliară DOLJ
Biroul de Cadastru și Publicitate Imobiliară Craiova

A. Partea I. Descrierea imobilului

TEREN Extravilan

Adresa: Jud. Dolj, Cn 484/3

Nr. Crt	Nr cadastral Nr. topografic	Suprafața* (mp)	Observații / Referințe
A1		7.975	Sector cadastral:42 Teren neimprejmuit;

B. Partea II. Proprietari și acte

Inscrieri privitoare la dreptul de proprietate și alte drepturi reale		Referințe
/		
Act Normativ nr. 7, din 13/03/1996 emis de PARLAMENTUL ROMÂNIEI;		
B1	Inscrierea provizorie, drept de PROPRIETATE, dobandit prin Lege, cota actuala 1/1, cota initiala 1/1 1) NEIDENTIFICAT NEIDENTIFICAT, neidentificat	A1

C. Partea III. SARCINI .


Inscrieri privind dezmembramintele dreptului de proprietate, drepturi reale de garanție și sarcini	Referințe
NU SUNT	

Anexa Nr. 1 La Partea I

Teren

Nr cadastral	Suprafața (mp)*	Observații / Referințe
	7.975	

* Suprafața este determinată în planul de proiecție Stereo 70.



Date referitoare la teren

Crt	Categorie folosință	Intravilan	Suprafața (mp)	Tarla	Parcelă	Nr. topo	Observații / Referințe
1	altele	NU	7.975	-	-	-	Cn 484/3

Lungime Segmente

1) Valorile lungimilor segmentelor sunt obținute din proiecție în plan.

Punct început	X / Y	Punct sfârșit	X / Y	Lungime segment (** (m)
1	375.855,601 263.641,021	2	375.852,702 263.629,977	11.418
2	375.852,702 263.629,977	3	375.920,579 263.617,181	69.073
3	375.920,579 263.617,181	4	376.036,438 263.572,44	124.198
4	376.036,438 263.572,44	5	376.179,969 263.574,663	143.548
5	376.179,969 263.574,663	6	376.406,827 263.576,068	226.862

Punct început	X / Y	Punct sfârşit	X / Y	Lungime segment (** (m)
6	376.406,827 263.576,068	7	376.624,127 263.508,08	227.688
7	376.624,127 263.508,08	8	376.624,739 263.518,018	9.957
8	376.624,739 263.518,018	9	376.513,521 263.552,461	116.429
9	376.513,521 263.552,461	10	376.467,178 263.566,814	48.515
10	376.467,178 263.566,814	11	376.410,18 263.584,466	59.669
11	376.410,18 263.584,466	12	376.385,821 263.585,746	24.393
12	376.385,821 263.585,746	13	376.379,712 263.586,067	6.117
13	376.379,712 263.586,067	14	376.155,152 263.584,968	224.563
14	376.155,152 263.584,968	15	376.052,39 263.582,221	102.799
15	376.052,39 263.582,221	16	376.042,357 263.582,307	10.033
16	376.042,357 263.582,307	17	375.999,967 263.598,221	45.279
17	375.999,967 263.598,221	18	375.960,463 263.613,246	42.265
18	375.960,463 263.613,246	19	375.930,173 263.624,212	32.214
19	375.930,173 263.624,212	20	375.910,231 263.630,298	20.85
20	375.910,231 263.630,298	1	375.855,601 263.641,021	55.672

** Lungimile segmentelor sunt determinate în planul de proiecție Stereo 70 și sunt rotunjite la 1 milimetru.

*** Distanța dintre puncte este formată din segmente cumulate ce sunt mai mici decât valoarea 1 milimetru.

**DATE DESPRE IMOBILUL NR. 8148**

Oficiul de Cadastru și Publicitate Imobiliară DOLJ
Biroul de Cadastru și Publicitate Imobiliară Craiova

A. Partea I. Descrierea imobilului

TEREN Extravilan

Adresa: Jud. Dolj, T30,P10

Nr. Crt	Nr cadastral Nr. topografic	Suprafața* (mp)	Observații / Referințe
A1		53.800	Sector cadastral:42 Teren neimprejmuit;

B. Partea II. Proprietari și acte

Inscrieri privitoare la dreptul de proprietate și alte drepturi reale	Referințe
/	
Act Administrativ nr. TDP nr. 2009-1378, din 23/07/2002 emis de CJSAPT DOLJ;	
B1	A1
Intabulare, drept de PROPRIETATE, dobândit prin Reconstituire, cota actuala 1/1, cota initiala 1/1 1) PURCEA VASILE, Lipsă CNP.	

C. Partea III. SARCINI .


Inscrieri privind dezmembramintele dreptului de proprietate, drepturi reale de garanție și sarcini	Referințe
NU SUNT	

Anexa Nr. 1 La Partea I

Teren

Nr cadastral	Suprafața (mp)*	Observații / Referințe
	53.800	

* Suprafața este determinată în planul de proiecție Stereo 70.



Date referitoare la teren

Crt	Categorie folosință	Intra vilan	Suprafața (mp)	Tarla	Parcelă	Nr. topo	Observații / Referințe
1	arabil	NU	53.800	30	10	-	

Lungime Segmente

1) Valorile lungimilor segmentelor sunt obținute din proiecție în plan.

Punct început	X / Y	Punct sfârșit	X / Y	Lungime segment (** (m)
1	376.513,521 263.552,461	2	376.624,739 263.518,018	116.429
2	376.624,739 263.518,018	3	376.628,991 263.531,879	14.499
3	376.628,991 263.531,879	4	376.634,24 263.541,228	10.722
4	376.634,24 263.541,228	5	376.643,908 263.553,965	15.991
5	376.643,908 263.553,965	6	376.652,596 263.563,1	12.607

Punct început	X / Y	Punct sfârșit	X / Y	Lungime segment (** (m)
6	376.652,596 263.563,1	7	375.969,155 263.895,941	760.181
7	375.969,155 263.895,941	8	375.945,147 263.881,905	27.81
8	375.945,147 263.881,905	9	375.910,696 263.861,149	40.22
9	375.910,696 263.861,149	10	375.897,599 263.852,419	15.74
10	375.897,599 263.852,419	1	376.513,521 263.552,461	685.08

** Lungimile segmentelor sunt determinate în planul de proiecție Stereo 70 și sunt rotunjite la 1 milimetru.

*** Distanța dintre puncte este formată din segmente cumulate ce sunt mai mici decât valoarea 1 milimetru.

**DATE DESPRE IMOBILUL NR. 8149**

Oficiul de Cadastru și Publicitate Imobiliară DOLJ
Biroul de Cadastru și Publicitate Imobiliară Craiova

A. Partea I. Descrierea imobilului

TEREN Extravilan

Adresa: Jud. Dolj, T30,P9

Nr. Crt	Nr cadastral Nr. topografic	Suprafața* (mp)	Observații / Referințe
A1		16.300	Sector cadastral:42 Teren neimprejmuit;

B. Partea II. Proprietari și acte

Inscrieri privitoare la dreptul de proprietate și alte drepturi reale	Referințe
/	
Act Administrativ nr. TDP nr. 1902-1974, din 07/06/2002 emis de CJSAPT DOLJ;	
B1	A1
Intabulare, drept de PROPRIETATE, dobândit prin Reconstituire, cota actuala 1/1, cota initiala 1/1 1) STĂNICĂ CONSTANTIN, Lipsă CNP.	

C. Partea III. SARCINI .

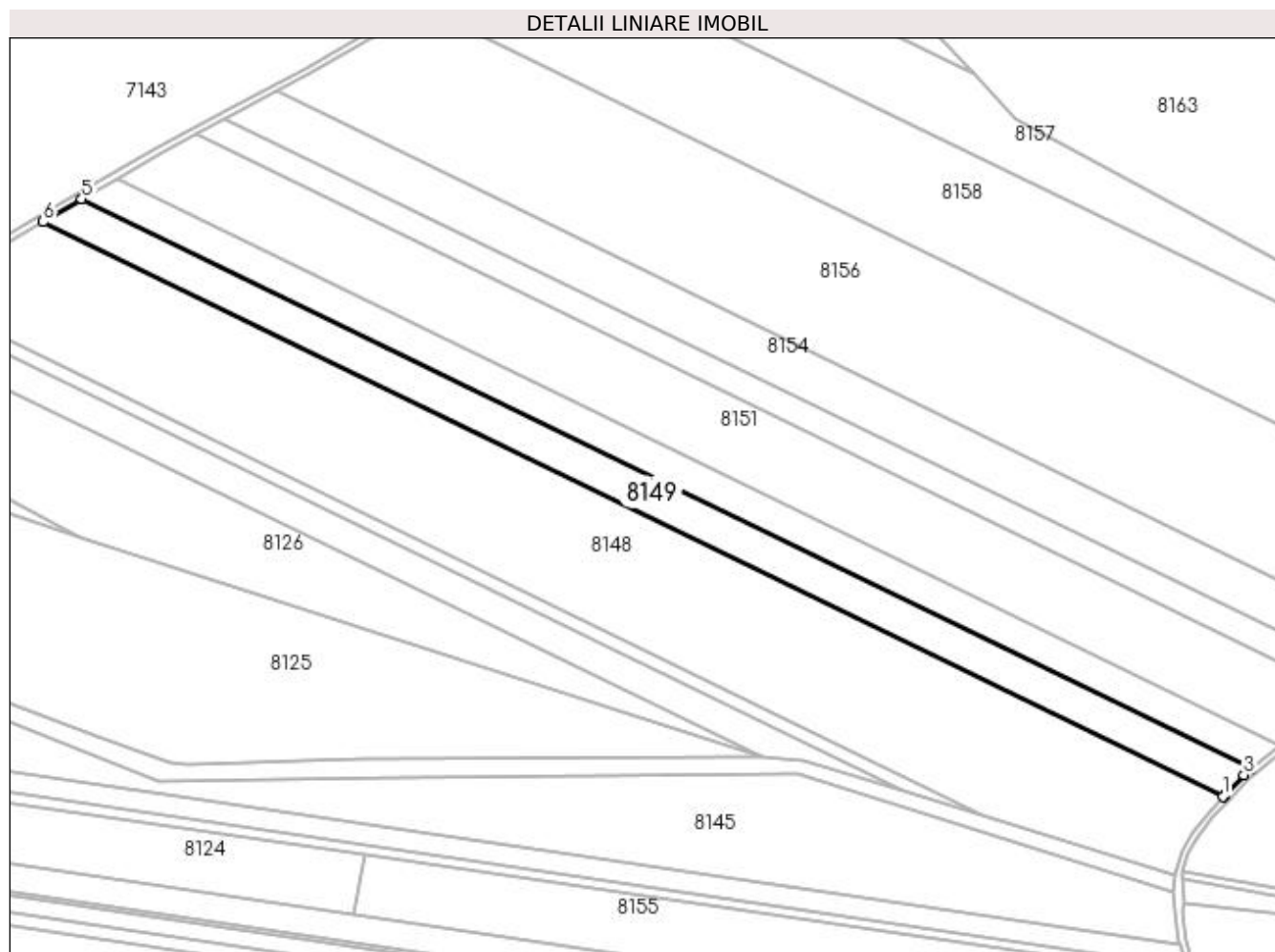
Inscrieri privind dezmembramintele dreptului de proprietate, drepturi reale de garanție și sarcini	Referințe
NU SUNT	

Anexa Nr. 1 La Partea I

Teren

Nr cadastral	Suprafața (mp)*	Observații / Referințe
	16.300	

* Suprafața este determinată în planul de proiecție Stereo 70.



Date referitoare la teren

Crt	Categorie folosință	Intra vilan	Suprafața (mp)	Tarla	Parcelă	Nr. topo	Observații / Referințe
1	arabil	NU	16.300	30	9	-	

Lungime Segmente

1) Valorile lungimilor segmentelor sunt obținute din proiecție în plan.

Punct început	X / Y	Punct sfârșit	X / Y	Lungime segment (** (m)
1	376.652,596 263.563,1	2	376.653,155 263.563,688	0.811
2	376.653,155 263.563,688	3	376.664,894 263.575,744	16.827
3	376.664,894 263.575,744	4	376.668,986 263.579,081	5.28
4	376.668,986 263.579,081	5	375.991,517 263.909,013	753.538
5	375.991,517 263.909,013	6	375.969,155 263.895,941	25.902

Punct început	X / Y	Punct sfârșit	X / Y	Lungime segment (** (m)
6	375.969,155 263.895,941	1	376.652,596 263.563,1	760.181

** Lungimile segmentelor sunt determinate în planul de proiecție Stereo 70 și sunt rotunjite la 1 milimetru.

*** Distanța dintre puncte este formată din segmente cumulate ce sunt mai mici decât valoarea 1 milimetru.

**DATE DESPRE IMOBILUL NR. 8150**

Oficiul de Cadastru și Publicitate Imobiliară DOLJ
 Biroul de Cadastru și Publicitate Imobiliară Craiova

A. Partea I. Descrierea imobilului

TEREN Extravilan

Adresa: Jud. Dolj, T30,P8

Nr. Crt	Nr cadastral Nr. topografic	Suprafața* (mp)	Observații / Referințe
A1		15.000	Sector cadastral:42 Teren neimprejmuit;

B. Partea II. Proprietari și acte

Inscrieri privitoare la dreptul de proprietate și alte drepturi reale	Referințe
/	
Act Administrativ nr. TDP nr. 1960-1974, din 29/06/2002 emis de CJSAPT DOLJ;	
B1	A1
Intabulare, drept de PROPRIETATE, dobândit prin Reconstituire, cota actuala 1/1, cota initiala 1/1 1) PETRISOR GABRILIAN, Lipsă CNP.	

C. Partea III. SARCINI .

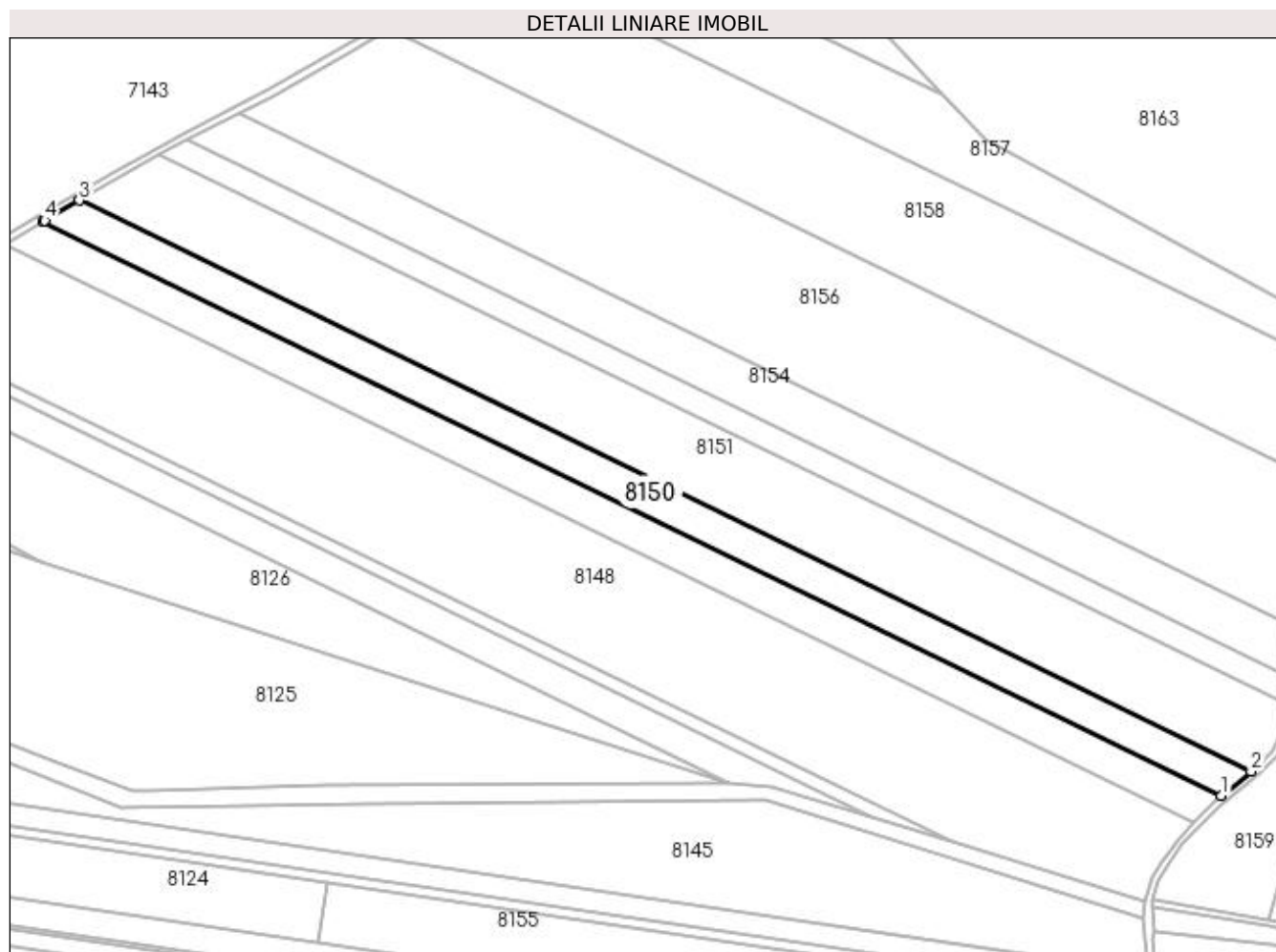
Inscrieri privind dezmembramintele dreptului de proprietate, drepturi reale de garanție și sarcini	Referințe
NU SUNT	

Anexa Nr. 1 La Partea I

Teren

Nr cadastral	Suprafața (mp)*	Observații / Referințe
	15.000	

* Suprafața este determinată în planul de proiecție Stereo 70.



Date referitoare la teren

Crt	Categorie folosință	Intra vilan	Suprafața (mp)	Tarla	Parcelă	Nr. topo	Observații / Referințe
1	arabil	NU	15.000	30	8	-	

Lungime Segmente

1) Valorile lungimilor segmentelor sunt obținute din proiecție în plan.

Punct început	X / Y	Punct sfârșit	X / Y	Lungime segment (** (m)
1	376.668,986 263.579,081	2	376.686,031 263.592,982	21.995
2	376.686,031 263.592,982	3	376.012,293 263.921,097	749.388
3	376.012,293 263.921,097	4	375.992,496 263.909,585	22.901
4	375.992,496 263.909,585	5	375.991,517 263.909,013	1.134
5	375.991,517 263.909,013	1	376.668,986 263.579,081	753.538

**** Lungimile segmentelor sunt determinate în planul de proiecție Stereo 70 și sunt rotunjite la 1 milimetru.**

***** Distanța dintre puncte este formată din segmente cumulate ce sunt mai mici decât valoarea 1 milimetru.**

**DATE DESPRE IMOBILUL NR. 8151**

Oficiul de Cadastru și Publicitate Imobiliară DOLJ
Biroul de Cadastru și Publicitate Imobiliară Craiova

A. Partea I. Descrierea imobilului

TEREN Extravilan

Adresa: Jud. Dolj, T30,P7

Nr. Crt	Nr cadastral Nr. topografic	Suprafața* (mp)	Observații / Referințe
A1		32.000	Sector cadastral:42 Teren neimprejmuit;

B. Partea II. Proprietari și acte

Inscrieri privitoare la dreptul de proprietate și alte drepturi reale	Referințe
/	
Act Administrativ nr. TDP nr. 1901-1974, din 07/06/2002 emis de CJSAPT DOLJ;	
B1	A1
Intabulare, drept de PROPRIETATE, dobândit prin Reconstituire, cota actuala 1/1, cota initiala 1/1 1) CIUPITU DUMITRU, Lipsă CNP.	

C. Partea III. SARCINI .

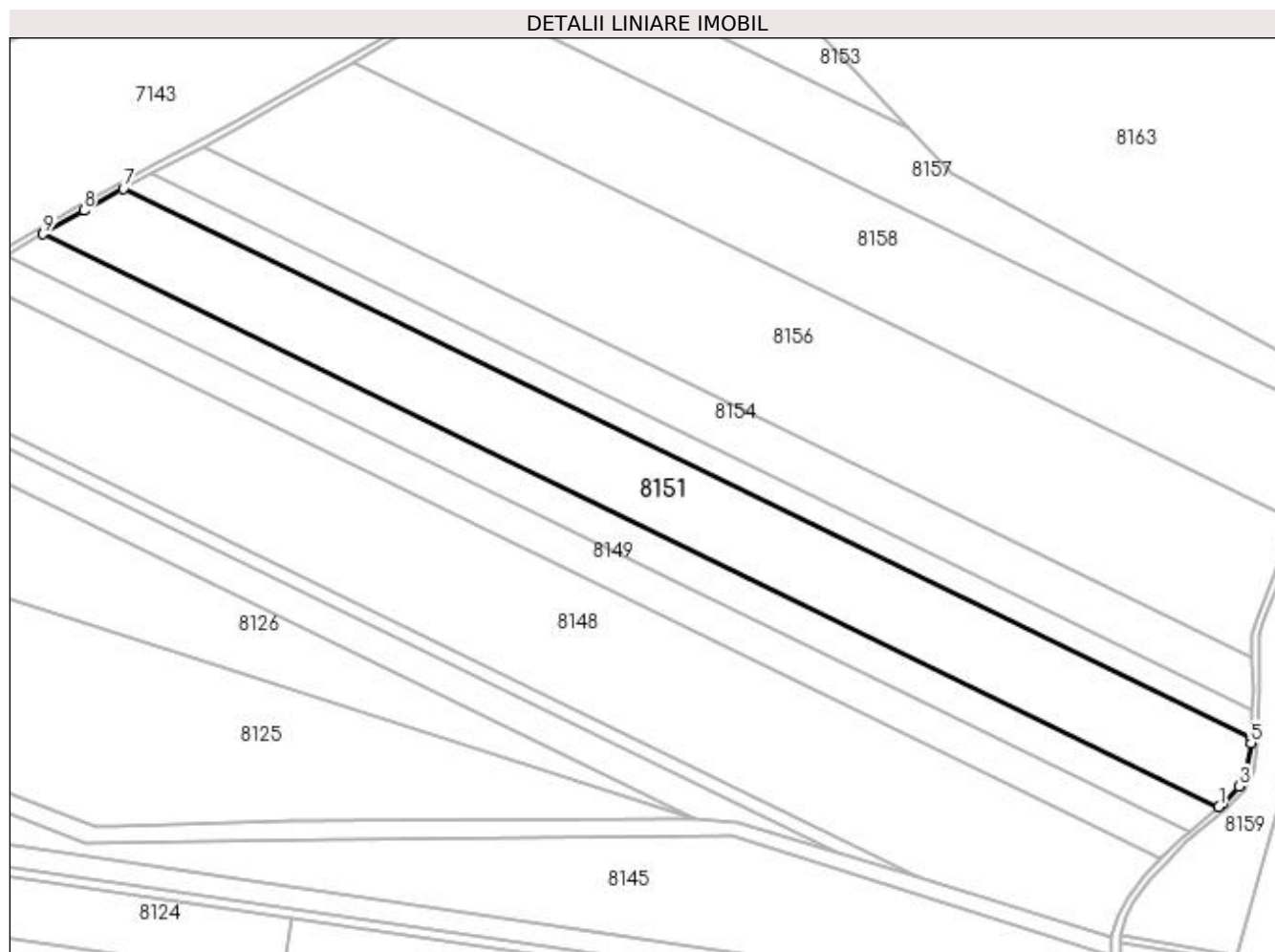
Inscrieri privind dezmembramintele dreptului de proprietate, drepturi reale de garanție și sarcini	Referințe
NU SUNT	

Anexa Nr. 1 La Partea I

Teren

Nr cadastral	Suprafața (mp)*	Observații / Referințe
	32.000	

* Suprafața este determinată în planul de proiecție Stereo 70.



Date referitoare la teren

Crt	Categorie folosință	Intra vilan	Suprafața (mp)	Tarla	Parcelă	Nr. topo	Observații / Referințe
1	arabil	NU	32.000	30	7	-	

Lungime Segmente

1) Valorile lungimilor segmentelor sunt obținute din proiecție în plan.

Punct început	X / Y	Punct sfârșit	X / Y	Lungime segment (** (m)
1	376.686,031 263.592,982	2	376.688,71 263.595,167	3.457
2	376.688,71 263.595,167	3	376.697,818 263.604,827	13.277
3	376.697,818 263.604,827	4	376.702,224 263.614,064	10.234
4	376.702,224 263.614,064	5	376.704,429 263.629,648	15.739
5	376.704,429 263.629,648	6	376.704,534 263.632,204	2.558

Punct început	X / Y	Punct sfârșit	X / Y	Lungime segment (** (m)
6	376.704,534 263.632,204	7	376.058,243 263.946,952	718.859
7	376.058,243 263.946,952	8	376.035,542 263.934,615	25.837
8	376.035,542 263.934,615	9	376.012,293 263.921,097	26.893
9	376.012,293 263.921,097	1	376.686,031 263.592,982	749.388

** Lungimile segmentelor sunt determinate în planul de proiecție Stereo 70 și sunt rotunjite la 1 milimetru.

*** Distanța dintre puncte este formată din segmente cumulate ce sunt mai mici decât valoarea 1 milimetru.

**DATE DESPRE IMOBILUL NR. 8152**

Oficiul de Cadastru și Publicitate Imobiliară DOLJ
 Biroul de Cadastru și Publicitate Imobiliară Craiova

A. Partea I. Descrierea imobilului

TEREN Extravilan

Adresa: Jud. Dolj, T30,P6

Nr. Crt	Nr cadastral Nr. topografic	Suprafața* (mp)	Observații / Referințe
A1	30217	10.700	Sector cadastral:42 Teren neimprejmuit;

B. Partea II. Proprietari și acte

Inscrieri privitoare la dreptul de proprietate și alte drepturi reale		Referințe
19947 / 21/02/2014		
Act Notarial nr. CVC aut. nr. 722, din 16/05/2013 emis de NP DRAGOMIR R (Declaratie aut. nr. 901/30.05.2013 NP Dragomir R);		
B1	Intabulare, drept de PROPRIETATE, dobandit prin Conventie, cota actuala 1/1, cota initiala 1/1 1) SC KAMPARO INVESTMENT SRL, CIF:25525855	A1

C. Partea III. SARCINI .

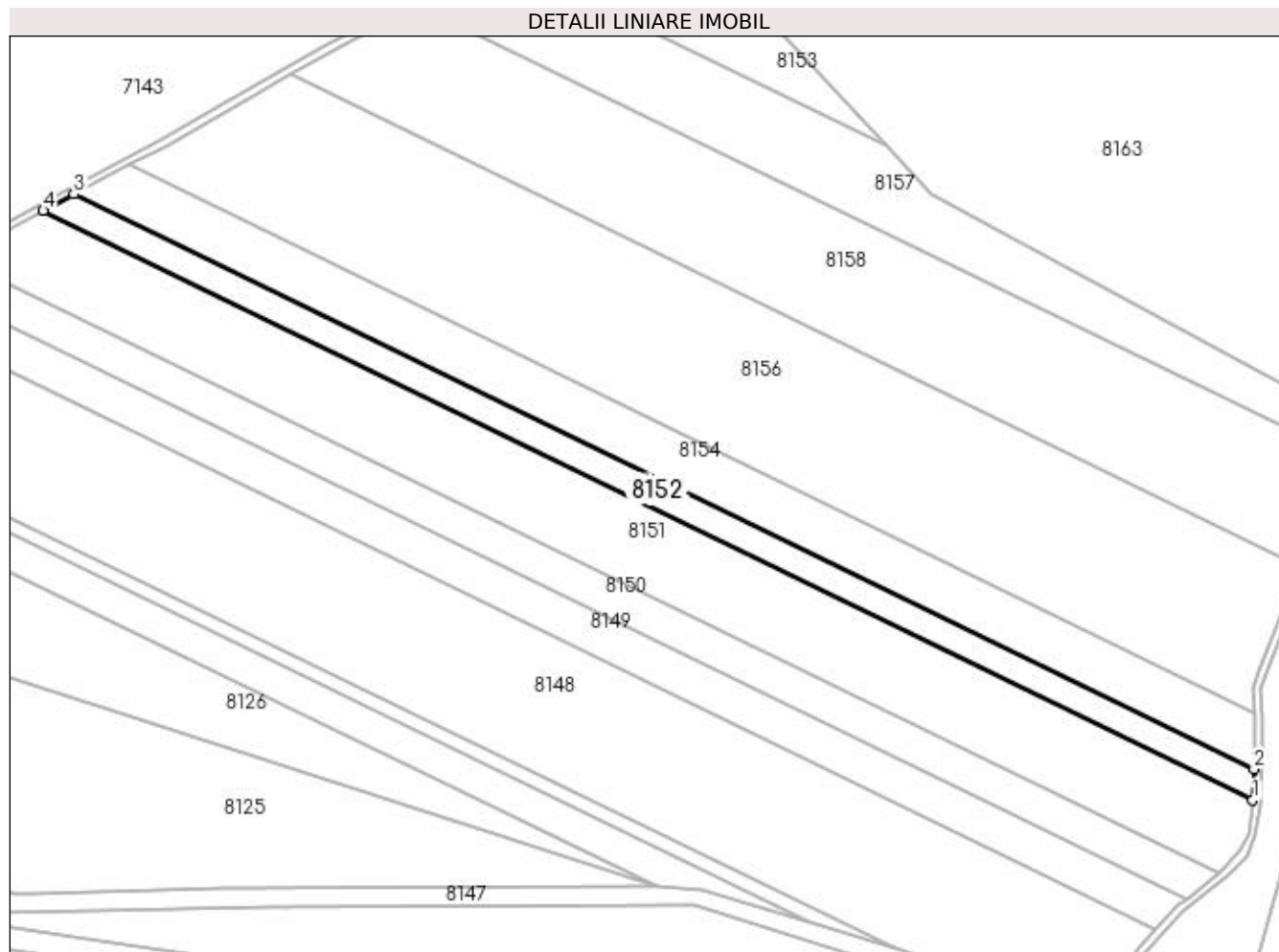
Inscrieri privind dezmembramintele dreptului de proprietate, drepturi reale de garanție și sarcini	Referințe
NU SUNT	

Anexa Nr. 1 La Partea I

Teren

Nr cadastral	Suprafața (mp)*	Observații / Referințe
30217	10.700	

* Suprafața este determinată în planul de proiecție Stereo 70.



Date referitoare la teren

Crt	Categorie folosință	Intravilan	Suprafața (mp)	Tarla	Parcelă	Nr. topo	Observații / Referințe
1	arabil	NU	10.700	30	6	-	

Lungime Segmente

1) Valorile lungimilor segmentelor sunt obținute din proiecție în plan.

Punct început	X / Y	Punct sfârșit	X / Y	Lungime segment (** (m)
1	376.704,534 263.632,204	2	376.705,204 263.648,636	16.446
2	376.705,204 263.648,636	3	376.074,505 263.955,79	701.516
3	376.074,505 263.955,79	4	376.058,243 263.946,952	18.508
4	376.058,243 263.946,952	1	376.704,534 263.632,204	718.859

**** Lungimile segmentelor sunt determinate în planul de proiecție Stereo 70 și sunt rotunjite la 1 milimetru.**

***** Distanța dintre puncte este formată din segmente cumulate ce sunt mai mici decât valoarea 1 milimetru.**

**DATE DESPRE IMOBILUL NR. 8153**

Oficiul de Cadastru și Publicitate Imobiliară DOLJ
Biroul de Cadastru și Publicitate Imobiliară Craiova

A. Partea I. Descrierea imobilului

TEREN Extravilan

Nr. CF vechi:256

Nr. cadastral vechi:469

Adresa: Jud. Dolj, T30,P1

Nr. Crt	Nr cadastral Nr. topografic	Suprafata* (mp)	Observatii / Referinte
A1	30865	8.500	Sector cadastral:42 Teren neimprejmuit;

B. Partea II. Proprietari și acte

Inscrieri privitoare la dreptul de proprietate și alte drepturi reale		Referințe
15545 / 13/02/2014		
Act Notarial nr. CVC aut. nr. 1499, din 04/09/2013 emis de NP DRAGOMIR ROMELIA (Declaratie aut. nr. 1101/19.09.2013 NP Vasilescu Elena);		
B1	Intabulare, drept de PROPRIETATE, dobandit prin Conventie, cota actuala 1/1, cota initiala 1/1	A1
1) SC KAMPARO INVESTMENT SRL, CIF:25525855		

C. Partea III. SARCINI .

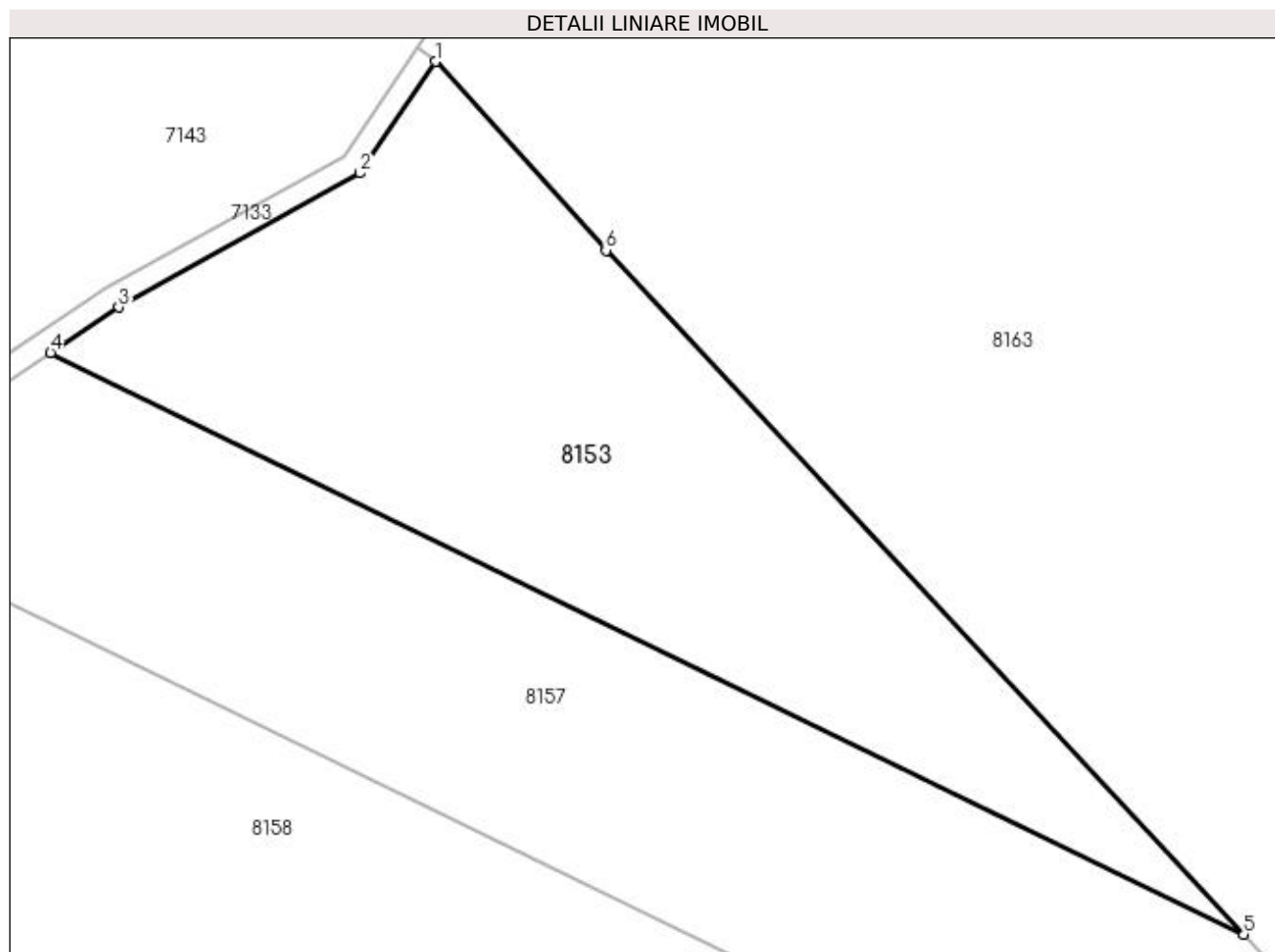
Inscrieri privind dezmembramintele dreptului de proprietate, drepturi reale de garanție și sarcini	Referințe
NU SUNT	

Anexa Nr. 1 La Partea I

Teren

Nr cadastral	Suprafața (mp)*	Observații / Referințe
30865	8.500	

* Suprafața este determinată în planul de proiecție Stereo 70.



Date referitoare la teren

Crt	Categorie folosință	Intravilan	Suprafața (mp)	Tarla	Parcelă	Nr. topo	Observații / Referințe
1	arabil	NU	8.500	30	1	-	

Lungime Segmente

1) Valorile lungimilor segmentelor sunt obținute din proiecție în plan.

Punct început	X / Y	Punct sfârșit	X / Y	Lungime segment (** (m)
1	376.366,094 264.135,652	2	376.352,821 264.115,99	23.723
2	376.352,821 264.115,99	3	376.310,333 264.092,382	48.606
3	376.310,333 264.092,382	4	376.298,312 264.084,367	14.448
4	376.298,312 264.084,367	5	376.508,463 263.982,022	233.748
5	376.508,463 263.982,022	6	376.396,124 264.102,401	164.655

Punct început	X / Y	Punct sfârșit	X / Y	Lungime segment (** (m)
6	376.396,124 264.102,401	1	376.366,094 264.135,652	44.804

** Lungimile segmentelor sunt determinate în planul de proiecție Stereo 70 și sunt rotunjite la 1 milimetru.

*** Distanța dintre puncte este formată din segmente cumulate ce sunt mai mici decât valoarea 1 milimetru.

**DATE DESPRE IMOBILUL NR. 8154**

Oficiul de Cadastru și Publicitate Imobiliară DOLJ
Biroul de Cadastru și Publicitate Imobiliară Craiova

A. Partea I. Descrierea imobilului

TEREN Extravilan

Adresa: Jud. Dolj, T30,P5

Nr. Crt	Nr cadastral Nr. topografic	Suprafața* (mp)	Observații / Referințe
A1		18.500	Sector cadastral:42 Teren neimprejmuit;

B. Partea II. Proprietari și acte

Inscrieri privitoare la dreptul de proprietate și alte drepturi reale		Referințe
/		
Act Administrativ nr. TDP nr. 2010-1378, din 23/07/2002 emis de CJSAPT DOLJ;		
B1	Intabulare, drept de PROPRIETATE, dobândit prin Reconstituire, cota actuala 1/1, cota initiala 1/1 1) PETRIȘOR ION, Lipsă CNP.	A1

C. Partea III. SARCINI .

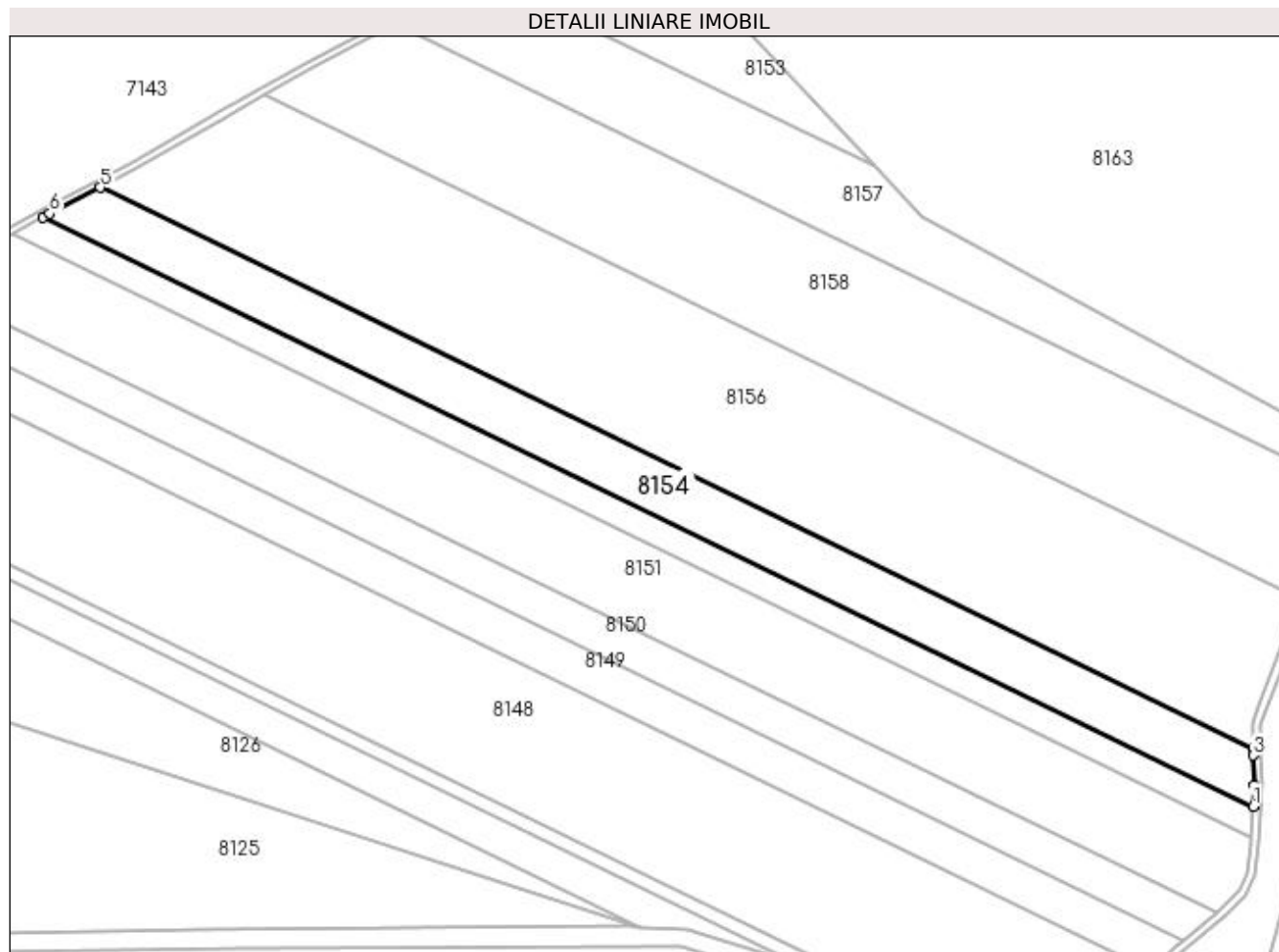
Inscrieri privind dezmembramintele dreptului de proprietate, drepturi reale de garanție și sarcini	Referințe
NU SUNT	

Anexa Nr. 1 La Partea I

Teren

Nr cadastral	Suprafața (mp)*	Observații / Referințe
	18.500	

* Suprafața este determinată în planul de proiecție Stereo 70.



Date referitoare la teren

Crt	Categorie folosință	Intra vilan	Suprafața (mp)	Tarla	Parcelă	Nr. topo	Observații / Referințe
1	arabil	NU	18.500	30	5	-	

Lungime Segmente

1) Valorile lungimilor segmentelor sunt obținute din proiecție în plan.

Punct început	X / Y	Punct sfârșit	X / Y	Lungime segment (** (m)
1	376.705,204 263.648,636	2	376.705,659 263.659,806	11.179
2	376.705,659 263.659,806	3	376.705,23 263.675,245	15.445
3	376.705,23 263.675,245	4	376.705,175 263.678,679	3.434
4	376.705,175 263.678,679	5	376.104,299 263.971,31	668.345
5	376.104,299 263.971,31	6	376.077,979 263.957,677	29.641

Punct început	X / Y	Punct sfârșit	X / Y	Lungime segment (** (m)
6	376.077,979 263.957,677	7	376.074,505 263.955,79	3.953
7	376.074,505 263.955,79	1	376.705,204 263.648,636	701.516

** Lungimile segmentelor sunt determinate în planul de proiecție Stereo 70 și sunt rotunjite la 1 milimetru.

*** Distanța dintre puncte este formată din segmente cumulate ce sunt mai mici decât valoarea 1 milimetru.

**DATE DESPRE IMOBILUL NR. 8155**

Oficiul de Cadastru și Publicitate Imobiliară DOLJ
Biroul de Cadastru și Publicitate Imobiliară Craiova

A. Partea I. Descrierea imobilului

TEREN Extravilan

Adresa: Jud. Dolj, T30, P22

Nr. Crt	Nr cadastral Nr. topografic	Suprafața* (mp)	Observații / Referințe
A1	31483	17.331	Sector cadastral:42 Teren neimprejmut;

B. Partea II. Proprietari și acte

Inscrieri privitoare la dreptul de proprietate și alte drepturi reale		Referințe
220156 / 08/09/2021		
Act Notarial nr. ACT ADITIONAL NR 1642, din 07/09/2021 emis de Atanasoaei Mihai Cristian (act notarial nr Contract de vanzare cu plata pretului in rate si rezerva proprietatii aut nr 2917 din 28.11.2019, emis de Atanasoaei Mihai Cristian);		
B1	Intabulare, drept de PROPRIETATE, dobandit prin Conventie, cota actuala 1/1, cota initiala 1/1 1) AGROEXPERT INDUSTRY SRL, CIF:29142623	A1
Act Notarial nr. CONTRACT DE GARANTIE REALA IMOBILIARA NR 1644, din 07/09/2021 emis de Atanasoaei Mihai Cristian;		
B2	se noteaza interdictiile de instrainare, grevare, inchiriere, dezmembrare, alipire, construire, demolare, restructurare, amenajare 1) CEC BANK SA, CIF:361897	A1
193267 / 12/10/2022		
Act Notarial nr. Contract de ipoteca aut nr 1953, din 30/09/2022 emis de Atanasoaei Mihai Cristian;		
B3	se noteaza interdictiile de instrainare, grevare cu sarcini, inchiriere, dezmembrare, alipire, construire, amenajare 1) CEC BANK SA, CIF:361897	A1
217740 / 02/11/2022		
Act Notarial nr. Contract de ipoteca aut. nr. 1983, din 04/10/2022 emis de Atanasoaei Mihai Cristian (act notarial nr Incheiere de completare nr. 53 din 28.10.2022, emis de Atanasoaei Mihai Cristian);		
B4	se noteaza interdictiile de instrainare, grevare , inchiriere, dezmembrare, alipire, construire si amenajare 1) CEC BANK SA, CIF:361897	A1
28228 / 30/01/2023		
Act Notarial nr. Contract de garantie reala imobiliara aut 106, din 23/01/2023 emis de Atanasoaei Mihai Cristian;		
B5	se noteaza interdictiile de instrainare, grevare, inchiriere, dezmembrare, alipire,construire, amenajare, 1) CEC BANK S.A., CIF:5763640	A1

C. Partea III. SARCINI

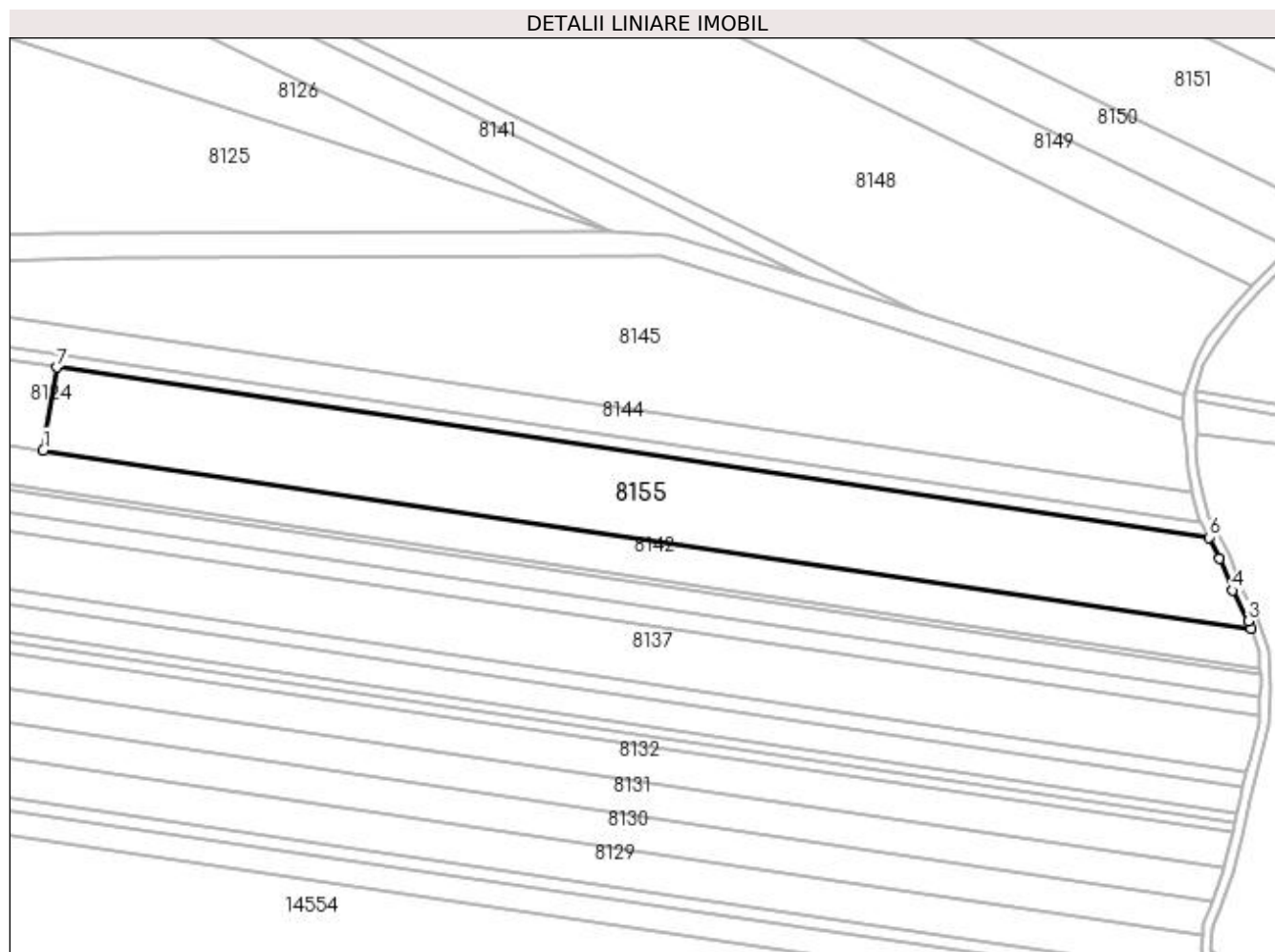
Inscrieri privind dezmembramintele dreptului de proprietate, drepturi reale de garanție și sarcini		Referințe
220156 / 08/09/2021		
Act Notarial nr. CONTRACT DE GARANTIE REALA IMOBILIARA NR 1644, din 07/09/2021 emis de Atanasoaei Mihai Cristian;		
C1	Intabulare, drept de IPOTECA, Valoare:7000000 LEsi celelalte obligatii de plata aferente creditului 1) CEC BANK SA, CIF:361897	A1
193267 / 12/10/2022		
Act Notarial nr. Contract de ipoteca aut nr 1953, din 30/09/2022 emis de Atanasoaei Mihai Cristian;		
C2	Intabulare, drept de IPOTECA, Valoare:1900000 LEsi celelalte obligatii de plata aferente creditului 1) CEC BANK SA, CIF:361897	A1
217740 / 02/11/2022		
Act Notarial nr. Contract de ipoteca aut. nr. 1983, din 04/10/2022 emis de Atanasoaei Mihai Cristian (act notarial nr Incheiere de completare nr. 53 din 28.10.2022, emis de Atanasoaei Mihai Cristian);		
C3	Intabulare, drept de IPOTECA, Valoare:7130000 LE+ celelalte obligatii de plata aferente creditului	A1

Inscrieri privind dezmembramintele dreptului de proprietate, drepturi reale de garanție și sarcini	Referințe
1) CEC BANK SA, CIF:361897	
28228 / 30/01/2023	
Act Notarial nr. Contract de garantie reala imobiliara aut 106, din 23/01/2023 emis de Atanasoaei Mihai Cristian;	
C4	Intabulare, drept de IPOTECA, Valoare:9897000 LEI si celelalte obligatii de plata aferente creditului
	A1
1) CEC BANK S.A., CIF:5763640	

Anexa Nr. 1 La Partea I**Teren**

Nr cadastral	Suprafața (mp)*	Observații / Referințe
31483	17.331	

* Suprafața este determinată în planul de proiecție Stereo 70.

**Date referitoare la teren**

Crt	Categorie folosință	Intra vilan	Suprafața (mp)	Tarla	Parcelă	Nr. topo	Observații / Referințe
1	arabil	NU	17.331	30	22	-	

Lungime Segmente

1) Valorile lungimilor segmentelor sunt obținute din proiecție în plan.

Punct început	X / Y	Punct sfârșit	X / Y	Lungime segment (** (m)
1	376.149,556 263.494,819	2	376.652,311 263.420,753	508.181
2	376.652,311 263.420,753	3	376.651,178 263.423,8	3.251
3	376.651,178 263.423,8	4	376.644,637 263.436,574	14.351
4	376.644,637 263.436,574	5	376.639,341 263.449,98	14.414
5	376.639,341 263.449,98	6	376.634,84 263.458,602	9.726

Punct început	X / Y	Punct sfârșit	X / Y	Lungime segment (** (m)
6	376.634,84 263.458,602	7	376.155,144 263.529,271	484.874
7	376.155,144 263.529,271	1	376.149,556 263.494,819	34.902

** Lungimile segmentelor sunt determinate în planul de proiecție Stereo 70 și sunt rotunjite la 1 milimetru.

*** Distanța dintre puncte este formată din segmente cumulate ce sunt mai mici decât valoarea 1 milimetru.

**DATE DESPRE IMOBILUL NR. 8156**

Oficiul de Cadastru și Publicitate Imobiliară DOLJ
Biroul de Cadastru și Publicitate Imobiliară Craiova

A. Partea I. Descrierea imobilului

TEREN Extravilan

Adresa: Jud. Dolj, T30,P4

Nr. Crt	Nr cadastral Nr. topografic	Suprafața* (mp)	Observații / Referințe
A1		51.200	Sector cadastral:42 Teren neimprejmuit;

B. Partea II. Proprietari și acte

Inscrieri privitoare la dreptul de proprietate și alte drepturi reale		Referințe
/		
Act Administrativ nr. TDP nr. 1925-1974, din 13/06/2002 emis de CJSAPT DOLJ;		
B1	Intabulare, drept de PROPRIETATE, dobândit prin Reconstituire, cota actuala 1/1, cota initiala 1/1 1) RAICEA GHEORGHÎȚA, Lipsă CNP.	A1

C. Partea III. SARCINI .

Inscrieri privind dezmembramintele dreptului de proprietate, drepturi reale de garanție și sarcini	Referințe
NU SUNT	

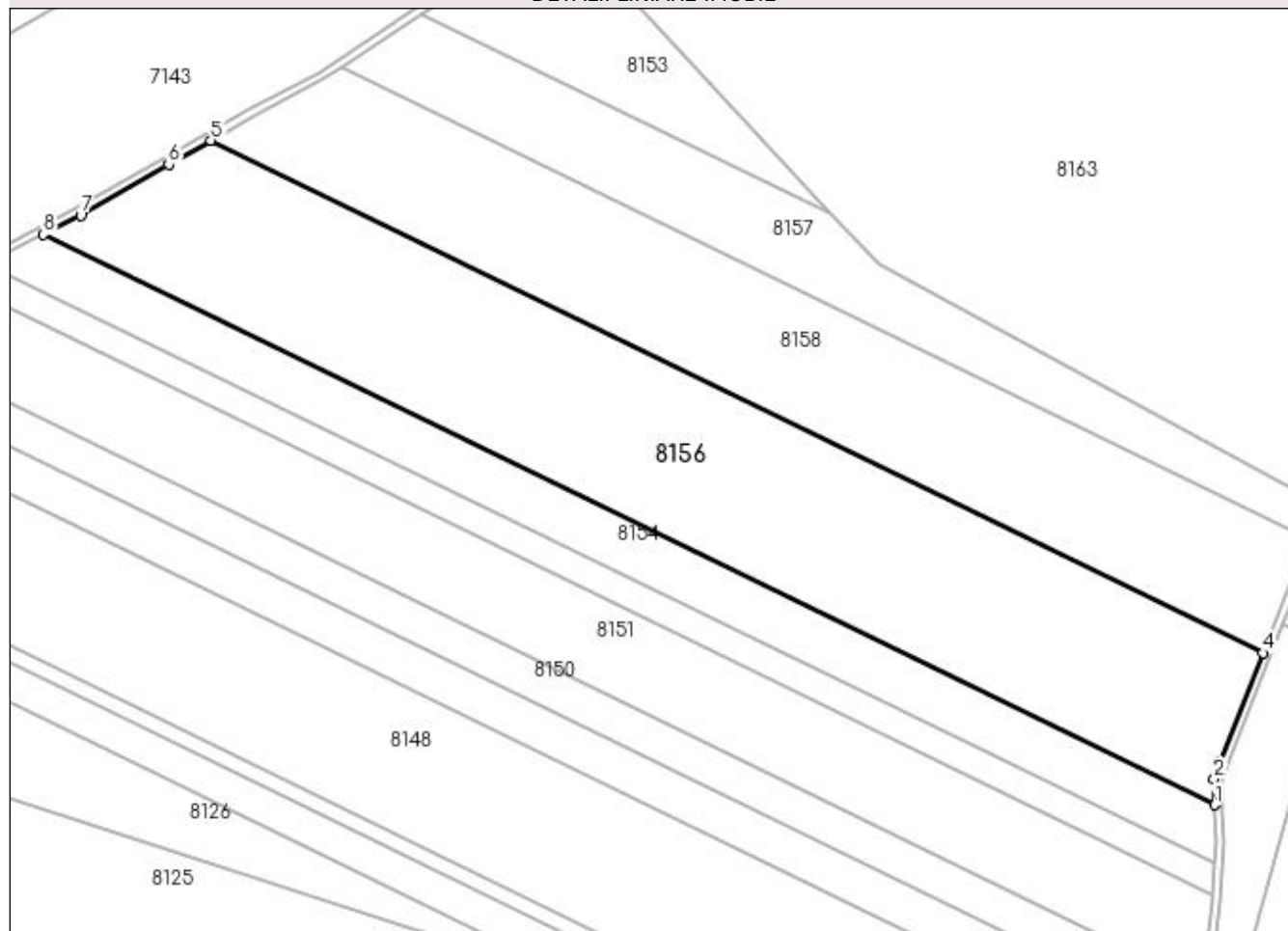
Anexa Nr. 1 La Partea I

Teren

Nr cadastral	Suprafața (mp)*	Observații / Referințe
	51.200	

* Suprafața este determinată în planul de proiecție Stereo 70.

DETALII LINIARE IMOBIL



Date referitoare la teren

Crt	Categorie folosință	Intra vilan	Suprafața (mp)	Tarla	Parcelă	Nr. topo	Observații / Referințe
1	arabil	NU	51.200	30	4	-	

Lungime Segmente

1) Valorile lungimilor segmentelor sunt obținute din proiecție în plan.

Punct început	X / Y	Punct sfârșit	X / Y	Lungime segment (** (m)
1	376.705,175 263.678,679	2	376.704,963 263.691,962	13.285
2	376.704,963 263.691,962	3	376.707,904 263.700,797	9.312
3	376.707,904 263.700,797	4	376.730,028 263.756,734	60.153
4	376.730,028 263.756,734	5	376.190,163 264.019,651	600.483
5	376.190,163 264.019,651	6	376.168,508 264.007,257	24.951

Punct început	X / Y	Punct sfârșit	X / Y	Lungime segment (** (m)
6	376.168,508 264.007,257	7	376.123,42 263.981,214	52.069
7	376.123,42 263.981,214	8	376.104,299 263.971,31	21.534
8	376.104,299 263.971,31	1	376.705,175 263.678,679	668.345

** Lungimile segmentelor sunt determinate în planul de proiecție Stereo 70 și sunt rotunjite la 1 milimetru.

*** Distanța dintre puncte este formată din segmente cumulate ce sunt mai mici decât valoarea 1 milimetru.

**DATE DESPRE IMOBILUL NR. 8157**

Oficiul de Cadastru și Publicitate Imobiliară DOLJ
Biroul de Cadastru și Publicitate Imobiliară Craiova

A. Partea I. Descrierea imobilului

TEREN Extravilan

Adresa: Jud. Dolj, T30,P2

Nr. Crt	Nr cadastral Nr. topografic	Suprafața* (mp)	Observații / Referințe
A1		17.950	Sector cadastral:42 Teren neimprejmuit;

B. Partea II. Proprietari și acte

Inscrieri privitoare la dreptul de proprietate și alte drepturi reale	Referințe
/	
Act Administrativ nr. TDP nr. 2149, din 21/11/2002 emis de CJSAPT DOLJ;	
B1	A1
Intabulare, drept de PROPRIETATE, dobândit prin Reconstituire, cota actuala 1/1, cota initiala 1/1	
1) DELIU SIMION, Lipsă CNP.	
2) DELIU GHEORGHE, Lipsă CNP.	

C. Partea III. SARCINI .

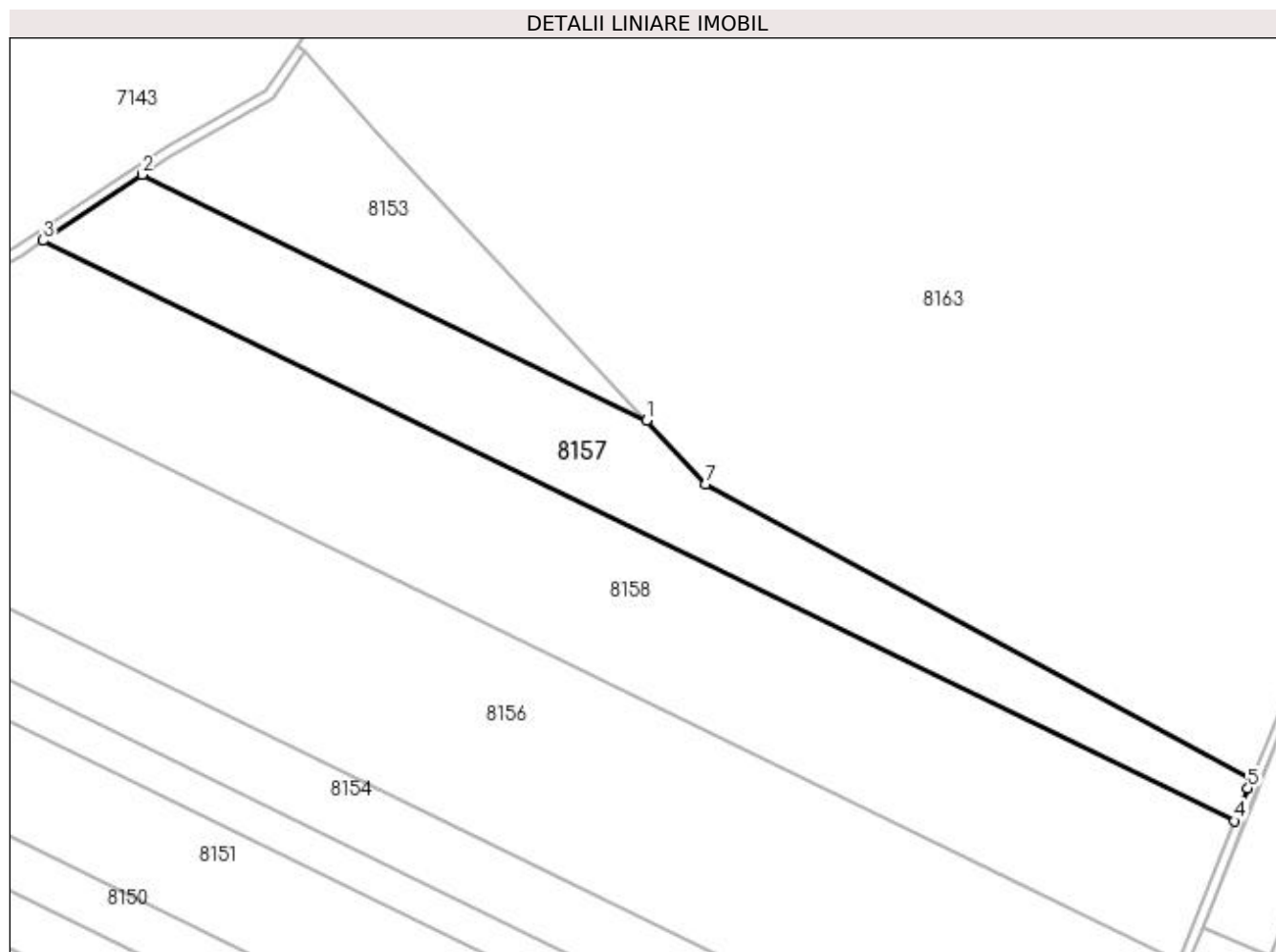
Inscrieri privind dezmembramintele dreptului de proprietate, drepturi reale de garanție și sarcini	Referințe
NU SUNT	

Anexa Nr. 1 La Partea I

Teren

Nr cadastral	Suprafața (mp)*	Observații / Referințe
	17.950	

* Suprafața este determinată în planul de proiecție Stereo 70.



Date referitoare la teren

Crt	Categorie folosință	Intra vilan	Suprafața (mp)	Tarla	Parcelă	Nr. topo	Observații / Referințe
1	arabil	NU	17.950	30	2	-	

Lungime Segmente

1) Valorile lungimilor segmentelor sunt obținute din proiecție în plan.

Punct început	X / Y	Punct sfârșit	X / Y	Lungime segment (** (m)
1	376.508,463 263.982,022	2	376.298,312 264.084,367	233.748
2	376.298,312 264.084,367	3	376.257,164 264.056,934	49.454
3	376.257,164 264.056,934	4	376.753,391 263.815,268	551.945
4	376.753,391 263.815,268	5	376.759,005 263.828,89	14.733
5	376.759,005 263.828,89	6	376.760,356 263.832,243	3.615

Punct început	X / Y	Punct sfârșit	X / Y	Lungime segment (** (m)
6	376.760,356 263.832,243	7	376.533,048 263.955,677	258.66
7	376.533,048 263.955,677	1	376.508,463 263.982,022	36.034

** Lungimile segmentelor sunt determinate în planul de proiecție Stereo 70 și sunt rotunjite la 1 milimetru.

*** Distanța dintre puncte este formată din segmente cumulate ce sunt mai mici decât valoarea 1 milimetru.

**DATE DESPRE IMOBILUL NR. 8158**

Oficiul de Cadastru și Publicitate Imobiliară DOLJ
Biroul de Cadastru și Publicitate Imobiliară Craiova

A. Partea I. Descrierea imobilului

TEREN Extravilan

Adresa: Jud. Dolj, T30,P3

Nr. Crt	Nr cadastral Nr. topografic	Suprafața* (mp)	Observații / Referințe
A1		36.200	Sector cadastral:42 Teren neimprejmuit;

B. Partea II. Proprietari și acte

Inscrieri privitoare la dreptul de proprietate și alte drepturi reale	Referințe
/	
Act Administrativ nr. TDP nr. 1958-1974, din 29/06/2002 emis de CJSAPT DOLJ;	
B1	A1
Intabulare, drept de PROPRIETATE, dobândit prin Reconstituire, cota actuala 1/1, cota initiala 1/1 1) GĪDAR ALEXANDRU, Lipsă CNP.	

C. Partea III. SARCINI .

Inscrieri privind dezmembramintele dreptului de proprietate, drepturi reale de garanție și sarcini	Referințe
NU SUNT	

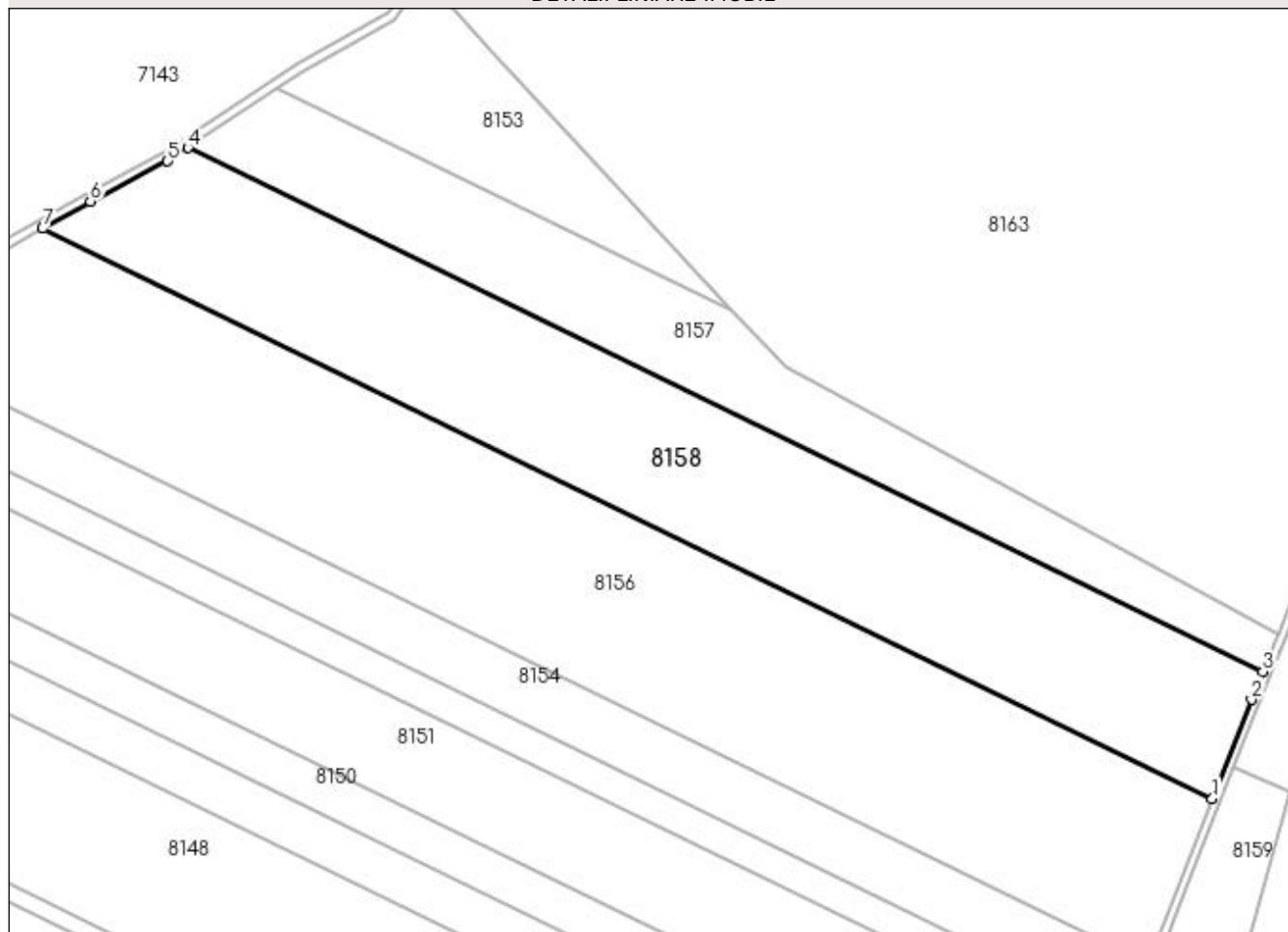
Anexa Nr. 1 La Partea I

Teren

Nr cadastral	Suprafața (mp)*	Observații / Referințe
	36.200	

* Suprafața este determinată în planul de proiecție Stereo 70.

DETALII LINIARE IMOBIL



Date referitoare la teren

Crt	Categorie folosință	Intra vilan	Suprafața (mp)	Tarla	Parcelă	Nr. topo	Observații / Referințe
1	arabil	NU	36.200	30	3	-	

Lungime Segmente

1) Valorile lungimilor segmentelor sunt obținute din proiecție în plan.

Punct început	X / Y	Punct sfârșit	X / Y	Lungime segment (** (m)
1	376.730,028 263.756,734	2	376.748,116 263.802,469	49.182
2	376.748,116 263.802,469	3	376.753,391 263.815,268	13.843
3	376.753,391 263.815,268	4	376.257,164 264.056,934	551.945
4	376.257,164 264.056,934	5	376.247,934 264.050,78	11.093
5	376.247,934 264.050,78	6	376.212,188 264.032,258	40.26

Punct început	X / Y	Punct sfârșit	X / Y	Lungime segment (** (m)
6	376.212,188 264.032,258	7	376.190,163 264.019,651	25.378
7	376.190,163 264.019,651	1	376.730,028 263.756,734	600.483

** Lungimile segmentelor sunt determinate în planul de proiecție Stereo 70 și sunt rotunjite la 1 milimetru.

*** Distanța dintre puncte este formată din segmente cumulate ce sunt mai mici decât valoarea 1 milimetru.

**DATE DESPRE IMOBILUL NR. 8159**

Oficiul de Cadastru și Publicitate Imobiliară DOLJ
Biroul de Cadastru și Publicitate Imobiliară Craiova

A. Partea I. Descrierea imobilului

TEREN Extravilan

Adresa: Jud. Dolj, T47,PREZERVA

Nr. Crt	Nr cadastral Nr. topografic	Suprafața* (mp)	Observații / Referințe
A1		9.578	Sector cadastral:42 Teren neimprejmuit;

B. Partea II. Proprietari și acte

Inscrieri privitoare la dreptul de proprietate și alte drepturi reale		Referințe
/		
Act Normativ nr. 7, din 13/03/1996 emis de PARLAMENTUL ROMÂNIEI;		
B1	Inscrierea provizorie, drept de PROPRIETATE, dobandit prin Lege, cota actuala 1/1, cota initiala 1/1 1) NEIDENTIFICAT NEIDENTIFICAT, neidentificat	A1

C. Partea III. SARCINI .

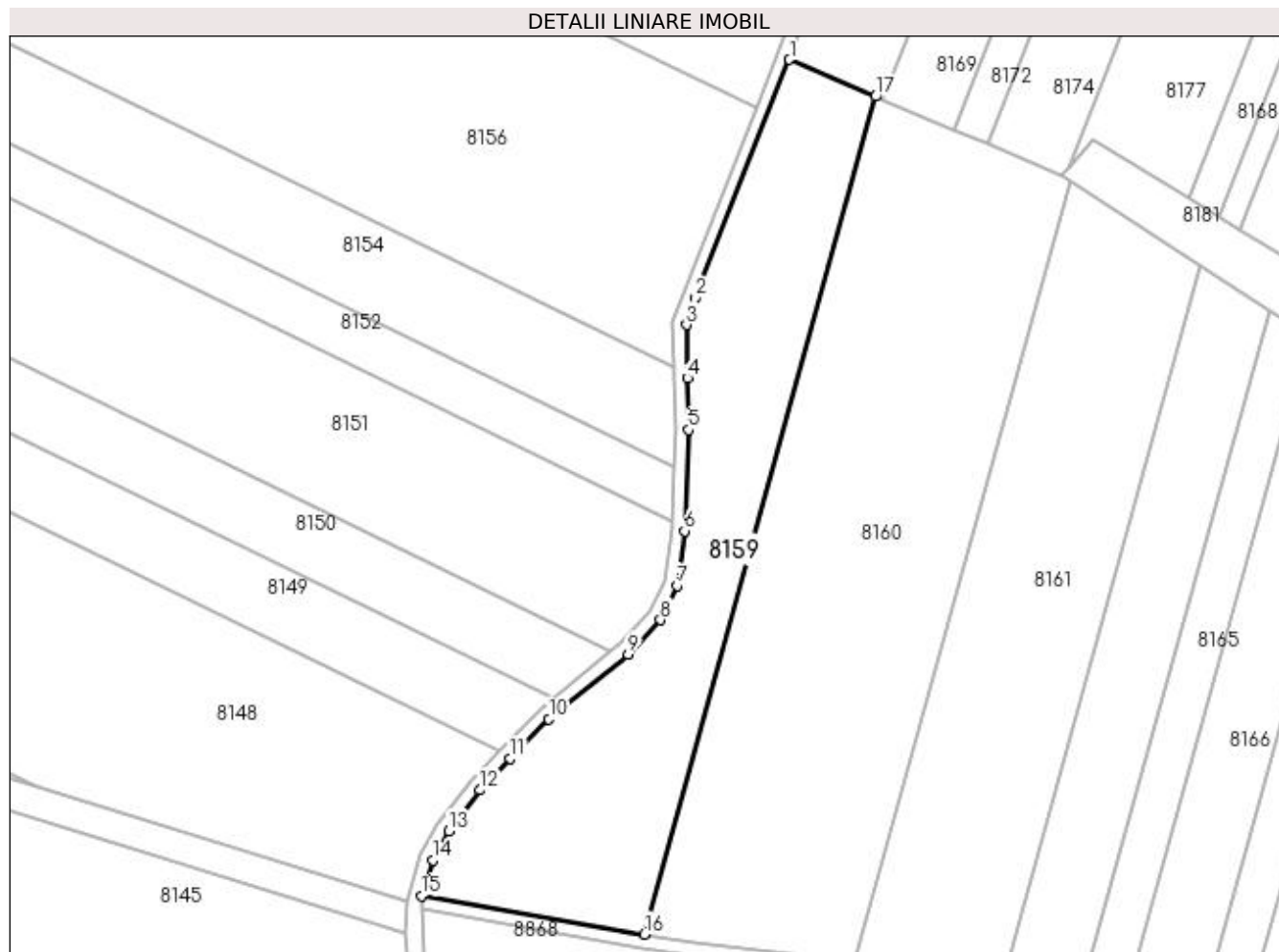
Inscrieri privind dezmembramintele dreptului de proprietate, drepturi reale de garanție și sarcini	Referințe
NU SUNT	

Anexa Nr. 1 La Partea I

Teren

Nr cadastral	Suprafața (mp)*	Observații / Referințe
	9.578	

* Suprafața este determinată în planul de proiecție Stereo 70.



Date referitoare la teren

Crt	Categorie folosință	Intravilan	Suprafața (mp)	Tarla	Parcelă	Nr. topo	Observații / Referințe
1	arabil	NU	9.578	47	REZERVA	-	

Lungime Segmente

1) Valorile lungimilor segmentelor sunt obținute din proiecție în plan.

Punct început	X / Y	Punct sfârșit	X / Y	Lungime segment (** (m)
1	376.740,014 263.771,107	2	376.711,665 263.699,429	77.08
2	376.711,665 263.699,429	3	376.708,973 263.691,345	8.52
3	376.708,973 263.691,345	4	376.709,229 263.675,333	16.014
4	376.709,229 263.675,333	5	376.709,661 263.659,78	15.559
5	376.709,661 263.659,78	6	376.708,418 263.629,286	30.519

Punct început	X / Y	Punct sfârșit	X / Y	Lungime segment (** (m)
6	376.708,418 263.629,286	7	376.706,099 263.612,896	16.553
7	376.706,099 263.612,896	8	376.701,159 263.602,539	11.475
8	376.701,159 263.602,539	9	376.691,44 263.592,232	14.167
9	376.691,44 263.592,232	10	376.667,6 263.572,789	30.763
10	376.667,6 263.572,789	11	376.656,037 263.560,914	16.575
11	376.656,037 263.560,914	12	376.646,96 263.551,37	13.171
12	376.646,96 263.551,37	13	376.637,593 263.539,029	15.493
13	376.637,593 263.539,029	14	376.632,682 263.530,283	10.03
14	376.632,682 263.530,283	15	376.629,298 263.519,519	11.283
15	376.629,298 263.519,519	16	376.696,34 263.507,983	68.027
16	376.696,34 263.507,983	17	376.765,93 263.760,036	261.483
17	376.765,93 263.760,036	1	376.740,014 263.771,107	28.182

** Lungimile segmentelor sunt determinate în planul de proiecție Stereo 70 și sunt rotunjite la 1 milimetru.

*** Distanța dintre puncte este formată din segmente cumulate ce sunt mai mici decât valoarea 1 milimetru.

**DATE DESPRE IMOBILUL NR. 8160**

Oficiul de Cadastru și Publicitate Imobiliară DOLJ
Biroul de Cadastru și Publicitate Imobiliară Craiova

A. Partea I. Descrierea imobilului

TEREN Extravilan

Adresa: Jud. Dolj, T.47, P.335

Nr. Crt	Nr cadastral Nr. topografic	Suprafața* (mp)	Observații / Referințe
A1	31497	16.000	Sector cadastral:42 Teren neimprejmit;

B. Partea II. Proprietari și acte

Inscrieri privitoare la dreptul de proprietate și alte drepturi reale		Referințe
84711 / 20/07/2015		
Act Administrativ nr. TITLU DE PROPRIETATE NR.2442, din 09/12/2003 emis de COMISIA JUDETEANA DOLJ (act notarial nr. CERTIFICAT DE MOSTENITOR NR.252/19-04-2005 emis de BIROUL NOTARIAL AUREL BELU;);		
B1	Intabulare, drept de PROPRIETATE, dobandit prin Succesiune, cota actuala 2/8, cota initiala 2/8 1) PETRISOR ELENA <i>OBSERVATII: def Petrisor Ion</i>	A1
B2	Intabulare, drept de PROPRIETATE, dobandit prin Succesiune, cota actuala 3/8, cota initiala 3/8 1) PETRISOR STELICA <i>OBSERVATII: def Petrisor Ion</i>	A1
B3	Intabulare, drept de PROPRIETATE, dobandit prin Succesiune, cota actuala 3/8, cota initiala 3/8 1) PETRISOR RODICA <i>OBSERVATII: def Petrisor Ion</i>	A1

C. Partea III. SARCINI .

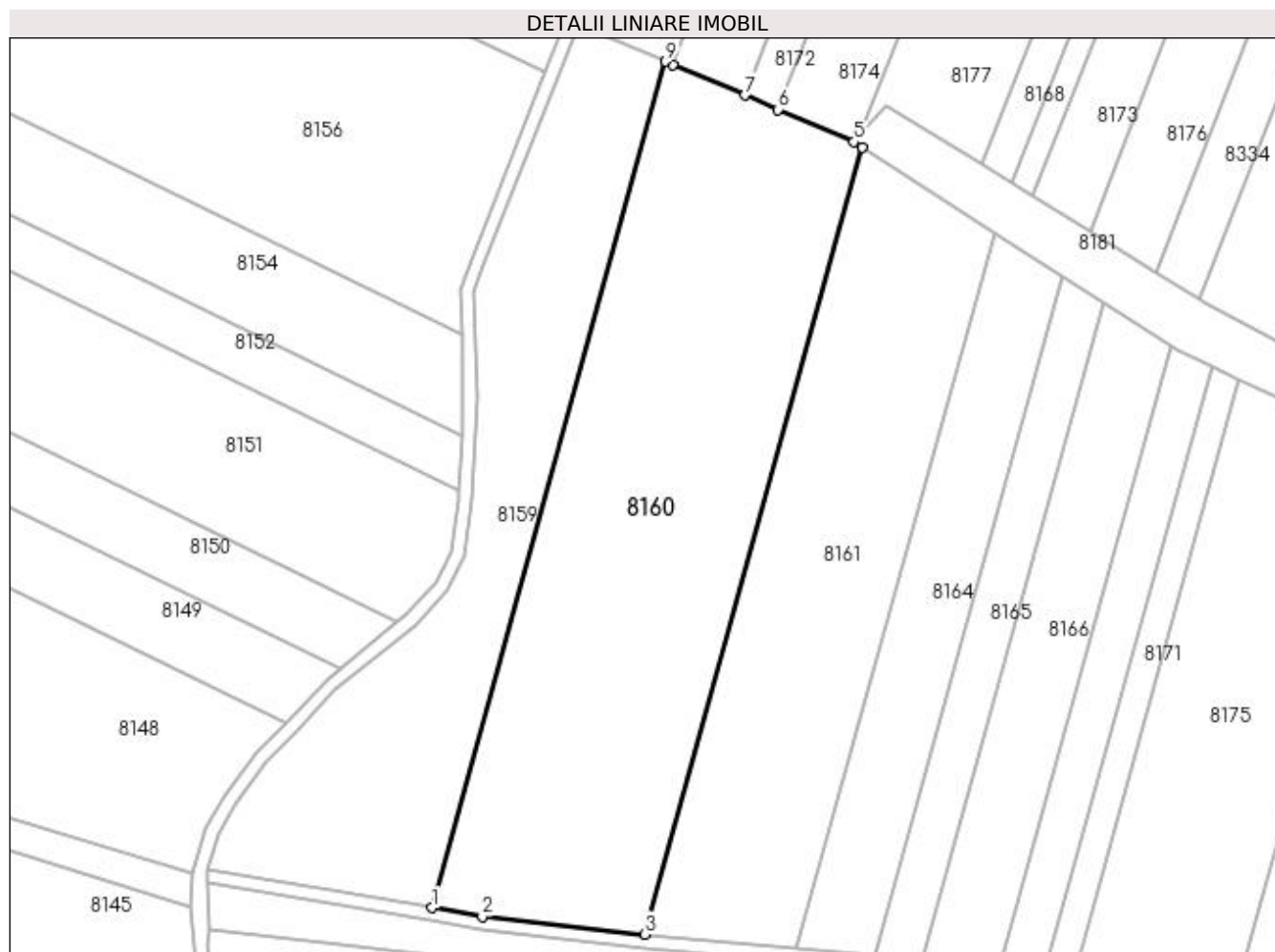
Inscrieri privind dezmembramintele dreptului de proprietate, drepturi reale de garanție și sarcini	Referințe
NU SUNT	

Anexa Nr. 1 La Partea I

Teren

Nr cadastral	Suprafața (mp)*	Observații / Referințe
31497	16.000	

* Suprafața este determinată în planul de proiecție Stereo 70.



Date referitoare la teren

Crt	Categorie folosință	Intra vilan	Suprafața (mp)	Tarla	Parcelă	Nr. topo	Observații / Referințe
1	arabil	NU	16.000	47	335	-	

Lungime Segmente

1) Valorile lungimilor segmentelor sunt obținute din proiecție în plan.

Punct început	X / Y	Punct sfârșit	X / Y	Lungime segment (** (m)
1	376.696,34 263.507,983	2	376.711,331 263.505,403	15.211
2	376.711,331 263.505,403	3	376.759,787 263.500,084	48.747
3	376.759,787 263.500,084	4	376.824,499 263.734,468	243.153
4	376.824,499 263.734,468	5	376.822,0 263.736,083	2.975
5	376.822,0 263.736,083	6	376.799,441 263.745,72	24.531

Punct început	X / Y	Punct sfârșit	X / Y	Lungime segment (** (m)
6	376.799,441 263.745,72	7	376.789,573 263.749,936	10.731
7	376.789,573 263.749,936	8	376.768,121 263.759,1	23.327
8	376.768,121 263.759,1	9	376.765,93 263.760,036	2.383
9	376.765,93 263.760,036	1	376.696,34 263.507,983	261.483

** Lungimile segmentelor sunt determinate în planul de proiecție Stereo 70 și sunt rotunjite la 1 milimetru.

*** Distanța dintre puncte este formată din segmente cumulate ce sunt mai mici decât valoarea 1 milimetru.

**DATE DESPRE IMOBILUL NR. 8161**

Oficiul de Cadastru și Publicitate Imobiliară DOLJ
Biroul de Cadastru și Publicitate Imobiliară Craiova

A. Partea I. Descrierea imobilului

TEREN Extravilan

Adresa: Jud. Dolj, T47,P68/10

Nr. Crt	Nr cadastral Nr. topografic	Suprafața* (mp)	Observații / Referințe
A1		10.385	Sector cadastral:42 Teren neimprejmuit;

B. Partea II. Proprietari și acte

Inscrieri privitoare la dreptul de proprietate și alte drepturi reale	Referințe
/	
Act Administrativ nr. TDP nr. 2499, din 25/03/2005 emis de CJSAPT DOLJ;	
B1	A1
Intabulare, drept de PROPRIETATE, dobândit prin Reconstituire, cota actuala 1/1, cota initiala 1/1	
1) CUTOVEANU ȘTEFANA, Lipsă CNP.	
2) DELIU ION, Lipsă CNP.	

C. Partea III. SARCINI .

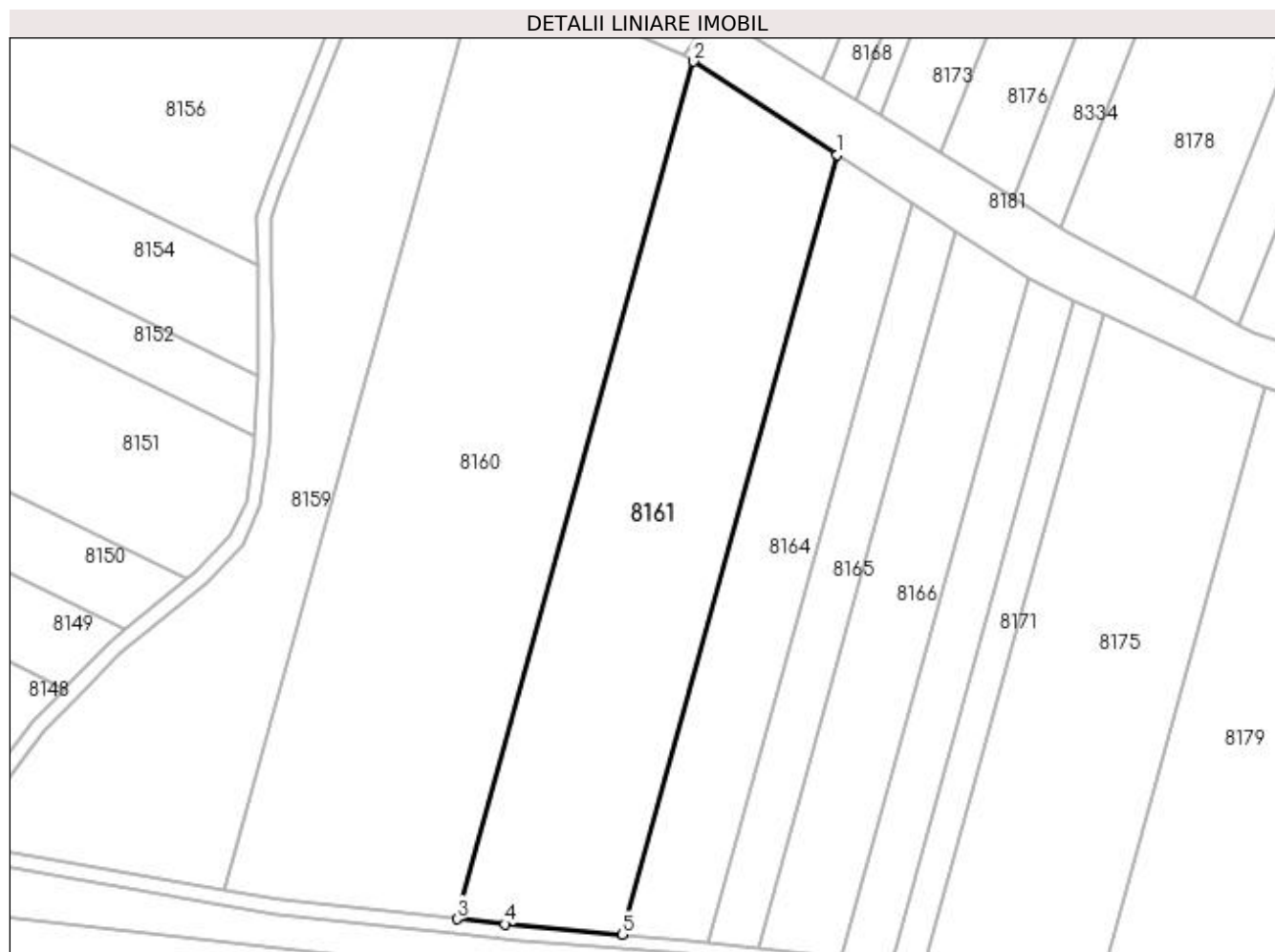
Inscrieri privind dezmembramintele dreptului de proprietate, drepturi reale de garanție și sarcini	Referințe
NU SUNT	

Anexa Nr. 1 La Partea I

Teren

Nr cadastral	Suprafața (mp)*	Observații / Referințe
	10.385	

* Suprafața este determinată în planul de proiecție Stereo 70.



Date referitoare la teren

Crt	Categorie folosință	Intra vilan	Suprafața (mp)	Tarla	Parcelă	Nr. topo	Observații / Referințe
1	arabil	NU	10.385	47	68/10	-	

Lungime Segmente

1) Valorile lungimilor segmentelor sunt obținute din proiecție în plan.

Punct început	X / Y	Punct sfârșit	X / Y	Lungime segment (** (m)
1	376.863,863 263.709,029	2	376.824,499 263.734,468	46.869
2	376.824,499 263.734,468	3	376.759,787 263.500,084	243.153
3	376.759,787 263.500,084	4	376.772,954 263.498,639	13.246
4	376.772,954 263.498,639	5	376.805,01 263.495,867	32.176
5	376.805,01 263.495,867	1	376.863,863 263.709,029	221.137

**** Lungimile segmentelor sunt determinate în planul de proiecție Stereo 70 și sunt rotunjite la 1 milimetru.**

***** Distanța dintre puncte este formată din segmente cumulate ce sunt mai mici decât valoarea 1 milimetru.**

**DATE DESPRE IMOBILUL NR. 8162**

Oficiul de Cadastru și Publicitate Imobiliară DOLJ
 Biroul de Cadastru și Publicitate Imobiliară Craiova

A. Partea I. Descrierea imobilului

TEREN Extravilan

Adresa: Jud. Dolj, T47,P320

Nr. Crt	Nr cadastral Nr. topografic	Suprafața* (mp)	Observații / Referințe
A1		11.960	Sector cadastral:42 Teren neimprejmuit;

B. Partea II. Proprietari și acte

Inscrieri privitoare la dreptul de proprietate și alte drepturi reale	Referințe
/	
Act Administrativ nr. TDP nr. 1988-1974, din 17/07/2002 emis de CJSAPT DOLJ;	
B1	A1
Intabulare, drept de PROPRIETATE, dobândit prin Reconstituire, cota actuala 1/1, cota initiala 1/1 1) TUIU ION, Lipsă CNP.	

C. Partea III. SARCINI .

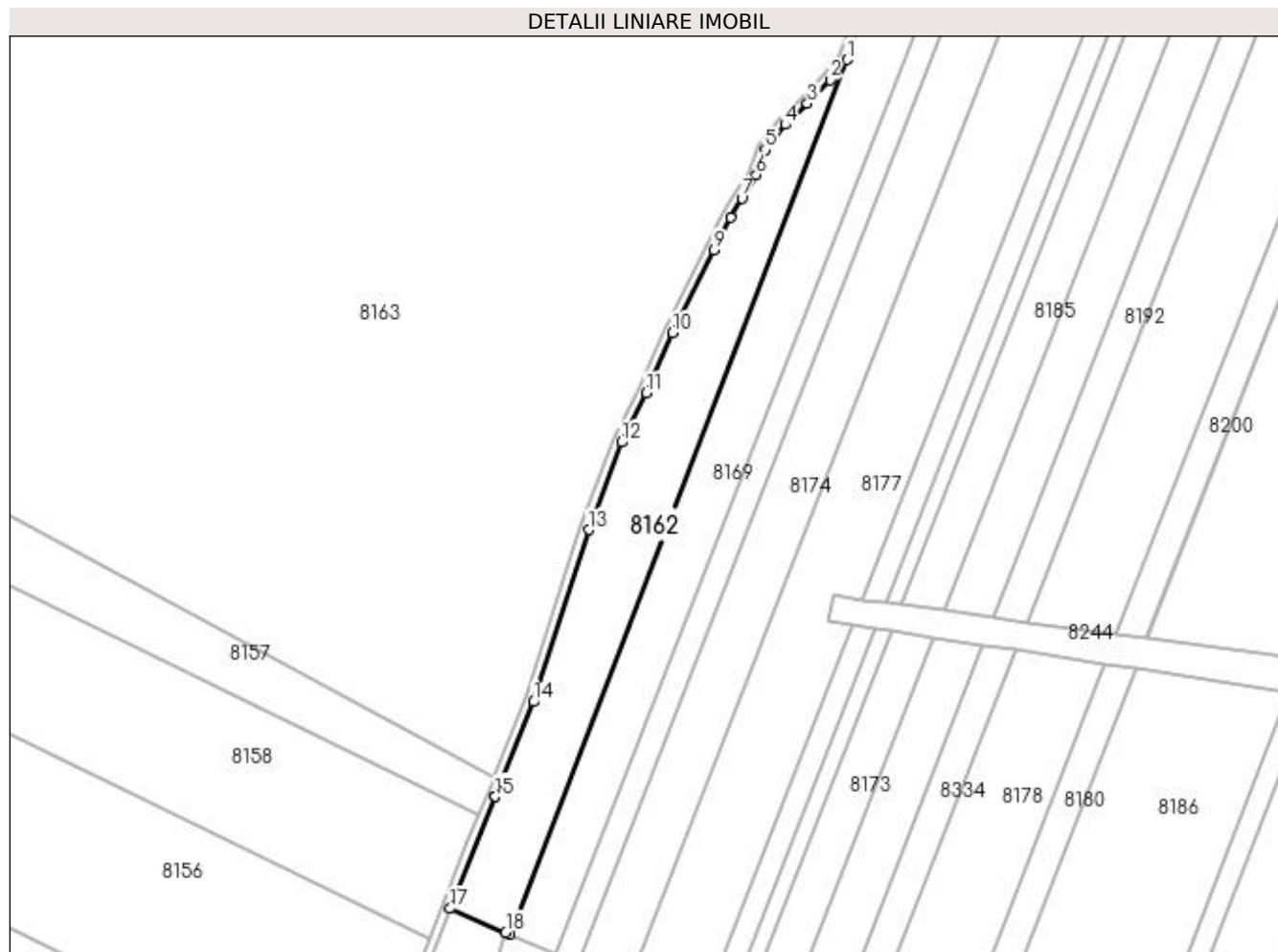
Inscrieri privind dezmembramintele dreptului de proprietate, drepturi reale de garanție și sarcini	Referințe
NU SUNT	

Anexa Nr. 1 La Partea I

Teren

Nr cadastral	Suprafața (mp)*	Observații / Referințe
	11.960	

* Suprafața este determinată în planul de proiecție Stereo 70.



Date referitoare la teren

Crt	Categorie folosință	Intra vilan	Suprafața (mp)	Tarla	Parcelă	Nr. topo	Observații / Referințe
1	arabil	NU	11.960	47	320	-	

Lungime Segmente

1) Valorile lungimilor segmentelor sunt obținute din proiecție în plan.

Punct început	X / Y	Punct sfârșit	X / Y	Lungime segment (** (m)
1	376.925,195 264.167,228	2	376.917,275 264.157,887	12.247
2	376.917,275 264.157,887	3	376.906,725 264.146,744	15.345
3	376.906,725 264.146,744	4	376.896,434 264.136,911	14.234
4	376.896,434 264.136,911	5	376.887,083 264.125,291	14.915
5	376.887,083 264.125,291	6	376.882,797 264.113,481	12.564

Punct început	X / Y	Punct sfârșit	X / Y	Lungime segment (** (m)
6	376.882,797 264.113,481	7	376.876,056 264.102,652	12.756
7	376.876,056 264.102,652	8	376.870,906 264.093,473	10.525
8	376.870,906 264.093,473	9	376.863,187 264.078,368	16.963
9	376.863,187 264.078,368	10	376.843,721 264.039,722	43.272
10	376.843,721 264.039,722	11	376.831,595 264.011,579	30.644
11	376.831,595 264.011,579	12	376.819,963 263.988,728	25.641
12	376.819,963 263.988,728	13	376.804,659 263.947,825	43.672
13	376.804,659 263.947,825	14	376.778,893 263.867,541	84.317
14	376.778,893 263.867,541	15	376.761,059 263.823,285	47.714
15	376.761,059 263.823,285	16	376.760,721 263.823,463	0.382
16	376.760,721 263.823,463	17	376.740,014 263.771,107	56.302
17	376.740,014 263.771,107	18	376.765,93 263.760,036	28.182
18	376.765,93 263.760,036	19	376.768,121 263.759,1	2.383
19	376.768,121 263.759,1	1	376.925,195 264.167,228	437.311

** Lungimile segmentelor sunt determinate în planul de proiecție Stereo 70 și sunt rotunjite la 1 milimetru.

*** Distanța dintre puncte este formată din segmente cumulate ce sunt mai mici decât valoarea 1 milimetru.

**DATE DESPRE IMOBILUL NR. 8163**

Oficiul de Cadastru și Publicitate Imobiliară DOLJ
Biroul de Cadastru și Publicitate Imobiliară Craiova

A. Partea I. Descrierea imobilului

TEREN Extravilan

Adresa: Jud. Dolj, T31,P367

Nr. Crt	Nr cadastral Nr. topografic	Suprafața* (mp)	Observații / Referințe
A1	30240	275.600	Sector cadastral:42 Teren neimprejmuit;

B. Partea II. Proprietari și acte

Inscrieri privitoare la dreptul de proprietate și alte drepturi reale		Referințe
83895 / 04/10/2012		
Act Normativ nr. ORDIN nr . 73, din 26/03/2004 emis de PREFECTURA JUDETULUI DOLJ;		
B1	Intabulare, drept de PROPRIETATE, dobandit prin Lege, cota actuala 1/1, cota initiala 1/1 1) COMUNA BISTREȚ - DOMENIU PRIVAT, CIF:4553895	A1

C. Partea III. SARCINI .

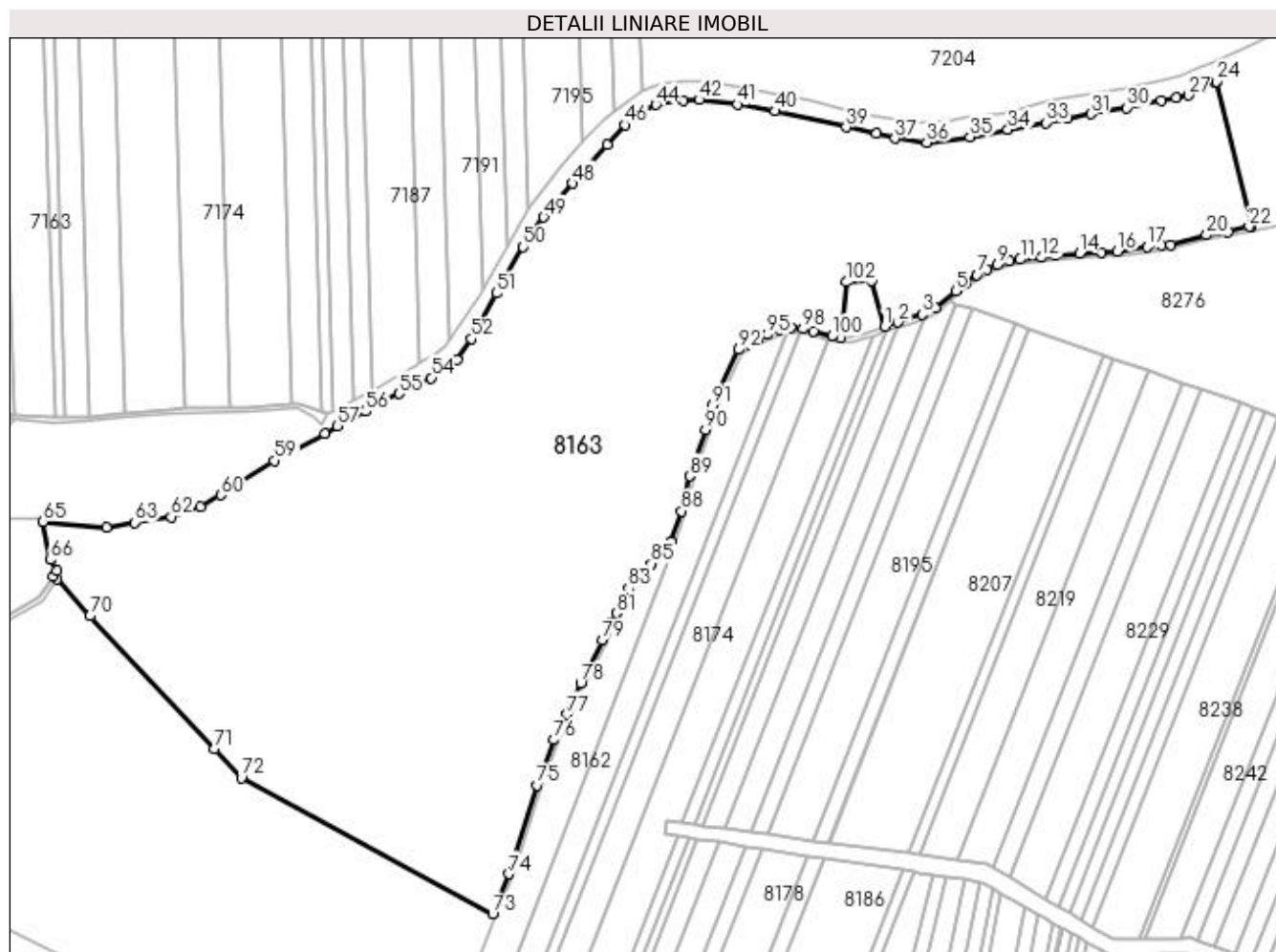
Inscrieri privind dezmembramintele dreptului de proprietate, drepturi reale de garanție și sarcini	Referințe
NU SUNT	

Anexa Nr. 1 La Partea I

Teren

Nr cadastral	Suprafața (mp)*	Observații / Referințe
30240	275.600	

* Suprafața este determinată în planul de proiecție Stereo 70.



Date referitoare la teren

Crt	Categorie folosință	Intra vilan	Suprafața (mp)	Tarla	Parcelă	Nr. topo	Observații / Referințe
1	arabil	NU	275.600	31	367	-	

Lungime Segmente

1) Valorile lungimilor segmentelor sunt obținute din proiecție în plan.

Punct început	X / Y	Punct sfârșit	X / Y	Lungime segment
1	377.115,15 264.363,92	2	377.127,219 264.368,047	12.755
4	377.161,373 264.381,096	5	377.179,525 264.396,423	23.757
7	377.198,939 264.410,81	8	377.207,961 264.415,885	10.351
10	377.227,937 264.423,015	11	377.238,013 264.424,818	10.236
13	377.270,009 264.428,12	14	377.291,659 264.430,409	21.771
16	377.326,026 264.431,971	17	377.353,049 264.436,132	27.341
2	377.127,219 264.368,047	3	377.149,293 264.374,873	23.105
5	377.179,525 264.396,423	6	377.188,9 264.404,16	12.155
8	377.207,961 264.415,885	9	377.217,516 264.419,805	10.328
11	377.238,013 264.424,818	12	377.257,344 264.426,61	19.414
14	377.291,659 264.430,409	15	377.311,674 264.431,329	20.036
17	377.353,049 264.436,132	18	377.366,154 264.437,437	13.17
3	377.149,293 264.374,873	4	377.161,373 264.381,096	13.589
6	377.188,9 264.404,16	7	377.198,939 264.410,81	12.042
9	377.217,516 264.419,805	10	377.227,937 264.423,015	10.904
12	377.257,344 264.426,61	13	377.270,009 264.428,12	12.755
15	377.311,674 264.431,329	16	377.326,026 264.431,971	14.366
18	377.366,154 264.437,437	19	377.373,958 264.438,214	7.843

Punct început	X / Y	Punct sfârșit	X / Y	Lungime segment	Punct început	X / Y	Punct sfârșit	X / Y	Lungime segment	Punct început	X / Y	Punct sfârșit	X / Y	Lungime segment
19	377.373,958 264.438,214	20	377.406,578 264.447,005	33.784	20	377.406,578 264.447,005	21	377.426,248 264.449,999	19.897	21	377.426,248 264.449,999	22	377.445,14 264.454,619	19.449
22	377.445,14 264.454,619	23	377.446,983 264.454,926	1.868	23	377.446,983 264.454,926	24	377.415,479 264.585,918	134.727	24	377.415,479 264.585,918	25	377.414,105 264.585,332	1.494
25	377.414,105 264.585,332	26	377.401,975 264.580,163	13.185	26	377.401,975 264.580,163	27	377.389,979 264.573,413	13.765	27	377.389,979 264.573,413	28	377.379,032 264.570,982	11.214
28	377.379,032 264.570,982	29	377.365,789 264.568,686	13.441	29	377.365,789 264.568,686	30	377.334,683 264.562,054	31.805	30	377.334,683 264.562,054	31	377.301,844 264.556,247	33.348
31	377.301,844 264.556,247	32	377.281,139 264.552,452	21.05	32	377.281,139 264.552,452	33	377.261,139 264.548,535	20.38	33	377.261,139 264.548,535	34	377.226,773 264.542,175	34.95
34	377.226,773 264.542,175	35	377.192,718 264.535,557	34.692	35	377.192,718 264.535,557	36	377.153,347 264.530,706	39.669	36	377.153,347 264.530,706	37	377.124,598 264.534,282	28.971
37	377.124,598 264.534,282	38	377.107,705 264.538,555	17.425	38	377.107,705 264.538,555	39	377.080,389 264.544,472	27.95	39	377.080,389 264.544,472	40	377.015,751 264.558,956	66.241
40	377.015,751 264.558,956	41	376.982,314 264.564,986	33.976	41	376.982,314 264.564,986	42	376.947,342 264.569,341	35.242	42	376.947,342 264.569,341	43	376.933,217 264.568,78	14.136
43	376.933,217 264.568,78	44	376.908,312 264.564,951	25.198	44	376.908,312 264.564,951	45	376.892,134 264.554,74	19.131	45	376.892,134 264.554,74	46	376.880,427 264.546,443	14.349
46	376.880,427 264.546,443	47	376.864,643 264.528,316	24.036	47	376.864,643 264.528,316	48	376.832,926 264.493,641	46.993	48	376.832,926 264.493,641	49	376.806,727 264.462,946	40.356
49	376.806,727 264.462,946	50	376.788,138 264.436,206	32.567	50	376.788,138 264.436,206	51	376.763,981 264.394,143	48.506	51	376.763,981 264.394,143	52	376.741,367 264.353,034	46.918
52	376.741,367 264.353,034	53	376.728,153 264.334,078	23.107	53	376.728,153 264.334,078	54	376.704,862 264.317,69	28.479	54	376.704,862 264.317,69	55	376.675,911 264.303,464	32.257
55	376.675,911 264.303,464	56	376.645,712 264.287,249	34.277	56	376.645,712 264.287,249	57	376.620,192 264.274,13	28.695	57	376.620,192 264.274,13	58	376.608,749 264.267,088	13.436
58	376.608,749 264.267,088	59	376.562,913 264.242,77	51.887	59	376.562,913 264.242,77	60	376.514,421 264.211,717	57.583	60	376.514,421 264.211,717	61	376.495,948 264.201,311	21.202
61	376.495,948 264.201,311	62	376.469,322 264.192,044	28.193	62	376.469,322 264.192,044	63	376.436,421 264.186,788	33.318	63	376.436,421 264.186,788	64	376.410,97 264.182,266	25.85
64	376.410,97 264.182,266	65	376.353,672 264.187,847	57.569	65	376.353,672 264.187,847	66	376.360,349 264.153,074	35.408	66	376.360,349 264.153,074	67	376.366,212 264.142,976	11.677
67	376.366,212 264.142,976	68	376.362,98 264.138,188	5.777	68	376.362,98 264.138,188	69	376.366,094 264.135,652	4.016	69	376.366,094 264.135,652	70	376.396,124 264.102,401	44.804
70	376.396,124 264.102,401	71	376.508,463 263.982,022	164.655	71	376.508,463 263.982,022	72	376.533,048 263.955,677	36.034	72	376.533,048 263.955,677	73	376.760,356 263.832,243	258.66
73	376.760,356 263.832,243	74	376.775,128 263.868,901	39.522	74	376.775,128 263.868,901	75	376.800,88 263.949,138	84.268	75	376.800,88 263.949,138	76	376.816,295 263.990,341	43.992
76	376.816,295 263.990,341	77	376.827,972 264.013,279	25.739	77	376.827,972 264.013,279	78	376.840,095 264.041,415	30.637	78	376.840,095 264.041,415	79	376.859,62 264.080,178	43.403
79	376.859,62 264.080,178	80	376.867,379 264.095,362	17.052	80	376.867,379 264.095,362	81	376.872,612 264.104,689	10.695	81	376.872,612 264.104,689	82	376.879,18 264.115,239	12.427
82	376.879,18 264.115,239	83	376.883,55 264.127,281	12.81	83	376.883,55 264.127,281	84	376.893,482 264.139,622	15.841	84	376.893,482 264.139,622	85	376.903,889 264.149,567	14.395
85	376.903,889 264.149,567	86	376.914,295 264.160,557	15.135	86	376.914,295 264.160,557	87	376.921,67 264.169,256	11.405	87	376.921,67 264.169,256	88	376.931,528 264.197,026	29.468
88	376.931,528 264.197,026	89	376.939,089 264.228,858	32.718	89	376.939,089 264.228,858	90	376.953,021 264.270,696	44.097	90	376.953,021 264.270,696	91	376.959,492 264.292,91	23.137
91	376.959,492 264.292,91	92	376.982,884 264.343,219	55.481	92	376.982,884 264.343,219	93	376.993,249 264.347,824	11.342	93	376.993,249 264.347,824	94	377.000,021 264.351,077	7.513
94	377.000,021 264.351,077	95	377.009,381 264.356,943	11.046	95	377.009,381 264.356,943	96	377.020,22 264.361,431	11.731	96	377.020,22 264.361,431	97	377.030,197 264.362,882	10.082
97	377.030,197 264.362,882	98	377.041,221 264.361,921	11.066	98	377.041,221 264.361,921	99	377.050,81 264.360,059	9.768	99	377.050,81 264.360,059	100	377.067,541 264.355,261	17.405
100	377.067,541 264.355,261	101	377.075,685 264.353,449	8.343	101	377.075,685 264.353,449	102	377.080,481 264.404,33	51.107	102	377.080,481 264.404,33	103	377.103,135 264.405,631	22.691
103	377.103,135 264.405,631	1	377.115,15 264.363,92	43.407										

** Lungimile segmentelor sunt determinate în planul de proiecție Stereo 70 și sunt rotunjite la 1 milimetru.

*** Distanța dintre puncte este formată din segmente cumulate ce sunt mai mici decât valoarea 1 milimetru.

**DATE DESPRE IMOBILUL NR. 8164**

Oficiul de Cadastru și Publicitate Imobiliară DOLJ
Biroul de Cadastru și Publicitate Imobiliară Craiova

A. Partea I. Descrierea imobilului

TEREN Extravilan

Adresa: Jud. Dolj, T47,P67

Nr. Crt	Nr cadastral Nr. topografic	Suprafața* (mp)	Observații / Referințe
A1		5.000	Sector cadastral:42 Teren neimprejmuit;

B. Partea II. Proprietari și acte

Inscrieri privitoare la dreptul de proprietate și alte drepturi reale	Referințe
/	
Act Administrativ nr. TDP nr. 1981-1974, din 22/07/2002 emis de CJSAPT DOLJ;	
B1	A1
Intabulare, drept de PROPRIETATE, dobândit prin Reconstituire, cota actuala 1/1, cota initiala 1/1	
1) CHELU DUMITRU, Lipsă CNP.	
2) CHELU GHEORGHE, Lipsă CNP.	

C. Partea III. SARCINI .

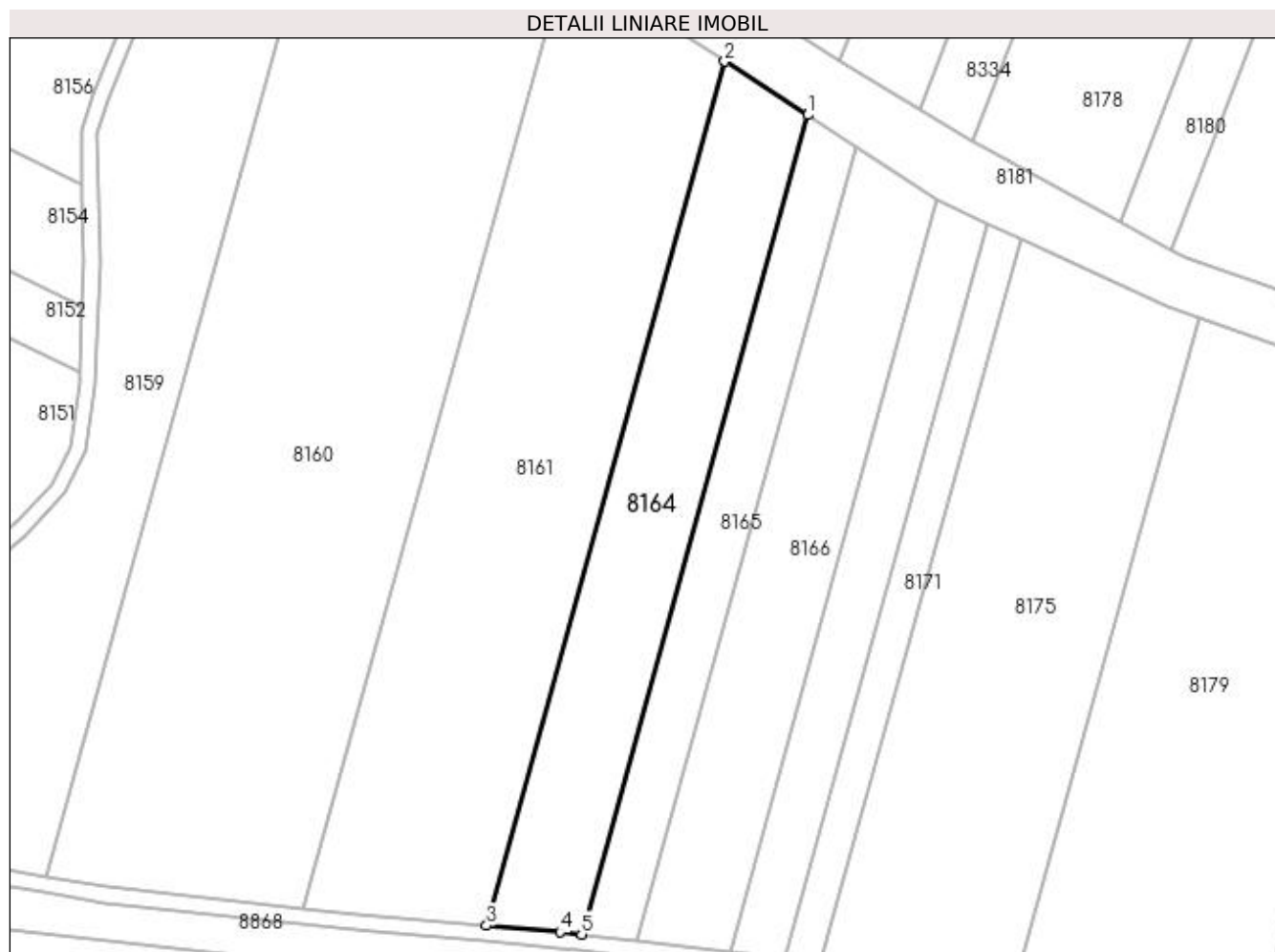
Inscrieri privind dezmembramentele dreptului de proprietate, drepturi reale de garanție și sarcini	Referințe
NU SUNT	

Anexa Nr. 1 La Partea I

Teren

Nr cadastral	Suprafața (mp)*	Observații / Referințe
	5.000	

* Suprafața este determinată în planul de proiecție Stereo 70.



Date referitoare la teren

Crt	Categorie folosință	Intra vilan	Suprafața (mp)	Tarla	Parcelă	Nr. topo	Observații / Referințe
1	arabil	NU	5.000	47	67	-	

Lungime Segmente

1) Valorile lungimilor segmentelor sunt obținute din proiecție în plan.

Punct început	X / Y	Punct sfârșit	X / Y	Lungime segment (** (m)
1	376.884,301 263.695,82	2	376.863,863 263.709,029	24.335
2	376.863,863 263.709,029	3	376.805,01 263.495,867	221.137
3	376.805,01 263.495,867	4	376.823,138 263.494,3	18.196
4	376.823,138 263.494,3	5	376.828,492 263.493,682	5.39
5	376.828,492 263.493,682	1	376.884,301 263.695,82	209.701

**** Lungimile segmentelor sunt determinate în planul de proiecție Stereo 70 și sunt rotunjite la 1 milimetru.**

***** Distanța dintre puncte este formată din segmente cumulate ce sunt mai mici decât valoarea 1 milimetru.**

**DATE DESPRE IMOBILUL NR. 8165**

Oficiul de Cadastru și Publicitate Imobiliară DOLJ
Biroul de Cadastru și Publicitate Imobiliară Craiova

A. Partea I. Descrierea imobilului

TEREN Extravilan

Adresa: Jud. Dolj, T47,P67

Nr. Crt	Nr cadastral Nr. topografic	Suprafața* (mp)	Observații / Referințe
A1		2.815	Sector cadastral:42 Teren neimprejmuit;

B. Partea II. Proprietari și acte

Inscrieri privitoare la dreptul de proprietate și alte drepturi reale	Referințe
/	
Act Administrativ nr. TDP nr. 1578-59363, din 17/11/1998 emis de CJSAPT DOLJ;	
B1	A1
Intabulare, drept de PROPRIETATE, dobândit prin Reconstituire, cota actuala 1/1, cota initiala 1/1 1) IONICĂ GHEORGHE, Lipsă CNP.	

C. Partea III. SARCINI .

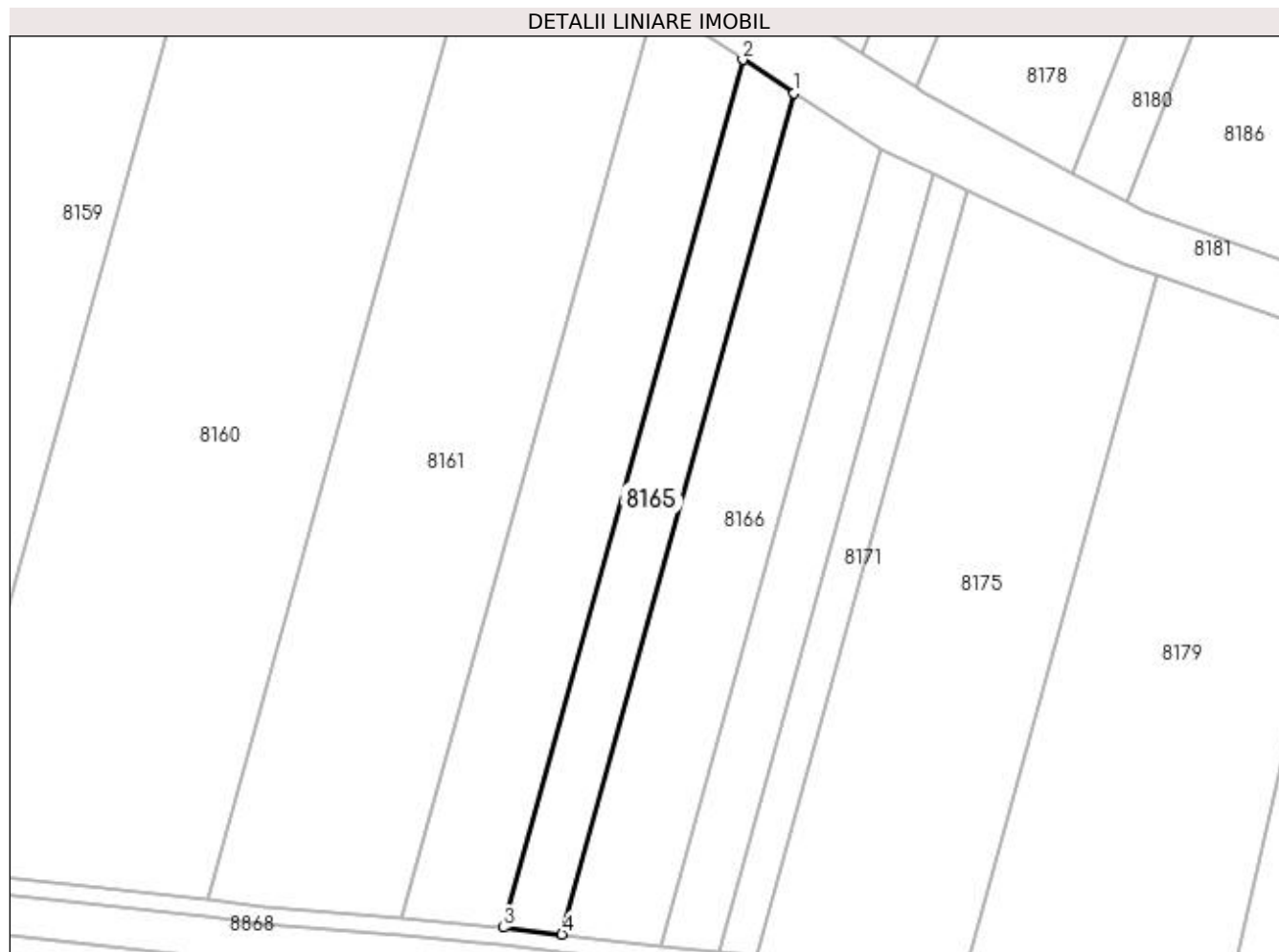
Inscrieri privind dezmembramintele dreptului de proprietate, drepturi reale de garanție și sarcini	Referințe
NU SUNT	

Anexa Nr. 1 La Partea I

Teren

Nr cadastral	Suprafața (mp)*	Observații / Referințe
	2.815	

* Suprafața este determinată în planul de proiecție Stereo 70.



Date referitoare la teren

Crt	Categorie folosință	Intra vilan	Suprafața (mp)	Tarla	Parcelă	Nr. topo	Observații / Referințe
1	arabil	NU	2.815	47	67	-	

Lungime Segmente

1) Valorile lungimilor segmentelor sunt obținute din proiecție în plan.

Punct început	X / Y	Punct sfârșit	X / Y	Lungime segment (** (m)
1	376.896,302 263.688,064	2	376.884,301 263.695,82	14.289
2	376.884,301 263.695,82	3	376.828,492 263.493,682	209.701
3	376.828,492 263.493,682	4	376.842,198 263.492,101	13.797
4	376.842,198 263.492,101	1	376.896,302 263.688,064	203.295

**** Lungimile segmentelor sunt determinate în planul de proiecție Stereo 70 și sunt rotunjite la 1 milimetru.**

***** Distanța dintre puncte este formată din segmente cumulate ce sunt mai mici decât valoarea 1 milimetru.**

**DATE DESPRE IMOBILUL NR. 8166**

Oficiul de Cadastru și Publicitate Imobiliară DOLJ
Biroul de Cadastru și Publicitate Imobiliară Craiova

A. Partea I. Descrierea imobilului

TEREN Extravilan

Adresa: Jud. Dolj, T47,P66

Nr. Crt	Nr cadastral Nr. topografic	Suprafața* (mp)	Observații / Referințe
A1		4.500	Sector cadastral:42 Teren neimprejmuit;

B. Partea II. Proprietari și acte

Inscrieri privitoare la dreptul de proprietate și alte drepturi reale	Referințe
/	
Act Administrativ nr. TDP nr. 1475-2218, din 01/09/1998 emis de CJSAPT DOLJ;	
B1	A1
Intabulare, drept de PROPRIETATE, dobândit prin Reconstituire, cota actuala 1/1, cota initiala 1/1 1) NEAGOE ANA, Lipsă CNP.	

C. Partea III. SARCINI .

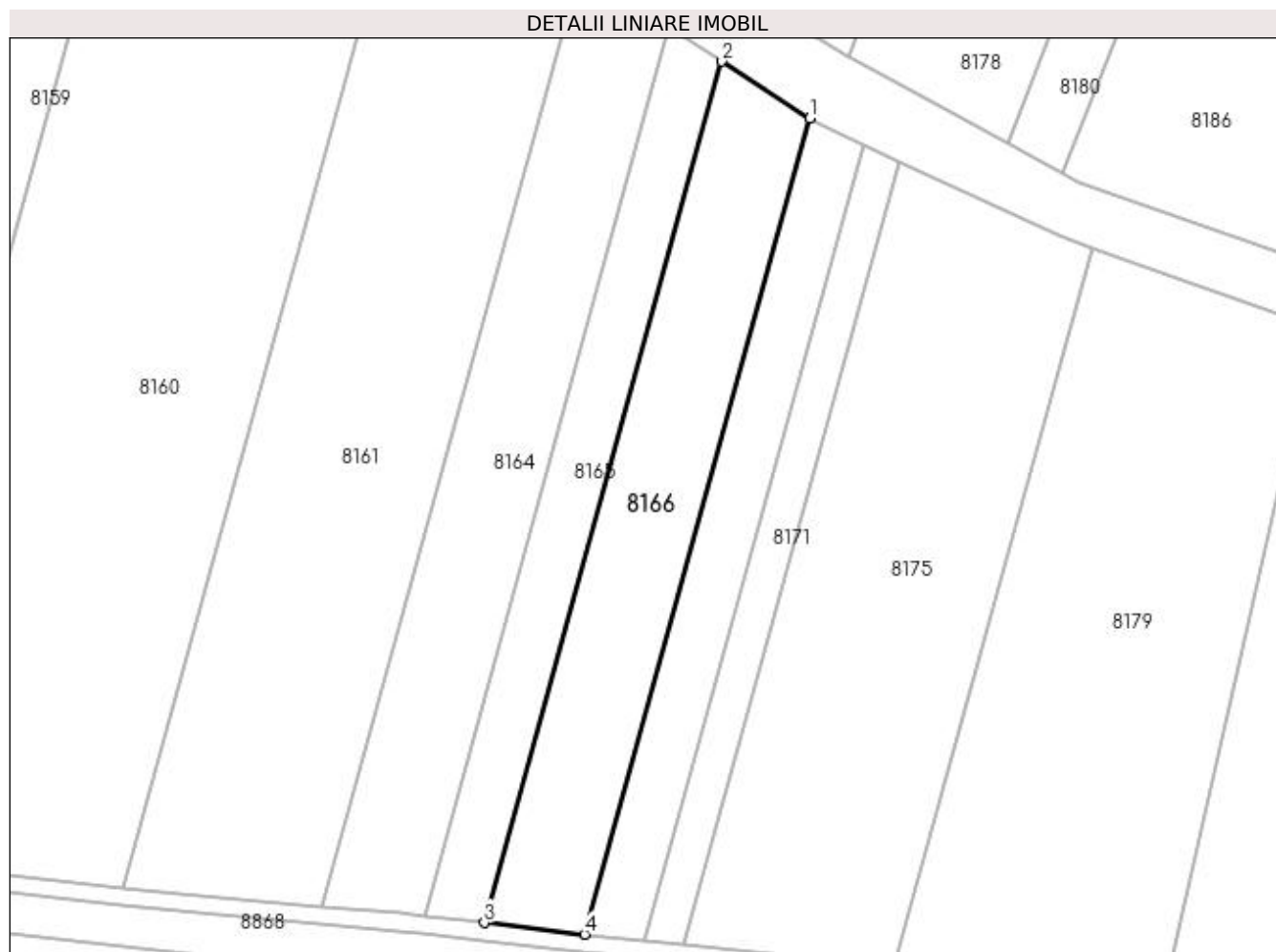
Inscrieri privind dezmembramintele dreptului de proprietate, drepturi reale de garanție și sarcini	Referințe
NU SUNT	

Anexa Nr. 1 La Partea I

Teren

Nr cadastral	Suprafața (mp)*	Observații / Referințe
	4.500	

* Suprafața este determinată în planul de proiecție Stereo 70.



Date referitoare la teren

Crt	Categorie folosință	Intra vilan	Suprafața (mp)	Tarla	Parcelă	Nr. topo	Observații / Referințe
1	arabil	NU	4.500	47	66	-	

Lungime Segmente

1) Valorile lungimilor segmentelor sunt obținute din proiecție în plan.

Punct început	X / Y	Punct sfârșit	X / Y	Lungime segment (** (m)
1	376.916,314 263.675,131	2	376.896,302 263.688,064	23.827
2	376.896,302 263.688,064	3	376.842,198 263.492,101	203.295
3	376.842,198 263.492,101	4	376.865,052 263.489,463	23.006
4	376.865,052 263.489,463	1	376.916,314 263.675,131	192.615

**** Lungimile segmentelor sunt determinate în planul de proiecție Stereo 70 și sunt rotunjite la 1 milimetru.**

***** Distanța dintre puncte este formată din segmente cumulate ce sunt mai mici decât valoarea 1 milimetru.**

**DATE DESPRE IMOBILUL NR. 8167**

Oficiul de Cadastru și Publicitate Imobiliară DOLJ
Biroul de Cadastru și Publicitate Imobiliară Craiova

A. Partea I. Descrierea imobilului

TEREN Extravilan

Adresa: Jud. Dolj, T47,P65

Nr. Crt	Nr cadastral Nr. topografic	Suprafața* (mp)	Observații / Referințe
A1		2.557	Sector cadastral:42 Teren neimprejmuit;

B. Partea II. Proprietari și acte

Inscrieri privitoare la dreptul de proprietate și alte drepturi reale	Referințe
/	
Act Administrativ nr. TDP nr. 1259-45092, din 31/10/1996 emis de CJSAPT DOLJ;	
B1	A1
Intabulare, drept de PROPRIETATE, dobândit prin Reconstituire, cota actuala 1/1, cota initiala 1/1 1) DUMITRU ION, Lipsă CNP.	

C. Partea III. SARCINI .

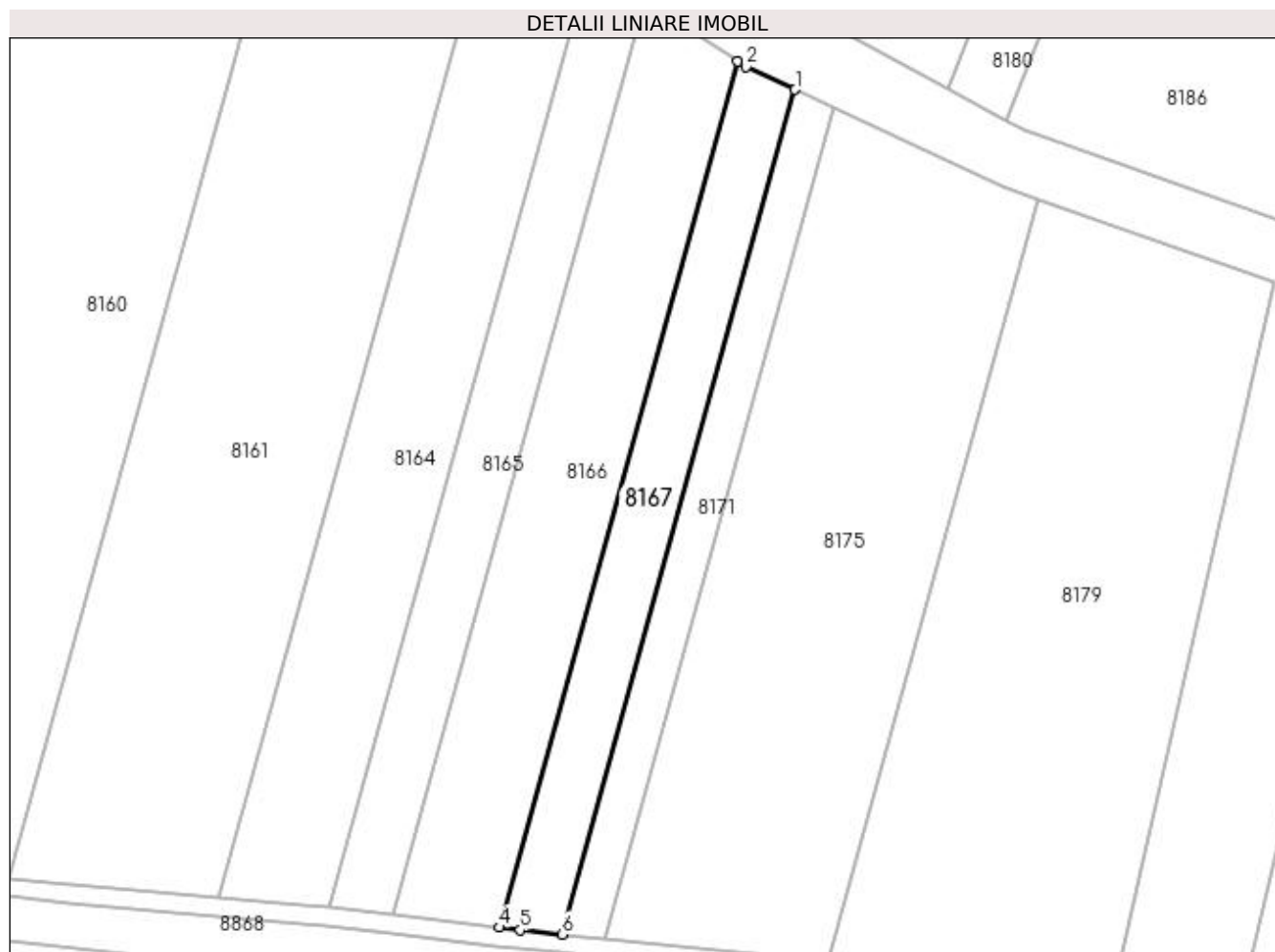
Inscrieri privind dezmembramintele dreptului de proprietate, drepturi reale de garanție și sarcini	Referințe
NU SUNT	

Anexa Nr. 1 La Partea I

Teren

Nr cadastral	Suprafața (mp)*	Observații / Referințe
	2.557	

* Suprafața este determinată în planul de proiecție Stereo 70.



Date referitoare la teren

Crt	Categorie folosință	Intra vilan	Suprafața (mp)	Tarla	Parcelă	Nr. topo	Observații / Referințe
1	arabil	NU	2.557	47	65	-	

Lungime Segmente

1) Valorile lungimilor segmentelor sunt obținute din proiecție în plan.

Punct început	X / Y	Punct sfârșit	X / Y	Lungime segment (** (m)
1	376.928,595 263.669,078	2	376.918,079 263.673,991	11.607
2	376.918,079 263.673,991	3	376.916,314 263.675,131	2.101
3	376.916,314 263.675,131	4	376.865,052 263.489,463	192.615
4	376.865,052 263.489,463	5	376.869,619 263.488,936	4.597
5	376.869,619 263.488,936	6	376.878,6 263.487,997	9.03

Punct început	X / Y	Punct sfârșit	X / Y	Lungime segment (** (m)
6	376.878,6 263.487,997	1	376.928,595 263.669,078	187.856

** Lungimile segmentelor sunt determinate în planul de proiecție Stereo 70 și sunt rotunjite la 1 milimetru.

*** Distanța dintre puncte este formată din segmente cumulate ce sunt mai mici decât valoarea 1 milimetru.

**DATE DESPRE IMOBILUL NR. 8168**

Oficiul de Cadastru și Publicitate Imobiliară DOLJ
Biroul de Cadastru și Publicitate Imobiliară Craiova

A. Partea I. Descrierea imobilului

TEREN Extravilan

Adresa: Jud. Dolj, T47,P325

Nr. Crt	Nr cadastral Nr. topografic	Suprafața* (mp)	Observații / Referințe
A1		Din acte: 7.000 Masurata: 1.989	Sector cadastral:42 Teren neimprejmuț; Diferenta de suprafata se regaseste la ID 8182.

B. Partea II. Proprietari și acte

Inscrieri privitoare la dreptul de proprietate și alte drepturi reale		Referințe
/		
Act Administrativ nr. TDP nr. 2004-1378, din 19/07/2002 emis de CJSAPT DOLJ;		
B1	Intabulare, drept de PROPRIETATE, dobandit prin Reconstituire, cota actuala 1/1, cota initiala 1/1 1) PÎRVULESCU MARIA, Lipsă CNP.	A1

C. Partea III. SARCINI .

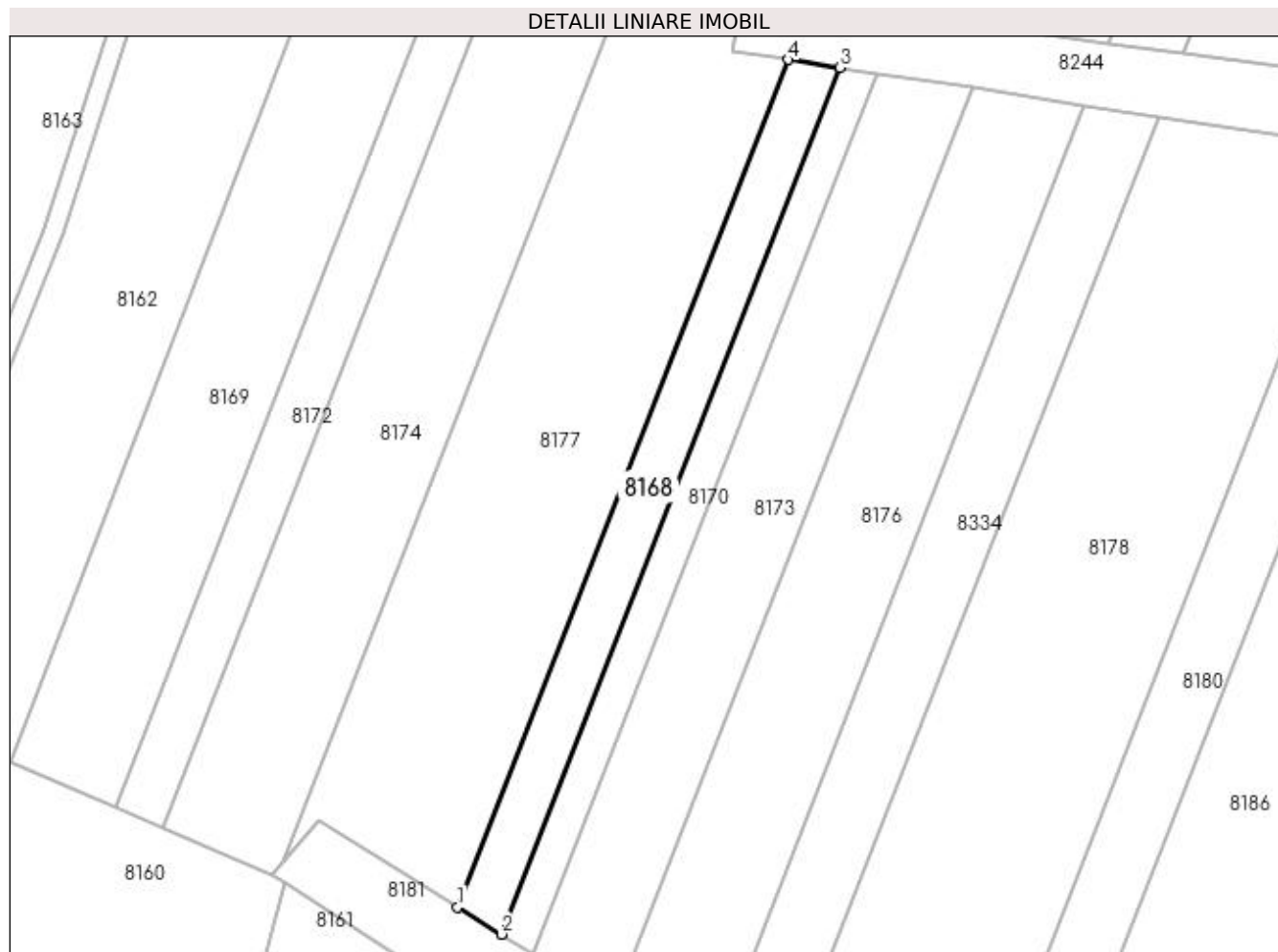
Inscrieri privind dezmembramintele dreptului de proprietate, drepturi reale de garanție și sarcini	Referințe
NU SUNT	

Anexa Nr. 1 La Partea I

Teren

Nr cadastral	Suprafața (mp)*	Observații / Referințe
	Din acte: 7.000 Masurata: 1.989	Diferenta de suprafata se regaseste la ID 8182.

* Suprafața este determinată în planul de proiecție Stereo 70.



Date referitoare la teren

Crt	Categorie folosință	Intra vilan	Suprafața (mp)	Tarla	Parcelă	Nr. topo	Observații / Referințe
1	arabil	NU	1.989	47	325	-	

Lungime Segmente

1) Valorile lungimilor segmentelor sunt obținute din proiecție în plan.

Punct început	X / Y	Punct sfârșit	X / Y	Lungime segment (** (m)
1	376.859,96 263.729,391	2	376.869,064 263.723,772	10.698
2	376.869,064 263.723,772	3	376.938,53 263.901,835	191.133
3	376.938,53 263.901,835	4	376.927,87 263.903,467	10.784
4	376.927,87 263.903,467	1	376.859,96 263.729,391	186.853

**** Lungimile segmentelor sunt determinate în planul de proiecție Stereo 70 și sunt rotunjite la 1 milimetru.**

***** Distanța dintre puncte este formată din segmente cumulate ce sunt mai mici decât valoarea 1 milimetru.**

**DATE DESPRE IMOBILUL NR. 8169**

Oficiul de Cadastru și Publicitate Imobiliară DOLJ
 Biroul de Cadastru și Publicitate Imobiliară Craiova

A. Partea I. Descrierea imobilului

TEREN Extravilan

Adresa: Jud. Dolj, T47,P321

Nr. Crt	Nr cadastral Nr. topografic	Suprafața* (mp)	Observații / Referințe
A1	30132	16.835	Sector cadastral:42 Teren neimprejmuit;

B. Partea II. Proprietari și acte

Inscrieri privitoare la dreptul de proprietate și alte drepturi reale		Referințe
104524 / 25/10/2013		
Act Notarial nr. contract de vanzare -cumparare nr 723, din 16/05/2013 emis de DRAGOMIR ROMELIA MARINA (declaratie nr. 899/2013 NP Dragomir Romelia);		
B1	Intabulare, drept de PROPRIETATE, dobandit prin Conventie, cota actuala 1/1, cota initiala 1/1 1) SC KAMPARO INVESTMENT SRL, CIF:25525855	A1

C. Partea III. SARCINI .

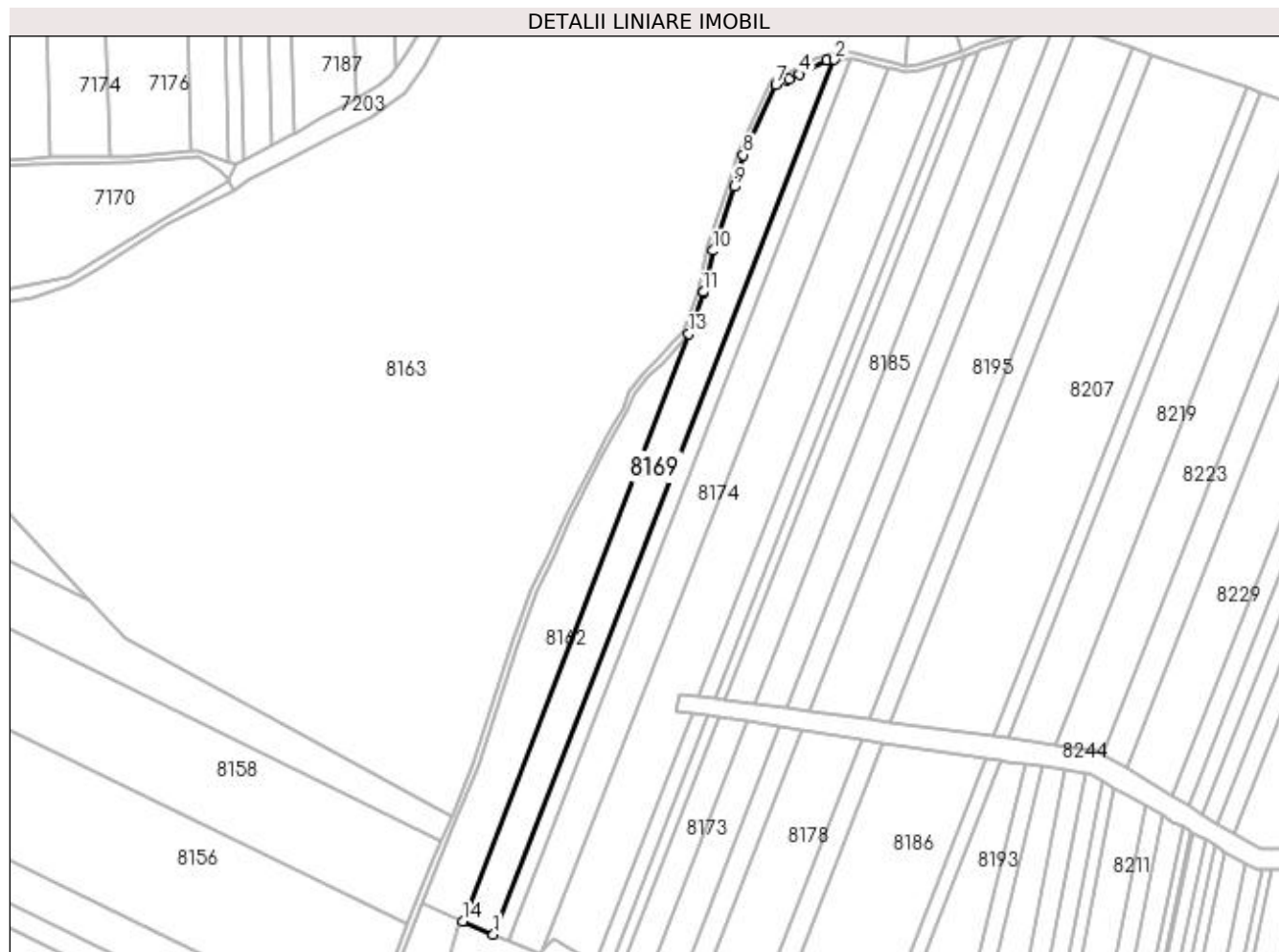
Inscrieri privind dezmembramintele dreptului de proprietate, drepturi reale de garanție și sarcini	Referințe
NU SUNT	

Anexa Nr. 1 La Partea I

Teren

Nr cadastral	Suprafața (mp)*	Observații / Referințe
30132	16.835	

* Suprafața este determinată în planul de proiecție Stereo 70.



Date referitoare la teren

Crt	Categorie folosință	Intra vilan	Suprafața (mp)	Tarla	Parcelă	Nr. topo	Observații / Referințe
1	arabil	NU	16.835	47	321	-	

Lungime Segmente

1) Valorile lungimilor segmentelor sunt obținute din proiecție în plan.

Punct început	X / Y	Punct sfârșit	X / Y	Lungime segment (** (m)
1	376.789,573 263.749,936	2	377.026,656 264.357,658	652.33
2	377.026,656 264.357,658	3	377.021,289 264.357,544	5.368
3	377.021,289 264.357,544	4	377.001,955 264.347,569	21.756
4	377.001,955 264.347,569	5	376.994,927 264.344,193	7.797
5	376.994,927 264.344,193	6	376.992,777 264.343,237	2.353

Punct început	X / Y	Punct sfârșit	X / Y	Lungime segment (** (m)
6	376.992,777 264.343,237	7	376.985,879 264.340,172	7.548
7	376.985,879 264.340,172	8	376.963,247 264.291,499	53.677
8	376.963,247 264.291,499	9	376.956,84 264.269,504	22.909
9	376.956,84 264.269,504	10	376.942,276 264.224,967	46.858
10	376.942,276 264.224,967	11	376.935,486 264.196,382	29.38
11	376.935,486 264.196,382	12	376.935,37 264.195,891	0.505
12	376.935,37 264.195,891	13	376.925,195 264.167,228	30.415
13	376.925,195 264.167,228	14	376.768,121 263.759,1	437.311
14	376.768,121 263.759,1	1	376.789,573 263.749,936	23.327

** Lungimile segmentelor sunt determinate în planul de proiecție Stereo 70 și sunt rotunjite la 1 milimetru.

*** Distanța dintre puncte este formată din segmente cumulate ce sunt mai mici decât valoarea 1 milimetru.

**DATE DESPRE IMOBILUL NR. 8170**

Oficiul de Cadastru și Publicitate Imobiliară DOLJ
Biroul de Cadastru și Publicitate Imobiliară Craiova

A. Partea I. Descrierea imobilului

TEREN Extravilan

Adresa: Jud. Dolj, T47,P326

Nr. Crt	Nr cadastral Nr. topografic	Suprafața* (mp)	Observații / Referințe
A1		Din acte: 5.000 Masurata: 1.428	Sector cadastral:42 Teren neimprejmuit; Diferenta de suprafata se regaseste la ID 8183.

B. Partea II. Proprietari și acte

Inscrieri privitoare la dreptul de proprietate și alte drepturi reale		Referințe
/		
Act Administrativ nr. TDP nr. 2007-1378, din 20/07/2002 emis de CJSAPT DOLJ;		
B1	Intabulare, drept de PROPRIETATE, dobandit prin Reconstituire, cota actuala 1/1, cota initiala 1/1 1) PIRVU CONSTANTINA, Lipsă CNP. 2) ZOFEI ALEXANDRINA, Lipsă CNP.	A1

C. Partea III. SARCINI .

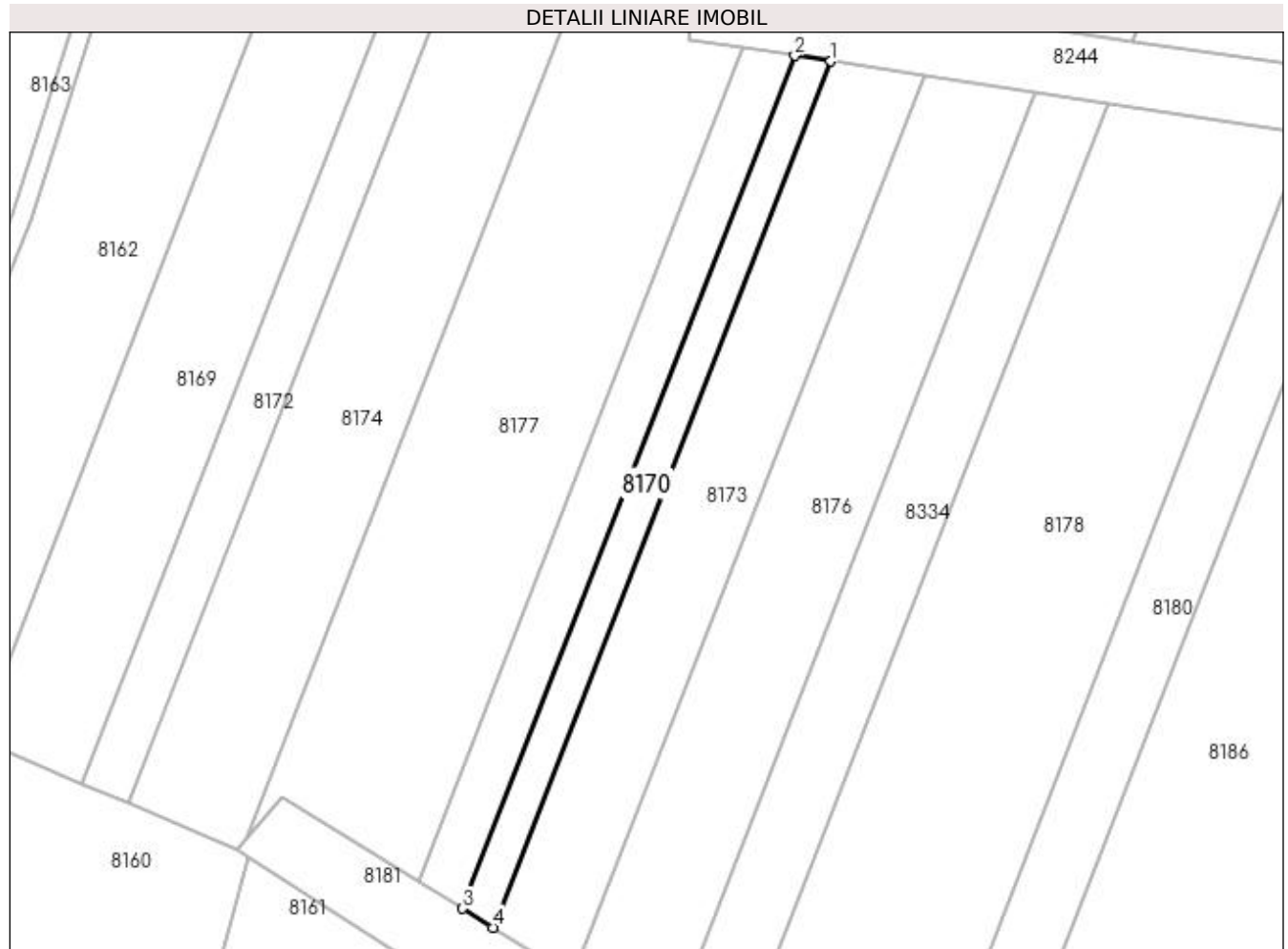
Inscrieri privind dezmembramintele dreptului de proprietate, drepturi reale de garanție și sarcini	Referințe
NU SUNT	

Anexa Nr. 1 La Partea I

Teren

Nr cadastral	Suprafața (mp)*	Observații / Referințe
	Din acte: 5.000 Masurata: 1.428	Diferenta de suprafata se regaseste la ID 8183.

* Suprafața este determinată în planul de proiecție Stereo 70.



Date referitoare la teren

Crt	Categorie folosință	Intra vilan	Suprafața (mp)	Tarla	Parcelă	Nr. topo	Observații / Referințe
1	arabil	NU	1.428	47	326	-	

Lungime Segmente

1) Valorile lungimilor segmentelor sunt obținute din proiecție în plan.

Punct început	X / Y	Punct sfârșit	X / Y	Lungime segment (** (m)
1	376.946,04 263.900,685	2	376.938,53 263.901,835	7.598
2	376.938,53 263.901,835	3	376.869,064 263.723,772	191.133
3	376.869,064 263.723,772	4	376.875,479 263.719,814	7.538
4	376.875,479 263.719,814	1	376.946,04 263.900,685	194.147

**** Lungimile segmentelor sunt determinate în planul de proiecție Stereo 70 și sunt rotunjite la 1 milimetru.**

***** Distanța dintre puncte este formată din segmente cumulate ce sunt mai mici decât valoarea 1 milimetru.**

**DATE DESPRE IMOBILUL NR. 8171**

Oficiul de Cadastru și Publicitate Imobiliară DOLJ
Biroul de Cadastru și Publicitate Imobiliară Craiova

A. Partea I. Descrierea imobilului

TEREN Extravilan

Adresa: Jud. Dolj, T47,P64

Nr. Crt	Nr cadastral Nr. topografic	Suprafața* (mp)	Observații / Referințe
A1		1.659	Sector cadastral:42 Teren neimprejmuit;

B. Partea II. Proprietari și acte

Inscrieri privitoare la dreptul de proprietate și alte drepturi reale	Referințe
/	
Act Administrativ nr. TDP nr. 1137-48659, din 24/10/1996 emis de CJSAPT DOLJ;	
B1	A1
Intabulare, drept de PROPRIETATE, dobândit prin Reconstituire, cota actuala 1/1, cota initiala 1/1 1) PURCEA SALOMIA, Lipsă CNP.	

C. Partea III. SARCINI .

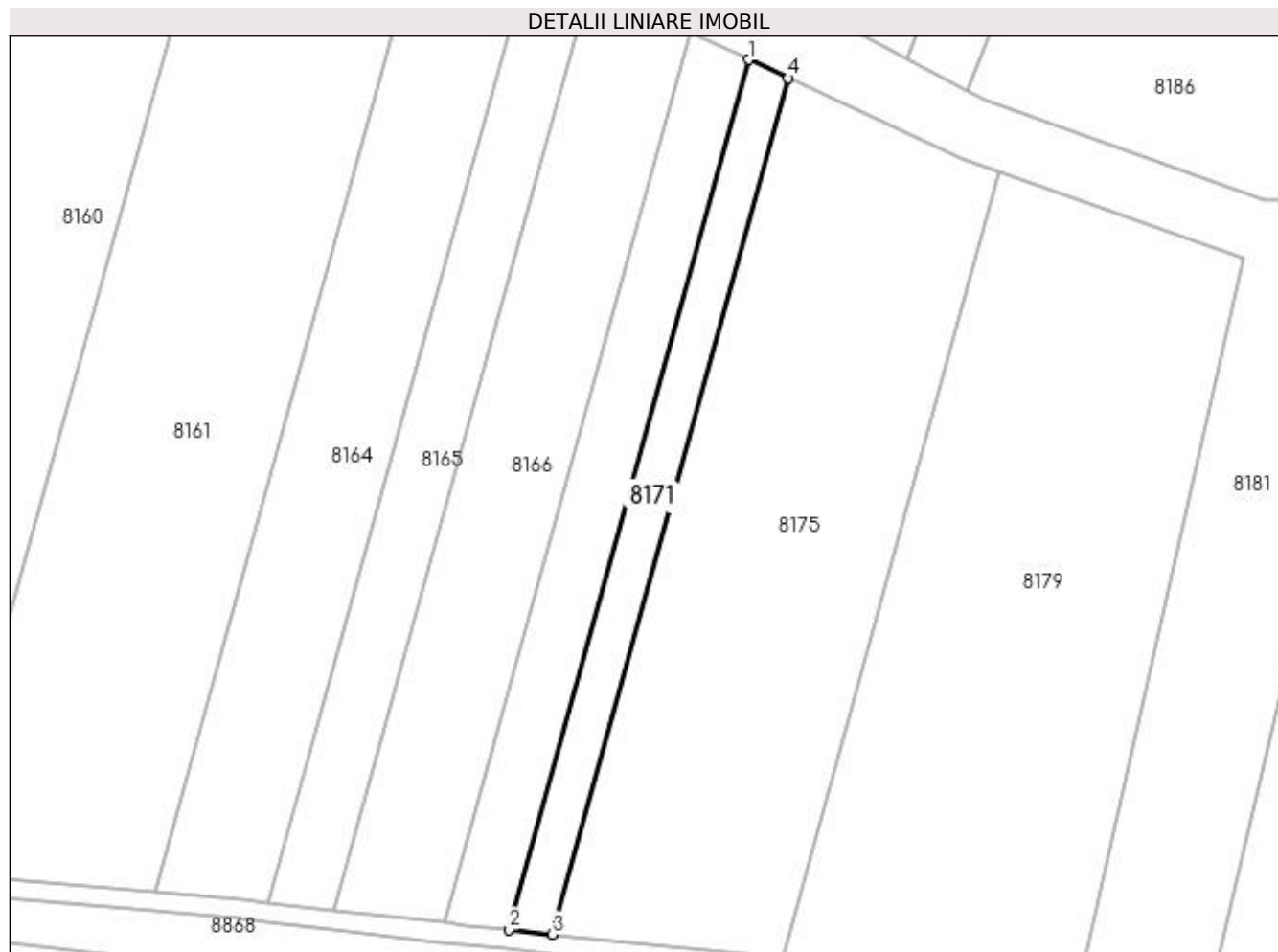
Inscrieri privind dezmembramintele dreptului de proprietate, drepturi reale de garanție și sarcini	Referințe
NU SUNT	

Anexa Nr. 1 La Partea I

Teren

Nr cadastral	Suprafața (mp)*	Observații / Referințe
	1.659	

* Suprafața este determinată în planul de proiecție Stereo 70.



Date referitoare la teren

Crt	Categorie folosință	Intra vilan	Suprafața (mp)	Tarla	Parcelă	Nr. topo	Observații / Referințe
1	arabil	NU	1.659	47	64	-	

Lungime Segmente

1) Valorile lungimilor segmentelor sunt obținute din proiecție în plan.

Punct început	X / Y	Punct sfârșit	X / Y	Lungime segment (** (m)
1	376.928,595 263.669,078	2	376.878,6 263.487,997	187.856
2	376.878,6 263.487,997	3	376.887,576 263.487,059	9.025
3	376.887,576 263.487,059	4	376.936,775 263.665,256	184.864
4	376.936,775 263.665,256	1	376.928,595 263.669,078	9.029

**** Lungimile segmentelor sunt determinate în planul de proiecție Stereo 70 și sunt rotunjite la 1 milimetru.**

***** Distanța dintre puncte este formată din segmente cumulate ce sunt mai mici decât valoarea 1 milimetru.**

**DATE DESPRE IMOBILUL NR. 8172**

Oficiul de Cadastru și Publicitate Imobiliară DOLJ
Biroul de Cadastru și Publicitate Imobiliară Craiova

A. Partea I. Descrierea imobilului

TEREN Extravilan

Adresa: Jud. Dolj, T47,P322

Nr. Crt	Nr cadastral Nr. topografic	Suprafața* (mp)	Observații / Referințe
A1		7.022	Sector cadastral:42 Teren neimprejmuit;

B. Partea II. Proprietari și acte

Inscrieri privitoare la dreptul de proprietate și alte drepturi reale	Referințe
/	
Act Administrativ nr. TDP nr. 1987-1974, din 17/07/2002 emis de CJSAPT DOLJ;	
B1	A1
Intabulare, drept de PROPRIETATE, dobândit prin Reconstituire, cota actuala 1/1, cota initiala 1/1 1) COJOCARU NICOLAE, Lipsă CNP.	

C. Partea III. SARCINI .

Inscrieri privind dezmembramintele dreptului de proprietate, drepturi reale de garanție și sarcini	Referințe
NU SUNT	

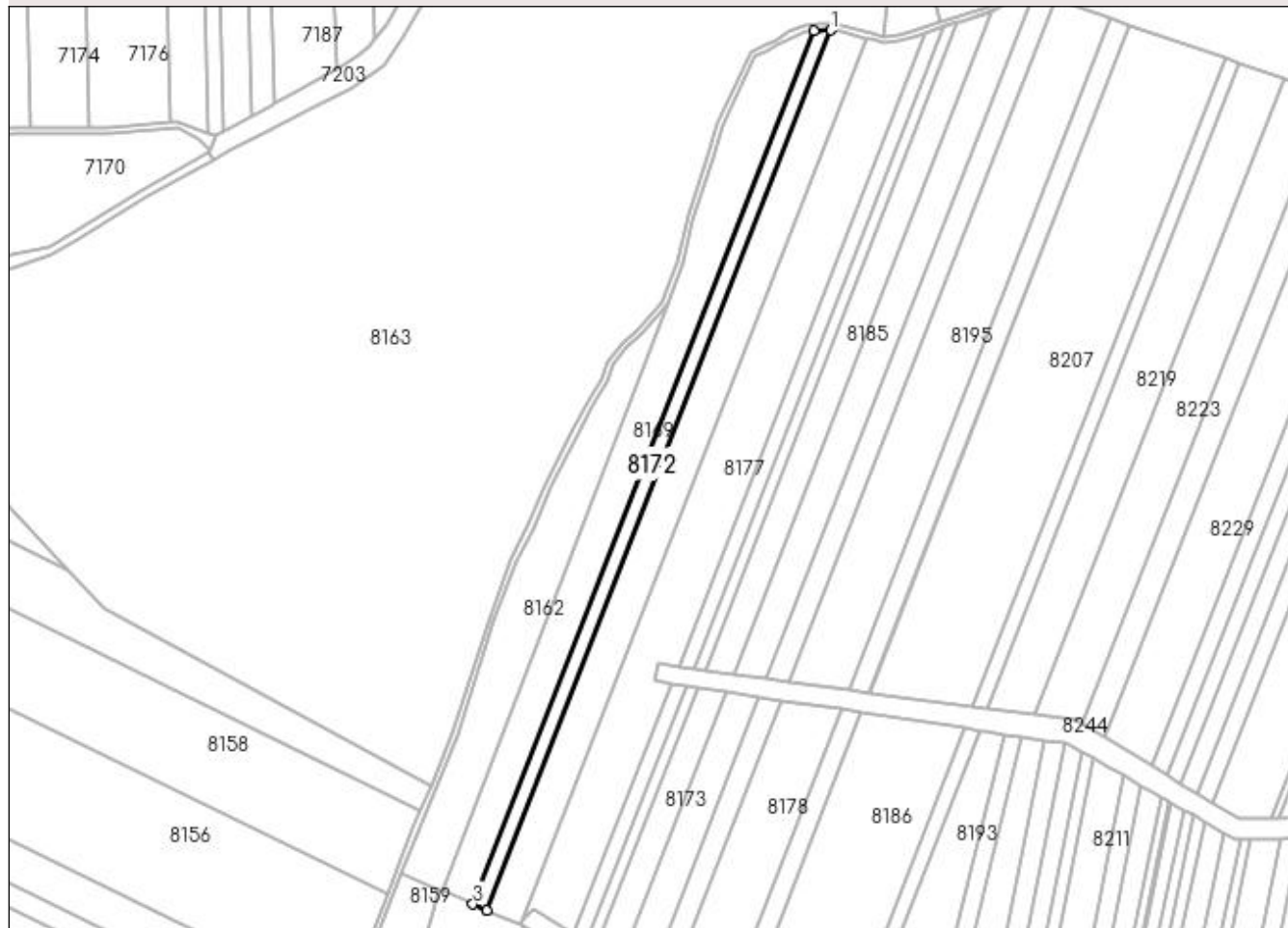
Anexa Nr. 1 La Partea I

Teren

Nr cadastral	Suprafața (mp)*	Observații / Referințe
	7.022	

* Suprafața este determinată în planul de proiecție Stereo 70.

DETALII LINIARE IMOBIL



Date referitoare la teren

Crt	Categorie folosință	Intra vilan	Suprafața (mp)	Tarla	Parcelă	Nr. topo	Observații / Referințe
1	arabil	NU	7.022	47	322	-	

Lungime Segmente

1) Valorile lungimilor segmentelor sunt obținute din proiecție în plan.

Punct început	X / Y	Punct sfârșit	X / Y	Lungime segment (** (m)
1	377.038,264 264.357,904	2	377.026,656 264.357,658	11.611
2	377.026,656 264.357,658	3	376.789,573 263.749,936	652.33
3	376.789,573 263.749,936	4	376.799,441 263.745,72	10.731
4	376.799,441 263.745,72	1	377.038,264 264.357,904	657.119

**** Lungimile segmentelor sunt determinate în planul de proiecție Stereo 70 și sunt rotunjite la 1 milimetru.**

***** Distanța dintre puncte este formată din segmente cumulate ce sunt mai mici decât valoarea 1 milimetru.**

**DATE DESPRE IMOBILUL NR. 8173**

Oficiul de Cadastru și Publicitate Imobiliară DOLJ
Biroul de Cadastru și Publicitate Imobiliară Craiova

A. Partea I. Descrierea imobilului

TEREN Extravilan

Adresa: Jud. Dolj, T47,P327

Nr. Crt	Nr cadastral Nr. topografic	Suprafața* (mp)	Observații / Referințe
A1		Din acte: 13.351 Masurata: 3.847	Sector cadastral:42 Teren neimprejmuit; Diferenta de suprafata se regaseste la ID 8185.

B. Partea II. Proprietari și acte

Inscrieri privitoare la dreptul de proprietate și alte drepturi reale		Referințe
/		
Act Administrativ nr. TDP nr. 1992-1974, din 18/07/2002 emis de CJSAPT DOLJ;		
B1	Intabulare, drept de PROPRIETATE, dobandit prin Reconstituire, cota actuala 1/1, cota initiala 1/1 1) MICU ANA, Lipsă CNP.	A1

C. Partea III. SARCINI .

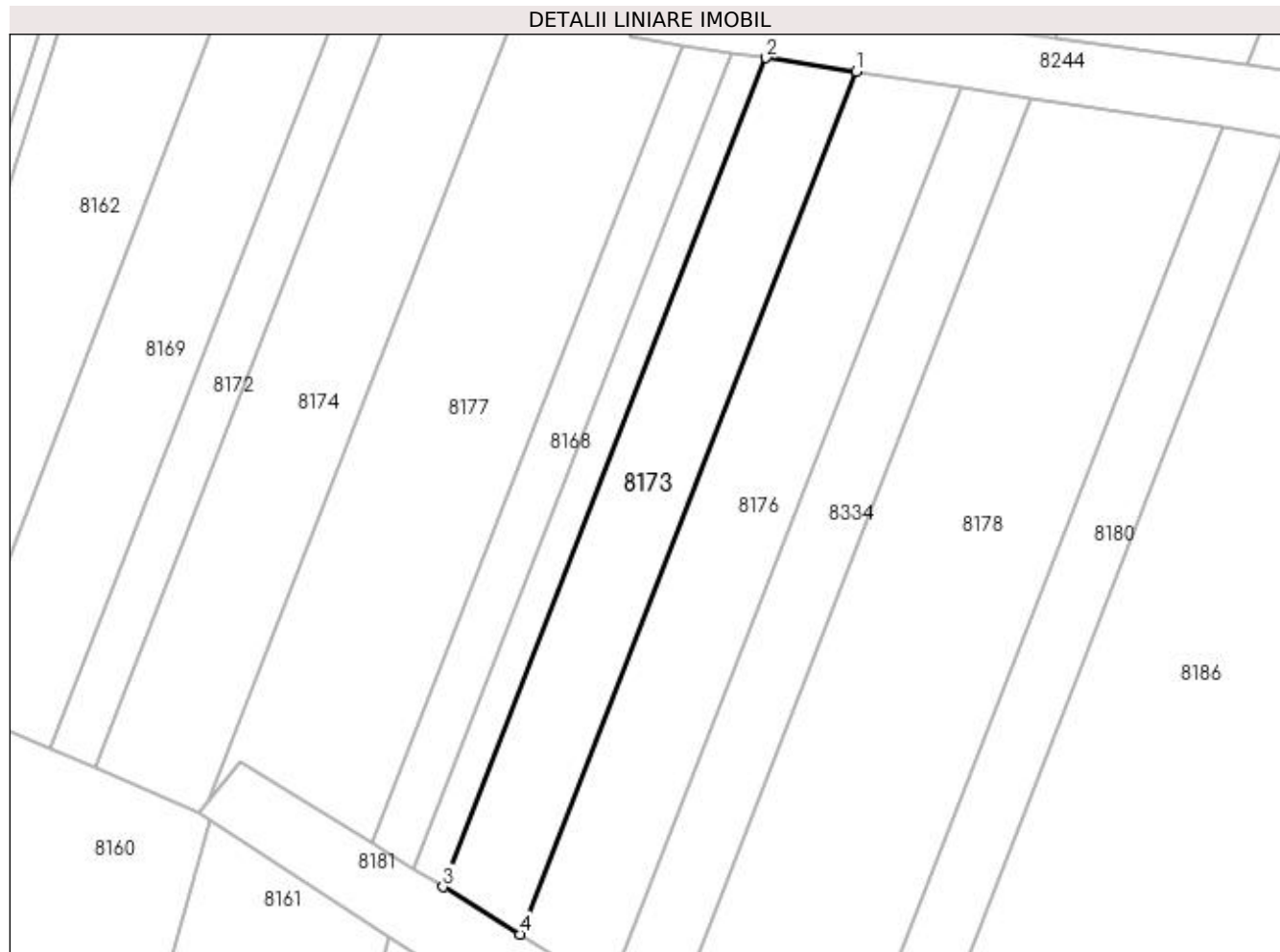
Inscrieri privind dezmembramintele dreptului de proprietate, drepturi reale de garanție și sarcini	Referințe
NU SUNT	

Anexa Nr. 1 La Partea I

Teren

Nr cadastral	Suprafața (mp)*	Observații / Referințe
	Din acte: 13.351 Masurata: 3.847	Diferenta de suprafata se regaseste la ID 8185.

* Suprafața este determinată în planul de proiecție Stereo 70.



Date referitoare la teren

Crt	Categorie folosință	Intra vilan	Suprafața (mp)	Tarla	Parcelă	Nr. topo	Observații / Referințe
1	arabil	NU	3.847	47	327	-	

Lungime Segmente

1) Valorile lungimilor segmentelor sunt obținute din proiecție în plan.

Punct început	X / Y	Punct sfârșit	X / Y	Lungime segment (** (m)
1	376.965,711 263.897,673	2	376.946,04 263.900,685	19.9
2	376.946,04 263.900,685	3	376.875,479 263.719,814	194.147
3	376.875,479 263.719,814	4	376.892,281 263.709,446	19.743
4	376.892,281 263.709,446	1	376.965,711 263.897,673	202.043

**** Lungimile segmentelor sunt determinate în planul de proiecție Stereo 70 și sunt rotunjite la 1 milimetru.**

***** Distanța dintre puncte este formată din segmente cumulate ce sunt mai mici decât valoarea 1 milimetru.**

**DATE DESPRE IMOBILUL NR. 8174**

Oficiul de Cadastru și Publicitate Imobiliară DOLJ
Biroul de Cadastru și Publicitate Imobiliară Craiova

A. Partea I. Descrierea imobilului

TEREN Extravilan

Adresa: Jud. Dolj, T47,P323

Nr. Crt	Nr cadastral Nr. topografic	Suprafața* (mp)	Observații / Referințe
A1		16.887	Sector cadastral:42 Teren neimprejmuit;

B. Partea II. Proprietari și acte

Inscrieri privitoare la dreptul de proprietate și alte drepturi reale	Referințe
/	
Act Administrativ nr. TDP nr. 1999-1974, din 18/07/2002 emis de CJSAPT DOLJ;	
B1	A1
Intabulare, drept de PROPRIETATE, dobândit prin Reconstituire, cota actuala 1/1, cota initiala 1/1 1) MÎNZÎNĂ ION, Lipsă CNP.	

C. Partea III. SARCINI .

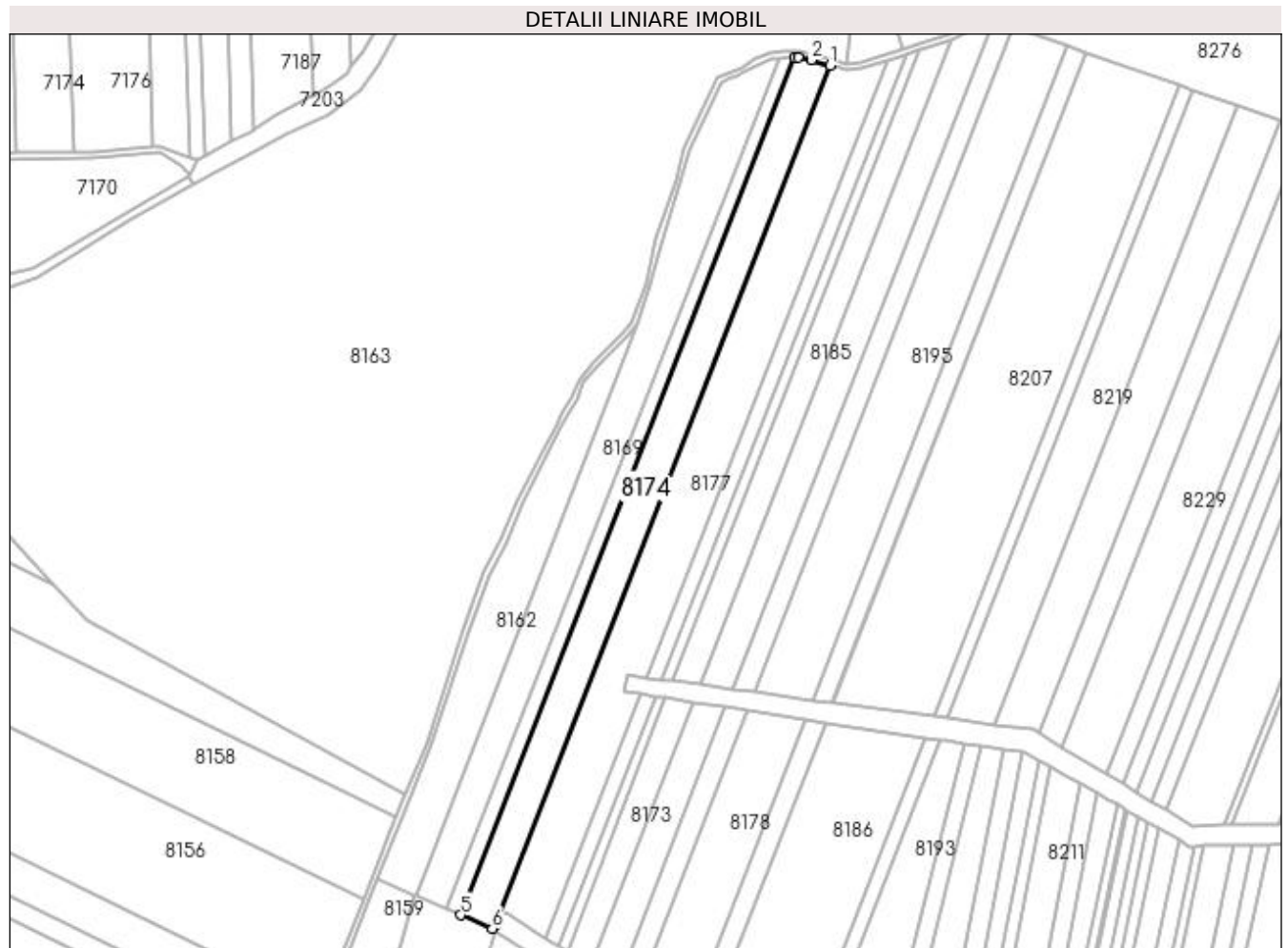
Inscrieri privind dezmembramintele dreptului de proprietate, drepturi reale de garanție și sarcini	Referințe
NU SUNT	

Anexa Nr. 1 La Partea I

Teren

Nr cadastral	Suprafața (mp)*	Observații / Referințe
	16.887	

* Suprafața este determinată în planul de proiecție Stereo 70.



Date referitoare la teren

Crt	Categorie folosință	Intra vilan	Suprafața (mp)	Tarla	Parcelă	Nr. topo	Observații / Referințe
1	arabil	NU	16.887	47	323	-	

Lungime Segmente

1) Valorile lungimilor segmentelor sunt obținute din proiecție în plan.

Punct început	X / Y	Punct sfârșit	X / Y	Lungime segment (** (m)
1	377.063,526 264.352,251	2	377.049,876 264.356,166	14.2
2	377.049,876 264.356,166	3	377.040,665 264.357,954	9.383
3	377.040,665 264.357,954	4	377.038,264 264.357,904	2.402
4	377.038,264 264.357,904	5	376.799,441 263.745,72	657.119
5	376.799,441 263.745,72	6	376.822,0 263.736,083	24.531

Punct început	X / Y	Punct sfârșit	X / Y	Lungime segment (** (m)
6	376.822,0 263.736,083	7	376.824,108 263.738,543	3.24
7	376.824,108 263.738,543	1	377.063,526 264.352,251	658.755

** Lungimile segmentelor sunt determinate în planul de proiecție Stereo 70 și sunt rotunjite la 1 milimetru.

*** Distanța dintre puncte este formată din segmente cumulate ce sunt mai mici decât valoarea 1 milimetru.

**DATE DESPRE IMOBILUL NR. 8175**

Oficiul de Cadastru și Publicitate Imobiliară DOLJ
Biroul de Cadastru și Publicitate Imobiliară Craiova

A. Partea I. Descrierea imobilului

TEREN Extravilan

Adresa: Jud. Dolj, T47, P62

Nr. Crt	Nr cadastral Nr. topografic	Suprafața* (mp)	Observații / Referințe
A1	30177	8.427	Sector cadastral:42 Teren neimprejmuit;

B. Partea II. Proprietari și acte

Inscrieri privitoare la dreptul de proprietate și alte drepturi reale		Referințe
101090 / 16/10/2013		
Act Notarial nr. contract de vanzare -cumparare nr 723, din 16/05/2013 emis de DRAGOMIR ROMELIA MARINA (anexa nr 1, declaratia aut nr 899/2013 BNP Dragomir Romelia);		
B1	Intabulare, drept de PROPRIETATE, dobandit prin Conventie, cota actuala 1/1, cota initiala 1/1	A1
1) SC KAMPARO INVESTMENT SRL, CIF:25525855		

C. Partea III. SARCINI .

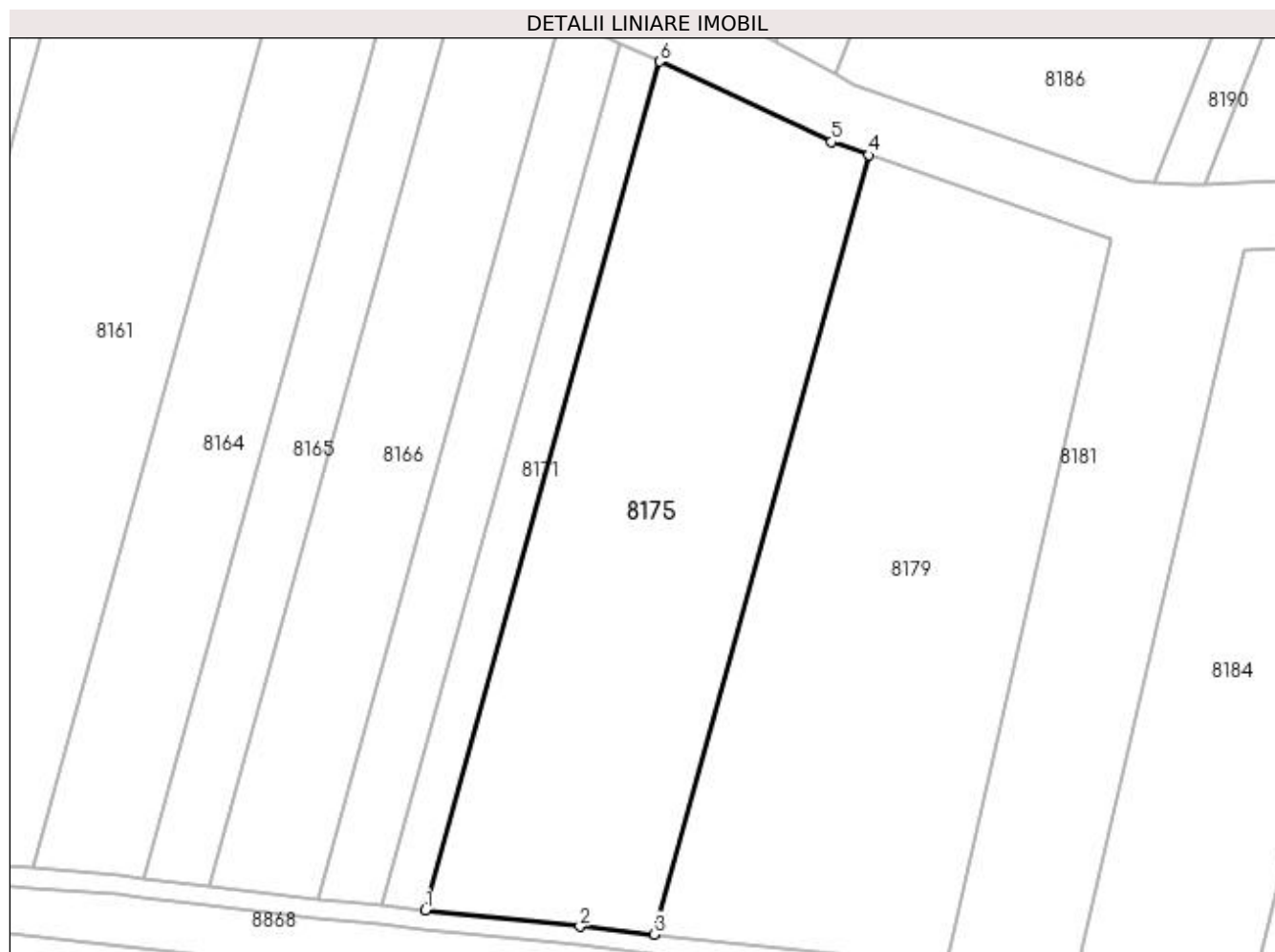
Inscrieri privind dezmembramintele dreptului de proprietate, drepturi reale de garanție și sarcini	Referințe
NU SUNT	

Anexa Nr. 1 La Partea I

Teren

Nr cadastral	Suprafața (mp)*	Observații / Referințe
30177	8.427	

* Suprafața este determinată în planul de proiecție Stereo 70.



Date referitoare la teren

Crt	Categorie folosință	Intra vilan	Suprafața (mp)	Tarla	Parcelă	Nr. topo	Observații / Referințe
1	arabil	NU	8.427	47	62	-	

Lungime Segmente

1) Valorile lungimilor segmentelor sunt obținute din proiecție în plan.

Punct început	X / Y	Punct sfârșit	X / Y	Lungime segment (** (m)
1	376.887,576 263.487,059	2	376.920,066 263.483,662	32.667
2	376.920,066 263.483,662	3	376.935,59 263.482,011	15.612
3	376.935,59 263.482,011	4	376.980,762 263.645,62	169.73
4	376.980,762 263.645,62	5	376.972,88 263.648,388	8.354
5	376.972,88 263.648,388	6	376.936,775 263.665,256	39.851

Punct început	X / Y	Punct sfârșit	X / Y	Lungime segment (** (m)
6	376.936,775 263.665,256	1	376.887,576 263.487,059	184.864

** Lungimile segmentelor sunt determinate în planul de proiecție Stereo 70 și sunt rotunjite la 1 milimetru.

*** Distanța dintre puncte este formată din segmente cumulate ce sunt mai mici decât valoarea 1 milimetru.

**DATE DESPRE IMOBILUL NR. 8176**

Oficiul de Cadastru și Publicitate Imobiliară DOLJ
 Biroul de Cadastru și Publicitate Imobiliară Craiova

A. Partea I. Descrierea imobilului

TEREN Extravilan

Adresa: Jud. Dolj, T47,P328

Nr. Crt	Nr cadastral Nr. topografic	Suprafața* (mp)	Observații / Referințe
A1		Din acte: 16.200 Masurata: 4.699	Sector cadastral:42 Teren neimprejmuit; Diferenta de suprafata se regaseste la ID 8188.

B. Partea II. Proprietari și acte

Inscrieri privitoare la dreptul de proprietate și alte drepturi reale		Referințe
/		
Act Administrativ nr. TDP nr. 1996-1974, din 18/07/2002 emis de CJSAPT DOLJ;		
B1	Intabulare, drept de PROPRIETATE, dobandit prin Reconstituire, cota actuala 1/1, cota initiala 1/1 1) IONESCU ALEXANDRU, Lipsă CNP. 2) VANCEA ILEANA, Lipsă CNP.	A1

C. Partea III. SARCINI .

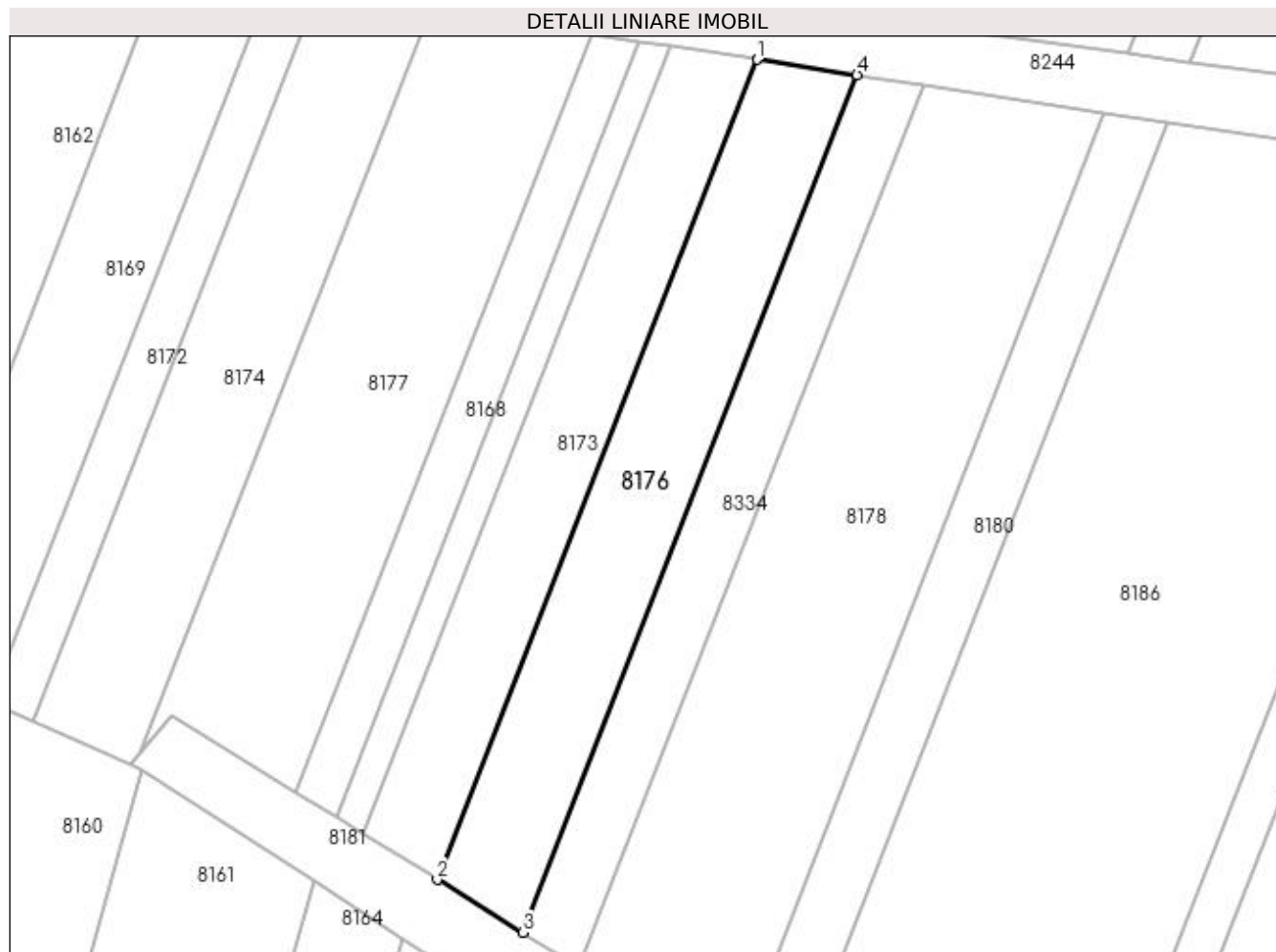
Inscrieri privind dezmembramintele dreptului de proprietate, drepturi reale de garanție și sarcini	Referințe
NU SUNT	

Anexa Nr. 1 La Partea I

Teren

Nr cadastral	Suprafața (mp)*	Observații / Referințe
	Din acte: 16.200 Masurata: 4.699	Diferenta de suprafata se regaseste la ID 8188.

* Suprafața este determinată în planul de proiecție Stereo 70.



Date referitoare la teren

Crt	Categorie folosință	Intra vilan	Suprafața (mp)	Tarla	Parcelă	Nr. topo	Observații / Referințe
1	arabil	NU	4.699	47	328	-	

Lungime Segmente

1) Valorile lungimilor segmentelor sunt obținute din proiecție în plan.

Punct început	X / Y	Punct sfârșit	X / Y	Lungime segment (** (m)
1	376.965,711 263.897,673	2	376.892,281 263.709,446	202.043
2	376.892,281 263.709,446	3	376.911,95 263.697,308	23.113
3	376.911,95 263.697,308	4	376.988,741 263.894,147	211.288
4	376.988,741 263.894,147	1	376.965,711 263.897,673	23.298

**** Lungimile segmentelor sunt determinate în planul de proiecție Stereo 70 și sunt rotunjite la 1 milimetru.**

***** Distanța dintre puncte este formată din segmente cumulate ce sunt mai mici decât valoarea 1 milimetru.**

**DATE DESPRE IMOBILUL NR. 8177**

Oficiul de Cadastru și Publicitate Imobiliară DOLJ
Biroul de Cadastru și Publicitate Imobiliară Craiova

A. Partea I. Descrierea imobilului

TEREN Extravilan

Adresa: Jud. Dolj, T47,P324

Nr. Crt	Nr cadastral Nr. topografic	Suprafața* (mp)	Observații / Referințe
A1		24.000	Sector cadastral:42 Teren neimprejmuit;

B. Partea II. Proprietari și acte

Inscrieri privitoare la dreptul de proprietate și alte drepturi reale	Referințe
/	
Act Administrativ nr. TDP nr. 2008-1378, din 22/07/2002 emis de CJSAPT DOLJ;	
B1	A1
Intabulare, drept de PROPRIETATE, dobândit prin Reconstituire, cota actuala 1/1, cota initiala 1/1	
1) MILOSAV COSNSTANTIN, Lipsă CNP.	
2) MIHĂILESCU ADRIANA, Lipsă CNP.	

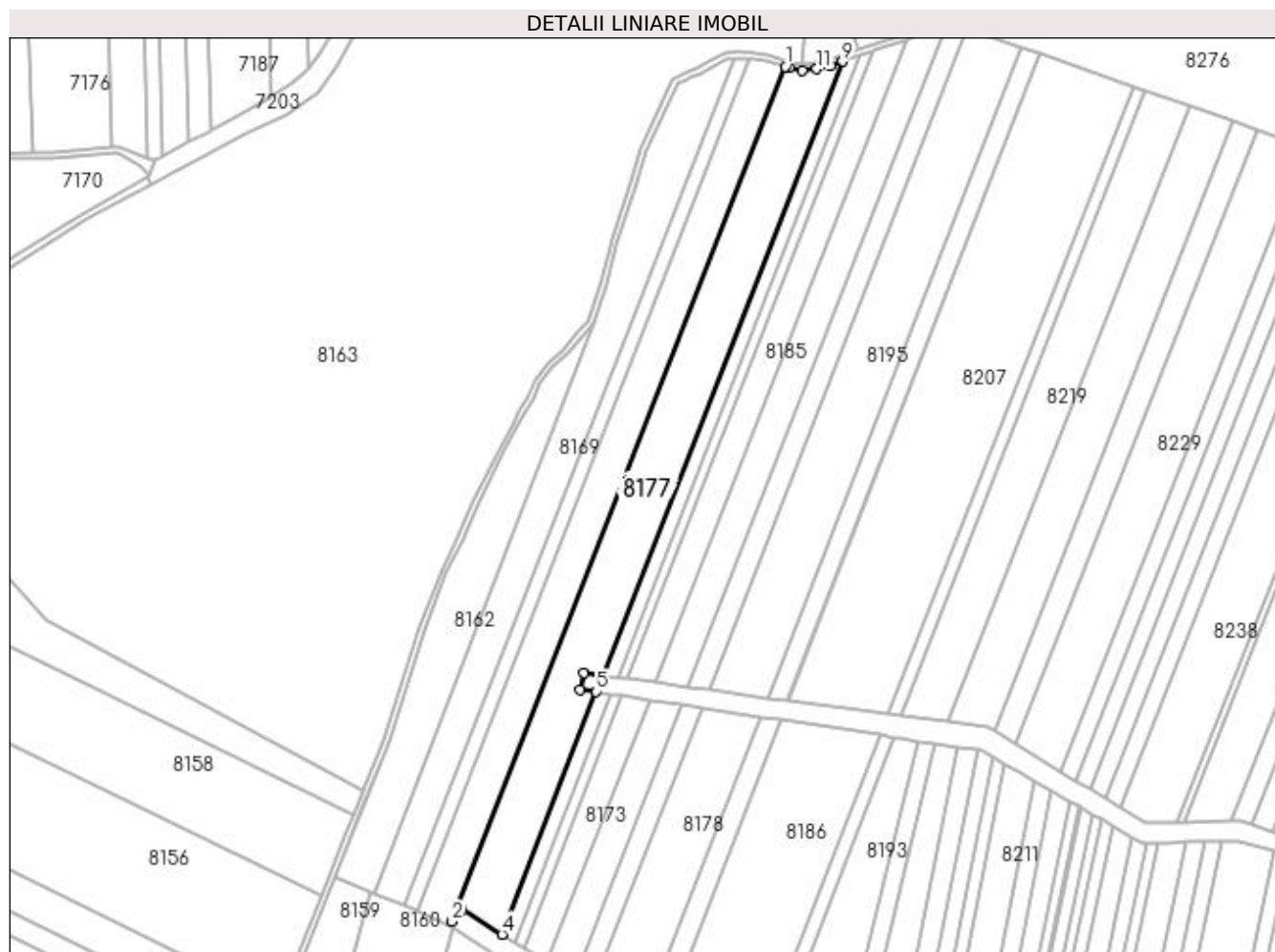
C. Partea III. SARCINI .

Inscrieri privind dezmembramintele dreptului de proprietate, drepturi reale de garanție și sarcini	Referințe
NU SUNT	

Anexa Nr. 1 La Partea I**Teren**

Nr cadastral	Suprafața (mp)*	Observații / Referințe
	24.000	

* Suprafața este determinată în planul de proiecție Stereo 70.

**Date referitoare la teren**

Crt	Categorie folosință	Intra vilan	Suprafața (mp)	Tarla	Parcelă	Nr. topo	Observații / Referințe
1	arabil	NU	24.000	47	324	-	

Lungime Segmente

1) Valorile lungimilor segmentelor sunt obținute din proiecție în plan.

Punct început	X / Y	Punct sfârșit	X / Y	Lungime segment (** (m)
1	377.063,526 264.352,251	2	376.824,108 263.738,543	658.755
2	376.824,108 263.738,543	3	376.831,381 263.747,027	11.175
3	376.831,381 263.747,027	4	376.859,96 263.729,391	33.583
4	376.859,96 263.729,391	5	376.927,87 263.903,467	186.853
5	376.927,87 263.903,467	6	376.916,376 263.905,227	11.628

Punct început	X / Y	Punct sfârşit	X / Y	Lungime segment (** (m)
6	376.916,376 263.905,227	7	376.918,656 263.917,211	12.199
7	376.918,656 263.917,211	8	376.932,491 263.915,311	13.965
8	376.932,491 263.915,311	9	377.104,367 264.355,886	472.914
9	377.104,367 264.355,886	10	377.095,672 264.352,827	9.217
10	377.095,672 264.352,827	11	377.086,045 264.350,552	9.892
11	377.086,045 264.350,552	12	377.075,461 264.349,401	10.646
12	377.075,461 264.349,401	13	377.066,554 264.351,383	9.125
13	377.066,554 264.351,383	1	377.063,526 264.352,251	3.15

** Lungimile segmentelor sunt determinate în planul de proiecție Stereo 70 și sunt rotunjite la 1 milimetru.

*** Distanța dintre puncte este formată din segmente cumulate ce sunt mai mici decât valoarea 1 milimetru.

**DATE DESPRE IMOBILUL NR. 8178**

Oficiul de Cadastru și Publicitate Imobiliară DOLJ
Biroul de Cadastru și Publicitate Imobiliară Craiova

A. Partea I. Descrierea imobilului

TEREN Extravilan

Adresa: Jud. Dolj, T 47, P 330

Nr. Crt	Nr cadastral Nr. topografic	Suprafața* (mp)	Observații / Referințe
A1	37563	Din acte: 30.000 Masurata: 9.231	Sector cadastral:42 Teren neimpregmuit; Diferenta de suprafata se afla la ID 8195

B. Partea II. Proprietari și acte

Inscrieri privitoare la dreptul de proprietate și alte drepturi reale	Referințe
19821 / 04/02/2022	
Act Notarial nr. CONTRACT DE VANZARE AUTENTIFICAT SUB NR. 142, din 03/02/2022 emis de NP Mladin Preoteasa Alina Corina;	
B1	Intabulare, drept de PROPRIETATE, dobandit prin Conventie, cota actuala 1/1, cota initiala 1/1 1) AGROEXPERT INDUSTRY SRL, CIF:29142623
Act Notarial nr. CONTRACT DE IPOTECA IMOBILIARA AUTENTIFICAT SUB NR. 143, din 03/02/2022 emis de NP Mladin Preoteasa Alina Corina;	
B2	se noteaza interdictiile de instrainare, grevare, inchiriere, dezmembrare, alipire, construire si amenajare in favoarea 1) CEC BANK S.A., CIF:5763640
194257 / 13/10/2022	
Act Notarial nr. contract de garantie imob.aut.1953, din 30/09/2022 emis de Atanasoaei Mihai Cristian;	
B3	se noteaza interdictiile de instrainare, grevare cu sarcini, inchiriere, dezmembrare, alipire, construire, amenajare 1) CEC BANK SA, CIF:361897
218413 / 03/11/2022	
Act Notarial nr. Contract de ipoteca aut. nr. 1983, din 04/10/2022 emis de Atanasoaei Mihai Cristian (act notarial nr Incheiere Completare nr. 53 din 28.10.2022, emis de Atanasoaei Mihai Cristian);	
B4	se noteaza interdictiile de instrainare, grevare , inchiriere, dezmembrare, alipire, construire si amenajare 1) CEC BANK SA, CIF:361897
28268 / 30/01/2023	
Act Notarial nr. Contract de garantie reala imobiliara aut. nr. 106, din 23/01/2023 emis de Atanasoaei Mihai Cristian;	
B5	Se noteaza interdictiile de instrainare, grevare, inchiriere, dezmembrare, alipire , construire, amenajare 1) CEC BANK SA, CIF:361897

C. Partea III. SARCINI

Inscrieri privind dezmembramintele dreptului de proprietate, drepturi reale de garanție și sarcini	Referințe
19821 / 04/02/2022	
Act Notarial nr. CONTRACT DE IPOTECA IMOBILIARA AUTENTIFICAT SUB NR. 143, din 03/02/2022 emis de NP Mladin Preoteasa Alina Corina;	
C1	Intabulare, drept de IPOTECA, Valoare:7000000 LEsi celelalte obligatii de plata aferente creditului 1) CEC BANK S.A., CIF:5763640
194257 / 13/10/2022	
Act Notarial nr. contract de garantie imob.aut.1953, din 30/09/2022 emis de Atanasoaei Mihai Cristian;	
C2	Intabulare, drept de IPOTECA, Valoare:1900000 LEsi celelalte obligatii de plata aferente creditului 1) CEC BANK SA, CIF:361897
218413 / 03/11/2022	
Act Notarial nr. Contract de ipoteca aut. nr. 1983, din 04/10/2022 emis de Atanasoaei Mihai Cristian (act notarial nr Incheiere Completare nr. 53 din 28.10.2022, emis de Atanasoaei Mihai Cristian);	
C3	Intabulare, drept de IPOTECA, Valoare:7130000 LEI+ celelalte obligatii de plata aferente creditului 1) CEC BANK SA, CIF:361897

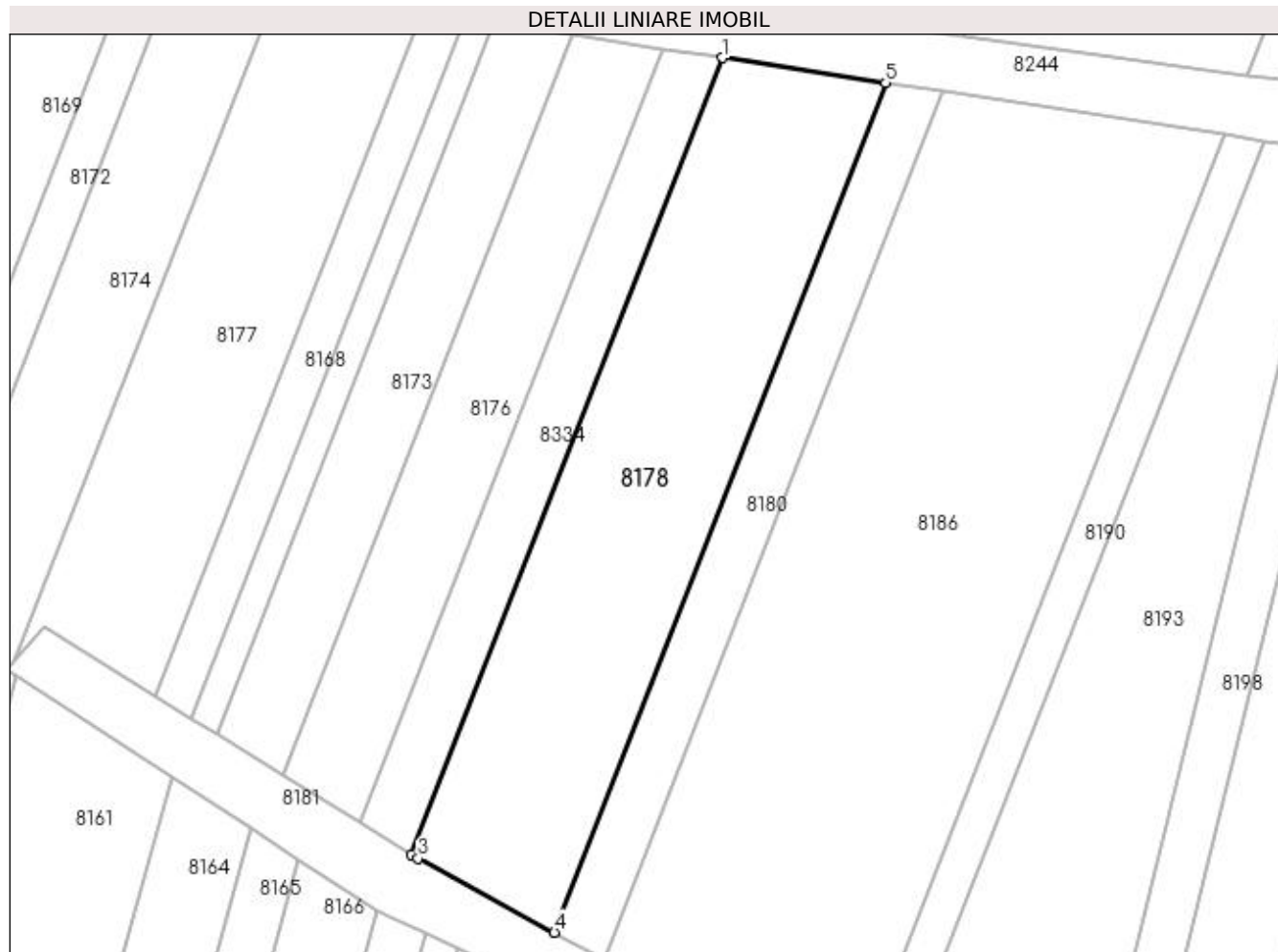
Inscrieri privind dezmembramintele dreptului de proprietate, drepturi reale de garanție și sarcini	Referințe
28268 / 30/01/2023	
Act Notarial nr. Contract de garantie reala imobiliara aut. nr. 106, din 23/01/2023 emis de Atanasoaei Mihai Cristian;	
C4	Intabulare, drept de IPOTECA, Valoare:9897000 LEI+celelalte obligatii de plata aferente creditului A1
1) CEC BANK SA, CIF:361897	

Anexa Nr. 1 La Partea I

Teren

Nr cadastral	Suprafața (mp)*	Observații / Referințe
37563	Din acte: 30.000 Masurata: 9.231	Diferenta de suprafata se afla la ID 8195

* Suprafața este determinată în planul de proiecție Stereo 70.



Date referitoare la teren

Crt	Categorie folosință	Intra vilan	Suprafața (mp)	Tarla	Parcelă	Nr. topo	Observații / Referințe
1	arabil	NU	9.231	47	330	-	

Lungime Segmente

1) Valorile lungimilor segmentelor sunt obținute din proiecție în plan.

Punct început	X / Y	Punct sfârșit	X / Y	Lungime segment (** (m)
1	377.003,977 263.891,814	2	376.924,964 263.689,277	217.404
2	376.924,964 263.689,277	3	376.926,679 263.688,219	2.015
3	376.926,679 263.688,219	4	376.961,305 263.669,402	39.409
4	376.961,305 263.669,402	5	377.045,586 263.885,443	231.899
5	377.045,586 263.885,443	1	377.003,977 263.891,814	42.094

**** Lungimile segmentelor sunt determinate în planul de proiecție Stereo 70 și sunt rotunjite la 1 milimetru.**

***** Distanța dintre puncte este formată din segmente cumulate ce sunt mai mici decât valoarea 1 milimetru.**

**DATE DESPRE IMOBILUL NR. 8179**

Oficiul de Cadastru și Publicitate Imobiliară DOLJ
Biroul de Cadastru și Publicitate Imobiliară Craiova

A. Partea I. Descrierea imobilului

TEREN Extravilan

Adresa: Jud. Dolj, T47,P61

Nr. Crt	Nr cadastral Nr. topografic	Suprafața* (mp)	Observații / Referințe
A1		9.334	Sector cadastral:42 Teren neimprejmuit;

B. Partea II. Proprietari și acte

Inscrieri privitoare la dreptul de proprietate și alte drepturi reale	Referințe
/	
Act Administrativ nr. TDP nr. 8692, din 30/08/2007 emis de CJSAPT DOLJ;	
B1	A1
Intabulare, drept de PROPRIETATE, dobandit prin Reconstituire, cota actuala 1/1, cota initiala 1/1 1) DUDU ACHILINA, Lipsă CNP.	

C. Partea III. SARCINI .

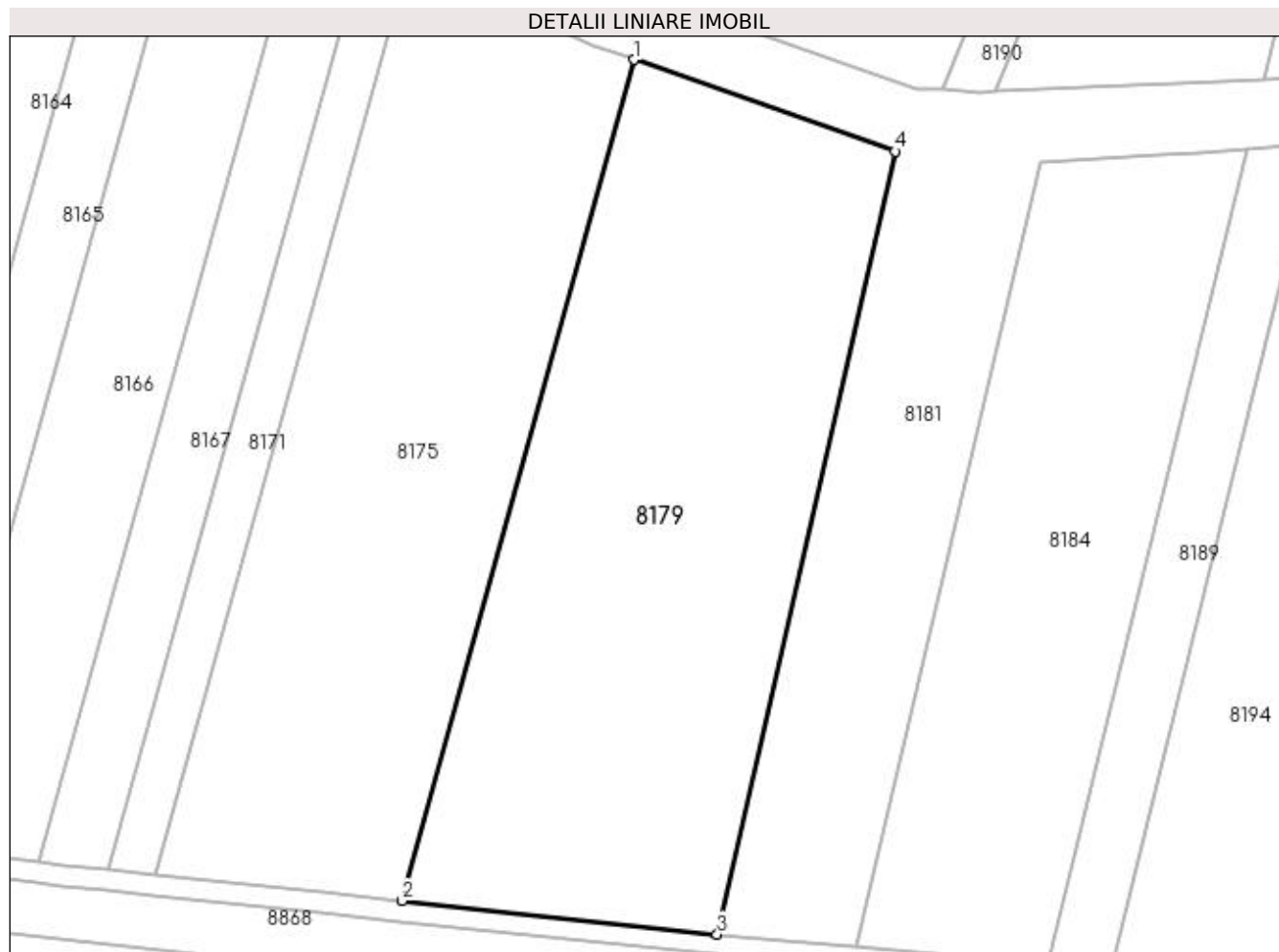
Inscrieri privind dezmembramintele dreptului de proprietate, drepturi reale de garanție și sarcini	Referințe
NU SUNT	

Anexa Nr. 1 La Partea I

Teren

Nr cadastral	Suprafața (mp)*	Observații / Referințe
	9.334	

* Suprafața este determinată în planul de proiecție Stereo 70.



Date referitoare la teren

Crt	Categorie folosință	Intra vilan	Suprafața (mp)	Tarla	Parcelă	Nr. topo	Observații / Referințe
1	arabil	NU	9.334	47	61	-	

Lungime Segmente

1) Valorile lungimilor segmentelor sunt obținute din proiecție în plan.

Punct început	X / Y	Punct sfârșit	X / Y	Lungime segment (** (m)
1	376.980,762 263.645,62	2	376.935,59 263.482,011	169.73
2	376.935,59 263.482,011	3	376.996,89 263.475,494	61.645
3	376.996,89 263.475,494	4	377.031,499 263.627,804	156.193
4	377.031,499 263.627,804	1	376.980,762 263.645,62	53.774

**** Lungimile segmentelor sunt determinate în planul de proiecție Stereo 70 și sunt rotunjite la 1 milimetru.**

***** Distanța dintre puncte este formată din segmente cumulate ce sunt mai mici decât valoarea 1 milimetru.**

**DATE DESPRE IMOBILUL NR. 8180**

Oficiul de Cadastru și Publicitate Imobiliară DOLJ
Biroul de Cadastru și Publicitate Imobiliară Craiova

A. Partea I. Descrierea imobilului

TEREN Extravilan

Adresa: Jud. Dolj, T47,P331

Nr. Crt	Nr cadastral Nr. topografic	Suprafața* (mp)	Observații / Referințe
A1		Din acte: 10.394 Masurata: 3.318	Sector cadastral:42 Teren neimprejmuit; Diferenta de suprafata se regaseste la ID 8200.

B. Partea II. Proprietari și acte

Inscrieri privitoare la dreptul de proprietate și alte drepturi reale		Referințe
/		
Act Administrativ nr. TDP nr. 2099-1378, din 29/08/2002 emis de CJSAPT DOLJ;		
B1	Intabulare, drept de PROPRIETATE, dobandit prin Reconstituire, cota actuala 1/1, cota initiala 1/1 1) JOSCEANU TRAIAN, Lipsă CNP.	A1

C. Partea III. SARCINI .

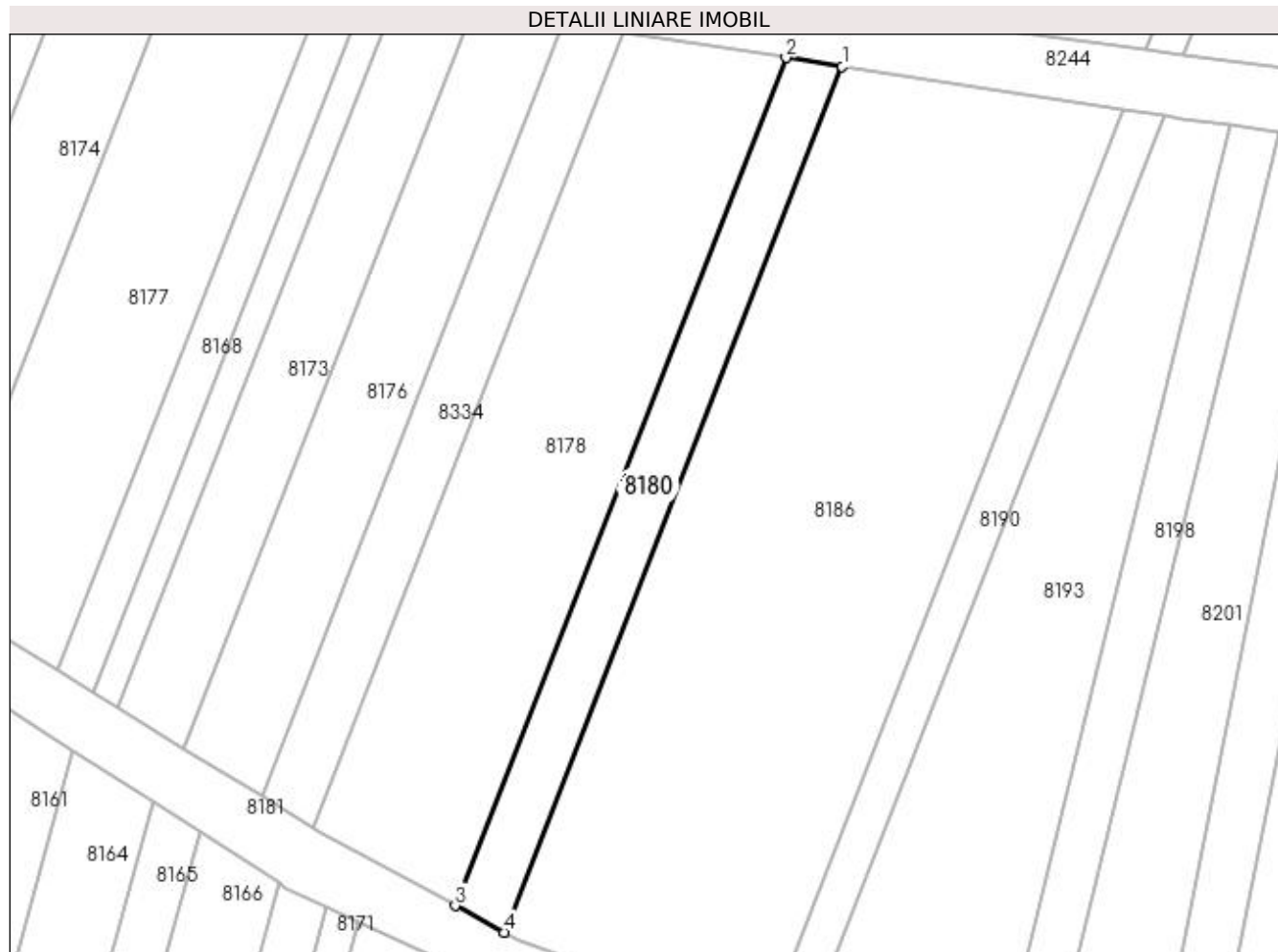
Inscrieri privind dezmembramintele dreptului de proprietate, drepturi reale de garanție și sarcini	Referințe
NU SUNT	

Anexa Nr. 1 La Partea I

Teren

Nr cadastral	Suprafaţa (mp)*	Observaţii / Referinţe
	Din acte: 10.394 Masurata: 3.318	Diferenta de suprafata se regaseste la ID 8200.

* Suprafaţa este determinată în planul de proiecţie Stereo 70.



Date referitoare la teren

Crt	Categorie folosinţă	Intravilan	Suprafaţa (mp)	Tarla	Parcelă	Nr. topo	Observaţii / Referinţe
1	arabil	NU	3.318	47	331	-	

Lungime Segmente

1) Valorile lungimilor segmentelor sunt obţinute din proiecţie în plan.

Punct început	X / Y	Punct sfârşit	X / Y	Lungime segment (** (m)
1	377.059,924 263.883,247	2	377.045,586 263.885,443	14.505
2	377.045,586 263.885,443	3	376.961,305 263.669,402	231.899
3	376.961,305 263.669,402	4	376.973,841 263.662,589	14.268
4	376.973,841 263.662,589	1	377.059,924 263.883,247	236.855

**** Lungimile segmentelor sunt determinate în planul de proiecție Stereo 70 și sunt rotunjite la 1 milimetru.**

***** Distanța dintre puncte este formată din segmente cumulate ce sunt mai mici decât valoarea 1 milimetru.**

**DATE DESPRE IMOBILUL NR. 8181**

Oficiul de Cadastru și Publicitate Imobiliară DOLJ
Biroul de Cadastru și Publicitate Imobiliară Craiova

A. Partea I. Descrierea imobilului

TEREN Extravilan

Adresa: Jud. Dolj, T47,P

Nr. Crt	Nr cadastral Nr. topografic	Suprafața* (mp)	Observații / Referințe
A1		10.112	Sector cadastral:42 Teren neimprejmuit;

B. Partea II. Proprietari și acte

Inscrieri privitoare la dreptul de proprietate și alte drepturi reale		Referințe
/		
Act Normativ nr. 7, din 13/03/1996 emis de PARLAMENTUL ROMÂNIEI;		
B1	Inscrierea provizorie, drept de PROPRIETATE, dobandit prin Lege, cota actuala 1/1, cota initiala 1/1 1) NEIDENTIFICAT NEIDENTIFICAT, neidentificat	A1

C. Partea III. SARCINI .

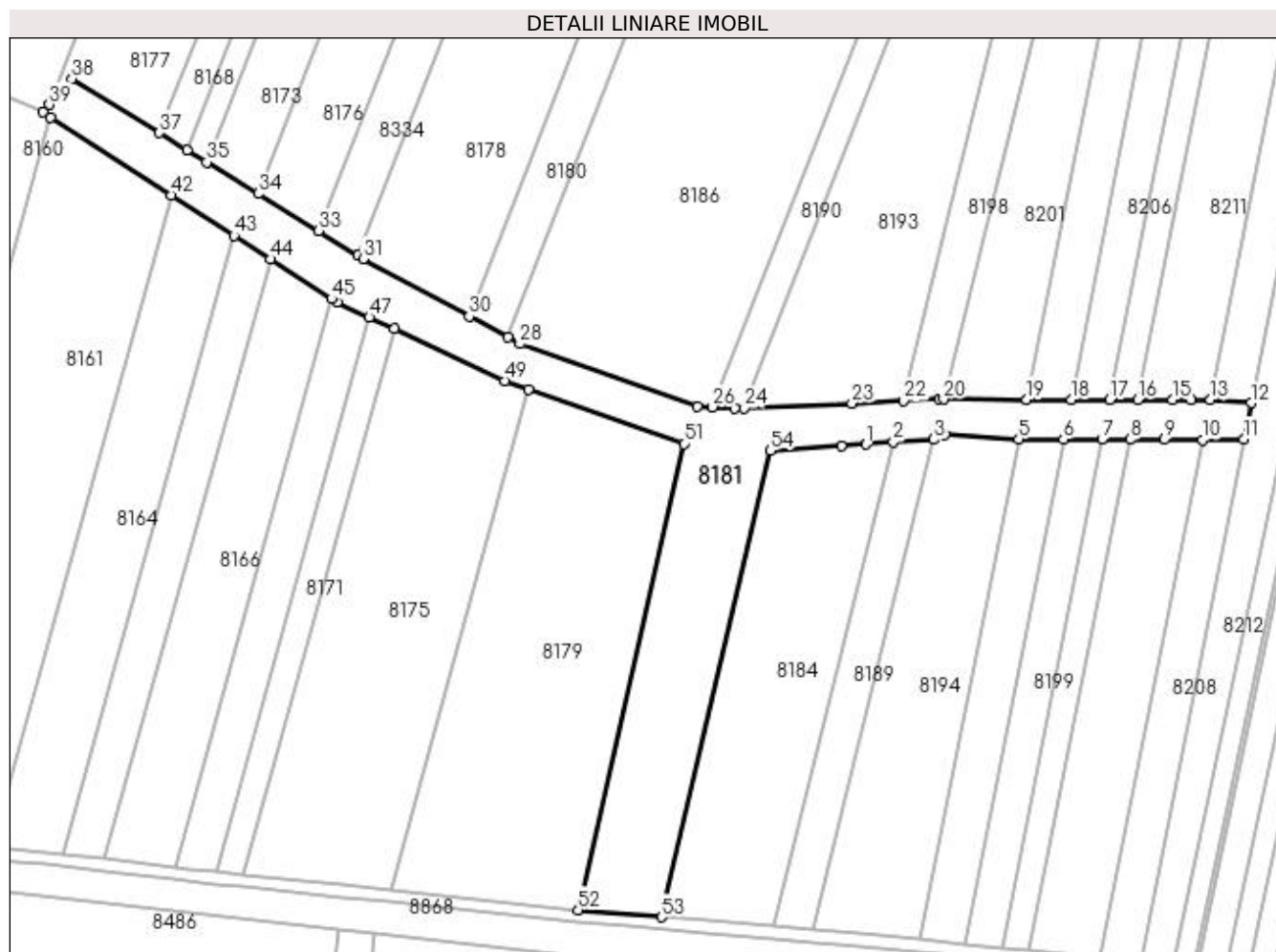
Inscrieri privind dezmembramintele dreptului de proprietate, drepturi reale de garanție și sarcini	Referințe
NU SUNT	

Anexa Nr. 1 La Partea I

Teren

Nr cadastral	Suprafața (mp)*	Observații / Referințe
	10.112	

* Suprafața este determinată în planul de proiecție Stereo 70.



Date referitoare la teren

Crt	Categorie folosință	Intra vilan	Suprafața (mp)	Tarla	Parcelă	Nr. topo	Observații / Referințe
1	alte	NU	10.112	47	-	-	Cn

Lungime Segmente

1) Valorile lungimilor segmentelor sunt obținute din proiecție în plan.

Punct început	X / Y	Punct sfârșit	X / Y	Lungime segment	Punct început	X / Y	Punct sfârșit	X / Y	Lungime segment	Punct început	X / Y	Punct sfârșit	X / Y	Lungime segment
1	377.091,042 263.627,594	2	377.099,934 263.628,278	8.918	2	377.099,934 263.628,278	3	377.113,164 263.629,188	13.261	3	377.113,164 263.629,188	4	377.116,863 263.630,895	4.074
4	377.116,863 263.630,895	5	377.140,996 263.629,25	24.189	5	377.140,996 263.629,25	6	377.155,533 263.629,205	14.537	6	377.155,533 263.629,205	7	377.168,189 263.629,166	12.656
7	377.168,189 263.629,166	8	377.177,314 263.629,138	9.125	8	377.177,314 263.629,138	9	377.188,599 263.629,104	11.285	9	377.188,599 263.629,104	10	377.201,052 263.629,066	12.453
10	377.201,052 263.629,066	11	377.214,564 263.629,264	13.513	11	377.214,564 263.629,264	12	377.216,881 263.641,05	12.012	12	377.216,881 263.641,05	13	377.203,607 263.642,06	13.312
13	377.203,607 263.642,06	14	377.197,383 263.642,02	6.224	14	377.197,383 263.642,02	15	377.191,154 263.642,096	6.229	15	377.191,154 263.642,096	16	377.179,869 263.642,131	11.285
16	377.179,869 263.642,131	17	377.170,744 263.642,159	9.125	17	377.170,744 263.642,159	18	377.158,088 263.642,197	12.656	18	377.158,088 263.642,197	19	377.143,55 263.642,242	14.538

Punct început	X / Y	Punct sfârșit	X / Y	Lungime segment	Punct început	X / Y	Punct sfârșit	X / Y	Lungime segment	Punct început	X / Y	Punct sfârșit	X / Y	Lungime segment
19	377.143,55 263.642,242	20	377.116,389 263.642,325	27.161	20	377.116,389 263.642,325	21	377.114,784 263.642,33	1.605	21	377.114,784 263.642,33	22	377.103,254 263.641,802	11.542
22	377.103,254 263.641,802	23	377.086,387 263.641,03	16.885	23	377.086,387 263.641,03	24	377.051,178 263.639,418	35.246	24	377.051,178 263.639,418	25	377.048,247 263.639,284	2.934
25	377.048,247 263.639,284	26	377.040,845 263.639,752	7.417	26	377.040,845 263.639,752	27	377.035,806 263.640,07	5.049	27	377.035,806 263.640,07	28	376.977,797 263.660,44	61.482
28	376.977,797 263.660,44	29	376.973,841 263.662,589	4.502	29	376.973,841 263.662,589	30	376.961,305 263.669,402	14.268	30	376.961,305 263.669,402	31	376.926,679 263.688,219	39.409
31	376.926,679 263.688,219	32	376.924,964 263.689,277	2.015	32	376.924,964 263.689,277	33	376.911,95 263.697,308	15.293	33	376.911,95 263.697,308	34	376.892,281 263.709,446	23.113
34	376.892,281 263.709,446	35	376.875,479 263.719,814	19.743	35	376.875,479 263.719,814	36	376.869,064 263.723,772	7.538	36	376.869,064 263.723,772	37	376.859,96 263.729,391	10.698
37	376.859,96 263.729,391	38	376.831,381 263.747,027	33.583	38	376.831,381 263.747,027	39	376.824,108 263.738,543	11.175	39	376.824,108 263.738,543	40	376.822,0 263.736,083	3.24
40	376.822,0 263.736,083	41	376.824,499 263.734,468	2.975	41	376.824,499 263.734,468	42	376.863,863 263.709,029	46.869	42	376.863,863 263.709,029	43	376.884,301 263.695,82	24.335
43	376.884,301 263.695,82	44	376.896,302 263.688,064	14.289	44	376.896,302 263.688,064	45	376.916,314 263.675,131	23.827	45	376.916,314 263.675,131	46	376.918,079 263.673,991	2.101
46	376.918,079 263.673,991	47	376.928,595 263.669,078	11.607	47	376.928,595 263.669,078	48	376.936,775 263.665,256	9.029	48	376.936,775 263.665,256	49	376.972,88 263.648,388	39.851
49	376.972,88 263.648,388	50	376.980,762 263.645,62	8.354	50	376.980,762 263.645,62	51	377.031,499 263.627,804	53.774	51	377.031,499 263.627,804	52	376.996,89 263.475,494	156.193
52	376.996,89 263.475,494	53	377.024,084 263.473,118	27.298	53	377.024,084 263.473,118	54	377.059,774 263.625,52	156.525	54	377.059,774 263.625,52	55	377.082,97 263.627,111	23.25
55	377.082,97 263.627,111	1	377.091,042 263.627,594	8.086										

** Lungimile segmentelor sunt determinate în planul de proiecție Stereo 70 și sunt rotunjite la 1 milimetru.

*** Distanța dintre puncte este formată din segmente cumulate ce sunt mai mici decât valoarea 1 milimetru.

**DATE DESPRE IMOBILUL NR. 8182**

Oficiul de Cadastru și Publicitate Imobiliară DOLJ
Biroul de Cadastru și Publicitate Imobiliară Craiova

A. Partea I. Descrierea imobilului

TEREN Extravilan

Adresa: Jud. Dolj, T47,P325

Nr. Crt	Nr cadastral Nr. topografic	Suprafața* (mp)	Observații / Referințe
A1		Din acte: 7.000 Masurata: 5.011	Sector cadastral:42 Teren neimprejmuit; Diferenta de suprafata se regaseste la ID 8168.

B. Partea II. Proprietari și acte

Inscrieri privitoare la dreptul de proprietate și alte drepturi reale		Referințe
/		
Act Administrativ nr. TDP nr. 2004-1378, din 19/07/2002 emis de CJSAPT DOLJ;		
B1	Intabulare, drept de PROPRIETATE, dobandit prin Reconstituire, cota actuala 1/1, cota initiala 1/1 1) PÎRVULESCU MARIA, Lipsă CNP.	A1

C. Partea III. SARCINI .

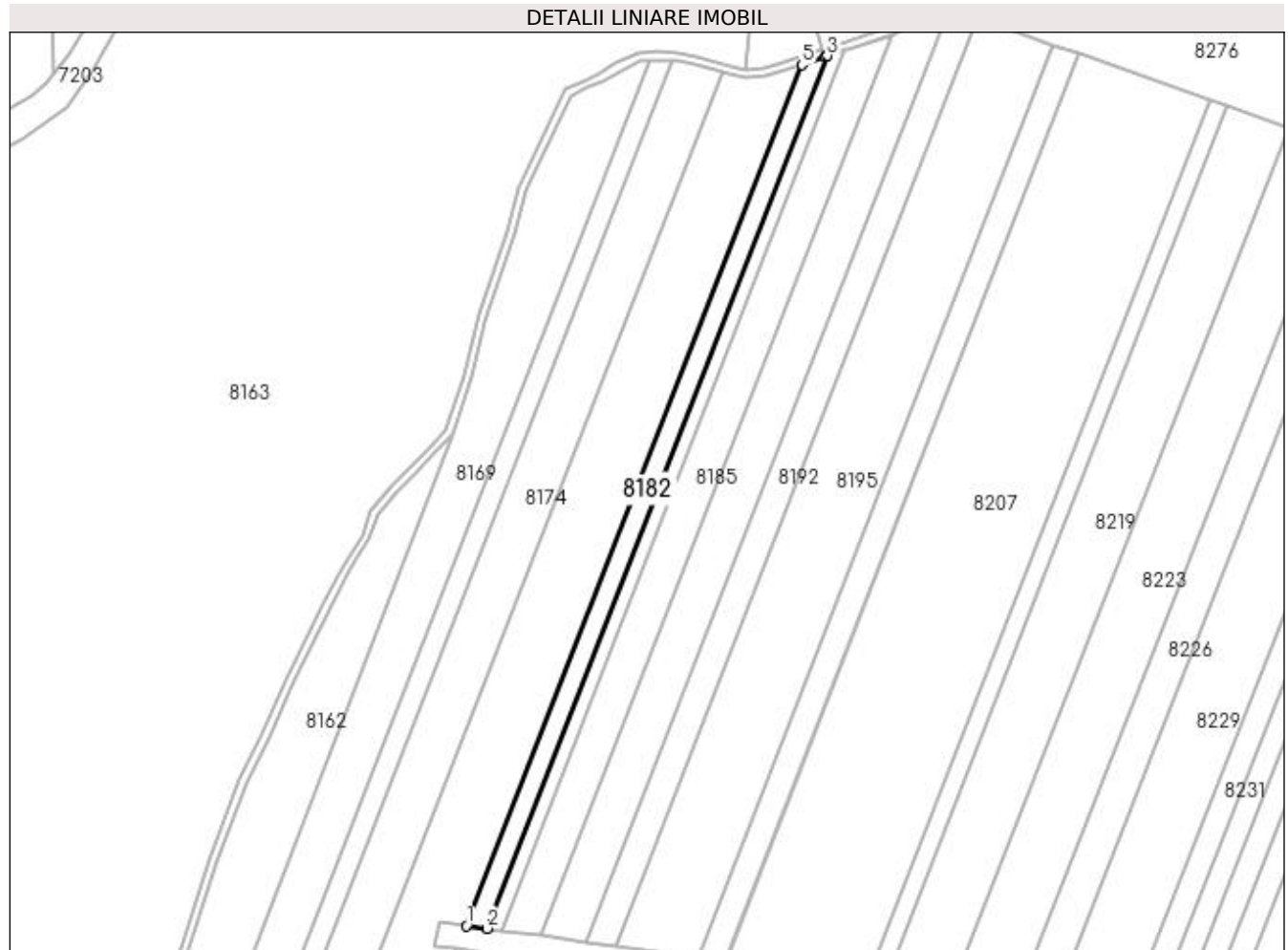
Inscrieri privind dezmembramintele dreptului de proprietate, drepturi reale de garanție și sarcini	Referințe
NU SUNT	

Anexa Nr. 1 La Partea I

Teren

Nr cadastral	Suprafața (mp)*	Observații / Referințe
	Din acte: 7.000 Masurata: 5.011	Diferenta de suprafata se regaseste la ID 8168.

* Suprafața este determinată în planul de proiecție Stereo 70.



Date referitoare la teren

Crt	Categorie folosință	Intra vilan	Suprafața (mp)	Tarla	Parcelă	Nr. topo	Observații / Referințe
1	arabil	NU	5.011	47	325	-	

Lungime Segmente

1) Valorile lungimilor segmentelor sunt obținute din proiecție în plan.

Punct început	X / Y	Punct sfârșit	X / Y	Lungime segment (** (m)
1	376.932,491 263.915,311	2	376.943,212 263.913,839	10.822
2	376.943,212 263.913,839	3	377.117,455 264.360,481	479.426
3	377.117,455 264.360,481	4	377.116,461 264.360,141	1.051
4	377.116,461 264.360,141	5	377.104,367 264.355,886	12.821
5	377.104,367 264.355,886	1	376.932,491 263.915,311	472.914

**** Lungimile segmentelor sunt determinate în planul de proiecție Stereo 70 și sunt rotunjite la 1 milimetru.**

***** Distanța dintre puncte este formată din segmente cumulate ce sunt mai mici decât valoarea 1 milimetru.**

**DATE DESPRE IMOBILUL NR. 8183**

Oficiul de Cadastru și Publicitate Imobiliară DOLJ
Biroul de Cadastru și Publicitate Imobiliară Craiova

A. Partea I. Descrierea imobilului

TEREN Extravilan

Adresa: Jud. Dolj, T47,P326

Nr. Crt	Nr cadastral Nr. topografic	Suprafața* (mp)	Observații / Referințe
A1		3.572	Sector cadastral:42 Teren neimprejmuit; Diferenta de suprafata se regaseste la ID 8170.

B. Partea II. Proprietari și acte

Inscrieri privitoare la dreptul de proprietate și alte drepturi reale		Referințe
/		
Act Administrativ nr. TDP nr.2007-1378, din 20/07/2002 emis de CJSAPT DOLJ;		
B1	Intabulare, drept de PROPRIETATE, dobandit prin Reconstituire, cota actuala 1/1, cota initiala 1/1 1) PIRVU CONSTANTINA 2) ZOFEI ALEXANDRINA	A1

C. Partea III. SARCINI .

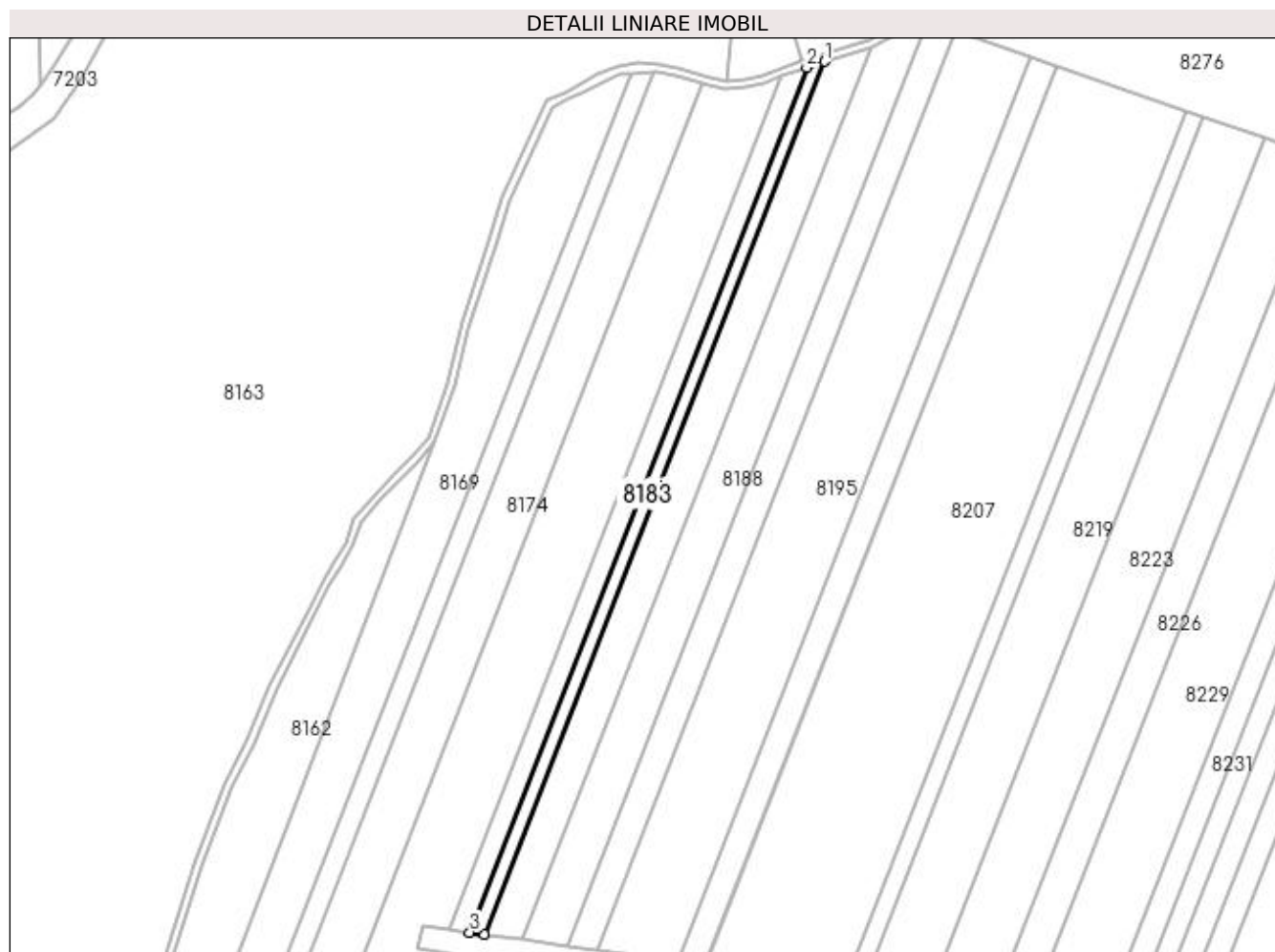
Inscrieri privind dezmembramintele dreptului de proprietate, drepturi reale de garanție și sarcini	Referințe
NU SUNT	

Anexa Nr. 1 La Partea I

Teren

Nr cadastral	Suprafața (mp)*	Observații / Referințe
	3.572	Diferenta de suprafata se regaseste la ID 8170.

* Suprafața este determinată în planul de proiecție Stereo 70.



Date referitoare la teren

Crt	Categorie folosință	Intra vilan	Suprafața (mp)	Tarla	Parcelă	Nr. topo	Observații / Referințe
1	arabil	NU	3.572	47	326	-	

Lungime Segmente

1) Valorile lungimilor segmentelor sunt obținute din proiecție în plan.

Punct început	X / Y	Punct sfârșit	X / Y	Lungime segment (** (m)
1	377.126,64 264.363,622	2	377.117,455 264.360,481	9.707
2	377.117,455 264.360,481	3	376.943,212 263.913,839	479.426
3	376.943,212 263.913,839	4	376.950,767 263.912,801	7.626
4	376.950,767 263.912,801	1	377.126,64 264.363,622	483.912

**** Lungimile segmentelor sunt determinate în planul de proiecție Stereo 70 și sunt rotunjite la 1 milimetru.**

***** Distanța dintre puncte este formată din segmente cumulate ce sunt mai mici decât valoarea 1 milimetru.**

**DATE DESPRE IMOBILUL NR. 8184**

Oficiul de Cadastru și Publicitate Imobiliară DOLJ
 Biroul de Cadastru și Publicitate Imobiliară Craiova

A. Partea I. Descrierea imobilului

TEREN Extravilan

Adresa: Jud. Dolj, T47, P59, P60

Nr. Crt	Nr cadastral Nr. topografic	Suprafața* (mp)	Observații / Referințe
A1	30134	Din acte: 13.894 Masurata: 5.998	Sector cadastral:42 Teren neimprejmuit; Diferenta de suprafata se regaseste la ID 8193

B. Partea II. Proprietari și acte

Inscrieri privitoare la dreptul de proprietate și alte drepturi reale		Referințe
98898 / 10/10/2013		
Act Notarial nr. CVC aut nr 723, din 16/05/2013 emis de BNP DRAGOMIR ROMELIA MARINA (Declaratia aut nr 899/2013 BNP Dragomir Romelia);		
B1	Intabulare, drept de PROPRIETATE, dobandit prin Conventie, cota actuala 1/1, cota initiala 1/1 1) SC KAMPARO INVESTMENT SRL, CIF:25525855	A1

C. Partea III. SARCINI .

Inscrieri privind dezmembramintele dreptului de proprietate, drepturi reale de garanție și sarcini	Referințe
NU SUNT	

Anexa Nr. 1 La Partea I

Teren

Nr cadastral	Suprafața (mp)*	Observații / Referințe
30134	Din acte: 13.894 Masurata: 5.998	Diferenta de suprafata se regasese la ID 8193

* Suprafața este determinată în planul de proiecție Stereo 70.



Date referitoare la teren

Crt	Categorie folosință	Intra vilan	Suprafața (mp)	Tarla	Parcelă	Nr. topo	Observații / Referințe
1	arabil	NU	5.998	47	59,60	-	

Lungime Segmente

1) Valorile lungimilor segmentelor sunt obținute din proiecție în plan.

Punct început	X / Y	Punct sfârșit	X / Y	Lungime segment (** (m)
1	377.024,084 263.473,118	2	377.039,338 263.471,837	15.308
2	377.039,338 263.471,837	3	377.061,08 263.470,011	21.819
3	377.061,08 263.470,011	4	377.099,934 263.628,278	162.966
4	377.099,934 263.628,278	5	377.091,042 263.627,594	8.918
5	377.091,042 263.627,594	6	377.082,97 263.627,111	8.086

Punct început	X / Y	Punct sfârșit	X / Y	Lungime segment (** (m)
6	377.082,97 263.627,111	7	377.059,774 263.625,52	23.25
7	377.059,774 263.625,52	1	377.024,084 263.473,118	156.525

** Lungimile segmentelor sunt determinate în planul de proiecție Stereo 70 și sunt rotunjite la 1 milimetru.

*** Distanța dintre puncte este formată din segmente cumulate ce sunt mai mici decât valoarea 1 milimetru.

**DATE DESPRE IMOBILUL NR. 8185**

Oficiul de Cadastru și Publicitate Imobiliară DOLJ
Biroul de Cadastru și Publicitate Imobiliară Craiova

A. Partea I. Descrierea imobilului

TEREN Extravilan

Adresa: Jud. Dolj, T47,P327

Nr. Crt	Nr cadastral Nr. topografic	Suprafața* (mp)	Observații / Referințe
A1		Din acte: 13.351 Masurata: 9.504	Sector cadastral:42 Teren neimprejmuit; Diferenta de suprafata se regaseste la ID 8173.

B. Partea II. Proprietari și acte

Inscrieri privitoare la dreptul de proprietate și alte drepturi reale		Referințe
/		
Act Administrativ nr. TDP nr. 1992-1974, din 18/07/2002 emis de CJSAPT DOLJ;		
B1	Intabulare, drept de PROPRIETATE, dobandit prin Reconstituire, cota actuala 1/1, cota initiala 1/1 1) MICU ANA, Lipsă CNP.	A1

C. Partea III. SARCINI .

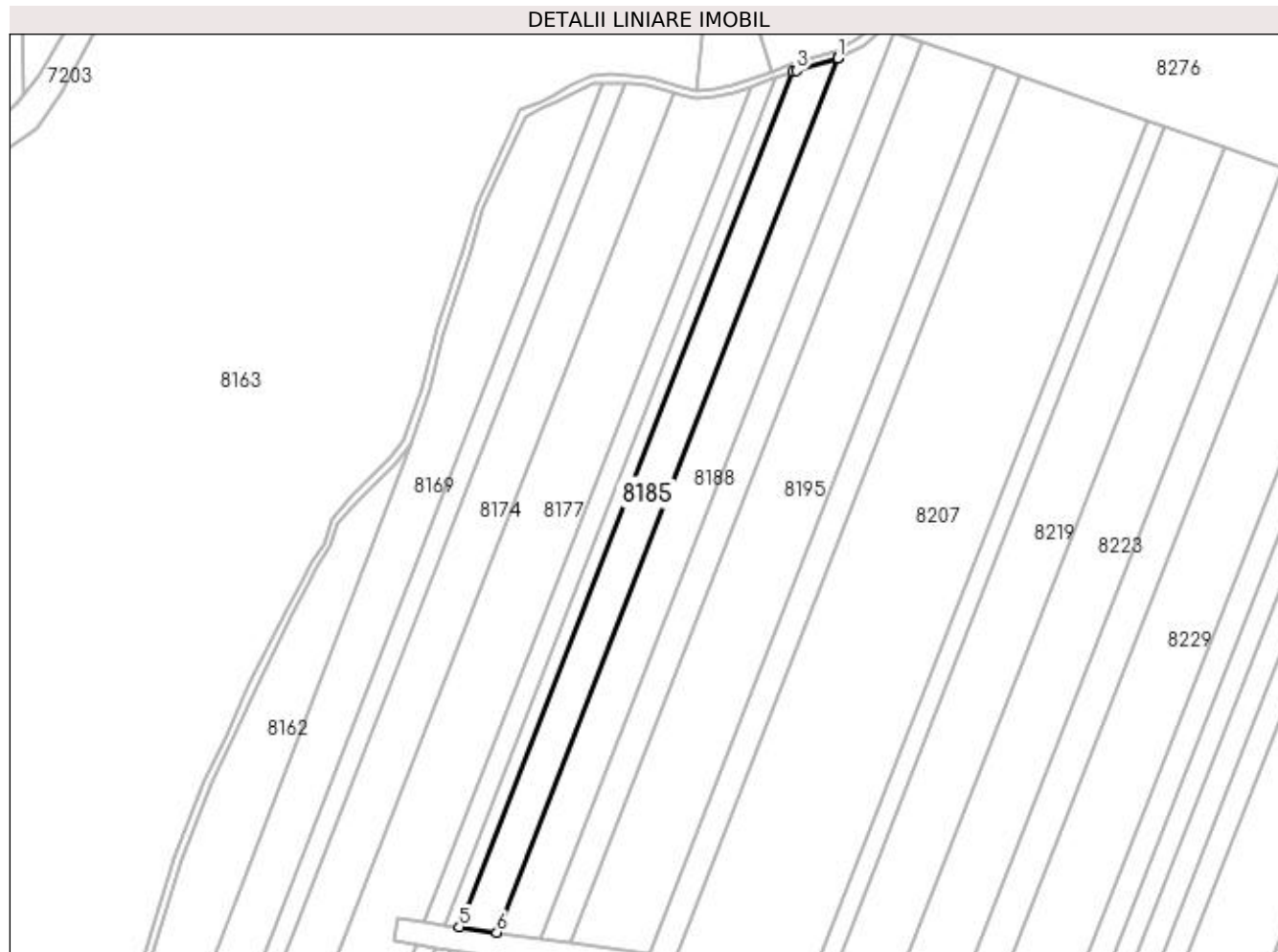
Inscrieri privind dezmembramintele dreptului de proprietate, drepturi reale de garanție și sarcini	Referințe
NU SUNT	

Anexa Nr. 1 La Partea I

Teren

Nr cadastral	Suprafața (mp)*	Observații / Referințe
	Din acte: 13.351 Masurata: 9.504	Diferenta de suprafata se regaseste la ID 8173.

* Suprafața este determinată în planul de proiecție Stereo 70.



Date referitoare la teren

Crt	Categorie folosință	Intra vilan	Suprafața (mp)	Tarla	Parcelă	Nr. topo	Observații / Referințe
1	arabil	NU	9.504	47	327	-	

Lungime Segmente

1) Valorile lungimilor segmentelor sunt obținute din proiecție în plan.

Punct început	X / Y	Punct sfârșit	X / Y	Lungime segment (** (m)
1	377.150,328 264.370,907	2	377.150,372 264.371,02	0.121
2	377.150,372 264.371,02	3	377.128,457 264.364,243	22.939
3	377.128,457 264.364,243	4	377.126,64 264.363,622	1.92
4	377.126,64 264.363,622	5	376.950,767 263.912,801	483.912
5	376.950,767 263.912,801	6	376.970,553 263.910,084	19.972

Punct început	X / Y	Punct sfârșit	X / Y	Lungime segment (** (m)
6	376.970,553 263.910,084	1	377.150,328 264.370,907	494.648

** Lungimile segmentelor sunt determinate în planul de proiecție Stereo 70 și sunt rotunjite la 1 milimetru.

*** Distanța dintre puncte este formată din segmente cumulate ce sunt mai mici decât valoarea 1 milimetru.

**DATE DESPRE IMOBILUL NR. 8186**

Oficiul de Cadastru și Publicitate Imobiliară DOLJ
 Biroul de Cadastru și Publicitate Imobiliară Craiova

A. Partea I. Descrierea imobilului

TEREN Extravilan

Adresa: Jud. Dolj, T47,P332

Nr. Crt	Nr cadastral Nr. topografic	Suprafața* (mp)	Observații / Referințe
A1		Din acte: 52.000 Masurata: 17.270	Sector cadastral:42 Teren neimprejmuit; Diferenta de suprafata se regaseste la ID 8207.

B. Partea II. Proprietari și acte

Inscrieri privitoare la dreptul de proprietate și alte drepturi reale		Referințe
/		
Act Administrativ nr. TDP nr. 2398, din 24/09/2003 emis de CJSAPT DOLJ;		
B1	Intabulare, drept de PROPRIETATE, dobandit prin Reconstituire, cota actuala 1/1, cota initiala 1/1 1) GALICEANU SIMION, Lipsă CNP.	A1

C. Partea III. SARCINI .

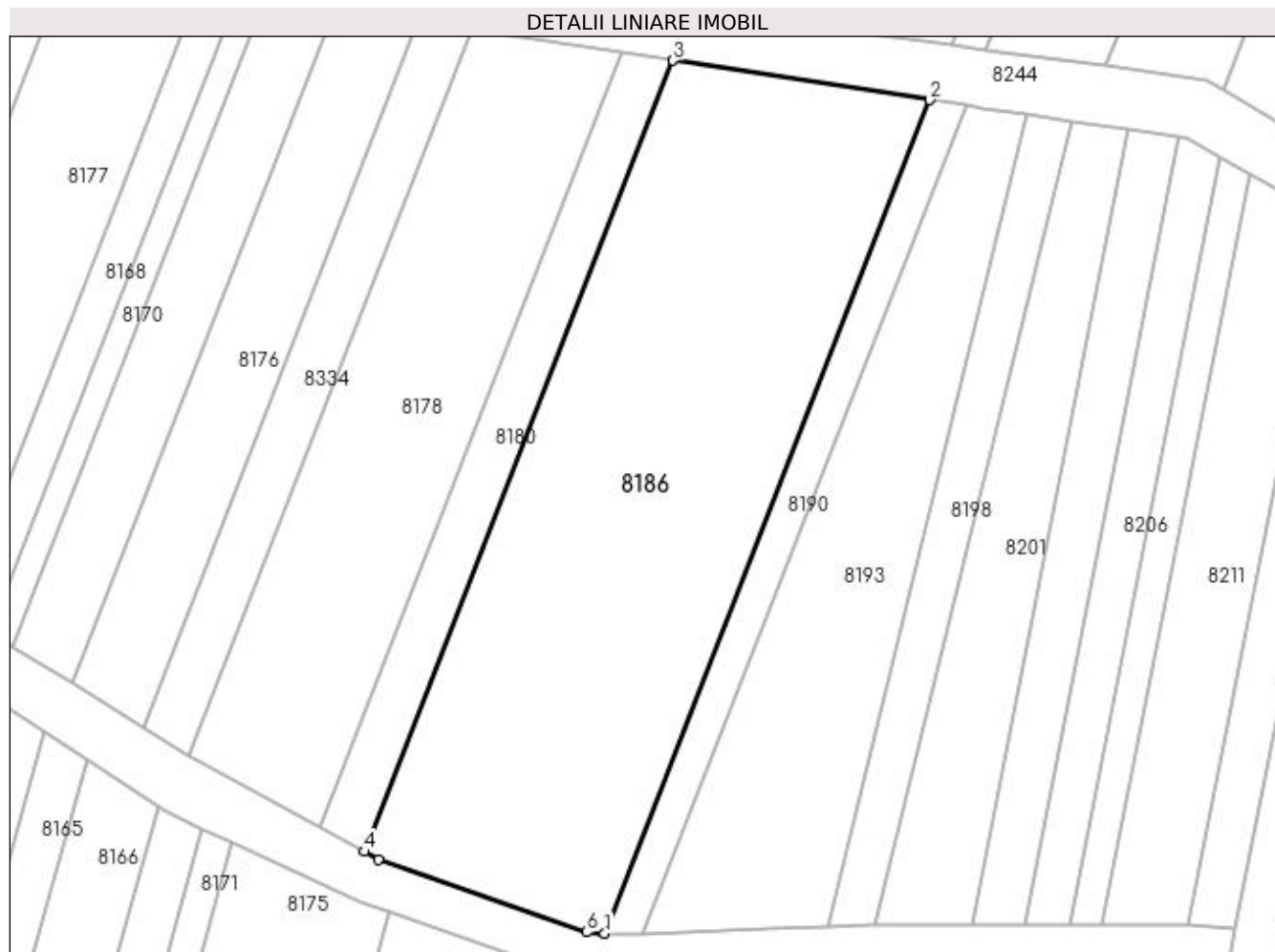
Inscrieri privind dezmembramintele dreptului de proprietate, drepturi reale de garanție și sarcini	Referințe
NU SUNT	

Anexa Nr. 1 La Partea I

Teren

Nr cadastral	Suprafața (mp)*	Observații / Referințe
	Din acte: 52.000 Masurata: 17.270	Diferenta de suprafata se regaseste la ID 8207.

* Suprafața este determinată în planul de proiecție Stereo 70.



Date referitoare la teren

Crt	Categorie folosință	Intra vilan	Suprafața (mp)	Tarla	Parcelă	Nr. topo	Observații / Referințe
1	arabil	NU	17.270	47	332	-	

Lungime Segmente

1) Valorile lungimilor segmentelor sunt obținute din proiecție în plan.

Punct început	X / Y	Punct sfârșit	X / Y	Lungime segment (** (m)
1	377.040,845 263.639,752	2	377.131,558 263.872,279	249.595
2	377.131,558 263.872,279	3	377.059,924 263.883,247	72.469
3	377.059,924 263.883,247	4	376.973,841 263.662,589	236.855
4	376.973,841 263.662,589	5	376.977,797 263.660,44	4.502

Punct început	X / Y	Punct sfârșit	X / Y	Lungime segment (** (m)
5	376.977,797 263.660,44	6	377.035,806 263.640,07	61.482
6	377.035,806 263.640,07	1	377.040,845 263.639,752	5.049

** Lungimile segmentelor sunt determinate în planul de proiecție Stereo 70 și sunt rotunjite la 1 milimetru.

*** Distanța dintre puncte este formată din segmente cumulate ce sunt mai mici decât valoarea 1 milimetru.

**DATE DESPRE IMOBILUL NR. 8188**

Oficiul de Cadastru și Publicitate Imobiliară DOLJ
Biroul de Cadastru și Publicitate Imobiliară Craiova

A. Partea I. Descrierea imobilului

TEREN Extravilan

Adresa: Jud. Dolj, T47,P328

Nr. Crt	Nr cadastral Nr. topografic	Suprafața* (mp)	Observații / Referințe
A1		Din acte: 16.200 Masurata: 11.501	Sector cadastral:42 Teren neimprejmuit; Diferenta de suprafata se regaseste la ID 8176.

B. Partea II. Proprietari și acte

Inscrieri privitoare la dreptul de proprietate și alte drepturi reale		Referințe
/		
Act Administrativ nr. TDP nr. 1996-1974, din 18/07/2002 emis de CJSAPT DOLJ;		
B1	Intabulare, drept de PROPRIETATE, dobandit prin Reconstituire, cota actuala 1/1, cota initiala 1/1 1) IONESCU ALEXANDRU, Lipsă CNP. 2) VANCEA ILEANA, Lipsă CNP.	A1

C. Partea III. SARCINI .

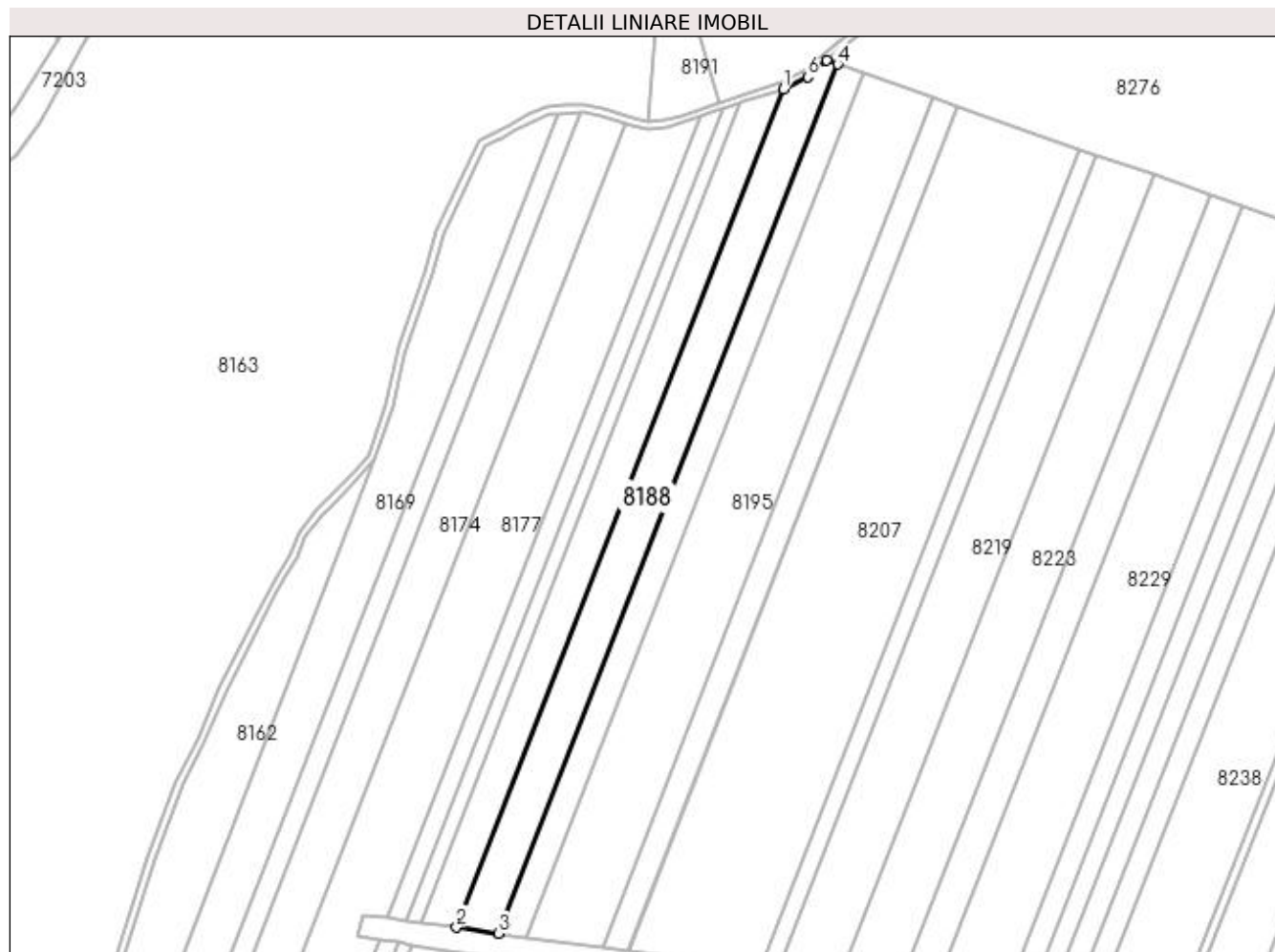
Inscrieri privind dezmembramintele dreptului de proprietate, drepturi reale de garanție și sarcini	Referințe
NU SUNT	

Anexa Nr. 1 La Partea I

Teren

Nr cadastral	Suprafața (mp)*	Observații / Referințe
	Din acte: 16.200 Masurata: 11.501	Diferenta de suprafata se regaseste la ID 8176.

* Suprafața este determinată în planul de proiecție Stereo 70.



Date referitoare la teren

Crt	Categorie folosință	Intra vilan	Suprafața (mp)	Tarla	Parcelă	Nr. topo	Observații / Referințe
1	arabil	NU	11.501	47	328	-	

Lungime Segmente

1) Valorile lungimilor segmentelor sunt obținute din proiecție în plan.

Punct început	X / Y	Punct sfârșit	X / Y	Lungime segment (** (m)
1	377.150,328 264.370,907	2	376.970,553 263.910,084	494.648
2	376.970,553 263.910,084	3	376.993,717 263.906,904	23.381
3	376.993,717 263.906,904	4	377.180,119 264.384,712	512.88
4	377.180,119 264.384,712	5	377.174,279 264.386,758	6.188

Punct început	X / Y	Punct sfârșit	X / Y	Lungime segment (** (m)
5	377.174,279 264.386,758	6	377.163,607 264.377,748	13.967
6	377.163,607 264.377,748	1	377.150,328 264.370,907	14.938

** Lungimile segmentelor sunt determinate în planul de proiecție Stereo 70 și sunt rotunjite la 1 milimetru.

*** Distanța dintre puncte este formată din segmente cumulate ce sunt mai mici decât valoarea 1 milimetru.

**DATE DESPRE IMOBILUL NR. 8189**

Oficiul de Cadastru și Publicitate Imobiliară DOLJ
Biroul de Cadastru și Publicitate Imobiliară Craiova

A. Partea I. Descrierea imobilului

TEREN Extravilan

Adresa: Jud. Dolj, T47 P58

Nr. Crt	Nr cadastral Nr. topografic	Suprafața* (mp)	Observații / Referințe
A1	35848	Din acte: 5.000 Masurata: 2.071	Sector cadastral:42 Teren neimprejmuit; Diferenta de suprafata se regaseste la ID 8198

B. Partea II. Proprietari și acte

Inscrieri privitoare la dreptul de proprietate și alte drepturi reale		Referințe
214707 / 20/10/2020		
Act Notarial nr. Contract de vanzare cumparare aut nr. 663, din 08/04/2004 emis de BNP GIURCAN GABRIELA;		
B1	Intabulare, drept de PROPRIETATE, dobandit prin Conventie, cota actuala 1/1, cota initiala 1/1 1) SC SPARD SRL, CIF:16111870	A1

C. Partea III. SARCINI .

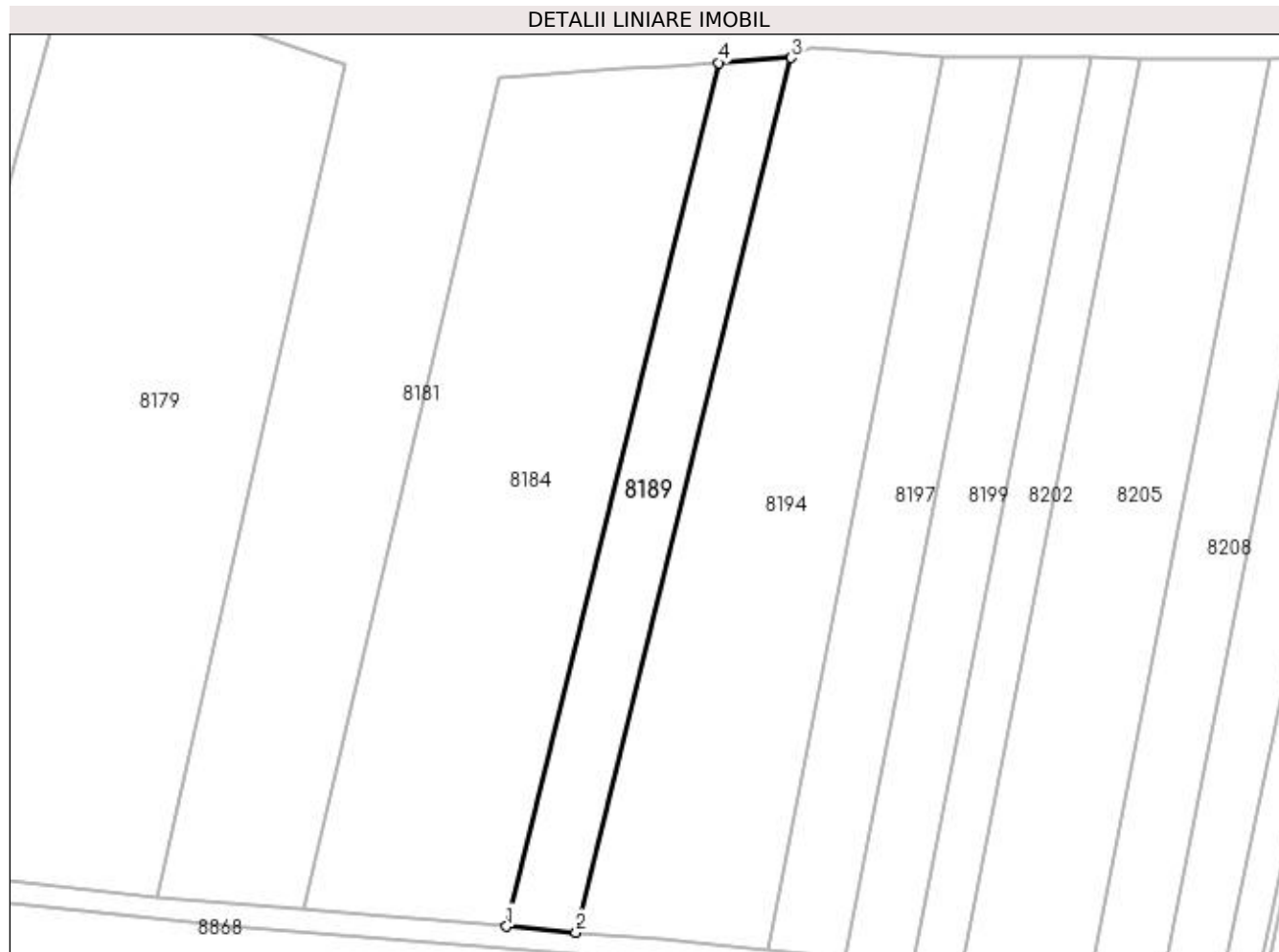
Inscrieri privind dezmembramintele dreptului de proprietate, drepturi reale de garanție și sarcini	Referințe
NU SUNT	

Anexa Nr. 1 La Partea I

Teren

Nr cadastral	Suprafața (mp)*	Observații / Referințe
35848	Din acte: 5.000 Masurata: 2.071	Diferenta de suprafata se regaseste la ID 8198

* Suprafața este determinată în planul de proiecție Stereo 70.



Date referitoare la teren

Crt	Categorie folosință	Intra vilan	Suprafața (mp)	Tarla	Parcelă	Nr. topo	Observații / Referințe
1	arabil	NU	2.071	47	58	-	

Lungime Segmente

1) Valorile lungimilor segmentelor sunt obținute din proiecție în plan.

Punct început	X / Y	Punct sfârșit	X / Y	Lungime segment (** (m)
1	377.061,08 263.470,011	2	377.073,824 263.468,941	12.789
2	377.073,824 263.468,941	3	377.113,164 263.629,188	165.005
3	377.113,164 263.629,188	4	377.099,934 263.628,278	13.261
4	377.099,934 263.628,278	1	377.061,08 263.470,011	162.966

**** Lungimile segmentelor sunt determinate în planul de proiecție Stereo 70 și sunt rotunjite la 1 milimetru.**

***** Distanța dintre puncte este formată din segmente cumulate ce sunt mai mici decât valoarea 1 milimetru.**

**DATE DESPRE IMOBILUL NR. 8190**

Oficiul de Cadastru și Publicitate Imobiliară DOLJ
Biroul de Cadastru și Publicitate Imobiliară Craiova

A. Partea I. Descrierea imobilului

TEREN Extravilan

Adresa: Jud. Dolj, T47,P333

Nr. Crt	Nr cadastral Nr. topografic	Suprafața* (mp)	Observații / Referințe
A1		Din acte: 7.000 Masurata: 2.490	Sector cadastral:42 Teren neimprejmuit; Diferenta de suprafata se regaseste la ID 8214.

B. Partea II. Proprietari și acte

Inscrieri privitoare la dreptul de proprietate și alte drepturi reale		Referințe
/		
Act Administrativ nr. TDP nr. 1993-1974, din 18/07/2002 emis de CJSAPT DOLJ;		
B1	Intabulare, drept de PROPRIETATE, dobandit prin Reconstituire, cota actuala 1/1, cota initiala 1/1 1) STANEATA GHEORGHE, Lipsă CNP.	A1

C. Partea III. SARCINI .

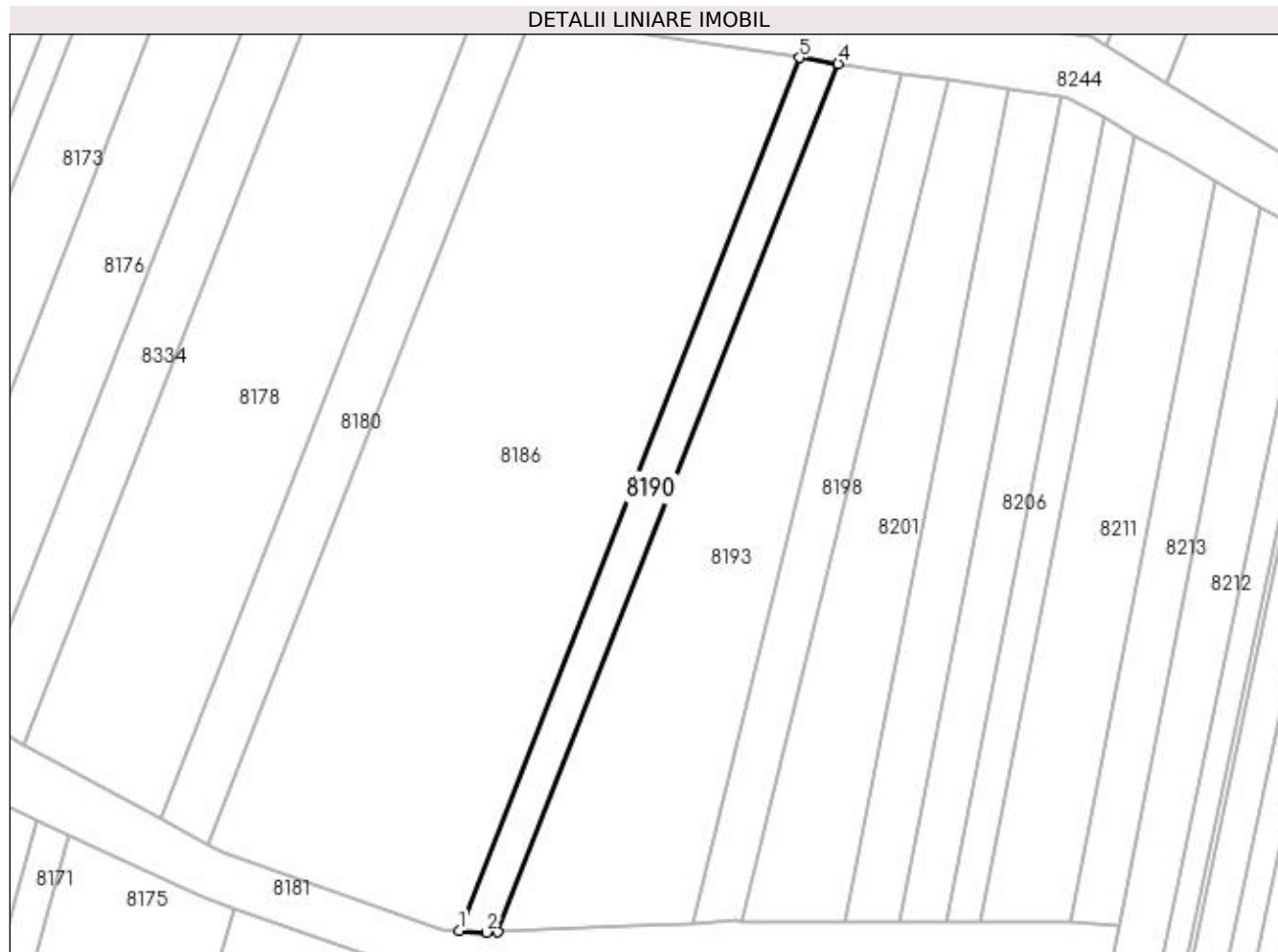
Inscrieri privind dezmembramintele dreptului de proprietate, drepturi reale de garanție și sarcini	Referințe
NU SUNT	

Anexa Nr. 1 La Partea I

Teren

Nr cadastral	Suprafața (mp)*	Observații / Referințe
	Din acte: 7.000 Masurata: 2.490	Diferenta de suprafata se regaseste la ID 8214.

* Suprafața este determinată în planul de proiecție Stereo 70.



Date referitoare la teren

Crt	Categorie folosință	Intra vilan	Suprafața (mp)	Tarla	Parcelă	Nr. topo	Observații / Referințe
1	arabil	NU	2.490	47	333	-	

Lungime Segmente

1) Valorile lungimilor segmentelor sunt obținute din proiecție în plan.

Punct început	X / Y	Punct sfârșit	X / Y	Lungime segment (** (m)
1	377.040,845 263.639,752	2	377.048,247 263.639,284	7.417
2	377.048,247 263.639,284	3	377.051,178 263.639,418	2.934
3	377.051,178 263.639,418	4	377.141,935 263.870,69	248.442
4	377.141,935 263.870,69	5	377.131,558 263.872,279	10.498
5	377.131,558 263.872,279	1	377.040,845 263.639,752	249.595

**** Lungimile segmentelor sunt determinate în planul de proiecție Stereo 70 și sunt rotunjite la 1 milimetru.**

***** Distanța dintre puncte este formată din segmente cumulate ce sunt mai mici decât valoarea 1 milimetru.**

**DATE DESPRE IMOBILUL NR. 8191**

Oficiul de Cadastru și Publicitate Imobiliară DOLJ
Biroul de Cadastru și Publicitate Imobiliară Craiova

A. Partea I. Descrierea imobilului

TEREN Extravilan

Adresa: Jud. Dolj, T31,P368

Nr. Crt	Nr cadastral Nr. topografic	Suprafața* (mp)	Observații / Referințe
A1	30315	1.500	Sector cadastral:42 Teren neimprejmuit;

B. Partea II. Proprietari și acte

Inscrieri privitoare la dreptul de proprietate și alte drepturi reale		Referințe
101416 / 26/11/2012		
Act Normativ nr. ORDINUL PREFECTULUI NR.73, din 26/03/2004 emis de PREFECTURA JUDETULUI DOLJ;		
B1	Intabulare, drept de PROPRIETATE, dobandit prin Lege, cota actuala 1/1, cota initiala 1/1 1) COMUNA BISTREȚ - DOMENIU PRIVAT, CIF:4553895	A1

C. Partea III. SARCINI .

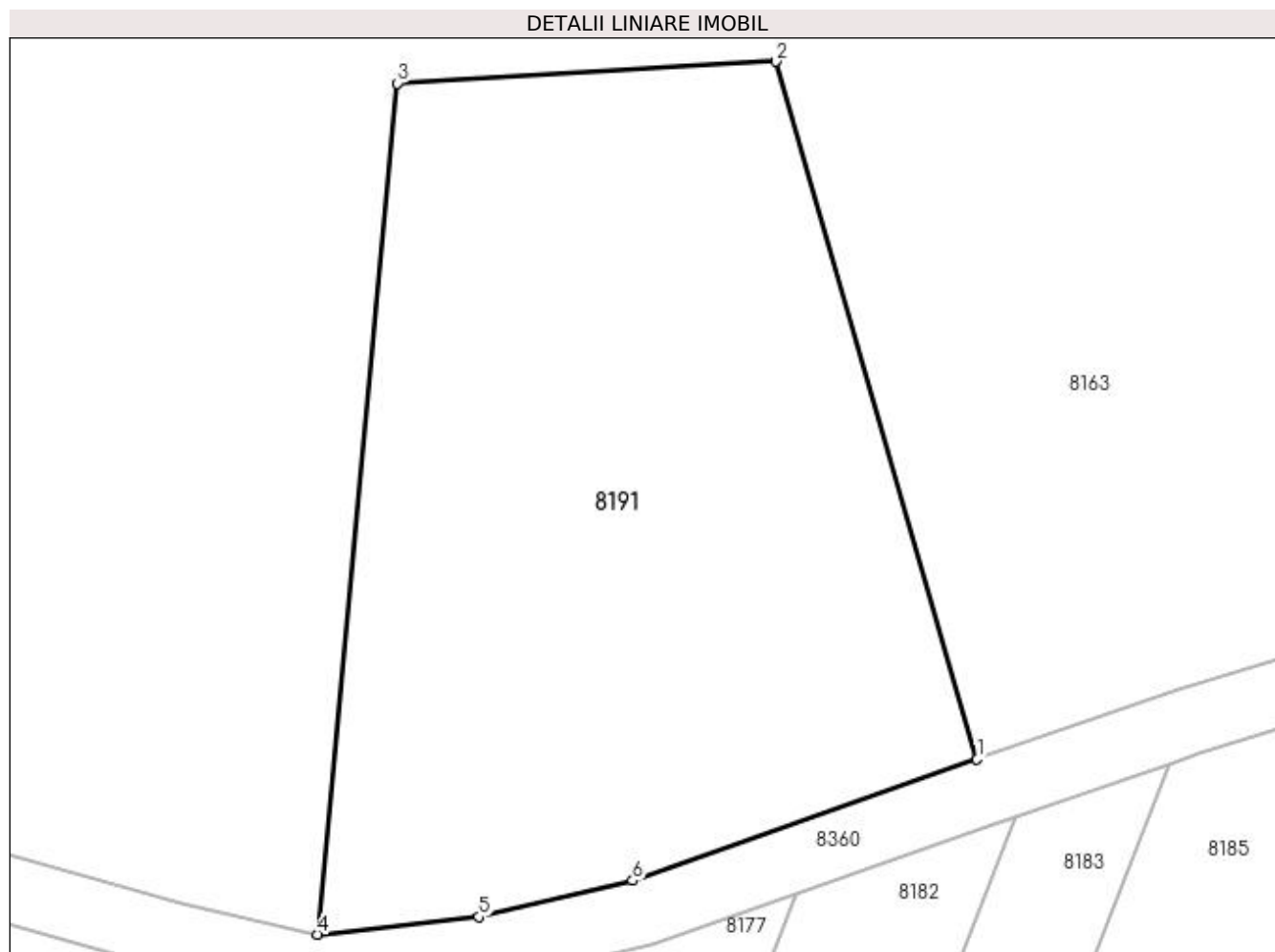
Inscrieri privind dezmembramintele dreptului de proprietate, drepturi reale de garanție și sarcini	Referințe
NU SUNT	

Anexa Nr. 1 La Partea I

Teren

Nr cadastral	Suprafața (mp)*	Observații / Referințe
30315	1.500	

* Suprafața este determinată în planul de proiecție Stereo 70.



Date referitoare la teren

Crt	Categorie folosință	Intra vilan	Suprafața (mp)	Tarla	Parcelă	Nr. topo	Observații / Referințe
1	pasune	NU	1.500	31	368	-	

Lungime Segmente

1) Valorile lungimilor segmentelor sunt obținute din proiecție în plan.

Punct început	X / Y	Punct sfârșit	X / Y	Lungime segment (** (m)
1	377.115,15 264.363,92	2	377.103,135 264.405,631	43.407
2	377.103,135 264.405,631	3	377.080,481 264.404,33	22.691
3	377.080,481 264.404,33	4	377.075,685 264.353,449	51.107
4	377.075,685 264.353,449	5	377.085,366 264.354,502	9.738
5	377.085,366 264.354,502	6	377.094,545 264.356,671	9.432

Punct început	X / Y	Punct sfârșit	X / Y	Lungime segment (** (m)
6	377.094,545 264.356,671	1	377.115,15 264.363,92	21.843

** Lungimile segmentelor sunt determinate în planul de proiecție Stereo 70 și sunt rotunjite la 1 milimetru.

*** Distanța dintre puncte este formată din segmente cumulate ce sunt mai mici decât valoarea 1 milimetru.

**DATE DESPRE IMOBILUL NR. 8192**

Oficiul de Cadastru și Publicitate Imobiliară DOLJ
Biroul de Cadastru și Publicitate Imobiliară Craiova

A. Partea I. Descrierea imobilului

TEREN Extravilan

Adresa: Jud. Dolj, T47,P329

Nr. Crt	Nr cadastral Nr. topografic	Suprafața* (mp)	Observații / Referințe
A1	30119	Din acte: 10.916 Masurata: 7.692	Sector cadastral:42 Teren neimprejmuit; Diferenta de suprafata se regaseste la ID 8334.

B. Partea II. Proprietari și acte

Inscrieri privitoare la dreptul de proprietate și alte drepturi reale		Referințe
98932 / 10/10/2013		
Act Notarial nr. CVC aut nr 723, din 16/05/2013 emis de BNP DRAGOMIR ROMELIA MARINA (Declaratia aut nr 899/2013 BNP Dragomir Romelia);		
B1	Intabulare, drept de PROPRIETATE, dobandit prin Conventie, cota actuala 1/1, cota initiala 1/1 1) SC KAMPARO INVESTMENT SRL, CIF:25525855	A1

C. Partea III. SARCINI .

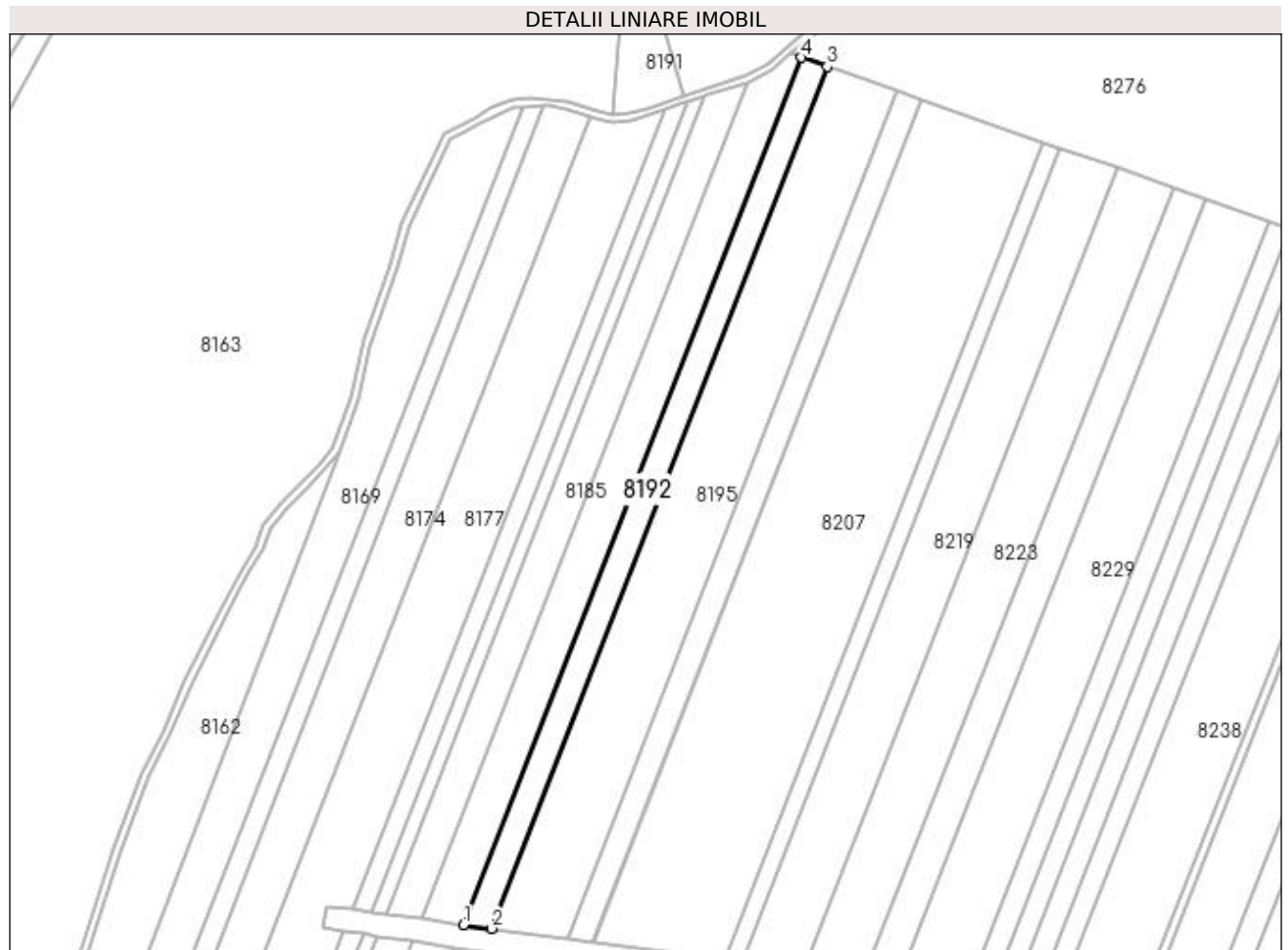
Inscrieri privind dezmembramintele dreptului de proprietate, drepturi reale de garanție și sarcini	Referințe
NU SUNT	

Anexa Nr. 1 La Partea I

Teren

Nr cadastral	Suprafața (mp)*	Observații / Referințe
30119	Din acte: 10.916 Masurata: 7.692	Diferenta de suprafata se regaseste la ID 8334.

* Suprafața este determinată în planul de proiecție Stereo 70.



Date referitoare la teren

Crt	Categorie folosință	Intravilan	Suprafața (mp)	Tarla	Parcelă	Nr. topo	Observații / Referințe
1	arabil	NU	7.692	47	329	-	

Lungime Segmente

1) Valorile lungimilor segmentelor sunt obținute din proiecție în plan.

Punct început	X / Y	Punct sfârșit	X / Y	Lungime segment (** (m)
1	376.993,717 263.906,904	2	377.009,043 263.904,799	15.47
2	377.009,043 263.904,799	3	377.194,324 264.379,735	509.797
3	377.194,324 264.379,735	4	377.180,119 264.384,712	15.052
4	377.180,119 264.384,712	1	376.993,717 263.906,904	512.88

**** Lungimile segmentelor sunt determinate în planul de proiecție Stereo 70 și sunt rotunjite la 1 milimetru.**

***** Distanța dintre puncte este formată din segmente cumulate ce sunt mai mici decât valoarea 1 milimetru.**

**DATE DESPRE IMOBILUL NR. 8193**

Oficiul de Cadastru și Publicitate Imobiliară DOLJ
Biroul de Cadastru și Publicitate Imobiliară Craiova

A. Partea I. Descrierea imobilului

TEREN Extravilan

Adresa: Jud. Dolj, T47, P59, P60

Nr. Crt	Nr cadastral Nr. topografic	Suprafața* (mp)	Observații / Referințe
A1		Din acte: 13.894 Masurata: 7.896	Sector cadastral:42 Teren neimprejmuit; Diferenta de suprafata se regaseste la ID 8184

B. Partea II. Proprietari și acte

Inscrieri privitoare la dreptul de proprietate și alte drepturi reale		Referințe
/		
Act Notarial nr. CVC aut nr 723, din 16/05/2013 emis de BNP DRAGOMIR ROMELIA MARINA (Declaratia aut nr 899/2013 BNP Dragomir Romelia);		
B1	Intabulare, drept de PROPRIETATE, dobandit prin Conventie, cota actuala 1/1, cota initiala 1/1 1) SC KAMPARO INVESTMENT SRL, CIF:25525855	A1

C. Partea III. SARCINI .

Inscrieri privind dezmembramintele dreptului de proprietate, drepturi reale de garanție și sarcini	Referințe
NU SUNT	

Anexa Nr. 1 La Partea I

Teren

Nr cadastral	Suprafața (mp)*	Observații / Referințe
	Din acte: 13.894 Masurata: 7.896	Diferenta de suprafata se regaseste la ID 8184

* Suprafața este determinată în planul de proiecție Stereo 70.



Date referitoare la teren

Crt	Categorie folosință	Intra vilan	Suprafața (mp)	Tarla	Parcelă	Nr. topo	Observații / Referințe
1	arabil	NU	4.523	47	59,60	-	
2	arabil	NU	3.373	47	60	-	

Lungime Segmente

1) Valorile lungimilor segmentelor sunt obținute din proiecție în plan.

Punct început	X / Y	Punct sfârșit	X / Y	Lungime segment (** (m)
1	377.051,178 263.639,418	2	377.086,387 263.641,03	35.246
2	377.086,387 263.641,03	3	377.103,254 263.641,802	16.885
3	377.103,254 263.641,802	4	377.158,831 263.868,189	233.109
4	377.158,831 263.868,189	5	377.146,344 263.870,037	12.623

Punct început	X / Y	Punct sfârșit	X / Y	Lungime segment (** (m)
5	377.146,344 263.870,037	6	377.141,935 263.870,69	4.457
6	377.141,935 263.870,69	1	377.051,178 263.639,418	248.442

** Lungimile segmentelor sunt determinate în planul de proiecție Stereo 70 și sunt rotunjite la 1 milimetru.

*** Distanța dintre puncte este formată din segmente cumulate ce sunt mai mici decât valoarea 1 milimetru.

**DATE DESPRE IMOBILUL NR. 8194**

Oficiul de Cadastru și Publicitate Imobiliară DOLJ
Biroul de Cadastru și Publicitate Imobiliară Craiova

A. Partea I. Descrierea imobilului

TEREN Extravilan

Adresa: Jud. Dolj, T47,P57

Nr. Crt	Nr cadastral Nr. topografic	Suprafața* (mp)	Observații / Referințe
A1		Din acte: 10.000 Masurata: 5.165	Sector cadastral:42 Teren neimprejmuit; Diferenta de suprafata se regaseste la ID 8201.

B. Partea II. Proprietari și acte

Inscrieri privitoare la dreptul de proprietate și alte drepturi reale		Referințe
/		
Act Administrativ nr. TDP nr. 2412, din 24/09/2003 emis de CJSAPT DOLJ;		
B1	Intabulare, drept de PROPRIETATE, dobandit prin Reconstituire, cota actuala 1/1, cota initiala 1/1 1) SANDA DORINA, Lipsă CNP. 2) DURLEA ALEXANDRA, Lipsă CNP.	A1

C. Partea III. SARCINI .

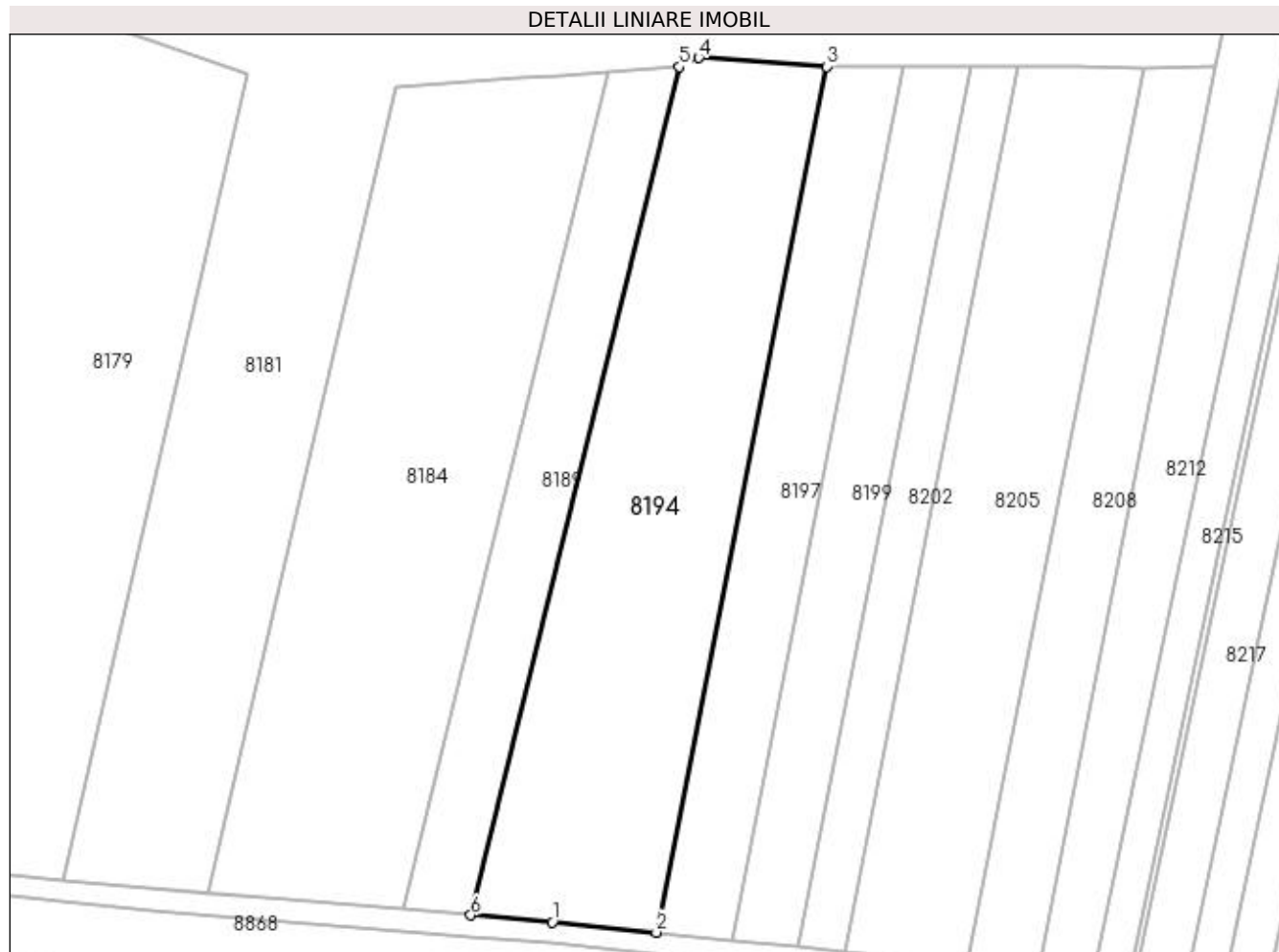
Inscrieri privind dezmembramintele dreptului de proprietate, drepturi reale de garanție și sarcini	Referințe
NU SUNT	

Anexa Nr. 1 La Partea I

Teren

Nr cadastral	Suprafața (mp)*	Observații / Referințe
	Din acte: 10.000 Masurata: 5.165	Diferenta de suprafata se regaseste la ID 8201.

* Suprafața este determinată în planul de proiecție Stereo 70.



Date referitoare la teren

Crt	Categorie folosință	Intra vilan	Suprafața (mp)	Tarla	Parcelă	Nr. topo	Observații / Referințe
1	arabil	NU	5.165	47	57	-	

Lungime Segmente

1) Valorile lungimilor segmentelor sunt obținute din proiecție în plan.

Punct început	X / Y	Punct sfârșit	X / Y	Lungime segment (** (m)
1	377.089,238 263.467,646	2	377.108,832 263.465,696	19.691
2	377.108,832 263.465,696	3	377.140,996 263.629,25	166.687
3	377.140,996 263.629,25	4	377.116,863 263.630,895	24.189
4	377.116,863 263.630,895	5	377.113,164 263.629,188	4.074
5	377.113,164 263.629,188	6	377.073,824 263.468,941	165.005

Punct început	X / Y	Punct sfârșit	X / Y	Lungime segment (** (m)
6	377.073,824 263.468,941	1	377.089,238 263.467,646	15.468

** Lungimile segmentelor sunt determinate în planul de proiecție Stereo 70 și sunt rotunjite la 1 milimetru.

*** Distanța dintre puncte este formată din segmente cumulate ce sunt mai mici decât valoarea 1 milimetru.

**DATE DESPRE IMOBILUL NR. 8195**

Oficiul de Cadastru și Publicitate Imobiliară DOLJ
Biroul de Cadastru și Publicitate Imobiliară Craiova

A. Partea I. Descrierea imobilului

TEREN Extravilan

Adresa: Jud. Dolj, T 47, P 330

Nr. Crt	Nr cadastral Nr. topografic	Suprafața* (mp)	Observații / Referințe
A1		Din acte: 30.000 Masurata: 20.769	Sector cadastral:42 Teren neimprejmuț; Diferenta de suprafata se afla la ID 8178. Inscrierile provin de la CF 37563.

B. Partea II. Proprietari și acte

Inscrieri privitoare la dreptul de proprietate și alte drepturi reale		Referințe
/		
Act Notarial nr. CONTRACT DE VANZARE AUTENTIFICAT SUB NR. 142, din 03/02/2022 emis de NP Mladin Preoteasa Alina Corina;		
B1	Intabulare, drept de PROPRIETATE, dobandit prin Conventie, cota actuala 1/1, cota initiala 1/1 1) AGROEXPERT INDUSTRY SRL, CIF:29142623	A1
Act Notarial nr. CONTRACT DE IPOTECA IMOBILIARA AUTENTIFICAT SUB NR. 143, din 03/02/2022 emis de NP Mladin Preoteasa Alina Corina;		
B2	se noteaza interdictiile de instrainare, grevare, inchiriere, dezmembrare, alipire, construire si amenajare in favoarea 1) CEC BANK S.A., CIF:5763640	A1
Act Notarial nr. contract de garantie imob.aut.1953, din 30/09/2022 emis de Atanasoaei Mihai Cristian;		
B3	se noteaza interdictiile de instrainare, grevare cu sarcini, inchiriere, dezmembrare, alipire, construire, amenajare 1) CEC BANK SA, CIF:361897	A1
Act Notarial nr. Contract de ipoteca aut. nr. 1983, din 04/10/2022 emis de Atanasoaei Mihai Cristian (Act Notarial nr. Incheiere Completare nr. 53, din 28/10/2022 emis de Atanasoaei Mihai Cristian);		
B4	se noteaza interdictiile de instrainare, grevare , inchiriere, dezmembrare, alipire, construire si amenajare 1) CEC BANK SA, CIF:361897	A1
Act Notarial nr. Contract de garantie reala imobiliara aut. nr. 106, din 23/01/2023 emis de Atanasoaei Mihai Cristian;		
B5	Se noteaza interdictiile de instrainare, grevare, inchiriere, dezmembrare, alipire , construire, amenajare 1) CEC BANK SA, CIF:361897	A1

C. Partea III. SARCINI

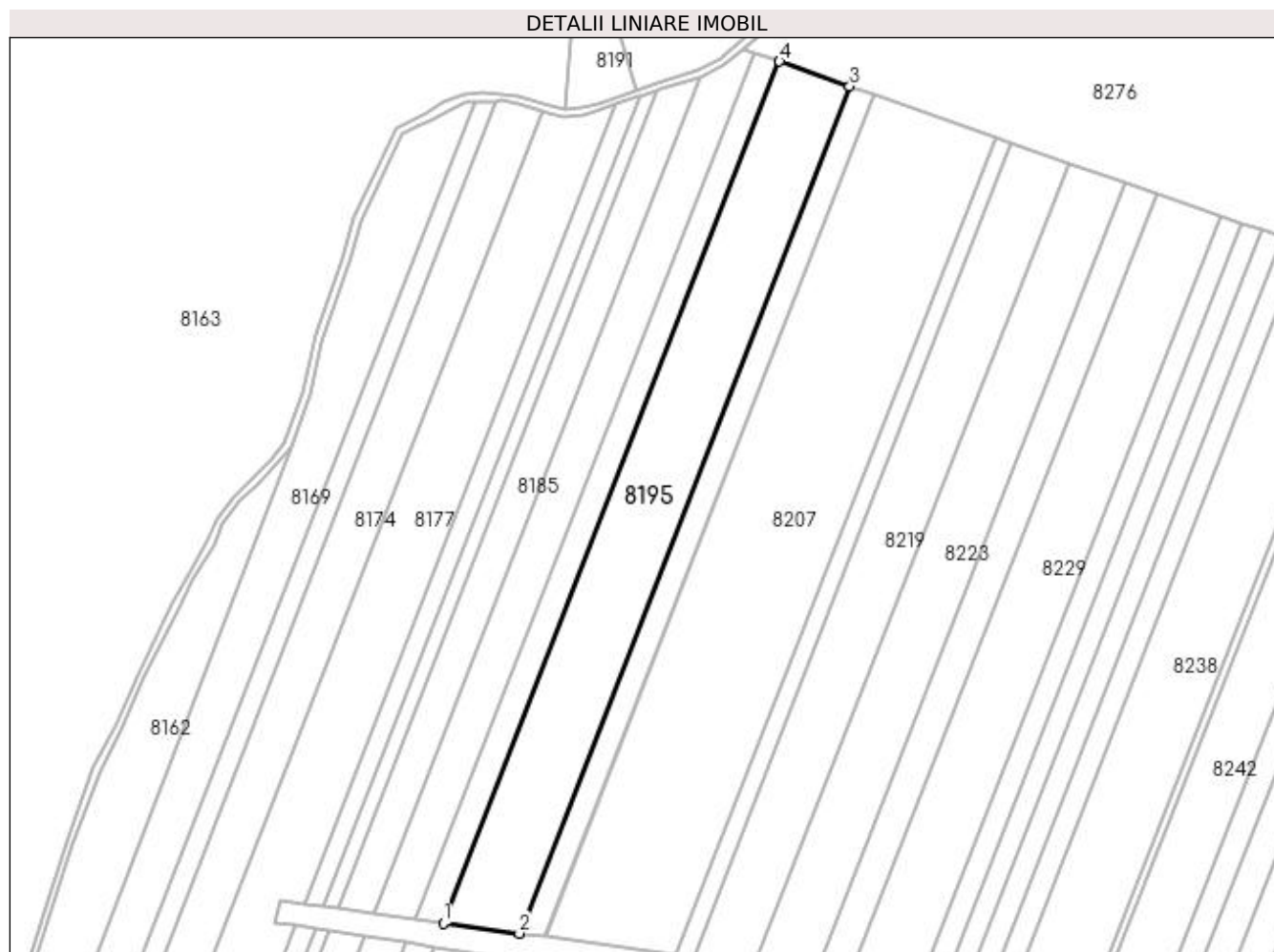
Inscrieri privind dezmembramintele dreptului de proprietate, drepturi reale de garanție și sarcini		Referințe
/		
Act Notarial nr. CONTRACT DE IPOTECA IMOBILIARA AUTENTIFICAT SUB NR. 143, din 03/02/2022 emis de NP Mladin Preoteasa Alina Corina;		
C1	Intabulare, drept de IPOTECA, Valoare:7000000 LEsi celelalte obligatii de plata aferente creditului 1) CEC BANK S.A., CIF:5763640	A1
Act Notarial nr. contract de garantie imob.aut.1953, din 30/09/2022 emis de Atanasoaei Mihai Cristian;		
C2	Intabulare, drept de IPOTECA, Valoare:1900000 LEsi celelalte obligatii de plata aferente creditului 1) CEC BANK SA, CIF:361897	A1
Act Notarial nr. Contract de ipoteca aut. nr. 1983, din 04/10/2022 emis de Atanasoaei Mihai Cristian (Act Notarial nr. Incheiere Completare nr. 53, din 28/10/2022 emis de Atanasoaei Mihai Cristian);		
C3	Intabulare, drept de IPOTECA, Valoare:7130000 LEI+ celelalte obligatii de plata aferente creditului 1) CEC BANK SA, CIF:361897	A1
Act Notarial nr. Contract de garantie reala imobiliara aut. nr. 106, din 23/01/2023 emis de Atanasoaei Mihai Cristian;		
C4	Intabulare, drept de IPOTECA, Valoare:9897000 LEI+celelalte obligatii de plata aferente creditului 1) CEC BANK SA, CIF:361897	A1

Anexa Nr. 1 La Partea I

Teren

Nr cadastral	Suprafața (mp)*	Observații / Referințe
	Din acte: 30.000 Masurata: 20.769	Diferenta de suprafata se afla la ID 8178. Inscrierile provin de la CF 37563.

* Suprafața este determinată în planul de proiecție Stereo 70.



Date referitoare la teren

Crt	Categorie folosință	Intravilan	Suprafața (mp)	Tarla	Parcelă	Nr. topo	Observații / Referințe
1	arabil	NU	20.769	47	330	-	

Lungime Segmente

1) Valorile lungimilor segmentelor sunt obținute din proiecție în plan.

Punct început	X / Y	Punct sfârșit	X / Y	Lungime segment (** (m)
1	377.009,043 263.904,799	2	377.050,896 263.899,052	42.246

Punct început	X / Y	Punct sfârșit	X / Y	Lungime segment (** (m)
2	377.050,896 263.899,052	3	377.233,116 264.366,145	501.378
3	377.233,116 264.366,145	4	377.194,324 264.379,735	41.104
4	377.194,324 264.379,735	1	377.009,043 263.904,799	509.797

** Lungimile segmentelor sunt determinate în planul de proiecție Stereo 70 și sunt rotunjite la 1 milimetru.

*** Distanța dintre puncte este formată din segmente cumulate ce sunt mai mici decât valoarea 1 milimetru.

**DATE DESPRE IMOBILUL NR. 8197**

Oficiul de Cadastru și Publicitate Imobiliară DOLJ
Biroul de Cadastru și Publicitate Imobiliară Craiova

A. Partea I. Descrierea imobilului

TEREN Extravilan

Adresa: Jud. Dolj, T47,P56

Nr. Crt	Nr cadastral Nr. topografic	Suprafața* (mp)	Observații / Referințe
A1		Din acte: 5.600 Masurata: 2.389	Sector cadastral:42 Teren neimprejmuit; Diferenta de suprafata se regaseste la ID 8204.

B. Partea II. Proprietari și acte

Inscrieri privitoare la dreptul de proprietate și alte drepturi reale		Referințe
/		
Act Administrativ nr. TDP nr. 2485, din 16/11/2004 emis de CJSAPT DOLJ;		
B1	Intabulare, drept de PROPRIETATE, dobandit prin Reconstituire, cota actuala 1/1, cota initiala 1/1 1) STÎNGĂ GHEORGHE, Lipsă CNP.	A1

C. Partea III. SARCINI .

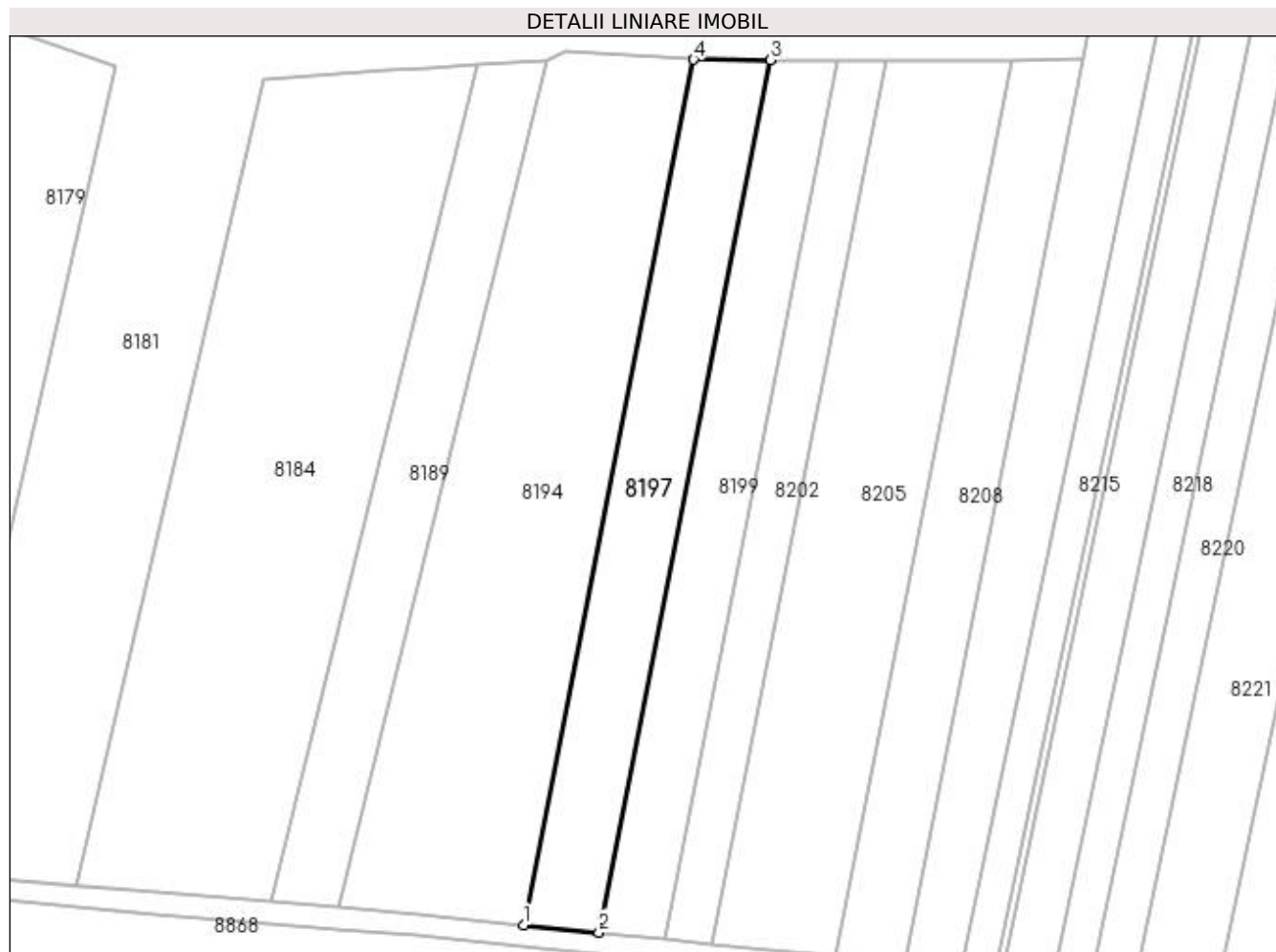
Inscrieri privind dezmembramintele dreptului de proprietate, drepturi reale de garanție și sarcini	Referințe
NU SUNT	

Anexa Nr. 1 La Partea I

Teren

Nr cadastral	Suprafața (mp)*	Observații / Referințe
	Din acte: 5.600 Masurata: 2.389	Diferenta de suprafata se regaseste la ID 8204.

* Suprafața este determinată în planul de proiecție Stereo 70.



Date referitoare la teren

Crt	Categorie folosință	Intra vilan	Suprafața (mp)	Tarla	Parcelă	Nr. topo	Observații / Referințe
1	arabil	NU	2.389	47	56	-	

Lungime Segmente

1) Valorile lungimilor segmentelor sunt obținute din proiecție în plan.

Punct început	X / Y	Punct sfârșit	X / Y	Lungime segment (** (m)
1	377.108,832 263.465,696	2	377.123,1 263.464,277	14.338
2	377.123,1 263.464,277	3	377.155,533 263.629,205	168.087
3	377.155,533 263.629,205	4	377.140,996 263.629,25	14.537
4	377.140,996 263.629,25	1	377.108,832 263.465,696	166.687

**** Lungimile segmentelor sunt determinate în planul de proiecție Stereo 70 și sunt rotunjite la 1 milimetru.**

***** Distanța dintre puncte este formată din segmente cumulate ce sunt mai mici decât valoarea 1 milimetru.**

**DATE DESPRE IMOBILUL NR. 8198**

Oficiul de Cadastru și Publicitate Imobiliară DOLJ
Biroul de Cadastru și Publicitate Imobiliară Craiova

A. Partea I. Descrierea imobilului

TEREN Extravilan

Adresa: Jud. Dolj, T47 P58

Nr. Crt	Nr cadastral Nr. topografic	Suprafața* (mp)	Observații / Referințe
A1		Din acte: 5.000 Masurata: 2.929	Sector cadastral:42 Teren neimprejmuit; Diferenta de suprafata se regaseste la ID 8189

B. Partea II. Proprietari și acte

Inscrieri privitoare la dreptul de proprietate și alte drepturi reale		Referințe
/		
Act Notarial nr. Contract de vanzare cumparare aut nr. 663, din 08/04/2004 emis de BNP GIURCAN GABRIELA;		
B1	Intabulare, drept de PROPRIETATE, dobandit prin Conventie, cota actuala 1/1, cota initiala 1/1 1) SC SPARD SRL, CIF:16111870	A1

C. Partea III. SARCINI .

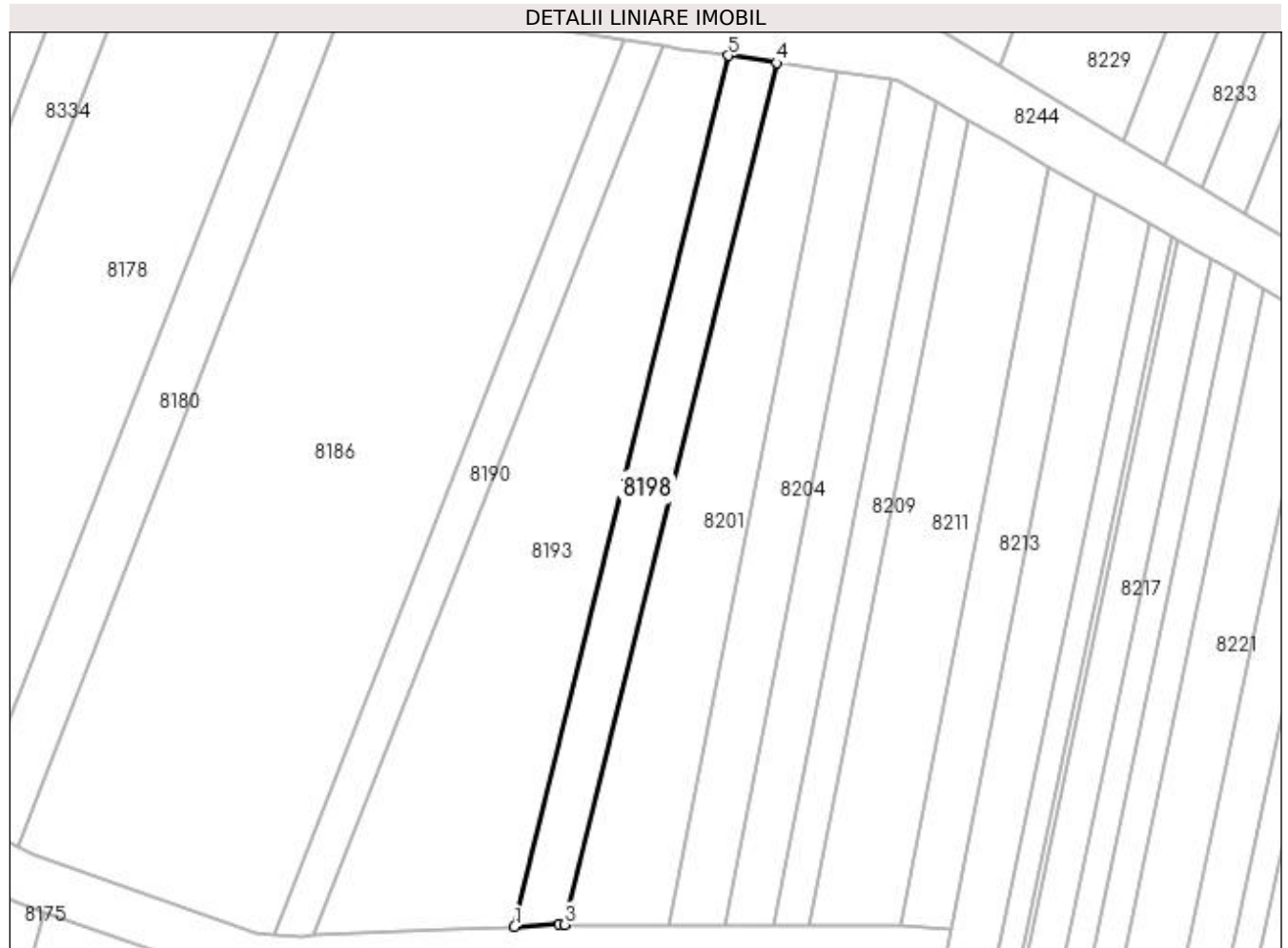
Inscrieri privind dezmembramintele dreptului de proprietate, drepturi reale de garanție și sarcini	Referințe
NU SUNT	

Anexa Nr. 1 La Partea I

Teren

Nr cadastral	Suprafața (mp)*	Observații / Referințe
	Din acte: 5.000 Masurata: 2.929	Diferenta de suprafata se regaseste la ID 8189

* Suprafața este determinată în planul de proiecție Stereo 70.



Date referitoare la teren

Crt	Categorie folosință	Intra vilan	Suprafața (mp)	Tarla	Parcelă	Nr. topo	Observații / Referințe
1	arabil	NU	2.929	47	58	-	

Lungime Segmente

1) Valorile lungimilor segmentelor sunt obținute din proiecție în plan.

Punct început	X / Y	Punct sfârșit	X / Y	Lungime segment (** (m)
1	377.103,254 263.641,802	2	377.114,784 263.642,33	11.542
2	377.114,784 263.642,33	3	377.116,389 263.642,325	1.605
3	377.116,389 263.642,325	4	377.171,381 263.866,331	230.657
4	377.171,381 263.866,331	5	377.158,831 263.868,189	12.687
5	377.158,831 263.868,189	1	377.103,254 263.641,802	233.109

**** Lungimile segmentelor sunt determinate în planul de proiecție Stereo 70 și sunt rotunjite la 1 milimetru.**

***** Distanța dintre puncte este formată din segmente cumulate ce sunt mai mici decât valoarea 1 milimetru.**

**DATE DESPRE IMOBILUL NR. 8199**

Oficiul de Cadastru și Publicitate Imobiliară DOLJ
Biroul de Cadastru și Publicitate Imobiliară Craiova

A. Partea I. Descrierea imobilului

TEREN Extravilan

Adresa: Jud. Dolj, T47,P59

Nr. Crt	Nr cadastral Nr. topografic	Suprafața* (mp)	Observații / Referințe
A1		Din acte: 4.847 Masurata: 2.096	Sector cadastral:42 Teren neimprejmuit; Diferenta de suprafata se regaseste la ID 8206.

B. Partea II. Proprietari și acte

Inscrieri privitoare la dreptul de proprietate și alte drepturi reale		Referințe
/		
Act Administrativ nr. TDP nr. 1181-48659, din 29/10/1996 emis de CJSAPT DOLJ;		
B1	Intabulare, drept de PROPRIETATE, dobandit prin Reconstituire, cota actuala 1/1, cota initiala 1/1 1) SAVA FLOREA, Lipsă CNP.	A1

C. Partea III. SARCINI .

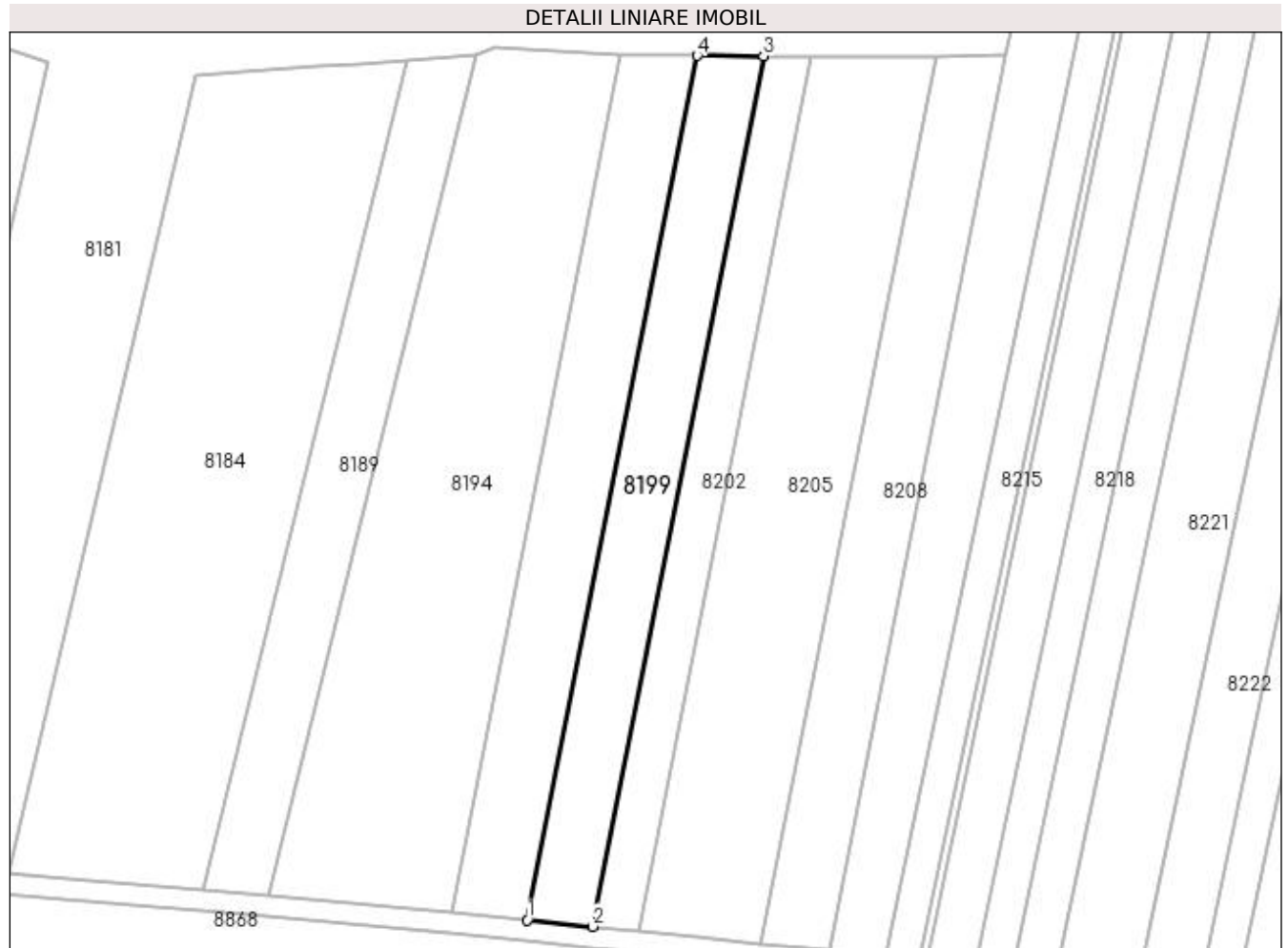
Inscrieri privind dezmembramintele dreptului de proprietate, drepturi reale de garanție și sarcini	Referințe
NU SUNT	

Anexa Nr. 1 La Partea I

Teren

Nr cadastral	Suprafața (mp)*	Observații / Referințe
	Din acte: 4.847 Masurata: 2.096	Diferenta de suprafata se regasese la ID 8206.

* Suprafața este determinată în planul de proiecție Stereo 70.



Date referitoare la teren

Crt	Categorie folosință	Intra vilan	Suprafața (mp)	Tarla	Parcelă	Nr. topo	Observații / Referințe
1	arabil	NU	2.096	47	59	-	

Lungime Segmente

1) Valorile lungimilor segmentelor sunt obținute din proiecție în plan.

Punct început	X / Y	Punct sfârșit	X / Y	Lungime segment (** (m)
1	377.123,1 263.464,277	2	377.135,52 263.463,041	12.481
2	377.135,52 263.463,041	3	377.168,189 263.629,166	169.307
3	377.168,189 263.629,166	4	377.155,533 263.629,205	12.656
4	377.155,533 263.629,205	1	377.123,1 263.464,277	168.087

**** Lungimile segmentelor sunt determinate în planul de proiecție Stereo 70 și sunt rotunjite la 1 milimetru.**

***** Distanța dintre puncte este formată din segmente cumulate ce sunt mai mici decât valoarea 1 milimetru.**

**DATE DESPRE IMOBILUL NR. 8200**

Oficiul de Cadastru și Publicitate Imobiliară DOLJ
Biroul de Cadastru și Publicitate Imobiliară Craiova

A. Partea I. Descrierea imobilului

TEREN Extravilan

Adresa: Jud. Dolj, T47,P331

Nr. Crt	Nr cadastral Nr. topografic	Suprafața* (mp)	Observații / Referințe
A1		Din acte: 10.394 Masurata: 7.076	Sector cadastral:42 Teren neimprejmuit; Diferenta de suprafata se regaseste la ID 8180.

B. Partea II. Proprietari și acte

Inscrieri privitoare la dreptul de proprietate și alte drepturi reale		Referințe
/		
Act Administrativ nr. TDP nr. 2099-1378, din 29/08/2002 emis de CJSAPT DOLJ;		
B1	Intabulare, drept de PROPRIETATE, dobandit prin Reconstituire, cota actuala 1/1, cota initiala 1/1 1) JOSCEANU TRAIAN, Lipsă CNP.	A1

C. Partea III. SARCINI .

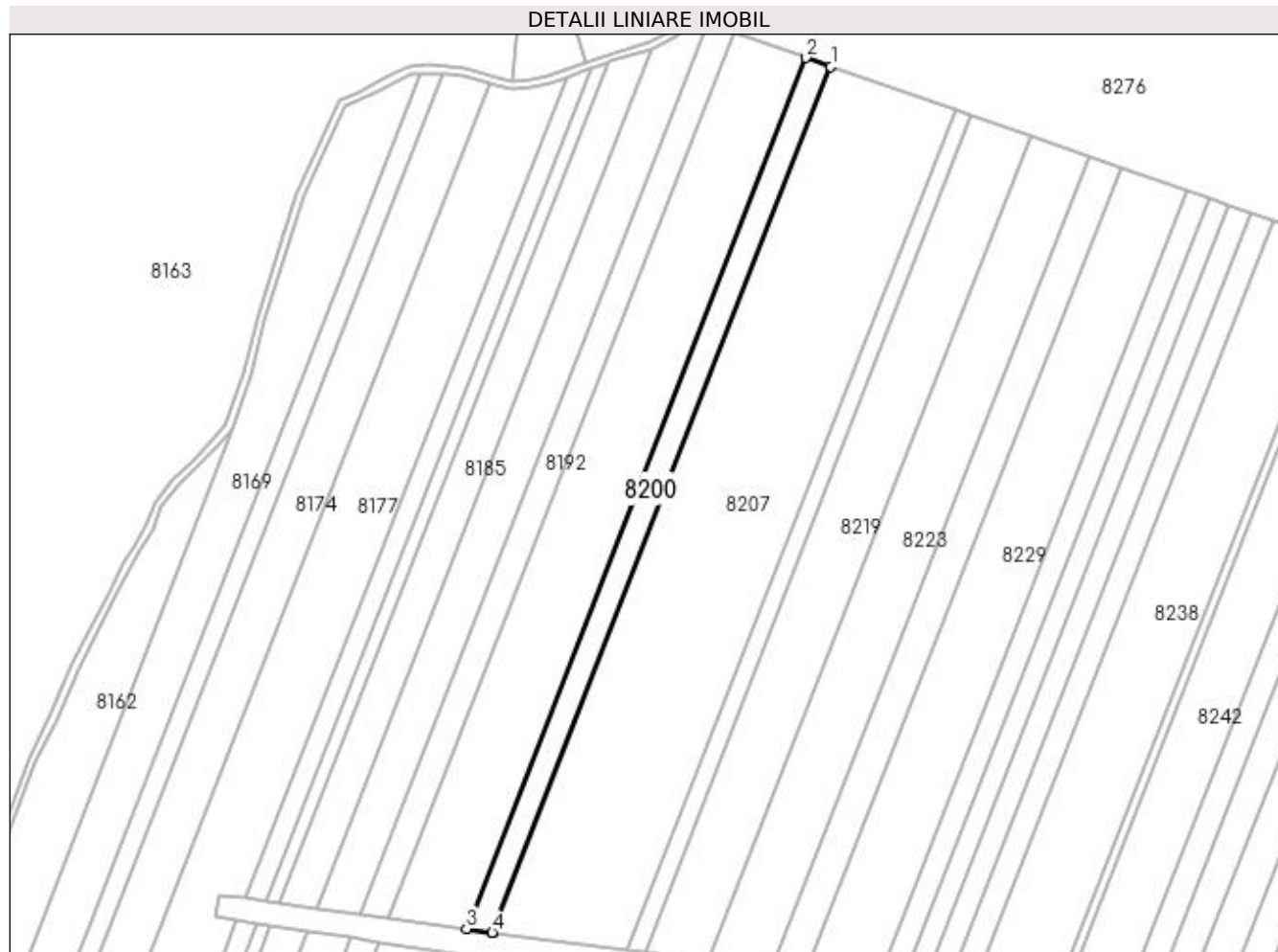
Inscrieri privind dezmembramintele dreptului de proprietate, drepturi reale de garanție și sarcini	Referințe
NU SUNT	

Anexa Nr. 1 La Partea I

Teren

Nr cadastral	Suprafața (mp)*	Observații / Referințe
	Din acte: 10.394 Masurata: 7.076	Diferenta de suprafata se regaseste la ID 8180.

* Suprafața este determinată în planul de proiecție Stereo 70.



Date referitoare la teren

Crt	Categorie folosință	Intra vilan	Suprafața (mp)	Tarla	Parcelă	Nr. topo	Observații / Referințe
1	arabil	NU	7.076	47	331	-	

Lungime Segmente

1) Valorile lungimilor segmentelor sunt obținute din proiecție în plan.

Punct început	X / Y	Punct sfârșit	X / Y	Lungime segment (** (m)
1	377.246,483 264.361,462	2	377.233,116 264.366,145	14.164
2	377.233,116 264.366,145	3	377.050,896 263.899,052	501.378
3	377.050,896 263.899,052	4	377.064,796 263.897,143	14.03
4	377.064,796 263.897,143	5	377.065,318 263.897,074	0.527
5	377.065,318 263.897,074	1	377.246,483 264.361,462	498.475

**** Lungimile segmentelor sunt determinate în planul de proiecție Stereo 70 și sunt rotunjite la 1 milimetru.**

***** Distanța dintre puncte este formată din segmente cumulate ce sunt mai mici decât valoarea 1 milimetru.**

**DATE DESPRE IMOBILUL NR. 8201**

Oficiul de Cadastru și Publicitate Imobiliară DOLJ
Biroul de Cadastru și Publicitate Imobiliară Craiova

A. Partea I. Descrierea imobilului

TEREN Extravilan

Adresa: Jud. Dolj, T47,P57

Nr. Crt	Nr cadastral Nr. topografic	Suprafața* (mp)	Observații / Referințe
A1		Din acte: 10.000 Masurata: 4.845	Sector cadastral:42 Teren neimprejmuit; Diferenta de suprafata se regaseste la ID 8194.

B. Partea II. Proprietari și acte

Inscrieri privitoare la dreptul de proprietate și alte drepturi reale		Referințe
/		
Act Administrativ nr. TDP nr. 2412, din 24/09/2003 emis de CJSAPT DOLJ;		
B1	Intabulare, drept de PROPRIETATE, dobandit prin Reconstituire, cota actuala 1/1, cota initiala 1/1 1) SANDA DORINA, Lipsă CNP. 2) DURLEA ALEXANDRA, Lipsă CNP.	A1

C. Partea III. SARCINI .

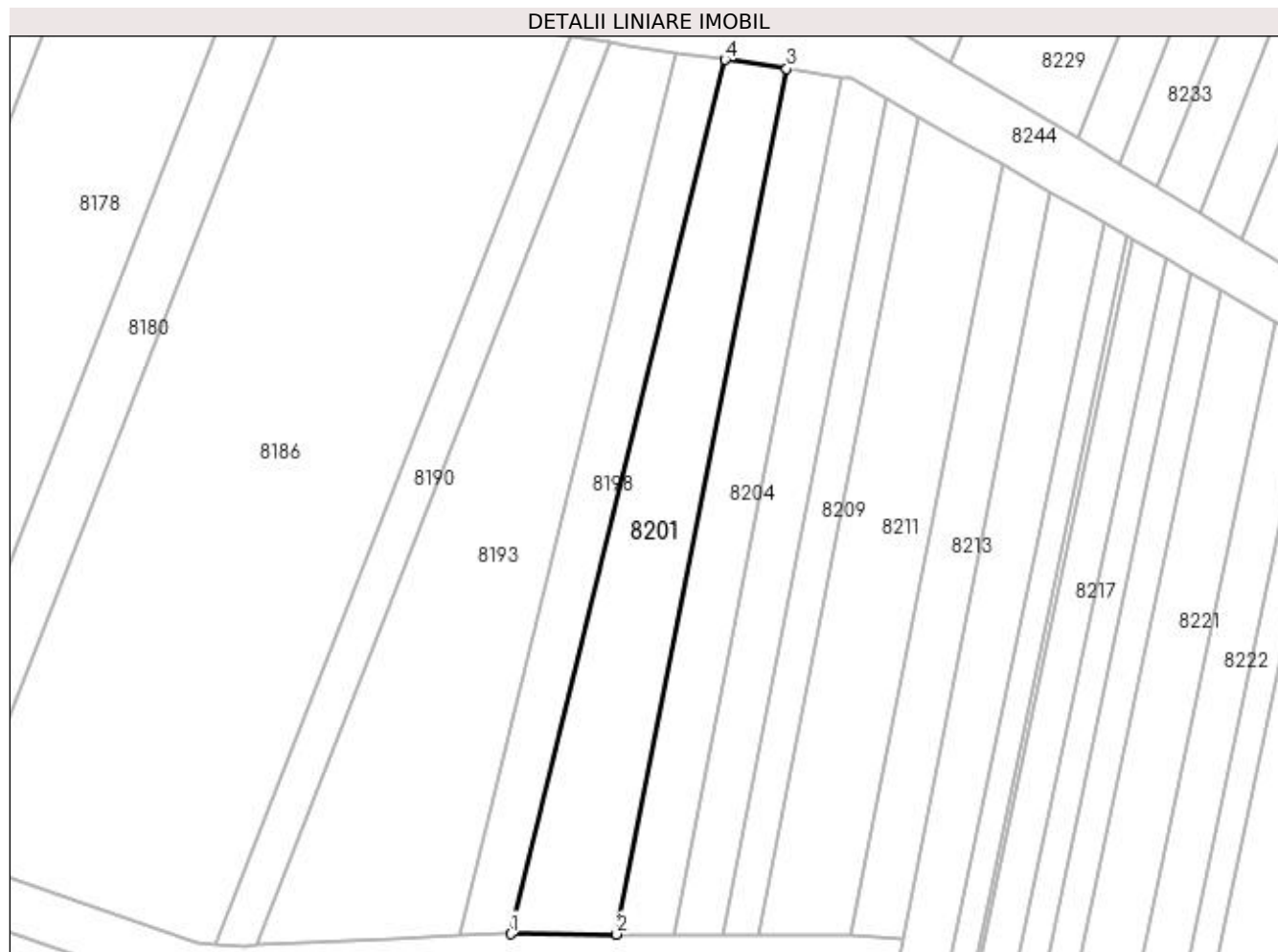
Inscrieri privind dezmembramintele dreptului de proprietate, drepturi reale de garanție și sarcini	Referințe
NU SUNT	

Anexa Nr. 1 La Partea I

Teren

Nr cadastral	Suprafața (mp)*	Observații / Referințe
	Din acte: 10.000 Masurata: 4.845	Diferenta de suprafata se regaseste la ID 8194.

* Suprafața este determinată în planul de proiecție Stereo 70.



Date referitoare la teren

Crt	Categorie folosință	Intra vilan	Suprafața (mp)	Tarla	Parcelă	Nr. topo	Observații / Referințe
1	arabil	NU	4.845	47	57	-	

Lungime Segmente

1) Valorile lungimilor segmentelor sunt obținute din proiecție în plan.

Punct început	X / Y	Punct sfârșit	X / Y	Lungime segment (** (m)
1	377.116,389 263.642,325	2	377.143,55 263.642,242	27.161
2	377.143,55 263.642,242	3	377.187,159 263.863,996	226.001
3	377.187,159 263.863,996	4	377.171,381 263.866,331	15.95
4	377.171,381 263.866,331	1	377.116,389 263.642,325	230.657

**** Lungimile segmentelor sunt determinate în planul de proiecție Stereo 70 și sunt rotunjite la 1 milimetru.**

***** Distanța dintre puncte este formată din segmente cumulate ce sunt mai mici decât valoarea 1 milimetru.**

**DATE DESPRE IMOBILUL NR. 8202**

Oficiul de Cadastru și Publicitate Imobiliară DOLJ
 Biroul de Cadastru și Publicitate Imobiliară Craiova

A. Partea I. Descrierea imobilului

TEREN Extravilan

Adresa: Jud. Dolj, T47,P58

Nr. Crt	Nr cadastral Nr. topografic	Suprafața* (mp)	Observații / Referințe
A1		Din acte: 3.454 Masurata: 1.521	Sector cadastral:42 Teren neimprejmuit; Diferenta de suprafata se regaseste la ID 8209.

B. Partea II. Proprietari și acte

Inscrieri privitoare la dreptul de proprietate și alte drepturi reale		Referințe
/		
Act Administrativ nr. TDP nr. 1201-45092, din 29/10/1996 emis de CJSAPT DOLJ;		
B1	Intabulare, drept de PROPRIETATE, dobandit prin Reconstituire, cota actuala 1/1, cota initiala 1/1 1) TÎRIȘ ECATERINA, Lipsă CNP. 2) IONICĂ MIRCEA, Lipsă CNP. 3) IONICĂ VICTOR, Lipsă CNP. 4) IONICĂ ȘTEFAN, Lipsă CNP.	A1

C. Partea III. SARCINI .

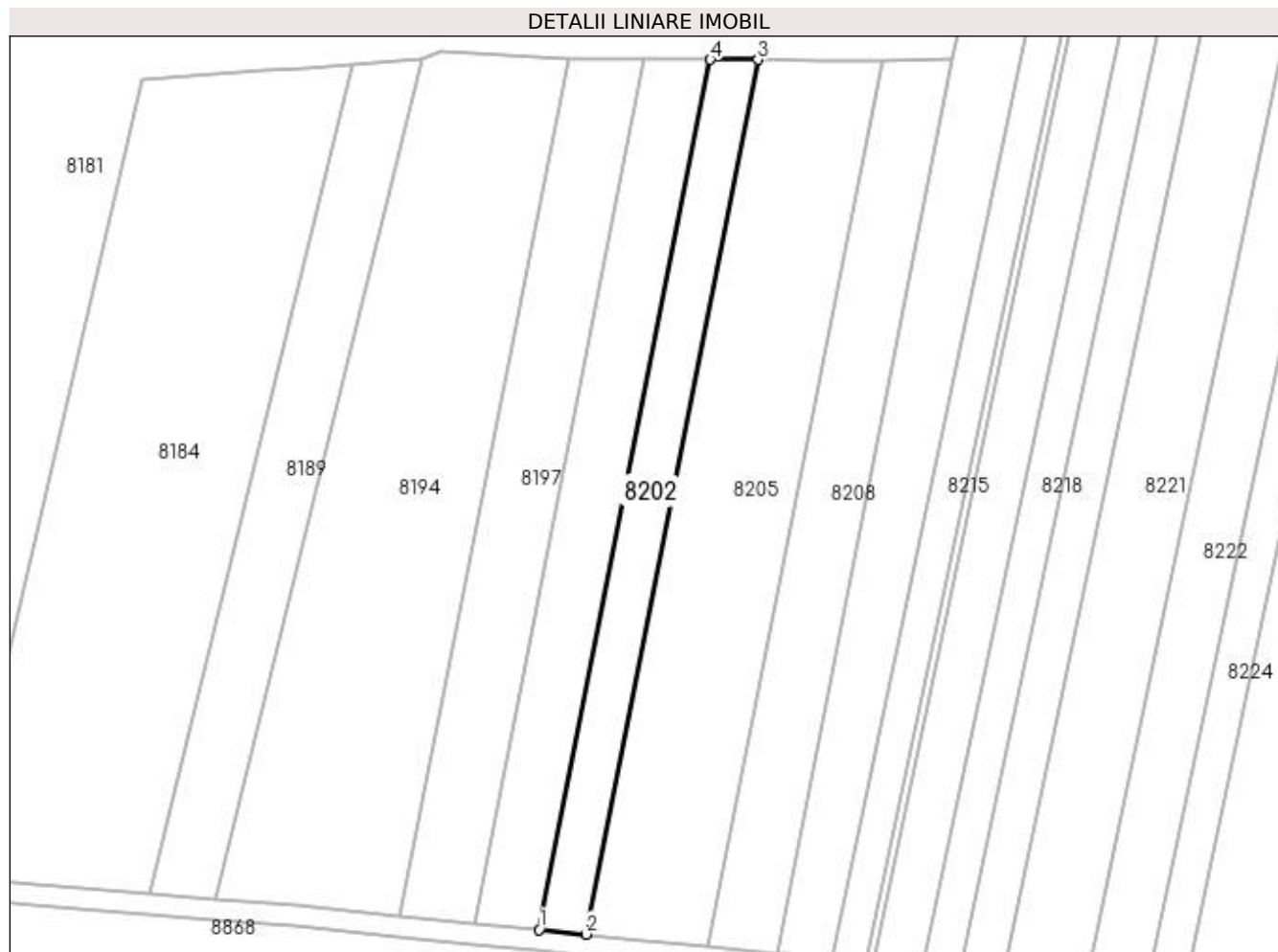
Inscrieri privind dezmembramintele dreptului de proprietate, drepturi reale de garanție și sarcini	Referințe
NU SUNT	

Anexa Nr. 1 La Partea I

Teren

Nr cadastral	Suprafața (mp)*	Observații / Referințe
	Din acte: 3.454 Masurata: 1.521	Diferenta de suprafata se regaseste la ID 8209.

* Suprafața este determinată în planul de proiecție Stereo 70.



Date referitoare la teren

Crt	Categorie folosință	Intra vilan	Suprafața (mp)	Tarla	Parcelă	Nr. topo	Observații / Referințe
1	arabil	NU	1.521	47	58	-	

Lungime Segmente

1) Valorile lungimilor segmentelor sunt obținute din proiecție în plan.

Punct început	X / Y	Punct sfârșit	X / Y	Lungime segment (** (m)
1	377.135,52 263.463,041	2	377.144,475 263.462,15	8.999
2	377.144,475 263.462,15	3	377.177,314 263.629,138	170.186
3	377.177,314 263.629,138	4	377.168,189 263.629,166	9.125
4	377.168,189 263.629,166	1	377.135,52 263.463,041	169.307

**** Lungimile segmentelor sunt determinate în planul de proiecție Stereo 70 și sunt rotunjite la 1 milimetru.**

***** Distanța dintre puncte este formată din segmente cumulate ce sunt mai mici decât valoarea 1 milimetru.**

**DATE DESPRE IMOBILUL NR. 8204**

Oficiul de Cadastru și Publicitate Imobiliară DOLJ
Biroul de Cadastru și Publicitate Imobiliară Craiova

A. Partea I. Descrierea imobilului

TEREN Extravilan

Adresa: Jud. Dolj, T47,P56

Nr. Crt	Nr cadastral Nr. topografic	Suprafața* (mp)	Observații / Referințe
A1		Din acte: 5.600 Masurata: 3.211	Sector cadastral:42 Teren neimprejmuit; Diferenta de suprafata se regaseste la ID 8197.

B. Partea II. Proprietari și acte

Inscrieri privitoare la dreptul de proprietate și alte drepturi reale		Referințe
/		
Act Administrativ nr. TDP nr. 2485, din 16/11/2004 emis de CJSAPT DOLJ;		
B1	Intabulare, drept de PROPRIETATE, dobandit prin Reconstituire, cota actuala 1/1, cota initiala 1/1 1) STÎNGĂ GHEORGHE, Lipsă CNP.	A1

C. Partea III. SARCINI .

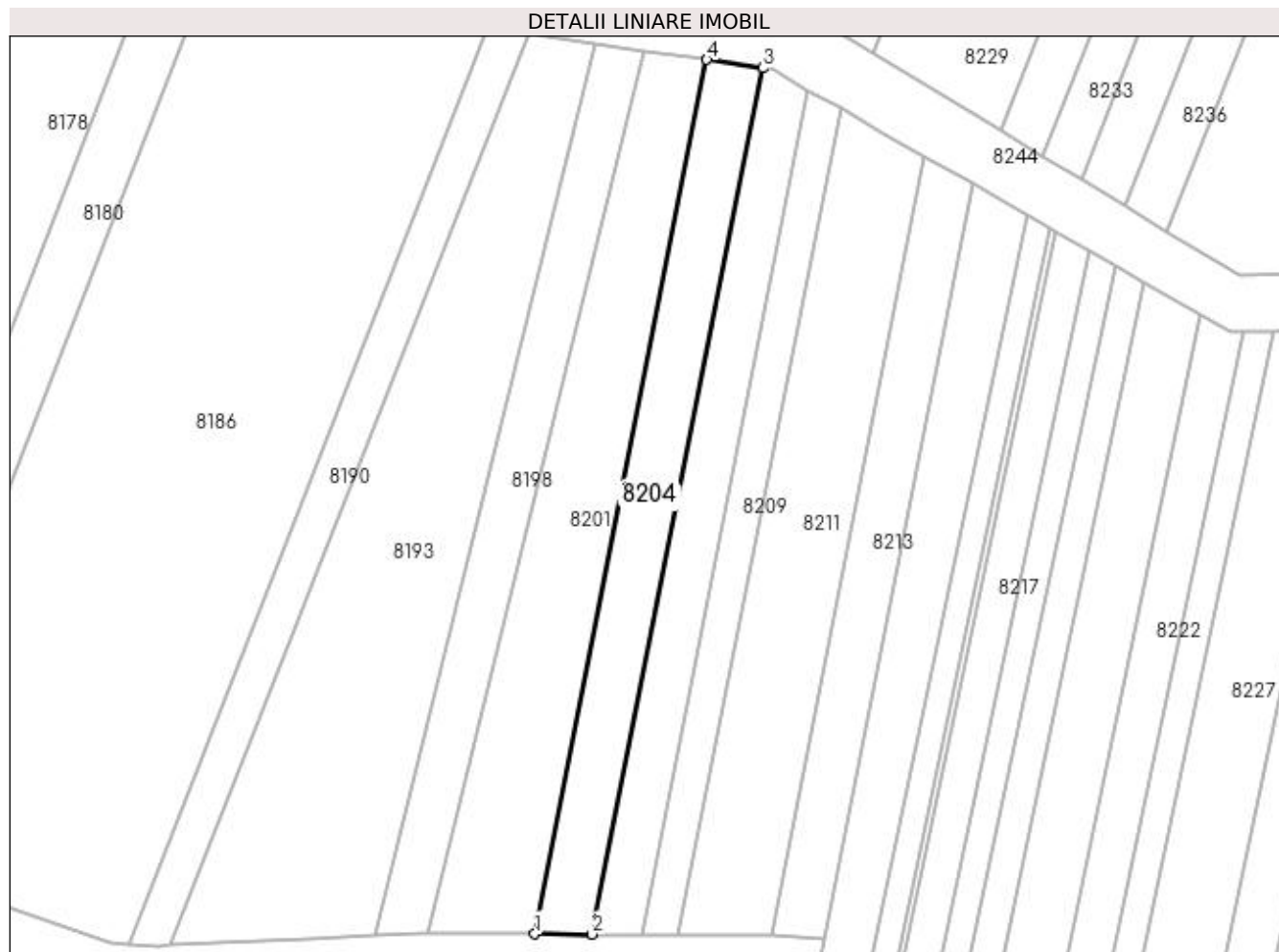
Inscrieri privind dezmembramintele dreptului de proprietate, drepturi reale de garanție și sarcini	Referințe
NU SUNT	

Anexa Nr. 1 La Partea I

Teren

Nr cadastral	Suprafața (mp)*	Observații / Referințe
	Din acte: 5.600 Masurata: 3.211	Diferenta de suprafata se regaseste la ID 8197.

* Suprafața este determinată în planul de proiecție Stereo 70.



Date referitoare la teren

Crt	Categorie folosință	Intra vilan	Suprafața (mp)	Tarla	Parcelă	Nr. topo	Observații / Referințe
1	arabil	NU	3.211	47	56	-	

Lungime Segmente

1) Valorile lungimilor segmentelor sunt obținute din proiecție în plan.

Punct început	X / Y	Punct sfârșit	X / Y	Lungime segment (** (m)
1	377.143,55 263.642,242	2	377.158,088 263.642,197	14.538
2	377.158,088 263.642,197	3	377.201,294 263.861,904	223.915
3	377.201,294 263.861,904	4	377.187,159 263.863,996	14.289
4	377.187,159 263.863,996	1	377.143,55 263.642,242	226.001

**** Lungimile segmentelor sunt determinate în planul de proiecție Stereo 70 și sunt rotunjite la 1 milimetru.**

***** Distanța dintre puncte este formată din segmente cumulate ce sunt mai mici decât valoarea 1 milimetru.**

**DATE DESPRE IMOBILUL NR. 8205**

Oficiul de Cadastru și Publicitate Imobiliară DOLJ
Biroul de Cadastru și Publicitate Imobiliară Craiova

A. Partea I. Descrierea imobilului

TEREN Extravilan

Adresa: Jud. Dolj, T47, P55, P56

Nr. Crt	Nr cadastral Nr. topografic	Suprafața* (mp)	Observații / Referințe
A1	30099	Din acte: 8.824 Masurata: 3.993	Sector cadastral:42 Teren neimprejmuit; Diferenta de suprafata se regaseste la ID 8211.

B. Partea II. Proprietari și acte

Inscrieri privitoare la dreptul de proprietate și alte drepturi reale		Referințe
98779 / 09/10/2013		
Act Notarial nr. CVC aut. nr. 723, din 16/05/2013 emis de NP DRAGOMIR ROMELIA (Declaratie aut. nr. 899/30.05.2013 NP Dragomir Romelia);		
B1	Intabulare, drept de PROPRIETATE, dobandit prin Conventie, cota actuala 1/1, cota initiala 1/1 1) SC KAMPARO INVESTMENT SRL, CIF:25525855	A1

C. Partea III. SARCINI .

Inscrieri privind dezmembramintele dreptului de proprietate, drepturi reale de garanție și sarcini	Referințe
NU SUNT	

Anexa Nr. 1 La Partea I

Teren

Nr cadastral	Suprafața (mp)*	Observații / Referințe
30099	Din acte: 8.824 Masurata: 3.993	Diferenta de suprafata se regaseste la ID 8211.

* Suprafața este determinată în planul de proiecție Stereo 70.



Date referitoare la teren

Crt	Categorie folosință	Intra vilan	Suprafața (mp)	Tarla	Parcelă	Nr. topo	Observații / Referințe
1	arabil	NU	3.993	47	55,56	-	

Lungime Segmente

1) Valorile lungimilor segmentelor sunt obținute din proiecție în plan.

Punct început	X / Y	Punct sfârșit	X / Y	Lungime segment (** (m)
1	377.177,314 263.629,138	2	377.144,475 263.462,15	170.186
2	377.144,475 263.462,15	3	377.155,55 263.461,048	11.13
3	377.155,55 263.461,048	4	377.167,771 263.459,831	12.281
4	377.167,771 263.459,831	5	377.201,052 263.629,066	172.476
5	377.201,052 263.629,066	6	377.188,599 263.629,104	12.453

Punct început	X / Y	Punct sfârșit	X / Y	Lungime segment (** (m)
6	377.188,599 263.629,104	1	377.177,314 263.629,138	11.285

** Lungimile segmentelor sunt determinate în planul de proiecție Stereo 70 și sunt rotunjite la 1 milimetru.

*** Distanța dintre puncte este formată din segmente cumulate ce sunt mai mici decât valoarea 1 milimetru.

**DATE DESPRE IMOBILUL NR. 8206**

Oficiul de Cadastru și Publicitate Imobiliară DOLJ
Biroul de Cadastru și Publicitate Imobiliară Craiova

A. Partea I. Descrierea imobilului

TEREN Extravilan

Adresa: Jud. Dolj, T47,P59

Nr. Crt	Nr cadastral Nr. topografic	Suprafața* (mp)	Observații / Referințe
A1		Din acte: 4.847 Masurata: 2.751	Sector cadastral:42 Teren neimprejmuit; Diferenta de suprafata se regaseste la ID 8199.

B. Partea II. Proprietari și acte

Inscrieri privitoare la dreptul de proprietate și alte drepturi reale		Referințe
/		
Act Administrativ nr. TDP nr. 1181-48659, din 29/10/1996 emis de CJS DAPT DOLJ;		
B1	Intabulare, drept de PROPRIETATE, dobandit prin Reconstituire, cota actuala 1/1, cota initiala 1/1 1) SAVA FLOREA, Lipsă CNP.	A1

C. Partea III. SARCINI .

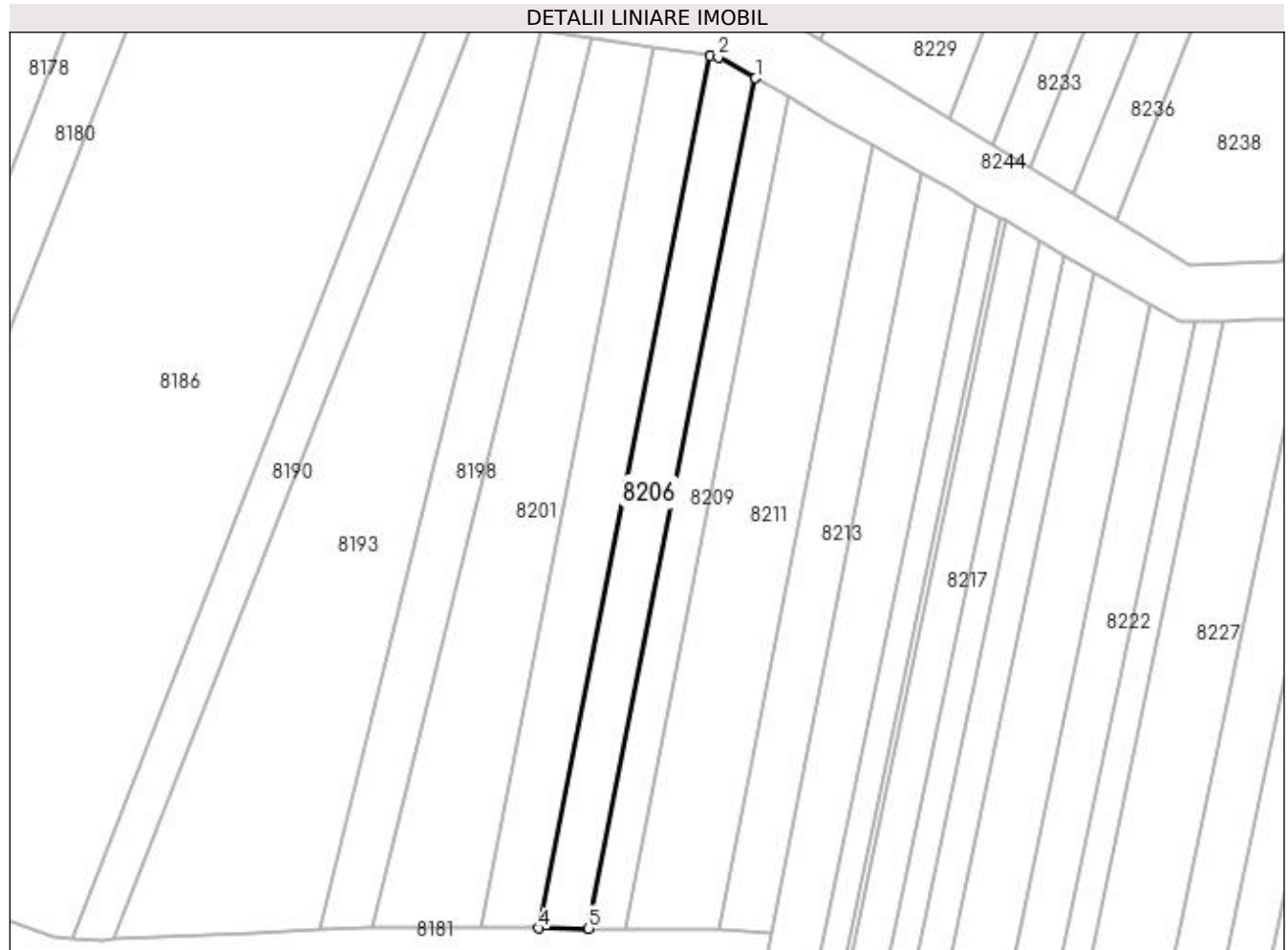
Inscrieri privind dezmembramintele dreptului de proprietate, drepturi reale de garanție și sarcini	Referințe
NU SUNT	

Anexa Nr. 1 La Partea I

Teren

Nr cadastral	Suprafața (mp)*	Observații / Referințe
	Din acte: 4.847 Masurata: 2.751	Diferenta de suprafata se regaseste la ID 8199.

* Suprafața este determinată în planul de proiecție Stereo 70.



Date referitoare la teren

Crt	Categorie folosință	Intra vilan	Suprafața (mp)	Tarla	Parcelă	Nr. topo	Observații / Referințe
1	arabil	NU	2.751	47	59	-	

Lungime Segmente

1) Valorile lungimilor segmentelor sunt obținute din proiecție în plan.

Punct început	X / Y	Punct sfârșit	X / Y	Lungime segment (** (m)
1	377.212,843 263.856,237	2	377.203,45 263.861,585	10.809
2	377.203,45 263.861,585	3	377.201,294 263.861,904	2.179
3	377.201,294 263.861,904	4	377.158,088 263.642,197	223.915
4	377.158,088 263.642,197	5	377.170,744 263.642,159	12.656
5	377.170,744 263.642,159	1	377.212,843 263.856,237	218.178

**** Lungimile segmentelor sunt determinate în planul de proiecție Stereo 70 și sunt rotunjite la 1 milimetru.**

***** Distanța dintre puncte este formată din segmente cumulate ce sunt mai mici decât valoarea 1 milimetru.**

**DATE DESPRE IMOBILUL NR. 8207**

Oficiul de Cadastru și Publicitate Imobiliară DOLJ
Biroul de Cadastru și Publicitate Imobiliară Craiova

A. Partea I. Descrierea imobilului

TEREN Extravilan

Adresa: Jud. Dolj, T47,P332

Nr. Crt	Nr cadastral Nr. topografic	Suprafața* (mp)	Observații / Referințe
A1		Din acte: 52.000 Masurata: 34.730	Sector cadastral:42 Teren neimprejmuit; Diferenta de suprafata se regaseste la ID 8186.

B. Partea II. Proprietari și acte

Inscrieri privitoare la dreptul de proprietate și alte drepturi reale		Referințe
/		
Act Administrativ nr. TDP nr. 2398, din 24/09/2003 emis de CJSAPT DOLJ;		
B1	Intabulare, drept de PROPRIETATE, dobandit prin Reconstituire, cota actuala 1/1, cota initiala 1/1 1) GALICEANU SIMION, Lipsă CNP.	A1

C. Partea III. SARCINI .

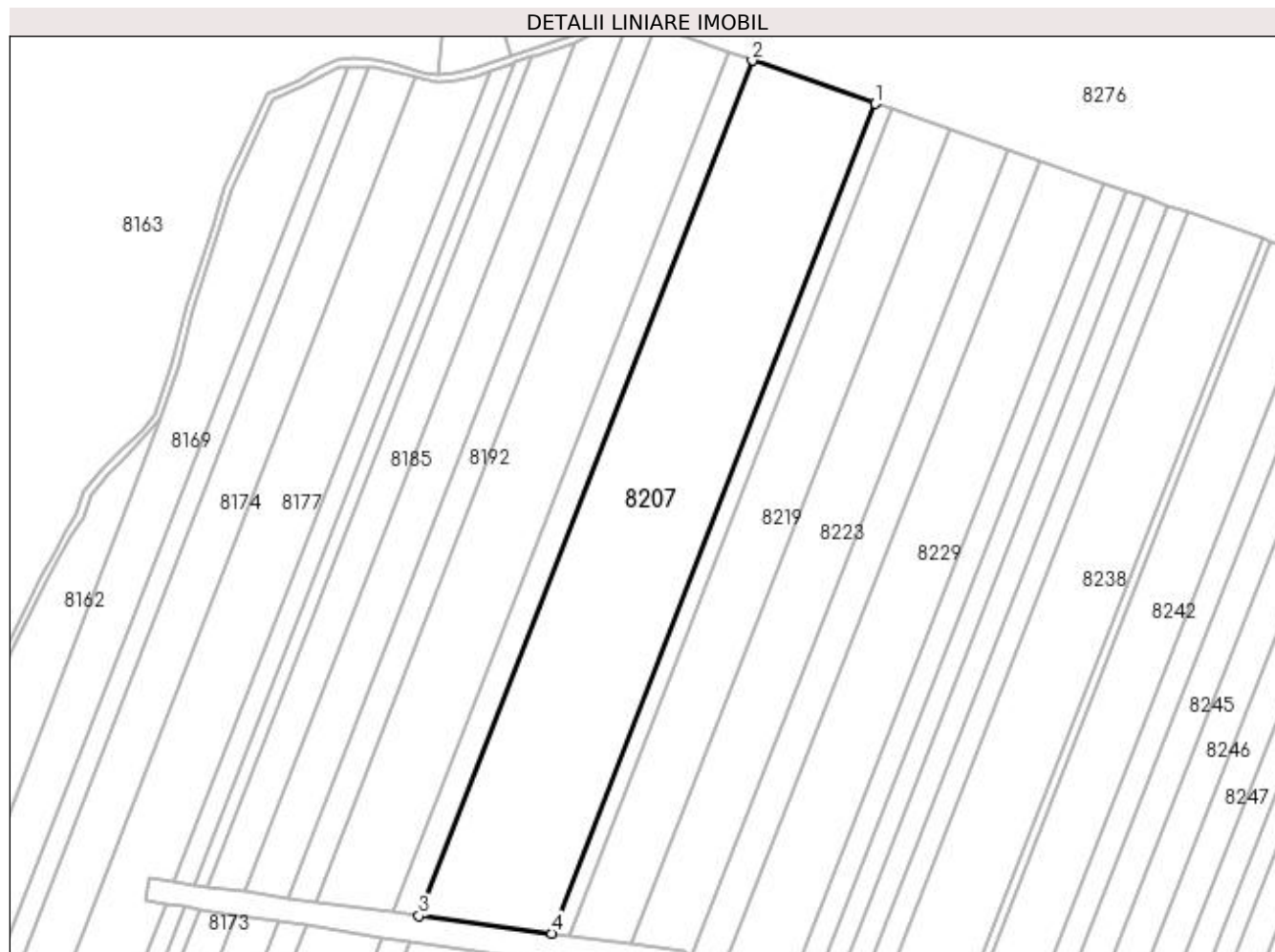
Inscrieri privind dezmembramintele dreptului de proprietate, drepturi reale de garanție și sarcini	Referințe
NU SUNT	

Anexa Nr. 1 La Partea I

Teren

Nr cadastral	Suprafața (mp)*	Observații / Referințe
	Din acte: 52.000 Masurata: 34.730	Diferenta de suprafata se regaseste la ID 8186.

* Suprafața este determinată în planul de proiecție Stereo 70.



Date referitoare la teren

Crt	Categorie folosință	Intravilan	Suprafața (mp)	Tarla	Parcelă	Nr. topo	Observații / Referințe
1	arabil	NU	34.730	47	332	-	

Lungime Segmente

1) Valorile lungimilor segmentelor sunt obținute din proiecție în plan.

Punct început	X / Y	Punct sfârșit	X / Y	Lungime segment (** (m)
1	377.313,269 264.338,064	2	377.246,483 264.361,462	70.766
2	377.246,483 264.361,462	3	377.065,318 263.897,074	498.475
3	377.065,318 263.897,074	4	377.137,483 263.887,467	72.802
4	377.137,483 263.887,467	1	377.313,269 264.338,064	483.672

**** Lungimile segmentelor sunt determinate în planul de proiecție Stereo 70 și sunt rotunjite la 1 milimetru.**

***** Distanța dintre puncte este formată din segmente cumulate ce sunt mai mici decât valoarea 1 milimetru.**

**DATE DESPRE IMOBILUL NR. 8208**

Oficiul de Cadastru și Publicitate Imobiliară DOLJ
Biroul de Cadastru și Publicitate Imobiliară Craiova

A. Partea I. Descrierea imobilului

TEREN Extravilan

Adresa: Jud. Dolj, T47,P54/2

Nr. Crt	Nr cadastral Nr. topografic	Suprafața* (mp)	Observații / Referințe
A1		Din acte: 4.909 Masurata: 2.290	Sector cadastral:42 Teren neimprejmuit; Diferenta de suprafata se regaseste la ID 8013.

B. Partea II. Proprietari și acte

Inscrieri privitoare la dreptul de proprietate și alte drepturi reale		Referințe
/		
Act Administrativ nr. TDP nr. 20913, din 15/04/2019 emis de CJSAPT DOLJ;		
B1	Intabulare, drept de PROPRIETATE, dobandit prin Reconstituire, cota actuala 1/1, cota initiala 1/1 1) ODINĂ VASILE, Lipsă CNP.	A1

C. Partea III. SARCINI .

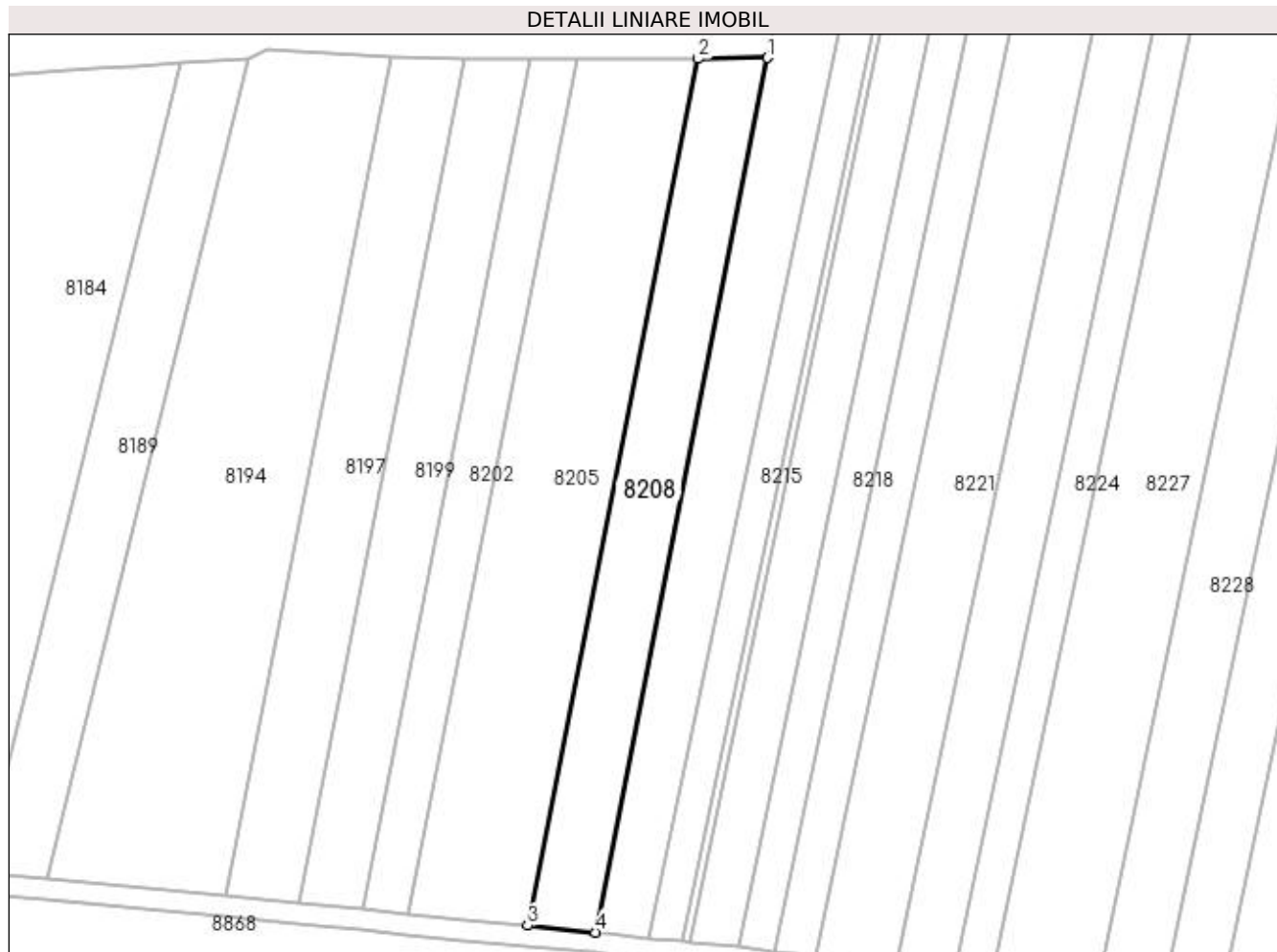
Inscrieri privind dezmembramintele dreptului de proprietate, drepturi reale de garanție și sarcini	Referințe
NU SUNT	

Anexa Nr. 1 La Partea I

Teren

Nr cadastral	Suprafața (mp)*	Observații / Referințe
	Din acte: 4.909 Masurata: 2.290	Diferenta de suprafata se regaseste la ID 8013.

* Suprafața este determinată în planul de proiecție Stereo 70.



Date referitoare la teren

Crt	Categorie folosință	Intra vilan	Suprafața (mp)	Tarla	Parcelă	Nr. topo	Observații / Referințe
1	arabil	NU	2.290	47	54/2	-	

Lungime Segmente

1) Valorile lungimilor segmentelor sunt obținute din proiecție în plan.

Punct început	X / Y	Punct sfârșit	X / Y	Lungime segment (** (m)
1	377.214,564 263.629,264	2	377.201,052 263.629,066	13.513
2	377.201,052 263.629,066	3	377.167,771 263.459,831	172.476
3	377.167,771 263.459,831	4	377.180,986 263.458,516	13.28
4	377.180,986 263.458,516	1	377.214,564 263.629,264	174.018

**** Lungimile segmentelor sunt determinate în planul de proiecție Stereo 70 și sunt rotunjite la 1 milimetru.**

***** Distanța dintre puncte este formată din segmente cumulate ce sunt mai mici decât valoarea 1 milimetru.**

**DATE DESPRE IMOBILUL NR. 8209**

Oficiul de Cadastru și Publicitate Imobiliară DOLJ
 Biroul de Cadastru și Publicitate Imobiliară Craiova

A. Partea I. Descrierea imobilului

TEREN Extravilan

Adresa: Jud. Dolj, T47,P58

Nr. Crt	Nr cadastral Nr. topografic	Suprafața* (mp)	Observații / Referințe
A1		Din acte: 3.454 Masurata: 1.933	Sector cadastral:42 Teren neimprejmuit; Diferenta de suprafata se regaseste la ID 8202.

B. Partea II. Proprietari și acte

Inscrieri privitoare la dreptul de proprietate și alte drepturi reale		Referințe
/		
Act Administrativ nr. TDP nr. 1201-45092, din 29/10/1996 emis de CJSAPT DOLJ;		
B1	Intabulare, drept de PROPRIETATE, dobandit prin Reconstituire, cota actuala 1/1, cota initiala 1/1 1) TÎRÎȘ ECATERINA, Lipsă CNP. 2) IONICĂ MIRCEA, Lipsă CNP. 3) IONICĂ VICTOR, Lipsă CNP. 4) IONICĂ ȘTEFAN, Lipsă CNP.	A1

C. Partea III. SARCINI .

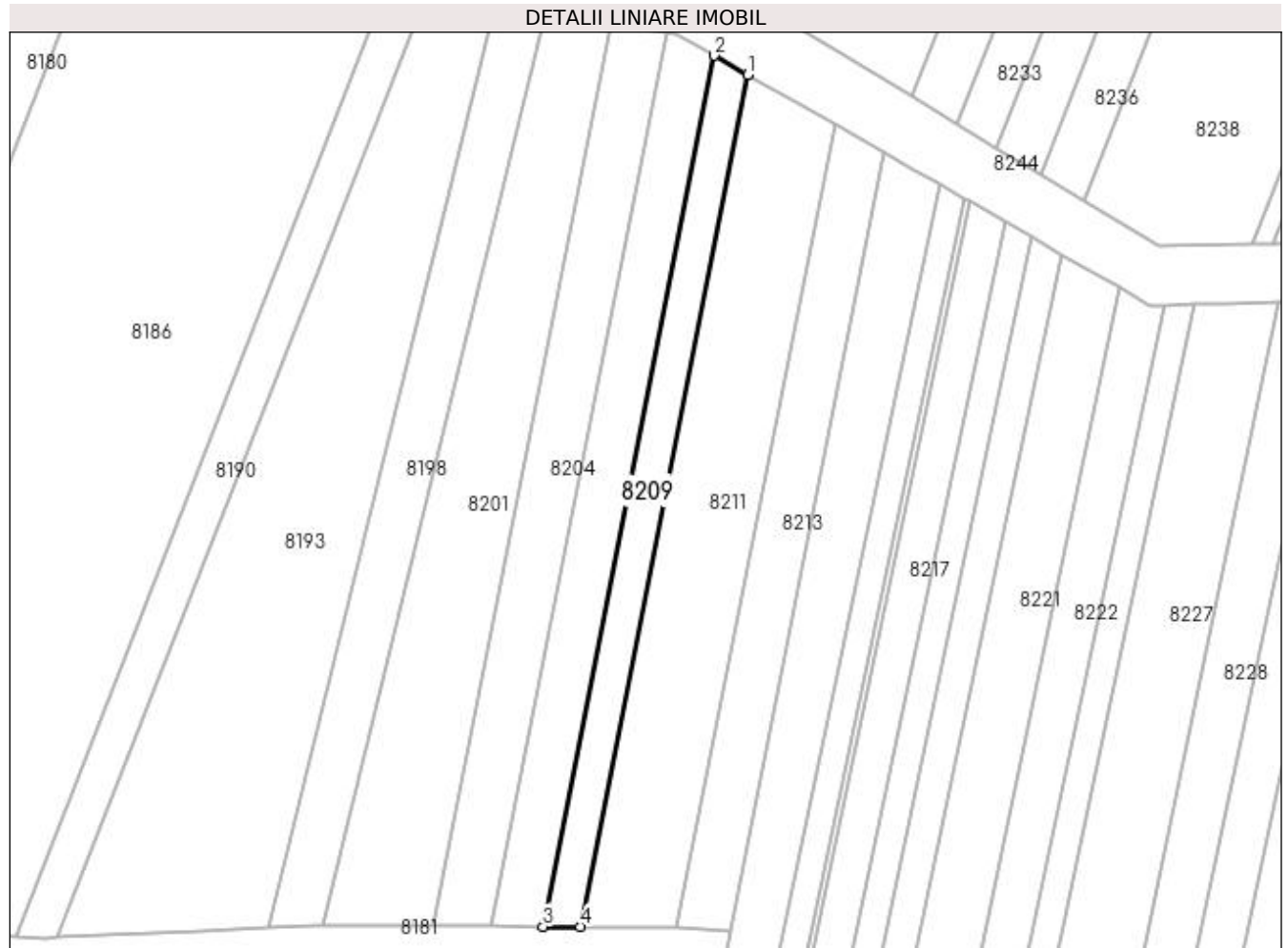
Inscrieri privind dezmembramintele dreptului de proprietate, drepturi reale de garanție și sarcini	Referințe
NU SUNT	

Anexa Nr. 1 La Partea I

Teren

Nr cadastral	Suprafața (mp)*	Observații / Referințe
	Din acte: 3.454 Masurata: 1.933	Diferenta de suprafata se regaseste la ID 8202.

* Suprafața este determinată în planul de proiecție Stereo 70.



Date referitoare la teren

Crt	Categorie folosință	Intra vilan	Suprafața (mp)	Tarla	Parcelă	Nr. topo	Observații / Referințe
1	arabil	NU	1.933	47	58	-	

Lungime Segmente

1) Valorile lungimilor segmentelor sunt obținute din proiecție în plan.

Punct început	X / Y	Punct sfârșit	X / Y	Lungime segment (** (m)
1	377.221,054 263.851,563	2	377.212,843 263.856,237	9.448
2	377.212,843 263.856,237	3	377.170,744 263.642,159	218.178
3	377.170,744 263.642,159	4	377.179,869 263.642,131	9.125
4	377.179,869 263.642,131	1	377.221,054 263.851,563	213.443

**** Lungimile segmentelor sunt determinate în planul de proiecție Stereo 70 și sunt rotunjite la 1 milimetru.**

***** Distanța dintre puncte este formată din segmente cumulate ce sunt mai mici decât valoarea 1 milimetru.**

**DATE DESPRE IMOBILUL NR. 8211**

Oficiul de Cadastru și Publicitate Imobiliară DOLJ
Biroul de Cadastru și Publicitate Imobiliară Craiova

A. Partea I. Descrierea imobilului

TEREN Extravilan

Adresa: Jud. Dolj, T47,P55,56

Nr. Crt	Nr cadastral Nr. topografic	Suprafața* (mp)	Observații / Referințe
A1		Din acte: 8.824 Masurata: 4.831	Sector cadastral:42 Teren neimprejmuit; Diferenta de suprafata se regaseste la ID 8205. Inscrierea provine din CF 30099

B. Partea II. Proprietari și acte

Inscrieri privitoare la dreptul de proprietate și alte drepturi reale	Referințe
/	
Act Notarial nr. CVC aut. nr. 723, din 16/05/2013 emis de NP DRAGOMIR ROMELIA ((Declaratie aut. nr. 899/30.05.2013 NP Dragomir Romelia));	
B1	A1
Intabulare, drept de PROPRIETATE, dobandit prin Conventie, cota actuala 1/1, cota initiala 1/1 1) KAMPARO INVESTMENT SRL, CIF:25525855	

C. Partea III. SARCINI .

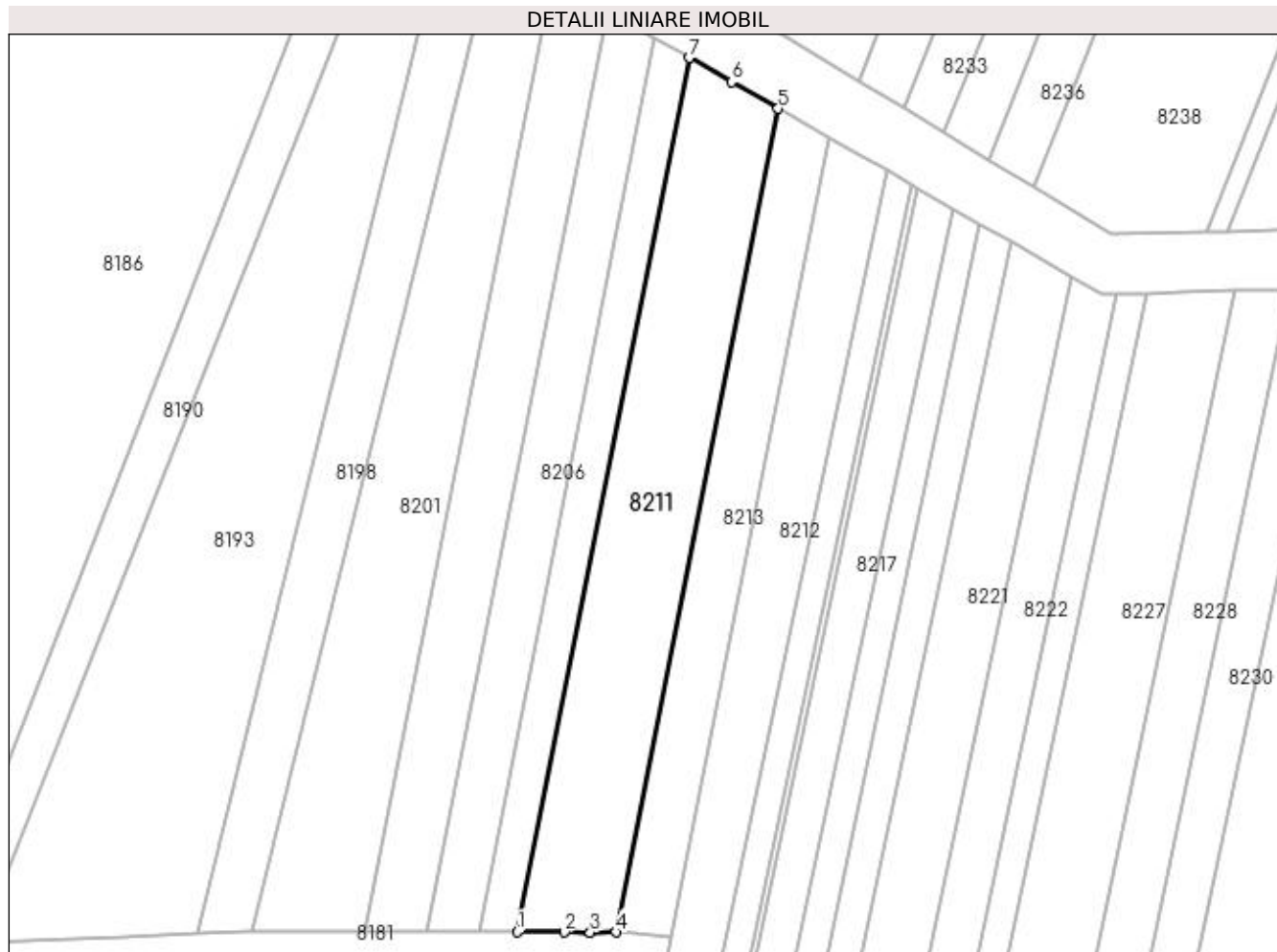
Inscrieri privind dezmembramintele dreptului de proprietate, drepturi reale de garanție și sarcini	Referințe
NU SUNT	

Anexa Nr. 1 La Partea I

Teren

Nr cadastral	Suprafața (mp)*	Observații / Referințe
	Din acte: 8.824 Masurata: 4.831	Diferenta de suprafata se regaseste la ID 8205. Inscrierea provine din CF 30099

* Suprafața este determinată în planul de proiecție Stereo 70.



Date referitoare la teren

Crt	Categorie folosință	Intra vilan	Suprafața (mp)	Tarla	Parcelă	Nr. topo	Observații / Referințe
1	arabil	NU	4.831	47	55,56	-	

Lungime Segmente

1) Valorile lungimilor segmentelor sunt obținute din proiecție în plan.

Punct început	X / Y	Punct sfârșit	X / Y	Lungime segment (** (m)
1	377.179,869 263.642,131	2	377.191,154 263.642,096	11.285
2	377.191,154 263.642,096	3	377.197,383 263.642,02	6.229
3	377.197,383 263.642,02	4	377.203,607 263.642,06	6.224
4	377.203,607 263.642,06	5	377.242,415 263.839,402	201.122
5	377.242,415 263.839,402	6	377.231,209 263.845,782	12.895

Punct început	X / Y	Punct sfârșit	X / Y	Lungime segment (** (m)
6	377.231,209 263.845,782	7	377.221,054 263.851,563	11.685
7	377.221,054 263.851,563	1	377.179,869 263.642,131	213.443

** Lungimile segmentelor sunt determinate în planul de proiecție Stereo 70 și sunt rotunjite la 1 milimetru.

*** Distanța dintre puncte este formată din segmente cumulate ce sunt mai mici decât valoarea 1 milimetru.

**DATE DESPRE IMOBILUL NR. 8212**

Oficiul de Cadastru și Publicitate Imobiliară DOLJ
Biroul de Cadastru și Publicitate Imobiliară Craiova

A. Partea I. Descrierea imobilului

TEREN Extravilan

Adresa: Jud. Dolj, T47, P54/1

Nr. Crt	Nr cadastral Nr. topografic	Suprafața* (mp)	Observații / Referințe
A1	30203	4.860	Sector cadastral:42 Teren neimprejmuit;

B. Partea II. Proprietari și acte

Inscrieri privitoare la dreptul de proprietate și alte drepturi reale		Referințe
21505 / 25/02/2014		
Act Notarial nr. Contract vanzare cumparare 722, din 16/05/2013 emis de DRAGOMIR ROMELIA MARINA (Declaratia aut nr 901/2013 BNP Dragomir R);		
B1	Intabulare, drept de PROPRIETATE, dobandit prin Conventie, cota actuala 1/1, cota initiala 1/1 1) SC KAMPARO INVESTMENT SRL, CIF:25525855	A1

C. Partea III. SARCINI .

Inscrieri privind dezmembramentele dreptului de proprietate, drepturi reale de garanție și sarcini	Referințe
NU SUNT	

Anexa Nr. 1 La Partea I

Teren

Nr cadastral	Suprafața (mp)*	Observații / Referințe
30203	4.860	

* Suprafața este determinată în planul de proiecție Stereo 70.



Date referitoare la teren

Crt	Categorie folosință	Intravilan	Suprafața (mp)	Tarla	Parcelă	Nr. topo	Observații / Referințe
1	arabil	NU	4.860	47	54/1	-	

Lungime Segmente

1) Valorile lungimilor segmentelor sunt obținute din proiecție în plan.

Punct început	X / Y	Punct sfârșit	X / Y	Lungime segment (** (m)
1	377.214,564 263.629,264	2	377.180,986 263.458,516	174.018
2	377.180,986 263.458,516	3	377.183,304 263.458,286	2.329
3	377.183,304 263.458,286	4	377.191,445 263.457,431	8.186
4	377.191,445 263.457,431	5	377.268,463 263.824,532	375.093
5	377.268,463 263.824,532	6	377.261,704 263.828,421	7.798

Punct început	X / Y	Punct sfârșit	X / Y	Lungime segment (** (m)
6	377.261,704 263.828,421	7	377.254,532 263.832,504	8.253
7	377.254,532 263.832,504	8	377.254,528 263.832,487	0.017
8	377.254,528 263.832,487	9	377.216,881 263.641,05	195.104
9	377.216,881 263.641,05	1	377.214,564 263.629,264	12.012

** Lungimile segmentelor sunt determinate în planul de proiecție Stereo 70 și sunt rotunjite la 1 milimetru.

*** Distanța dintre puncte este formată din segmente cumulate ce sunt mai mici decât valoarea 1 milimetru.

**DATE DESPRE IMOBILUL NR. 8213**

Oficiul de Cadastru și Publicitate Imobiliară DOLJ
Biroul de Cadastru și Publicitate Imobiliară Craiova

A. Partea I. Descrierea imobilului

TEREN Extravilan

Adresa: Jud. Dolj, T47,P54/2

Nr. Crt	Nr cadastral Nr. topografic	Suprafața* (mp)	Observații / Referințe
A1		Din acte: 4.909 Masurata: 2.619	Sector cadastral:42 Teren neimprejmuit; Diferenta de suprafata se regaseste la ID 8208.

B. Partea II. Proprietari și acte

Inscrieri privitoare la dreptul de proprietate și alte drepturi reale		Referințe
/		
Act Administrativ nr. TDP nr. 20913, din 15/04/2019 emis de CJSAPT DOLJ;		
B1	Intabulare, drept de PROPRIETATE, dobandit prin Reconstituire, cota actuala 1/1, cota initiala 1/1 1) ODINĂ VASILE, Lipsă CNP.	A1

C. Partea III. SARCINI .

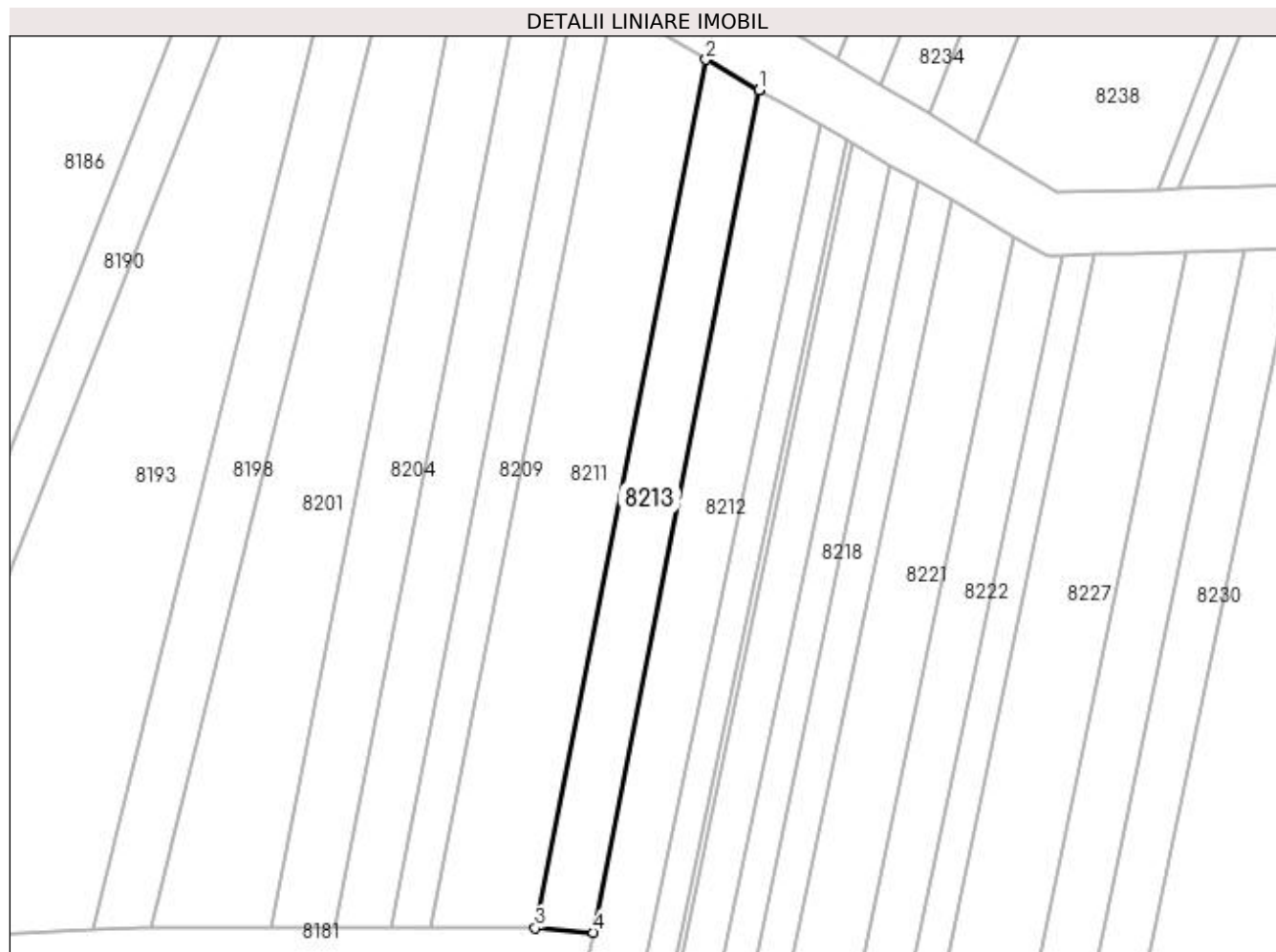
Inscrieri privind dezmembramintele dreptului de proprietate, drepturi reale de garanție și sarcini	Referințe
NU SUNT	

Anexa Nr. 1 La Partea I

Teren

Nr cadastral	Suprafața (mp)*	Observații / Referințe
	Din acte: 4.909 Masurata: 2.619	Diferenta de suprafata se regaseste la ID 8208.

* Suprafața este determinată în planul de proiecție Stereo 70.



Date referitoare la teren

Crt	Categorie folosință	Intra vilan	Suprafața (mp)	Tarla	Parcelă	Nr. topo	Observații / Referințe
1	arabil	NU	2.619	47	54/2	-	

Lungime Segmente

1) Valorile lungimilor segmentelor sunt obținute din proiecție în plan.

Punct început	X / Y	Punct sfârșit	X / Y	Lungime segment (** (m)
1	377.254,532 263.832,504	2	377.242,415 263.839,402	13.943
2	377.242,415 263.839,402	3	377.203,607 263.642,06	201.122
3	377.203,607 263.642,06	4	377.216,881 263.641,05	13.312
4	377.216,881 263.641,05	5	377.254,528 263.832,487	195.104
5	377.254,528 263.832,487	1	377.254,532 263.832,504	0.017

**** Lungimile segmentelor sunt determinate în planul de proiecție Stereo 70 și sunt rotunjite la 1 milimetru.**

***** Distanța dintre puncte este formată din segmente cumulate ce sunt mai mici decât valoarea 1 milimetru.**

**DATE DESPRE IMOBILUL NR. 8214**

Oficiul de Cadastru și Publicitate Imobiliară DOLJ
Biroul de Cadastru și Publicitate Imobiliară Craiova

A. Partea I. Descrierea imobilului

TEREN Extravilan

Adresa: Jud. Dolj, T47,P333

Nr. Crt	Nr cadastral Nr. topografic	Suprafața* (mp)	Observații / Referințe
A1		Din acte: 7.000 Masurata: 4.510	Sector cadastral:42 Teren neimprejmuit; Diferenta de suprafata se regaseste la ID 8190.

B. Partea II. Proprietari și acte

Inscrieri privitoare la dreptul de proprietate și alte drepturi reale		Referințe
/		
Act Administrativ nr. TDP nr. 1993-1974, din 18/07/2002 emis de CJSAPT DOLJ;		
B1	Intabulare, drept de PROPRIETATE, dobandit prin Reconstituire, cota actuala 1/1, cota initiala 1/1 1) STANEATA GHEORGHE, Lipsă CNP.	A1

C. Partea III. SARCINI .

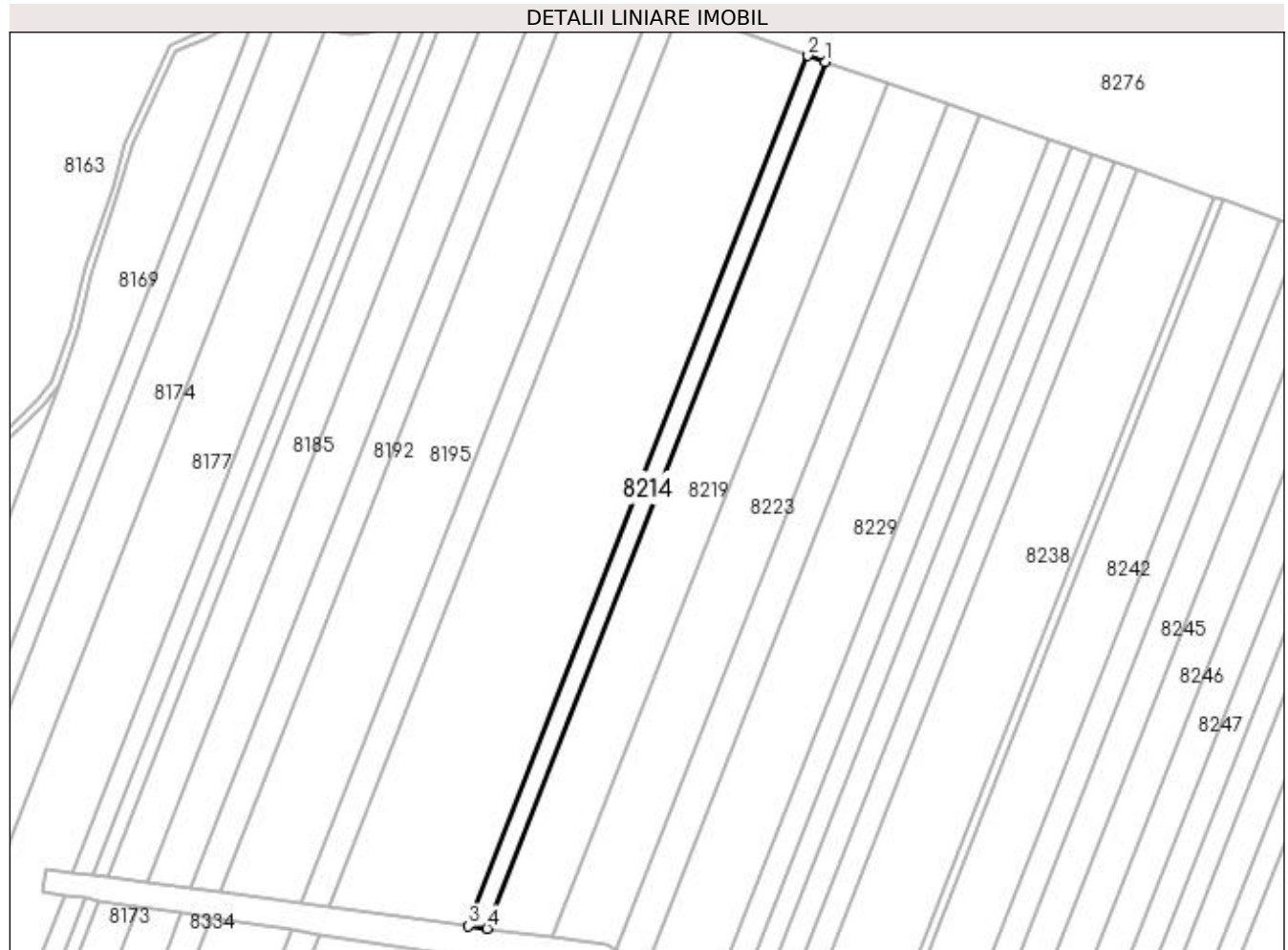
Inscrieri privind dezmembramintele dreptului de proprietate, drepturi reale de garanție și sarcini	Referințe
NU SUNT	

Anexa Nr. 1 La Partea I

Teren

Nr cadastral	Suprafața (mp)*	Observații / Referințe
	Din acte: 7.000 Masurata: 4.510	Diferenta de suprafata se regaseste la ID 8190.

* Suprafața este determinată în planul de proiecție Stereo 70.



Date referitoare la teren

Crt	Categorie folosință	Intra vilan	Suprafața (mp)	Tarla	Parcelă	Nr. topo	Observații / Referințe
1	arabil	NU	4.510	47	333	-	

Lungime Segmente

1) Valorile lungimilor segmentelor sunt obținute din proiecție în plan.

Punct început	X / Y	Punct sfârșit	X / Y	Lungime segment (** (m)
1	377.322,092 264.334,973	2	377.313,269 264.338,064	9.349
2	377.313,269 264.338,064	3	377.137,483 263.887,467	483.672
3	377.137,483 263.887,467	4	377.147,018 263.886,198	9.619
4	377.147,018 263.886,198	1	377.322,092 264.334,973	481.716

**** Lungimile segmentelor sunt determinate în planul de proiecție Stereo 70 și sunt rotunjite la 1 milimetru.**

***** Distanța dintre puncte este formată din segmente cumulate ce sunt mai mici decât valoarea 1 milimetru.**

**DATE DESPRE IMOBILUL NR. 8215**

Oficiul de Cadastru și Publicitate Imobiliară DOLJ
Biroul de Cadastru și Publicitate Imobiliară Craiova

A. Partea I. Descrierea imobilului

TEREN Extravilan

Adresa: Jud. Dolj, T47,P54

Nr. Crt	Nr cadastral Nr. topografic	Suprafața* (mp)	Observații / Referințe
A1		2.439	Sector cadastral:42 Teren neimprejmuit;

B. Partea II. Proprietari și acte

Inscrieri privitoare la dreptul de proprietate și alte drepturi reale	Referințe
/	
Act Administrativ nr. TDP nr. 1002-48660, din 14/10/1996 emis de CJSAPT DOLJ;	
B1	A1
Intabulare, drept de PROPRIETATE, dobândit prin Reconstituire, cota actuala 1/1, cota initiala 1/1 1) ODINĂ VASILE, Lipsă CNP.	

C. Partea III. SARCINI .

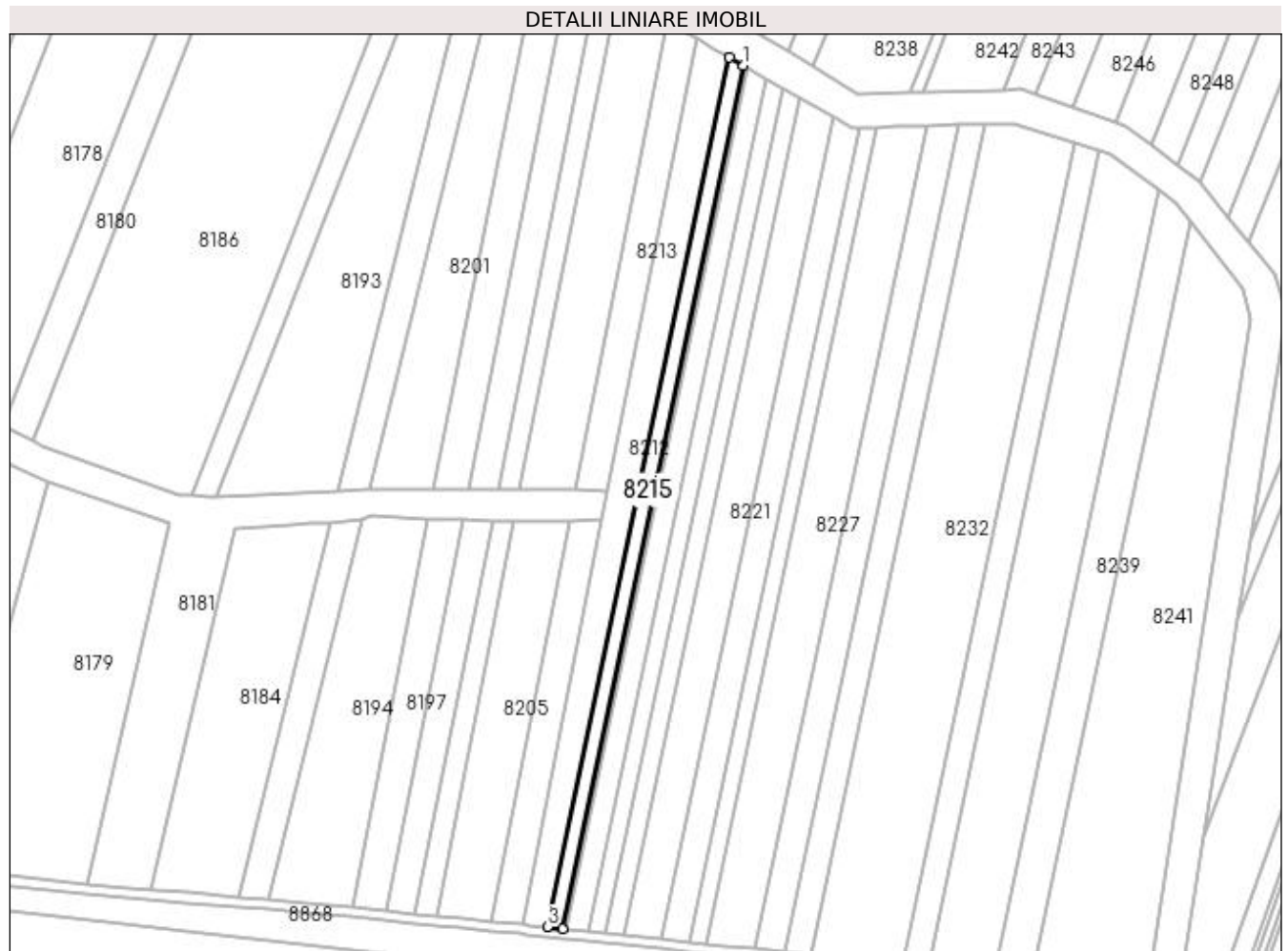
Inscrieri privind dezmembramintele dreptului de proprietate, drepturi reale de garanție și sarcini	Referințe
NU SUNT	

Anexa Nr. 1 La Partea I

Teren

Nr cadastral	Suprafața (mp)*	Observații / Referințe
	2.439	

* Suprafața este determinată în planul de proiecție Stereo 70.



Date referitoare la teren

Crt	Categorie folosință	Intra vilan	Suprafața (mp)	Tarla	Parcelă	Nr. topo	Observații / Referințe
1	arabil	NU	2.439	47	54	-	

Lungime Segmente

1) Valorile lungimilor segmentelor sunt obținute din proiecție în plan.

Punct început	X / Y	Punct sfârșit	X / Y	Lungime segment (** (m)
1	377.274,414 263.821,109	2	377.268,463 263.824,532	6.865
2	377.268,463 263.824,532	3	377.191,445 263.457,431	375.093
3	377.191,445 263.457,431	4	377.197,97 263.456,745	6.561
4	377.197,97 263.456,745	1	377.274,414 263.821,109	372.297

**** Lungimile segmentelor sunt determinate în planul de proiecție Stereo 70 și sunt rotunjite la 1 milimetru.**

***** Distanța dintre puncte este formată din segmente cumulate ce sunt mai mici decât valoarea 1 milimetru.**

**DATE DESPRE IMOBILUL NR. 8216**

Oficiul de Cadastru și Publicitate Imobiliară DOLJ
Biroul de Cadastru și Publicitate Imobiliară Craiova

A. Partea I. Descrierea imobilului

TEREN Extravilan

Adresa: Jud. Dolj, T47,P53

Nr. Crt	Nr cadastral Nr. topografic	Suprafața* (mp)	Observații / Referințe
A1		520	Sector cadastral:42 Teren neimprejmuit;

B. Partea II. Proprietari și acte

Inscrieri privitoare la dreptul de proprietate și alte drepturi reale	Referințe
/	
Act Administrativ nr. TDP nr. 1161-48659, din 28/10/1996 emis de CJSAPT DOLJ;	
B1	A1
Intabulare, drept de PROPRIETATE, dobândit prin Reconstituire, cota actuala 1/1, cota initiala 1/1 1) JOȘCEANU ANA, Lipsă CNP.	

C. Partea III. SARCINI .

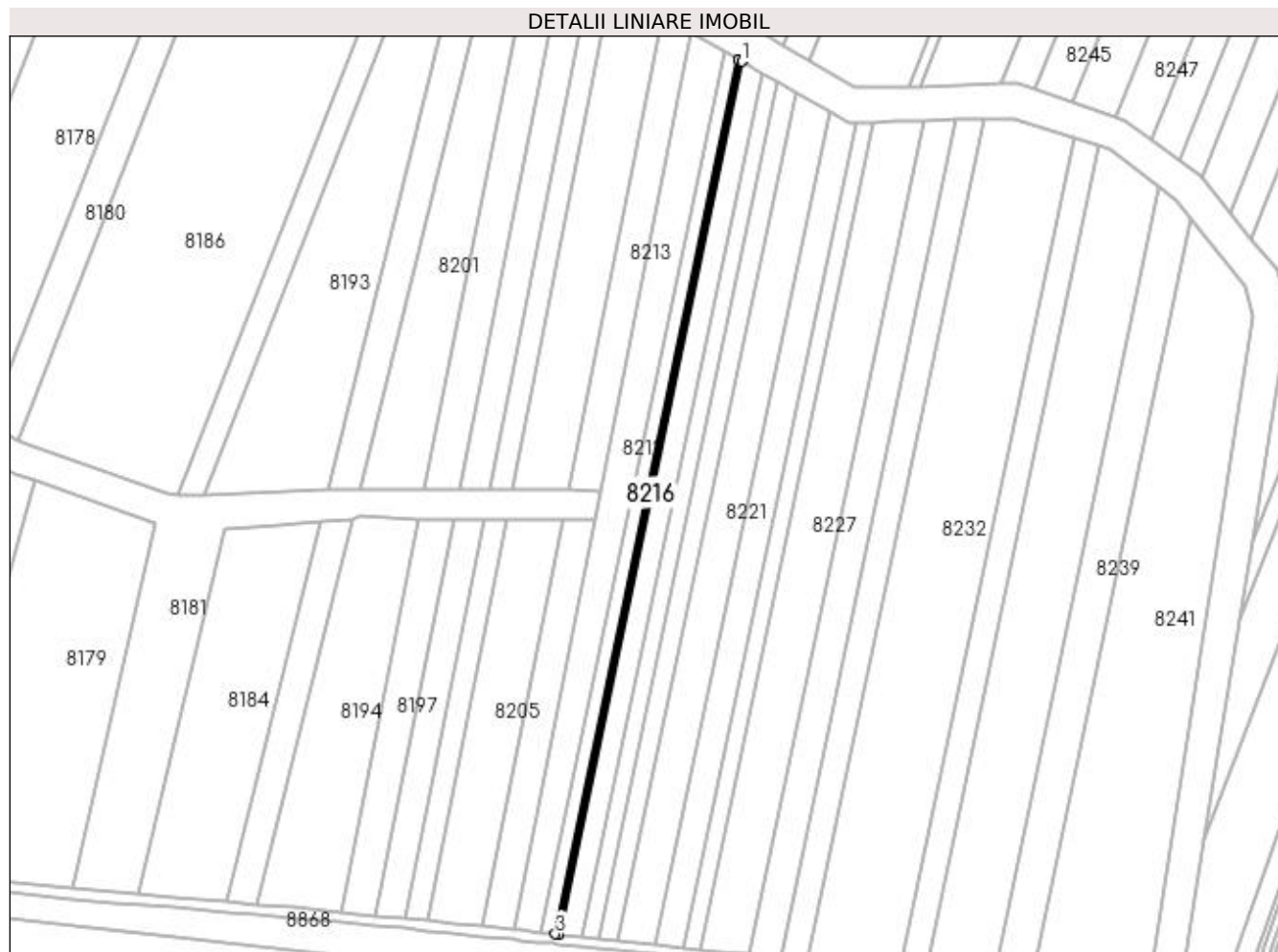
Inscrieri privind dezmembramintele dreptului de proprietate, drepturi reale de garanție și sarcini	Referințe
NU SUNT	

Anexa Nr. 1 La Partea I

Teren

Nr cadastral	Suprafața (mp)*	Observații / Referințe
	520	

* Suprafața este determinată în planul de proiecție Stereo 70.



Date referitoare la teren

Crt	Categorie folosință	Intra vilan	Suprafața (mp)	Tarla	Parcelă	Nr. topo	Observații / Referințe
1	arabil	NU	520	47	53	-	

Lungime Segmente

1) Valorile lungimilor segmentelor sunt obținute din proiecție în plan.

Punct început	X / Y	Punct sfârșit	X / Y	Lungime segment (** (m)
1	377.275,688 263.820,376	2	377.274,414 263.821,109	1.47
2	377.274,414 263.821,109	3	377.197,97 263.456,745	372.297
3	377.197,97 263.456,745	4	377.199,367 263.456,599	1.405
4	377.199,367 263.456,599	1	377.275,688 263.820,376	371.697

**** Lungimile segmentelor sunt determinate în planul de proiecție Stereo 70 și sunt rotunjite la 1 milimetru.**

***** Distanța dintre puncte este formată din segmente cumulate ce sunt mai mici decât valoarea 1 milimetru.**

**DATE DESPRE IMOBILUL NR. 8217**

Oficiul de Cadastru și Publicitate Imobiliară DOLJ
Biroul de Cadastru și Publicitate Imobiliară Craiova

A. Partea I. Descrierea imobilului

TEREN Extravilan

Adresa: Jud. Dolj, T47,P50

Nr. Crt	Nr cadastral Nr. topografic	Suprafața* (mp)	Observații / Referințe
A1		3.482	Sector cadastral:42 Teren neimprejmuit;

B. Partea II. Proprietari și acte

Inscrieri privitoare la dreptul de proprietate și alte drepturi reale	Referințe
/	
Act Administrativ nr. TDP nr. 1505-59363, din 10/09/1998 emis de CJSAPT DOLJ;	
B1	A1
Intabulare, drept de PROPRIETATE, dobândit prin Reconstituire, cota actuala 1/1, cota initiala 1/1 1) STĂNICĂ ATANASIE, Lipsă CNP.	

C. Partea III. SARCINI .

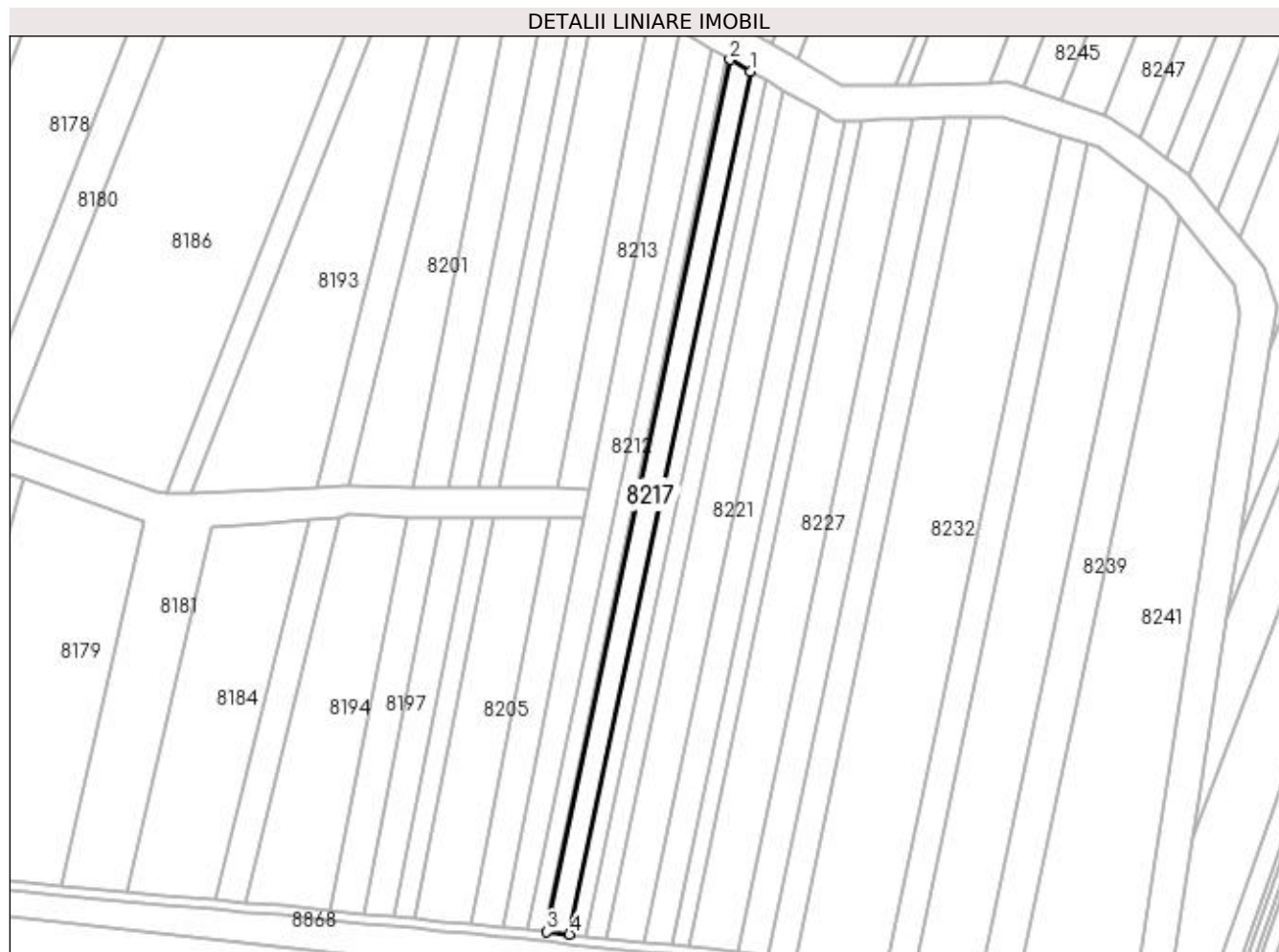
Inscrieri privind dezmembramintele dreptului de proprietate, drepturi reale de garanție și sarcini	Referințe
NU SUNT	

Anexa Nr. 1 La Partea I

Teren

Nr cadastral	Suprafața (mp)*	Observații / Referințe
	3.482	

* Suprafața este determinată în planul de proiecție Stereo 70.



Date referitoare la teren

Crt	Categorie folosință	Intra vilan	Suprafața (mp)	Tarla	Parcelă	Nr. topo	Observații / Referințe
1	arabil	NU	3.482	47	50	-	

Lungime Segmente

1) Valorile lungimilor segmentelor sunt obținute din proiecție în plan.

Punct început	X / Y	Punct sfârșit	X / Y	Lungime segment (** (m)
1	377.284,276 263.815,435	2	377.275,688 263.820,376	9.908
2	377.275,688 263.820,376	3	377.199,367 263.456,599	371.697
3	377.199,367 263.456,599	4	377.208,784 263.455,61	9.469
4	377.208,784 263.455,61	1	377.284,276 263.815,435	367.659

**** Lungimile segmentelor sunt determinate în planul de proiecție Stereo 70 și sunt rotunjite la 1 milimetru.**

***** Distanța dintre puncte este formată din segmente cumulate ce sunt mai mici decât valoarea 1 milimetru.**

**DATE DESPRE IMOBILUL NR. 8218**

Oficiul de Cadastru și Publicitate Imobiliară DOLJ
Biroul de Cadastru și Publicitate Imobiliară Craiova

A. Partea I. Descrierea imobilului

TEREN Extravilan

Adresa: Jud. Dolj, T47,P49

Nr. Crt	Nr cadastral Nr. topografic	Suprafața* (mp)	Observații / Referințe
A1		2.610	Sector cadastral:42 Teren neimprejmuit;

B. Partea II. Proprietari și acte

Inscrieri privitoare la dreptul de proprietate și alte drepturi reale	Referințe
/	
Act Administrativ nr. TDP nr. 1198-48659, din 29/10/1996 emis de CJSAPT DOLJ;	
B1	A1
Intabulare, drept de PROPRIETATE, dobândit prin Reconstituire, cota actuala 1/1, cota initiala 1/1 1) BUZATU ION, Lipsă CNP.	

C. Partea III. SARCINI .

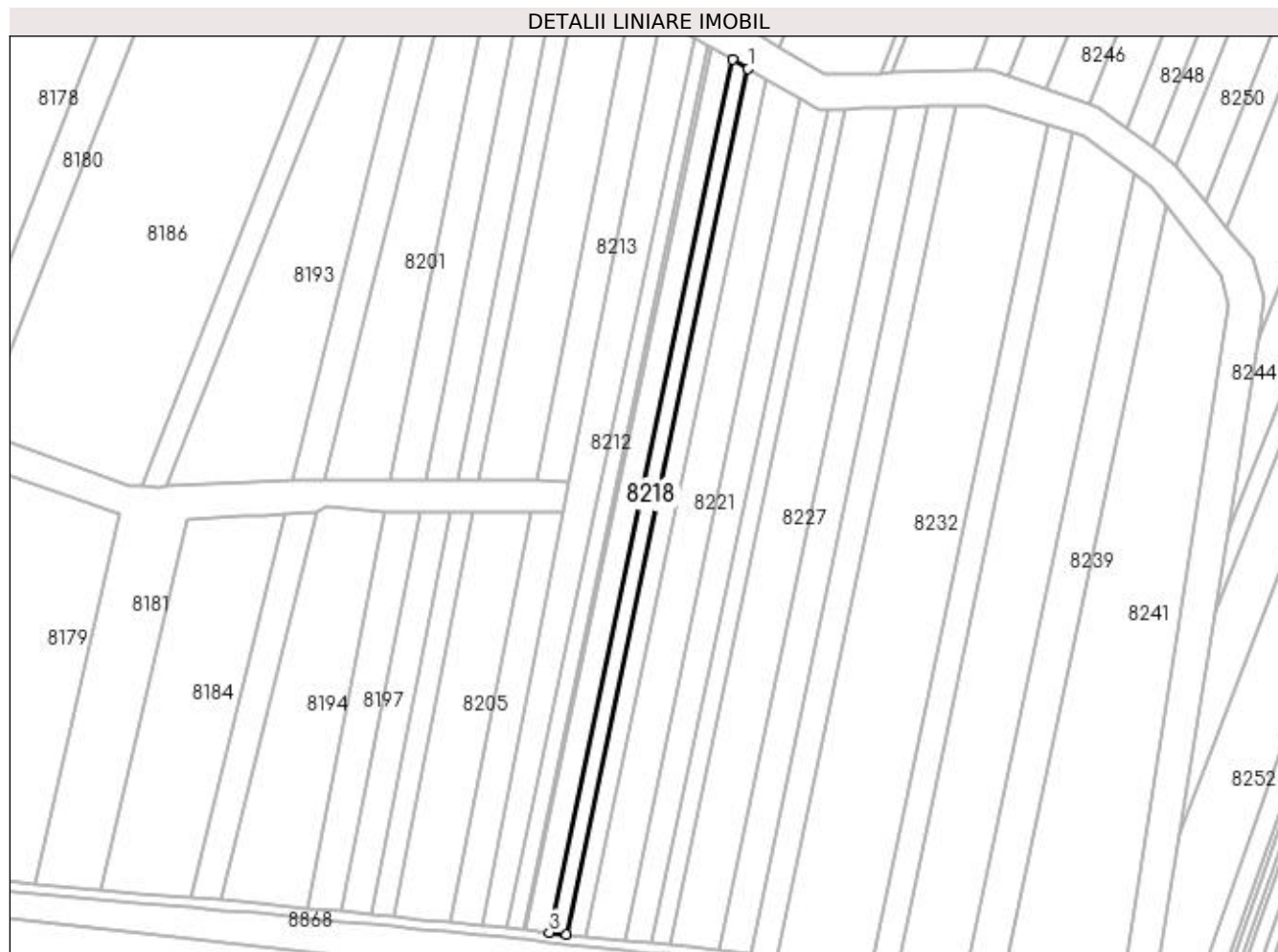
Inscrieri privind dezmembramintele dreptului de proprietate, drepturi reale de garanție și sarcini	Referințe
NU SUNT	

Anexa Nr. 1 La Partea I

Teren

Nr cadastral	Suprafața (mp)*	Observații / Referințe
	2.610	

* Suprafața este determinată în planul de proiecție Stereo 70.



Date referitoare la teren

Crt	Categorie folosință	Intra vilan	Suprafața (mp)	Tarla	Parcelă	Nr. topo	Observații / Referințe
1	arabil	NU	2.610	47	49	-	

Lungime Segmente

1) Valorile lungimilor segmentelor sunt obținute din proiecție în plan.

Punct început	X / Y	Punct sfârșit	X / Y	Lungime segment (** (m)
1	377.290,775 263.811,696	2	377.284,276 263.815,435	7.498
2	377.284,276 263.815,435	3	377.208,784 263.455,61	367.659
3	377.208,784 263.455,61	4	377.215,911 263.454,861	7.166
4	377.215,911 263.454,861	1	377.290,775 263.811,696	364.604

**** Lungimile segmentelor sunt determinate în planul de proiecție Stereo 70 și sunt rotunjite la 1 milimetru.**

***** Distanța dintre puncte este formată din segmente cumulate ce sunt mai mici decât valoarea 1 milimetru.**

**DATE DESPRE IMOBILUL NR. 8219**

Oficiul de Cadastru și Publicitate Imobiliară DOLJ
Biroul de Cadastru și Publicitate Imobiliară Craiova

A. Partea I. Descrierea imobilului

TEREN Extravilan

Adresa: Jud. Dolj, T.47, P.334

Nr. Crt	Nr cadastral Nr. topografic	Suprafața* (mp)	Observații / Referințe
A1	31216	16.000	Sector cadastral:42 Teren neimprejmuit;

B. Partea II. Proprietari și acte

Inscrieri privitoare la dreptul de proprietate și alte drepturi reale	Referințe
68622 / 10/06/2014	
Hotarare Judecatoreasca nr. SENTINTA CIVILA NR.2387, din 15/12/2009 emis de JUDECATORIA BAILESTI;	
B1	A1
Intabulare, drept de PROPRIETATE, dobandit prin Hotarare Judecatoreasca, cota actuala 1/1, cota initiala 1/1	
1) ROMAN GHEORGHE	
2) ROMAN IONELA LAURA	

C. Partea III. SARCINI .

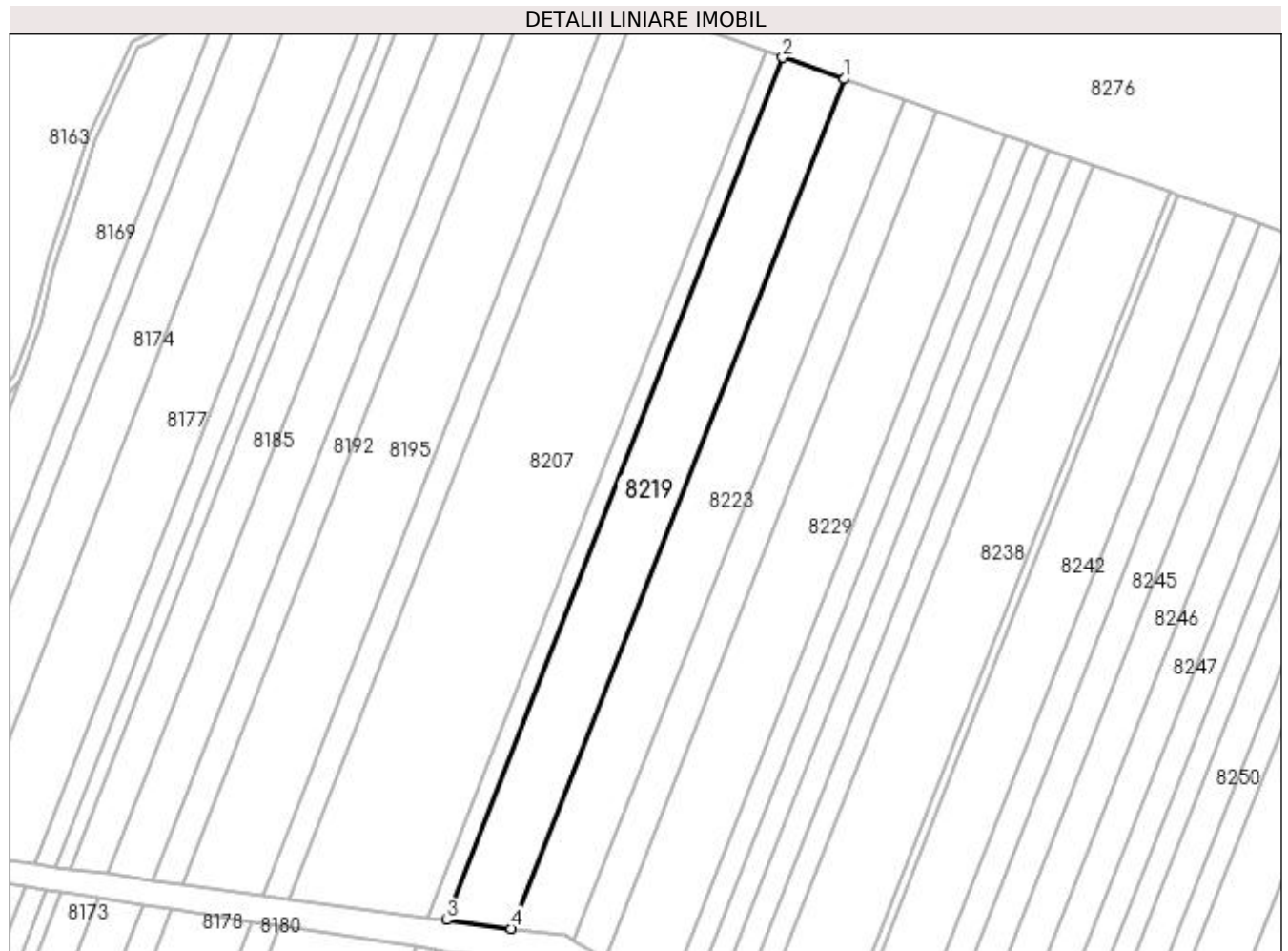
Inscrieri privind dezmembramintele dreptului de proprietate, drepturi reale de garanție și sarcini	Referințe
NU SUNT	

Anexa Nr. 1 La Partea I

Teren

Nr cadastral	Suprafața (mp)*	Observații / Referințe
31216	16.000	

* Suprafața este determinată în planul de proiecție Stereo 70.



Date referitoare la teren

Crt	Categorie folosință	Intra vilan	Suprafața (mp)	Tarla	Parcelă	Nr. topo	Observații / Referințe
1	arabil	NU	16.000	47	334	-	

Lungime Segmente

1) Valorile lungimilor segmentelor sunt obținute din proiecție în plan.

Punct început	X / Y	Punct sfârșit	X / Y	Lungime segment (** (m)
1	377.354,167 264.323,833	2	377.322,092 264.334,973	33.954
2	377.322,092 264.334,973	3	377.147,018 263.886,198	481.716
3	377.147,018 263.886,198	4	377.180,671 263.881,718	33.95
4	377.180,671 263.881,718	1	377.354,167 264.323,833	474.938

**** Lungimile segmentelor sunt determinate în planul de proiecție Stereo 70 și sunt rotunjite la 1 milimetru.**

***** Distanța dintre puncte este formată din segmente cumulate ce sunt mai mici decât valoarea 1 milimetru.**

**DATE DESPRE IMOBILUL NR. 8220**

Oficiul de Cadastru și Publicitate Imobiliară DOLJ
Biroul de Cadastru și Publicitate Imobiliară Craiova

A. Partea I. Descrierea imobilului

TEREN Extravilan

Adresa: Jud. Dolj, T47,P48

Nr. Crt	Nr cadastral Nr. topografic	Suprafața* (mp)	Observații / Referințe
A1		2.970	Sector cadastral:42 Teren neimprejmuit;

B. Partea II. Proprietari și acte

Inscrieri privitoare la dreptul de proprietate și alte drepturi reale	Referințe
/	
Act Administrativ nr. TDP nr. 1187-48659, din 29/10/1996 emis de CJSAPT DOLJ;	
B1	A1
Intabulare, drept de PROPRIETATE, dobândit prin Reconstituire, cota actuala 1/1, cota initiala 1/1 1) STĂNICĂ IUSTIN, Lipsă CNP.	

C. Partea III. SARCINI .

Inscrieri privind dezmembramintele dreptului de proprietate, drepturi reale de garanție și sarcini	Referințe
NU SUNT	

Anexa Nr. 1 La Partea I

Teren

Nr cadastral	Suprafața (mp)*	Observații / Referințe
	2.970	

* Suprafața este determinată în planul de proiecție Stereo 70.



Date referitoare la teren

Crt	Categorie folosință	Intra vilan	Suprafața (mp)	Tarla	Parcelă	Nr. topo	Observații / Referințe
1	arabil	NU	2.970	47	48	-	

Lungime Segmente

1) Valorile lungimilor segmentelor sunt obținute din proiecție în plan.

Punct început	X / Y	Punct sfârșit	X / Y	Lungime segment (** (m)
1	377.298,238 263.807,403	2	377.290,775 263.811,696	8.61
2	377.290,775 263.811,696	3	377.215,911 263.454,861	364.604
3	377.215,911 263.454,861	4	377.224,094 263.454,002	8.228
4	377.224,094 263.454,002	1	377.298,238 263.807,403	361.095

**** Lungimile segmentelor sunt determinate în planul de proiecție Stereo 70 și sunt rotunjite la 1 milimetru.**

***** Distanța dintre puncte este formată din segmente cumulate ce sunt mai mici decât valoarea 1 milimetru.**

**DATE DESPRE IMOBILUL NR. 8221**

Oficiul de Cadastru și Publicitate Imobiliară DOLJ
Biroul de Cadastru și Publicitate Imobiliară Craiova

A. Partea I. Descrierea imobilului

TEREN Extravilan

Adresa: Jud. Dolj, T47,P47

Nr. Crt	Nr cadastral Nr. topografic	Suprafața* (mp)	Observații / Referințe
A1		5.600	Sector cadastral:42 Teren neimprejmuit;

B. Partea II. Proprietari și acte

Inscrieri privitoare la dreptul de proprietate și alte drepturi reale	Referințe
/	
Act Administrativ nr. TDP nr. 20524, din 07/05/2018 emis de CJS DAPT DOLJ;	
B1	A1
Intabulare, drept de PROPRIETATE, dobândit prin Reconstituire, cota actuala 1/1, cota initiala 1/1	
1) OLARU MERSINA	
2) NICU OPREA	

C. Partea III. SARCINI .

Inscrieri privind dezmembramentele dreptului de proprietate, drepturi reale de garanție și sarcini	Referințe
NU SUNT	

Anexa Nr. 1 La Partea I

Teren

Nr cadastral	Suprafaţa (mp)*	Observații / Referințe
	5.600	

* Suprafața este determinată în planul de proiecție Stereo 70.



Date referitoare la teren

Crt	Categorie folosință	Intra vilan	Suprafața (mp)	Tarla	Parcelă	Nr. topo	Observații / Referințe
1	arabil	NU	5.600	47	47	-	

Lungime Segmente

1) Valorile lungimilor segmentelor sunt obținute din proiecție în plan.

Punct început	X / Y	Punct sfârșit	X / Y	Lungime segment (** (m)
1	377.312,51 263.799,193	2	377.298,238 263.807,403	16.465
2	377.298,238 263.807,403	3	377.224,094 263.454,002	361.095
3	377.224,094 263.454,002	4	377.239,744 263.452,358	15.736
4	377.239,744 263.452,358	1	377.312,51 263.799,193	354.386

**** Lungimile segmentelor sunt determinate în planul de proiecție Stereo 70 și sunt rotunjite la 1 milimetru.**

***** Distanța dintre puncte este formată din segmente cumulate ce sunt mai mici decât valoarea 1 milimetru.**

**DATE DESPRE IMOBILUL NR. 8222**

Oficiul de Cadastru și Publicitate Imobiliară DOLJ
Biroul de Cadastru și Publicitate Imobiliară Craiova

A. Partea I. Descrierea imobilului

TEREN Extravilan

Adresa: Jud. Dolj, T47,P45

Nr. Crt	Nr cadastral Nr. topografic	Suprafața* (mp)	Observații / Referințe
A1		4.080	Sector cadastral:42 Teren neimprejmuit;

B. Partea II. Proprietari și acte

Inscrieri privitoare la dreptul de proprietate și alte drepturi reale	Referințe
/	
Act Administrativ nr. TDP nr. 1184-48659, din 29/10/1996 emis de CJSAPT DOLJ;	
B1	A1
Intabulare, drept de PROPRIETATE, dobândit prin Reconstituire, cota actuala 1/1, cota initiala 1/1 1) NAIDIN GHEORGHE, Lipsă CNP.	

C. Partea III. SARCINI .

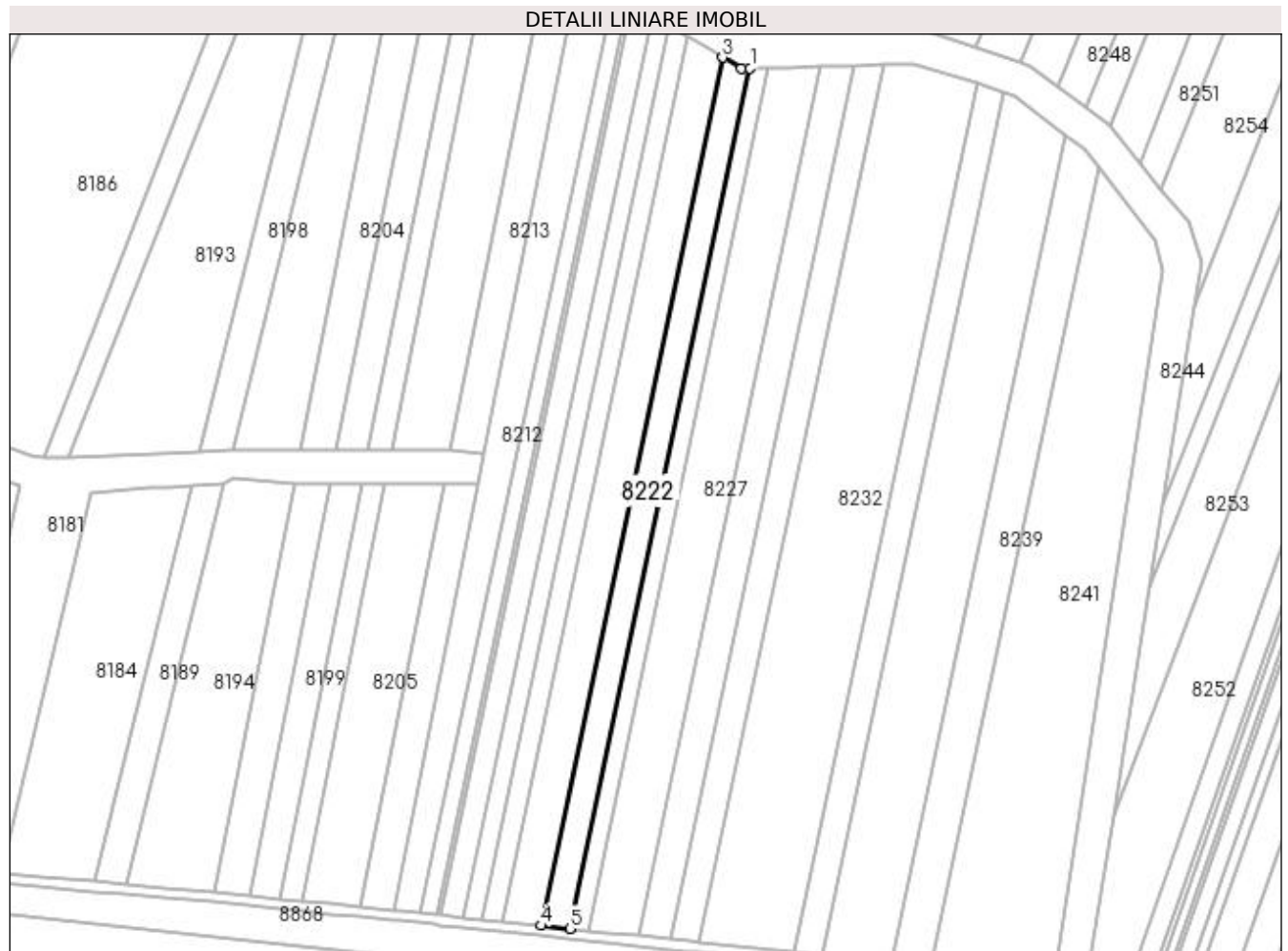
Inscrieri privind dezmembramintele dreptului de proprietate, drepturi reale de garanție și sarcini	Referințe
NU SUNT	

Anexa Nr. 1 La Partea I

Teren

Nr cadastral	Suprafața (mp)*	Observații / Referințe
	4.080	

* Suprafața este determinată în planul de proiecție Stereo 70.



Date referitoare la teren

Crt	Categorie folosință	Intra vilan	Suprafața (mp)	Tarla	Parcelă	Nr. topo	Observații / Referințe
1	arabil	NU	4.080	47	45	-	

Lungime Segmente

1) Valorile lungimilor segmentelor sunt obținute din proiecție în plan.

Punct început	X / Y	Punct sfârșit	X / Y	Lungime segment (** (m)
1	377.323,461 263.794,971	2	377.320,001 263.794,883	3.461
2	377.320,001 263.794,883	3	377.312,51 263.799,193	8.642
3	377.312,51 263.799,193	4	377.239,744 263.452,358	354.386
4	377.239,744 263.452,358	5	377.251,326 263.451,142	11.646
5	377.251,326 263.451,142	1	377.323,461 263.794,971	351.314

**** Lungimile segmentelor sunt determinate în planul de proiecție Stereo 70 și sunt rotunjite la 1 milimetru.**

***** Distanța dintre puncte este formată din segmente cumulate ce sunt mai mici decât valoarea 1 milimetru.**

**DATE DESPRE IMOBILUL NR. 8223**

Oficiul de Cadastru și Publicitate Imobiliară DOLJ
Biroul de Cadastru și Publicitate Imobiliară Craiova

A. Partea I. Descrierea imobilului

TEREN Extravilan

Adresa: Jud. Dolj, T47,P28

Nr. Crt	Nr cadastral Nr. topografic	Suprafața* (mp)	Observații / Referințe
A1		15.500	Sector cadastral:42 Teren neimprejmuit;

B. Partea II. Proprietari și acte

Inscrieri privitoare la dreptul de proprietate și alte drepturi reale	Referințe
/	
Act Administrativ nr. TDP nr. 716-44580, din 03/10/1996 emis de CJS DAPT DOLJ;	
B1	A1
Intabulare, drept de PROPRIETATE, dobândit prin Reconstituire, cota actuala 1/1, cota initiala 1/1 1) MUNTEANU GHEORGHE, Lipsă CNP.	

C. Partea III. SARCINI .

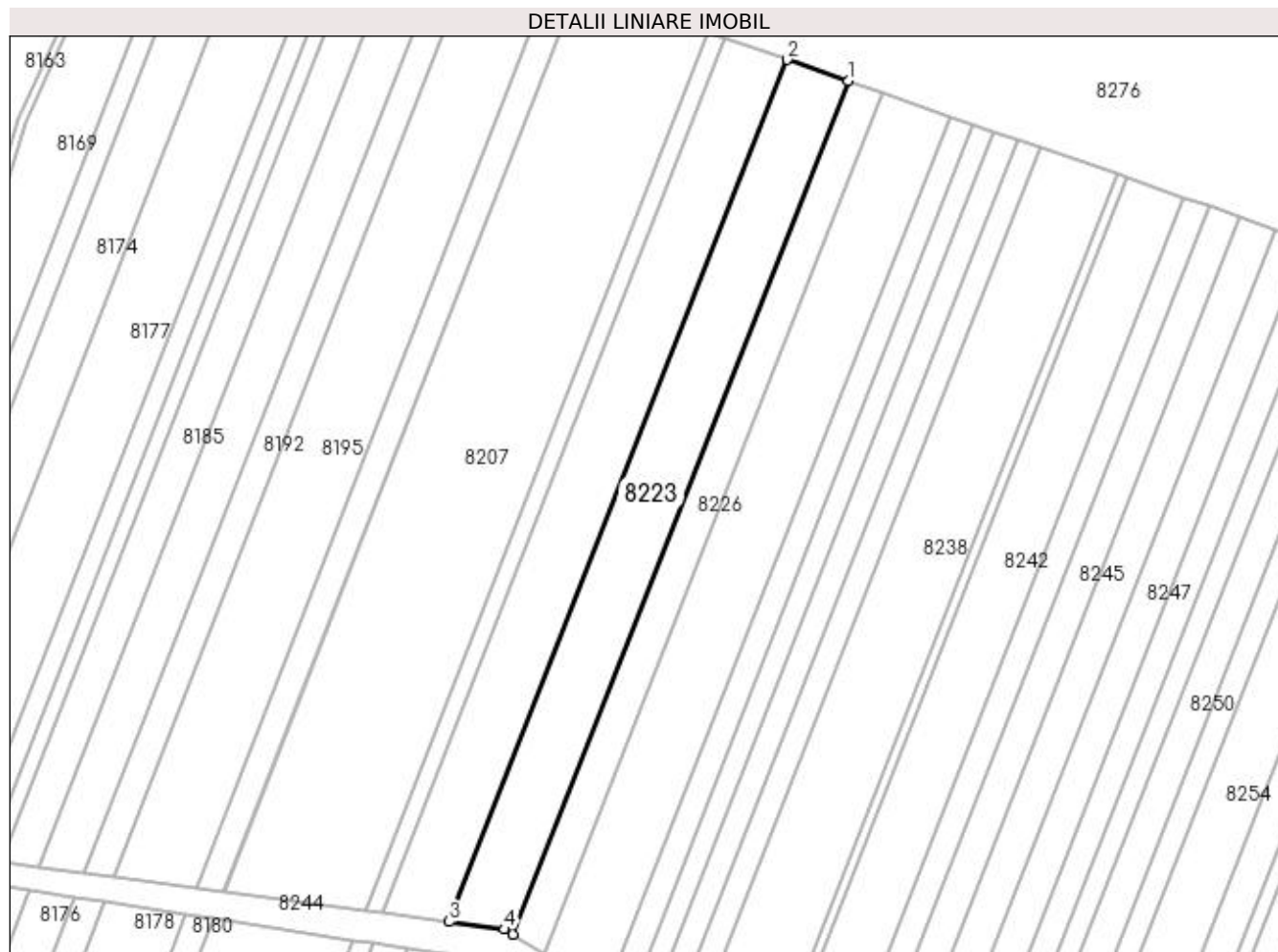
Inscrieri privind dezmembramintele dreptului de proprietate, drepturi reale de garanție și sarcini	Referințe
NU SUNT	

Anexa Nr. 1 La Partea I

Teren

Nr cadastral	Suprafața (mp)*	Observații / Referințe
	15.500	

* Suprafața este determinată în planul de proiecție Stereo 70.



Date referitoare la teren

Crt	Categorie folosință	Intravilan	Suprafața (mp)	Tarla	Parcelă	Nr. topo	Observații / Referințe
1	arabil	NU	15.500	47	28	-	

Lungime Segmente

1) Valorile lungimilor segmentelor sunt obținute din proiecție în plan.

Punct început	X / Y	Punct sfârșit	X / Y	Lungime segment (** (m)
1	377.385,233 264.313,044	2	377.354,167 264.323,833	32.886
2	377.354,167 264.323,833	3	377.180,671 263.881,718	474.938
3	377.180,671 263.881,718	4	377.209,092 263.877,935	28.672
4	377.209,092 263.877,935	5	377.213,449 263.875,295	5.094
5	377.213,449 263.875,295	1	377.385,233 264.313,044	470.249

**** Lungimile segmentelor sunt determinate în planul de proiecție Stereo 70 și sunt rotunjite la 1 milimetru.**

***** Distanța dintre puncte este formată din segmente cumulate ce sunt mai mici decât valoarea 1 milimetru.**

**DATE DESPRE IMOBILUL NR. 8224**

Oficiul de Cadastru și Publicitate Imobiliară DOLJ
Biroul de Cadastru și Publicitate Imobiliară Craiova

A. Partea I. Descrierea imobilului

TEREN Extravilan

Adresa: Jud. Dolj, T47,P44

Nr. Crt	Nr cadastral Nr. topografic	Suprafața* (mp)	Observații / Referințe
A1		2.517	Sector cadastral:42 Teren neimprejmuit;

B. Partea II. Proprietari și acte

Inscrieri privitoare la dreptul de proprietate și alte drepturi reale	Referințe
/	
Act Administrativ nr. TDP nr. 1149-48659, din 24/10/1996 emis de CJSAPT DOLJ;	
B1	A1
Intabulare, drept de PROPRIETATE, dobândit prin Reconstituire, cota actuala 1/1, cota initiala 1/1 1) COTOI CONSTANTIN, Lipsă CNP.	

C. Partea III. SARCINI .

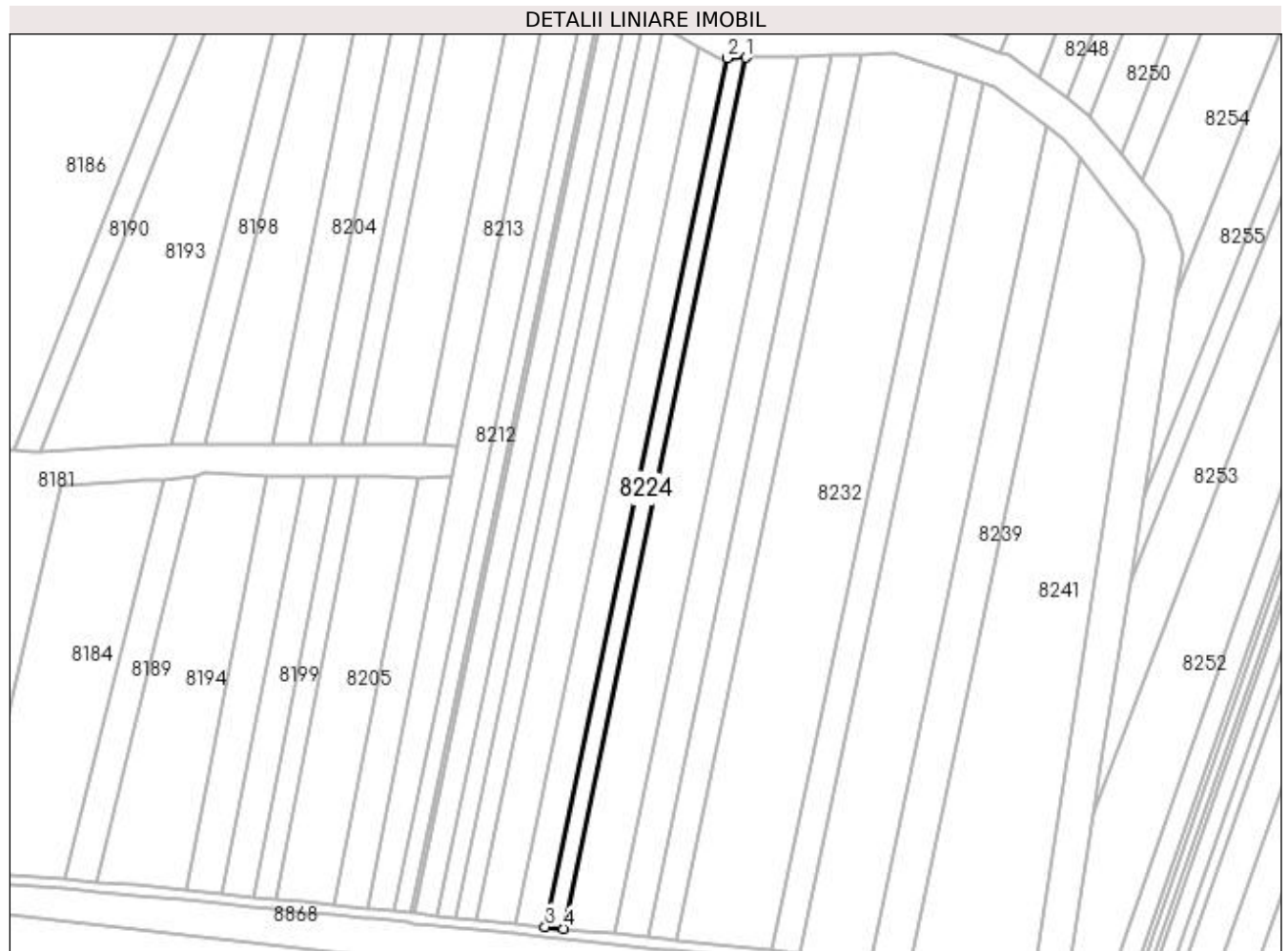
Inscrieri privind dezmembramintele dreptului de proprietate, drepturi reale de garanție și sarcini	Referințe
NU SUNT	

Anexa Nr. 1 La Partea I

Teren

Nr cadastral	Suprafața (mp)*	Observații / Referințe
	2.517	

* Suprafața este determinată în planul de proiecție Stereo 70.



Date referitoare la teren

Crt	Categorie folosință	Intra vilan	Suprafața (mp)	Tarla	Parcelă	Nr. topo	Observații / Referințe
1	arabil	NU	2.517	47	44	-	

Lungime Segmente

1) Valorile lungimilor segmentelor sunt obținute din proiecție în plan.

Punct început	X / Y	Punct sfârșit	X / Y	Lungime segment (** (m)
1	377.330,811 263.795,159	2	377.323,461 263.794,971	7.352
2	377.323,461 263.794,971	3	377.251,326 263.451,142	351.314
3	377.251,326 263.451,142	4	377.258,478 263.450,391	7.191
4	377.258,478 263.450,391	1	377.330,811 263.795,159	352.274

**** Lungimile segmentelor sunt determinate în planul de proiecție Stereo 70 și sunt rotunjite la 1 milimetru.**

***** Distanța dintre puncte este formată din segmente cumulate ce sunt mai mici decât valoarea 1 milimetru.**

**DATE DESPRE IMOBILUL NR. 8226**

Oficiul de Cadastru și Publicitate Imobiliară DOLJ
Biroul de Cadastru și Publicitate Imobiliară Craiova

A. Partea I. Descrierea imobilului

TEREN Extravilan

Adresa: Jud. Dolj, T47,P27/2

Nr. Crt	Nr cadastral Nr. topografic	Suprafața* (mp)	Observații / Referințe
A1	30101	8.632	Sector cadastral:42 Teren neimprejmuit;

B. Partea II. Proprietari și acte

Inscrieri privitoare la dreptul de proprietate și alte drepturi reale		Referințe
99212 / 10/10/2013		
Act Notarial nr. contract de vanzare -cumparare aut. nr. 723, din 16/05/2013 emis de NP Dragomir Romelia (Declaratia aut. nr. 899/2013- NP Dragomir Romelia);		
B1	Intabulare, drept de PROPRIETATE, dobandit prin Conventie, cota actuala 1/1, cota initiala 1/1	A1
1) SC KAMPARO INVESTMENT SRL, CIF:25525855		

C. Partea III. SARCINI .

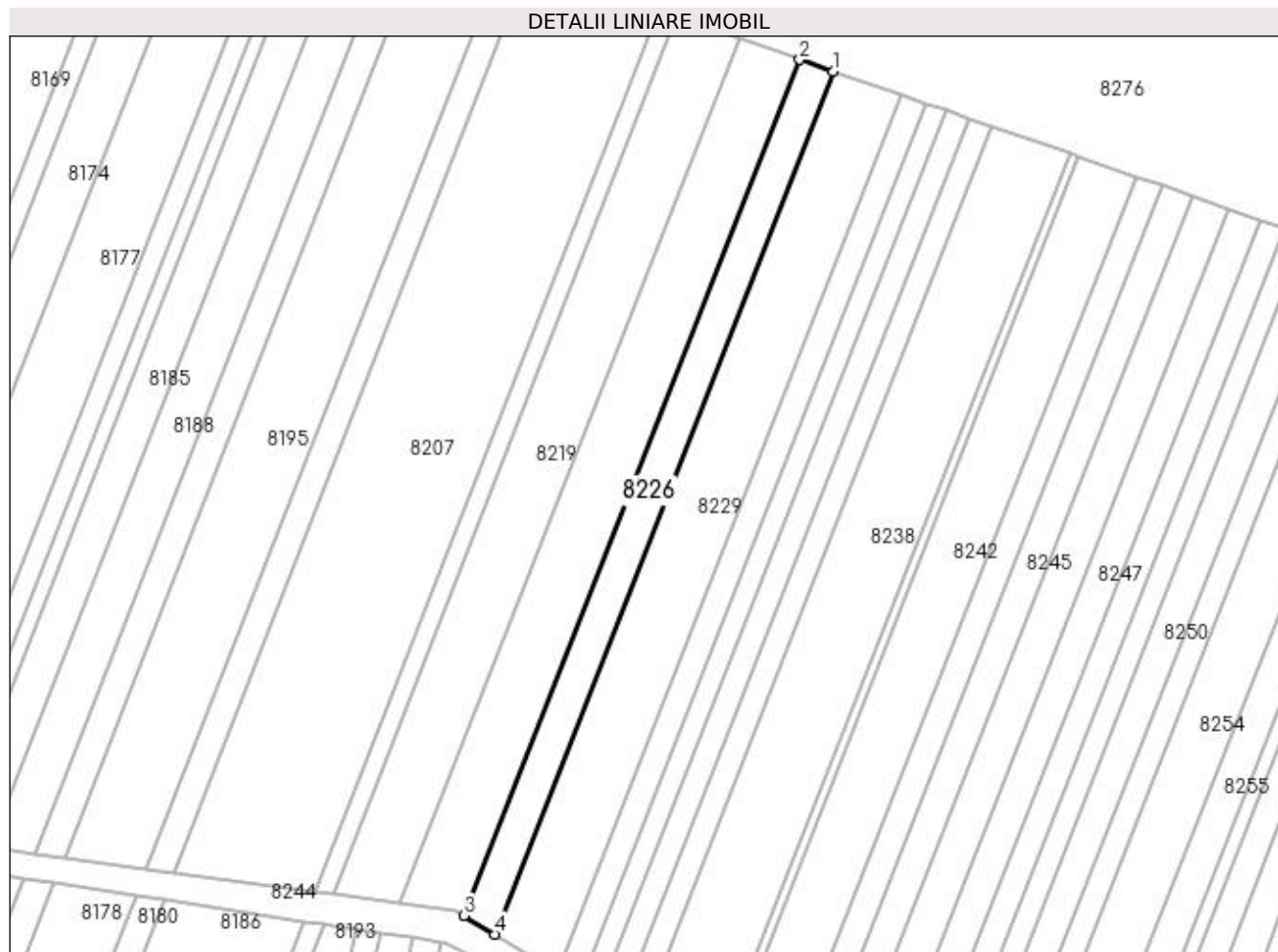
Inscrieri privind dezmembramintele dreptului de proprietate, drepturi reale de garanție și sarcini	Referințe
NU SUNT	

Anexa Nr. 1 La Partea I

Teren

Nr cadastral	Suprafața (mp)*	Observații / Referințe
30101	8.632	

* Suprafața este determinată în planul de proiecție Stereo 70.



Date referitoare la teren

Crt	Categorie folosință	Intra vilan	Suprafața (mp)	Tarla	Parcelă	Nr. topo	Observații / Referințe
1	arabil	NU	8.632	47	27/2	-	

Lungime Segmente

1) Valorile lungimilor segmentelor sunt obținute din proiecție în plan.

Punct început	X / Y	Punct sfârșit	X / Y	Lungime segment (** (m)
1	377.402,515 264.307,042	2	377.385,233 264.313,044	18.295
2	377.385,233 264.313,044	3	377.213,449 263.875,295	470.249
3	377.213,449 263.875,295	4	377.229,315 263.865,682	18.551
4	377.229,315 263.865,682	1	377.402,515 264.307,042	474.128

**** Lungimile segmentelor sunt determinate în planul de proiecție Stereo 70 și sunt rotunjite la 1 milimetru.**

***** Distanța dintre puncte este formată din segmente cumulate ce sunt mai mici decât valoarea 1 milimetru.**

**DATE DESPRE IMOBILUL NR. 8227**

Oficiul de Cadastru și Publicitate Imobiliară DOLJ
Biroul de Cadastru și Publicitate Imobiliară Craiova

A. Partea I. Descrierea imobilului

TEREN Extravilan

Adresa: Jud. Dolj, T47, P42, P43

Nr. Crt	Nr cadastral Nr. topografic	Suprafața* (mp)	Observații / Referințe
A1	30180	7.233	Sector cadastral:42 Teren neimprejmuit;

B. Partea II. Proprietari și acte

Inscrieri privitoare la dreptul de proprietate și alte drepturi reale		Referințe
19929 / 21/02/2014		
Act Notarial nr. cvc aut nr 722, din 16/05/2013 emis de NP Dragomir Romelia (declaratie de primire a pretului aut nr 901/30.05.2013 - NP Dragomir Romelia);		
B1	Intabulare, drept de PROPRIETATE, dobandit prin Conventie, cota actuala 1/1, cota initiala 1/1	A1
1) SC KAMPARO INVESTMENT SRL, CIF:25525855		

C. Partea III. SARCINI .

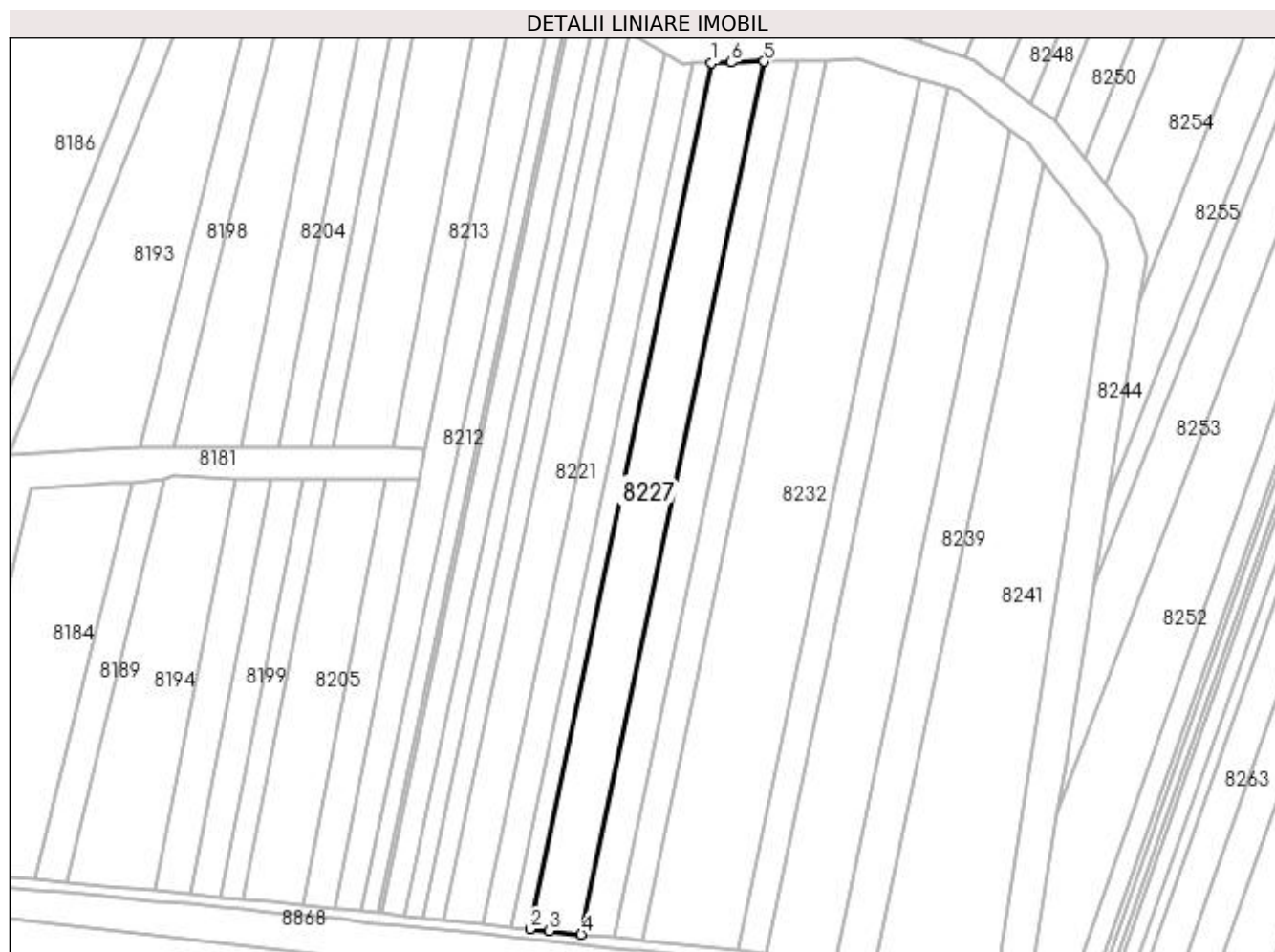
Inscrieri privind dezmembramintele dreptului de proprietate, drepturi reale de garanție și sarcini	Referințe
NU SUNT	

Anexa Nr. 1 La Partea I

Teren

Nr cadastral	Suprafața (mp)*	Observații / Referințe
30180	7.233	

* Suprafața este determinată în planul de proiecție Stereo 70.



Date referitoare la teren

Crt	Categorie folosință	Intra vilan	Suprafața (mp)	Tarla	Parcelă	Nr. topo	Observații / Referințe
1	arabil	NU	4.513	47	42	-	
2	arabil	NU	2.720	47	43	-	

Lungime Segmente

1) Valorile lungimilor segmentelor sunt obținute din proiecție în plan.

Punct început	X / Y	Punct sfârșit	X / Y	Lungime segment (** (m)
1	377.330,811 263.795,159	2	377.258,478 263.450,391	352.274
2	377.258,478 263.450,391	3	377.266,186 263.449,581	7.75
3	377.266,186 263.449,581	4	377.278,926 263.448,243	12.81
4	377.278,926 263.448,243	5	377.351,821 263.795,694	355.015

Punct început	X / Y	Punct sfârșit	X / Y	Lungime segment (** (m)
5	377.351,821 263.795,694	6	377.338,731 263.795,36	13.094
6	377.338,731 263.795,36	1	377.330,811 263.795,159	7.923

** Lungimile segmentelor sunt determinate în planul de proiecție Stereo 70 și sunt rotunjite la 1 milimetru.

*** Distanța dintre puncte este formată din segmente cumulate ce sunt mai mici decât valoarea 1 milimetru.

**DATE DESPRE IMOBILUL NR. 8228**

Oficiul de Cadastru și Publicitate Imobiliară DOLJ
 Biroul de Cadastru și Publicitate Imobiliară Craiova

A. Partea I. Descrierea imobilului

TEREN Extravilan

Adresa: Jud. Dolj, T47,P41

Nr. Crt	Nr cadastral Nr. topografic	Suprafața* (mp)	Observații / Referințe
A1		4.587	Sector cadastral:42 Teren neimprejmuit;

B. Partea II. Proprietari și acte

Inscrieri privitoare la dreptul de proprietate și alte drepturi reale		Referințe
/		
Act Administrativ nr. TDP nr. 1185-48659, din 29/10/1996 emis de CJSAPT DOLJ;		
B1	Intabulare, drept de PROPRIETATE, dobândit prin Reconstituire, cota actuala 1/1, cota initiala 1/1 1) DELIU IOAN, Lipsă CNP. 2) DELIU MARIN, Lipsă CNP.	A1

C. Partea III. SARCINI .

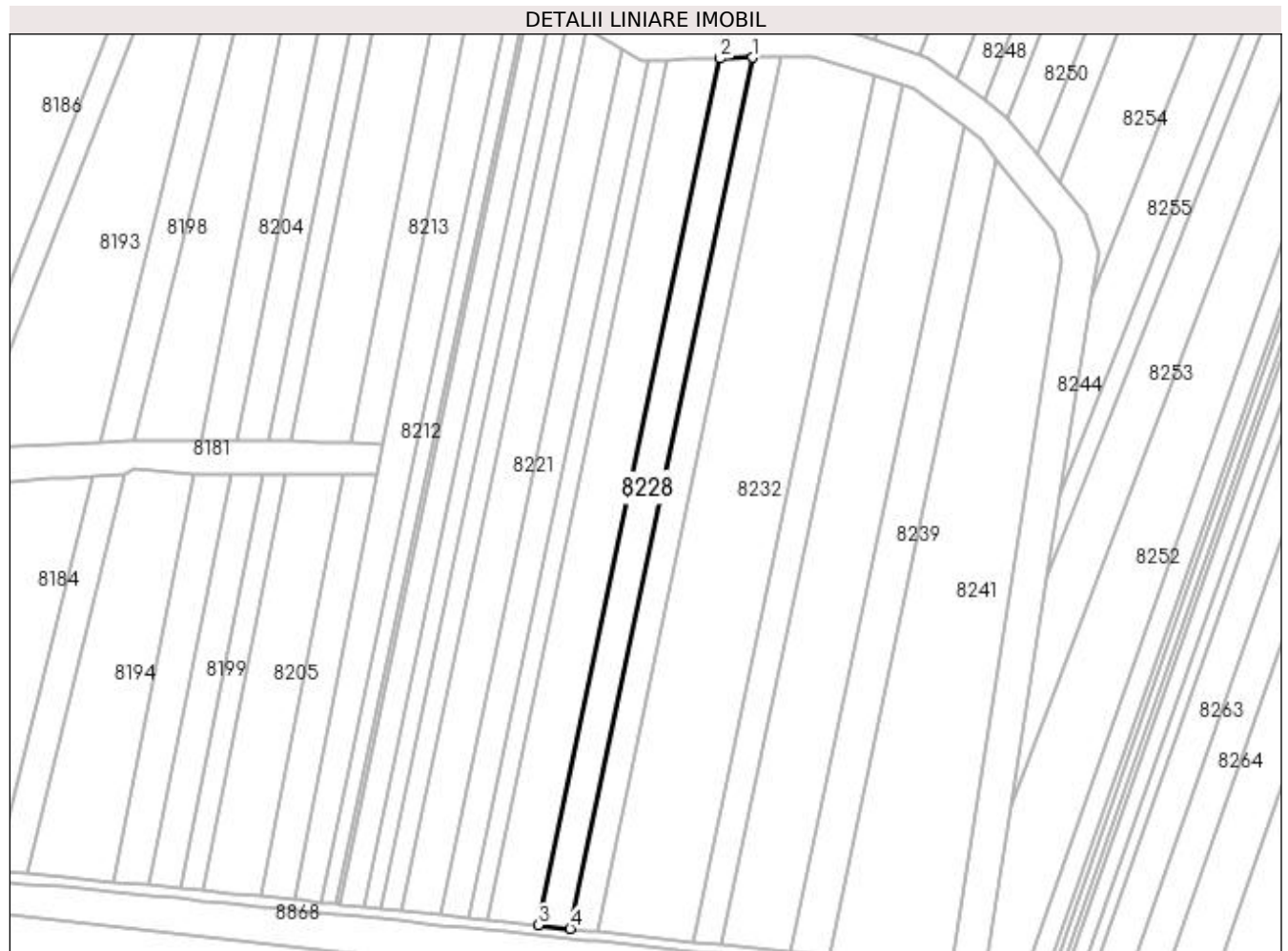
Inscrieri privind dezmembramentele dreptului de proprietate, drepturi reale de garanție și sarcini	Referințe
NU SUNT	

Anexa Nr. 1 La Partea I

Teren

Nr cadastral	Suprafața (mp)*	Observații / Referințe
	4.587	

* Suprafața este determinată în planul de proiecție Stereo 70.



Date referitoare la teren

Crt	Categorie folosință	Intra vilan	Suprafața (mp)	Tarla	Parcelă	Nr. topo	Observații / Referințe
1	arabil	NU	4.587	47	41	-	

Lungime Segmente

1) Valorile lungimilor segmentelor sunt obținute din proiecție în plan.

Punct început	X / Y	Punct sfârșit	X / Y	Lungime segment (** (m)
1	377.365,062 263.796,031	2	377.351,821 263.795,694	13.245
2	377.351,821 263.795,694	3	377.278,926 263.448,243	355.015
3	377.278,926 263.448,243	4	377.291,812 263.446,89	12.957
4	377.291,812 263.446,89	1	377.365,062 263.796,031	356.742

**** Lungimile segmentelor sunt determinate în planul de proiecție Stereo 70 și sunt rotunjite la 1 milimetru.**

***** Distanța dintre puncte este formată din segmente cumulate ce sunt mai mici decât valoarea 1 milimetru.**

**DATE DESPRE IMOBILUL NR. 8229**

Oficiul de Cadastru și Publicitate Imobiliară DOLJ
Biroul de Cadastru și Publicitate Imobiliară Craiova

A. Partea I. Descrierea imobilului

TEREN Extravilan

Adresa: Jud. Dolj, T47,P27

Nr. Crt	Nr cadastral Nr. topografic	Suprafața* (mp)	Observații / Referințe
A1		17.785	Sector cadastral:42 Teren neimprejmuit;

B. Partea II. Proprietari și acte

Inscrieri privitoare la dreptul de proprietate și alte drepturi reale	Referințe
/	
Act Administrativ nr. TDP nr. 1938-1974, din 27/06/2002 emis de CJSAPT DOLJ;	
B1	A1
Intabulare, drept de PROPRIETATE, dobândit prin Reconstituire, cota actuala 1/1, cota initiala 1/1 1) MOȚĂTEANU CONSTANTINA , Lipsă CNP.	

C. Partea III. SARCINI .

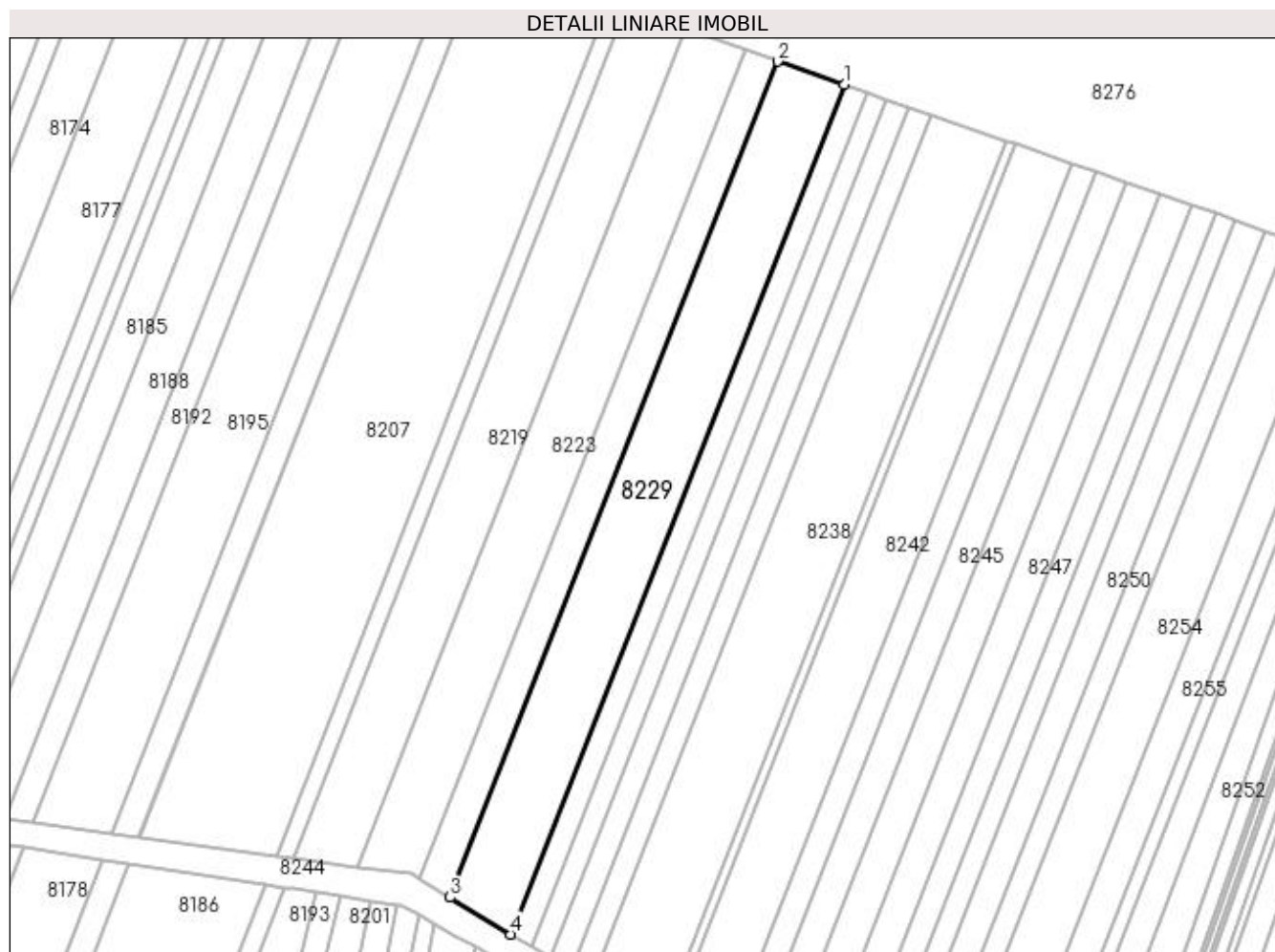
Inscrieri privind dezmembramintele dreptului de proprietate, drepturi reale de garanție și sarcini	Referințe
NU SUNT	

Anexa Nr. 1 La Partea I

Teren

Nr cadastral	Suprafața (mp)*	Observații / Referințe
	17.785	

* Suprafața este determinată în planul de proiecție Stereo 70.



Date referitoare la teren

Crt	Categorie folosință	Intra vilan	Suprafața (mp)	Tarla	Parcelă	Nr. topo	Observații / Referințe
1	arabil	NU	17.785	47	27	-	

Lungime Segmente

1) Valorile lungimilor segmentelor sunt obținute din proiecție în plan.

Punct început	X / Y	Punct sfârșit	X / Y	Lungime segment (** (m)
1	377.437,685 264.294,828	2	377.402,515 264.307,042	37.231
2	377.402,515 264.307,042	3	377.229,315 263.865,682	474.128
3	377.229,315 263.865,682	4	377.261,602 263.846,121	37.75
4	377.261,602 263.846,121	1	377.437,685 264.294,828	482.02

**** Lungimile segmentelor sunt determinate în planul de proiecție Stereo 70 și sunt rotunjite la 1 milimetru.**

***** Distanța dintre puncte este formată din segmente cumulate ce sunt mai mici decât valoarea 1 milimetru.**

**DATE DESPRE IMOBILUL NR. 8230**

Oficiul de Cadastru și Publicitate Imobiliară DOLJ
Biroul de Cadastru și Publicitate Imobiliară Craiova

A. Partea I. Descrierea imobilului

TEREN Extravilan

Adresa: Jud. Dolj, T47,P40

Nr. Crt	Nr cadastral Nr. topografic	Suprafața* (mp)	Observații / Referințe
A1		4.030	Sector cadastral:42 Teren neimprejmuit;

B. Partea II. Proprietari și acte

Inscrieri privitoare la dreptul de proprietate și alte drepturi reale	Referințe
/	
Act Administrativ nr. TDP nr. 1182-48659, din 29/10/1996 emis de CJSAPT DOLJ;	
B1	A1
Intabulare, drept de PROPRIETATE, dobândit prin Reconstituire, cota actuala 1/1, cota initiala 1/1 1) BALACI EUFROSINA , Lipsă CNP.	

C. Partea III. SARCINI .

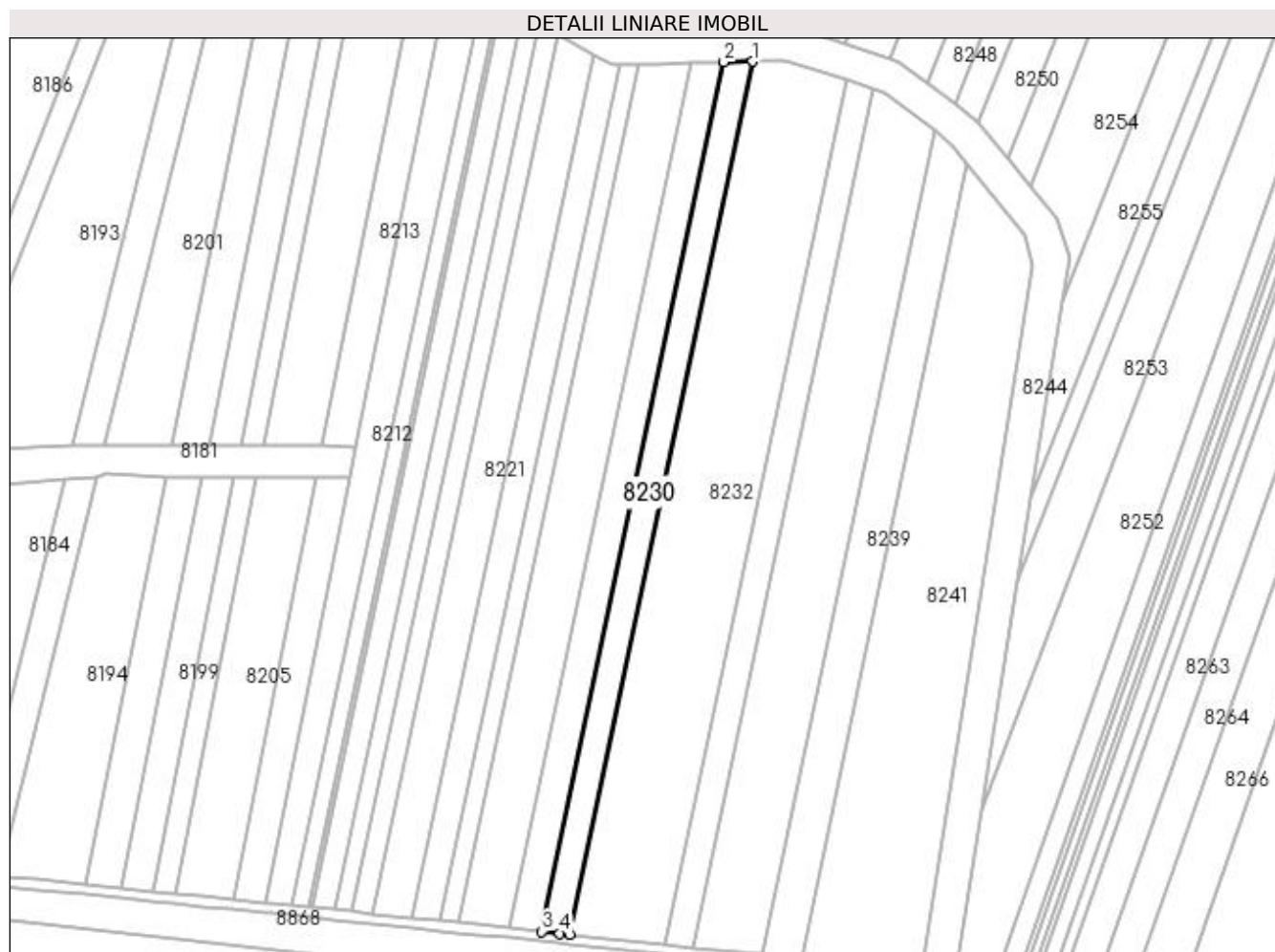
Inscrieri privind dezmembramintele dreptului de proprietate, drepturi reale de garanție și sarcini	Referințe
NU SUNT	

Anexa Nr. 1 La Partea I

Teren

Nr cadastral	Suprafața (mp)*	Observații / Referințe
	4.030	

* Suprafața este determinată în planul de proiecție Stereo 70.



Date referitoare la teren

Crt	Categorie folosință	Intra vilan	Suprafața (mp)	Tarla	Parcelă	Nr. topo	Observații / Referințe
1	arabil	NU	4.030	47	40	-	

Lungime Segmente

1) Valorile lungimilor segmentelor sunt obținute din proiecție în plan.

Punct început	X / Y	Punct sfârșit	X / Y	Lungime segment (** (m)
1	377.376,642 263.796,326	2	377.365,062 263.796,031	11.584
2	377.365,062 263.796,031	3	377.291,812 263.446,89	356.742
3	377.291,812 263.446,89	4	377.299,13 263.446,122	7.358
4	377.299,13 263.446,122	5	377.303,081 263.445,703	3.973
5	377.303,081 263.445,703	1	377.376,642 263.796,326	358.256

**** Lungimile segmentelor sunt determinate în planul de proiecție Stereo 70 și sunt rotunjite la 1 milimetru.**

***** Distanța dintre puncte este formată din segmente cumulate ce sunt mai mici decât valoarea 1 milimetru.**

**DATE DESPRE IMOBILUL NR. 8231**

Oficiul de Cadastru și Publicitate Imobiliară DOLJ
Biroul de Cadastru și Publicitate Imobiliară Craiova

A. Partea I. Descrierea imobilului

TEREN Extravilan

Adresa: Jud. Dolj, T47,P26

Nr. Crt	Nr cadastral Nr. topografic	Suprafața* (mp)	Observații / Referințe
A1		6.028	Sector cadastral:42 Teren neimprejmuit;

B. Partea II. Proprietari și acte

Inscrieri privitoare la dreptul de proprietate și alte drepturi reale		Referințe
/		
Act Administrativ nr. TDP nr. 834-44709, din 04/10/1996 emis de CJSAPT DOLJ;		
B1	Intabulare, drept de PROPRIETATE, dobândit prin Reconstituire, cota actuala 1/1, cota initiala 1/1 1) SAVA NIOLAE, Lipsă CNP. 2) VASILE DUMITRU, Lipsă CNP.	A1

C. Partea III. SARCINI .

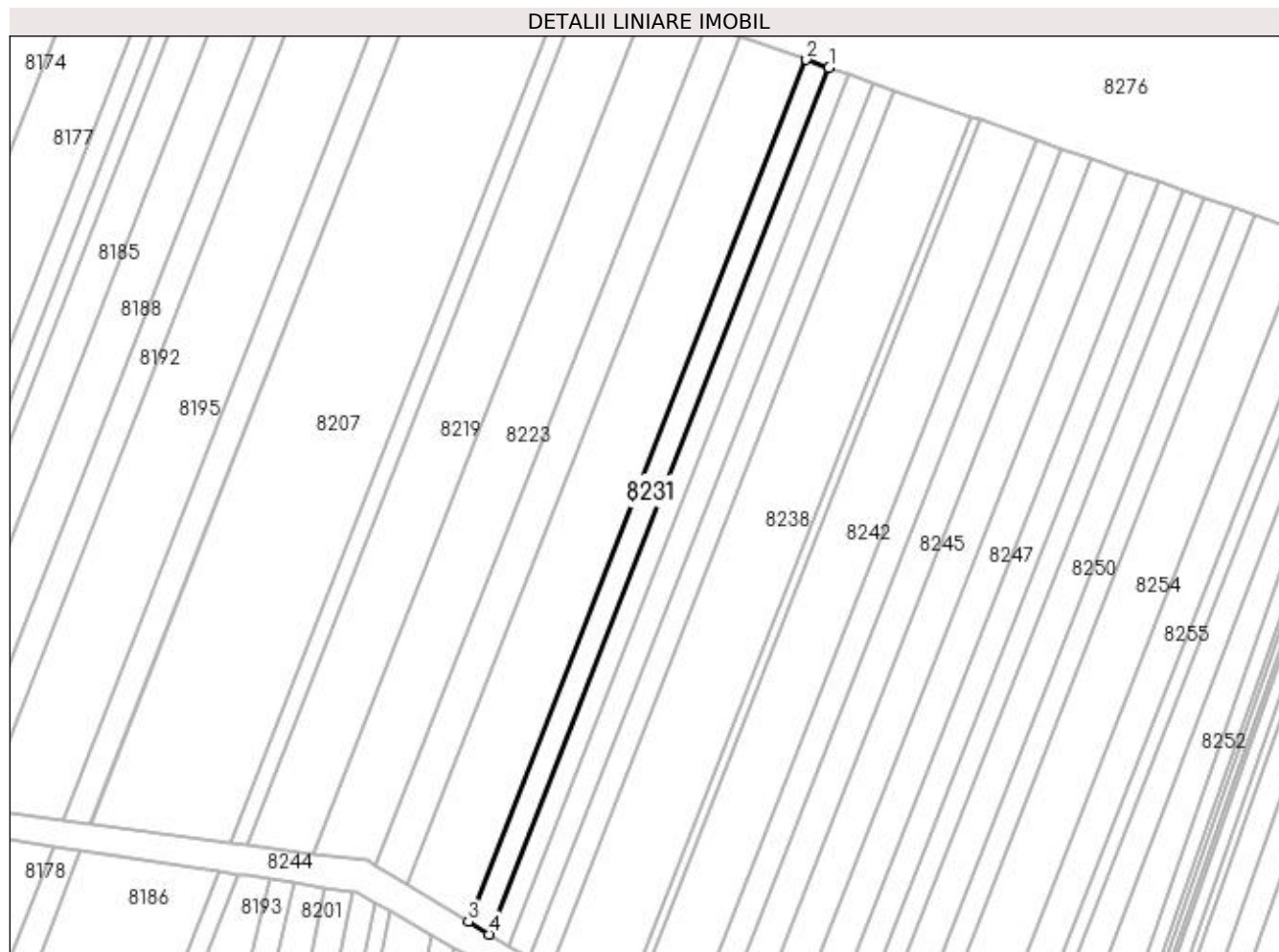
Inscrieri privind dezmembramentele dreptului de proprietate, drepturi reale de garanție și sarcini	Referințe
NU SUNT	

Anexa Nr. 1 La Partea I

Teren

Nr cadastral	Suprafața (mp)*	Observații / Referințe
	6.028	

* Suprafața este determinată în planul de proiecție Stereo 70.



Date referitoare la teren

Crt	Categorie folosință	Intra vilan	Suprafața (mp)	Tarla	Parcelă	Nr. topo	Observații / Referințe
1	arabil	NU	6.028	47	26	-	

Lungime Segmente

1) Valorile lungimilor segmentelor sunt obținute din proiecție în plan.

Punct început	X / Y	Punct sfârșit	X / Y	Lungime segment (** (m)
1	377.449,476 264.290,733	2	377.437,685 264.294,828	12.482
2	377.437,685 264.294,828	3	377.261,602 263.846,121	482.02
3	377.261,602 263.846,121	4	377.272,426 263.839,563	12.656
4	377.272,426 263.839,563	1	377.449,476 264.290,733	484.666

**** Lungimile segmentelor sunt determinate în planul de proiecție Stereo 70 și sunt rotunjite la 1 milimetru.**

***** Distanța dintre puncte este formată din segmente cumulate ce sunt mai mici decât valoarea 1 milimetru.**

**DATE DESPRE IMOBILUL NR. 8232**

Oficiul de Cadastru și Publicitate Imobiliară DOLJ
Biroul de Cadastru și Publicitate Imobiliară Craiova

A. Partea I. Descrierea imobilului

TEREN Extravilan

Adresa: Jud. Dolj, T47,P39

Nr. Crt	Nr cadastral Nr. topografic	Suprafața* (mp)	Observații / Referințe
A1		13.690	Sector cadastral:42 Teren neimprejmuit;

B. Partea II. Proprietari și acte

Inscrieri privitoare la dreptul de proprietate și alte drepturi reale	Referințe
/	
Act Administrativ nr. TDP nr. 1512-59363, din 11/09/1998 emis de CJSAPT DOLJ;	
B1	A1
Intabulare, drept de PROPRIETATE, dobândit prin Reconstituire, cota actuala 1/1, cota initiala 1/1 1) ODINĂ CONSTANTIN, Lipsă CNP.	

C. Partea III. SARCINI .

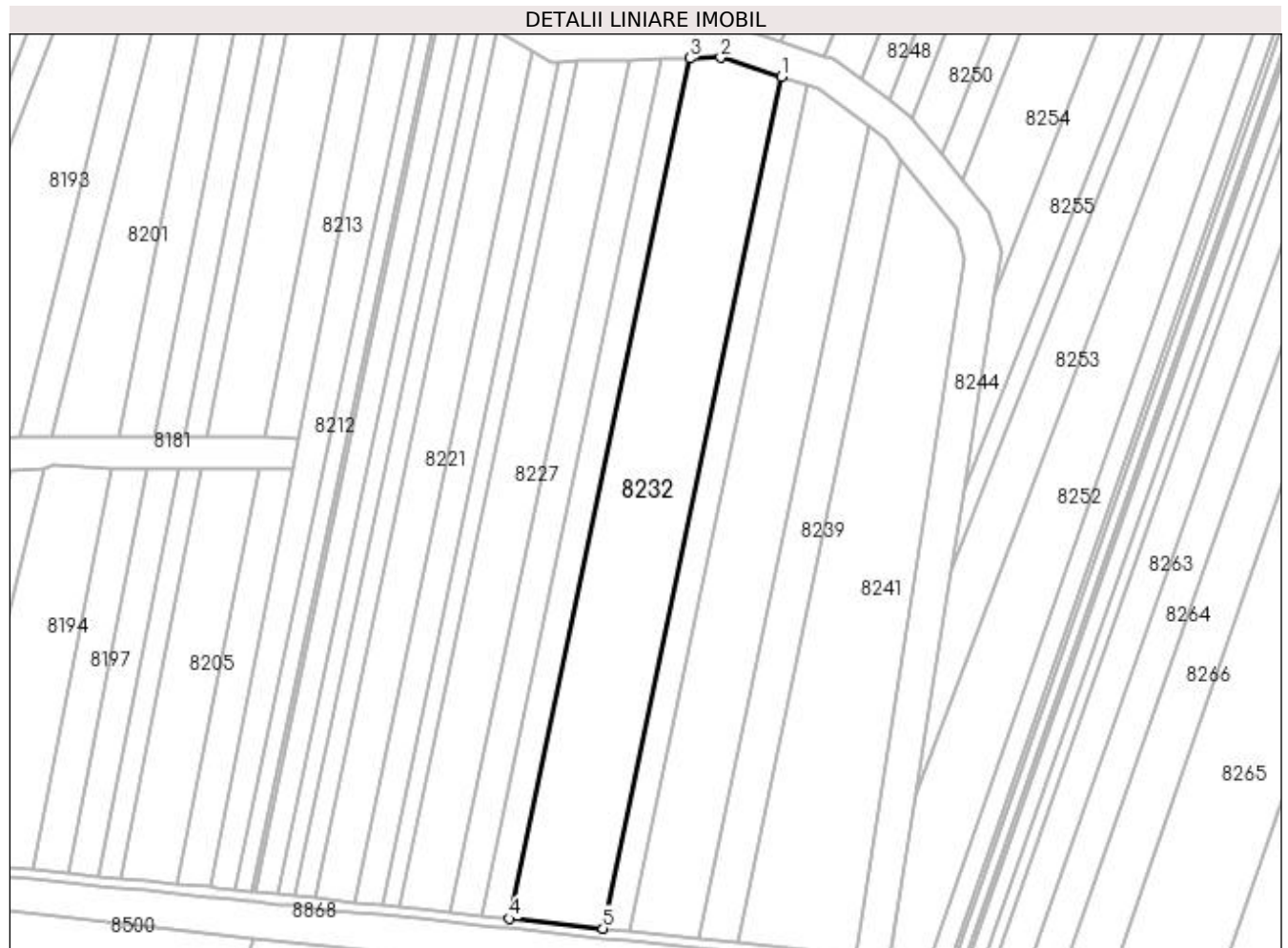
Inscrieri privind dezmembramintele dreptului de proprietate, drepturi reale de garanție și sarcini	Referințe
NU SUNT	

Anexa Nr. 1 La Partea I

Teren

Nr cadastral	Suprafața (mp)*	Observații / Referințe
	13.690	

* Suprafața este determinată în planul de proiecție Stereo 70.



Date referitoare la teren

Crt	Categorie folosință	Intra vilan	Suprafața (mp)	Tarla	Parcelă	Nr. topo	Observații / Referințe
1	arabil	NU	13.690	47	39	-	

Lungime Segmente

1) Valorile lungimilor segmentelor sunt obținute din proiecție în plan.

Punct început	X / Y	Punct sfârșit	X / Y	Lungime segment (** (m)
1	377.414,143 263.788,768	2	377.389,276 263.796,648	26.086
2	377.389,276 263.796,648	3	377.376,642 263.796,326	12.638
3	377.376,642 263.796,326	4	377.303,081 263.445,703	358.256
4	377.303,081 263.445,703	5	377.341,318 263.441,652	38.451
5	377.341,318 263.441,652	1	377.414,143 263.788,768	354.673

**** Lungimile segmentelor sunt determinate în planul de proiecție Stereo 70 și sunt rotunjite la 1 milimetru.**

***** Distanța dintre puncte este formată din segmente cumulate ce sunt mai mici decât valoarea 1 milimetru.**

**DATE DESPRE IMOBILUL NR. 8233**

Oficiul de Cadastru și Publicitate Imobiliară DOLJ
Biroul de Cadastru și Publicitate Imobiliară Craiova

A. Partea I. Descrierea imobilului

TEREN Extravilan

Adresa: Jud. Dolj, T47,P25

Nr. Crt	Nr cadastral Nr. topografic	Suprafața* (mp)	Observații / Referințe
A1		5.500	Sector cadastral:42 Teren neimprejmuit;

B. Partea II. Proprietari și acte

Inscrieri privitoare la dreptul de proprietate și alte drepturi reale		Referințe
/		
Act Administrativ nr. TDP nr. 829-44709, din 04/10/1996 emis de CJSAPT DOLJ;		
B1	Intabulare, drept de PROPRIETATE, dobândit prin Reconstituire, cota actuala 1/1, cota initiala 1/1 1) GUȘU ELENA, Lipsă CNP.	A1

C. Partea III. SARCINI .

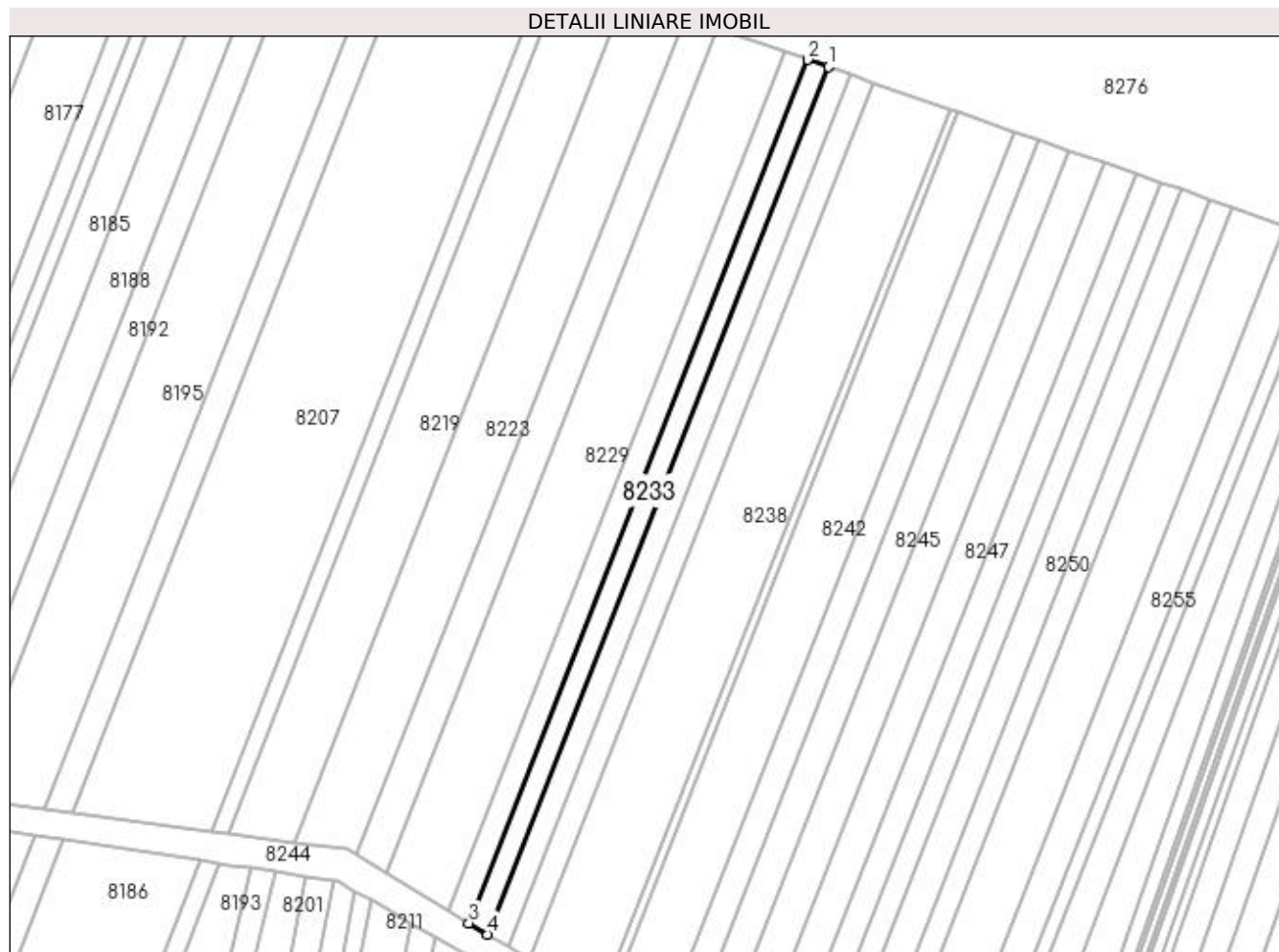
Inscrieri privind dezmembramintele dreptului de proprietate, drepturi reale de garanție și sarcini	Referințe
NU SUNT	

Anexa Nr. 1 La Partea I

Teren

Nr cadastral	Suprafața (mp)*	Observații / Referințe
	5.500	

* Suprafața este determinată în planul de proiecție Stereo 70.



Date referitoare la teren

Crt	Categorie folosință	Intra vilan	Suprafața (mp)	Tarla	Parcelă	Nr. topo	Observații / Referințe
1	arabil	NU	5.500	47	25	-	

Lungime Segmente

1) Valorile lungimilor segmentelor sunt obținute din proiecție în plan.

Punct început	X / Y	Punct sfârșit	X / Y	Lungime segment (** (m)
1	377.460,178 264.287,017	2	377.449,476 264.290,733	11.329
2	377.449,476 264.290,733	3	377.272,426 263.839,563	484.666
3	377.272,426 263.839,563	4	377.282,25 263.833,611	11.486
4	377.282,25 263.833,611	1	377.460,178 264.287,017	487.068

**** Lungimile segmentelor sunt determinate în planul de proiecție Stereo 70 și sunt rotunjite la 1 milimetru.**

***** Distanța dintre puncte este formată din segmente cumulate ce sunt mai mici decât valoarea 1 milimetru.**

**DATE DESPRE IMOBILUL NR. 8234**

Oficiul de Cadastru și Publicitate Imobiliară DOLJ
Biroul de Cadastru și Publicitate Imobiliară Craiova

A. Partea I. Descrierea imobilului

TEREN Extravilan

Adresa: Jud. Dolj, T47,P23

Nr. Crt	Nr cadastral Nr. topografic	Suprafața* (mp)	Observații / Referințe
A1		6.104	Sector cadastral:42 Teren neimprejmuit;

B. Partea II. Proprietari și acte

Inscrieri privitoare la dreptul de proprietate și alte drepturi reale		Referințe
/		
Act Administrativ nr. TDP nr. 2103-2220, din 28/08/2002 emis de CJSAPT DOLJ;		
B1	Intabulare, drept de PROPRIETATE, dobândit prin Reconstituire, cota actuala 1/1, cota initiala 1/1 1) CIOVICĂ EMIL, Lipsă CNP.	A1

C. Partea III. SARCINI .

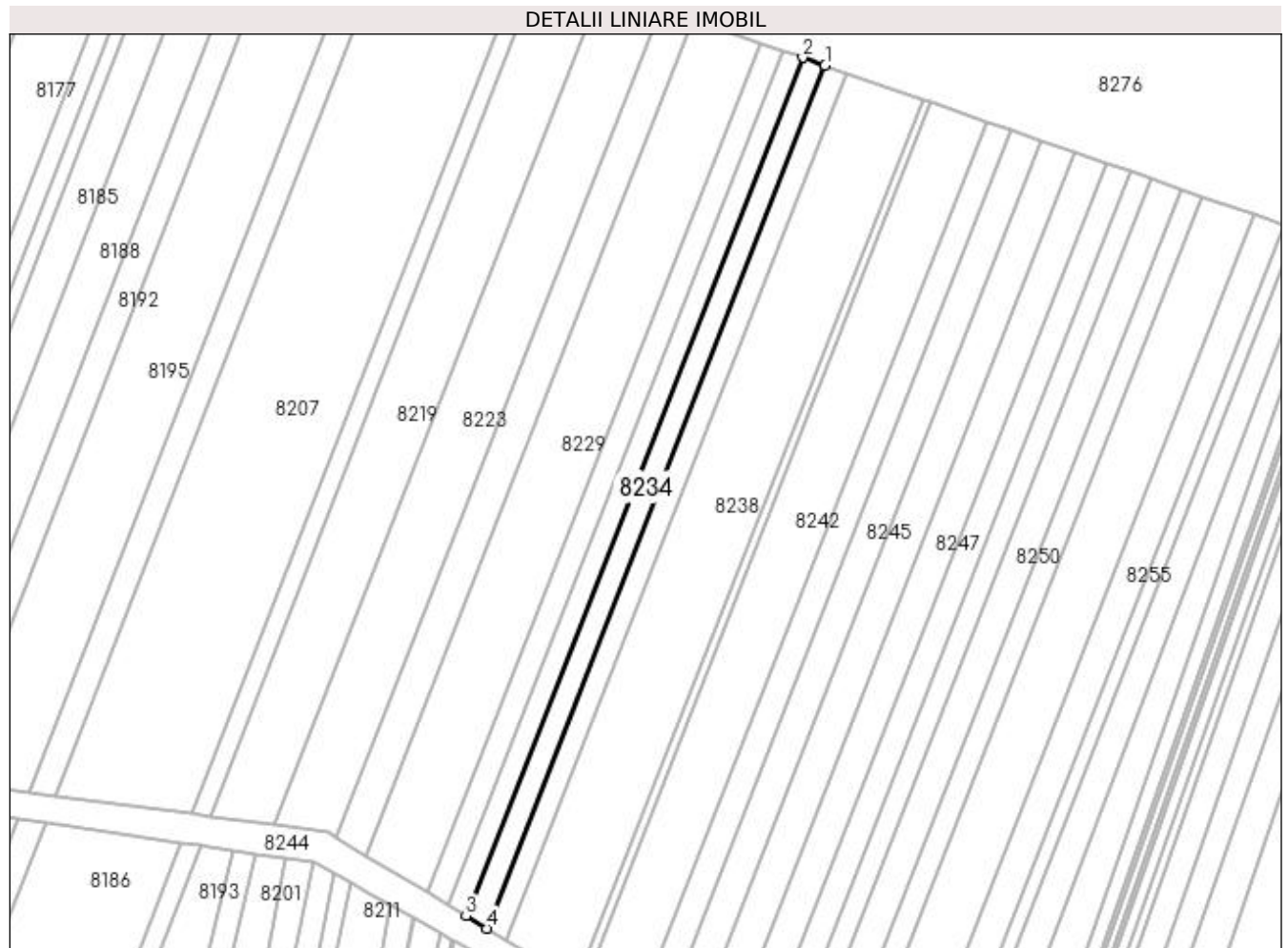
Inscrieri privind dezmembramintele dreptului de proprietate, drepturi reale de garanție și sarcini	Referințe
NU SUNT	

Anexa Nr. 1 La Partea I

Teren

Nr cadastral	Suprafața (mp)*	Observații / Referințe
	6.104	

* Suprafața este determinată în planul de proiecție Stereo 70.



Date referitoare la teren

Crt	Categorie folosință	Intra vilan	Suprafața (mp)	Tarla	Parcelă	Nr. topo	Observații / Referințe
1	arabil	NU	6.104	47	23	-	

Lungime Segmente

1) Valorile lungimilor segmentelor sunt obținute din proiecție în plan.

Punct început	X / Y	Punct sfârșit	X / Y	Lungime segment (** (m)
1	377.471,993 264.282,913	2	377.460,178 264.287,017	12.507
2	377.460,178 264.287,017	3	377.282,25 263.833,611	487.068
3	377.282,25 263.833,611	4	377.293,097 263.827,039	12.683
4	377.293,097 263.827,039	1	377.471,993 264.282,913	489.719

**** Lungimile segmentelor sunt determinate în planul de proiecție Stereo 70 și sunt rotunjite la 1 milimetru.**

***** Distanța dintre puncte este formată din segmente cumulate ce sunt mai mici decât valoarea 1 milimetru.**

**DATE DESPRE IMOBILUL NR. 8235**

Oficiul de Cadastru și Publicitate Imobiliară DOLJ
Biroul de Cadastru și Publicitate Imobiliară Craiova

A. Partea I. Descrierea imobilului

TEREN Extravilan

Adresa: Jud. Dolj, T47,P38

Nr. Crt	Nr cadastral Nr. topografic	Suprafața* (mp)	Observații / Referințe
A1		3.941	Sector cadastral:42 Teren neimprejmuit;

B. Partea II. Proprietari și acte

Inscrieri privitoare la dreptul de proprietate și alte drepturi reale	Referințe
/	
Act Administrativ nr. TDP nr. 1747-48185, din 07/02/2002 emis de CJSAPT DOLJ;	
B1	A1
Intabulare, drept de PROPRIETATE, dobândit prin Reconstituire, cota actuala 1/1, cota initiala 1/1 1) ȘTEFAN NICOLAE, Lipsă CNP.	

C. Partea III. SARCINI .

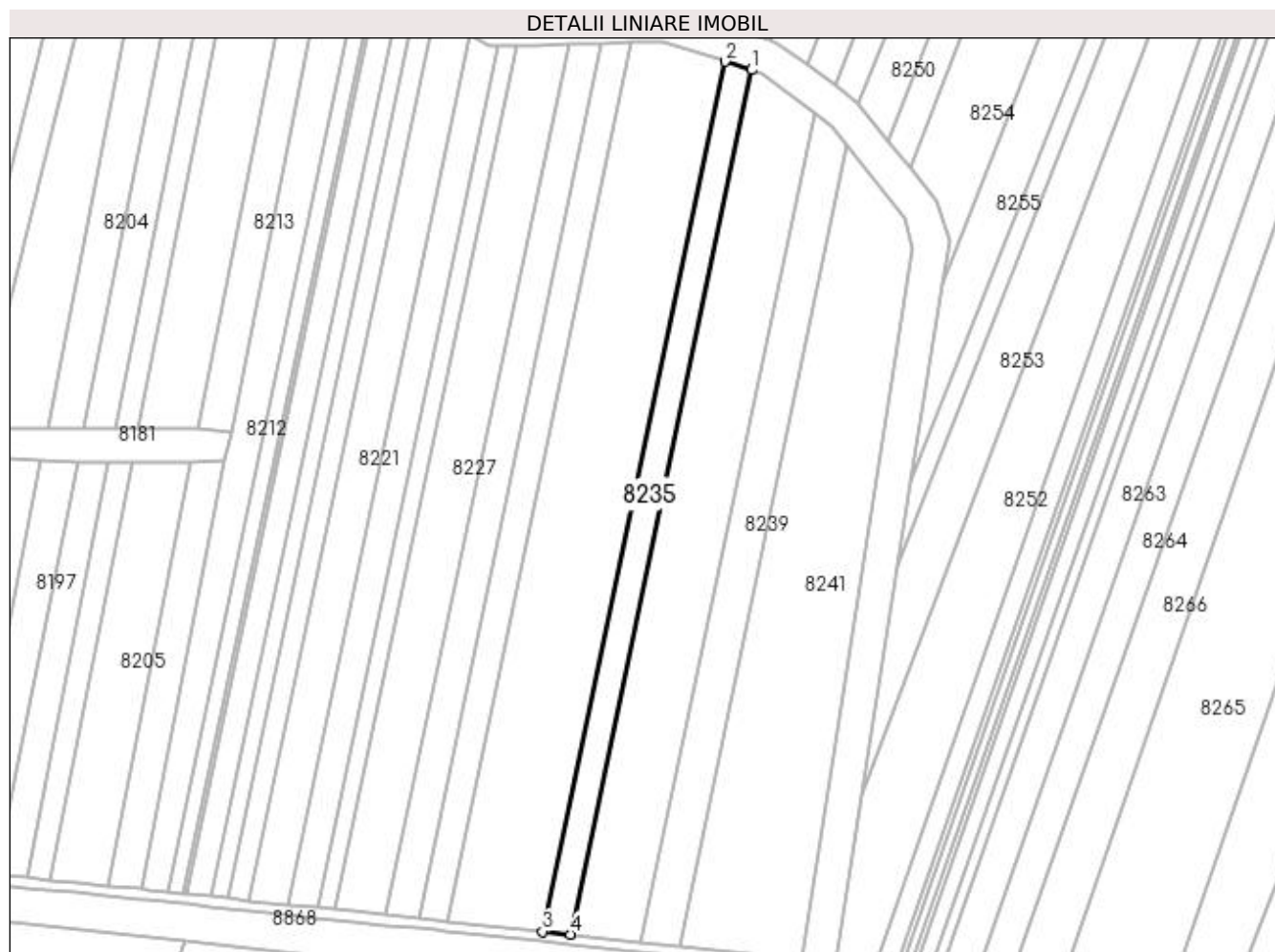
Inscrieri privind dezmembramintele dreptului de proprietate, drepturi reale de garanție și sarcini	Referințe
NU SUNT	

Anexa Nr. 1 La Partea I

Teren

Nr cadastral	Suprafața (mp)*	Observații / Referințe
	3.941	

* Suprafața este determinată în planul de proiecție Stereo 70.



Date referitoare la teren

Crt	Categorie folosință	Intra vilan	Suprafața (mp)	Tarla	Parcelă	Nr. topo	Observații / Referințe
1	arabil	NU	3.941	47	38	-	

Lungime Segmente

1) Valorile lungimilor segmentelor sunt obținute din proiecție în plan.

Punct început	X / Y	Punct sfârșit	X / Y	Lungime segment (** (m)
1	377.424,823 263.785,384	2	377.414,143 263.788,768	11.203
2	377.414,143 263.788,768	3	377.341,318 263.441,652	354.673
3	377.341,318 263.441,652	4	377.352,46 263.440,471	11.204
4	377.352,46 263.440,471	1	377.424,823 263.785,384	352.422

**** Lungimile segmentelor sunt determinate în planul de proiecție Stereo 70 și sunt rotunjite la 1 milimetru.**

***** Distanța dintre puncte este formată din segmente cumulate ce sunt mai mici decât valoarea 1 milimetru.**

**DATE DESPRE IMOBILUL NR. 8236**

Oficiul de Cadastru și Publicitate Imobiliară DOLJ
Biroul de Cadastru și Publicitate Imobiliară Craiova

A. Partea I. Descrierea imobilului

TEREN Extravilan

Adresa: Jud. Dolj, T 47, P 21

Nr. Crt	Nr cadastral Nr. topografic	Suprafața* (mp)	Observații / Referințe
A1	30120	6.085	Sector cadastral:42 Teren neimprejmuit;

B. Partea II. Proprietari și acte

Inscrieri privitoare la dreptul de proprietate și alte drepturi reale		Referințe
105191 / 29/10/2013		
Act Notarial nr. CVC aut nr 723, din 16/05/2013 emis de BNP DRAGOMIR ROMELIA MARINA (Declaratia aut nr 899/2013 BNP DRAGOMIR ROMELIA MARINA);		
B1	Intabulare, drept de PROPRIETATE, dobandit prin Conventie, cota actuala 1/1, cota initiala 1/1	A1
1) SC KAMPARO INVESTMENT SRL, CIF:25525855		

C. Partea III. SARCINI .

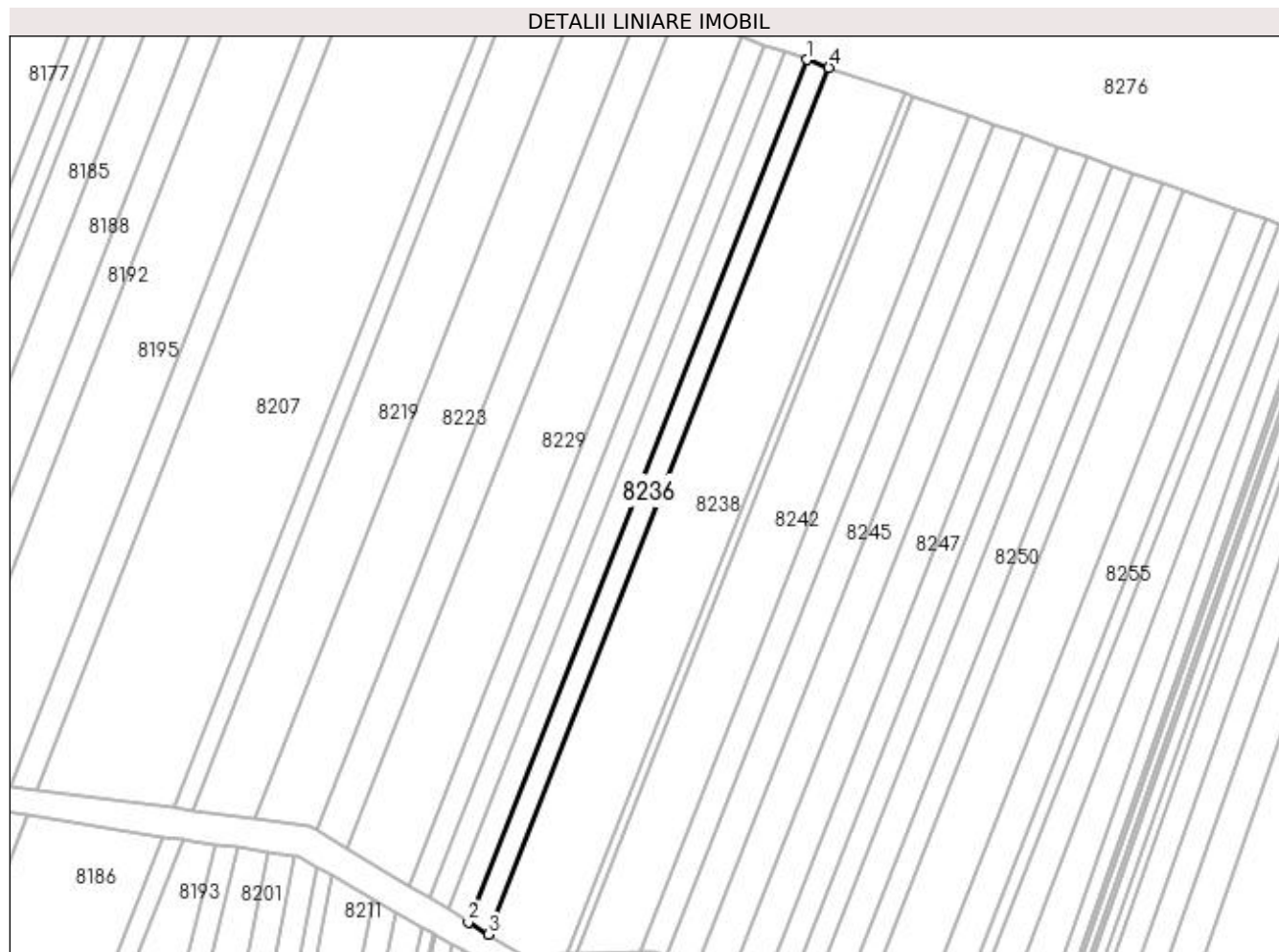
Inscrieri privind dezmembramintele dreptului de proprietate, drepturi reale de garanție și sarcini	Referințe
NU SUNT	

Anexa Nr. 1 La Partea I

Teren

Nr cadastral	Suprafața (mp)*	Observații / Referințe
30120	6.085	

* Suprafața este determinată în planul de proiecție Stereo 70.



Date referitoare la teren

Crt	Categorie folosință	Intra vilan	Suprafața (mp)	Tarla	Parcelă	Nr. topo	Observații / Referințe
1	arabil	NU	6.085	47	21	-	

Lungime Segmente

1) Valorile lungimilor segmentelor sunt obținute din proiecție în plan.

Punct început	X / Y	Punct sfârșit	X / Y	Lungime segment (** (m)
1	377.471,993 264.282,913	2	377.293,097 263.827,039	489.719
2	377.293,097 263.827,039	3	377.303,853 263.820,523	12.576
3	377.303,853 263.820,523	4	377.483,709 264.278,844	492.348
4	377.483,709 264.278,844	1	377.471,993 264.282,913	12.402

**** Lungimile segmentelor sunt determinate în planul de proiecție Stereo 70 și sunt rotunjite la 1 milimetru.**

***** Distanța dintre puncte este formată din segmente cumulate ce sunt mai mici decât valoarea 1 milimetru.**

**DATE DESPRE IMOBILUL NR. 8237**

Oficiul de Cadastru și Publicitate Imobiliară DOLJ
 Biroul de Cadastru și Publicitate Imobiliară Craiova

A. Partea I. Descrierea imobilului

TEREN Extravilan

Adresa: Jud. Dolj, T47, P37/1

Nr. Crt	Nr cadastral Nr. topografic	Suprafața* (mp)	Observații / Referințe
A1	30194	9.646	Sector cadastral:42 Teren neimprejmuit;

B. Partea II. Proprietari și acte

Inscrieri privitoare la dreptul de proprietate și alte drepturi reale	Referințe
4810 / 17/01/2014	
Act Notarial nr. CVC aut nr 722, din 16/05/2013 emis de DRAGOMIR TUDOR RADU (declaratia aut nr 901/2013 BNP Dragomir R);	
B1	A1
Intabulare, drept de PROPRIETATE, dobandit prin Conventie, cota actuala 1/1, cota initiala 1/1	
1) SC KAMPARO INVESTMENT SRL, CIF:25525855	

C. Partea III. SARCINI .

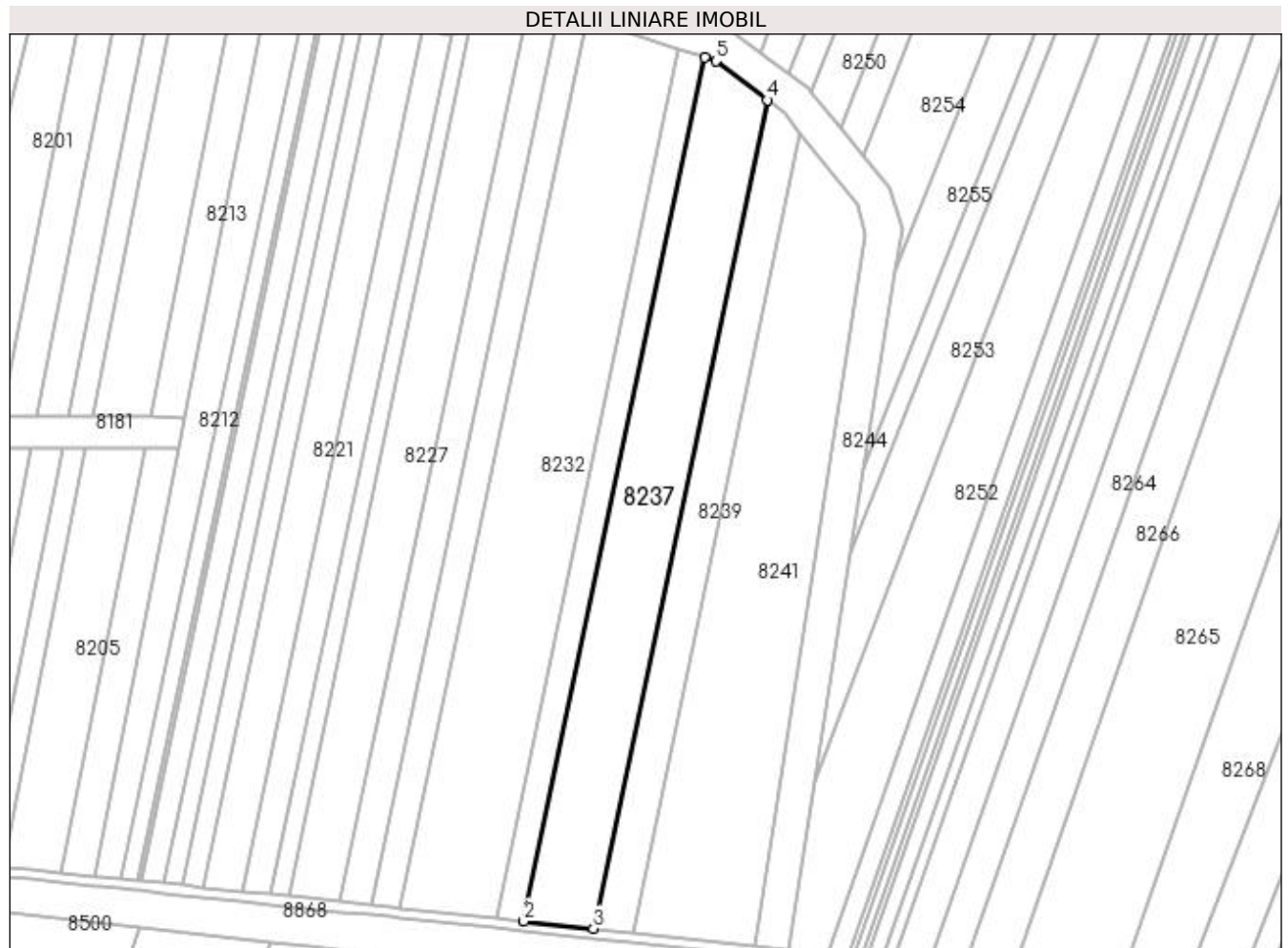
Inscrieri privind dezmembramintele dreptului de proprietate, drepturi reale de garanție și sarcini	Referințe
NU SUNT	

Anexa Nr. 1 La Partea I

Teren

Nr cadastral	Suprafața (mp)*	Observații / Referințe
30194	9.646	

* Suprafața este determinată în planul de proiecție Stereo 70.



Date referitoare la teren

Crt	Categorie folosință	Intra vilan	Suprafața (mp)	Tarla	Parcelă	Nr. topo	Observații / Referințe
1	arabil	NU	9.646	47	37/1	-	

Lungime Segmente

1) Valorile lungimilor segmentelor sunt obținute din proiecție în plan.

Punct început	X / Y	Punct sfârșit	X / Y	Lungime segment (** (m)
1	377.424,823 263.785,384	2	377.352,46 263.440,471	352.422
2	377.352,46 263.440,471	3	377.380,328 263.437,519	28.024
3	377.380,328 263.437,519	4	377.449,743 263.768,383	338.067
4	377.449,743 263.768,383	5	377.429,326 263.783,957	25.679
5	377.429,326 263.783,957	1	377.424,823 263.785,384	4.724

**** Lungimile segmentelor sunt determinate în planul de proiecție Stereo 70 și sunt rotunjite la 1 milimetru.**

***** Distanța dintre puncte este formată din segmente cumulate ce sunt mai mici decât valoarea 1 milimetru.**

**DATE DESPRE IMOBILUL NR. 8238**

Oficiul de Cadastru și Publicitate Imobiliară DOLJ
Biroul de Cadastru și Publicitate Imobiliară Craiova

A. Partea I. Descrierea imobilului

TEREN Extravilan

Adresa: Jud. Dolj, T47,P20

Nr. Crt	Nr cadastral Nr. topografic	Suprafața* (mp)	Observații / Referințe
A1		20.874	Sector cadastral:42 Teren neimprejmuit;

B. Partea II. Proprietari și acte

Inscrieri privitoare la dreptul de proprietate și alte drepturi reale	Referințe
/	
Act Administrativ nr. TDP nr. 826-44709, din 03/10/1996 emis de CJS DAPT DOLJ;	
B1	A1
Intabulare, drept de PROPRIETATE, dobândit prin Reconstituire, cota actuala 1/1, cota initiala 1/1 1) DELIU ION, Lipsă CNP.	

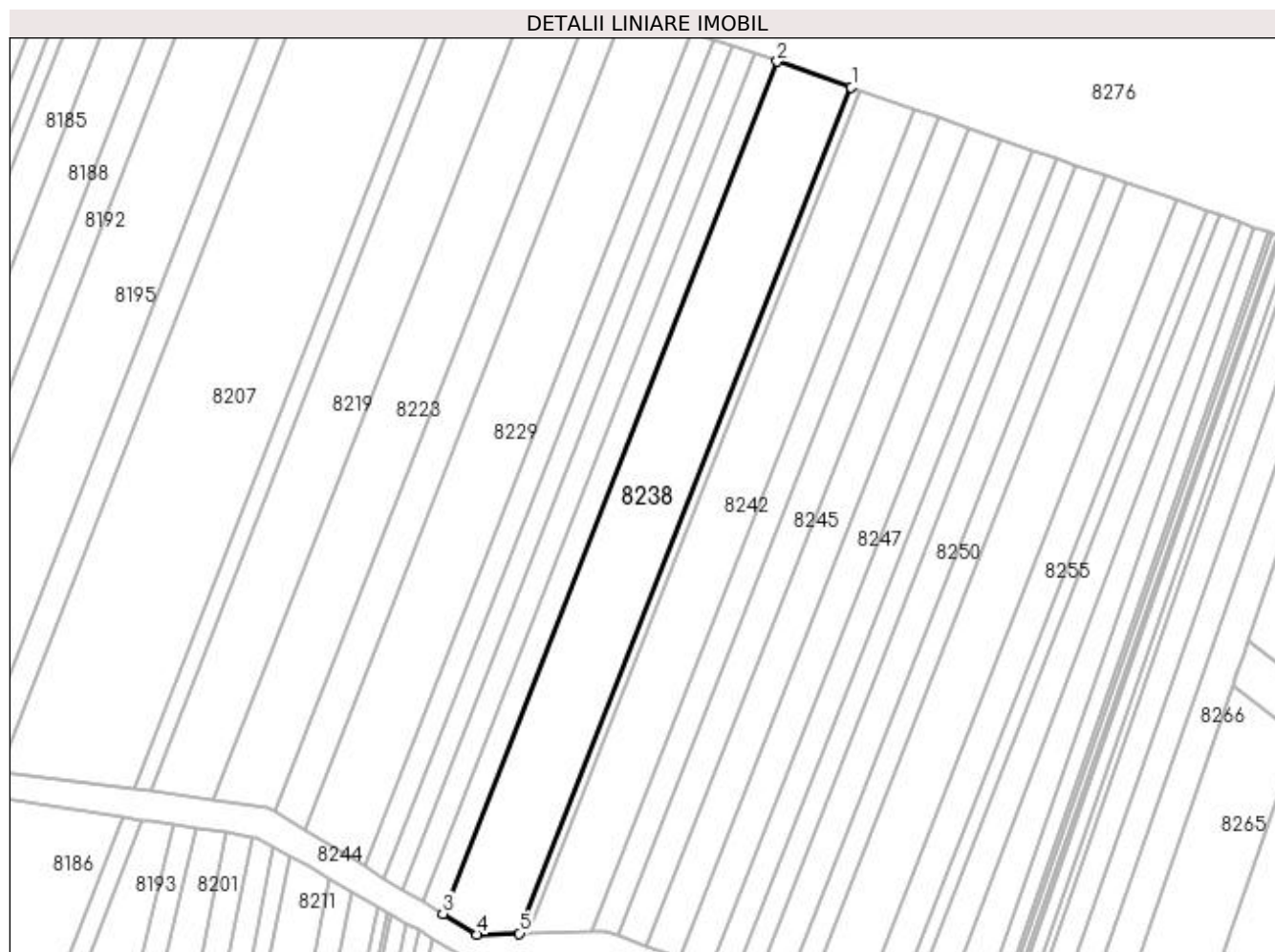
C. Partea III. SARCINI .

Inscrieri privind dezmembramintele dreptului de proprietate, drepturi reale de garanție și sarcini	Referințe
NU SUNT	

Anexa Nr. 1 La Partea I**Teren**

Nr cadastral	Suprafața (mp)*	Observații / Referințe
	20.874	

* Suprafața este determinată în planul de proiecție Stereo 70.

**Date referitoare la teren**

Crt	Categorie folosință	Intra vilan	Suprafața (mp)	Tarla	Parcelă	Nr. topo	Observații / Referințe
1	arabil	NU	20.874	47	20	-	

Lungime Segmente

1) Valorile lungimilor segmentelor sunt obținute din proiecție în plan.

Punct început	X / Y	Punct sfârșit	X / Y	Lungime segment (** (m)
1	377.523,679 264.264,963	2	377.483,709 264.278,844	42.312
2	377.483,709 264.278,844	3	377.303,853 263.820,523	492.348
3	377.303,853 263.820,523	4	377.322,273 263.809,363	21.537
4	377.322,273 263.809,363	5	377.345,115 263.809,933	22.849
5	377.345,115 263.809,933	1	377.523,679 264.264,963	488.812

**** Lungimile segmentelor sunt determinate în planul de proiecție Stereo 70 și sunt rotunjite la 1 milimetru.**

***** Distanța dintre puncte este formată din segmente cumulate ce sunt mai mici decât valoarea 1 milimetru.**

**DATE DESPRE IMOBILUL NR. 8239**

Oficiul de Cadastru și Publicitate Imobiliară DOLJ
Biroul de Cadastru și Publicitate Imobiliară Craiova

A. Partea I. Descrierea imobilului

TEREN Extravilan

Adresa: Jud. Dolj, T47,P37

Nr. Crt	Nr cadastral Nr. topografic	Suprafața* (mp)	Observații / Referințe
A1		5.229	Sector cadastral:42 Teren neimprejmuit;

B. Partea II. Proprietari și acte

Inscrieri privitoare la dreptul de proprietate și alte drepturi reale		Referințe
/		
Act Administrativ nr. TDP nr. 781-44580, din 07/10/1996 emis de CJSAPT DOLJ;		
B1	Intabulare, drept de PROPRIETATE, dobândit prin Reconstituire, cota actuala 1/1, cota initiala 1/1 1) ODINĂ FLOREA, Lipsă CNP.	A1

C. Partea III. SARCINI .

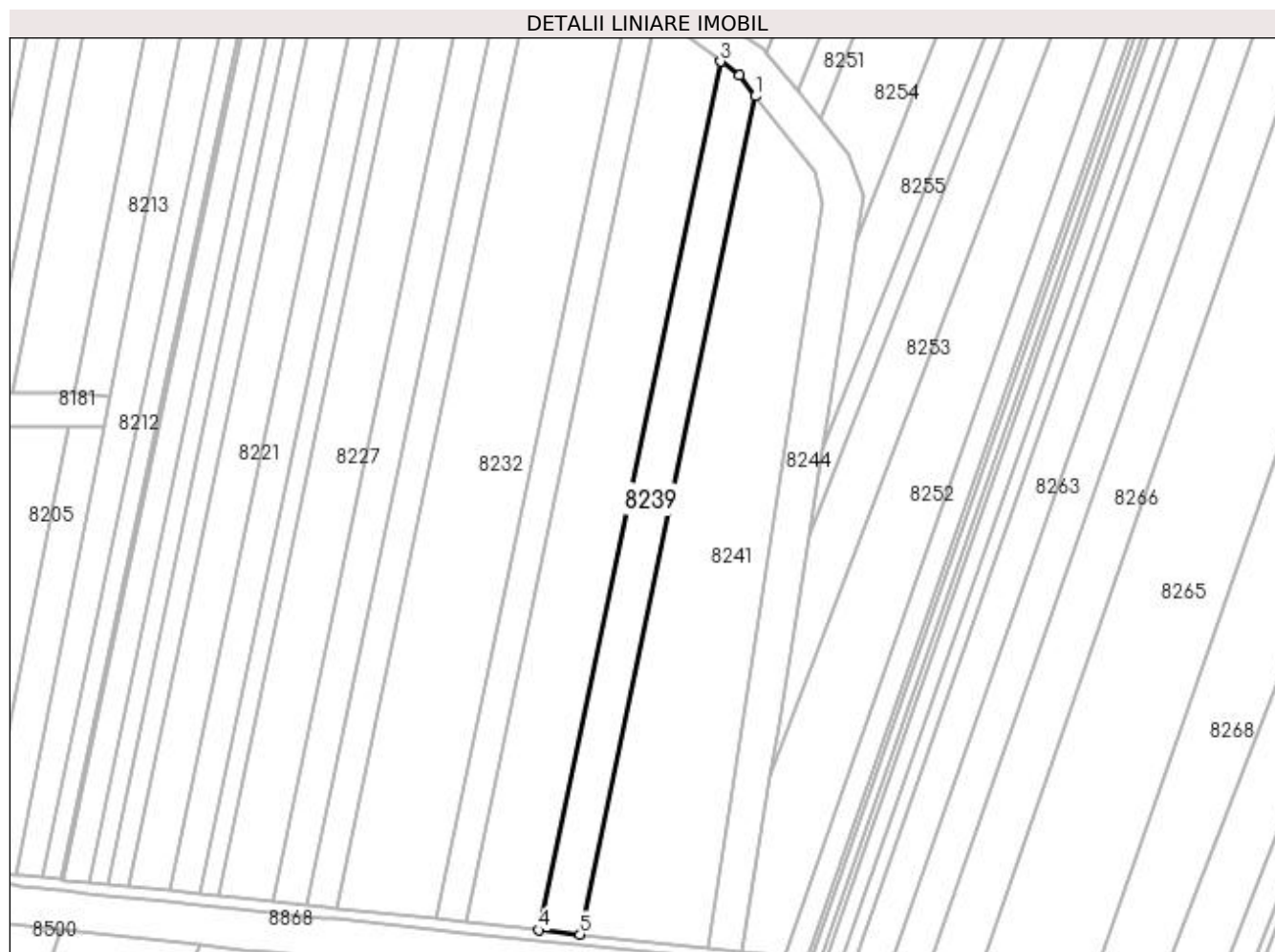
Inscrieri privind dezmembramintele dreptului de proprietate, drepturi reale de garanție și sarcini	Referințe
NU SUNT	

Anexa Nr. 1 La Partea I

Teren

Nr cadastral	Suprafața (mp)*	Observații / Referințe
	5.229	

* Suprafața este determinată în planul de proiecție Stereo 70.



Date referitoare la teren

Crt	Categorie folosință	Intra vilan	Suprafața (mp)	Tarla	Parcelă	Nr. topo	Observații / Referințe
1	arabil	NU	5.229	47	37	-	

Lungime Segmente

1) Valorile lungimilor segmentelor sunt obținute din proiecție în plan.

Punct început	X / Y	Punct sfârșit	X / Y	Lungime segment (** (m)
1	377.463,019 263.755,153	2	377.456,769 263.763,024	10.051
2	377.456,769 263.763,024	3	377.449,743 263.768,383	8.836
3	377.449,743 263.768,383	4	377.380,328 263.437,519	338.067
4	377.380,328 263.437,519	5	377.396,03 263.435,855	15.79
5	377.396,03 263.435,855	1	377.463,019 263.755,153	326.25

**** Lungimile segmentelor sunt determinate în planul de proiecție Stereo 70 și sunt rotunjite la 1 milimetru.**

***** Distanța dintre puncte este formată din segmente cumulate ce sunt mai mici decât valoarea 1 milimetru.**

**DATE DESPRE IMOBILUL NR. 8240**

Oficiul de Cadastru și Publicitate Imobiliară DOLJ
Biroul de Cadastru și Publicitate Imobiliară Craiova

A. Partea I. Descrierea imobilului

TEREN Extravilan

Adresa: Jud. Dolj, T47,P19

Nr. Crt	Nr cadastral Nr. topografic	Suprafața* (mp)	Observații / Referințe
A1	30377	2.245	Sector cadastral:42 Teren neimprejmit;

B. Partea II. Proprietari și acte

Inscrieri privitoare la dreptul de proprietate și alte drepturi reale		Referințe
41290 / 04/03/2019		
Act Notarial nr. CONTRACT DE VANZARE AUT 856, din 27/02/2019 emis de NP Floricel MIHAI-MARIAN;		
B1	Intabulare, drept de PROPRIETATE, dobandit prin Conventie, cota actuala 1/1, cota initiala 1/1 1) SILISTEANU TIBERIU RADU	A1
B2	se notează faptul că, urmare a transferului intrapatrimonial, imobilul de sub A 1 face parte din patrimoniul de Afecțațiune al lui SILISTEANU TIBERIU RADU- INTREPRINDERE INDIVIDUALA	A1

C. Partea III. SARCINI .

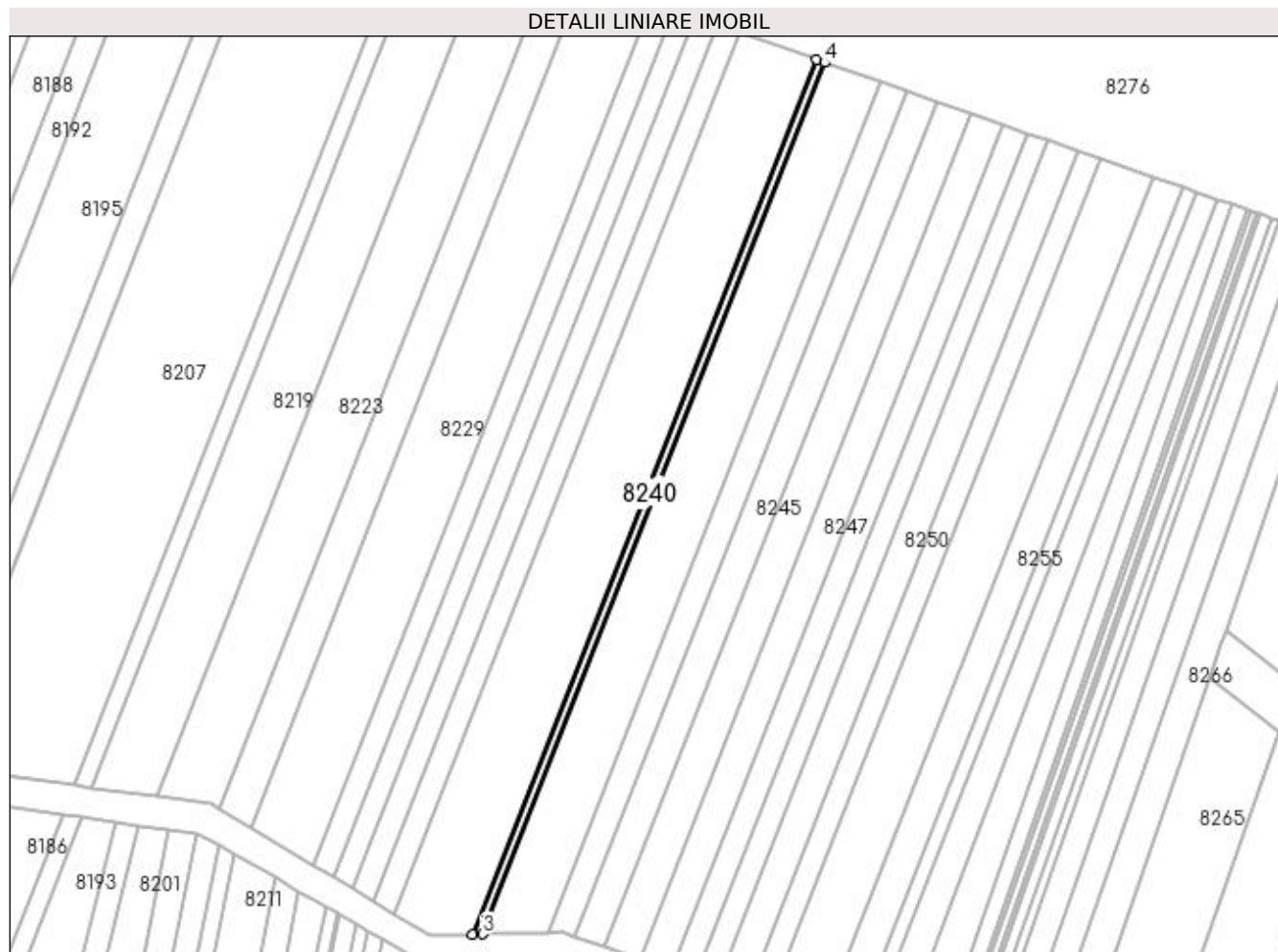
Inscrieri privind dezmembramintele dreptului de proprietate, drepturi reale de garanție și sarcini	Referințe
NU SUNT	

Anexa Nr. 1 La Partea I

Teren

Nr cadastral	Suprafaţa (mp)*	Observații / Referințe
30377	2.245	

* Suprafața este determinată în planul de proiecție Stereo 70.



Date referitoare la teren

Crt	Categorie folosință	Intra vilan	Suprafața (mp)	Tarla	Parcelă	Nr. topo	Observații / Referințe
1	arabil	NU	2.245	47	19	-	

Lungime Segmente

1) Valorile lungimilor segmentelor sunt obținute din proiecție în plan.

Punct început	X / Y	Punct sfârșit	X / Y	Lungime segment (** (m)
1	377.523,679 264.264,963	2	377.345,115 263.809,933	488.812
2	377.345,115 263.809,933	3	377.350,106 263.810,058	4.993
3	377.350,106 263.810,058	4	377.528,029 264.263,452	487.055
4	377.528,029 264.263,452	1	377.523,679 264.264,963	4.605

**** Lungimile segmentelor sunt determinate în planul de proiecție Stereo 70 și sunt rotunjite la 1 milimetru.**

***** Distanța dintre puncte este formată din segmente cumulate ce sunt mai mici decât valoarea 1 milimetru.**

**DATE DESPRE IMOBILUL NR. 8241**

Oficiul de Cadastru și Publicitate Imobiliară DOLJ
 Biroul de Cadastru și Publicitate Imobiliară Craiova

A. Partea I. Descrierea imobilului

TEREN Extravilan

Adresa: Jud. Dolj, T47,P36

Nr. Crt	Nr cadastral Nr. topografic	Suprafața* (mp)	Observații / Referințe
A1		12.587	Sector cadastral:42 Teren neimprejmuit;

B. Partea II. Proprietari și acte

Inscrieri privitoare la dreptul de proprietate și alte drepturi reale	Referințe
/	
Act Administrativ nr. TDP nr. 1165-48659, din 29/10/1996 emis de CJSAPT DOLJ;	
B1	A1
Intabulare, drept de PROPRIETATE, dobândit prin Reconstituire, cota actuala 1/1, cota initiala 1/1 1) POPESCU ALEXANDRA, Lipsă CNP.	

C. Partea III. SARCINI .

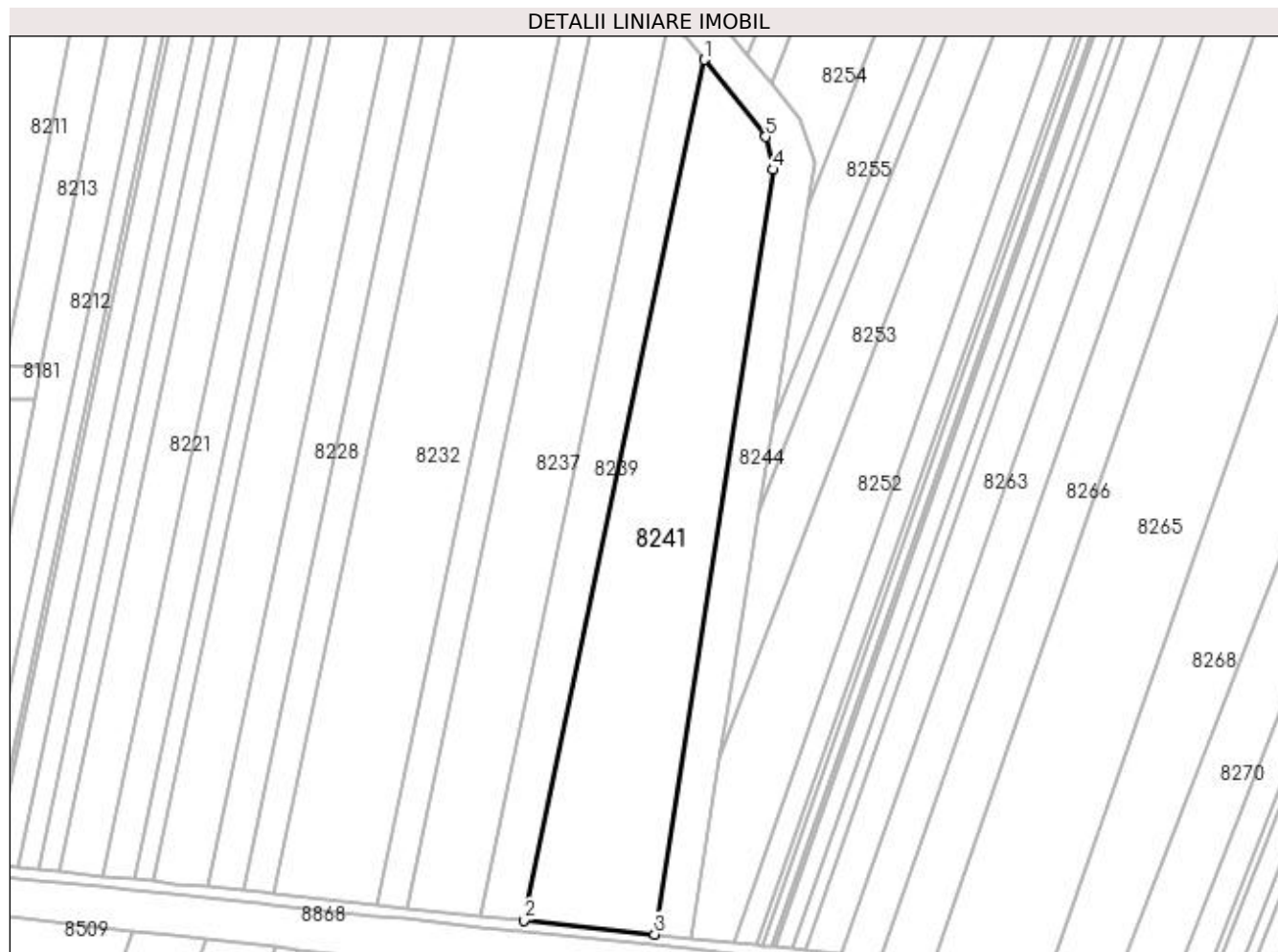
Inscrieri privind dezmembramintele dreptului de proprietate, drepturi reale de garanție și sarcini	Referințe
NU SUNT	

Anexa Nr. 1 La Partea I

Teren

Nr cadastral	Suprafața (mp)*	Observații / Referințe
	12.587	

* Suprafața este determinată în planul de proiecție Stereo 70.



Date referitoare la teren

Crt	Categorie folosință	Intra vilan	Suprafața (mp)	Tarla	Parcelă	Nr. topo	Observații / Referințe
1	arabil	NU	12.587	47	36	-	

Lungime Segmente

1) Valorile lungimilor segmentelor sunt obținute din proiecție în plan.

Punct început	X / Y	Punct sfârșit	X / Y	Lungime segment (** (m)
1	377.463,019 263.755,153	2	377.396,03 263.435,855	326.25
2	377.396,03 263.435,855	3	377.444,688 263.430,7	48.93
3	377.444,688 263.430,7	4	377.488,766 263.714,344	287.048
4	377.488,766 263.714,344	5	377.485,741 263.726,541	12.567
5	377.485,741 263.726,541	1	377.463,019 263.755,153	36.537

**** Lungimile segmentelor sunt determinate în planul de proiecție Stereo 70 și sunt rotunjite la 1 milimetru.**

***** Distanța dintre puncte este formată din segmente cumulate ce sunt mai mici decât valoarea 1 milimetru.**

**DATE DESPRE IMOBILUL NR. 8242**

Oficiul de Cadastru și Publicitate Imobiliară DOLJ
Biroul de Cadastru și Publicitate Imobiliară Craiova

A. Partea I. Descrierea imobilului

TEREN Extravilan

Adresa: Jud. Dolj, T47,P18

Nr. Crt	Nr cadastral Nr. topografic	Suprafața* (mp)	Observații / Referințe
A1		15.000	Sector cadastral:42 Teren neimprejmuit;

B. Partea II. Proprietari și acte

Inscrieri privitoare la dreptul de proprietate și alte drepturi reale	Referințe
/	
Act Administrativ nr. TDP nr. 2506, din 26/02/2007 emis de CJSAPT DOLJ;	
B1	A1
Intabulare, drept de PROPRIETATE, dobândit prin Reconstituire, cota actuala 1/1, cota initiala 1/1 1) STOICA CONSTANTIN, Lipsă CNP.	

C. Partea III. SARCINI .

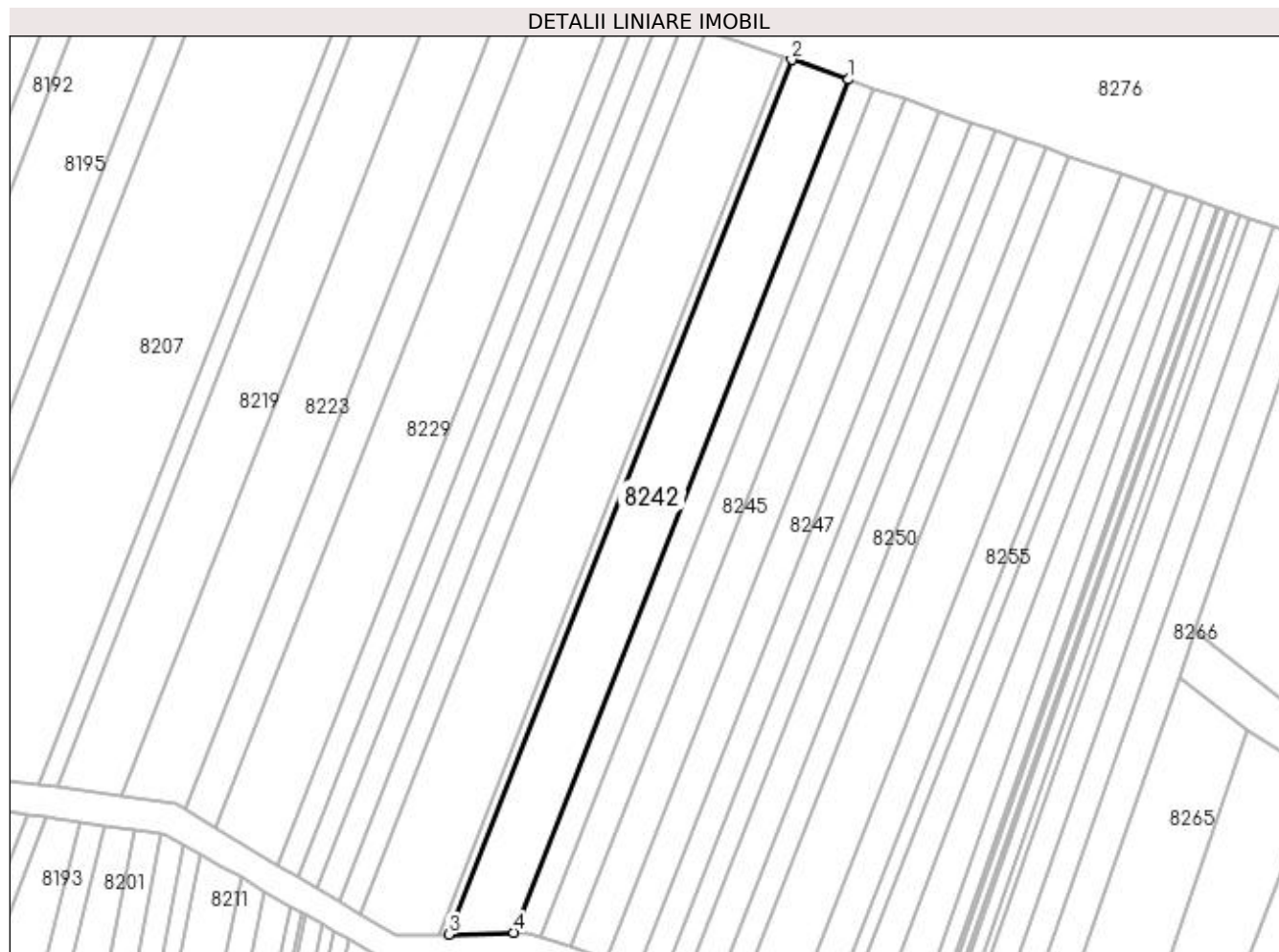
Inscrieri privind dezmembramintele dreptului de proprietate, drepturi reale de garanție și sarcini	Referințe
NU SUNT	

Anexa Nr. 1 La Partea I

Teren

Nr cadastral	Suprafața (mp)*	Observații / Referințe
	15.000	

* Suprafața este determinată în planul de proiecție Stereo 70.



Date referitoare la teren

Crt	Categorie folosință	Intra vilan	Suprafața (mp)	Tarla	Parcelă	Nr. topo	Observații / Referințe
1	arabil	NU	15.000	47	18	-	

Lungime Segmente

1) Valorile lungimilor segmentelor sunt obținute din proiecție în plan.

Punct început	X / Y	Punct sfârșit	X / Y	Lungime segment (** (m)
1	377.557,505 264.253,216	2	377.528,029 264.263,452	31.203
2	377.528,029 264.263,452	3	377.350,106 263.810,058	487.055
3	377.350,106 263.810,058	4	377.383,93 263.810,902	33.835
4	377.383,93 263.810,902	1	377.557,505 264.253,216	475.153

**** Lungimile segmentelor sunt determinate în planul de proiecție Stereo 70 și sunt rotunjite la 1 milimetru.**

***** Distanța dintre puncte este formată din segmente cumulate ce sunt mai mici decât valoarea 1 milimetru.**

**DATE DESPRE IMOBILUL NR. 8243**

Oficiul de Cadastru și Publicitate Imobiliară DOLJ
Biroul de Cadastru și Publicitate Imobiliară Craiova

A. Partea I. Descrierea imobilului

TEREN Extravilan

Adresa: Jud. Dolj, T47,P17

Nr. Crt	Nr cadastral Nr. topografic	Suprafața* (mp)	Observații / Referințe
A1		6.554	Sector cadastral:42 Teren neimpregmuit;

B. Partea II. Proprietari și acte

Inscrieri privitoare la dreptul de proprietate și alte drepturi reale	Referințe
/	
Act Administrativ nr. TDP nr. 1565-59363, din 17/11/1998 emis de CJSAPT DOLJ;	
B1	A1
Intabulare, drept de PROPRIETATE, dobandit prin Reconstituire, cota actuala 1/1, cota initiala 1/1 1) PÎRVU STANA, Lipsă CNP.	

C. Partea III. SARCINI .

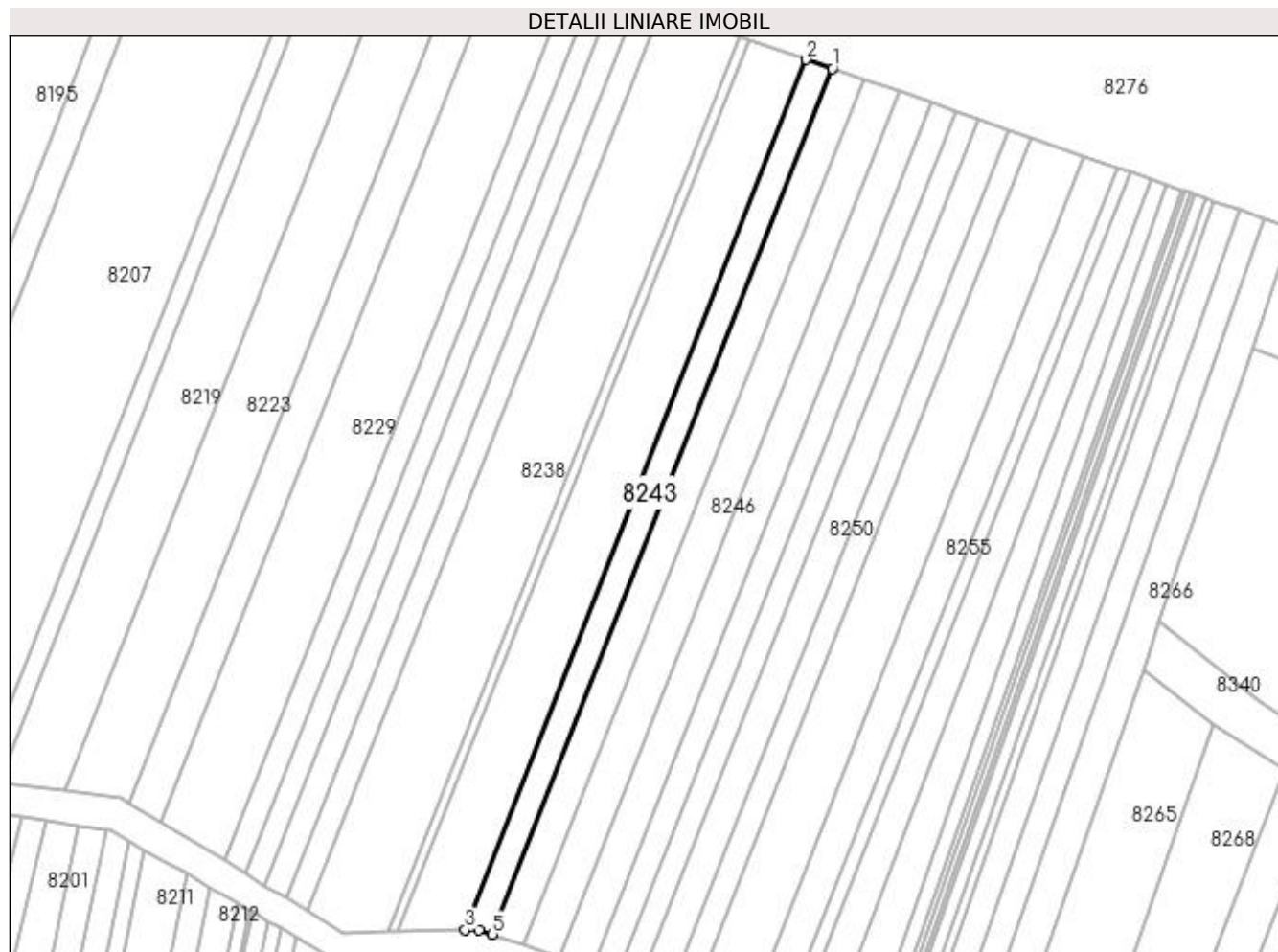
Inscrieri privind dezmembramintele dreptului de proprietate, drepturi reale de garanție și sarcini	Referințe
NU SUNT	

Anexa Nr. 1 La Partea I

Teren

Nr cadastral	Suprafața (mp)*	Observații / Referințe
	6.554	

* Suprafața este determinată în planul de proiecție Stereo 70.



Date referitoare la teren

Crt	Categorie folosință	Intravilan	Suprafața (mp)	Tarla	Parcelă	Nr. topo	Observații / Referințe
1	arabil	NU	6.554	47	17	-	

Lungime Segmente

1) Valorile lungimilor segmentelor sunt obținute din proiecție în plan.

Punct început	X / Y	Punct sfârșit	X / Y	Lungime segment (** (m)
1	377.570,598 264.248,668	2	377.557,505 264.253,216	13.86
2	377.557,505 264.253,216	3	377.383,93 263.810,902	475.153
3	377.383,93 263.810,902	4	377.391,081 263.811,08	7.153
4	377.391,081 263.811,08	5	377.397,955 263.808,727	7.266
5	377.397,955 263.808,727	1	377.570,598 264.248,668	472.603

**** Lungimile segmentelor sunt determinate în planul de proiecție Stereo 70 și sunt rotunjite la 1 milimetru.**

***** Distanța dintre puncte este formată din segmente cumulate ce sunt mai mici decât valoarea 1 milimetru.**

**DATE DESPRE IMOBILUL NR. 8244**

Oficiul de Cadastru și Publicitate Imobiliară DOLJ
Biroul de Cadastru și Publicitate Imobiliară Craiova

A. Partea I. Descrierea imobilului

TEREN Extravilan

Adresa: Jud. Dolj, T47,P

Nr. Crt	Nr cadastral Nr. topografic	Suprafața* (mp)	Observații / Referințe
A1		13.306	Sector cadastral:42 Teren neimprejmuit;

B. Partea II. Proprietari și acte

Inscrieri privitoare la dreptul de proprietate și alte drepturi reale		Referințe
/		
Act Normativ nr. 7, din 13/03/1996 emis de PARLAMENTUL ROMÂNIEI;		
B1	Inscrierea provizorie, drept de PROPRIETATE, dobandit prin Lege, cota actuala 1/1, cota initiala 1/1 1) NEIDENTIFICAT NEIDENTIFICAT, neidentificat	A1

C. Partea III. SARCINI .

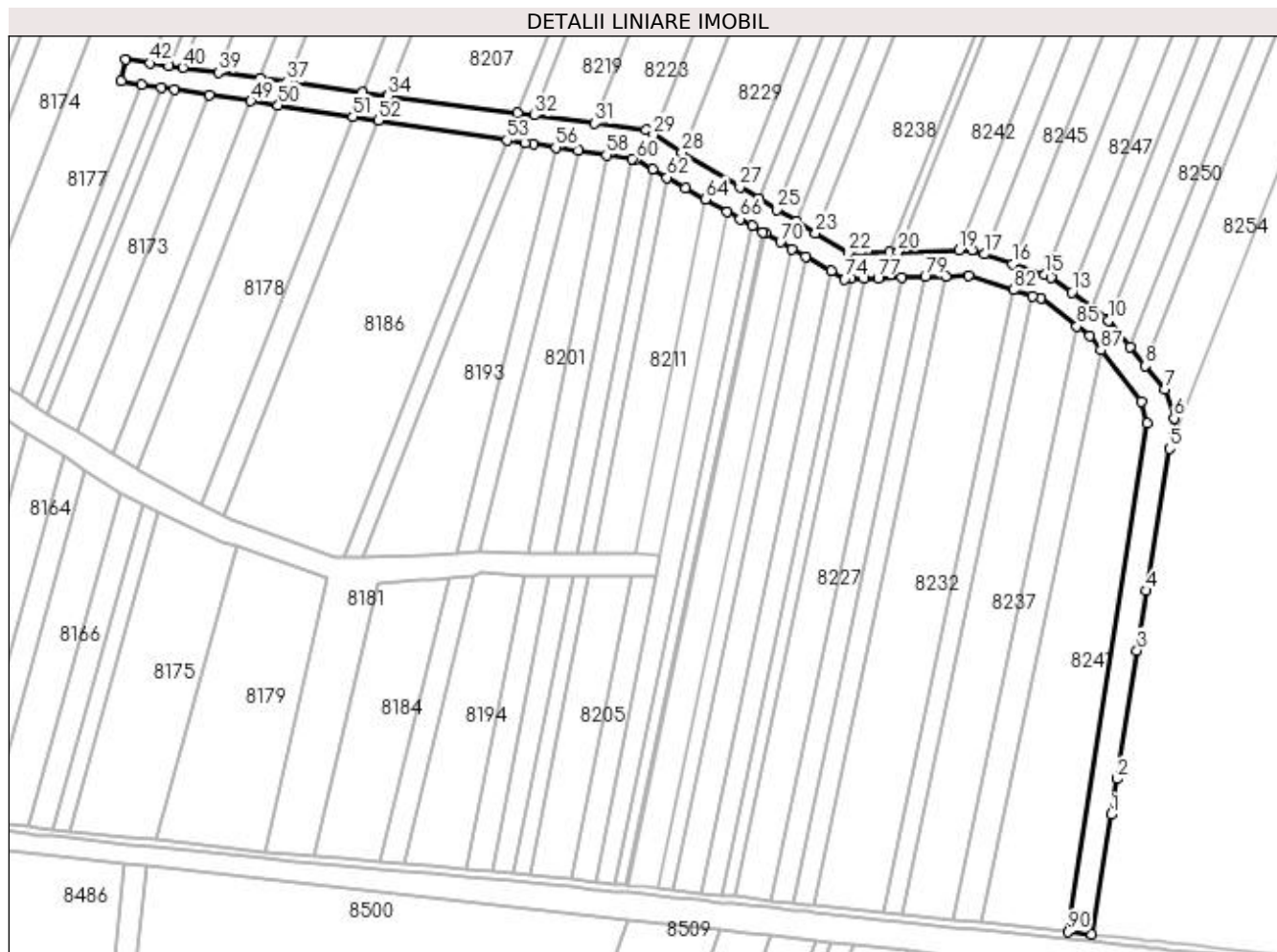
Inscrieri privind dezmembramintele dreptului de proprietate, drepturi reale de garanție și sarcini	Referințe
NU SUNT	

Anexa Nr. 1 La Partea I

Teren

Nr cadastral	Suprafața (mp)*	Observații / Referințe
	13.306	

* Suprafața este determinată în planul de proiecție Stereo 70.



Date referitoare la teren

Crt	Categorie folosință	Intra vilan	Suprafața (mp)	Tarla	Parcelă	Nr. topo	Observații / Referințe
1	altele	NU	13.306	47	-	-	Cn

Lungime Segmente

1) Valorile lungimilor segmentelor sunt obținute din proiecție în plan.

Punct început	X / Y	Punct sfârșit	X / Y	Lungime segment	Punct început	X / Y	Punct sfârșit	X / Y	Lungime segment	Punct început	X / Y	Punct sfârșit	X / Y	Lungime segment
1	377.468,666 263.496,115	2	377.471,827 263.515,962	20.097	2	377.471,827 263.515,962	3	377.483,236 263.587,58	72.521	3	377.483,236 263.587,58	4	377.488,557 263.620,985	33.826
4	377.488,557 263.620,985	5	377.501,196 263.700,328	80.343	5	377.501,196 263.700,328	6	377.503,888 263.717,23	17.115	6	377.503,888 263.717,23	7	377.498,64 263.733,289	16.895
7	377.498,64 263.733,289	8	377.488,022 263.746,366	16.845	8	377.488,022 263.746,366	9	377.479,303 263.757,105	13.833	9	377.479,303 263.757,105	10	377.467,404 263.771,759	18.877
10	377.467,404 263.771,759	11	377.466,659 263.772,676	1.181	11	377.466,659 263.772,676	12	377.458,088 263.779,046	10.679	12	377.458,088 263.779,046	13	377.446,757 263.787,466	14.117
13	377.446,757 263.787,466	14	377.435,399 263.795,906	14.151	14	377.435,399 263.795,906	15	377.431,79 263.797,141	3.814	15	377.431,79 263.797,141	16	377.413,752 263.803,318	19.066
16	377.413,752 263.803,318	17	377.397,955 263.808,727	16.697	17	377.397,955 263.808,727	18	377.391,081 263.811,08	7.266	18	377.391,081 263.811,08	19	377.383,93 263.810,902	7.153

Punct început	X / Y	Punct sfârșit	X / Y	Lungime segment	Punct început	X / Y	Punct sfârșit	X / Y	Lungime segment	Punct început	X / Y	Punct sfârșit	X / Y	Lungime segment
19	377.383,93 263.810,902	20	377.350,106 263.810,058	33.835	20	377.350,106 263.810,058	21	377.345,115 263.809,933	4.993	21	377.345,115 263.809,933	22	377.322,273 263.809,363	22.849
22	377.322,273 263.809,363	23	377.303,853 263.820,523	21.537	23	377.303,853 263.820,523	24	377.293,097 263.827,039	12.576	24	377.293,097 263.827,039	25	377.282,25 263.833,611	12.683
25	377.282,25 263.833,611	26	377.272,426 263.839,563	11.486	26	377.272,426 263.839,563	27	377.261,602 263.846,121	12.656	27	377.261,602 263.846,121	28	377.229,315 263.865,682	37.75
28	377.229,315 263.865,682	29	377.213,449 263.875,295	18.551	29	377.213,449 263.875,295	30	377.209,092 263.877,935	5.094	30	377.209,092 263.877,935	31	377.180,671 263.881,718	28.672
31	377.180,671 263.881,718	32	377.147,018 263.886,198	33.95	32	377.147,018 263.886,198	33	377.137,483 263.887,467	9.619	33	377.137,483 263.887,467	34	377.065,318 263.897,074	72.802
34	377.065,318 263.897,074	35	377.064,796 263.897,143	0.527	35	377.064,796 263.897,143	36	377.050,896 263.899,052	14.03	36	377.050,896 263.899,052	37	377.009,043 263.904,799	42.246
37	377.009,043 263.904,799	38	376.993,717 263.906,904	15.47	38	376.993,717 263.906,904	39	376.970,553 263.910,084	23.381	39	376.970,553 263.910,084	40	376.950,767 263.912,801	19.972
40	376.950,767 263.912,801	41	376.943,212 263.913,839	7.626	41	376.943,212 263.913,839	42	376.932,491 263.915,311	10.822	42	376.932,491 263.915,311	43	376.918,656 263.917,211	13.965
43	376.918,656 263.917,211	44	376.916,376 263.905,227	12.199	44	376.916,376 263.905,227	45	376.927,87 263.903,467	11.628	45	376.927,87 263.903,467	46	376.938,53 263.901,835	10.784
46	376.938,53 263.901,835	47	376.946,04 263.900,685	7.598	47	376.946,04 263.900,685	48	376.965,711 263.897,673	19.9	48	376.965,711 263.897,673	49	376.988,741 263.894,147	23.298
49	376.988,741 263.894,147	50	377.003,977 263.891,814	15.414	50	377.003,977 263.891,814	51	377.045,586 263.885,443	42.094	51	377.045,586 263.885,443	52	377.059,924 263.883,247	14.505
52	377.059,924 263.883,247	53	377.131,558 263.872,279	72.469	53	377.131,558 263.872,279	54	377.141,935 263.870,69	10.498	54	377.141,935 263.870,69	55	377.146,344 263.870,037	4.457
55	377.146,344 263.870,037	56	377.158,831 263.868,189	12.623	56	377.158,831 263.868,189	57	377.171,381 263.866,331	12.687	57	377.171,381 263.866,331	58	377.187,159 263.863,996	15.95
58	377.187,159 263.863,996	59	377.201,294 263.861,904	14.289	59	377.201,294 263.861,904	60	377.203,45 263.861,585	2.179	60	377.203,45 263.861,585	61	377.212,843 263.856,237	10.809
61	377.212,843 263.856,237	62	377.221,054 263.851,563	9.448	62	377.221,054 263.851,563	63	377.231,209 263.845,782	11.685	63	377.231,209 263.845,782	64	377.242,415 263.839,402	12.895
64	377.242,415 263.839,402	65	377.254,532 263.832,504	13.943	65	377.254,532 263.832,504	66	377.261,704 263.828,421	8.253	66	377.261,704 263.828,421	67	377.268,463 263.824,532	7.798
67	377.268,463 263.824,532	68	377.274,414 263.821,109	6.865	68	377.274,414 263.821,109	69	377.275,688 263.820,376	1.47	69	377.275,688 263.820,376	70	377.284,276 263.815,435	9.908
70	377.284,276 263.815,435	71	377.290,775 263.811,696	7.498	71	377.290,775 263.811,696	72	377.298,238 263.807,403	8.61	72	377.298,238 263.807,403	73	377.312,51 263.799,193	16.465
73	377.312,51 263.799,193	74	377.320,001 263.794,883	8.642	74	377.320,001 263.794,883	75	377.323,461 263.794,971	3.461	75	377.323,461 263.794,971	76	377.330,811 263.795,159	7.352
76	377.330,811 263.795,159	77	377.338,731 263.795,36	7.923	77	377.338,731 263.795,36	78	377.351,821 263.795,694	13.094	78	377.351,821 263.795,694	79	377.365,062 263.796,031	13.245
79	377.365,062 263.796,031	80	377.376,642 263.796,326	11.584	80	377.376,642 263.796,326	81	377.389,276 263.796,648	12.638	81	377.389,276 263.796,648	82	377.414,143 263.788,768	26.086
82	377.414,143 263.788,768	83	377.424,823 263.785,384	11.203	83	377.424,823 263.785,384	84	377.429,326 263.783,957	4.724	84	377.429,326 263.783,957	85	377.449,743 263.768,383	25.679
85	377.449,743 263.768,383	86	377.456,769 263.763,024	8.836	86	377.456,769 263.763,024	87	377.463,019 263.755,153	10.051	87	377.463,019 263.755,153	88	377.485,741 263.726,541	36.537
88	377.485,741 263.726,541	89	377.488,766 263.714,344	12.567	89	377.488,766 263.714,344	90	377.444,688 263.430,7	287.048	90	377.444,688 263.430,7	91	377.458,021 263.429,291	13.407
91	377.458,021 263.429,291	1	377.468,666 263.496,115	67.667										

** Lungimile segmentelor sunt determinate în planul de proiecție Stereo 70 și sunt rotunjite la 1 milimetru.

*** Distanța dintre puncte este formată din segmente cumulate ce sunt mai mici decât valoarea 1 milimetru.

**DATE DESPRE IMOBILUL NR. 8245**

Oficiul de Cadastru și Publicitate Imobiliară DOLJ
Biroul de Cadastru și Publicitate Imobiliară Craiova

A. Partea I. Descrierea imobilului

TEREN Extravilan

Adresa: Jud. Dolj, T47,P17

Nr. Crt	Nr cadastral Nr. topografic	Suprafața* (mp)	Observații / Referințe
A1		7.883	Sector cadastral:42 Teren neimprejmuit;

B. Partea II. Proprietari și acte

Inscrieri privitoare la dreptul de proprietate și alte drepturi reale	Referințe
/	
Act Administrativ nr. TDP nr. 2479, din 15/06/2004 emis de CJSAPT DOLJ;	
B1	A1
Intabulare, drept de PROPRIETATE, dobândit prin Reconstituire, cota actuala 1/1, cota initiala 1/1 1) GIDEA ION, Lipsă CNP.	

C. Partea III. SARCINI .

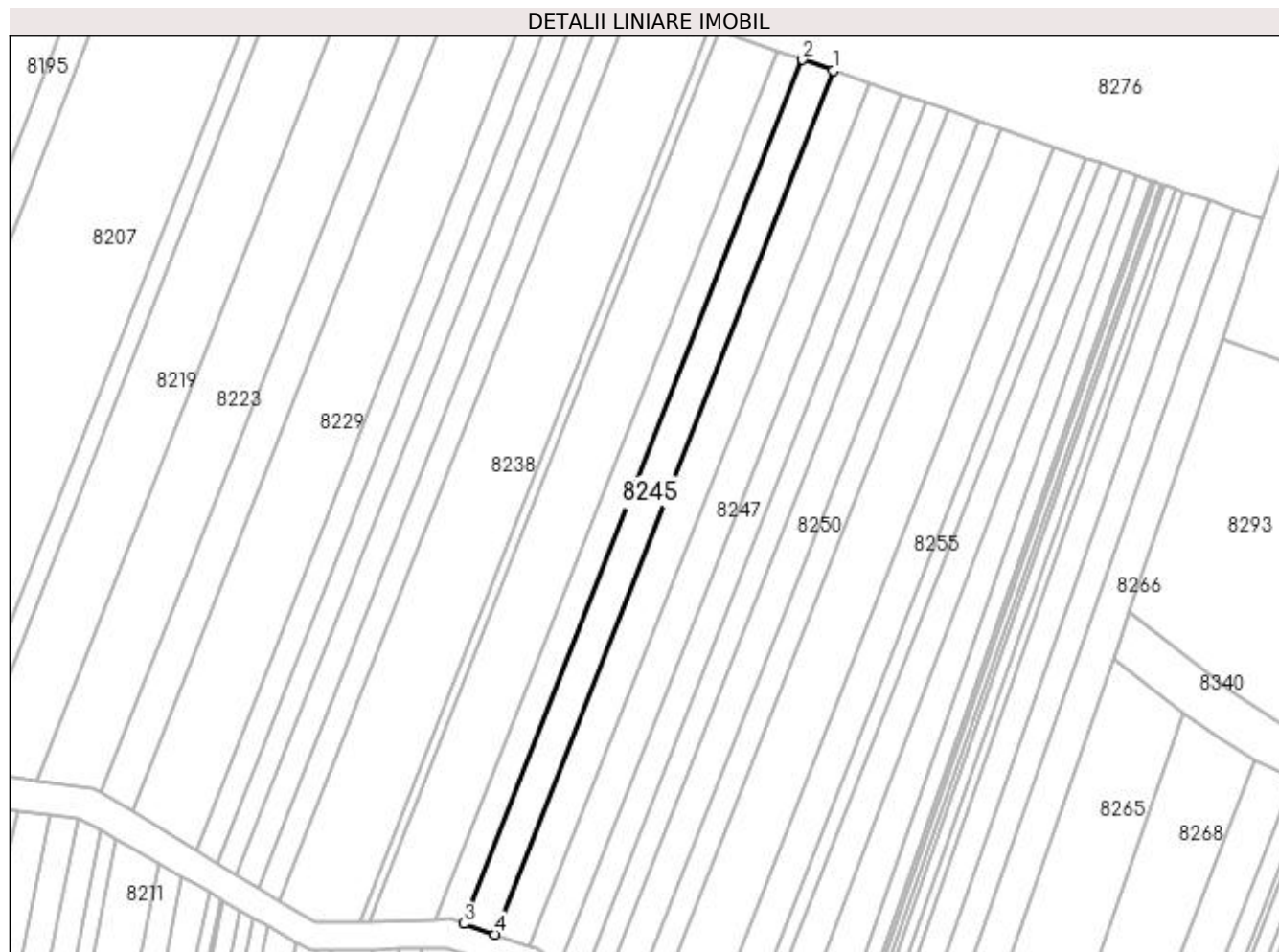
Inscrieri privind dezmembramintele dreptului de proprietate, drepturi reale de garanție și sarcini	Referințe
NU SUNT	

Anexa Nr. 1 La Partea I

Teren

Nr cadastral	Suprafața (mp)*	Observații / Referințe
	7.883	

* Suprafața este determinată în planul de proiecție Stereo 70.



Date referitoare la teren

Crt	Categorie folosință	Intra vilan	Suprafața (mp)	Tarla	Parcelă	Nr. topo	Observații / Referințe
1	arabil	NU	7.883	47	17	-	

Lungime Segmente

1) Valorile lungimilor segmentelor sunt obținute din proiecție în plan.

Punct început	X / Y	Punct sfârșit	X / Y	Lungime segment (** (m)
1	377.586,369 264.243,191	2	377.570,598 264.248,668	16.695
2	377.570,598 264.248,668	3	377.397,955 263.808,727	472.603
3	377.397,955 263.808,727	4	377.413,752 263.803,318	16.697
4	377.413,752 263.803,318	1	377.586,369 264.243,191	472.53

**** Lungimile segmentelor sunt determinate în planul de proiecție Stereo 70 și sunt rotunjite la 1 milimetru.**

***** Distanța dintre puncte este formată din segmente cumulate ce sunt mai mici decât valoarea 1 milimetru.**

**DATE DESPRE IMOBILUL NR. 8246**

Oficiul de Cadastru și Publicitate Imobiliară DOLJ
 Biroul de Cadastru și Publicitate Imobiliară Craiova

A. Partea I. Descrierea imobilului

TEREN Extravilan

Adresa: Jud. Dolj, T47,P16

Nr. Crt	Nr cadastral Nr. topografic	Suprafața* (mp)	Observații / Referințe
A1	30126	9.000	Sector cadastral:42 Teren neimprejmuit;

B. Partea II. Proprietari și acte

Inscrieri privitoare la dreptul de proprietate și alte drepturi reale		Referințe
104452 / 25/10/2013		
Act Notarial nr. contract de vanzare -cumparare aut nr 723, din 16/05/2013 emis de NP DRAGOMIR ROMELIA MARINA (declaratie aut nr 899/30.05.2013 - NP Dragomir Romelia);		
B1	Intabulare, drept de PROPRIETATE, dobandit prin Conventie, cota actuala 1/1, cota initiala 1/1	A1
1) SC KAMPARO INVESTMENT SRL, CIF:25525855		

C. Partea III. SARCINI .

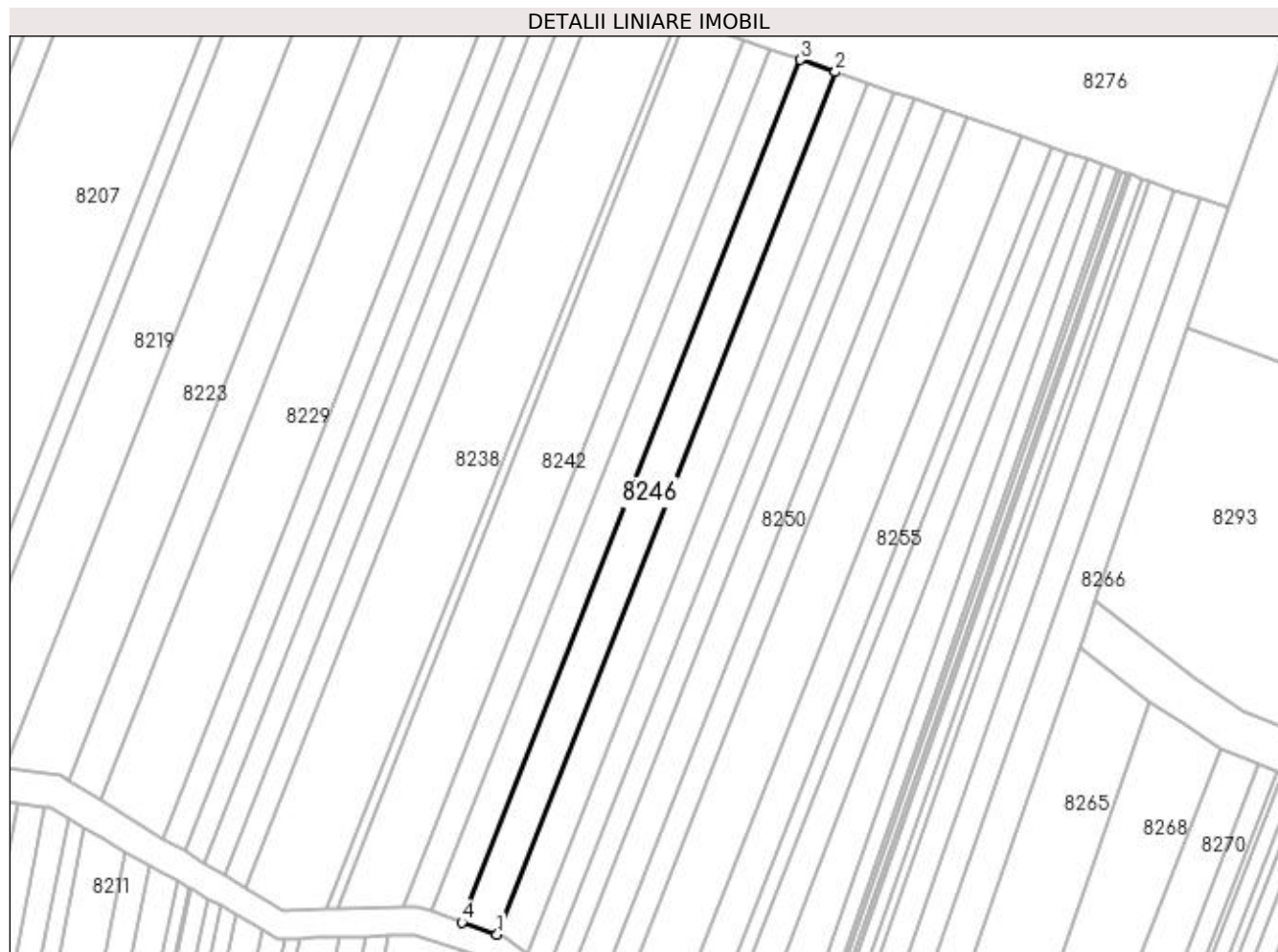
Inscrieri privind dezmembramintele dreptului de proprietate, drepturi reale de garanție și sarcini	Referințe
NU SUNT	

Anexa Nr. 1 La Partea I

Teren

Nr cadastral	Suprafața (mp)*	Observații / Referințe
30126	9.000	

* Suprafața este determinată în planul de proiecție Stereo 70.



Date referitoare la teren

Crt	Categorie folosință	Intra vilan	Suprafața (mp)	Tarla	Parcelă	Nr. topo	Observații / Referințe
1	arabil	NU	9.000	47	16	-	

Lungime Segmente

1) Valorile lungimilor segmentelor sunt obținute din proiecție în plan.

Punct început	X / Y	Punct sfârșit	X / Y	Lungime segment (** (m)
1	377.431,79 263.797,141	2	377.604,377 264.236,937	472.448
2	377.604,377 264.236,937	3	377.586,369 264.243,191	19.063
3	377.586,369 264.243,191	4	377.413,752 263.803,318	472.53
4	377.413,752 263.803,318	1	377.431,79 263.797,141	19.066

**** Lungimile segmentelor sunt determinate în planul de proiecție Stereo 70 și sunt rotunjite la 1 milimetru.**

***** Distanța dintre puncte este formată din segmente cumulate ce sunt mai mici decât valoarea 1 milimetru.**

**DATE DESPRE IMOBILUL NR. 8247**

Oficiul de Cadastru și Publicitate Imobiliară DOLJ
Biroul de Cadastru și Publicitate Imobiliară Craiova

A. Partea I. Descrierea imobilului

TEREN Extravilan

Adresa: Jud. Dolj, T47,P15

Nr. Crt	Nr cadastral Nr. topografic	Suprafața* (mp)	Observații / Referințe
A1		8.281	Sector cadastral:42 Teren neimprejmuit;

B. Partea II. Proprietari și acte

Inscrieri privitoare la dreptul de proprietate și alte drepturi reale	Referințe
/	
Act Administrativ nr. TDP nr. 726-44580, din 03/10/1996 emis de CJSAPT DOLJ;	
B1	A1
Intabulare, drept de PROPRIETATE, dobândit prin Reconstituire, cota actuala 1/1, cota initiala 1/1 1) NAIDIN ION, Lipsă CNP.	

C. Partea III. SARCINI .

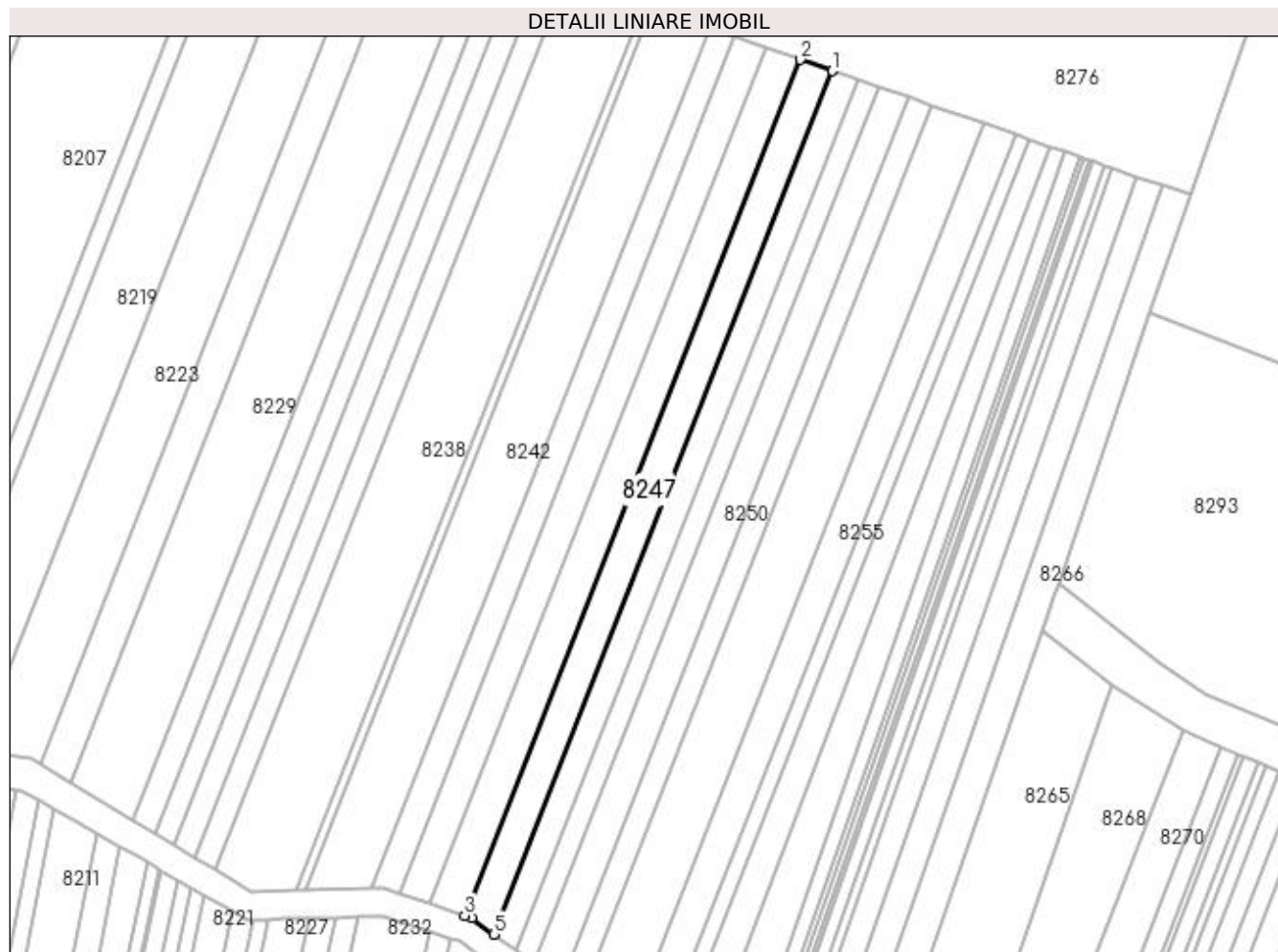
Inscrieri privind dezmembramintele dreptului de proprietate, drepturi reale de garanție și sarcini	Referințe
NU SUNT	

Anexa Nr. 1 La Partea I

Teren

Nr cadastral	Suprafața (mp)*	Observații / Referințe
	8.281	

* Suprafața este determinată în planul de proiecție Stereo 70.



Date referitoare la teren

Crt	Categorie folosință	Intra vilan	Suprafața (mp)	Tarla	Parcelă	Nr. topo	Observații / Referințe
1	arabil	NU	8.281	47	15	-	

Lungime Segmente

1) Valorile lungimilor segmentelor sunt obținute din proiecție în plan.

Punct început	X / Y	Punct sfârșit	X / Y	Lungime segment (** (m)
1	377.620,89 264.231,203	2	377.604,377 264.236,937	17.48
2	377.604,377 264.236,937	3	377.431,79 263.797,141	472.448
3	377.431,79 263.797,141	4	377.435,399 263.795,906	3.814
4	377.435,399 263.795,906	5	377.446,757 263.787,466	14.151
5	377.446,757 263.787,466	1	377.620,89 264.231,203	476.681

**** Lungimile segmentelor sunt determinate în planul de proiecție Stereo 70 și sunt rotunjite la 1 milimetru.**

***** Distanța dintre puncte este formată din segmente cumulate ce sunt mai mici decât valoarea 1 milimetru.**

**DATE DESPRE IMOBILUL NR. 8248**

Oficiul de Cadastru și Publicitate Imobiliară DOLJ
Biroul de Cadastru și Publicitate Imobiliară Craiova

A. Partea I. Descrierea imobilului

TEREN Extravilan

Adresa: Jud. Dolj, T47,P14

Nr. Crt	Nr cadastral Nr. topografic	Suprafața* (mp)	Observații / Referințe
A1		6.523	Sector cadastral:42 Teren neimprejmuit;

B. Partea II. Proprietari și acte

Inscrieri privitoare la dreptul de proprietate și alte drepturi reale	Referințe
/	
Act Administrativ nr. TDP nr. 827-44709, din 04/10/1996 emis de CJSAPT DOLJ;	
B1	A1
Intabulare, drept de PROPRIETATE, dobândit prin Reconstituire, cota actuala 1/1, cota initiala 1/1 1) GÎDEA GHEORGHE, Lipsă CNP.	

C. Partea III. SARCINI .

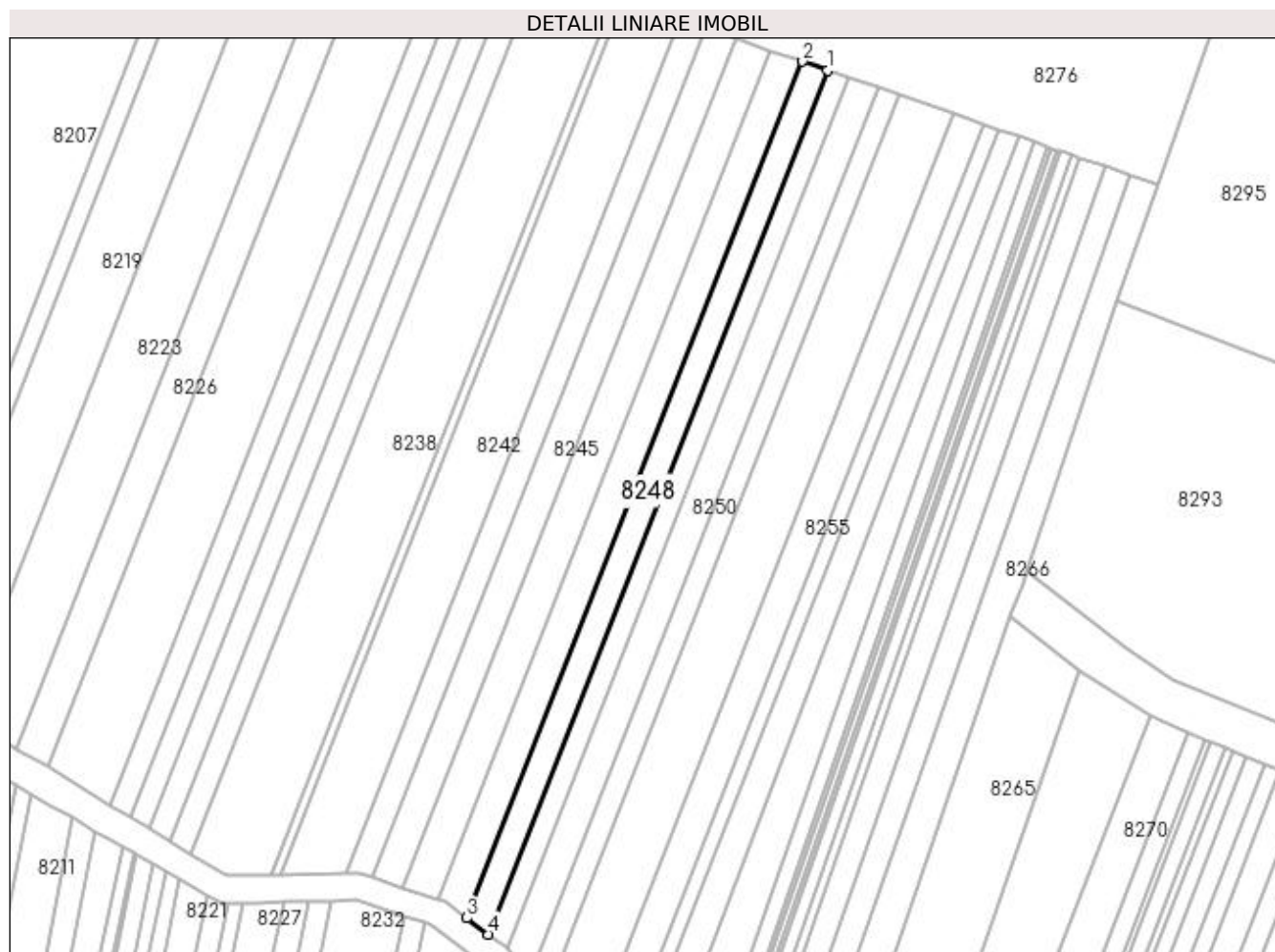
Inscrieri privind dezmembramintele dreptului de proprietate, drepturi reale de garanție și sarcini	Referințe
NU SUNT	

Anexa Nr. 1 La Partea I

Teren

Nr cadastral	Suprafața (mp)*	Observații / Referințe
	6.523	

* Suprafața este determinată în planul de proiecție Stereo 70.



Date referitoare la teren

Crt	Categorie folosință	Intra vilan	Suprafața (mp)	Tarla	Parcelă	Nr. topo	Observații / Referințe
1	arabil	NU	6.523	47	14	-	

Lungime Segmente

1) Valorile lungimilor segmentelor sunt obținute din proiecție în plan.

Punct început	X / Y	Punct sfârșit	X / Y	Lungime segment (** (m)
1	377.633,77 264.226,729	2	377.620,89 264.231,203	13.635
2	377.620,89 264.231,203	3	377.446,757 263.787,466	476.681
3	377.446,757 263.787,466	4	377.458,088 263.779,046	14.117
4	377.458,088 263.779,046	1	377.633,77 264.226,729	480.92

**** Lungimile segmentelor sunt determinate în planul de proiecție Stereo 70 și sunt rotunjite la 1 milimetru.**

***** Distanța dintre puncte este formată din segmente cumulate ce sunt mai mici decât valoarea 1 milimetru.**

**DATE DESPRE IMOBILUL NR. 8249**

Oficiul de Cadastru și Publicitate Imobiliară DOLJ
Biroul de Cadastru și Publicitate Imobiliară Craiova

A. Partea I. Descrierea imobilului

TEREN Extravilan

Adresa: Jud. Dolj, T47,P13

Nr. Crt	Nr cadastral Nr. topografic	Suprafața* (mp)	Observații / Referințe
A1		5.471	Sector cadastral:42 Teren neimprejmuit;

B. Partea II. Proprietari și acte

Inscrieri privitoare la dreptul de proprietate și alte drepturi reale	Referințe
/	
Act Administrativ nr. TDP nr. 1582-59363, din 17/11/1998 emis de CJSAPT DOLJ;	
B1	A1
Intabulare, drept de PROPRIETATE, dobândit prin Reconstituire, cota actuala 1/1, cota initiala 1/1 1) BARALIU TUDOR , Lipsă CNP.	

C. Partea III. SARCINI .

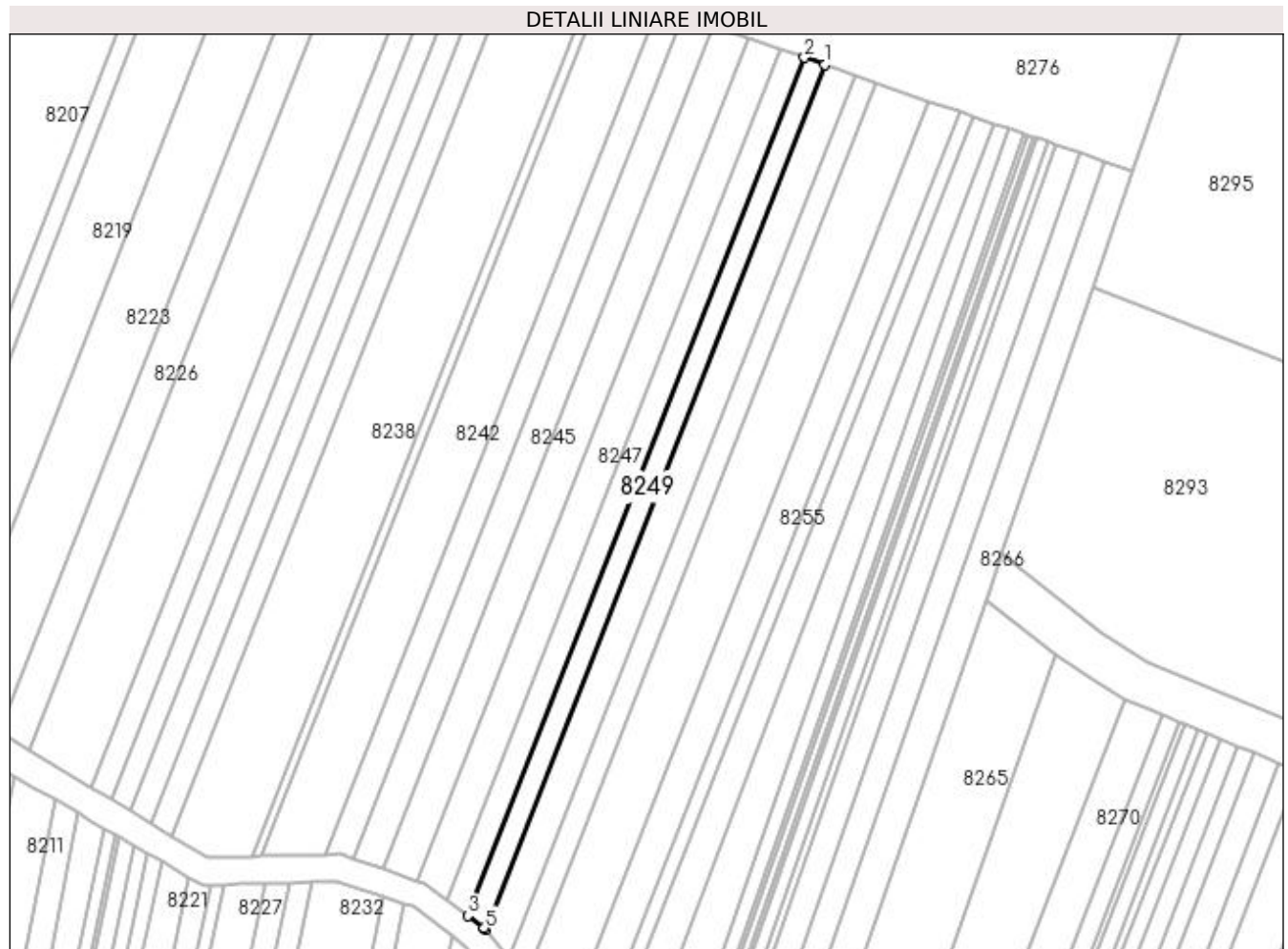
Inscrieri privind dezmembramintele dreptului de proprietate, drepturi reale de garanție și sarcini	Referințe
NU SUNT	

Anexa Nr. 1 La Partea I

Teren

Nr cadastral	Suprafața (mp)*	Observații / Referințe
	5.471	

* Suprafața este determinată în planul de proiecție Stereo 70.



Date referitoare la teren

Crt	Categorie folosință	Intra vilan	Suprafața (mp)	Tarla	Parcelă	Nr. topo	Observații / Referințe
1	arabil	NU	5.471	47	13	-	

Lungime Segmente

1) Valorile lungimilor segmentelor sunt obținute din proiecție în plan.

Punct început	X / Y	Punct sfârșit	X / Y	Lungime segment (** (m)
1	377.644,485 264.223,008	2	377.633,77 264.226,729	11.343
2	377.633,77 264.226,729	3	377.458,088 263.779,046	480.92
3	377.458,088 263.779,046	4	377.466,659 263.772,676	10.679
4	377.466,659 263.772,676	5	377.467,404 263.771,759	1.181
5	377.467,404 263.771,759	1	377.644,485 264.223,008	484.751

**** Lungimile segmentelor sunt determinate în planul de proiecție Stereo 70 și sunt rotunjite la 1 milimetru.**

***** Distanța dintre puncte este formată din segmente cumulate ce sunt mai mici decât valoarea 1 milimetru.**

**DATE DESPRE IMOBILUL NR. 8250**

Oficiul de Cadastru și Publicitate Imobiliară DOLJ
Biroul de Cadastru și Publicitate Imobiliară Craiova

A. Partea I. Descrierea imobilului

TEREN Extravilan

Adresa: Jud. Dolj, T47,P12

Nr. Crt	Nr cadastral Nr. topografic	Suprafața* (mp)	Observații / Referințe
A1	30215	8.046	Sector cadastral:42 Teren neimprejmuit;

B. Partea II. Proprietari și acte

Inscrieri privitoare la dreptul de proprietate și alte drepturi reale	Referințe
68208 / 19/05/2016	
Act Notarial nr. contract de donatie aut nr 481, din 18/05/2016 emis de NP GIURCAN TITU;	
B1	A1
Intabulare, drept de PROPRIETATE, dobandit prin Conventie, cota actuala 1/1, cota initiala 1/1 1) DITOIU CONSTANTIN	

C. Partea III. SARCINI .

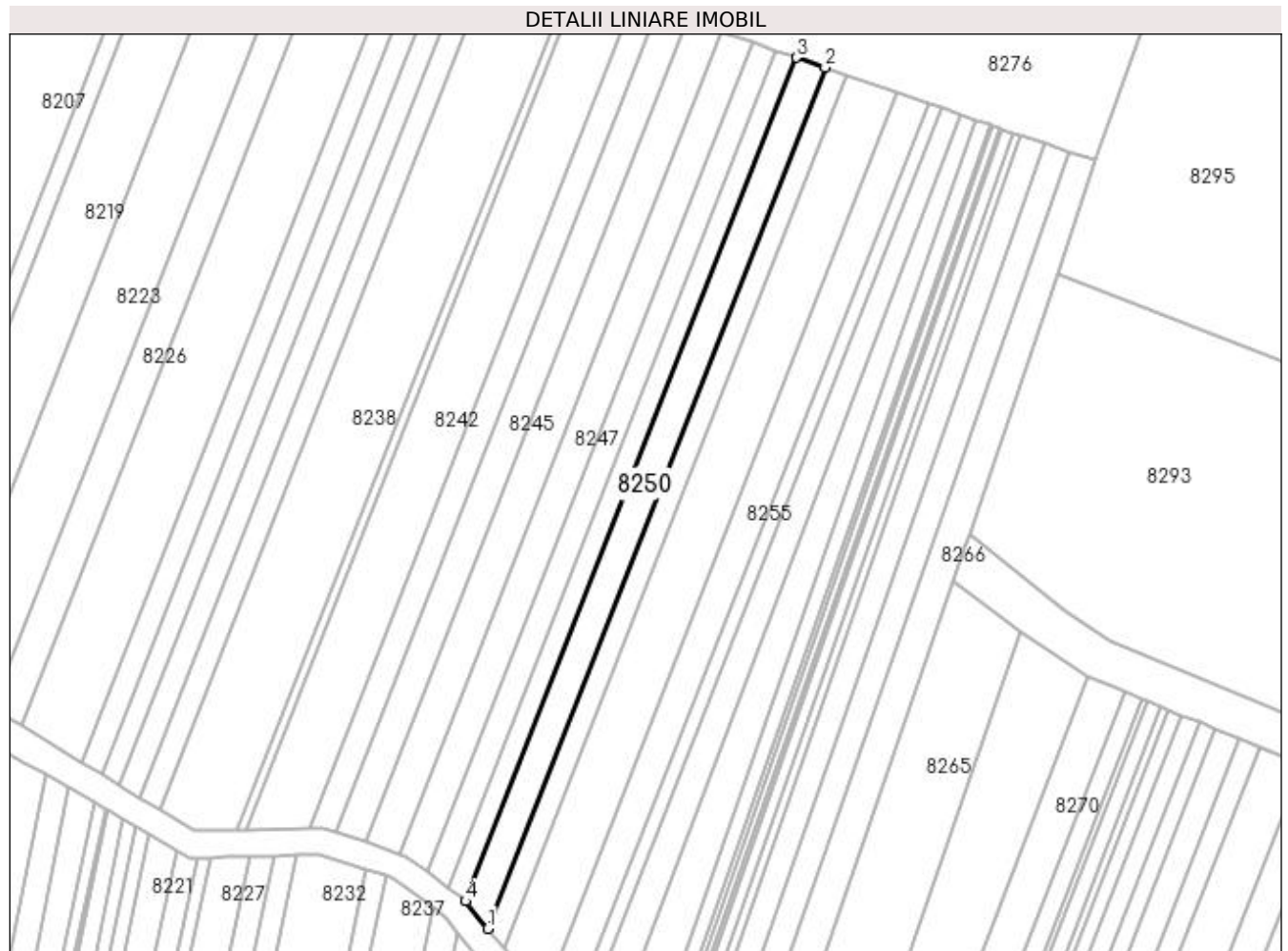
Inscrieri privind dezmembramintele dreptului de proprietate, drepturi reale de garanție și sarcini	Referințe
NU SUNT	

Anexa Nr. 1 La Partea I

Teren

Nr cadastral	Suprafața (mp)*	Observații / Referințe
30215	8.046	

* Suprafața este determinată în planul de proiecție Stereo 70.



Date referitoare la teren

Crt	Categorie folosință	Intra vilan	Suprafața (mp)	Tarla	Parcelă	Nr. topo	Observații / Referințe
1	arabil	NU	8.046	47	12	-	

Lungime Segmente

1) Valorile lungimilor segmentelor sunt obținute din proiecție în plan.

Punct început	X / Y	Punct sfârșit	X / Y	Lungime segment (** (m)
1	377.479,303 263.757,105	2	377.660,018 264.217,614	494.698
2	377.660,018 264.217,614	3	377.644,485 264.223,008	16.443
3	377.644,485 264.223,008	4	377.467,404 263.771,759	484.751
4	377.467,404 263.771,759	1	377.479,303 263.757,105	18.877

**** Lungimile segmentelor sunt determinate în planul de proiecție Stereo 70 și sunt rotunjite la 1 milimetru.**

***** Distanța dintre puncte este formată din segmente cumulate ce sunt mai mici decât valoarea 1 milimetru.**

**DATE DESPRE IMOBILUL NR. 8251**

Oficiul de Cadastru și Publicitate Imobiliară DOLJ
Biroul de Cadastru și Publicitate Imobiliară Craiova

A. Partea I. Descrierea imobilului

TEREN Extravilan

Adresa: Jud. Dolj, T47,P11

Nr. Crt	Nr cadastral Nr. topografic	Suprafața* (mp)	Observații / Referințe
A1		6.000	Sector cadastral:42 Teren neimprejmuit;

B. Partea II. Proprietari și acte

Inscrieri privitoare la dreptul de proprietate și alte drepturi reale	Referințe
/	
Act Administrativ nr. TDP nr. 708-44580, din 03/10/1996 emis de CJSAPT DOLJ;	
B1	A1
Intabulare, drept de PROPRIETATE, dobândit prin Reconstituire, cota actuala 1/1, cota initiala 1/1 1) DELIU M. ION, Lipsă CNP.	

C. Partea III. SARCINI .

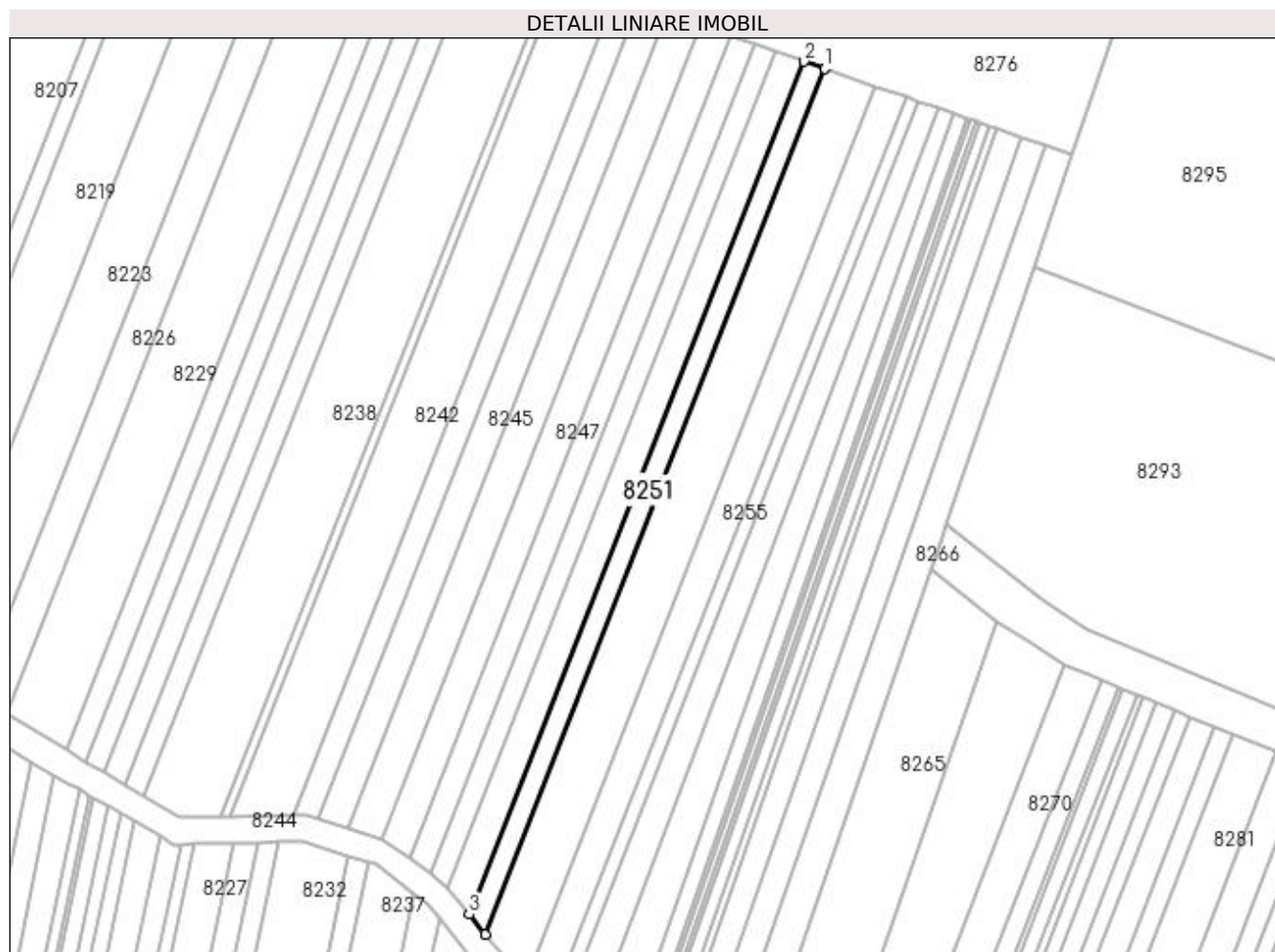
Inscrieri privind dezmembramintele dreptului de proprietate, drepturi reale de garanție și sarcini	Referințe
NU SUNT	

Anexa Nr. 1 La Partea I

Teren

Nr cadastral	Suprafața (mp)*	Observații / Referințe
	6.000	

* Suprafața este determinată în planul de proiecție Stereo 70.



Date referitoare la teren

Crt	Categorie folosință	Intra vilan	Suprafața (mp)	Tarla	Parcelă	Nr. topo	Observații / Referințe
1	arabil	NU	6.000	47	11	-	

Lungime Segmente

1) Valorile lungimilor segmentelor sunt obținute din proiecție în plan.

Punct început	X / Y	Punct sfârșit	X / Y	Lungime segment (** (m)
1	377.671,4 264.213,661	2	377.660,018 264.217,614	12.049
2	377.660,018 264.217,614	3	377.479,303 263.757,105	494.698
3	377.479,303 263.757,105	4	377.488,022 263.746,366	13.833
4	377.488,022 263.746,366	1	377.671,4 264.213,661	501.988

**** Lungimile segmentelor sunt determinate în planul de proiecție Stereo 70 și sunt rotunjite la 1 milimetru.**

***** Distanța dintre puncte este formată din segmente cumulate ce sunt mai mici decât valoarea 1 milimetru.**

**DATE DESPRE IMOBILUL NR. 8252**

Oficiul de Cadastru și Publicitate Imobiliară DOLJ
 Biroul de Cadastru și Publicitate Imobiliară Craiova

A. Partea I. Descrierea imobilului

TEREN Extravilan

Adresa: Jud. Dolj, T47,P5

Nr. Crt	Nr cadastral Nr. topografic	Suprafața* (mp)	Observații / Referințe
A1	30106	14.840	Sector cadastral:42 Teren neimprijmit;

B. Partea II. Proprietari și acte

Inscrieri privitoare la dreptul de proprietate și alte drepturi reale		Referințe
104114 / 24/10/2013		
Act Notarial nr. contract de vanzare -cumparare nr 723, din 16/05/2013 emis de NP DRAGOMIR ROMELIA MARINA (declaratie aut nr 899/30.05.2013 NP Dragomir Romelia);		
B1	Intabulare, drept de PROPRIETATE, dobandit prin Conventie, cota actuala 1/1, cota initiala 1/1 1) SC KAMPARO INVESTMENT SRL, CIF:25525855	A1

C. Partea III. SARCINI .

Inscrieri privind dezmembramintele dreptului de proprietate, drepturi reale de garanție și sarcini	Referințe
NU SUNT	

Anexa Nr. 1 La Partea I

Teren

Nr cadastral	Suprafața (mp)*	Observații / Referințe
30106	14.840	

* Suprafața este determinată în planul de proiecție Stereo 70.



Date referitoare la teren

Crt	Categorie folosință	Intra vilan	Suprafața (mp)	Tarla	Parcelă	Nr. topo	Observații / Referințe
1	arabil	NU	14.840	47	5	-	

Lungime Segmente

1) Valorile lungimilor segmentelor sunt obținute din proiecție în plan.

Punct început	X / Y	Punct sfârșit	X / Y	Lungime segment (** (m)
1	377.468,666 263.496,115	2	377.458,021 263.429,291	67.667
2	377.458,021 263.429,291	3	377.474,194 263.427,583	16.263
3	377.474,194 263.427,583	4	377.740,518 264.189,657	807.27
4	377.740,518 264.189,657	5	377.732,755 264.192,353	8.218
5	377.732,755 264.192,353	1	377.468,666 263.496,115	744.641

**** Lungimile segmentelor sunt determinate în planul de proiecție Stereo 70 și sunt rotunjite la 1 milimetru.**

***** Distanța dintre puncte este formată din segmente cumulate ce sunt mai mici decât valoarea 1 milimetru.**

**DATE DESPRE IMOBILUL NR. 8253**

Oficiul de Cadastru și Publicitate Imobiliară DOLJ
 Biroul de Cadastru și Publicitate Imobiliară Craiova

A. Partea I. Descrierea imobilului

TEREN Extravilan

Adresa: Jud. Dolj, T47,P6

Nr. Crt	Nr cadastral Nr. topografic	Suprafața* (mp)	Observații / Referințe
A1		10.715	Sector cadastral:42 Teren neimprejmuit;

B. Partea II. Proprietari și acte

Inscrieri privitoare la dreptul de proprietate și alte drepturi reale		Referințe
/		
Act Administrativ nr. TDP nr. 1476-2218, din 01/09/1998 emis de CJSAPT DOLJ;		
B1	Intabulare, drept de PROPRIETATE, dobândit prin Reconstituire, cota actuala 1/1, cota initiala 1/1 1) DORE ION, Lipsă CNP.	A1

C. Partea III. SARCINI .

Inscrieri privind dezmembramintele dreptului de proprietate, drepturi reale de garanție și sarcini	Referințe
NU SUNT	

Anexa Nr. 1 La Partea I

Teren

Nr cadastral	Suprafața (mp)*	Observații / Referințe
	10.715	

* Suprafața este determinată în planul de proiecție Stereo 70.



Date referitoare la teren

Crt	Categorie folosință	Intra vilan	Suprafața (mp)	Tarla	Parcelă	Nr. topo	Observații / Referințe
1	arabil	NU	10.715	47	6	-	

Lungime Segmente

1) Valorile lungimilor segmentelor sunt obținute din proiecție în plan.

Punct început	X / Y	Punct sfârșit	X / Y	Lungime segment (** (m)
1	377.732,755 264.192,353	2	377.722,026 264.196,079	11.358
2	377.722,026 264.196,079	3	377.483,236 263.587,58	653.676
3	377.483,236 263.587,58	4	377.471,827 263.515,962	72.521
4	377.471,827 263.515,962	5	377.468,666 263.496,115	20.097
5	377.468,666 263.496,115	1	377.732,755 264.192,353	744.641

**** Lungimile segmentelor sunt determinate în planul de proiecție Stereo 70 și sunt rotunjite la 1 milimetru.**

***** Distanța dintre puncte este formată din segmente cumulate ce sunt mai mici decât valoarea 1 milimetru.**

**DATE DESPRE IMOBILUL NR. 8254**

Oficiul de Cadastru și Publicitate Imobiliară DOLJ
Biroul de Cadastru și Publicitate Imobiliară Craiova

A. Partea I. Descrierea imobilului

TEREN Extravilan

Adresa: Jud. Dolj, T47,P10

Nr. Crt	Nr cadastral Nr. topografic	Suprafața* (mp)	Observații / Referințe
A1		14.944	Sector cadastral:42 Teren neimprejmuit;

B. Partea II. Proprietari și acte

Inscrieri privitoare la dreptul de proprietate și alte drepturi reale	Referințe
/	
Act Administrativ nr. TDP nr. 722-44580, din 03/10/1996 emis de CJSAPT DOLJ;	
B1	A1
Intabulare, drept de PROPRIETATE, dobândit prin Reconstituire, cota actuala 1/1, cota initiala 1/1 1) DANILĂ GHEORGHE, Lipsă CNP.	

C. Partea III. SARCINI .

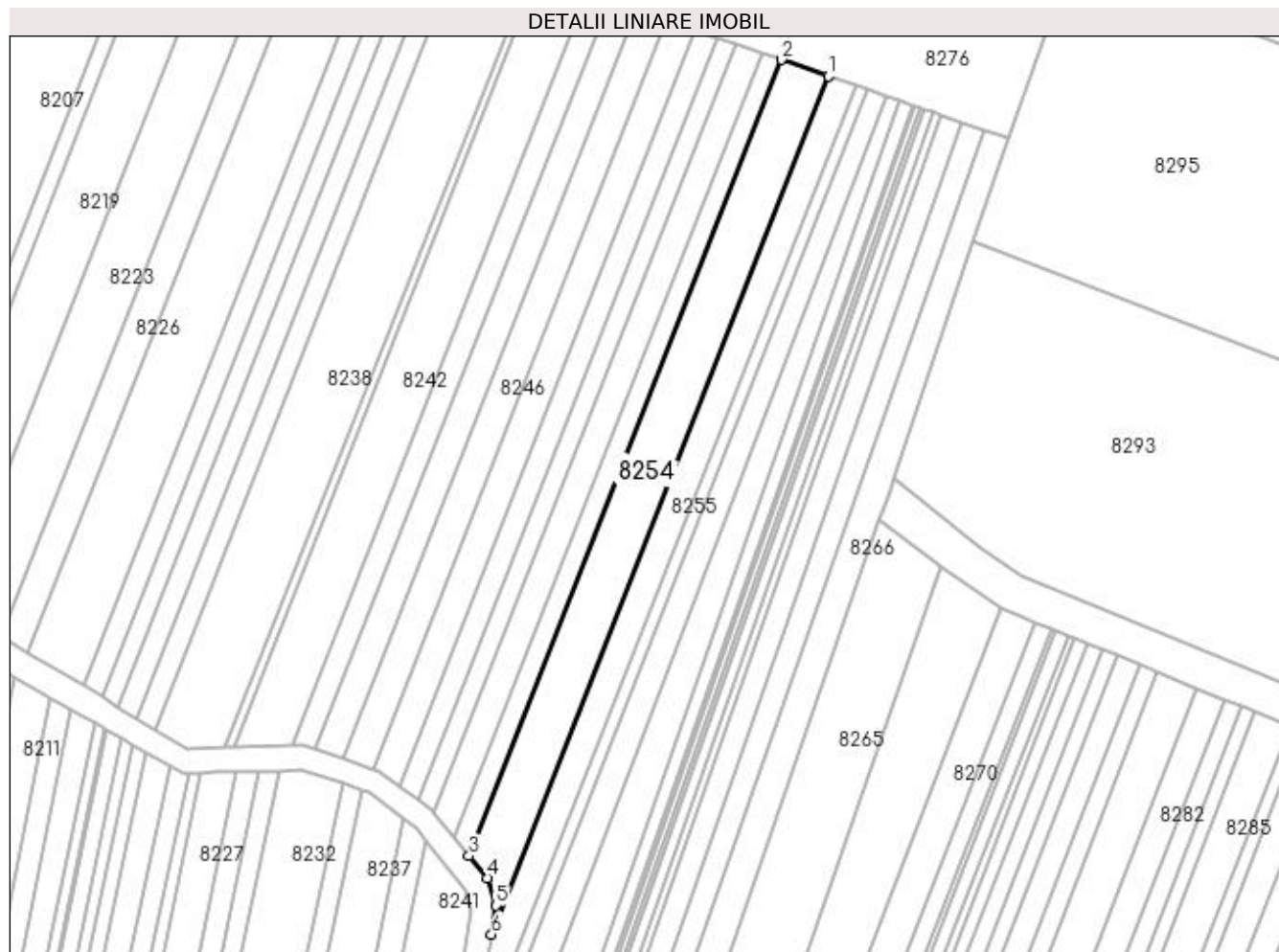
Inscrieri privind dezmembramintele dreptului de proprietate, drepturi reale de garanție și sarcini	Referințe
NU SUNT	

Anexa Nr. 1 La Partea I

Teren

Nr cadastral	Suprafața (mp)*	Observații / Referințe
	14.944	

* Suprafața este determinată în planul de proiecție Stereo 70.



Date referitoare la teren

Crt	Categorie folosință	Intra vilan	Suprafața (mp)	Tarla	Parcelă	Nr. topo	Observații / Referințe
1	arabil	NU	14.944	47	10	-	

Lungime Segmente

1) Valorile lungimilor segmentelor sunt obținute din proiecție în plan.

Punct început	X / Y	Punct sfârșit	X / Y	Lungime segment (** (m)
1	377.698,893 264.204,113	2	377.671,4 264.213,661	29.104
2	377.671,4 264.213,661	3	377.488,022 263.746,366	501.988
3	377.488,022 263.746,366	4	377.498,64 263.733,289	16.845
4	377.498,64 263.733,289	5	377.503,888 263.717,23	16.895
5	377.503,888 263.717,23	6	377.501,196 263.700,328	17.115

Punct început	X / Y	Punct sfârșit	X / Y	Lungime segment (** (m)
6	377.501,196 263.700,328	1	377.698,893 264.204,113	541.187

** Lungimile segmentelor sunt determinate în planul de proiecție Stereo 70 și sunt rotunjite la 1 milimetru.

*** Distanța dintre puncte este formată din segmente cumulate ce sunt mai mici decât valoarea 1 milimetru.

**DATE DESPRE IMOBILUL NR. 8255**

Oficiul de Cadastru și Publicitate Imobiliară DOLJ
Biroul de Cadastru și Publicitate Imobiliară Craiova

A. Partea I. Descrierea imobilului

TEREN Extravilan

Adresa: Jud. Dolj, T47,P9

Nr. Crt	Nr cadastral Nr. topografic	Suprafața* (mp)	Observații / Referințe
A1		10.000	Sector cadastral:42 Teren neimprejmuit;

B. Partea II. Proprietari și acte

Inscrieri privitoare la dreptul de proprietate și alte drepturi reale	Referințe
/	
Act Administrativ nr. TDP nr. 824-44709, din 03/10/1996 emis de CJS DAPT DOLJ;	
B1	A1
Intabulare, drept de PROPRIETATE, dobândit prin Reconstituire, cota actuala 1/1, cota initiala 1/1 1) MUNTEANU TOMIȚĂ, Lipsă CNP.	

C. Partea III. SARCINI .

Inscrieri privind dezmembramintele dreptului de proprietate, drepturi reale de garanție și sarcini	Referințe
NU SUNT	

Anexa Nr. 1 La Partea I

Teren

Nr cadastral	Suprafața (mp)*	Observații / Referințe
	10.000	

* Suprafața este determinată în planul de proiecție Stereo 70.

DETALII LINIARE IMOBIL



Date referitoare la teren

Crt	Categorie folosință	Intra vilan	Suprafața (mp)	Tarla	Parcelă	Nr. topo	Observații / Referințe
1	arabil	NU	10.000	47	9	-	

Lungime Segmente

1) Valorile lungimilor segmentelor sunt obținute din proiecție în plan.

Punct început	X / Y	Punct sfârșit	X / Y	Lungime segment (** (m)
1	377.715,172 264.198,459	2	377.698,893 264.204,113	17.233
2	377.698,893 264.204,113	3	377.501,196 263.700,328	541.187
3	377.501,196 263.700,328	4	377.488,557 263.620,985	80.343
4	377.488,557 263.620,985	1	377.715,172 264.198,459	620.347

**** Lungimile segmentelor sunt determinate în planul de proiecție Stereo 70 și sunt rotunjite la 1 milimetru.**

***** Distanța dintre puncte este formată din segmente cumulate ce sunt mai mici decât valoarea 1 milimetru.**

**DATE DESPRE IMOBILUL NR. 8256**

Oficiul de Cadastru și Publicitate Imobiliară DOLJ
Biroul de Cadastru și Publicitate Imobiliară Craiova

A. Partea I. Descrierea imobilului

TEREN Extravilan

Adresa: Jud. Dolj, T47,P7

Nr. Crt	Nr cadastral Nr. topografic	Suprafața* (mp)	Observații / Referințe
A1	30125	4.618	Sector cadastral:42 Teren neimprejmuit;

B. Partea II. Proprietari și acte

Inscrieri privitoare la dreptul de proprietate și alte drepturi reale		Referințe
100590 / 15/10/2013		
Act Notarial nr. contract de vanzare -cumparare nr 723, din 16/05/2013 emis de NP DRAGOMIR ROMELIA MARINA (declaratie aut nr 899/30.05.2013 NP Dragomir Romelia);		
B1	Intabulare, drept de PROPRIETATE, dobandit prin Conventie, cota actuala 1/1, cota initiala 1/1	A1
1) SC KAMPARO INVESTMENT SRL, CIF:25525855		

C. Partea III. SARCINI .

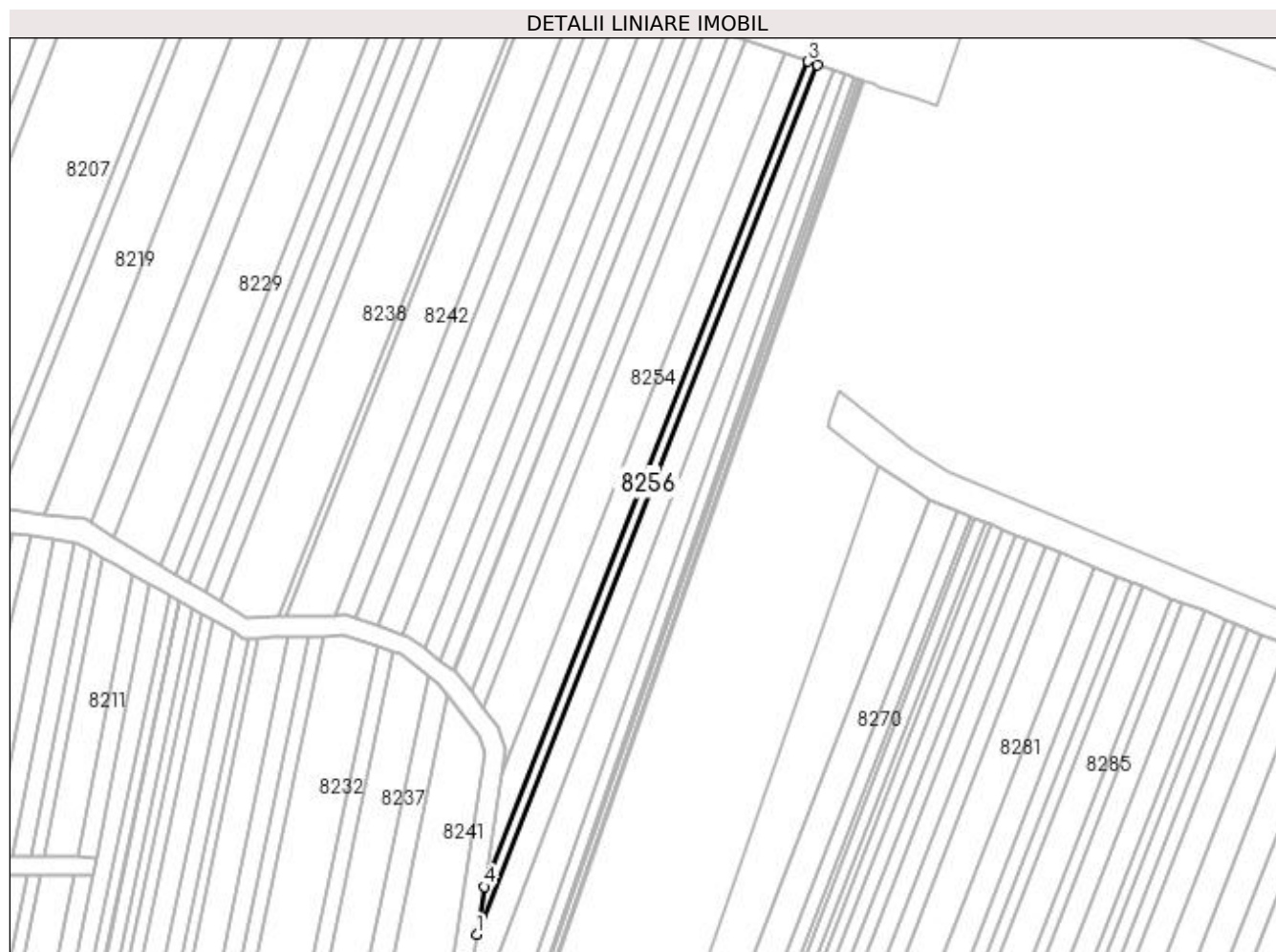
Inscrieri privind dezmembramintele dreptului de proprietate, drepturi reale de garanție și sarcini	Referințe
NU SUNT	

Anexa Nr. 1 La Partea I

Teren

Nr cadastral	Suprafața (mp)*	Observații / Referințe
30125	4.618	

* Suprafața este determinată în planul de proiecție Stereo 70.



Date referitoare la teren

Crt	Categorie folosință	Intra vilan	Suprafața (mp)	Tarla	Parcelă	Nr. topo	Observații / Referințe
1	arabil	NU	4.618	47	7	-	

Lungime Segmente

1) Valorile lungimilor segmentelor sunt obținute din proiecție în plan.

Punct început	X / Y	Punct sfârșit	X / Y	Lungime segment (** (m)
1	377.483,236 263.587,58	2	377.722,026 264.196,079	653.676
2	377.722,026 264.196,079	3	377.715,172 264.198,459	7.255
3	377.715,172 264.198,459	4	377.488,557 263.620,985	620.347
4	377.488,557 263.620,985	1	377.483,236 263.587,58	33.826

**** Lungimile segmentelor sunt determinate în planul de proiecție Stereo 70 și sunt rotunjite la 1 milimetru.**

***** Distanța dintre puncte este formată din segmente cumulate ce sunt mai mici decât valoarea 1 milimetru.**

**DATE DESPRE IMOBILUL NR. 8257**

Oficiul de Cadastru și Publicitate Imobiliară DOLJ
Biroul de Cadastru și Publicitate Imobiliară Craiova

A. Partea I. Descrierea imobilului

TEREN Extravilan

Adresa: Jud. Dolj, T47,P3

Nr. Crt	Nr cadastral Nr. topografic	Suprafața* (mp)	Observații / Referințe
A1		6.500	Sector cadastral:42 Teren neimprejmuit;

B. Partea II. Proprietari și acte

Inscrieri privitoare la dreptul de proprietate și alte drepturi reale	Referințe
/	
Act Administrativ nr. TDP nr. 831-44709, din 04/10/1996 emis de CJSAPT DOLJ;	
B1	A1
Intabulare, drept de PROPRIETATE, dobândit prin Reconstituire, cota actuala 1/1, cota initiala 1/1 1) DRAGONU GHERASIE, Lipsă CNP.	

C. Partea III. SARCINI .

Inscrieri privind dezmembramintele dreptului de proprietate, drepturi reale de garanție și sarcini	Referințe
NU SUNT	

Anexa Nr. 1 La Partea I

Teren

Nr cadastral	Suprafața (mp)*	Observații / Referințe
	6.500	

* Suprafața este determinată în planul de proiecție Stereo 70.



Date referitoare la teren

Crt	Categorie folosință	Intra vilan	Suprafața (mp)	Tarla	Parcelă	Nr. topo	Observații / Referințe
1	arabil	NU	6.500	47	3	-	

Lungime Segmente

1) Valorile lungimilor segmentelor sunt obținute din proiecție în plan.

Punct început	X / Y	Punct sfârșit	X / Y	Lungime segment (** (m)
1	377.748,133 264.187,012	2	377.740,518 264.189,657	8.061
2	377.740,518 264.189,657	3	377.474,194 263.427,583	807.27
3	377.474,194 263.427,583	4	377.482,429 263.426,713	8.281
4	377.482,429 263.426,713	1	377.748,133 264.187,012	805.39

**** Lungimile segmentelor sunt determinate în planul de proiecție Stereo 70 și sunt rotunjite la 1 milimetru.**

***** Distanța dintre puncte este formată din segmente cumulate ce sunt mai mici decât valoarea 1 milimetru.**

**DATE DESPRE IMOBILUL NR. 8258**

Oficiul de Cadastru și Publicitate Imobiliară DOLJ
Biroul de Cadastru și Publicitate Imobiliară Craiova

A. Partea I. Descrierea imobilului

TEREN Extravilan

Adresa: Jud. Dolj, T47,P1

Nr. Crt	Nr cadastral Nr. topografic	Suprafața* (mp)	Observații / Referințe
A1	30187	1.550	Sector cadastral:42 Teren neimprejmuit;

B. Partea II. Proprietari și acte

Inscrieri privitoare la dreptul de proprietate și alte drepturi reale		Referințe
116551 / 26/11/2013		
Act Notarial nr. CVC aut nr 722, din 16/05/2013 emis de BNP DRAGOMIR ROMELIA MARINA (Anexa 1, Declaratia aut nr 901/2013 BNP Dragomir Romelia);		
B1	Intabulare, drept de PROPRIETATE, dobândit prin Conventie, cota actuala 1/1, cota initiala 1/1 1) SC KAMPARO INVESTMENT SRL, CIF:25525855	A1

C. Partea III. SARCINI .

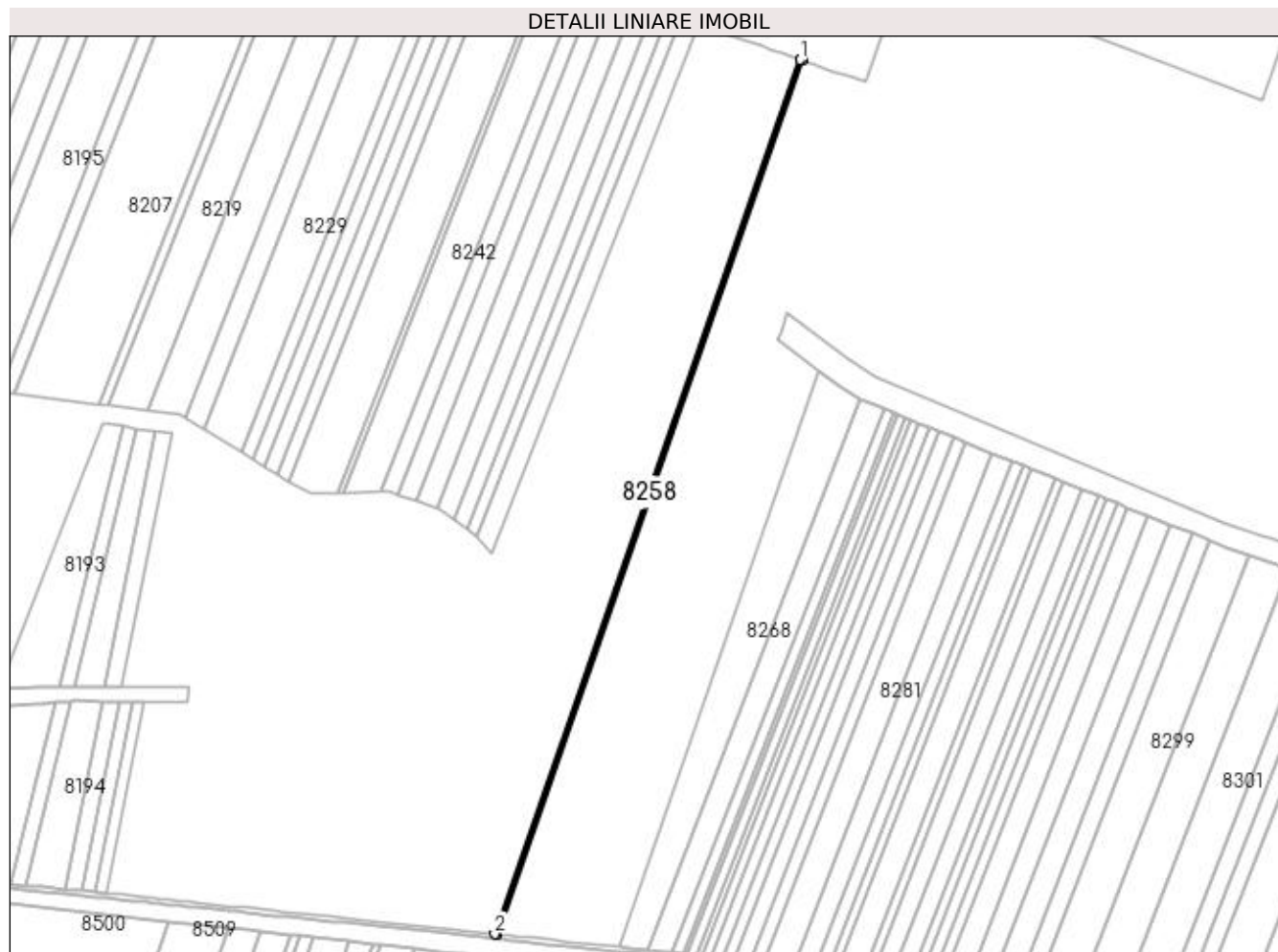
Inscrieri privind dezmembramentele dreptului de proprietate, drepturi reale de garanție și sarcini	Referințe
NU SUNT	

Anexa Nr. 1 La Partea I

Teren

Nr cadastral	Suprafața (mp)*	Observații / Referințe
30187	1.550	

* Suprafața este determinată în planul de proiecție Stereo 70.



Date referitoare la teren

Crt	Categorie folosință	Intra vilan	Suprafața (mp)	Tarla	Parcelă	Nr. topo	Observații / Referințe
1	arabil	NU	1.550	47	1	-	

Lungime Segmente

1) Valorile lungimilor segmentelor sunt obținute din proiecție în plan.

Punct început	X / Y	Punct sfârșit	X / Y	Lungime segment (** (m)
1	377.748,133 264.187,012	2	377.482,429 263.426,713	805.39
2	377.482,429 263.426,713	3	377.484,396 263.426,506	1.978
3	377.484,396 263.426,506	4	377.749,952 264.186,38	804.94
4	377.749,952 264.186,38	1	377.748,133 264.187,012	1.926

**** Lungimile segmentelor sunt determinate în planul de proiecție Stereo 70 și sunt rotunjite la 1 milimetru.**

***** Distanța dintre puncte este formată din segmente cumulate ce sunt mai mici decât valoarea 1 milimetru.**

**DATE DESPRE IMOBILUL NR. 8259**

Oficiul de Cadastru și Publicitate Imobiliară DOLJ
Biroul de Cadastru și Publicitate Imobiliară Craiova

A. Partea I. Descrierea imobilului

TEREN Extravilan

Adresa: Jud. Dolj, T47 P69/1

Nr. Crt	Nr cadastral Nr. topografic	Suprafața* (mp)	Observații / Referințe
A1	35849	2.643	Sector cadastral:42 Teren neimprejmuit;

B. Partea II. Proprietari și acte

Inscrieri privitoare la dreptul de proprietate și alte drepturi reale	Referințe
212521 / 16/10/2020	
Act Notarial nr. CVC NR. 228, din 18/02/2005 emis de BNP AUREL BELU;	
B1	A1
Intabulare, drept de PROPRIETATE, dobandit prin Conventie, cota actuala 1/1, cota initiala 1/1 1) SC AGRISOLE SRL, CIF:15765150	

C. Partea III. SARCINI .

Inscrieri privind dezmembramintele dreptului de proprietate, drepturi reale de garanție și sarcini	Referințe
NU SUNT	

Anexa Nr. 1 La Partea I

Teren

Nr cadastral	Suprafața (mp)*	Observații / Referințe
35849	2.643	

* Suprafața este determinată în planul de proiecție Stereo 70.



Date referitoare la teren

Crt	Categorie folosință	Intra vilan	Suprafața (mp)	Tarla	Parcelă	Nr. topo	Observații / Referințe
1	arabil	NU	2.643	47	69/1	-	

Lungime Segmente

1) Valorile lungimilor segmentelor sunt obținute din proiecție în plan.

Punct început	X / Y	Punct sfârșit	X / Y	Lungime segment (** (m)
1	377.753,055 264.185,303	2	377.749,952 264.186,38	3.285
2	377.749,952 264.186,38	3	377.484,396 263.426,506	804.94
3	377.484,396 263.426,506	4	377.487,752 263.426,151	3.375
4	377.487,752 263.426,151	1	377.753,055 264.185,303	804.175

**** Lungimile segmentelor sunt determinate în planul de proiecție Stereo 70 și sunt rotunjite la 1 milimetru.**

***** Distanța dintre puncte este formată din segmente cumulate ce sunt mai mici decât valoarea 1 milimetru.**

**DATE DESPRE IMOBILUL NR. 8260**

Oficiul de Cadastru și Publicitate Imobiliară DOLJ
Biroul de Cadastru și Publicitate Imobiliară Craiova

A. Partea I. Descrierea imobilului

TEREN Extravilan

Adresa: Jud. Dolj, T47,P69

Nr. Crt	Nr cadastral Nr. topografic	Suprafața* (mp)	Observații / Referințe
A1		1.500	Sector cadastral:42 Teren neimprejmuit;

B. Partea II. Proprietari și acte

Inscrieri privitoare la dreptul de proprietate și alte drepturi reale	Referințe
/	
Act Administrativ nr. TDP nr. 2475, din 14/06/2004 emis de CJSAPT DOLJ;	
B1	A1
Intabulare, drept de PROPRIETATE, dobândit prin Reconstituire, cota actuala 1/1, cota initiala 1/1 1) LINĂ GHEORGHE, Lipsă CNP.	

C. Partea III. SARCINI .

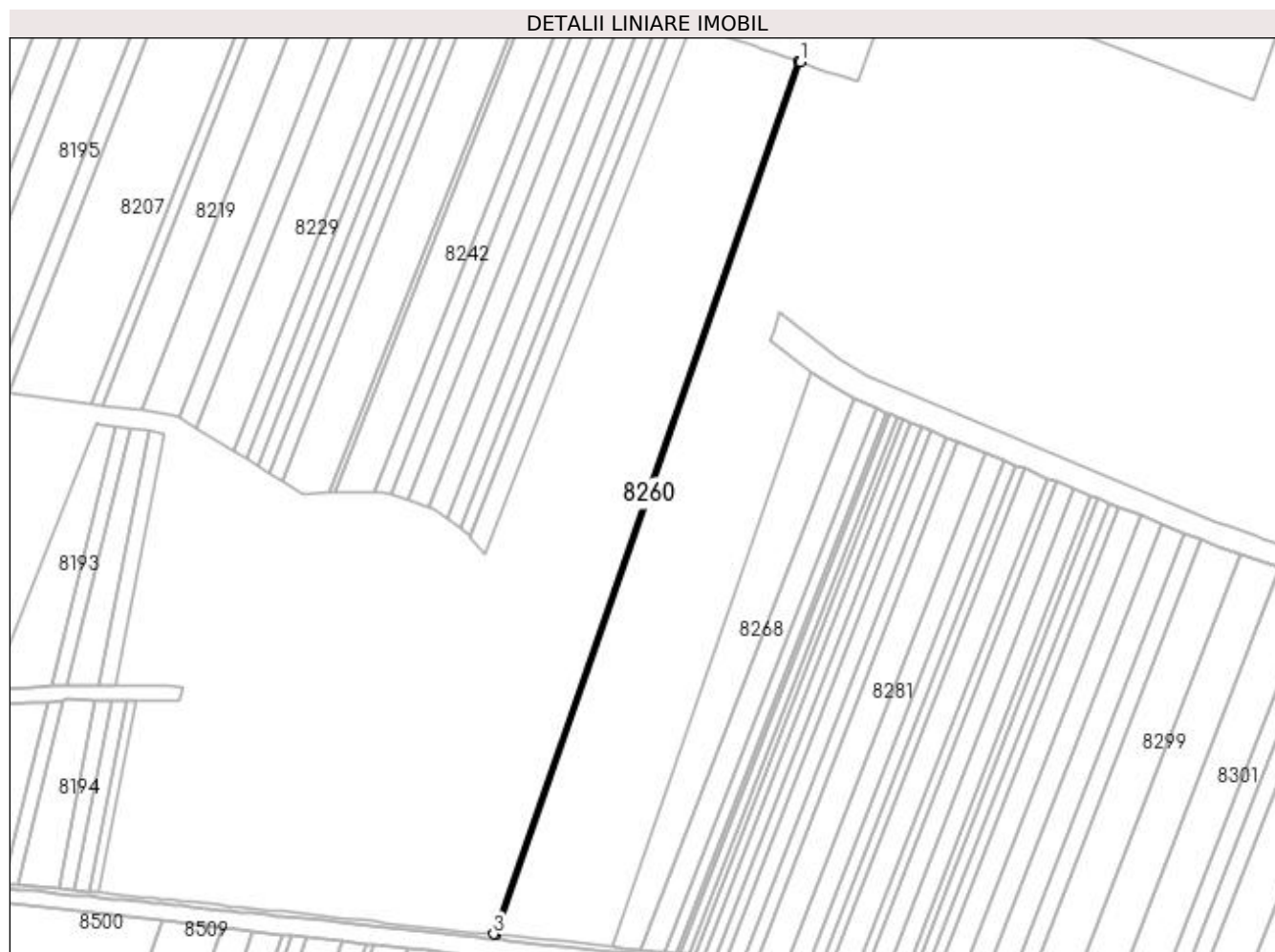
Inscrieri privind dezmembramintele dreptului de proprietate, drepturi reale de garanție și sarcini	Referințe
NU SUNT	

Anexa Nr. 1 La Partea I

Teren

Nr cadastral	Suprafața (mp)*	Observații / Referințe
	1.500	

* Suprafața este determinată în planul de proiecție Stereo 70.



Date referitoare la teren

Crt	Categorie folosință	Intra vilan	Suprafața (mp)	Tarla	Parcelă	Nr. topo	Observații / Referințe
1	arabil	NU	1.500	47	69	-	

Lungime Segmente

1) Valorile lungimilor segmentelor sunt obținute din proiecție în plan.

Punct început	X / Y	Punct sfârșit	X / Y	Lungime segment (** (m)
1	377.754,818 264.184,691	2	377.753,055 264.185,303	1.866
2	377.753,055 264.185,303	3	377.487,752 263.426,151	804.175
3	377.487,752 263.426,151	4	377.489,658 263.425,95	1.917
4	377.489,658 263.425,95	1	377.754,818 264.184,691	803.74

**** Lungimile segmentelor sunt determinate în planul de proiecție Stereo 70 și sunt rotunjite la 1 milimetru.**

***** Distanța dintre puncte este formată din segmente cumulate ce sunt mai mici decât valoarea 1 milimetru.**

**DATE DESPRE IMOBILUL NR. 8261**

Oficiul de Cadastru și Publicitate Imobiliară DOLJ
Biroul de Cadastru și Publicitate Imobiliară Craiova

A. Partea I. Descrierea imobilului

TEREN Extravilan

Adresa: Jud. Dolj, T47,P68

Nr. Crt	Nr cadastral Nr. topografic	Suprafața* (mp)	Observații / Referințe
A1		4.900	Sector cadastral:42 Teren neimprejmuit;

B. Partea II. Proprietari și acte

Inscrieri privitoare la dreptul de proprietate și alte drepturi reale	Referințe
/	
Act Administrativ nr. TDP nr. 2209, din 07/12/2002 emis de CJSAPT DOLJ;	
B1	A1
Intabulare, drept de PROPRIETATE, dobândit prin Reconstituire, cota actuala 1/1, cota initiala 1/1 1) COJOCARU MARIA, Lipsă CNP.	

C. Partea III. SARCINI .

Inscrieri privind dezmembramintele dreptului de proprietate, drepturi reale de garanție și sarcini	Referințe
NU SUNT	

Anexa Nr. 1 La Partea I

Teren

Nr cadastral	Suprafața (mp)*	Observații / Referințe
	4.900	

* Suprafața este determinată în planul de proiecție Stereo 70.



Date referitoare la teren

Crt	Categorie folosință	Intra vilan	Suprafața (mp)	Tarla	Parcelă	Nr. topo	Observații / Referințe
1	arabil	NU	4.900	47	68	-	

Lungime Segmente

1) Valorile lungimilor segmentelor sunt obținute din proiecție în plan.

Punct început	X / Y	Punct sfârșit	X / Y	Lungime segment (** (m)
1	377.760,582 264.182,689	2	377.754,818 264.184,691	6.102
2	377.754,818 264.184,691	3	377.489,658 263.425,95	803.74
3	377.489,658 263.425,95	4	377.495,892 263.425,292	6.269
4	377.495,892 263.425,292	1	377.760,582 264.182,689	802.316

**** Lungimile segmentelor sunt determinate în planul de proiecție Stereo 70 și sunt rotunjite la 1 milimetru.**

***** Distanța dintre puncte este formată din segmente cumulate ce sunt mai mici decât valoarea 1 milimetru.**

**DATE DESPRE IMOBILUL NR. 8262**

Oficiul de Cadastru și Publicitate Imobiliară DOLJ
 Biroul de Cadastru și Publicitate Imobiliară Craiova

A. Partea I. Descrierea imobilului

TEREN Extravilan

Adresa: Jud. Dolj, T47,P67

Nr. Crt	Nr cadastral Nr. topografic	Suprafața* (mp)	Observații / Referințe
A1		3.512	Sector cadastral:42 Teren neimprejmuit;

B. Partea II. Proprietari și acte

Inscrieri privitoare la dreptul de proprietate și alte drepturi reale	Referințe
/	
Act Administrativ nr. TDP nr. 1382-59341, din 15/06/1998 emis de CJSAPT DOLJ;	
B1	A1
Intabulare, drept de PROPRIETATE, dobândit prin Reconstituire, cota actuala 1/1, cota initiala 1/1 1) CIOROIANU GHEORGHE, Lipsă CNP.	

C. Partea III. SARCINI .

Inscrieri privind dezmembramintele dreptului de proprietate, drepturi reale de garanție și sarcini	Referințe
NU SUNT	

Anexa Nr. 1 La Partea I

Teren

Nr cadastral	Suprafața (mp)*	Observații / Referințe
	3.512	

* Suprafața este determinată în planul de proiecție Stereo 70.



Date referitoare la teren

Crt	Categorie folosință	Intra vilan	Suprafața (mp)	Tarla	Parcelă	Nr. topo	Observații / Referințe
1	arabil	NU	3.512	47	67	-	

Lungime Segmente

1) Valorile lungimilor segmentelor sunt obținute din proiecție în plan.

Punct început	X / Y	Punct sfârșit	X / Y	Lungime segment (** (m)
1	377.764,719 264.181,252	2	377.760,582 264.182,689	4.379
2	377.760,582 264.182,689	3	377.495,892 263.425,292	802.316
3	377.495,892 263.425,292	4	377.500,367 263.424,819	4.5
4	377.500,367 263.424,819	1	377.764,719 264.181,252	801.294

**** Lungimile segmentelor sunt determinate în planul de proiecție Stereo 70 și sunt rotunjite la 1 milimetru.**

***** Distanța dintre puncte este formată din segmente cumulate ce sunt mai mici decât valoarea 1 milimetru.**

**DATE DESPRE IMOBILUL NR. 8263**

Oficiul de Cadastru și Publicitate Imobiliară DOLJ
Biroul de Cadastru și Publicitate Imobiliară Craiova

A. Partea I. Descrierea imobilului

TEREN Extravilan

Adresa: Jud. Dolj, T47 P67

Nr. Crt	Nr cadastral Nr. topografic	Suprafața* (mp)	Observații / Referințe
A1	35861	10.760	Sector cadastral:42 Teren neimprejmuit;

B. Partea II. Proprietari și acte

Inscrieri privitoare la dreptul de proprietate și alte drepturi reale	Referințe
212736 / 16/10/2020	
Act Notarial nr. CVC NR. 366, din 22/03/2004 emis de BNP GABRIELA GIURCAN (act administrativ nr CERTIFICAT CONSTATATOR NR. 730022 din 19.11.2020, emis de OFICIUL NAȚIONAL AL REGISTRULUI COMERȚULUI; act administrativ nr CERTIFICAT FISCAL NR. 4429 din 07.08.2020, emis de PRIMARIA BISTRET);	
B1	A1
Intabulare, drept de PROPRIETATE, dobandit prin Conventie, cota actuala 1/1, cota initiala 1/1 1) SC SPARD SRL, CIF:16111870	

C. Partea III. SARCINI .

Inscrieri privind dezmembramintele dreptului de proprietate, drepturi reale de garanție și sarcini	Referințe
NU SUNT	

Anexa Nr. 1 La Partea I

Teren

Nr cadastral	Suprafața (mp)*	Observații / Referințe
35861	10.760	

* Suprafața este determinată în planul de proiecție Stereo 70.



Date referitoare la teren

Crt	Categorie folosință	Intra vilan	Suprafața (mp)	Tarla	Parcelă	Nr. topo	Observații / Referințe
1	arabil	NU	10.760	47	67	-	

Lungime Segmente

1) Valorile lungimilor segmentelor sunt obținute din proiecție în plan.

Punct început	X / Y	Punct sfârșit	X / Y	Lungime segment (** (m)
1	377.777,439 264.176,866	2	377.764,719 264.181,252	13.455
2	377.764,719 264.181,252	3	377.500,367 263.424,819	801.294
3	377.500,367 263.424,819	4	377.514,112 263.423,368	13.821
4	377.514,112 263.423,368	1	377.777,439 264.176,866	798.186

**** Lungimile segmentelor sunt determinate în planul de proiecție Stereo 70 și sunt rotunjite la 1 milimetru.**

***** Distanța dintre puncte este formată din segmente cumulate ce sunt mai mici decât valoarea 1 milimetru.**

**DATE DESPRE IMOBILUL NR. 8264**

Oficiul de Cadastru și Publicitate Imobiliară DOLJ
Biroul de Cadastru și Publicitate Imobiliară Craiova

A. Partea I. Descrierea imobilului

TEREN Extravilan

Adresa: Jud. Dolj, T47,P66

Nr. Crt	Nr cadastral Nr. topografic	Suprafața* (mp)	Observații / Referințe
A1		11.000	Sector cadastral:42 Teren neimprejmuit;

B. Partea II. Proprietari și acte

Inscrieri privitoare la dreptul de proprietate și alte drepturi reale	Referințe
/	
Act Administrativ nr. TDP nr. 1893-1977, din 31/05/2002 emis de CJSAPT DOLJ;	
B1	A1
Intabulare, drept de PROPRIETATE, dobândit prin Reconstituire, cota actuala 1/1, cota initiala 1/1	
1) BRATAN CONSTANTIN , Lipsă CNP.	
2) BARBU FLOAREA , Lipsă CNP.	

C. Partea III. SARCINI .

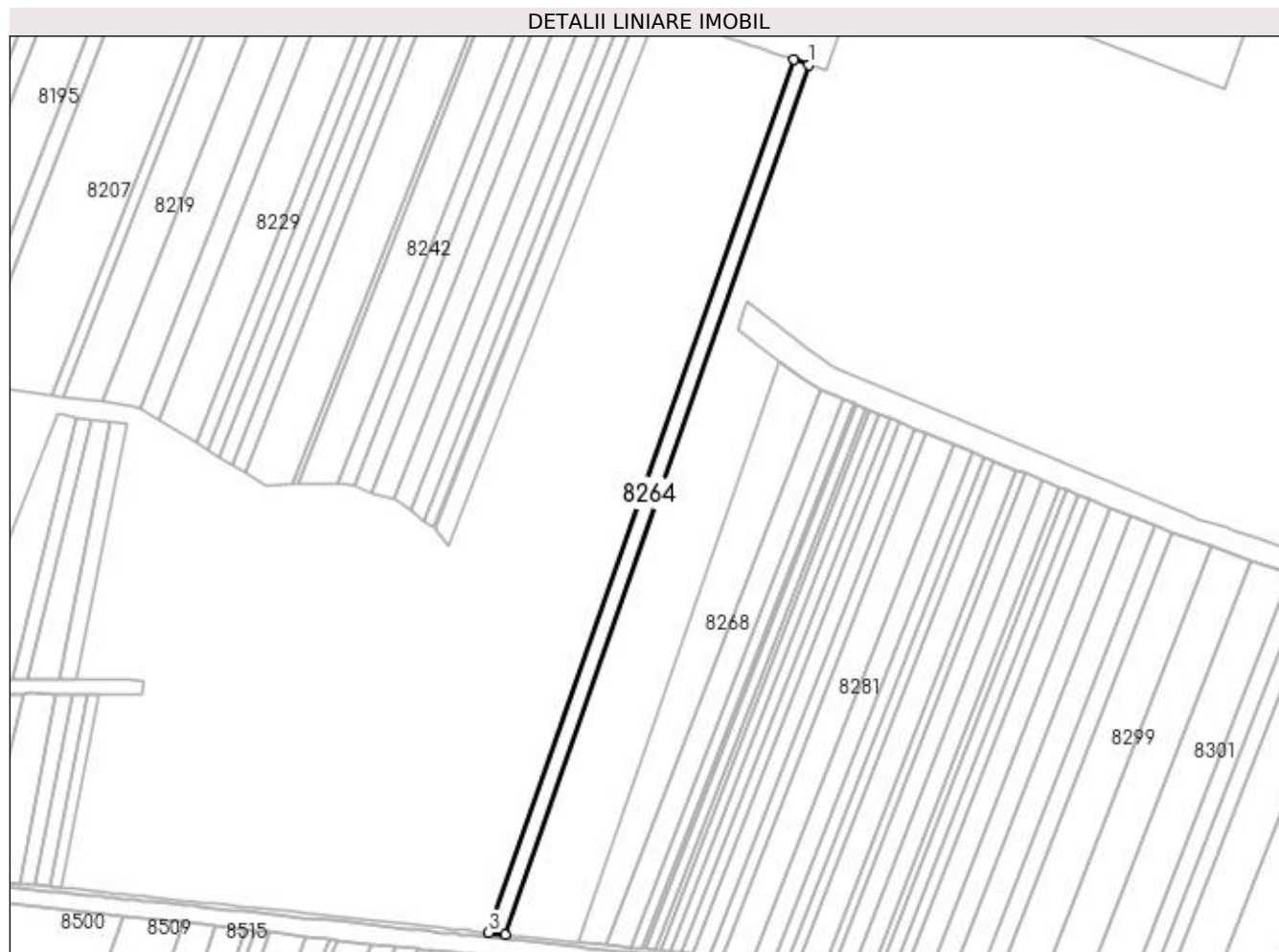
Inscrieri privind dezmembramintele dreptului de proprietate, drepturi reale de garanție și sarcini	Referințe
NU SUNT	

Anexa Nr. 1 La Partea I

Teren

Nr cadastral	Suprafața (mp)*	Observații / Referințe
	11.000	

* Suprafața este determinată în planul de proiecție Stereo 70.



Date referitoare la teren

Crt	Categorie folosință	Intra vilan	Suprafața (mp)	Tarla	Parcelă	Nr. topo	Observații / Referințe
1	arabil	NU	11.000	47	66	-	

Lungime Segmente

1) Valorile lungimilor segmentelor sunt obținute din proiecție în plan.

Punct început	X / Y	Punct sfârșit	X / Y	Lungime segment (** (m)
1	377.790,564 264.172,57	2	377.777,439 264.176,866	13.81
2	377.777,439 264.176,866	3	377.514,112 263.423,368	798.186
3	377.514,112 263.423,368	4	377.528,217 263.421,879	14.183
4	377.528,217 263.421,879	1	377.790,564 264.172,57	795.213

**** Lungimile segmentelor sunt determinate în planul de proiecție Stereo 70 și sunt rotunjite la 1 milimetru.**

***** Distanța dintre puncte este formată din segmente cumulate ce sunt mai mici decât valoarea 1 milimetru.**

**DATE DESPRE IMOBILUL NR. 8265**

Oficiul de Cadastru și Publicitate Imobiliară DOLJ
Biroul de Cadastru și Publicitate Imobiliară Craiova

A. Partea I. Descrierea imobilului

TEREN Extravilan

Adresa: Jud. Dolj, T47,P66

Nr. Crt	Nr cadastral Nr. topografic	Suprafața* (mp)	Observații / Referințe
A1		22.975	Sector cadastral:42 Teren neimprejmuit;

B. Partea II. Proprietari și acte

Inscrieri privitoare la dreptul de proprietate și alte drepturi reale	Referințe
/	
Act Administrativ nr. TDP nr. 1986-1974, din 17/07/2002 emis de CJSAPT DOLJ;	
B1	A1
Intabulare, drept de PROPRIETATE, dobândit prin Reconstituire, cota actuala 1/1, cota initiala 1/1 1) SÎRBU STEFAN, Lipsă CNP.	

C. Partea III. SARCINI .

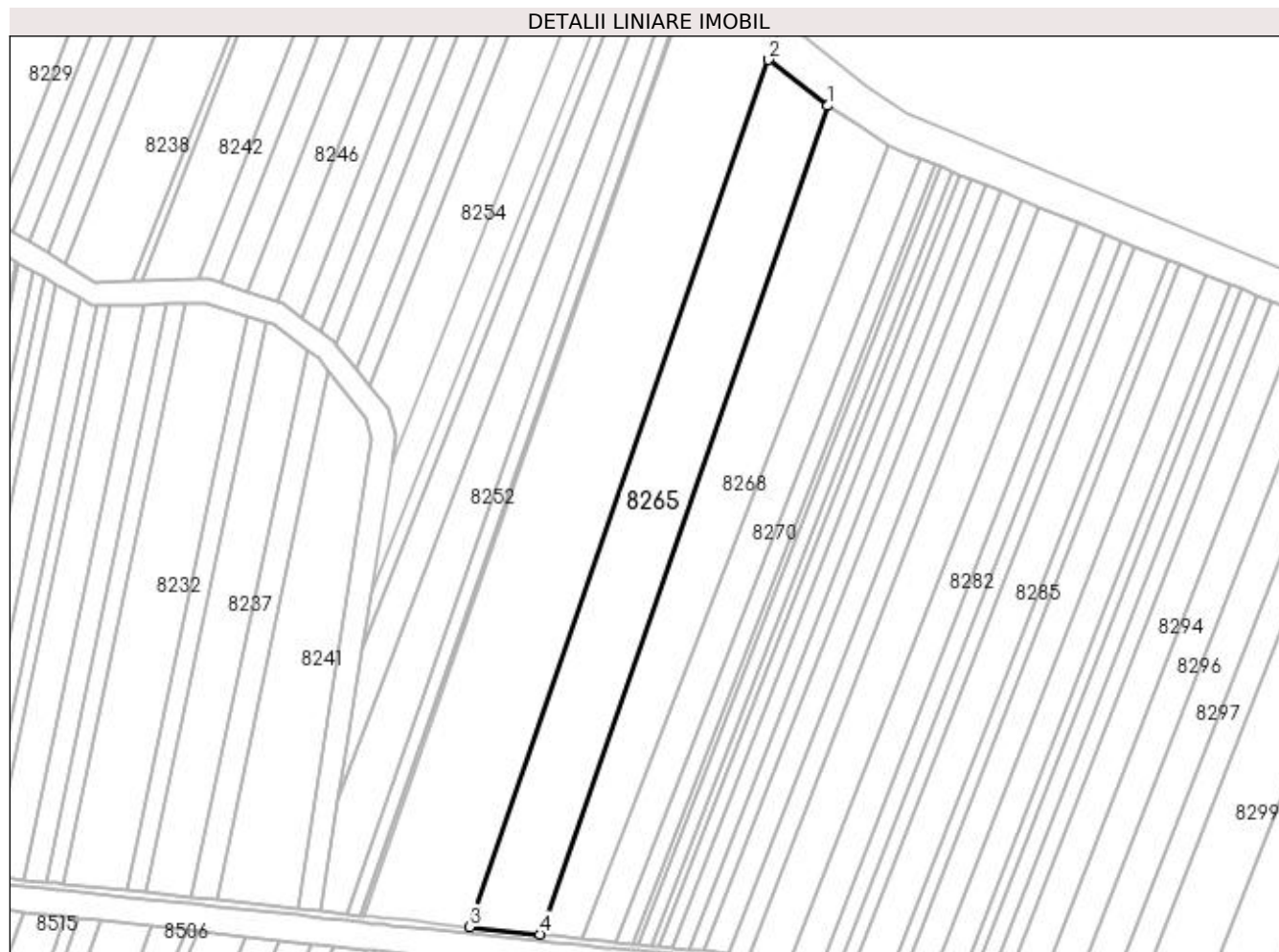
Inscrieri privind dezmembramintele dreptului de proprietate, drepturi reale de garanție și sarcini	Referințe
NU SUNT	

Anexa Nr. 1 La Partea I

Teren

Nr cadastral	Suprafața (mp)*	Observații / Referințe
	22.975	

* Suprafața este determinată în planul de proiecție Stereo 70.



Date referitoare la teren

Crt	Categorie folosință	Intravilan	Suprafața (mp)	Tarla	Parcelă	Nr. topo	Observații / Referințe
1	arabil	NU	22.975	47	66	-	

Lungime Segmente

1) Valorile lungimilor segmentelor sunt obținute din proiecție în plan.

Punct început	X / Y	Punct sfârșit	X / Y	Lungime segment (** (m)
1	377.764,516 263.915,616	2	377.728,78 263.943,466	45.307
2	377.728,78 263.943,466	3	377.547,935 263.419,797	554.016
3	377.547,935 263.419,797	4	377.590,734 263.415,278	43.037
4	377.590,734 263.415,278	1	377.764,516 263.915,616	529.659

**** Lungimile segmentelor sunt determinate în planul de proiecție Stereo 70 și sunt rotunjite la 1 milimetru.**

***** Distanța dintre puncte este formată din segmente cumulate ce sunt mai mici decât valoarea 1 milimetru.**

**DATE DESPRE IMOBILUL NR. 8266**

Oficiul de Cadastru și Publicitate Imobiliară DOLJ
Biroul de Cadastru și Publicitate Imobiliară Craiova

A. Partea I. Descrierea imobilului

TEREN Extravilan

Adresa: Jud. Dolj, T47,P66

Nr. Crt	Nr cadastral Nr. topografic	Suprafața* (mp)	Observații / Referințe
A1		14.005	Sector cadastral:42 Teren neimprejmuit;

B. Partea II. Proprietari și acte

Inscrieri privitoare la dreptul de proprietate și alte drepturi reale	Referințe
/	
Act Administrativ nr. TDP nr. 285-14988, din 28/05/1996 emis de CJSAPT DOLJ;	
B1	A1
Intabulare, drept de PROPRIETATE, dobândit prin Reconstituire, cota actuala 1/1, cota initiala 1/1 1) MORUJU SOFICA, Lipsă CNP.	

C. Partea III. SARCINI .

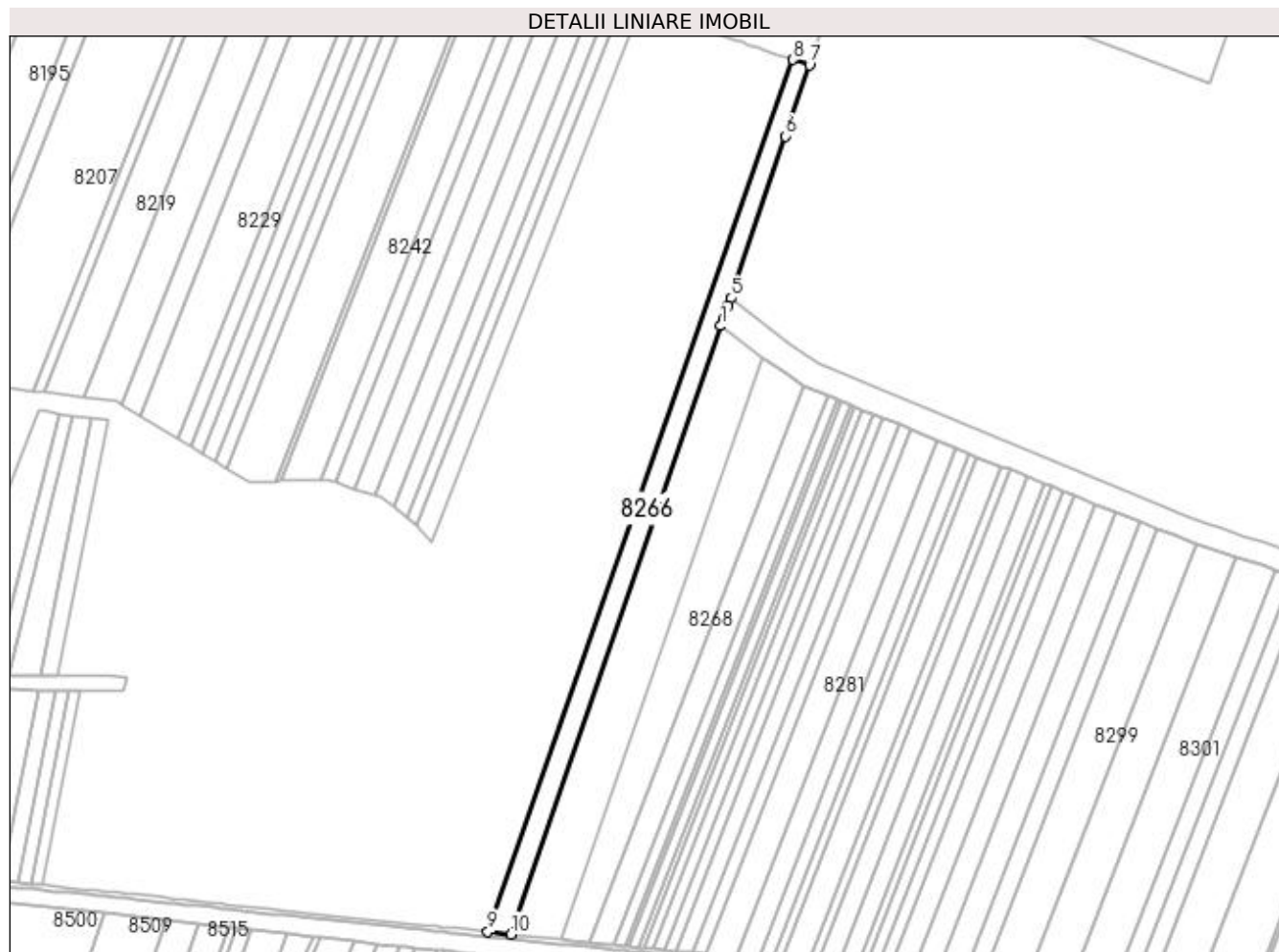
Inscrieri privind dezmembramintele dreptului de proprietate, drepturi reale de garanție și sarcini	Referințe
NU SUNT	

Anexa Nr. 1 La Partea I

Teren

Nr cadastral	Suprafața (mp)*	Observații / Referințe
	14.005	

* Suprafața este determinată în planul de proiecție Stereo 70.



Date referitoare la teren

Crt	Categorie folosință	Intra vilan	Suprafața (mp)	Tarla	Parcelă	Nr. topo	Observații / Referințe
1	arabil	NU	14.005	47	66	-	

Lungime Segmente

1) Valorile lungimilor segmentelor sunt obținute din proiecție în plan.

Punct început	X / Y	Punct sfârșit	X / Y	Lungime segment (** (m)
1	377.728,78 263.943,466	2	377.730,574 263.948,659	5.494
2	377.730,574 263.948,659	3	377.730,713 263.949,068	0.432
3	377.730,713 263.949,068	4	377.734,686 263.960,786	12.373
4	377.734,686 263.960,786	5	377.736,996 263.967,597	7.192
5	377.736,996 263.967,597	6	377.784,192 264.106,777	146.964

Punct început	X / Y	Punct sfârșit	X / Y	Lungime segment (** (m)
6	377.784,192 264.106,777	7	377.804,904 264.167,857	64.496
7	377.804,904 264.167,857	8	377.790,564 264.172,57	15.095
8	377.790,564 264.172,57	9	377.528,217 263.421,879	795.213
9	377.528,217 263.421,879	10	377.547,935 263.419,797	19.828
10	377.547,935 263.419,797	1	377.728,78 263.943,466	554.016

** Lungimile segmentelor sunt determinate în planul de proiecție Stereo 70 și sunt rotunjite la 1 milimetru.

*** Distanța dintre puncte este formată din segmente cumulate ce sunt mai mici decât valoarea 1 milimetru.

**DATE DESPRE IMOBILUL NR. 8267**

Oficiul de Cadastru și Publicitate Imobiliară DOLJ
Biroul de Cadastru și Publicitate Imobiliară Craiova

A. Partea I. Descrierea imobilului

TEREN Extravilan

Adresa: Jud. Dolj, T31,P369

Nr. Crt	Nr cadastral Nr. topografic	Suprafața* (mp)	Observații / Referințe
A1	30309	79.100	Sector cadastral:42 Teren neimprejmuit;

B. Partea II. Proprietari și acte

Inscrieri privitoare la dreptul de proprietate și alte drepturi reale		Referințe
101413 / 26/11/2012		
Act Normativ nr. ORDINUL PREFECTULUI NR.73, din 26/03/2004 emis de PREFECTURA JUDETULUI DOLJ;		
B1	Intabulare, drept de PROPRIETATE, dobandit prin Lege, cota actuala 1/1, cota initiala 1/1 1) COMUNA BISTREȚ - DOMENIU PRIVAT, CIF:4553895	A1

C. Partea III. SARCINI .

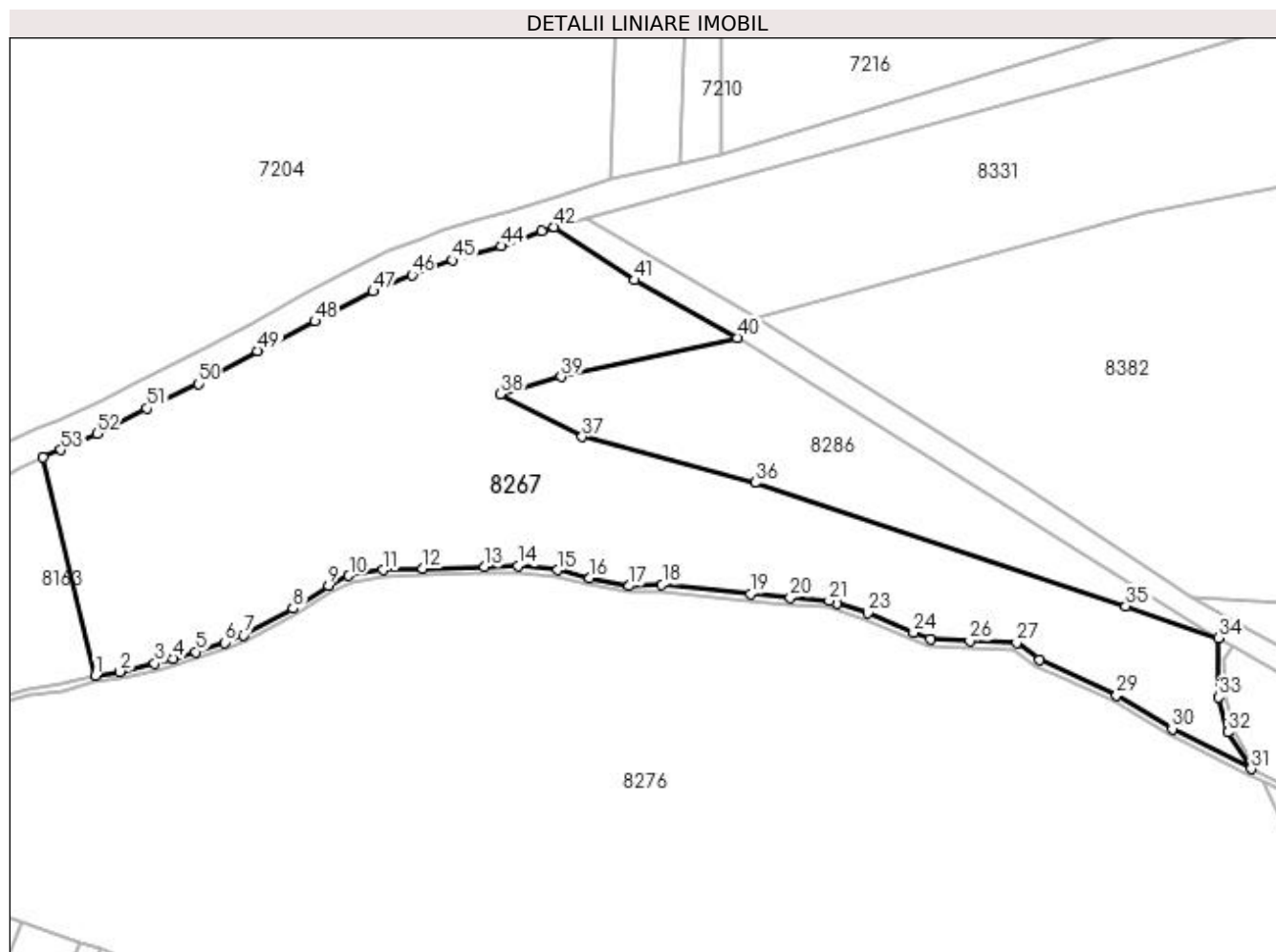
Inscrieri privind dezmembramintele dreptului de proprietate, drepturi reale de garanție și sarcini	Referințe
NU SUNT	

Anexa Nr. 1 La Partea I

Teren

Nr cadastral	Suprafața (mp)*	Observații / Referințe
30309	79.100	

* Suprafața este determinată în planul de proiecție Stereo 70.



Date referitoare la teren

Crt	Categorie folosință	Intravilan	Suprafața (mp)	Tarla	Parcelă	Nr. topo	Observații / Referințe
1	pașune	NU	79.100	31	369	-	

Lungime Segmente

1) Valorile lungimilor segmentelor sunt obținute din proiecție în plan.

Punct început	X / Y	Punct sfârșit	X / Y	Lungime segment	Punct început	X / Y	Punct sfârșit	X / Y	Lungime segment	Punct început	X / Y	Punct sfârșit	X / Y	Lungime segment
1	377.446,983 264.454,926	2	377.461,44 264.457,333	14.656	2	377.461,44 264.457,333	3	377.482,41 264.462,35	21.562	3	377.482,41 264.462,35	4	377.493,614 264.465,149	11.548
4	377.493,614 264.465,149	5	377.507,224 264.469,22	14.206	5	377.507,224 264.469,22	6	377.524,666 264.474,782	18.307	6	377.524,666 264.474,782	7	377.535,949 264.479,27	12.143
7	377.535,949 264.479,27	8	377.565,573 264.495,329	33.697	8	377.565,573 264.495,329	9	377.586,841 264.509,238	25.412	9	377.586,841 264.509,238	10	377.599,149 264.515,046	13.61
10	377.599,149 264.515,046	11	377.619,54 264.518,381	20.662	11	377.619,54 264.518,381	12	377.643,593 264.519,232	24.068	12	377.643,593 264.519,232	13	377.680,667 264.520,152	37.085
13	377.680,667 264.520,152	14	377.700,959 264.520,998	20.31	14	377.700,959 264.520,998	15	377.724,616 264.518,312	23.809	15	377.724,616 264.518,312	16	377.743,819 264.513,701	19.749
16	377.743,819 264.513,701	17	377.767,614 264.508,792	24.296	17	377.767,614 264.508,792	18	377.787,321 264.509,669	19.727	18	377.787,321 264.509,669	19	377.840,494 264.504,099	53.464

Punct început	X / Y	Punct sfârșit	X / Y	Lungime segment	Punct început	X / Y	Punct sfârșit	X / Y	Lungime segment	Punct început	X / Y	Punct sfârșit	X / Y	Lungime segment
19	377.840,494 264.504,099	20	377.864,427 264.501,848	24.039	20	377.864,427 264.501,848	21	377.887,712 264.499,993	23.359	21	377.887,712 264.499,993	22	377.892,249 264.498,531	4.767
22	377.892,249 264.498,531	23	377.910,803 264.492,553	19.493	23	377.910,803 264.492,553	24	377.938,343 264.480,802	29.942	24	377.938,343 264.480,802	25	377.948,555 264.477,091	10.865
25	377.948,555 264.477,091	26	377.972,177 264.475,688	23.664	26	377.972,177 264.475,688	27	378.000,356 264.474,846	28.192	27	378.000,356 264.474,846	28	378.014,101 264.464,174	17.402
28	378.014,101 264.464,174	29	378.060,472 264.443,274	50.863	29	378.060,472 264.443,274	30	378.093,913 264.423,005	39.104	30	378.093,913 264.423,005	31	378.141,202 264.398,958	53.052
31	378.141,202 264.398,958	32	378.127,392 264.420,926	25.948	32	378.127,392 264.420,926	33	378.121,906 264.441,999	21.775	33	378.121,906 264.441,999	34	378.121,408 264.477,688	35.692
34	378.121,408 264.477,688	35	378.065,972 264.496,609	58.576	35	378.065,972 264.496,609	36	377.843,161 264.570,846	234.853	36	377.843,161 264.570,846	37	377.739,383 264.598,403	107.374
37	377.739,383 264.598,403	38	377.690,207 264.623,911	55.398	38	377.690,207 264.623,911	39	377.726,731 264.634,486	38.024	39	377.726,731 264.634,486	40	377.832,592 264.657,833	108.405
40	377.832,592 264.657,833	41	377.770,885 264.692,482	70.769	41	377.770,885 264.692,482	42	377.722,563 264.724,314	57.864	42	377.722,563 264.724,314	43	377.715,185 264.721,893	7.765
43	377.715,185 264.721,893	44	377.690,714 264.712,907	26.069	44	377.690,714 264.712,907	45	377.661,362 264.704,447	30.547	45	377.661,362 264.704,447	46	377.637,102 264.695,62	25.816
46	377.637,102 264.695,62	47	377.613,752 264.685,683	25.376	47	377.613,752 264.685,683	48	377.578,739 264.667,647	39.385	48	377.578,739 264.667,647	49	377.544,313 264.650,001	38.685
49	377.544,313 264.650,001	50	377.508,583 264.630,233	40.834	50	377.508,583 264.630,233	51	377.477,819 264.615,404	34.151	51	377.477,819 264.615,404	52	377.447,832 264.600,363	33.548
52	377.447,832 264.600,363	53	377.426,234 264.590,501	23.743	53	377.426,234 264.590,501	54	377.415,479 264.585,918	11.691	54	377.415,479 264.585,918	1	377.446,983 264.454,926	134.727

** Lungimile segmentelor sunt determinate în planul de proiecție Stereo 70 și sunt rotunjite la 1 milimetru.

*** Distanța dintre puncte este formată din segmente cumulate ce sunt mai mici decât valoarea 1 milimetru.

**DATE DESPRE IMOBILUL NR. 8268**

Oficiul de Cadastru și Publicitate Imobiliară DOLJ
Biroul de Cadastru și Publicitate Imobiliară Craiova

A. Partea I. Descrierea imobilului

TEREN Extravilan

Adresa: Jud. Dolj, T47,P65

Nr. Crt	Nr cadastral Nr. topografic	Suprafața* (mp)	Observații / Referințe
A1		17.300	Sector cadastral:42 Teren neimprejmit;

B. Partea II. Proprietari și acte

Inscrieri privitoare la dreptul de proprietate și alte drepturi reale	Referințe
/	
Act Administrativ nr. TDP nr. 20911, din 03/04/2019 emis de CJS DAPT DOLJ;	
B1	A1
Intabulare, drept de PROPRIETATE, dobândit prin Reconstituire, cota actuala 1/1, cota initiala 1/1	
1) GRIGORE ELENA, Lipsă CNP.	
2) BRĂTAN DUMITRU, Lipsă CNP.	
3) COJOCARU LUCIANA, Lipsă CNP.	
4) RÎCU ȘTEFANA, Lipsă CNP.	

C. Partea III. SARCINI .

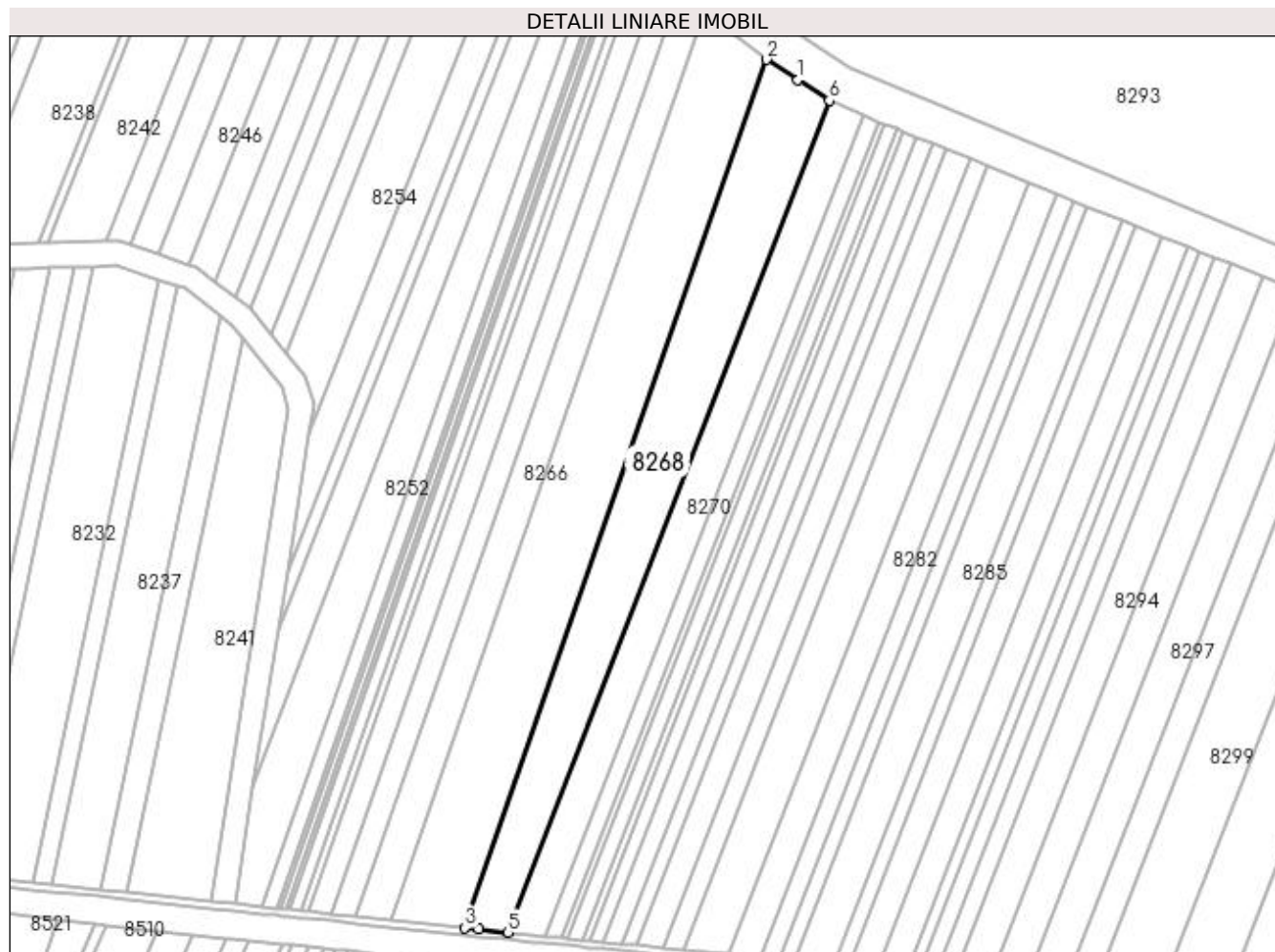
Inscrieri privind dezmembramintele dreptului de proprietate, drepturi reale de garanție și sarcini	Referințe
NU SUNT	

Anexa Nr. 1 La Partea I

Teren

Nr cadastral	Suprafața (mp)*	Observații / Referințe
	17.300	

* Suprafața este determinată în planul de proiecție Stereo 70.



Date referitoare la teren

Crt	Categorie folosință	Intra vilan	Suprafața (mp)	Tarla	Parcelă	Nr. topo	Observații / Referințe
1	arabil	NU	17.300	47	65	-	

Lungime Segmente

1) Valorile lungimilor segmentelor sunt obținute din proiecție în plan.

Punct început	X / Y	Punct sfârșit	X / Y	Lungime segment (** (m)
1	377.782,641 263.903,847	2	377.764,516 263.915,616	21.611
2	377.764,516 263.915,616	3	377.590,734 263.415,278	529.659
3	377.590,734 263.415,278	4	377.598,742 263.414,432	8.053
4	377.598,742 263.414,432	5	377.615,481 263.412,723	16.826
5	377.615,481 263.412,723	6	377.800,843 263.892,09	513.957

Punct început	X / Y	Punct sfârșit	X / Y	Lungime segment (** (m)
6	377.800,843 263.892,09	1	377.782,641 263.903,847	21.669

** Lungimile segmentelor sunt determinate în planul de proiecție Stereo 70 și sunt rotunjite la 1 milimetru.

*** Distanța dintre puncte este formată din segmente cumulate ce sunt mai mici decât valoarea 1 milimetru.

**DATE DESPRE IMOBILUL NR. 8270**

Oficiul de Cadastru și Publicitate Imobiliară DOLJ
Biroul de Cadastru și Publicitate Imobiliară Craiova

A. Partea I. Descrierea imobilului

TEREN Extravilan

Adresa: Jud. Dolj, T47,P68,215

Nr. Crt	Nr cadastral Nr. topografic	Suprafața* (mp)	Observații / Referințe
A1		10.697	Sector cadastral:42 Teren neimprejmuit;

B. Partea II. Proprietari și acte

Inscrieri privitoare la dreptul de proprietate și alte drepturi reale	Referințe
/	
Act Administrativ nr. TDP nr. 1977-1974, din 01/07/2002 emis de CJSAPT DOLJ;	
B1	A1
Intabulare, drept de PROPRIETATE, dobândit prin Reconstituire, cota actuala 1/1, cota initiala 1/1 1) MOACĂ GHEORGHE, Lipsă CNP.	

C. Partea III. SARCINI .

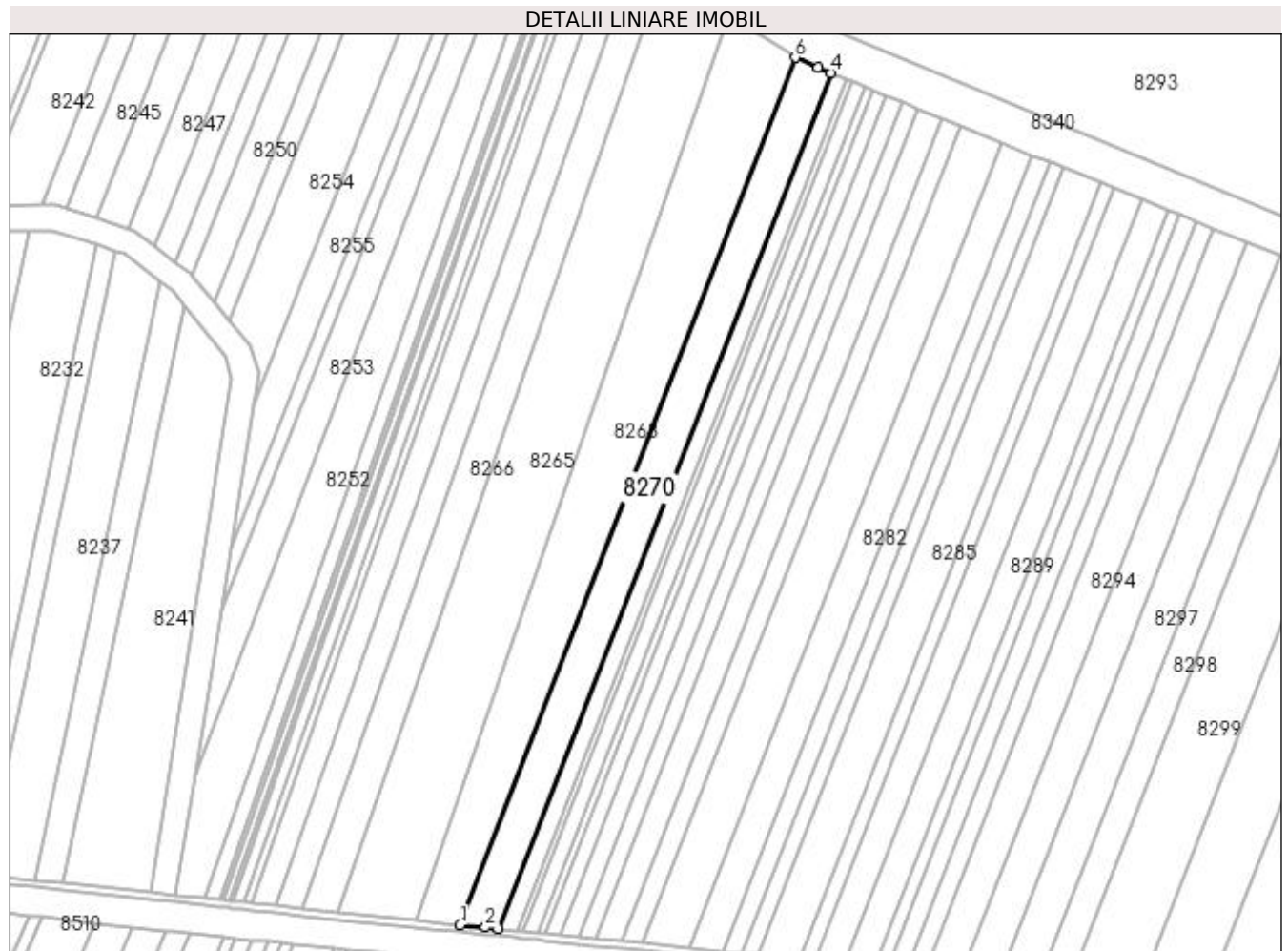
Inscrieri privind dezmembramintele dreptului de proprietate, drepturi reale de garanție și sarcini	Referințe
NU SUNT	

Anexa Nr. 1 La Partea I

Teren

Nr cadastral	Suprafața (mp)*	Observații / Referințe
	10.697	

* Suprafața este determinată în planul de proiecție Stereo 70.



Date referitoare la teren

Crt	Categorie folosință	Intra vilan	Suprafața (mp)	Tarla	Parcelă	Nr. topo	Observații / Referințe
1	arabil	NU	6.998	47	68	-	
1	arabil	NU	3.699	47	215	-	IN ACT TARLA 48

Lungime Segmente

1) Valorile lungimilor segmentelor sunt obținute din proiecție în plan.

Punct început	X / Y	Punct sfârșit	X / Y	Lungime segment (** (m)
1	377.615,481 263.412,723	2	377.629,499 263.411,292	14.091
2	377.629,499 263.411,292	3	377.636,611 263.410,584	7.147
3	377.636,611 263.410,584	4	377.820,512 263.883,563	507.473
4	377.820,512 263.883,563	5	377.813,418 263.886,457	7.662

Punct început	X / Y	Punct sfârșit	X / Y	Lungime segment (** (m)
5	377.813,418 263.886,457	6	377.800,843 263.892,09	13.779
6	377.800,843 263.892,09	1	377.615,481 263.412,723	513.957

** Lungimile segmentelor sunt determinate în planul de proiecție Stereo 70 și sunt rotunjite la 1 milimetru.

*** Distanța dintre puncte este formată din segmente cumulate ce sunt mai mici decât valoarea 1 milimetru.

**DATE DESPRE IMOBILUL NR. 8271**

Oficiul de Cadastru și Publicitate Imobiliară DOLJ
Biroul de Cadastru și Publicitate Imobiliară Craiova

A. Partea I. Descrierea imobilului

TEREN Extravilan

Adresa: Jud. Dolj, T47,P68

Nr. Crt	Nr cadastral Nr. topografic	Suprafața* (mp)	Observații / Referințe
A1	30095	4.998	Sector cadastral:42 Teren neimprejmuit;

B. Partea II. Proprietari și acte

Inscrieri privitoare la dreptul de proprietate și alte drepturi reale	Referințe
101837 / 18/10/2013	
Act Notarial nr. CVC aut. nr 723, din 16/05/2013 emis de NP DRAGOMIR ROMELIA (Declaratie aut. nr. 899/30.05.2013 NP Dragomir Romelia);	
B1	A1
Intabulare, drept de PROPRIETATE, dobandit prin Conventie, cota actuala 1/1, cota initiala 1/1 1) SC KAMPARO INVESTMENT SRL, CIF:25525855	

C. Partea III. SARCINI .

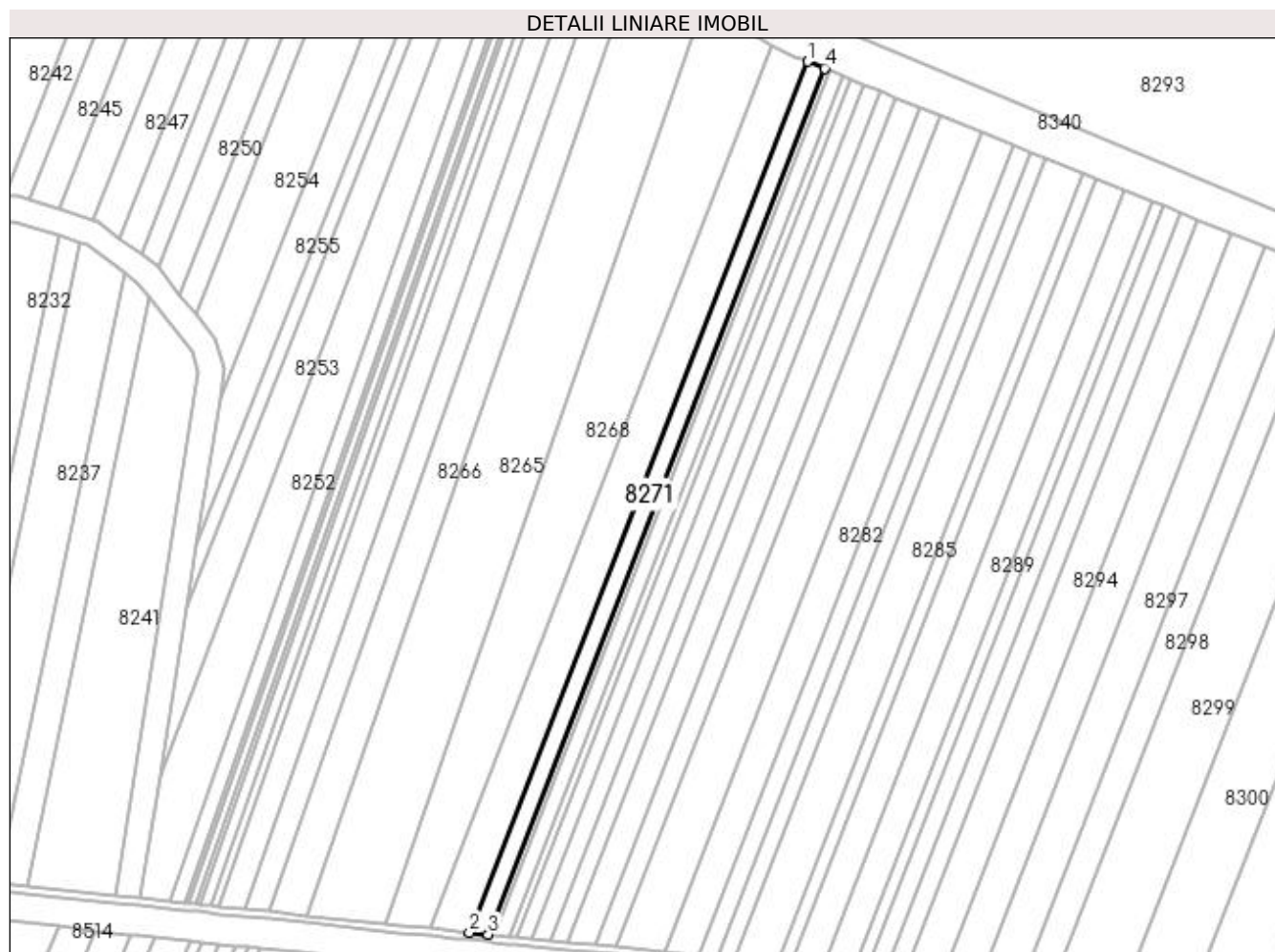
Inscrieri privind dezmembramintele dreptului de proprietate, drepturi reale de garanție și sarcini	Referințe
NU SUNT	

Anexa Nr. 1 La Partea I

Teren

Nr cadastral	Suprafața (mp)*	Observații / Referințe
30095	4.998	

* Suprafața este determinată în planul de proiecție Stereo 70.



Date referitoare la teren

Crt	Categorie folosință	Intra vilan	Suprafața (mp)	Tarla	Parcelă	Nr. topo	Observații / Referințe
1	arabil	NU	4.998	47	68	-	

Lungime Segmente

1) Valorile lungimilor segmentelor sunt obținute din proiecție în plan.

Punct început	X / Y	Punct sfârșit	X / Y	Lungime segment (** (m)
1	377.820,512 263.883,563	2	377.636,611 263.410,584	507.473
2	377.636,611 263.410,584	3	377.646,814 263.409,568	10.253
3	377.646,814 263.409,568	4	377.829,659 263.879,832	504.56
4	377.829,659 263.879,832	1	377.820,512 263.883,563	9.879

**** Lungimile segmentelor sunt determinate în planul de proiecție Stereo 70 și sunt rotunjite la 1 milimetru.**

***** Distanța dintre puncte este formată din segmente cumulate ce sunt mai mici decât valoarea 1 milimetru.**

**DATE DESPRE IMOBILUL NR. 8272**

Oficiul de Cadastru și Publicitate Imobiliară DOLJ
Biroul de Cadastru și Publicitate Imobiliară Craiova

A. Partea I. Descrierea imobilului

TEREN Extravilan

Adresa: Jud. Dolj, T47,P71

Nr. Crt	Nr cadastral Nr. topografic	Suprafața* (mp)	Observații / Referințe
A1		1.476	Sector cadastral:42 Teren neimprejmuit;

B. Partea II. Proprietari și acte

Inscrieri privitoare la dreptul de proprietate și alte drepturi reale	Referințe
/	
Act Administrativ nr. TDP nr. 1090-48660, din 16/10/1996 emis de CJSAPT DOLJ;	
B1	A1
Intabulare, drept de PROPRIETATE, dobândit prin Reconstituire, cota actuala 1/1, cota initiala 1/1 1) BUZATU ȘTEFAN, Lipsă CNP.	

C. Partea III. SARCINI .

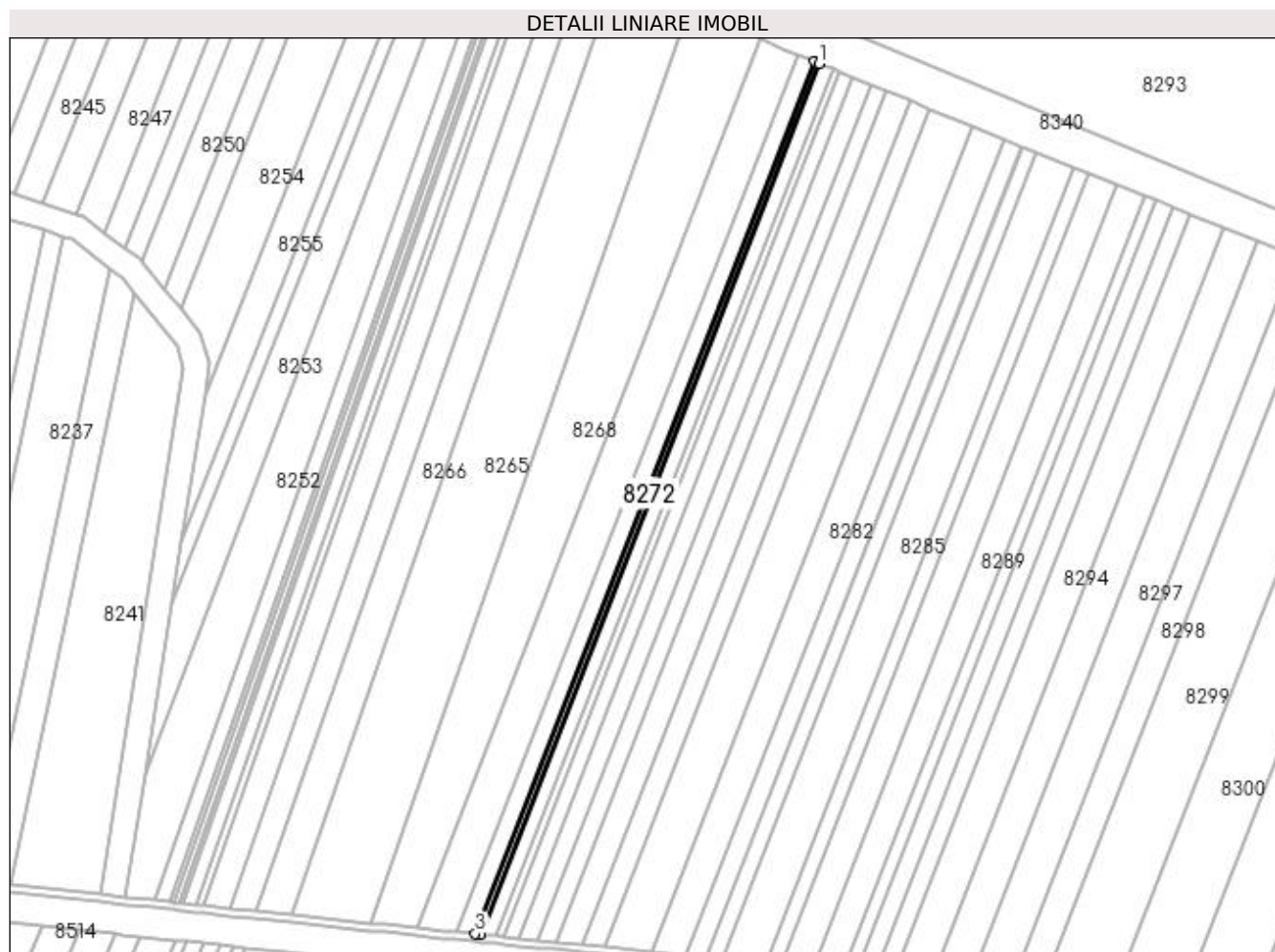
Inscrieri privind dezmembramintele dreptului de proprietate, drepturi reale de garanție și sarcini	Referințe
NU SUNT	

Anexa Nr. 1 La Partea I

Teren

Nr cadastral	Suprafața (mp)*	Observații / Referințe
	1.476	

* Suprafața este determinată în planul de proiecție Stereo 70.



Date referitoare la teren

Crt	Categorie folosință	Intra vilan	Suprafața (mp)	Tarla	Parcelă	Nr. topo	Observații / Referințe
1	arabil	NU	1.476	47	71	-	

Lungime Segmente

1) Valorile lungimilor segmentelor sunt obținute din proiecție în plan.

Punct început	X / Y	Punct sfârșit	X / Y	Lungime segment (** (m)
1	377.832,371 263.878,726	2	377.829,659 263.879,832	2.929
2	377.829,659 263.879,832	3	377.646,814 263.409,568	504.56
3	377.646,814 263.409,568	4	377.649,838 263.409,266	3.039
4	377.649,838 263.409,266	1	377.832,371 263.878,726	503.697

**** Lungimile segmentelor sunt determinate în planul de proiecție Stereo 70 și sunt rotunjite la 1 milimetru.**

***** Distanța dintre puncte este formată din segmente cumulate ce sunt mai mici decât valoarea 1 milimetru.**

**DATE DESPRE IMOBILUL NR. 8273**

Oficiul de Cadastru și Publicitate Imobiliară DOLJ
Biroul de Cadastru și Publicitate Imobiliară Craiova

A. Partea I. Descrierea imobilului

TEREN Extravilan

Adresa: Jud. Dolj, T47,P72

Nr. Crt	Nr cadastral Nr. topografic	Suprafața* (mp)	Observații / Referințe
A1	30098	3.990	Sector cadastral:42 Teren neimprejmuit;

B. Partea II. Proprietari și acte

Inscrieri privitoare la dreptul de proprietate și alte drepturi reale		Referințe
33953 / 20/03/2014		
Act Notarial nr. cvc aut nr 2135, din 20/12/2013 emis de DRAGOMIR TUDOR RADU (Declaratia aut nr 68/2014 BNP Dragomir Romelia);		
B1	Intabulare, drept de PROPRIETATE, dobandit prin Conventie, cota actuala 1/1, cota initiala 1/1 1) KAMPARO INVESTMENT SRL , CIF:9999999999999, Lipsa CUI	A1

C. Partea III. SARCINI .

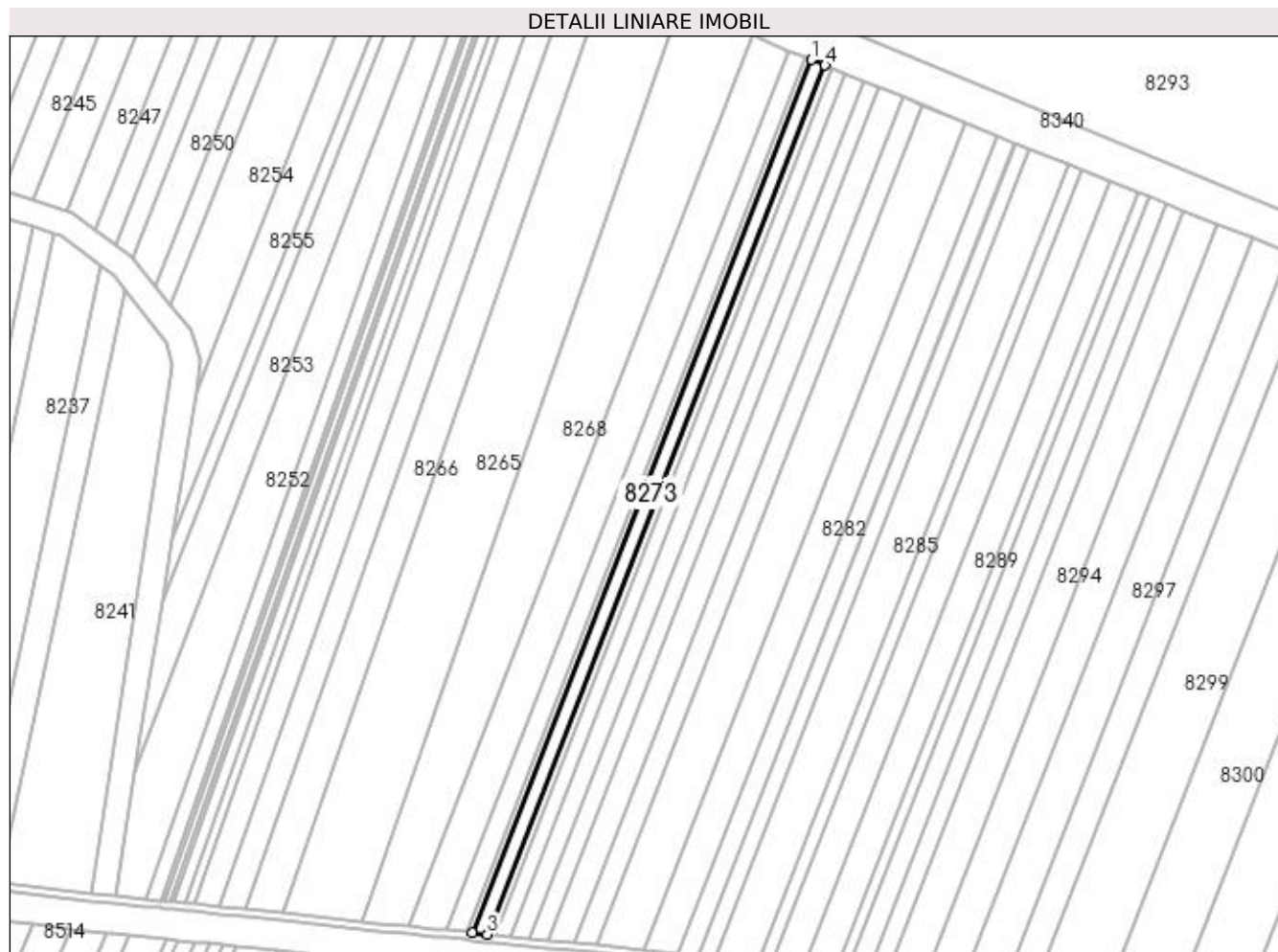
Inscrieri privind dezmembramintele dreptului de proprietate, drepturi reale de garanție și sarcini	Referințe
NU SUNT	

Anexa Nr. 1 La Partea I

Teren

Nr cadastral	Suprafața (mp)*	Observații / Referințe
30098	3.990	

* Suprafața este determinată în planul de proiecție Stereo 70.



Date referitoare la teren

Crt	Categorie folosință	Intra vilan	Suprafața (mp)	Tarla	Parcelă	Nr. topo	Observații / Referințe
1	arabil	NU	3.990	47	72	-	

Lungime Segmente

1) Valorile lungimilor segmentelor sunt obținute din proiecție în plan.

Punct început	X / Y	Punct sfârșit	X / Y	Lungime segment (** (m)
1	377.832,371 263.878,726	2	377.649,838 263.409,266	503.697
2	377.649,838 263.409,266	3	377.658,039 263.408,449	8.242
3	377.658,039 263.408,449	4	377.839,723 263.875,727	501.356
4	377.839,723 263.875,727	1	377.832,371 263.878,726	7.94

**** Lungimile segmentelor sunt determinate în planul de proiecție Stereo 70 și sunt rotunjite la 1 milimetru.**

***** Distanța dintre puncte este formată din segmente cumulate ce sunt mai mici decât valoarea 1 milimetru.**

**DATE DESPRE IMOBILUL NR. 8274**

Oficiul de Cadastru și Publicitate Imobiliară DOLJ
 Biroul de Cadastru și Publicitate Imobiliară Craiova

A. Partea I. Descrierea imobilului

TEREN Extravilan

Adresa: Jud. Dolj, T47,P72/1

Nr. Crt	Nr cadastral Nr. topografic	Suprafața* (mp)	Observații / Referințe
A1		2.157	Sector cadastral:42 Teren neimprejmuit;

B. Partea II. Proprietari și acte

Inscrieri privitoare la dreptul de proprietate și alte drepturi reale	Referințe
/	
Act Administrativ nr. TDP nr. 205-14988, din 26/02/1996 emis de CJSAPT DOLJ;	
B1	A1
Intabulare, drept de PROPRIETATE, dobândit prin Reconstituire, cota actuala 1/1, cota initiala 1/1 1) CIUTUREANU MARIN, Lipsă CNP.	

C. Partea III. SARCINI .

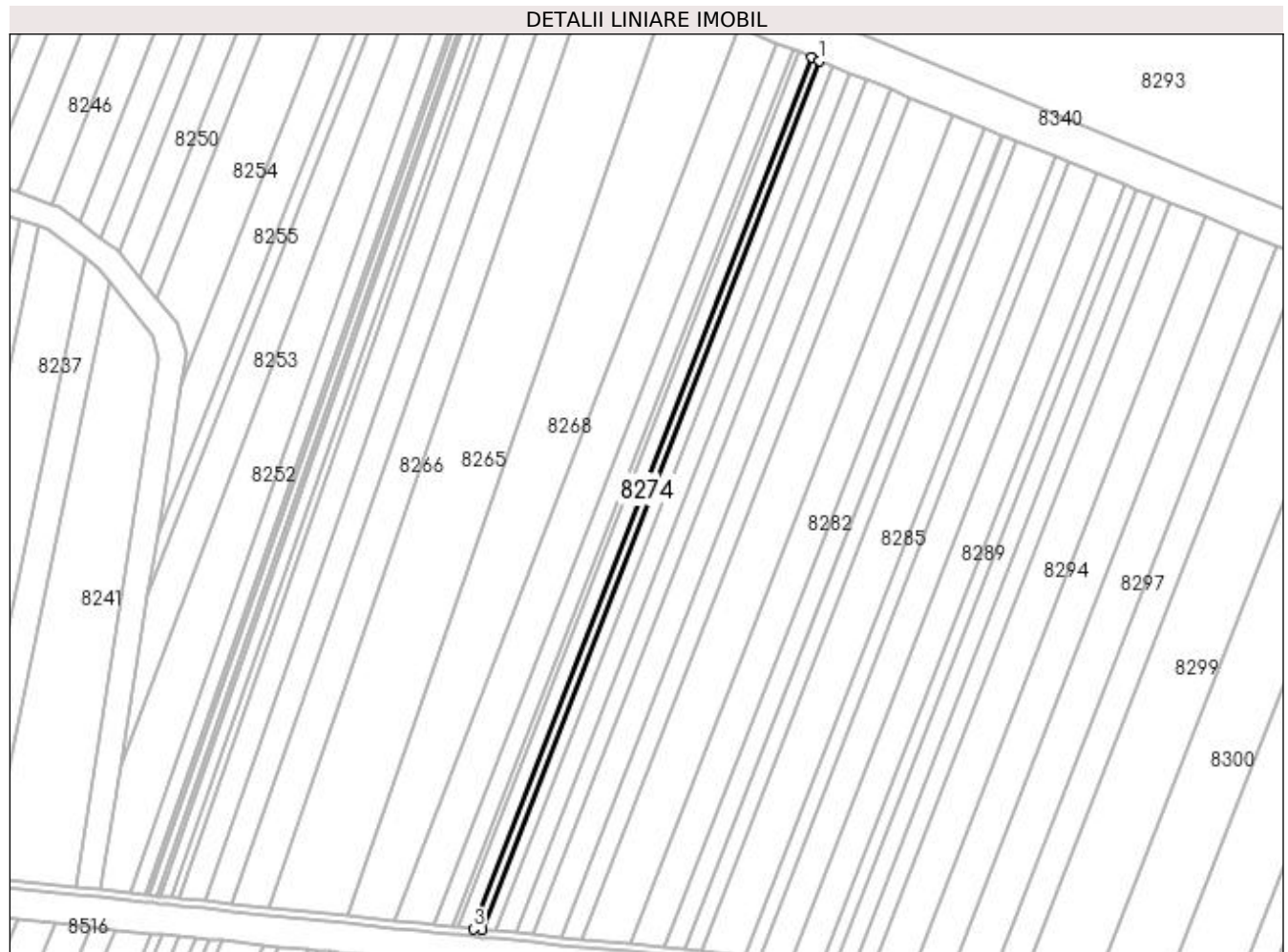
Inscrieri privind dezmembramintele dreptului de proprietate, drepturi reale de garanție și sarcini	Referințe
NU SUNT	

Anexa Nr. 1 La Partea I

Teren

Nr cadastral	Suprafața (mp)*	Observații / Referințe
	2.157	

* Suprafața este determinată în planul de proiecție Stereo 70.



Date referitoare la teren

Crt	Categorie folosință	Intra vilan	Suprafața (mp)	Tarla	Parcelă	Nr. topo	Observații / Referințe
1	arabil	NU	2.157	47	72/1	-	

Lungime Segmente

1) Valorile lungimilor segmentelor sunt obținute din proiecție în plan.

Punct început	X / Y	Punct sfârșit	X / Y	Lungime segment (** (m)
1	377.843,713 263.874,099	2	377.839,723 263.875,727	4.309
2	377.839,723 263.875,727	3	377.658,039 263.408,449	501.356
3	377.658,039 263.408,449	4	377.662,489 263.408,006	4.472
4	377.662,489 263.408,006	1	377.843,713 263.874,099	500.085

**** Lungimile segmentelor sunt determinate în planul de proiecție Stereo 70 și sunt rotunjite la 1 milimetru.**

***** Distanța dintre puncte este formată din segmente cumulate ce sunt mai mici decât valoarea 1 milimetru.**

**DATE DESPRE IMOBILUL NR. 8275**

Oficiul de Cadastru și Publicitate Imobiliară DOLJ
Biroul de Cadastru și Publicitate Imobiliară Craiova

A. Partea I. Descrierea imobilului

TEREN Extravilan

Adresa: Jud. Dolj, T47,P72

Nr. Crt	Nr cadastral Nr. topografic	Suprafața* (mp)	Observații / Referințe
A1		3.828	Sector cadastral:42 Teren neimprejmuit;

B. Partea II. Proprietari și acte

Inscrieri privitoare la dreptul de proprietate și alte drepturi reale	Referințe
/	
Act Administrativ nr. 801-44709, din 03/10/1996 emis de CJSAPT DOLJ;	
B1	A1
Intabulare, drept de PROPRIETATE, dobandit prin Reconstituire, cota actuala 1/1, cota initiala 1/1 1) BUTALIU EFTICA	

C. Partea III. SARCINI .

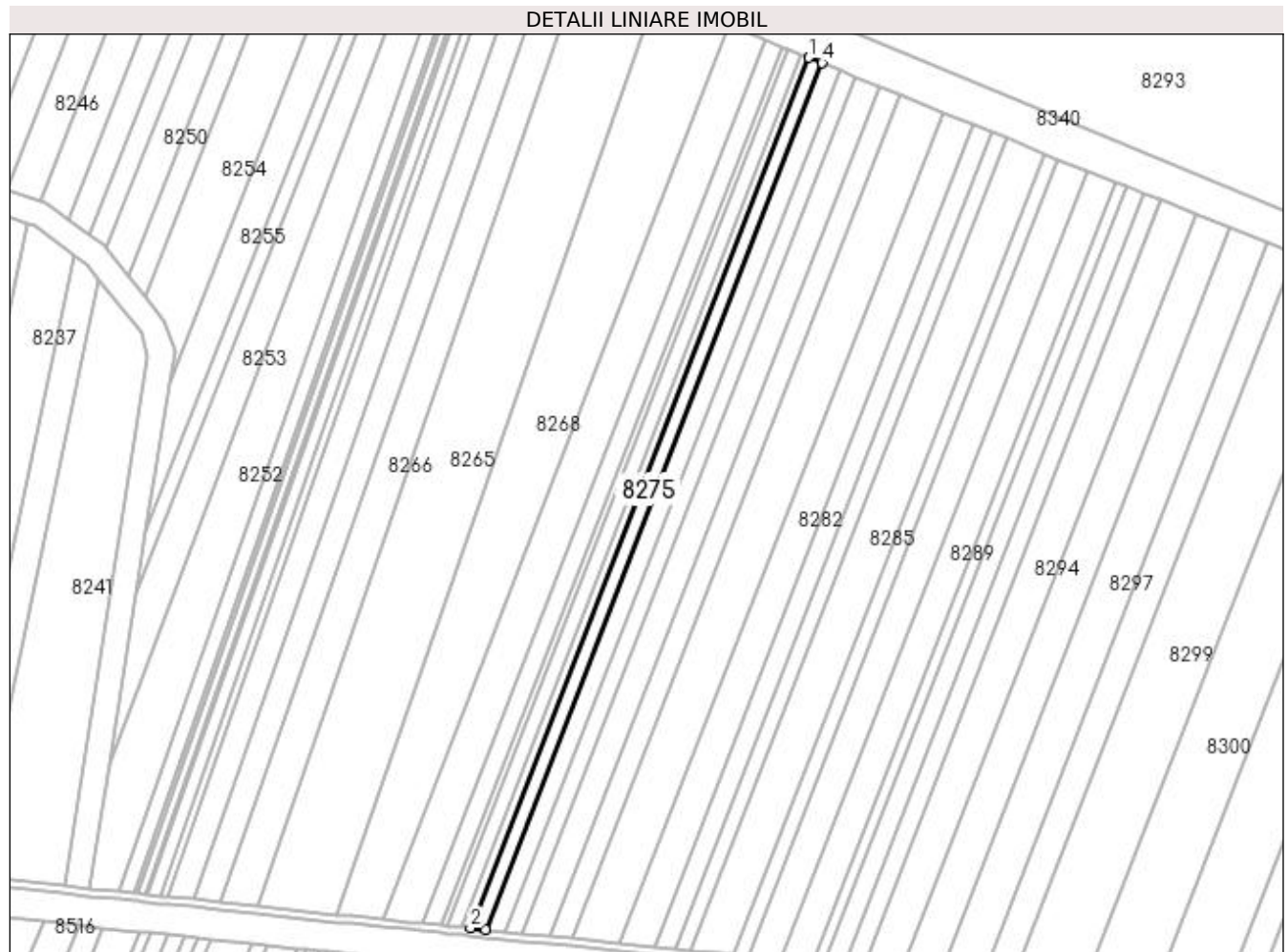
Inscrieri privind dezmembramintele dreptului de proprietate, drepturi reale de garanție și sarcini	Referințe
NU SUNT	

Anexa Nr. 1 La Partea I

Teren

Nr cadastral	Suprafața (mp)*	Observații / Referințe
	3.828	

* Suprafața este determinată în planul de proiecție Stereo 70.



Date referitoare la teren

Crt	Categorie folosință	Intravilan	Suprafața (mp)	Tarla	Parcelă	Nr. topo	Observații / Referințe
1	arabil	NU	3.828	47	72	-	

Lungime Segmente

1) Valorile lungimilor segmentelor sunt obținute din proiecție în plan.

Punct început	X / Y	Punct sfârșit	X / Y	Lungime segment (** (m)
1	377.843,713 263.874,099	2	377.662,489 263.408,006	500.085
2	377.662,489 263.408,006	3	377.670,413 263.407,217	7.963
3	377.670,413 263.407,217	4	377.850,817 263.871,201	497.822
4	377.850,817 263.871,201	1	377.843,713 263.874,099	7.672

**** Lungimile segmentelor sunt determinate în planul de proiecție Stereo 70 și sunt rotunjite la 1 milimetru.**

***** Distanța dintre puncte este formată din segmente cumulate ce sunt mai mici decât valoarea 1 milimetru.**

**DATE DESPRE IMOBILUL NR. 8276**

Oficiul de Cadastru și Publicitate Imobiliară DOLJ
Biroul de Cadastru și Publicitate Imobiliară Craiova

A. Partea I. Descrierea imobilului

TEREN Extravilan

Adresa: Jud. Dolj, T47,P493

Nr. Crt	Nr cadastral Nr. topografic	Suprafața* (mp)	Observații / Referințe
A1		209.864	Sector cadastral:42 Teren neimprejmuit;

B. Partea II. Proprietari și acte

Inscrieri privitoare la dreptul de proprietate și alte drepturi reale		Referințe
/		
Act Normativ nr. 7, din 13/03/1996 emis de PARLAMENTUL ROMÂNIEI;		
B1	Inscrierea provizorie, drept de PROPRIETATE, dobandit prin Lege, cota actuala 1/1, cota initiala 1/1 1) NEIDENTIFICAT NEIDENTIFICAT, neidentificat	A1

C. Partea III. SARCINI .

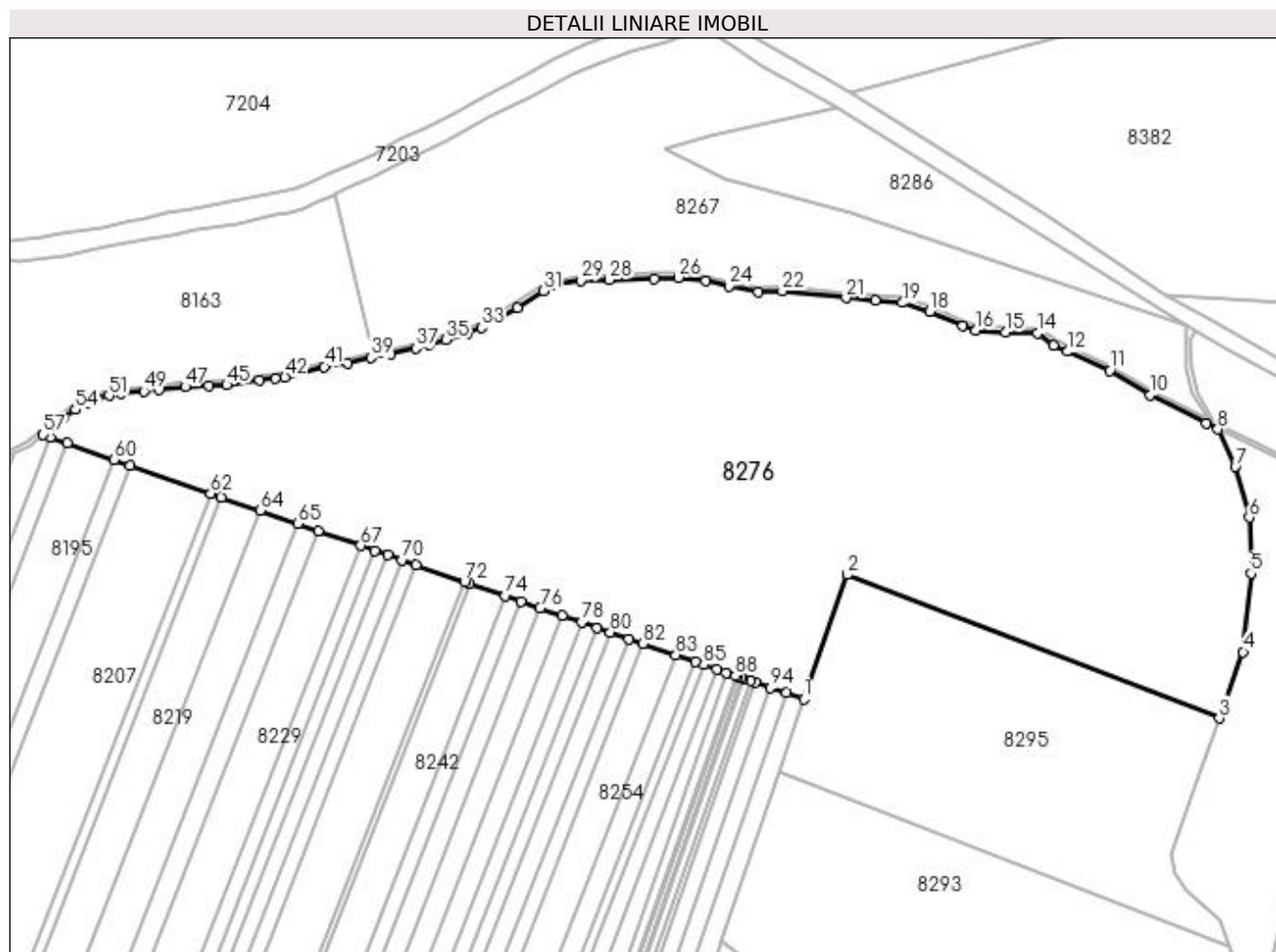
Inscrieri privind dezmembramintele dreptului de proprietate, drepturi reale de garanție și sarcini	Referințe
NU SUNT	

Anexa Nr. 1 La Partea I

Teren

Nr cadastral	Suprafaţa (mp)*	Observaţii / Referinţe
	209.864	

* Suprafaţa este determinată în planul de proiecţie Stereo 70.



Date referitoare la teren

Crt	Categorie folosinţă	Intra vilan	Suprafaţa (mp)	Tarla	Parcelă	Nr. topo	Observaţii / Referinţe
1	paşune	NU	209.864	47	493	-	

Lungime Segmente

1) Valorile lungimilor segmentelor sunt obţinute din proiecţie în plan.

Punct început	X / Y	Punct sfârşit	X / Y	Lungime segment
1	377.804,904 264.167,857	2	377.840,785 264.270,608	108.836
2	377.840,785 264.270,608	3	378.149,41 264.151,583	330.781
3	378.149,41 264.151,583	4	378.169,103 264.206,699	58.529
4	378.169,103 264.206,699	5	378.175,81 264.271,789	65.435
5	378.175,81 264.271,789	6	378.174,399 264.318,006	46.239
6	378.174,399 264.318,006	7	378.162,68 264.360,135	43.729
7	378.162,68 264.360,135	8	378.148,14 264.391,104	34.212
8	378.148,14 264.391,104	9	378.138,404 264.395,893	10.85
9	378.138,404 264.395,893	10	378.091,967 264.419,507	52.096
10	378.091,967 264.419,507	11	378.058,607 264.439,727	39.009
11	378.058,607 264.439,727	12	378.023,334 264.455,625	38.69
12	378.023,334 264.455,625	13	378.012,024 264.460,723	12.406
13	378.012,024 264.460,723	14	377.998,933 264.470,887	16.574
14	377.998,933 264.470,887	15	377.971,999 264.471,692	26.946
15	377.971,999 264.471,692	16	377.947,736 264.473,132	24.306
16	377.947,736 264.473,132	17	377.936,874 264.477,08	11.557
17	377.936,874 264.477,08	18	377.909,402 264.488,802	29.868
18	377.909,402 264.488,802	19	377.886,93 264.496,042	23.609
19	377.886,93 264.496,042	20	378.149,41 264.151,583	330.781

Punct început	X / Y	Punct sfârșit	X / Y	Lungime segment	Punct început	X / Y	Punct sfârșit	X / Y	Lungime segment	Punct început	X / Y	Punct sfârșit	X / Y	Lungime segment
19	377.886,93 264.496,042	20	377.864,081 264.497,863	22.921	20	377.864,081 264.497,863	21	377.840,098 264.500,118	24.089	21	377.840,098 264.500,118	22	377.787,201 264.505,66	53.187
22	377.787,201 264.505,66	23	377.767,294 264.504,774	19.927	23	377.767,294 264.504,774	24	377.742,948 264.509,797	24.859	24	377.742,948 264.509,797	25	377.723,921 264.514,365	19.568
25	377.723,921 264.514,365	26	377.700,816 264.516,989	23.254	26	377.700,816 264.516,989	27	377.680,8 264.516,154	20.033	27	377.680,8 264.516,154	28	377.643,713 264.515,233	37.098
28	377.643,713 264.515,233	29	377.619,935 264.514,393	23.793	29	377.619,935 264.514,393	30	377.600,349 264.511,189	19.846	30	377.600,349 264.511,189	31	377.588,799 264.505,739	12.771
31	377.588,799 264.505,739	32	377.567,624 264.491,891	25.301	32	377.567,624 264.491,891	33	377.537,647 264.475,641	34.098	33	377.537,647 264.475,641	34	377.526,014 264.471,014	12.519
34	377.526,014 264.471,014	35	377.508,405 264.465,398	18.483	35	377.508,405 264.465,398	36	377.494,673 264.461,291	14.333	36	377.494,673 264.461,291	37	377.483,36 264.458,464	11.661
37	377.483,36 264.458,464	38	377.462,235 264.453,41	21.721	38	377.462,235 264.453,41	39	377.445,945 264.450,698	16.514	39	377.445,945 264.450,698	40	377.427,026 264.446,071	19.477
40	377.427,026 264.446,071	41	377.407,402 264.443,084	19.85	41	377.407,402 264.443,084	42	377.374,681 264.434,266	33.888	42	377.374,681 264.434,266	43	377.366,55 264.433,457	8.171
43	377.366,55 264.433,457	44	377.353,552 264.432,162	13.062	44	377.353,552 264.432,162	45	377.326,421 264.427,985	27.451	45	377.326,421 264.427,985	46	377.311,855 264.427,333	14.581
46	377.311,855 264.427,333	47	377.291,961 264.426,419	19.915	47	377.291,961 264.426,419	48	377.270,456 264.424,145	21.625	48	377.270,456 264.424,145	49	377.257,765 264.422,632	12.781
49	377.257,765 264.422,632	50	377.238,551 264.420,851	19.296	50	377.238,551 264.420,851	51	377.228,882 264.419,12	9.823	51	377.228,882 264.419,12	52	377.218,867 264.416,036	10.479
52	377.218,867 264.416,036	53	377.209,707 264.412,278	9.901	53	377.209,707 264.412,278	54	377.201,027 264.407,395	9.959	54	377.201,027 264.407,395	55	377.191,284 264.400,941	11.687
55	377.191,284 264.400,941	56	377.182,088 264.393,352	11.923	56	377.182,088 264.393,352	57	377.174,279 264.386,758	10.221	57	377.174,279 264.386,758	58	377.180,119 264.384,712	6.188
58	377.180,119 264.384,712	59	377.194,324 264.379,735	15.052	59	377.194,324 264.379,735	60	377.233,116 264.366,145	41.104	60	377.233,116 264.366,145	61	377.246,483 264.361,462	14.164
61	377.246,483 264.361,462	62	377.313,269 264.338,064	70.766	62	377.313,269 264.338,064	63	377.322,092 264.334,973	9.349	63	377.322,092 264.334,973	64	377.354,167 264.323,833	33.954
64	377.354,167 264.323,833	65	377.385,233 264.313,044	32.886	65	377.385,233 264.313,044	66	377.402,515 264.307,042	18.295	66	377.402,515 264.307,042	67	377.437,685 264.294,828	37.231
67	377.437,685 264.294,828	68	377.449,476 264.290,733	12.482	68	377.449,476 264.290,733	69	377.460,178 264.287,017	11.329	69	377.460,178 264.287,017	70	377.471,993 264.282,913	12.507
70	377.471,993 264.282,913	71	377.483,709 264.278,844	12.402	71	377.483,709 264.278,844	72	377.523,679 264.264,963	42.312	72	377.523,679 264.264,963	73	377.528,029 264.263,452	4.605
73	377.528,029 264.263,452	74	377.557,505 264.253,216	31.203	74	377.557,505 264.253,216	75	377.570,598 264.248,668	13.86	75	377.570,598 264.248,668	76	377.586,369 264.243,191	16.695
76	377.586,369 264.243,191	77	377.604,377 264.236,937	19.063	77	377.604,377 264.236,937	78	377.620,89 264.231,203	17.48	78	377.620,89 264.231,203	79	377.633,77 264.226,729	13.635
79	377.633,77 264.226,729	80	377.644,485 264.223,008	11.343	80	377.644,485 264.223,008	81	377.660,018 264.217,614	16.443	81	377.660,018 264.217,614	82	377.671,4 264.213,661	12.049
82	377.671,4 264.213,661	83	377.698,893 264.204,113	29.104	83	377.698,893 264.204,113	84	377.715,172 264.198,459	17.233	84	377.715,172 264.198,459	85	377.722,026 264.196,079	7.255
85	377.722,026 264.196,079	86	377.732,755 264.192,353	11.358	86	377.732,755 264.192,353	87	377.740,518 264.189,657	8.218	87	377.740,518 264.189,657	88	377.748,133 264.187,012	8.061
88	377.748,133 264.187,012	89	377.749,952 264.186,38	1.926	89	377.749,952 264.186,38	90	377.753,055 264.185,303	3.285	90	377.753,055 264.185,303	91	377.754,818 264.184,691	1.866
91	377.754,818 264.184,691	92	377.760,582 264.182,689	6.102	92	377.760,582 264.182,689	93	377.764,719 264.181,252	4.379	93	377.764,719 264.181,252	94	377.777,439 264.176,866	13.455
94	377.777,439 264.176,866	95	377.790,564 264.172,57	13.81	95	377.790,564 264.172,57	1	377.804,904 264.167,857	15.095					

** Lungimile segmentelor sunt determinate în planul de proiecție Stereo 70 și sunt rotunjite la 1 milimetru.

*** Distanța dintre puncte este formată din segmente cumulate ce sunt mai mici decât valoarea 1 milimetru.

**DATE DESPRE IMOBILUL NR. 8277**

Oficiul de Cadastru și Publicitate Imobiliară DOLJ
Biroul de Cadastru și Publicitate Imobiliară Craiova

A. Partea I. Descrierea imobilului

TEREN Extravilan

Adresa: Jud. Dolj, T47,P73

Nr. Crt	Nr cadastral Nr. topografic	Suprafața* (mp)	Observații / Referințe
A1	30093	5.000	Sector cadastral:42 Teren neimprejmuit;

B. Partea II. Proprietari și acte

Inscrieri privitoare la dreptul de proprietate și alte drepturi reale		Referințe
101043 / 16/10/2013		
Act Notarial nr. contract de vanzare -cumparare aut nr 723, din 16/05/2013 emis de BNP DRAGOMIR ROMELIA MARINA (Anexa 1, Declaratia aut nr 899/2013 BNP Dragomir Romelia);		
B1	Intabulare, drept de PROPRIETATE, dobandit prin Conventie, cota actuala 1/1, cota initiala 1/1 1) SC KAMPARO INVESTMENT SRL, CIF:25525855	A1

C. Partea III. SARCINI .

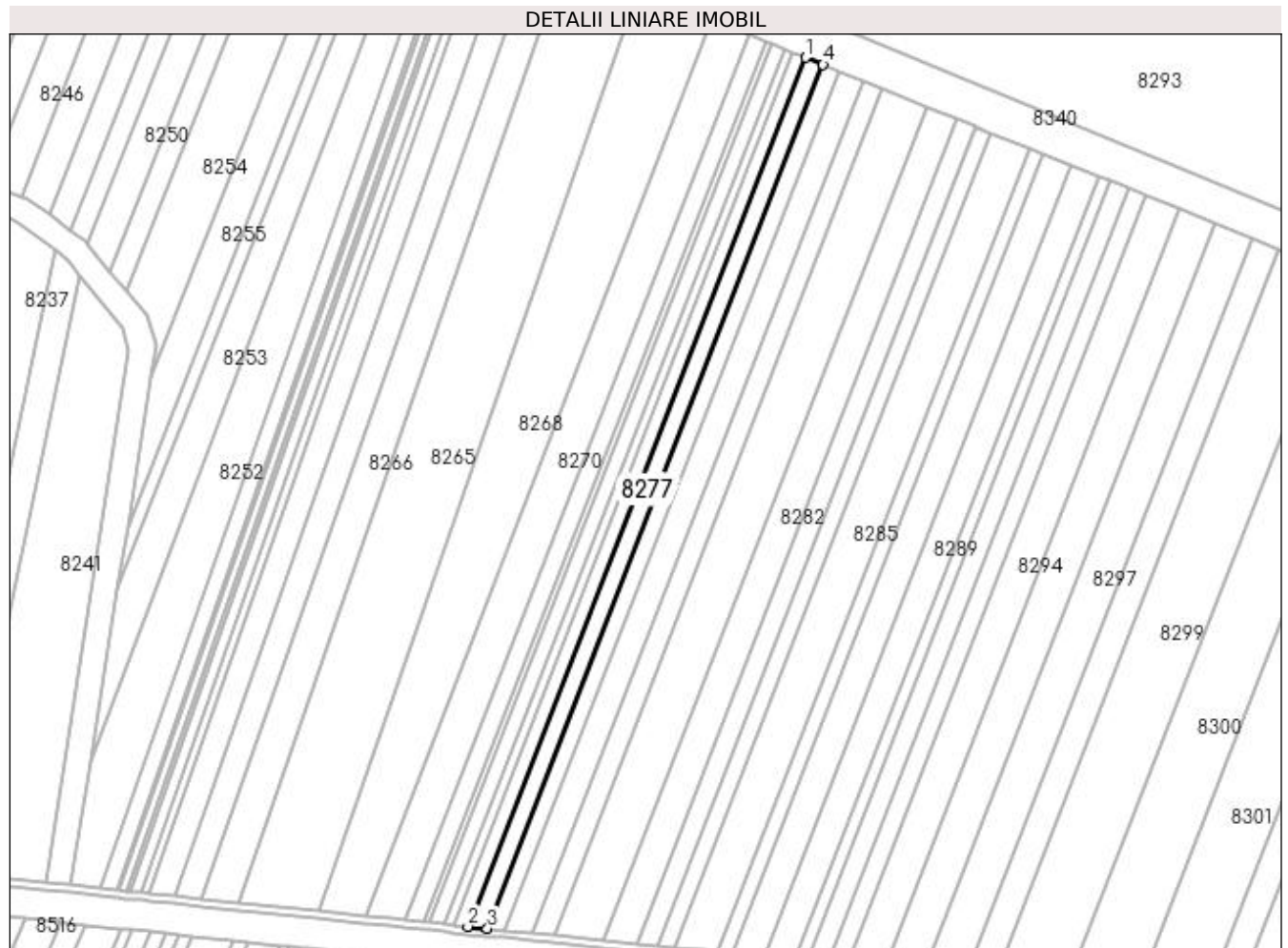
Inscrieri privind dezmembramintele dreptului de proprietate, drepturi reale de garanție și sarcini	Referințe
NU SUNT	

Anexa Nr. 1 La Partea I

Teren

Nr cadastral	Suprafața (mp)*	Observații / Referințe
30093	5.000	

* Suprafața este determinată în planul de proiecție Stereo 70.



Date referitoare la teren

Crt	Categorie folosință	Intra vilan	Suprafața (mp)	Tarla	Parcelă	Nr. topo	Observații / Referințe
1	arabil	NU	5.000	47	73	-	

Lungime Segmente

1) Valorile lungimilor segmentelor sunt obținute din proiecție în plan.

Punct început	X / Y	Punct sfârșit	X / Y	Lungime segment (** (m)
1	377.850,817 263.871,201	2	377.670,413 263.407,217	497.822
2	377.670,413 263.407,217	3	377.680,819 263.406,18	10.458
3	377.680,819 263.406,18	4	377.860,146 263.867,396	494.852
4	377.860,146 263.867,396	1	377.850,817 263.871,201	10.075

**** Lungimile segmentelor sunt determinate în planul de proiecție Stereo 70 și sunt rotunjite la 1 milimetru.**

***** Distanța dintre puncte este formată din segmente cumulate ce sunt mai mici decât valoarea 1 milimetru.**

**DATE DESPRE IMOBILUL NR. 8278**

Oficiul de Cadastru și Publicitate Imobiliară DOLJ
Biroul de Cadastru și Publicitate Imobiliară Craiova

A. Partea I. Descrierea imobilului

TEREN Extravilan

Adresa: Jud. Dolj, T47,P74

Nr. Crt	Nr cadastral Nr. topografic	Suprafața* (mp)	Observații / Referințe
A1		4.497	Sector cadastral:42 Teren neimprejmuit;

B. Partea II. Proprietari și acte

Inscrieri privitoare la dreptul de proprietate și alte drepturi reale	Referințe
/	
Act Administrativ nr. TDP nr. 1082-48660, din 16/10/1996 emis de CJSAPT DOLJ;	
B1	A1
Intabulare, drept de PROPRIETATE, dobândit prin Reconstituire, cota actuala 1/1, cota initiala 1/1 1) CIOBANU ELISEI, Lipsă CNP.	

C. Partea III. SARCINI .

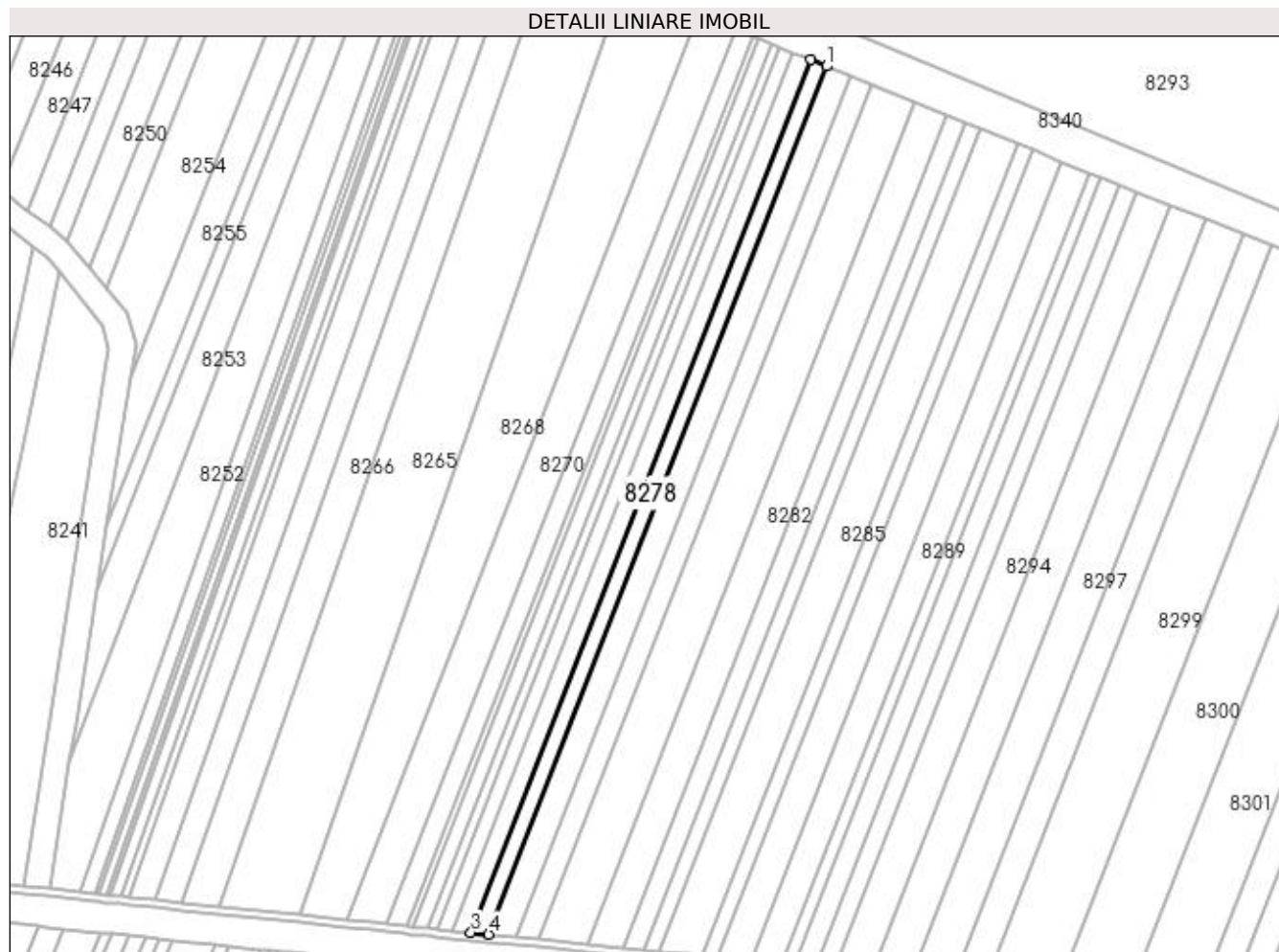
Inscrieri privind dezmembramintele dreptului de proprietate, drepturi reale de garanție și sarcini	Referințe
NU SUNT	

Anexa Nr. 1 La Partea I

Teren

Nr cadastral	Suprafața (mp)*	Observații / Referințe
	4.497	

* Suprafața este determinată în planul de proiecție Stereo 70.



Date referitoare la teren

Crt	Categorie folosință	Intra vilan	Suprafața (mp)	Tarla	Parcelă	Nr. topo	Observații / Referințe
1	arabil	NU	4.497	47	74	-	

Lungime Segmente

1) Valorile lungimilor segmentelor sunt obținute din proiecție în plan.

Punct început	X / Y	Punct sfârșit	X / Y	Lungime segment (** (m)
1	377.868,585 263.863,954	2	377.860,146 263.867,396	9.114
2	377.860,146 263.867,396	3	377.680,819 263.406,18	494.852
3	377.680,819 263.406,18	4	377.690,231 263.405,243	9.459
4	377.690,231 263.405,243	1	377.868,585 263.863,954	492.165

**** Lungimile segmentelor sunt determinate în planul de proiecție Stereo 70 și sunt rotunjite la 1 milimetru.**

***** Distanța dintre puncte este formată din segmente cumulate ce sunt mai mici decât valoarea 1 milimetru.**

**DATE DESPRE IMOBILUL NR. 8279**

Oficiul de Cadastru și Publicitate Imobiliară DOLJ
Biroul de Cadastru și Publicitate Imobiliară Craiova

A. Partea I. Descrierea imobilului

TEREN Extravilan

Adresa: Jud. Dolj, T47,P75

Nr. Crt	Nr cadastral Nr. topografic	Suprafața* (mp)	Observații / Referințe
A1		6.997	Sector cadastral:42 Teren neimprejmuit;

B. Partea II. Proprietari și acte

Inscrieri privitoare la dreptul de proprietate și alte drepturi reale	Referințe
/	
Act Administrativ nr. TDP nr. 968-44576, din 10/10/1996 emis de CJSAPT DOLJ;	
B1	A1
Intabulare, drept de PROPRIETATE, dobândit prin Reconstituire, cota actuala 1/1, cota initiala 1/1 1) BARBU LIVIU , Lipsă CNP.	

C. Partea III. SARCINI .

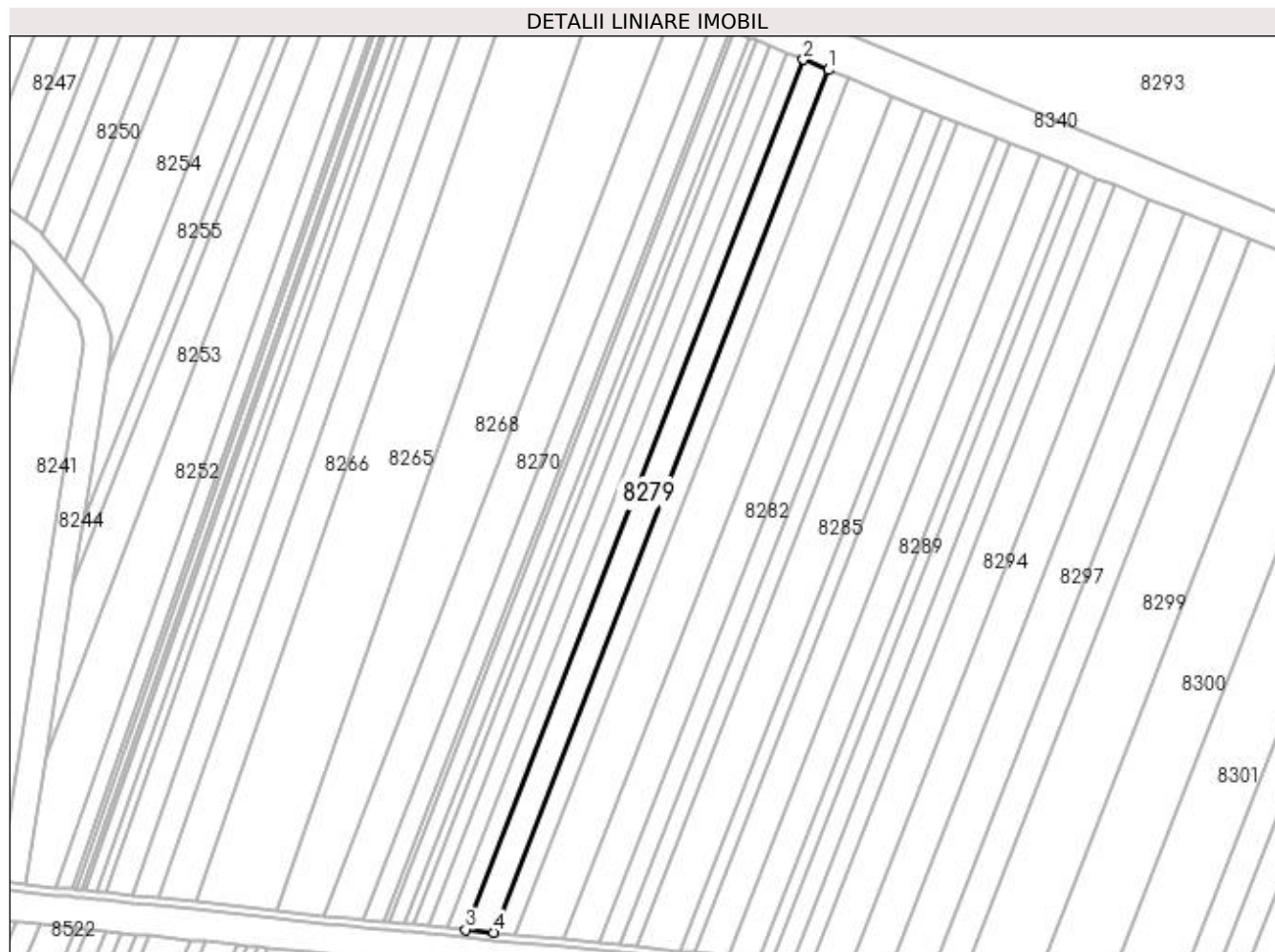
Inscrieri privind dezmembramintele dreptului de proprietate, drepturi reale de garanție și sarcini	Referințe
NU SUNT	

Anexa Nr. 1 La Partea I

Teren

Nr cadastral	Suprafața (mp)*	Observații / Referințe
	6.997	

* Suprafața este determinată în planul de proiecție Stereo 70.



Date referitoare la teren

Crt	Categorie folosință	Intra vilan	Suprafața (mp)	Tarla	Parcelă	Nr. topo	Observații / Referințe
1	arabil	NU	6.997	47	75	-	

Lungime Segmente

1) Valorile lungimilor segmentelor sunt obținute din proiecție în plan.

Punct început	X / Y	Punct sfârșit	X / Y	Lungime segment (** (m)
1	377.881,807 263.858,56	2	377.868,585 263.863,954	14.28
2	377.868,585 263.863,954	3	377.690,231 263.405,243	492.165
3	377.690,231 263.405,243	4	377.704,979 263.403,774	14.821
4	377.704,979 263.403,774	1	377.881,807 263.858,56	487.953

**** Lungimile segmentelor sunt determinate în planul de proiecție Stereo 70 și sunt rotunjite la 1 milimetru.**

***** Distanța dintre puncte este formată din segmente cumulate ce sunt mai mici decât valoarea 1 milimetru.**

**DATE DESPRE IMOBILUL NR. 8280**

Oficiul de Cadastru și Publicitate Imobiliară DOLJ
Biroul de Cadastru și Publicitate Imobiliară Craiova

A. Partea I. Descrierea imobilului

TEREN Extravilan

Adresa: Jud. Dolj, T47,P75/1

Nr. Crt	Nr cadastral Nr. topografic	Suprafața* (mp)	Observații / Referințe
A1		5.440	Sector cadastral:42 Teren neimprejmuit;

B. Partea II. Proprietari și acte

Inscrieri privitoare la dreptul de proprietate și alte drepturi reale	Referințe
/	
Act Administrativ nr. TDP nr. 2354, din 28/03/2002 emis de CJSAPT DOLJ;	
B1	A1
Intabulare, drept de PROPRIETATE, dobândit prin Reconstituire, cota actuala 1/1, cota initiala 1/1 1) BARBU ION , Lipsă CNP.	

C. Partea III. SARCINI .

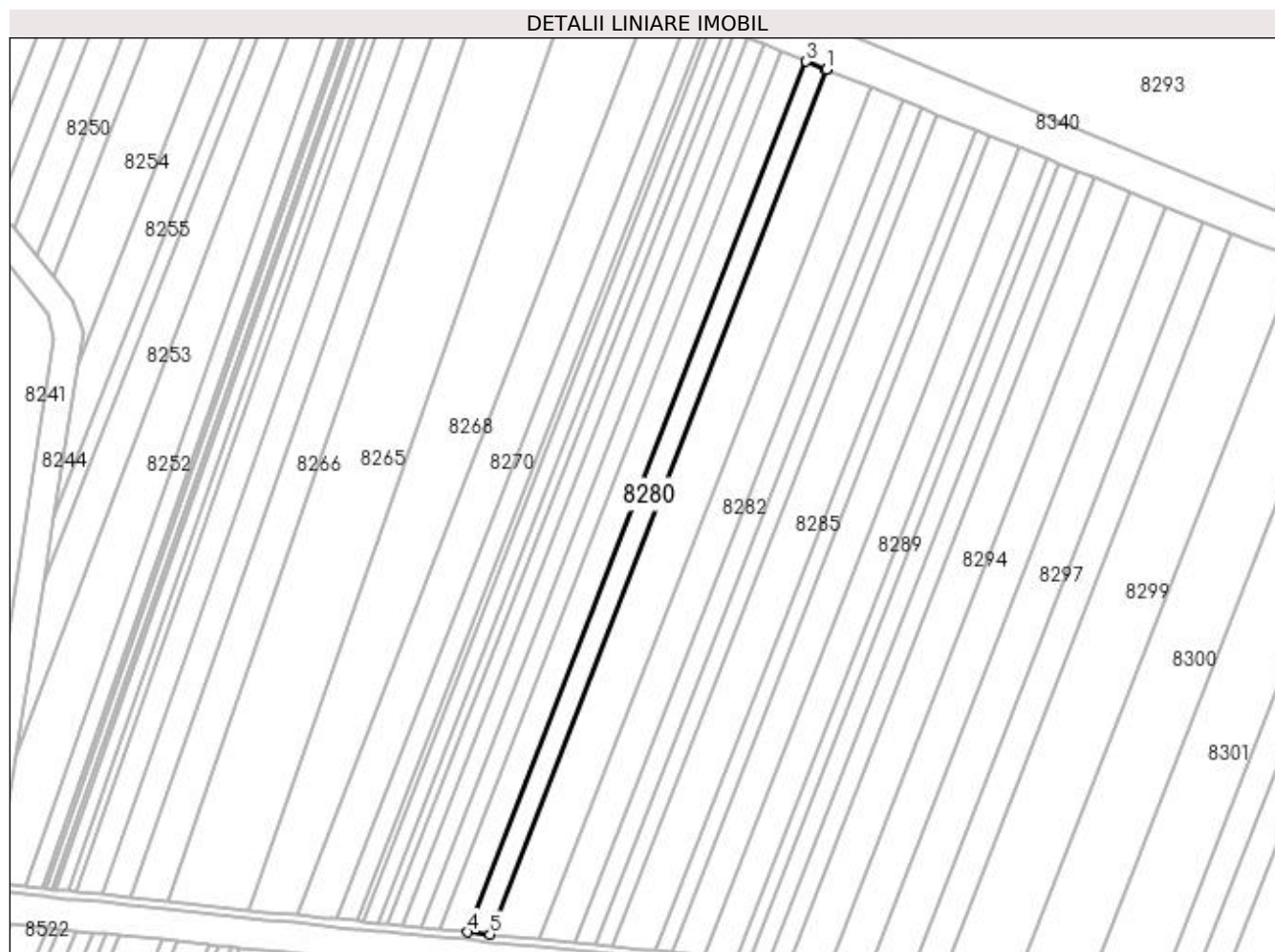
Inscrieri privind dezmembramintele dreptului de proprietate, drepturi reale de garanție și sarcini	Referințe
NU SUNT	

Anexa Nr. 1 La Partea I

Teren

Nr cadastral	Suprafața (mp)*	Observații / Referințe
	5.440	

* Suprafața este determinată în planul de proiecție Stereo 70.



Date referitoare la teren

Crt	Categorie folosință	Intra vilan	Suprafața (mp)	Tarla	Parcelă	Nr. topo	Observații / Referințe
1	arabil	NU	5.440	47	75/1	-	

Lungime Segmente

1) Valorile lungimilor segmentelor sunt obținute din proiecție în plan.

Punct început	X / Y	Punct sfârșit	X / Y	Lungime segment (** (m)
1	377.892,166 263.854,334	2	377.891,894 263.854,445	0.294
2	377.891,894 263.854,445	3	377.881,807 263.858,56	10.894
3	377.881,807 263.858,56	4	377.704,979 263.403,774	487.953
4	377.704,979 263.403,774	5	377.716,534 263.402,623	11.612
5	377.716,534 263.402,623	1	377.892,166 263.854,334	484.654

**** Lungimile segmentelor sunt determinate în planul de proiecție Stereo 70 și sunt rotunjite la 1 milimetru.**

***** Distanța dintre puncte este formată din segmente cumulate ce sunt mai mici decât valoarea 1 milimetru.**

**DATE DESPRE IMOBILUL NR. 8281**

Oficiul de Cadastru și Publicitate Imobiliară DOLJ
Biroul de Cadastru și Publicitate Imobiliară Craiova

A. Partea I. Descrierea imobilului

TEREN Extravilan

Adresa: Jud. Dolj, T47,P76

Nr. Crt	Nr cadastral Nr. topografic	Suprafața* (mp)	Observații / Referințe
A1		12.000	Sector cadastral:42 Teren neimprejmuit;

B. Partea II. Proprietari și acte

Inscrieri privitoare la dreptul de proprietate și alte drepturi reale	Referințe
/	
Act Administrativ nr. TDP nr. 811-44709, din 03/10/1996 emis de CJS DAPT DOLJ;	
B1	A1
Intabulare, drept de PROPRIETATE, dobândit prin Reconstituire, cota actuala 1/1, cota initiala 1/1 1) MIRCEA DUMITRU, Lipsă CNP.	

C. Partea III. SARCINI .

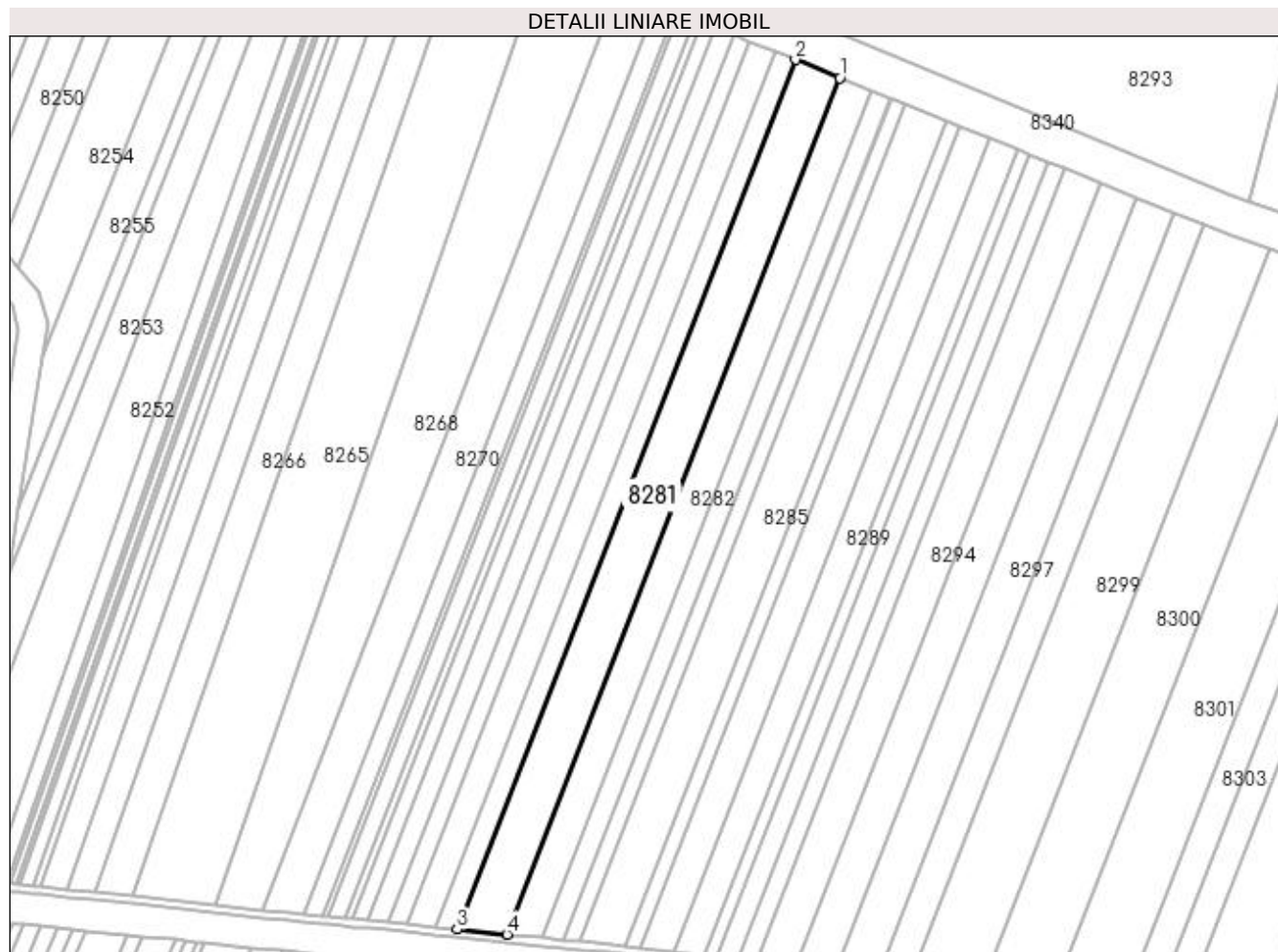
Inscrieri privind dezmembramintele dreptului de proprietate, drepturi reale de garanție și sarcini	Referințe
NU SUNT	

Anexa Nr. 1 La Partea I

Teren

Nr cadastral	Suprafața (mp)*	Observații / Referințe
	12.000	

* Suprafața este determinată în planul de proiecție Stereo 70.



Date referitoare la teren

Crt	Categorie folosință	Intra vilan	Suprafața (mp)	Tarla	Parcelă	Nr. topo	Observații / Referințe
1	arabil	NU	12.000	47	76	-	

Lungime Segmente

1) Valorile lungimilor segmentelor sunt obținute din proiecție în plan.

Punct început	X / Y	Punct sfârșit	X / Y	Lungime segment (** (m)
1	377.915,27 263.844,91	2	377.892,166 263.854,334	24.952
2	377.892,166 263.854,334	3	377.716,534 263.402,623	484.654
3	377.716,534 263.402,623	4	377.742,305 263.400,056	25.899
4	377.742,305 263.400,056	1	377.915,27 263.844,91	477.297

**** Lungimile segmentelor sunt determinate în planul de proiecție Stereo 70 și sunt rotunjite la 1 milimetru.**

***** Distanța dintre puncte este formată din segmente cumulate ce sunt mai mici decât valoarea 1 milimetru.**

**DATE DESPRE IMOBILUL NR. 8282**

Oficiul de Cadastru și Publicitate Imobiliară DOLJ
Biroul de Cadastru și Publicitate Imobiliară Craiova

A. Partea I. Descrierea imobilului

TEREN Extravilan

Adresa: Jud. Dolj, T 47, P77

Nr. Crt	Nr cadastral Nr. topografic	Suprafața* (mp)	Observații / Referințe
A1	31372	8.498	Sector cadastral:42 Teren neimprejmuit;

B. Partea II. Proprietari și acte

Inscrieri privitoare la dreptul de proprietate și alte drepturi reale		Referințe
36221 / 02/04/2015		
Act Notarial nr. CONTRACT DE VANZARE CUMPARARE NR.813, din 16/09/2011 emis de NOTAR PUBLIC MLADIN-PREOTEASA ALINA-CORINA;		
B1	Intabulare, drept de PROPRIETATE, dobandit prin Conventie, cota actuala 1/1, cota initiala 1/1 1) ANTONESCU CATALIN 2) ANTONESCU IONELA-CRISTINA	A1

C. Partea III. SARCINI .

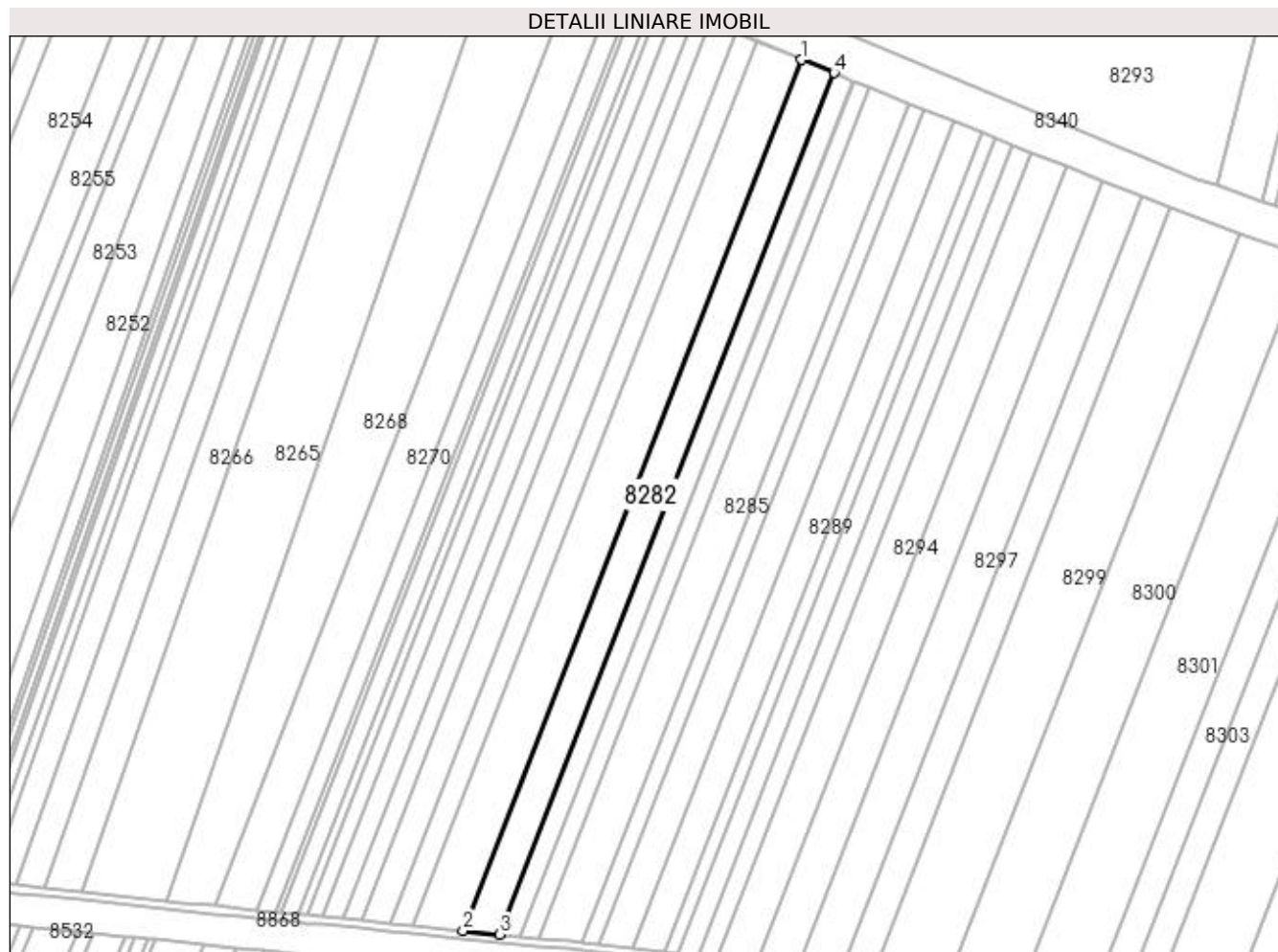
Inscrieri privind dezmembramintele dreptului de proprietate, drepturi reale de garanție și sarcini	Referințe
NU SUNT	

Anexa Nr. 1 La Partea I

Teren

Nr cadastral	Suprafața (mp)*	Observații / Referințe
31372	8.498	

* Suprafața este determinată în planul de proiecție Stereo 70.



Date referitoare la teren

Crt	Categorie folosință	Intra vilan	Suprafața (mp)	Tarla	Parcelă	Nr. topo	Observații / Referințe
1	arabil	NU	8.498	47	77	-	

Lungime Segmente

1) Valorile lungimilor segmentelor sunt obținute din proiecție în plan.

Punct început	X / Y	Punct sfârșit	X / Y	Lungime segment (** (m)
1	377.915,27 263.844,91	2	377.742,305 263.400,056	477.297
2	377.742,305 263.400,056	3	377.760,797 263.398,214	18.584
3	377.760,797 263.398,214	4	377.931,85 263.838,147	472.017
4	377.931,85 263.838,147	1	377.915,27 263.844,91	17.906

**** Lungimile segmentelor sunt determinate în planul de proiecție Stereo 70 și sunt rotunjite la 1 milimetru.**

***** Distanța dintre puncte este formată din segmente cumulate ce sunt mai mici decât valoarea 1 milimetru.**

**DATE DESPRE IMOBILUL NR. 8283**

Oficiul de Cadastru și Publicitate Imobiliară DOLJ
Biroul de Cadastru și Publicitate Imobiliară Craiova

A. Partea I. Descrierea imobilului

TEREN Extravilan

Adresa: Jud. Dolj, T47,P79

Nr. Crt	Nr cadastral Nr. topografic	Suprafața* (mp)	Observații / Referințe
A1		4.997	Sector cadastral:42 Teren neimprejmuit;

B. Partea II. Proprietari și acte

Inscrieri privitoare la dreptul de proprietate și alte drepturi reale	Referințe
/	
Act Administrativ nr. TDP nr. 1075-48660, din 16/10/1996 emis de CJS DAPT DOLJ;	
B1	A1
Intabulare, drept de PROPRIETATE, dobândit prin Reconstituire, cota actuala 1/1, cota initiala 1/1 1) PETRIȘOR GHEORGHÎA, Lipsă CNP.	

C. Partea III. SARCINI .

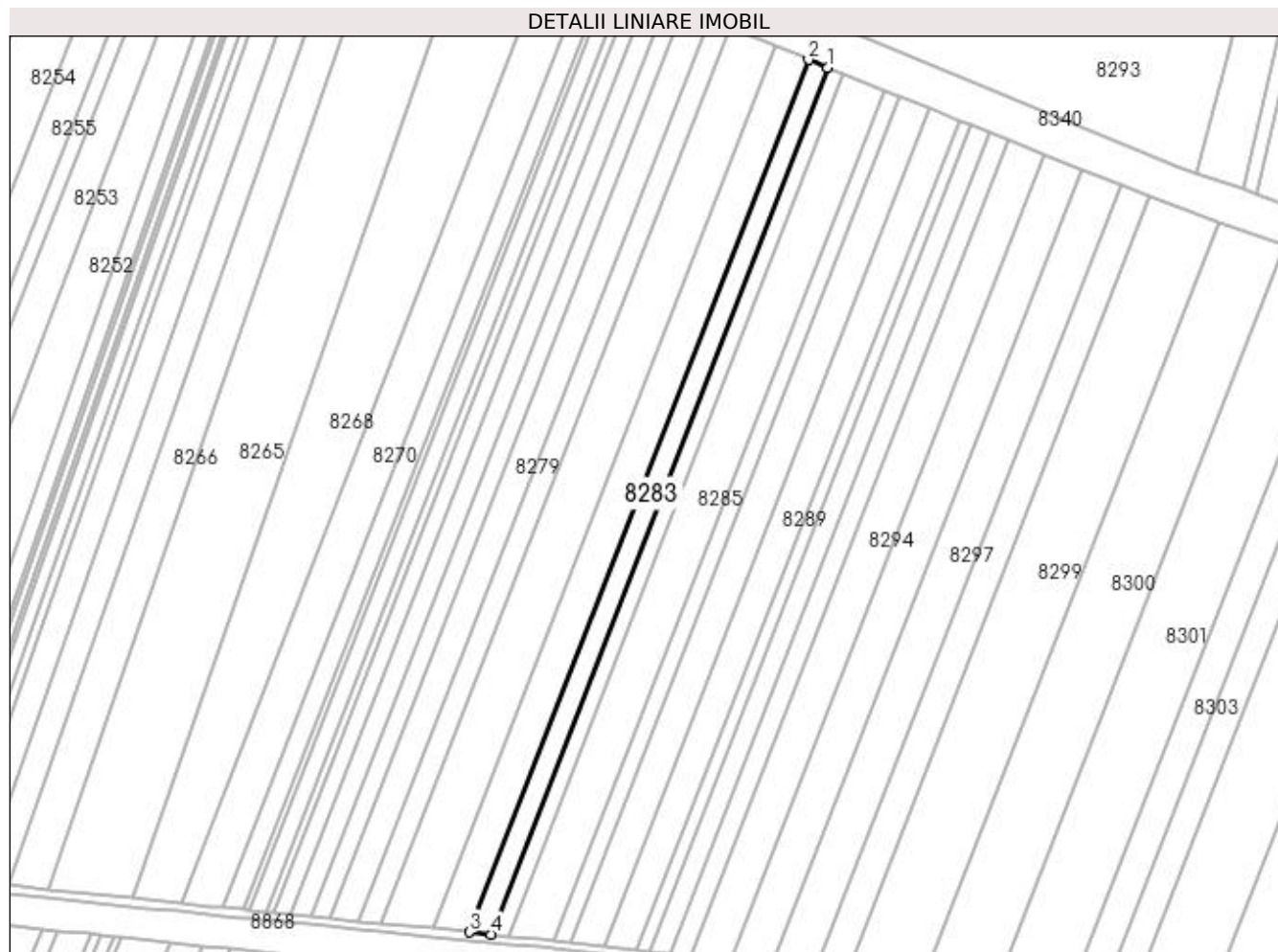
Inscrieri privind dezmembramintele dreptului de proprietate, drepturi reale de garanție și sarcini	Referințe
NU SUNT	

Anexa Nr. 1 La Partea I

Teren

Nr cadastral	Suprafața (mp)*	Observații / Referințe
	4.997	

* Suprafața este determinată în planul de proiecție Stereo 70.



Date referitoare la teren

Crt	Categorie folosință	Intra vilan	Suprafața (mp)	Tarla	Parcelă	Nr. topo	Observații / Referințe
1	arabil	NU	4.997	47	79	-	

Lungime Segmente

1) Valorile lungimilor segmentelor sunt obținute din proiecție în plan.

Punct început	X / Y	Punct sfârșit	X / Y	Lungime segment (** (m)
1	377.941,686 263.834,134	2	377.931,85 263.838,147	10.623
2	377.931,85 263.838,147	3	377.760,797 263.398,214	472.017
3	377.760,797 263.398,214	4	377.771,769 263.397,121	11.026
4	377.771,769 263.397,121	1	377.941,686 263.834,134	468.884

**** Lungimile segmentelor sunt determinate în planul de proiecție Stereo 70 și sunt rotunjite la 1 milimetru.**

***** Distanța dintre puncte este formată din segmente cumulate ce sunt mai mici decât valoarea 1 milimetru.**

**DATE DESPRE IMOBILUL NR. 8284**

Oficiul de Cadastru și Publicitate Imobiliară DOLJ
Biroul de Cadastru și Publicitate Imobiliară Craiova

A. Partea I. Descrierea imobilului

TEREN Extravilan

Adresa: Jud. Dolj, T47,P80

Nr. Crt	Nr cadastral Nr. topografic	Suprafața* (mp)	Observații / Referințe
A1		3.997	Sector cadastral:42 Teren neimprejmuit;

B. Partea II. Proprietari și acte

Inscrieri privitoare la dreptul de proprietate și alte drepturi reale	Referințe
/	
Act Administrativ nr. TDP nr. 1085-48660, din 16/10/1996 emis de CJSAPT DOLJ;	
B1	A1
Intabulare, drept de PROPRIETATE, dobândit prin Reconstituire, cota actuala 1/1, cota initiala 1/1 1) PETRIȘOR VASILE, Lipsă CNP.	

C. Partea III. SARCINI .

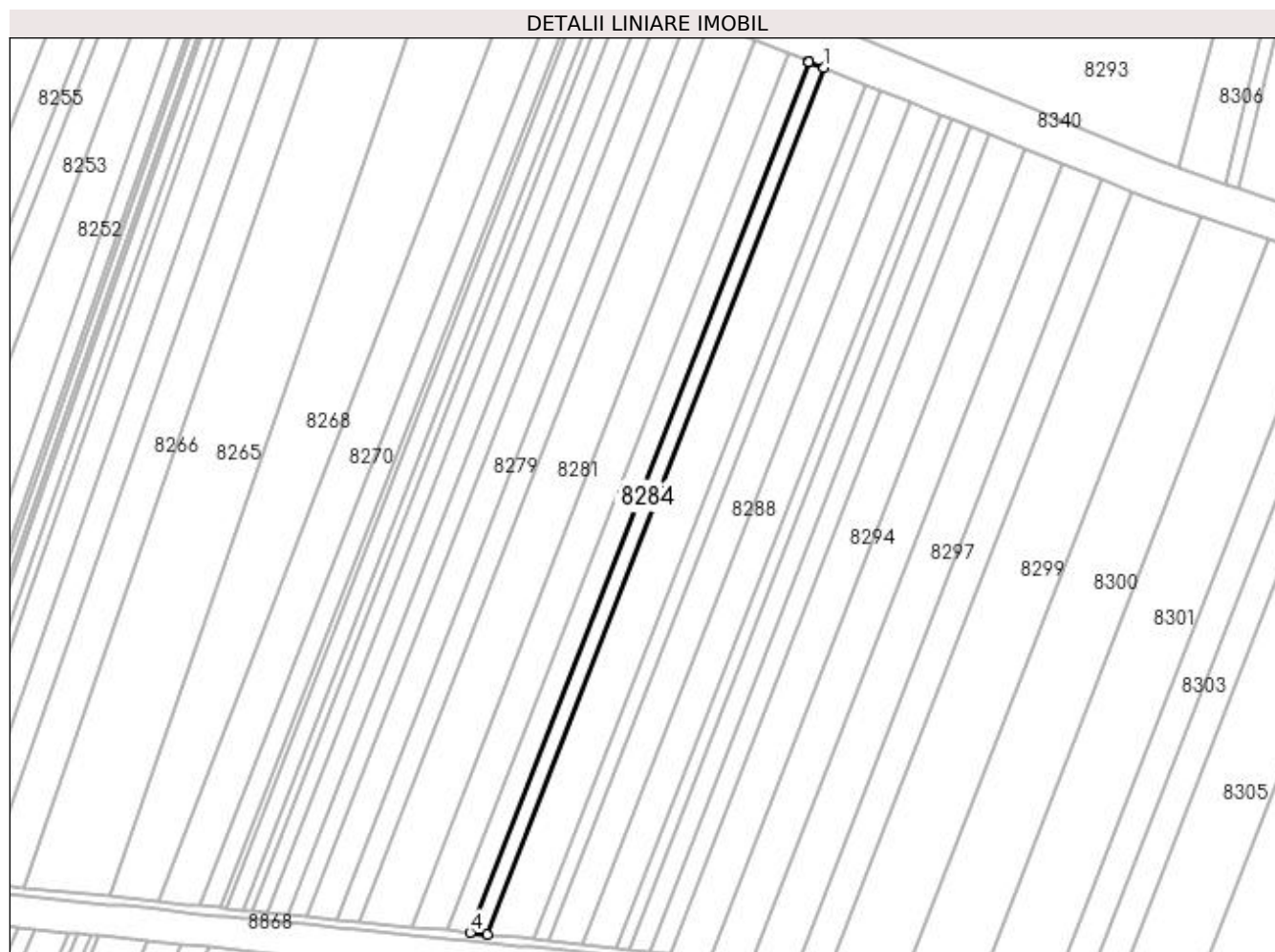
Inscrieri privind dezmembramintele dreptului de proprietate, drepturi reale de garanție și sarcini	Referințe
NU SUNT	

Anexa Nr. 1 La Partea I

Teren

Nr cadastral	Suprafața (mp)*	Observații / Referințe
	3.997	

* Suprafața este determinată în planul de proiecție Stereo 70.



Date referitoare la teren

Crt	Categorie folosință	Intra vilan	Suprafața (mp)	Tarla	Parcelă	Nr. topo	Observații / Referințe
1	arabil	NU	3.997	47	80	-	

Lungime Segmente

1) Valorile lungimilor segmentelor sunt obținute din proiecție în plan.

Punct început	X / Y	Punct sfârșit	X / Y	Lungime segment (** (m)
1	377.949,619 263.830,951	2	377.941,883 263.834,054	8.335
2	377.941,883 263.834,054	3	377.941,686 263.834,134	0.213
3	377.941,686 263.834,134	4	377.771,769 263.397,121	468.884
4	377.771,769 263.397,121	5	377.780,597 263.396,241	8.872
5	377.780,597 263.396,241	1	377.949,619 263.830,951	466.413

**** Lungimile segmentelor sunt determinate în planul de proiecție Stereo 70 și sunt rotunjite la 1 milimetru.**

***** Distanța dintre puncte este formată din segmente cumulate ce sunt mai mici decât valoarea 1 milimetru.**

**DATE DESPRE IMOBILUL NR. 8285**

Oficiul de Cadastru și Publicitate Imobiliară DOLJ
Biroul de Cadastru și Publicitate Imobiliară Craiova

A. Partea I. Descrierea imobilului

TEREN Extravilan

Adresa: Jud. Dolj, T47,P1

Nr. Crt	Nr cadastral Nr. topografic	Suprafața* (mp)	Observații / Referințe
A1		10.265	Sector cadastral:42 Teren neimprejmuit;

B. Partea II. Proprietari și acte

Inscrieri privitoare la dreptul de proprietate și alte drepturi reale	Referințe
/	
Act Administrativ nr. TDP nr. 792-44580, din 07/10/1996 emis de CJSAPT DOLJ;	
B1	A1
Intabulare, drept de PROPRIETATE, dobândit prin Reconstituire, cota actuala 1/1, cota initiala 1/1 1) ODINĂ ION, Lipsă CNP.	

C. Partea III. SARCINI .

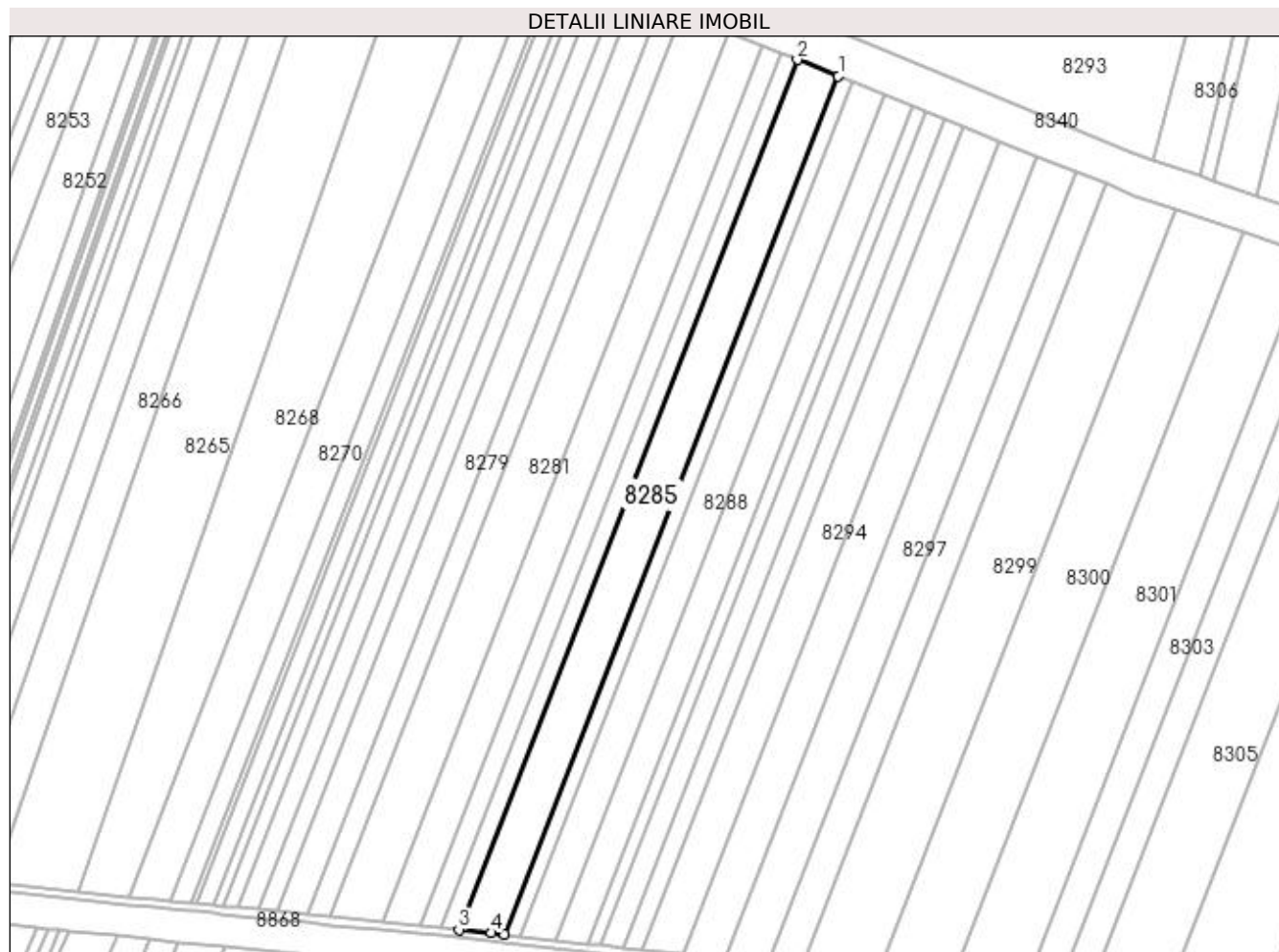
Inscrieri privind dezmembramintele dreptului de proprietate, drepturi reale de garanție și sarcini	Referințe
NU SUNT	

Anexa Nr. 1 La Partea I

Teren

Nr cadastral	Suprafața (mp)*	Observații / Referințe
	10.265	

* Suprafața este determinată în planul de proiecție Stereo 70.



Date referitoare la teren

Crt	Categorie folosință	Intra vilan	Suprafața (mp)	Tarla	Parcelă	Nr. topo	Observații / Referințe
1	arabil	NU	10.265	47	1	-	

Lungime Segmente

1) Valorile lungimilor segmentelor sunt obținute din proiecție în plan.

Punct început	X / Y	Punct sfârșit	X / Y	Lungime segment (** (m)
1	377.970,186 263.822,698	2	377.949,619 263.830,951	22.161
2	377.949,619 263.830,951	3	377.780,597 263.396,241	466.413
3	377.780,597 263.396,241	4	377.796,771 263.394,63	16.254
4	377.796,771 263.394,63	5	377.803,455 263.393,88	6.726
5	377.803,455 263.393,88	1	377.970,186 263.822,698	460.091

**** Lungimile segmentelor sunt determinate în planul de proiecție Stereo 70 și sunt rotunjite la 1 milimetru.**

***** Distanța dintre puncte este formată din segmente cumulate ce sunt mai mici decât valoarea 1 milimetru.**

**DATE DESPRE IMOBILUL NR. 8286**

Oficiul de Cadastru și Publicitate Imobiliară DOLJ
Biroul de Cadastru și Publicitate Imobiliară Craiova

A. Partea I. Descrierea imobilului

TEREN Extravilan

Adresa: Jud. Dolj, T31,P499

Nr. Crt	Nr cadastral Nr. topografic	Suprafața* (mp)	Observații / Referințe
A1		18.758	Sector cadastral:42 Teren neimprejmuit;

B. Partea II. Proprietari și acte

Inscrieri privitoare la dreptul de proprietate și alte drepturi reale		Referințe
/		
Act Normativ nr. 7, din 13/03/1996 emis de PARLAMENTUL ROMÂNIEI;		
B1	Inscrierea provizorie, drept de PROPRIETATE, dobandit prin Lege, cota actuala 1/1, cota initiala 1/1 1) NEIDENTIFICAT NEIDENTIFICAT, neidentificat	A1

C. Partea III. SARCINI .

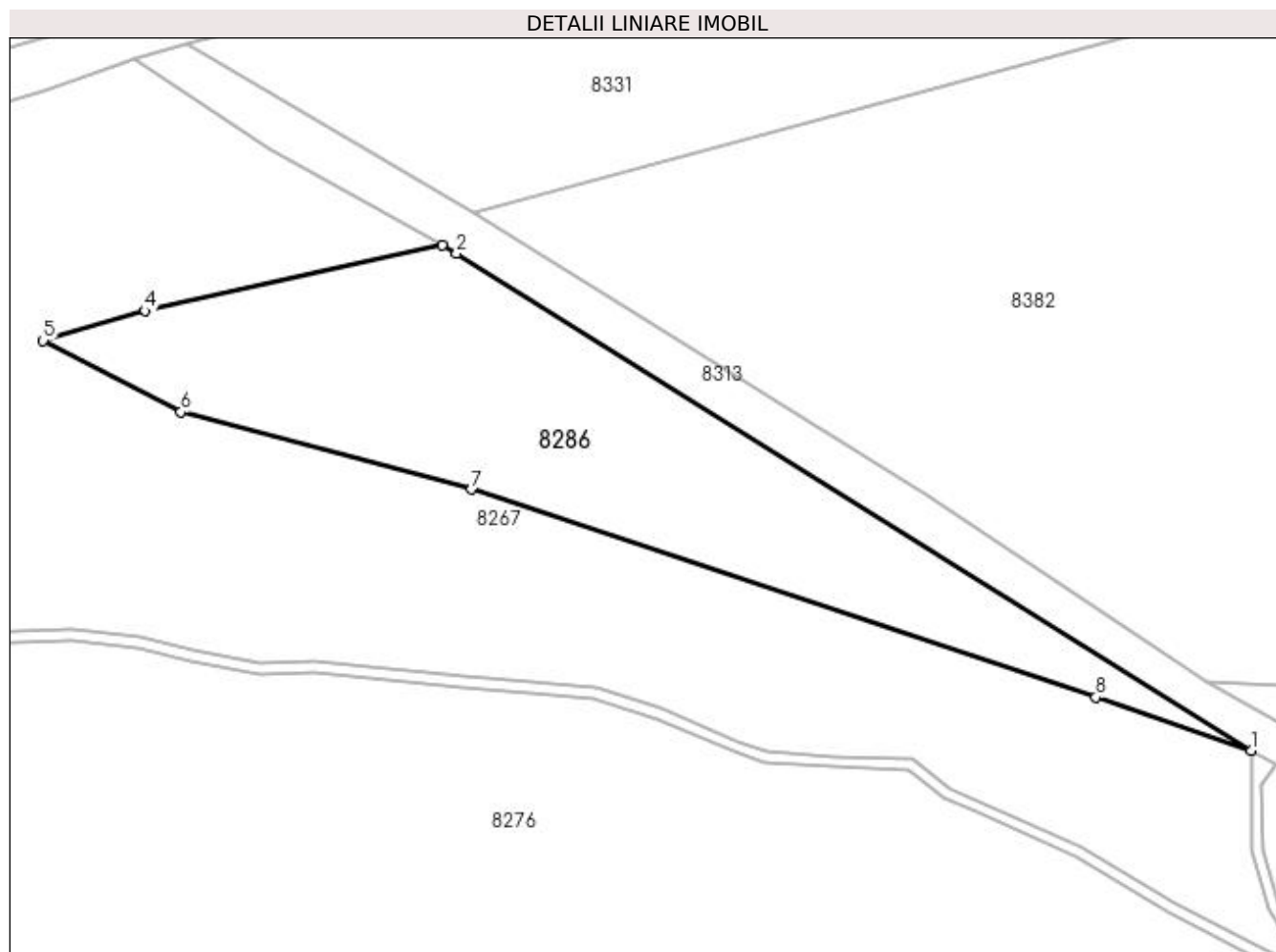
Inscrieri privind dezmembramintele dreptului de proprietate, drepturi reale de garanție și sarcini	Referințe
NU SUNT	

Anexa Nr. 1 La Partea I

Teren

Nr cadastral	Suprafața (mp)*	Observații / Referințe
	18.758	

* Suprafața este determinată în planul de proiecție Stereo 70.



Date referitoare la teren

Crt	Categorie folosință	Intra vilan	Suprafața (mp)	Tarla	Parcelă	Nr. topo	Observații / Referințe
1	neproductiv	NU	18.758	31	499	-	

Lungime Segmente

1) Valorile lungimilor segmentelor sunt obținute din proiecție în plan.

Punct început	X / Y	Punct sfârșit	X / Y	Lungime segment (** (m)
1	378.121,408 264.477,688	2	377.837,794 264.654,912	334.433
2	377.837,794 264.654,912	3	377.832,592 264.657,833	5.966
3	377.832,592 264.657,833	4	377.726,731 264.634,486	108.405
4	377.726,731 264.634,486	5	377.690,207 264.623,911	38.024
5	377.690,207 264.623,911	6	377.739,383 264.598,403	55.398

Punct început	X / Y	Punct sfârșit	X / Y	Lungime segment (** (m)
6	377.739,383 264.598,403	7	377.843,161 264.570,846	107.374
7	377.843,161 264.570,846	8	378.065,972 264.496,609	234.853
8	378.065,972 264.496,609	1	378.121,408 264.477,688	58.576

** Lungimile segmentelor sunt determinate în planul de proiecție Stereo 70 și sunt rotunjite la 1 milimetru.

*** Distanța dintre puncte este formată din segmente cumulate ce sunt mai mici decât valoarea 1 milimetru.

**DATE DESPRE IMOBILUL NR. 8287**

Oficiul de Cadastru și Publicitate Imobiliară DOLJ
Biroul de Cadastru și Publicitate Imobiliară Craiova

A. Partea I. Descrierea imobilului

TEREN Extravilan

Adresa: Jud. Dolj, T47,P82

Nr. Crt	Nr cadastral Nr. topografic	Suprafața* (mp)	Observații / Referințe
A1		3.570	Sector cadastral:42 Teren neimprejmuit;

B. Partea II. Proprietari și acte

Inscrieri privitoare la dreptul de proprietate și alte drepturi reale	Referințe
/	
Act Administrativ nr. TDP nr. 1074-48660, din 16/10/1996 emis de CJS DAPT DOLJ;	
B1	A1
Intabulare, drept de PROPRIETATE, dobândit prin Reconstituire, cota actuala 1/1, cota initiala 1/1 1) LUPU GHEORGHE, Lipsă CNP.	

C. Partea III. SARCINI .

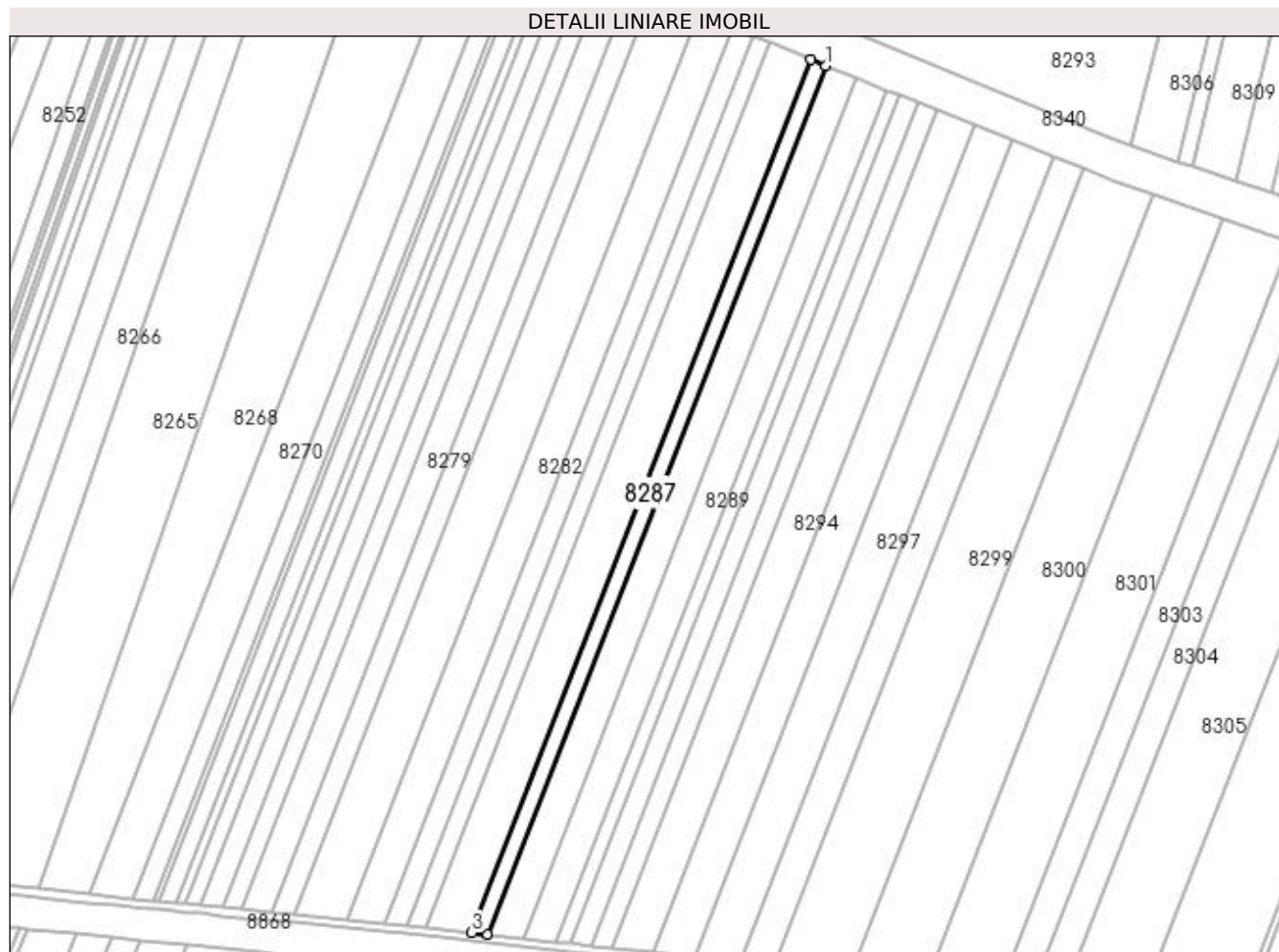
Inscrieri privind dezmembramintele dreptului de proprietate, drepturi reale de garanție și sarcini	Referințe
NU SUNT	

Anexa Nr. 1 La Partea I

Teren

Nr cadastral	Suprafața (mp)*	Observații / Referințe
	3.570	

* Suprafața este determinată în planul de proiecție Stereo 70.



Date referitoare la teren

Crt	Categorie folosință	Intra vilan	Suprafața (mp)	Tarla	Parcelă	Nr. topo	Observații / Referințe
1	arabil	NU	3.570	47	82	-	

Lungime Segmente

1) Valorile lungimilor segmentelor sunt obținute din proiecție în plan.

Punct început	X / Y	Punct sfârșit	X / Y	Lungime segment (** (m)
1	377.977,405 263.819,802	2	377.970,186 263.822,698	7.778
2	377.970,186 263.822,698	3	377.803,455 263.393,88	460.091
3	377.803,455 263.393,88	4	377.811,451 263.392,982	8.046
4	377.811,451 263.392,982	1	377.977,405 263.819,802	457.948

**** Lungimile segmentelor sunt determinate în planul de proiecție Stereo 70 și sunt rotunjite la 1 milimetru.**

***** Distanța dintre puncte este formată din segmente cumulate ce sunt mai mici decât valoarea 1 milimetru.**

**DATE DESPRE IMOBILUL NR. 8288**

Oficiul de Cadastru și Publicitate Imobiliară DOLJ
Biroul de Cadastru și Publicitate Imobiliară Craiova

A. Partea I. Descrierea imobilului

TEREN Extravilan

Adresa: Jud. Dolj, T47,P83

Nr. Crt	Nr cadastral Nr. topografic	Suprafața* (mp)	Observații / Referințe
A1	30169	7.607	Sector cadastral:42 Teren neimprejmuit;

B. Partea II. Proprietari și acte

Inscrieri privitoare la dreptul de proprietate și alte drepturi reale		Referințe
5055 / 17/01/2014		
Act Notarial nr. cvc aut nr 722, din 16/05/2013 emis de DRAGOMIR TUDOR RADU (Declaratia aut nr 901/2013 BNP Dragomir Romelia);		
B1	Intabulare, drept de PROPRIETATE, dobandit prin Conventie, cota actuala 1/1, cota initiala 1/1 1) SC KAMPARO INVESTMENT SRL, CIF:25525855	A1

C. Partea III. SARCINI .

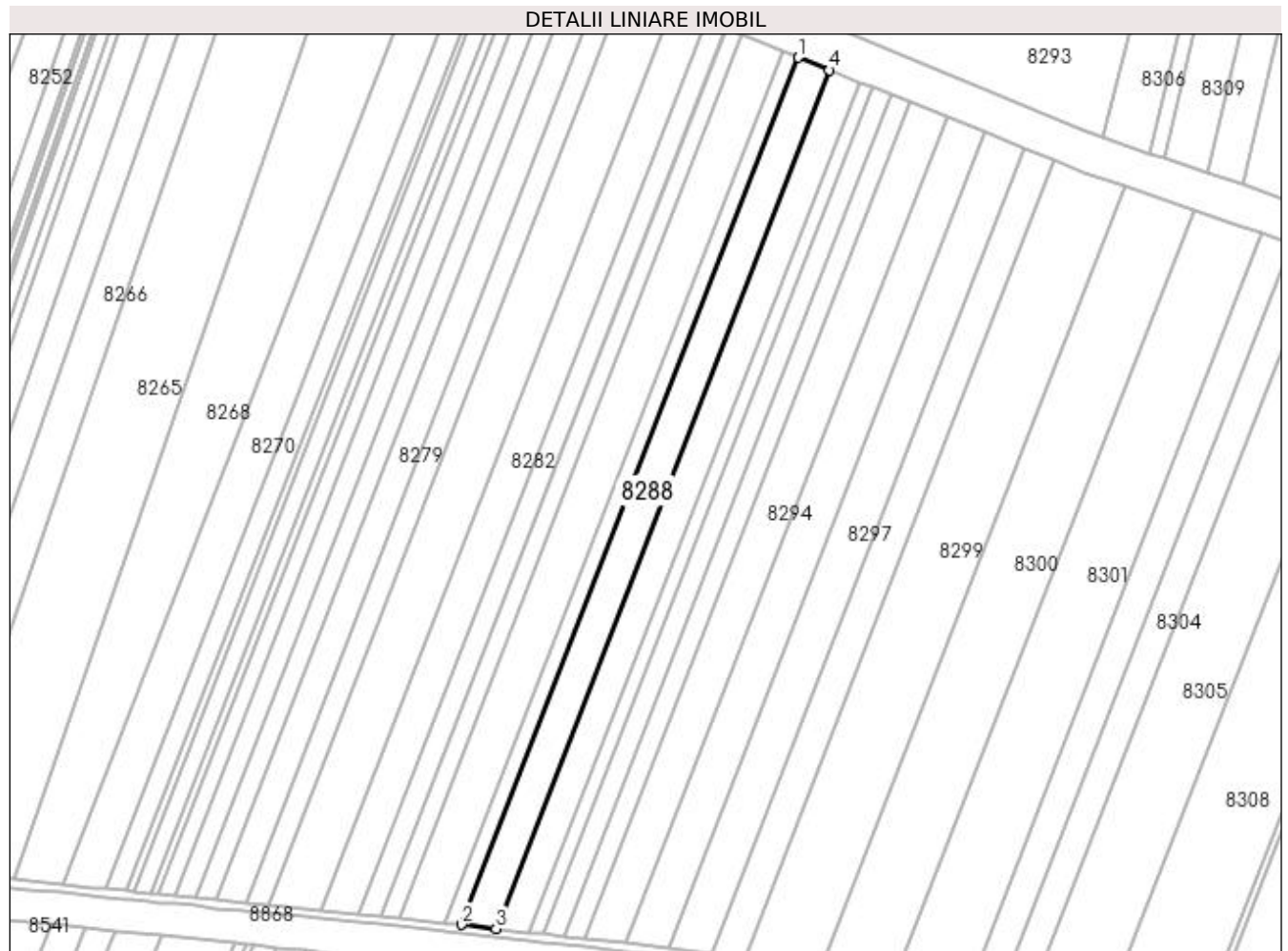
Inscrieri privind dezmembramintele dreptului de proprietate, drepturi reale de garanție și sarcini	Referințe
NU SUNT	

Anexa Nr. 1 La Partea I

Teren

Nr cadastral	Suprafața (mp)*	Observații / Referințe
30169	7.607	

* Suprafața este determinată în planul de proiecție Stereo 70.



Date referitoare la teren

Crt	Categorie folosință	Intra vilan	Suprafața (mp)	Tarla	Parcelă	Nr. topo	Observații / Referințe
1	arabil	NU	7.607	47	83	-	

Lungime Segmente

1) Valorile lungimilor segmentelor sunt obținute din proiecție în plan.

Punct început	X / Y	Punct sfârșit	X / Y	Lungime segment (** (m)
1	377.977,405 263.819,802	2	377.811,451 263.392,982	457.948
2	377.811,451 263.392,982	3	377.828,614 263.391,054	17.271
3	377.828,614 263.391,054	4	377.992,9 263.813,585	453.346
4	377.992,9 263.813,585	1	377.977,405 263.819,802	16.696

**** Lungimile segmentelor sunt determinate în planul de proiecție Stereo 70 și sunt rotunjite la 1 milimetru.**

***** Distanța dintre puncte este formată din segmente cumulate ce sunt mai mici decât valoarea 1 milimetru.**

**DATE DESPRE IMOBILUL NR. 8289**

Oficiul de Cadastru și Publicitate Imobiliară DOLJ
Biroul de Cadastru și Publicitate Imobiliară Craiova

A. Partea I. Descrierea imobilului

TEREN Extravilan

Adresa: Jud. Dolj, T47,P84

Nr. Crt	Nr cadastral Nr. topografic	Suprafața* (mp)	Observații / Referințe
A1		7.196	Sector cadastral:42 Teren neimprejmuit;

B. Partea II. Proprietari și acte

Inscrieri privitoare la dreptul de proprietate și alte drepturi reale	Referințe
/	
Act Administrativ nr. TDP nr. 1891-1977, din 31/05/2002 emis de CJSAPT DOLJ;	
B1	A1
Intabulare, drept de PROPRIETATE, dobândit prin Reconstituire, cota actuala 1/1, cota initiala 1/1 1) CIUTUREANU ILIE, Lipsă CNP.	

C. Partea III. SARCINI .

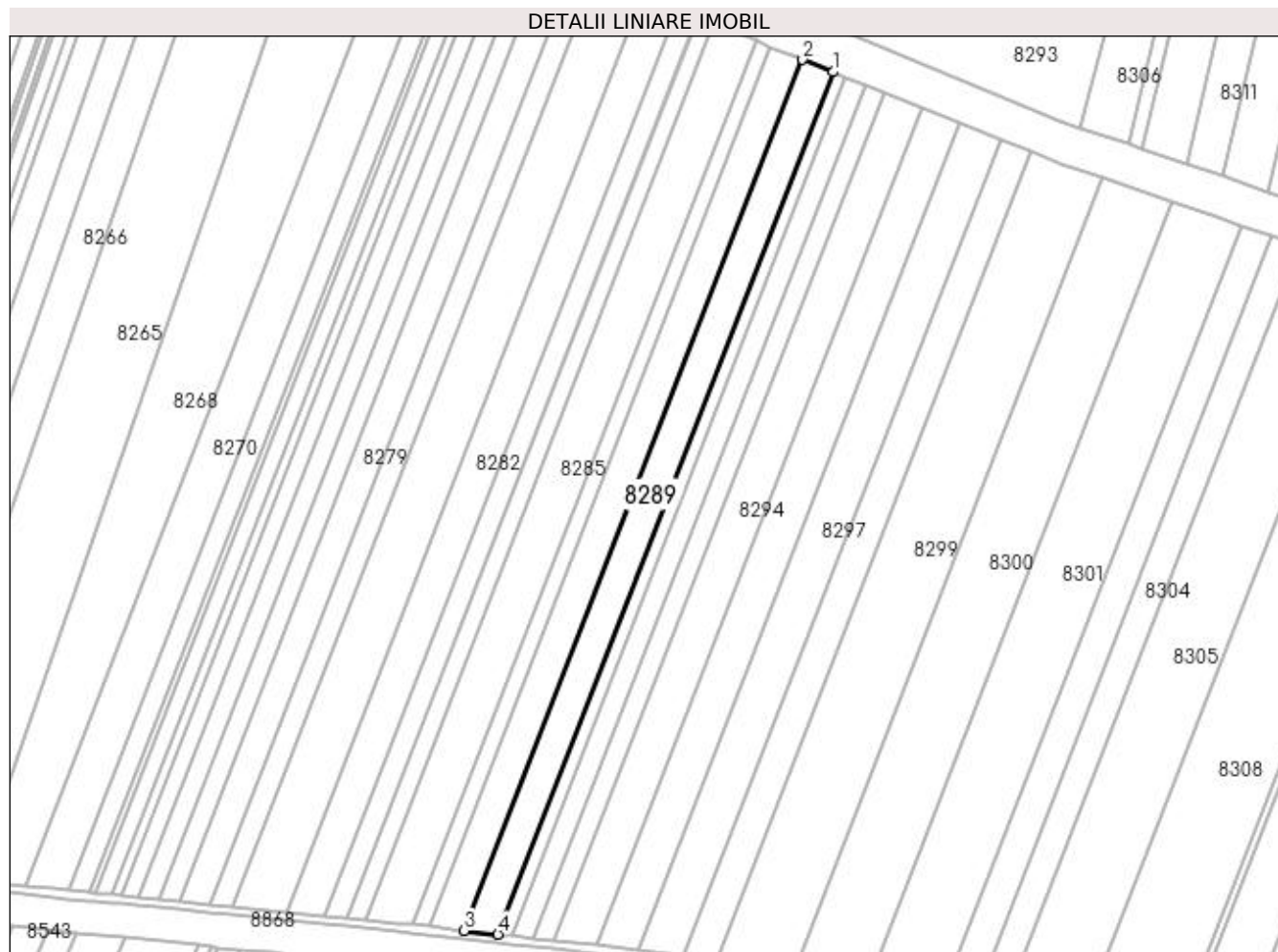
Inscrieri privind dezmembramintele dreptului de proprietate, drepturi reale de garanție și sarcini	Referințe
NU SUNT	

Anexa Nr. 1 La Partea I

Teren

Nr cadastral	Suprafața (mp)*	Observații / Referințe
	7.196	

* Suprafața este determinată în planul de proiecție Stereo 70.



Date referitoare la teren

Crt	Categorie folosință	Intra vilan	Suprafața (mp)	Tarla	Parcelă	Nr. topo	Observații / Referințe
1	arabil	NU	7.196	47	84	-	

Lungime Segmente

1) Valorile lungimilor segmentelor sunt obținute din proiecție în plan.

Punct început	X / Y	Punct sfârșit	X / Y	Lungime segment (** (m)
1	378.007,704 263.807,645	2	377.992,9 263.813,585	15.951
2	377.992,9 263.813,585	3	377.828,614 263.391,054	453.346
3	377.828,614 263.391,054	4	377.845,011 263.389,213	16.5
4	377.845,011 263.389,213	1	378.007,704 263.807,645	448.948

**** Lungimile segmentelor sunt determinate în planul de proiecție Stereo 70 și sunt rotunjite la 1 milimetru.**

***** Distanța dintre puncte este formată din segmente cumulate ce sunt mai mici decât valoarea 1 milimetru.**

**DATE DESPRE IMOBILUL NR. 8290**

Oficiul de Cadastru și Publicitate Imobiliară DOLJ
 Biroul de Cadastru și Publicitate Imobiliară Craiova

A. Partea I. Descrierea imobilului

TEREN Extravilan

Adresa: Jud. Dolj, T47,P85

Nr. Crt	Nr cadastral Nr. topografic	Suprafața* (mp)	Observații / Referințe
A1	30173	3.000	Sector cadastral:42 Teren neimprejmuit;

B. Partea II. Proprietari și acte

Inscrieri privitoare la dreptul de proprietate și alte drepturi reale		Referințe
21486 / 25/02/2014		
Act Notarial nr. Contract Vanzare Cumparare aut. nr. 722, din 16/05/2013 emis de NP Dragomir Romelia (Declaratia aut. nr. 901/30.05.2013- NP Dragomir Romelia);		
B1	Intabulare, drept de PROPRIETATE, dobandit prin Conventie, cota actuala 1/1, cota initiala 1/1 1) SC KAMPARO INVESTMENT SRL, CIF:25525855	A1

C. Partea III. SARCINI .

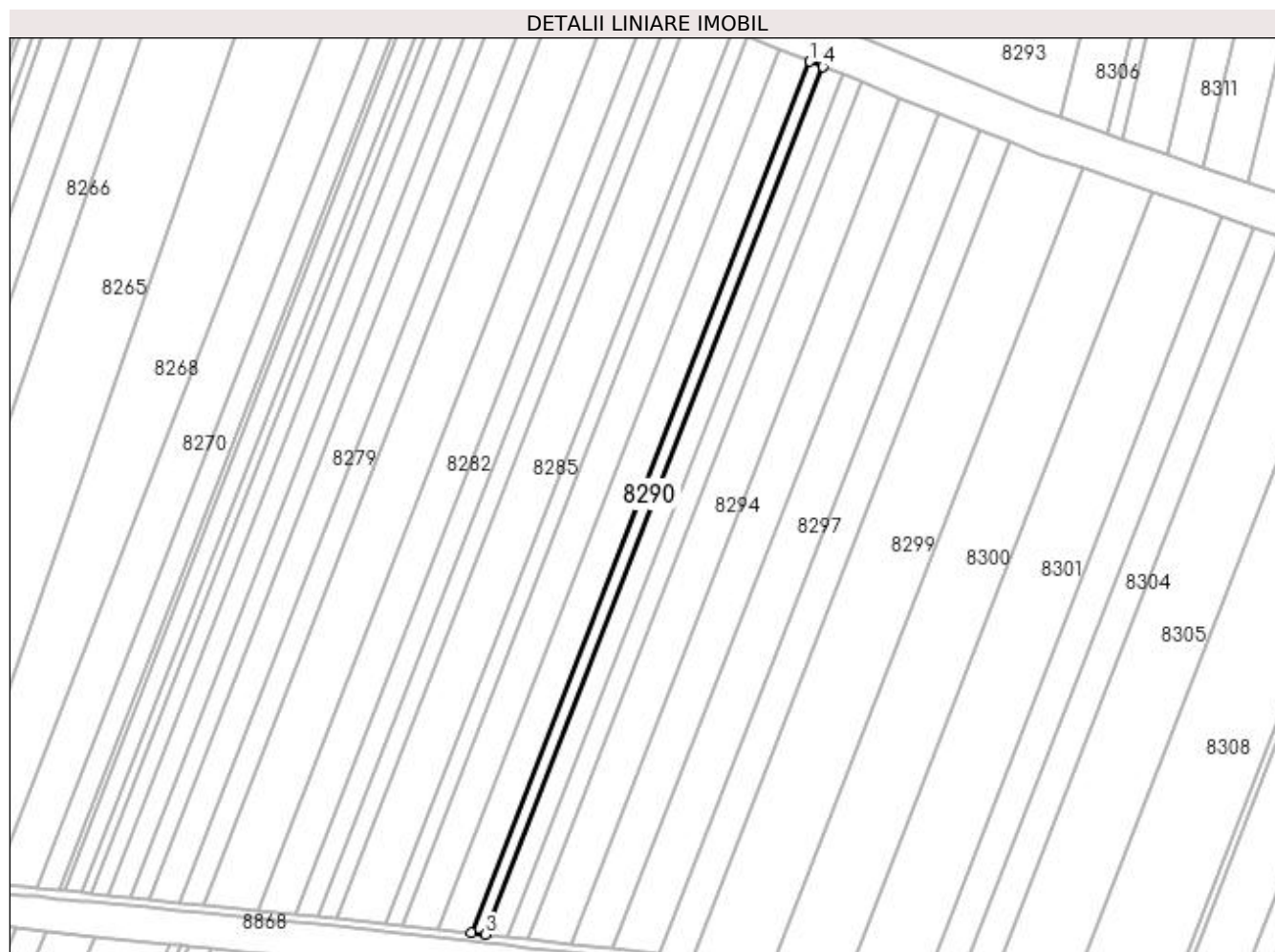
Inscrieri privind dezmembramintele dreptului de proprietate, drepturi reale de garanție și sarcini	Referințe
NU SUNT	

Anexa Nr. 1 La Partea I

Teren

Nr cadastral	Suprafața (mp)*	Observații / Referințe
30173	3.000	

* Suprafața este determinată în planul de proiecție Stereo 70.



Date referitoare la teren

Crt	Categorie folosință	Intra vilan	Suprafața (mp)	Tarla	Parcelă	Nr. topo	Observații / Referințe
1	arabil	NU	3.000	47	85	-	

Lungime Segmente

1) Valorile lungimilor segmentelor sunt obținute din proiecție în plan.

Punct început	X / Y	Punct sfârșit	X / Y	Lungime segment (** (m)
1	378.007,704 263.807,645	2	377.845,011 263.389,213	448.948
2	377.845,011 263.389,213	3	377.851,895 263.388,44	6.927
3	377.851,895 263.388,44	4	378.013,919 263.805,152	447.103
4	378.013,919 263.805,152	1	378.007,704 263.807,645	6.696

**** Lungimile segmentelor sunt determinate în planul de proiecție Stereo 70 și sunt rotunjite la 1 milimetru.**

***** Distanța dintre puncte este formată din segmente cumulate ce sunt mai mici decât valoarea 1 milimetru.**

**DATE DESPRE IMOBILUL NR. 8291**

Oficiul de Cadastru și Publicitate Imobiliară DOLJ
Biroul de Cadastru și Publicitate Imobiliară Craiova

A. Partea I. Descrierea imobilului

TEREN Extravilan

Adresa: Jud. Dolj, T47,P86

Nr. Crt	Nr cadastral Nr. topografic	Suprafața* (mp)	Observații / Referințe
A1		4.485	Sector cadastral:42 Teren neimprejmuit;

B. Partea II. Proprietari și acte

Inscrieri privitoare la dreptul de proprietate și alte drepturi reale	Referințe
/	
Act Administrativ nr. TDP nr. 1928-1974, din 27/06/2002 emis de CJSAPT DOLJ;	
B1	A1
Intabulare, drept de PROPRIETATE, dobândit prin Reconstituire, cota actuala 1/1, cota initiala 1/1 1) STRÎCU VASILE, Lipsă CNP.	

C. Partea III. SARCINI .

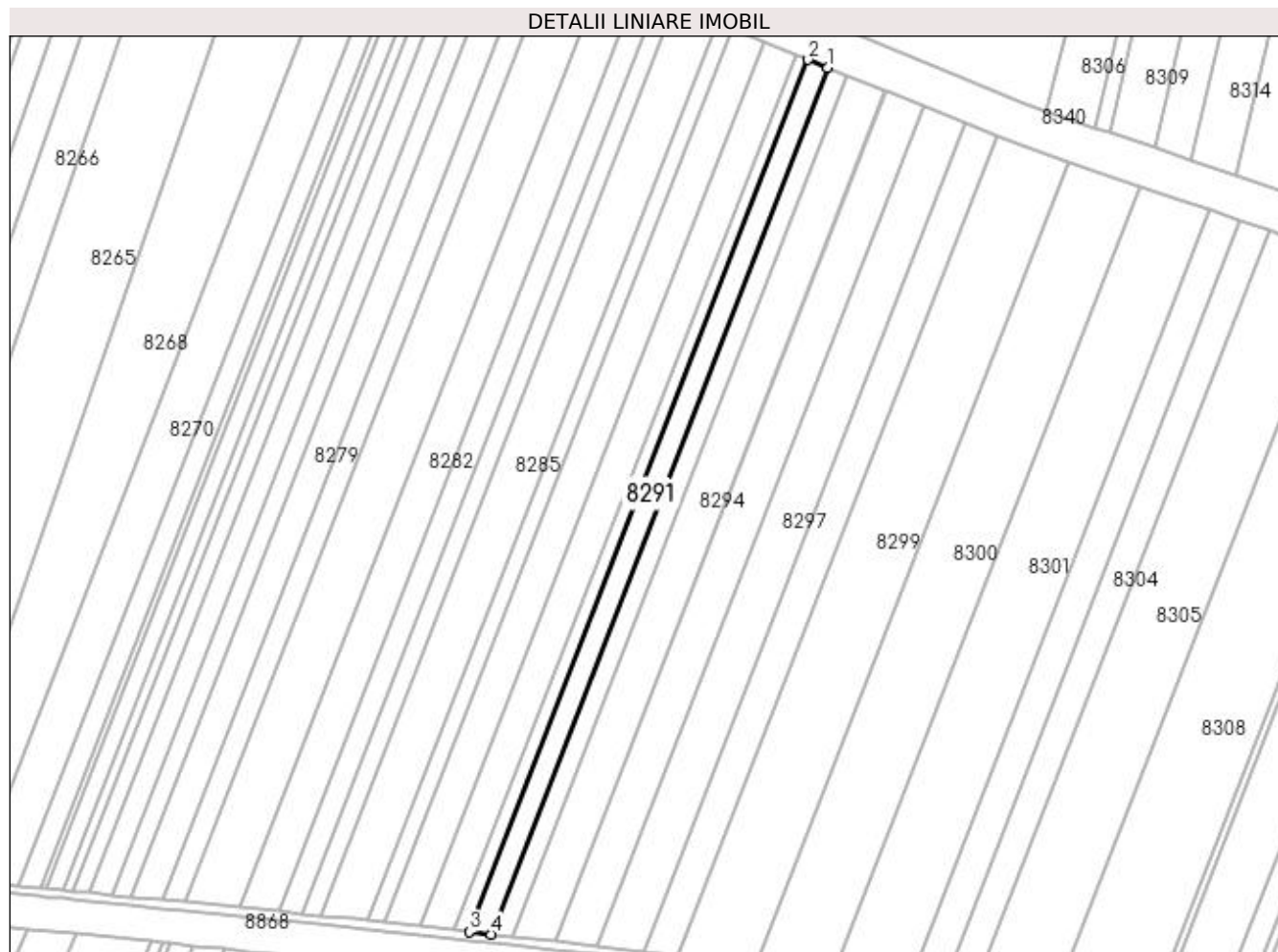
Inscrieri privind dezmembramintele dreptului de proprietate, drepturi reale de garanție și sarcini	Referințe
NU SUNT	

Anexa Nr. 1 La Partea I

Teren

Nr cadastral	Suprafața (mp)*	Observații / Referințe
	4.485	

* Suprafața este determinată în planul de proiecție Stereo 70.



Date referitoare la teren

Crt	Categorie folosință	Intra vilan	Suprafața (mp)	Tarla	Parcelă	Nr. topo	Observații / Referințe
1	arabil	NU	4.485	47	86	-	

Lungime Segmente

1) Valorile lungimilor segmentelor sunt obținute din proiecție în plan.

Punct început	X / Y	Punct sfârșit	X / Y	Lungime segment (** (m)
1	378.023,259 263.801,405	2	378.013,919 263.805,152	10.064
2	378.013,919 263.805,152	3	377.851,895 263.388,44	447.103
3	377.851,895 263.388,44	4	377.862,24 263.387,278	10.41
4	377.862,24 263.387,278	1	378.023,259 263.801,405	444.329

**** Lungimile segmentelor sunt determinate în planul de proiecție Stereo 70 și sunt rotunjite la 1 milimetru.**

***** Distanța dintre puncte este formată din segmente cumulate ce sunt mai mici decât valoarea 1 milimetru.**

**DATE DESPRE IMOBILUL NR. 8292**

Oficiul de Cadastru și Publicitate Imobiliară DOLJ
Biroul de Cadastru și Publicitate Imobiliară Craiova

A. Partea I. Descrierea imobilului

TEREN Extravilan

Adresa: Jud. Dolj, T47,P87

Nr. Crt	Nr cadastral Nr. topografic	Suprafața* (mp)	Observații / Referințe
A1		4.337	Sector cadastral:42 Teren neimprejmuit;

B. Partea II. Proprietari și acte

Inscrieri privitoare la dreptul de proprietate și alte drepturi reale	Referințe
/	
Act Administrativ nr. TDP nr. 1118-48659, din 24/10/1996 emis de CJSAPT DOLJ;	
B1	A1
Intabulare, drept de PROPRIETATE, dobândit prin Reconstituire, cota actuala 1/1, cota initiala 1/1 1) CIORTAN IOANA, Lipsă CNP.	

C. Partea III. SARCINI .

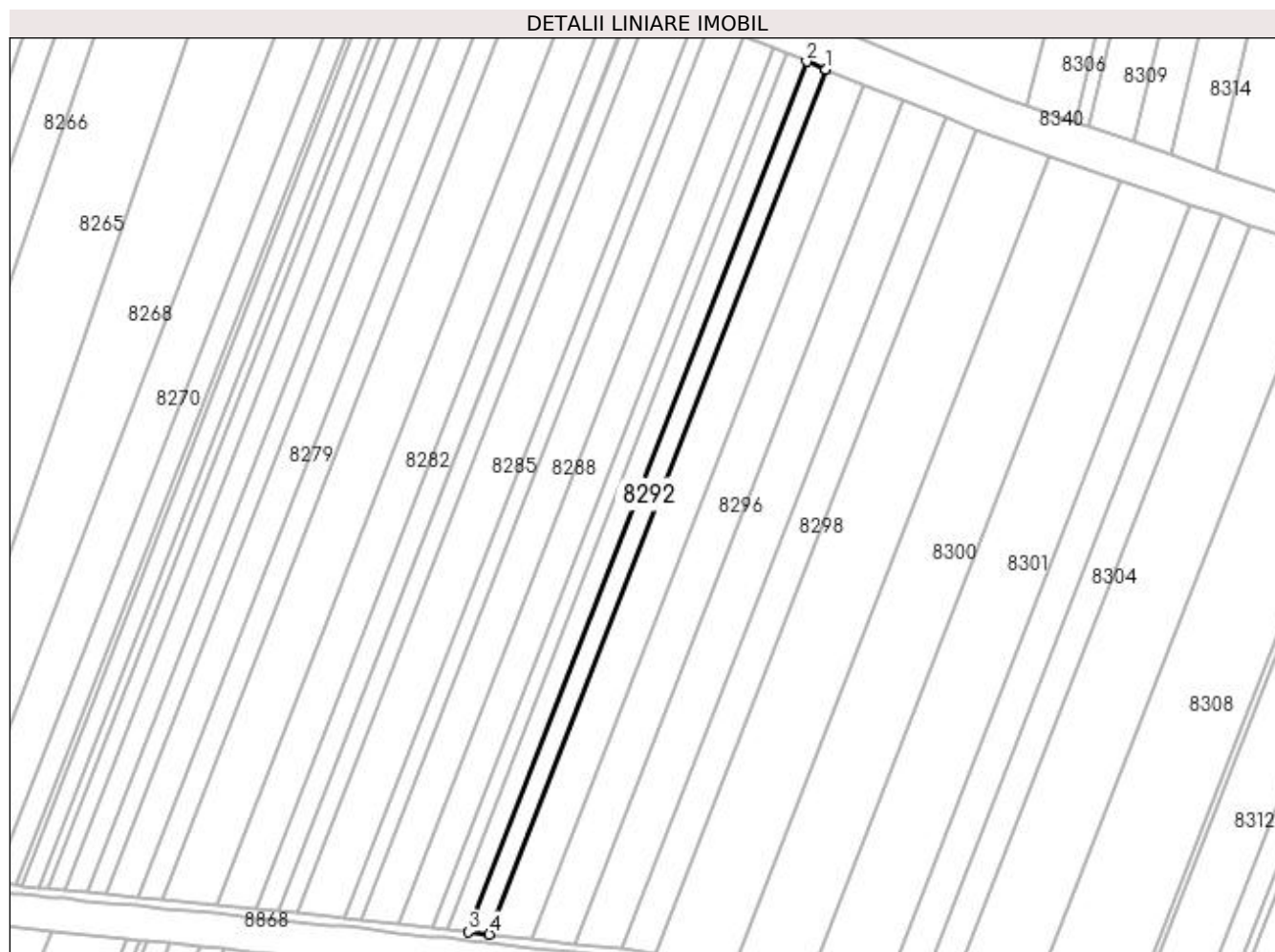
Inscrieri privind dezmembramintele dreptului de proprietate, drepturi reale de garanție și sarcini	Referințe
NU SUNT	

Anexa Nr. 1 La Partea I

Teren

Nr cadastral	Suprafața (mp)*	Observații / Referințe
	4.337	

* Suprafața este determinată în planul de proiecție Stereo 70.



Date referitoare la teren

Crt	Categorie folosință	Intravilan	Suprafața (mp)	Tarla	Parcelă	Nr. topo	Observații / Referințe
1	arabil	NU	4.337	47	87	-	

Lungime Segmente

1) Valorile lungimilor segmentelor sunt obținute din proiecție în plan.

Punct început	X / Y	Punct sfârșit	X / Y	Lungime segment (** (m)
1	378.032,346 263.797,759	2	378.023,259 263.801,405	9.791
2	378.023,259 263.801,405	3	377.862,24 263.387,278	444.329
3	377.862,24 263.387,278	4	377.872,305 263.386,148	10.128
4	377.872,305 263.386,148	5	378.032,32 263.797,695	441.561
5	378.032,32 263.797,695	1	378.032,346 263.797,759	0.069

**** Lungimile segmentelor sunt determinate în planul de proiecție Stereo 70 și sunt rotunjite la 1 milimetru.**

***** Distanța dintre puncte este formată din segmente cumulate ce sunt mai mici decât valoarea 1 milimetru.**

**DATE DESPRE IMOBILUL NR. 8293**

Oficiul de Cadastru și Publicitate Imobiliară DOLJ
Biroul de Cadastru și Publicitate Imobiliară Craiova

A. Partea I. Descrierea imobilului

TEREN Extravilan

Adresa: Jud. Dolj, T47,P489/1

Nr. Crt	Nr cadastral Nr. topografic	Suprafața* (mp)	Observații / Referințe
A1	30353	73.100	Sector cadastral:42 Teren neimprejmuit;

B. Partea II. Proprietari și acte

Inscrieri privitoare la dreptul de proprietate și alte drepturi reale	Referințe
9733 / 05/02/2013	
Act Normativ nr. 73, din 26/03/2004 emis de PREFECTURA JUDETULUI DOLJ;	
B1	A1
Intabulare, drept de PROPRIETATE, dobandit prin Conventie, cota actuala 1/1, cota initiala 1/1 1) COMUNA BISTREȚ - DOMENIU PRIVAT, CIF:4553895	

C. Partea III. SARCINI .

Inscrieri privind dezmembramintele dreptului de proprietate, drepturi reale de garanție și sarcini	Referințe
NU SUNT	

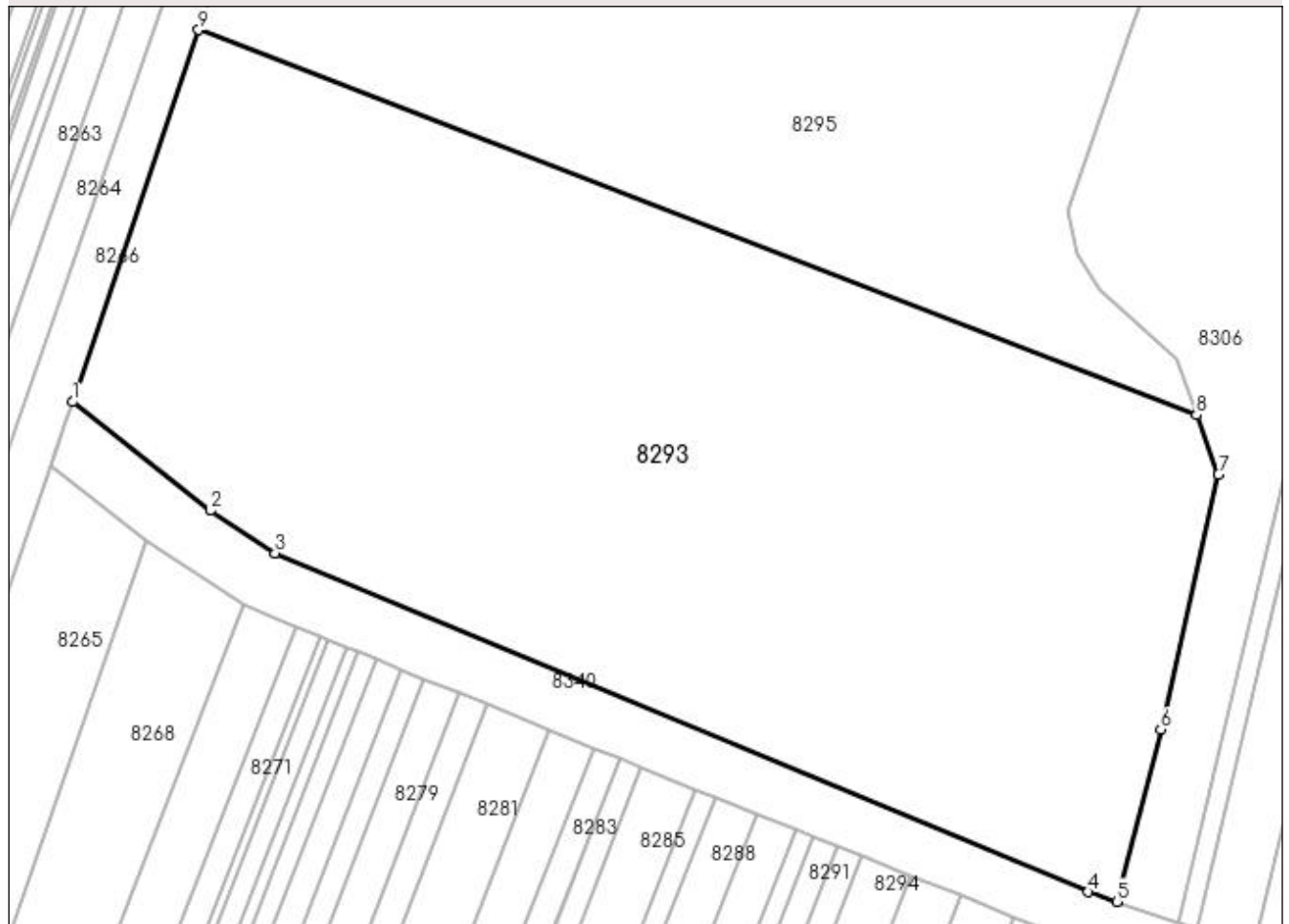
Anexa Nr. 1 La Partea I

Teren

Nr cadastral	Suprafața (mp)*	Observații / Referințe
30353	73.100	

* Suprafața este determinată în planul de proiecție Stereo 70.

DETALII LINIARE IMOBIL



Date referitoare la teren

Crt	Categorie folosință	Intra vilan	Suprafața (mp)	Tarla	Parcelă	Nr. topo	Observații / Referințe
1	arabil	NU	73.100	47	489/1	-	

Lungime Segmente

1) Valorile lungimilor segmentelor sunt obținute din proiecție în plan.

Punct început	X / Y	Punct sfârșit	X / Y	Lungime segment (** (m)
1	377.736,996 263.967,597	2	377.788,666 263.926,929	65.755
2	377.788,666 263.926,929	3	377.812,875 263.911,034	28.961
3	377.812,875 263.911,034	4	378.117,211 263.784,245	329.691
4	378.117,211 263.784,245	5	378.127,766 263.780,623	11.159
5	378.127,766 263.780,623	6	378.144,285 263.845,051	66.512

Punct început	X / Y	Punct sfârșit	X / Y	Lungime segment (** (m)
6	378.144,285 263.845,051	7	378.165,891 263.940,355	97.722
7	378.165,891 263.940,355	8	378.157,689 263.962,733	23.834
8	378.157,689 263.962,733	9	377.784,192 264.106,777	400.311
9	377.784,192 264.106,777	1	377.736,996 263.967,597	146.964

** Lungimile segmentelor sunt determinate în planul de proiecție Stereo 70 și sunt rotunjite la 1 milimetru.

*** Distanța dintre puncte este formată din segmente cumulate ce sunt mai mici decât valoarea 1 milimetru.

**DATE DESPRE IMOBILUL NR. 8294**

Oficiul de Cadastru și Publicitate Imobiliară DOLJ
 Biroul de Cadastru și Publicitate Imobiliară Craiova

A. Partea I. Descrierea imobilului

TEREN Extravilan

Adresa: Jud. Dolj, T47,P88

Nr. Crt	Nr cadastral Nr. topografic	Suprafața* (mp)	Observații / Referințe
A1	30108	8.700	Sector cadastral:42 Teren neimprejmuit;

B. Partea II. Proprietari și acte

Inscrieri privitoare la dreptul de proprietate și alte drepturi reale		Referințe
101064 / 16/10/2013		
Act Notarial nr. contract de vanzare -cumparare nr 723, din 16/05/2013 emis de DRAGOMIR ROMELIA MARINA (declaratie aut nr 899/30.05.2013- NP Dragomir Romelia);		
B1	Intabulare, drept de PROPRIETATE, dobandit prin Conventie, cota actuala 1/1, cota initiala 1/1	A1
1) SC KAMPARO INVESTMENT SRL, CIF:25525855		

C. Partea III. SARCINI .

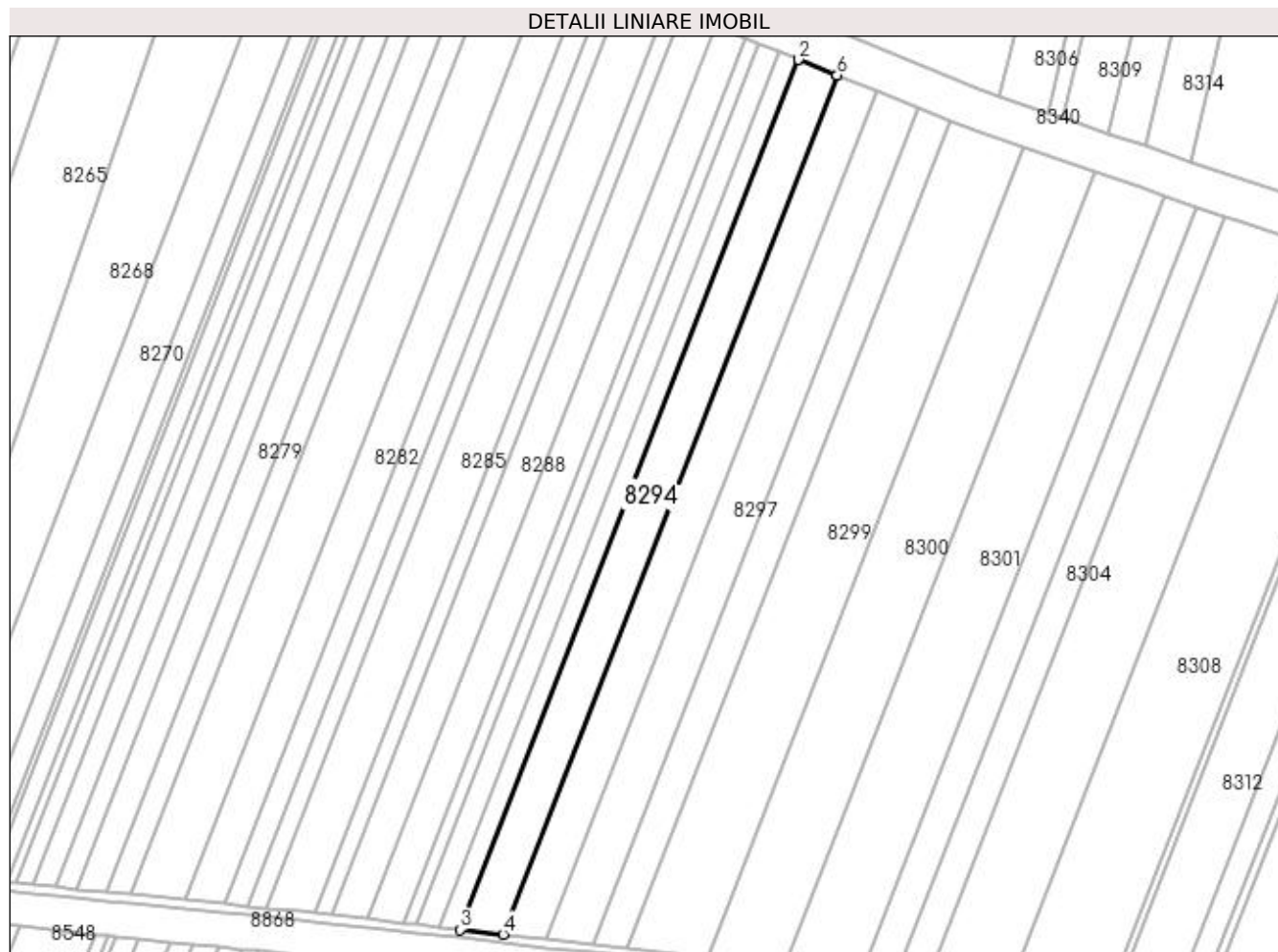
Inscrieri privind dezmembramintele dreptului de proprietate, drepturi reale de garanție și sarcini	Referințe
NU SUNT	

Anexa Nr. 1 La Partea I

Teren

Nr cadastral	Suprafața (mp)*	Observații / Referințe
30108	8.700	

* Suprafața este determinată în planul de proiecție Stereo 70.



Date referitoare la teren

Crt	Categorie folosință	Intra vilan	Suprafața (mp)	Tarla	Parcelă	Nr. topo	Observații / Referințe
1	arabil	NU	8.700	47	88	-	

Lungime Segmente

1) Valorile lungimilor segmentelor sunt obținute din proiecție în plan.

Punct început	X / Y	Punct sfârșit	X / Y	Lungime segment (** (m)
1	378.032,346 263.797,759	2	378.032,32 263.797,695	0.069
2	378.032,32 263.797,695	3	377.872,305 263.386,148	441.561
3	377.872,305 263.386,148	4	377.892,684 263.383,86	20.507
4	377.892,684 263.383,86	5	378.050,731 263.790,345	436.129
5	378.050,731 263.790,345	6	378.050,744 263.790,377	0.035

Punct început	X / Y	Punct sfârșit	X / Y	Lungime segment (** (m)
6	378.050,744 263.790,377	1	378.032,346 263.797,759	19.824

** Lungimile segmentelor sunt determinate în planul de proiecție Stereo 70 și sunt rotunjite la 1 milimetru.

*** Distanța dintre puncte este formată din segmente cumulate ce sunt mai mici decât valoarea 1 milimetru.

**DATE DESPRE IMOBILUL NR. 8295**

Oficiul de Cadastru și Publicitate Imobiliară DOLJ
 Biroul de Cadastru și Publicitate Imobiliară Craiova

A. Partea I. Descrierea imobilului

TEREN Extravilan

Adresa: Jud. Dolj, T47,P487

Nr. Crt	Nr cadastral Nr. topografic	Suprafața* (mp)	Observații / Referințe
A1	31489	59.000	Sector cadastral:42 Teren neimprejmuit; "Imobil aflat sub incidenta art. 3 alin. (1) din Legea nr. 17/2014'

B. Partea II. Proprietari și acte

Inscrieri privitoare la dreptul de proprietate și alte drepturi reale		Referințe
58210 / 25/05/2015		
Act Normativ nr. ordinul nr 73, din 26/03/2004 emis de PREFECTURA JUDETULUI DOLJ (PV nr 820/2004 - Consiliul Local Bistret);		
B1	Intabulare, drept de PROPRIETATE, dobandit prin Lege, cota actuala 1/1, cota initiala 1/1 1) COMUNA BISTREȚ - DOMENIU PRIVAT , CIF:4553895	A1

C. Partea III. SARCINI .

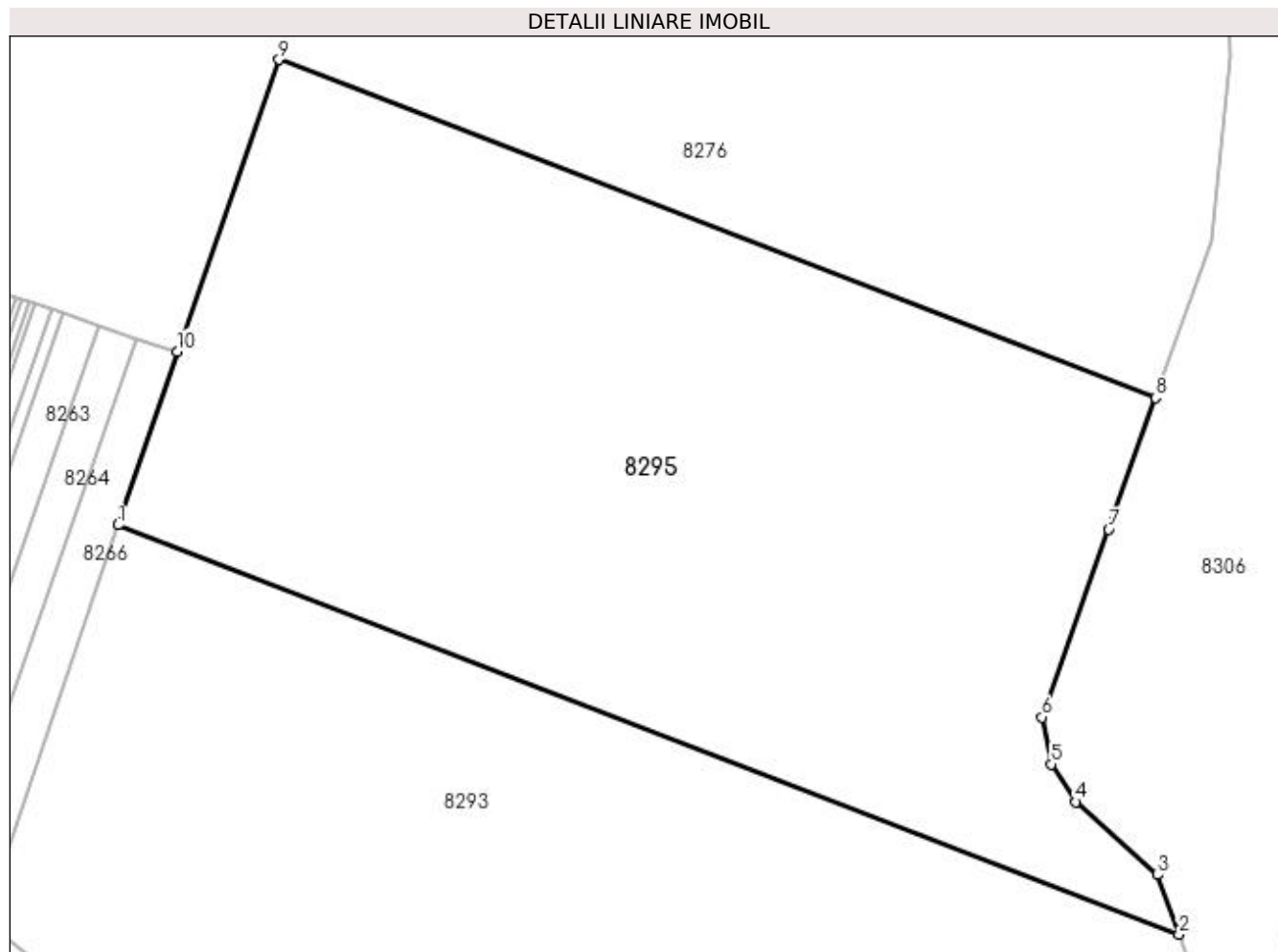
Inscrieri privind dezmembramintele dreptului de proprietate, drepturi reale de garanție și sarcini	Referințe
NU SUNT	

Anexa Nr. 1 La Partea I

Teren

Nr cadastral	Suprafața (mp)*	Observații / Referințe
31489	59.000	"Imobil aflat sub incidenta art. 3 alin. (1) din Legea nr. 17/2014"

* Suprafața este determinată în planul de proiecție Stereo 70.



Date referitoare la teren

Crt	Categorie folosință	Intra vilan	Suprafața (mp)	Tarla	Parcelă	Nr. topo	Observații / Referințe
1	pasune	NU	59.000	47	487	-	

Lungime Segmente

1) Valorile lungimilor segmentelor sunt obținute din proiecție în plan.

Punct început	X / Y	Punct sfârșit	X / Y	Lungime segment (** (m)
1	377.784,192 264.106,777	2	378.157,689 263.962,733	400.311
2	378.157,689 263.962,733	3	378.150,014 263.983,673	22.302
3	378.150,014 263.983,673	4	378.121,428 264.009,305	38.395
4	378.121,428 264.009,305	5	378.112,763 264.022,609	15.877
5	378.112,763 264.022,609	6	378.109,507 264.039,152	16.86

Punct început	X / Y	Punct sfârșit	X / Y	Lungime segment (** (m)
6	378.109,507 264.039,152	7	378.132,901 264.105,378	70.236
7	378.132,901 264.105,378	8	378.149,41 264.151,583	49.066
8	378.149,41 264.151,583	9	377.840,785 264.270,608	330.781
9	377.840,785 264.270,608	10	377.804,904 264.167,857	108.836
10	377.804,904 264.167,857	1	377.784,192 264.106,777	64.496

** Lungimile segmentelor sunt determinate în planul de proiecție Stereo 70 și sunt rotunjite la 1 milimetru.

*** Distanța dintre puncte este formată din segmente cumulate ce sunt mai mici decât valoarea 1 milimetru.

**DATE DESPRE IMOBILUL NR. 8296**

Oficiul de Cadastru și Publicitate Imobiliară DOLJ
Biroul de Cadastru și Publicitate Imobiliară Craiova

A. Partea I. Descrierea imobilului

TEREN Extravilan

Adresa: Jud. Dolj, T47,P89

Nr. Crt	Nr cadastral Nr. topografic	Suprafața* (mp)	Observații / Referințe
A1		8.668	Sector cadastral:42 Teren neimprejmuit;

B. Partea II. Proprietari și acte

Inscrieri privitoare la dreptul de proprietate și alte drepturi reale	Referințe
/	
Act Administrativ nr. TDP nr. 962-44576, din 08/10/1996 emis de CJSAPT DOLJ;	
B1	A1
Intabulare, drept de PROPRIETATE, dobândit prin Reconstituire, cota actuala 1/1, cota initiala 1/1 1) MOREANU ION, Lipsă CNP.	

C. Partea III. SARCINI .

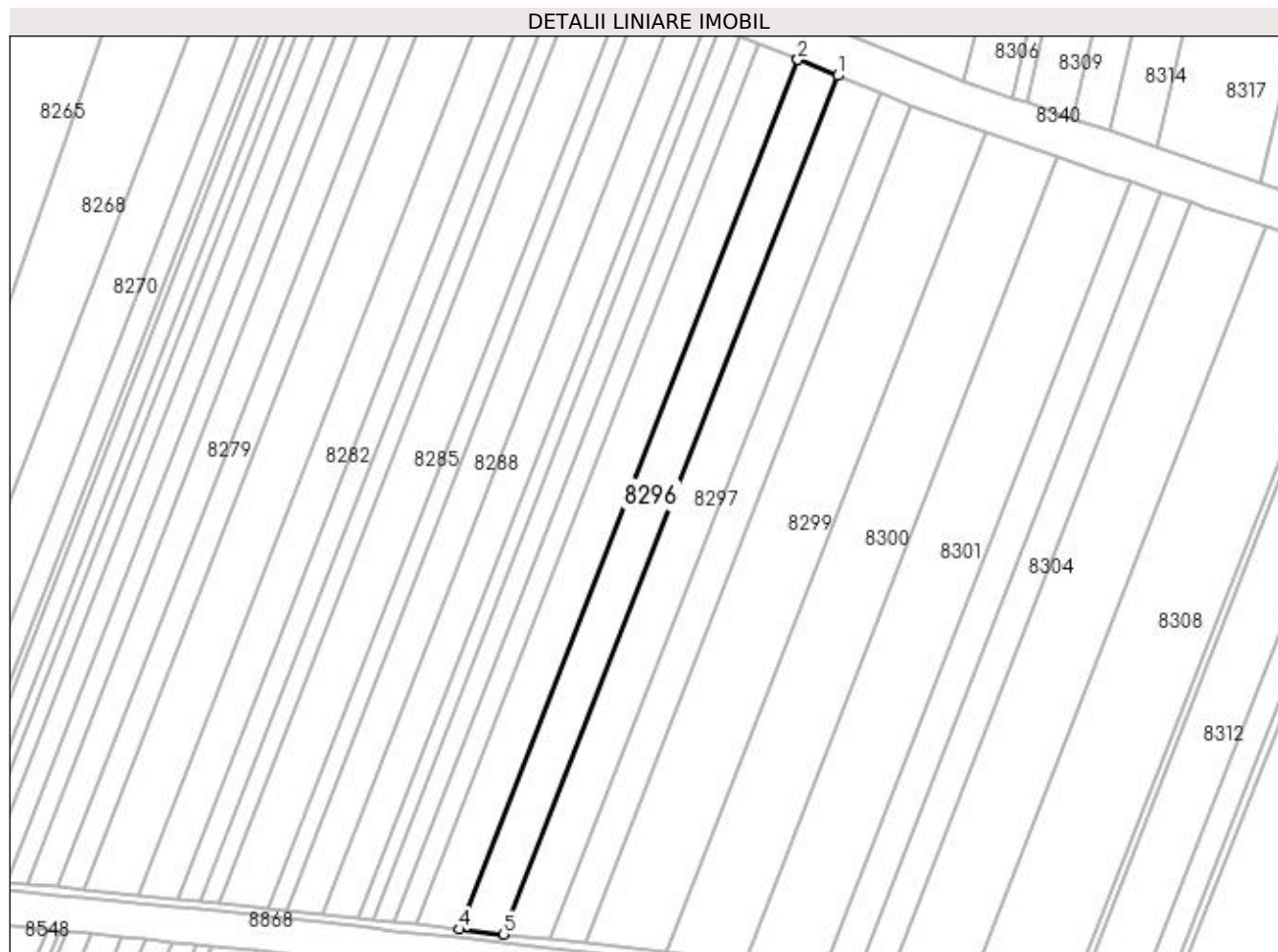
Inscrieri privind dezmembramintele dreptului de proprietate, drepturi reale de garanție și sarcini	Referințe
NU SUNT	

Anexa Nr. 1 La Partea I

Teren

Nr cadastral	Suprafața (mp)*	Observații / Referințe
	8.668	

* Suprafața este determinată în planul de proiecție Stereo 70.



Date referitoare la teren

Crt	Categorie folosință	Intravilan	Suprafața (mp)	Tarla	Parcelă	Nr. topo	Observații / Referințe
1	arabil	NU	8.668	47	89	-	

Lungime Segmente

1) Valorile lungimilor segmentelor sunt obținute din proiecție în plan.

Punct început	X / Y	Punct sfârșit	X / Y	Lungime segment (** (m)
1	378.069,306 263.782,929	2	378.050,744 263.790,377	20.001
2	378.050,744 263.790,377	3	378.050,731 263.790,345	0.035
3	378.050,731 263.790,345	4	377.892,684 263.383,86	436.129
4	377.892,684 263.383,86	5	377.913,244 263.381,551	20.689
5	377.913,244 263.381,551	1	378.069,306 263.782,929	430.65

**** Lungimile segmentelor sunt determinate în planul de proiecție Stereo 70 și sunt rotunjite la 1 milimetru.**

***** Distanța dintre puncte este formată din segmente cumulate ce sunt mai mici decât valoarea 1 milimetru.**

**DATE DESPRE IMOBILUL NR. 8297**

Oficiul de Cadastru și Publicitate Imobiliară DOLJ
Biroul de Cadastru și Publicitate Imobiliară Craiova

A. Partea I. Descrierea imobilului

TEREN Extravilan

Adresa: Jud. Dolj, T 47, P 90

Nr. Crt	Nr cadastral Nr. topografic	Suprafața* (mp)	Observații / Referințe
A1	37708	9.168	Sector cadastral:42 Teren neimprejmuit;

B. Partea II. Proprietari și acte

Inscrieri privitoare la dreptul de proprietate și alte drepturi reale		Referințe
215527 / 31/10/2022		
Act Notarial nr. COTNRACT DE VANZRE AUTENTIFICAT SUB NR. 1622, din 28/10/2022 emis de Mladin Preoteasa Alina Corina;		
B1	Intabulare, drept de PROPRIETATE, dobandit prin Conventie, cota actuala 1/1, cota initiala 1/1 1) AGROEXPERT INDUSTRY SRL , CIF:29142623	A1
Act Notarial nr. CONTRACT DE IPOTECA AUTENTIFICAT SUB NR. 1663, din 28/10/2022 emis de Mladin Preoteasa Alina Corina;		
B2	se noteaza interdictiile de instrainare, grevare, inchiriere, dezmembrare, alipire, construire, demolare, restructurare, amenajare 1) CEC BANK S.A. , CIF:361897	A1

C. Partea III. SARCINI

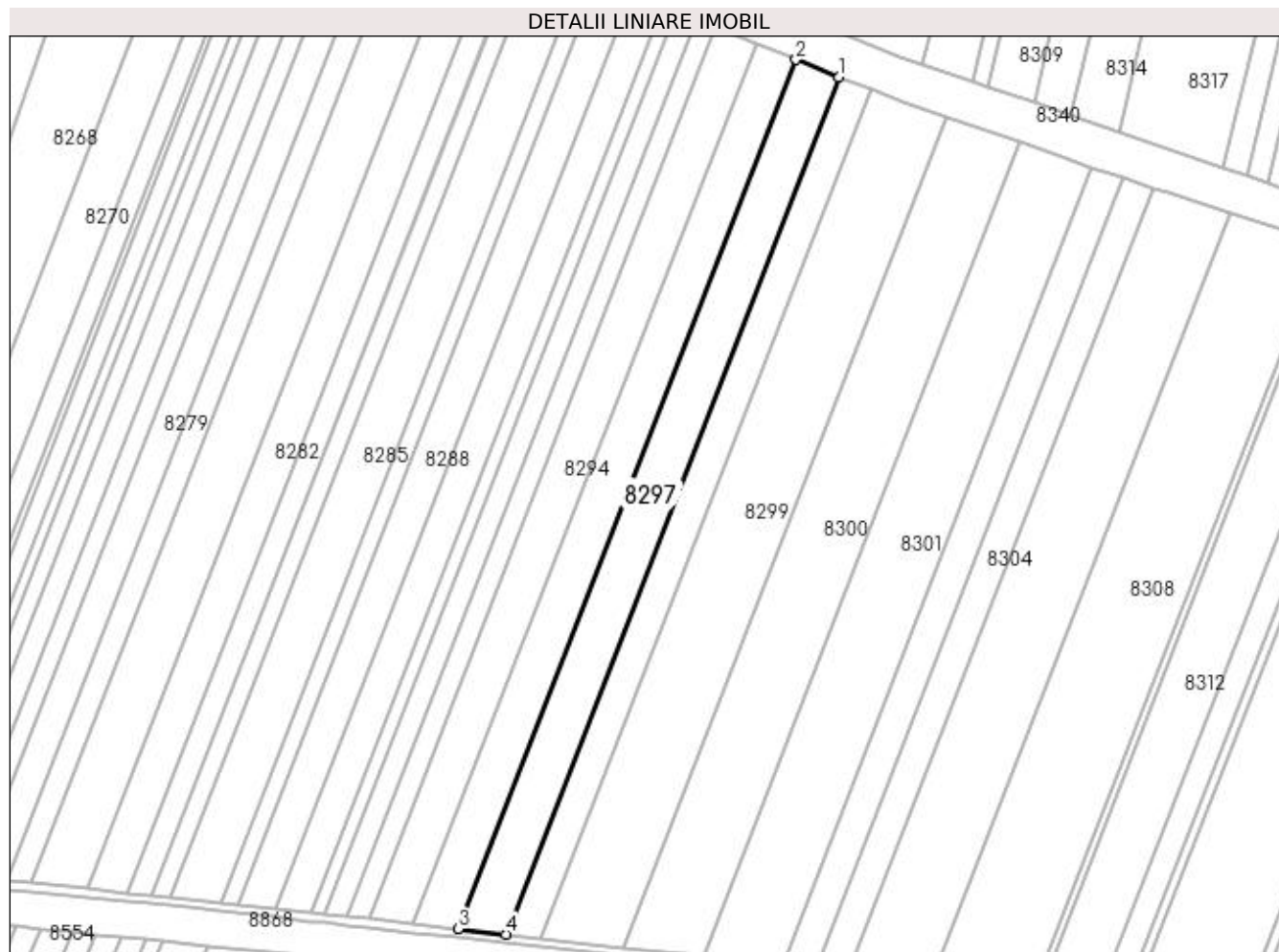
Inscrieri privind dezmembramintele dreptului de proprietate, drepturi reale de garanție și sarcini		Referințe
215527 / 31/10/2022		
Act Notarial nr. CONTRACT DE IPOTECA AUTENTIFICAT SUB NR. 1663, din 28/10/2022 emis de Mladin Preoteasa Alina Corina;		
C1	Intabulare, drept de IPOTECA, Valoare:8900000 LEsi celelalte obligatii de plata aferente creditului 1) CEC BANK S.A. , CIF:361897	A1

Anexa Nr. 1 La Partea I

Teren

Nr cadastral	Suprafața (mp)*	Observații / Referințe
37708	9.168	

* Suprafața este determinată în planul de proiecție Stereo 70.



Date referitoare la teren

Crt	Categorie folosință	Intra vilan	Suprafața (mp)	Tarla	Parcelă	Nr. topo	Observații / Referințe
1	arabil	NU	9.168	47	90	-	

Lungime Segmente

1) Valorile lungimilor segmentelor sunt obținute din proiecție în plan.

Punct început	X / Y	Punct sfârșit	X / Y	Lungime segment (** (m)
1	378.089,214 263.774,982	2	378.069,306 263.782,929	21.436
2	378.069,306 263.782,929	3	377.913,244 263.381,551	430.65
3	377.913,244 263.381,551	4	377.935,287 263.379,094	22.18
4	377.935,287 263.379,094	1	378.089,214 263.774,982	424.76

**** Lungimile segmentelor sunt determinate în planul de proiecție Stereo 70 și sunt rotunjite la 1 milimetru.**

***** Distanța dintre puncte este formată din segmente cumulate ce sunt mai mici decât valoarea 1 milimetru.**

**DATE DESPRE IMOBILUL NR. 8298**

Oficiul de Cadastru și Publicitate Imobiliară DOLJ
Biroul de Cadastru și Publicitate Imobiliară Craiova

A. Partea I. Descrierea imobilului

TEREN Extravilan

Adresa: Jud. Dolj, T47,P91

Nr. Crt	Nr cadastral Nr. topografic	Suprafața* (mp)	Observații / Referințe
A1		6.719	Sector cadastral:42 Teren neimprejmuit;

B. Partea II. Proprietari și acte

Inscrieri privitoare la dreptul de proprietate și alte drepturi reale	Referințe
/	
Act Administrativ nr. TDP nr. 1536-59363, din 09/10/1998 emis de CJSAPT DOLJ;	
B1	A1
Intabulare, drept de PROPRIETATE, dobândit prin Reconstituire, cota actuala 1/1, cota initiala 1/1 1) PREDOI ELENA, Lipsă CNP.	

C. Partea III. SARCINI .

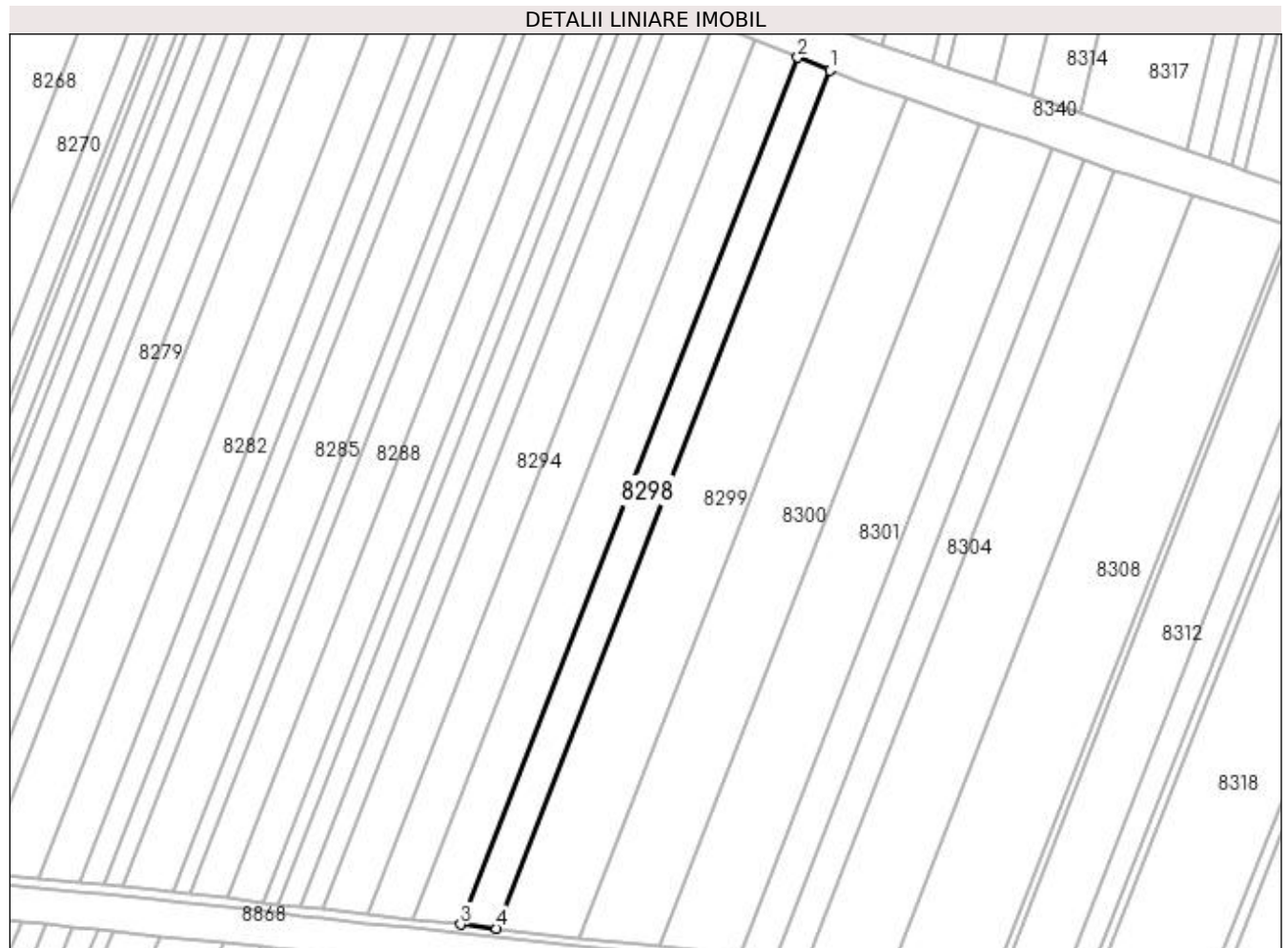
Inscrieri privind dezmembramintele dreptului de proprietate, drepturi reale de garanție și sarcini	Referințe
NU SUNT	

Anexa Nr. 1 La Partea I

Teren

Nr cadastral	Suprafața (mp)*	Observații / Referințe
	6.719	

* Suprafața este determinată în planul de proiecție Stereo 70.



Date referitoare la teren

Crt	Categorie folosință	Intra vilan	Suprafața (mp)	Tarla	Parcelă	Nr. topo	Observații / Referințe
1	arabil	NU	6.719	47	91	-	

Lungime Segmente

1) Valorile lungimilor segmentelor sunt obținute din proiecție în plan.

Punct început	X / Y	Punct sfârșit	X / Y	Lungime segment (** (m)
1	378.103,982 263.769,086	2	378.089,214 263.774,982	15.901
2	378.089,214 263.774,982	3	377.935,287 263.379,094	424.76
3	377.935,287 263.379,094	4	377.951,638 263.377,271	16.452
4	377.951,638 263.377,271	1	378.103,982 263.769,086	420.39

**** Lungimile segmentelor sunt determinate în planul de proiecție Stereo 70 și sunt rotunjite la 1 milimetru.**

***** Distanța dintre puncte este formată din segmente cumulate ce sunt mai mici decât valoarea 1 milimetru.**

**DATE DESPRE IMOBILUL NR. 8299**

Oficiul de Cadastru și Publicitate Imobiliară DOLJ
Biroul de Cadastru și Publicitate Imobiliară Craiova

A. Partea I. Descrierea imobilului

TEREN Extravilan

Adresa: Jud. Dolj, T47,P92

Nr. Crt	Nr cadastral Nr. topografic	Suprafața* (mp)	Observații / Referințe
A1	30105	15.332	Sector cadastral:42 Teren neimprejmuit;

B. Partea II. Proprietari și acte

Inscrieri privitoare la dreptul de proprietate și alte drepturi reale		Referințe
110413 / 14/06/2022		
Act Notarial nr. CONTRACT DE SCHIMB IMOBILIAR AUT 2349, din 03/06/2022 emis de NP Floricel MIHAI-MARIAN;		
B1	Intabulare, drept de PROPRIETATE, dobandit prin Conventie, cota actuala 1/1, cota initiala 1/1 1) SC KAMPARO INVESTMENT SRL, CIF:25525855	A1

C. Partea III. SARCINI .

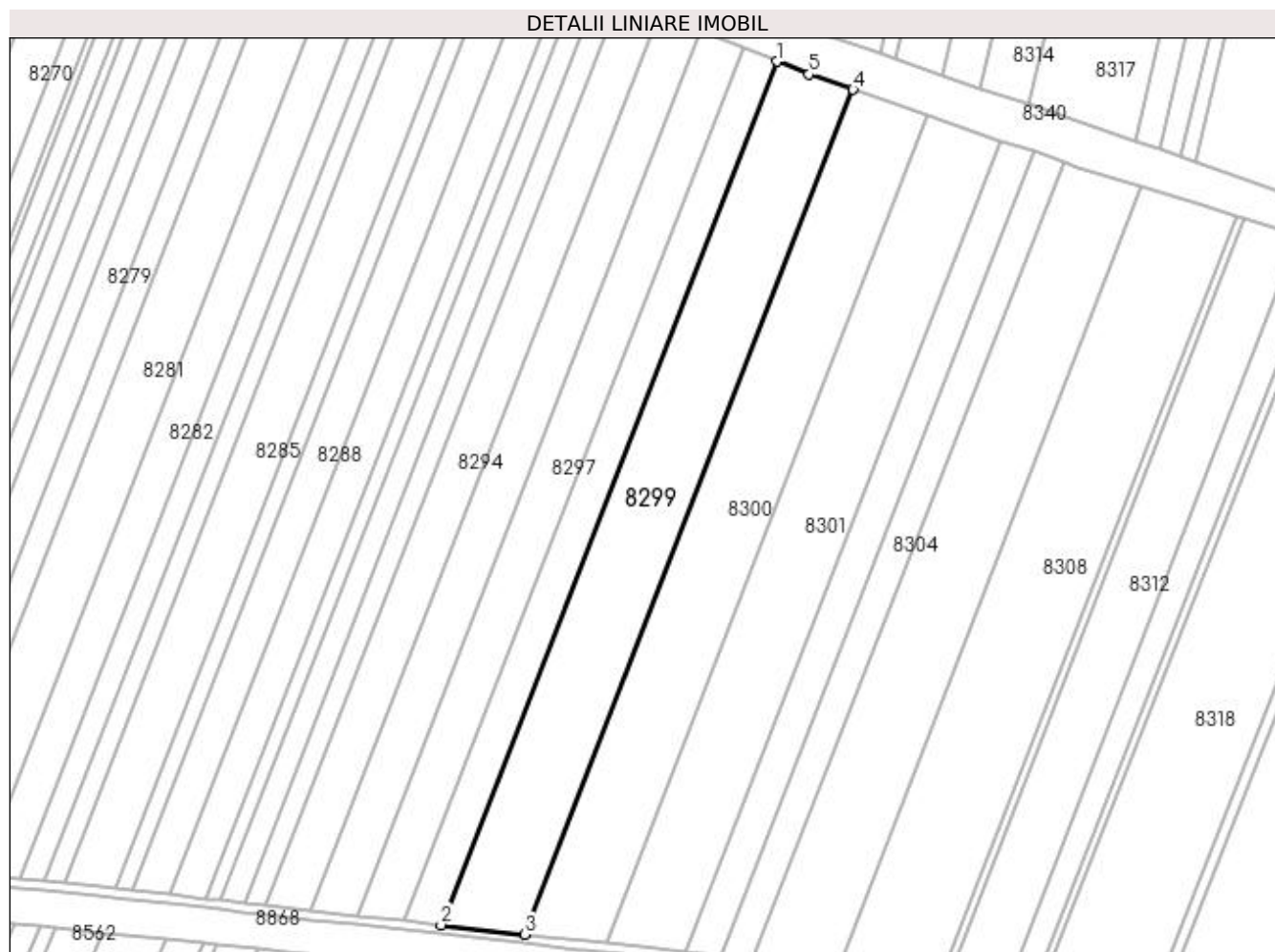
Inscrieri privind dezmembramintele dreptului de proprietate, drepturi reale de garanție și sarcini	Referințe
NU SUNT	

Anexa Nr. 1 La Partea I

Teren

Nr cadastral	Suprafața (mp)*	Observații / Referințe
30105	15.332	

* Suprafața este determinată în planul de proiecție Stereo 70.



Date referitoare la teren

Crt	Categorie folosință	Intra vilan	Suprafața (mp)	Tarla	Parcelă	Nr. topo	Observații / Referințe
1	arabil	NU	15.332	47	92	-	

Lungime Segmente

1) Valorile lungimilor segmentelor sunt obținute din proiecție în plan.

Punct început	X / Y	Punct sfârșit	X / Y	Lungime segment (** (m)
1	378.103,982 263.769,086	2	377.951,638 263.377,271	420.39
2	377.951,638 263.377,271	3	377.989,575 263.373,043	38.172
3	377.989,575 263.373,043	4	378.138,617 263.756,367	411.279
4	378.138,617 263.756,367	5	378.118,668 263.763,224	21.095
5	378.118,668 263.763,224	1	378.103,982 263.769,086	15.813

**** Lungimile segmentelor sunt determinate în planul de proiecție Stereo 70 și sunt rotunjite la 1 milimetru.**

***** Distanța dintre puncte este formată din segmente cumulate ce sunt mai mici decât valoarea 1 milimetru.**

**DATE DESPRE IMOBILUL NR. 8300**

Oficiul de Cadastru și Publicitate Imobiliară DOLJ
Biroul de Cadastru și Publicitate Imobiliară Craiova

A. Partea I. Descrierea imobilului

TEREN Extravilan

Adresa: Jud. Dolj, T47,P93

Nr. Crt	Nr cadastral Nr. topografic	Suprafața* (mp)	Observații / Referințe
A1		14.578	Sector cadastral:42 Teren neimprejmuit;

B. Partea II. Proprietari și acte

Inscrieri privitoare la dreptul de proprietate și alte drepturi reale	Referințe
/	
Act Administrativ nr. TDP nr. 942-44576, din 08/10/1996 emis de CJSAPT DOLJ;	
B1	A1
Intabulare, drept de PROPRIETATE, dobândit prin Reconstituire, cota actuala 1/1, cota initiala 1/1	
1) DAMIAN TUDORINA, Lipsă CNP.	
2) VÎLCEANU CONSTANȚA, Lipsă CNP.	

C. Partea III. SARCINI .

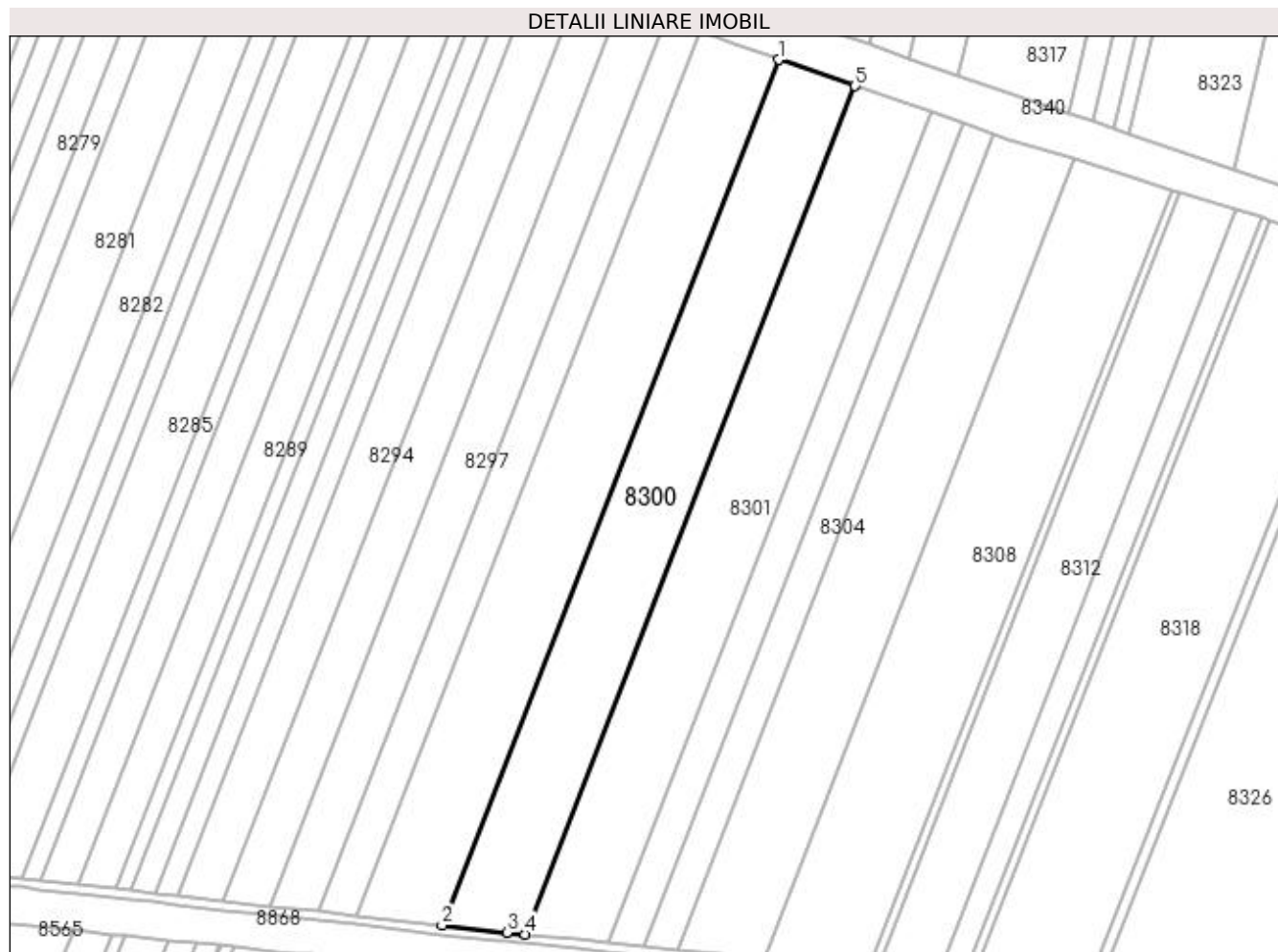
Inscrieri privind dezmembramentele dreptului de proprietate, drepturi reale de garanție și sarcini	Referințe
NU SUNT	

Anexa Nr. 1 La Partea I

Teren

Nr cadastral	Suprafața (mp)*	Observații / Referințe
	14.578	

* Suprafața este determinată în planul de proiecție Stereo 70.



Date referitoare la teren

Crt	Categorie folosință	Intra vilan	Suprafața (mp)	Tarla	Parcelă	Nr. topo	Observații / Referințe
1	arabil	NU	14.578	47	93	-	

Lungime Segmente

1) Valorile lungimilor segmentelor sunt obținute din proiecție în plan.

Punct început	X / Y	Punct sfârșit	X / Y	Lungime segment (** (m)
1	378.138,617 263.756,367	2	377.989,575 263.373,043	411.279
2	377.989,575 263.373,043	3	378.018,275 263.369,844	28.878
3	378.018,275 263.369,844	4	378.026,415 263.369,009	8.183
4	378.026,415 263.369,009	5	378.172,498 263.744,723	403.114
5	378.172,498 263.744,723	1	378.138,617 263.756,367	35.826

**** Lungimile segmentelor sunt determinate în planul de proiecție Stereo 70 și sunt rotunjite la 1 milimetru.**

***** Distanța dintre puncte este formată din segmente cumulate ce sunt mai mici decât valoarea 1 milimetru.**

**DATE DESPRE IMOBILUL NR. 8301**

Oficiul de Cadastru și Publicitate Imobiliară DOLJ
Biroul de Cadastru și Publicitate Imobiliară Craiova

A. Partea I. Descrierea imobilului

TEREN Extravilan

Adresa: Jud. Dolj, T 47, P 94,95

Nr. Crt	Nr cadastral Nr. topografic	Suprafața* (mp)	Observații / Referințe
A1	30123	14.107	Sector cadastral:42 Teren neimprejmuit;

B. Partea II. Proprietari și acte

Inscrieri privitoare la dreptul de proprietate și alte drepturi reale		Referințe
98892 / 10/10/2013		
Act Notarial nr. contract de vanzare -cumparare nr 723, din 16/05/2013 emis de DRAGOMIR ROMELIA (ANEXA LA CVC nr 723/2013 NP DRAGOMIR ROMELIA, DECLARATIE 899/2013 BNP DRAGOMIR ROMELIA);		
B1	Intabulare, drept de PROPRIETATE, dobandit prin Conventie, cota actuala 1/1, cota initiala 1/1 1) SC KAMPARO INVESTMENT SRL, CIF:25525855	A1

C. Partea III. SARCINI .

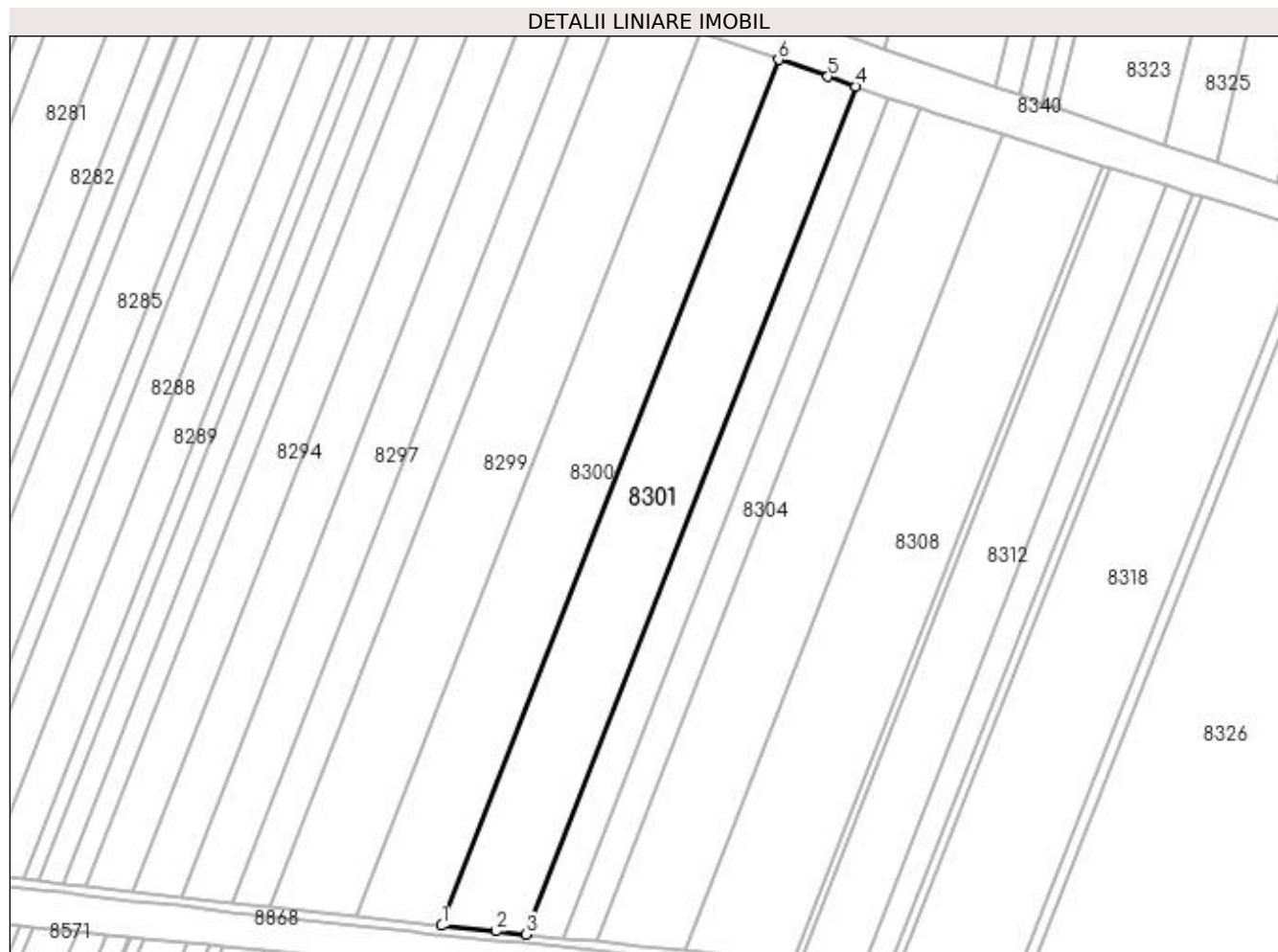
Inscrieri privind dezmembramintele dreptului de proprietate, drepturi reale de garanție și sarcini	Referințe
NU SUNT	

Anexa Nr. 1 La Partea I

Teren

Nr cadastral	Suprafața (mp)*	Observații / Referințe
30123	14.107	

* Suprafața este determinată în planul de proiecție Stereo 70.



Date referitoare la teren

Crt	Categorie folosință	Intravilan	Suprafața (mp)	Tarla	Parcelă	Nr. topo	Observații / Referințe
1	arabil	NU	9.107	47	94	-	
2	arabil	NU	5.000	47	95	-	

Lungime Segmente

1) Valorile lungimilor segmentelor sunt obținute din proiecție în plan.

Punct început	X / Y	Punct sfârșit	X / Y	Lungime segment (** (m)
1	378.026,415 263.369,009	2	378.049,882 263.366,604	23.59
2	378.049,882 263.366,604	3	378.062,9 263.365,269	13.086
3	378.062,9 263.365,269	4	378.205,965 263.733,221	394.786
4	378.205,965 263.733,221	5	378.194,023 263.737,325	12.628

Punct început	X / Y	Punct sfârșit	X / Y	Lungime segment (** (m)
5	378.194,023 263.737,325	6	378.172,498 263.744,723	22.761
6	378.172,498 263.744,723	1	378.026,415 263.369,009	403.114

** Lungimile segmentelor sunt determinate în planul de proiecție Stereo 70 și sunt rotunjite la 1 milimetru.

*** Distanța dintre puncte este formată din segmente cumulate ce sunt mai mici decât valoarea 1 milimetru.

**DATE DESPRE IMOBILUL NR. 8302**

Oficiul de Cadastru și Publicitate Imobiliară DOLJ
Biroul de Cadastru și Publicitate Imobiliară Craiova

A. Partea I. Descrierea imobilului

TEREN Extravilan

Adresa: Jud. Dolj, T,P500

Nr. Crt	Nr cadastral Nr. topografic	Suprafața* (mp)	Observații / Referințe
A1		312	Sector cadastral:42 Teren neimprejmuit;

B. Partea II. Proprietari și acte

Inscrieri privitoare la dreptul de proprietate și alte drepturi reale		Referințe
/		
Act Normativ nr. 7, din 13/03/1996 emis de PARLAMENTUL ROMÂNIEI;		
B1	Inscrierea provizorie, drept de PROPRIETATE, dobandit prin Lege, cota actuala 1/1, cota initiala 1/1 1) NEIDENTIFICAT NEIDENTIFICAT, neidentificat	A1

C. Partea III. SARCINI .

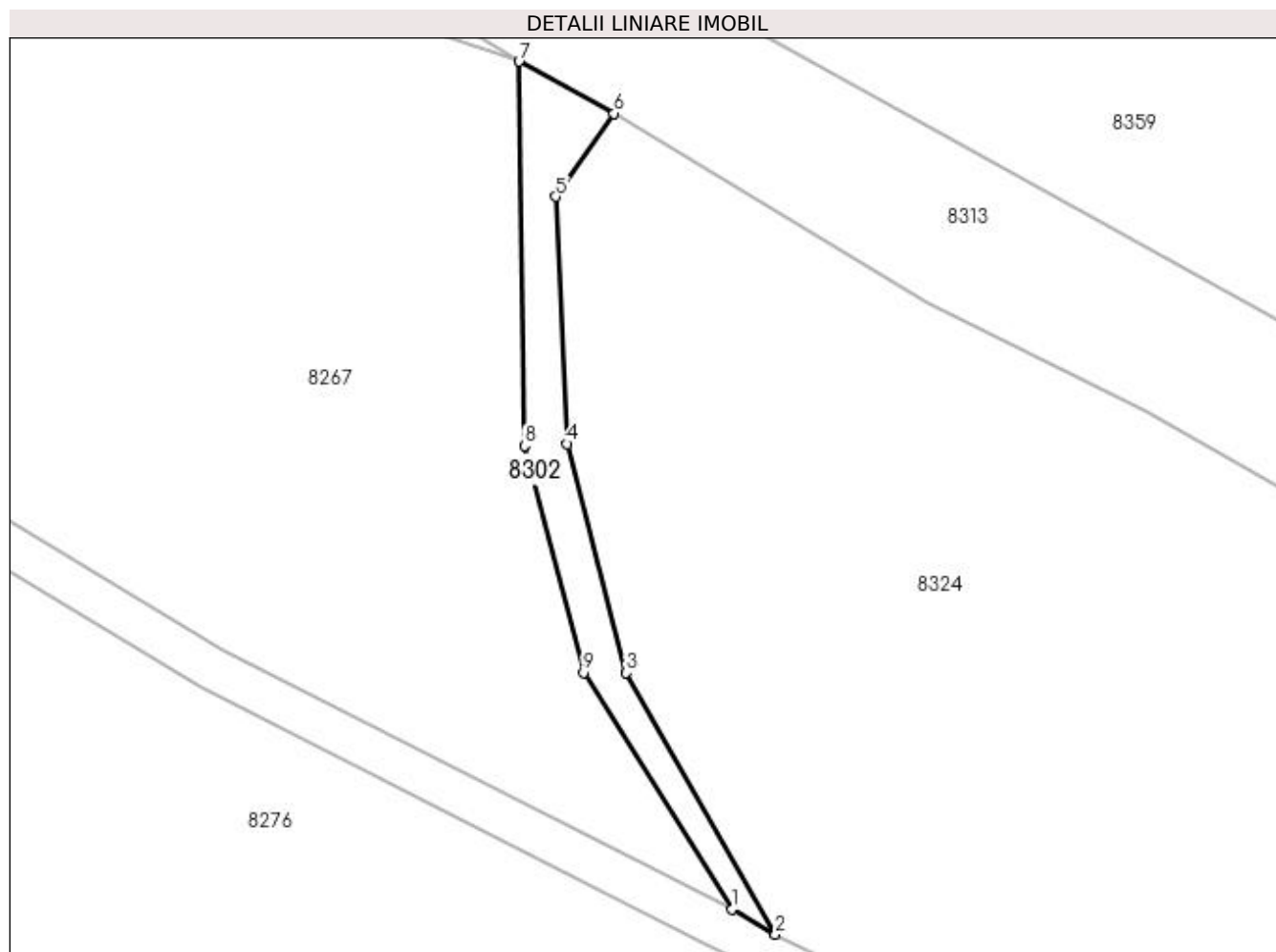
Inscrieri privind dezmembramintele dreptului de proprietate, drepturi reale de garanție și sarcini	Referințe
NU SUNT	

Anexa Nr. 1 La Partea I

Teren

Nr cadastral	Suprafața (mp)*	Observații / Referințe
	312	

* Suprafața este determinată în planul de proiecție Stereo 70.



Date referitoare la teren

Crt	Categorie folosință	Intra vilan	Suprafața (mp)	Tarla	Parcelă	Nr. topo	Observații / Referințe
1	drum	NU	312	-	500	-	

Lungime Segmente

1) Valorile lungimilor segmentelor sunt obținute din proiecție în plan.

Punct început	X / Y	Punct sfârșit	X / Y	Lungime segment (** (m)
1	378.141,202 264.398,958	2	378.145,217 264.396,628	4.642
2	378.145,217 264.396,628	3	378.131,392 264.420,926	27.956
3	378.131,392 264.420,926	4	378.125,902 264.442,177	21.949
4	378.125,902 264.442,177	5	378.124,803 264.465,139	22.988
5	378.124,803 264.465,139	6	378.130,244 264.472,87	9.454

Punct început	X / Y	Punct sfârșit	X / Y	Lungime segment (** (m)
6	378.130,244 264.472,87	7	378.121,408 264.477,688	10.064
7	378.121,408 264.477,688	8	378.121,906 264.441,999	35.692
8	378.121,906 264.441,999	9	378.127,392 264.420,926	21.775
9	378.127,392 264.420,926	1	378.141,202 264.398,958	25.948

** Lungimile segmentelor sunt determinate în planul de proiecție Stereo 70 și sunt rotunjite la 1 milimetru.

*** Distanța dintre puncte este formată din segmente cumulate ce sunt mai mici decât valoarea 1 milimetru.

**DATE DESPRE IMOBILUL NR. 8303**

Oficiul de Cadastru și Publicitate Imobiliară DOLJ
Biroul de Cadastru și Publicitate Imobiliară Craiova

A. Partea I. Descrierea imobilului

TEREN Extravilan

Adresa: Jud. Dolj, T47,P96

Nr. Crt	Nr cadastral Nr. topografic	Suprafața* (mp)	Observații / Referințe
A1		6.031	Sector cadastral:42 Teren neimprejmuit;

B. Partea II. Proprietari și acte

Inscrieri privitoare la dreptul de proprietate și alte drepturi reale	Referințe
/	
Act Administrativ nr. TDP nr. 1287-45092, din 31/10/1996 emis de CJSAPT DOLJ;	
B1	A1
Intabulare, drept de PROPRIETATE, dobândit prin Reconstituire, cota actuala 1/1, cota initiala 1/1 1) COTOI ȘTEFAN, Lipsă CNP.	

C. Partea III. SARCINI .

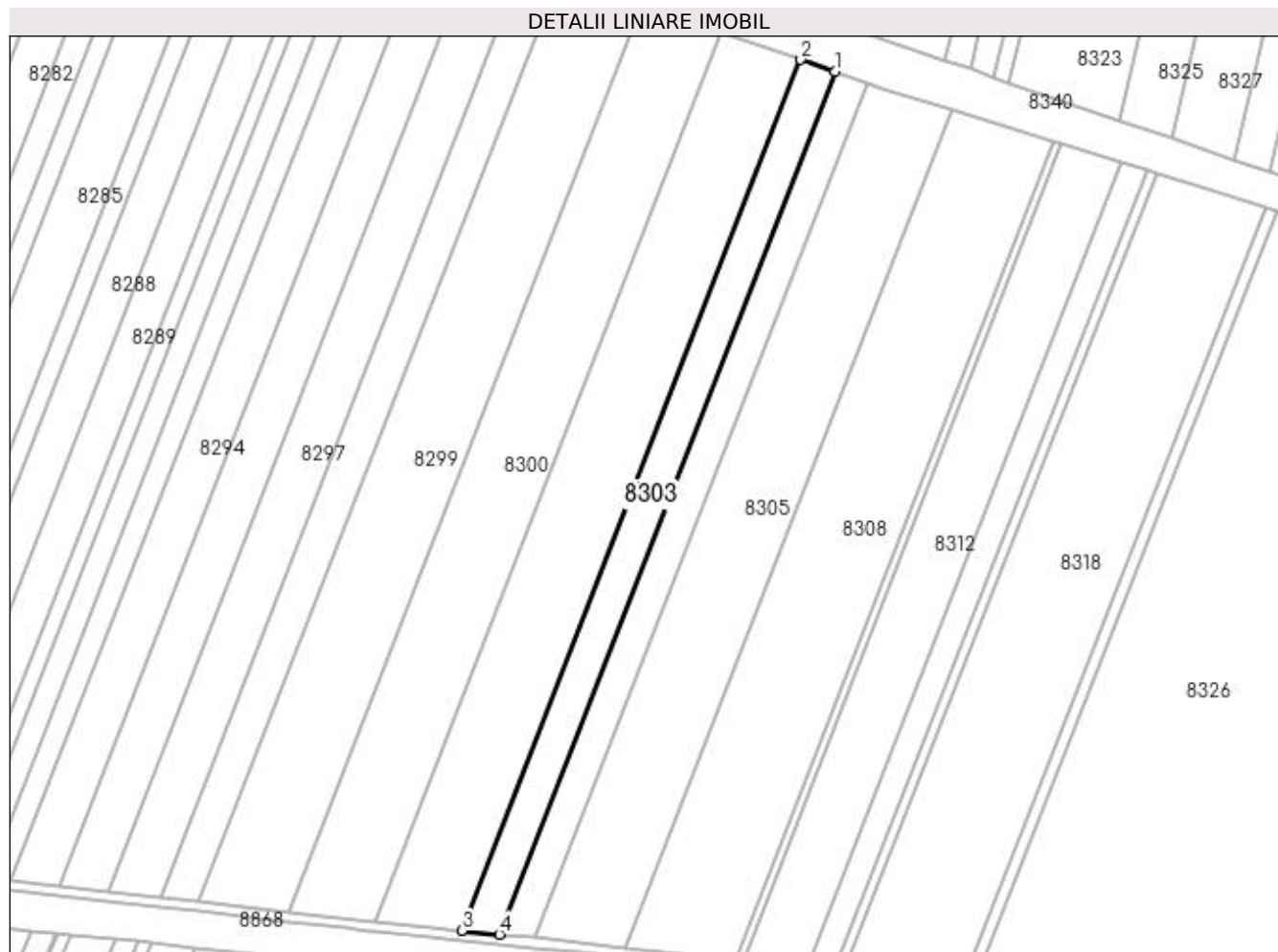
Inscrieri privind dezmembramintele dreptului de proprietate, drepturi reale de garanție și sarcini	Referințe
NU SUNT	

Anexa Nr. 1 La Partea I

Teren

Nr cadastral	Suprafața (mp)*	Observații / Referințe
	6.031	

* Suprafața este determinată în planul de proiecție Stereo 70.



Date referitoare la teren

Crt	Categorie folosință	Intra vilan	Suprafața (mp)	Tarla	Parcelă	Nr. topo	Observații / Referințe
1	arabil	NU	6.031	47	96	-	

Lungime Segmente

1) Valorile lungimilor segmentelor sunt obținute din proiecție în plan.

Punct început	X / Y	Punct sfârșit	X / Y	Lungime segment (** (m)
1	378.220,491 263.728,229	2	378.205,965 263.733,221	15.36
2	378.205,965 263.733,221	3	378.062,9 263.365,269	394.786
3	378.062,9 263.365,269	4	378.078,735 263.363,646	15.918
4	378.078,735 263.363,646	1	378.220,491 263.728,229	391.172

**** Lungimile segmentelor sunt determinate în planul de proiecție Stereo 70 și sunt rotunjite la 1 milimetru.**

***** Distanța dintre puncte este formată din segmente cumulate ce sunt mai mici decât valoarea 1 milimetru.**

**DATE DESPRE IMOBILUL NR. 8304**

Oficiul de Cadastru și Publicitate Imobiliară DOLJ
Biroul de Cadastru și Publicitate Imobiliară Craiova

A. Partea I. Descrierea imobilului

TEREN Extravilan

Adresa: Jud. Dolj, T47,P97

Nr. Crt	Nr cadastral Nr. topografic	Suprafața* (mp)	Observații / Referințe
A1		5.607	Sector cadastral:42 Teren neimprejmuit;

B. Partea II. Proprietari și acte

Inscrieri privitoare la dreptul de proprietate și alte drepturi reale	Referințe
/	
Act Administrativ nr. TDP nr. 955-44576, din 08/10/1996 emis de CJSAPT DOLJ;	
B1	A1
Intabulare, drept de PROPRIETATE, dobândit prin Reconstituire, cota actuala 1/1, cota initiala 1/1 1) BRĂȚAN I. ȘTEFAN , Lipsă CNP.	

C. Partea III. SARCINI .

Inscrieri privind dezmembramintele dreptului de proprietate, drepturi reale de garanție și sarcini	Referințe
NU SUNT	

Anexa Nr. 1 La Partea I

Teren

Nr cadastral	Suprafața (mp)*	Observații / Referințe
	5.607	

* Suprafața este determinată în planul de proiecție Stereo 70.



Date referitoare la teren

Crt	Categorie folosință	Intra vilan	Suprafața (mp)	Tarla	Parcelă	Nr. topo	Observații / Referințe
1	arabil	NU	5.607	47	97	-	

Lungime Segmente

1) Valorile lungimilor segmentelor sunt obținute din proiecție în plan.

Punct început	X / Y	Punct sfârșit	X / Y	Lungime segment (** (m)
1	378.234,116 263.723,546	2	378.220,491 263.728,229	14.407
2	378.220,491 263.728,229	3	378.078,735 263.363,646	391.172
3	378.078,735 263.363,646	4	378.093,589 263.362,123	14.932
4	378.093,589 263.362,123	1	378.234,116 263.723,546	387.781

**** Lungimile segmentelor sunt determinate în planul de proiecție Stereo 70 și sunt rotunjite la 1 milimetru.**

***** Distanța dintre puncte este formată din segmente cumulate ce sunt mai mici decât valoarea 1 milimetru.**

**DATE DESPRE IMOBILUL NR. 8305**

Oficiul de Cadastru și Publicitate Imobiliară DOLJ
Biroul de Cadastru și Publicitate Imobiliară Craiova

A. Partea I. Descrierea imobilului

TEREN Extravilan

Adresa: Jud. Dolj, T47,P98

Nr. Crt	Nr cadastral Nr. topografic	Suprafața* (mp)	Observații / Referințe
A1		14.315	Sector cadastral:42 Teren neimprejmuit;

B. Partea II. Proprietari și acte

Inscrieri privitoare la dreptul de proprietate și alte drepturi reale	Referințe
/	
Act Administrativ nr. TDP nr. 953-44576, din 08/10/1996 emis de CJSAPT DOLJ;	
B1	A1
Intabulare, drept de PROPRIETATE, dobândit prin Reconstituire, cota actuala 1/1, cota initiala 1/1 1) PREDOI CONSTANTIN, Lipsă CNP.	

C. Partea III. SARCINI .

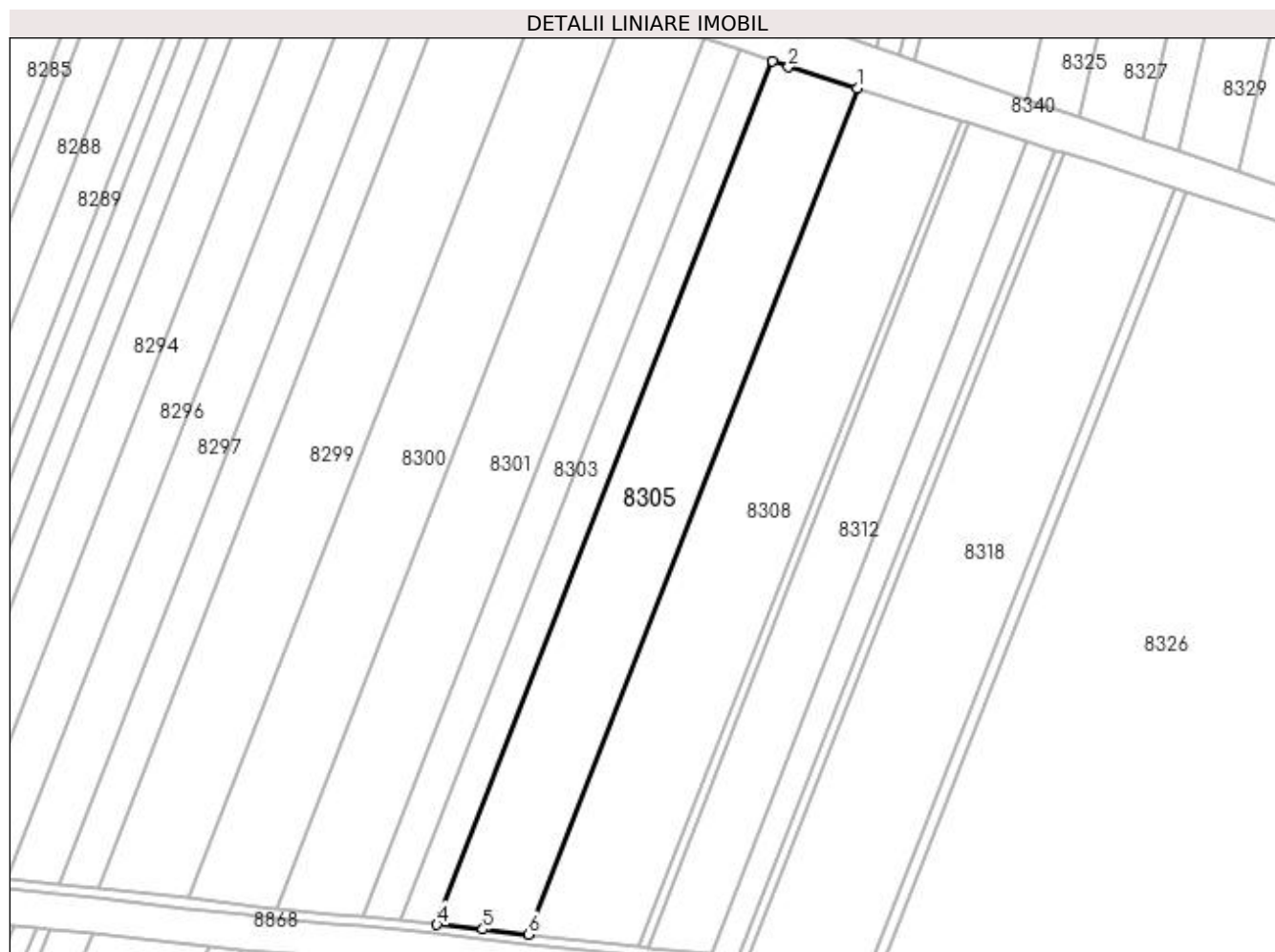
Inscrieri privind dezmembramintele dreptului de proprietate, drepturi reale de garanție și sarcini	Referințe
NU SUNT	

Anexa Nr. 1 La Partea I

Teren

Nr cadastral	Suprafața (mp)*	Observații / Referințe
	14.315	

* Suprafața este determinată în planul de proiecție Stereo 70.



Date referitoare la teren

Crt	Categorie folosință	Intravilan	Suprafața (mp)	Tarla	Parcelă	Nr. topo	Observații / Referințe
1	arabil	NU	14.315	47	98	-	

Lungime Segmente

1) Valorile lungimilor segmentelor sunt obținute din proiecție în plan.

Punct început	X / Y	Punct sfârșit	X / Y	Lungime segment (** (m)
1	378.269,739 263.712,238	2	378.240,847 263.721,232	30.26
2	378.240,847 263.721,232	3	378.234,116 263.723,546	7.118
3	378.234,116 263.723,546	4	378.093,589 263.362,123	387.781
4	378.093,589 263.362,123	5	378.112,802 263.360,154	19.314
5	378.112,802 263.360,154	6	378.132,014 263.358,022	19.33

Punct început	X / Y	Punct sfârșit	X / Y	Lungime segment (** (m)
6	378.132,014 263.358,022	1	378.269,739 263.712,238	380.049

** Lungimile segmentelor sunt determinate în planul de proiecție Stereo 70 și sunt rotunjite la 1 milimetru.

*** Distanța dintre puncte este formată din segmente cumulate ce sunt mai mici decât valoarea 1 milimetru.

**DATE DESPRE IMOBILUL NR. 8306**

Oficiul de Cadastru și Publicitate Imobiliară DOLJ
 Biroul de Cadastru și Publicitate Imobiliară Craiova

A. Partea I. Descrierea imobilului

TEREN Extravilan

Adresa: Jud. Dolj, T47,P485/1

Nr. Crt	Nr cadastral Nr. topografic	Suprafața* (mp)	Observații / Referințe
A1	30122	Din acte: 41.000 Masurata: 40.632	Sector cadastral:42 Teren neimprejmit;

B. Partea II. Proprietari și acte

Inscrieri privitoare la dreptul de proprietate și alte drepturi reale	Referințe
10967 / 13/02/2012	
Act Administrativ nr. Ordinul nr 73, din 26/03/2004 emis de PREFECTURA JUDETULUI DOLJ;	
B1	A1
Intabulare, drept de PROPRIETATE, dobandit prin Lege, cota actuala 1/1, cota initiala 1/1 1) COMUNA BISTREȚ - DOMENIU PRIVAT , CIF:4553895	

C. Partea III. SARCINI .

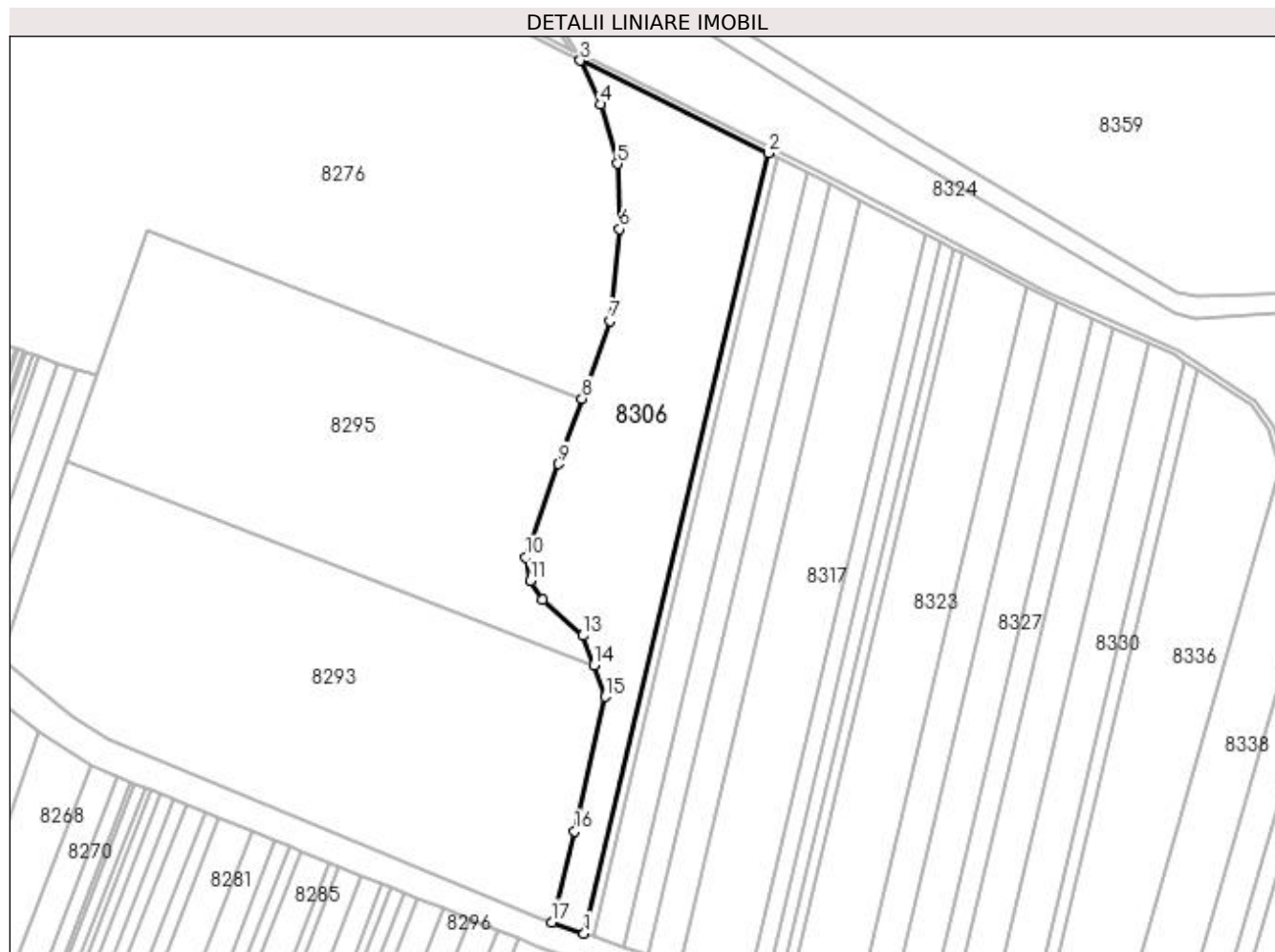
Inscrieri privind dezmembramintele dreptului de proprietate, drepturi reale de garanție și sarcini	Referințe
NU SUNT	

Anexa Nr. 1 La Partea I

Teren

Nr cadastral	Suprafața (mp)*	Observații / Referințe
30122	Din acte: 41.000 Masurata: 40.632	

* Suprafața este determinată în planul de proiecție Stereo 70.



Date referitoare la teren

Crt	Categorie folosință	Intravilan	Suprafața (mp)	Tarla	Parcelă	Nr. topo	Observații / Referințe
1	arabil	NU	40.632	47	485/1	-	

Lungime Segmente

1) Valorile lungimilor segmentelor sunt obținute din proiecție în plan.

Punct început	X / Y	Punct sfârșit	X / Y	Lungime segment (** (m)
1	378.150,805 263.772,717	2	378.281,417 264.325,535	568.038
2	378.281,417 264.325,535	3	378.148,14 264.391,104	148.533
3	378.148,14 264.391,104	4	378.162,68 264.360,135	34.212
4	378.162,68 264.360,135	5	378.174,399 264.318,006	43.729

Punct început	X / Y	Punct sfârșit	X / Y	Lungime segment (** (m)
5	378.174,399 264.318,006	6	378.175,81 264.271,789	46.239
6	378.175,81 264.271,789	7	378.169,103 264.206,699	65.435
7	378.169,103 264.206,699	8	378.149,41 264.151,583	58.529
8	378.149,41 264.151,583	9	378.132,901 264.105,378	49.066
9	378.132,901 264.105,378	10	378.109,507 264.039,152	70.236
10	378.109,507 264.039,152	11	378.112,763 264.022,609	16.86
11	378.112,763 264.022,609	12	378.121,428 264.009,305	15.877
12	378.121,428 264.009,305	13	378.150,014 263.983,673	38.395
13	378.150,014 263.983,673	14	378.157,689 263.962,733	22.302
14	378.157,689 263.962,733	15	378.165,891 263.940,355	23.834
15	378.165,891 263.940,355	16	378.144,285 263.845,051	97.722
16	378.144,285 263.845,051	17	378.127,766 263.780,623	66.512
17	378.127,766 263.780,623	1	378.150,805 263.772,717	24.358

** Lungimile segmentelor sunt determinate în planul de proiecție Stereo 70 și sunt rotunjite la 1 milimetru.

*** Distanța dintre puncte este formată din segmente cumulate ce sunt mai mici decât valoarea 1 milimetru.

**DATE DESPRE IMOBILUL NR. 8307**

Oficiul de Cadastru și Publicitate Imobiliară DOLJ
Biroul de Cadastru și Publicitate Imobiliară Craiova

A. Partea I. Descrierea imobilului

TEREN Extravilan

Adresa: Jud. Dolj, T47,P319

Nr. Crt	Nr cadastral Nr. topografic	Suprafața* (mp)	Observații / Referințe
A1		4.100	Sector cadastral:42 Teren neimprejmuit;

B. Partea II. Proprietari și acte

Inscrieri privitoare la dreptul de proprietate și alte drepturi reale	Referințe
/	
Act Administrativ nr. TDP nr. 2100-1378, din 29/08/2002 emis de CJSAPT DOLJ;	
B1	A1
Intabulare, drept de PROPRIETATE, dobândit prin Reconstituire, cota actuala 1/1, cota initiala 1/1 1) PREDOI SOFIA, Lipsă CNP.	

C. Partea III. SARCINI .

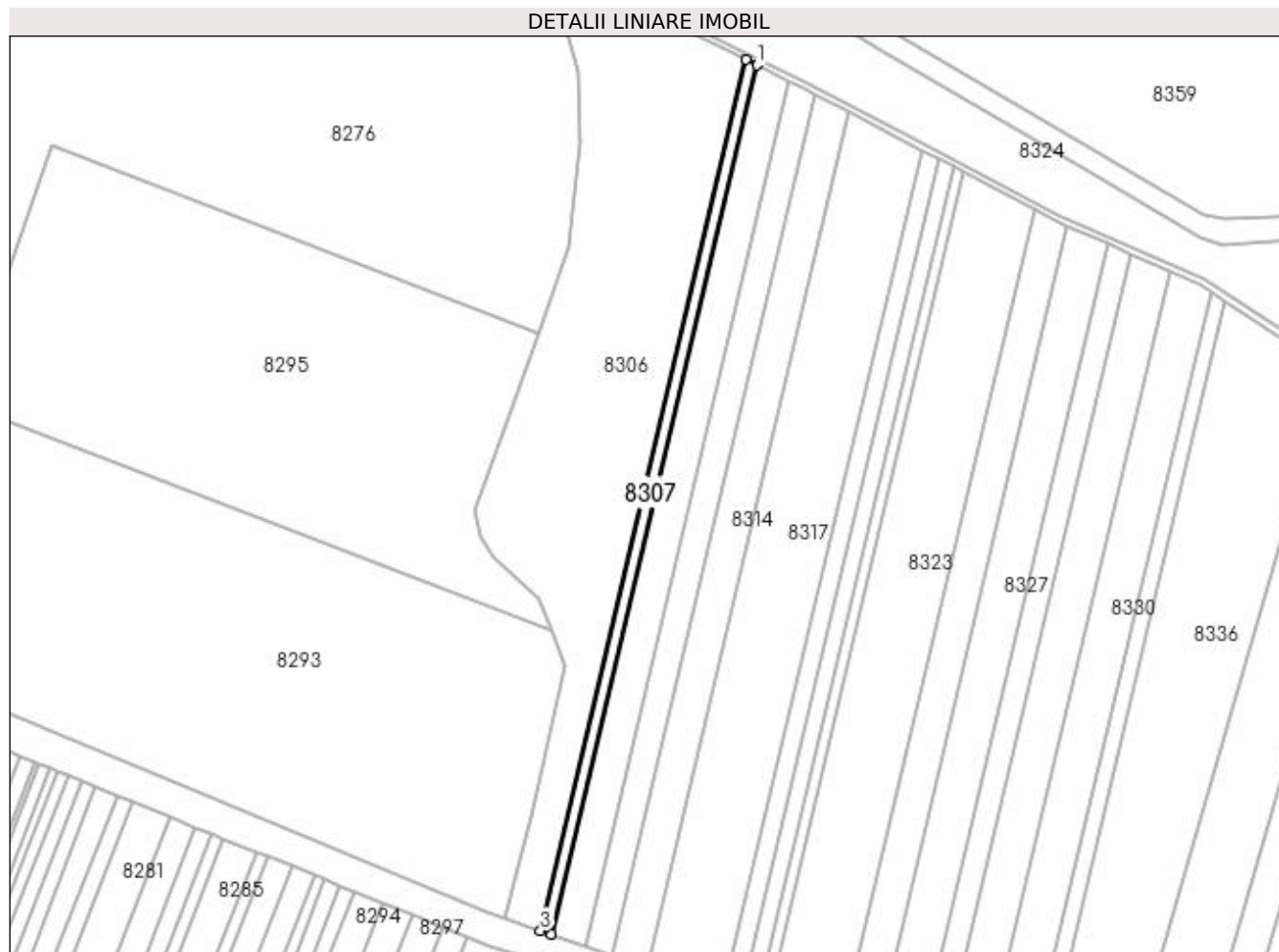
Inscrieri privind dezmembramintele dreptului de proprietate, drepturi reale de garanție și sarcini	Referințe
NU SUNT	

Anexa Nr. 1 La Partea I

Teren

Nr cadastral	Suprafața (mp)*	Observații / Referințe
	4.100	

* Suprafața este determinată în planul de proiecție Stereo 70.



Date referitoare la teren

Crt	Categorie folosință	Intra vilan	Suprafața (mp)	Tarla	Parcelă	Nr. topo	Observații / Referințe
1	arabil	NU	4.100	47	319	-	

Lungime Segmente

1) Valorile lungimilor segmentelor sunt obținute din proiecție în plan.

Punct început	X / Y	Punct sfârșit	X / Y	Lungime segment (** (m)
1	378.288,067 264.322,263	2	378.281,417 264.325,535	7.411
2	378.281,417 264.325,535	3	378.150,805 263.772,717	568.038
3	378.150,805 263.772,717	4	378.157,672 263.770,361	7.26
4	378.157,672 263.770,361	1	378.288,067 264.322,263	567.097

**** Lungimile segmentelor sunt determinate în planul de proiecție Stereo 70 și sunt rotunjite la 1 milimetru.**

***** Distanța dintre puncte este formată din segmente cumulate ce sunt mai mici decât valoarea 1 milimetru.**

**DATE DESPRE IMOBILUL NR. 8308**

Oficiul de Cadastru și Publicitate Imobiliară DOLJ
Biroul de Cadastru și Publicitate Imobiliară Craiova

A. Partea I. Descrierea imobilului

TEREN Extravilan

Adresa: Jud. Dolj, T47,P99

Nr. Crt	Nr cadastral Nr. topografic	Suprafața* (mp)	Observații / Referințe
A1	30116	16.950	Sector cadastral:42 Teren neimprejmuit;

B. Partea II. Proprietari și acte

Inscrieri privitoare la dreptul de proprietate și alte drepturi reale		Referințe
98936 / 10/10/2013		
Act Notarial nr. contract de vanzare -cumparare nr 723, din 16/05/2013 emis de NP DRAGOMIR ROMELIA MARINA (declaratia 899/2013 - NP Dragomir Romelia);		
B1	Intabulare, drept de PROPRIETATE, dobandit prin Conventie, cota actuala 1/1, cota initiala 1/1 1) SC KAMPARO INVESTMENT SRL, CIF:25525855	A1

C. Partea III. SARCINI .

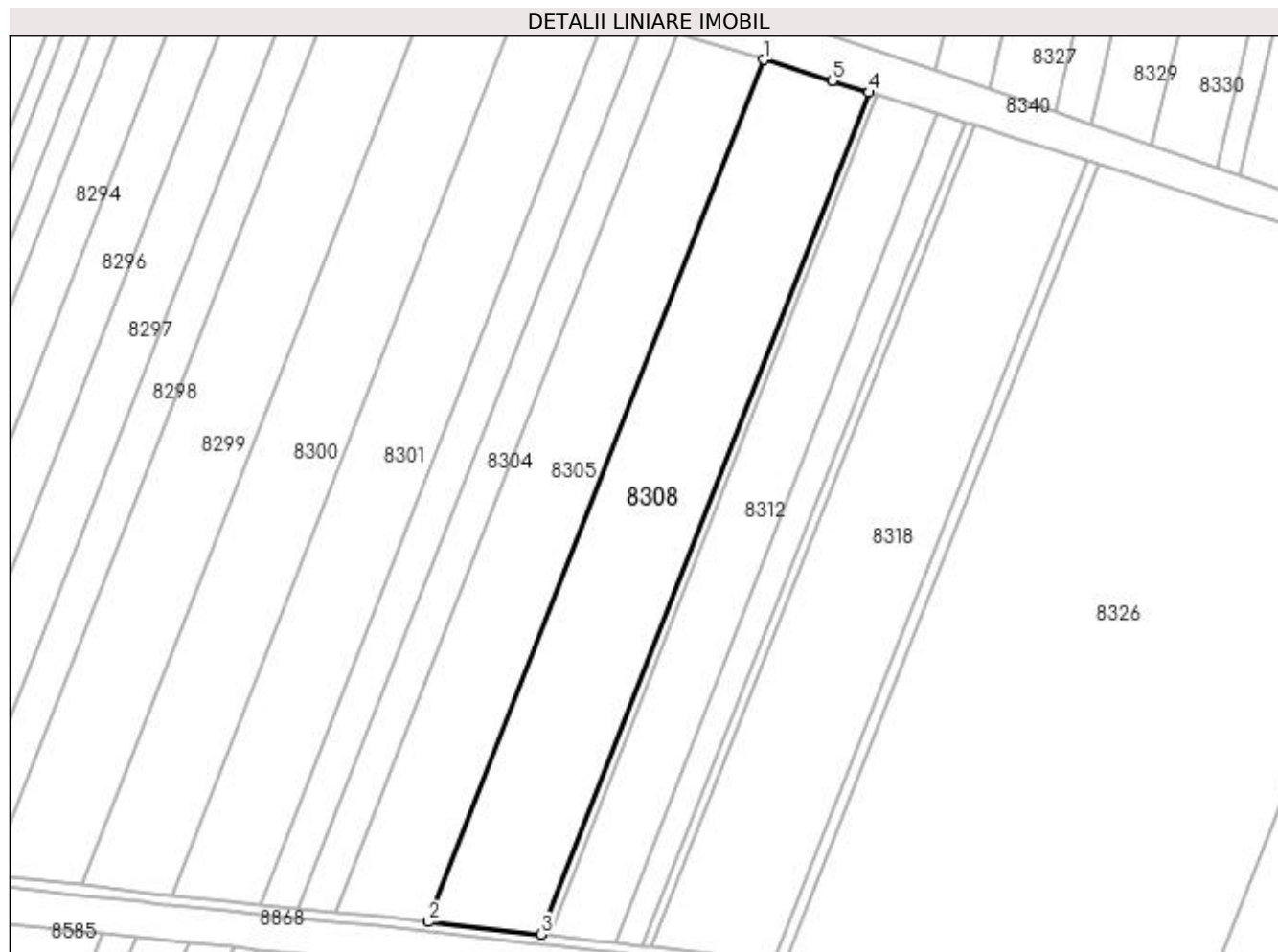
Inscrieri privind dezmembramintele dreptului de proprietate, drepturi reale de garanție și sarcini	Referințe
NU SUNT	

Anexa Nr. 1 La Partea I

Teren

Nr cadastral	Suprafața (mp)*	Observații / Referințe
30116	16.950	

* Suprafața este determinată în planul de proiecție Stereo 70.



Date referitoare la teren

Crt	Categorie folosință	Intra vilan	Suprafața (mp)	Tarla	Parcelă	Nr. topo	Observații / Referințe
1	arabil	NU	16.950	47	99	-	

Lungime Segmente

1) Valorile lungimilor segmentelor sunt obținute din proiecție în plan.

Punct început	X / Y	Punct sfârșit	X / Y	Lungime segment (** (m)
1	378.269,739 263.712,238	2	378.132,014 263.358,022	380.049
2	378.132,014 263.358,022	3	378.178,431 263.352,872	46.702
3	378.178,431 263.352,872	4	378.312,93 263.698,793	371.149
4	378.312,93 263.698,793	5	378.297,852 263.703,487	15.792
5	378.297,852 263.703,487	1	378.269,739 263.712,238	29.444

**** Lungimile segmentelor sunt determinate în planul de proiecție Stereo 70 și sunt rotunjite la 1 milimetru.**

***** Distanța dintre puncte este formată din segmente cumulate ce sunt mai mici decât valoarea 1 milimetru.**

**DATE DESPRE IMOBILUL NR. 8309**

Oficiul de Cadastru și Publicitate Imobiliară DOLJ
Biroul de Cadastru și Publicitate Imobiliară Craiova

A. Partea I. Descrierea imobilului

TEREN Extravilan

Adresa: Jud. Dolj, T47,P318

Nr. Crt	Nr cadastral Nr. topografic	Suprafața* (mp)	Observații / Referințe
A1		12.800	Sector cadastral:42 Teren neimprejmuit;

B. Partea II. Proprietari și acte

Inscrieri privitoare la dreptul de proprietate și alte drepturi reale	Referințe
/	
Act Administrativ nr. TDP nr. 2353, din 28/03/2003 emis de CJSAPT DOLJ;	
B1	A1
Intabulare, drept de PROPRIETATE, dobândit prin Reconstituire, cota actuala 1/1, cota initiala 1/1 1) PIPERCU ELENA, Lipsă CNP.	

C. Partea III. SARCINI .

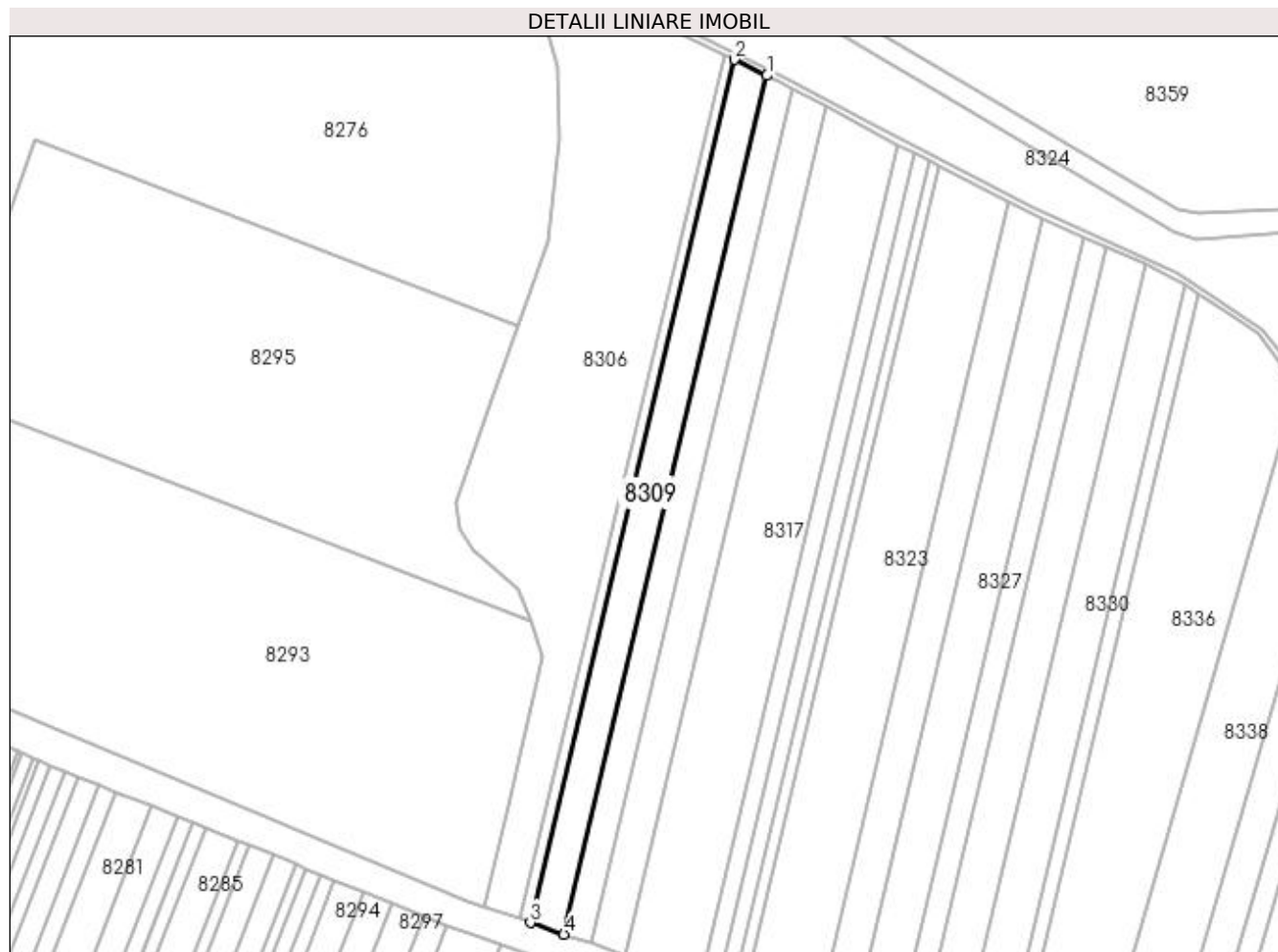
Inscrieri privind dezmembramintele dreptului de proprietate, drepturi reale de garanție și sarcini	Referințe
NU SUNT	

Anexa Nr. 1 La Partea I

Teren

Nr cadastral	Suprafața (mp)*	Observații / Referințe
	12.800	

* Suprafața este determinată în planul de proiecție Stereo 70.



Date referitoare la teren

Crt	Categorie folosință	Intra vilan	Suprafața (mp)	Tarla	Parcelă	Nr. topo	Observații / Referințe
1	arabil	NU	12.800	47	318	-	

Lungime Segmente

1) Valorile lungimilor segmentelor sunt obținute din proiecție în plan.

Punct început	X / Y	Punct sfârșit	X / Y	Lungime segment (** (m)
1	378.308,899 264.312,014	2	378.288,067 264.322,263	23.217
2	378.288,067 264.322,263	3	378.157,672 263.770,361	567.097
3	378.157,672 263.770,361	4	378.179,181 263.762,98	22.74
4	378.179,181 263.762,98	1	378.308,899 264.312,014	564.15

**** Lungimile segmentelor sunt determinate în planul de proiecție Stereo 70 și sunt rotunjite la 1 milimetru.**

***** Distanța dintre puncte este formată din segmente cumulate ce sunt mai mici decât valoarea 1 milimetru.**

**DATE DESPRE IMOBILUL NR. 8310**

Oficiul de Cadastru și Publicitate Imobiliară DOLJ
Biroul de Cadastru și Publicitate Imobiliară Craiova

A. Partea I. Descrierea imobilului

TEREN Extravilan

Adresa: Jud. Dolj, T47,P101

Nr. Crt	Nr cadastral Nr. topografic	Suprafața* (mp)	Observații / Referințe
A1		1.206	Sector cadastral:42 Teren neimprejmuit;

B. Partea II. Proprietari și acte

Inscrieri privitoare la dreptul de proprietate și alte drepturi reale		Referințe
/		
Act Administrativ nr. TDP nr. 934-44576, din 08/10/1996 emis de CJSAPT DOLJ;		
B1	Intabulare, drept de PROPRIETATE, dobândit prin Reconstituire, cota actuala 1/1, cota initiala 1/1 1) DĂNILĂ MARIA , Lipsă CNP. 2) DAJA VICTOR , Lipsă CNP.	A1

C. Partea III. SARCINI .

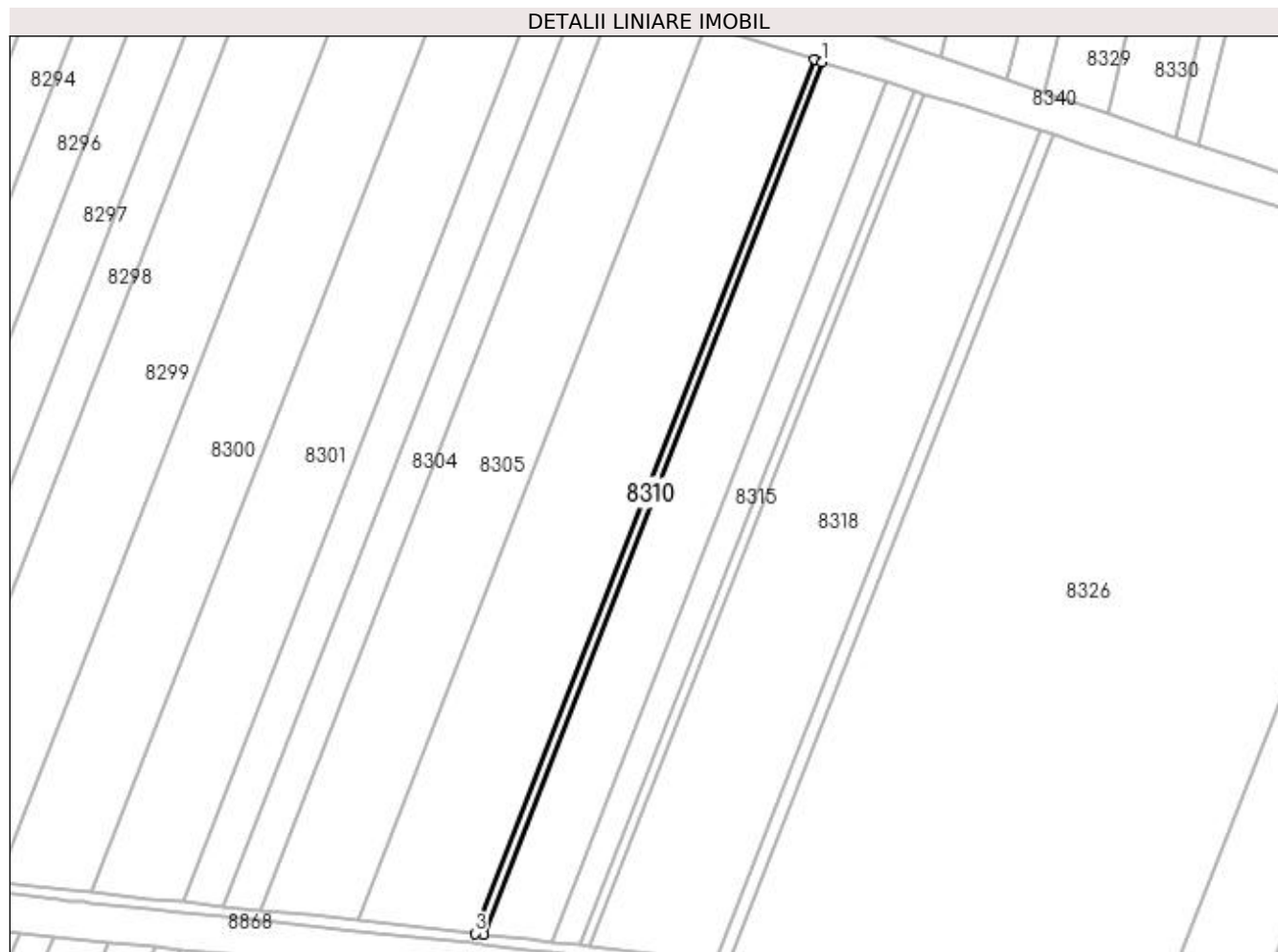
Inscrieri privind dezmembramentele dreptului de proprietate, drepturi reale de garanție și sarcini	Referințe
NU SUNT	

Anexa Nr. 1 La Partea I

Teren

Nr cadastral	Suprafața (mp)*	Observații / Referințe
	1.206	

* Suprafața este determinată în planul de proiecție Stereo 70.



Date referitoare la teren

Crt	Categorie folosință	Intra vilan	Suprafața (mp)	Tarla	Parcelă	Nr. topo	Observații / Referințe
1	arabil	NU	1.206	47	101	-	

Lungime Segmente

1) Valorile lungimilor segmentelor sunt obținute din proiecție în plan.

Punct început	X / Y	Punct sfârșit	X / Y	Lungime segment (** (m)
1	378.316,042 263.697,824	2	378.312,93 263.698,793	3.259
2	378.312,93 263.698,793	3	378.178,431 263.352,872	371.149
3	378.178,431 263.352,872	4	378.181,776 263.352,501	3.366
4	378.181,776 263.352,501	1	378.316,042 263.697,824	370.507

**** Lungimile segmentelor sunt determinate în planul de proiecție Stereo 70 și sunt rotunjite la 1 milimetru.**

***** Distanța dintre puncte este formată din segmente cumulate ce sunt mai mici decât valoarea 1 milimetru.**

**DATE DESPRE IMOBILUL NR. 8311**

Oficiul de Cadastru și Publicitate Imobiliară DOLJ
Biroul de Cadastru și Publicitate Imobiliară Craiova

A. Partea I. Descrierea imobilului

TEREN Extravilan

Adresa: Jud. Dolj, T47, P317

Nr. Crt	Nr cadastral Nr. topografic	Suprafața* (mp)	Observații / Referințe
A1	30887	10.200	Sector cadastral:42 Teren neimprejmuit;

B. Partea II. Proprietari și acte

Inscrieri privitoare la dreptul de proprietate și alte drepturi reale	Referințe
34574 / 21/03/2014	
Act Notarial nr. CVC AUT 2135, din 20/12/2013 emis de DRAGOMIR TUDOR RADU;	
B1	A1
Intabulare, drept de PROPRIETATE, dobândit prin Conventie, cota actuala 1/1, cota initiala 1/1	
1) SC KAMPARO INVESTMENT SRL, CIF:25525855	

C. Partea III. SARCINI .

Inscrieri privind dezmembramintele dreptului de proprietate, drepturi reale de garanție și sarcini	Referințe
NU SUNT	

Anexa Nr. 1 La Partea I

Teren

Nr cadastral	Suprafața (mp)*	Observații / Referințe
30887	10.200	

* Suprafața este determinată în planul de proiecție Stereo 70.



Date referitoare la teren

Crt	Categorie folosință	Intra vilan	Suprafața (mp)	Tarla	Parcelă	Nr. topo	Observații / Referințe
1	arabil	NU	10.200	47	317	-	

Lungime Segmente

1) Valorile lungimilor segmentelor sunt obținute din proiecție în plan.

Punct început	X / Y	Punct sfârșit	X / Y	Lungime segment (** (m)
1	378.308,899 264.312,014	2	378.179,181 263.762,98	564.15
2	378.179,181 263.762,98	3	378.196,404 263.757,07	18.209
3	378.196,404 263.757,07	4	378.325,517 264.303,543	561.518
4	378.325,517 264.303,543	5	378.316,545 264.308,252	10.133
5	378.316,545 264.308,252	1	378.308,899 264.312,014	8.521

**** Lungimile segmentelor sunt determinate în planul de proiecție Stereo 70 și sunt rotunjite la 1 milimetru.**

***** Distanța dintre puncte este formată din segmente cumulate ce sunt mai mici decât valoarea 1 milimetru.**

**DATE DESPRE IMOBILUL NR. 8312**

Oficiul de Cadastru și Publicitate Imobiliară DOLJ
Biroul de Cadastru și Publicitate Imobiliară Craiova

A. Partea I. Descrierea imobilului

TEREN Extravilan

Adresa: Jud. Dolj, T47,P102

Nr. Crt	Nr cadastral Nr. topografic	Suprafața* (mp)	Observații / Referințe
A1		9.642	Sector cadastral:42 Teren neimprejmuit;

B. Partea II. Proprietari și acte

Inscrieri privitoare la dreptul de proprietate și alte drepturi reale	Referințe
/	
Act Administrativ nr. TDP nr. 2092-1378, din 28/08/2002 emis de CJSAPT DOLJ;	
B1	A1
Intabulare, drept de PROPRIETATE, dobândit prin Reconstituire, cota actuala 1/1, cota initiala 1/1	
1) STÎNGA STEFAN, Lipsă CNP.	
2) STÎNGA GHEORGHE, Lipsă CNP.	
3) STÎNGA ION, Lipsă CNP.	

C. Partea III. SARCINI .

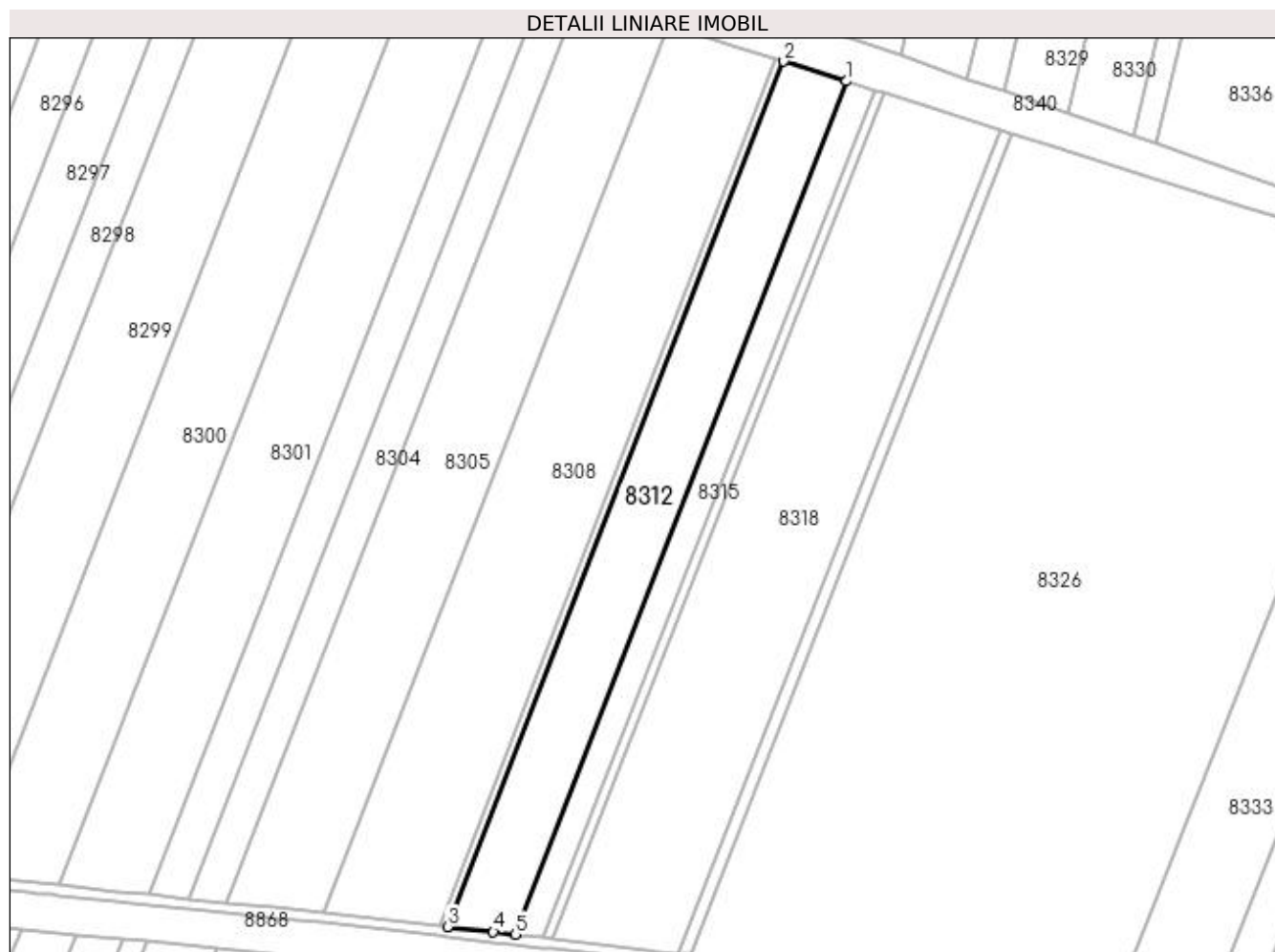
Inscrieri privind dezmembramintele dreptului de proprietate, drepturi reale de garanție și sarcini	Referințe
NU SUNT	

Anexa Nr. 1 La Partea I

Teren

Nr cadastral	Suprafața (mp)*	Observații / Referințe
	9.642	

* Suprafața este determinată în planul de proiecție Stereo 70.



Date referitoare la teren

Crt	Categorie folosință	Intra vilan	Suprafața (mp)	Tarla	Parcelă	Nr. topo	Observații / Referințe
1	arabil	NU	9.642	47	102	-	

Lungime Segmente

1) Valorile lungimilor segmentelor sunt obținute din proiecție în plan.

Punct început	X / Y	Punct sfârșit	X / Y	Lungime segment (** (m)
1	378.341,123 263.690,016	2	378.316,042 263.697,824	26.268
2	378.316,042 263.697,824	3	378.181,776 263.352,501	370.507
3	378.181,776 263.352,501	4	378.200,033 263.350,475	18.369
4	378.200,033 263.350,475	5	378.208,706 263.349,449	8.733
5	378.208,706 263.349,449	1	378.341,123 263.690,016	365.404

**** Lungimile segmentelor sunt determinate în planul de proiecție Stereo 70 și sunt rotunjite la 1 milimetru.**

***** Distanța dintre puncte este formată din segmente cumulate ce sunt mai mici decât valoarea 1 milimetru.**

**DATE DESPRE IMOBILUL NR. 8313**

Oficiul de Cadastru și Publicitate Imobiliară DOLJ
Biroul de Cadastru și Publicitate Imobiliară Craiova

A. Partea I. Descrierea imobilului

TEREN Extravilan

Adresa: Jud. Dolj, T44,PCn371

Nr. Crt	Nr cadastral Nr. topografic	Suprafața* (mp)	Observații / Referințe
A1		26.347	Sector cadastral:42 Teren neimprejmuit;

B. Partea II. Proprietari și acte

Inscrieri privitoare la dreptul de proprietate și alte drepturi reale		Referințe
/		
Act Normativ nr. 7, din 13/03/1996 emis de PARLAMENTUL ROMÂNIEI;		
B1	Inscrierea provizorie, drept de PROPRIETATE, dobandit prin Lege, cota actuala 1/1, cota initiala 1/1 1) NEIDENTIFICAT NEIDENTIFICAT, neidentificat	A1

C. Partea III. SARCINI .

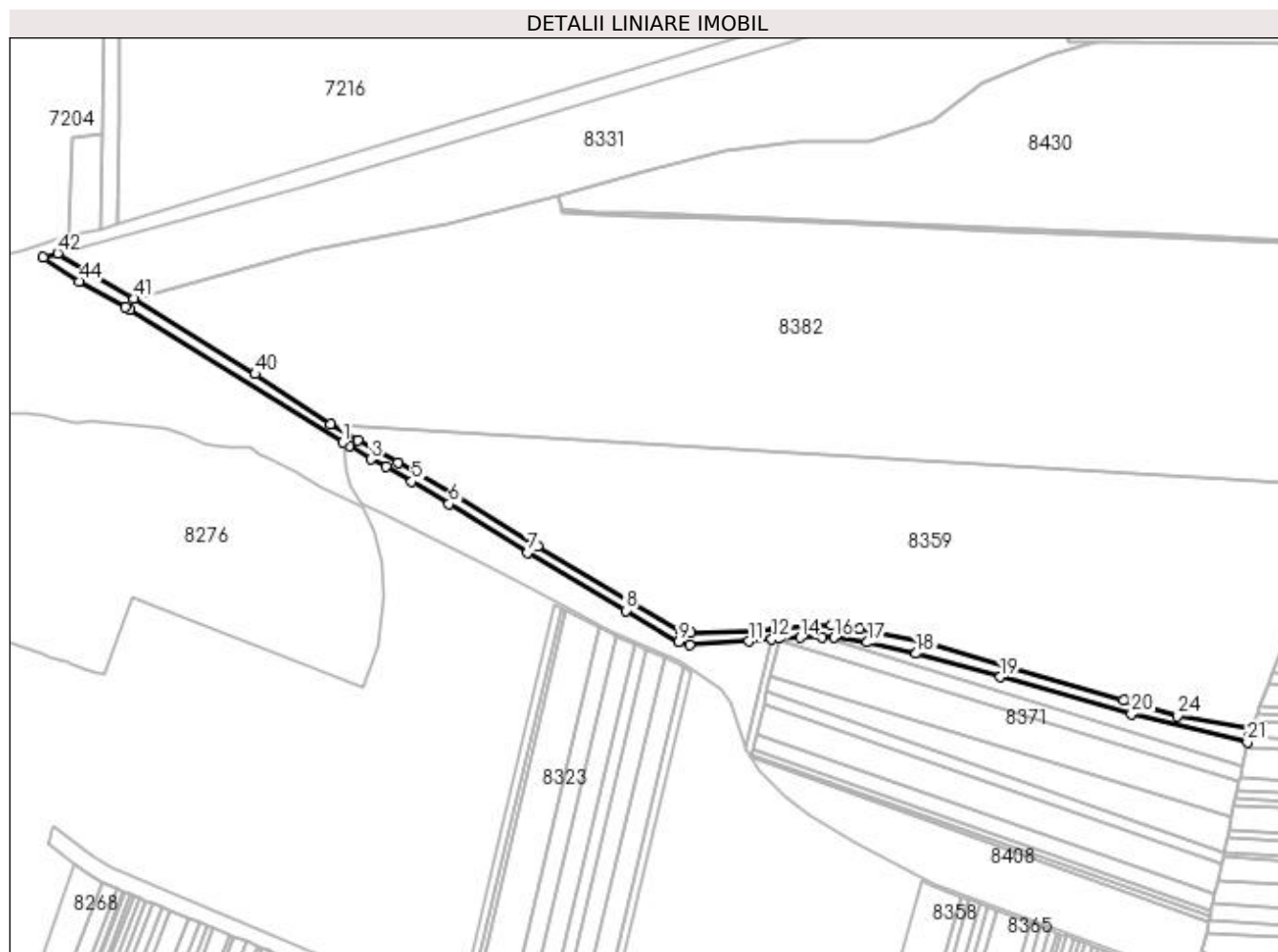
Inscrieri privind dezmembramintele dreptului de proprietate, drepturi reale de garanție și sarcini	Referințe
NU SUNT	

Anexa Nr. 1 La Partea I

Teren

Nr cadastral	Suprafaţa (mp)*	Observaţii / Referinţe
	26.347	

* Suprafaţa este determinată în planul de proiecţie Stereo 70.



Date referitoare la teren

Crt	Categorie folosinţă	Intra vilan	Suprafaţa (mp)	Tarla	Parcelă	Nr. topo	Observaţii / Referinţe
1	alte	NU	26.347	44	Cn371	-	Cn371

Lungime Segmente

1) Valorile lungimilor segmentelor sunt obţinute din proiecţie în plan.

Punct început	X / Y	Punct sfârşit	X / Y	Lungime segment	Punct început	X / Y	Punct sfârşit	X / Y	Lungime segment	Punct început	X / Y	Punct sfârşit	X / Y	Lungime segment
1	378.121,408 264.477,688	2	378.130,244 264.472,87	10.064	2	378.130,244 264.472,87	3	378.159,32 264.455,201	34.024	3	378.159,32 264.455,201	4	378.179,734 264.445,219	22.724
4	378.179,734 264.445,219	5	378.213,741 264.425,755	39.183	5	378.213,741 264.425,755	6	378.263,031 264.396,036	57.556	6	378.263,031 264.396,036	7	378.367,926 264.331,127	123.354
7	378.367,926 264.331,127	8	378.498,687 264.253,837	151.895	8	378.498,687 264.253,837	9	378.569,161 264.212,059	81.927	9	378.569,161 264.212,059	10	378.583,999 264.207,801	15.437
10	378.583,999 264.207,801	11	378.662,335 264.213,13	78.517	11	378.662,335 264.213,13	12	378.693,366 264.215,643	31.133	12	378.693,366 264.215,643	13	378.703,185 264.216,526	9.859
13	378.703,185 264.216,526	14	378.731,616 264.217,75	28.457	14	378.731,616 264.217,75	15	378.760,645 264.217,939	29.033	15	378.760,645 264.217,939	16	378.775,873 264.218,038	15.228
16	378.775,873 264.218,038	17	378.820,582 264.211,509	45.183	17	378.820,582 264.211,509	18	378.885,673 264.196,763	66.743	18	378.885,673 264.196,763	19	378.997,858 264.165,401	116.486

Punct început	X / Y	Punct sfârșit	X / Y	Lungime segment	Punct început	X / Y	Punct sfârșit	X / Y	Lungime segment	Punct început	X / Y	Punct sfârșit	X / Y	Lungime segment
19	378.997,858 264.165,401	20	379.172,414 264.116,123	181.378	20	379.172,414 264.116,123	21	379.326,955 264.078,284	159.106	21	379.326,955 264.078,284	22	379.328,926 264.085,634	7.61
22	379.328,926 264.085,634	23	379.332,01 264.097,135	11.907	23	379.332,01 264.097,135	24	379.233,776 264.113,782	99.635	24	379.233,776 264.113,782	25	379.161,982 264.135,266	74.94
25	379.161,982 264.135,266	26	379.015,052 264.177,019	152.747	26	379.015,052 264.177,019	27	378.898,598 264.211,017	121.315	27	378.898,598 264.211,017	28	378.810,764 264.229,723	89.804
28	378.810,764 264.229,723	29	378.773,206 264.234,881	37.911	29	378.773,206 264.234,881	30	378.745,26 264.234,17	27.955	30	378.745,26 264.234,17	31	378.697,05 264.229,127	48.473
31	378.697,05 264.229,127	32	378.670,603 264.227,418	26.502	32	378.670,603 264.227,418	33	378.585,061 264.224,075	85.607	33	378.585,061 264.224,075	34	378.571,45 264.227,071	13.937
34	378.571,45 264.227,071	35	378.381,135 264.339,685	221.137	35	378.381,135 264.339,685	36	378.273,02 264.406,153	126.913	36	378.273,02 264.406,153	37	378.196,079 264.451,271	89.194
37	378.196,079 264.451,271	38	378.142,138 264.481,318	61.745	38	378.142,138 264.481,318	39	378.105,393 264.502,398	42.362	39	378.105,393 264.502,398	40	378.004,993 264.568,854	120.402
40	378.004,993 264.568,854	41	377.843,931 264.669,489	189.917	41	377.843,931 264.669,489	42	377.741,805 264.729,526	118.466	42	377.741,805 264.729,526	43	377.722,563 264.724,314	19.935
43	377.722,563 264.724,314	44	377.770,885 264.692,482	57.864	44	377.770,885 264.692,482	45	377.832,592 264.657,833	70.769	45	377.832,592 264.657,833	46	377.837,794 264.654,912	5.966
46	377.837,794 264.654,912	1	378.121,408 264.477,688	334.433										

** Lungimile segmentelor sunt determinate în planul de proiecție Stereo 70 și sunt rotunjite la 1 milimetru.

*** Distanța dintre puncte este formată din segmente cumulate ce sunt mai mici decât valoarea 1 milimetru.

**DATE DESPRE IMOBILUL NR. 8314**

Oficiul de Cadastru și Publicitate Imobiliară DOLJ
Biroul de Cadastru și Publicitate Imobiliară Craiova

A. Partea I. Descrierea imobilului

TEREN Extravilan

Adresa: Jud. Dolj, T 47,P 316

Nr. Crt	Nr cadastral Nr. topografic	Suprafața* (mp)	Observații / Referințe
A1	31647	12.900	Sector cadastral:42 Teren neimprejmuit;

B. Partea II. Proprietari și acte

Inscrieri privitoare la dreptul de proprietate și alte drepturi reale		Referințe
46596 / 01/04/2016		
Act Normativ nr. TITLU DE PROPRIETATE NR.2013-1378, din 23/07/2002 emis de COMISIA JUDETEANA DOLJ (act notarial nr. CERTIFICAT DE MOSTENITOR NR.166/19-11-2003 emis de BIROUL NOTARULUI PUBLIC ELVIRA DIACONESCU);		
B1	Intabulare, drept de PROPRIETATE, dobandit prin Succesiune, cota actuala 1/1, cota initiala 1/1 1) TEICA GHEORGHE <i>OBSERVATII: defunct TEICA FLOAREA</i>	A1

C. Partea III. SARCINI .

Inscrieri privind dezmembramintele dreptului de proprietate, drepturi reale de garanție și sarcini	Referințe
NU SUNT	

Anexa Nr. 1 La Partea I

Teren

Nr cadastral	Suprafața (mp)*	Observații / Referințe
31647	12.900	

* Suprafața este determinată în planul de proiecție Stereo 70.



Date referitoare la teren

Crt	Categorie folosință	Intra vilan	Suprafața (mp)	Tarla	Parcelă	Nr. topo	Observații / Referințe
1	arabil	NU	12.900	47	316	-	

Lungime Segmente

1) Valorile lungimilor segmentelor sunt obținute din proiecție în plan.

Punct început	X / Y	Punct sfârșit	X / Y	Lungime segment (** (m)
1	378.346,586 264.292,482	2	378.325,517 264.303,543	23.796
2	378.325,517 264.303,543	3	378.196,404 263.757,07	561.518
3	378.196,404 263.757,07	4	378.218,311 263.749,552	23.161
4	378.218,311 263.749,552	1	378.346,586 264.292,482	557.878

**** Lungimile segmentelor sunt determinate în planul de proiecție Stereo 70 și sunt rotunjite la 1 milimetru.**

***** Distanța dintre puncte este formată din segmente cumulate ce sunt mai mici decât valoarea 1 milimetru.**

**DATE DESPRE IMOBILUL NR. 8315**

Oficiul de Cadastru și Publicitate Imobiliară DOLJ
Biroul de Cadastru și Publicitate Imobiliară Craiova

A. Partea I. Descrierea imobilului

TEREN Extravilan

Adresa: Jud. Dolj, T47,P102

Nr. Crt	Nr cadastral Nr. topografic	Suprafața* (mp)	Observații / Referințe
A1		4.130	Sector cadastral:42 Teren neimprejmut;

B. Partea II. Proprietari și acte

Inscrieri privitoare la dreptul de proprietate și alte drepturi reale		Referințe
/		
Act Administrativ nr. TDP nr. 1791-48185, din 04/03/2002 emis de CJSAPT DOLJ;		
B1	Intabulare, drept de PROPRIETATE, dobandit prin Reconstituire, cota actuala 1/1, cota initiala 1/1 1) JOSCEANU NICOLAE, Lipsă CNP. 2) JOSCEANU STELIAN, Lipsă CNP. 3) JOSCEANU DANIEL, Lipsă CNP. 4) PETRISOR AURELIA, Lipsă CNP.	A1

C. Partea III. SARCINI .

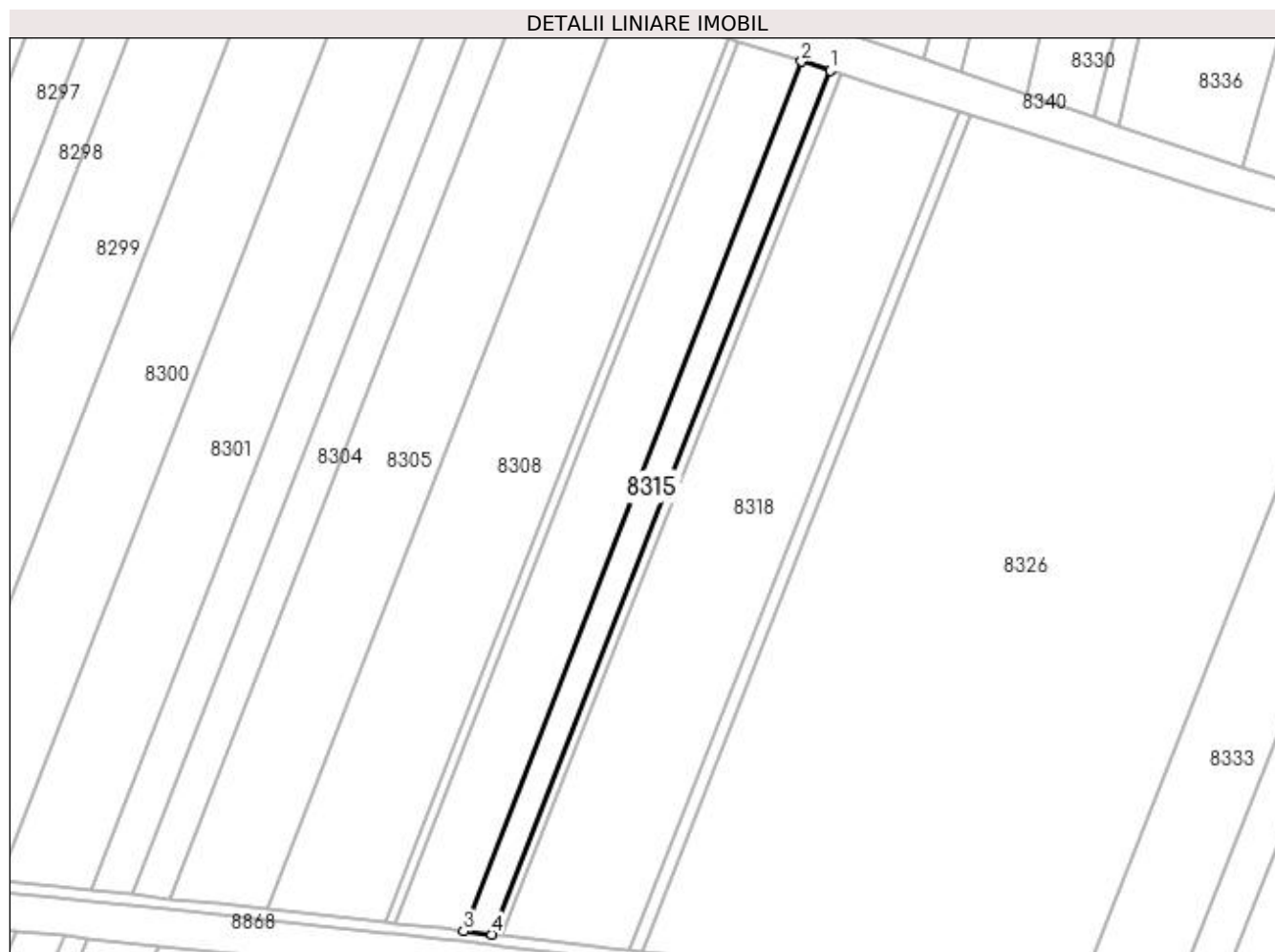
Inscrieri privind dezmembramintele dreptului de proprietate, drepturi reale de garanție și sarcini	Referințe
NU SUNT	

Anexa Nr. 1 La Partea I

Teren

Nr cadastral	Suprafața (mp)*	Observații / Referințe
	4.130	

* Suprafața este determinată în planul de proiecție Stereo 70.



Date referitoare la teren

Crt	Categorie folosință	Intra vilan	Suprafața (mp)	Tarla	Parcelă	Nr. topo	Observații / Referințe
1	arabil	NU	4.130	47	102	-	

Lungime Segmente

1) Valorile lungimilor segmentelor sunt obținute din proiecție în plan.

Punct început	X / Y	Punct sfârșit	X / Y	Lungime segment (** (m)
1	378.352,547 263.686,46	2	378.341,123 263.690,016	11.965
2	378.341,123 263.690,016	3	378.208,706 263.349,449	365.404
3	378.208,706 263.349,449	4	378.219,718 263.348,146	11.089
4	378.219,718 263.348,146	1	378.352,547 263.686,46	363.456

**** Lungimile segmentelor sunt determinate în planul de proiecție Stereo 70 și sunt rotunjite la 1 milimetru.**

***** Distanța dintre puncte este formată din segmente cumulate ce sunt mai mici decât valoarea 1 milimetru.**

**DATE DESPRE IMOBILUL NR. 8316**

Oficiul de Cadastru și Publicitate Imobiliară DOLJ
Biroul de Cadastru și Publicitate Imobiliară Craiova

A. Partea I. Descrierea imobilului

TEREN Extravilan

Adresa: Jud. Dolj, T47,P492

Nr. Crt	Nr cadastral Nr. topografic	Suprafața* (mp)	Observații / Referințe
A1		1.452	Sector cadastral:42 Teren neimprejmuit;

B. Partea II. Proprietari și acte

Inscrieri privitoare la dreptul de proprietate și alte drepturi reale		Referințe
/		
Act Normativ nr. 7, din 13/03/1996 emis de PARLAMENTUL ROMÂNIEI;		
B1	Inscrierea provizorie, drept de PROPRIETATE, dobandit prin Lege, cota actuala 1/1, cota initiala 1/1 1) NEIDENTIFICAT NEIDENTIFICAT, neidentificat	A1

C. Partea III. SARCINI .

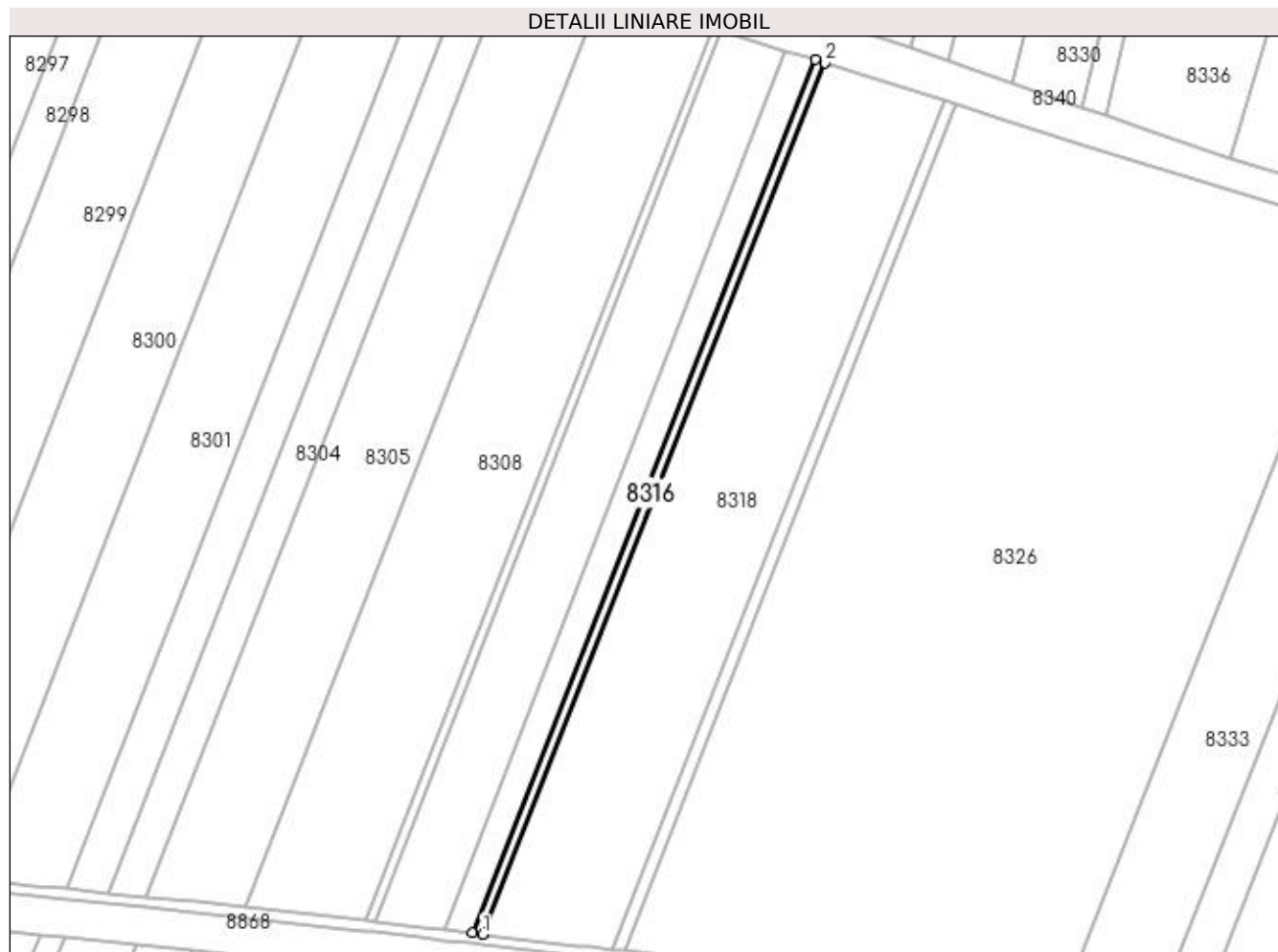
Inscrieri privind dezmembramintele dreptului de proprietate, drepturi reale de garanție și sarcini	Referințe
NU SUNT	

Anexa Nr. 1 La Partea I

Teren

Nr cadastral	Suprafața (mp)*	Observații / Referințe
	1.452	

* Suprafața este determinată în planul de proiecție Stereo 70.



Date referitoare la teren

Crt	Categorie folosință	Intra vilan	Suprafața (mp)	Tarla	Parcelă	Nr. topo	Observații / Referințe
1	drum	NU	1.452	47	492	-	

Lungime Segmente

1) Valorile lungimilor segmentelor sunt obținute din proiecție în plan.

Punct început	X / Y	Punct sfârșit	X / Y	Lungime segment (** (m)
1	378.223,825 263.347,66	2	378.356,376 263.685,268	362.697
2	378.356,376 263.685,268	3	378.352,547 263.686,46	4.01
3	378.352,547 263.686,46	4	378.219,718 263.348,146	363.456
4	378.219,718 263.348,146	1	378.223,825 263.347,66	4.136

**** Lungimile segmentelor sunt determinate în planul de proiecție Stereo 70 și sunt rotunjite la 1 milimetru.**

***** Distanța dintre puncte este formată din segmente cumulate ce sunt mai mici decât valoarea 1 milimetru.**

**DATE DESPRE IMOBILUL NR. 8317**

Oficiul de Cadastru și Publicitate Imobiliară DOLJ
Biroul de Cadastru și Publicitate Imobiliară Craiova

A. Partea I. Descrierea imobilului

TEREN Extravilan

Adresa: Jud. Dolj, T47,P315

Nr. Crt	Nr cadastral Nr. topografic	Suprafața* (mp)	Observații / Referințe
A1		28.200	Sector cadastral:42 Teren neimprejmuit;

B. Partea II. Proprietari și acte

Inscrieri privitoare la dreptul de proprietate și alte drepturi reale	Referințe
/	
Act Administrativ nr. TDP nr. 2122-2220, din 27/08/2002 emis de CJSAPT DOLJ;	
B1	A1
Intabulare, drept de PROPRIETATE, dobândit prin Reconstituire, cota actuala 1/1, cota initiala 1/1 1) NIȚĂ ALEXANDRU, Lipsă CNP.	

C. Partea III. SARCINI .

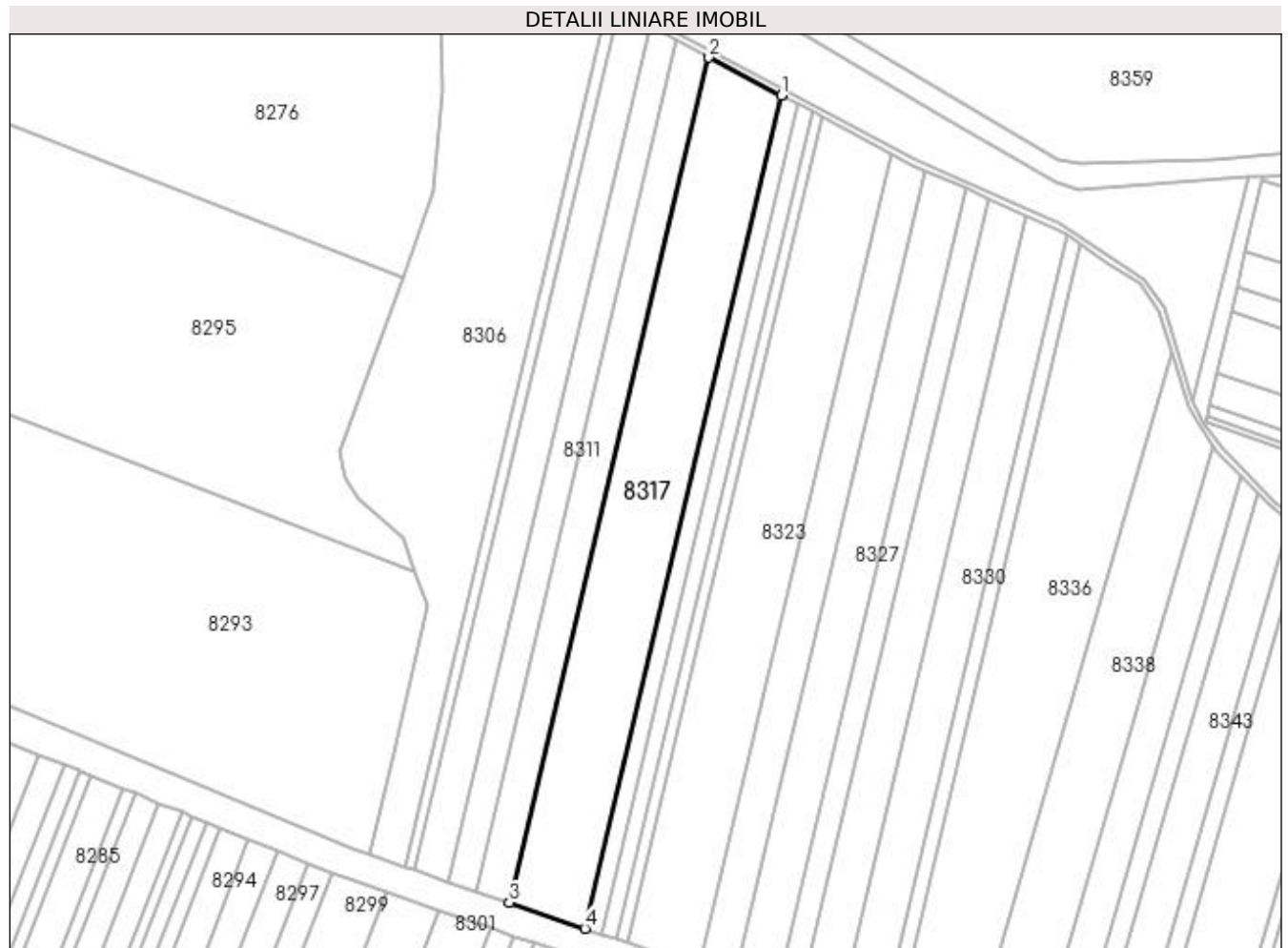
Inscrieri privind dezmembramintele dreptului de proprietate, drepturi reale de garanție și sarcini	Referințe
NU SUNT	

Anexa Nr. 1 La Partea I

Teren

Nr cadastral	Suprafața (mp)*	Observații / Referințe
	28.200	

* Suprafața este determinată în planul de proiecție Stereo 70.



Date referitoare la teren

Crt	Categorie folosință	Intra vilan	Suprafața (mp)	Tarla	Parcelă	Nr. topo	Observații / Referințe
1	arabil	NU	28.200	47	315	-	

Lungime Segmente

1) Valorile lungimilor segmentelor sunt obținute din proiecție în plan.

Punct început	X / Y	Punct sfârșit	X / Y	Lungime segment (** (m)
1	378.393,13 264.268,047	2	378.346,586 264.292,482	52.568
2	378.346,586 264.292,482	3	378.218,311 263.749,552	557.878
3	378.218,311 263.749,552	4	378.266,705 263.732,946	51.164
4	378.266,705 263.732,946	1	378.393,13 264.268,047	549.833

**** Lungimile segmentelor sunt determinate în planul de proiecție Stereo 70 și sunt rotunjite la 1 milimetru.**

***** Distanța dintre puncte este formată din segmente cumulate ce sunt mai mici decât valoarea 1 milimetru.**

**DATE DESPRE IMOBILUL NR. 8318**

Oficiul de Cadastru și Publicitate Imobiliară DOLJ
Biroul de Cadastru și Publicitate Imobiliară Craiova

A. Partea I. Descrierea imobilului

TEREN Extravilan

Adresa: Jud. Dolj, T47,P327

Nr. Crt	Nr cadastral Nr. topografic	Suprafața* (mp)	Observații / Referințe
A1		17.385	Sector cadastral:42 Teren neimprejmuit;

B. Partea II. Proprietari și acte

Inscrieri privitoare la dreptul de proprietate și alte drepturi reale	Referințe
/	
Act Administrativ nr. TDP nr. 2125-2220, din 29/08/2002 emis de CJSAPT DOLJ;	
B1	A1
Intabulare, drept de PROPRIETATE, dobândit prin Reconstituire, cota actuala 1/1, cota initiala 1/1 1) GRIGORE MARIN, Lipsă CNP.	

C. Partea III. SARCINI .

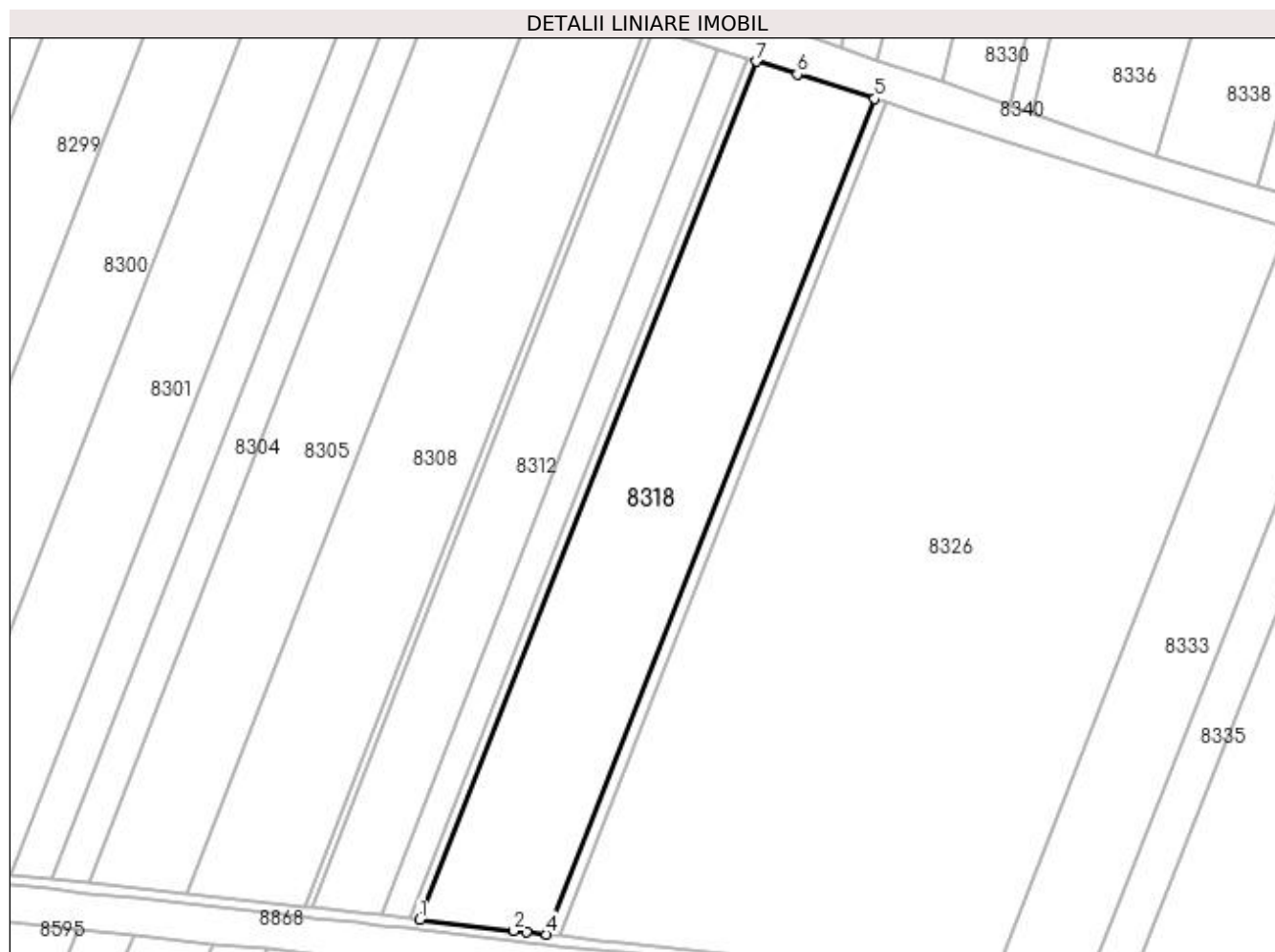
Inscrieri privind dezmembramintele dreptului de proprietate, drepturi reale de garanție și sarcini	Referințe
NU SUNT	

Anexa Nr. 1 La Partea I

Teren

Nr cadastral	Suprafața (mp)*	Observații / Referințe
	17.385	

* Suprafața este determinată în planul de proiecție Stereo 70.



Date referitoare la teren

Crt	Categorie folosință	Intra vilan	Suprafața (mp)	Tarla	Parcelă	Nr. topo	Observații / Referințe
1	arabil	NU	17.385	47	327	-	

Lungime Segmente

1) Valorile lungimilor segmentelor sunt obținute din proiecție în plan.

Punct început	X / Y	Punct sfârșit	X / Y	Lungime segment (** (m)
1	378.223,825 263.347,66	2	378.260,759 263.343,289	37.192
2	378.260,759 263.343,289	3	378.265,916 263.342,724	5.188
3	378.265,916 263.342,724	4	378.273,722 263.341,869	7.853
4	378.273,722 263.341,869	5	378.402,774 263.670,565	353.122
5	378.402,774 263.670,565	6	378.372,409 263.680,276	31.88

Punct început	X / Y	Punct sfârșit	X / Y	Lungime segment (** (m)
6	378.372,409 263.680,276	7	378.356,376 263.685,268	16.792
7	378.356,376 263.685,268	1	378.223,825 263.347,66	362.697

** Lungimile segmentelor sunt determinate în planul de proiecție Stereo 70 și sunt rotunjite la 1 milimetru.

*** Distanța dintre puncte este formată din segmente cumulate ce sunt mai mici decât valoarea 1 milimetru.

**DATE DESPRE IMOBILUL NR. 8319**

Oficiul de Cadastru și Publicitate Imobiliară DOLJ
 Biroul de Cadastru și Publicitate Imobiliară Craiova

A. Partea I. Descrierea imobilului

TEREN Extravilan

Adresa: Jud. Dolj, T47,P314

Nr. Crt	Nr cadastral Nr. topografic	Suprafața* (mp)	Observații / Referințe
A1		6.300	Sector cadastral:42 Teren neimprejmuit;

B. Partea II. Proprietari și acte

Inscrieri privitoare la dreptul de proprietate și alte drepturi reale	Referințe
/	
Act Administrativ nr. TDP nr. 1989-1974, din 17/07/2002 emis de CJSAPT DOLJ;	
B1	A1
Intabulare, drept de PROPRIETATE, dobândit prin Reconstituire, cota actuala 1/1, cota initiala 1/1 1) BELCEA MIRCEA, Lipsă CNP.	

C. Partea III. SARCINI .

Inscrieri privind dezmembramintele dreptului de proprietate, drepturi reale de garanție și sarcini	Referințe
NU SUNT	

Anexa Nr. 1 La Partea I

Teren

Nr cadastral	Suprafața (mp)*	Observații / Referințe
	6.300	

* Suprafața este determinată în planul de proiecție Stereo 70.



Date referitoare la teren

Crt	Categorie folosință	Intra vilan	Suprafața (mp)	Tarla	Parcelă	Nr. topo	Observații / Referințe
1	arabil	NU	6.300	47	314	-	

Lungime Segmente

1) Valorile lungimilor segmentelor sunt obținute din proiecție în plan.

Punct început	X / Y	Punct sfârșit	X / Y	Lungime segment (** (m)
1	378.403,622 264.262,539	2	378.393,13 264.268,047	11.85
2	378.393,13 264.268,047	3	378.266,705 263.732,946	549.833
3	378.266,705 263.732,946	4	378.277,613 263.729,202	11.533
4	378.277,613 263.729,202	1	378.403,622 264.262,539	548.021

**** Lungimile segmentelor sunt determinate în planul de proiecție Stereo 70 și sunt rotunjite la 1 milimetru.**

***** Distanța dintre puncte este formată din segmente cumulate ce sunt mai mici decât valoarea 1 milimetru.**

**DATE DESPRE IMOBILUL NR. 8320**

Oficiul de Cadastru și Publicitate Imobiliară DOLJ
Biroul de Cadastru și Publicitate Imobiliară Craiova

A. Partea I. Descrierea imobilului

TEREN Extravilan

Adresa: Jud. Dolj, T47,P326

Nr. Crt	Nr cadastral Nr. topografic	Suprafața* (mp)	Observații / Referințe
A1		1.719	Sector cadastral:42 Teren neimprejmuit;

B. Partea II. Proprietari și acte

Inscrieri privitoare la dreptul de proprietate și alte drepturi reale	Referințe
/	
Act Administrativ nr. TDP nr. 2464, din 06/04/2004 emis de CJSAPT DOLJ;	
B1	A1
Intabulare, drept de PROPRIETATE, dobândit prin Reconstituire, cota actuala 1/1, cota initiala 1/1 1) ONCICA CONSTANTIN, Lipsă CNP.	

C. Partea III. SARCINI .

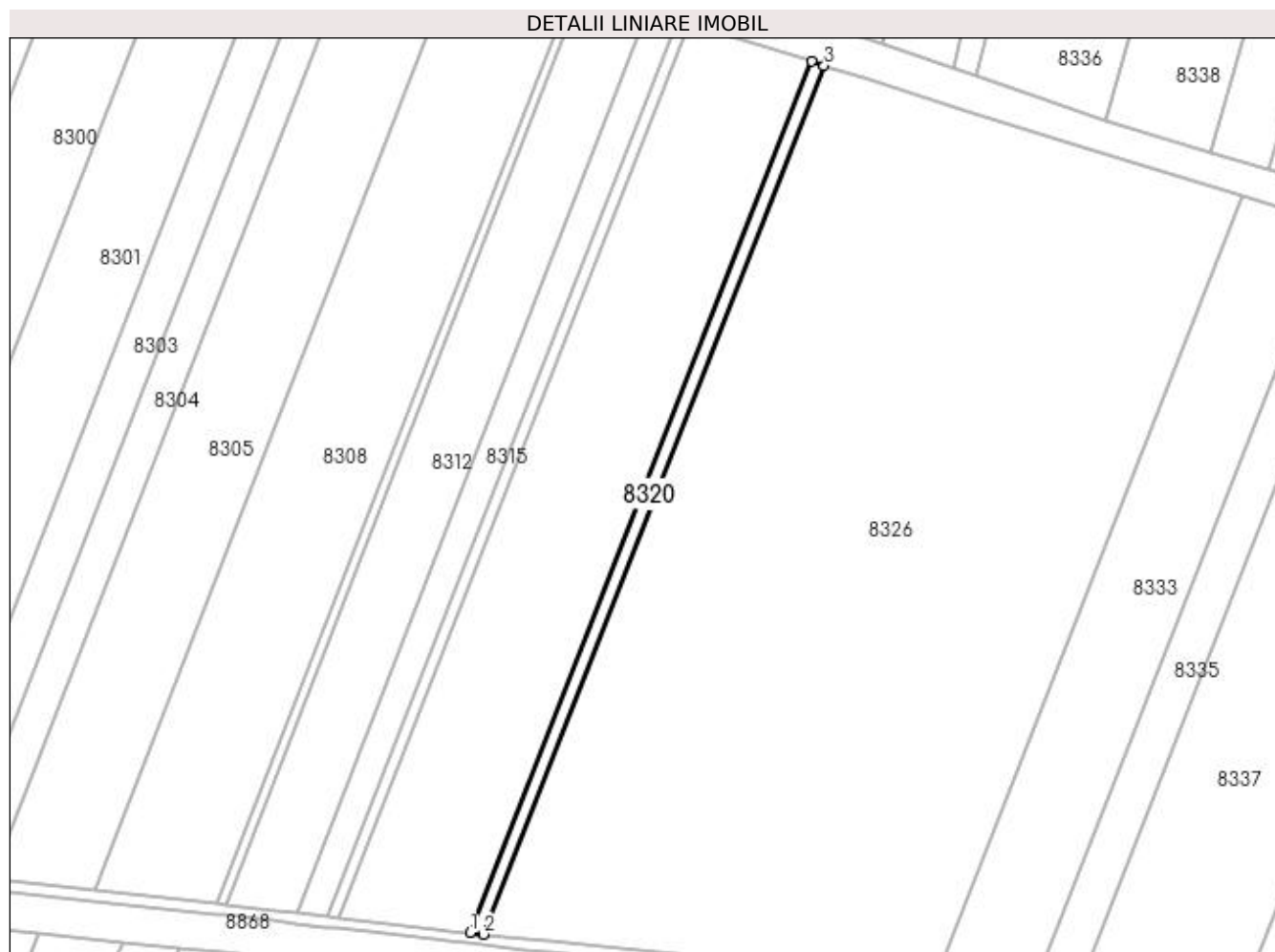
Inscrieri privind dezmembramintele dreptului de proprietate, drepturi reale de garanție și sarcini	Referințe
NU SUNT	

Anexa Nr. 1 La Partea I

Teren

Nr cadastral	Suprafața (mp)*	Observații / Referințe
	1.719	

* Suprafața este determinată în planul de proiecție Stereo 70.



Date referitoare la teren

Crt	Categorie folosință	Intra vilan	Suprafața (mp)	Tarla	Parcelă	Nr. topo	Observații / Referințe
1	arabil	NU	1.719	47	326	-	

Lungime Segmente

1) Valorile lungimilor segmentelor sunt obținute din proiecție în plan.

Punct început	X / Y	Punct sfârșit	X / Y	Lungime segment (** (m)
1	378.273,722 263.341,869	2	378.278,743 263.341,319	5.051
2	378.278,743 263.341,319	3	378.407,427 263.669,077	352.115
3	378.407,427 263.669,077	4	378.402,774 263.670,565	4.885
4	378.402,774 263.670,565	1	378.273,722 263.341,869	353.122

**** Lungimile segmentelor sunt determinate în planul de proiecție Stereo 70 și sunt rotunjite la 1 milimetru.**

***** Distanța dintre puncte este formată din segmente cumulate ce sunt mai mici decât valoarea 1 milimetru.**

**DATE DESPRE IMOBILUL NR. 8321**

Oficiul de Cadastru și Publicitate Imobiliară DOLJ
Biroul de Cadastru și Publicitate Imobiliară Craiova

A. Partea I. Descrierea imobilului

TEREN Extravilan

Adresa: Jud. Dolj, T47,P313

Nr. Crt	Nr cadastral Nr. topografic	Suprafața* (mp)	Observații / Referințe
A1		5.600	Sector cadastral:42 Teren neimprejmuit;

B. Partea II. Proprietari și acte

Inscrieri privitoare la dreptul de proprietate și alte drepturi reale	Referințe
/	
Act Administrativ nr. TDP nr. 2025-1378, din 23/07/2002 emis de CJSAPT DOLJ;	
B1	A1
Intabulare, drept de PROPRIETATE, dobândit prin Reconstituire, cota actuala 1/1, cota initiala 1/1	
1) BALACI ȘTEFAN , Lipsă CNP.	
2) SERBAN CONSTANȚA , Lipsă CNP.	
3) STANCIU MARIA , Lipsă CNP.	

C. Partea III. SARCINI .

Inscrieri privind dezmembramintele dreptului de proprietate, drepturi reale de garanție și sarcini	Referințe
NU SUNT	

Anexa Nr. 1 La Partea I

Teren

Nr cadastral	Suprafața (mp)*	Observații / Referințe
	5.600	

* Suprafața este determinată în planul de proiecție Stereo 70.



Date referitoare la teren

Crt	Categorie folosință	Intra vilan	Suprafața (mp)	Tarla	Parcelă	Nr. topo	Observații / Referințe
1	arabil	NU	5.600	47	313	-	

Lungime Segmente

1) Valorile lungimilor segmentelor sunt obținute din proiecție în plan.

Punct început	X / Y	Punct sfârșit	X / Y	Lungime segment (** (m)
1	378.412,977 264.257,628	2	378.403,622 264.262,539	10.566
2	378.403,622 264.262,539	3	378.277,613 263.729,202	548.021
3	378.277,613 263.729,202	4	378.287,34 263.725,864	10.284
4	378.287,34 263.725,864	1	378.412,977 264.257,628	546.404

**** Lungimile segmentelor sunt determinate în planul de proiecție Stereo 70 și sunt rotunjite la 1 milimetru.**

***** Distanța dintre puncte este formată din segmente cumulate ce sunt mai mici decât valoarea 1 milimetru.**

**DATE DESPRE IMOBILUL NR. 8322**

Oficiul de Cadastru și Publicitate Imobiliară DOLJ
Biroul de Cadastru și Publicitate Imobiliară Craiova

A. Partea I. Descrierea imobilului

TEREN Extravilan

Adresa: Jud. Dolj, T 47, P 312

Nr. Crt	Nr cadastral Nr. topografic	Suprafața* (mp)	Observații / Referințe
A1	37618	3.785	Sector cadastral:42 Teren neimprejmut;

B. Partea II. Proprietari și acte

Inscrieri privitoare la dreptul de proprietate și alte drepturi reale	Referințe
96730 / 24/05/2022	
Act Notarial nr. CONTRACT DE VANZARE AUTENTIFICAT SUB NR. 727, din 23/05/2022 emis de NP Mladin Preoteasa Alina Corina;	
B1	Intabulare, drept de PROPRIETATE, dobandit prin Conventie, cota actuala 1/1, cota initiala 1/1 1) AGROEXPERT INDUSTRY SRL, CIF:29142623
Act Notarial nr. CONTRACT DE IPOTECA IMOBILIARA AUTENTIFICAT SUB NR. 729, din 23/05/2022 emis de NP Mladin Preoteasa Alina Corina;	
B2	se noteaza interdictiile de instrainare, grevare, dezmembrare, inchiriere, alipire, construire, amenajare 1) CEC BANK S.A., CIF:5763640
194279 / 13/10/2022	
Act Notarial nr. Contract de ipoteca aut nr 1953, din 30/09/2022 emis de Atanasoaei Mihai Cristian;	
B3	se noteaza interdictiile de instrainare, grevare cu sarcini, inchiriere, dezmembrare, alipire, construire, amenajare 1) CEC BANK SA, CIF:361897
218462 / 03/11/2022	
Act Notarial nr. Contract de ipoteca aut. nr. 1983, din 04/10/2022 emis de Atanasoaei Mihai Cristian (act notarial nr Incheiere Completare nr. 53 din 28.10.2022, emis de Atanasoaei Mihai Cristian);	
B4	se noteaza interdictiile de instrainare, grevare , inchiriere, dezmembrare, alipire, construire si amenajare 1) CEC BANK SA, CIF:361897
28615 / 31/01/2023	
Act Notarial nr. Contract de garantie reala imobiliara aut. nr. 106, din 23/01/2023 emis de Atanasoaei Mihai Cristian;	
B5	se noteaza interdictiile de instrainare, grevare, inchiriere, dezmembrare, alipire, construire si amenajare 1) CEC BANK S.A., CIF:5763640

C. Partea III. SARCINI

Inscrieri privind dezmembramintele dreptului de proprietate, drepturi reale de garanție și sarcini	Referințe
96730 / 24/05/2022	
Act Notarial nr. CONTRACT DE IPOTECA IMOBILIARA AUTENTIFICAT SUB NR. 729, din 23/05/2022 emis de NP Mladin Preoteasa Alina Corina;	
C1	Intabulare, drept de IPOTECA, Valoare:7000000 LEI+ celelalte obligatii de plata aferente creditului 1) CEC BANK S.A., CIF:5763640
194279 / 13/10/2022	
Act Notarial nr. Contract de ipoteca aut nr 1953, din 30/09/2022 emis de Atanasoaei Mihai Cristian;	
C2	Intabulare, drept de IPOTECA, Valoare:1900000 LEI+ celelalte obligatii de plata aferente creditului 1) CEC BANK SA, CIF:361897
218462 / 03/11/2022	
Act Notarial nr. Contract de ipoteca aut. nr. 1983, din 04/10/2022 emis de Atanasoaei Mihai Cristian (act notarial nr Incheiere Completare nr. 53 din 28.10.2022, emis de Atanasoaei Mihai Cristian);	
C3	Intabulare, drept de IPOTECA, Valoare:7130000 LEI+ celelalte obligatii de plata aferente creditului 1) CEC BANK SA, CIF:361897

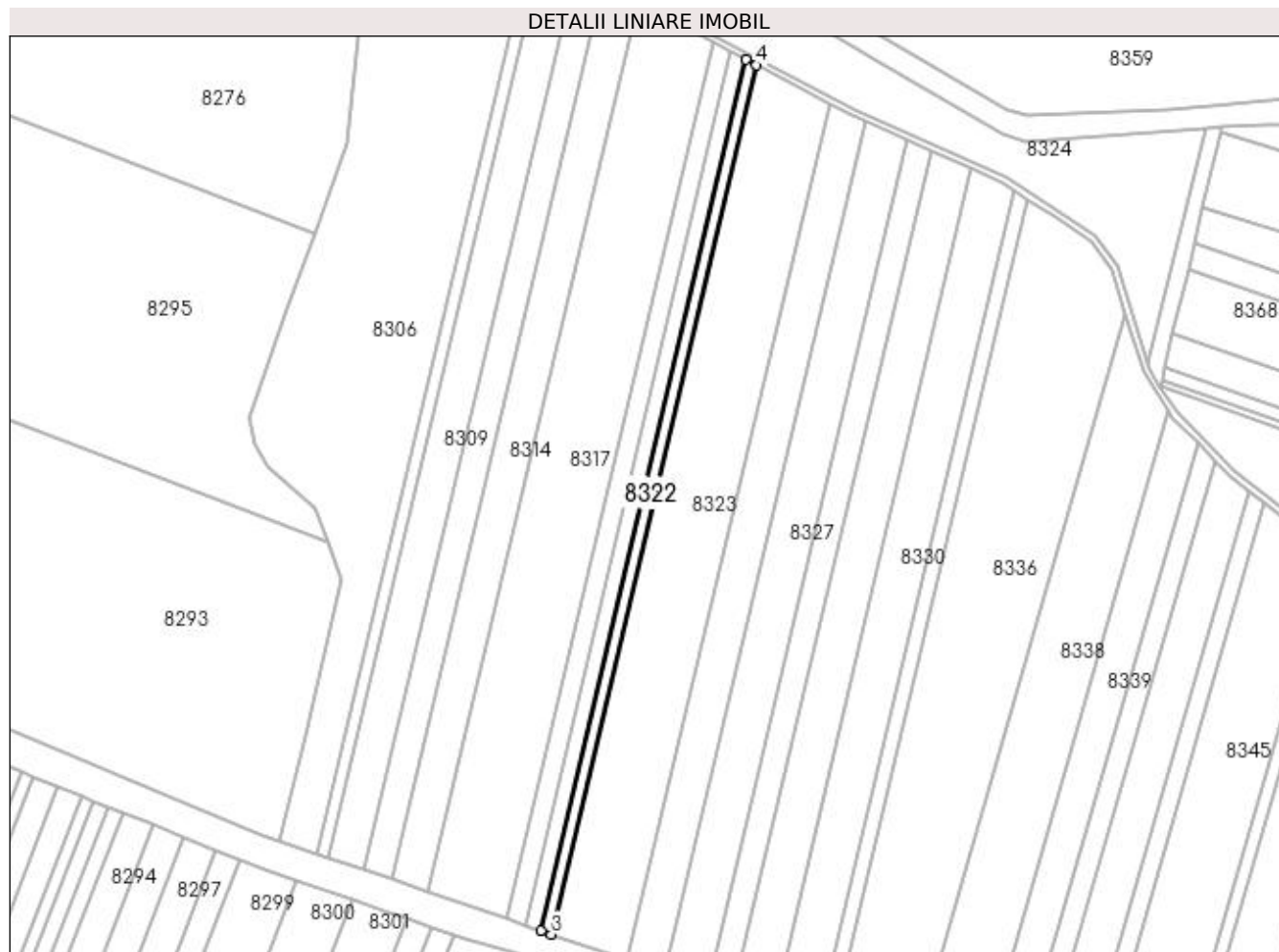
Inscrieri privind dezmembramintele dreptului de proprietate, drepturi reale de garanție și sarcini	Referințe
28615 / 31/01/2023	
Act Notarial nr. Contract de garantie reala imobiliara aut. nr. 106, din 23/01/2023 emis de Atanasoaei Mihai Cristian;	
C4	Intabulare, drept de IPOTECA, Valoare:9897000 LEI+ celelalte obligatii de plata aferente creditului
	1) CEC BANK S.A., CIF:5763640

Anexa Nr. 1 La Partea I

Teren

Nr cadastral	Suprafața (mp)*	Observații / Referințe
37618	3.785	

* Suprafața este determinată în planul de proiecție Stereo 70.



Date referitoare la teren

Crt	Categorie folosință	Intra vilan	Suprafața (mp)	Tarla	Parcelă	Nr. topo	Observații / Referințe
1	arabil	NU	3.785	47	312	-	

Lungime Segmente

1) Valorile lungimilor segmentelor sunt obținute din proiecție în plan.

Punct început	X / Y	Punct sfârșit	X / Y	Lungime segment (** (m)
1	378.412,977 264.257,628	2	378.287,34 263.725,864	546.404
2	378.287,34 263.725,864	3	378.293,93 263.723,603	6.967
3	378.293,93 263.723,603	4	378.419,316 264.254,3	545.308
4	378.419,316 264.254,3	1	378.412,977 264.257,628	7.16

**** Lungimile segmentelor sunt determinate în planul de proiecție Stereo 70 și sunt rotunjite la 1 milimetru.**

***** Distanța dintre puncte este formată din segmente cumulate ce sunt mai mici decât valoarea 1 milimetru.**

**DATE DESPRE IMOBILUL NR. 8323**

Oficiul de Cadastru și Publicitate Imobiliară DOLJ
Biroul de Cadastru și Publicitate Imobiliară Craiova

A. Partea I. Descrierea imobilului

TEREN Extravilan

Adresa: Jud. Dolj, T 47, P 311

Nr. Crt	Nr cadastral Nr. topografic	Suprafața* (mp)	Observații / Referințe
A1	37566	26.500	Sector cadastral:42 Teren neimprejmut;

B. Partea II. Proprietari și acte

Inscrieri privitoare la dreptul de proprietate și alte drepturi reale		Referințe
19828 / 04/02/2022		
Act Notarial nr. CVC NR. 142, din 03/02/2022 emis de NP Mladin Preoteasa Alina Corina;		
B1	Intabulare, drept de PROPRIETATE, dobandit prin Conventie, cota actuala 1/1, cota initiala 1/1 1) AGROEXPERT INDUSTRY SRL, CIF:29142623	A1
Act Notarial nr. 143, din 03/02/2022 emis de NP Mladin Preoteasa Alina Corina;		
B2	Se noteaza interdictiile de instrainare, grevare, inchiriere, dezmembrare, alipire, construire si amenajare, 1) CEC BANK S.A., CIF:5763640	A1
194258 / 13/10/2022		
Act Notarial nr. 1953, din 30/09/2022 emis de Atanasoaei Mihai Cristian;		
B3	se noteaza interdictiile de instrainare, grevare, inchiriere, dezmembrare, alipire, construire si amenajare 1) CEC BANK SA, CIF:361897	A1
218415 / 03/11/2022		
Act Notarial nr. 1983, din 04/10/2022 emis de Atanasoaei Mihai Cristian (act notarial nr Incheiere Completare nr. 53 din 28.10.2022, emis de Atanasoaei Mihai Cristian);		
B4	se noteaza interdictiile de instrainare, grevare , inchiriere, dezmembrare, alipire, construire si amenajare 1) CEC BANK SA, CIF:361897	A1
28269 / 30/01/2023		
Act Notarial nr. 106, din 23/01/2023 emis de Atanasoaei Mihai Cristian;		
B5	se noteaza interdictiile de instrainare, grevare, inchiriere, dezmembrare, alipire, construire si amenajare in favoarea 1) CEC BANK SA, CIF:361897	A1

C. Partea III. SARCINI

Inscrieri privind dezmembramintele dreptului de proprietate, drepturi reale de garanție și sarcini		Referințe
19828 / 04/02/2022		
Act Notarial nr. 143, din 03/02/2022 emis de NP Mladin Preoteasa Alina Corina;		
C1	Intabulare, drept de IPOTECA, Valoare:7000000 LEIsi celelalte obligatii de plata aferente creditului 1) CEC BANK S.A., CIF:5763640	A1
194258 / 13/10/2022		
Act Notarial nr. 1953, din 30/09/2022 emis de Atanasoaei Mihai Cristian;		
C2	Intabulare, drept de IPOTECA, Valoare:1900000 LEI+ celelalte obligatii de plata aferente creditului 1) CEC BANK SA, CIF:361897	A1
218415 / 03/11/2022		
Act Notarial nr. 1983, din 04/10/2022 emis de Atanasoaei Mihai Cristian (act notarial nr Incheiere Completare nr. 53 din 28.10.2022, emis de Atanasoaei Mihai Cristian);		
C3	Intabulare, drept de IPOTECA, Valoare:7130000 LEI+ celelalte obligatii de plata aferente creditului 1) CEC BANK SA, CIF:361897	A1
28269 / 30/01/2023		
Act Notarial nr. 106, din 23/01/2023 emis de Atanasoaei Mihai Cristian;		

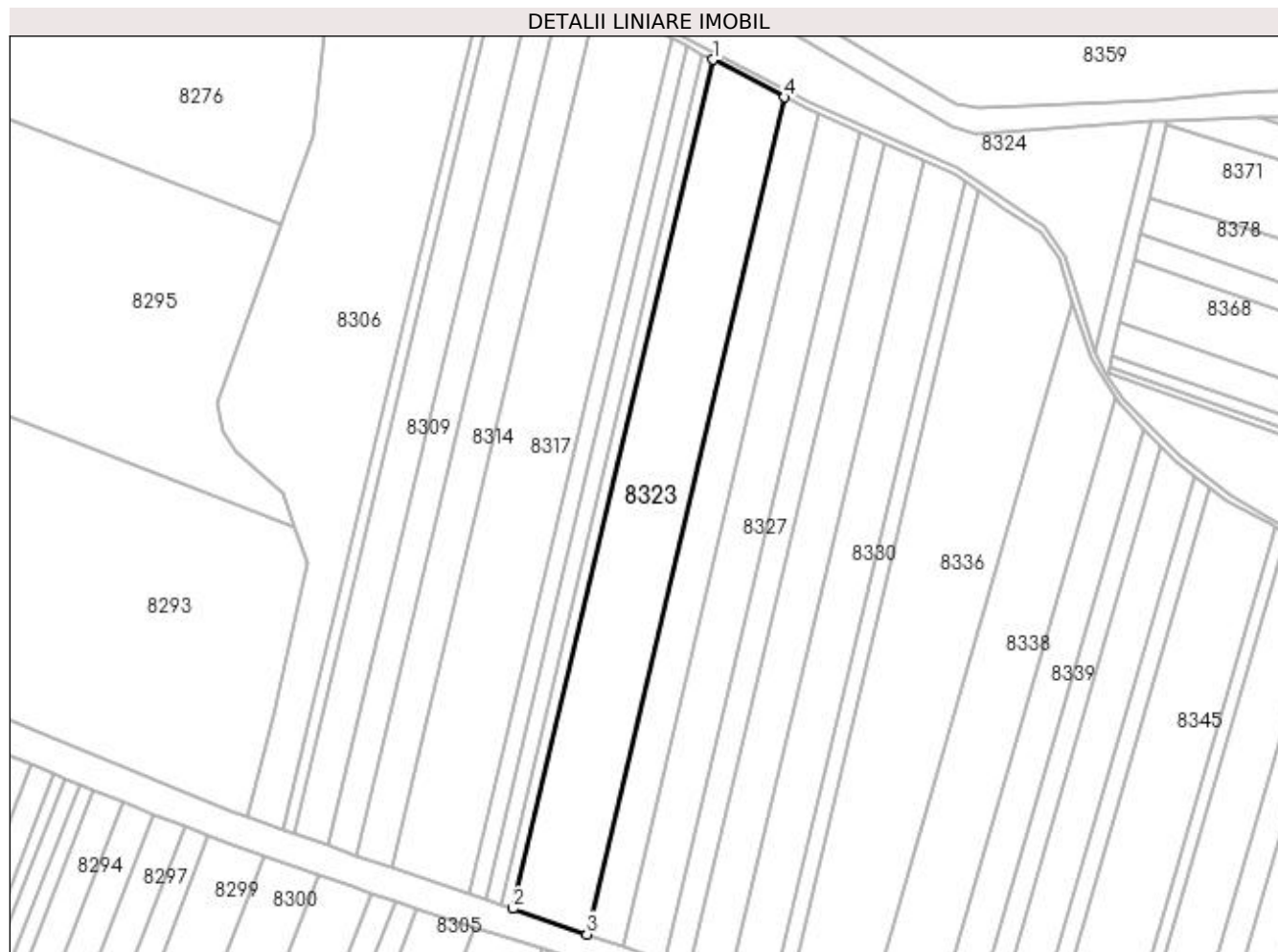
Inscrieri privind dezmembramintele dreptului de proprietate, drepturi reale de garanție și sarcini		Referințe
C4	Intabulare, drept de IPOTECA, Valoare:9897000 LEsi celelalte obligatii de plata aferente creditului 1) CEC BANK SA, CIF:361897	A1

Anexa Nr. 1 La Partea I

Teren

Nr cadastral	Suprafața (mp)*	Observații / Referințe
37566	26.500	

* Suprafața este determinată în planul de proiecție Stereo 70.



Date referitoare la teren

Crt	Categorie folosință	Intra vilan	Suprafața (mp)	Tarla	Parcelă	Nr. topo	Observații / Referințe
1	arabil	NU	26.500	47	311	-	

Lungime Segmente

1) Valorile lungimilor segmentelor sunt obținute din proiecție în plan.

Punct început	X / Y	Punct sfârșit	X / Y	Lungime segment (** (m)
1	378.419,316 264.254,3	2	378.293,93 263.723,603	545.308
2	378.293,93 263.723,603	3	378.340,45 263.707,64	49.183
3	378.340,45 263.707,64	4	378.464,057 264.230,812	537.576
4	378.464,057 264.230,812	1	378.419,316 264.254,3	50.532

**** Lungimile segmentelor sunt determinate în planul de proiecție Stereo 70 și sunt rotunjite la 1 milimetru.**

***** Distanța dintre puncte este formată din segmente cumulate ce sunt mai mici decât valoarea 1 milimetru.**

**DATE DESPRE IMOBILUL NR. 8324**

Oficiul de Cadastru și Publicitate Imobiliară DOLJ
Biroul de Cadastru și Publicitate Imobiliară Craiova

A. Partea I. Descrierea imobilului

TEREN Extravilan

Adresa: Jud. Dolj, T44,P470

Nr. Crt	Nr cadastral Nr. topografic	Suprafața* (mp)	Observații / Referințe
A1	31645	29.000	Sector cadastral:42 Teren neimprejmuit;

B. Partea II. Proprietari și acte

Inscrieri privitoare la dreptul de proprietate și alte drepturi reale	Referințe
39573 / 21/03/2016	
Act Normativ nr. ORDINUL PREFECTULUI NR. 73, din 26/03/2004 emis de PREFECTURA JUDETULUI DOLJ;	
B1	A1
Intabulare, drept de PROPRIETATE, dobandit prin Lege, cota actuala 1/1, cota initiala 1/1	
1) COMUNA BISTREȚ - DOMENIU PRIVAT, CIF:4553895	

C. Partea III. SARCINI .

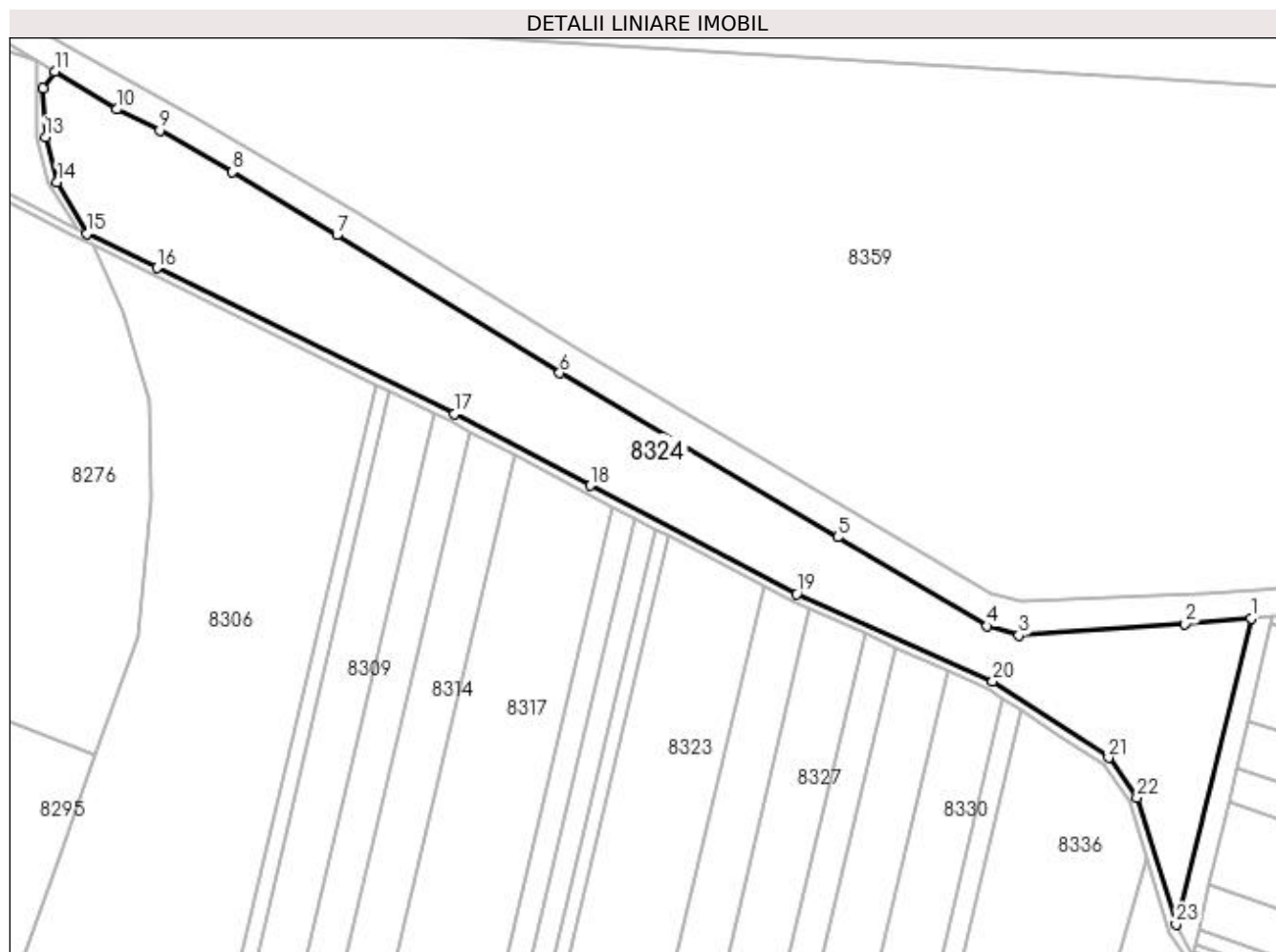
Inscrieri privind dezmembramintele dreptului de proprietate, drepturi reale de garanție și sarcini	Referințe
NU SUNT	

Anexa Nr. 1 La Partea I

Teren

Nr cadastral	Suprafața (mp)*	Observații / Referințe
31645	29.000	

* Suprafața este determinată în planul de proiecție Stereo 70.



Date referitoare la teren

Crt	Categorie folosință	Intra vilan	Suprafața (mp)	Tarla	Parcelă	Nr. topo	Observații / Referințe
1	pasune	NU	29.000	44	470	-	

Lungime Segmente

1) Valorile lungimilor segmentelor sunt obținute din proiecție în plan.

Punct început	X / Y	Punct sfârșit	X / Y	Lungime segment (** (m)
1	378.693,366 264.215,643	2	378.662,335 264.213,13	31.133
3	378.583,999 264.207,801	4	378.569,161 264.212,059	15.437
5	378.498,687 264.253,837	6	378.367,926 264.331,127	151.895
7	378.263,031 264.396,036	8	378.213,741 264.425,755	57.556
9	378.179,734 264.445,219	10	378.159,32 264.455,201	22.724

Punct început	X / Y	Punct sfârșit	X / Y	Lungime segment (** (m)
2	378.662,335 264.213,13	3	378.583,999 264.207,801	78.517
4	378.569,161 264.212,059	5	378.498,687 264.253,837	81.927
6	378.367,926 264.331,127	7	378.263,031 264.396,036	123.354
8	378.213,741 264.425,755	9	378.179,734 264.445,219	39.183
10	378.159,32 264.455,201	11	378.130,244 264.472,87	34.024

Punct început	X / Y	Punct sfârșit	X / Y	Lungime segment (** (m)
11	378.130,244 264.472,87	12	378.124,803 264.465,139	9.454
13	378.125,902 264.442,177	14	378.131,392 264.420,926	21.949
15	378.145,217 264.396,628	16	378.178,378 264.380,593	36.834
17	378.318,36 264.311,818	18	378.382,306 264.278,115	72.284
19	378.479,432 264.227,259	20	378.571,747 264.186,128	101.063
21	378.626,334 264.150,19	22	378.639,614 264.131,479	22.945
23	378.658,08 264.071,806	1	378.693,366 264.215,643	148.102

Punct început	X / Y	Punct sfârșit	X / Y	Lungime segment (** (m)
12	378.124,803 264.465,139	13	378.125,902 264.442,177	22.988
14	378.131,392 264.420,926	15	378.145,217 264.396,628	27.956
16	378.178,378 264.380,593	17	378.318,36 264.311,818	155.965
18	378.382,306 264.278,115	19	378.479,432 264.227,259	109.635
20	378.571,747 264.186,128	21	378.626,334 264.150,19	65.355
22	378.639,614 264.131,479	23	378.658,08 264.071,806	62.465

** Lungimile segmentelor sunt determinate în planul de proiecție Stereo 70 și sunt rotunjite la 1 milimetru.

*** Distanța dintre puncte este formată din segmente cumulate ce sunt mai mici decât valoarea 1 milimetru.

**DATE DESPRE IMOBILUL NR. 8325**

Oficiul de Cadastru și Publicitate Imobiliară DOLJ
Biroul de Cadastru și Publicitate Imobiliară Craiova

A. Partea I. Descrierea imobilului

TEREN Extravilan

Adresa: Jud. Dolj, T47,P310/1

Nr. Crt	Nr cadastral Nr. topografic	Suprafața* (mp)	Observații / Referințe
A1		12.500	Sector cadastral:42 Teren neimprejmuit;

B. Partea II. Proprietari și acte

Inscrieri privitoare la dreptul de proprietate și alte drepturi reale	Referințe
/	
Act Administrativ nr. TDP nr. 21189-2220, din 27/08/2002 emis de CJSAPT DOLJ;	
B1	A1
Intabulare, drept de PROPRIETATE, dobândit prin Reconstituire, cota actuala 1/1, cota initiala 1/1 1) VOICULESCU CRACIUN, Lipsă CNP.	

C. Partea III. SARCINI .

Inscrieri privind dezmembramintele dreptului de proprietate, drepturi reale de garanție și sarcini	Referințe
NU SUNT	

Anexa Nr. 1 La Partea I

Teren

Nr cadastral	Suprafața (mp)*	Observații / Referințe
	12.500	

* Suprafața este determinată în planul de proiecție Stereo 70.



Date referitoare la teren

Crt	Categorie folosință	Intravilan	Suprafața (mp)	Tarla	Parcelă	Nr. topo	Observații / Referințe
1	arabil	NU	12.500	47	310/1	-	

Lungime Segmente

1) Valorile lungimilor segmentelor sunt obținute din proiecție în plan.

Punct început	X / Y	Punct sfârșit	X / Y	Lungime segment (** (m)
1	378.485,513 264.220,17	2	378.477,688 264.223,656	8.566
2	378.477,688 264.223,656	3	378.464,057 264.230,812	15.395
3	378.464,057 264.230,812	4	378.340,45 263.707,64	537.576
4	378.340,45 263.707,64	5	378.362,622 263.700,031	23.441
5	378.362,622 263.700,031	1	378.485,513 264.220,17	534.459

**** Lungimile segmentelor sunt determinate în planul de proiecție Stereo 70 și sunt rotunjite la 1 milimetru.**

***** Distanța dintre puncte este formată din segmente cumulate ce sunt mai mici decât valoarea 1 milimetru.**

**DATE DESPRE IMOBILUL NR. 8326**

Oficiul de Cadastru și Publicitate Imobiliară DOLJ
Biroul de Cadastru și Publicitate Imobiliară Craiova

A. Partea I. Descrierea imobilului

TEREN Extravilan

Adresa: Jud. Dolj, T47,P325/1, P325, P926

Nr. Crt	Nr cadastral Nr. topografic	Suprafața* (mp)	Observații / Referințe
A1	30107	55.275	Sector cadastral:42 Teren neimprejmuit;

B. Partea II. Proprietari și acte

Inscrieri privitoare la dreptul de proprietate și alte drepturi reale		Referințe
34348 / 21/03/2014		
Act Notarial nr. Contract de Vanzare Cumparare aut. nr. 2135, din 20/12/2013 emis de NP DRAGOMIR TUDOR RADU (Declaratia aut. nr. 68/2014- NP Dragomir Romelia);		
B1	Intabulare, drept de PROPRIETATE, dobandit prin Conventie, cota actuala 1/1, cota initiala 1/1 1) SC KAMPARO INVESTMENT SRL, CIF:25525855	A1

C. Partea III. SARCINI .

Inscrieri privind dezmembramintele dreptului de proprietate, drepturi reale de garanție și sarcini	Referințe
NU SUNT	

Anexa Nr. 1 La Partea I

Teren

Nr cadastral	Suprafața (mp)*	Observații / Referințe
30107	55.275	

* Suprafața este determinată în planul de proiecție Stereo 70.



Date referitoare la teren

Crt	Categorie folosință	Intra vilan	Suprafața (mp)	Tarla	Parcelă	Nr. topo	Observații / Referințe
1	arabil	NU	22.200	47	325/1	-	
2	arabil	NU	27.675	47	325	-	
3	arabil	NU	5.400	47	926	-	

Lungime Segmente

1) Valorile lungimilor segmentelor sunt obținute din proiecție în plan.

Punct început	X / Y	Punct sfârșit	X / Y	Lungime segment (** (m)
1	378.278,743 263.341,319	2	378.294,611 263.339,581	15.963
2	378.294,611 263.339,581	3	378.303,626 263.338,594	9.069
3	378.303,626 263.338,594	4	378.364,668 263.332,218	61.374
4	378.364,668 263.332,218	5	378.378,634 263.331,135	14.008

Punct început	X / Y	Punct sfârșit	X / Y	Lungime segment (** (m)
5	378.378,634 263.331,135	6	378.450,122 263.325,596	71.702
6	378.450,122 263.325,596	7	378.565,538 263.619,559	315.809
7	378.565,538 263.619,559	8	378.499,866 263.639,915	68.754
8	378.499,866 263.639,915	9	378.459,141 263.652,538	42.636
9	378.459,141 263.652,538	10	378.422,131 263.664,374	38.857
10	378.422,131 263.664,374	11	378.407,427 263.669,077	15.438
11	378.407,427 263.669,077	1	378.278,743 263.341,319	352.115

** Lungimile segmentelor sunt determinate în planul de proiecție Stereo 70 și sunt rotunjite la 1 milimetru.

*** Distanța dintre puncte este formată din segmente cumulate ce sunt mai mici decât valoarea 1 milimetru.

**DATE DESPRE IMOBILUL NR. 8327**

Oficiul de Cadastru și Publicitate Imobiliară DOLJ
Biroul de Cadastru și Publicitate Imobiliară Craiova

A. Partea I. Descrierea imobilului

TEREN Extravilan

Adresa: Jud. Dolj, T47,P310

Nr. Crt	Nr cadastral Nr. topografic	Suprafața* (mp)	Observații / Referințe
A1		15.000	Sector cadastral:42 Teren neimprejmuit;

B. Partea II. Proprietari și acte

Inscrieri privitoare la dreptul de proprietate și alte drepturi reale	Referințe
/	
Act Administrativ nr. TDP nr. 2114-2220, din 27/08/2002 emis de CJSAPT DOLJ;	
B1	A1
Intabulare, drept de PROPRIETATE, dobândit prin Reconstituire, cota actuala 1/1, cota initiala 1/1 1) VOICULESCU CRĂCIUN, Lipsă CNP.	

C. Partea III. SARCINI .

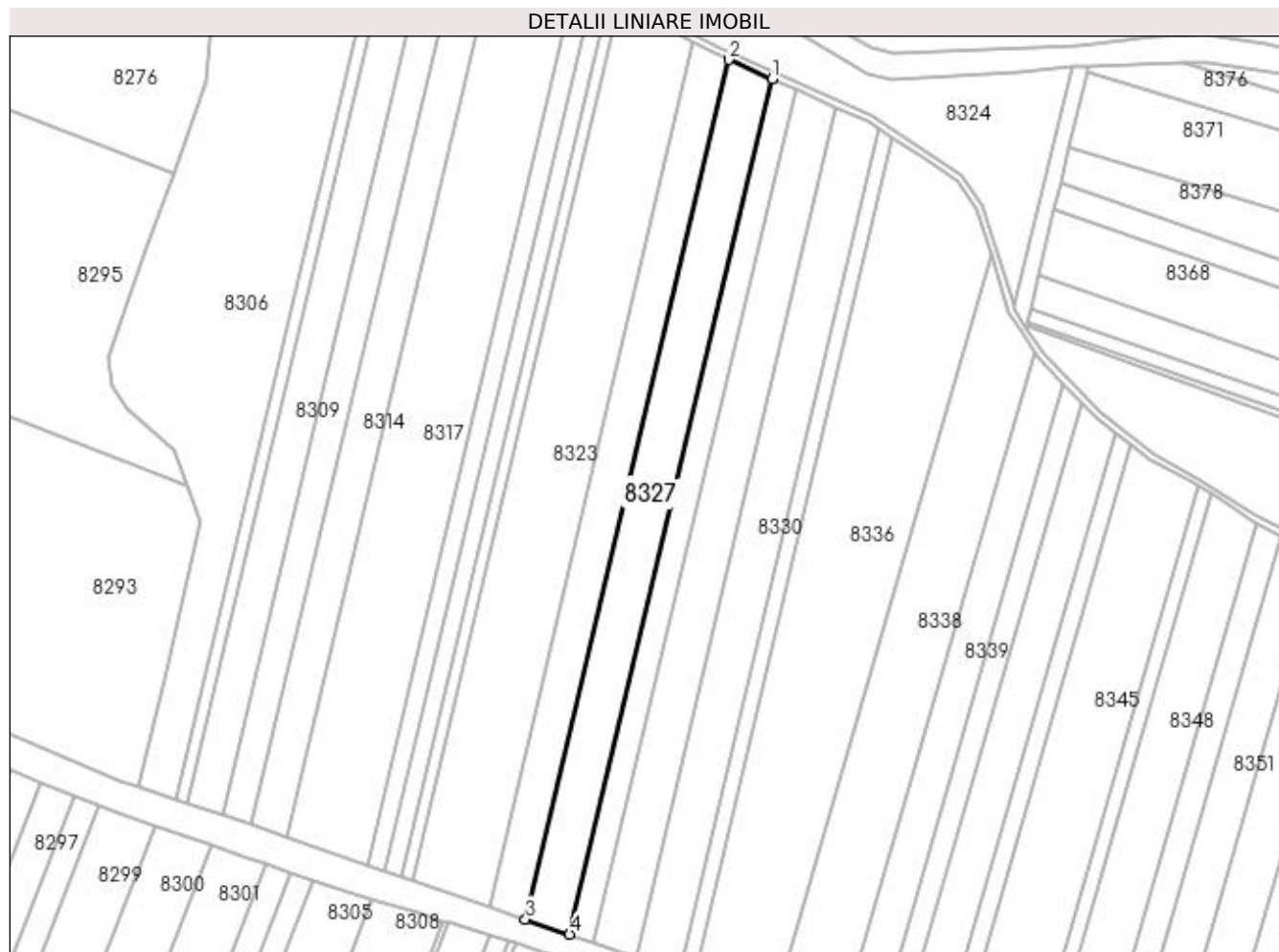
Inscrieri privind dezmembramintele dreptului de proprietate, drepturi reale de garanție și sarcini	Referințe
NU SUNT	

Anexa Nr. 1 La Partea I

Teren

Nr cadastral	Suprafața (mp)*	Observații / Referințe
	15.000	

* Suprafața este determinată în planul de proiecție Stereo 70.



Date referitoare la teren

Crt	Categorie folosință	Intravilan	Suprafața (mp)	Tarla	Parcelă	Nr. topo	Observații / Referințe
1	arabil	NU	15.000	47	310	-	

Lungime Segmente

1) Valorile lungimilor segmentelor sunt obținute din proiecție în plan.

Punct început	X / Y	Punct sfârșit	X / Y	Lungime segment (** (m)
1	378.511,667 264.208,517	2	378.485,513 264.220,17	28.633
2	378.485,513 264.220,17	3	378.362,622 263.700,031	534.459
3	378.362,622 263.700,031	4	378.389,362 263.690,855	28.271
4	378.389,362 263.690,855	1	378.511,667 264.208,517	531.914

**** Lungimile segmentelor sunt determinate în planul de proiecție Stereo 70 și sunt rotunjite la 1 milimetru.**

***** Distanța dintre puncte este formată din segmente cumulate ce sunt mai mici decât valoarea 1 milimetru.**

**DATE DESPRE IMOBILUL NR. 8328**

Oficiul de Cadastru și Publicitate Imobiliară DOLJ
Biroul de Cadastru și Publicitate Imobiliară Craiova

A. Partea I. Descrierea imobilului

TEREN Extravilan

Adresa: Jud. Dolj, T47,P309

Nr. Crt	Nr cadastral Nr. topografic	Suprafața* (mp)	Observații / Referințe
A1		8.200	Sector cadastral:42 Teren neimprejmuit;

B. Partea II. Proprietari și acte

Inscrieri privitoare la dreptul de proprietate și alte drepturi reale	Referințe
/	
Act Administrativ nr. TDP nr. 2095-1378, din 29/08/2002 emis de CJSAPT DOLJ;	
B1	A1
Intabulare, drept de PROPRIETATE, dobândit prin Reconstituire, cota actuala 1/1, cota initiala 1/1	
1) IONICĂ TEODOR, Lipsă CNP.	
2) IONICĂ VALERIU, Lipsă CNP.	

C. Partea III. SARCINI .

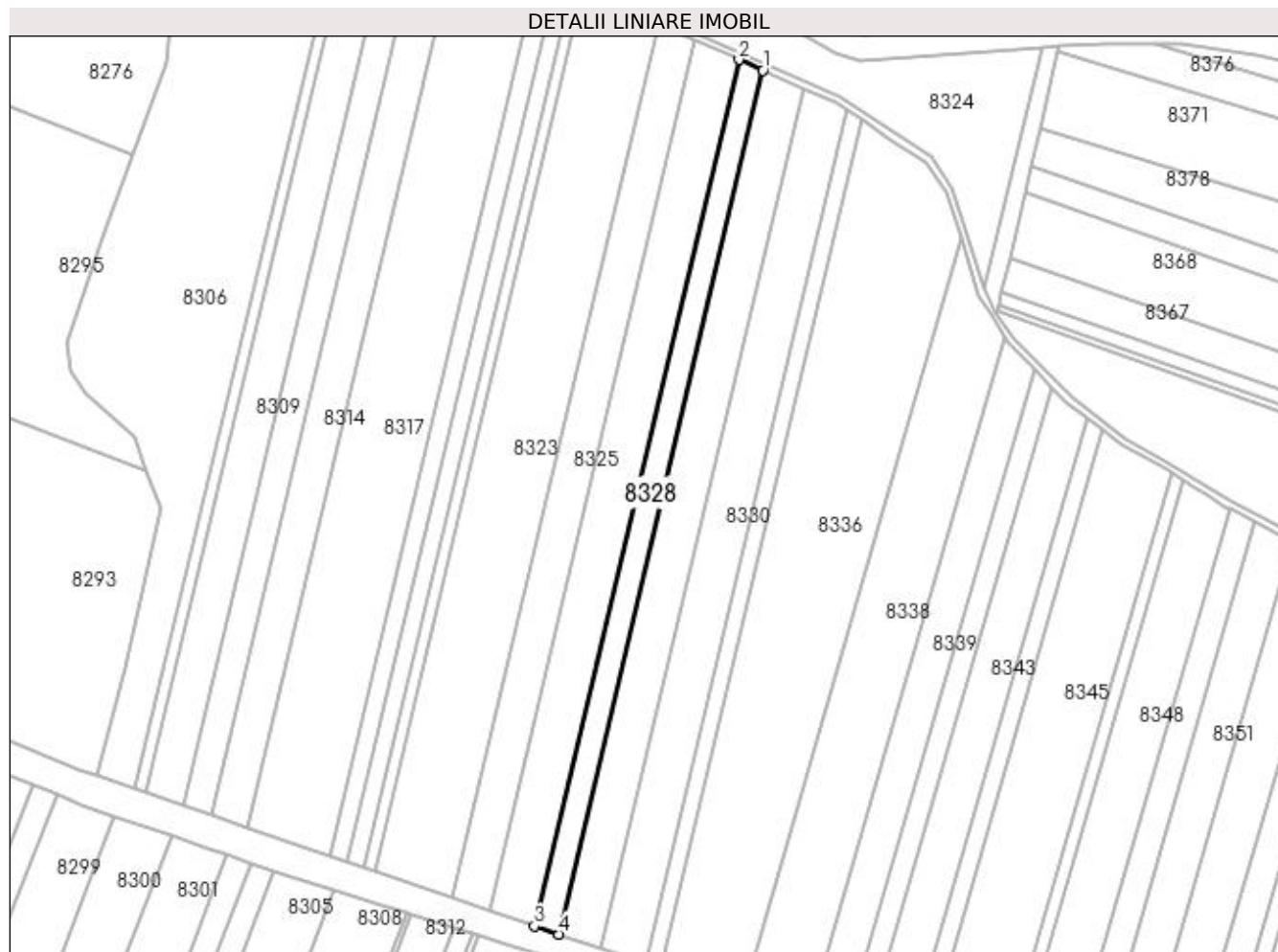
Inscrieri privind dezmembramentele dreptului de proprietate, drepturi reale de garanție și sarcini	Referințe
NU SUNT	

Anexa Nr. 1 La Partea I

Teren

Nr cadastral	Suprafața (mp)*	Observații / Referințe
	8.200	

* Suprafața este determinată în planul de proiecție Stereo 70.



Date referitoare la teren

Crt	Categorie folosință	Intravilan	Suprafața (mp)	Tarla	Parcelă	Nr. topo	Observații / Referințe
1	arabil	NU	8.200	47	309	-	

Lungime Segmente

1) Valorile lungimilor segmentelor sunt obținute din proiecție în plan.

Punct început	X / Y	Punct sfârșit	X / Y	Lungime segment (** (m)
1	378.526,018 264.202,123	2	378.511,667 264.208,517	15.711
2	378.511,667 264.208,517	3	378.389,362 263.690,855	531.914
3	378.389,362 263.690,855	4	378.404,033 263.685,82	15.511
4	378.404,033 263.685,82	1	378.526,018 264.202,123	530.518

**** Lungimile segmentelor sunt determinate în planul de proiecție Stereo 70 și sunt rotunjite la 1 milimetru.**

***** Distanța dintre puncte este formată din segmente cumulate ce sunt mai mici decât valoarea 1 milimetru.**

**DATE DESPRE IMOBILUL NR. 8329**

Oficiul de Cadastru și Publicitate Imobiliară DOLJ
 Biroul de Cadastru și Publicitate Imobiliară Craiova

A. Partea I. Descrierea imobilului

TEREN Extravilan

Adresa: Jud. Dolj, T47,P308

Nr. Crt	Nr cadastral Nr. topografic	Suprafața* (mp)	Observații / Referințe
A1	30109	14.054	Sector cadastral:42 Teren neimprejmuit;

B. Partea II. Proprietari și acte

Inscrieri privitoare la dreptul de proprietate și alte drepturi reale		Referințe
100535 / 15/10/2013		
Act Notarial nr. contract de vanzare -cumparare nr 723, din 16/05/2013 emis de NP DRAGOMIR ROMELIA MARINA (declaratie aut nr 899/30.05.2013 NP Dragomir Romelia);		
B1	Intabulare, drept de PROPRIETATE, dobandit prin Conventie, cota actuala 1/1, cota initiala 1/1 1) SC KAMPARO INVESTMENT SRL, CIF:25525855	A1

C. Partea III. SARCINI .

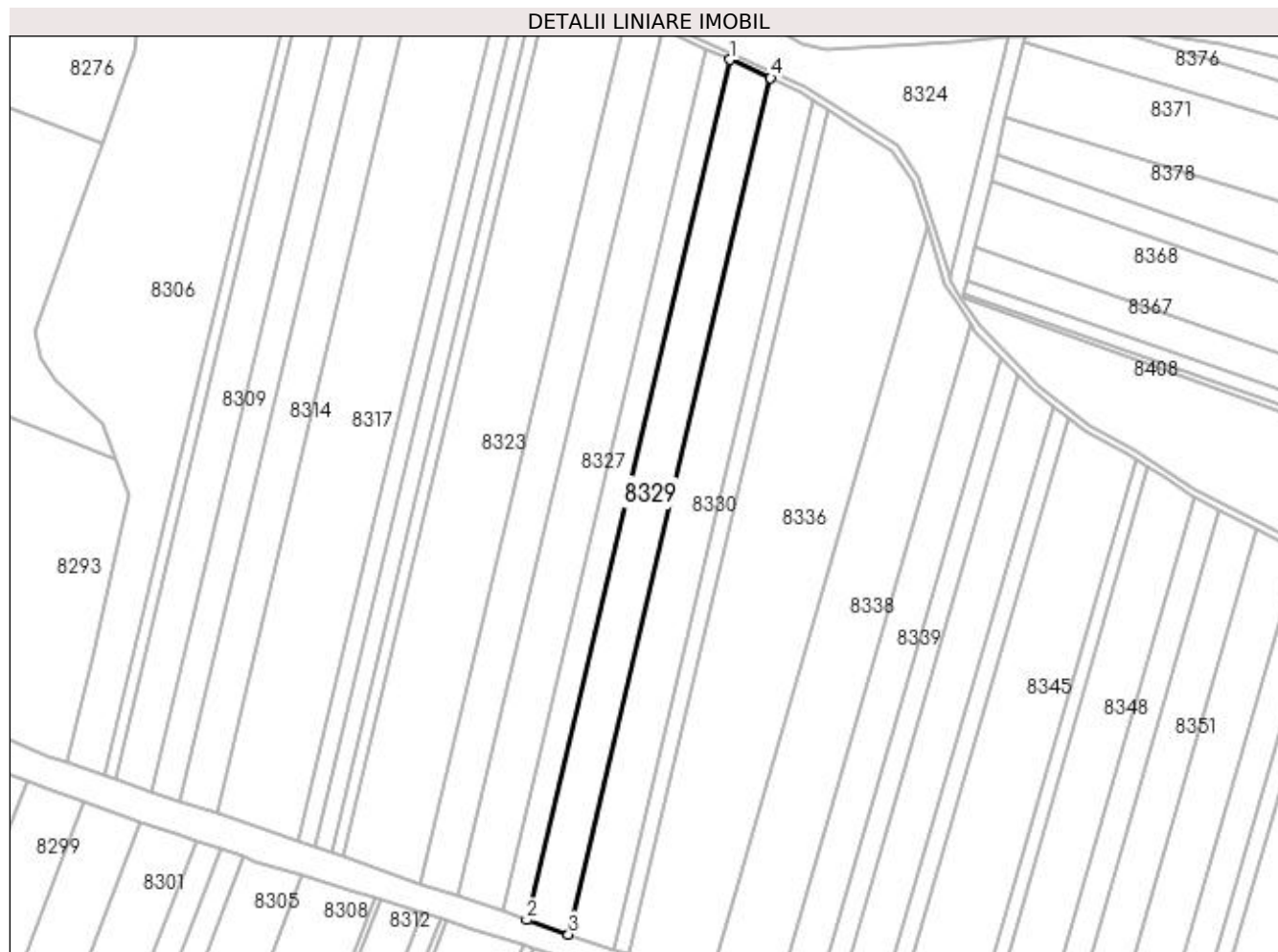
Inscrieri privind dezmembramintele dreptului de proprietate, drepturi reale de garanție și sarcini	Referințe
NU SUNT	

Anexa Nr. 1 La Partea I

Teren

Nr cadastral	Suprafața (mp)*	Observații / Referințe
30109	14.054	

* Suprafața este determinată în planul de proiecție Stereo 70.



Date referitoare la teren

Crt	Categorie folosință	Intra vilan	Suprafața (mp)	Tarla	Parcelă	Nr. topo	Observații / Referințe
1	arabil	NU	14.054	47	308	-	

Lungime Segmente

1) Valorile lungimilor segmentelor sunt obținute din proiecție în plan.

Punct început	X / Y	Punct sfârșit	X / Y	Lungime segment (** (m)
1	378.526,018 264.202,123	2	378.404,033 263.685,82	530.518
2	378.404,033 263.685,82	3	378.429,27 263.677,16	26.681
3	378.429,27 263.677,16	4	378.550,702 264.191,126	528.116
4	378.550,702 264.191,126	1	378.526,018 264.202,123	27.023

**** Lungimile segmentelor sunt determinate în planul de proiecție Stereo 70 și sunt rotunjite la 1 milimetru.**

***** Distanța dintre puncte este formată din segmente cumulate ce sunt mai mici decât valoarea 1 milimetru.**

**DATE DESPRE IMOBILUL NR. 8330**

Oficiul de Cadastru și Publicitate Imobiliară DOLJ
Biroul de Cadastru și Publicitate Imobiliară Craiova

A. Partea I. Descrierea imobilului

TEREN Extravilan

Adresa: Jud. Dolj, T47,P307

Nr. Crt	Nr cadastral Nr. topografic	Suprafața* (mp)	Observații / Referințe
A1		14.812	Sector cadastral:42 Teren neimprejmuit;

B. Partea II. Proprietari și acte

Inscrieri privitoare la dreptul de proprietate și alte drepturi reale	Referințe
/	
Act Administrativ nr. TDP nr. 2006-1378, din 22/07/2002 emis de CJSAPT DOLJ;	
B1	A1
Intabulare, drept de PROPRIETATE, dobândit prin Reconstituire, cota actuala 1/1, cota initiala 1/1 1) IONICĂ MIRCEA, Lipsă CNP.	

C. Partea III. SARCINI .

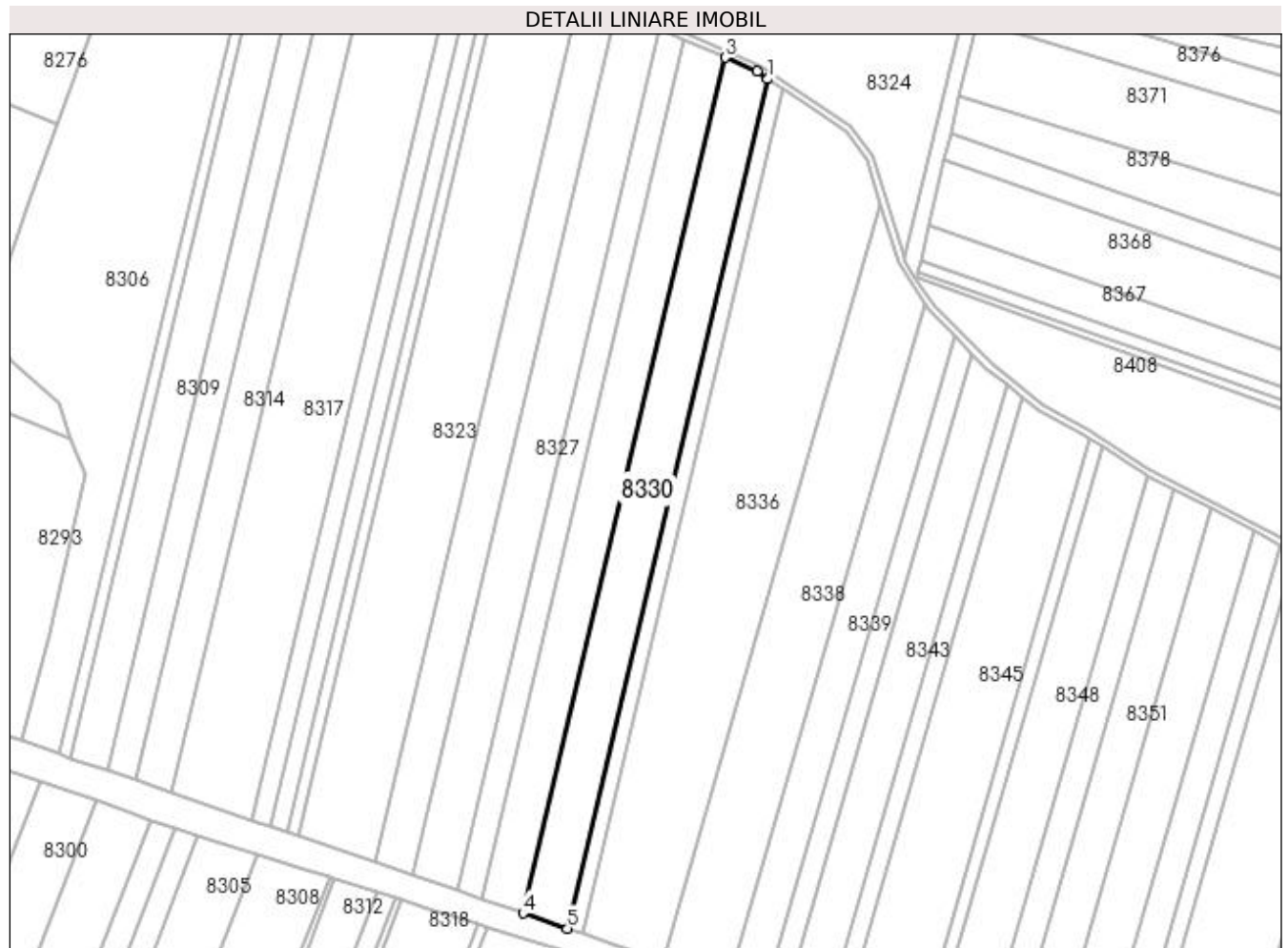
Inscrieri privind dezmembramintele dreptului de proprietate, drepturi reale de garanție și sarcini	Referințe
NU SUNT	

Anexa Nr. 1 La Partea I

Teren

Nr cadastral	Suprafața (mp)*	Observații / Referințe
	14.812	

* Suprafața este determinată în planul de proiecție Stereo 70.



Date referitoare la teren

Crt	Categorie folosință	Intra vilan	Suprafața (mp)	Tarla	Parcelă	Nr. topo	Observații / Referințe
1	arabil	NU	14.812	47	307	-	

Lungime Segmente

1) Valorile lungimilor segmentelor sunt obținute din proiecție în plan.

Punct început	X / Y	Punct sfârșit	X / Y	Lungime segment (** (m)
1	378.576,537 264.178,162	2	378.569,82 264.182,607	8.055
2	378.569,82 264.182,607	3	378.550,702 264.191,126	20.93
3	378.550,702 264.191,126	4	378.429,27 263.677,16	528.116
4	378.429,27 263.677,16	5	378.456,001 263.667,987	28.261
5	378.456,001 263.667,987	1	378.576,537 264.178,162	524.221

**** Lungimile segmentelor sunt determinate în planul de proiecție Stereo 70 și sunt rotunjite la 1 milimetru.**

***** Distanța dintre puncte este formată din segmente cumulate ce sunt mai mici decât valoarea 1 milimetru.**

**DATE DESPRE IMOBILUL NR. 8331**

Oficiul de Cadastru și Publicitate Imobiliară DOLJ
Biroul de Cadastru și Publicitate Imobiliară Craiova

A. Partea I. Descrierea imobilului

TEREN Extravilan

Adresa: Jud. Dolj, T44, P456, 457,458

Nr. Crt	Nr cadastral Nr. topografic	Suprafața* (mp)	Observații / Referințe
A1	30354	Din acte: 145.300 Masurata: 151.876	Sector cadastral:42 Teren neimprejmuit;

B. Partea II. Proprietari și acte

Inscrieri privitoare la dreptul de proprietate și alte drepturi reale		Referințe
9697 / 05/02/2013		
Act Normativ nr. Ordin nr. 73, din 26/03/2004 emis de PREFECTURA JUDETULUI DOLJ;		
B1	Intabulare, drept de PROPRIETATE, dobandit prin Lege, cota actuala 1/1, cota initiala 1/1 1) COMUNA BISTREȚ - DOMENIU PRIVAT , CIF:4553895	A1

C. Partea III. SARCINI .

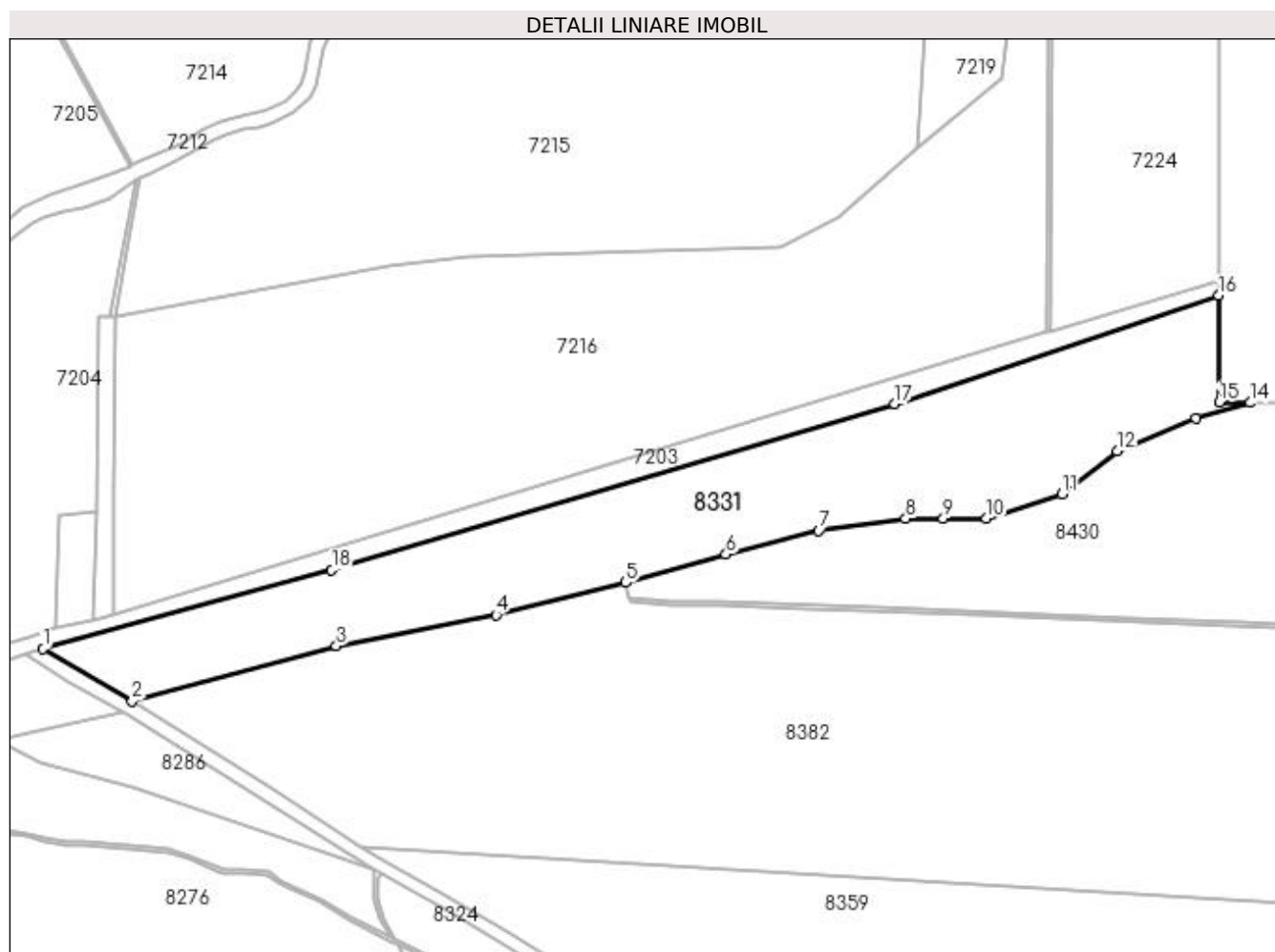
Inscrieri privind dezmembramintele dreptului de proprietate, drepturi reale de garanție și sarcini	Referințe
NU SUNT	

Anexa Nr. 1 La Partea I

Teren

Nr cadastral	Suprafața (mp)*	Observații / Referințe
30354	Din acte: 145.300 Masurata: 151.876	

* Suprafața este determinată în planul de proiecție Stereo 70.



Date referitoare la teren

Crt	Categorie folosință	Intra vilan	Suprafața (mp)	Tarla	Parcelă	Nr. topo	Observații / Referințe
1	pasune	NU	99.558	44	456	-	
2	arabil	NU	50.518	44	457	-	
3	pasune	NU	1.800	44	458	-	

Lungime Segmente

1) Valorile lungimilor segmentelor sunt obținute din proiecție în plan.

Punct început	X / Y	Punct sfârșit	X / Y	Lungime segment (** (m)
1	377.741,805 264.729,526	2	377.843,931 264.669,489	118.466
2	377.843,931 264.669,489	3	378.077,671 264.732,733	242.145

Punct început	X / Y	Punct sfârșit	X / Y	Lungime segment (** (m)
3	378.077,671 264.732,733	4	378.260,76 264.768,274	186.507
4	378.260,76 264.768,274	5	378.409,458 264.805,316	153.242
5	378.409,458 264.805,316	6	378.524,234 264.837,847	119.297
6	378.524,234 264.837,847	7	378.630,366 264.865,257	109.614
7	378.630,366 264.865,257	8	378.730,065 264.878,749	100.608
8	378.730,065 264.878,749	9	378.773,187 264.878,8	43.122
9	378.773,187 264.878,8	10	378.822,589 264.878,858	49.402
10	378.822,589 264.878,858	11	378.909,243 264.906,901	91.079
11	378.909,243 264.906,901	12	378.972,532 264.956,074	80.147
12	378.972,532 264.956,074	13	379.062,479 264.993,161	97.293
13	379.062,479 264.993,161	14	379.124,726 265.011,457	64.88
14	379.124,726 265.011,457	15	379.089,126 265.011,802	35.602
15	379.089,126 265.011,802	16	379.088,894 265.134,259	122.457
16	379.088,894 265.134,259	17	378.717,686 265.010,248	391.375
17	378.717,686 265.010,248	18	378.072,554 264.819,955	672.612
18	378.072,554 264.819,955	1	377.741,805 264.729,526	342.888

** Lungimile segmentelor sunt determinate în planul de proiecție Stereo 70 și sunt rotunjite la 1 milimetru.

*** Distanța dintre puncte este formată din segmente cumulate ce sunt mai mici decât valoarea 1 milimetru.

**DATE DESPRE IMOBILUL NR. 8332**

Oficiul de Cadastru și Publicitate Imobiliară DOLJ
Biroul de Cadastru și Publicitate Imobiliară Craiova

A. Partea I. Descrierea imobilului

TEREN Extravilan

Adresa: Jud. Dolj, T47,P306

Nr. Crt	Nr cadastral Nr. topografic	Suprafața* (mp)	Observații / Referințe
A1		5.000	Sector cadastral:42 Teren neimprejmuit;

B. Partea II. Proprietari și acte

Inscrieri privitoare la dreptul de proprietate și alte drepturi reale		Referințe
/		
Act Normativ nr. 7, din 13/03/1996 emis de PARLAMENTUL ROMÂNIEI;		
B1	Inscrierea provizorie, drept de PROPRIETATE, dobandit prin Lege, cota actuala 1/1, cota initiala 1/1 1) NEIDENTIFICAT NEIDENTIFICAT, neidentificat	A1

C. Partea III. SARCINI .

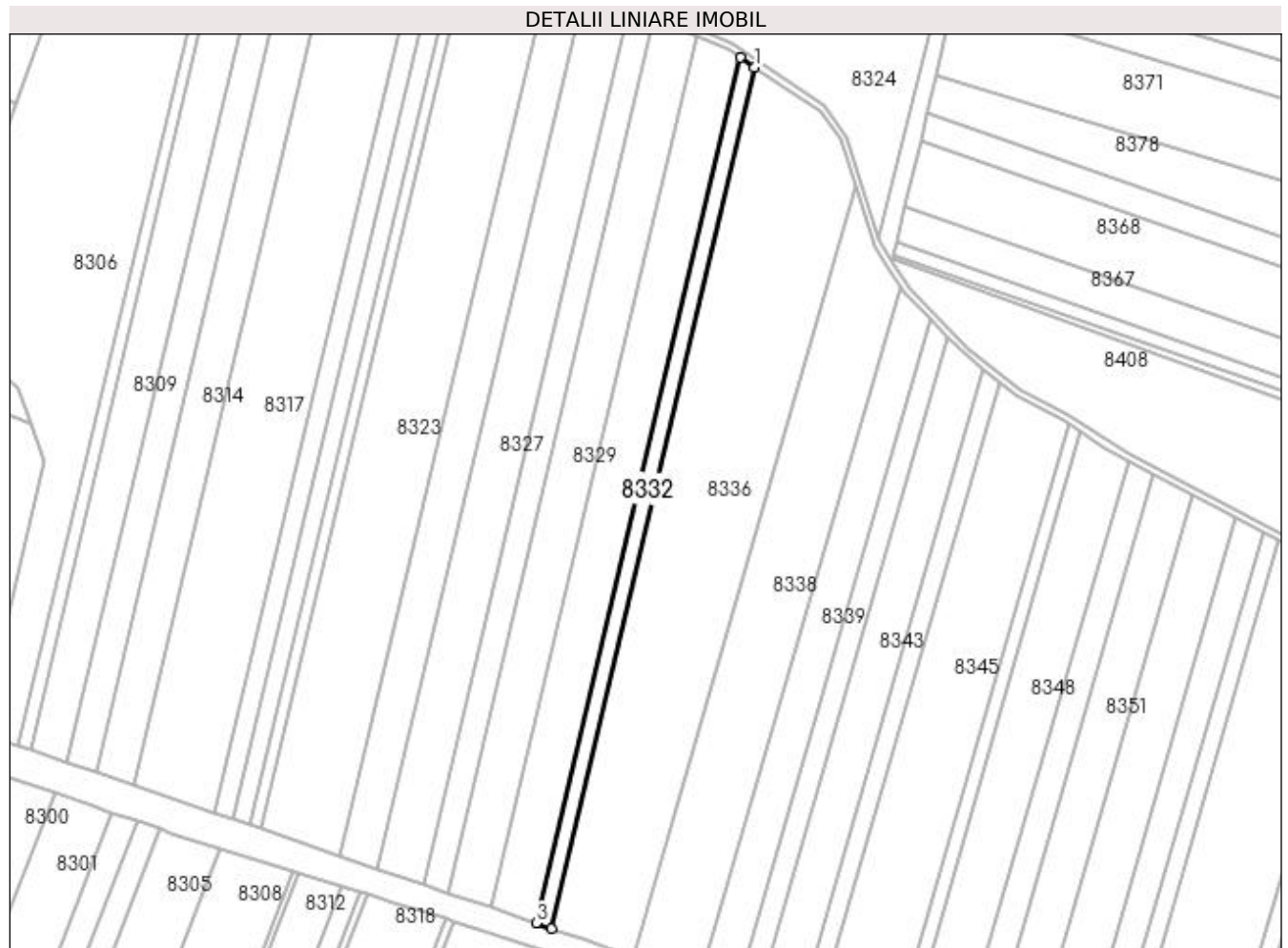
Inscrieri privind dezmembramintele dreptului de proprietate, drepturi reale de garanție și sarcini	Referințe
NU SUNT	

Anexa Nr. 1 La Partea I

Teren

Nr cadastral	Suprafața (mp)*	Observații / Referințe
	5.000	

* Suprafața este determinată în planul de proiecție Stereo 70.



Date referitoare la teren

Crt	Categorie folosință	Intra vilan	Suprafața (mp)	Tarla	Parcelă	Nr. topo	Observații / Referințe
1	arabil	NU	5.000	47	306	-	

Lungime Segmente

1) Valorile lungimilor segmentelor sunt obținute din proiecție în plan.

Punct început	X / Y	Punct sfârșit	X / Y	Lungime segment (** (m)
1	378.585,034 264.172,539	2	378.576,537 264.178,162	10.189
2	378.576,537 264.178,162	3	378.456,001 263.667,987	524.221
3	378.456,001 263.667,987	4	378.465,089 263.664,869	9.608
4	378.465,089 263.664,869	1	378.585,034 264.172,539	521.647

**** Lungimile segmentelor sunt determinate în planul de proiecție Stereo 70 și sunt rotunjite la 1 milimetru.**

***** Distanța dintre puncte este formată din segmente cumulate ce sunt mai mici decât valoarea 1 milimetru.**

**DATE DESPRE IMOBILUL NR. 8333**

Oficiul de Cadastru și Publicitate Imobiliară DOLJ
Biroul de Cadastru și Publicitate Imobiliară Craiova

A. Partea I. Descrierea imobilului

TEREN Extravilan

Adresa: Jud. Dolj, T47,P322

Nr. Crt	Nr cadastral Nr. topografic	Suprafața* (mp)	Observații / Referințe
A1		11.000	Sector cadastral:42 Teren neimprejmuit;

B. Partea II. Proprietari și acte

Inscrieri privitoare la dreptul de proprietate și alte drepturi reale		Referințe
/		
Act Administrativ nr. TDP nr. 2121-2220, din 27/08/2002 emis de CJSAPT DOLJ;		
B1	Intabulare, drept de PROPRIETATE, dobândit prin Reconstituire, cota actuala 1/1, cota initiala 1/1 1) IOSIF ION, Lipsă CNP.	A1

C. Partea III. SARCINI .

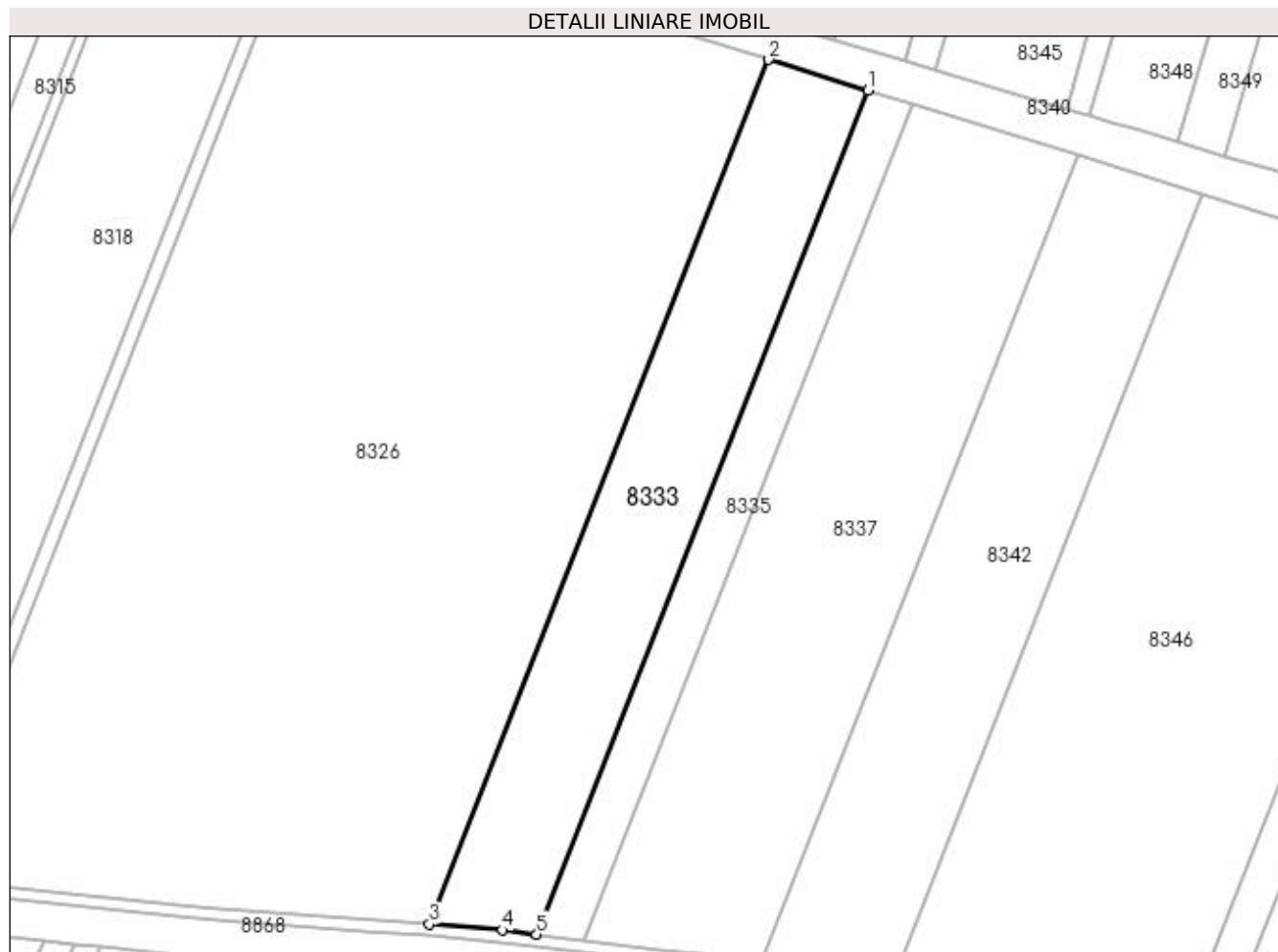
Inscrieri privind dezmembramintele dreptului de proprietate, drepturi reale de garanție și sarcini	Referințe
NU SUNT	

Anexa Nr. 1 La Partea I

Teren

Nr cadastral	Suprafața (mp)*	Observații / Referințe
	11.000	

* Suprafața este determinată în planul de proiecție Stereo 70.



Date referitoare la teren

Crt	Categorie folosință	Intra vilan	Suprafața (mp)	Tarla	Parcelă	Nr. topo	Observații / Referințe
1	arabil	NU	11.000	47	322	-	

Lungime Segmente

1) Valorile lungimilor segmentelor sunt obținute din proiecție în plan.

Punct început	X / Y	Punct sfârșit	X / Y	Lungime segment (** (m)
1	378.599,325 263.609,086	2	378.565,538 263.619,559	35.373
2	378.565,538 263.619,559	3	378.450,122 263.325,596	315.809
3	378.450,122 263.325,596	4	378.475,144 263.323,657	25.097
4	378.475,144 263.323,657	5	378.486,683 263.322,186	11.632
5	378.486,683 263.322,186	1	378.599,325 263.609,086	308.22

**** Lungimile segmentelor sunt determinate în planul de proiecție Stereo 70 și sunt rotunjite la 1 milimetru.**

***** Distanța dintre puncte este formată din segmente cumulate ce sunt mai mici decât valoarea 1 milimetru.**

**DATE DESPRE IMOBILUL NR. 8334**

Oficiul de Cadastru și Publicitate Imobiliară DOLJ
 Biroul de Cadastru și Publicitate Imobiliară Craiova

A. Partea I. Descrierea imobilului

TEREN Extravilan

Adresa: Jud. Dolj, T47,P329

Nr. Crt	Nr cadastral Nr. topografic	Suprafața* (mp)	Observații / Referințe
A1		Din acte: 10.916 Masurata: 3.224	Sector cadastral:42 Teren neimprejmuit; Diferenta de suprafata se regaseste la ID 8192. Inscrierile provin din CF 30119.

B. Partea II. Proprietari și acte

Inscrieri privitoare la dreptul de proprietate și alte drepturi reale		Referințe
/		
Act Notarial nr. CVC aut nr 723, din 16/05/2013 emis de BNP DRAGOMIR ROMELIA MARINA (Declaratia aut nr 899/2013 BNP Dragomir Romelia);		
B1	Intabulare, drept de PROPRIETATE, dobandit prin Conventie, cota actuala 1/1, cota initiala 1/1 1) SC KAMPARO INVESTMENT SRL, CIF:25525855	A1

C. Partea III. SARCINI .

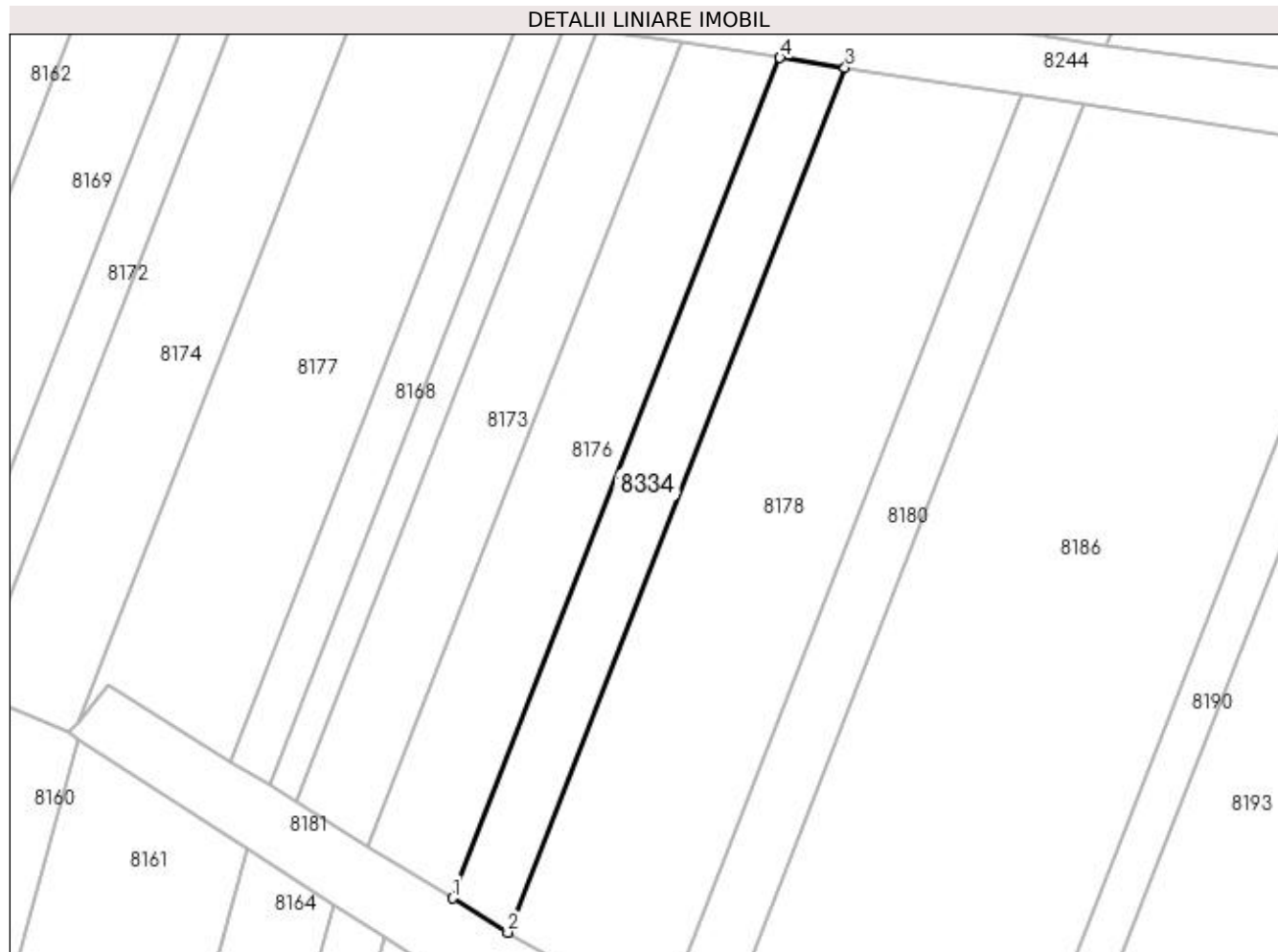
Inscrieri privind dezmembramintele dreptului de proprietate, drepturi reale de garanție și sarcini	Referințe
NU SUNT	

Anexa Nr. 1 La Partea I

Teren

Nr cadastral	Suprafața (mp)*	Observații / Referințe
	Din acte: 10.916 Masurata: 3.224	Diferenta de suprafata se regaseste la ID 8192. Inscrierile provin din CF 30119.

* Suprafața este determinată în planul de proiecție Stereo 70.



Date referitoare la teren

Crt	Categorie folosință	Intra vilan	Suprafața (mp)	Tarla	Parcelă	Nr. topo	Observații / Referințe
1	arabil	NU	3.224	47	329	-	

Lungime Segmente

1) Valorile lungimilor segmentelor sunt obținute din proiecție în plan.

Punct început	X / Y	Punct sfârșit	X / Y	Lungime segment (** (m)
1	376.911,95 263.697,308	2	376.924,964 263.689,277	15.293
2	376.924,964 263.689,277	3	377.003,977 263.891,814	217.404
3	377.003,977 263.891,814	4	376.988,741 263.894,147	15.414
4	376.988,741 263.894,147	1	376.911,95 263.697,308	211.288

**** Lungimile segmentelor sunt determinate în planul de proiecție Stereo 70 și sunt rotunjite la 1 milimetru.**

***** Distanța dintre puncte este formată din segmente cumulate ce sunt mai mici decât valoarea 1 milimetru.**

**DATE DESPRE IMOBILUL NR. 8335**

Oficiul de Cadastru și Publicitate Imobiliară DOLJ
Biroul de Cadastru și Publicitate Imobiliară Craiova

A. Partea I. Descrierea imobilului

TEREN Extravilan

Adresa: Jud. Dolj, T47,P321

Nr. Crt	Nr cadastral Nr. topografic	Suprafața* (mp)	Observații / Referințe
A1		4.838	Sector cadastral:42 Teren neimprejmuit;

B. Partea II. Proprietari și acte

Inscrieri privitoare la dreptul de proprietate și alte drepturi reale	Referințe
/	
Act Administrativ nr. TDP nr. 2101-2220, din 28/08/2002 emis de CJS DAPT DOLJ;	
B1	A1
Intabulare, drept de PROPRIETATE, dobândit prin Reconstituire, cota actuala 1/1, cota initiala 1/1 1) SAVA MARIA, Lipsă CNP.	

C. Partea III. SARCINI .

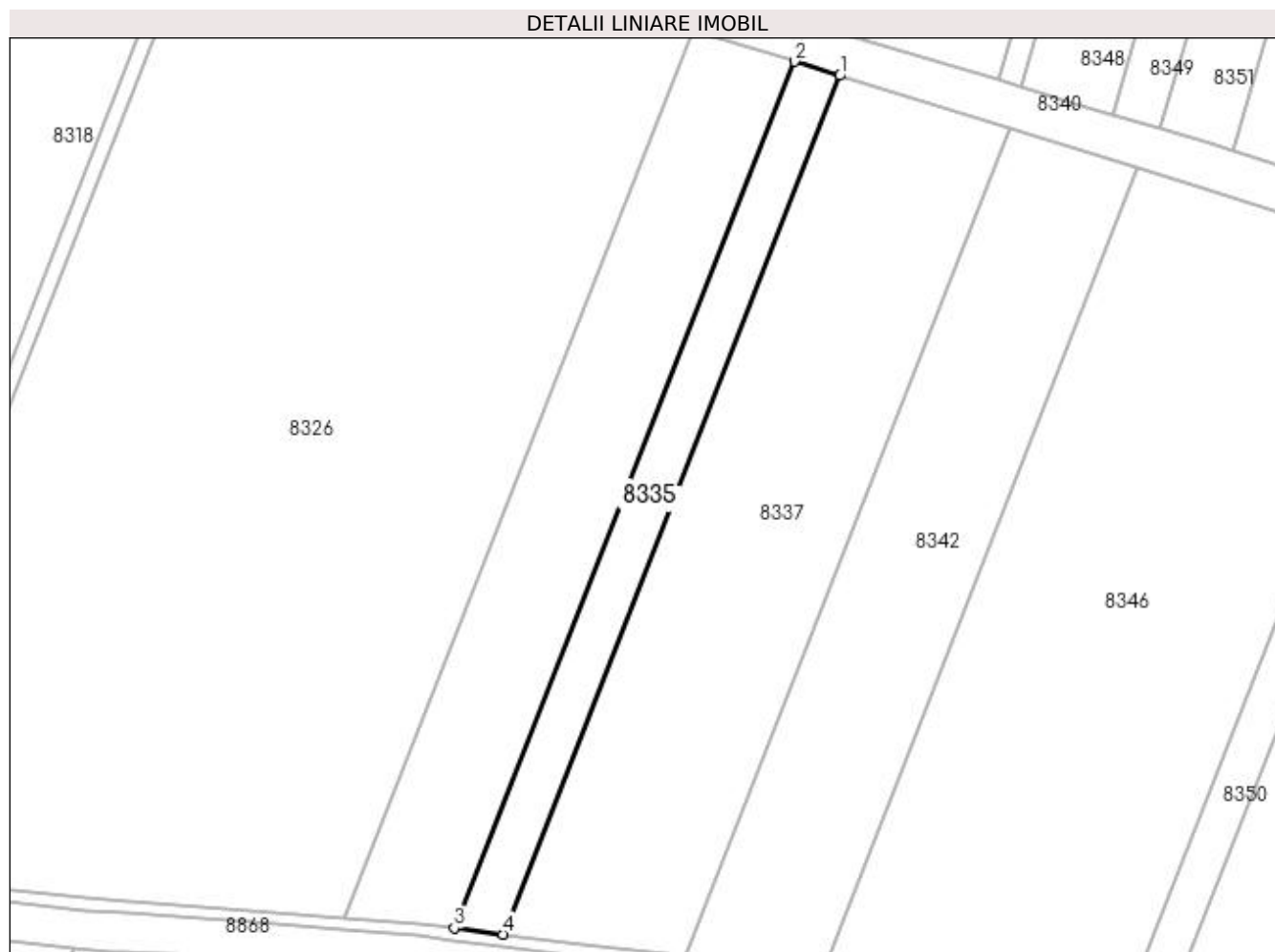
Inscrieri privind dezmembramintele dreptului de proprietate, drepturi reale de garanție și sarcini	Referințe
NU SUNT	

Anexa Nr. 1 La Partea I

Teren

Nr cadastral	Suprafața (mp)*	Observații / Referințe
	4.838	

* Suprafața este determinată în planul de proiecție Stereo 70.



Date referitoare la teren

Crt	Categorie folosință	Intra vilan	Suprafața (mp)	Tarla	Parcelă	Nr. topo	Observații / Referințe
1	arabil	NU	4.838	47	321	-	

Lungime Segmente

1) Valorile lungimilor segmentelor sunt obținute din proiecție în plan.

Punct început	X / Y	Punct sfârșit	X / Y	Lungime segment (** (m)
1	378.614,428 263.604,405	2	378.599,325 263.609,086	15.812
2	378.599,325 263.609,086	3	378.486,683 263.322,186	308.22
3	378.486,683 263.322,186	4	378.502,815 263.320,129	16.263
4	378.502,815 263.320,129	1	378.614,428 263.604,405	305.402

**** Lungimile segmentelor sunt determinate în planul de proiecție Stereo 70 și sunt rotunjite la 1 milimetru.**

***** Distanța dintre puncte este formată din segmente cumulate ce sunt mai mici decât valoarea 1 milimetru.**

**DATE DESPRE IMOBILUL NR. 8336**

Oficiul de Cadastru și Publicitate Imobiliară DOLJ
Biroul de Cadastru și Publicitate Imobiliară Craiova

A. Partea I. Descrierea imobilului

TEREN Extravilan

Adresa: Jud. Dolj, T47, P304, P305

Nr. Crt	Nr cadastral Nr. topografic	Suprafața* (mp)	Observații / Referințe
A1	30155	32.080	Sector cadastral:42 Teren neimprejmuit;

B. Partea II. Proprietari și acte

Inscrieri privitoare la dreptul de proprietate și alte drepturi reale		Referințe
99093 / 10/10/2013		
Act Notarial nr. contract de vanzare -cumparare nr 723, din 16/05/2013 emis de DRAGOMIR ROMELIA (ANEXA LA CVC nr 723/2013 NP DRAGOMIR ROMELIA, DECLARATIE 899/2013 BNP DRAGOMIR ROMELIA);		
B1	Intabulare, drept de PROPRIETATE, dobandit prin Conventie, cota actuala 1/1, cota initiala 1/1	A1
1) SC KAMPARO INVESTMENT SRL, CIF:25525855		

C. Partea III. SARCINI .

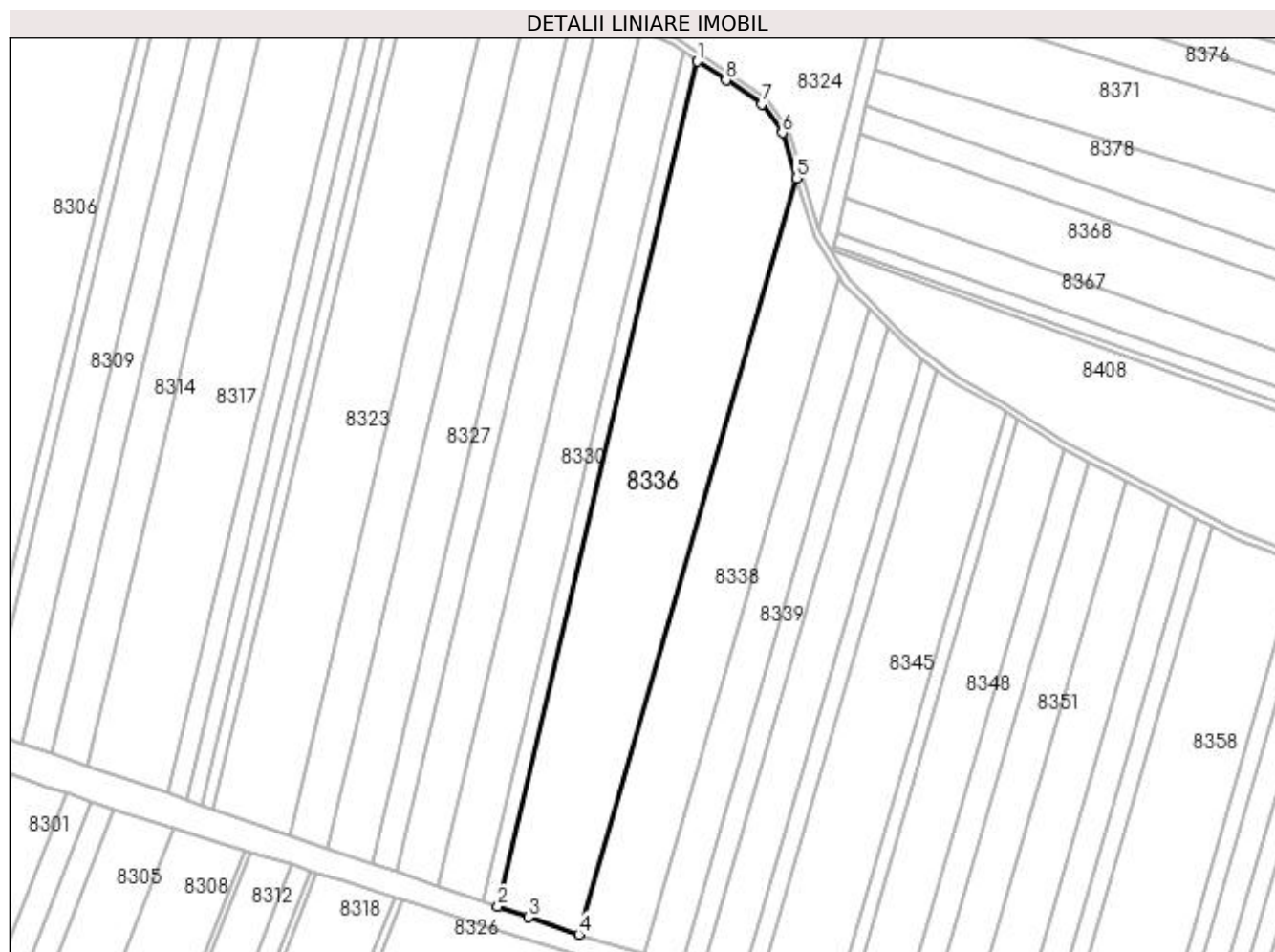
Inscrieri privind dezmembramentele dreptului de proprietate, drepturi reale de garanție și sarcini	Referințe
NU SUNT	

Anexa Nr. 1 La Partea I

Teren

Nr cadastral	Suprafața (mp)*	Observații / Referințe
30155	32.080	

* Suprafața este determinată în planul de proiecție Stereo 70.



Date referitoare la teren

Crt	Categorie folosință	Intra vilan	Suprafața (mp)	Tarla	Parcelă	Nr. topo	Observații / Referințe
1	arabil	NU	22.080	47	304	-	
2	arabil	NU	10.000	47	305	-	

Lungime Segmente

1) Valorile lungimilor segmentelor sunt obținute din proiecție în plan.

Punct început	X / Y	Punct sfârșit	X / Y	Lungime segment (** (m)
1	378.585,034 264.172,539	2	378.465,089 263.664,869	521.647
2	378.465,089 263.664,869	3	378.483,4 263.658,585	19.359
3	378.483,4 263.658,585	4	378.513,63 263.648,212	31.96
4	378.513,63 263.648,212	5	378.644,412 264.102,443	472.684

Punct început	X / Y	Punct sfârșit	X / Y	Lungime segment (** (m)
5	378.644,412 264.102,443	6	378.635,992 264.129,653	28.483
6	378.635,992 264.129,653	7	378.623,751 264.146,917	21.163
7	378.623,751 264.146,917	8	378.602,153 264.161,21	25.899
8	378.602,153 264.161,21	1	378.585,034 264.172,539	20.528

** Lungimile segmentelor sunt determinate în planul de proiecție Stereo 70 și sunt rotunjite la 1 milimetru.

*** Distanța dintre puncte este formată din segmente cumulate ce sunt mai mici decât valoarea 1 milimetru.

**DATE DESPRE IMOBILUL NR. 8337**

Oficiul de Cadastru și Publicitate Imobiliară DOLJ
Biroul de Cadastru și Publicitate Imobiliară Craiova

A. Partea I. Descrierea imobilului

TEREN Extravilan

Adresa: Jud. Dolj, T47,P338

Nr. Crt	Nr cadastral Nr. topografic	Suprafața* (mp)	Observații / Referințe
A1		17.600	Sector cadastral:42 Teren neimprejmuit;

B. Partea II. Proprietari și acte

Inscrieri privitoare la dreptul de proprietate și alte drepturi reale	Referințe
/	
Act Administrativ nr. TDP nr. 2124-2220, din 30/08/2002 emis de CJSAPT DOLJ;	
B1	A1
Intabulare, drept de PROPRIETATE, dobândit prin Reconstituire, cota actuala 1/1, cota initiala 1/1	
1) LASCĂU ANA, Lipsă CNP.	
2) PURCEA ION, Lipsă CNP.	
3) PURCEA TĂNASE, Lipsă CNP.	

C. Partea III. SARCINI .

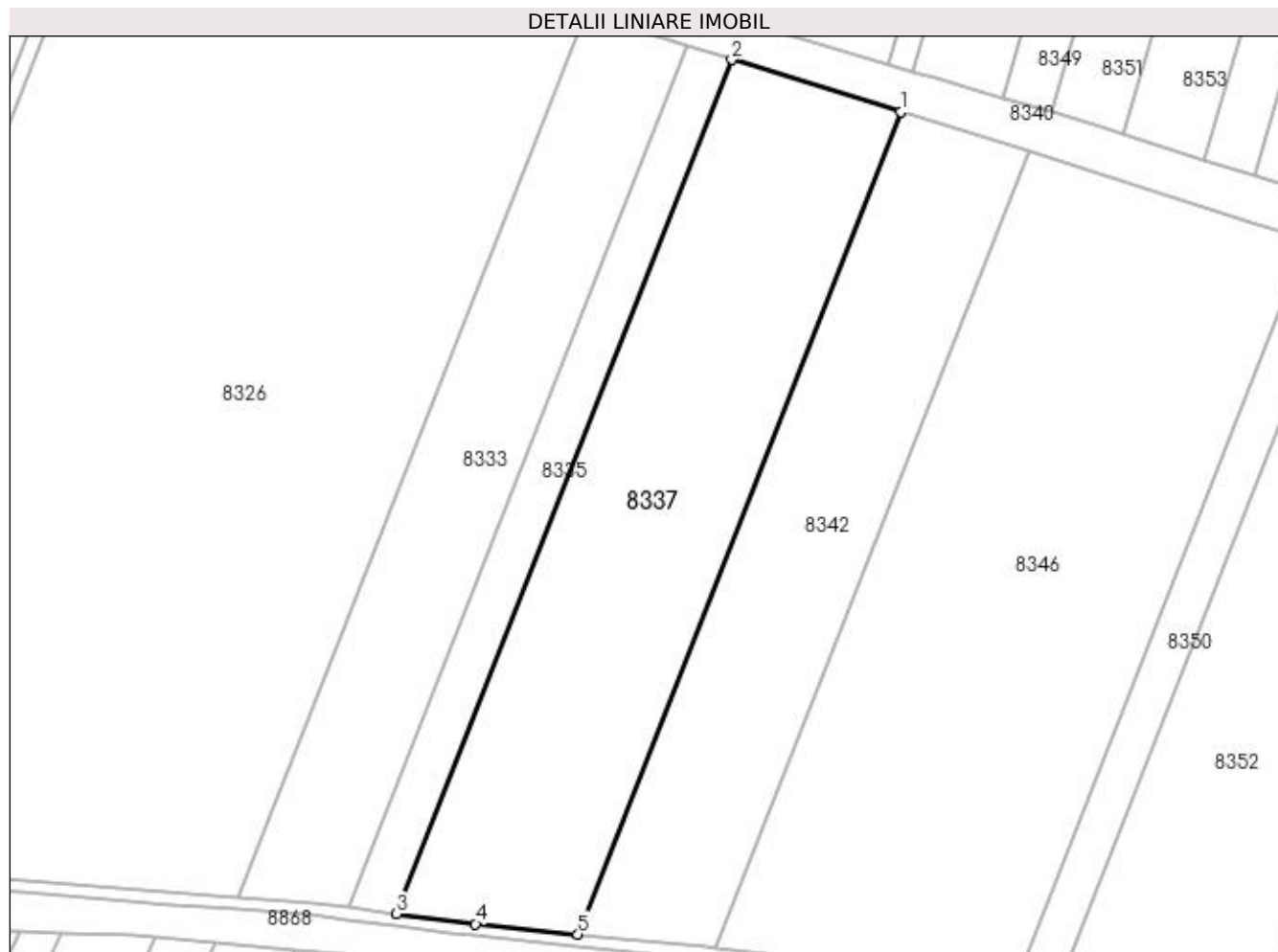
Inscrieri privind dezmembramintele dreptului de proprietate, drepturi reale de garanție și sarcini	Referințe
NU SUNT	

Anexa Nr. 1 La Partea I

Teren

Nr cadastral	Suprafața (mp)*	Observații / Referințe
	17.600	

* Suprafața este determinată în planul de proiecție Stereo 70.



Date referitoare la teren

Crt	Categorie folosință	Intra vilan	Suprafața (mp)	Tarla	Parcelă	Nr. topo	Observații / Referințe
1	arabil	NU	17.600	47	338	-	

Lungime Segmente

1) Valorile lungimilor segmentelor sunt obținute din proiecție în plan.

Punct început	X / Y	Punct sfârșit	X / Y	Lungime segment (** (m)
1	378.670,635 263.586,983	2	378.614,428 263.604,405	58.845
2	378.614,428 263.604,405	3	378.502,815 263.320,129	305.402
3	378.502,815 263.320,129	4	378.529,144 263.316,773	26.542
4	378.529,144 263.316,773	5	378.563,193 263.313,328	34.223
5	378.563,193 263.313,328	1	378.670,635 263.586,983	293.991

**** Lungimile segmentelor sunt determinate în planul de proiecție Stereo 70 și sunt rotunjite la 1 milimetru.**

***** Distanța dintre puncte este formată din segmente cumulate ce sunt mai mici decât valoarea 1 milimetru.**

**DATE DESPRE IMOBILUL NR. 8338**

Oficiul de Cadastru și Publicitate Imobiliară DOLJ
Biroul de Cadastru și Publicitate Imobiliară Craiova

A. Partea I. Descrierea imobilului

TEREN Extravilan

Adresa: Jud. Dolj, T47,P302

Nr. Crt	Nr cadastral Nr. topografic	Suprafața* (mp)	Observații / Referințe
A1		18.500	Sector cadastral:42 Teren neimprejmit;

B. Partea II. Proprietari și acte

Inscrieri privitoare la dreptul de proprietate și alte drepturi reale	Referințe
/	
Act Administrativ nr. TDP nr. 2002-1378, din 19/07/2002 emis de CJSAPT DOLJ;	
B1	A1
Intabulare, drept de PROPRIETATE, dobândit prin Reconstituire, cota actuala 1/1, cota initiala 1/1 1) BUZĂ GHEORGHE, Lipsă CNP.	

C. Partea III. SARCINI .

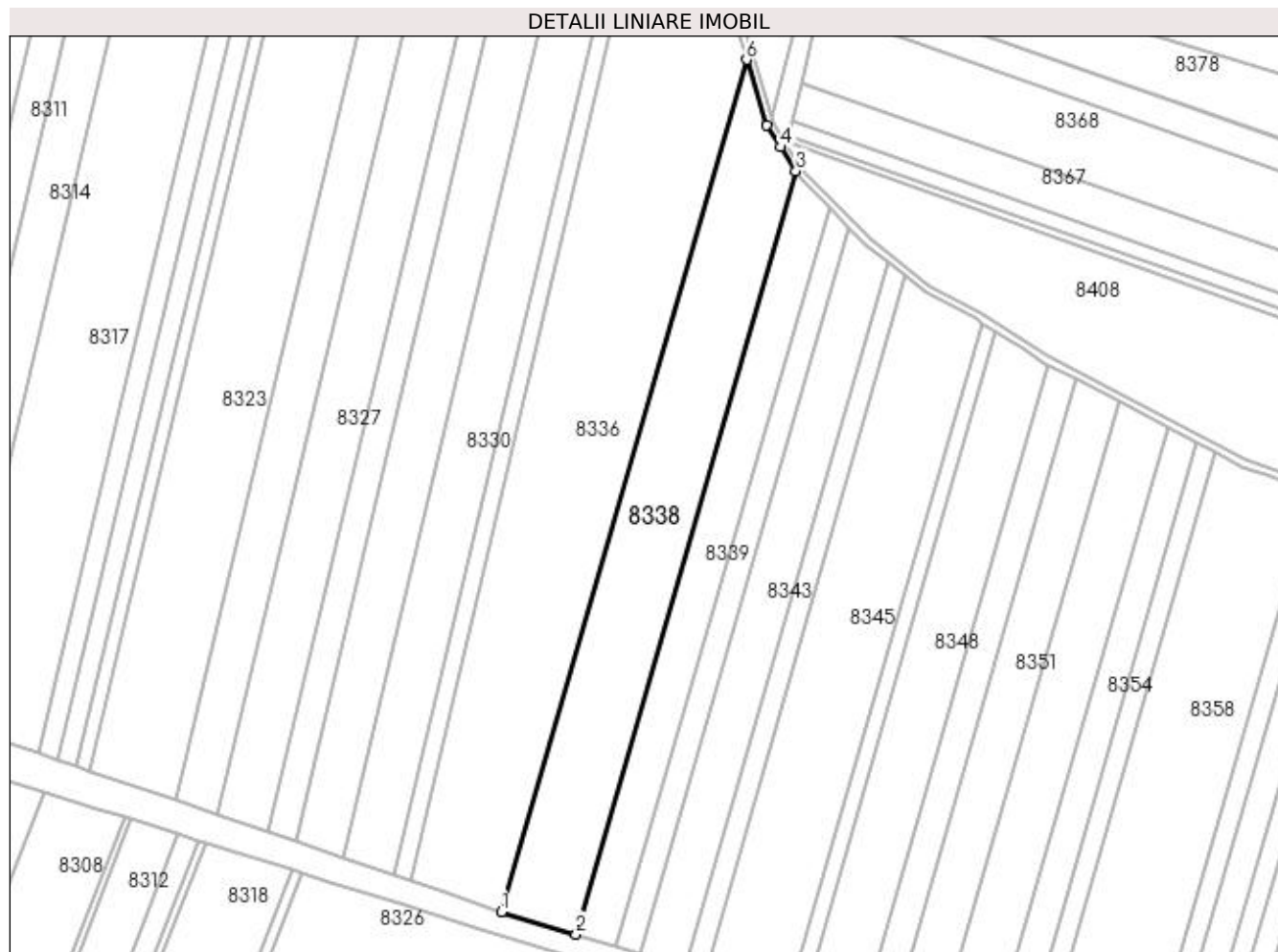
Inscrieri privind dezmembramintele dreptului de proprietate, drepturi reale de garanție și sarcini	Referințe
NU SUNT	

Anexa Nr. 1 La Partea I

Teren

Nr cadastral	Suprafața (mp)*	Observații / Referințe
	18.500	

* Suprafața este determinată în planul de proiecție Stereo 70.



Date referitoare la teren

Crt	Categorie folosință	Intra vilan	Suprafața (mp)	Tarla	Parcelă	Nr. topo	Observații / Referințe
1	arabil	NU	18.500	47	302	-	Tarla din act 48

Lungime Segmente

1) Valorile lungimilor segmentelor sunt obținute din proiecție în plan.

Punct început	X / Y	Punct sfârșit	X / Y	Lungime segment (** (m)
1	378.513,63 263.648,212	2	378.553,434 263.636,421	41.514
2	378.553,434 263.636,421	3	378.670,713 264.043,109	423.261
3	378.670,713 264.043,109	4	378.662,615 264.055,871	15.114
4	378.662,615 264.055,871	5	378.655,217 264.067,53	13.808
5	378.655,217 264.067,53	6	378.644,412 264.102,443	36.547

Punct început	X / Y	Punct sfârșit	X / Y	Lungime segment (** (m)
6	378.644,412 264.102,443	1	378.513,63 263.648,212	472.684

** Lungimile segmentelor sunt determinate în planul de proiecție Stereo 70 și sunt rotunjite la 1 milimetru.

*** Distanța dintre puncte este formată din segmente cumulate ce sunt mai mici decât valoarea 1 milimetru.

**DATE DESPRE IMOBILUL NR. 8339**

Oficiul de Cadastru și Publicitate Imobiliară DOLJ
Biroul de Cadastru și Publicitate Imobiliară Craiova

A. Partea I. Descrierea imobilului

TEREN Extravilan

Adresa: Jud. Dolj, T47,P301

Nr. Crt	Nr cadastral Nr. topografic	Suprafața* (mp)	Observații / Referințe
A1	30110	9.375	Sector cadastral:42 Teren neimprejmuit;

B. Partea II. Proprietari și acte

Inscrieri privitoare la dreptul de proprietate și alte drepturi reale		Referințe
98992 / 10/10/2013		
Act Notarial nr. contract de vanzare -cumparare aut nr 723, din 16/05/2013 emis de NP DRAGOMIR ROMELIA MARINA (Declaratie de primire a pretului aut nr 899/30.05.2013 NP Dragomir Romelia);		
B1	Intabulare, drept de PROPRIETATE, dobandit prin Conventie, cota actuala 1/1, cota initiala 1/1 1) SC KAMPARO INVESTMENT SRL, CIF:25525855	A1

C. Partea III. SARCINI .

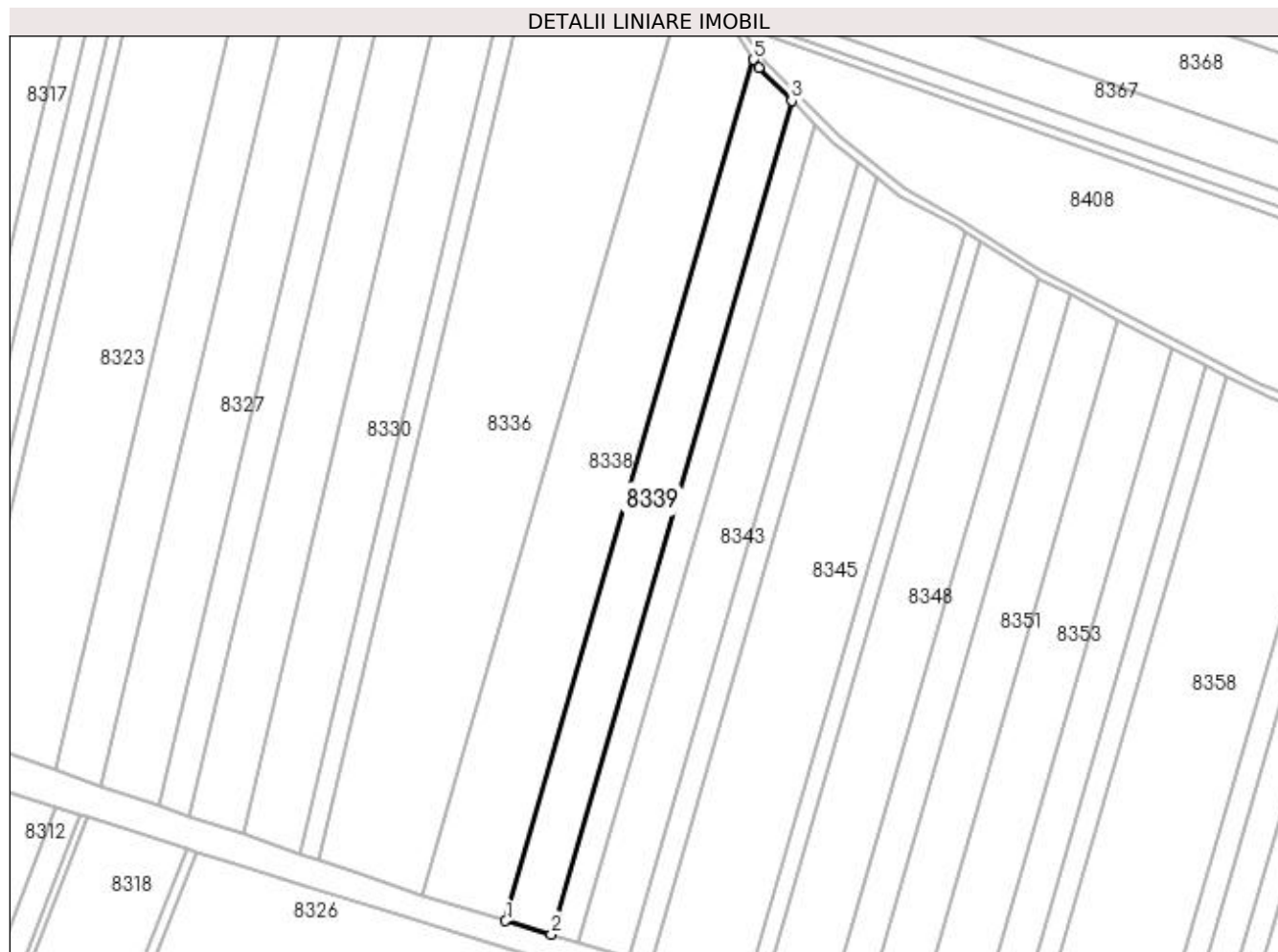
Inscrieri privind dezmembramintele dreptului de proprietate, drepturi reale de garanție și sarcini	Referințe
NU SUNT	

Anexa Nr. 1 La Partea I

Teren

Nr cadastral	Suprafața (mp)*	Observații / Referințe
30110	9.375	

* Suprafața este determinată în planul de proiecție Stereo 70.



Date referitoare la teren

Crt	Categorie folosință	Intra vilan	Suprafața (mp)	Tarla	Parcelă	Nr. topo	Observații / Referințe
1	arabil	NU	9.375	47	301	-	

Lungime Segmente

1) Valorile lungimilor segmentelor sunt obținute din proiecție în plan.

Punct început	X / Y	Punct sfârșit	X / Y	Lungime segment (** (m)
1	378.553,434 263.636,421	2	378.575,041 263.630,02	22.535
2	378.575,041 263.630,02	3	378.688,559 264.023,666	409.687
3	378.688,559 264.023,666	4	378.673,075 264.039,386	22.065
4	378.673,075 264.039,386	5	378.670,713 264.043,109	4.409
5	378.670,713 264.043,109	1	378.553,434 263.636,421	423.261

**** Lungimile segmentelor sunt determinate în planul de proiecție Stereo 70 și sunt rotunjite la 1 milimetru.**

***** Distanța dintre puncte este formată din segmente cumulate ce sunt mai mici decât valoarea 1 milimetru.**

**DATE DESPRE IMOBILUL NR. 8340**

Oficiul de Cadastru și Publicitate Imobiliară DOLJ
Biroul de Cadastru și Publicitate Imobiliară Craiova

A. Partea I. Descrierea imobilului

TEREN Extravilan

Adresa: Jud. Dolj, Cn476

Nr. Crt	Nr cadastral Nr. topografic	Suprafața* (mp)	Observații / Referințe
A1		35.535	Sector cadastral:42 Teren neimprejmuit;

B. Partea II. Proprietari și acte

Inscrieri privitoare la dreptul de proprietate și alte drepturi reale		Referințe
/		
Act Normativ nr. 7, din 13/03/1996 emis de PARLAMENTUL ROMÂNIEI;		
B1	Inscrierea provizorie, drept de PROPRIETATE, dobandit prin Lege, cota actuala 1/1, cota initiala 1/1 1) NEIDENTIFICAT NEIDENTIFICAT, neidentificat	A1

C. Partea III. SARCINI .

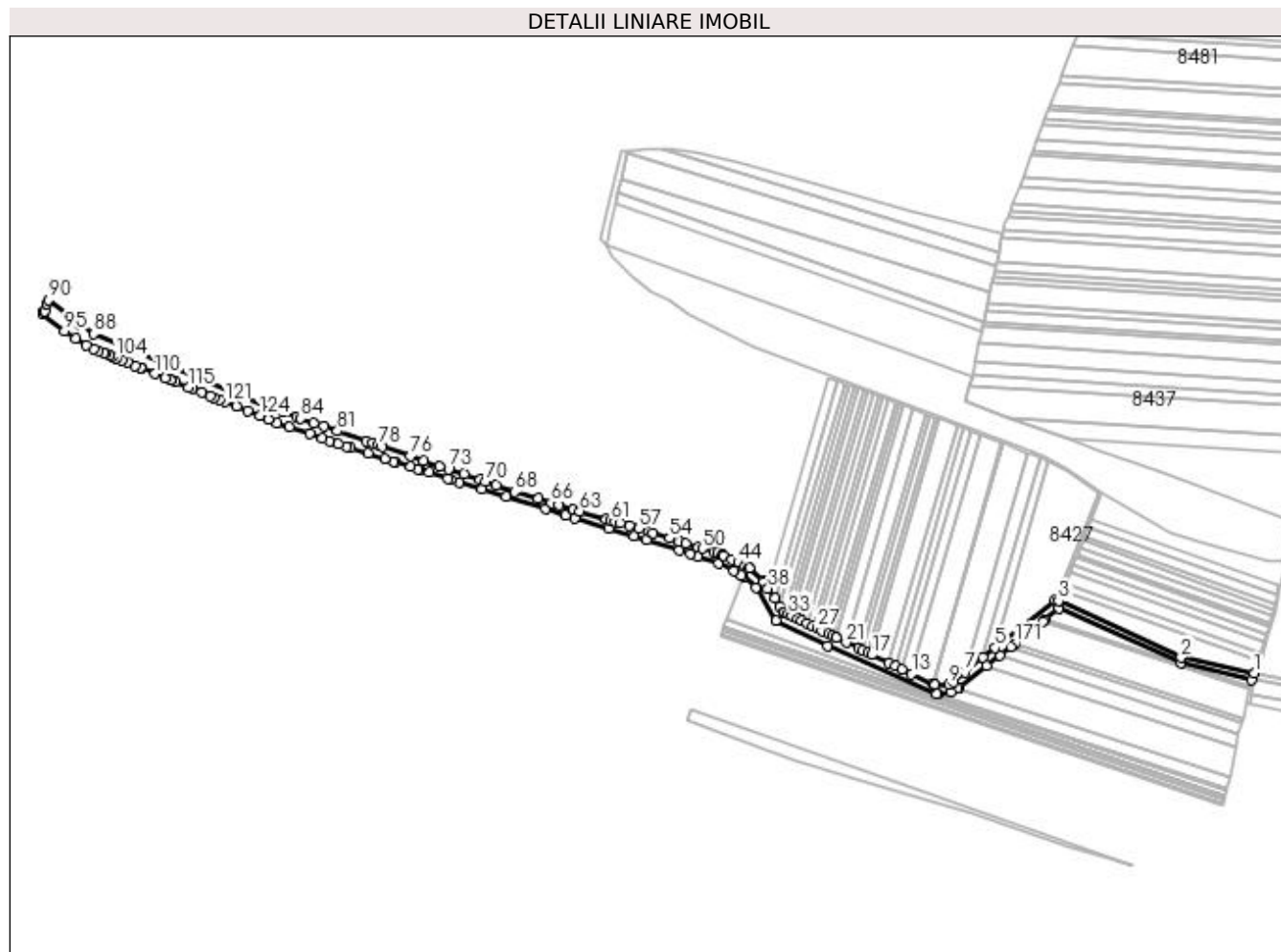
Inscrieri privind dezmembramintele dreptului de proprietate, drepturi reale de garanție și sarcini	Referințe
NU SUNT	

Anexa Nr. 1 La Partea I

Teren

Nr cadastral	Suprafața (mp)*	Observații / Referințe
	35.535	

* Suprafața este determinată în planul de proiecție Stereo 70.



Date referitoare la teren

Crt	Categorie folosință	Intra vilan	Suprafața (mp)	Tarla	Parcelă	Nr. topo	Observații / Referințe
1	altele	NU	35.535	-	-	-	Cn476

Lungime Segmente

1) Valorile lungimilor segmentelor sunt obținute din proiecție în plan.

Punct început	X / Y	Punct sfârșit	X / Y	Lungime segment	Punct început	X / Y	Punct sfârșit	X / Y	Lungime segment	Punct început	X / Y	Punct sfârșit	X / Y	Lungime segment
1	379.745,647 263.345,988	2	379.623,784 263.372,072	124.623	2	379.623,784 263.372,072	3	379.420,132 263.466,845	224.624	3	379.420,132 263.466,845	4	379.414,036 263.468,35	6.279
4	379.414,036 263.468,35	5	379.314,582 263.388,228	127.713	5	379.314,582 263.388,228	6	379.294,311 263.371,897	26.031	6	379.294,311 263.371,897	7	379.264,437 263.347,83	38.362
7	379.264,437 263.347,83	8	379.244,761 263.331,979	25.267	8	379.244,761 263.331,979	9	379.236,786 263.326,713	9.557	9	379.236,786 263.326,713	10	379.214,206 263.326,51	22.581
10	379.214,206 263.326,51	11	379.211,588 263.327,761	2.902	11	379.211,588 263.327,761	12	379.210,012 263.328,514	1.747	12	379.210,012 263.328,514	13	379.175,263 263.345,123	38.514
13	379.175,263 263.345,123	14	379.159,808 263.352,509	17.129	14	379.159,808 263.352,509	15	379.148,741 263.357,798	12.266	15	379.148,741 263.357,798	16	379.137,136 263.363,345	12.863
16	379.137,136 263.363,345	17	379.108,996 263.376,794	31.189	17	379.108,996 263.376,794	18	379.102,902 263.379,707	6.754	18	379.102,902 263.379,707	19	379.093,47 263.384,215	10.454

Punct început	X / Y	Punct sfârșit	X / Y	Lungime segment	Punct început	X / Y	Punct sfârșit	X / Y	Lungime segment	Punct început	X / Y	Punct sfârșit	X / Y	Lungime segment
19	379.093,47 263.384,215	20	379.086,432 263.387,579	7.801	20	379.086,432 263.387,579	21	379.066,134 263.397,28	22.49 7	21	379.066,134 263.397,28	22	379.050,275 263.404,86	17.57 7
22	379.050,275 263.404,86	23	379.049,766 263.405,103	0.564	23	379.049,766 263.405,103	24	379.043,478 263.408,184	7.002	24	379.043,478 263.408,184	25	379.036,517 263.411,594	7.751
25	379.036,517 263.411,594	26	379.025,595 263.416,944	12.16 2	26	379.025,595 263.416,944	27	379.017,719 263.420,802	8.77	27	379.017,719 263.420,802	28	379.010,168 263.424,501	8.408
28	379.010,168 263.424,501	29	379.001,549 263.428,723	9.598	29	379.001,549 263.428,723	30	378.992,25 263.433,278	10.35 5	30	378.992,25 263.433,278	31	378.985,633 263.436,52	7.369
31	378.985,633 263.436,52	32	378.975,987 263.441,245	10.74 1	32	378.975,987 263.441,245	33	378.969,728 263.444,311	6.97	33	378.969,728 263.444,311	34	378.963,02 263.447,597	7.47
34	378.963,02 263.447,597	35	378.962,163 263.448,017	0.954	35	378.962,163 263.448,017	36	378.955,846 263.457,513	11.40 5	36	378.955,846 263.457,513	37	378.947,077 263.470,696	15.83 3
37	378.947,077 263.470,696	38	378.935,897 263.487,504	20.18 7	38	378.935,897 263.487,504	39	378.928,51 263.498,61	13.33 8	39	378.928,51 263.498,61	40	378.928,299 263.498,927	0.381
40	378.928,299 263.498,927	41	378.904,755 263.520,628	32.02	41	378.904,755 263.520,628	42	378.904,157 263.521,179	0.813	42	378.904,157 263.521,179	43	378.897,444 263.524,567	7.52
43	378.897,444 263.524,567	44	378.886,265 263.530,209	12.52 2	44	378.886,265 263.530,209	45	378.876,158 263.535,309	11.32 1	45	378.876,158 263.535,309	46	378.862,291 263.542,307	15.53 3
46	378.862,291 263.542,307	47	378.860,055 263.543,435	2.504	47	378.860,055 263.543,435	48	378.852,385 263.545,842	8.039	48	378.852,385 263.545,842	49	378.845,754 263.547,923	6.95
49	378.845,754 263.547,923	50	378.827,023 263.553,801	19.63 2	50	378.827,023 263.553,801	51	378.820,024 263.555,997	7.335	51	378.820,024 263.555,997	52	378.798,562 263.562,732	22.49 4
52	378.798,562 263.562,732	53	378.788,702 263.565,826	10.33 4	53	378.788,702 263.565,826	54	378.771,891 263.571,101	17.61 9	54	378.771,891 263.571,101	55	378.744,624 263.579,658	28.57 8
55	378.744,624 263.579,658	56	378.737,425 263.581,917	7.545	56	378.737,425 263.581,917	57	378.720,703 263.586,87	17.44	57	378.720,703 263.586,87	58	378.704,764 263.591,592	16.62 4
58	378.704,764 263.591,592	59	378.690,048 263.595,951	15.34 8	59	378.690,048 263.595,951	60	378.682,23 263.598,267	8.154	60	378.682,23 263.598,267	61	378.674,462 263.600,568	8.102
61	378.674,462 263.600,568	62	378.666,741 263.602,855	8.053	62	378.666,741 263.602,855	63	378.622,246 263.616,036	46.40 6	63	378.622,246 263.616,036	64	378.611,963 263.619,082	10.72 5
64	378.611,963 263.619,082	65	378.587,747 263.626,256	25.25 6	65	378.587,747 263.626,256	66	378.575,041 263.630,02	13.25 2	66	378.575,041 263.630,02	67	378.553,434 263.636,421	22.53 5
67	378.553,434 263.636,421	68	378.513,63 263.648,212	41.51 4	68	378.513,63 263.648,212	69	378.483,4 263.658,585	31.96	69	378.483,4 263.658,585	70	378.465,089 263.664,869	19.35 9
70	378.465,089 263.664,869	71	378.456,001 263.667,987	9.608	71	378.456,001 263.667,987	72	378.429,27 263.677,16	28.26 1	72	378.429,27 263.677,16	73	378.404,033 263.685,82	26.68 1
73	378.404,033 263.685,82	74	378.389,362 263.690,855	15.51 1	74	378.389,362 263.690,855	75	378.362,622 263.700,031	28.27 1	75	378.362,622 263.700,031	76	378.340,45 263.707,64	23.44 1
76	378.340,45 263.707,64	77	378.293,93 263.723,603	49.18 3	77	378.293,93 263.723,603	78	378.287,34 263.725,864	6.967	78	378.287,34 263.725,864	79	378.277,613 263.729,202	10.28 4
79	378.277,613 263.729,202	80	378.266,705 263.732,946	11.53 3	80	378.266,705 263.732,946	81	378.218,311 263.749,552	51.16 4	81	378.218,311 263.749,552	82	378.196,404 263.757,07	23.16 1
82	378.196,404 263.757,07	83	378.179,181 263.762,98	18.20 9	83	378.179,181 263.762,98	84	378.157,672 263.770,361	22.74	84	378.157,672 263.770,361	85	378.150,805 263.772,717	7.26
85	378.150,805 263.772,717	86	378.127,766 263.780,623	24.35 8	86	378.127,766 263.780,623	87	378.117,211 263.784,245	11.15 9	87	378.117,211 263.784,245	88	377.812,875 263.911,034	329.6 91
88	377.812,875 263.911,034	89	377.788,666 263.926,929	28.96 1	89	377.788,666 263.926,929	90	377.736,996 263.967,597	65.75 5	90	377.736,996 263.967,597	91	377.734,686 263.960,786	7.192
91	377.734,686 263.960,786	92	377.730,713 263.949,068	12.37 3	92	377.730,713 263.949,068	93	377.730,574 263.948,659	0.432	93	377.730,574 263.948,659	94	377.728,78 263.943,466	5.494
94	377.728,78 263.943,466	95	377.764,516 263.915,616	45.30 7	95	377.764,516 263.915,616	96	377.782,641 263.903,847	21.61 1	96	377.782,641 263.903,847	97	377.800,843 263.892,09	21.66 9
97	377.800,843 263.892,09	98	377.813,418 263.886,457	13.77 9	98	377.813,418 263.886,457	99	377.820,512 263.883,563	7.662	99	377.820,512 263.883,563	100	377.829,659 263.879,832	9.879
100	377.829,659 263.879,832	101	377.832,371 263.878,726	2.929	101	377.832,371 263.878,726	102	377.839,723 263.875,727	7.94	102	377.839,723 263.875,727	103	377.843,713 263.874,099	4.309
103	377.843,713 263.874,099	104	377.850,817 263.871,201	7.672	104	377.850,817 263.871,201	105	377.860,146 263.867,396	10.07 5	105	377.860,146 263.867,396	106	377.868,585 263.863,954	9.114
106	377.868,585 263.863,954	107	377.881,807 263.858,56	14.28	107	377.881,807 263.858,56	108	377.891,894 263.854,445	10.89 4	108	377.891,894 263.854,445	109	377.892,166 263.854,334	0.294
109	377.892,166 263.854,334	110	377.915,27 263.844,91	24.95 2	110	377.915,27 263.844,91	111	377.931,85 263.838,147	17.90 6	111	377.931,85 263.838,147	112	377.941,686 263.834,134	10.62 3
112	377.941,686 263.834,134	113	377.941,883 263.834,054	0.213	113	377.941,883 263.834,054	114	377.949,619 263.830,951	8.335	114	377.949,619 263.830,951	115	377.970,186 263.822,698	22.16 1
115	377.970,186 263.822,698	116	377.977,405 263.819,802	7.778	116	377.977,405 263.819,802	117	377.992,9 263.813,585	16.69 6	117	377.992,9 263.813,585	118	378.007,704 263.807,645	15.95 1

Punct început	X / Y	Punct sfârșit	X / Y	Lungime segment	Punct început	X / Y	Punct sfârșit	X / Y	Lungime segment	Punct început	X / Y	Punct sfârșit	X / Y	Lungime segment
118	378.007,704 263.807,645	119	378.013,919 263.805,152	6.696	119	378.013,919 263.805,152	120	378.023,259 263.801,405	10.064	120	378.023,259 263.801,405	121	378.032,346 263.797,759	9.791
121	378.032,346 263.797,759	122	378.050,744 263.790,377	19.824	122	378.050,744 263.790,377	123	378.069,306 263.782,929	20.001	123	378.069,306 263.782,929	124	378.089,214 263.774,982	21.436
124	378.089,214 263.774,982	125	378.103,982 263.769,086	15.901	125	378.103,982 263.769,086	126	378.118,668 263.763,224	15.813	126	378.118,668 263.763,224	127	378.138,617 263.756,367	21.095
127	378.138,617 263.756,367	128	378.172,498 263.744,723	35.826	128	378.172,498 263.744,723	129	378.194,023 263.737,325	22.761	129	378.194,023 263.737,325	130	378.205,965 263.733,221	12.628
130	378.205,965 263.733,221	131	378.220,491 263.728,229	15.36	131	378.220,491 263.728,229	132	378.234,116 263.723,546	14.407	132	378.234,116 263.723,546	133	378.240,847 263.721,232	7.118
133	378.240,847 263.721,232	134	378.269,739 263.712,238	30.26	134	378.269,739 263.712,238	135	378.297,852 263.703,487	29.444	135	378.297,852 263.703,487	136	378.312,93 263.698,793	15.792
136	378.312,93 263.698,793	137	378.316,042 263.697,824	3.259	137	378.316,042 263.697,824	138	378.341,123 263.690,016	26.268	138	378.341,123 263.690,016	139	378.352,547 263.686,46	11.965
139	378.352,547 263.686,46	140	378.356,376 263.685,268	4.01	140	378.356,376 263.685,268	141	378.372,409 263.680,276	16.792	141	378.372,409 263.680,276	142	378.402,774 263.670,565	31.88
142	378.402,774 263.670,565	143	378.407,427 263.669,077	4.885	143	378.407,427 263.669,077	144	378.422,131 263.664,374	15.438	144	378.422,131 263.664,374	145	378.459,141 263.652,538	38.857
145	378.459,141 263.652,538	146	378.499,866 263.639,915	42.636	146	378.499,866 263.639,915	147	378.565,538 263.619,559	68.754	147	378.565,538 263.619,559	148	378.599,325 263.609,086	35.373
148	378.599,325 263.609,086	149	378.614,428 263.604,405	15.812	149	378.614,428 263.604,405	150	378.670,635 263.586,983	58.845	150	378.670,635 263.586,983	151	378.713,141 263.573,808	44.501
151	378.713,141 263.573,808	152	378.733,101 263.567,621	20.897	152	378.733,101 263.567,621	153	378.787,541 263.550,402	57.098	153	378.787,541 263.550,402	154	378.806,137 263.544,521	19.504
154	378.806,137 263.544,521	155	378.819,06 263.540,434	13.554	155	378.819,06 263.540,434	156	378.854,436 263.529,245	37.103	156	378.854,436 263.529,245	157	378.879,265 263.515,915	28.181
157	378.879,265 263.515,915	158	378.891,203 263.509,505	13.55	158	378.891,203 263.509,505	159	378.894,752 263.507,6	4.028	159	378.894,752 263.507,6	160	378.915,776 263.488,672	28.289
160	378.915,776 263.488,672	161	378.948,643 263.433,152	64.519	161	378.948,643 263.433,152	162	379.034,837 263.390,925	95.982	162	379.034,837 263.390,925	163	379.216,39 263.311,501	198.166
163	379.216,39 263.311,501	164	379.217,809 263.311,651	1.427	164	379.217,809 263.311,651	165	379.240,869 263.314,095	23.189	165	379.240,869 263.314,095	166	379.251,354 263.320,185	12.125
166	379.251,354 263.320,185	167	379.254,754 263.322,159	3.931	167	379.254,754 263.322,159	168	379.300,087 263.358,163	57.891	168	379.300,087 263.358,163	169	379.322,554 263.376,007	28.691
169	379.322,554 263.376,007	170	379.340,72 263.390,435	23.199	170	379.340,72 263.390,435	171	379.346,811 263.395,273	7.779	171	379.346,811 263.395,273	172	379.393,845 263.432,628	60.063
172	379.393,845 263.432,628	173	379.396,479 263.434,721	3.364	173	379.396,479 263.434,721	174	379.421,113 263.454,285	31.458	174	379.421,113 263.454,285	175	379.623,458 263.363,912	221.61
175	379.623,458 263.363,912	176	379.741,852 263.334,528	121.986	176	379.741,852 263.334,528	1	379.745,647 263.345,988	12.072					

** Lungimile segmentelor sunt determinate în planul de proiecție Stereo 70 și sunt rotunjite la 1 milimetru.

*** Distanța dintre puncte este formată din segmente cumulate ce sunt mai mici decât valoarea 1 milimetru.

**DATE DESPRE IMOBILUL NR. 8341**

Oficiul de Cadastru și Publicitate Imobiliară DOLJ
Biroul de Cadastru și Publicitate Imobiliară Craiova

A. Partea I. Descrierea imobilului

TEREN Extravilan

Adresa: Jud. Dolj, T47,P300

Nr. Crt	Nr cadastral Nr. topografic	Suprafața* (mp)	Observații / Referințe
A1		5.380	Sector cadastral:42 Teren neimprejmuit;

B. Partea II. Proprietari și acte

Inscrieri privitoare la dreptul de proprietate și alte drepturi reale		Referințe
/		
Act Administrativ nr. TDP nr. 1924-1974, din 13/06/2002 emis de CJSAPT DOLJ;		
B1	Intabulare, drept de PROPRIETATE, dobândit prin Reconstituire, cota actuala 1/1, cota initiala 1/1 1) DELIU ȘTEFAN, Lipsă CNP.	A1

C. Partea III. SARCINI .

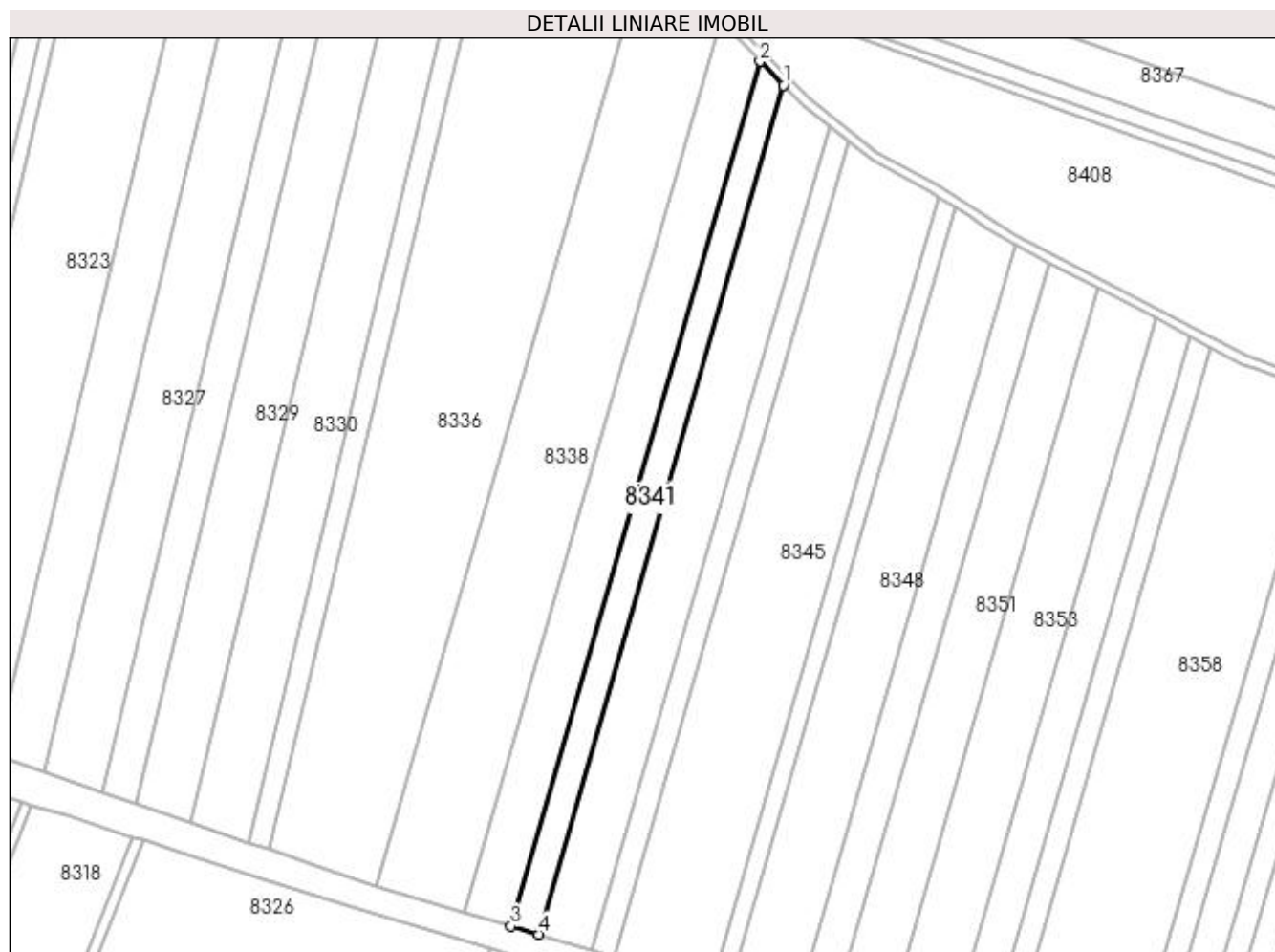
Inscrieri privind dezmembramintele dreptului de proprietate, drepturi reale de garanție și sarcini	Referințe
NU SUNT	

Anexa Nr. 1 La Partea I

Teren

Nr cadastral	Suprafața (mp)*	Observații / Referințe
	5.380	

* Suprafața este determinată în planul de proiecție Stereo 70.



Date referitoare la teren

Crt	Categorie folosință	Intra vilan	Suprafața (mp)	Tarla	Parcelă	Nr. topo	Observații / Referințe
1	arabil	NU	5.380	47	300	-	

Lungime Segmente

1) Valorile lungimilor segmentelor sunt obținute din proiecție în plan.

Punct început	X / Y	Punct sfârșit	X / Y	Lungime segment (** (m)
1	378.699,227 264.012,837	2	378.688,559 264.023,666	15.201
2	378.688,559 264.023,666	3	378.575,041 263.630,02	409.687
3	378.575,041 263.630,02	4	378.587,747 263.626,256	13.252
4	378.587,747 263.626,256	1	378.699,227 264.012,837	402.334

**** Lungimile segmentelor sunt determinate în planul de proiecție Stereo 70 și sunt rotunjite la 1 milimetru.**

***** Distanța dintre puncte este formată din segmente cumulate ce sunt mai mici decât valoarea 1 milimetru.**

**DATE DESPRE IMOBILUL NR. 8342**

Oficiul de Cadastru și Publicitate Imobiliară DOLJ
Biroul de Cadastru și Publicitate Imobiliară Craiova

A. Partea I. Descrierea imobilului

TEREN Extravilan

Adresa: Jud. Dolj, T47,P339

Nr. Crt	Nr cadastral Nr. topografic	Suprafața* (mp)	Observații / Referințe
A1		12.844	Sector cadastral:42 Teren neimprejmuit;

B. Partea II. Proprietari și acte

Inscrieri privitoare la dreptul de proprietate și alte drepturi reale	Referințe
/	
Act Administrativ nr. TDP nr. 2127-2220, din 30/08/2002 emis de CJSAPT DOLJ;	
B1	A1
Intabulare, drept de PROPRIETATE, dobândit prin Reconstituire, cota actuala 1/1, cota initiala 1/1 1) CIUTUREANU MARIA, Lipsă CNP.	

C. Partea III. SARCINI .

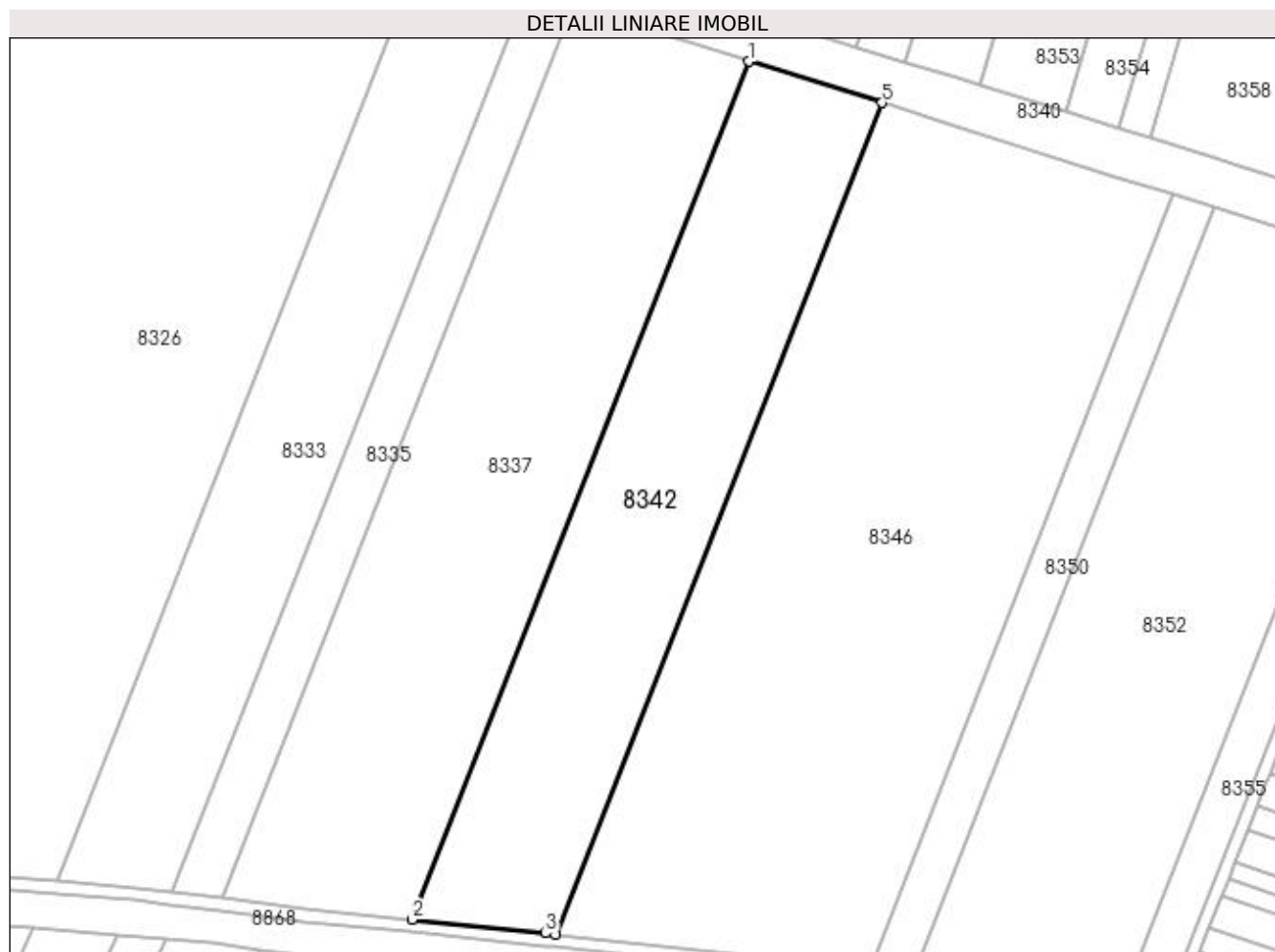
Inscrieri privind dezmembramintele dreptului de proprietate, drepturi reale de garanție și sarcini	Referințe
NU SUNT	

Anexa Nr. 1 La Partea I

Teren

Nr cadastral	Suprafața (mp)*	Observații / Referințe
	12.844	

* Suprafața este determinată în planul de proiecție Stereo 70.



Date referitoare la teren

Crt	Categorie folosință	Intra vilan	Suprafața (mp)	Tarla	Parcelă	Nr. topo	Observații / Referințe
1	arabil	NU	12.844	47	339	-	

Lungime Segmente

1) Valorile lungimilor segmentelor sunt obținute din proiecție în plan.

Punct început	X / Y	Punct sfârșit	X / Y	Lungime segment (** (m)
1	378.670,635 263.586,983	2	378.563,193 263.313,328	293.991
2	378.563,193 263.313,328	3	378.605,854 263.309,013	42.879
3	378.605,854 263.309,013	4	378.609,037 263.308,656	3.203
4	378.609,037 263.308,656	5	378.713,141 263.573,808	284.857
5	378.713,141 263.573,808	1	378.670,635 263.586,983	44.501

**** Lungimile segmentelor sunt determinate în planul de proiecție Stereo 70 și sunt rotunjite la 1 milimetru.**

***** Distanța dintre puncte este formată din segmente cumulate ce sunt mai mici decât valoarea 1 milimetru.**

**DATE DESPRE IMOBILUL NR. 8343**

Oficiul de Cadastru și Publicitate Imobiliară DOLJ
Biroul de Cadastru și Publicitate Imobiliară Craiova

A. Partea I. Descrierea imobilului

TEREN Extravilan

Adresa: Jud. Dolj, T47,P251

Nr. Crt	Nr cadastral Nr. topografic	Suprafața* (mp)	Observații / Referințe
A1		10.000	Sector cadastral:42 Teren neimprejmuit;

B. Partea II. Proprietari și acte

Inscrieri privitoare la dreptul de proprietate și alte drepturi reale	Referințe
/	
Act Administrativ nr. TDP nr. 2095-1378, din 29/08/2002 emis de CJSAPT DOLJ;	
B1	A1
Intabulare, drept de PROPRIETATE, dobândit prin Reconstituire, cota actuala 1/1, cota initiala 1/1	
1) IONICĂ TEODOR, Lipsă CNP.	
2) IONICĂ VALERIU, Lipsă CNP.	

C. Partea III. SARCINI .

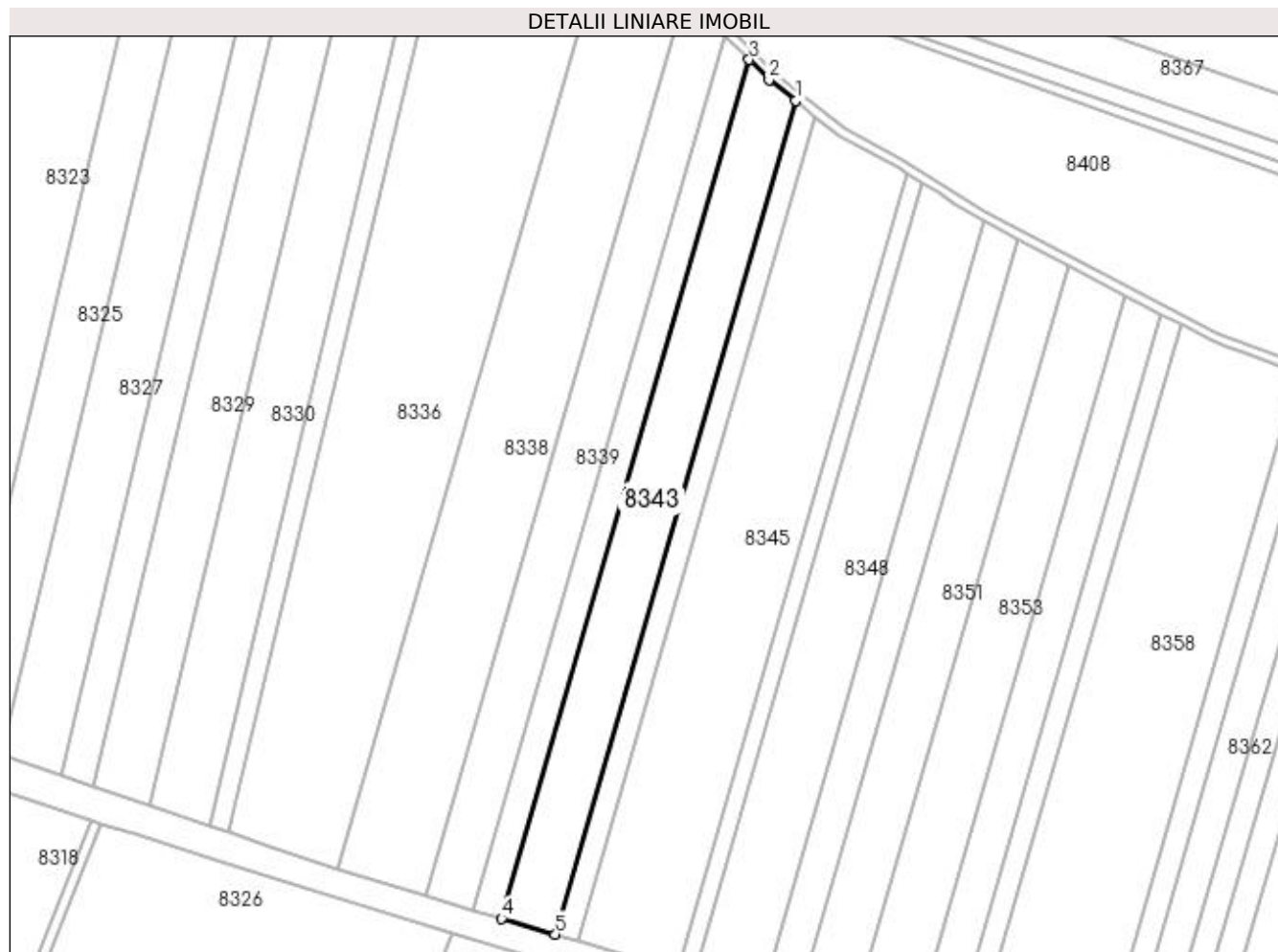
Inscrieri privind dezmembramentele dreptului de proprietate, drepturi reale de garanție și sarcini	Referințe
NU SUNT	

Anexa Nr. 1 La Partea I

Teren

Nr cadastral	Suprafața (mp)*	Observații / Referințe
	10.000	

* Suprafața este determinată în planul de proiecție Stereo 70.



Date referitoare la teren

Crt	Categorie folosință	Intra vilan	Suprafața (mp)	Tarla	Parcelă	Nr. topo	Observații / Referințe
1	arabil	NU	10.000	47	251	-	

Lungime Segmente

1) Valorile lungimilor segmentelor sunt obținute din proiecție în plan.

Punct început	X / Y	Punct sfârșit	X / Y	Lungime segment (** (m)
1	378.720,17 263.994,313	2	378.708,156 264.003,772	15.291
2	378.708,156 264.003,772	3	378.699,227 264.012,837	12.724
3	378.699,227 264.012,837	4	378.587,747 263.626,256	402.334
4	378.587,747 263.626,256	5	378.611,963 263.619,082	25.256
5	378.611,963 263.619,082	1	378.720,17 263.994,313	390.522

**** Lungimile segmentelor sunt determinate în planul de proiecție Stereo 70 și sunt rotunjite la 1 milimetru.**

***** Distanța dintre puncte este formată din segmente cumulate ce sunt mai mici decât valoarea 1 milimetru.**

**DATE DESPRE IMOBILUL NR. 8344**

Oficiul de Cadastru și Publicitate Imobiliară DOLJ
Biroul de Cadastru și Publicitate Imobiliară Craiova

A. Partea I. Descrierea imobilului

TEREN Extravilan

Adresa: Jud. Dolj, T47,P250

Nr. Crt	Nr cadastral Nr. topografic	Suprafața* (mp)	Observații / Referințe
A1	30179	4.165	Sector cadastral:42 Teren neimprejmuit;

B. Partea II. Proprietari și acte

Inscrieri privitoare la dreptul de proprietate și alte drepturi reale		Referințe
5063 / 17/01/2014		
Act Notarial nr. CVC aut nr 722, din 16/05/2013 emis de BNP DRAGOMIR TUDOR RADU (Declaratie de primirea pretului aut nr 901/2013 BNP Dragomir Romelia);		
B1	Intabulare, drept de PROPRIETATE, dobandit prin Conventie, cota actuala 1/1, cota initiala 1/1	A1
1) SC KAMPARO INVESTMENT SRL, CIF:25525855		

C. Partea III. SARCINI .

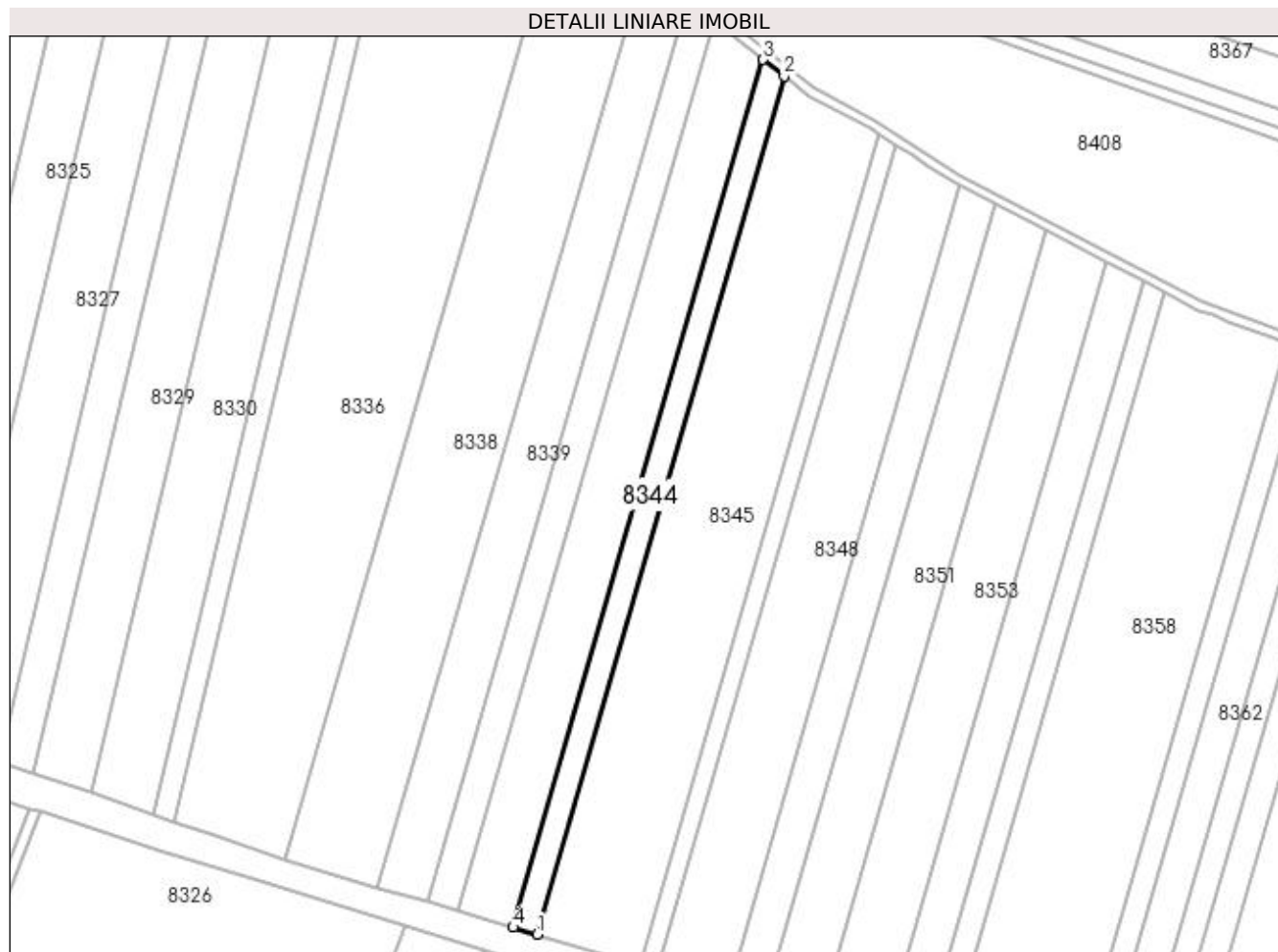
Inscrieri privind dezmembramintele dreptului de proprietate, drepturi reale de garanție și sarcini	Referințe
NU SUNT	

Anexa Nr. 1 La Partea I

Teren

Nr cadastral	Suprafața (mp)*	Observații / Referințe
30179	4.165	

* Suprafața este determinată în planul de proiecție Stereo 70.



Date referitoare la teren

Crt	Categorie folosință	Intra vilan	Suprafața (mp)	Tarla	Parcelă	Nr. topo	Observații / Referințe
1	arabil	NU	4.165	47	250	-	

Lungime Segmente

1) Valorile lungimilor segmentelor sunt obținute din proiecție în plan.

Punct început	X / Y	Punct sfârșit	X / Y	Lungime segment (** (m)
1	378.622,246 263.616,036	2	378.729,266 263.987,152	386.239
2	378.729,266 263.987,152	3	378.720,17 263.994,313	11.577
3	378.720,17 263.994,313	4	378.611,963 263.619,082	390.522
4	378.611,963 263.619,082	1	378.622,246 263.616,036	10.725

**** Lungimile segmentelor sunt determinate în planul de proiecție Stereo 70 și sunt rotunjite la 1 milimetru.**

***** Distanța dintre puncte este formată din segmente cumulate ce sunt mai mici decât valoarea 1 milimetru.**

**DATE DESPRE IMOBILUL NR. 8345**

Oficiul de Cadastru și Publicitate Imobiliară DOLJ
Biroul de Cadastru și Publicitate Imobiliară Craiova

A. Partea I. Descrierea imobilului

TEREN Extravilan

Adresa: Jud. Dolj, T47,P241/1

Nr. Crt	Nr cadastral Nr. topografic	Suprafața* (mp)	Observații / Referințe
A1		17.600	Sector cadastral:42 Teren neimprejmuit;

B. Partea II. Proprietari și acte

Inscrieri privitoare la dreptul de proprietate și alte drepturi reale		Referințe
/		
Act Administrativ nr. TDP nr. 2321, din 27/02/2003 emis de CJSAPT DOLJ;		
B1	Intabulare, drept de PROPRIETATE, dobândit prin Reconstituire, cota actuala 1/1, cota initiala 1/1 1) COCOȘATU TUDOR , Lipsă CNP. 2) BRĂTAN ALEXANDRU , Lipsă CNP.	A1

C. Partea III. SARCINI .

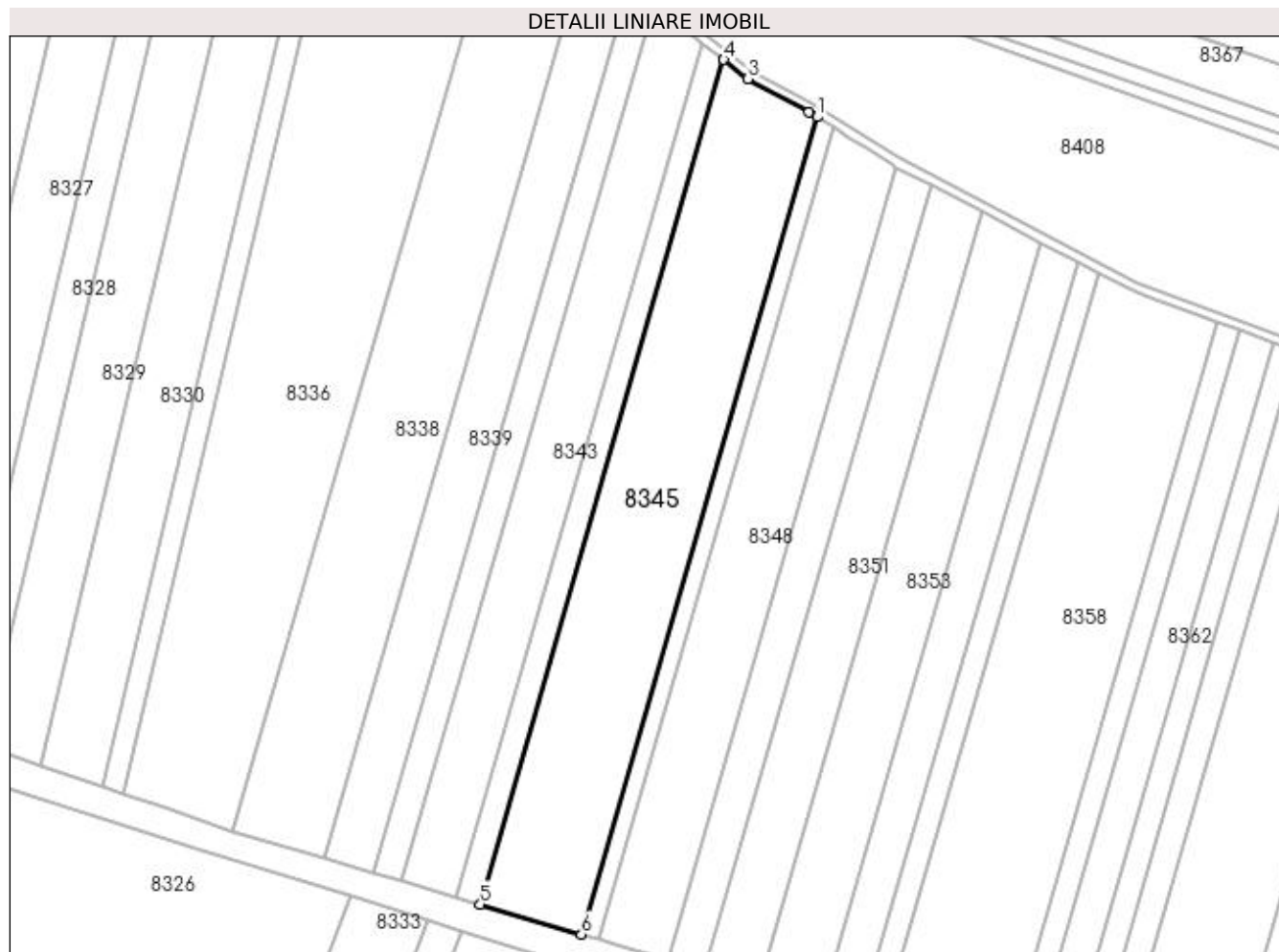
Inscrieri privind dezmembramentele dreptului de proprietate, drepturi reale de garanție și sarcini	Referințe
NU SUNT	

Anexa Nr. 1 La Partea I

Teren

Nr cadastral	Suprafața (mp)*	Observații / Referințe
	17.600	

* Suprafața este determinată în planul de proiecție Stereo 70.



Date referitoare la teren

Crt	Categorie folosință	Intra vilan	Suprafața (mp)	Tarla	Parcelă	Nr. topo	Observații / Referințe
1	arabil	NU	17.600	47	241/1	-	

Lungime Segmente

1) Valorile lungimilor segmentelor sunt obținute din proiecție în plan.

Punct început	X / Y	Punct sfârșit	X / Y	Lungime segment (** (m)
1	378.770,299 263.961,962	2	378.766,775 263.964,201	4.175
2	378.766,775 263.964,201	3	378.739,942 263.978,747	30.522
3	378.739,942 263.978,747	4	378.729,266 263.987,152	13.588
4	378.729,266 263.987,152	5	378.622,246 263.616,036	386.239
5	378.622,246 263.616,036	6	378.666,741 263.602,855	46.406

Punct început	X / Y	Punct sfârșit	X / Y	Lungime segment (** (m)
6	378.666,741 263.602,855	1	378.770,299 263.961,962	373.741

** Lungimile segmentelor sunt determinate în planul de proiecție Stereo 70 și sunt rotunjite la 1 milimetru.

*** Distanța dintre puncte este formată din segmente cumulate ce sunt mai mici decât valoarea 1 milimetru.

**DATE DESPRE IMOBILUL NR. 8346**

Oficiul de Cadastru și Publicitate Imobiliară DOLJ
Biroul de Cadastru și Publicitate Imobiliară Craiova

A. Partea I. Descrierea imobilului

TEREN Extravilan

Adresa: Jud. Dolj, T47,P341, P342

Nr. Crt	Nr cadastral Nr. topografic	Suprafața* (mp)	Observații / Referințe
A1	30127	26.750	Sector cadastral:42 Teren neimprejmuit;

B. Partea II. Proprietari și acte

Inscrieri privitoare la dreptul de proprietate și alte drepturi reale		Referințe
103024 / 22/10/2013		
Act Notarial nr. contract de vanzare -cumparare aut nr 723, din 16/05/2013 emis de NP DRAGOMIR ROMELIA MARINA (declaratie aut nr 899/30.05.2013 NP Dragomir Romelia);		
B1	Intabulare, drept de PROPRIETATE, dobandit prin Conventie, cota actuala 1/1, cota initiala 1/1 1) SC KAMPARO INVESTMENT SRL, CIF:25525855	A1

C. Partea III. SARCINI .

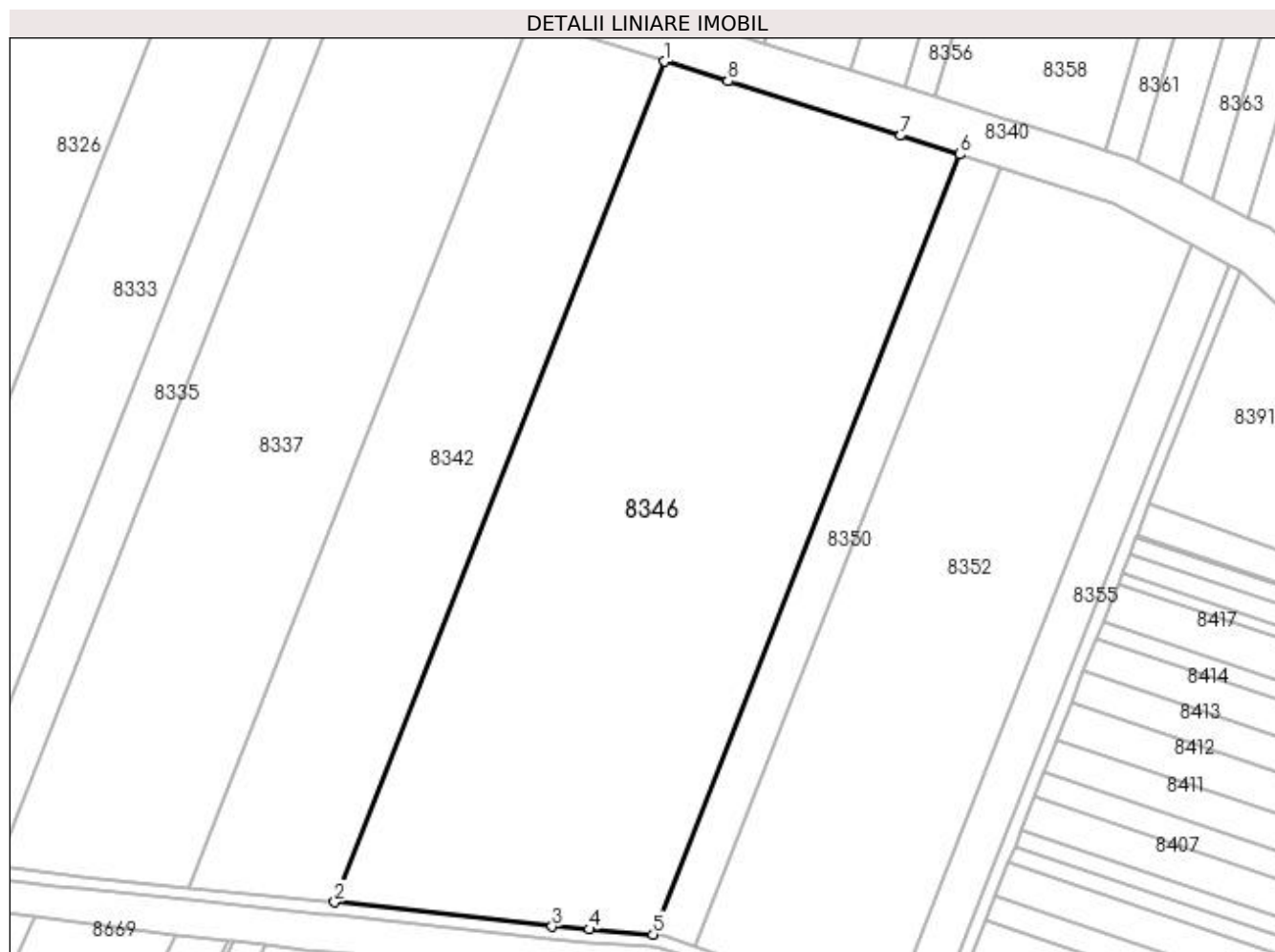
Inscrieri privind dezmembramintele dreptului de proprietate, drepturi reale de garanție și sarcini	Referințe
NU SUNT	

Anexa Nr. 1 La Partea I

Teren

Nr cadastral	Suprafața (mp)*	Observații / Referințe
30127	26.750	

* Suprafața este determinată în planul de proiecție Stereo 70.



Date referitoare la teren

Crt	Categorie folosință	Intravilan	Suprafața (mp)	Tarla	Parcelă	Nr. topo	Observații / Referințe
1	arabil	NU	21.562	47	341	-	
2	arabil	NU	5.188	47	342	-	

Lungime Segmente

1) Valorile lungimilor segmentelor sunt obținute din proiecție în plan.

Punct început	X / Y	Punct sfârșit	X / Y	Lungime segment (** (m)
1	378.713,141 263.573,808	2	378.609,037 263.308,656	284.857
2	378.609,037 263.308,656	3	378.677,608 263.300,971	69.0
3	378.677,608 263.300,971	4	378.689,256 263.300,069	11.683
4	378.689,256 263.300,069	5	378.709,544 263.298,499	20.349

Punct început	X / Y	Punct sfârșit	X / Y	Lungime segment (** (m)
5	378.709,544 263.298,499	6	378.806,137 263.544,521	264.305
6	378.806,137 263.544,521	7	378.787,541 263.550,402	19.504
7	378.787,541 263.550,402	8	378.733,101 263.567,621	57.098
8	378.733,101 263.567,621	1	378.713,141 263.573,808	20.897

** Lungimile segmentelor sunt determinate în planul de proiecție Stereo 70 și sunt rotunjite la 1 milimetru.

*** Distanța dintre puncte este formată din segmente cumulate ce sunt mai mici decât valoarea 1 milimetru.

**DATE DESPRE IMOBILUL NR. 8347**

Oficiul de Cadastru și Publicitate Imobiliară DOLJ
Biroul de Cadastru și Publicitate Imobiliară Craiova

A. Partea I. Descrierea imobilului

TEREN Extravilan

Adresa: Jud. Dolj, T47,P241

Nr. Crt	Nr cadastral Nr. topografic	Suprafața* (mp)	Observații / Referințe
A1		3.000	Sector cadastral:42 Teren neimprejmuit;

B. Partea II. Proprietari și acte

Inscrieri privitoare la dreptul de proprietate și alte drepturi reale	Referințe
/	
Act Administrativ nr. TDP nr. 1570-59363, din 18/11/1998 emis de CJSAPT DOLJ;	
B1	A1
Intabulare, drept de PROPRIETATE, dobândit prin Reconstituire, cota actuala 1/1, cota initiala 1/1 1) GANĂ SOFICA, Lipsă CNP.	

C. Partea III. SARCINI .

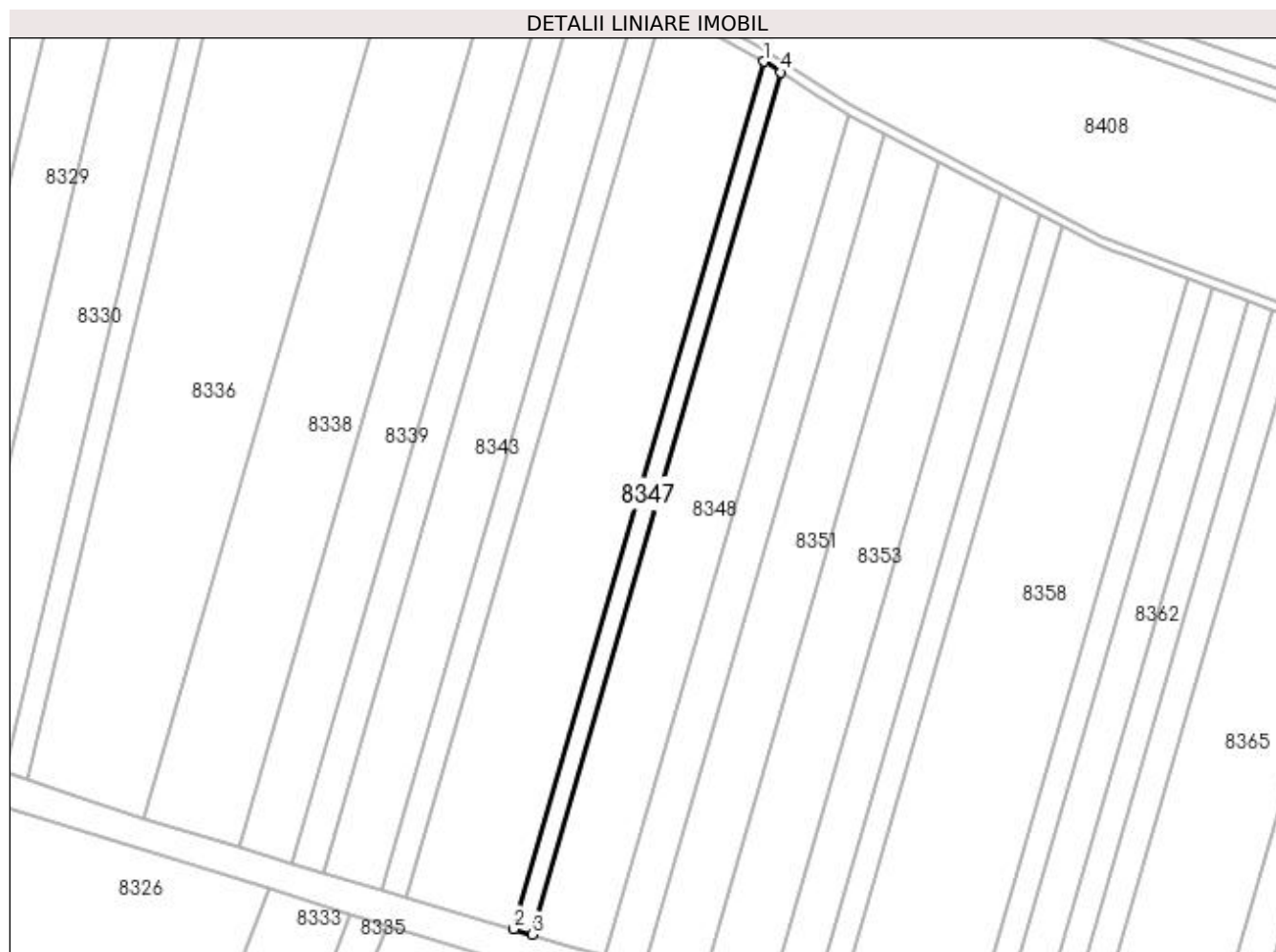
Inscrieri privind dezmembramintele dreptului de proprietate, drepturi reale de garanție și sarcini	Referințe
NU SUNT	

Anexa Nr. 1 La Partea I

Teren

Nr cadastral	Suprafața (mp)*	Observații / Referințe
	3.000	

* Suprafața este determinată în planul de proiecție Stereo 70.



Date referitoare la teren

Crt	Categorie folosință	Intra vilan	Suprafața (mp)	Tarla	Parcelă	Nr. topo	Observații / Referințe
1	arabil	NU	3.000	47	241	-	

Lungime Segmente

1) Valorile lungimilor segmentelor sunt obținute din proiecție în plan.

Punct început	X / Y	Punct sfârșit	X / Y	Lungime segment (** (m)
1	378.770,299 263.961,962	2	378.666,741 263.602,855	373.741
2	378.666,741 263.602,855	3	378.674,462 263.600,568	8.053
3	378.674,462 263.600,568	4	378.777,381 263.957,462	371.437
4	378.777,381 263.957,462	1	378.770,299 263.961,962	8.391

**** Lungimile segmentelor sunt determinate în planul de proiecție Stereo 70 și sunt rotunjite la 1 milimetru.**

***** Distanța dintre puncte este formată din segmente cumulate ce sunt mai mici decât valoarea 1 milimetru.**

**DATE DESPRE IMOBILUL NR. 8348**

Oficiul de Cadastru și Publicitate Imobiliară DOLJ
 Biroul de Cadastru și Publicitate Imobiliară Craiova

A. Partea I. Descrierea imobilului

TEREN Extravilan

Adresa: Jud. Dolj, T47,P239, P240, P241

Nr. Crt	Nr cadastral Nr. topografic	Suprafața* (mp)	Observații / Referințe
A1	30114	11.596	Sector cadastral:42 Teren neimprejmuit;

B. Partea II. Proprietari și acte

Inscrieri privitoare la dreptul de proprietate și alte drepturi reale		Referințe
98773 / 09/10/2013		
Act Notarial nr. contract de vanzare -cumparare nr 723, din 16/05/2013 emis de NP DRAGOMIR ROMELIA MARINA (Declaratia de primire a pretului aut nr 899/30.05.2013 NP Dragomir RM);		
B1	Intabulare, drept de PROPRIETATE, dobandit prin Conventie, cota actuala 1/1, cota initiala 1/1 1) SC KAMPARO INVESTMENT SRL, CIF:25525855	A1

C. Partea III. SARCINI .

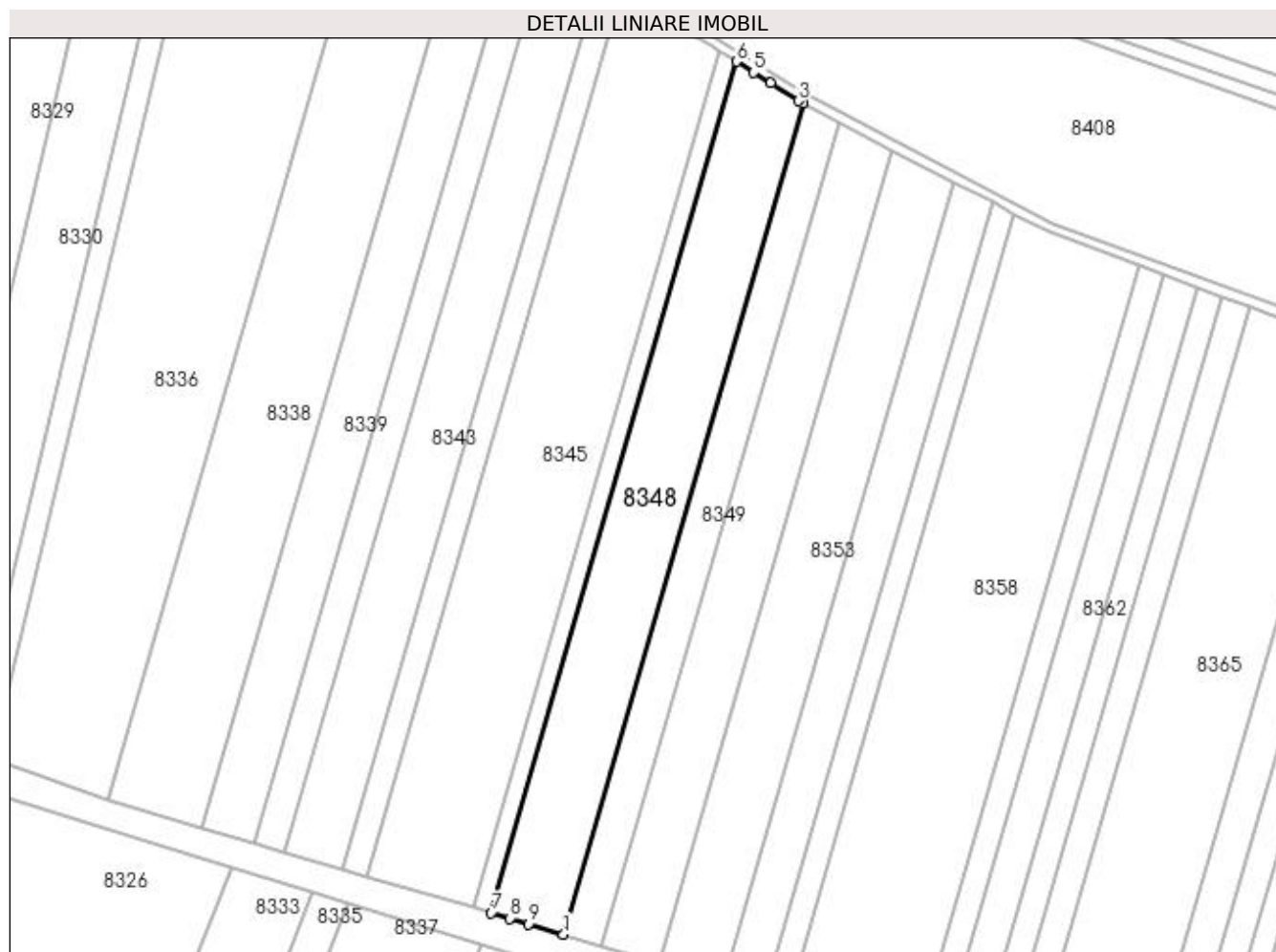
Inscrieri privind dezmembramintele dreptului de proprietate, drepturi reale de garanție și sarcini	Referințe
NU SUNT	

Anexa Nr. 1 La Partea I

Teren

Nr cadastral	Suprafața (mp)*	Observații / Referințe
30114	11.596	

* Suprafața este determinată în planul de proiecție Stereo 70.



Date referitoare la teren

Crt	Categorie folosință	Intra vilan	Suprafața (mp)	Tarla	Parcelă	Nr. topo	Observații / Referințe
1	arabil	NU	5.596	47	239	-	
2	arabil	NU	3.000	47	240	-	
3	arabil	NU	3.000	47	241	-	

Lungime Segmente

1) Valorile lungimilor segmentelor sunt obținute din proiecție în plan.

Punct început	X / Y	Punct sfârșit	X / Y	Lungime segment (** (m)
1	378.704,764 263.591,592	2	378.805,231 263.939,979	362.584
2	378.805,231 263.939,979	3	378.803,336 263.940,97	2.138
3	378.803,336 263.940,97	4	378.791,679 263.948,377	13.811
4	378.791,679 263.948,377	5	378.784,507 263.952,934	8.497

Punct început	X / Y	Punct sfârșit	X / Y	Lungime segment (** (m)
5	378.784,507 263.952,934	6	378.777,381 263.957,462	8.443
6	378.777,381 263.957,462	7	378.674,462 263.600,568	371.437
7	378.674,462 263.600,568	8	378.682,23 263.598,267	8.102
8	378.682,23 263.598,267	9	378.690,048 263.595,951	8.154
9	378.690,048 263.595,951	1	378.704,764 263.591,592	15.348

** Lungimile segmentelor sunt determinate în planul de proiecție Stereo 70 și sunt rotunjite la 1 milimetru.

*** Distanța dintre puncte este formată din segmente cumulate ce sunt mai mici decât valoarea 1 milimetru.

**DATE DESPRE IMOBILUL NR. 8349**

Oficiul de Cadastru și Publicitate Imobiliară DOLJ
Biroul de Cadastru și Publicitate Imobiliară Craiova

A. Partea I. Descrierea imobilului

TEREN Extravilan

Adresa: Jud. Dolj, T47,P237

Nr. Crt	Nr cadastral Nr. topografic	Suprafața* (mp)	Observații / Referințe
A1		6.000	Sector cadastral:42 Teren neimprejmuit;

B. Partea II. Proprietari și acte

Inscrieri privitoare la dreptul de proprietate și alte drepturi reale	Referințe
/	
Act Administrativ nr. TDP nr. 2092-1378, din 28/08/2002 emis de CJSAPT DOLJ;	
B1	A1
Intabulare, drept de PROPRIETATE, dobândit prin Reconstituire, cota actuala 1/1, cota initiala 1/1	
1) STÎNGA STEFAN, Lipsă CNP.	
2) STÎNGA GHEORGHE, Lipsă CNP.	
3) STÎNGA ION, Lipsă CNP.	

C. Partea III. SARCINI .

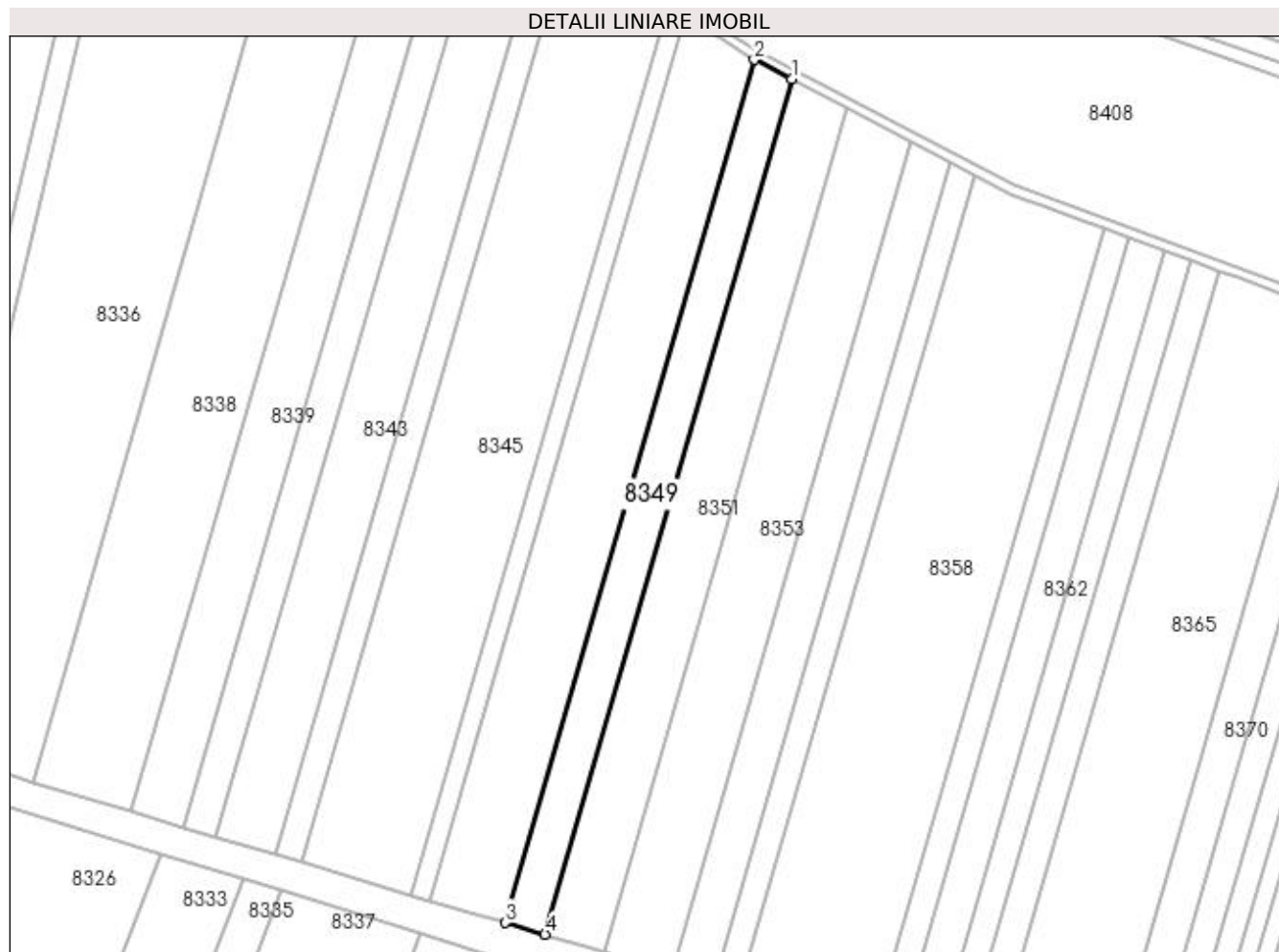
Inscrieri privind dezmembramintele dreptului de proprietate, drepturi reale de garanție și sarcini	Referințe
NU SUNT	

Anexa Nr. 1 La Partea I

Teren

Nr cadastral	Suprafața (mp)*	Observații / Referințe
	6.000	

* Suprafața este determinată în planul de proiecție Stereo 70.



Date referitoare la teren

Crt	Categorie folosință	Intra vilan	Suprafața (mp)	Tarla	Parcelă	Nr. topo	Observații / Referințe
1	arabil	NU	6.000	47	237	-	

Lungime Segmente

1) Valorile lungimilor segmentelor sunt obținute din proiecție în plan.

Punct început	X / Y	Punct sfârșit	X / Y	Lungime segment (** (m)
1	378.820,264 263.932,118	2	378.805,231 263.939,979	16.964
2	378.805,231 263.939,979	3	378.704,764 263.591,592	362.584
3	378.704,764 263.591,592	4	378.720,703 263.586,87	16.624
4	378.720,703 263.586,87	1	378.820,264 263.932,118	359.317

**** Lungimile segmentelor sunt determinate în planul de proiecție Stereo 70 și sunt rotunjite la 1 milimetru.**

***** Distanța dintre puncte este formată din segmente cumulate ce sunt mai mici decât valoarea 1 milimetru.**

**DATE DESPRE IMOBILUL NR. 8350**

Oficiul de Cadastru și Publicitate Imobiliară DOLJ
Biroul de Cadastru și Publicitate Imobiliară Craiova

A. Partea I. Descrierea imobilului

TEREN Extravilan

Adresa: Jud. Dolj, T47,P343

Nr. Crt	Nr cadastral Nr. topografic	Suprafața* (mp)	Observații / Referințe
A1		3.568	Sector cadastral:42 Teren neimprejmuit;

B. Partea II. Proprietari și acte

Inscrieri privitoare la dreptul de proprietate și alte drepturi reale		Referințe
/		
Act Administrativ nr. TDP nr. 2092-1378, din 28/08/2002 emis de CJSAPT DOLJ;		
B1	Intabulare, drept de PROPRIETATE, dobândit prin Reconstituire, cota actuala 1/1, cota initiala 1/1 1) STÎNGA STEFAN, Lipsă CNP. 2) STÎNGA GHEORGHE, Lipsă CNP. 3) STÎNGA ION, Lipsă CNP.	A1

C. Partea III. SARCINI .

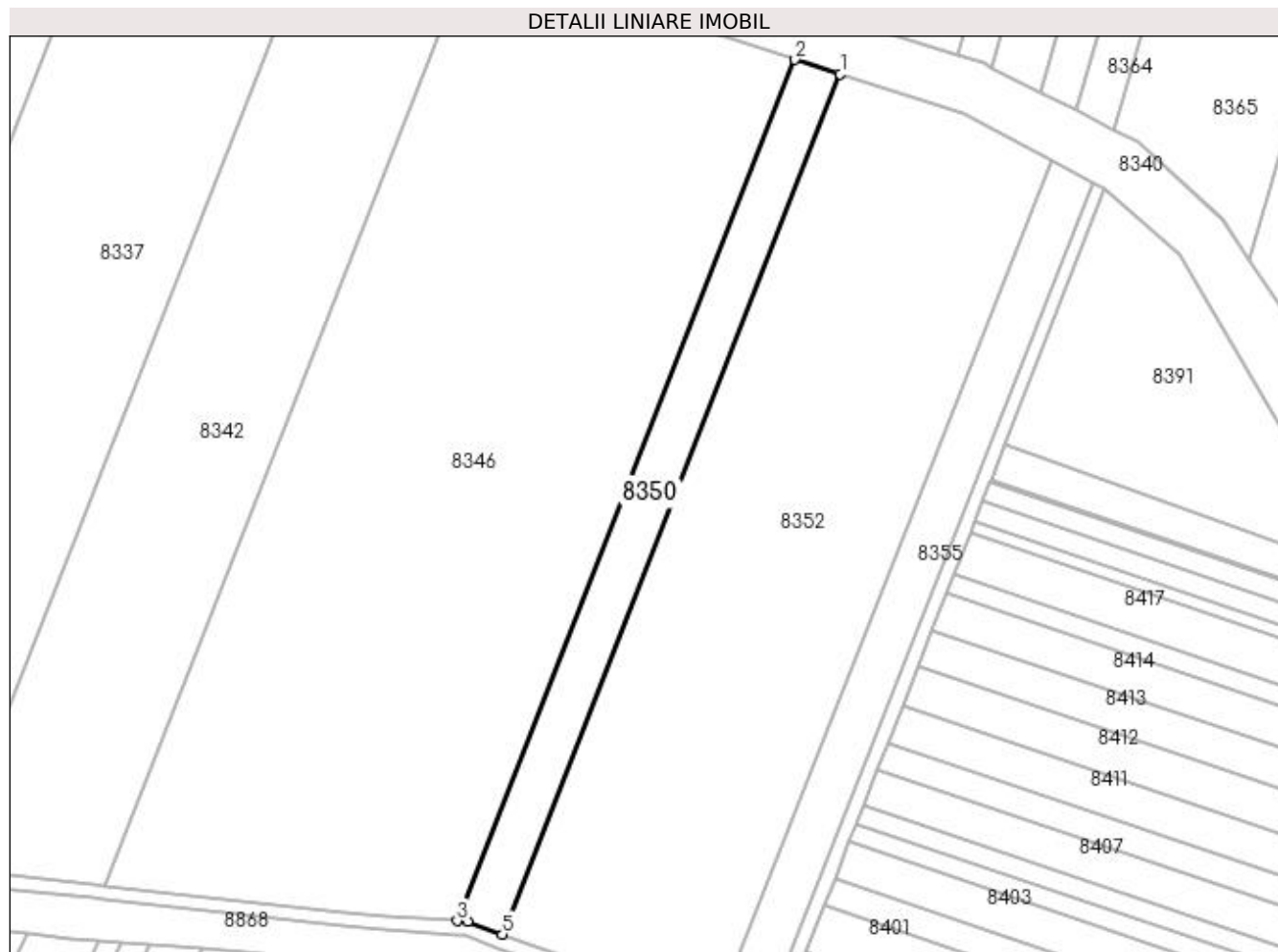
Inscrieri privind dezmembramintele dreptului de proprietate, drepturi reale de garanție și sarcini	Referințe
NU SUNT	

Anexa Nr. 1 La Partea I

Teren

Nr cadastral	Suprafața (mp)*	Observații / Referințe
	3.568	

* Suprafața este determinată în planul de proiecție Stereo 70.



Date referitoare la teren

Crt	Categorie folosință	Intra vilan	Suprafața (mp)	Tarla	Parcelă	Nr. topo	Observații / Referințe
1	arabil	NU	3.568	47	343	-	

Lungime Segmente

1) Valorile lungimilor segmentelor sunt obținute din proiecție în plan.

Punct început	X / Y	Punct sfârșit	X / Y	Lungime segment (** (m)
1	378.819,06 263.540,434	2	378.806,137 263.544,521	13.554
2	378.806,137 263.544,521	3	378.709,544 263.298,499	264.305
3	378.709,544 263.298,499	4	378.712,616 263.298,262	3.081
4	378.712,616 263.298,262	5	378.722,574 263.294,683	10.582
5	378.722,574 263.294,683	1	378.819,06 263.540,434	264.013

**** Lungimile segmentelor sunt determinate în planul de proiecție Stereo 70 și sunt rotunjite la 1 milimetru.**

***** Distanța dintre puncte este formată din segmente cumulate ce sunt mai mici decât valoarea 1 milimetru.**

**DATE DESPRE IMOBILUL NR. 8351**

Oficiul de Cadastru și Publicitate Imobiliară DOLJ
Biroul de Cadastru și Publicitate Imobiliară Craiova

A. Partea I. Descrierea imobilului

TEREN Extravilan

Adresa: Jud. Dolj, T47,P236

Nr. Crt	Nr cadastral Nr. topografic	Suprafața* (mp)	Observații / Referințe
A1		8.916	Sector cadastral:42 Teren neimprejmuit;

B. Partea II. Proprietari și acte

Inscrieri privitoare la dreptul de proprietate și alte drepturi reale	Referințe
/	
Act Administrativ nr. TDP nr. 1471-2218, din 01/09/1998 emis de CJSAPT DOLJ;	
B1	A1
Intabulare, drept de PROPRIETATE, dobândit prin Reconstituire, cota actuala 1/1, cota initiala 1/1 1) BANCĂ ELISEI , Lipsă CNP.	

C. Partea III. SARCINI .

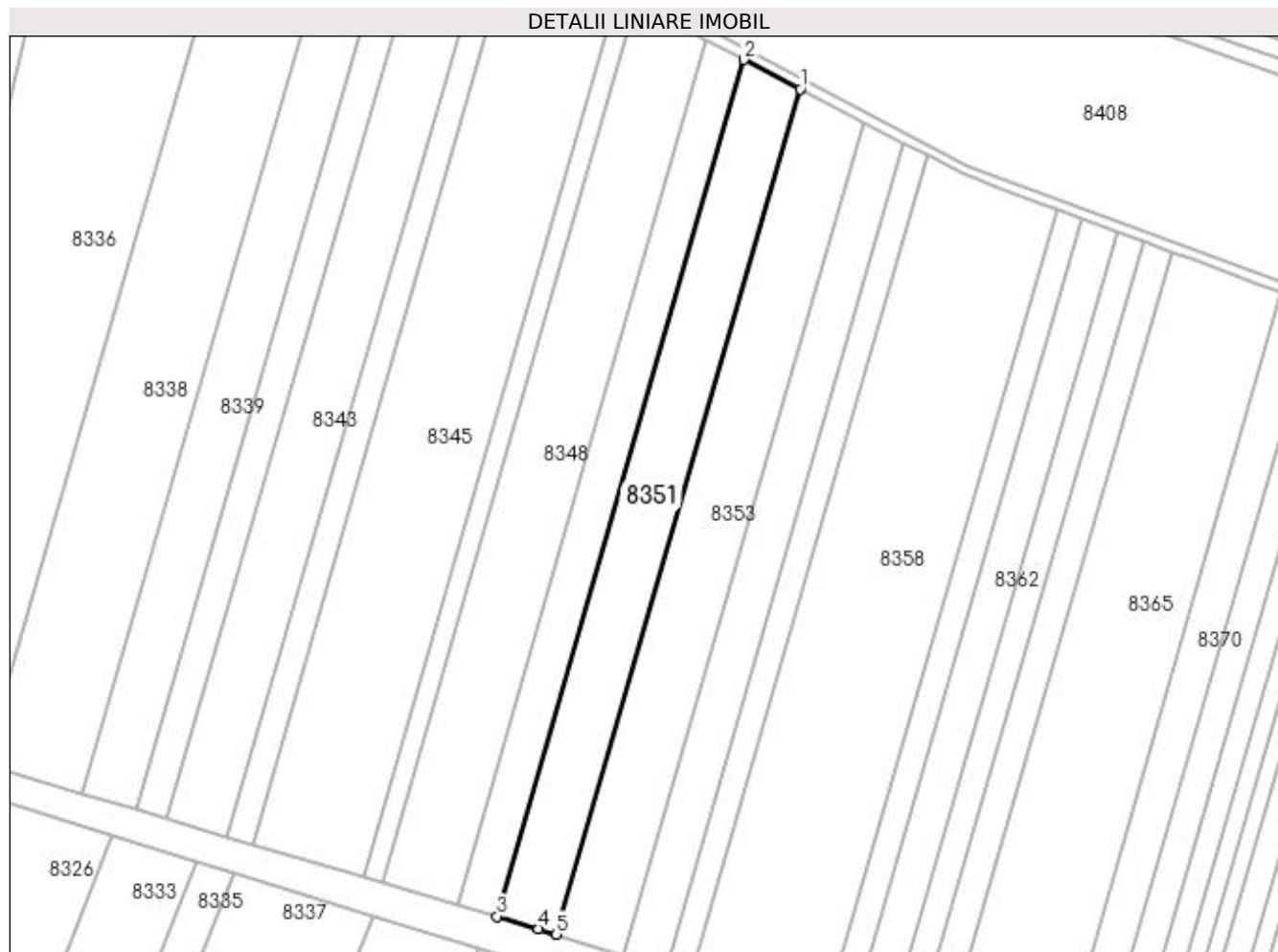
Inscrieri privind dezmembramintele dreptului de proprietate, drepturi reale de garanție și sarcini	Referințe
NU SUNT	

Anexa Nr. 1 La Partea I

Teren

Nr cadastral	Suprafața (mp)*	Observații / Referințe
	8.916	

* Suprafața este determinată în planul de proiecție Stereo 70.



Date referitoare la teren

Crt	Categorie folosință	Intra vilan	Suprafața (mp)	Tarla	Parcelă	Nr. topo	Observații / Referințe
1	arabil	NU	8.916	47	236	-	

Lungime Segmente

1) Valorile lungimilor segmentelor sunt obținute din proiecție în plan.

Punct început	X / Y	Punct sfârșit	X / Y	Lungime segment (** (m)
1	378.842,858 263.920,304	2	378.820,264 263.932,118	25.496
2	378.820,264 263.932,118	3	378.720,703 263.586,87	359.317
3	378.720,703 263.586,87	4	378.737,425 263.581,917	17.44
4	378.737,425 263.581,917	5	378.744,624 263.579,658	7.545
5	378.744,624 263.579,658	1	378.842,858 263.920,304	354.527

**** Lungimile segmentelor sunt determinate în planul de proiecție Stereo 70 și sunt rotunjite la 1 milimetru.**

***** Distanța dintre puncte este formată din segmente cumulate ce sunt mai mici decât valoarea 1 milimetru.**

**DATE DESPRE IMOBILUL NR. 8352**

Oficiul de Cadastru și Publicitate Imobiliară DOLJ
Biroul de Cadastru și Publicitate Imobiliară Craiova

A. Partea I. Descrierea imobilului

TEREN Extravilan

Adresa: Jud. Dolj, T47,P343

Nr. Crt	Nr cadastral Nr. topografic	Suprafața* (mp)	Observații / Referințe
A1		17.173	Sector cadastral:42 Teren neimprejmuit;

B. Partea II. Proprietari și acte

Inscrieri privitoare la dreptul de proprietate și alte drepturi reale	Referințe
/	
Act Administrativ nr. TDP nr. 2109-2220, din 29/08/2002 emis de CJSAPT DOLJ;	
B1	A1
Intabulare, drept de PROPRIETATE, dobândit prin Reconstituire, cota actuala 1/1, cota initiala 1/1 1) OLARU ION, Lipsă CNP.	

C. Partea III. SARCINI .

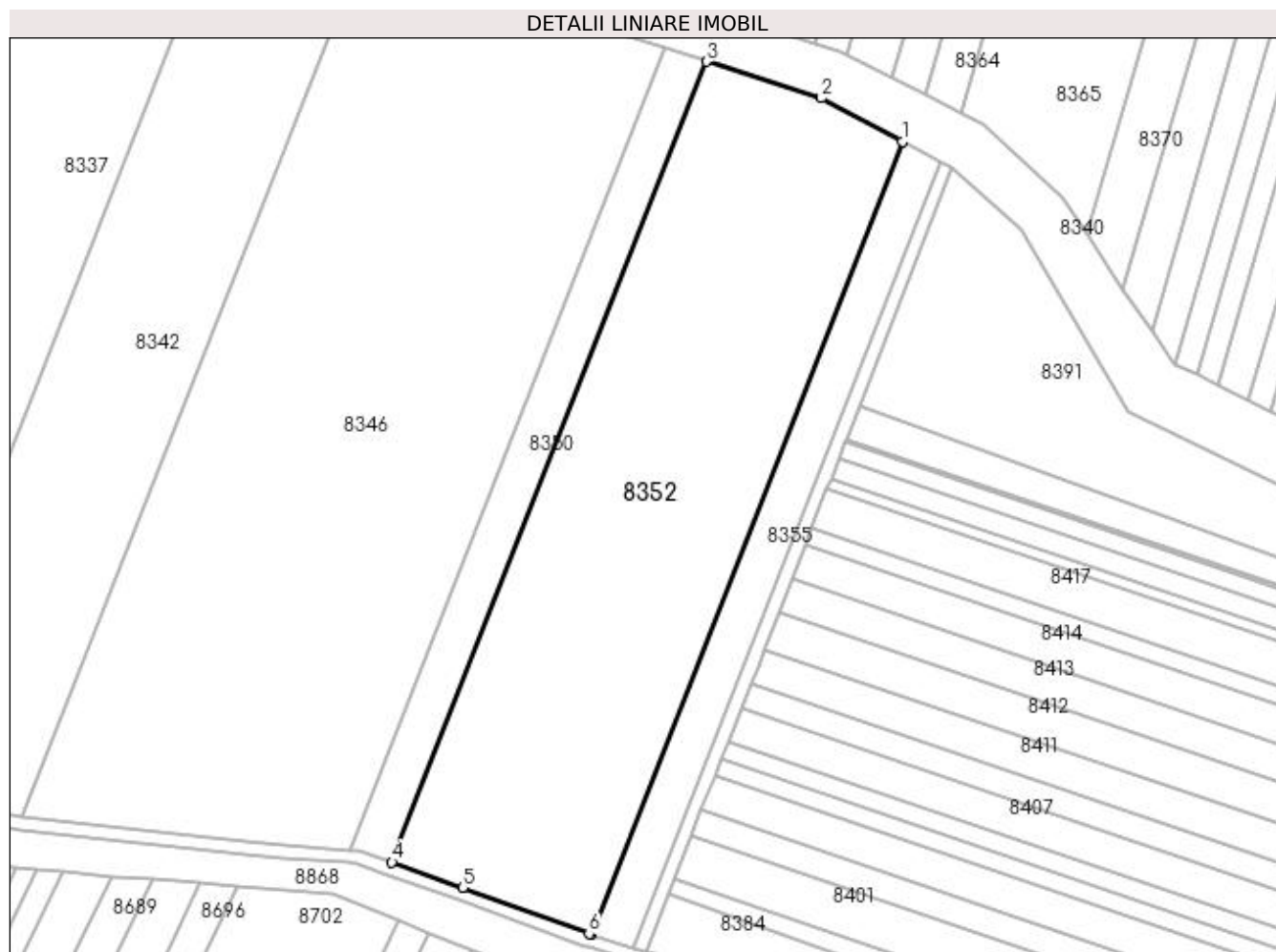
Inscrieri privind dezmembramintele dreptului de proprietate, drepturi reale de garanție și sarcini	Referințe
NU SUNT	

Anexa Nr. 1 La Partea I

Teren

Nr cadastral	Suprafața (mp)*	Observații / Referințe
	17.173	

* Suprafața este determinată în planul de proiecție Stereo 70.



Date referitoare la teren

Crt	Categorie folosință	Intra vilan	Suprafața (mp)	Tarla	Parcelă	Nr. topo	Observații / Referințe
1	arabil	NU	17.173	47	343	-	

Lungime Segmente

1) Valorile lungimilor segmentelor sunt obținute din proiecție în plan.

Punct început	X / Y	Punct sfârșit	X / Y	Lungime segment (** (m)
1	378.879,265 263.515,915	2	378.854,436 263.529,245	28.181
2	378.854,436 263.529,245	3	378.819,06 263.540,434	37.103
3	378.819,06 263.540,434	4	378.722,574 263.294,683	264.013
4	378.722,574 263.294,683	5	378.744,301 263.286,876	23.087
5	378.744,301 263.286,876	6	378.783,08 263.272,776	41.263

Punct început	X / Y	Punct sfârșit	X / Y	Lungime segment (** (m)
6	378.783,08 263.272,776	7	378.783,725 263.272,574	0.676
7	378.783,725 263.272,574	1	378.879,265 263.515,915	261.424

** Lungimile segmentelor sunt determinate în planul de proiecție Stereo 70 și sunt rotunjite la 1 milimetru.

*** Distanța dintre puncte este formată din segmente cumulate ce sunt mai mici decât valoarea 1 milimetru.

**DATE DESPRE IMOBILUL NR. 8353**

Oficiul de Cadastru și Publicitate Imobiliară DOLJ
Biroul de Cadastru și Publicitate Imobiliară Craiova

A. Partea I. Descrierea imobilului

TEREN Extravilan

Adresa: Jud. Dolj, T47,P235

Nr. Crt	Nr cadastral Nr. topografic	Suprafața* (mp)	Observații / Referințe
A1		10.055	Sector cadastral:42 Teren neimprejmuit;

B. Partea II. Proprietari și acte

Inscrieri privitoare la dreptul de proprietate și alte drepturi reale	Referințe
/	
Act Administrativ nr. TDP nr. 1557-59363, din 17/11/1998 emis de CJSAPT DOLJ;	
B1	A1
Intabulare, drept de PROPRIETATE, dobândit prin Reconstituire, cota actuala 1/1, cota initiala 1/1 1) IONICĂ OPREA, Lipsă CNP.	

C. Partea III. SARCINI .

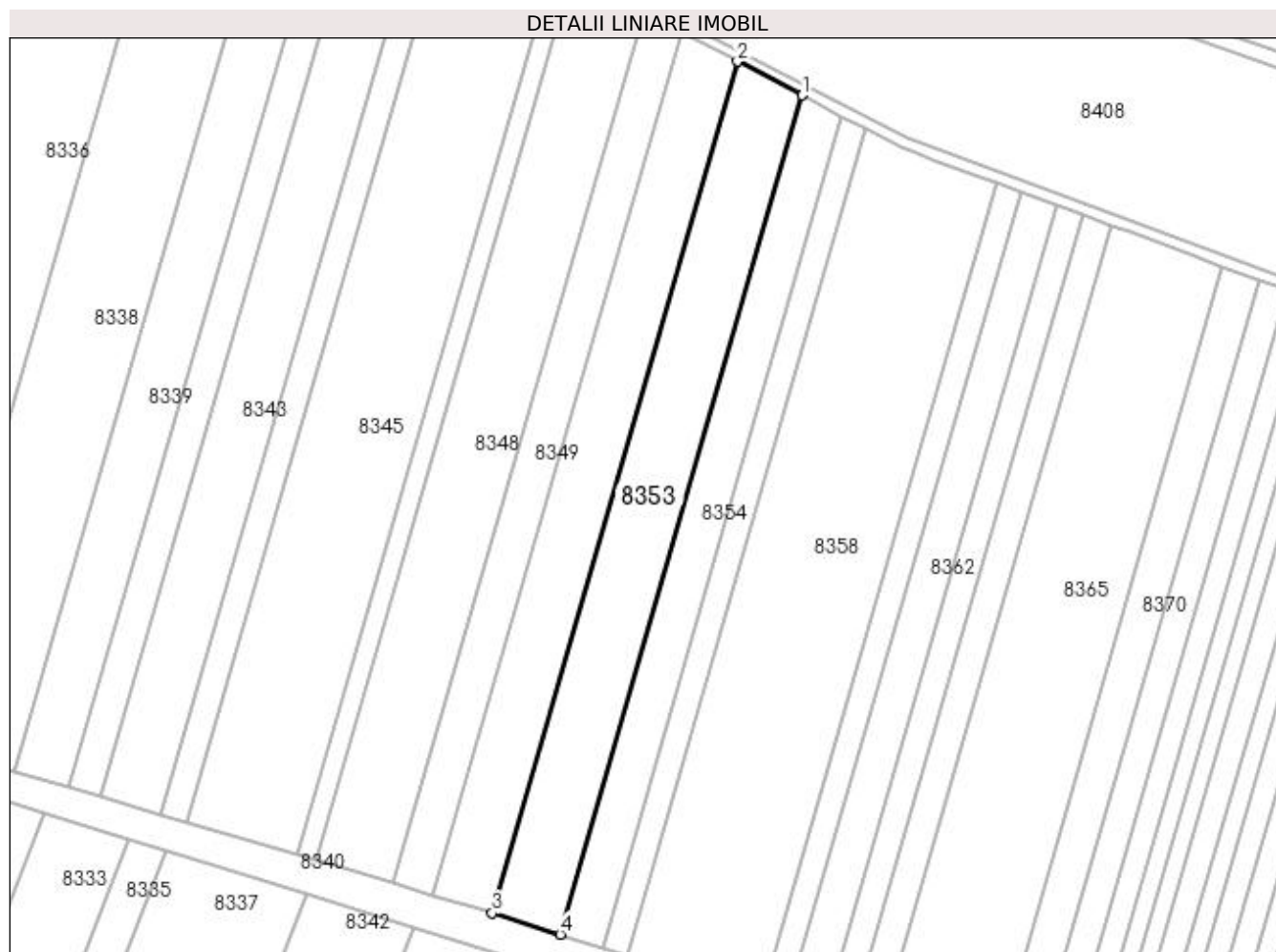
Inscrieri privind dezmembramintele dreptului de proprietate, drepturi reale de garanție și sarcini	Referințe
NU SUNT	

Anexa Nr. 1 La Partea I

Teren

Nr cadastral	Suprafața (mp)*	Observații / Referințe
	10.055	

* Suprafața este determinată în planul de proiecție Stereo 70.



Date referitoare la teren

Crt	Categorie folosință	Intra vilan	Suprafața (mp)	Tarla	Parcelă	Nr. topo	Observații / Referințe
1	arabil	NU	10.055	47	235	-	

Lungime Segmente

1) Valorile lungimilor segmentelor sunt obținute din proiecție în plan.

Punct început	X / Y	Punct sfârșit	X / Y	Lungime segment (** (m)
1	378.868,696 263.906,793	2	378.842,858 263.920,304	29.157
2	378.842,858 263.920,304	3	378.744,624 263.579,658	354.527
3	378.744,624 263.579,658	4	378.771,891 263.571,101	28.578
4	378.771,891 263.571,101	1	378.868,696 263.906,793	349.371

**** Lungimile segmentelor sunt determinate în planul de proiecție Stereo 70 și sunt rotunjite la 1 milimetru.**

***** Distanța dintre puncte este formată din segmente cumulate ce sunt mai mici decât valoarea 1 milimetru.**

**DATE DESPRE IMOBILUL NR. 8354**

Oficiul de Cadastru și Publicitate Imobiliară DOLJ
Biroul de Cadastru și Publicitate Imobiliară Craiova

A. Partea I. Descrierea imobilului

TEREN Extravilan

Adresa: Jud. Dolj, T47,P234

Nr. Crt	Nr cadastral Nr. topografic	Suprafața* (mp)	Observații / Referințe
A1	30117	6.126	Sector cadastral:42 Teren neimprejmuit;

B. Partea II. Proprietari și acte

Inscrieri privitoare la dreptul de proprietate și alte drepturi reale		Referințe
104484 / 25/10/2013		
Act Notarial nr. contract de vanzare -cumparare nr 723, din 16/05/2013 emis de NP DRAGOMIR ROMELIA MARINA (ANEXA LA CVC nr. 723/2013 NP DRAGOMIR ROMELIA MARINA, DECLARATIE 899/2013 NP DRAGOMIR ROMELIA MARINA);		
B1	Intabulare, drept de PROPRIETATE, dobandit prin Conventie, cota actuala 1/1, cota initiala 1/1 1) SC KAMPARO INVESTMENT SRL, CIF:25525855	A1

C. Partea III. SARCINI .

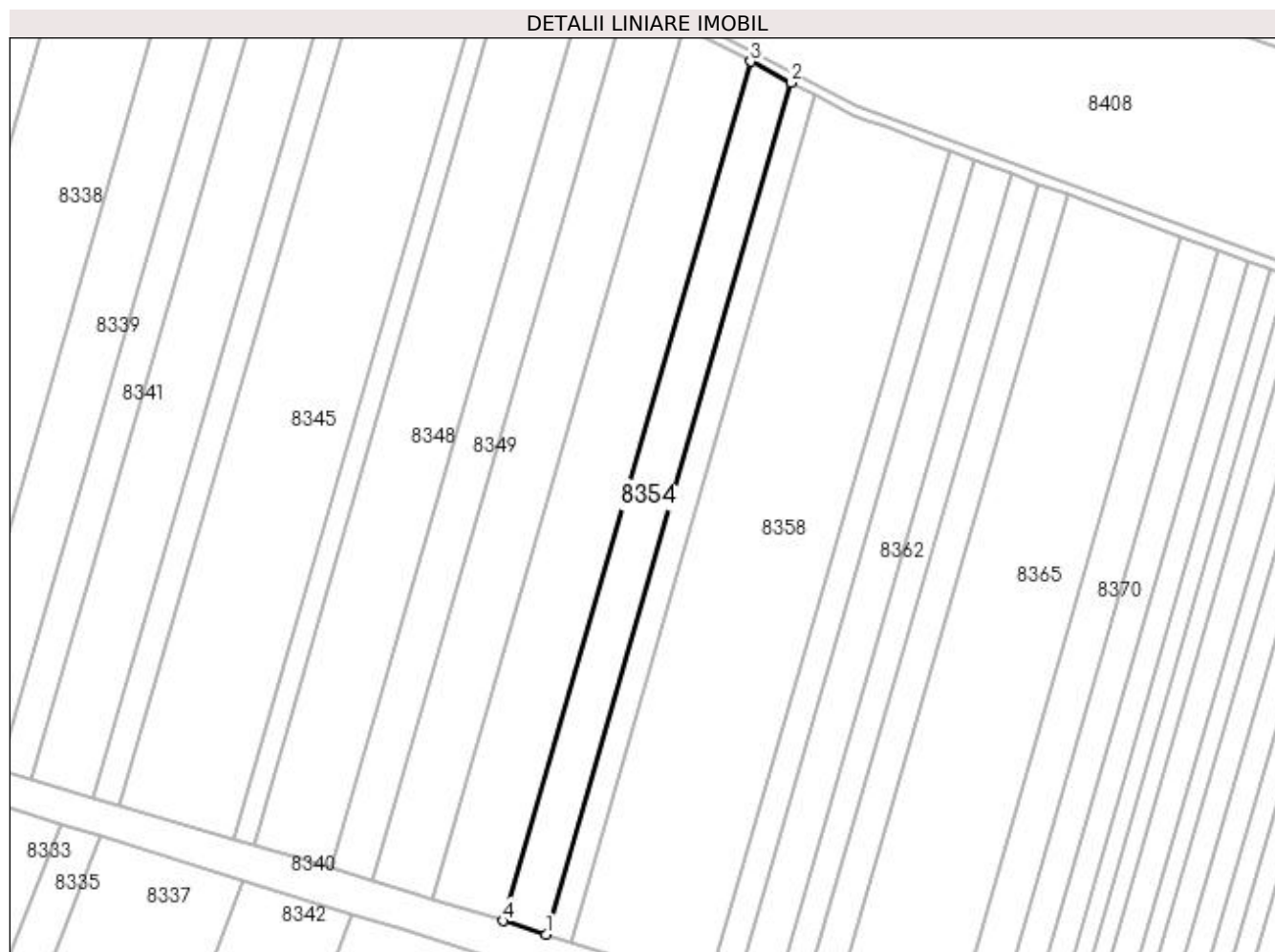
Inscrieri privind dezmembramintele dreptului de proprietate, drepturi reale de garanție și sarcini	Referințe
NU SUNT	

Anexa Nr. 1 La Partea I

Teren

Nr cadastral	Suprafața (mp)*	Observații / Referințe
30117	6.126	

* Suprafața este determinată în planul de proiecție Stereo 70.



Date referitoare la teren

Crt	Categorie folosință	Intra vilan	Suprafața (mp)	Tarla	Parcelă	Nr. topo	Observații / Referințe
1	arabil	NU	6.126	47	234	-	

Lungime Segmente

1) Valorile lungimilor segmentelor sunt obținute din proiecție în plan.

Punct început	X / Y	Punct sfârșit	X / Y	Lungime segment (** (m)
1	378.788,702 263.565,826	2	378.884,626 263.898,463	346.192
2	378.884,626 263.898,463	3	378.868,696 263.906,793	17.976
3	378.868,696 263.906,793	4	378.771,891 263.571,101	349.371
4	378.771,891 263.571,101	1	378.788,702 263.565,826	17.619

**** Lungimile segmentelor sunt determinate în planul de proiecție Stereo 70 și sunt rotunjite la 1 milimetru.**

***** Distanța dintre puncte este formată din segmente cumulate ce sunt mai mici decât valoarea 1 milimetru.**

**DATE DESPRE IMOBILUL NR. 8355**

Oficiul de Cadastru și Publicitate Imobiliară DOLJ
Biroul de Cadastru și Publicitate Imobiliară Craiova

A. Partea I. Descrierea imobilului

TEREN Extravilan

Adresa: Jud. Dolj, T47,P345

Nr. Crt	Nr cadastral Nr. topografic	Suprafața* (mp)	Observații / Referințe
A1		3.500	Sector cadastral:42 Teren neimprejmuit;

B. Partea II. Proprietari și acte

Inscrieri privitoare la dreptul de proprietate și alte drepturi reale	Referințe
/	
Act Administrativ nr. TDP nr. 2105-2220, din 29/08/2002 emis de CJSAPT DOLJ;	
B1	A1
Intabulare, drept de PROPRIETATE, dobândit prin Reconstituire, cota actuala 1/1, cota initiala 1/1 1) MORUJU ELENA, Lipsă CNP.	

C. Partea III. SARCINI .

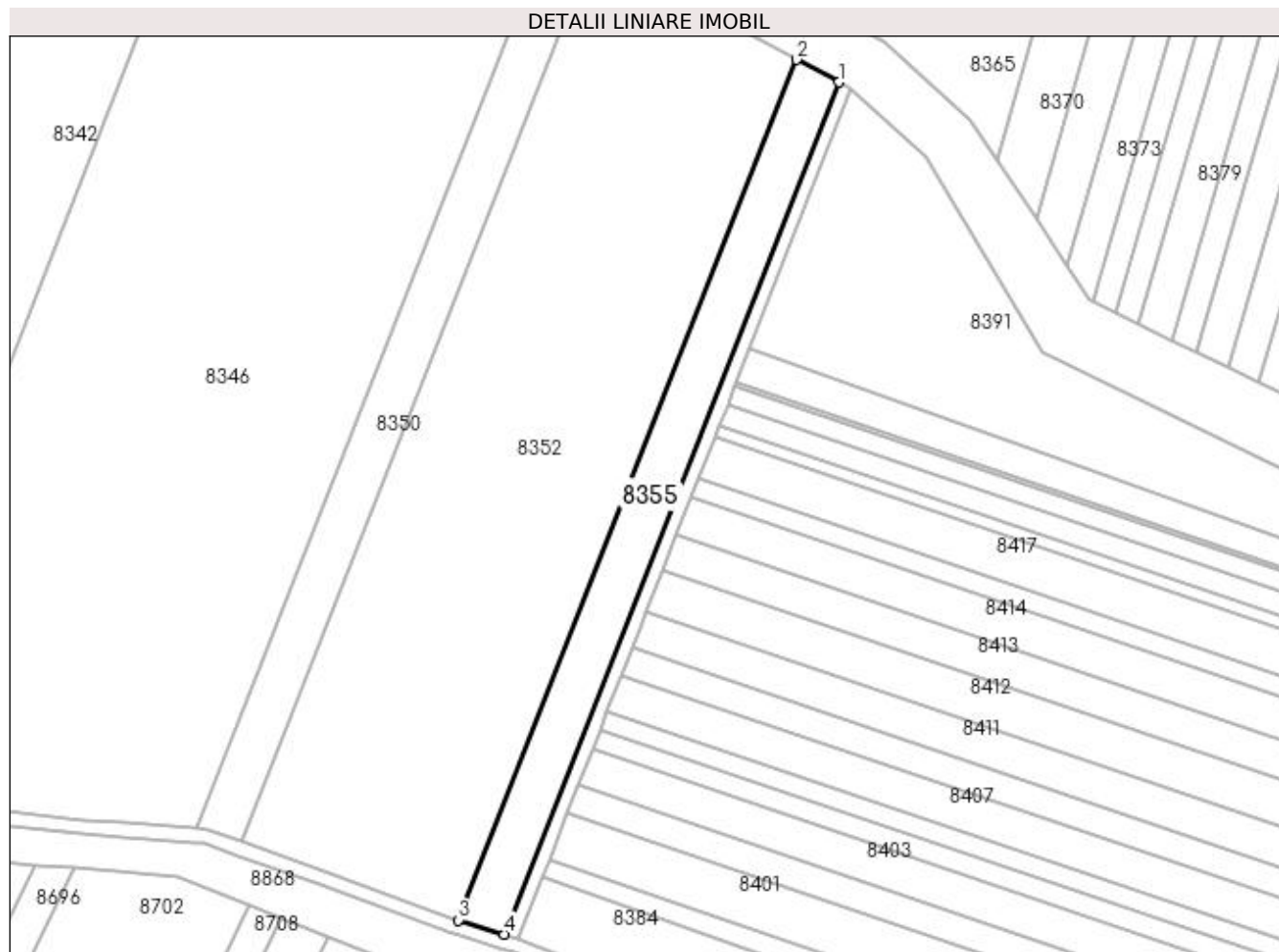
Inscrieri privind dezmembramentele dreptului de proprietate, drepturi reale de garanție și sarcini	Referințe
NU SUNT	

Anexa Nr. 1 La Partea I

Teren

Nr cadastral	Suprafața (mp)*	Observații / Referințe
	3.500	

* Suprafața este determinată în planul de proiecție Stereo 70.



Date referitoare la teren

Crt	Categorie folosință	Intra vilan	Suprafața (mp)	Tarla	Parcelă	Nr. topo	Observații / Referințe
1	arabil	NU	3.500	47	345	-	

Lungime Segmente

1) Valorile lungimilor segmentelor sunt obținute din proiecție în plan.

Punct început	X / Y	Punct sfârșit	X / Y	Lungime segment (** (m)
1	378.891,203 263.509,505	2	378.879,265 263.515,915	13.55
2	378.879,265 263.515,915	3	378.783,725 263.272,574	261.424
3	378.783,725 263.272,574	4	378.796,6 263.268,552	13.489
4	378.796,6 263.268,552	1	378.891,203 263.509,505	258.859

**** Lungimile segmentelor sunt determinate în planul de proiecție Stereo 70 și sunt rotunjite la 1 milimetru.**

***** Distanța dintre puncte este formată din segmente cumulate ce sunt mai mici decât valoarea 1 milimetru.**

**DATE DESPRE IMOBILUL NR. 8356**

Oficiul de Cadastru și Publicitate Imobiliară DOLJ
Biroul de Cadastru și Publicitate Imobiliară Craiova

A. Partea I. Descrierea imobilului

TEREN Extravilan

Adresa: Jud. Dolj, T47,P233

Nr. Crt	Nr cadastral Nr. topografic	Suprafața* (mp)	Observații / Referințe
A1		3.567	Sector cadastral:42 Teren neimprejmuit;

B. Partea II. Proprietari și acte

Inscrieri privitoare la dreptul de proprietate și alte drepturi reale	Referințe
/	
Act Administrativ nr. TDP nr. 1477-2218, din 01/09/1998 emis de CJSAPT DOLJ;	
B1	A1
Intabulare, drept de PROPRIETATE, dobândit prin Reconstituire, cota actuala 1/1, cota initiala 1/1 1) STÎRCU DUMITRU, Lipsă CNP.	

C. Partea III. SARCINI .

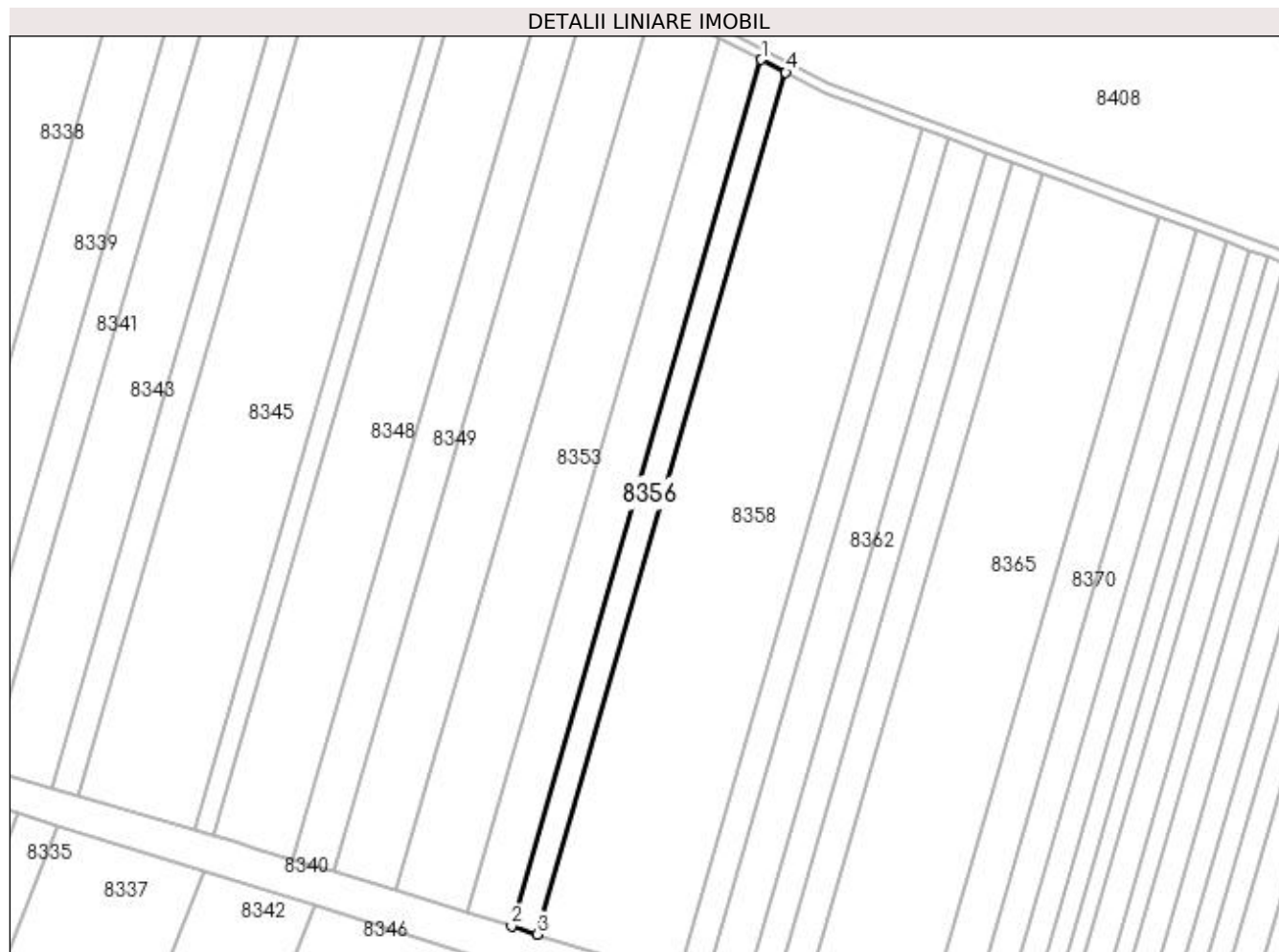
Inscrieri privind dezmembramintele dreptului de proprietate, drepturi reale de garanție și sarcini	Referințe
NU SUNT	

Anexa Nr. 1 La Partea I

Teren

Nr cadastral	Suprafața (mp)*	Observații / Referințe
	3.567	

* Suprafața este determinată în planul de proiecție Stereo 70.



Date referitoare la teren

Crt	Categorie folosință	Intra vilan	Suprafața (mp)	Tarla	Parcelă	Nr. topo	Observații / Referințe
1	arabil	NU	3.567	47	233	-	

Lungime Segmente

1) Valorile lungimilor segmentelor sunt obținute din proiecție în plan.

Punct început	X / Y	Punct sfârșit	X / Y	Lungime segment (** (m)
1	378.884,626 263.898,463	2	378.788,702 263.565,826	346.192
2	378.788,702 263.565,826	3	378.798,562 263.562,732	10.334
3	378.798,562 263.562,732	4	378.893,969 263.893,578	344.328
4	378.893,969 263.893,578	1	378.884,626 263.898,463	10.543

**** Lungimile segmentelor sunt determinate în planul de proiecție Stereo 70 și sunt rotunjite la 1 milimetru.**

***** Distanța dintre puncte este formată din segmente cumulate ce sunt mai mici decât valoarea 1 milimetru.**

**DATE DESPRE IMOBILUL NR. 8357**

Oficiul de Cadastru și Publicitate Imobiliară DOLJ
Biroul de Cadastru și Publicitate Imobiliară Craiova

A. Partea I. Descrierea imobilului

TEREN Extravilan

Adresa: Jud. Dolj, T47,P491

Nr. Crt	Nr cadastral Nr. topografic	Suprafața* (mp)	Observații / Referințe
A1		1.056	Sector cadastral:42 Teren neimprejmuit;

B. Partea II. Proprietari și acte

Inscrieri privitoare la dreptul de proprietate și alte drepturi reale		Referințe
/		
Act Normativ nr. 7, din 13/03/1996 emis de PARLAMENTUL ROMÂNIEI;		
B1	Inscrierea provizorie, drept de PROPRIETATE, dobandit prin Lege, cota actuala 1/1, cota initiala 1/1 1) NEIDENTIFICAT NEIDENTIFICAT, neidentificat	A1

C. Partea III. SARCINI .

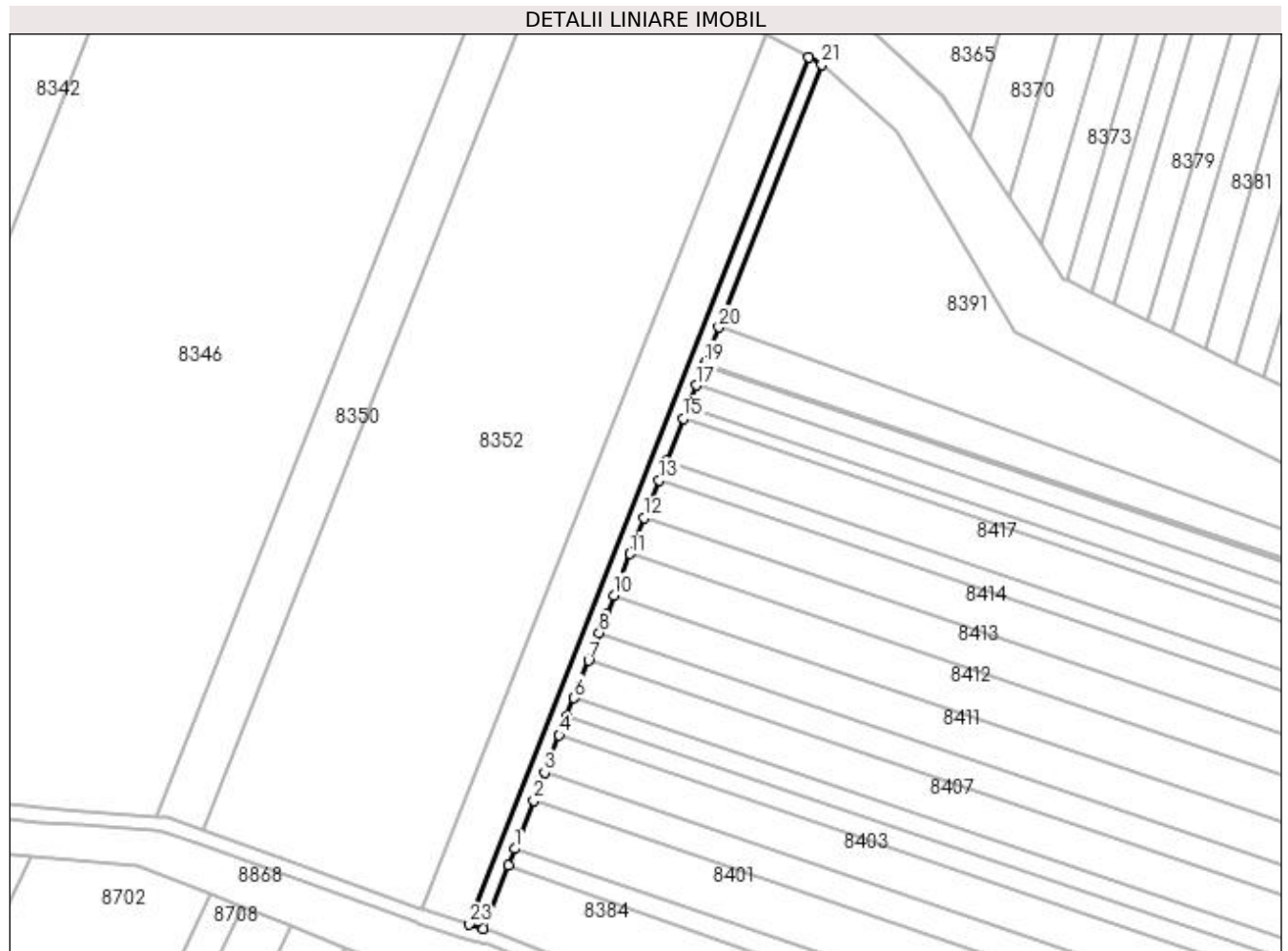
Inscrieri privind dezmembramintele dreptului de proprietate, drepturi reale de garanție și sarcini	Referințe
NU SUNT	

Anexa Nr. 1 La Partea I

Teren

Nr cadastral	Suprafața (mp)*	Observații / Referințe
	1.056	

* Suprafața este determinată în planul de proiecție Stereo 70.



Date referitoare la teren

Crt	Categorie folosință	Intra vilan	Suprafața (mp)	Tarla	Parcelă	Nr. topo	Observații / Referințe
1	drum	NU	1.056	47	491	-	

Lungime Segmente

1) Valorile lungimilor segmentelor sunt obținute din proiecție în plan.

Punct început	X / Y	Punct sfârșit	X / Y	Lungime segment (** (m)
1	378.809,293 263.289,527	2	378.814,562 263.302,972	14.441
3	378.817,6 263.310,723	4	378.821,66 263.321,083	11.127
5	378.823,694 263.326,274	6	378.825,731 263.331,471	5.582
7	378.829,813 263.341,887	8	378.832,799 263.349,509	8.186
9	378.834,953 263.354,814	10	378.836,899 263.359,97	5.511

Punct început	X / Y	Punct sfârșit	X / Y	Lungime segment (** (m)
2	378.814,562 263.302,972	3	378.817,6 263.310,723	8.325
4	378.821,66 263.321,083	5	378.823,694 263.326,274	5.575
6	378.825,731 263.331,471	7	378.829,813 263.341,887	11.187
8	378.832,799 263.349,509	9	378.834,953 263.354,814	5.726
10	378.836,899 263.359,97	11	378.841,417 263.371,499	12.383

Punct început	X / Y	Punct sfârșit	X / Y	Lungime segment (** (m)
11	378.841,417 263.371,499	12	378.845,323 263.381,467	10.706
13	378.849,44 263.391,973	14	378.851,56 263.397,383	5.811
15	378.856,187 263.409,19	16	378.857,446 263.412,402	3.45
17	378.859,797 263.418,403	18	378.861,866 263.423,681	5.669
19	378.862,208 263.424,554	20	378.866,1 263.434,487	10.668
21	378.894,752 263.507,6	22	378.891,203 263.509,505	4.028
23	378.796,6 263.268,552	24	378.800,586 263.267,306	4.176
25	378.807,485 263.284,911	1	378.809,293 263.289,527	4.957

Punct început	X / Y	Punct sfârșit	X / Y	Lungime segment (** (m)
12	378.845,323 263.381,467	13	378.849,44 263.391,973	11.284
14	378.851,56 263.397,383	15	378.856,187 263.409,19	12.681
16	378.857,446 263.412,402	17	378.859,797 263.418,403	6.445
18	378.861,866 263.423,681	19	378.862,208 263.424,554	0.938
20	378.866,1 263.434,487	21	378.894,752 263.507,6	78.527
22	378.891,203 263.509,505	23	378.796,6 263.268,552	258.859
24	378.800,586 263.267,306	25	378.807,485 263.284,911	18.909

** Lungimile segmentelor sunt determinate în planul de proiecție Stereo 70 și sunt rotunjite la 1 milimetru.

*** Distanța dintre puncte este formată din segmente cumulate ce sunt mai mici decât valoarea 1 milimetru.

**DATE DESPRE IMOBILUL NR. 8358**

Oficiul de Cadastru și Publicitate Imobiliară DOLJ
Biroul de Cadastru și Publicitate Imobiliară Craiova

A. Partea I. Descrierea imobilului

TEREN Extravilan

Adresa: Jud. Dolj, T47, P227, P229, P231, P232

Nr. Crt	Nr cadastral Nr. topografic	Suprafața* (mp)	Observații / Referințe
A1	30139	19.236	Sector cadastral:42 Teren neimprejmuit;

B. Partea II. Proprietari și acte

Inscrieri privitoare la dreptul de proprietate și alte drepturi reale		Referințe
15492 / 13/02/2014		
Act Notarial nr. CONTRACT VANZARE CUMPARARE NR.1499, din 04/09/2013 emis de NP DRAGOMIR ROMELIA MARINA (declaratie aut nr 1101/2013 NP Vasilescu Elena);		
B1	Intabulare, drept de PROPRIETATE, dobandit prin Conventie, cota actuala 1/1, cota initiala 1/1 1) SC KAMPARO INVESTMENT SRL, CIF:25525855	A1

C. Partea III. SARCINI .

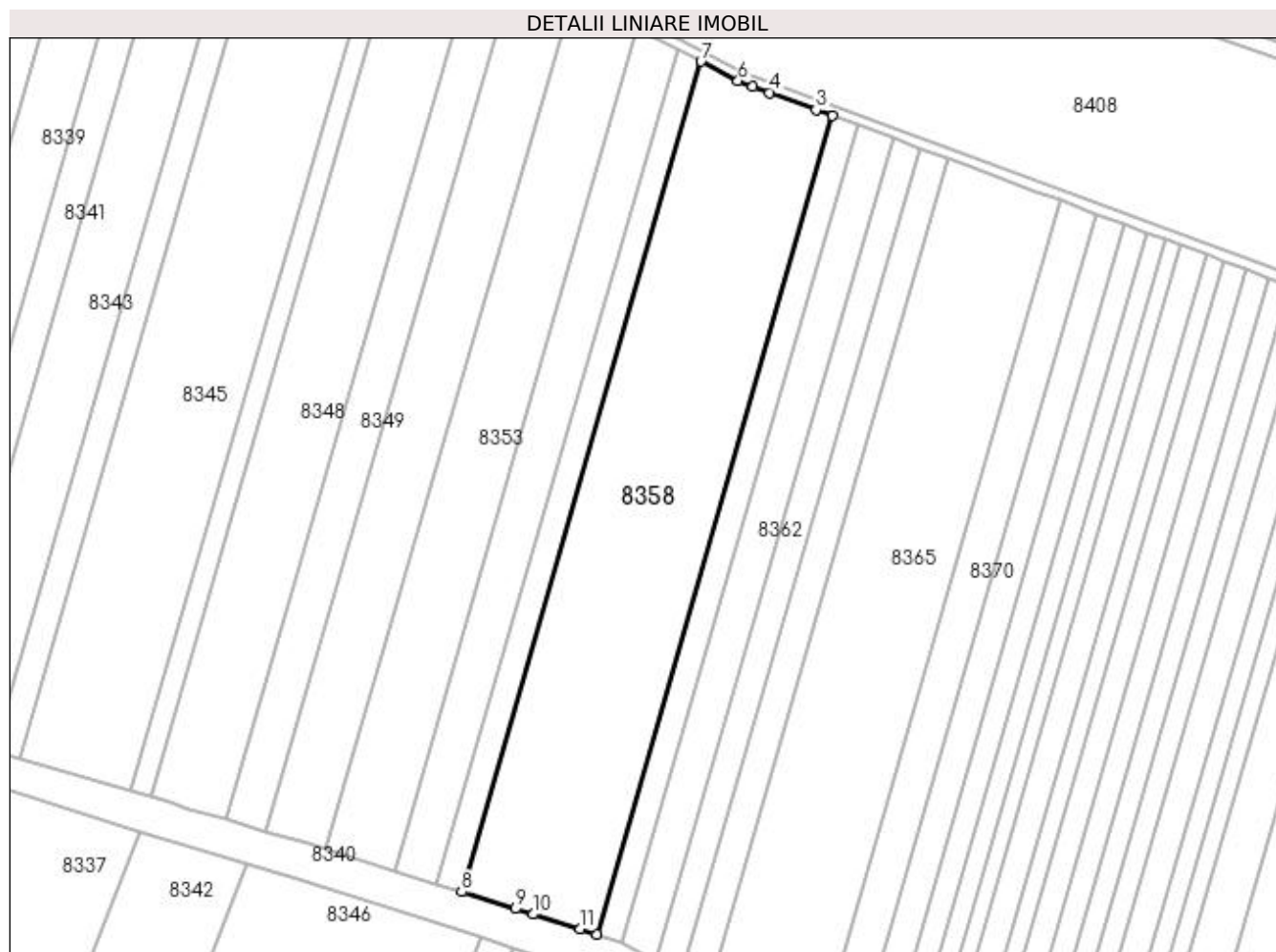
Inscrieri privind dezmembramintele dreptului de proprietate, drepturi reale de garanție și sarcini	Referințe
NU SUNT	

Anexa Nr. 1 La Partea I

Teren

Nr cadastral	Suprafața (mp)*	Observații / Referințe
30139	19.236	

* Suprafața este determinată în planul de proiecție Stereo 70.



Date referitoare la teren

Crt	Categorie folosință	Intra vilan	Suprafața (mp)	Tarla	Parcelă	Nr. topo	Observații / Referințe
1	arabil	NU	6.677	47	229	-	
2	arabil	NU	2.500	47	231	-	
3	arabil	NU	7.700	47	232	-	
4	arabil	NU	2.359	47	227	-	

Lungime Segmente

1) Valorile lungimilor segmentelor sunt obținute din proiecție în plan.

Punct început	X / Y	Punct sfârșit	X / Y	Lungime segment (** (m)
1	378.852,385 263.545,842	2	378.946,413 263.871,904	339.349
2	378.946,413 263.871,904	3	378.939,88 263.874,325	6.967
3	378.939,88 263.874,325	4	378.921,426 263.881,164	19.68

Punct început	X / Y	Punct sfârșit	X / Y	Lungime segment (** (m)
4	378.921,426 263.881,164	5	378.914,531 263.883,72	7.354
5	378.914,531 263.883,72	6	378.908,665 263.885,893	6.256
6	378.908,665 263.885,893	7	378.893,969 263.893,578	16.584
7	378.893,969 263.893,578	8	378.798,562 263.562,732	344.328
8	378.798,562 263.562,732	9	378.820,024 263.555,997	22.494
9	378.820,024 263.555,997	10	378.827,023 263.553,801	7.335
10	378.827,023 263.553,801	11	378.845,754 263.547,923	19.632
11	378.845,754 263.547,923	1	378.852,385 263.545,842	6.95

** Lungimile segmentelor sunt determinate în planul de proiecție Stereo 70 și sunt rotunjite la 1 milimetru.

*** Distanța dintre puncte este formată din segmente cumulate ce sunt mai mici decât valoarea 1 milimetru.

**DATE DESPRE IMOBILUL NR. 8359**

Oficiul de Cadastru și Publicitate Imobiliară DOLJ
Biroul de Cadastru și Publicitate Imobiliară Craiova

A. Partea I. Descrierea imobilului

TEREN Extravilan

Adresa: Jud. Dolj, T44,P469/1,469/2

Nr. Crt	Nr cadastral Nr. topografic	Suprafața* (mp)	Observații / Referințe
A1	31461	281.524	Sector cadastral:42 Teren neimprejmuit; "Imobil aflat sub incidenta art. 3 alin. (1) din Legea nr. 17/2014'

B. Partea II. Proprietari și acte

Inscrieri privitoare la dreptul de proprietate și alte drepturi reale		Referințe
58126 / 25/05/2015		
Act Normativ nr. ORDINUL PREFECTULUI NR. 73, din 26/03/2004 emis de PREFECTURA JUDETULUI DOLJ (Proces verbal nr 820/2004);		
B1	Intabulare, drept de PROPRIETATE, dobandit prin Lege, cota actuala 1/1, cota initiala 1/1 1) COMUNA BISTREȚ - DOMENIU PRIVAT, CIF:4553895	A1

C. Partea III. SARCINI .

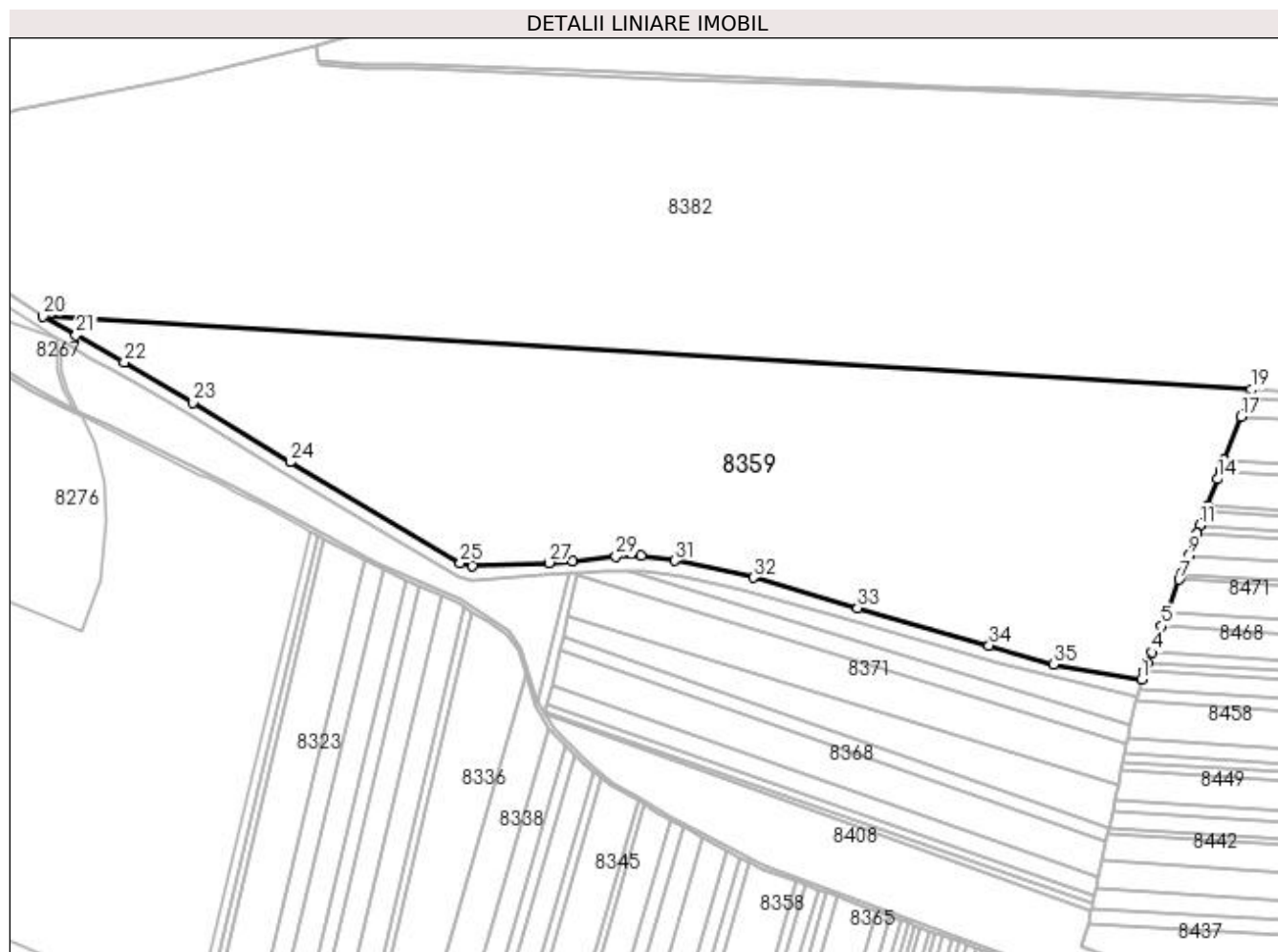
Inscrieri privind dezmembramintele dreptului de proprietate, drepturi reale de garanție și sarcini	Referințe
NU SUNT	

Anexa Nr. 1 La Partea I

Teren

Nr cadastral	Suprafața (mp)*	Observații / Referințe
31461	281.524	"Imobil aflat sub incidenta art. 3 alin. (1) din Legea nr. 17/2014"

* Suprafața este determinată în planul de proiecție Stereo 70.



Date referitoare la teren

Crt	Categorie folosință	Intravilan	Suprafața (mp)	Tarla	Parcelă	Nr. topo	Observații / Referințe
1	arabil	NU	281.524	44	469/1,469/2	-	

Lungime Segmente

1) Valorile lungimilor segmentelor sunt obținute din proiecție în plan.

Punct început	X / Y	Punct sfârșit	X / Y	Lungime segment (** (m)
1	379.332,01 264.097,135	2	379.335,544 264.106,46	9.972
3	379.339,247 264.116,229	4	379.343,485 264.127,411	11.958
5	379.354,648 264.156,863	6	379.360,238 264.171,611	15.772
7	379.374,369 264.208,895	8	379.376,629 264.214,856	6.375
9	379.384,462 264.235,523	10	379.393,798 264.260,157	26.344

Punct început	X / Y	Punct sfârșit	X / Y	Lungime segment (** (m)
2	379.335,544 264.106,46	3	379.339,247 264.116,229	10.447
4	379.343,485 264.127,411	5	379.354,648 264.156,863	31.497
6	379.360,238 264.171,611	7	379.374,369 264.208,895	39.872
8	379.376,629 264.214,856	9	379.384,462 264.235,523	22.102
10	379.393,798 264.260,157	11	379.397,158 264.269,022	9.48

Punct început	X / Y	Punct sfârșit	X / Y	Lungime segment (** (m)
11	379.397,158 264.269,022	12	379.403,062 264.284,597	16.656
13	379.405,556 264.291,178	14	379.416,826 264.320,912	31.798
15	379.420,135 264.329,645	16	379.424,919 264.342,265	13.496
17	379.443,255 264.390,644	18	379.451,033 264.411,165	21.946
19	379.454,673 264.420,768	20	378.105,393 264.502,398	1351.747
21	378.142,138 264.481,318	22	378.196,079 264.451,271	61.745
23	378.273,02 264.406,153	24	378.381,135 264.339,685	126.913
25	378.571,45 264.227,071	26	378.585,061 264.224,075	13.937
27	378.670,603 264.227,418	28	378.697,05 264.229,127	26.502
29	378.745,26 264.234,17	30	378.773,206 264.234,881	27.955
31	378.810,764 264.229,723	32	378.898,598 264.211,017	89.804
33	379.015,052 264.177,019	34	379.161,982 264.135,266	152.747
35	379.233,776 264.113,782	1	379.332,01 264.097,135	99.635

Punct început	X / Y	Punct sfârșit	X / Y	Lungime segment (** (m)
12	379.403,062 264.284,597	13	379.405,556 264.291,178	7.038
14	379.416,826 264.320,912	15	379.420,135 264.329,645	9.339
16	379.424,919 264.342,265	17	379.443,255 264.390,644	51.737
18	379.451,033 264.411,165	19	379.454,673 264.420,768	10.27
20	378.105,393 264.502,398	21	378.142,138 264.481,318	42.362
22	378.196,079 264.451,271	23	378.273,02 264.406,153	89.194
24	378.381,135 264.339,685	25	378.571,45 264.227,071	221.137
26	378.585,061 264.224,075	27	378.670,603 264.227,418	85.607
28	378.697,05 264.229,127	29	378.745,26 264.234,17	48.473
30	378.773,206 264.234,881	31	378.810,764 264.229,723	37.911
32	378.898,598 264.211,017	33	379.015,052 264.177,019	121.315
34	379.161,982 264.135,266	35	379.233,776 264.113,782	74.94

** Lungimile segmentelor sunt determinate în planul de proiecție Stereo 70 și sunt rotunjite la 1 milimetru.

*** Distanța dintre puncte este formată din segmente cumulate ce sunt mai mici decât valoarea 1 milimetru.

**DATE DESPRE IMOBILUL NR. 8360**

Oficiul de Cadastru și Publicitate Imobiliară DOLJ
Biroul de Cadastru și Publicitate Imobiliară Craiova

A. Partea I. Descrierea imobilului

TEREN Extravilan

Adresa: Jud. Dolj, T,PDe366

Nr. Crt	Nr cadastral Nr. topografic	Suprafața* (mp)	Observații / Referințe
A1		17.276	Sector cadastral:42 Teren neimprejmuit;

B. Partea II. Proprietari și acte

Inscrieri privitoare la dreptul de proprietate și alte drepturi reale		Referințe
/		
Act Normativ nr. 7, din 13/03/1996 emis de PARLAMENTUL ROMÂNIEI;		
B1	Inscrierea provizorie, drept de PROPRIETATE, dobandit prin Lege, cota actuala 1/1, cota initiala 1/1 1) NEIDENTIFICAT NEIDENTIFICAT, neidentificat	A1

C. Partea III. SARCINI .

Inscrieri privind dezmembramintele dreptului de proprietate, drepturi reale de garanție și sarcini	Referințe
NU SUNT	

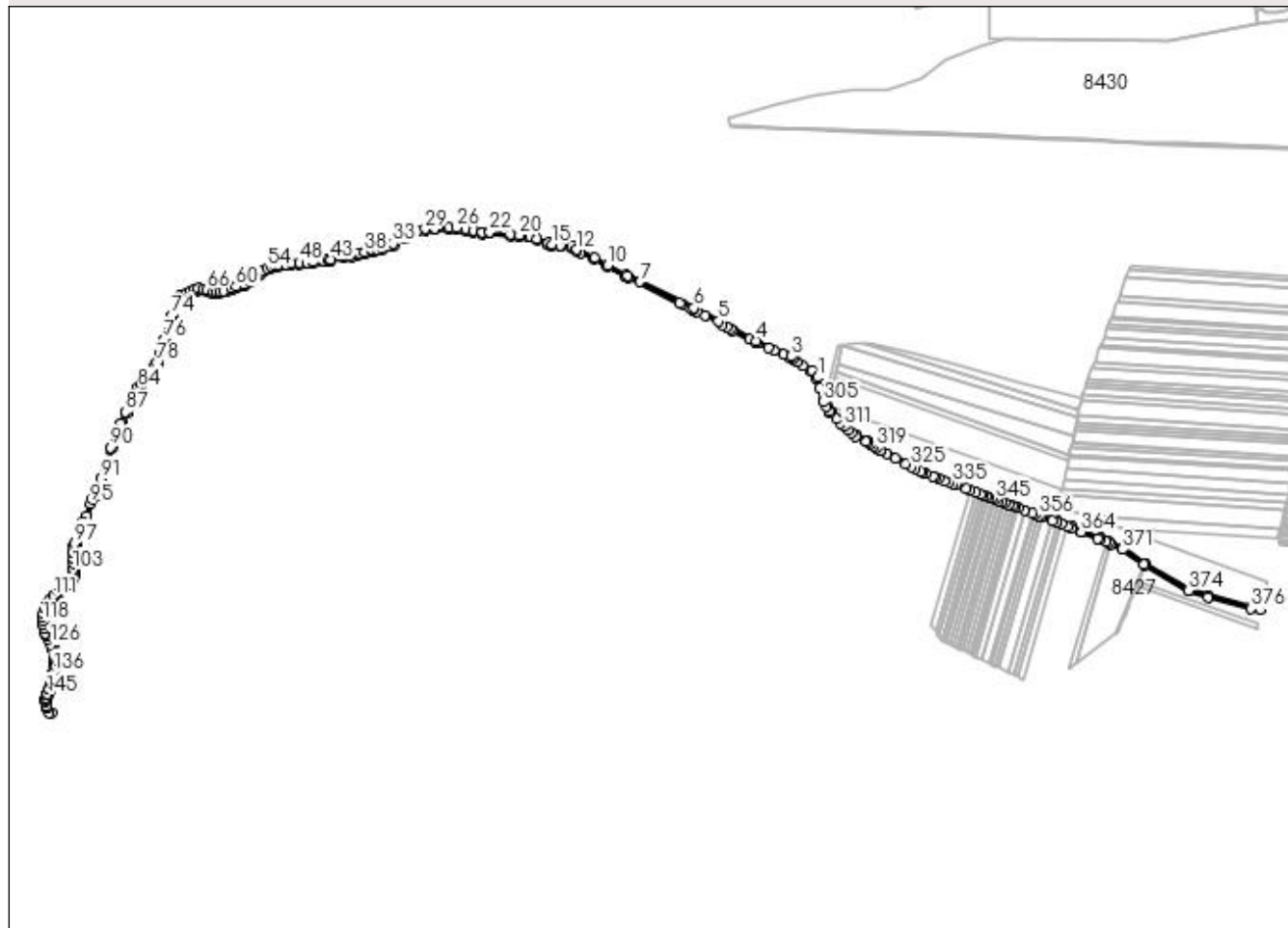
Anexa Nr. 1 La Partea I

Teren

Nr cadastral	Suprafața (mp)*	Observații / Referințe
	17.276	

* Suprafața este determinată în planul de proiecție Stereo 70.

DETALII LINIARE IMOBIL



Date referitoare la teren

Crt	Categorie folosință	Intra vilan	Suprafața (mp)	Tarla	Parcelă	Nr. topo	Observații / Referințe
1	drum	NU	17.276	-	De366	-	

Lungime Segmente

1) Valorile lungimilor segmentelor sunt obținute din proiecție în plan.

Punct început	X / Y	Punct sfârșit	X / Y	Lungime segment	Punct început	X / Y	Punct sfârșit	X / Y	Lungime segment	Punct început	X / Y	Punct sfârșit	X / Y	Lungime segment
1	378.639,614 264.131,479	2	378.626,334 264.150,19	22.945	2	378.626,334 264.150,19	3	378.571,747 264.186,128	65.355	3	378.571,747 264.186,128	4	378.479,432 264.227,259	101.063
4	378.479,432 264.227,259	5	378.382,306 264.278,115	109.635	5	378.382,306 264.278,115	6	378.318,36 264.311,818	72.284	6	378.318,36 264.311,818	7	378.178,378 264.380,593	155.965
7	378.178,378 264.380,593	8	378.145,217 264.396,628	36.834	8	378.145,217 264.396,628	9	378.141,202 264.398,958	4.642	9	378.141,202 264.398,958	10	378.093,913 264.423,005	53.052
10	378.093,913 264.423,005	11	378.060,472 264.443,274	39.104	11	378.060,472 264.443,274	12	378.014,101 264.464,174	50.863	12	378.014,101 264.464,174	13	378.000,356 264.474,846	17.402
13	378.000,356 264.474,846	14	377.972,177 264.475,688	28.192	14	377.972,177 264.475,688	15	377.948,555 264.477,091	23.664	15	377.948,555 264.477,091	16	377.938,343 264.480,802	10.865
16	377.938,343 264.480,802	17	377.910,803 264.492,553	29.942	17	377.910,803 264.492,553	18	377.892,249 264.498,531	19.493	18	377.892,249 264.498,531	19	377.887,712 264.499,993	4.767

Punct început	X / Y	Punct sfârșit	X / Y	Lungime segment	Punct început	X / Y	Punct sfârșit	X / Y	Lungime segment	Punct început	X / Y	Punct sfârșit	X / Y	Lungime segment
19	377.887,712 264.499,993	20	377.864,427 264.501,848	23.359	20	377.864,427 264.501,848	21	377.840,494 264.504,099	24.039	21	377.840,494 264.504,099	22	377.787,321 264.509,669	53.464
22	377.787,321 264.509,669	23	377.767,614 264.508,792	19.727	23	377.767,614 264.508,792	24	377.743,819 264.513,701	24.296	24	377.743,819 264.513,701	25	377.724,616 264.518,312	19.749
25	377.724,616 264.518,312	26	377.700,959 264.520,998	23.809	26	377.700,959 264.520,998	27	377.680,667 264.520,152	20.31	27	377.680,667 264.520,152	28	377.643,593 264.519,232	37.085
28	377.643,593 264.519,232	29	377.619,54 264.518,381	24.068	29	377.619,54 264.518,381	30	377.599,149 264.515,046	20.662	30	377.599,149 264.515,046	31	377.586,841 264.509,238	13.61
31	377.586,841 264.509,238	32	377.565,573 264.495,329	25.412	32	377.565,573 264.495,329	33	377.535,949 264.479,27	33.697	33	377.535,949 264.479,27	34	377.524,666 264.474,782	12.143
34	377.524,666 264.474,782	35	377.507,224 264.469,22	18.307	35	377.507,224 264.469,22	36	377.493,614 264.465,149	14.206	36	377.493,614 264.465,149	37	377.482,41 264.462,35	11.548
37	377.482,41 264.462,35	38	377.461,44 264.457,333	21.562	38	377.461,44 264.457,333	39	377.446,983 264.454,926	14.656	39	377.446,983 264.454,926	40	377.445,14 264.454,619	1.868
40	377.445,14 264.454,619	41	377.426,248 264.449,999	19.449	41	377.426,248 264.449,999	42	377.406,578 264.447,005	19.897	42	377.406,578 264.447,005	43	377.373,958 264.438,214	33.784
43	377.373,958 264.438,214	44	377.366,154 264.437,437	7.843	44	377.366,154 264.437,437	45	377.353,049 264.436,132	13.17	45	377.353,049 264.436,132	46	377.326,026 264.431,971	27.341
46	377.326,026 264.431,971	47	377.311,674 264.431,329	14.366	47	377.311,674 264.431,329	48	377.291,659 264.430,409	20.036	48	377.291,659 264.430,409	49	377.270,009 264.428,12	21.771
49	377.270,009 264.428,12	50	377.257,344 264.426,61	12.755	50	377.257,344 264.426,61	51	377.238,013 264.424,818	19.414	51	377.238,013 264.424,818	52	377.227,937 264.423,015	10.236
52	377.227,937 264.423,015	53	377.217,516 264.419,805	10.904	53	377.217,516 264.419,805	54	377.207,961 264.415,885	10.328	54	377.207,961 264.415,885	55	377.198,939 264.410,81	10.351
55	377.198,939 264.410,81	56	377.188,9 264.404,16	12.042	56	377.188,9 264.404,16	57	377.179,525 264.396,423	12.155	57	377.179,525 264.396,423	58	377.161,373 264.381,096	23.757
58	377.161,373 264.381,096	59	377.149,293 264.374,873	13.589	59	377.149,293 264.374,873	60	377.127,219 264.368,047	23.105	60	377.127,219 264.368,047	61	377.115,15 264.363,92	12.755
61	377.115,15 264.363,92	62	377.094,545 264.356,671	21.843	62	377.094,545 264.356,671	63	377.085,366 264.354,502	9.432	63	377.085,366 264.354,502	64	377.075,685 264.353,449	9.738
64	377.075,685 264.353,449	65	377.067,541 264.355,261	8.343	65	377.067,541 264.355,261	66	377.050,81 264.360,059	17.405	66	377.050,81 264.360,059	67	377.041,221 264.361,921	9.768
67	377.041,221 264.361,921	68	377.030,197 264.362,882	11.066	68	377.030,197 264.362,882	69	377.020,22 264.361,431	10.082	69	377.020,22 264.361,431	70	377.009,381 264.356,943	11.731
70	377.009,381 264.356,943	71	377.000,021 264.351,077	11.046	71	377.000,021 264.351,077	72	376.993,249 264.347,824	7.513	72	376.993,249 264.347,824	73	376.982,884 264.343,219	11.342
73	376.982,884 264.343,219	74	376.959,492 264.292,91	55.481	74	376.959,492 264.292,91	75	376.953,021 264.270,696	23.137	75	376.953,021 264.270,696	76	376.939,089 264.228,858	44.097
76	376.939,089 264.228,858	77	376.931,528 264.197,026	32.718	77	376.931,528 264.197,026	78	376.921,67 264.169,256	29.468	78	376.921,67 264.169,256	79	376.914,295 264.160,557	11.405
79	376.914,295 264.160,557	80	376.903,889 264.149,567	15.135	80	376.903,889 264.149,567	81	376.893,482 264.139,622	14.395	81	376.893,482 264.139,622	82	376.883,55 264.127,281	15.841
82	376.883,55 264.127,281	83	376.879,18 264.115,239	12.81	83	376.879,18 264.115,239	84	376.872,612 264.104,689	12.427	84	376.872,612 264.104,689	85	376.867,379 264.095,362	10.695
85	376.867,379 264.095,362	86	376.859,62 264.080,178	17.052	86	376.859,62 264.080,178	87	376.840,095 264.041,415	43.403	87	376.840,095 264.041,415	88	376.827,972 264.013,279	30.637
88	376.827,972 264.013,279	89	376.816,295 263.990,341	25.739	89	376.816,295 263.990,341	90	376.800,88 263.949,138	43.992	90	376.800,88 263.949,138	91	376.775,128 263.868,901	84.268
91	376.775,128 263.868,901	92	376.760,356 263.832,243	39.522	92	376.760,356 263.832,243	93	376.759,005 263.828,89	3.615	93	376.759,005 263.828,89	94	376.753,391 263.815,268	14.733
94	376.753,391 263.815,268	95	376.748,116 263.802,469	13.843	95	376.748,116 263.802,469	96	376.730,028 263.756,734	49.182	96	376.730,028 263.756,734	97	376.707,904 263.700,797	60.153
97	376.707,904 263.700,797	98	376.704,963 263.691,962	9.312	98	376.704,963 263.691,962	99	376.705,175 263.678,679	13.285	99	376.705,175 263.678,679	100	376.705,23 263.675,245	3.434
100	376.705,23 263.675,245	101	376.705,659 263.659,806	15.445	101	376.705,659 263.659,806	102	376.705,204 263.648,636	11.179	102	376.705,204 263.648,636	103	376.704,534 263.632,204	16.446
103	376.704,534 263.632,204	104	376.704,429 263.629,648	2.558	104	376.704,429 263.629,648	105	376.702,224 263.614,064	15.739	105	376.702,224 263.614,064	106	376.697,818 263.604,827	10.234
106	376.697,818 263.604,827	107	376.688,71 263.595,167	13.277	107	376.688,71 263.595,167	108	376.686,031 263.592,982	3.457	108	376.686,031 263.592,982	109	376.668,986 263.579,081	21.995
109	376.668,986 263.579,081	110	376.664,894 263.575,744	5.28	110	376.664,894 263.575,744	111	376.653,155 263.563,688	16.827	111	376.653,155 263.563,688	112	376.652,596 263.563,1	0.811
112	376.652,596 263.563,1	113	376.643,908 263.553,965	12.607	113	376.643,908 263.553,965	114	376.634,24 263.541,228	15.991	114	376.634,24 263.541,228	115	376.628,991 263.531,879	10.722
115	376.628,991 263.531,879	116	376.624,739 263.518,018	14.499	116	376.624,739 263.518,018	117	376.624,127 263.508,08	9.957	117	376.624,127 263.508,08	118	376.625,259 263.496,71	11.426

Punct început	X / Y	Punct sfârșit	X / Y	Lungime segment	Punct început	X / Y	Punct sfârșit	X / Y	Lungime segment	Punct început	X / Y	Punct sfârșit	X / Y	Lungime segment
118	376.625,259 263.496,71	119	376.626,323 263.486,827	9.94	119	376.626,323 263.486,827	120	376.627,374 263.478,838	8.058	120	376.627,374 263.478,838	121	376.627,776 263.477,427	1.467
121	376.627,776 263.477,427	122	376.631,093 263.465,78	12.11	122	376.631,093 263.465,78	123	376.631,605 263.464,799	1.107	123	376.631,605 263.464,799	124	376.634,84 263.458,602	6.991
124	376.634,84 263.458,602	125	376.639,341 263.449,98	9.726	125	376.639,341 263.449,98	126	376.644,637 263.436,574	14.414	126	376.644,637 263.436,574	127	376.651,178 263.423,8	14.351
127	376.651,178 263.423,8	128	376.652,311 263.420,753	3.251	128	376.652,311 263.420,753	129	376.655,999 263.410,839	10.578	129	376.655,999 263.410,839	130	376.656,119 263.404,186	6.654
130	376.656,119 263.404,186	131	376.656,164 263.401,712	2.474	131	376.656,164 263.401,712	132	376.656,26 263.396,364	5.349	132	376.656,26 263.396,364	133	376.656,112 263.391,883	4.483
133	376.656,112 263.391,883	134	376.655,859 263.384,243	7.644	134	376.655,859 263.384,243	135	376.655,764 263.381,398	2.847	135	376.655,764 263.381,398	136	376.651,702 263.366,118	15.811
136	376.651,702 263.366,118	137	376.650,521 263.361,355	4.907	137	376.650,521 263.361,355	138	376.648,972 263.355,108	6.436	138	376.648,972 263.355,108	139	376.647,816 263.350,448	4.801
139	376.647,816 263.350,448	140	376.646,358 263.343,835	6.772	140	376.646,358 263.343,835	141	376.645,574 263.340,281	3.639	141	376.645,574 263.340,281	142	376.644,578 263.335,765	4.625
142	376.644,578 263.335,765	143	376.641,299 263.320,901	15.221	143	376.641,299 263.320,901	144	376.641,089 263.320,182	0.749	144	376.641,089 263.320,182	145	376.636,2 263.307,377	13.707
145	376.636,2 263.307,377	146	376.635,354 263.305,183	2.351	146	376.635,354 263.305,183	147	376.632,435 263.297,497	8.222	147	376.632,435 263.297,497	148	376.631,949 263.293,445	4.081
148	376.631,949 263.293,445	149	376.631,263 263.287,716	5.77	149	376.631,263 263.287,716	150	376.634,26 263.277,003	11.124	150	376.634,26 263.277,003	151	376.634,527 263.276,049	0.991
151	376.634,527 263.276,049	152	376.636,79 263.271,078	5.462	152	376.636,79 263.271,078	153	376.641,822 263.260,026	12.144	153	376.641,822 263.260,026	154	376.647,326 263.259,57	5.523
154	376.647,326 263.259,57	155	376.635,235 263.287,24	30.196	155	376.635,235 263.287,24	156	376.636,348 263.296,535	9.361	156	376.636,348 263.296,535	157	376.639,089 263.303,753	7.721
157	376.639,089 263.303,753	158	376.644,978 263.319,009	16.353	158	376.644,978 263.319,009	159	376.648,546 263.334,312	15.713	159	376.648,546 263.334,312	160	376.651,711 263.349,536	15.55
160	376.651,711 263.349,536	161	376.655,576 263.365,121	16.057	161	376.655,576 263.365,121	162	376.659,747 263.380,81	16.234	162	376.659,747 263.380,81	163	376.660,261 263.396,334	15.533
163	376.660,261 263.396,334	164	376.659,986 263.411,594	15.262	164	376.659,986 263.411,594	165	376.654,845 263.425,414	14.745	165	376.654,845 263.425,414	166	376.648,286 263.438,224	14.392
166	376.648,286 263.438,224	167	376.642,984 263.451,645	14.43	167	376.642,984 263.451,645	168	376.634,828 263.467,269	17.625	168	376.634,828 263.467,269	169	376.631,302 263.479,652	12.875
169	376.631,302 263.479,652	170	376.630,295 263.487,302	7.716	170	376.630,295 263.487,302	171	376.629,288 263.496,665	9.417	171	376.629,288 263.496,665	172	376.629,896 263.501,321	4.696
172	376.629,896 263.501,321	173	376.629,432 263.515,437	14.124	173	376.629,432 263.515,437	174	376.629,298 263.519,519	4.084	174	376.629,298 263.519,519	175	376.632,682 263.530,283	11.283
175	376.632,682 263.530,283	176	376.637,593 263.539,029	10.03	176	376.637,593 263.539,029	177	376.646,96 263.551,37	15.493	177	376.646,96 263.551,37	178	376.656,037 263.560,914	13.171
178	376.656,037 263.560,914	179	376.667,6 263.572,789	16.575	179	376.667,6 263.572,789	180	376.691,44 263.592,232	30.763	180	376.691,44 263.592,232	181	376.701,159 263.602,539	14.167
181	376.701,159 263.602,539	182	376.706,099 263.612,896	11.475	182	376.706,099 263.612,896	183	376.708,418 263.629,286	16.553	183	376.708,418 263.629,286	184	376.709,661 263.659,78	30.519
184	376.709,661 263.659,78	185	376.709,229 263.675,333	15.559	185	376.709,229 263.675,333	186	376.708,973 263.691,345	16.014	186	376.708,973 263.691,345	187	376.711,665 263.699,429	8.52
187	376.711,665 263.699,429	188	376.740,014 263.771,107	77.08	188	376.740,014 263.771,107	189	376.760,721 263.823,463	56.302	189	376.760,721 263.823,463	190	376.761,059 263.823,285	0.382
190	376.761,059 263.823,285	191	376.778,893 263.867,541	47.714	191	376.778,893 263.867,541	192	376.804,659 263.947,825	84.317	192	376.804,659 263.947,825	193	376.819,963 263.988,728	43.672
193	376.819,963 263.988,728	194	376.831,595 264.011,579	25.641	194	376.831,595 264.011,579	195	376.843,721 264.039,722	30.644	195	376.843,721 264.039,722	196	376.863,187 264.078,368	43.272
196	376.863,187 264.078,368	197	376.870,906 264.093,473	16.963	197	376.870,906 264.093,473	198	376.876,056 264.102,652	10.525	198	376.876,056 264.102,652	199	376.882,797 264.113,481	12.756
199	376.882,797 264.113,481	200	376.887,083 264.125,291	12.564	200	376.887,083 264.125,291	201	376.896,434 264.136,911	14.915	201	376.896,434 264.136,911	202	376.906,725 264.146,744	14.234
202	376.906,725 264.146,744	203	376.917,275 264.157,887	15.345	203	376.917,275 264.157,887	204	376.925,195 264.167,228	12.247	204	376.925,195 264.167,228	205	376.935,37 264.195,891	30.415
205	376.935,37 264.195,891	206	376.935,486 264.196,382	0.505	206	376.935,486 264.196,382	207	376.942,276 264.224,967	29.38	207	376.942,276 264.224,967	208	376.956,84 264.269,504	46.858
208	376.956,84 264.269,504	209	376.963,247 264.291,499	22.909	209	376.963,247 264.291,499	210	376.985,879 264.340,172	53.677	210	376.985,879 264.340,172	211	376.992,777 264.343,237	7.548
211	376.992,777 264.343,237	212	376.994,927 264.344,193	2.353	212	376.994,927 264.344,193	213	377.001,955 264.347,569	7.797	213	377.001,955 264.347,569	214	377.021,289 264.357,544	21.756
214	377.021,289 264.357,544	215	377.026,656 264.357,658	5.368	215	377.026,656 264.357,658	216	377.038,264 264.357,904	11.611	216	377.038,264 264.357,904	217	377.040,665 264.357,954	2.402

Punct început	X / Y	Punct sfârșit	X / Y	Lungime segment	Punct început	X / Y	Punct sfârșit	X / Y	Lungime segment	Punct început	X / Y	Punct sfârșit	X / Y	Lungime segment
217	377.040,665 264.357,954	218	377.049,876 264.356,166	9.383	218	377.049,876 264.356,166	219	377.063,526 264.352,251	14.2	219	377.063,526 264.352,251	220	377.066,554 264.351,383	3.15
220	377.066,554 264.351,383	221	377.075,461 264.349,401	9.125	221	377.075,461 264.349,401	222	377.086,045 264.350,552	10.64 6	222	377.086,045 264.350,552	223	377.095,672 264.352,827	9.892
223	377.095,672 264.352,827	224	377.104,367 264.355,886	9.217	224	377.104,367 264.355,886	225	377.116,461 264.360,141	12.82 1	225	377.116,461 264.360,141	226	377.117,455 264.360,481	1.051
226	377.117,455 264.360,481	227	377.126,64 264.363,622	9.707	227	377.126,64 264.363,622	228	377.128,457 264.364,243	1.92	228	377.128,457 264.364,243	229	377.150,372 264.371,02	22.93 9
229	377.150,372 264.371,02	230	377.150,328 264.370,907	0.121	230	377.150,328 264.370,907	231	377.163,607 264.377,748	14.93 8	231	377.163,607 264.377,748	232	377.174,279 264.386,758	13.96 7
232	377.174,279 264.386,758	233	377.182,088 264.393,352	10.22 1	233	377.182,088 264.393,352	234	377.191,284 264.400,941	11.92 3	234	377.191,284 264.400,941	235	377.201,027 264.407,395	11.68 7
235	377.201,027 264.407,395	236	377.209,707 264.412,278	9.959	236	377.209,707 264.412,278	237	377.218,867 264.416,036	9.901	237	377.218,867 264.416,036	238	377.228,882 264.419,12	10.47 9
238	377.228,882 264.419,12	239	377.238,551 264.420,851	9.823	239	377.238,551 264.420,851	240	377.257,765 264.422,632	19.29 6	240	377.257,765 264.422,632	241	377.270,456 264.424,145	12.78 1
241	377.270,456 264.424,145	242	377.291,961 264.426,419	21.62 5	242	377.291,961 264.426,419	243	377.311,855 264.427,333	19.91 5	243	377.311,855 264.427,333	244	377.326,421 264.427,985	14.58 1
244	377.326,421 264.427,985	245	377.353,552 264.432,162	27.45 1	245	377.353,552 264.432,162	246	377.366,55 264.433,457	13.06 2	246	377.366,55 264.433,457	247	377.374,681 264.434,266	8.171
247	377.374,681 264.434,266	248	377.407,402 264.443,084	33.88 8	248	377.407,402 264.443,084	249	377.427,026 264.446,071	19.85	249	377.427,026 264.446,071	250	377.445,945 264.450,698	19.47 7
250	377.445,945 264.450,698	251	377.462,235 264.453,41	16.51 4	251	377.462,235 264.453,41	252	377.483,36 264.458,464	21.72 1	252	377.483,36 264.458,464	253	377.494,673 264.461,291	11.66 1
253	377.494,673 264.461,291	254	377.508,405 264.465,398	14.33 3	254	377.508,405 264.465,398	255	377.526,014 264.471,014	18.48 3	255	377.526,014 264.471,014	256	377.537,647 264.475,641	12.51 9
256	377.537,647 264.475,641	257	377.567,624 264.491,891	34.09 8	257	377.567,624 264.491,891	258	377.588,799 264.505,739	25.30 1	258	377.588,799 264.505,739	259	377.600,349 264.511,189	12.77 1
259	377.600,349 264.511,189	260	377.619,935 264.514,393	19.84 6	260	377.619,935 264.514,393	261	377.643,713 264.515,233	23.79 3	261	377.643,713 264.515,233	262	377.680,8 264.516,154	37.09 8
262	377.680,8 264.516,154	263	377.700,816 264.516,989	20.03 3	263	377.700,816 264.516,989	264	377.723,921 264.514,365	23.25 4	264	377.723,921 264.514,365	265	377.742,948 264.509,797	19.56 8
265	377.742,948 264.509,797	266	377.767,294 264.504,774	24.85 9	266	377.767,294 264.504,774	267	377.787,201 264.505,66	19.92 7	267	377.787,201 264.505,66	268	377.840,098 264.500,118	53.18 7
268	377.840,098 264.500,118	269	377.864,081 264.497,863	24.08 9	269	377.864,081 264.497,863	270	377.886,93 264.496,042	22.92 1	270	377.886,93 264.496,042	271	377.909,402 264.488,802	23.60 9
271	377.909,402 264.488,802	272	377.936,874 264.477,08	29.86 8	272	377.936,874 264.477,08	273	377.947,736 264.473,132	11.55 7	273	377.947,736 264.473,132	274	377.971,999 264.471,692	24.30 6
274	377.971,999 264.471,692	275	377.998,933 264.470,887	26.94 6	275	377.998,933 264.470,887	276	378.012,024 264.460,723	16.57 4	276	378.012,024 264.460,723	277	378.023,334 264.455,625	12.40 6
277	378.023,334 264.455,625	278	378.058,607 264.439,727	38.69	278	378.058,607 264.439,727	279	378.091,967 264.419,507	39.00 9	279	378.091,967 264.419,507	280	378.138,404 264.395,893	52.09 6
280	378.138,404 264.395,893	281	378.148,14 264.391,104	10.85	281	378.148,14 264.391,104	282	378.281,417 264.325,535	148.5 33	282	378.281,417 264.325,535	283	378.288,067 264.322,263	7.411
283	378.288,067 264.322,263	284	378.308,899 264.312,014	23.21 7	284	378.308,899 264.312,014	285	378.316,545 264.308,252	8.521	285	378.316,545 264.308,252	286	378.325,517 264.303,543	10.13 3
286	378.325,517 264.303,543	287	378.346,586 264.292,482	23.79 6	287	378.346,586 264.292,482	288	378.393,13 264.268,047	52.56 8	288	378.393,13 264.268,047	289	378.403,622 264.262,539	11.85
289	378.403,622 264.262,539	290	378.412,977 264.257,628	10.56 6	290	378.412,977 264.257,628	291	378.419,316 264.254,3	7.16	291	378.419,316 264.254,3	292	378.464,057 264.230,812	50.53 2
292	378.464,057 264.230,812	293	378.477,688 264.223,656	15.39 5	293	378.477,688 264.223,656	294	378.485,513 264.220,17	8.566	294	378.485,513 264.220,17	295	378.511,667 264.208,517	28.63 3
295	378.511,667 264.208,517	296	378.526,018 264.202,123	15.71 1	296	378.526,018 264.202,123	297	378.550,702 264.191,126	27.02 3	297	378.550,702 264.191,126	298	378.569,82 264.182,607	20.93
298	378.569,82 264.182,607	299	378.576,537 264.178,162	8.055	299	378.576,537 264.178,162	300	378.585,034 264.172,539	10.18 9	300	378.585,034 264.172,539	301	378.602,153 264.161,21	20.52 8
301	378.602,153 264.161,21	302	378.623,751 264.146,917	25.89 9	302	378.623,751 264.146,917	303	378.635,992 264.129,653	21.16 3	303	378.635,992 264.129,653	304	378.644,412 264.102,443	28.48 3
304	378.644,412 264.102,443	305	378.655,217 264.067,53	36.54 7	305	378.655,217 264.067,53	306	378.662,615 264.055,871	13.80 8	306	378.662,615 264.055,871	307	378.670,713 264.043,109	15.11 4
307	378.670,713 264.043,109	308	378.673,075 264.039,386	4.409	308	378.673,075 264.039,386	309	378.688,559 264.023,666	22.06 5	309	378.688,559 264.023,666	310	378.699,227 264.012,837	15.20 1
310	378.699,227 264.012,837	311	378.708,156 264.003,772	12.72 4	311	378.708,156 264.003,772	312	378.720,17 263.994,313	15.29 1	312	378.720,17 263.994,313	313	378.729,266 263.987,152	11.57 7
313	378.729,266 263.987,152	314	378.739,942 263.978,747	13.58 8	314	378.739,942 263.978,747	315	378.766,775 263.964,201	30.52 2	315	378.766,775 263.964,201	316	378.770,299 263.961,962	4.175

Punct început	X / Y	Punct sfârșit	X / Y	Lungime segment	Punct început	X / Y	Punct sfârșit	X / Y	Lungime segment	Punct început	X / Y	Punct sfârșit	X / Y	Lungime segment
316	378.770,299 263.961,962	317	378.777,381 263.957,462	8.391	317	378.777,381 263.957,462	318	378.784,507 263.952,934	8.443	318	378.784,507 263.952,934	319	378.791,679 263.948,377	8.497
319	378.791,679 263.948,377	320	378.803,336 263.940,97	13.811	320	378.803,336 263.940,97	321	378.805,231 263.939,979	2.138	321	378.805,231 263.939,979	322	378.820,264 263.932,118	16.964
322	378.820,264 263.932,118	323	378.842,858 263.920,304	25.496	323	378.842,858 263.920,304	324	378.868,696 263.906,793	29.157	324	378.868,696 263.906,793	325	378.884,626 263.898,463	17.976
325	378.884,626 263.898,463	326	378.893,969 263.893,578	10.543	326	378.893,969 263.893,578	327	378.908,665 263.885,893	16.584	327	378.908,665 263.885,893	328	378.914,531 263.883,72	6.256
328	378.914,531 263.883,72	329	378.921,426 263.881,164	7.354	329	378.921,426 263.881,164	330	378.939,88 263.874,325	19.68	330	378.939,88 263.874,325	331	378.946,413 263.871,904	6.967
331	378.946,413 263.871,904	332	378.956,284 263.868,246	10.527	332	378.956,284 263.868,246	333	378.970,635 263.862,927	15.305	333	378.970,635 263.862,927	334	378.981,095 263.859,05	11.155
334	378.981,095 263.859,05	335	378.992,664 263.854,762	12.338	335	378.992,664 263.854,762	336	379.000,296 263.851,934	8.139	336	379.000,296 263.851,934	337	379.027,493 263.841,855	29.005
337	379.027,493 263.841,855	338	379.037,061 263.838,309	10.204	338	379.037,061 263.838,309	339	379.051,54 263.832,943	15.441	339	379.051,54 263.832,943	340	379.062,897 263.828,734	12.112
340	379.062,897 263.828,734	341	379.071,961 263.825,375	9.666	341	379.071,961 263.825,375	342	379.078,878 263.822,811	7.377	342	379.078,878 263.822,811	343	379.085,331 263.820,42	6.882
343	379.085,331 263.820,42	344	379.095,277 263.816,733	10.607	344	379.095,277 263.816,733	345	379.102,1 263.814,205	7.276	345	379.102,1 263.814,205	346	379.110,931 263.810,932	9.418
346	379.110,931 263.810,932	347	379.120,417 263.807,416	10.117	347	379.120,417 263.807,416	348	379.128,203 263.804,531	8.303	348	379.128,203 263.804,531	349	379.136,323 263.801,522	8.66
349	379.136,323 263.801,522	350	379.147,583 263.797,348	12.009	350	379.147,583 263.797,348	351	379.154,76 263.794,688	7.654	351	379.154,76 263.794,688	352	379.161,767 263.792,092	7.472
352	379.161,767 263.792,092	353	379.178,069 263.786,05	17.386	353	379.178,069 263.786,05	354	379.198,934 263.778,317	22.252	354	379.198,934 263.778,317	355	379.206,168 263.775,636	7.715
355	379.206,168 263.775,636	356	379.215,864 263.772,043	10.34	356	379.215,864 263.772,043	357	379.222,128 263.769,721	6.681	357	379.222,128 263.769,721	358	379.251,053 263.759,001	30.848
358	379.251,053 263.759,001	359	379.261,545 263.755,113	11.189	359	379.261,545 263.755,113	360	379.262,974 263.754,548	1.537	360	379.262,974 263.754,548	361	379.274,276 263.750,079	12.153
361	379.274,276 263.750,079	362	379.290,061 263.743,838	16.974	362	379.290,061 263.743,838	363	379.300,398 263.739,751	11.116	363	379.300,398 263.739,751	364	379.325,603 263.729,983	27.032
364	379.325,603 263.729,983	365	379.327,216 263.729,358	1.73	365	379.327,216 263.729,358	366	379.369,561 263.712,947	45.414	366	379.369,561 263.712,947	367	379.374,968 263.710,852	5.799
367	379.374,968 263.710,852	368	379.390,011 263.704,283	16.415	368	379.390,011 263.704,283	369	379.396,945 263.701,255	7.566	369	379.396,945 263.701,255	370	379.403,775 263.698,011	7.561
370	379.403,775 263.698,011	371	379.432,866 263.684,196	32.205	371	379.432,866 263.684,196	372	379.488,056 263.644,711	67.86	372	379.488,056 263.644,711	373	379.491,41 263.642,312	4.124
373	379.491,41 263.642,312	374	379.604,843 263.576,522	131.131	374	379.604,843 263.576,522	375	379.655,829 263.559,812	53.654	375	379.655,829 263.559,812	376	379.766,89 263.530,598	114.839
376	379.766,89 263.530,598	377	379.792,473 263.527,839	25.731	377	379.792,473 263.527,839	378	379.793,258 263.531,777	4.015	378	379.793,258 263.531,777	379	379.767,617 263.534,543	25.79
379	379.767,617 263.534,543	380	379.656,962 263.563,65	114.419	380	379.656,962 263.563,65	381	379.606,487 263.580,193	53.117	381	379.606,487 263.580,193	382	379.493,582 263.645,676	130.52
382	379.493,582 263.645,676	383	379.434,454 263.687,87	72.639	383	379.434,454 263.687,87	384	379.398,604 263.704,895	39.687	384	379.398,604 263.704,895	385	379.376,492 263.714,551	24.128
385	379.376,492 263.714,551	386	379.301,856 263.743,476	80.045	386	379.301,856 263.743,476	387	379.262,976 263.758,849	41.809	387	379.262,976 263.758,849	388	378.910,294 263.889,556	376.124
388	378.910,294 263.889,556	389	378.805,339 263.944,437	118.438	389	378.805,339 263.944,437	390	378.768,769 263.967,42	43.192	390	378.768,769 263.967,42	391	378.742,148 263.982,101	30.401
391	378.742,148 263.982,101	392	378.710,978 264.006,641	39.671	392	378.710,978 264.006,641	393	378.676,224 264.041,889	49.5	393	378.676,224 264.041,889	394	378.665,222 264.057,811	19.353
394	378.665,222 264.057,811	395	378.658,88 264.069,222	13.055	395	378.658,88 264.069,222	396	378.658,08 264.071,806	2.705	396	378.658,08 264.071,806	1	378.639,614 264.131,479	62.465

** Lungimile segmentelor sunt determinate în planul de proiecție Stereo 70 și sunt rotunjite la 1 milimetru.

*** Distanța dintre puncte este formată din segmente cumulate ce sunt mai mici decât valoarea 1 milimetru.

**DATE DESPRE IMOBILUL NR. 8361**

Oficiul de Cadastru și Publicitate Imobiliară DOLJ
Biroul de Cadastru și Publicitate Imobiliară Craiova

A. Partea I. Descrierea imobilului

TEREN Extravilan

Adresa: Jud. Dolj, T47,P227

Nr. Crt	Nr cadastral Nr. topografic	Suprafața* (mp)	Observații / Referințe
A1		3.560	Sector cadastral:42 Teren neimprejmuit;

B. Partea II. Proprietari și acte

Inscrieri privitoare la dreptul de proprietate și alte drepturi reale	Referințe
/	
Act Administrativ nr. TDP nr. 1470-2218, din 01/09/1998 emis de CJSAPT DOLJ;	
B1	A1
Intabulare, drept de PROPRIETATE, dobândit prin Reconstituire, cota actuala 1/1, cota initiala 1/1 1) BRĂTAN EUGEN , Lipsă CNP.	

C. Partea III. SARCINI .

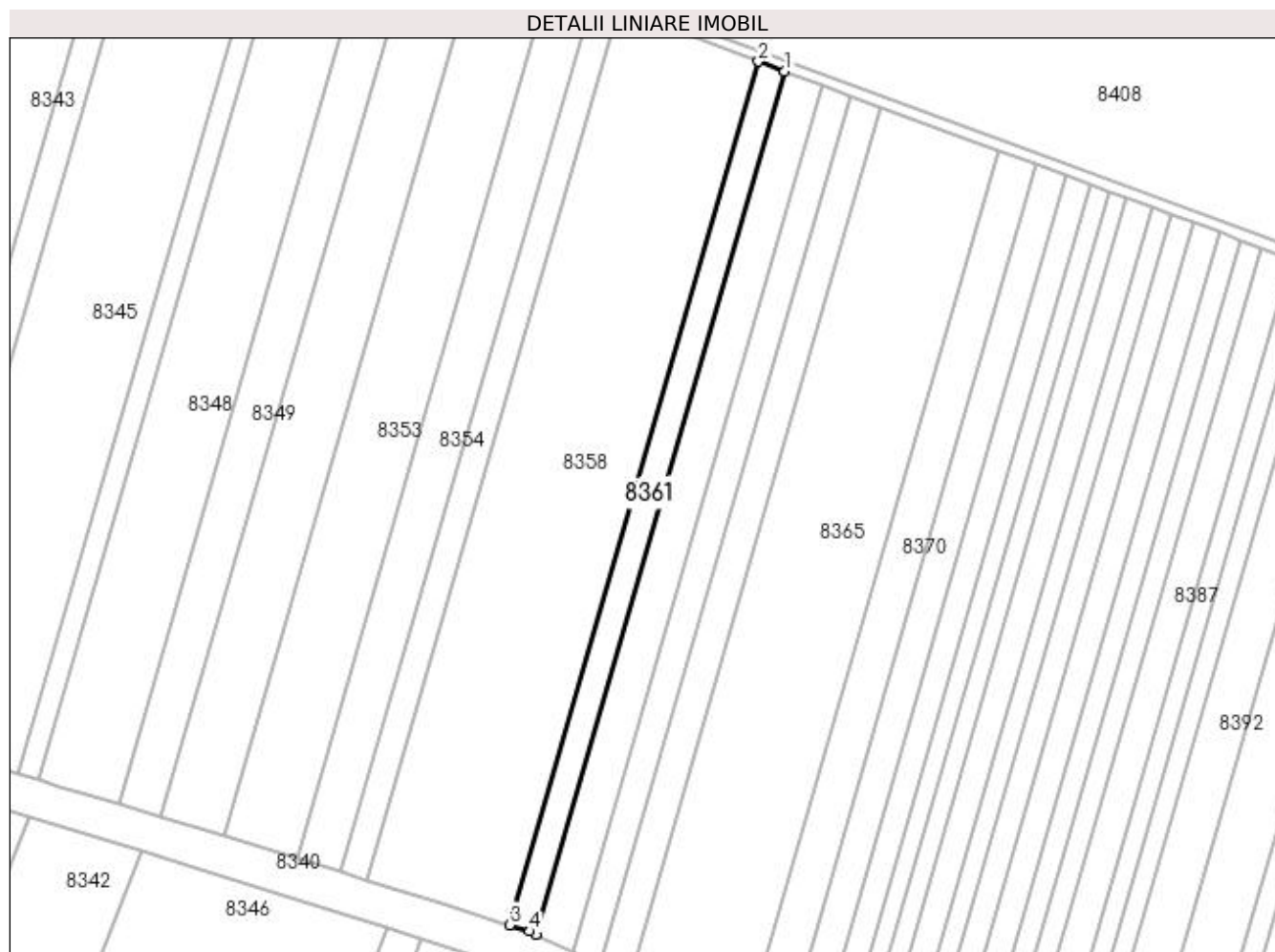
Inscrieri privind dezmembramintele dreptului de proprietate, drepturi reale de garanție și sarcini	Referințe
NU SUNT	

Anexa Nr. 1 La Partea I

Teren

Nr cadastral	Suprafața (mp)*	Observații / Referințe
	3.560	

* Suprafața este determinată în planul de proiecție Stereo 70.



Date referitoare la teren

Crt	Categorie folosință	Intra vilan	Suprafața (mp)	Tarla	Parcelă	Nr. topo	Observații / Referințe
1	arabil	NU	3.560	47	227	-	

Lungime Segmente

1) Valorile lungimilor segmentelor sunt obținute din proiecție în plan.

Punct început	X / Y	Punct sfârșit	X / Y	Lungime segment (** (m)
1	378.956,284 263.868,246	2	378.946,413 263.871,904	10.527
2	378.946,413 263.871,904	3	378.852,385 263.545,842	339.349
3	378.852,385 263.545,842	4	378.860,055 263.543,435	8.039
4	378.860,055 263.543,435	5	378.862,291 263.542,307	2.504
5	378.862,291 263.542,307	1	378.956,284 263.868,246	339.221

**** Lungimile segmentelor sunt determinate în planul de proiecție Stereo 70 și sunt rotunjite la 1 milimetru.**

***** Distanța dintre puncte este formată din segmente cumulate ce sunt mai mici decât valoarea 1 milimetru.**

**DATE DESPRE IMOBILUL NR. 8362**

Oficiul de Cadastru și Publicitate Imobiliară DOLJ
Biroul de Cadastru și Publicitate Imobiliară Craiova

A. Partea I. Descrierea imobilului

TEREN Extravilan

Adresa: Jud. Dolj, T 47 P226

Nr. Crt	Nr cadastral Nr. topografic	Suprafața* (mp)	Observații / Referințe
A1	30100	5.191	Sector cadastral:42 Teren neimprejmuit;

B. Partea II. Proprietari și acte

Inscrieri privitoare la dreptul de proprietate și alte drepturi reale		Referințe
99087 / 10/10/2013		
Act Notarial nr. contract de vanzare -cumparare nr 723, din 16/05/2013 emis de DRAGOMIR ROMELIA MARINA (anexa nr 1, declaratia aut nr 899/2013 BNP Dragomir Romelia);		
B1	Intabulare, drept de PROPRIETATE, dobandit prin Conventie, cota actuala 1/1, cota initiala 1/1	A1
1) SC KAMPARO INVESTMENT SRL, CIF:25525855		

C. Partea III. SARCINI .

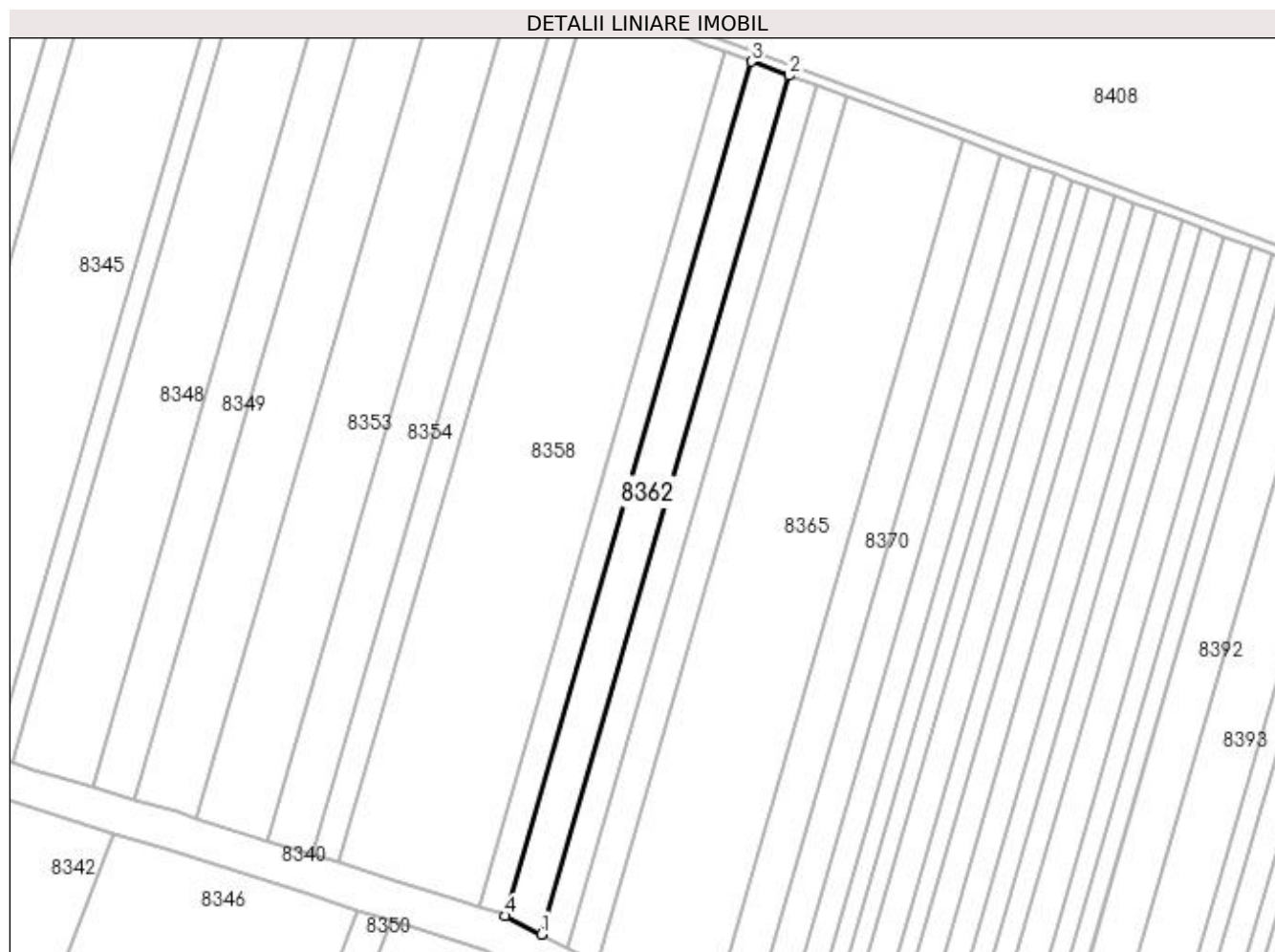
Inscrieri privind dezmembramintele dreptului de proprietate, drepturi reale de garanție și sarcini	Referințe
NU SUNT	

Anexa Nr. 1 La Partea I

Teren

Nr cadastral	Suprafața (mp)*	Observații / Referințe
30100	5.191	

* Suprafața este determinată în planul de proiecție Stereo 70.



Date referitoare la teren

Crt	Categorie folosință	Intra vilan	Suprafața (mp)	Tarla	Parcelă	Nr. topo	Observații / Referințe
1	arabil	NU	5.191	47	226	-	

Lungime Segmente

1) Valorile lungimilor segmentelor sunt obținute din proiecție în plan.

Punct început	X / Y	Punct sfârșit	X / Y	Lungime segment (** (m)
1	378.876,158 263.535,309	2	378.970,635 263.862,927	340.968
2	378.970,635 263.862,927	3	378.956,284 263.868,246	15.305
3	378.956,284 263.868,246	4	378.862,291 263.542,307	339.221
4	378.862,291 263.542,307	1	378.876,158 263.535,309	15.533

**** Lungimile segmentelor sunt determinate în planul de proiecție Stereo 70 și sunt rotunjite la 1 milimetru.**

***** Distanța dintre puncte este formată din segmente cumulate ce sunt mai mici decât valoarea 1 milimetru.**

**DATE DESPRE IMOBILUL NR. 8363**

Oficiul de Cadastru și Publicitate Imobiliară DOLJ
Biroul de Cadastru și Publicitate Imobiliară Craiova

A. Partea I. Descrierea imobilului

TEREN Extravilan

Adresa: Jud. Dolj, T47,P223

Nr. Crt	Nr cadastral Nr. topografic	Suprafața* (mp)	Observații / Referințe
A1		3.800	Sector cadastral:42 Teren neimprejmuit;

B. Partea II. Proprietari și acte

Inscrieri privitoare la dreptul de proprietate și alte drepturi reale	Referințe
/	
Act Administrativ nr. TDP nr. 1848-1977, din 19/04/2002 emis de CJSAPT DOLJ;	
B1	A1
Intabulare, drept de PROPRIETATE, dobândit prin Reconstituire, cota actuala 1/1, cota initiala 1/1	
1) BRĂTAN VASILE, Lipsă CNP.	
2) ARGETOIANU CONSTANTINA, Lipsă CNP.	

C. Partea III. SARCINI .

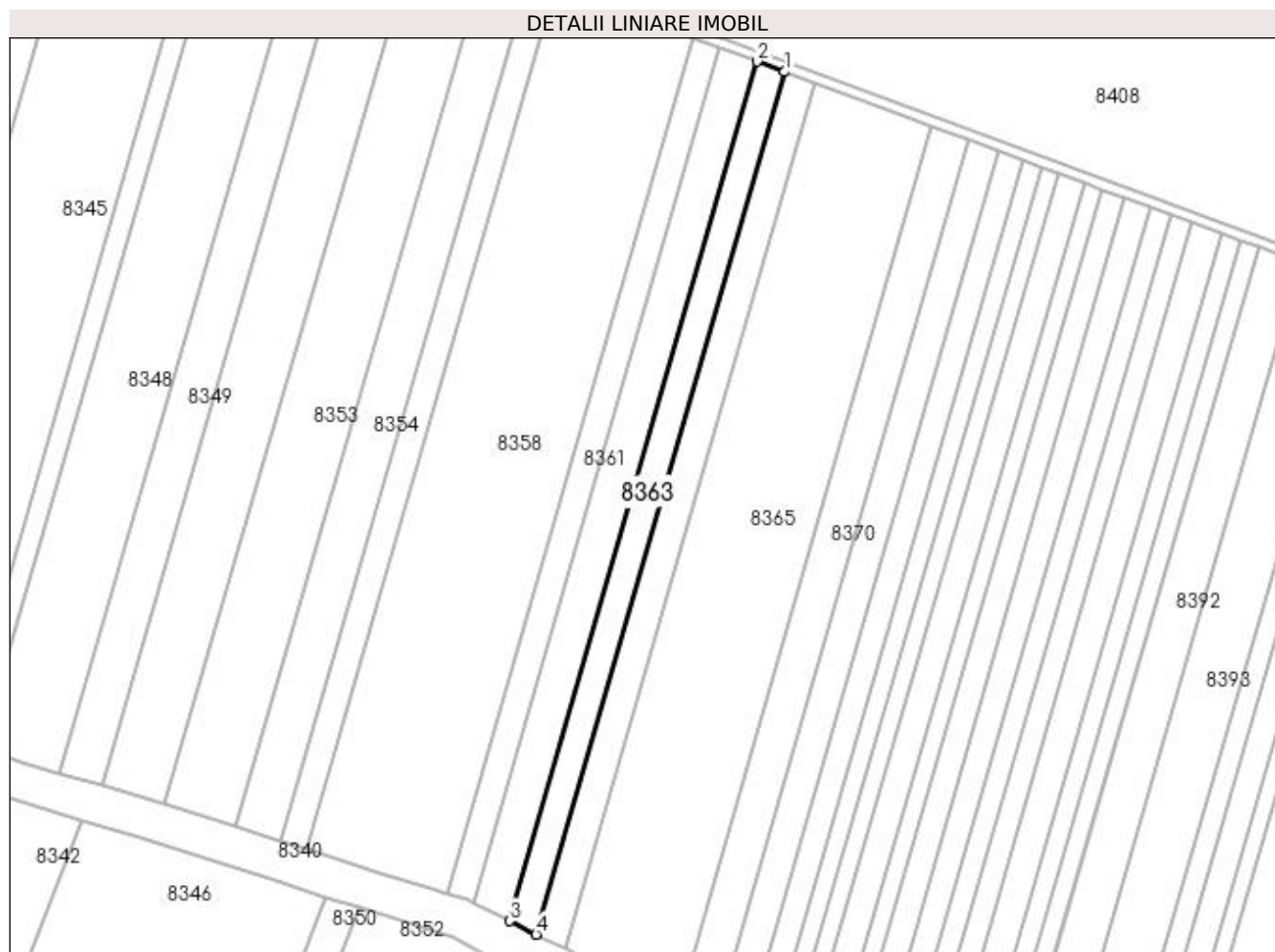
Inscrieri privind dezmembramentele dreptului de proprietate, drepturi reale de garanție și sarcini	Referințe
NU SUNT	

Anexa Nr. 1 La Partea I

Teren

Nr cadastral	Suprafața (mp)*	Observații / Referințe
	3.800	

* Suprafața este determinată în planul de proiecție Stereo 70.



Date referitoare la teren

Crt	Categorie folosință	Intra vilan	Suprafața (mp)	Tarla	Parcelă	Nr. topo	Observații / Referințe
1	arabil	NU	3.800	47	223	-	

Lungime Segmente

1) Valorile lungimilor segmentelor sunt obținute din proiecție în plan.

Punct început	X / Y	Punct sfârșit	X / Y	Lungime segment (** (m)
1	378.981,095 263.859,05	2	378.970,635 263.862,927	11.155
2	378.970,635 263.862,927	3	378.876,158 263.535,309	340.968
3	378.876,158 263.535,309	4	378.886,265 263.530,209	11.321
4	378.886,265 263.530,209	1	378.981,095 263.859,05	342.241

**** Lungimile segmentelor sunt determinate în planul de proiecție Stereo 70 și sunt rotunjite la 1 milimetru.**

***** Distanța dintre puncte este formată din segmente cumulate ce sunt mai mici decât valoarea 1 milimetru.**

**DATE DESPRE IMOBILUL NR. 8364**

Oficiul de Cadastru și Publicitate Imobiliară DOLJ
 Biroul de Cadastru și Publicitate Imobiliară Craiova

A. Partea I. Descrierea imobilului

TEREN Extravilan

Adresa: Jud. Dolj, T47,P222

Nr. Crt	Nr cadastral Nr. topografic	Suprafața* (mp)	Observații / Referințe
A1	30174	4.220	Sector cadastral:42 Teren neimprejmuit;

B. Partea II. Proprietari și acte

Inscrieri privitoare la dreptul de proprietate și alte drepturi reale		Referințe
116268 / 26/11/2013		
Act Notarial nr. CVC aut nr 722, din 16/05/2013 emis de BNP DRAGOMIR ROMELIA MARINA (Anexa 1, Declaratia aut nr 901/2013 BNP Dragomir Romelia);		
B1	Intabulare, drept de PROPRIETATE, dobândit prin Conventie, cota actuala 1/1, cota initiala 1/1 1) SC KAMPARO INVESTMENT SRL, CIF:25525855	A1

C. Partea III. SARCINI .

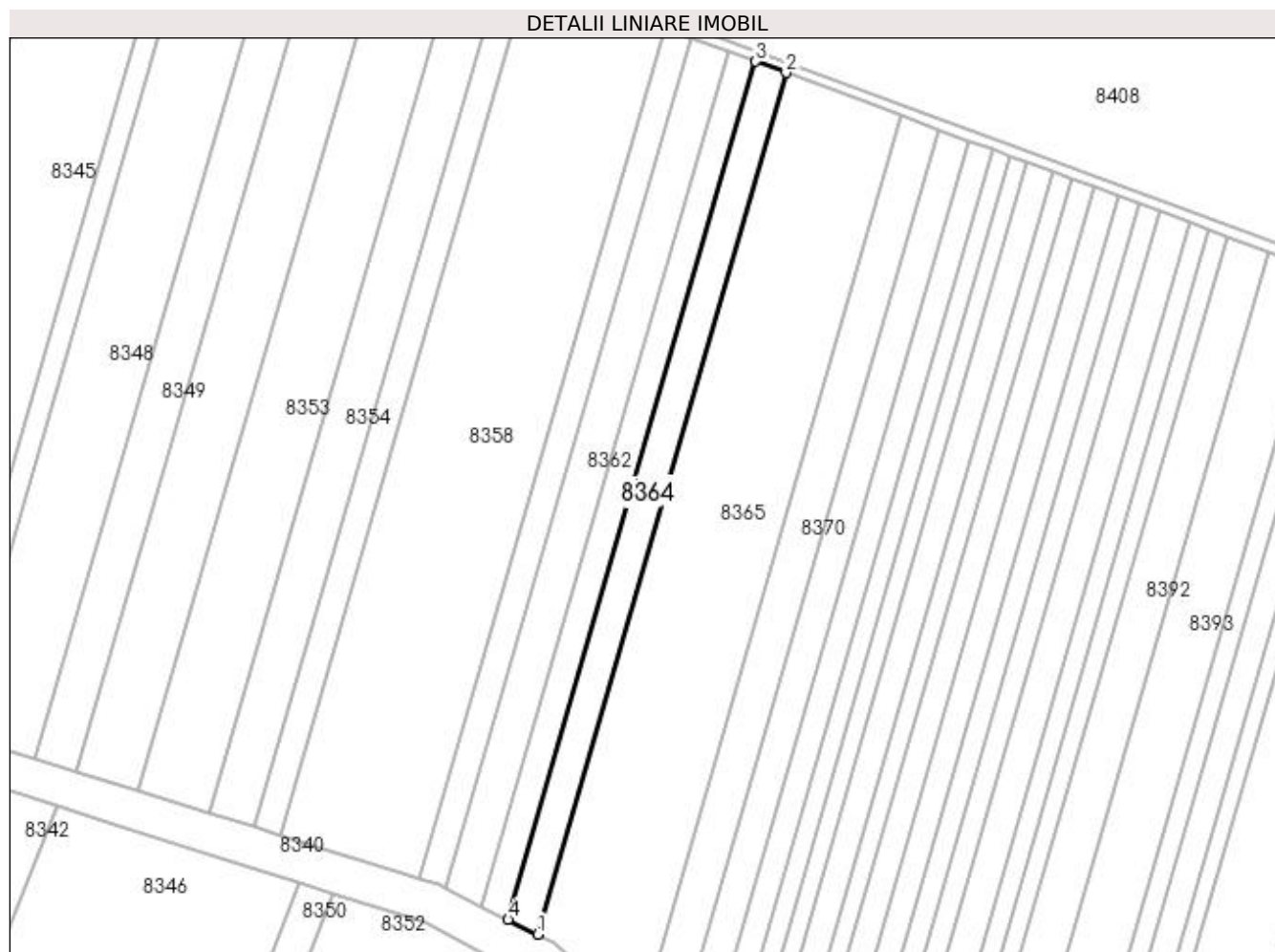
Inscrieri privind dezmembramintele dreptului de proprietate, drepturi reale de garanție și sarcini	Referințe
NU SUNT	

Anexa Nr. 1 La Partea I

Teren

Nr cadastral	Suprafața (mp)*	Observații / Referințe
30174	4.220	

* Suprafața este determinată în planul de proiecție Stereo 70.



Date referitoare la teren

Crt	Categorie folosință	Intra vilan	Suprafața (mp)	Tarla	Parcelă	Nr. topo	Observații / Referințe
1	arabil	NU	4.220	47	222	-	

Lungime Segmente

1) Valorile lungimilor segmentelor sunt obținute din proiecție în plan.

Punct început	X / Y	Punct sfârșit	X / Y	Lungime segment (** (m)
1	378.897,444 263.524,567	2	378.992,664 263.854,762	343.65
2	378.992,664 263.854,762	3	378.981,095 263.859,05	12.338
3	378.981,095 263.859,05	4	378.886,265 263.530,209	342.241
4	378.886,265 263.530,209	1	378.897,444 263.524,567	12.522

**** Lungimile segmentelor sunt determinate în planul de proiecție Stereo 70 și sunt rotunjite la 1 milimetru.**

***** Distanța dintre puncte este formată din segmente cumulate ce sunt mai mici decât valoarea 1 milimetru.**

**DATE DESPRE IMOBILUL NR. 8365**

Oficiul de Cadastru și Publicitate Imobiliară DOLJ
Biroul de Cadastru și Publicitate Imobiliară Craiova

A. Partea I. Descrierea imobilului

TEREN Extravilan

Adresa: Jud. Dolj, T47,P220, P221, P222

Nr. Crt	Nr cadastral Nr. topografic	Suprafața* (mp)	Observații / Referințe
A1	30102	16.620	Sector cadastral:42 Teren neimprejmuit;

B. Partea II. Proprietari și acte

Inscrieri privitoare la dreptul de proprietate și alte drepturi reale		Referințe
98769 / 09/10/2013		
Act Notarial nr. contract de vanzare -cumparare nr 723, din 16/05/2013 emis de DRAGOMIR ROMELIA MARINA (Declaratia aut nr 899/2013 BNP DRAGOMIR ROMELIA);		
B1	Intabulare, drept de PROPRIETATE, dobandit prin Conventie, cota actuala 1/1, cota initiala 1/1 1) SC KAMPARO INVESTMENT SRL, CIF:25525855	A1

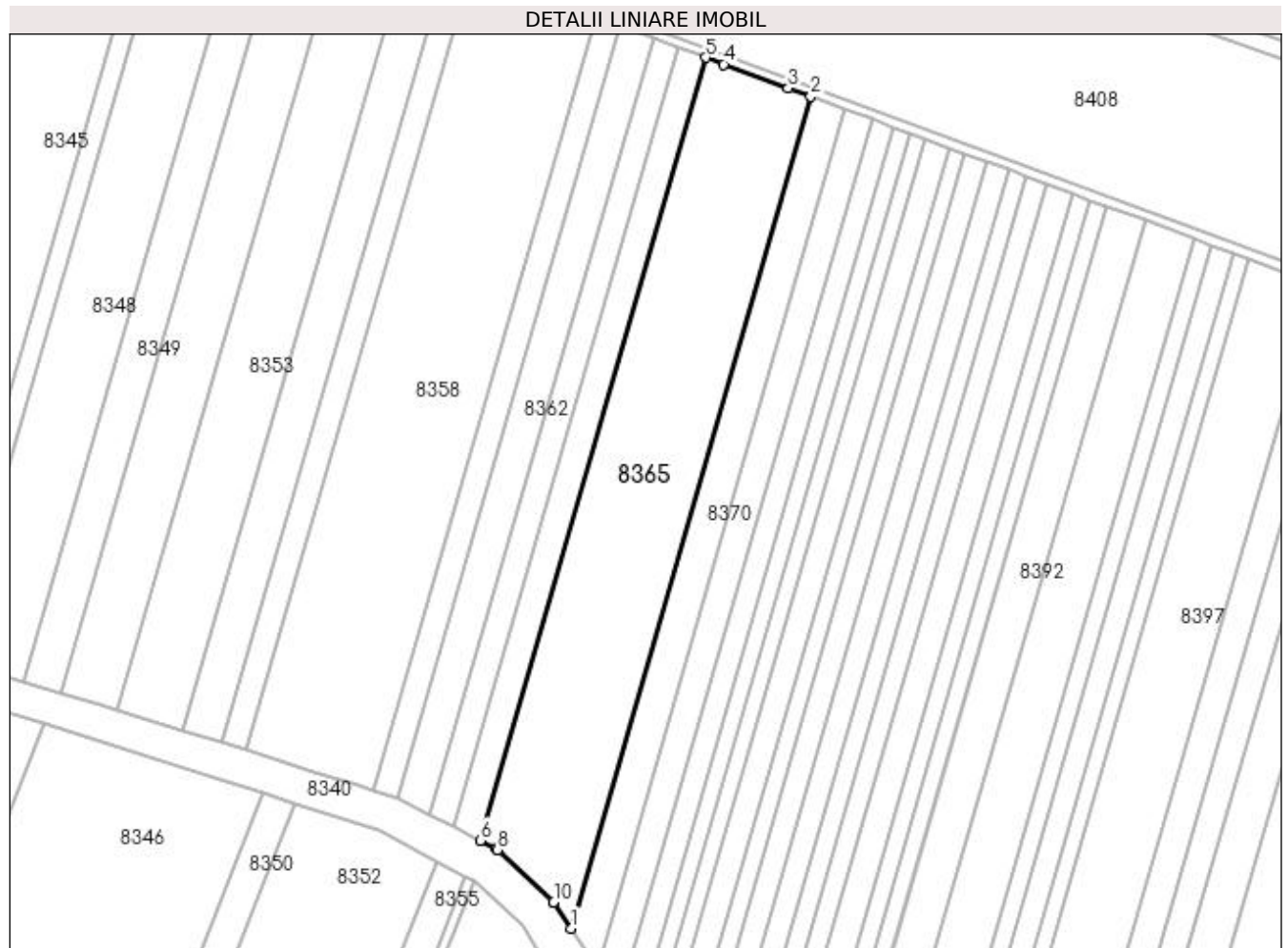
C. Partea III. SARCINI .

Inscrieri privind dezmembramintele dreptului de proprietate, drepturi reale de garanție și sarcini	Referințe
NU SUNT	

Anexa Nr. 1 La Partea I**Teren**

Nr cadastral	Suprafața (mp)*	Observații / Referințe
30102	16.620	

* Suprafața este determinată în planul de proiecție Stereo 70.

**Date referitoare la teren**

Crt	Categorie folosință	Intravilan	Suprafața (mp)	Tarla	Parcelă	Nr. topo	Observații / Referințe
1	arabil	NU	3.675	47	220	-	
2	arabil	NU	10.152	47	221	-	
3	arabil	NU	2.793	47	222	-	

Lungime Segmente

1) Valorile lungimilor segmentelor sunt obținute din proiecție în plan.

Punct început	X / Y	Punct sfârșit	X / Y	Lungime segment (** (m)
1	378.935,897 263.487,504	2	379.037,061 263.838,309	365.1
2	379.037,061 263.838,309	3	379.027,493 263.841,855	10.204
3	379.027,493 263.841,855	4	379.000,296 263.851,934	29.005
4	379.000,296 263.851,934	5	378.992,664 263.854,762	8.139

Punct început	X / Y	Punct sfârșit	X / Y	Lungime segment (** (m)
5	378.992,664 263.854,762	6	378.897,444 263.524,567	343.65
6	378.897,444 263.524,567	7	378.904,157 263.521,179	7.52
7	378.904,157 263.521,179	8	378.904,755 263.520,628	0.813
8	378.904,755 263.520,628	9	378.928,299 263.498,927	32.02
9	378.928,299 263.498,927	10	378.928,51 263.498,61	0.381
10	378.928,51 263.498,61	1	378.935,897 263.487,504	13.338

** Lungimile segmentelor sunt determinate în planul de proiecție Stereo 70 și sunt rotunjite la 1 milimetru.

*** Distanța dintre puncte este formată din segmente cumulate ce sunt mai mici decât valoarea 1 milimetru.

**DATE DESPRE IMOBILUL NR. 8366**

Oficiul de Cadastru și Publicitate Imobiliară DOLJ
Biroul de Cadastru și Publicitate Imobiliară Craiova

A. Partea I. Descrierea imobilului

TEREN Extravilan

Adresa: Jud. Dolj, T44,P497

Nr. Crt	Nr cadastral Nr. topografic	Suprafața* (mp)	Observații / Referințe
A1		5.000	Sector cadastral:42 Teren neimprejmuit;

B. Partea II. Proprietari și acte

Inscrieri privitoare la dreptul de proprietate și alte drepturi reale		Referințe
/		
Act Normativ nr. 7, din 13/03/1996 emis de PARLAMENTUL ROMÂNIEI;		
B1	Inscrierea provizorie, drept de PROPRIETATE, dobandit prin Lege, cota actuala 1/1, cota initiala 1/1 1) NEIDENTIFICAT NEIDENTIFICAT, neidentificat	A1

C. Partea III. SARCINI .

Inscrieri privind dezmembramintele dreptului de proprietate, drepturi reale de garanție și sarcini	Referințe
NU SUNT	

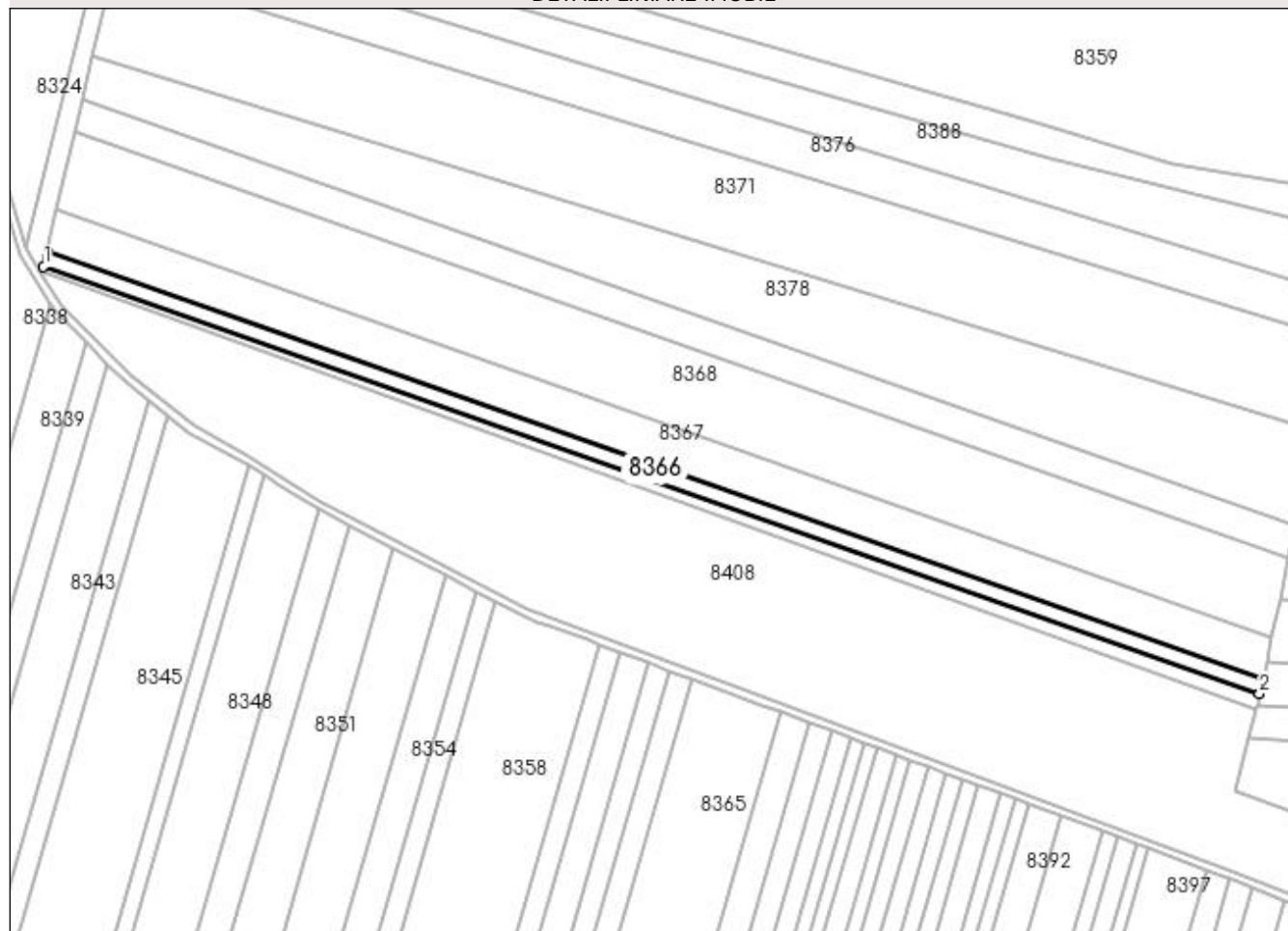
Anexa Nr. 1 La Partea I

Teren

Nr cadastral	Suprafața (mp)*	Observații / Referințe
	5.000	

* Suprafața este determinată în planul de proiecție Stereo 70.

DETALII LINIARE IMOBIL



Date referitoare la teren

Crt	Categorie folosință	Intra vilan	Suprafața (mp)	Tarla	Parcelă	Nr. topo	Observații / Referințe
1	arabil	NU	5.000	44	497	-	

Lungime Segmente

1) Valorile lungimilor segmentelor sunt obținute din proiecție în plan.

Punct început	X / Y	Punct sfârșit	X / Y	Lungime segment (** (m)
1	378.666,902 264.061,892	2	379.277,649 263.847,395	647.318
2	379.277,649 263.847,395	3	379.279,275 263.855,011	7.788
3	379.279,275 263.855,011	4	378.668,677 264.069,456	647.16
4	378.668,677 264.069,456	1	378.666,902 264.061,892	7.769

**** Lungimile segmentelor sunt determinate în planul de proiecție Stereo 70 și sunt rotunjite la 1 milimetru.**

***** Distanța dintre puncte este formată din segmente cumulate ce sunt mai mici decât valoarea 1 milimetru.**

**DATE DESPRE IMOBILUL NR. 8367**

Oficiul de Cadastru și Publicitate Imobiliară DOLJ
Biroul de Cadastru și Publicitate Imobiliară Craiova

A. Partea I. Descrierea imobilului

TEREN Extravilan

Adresa: Jud. Dolj, T44,P37

Nr. Crt	Nr cadastral Nr. topografic	Suprafața* (mp)	Observații / Referințe
A1		13.700	Sector cadastral:42 Teren neimprejmuit;

B. Partea II. Proprietari și acte

Inscrieri privitoare la dreptul de proprietate și alte drepturi reale	Referințe
/	
Act Administrativ nr. TDP nr. 2377, din 09/05/2003 emis de CJSAPT DOLJ;	
B1	A1
Intabulare, drept de PROPRIETATE, dobândit prin Reconstituire, cota actuala 1/1, cota initiala 1/1 1) DAMIAN AUREL, Lipsă CNP.	

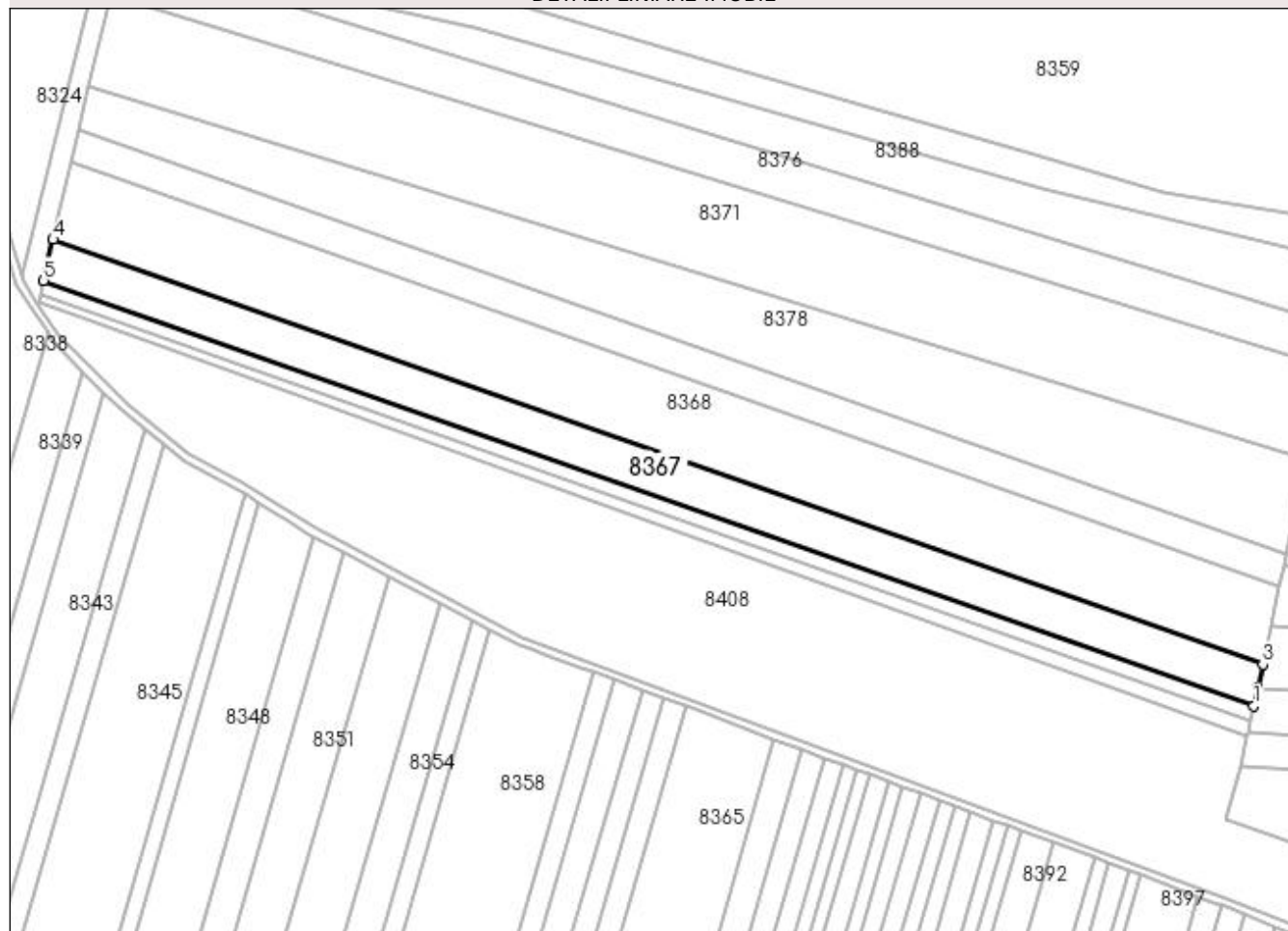
C. Partea III. SARCINI .

Inscrieri privind dezmembramintele dreptului de proprietate, drepturi reale de garanție și sarcini	Referințe
NU SUNT	

Anexa Nr. 1 La Partea I**Teren**

Nr cadastral	Suprafața (mp)*	Observații / Referințe
	13.700	

* Suprafața este determinată în planul de proiecție Stereo 70.

DETALII LINIARE IMOBIL**Date referitoare la teren**

Crt	Categorie folosință	Intra vilan	Suprafața (mp)	Tarla	Parcelă	Nr. topo	Observații / Referințe
1	arabil	NU	13.700	44	37	-	

Lungime Segmente

1) Valorile lungimilor segmentelor sunt obținute din proiecție în plan.

Punct început	X / Y	Punct sfârșit	X / Y	Lungime segment (** (m)
1	379.279,275 263.855,011	2	379.281,141 263.863,752	8.938
2	379.281,141 263.863,752	3	379.283,734 263.875,89	12.412
3	379.283,734 263.875,89	4	378.673,542 264.090,192	646.73
4	378.673,542 264.090,192	5	378.668,677 264.069,456	21.299
5	378.668,677 264.069,456	1	379.279,275 263.855,011	647.16

**** Lungimile segmentelor sunt determinate în planul de proiecție Stereo 70 și sunt rotunjite la 1 milimetru.**

***** Distanța dintre puncte este formată din segmente cumulate ce sunt mai mici decât valoarea 1 milimetru.**

**DATE DESPRE IMOBILUL NR. 8368**

Oficiul de Cadastru și Publicitate Imobiliară DOLJ
Biroul de Cadastru și Publicitate Imobiliară Craiova

A. Partea I. Descrierea imobilului

TEREN Extravilan

Adresa: Jud. Dolj, T44,P38

Nr. Crt	Nr cadastral Nr. topografic	Suprafața* (mp)	Observații / Referințe
A1		25.898	Sector cadastral:42 Teren neimprejmuit;

B. Partea II. Proprietari și acte

Inscrieri privitoare la dreptul de proprietate și alte drepturi reale		Referințe
/		
Act Normativ nr. 7, din 13/03/1996 emis de PARLAMENTUL ROMÂNIEI;		
B1	Inscrierea provizorie, drept de PROPRIETATE, dobandit prin Lege, cota actuala 1/1, cota initiala 1/1 1) NEIDENTIFICAT NEIDENTIFICAT, neidentificat	A1

C. Partea III. SARCINI .

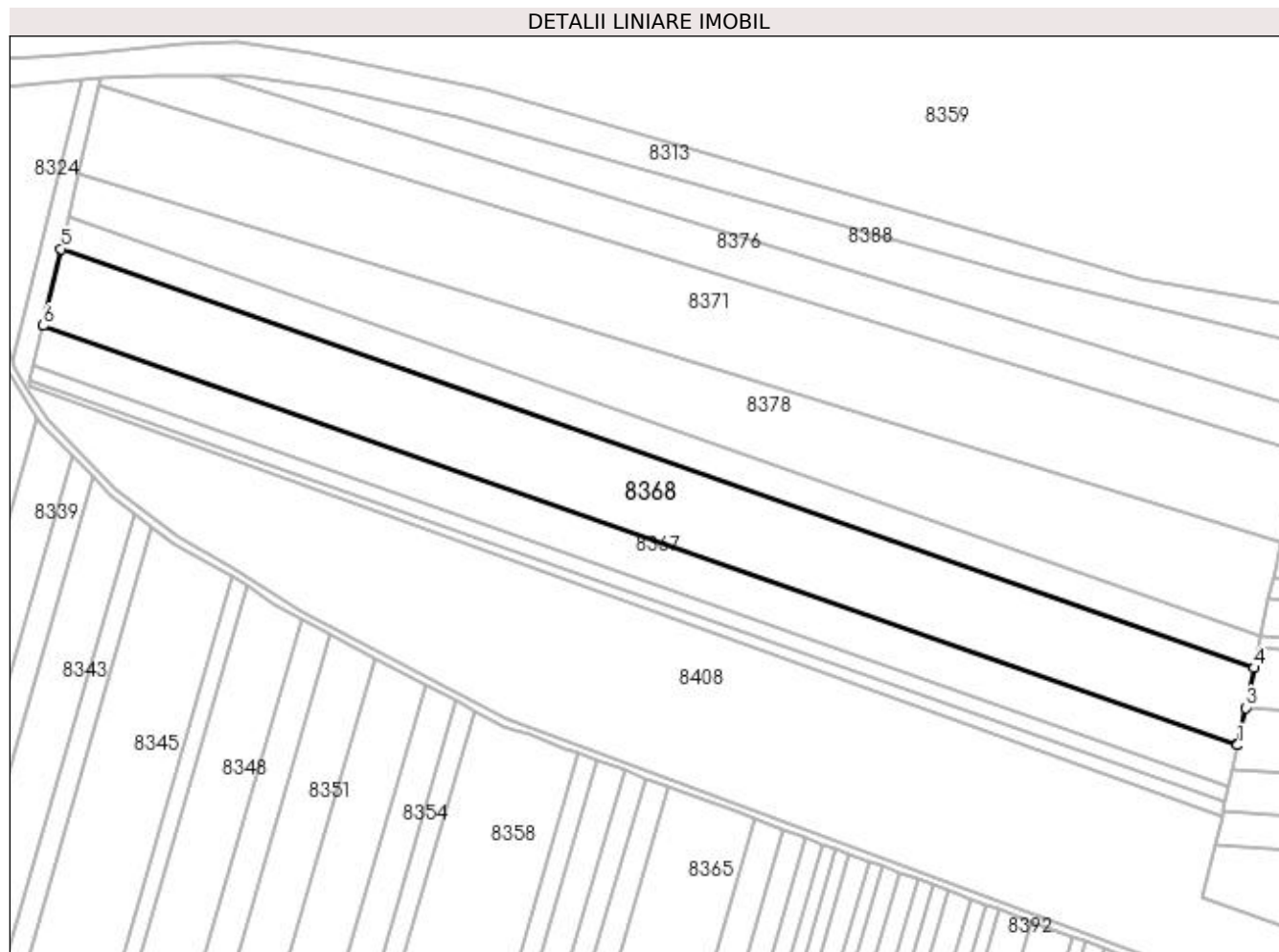
Inscrieri privind dezmembramintele dreptului de proprietate, drepturi reale de garanție și sarcini	Referințe
NU SUNT	

Anexa Nr. 1 La Partea I

Teren

Nr cadastral	Suprafața (mp)*	Observații / Referințe
	25.898	

* Suprafața este determinată în planul de proiecție Stereo 70.



Date referitoare la teren

Crt	Categorie folosință	Intra vilan	Suprafața (mp)	Tarla	Parcelă	Nr. topo	Observații / Referințe
1	arabil	NU	25.898	44	38	-	

Lungime Segmente

1) Valorile lungimilor segmentelor sunt obținute din proiecție în plan.

Punct început	X / Y	Punct sfârșit	X / Y	Lungime segment (** (m)
1	379.283,734 263.875,89	2	379.283,866 263.876,508	0.632
2	379.283,866 263.876,508	3	379.287,817 263.895,01	18.919
3	379.287,817 263.895,01	4	379.292,17 263.915,396	20.846
4	379.292,17 263.915,396	5	378.682,749 264.129,428	645.913
5	378.682,749 264.129,428	6	378.673,542 264.090,192	40.302

Punct început	X / Y	Punct sfârșit	X / Y	Lungime segment (** (m)
6	378.673,542 264.090,192	1	379.283,734 263.875,89	646.73

** Lungimile segmentelor sunt determinate în planul de proiecție Stereo 70 și sunt rotunjite la 1 milimetru.

*** Distanța dintre puncte este formată din segmente cumulate ce sunt mai mici decât valoarea 1 milimetru.

**DATE DESPRE IMOBILUL NR. 8369**

Oficiul de Cadastru și Publicitate Imobiliară DOLJ
 Biroul de Cadastru și Publicitate Imobiliară Craiova

A. Partea I. Descrierea imobilului

TEREN Extravilan

Adresa: Jud. Dolj, T44,P39

Nr. Crt	Nr cadastral Nr. topografic	Suprafața* (mp)	Observații / Referințe
A1	30172	10.600	Sector cadastral:42 Teren neimprejmuit;

B. Partea II. Proprietari și acte

Inscrieri privitoare la dreptul de proprietate și alte drepturi reale		Referințe
18483 / 19/02/2014		
Act Notarial nr. CONTRACT DE VANZARE-CUMPARARE NR 722, din 16/05/2013 emis de NP DRAGOMIR ROMELIA (declaratie aut nr 901/30.05.2013 NP Dragomir Romelia);		
B1	Intabulare, drept de PROPRIETATE, dobândit prin Conventie, cota actuala 1/1, cota initiala 1/1 1) SC KAMPARO INVESTMENT SRL, CIF:25525855	A1

C. Partea III. SARCINI .

Inscrieri privind dezmembramintele dreptului de proprietate, drepturi reale de garanție și sarcini	Referințe
NU SUNT	

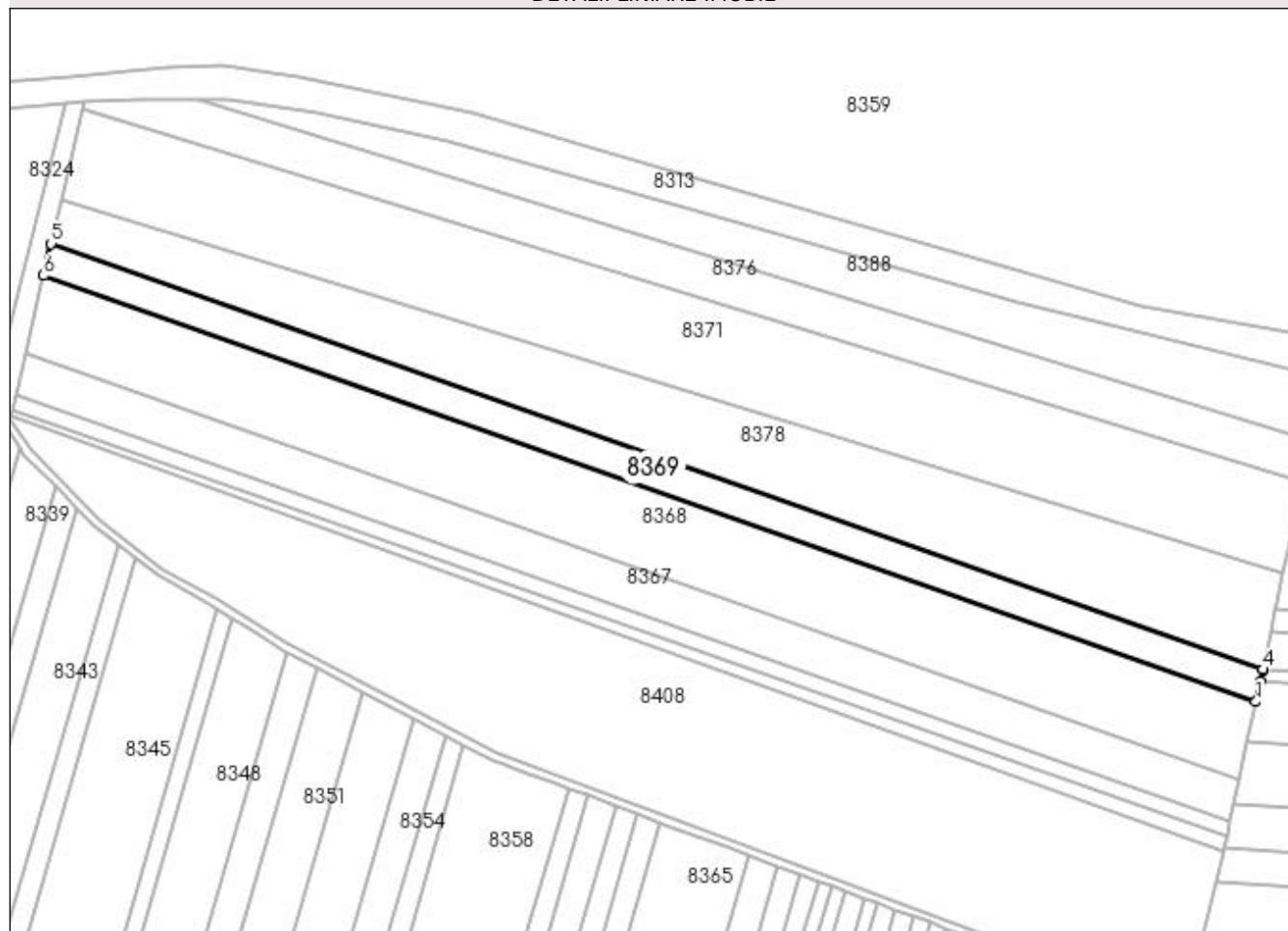
Anexa Nr. 1 La Partea I

Teren

Nr cadastral	Suprafața (mp)*	Observații / Referințe
30172	10.600	

* Suprafața este determinată în planul de proiecție Stereo 70.

DETALII LINIARE IMOBIL



Date referitoare la teren

Crt	Categorie folosință	Intra vilan	Suprafața (mp)	Tarla	Parcelă	Nr. topo	Observații / Referințe
1	arabil	NU	10.600	44	39	-	

Lungime Segmente

1) Valorile lungimilor segmentelor sunt obținute din proiecție în plan.

Punct început	X / Y	Punct sfârșit	X / Y	Lungime segment (** (m)
1	379.292,17 263.915,396	2	379.294,303 263.925,384	10.213
2	379.294,303 263.925,384	3	379.295,585 263.931,385	6.136
3	379.295,585 263.931,385	4	379.295,626 263.931,581	0.2
4	379.295,626 263.931,581	5	378.686,52 264.145,501	645.579
5	378.686,52 264.145,501	6	378.682,749 264.129,428	16.509

Punct început	X / Y	Punct sfârșit	X / Y	Lungime segment (** (m)
6	378.682,749 264.129,428	1	379.292,17 263.915,396	645.913

** Lungimile segmentelor sunt determinate în planul de proiecție Stereo 70 și sunt rotunjite la 1 milimetru.

*** Distanța dintre puncte este formată din segmente cumulate ce sunt mai mici decât valoarea 1 milimetru.

**DATE DESPRE IMOBILUL NR. 8370**

Oficiul de Cadastru și Publicitate Imobiliară DOLJ
Biroul de Cadastru și Publicitate Imobiliară Craiova

A. Partea I. Descrierea imobilului

TEREN Extravilan

Adresa: Jud. Dolj, T47,P219

Nr. Crt	Nr cadastral Nr. topografic	Suprafața* (mp)	Observații / Referințe
A1		5.714	Sector cadastral:42 Teren neimprejmuit;

B. Partea II. Proprietari și acte

Inscrieri privitoare la dreptul de proprietate și alte drepturi reale	Referințe
/	
Act Administrativ nr. TDP nr. 1117-48659, din 24/10/1996 emis de CJSAPT DOLJ;	
B1	A1
Intabulare, drept de PROPRIETATE, dobândit prin Reconstituire, cota actuala 1/1, cota initiala 1/1 1) BULBOREA SAVA , Lipsă CNP.	

C. Partea III. SARCINI .

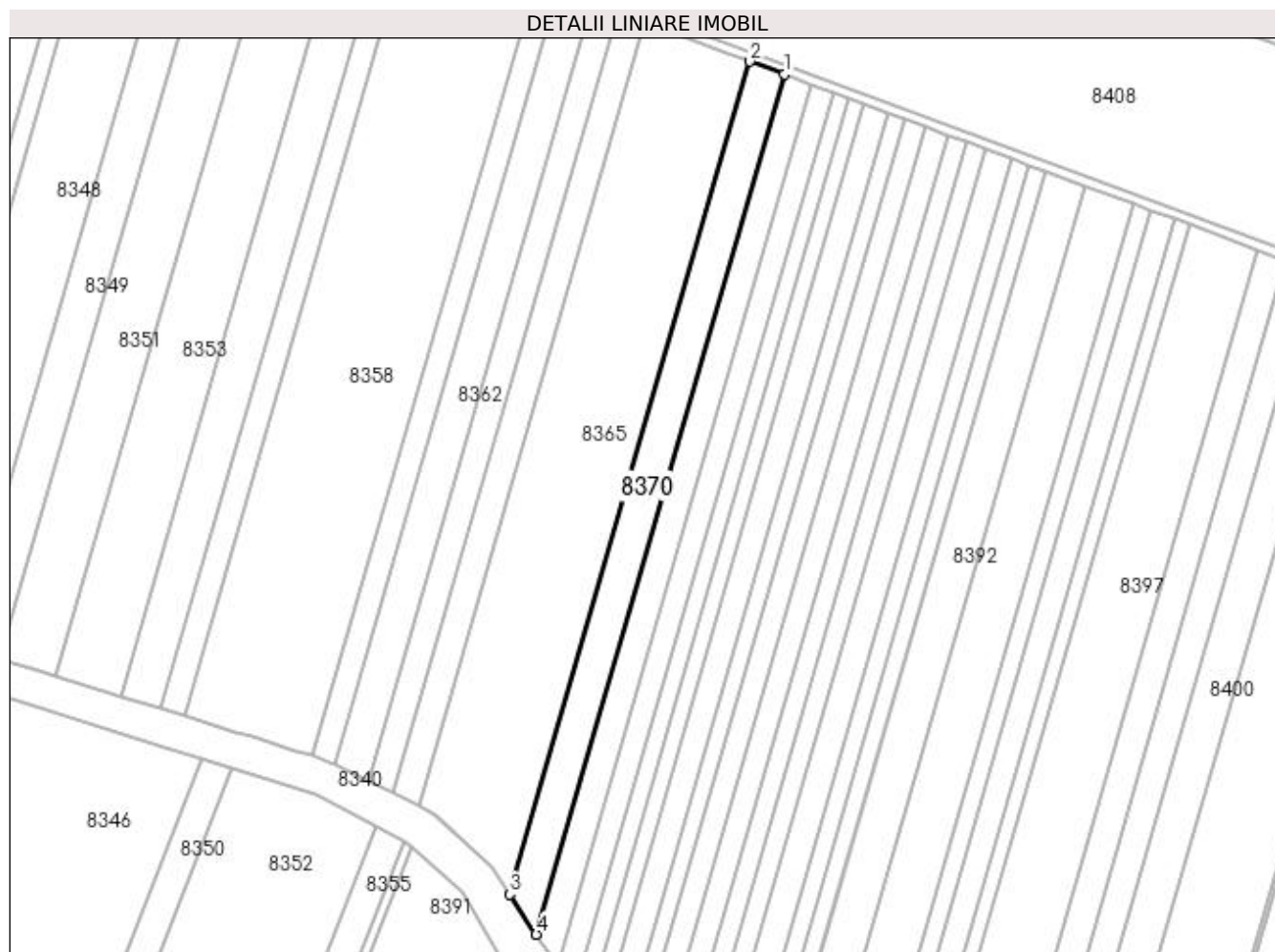
Inscrieri privind dezmembramintele dreptului de proprietate, drepturi reale de garanție și sarcini	Referințe
NU SUNT	

Anexa Nr. 1 La Partea I

Teren

Nr cadastral	Suprafața (mp)*	Observații / Referințe
	5.714	

* Suprafața este determinată în planul de proiecție Stereo 70.



Date referitoare la teren

Crt	Categorie folosință	Intra vilan	Suprafața (mp)	Tarla	Parcelă	Nr. topo	Observații / Referințe
1	arabil	NU	5.714	47	219	-	

Lungime Segmente

1) Valorile lungimilor segmentelor sunt obținute din proiecție în plan.

Punct început	X / Y	Punct sfârșit	X / Y	Lungime segment (** (m)
1	379.051,54 263.832,943	2	379.037,061 263.838,309	15.441
2	379.037,061 263.838,309	3	378.935,897 263.487,504	365.1
3	378.935,897 263.487,504	4	378.947,077 263.470,696	20.187
4	378.947,077 263.470,696	1	379.051,54 263.832,943	377.008

**** Lungimile segmentelor sunt determinate în planul de proiecție Stereo 70 și sunt rotunjite la 1 milimetru.**

***** Distanța dintre puncte este formată din segmente cumulate ce sunt mai mici decât valoarea 1 milimetru.**

**DATE DESPRE IMOBILUL NR. 8371**

Oficiul de Cadastru și Publicitate Imobiliară DOLJ
Biroul de Cadastru și Publicitate Imobiliară Craiova

A. Partea I. Descrierea imobilului

TEREN Extravilan

Adresa: Jud. Dolj, T44,P40

Nr. Crt	Nr cadastral Nr. topografic	Suprafața* (mp)	Observații / Referințe
A1		30.000	Sector cadastral:42 Teren neimprejmuit;

B. Partea II. Proprietari și acte

Inscrieri privitoare la dreptul de proprietate și alte drepturi reale	Referințe
/	
Act Administrativ nr. TDP nr. 2302, din 31/01/2003 emis de CJSAPT DOLJ;	
B1	A1
Intabulare, drept de PROPRIETATE, dobândit prin Reconstituire, cota actuala 1/1, cota initiala 1/1 1) BĂLĂCESCU CONSTANȚA, Lipsă CNP.	

C. Partea III. SARCINI .

Inscrieri privind dezmembramintele dreptului de proprietate, drepturi reale de garanție și sarcini	Referințe
NU SUNT	

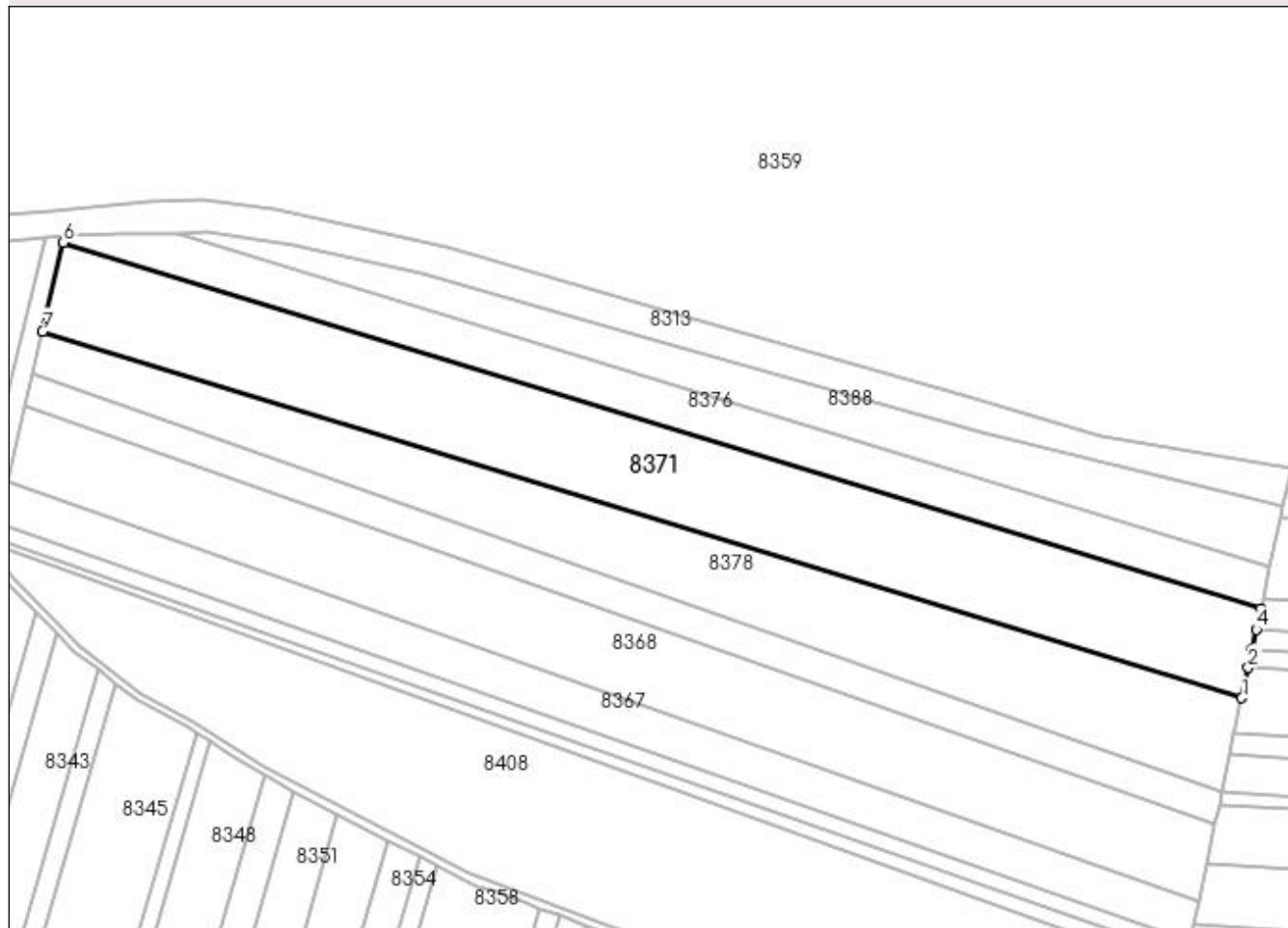
Anexa Nr. 1 La Partea I

Teren

Nr cadastral	Suprafața (mp)*	Observații / Referințe
	30.000	

* Suprafața este determinată în planul de proiecție Stereo 70.

DETALII LINIARE IMOBIL



Date referitoare la teren

Crt	Categorie folosință	Intra vilan	Suprafața (mp)	Tarla	Parcelă	Nr. topo	Observații / Referințe
1	arabil	NU	30.000	44	40	-	

Lungime Segmente

1) Valorile lungimilor segmentelor sunt obținute din proiecție în plan.

Punct început	X / Y	Punct sfârșit	X / Y	Lungime segment (** (m)
1	379.305,909 263.979,73	2	379.309,237 263.995,315	15.936
2	379.309,237 263.995,315	3	379.311,233 264.004,664	9.56
3	379.311,233 264.004,664	4	379.313,415 264.014,879	10.445
4	379.313,415 264.014,879	5	379.315,707 264.025,612	10.975
5	379.315,707 264.025,612	6	378.702,38 264.213,093	641.342

Punct început	X / Y	Punct sfârșit	X / Y	Lungime segment (** (m)
6	378.702,38 264.213,093	7	378.691,679 264.167,487	46.845
7	378.691,679 264.167,487	1	379.305,909 263.979,73	642.286

** Lungimile segmentelor sunt determinate în planul de proiecție Stereo 70 și sunt rotunjite la 1 milimetru.

*** Distanța dintre puncte este formată din segmente cumulate ce sunt mai mici decât valoarea 1 milimetru.

**DATE DESPRE IMOBILUL NR. 8372**

Oficiul de Cadastru și Publicitate Imobiliară DOLJ
Biroul de Cadastru și Publicitate Imobiliară Craiova

A. Partea I. Descrierea imobilului

TEREN Extravilan

Adresa: Jud. Dolj, T47,P218

Nr. Crt	Nr cadastral Nr. topografic	Suprafața* (mp)	Observații / Referințe
A1		4.610	Sector cadastral:42 Teren neimprejmuit;

B. Partea II. Proprietari și acte

Inscrieri privitoare la dreptul de proprietate și alte drepturi reale	Referințe
/	
Act Administrativ nr. TDP nr. 1200-48659, din 29/10/1996 emis de CJSAPT DOLJ;	
B1	A1
Intabulare, drept de PROPRIETATE, dobândit prin Reconstituire, cota actuala 1/1, cota initiala 1/1 1) CIUCĂ ELENA, Lipsă CNP.	

C. Partea III. SARCINI .

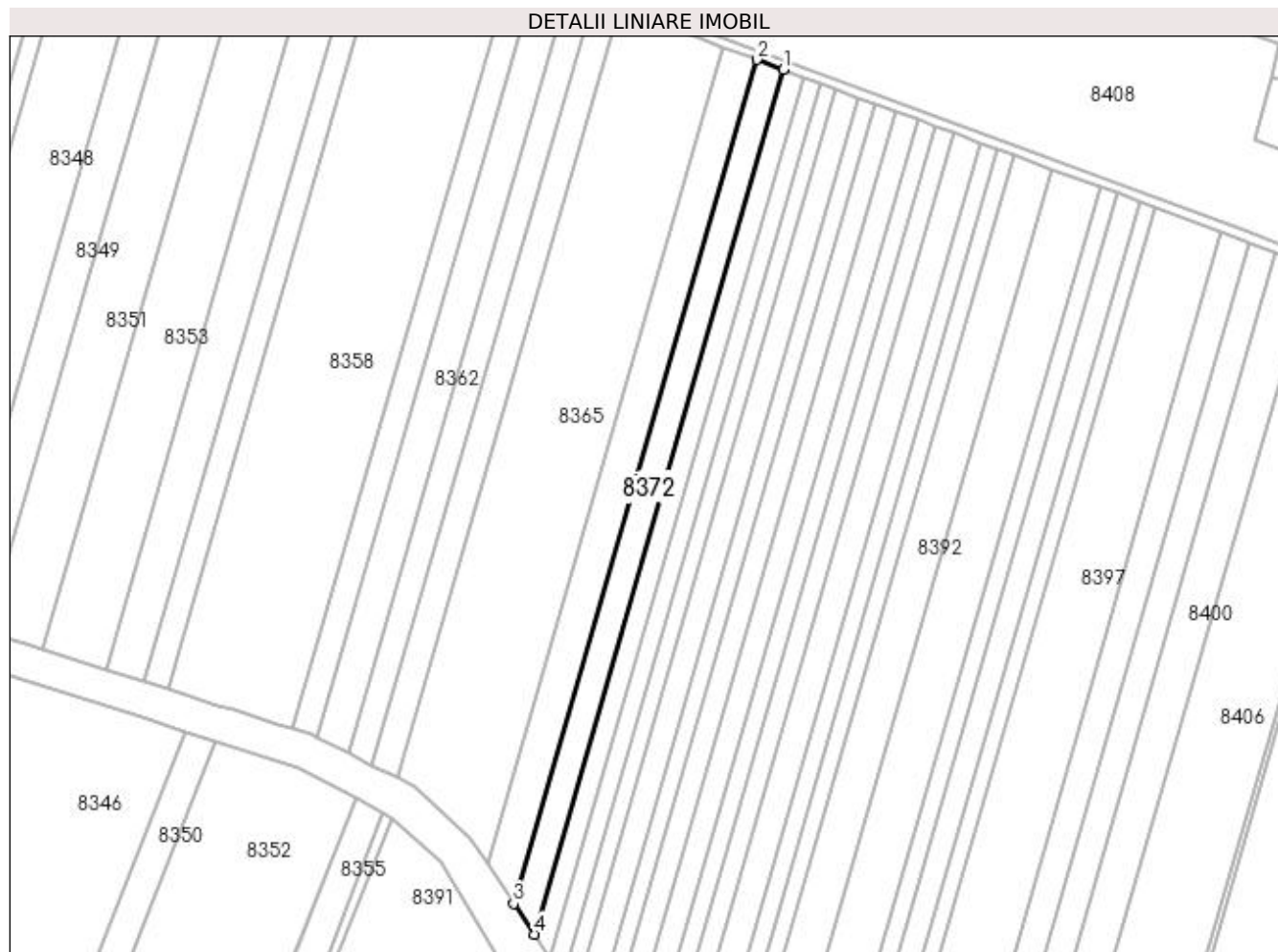
Inscrieri privind dezmembramintele dreptului de proprietate, drepturi reale de garanție și sarcini	Referințe
NU SUNT	

Anexa Nr. 1 La Partea I

Teren

Nr cadastral	Suprafața (mp)*	Observații / Referințe
	4.610	

* Suprafața este determinată în planul de proiecție Stereo 70.



Date referitoare la teren

Crt	Categorie folosință	Intra vilan	Suprafața (mp)	Tarla	Parcelă	Nr. topo	Observații / Referințe
1	arabil	NU	4.610	47	218	-	

Lungime Segmente

1) Valorile lungimilor segmentelor sunt obținute din proiecție în plan.

Punct început	X / Y	Punct sfârșit	X / Y	Lungime segment (** (m)
1	379.062,897 263.828,734	2	379.051,54 263.832,943	12.112
2	379.051,54 263.832,943	3	378.947,077 263.470,696	377.008
3	378.947,077 263.470,696	4	378.955,846 263.457,513	15.833
4	378.955,846 263.457,513	1	379.062,897 263.828,734	386.348

**** Lungimile segmentelor sunt determinate în planul de proiecție Stereo 70 și sunt rotunjite la 1 milimetru.**

***** Distanța dintre puncte este formată din segmente cumulate ce sunt mai mici decât valoarea 1 milimetru.**

**DATE DESPRE IMOBILUL NR. 8373**

Oficiul de Cadastru și Publicitate Imobiliară DOLJ
Biroul de Cadastru și Publicitate Imobiliară Craiova

A. Partea I. Descrierea imobilului

TEREN Extravilan

Adresa: Jud. Dolj, TARLAUA 47, PARCELA 217

Nr. Crt	Nr cadastral Nr. topografic	Suprafața* (mp)	Observații / Referințe
A1	30112	3.760	Sector cadastral:42 Teren neimprejmuit;

B. Partea II. Proprietari și acte

Inscrieri privitoare la dreptul de proprietate și alte drepturi reale		Referințe
98960 / 10/10/2013		
Act Normativ nr. CVC aut nr 723, din 16/05/2013 emis de BNP DRAGOMIR ROMELIA MARINA (Adeverinta aut nr 899/2013 BNP Dragomir Romelia);		
B1	Intabulare, drept de PROPRIETATE, dobandit prin Conventie, cota actuala 1/1, cota initiala 1/1 1) SC KAMPARO INVESTMENT SRL, CIF:25525855	A1

C. Partea III. SARCINI .

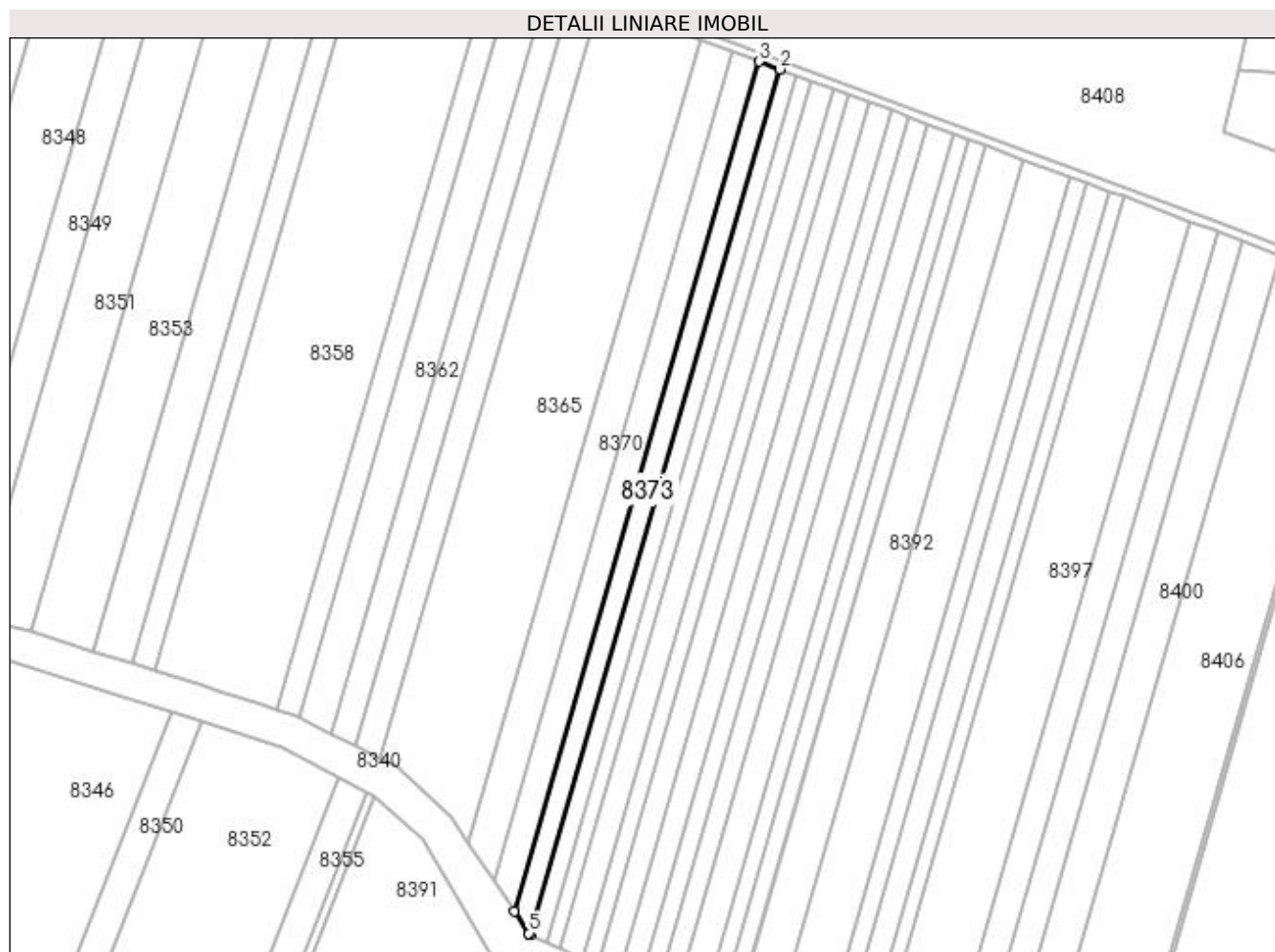
Inscrieri privind dezmembramintele dreptului de proprietate, drepturi reale de garanție și sarcini	Referințe
NU SUNT	

Anexa Nr. 1 La Partea I

Teren

Nr cadastral	Suprafața (mp)*	Observații / Referințe
30112	3.760	

* Suprafața este determinată în planul de proiecție Stereo 70.



Date referitoare la teren

Crt	Categorie folosință	Intra vilan	Suprafața (mp)	Tarla	Parcelă	Nr. topo	Observații / Referințe
1	arabil	NU	3.760	47	217	-	

Lungime Segmente

1) Valorile lungimilor segmentelor sunt obținute din proiecție în plan.

Punct început	X / Y	Punct sfârșit	X / Y	Lungime segment (** (m)
1	378.963,02 263.447,597	2	379.071,961 263.825,375	393.172
2	379.071,961 263.825,375	3	379.062,897 263.828,734	9.666
3	379.062,897 263.828,734	4	378.955,846 263.457,513	386.348
4	378.955,846 263.457,513	5	378.962,163 263.448,017	11.405
5	378.962,163 263.448,017	1	378.963,02 263.447,597	0.954

**** Lungimile segmentelor sunt determinate în planul de proiecție Stereo 70 și sunt rotunjite la 1 milimetru.**

***** Distanța dintre puncte este formată din segmente cumulate ce sunt mai mici decât valoarea 1 milimetru.**

**DATE DESPRE IMOBILUL NR. 8374**

Oficiul de Cadastru și Publicitate Imobiliară DOLJ
Biroul de Cadastru și Publicitate Imobiliară Craiova

A. Partea I. Descrierea imobilului

TEREN Extravilan

Adresa: Jud. Dolj, T44,P37

Nr. Crt	Nr cadastral Nr. topografic	Suprafața* (mp)	Observații / Referințe
A1		3.500	Sector cadastral:42 Teren neimprejmuit;

B. Partea II. Proprietari și acte

Inscrieri privitoare la dreptul de proprietate și alte drepturi reale	Referințe
/	
Act Administrativ nr. TDP nr. 2115-2220, din 27/08/2002 emis de CJSAPT DOLJ;	
B1	A1
Intabulare, drept de PROPRIETATE, dobândit prin Reconstituire, cota actuala 1/1, cota initiala 1/1 1) DAMIAN CONSTANȚA , Lipsă CNP.	

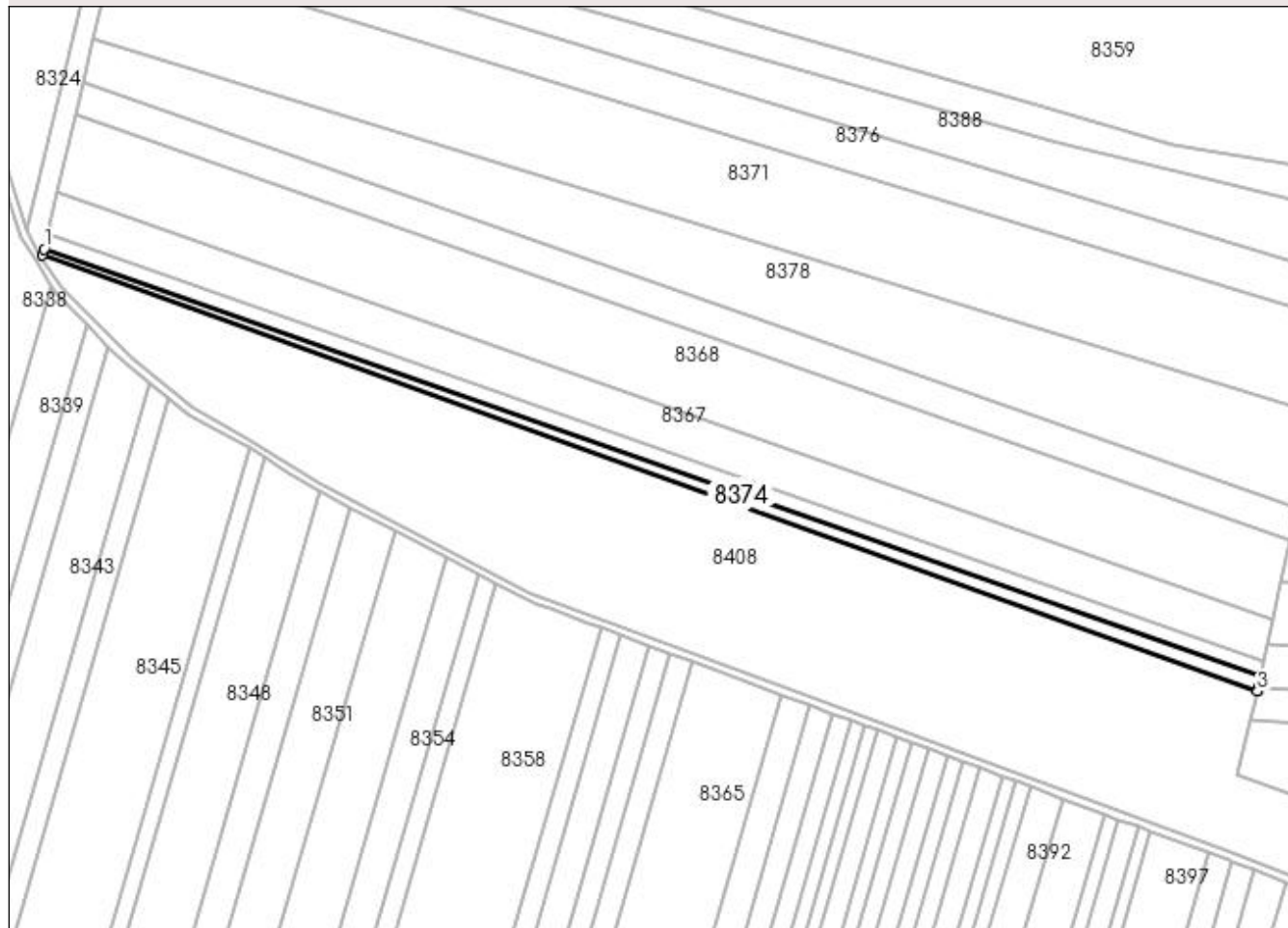
C. Partea III. SARCINI .

Inscrieri privind dezmembramintele dreptului de proprietate, drepturi reale de garanție și sarcini	Referințe
NU SUNT	

Anexa Nr. 1 La Partea I**Teren**

Nr cadastral	Suprafața (mp)*	Observații / Referințe
	3.500	

* Suprafața este determinată în planul de proiecție Stereo 70.

DETALII LINIARE IMOBIL**Date referitoare la teren**

Crt	Categorie folosință	Intravilan	Suprafața (mp)	Tarla	Parcelă	Nr. topo	Observații / Referințe
1	arabil	NU	3.500	44	37	-	

Lungime Segmente

1) Valorile lungimilor segmentelor sunt obținute din proiecție în plan.

Punct început	X / Y	Punct sfârșit	X / Y	Lungime segment (** (m)
1	378.666,902 264.061,892	2	378.666,203 264.058,912	3.061
2	378.666,203 264.058,912	3	379.275,979 263.839,745	647.967
3	379.275,979 263.839,745	4	379.276,206 263.840,639	0.922
4	379.276,206 263.840,639	5	379.276,474 263.841,894	1.283
5	379.276,474 263.841,894	6	379.277,649 263.847,395	5.625

Punct început	X / Y	Punct sfârșit	X / Y	Lungime segment (** (m)
6	379.277,649 263.847,395	1	378.666,902 264.061,892	647.318

** Lungimile segmentelor sunt determinate în planul de proiecție Stereo 70 și sunt rotunjite la 1 milimetru.

*** Distanța dintre puncte este formată din segmente cumulate ce sunt mai mici decât valoarea 1 milimetru.

**DATE DESPRE IMOBILUL NR. 8375**

Oficiul de Cadastru și Publicitate Imobiliară DOLJ
Biroul de Cadastru și Publicitate Imobiliară Craiova

A. Partea I. Descrierea imobilului

TEREN Extravilan

Adresa: Jud. Dolj, T47,P216

Nr. Crt	Nr cadastral Nr. topografic	Suprafața* (mp)	Observații / Referințe
A1		2.895	Sector cadastral:42 Teren neimprejmuit;

B. Partea II. Proprietari și acte

Inscrieri privitoare la dreptul de proprietate și alte drepturi reale	Referințe
/	
Act Administrativ nr. TDP nr. 1632-45085, din 25/08/1999 emis de CJSAPT DOLJ;	
B1	A1
Intabulare, drept de PROPRIETATE, dobandit prin Reconstituire, cota actuala 1/1, cota initiala 1/1 1) PETRIȘOR CRISTEA, Lipsă CNP.	

C. Partea III. SARCINI .

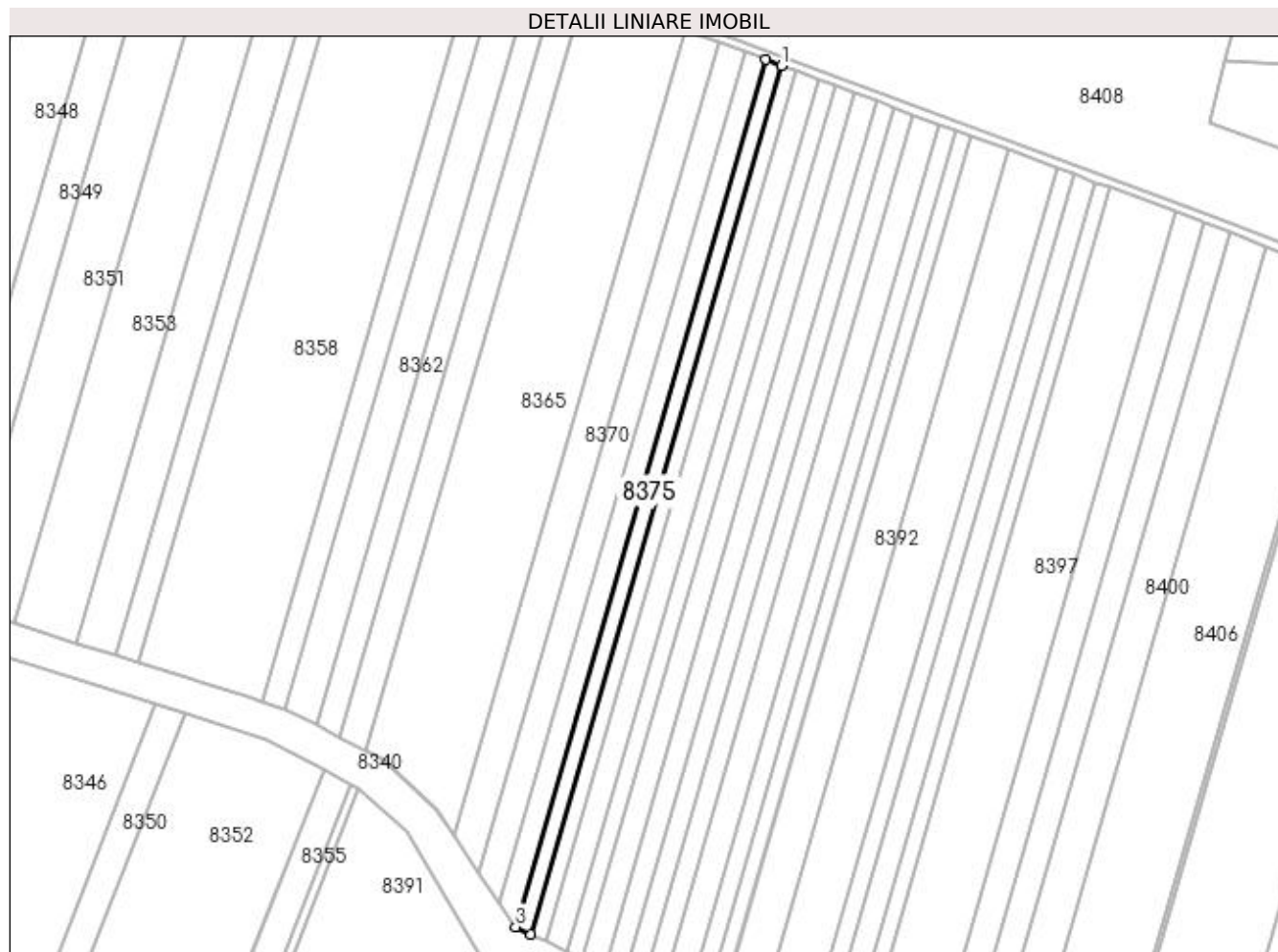
Inscrieri privind dezmembramintele dreptului de proprietate, drepturi reale de garanție și sarcini	Referințe
NU SUNT	

Anexa Nr. 1 La Partea I

Teren

Nr cadastral	Suprafața (mp)*	Observații / Referințe
	2.895	

* Suprafața este determinată în planul de proiecție Stereo 70.



Date referitoare la teren

Crt	Categorie folosință	Intra vilan	Suprafața (mp)	Tarla	Parcelă	Nr. topo	Observații / Referințe
1	arabil	NU	2.895	47	216	-	

Lungime Segmente

1) Valorile lungimilor segmentelor sunt obținute din proiecție în plan.

Punct început	X / Y	Punct sfârșit	X / Y	Lungime segment (** (m)
1	379.078,878 263.822,811	2	379.071,961 263.825,375	7.377
2	379.071,961 263.825,375	3	378.963,02 263.447,597	393.172
3	378.963,02 263.447,597	4	378.969,728 263.444,311	7.47
4	378.969,728 263.444,311	1	379.078,878 263.822,811	393.924

**** Lungimile segmentelor sunt determinate în planul de proiecție Stereo 70 și sunt rotunjite la 1 milimetru.**

***** Distanța dintre puncte este formată din segmente cumulate ce sunt mai mici decât valoarea 1 milimetru.**

**DATE DESPRE IMOBILUL NR. 8376**

Oficiul de Cadastru și Publicitate Imobiliară DOLJ
Biroul de Cadastru și Publicitate Imobiliară Craiova

A. Partea I. Descrierea imobilului

TEREN Extravilan

Adresa: Jud. Dolj, T44,P41

Nr. Crt	Nr cadastral Nr. topografic	Suprafața* (mp)	Observații / Referințe
A1		13.400	Sector cadastral:42 Teren neimprejmuit;

B. Partea II. Proprietari și acte

Inscrieri privitoare la dreptul de proprietate și alte drepturi reale	Referințe
/	
Act Administrativ nr. TDP nr. 2301, din 31/01/2003 emis de CJSAPT DOLJ;	
B1	A1
Intabulare, drept de PROPRIETATE, dobândit prin Reconstituire, cota actuala 1/1, cota initiala 1/1 1) OLTEANU DUMITRU, Lipsă CNP.	

C. Partea III. SARCINI .

Inscrieri privind dezmembramintele dreptului de proprietate, drepturi reale de garanție și sarcini	Referințe
NU SUNT	

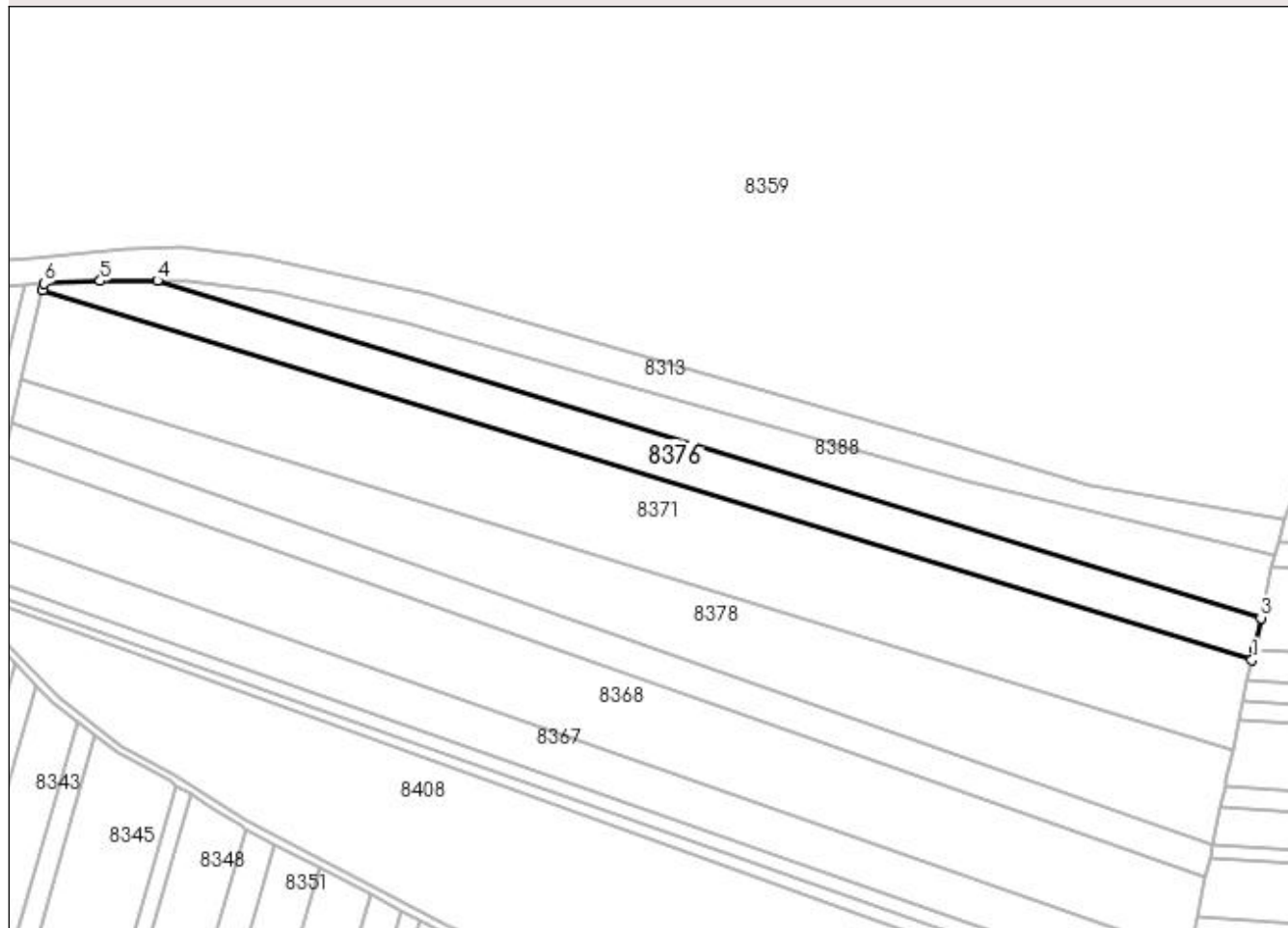
Anexa Nr. 1 La Partea I

Teren

Nr cadastral	Suprafața (mp)*	Observații / Referințe
	13.400	

* Suprafața este determinată în planul de proiecție Stereo 70.

DETALII LINIARE IMOBIL



Date referitoare la teren

Crt	Categorie folosință	Intra vilan	Suprafața (mp)	Tarla	Parcelă	Nr. topo	Observații / Referințe
1	arabil	NU	13.400	44	41	-	

Lungime Segmente

1) Valorile lungimilor segmentelor sunt obținute din proiecție în plan.

Punct început	X / Y	Punct sfârșit	X / Y	Lungime segment (** (m)
1	379.315,707 264.025,612	2	379.316,851 264.030,972	5.481
2	379.316,851 264.030,972	3	379.320,248 264.046,88	16.267
3	379.320,248 264.046,88	4	378.760,645 264.217,939	585.164
4	378.760,645 264.217,939	5	378.731,616 264.217,75	29.03
5	378.731,616 264.217,75	6	378.703,185 264.216,526	28.457

Punct început	X / Y	Punct sfârșit	X / Y	Lungime segment (** (m)
6	378.703,185 264.216,526	7	378.702,38 264.213,093	3.526
7	378.702,38 264.213,093	1	379.315,707 264.025,612	641.342

** Lungimile segmentelor sunt determinate în planul de proiecție Stereo 70 și sunt rotunjite la 1 milimetru.

*** Distanța dintre puncte este formată din segmente cumulate ce sunt mai mici decât valoarea 1 milimetru.

**DATE DESPRE IMOBILUL NR. 8377**

Oficiul de Cadastru și Publicitate Imobiliară DOLJ
Biroul de Cadastru și Publicitate Imobiliară Craiova

A. Partea I. Descrierea imobilului

TEREN Extravilan

Adresa: Jud. Dolj, T47,P214

Nr. Crt	Nr cadastral Nr. topografic	Suprafața* (mp)	Observații / Referințe
A1		2.706	Sector cadastral:42 Teren neimprejmuit;

B. Partea II. Proprietari și acte

Inscrieri privitoare la dreptul de proprietate și alte drepturi reale		Referințe
/		
Act Administrativ nr. TDP nr. 1082-48660, din 16/10/1996 emis de CJSAPT DOLJ;		
B1	Intabulare, drept de PROPRIETATE, dobândit prin Reconstituire, cota actuala 1/1, cota initiala 1/1 1) CIOBANU ELISEI, Lipsă CNP.	A1

C. Partea III. SARCINI .

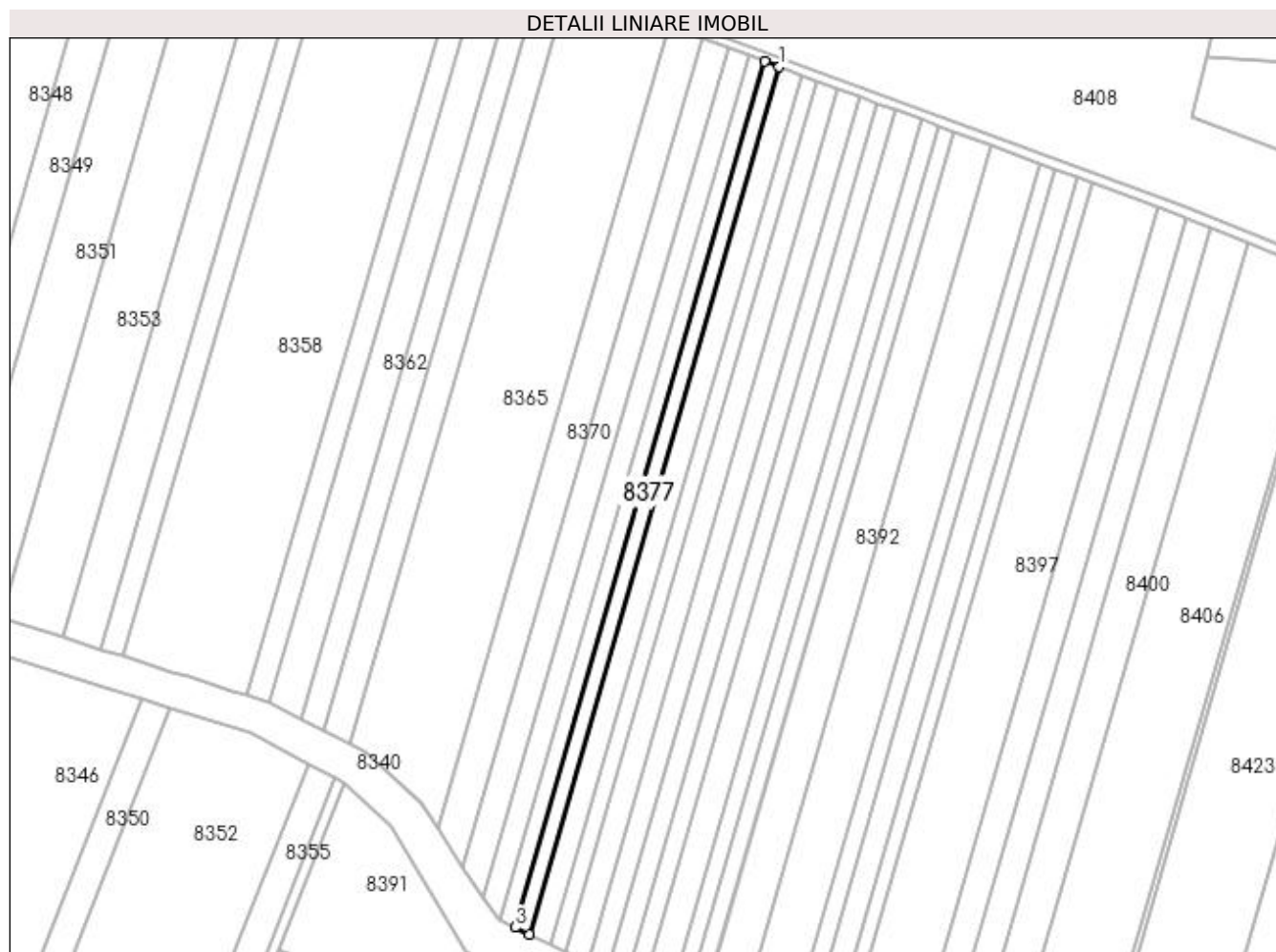
Inscrieri privind dezmembramintele dreptului de proprietate, drepturi reale de garanție și sarcini	Referințe
NU SUNT	

Anexa Nr. 1 La Partea I

Teren

Nr cadastral	Suprafața (mp)*	Observații / Referințe
	2.706	

* Suprafața este determinată în planul de proiecție Stereo 70.



Date referitoare la teren

Crt	Categorie folosință	Intra vilan	Suprafața (mp)	Tarla	Parcelă	Nr. topo	Observații / Referințe
1	arabil	NU	2.706	47	214	-	

Lungime Segmente

1) Valorile lungimilor segmentelor sunt obținute din proiecție în plan.

Punct început	X / Y	Punct sfârșit	X / Y	Lungime segment (** (m)
1	379.085,331 263.820,42	2	379.078,878 263.822,811	6.882
2	379.078,878 263.822,811	3	378.969,728 263.444,311	393.924
3	378.969,728 263.444,311	4	378.975,987 263.441,245	6.97
4	378.975,987 263.441,245	1	379.085,331 263.820,42	394.626

**** Lungimile segmentelor sunt determinate în planul de proiecție Stereo 70 și sunt rotunjite la 1 milimetru.**

***** Distanța dintre puncte este formată din segmente cumulate ce sunt mai mici decât valoarea 1 milimetru.**

**DATE DESPRE IMOBILUL NR. 8378**

Oficiul de Cadastru și Publicitate Imobiliară DOLJ
Biroul de Cadastru și Publicitate Imobiliară Craiova

A. Partea I. Descrierea imobilului

TEREN Extravilan

Adresa: Jud. Dolj, T44,P39/1

Nr. Crt	Nr cadastral Nr. topografic	Suprafața* (mp)	Observații / Referințe
A1		23.000	Sector cadastral:42 Teren neimprejmuit;

B. Partea II. Proprietari și acte

Inscrieri privitoare la dreptul de proprietate și alte drepturi reale	Referințe
/	
Act Administrativ nr. TDP nr. 2306, din 31/01/2003 emis de CJSAPT DOLJ;	
B1	A1
Intabulare, drept de PROPRIETATE, dobândit prin Reconstituire, cota actuala 1/1, cota initiala 1/1 1) CIUCĂ ION, Lipsă CNP.	

C. Partea III. SARCINI .

Inscrieri privind dezmembramintele dreptului de proprietate, drepturi reale de garanție și sarcini	Referințe
NU SUNT	

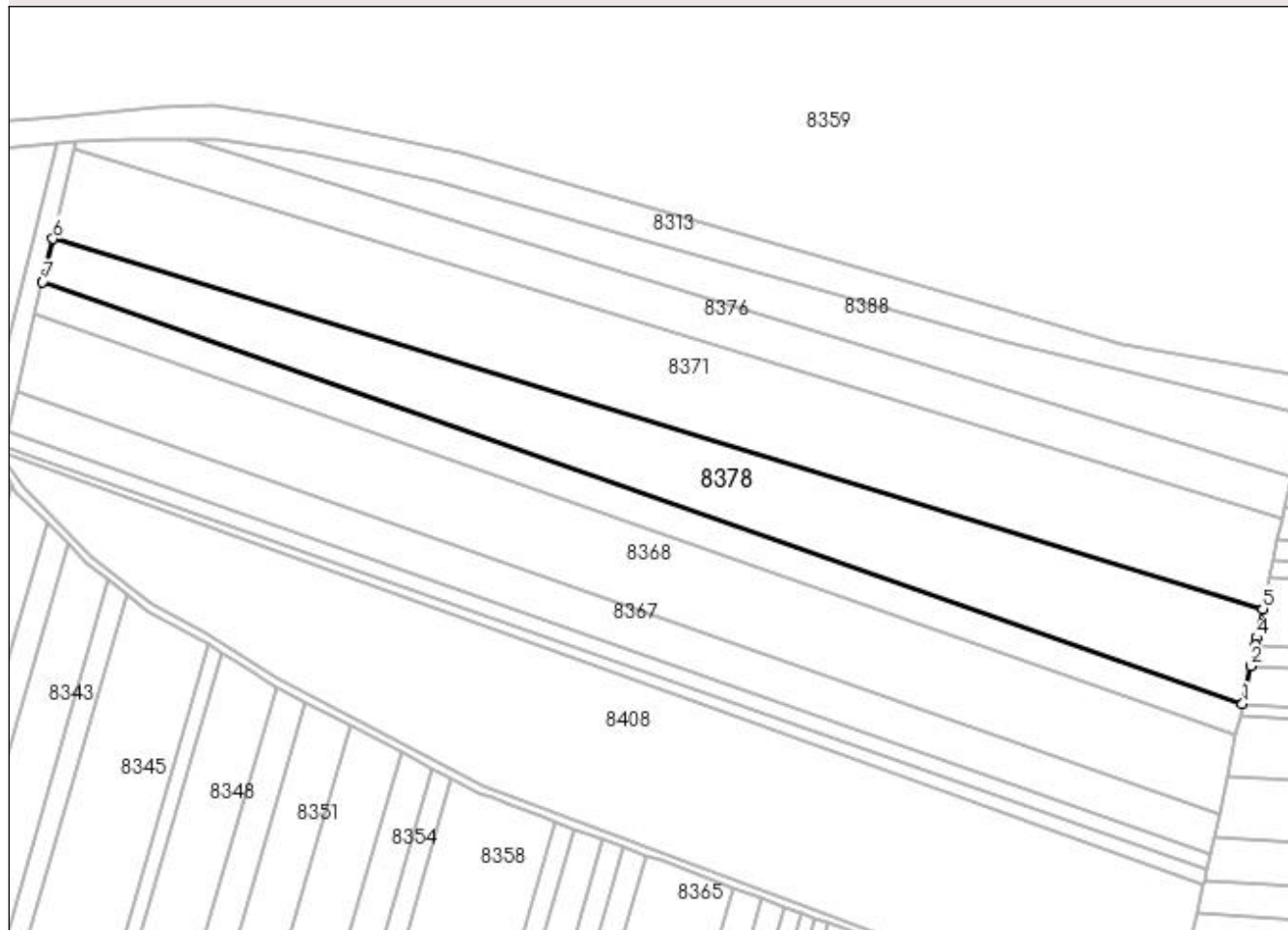
Anexa Nr. 1 La Partea I

Teren

Nr cadastral	Suprafața (mp)*	Observații / Referințe
	23.000	

* Suprafața este determinată în planul de proiecție Stereo 70.

DETALII LINIARE IMOBIL



Date referitoare la teren

Crt	Categorie folosință	Intra vilan	Suprafața (mp)	Tarla	Parcelă	Nr. topo	Observații / Referințe
1	arabil	NU	23.000	44	39/1	-	

Lungime Segmente

1) Valorile lungimilor segmentelor sunt obținute din proiecție în plan.

Punct început	X / Y	Punct sfârșit	X / Y	Lungime segment (** (m)
1	379.295,626 263.931,581	2	379.299,732 263.950,807	19.66
2	379.299,732 263.950,807	3	379.302,023 263.961,533	10.968
3	379.302,023 263.961,533	4	379.302,772 263.965,043	3.589
4	379.302,772 263.965,043	5	379.305,909 263.979,73	15.018
5	379.305,909 263.979,73	6	378.691,679 264.167,487	642.286

Punct început	X / Y	Punct sfârșit	X / Y	Lungime segment (** (m)
6	378.691,679 264.167,487	7	378.686,52 264.145,501	22.583
7	378.686,52 264.145,501	1	379.295,626 263.931,581	645.579

** Lungimile segmentelor sunt determinate în planul de proiecție Stereo 70 și sunt rotunjite la 1 milimetru.

*** Distanța dintre puncte este formată din segmente cumulate ce sunt mai mici decât valoarea 1 milimetru.

**DATE DESPRE IMOBILUL NR. 8379**

Oficiul de Cadastru și Publicitate Imobiliară DOLJ
Biroul de Cadastru și Publicitate Imobiliară Craiova

A. Partea I. Descrierea imobilului

TEREN Extravilan

Adresa: Jud. Dolj, T47,P213

Nr. Crt	Nr cadastral Nr. topografic	Suprafața* (mp)	Observații / Referințe
A1	30091	4.180	Sector cadastral:42 Teren neimprejmuit;

B. Partea II. Proprietari și acte

Inscrieri privitoare la dreptul de proprietate și alte drepturi reale		Referințe
99206 / 10/10/2013		
Act Notarial nr. contract de vanzare -cumparare nr 723, din 16/05/2013 emis de DRAGOMIR ROMELIA MARINA (declaratie aut 899/2013 NP Dragomir Romelia);		
B1	Intabulare, drept de PROPRIETATE, dobandit prin Conventie, cota actuala 1/1, cota initiala 1/1 1) SC KAMPARO INVESTMENT SRL, CIF:25525855	A1

C. Partea III. SARCINI .

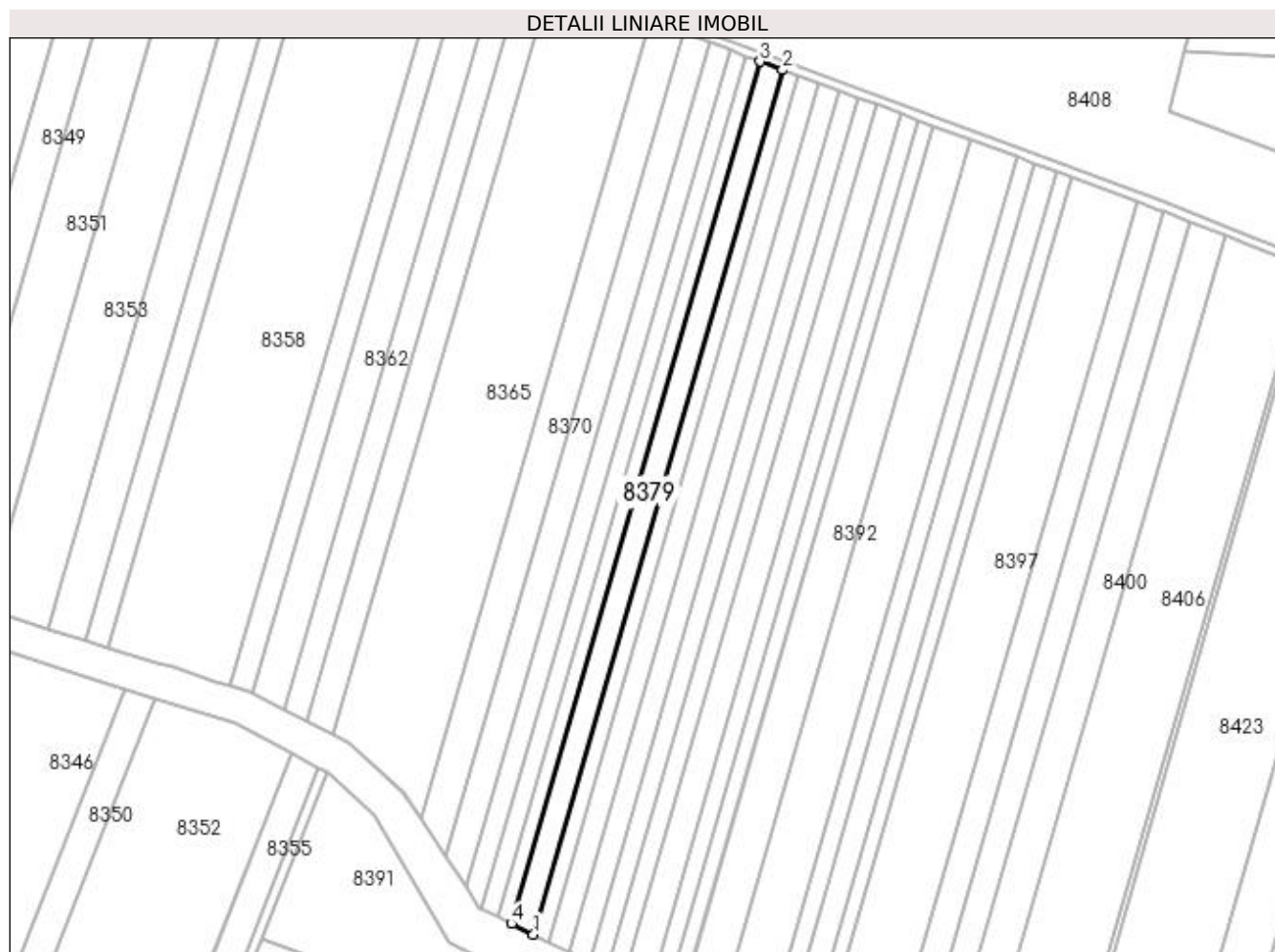
Inscrieri privind dezmembramintele dreptului de proprietate, drepturi reale de garanție și sarcini	Referințe
NU SUNT	

Anexa Nr. 1 La Partea I

Teren

Nr cadastral	Suprafața (mp)*	Observații / Referințe
30091	4.180	

* Suprafața este determinată în planul de proiecție Stereo 70.



Date referitoare la teren

Crt	Categorie folosință	Intra vilan	Suprafața (mp)	Tarla	Parcelă	Nr. topo	Observații / Referințe
1	arabil	NU	4.180	47	213	-	

Lungime Segmente

1) Valorile lungimilor segmentelor sunt obținute din proiecție în plan.

Punct început	X / Y	Punct sfârșit	X / Y	Lungime segment (** (m)
1	378.985,633 263.436,52	2	379.095,277 263.816,733	395.707
2	379.095,277 263.816,733	3	379.085,331 263.820,42	10.607
3	379.085,331 263.820,42	4	378.975,987 263.441,245	394.626
4	378.975,987 263.441,245	1	378.985,633 263.436,52	10.741

**** Lungimile segmentelor sunt determinate în planul de proiecție Stereo 70 și sunt rotunjite la 1 milimetru.**

***** Distanța dintre puncte este formată din segmente cumulate ce sunt mai mici decât valoarea 1 milimetru.**

**DATE DESPRE IMOBILUL NR. 8380**

Oficiul de Cadastru și Publicitate Imobiliară DOLJ
Biroul de Cadastru și Publicitate Imobiliară Craiova

A. Partea I. Descrierea imobilului

TEREN Extravilan

Adresa: Jud. Dolj, T47,P212

Nr. Crt	Nr cadastral Nr. topografic	Suprafața* (mp)	Observații / Referințe
A1		2.874	Sector cadastral:42 Teren neimprejmuit;

B. Partea II. Proprietari și acte

Inscrieri privitoare la dreptul de proprietate și alte drepturi reale	Referințe
/	
Act Administrativ nr. TDP nr. 801-44709, din 03/10/1996 emis de CJSAPT DOLJ;	
B1	A1
Intabulare, drept de PROPRIETATE, dobândit prin Reconstituire, cota actuala 1/1, cota initiala 1/1 1) BUTALIU EFTICA, Lipsă CNP.	

C. Partea III. SARCINI .

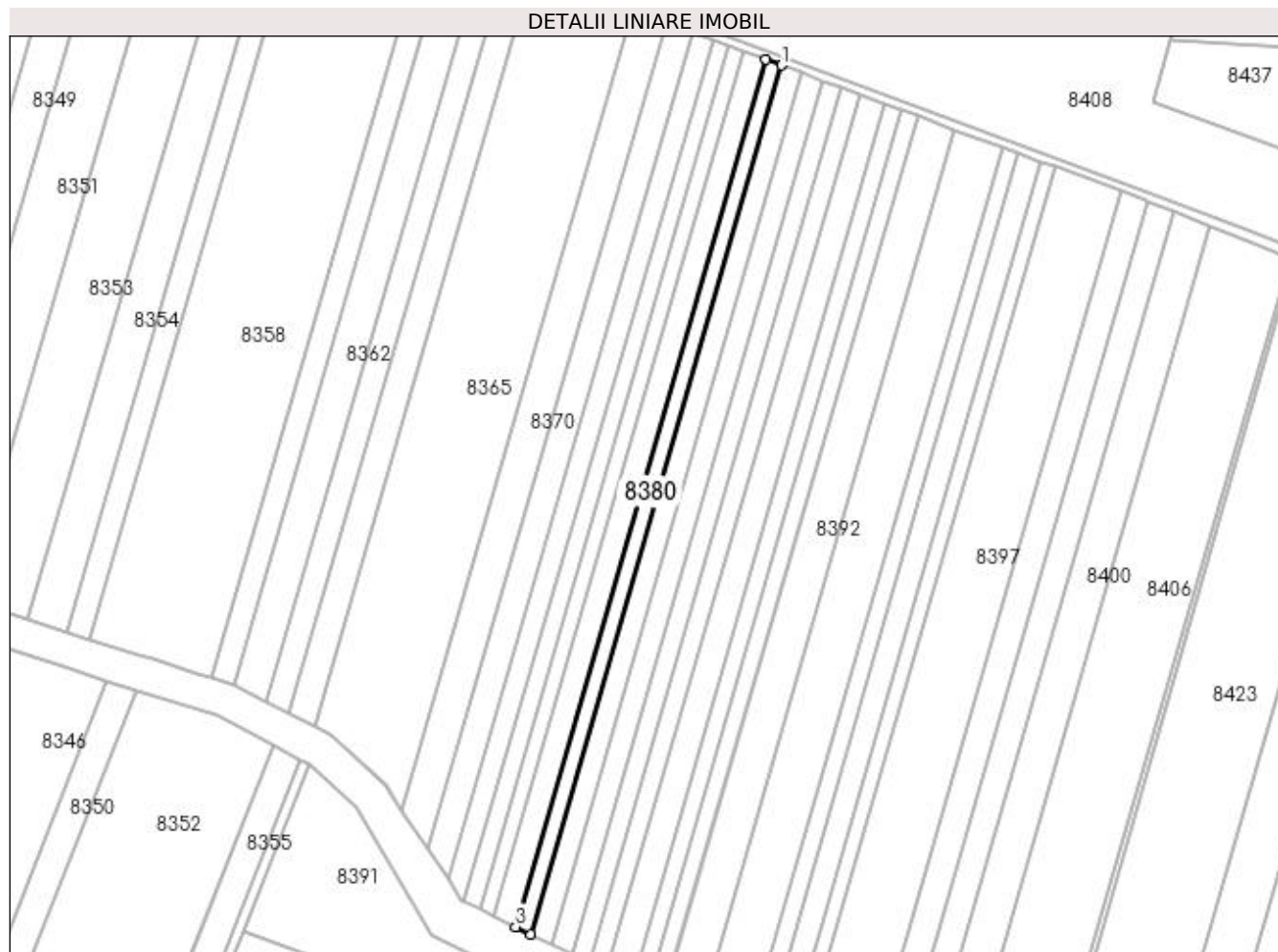
Inscrieri privind dezmembramintele dreptului de proprietate, drepturi reale de garanție și sarcini	Referințe
NU SUNT	

Anexa Nr. 1 La Partea I

Teren

Nr cadastral	Suprafața (mp)*	Observații / Referințe
	2.874	

* Suprafața este determinată în planul de proiecție Stereo 70.



Date referitoare la teren

Crt	Categorie folosință	Intra vilan	Suprafața (mp)	Tarla	Parcelă	Nr. topo	Observații / Referințe
1	arabil	NU	2.874	47	212	-	

Lungime Segmente

1) Valorile lungimilor segmentelor sunt obținute din proiecție în plan.

Punct început	X / Y	Punct sfârșit	X / Y	Lungime segment (** (m)
1	379.102,1 263.814,205	2	379.095,277 263.816,733	7.276
2	379.095,277 263.816,733	3	378.985,633 263.436,52	395.707
3	378.985,633 263.436,52	4	378.992,25 263.433,278	7.369
4	378.992,25 263.433,278	1	379.102,1 263.814,205	396.45

**** Lungimile segmentelor sunt determinate în planul de proiecție Stereo 70 și sunt rotunjite la 1 milimetru.**

***** Distanța dintre puncte este formată din segmente cumulate ce sunt mai mici decât valoarea 1 milimetru.**

**DATE DESPRE IMOBILUL NR. 8381**

Oficiul de Cadastru și Publicitate Imobiliară DOLJ
Biroul de Cadastru și Publicitate Imobiliară Craiova

A. Partea I. Descrierea imobilului

TEREN Extravilan

Adresa: Jud. Dolj, T47,P211

Nr. Crt	Nr cadastral Nr. topografic	Suprafața* (mp)	Observații / Referințe
A1		3.888	Sector cadastral:42 Teren neimprejmuit;

B. Partea II. Proprietari și acte

Inscrieri privitoare la dreptul de proprietate și alte drepturi reale	Referințe
/	
Act Administrativ nr. TDP nr. 811-44709, din 03/10/1996 emis de CJS DAPT DOLJ;	
B1	A1
Intabulare, drept de PROPRIETATE, dobândit prin Reconstituire, cota actuala 1/1, cota initiala 1/1 1) MIRCEA DUMITRU, Lipsă CNP.	

C. Partea III. SARCINI .

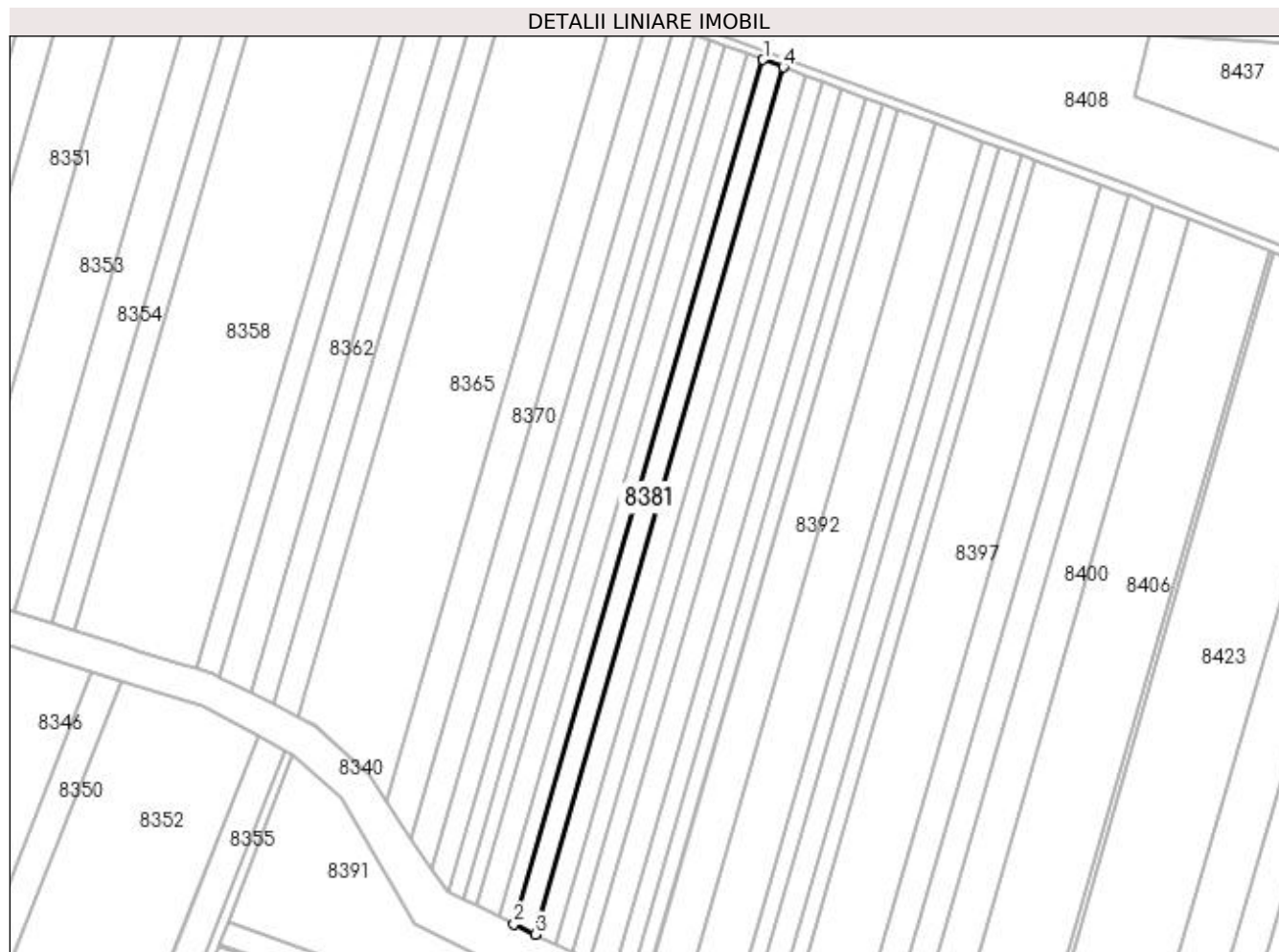
Inscrieri privind dezmembramintele dreptului de proprietate, drepturi reale de garanție și sarcini	Referințe
NU SUNT	

Anexa Nr. 1 La Partea I

Teren

Nr cadastral	Suprafața (mp)*	Observații / Referințe
	3.888	

* Suprafața este determinată în planul de proiecție Stereo 70.



Date referitoare la teren

Crt	Categorie folosință	Intra vilan	Suprafața (mp)	Tarla	Parcelă	Nr. topo	Observații / Referințe
1	arabil	NU	3.888	47	211	-	

Lungime Segmente

1) Valorile lungimilor segmentelor sunt obținute din proiecție în plan.

Punct început	X / Y	Punct sfârșit	X / Y	Lungime segment (** (m)
1	379.102,1 263.814,205	2	378.992,25 263.433,278	396.45
2	378.992,25 263.433,278	3	379.001,549 263.428,723	10.355
3	379.001,549 263.428,723	4	379.110,931 263.810,932	397.553
4	379.110,931 263.810,932	1	379.102,1 263.814,205	9.418

**** Lungimile segmentelor sunt determinate în planul de proiecție Stereo 70 și sunt rotunjite la 1 milimetru.**

***** Distanța dintre puncte este formată din segmente cumulate ce sunt mai mici decât valoarea 1 milimetru.**

**DATE DESPRE IMOBILUL NR. 8382**

Oficiul de Cadastru și Publicitate Imobiliară DOLJ
Biroul de Cadastru și Publicitate Imobiliară Craiova

A. Partea I. Descrierea imobilului

TEREN Extravilan

Adresa: Jud. Dolj, T44, P462

Nr. Crt	Nr cadastral Nr. topografic	Suprafața* (mp)	Observații / Referințe
A1	30069	635.000	Sector cadastral:42 Teren neimprejmuit;

B. Partea II. Proprietari și acte

Inscrieri privitoare la dreptul de proprietate și alte drepturi reale		Referințe
54102 / 03/08/2011		
Act Normativ nr. ordin nr. 73, din 26/03/2004 emis de PREFECTURA JUDETULUI DOLJ (PV nr. 820/2004 Consiliul Local Bistret);		
B1	Intabulare, drept de PROPRIETATE, dobandit prin Lege, cota actuala 1/1, cota initiala 1/1 1) COMUNA BISTREȚ - DOMENIU PRIVAT, CIF:4553895	A1

C. Partea III. SARCINI .

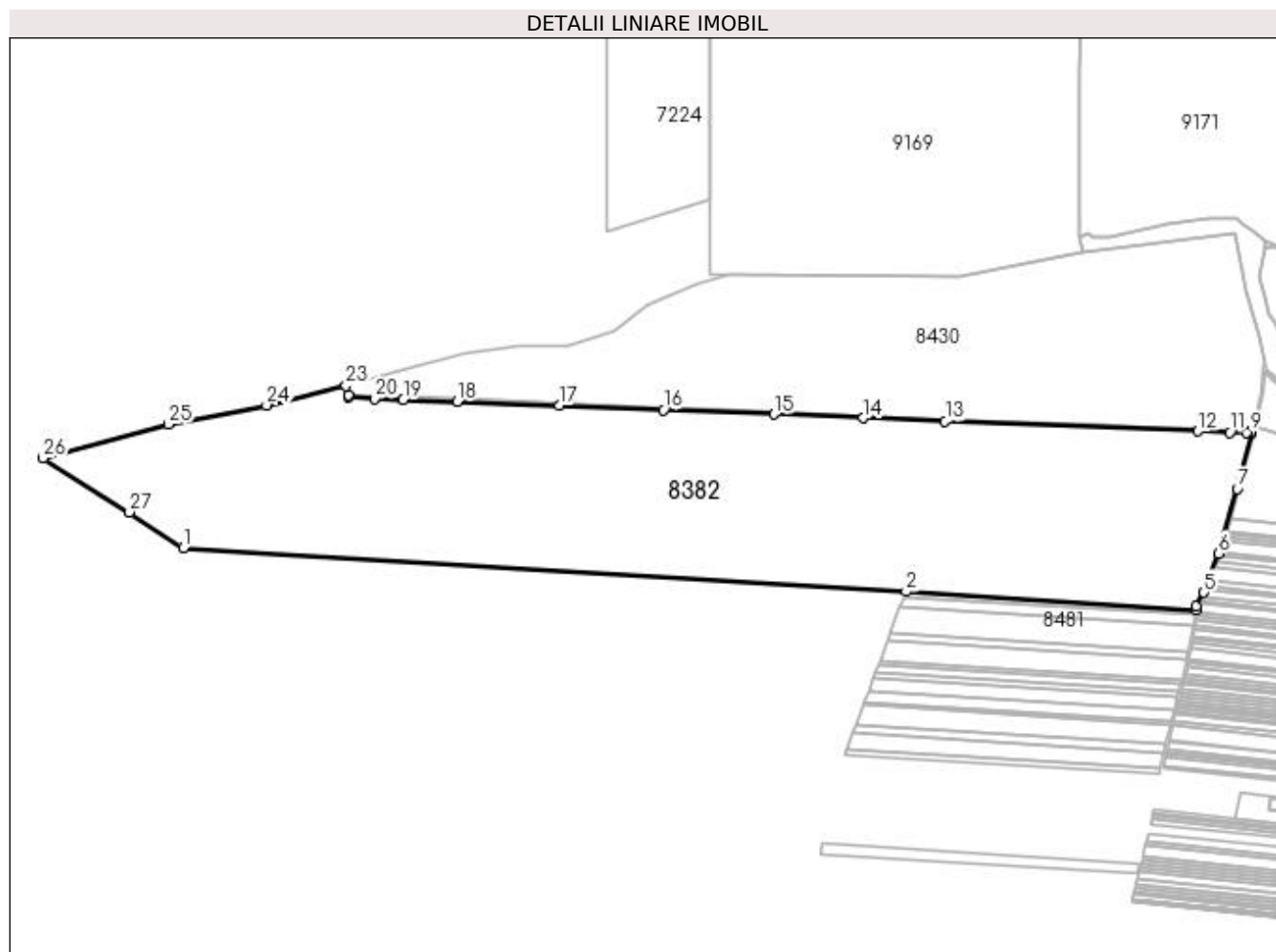
Inscrieri privind dezmembramintele dreptului de proprietate, drepturi reale de garanție și sarcini	Referințe
NU SUNT	

Anexa Nr. 1 La Partea I

Teren

Nr cadastral	Suprafața (mp)*	Observații / Referințe
30069	635.000	

* Suprafața este determinată în planul de proiecție Stereo 70.



Date referitoare la teren

Crt	Categorie folosință	Intra vilan	Suprafața (mp)	Tarla	Parcelă	Nr. topo	Observații / Referințe
1	padure	NU	635.000	44	462	-	

Lungime Segmente

1) Valorile lungimilor segmentelor sunt obținute din proiecție în plan.

Punct început	X / Y	Punct sfârșit	X / Y	Lungime segment (** (m)
1	378.105,393 264.502,398	2	379.454,673 264.420,768	1351.747
3	379.994,777 264.385,464	4	379.996,117 264.393,016	7.67
5	380.010,048 264.418,659	6	380.037,215 264.491,793	78.017
7	380.072,318 264.612,846	8	380.098,334 264.714,632	105.058
9	380.096,99 264.718,642	10	380.089,35 264.716,704	7.882

Punct început	X / Y	Punct sfârșit	X / Y	Lungime segment (** (m)
2	379.454,673 264.420,768	3	379.994,777 264.385,464	541.257
4	379.996,117 264.393,016	5	380.010,048 264.418,659	29.183
6	380.037,215 264.491,793	7	380.072,318 264.612,846	126.04
8	380.098,334 264.714,632	9	380.096,99 264.718,642	4.229
10	380.089,35 264.716,704	11	380.058,214 264.717,761	31.154

Punct început	X / Y	Punct sfârșit	X / Y	Lungime segment (** (m))
11	380.058,214 264.717,761	12	379.998,908 264.719,777	59.34
13	379.527,501 264.738,191	14	379.374,565 264.744,669	153.073
15	379.207,612 264.751,391	16	379.001,577 264.759,746	206.204
17	378.807,144 264.767,841	18	378.617,004 264.775,245	190.284
19	378.515,96 264.778,771	20	378.462,005 264.780,517	53.983
21	378.414,376 264.783,727	22	378.413,402 264.787,812	4.2
23	378.409,458 264.805,316	24	378.260,76 264.768,274	153.242
25	378.077,671 264.732,733	26	377.843,931 264.669,489	242.145
27	378.004,993 264.568,854	1	378.105,393 264.502,398	120.402

Punct început	X / Y	Punct sfârșit	X / Y	Lungime segment (** (m))
12	379.998,908 264.719,777	13	379.527,501 264.738,191	471.767
14	379.374,565 264.744,669	15	379.207,612 264.751,391	167.088
16	379.001,577 264.759,746	17	378.807,144 264.767,841	194.601
18	378.617,004 264.775,245	19	378.515,96 264.778,771	101.106
20	378.462,005 264.780,517	21	378.414,376 264.783,727	47.737
22	378.413,402 264.787,812	23	378.409,458 264.805,316	17.943
24	378.260,76 264.768,274	25	378.077,671 264.732,733	186.507
26	377.843,931 264.669,489	27	378.004,993 264.568,854	189.917

** Lungimile segmentelor sunt determinate în planul de proiecție Stereo 70 și sunt rotunjite la 1 milimetru.

*** Distanța dintre puncte este formată din segmente cumulate ce sunt mai mici decât valoarea 1 milimetru.

**DATE DESPRE IMOBILUL NR. 8383**

Oficiul de Cadastru și Publicitate Imobiliară DOLJ
Biroul de Cadastru și Publicitate Imobiliară Craiova

A. Partea I. Descrierea imobilului

TEREN Extravilan

Adresa: Jud. Dolj, T 47,P211

Nr. Crt	Nr cadastral Nr. topografic	Suprafața* (mp)	Observații / Referințe
A1	31303	3.888	Sector cadastral:42 Teren neimprejmuat; "Imobil aflat sub incidenta art. 3 alin. (1) din Legea nr. 17/2014"

B. Partea II. Proprietari și acte

Inscrieri privitoare la dreptul de proprietate și alte drepturi reale	Referințe
22206 / 01/02/2021	
Act Notarial nr. CONTRACT DE VANZARE AUT. 24, din 29/01/2021 emis de Giurcan Gabriela (CONTRACT DE VANZARE);	
B1	A1
Intabulare, drept de PROPRIETATE, dobandit prin Conventie, cota actuala 1/1, cota initiala 1/1 1) SILISTEANU JEAN CLAUDIU	

C. Partea III. SARCINI .

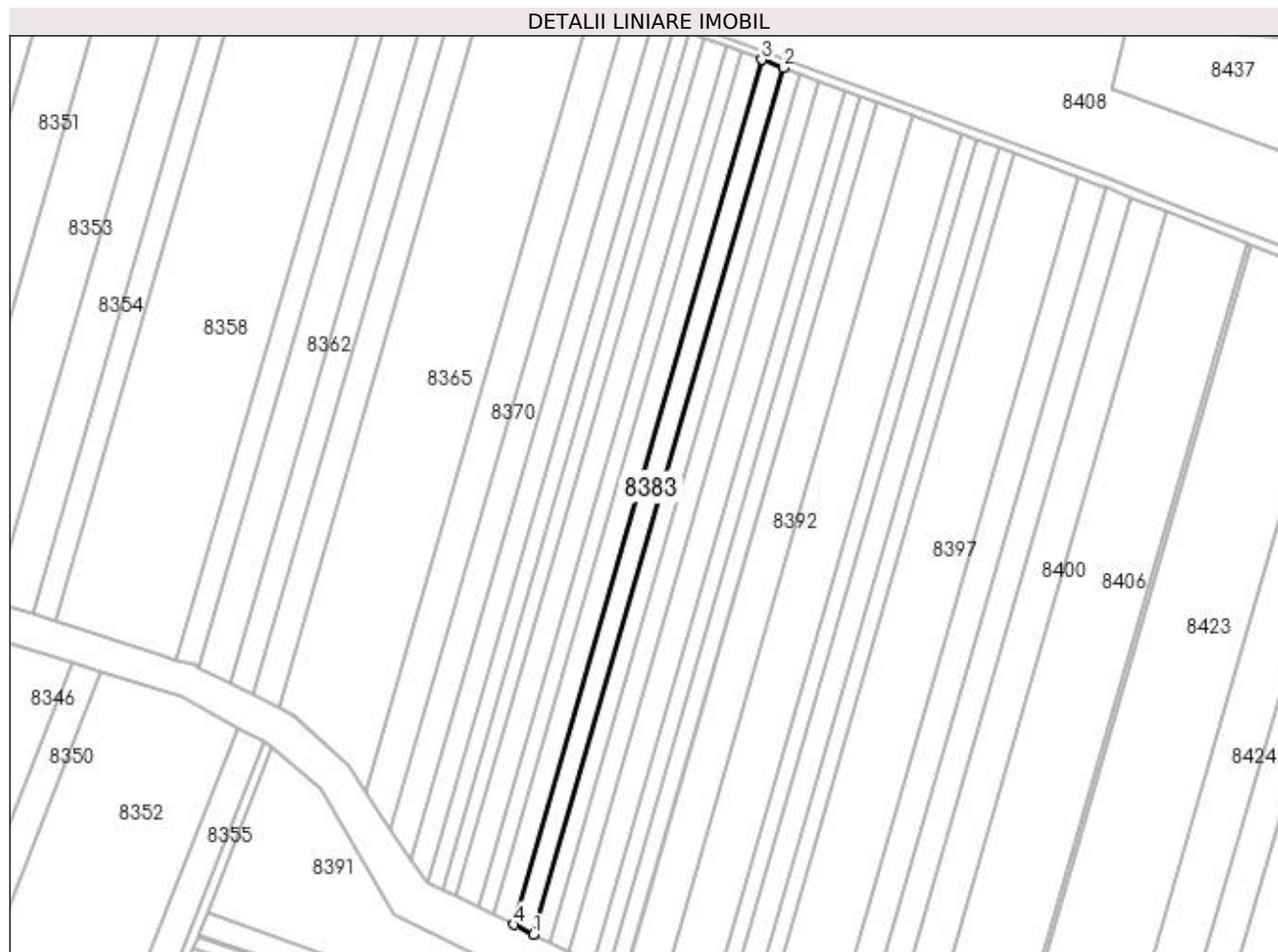
Inscrieri privind dezmembramintele dreptului de proprietate, drepturi reale de garanție și sarcini	Referințe
NU SUNT	

Anexa Nr. 1 La Partea I

Teren

Nr cadastral	Suprafața (mp)*	Observații / Referințe
31303	3.888	"Imobil aflat sub incidenta art. 3 alin. (1) din Legea nr. 17/2014"

* Suprafața este determinată în planul de proiecție Stereo 70.



Date referitoare la teren

Crt	Categorie folosință	Intra vilan	Suprafața (mp)	Tarla	Parcelă	Nr. topo	Observații / Referințe
1	arabil	NU	3.888	47	211	-	

Lungime Segmente

1) Valorile lungimilor segmentelor sunt obținute din proiecție în plan.

Punct început	X / Y	Punct sfârșit	X / Y	Lungime segment (** (m)
1	379.010,168 263.424,501	2	379.120,417 263.807,416	398.47
2	379.120,417 263.807,416	3	379.110,931 263.810,932	10.117
3	379.110,931 263.810,932	4	379.001,549 263.428,723	397.553
4	379.001,549 263.428,723	1	379.010,168 263.424,501	9.598

**** Lungimile segmentelor sunt determinate în planul de proiecție Stereo 70 și sunt rotunjite la 1 milimetru.**

***** Distanța dintre puncte este formată din segmente cumulate ce sunt mai mici decât valoarea 1 milimetru.**

**DATE DESPRE IMOBILUL NR. 8384**

Oficiul de Cadastru și Publicitate Imobiliară DOLJ
Biroul de Cadastru și Publicitate Imobiliară Craiova

A. Partea I. Descrierea imobilului

TEREN Extravilan

Adresa: Jud. Dolj, T47,P114

Nr. Crt	Nr cadastral Nr. topografic	Suprafața* (mp)	Observații / Referințe
A1		9.962	Sector cadastral:42 Teren neimprejmuit;

B. Partea II. Proprietari și acte

Inscrieri privitoare la dreptul de proprietate și alte drepturi reale	Referințe
/	
Act Administrativ nr. TDP nr. 1040-48660, din 15/10/1996 emis de CJSAPT DOLJ;	
B1	A1
Intabulare, drept de PROPRIETATE, dobândit prin Reconstituire, cota actuala 1/1, cota initiala 1/1	
1) OLTEANU DUMITRU, Lipsă CNP.	
2) OLTEANU FLORENTIN, Lipsă CNP.	

C. Partea III. SARCINI .

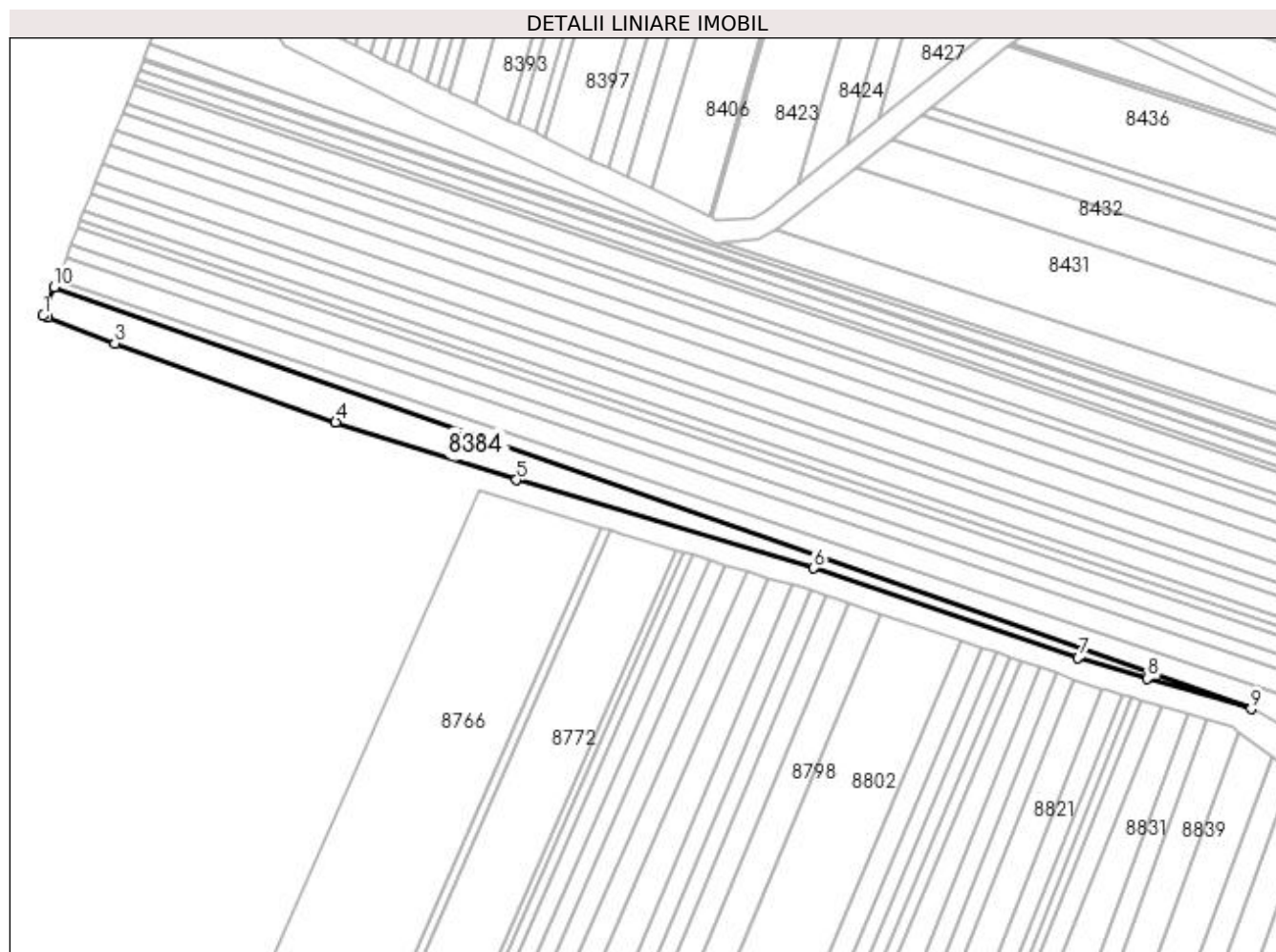
Inscrieri privind dezmembramintele dreptului de proprietate, drepturi reale de garanție și sarcini	Referințe
NU SUNT	

Anexa Nr. 1 La Partea I

Teren

Nr cadastral	Suprafața (mp)*	Observații / Referințe
	9.962	

* Suprafața este determinată în planul de proiecție Stereo 70.



Date referitoare la teren

Crt	Categorie folosință	Intravilan	Suprafața (mp)	Tarla	Parcelă	Nr. topo	Observații / Referințe
1	arabil	NU	9.962	47	114	-	

Lungime Segmente

1) Valorile lungimilor segmentelor sunt obținute din proiecție în plan.

Punct început	X / Y	Punct sfârșit	X / Y	Lungime segment (** (m)
1	378.800,586 263.267,306	2	378.803,284 263.266,463	2.827
2	378.803,284 263.266,463	3	378.844,617 263.250,346	44.364
3	378.844,617 263.250,346	4	378.980,526 263.201,977	144.26
4	378.980,526 263.201,977	5	379.091,533 263.166,422	116.562
5	379.091,533 263.166,422	6	379.274,276 263.112,24	190.606

Punct început	X / Y	Punct sfârșit	X / Y	Lungime segment (** (m)
6	379.274,276 263.112,24	7	379.436,779 263.056,964	171.647
7	379.436,779 263.056,964	8	379.479,59 263.044,375	44.624
8	379.479,59 263.044,375	9	379.543,194 263.025,673	66.297
9	379.543,194 263.025,673	10	378.807,485 263.284,911	780.046
10	378.807,485 263.284,911	1	378.800,586 263.267,306	18.909

** Lungimile segmentelor sunt determinate în planul de proiecție Stereo 70 și sunt rotunjite la 1 milimetru.

*** Distanța dintre puncte este formată din segmente cumulate ce sunt mai mici decât valoarea 1 milimetru.

**DATE DESPRE IMOBILUL NR. 8385**

Oficiul de Cadastru și Publicitate Imobiliară DOLJ
Biroul de Cadastru și Publicitate Imobiliară Craiova

A. Partea I. Descrierea imobilului

TEREN Extravilan

Adresa: Jud. Dolj, T 47 P 210

Nr. Crt	Nr cadastral Nr. topografic	Suprafața* (mp)	Observații / Referințe
A1	31368	3.303	Sector cadastral:42 Teren neimprejmuit;

B. Partea II. Proprietari și acte

Inscrieri privitoare la dreptul de proprietate și alte drepturi reale		Referințe
36218 / 02/04/2015		
Act Notarial nr. CONTRACT DE VANZARE CUMPARARE NR. 813, din 16/09/2011 emis de NOTAR PUBLIC MLADIN-PREOTEASA ALINA-CORINA;		
B1	Intabulare, drept de PROPRIETATE, dobandit prin Conventie, cota actuala 1/1, cota initiala 1/1 1) ANTONESCU CATALIN 2) ANTONESCU IONELA-CRISTINA	A1

C. Partea III. SARCINI .

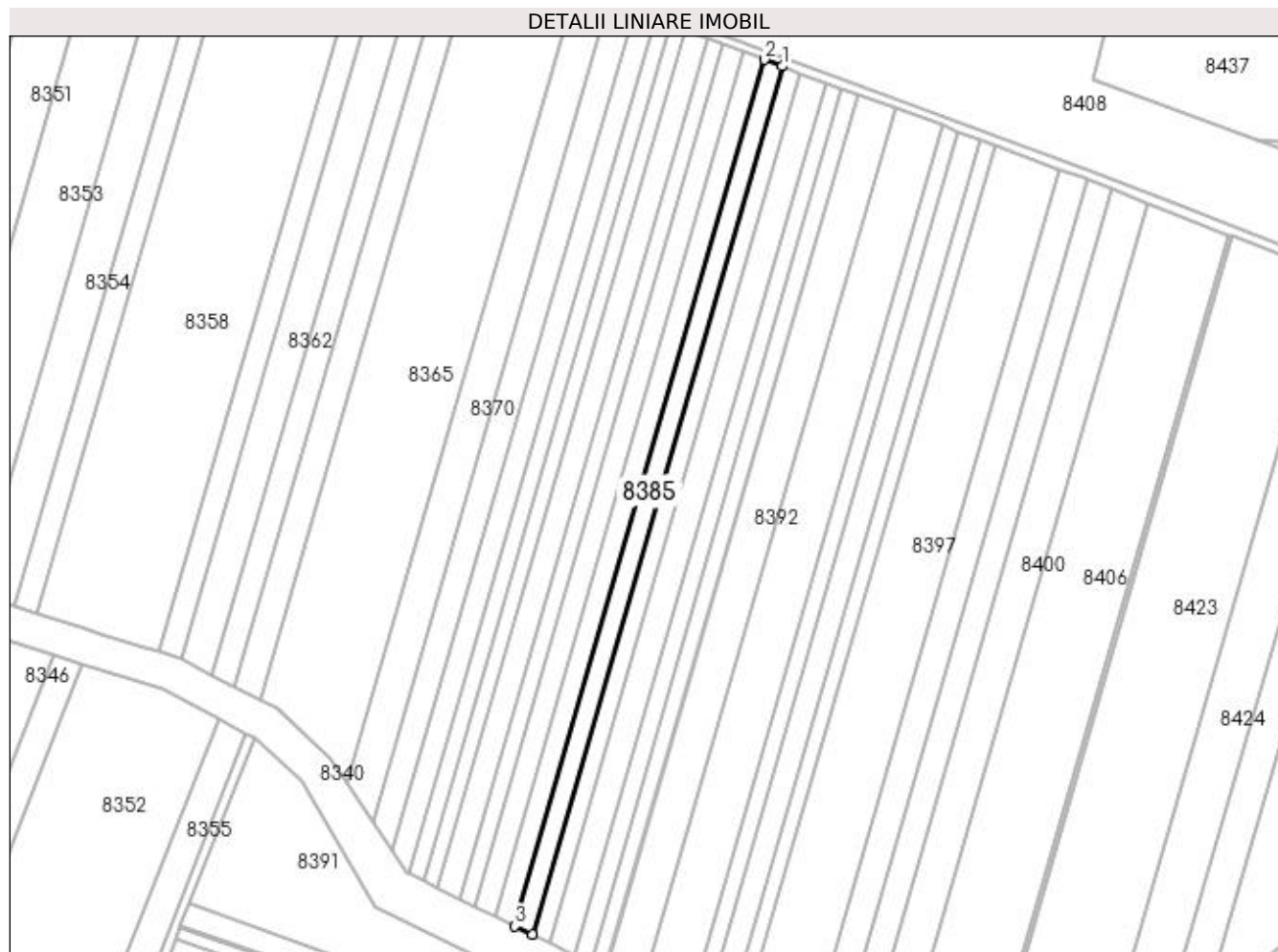
Inscrieri privind dezmembramintele dreptului de proprietate, drepturi reale de garanție și sarcini	Referințe
NU SUNT	

Anexa Nr. 1 La Partea I

Teren

Nr cadastral	Suprafața (mp)*	Observații / Referințe
31368	3.303	

* Suprafața este determinată în planul de proiecție Stereo 70.



Date referitoare la teren

Crt	Categorie folosință	Intra vilan	Suprafața (mp)	Tarla	Parcelă	Nr. topo	Observații / Referințe
1	arabil	NU	3.303	47	210	-	

Lungime Segmente

1) Valorile lungimilor segmentelor sunt obținute din proiecție în plan.

Punct început	X / Y	Punct sfârșit	X / Y	Lungime segment (** (m)
1	379.128,203 263.804,531	2	379.120,417 263.807,416	8.303
2	379.120,417 263.807,416	3	379.010,168 263.424,501	398.47
3	379.010,168 263.424,501	4	379.017,719 263.420,802	8.408
4	379.017,719 263.420,802	1	379.128,203 263.804,531	399.318

**** Lungimile segmentelor sunt determinate în planul de proiecție Stereo 70 și sunt rotunjite la 1 milimetru.**

***** Distanța dintre puncte este formată din segmente cumulate ce sunt mai mici decât valoarea 1 milimetru.**

**DATE DESPRE IMOBILUL NR. 8386**

Oficiul de Cadastru și Publicitate Imobiliară DOLJ
Biroul de Cadastru și Publicitate Imobiliară Craiova

A. Partea I. Descrierea imobilului

TEREN Extravilan

Adresa: Jud. Dolj, T47,P208

Nr. Crt	Nr cadastral Nr. topografic	Suprafața* (mp)	Observații / Referințe
A1	30171	3.452	Sector cadastral:42 Teren neimprejmuit;

B. Partea II. Proprietari și acte

Inscrieri privitoare la dreptul de proprietate și alte drepturi reale	Referințe
5169 / 17/01/2014	
Act Notarial nr. CVC aut nr 722, din 16/05/2013 emis de BNP DRAGOMIR TUDOR RADU (Declaratia aut nr 901/2013 BNP Dragomir Romelia);	
B1	A1
Intabulare, drept de PROPRIETATE, dobandit prin Conventie, cota actuala 1/1, cota initiala 1/1 1) SC KAMPARO INVESTMENT SRL, CIF:25525855	

C. Partea III. SARCINI .

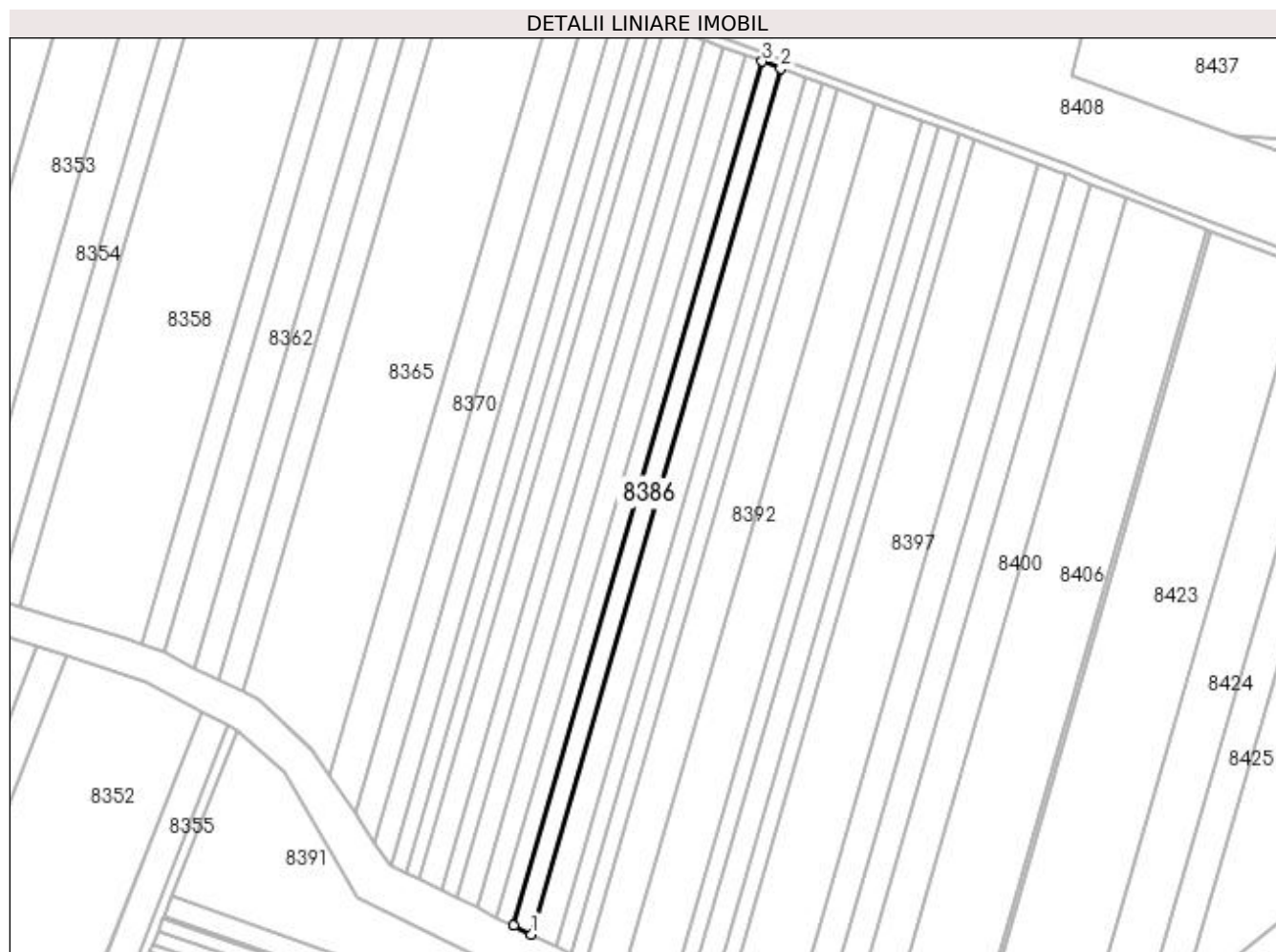
Inscrieri privind dezmembramentele dreptului de proprietate, drepturi reale de garanție și sarcini	Referințe
NU SUNT	

Anexa Nr. 1 La Partea I

Teren

Nr cadastral	Suprafața (mp)*	Observații / Referințe
30171	3.452	

* Suprafața este determinată în planul de proiecție Stereo 70.



Date referitoare la teren

Crt	Categorie folosință	Intravilan	Suprafața (mp)	Tarla	Parcelă	Nr. topo	Observații / Referințe
1	arabil	NU	3.452	47	208	-	

Lungime Segmente

1) Valorile lungimilor segmentelor sunt obținute din proiecție în plan.

Punct început	X / Y	Punct sfârșit	X / Y	Lungime segment (** (m)
1	379.025,595 263.416,944	2	379.136,323 263.801,522	400.201
2	379.136,323 263.801,522	3	379.128,203 263.804,531	8.66
3	379.128,203 263.804,531	4	379.017,719 263.420,802	399.318
4	379.017,719 263.420,802	1	379.025,595 263.416,944	8.77

**** Lungimile segmentelor sunt determinate în planul de proiecție Stereo 70 și sunt rotunjite la 1 milimetru.**

***** Distanța dintre puncte este formată din segmente cumulate ce sunt mai mici decât valoarea 1 milimetru.**

**DATE DESPRE IMOBILUL NR. 8387**

Oficiul de Cadastru și Publicitate Imobiliară DOLJ
Biroul de Cadastru și Publicitate Imobiliară Craiova

A. Partea I. Descrierea imobilului

TEREN Extravilan

Adresa: Jud. Dolj, T47,P207

Nr. Crt	Nr cadastral Nr. topografic	Suprafața* (mp)	Observații / Referințe
A1		4.800	Sector cadastral:42 Teren neimprejmuit;

B. Partea II. Proprietari și acte

Inscrieri privitoare la dreptul de proprietate și alte drepturi reale	Referințe
/	
Act Administrativ nr. TDP nr. 1891-1977, din 31/05/2002 emis de CJSAPT DOLJ;	
B1	A1
Intabulare, drept de PROPRIETATE, dobandit prin Reconstituire, cota actuala 1/1, cota initiala 1/1 1) CIUTUREANU ILIE, Lipsă CNP.	

C. Partea III. SARCINI .

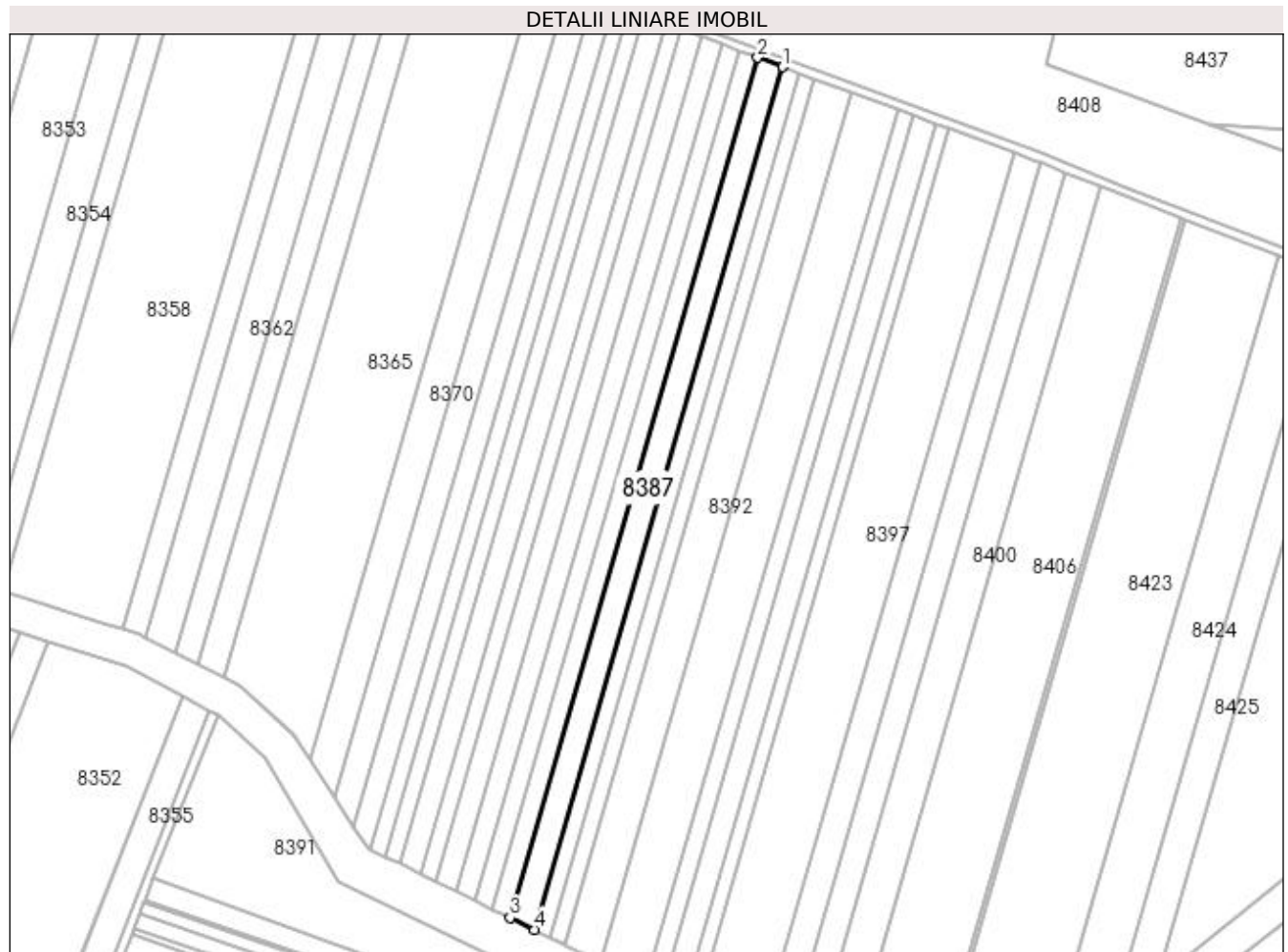
Inscrieri privind dezmembramintele dreptului de proprietate, drepturi reale de garanție și sarcini	Referințe
NU SUNT	

Anexa Nr. 1 La Partea I

Teren

Nr cadastral	Suprafața (mp)*	Observații / Referințe
	4.800	

* Suprafața este determinată în planul de proiecție Stereo 70.



Date referitoare la teren

Crt	Categorie folosință	Intravilan	Suprafața (mp)	Tarla	Parcelă	Nr. topo	Observații / Referințe
1	arabil	NU	4.800	47	207	-	

Lungime Segmente

1) Valorile lungimilor segmentelor sunt obținute din proiecție în plan.

Punct început	X / Y	Punct sfârșit	X / Y	Lungime segment (** (m)
1	379.147,583 263.797,348	2	379.136,323 263.801,522	12.009
2	379.136,323 263.801,522	3	379.025,595 263.416,944	400.201
3	379.025,595 263.416,944	4	379.036,517 263.411,594	12.162
4	379.036,517 263.411,594	1	379.147,583 263.797,348	401.425

**** Lungimile segmentelor sunt determinate în planul de proiecție Stereo 70 și sunt rotunjite la 1 milimetru.**

***** Distanța dintre puncte este formată din segmente cumulate ce sunt mai mici decât valoarea 1 milimetru.**

**DATE DESPRE IMOBILUL NR. 8388**

Oficiul de Cadastru și Publicitate Imobiliară DOLJ
Biroul de Cadastru și Publicitate Imobiliară Craiova

A. Partea I. Descrierea imobilului

TEREN Extravilan

Adresa: Jud. Dolj, T44,P42

Nr. Crt	Nr cadastral Nr. topografic	Suprafața* (mp)	Observații / Referințe
A1		11.600	Sector cadastral:42 Teren neimprejmuit;

B. Partea II. Proprietari și acte

Inscrieri privitoare la dreptul de proprietate și alte drepturi reale	Referințe
/	
Act Administrativ nr. TDP nr. 2303, din 31/01/2003 emis de CJSAPT DOLJ;	
B1	A1
Intabulare, drept de PROPRIETATE, dobândit prin Reconstituire, cota actuala 1/1, cota initiala 1/1 1) DINCĂ ION , Lipsă CNP.	

C. Partea III. SARCINI .

Inscrieri privind dezmembramintele dreptului de proprietate, drepturi reale de garanție și sarcini	Referințe
NU SUNT	

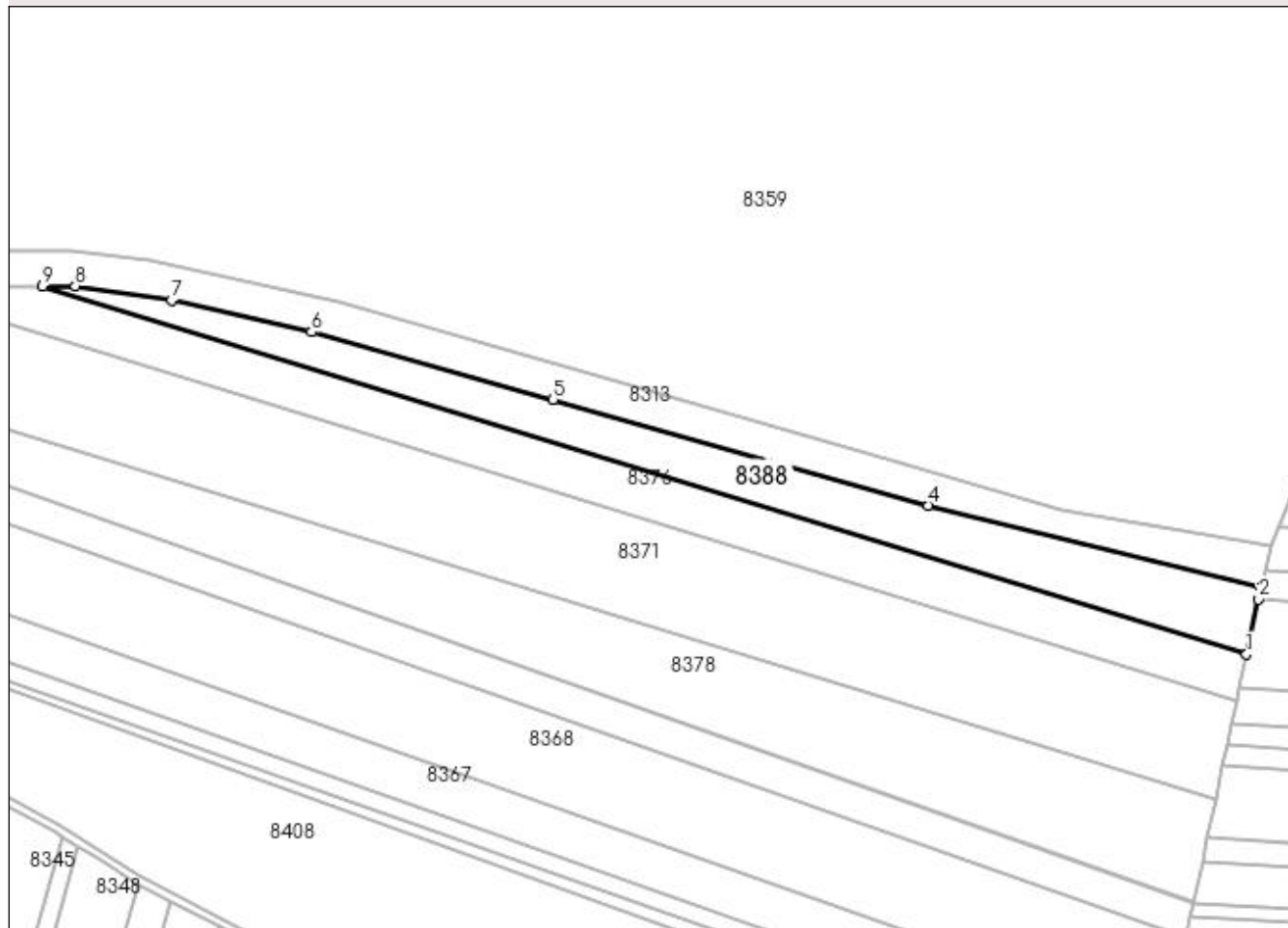
Anexa Nr. 1 La Partea I

Teren

Nr cadastral	Suprafața (mp)*	Observații / Referințe
	11.600	

* Suprafața este determinată în planul de proiecție Stereo 70.

DETALII LINIARE IMOBIL



Date referitoare la teren

Crt	Categorie folosință	Intra vilan	Suprafața (mp)	Tarla	Parcelă	Nr. topo	Observații / Referințe
1	arabil	NU	11.600	44	42	-	

Lungime Segmente

1) Valorile lungimilor segmentelor sunt obținute din proiecție în plan.

Punct început	X / Y	Punct sfârșit	X / Y	Lungime segment (** (m)
1	379.320,248 264.046,88	2	379.325,715 264.072,48	26.177
2	379.325,715 264.072,48	3	379.326,955 264.078,284	5.935
3	379.326,955 264.078,284	4	379.172,414 264.116,123	159.106
4	379.172,414 264.116,123	5	378.997,858 264.165,401	181.378
5	378.997,858 264.165,401	6	378.885,673 264.196,763	116.486

Punct început	X / Y	Punct sfârșit	X / Y	Lungime segment (** (m)
6	378.885,673 264.196,763	7	378.820,582 264.211,509	66.74
7	378.820,582 264.211,509	8	378.775,873 264.218,038	45.183
8	378.775,873 264.218,038	9	378.760,645 264.217,939	15.228
9	378.760,645 264.217,939	1	379.320,248 264.046,88	585.164

** Lungimile segmentelor sunt determinate în planul de proiecție Stereo 70 și sunt rotunjite la 1 milimetru.

*** Distanța dintre puncte este formată din segmente cumulate ce sunt mai mici decât valoarea 1 milimetru.

**DATE DESPRE IMOBILUL NR. 8389**

Oficiul de Cadastru și Publicitate Imobiliară DOLJ
Biroul de Cadastru și Publicitate Imobiliară Craiova

A. Partea I. Descrierea imobilului

TEREN Extravilan

Adresa: Jud. Dolj, T47,P206

Nr. Crt	Nr cadastral Nr. topografic	Suprafața* (mp)	Observații / Referințe
A1	30190	3.067	Sector cadastral:42 Teren neimprejmuit;

B. Partea II. Proprietari și acte

Inscrieri privitoare la dreptul de proprietate și alte drepturi reale		Referințe
22395 / 26/02/2014		
Act Notarial nr. CONTRACT DE VANZARE-CUMPARARE NR 722, din 16/05/2013 emis de DRAGOMIR ROMELIA MARINA;		
B1	Intabulare, drept de PROPRIETATE, dobandit prin Conventie, cota actuala 1/1, cota initiala 1/1 1) SC KAMPARO INVESTMENT SRL, CIF:25525855	A1

C. Partea III. SARCINI .

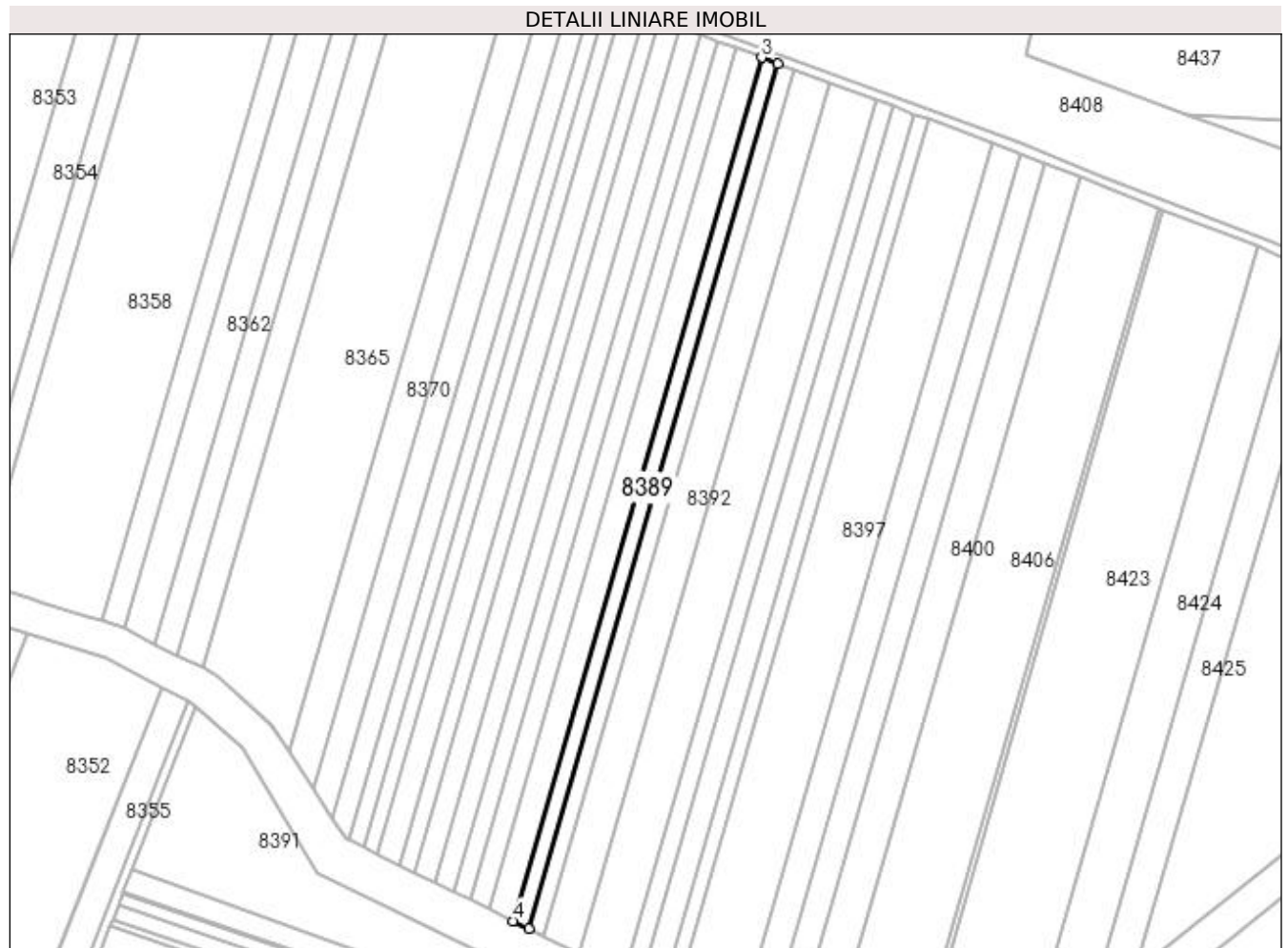
Inscrieri privind dezmembramintele dreptului de proprietate, drepturi reale de garanție și sarcini	Referințe
NU SUNT	

Anexa Nr. 1 La Partea I

Teren

Nr cadastral	Suprafața (mp)*	Observații / Referințe
30190	3.067	

* Suprafața este determinată în planul de proiecție Stereo 70.



Date referitoare la teren

Crt	Categorie folosință	Intra vilan	Suprafața (mp)	Tarla	Parcelă	Nr. topo	Observații / Referințe
1	arabil	NU	3.067	47	206	-	

Lungime Segmente

1) Valorile lungimilor segmentelor sunt obținute din proiecție în plan.

Punct început	X / Y	Punct sfârșit	X / Y	Lungime segment (** (m)
1	379.043,478 263.408,184	2	379.154,76 263.794,688	402.205
2	379.154,76 263.794,688	3	379.147,583 263.797,348	7.654
3	379.147,583 263.797,348	4	379.036,517 263.411,594	401.425
4	379.036,517 263.411,594	1	379.043,478 263.408,184	7.751

**** Lungimile segmentelor sunt determinate în planul de proiecție Stereo 70 și sunt rotunjite la 1 milimetru.**

***** Distanța dintre puncte este formată din segmente cumulate ce sunt mai mici decât valoarea 1 milimetru.**

**DATE DESPRE IMOBILUL NR. 8390**

Oficiul de Cadastru și Publicitate Imobiliară DOLJ
Biroul de Cadastru și Publicitate Imobiliară Craiova

A. Partea I. Descrierea imobilului

TEREN Extravilan

Adresa: Jud. Dolj, T47,P205

Nr. Crt	Nr cadastral Nr. topografic	Suprafața* (mp)	Observații / Referințe
A1		3.000	Sector cadastral:42 Teren neimprejmuit;

B. Partea II. Proprietari și acte

Inscrieri privitoare la dreptul de proprietate și alte drepturi reale	Referințe
/	
Act Administrativ nr. TDP nr. 1928-1974, din 27/06/2002 emis de CJSAPT DOLJ;	
B1	A1
Intabulare, drept de PROPRIETATE, dobândit prin Reconstituire, cota actuala 1/1, cota initiala 1/1 1) STRÎCU VASILE, Lipsă CNP.	

C. Partea III. SARCINI .

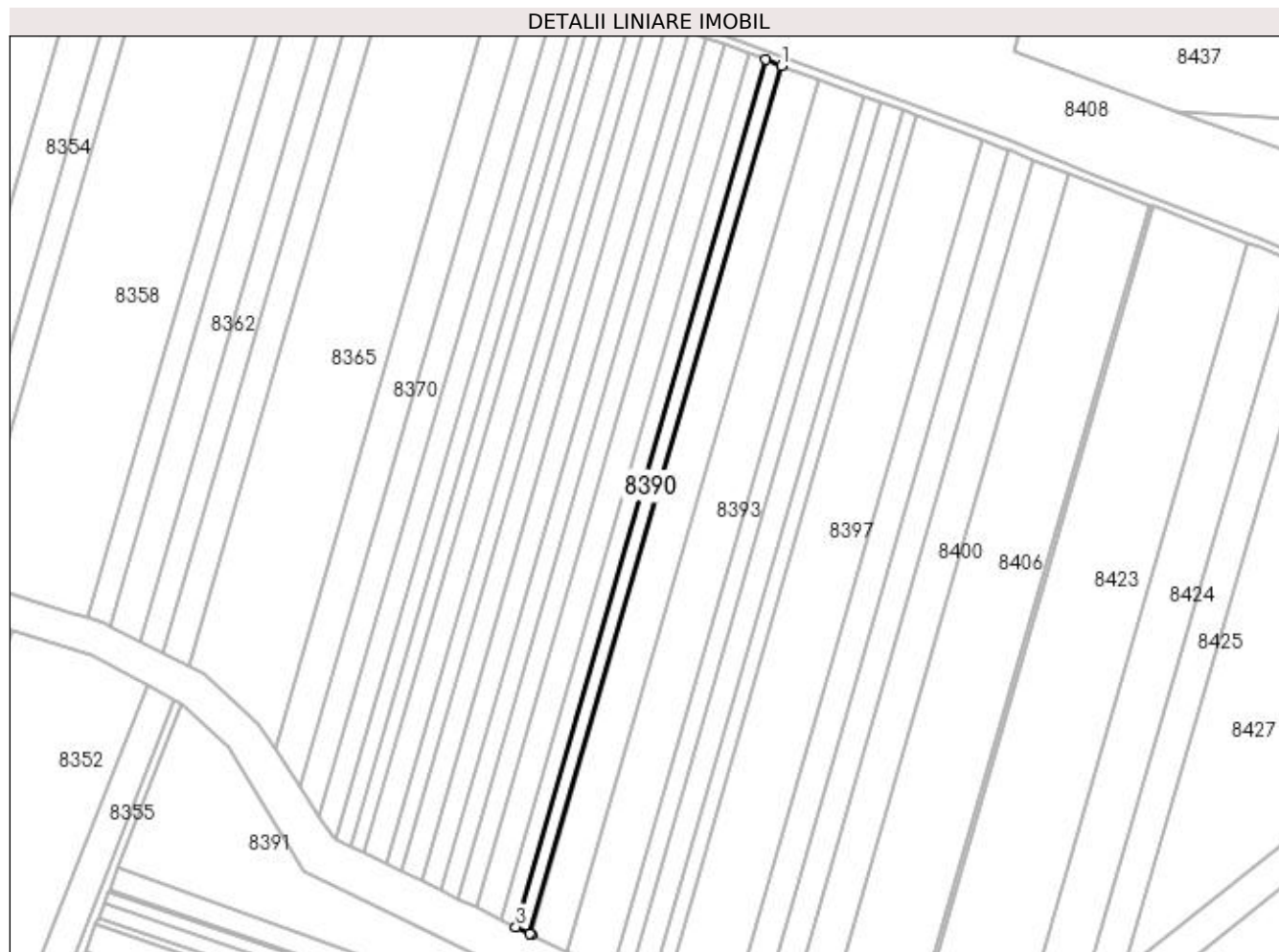
Inscrieri privind dezmembramentele dreptului de proprietate, drepturi reale de garanție și sarcini	Referințe
NU SUNT	

Anexa Nr. 1 La Partea I

Teren

Nr cadastral	Suprafața (mp)*	Observații / Referințe
	3.000	

* Suprafața este determinată în planul de proiecție Stereo 70.



Date referitoare la teren

Crt	Categorie folosință	Intra vilan	Suprafața (mp)	Tarla	Parcelă	Nr. topo	Observații / Referințe
1	arabil	NU	3.000	47	205	-	

Lungime Segmente

1) Valorile lungimilor segmentelor sunt obținute din proiecție în plan.

Punct început	X / Y	Punct sfârșit	X / Y	Lungime segment (** (m)
1	379.161,767 263.792,092	2	379.154,76 263.794,688	7.472
2	379.154,76 263.794,688	3	379.043,478 263.408,184	402.205
3	379.043,478 263.408,184	4	379.049,766 263.405,103	7.002
4	379.049,766 263.405,103	5	379.050,275 263.404,86	0.564
5	379.050,275 263.404,86	1	379.161,767 263.792,092	402.963

**** Lungimile segmentelor sunt determinate în planul de proiecție Stereo 70 și sunt rotunjite la 1 milimetru.**

***** Distanța dintre puncte este formată din segmente cumulate ce sunt mai mici decât valoarea 1 milimetru.**

**DATE DESPRE IMOBILUL NR. 8391**

Oficiul de Cadastru și Publicitate Imobiliară DOLJ
 Biroul de Cadastru și Publicitate Imobiliară Craiova

A. Partea I. Descrierea imobilului

TEREN Extravilan

Adresa: Jud. Dolj, T47,P130

Nr. Crt	Nr cadastral Nr. topografic	Suprafața* (mp)	Observații / Referințe
A1	30137	9.763	Sector cadastral:42 Teren neimprejmuit;

B. Partea II. Proprietari și acte

Inscrieri privitoare la dreptul de proprietate și alte drepturi reale		Referințe
99202 / 10/10/2013		
Act Notarial nr. contract de vanzare -cumparare nr 723, din 16/05/2013 emis de DRAGOMIR ROMELIA (ANEXA LA CVC nr 723/2013 NP DRAGOMIR ROMELIA, DECLARATIE 899/2013 BNP DRAGOMIR ROMELIA);		
B1	Intabulare, drept de PROPRIETATE, dobandit prin Conventie, cota actuala 1/1, cota initiala 1/1 1) SC KAMPARO INVESTMENT SRL, CIF:25525855	A1

C. Partea III. SARCINI .

Inscrieri privind dezmembramintele dreptului de proprietate, drepturi reale de garanție și sarcini	Referințe
NU SUNT	

Anexa Nr. 1 La Partea I

Teren

Nr cadastral	Suprafața (mp)*	Observații / Referințe
30137	9.763	

* Suprafața este determinată în planul de proiecție Stereo 70.

DETALII LINIARE IMOBIL



Date referitoare la teren

Crt	Categorie folosință	Intra vilan	Suprafața (mp)	Tarla	Parcelă	Nr. topo	Observații / Referințe
1	arabil	NU	9.763	47	130	-	

Lungime Segmente

1) Valorile lungimilor segmentelor sunt obținute din proiecție în plan.

Punct început	X / Y	Punct sfârșit	X / Y	Lungime segment (** (m)
1	378.894,752 263.507,6	2	378.866,1 263.434,487	78.527
2	378.866,1 263.434,487	3	379.203,409 263.313,428	358.375
3	379.203,409 263.313,428	4	379.700,582 263.150,782	523.101
4	379.700,582 263.150,782	5	379.701,106 263.152,749	2.036
5	379.701,106 263.152,749	6	379.701,353 263.153,982	1.257

Punct început	X / Y	Punct sfârșit	X / Y	Lungime segment (** (m)
6	379.701,353 263.153,982	7	379.217,809 263.311,651	508.6
7	379.217,809 263.311,651	8	379.216,39 263.311,501	1.427
8	379.216,39 263.311,501	9	379.034,837 263.390,925	198.166
9	379.034,837 263.390,925	10	378.948,643 263.433,152	95.982
10	378.948,643 263.433,152	11	378.915,776 263.488,672	64.519
11	378.915,776 263.488,672	1	378.894,752 263.507,6	28.289

** Lungimile segmentelor sunt determinate în planul de proiecție Stereo 70 și sunt rotunjite la 1 milimetru.

*** Distanța dintre puncte este formată din segmente cumulate ce sunt mai mici decât valoarea 1 milimetru.

**DATE DESPRE IMOBILUL NR. 8392**

Oficiul de Cadastru și Publicitate Imobiliară DOLJ
Biroul de Cadastru și Publicitate Imobiliară Craiova

A. Partea I. Descrierea imobilului

TEREN Extravilan

Adresa: Jud. Dolj, T47,P204

Nr. Crt	Nr cadastral Nr. topografic	Suprafața* (mp)	Observații / Referințe
A1		7.000	Sector cadastral:42 Teren neimprejmuit;

B. Partea II. Proprietari și acte

Inscrieri privitoare la dreptul de proprietate și alte drepturi reale	Referințe
/	
Act Administrativ nr. TDP nr. 285-14988, din 28/05/1996 emis de CJSAPT DOLJ;	
B1	A1
Intabulare, drept de PROPRIETATE, dobândit prin Reconstituire, cota actuala 1/1, cota initiala 1/1 1) MORUJU SOFICA, Lipsă CNP.	

C. Partea III. SARCINI .

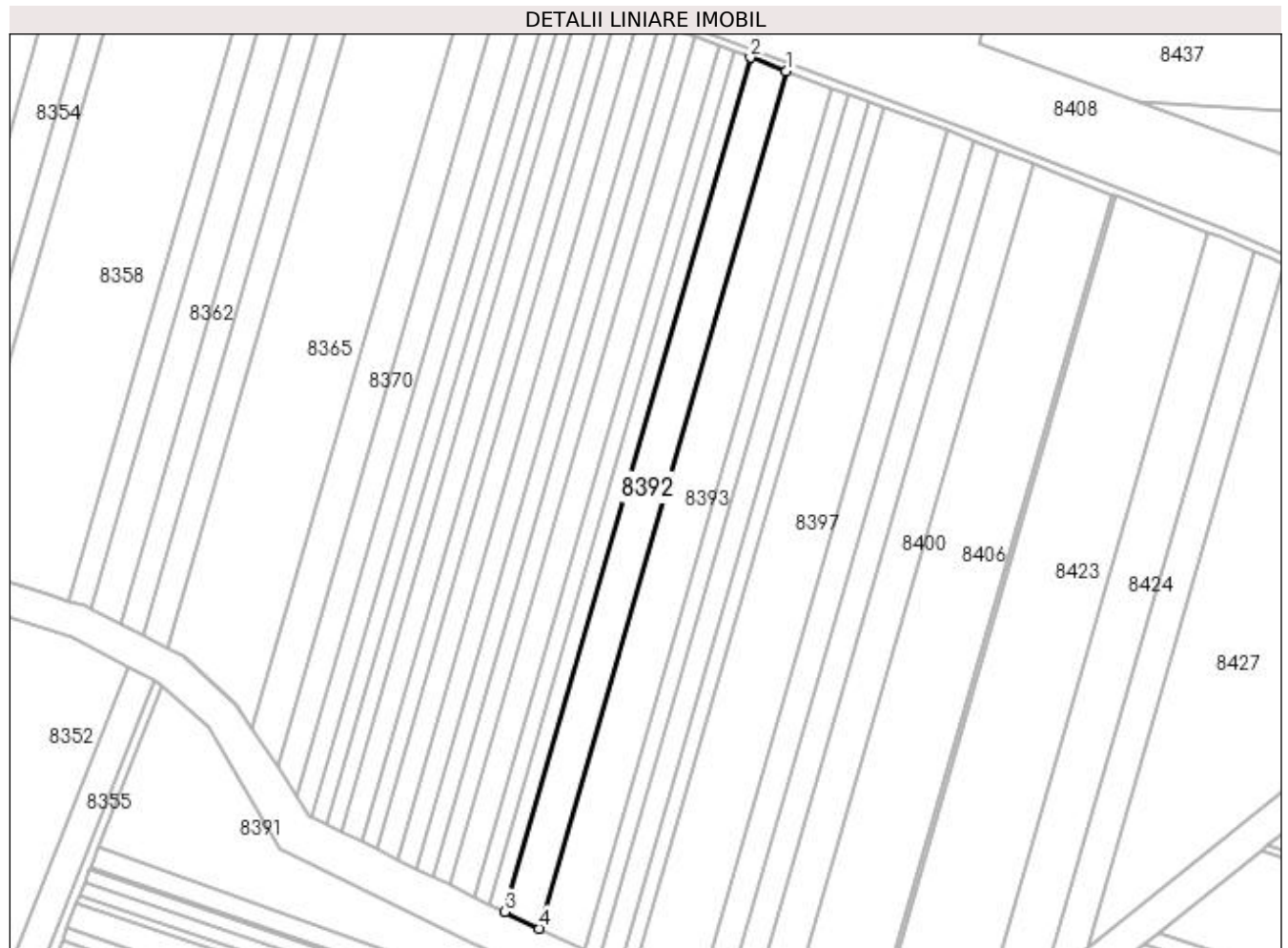
Inscrieri privind dezmembramintele dreptului de proprietate, drepturi reale de garanție și sarcini	Referințe
NU SUNT	

Anexa Nr. 1 La Partea I

Teren

Nr cadastral	Suprafața (mp)*	Observații / Referințe
	7.000	

* Suprafața este determinată în planul de proiecție Stereo 70.



Date referitoare la teren

Crt	Categorie folosință	Intravilan	Suprafața (mp)	Tarla	Parcelă	Nr. topo	Observații / Referințe
1	arabil	NU	7.000	47	204	-	

Lungime Segmente

1) Valorile lungimilor segmentelor sunt obținute din proiecție în plan.

Punct început	X / Y	Punct sfârșit	X / Y	Lungime segment (** (m)
1	379.178,069 263.786,05	2	379.161,767 263.792,092	17.386
2	379.161,767 263.792,092	3	379.050,275 263.404,86	402.963
3	379.050,275 263.404,86	4	379.066,134 263.397,28	17.577
4	379.066,134 263.397,28	1	379.178,069 263.786,05	404.563

**** Lungimile segmentelor sunt determinate în planul de proiecție Stereo 70 și sunt rotunjite la 1 milimetru.**

***** Distanța dintre puncte este formată din segmente cumulate ce sunt mai mici decât valoarea 1 milimetru.**

**DATE DESPRE IMOBILUL NR. 8393**

Oficiul de Cadastru și Publicitate Imobiliară DOLJ
 Biroul de Cadastru și Publicitate Imobiliară Craiova

A. Partea I. Descrierea imobilului

TEREN Extravilan

Adresa: Jud. Dolj, T47,P203

Nr. Crt	Nr cadastral Nr. topografic	Suprafața* (mp)	Observații / Referințe
A1		9.000	Sector cadastral:42 Teren neimprejmuit;

B. Partea II. Proprietari și acte

Inscrieri privitoare la dreptul de proprietate și alte drepturi reale	Referințe
/	
Act Administrativ nr. TDP nr. 1893-1977, din 31/05/2002 emis de CJSAPT DOLJ;	
B1	A1
Intabulare, drept de PROPRIETATE, dobândit prin Reconstituire, cota actuala 1/1, cota initiala 1/1	
1) BRATAN CONSTANTIN , Lipsă CNP.	
2) BARBU FLOAREA , Lipsă CNP.	

C. Partea III. SARCINI .

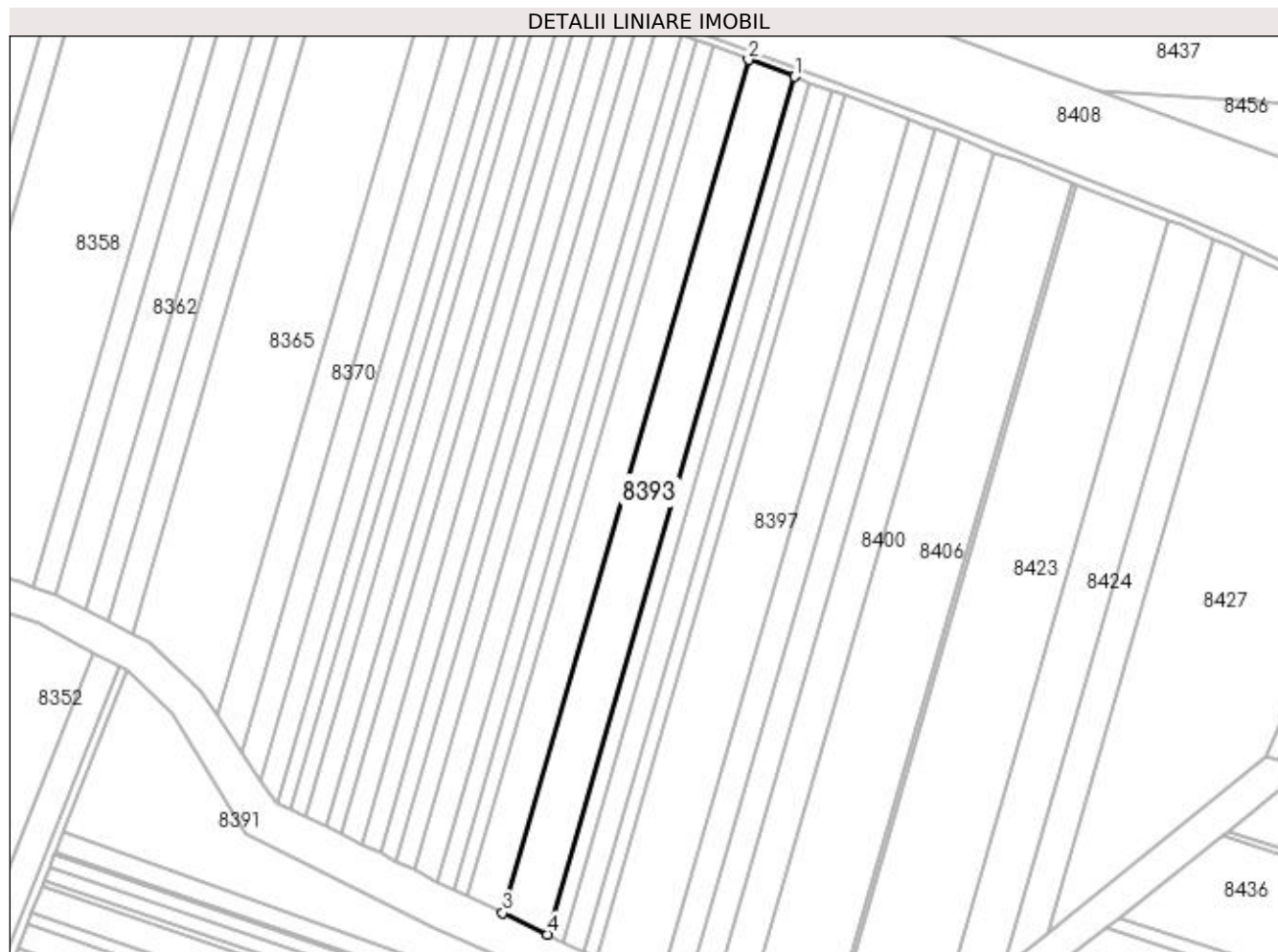
Inscrieri privind dezmembramintele dreptului de proprietate, drepturi reale de garanție și sarcini	Referințe
NU SUNT	

Anexa Nr. 1 La Partea I

Teren

Nr cadastral	Suprafața (mp)*	Observații / Referințe
	9.000	

* Suprafața este determinată în planul de proiecție Stereo 70.



Date referitoare la teren

Crt	Categorie folosință	Intravilan	Suprafața (mp)	Tarla	Parcelă	Nr. topo	Observații / Referințe
1	arabil	NU	9.000	47	203	-	

Lungime Segmente

1) Valorile lungimilor segmentelor sunt obținute din proiecție în plan.

Punct început	X / Y	Punct sfârșit	X / Y	Lungime segment (** (m)
1	379.198,934 263.778,317	2	379.178,069 263.786,05	22.252
2	379.178,069 263.786,05	3	379.066,134 263.397,28	404.563
3	379.066,134 263.397,28	4	379.086,432 263.387,579	22.497
4	379.086,432 263.387,579	1	379.198,934 263.778,317	406.611

**** Lungimile segmentelor sunt determinate în planul de proiecție Stereo 70 și sunt rotunjite la 1 milimetru.**

***** Distanța dintre puncte este formată din segmente cumulate ce sunt mai mici decât valoarea 1 milimetru.**

**DATE DESPRE IMOBILUL NR. 8394**

Oficiul de Cadastru și Publicitate Imobiliară DOLJ
Biroul de Cadastru și Publicitate Imobiliară Craiova

A. Partea I. Descrierea imobilului

TEREN Extravilan

Adresa: Jud. Dolj, T47,P202

Nr. Crt	Nr cadastral Nr. topografic	Suprafața* (mp)	Observații / Referințe
A1	30094	3.131	Sector cadastral:42 Teren neimprejmuit;

B. Partea II. Proprietari și acte

Inscrieri privitoare la dreptul de proprietate și alte drepturi reale		Referințe
103853 / 24/10/2013		
Act Notarial nr. contract de vanzare -cumparare nr 723, din 16/05/2013 emis de DRAGOMIR ROMELIA MARINA (anexa nr 1 declaratia aut nr 899/2013 BNP Dragomir Romelia);		
B1	Intabulare, drept de PROPRIETATE, dobandit prin Conventie, cota actuala 1/1, cota initiala 1/1	A1
1) SC KAMPARO INVESTMENT SRL, CIF:25525855		

C. Partea III. SARCINI .

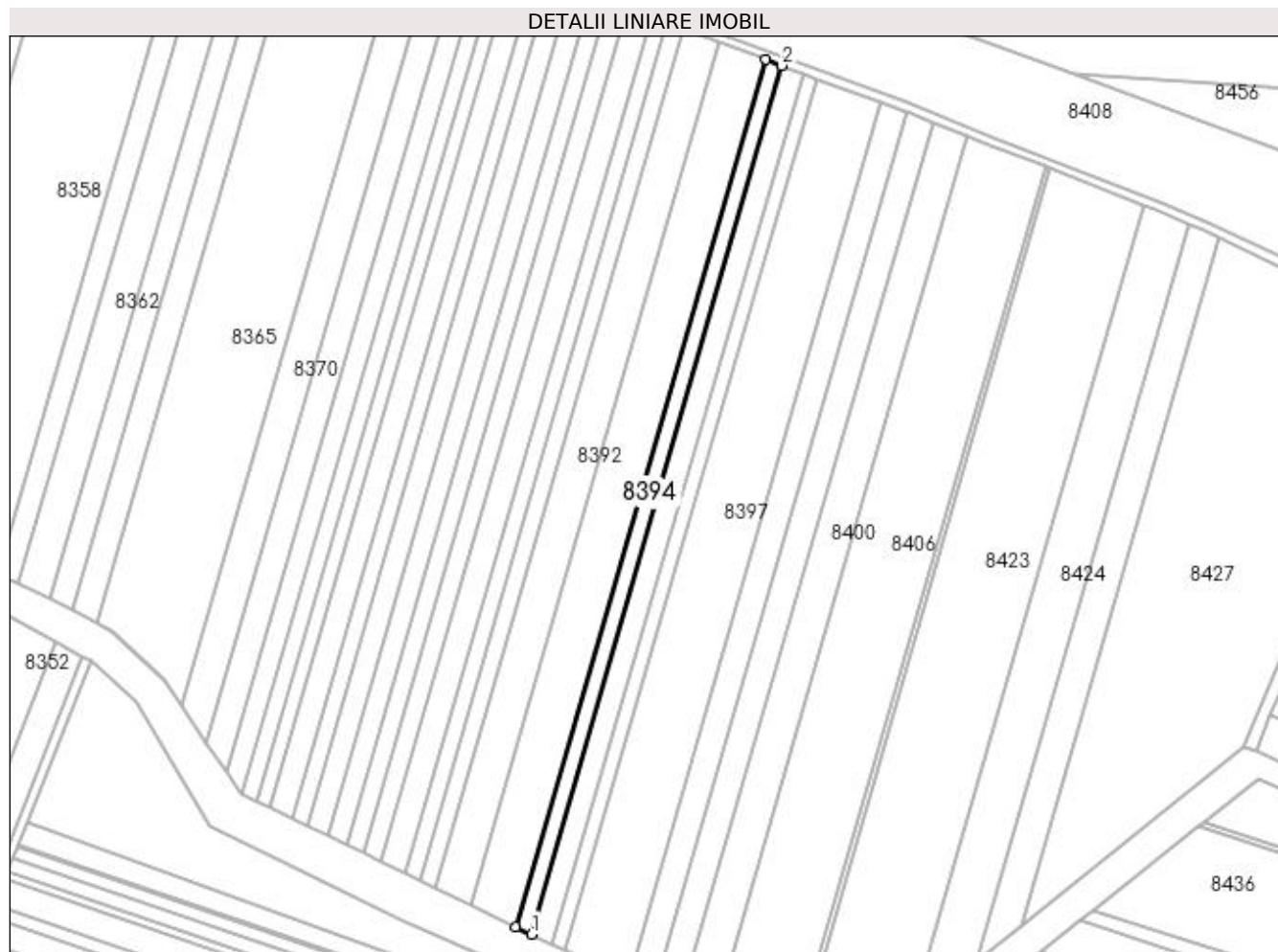
Inscrieri privind dezmembramintele dreptului de proprietate, drepturi reale de garanție și sarcini	Referințe
NU SUNT	

Anexa Nr. 1 La Partea I

Teren

Nr cadastral	Suprafața (mp)*	Observații / Referințe
30094	3.131	

* Suprafața este determinată în planul de proiecție Stereo 70.



Date referitoare la teren

Crt	Categorie folosință	Intravilan	Suprafața (mp)	Tarla	Parcelă	Nr. topo	Observații / Referințe
1	arabil	NU	3.131	47	202	-	

Lungime Segmente

1) Valorile lungimilor segmentelor sunt obținute din proiecție în plan.

Punct început	X / Y	Punct sfârșit	X / Y	Lungime segment (** (m)
1	379.093,47 263.384,215	2	379.206,168 263.775,636	407.322
2	379.206,168 263.775,636	3	379.198,934 263.778,317	7.715
3	379.198,934 263.778,317	4	379.086,432 263.387,579	406.611
4	379.086,432 263.387,579	1	379.093,47 263.384,215	7.801

**** Lungimile segmentelor sunt determinate în planul de proiecție Stereo 70 și sunt rotunjite la 1 milimetru.**

***** Distanța dintre puncte este formată din segmente cumulate ce sunt mai mici decât valoarea 1 milimetru.**

**DATE DESPRE IMOBILUL NR. 8395**

Oficiul de Cadastru și Publicitate Imobiliară DOLJ
 Biroul de Cadastru și Publicitate Imobiliară Craiova

A. Partea I. Descrierea imobilului

TEREN Extravilan

Adresa: Jud. Dolj, T47,P201

Nr. Crt	Nr cadastral Nr. topografic	Suprafața* (mp)	Observații / Referințe
A1		4.205	Sector cadastral:42 Teren neimprejmuit;

B. Partea II. Proprietari și acte

Inscrieri privitoare la dreptul de proprietate și alte drepturi reale	Referințe
/	
Act Administrativ nr. TDP nr. 1075-48660, din 16/10/1996 emis de CJSAPT DOLJ;	
B1	A1
Intabulare, drept de PROPRIETATE, dobândit prin Reconstituire, cota actuala 1/1, cota initiala 1/1 1) PETRIȘOR GHEORGHÎA, Lipsă CNP.	

C. Partea III. SARCINI .

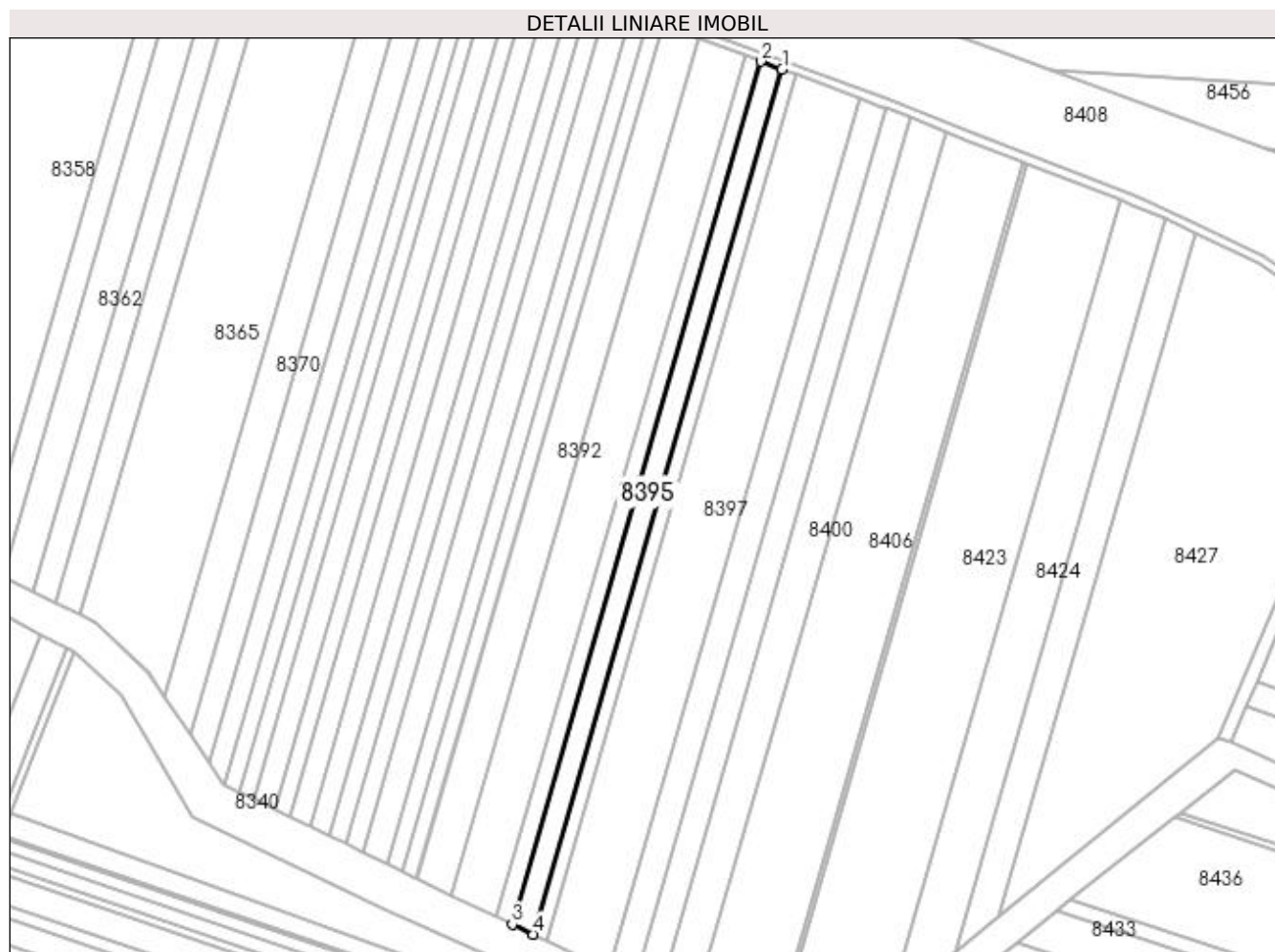
Inscrieri privind dezmembramintele dreptului de proprietate, drepturi reale de garanție și sarcini	Referințe
NU SUNT	

Anexa Nr. 1 La Partea I

Teren

Nr cadastral	Suprafața (mp)*	Observații / Referințe
	4.205	

* Suprafața este determinată în planul de proiecție Stereo 70.



Date referitoare la teren

Crt	Categorie folosință	Intravilan	Suprafața (mp)	Tarla	Parcelă	Nr. topo	Observații / Referințe
1	arabil	NU	4.205	47	201	-	

Lungime Segmente

1) Valorile lungimilor segmentelor sunt obținute din proiecție în plan.

Punct început	X / Y	Punct sfârșit	X / Y	Lungime segment (** (m)
1	379.215,864 263.772,043	2	379.206,168 263.775,636	10.34
2	379.206,168 263.775,636	3	379.093,47 263.384,215	407.322
3	379.093,47 263.384,215	4	379.102,902 263.379,707	10.454
4	379.102,902 263.379,707	1	379.215,864 263.772,043	408.274

**** Lungimile segmentelor sunt determinate în planul de proiecție Stereo 70 și sunt rotunjite la 1 milimetru.**

***** Distanța dintre puncte este formată din segmente cumulate ce sunt mai mici decât valoarea 1 milimetru.**

**DATE DESPRE IMOBILUL NR. 8396**

Oficiul de Cadastru și Publicitate Imobiliară DOLJ
Biroul de Cadastru și Publicitate Imobiliară Craiova

A. Partea I. Descrierea imobilului

TEREN Extravilan

Adresa: Jud. Dolj, T47,P200

Nr. Crt	Nr cadastral Nr. topografic	Suprafața* (mp)	Observații / Referințe
A1		2.722	Sector cadastral:42 Teren neimprejmuit;

B. Partea II. Proprietari și acte

Inscrieri privitoare la dreptul de proprietate și alte drepturi reale	Referințe
/	
Act Administrativ nr. TDP nr. 1085-48660, din 16/10/1996 emis de CJSAPT DOLJ;	
B1	A1
Intabulare, drept de PROPRIETATE, dobândit prin Reconstituire, cota actuala 1/1, cota initiala 1/1 1) PETRIȘOR VASILE, Lipsă CNP.	

C. Partea III. SARCINI .

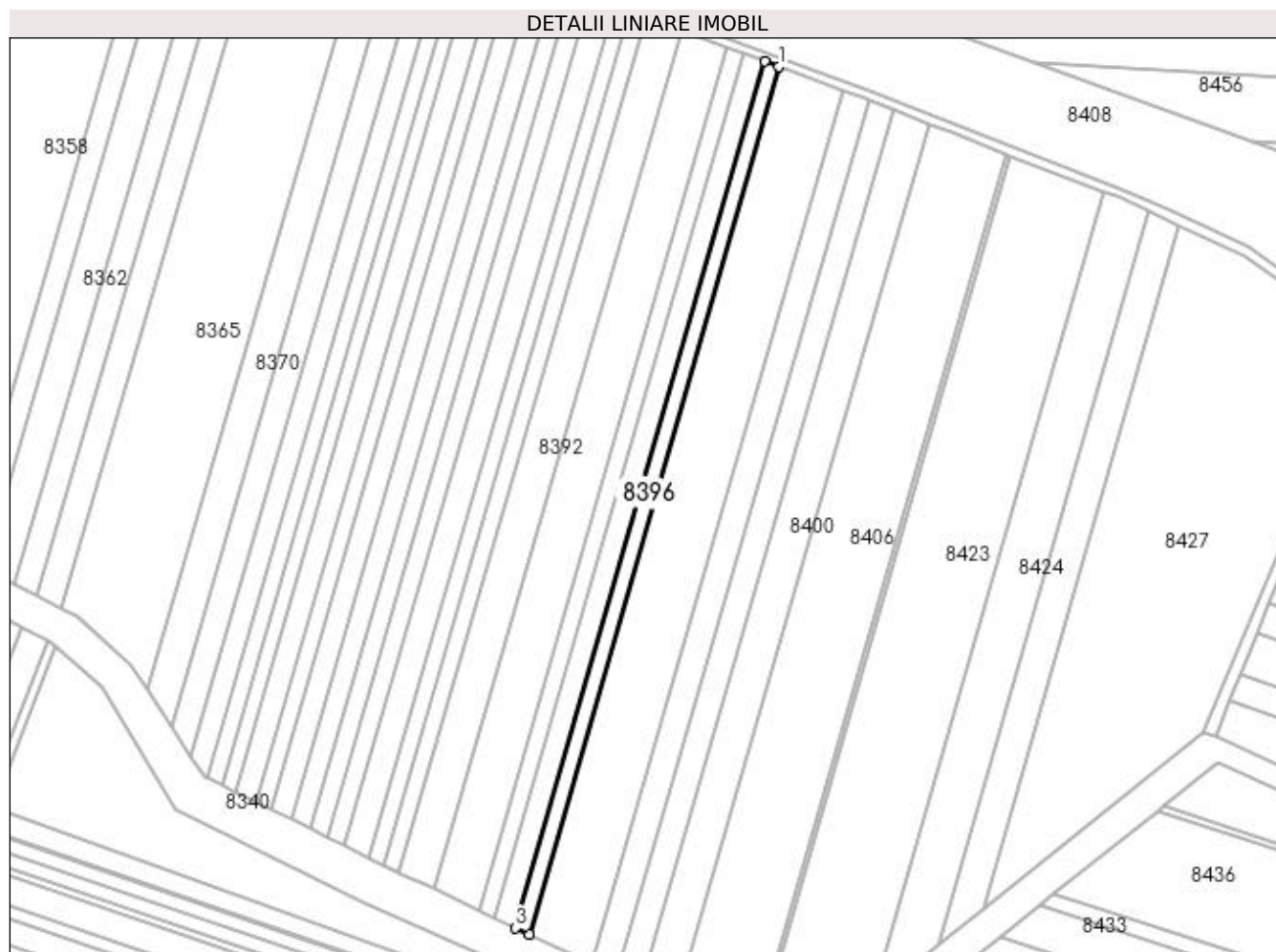
Inscrieri privind dezmembramintele dreptului de proprietate, drepturi reale de garanție și sarcini	Referințe
NU SUNT	

Anexa Nr. 1 La Partea I

Teren

Nr cadastral	Suprafața (mp)*	Observații / Referințe
	2.722	

* Suprafața este determinată în planul de proiecție Stereo 70.



Date referitoare la teren

Crt	Categorie folosință	Intra vilan	Suprafața (mp)	Tarla	Parcelă	Nr. topo	Observații / Referințe
1	arabil	NU	2.722	47	200	-	

Lungime Segmente

1) Valorile lungimilor segmentelor sunt obținute din proiecție în plan.

Punct început	X / Y	Punct sfârșit	X / Y	Lungime segment (** (m)
1	379.222,128 263.769,721	2	379.215,864 263.772,043	6.681
2	379.215,864 263.772,043	3	379.102,902 263.379,707	408.274
3	379.102,902 263.379,707	4	379.108,996 263.376,794	6.754
4	379.108,996 263.376,794	1	379.222,128 263.769,721	408.889

**** Lungimile segmentelor sunt determinate în planul de proiecție Stereo 70 și sunt rotunjite la 1 milimetru.**

***** Distanța dintre puncte este formată din segmente cumulate ce sunt mai mici decât valoarea 1 milimetru.**

**DATE DESPRE IMOBILUL NR. 8397**

Oficiul de Cadastru și Publicitate Imobiliară DOLJ
Biroul de Cadastru și Publicitate Imobiliară Craiova

A. Partea I. Descrierea imobilului

TEREN Extravilan

Adresa: Jud. Dolj, T47,P200

Nr. Crt	Nr cadastral Nr. topografic	Suprafața* (mp)	Observații / Referințe
A1		12.622	Sector cadastral:42 Teren neimprejmuit;

B. Partea II. Proprietari și acte

Inscrieri privitoare la dreptul de proprietate și alte drepturi reale	Referințe
/	
Act Administrativ nr. TDP nr. 2412, din 24/09/2003 emis de CJSAPT DOLJ;	
B1	A1
Intabulare, drept de PROPRIETATE, dobândit prin Reconstituire, cota actuala 1/1, cota initiala 1/1	
1) SANDA DORINA, Lipsă CNP.	
2) DURLEA ALEXANDRA, Lipsă CNP.	

C. Partea III. SARCINI .

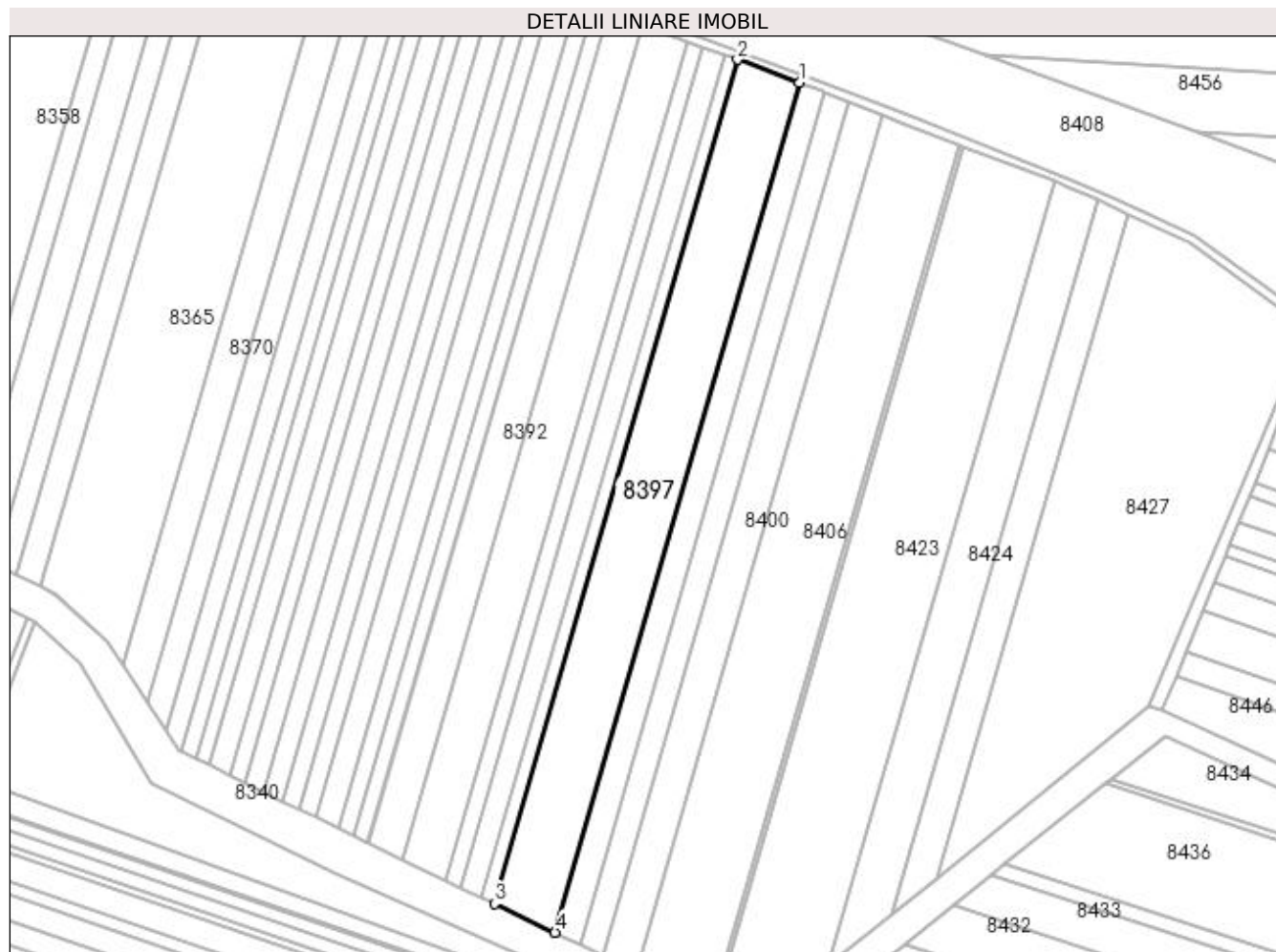
Inscrieri privind dezmembramintele dreptului de proprietate, drepturi reale de garanție și sarcini	Referințe
NU SUNT	

Anexa Nr. 1 La Partea I

Teren

Nr cadastral	Suprafața (mp)*	Observații / Referințe
	12.622	

* Suprafața este determinată în planul de proiecție Stereo 70.



Date referitoare la teren

Crt	Categorie folosință	Intravilan	Suprafața (mp)	Tarla	Parcelă	Nr. topo	Observații / Referințe
1	arabil	NU	12.622	47	200	-	

Lungime Segmente

1) Valorile lungimilor segmentelor sunt obținute din proiecție în plan.

Punct început	X / Y	Punct sfârșit	X / Y	Lungime segment (** (m)
1	379.251,053 263.759,001	2	379.222,128 263.769,721	30.848
2	379.222,128 263.769,721	3	379.108,996 263.376,794	408.889
3	379.108,996 263.376,794	4	379.137,136 263.363,345	31.189
4	379.137,136 263.363,345	1	379.251,053 263.759,001	411.729

**** Lungimile segmentelor sunt determinate în planul de proiecție Stereo 70 și sunt rotunjite la 1 milimetru.**

***** Distanța dintre puncte este formată din segmente cumulate ce sunt mai mici decât valoarea 1 milimetru.**

**DATE DESPRE IMOBILUL NR. 8398**

Oficiul de Cadastru și Publicitate Imobiliară DOLJ
Biroul de Cadastru și Publicitate Imobiliară Craiova

A. Partea I. Descrierea imobilului

TEREN Extravilan

Adresa: Jud. Dolj, T47,P164

Nr. Crt	Nr cadastral Nr. topografic	Suprafața* (mp)	Observații / Referințe
A1		5.231	Sector cadastral:42 Teren neimprejmuit;

B. Partea II. Proprietari și acte

Inscrieri privitoare la dreptul de proprietate și alte drepturi reale	Referințe
/	
Act Administrativ nr. TDP nr. 1850-1977, din 19/04/2002 emis de CJSAPT DOLJ;	
B1	A1
Intabulare, drept de PROPRIETATE, dobândit prin Reconstituire, cota actuala 1/1, cota initiala 1/1	
1) BARALIU TRAIAN , Lipsă CNP.	
2) BARALIU GHEORGHE , Lipsă CNP.	

C. Partea III. SARCINI .

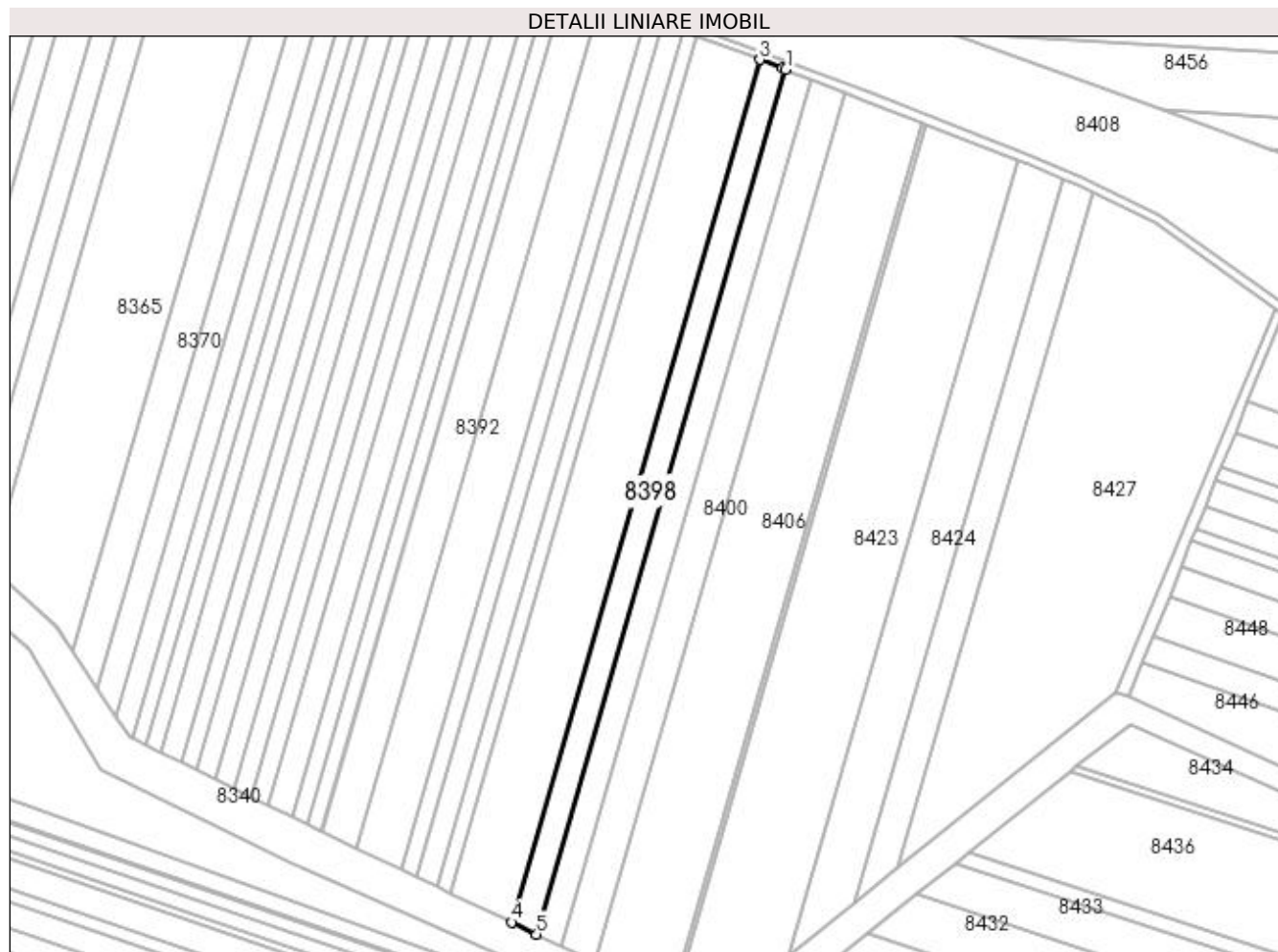
Inscrieri privind dezmembramentele dreptului de proprietate, drepturi reale de garanție și sarcini	Referințe
NU SUNT	

Anexa Nr. 1 La Partea I

Teren

Nr cadastral	Suprafața (mp)*	Observații / Referințe
	5.231	

* Suprafața este determinată în planul de proiecție Stereo 70.



Date referitoare la teren

Crt	Categorie folosință	Intra vilan	Suprafața (mp)	Tarla	Parcelă	Nr. topo	Observații / Referințe
1	arabil	NU	5.231	47	164	-	

Lungime Segmente

1) Valorile lungimilor segmentelor sunt obținute din proiecție în plan.

Punct început	X / Y	Punct sfârșit	X / Y	Lungime segment (** (m)
1	379.262,974 263.754,548	2	379.261,545 263.755,113	1.537
2	379.261,545 263.755,113	3	379.251,053 263.759,001	11.189
3	379.251,053 263.759,001	4	379.137,136 263.363,345	411.729
4	379.137,136 263.363,345	5	379.148,741 263.357,798	12.863
5	379.148,741 263.357,798	1	379.262,974 263.754,548	412.868

**** Lungimile segmentelor sunt determinate în planul de proiecție Stereo 70 și sunt rotunjite la 1 milimetru.**

***** Distanța dintre puncte este formată din segmente cumulate ce sunt mai mici decât valoarea 1 milimetru.**

**DATE DESPRE IMOBILUL NR. 8399**

Oficiul de Cadastru și Publicitate Imobiliară DOLJ
Biroul de Cadastru și Publicitate Imobiliară Craiova

A. Partea I. Descrierea imobilului

TEREN Extravilan

Adresa: Jud. Dolj, T47,P162

Nr. Crt	Nr cadastral Nr. topografic	Suprafața* (mp)	Observații / Referințe
A1	30168	5.000	Sector cadastral:42 Teren neimprejmuit;

B. Partea II. Proprietari și acte

Inscrieri privitoare la dreptul de proprietate și alte drepturi reale		Referințe
21211 / 25/02/2014		
Act Notarial nr. Contract vanzare cumparare aut nr 722, din 16/05/2013 emis de BNP DRAGOMIR ROMELIA MARINA (Declaratia aut nr 901/2013 BNP Dragomir Romelia);		
B1	Intabulare, drept de PROPRIETATE, dobandit prin Conventie, cota actuala 1/1, cota initiala 1/1 1) SC KAMPARO INVESTMENT SRL, CIF:25525855	A1

C. Partea III. SARCINI .

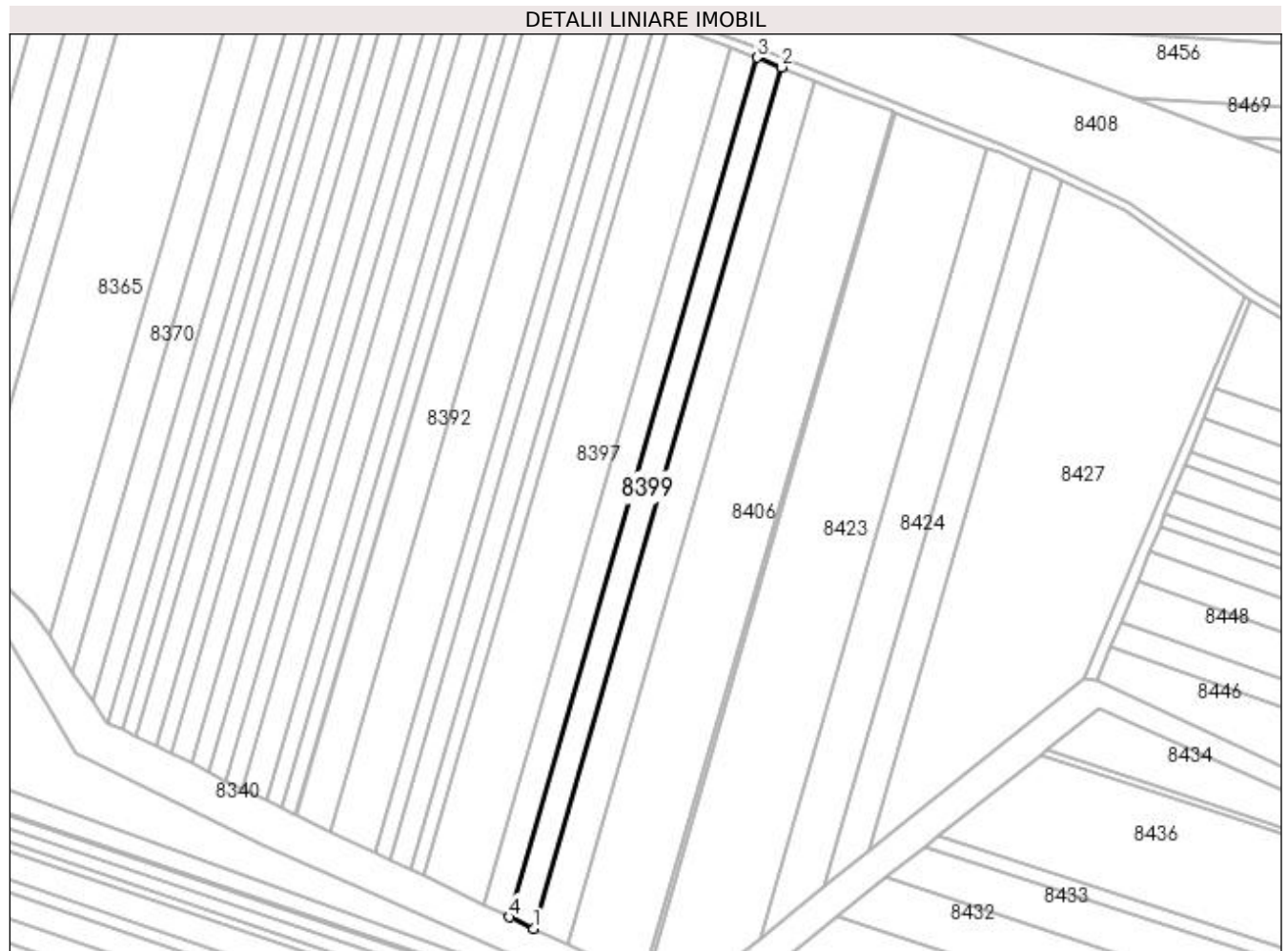
Inscrieri privind dezmembramintele dreptului de proprietate, drepturi reale de garanție și sarcini	Referințe
NU SUNT	

Anexa Nr. 1 La Partea I

Teren

Nr cadastral	Suprafața (mp)*	Observații / Referințe
30168	5.000	

* Suprafața este determinată în planul de proiecție Stereo 70.



Date referitoare la teren

Crt	Categorie folosință	Intra vilan	Suprafața (mp)	Tarla	Parcelă	Nr. topo	Observații / Referințe
1	arabil	NU	5.000	47	162	-	

Lungime Segmente

1) Valorile lungimilor segmentelor sunt obținute din proiecție în plan.

Punct început	X / Y	Punct sfârșit	X / Y	Lungime segment (** (m)
1	379.159,808 263.352,509	2	379.274,276 263.750,079	413.721
2	379.274,276 263.750,079	3	379.262,974 263.754,548	12.153
3	379.262,974 263.754,548	4	379.148,741 263.357,798	412.868
4	379.148,741 263.357,798	1	379.159,808 263.352,509	12.266

**** Lungimile segmentelor sunt determinate în planul de proiecție Stereo 70 și sunt rotunjite la 1 milimetru.**

***** Distanța dintre puncte este formată din segmente cumulate ce sunt mai mici decât valoarea 1 milimetru.**

**DATE DESPRE IMOBILUL NR. 8400**

Oficiul de Cadastru și Publicitate Imobiliară DOLJ
Biroul de Cadastru și Publicitate Imobiliară Craiova

A. Partea I. Descrierea imobilului

TEREN Extravilan

Adresa: Jud. Dolj, T47,P162/1

Nr. Crt	Nr cadastral Nr. topografic	Suprafața* (mp)	Observații / Referințe
A1		7.000	Sector cadastral:42 Teren neimprejmuit;

B. Partea II. Proprietari și acte

Inscrieri privitoare la dreptul de proprietate și alte drepturi reale	Referințe
/	
Act Administrativ nr. TDP nr. 2434, din 30/10/2003 emis de CJSAPT DOLJ;	
B1	A1
Intabulare, drept de PROPRIETATE, dobândit prin Reconstituire, cota actuala 1/1, cota initiala 1/1	
1) CIUCĂ GHEORGHE, Lipsă CNP.	
2) CIUCĂ GHEORGHE, Lipsă CNP.	

C. Partea III. SARCINI .

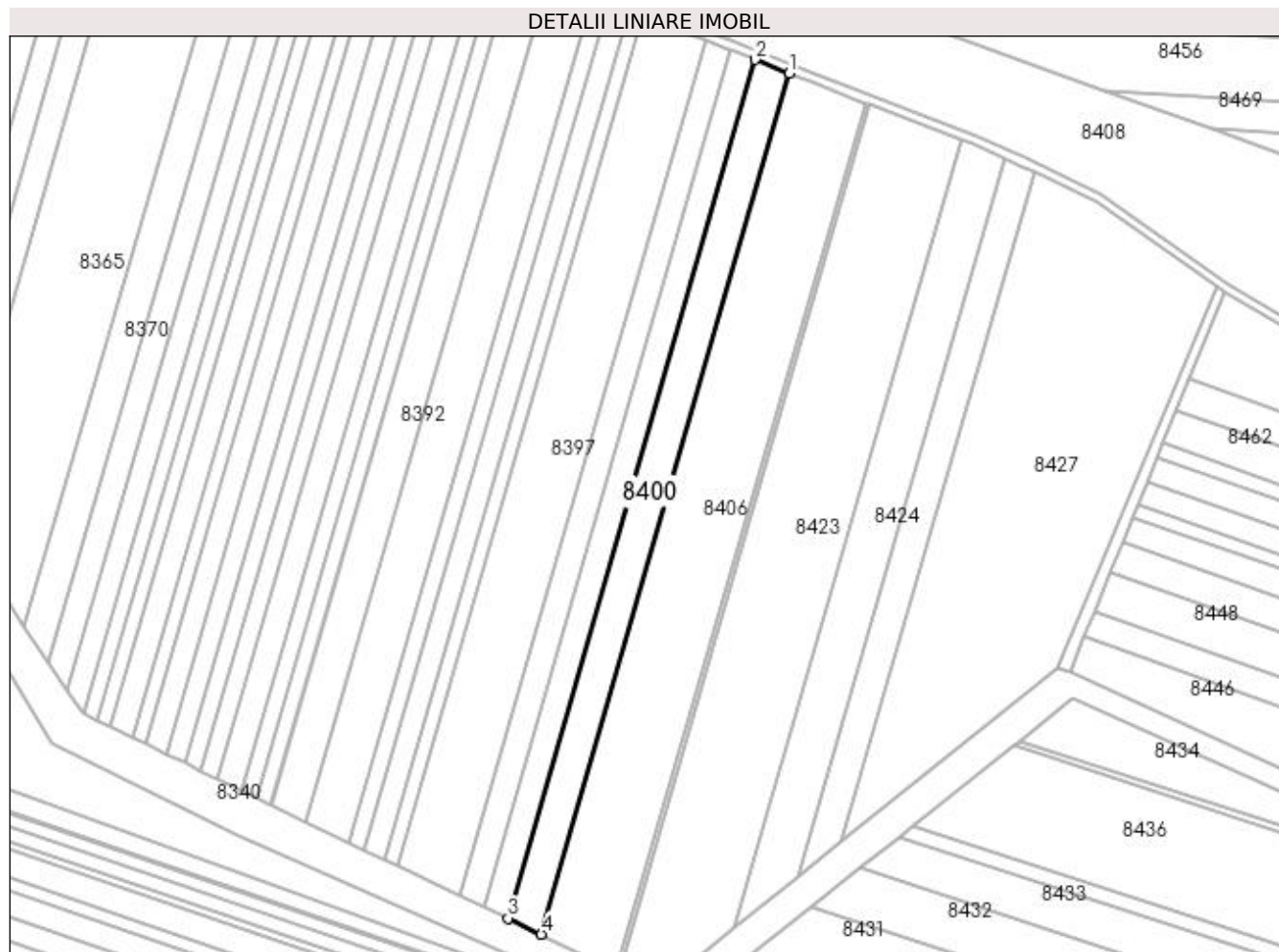
Inscrieri privind dezmembramentele dreptului de proprietate, drepturi reale de garanție și sarcini	Referințe
NU SUNT	

Anexa Nr. 1 La Partea I

Teren

Nr cadastral	Suprafața (mp)*	Observații / Referințe
	7.000	

* Suprafața este determinată în planul de proiecție Stereo 70.



Date referitoare la teren

Crt	Categorie folosință	Intravilan	Suprafața (mp)	Tarla	Parcelă	Nr. topo	Observații / Referințe
1	arabil	NU	7.000	47	162/1	-	

Lungime Segmente

1) Valorile lungimilor segmentelor sunt obținute din proiecție în plan.

Punct început	X / Y	Punct sfârșit	X / Y	Lungime segment (** (m)
1	379.290,061 263.743,838	2	379.274,276 263.750,079	16.974
2	379.274,276 263.750,079	3	379.159,808 263.352,509	413.721
3	379.159,808 263.352,509	4	379.175,263 263.345,123	17.129
4	379.175,263 263.345,123	1	379.290,061 263.743,838	414.912

**** Lungimile segmentelor sunt determinate în planul de proiecție Stereo 70 și sunt rotunjite la 1 milimetru.**

***** Distanța dintre puncte este formată din segmente cumulate ce sunt mai mici decât valoarea 1 milimetru.**

**DATE DESPRE IMOBILUL NR. 8401**

Oficiul de Cadastru și Publicitate Imobiliară DOLJ
Biroul de Cadastru și Publicitate Imobiliară Craiova

A. Partea I. Descrierea imobilului

TEREN Extravilan

Adresa: Jud. Dolj, T47,P116

Nr. Crt	Nr cadastral Nr. topografic	Suprafața* (mp)	Observații / Referințe
A1	30096	13.040	Sector cadastral:42 Teren neimprejmuit;

B. Partea II. Proprietari și acte

Inscrieri privitoare la dreptul de proprietate și alte drepturi reale		Referințe
98951 / 10/10/2013		
Act Notarial nr. contract de vanzare -cumparare aut nr 723, din 16/05/2013 emis de BNP DRAGOMIR ROMELIA MARINA (Anexa 1, Declaratia aut nr 899/2013 BNP Dragomir Romelia);		
B1	Intabulare, drept de PROPRIETATE, dobandit prin Construire, cota actuala 1/1, cota initiala 1/1 1) SC KAMPARO INVESTMENT SRL, CIF:25525855	A1

C. Partea III. SARCINI .

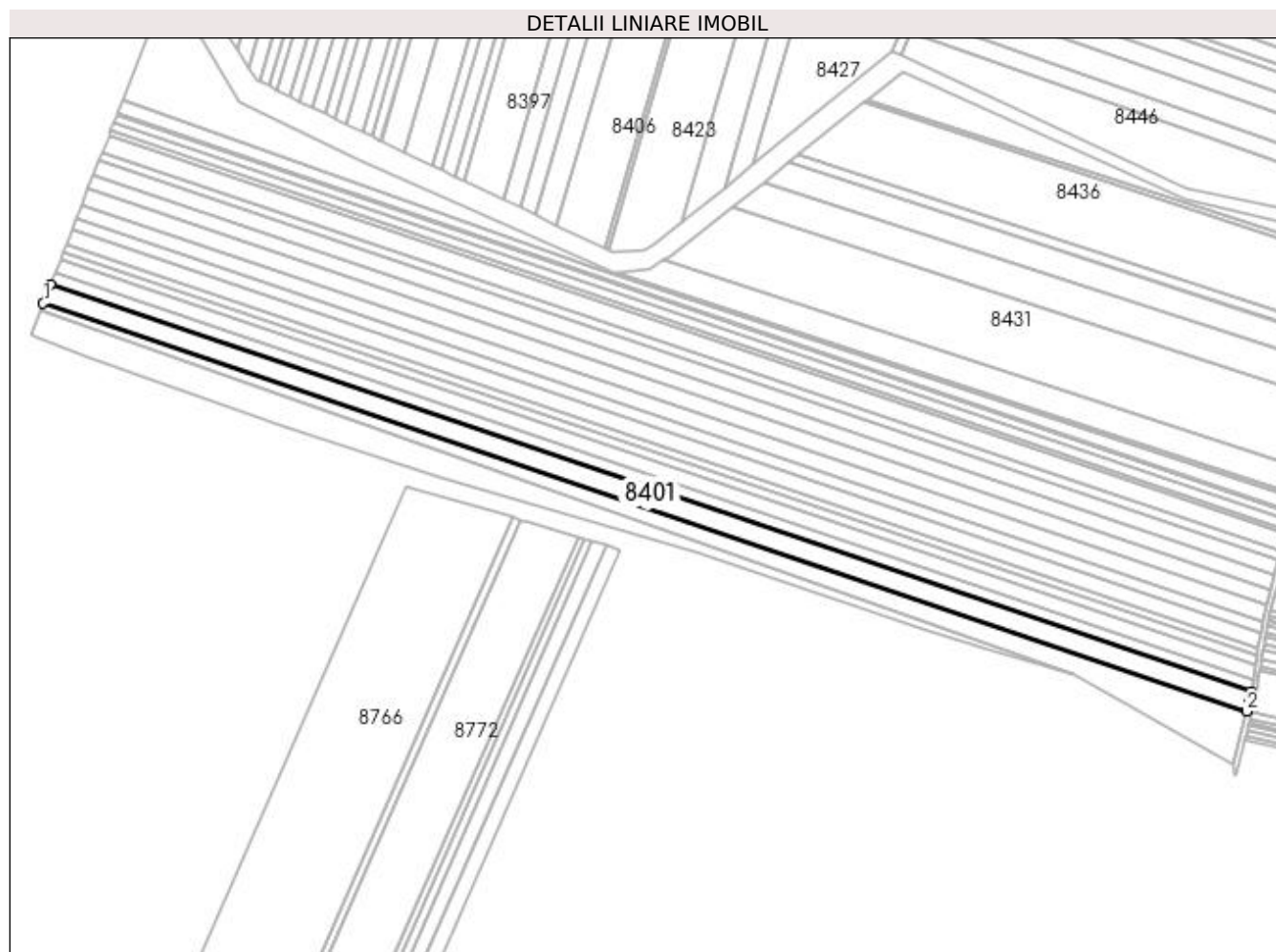
Inscrieri privind dezmembramintele dreptului de proprietate, drepturi reale de garanție și sarcini	Referințe
NU SUNT	

Anexa Nr. 1 La Partea I

Teren

Nr cadastral	Suprafața (mp)*	Observații / Referințe
30096	13.040	

* Suprafața este determinată în planul de proiecție Stereo 70.



Date referitoare la teren

Crt	Categorie folosință	Intra vilan	Suprafața (mp)	Tarla	Parcelă	Nr. topo	Observații / Referințe
1	arabil	NU	13.040	47	116	-	

Lungime Segmente

1) Valorile lungimilor segmentelor sunt obținute din proiecție în plan.

Punct început	X / Y	Punct sfârșit	X / Y	Lungime segment (** (m)
1	378.809,293 263.289,527	2	379.666,397 262.999,154	904.955
2	379.666,397 262.999,154	3	379.668,708 263.007,888	9.035
3	379.668,708 263.007,888	4	379.669,564 263.013,311	5.49
4	379.669,564 263.013,311	5	378.814,562 263.302,972	902.736
5	378.814,562 263.302,972	1	378.809,293 263.289,527	14.441

**** Lungimile segmentelor sunt determinate în planul de proiecție Stereo 70 și sunt rotunjite la 1 milimetru.**

***** Distanța dintre puncte este formată din segmente cumulate ce sunt mai mici decât valoarea 1 milimetru.**

**DATE DESPRE IMOBILUL NR. 8402**

Oficiul de Cadastru și Publicitate Imobiliară DOLJ
Biroul de Cadastru și Publicitate Imobiliară Craiova

A. Partea I. Descrierea imobilului

TEREN Extravilan

Adresa: Jud. Dolj, T47,P117

Nr. Crt	Nr cadastral Nr. topografic	Suprafața* (mp)	Observații / Referințe
A1		7.500	Sector cadastral:42 Teren neimprejmuit;

B. Partea II. Proprietari și acte

Inscrieri privitoare la dreptul de proprietate și alte drepturi reale	Referințe
/	
Act Administrativ nr. TDP nr. 1913-1974, din 08/06/2002 emis de CJSAPT DOLJ;	
B1	A1
Intabulare, drept de PROPRIETATE, dobândit prin Reconstituire, cota actuala 1/1, cota initiala 1/1 1) BĂNICĂ CONSTANTIN , Lipsă CNP.	

C. Partea III. SARCINI .

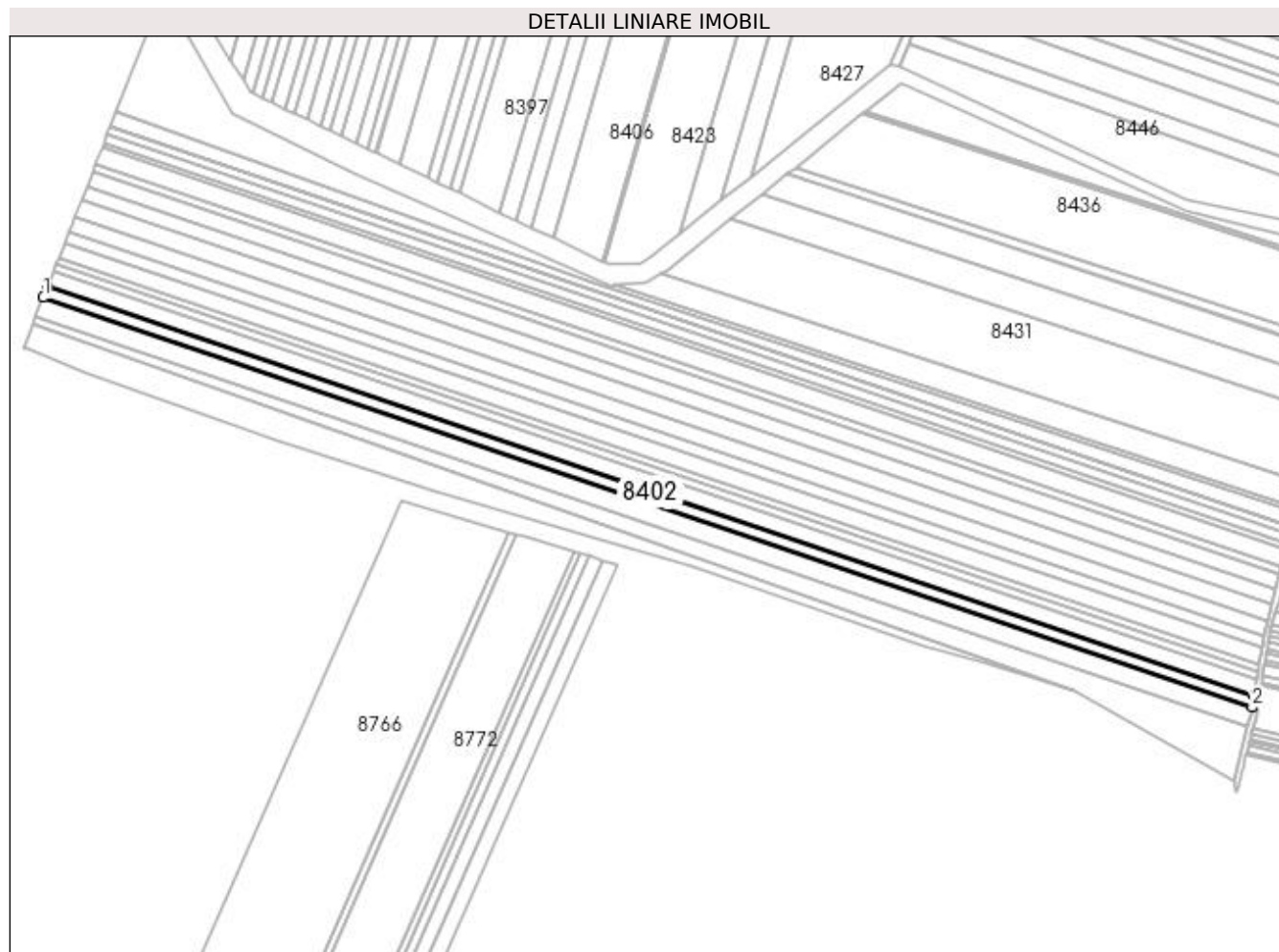
Inscrieri privind dezmembramintele dreptului de proprietate, drepturi reale de garanție și sarcini	Referințe
NU SUNT	

Anexa Nr. 1 La Partea I

Teren

Nr cadastral	Suprafața (mp)*	Observații / Referințe
	7.500	

* Suprafața este determinată în planul de proiecție Stereo 70.



Date referitoare la teren

Crt	Categorie folosință	Intra vilan	Suprafața (mp)	Tarla	Parcelă	Nr. topo	Observații / Referințe
1	arabil	NU	7.500	47	117	-	

Lungime Segmente

1) Valorile lungimilor segmentelor sunt obținute din proiecție în plan.

Punct început	X / Y	Punct sfârșit	X / Y	Lungime segment (** (m)
1	378.814,562 263.302,972	2	379.669,564 263.013,311	902.736
2	379.669,564 263.013,311	3	379.670,88 263.021,646	8.438
3	379.670,88 263.021,646	4	378.817,6 263.310,723	900.917
4	378.817,6 263.310,723	1	378.814,562 263.302,972	8.325

**** Lungimile segmentelor sunt determinate în planul de proiecție Stereo 70 și sunt rotunjite la 1 milimetru.**

***** Distanța dintre puncte este formată din segmente cumulate ce sunt mai mici decât valoarea 1 milimetru.**

**DATE DESPRE IMOBILUL NR. 8403**

Oficiul de Cadastru și Publicitate Imobiliară DOLJ
 Biroul de Cadastru și Publicitate Imobiliară Craiova

A. Partea I. Descrierea imobilului

TEREN Extravilan

Adresa: Jud. Dolj, T47,P118

Nr. Crt	Nr cadastral Nr. topografic	Suprafața* (mp)	Observații / Referințe
A1		10.000	Sector cadastral:42 Teren neimprejmuit;

B. Partea II. Proprietari și acte

Inscrieri privitoare la dreptul de proprietate și alte drepturi reale	Referințe
/	
Act Administrativ nr. TDP nr. 1053-48660, din 16/10/1996 emis de CJSAPT DOLJ;	
B1	A1
Intabulare, drept de PROPRIETATE, dobândit prin Reconstituire, cota actuala 1/1, cota initiala 1/1 1) JOSCEANU ION, Lipsă CNP.	

C. Partea III. SARCINI .

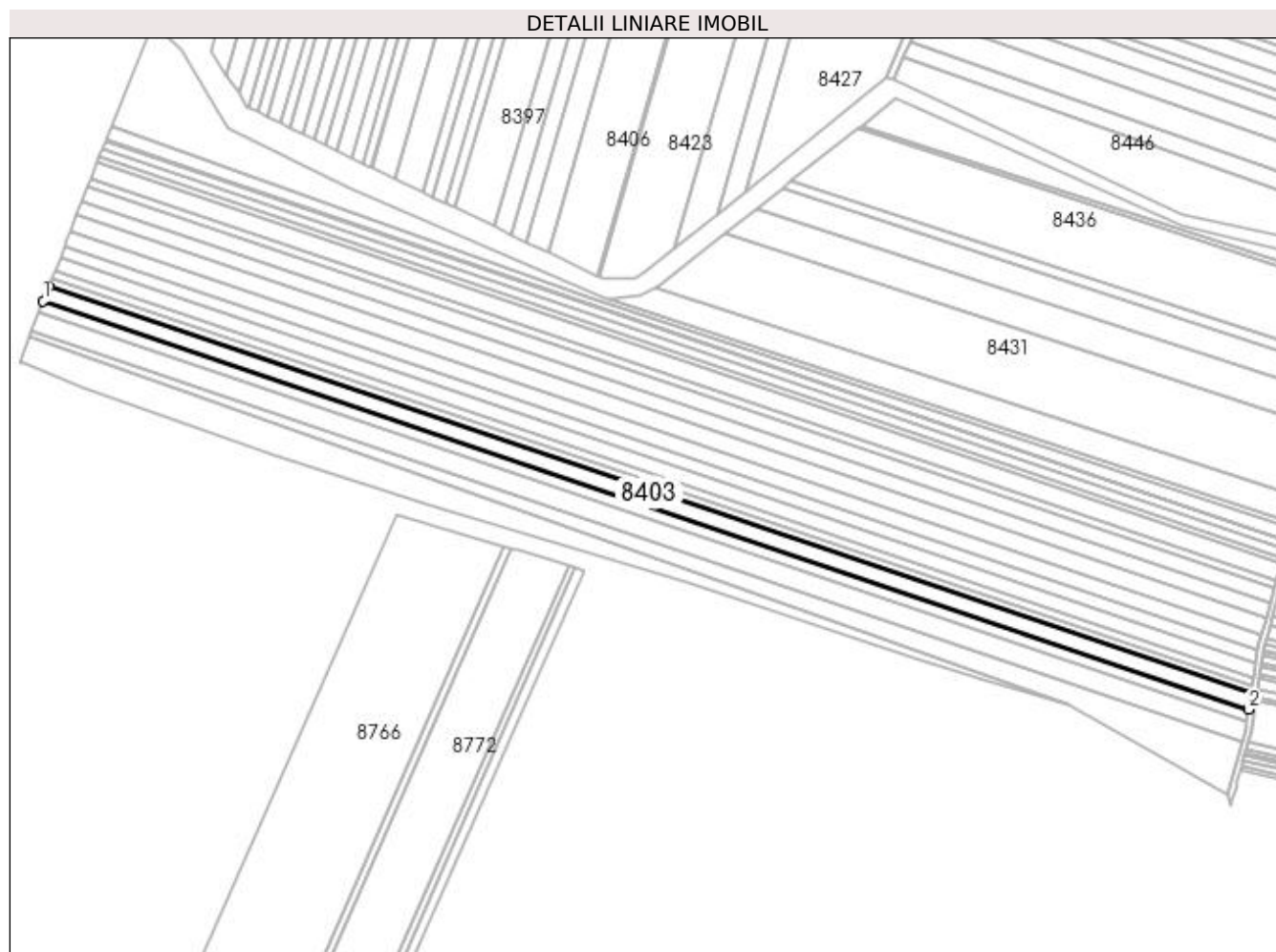
Inscrieri privind dezmembramintele dreptului de proprietate, drepturi reale de garanție și sarcini	Referințe
NU SUNT	

Anexa Nr. 1 La Partea I

Teren

Nr cadastral	Suprafața (mp)*	Observații / Referințe
	10.000	

* Suprafața este determinată în planul de proiecție Stereo 70.



Date referitoare la teren

Crt	Categorie folosință	Intra vilan	Suprafața (mp)	Tarla	Parcelă	Nr. topo	Observații / Referințe
1	arabil	NU	10.000	47	118	-	

Lungime Segmente

1) Valorile lungimilor segmentelor sunt obținute din proiecție în plan.

Punct început	X / Y	Punct sfârșit	X / Y	Lungime segment (** (m)
1	378.817,6 263.310,723	2	379.670,88 263.021,646	900.917
2	379.670,88 263.021,646	3	379.672,639 263.032,785	11.277
3	379.672,639 263.032,785	4	378.821,66 263.321,083	898.488
4	378.821,66 263.321,083	1	378.817,6 263.310,723	11.127

**** Lungimile segmentelor sunt determinate în planul de proiecție Stereo 70 și sunt rotunjite la 1 milimetru.**

***** Distanța dintre puncte este formată din segmente cumulate ce sunt mai mici decât valoarea 1 milimetru.**

**DATE DESPRE IMOBILUL NR. 8404**

Oficiul de Cadastru și Publicitate Imobiliară DOLJ
Biroul de Cadastru și Publicitate Imobiliară Craiova

A. Partea I. Descrierea imobilului

TEREN Extravilan

Adresa: Jud. Dolj, T47,P119

Nr. Crt	Nr cadastral Nr. topografic	Suprafața* (mp)	Observații / Referințe
A1		5.000	Sector cadastral:42 Teren neimprejmuit;

B. Partea II. Proprietari și acte

Inscrieri privitoare la dreptul de proprietate și alte drepturi reale	Referințe
/	
Act Administrativ nr. TDP nr. 1054-48660, din 16/10/1996 emis de CJSAPT DOLJ;	
B1	A1
Intabulare, drept de PROPRIETATE, dobândit prin Reconstituire, cota actuala 1/1, cota initiala 1/1	
1) DÎGA ELENA , Lipsă CNP.	
2) ODINĂ ION , Lipsă CNP.	
3) PETRESCU SMARANDA , Lipsă CNP.	

C. Partea III. SARCINI .

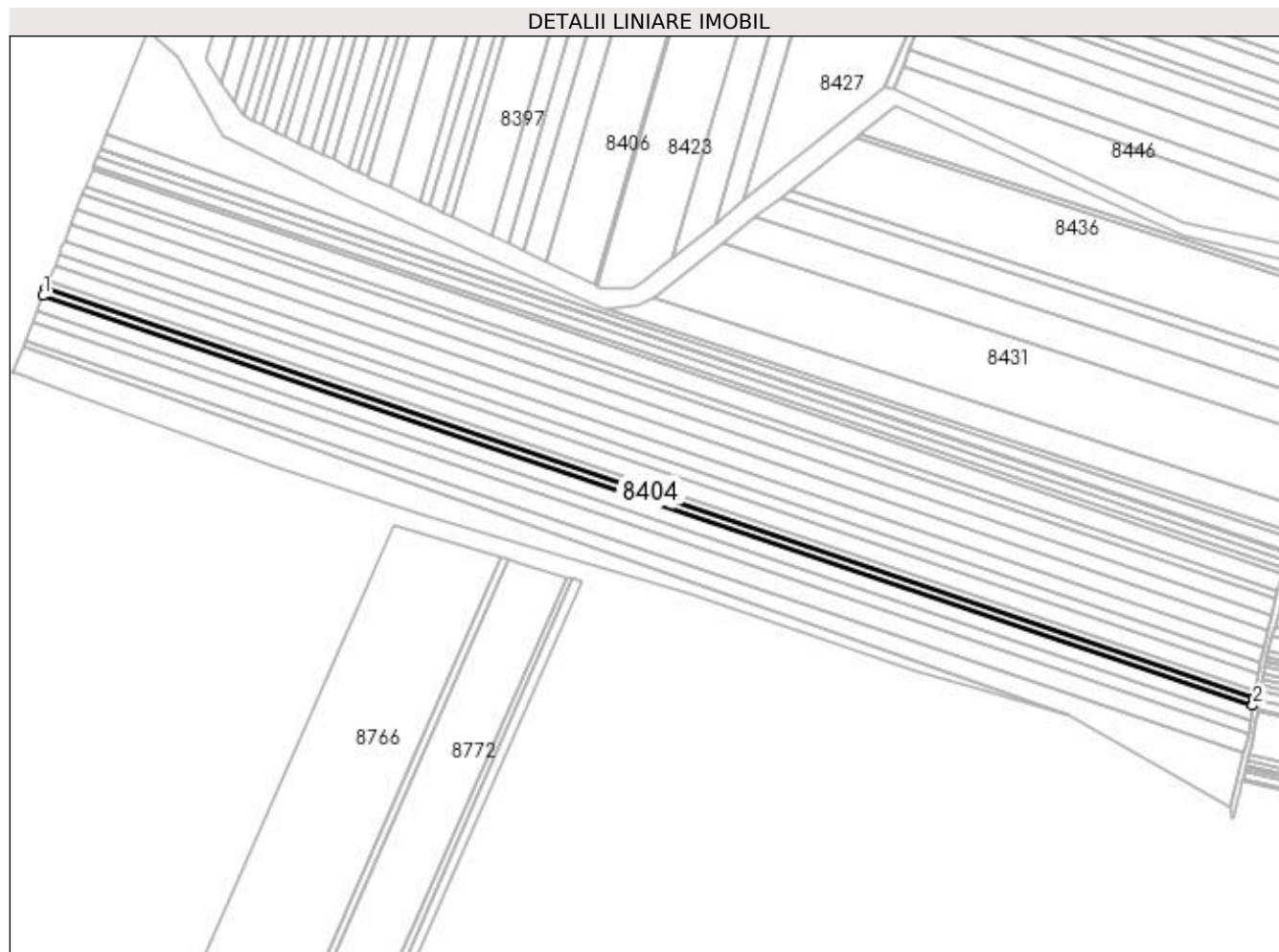
Inscrieri privind dezmembramintele dreptului de proprietate, drepturi reale de garanție și sarcini	Referințe
NU SUNT	

Anexa Nr. 1 La Partea I

Teren

Nr cadastral	Suprafața (mp)*	Observații / Referințe
	5.000	

* Suprafața este determinată în planul de proiecție Stereo 70.



Date referitoare la teren

Crt	Categorie folosință	Intra vilan	Suprafața (mp)	Tarla	Parcelă	Nr. topo	Observații / Referințe
1	arabil	NU	5.000	47	119	-	

Lungime Segmente

1) Valorile lungimilor segmentelor sunt obținute din proiecție în plan.

Punct început	X / Y	Punct sfârșit	X / Y	Lungime segment (** (m)
1	378.821,66 263.321,083	2	379.672,639 263.032,785	898.488
2	379.672,639 263.032,785	3	379.673,52 263.038,366	5.65
3	379.673,52 263.038,366	4	378.823,694 263.326,274	897.271
4	378.823,694 263.326,274	1	378.821,66 263.321,083	5.575

**** Lungimile segmentelor sunt determinate în planul de proiecție Stereo 70 și sunt rotunjite la 1 milimetru.**

***** Distanța dintre puncte este formată din segmente cumulate ce sunt mai mici decât valoarea 1 milimetru.**

**DATE DESPRE IMOBILUL NR. 8405**

Oficiul de Cadastru și Publicitate Imobiliară DOLJ
Biroul de Cadastru și Publicitate Imobiliară Craiova

A. Partea I. Descrierea imobilului

TEREN Extravilan

Adresa: Jud. Dolj, T47,P120

Nr. Crt	Nr cadastral Nr. topografic	Suprafața* (mp)	Observații / Referințe
A1		5.000	Sector cadastral:42 Teren neimprejmuit;

B. Partea II. Proprietari și acte

Inscrieri privitoare la dreptul de proprietate și alte drepturi reale	Referințe
/	
Act Administrativ nr. TDP nr. 9321, din 15/11/2007 emis de CJSAPT DOLJ;	
B1	A1
Intabulare, drept de PROPRIETATE, dobândit prin Reconstituire, cota actuala 1/1, cota initiala 1/1 1) GĂVAN GHERASE, Lipsă CNP.	

C. Partea III. SARCINI .

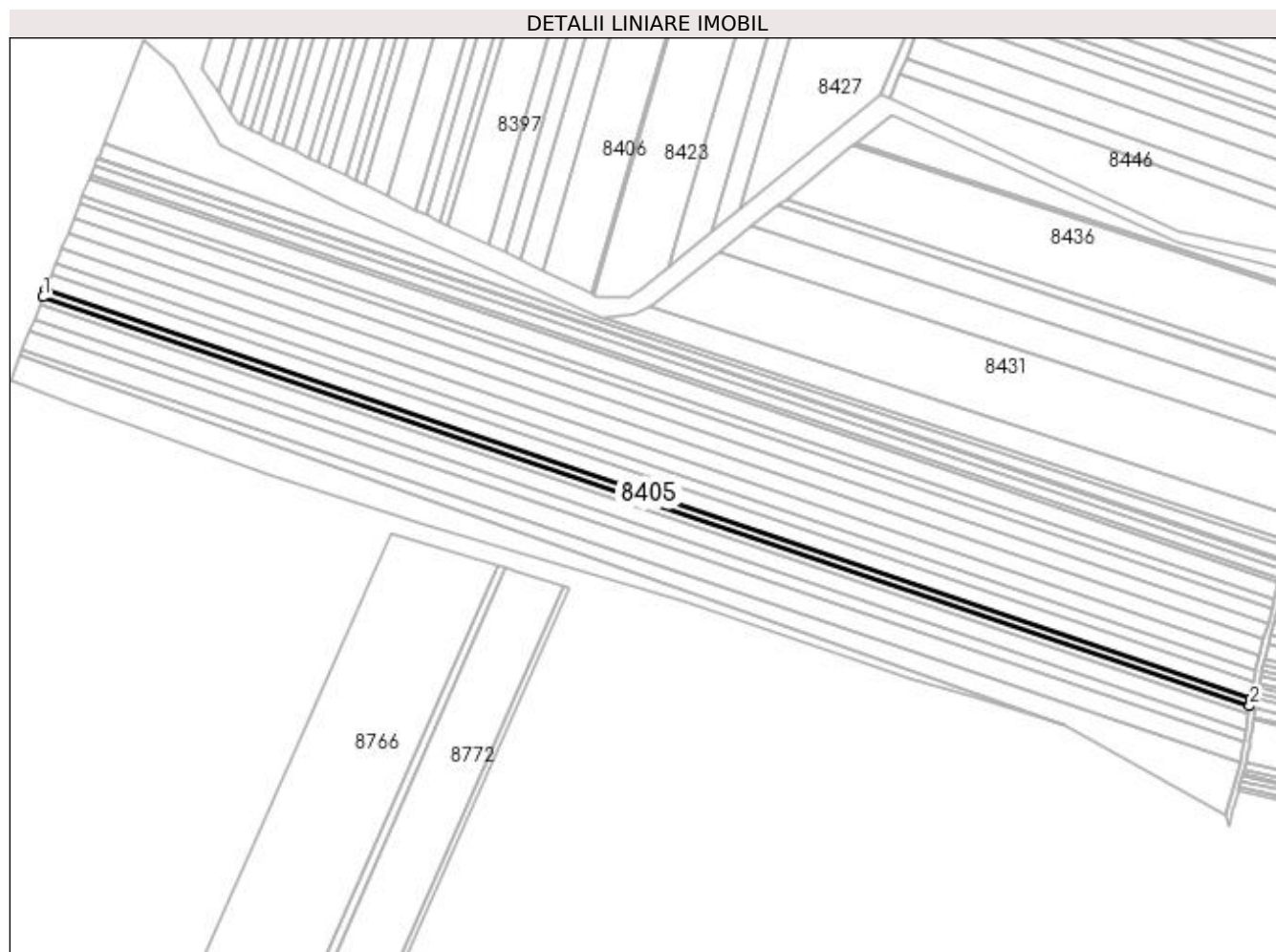
Inscrieri privind dezmembramintele dreptului de proprietate, drepturi reale de garanție și sarcini	Referințe
NU SUNT	

Anexa Nr. 1 La Partea I

Teren

Nr cadastral	Suprafața (mp)*	Observații / Referințe
	5.000	

* Suprafața este determinată în planul de proiecție Stereo 70.



Date referitoare la teren

Crt	Categorie folosință	Intra vilan	Suprafața (mp)	Tarla	Parcelă	Nr. topo	Observații / Referințe
1	arabil	NU	5.000	47	120	-	

Lungime Segmente

1) Valorile lungimilor segmentelor sunt obținute din proiecție în plan.

Punct început	X / Y	Punct sfârșit	X / Y	Lungime segment (** (m)
1	378.823,694 263.326,274	2	379.673,52 263.038,366	897.271
2	379.673,52 263.038,366	3	379.674,403 263.043,955	5.658
3	379.674,403 263.043,955	4	378.825,731 263.331,471	896.052
4	378.825,731 263.331,471	1	378.823,694 263.326,274	5.582

**** Lungimile segmentelor sunt determinate în planul de proiecție Stereo 70 și sunt rotunjite la 1 milimetru.**

***** Distanța dintre puncte este formată din segmente cumulate ce sunt mai mici decât valoarea 1 milimetru.**

**DATE DESPRE IMOBILUL NR. 8406**

Oficiul de Cadastru și Publicitate Imobiliară DOLJ
Biroul de Cadastru și Publicitate Imobiliară Craiova

A. Partea I. Descrierea imobilului

TEREN Extravilan

Adresa: Jud. Dolj, TARLAUA 47, PARCELA 159

Nr. Crt	Nr cadastral Nr. topografic	Suprafața* (mp)	Observații / Referințe
A1	30111	15.815	Sector cadastral:42 Teren neimprejmuit;

B. Partea II. Proprietari și acte

Inscrieri privitoare la dreptul de proprietate și alte drepturi reale		Referințe
104500 / 25/10/2013		
Act Notarial nr. CVC aut. nr. 723, din 16/05/2013 emis de NP DRAGOMIR ROMELIA (Declaratie aut. nr. 899/30.05.2013 NP Dragomir Romelia .);		
B1	Intabulare, drept de PROPRIETATE, dobandit prin Conventie, cota actuala 1/1, cota initiala 1/1 1) SC KAMPARO INVESTMENT SRL, CIF:25525855	A1

C. Partea III. SARCINI .

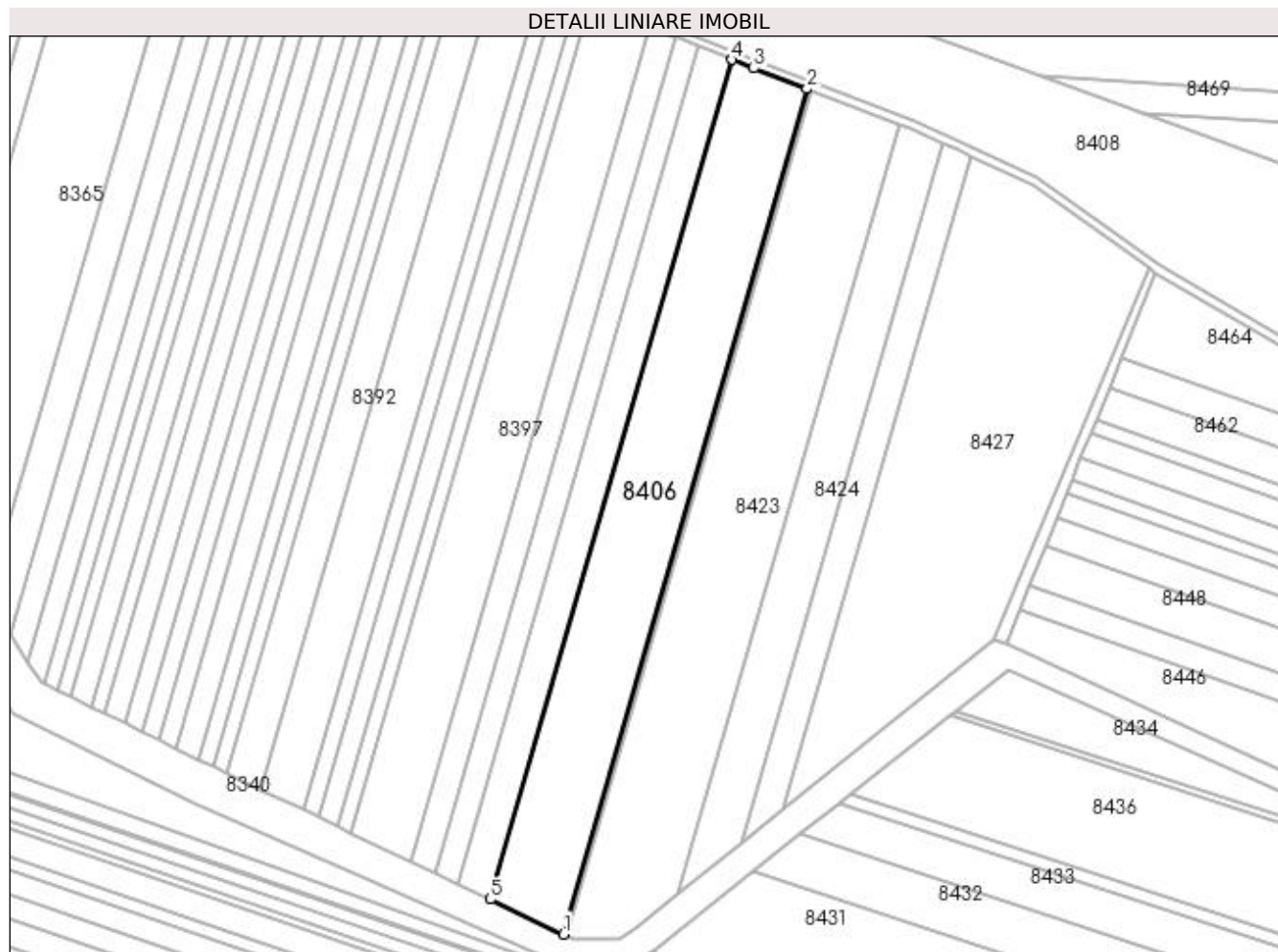
Inscrieri privind dezmembramintele dreptului de proprietate, drepturi reale de garanție și sarcini	Referințe
NU SUNT	

Anexa Nr. 1 La Partea I

Teren

Nr cadastral	Suprafața (mp)*	Observații / Referințe
30111	15.815	

* Suprafața este determinată în planul de proiecție Stereo 70.



Date referitoare la teren

Crt	Categorie folosință	Intravilan	Suprafața (mp)	Tarla	Parcelă	Nr. topo	Observații / Referințe
1	arabil	NU	15.815	47	159	-	

Lungime Segmente

1) Valorile lungimilor segmentelor sunt obținute din proiecție în plan.

Punct început	X / Y	Punct sfârșit	X / Y	Lungime segment (** (m)
1	379.210,012 263.328,514	2	379.325,603 263.729,983	417.778
2	379.325,603 263.729,983	3	379.300,398 263.739,751	27.032
3	379.300,398 263.739,751	4	379.290,061 263.743,838	11.116
4	379.290,061 263.743,838	5	379.175,263 263.345,123	414.912
5	379.175,263 263.345,123	1	379.210,012 263.328,514	38.514

**** Lungimile segmentelor sunt determinate în planul de proiecție Stereo 70 și sunt rotunjite la 1 milimetru.**

***** Distanța dintre puncte este formată din segmente cumulate ce sunt mai mici decât valoarea 1 milimetru.**

**DATE DESPRE IMOBILUL NR. 8407**

Oficiul de Cadastru și Publicitate Imobiliară DOLJ
Biroul de Cadastru și Publicitate Imobiliară Craiova

A. Partea I. Descrierea imobilului

TEREN Extravilan

Adresa: Jud. Dolj, T47,P121

Nr. Crt	Nr cadastral Nr. topografic	Suprafața* (mp)	Observații / Referințe
A1		10.000	Sector cadastral:42 Teren neimprejmuit;

B. Partea II. Proprietari și acte

Inscrieri privitoare la dreptul de proprietate și alte drepturi reale	Referințe
/	
Act Administrativ nr. TDP nr. 1068-48660, din 16/10/1996 emis de CJSAPT DOLJ;	
B1	A1
Intabulare, drept de PROPRIETATE, dobândit prin Reconstituire, cota actuala 1/1, cota initiala 1/1 1) PETRIȘOR CONSTANTIN, Lipsă CNP.	

C. Partea III. SARCINI .

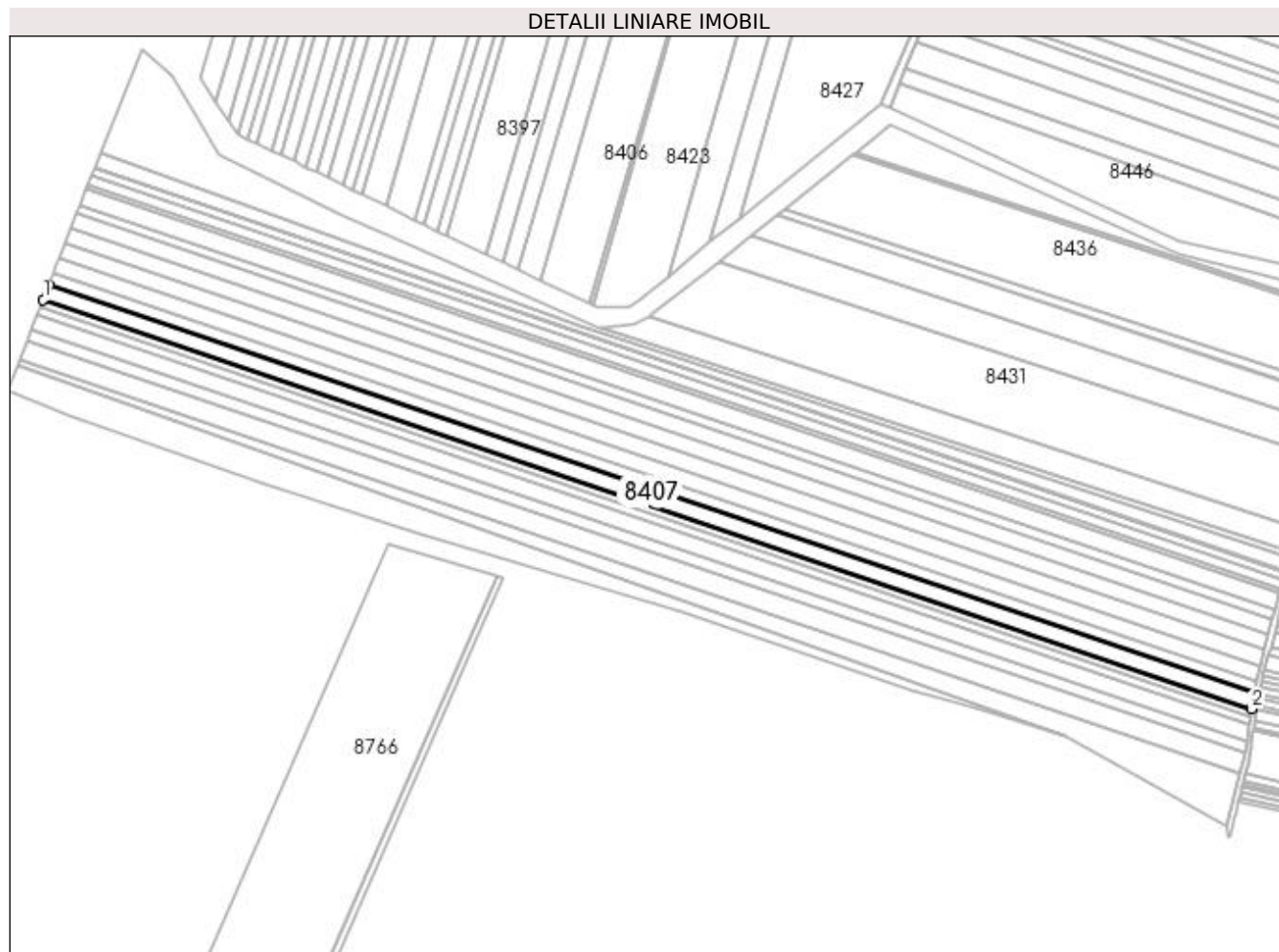
Inscrieri privind dezmembramintele dreptului de proprietate, drepturi reale de garanție și sarcini	Referințe
NU SUNT	

Anexa Nr. 1 La Partea I

Teren

Nr cadastral	Suprafața (mp)*	Observații / Referințe
	10.000	

* Suprafața este determinată în planul de proiecție Stereo 70.



Date referitoare la teren

Crt	Categorie folosință	Intra vilan	Suprafața (mp)	Tarla	Parcelă	Nr. topo	Observații / Referințe
1	arabil	NU	10.000	47	121	-	

Lungime Segmente

1) Valorile lungimilor segmentelor sunt obținute din proiecție în plan.

Punct început	X / Y	Punct sfârșit	X / Y	Lungime segment (** (m)
1	378.825,731 263.331,471	2	379.674,403 263.043,955	896.052
2	379.674,403 263.043,955	3	379.676,171 263.055,155	11.339
3	379.676,171 263.055,155	4	378.829,813 263.341,887	893.609
4	378.829,813 263.341,887	1	378.825,731 263.331,471	11.187

**** Lungimile segmentelor sunt determinate în planul de proiecție Stereo 70 și sunt rotunjite la 1 milimetru.**

***** Distanța dintre puncte este formată din segmente cumulate ce sunt mai mici decât valoarea 1 milimetru.**

**DATE DESPRE IMOBILUL NR. 8408**

Oficiul de Cadastru și Publicitate Imobiliară DOLJ
Biroul de Cadastru și Publicitate Imobiliară Craiova

A. Partea I. Descrierea imobilului

TEREN Extravilan

Adresa: Jud. Dolj, T44,P469/1,469/2

Nr. Crt	Nr cadastral Nr. topografic	Suprafața* (mp)	Observații / Referințe
A1	31636	81.712	Sector cadastral:42 Teren neimprejmuit;

B. Partea II. Proprietari și acte

Inscrieri privitoare la dreptul de proprietate și alte drepturi reale	Referințe
37184 / 15/03/2016	
Act Normativ nr. Ordin nr. 73, din 26/03/2004 emis de PREFECTURA JUDETULUI DOLJ;	
B1	A1
Intabulare, drept de PROPRIETATE, dobandit prin Lege, cota actuala 1/1, cota initiala 1/1 1) COMUNA BISTRET - DOMENIU PUBLIC, CIF:4553895	

C. Partea III. SARCINI .

Inscrieri privind dezmembramintele dreptului de proprietate, drepturi reale de garanție și sarcini	Referințe
NU SUNT	

Anexa Nr. 1 La Partea I

Teren

Nr cadastral	Suprafața (mp)*	Observații / Referințe
31636	81.712	

* Suprafața este determinată în planul de proiecție Stereo 70.

DETALII LINIARE IMOBIL



Date referitoare la teren

Crt	Categorie folosință	Intra vilan	Suprafața (mp)	Tarla	Parcelă	Nr. topo	Observații / Referințe
1	arabil	NU	81.712	44	469/1,469/2	-	

Lungime Segmente

1) Valorile lungimilor segmentelor sunt obținute din proiecție în plan.

Punct început	X / Y	Punct sfârșit	X / Y	Lungime segment (** (m)
1	378.693,366 264.215,643	2	378.658,08 264.071,806	148.102
3	378.658,88 264.069,222	4	378.665,222 264.057,811	13.055
5	378.676,224 264.041,889	6	378.710,978 264.006,641	49.5
7	378.742,148 263.982,101	8	378.768,769 263.967,42	30.401
9	378.805,339 263.944,437	10	378.910,294 263.889,556	118.438

Punct început	X / Y	Punct sfârșit	X / Y	Lungime segment (** (m)
2	378.658,08 264.071,806	3	378.658,88 264.069,222	2.705
4	378.665,222 264.057,811	5	378.676,224 264.041,889	19.353
6	378.710,978 264.006,641	7	378.742,148 263.982,101	39.671
8	378.768,769 263.967,42	9	378.805,339 263.944,437	43.192
10	378.910,294 263.889,556	11	379.262,976 263.758,849	376.124

Punct început	X / Y	Punct sfârșit	X / Y	Lungime segment (** (m)
11	379.262,976 263.758,849	12	379.301,856 263.743,476	41.809
13	379.376,492 263.714,551	14	379.398,604 263.704,895	24.128
15	379.434,454 263.687,87	16	379.493,582 263.645,676	72.639
17	379.606,487 263.580,193	18	379.656,962 263.563,65	53.117
19	379.767,617 263.534,543	20	379.793,258 263.531,777	25.79
21	379.797,46 263.552,87	22	379.808,008 263.600,223	48.514
23	379.807,579 263.600,38	24	379.592,911 263.678,723	228.517
25	379.485,339 263.717,983	26	379.436,301 263.735,879	52.201
27	379.338,023 263.771,746	28	379.265,463 263.798,227	77.241
29	379.272,257 263.825,049	30	379.275,979 263.839,745	15.16
31	378.666,203 264.058,912	32	378.666,902 264.061,892	3.061
33	378.668,677 264.069,456	34	378.673,542 264.090,192	21.299
35	378.682,749 264.129,428	36	378.686,52 264.145,501	16.509
37	378.691,679 264.167,487	38	378.702,38 264.213,093	46.845
39	378.703,185 264.216,526	1	378.693,366 264.215,643	9.859

Punct început	X / Y	Punct sfârșit	X / Y	Lungime segment (** (m)
12	379.301,856 263.743,476	13	379.376,492 263.714,551	80.045
14	379.398,604 263.704,895	15	379.434,454 263.687,87	39.687
16	379.493,582 263.645,676	17	379.606,487 263.580,193	130.52
18	379.656,962 263.563,65	19	379.767,617 263.534,543	114.419
20	379.793,258 263.531,777	21	379.797,46 263.552,87	21.507
22	379.808,008 263.600,223	23	379.807,579 263.600,38	0.457
24	379.592,911 263.678,723	25	379.485,339 263.717,983	114.512
26	379.436,301 263.735,879	27	379.338,023 263.771,746	104.618
28	379.265,463 263.798,227	29	379.272,257 263.825,049	27.669
30	379.275,979 263.839,745	31	378.666,203 264.058,912	647.967
32	378.666,902 264.061,892	33	378.668,677 264.069,456	7.769
34	378.673,542 264.090,192	35	378.682,749 264.129,428	40.302
36	378.686,52 264.145,501	37	378.691,679 264.167,487	22.583
38	378.702,38 264.213,093	39	378.703,185 264.216,526	3.526

** Lungimile segmentelor sunt determinate în planul de proiecție Stereo 70 și sunt rotunjite la 1 milimetru.

*** Distanța dintre puncte este formată din segmente cumulate ce sunt mai mici decât valoarea 1 milimetru.

**DATE DESPRE IMOBILUL NR. 8409**

Oficiul de Cadastru și Publicitate Imobiliară DOLJ
Biroul de Cadastru și Publicitate Imobiliară Craiova

A. Partea I. Descrierea imobilului

TEREN Extravilan

Adresa: Jud. Dolj, T44,PDe460

Nr. Crt	Nr cadastral Nr. topografic	Suprafața* (mp)	Observații / Referințe
A1		6.781	Sector cadastral:42 Teren neimprejmuit;

B. Partea II. Proprietari și acte

Inscrieri privitoare la dreptul de proprietate și alte drepturi reale		Referințe
/		
Act Normativ nr. 7, din 13/03/1996 emis de PARLAMENTUL ROMÂNIEI;		
B1	Inscrierea provizorie, drept de PROPRIETATE, dobandit prin Lege, cota actuala 1/1, cota initiala 1/1 1) NEIDENTIFICAT NEIDENTIFICAT, neidentificat	A1

C. Partea III. SARCINI .

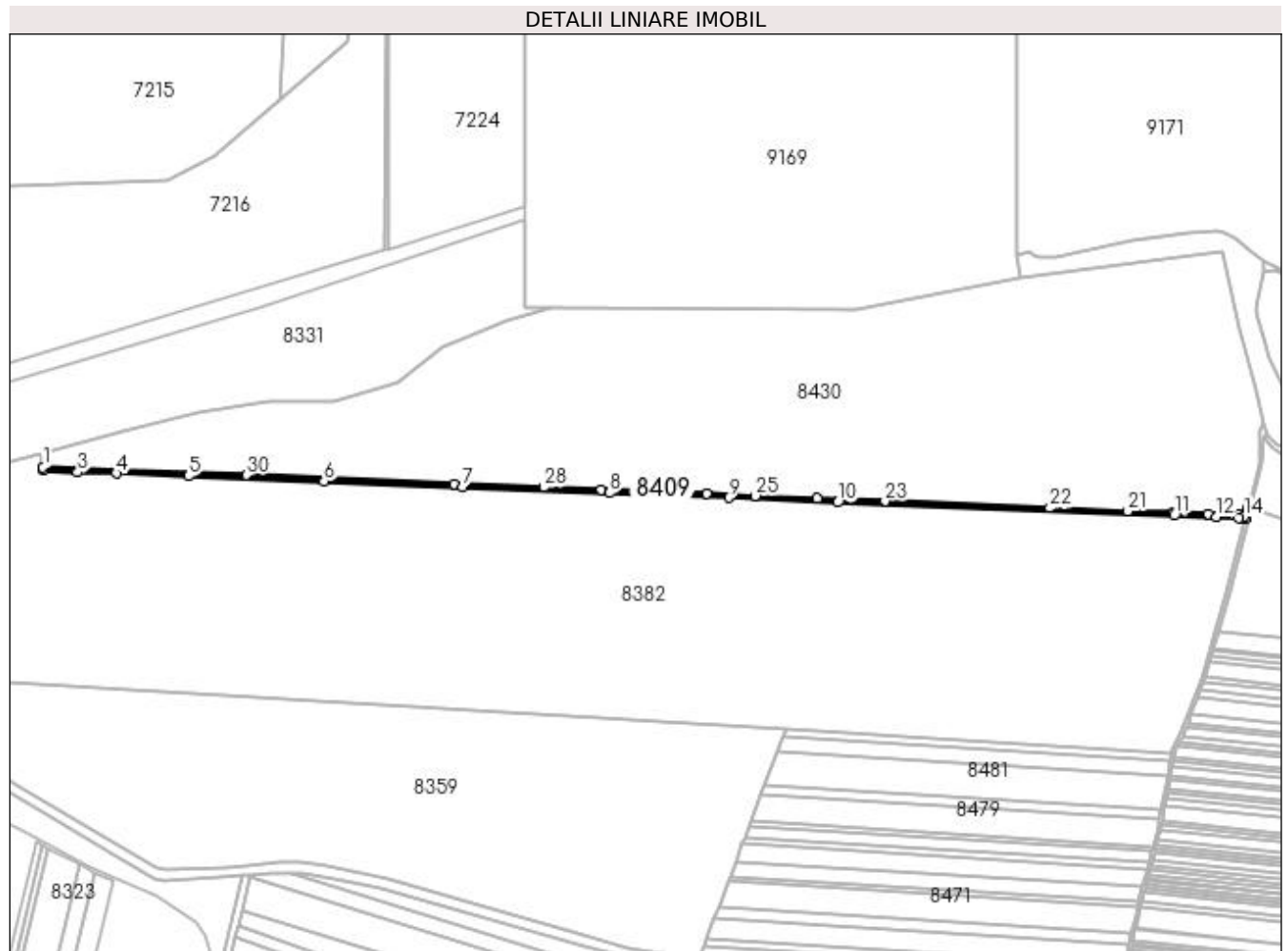
Inscrieri privind dezmembramintele dreptului de proprietate, drepturi reale de garanție și sarcini	Referințe
NU SUNT	

Anexa Nr. 1 La Partea I

Teren

Nr cadastral	Suprafața (mp)*	Observații / Referințe
	6.781	

* Suprafața este determinată în planul de proiecție Stereo 70.



Date referitoare la teren

Crt	Categorie folosință	Intra vilan	Suprafața (mp)	Tarla	Parcelă	Nr. topo	Observații / Referințe
1	drum	NU	6.781	44	De460	-	

Lungime Segmente

1) Valorile lungimilor segmentelor sunt obținute din proiecție în plan.

Punct început	X / Y	Punct sfârșit	X / Y	Lungime segment (** (m)
1	378.413,402 264.787,812	2	378.414,376 264.783,727	4.2
3	378.462,005 264.780,517	4	378.515,96 264.778,771	53.983
5	378.617,004 264.775,245	6	378.807,144 264.767,841	190.284
7	379.001,577 264.759,746	8	379.207,612 264.751,391	206.204
9	379.374,565 264.744,669	10	379.527,501 264.738,191	153.073

Punct început	X / Y	Punct sfârșit	X / Y	Lungime segment (** (m)
2	378.414,376 264.783,727	3	378.462,005 264.780,517	47.737
4	378.515,96 264.778,771	5	378.617,004 264.775,245	101.106
6	378.807,144 264.767,841	7	379.001,577 264.759,746	194.601
8	379.207,612 264.751,391	9	379.374,565 264.744,669	167.088
10	379.527,501 264.738,191	11	379.998,908 264.719,777	471.767

Punct început	X / Y	Punct sfârșit	X / Y	Lungime segment (** (m)	Punct început	X / Y	Punct sfârșit	X / Y	Lungime segment (** (m)
11	379.998,908 264.719,777	12	380.058,214 264.717,761	59.34	12	380.058,214 264.717,761	13	380.089,35 264.716,704	31.154
13	380.089,35 264.716,704	14	380.096,99 264.718,642	7.882	14	380.096,99 264.718,642	15	380.098,334 264.714,632	4.229
15	380.098,334 264.714,632	16	380.102,306 264.730,587	16.442	16	380.102,306 264.730,587	17	380.089,865 264.721,632	15.329
17	380.089,865 264.721,632	18	380.083,547 264.720,603	6.401	18	380.083,547 264.720,603	19	380.046,834 264.722,279	36.751
19	380.046,834 264.722,279	20	379.998,452 264.723,915	48.41	20	379.998,452 264.723,915	21	379.934,197 264.725,79	64.282
21	379.934,197 264.725,79	22	379.824,867 264.730,32	109.424	22	379.824,867 264.730,32	23	379.593,804 264.739,635	231.251
23	379.593,804 264.739,635	24	379.498,784 264.743,413	95.095	24	379.498,784 264.743,413	25	379.411,695 264.747,197	87.171
25	379.411,695 264.747,197	26	379.344,076 264.749,923	67.674	26	379.344,076 264.749,923	27	379.196,13 264.755,869	148.065
27	379.196,13 264.755,869	28	379.115,263 264.759,27	80.938	28	379.115,263 264.759,27	29	378.989,495 264.764,216	125.865
29	378.989,495 264.764,216	30	378.698,849 264.776,431	290.903	30	378.698,849 264.776,431	31	378.516,49 264.782,737	182.468
31	378.516,49 264.782,737	32	378.462,229 264.784,474	54.289	32	378.462,229 264.784,474	1	378.413,402 264.787,812	48.941

** Lungimile segmentelor sunt determinate în planul de proiecție Stereo 70 și sunt rotunjite la 1 milimetru.

*** Distanța dintre puncte este formată din segmente cumulate ce sunt mai mici decât valoarea 1 milimetru.

**DATE DESPRE IMOBILUL NR. 8410**

Oficiul de Cadastru și Publicitate Imobiliară DOLJ
Biroul de Cadastru și Publicitate Imobiliară Craiova

A. Partea I. Descrierea imobilului

TEREN Extravilan

Adresa: Jud. Dolj, T47,P122

Nr. Crt	Nr cadastral Nr. topografic	Suprafața* (mp)	Observații / Referințe
A1		7.300	Sector cadastral:42 Teren neimprejmuit;

B. Partea II. Proprietari și acte

Inscrieri privitoare la dreptul de proprietate și alte drepturi reale	Referințe
/	
Act Administrativ nr. TDP nr. 1093-48660, din 21/10/1996 emis de CJSAPT DOLJ;	
B1	A1
Intabulare, drept de PROPRIETATE, dobândit prin Reconstituire, cota actuala 1/1, cota initiala 1/1	
1) ODINĂ ECATERINA, Lipsă CNP.	
2) CIUCĂ IONEL, Lipsă CNP.	

C. Partea III. SARCINI .

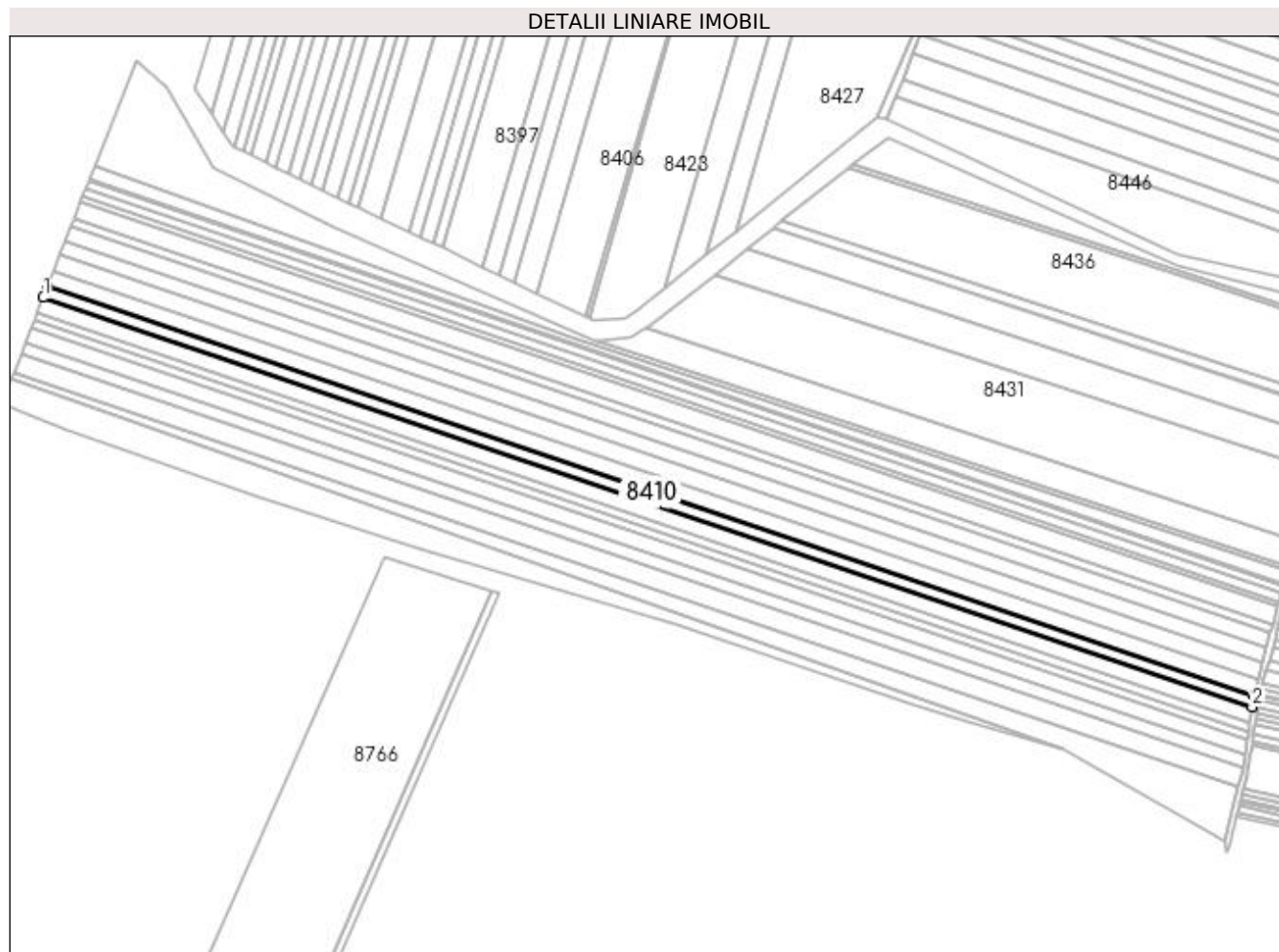
Inscrieri privind dezmembramentele dreptului de proprietate, drepturi reale de garanție și sarcini	Referințe
NU SUNT	

Anexa Nr. 1 La Partea I

Teren

Nr cadastral	Suprafața (mp)*	Observații / Referințe
	7.300	

* Suprafața este determinată în planul de proiecție Stereo 70.



Date referitoare la teren

Crt	Categorie folosință	Intra vilan	Suprafața (mp)	Tarla	Parcelă	Nr. topo	Observații / Referințe
1	arabil	NU	7.300	47	122	-	

Lungime Segmente

1) Valorile lungimilor segmentelor sunt obținute din proiecție în plan.

Punct început	X / Y	Punct sfârșit	X / Y	Lungime segment (** (m))
1	378.829,813 263.341,887	2	379.676,171 263.055,155	893.609
2	379.676,171 263.055,155	3	379.677,465 263.063,35	8.297
3	379.677,465 263.063,35	4	378.832,799 263.349,509	891.823
4	378.832,799 263.349,509	1	378.829,813 263.341,887	8.186

**** Lungimile segmentelor sunt determinate în planul de proiecție Stereo 70 și sunt rotunjite la 1 milimetru.**

***** Distanța dintre puncte este formată din segmente cumulate ce sunt mai mici decât valoarea 1 milimetru.**

**DATE DESPRE IMOBILUL NR. 8411**

Oficiul de Cadastru și Publicitate Imobiliară DOLJ
Biroul de Cadastru și Publicitate Imobiliară Craiova

A. Partea I. Descrierea imobilului

TEREN Extravilan

Adresa: Jud. Dolj, T47,P123

Nr. Crt	Nr cadastral Nr. topografic	Suprafața* (mp)	Observații / Referințe
A1		10.000	Sector cadastral:42 Teren neimpregmuit;

B. Partea II. Proprietari și acte

Inscrieri privitoare la dreptul de proprietate și alte drepturi reale	Referințe
/	
Act Administrativ nr. TDP nr. 2126-2220, din 29/08/2002 emis de CJSAPT DOLJ;	
B1	A1
Intabulare, drept de PROPRIETATE, dobândit prin Reconstituire, cota actuala 1/1, cota initiala 1/1	
1) HORVAT DANIELA, Lipsă CNP.	
2) ILIE CONSTANȚA, Lipsă CNP.	
3) CUMPĂNAȘ MARIETA, Lipsă CNP.	
4) BĂLĂCESCU ALEXANDRA, Lipsă CNP.	

C. Partea III. SARCINI .

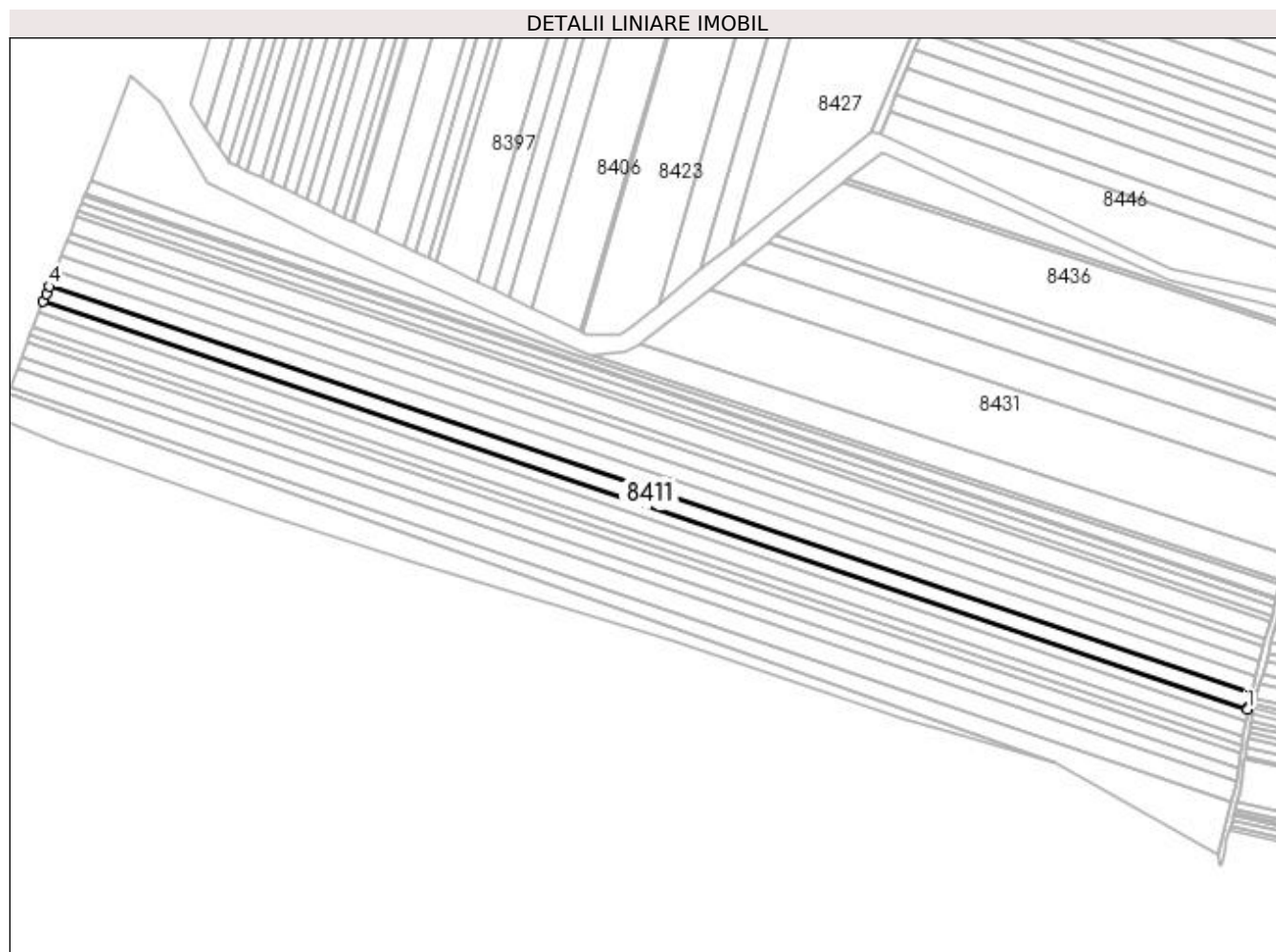
Inscrieri privind dezmembramintele dreptului de proprietate, drepturi reale de garanție și sarcini	Referințe
NU SUNT	

Anexa Nr. 1 La Partea I

Teren

Nr cadastral	Suprafața (mp)*	Observații / Referințe
	10.000	

* Suprafața este determinată în planul de proiecție Stereo 70.



Date referitoare la teren

Crt	Categorie folosință	Intra vilan	Suprafața (mp)	Tarla	Parcelă	Nr. topo	Observații / Referințe
1	arabil	NU	10.000	47	123	-	

Lungime Segmente

1) Valorile lungimilor segmentelor sunt obținute din proiecție în plan.

Punct început	X / Y	Punct sfârșit	X / Y	Lungime segment (** (m)
1	379.677,465 263.063,35	2	379.677,707 263.064,878	1.547
2	379.677,707 263.064,878	3	379.680,208 263.074,271	9.72
3	379.680,208 263.074,271	4	378.836,899 263.359,97	890.39
4	378.836,899 263.359,97	5	378.834,953 263.354,814	5.511
5	378.834,953 263.354,814	6	378.832,799 263.349,509	5.726

Punct început	X / Y	Punct sfârșit	X / Y	Lungime segment (** (m)
6	378.832,799 263.349,509	1	379.677,465 263.063,35	891.823

** Lungimile segmentelor sunt determinate în planul de proiecție Stereo 70 și sunt rotunjite la 1 milimetru.

*** Distanța dintre puncte este formată din segmente cumulate ce sunt mai mici decât valoarea 1 milimetru.

**DATE DESPRE IMOBILUL NR. 8412**

Oficiul de Cadastru și Publicitate Imobiliară DOLJ
Biroul de Cadastru și Publicitate Imobiliară Craiova

A. Partea I. Descrierea imobilului

TEREN Extravilan

Adresa: Jud. Dolj, T47,P124

Nr. Crt	Nr cadastral Nr. topografic	Suprafața* (mp)	Observații / Referințe
A1		11.005	Sector cadastral:42 Teren neimprejmuit;

B. Partea II. Proprietari și acte

Inscrieri privitoare la dreptul de proprietate și alte drepturi reale	Referințe
/	
Act Administrativ nr. TDP nr. 1035-48660, din 15/10/1996 emis de CJSAPT DOLJ;	
B1	A1
Intabulare, drept de PROPRIETATE, dobândit prin Reconstituire, cota actuala 1/1, cota initiala 1/1 1) CIUCĂ GHEORGHE, Lipsă CNP.	

C. Partea III. SARCINI .

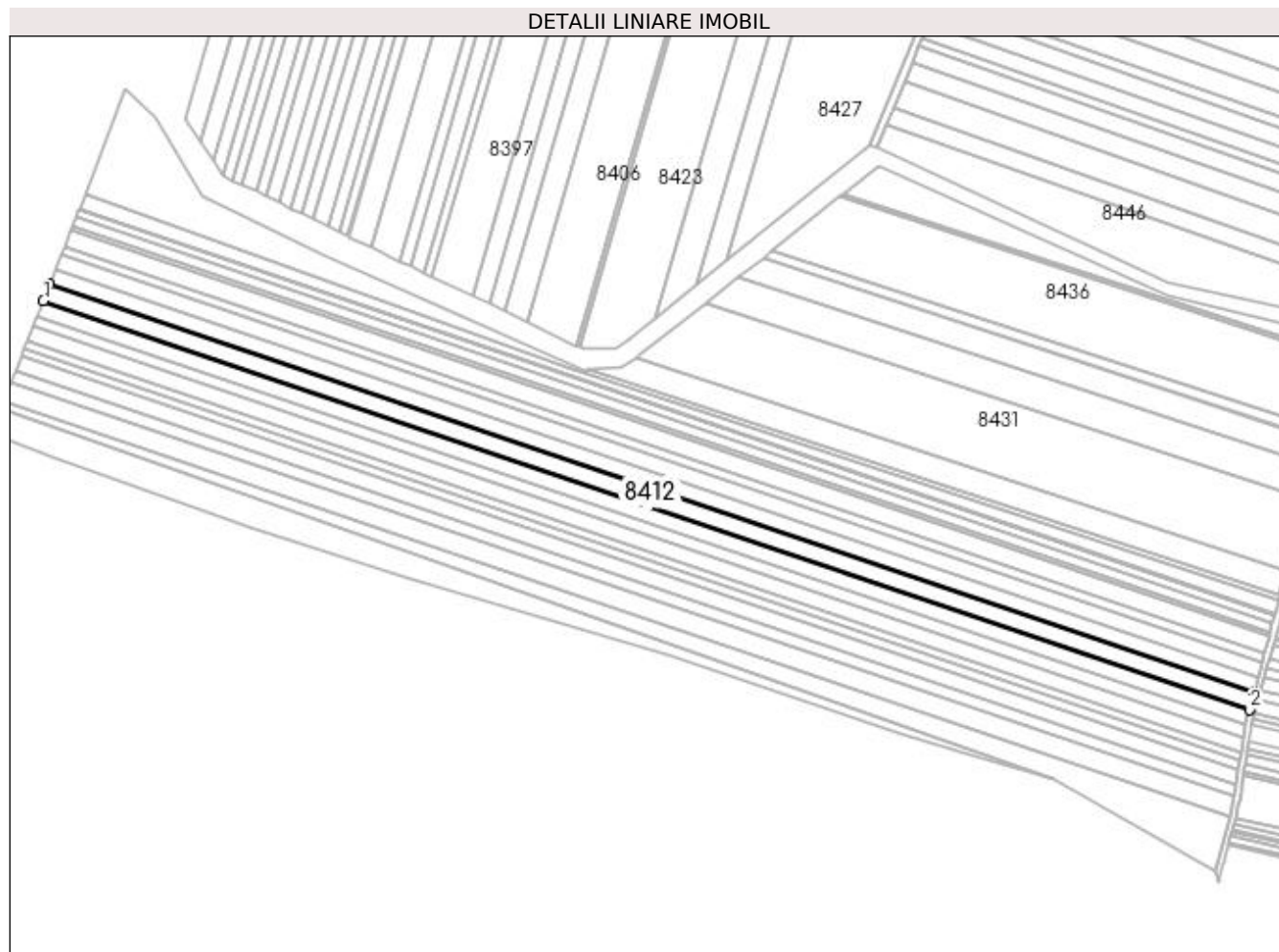
Inscrieri privind dezmembramintele dreptului de proprietate, drepturi reale de garanție și sarcini	Referințe
NU SUNT	

Anexa Nr. 1 La Partea I

Teren

Nr cadastral	Suprafața (mp)*	Observații / Referințe
	11.005	

* Suprafața este determinată în planul de proiecție Stereo 70.



Date referitoare la teren

Crt	Categorie folosință	Intra vilan	Suprafața (mp)	Tarla	Parcelă	Nr. topo	Observații / Referințe
1	arabil	NU	11.005	47	124	-	

Lungime Segmente

1) Valorile lungimilor segmentelor sunt obținute din proiecție în plan.

Punct început	X / Y	Punct sfârșit	X / Y	Lungime segment (** (m)
1	378.836,899 263.359,97	2	379.680,208 263.074,271	890.39
2	379.680,208 263.074,271	3	379.683,398 263.086,25	12.396
3	379.683,398 263.086,25	4	378.841,417 263.371,499	888.988
4	378.841,417 263.371,499	1	378.836,899 263.359,97	12.383

**** Lungimile segmentelor sunt determinate în planul de proiecție Stereo 70 și sunt rotunjite la 1 milimetru.**

***** Distanța dintre puncte este formată din segmente cumulate ce sunt mai mici decât valoarea 1 milimetru.**

**DATE DESPRE IMOBILUL NR. 8413**

Oficiul de Cadastru și Publicitate Imobiliară DOLJ
Biroul de Cadastru și Publicitate Imobiliară Craiova

A. Partea I. Descrierea imobilului

TEREN Extravilan

Adresa: Jud. Dolj, T47,P125

Nr. Crt	Nr cadastral Nr. topografic	Suprafața* (mp)	Observații / Referințe
A1		9.500	Sector cadastral:42 Teren neimprejmuit;

B. Partea II. Proprietari și acte

Inscrieri privitoare la dreptul de proprietate și alte drepturi reale	Referințe
/	
Act Administrativ nr. TDP nr. 1893-1977, din 31/05/2002 emis de CJSAPT DOLJ;	
B1	A1
Intabulare, drept de PROPRIETATE, dobândit prin Reconstituire, cota actuala 1/1, cota initiala 1/1	
1) BRATAN CONSTANTIN, Lipsă CNP.	
2) BARBU FLOAREA, Lipsă CNP.	

C. Partea III. SARCINI .

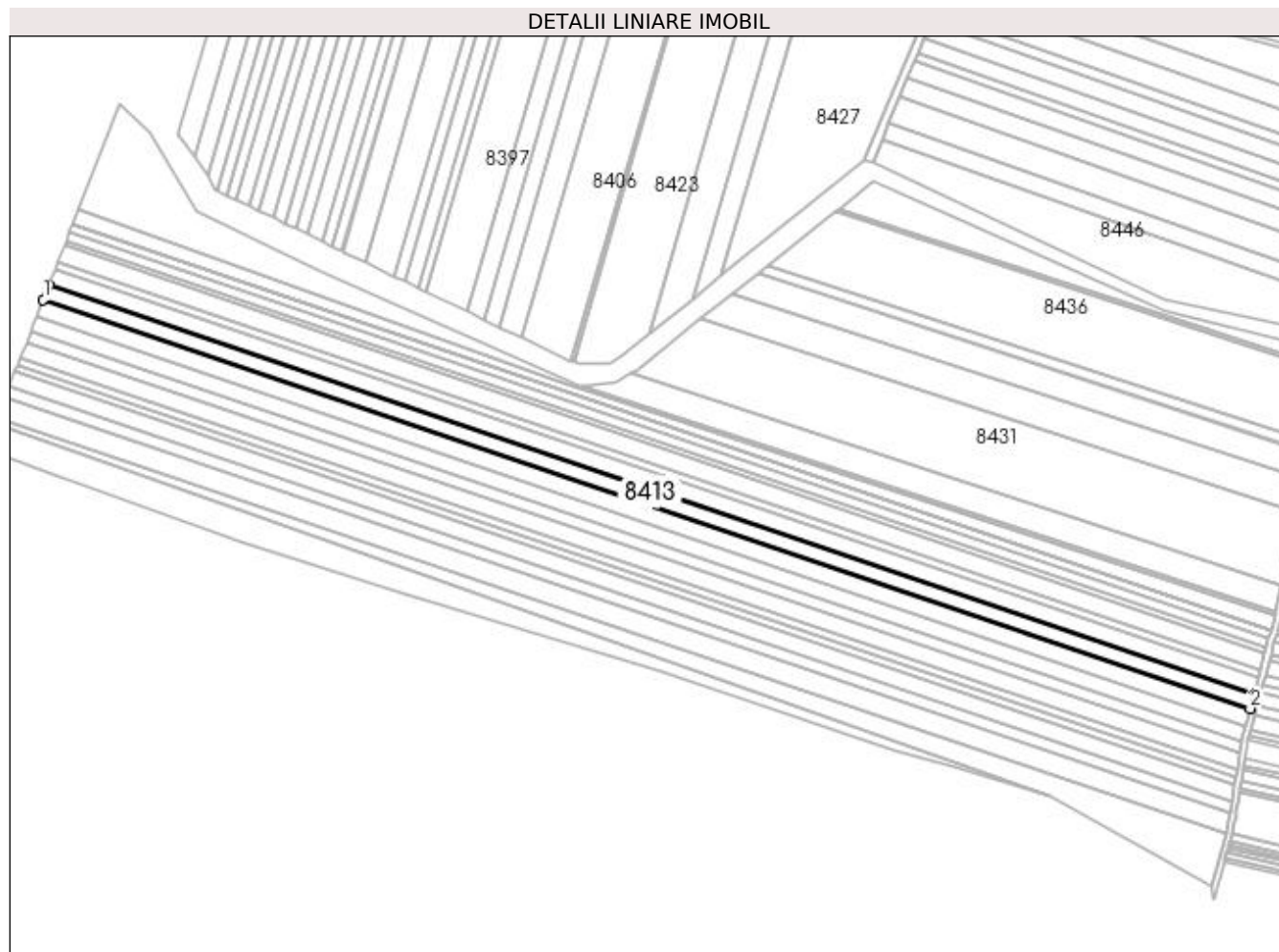
Inscrieri privind dezmembramintele dreptului de proprietate, drepturi reale de garanție și sarcini	Referințe
NU SUNT	

Anexa Nr. 1 La Partea I

Teren

Nr cadastral	Suprafața (mp)*	Observații / Referințe
	9.500	

* Suprafața este determinată în planul de proiecție Stereo 70.



Date referitoare la teren

Crt	Categorie folosință	Intra vilan	Suprafața (mp)	Tarla	Parcelă	Nr. topo	Observații / Referințe
1	arabil	NU	9.500	47	125	-	

Lungime Segmente

1) Valorile lungimilor segmentelor sunt obținute din proiecție în plan.

Punct început	X / Y	Punct sfârșit	X / Y	Lungime segment (** (m)
1	378.841,417 263.371,499	2	379.683,398 263.086,25	888.988
2	379.683,398 263.086,25	3	379.686,156 263.096,606	10.717
3	379.686,156 263.096,606	4	378.845,323 263.381,467	887.776
4	378.845,323 263.381,467	1	378.841,417 263.371,499	10.706

**** Lungimile segmentelor sunt determinate în planul de proiecție Stereo 70 și sunt rotunjite la 1 milimetru.**

***** Distanța dintre puncte este formată din segmente cumulate ce sunt mai mici decât valoarea 1 milimetru.**

**DATE DESPRE IMOBILUL NR. 8414**

Oficiul de Cadastru și Publicitate Imobiliară DOLJ
 Biroul de Cadastru și Publicitate Imobiliară Craiova

A. Partea I. Descrierea imobilului

TEREN Extravilan

Adresa: Jud. Dolj, T47,P125

Nr. Crt	Nr cadastral Nr. topografic	Suprafața* (mp)	Observații / Referințe
A1		10.000	Sector cadastral:42 Teren neimprejmuit;

B. Partea II. Proprietari și acte

Inscrieri privitoare la dreptul de proprietate și alte drepturi reale	Referințe
/	
Act Administrativ nr. TDP nr. 1045-48660, din 15/10/1996 emis de CJSAPT DOLJ;	
B1	A1
Intabulare, drept de PROPRIETATE, dobândit prin Reconstituire, cota actuala 1/1, cota initiala 1/1 1) ILIE CONSTANȚA, Lipsă CNP.	

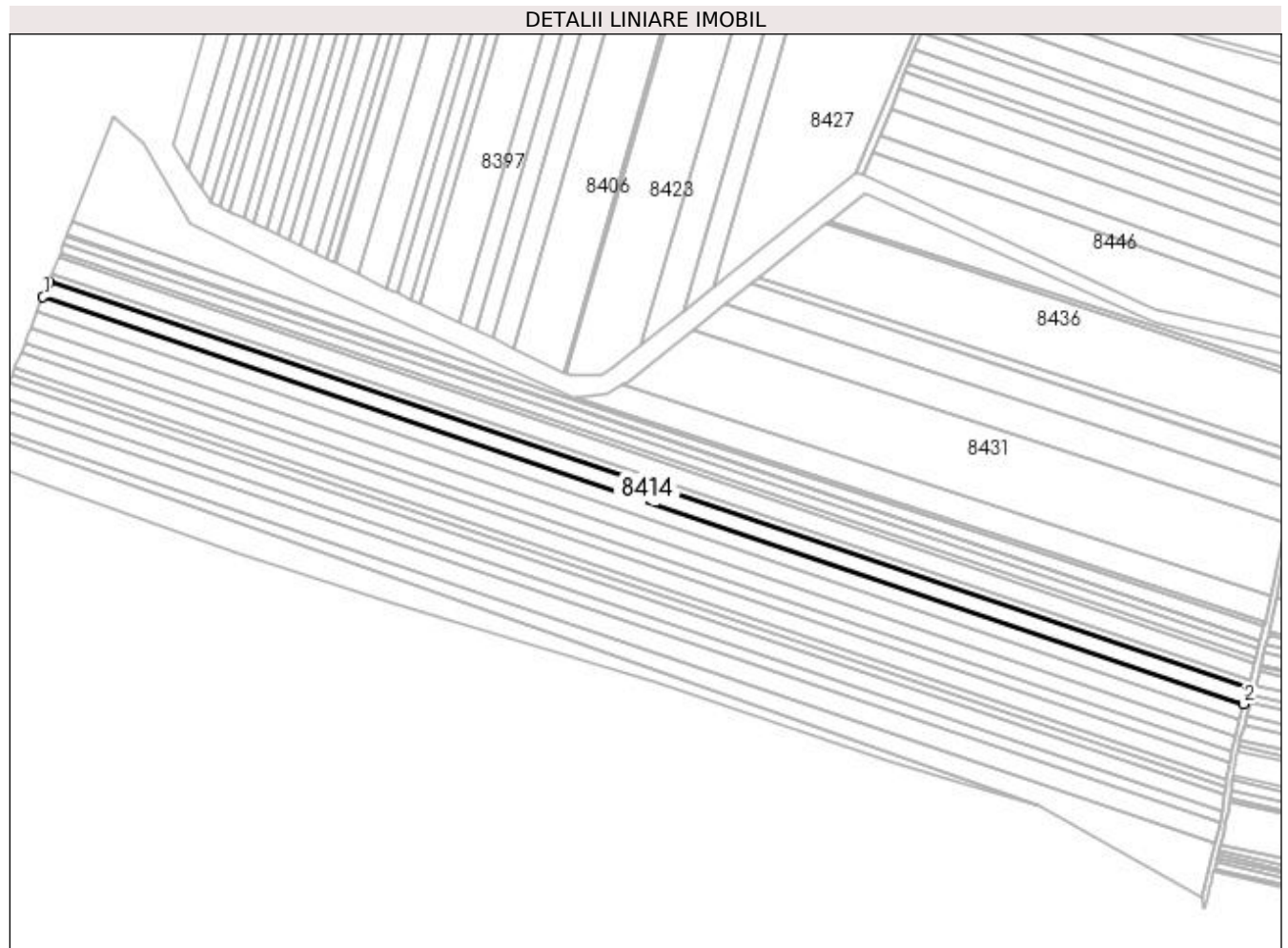
C. Partea III. SARCINI .

Inscrieri privind dezmembramintele dreptului de proprietate, drepturi reale de garanție și sarcini	Referințe
NU SUNT	

Anexa Nr. 1 La Partea I**Teren**

Nr cadastral	Suprafața (mp)*	Observații / Referințe
	10.000	

* Suprafața este determinată în planul de proiecție Stereo 70.

**Date referitoare la teren**

Crt	Categorie folosință	Intra vilan	Suprafața (mp)	Tarla	Parcelă	Nr. topo	Observații / Referințe
1	arabil	NU	10.000	47	125	-	

Lungime Segmente

1) Valorile lungimilor segmentelor sunt obținute din proiecție în plan.

Punct început	X / Y	Punct sfârșit	X / Y	Lungime segment (** (m)
1	378.845,323 263.381,467	2	379.686,156 263.096,606	887.776
2	379.686,156 263.096,606	3	379.689,063 263.107,523	11.297
3	379.689,063 263.107,523	4	378.849,44 263.391,973	886.498
4	378.849,44 263.391,973	1	378.845,323 263.381,467	11.284

**** Lungimile segmentelor sunt determinate în planul de proiecție Stereo 70 și sunt rotunjite la 1 milimetru.**

***** Distanța dintre puncte este formată din segmente cumulate ce sunt mai mici decât valoarea 1 milimetru.**

**DATE DESPRE IMOBILUL NR. 8415**

Oficiul de Cadastru și Publicitate Imobiliară DOLJ
Biroul de Cadastru și Publicitate Imobiliară Craiova

A. Partea I. Descrierea imobilului

TEREN Extravilan

Adresa: Jud. Dolj, T47,P158

Nr. Crt	Nr cadastral Nr. topografic	Suprafața* (mp)	Observații / Referințe
A1		720	Sector cadastral:42 Teren neimprejmuit;

B. Partea II. Proprietari și acte

Inscrieri privitoare la dreptul de proprietate și alte drepturi reale	Referințe
/	
Act Administrativ nr. TDP nr. 1620-45085, din 24/08/1999 emis de CJSAPT DOLJ;	
B1	A1
Intabulare, drept de PROPRIETATE, dobândit prin Reconstituire, cota actuala 1/1, cota initiala 1/1 1) MITICĂ ION, Lipsă CNP.	

C. Partea III. SARCINI .

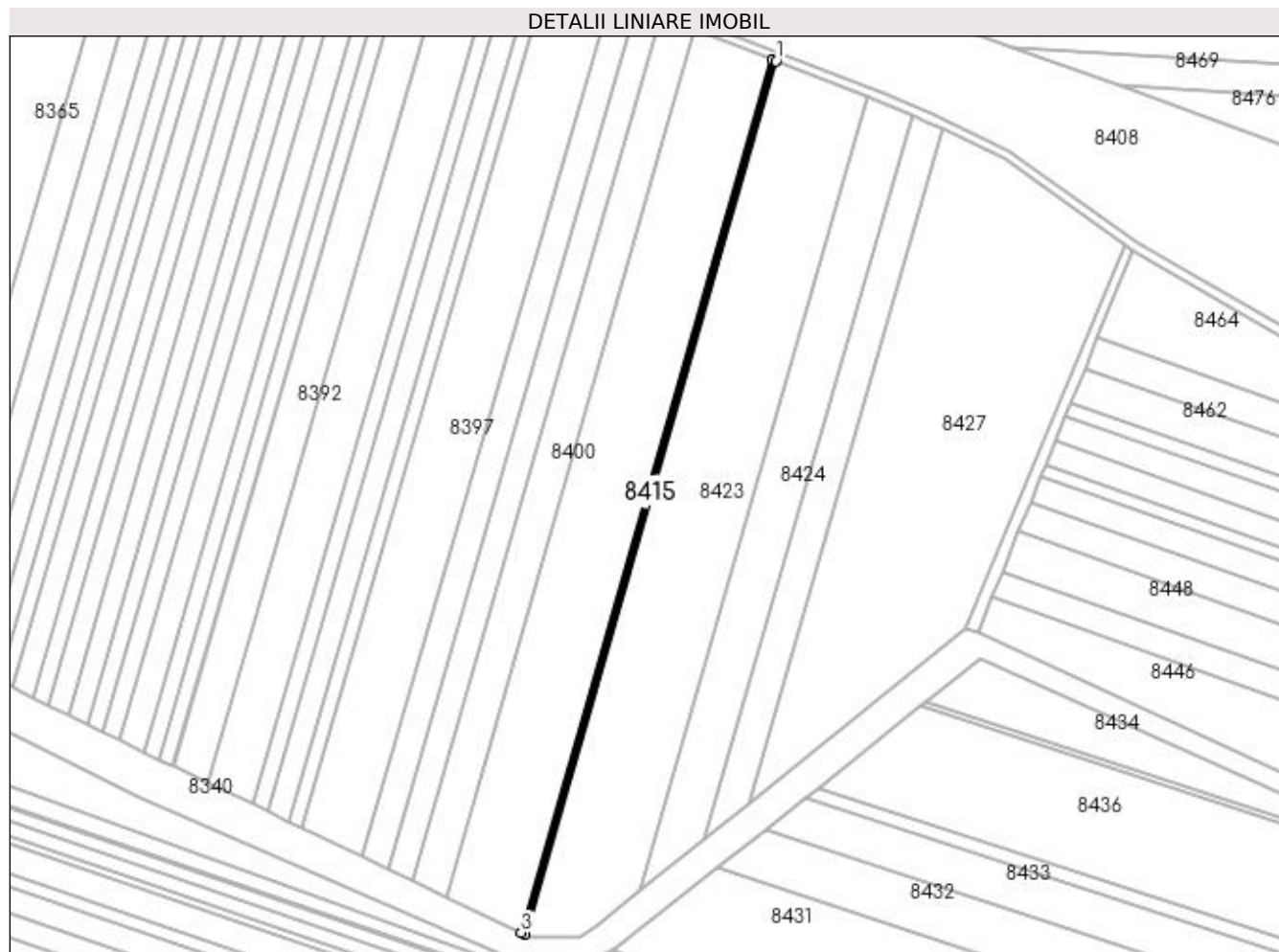
Inscrieri privind dezmembramintele dreptului de proprietate, drepturi reale de garanție și sarcini	Referințe
NU SUNT	

Anexa Nr. 1 La Partea I

Teren

Nr cadastral	Suprafața (mp)*	Observații / Referințe
	720	

* Suprafața este determinată în planul de proiecție Stereo 70.



Date referitoare la teren

Crt	Categorie folosință	Intravilan	Suprafața (mp)	Tarla	Parcelă	Nr. topo	Observații / Referințe
1	arabil	NU	720	47	158	-	

Lungime Segmente

1) Valorile lungimilor segmentelor sunt obținute din proiecție în plan.

Punct început	X / Y	Punct sfârșit	X / Y	Lungime segment (** (m)
1	379.327,216 263.729,358	2	379.325,603 263.729,983	1.73
2	379.325,603 263.729,983	3	379.210,012 263.328,514	417.778
3	379.210,012 263.328,514	4	379.211,588 263.327,761	1.747
4	379.211,588 263.327,761	1	379.327,216 263.729,358	417.911

**** Lungimile segmentelor sunt determinate în planul de proiecție Stereo 70 și sunt rotunjite la 1 milimetru.**

***** Distanța dintre puncte este formată din segmente cumulate ce sunt mai mici decât valoarea 1 milimetru.**

**DATE DESPRE IMOBILUL NR. 8416**

Oficiul de Cadastru și Publicitate Imobiliară DOLJ
Biroul de Cadastru și Publicitate Imobiliară Craiova

A. Partea I. Descrierea imobilului

TEREN Extravilan

Adresa: Jud. Dolj, T47,P125/1

Nr. Crt	Nr cadastral Nr. topografic	Suprafața* (mp)	Observații / Referințe
A1		5.143	Sector cadastral:42 Teren neimprejmuit;

B. Partea II. Proprietari și acte

Inscrieri privitoare la dreptul de proprietate și alte drepturi reale	Referințe
/	
Act Administrativ nr. TDP nr. 1095-48660, din 21/10/1996 emis de CJSAPT DOLJ;	
B1	A1
Intabulare, drept de PROPRIETATE, dobândit prin Reconstituire, cota actuala 1/1, cota initiala 1/1 1) NAIDIN ANA, Lipsă CNP.	

C. Partea III. SARCINI .

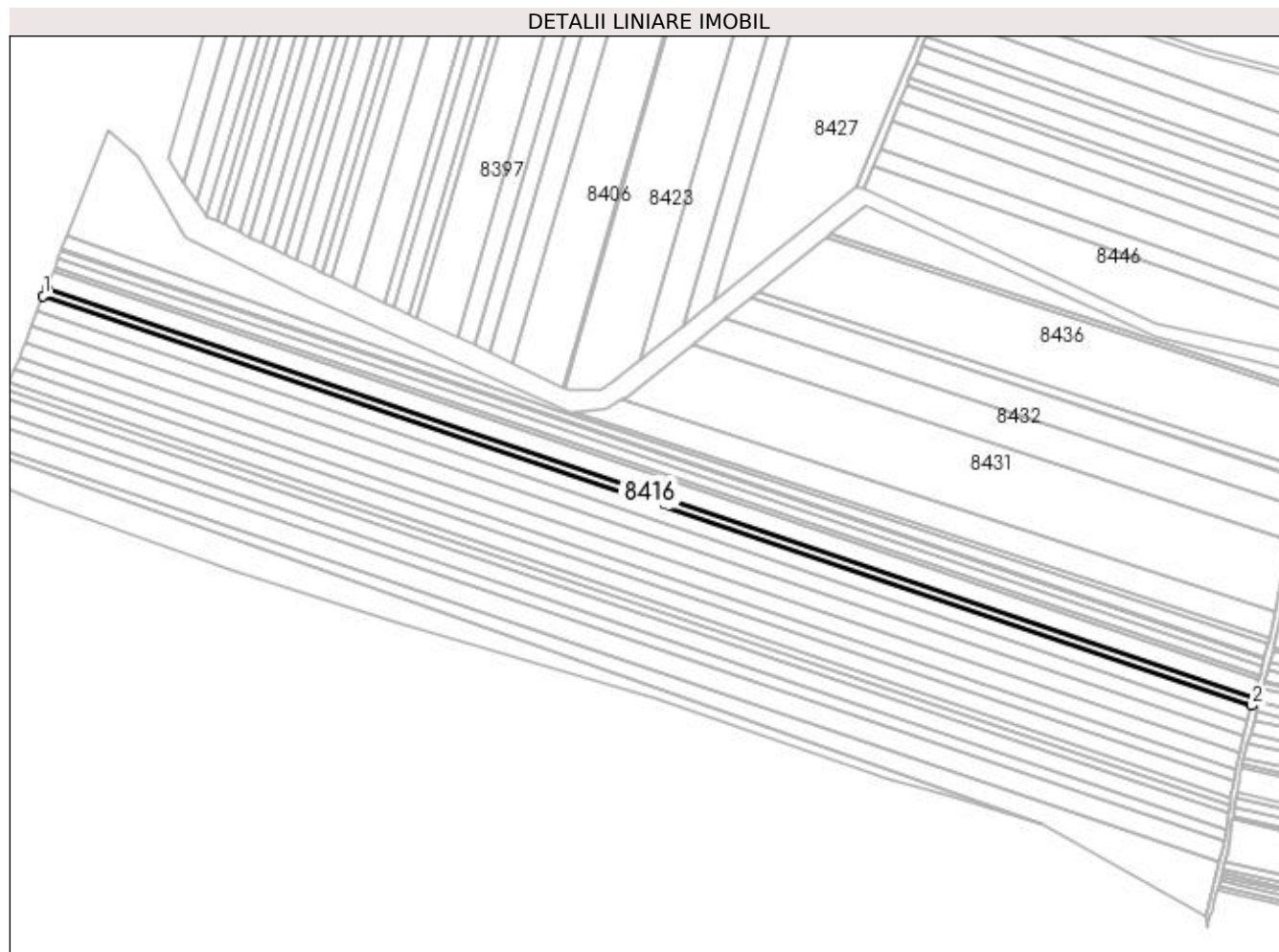
Inscrieri privind dezmembramentele dreptului de proprietate, drepturi reale de garanție și sarcini	Referințe
NU SUNT	

Anexa Nr. 1 La Partea I

Teren

Nr cadastral	Suprafața (mp)*	Observații / Referințe
	5.143	

* Suprafața este determinată în planul de proiecție Stereo 70.



Date referitoare la teren

Crt	Categorie folosință	Intra vilan	Suprafața (mp)	Tarla	Parcelă	Nr. topo	Observații / Referințe
1	arabil	NU	5.143	47	125/1	-	

Lungime Segmente

1) Valorile lungimilor segmentelor sunt obținute din proiecție în plan.

Punct început	X / Y	Punct sfârșit	X / Y	Lungime segment (** (m)
1	378.849,44 263.391,973	2	379.689,063 263.107,523	886.498
2	379.689,063 263.107,523	3	379.690,559 263.113,143	5.816
3	379.690,559 263.113,143	4	378.851,56 263.397,383	885.84
4	378.851,56 263.397,383	1	378.849,44 263.391,973	5.811

**** Lungimile segmentelor sunt determinate în planul de proiecție Stereo 70 și sunt rotunjite la 1 milimetru.**

***** Distanța dintre puncte este formată din segmente cumulate ce sunt mai mici decât valoarea 1 milimetru.**

**DATE DESPRE IMOBILUL NR. 8417**

Oficiul de Cadastru și Publicitate Imobiliară DOLJ
Biroul de Cadastru și Publicitate Imobiliară Craiova

A. Partea I. Descrierea imobilului

TEREN Extravilan

Adresa: Jud. Dolj, T47,P126

Nr. Crt	Nr cadastral Nr. topografic	Suprafața* (mp)	Observații / Referințe
A1		11.212	Sector cadastral:42 Teren neimprejmuit;

B. Partea II. Proprietari și acte

Inscrieri privitoare la dreptul de proprietate și alte drepturi reale	Referințe
/	
Act Administrativ nr. TDP nr. 1027-48660, din 15/10/1996 emis de CJSAPT DOLJ;	
B1	A1
Intabulare, drept de PROPRIETATE, dobândit prin Reconstituire, cota actuala 1/1, cota initiala 1/1 1) COJOCARU ȘTEFAN, Lipsă CNP.	

C. Partea III. SARCINI .

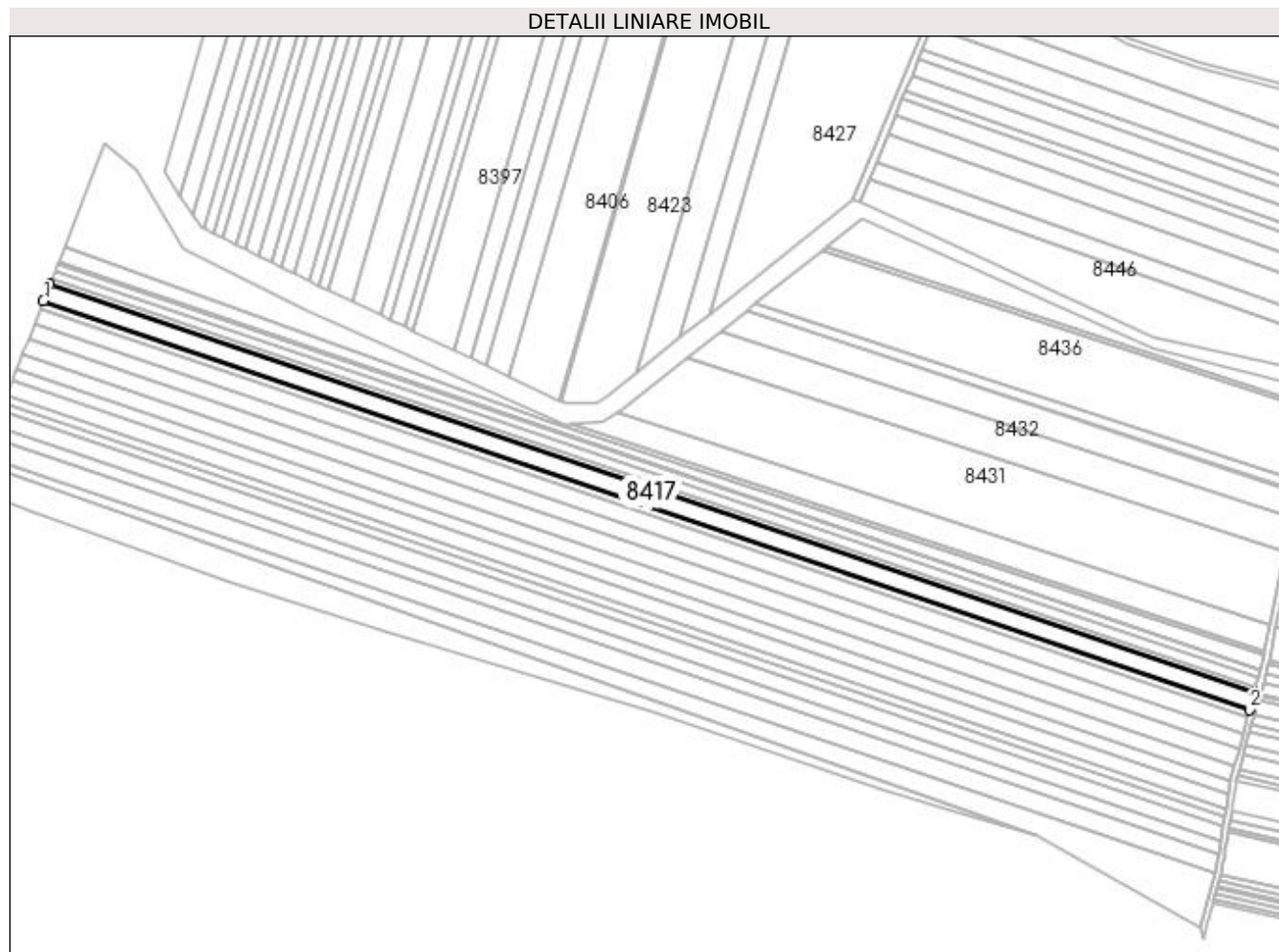
Inscrieri privind dezmembramintele dreptului de proprietate, drepturi reale de garanție și sarcini	Referințe
NU SUNT	

Anexa Nr. 1 La Partea I

Teren

Nr cadastral	Suprafața (mp)*	Observații / Referințe
	11.212	

* Suprafața este determinată în planul de proiecție Stereo 70.



Date referitoare la teren

Crt	Categorie folosință	Intra vilan	Suprafața (mp)	Tarla	Parcelă	Nr. topo	Observații / Referințe
1	arabil	NU	11.212	47	126	-	

Lungime Segmente

1) Valorile lungimilor segmentelor sunt obținute din proiecție în plan.

Punct început	X / Y	Punct sfârșit	X / Y	Lungime segment (** (m)
1	378.851,56 263.397,383	2	379.690,559 263.113,143	885.84
2	379.690,559 263.113,143	3	379.693,826 263.125,411	12.696
3	379.693,826 263.125,411	4	378.856,187 263.409,19	884.404
4	378.856,187 263.409,19	1	378.851,56 263.397,383	12.681

**** Lungimile segmentelor sunt determinate în planul de proiecție Stereo 70 și sunt rotunjite la 1 milimetru.**

***** Distanța dintre puncte este formată din segmente cumulate ce sunt mai mici decât valoarea 1 milimetru.**

**DATE DESPRE IMOBILUL NR. 8418**

Oficiul de Cadastru și Publicitate Imobiliară DOLJ
Biroul de Cadastru și Publicitate Imobiliară Craiova

A. Partea I. Descrierea imobilului

TEREN Extravilan

Adresa: Jud. Dolj, T47,P126/1

Nr. Crt	Nr cadastral Nr. topografic	Suprafața* (mp)	Observații / Referințe
A1		3.047	Sector cadastral:42 Teren neimprejmuit;

B. Partea II. Proprietari și acte

Inscrieri privitoare la dreptul de proprietate și alte drepturi reale	Referințe
/	
Act Administrativ nr. TDP nr. 1368-59341, din 15/06/1998 emis de CJSAPT DOLJ;	
B1	A1
Intabulare, drept de PROPRIETATE, dobândit prin Reconstituire, cota actuala 1/1, cota initiala 1/1 1) PURCEA SAVU, Lipsă CNP.	

C. Partea III. SARCINI .

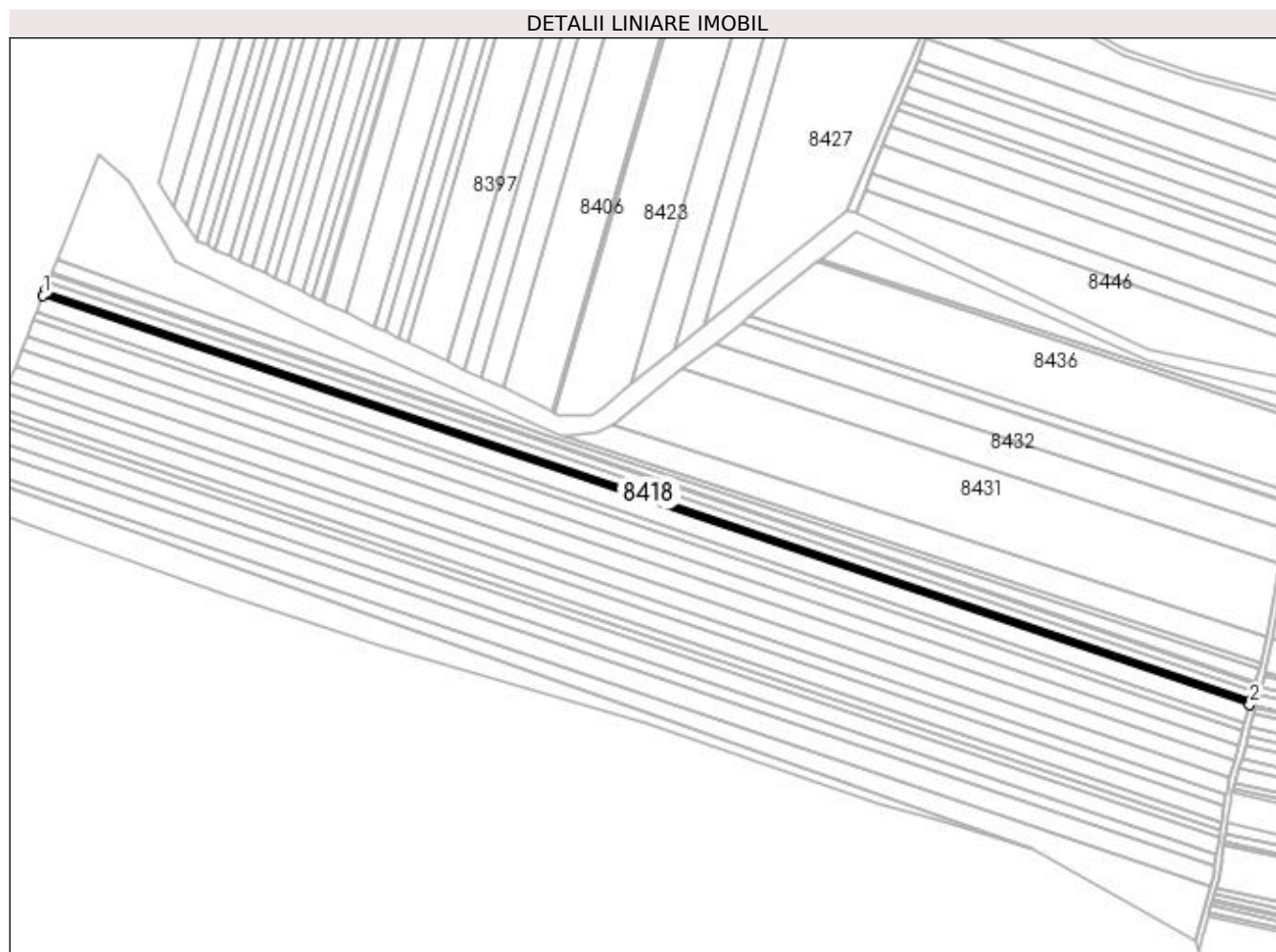
Inscrieri privind dezmembramintele dreptului de proprietate, drepturi reale de garanție și sarcini	Referințe
NU SUNT	

Anexa Nr. 1 La Partea I

Teren

Nr cadastral	Suprafața (mp)*	Observații / Referințe
	3.047	

* Suprafața este determinată în planul de proiecție Stereo 70.



Date referitoare la teren

Crt	Categorie folosință	Intra vilan	Suprafața (mp)	Tarla	Parcelă	Nr. topo	Observații / Referințe
1	arabil	NU	3.047	47	126/1	-	

Lungime Segmente

1) Valorile lungimilor segmentelor sunt obținute din proiecție în plan.

Punct început	X / Y	Punct sfârșit	X / Y	Lungime segment (** (m)
1	378.856,187 263.409,19	2	379.693,826 263.125,411	884.404
2	379.693,826 263.125,411	3	379.694,715 263.128,748	3.453
3	379.694,715 263.128,748	4	378.857,446 263.412,402	884.013
4	378.857,446 263.412,402	1	378.856,187 263.409,19	3.45

**** Lungimile segmentelor sunt determinate în planul de proiecție Stereo 70 și sunt rotunjite la 1 milimetru.**

***** Distanța dintre puncte este formată din segmente cumulate ce sunt mai mici decât valoarea 1 milimetru.**

**DATE DESPRE IMOBILUL NR. 8419**

Oficiul de Cadastru și Publicitate Imobiliară DOLJ
Biroul de Cadastru și Publicitate Imobiliară Craiova

A. Partea I. Descrierea imobilului

TEREN Extravilan

Adresa: Jud. Dolj, T47,P127

Nr. Crt	Nr cadastral Nr. topografic	Suprafața* (mp)	Observații / Referințe
A1		5.689	Sector cadastral:42 Teren neimprejmuit;

B. Partea II. Proprietari și acte

Inscrieri privitoare la dreptul de proprietate și alte drepturi reale	Referințe
/	
Act Administrativ nr. TDP nr. 1097-48660, din 21/10/1996 emis de CJSAPT DOLJ;	
B1	A1
Intabulare, drept de PROPRIETATE, dobândit prin Reconstituire, cota actuala 1/1, cota initiala 1/1 1) DELIU VINTILĂ, Lipsă CNP.	

C. Partea III. SARCINI .

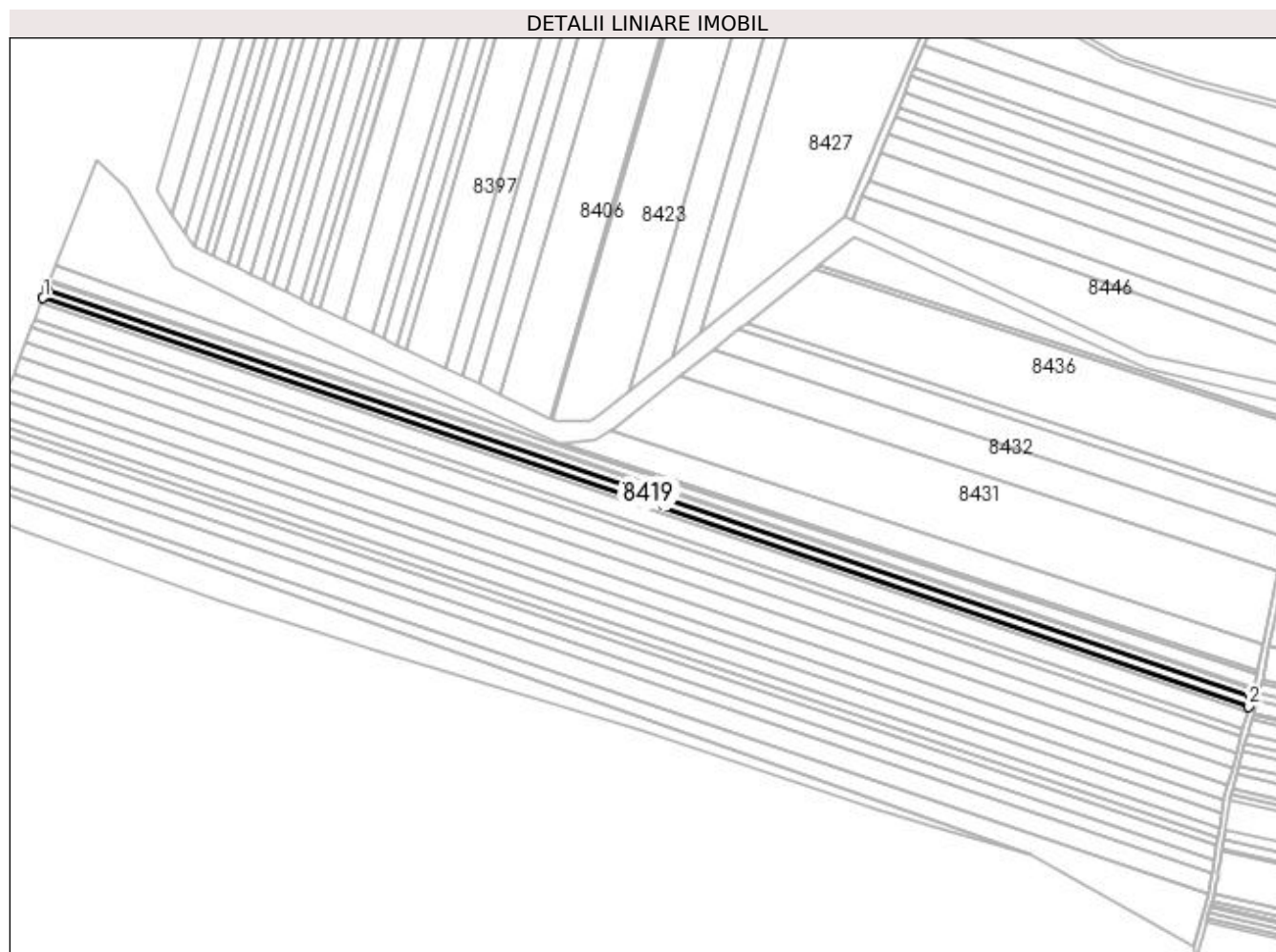
Inscrieri privind dezmembramintele dreptului de proprietate, drepturi reale de garanție și sarcini	Referințe
NU SUNT	

Anexa Nr. 1 La Partea I

Teren

Nr cadastral	Suprafața (mp)*	Observații / Referințe
	5.689	

* Suprafața este determinată în planul de proiecție Stereo 70.



Date referitoare la teren

Crt	Categorie folosință	Intra vilan	Suprafața (mp)	Tarla	Parcelă	Nr. topo	Observații / Referințe
1	arabil	NU	5.689	47	127	-	

Lungime Segmente

1) Valorile lungimilor segmentelor sunt obținute din proiecție în plan.

Punct început	X / Y	Punct sfârșit	X / Y	Lungime segment (** (m)
1	378.857,446 263.412,402	2	379.694,715 263.128,748	884.013
2	379.694,715 263.128,748	3	379.696,375 263.134,983	6.452
3	379.696,375 263.134,983	4	378.859,797 263.418,403	883.283
4	378.859,797 263.418,403	1	378.857,446 263.412,402	6.445

**** Lungimile segmentelor sunt determinate în planul de proiecție Stereo 70 și sunt rotunjite la 1 milimetru.**

***** Distanța dintre puncte este formată din segmente cumulate ce sunt mai mici decât valoarea 1 milimetru.**

**DATE DESPRE IMOBILUL NR. 8420**

Oficiul de Cadastru și Publicitate Imobiliară DOLJ
Biroul de Cadastru și Publicitate Imobiliară Craiova

A. Partea I. Descrierea imobilului

TEREN Extravilan

Adresa: Jud. Dolj, T47,P128

Nr. Crt	Nr cadastral Nr. topografic	Suprafața* (mp)	Observații / Referințe
A1		5.000	Sector cadastral:42 Teren neimprejmuit;

B. Partea II. Proprietari și acte

Inscrieri privitoare la dreptul de proprietate și alte drepturi reale	Referințe
/	
Act Administrativ nr. TDP nr. 1043-48660, din 15/10/1996 emis de CJSAPT DOLJ;	
B1	A1
Intabulare, drept de PROPRIETATE, dobândit prin Reconstituire, cota actuala 1/1, cota initiala 1/1	
1) ENE ION , Lipsă CNP.	
2) BIMBIRICĂ GHEORGHE , Lipsă CNP.	

C. Partea III. SARCINI .

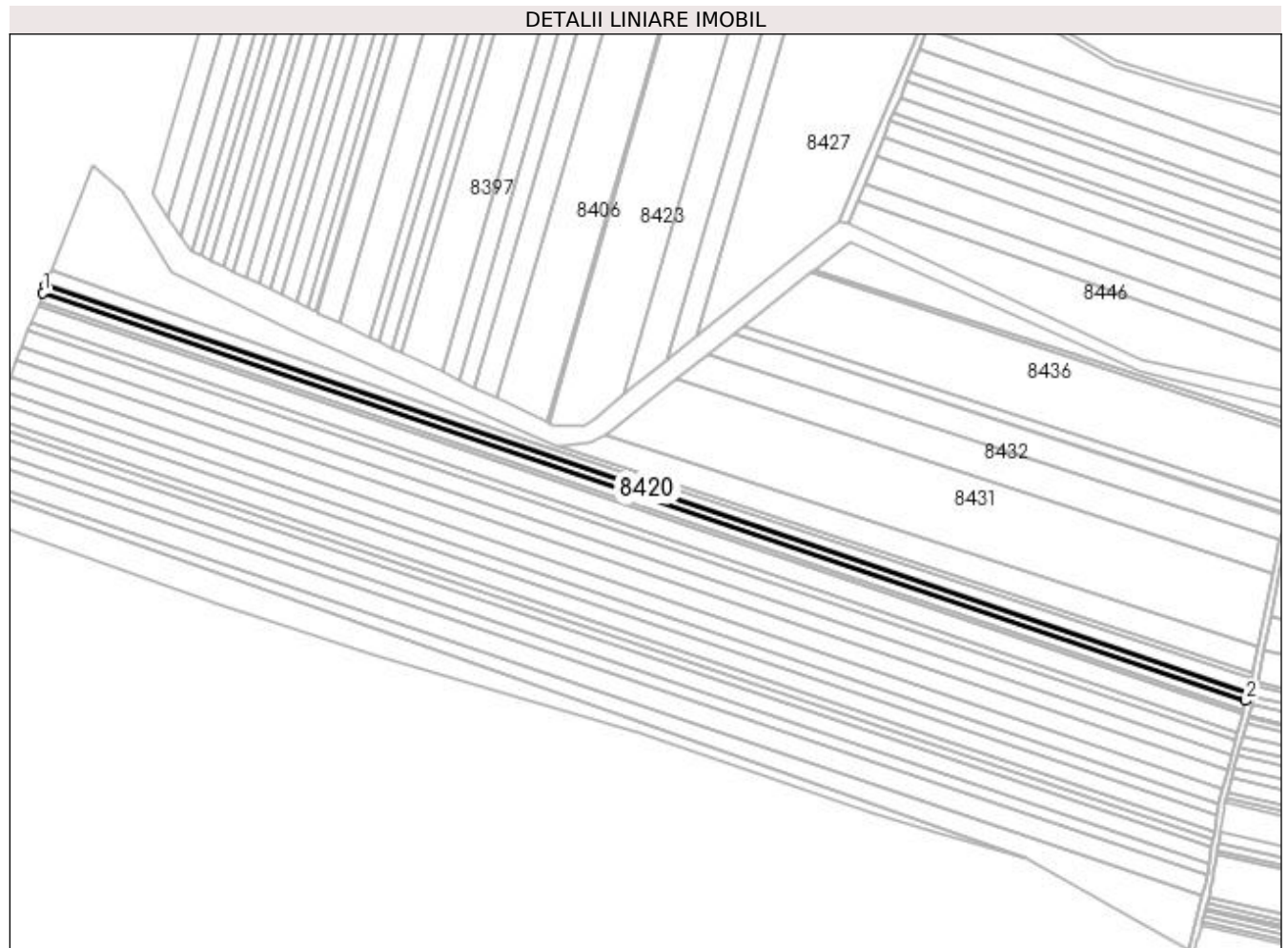
Inscrieri privind dezmembramintele dreptului de proprietate, drepturi reale de garanție și sarcini	Referințe
NU SUNT	

Anexa Nr. 1 La Partea I

Teren

Nr cadastral	Suprafața (mp)*	Observații / Referințe
	5.000	

* Suprafața este determinată în planul de proiecție Stereo 70.



Date referitoare la teren

Crt	Categorie folosință	Intra vilan	Suprafața (mp)	Tarla	Parcelă	Nr. topo	Observații / Referințe
1	arabil	NU	5.000	47	128	-	

Lungime Segmente

1) Valorile lungimilor segmentelor sunt obținute din proiecție în plan.

Punct început	X / Y	Punct sfârșit	X / Y	Lungime segment (** (m)
1	378.859,797 263.418,403	2	379.696,375 263.134,983	883.283
2	379.696,375 263.134,983	3	379.697,835 263.140,468	5.676
3	379.697,835 263.140,468	4	378.861,866 263.423,681	882.64
4	378.861,866 263.423,681	1	378.859,797 263.418,403	5.669

**** Lungimile segmentelor sunt determinate în planul de proiecție Stereo 70 și sunt rotunjite la 1 milimetru.**

***** Distanța dintre puncte este formată din segmente cumulate ce sunt mai mici decât valoarea 1 milimetru.**

**DATE DESPRE IMOBILUL NR. 8421**

Oficiul de Cadastru și Publicitate Imobiliară DOLJ
Biroul de Cadastru și Publicitate Imobiliară Craiova

A. Partea I. Descrierea imobilului

TEREN Extravilan

Adresa: Jud. Dolj, T47,P128/1

Nr. Crt	Nr cadastral Nr. topografic	Suprafața* (mp)	Observații / Referințe
A1		827	Sector cadastral:42 Teren neimprejmuit;

B. Partea II. Proprietari și acte

Inscrieri privitoare la dreptul de proprietate și alte drepturi reale	Referințe
/	
Act Administrativ nr. TDP nr. 1016-48660, din 15/10/1996 emis de CJSAPT DOLJ;	
B1	A1
Intabulare, drept de PROPRIETATE, dobândit prin Reconstituire, cota actuala 1/1, cota initiala 1/1 1) ENE ION , Lipsă CNP.	

C. Partea III. SARCINI .

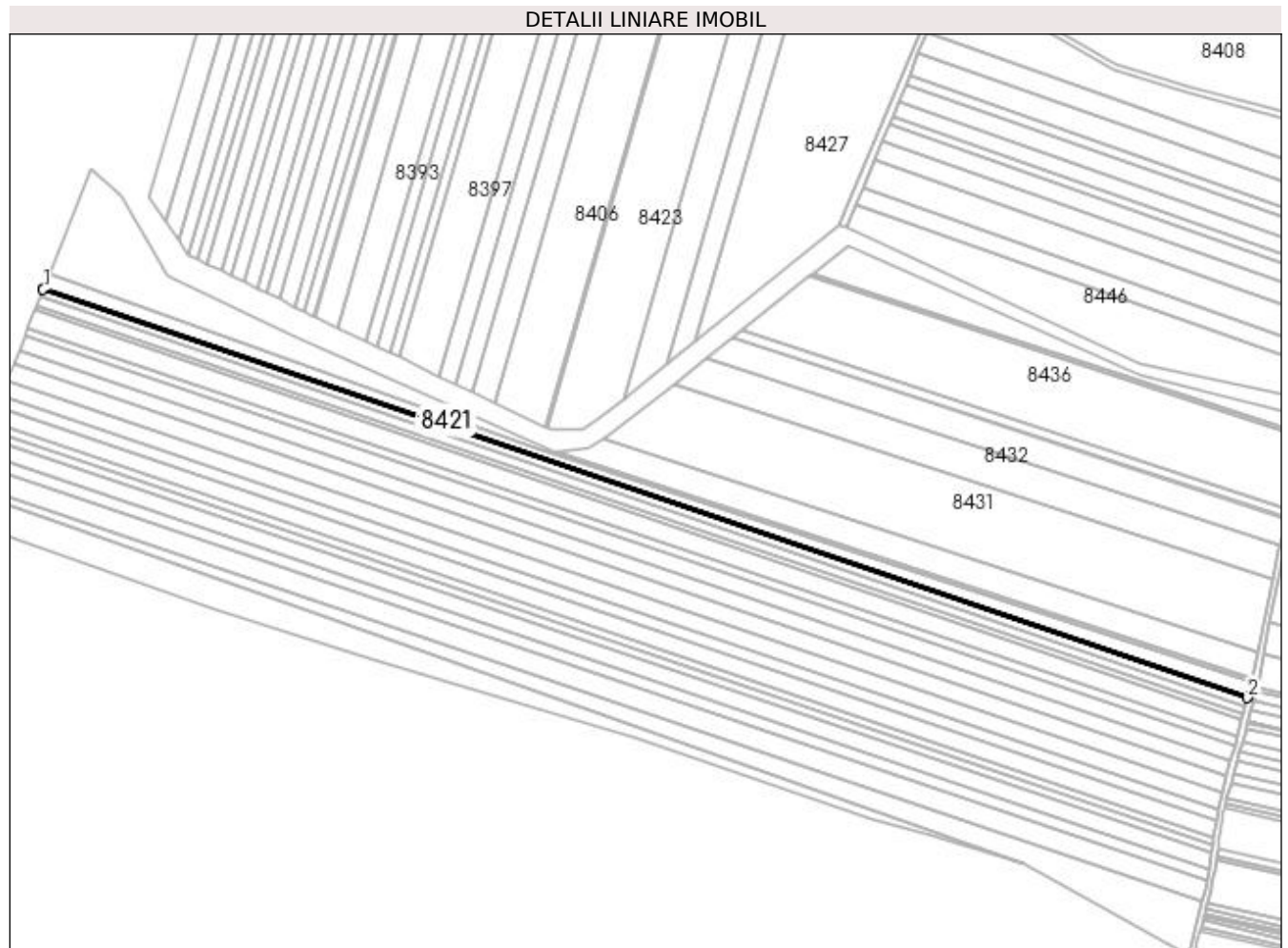
Inscrieri privind dezmembramintele dreptului de proprietate, drepturi reale de garanție și sarcini	Referințe
NU SUNT	

Anexa Nr. 1 La Partea I

Teren

Nr cadastral	Suprafața (mp)*	Observații / Referințe
	827	

* Suprafața este determinată în planul de proiecție Stereo 70.



Date referitoare la teren

Crt	Categorie folosință	Intra vilan	Suprafața (mp)	Tarla	Parcelă	Nr. topo	Observații / Referințe
1	arabil	NU	827	47	128/1	-	

Lungime Segmente

1) Valorile lungimilor segmentelor sunt obținute din proiecție în plan.

Punct început	X / Y	Punct sfârșit	X / Y	Lungime segment (** (m)
1	378.861,866 263.423,681	2	379.697,835 263.140,468	882.64
2	379.697,835 263.140,468	3	379.698,077 263.141,375	0.939
3	379.698,077 263.141,375	4	378.862,208 263.424,554	882.535
4	378.862,208 263.424,554	1	378.861,866 263.423,681	0.938

**** Lungimile segmentelor sunt determinate în planul de proiecție Stereo 70 și sunt rotunjite la 1 milimetru.**

***** Distanța dintre puncte este formată din segmente cumulate ce sunt mai mici decât valoarea 1 milimetru.**

**DATE DESPRE IMOBILUL NR. 8422**

Oficiul de Cadastru și Publicitate Imobiliară DOLJ
Biroul de Cadastru și Publicitate Imobiliară Craiova

A. Partea I. Descrierea imobilului

TEREN Extravilan

Adresa: Jud. Dolj, T47,P129

Nr. Crt	Nr cadastral Nr. topografic	Suprafața* (mp)	Observații / Referințe
A1		6.320	Sector cadastral:42 Teren neimprejmuit;

B. Partea II. Proprietari și acte

Inscrieri privitoare la dreptul de proprietate și alte drepturi reale	Referințe
/	
Act Administrativ nr. TDP nr. 1028-48660, din 15/10/1996 emis de CJSAPT DOLJ;	
B1	A1
Intabulare, drept de PROPRIETATE, dobândit prin Reconstituire, cota actuala 1/1, cota initiala 1/1 1) DINU TUDOR, Lipsă CNP.	

C. Partea III. SARCINI .

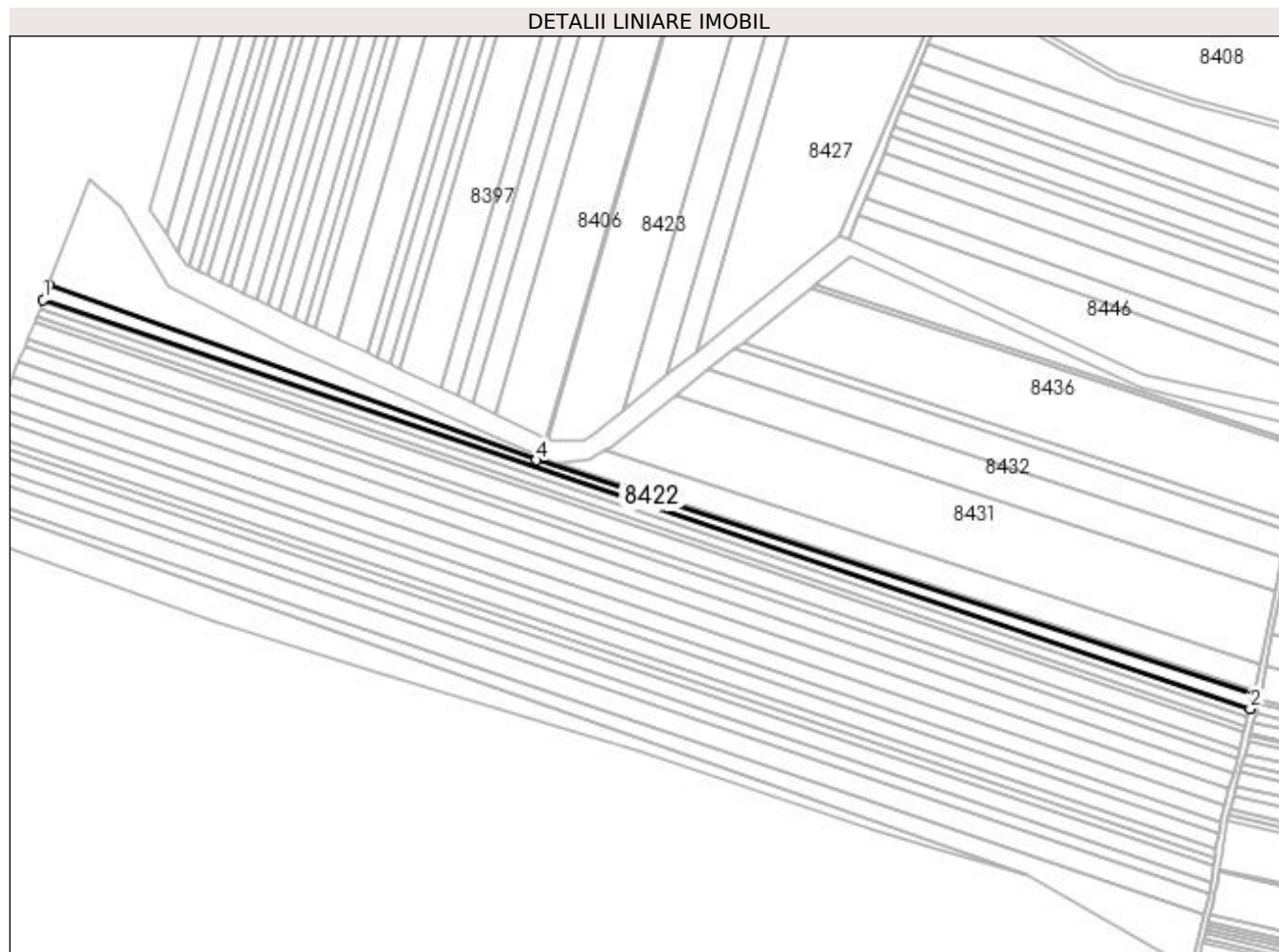
Inscrieri privind dezmembramintele dreptului de proprietate, drepturi reale de garanție și sarcini	Referințe
NU SUNT	

Anexa Nr. 1 La Partea I

Teren

Nr cadastral	Suprafața (mp)*	Observații / Referințe
	6.320	

* Suprafața este determinată în planul de proiecție Stereo 70.



Date referitoare la teren

Crt	Categorie folosință	Intra vilan	Suprafața (mp)	Tarla	Parcelă	Nr. topo	Observații / Referințe
1	arabil	NU	6.320	47	129	-	

Lungime Segmente

1) Valorile lungimilor segmentelor sunt obținute din proiecție în plan.

Punct început	X / Y	Punct sfârșit	X / Y	Lungime segment (** (m)
1	378.862,208 263.424,554	2	379.698,077 263.141,375	882.535
2	379.698,077 263.141,375	3	379.700,582 263.150,782	9.735
3	379.700,582 263.150,782	4	379.203,409 263.313,428	523.101
4	379.203,409 263.313,428	5	378.866,1 263.434,487	358.375
5	378.866,1 263.434,487	1	378.862,208 263.424,554	10.668

**** Lungimile segmentelor sunt determinate în planul de proiecție Stereo 70 și sunt rotunjite la 1 milimetru.**

***** Distanța dintre puncte este formată din segmente cumulate ce sunt mai mici decât valoarea 1 milimetru.**

**DATE DESPRE IMOBILUL NR. 8423**

Oficiul de Cadastru și Publicitate Imobiliară DOLJ
Biroul de Cadastru și Publicitate Imobiliară Craiova

A. Partea I. Descrierea imobilului

TEREN Extravilan

Adresa: Jud. Dolj, T47,P157

Nr. Crt	Nr cadastral Nr. topografic	Suprafața* (mp)	Observații / Referințe
A1		18.351	Sector cadastral:42 Teren neimprejmuit;

B. Partea II. Proprietari și acte

Inscrieri privitoare la dreptul de proprietate și alte drepturi reale	Referințe
/	
Act Administrativ nr. TDP nr. 1889-1977, din 31/05/2002 emis de CJSAPT DOLJ;	
B1	A1
Intabulare, drept de PROPRIETATE, dobândit prin Reconstituire, cota actuala 1/1, cota initiala 1/1 1) CIOROIANU DUMITRU, Lipsă CNP.	

C. Partea III. SARCINI .

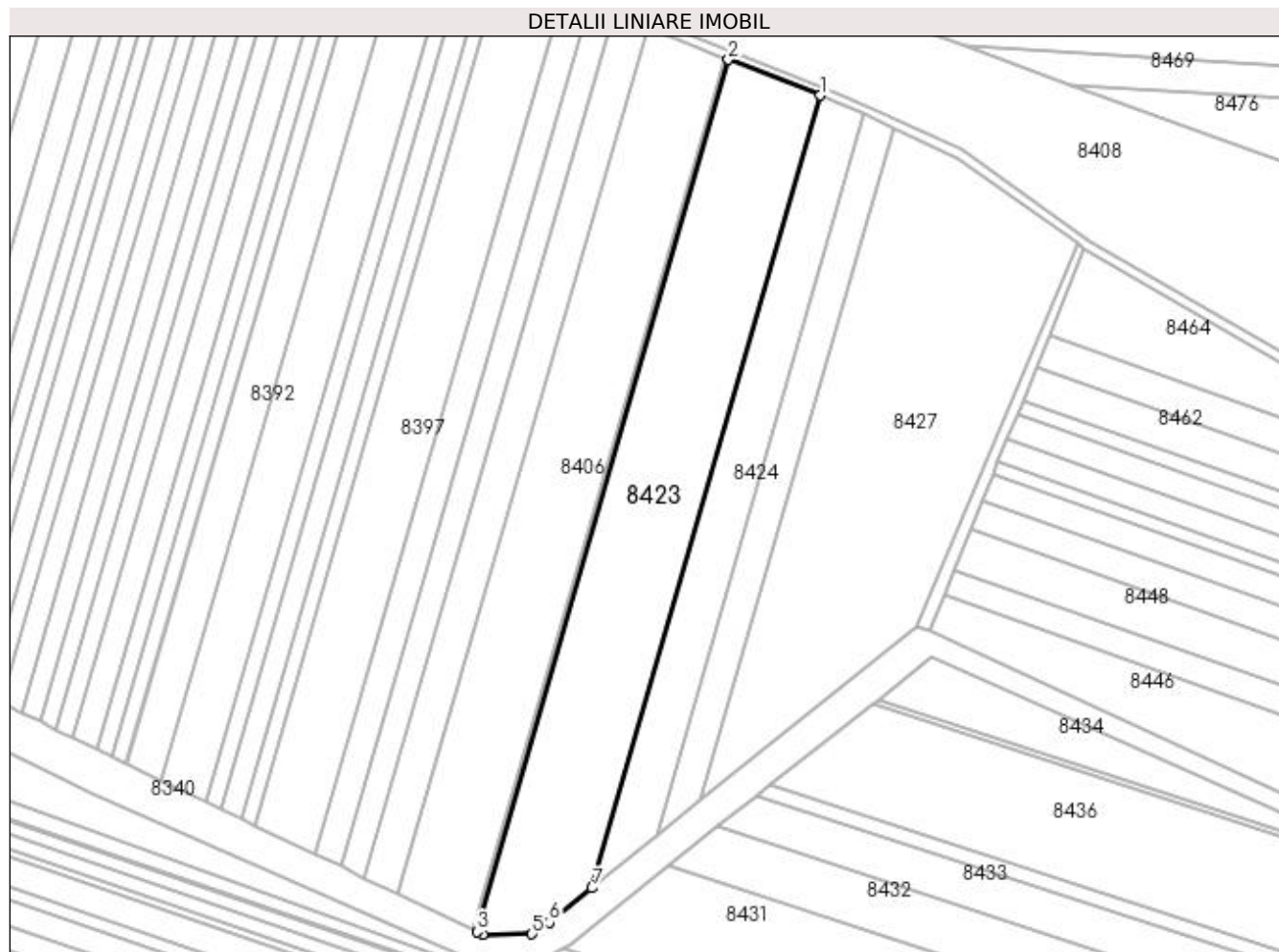
Inscrieri privind dezmembramintele dreptului de proprietate, drepturi reale de garanție și sarcini	Referințe
NU SUNT	

Anexa Nr. 1 La Partea I

Teren

Nr cadastral	Suprafața (mp)*	Observații / Referințe
	18.351	

* Suprafața este determinată în planul de proiecție Stereo 70.



Date referitoare la teren

Crt	Categorie folosință	Intra vilan	Suprafața (mp)	Tarla	Parcelă	Nr. topo	Observații / Referințe
1	arabil	NU	18.351	47	157	-	

Lungime Segmente

1) Valorile lungimilor segmentelor sunt obținute din proiecție în plan.

Punct început	X / Y	Punct sfârșit	X / Y	Lungime segment (** (m)
1	379.369,561 263.712,947	2	379.327,216 263.729,358	45.414
2	379.327,216 263.729,358	3	379.211,588 263.327,761	417.911
3	379.211,588 263.327,761	4	379.214,206 263.326,51	2.902
4	379.214,206 263.326,51	5	379.236,786 263.326,713	22.581
5	379.236,786 263.326,713	6	379.244,761 263.331,979	9.557

Punct început	X / Y	Punct sfârșit	X / Y	Lungime segment (** (m)
6	379.244,761 263.331,979	7	379.264,437 263.347,83	25.267
7	379.264,437 263.347,83	1	379.369,561 263.712,947	379.949

** Lungimile segmentelor sunt determinate în planul de proiecție Stereo 70 și sunt rotunjite la 1 milimetru.

*** Distanța dintre puncte este formată din segmente cumulate ce sunt mai mici decât valoarea 1 milimetru.

**DATE DESPRE IMOBILUL NR. 8424**

Oficiul de Cadastru și Publicitate Imobiliară DOLJ
Biroul de Cadastru și Publicitate Imobiliară Craiova

A. Partea I. Descrierea imobilului

TEREN Extravilan

Adresa: Jud. Dolj, T47,P156

Nr. Crt	Nr cadastral Nr. topografic	Suprafața* (mp)	Observații / Referințe
A1	30201	8.004	Sector cadastral:42 Teren neimprejmuit;

B. Partea II. Proprietari și acte

Inscrieri privitoare la dreptul de proprietate și alte drepturi reale		Referințe
98987 / 10/10/2013		
Act Notarial nr. contract de vanzare -cumparare nr 723, din 16/05/2013 emis de NP DRAGOMIR ROMELIA MARINA (declaratia 899/2013 - NP Dragomir Romelia);		
B1	Intabulare, drept de PROPRIETATE, dobandit prin Conventie, cota actuala 1/1, cota initiala 1/1 1) SC KAMPARO INVESTMENT SRL, CIF:25525855	A1

C. Partea III. SARCINI .

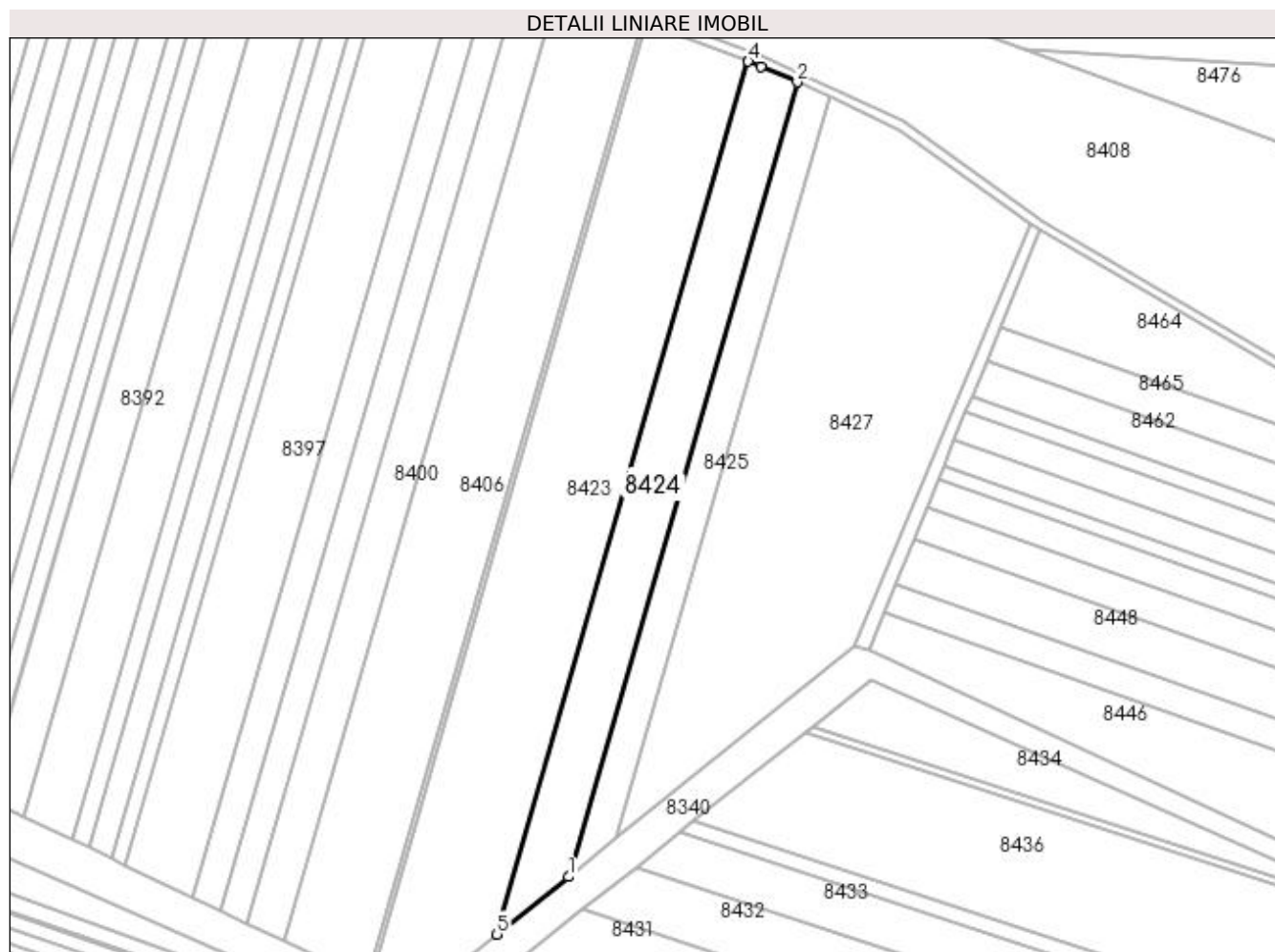
Inscrieri privind dezmembramentele dreptului de proprietate, drepturi reale de garanție și sarcini	Referințe
NU SUNT	

Anexa Nr. 1 La Partea I

Teren

Nr cadastral	Suprafața (mp)*	Observații / Referințe
30201	8.004	

* Suprafața este determinată în planul de proiecție Stereo 70.



Date referitoare la teren

Crt	Categorie folosință	Intra vilan	Suprafața (mp)	Tarla	Parcelă	Nr. topo	Observații / Referințe
1	arabil	NU	8.004	47	156	-	

Lungime Segmente

1) Valorile lungimilor segmentelor sunt obținute din proiecție în plan.

Punct început	X / Y	Punct sfârșit	X / Y	Lungime segment (** (m)
1	379.294,311 263.371,897	2	379.390,011 263.704,283	345.889
2	379.390,011 263.704,283	3	379.374,968 263.710,852	16.415
3	379.374,968 263.710,852	4	379.369,561 263.712,947	5.799
4	379.369,561 263.712,947	5	379.264,437 263.347,83	379.949
5	379.264,437 263.347,83	1	379.294,311 263.371,897	38.362

**** Lungimile segmentelor sunt determinate în planul de proiecție Stereo 70 și sunt rotunjite la 1 milimetru.**

***** Distanța dintre puncte este formată din segmente cumulate ce sunt mai mici decât valoarea 1 milimetru.**

**DATE DESPRE IMOBILUL NR. 8425**

Oficiul de Cadastru și Publicitate Imobiliară DOLJ
Biroul de Cadastru și Publicitate Imobiliară Craiova

A. Partea I. Descrierea imobilului

TEREN Extravilan

Adresa: Jud. Dolj, T47,P155

Nr. Crt	Nr cadastral Nr. topografic	Suprafața* (mp)	Observații / Referințe
A1		5.000	Sector cadastral:42 Teren neimprejmuit;

B. Partea II. Proprietari și acte

Inscrieri privitoare la dreptul de proprietate și alte drepturi reale		Referințe
/		
Act Administrativ nr. TDP nr. 934-44576, din 08/10/1996 emis de CJSAPT DOLJ;		
B1	Intabulare, drept de PROPRIETATE, dobândit prin Reconstituire, cota actuala 1/1, cota initiala 1/1 1) DĂNILĂ MARIA , Lipsă CNP. 2) DAJA VICTOR , Lipsă CNP.	A1

C. Partea III. SARCINI .

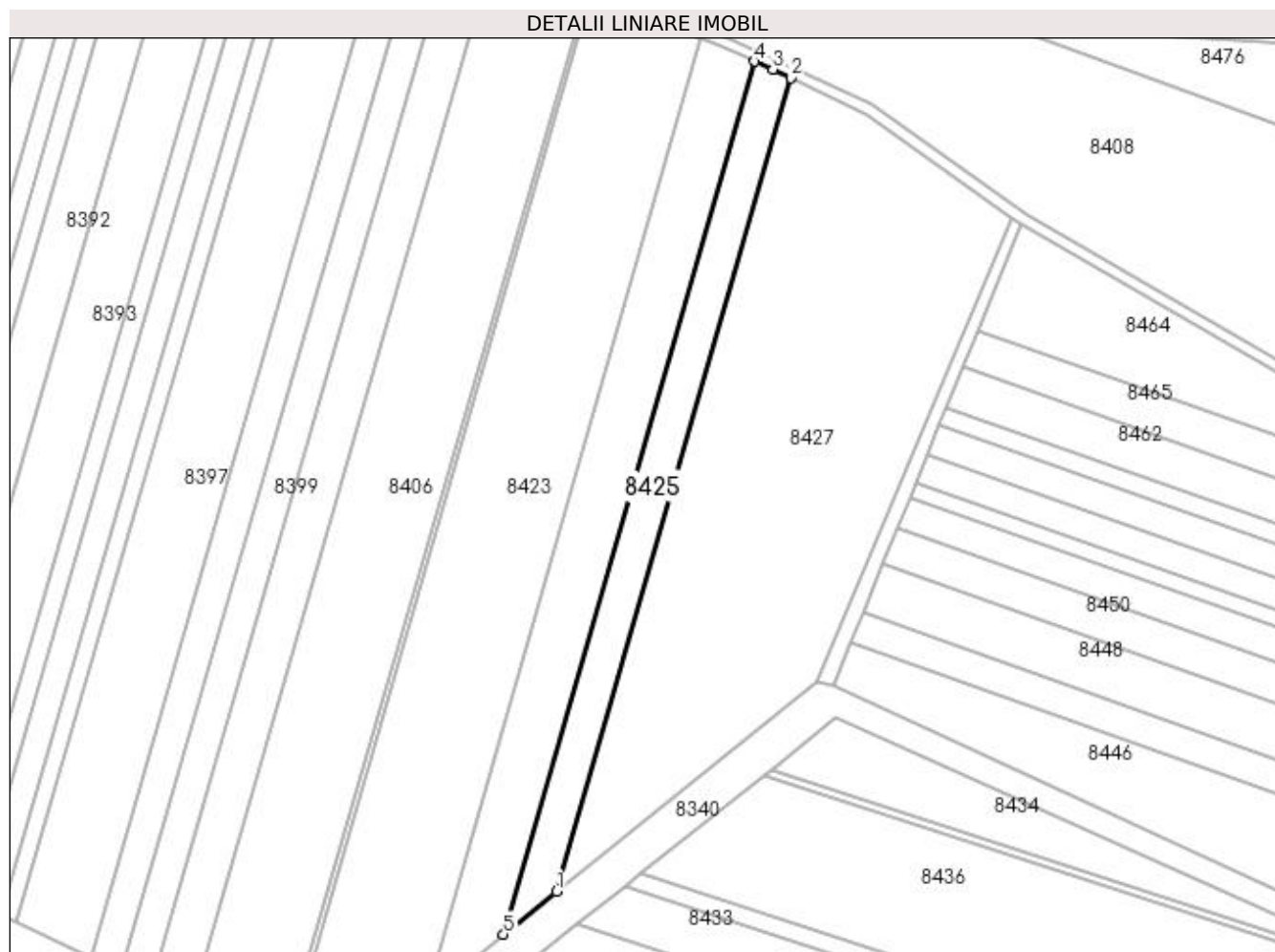
Inscrieri privind dezmembramentele dreptului de proprietate, drepturi reale de garanție și sarcini	Referințe
NU SUNT	

Anexa Nr. 1 La Partea I

Teren

Nr cadastral	Suprafața (mp)*	Observații / Referințe
	5.000	

* Suprafața este determinată în planul de proiecție Stereo 70.



Date referitoare la teren

Crt	Categorie folosință	Intravilan	Suprafața (mp)	Tarla	Parcelă	Nr. topo	Observații / Referințe
1	arabil	NU	5.000	47	155	-	

Lungime Segmente

1) Valorile lungimilor segmentelor sunt obținute din proiecție în plan.

Punct început	X / Y	Punct sfârșit	X / Y	Lungime segment (** (m)
1	379.314,582 263.388,228	2	379.403,775 263.698,011	322.368
2	379.403,775 263.698,011	3	379.396,945 263.701,255	7.561
3	379.396,945 263.701,255	4	379.390,011 263.704,283	7.566
4	379.390,011 263.704,283	5	379.294,311 263.371,897	345.889
5	379.294,311 263.371,897	1	379.314,582 263.388,228	26.031

**** Lungimile segmentelor sunt determinate în planul de proiecție Stereo 70 și sunt rotunjite la 1 milimetru.**

***** Distanța dintre puncte este formată din segmente cumulate ce sunt mai mici decât valoarea 1 milimetru.**

**DATE DESPRE IMOBILUL NR. 8426**

Oficiul de Cadastru și Publicitate Imobiliară DOLJ
Biroul de Cadastru și Publicitate Imobiliară Craiova

A. Partea I. Descrierea imobilului

TEREN Extravilan

Adresa: Jud. Dolj, T47,P115

Nr. Crt	Nr cadastral Nr. topografic	Suprafața* (mp)	Observații / Referințe
A1		10.891	Sector cadastral:42 Teren neimprejmuit;

B. Partea II. Proprietari și acte

Inscrieri privitoare la dreptul de proprietate și alte drepturi reale	Referințe
/	
Act Administrativ nr. TDP nr. 1046-48660, din 15/10/1996 emis de CJSAPT DOLJ;	
B1	A1
Intabulare, drept de PROPRIETATE, dobândit prin Reconstituire, cota actuala 1/1, cota initiala 1/1 1) ZOFEI OPREA, Lipsă CNP.	

C. Partea III. SARCINI .

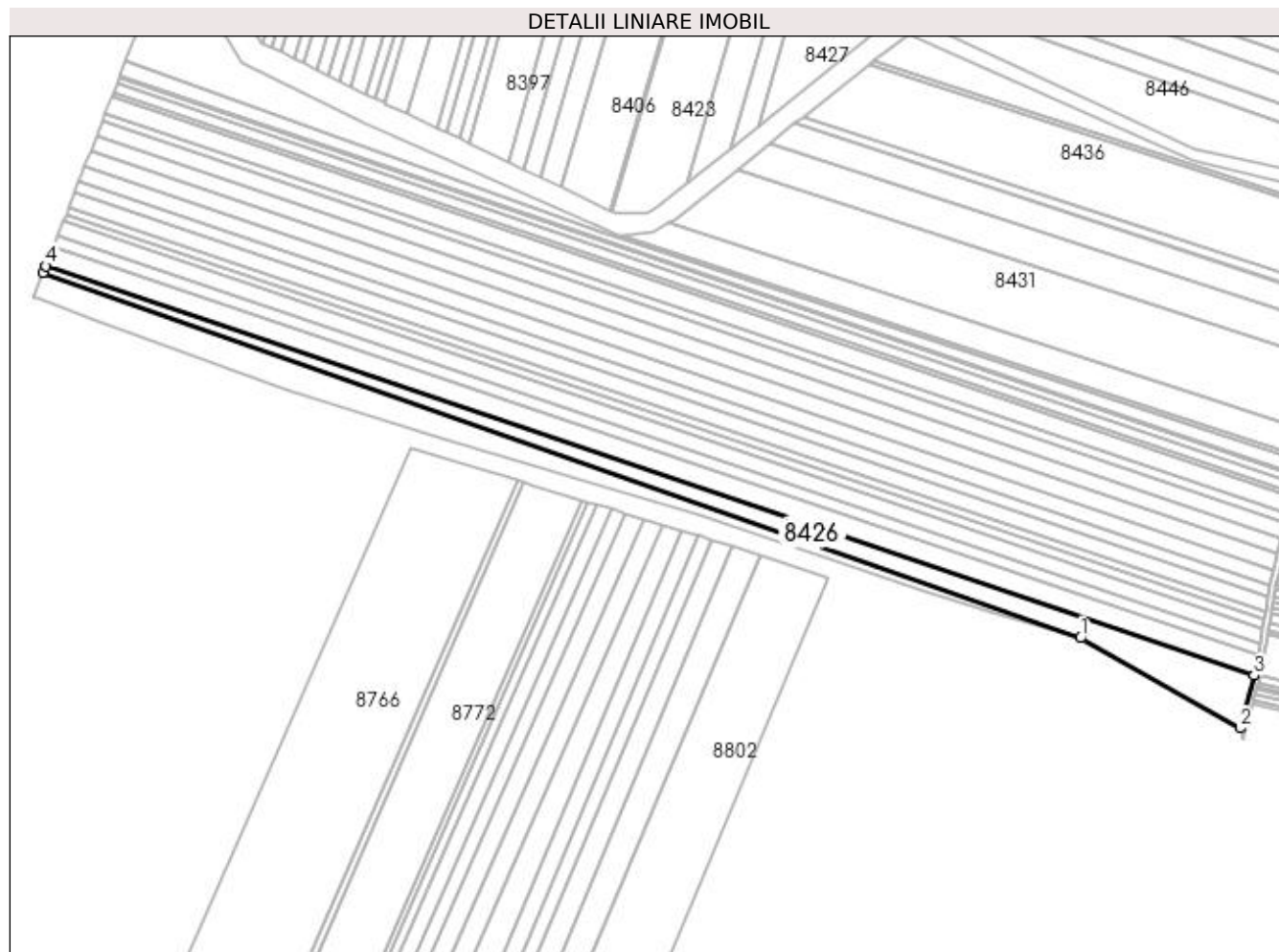
Inscrieri privind dezmembramintele dreptului de proprietate, drepturi reale de garanție și sarcini	Referințe
NU SUNT	

Anexa Nr. 1 La Partea I

Teren

Nr cadastral	Suprafața (mp)*	Observații / Referințe
	10.891	

* Suprafața este determinată în planul de proiecție Stereo 70.



Date referitoare la teren

Crt	Categorie folosință	Intra vilan	Suprafața (mp)	Tarla	Parcelă	Nr. topo	Observații / Referințe
1	arabil	NU	10.891	47	115	-	

Lungime Segmente

1) Valorile lungimilor segmentelor sunt obținute din proiecție în plan.

Punct început	X / Y	Punct sfârșit	X / Y	Lungime segment (** (m)
1	379.543,194 263.025,673	2	379.656,5 262.961,742	130.098
2	379.656,5 262.961,742	3	379.666,397 262.999,154	38.699
3	379.666,397 262.999,154	4	378.809,293 263.289,527	904.955
4	378.809,293 263.289,527	5	378.807,485 263.284,911	4.957
5	378.807,485 263.284,911	1	379.543,194 263.025,673	780.046

**** Lungimile segmentelor sunt determinate în planul de proiecție Stereo 70 și sunt rotunjite la 1 milimetru.**

***** Distanța dintre puncte este formată din segmente cumulate ce sunt mai mici decât valoarea 1 milimetru.**

**DATE DESPRE IMOBILUL NR. 8427**

Oficiul de Cadastru și Publicitate Imobiliară DOLJ
Biroul de Cadastru și Publicitate Imobiliară Craiova

A. Partea I. Descrierea imobilului

TEREN Extravilan

Adresa: Jud. Dolj, T47,P154/1

Nr. Crt	Nr cadastral Nr. topografic	Suprafața* (mp)	Observații / Referințe
A1		21.429	Sector cadastral:42 Teren neimprejmuit;

B. Partea II. Proprietari și acte

Inscrieri privitoare la dreptul de proprietate și alte drepturi reale	Referințe
/	
Act Administrativ nr. TDP nr. 2448, din 21/01/2004 emis de CJSAPT DOLJ;	
B1	A1
Intabulare, drept de PROPRIETATE, dobândit prin Reconstituire, cota actuala 1/1, cota initiala 1/1 1) CIUPITU MARIA, Lipsă CNP.	

C. Partea III. SARCINI .

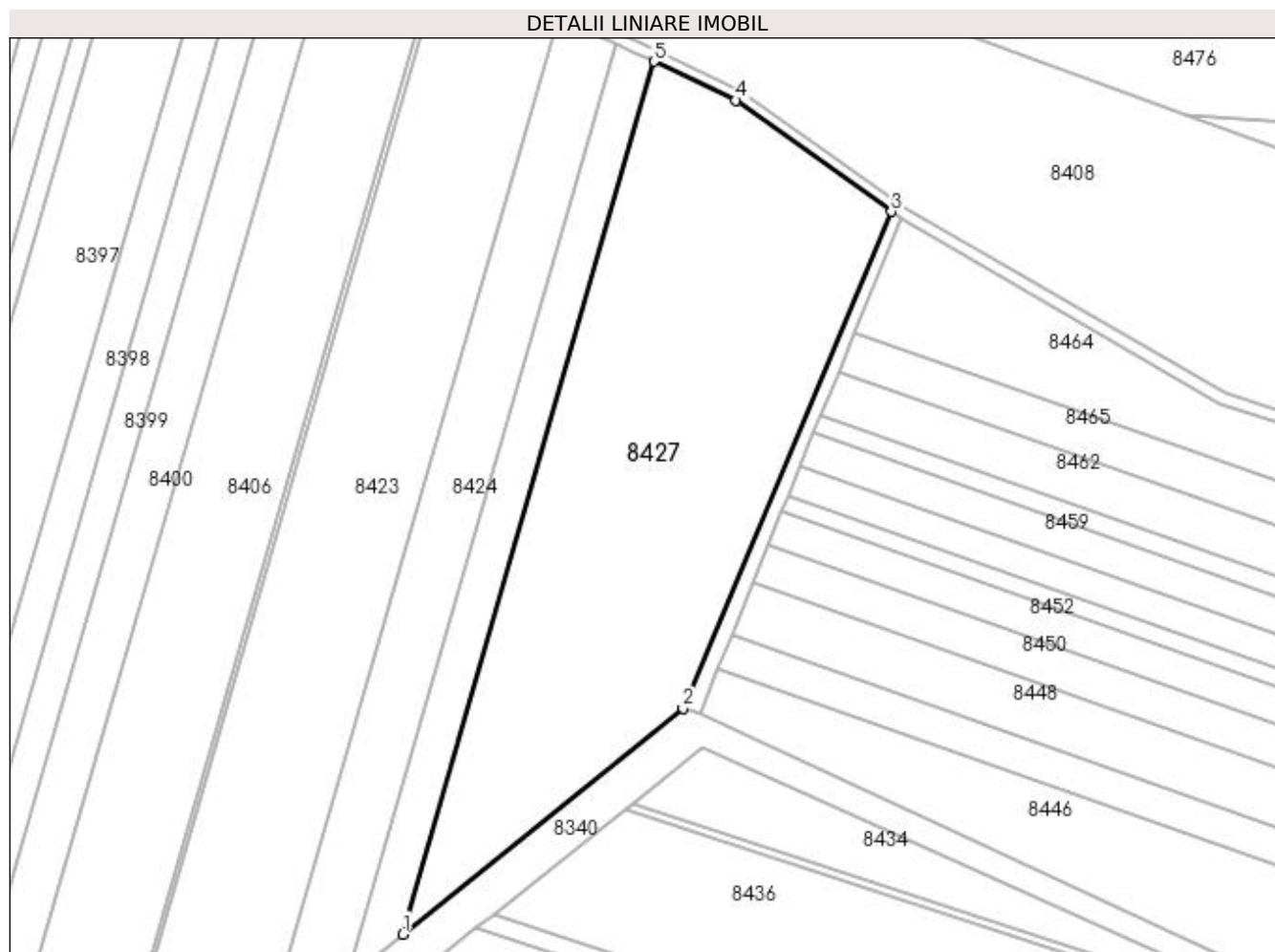
Inscrieri privind dezmembramintele dreptului de proprietate, drepturi reale de garanție și sarcini	Referințe
NU SUNT	

Anexa Nr. 1 La Partea I

Teren

Nr cadastral	Suprafața (mp)*	Observații / Referințe
	21.429	

* Suprafața este determinată în planul de proiecție Stereo 70.



Date referitoare la teren

Crt	Categorie folosință	Intra vilan	Suprafața (mp)	Tarla	Parcelă	Nr. topo	Observații / Referințe
1	arabil	NU	21.429	47	154/1	-	

Lungime Segmente

1) Valorile lungimilor segmentelor sunt obținute din proiecție în plan.

Punct început	X / Y	Punct sfârșit	X / Y	Lungime segment (** (m)
1	379.314,582 263.388,228	2	379.414,036 263.468,35	127.713
2	379.414,036 263.468,35	3	379.488,056 263.644,711	191.265
3	379.488,056 263.644,711	4	379.432,866 263.684,196	67.86
4	379.432,866 263.684,196	5	379.403,775 263.698,011	32.205
5	379.403,775 263.698,011	1	379.314,582 263.388,228	322.368

**** Lungimile segmentelor sunt determinate în planul de proiecție Stereo 70 și sunt rotunjite la 1 milimetru.**

***** Distanța dintre puncte este formată din segmente cumulate ce sunt mai mici decât valoarea 1 milimetru.**

**DATE DESPRE IMOBILUL NR. 8428**

Oficiul de Cadastru și Publicitate Imobiliară DOLJ
Biroul de Cadastru și Publicitate Imobiliară Craiova

A. Partea I. Descrierea imobilului

TEREN Extravilan

Adresa: Jud. Dolj

Nr. Crt	Nr cadastral Nr. topografic	Suprafața* (mp)	Observații / Referințe
A1		973	Sector cadastral:42 Teren neimprejmuit;

B. Partea II. Proprietari și acte

Inscrieri privitoare la dreptul de proprietate și alte drepturi reale		Referințe
/		
Act Normativ nr. 7, din 13/03/1996 emis de PARLAMENTUL ROMÂNIEI;		
B1	Inscrierea provizorie, drept de PROPRIETATE, dobandit prin Lege, cota actuala 1/1, cota initiala 1/1 1) NEIDENTIFICAT NEIDENTIFICAT, neidentificat	A1

C. Partea III. SARCINI .

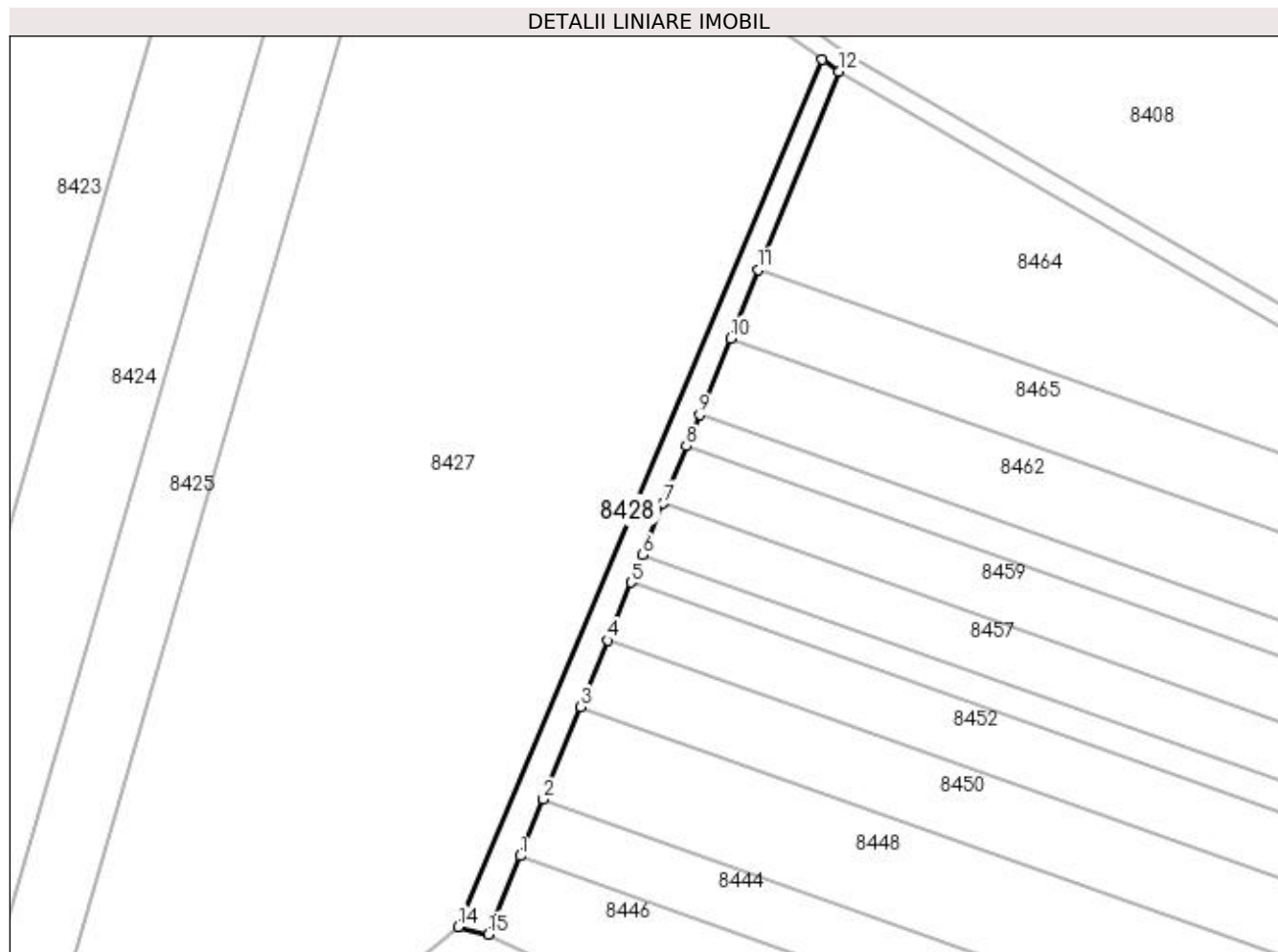
Inscrieri privind dezmembramintele dreptului de proprietate, drepturi reale de garanție și sarcini	Referințe
NU SUNT	

Anexa Nr. 1 La Partea I

Teren

Nr cadastral	Suprafața (mp)*	Observații / Referințe
	973	

* Suprafața este determinată în planul de proiecție Stereo 70.



Date referitoare la teren

Crt	Categorie folosință	Intravilan	Suprafața (mp)	Tarla	Parcelă	Nr. topo	Observații / Referințe
1	drum	NU	973	-	-	-	

Lungime Segmente

1) Valorile lungimilor segmentelor sunt obținute din proiecție în plan.

Punct început	X / Y	Punct sfârșit	X / Y	Lungime segment (** (m)
1	379.426,609 263.482,789	2	379.431,285 263.494,3	12.424
2	379.431,285 263.494,3	3	379.438,918 263.513,092	20.283
3	379.438,918 263.513,092	4	379.444,411 263.526,613	14.594
4	379.444,411 263.526,613	5	379.449,195 263.538,392	12.713
5	379.449,195 263.538,392	6	379.451,473 263.543,997	6.05

Punct început	X / Y	Punct sfârșit	X / Y	Lungime segment (** (m)
6	379.451,473 263.543,997	7	379.455,739 263.554,5	11.336
7	379.455,739 263.554,5	8	379.460,454 263.566,108	12.529
8	379.460,454 263.566,108	9	379.463,047 263.572,49	6.889
9	379.463,047 263.572,49	10	379.469,366 263.588,045	16.79
10	379.469,366 263.588,045	11	379.475,044 263.602,023	15.087
11	379.475,044 263.602,023	12	379.491,41 263.642,312	43.486
12	379.491,41 263.642,312	13	379.488,056 263.644,711	4.124
13	379.488,056 263.644,711	14	379.414,036 263.468,35	191.265
14	379.414,036 263.468,35	15	379.420,132 263.466,845	6.279
15	379.420,132 263.466,845	1	379.426,609 263.482,789	17.209

** Lungimile segmentelor sunt determinate în planul de proiecție Stereo 70 și sunt rotunjite la 1 milimetru.

*** Distanța dintre puncte este formată din segmente cumulate ce sunt mai mici decât valoarea 1 milimetru.

**DATE DESPRE IMOBILUL NR. 8429**

Oficiul de Cadastru și Publicitate Imobiliară DOLJ
Biroul de Cadastru și Publicitate Imobiliară Craiova

A. Partea I. Descrierea imobilului

TEREN Extravilan

Adresa: Jud. Dolj, T47,P131

Nr. Crt	Nr cadastral Nr. topografic	Suprafața* (mp)	Observații / Referințe
A1		9.067	Sector cadastral:42 Teren neimprejmuit;

B. Partea II. Proprietari și acte

Inscrieri privitoare la dreptul de proprietate și alte drepturi reale	Referințe
/	
Act Administrativ nr. TDP nr. 1098-48660, din 21/10/1996 emis de CJSAPT DOLJ;	
B1	A1
Intabulare, drept de PROPRIETATE, dobândit prin Reconstituire, cota actuala 1/1, cota initiala 1/1 1) DOP IOANA, Lipsă CNP.	

C. Partea III. SARCINI .

Inscrieri privind dezmembramintele dreptului de proprietate, drepturi reale de garanție și sarcini	Referințe
NU SUNT	

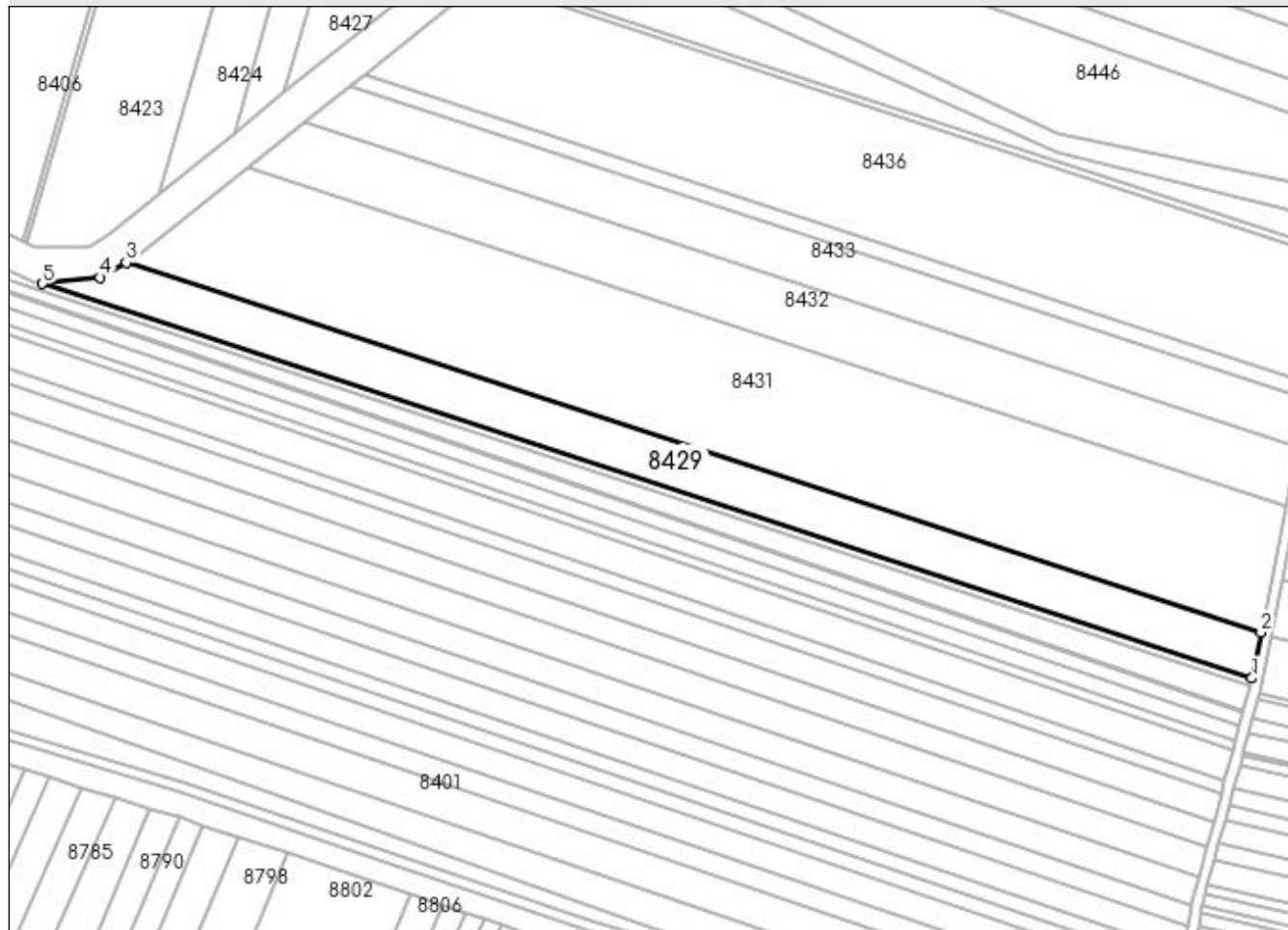
Anexa Nr. 1 La Partea I

Teren

Nr cadastral	Suprafața (mp)*	Observații / Referințe
	9.067	

* Suprafața este determinată în planul de proiecție Stereo 70.

DETALII LINIARE IMOBIL



Date referitoare la teren

Crt	Categorie folosință	Intravilan	Suprafața (mp)	Tarla	Parcelă	Nr. topo	Observații / Referințe
1	arabil	NU	9.067	47	131	-	

Lungime Segmente

1) Valorile lungimilor segmentelor sunt obținute din proiecție în plan.

Punct început	X / Y	Punct sfârșit	X / Y	Lungime segment (** (m)
1	379.701,353 263.153,982	2	379.705,014 263.172,26	18.641
2	379.705,014 263.172,26	3	379.251,354 263.320,185	477.168
3	379.251,354 263.320,185	4	379.240,869 263.314,095	12.125
4	379.240,869 263.314,095	5	379.217,809 263.311,651	23.189
5	379.217,809 263.311,651	1	379.701,353 263.153,982	508.6

**** Lungimile segmentelor sunt determinate în planul de proiecție Stereo 70 și sunt rotunjite la 1 milimetru.**

***** Distanța dintre puncte este formată din segmente cumulate ce sunt mai mici decât valoarea 1 milimetru.**

**DATE DESPRE IMOBILUL NR. 8430**

Oficiul de Cadastru și Publicitate Imobiliară DOLJ
 Biroul de Cadastru și Publicitate Imobiliară Craiova

A. Partea I. Descrierea imobilului

TEREN Extravilan

Adresa: Jud. Dolj, T44, P461

Nr. Crt	Nr cadastral Nr. topografic	Suprafața* (mp)	Observații / Referințe
A1	30068	375.000	Sector cadastral:42 Teren neimprejmuit;

B. Partea II. Proprietari și acte

Inscrieri privitoare la dreptul de proprietate și alte drepturi reale		Referințe
54100 / 03/08/2011		
Act Normativ nr. ORDIN PRIVIND RECONSTITUIREA IZLAZULUI LA COM. BISTRET NR. 73, din 26/03/2004 emis de PREFECTURA JUDETULUI DOLJ (PV nr. 830/2004 Cons. Local Bistret);		
B1	Intabulare, drept de PROPRIETATE, dobandit prin Lege, cota actuala 1/1, cota initiala 1/1 1) COMUNA BISTREȚ - DOMENIU PRIVAT, CIF:4553895	A1

C. Partea III. SARCINI .

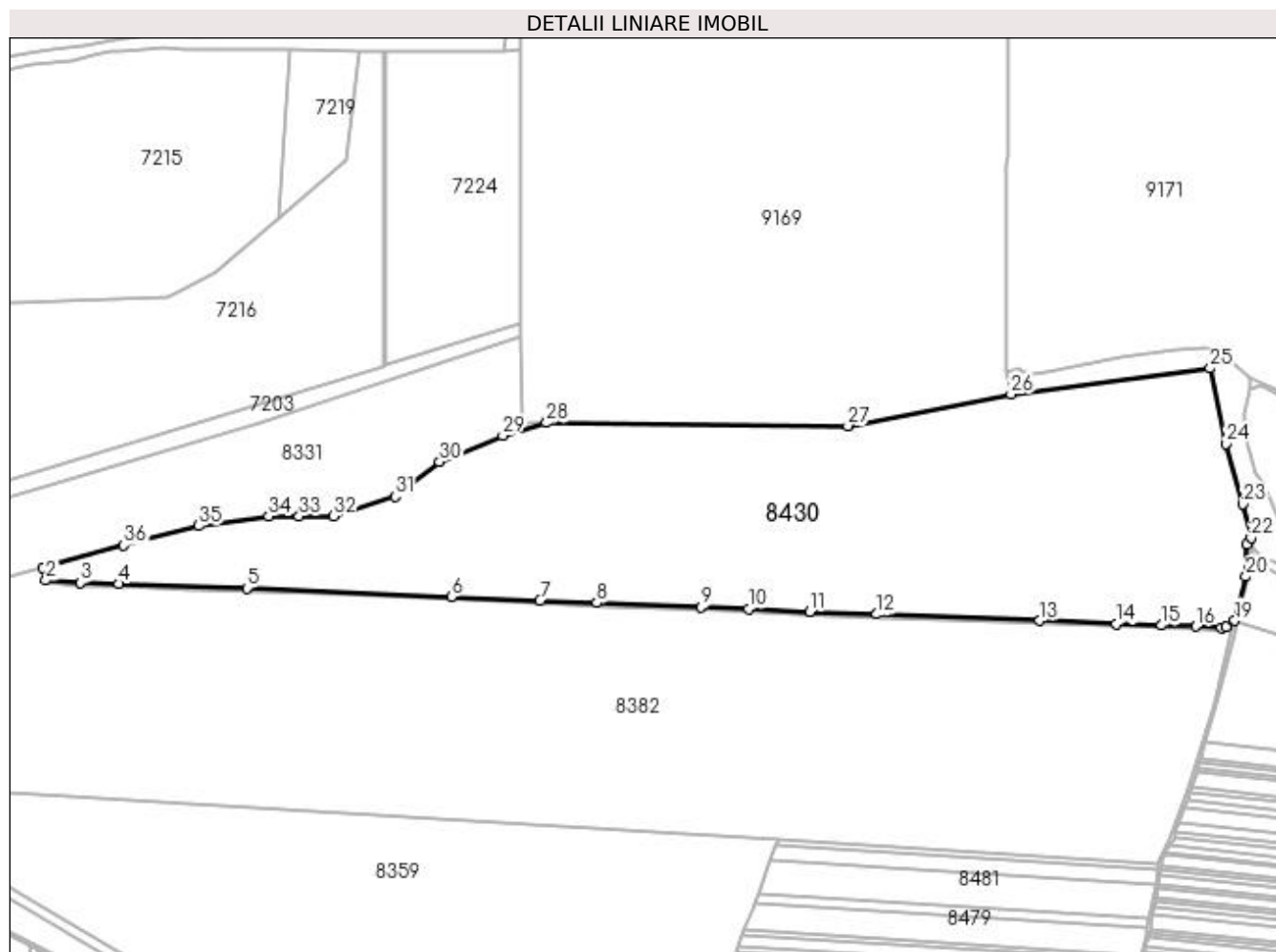
Inscrieri privind dezmembramintele dreptului de proprietate, drepturi reale de garanție și sarcini	Referințe
NU SUNT	

Anexa Nr. 1 La Partea I

Teren

Nr cadastral	Suprafața (mp)*	Observații / Referințe
30068	375.000	

* Suprafața este determinată în planul de proiecție Stereo 70.



Date referitoare la teren

Crt	Categorie folosință	Intra vilan	Suprafața (mp)	Tarla	Parcelă	Nr. topo	Observații / Referințe
1	padure	NU	375.000	44	461	-	

Lungime Segmente

1) Valorile lungimilor segmentelor sunt obținute din proiecție în plan.

Punct început	X / Y	Punct sfârșit	X / Y	Lungime segment (** (m)
1	378.409,458 264.805,316	2	378.413,402 264.787,812	17.943
3	378.462,229 264.784,474	4	378.516,49 264.782,737	54.289
5	378.698,849 264.776,431	6	378.989,495 264.764,216	290.903
7	379.115,263 264.759,27	8	379.196,13 264.755,869	80.938
9	379.344,076 264.749,923	10	379.411,695 264.747,197	67.674

Punct început	X / Y	Punct sfârșit	X / Y	Lungime segment (** (m)
2	378.413,402 264.787,812	3	378.462,229 264.784,474	48.941
4	378.516,49 264.782,737	5	378.698,849 264.776,431	182.468
6	378.989,495 264.764,216	7	379.115,263 264.759,27	125.865
8	379.196,13 264.755,869	9	379.344,076 264.749,923	148.065
10	379.411,695 264.747,197	11	379.498,784 264.743,413	87.171

Punct început	X / Y	Punct sfârșit	X / Y	Lungime segment (** (m)
11	379.498,784 264.743,413	12	379.593,804 264.739,635	95.095
13	379.824,867 264.730,32	14	379.934,197 264.725,79	109.424
15	379.998,452 264.723,915	16	380.046,834 264.722,279	48.41
17	380.083,547 264.720,603	18	380.089,865 264.721,632	6.401
19	380.102,306 264.730,587	20	380.118,223 264.793,064	64.473
21	380.119,862 264.839,085	22	380.125,606 264.847,961	10.572
23	380.114,08 264.896,009	24	380.089,754 264.981,676	89.054
25	380.067,482 265.088,944	26	379.784,504 265.052,285	285.343
27	379.552,711 265.007,304	28	379.124,726 265.011,457	428.005
29	379.062,479 264.993,161	30	378.972,532 264.956,074	97.293
31	378.909,243 264.906,901	32	378.822,589 264.878,858	91.079
33	378.773,187 264.878,8	34	378.730,065 264.878,749	43.122
35	378.630,366 264.865,257	36	378.524,234 264.837,847	109.614

Punct început	X / Y	Punct sfârșit	X / Y	Lungime segment (** (m)
12	379.593,804 264.739,635	13	379.824,867 264.730,32	231.251
14	379.934,197 264.725,79	15	379.998,452 264.723,915	64.282
16	380.046,834 264.722,279	17	380.083,547 264.720,603	36.751
18	380.089,865 264.721,632	19	380.102,306 264.730,587	15.329
20	380.118,223 264.793,064	21	380.119,862 264.839,085	46.05
22	380.125,606 264.847,961	23	380.114,08 264.896,009	49.411
24	380.089,754 264.981,676	25	380.067,482 265.088,944	109.556
26	379.784,504 265.052,285	27	379.552,711 265.007,304	236.117
28	379.124,726 265.011,457	29	379.062,479 264.993,161	64.88
30	378.972,532 264.956,074	31	378.909,243 264.906,901	80.147
32	378.822,589 264.878,858	33	378.773,187 264.878,8	49.402
34	378.730,065 264.878,749	35	378.630,366 264.865,257	100.608
36	378.524,234 264.837,847	1	378.409,458 264.805,316	119.297

** Lungimile segmentelor sunt determinate în planul de proiecție Stereo 70 și sunt rotunjite la 1 milimetru.

*** Distanța dintre puncte este formată din segmente cumulate ce sunt mai mici decât valoarea 1 milimetru.

**DATE DESPRE IMOBILUL NR. 8431**

Oficiul de Cadastru și Publicitate Imobiliară DOLJ
Biroul de Cadastru și Publicitate Imobiliară Craiova

A. Partea I. Descrierea imobilului

TEREN Extravilan

Adresa: Jud. Dolj, T47,P132

Nr. Crt	Nr cadastral Nr. topografic	Suprafața* (mp)	Observații / Referințe
A1		23.382	Sector cadastral:42 Teren neimprejmuit;

B. Partea II. Proprietari și acte

Inscrieri privitoare la dreptul de proprietate și alte drepturi reale	Referințe
/	
Act Administrativ nr. TDP nr. 1715-48185, din 14/01/2002 emis de CJSAPT DOLJ;	
B1	A1
Intabulare, drept de PROPRIETATE, dobândit prin Reconstituire, cota actuala 1/1, cota initiala 1/1 1) FOTESCU ANA, Lipsă CNP.	

C. Partea III. SARCINI .

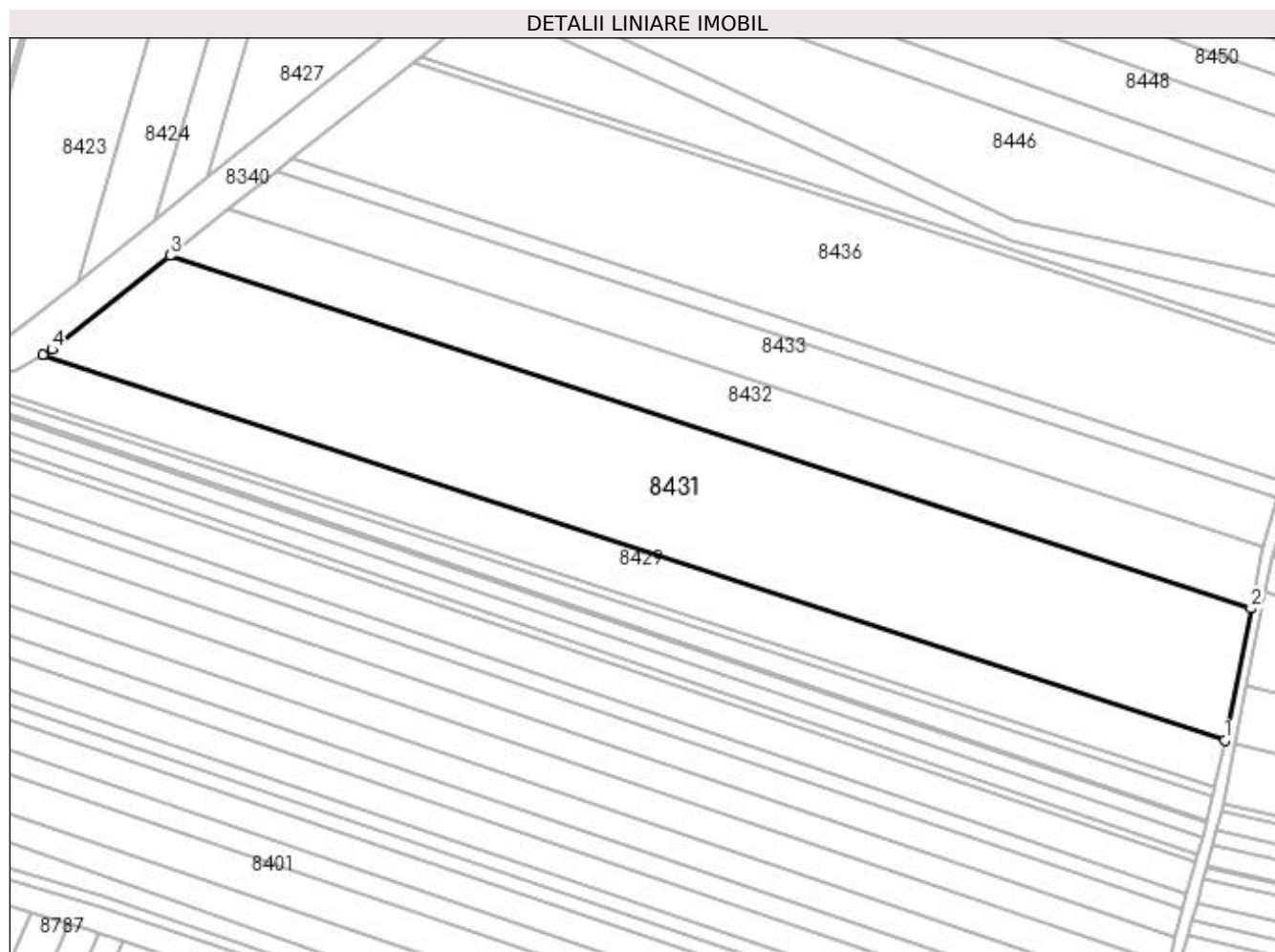
Inscrieri privind dezmembramintele dreptului de proprietate, drepturi reale de garanție și sarcini	Referințe
NU SUNT	

Anexa Nr. 1 La Partea I

Teren

Nr cadastral	Suprafața (mp)*	Observații / Referințe
	23.382	

* Suprafața este determinată în planul de proiecție Stereo 70.



Date referitoare la teren

Crt	Categorie folosință	Intravilan	Suprafața (mp)	Tarla	Parcelă	Nr. topo	Observații / Referințe
1	arabil	NU	23.382	47	132	-	

Lungime Segmente

1) Valorile lungimilor segmentelor sunt obținute din proiecție în plan.

Punct început	X / Y	Punct sfârșit	X / Y	Lungime segment (** (m)
1	379.705,014 263.172,26	2	379.715,143 263.222,826	51.571
2	379.715,143 263.222,826	3	379.300,087 263.358,163	436.563
3	379.300,087 263.358,163	4	379.254,754 263.322,159	57.891
4	379.254,754 263.322,159	5	379.251,354 263.320,185	3.931
5	379.251,354 263.320,185	1	379.705,014 263.172,26	477.168

**** Lungimile segmentelor sunt determinate în planul de proiecție Stereo 70 și sunt rotunjite la 1 milimetru.**

***** Distanța dintre puncte este formată din segmente cumulate ce sunt mai mici decât valoarea 1 milimetru.**

**DATE DESPRE IMOBILUL NR. 8432**

Oficiul de Cadastru și Publicitate Imobiliară DOLJ
Biroul de Cadastru și Publicitate Imobiliară Craiova

A. Partea I. Descrierea imobilului

TEREN Extravilan

Adresa: Jud. Dolj, T47,P133

Nr. Crt	Nr cadastral Nr. topografic	Suprafața* (mp)	Observații / Referințe
A1		10.224	Sector cadastral:42 Teren neimprejmuit;

B. Partea II. Proprietari și acte

Inscrieri privitoare la dreptul de proprietate și alte drepturi reale	Referințe
/	
Act Administrativ nr. TDP nr. 1044-48660, din 15/10/1996 emis de CJSAPT DOLJ;	
B1	A1
Intabulare, drept de PROPRIETATE, dobândit prin Reconstituire, cota actuala 1/1, cota initiala 1/1 1) COTOI MIȘU, Lipsă CNP.	

C. Partea III. SARCINI .

Inscrieri privind dezmembramintele dreptului de proprietate, drepturi reale de garanție și sarcini	Referințe
NU SUNT	

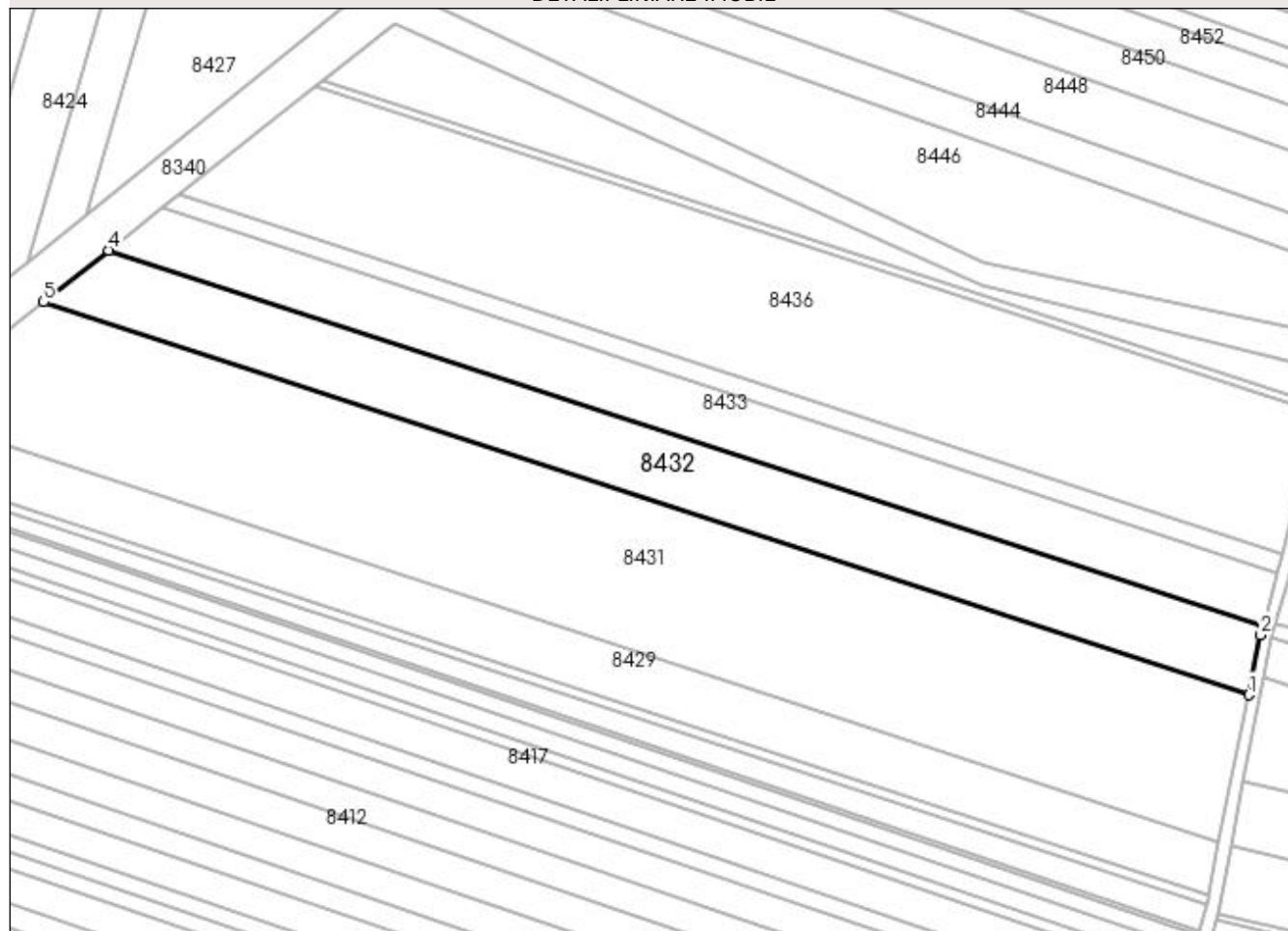
Anexa Nr. 1 La Partea I

Teren

Nr cadastral	Suprafața (mp)*	Observații / Referințe
	10.224	

* Suprafața este determinată în planul de proiecție Stereo 70.

DETALII LINIARE IMOBIL



Date referitoare la teren

Crt	Categorie folosință	Intra vilan	Suprafața (mp)	Tarla	Parcelă	Nr. topo	Observații / Referințe
1	arabil	NU	10.224	47	133	-	

Lungime Segmente

1) Valorile lungimilor segmentelor sunt obținute din proiecție în plan.

Punct început	X / Y	Punct sfârșit	X / Y	Lungime segment (** (m)
1	379.715,143 263.222,826	2	379.719,298 263.243,57	21.156
2	379.719,298 263.243,57	3	379.720,079 263.246,386	2.922
3	379.720,079 263.246,386	4	379.322,554 263.376,007	418.124
4	379.322,554 263.376,007	5	379.300,087 263.358,163	28.691
5	379.300,087 263.358,163	1	379.715,143 263.222,826	436.563

**** Lungimile segmentelor sunt determinate în planul de proiecție Stereo 70 și sunt rotunjite la 1 milimetru.**

***** Distanța dintre puncte este formată din segmente cumulate ce sunt mai mici decât valoarea 1 milimetru.**

**DATE DESPRE IMOBILUL NR. 8433**

Oficiul de Cadastru și Publicitate Imobiliară DOLJ
 Biroul de Cadastru și Publicitate Imobiliară Craiova

A. Partea I. Descrierea imobilului

TEREN Extravilan

Adresa: Jud. Dolj, T47,P134

Nr. Crt	Nr cadastral Nr. topografic	Suprafața* (mp)	Observații / Referințe
A1		7.958	Sector cadastral:42 Teren neimpregmuit;

B. Partea II. Proprietari și acte

Inscrieri privitoare la dreptul de proprietate și alte drepturi reale	Referințe
/	
Act Administrativ nr. TDP nr. 1030-48660, din 15/10/1996 emis de CJSAPT DOLJ;	
B1	A1
Intabulare, drept de PROPRIETATE, dobândit prin Reconstituire, cota actuala 1/1, cota initiala 1/1 1) VIZITIU CONSTANTIN, Lipsă CNP.	

C. Partea III. SARCINI .

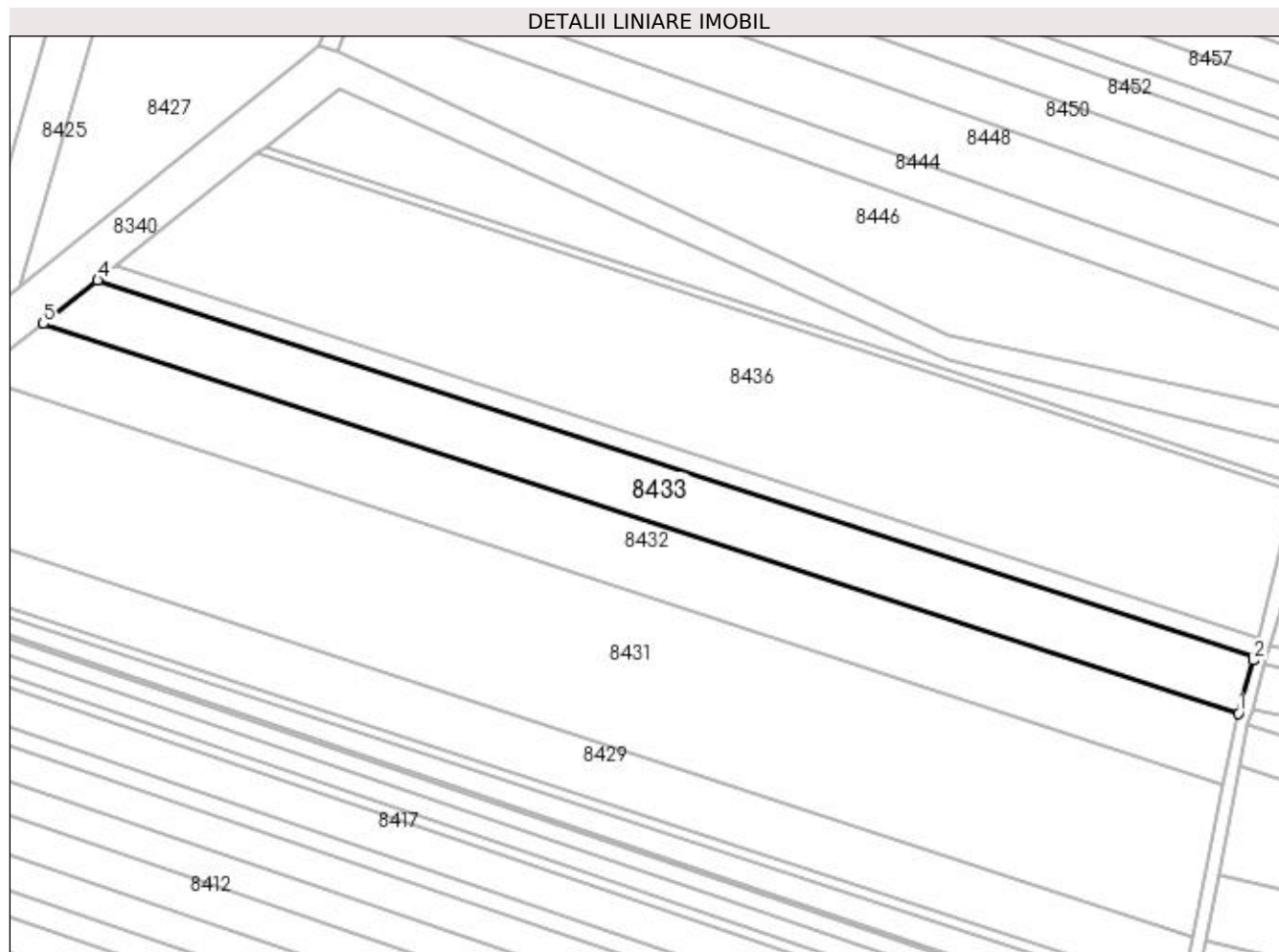
Inscrieri privind dezmembramintele dreptului de proprietate, drepturi reale de garanție și sarcini	Referințe
NU SUNT	

Anexa Nr. 1 La Partea I

Teren

Nr cadastral	Suprafața (mp)*	Observații / Referințe
	7.958	

* Suprafața este determinată în planul de proiecție Stereo 70.



Date referitoare la teren

Crt	Categorie folosință	Intravilan	Suprafața (mp)	Tarla	Parcelă	Nr. topo	Observații / Referințe
1	arabil	NU	7.958	47	134	-	

Lungime Segmente

1) Valorile lungimilor segmentelor sunt obținute din proiecție în plan.

Punct început	X / Y	Punct sfârșit	X / Y	Lungime segment (** (m)
1	379.720,079 263.246,386	2	379.724,981 263.264,061	18.342
2	379.724,981 263.264,061	3	379.725,22 263.265,061	1.028
3	379.725,22 263.265,061	4	379.340,72 263.390,435	404.424
4	379.340,72 263.390,435	5	379.322,554 263.376,007	23.199
5	379.322,554 263.376,007	1	379.720,079 263.246,386	418.124

**** Lungimile segmentelor sunt determinate în planul de proiecție Stereo 70 și sunt rotunjite la 1 milimetru.**

***** Distanța dintre puncte este formată din segmente cumulate ce sunt mai mici decât valoarea 1 milimetru.**

**DATE DESPRE IMOBILUL NR. 8434**

Oficiul de Cadastru și Publicitate Imobiliară DOLJ
Biroul de Cadastru și Publicitate Imobiliară Craiova

A. Partea I. Descrierea imobilului

TEREN Extravilan

Adresa: Jud. Dolj, T47,P138

Nr. Crt	Nr cadastral Nr. topografic	Suprafața* (mp)	Observații / Referințe
A1		4.364	Sector cadastral:42 Teren neimprejmuit;

B. Partea II. Proprietari și acte

Inscrieri privitoare la dreptul de proprietate și alte drepturi reale	Referințe
/	
Act Administrativ nr. TDP nr. 10221, din 21/03/2008 emis de CJS DAPT DOLJ;	
B1	A1
Intabulare, drept de PROPRIETATE, dobândit prin Reconstituire, cota actuala 1/1, cota initiala 1/1 1) CIOROIANU ECATERINA, Lipsă CNP.	

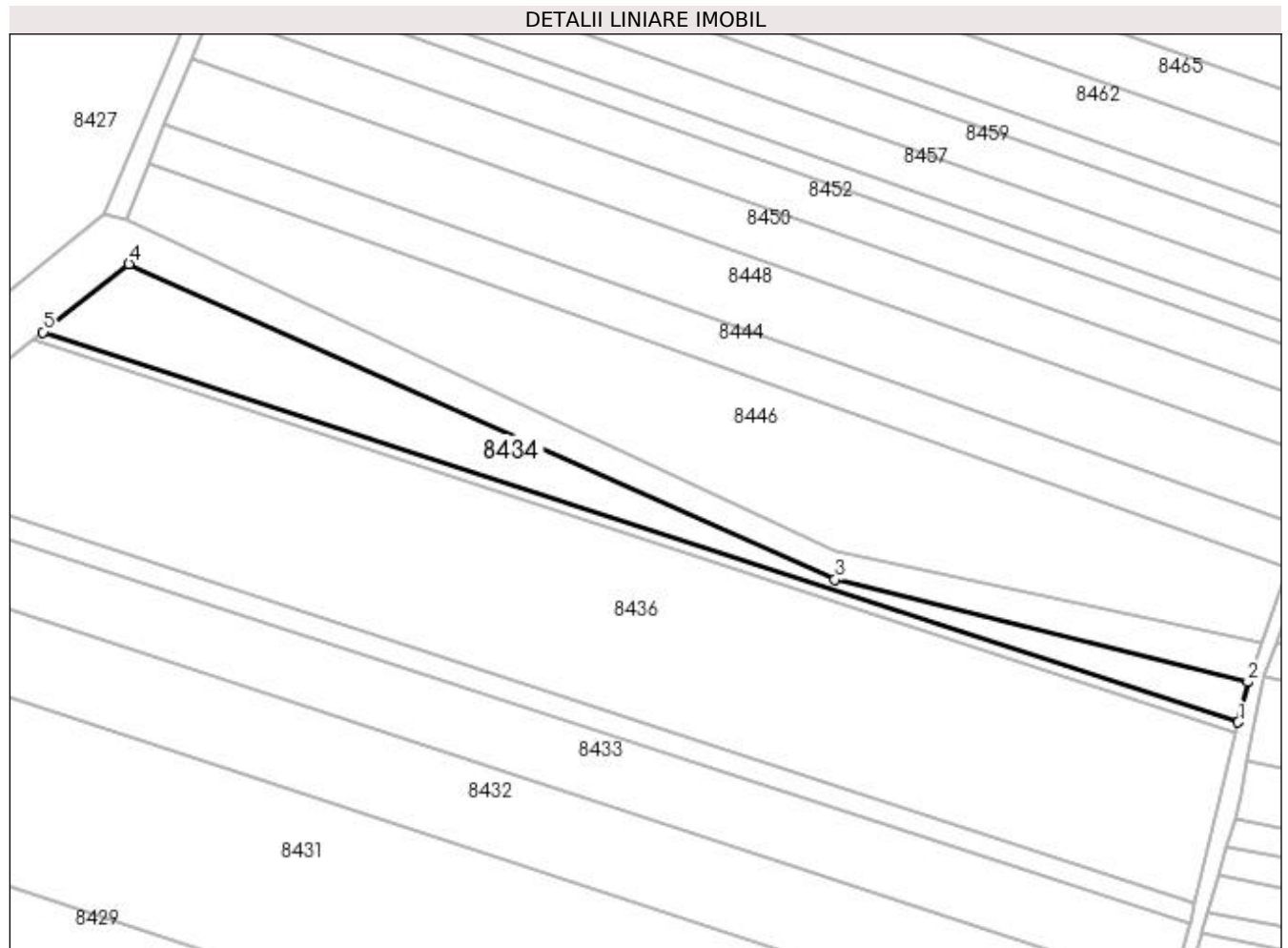
C. Partea III. SARCINI .

Inscrieri privind dezmembramintele dreptului de proprietate, drepturi reale de garanție și sarcini	Referințe
NU SUNT	

Anexa Nr. 1 La Partea I**Teren**

Nr cadastral	Suprafața (mp)*	Observații / Referințe
	4.364	

* Suprafața este determinată în planul de proiecție Stereo 70.

**Date referitoare la teren**

Crt	Categorie folosință	Intra vilan	Suprafața (mp)	Tarla	Parcelă	Nr. topo	Observații / Referințe
1	arabil	NU	4.364	47	138	-	

Lungime Segmente

1) Valorile lungimilor segmentelor sunt obținute din proiecție în plan.

Punct început	X / Y	Punct sfârșit	X / Y	Lungime segment (** (m)
1	379.739,093 263.323,004	2	379.741,852 263.334,528	11.85
2	379.741,852 263.334,528	3	379.623,458 263.363,912	121.986
3	379.623,458 263.363,912	4	379.421,113 263.454,285	221.61
4	379.421,113 263.454,285	5	379.396,479 263.434,721	31.458
5	379.396,479 263.434,721	1	379.739,093 263.323,004	360.368

**** Lungimile segmentelor sunt determinate în planul de proiecție Stereo 70 și sunt rotunjite la 1 milimetru.**

***** Distanța dintre puncte este formată din segmente cumulate ce sunt mai mici decât valoarea 1 milimetru.**

**DATE DESPRE IMOBILUL NR. 8435**

Oficiul de Cadastru și Publicitate Imobiliară DOLJ
Biroul de Cadastru și Publicitate Imobiliară Craiova

A. Partea I. Descrierea imobilului

TEREN Extravilan

Adresa: Jud. Dolj, T47,P135

Nr. Crt	Nr cadastral Nr. topografic	Suprafața* (mp)	Observații / Referințe
A1		2.608	Sector cadastral:42 Teren neimprejmuit;

B. Partea II. Proprietari și acte

Inscrieri privitoare la dreptul de proprietate și alte drepturi reale	Referințe
/	
Act Administrativ nr. TDP nr. 1034-48660, din 15/10/1996 emis de CJSAPT DOLJ;	
B1	A1
Intabulare, drept de PROPRIETATE, dobândit prin Reconstituire, cota actuala 1/1, cota initiala 1/1 1) RADU IULIAN, Lipsă CNP.	

C. Partea III. SARCINI .

Inscrieri privind dezmembramintele dreptului de proprietate, drepturi reale de garanție și sarcini	Referințe
NU SUNT	

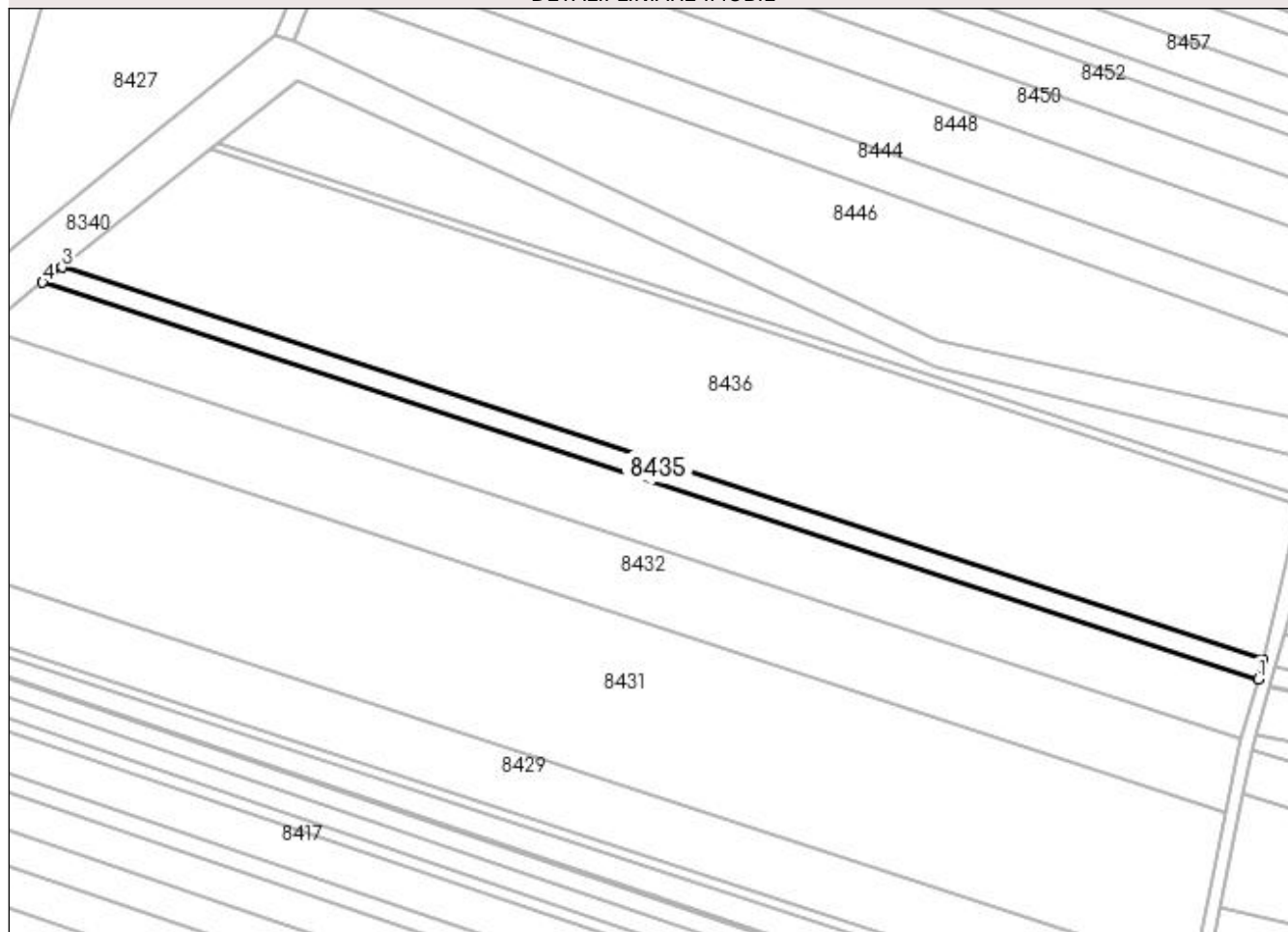
Anexa Nr. 1 La Partea I

Teren

Nr cadastral	Suprafața (mp)*	Observații / Referințe
	2.608	

* Suprafața este determinată în planul de proiecție Stereo 70.

DETALII LINIARE IMOBIL



Date referitoare la teren

Crt	Categorie folosință	Intra vilan	Suprafața (mp)	Tarla	Parcelă	Nr. topo	Observații / Referințe
1	arabil	NU	2.608	47	135	-	

Lungime Segmente

1) Valorile lungimilor segmentelor sunt obținute din proiecție în plan.

Punct început	X / Y	Punct sfârșit	X / Y	Lungime segment (** (m)
1	379.725,22 263.265,061	2	379.726,736 263.271,391	6.509
2	379.726,736 263.271,391	3	379.346,811 263.395,273	399.612
3	379.346,811 263.395,273	4	379.340,72 263.390,435	7.779
4	379.340,72 263.390,435	1	379.725,22 263.265,061	404.424

**** Lungimile segmentelor sunt determinate în planul de proiecție Stereo 70 și sunt rotunjite la 1 milimetru.**

***** Distanța dintre puncte este formată din segmente cumulate ce sunt mai mici decât valoarea 1 milimetru.**

**DATE DESPRE IMOBILUL NR. 8436**

Oficiul de Cadastru și Publicitate Imobiliară DOLJ
Biroul de Cadastru și Publicitate Imobiliară Craiova

A. Partea I. Descrierea imobilului

TEREN Extravilan

Adresa: Jud. Dolj, TARLAUA 47, PARCELA 136

Nr. Crt	Nr cadastral Nr. topografic	Suprafața* (mp)	Observații / Referințe
A1	30113	19.088	Sector cadastral:42 Teren neimprejmuit;

B. Partea II. Proprietari și acte

Inscrieri privitoare la dreptul de proprietate și alte drepturi reale		Referințe
100572 / 15/10/2013		
Act Notarial nr. contract de vanzare -cumparare aut nr 723, din 16/05/2013 emis de NP DRAGOMIR ROMELIA MARINA (Declaratie de primire a pretului aut nr 899/30.05.2013 NP Dragomir Romelia);		
B1	Intabulare, drept de PROPRIETATE, dobandit prin Conventie, cota actuala 1/1, cota initiala 1/1 1) SC KAMPARO INVESTMENT SRL, CIF:25525855	A1

C. Partea III. SARCINI .

Inscrieri privind dezmembramintele dreptului de proprietate, drepturi reale de garanție și sarcini	Referințe
NU SUNT	

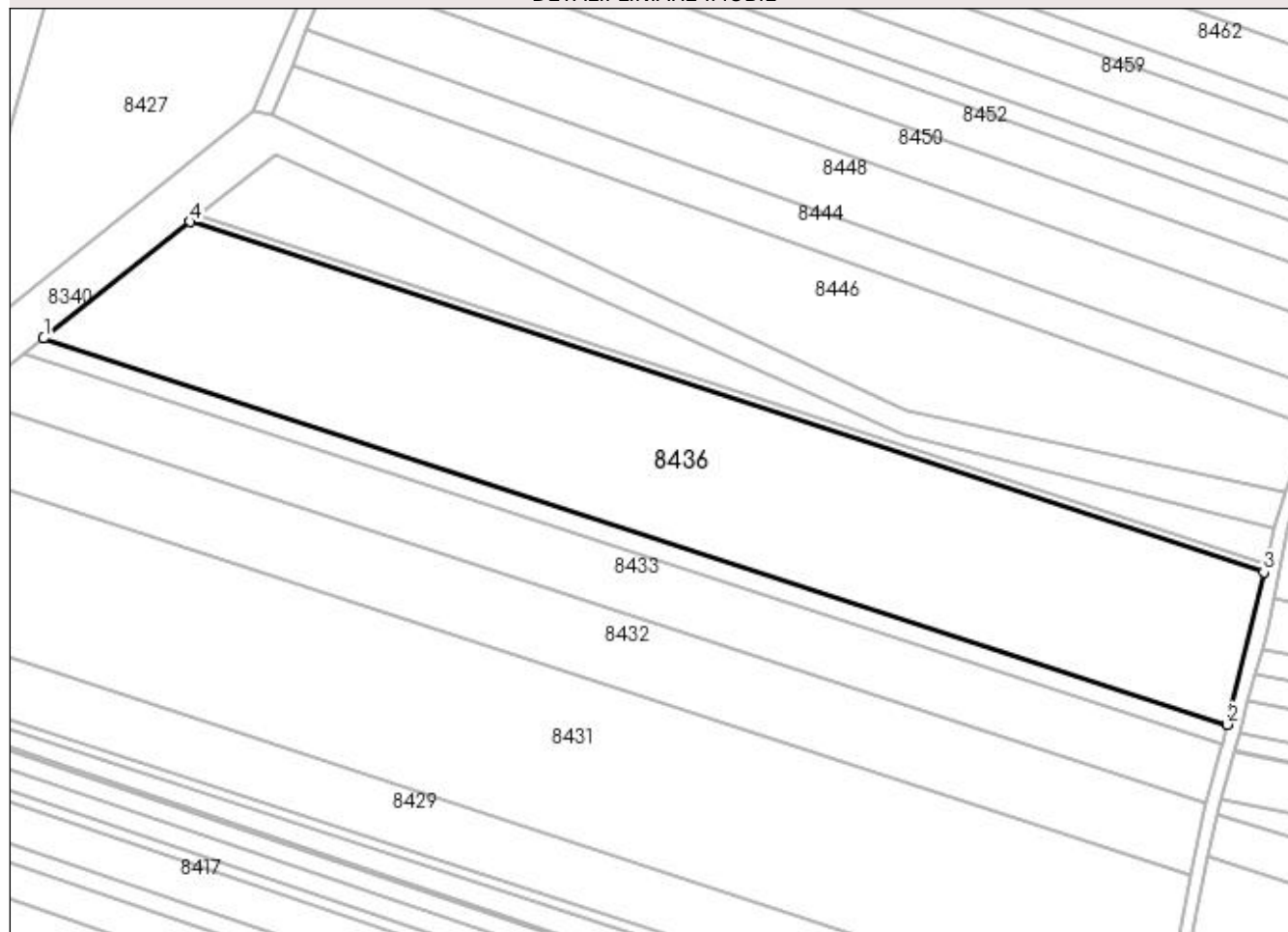
Anexa Nr. 1 La Partea I

Teren

Nr cadastral	Suprafața (mp)*	Observații / Referințe
30113	19.088	

* Suprafața este determinată în planul de proiecție Stereo 70.

DETALII LINIARE IMOBIL



Date referitoare la teren

Crt	Categorie folosință	Intra vilan	Suprafața (mp)	Tarla	Parcelă	Nr. topo	Observații / Referințe
1	arabil	NU	19.088	47	136	-	

Lungime Segmente

1) Valorile lungimilor segmentelor sunt obținute din proiecție în plan.

Punct început	X / Y	Punct sfârșit	X / Y	Lungime segment (** (m)
1	379.346,811 263.395,273	2	379.726,736 263.271,391	399.612
2	379.726,736 263.271,391	3	379.738,438 263.320,267	50.257
3	379.738,438 263.320,267	4	379.393,845 263.432,628	362.449
4	379.393,845 263.432,628	1	379.346,811 263.395,273	60.063

**** Lungimile segmentelor sunt determinate în planul de proiecție Stereo 70 și sunt rotunjite la 1 milimetru.**

***** Distanța dintre puncte este formată din segmente cumulate ce sunt mai mici decât valoarea 1 milimetru.**

**DATE DESPRE IMOBILUL NR. 8437**

Oficiul de Cadastru și Publicitate Imobiliară DOLJ
Biroul de Cadastru și Publicitate Imobiliară Craiova

A. Partea I. Descrierea imobilului

TEREN Extravilan

Adresa: Jud. Dolj, T44,P33

Nr. Crt	Nr cadastral Nr. topografic	Suprafața* (mp)	Observații / Referințe
A1	30170	27.868	Sector cadastral:42 Teren neimprejmuit;

B. Partea II. Proprietari și acte

Inscrieri privitoare la dreptul de proprietate și alte drepturi reale		Referințe
124695 / 17/12/2013		
Act Notarial nr. CVC aut nr 722, din 16/05/2013 emis de BNP DRAGOMIR TUDOR RADU (Anexa 1, Declaratia aut nr 901/2013 BNP Dragomir Romelia);		
B1	Intabulare, drept de PROPRIETATE, dobandit prin Conventie, cota actuala 1/1, cota initiala 1/1 1) SC KAMPARO INVESTMENT SRL, CIF:25525855	A1

C. Partea III. SARCINI .

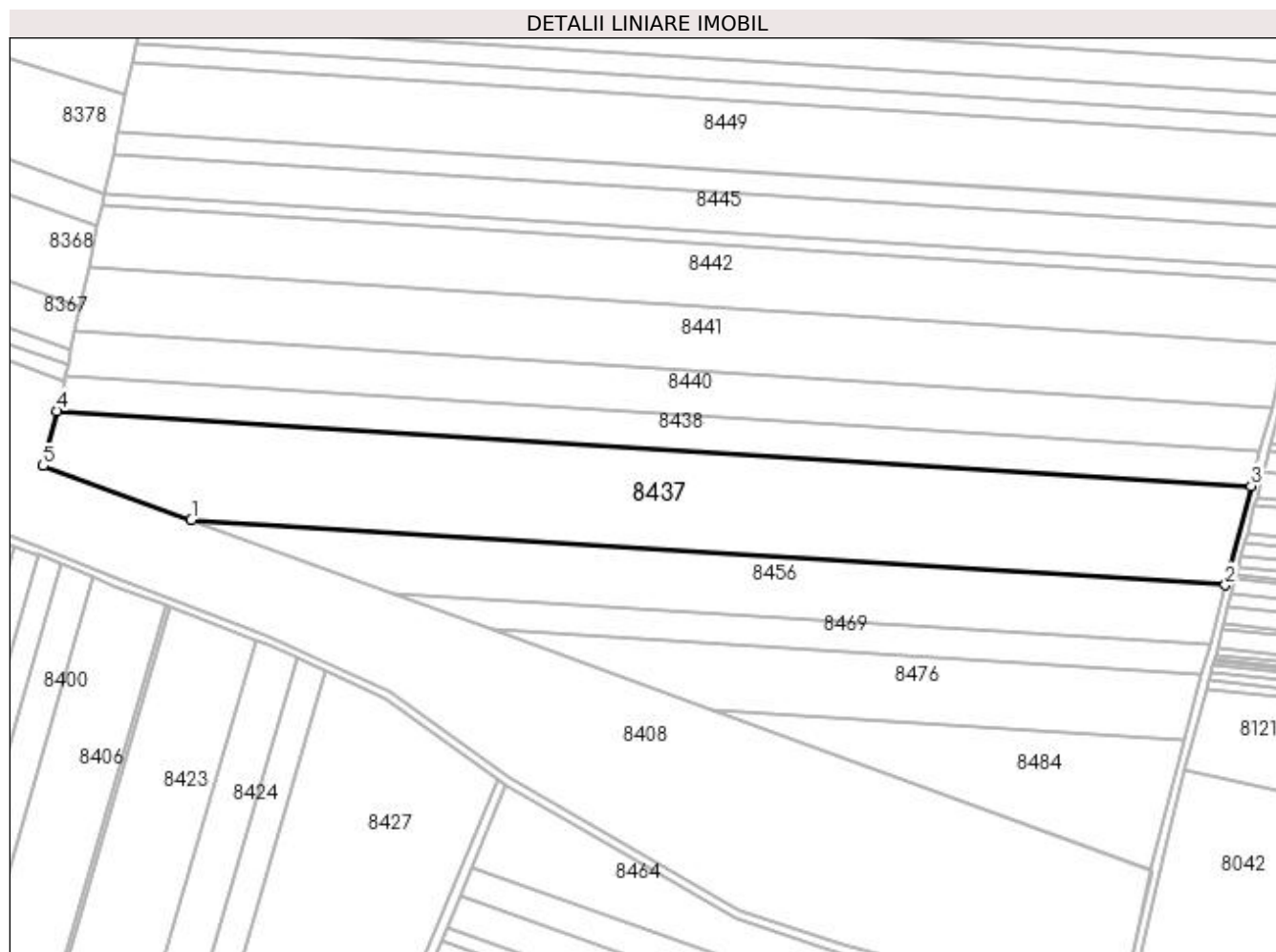
Inscrieri privind dezmembramintele dreptului de proprietate, drepturi reale de garanție și sarcini	Referințe
NU SUNT	

Anexa Nr. 1 La Partea I

Teren

Nr cadastral	Suprafața (mp)*	Observații / Referințe
30170	27.868	

* Suprafața este determinată în planul de proiecție Stereo 70.



Date referitoare la teren

Crt	Categorie folosință	Intra vilan	Suprafața (mp)	Tarla	Parcelă	Nr. topo	Observații / Referințe
1	arabil	NU	27.868	44	33	-	

Lungime Segmente

1) Valorile lungimilor segmentelor sunt obținute din proiecție în plan.

Punct început	X / Y	Punct sfârșit	X / Y	Lungime segment (** (m)
1	379.338,023 263.771,746	2	379.844,008 263.739,927	506.984
2	379.844,008 263.739,927	3	379.856,636 263.788,3	49.994
3	379.856,636 263.788,3	4	379.272,257 263.825,049	585.533
4	379.272,257 263.825,049	5	379.265,463 263.798,227	27.669
5	379.265,463 263.798,227	1	379.338,023 263.771,746	77.241

**** Lungimile segmentelor sunt determinate în planul de proiecție Stereo 70 și sunt rotunjite la 1 milimetru.**

***** Distanța dintre puncte este formată din segmente cumulate ce sunt mai mici decât valoarea 1 milimetru.**

**DATE DESPRE IMOBILUL NR. 8438**

Oficiul de Cadastru și Publicitate Imobiliară DOLJ
Biroul de Cadastru și Publicitate Imobiliară Craiova

A. Partea I. Descrierea imobilului

TEREN Extravilan

Adresa: Jud. Dolj, T44,P32

Nr. Crt	Nr cadastral Nr. topografic	Suprafața* (mp)	Observații / Referințe
A1		10.000	Sector cadastral:42 Teren neimprejmuit;

B. Partea II. Proprietari și acte

Inscrieri privitoare la dreptul de proprietate și alte drepturi reale	Referințe
/	
Act Administrativ nr. TDP nr. 2461, din 06/04/2004 emis de CJSAPT DOLJ;	
B1	A1
Intabulare, drept de PROPRIETATE, dobândit prin Reconstituire, cota actuala 1/1, cota initiala 1/1 1) CONSTANTINESCU MIRCEA, Lipsă CNP.	

C. Partea III. SARCINI .

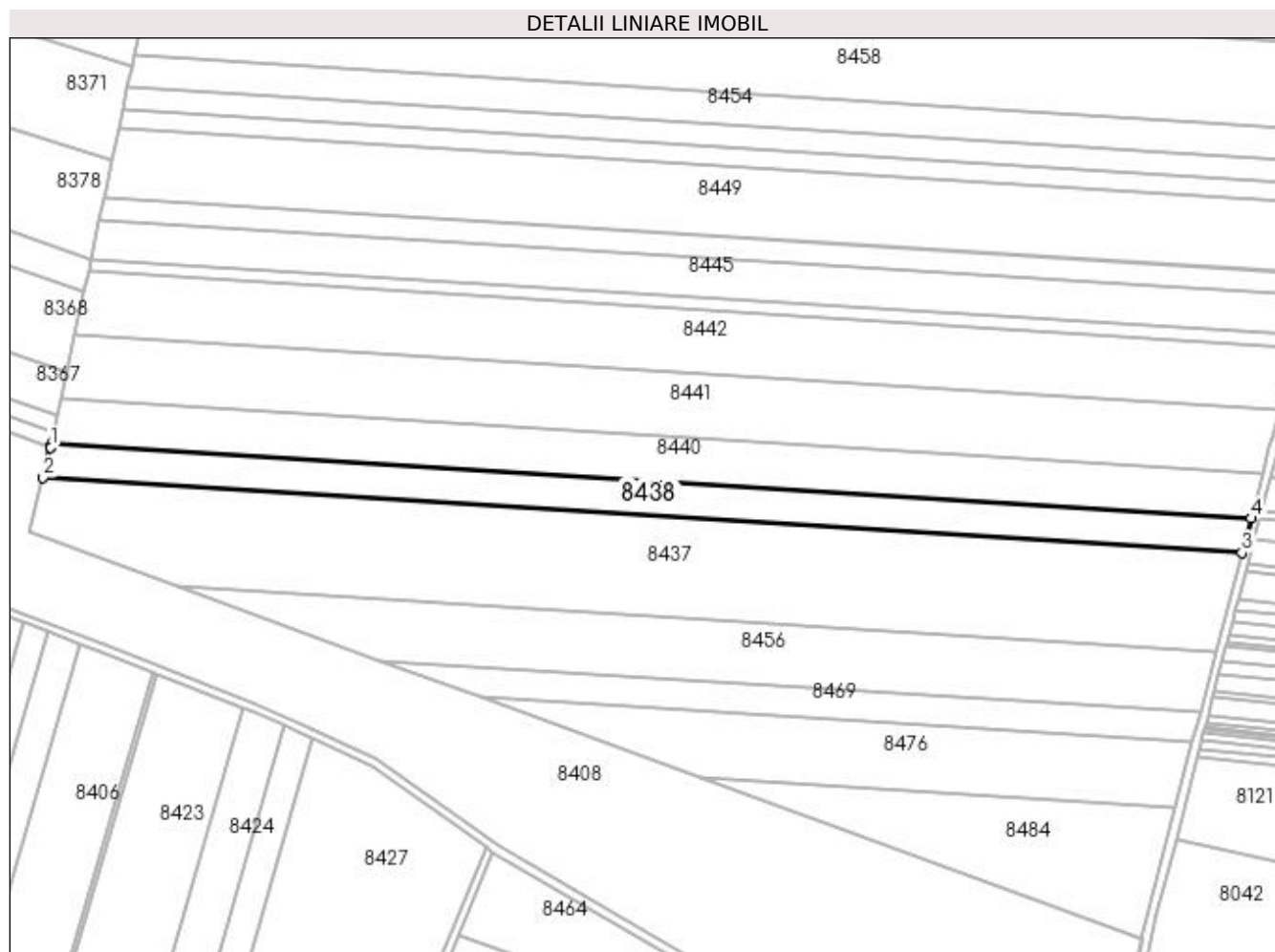
Inscrieri privind dezmembramintele dreptului de proprietate, drepturi reale de garanție și sarcini	Referințe
NU SUNT	

Anexa Nr. 1 La Partea I

Teren

Nr cadastral	Suprafața (mp)*	Observații / Referințe
	10.000	

* Suprafața este determinată în planul de proiecție Stereo 70.



Date referitoare la teren

Crt	Categorie folosință	Intra vilan	Suprafața (mp)	Tarla	Parcelă	Nr. topo	Observații / Referințe
1	arabil	NU	10.000	44	32	-	

Lungime Segmente

1) Valorile lungimilor segmentelor sunt obținute din proiecție în plan.

Punct început	X / Y	Punct sfârșit	X / Y	Lungime segment (** (m)
1	379.275,979 263.839,745	2	379.272,257 263.825,049	15.16
2	379.272,257 263.825,049	3	379.856,636 263.788,3	585.533
3	379.856,636 263.788,3	4	379.861,03 263.805,134	17.398
4	379.861,03 263.805,134	5	379.276,474 263.841,894	585.711
5	379.276,474 263.841,894	6	379.276,206 263.840,639	1.283

Punct început	X / Y	Punct sfârșit	X / Y	Lungime segment (** (m)
6	379.276,206 263.840,639	1	379.275,979 263.839,745	0.922

** Lungimile segmentelor sunt determinate în planul de proiecție Stereo 70 și sunt rotunjite la 1 milimetru.

*** Distanța dintre puncte este formată din segmente cumulate ce sunt mai mici decât valoarea 1 milimetru.

**DATE DESPRE IMOBILUL NR. 8439**

Oficiul de Cadastru și Publicitate Imobiliară DOLJ
Biroul de Cadastru și Publicitate Imobiliară Craiova

A. Partea I. Descrierea imobilului

TEREN Extravilan

Adresa: Jud. Dolj, T47,P137

Nr. Crt	Nr cadastral Nr. topografic	Suprafața* (mp)	Observații / Referințe
A1		1.014	Sector cadastral:42 Teren neimprejmuit;

B. Partea II. Proprietari și acte

Inscrieri privitoare la dreptul de proprietate și alte drepturi reale	Referințe
/	
Act Administrativ nr. TDP nr. 1026-48660, din 15/10/1996 emis de CJSAPT DOLJ;	
B1	A1
Intabulare, drept de PROPRIETATE, dobândit prin Reconstituire, cota actuala 1/1, cota initiala 1/1 1) GÎDEA GHEORGHE, Lipsă CNP.	

C. Partea III. SARCINI .

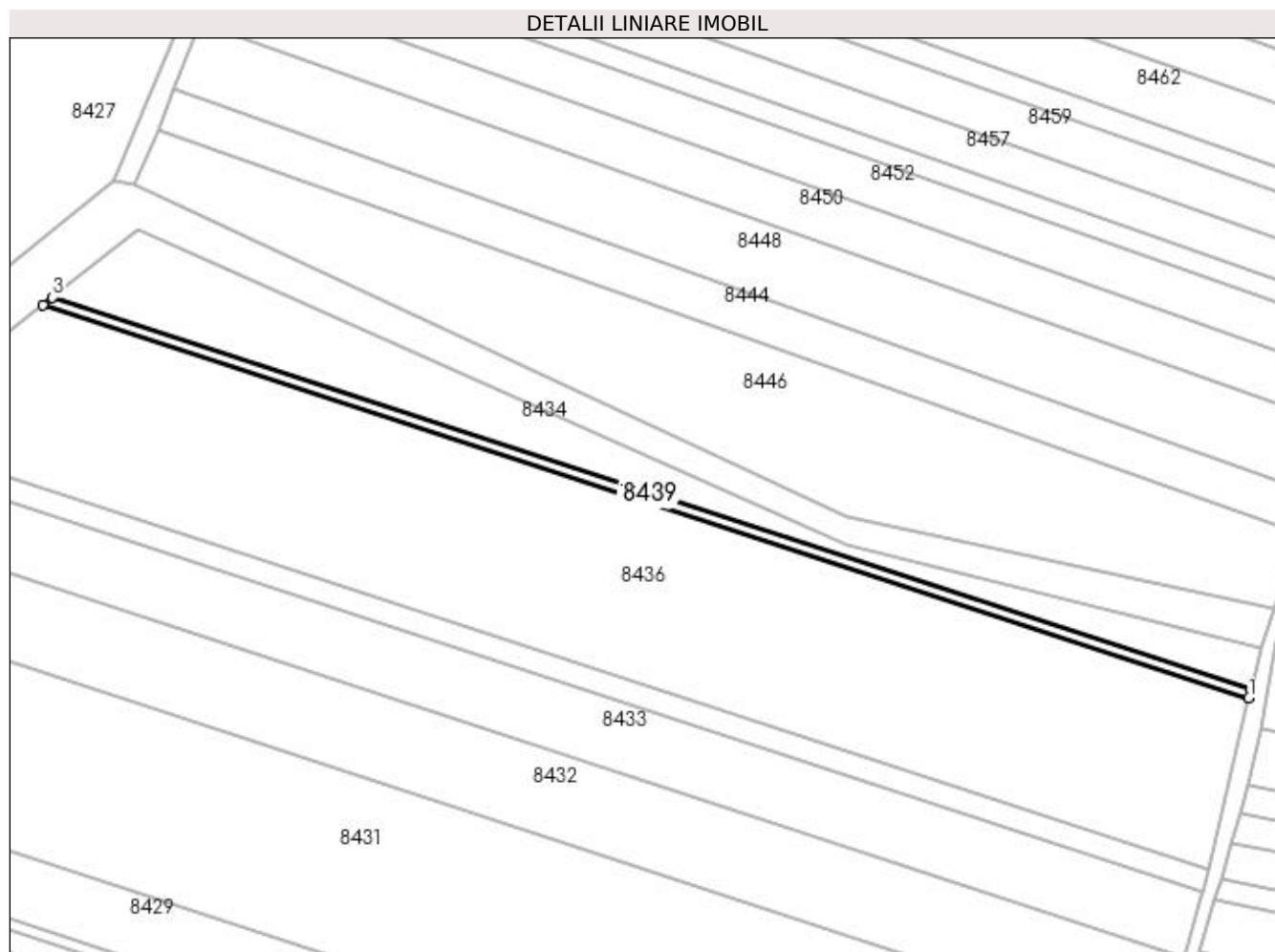
Inscrieri privind dezmembramintele dreptului de proprietate, drepturi reale de garanție și sarcini	Referințe
NU SUNT	

Anexa Nr. 1 La Partea I

Teren

Nr cadastral	Suprafața (mp)*	Observații / Referințe
	1.014	

* Suprafața este determinată în planul de proiecție Stereo 70.



Date referitoare la teren

Crt	Categorie folosință	Intra vilan	Suprafața (mp)	Tarla	Parcelă	Nr. topo	Observații / Referințe
1	arabil	NU	1.014	47	137	-	

Lungime Segmente

1) Valorile lungimilor segmentelor sunt obținute din proiecție în plan.

Punct început	X / Y	Punct sfârșit	X / Y	Lungime segment (** (m)
1	379.738,438 263.320,267	2	379.739,093 263.323,004	2.814
2	379.739,093 263.323,004	3	379.396,479 263.434,721	360.368
3	379.396,479 263.434,721	4	379.393,845 263.432,628	3.364
4	379.393,845 263.432,628	1	379.738,438 263.320,267	362.449

**** Lungimile segmentelor sunt determinate în planul de proiecție Stereo 70 și sunt rotunjite la 1 milimetru.**

***** Distanța dintre puncte este formată din segmente cumulate ce sunt mai mici decât valoarea 1 milimetru.**

**DATE DESPRE IMOBILUL NR. 8440**

Oficiul de Cadastru și Publicitate Imobiliară DOLJ
Biroul de Cadastru și Publicitate Imobiliară Craiova

A. Partea I. Descrierea imobilului

TEREN Extravilan

Adresa: Jud. Dolj, T44,P32

Nr. Crt	Nr cadastral Nr. topografic	Suprafața* (mp)	Observații / Referințe
A1		12.960	Sector cadastral:42 Teren neimprejmuit;

B. Partea II. Proprietari și acte

Inscrieri privitoare la dreptul de proprietate și alte drepturi reale	Referințe
/	
Act Administrativ nr. TDP nr. 1876-1977, din 30/05/2002 emis de CJSAPT DOLJ;	
B1	A1
Intabulare, drept de PROPRIETATE, dobândit prin Reconstituire, cota actuala 1/1, cota initiala 1/1 1) BUZATU CONSTANTIN, Lipsă CNP.	

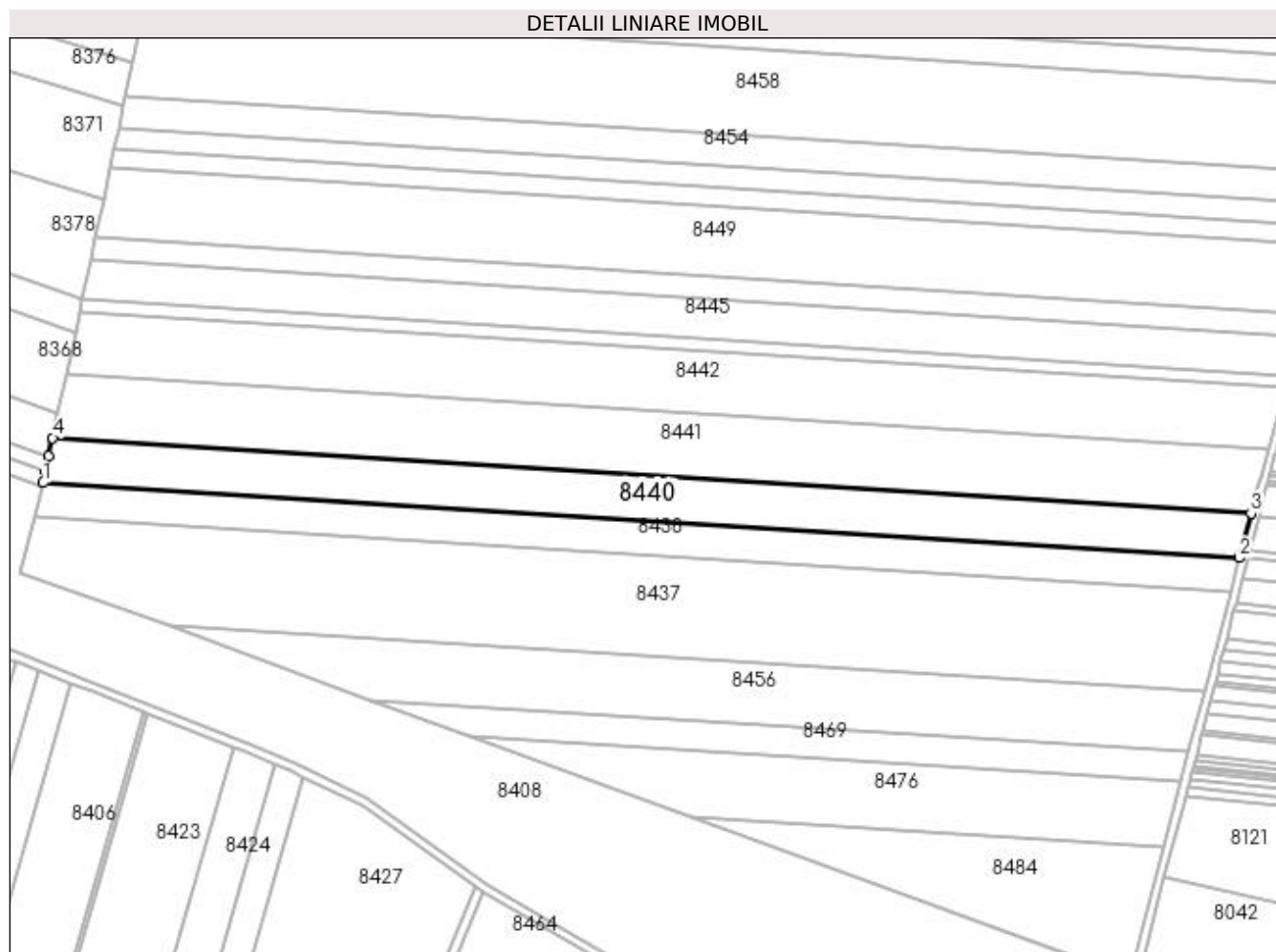
C. Partea III. SARCINI .

Inscrieri privind dezmembramintele dreptului de proprietate, drepturi reale de garanție și sarcini	Referințe
NU SUNT	

Anexa Nr. 1 La Partea I**Teren**

Nr cadastral	Suprafața (mp)*	Observații / Referințe
	12.960	

* Suprafața este determinată în planul de proiecție Stereo 70.

**Date referitoare la teren**

Crt	Categorie folosință	Intra vilan	Suprafața (mp)	Tarla	Parcelă	Nr. topo	Observații / Referințe
1	arabil	NU	12.960	44	32	-	

Lungime Segmente

1) Valorile lungimilor segmentelor sunt obținute din proiecție în plan.

Punct început	X / Y	Punct sfârșit	X / Y	Lungime segment (** (m)
1	379.276,474 263.841,894	2	379.861,03 263.805,134	585.711
2	379.861,03 263.805,134	3	379.866,719 263.826,927	22.523
3	379.866,719 263.826,927	4	379.281,141 263.863,752	586.735
4	379.281,141 263.863,752	5	379.279,275 263.855,011	8.938
5	379.279,275 263.855,011	6	379.277,649 263.847,395	7.788

Punct început	X / Y	Punct sfârșit	X / Y	Lungime segment (** (m)
6	379.277,649 263.847,395	1	379.276,474 263.841,894	5.625

** Lungimile segmentelor sunt determinate în planul de proiecție Stereo 70 și sunt rotunjite la 1 milimetru.

*** Distanța dintre puncte este formată din segmente cumulate ce sunt mai mici decât valoarea 1 milimetru.

**DATE DESPRE IMOBILUL NR. 8441**

Oficiul de Cadastru și Publicitate Imobiliară DOLJ
Biroul de Cadastru și Publicitate Imobiliară Craiova

A. Partea I. Descrierea imobilului

TEREN Extravilan

Adresa: Jud. Dolj, T44, P30, P31

Nr. Crt	Nr cadastral Nr. topografic	Suprafața* (mp)	Observații / Referințe
A1	30188	18.574	Sector cadastral:42 Teren neimprejmuit;

B. Partea II. Proprietari și acte

Inscrieri privitoare la dreptul de proprietate și alte drepturi reale		Referințe
17473 / 18/02/2014		
Act Notarial nr. Contract vanzare cumparare aut nr 722, din 16/05/2013 emis de BNP DRAGOMIR ROMELIA MARINA (Declaratia aut nr 901/2013 BNP Dragomir Romelia);		
B1	Intabulare, drept de PROPRIETATE, dobandit prin Conventie, cota actuala 1/1, cota initiala 1/1 1) SC KAMPARO INVESTMENT SRL, CIF:25525855	A1

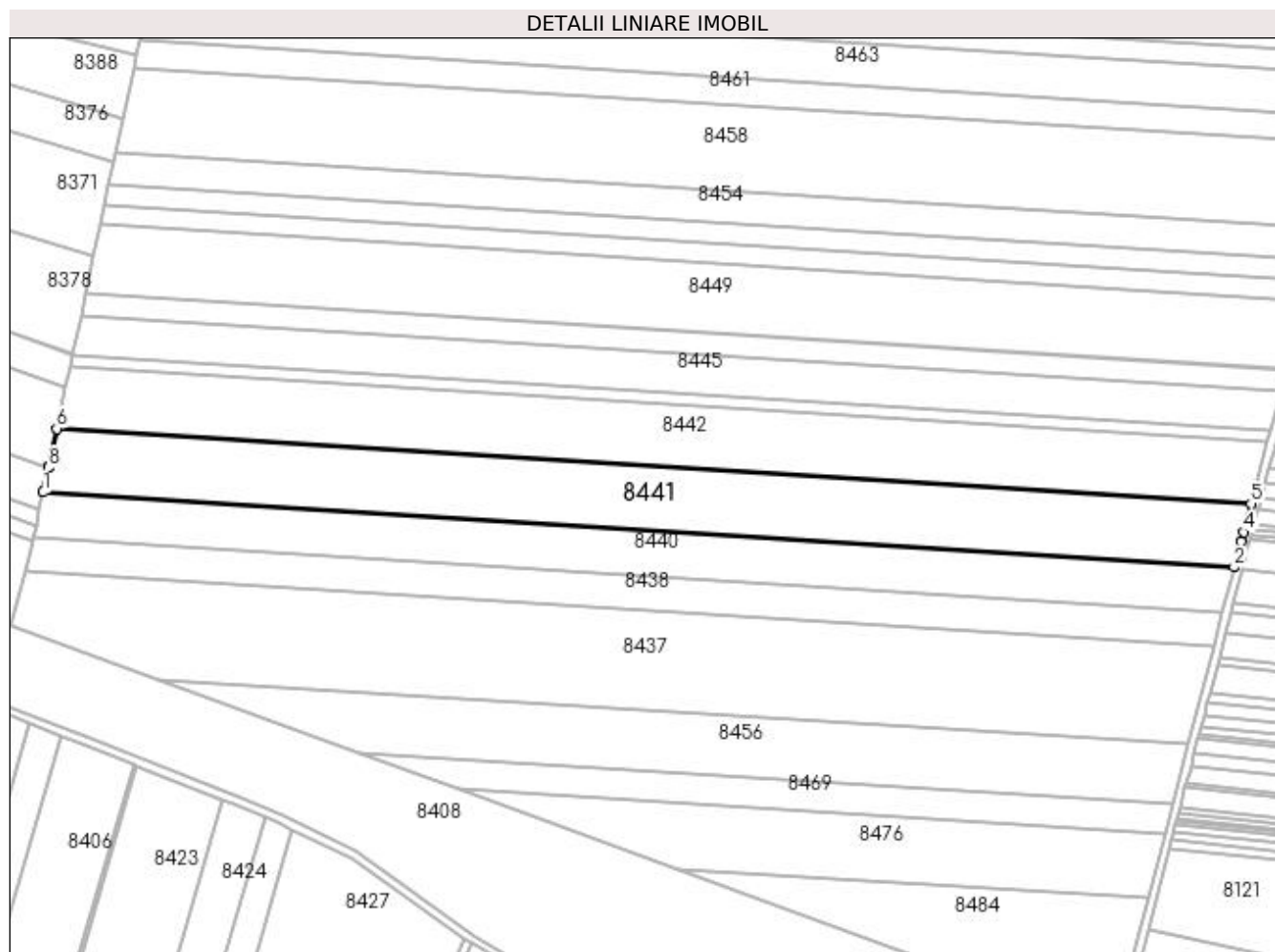
C. Partea III. SARCINI .

Inscrieri privind dezmembramintele dreptului de proprietate, drepturi reale de garanție și sarcini	Referințe
NU SUNT	

Anexa Nr. 1 La Partea I**Teren**

Nr cadastral	Suprafața (mp)*	Observații / Referințe
30188	18.574	

* Suprafața este determinată în planul de proiecție Stereo 70.

**Date referitoare la teren**

Crt	Categorie folosință	Intra vilan	Suprafața (mp)	Tarla	Parcelă	Nr. topo	Observații / Referințe
1	arabil	NU	11.000	44	30	-	
2	arabil	NU	7.574	44	31	-	

Lungime Segmente

1) Valorile lungimilor segmentelor sunt obținute din proiecție în plan.

Punct început	X / Y	Punct sfârșit	X / Y	Lungime segment (** (m)
1	379.281,141 263.863,752	2	379.866,719 263.826,927	586.735
2	379.866,719 263.826,927	3	379.870,039 263.839,646	13.145
3	379.870,039 263.839,646	4	379.871,206 263.844,116	4.62
4	379.871,206 263.844,116	5	379.874,975 263.858,086	14.469

Punct început	X / Y	Punct sfârșit	X / Y	Lungime segment (** (m)
5	379.874,975 263.858,086	6	379.287,817 263.895,01	588.318
6	379.287,817 263.895,01	7	379.283,866 263.876,508	18.919
7	379.283,866 263.876,508	8	379.283,734 263.875,89	0.632
8	379.283,734 263.875,89	1	379.281,141 263.863,752	12.412

** Lungimile segmentelor sunt determinate în planul de proiecție Stereo 70 și sunt rotunjite la 1 milimetru.

*** Distanța dintre puncte este formată din segmente cumulate ce sunt mai mici decât valoarea 1 milimetru.

**DATE DESPRE IMOBILUL NR. 8442**

Oficiul de Cadastru și Publicitate Imobiliară DOLJ
Biroul de Cadastru și Publicitate Imobiliară Craiova

A. Partea I. Descrierea imobilului

TEREN Extravilan

Adresa: Jud. Dolj, T44,P29/1

Nr. Crt	Nr cadastral Nr. topografic	Suprafața* (mp)	Observații / Referințe
A1		18.100	Sector cadastral:42 Teren neimprejmuit;

B. Partea II. Proprietari și acte

Inscrieri privitoare la dreptul de proprietate și alte drepturi reale	Referințe
/	
Act Administrativ nr. TDP nr. 1865-1977, din 30/05/2002 emis de CJSAPT DOLJ;	
B1	A1
Intabulare, drept de PROPRIETATE, dobândit prin Reconstituire, cota actuala 1/1, cota initiala 1/1	
1) DRĂGUȘIN CONSTANȚA, Lipsă CNP.	
2) STANICĂ ILIE, Lipsă CNP.	

C. Partea III. SARCINI .

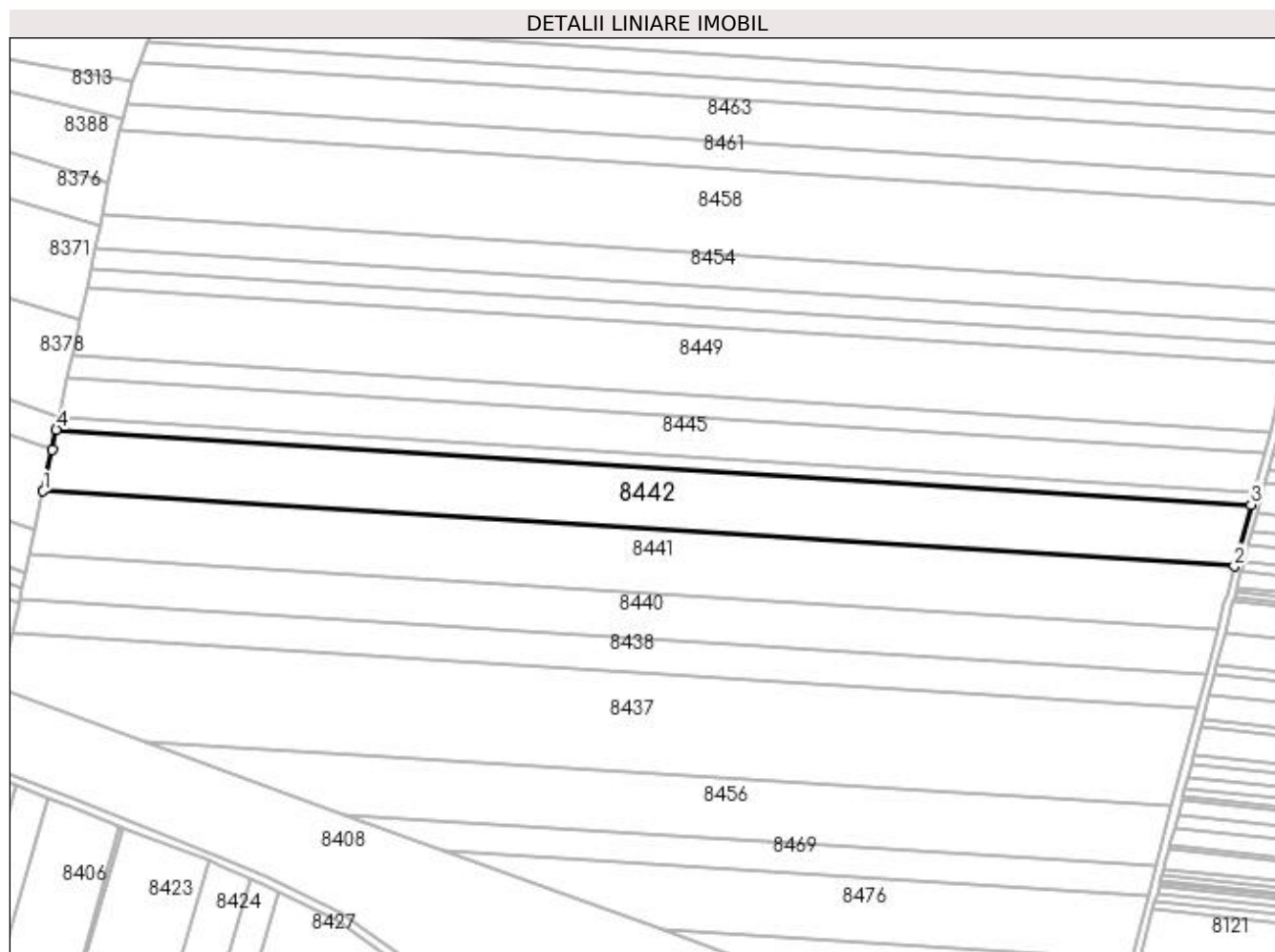
Inscrieri privind dezmembramentele dreptului de proprietate, drepturi reale de garanție și sarcini	Referințe
NU SUNT	

Anexa Nr. 1 La Partea I

Teren

Nr cadastral	Suprafaţa (mp)*	Observații / Referințe
	18.100	

* Suprafața este determinată în planul de proiecție Stereo 70.



Date referitoare la teren

Crt	Categorie folosință	Intra vilan	Suprafața (mp)	Tarla	Parcelă	Nr. topo	Observații / Referințe
1	arabil	NU	18.100	44	29/1	-	

Lungime Segmente

1) Valorile lungimilor segmentelor sunt obținute din proiecție în plan.

Punct început	X / Y	Punct sfârșit	X / Y	Lungime segment (** (m)
1	379.287,817 263.895,01	2	379.874,975 263.858,086	588.318
2	379.874,975 263.858,086	3	379.883,14 263.888,355	31.351
3	379.883,14 263.888,355	4	379.294,303 263.925,384	590.0
4	379.294,303 263.925,384	5	379.292,17 263.915,396	10.213
5	379.292,17 263.915,396	1	379.287,817 263.895,01	20.846

**** Lungimile segmentelor sunt determinate în planul de proiecție Stereo 70 și sunt rotunjite la 1 milimetru.**

***** Distanța dintre puncte este formată din segmente cumulate ce sunt mai mici decât valoarea 1 milimetru.**

**DATE DESPRE IMOBILUL NR. 8443**

Oficiul de Cadastru și Publicitate Imobiliară DOLJ
Biroul de Cadastru și Publicitate Imobiliară Craiova

A. Partea I. Descrierea imobilului

TEREN Extravilan

Adresa: Jud. Dolj, T44,P29

Nr. Crt	Nr cadastral Nr. topografic	Suprafața* (mp)	Observații / Referințe
A1		3.582	Sector cadastral:42 Teren neimprejmuit;

B. Partea II. Proprietari și acte

Inscrieri privitoare la dreptul de proprietate și alte drepturi reale	Referințe
/	
Act Administrativ nr. TDP nr. 1882-1977, din 31/05/2002 emis de CJSAPT DOLJ;	
B1	A1
Intabulare, drept de PROPRIETATE, dobândit prin Reconstituire, cota actuala 1/1, cota initiala 1/1 1) STĂNICĂ ILIE, Lipsă CNP.	

C. Partea III. SARCINI .

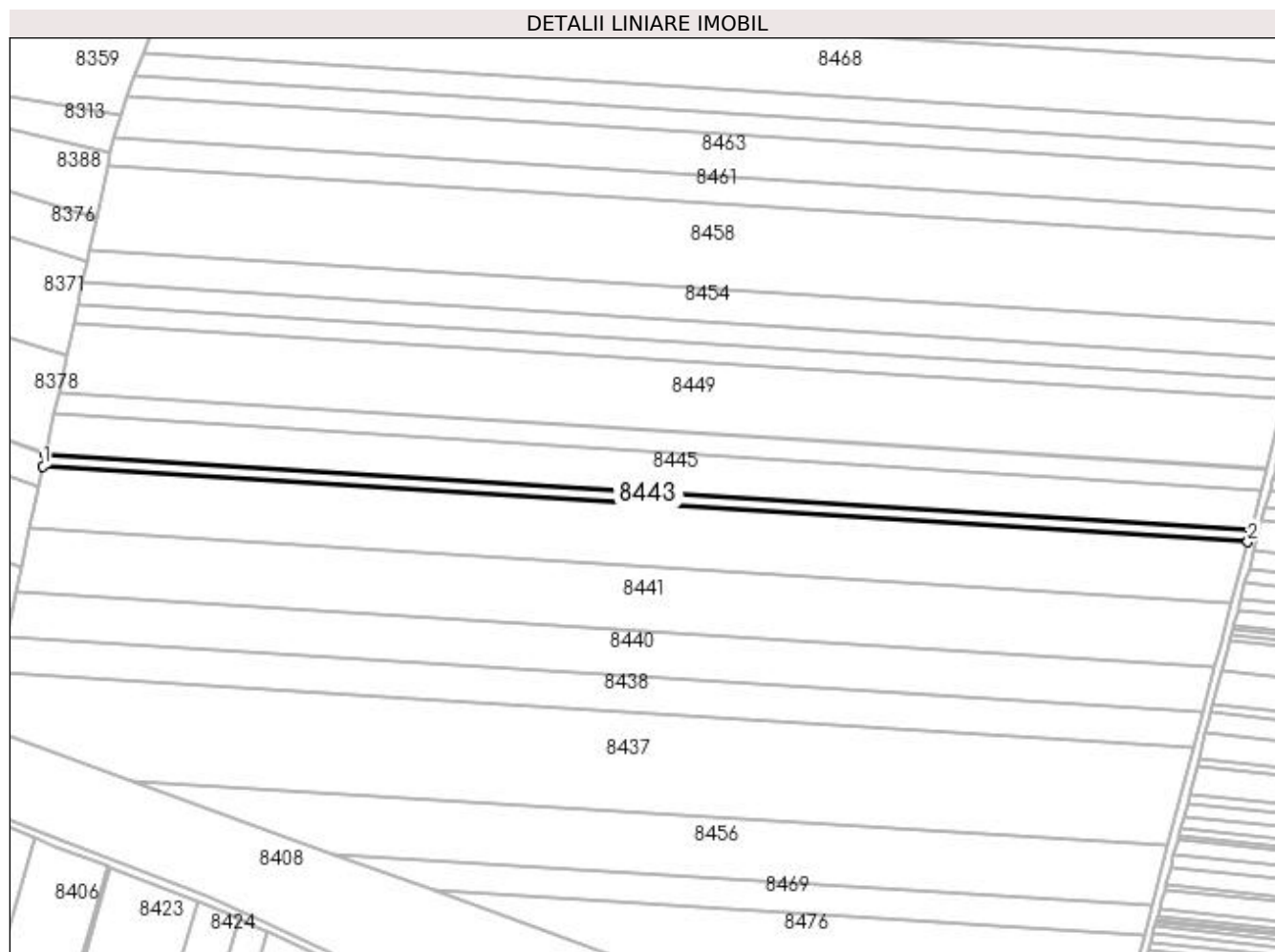
Inscrieri privind dezmembramentele dreptului de proprietate, drepturi reale de garanție și sarcini	Referințe
NU SUNT	

Anexa Nr. 1 La Partea I

Teren

Nr cadastral	Suprafața (mp)*	Observații / Referințe
	3.582	

* Suprafața este determinată în planul de proiecție Stereo 70.



Date referitoare la teren

Crt	Categorie folosință	Intra vilan	Suprafața (mp)	Tarla	Parcelă	Nr. topo	Observații / Referințe
1	arabil	NU	3.582	44	29	-	

Lungime Segmente

1) Valorile lungimilor segmentelor sunt obținute din proiecție în plan.

Punct început	X / Y	Punct sfârșit	X / Y	Lungime segment (** (m)
1	379.294,303 263.925,384	2	379.883,14 263.888,355	590.0
2	379.883,14 263.888,355	3	379.884,753 263.894,335	6.194
3	379.884,753 263.894,335	4	379.295,585 263.931,385	590.332
4	379.295,585 263.931,385	1	379.294,303 263.925,384	6.136

**** Lungimile segmentelor sunt determinate în planul de proiecție Stereo 70 și sunt rotunjite la 1 milimetru.**

***** Distanța dintre puncte este formată din segmente cumulate ce sunt mai mici decât valoarea 1 milimetru.**

**DATE DESPRE IMOBILUL NR. 8444**

Oficiul de Cadastru și Publicitate Imobiliară DOLJ
 Biroul de Cadastru și Publicitate Imobiliară Craiova

A. Partea I. Descrierea imobilului

TEREN Extravilan

Adresa: Jud. Dolj, T47,P144/2

Nr. Crt	Nr cadastral Nr. topografic	Suprafața* (mp)	Observații / Referințe
A1	30097	4.300	Sector cadastral:42 Teren neimprejmuit;

B. Partea II. Proprietari și acte

Inscrieri privitoare la dreptul de proprietate și alte drepturi reale		Referințe
101073 / 16/10/2013		
Act Notarial nr. CVC aut. nr. 723, din 16/05/2013 emis de NP DRAGOMIR ROMELIA (Declaratie aut. nr. 899/30.05.2013 NP Dragomir R);		
B1	Intabulare, drept de PROPRIETATE, dobandit prin Conventie, cota actuala 1/1, cota initiala 1/1 1) SC KAMPARO INVESTMENT SRL, CIF:25525855	A1

C. Partea III. SARCINI .

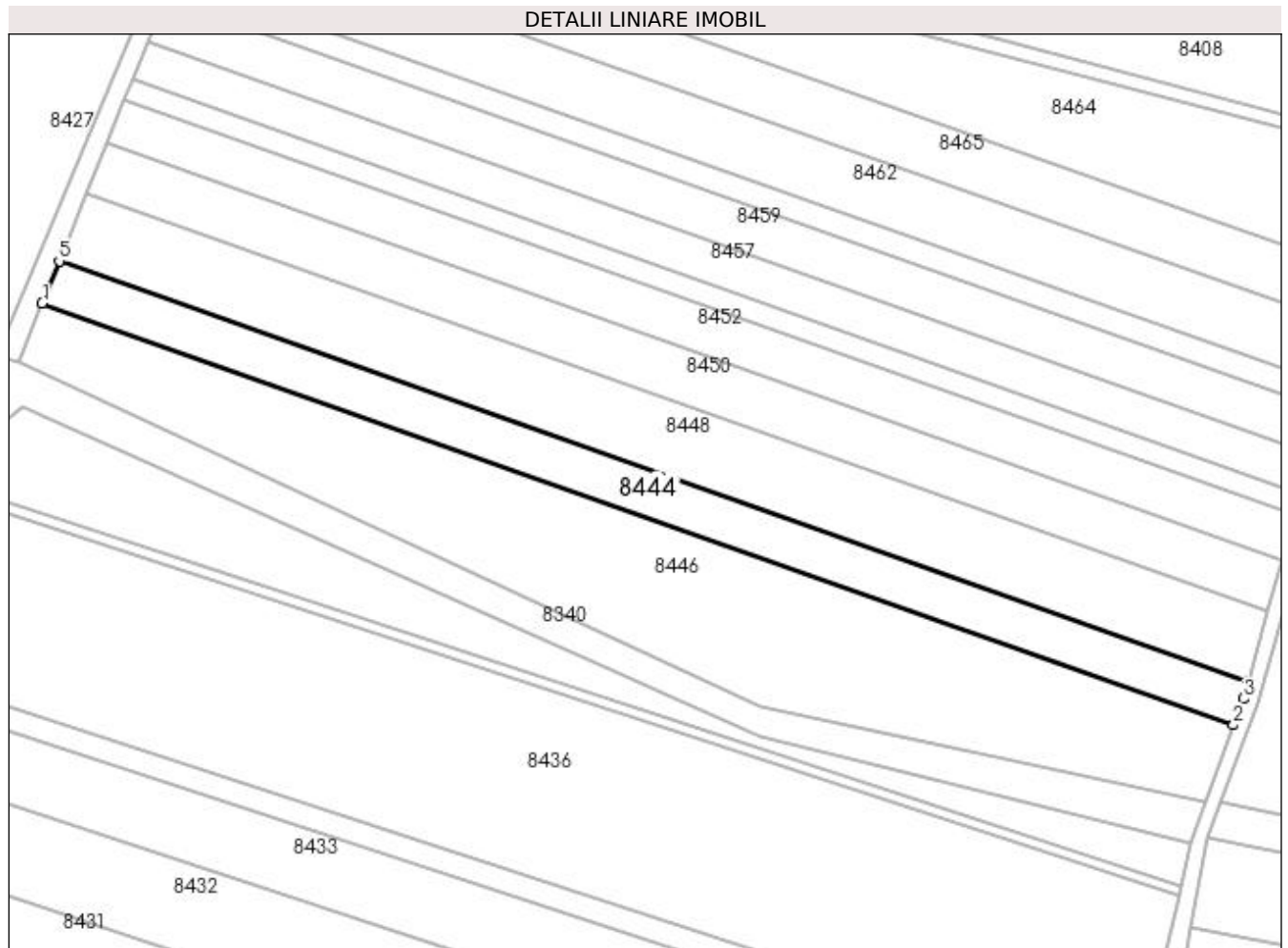
Inscrieri privind dezmembramintele dreptului de proprietate, drepturi reale de garanție și sarcini	Referințe
NU SUNT	

Anexa Nr. 1 La Partea I

Teren

Nr cadastral	Suprafața (mp)*	Observații / Referințe
30097	4.300	

* Suprafața este determinată în planul de proiecție Stereo 70.



Date referitoare la teren

Crt	Categorie folosință	Intra vilan	Suprafața (mp)	Tarla	Parcelă	Nr. topo	Observații / Referințe
1	arabil	NU	4.300	47	144/2	-	

Lungime Segmente

1) Valorile lungimilor segmentelor sunt obținute din proiecție în plan.

Punct început	X / Y	Punct sfârșit	X / Y	Lungime segment (** (m)
1	379.426,609 263.482,789	2	379.753,46 263.367,055	346.736
2	379.753,46 263.367,055	3	379.756,138 263.374,277	7.703
3	379.756,138 263.374,277	4	379.757,425 263.378,816	4.718
4	379.757,425 263.378,816	5	379.431,285 263.494,3	345.982
5	379.431,285 263.494,3	1	379.426,609 263.482,789	12.424

**** Lungimile segmentelor sunt determinate în planul de proiecție Stereo 70 și sunt rotunjite la 1 milimetru.**

***** Distanța dintre puncte este formată din segmente cumulate ce sunt mai mici decât valoarea 1 milimetru.**

**DATE DESPRE IMOBILUL NR. 8445**

Oficiul de Cadastru și Publicitate Imobiliară DOLJ
Biroul de Cadastru și Publicitate Imobiliară Craiova

A. Partea I. Descrierea imobilului

TEREN Extravilan

Adresa: Jud. Dolj, T44,P27

Nr. Crt	Nr cadastral Nr. topografic	Suprafața* (mp)	Observații / Referințe
A1	30183	11.607	Sector cadastral:42 Teren neimprejmuit;

B. Partea II. Proprietari și acte

Inscrieri privitoare la dreptul de proprietate și alte drepturi reale		Referințe
20950 / 25/02/2014		
Act Notarial nr. CONTRACT DE VANZARE-CUMPARARE NR 722, din 16/05/2013 emis de DRAGOMIR TUDOR RADU;		
B1	Intabulare, drept de PROPRIETATE, dobandit prin Conventie, cota actuala 1/1, cota initiala 1/1 1) SC KAMPARO INVESTMENT SRL, CIF:25525855	A1

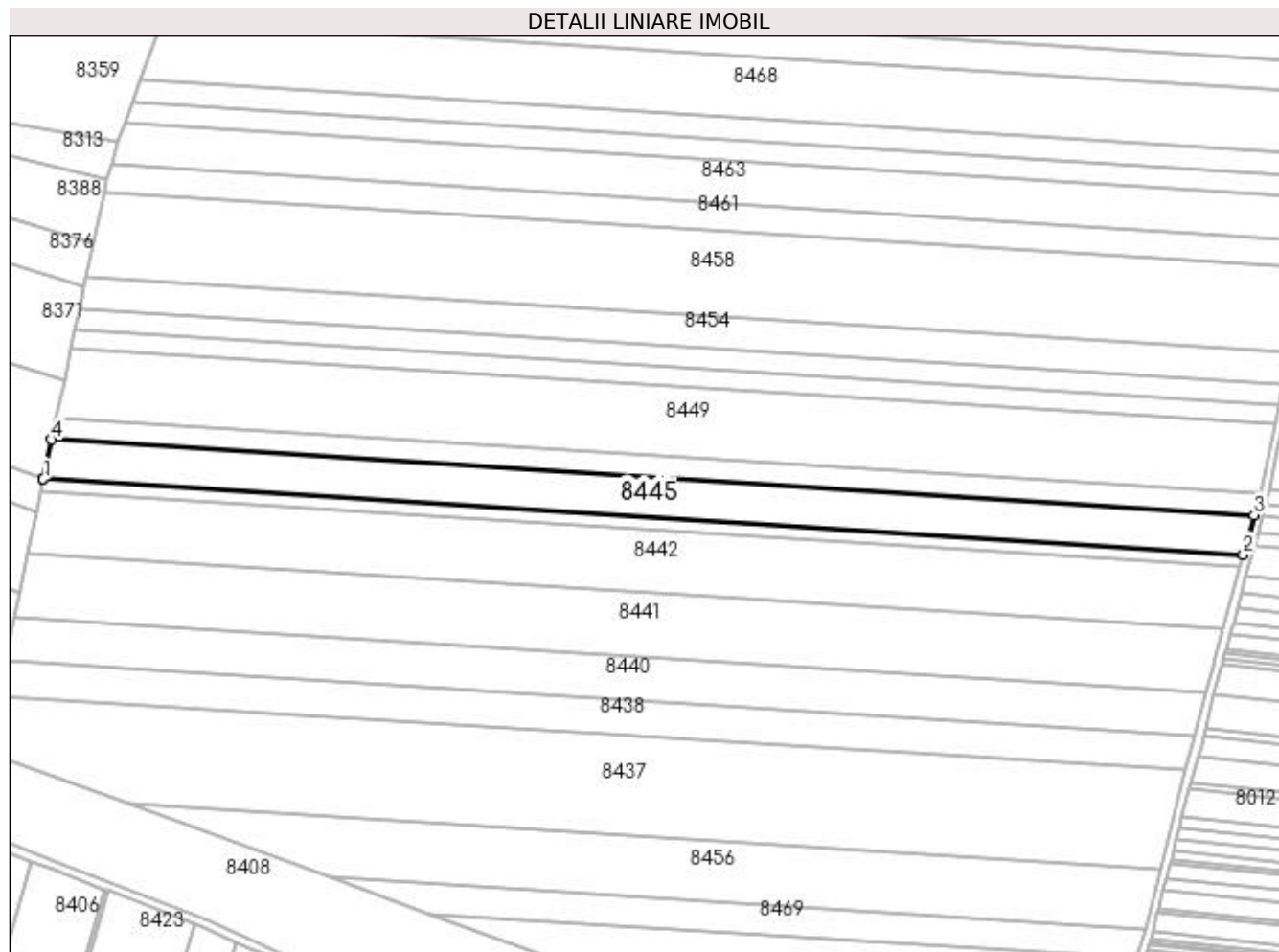
C. Partea III. SARCINI .

Inscrieri privind dezmembramintele dreptului de proprietate, drepturi reale de garanție și sarcini	Referințe
NU SUNT	

Anexa Nr. 1 La Partea I**Teren**

Nr cadastral	Suprafața (mp)*	Observații / Referințe
30183	11.607	

* Suprafața este determinată în planul de proiecție Stereo 70.

**Date referitoare la teren**

Crt	Categorie folosință	Intra vilan	Suprafața (mp)	Tarla	Parcelă	Nr. topo	Observații / Referințe
1	arabil	NU	11.607	44	27	-	

Lungime Segmente

1) Valorile lungimilor segmentelor sunt obținute din proiecție în plan.

Punct început	X / Y	Punct sfârșit	X / Y	Lungime segment (** (m)
1	379.295,585 263.931,385	2	379.884,753 263.894,335	590.332
2	379.884,753 263.894,335	3	379.889,974 263.913,69	20.047
3	379.889,974 263.913,69	4	379.299,732 263.950,807	591.408
4	379.299,732 263.950,807	5	379.295,626 263.931,581	19.66
5	379.295,626 263.931,581	1	379.295,585 263.931,385	0.2

**** Lungimile segmentelor sunt determinate în planul de proiecție Stereo 70 și sunt rotunjite la 1 milimetru.**

***** Distanța dintre puncte este formată din segmente cumulate ce sunt mai mici decât valoarea 1 milimetru.**

**DATE DESPRE IMOBILUL NR. 8446**

Oficiul de Cadastru și Publicitate Imobiliară DOLJ
Biroul de Cadastru și Publicitate Imobiliară Craiova

A. Partea I. Descrierea imobilului

TEREN Extravilan

Adresa: Jud. Dolj, T47,P144/3

Nr. Crt	Nr cadastral Nr. topografic	Suprafața* (mp)	Observații / Referințe
A1		10.000	Sector cadastral:42 Teren neimprejmuit;

B. Partea II. Proprietari și acte

Inscrieri privitoare la dreptul de proprietate și alte drepturi reale	Referințe
/	
Act Administrativ nr. TDP nr. 15583, din 08/02/2011 emis de CJS DAPT DOLJ;	
B1	A1
Intabulare, drept de PROPRIETATE, dobandit prin Reconstituire, cota actuala 1/1, cota initiala 1/1 1) CAMINOF ANA	

C. Partea III. SARCINI .

Inscrieri privind dezmembramintele dreptului de proprietate, drepturi reale de garanție și sarcini	Referințe
NU SUNT	

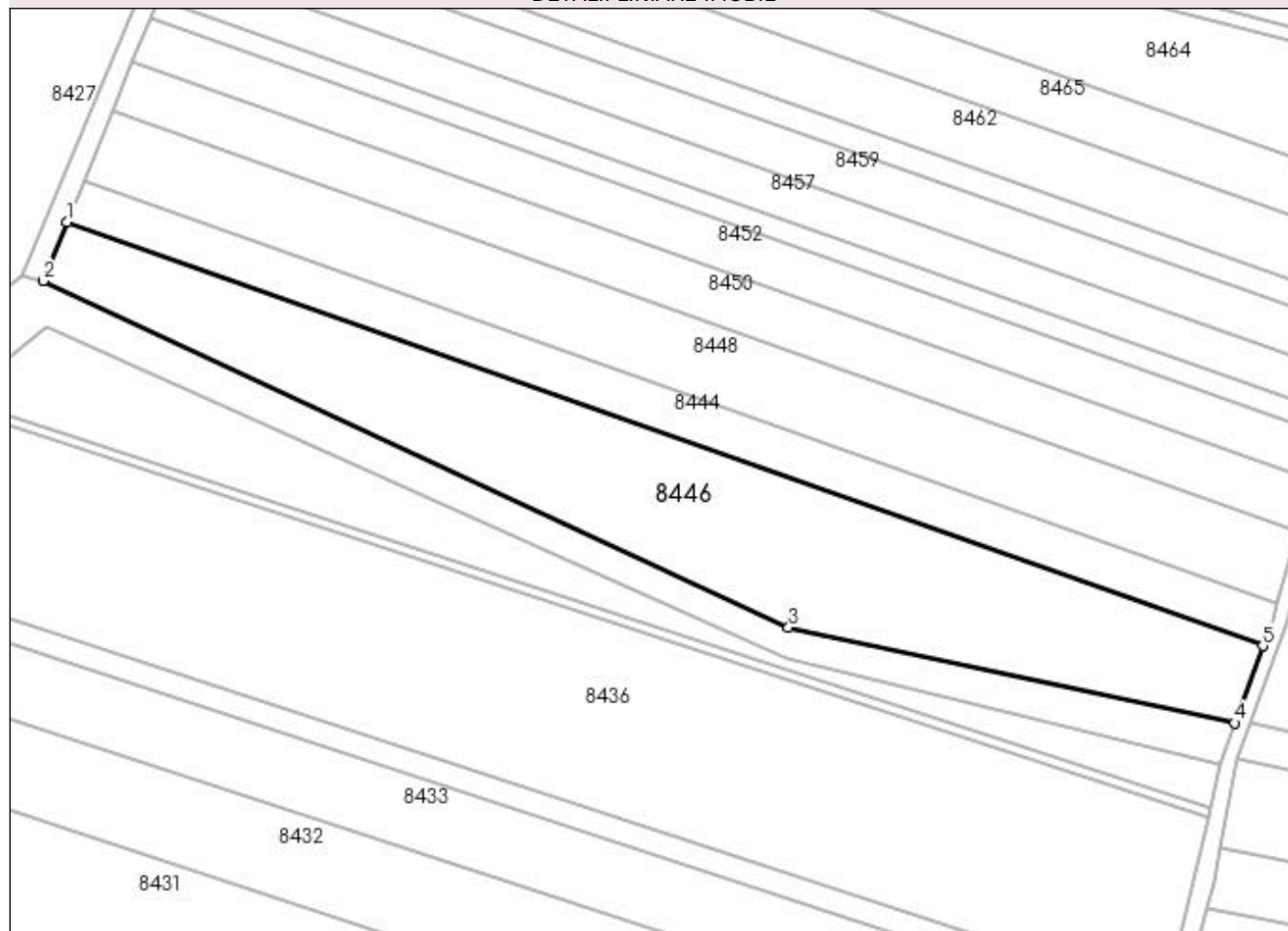
Anexa Nr. 1 La Partea I

Teren

Nr cadastral	Suprafața (mp)*	Observații / Referințe
	10.000	

* Suprafața este determinată în planul de proiecție Stereo 70.

DETALII LINIARE IMOBIL



Date referitoare la teren

Crt	Categorie folosință	Intravilan	Suprafața (mp)	Tarla	Parcelă	Nr. topo	Observații / Referințe
1	arabil	NU	10.000	47	144/3	-	

Lungime Segmente

1) Valorile lungimilor segmentelor sunt obținute din proiecție în plan.

Punct început	X / Y	Punct sfârșit	X / Y	Lungime segment (** (m)
1	379.426,609 263.482,789	2	379.420,132 263.466,845	17.209
2	379.420,132 263.466,845	3	379.623,784 263.372,072	224.624
3	379.623,784 263.372,072	4	379.745,647 263.345,988	124.623
4	379.745,647 263.345,988	5	379.753,46 263.367,055	22.469
5	379.753,46 263.367,055	1	379.426,609 263.482,789	346.736

**** Lungimile segmentelor sunt determinate în planul de proiecție Stereo 70 și sunt rotunjite la 1 milimetru.**

***** Distanța dintre puncte este formată din segmente cumulate ce sunt mai mici decât valoarea 1 milimetru.**

**DATE DESPRE IMOBILUL NR. 8447**

Oficiul de Cadastru și Publicitate Imobiliară DOLJ
Biroul de Cadastru și Publicitate Imobiliară Craiova

A. Partea I. Descrierea imobilului

TEREN Extravilan

Adresa: Jud. Dolj, T 44,P 26

Nr. Crt	Nr cadastral Nr. topografic	Suprafața* (mp)	Observații / Referințe
A1	31961	6.419	Sector cadastral:42 Teren neimprejmut;

B. Partea II. Proprietari și acte

Inscrieri privitoare la dreptul de proprietate și alte drepturi reale	Referințe
149446 / 15/07/2019	
Act Normativ nr. 1948, din 12/07/2019 emis de NP Balaci Eugen;	
B1	Intabulare, drept de PROPRIETATE, dobandit prin Conventie, cota actuala 1/1, cota initiala 1/1 1) SC AGROEXPERT INDUSTRY SRL, CIF:29142623
81234 / 16/04/2020	
Act Notarial nr. CONTRACT DE IPOTECA NR.695, din 14/04/2020 emis de NP Mladin Preoteasa Alina Corina;	
B2	se noteaza interdictiile de instrainare, grevare, inchiriere, dezmembrare, alipire, construire si amenajare 1) CEC BANK SA, CIF:361897
40443 / 19/02/2021	
Act Notarial nr. Contract de ipoteca aut. nr.246, din 16/02/2021 emis de Ivanescu Adina;	
B3	Se noteaza interdictiile de instrainare, grevare, inchiriere, dezmembrare, alipire, construire, demolare, restructurare si amenajare; 1) CEC BANK SA, CIF:361897
247058 / 13/10/2021	
Act Notarial nr. contract de ipoteca aut. nr. 1859, din 05/10/2021 emis de Ivanescu Adina;	
B4	se noteaza interdictiile de instrainare, grevare, cu sarcini, inchiriere, dezmembrare, alipire, construire, amenajare 1) CEC BANK S.A., CIF:5763640
192490 / 11/10/2022	
Act Notarial nr. Contract de ipoteca aut. nr. 1953, din 30/09/2022 emis de Atanasoaei Mihai Cristian;	
B5	se noteaza interdictiile de instrainare, grevare, inchiriere, dezmembrare, alipire, construire si amenajare 1) CEC BANK SA, CIF:361897
215939 / 31/10/2022	
Act Notarial nr. Contract de ipoteca aut nr 1983, din 04/10/2022 emis de Atanasoaei Mihai Cristian (act notarial nr Incheiere Completare 53 din 28.10.2022, emis de Atanasoaei Mihai Cristian);	
B6	se noteaza interdictiile de instrainare, grevare, inchiriere, dezmembrare, alipire, construire si amenajare

C. Partea III. SARCINI

Inscrieri privind dezmembramintele dreptului de proprietate, drepturi reale de garanție și sarcini	Referințe
81234 / 16/04/2020	
Act Notarial nr. CONTRACT DE IPOTECA NR.695, din 14/04/2020 emis de NP Mladin Preoteasa Alina Corina;	
C1	Intabulare, drept de IPOTECA, Valoare:5000000 LEI+ celelalte obligatii de plata aferente creditului 1) CEC BANK SA, CIF:361897
40443 / 19/02/2021	
Act Notarial nr. Contract de ipoteca aut. nr.246, din 16/02/2021 emis de Ivanescu Adina;	
C2	Intabulare, drept de IPOTECA, Valoare:10000000 LEI si celelalte obligatii aferente creditului; 1) CEC BANK SA, CIF:361897
247058 / 13/10/2021	
Act Notarial nr. contract de ipoteca aut. nr. 1859, din 05/10/2021 emis de Ivanescu Adina;	

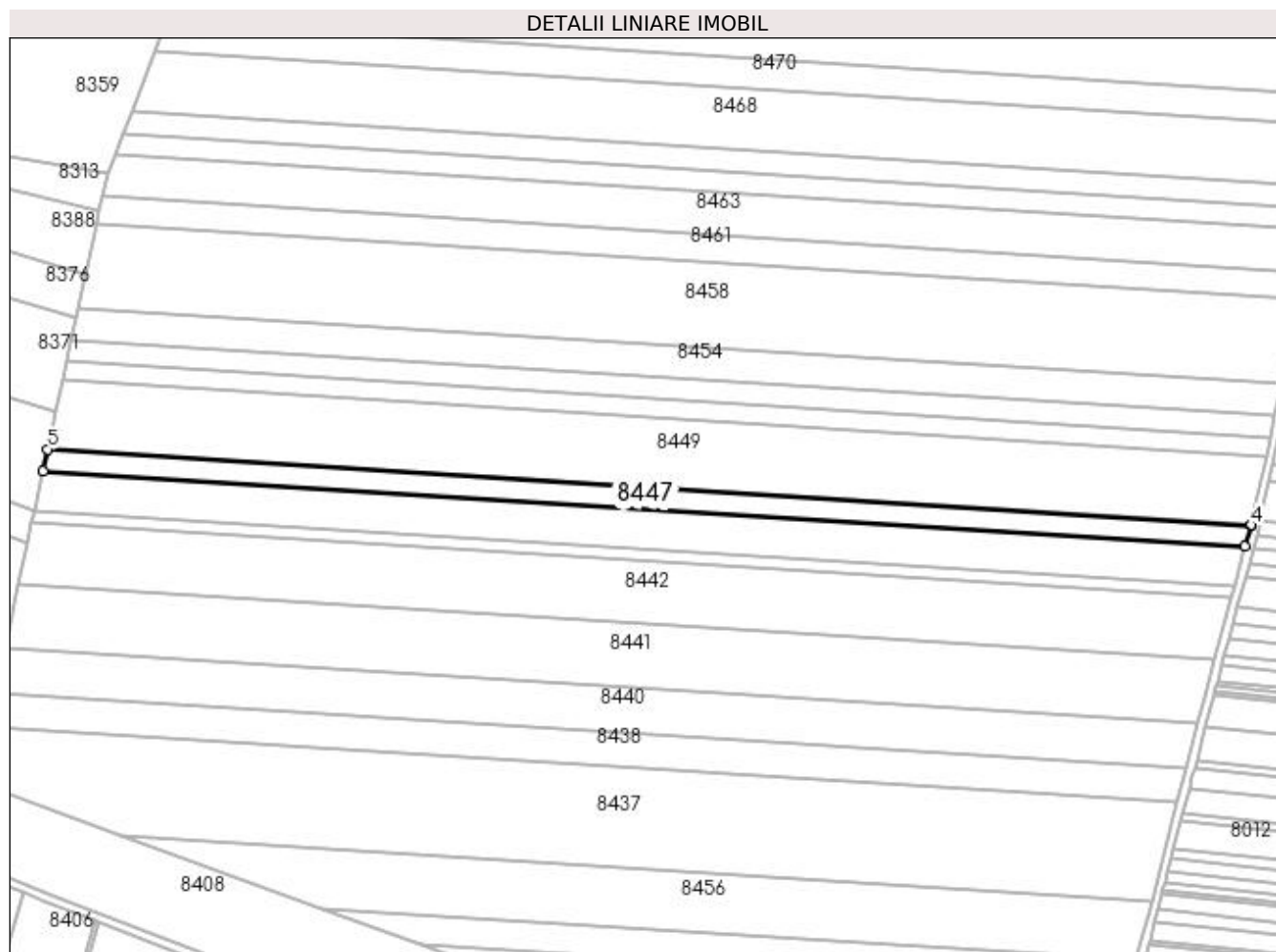
Inscrieri privind dezmembramintele dreptului de proprietate, drepturi reale de garanție și sarcini		Referințe
C3	Intabulare, drept de IPOTECA, Valoare:9897000 LEIși celelalte obligatii de plata aferente creditului 1) CEC BANK S.A. , CIF:5763640	A1
192490 / 11/10/2022		
Act Notarial nr. Contract de ipoteca aut. nr. 1953, din 30/09/2022 emis de Atanasoaei Mihai Cristian;		
C4	Intabulare, drept de IPOTECA, Valoare:1900000 LEI+ celelalte obligatii de plata aferente creditului 1) CEC BANK SA , CIF:361897	A1
215939 / 31/10/2022		
Act Notarial nr. Contract de ipoteca aut nr 1983, din 04/10/2022 emis de Atanasoaei Mihai Cristian (act notarial nr Incheiere Completare 53 din 28.10.2022, emis de Atanasoaei Mihai Cristian);		
C5	Intabulare, drept de IPOTECA, Valoare:7130000 LEI+ celelalte obligatii de plata aferente creditului 1) CEC BANK SA , CIF:361897	A1

Anexa Nr. 1 La Partea I

Teren

Nr cadastral	Suprafața (mp)*	Observații / Referințe
31961	6.419	

* Suprafața este determinată în planul de proiecție Stereo 70.



Date referitoare la teren

Crt	Categorie folosință	Intravilan	Suprafața (mp)	Tarla	Parcelă	Nr. topo	Observații / Referințe
1	arabil	NU	6.419	44	26	-	

Lungime Segmente

1) Valorile lungimilor segmentelor sunt obținute din proiecție în plan.

Punct început	X / Y	Punct sfârșit	X / Y	Lungime segment (** (m)
1	379.299,732 263.950,807	2	379.889,974 263.913,69	591.408
2	379.889,974 263.913,69	3	379.892,77 263.924,053	10.734
3	379.892,77 263.924,053	4	379.892,842 263.924,379	0.334
4	379.892,842 263.924,379	5	379.302,023 263.961,533	591.986
5	379.302,023 263.961,533	1	379.299,732 263.950,807	10.968

**** Lungimile segmentelor sunt determinate în planul de proiecție Stereo 70 și sunt rotunjite la 1 milimetru.**

***** Distanța dintre puncte este formată din segmente cumulate ce sunt mai mici decât valoarea 1 milimetru.**

**DATE DESPRE IMOBILUL NR. 8448**

Oficiul de Cadastru și Publicitate Imobiliară DOLJ
Biroul de Cadastru și Publicitate Imobiliară Craiova

A. Partea I. Descrierea imobilului

TEREN Extravilan

Adresa: Jud. Dolj, T47,P144

Nr. Crt	Nr cadastral Nr. topografic	Suprafața* (mp)	Observații / Referințe
A1		6.988	Sector cadastral:42 Teren neimprejmuit;

B. Partea II. Proprietari și acte

Inscrieri privitoare la dreptul de proprietate și alte drepturi reale	Referințe
/	
Act Administrativ nr. TDP nr. 1694-45085, din 04/12/2001 emis de CJSAPT DOLJ;	
B1	A1
Intabulare, drept de PROPRIETATE, dobândit prin Reconstituire, cota actuala 1/1, cota initiala 1/1 1) MORUJU ELENA, Lipsă CNP.	

C. Partea III. SARCINI .

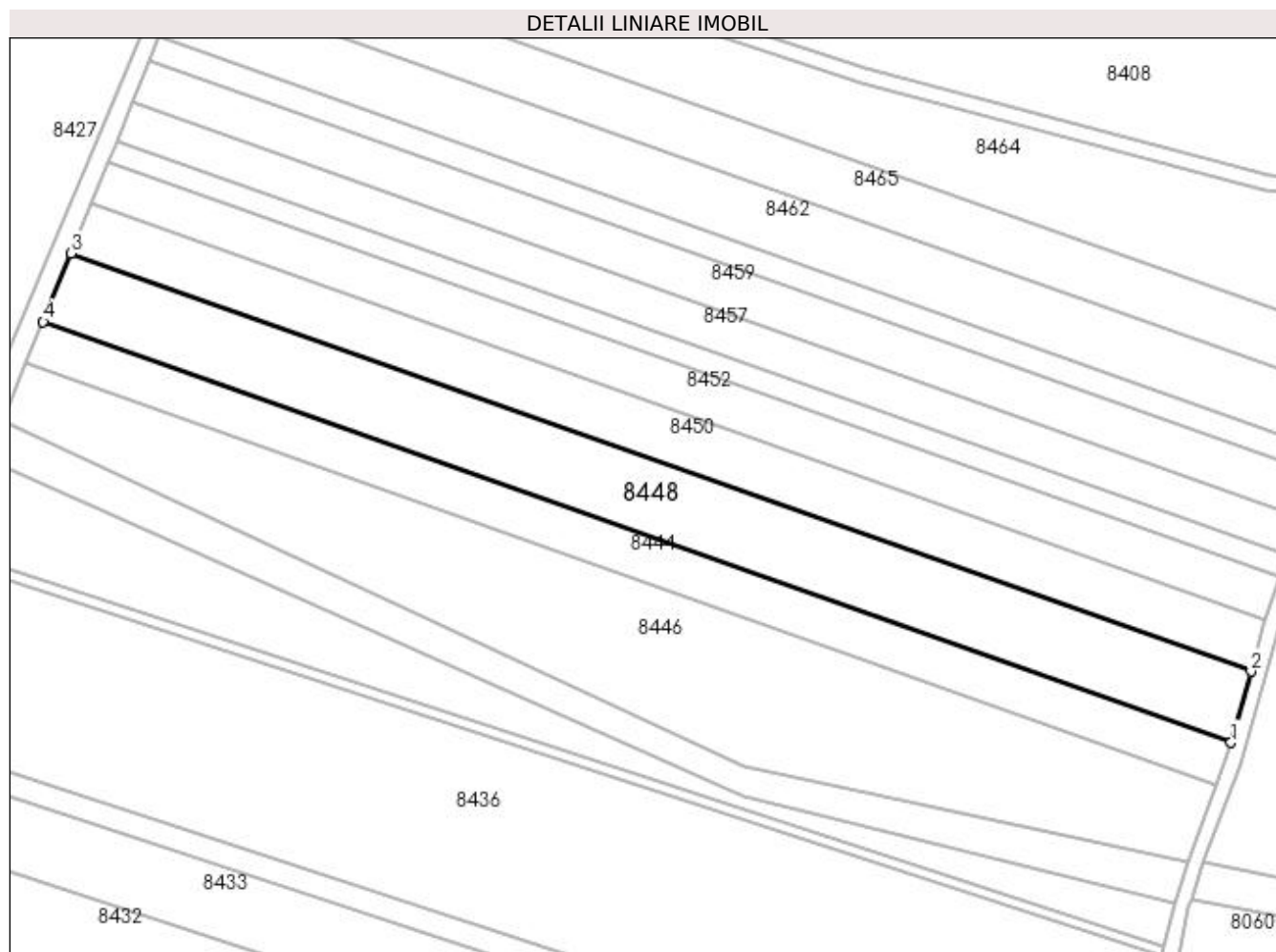
Inscrieri privind dezmembramintele dreptului de proprietate, drepturi reale de garanție și sarcini	Referințe
NU SUNT	

Anexa Nr. 1 La Partea I

Teren

Nr cadastral	Suprafața (mp)*	Observații / Referințe
	6.988	

* Suprafața este determinată în planul de proiecție Stereo 70.



Date referitoare la teren

Crt	Categorie folosință	Intra vilan	Suprafața (mp)	Tarla	Parcelă	Nr. topo	Observații / Referințe
1	arabil	NU	6.988	47	144	-	

Lungime Segmente

1) Valorile lungimilor segmentelor sunt obținute din proiecție în plan.

Punct început	X / Y	Punct sfârșit	X / Y	Lungime segment (** (m)
1	379.757,425 263.378,816	2	379.762,966 263.398,35	20.305
2	379.762,966 263.398,35	3	379.438,918 263.513,092	343.763
3	379.438,918 263.513,092	4	379.431,285 263.494,3	20.283
4	379.431,285 263.494,3	1	379.757,425 263.378,816	345.982

**** Lungimile segmentelor sunt determinate în planul de proiecție Stereo 70 și sunt rotunjite la 1 milimetru.**

***** Distanța dintre puncte este formată din segmente cumulate ce sunt mai mici decât valoarea 1 milimetru.**

**DATE DESPRE IMOBILUL NR. 8449**

Oficiul de Cadastru și Publicitate Imobiliară DOLJ
 Biroul de Cadastru și Publicitate Imobiliară Craiova

A. Partea I. Descrierea imobilului

TEREN Extravilan

Adresa: Jud. Dolj, T44, P24, P25

Nr. Crt	Nr cadastral Nr. topografic	Suprafața* (mp)	Observații / Referințe
A1	30189	20.231	Sector cadastral:42 Teren neimprejmuit;

B. Partea II. Proprietari și acte

Inscrieri privitoare la dreptul de proprietate și alte drepturi reale		Referințe
18091 / 18/02/2014		
Act Notarial nr. contract de vanzare -cumparare aut nr 722, din 16/05/2013 emis de BNP DRAGOMIR ROMELIA MARINA (Declaratia aut nr 901/2013 BNP dragomir Romelia);		
B1	Intabulare, drept de PROPRIETATE, dobandit prin Conventie, cota actuala 1/1, cota initiala 1/1 1) SC KAMPARO INVESTMENT SRL, CIF:25525855	A1

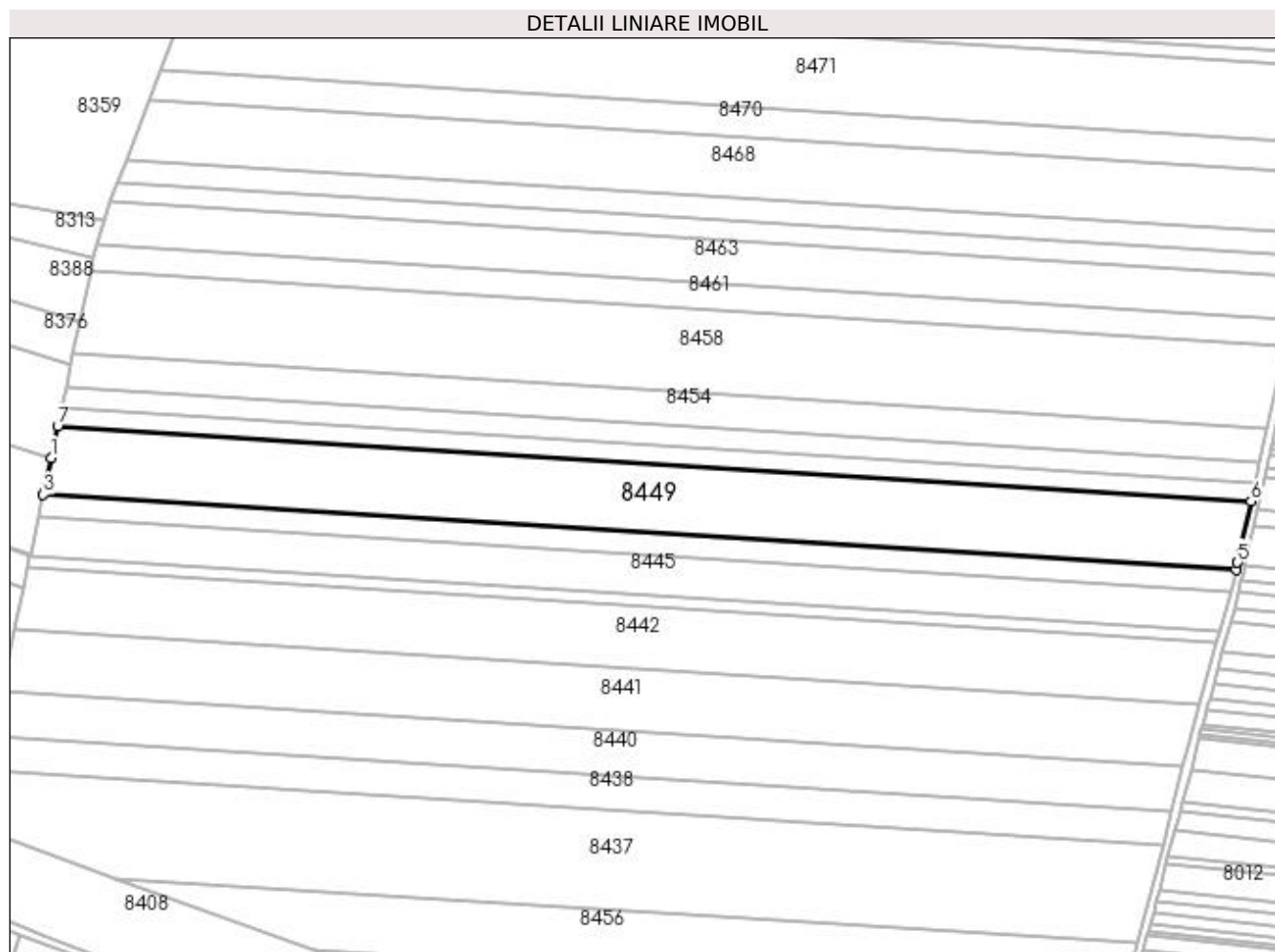
C. Partea III. SARCINI .

Inscrieri privind dezmembramintele dreptului de proprietate, drepturi reale de garanție și sarcini	Referințe
NU SUNT	

Anexa Nr. 1 La Partea I**Teren**

Nr cadastral	Suprafața (mp)*	Observații / Referințe
30189	20.231	

* Suprafața este determinată în planul de proiecție Stereo 70.

**Date referitoare la teren**

Crt	Categorie folosință	Intra vilan	Suprafața (mp)	Tarla	Parcelă	Nr. topo	Observații / Referințe
1	arabil	NU	18.129	44	24	-	
2	arabil	NU	2.102	44	25	-	

Lungime Segmente

1) Valorile lungimilor segmentelor sunt obținute din proiecție în plan.

Punct început	X / Y	Punct sfârșit	X / Y	Lungime segment (** (m)
1	379.305,909 263.979,73	2	379.302,772 263.965,043	15.018
2	379.302,772 263.965,043	3	379.302,023 263.961,533	3.589
3	379.302,023 263.961,533	4	379.892,842 263.924,379	591.986
4	379.892,842 263.924,379	5	379.893,615 263.927,888	3.593

Punct început	X / Y	Punct sfârșit	X / Y	Lungime segment (** (m)
5	379.893,615 263.927,888	6	379.900,283 263.958,147	30.985
6	379.900,283 263.958,147	7	379.309,237 263.995,315	592.214
7	379.309,237 263.995,315	1	379.305,909 263.979,73	15.936

** Lungimile segmentelor sunt determinate în planul de proiecție Stereo 70 și sunt rotunjite la 1 milimetru.

*** Distanța dintre puncte este formată din segmente cumulate ce sunt mai mici decât valoarea 1 milimetru.

**DATE DESPRE IMOBILUL NR. 8450**

Oficiul de Cadastru și Publicitate Imobiliară DOLJ
Biroul de Cadastru și Publicitate Imobiliară Craiova

A. Partea I. Descrierea imobilului

TEREN Extravilan

Adresa: Jud. Dolj, T47,P145

Nr. Crt	Nr cadastral Nr. topografic	Suprafața* (mp)	Observații / Referințe
A1		5.000	Sector cadastral:42 Teren neimprejmuit;

B. Partea II. Proprietari și acte

Inscrieri privitoare la dreptul de proprietate și alte drepturi reale	Referințe
/	
Act Administrativ nr. TDP nr. 1059-48660, din 16/10/1996 emis de CJSAPT DOLJ;	
B1	A1
Intabulare, drept de PROPRIETATE, dobandit prin Constituire, cota actuala 1/1, cota initiala 1/1 1) GULBOREA NELU, Lipsă CNP.	

C. Partea III. SARCINI .

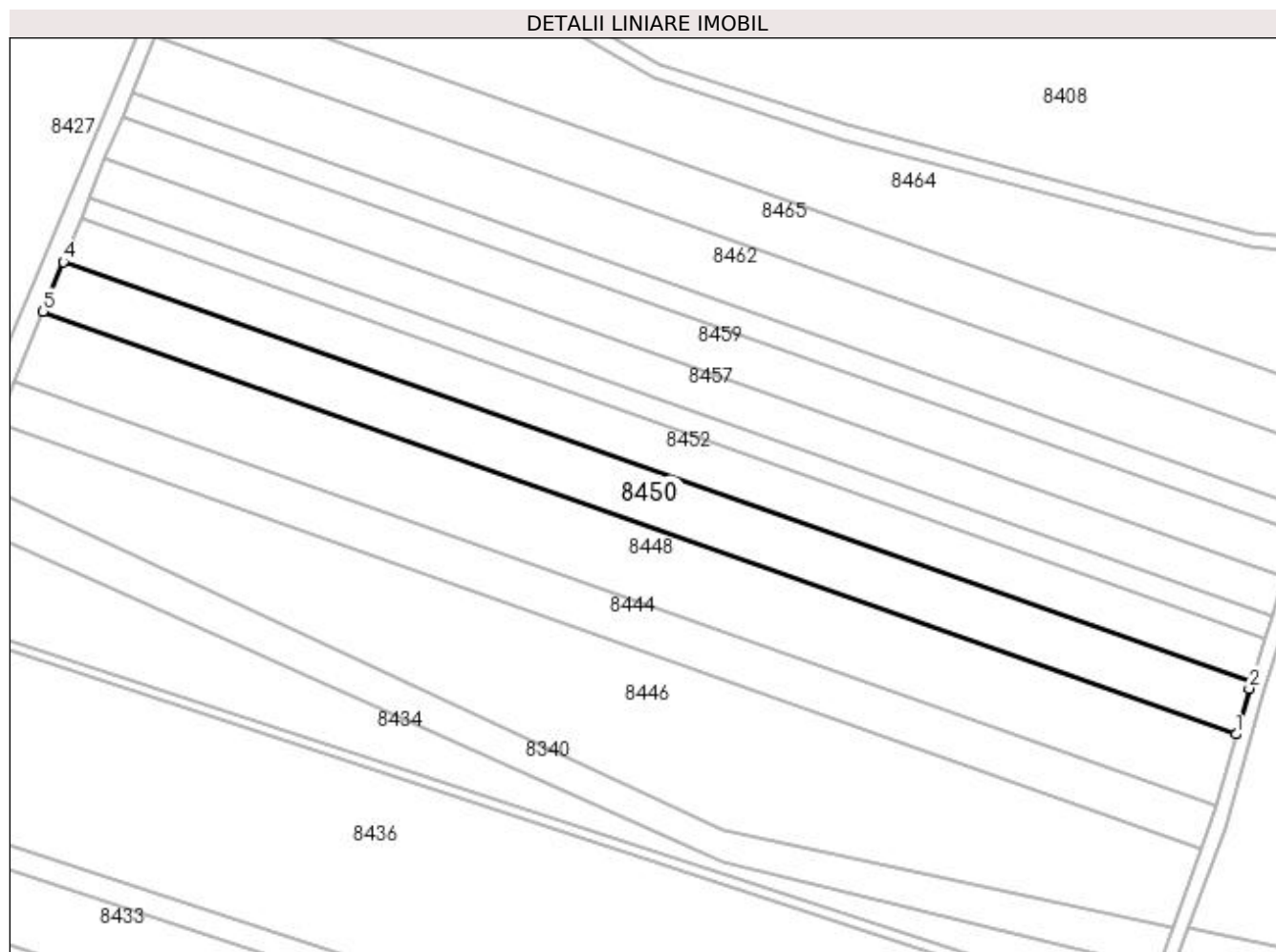
Inscrieri privind dezmembramintele dreptului de proprietate, drepturi reale de garanție și sarcini	Referințe
NU SUNT	

Anexa Nr. 1 La Partea I

Teren

Nr cadastral	Suprafața (mp)*	Observații / Referințe
	5.000	

* Suprafața este determinată în planul de proiecție Stereo 70.



Date referitoare la teren

Crt	Categorie folosință	Intra vilan	Suprafața (mp)	Tarla	Parcelă	Nr. topo	Observații / Referințe
1	arabil	NU	5.000	47	145	-	

Lungime Segmente

1) Valorile lungimilor segmentelor sunt obținute din proiecție în plan.

Punct început	X / Y	Punct sfârșit	X / Y	Lungime segment (** (m)
1	379.762,966 263.398,35	2	379.766,484 263.410,751	12.89
2	379.766,484 263.410,751	3	379.767,003 263.412,386	1.715
3	379.767,003 263.412,386	4	379.444,411 263.526,613	342.218
4	379.444,411 263.526,613	5	379.438,918 263.513,092	14.594
5	379.438,918 263.513,092	1	379.762,966 263.398,35	343.763

**** Lungimile segmentelor sunt determinate în planul de proiecție Stereo 70 și sunt rotunjite la 1 milimetru.**

***** Distanța dintre puncte este formată din segmente cumulate ce sunt mai mici decât valoarea 1 milimetru.**

**DATE DESPRE IMOBILUL NR. 8451**

Oficiul de Cadastru și Publicitate Imobiliară DOLJ
Biroul de Cadastru și Publicitate Imobiliară Craiova

A. Partea I. Descrierea imobilului

TEREN Extravilan

Adresa: Jud. Dolj, T44,P23

Nr. Crt	Nr cadastral Nr. topografic	Suprafața* (mp)	Observații / Referințe
A1		5.600	Sector cadastral:42 Teren neimprejmuit;

B. Partea II. Proprietari și acte

Inscrieri privitoare la dreptul de proprietate și alte drepturi reale	Referințe
/	
Act Administrativ nr. TDP nr. 1888-1997, din 31/05/2002 emis de CJSAPT DOLJ;	
B1	A1
Intabulare, drept de PROPRIETATE, dobândit prin Reconstituire, cota actuala 1/1, cota initiala 1/1 1) DELIU GHEORGHE, Lipsă CNP.	

C. Partea III. SARCINI .

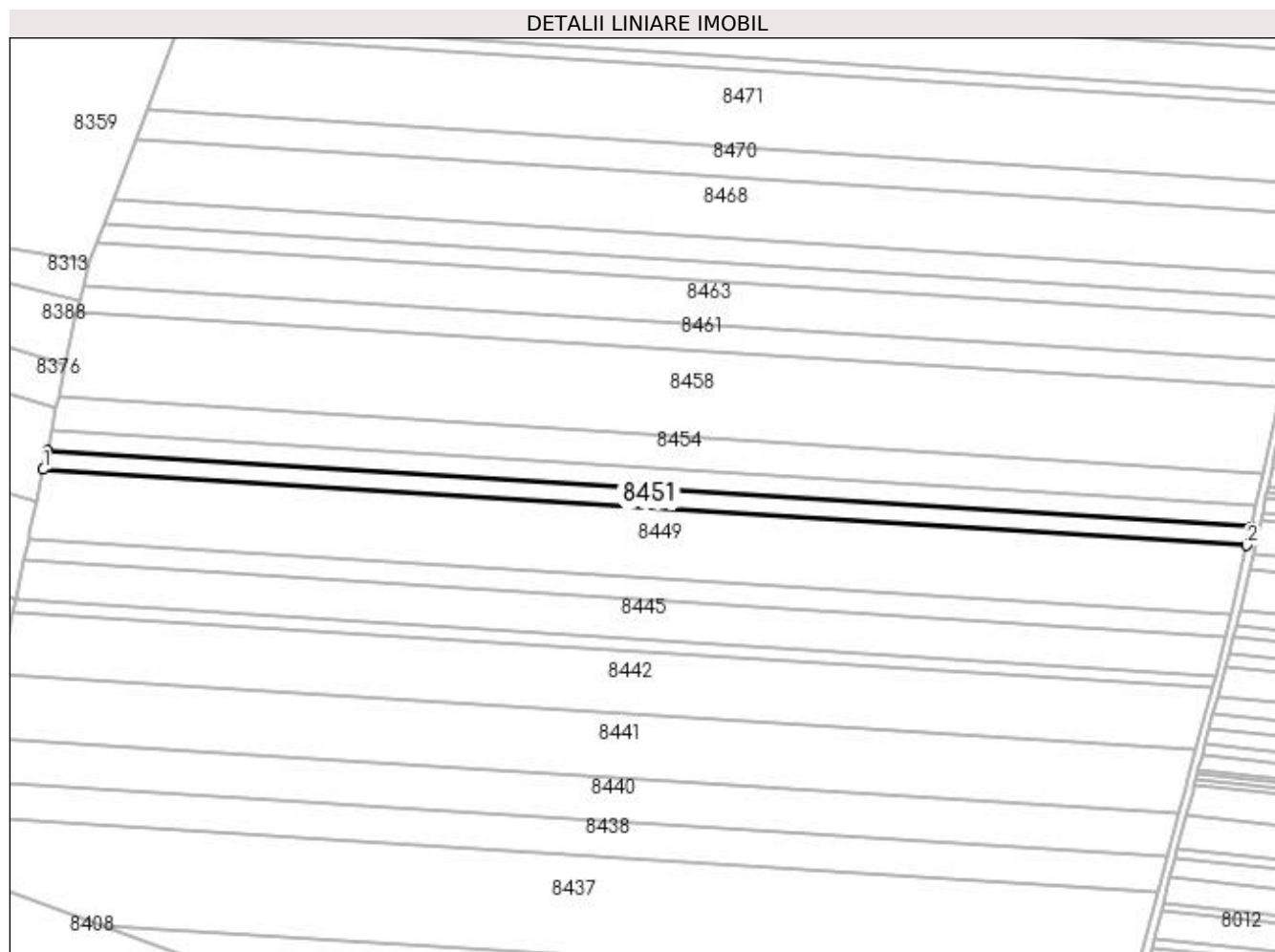
Inscrieri privind dezmembramintele dreptului de proprietate, drepturi reale de garanție și sarcini	Referințe
NU SUNT	

Anexa Nr. 1 La Partea I

Teren

Nr cadastral	Suprafața (mp)*	Observații / Referințe
	5.600	

* Suprafața este determinată în planul de proiecție Stereo 70.



Date referitoare la teren

Crt	Categorie folosință	Intra vilan	Suprafața (mp)	Tarla	Parcelă	Nr. topo	Observații / Referințe
1	arabil	NU	5.600	44	23	-	

Lungime Segmente

1) Valorile lungimilor segmentelor sunt obținute din proiecție în plan.

Punct început	X / Y	Punct sfârșit	X / Y	Lungime segment (** (m)
1	379.309,237 263.995,315	2	379.900,283 263.958,147	592.214
2	379.900,283 263.958,147	3	379.902,342 263.967,492	9.569
3	379.902,342 263.967,492	4	379.311,233 264.004,664	592.277
4	379.311,233 264.004,664	1	379.309,237 263.995,315	9.56

**** Lungimile segmentelor sunt determinate în planul de proiecție Stereo 70 și sunt rotunjite la 1 milimetru.**

***** Distanța dintre puncte este formată din segmente cumulate ce sunt mai mici decât valoarea 1 milimetru.**

**DATE DESPRE IMOBILUL NR. 8452**

Oficiul de Cadastru și Publicitate Imobiliară DOLJ
Biroul de Cadastru și Publicitate Imobiliară Craiova

A. Partea I. Descrierea imobilului

TEREN Extravilan

Adresa: Jud. Dolj, T47,P147

Nr. Crt	Nr cadastral Nr. topografic	Suprafața* (mp)	Observații / Referințe
A1		4.340	Sector cadastral:42 Teren neimprejmuit;

B. Partea II. Proprietari și acte

Inscrieri privitoare la dreptul de proprietate și alte drepturi reale	Referințe
/	
Act Administrativ nr. TDP nr. 1037-48660, din 15/10/1996 emis de CJSAPT DOLJ;	
B1	A1
Intabulare, drept de PROPRIETATE, dobândit prin Reconstituire, cota actuala 1/1, cota initiala 1/1 1) ANDREI PASCU, Lipsă CNP.	

C. Partea III. SARCINI .

Inscrieri privind dezmembramintele dreptului de proprietate, drepturi reale de garanție și sarcini	Referințe
NU SUNT	

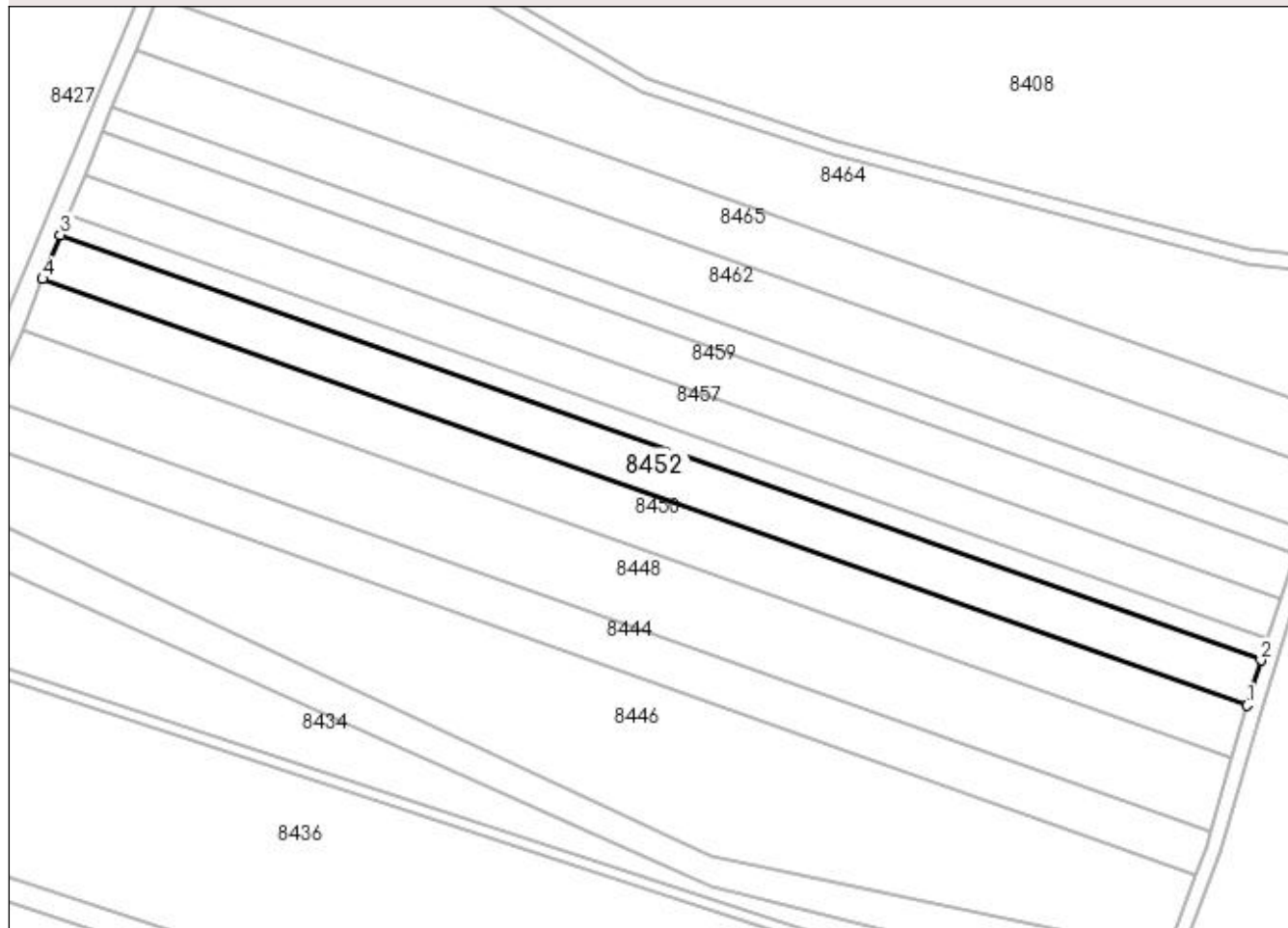
Anexa Nr. 1 La Partea I

Teren

Nr cadastral	Suprafața (mp)*	Observații / Referințe
	4.340	

* Suprafața este determinată în planul de proiecție Stereo 70.

DETALII LINIARE IMOBIL



Date referitoare la teren

Crt	Categorie folosință	Intra vilan	Suprafața (mp)	Tarla	Parcelă	Nr. topo	Observații / Referințe
1	arabil	NU	4.340	47	147	-	

Lungime Segmente

1) Valorile lungimilor segmentelor sunt obținute din proiecție în plan.

Punct început	X / Y	Punct sfârșit	X / Y	Lungime segment (** (m)
1	379.767,003 263.412,386	2	379.770,851 263.424,496	12.707
2	379.770,851 263.424,496	3	379.449,195 263.538,392	341.226
3	379.449,195 263.538,392	4	379.444,411 263.526,613	12.713
4	379.444,411 263.526,613	1	379.767,003 263.412,386	342.218

**** Lungimile segmentelor sunt determinate în planul de proiecție Stereo 70 și sunt rotunjite la 1 milimetru.**

***** Distanța dintre puncte este formată din segmente cumulate ce sunt mai mici decât valoarea 1 milimetru.**

**DATE DESPRE IMOBILUL NR. 8453**

Oficiul de Cadastru și Publicitate Imobiliară DOLJ
Biroul de Cadastru și Publicitate Imobiliară Craiova

A. Partea I. Descrierea imobilului

TEREN Extravilan

Adresa: Jud. Dolj, T44,P22

Nr. Crt	Nr cadastral Nr. topografic	Suprafața* (mp)	Observații / Referințe
A1	30197	6.120	Sector cadastral:42 Teren neimprejmuit;

B. Partea II. Proprietari și acte

Inscrieri privitoare la dreptul de proprietate și alte drepturi reale		Referințe
20144 / 21/02/2014		
Act Notarial nr. CONTRACT DE VANZARE-CUMPARARE AUT NR 722, din 16/05/2013 emis de BNP DRAGOMIR TUDOR RADU (Declaratia aut nr 901/2013 BNP Dragomir Romelia);		
B1	Intabulare, drept de PROPRIETATE, dobandit prin Conventie, cota actuala 1/1, cota initiala 1/1 1) SC KAMPARO INVESTMENT SRL, CIF:25525855	A1

C. Partea III. SARCINI .

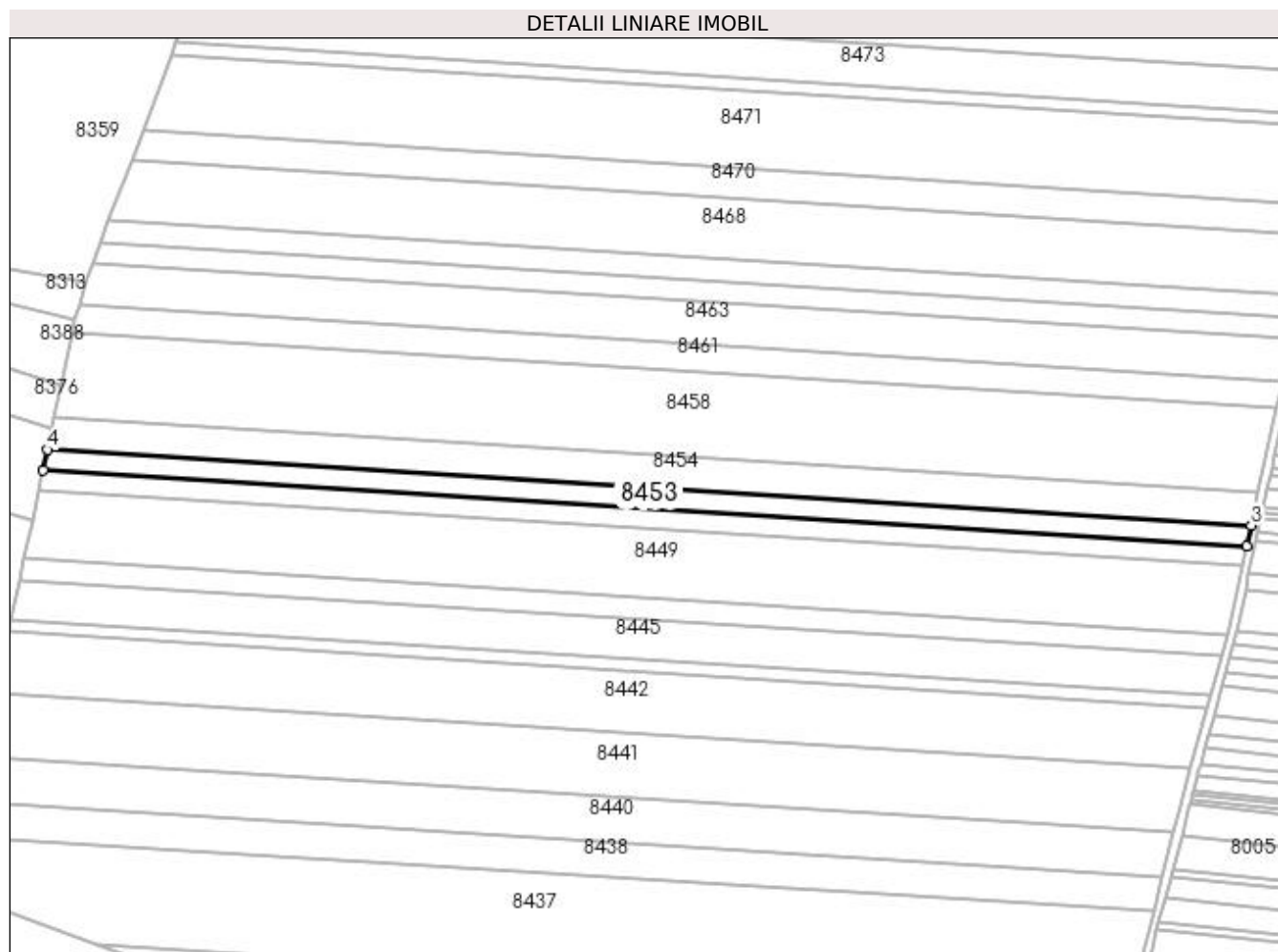
Inscrieri privind dezmembramintele dreptului de proprietate, drepturi reale de garanție și sarcini	Referințe
NU SUNT	

Anexa Nr. 1 La Partea I

Teren

Nr cadastral	Suprafața (mp)*	Observații / Referințe
30197	6.120	

* Suprafața este determinată în planul de proiecție Stereo 70.



Date referitoare la teren

Crt	Categorie folosință	Intra vilan	Suprafața (mp)	Tarla	Parcelă	Nr. topo	Observații / Referințe
1	arabil	NU	6.120	44	22	-	

Lungime Segmente

1) Valorile lungimilor segmentelor sunt obținute din proiecție în plan.

Punct început	X / Y	Punct sfârșit	X / Y	Lungime segment (** (m)
1	379.311,233 264.004,664	2	379.902,342 263.967,492	592.277
2	379.902,342 263.967,492	3	379.904,593 263.977,703	10.456
3	379.904,593 263.977,703	4	379.313,415 264.014,879	592.346
4	379.313,415 264.014,879	1	379.311,233 264.004,664	10.445

**** Lungimile segmentelor sunt determinate în planul de proiecție Stereo 70 și sunt rotunjite la 1 milimetru.**

***** Distanța dintre puncte este formată din segmente cumulate ce sunt mai mici decât valoarea 1 milimetru.**

**DATE DESPRE IMOBILUL NR. 8454**

Oficiul de Cadastru și Publicitate Imobiliară DOLJ
Biroul de Cadastru și Publicitate Imobiliară Craiova

A. Partea I. Descrierea imobilului

TEREN Extravilan

Adresa: Jud. Dolj, T44,P21

Nr. Crt	Nr cadastral Nr. topografic	Suprafața* (mp)	Observații / Referințe
A1		9.642	Sector cadastral:42 Teren neimprejmuit;

B. Partea II. Proprietari și acte

Inscrieri privitoare la dreptul de proprietate și alte drepturi reale		Referințe
/		
Act Normativ nr. 7, din 13/03/1996 emis de PARLAMENTUL ROMÂNIEI;		
B1	Inscrierea provizorie, drept de PROPRIETATE, dobandit prin Lege, cota actuala 1/1, cota initiala 1/1 1) NEIDENTIFICAT NEIDENTIFICAT, neidentificat	A1

C. Partea III. SARCINI .

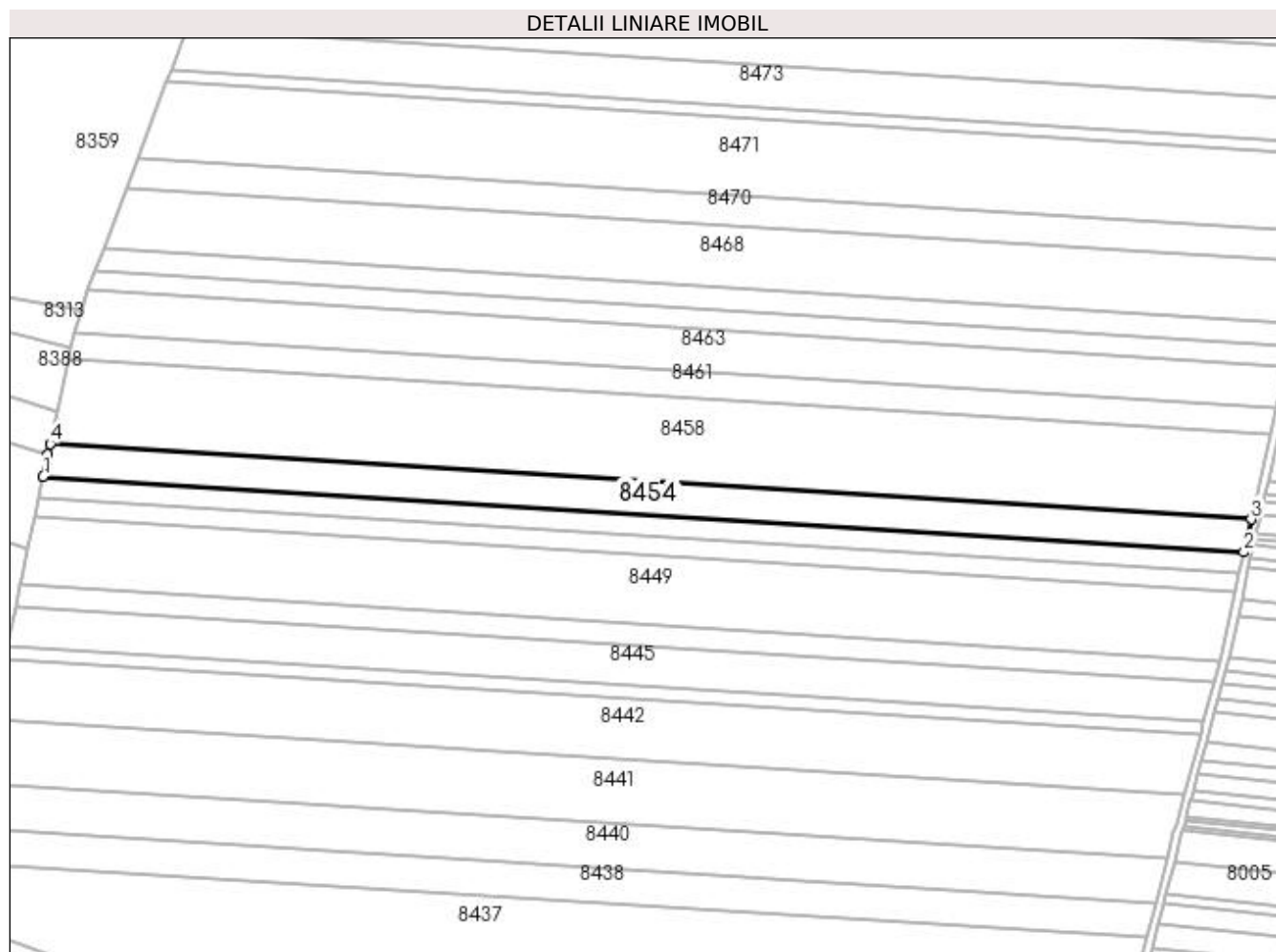
Inscrieri privind dezmembramintele dreptului de proprietate, drepturi reale de garanție și sarcini	Referințe
NU SUNT	

Anexa Nr. 1 La Partea I

Teren

Nr cadastral	Suprafața (mp)*	Observații / Referințe
	9.642	

* Suprafața este determinată în planul de proiecție Stereo 70.



Date referitoare la teren

Crt	Categorie folosință	Intravilan	Suprafața (mp)	Tarla	Parcelă	Nr. topo	Observații / Referințe
1	arabil	NU	9.642	44	21	-	

Lungime Segmente

1) Valorile lungimilor segmentelor sunt obținute din proiecție în plan.

Punct început	X / Y	Punct sfârșit	X / Y	Lungime segment (** (m)
1	379.313,415 264.014,879	2	379.904,593 263.977,703	592.346
2	379.904,593 263.977,703	3	379.908,137 263.993,788	16.471
3	379.908,137 263.993,788	4	379.316,851 264.030,972	592.454
4	379.316,851 264.030,972	5	379.315,707 264.025,612	5.481
5	379.315,707 264.025,612	1	379.313,415 264.014,879	10.975

**** Lungimile segmentelor sunt determinate în planul de proiecție Stereo 70 și sunt rotunjite la 1 milimetru.**

***** Distanța dintre puncte este formată din segmente cumulate ce sunt mai mici decât valoarea 1 milimetru.**

**DATE DESPRE IMOBILUL NR. 8455**

Oficiul de Cadastru și Publicitate Imobiliară DOLJ
Biroul de Cadastru și Publicitate Imobiliară Craiova

A. Partea I. Descrierea imobilului

TEREN Extravilan

Adresa: Jud. Dolj, T47,P148

Nr. Crt	Nr cadastral Nr. topografic	Suprafața* (mp)	Observații / Referințe
A1		2.061	Sector cadastral:42 Teren neimprejmuit;

B. Partea II. Proprietari și acte

Inscrieri privitoare la dreptul de proprietate și alte drepturi reale	Referințe
/	
Act Administrativ nr. TDP nr. 1094-48660, din 21/10/1996 emis de CJSAPT DOLJ;	
B1	A1
Intabulare, drept de PROPRIETATE, dobândit prin Reconstituire, cota actuala 1/1, cota initiala 1/1 1) CIUPITU DUMITRU, Lipsă CNP.	

C. Partea III. SARCINI .

Inscrieri privind dezmembramintele dreptului de proprietate, drepturi reale de garanție și sarcini	Referințe
NU SUNT	

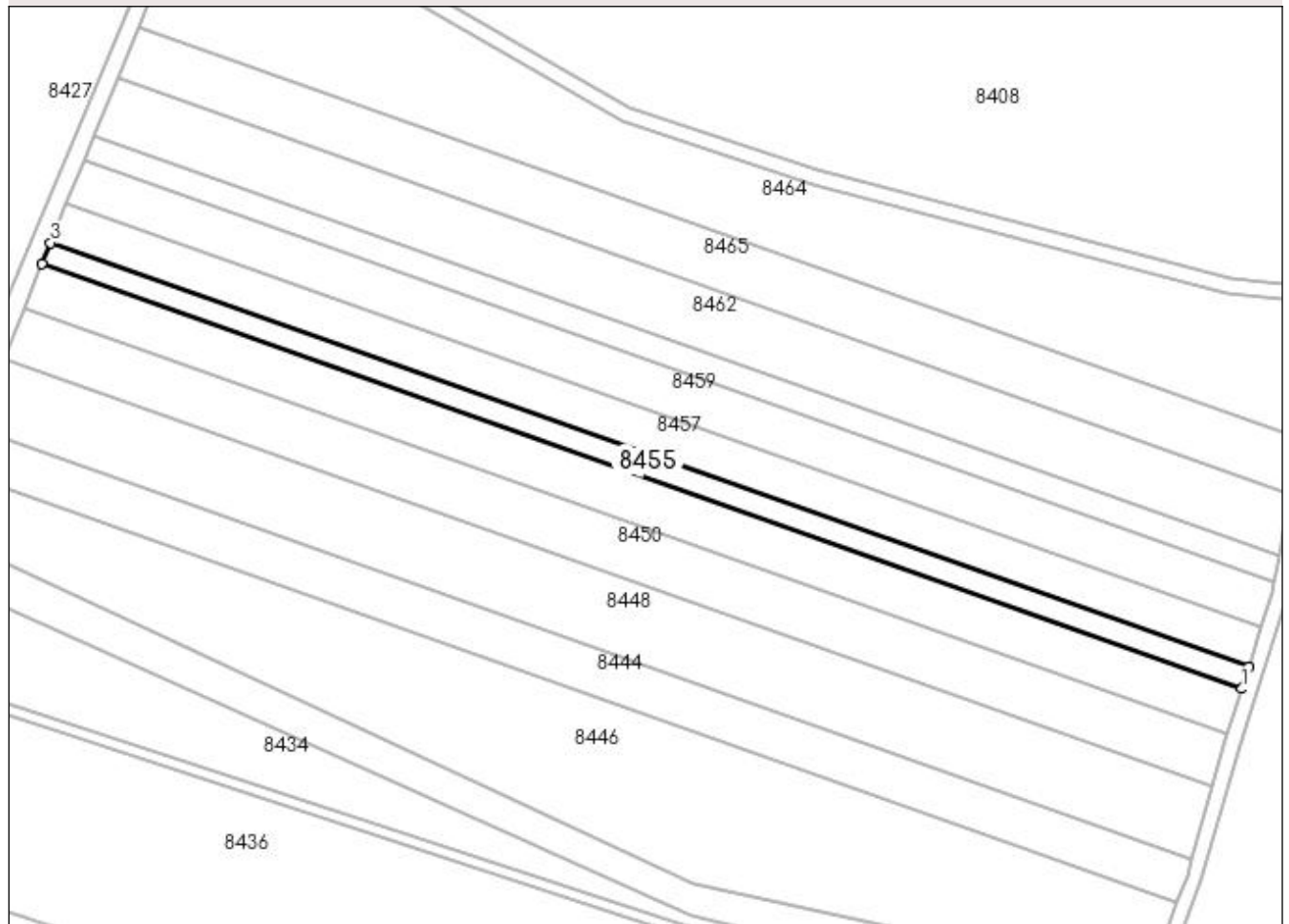
Anexa Nr. 1 La Partea I

Teren

Nr cadastral	Suprafața (mp)*	Observații / Referințe
	2.061	

* Suprafața este determinată în planul de proiecție Stereo 70.

DETALII LINIARE IMOBIL



Date referitoare la teren

Crt	Categorie folosință	Intravilan	Suprafața (mp)	Tarla	Parcelă	Nr. topo	Observații / Referințe
1	arabil	NU	2.061	47	148	-	

Lungime Segmente

1) Valorile lungimilor segmentelor sunt obținute din proiecție în plan.

Punct început	X / Y	Punct sfârșit	X / Y	Lungime segment (** (m)
1	379.770,851 263.424,496	2	379.772,683 263.430,26	6.048
2	379.772,683 263.430,26	3	379.451,473 263.543,997	340.752
3	379.451,473 263.543,997	4	379.449,195 263.538,392	6.05
4	379.449,195 263.538,392	1	379.770,851 263.424,496	341.226

** Lungimile segmentelor sunt determinate în planul de proiecție Stereo 70 și sunt rotunjite la 1 milimetru.

*** Distanța dintre puncte este formată din segmente cumulate ce sunt mai mici decât valoarea 1 milimetru.

**DATE DESPRE IMOBILUL NR. 8456**

Oficiul de Cadastru și Publicitate Imobiliară DOLJ
Biroul de Cadastru și Publicitate Imobiliară Craiova

A. Partea I. Descrierea imobilului

TEREN Extravilan

Adresa: Jud. Dolj, T44,P33

Nr. Crt	Nr cadastral Nr. topografic	Suprafața* (mp)	Observații / Referințe
A1		13.449	Sector cadastral:42 Teren neimprejmit;

B. Partea II. Proprietari și acte

Inscrieri privitoare la dreptul de proprietate și alte drepturi reale		Referințe
/		
Act Administrativ nr. TDP nr. 15582, din 08/02/2011 emis de CJS DAPT DOLJ;		
B1	Intabulare, drept de PROPRIETATE, dobandit prin Reconstituire, cota actuala 1/1, cota initiala 1/1 1) CAMINOF NICOLAE	A1

C. Partea III. SARCINI .

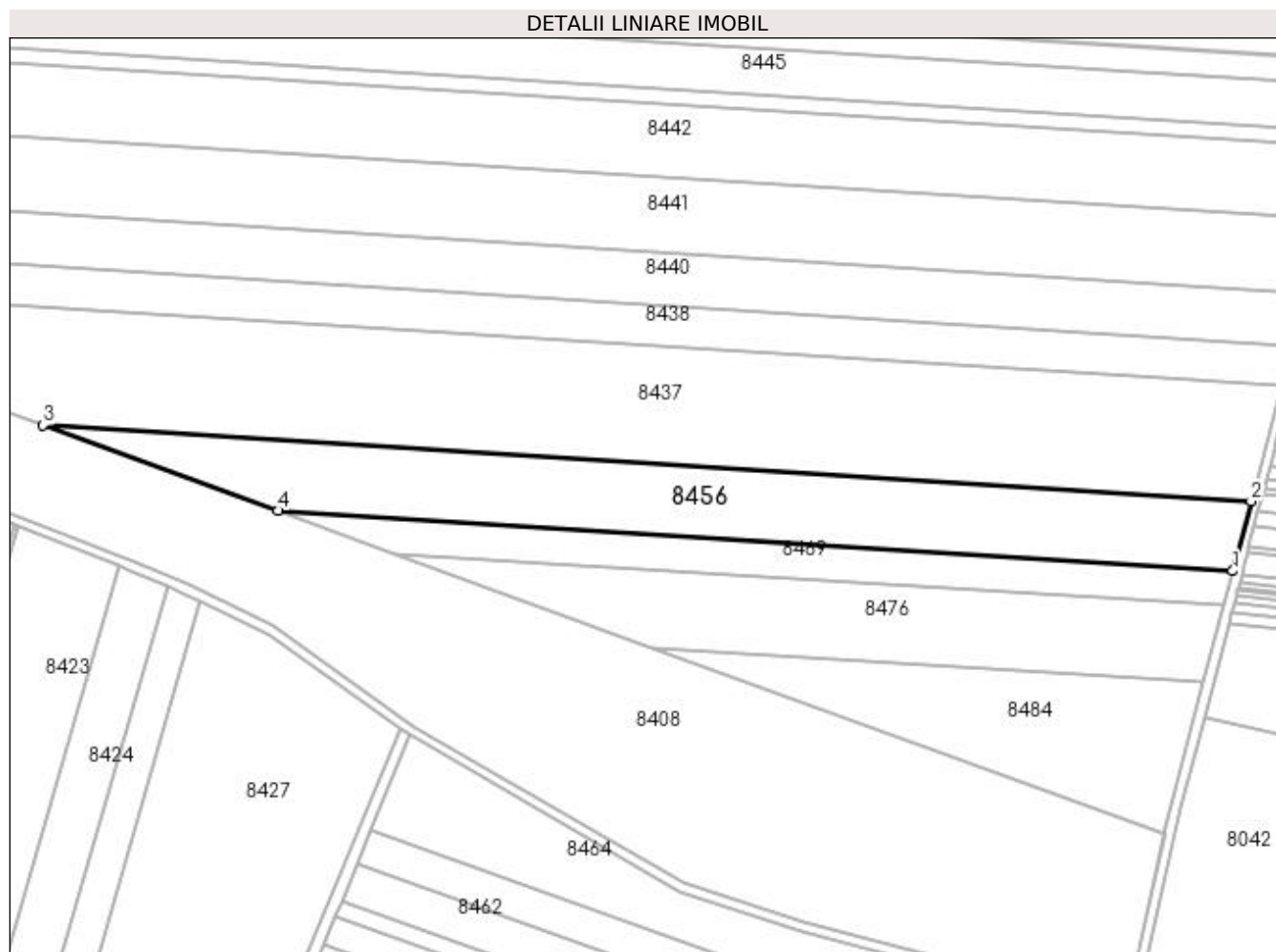
Inscrieri privind dezmembramintele dreptului de proprietate, drepturi reale de garanție și sarcini	Referințe
NU SUNT	

Anexa Nr. 1 La Partea I

Teren

Nr cadastral	Suprafața (mp)*	Observații / Referințe
	13.449	

* Suprafața este determinată în planul de proiecție Stereo 70.



Date referitoare la teren

Crt	Categorie folosință	Intra vilan	Suprafața (mp)	Tarla	Parcelă	Nr. topo	Observații / Referințe
1	arabil	NU	13.449	44	33	-	

Lungime Segmente

1) Valorile lungimilor segmentelor sunt obținute din proiecție în plan.

Punct început	X / Y	Punct sfârșit	X / Y	Lungime segment (** (m)
1	379.836,383 263.710,72	2	379.844,008 263.739,927	30.186
2	379.844,008 263.739,927	3	379.338,023 263.771,746	506.984
3	379.338,023 263.771,746	4	379.436,301 263.735,879	104.618
4	379.436,301 263.735,879	1	379.836,383 263.710,72	400.872

**** Lungimile segmentelor sunt determinate în planul de proiecție Stereo 70 și sunt rotunjite la 1 milimetru.**

***** Distanța dintre puncte este formată din segmente cumulate ce sunt mai mici decât valoarea 1 milimetru.**

**DATE DESPRE IMOBILUL NR. 8457**

Oficiul de Cadastru și Publicitate Imobiliară DOLJ
Biroul de Cadastru și Publicitate Imobiliară Craiova

A. Partea I. Descrierea imobilului

TEREN Extravilan

Adresa: Jud. Dolj, T47,P149

Nr. Crt	Nr cadastral Nr. topografic	Suprafața* (mp)	Observații / Referințe
A1		3.854	Sector cadastral:42 Teren neimprejmuit;

B. Partea II. Proprietari și acte

Inscrieri privitoare la dreptul de proprietate și alte drepturi reale	Referințe
/	
Act Administrativ nr. TDP nr. 969-44576, din 10/10/1996 emis de CJSAPT DOLJ;	
B1	A1
Intabulare, drept de PROPRIETATE, dobândit prin Reconstituire, cota actuala 1/1, cota initiala 1/1 1) PURCĂREA TRAIAN, Lipsă CNP.	

C. Partea III. SARCINI .

Inscrieri privind dezmembramintele dreptului de proprietate, drepturi reale de garanție și sarcini	Referințe
NU SUNT	

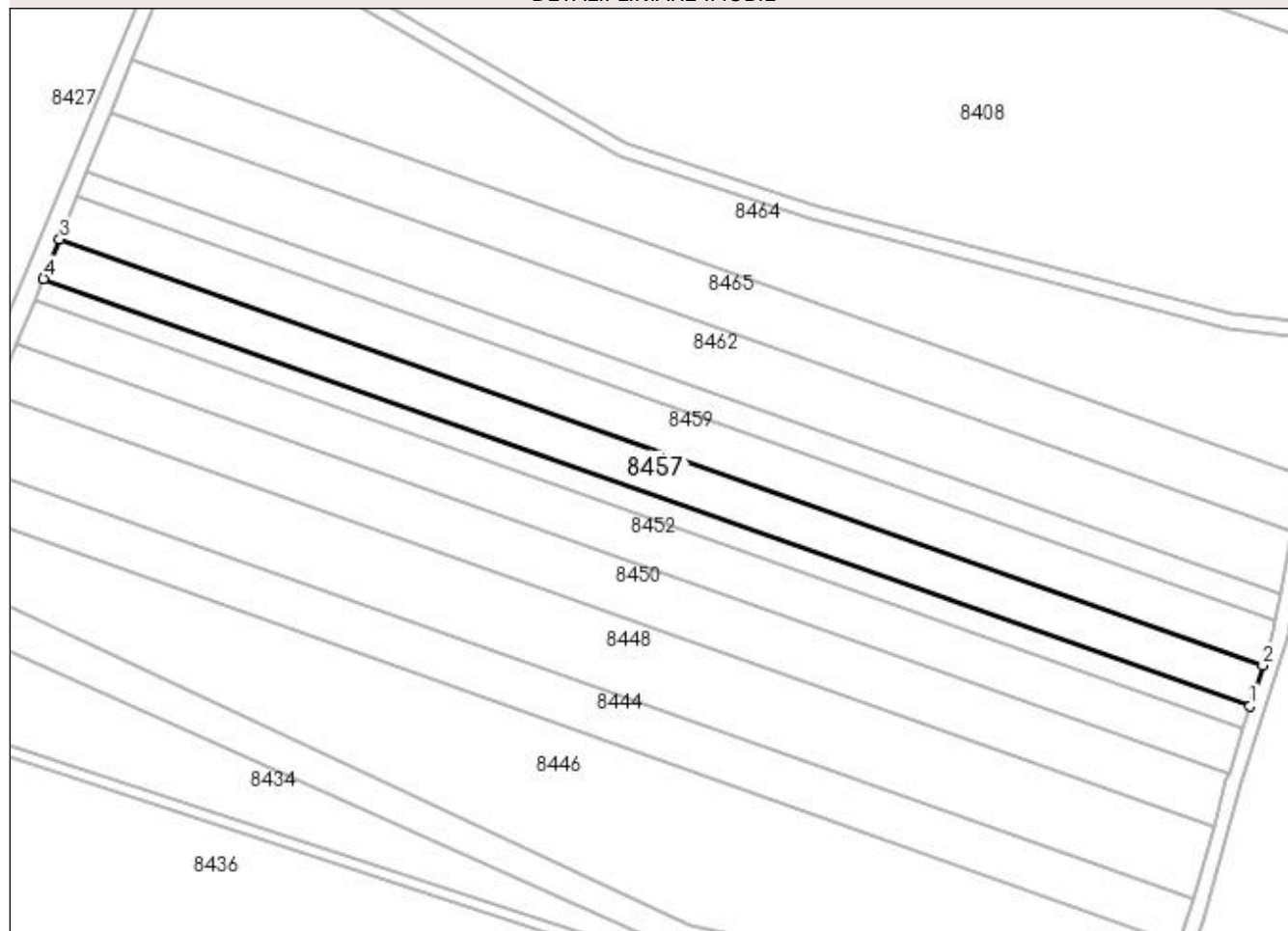
Anexa Nr. 1 La Partea I

Teren

Nr cadastral	Suprafața (mp)*	Observații / Referințe
	3.854	

* Suprafața este determinată în planul de proiecție Stereo 70.

DETALII LINIARE IMOBIL



Date referitoare la teren

Crt	Categorie folosință	Intravilan	Suprafața (mp)	Tarla	Parcelă	Nr. topo	Observații / Referințe
1	arabil	NU	3.854	47	149	-	

Lungime Segmente

1) Valorile lungimilor segmentelor sunt obținute din proiecție în plan.

Punct început	X / Y	Punct sfârșit	X / Y	Lungime segment (** (m)
1	379.772,683 263.430,26	2	379.776,114 263.441,059	11.331
2	379.776,114 263.441,059	3	379.455,739 263.554,5	339.866
3	379.455,739 263.554,5	4	379.451,473 263.543,997	11.336
4	379.451,473 263.543,997	1	379.772,683 263.430,26	340.752

**** Lungimile segmentelor sunt determinate în planul de proiecție Stereo 70 și sunt rotunjite la 1 milimetru.**

***** Distanța dintre puncte este formată din segmente cumulate ce sunt mai mici decât valoarea 1 milimetru.**

**DATE DESPRE IMOBILUL NR. 8458**

Oficiul de Cadastru și Publicitate Imobiliară DOLJ
 Biroul de Cadastru și Publicitate Imobiliară Craiova

A. Partea I. Descrierea imobilului

TEREN Extravilan

Adresa: Jud. Dolj, T 44,P20

Nr. Crt	Nr cadastral Nr. topografic	Suprafața* (mp)	Observații / Referințe
A1	31355	24.879	Sector cadastral:42 Teren neimprejmuit; "Imobil aflat sub incidenta art. 3 alin. (1) din Legea nr. 17/2014"

B. Partea II. Proprietari și acte

Inscrieri privitoare la dreptul de proprietate și alte drepturi reale		Referințe
261922 / 24/12/2020		
Act Notarial nr. contract de vanzare aut nr 337, din 23/12/2020 emis de NP Giurcan Gabriela;		
B1	Intabulare, drept de PROPRIETATE, dobandit prin Conventie, cota actuala 1/1, cota initiala 1/1 1) SILISTEANU JEAN CLAUDIU	A1

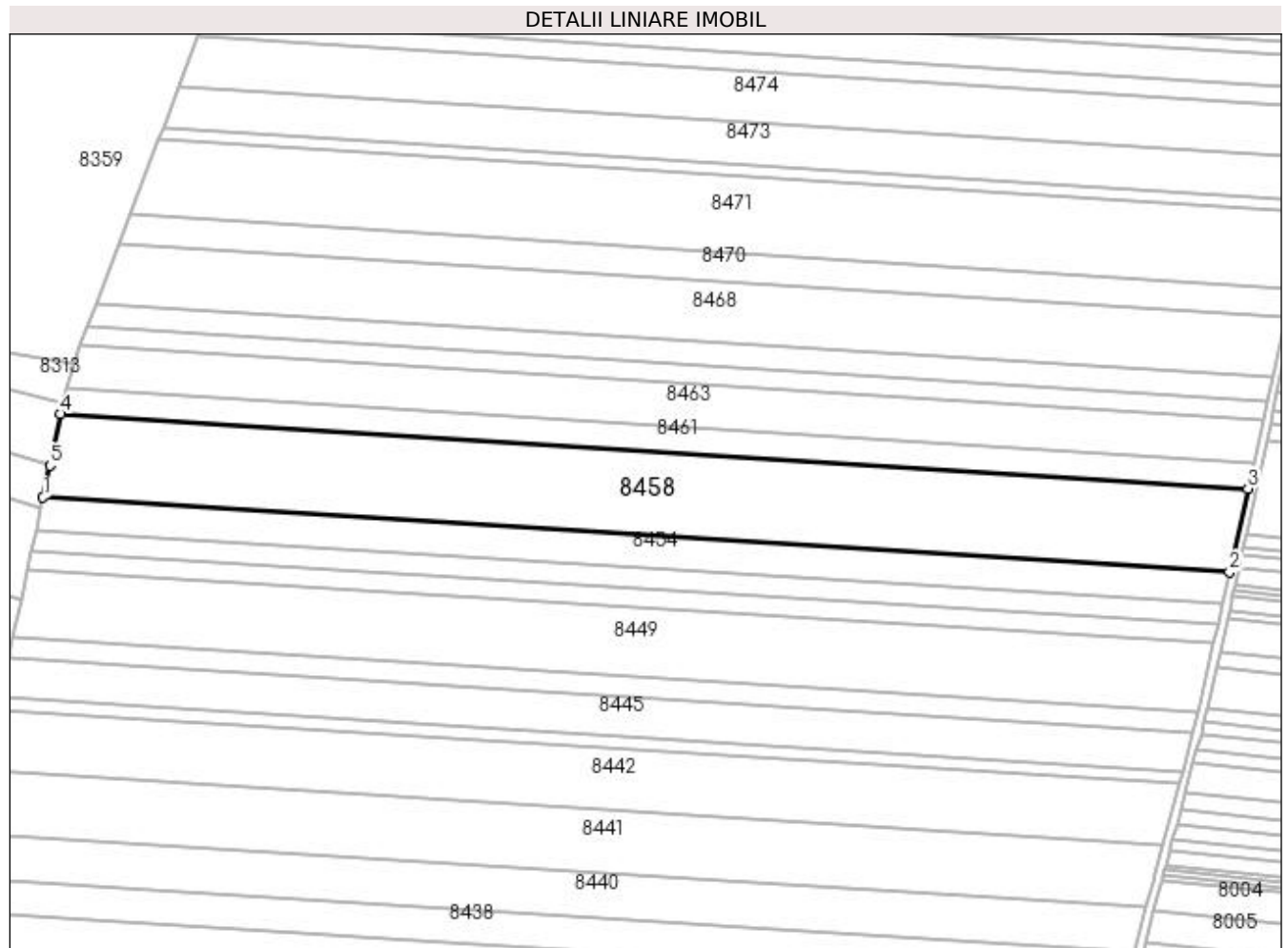
C. Partea III. SARCINI .

Inscrieri privind dezmembramintele dreptului de proprietate, drepturi reale de garanție și sarcini	Referințe
NU SUNT	

Anexa Nr. 1 La Partea I**Teren**

Nr cadastral	Suprafața (mp)*	Observații / Referințe
31355	24.879	"Imobil aflat sub incidenta art. 3 alin. (1) din Legea nr. 17/2014"

* Suprafața este determinată în planul de proiecție Stereo 70.

**Date referitoare la teren**

Crt	Categorie folosință	Intra vilan	Suprafața (mp)	Tarla	Parcelă	Nr. topo	Observații / Referințe
1	arabil	NU	24.879	44	20	-	

Lungime Segmente

1) Valorile lungimilor segmentelor sunt obținute din proiecție în plan.

Punct început	X / Y	Punct sfârșit	X / Y	Lungime segment (** (m)
1	379.316,851 264.030,972	2	379.908,137 263.993,788	592.454
2	379.908,137 263.993,788	3	379.917,28 264.035,279	42.486
3	379.917,28 264.035,279	4	379.325,715 264.072,48	592.734
4	379.325,715 264.072,48	5	379.320,248 264.046,88	26.177
5	379.320,248 264.046,88	1	379.316,851 264.030,972	16.267

**** Lungimile segmentelor sunt determinate în planul de proiecție Stereo 70 și sunt rotunjite la 1 milimetru.**

***** Distanța dintre puncte este formată din segmente cumulate ce sunt mai mici decât valoarea 1 milimetru.**

**DATE DESPRE IMOBILUL NR. 8459**

Oficiul de Cadastru și Publicitate Imobiliară DOLJ
Biroul de Cadastru și Publicitate Imobiliară Craiova

A. Partea I. Descrierea imobilului

TEREN Extravilan

Adresa: Jud. Dolj, T47,P150

Nr. Crt	Nr cadastral Nr. topografic	Suprafața* (mp)	Observații / Referințe
A1		4.247	Sector cadastral:42 Teren neimprejmuit;

B. Partea II. Proprietari și acte

Inscrieri privitoare la dreptul de proprietate și alte drepturi reale		Referințe
/		
Act Administrativ nr. TDP nr. 400-44327, din 07/08/1996 emis de CJSAPT DOLJ;		
B1	Intabulare, drept de PROPRIETATE, dobândit prin Reconstituire, cota actuala 1/1, cota initiala 1/1 1) MORUJU DUMITRU, Lipsă CNP.	A1

C. Partea III. SARCINI .

Inscrieri privind dezmembramintele dreptului de proprietate, drepturi reale de garanție și sarcini	Referințe
NU SUNT	

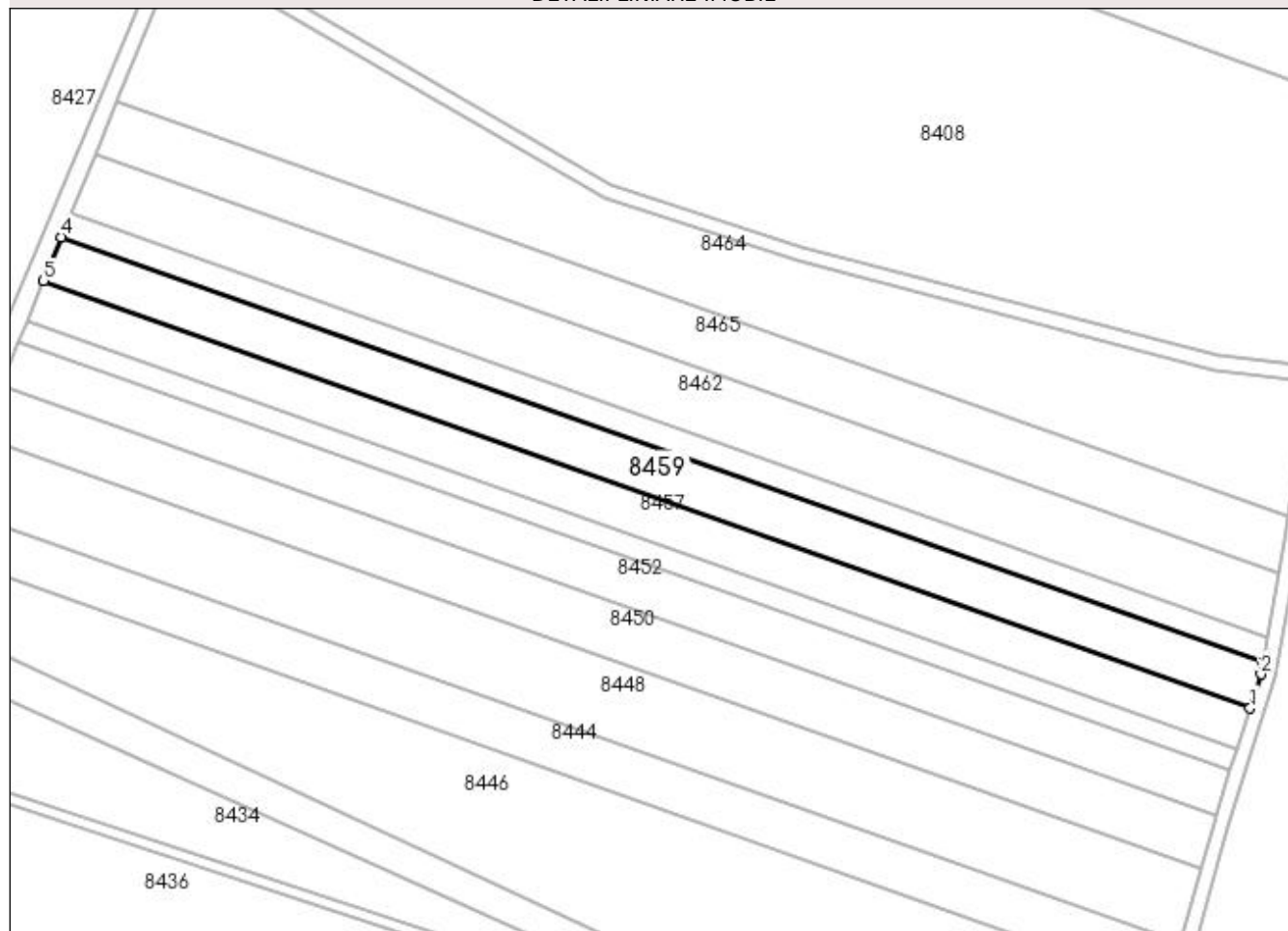
Anexa Nr. 1 La Partea I

Teren

Nr cadastral	Suprafața (mp)*	Observații / Referințe
	4.247	

* Suprafața este determinată în planul de proiecție Stereo 70.

DETALII LINIARE IMOBIL



Date referitoare la teren

Crt	Categorie folosință	Intra vilan	Suprafața (mp)	Tarla	Parcelă	Nr. topo	Observații / Referințe
1	arabil	NU	4.247	47	150	-	

Lungime Segmente

1) Valorile lungimilor segmentelor sunt obținute din proiecție în plan.

Punct început	X / Y	Punct sfârșit	X / Y	Lungime segment (** (m)
1	379.776,114 263.441,059	2	379.778,981 263.450,08	9.466
2	379.778,981 263.450,08	3	379.779,514 263.453,132	3.098
3	379.779,514 263.453,132	4	379.460,454 263.566,108	338.471
4	379.460,454 263.566,108	5	379.455,739 263.554,5	12.529
5	379.455,739 263.554,5	1	379.776,114 263.441,059	339.866

**** Lungimile segmentelor sunt determinate în planul de proiecție Stereo 70 și sunt rotunjite la 1 milimetru.**

***** Distanța dintre puncte este formată din segmente cumulate ce sunt mai mici decât valoarea 1 milimetru.**

**DATE DESPRE IMOBILUL NR. 8460**

Oficiul de Cadastru și Publicitate Imobiliară DOLJ
Biroul de Cadastru și Publicitate Imobiliară Craiova

A. Partea I. Descrierea imobilului

TEREN Extravilan

Adresa: Jud. Dolj, T47,P151

Nr. Crt	Nr cadastral Nr. topografic	Suprafața* (mp)	Observații / Referințe
A1	30184	2.324	Sector cadastral:42 Teren neimprejmuit;

B. Partea II. Proprietari și acte

Inscrieri privitoare la dreptul de proprietate și alte drepturi reale	Referințe
22377 / 26/02/2014	
Act Notarial nr. Contract vanzare cumparare 722, din 16/05/2013 emis de DRAGOMIR ROMELIA MARINA;	
B1	A1
Intabulare, drept de PROPRIETATE, dobandit prin Conventie, cota actuala 1/1, cota initiala 1/1 1) SC KAMPARO INVESTMENT SRL, CIF:25525855	

C. Partea III. SARCINI .

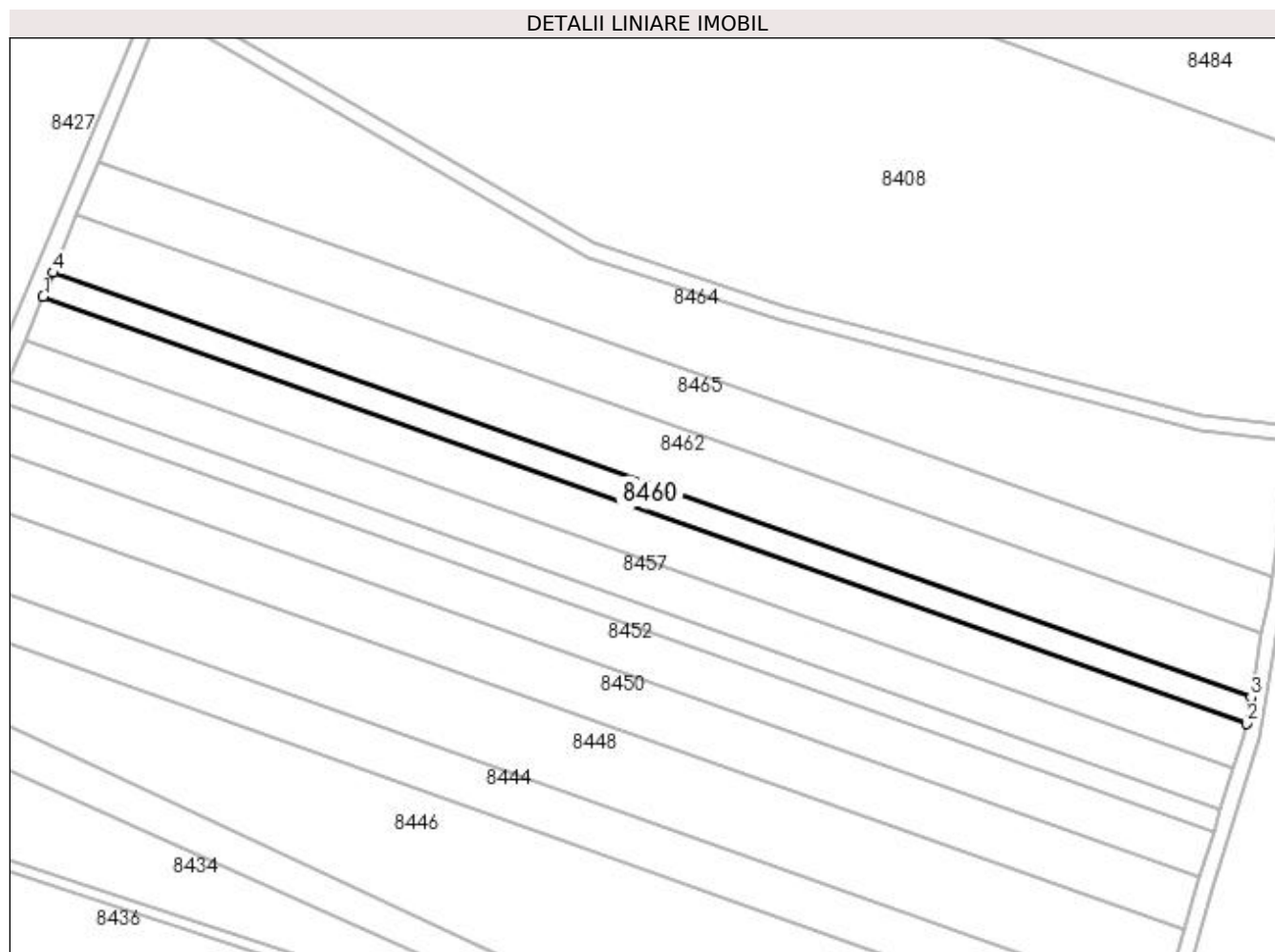
Inscrieri privind dezmembramintele dreptului de proprietate, drepturi reale de garanție și sarcini	Referințe
NU SUNT	

Anexa Nr. 1 La Partea I

Teren

Nr cadastral	Suprafața (mp)*	Observații / Referințe
30184	2.324	

* Suprafața este determinată în planul de proiecție Stereo 70.



Date referitoare la teren

Crt	Categorie folosință	Intra vilan	Suprafața (mp)	Tarla	Parcelă	Nr. topo	Observații / Referințe
1	arabil	NU	2.324	47	151	-	

Lungime Segmente

1) Valorile lungimilor segmentelor sunt obținute din proiecție în plan.

Punct început	X / Y	Punct sfârșit	X / Y	Lungime segment (** (m)
1	379.460,454 263.566,108	2	379.779,514 263.453,132	338.471
2	379.779,514 263.453,132	3	379.780,716 263.460,006	6.978
3	379.780,716 263.460,006	4	379.463,047 263.572,49	336.996
4	379.463,047 263.572,49	1	379.460,454 263.566,108	6.889

**** Lungimile segmentelor sunt determinate în planul de proiecție Stereo 70 și sunt rotunjite la 1 milimetru.**

***** Distanța dintre puncte este formată din segmente cumulate ce sunt mai mici decât valoarea 1 milimetru.**

**DATE DESPRE IMOBILUL NR. 8461**

Oficiul de Cadastru și Publicitate Imobiliară DOLJ
 Biroul de Cadastru și Publicitate Imobiliară Craiova

A. Partea I. Descrierea imobilului

TEREN Extravilan

Adresa: Jud. Dolj, T44,P19

Nr. Crt	Nr cadastral Nr. topografic	Suprafața* (mp)	Observații / Referințe
A1		7.900	Sector cadastral:42 Teren neimprejmuit;

B. Partea II. Proprietari și acte

Inscrieri privitoare la dreptul de proprietate și alte drepturi reale	Referințe
/	
Act Administrativ nr. TDP nr. 1550-59363, din 02/11/1998 emis de CJSAPT DOLJ;	
B1	A1
Intabulare, drept de PROPRIETATE, dobandit prin Reconstituire, cota actuala 1/1, cota initiala 1/1 1) STANCU EMILIA, Lipsă CNP.	

C. Partea III. SARCINI .

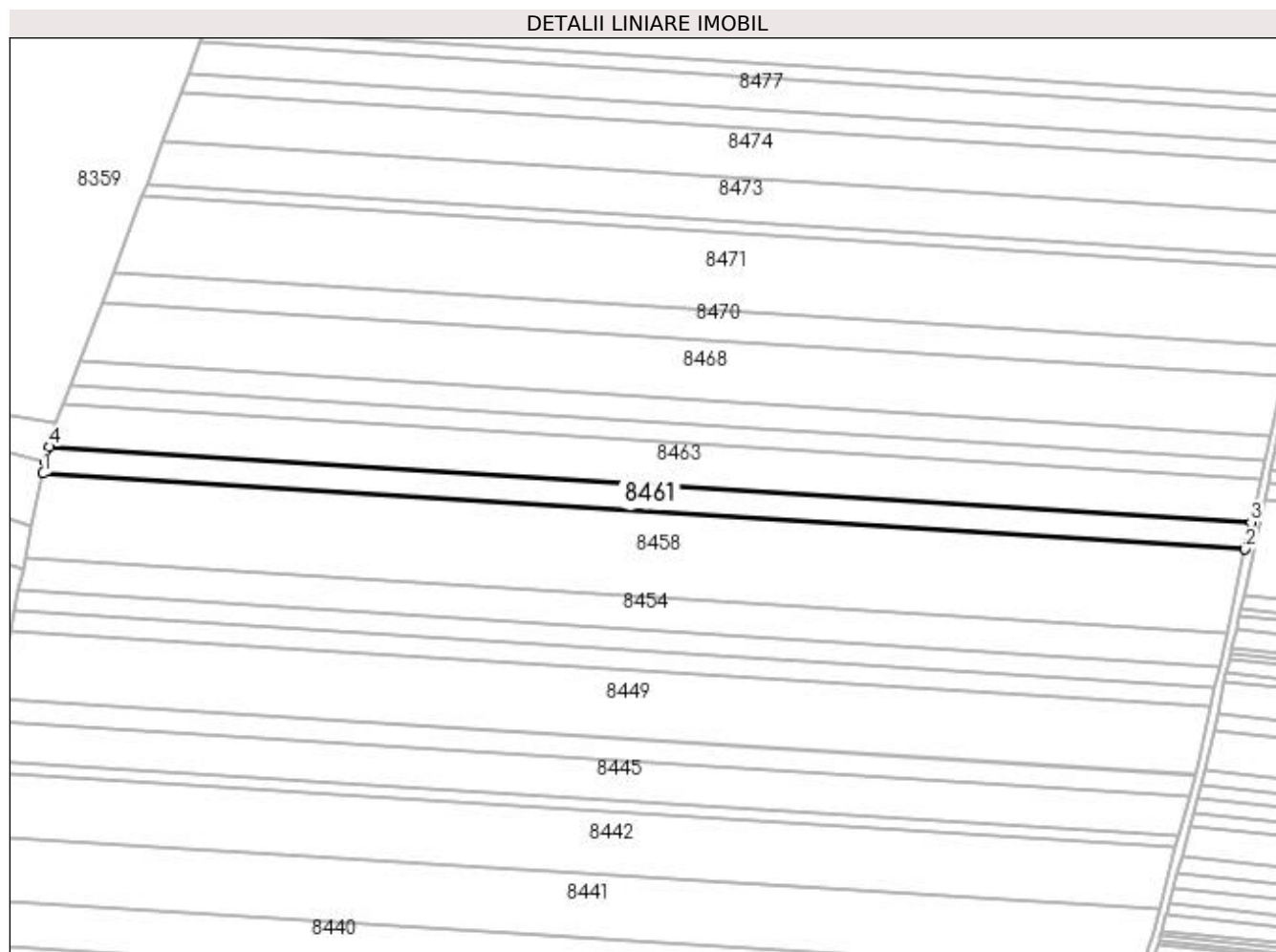
Inscrieri privind dezmembramintele dreptului de proprietate, drepturi reale de garanție și sarcini	Referințe
NU SUNT	

Anexa Nr. 1 La Partea I

Teren

Nr cadastral	Suprafața (mp)*	Observații / Referințe
	7.900	

* Suprafața este determinată în planul de proiecție Stereo 70.



Date referitoare la teren

Crt	Categorie folosință	Intra vilan	Suprafața (mp)	Tarla	Parcelă	Nr. topo	Observații / Referințe
1	arabil	NU	7.900	44	19	-	

Lungime Segmente

1) Valorile lungimilor segmentelor sunt obținute din proiecție în plan.

Punct început	X / Y	Punct sfârșit	X / Y	Lungime segment (** (m)
1	379.325,715 264.072,48	2	379.917,28 264.035,279	592.734
2	379.917,28 264.035,279	3	379.920,183 264.048,453	13.49
3	379.920,183 264.048,453	4	379.328,926 264.085,634	592.425
4	379.328,926 264.085,634	5	379.326,955 264.078,284	7.61
5	379.326,955 264.078,284	1	379.325,715 264.072,48	5.935

**** Lungimile segmentelor sunt determinate în planul de proiecție Stereo 70 și sunt rotunjite la 1 milimetru.**

***** Distanța dintre puncte este formată din segmente cumulate ce sunt mai mici decât valoarea 1 milimetru.**

**DATE DESPRE IMOBILUL NR. 8462**

Oficiul de Cadastru și Publicitate Imobiliară DOLJ
Biroul de Cadastru și Publicitate Imobiliară Craiova

A. Partea I. Descrierea imobilului

TEREN Extravilan

Adresa: Jud. Dolj, T47,P152

Nr. Crt	Nr cadastral Nr. topografic	Suprafața* (mp)	Observații / Referințe
A1	30103	5.622	Sector cadastral:42 Teren neimprejmuit;

B. Partea II. Proprietari și acte

Inscrieri privitoare la dreptul de proprietate și alte drepturi reale		Referințe
15499 / 13/02/2014		
Act Notarial nr. CVC aut. nr. 1499, din 04/09/2013 emis de NP DRAGOMIR ROMELIA (Declaratie aut. nr. 1101/19.09.2013 NP Vasilescu Elena);		
B1	Intabulare, drept de PROPRIETATE, dobandit prin Construire, cota actuala 1/1, cota initiala 1/1	A1
1) SC KAMPARO INVESTMENT SRL, CIF:25525855		

C. Partea III. SARCINI .

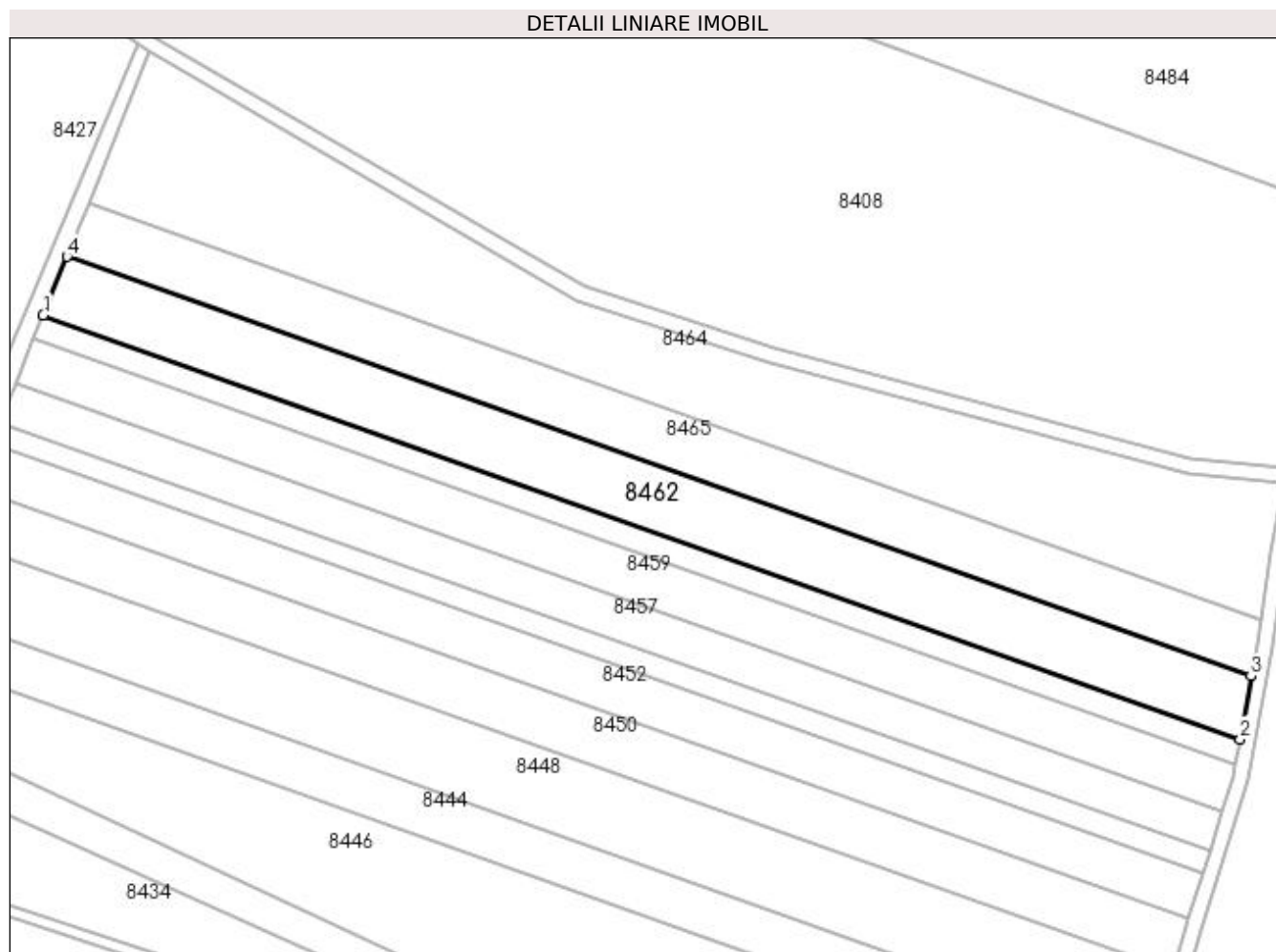
Inscrieri privind dezmembramintele dreptului de proprietate, drepturi reale de garanție și sarcini	Referințe
NU SUNT	

Anexa Nr. 1 La Partea I

Teren

Nr cadastral	Suprafața (mp)*	Observații / Referințe
30103	5.622	

* Suprafața este determinată în planul de proiecție Stereo 70.



Date referitoare la teren

Crt	Categorie folosință	Intra vilan	Suprafața (mp)	Tarla	Parcelă	Nr. topo	Observații / Referințe
1	arabil	NU	5.622	47	152	-	

Lungime Segmente

1) Valorile lungimilor segmentelor sunt obținute din proiecție în plan.

Punct început	X / Y	Punct sfârșit	X / Y	Lungime segment (** (m)
1	379.463,047 263.572,49	2	379.780,716 263.460,006	336.996
2	379.780,716 263.460,006	3	379.783,645 263.476,762	17.01
3	379.783,645 263.476,762	4	379.469,366 263.588,045	333.399
4	379.469,366 263.588,045	1	379.463,047 263.572,49	16.79

**** Lungimile segmentelor sunt determinate în planul de proiecție Stereo 70 și sunt rotunjite la 1 milimetru.**

***** Distanța dintre puncte este formată din segmente cumulate ce sunt mai mici decât valoarea 1 milimetru.**

**DATE DESPRE IMOBILUL NR. 8463**

Oficiul de Cadastru și Publicitate Imobiliară DOLJ
Biroul de Cadastru și Publicitate Imobiliară Craiova

A. Partea I. Descrierea imobilului

TEREN Extravilan

Adresa: Jud. Dolj, T44,P18

Nr. Crt	Nr cadastral Nr. topografic	Suprafața* (mp)	Observații / Referințe
A1		12.544	Sector cadastral:42 Teren neimprejmit;

B. Partea II. Proprietari și acte

Inscrieri privitoare la dreptul de proprietate și alte drepturi reale	Referințe
/	
Act Administrativ nr. TDP nr. 2007-1378, din 20/07/2002 emis de CJSAPT DOLJ;	
B1	A1
Intabulare, drept de PROPRIETATE, dobândit prin Reconstituire, cota actuala 1/1, cota initiala 1/1	
1) PIRVU CONSTANTINA, Lipsă CNP.	
2) ZOFEI ALEXANDRINA, Lipsă CNP.	

C. Partea III. SARCINI .

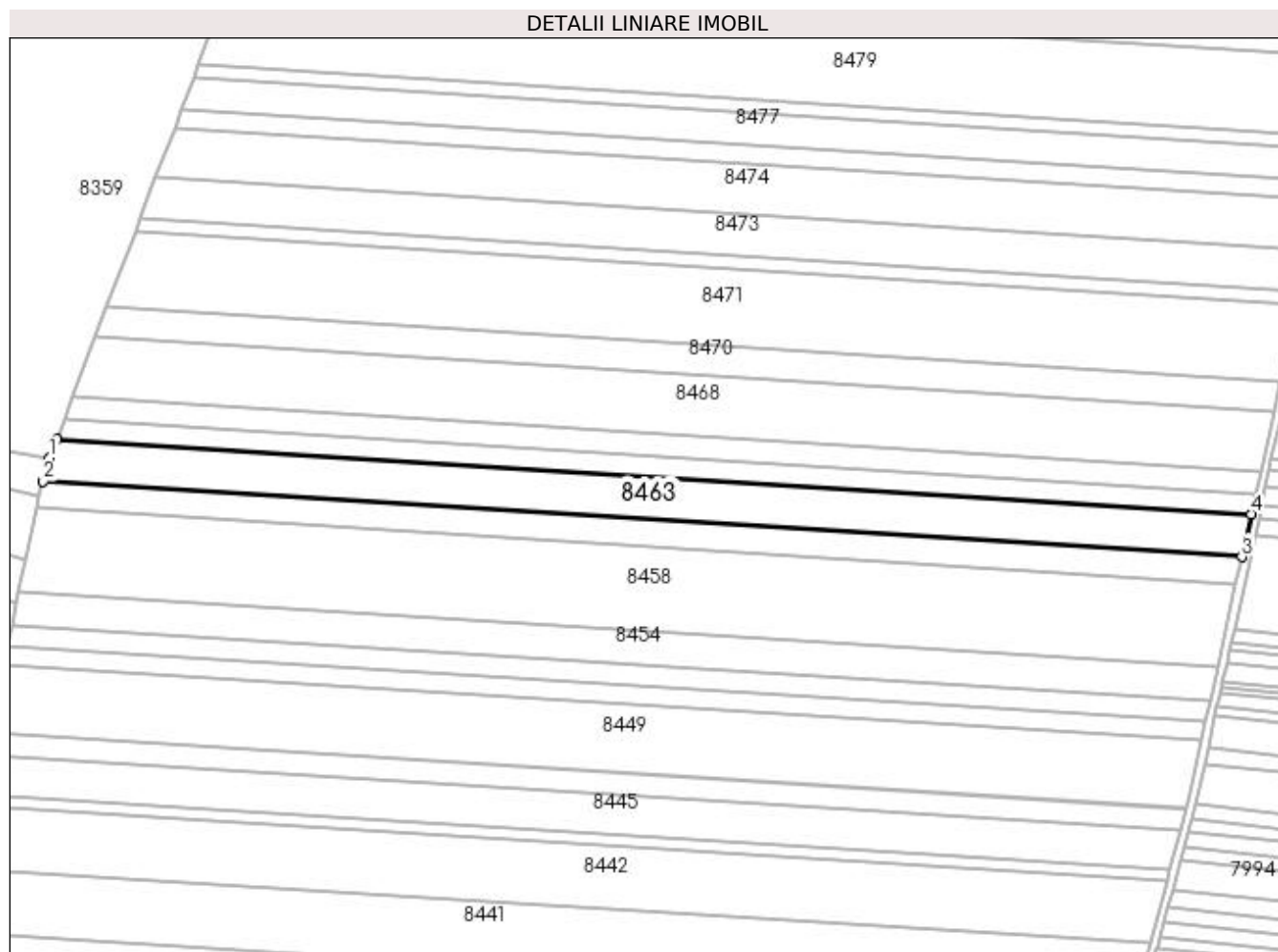
Inscrieri privind dezmembramintele dreptului de proprietate, drepturi reale de garanție și sarcini	Referințe
NU SUNT	

Anexa Nr. 1 La Partea I

Teren

Nr cadastral	Suprafața (mp)*	Observații / Referințe
	12.544	

* Suprafața este determinată în planul de proiecție Stereo 70.



Date referitoare la teren

Crt	Categorie folosință	Intra vilan	Suprafața (mp)	Tarla	Parcelă	Nr. topo	Observații / Referințe
1	arabil	NU	12.544	44	18	-	

Lungime Segmente

1) Valorile lungimilor segmentelor sunt obținute din proiecție în plan.

Punct început	X / Y	Punct sfârșit	X / Y	Lungime segment (** (m)
1	379.332,01 264.097,135	2	379.328,926 264.085,634	11.907
2	379.328,926 264.085,634	3	379.920,183 264.048,453	592.425
3	379.920,183 264.048,453	4	379.924,8 264.069,404	21.454
4	379.924,8 264.069,404	5	379.335,544 264.106,46	590.42
5	379.335,544 264.106,46	1	379.332,01 264.097,135	9.972

**** Lungimile segmentelor sunt determinate în planul de proiecție Stereo 70 și sunt rotunjite la 1 milimetru.**

***** Distanța dintre puncte este formată din segmente cumulate ce sunt mai mici decât valoarea 1 milimetru.**

**DATE DESPRE IMOBILUL NR. 8464**

Oficiul de Cadastru și Publicitate Imobiliară DOLJ
Biroul de Cadastru și Publicitate Imobiliară Craiova

A. Partea I. Descrierea imobilului

TEREN Extravilan

Adresa: Jud. Dolj, T47,P155

Nr. Crt	Nr cadastral Nr. topografic	Suprafața* (mp)	Observații / Referințe
A1		8.980	Sector cadastral:42 Teren neimprejmuit;

B. Partea II. Proprietari și acte

Inscrieri privitoare la dreptul de proprietate și alte drepturi reale	Referințe
/	
Act Administrativ nr. TDP nr. 1893-1977, din 31/05/2002 emis de CJSAPT DOLJ;	
B1	A1
Intabulare, drept de PROPRIETATE, dobândit prin Reconstituire, cota actuala 1/1, cota initiala 1/1	
1) BRATAN CONSTANTIN , Lipsă CNP.	
2) BARBU FLOAREA , Lipsă CNP.	

C. Partea III. SARCINI .

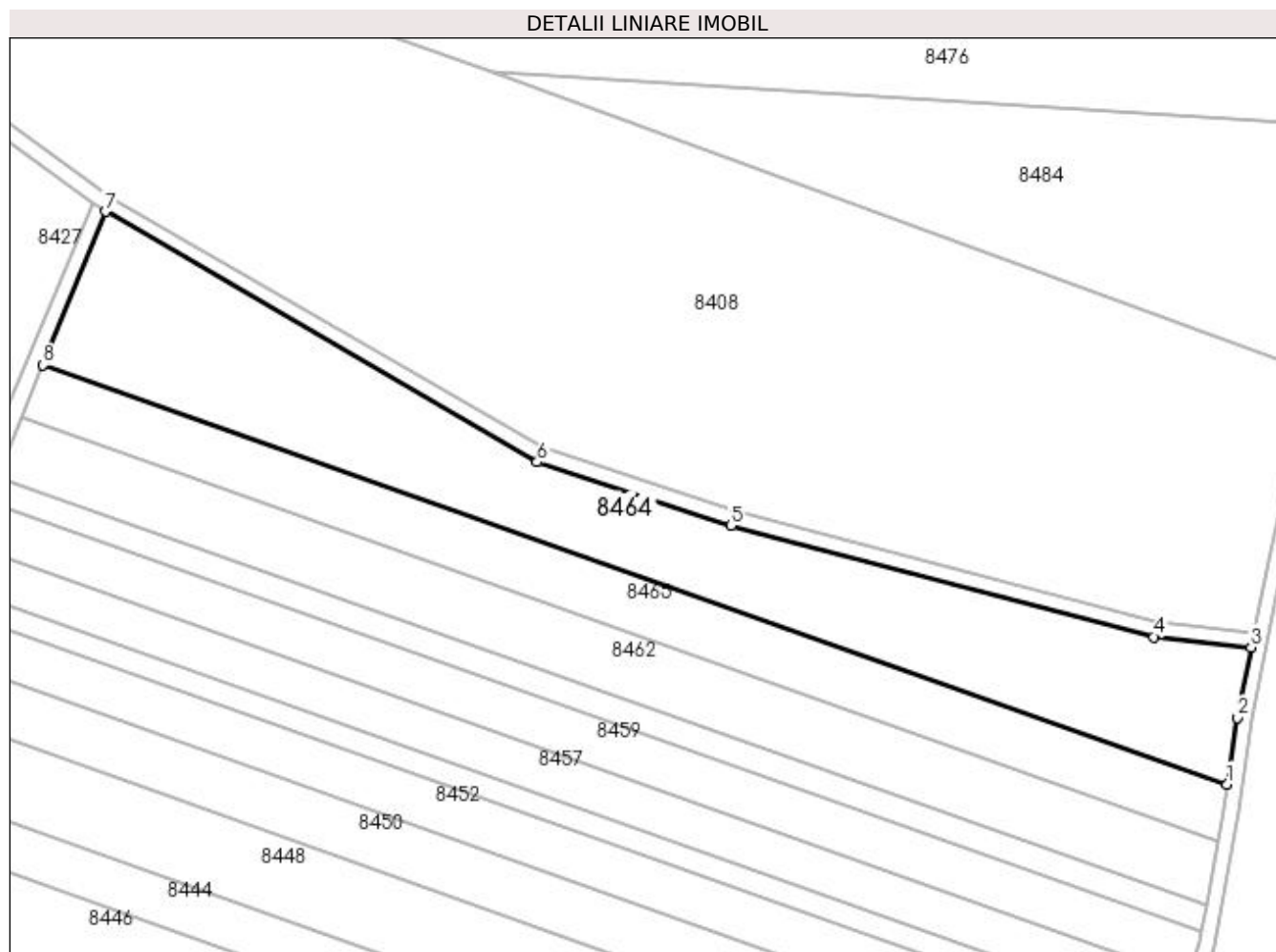
Inscrieri privind dezmembramintele dreptului de proprietate, drepturi reale de garanție și sarcini	Referințe
NU SUNT	

Anexa Nr. 1 La Partea I

Teren

Nr cadastral	Suprafața (mp)*	Observații / Referințe
	8.980	

* Suprafața este determinată în planul de proiecție Stereo 70.



Date referitoare la teren

Crt	Categorie folosință	Intravilan	Suprafața (mp)	Tarla	Parcelă	Nr. topo	Observații / Referințe
1	arabil	NU	8.980	47	155	-	

Lungime Segmente

1) Valorile lungimilor segmentelor sunt obținute din proiecție în plan.

Punct început	X / Y	Punct sfârșit	X / Y	Lungime segment (** (m)
1	379.786,138 263.491,868	2	379.788,797 263.509,384	17.717
2	379.788,797 263.509,384	3	379.792,473 263.527,839	18.818
3	379.792,473 263.527,839	4	379.766,89 263.530,598	25.731
4	379.766,89 263.530,598	5	379.655,829 263.559,812	114.839
5	379.655,829 263.559,812	6	379.604,843 263.576,522	53.654

Punct început	X / Y	Punct sfârșit	X / Y	Lungime segment (** (m)
6	379.604,843 263.576,522	7	379.491,41 263.642,312	131.131
7	379.491,41 263.642,312	8	379.475,044 263.602,023	43.486
8	379.475,044 263.602,023	1	379.786,138 263.491,868	330.021

** Lungimile segmentelor sunt determinate în planul de proiecție Stereo 70 și sunt rotunjite la 1 milimetru.

*** Distanța dintre puncte este formată din segmente cumulate ce sunt mai mici decât valoarea 1 milimetru.

**DATE DESPRE IMOBILUL NR. 8465**

Oficiul de Cadastru și Publicitate Imobiliară DOLJ
Biroul de Cadastru și Publicitate Imobiliară Craiova

A. Partea I. Descrierea imobilului

TEREN Extravilan

Adresa: Jud. Dolj, T47, P 133

Nr. Crt	Nr cadastral Nr. topografic	Suprafața* (mp)	Observații / Referințe
A1	31803	5.000	Sector cadastral:42 Teren neimpregmuit;

B. Partea II. Proprietari și acte

Inscrieri privitoare la dreptul de proprietate și alte drepturi reale		Referințe
74230 / 16/05/2017		
Act Notarial nr. CONTRACT DE VANZARE NR. 501/15.05.2017, din 15/05/2017 emis de Mladin Preoteasa Alina Corina;		
B1	Intabulare, drept de PROPRIETATE, dobandit prin Conventie, cota actuala 1/1, cota initiala 1/1 1) SC AGROEXPERT INDUSTRY SRL, CIF:29142623	A1

C. Partea III. SARCINI

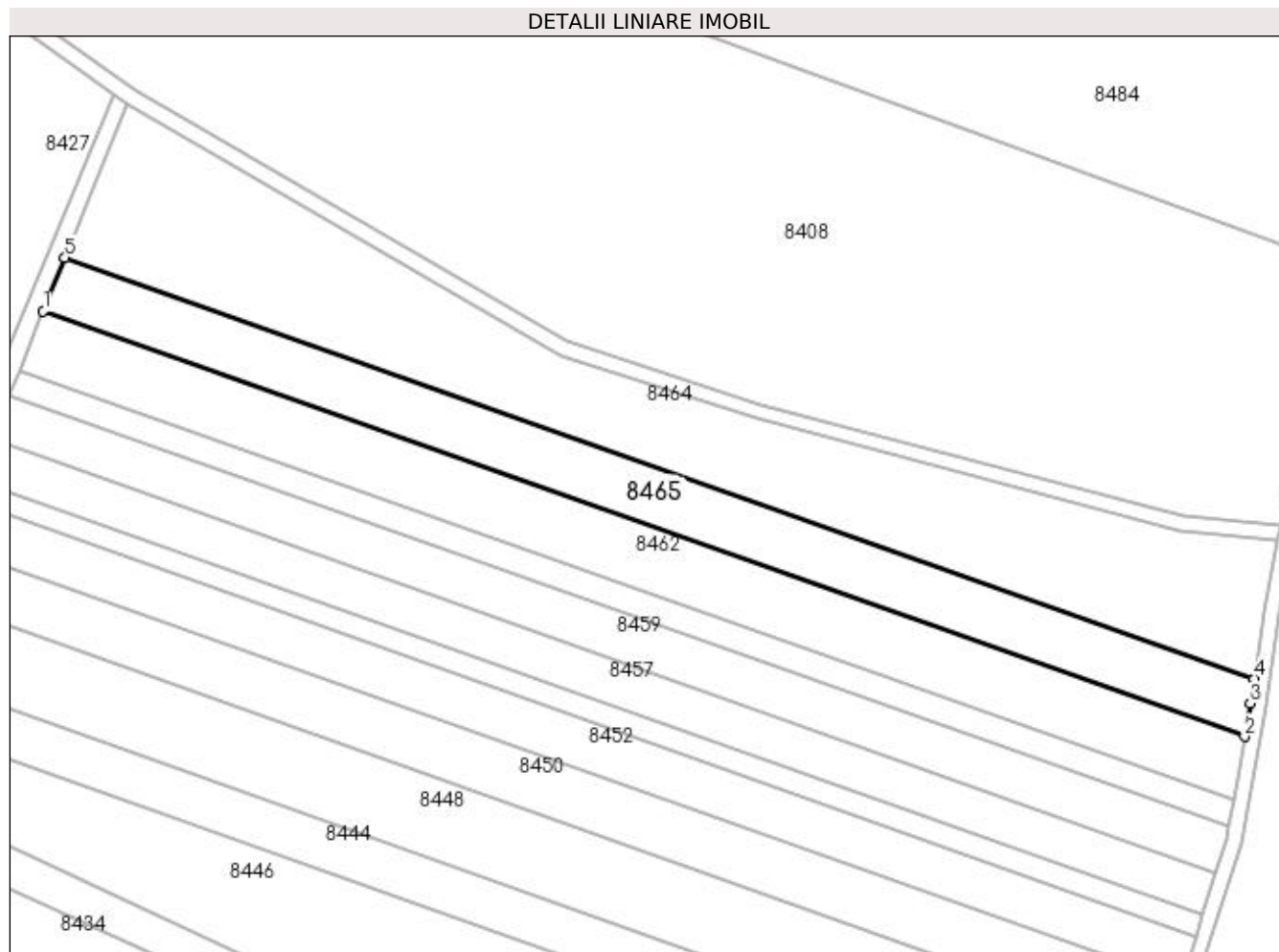
Inscrieri privind dezmembramintele dreptului de proprietate, drepturi reale de garanție și sarcini		Referințe
74230 / 16/05/2017		
Act Notarial nr. CONTRACT DE VANZARE NR. 501/15.05.2017, din 15/05/2017 emis de Mladin Preoteasa Alina Corina;		
C1	Intabulare, drept de IPOTECA LEGALA, Valoare:3962 LEIrest de pret 1) MOȚĂȚĂIANU PETRE-MARIAN	A1

Anexa Nr. 1 La Partea I

Teren

Nr cadastral	Suprafața (mp)*	Observații / Referințe
31803	5.000	

* Suprafața este determinată în planul de proiecție Stereo 70.



Date referitoare la teren

Crt	Categorie folosință	Intra vilan	Suprafața (mp)	Tarla	Parcelă	Nr. topo	Observații / Referințe
1	arabil	NU	5.000	47	133	-	

Lungime Segmente

1) Valorile lungimilor segmentelor sunt obținute din proiecție în plan.

Punct început	X / Y	Punct sfârșit	X / Y	Lungime segment (** (m)
1	379.469,366 263.588,045	2	379.783,645 263.476,762	333.399
2	379.783,645 263.476,762	3	379.785,158 263.485,417	8.786
3	379.785,158 263.485,417	4	379.786,138 263.491,868	6.525
4	379.786,138 263.491,868	5	379.475,044 263.602,023	330.021
5	379.475,044 263.602,023	1	379.469,366 263.588,045	15.087

**** Lungimile segmentelor sunt determinate în planul de proiecție Stereo 70 și sunt rotunjite la 1 milimetru.**

***** Distanța dintre puncte este formată din segmente cumulate ce sunt mai mici decât valoarea 1 milimetru.**

**DATE DESPRE IMOBILUL NR. 8466**

Oficiul de Cadastru și Publicitate Imobiliară DOLJ
 Biroul de Cadastru și Publicitate Imobiliară Craiova

A. Partea I. Descrierea imobilului

TEREN Extravilan

Adresa: Jud. Dolj, T44,P17

Nr. Crt	Nr cadastral Nr. topografic	Suprafața* (mp)	Observații / Referințe
A1	30156	5.886	Sector cadastral:42 Teren neimprejmuit;

B. Partea II. Proprietari și acte

Inscrieri privitoare la dreptul de proprietate și alte drepturi reale	Referințe
22215 / 01/02/2021	
Act Notarial nr. CONTRACT DE VANZARE aut. nr.29, din 29/01/2021 emis de Giurcan Gabriela;	
B1	A1
Intabulare, drept de PROPRIETATE, dobandit prin Conventie, cota actuala 1/1, cota initiala 1/1 1) SC SPARD SRL, CIF:16111870	

C. Partea III. SARCINI .

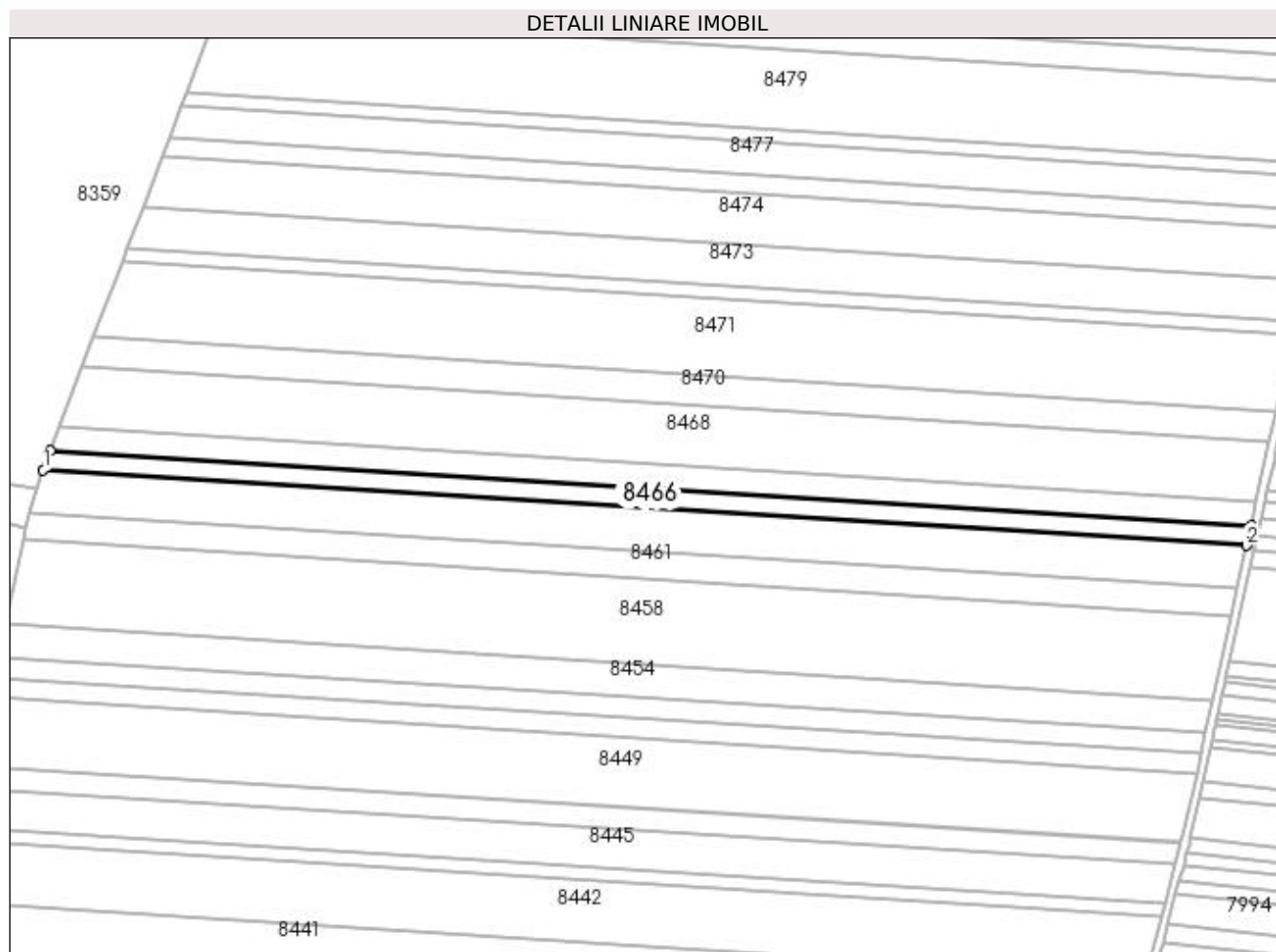
Inscrieri privind dezmembramintele dreptului de proprietate, drepturi reale de garanție și sarcini	Referințe
NU SUNT	

Anexa Nr. 1 La Partea I

Teren

Nr cadastral	Suprafața (mp)*	Observații / Referințe
30156	5.886	

* Suprafața este determinată în planul de proiecție Stereo 70.



Date referitoare la teren

Crt	Categorie folosință	Intra vilan	Suprafața (mp)	Tarla	Parcelă	Nr. topo	Observații / Referințe
1	arabil	NU	5.886	44	17	-	

Lungime Segmente

1) Valorile lungimilor segmentelor sunt obținute din proiecție în plan.

Punct început	X / Y	Punct sfârșit	X / Y	Lungime segment (** (m)
1	379.335,544 264.106,46	2	379.924,8 264.069,404	590.42
2	379.924,8 264.069,404	3	379.926,974 264.079,269	10.102
3	379.926,974 264.079,269	4	379.339,247 264.116,229	588.888
4	379.339,247 264.116,229	1	379.335,544 264.106,46	10.447

**** Lungimile segmentelor sunt determinate în planul de proiecție Stereo 70 și sunt rotunjite la 1 milimetru.**

***** Distanța dintre puncte este formată din segmente cumulate ce sunt mai mici decât valoarea 1 milimetru.**

**DATE DESPRE IMOBILUL NR. 8467**

Oficiul de Cadastru și Publicitate Imobiliară DOLJ
Biroul de Cadastru și Publicitate Imobiliară Craiova

A. Partea I. Descrierea imobilului

TEREN Extravilan

Adresa: Jud. Dolj, T44,P16

Nr. Crt	Nr cadastral Nr. topografic	Suprafața* (mp)	Observații / Referințe
A1		6.719	Sector cadastral:42 Teren neimprejmuit;

B. Partea II. Proprietari și acte

Inscrieri privitoare la dreptul de proprietate și alte drepturi reale		Referințe
/		
Act Normativ nr. 7, din 13/03/1996 emis de PARLAMENTUL ROMÂNIEI;		
B1	Inscrierea provizorie, drept de PROPRIETATE, dobandit prin Lege, cota actuala 1/1, cota initiala 1/1 1) NEIDENTIFICAT NEIDENTIFICAT, neidentificat	A1

C. Partea III. SARCINI .

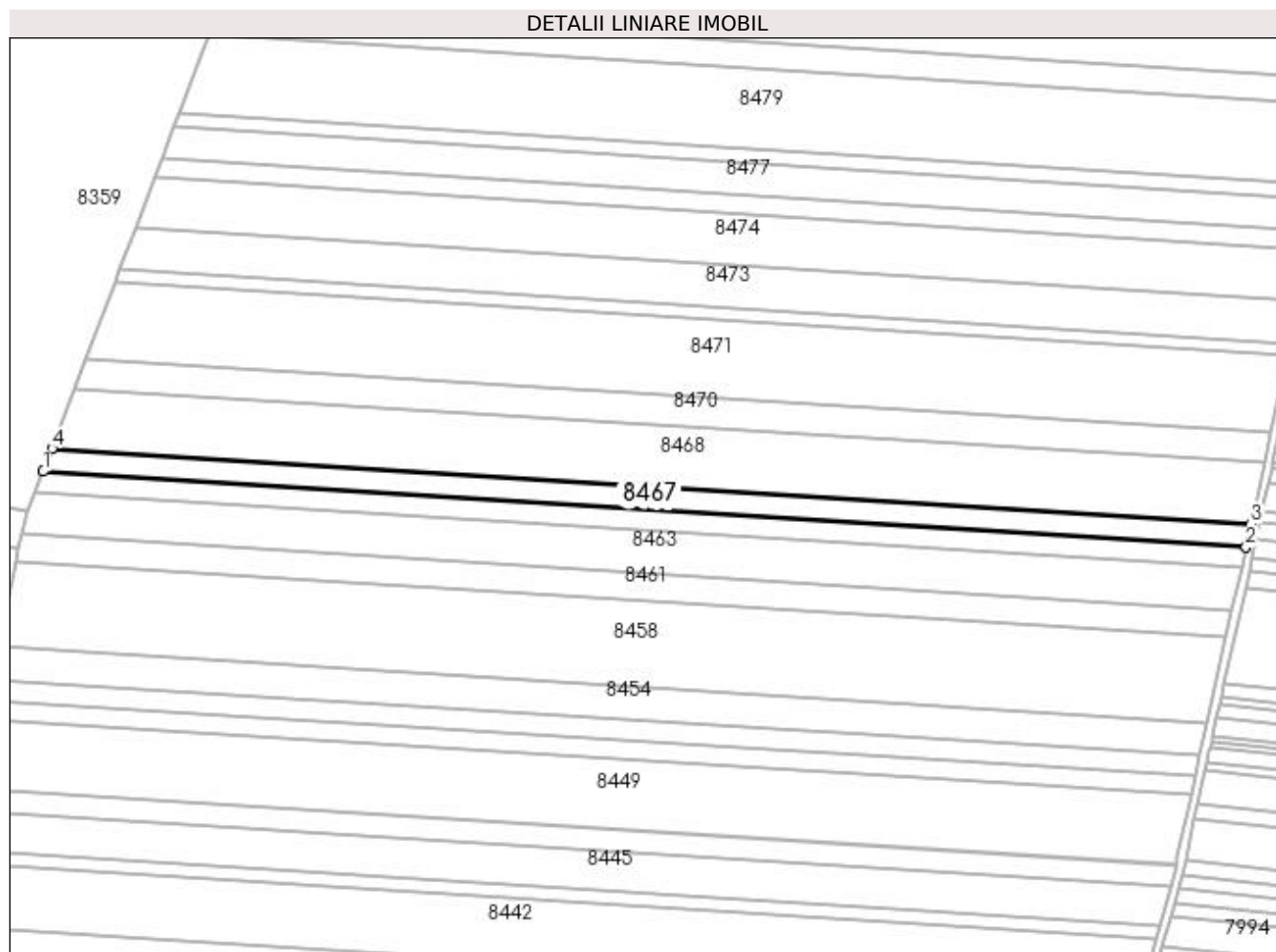
Inscrieri privind dezmembramintele dreptului de proprietate, drepturi reale de garanție și sarcini	Referințe
NU SUNT	

Anexa Nr. 1 La Partea I

Teren

Nr cadastral	Suprafața (mp)*	Observații / Referințe
	6.719	

* Suprafața este determinată în planul de proiecție Stereo 70.



Date referitoare la teren

Crt	Categorie folosință	Intravilan	Suprafața (mp)	Tarla	Parcelă	Nr. topo	Observații / Referințe
1	arabil	NU	6.719	44	16	-	

Lungime Segmente

1) Valorile lungimilor segmentelor sunt obținute din proiecție în plan.

Punct început	X / Y	Punct sfârșit	X / Y	Lungime segment (** (m)
1	379.339,247 264.116,229	2	379.926,974 264.079,269	588.888
2	379.926,974 264.079,269	3	379.929,463 264.090,562	11.564
3	379.929,463 264.090,562	4	379.343,485 264.127,411	587.135
4	379.343,485 264.127,411	1	379.339,247 264.116,229	11.958

**** Lungimile segmentelor sunt determinate în planul de proiecție Stereo 70 și sunt rotunjite la 1 milimetru.**

***** Distanța dintre puncte este formată din segmente cumulate ce sunt mai mici decât valoarea 1 milimetru.**

**DATE DESPRE IMOBILUL NR. 8468**

Oficiul de Cadastru și Publicitate Imobiliară DOLJ
 Biroul de Cadastru și Publicitate Imobiliară Craiova

A. Partea I. Descrierea imobilului

TEREN Extravilan

Adresa: Jud. Dolj, T44,P15

Nr. Crt	Nr cadastral Nr. topografic	Suprafața* (mp)	Observații / Referințe
A1	30163	17.600	Sector cadastral:42 Teren neimprejmuit;

B. Partea II. Proprietari și acte

Inscrieri privitoare la dreptul de proprietate și alte drepturi reale		Referințe
103310 / 22/10/2013		
Act Notarial nr. contract de vanzare -cumparare aut nr 723, din 16/05/2013 emis de NP DRAGOMIR ROMELIA MARINA (Declaratie de primire a pretului aut nr 899/30.05.2013 NP Dragomir Romelia);		
B1	Intabulare, drept de PROPRIETATE, dobandit prin Conventie, cota actuala 1/1, cota initiala 1/1 1) SC KAMPARO INVESTMENT SRL, CIF:25525855	A1

C. Partea III. SARCINI .

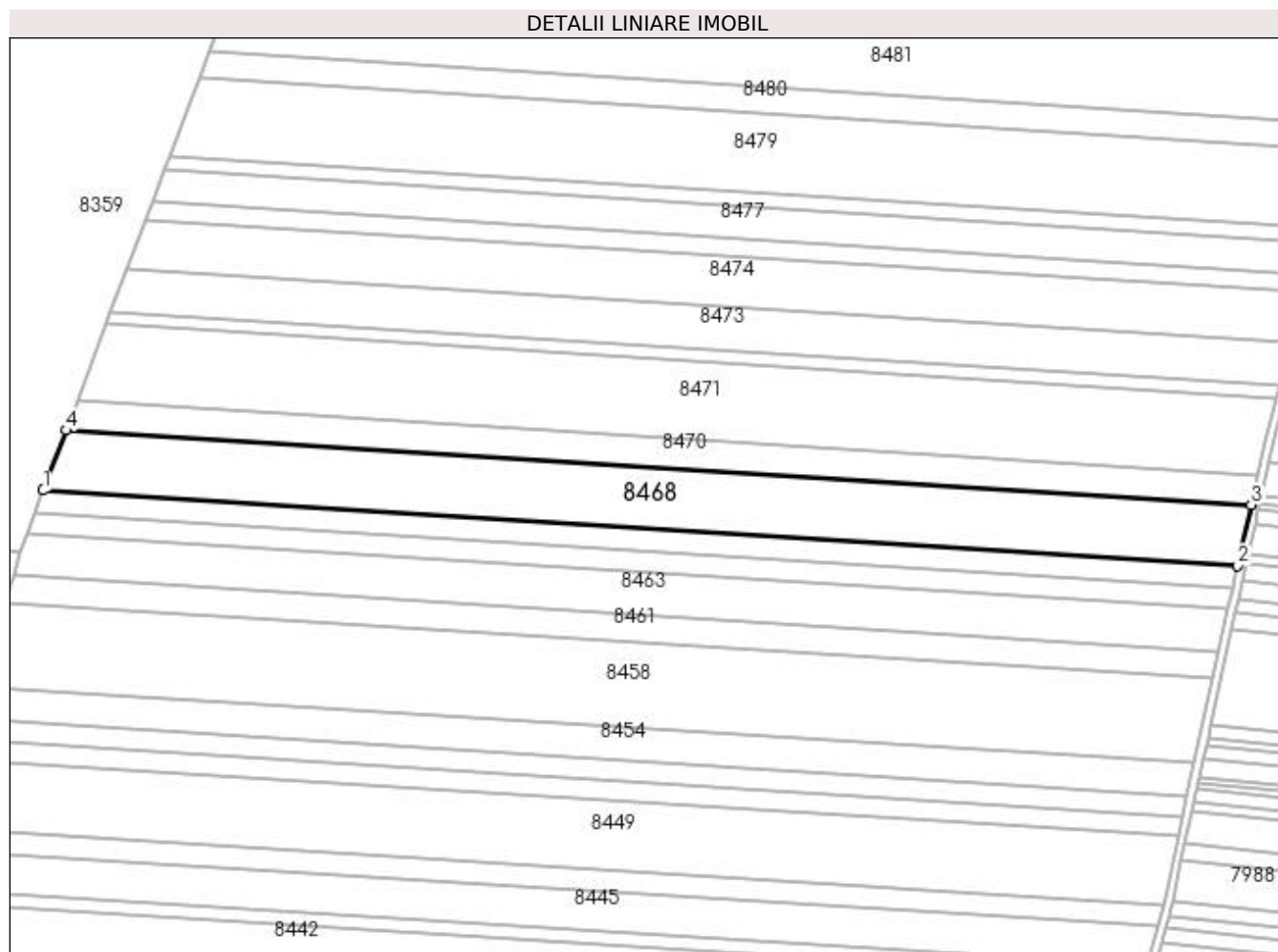
Inscrieri privind dezmembramintele dreptului de proprietate, drepturi reale de garanție și sarcini	Referințe
NU SUNT	

Anexa Nr. 1 La Partea I

Teren

Nr cadastral	Suprafața (mp)*	Observații / Referințe
30163	17.600	

* Suprafața este determinată în planul de proiecție Stereo 70.



Date referitoare la teren

Crt	Categorie folosință	Intra vilan	Suprafața (mp)	Tarla	Parcelă	Nr. topo	Observații / Referințe
1	arabil	NU	17.600	44	15	-	

Lungime Segmente

1) Valorile lungimilor segmentelor sunt obținute din proiecție în plan.

Punct început	X / Y	Punct sfârșit	X / Y	Lungime segment (** (m)
1	379.343,485 264.127,411	2	379.929,463 264.090,562	587.135
2	379.929,463 264.090,562	3	379.936,017 264.120,304	30.456
3	379.936,017 264.120,304	4	379.354,648 264.156,863	582.517
4	379.354,648 264.156,863	1	379.343,485 264.127,411	31.497

**** Lungimile segmentelor sunt determinate în planul de proiecție Stereo 70 și sunt rotunjite la 1 milimetru.**

***** Distanța dintre puncte este formată din segmente cumulate ce sunt mai mici decât valoarea 1 milimetru.**

**DATE DESPRE IMOBILUL NR. 8469**

Oficiul de Cadastru și Publicitate Imobiliară DOLJ
Biroul de Cadastru și Publicitate Imobiliară Craiova

A. Partea I. Descrierea imobilului

TEREN Extravilan

Adresa: Jud. Dolj, T44,P35

Nr. Crt	Nr cadastral Nr. topografic	Suprafața* (mp)	Observații / Referințe
A1		5.535	Sector cadastral:42 Teren neimprejmuit;

B. Partea II. Proprietari și acte

Inscrieri privitoare la dreptul de proprietate și alte drepturi reale	Referințe
/	
Act Administrativ nr. TDP nr. 1656-45085, din 24/05/2000 emis de CJSAPT DOLJ;	
B1	A1
Intabulare, drept de PROPRIETATE, dobândit prin Reconstituire, cota actuala 1/1, cota initiala 1/1 1) DOP NICOLAE, Lipsă CNP.	

C. Partea III. SARCINI .

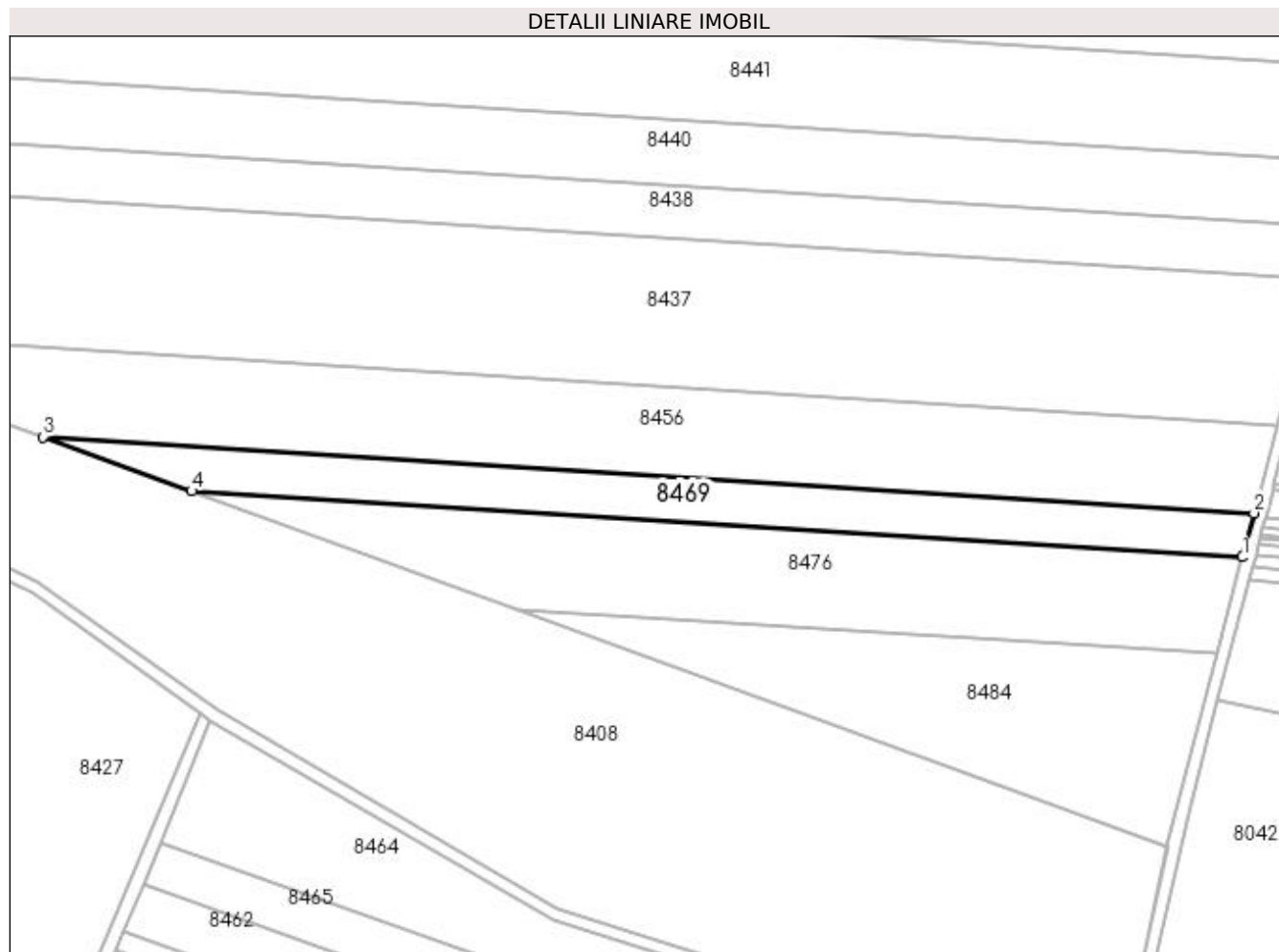
Inscrieri privind dezmembramintele dreptului de proprietate, drepturi reale de garanție și sarcini	Referințe
NU SUNT	

Anexa Nr. 1 La Partea I

Teren

Nr cadastral	Suprafața (mp)*	Observații / Referințe
	5.535	

* Suprafața este determinată în planul de proiecție Stereo 70.



Date referitoare la teren

Crt	Categorie folosință	Intravilan	Suprafața (mp)	Tarla	Parcelă	Nr. topo	Observații / Referințe
1	arabil	NU	5.535	44	35	-	

Lungime Segmente

1) Valorile lungimilor segmentelor sunt obținute din proiecție în plan.

Punct început	X / Y	Punct sfârșit	X / Y	Lungime segment (** (m)
1	379.832,579 263.696,146	2	379.836,383 263.710,72	15.062
2	379.836,383 263.710,72	3	379.436,301 263.735,879	400.872
3	379.436,301 263.735,879	4	379.485,339 263.717,983	52.201
4	379.485,339 263.717,983	1	379.832,579 263.696,146	347.926

**** Lungimile segmentelor sunt determinate în planul de proiecție Stereo 70 și sunt rotunjite la 1 milimetru.**

***** Distanța dintre puncte este formată din segmente cumulate ce sunt mai mici decât valoarea 1 milimetru.**

**DATE DESPRE IMOBILUL NR. 8470**

Oficiul de Cadastru și Publicitate Imobiliară DOLJ
 Biroul de Cadastru și Publicitate Imobiliară Craiova

A. Partea I. Descrierea imobilului

TEREN Extravilan

Adresa: Jud. Dolj, T.44, P14

Nr. Crt	Nr cadastral Nr. topografic	Suprafața* (mp)	Observații / Referințe
A1	31614	8.761	Sector cadastral:42 Teren neimprejmit;

B. Partea II. Proprietari și acte

Inscrieri privitoare la dreptul de proprietate și alte drepturi reale		Referințe
41299 / 04/03/2019		
Act Notarial nr. CONTRACT DE VANZARE NR.856, din 27/02/2019 emis de NOTAR PUBLIC Floricel MIHAI-MARIAN;		
B1	Intabulare, drept de PROPRIETATE, dobandit prin Conventie, cota actuala 1/1, cota initiala 1/1 1) SILISTEANU TIBERIU RADU	A1
B2	Se notează faptul că, imobilul face parte din patrimoniul de afectatiune al lui : SILISTEANU TIBERIU RADU INTREPRINDERE INDIVIDUALA	A1

C. Partea III. SARCINI .

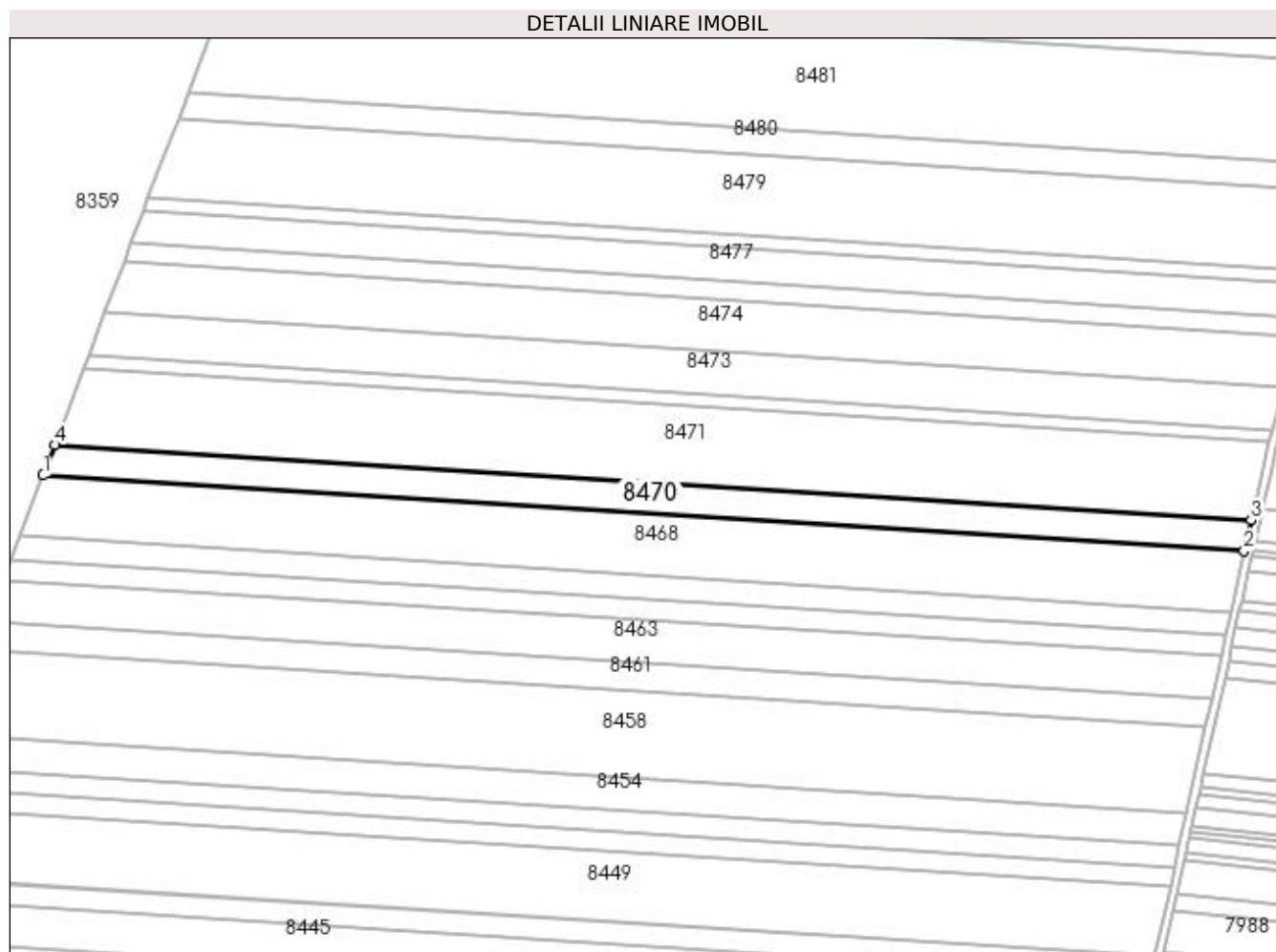
Inscrieri privind dezmembramintele dreptului de proprietate, drepturi reale de garanție și sarcini	Referințe
NU SUNT	

Anexa Nr. 1 La Partea I

Teren

Nr cadastral	Suprafața (mp)*	Observații / Referințe
31614	8.761	

* Suprafața este determinată în planul de proiecție Stereo 70.



Date referitoare la teren

Crt	Categorie folosință	Intra vilan	Suprafața (mp)	Tarla	Parcelă	Nr. topo	Observații / Referințe
1	arabil	NU	8.761	44	14	-	

Lungime Segmente

1) Valorile lungimilor segmentelor sunt obținute din proiecție în plan.

Punct început	X / Y	Punct sfârșit	X / Y	Lungime segment (** (m))
1	379.354,648 264.156,863	2	379.936,017 264.120,304	582.517
2	379.936,017 264.120,304	3	379.939,299 264.135,197	15.25
3	379.939,299 264.135,197	4	379.360,238 264.171,611	580.205
4	379.360,238 264.171,611	1	379.354,648 264.156,863	15.772

**** Lungimile segmentelor sunt determinate în planul de proiecție Stereo 70 și sunt rotunjite la 1 milimetru.**

***** Distanța dintre puncte este formată din segmente cumulate ce sunt mai mici decât valoarea 1 milimetru.**

**DATE DESPRE IMOBILUL NR. 8471**

Oficiul de Cadastru și Publicitate Imobiliară DOLJ
 Biroul de Cadastru și Publicitate Imobiliară Craiova

A. Partea I. Descrierea imobilului

TEREN Extravilan

Adresa: Jud. Dolj, T44,P13

Nr. Crt	Nr cadastral Nr. topografic	Suprafața* (mp)	Observații / Referințe
A1	30186	22.000	Sector cadastral:42 Teren neimprejmuit;

B. Partea II. Proprietari și acte

Inscrieri privitoare la dreptul de proprietate și alte drepturi reale		Referințe
125084 / 17/12/2013		
Act Notarial nr. Contract de Vanzare Cumparare aut. n. 722, din 16/05/2013 emis de NP Dragomir Romelia (Declaratia aut. nr. 901/2013- NP Dragomir Romelia);		
B1	Intabulare, drept de PROPRIETATE, dobandit prin Conventie, cota actuala 1/1, cota initiala 1/1 1) SC KAMPARO INVESTMENT SRL, CIF:25525855	A1

C. Partea III. SARCINI .

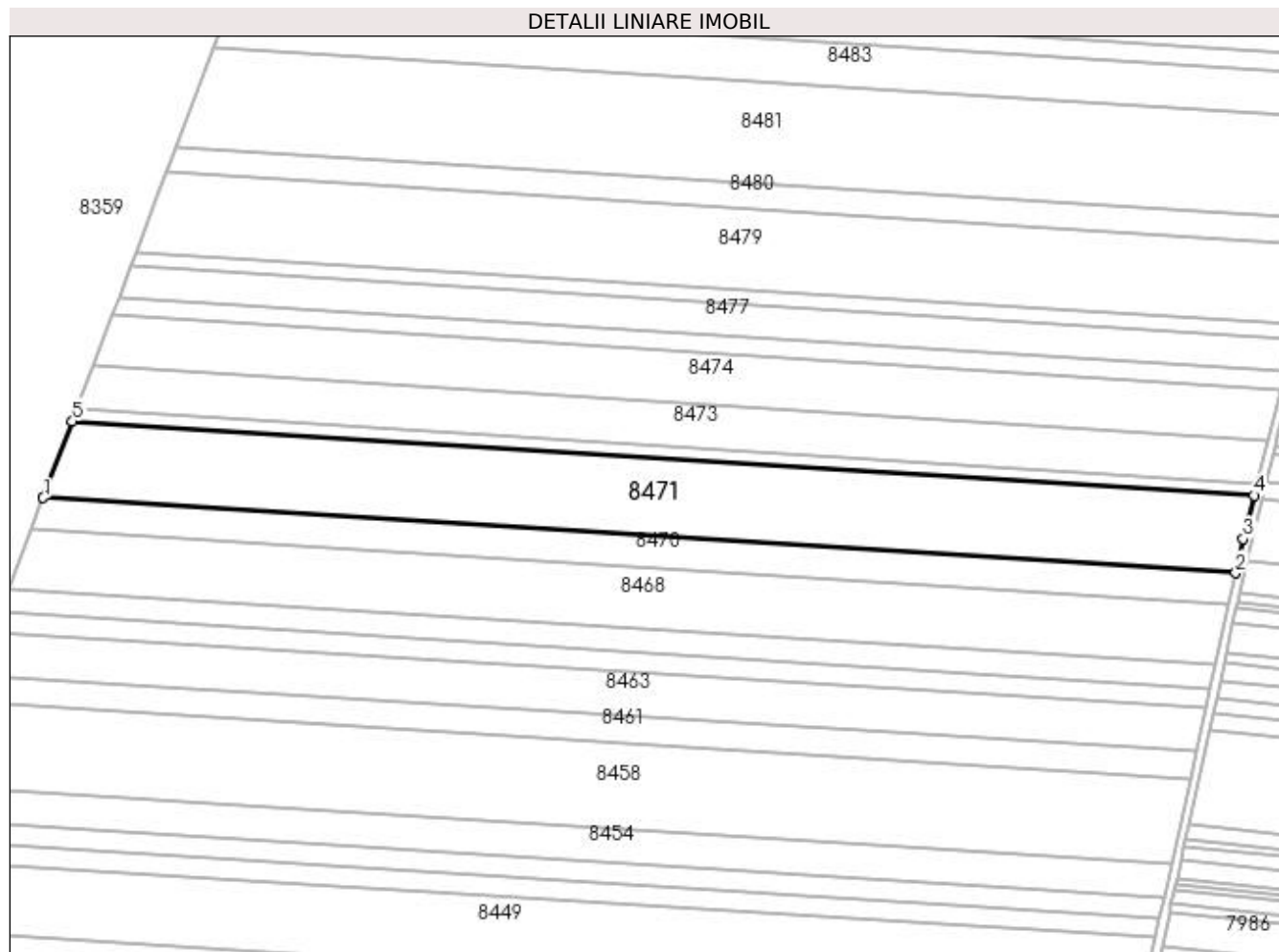
Inscrieri privind dezmembramintele dreptului de proprietate, drepturi reale de garanție și sarcini	Referințe
NU SUNT	

Anexa Nr. 1 La Partea I

Teren

Nr cadastral	Suprafața (mp)*	Observații / Referințe
30186	22.000	

* Suprafața este determinată în planul de proiecție Stereo 70.



Date referitoare la teren

Crt	Categorie folosință	Intravilan	Suprafața (mp)	Tarla	Parcelă	Nr. topo	Observații / Referințe
1	arabil	NU	22.000	44	13	-	

Lungime Segmente

1) Valorile lungimilor segmentelor sunt obținute din proiecție în plan.

Punct început	X / Y	Punct sfârșit	X / Y	Lungime segment (** (m)
1	379.360,238 264.171,611	2	379.939,299 264.135,197	580.205
2	379.939,299 264.135,197	3	379.942,934 264.151,694	16.893
3	379.942,934 264.151,694	4	379.948,25 264.172,807	21.772
4	379.948,25 264.172,807	5	379.374,369 264.208,895	575.015
5	379.374,369 264.208,895	1	379.360,238 264.171,611	39.872

**** Lungimile segmentelor sunt determinate în planul de proiecție Stereo 70 și sunt rotunjite la 1 milimetru.**

***** Distanța dintre puncte este formată din segmente cumulate ce sunt mai mici decât valoarea 1 milimetru.**

**DATE DESPRE IMOBILUL NR. 8472**

Oficiul de Cadastru și Publicitate Imobiliară DOLJ
Biroul de Cadastru și Publicitate Imobiliară Craiova

A. Partea I. Descrierea imobilului

TEREN Extravilan

Adresa: Jud. Dolj, T44,P12

Nr. Crt	Nr cadastral Nr. topografic	Suprafața* (mp)	Observații / Referințe
A1		3.500	Sector cadastral:42 Teren neimprejmuit;

B. Partea II. Proprietari și acte

Inscrieri privitoare la dreptul de proprietate și alte drepturi reale	Referințe
/	
Act Administrativ nr. TDP nr. 1527-59363, din 07/10/1998 emis de CJSAPT DOLJ;	
B1	A1
Intabulare, drept de PROPRIETATE, dobândit prin Reconstituire, cota actuala 1/1, cota initiala 1/1 1) DAMIAN CONSTANTA, Lipsă CNP.	

C. Partea III. SARCINI .

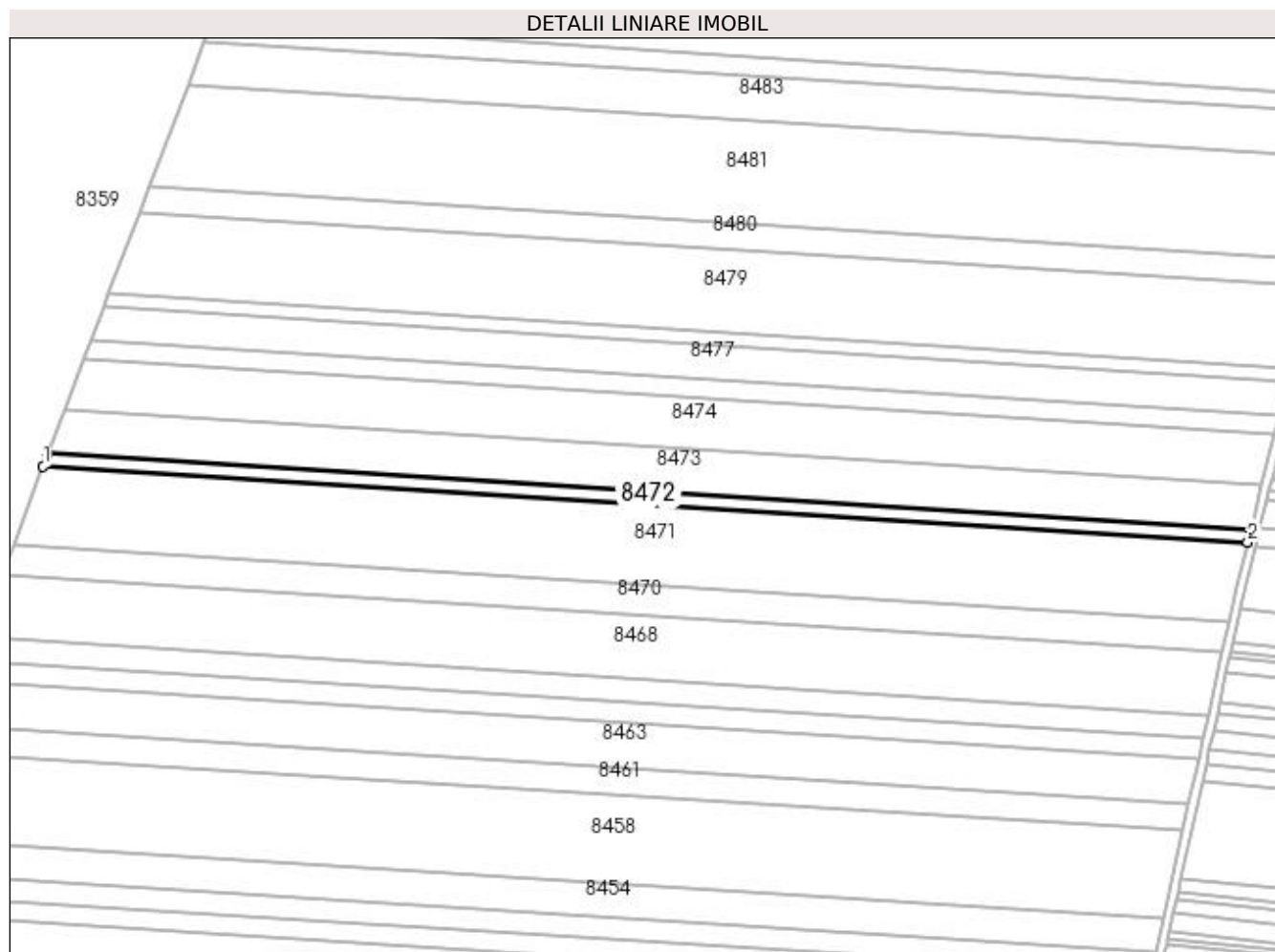
Inscrieri privind dezmembramintele dreptului de proprietate, drepturi reale de garanție și sarcini	Referințe
NU SUNT	

Anexa Nr. 1 La Partea I

Teren

Nr cadastral	Suprafața (mp)*	Observații / Referințe
	3.500	

* Suprafața este determinată în planul de proiecție Stereo 70.



Date referitoare la teren

Crt	Categorie folosință	Intravilan	Suprafața (mp)	Tarla	Parcelă	Nr. topo	Observații / Referințe
1	arabil	NU	3.500	44	12	-	

Lungime Segmente

1) Valorile lungimilor segmentelor sunt obținute din proiecție în plan.

Punct început	X / Y	Punct sfârșit	X / Y	Lungime segment (** (m)
1	379.374,369 264.208,895	2	379.948,25 264.172,807	575.015
2	379.948,25 264.172,807	3	379.949,763 264.178,814	6.195
3	379.949,763 264.178,814	4	379.376,629 264.214,856	574.266
4	379.376,629 264.214,856	1	379.374,369 264.208,895	6.375

**** Lungimile segmentelor sunt determinate în planul de proiecție Stereo 70 și sunt rotunjite la 1 milimetru.**

***** Distanța dintre puncte este formată din segmente cumulate ce sunt mai mici decât valoarea 1 milimetru.**

**DATE DESPRE IMOBILUL NR. 8473**

Oficiul de Cadastru și Publicitate Imobiliară DOLJ
Biroul de Cadastru și Publicitate Imobiliară Craiova

A. Partea I. Descrierea imobilului

TEREN Extravilan

Adresa: Jud. Dolj, T44,P11

Nr. Crt	Nr cadastral Nr. topografic	Suprafața* (mp)	Observații / Referințe
A1	30182	12.100	Sector cadastral:42 Teren neimprejmuit;

B. Partea II. Proprietari și acte

Inscrieri privitoare la dreptul de proprietate și alte drepturi reale		Referințe
22398 / 26/02/2014		
Act Notarial nr. Contract vanzare cumparare 722, din 16/05/2013 emis de NP DRAGOMIR ROMELIA MARINA (declaratia aut nr901/30.05.2013 NP Dragomir Romelia);		
B1	Intabulare, drept de PROPRIETATE, dobandit prin Conventie, cota actuala 1/1, cota initiala 1/1 1) SC KAMPARO INVESTMENT SRL, CIF:25525855	A1

C. Partea III. SARCINI .

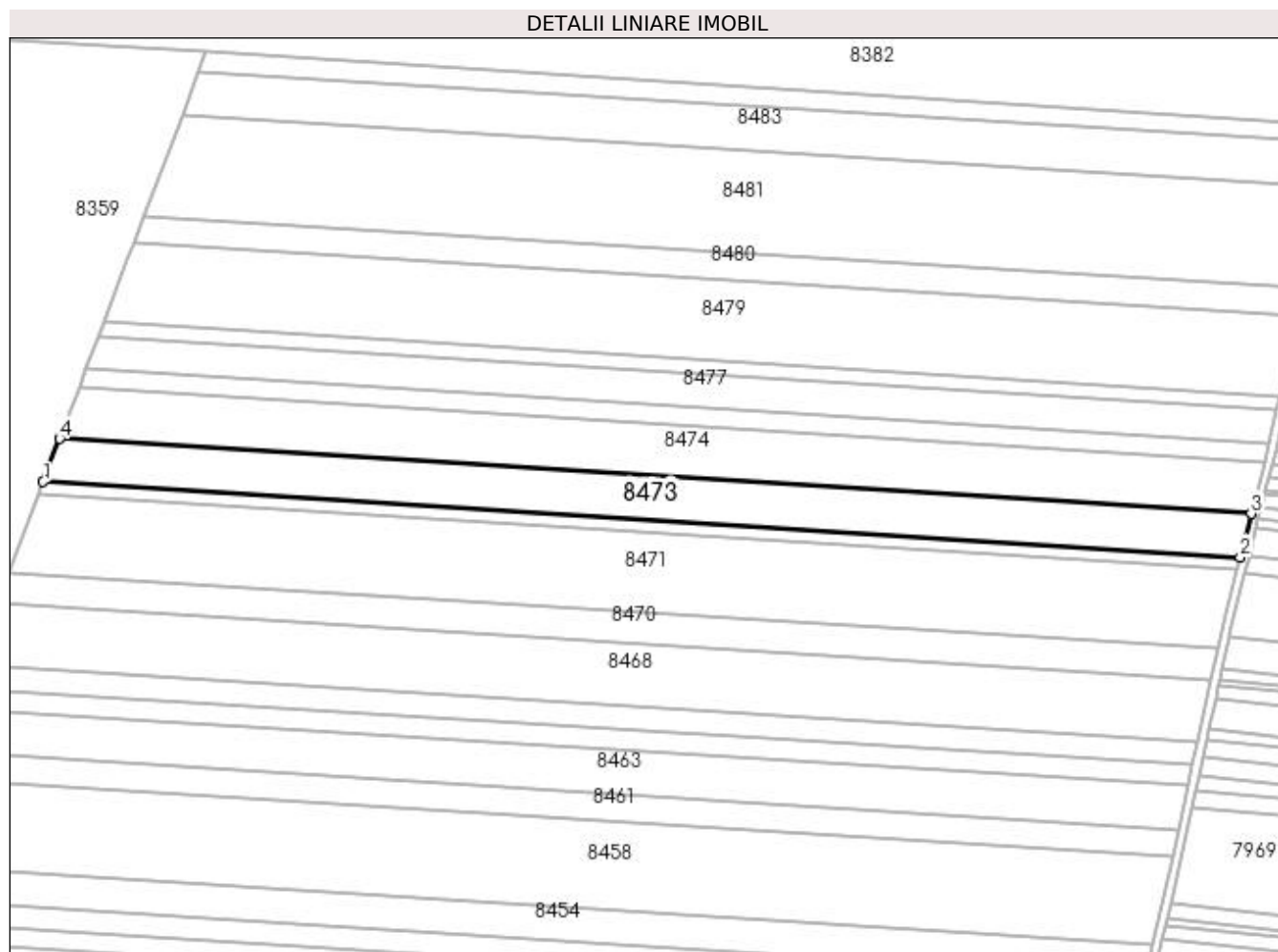
Inscrieri privind dezmembramintele dreptului de proprietate, drepturi reale de garanție și sarcini	Referințe
NU SUNT	

Anexa Nr. 1 La Partea I

Teren

Nr cadastral	Suprafața (mp)*	Observații / Referințe
30182	12.100	

* Suprafața este determinată în planul de proiecție Stereo 70.



Date referitoare la teren

Crt	Categorie folosință	Intra vilan	Suprafața (mp)	Tarla	Parcelă	Nr. topo	Observații / Referințe
1	arabil	NU	12.100	44	11	-	

Lungime Segmente

1) Valorile lungimilor segmentelor sunt obținute din proiecție în plan.

Punct început	X / Y	Punct sfârșit	X / Y	Lungime segment (** (m)
1	379.376,629 264.214,856	2	379.949,763 264.178,814	574.266
2	379.949,763 264.178,814	3	379.955,008 264.199,644	21.48
3	379.955,008 264.199,644	4	379.384,462 264.235,523	571.673
4	379.384,462 264.235,523	1	379.376,629 264.214,856	22.102

**** Lungimile segmentelor sunt determinate în planul de proiecție Stereo 70 și sunt rotunjite la 1 milimetru.**

***** Distanța dintre puncte este formată din segmente cumulate ce sunt mai mici decât valoarea 1 milimetru.**

**DATE DESPRE IMOBILUL NR. 8474**

Oficiul de Cadastru și Publicitate Imobiliară DOLJ
Biroul de Cadastru și Publicitate Imobiliară Craiova

A. Partea I. Descrierea imobilului

TEREN Extravilan

Adresa: Jud. Dolj, T44,P10

Nr. Crt	Nr cadastral Nr. topografic	Suprafața* (mp)	Observații / Referințe
A1		14.351	Sector cadastral:42 Teren neimprejmuit;

B. Partea II. Proprietari și acte

Inscrieri privitoare la dreptul de proprietate și alte drepturi reale	Referințe
/	
Act Administrativ nr. TDP nr. 1553-59363, din 04/11/1998 emis de CJSAPT DOLJ;	
B1	A1
Intabulare, drept de PROPRIETATE, dobândit prin Reconstituire, cota actuala 1/1, cota initiala 1/1 1) CIUCA DUMITRU, Lipsă CNP.	

C. Partea III. SARCINI .

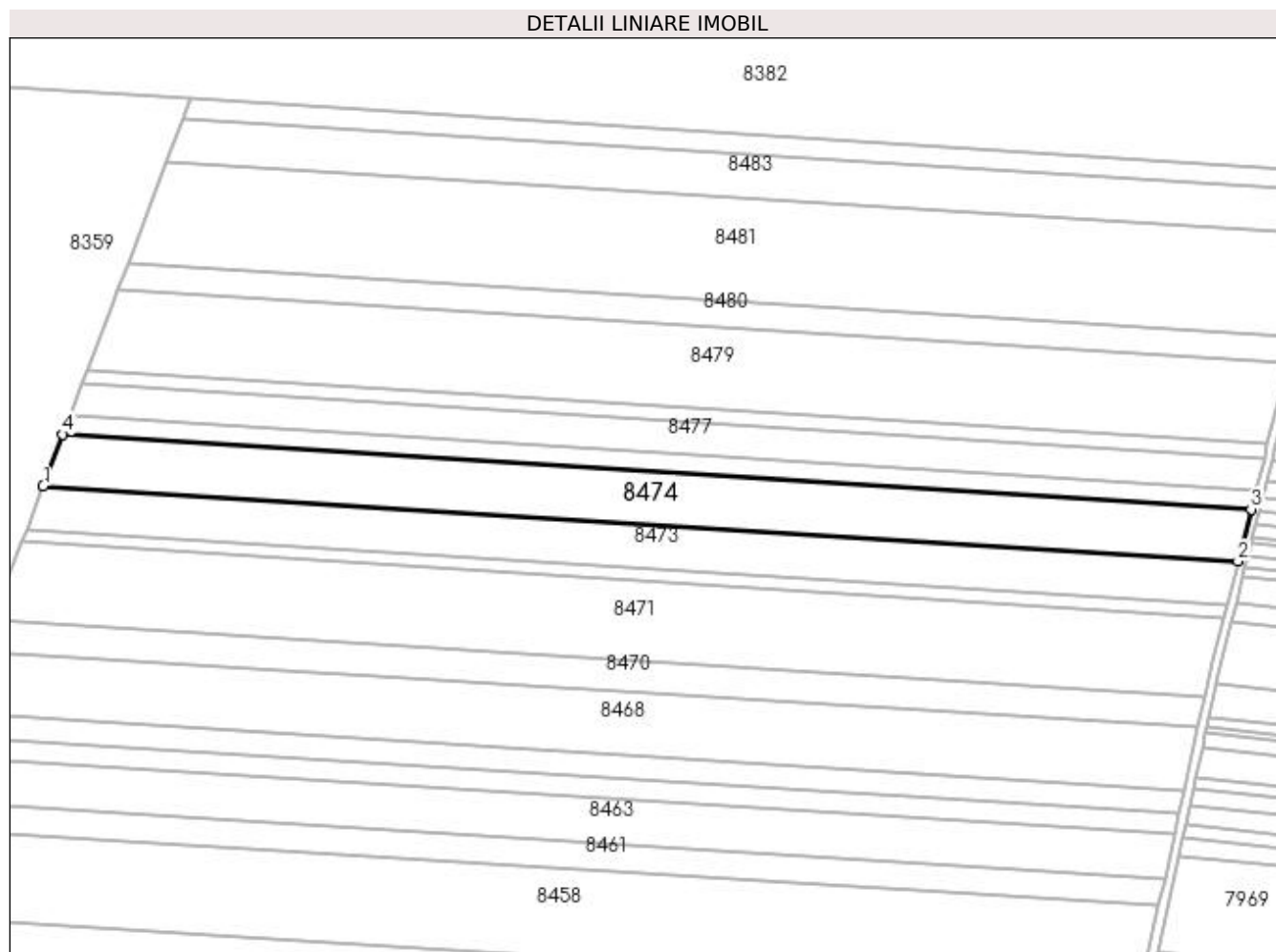
Inscrieri privind dezmembramintele dreptului de proprietate, drepturi reale de garanție și sarcini	Referințe
NU SUNT	

Anexa Nr. 1 La Partea I

Teren

Nr cadastral	Suprafața (mp)*	Observații / Referințe
	14.351	

* Suprafața este determinată în planul de proiecție Stereo 70.



Date referitoare la teren

Crt	Categorie folosință	Intra vilan	Suprafața (mp)	Tarla	Parcelă	Nr. topo	Observații / Referințe
1	arabil	NU	14.351	44	10	-	

Lungime Segmente

1) Valorile lungimilor segmentelor sunt obținute din proiecție în plan.

Punct început	X / Y	Punct sfârșit	X / Y	Lungime segment (** (m)
1	379.384,462 264.235,523	2	379.955,008 264.199,644	571.673
2	379.955,008 264.199,644	3	379.961,259 264.224,473	25.604
3	379.961,259 264.224,473	4	379.393,798 264.260,157	568.582
4	379.393,798 264.260,157	1	379.384,462 264.235,523	26.344

**** Lungimile segmentelor sunt determinate în planul de proiecție Stereo 70 și sunt rotunjite la 1 milimetru.**

***** Distanța dintre puncte este formată din segmente cumulate ce sunt mai mici decât valoarea 1 milimetru.**

**DATE DESPRE IMOBILUL NR. 8475**

Oficiul de Cadastru și Publicitate Imobiliară DOLJ
Biroul de Cadastru și Publicitate Imobiliară Craiova

A. Partea I. Descrierea imobilului

TEREN Extravilan

Adresa: Jud. Dolj, T44,P9

Nr. Crt	Nr cadastral Nr. topografic	Suprafața* (mp)	Observații / Referințe
A1		5.145	Sector cadastral:42 Teren neimprejmuit;

B. Partea II. Proprietari și acte

Inscrieri privitoare la dreptul de proprietate și alte drepturi reale	Referințe
/	
Act Administrativ nr. TDP nr. 1551-59363, din 03/11/1998 emis de CJSAPT DOLJ;	
B1	A1
Intabulare, drept de PROPRIETATE, dobandit prin Reconstituire, cota actuala 1/1, cota initiala 1/1 1) CIOROIANU STEFAN, Lipsă CNP.	

C. Partea III. SARCINI .

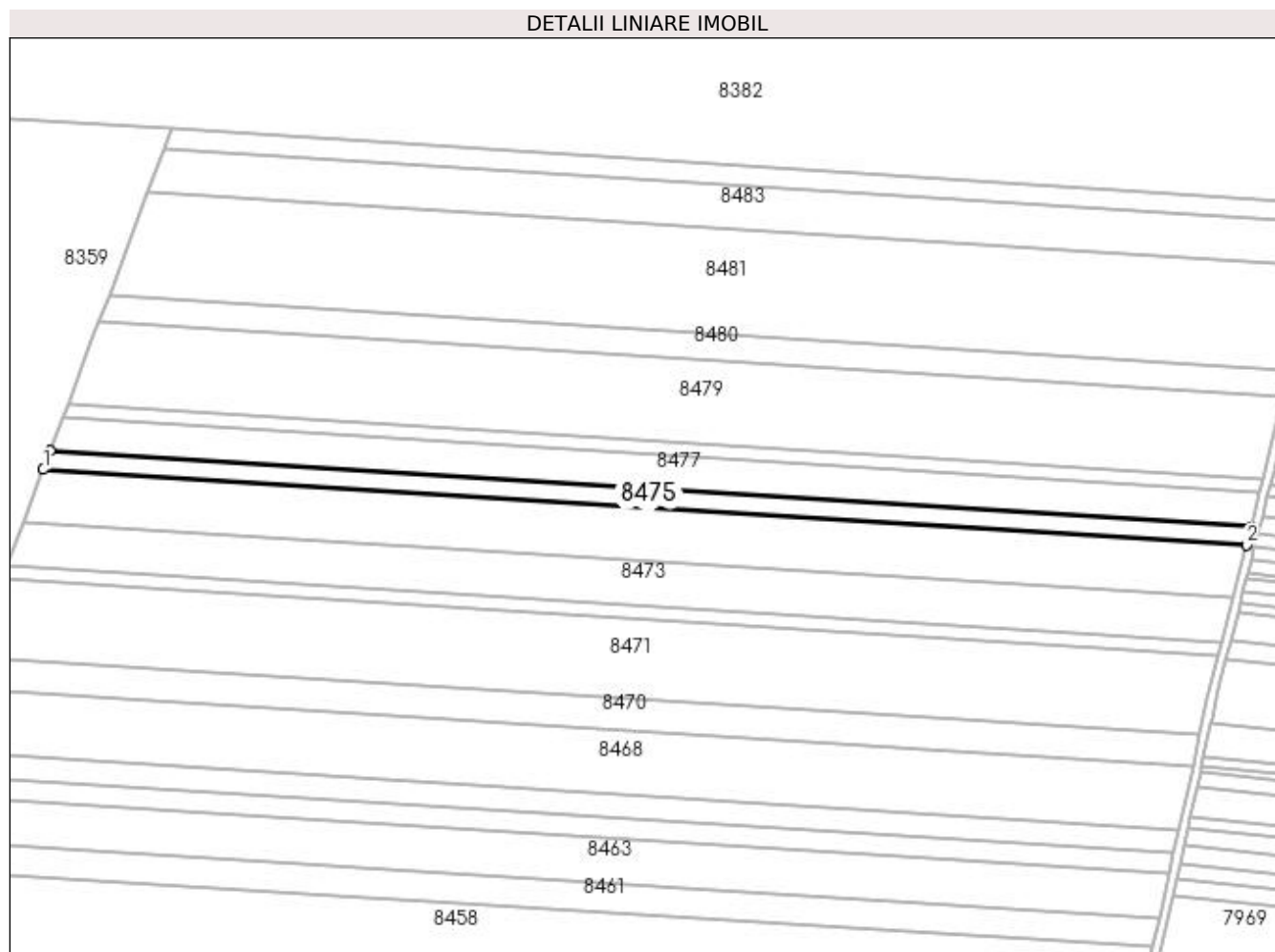
Inscrieri privind dezmembramintele dreptului de proprietate, drepturi reale de garanție și sarcini	Referințe
NU SUNT	

Anexa Nr. 1 La Partea I

Teren

Nr cadastral	Suprafața (mp)*	Observații / Referințe
	5.145	

* Suprafața este determinată în planul de proiecție Stereo 70.



Date referitoare la teren

Crt	Categorie folosință	Intra vilan	Suprafața (mp)	Tarla	Parcelă	Nr. topo	Observații / Referințe
1	arabil	NU	5.145	44	9	-	

Lungime Segmente

1) Valorile lungimilor segmentelor sunt obținute din proiecție în plan.

Punct început	X / Y	Punct sfârșit	X / Y	Lungime segment (** (m)
1	379.393,798 264.260,157	2	379.961,259 264.224,473	568.582
2	379.961,259 264.224,473	3	379.963,509 264.233,407	9.213
3	379.963,509 264.233,407	4	379.397,158 264.269,022	567.47
4	379.397,158 264.269,022	1	379.393,798 264.260,157	9.48

**** Lungimile segmentelor sunt determinate în planul de proiecție Stereo 70 și sunt rotunjite la 1 milimetru.**

***** Distanța dintre puncte este formată din segmente cumulate ce sunt mai mici decât valoarea 1 milimetru.**

**DATE DESPRE IMOBILUL NR. 8476**

Oficiul de Cadastru și Publicitate Imobiliară DOLJ
Biroul de Cadastru și Publicitate Imobiliară Craiova

A. Partea I. Descrierea imobilului

TEREN Extravilan

Adresa: Jud. Dolj, T44, P36

Nr. Crt	Nr cadastral Nr. topografic	Suprafața* (mp)	Observații / Referințe
A1	31492	9.400	Sector cadastral:42 Teren neimprejmuit; "Imobil aflat sub incidenta art. 3 alin. (1) din Legea nr. 17/2014'

B. Partea II. Proprietari și acte

Inscrieri privitoare la dreptul de proprietate și alte drepturi reale		Referințe
111283 / 21/07/2017		
Act Notarial nr. CVC 1860, din 20/07/2017 emis de NP Girleanu George Stefanita;		
B1	Intabulare, drept de PROPRIETATE, dobandit prin Conventie, cota actuala 1/1, cota initiala 1/1 1) SOCIETATEA COMERCIALA 'AGRI TERENURI' S.A., CIF:24816228	A1
270005 / 02/12/2019		
Act Notarial nr. Contract de vanzare cu plata pretului in rate si rezerva proprietatii aut nr 917, din 28/11/2019 emis de Atanasoaei Mihai Cristian;		
B2	se notează vânzarea imobilului de către vânzătorul SC AGRI TERENURI SA de sub B 4 cu rezerva dreptului de proprietate, pentru pretul de 785.322,18 EUR, în favoarea cumpărătorului SC AGROEXPERT INDUSTRY SRL	A1
220499 / 08/09/2021		
Act Notarial nr. act aditional aut nr 1642, din 07/09/2021 emis de Atanasoaei Mihai Cristian;		
B3	se notează modificarea contractului de vanzare cu plata pretului in rate si rezerva proprietatii aut nr 917 din 28.11.2019, de sub B6, conform actului adițional autentic nr. 1642/07.09.2021 in sensul ca restul de pret este de 44.212,44.Euro	A1

C. Partea III. SARCINI .

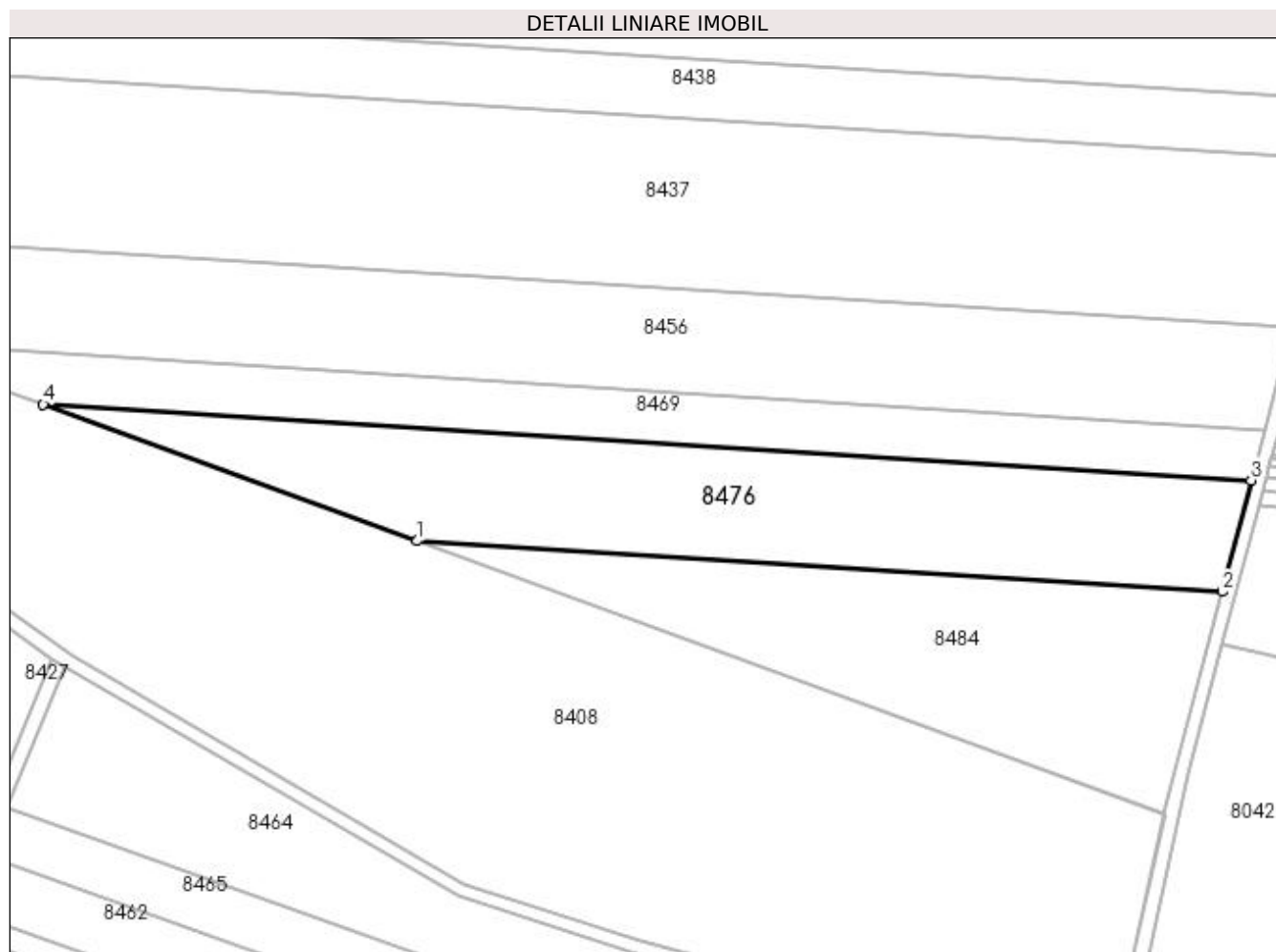
Inscrieri privind dezmembramintele dreptului de proprietate, drepturi reale de garanție și sarcini	Referințe
NU SUNT	

Anexa Nr. 1 La Partea I

Teren

Nr cadastral	Suprafața (mp)*	Observații / Referințe
31492	9.400	"Imobil aflat sub incidenta art. 3 alin. (1) din Legea nr. 17/2014"

* Suprafața este determinată în planul de proiecție Stereo 70.



Date referitoare la teren

Crt	Categorie folosință	Intra vilan	Suprafața (mp)	Tarla	Parcelă	Nr. topo	Observații / Referințe
1	arabil	NU	9.400	44	36	-	

Lungime Segmente

1) Valorile lungimilor segmentelor sunt obținute din proiecție în plan.

Punct început	X / Y	Punct sfârșit	X / Y	Lungime segment (** (m)
1	379.592,911 263.678,723	2	379.824,233 263.664,177	231.779
2	379.824,233 263.664,177	3	379.832,579 263.696,146	33.04
3	379.832,579 263.696,146	4	379.485,339 263.717,983	347.926
4	379.485,339 263.717,983	1	379.592,911 263.678,723	114.512

**** Lungimile segmentelor sunt determinate în planul de proiecție Stereo 70 și sunt rotunjite la 1 milimetru.**

***** Distanța dintre puncte este formată din segmente cumulate ce sunt mai mici decât valoarea 1 milimetru.**

**DATE DESPRE IMOBILUL NR. 8477**

Oficiul de Cadastru și Publicitate Imobiliară DOLJ
Biroul de Cadastru și Publicitate Imobiliară Craiova

A. Partea I. Descrierea imobilului

TEREN Extravilan

Adresa: Jud. Dolj, T44,P8

Nr. Crt	Nr cadastral Nr. topografic	Suprafața* (mp)	Observații / Referințe
A1		9.016	Sector cadastral:42 Teren neimprejmuit;

B. Partea II. Proprietari și acte

Inscrieri privitoare la dreptul de proprietate și alte drepturi reale	Referințe
/	
Act Administrativ nr. TDP nr. 1549-59363, din 02/11/1998 emis de CJSAPT DOLJ;	
B1	A1
Intabulare, drept de PROPRIETATE, dobândit prin Reconstituire, cota actuala 1/1, cota initiala 1/1 1) COCOSATU ION, Lipsă CNP.	

C. Partea III. SARCINI .

Inscrieri privind dezmembramintele dreptului de proprietate, drepturi reale de garanție și sarcini	Referințe
NU SUNT	

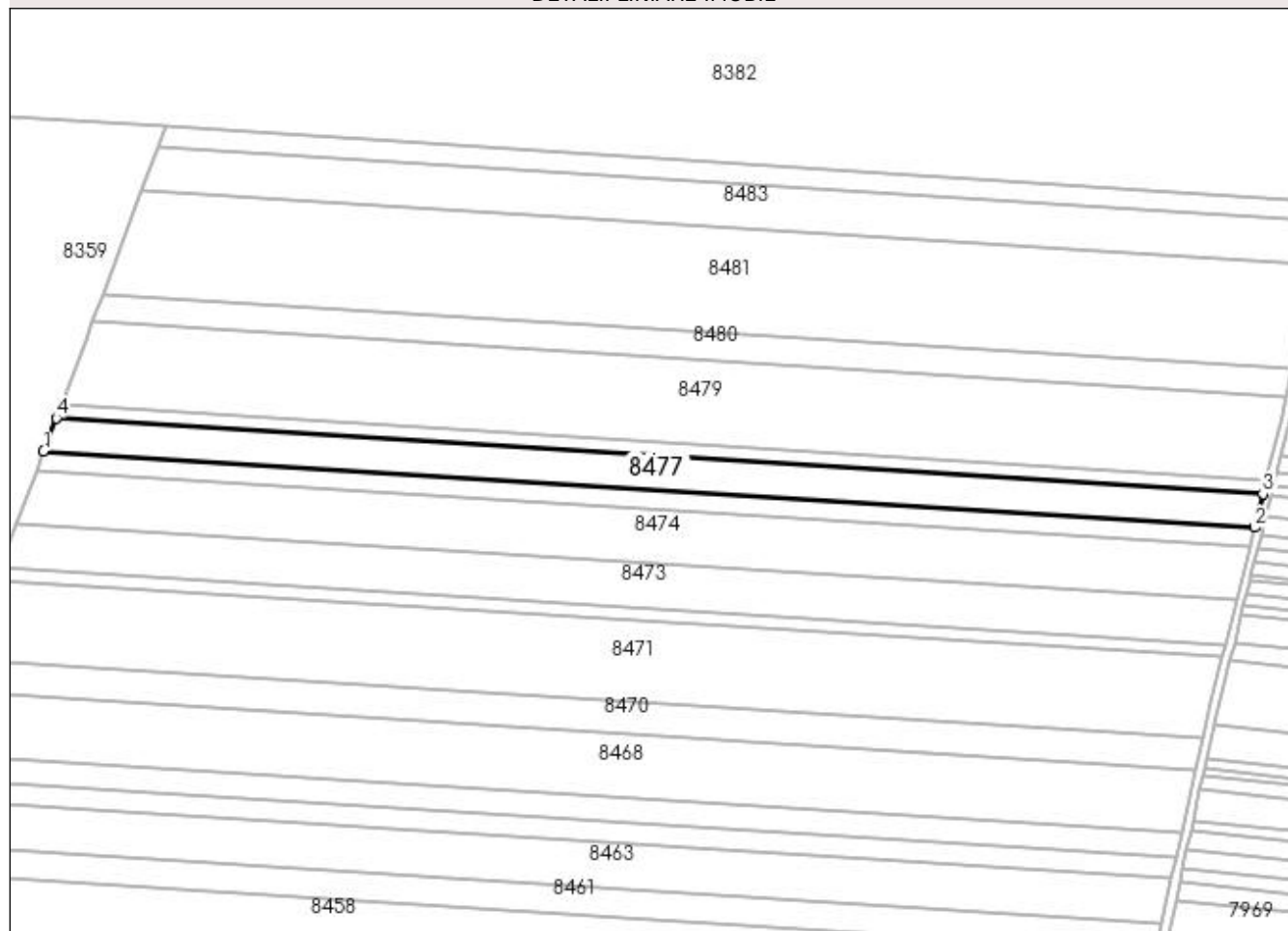
Anexa Nr. 1 La Partea I

Teren

Nr cadastral	Suprafața (mp)*	Observații / Referințe
	9.016	

* Suprafața este determinată în planul de proiecție Stereo 70.

DETALII LINIARE IMOBIL



Date referitoare la teren

Crt	Categorie folosință	Intra vilan	Suprafața (mp)	Tarla	Parcelă	Nr. topo	Observații / Referințe
1	arabil	NU	9.016	44	8	-	

Lungime Segmente

1) Valorile lungimilor segmentelor sunt obținute din proiecție în plan.

Punct început	X / Y	Punct sfârșit	X / Y	Lungime segment (** (m)
1	379.397,158 264.269,022	2	379.963,509 264.233,407	567.47
2	379.963,509 264.233,407	3	379.967,462 264.249,105	16.188
3	379.967,462 264.249,105	4	379.403,062 264.284,597	565.515
4	379.403,062 264.284,597	1	379.397,158 264.269,022	16.656

**** Lungimile segmentelor sunt determinate în planul de proiecție Stereo 70 și sunt rotunjite la 1 milimetru.**

***** Distanța dintre puncte este formată din segmente cumulate ce sunt mai mici decât valoarea 1 milimetru.**

**DATE DESPRE IMOBILUL NR. 8478**

Oficiul de Cadastru și Publicitate Imobiliară DOLJ
Biroul de Cadastru și Publicitate Imobiliară Craiova

A. Partea I. Descrierea imobilului

TEREN Extravilan

Adresa: Jud. Dolj, T.44, P.7

Nr. Crt	Nr cadastral Nr. topografic	Suprafața* (mp)	Observații / Referințe
A1	31561	3.800	Sector cadastral:42 Teren neimprejmit;

B. Partea II. Proprietari și acte

Inscrieri privitoare la dreptul de proprietate și alte drepturi reale		Referințe
41161 / 04/03/2019		
Act Notarial nr. CONTRACT DE VANZARE NR.856, din 27/02/2019 emis de NOTAR PUBLIC Floricel MIHAI-MARIAN;		
B1	Intabulare, drept de PROPRIETATE, dobandit prin Conventie, cota actuala 1/1, cota initiala 1/1 1) SILISTEANU TIBERIU RADU	A1
B2	se noteaza constituirea patrimoniul de afectatiune in favoarea lui SILISTEANU TIBERIU RADU INTREPRIDERE INDIVIDUALA.	A1

C. Partea III. SARCINI .

Inscrieri privind dezmembramintele dreptului de proprietate, drepturi reale de garanție și sarcini	Referințe
NU SUNT	

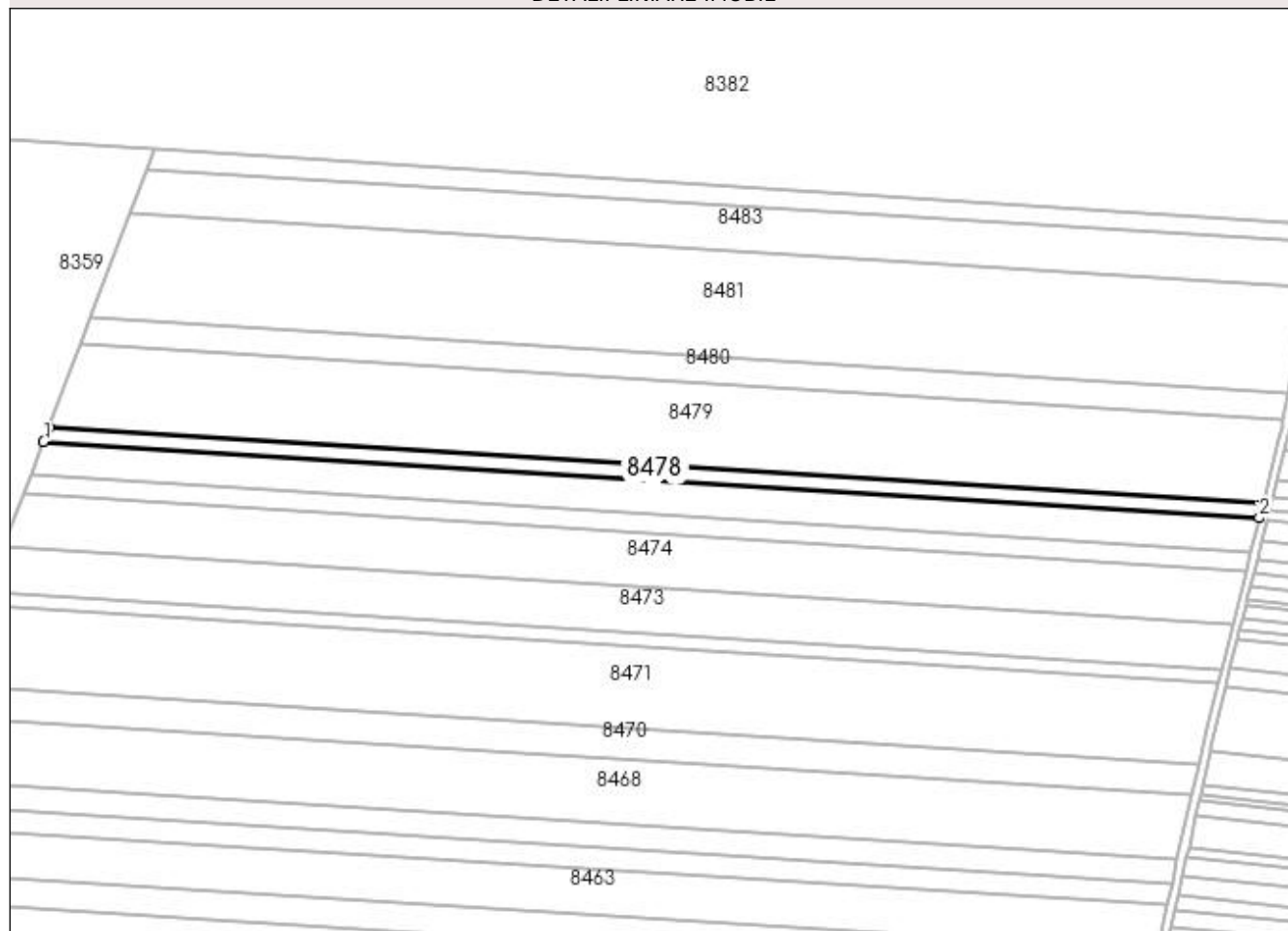
Anexa Nr. 1 La Partea I

Teren

Nr cadastral	Suprafața (mp)*	Observații / Referințe
31561	3.800	

* Suprafața este determinată în planul de proiecție Stereo 70.

DETALII LINIARE IMOBIL



Date referitoare la teren

Crt	Categorie folosință	Intra vilan	Suprafața (mp)	Tarla	Parcelă	Nr. topo	Observații / Referințe
1	arabil	NU	3.800	44	7	-	

Lungime Segmente

1) Valorile lungimilor segmentelor sunt obținute din proiecție în plan.

Punct început	X / Y	Punct sfârșit	X / Y	Lungime segment (** (m))
1	379.403,062 264.284,597	2	379.967,462 264.249,105	565.515
2	379.967,462 264.249,105	3	379.969,132 264.255,738	6.84
3	379.969,132 264.255,738	4	379.405,556 264.291,178	564.689
4	379.405,556 264.291,178	1	379.403,062 264.284,597	7.038

**** Lungimile segmentelor sunt determinate în planul de proiecție Stereo 70 și sunt rotunjite la 1 milimetru.**

***** Distanța dintre puncte este formată din segmente cumulate ce sunt mai mici decât valoarea 1 milimetru.**

**DATE DESPRE IMOBILUL NR. 8479**

Oficiul de Cadastru și Publicitate Imobiliară DOLJ
Biroul de Cadastru și Publicitate Imobiliară Craiova

A. Partea I. Descrierea imobilului

TEREN Extravilan

Adresa: Jud. Dolj, T44, P5, P6

Nr. Crt	Nr cadastral Nr. topografic	Suprafața* (mp)	Observații / Referințe
A1	30196	22.100	Sector cadastral:42 Teren neimprejmuit;

B. Partea II. Proprietari și acte

Inscrieri privitoare la dreptul de proprietate și alte drepturi reale	Referințe
125011 / 17/12/2013	
Act Notarial nr. CVC aut. nr. 722, din 16/05/2013 emis de NP DRAGOMIR ROMELIA (Declaratie aut. 901/30.05.2013 NP Dragomir Romelia);	
B1	A1
Intabulare, drept de PROPRIETATE, dobandit prin Conventie, cota actuala 1/1, cota initiala 1/1 1) SC KAMPARO INVESTMENT SRL, CIF:25525855	

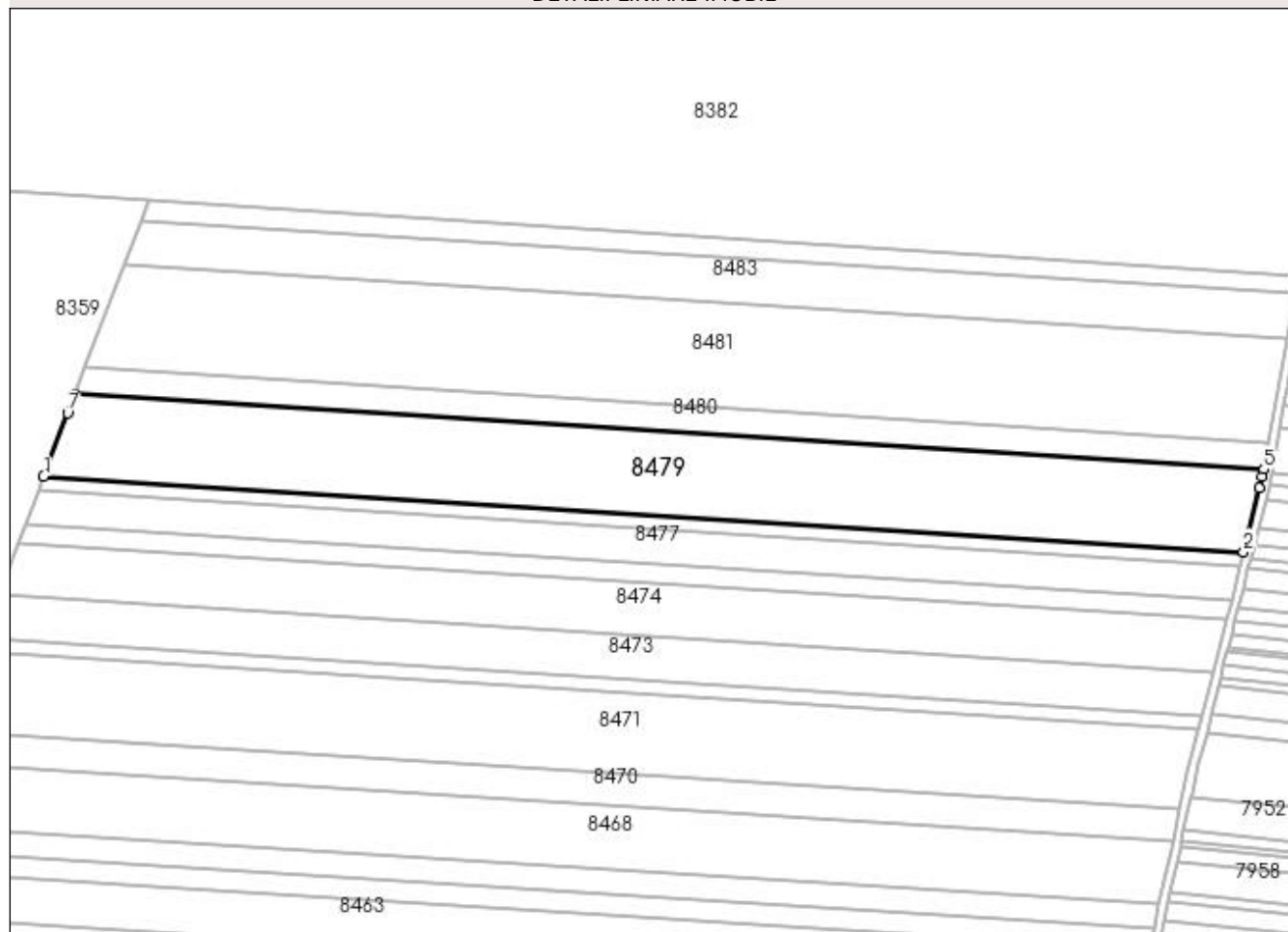
C. Partea III. SARCINI .

Inscrieri privind dezmembramintele dreptului de proprietate, drepturi reale de garanție și sarcini	Referințe
NU SUNT	

Anexa Nr. 1 La Partea I**Teren**

Nr cadastral	Suprafața (mp)*	Observații / Referințe
30196	22.100	

* Suprafața este determinată în planul de proiecție Stereo 70.

DETALII LINIARE IMOBIL**Date referitoare la teren**

Crt	Categorie folosință	Intra vilan	Suprafața (mp)	Tarla	Parcelă	Nr. topo	Observații / Referințe
1	arabil	NU	5.000	44	5	-	
2	arabil	NU	17.100	44	6	-	

Lungime Segmente

1) Valorile lungimilor segmentelor sunt obținute din proiecție în plan.

Punct început	X / Y	Punct sfârșit	X / Y	Lungime segment (** (m)
1	379.405,556 264.291,178	2	379.969,132 264.255,738	564.689
2	379.969,132 264.255,738	3	379.976,678 264.285,706	30.903
3	379.976,678 264.285,706	4	379.977,989 264.290,912	5.369
4	379.977,989 264.290,912	5	379.978,63 264.294,524	3.668

Punct început	X / Y	Punct sfârșit	X / Y	Lungime segment (** (m)
5	379.978,63 264.294,524	6	379.420,135 264.329,645	559.598
6	379.420,135 264.329,645	7	379.416,826 264.320,912	9.339
7	379.416,826 264.320,912	1	379.405,556 264.291,178	31.798

** Lungimile segmentelor sunt determinate în planul de proiecție Stereo 70 și sunt rotunjite la 1 milimetru.

*** Distanța dintre puncte este formată din segmente cumulate ce sunt mai mici decât valoarea 1 milimetru.

**DATE DESPRE IMOBILUL NR. 8480**

Oficiul de Cadastru și Publicitate Imobiliară DOLJ
 Biroul de Cadastru și Publicitate Imobiliară Craiova

A. Partea I. Descrierea imobilului

TEREN Extravilan

Adresa: Jud. Dolj, T44,P4

Nr. Crt	Nr cadastral Nr. topografic	Suprafața* (mp)	Observații / Referințe
A1		7.200	Sector cadastral:42 Teren neimprejmuit;

B. Partea II. Proprietari și acte

Inscrieri privitoare la dreptul de proprietate și alte drepturi reale	Referințe
/	
Act Administrativ nr. TDP nr. 2038-1378, din 23/07/2002 emis de CJSAPT DOLJ;	
B1	A1
Intabulare, drept de PROPRIETATE, dobândit prin Reconstituire, cota actuala 1/1, cota initiala 1/1	
1) BARALIU ION , Lipsă CNP.	
2) BARASCU ALEXANDRINA , Lipsă CNP.	

C. Partea III. SARCINI .

Inscrieri privind dezmembramintele dreptului de proprietate, drepturi reale de garanție și sarcini	Referințe
NU SUNT	

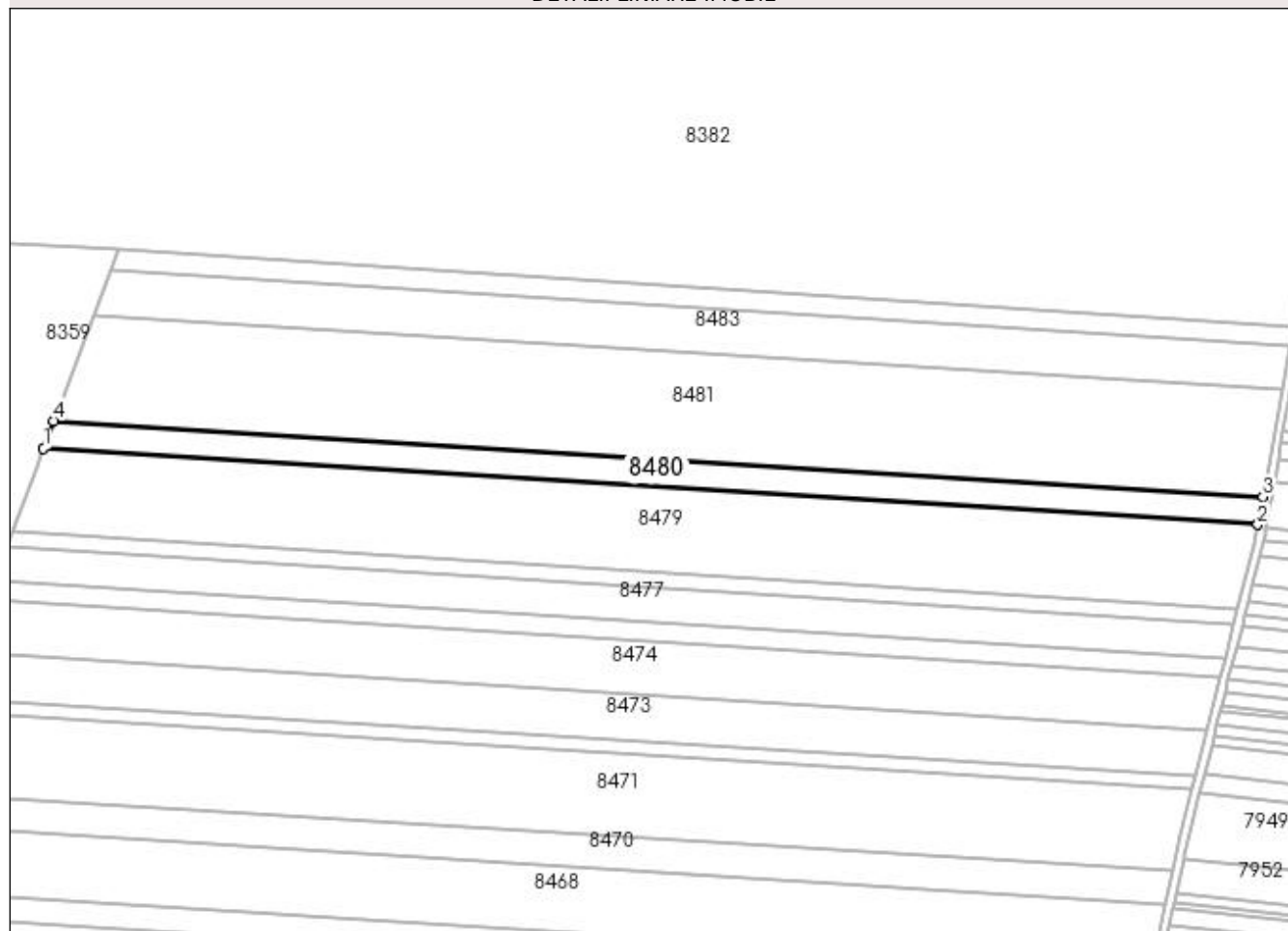
Anexa Nr. 1 La Partea I

Teren

Nr cadastral	Suprafața (mp)*	Observații / Referințe
	7.200	

* Suprafața este determinată în planul de proiecție Stereo 70.

DETALII LINIARE IMOBIL



Date referitoare la teren

Crt	Categorie folosință	Intra vilan	Suprafața (mp)	Tarla	Parcelă	Nr. topo	Observații / Referințe
1	arabil	NU	7.200	44	4	-	

Lungime Segmente

1) Valorile lungimilor segmentelor sunt obținute din proiecție în plan.

Punct început	X / Y	Punct sfârșit	X / Y	Lungime segment (** (m)
1	379.420,135 264.329,645	2	379.978,63 264.294,524	559.598
2	379.978,63 264.294,524	3	379.980,899 264.307,302	12.978
3	379.980,899 264.307,302	4	379.424,919 264.342,265	557.078
4	379.424,919 264.342,265	1	379.420,135 264.329,645	13.496

**** Lungimile segmentelor sunt determinate în planul de proiecție Stereo 70 și sunt rotunjite la 1 milimetru.**

***** Distanța dintre puncte este formată din segmente cumulate ce sunt mai mici decât valoarea 1 milimetru.**

**DATE DESPRE IMOBILUL NR. 8481**

Oficiul de Cadastru și Publicitate Imobiliară DOLJ
Biroul de Cadastru și Publicitate Imobiliară Craiova

A. Partea I. Descrierea imobilului

TEREN Extravilan

Adresa: Jud. Dolj, T44,P2

Nr. Crt	Nr cadastral Nr. topografic	Suprafața* (mp)	Observații / Referințe
A1	30204	27.300	Sector cadastral:42 Teren neimprejmuit;

B. Partea II. Proprietari și acte

Inscrieri privitoare la dreptul de proprietate și alte drepturi reale		Referințe
21618 / 25/02/2014		
Act Notarial nr. Contract vanzare cumparare 722, din 16/05/2013 emis de DRAGOMIR ROMELIA MARINA (declaratia aut nr 901/2013BNP Dragomir R);		
B1	Intabulare, drept de PROPRIETATE, dobandit prin Conventie, cota actuala 1/1, cota initiala 1/1 1) SC KAMPARO INVESTMENT SRL, CIF:25525855	A1

C. Partea III. SARCINI .

Inscrieri privind dezmembramintele dreptului de proprietate, drepturi reale de garanție și sarcini	Referințe
NU SUNT	

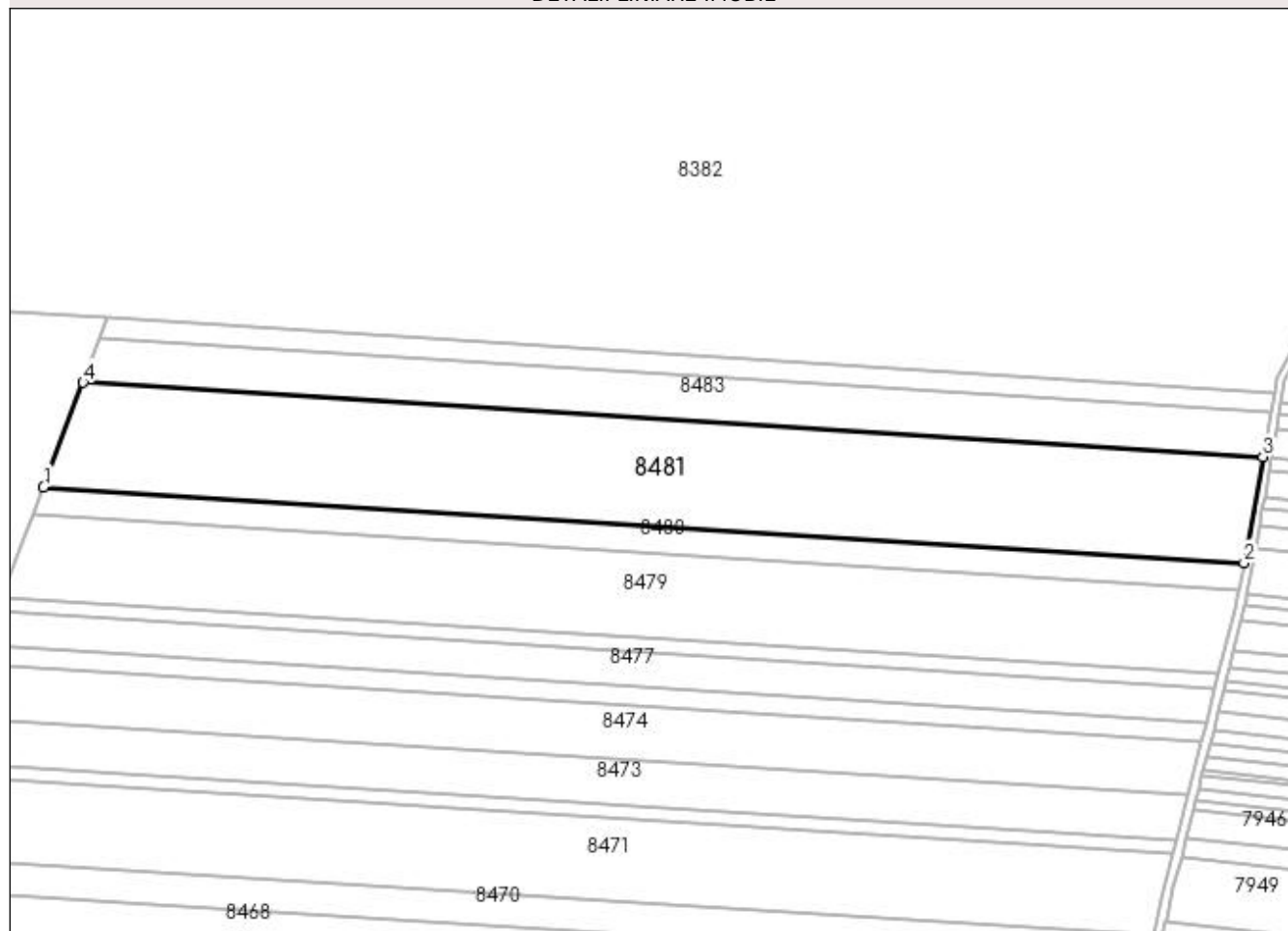
Anexa Nr. 1 La Partea I

Teren

Nr cadastral	Suprafața (mp)*	Observații / Referințe
30204	27.300	

* Suprafața este determinată în planul de proiecție Stereo 70.

DETALII LINIARE IMOBIL



Date referitoare la teren

Crt	Categorie folosință	Intra vilan	Suprafața (mp)	Tarla	Parcelă	Nr. topo	Observații / Referințe
1	arabil	NU	27.300	44	2	-	

Lungime Segmente

1) Valorile lungimilor segmentelor sunt obținute din proiecție în plan.

Punct început	X / Y	Punct sfârșit	X / Y	Lungime segment (** (m)
1	379.424,919 264.342,265	2	379.980,899 264.307,302	557.078
2	379.980,899 264.307,302	3	379.989,596 264.356,287	49.751
3	379.989,596 264.356,287	4	379.443,255 264.390,644	547.42
4	379.443,255 264.390,644	1	379.424,919 264.342,265	51.737

**** Lungimile segmentelor sunt determinate în planul de proiecție Stereo 70 și sunt rotunjite la 1 milimetru.**

***** Distanța dintre puncte este formată din segmente cumulate ce sunt mai mici decât valoarea 1 milimetru.**

**DATE DESPRE IMOBILUL NR. 8482**

Oficiul de Cadastru și Publicitate Imobiliară DOLJ
Biroul de Cadastru și Publicitate Imobiliară Craiova

A. Partea I. Descrierea imobilului

TEREN Extravilan

Adresa: Jud. Dolj, T44,P1

Nr. Crt	Nr cadastral Nr. topografic	Suprafața* (mp)	Observații / Referințe
A1		4.960	Sector cadastral:42 Teren neimprejmuit;

B. Partea II. Proprietari și acte

Inscrieri privitoare la dreptul de proprietate și alte drepturi reale	Referințe
/	
Act Administrativ nr. TDP nr. 2351, din 28/03/2003 emis de CJSAPT DOLJ;	
B1	A1
Intabulare, drept de PROPRIETATE, dobândit prin Reconstituire, cota actuala 1/1, cota initiala 1/1 1) BUZATU MARIA, Lipsă CNP.	

C. Partea III. SARCINI .

Inscrieri privind dezmembramintele dreptului de proprietate, drepturi reale de garanție și sarcini	Referințe
NU SUNT	

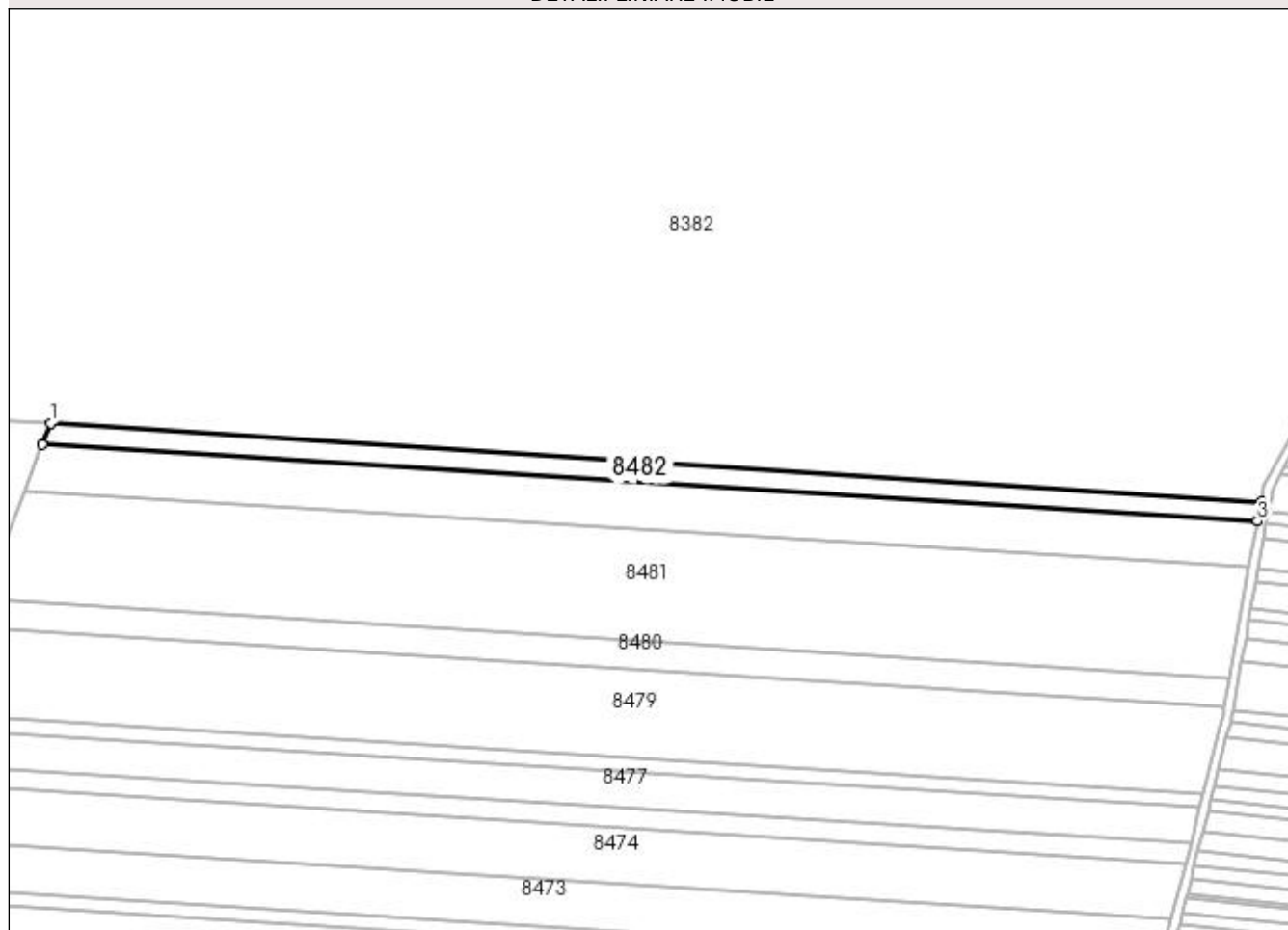
Anexa Nr. 1 La Partea I

Teren

Nr cadastral	Suprafața (mp)*	Observații / Referințe
	4.960	

* Suprafața este determinată în planul de proiecție Stereo 70.

DETALII LINIARE IMOBIL



Date referitoare la teren

Crt	Categorie folosință	Intra vilan	Suprafața (mp)	Tarla	Parcelă	Nr. topo	Observații / Referințe
1	arabil	NU	4.960	44	1	-	

Lungime Segmente

1) Valorile lungimilor segmentelor sunt obținute din proiecție în plan.

Punct început	X / Y	Punct sfârșit	X / Y	Lungime segment (** (m)
1	379.454,673 264.420,768	2	379.451,033 264.411,165	10.27
2	379.451,033 264.411,165	3	379.993,285 264.377,065	543.323
3	379.993,285 264.377,065	4	379.994,777 264.385,464	8.53
4	379.994,777 264.385,464	1	379.454,673 264.420,768	541.257

**** Lungimile segmentelor sunt determinate în planul de proiecție Stereo 70 și sunt rotunjite la 1 milimetru.**

***** Distanța dintre puncte este formată din segmente cumulate ce sunt mai mici decât valoarea 1 milimetru.**

**DATE DESPRE IMOBILUL NR. 8483**

Oficiul de Cadastru și Publicitate Imobiliară DOLJ
Biroul de Cadastru și Publicitate Imobiliară Craiova

A. Partea I. Descrierea imobilului

TEREN Extravilan

Adresa: Jud. Dolj, T 44, P 2

Nr. Crt	Nr cadastral Nr. topografic	Suprafața* (mp)	Observații / Referințe
A1	37550	11.436	Sector cadastral:42 Teren neimprejmuit;

B. Partea II. Proprietari și acte

Inscrieri privitoare la dreptul de proprietate și alte drepturi reale	Referințe
45793 / 25/02/2021	
Act Administrativ nr. TDP nr.2330, din 27/02/2003 emis de Comisia Judeteana Dolj;	
B1	A1
Intabulare, drept de PROPRIETATE, dobandit prin Reconstituire, cota actuala 1/1, cota initiala 1/1	
1) ILIE ANGELA	

C. Partea III. SARCINI .

Inscrieri privind dezmembramintele dreptului de proprietate, drepturi reale de garanție și sarcini	Referințe
NU SUNT	

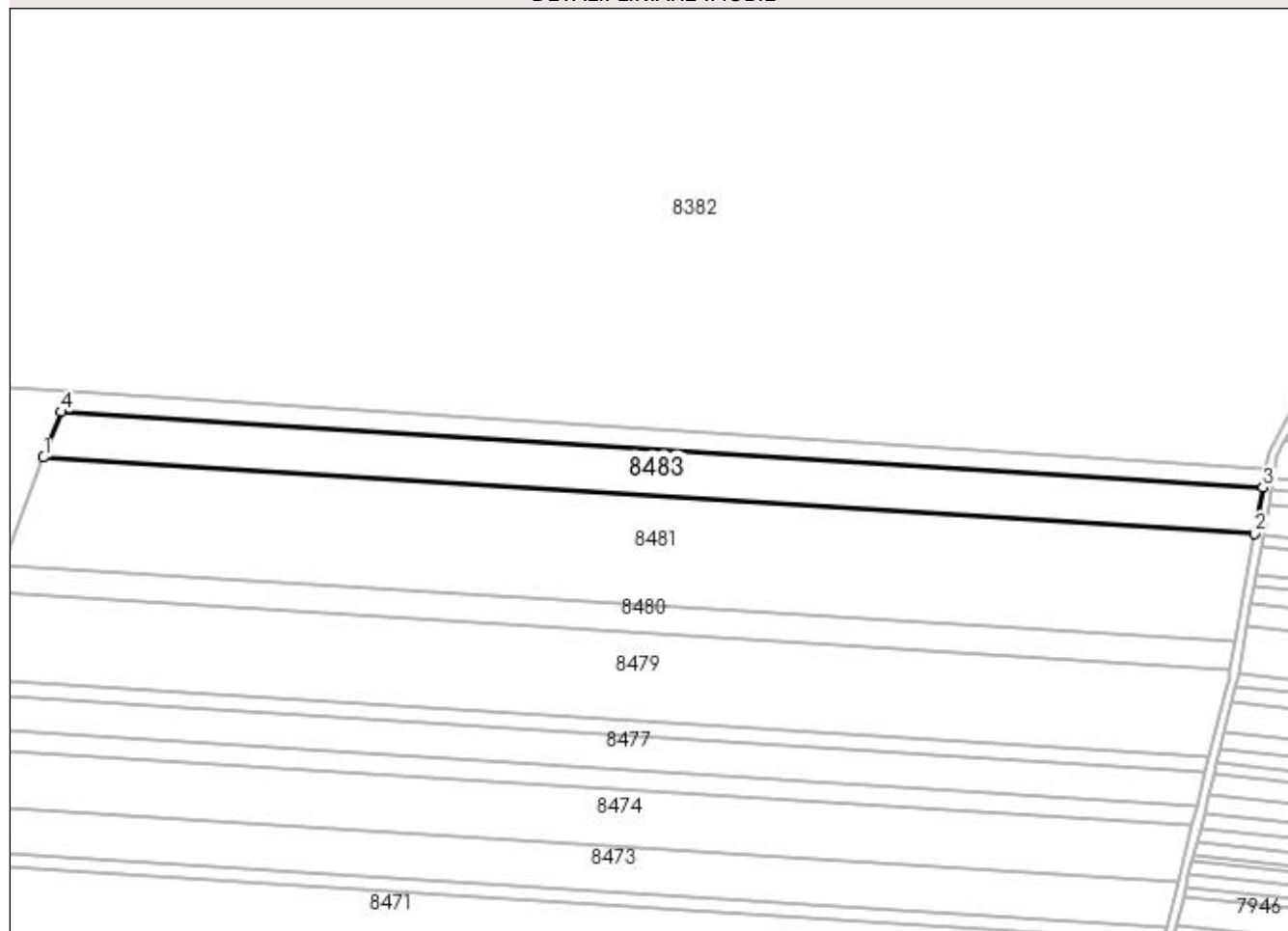
Anexa Nr. 1 La Partea I

Teren

Nr cadastral	Suprafața (mp)*	Observații / Referințe
37550	11.436	

* Suprafața este determinată în planul de proiecție Stereo 70.

DETALII LINIARE IMOBIL



Date referitoare la teren

Crt	Categorie folosință	Intra vilan	Suprafața (mp)	Tarla	Parcelă	Nr. topo	Observații / Referințe
1	arabil	NU	11.436	44	2	-	

Lungime Segmente

1) Valorile lungimilor segmentelor sunt obținute din proiecție în plan.

Punct început	X / Y	Punct sfârșit	X / Y	Lungime segment (** (m)
1	379.443,255 264.390,644	2	379.989,596 264.356,287	547.42
2	379.989,596 264.356,287	3	379.993,285 264.377,065	21.103
3	379.993,285 264.377,065	4	379.451,033 264.411,165	543.323
4	379.451,033 264.411,165	1	379.443,255 264.390,644	21.946

**** Lungimile segmentelor sunt determinate în planul de proiecție Stereo 70 și sunt rotunjite la 1 milimetru.**

***** Distanța dintre puncte este formată din segmente cumulate ce sunt mai mici decât valoarea 1 milimetru.**

**DATE DESPRE IMOBILUL NR. 8484**

Oficiul de Cadastru și Publicitate Imobiliară DOLJ
Biroul de Cadastru și Publicitate Imobiliară Craiova

A. Partea I. Descrierea imobilului

TEREN Extravilan

Adresa: Jud. Dolj, T44,P36/1

Nr. Crt	Nr cadastral Nr. topografic	Suprafața* (mp)	Observații / Referințe
A1		7.500	Sector cadastral:42 Teren neimprejmuit;

B. Partea II. Proprietari și acte

Inscrieri privitoare la dreptul de proprietate și alte drepturi reale		Referințe
/		
Act Administrativ nr. TDP nr. 2463, din 06/04/2004 emis de CJSAPT DOLJ;		
B1	Intabulare, drept de PROPRIETATE, dobândit prin Reconstituire, cota actuala 1/1, cota initiala 1/1 1) IONICĂ ANGELA, Lipsă CNP.	A1

C. Partea III. SARCINI .

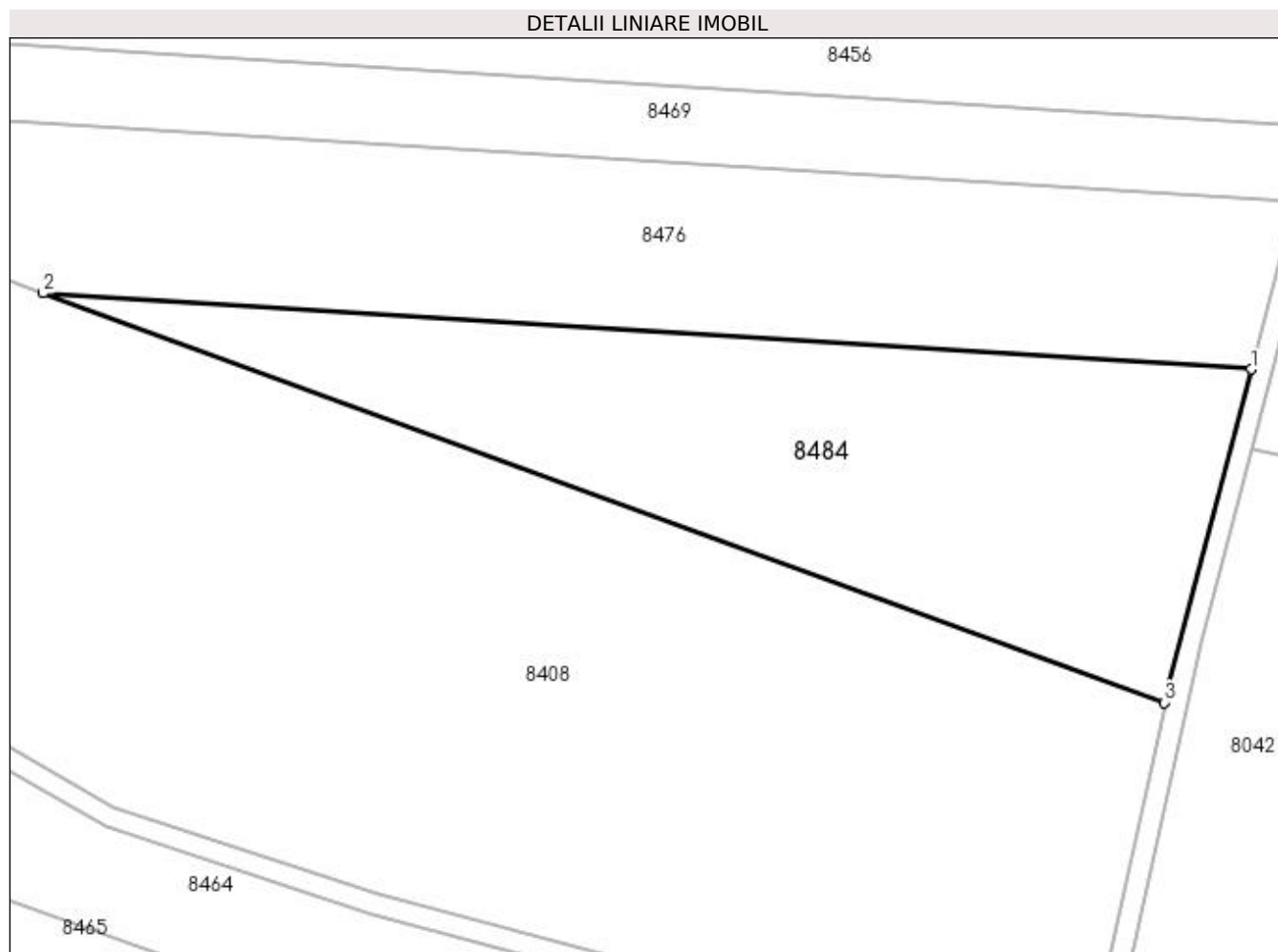
Inscrieri privind dezmembramintele dreptului de proprietate, drepturi reale de garanție și sarcini	Referințe
NU SUNT	

Anexa Nr. 1 La Partea I

Teren

Nr cadastral	Suprafața (mp)*	Observații / Referințe
	7.500	

* Suprafața este determinată în planul de proiecție Stereo 70.



Date referitoare la teren

Crt	Categorie folosință	Intravilan	Suprafața (mp)	Tarla	Parcelă	Nr. topo	Observații / Referințe
1	arabil	NU	7.500	44	36/1	-	

Lungime Segmente

1) Valorile lungimilor segmentelor sunt obținute din proiecție în plan.

Punct început	X / Y	Punct sfârșit	X / Y	Lungime segment (** (m)
1	379.824,233 263.664,177	2	379.592,911 263.678,723	231.779
2	379.592,911 263.678,723	3	379.807,579 263.600,38	228.517
3	379.807,579 263.600,38	1	379.824,233 263.664,177	65.935

** Lungimile segmentelor sunt determinate în planul de proiecție Stereo 70 și sunt rotunjite la 1 milimetru.

*** Distanța dintre puncte este formată din segmente cumulate ce sunt mai mici decât valoarea 1 milimetru.

**DATE DESPRE IMOBILUL NR. 8485**

Oficiul de Cadastru și Publicitate Imobiliară DOLJ
Biroul de Cadastru și Publicitate Imobiliară Craiova

A. Partea I. Descrierea imobilului

TEREN Extravilan

Adresa: Jud. Dolj, T,PDe470/1

Nr. Crt	Nr cadastral Nr. topografic	Suprafața* (mp)	Observații / Referințe
A1		7.956	Sector cadastral:42 Teren neimprejmuit;

B. Partea II. Proprietari și acte

Inscrieri privitoare la dreptul de proprietate și alte drepturi reale		Referințe
/		
Act Normativ nr. 7, din 13/03/1996 emis de PARLAMENTUL ROMÂNIEI;		
B1	Inscrierea provizorie, drept de PROPRIETATE, dobandit prin Lege, cota actuala 1/1, cota initiala 1/1 1) NEIDENTIFICAT NEIDENTIFICAT, neidentificat	A1

C. Partea III. SARCINI .

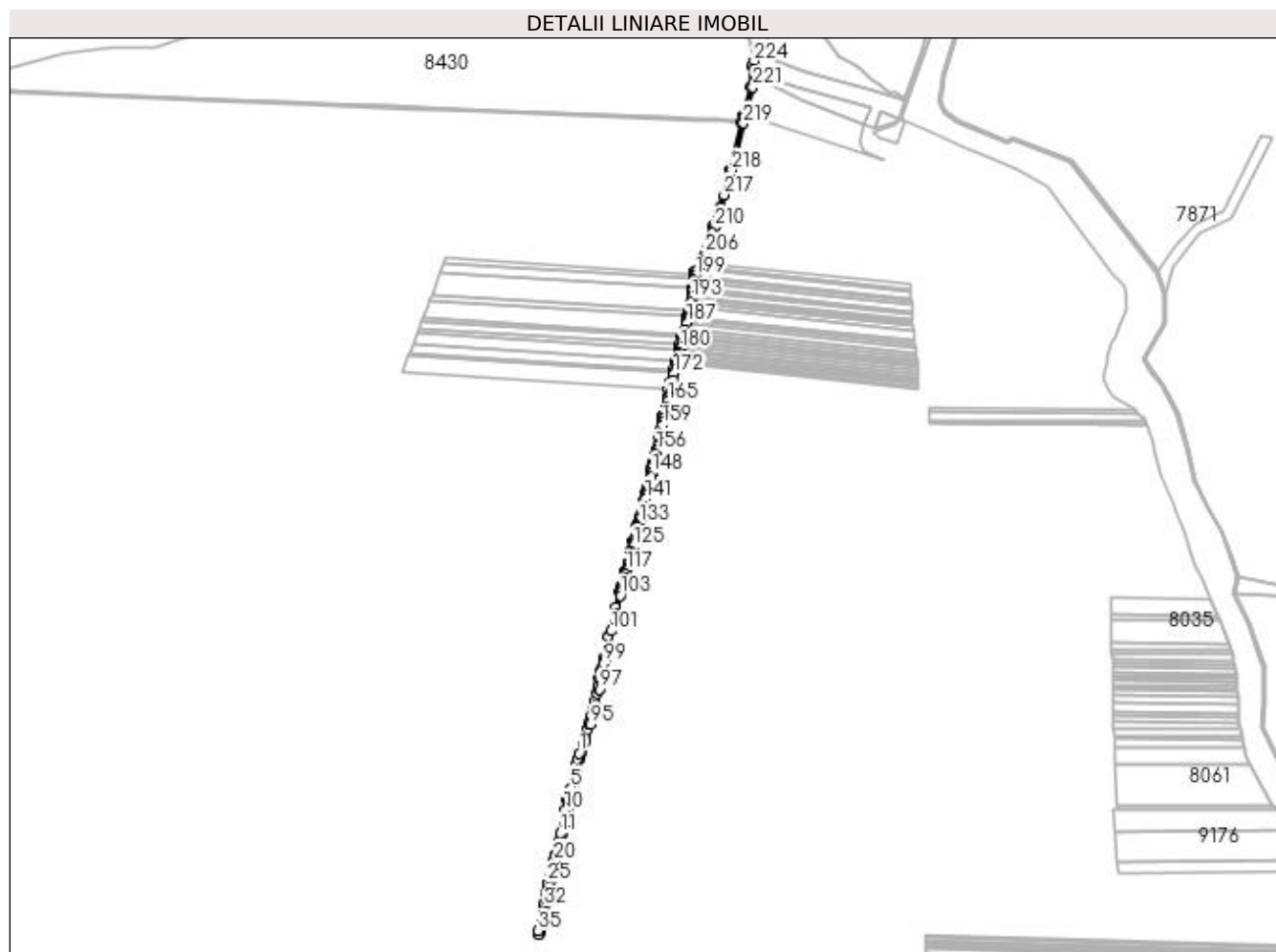
Inscrieri privind dezmembramintele dreptului de proprietate, drepturi reale de garanție și sarcini	Referințe
NU SUNT	

Anexa Nr. 1 La Partea I

Teren

Nr cadastral	Suprafața (mp)*	Observații / Referințe
	7.956	

* Suprafața este determinată în planul de proiecție Stereo 70.



Date referitoare la teren

Crt	Categorie folosință	Intravilan	Suprafața (mp)	Tarla	Parcelă	Nr. topo	Observații / Referințe
1	drum	NU	7.956	-	De470/1	-	

Lungime Segmente

1) Valorile lungimilor segmentelor sunt obținute din proiecție în plan.

Punct început	X / Y	Punct sfârșit	X / Y	Lungime segment	Punct început	X / Y	Punct sfârșit	X / Y	Lungime segment	Punct început	X / Y	Punct sfârșit	X / Y	Lungime segment
1	379.745,647 263.345,988	2	379.741,852 263.334,528	12.07 2	2	379.741,852 263.334,528	3	379.739,093 263.323,004	11.85	3	379.739,093 263.323,004	4	379.738,438 263.320,267	2.814
4	379.738,438 263.320,267	5	379.726,736 263.271,391	50.25 7	5	379.726,736 263.271,391	6	379.725,22 263.265,061	6.509	6	379.725,22 263.265,061	7	379.724,981 263.264,061	1.028
7	379.724,981 263.264,061	8	379.720,079 263.246,386	18.34 2	8	379.720,079 263.246,386	9	379.719,298 263.243,57	2.922	9	379.719,298 263.243,57	10	379.715,143 263.222,826	21.15 6
10	379.715,143 263.222,826	11	379.705,014 263.172,26	51.57 1	11	379.705,014 263.172,26	12	379.701,353 263.153,982	18.64 1	12	379.701,353 263.153,982	13	379.701,106 263.152,749	1.257
13	379.701,106 263.152,749	14	379.700,582 263.150,782	2.036	14	379.700,582 263.150,782	15	379.698,077 263.141,375	9.735	15	379.698,077 263.141,375	16	379.697,835 263.140,468	0.939
16	379.697,835 263.140,468	17	379.696,375 263.134,983	5.676	17	379.696,375 263.134,983	18	379.694,715 263.128,748	6.452	18	379.694,715 263.128,748	19	379.693,826 263.125,411	3.453

Punct început	X / Y	Punct sfârșit	X / Y	Lungime segment	Punct început	X / Y	Punct sfârșit	X / Y	Lungime segment	Punct început	X / Y	Punct sfârșit	X / Y	Lungime segment
19	379.693,826 263.125,411	20	379.690,559 263.113,143	12.696	20	379.690,559 263.113,143	21	379.689,063 263.107,523	5.816	21	379.689,063 263.107,523	22	379.686,156 263.096,606	11.297
22	379.686,156 263.096,606	23	379.683,398 263.086,25	10.717	23	379.683,398 263.086,25	24	379.680,208 263.074,271	12.396	24	379.680,208 263.074,271	25	379.677,707 263.064,878	9.72
25	379.677,707 263.064,878	26	379.677,465 263.063,35	1.547	26	379.677,465 263.063,35	27	379.676,171 263.055,155	8.297	27	379.676,171 263.055,155	28	379.674,403 263.043,955	11.339
28	379.674,403 263.043,955	29	379.673,52 263.038,366	5.658	29	379.673,52 263.038,366	30	379.672,639 263.032,785	5.65	30	379.672,639 263.032,785	31	379.670,88 263.021,646	11.277
31	379.670,88 263.021,646	32	379.669,564 263.013,311	8.438	32	379.669,564 263.013,311	33	379.668,708 263.007,888	5.49	33	379.668,708 263.007,888	34	379.666,397 262.999,154	9.035
34	379.666,397 262.999,154	35	379.656,5 262.961,742	38.699	35	379.656,5 262.961,742	36	379.658,433 262.953,47	8.495	36	379.658,433 262.953,47	37	379.659,043 262.955,714	2.325
37	379.659,043 262.955,714	38	379.660,381 262.960,77	5.23	38	379.660,381 262.960,77	39	379.661,893 262.966,486	5.913	39	379.661,893 262.966,486	40	379.662,438 262.968,547	2.132
40	379.662,438 262.968,547	41	379.662,892 262.970,265	1.777	41	379.662,892 262.970,265	42	379.665,259 262.979,212	9.255	42	379.665,259 262.979,212	43	379.665,867 262.981,511	2.378
43	379.665,867 262.981,511	44	379.667,024 262.985,882	4.522	44	379.667,024 262.985,882	45	379.667,846 262.988,991	3.216	45	379.667,846 262.988,991	46	379.668,334 262.990,835	1.907
46	379.668,334 262.990,835	47	379.669,127 262.993,833	3.101	47	379.669,127 262.993,833	48	379.670,38 262.998,567	4.897	48	379.670,38 262.998,567	49	379.672,627 263.007,062	8.787
49	379.672,627 263.007,062	50	379.673,031 263.009,621	2.591	50	379.673,031 263.009,621	51	379.674,073 263.016,22	6.681	51	379.674,073 263.016,22	52	379.674,673 263.020,022	3.849
52	379.674,673 263.020,022	53	379.676,026 263.028,587	8.671	53	379.676,026 263.028,587	54	379.676,345 263.030,611	2.049	54	379.676,345 263.030,611	55	379.677,248 263.036,33	5.79
55	379.677,248 263.036,33	56	379.678,36 263.043,368	7.125	56	379.678,36 263.043,368	57	379.678,925 263.046,949	3.625	57	379.678,925 263.046,949	58	379.679,661 263.051,609	4.718
58	379.679,661 263.051,609	59	379.680,152 263.054,717	3.147	59	379.680,152 263.054,717	60	379.680,964 263.059,862	5.209	60	379.680,964 263.059,862	61	379.681,475 263.063,095	3.273
61	379.681,475 263.063,095	62	379.681,623 263.064,034	0.951	62	379.681,623 263.064,034	63	379.682,586 263.067,542	3.638	63	379.682,586 263.067,542	64	379.683,646 263.071,402	4.003
64	379.683,646 263.071,402	65	379.686,414 263.081,483	10.454	65	379.686,414 263.081,483	66	379.688,189 263.087,947	6.703	66	379.688,189 263.087,947	67	379.690,745 263.097,256	9.654
67	379.690,745 263.097,256	68	379.692,302 263.102,926	5.88	68	379.692,302 263.102,926	69	379.694,219 263.109,909	7.241	69	379.694,219 263.109,909	70	379.696,793 263.119,284	9.722
70	379.696,793 263.119,284	71	379.697,838 263.123,09	3.947	71	379.697,838 263.123,09	72	379.698,106 263.124,064	1.01	72	379.698,106 263.124,064	73	379.700,364 263.132,289	8.529
73	379.700,364 263.132,289	74	379.701,906 263.137,904	5.823	74	379.701,906 263.137,904	75	379.703,911 263.145,208	7.574	75	379.703,911 263.145,208	76	379.704,537 263.147,486	2.362
76	379.704,537 263.147,486	77	379.704,538 263.147,494	0.008	77	379.704,538 263.147,494	78	379.709,084 263.170,682	23.629	78	379.709,084 263.170,682	79	379.713,434 263.192,87	22.61
79	379.713,434 263.192,87	80	379.720,507 263.228,945	36.762	80	379.720,507 263.228,945	81	379.723,194 263.242,649	13.965	81	379.723,194 263.242,649	82	379.724,544 263.247,52	5.055
82	379.724,544 263.247,52	83	379.728,712 263.262,546	15.593	83	379.728,712 263.262,546	84	379.728,832 263.262,979	0.449	84	379.728,832 263.262,979	85	379.730,483 263.268,777	6.028
85	379.730,483 263.268,777	86	379.733,426 263.279,109	10.743	86	379.733,426 263.279,109	87	379.735,822 263.287,521	8.747	87	379.735,822 263.287,521	88	379.738,099 263.295,517	8.314
88	379.738,099 263.295,517	89	379.740,084 263.302,485	7.245	89	379.740,084 263.302,485	90	379.741,766 263.311,723	9.39	90	379.741,766 263.311,723	91	379.745,74 263.333,551	22.187
91	379.745,74 263.333,551	92	379.746,525 263.335,985	2.557	92	379.746,525 263.335,985	93	379.749,879 263.345,895	10.462	93	379.749,879 263.345,895	94	379.759,943 263.373,034	28.945
94	379.759,943 263.373,034	95	379.770,315 263.409,599	38.008	95	379.770,315 263.409,599	96	379.782,875 263.449,126	41.475	96	379.782,875 263.449,126	97	379.789,106 263.484,772	36.186
97	379.789,106 263.484,772	98	379.792,738 263.508,693	24.195	98	379.792,738 263.508,693	99	379.799,243 263.541,35	33.299	99	379.799,243 263.541,35	100	379.801,374 263.552,045	10.905
100	379.801,374 263.552,045	101	379.814,673 263.611,75	61.168	101	379.814,673 263.611,75	102	379.824,413 263.649,047	38.548	102	379.824,413 263.649,047	103	379.834,829 263.688,93	41.221
103	379.834,829 263.688,93	104	379.835,899 263.693,028	4.235	104	379.835,899 263.693,028	105	379.836,449 263.695,135	2.178	105	379.836,449 263.695,135	106	379.836,946 263.697,038	1.967
106	379.836,946 263.697,038	107	379.837,823 263.700,399	3.474	107	379.837,823 263.700,399	108	379.838,384 263.702,548	2.221	108	379.838,384 263.702,548	109	379.838,628 263.703,482	0.965
109	379.838,628 263.703,482	110	379.839,238 263.705,82	2.416	110	379.839,238 263.705,82	111	379.840,091 263.709,085	3.375	111	379.840,091 263.709,085	112	379.841,314 263.713,77	4.842
112	379.841,314 263.713,77	113	379.842,587 263.718,649	5.042	113	379.842,587 263.718,649	114	379.843,102 263.720,621	2.038	114	379.843,102 263.720,621	115	379.845,386 263.729,369	9.041
115	379.845,386 263.729,369	116	379.847,01 263.735,591	6.43	116	379.847,01 263.735,591	117	379.848,933 263.742,958	7.614	117	379.848,933 263.742,958	118	379.849,427 263.744,849	1.954

Punct început	X / Y	Punct sfârșit	X / Y	Lungime segment	Punct început	X / Y	Punct sfârșit	X / Y	Lungime segment	Punct început	X / Y	Punct sfârșit	X / Y	Lungime segment
118	379.849,427 263.744,849	119	379.850,44 263.748,73	4.011	119	379.850,44 263.748,73	120	379.851,925 263.754,418	5.879	120	379.851,925 263.754,418	121	379.853,511 263.760,495	6.281
121	379.853,511 263.760,495	122	379.854,802 263.765,441	5.112	122	379.854,802 263.765,441	123	379.858,362 263.779,078	14.094	123	379.858,362 263.779,078	124	379.859,311 263.782,711	3.755
124	379.859,311 263.782,711	125	379.862,513 263.794,977	12.677	125	379.862,513 263.794,977	126	379.864,133 263.801,183	6.414	126	379.864,133 263.801,183	127	379.865,138 263.805,032	3.978
127	379.865,138 263.805,032	128	379.866,194 263.809,079	4.183	128	379.866,194 263.809,079	129	379.870,483 263.825,508	16.98	129	379.870,483 263.825,508	130	379.873,797 263.838,202	13.119
130	379.873,797 263.838,202	131	379.874,427 263.840,558	2.439	131	379.874,427 263.840,558	132	379.875,051 263.842,893	2.417	132	379.875,051 263.842,893	133	379.875,78 263.845,619	2.822
133	379.875,78 263.845,619	134	379.876,327 263.847,666	2.119	134	379.876,327 263.847,666	135	379.878,363 263.855,278	7.88	135	379.878,363 263.855,278	136	379.878,683 263.856,475	1.239
136	379.878,683 263.856,475	137	379.879,811 263.860,655	4.33	137	379.879,811 263.860,655	138	379.881,872 263.868,297	7.915	138	379.881,872 263.868,297	139	379.883,806 263.875,465	7.424
139	379.883,806 263.875,465	140	379.886,143 263.884,128	8.973	140	379.886,143 263.884,128	141	379.890,141 263.898,949	15.351	141	379.890,141 263.898,949	142	379.891,879 263.905,393	6.674
142	379.891,879 263.905,393	143	379.893,959 263.913,104	7.987	143	379.893,959 263.913,104	144	379.895,535 263.918,945	6.05	144	379.895,535 263.918,945	145	379.896,656 263.923,101	4.305
145	379.896,656 263.923,101	146	379.897,339 263.926,199	3.172	146	379.897,339 263.926,199	147	379.901,776 263.946,333	20.617	147	379.901,776 263.946,333	148	379.903,513 263.954,215	8.071
148	379.903,513 263.954,215	149	379.907,087 263.970,437	16.611	149	379.907,087 263.970,437	150	379.907,961 263.974,402	4.06	150	379.907,961 263.974,402	151	379.909,083 263.979,491	5.211
151	379.909,083 263.979,491	152	379.909,509 263.981,427	1.982	152	379.909,509 263.981,427	153	379.910,136 263.984,273	2.914	153	379.910,136 263.984,273	154	379.910,743 263.987,026	2.819
154	379.910,743 263.987,026	155	379.912,71 263.995,953	9.141	155	379.912,71 263.995,953	156	379.914,175 264.002,601	6.808	156	379.914,175 264.002,601	157	379.914,921 264.005,985	3.465
157	379.914,921 264.005,985	158	379.916,419 264.012,784	6.962	158	379.916,419 264.012,784	159	379.926,659 264.059,251	47.582	159	379.926,659 264.059,251	160	379.928,454 264.067,398	8.342
160	379.928,454 264.067,398	161	379.929,924 264.074,068	6.83	161	379.929,924 264.074,068	162	379.931,896 264.083,019	9.166	162	379.931,896 264.083,019	163	379.933,75 264.091,429	8.612
163	379.933,75 264.091,429	164	379.934,86 264.096,469	5.161	164	379.934,86 264.096,469	165	379.937,995 264.110,694	14.566	165	379.937,995 264.110,694	166	379.939,554 264.117,768	7.244
166	379.939,554 264.117,768	167	379.940,154 264.120,493	2.79	167	379.940,154 264.120,493	168	379.941,157 264.125,042	4.658	168	379.941,157 264.125,042	169	379.944,658 264.140,93	16.269
169	379.944,658 264.140,93	170	379.944,964 264.142,319	1.422	170	379.944,964 264.142,319	171	379.948,279 264.156,54	14.602	171	379.948,279 264.156,54	172	379.951,895 264.170,902	14.81
172	379.951,895 264.170,902	173	379.954,092 264.179,625	8.995	173	379.954,092 264.179,625	174	379.957,371 264.192,648	13.429	174	379.957,371 264.192,648	175	379.958,457 264.196,963	4.45
175	379.958,457 264.196,963	176	379.959,848 264.202,485	5.695	176	379.959,848 264.202,485	177	379.961,408 264.208,679	6.387	177	379.961,408 264.208,679	178	379.961,976 264.210,936	2.327
178	379.961,976 264.210,936	179	379.963,549 264.217,183	6.442	179	379.963,549 264.217,183	180	379.965,119 264.223,417	6.429	180	379.965,119 264.223,417	181	379.966,741 264.229,859	6.643
181	379.966,741 264.229,859	182	379.968,846 264.238,221	8.623	182	379.968,846 264.238,221	183	379.971,297 264.247,954	10.037	183	379.971,297 264.247,954	184	379.972,504 264.252,749	4.945
184	379.972,504 264.252,749	185	379.974,105 264.259,105	6.555	185	379.974,105 264.259,105	186	379.976,006 264.266,657	7.788	186	379.976,006 264.266,657	187	379.979,443 264.280,305	14.074
187	379.979,443 264.280,305	188	379.981,22 264.287,365	7.28	188	379.981,22 264.287,365	189	379.981,902 264.290,073	2.793	189	379.981,902 264.290,073	190	379.982,406 264.292,912	2.883
190	379.982,406 264.292,912	191	379.986,19 264.314,221	21.642	191	379.986,19 264.314,221	192	379.987,993 264.324,375	10.313	192	379.987,993 264.324,375	193	379.989,472 264.332,706	8.461
193	379.989,472 264.332,706	194	379.990,382 264.337,832	5.206	194	379.990,382 264.337,832	195	379.992,575 264.350,184	12.545	195	379.992,575 264.350,184	196	379.993,565 264.355,761	5.664
196	379.993,565 264.355,761	197	379.995,982 264.369,372	13.824	197	379.995,982 264.369,372	198	379.997,167 264.376,046	6.778	198	379.997,167 264.376,046	199	379.998,101 264.381,309	5.345
199	379.998,101 264.381,309	200	379.999,942 264.391,677	10.53	200	379.999,942 264.391,677	201	380.003,437 264.398,11	7.321	201	380.003,437 264.398,11	202	380.005,217 264.401,387	3.729
202	380.005,217 264.401,387	203	380.010,486 264.411,086	11.038	203	380.010,486 264.411,086	204	380.013,698 264.417,0	6.73	204	380.013,698 264.417,0	205	380.016,131 264.423,547	6.984
205	380.016,131 264.423,547	206	380.018,446 264.429,779	6.648	206	380.018,446 264.429,779	207	380.023,278 264.442,788	13.877	207	380.023,278 264.442,788	208	380.031,429 264.464,73	23.407
208	380.031,429 264.464,73	209	380.035,418 264.475,47	11.457	209	380.035,418 264.475,47	210	380.039,929 264.487,611	12.952	210	380.039,929 264.487,611	211	380.041,016 264.490,538	3.122
211	380.041,016 264.490,538	212	380.041,785 264.493,19	2.761	212	380.041,785 264.493,19	213	380.048,086 264.514,92	22.625	213	380.048,086 264.514,92	214	380.050,1 264.521,865	7.231
214	380.050,1 264.521,865	215	380.052,4 264.529,798	8.26	215	380.052,4 264.529,798	216	380.053,439 264.533,38	3.73	216	380.053,439 264.533,38	217	380.060,592 264.558,046	25.682

Punct început	X / Y	Punct sfârșit	X / Y	Lungime segment	Punct început	X / Y	Punct sfârșit	X / Y	Lungime segment	Punct început	X / Y	Punct sfârșit	X / Y	Lungime segment
217	380.060,592 264.558,046	218	380.076,177 264.611,794	55.962	218	380.076,177 264.611,794	219	380.102,213 264.713,653	105.134	219	380.102,213 264.713,653	220	380.106,185 264.729,61	16.444
220	380.106,185 264.729,61	221	380.122,205 264.792,493	64.892	221	380.122,205 264.792,493	222	380.123,535 264.829,824	37.355	222	380.123,535 264.829,824	223	380.129,328 264.833,033	6.622
223	380.129,328 264.833,033	224	380.125,606 264.847,961	15.385	224	380.125,606 264.847,961	225	380.119,862 264.839,085	10.572	225	380.119,862 264.839,085	226	380.118,223 264.793,064	46.05
226	380.118,223 264.793,064	227	380.102,306 264.730,587	64.473	227	380.102,306 264.730,587	228	380.098,334 264.714,632	16.442	228	380.098,334 264.714,632	229	380.072,318 264.612,846	105.058
229	380.072,318 264.612,846	230	380.037,215 264.491,793	126.04	230	380.037,215 264.491,793	231	380.010,048 264.418,659	78.017	231	380.010,048 264.418,659	232	379.996,117 264.393,016	29.183
232	379.996,117 264.393,016	233	379.994,777 264.385,464	7.67	233	379.994,777 264.385,464	234	379.993,285 264.377,065	8.53	234	379.993,285 264.377,065	235	379.989,596 264.356,287	21.103
235	379.989,596 264.356,287	236	379.980,899 264.307,302	49.751	236	379.980,899 264.307,302	237	379.978,63 264.294,524	12.978	237	379.978,63 264.294,524	238	379.977,989 264.290,912	3.668
238	379.977,989 264.290,912	239	379.976,678 264.285,706	5.369	239	379.976,678 264.285,706	240	379.969,132 264.255,738	30.903	240	379.969,132 264.255,738	241	379.967,462 264.249,105	6.84
241	379.967,462 264.249,105	242	379.963,509 264.233,407	16.188	242	379.963,509 264.233,407	243	379.961,259 264.224,473	9.213	243	379.961,259 264.224,473	244	379.955,008 264.199,644	25.604
244	379.955,008 264.199,644	245	379.949,763 264.178,814	21.48	245	379.949,763 264.178,814	246	379.948,25 264.172,807	6.195	246	379.948,25 264.172,807	247	379.942,934 264.151,694	21.772
247	379.942,934 264.151,694	248	379.939,299 264.135,197	16.893	248	379.939,299 264.135,197	249	379.936,017 264.120,304	15.25	249	379.936,017 264.120,304	250	379.929,463 264.090,562	30.456
250	379.929,463 264.090,562	251	379.926,974 264.079,269	11.564	251	379.926,974 264.079,269	252	379.924,8 264.069,404	10.102	252	379.924,8 264.069,404	253	379.920,183 264.048,453	21.454
253	379.920,183 264.048,453	254	379.917,28 264.035,279	13.49	254	379.917,28 264.035,279	255	379.908,137 263.993,788	42.486	255	379.908,137 263.993,788	256	379.904,593 263.977,703	16.471
256	379.904,593 263.977,703	257	379.902,342 263.967,492	10.456	257	379.902,342 263.967,492	258	379.900,283 263.958,147	9.569	258	379.900,283 263.958,147	259	379.893,615 263.927,888	30.985
259	379.893,615 263.927,888	260	379.892,842 263.924,379	3.593	260	379.892,842 263.924,379	261	379.892,77 263.924,053	0.334	261	379.892,77 263.924,053	262	379.889,974 263.913,69	10.734
262	379.889,974 263.913,69	263	379.884,753 263.894,335	20.047	263	379.884,753 263.894,335	264	379.883,14 263.888,355	6.194	264	379.883,14 263.888,355	265	379.874,975 263.858,086	31.351
265	379.874,975 263.858,086	266	379.871,206 263.844,116	14.469	266	379.871,206 263.844,116	267	379.870,039 263.839,646	4.62	267	379.870,039 263.839,646	268	379.866,719 263.826,927	13.145
268	379.866,719 263.826,927	269	379.861,03 263.805,134	22.523	269	379.861,03 263.805,134	270	379.856,636 263.788,3	17.398	270	379.856,636 263.788,3	271	379.844,008 263.739,927	49.994
271	379.844,008 263.739,927	272	379.836,383 263.710,72	30.186	272	379.836,383 263.710,72	273	379.832,579 263.696,146	15.062	273	379.832,579 263.696,146	274	379.824,233 263.664,177	33.04
274	379.824,233 263.664,177	275	379.807,579 263.600,38	65.935	275	379.807,579 263.600,38	276	379.808,008 263.600,223	0.457	276	379.808,008 263.600,223	277	379.797,46 263.552,87	48.514
277	379.797,46 263.552,87	278	379.793,258 263.531,777	21.507	278	379.793,258 263.531,777	279	379.792,473 263.527,839	4.015	279	379.792,473 263.527,839	280	379.788,797 263.509,384	18.818
280	379.788,797 263.509,384	281	379.786,138 263.491,868	17.717	281	379.786,138 263.491,868	282	379.785,158 263.485,417	6.525	282	379.785,158 263.485,417	283	379.783,645 263.476,762	8.786
283	379.783,645 263.476,762	284	379.780,716 263.460,006	17.01	284	379.780,716 263.460,006	285	379.779,514 263.453,132	6.978	285	379.779,514 263.453,132	286	379.778,981 263.450,08	3.098
286	379.778,981 263.450,08	287	379.776,114 263.441,059	9.466	287	379.776,114 263.441,059	288	379.772,683 263.430,26	11.331	288	379.772,683 263.430,26	289	379.770,851 263.424,496	6.048
289	379.770,851 263.424,496	290	379.767,003 263.412,386	12.707	290	379.767,003 263.412,386	291	379.766,484 263.410,751	1.715	291	379.766,484 263.410,751	292	379.762,966 263.398,35	12.89
292	379.762,966 263.398,35	293	379.757,425 263.378,816	20.305	293	379.757,425 263.378,816	294	379.756,138 263.374,277	4.718	294	379.756,138 263.374,277	295	379.753,46 263.367,055	7.703
295	379.753,46 263.367,055	1	379.745,647 263.345,988	22.469										

** Lungimile segmentelor sunt determinate în planul de proiecție Stereo 70 și sunt rotunjite la 1 milimetru.

*** Distanța dintre puncte este formată din segmente cumulate ce sunt mai mici decât valoarea 1 milimetru.

**DATE DESPRE IMOBILUL NR. 9599**

Oficiul de Cadastru și Publicitate Imobiliară DOLJ
 Biroul de Cadastru și Publicitate Imobiliară Craiova

A. Partea I. Descrierea imobilului

TEREN Extravilan

Adresa: Jud. Dolj

Nr. Crt	Nr cadastral Nr. topografic	Suprafața* (mp)	Observații / Referințe
A1		16.060	Sector cadastral:42 Teren neimprejmuit;

B. Partea II. Proprietari și acte

Inscrieri privitoare la dreptul de proprietate și alte drepturi reale		Referințe
/		
Act Normativ nr. 7, din 13/03/1996 emis de PARLAMENTUL ROMANIEI;		
B1	Inscrierea provizorie, drept de PROPRIETATE, dobandit prin Lege, cota actuala 1/1, cota initiala 1/1 1) NEIDENTIFICAT NEIDENTIFICAT, neidentificat	A1

C. Partea III. SARCINI .

Inscrieri privind dezmembramintele dreptului de proprietate, drepturi reale de garanție și sarcini	Referințe
NU SUNT	


Anexa Nr. 1 La Partea I

Teren

Nr cadastral	Suprafața (mp)*	Observații / Referințe
	16.060	

* Suprafața este determinată în planul de proiecție Stereo 70.

DETALII LINIARE IMOBIL



Date referitoare la teren

Crt	Categorie folosință	Intravilan	Suprafața (mp)	Tarla	Parcelă	Nr. topo	Observații / Referințe
1	drum	NU	16.060	-	-	-	

Lungime Segmente

1) Valorile lungimilor segmentelor sunt obținute din proiecție în plan.

Punct început	X / Y	Punct sfârșit	X / Y	Lungime segment	Punct început	X / Y	Punct sfârșit	X / Y	Lungime segment	Punct început	X / Y	Punct sfârșit	X / Y	Lungime segment
1	376.696,34 263.507,983	2	376.629,298 263.519,519	68.027	2	376.629,298 263.519,519	3	376.629,432 263.515,437	4.084	3	376.629,432 263.515,437	4	376.695,661 263.504,041	67.202
4	376.695,661 263.504,041	5	376.710,773 263.501,441	15.334	5	376.710,773 263.501,441	6	376.759,351 263.496,108	48.87	6	376.759,351 263.496,108	7	376.772,563 263.494,657	13.291
7	376.772,563 263.494,657	8	376.777,209 263.494,256	4.663	8	376.777,209 263.494,256	9	376.804,665 263.491,882	27.558	9	376.804,665 263.491,882	10	376.822,736 263.490,32	18.138
10	376.822,736 263.490,32	11	376.828,033 263.489,709	5.332	11	376.828,033 263.489,709	12	376.841,739 263.488,127	13.797	12	376.841,739 263.488,127	13	376.864,594 263.485,49	23.007
13	376.864,594 263.485,49	14	376.869,181 263.484,96	4.618	14	376.869,181 263.484,96	15	376.878,184 263.484,019	9.052	15	376.878,184 263.484,019	16	376.887,16 263.483,08	9.025
16	376.887,16 263.483,08	17	376.919,646 263.479,684	32.663	17	376.919,646 263.479,684	18	376.935,167 263.478,034	15.608	18	376.935,167 263.478,034	19	376.996,467 263.471,517	61.645

Punct început	X / Y	Punct sfârșit	X / Y	Lungime segment	Punct început	X / Y	Punct sfârșit	X / Y	Lungime segment	Punct început	X / Y	Punct sfârșit	X / Y	Lungime segment
19	376.996,467 263.471,517	20	377.013,631 263.469,982	17.23 3	20	377.013,631 263.469,982	21	377.039,004 263.467,851	25.46 2	21	377.039,004 263.467,851	22	377.060,745 263.466,025	21.81 8
22	377.060,745 263.466,025	23	377.073,489 263.464,955	12.78 9	23	377.073,489 263.464,955	24	377.088,873 263.463,663	15.43 8	24	377.088,873 263.463,663	25	377.108,436 263.461,716	19.66
25	377.108,436 263.461,716	26	377.122,703 263.460,296	14.33 7	26	377.122,703 263.460,296	27	377.135,124 263.459,06	12.48 2	27	377.135,124 263.459,06	28	377.144,079 263.458,169	8.999
28	377.144,079 263.458,169	29	377.155,154 263.457,067	11.13	29	377.155,154 263.457,067	30	377.167,375 263.455,851	12.28 1	30	377.167,375 263.455,851	31	377.180,59 263.454,536	13.28
31	377.180,59 263.454,536	32	377.182,897 263.454,306	2.318	32	377.182,897 263.454,306	33	377.191,027 263.453,453	8.175	33	377.191,027 263.453,453	34	377.197,552 263.452,767	6.561
34	377.197,552 263.452,767	35	377.198,95 263.452,621	1.406	35	377.198,95 263.452,621	36	377.208,366 263.451,632	9.468	36	377.208,366 263.451,632	37	377.215,493 263.450,883	7.166
37	377.215,493 263.450,883	38	377.223,676 263.450,024	8.228	38	377.223,676 263.450,024	39	377.239,326 263.448,38	15.73 6	39	377.239,326 263.448,38	40	377.250,908 263.447,164	11.64 6
40	377.250,908 263.447,164	41	377.258,061 263.446,413	7.192	41	377.258,061 263.446,413	42	377.265,769 263.445,603	7.75	42	377.265,769 263.445,603	43	377.278,508 263.444,265	12.80 9
43	377.278,508 263.444,265	44	377.291,394 263.442,912	12.95 7	44	377.291,394 263.442,912	45	377.298,71 263.442,144	7.356	45	377.298,71 263.442,144	46	377.302,66 263.441,725	3.972
46	377.302,66 263.441,725	47	377.340,896 263.437,674	38.45	47	377.340,896 263.437,674	48	377.352,038 263.436,494	11.20 4	48	377.352,038 263.436,494	49	377.379,906 263.433,541	28.02 4
49	377.379,906 263.433,541	50	377.395,609 263.431,878	15.79 1	50	377.395,609 263.431,878	51	377.444,268 263.426,723	48.93 1	51	377.444,268 263.426,723	52	377.457,601 263.425,313	13.40 7
52	377.457,601 263.425,313	53	377.473,774 263.423,605	16.26 3	53	377.473,774 263.423,605	54	377.482,009 263.422,736	8.281	54	377.482,009 263.422,736	55	377.483,976 263.422,528	1.978
55	377.483,976 263.422,528	56	377.487,332 263.422,174	3.375	56	377.487,332 263.422,174	57	377.489,238 263.421,972	1.917	57	377.489,238 263.421,972	58	377.495,472 263.421,314	6.269
58	377.495,472 263.421,314	59	377.499,947 263.420,842	4.5	59	377.499,947 263.420,842	60	377.513,692 263.419,39	13.82 1	60	377.513,692 263.419,39	61	377.527,797 263.417,901	14.18 3
61	377.527,797 263.417,901	62	377.547,515 263.415,819	19.82 8	62	377.547,515 263.415,819	63	377.590,314 263.411,3	43.03 7	63	377.590,314 263.411,3	64	377.598,329 263.410,454	8.06
64	377.598,329 263.410,454	65	377.615,074 263.408,744	16.83 2	65	377.615,074 263.408,744	66	377.629,098 263.407,312	14.09 7	66	377.629,098 263.407,312	67	377.636,215 263.406,604	7.152
67	377.636,215 263.406,604	68	377.646,417 263.405,587	10.25 3	68	377.646,417 263.405,587	69	377.649,441 263.405,286	3.039	69	377.649,441 263.405,286	70	377.657,643 263.404,469	8.243
70	377.657,643 263.404,469	71	377.662,092 263.404,026	4.471	71	377.662,092 263.404,026	72	377.670,017 263.403,236	7.964	72	377.670,017 263.403,236	73	377.680,423 263.402,2	10.45 7
73	377.680,423 263.402,2	74	377.689,835 263.401,262	9.459	74	377.689,835 263.401,262	75	377.704,583 263.399,793	14.82 1	75	377.704,583 263.399,793	76	377.716,137 263.398,642	11.61 1
76	377.716,137 263.398,642	77	377.741,908 263.396,075	25.89 9	77	377.741,908 263.396,075	78	377.760,401 263.394,233	18.58 5	78	377.760,401 263.394,233	79	377.771,372 263.393,14	11.02 5
79	377.771,372 263.393,14	80	377.780,201 263.392,261	8.873	80	377.780,201 263.392,261	81	377.796,35 263.390,652	16.22 9	81	377.796,35 263.390,652	82	377.803,009 263.389,905	6.701
82	377.803,009 263.389,905	83	377.811,004 263.389,007	8.045	83	377.811,004 263.389,007	84	377.828,167 263.387,079	17.27 1	84	377.828,167 263.387,079	85	377.844,565 263.385,238	16.50 1
85	377.844,565 263.385,238	86	377.851,449 263.384,465	6.927	86	377.851,449 263.384,465	87	377.861,794 263.383,303	10.41	87	377.861,794 263.383,303	88	377.871,859 263.382,173	10.12 8
88	377.871,859 263.382,173	89	377.892,237 263.379,885	20.50 6	89	377.892,237 263.379,885	90	377.912,801 263.377,575	20.69 3	90	377.912,801 263.377,575	91	377.934,844 263.375,118	22.18
91	377.934,844 263.375,118	92	377.951,195 263.373,296	16.45 2	92	377.951,195 263.373,296	93	377.989,132 263.369,067	38.17 2	93	377.989,132 263.369,067	94	378.014,107 263.366,284	25.13
94	378.014,107 263.366,284	95	378.017,849 263.365,867	3.765	95	378.017,849 263.365,867	96	378.023,452 263.365,292	5.632	96	378.023,452 263.365,292	97	378.026,008 263.365,03	2.569
97	378.026,008 263.365,03	98	378.049,474 263.362,625	23.58 9	98	378.049,474 263.362,625	99	378.062,493 263.361,29	13.08 7	99	378.062,493 263.361,29	100	378.078,328 263.359,667	15.91 8
100	378.078,328 263.359,667	101	378.093,182 263.358,144	14.93 2	101	378.093,182 263.358,144	102	378.112,377 263.356,176	19.29 6	102	378.112,377 263.356,176	103	378.131,573 263.354,047	19.31 4
103	378.131,573 263.354,047	104	378.177,99 263.348,897	46.70 2	104	378.177,99 263.348,897	105	378.181,335 263.348,525	3.366	105	378.181,335 263.348,525	106	378.199,577 263.346,501	18.35 4
106	378.199,577 263.346,501	107	378.208,236 263.345,477	8.719	107	378.208,236 263.345,477	108	378.219,248 263.344,173	11.08 9	108	378.219,248 263.344,173	109	378.223,355 263.343,687	4.136
109	378.223,355 263.343,687	110	378.260,306 263.339,315	37.20 9	110	378.260,306 263.339,315	111	378.265,481 263.338,748	5.206	111	378.265,481 263.338,748	112	378.273,286 263.337,893	7.852
112	378.273,286 263.337,893	113	378.278,308 263.337,343	5.052	113	378.278,308 263.337,343	114	378.294,176 263.335,605	15.96 3	114	378.294,176 263.335,605	115	378.303,201 263.334,617	9.079
115	378.303,201 263.334,617	116	378.364,306 263.328,234	61.43 7	116	378.364,306 263.328,234	117	378.378,324 263.327,147	14.06	117	378.378,324 263.327,147	118	378.428,167 263.323,285	49.99 2

Punct început	X / Y	Punct sfârșit	X / Y	Lungime segment	Punct început	X / Y	Punct sfârșit	X / Y	Lungime segment	Punct început	X / Y	Punct sfârșit	X / Y	Lungime segment
118	378.428,167 263.323,285	119	378.449,813 263.321,608	21.711	119	378.449,813 263.321,608	120	378.474,736 263.319,676	24.998	120	378.474,736 263.319,676	121	378.486,177 263.318,218	11.534
121	378.486,177 263.318,218	122	378.502,31 263.316,161	16.264	122	378.502,31 263.316,161	123	378.520,877 263.313,794	18.717	123	378.520,877 263.313,794	124	378.528,689 263.312,798	7.875
124	378.528,689 263.312,798	125	378.562,791 263.309,348	34.276	125	378.562,791 263.309,348	126	378.605,43 263.305,035	42.857	126	378.605,43 263.305,035	127	378.608,592 263.304,681	3.182
127	378.608,592 263.304,681	128	378.677,231 263.296,988	69.069	128	378.677,231 263.296,988	129	378.688,947 263.296,081	11.751	129	378.688,947 263.296,081	130	378.709,235 263.294,511	20.349
130	378.709,235 263.294,511	131	378.711,77 263.294,315	2.543	131	378.711,77 263.294,315	132	378.721,221 263.290,919	10.043	132	378.721,221 263.290,919	133	378.742,941 263.283,114	23.08
133	378.742,941 263.283,114	134	378.781,713 263.269,017	41.255	134	378.781,713 263.269,017	135	378.782,532 263.268,756	0.86	135	378.782,532 263.268,756	136	378.795,407 263.264,734	13.489
136	378.795,407 263.264,734	137	378.799,393 263.263,488	4.176	137	378.799,393 263.263,488	138	378.801,959 263.262,686	2.688	138	378.801,959 263.262,686	139	378.831,501 263.251,167	31.708
139	378.831,501 263.251,167	140	378.843,219 263.246,597	12.578	140	378.843,219 263.246,597	141	378.979,185 263.198,208	144.32	141	378.979,185 263.198,208	142	379.090,354 263.162,599	116.733
142	379.090,354 263.162,599	143	379.136,254 263.148,99	47.875	143	379.136,254 263.148,99	144	379.273,063 263.108,428	142.695	144	379.273,063 263.108,428	145	379.358,977 263.079,204	90.748
145	379.358,977 263.079,204	146	379.435,57 263.053,15	80.903	146	379.435,57 263.053,15	147	379.478,461 263.040,538	44.707	147	379.478,461 263.040,538	148	379.542,065 263.021,836	66.297
148	379.542,065 263.021,836	149	379.653,005 262.959,121	127.44	149	379.653,005 262.959,121	150	379.654,08 262.954,522	4.723	150	379.654,08 262.954,522	151	379.662,402 262.945,477	12.291
151	379.662,402 262.945,477	152	379.819,314 262.834,825	192.003	152	379.819,314 262.834,825	153	379.884,733 262.788,28	80.287	153	379.884,733 262.788,28	154	379.973,821 262.724,894	109.336
154	379.973,821 262.724,894	155	379.997,776 262.716,307	25.448	155	379.997,776 262.716,307	156	380.027,426 262.705,678	31.498	156	380.027,426 262.705,678	157	380.268,725 262.646,85	248.367
157	380.268,725 262.646,85	158	380.482,0 262.600,582	218.236	158	380.482,0 262.600,582	159	380.483,694 262.600,248	1.727	159	380.483,694 262.600,248	160	380.482,848 262.604,492	4.327
160	380.482,848 262.604,492	161	380.269,622 262.650,749	218.186	161	380.269,622 262.650,749	162	380.028,776 262.709,444	247.895	162	380.028,776 262.709,444	163	379.999,126 262.720,073	31.498
163	379.999,126 262.720,073	164	379.975,69 262.728,474	24.896	164	379.975,69 262.728,474	165	379.887,052 262.791,539	108.784	165	379.887,052 262.791,539	166	379.821,626 262.838,089	80.296
166	379.821,626 262.838,089	167	379.664,707 262.948,746	192.012	167	379.664,707 262.948,746	168	379.658,365 262.953,218	7.76	168	379.658,365 262.953,218	169	379.658,433 262.953,47	0.261
169	379.658,433 262.953,47	170	379.656,5 262.961,742	8.495	170	379.656,5 262.961,742	171	379.543,194 263.025,673	130.098	171	379.543,194 263.025,673	172	379.479,59 263.044,375	66.297
172	379.479,59 263.044,375	173	379.436,779 263.056,964	44.624	173	379.436,779 263.056,964	174	379.274,276 263.112,24	171.647	174	379.274,276 263.112,24	175	379.091,533 263.166,422	190.606
175	379.091,533 263.166,422	176	378.980,526 263.201,977	116.562	176	378.980,526 263.201,977	177	378.844,617 263.250,346	144.26	177	378.844,617 263.250,346	178	378.803,284 263.266,463	44.364
178	378.803,284 263.266,463	179	378.800,586 263.267,306	2.827	179	378.800,586 263.267,306	180	378.796,6 263.268,552	4.176	180	378.796,6 263.268,552	181	378.783,725 263.272,574	13.489
181	378.783,725 263.272,574	182	378.783,08 263.272,776	0.676	182	378.783,08 263.272,776	183	378.744,301 263.286,876	41.263	183	378.744,301 263.286,876	184	378.722,574 263.294,683	23.087
184	378.722,574 263.294,683	185	378.712,616 263.298,262	10.582	185	378.712,616 263.298,262	186	378.709,544 263.298,499	3.081	186	378.709,544 263.298,499	187	378.689,256 263.300,069	20.349
187	378.689,256 263.300,069	188	378.677,608 263.300,971	11.683	188	378.677,608 263.300,971	189	378.609,037 263.308,656	69.0	189	378.609,037 263.308,656	190	378.605,854 263.309,013	3.203
190	378.605,854 263.309,013	191	378.563,193 263.313,328	42.879	191	378.563,193 263.313,328	192	378.529,144 263.316,773	34.223	192	378.529,144 263.316,773	193	378.502,815 263.320,129	26.542
193	378.502,815 263.320,129	194	378.486,683 263.322,186	16.263	194	378.486,683 263.322,186	195	378.475,144 263.323,657	11.632	195	378.475,144 263.323,657	196	378.450,122 263.325,596	25.097
196	378.450,122 263.325,596	197	378.378,634 263.331,135	71.702	197	378.378,634 263.331,135	198	378.364,668 263.332,218	14.008	198	378.364,668 263.332,218	199	378.303,626 263.338,594	61.374
199	378.303,626 263.338,594	200	378.294,611 263.339,581	9.069	200	378.294,611 263.339,581	201	378.278,743 263.341,319	15.963	201	378.278,743 263.341,319	202	378.273,722 263.341,869	5.051
202	378.273,722 263.341,869	203	378.265,916 263.342,724	7.853	203	378.265,916 263.342,724	204	378.260,759 263.343,289	5.188	204	378.260,759 263.343,289	205	378.223,825 263.347,66	37.192
205	378.223,825 263.347,66	206	378.219,718 263.348,146	4.136	206	378.219,718 263.348,146	207	378.208,706 263.349,449	11.089	207	378.208,706 263.349,449	208	378.200,033 263.350,475	8.733
208	378.200,033 263.350,475	209	378.181,776 263.352,501	18.369	209	378.181,776 263.352,501	210	378.178,431 263.352,872	3.366	210	378.178,431 263.352,872	211	378.132,014 263.358,022	46.702
211	378.132,014 263.358,022	212	378.112,802 263.360,154	19.33	212	378.112,802 263.360,154	213	378.093,589 263.362,123	19.314	213	378.093,589 263.362,123	214	378.078,735 263.363,646	14.932
214	378.078,735 263.363,646	215	378.062,9 263.365,269	15.918	215	378.062,9 263.365,269	216	378.049,882 263.366,604	13.086	216	378.049,882 263.366,604	217	378.026,415 263.369,009	23.59

Punct început	X / Y	Punct sfârșit	X / Y	Lungime segment	Punct început	X / Y	Punct sfârșit	X / Y	Lungime segment	Punct început	X / Y	Punct sfârșit	X / Y	Lungime segment
217	378.026,415 263.369,009	218	378.018,275 263.369,844	8.183	218	378.018,275 263.369,844	219	377.989,575 263.373,043	28.878	219	377.989,575 263.373,043	220	377.951,638 263.377,271	38.172
220	377.951,638 263.377,271	221	377.935,287 263.379,094	16.452	221	377.935,287 263.379,094	222	377.913,244 263.381,551	22.18	222	377.913,244 263.381,551	223	377.892,684 263.383,86	20.689
223	377.892,684 263.383,86	224	377.872,305 263.386,148	20.507	224	377.872,305 263.386,148	225	377.862,24 263.387,278	10.128	225	377.862,24 263.387,278	226	377.851,895 263.388,44	10.41
226	377.851,895 263.388,44	227	377.845,011 263.389,213	6.927	227	377.845,011 263.389,213	228	377.828,614 263.391,054	16.5	228	377.828,614 263.391,054	229	377.811,451 263.392,982	17.271
229	377.811,451 263.392,982	230	377.803,455 263.393,88	8.046	230	377.803,455 263.393,88	231	377.796,771 263.394,63	6.726	231	377.796,771 263.394,63	232	377.780,597 263.396,241	16.254
232	377.780,597 263.396,241	233	377.771,769 263.397,121	8.872	233	377.771,769 263.397,121	234	377.760,797 263.398,214	11.026	234	377.760,797 263.398,214	235	377.742,305 263.400,056	18.584
235	377.742,305 263.400,056	236	377.716,534 263.402,623	25.899	236	377.716,534 263.402,623	237	377.704,979 263.403,774	11.612	237	377.704,979 263.403,774	238	377.690,231 263.405,243	14.821
238	377.690,231 263.405,243	239	377.680,819 263.406,18	9.459	239	377.680,819 263.406,18	240	377.670,413 263.407,217	10.458	240	377.670,413 263.407,217	241	377.662,489 263.408,006	7.963
241	377.662,489 263.408,006	242	377.658,039 263.408,449	4.472	242	377.658,039 263.408,449	243	377.649,838 263.409,266	8.242	243	377.649,838 263.409,266	244	377.646,814 263.409,568	3.039
244	377.646,814 263.409,568	245	377.636,611 263.410,584	10.253	245	377.636,611 263.410,584	246	377.629,499 263.411,292	7.147	246	377.629,499 263.411,292	247	377.615,481 263.412,723	14.091
247	377.615,481 263.412,723	248	377.598,742 263.414,432	16.826	248	377.598,742 263.414,432	249	377.590,734 263.415,278	8.053	249	377.590,734 263.415,278	250	377.547,935 263.419,797	43.037
250	377.547,935 263.419,797	251	377.528,217 263.421,879	19.828	251	377.528,217 263.421,879	252	377.514,112 263.423,368	14.183	252	377.514,112 263.423,368	253	377.500,367 263.424,819	13.821
253	377.500,367 263.424,819	254	377.495,892 263.425,292	4.5	254	377.495,892 263.425,292	255	377.489,658 263.425,95	6.269	255	377.489,658 263.425,95	256	377.487,752 263.426,151	1.917
256	377.487,752 263.426,151	257	377.484,396 263.426,506	3.375	257	377.484,396 263.426,506	258	377.482,429 263.426,713	1.978	258	377.482,429 263.426,713	259	377.474,194 263.427,583	8.281
259	377.474,194 263.427,583	260	377.458,021 263.429,291	16.263	260	377.458,021 263.429,291	261	377.444,688 263.430,7	13.407	261	377.444,688 263.430,7	262	377.396,03 263.435,855	48.93
262	377.396,03 263.435,855	263	377.380,328 263.437,519	15.79	263	377.380,328 263.437,519	264	377.352,46 263.440,471	28.024	264	377.352,46 263.440,471	265	377.341,318 263.441,652	11.204
265	377.341,318 263.441,652	266	377.303,081 263.445,703	38.451	266	377.303,081 263.445,703	267	377.299,13 263.446,122	3.973	267	377.299,13 263.446,122	268	377.291,812 263.446,89	7.358
268	377.291,812 263.446,89	269	377.278,926 263.448,243	12.957	269	377.278,926 263.448,243	270	377.266,186 263.449,581	12.81	270	377.266,186 263.449,581	271	377.258,478 263.450,391	7.75
271	377.258,478 263.450,391	272	377.251,326 263.451,142	7.191	272	377.251,326 263.451,142	273	377.239,744 263.452,358	11.646	273	377.239,744 263.452,358	274	377.224,094 263.454,002	15.736
274	377.224,094 263.454,002	275	377.215,911 263.454,861	8.228	275	377.215,911 263.454,861	276	377.208,784 263.455,61	7.166	276	377.208,784 263.455,61	277	377.199,367 263.456,599	9.469
277	377.199,367 263.456,599	278	377.197,97 263.456,745	1.405	278	377.197,97 263.456,745	279	377.191,445 263.457,431	6.561	279	377.191,445 263.457,431	280	377.183,304 263.458,286	8.186
280	377.183,304 263.458,286	281	377.180,986 263.458,516	2.329	281	377.180,986 263.458,516	282	377.167,771 263.459,831	13.28	282	377.167,771 263.459,831	283	377.155,55 263.461,048	12.281
283	377.155,55 263.461,048	284	377.144,475 263.462,15	11.13	284	377.144,475 263.462,15	285	377.135,52 263.463,041	8.999	285	377.135,52 263.463,041	286	377.123,1 263.464,277	12.481
286	377.123,1 263.464,277	287	377.108,832 263.465,696	14.338	287	377.108,832 263.465,696	288	377.089,238 263.467,646	19.691	288	377.089,238 263.467,646	289	377.073,824 263.468,941	15.468
289	377.073,824 263.468,941	290	377.061,08 263.470,011	12.789	290	377.061,08 263.470,011	291	377.039,338 263.471,837	21.819	291	377.039,338 263.471,837	292	377.013,976 263.473,967	25.451
292	377.013,976 263.473,967	293	376.996,89 263.475,494	17.154	293	376.996,89 263.475,494	294	376.935,59 263.482,011	61.645	294	376.935,59 263.482,011	295	376.920,066 263.483,662	15.612
295	376.920,066 263.483,662	296	376.887,576 263.487,059	32.667	296	376.887,576 263.487,059	297	376.878,6 263.487,997	9.025	297	376.878,6 263.487,997	298	376.869,619 263.488,936	9.03
298	376.869,619 263.488,936	299	376.865,052 263.489,463	4.597	299	376.865,052 263.489,463	300	376.842,198 263.492,101	23.006	300	376.842,198 263.492,101	301	376.828,492 263.493,682	13.797
301	376.828,492 263.493,682	302	376.823,138 263.494,3	5.39	302	376.823,138 263.494,3	303	376.805,01 263.495,867	18.196	303	376.805,01 263.495,867	304	376.772,954 263.498,639	32.176
304	376.772,954 263.498,639	305	376.759,787 263.500,084	13.246	305	376.759,787 263.500,084	306	376.711,331 263.505,403	48.747	306	376.711,331 263.505,403	1	376.696,34 263.507,983	15.211

** Lungimile segmentelor sunt determinate în planul de proiecție Stereo 70 și sunt rotunjite la 1 milimetru.

*** Distanța dintre puncte este formată din segmente cumulate ce sunt mai mici decât valoarea 1 milimetru.

