

**DATE DESPRE IMOBILUL NR. 12854**

Oficiul de Cadastru și Publicitate Imobiliară DOLJ
Biroul de Cadastru și Publicitate Imobiliară Craiova

A. Partea I. Descrierea imobilului

TEREN Intravilan

Adresa: Loc. Bistret, Jud. Dolj

Nr. Crt	Nr cadastral Nr. topografic	Suprafața* (mp)	Observații / Referințe
A1		492	Sector cadastral:38 Teren imprejmuit;

B. Partea II. Proprietari și acte

Inscrieri privitoare la dreptul de proprietate și alte drepturi reale		Referințe
/		
Act Normativ nr. 7, din 13/03/1996 emis de PARLAMENTUL ROMÂNIEI;		
B1	Inscrierea provizorie, drept de PROPRIETATE, dobandit prin Lege, cota actuala 1/1, cota initiala 1/1 1) NEIDENTIFICAT NEIDENTIFICAT	A1

C. Partea III. SARCINI .

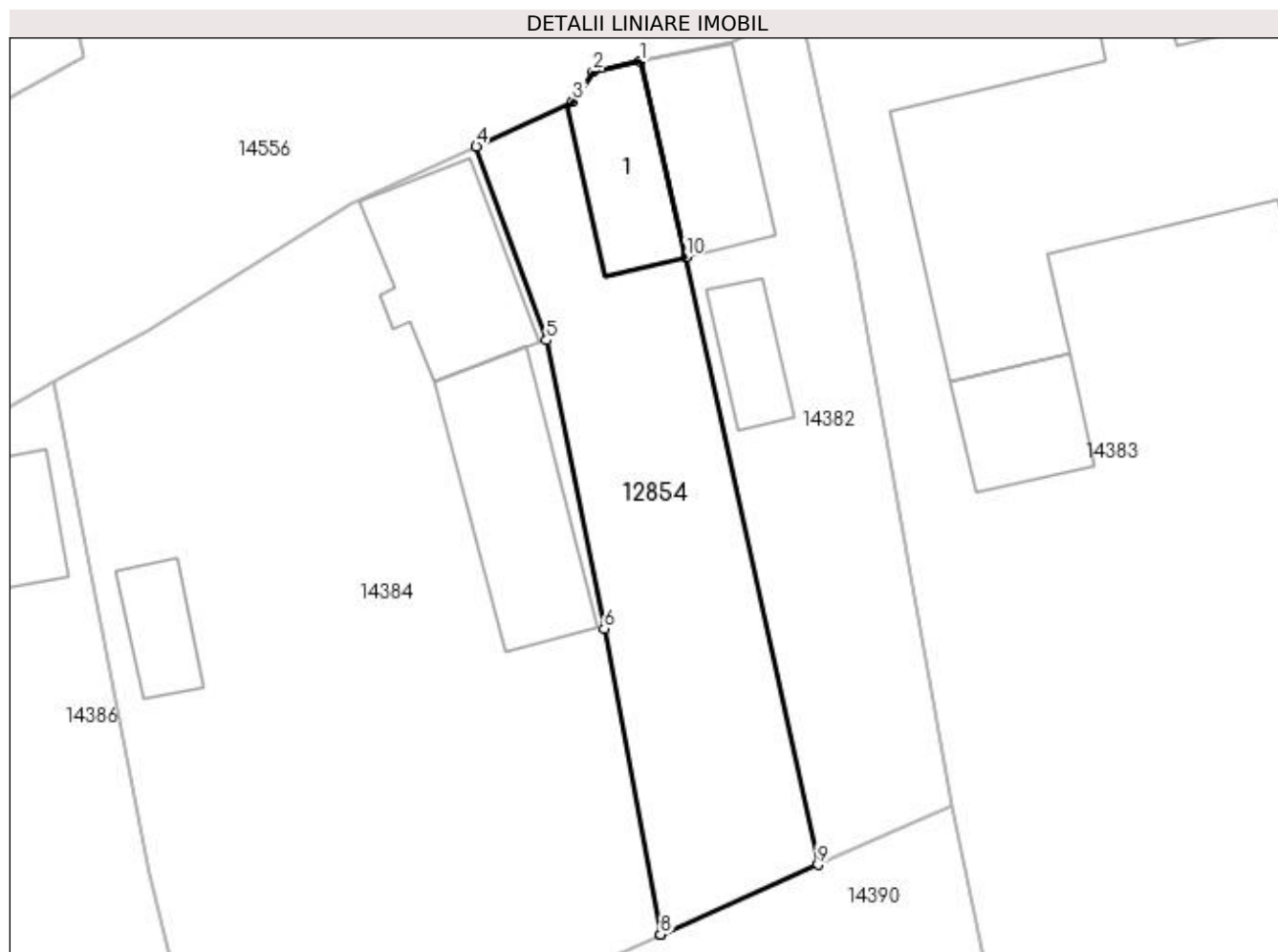
Inscrieri privind dezmembramintele dreptului de proprietate, drepturi reale de garanție și sarcini	Referințe
NU SUNT	

Anexa Nr. 1 La Partea I

Teren

Nr cadastral	Suprafața (mp)*	Observații / Referințe
	492	

* Suprafața este determinată în planul de proiecție Stereo 70.



Date referitoare la teren

Crt	Categorie folosință	Intra vilan	Suprafața (mp)	Tarla	Parcelă	Nr. topo	Observații / Referințe
1	curți constructii	DA	492	-	-	-	

Date referitoare la construcții

Crt	Număr	Destinație construcție	Supraf. (mp)	Situație juridică	Observații / Referințe
A1.1		construcții de locuințe	59	Fara acte	Nr. niveluri:1; S. construita la sol:59 mp; LOCUINTA

Lungime Segmente

1) Valorile lungimilor segmentelor sunt obținute din proiecție în plan.

Punct început	X / Y	Punct sfârșit	X / Y	Lungime segment (** (m)
1	383.859,972 267.090,672	2	383.857,094 267.090,079	2.938
2	383.857,094 267.090,079	3	383.855,847 267.088,253	2.211
3	383.855,847 267.088,253	4	383.849,968 267.085,516	6.485
4	383.849,968 267.085,516	5	383.854,246 267.073,694	12.572

Punct început	X / Y	Punct sfârşit	X / Y	Lungime segment (** (m)
5	383.854,246 267.073,694	6	383.857,773 267.056,126	17.919
6	383.857,773 267.056,126	7	383.861,201 267.037,503	18.936
7	383.861,201 267.037,503	8	383.861,212 267.037,5	0.011
8	383.861,212 267.037,5	9	383.870,807 267.041,752	10.495
9	383.870,807 267.041,752	10	383.862,75 267.078,743	37.858
10	383.862,75 267.078,743	1	383.859,972 267.090,672	12.248

** Lungimile segmentelor sunt determinate în planul de proiecţie Stereo 70 şi sunt rotunjite la 1 milimetru.

*** Distanţa dintre puncte este formată din segmente cumulate ce sunt mai mici decât valoarea 1 milimetru.

**DATE DESPRE IMOBILUL NR. 14343**

Oficiul de Cadastru și Publicitate Imobiliară DOLJ
Biroul de Cadastru și Publicitate Imobiliară Craiova

A. Partea I. Descrierea imobilului

TEREN Intravilan

Adresa: Loc. Plosca, Jud. Dolj, T69,P

Nr. Crt	Nr cadastral Nr. topografic	Suprafața* (mp)	Observații / Referințe
A1		1.032	Sector cadastral:38 Teren imprejmuit;

B. Partea II. Proprietari și acte

Inscrieri privitoare la dreptul de proprietate și alte drepturi reale		Referințe
/		
Act Normativ nr. 7, din 13/03/1996 emis de Parlamentul Romaniei;		
B1	Inscrierea provizorie, drept de PROPRIETATE, dobandit prin Lege, cota actuala 1/1, cota initiala 1/1 1) NEIDENTIFICAT NEIDENTIFICAT	A1

C. Partea III. SARCINI .

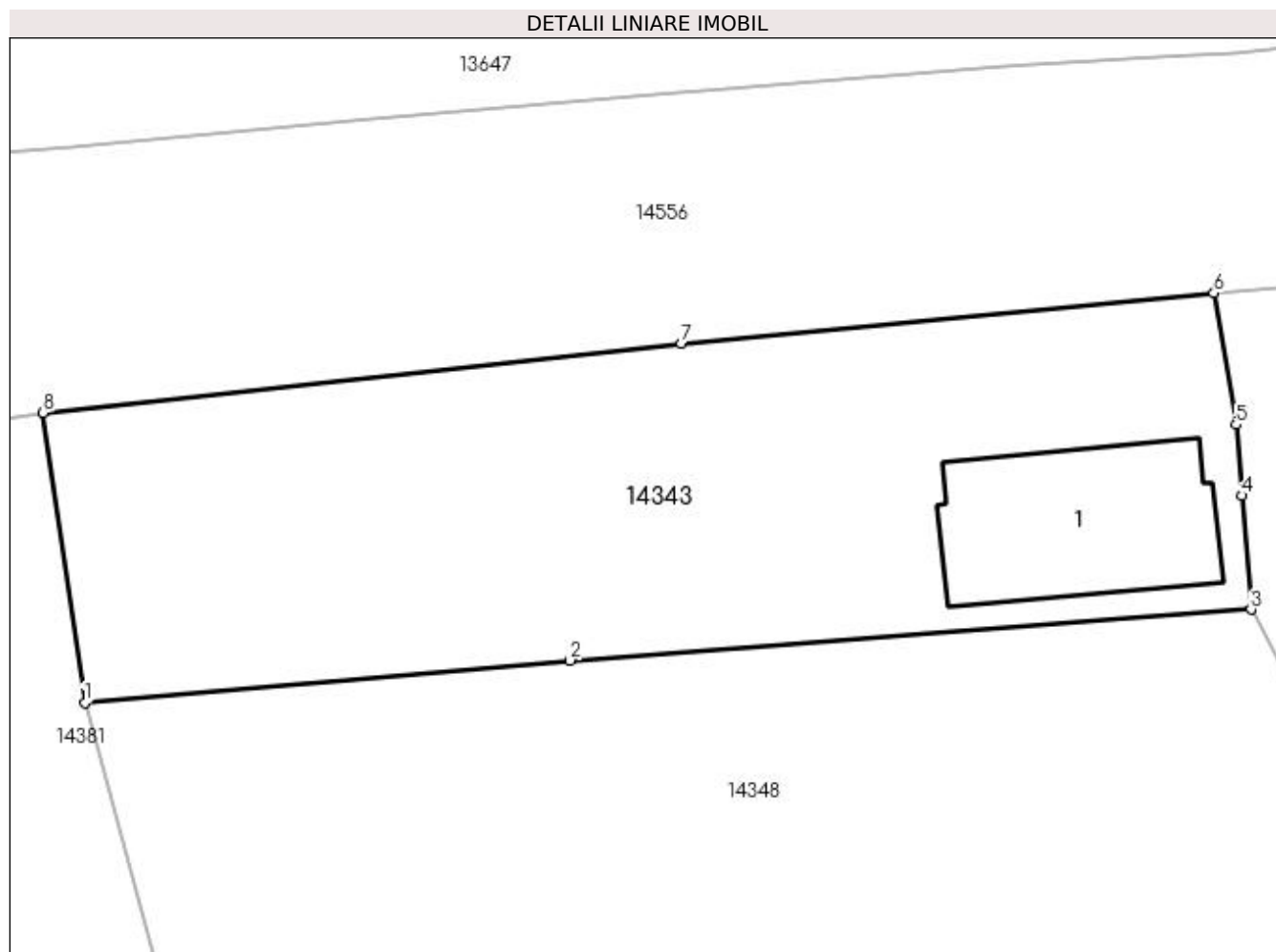
Inscrieri privind dezmembramintele dreptului de proprietate, drepturi reale de garanție și sarcini	Referințe
NU SUNT	

Anexa Nr. 1 La Partea I

Teren

Nr cadastral	Suprafața (mp)*	Observații / Referințe
	1.032	

* Suprafața este determinată în planul de proiecție Stereo 70.



Date referitoare la teren

Crt	Categorie folosință	Intra vilan	Suprafața (mp)	Tarla	Parcelă	Nr. topo	Observații / Referințe
1	arabil	DA	1.032	69	-	-	

Date referitoare la construcții

Crt	Număr	Destinație construcție	Supraf. (mp)	Situație juridică	Observații / Referințe
A1.1		construcții de locuințe	112	Fara acte	Nr. niveluri:1; S. construita la sol:112 mp;

Lungime Segmente

1) Valorile lungimilor segmentelor sunt obținute din proiecție în plan.

Punct început	X / Y	Punct sfârșit	X / Y	Lungime segment (** (m)
1	384.421,675 267.260,521	2	384.447,663 267.262,792	26.087
2	384.447,663 267.262,792	3	384.484,155 267.265,517	36.594
3	384.484,155 267.265,517	4	384.483,658 267.271,617	6.12
4	384.483,658 267.271,617	5	384.483,348 267.275,419	3.815

Punct început	X / Y	Punct sfârșit	X / Y	Lungime segment (** (m)
5	384.483,348 267.275,419	6	384.482,156 267.282,461	7.142
6	384.482,156 267.282,461	7	384.453,632 267.279,765	28.651
7	384.453,632 267.279,765	8	384.419,44 267.276,051	34.393
8	384.419,44 267.276,051	1	384.421,675 267.260,521	15.69

** Lungimile segmentelor sunt determinate în planul de proiecție Stereo 70 și sunt rotunjite la 1 milimetru.

*** Distanța dintre puncte este formată din segmente cumulate ce sunt mai mici decât valoarea 1 milimetru.

**DATE DESPRE IMOBILUL NR. 14344**

Oficiul de Cadastru și Publicitate Imobiliară DOLJ
Biroul de Cadastru și Publicitate Imobiliară Craiova

A. Partea I. Descrierea imobilului

TEREN Intravilan

Adresa: Loc. Plosca, Jud. Dolj, T69,P14

Nr. Crt	Nr cadastral Nr. topografic	Suprafața* (mp)	Observații / Referințe
A1		Din acte: 740 Masurata: 1.389	Sector cadastral:38 Teren imprejmuit;

Construcții

Crt	Nr cadastral Nr. topografic	Adresa	Observații / Referințe
A1.1		Loc. Plosca, Jud. Dolj	Nr. niveluri:1; S. construita la sol:98 mp;

B. Partea II. Proprietari și acte

Inscrieri privitoare la dreptul de proprietate și alte drepturi reale		Referințe
/		
Act Administrativ nr. TDP nr. 356-44327, din 11/07/1996 emis de CJSAPT DOLJ;		
B1	Intabulare, drept de PROPRIETATE, dobandit prin Reconstituire, cota actuala 1/1, cota initiala 1/1 1) NICU ION, Lipsă CNP.	A1
Act Normativ nr. 7, din 13/03/1996 emis de Parlamentul Romaniei (ART.12 ALIN.(14) și ART.37 ALIN.(2));		
B2	Intabulare, drept de PROPRIETATE, dobandit prin Lege, cota actuala 1/1, cota initiala 1/1 1) NICU ION, Lipsă CNP.	A1.1

C. Partea III. SARCINI .

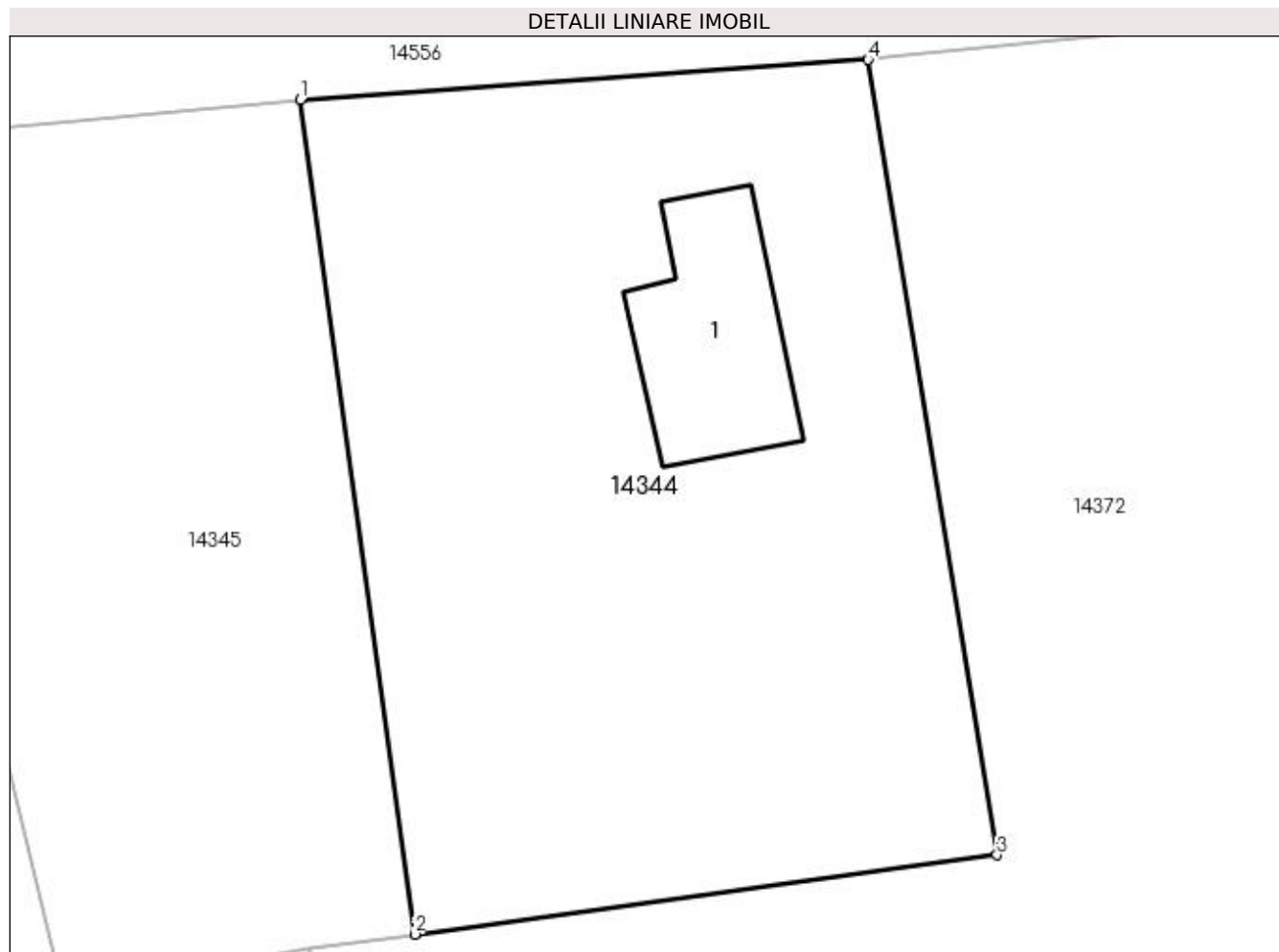
Inscrieri privind dezmembramintele dreptului de proprietate, drepturi reale de garanție și sarcini	Referințe
NU SUNT	

Anexa Nr. 1 La Partea I

Teren

Nr cadastral	Suprafața (mp)*	Observații / Referințe
	Din acte: 740 Masurata: 1.389	

* Suprafața este determinată în planul de proiecție Stereo 70.



Date referitoare la teren

Crt	Categorie folosință	Intra vilan	Suprafața (mp)	Tarla	Parcelă	Nr. topo	Observații / Referințe
1	arabil	DA	1.389	69	14	-	

Date referitoare la construcții

Crt	Număr	Destinație construcție	Supraf. (mp)	Situație juridică	Observații / Referințe
A1.1		construcții de locuințe	98	Cu acte	Nr. niveluri:1; S. construita la sol:98 mp;

Lungime Segmente

1) Valorile lungimilor segmentelor sunt obținute din proiecție în plan.

Punct început	X / Y	Punct sfârșit	X / Y	Lungime segment (** (m)
1	384.570,66 267.290,989	2	384.576,846 267.245,897	45.514
2	384.576,846 267.245,897	3	384.608,306 267.250,183	31.751
3	384.608,306 267.250,183	4	384.601,339 267.293,14	43.518

Punct început	X / Y	Punct sfârșit	X / Y	Lungime segment (** (m)
4	384.601,339 267.293,14	1	384.570,66 267.290,989	30.754

** Lungimile segmentelor sunt determinate în planul de proiecție Stereo 70 și sunt rotunjite la 1 milimetru.

*** Distanța dintre puncte este formată din segmente cumulate ce sunt mai mici decât valoarea 1 milimetru.

**DATE DESPRE IMOBILUL NR. 14345**

Oficiul de Cadastru și Publicitate Imobiliară DOLJ
 Biroul de Cadastru și Publicitate Imobiliară Craiova

A. Partea I. Descrierea imobilului

TEREN Intravilan

Adresa: Loc. Plosca, Jud. Dolj, T69,P13

Nr. Crt	Nr cadastral Nr. topografic	Suprafața* (mp)	Observații / Referințe
A1		Din acte: 1.000 Masurata: 1.001	Sector cadastral:38 Teren neimprejmuit;

B. Partea II. Proprietari și acte

Inscrieri privitoare la dreptul de proprietate și alte drepturi reale		Referințe
/		
Act Administrativ nr. TDP nr. 78-59417, din 31/05/1994 emis de CJSAPT DOLJ;		
B1	Intabulare, drept de PROPRIETATE, dobandit prin Reconstituire, cota actuala 1/1, cota initiala 1/1 1) DASCĂLU MARIA , Lipsă CNP.	A1

C. Partea III. SARCINI .

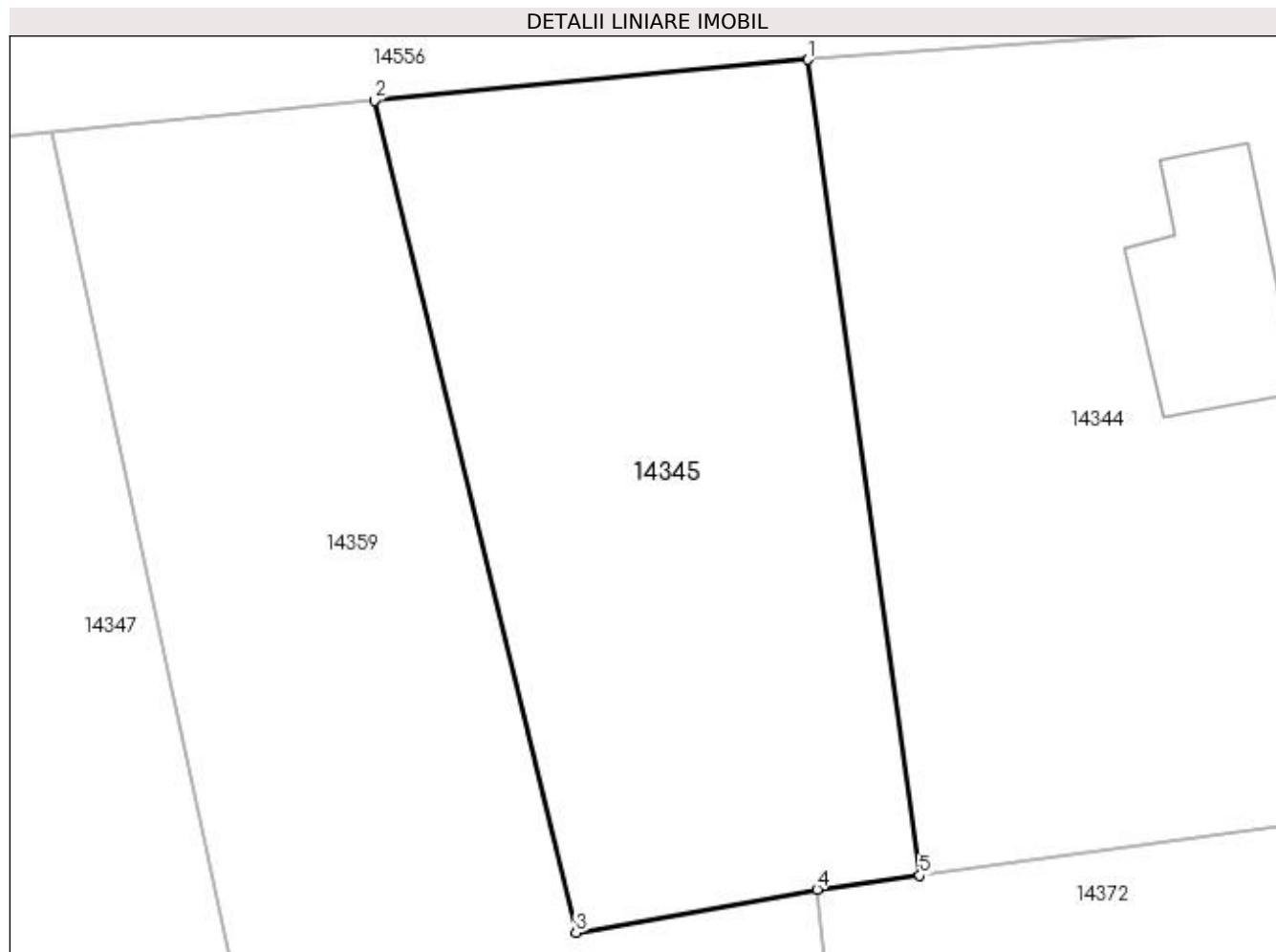
Inscrieri privind dezmembramintele dreptului de proprietate, drepturi reale de garanție și sarcini	Referințe
NU SUNT	

Anexa Nr. 1 La Partea I

Teren

Nr cadastral	Suprafața (mp)*	Observații / Referințe
	Din acte: 1.000 Masurata: 1.001	

* Suprafața este determinată în planul de proiecție Stereo 70.



Date referitoare la teren

Crt	Categorie folosință	Intra vilan	Suprafața (mp)	Tarla	Parcelă	Nr. topo	Observații / Referințe
1	arabil	DA	1.001	69	13	-	

Lungime Segmente

1) Valorile lungimilor segmentelor sunt obținute din proiecție în plan.

Punct început	X / Y	Punct sfârșit	X / Y	Lungime segment (** (m)
1	384.570,66 267.290,989	2	384.546,677 267.288,716	24.09
2	384.546,677 267.288,716	3	384.557,823 267.242,744	47.304
3	384.557,823 267.242,744	4	384.571,155 267.245,121	13.542
4	384.571,155 267.245,121	5	384.576,846 267.245,897	5.744
5	384.576,846 267.245,897	1	384.570,66 267.290,989	45.514

**** Lungimile segmentelor sunt determinate în planul de proiecție Stereo 70 și sunt rotunjite la 1 milimetru.**

***** Distanța dintre puncte este formată din segmente cumulate ce sunt mai mici decât valoarea 1 milimetru.**

**DATE DESPRE IMOBILUL NR. 14346**

Oficiul de Cadastru și Publicitate Imobiliară DOLJ
Biroul de Cadastru și Publicitate Imobiliară Craiova

A. Partea I. Descrierea imobilului

TEREN Intravilan

Adresa: Loc. Plosca, Jud. Dolj, T69,P

Nr. Crt	Nr cadastral Nr. topografic	Suprafața* (mp)	Observații / Referințe
A1		773	Sector cadastral:38 Teren neimprejmuit;

B. Partea II. Proprietari și acte

Inscrieri privitoare la dreptul de proprietate și alte drepturi reale		Referințe
/		
Act Normativ nr. 7, din 13/03/1996 emis de Parlamentul Romaniei;		
B1	Inscrierea provizorie, drept de PROPRIETATE, dobandit prin Lege, cota actuala 1/1, cota initiala 1/1 1) NEIDENTIFICAT NEIDENTIFICAT	A1

C. Partea III. SARCINI .

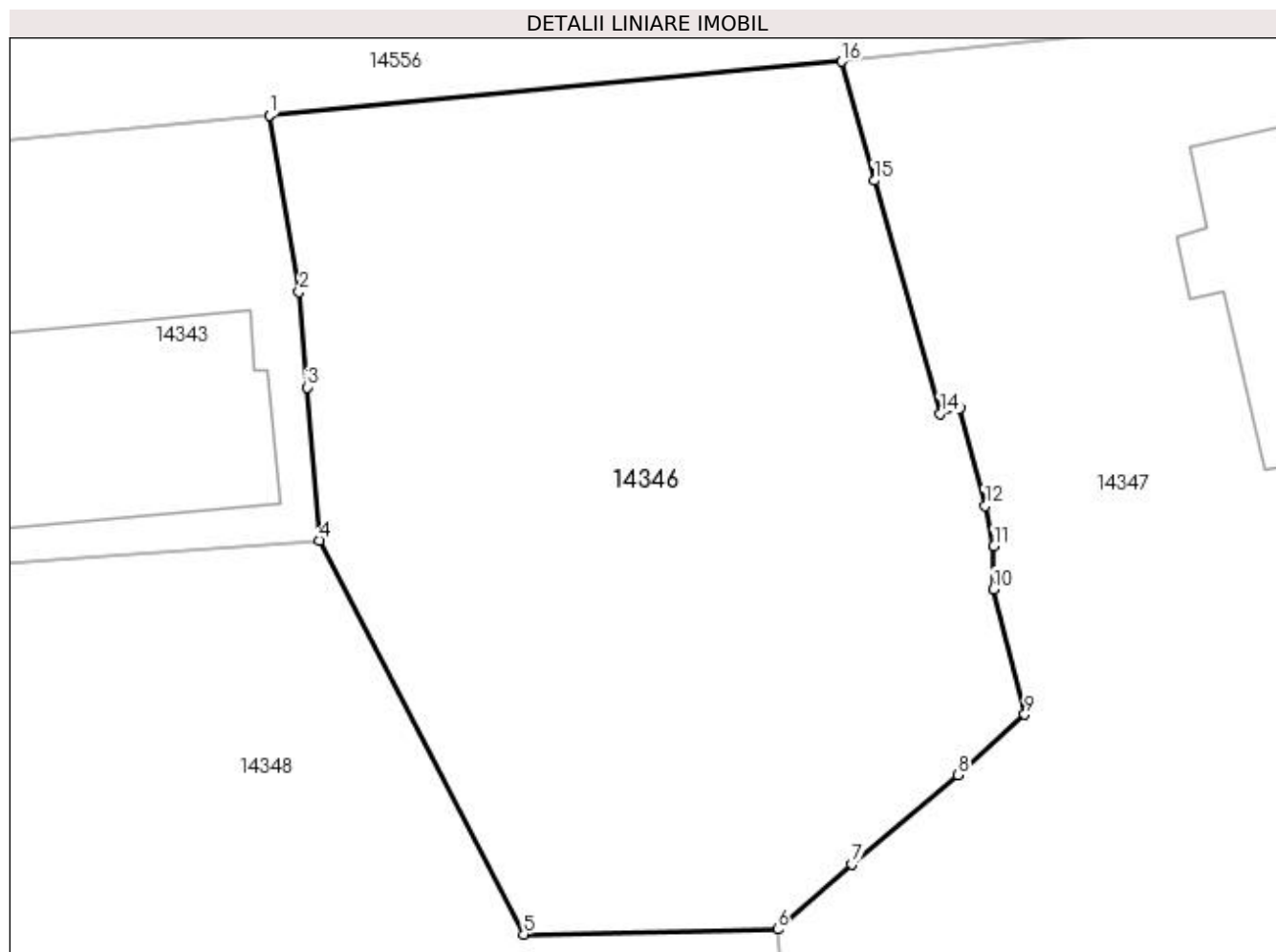
Inscrieri privind dezmembramintele dreptului de proprietate, drepturi reale de garanție și sarcini	Referințe
NU SUNT	

Anexa Nr. 1 La Partea I

Teren

Nr cadastral	Suprafața (mp)*	Observații / Referințe
	773	

* Suprafața este determinată în planul de proiecție Stereo 70.



Date referitoare la teren

Crt	Categorie folosință	Intra vilan	Suprafața (mp)	Tarla	Parcelă	Nr. topo	Observații / Referințe
1	arabil	DA	773	69	-	-	

Lungime Segmente

1) Valorile lungimilor segmentelor sunt obținute din proiecție în plan.

Punct început	X / Y	Punct sfârșit	X / Y	Lungime segment (** (m)
1	384.482,156 267.282,461	2	384.483,348 267.275,419	7.142
2	384.483,348 267.275,419	3	384.483,658 267.271,617	3.815
3	384.483,658 267.271,617	4	384.484,155 267.265,517	6.12
4	384.484,155 267.265,517	5	384.492,3 267.249,821	17.683
5	384.492,3 267.249,821	6	384.502,419 267.250,019	10.121

Punct început	X / Y	Punct sfârșit	X / Y	Lungime segment (** (m)
6	384.502,419 267.250,019	7	384.505,377 267.252,625	3.942
7	384.505,377 267.252,625	8	384.509,608 267.256,179	5.526
8	384.509,608 267.256,179	9	384.512,277 267.258,586	3.594
9	384.512,277 267.258,586	10	384.511,035 267.263,58	5.146
10	384.511,035 267.263,58	11	384.511,044 267.265,3	1.72
11	384.511,044 267.265,3	12	384.510,697 267.266,897	1.634
12	384.510,697 267.266,897	13	384.509,692 267.270,768	3.999
13	384.509,692 267.270,768	14	384.508,894 267.270,573	0.821
14	384.508,894 267.270,573	15	384.506,275 267.279,85	9.64
15	384.506,275 267.279,85	16	384.504,976 267.284,599	4.923
16	384.504,976 267.284,599	1	384.482,156 267.282,461	22.92

** Lungimile segmentelor sunt determinate în planul de proiecție Stereo 70 și sunt rotunjite la 1 milimetru.

*** Distanța dintre puncte este formată din segmente cumulate ce sunt mai mici decât valoarea 1 milimetru.

**DATE DESPRE IMOBILUL NR. 14347**

Oficiul de Cadastru și Publicitate Imobiliară DOLJ
Biroul de Cadastru și Publicitate Imobiliară Craiova

A. Partea I. Descrierea imobilului

TEREN Intravilan

Adresa: Loc. Plosca, Str Calea Dunării, Nr. 84, Jud. Dolj, T69,P3

Nr. Crt	Nr cadastral Nr. topografic	Suprafața* (mp)	Observații / Referințe
A1		Din acte: 1.718 Masurata: 1.339	Sector cadastral:38 Teren imprejmuit;

Construcții

Crt	Nr cadastral Nr. topografic	Adresa	Observații / Referințe
A1.1		Loc. Plosca, Str Calea Dunării, Nr. 84, Jud. Dolj	Nr. niveluri:1; S. construita la sol:58 mp;

B. Partea II. Proprietari și acte

Inscrieri privitoare la dreptul de proprietate și alte drepturi reale		Referințe
/		
Act Administrativ nr. TDP nr. 1296-45092, din 31/10/1996 emis de CJSAPT DOLJ;		
B1	Intabulare, drept de PROPRIETATE, dobandit prin Reconstituire, cota actuala 1/1, cota initiala 1/1 1) DUȚĂ IOAN, Lipsă CNP.	A1
Act Normativ nr. 7, din 13/03/1996 emis de Parlamentul Romaniei;		
B2	Intabulare, drept de PROPRIETATE, dobandit prin Lege, cota actuala 1/1, cota initiala 1/1 1) DUȚĂ IOAN, Lipsă CNP.	A1.1

C. Partea III. SARCINI .

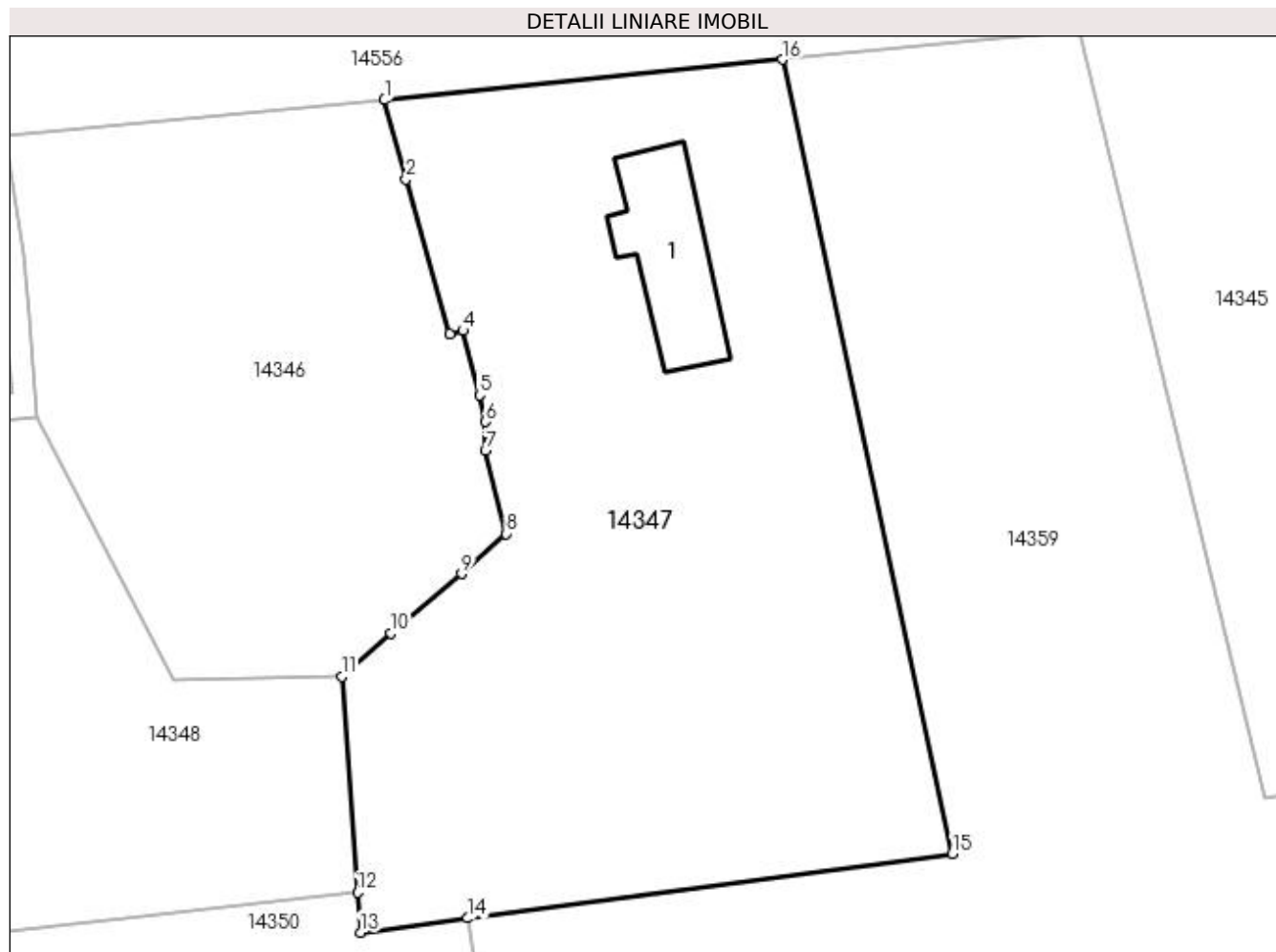
Inscrieri privind dezmembramintele dreptului de proprietate, drepturi reale de garanție și sarcini	Referințe
NU SUNT	

Anexa Nr. 1 La Partea I

Teren

Nr cadastral	Suprafața (mp)*	Observații / Referințe
	Din acte: 1.718 Masurata: 1.339	

* Suprafața este determinată în planul de proiecție Stereo 70.



Date referitoare la teren

Crt	Categorie folosință	Intra vilan	Suprafața (mp)	Tarla	Parcelă	Nr. topo	Observații / Referințe
1	curți construcții	DA	1.339	69	3	-	

Date referitoare la construcții

Crt	Număr	Destinație construcție	Supraf. (mp)	Situație juridică	Observații / Referințe
A1.1		construcții de locuințe	58	Cu acte	Nr. niveluri:1; S. construita la sol:58 mp;

Lungime Segmente

1) Valorile lungimilor segmentelor sunt obținute din proiecție în plan.

Punct început	X / Y	Punct sfârșit	X / Y	Lungime segment (** (m))
1	384.504,976 267.284,599	2	384.506,275 267.279,85	4.923
2	384.506,275 267.279,85	3	384.508,894 267.270,573	9.64
3	384.508,894 267.270,573	4	384.509,692 267.270,768	0.821

Punct început	X / Y	Punct sfârșit	X / Y	Lungime segment (** (m)
4	384.509,692 267.270,768	5	384.510,697 267.266,897	3.999
5	384.510,697 267.266,897	6	384.511,044 267.265,3	1.634
6	384.511,044 267.265,3	7	384.511,035 267.263,58	1.72
7	384.511,035 267.263,58	8	384.512,277 267.258,586	5.146
8	384.512,277 267.258,586	9	384.509,608 267.256,179	3.594
9	384.509,608 267.256,179	10	384.505,377 267.252,625	5.526
10	384.505,377 267.252,625	11	384.502,419 267.250,019	3.942
11	384.502,419 267.250,019	12	384.503,363 267.237,06	12.993
12	384.503,363 267.237,06	13	384.503,538 267.234,665	2.401
13	384.503,538 267.234,665	14	384.509,978 267.235,523	6.497
14	384.509,978 267.235,523	15	384.539,066 267.239,4	29.345
15	384.539,066 267.239,4	16	384.528,851 267.287,026	48.709
16	384.528,851 267.287,026	1	384.504,976 267.284,599	23.998

** Lungimile segmentelor sunt determinate în planul de proiecție Stereo 70 și sunt rotunjite la 1 milimetru.

*** Distanța dintre puncte este formată din segmente cumulate ce sunt mai mici decât valoarea 1 milimetru.

**DATE DESPRE IMOBILUL NR. 14348**

Oficiul de Cadastru și Publicitate Imobiliară DOLJ
Biroul de Cadastru și Publicitate Imobiliară Craiova

A. Partea I. Descrierea imobilului

TEREN Intravilan

Adresa: Loc. Plosca, Jud. Dolj, T69,P2

Nr. Crt	Nr cadastral Nr. topografic	Suprafața* (mp)	Observații / Referințe
A1		2.160	Sector cadastral:38 Teren neimprejmuit;

B. Partea II. Proprietari și acte

Inscrieri privitoare la dreptul de proprietate și alte drepturi reale	Referințe
/	
Act Administrativ nr. TDP nr. 1296-45092, din 31/10/1996 emis de CJSAPT DOLJ;	
B1	A1
Intabulare, drept de PROPRIETATE, dobândit prin Reconstituire, cota actuala 1/1, cota initiala 1/1 1) DUȚĂ IOAN, Lipsă CNP.	

C. Partea III. SARCINI .

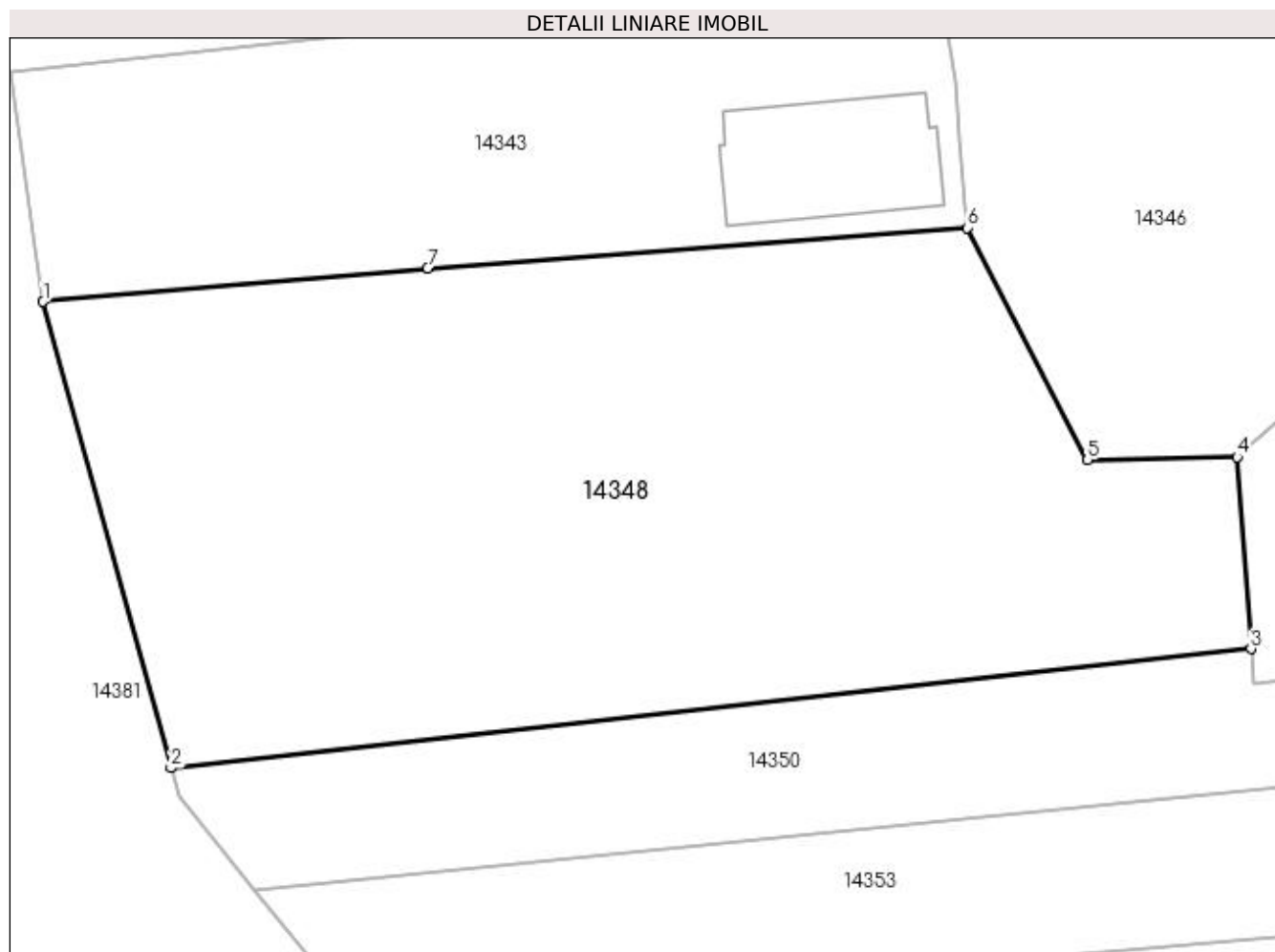
Inscrieri privind dezmembramintele dreptului de proprietate, drepturi reale de garanție și sarcini	Referințe
NU SUNT	

Anexa Nr. 1 La Partea I

Teren

Nr cadastral	Suprafața (mp)*	Observații / Referințe
	2.160	

* Suprafața este determinată în planul de proiecție Stereo 70.



Date referitoare la teren

Crt	Categorie folosință	Intravilan	Suprafața (mp)	Tarla	Parcelă	Nr. topo	Observații / Referințe
1	arabil	DA	2.160	69	2	-	

Lungime Segmente

1) Valorile lungimilor segmentelor sunt obținute din proiecție în plan.

Punct început	X / Y	Punct sfârșit	X / Y	Lungime segment (** (m)
1	384.421,675 267.260,521	2	384.430,311 267.228,996	32.686
2	384.430,311 267.228,996	3	384.503,363 267.237,06	73.496
3	384.503,363 267.237,06	4	384.502,419 267.250,019	12.993
4	384.502,419 267.250,019	5	384.492,3 267.249,821	10.121
5	384.492,3 267.249,821	6	384.484,155 267.265,517	17.683

Punct început	X / Y	Punct sfârșit	X / Y	Lungime segment (** (m)
6	384.484,155 267.265,517	7	384.447,663 267.262,792	36.594
7	384.447,663 267.262,792	1	384.421,675 267.260,521	26.087

** Lungimile segmentelor sunt determinate în planul de proiecție Stereo 70 și sunt rotunjite la 1 milimetru.

*** Distanța dintre puncte este formată din segmente cumulate ce sunt mai mici decât valoarea 1 milimetru.

**DATE DESPRE IMOBILUL NR. 14350**

Oficiul de Cadastru și Publicitate Imobiliară DOLJ
 Biroul de Cadastru și Publicitate Imobiliară Craiova

A. Partea I. Descrierea imobilului

TEREN Extravilan

Adresa: Jud. Dolj, T.69, P.9

Nr. Crt	Nr cadastral Nr. topografic	Suprafața* (mp)	Observații / Referințe
A1	31329	700	Sector cadastral:38 Teren neimprejmuit;

B. Partea II. Proprietari și acte

Inscrieri privitoare la dreptul de proprietate și alte drepturi reale	Referințe
211799 / 12/11/2018	
Act Notarial nr. CONTRACT DE VANZARE AUT 2910, din 08/11/2018 emis de Mladin Preoteasa Alina Corina;	
B1	A1
Intabulare, drept de PROPRIETATE, dobandit prin Conventie, cota actuala 1/1, cota initiala 1/1 1) SC AGROEXPERT INDUSTRY SRL, CIF:29142623	

C. Partea III. SARCINI .

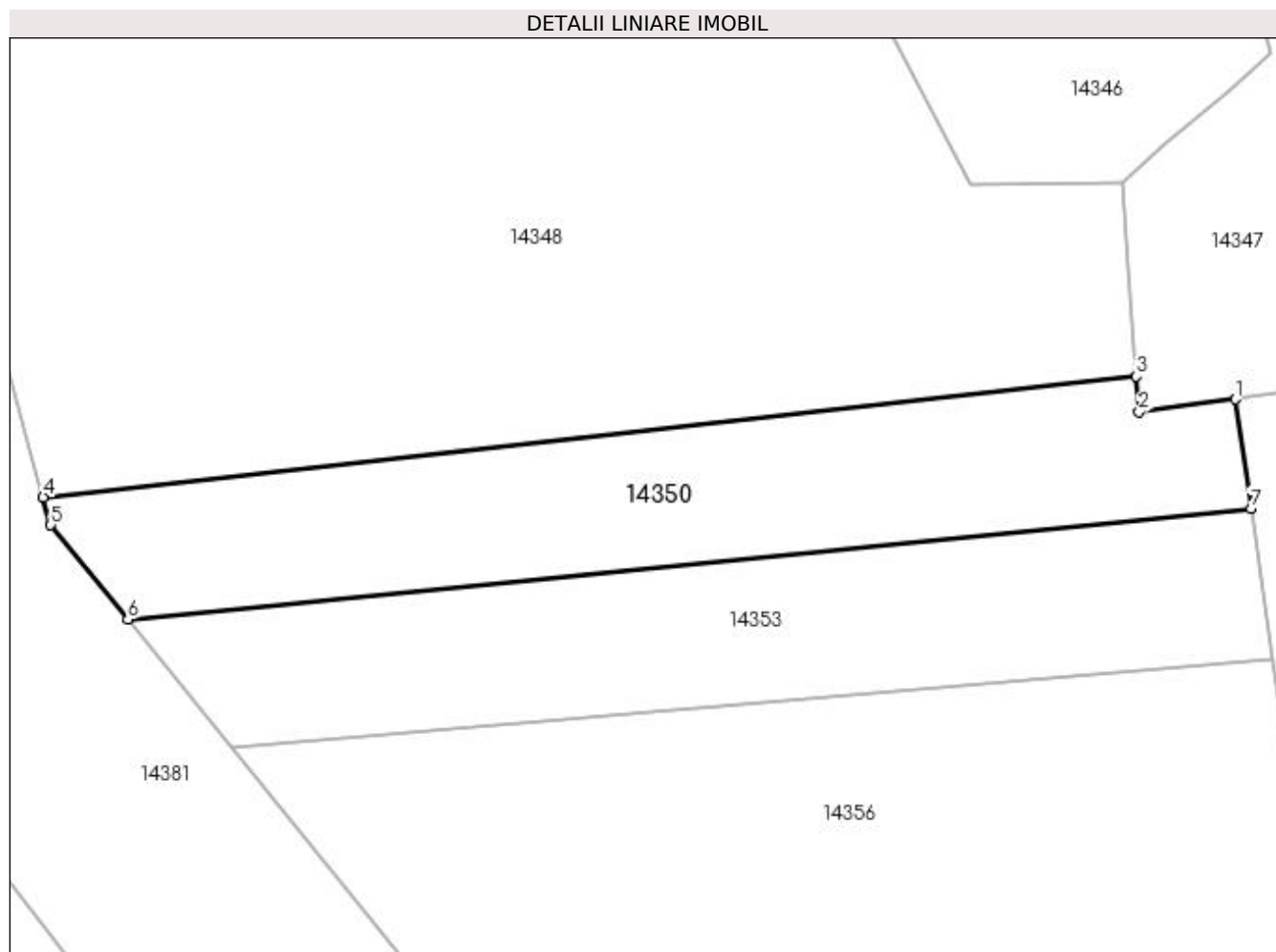
Inscrieri privind dezmembramintele dreptului de proprietate, drepturi reale de garanție și sarcini	Referințe
NU SUNT	

Anexa Nr. 1 La Partea I

Teren

Nr cadastral	Suprafața (mp)*	Observații / Referințe
31329	700	

* Suprafața este determinată în planul de proiecție Stereo 70.



Date referitoare la teren

Crt	Categorie folosință	Intravilan	Suprafața (mp)	Tarla	Parcelă	Nr. topo	Observații / Referințe
1	arabil	NU	700	69	9	-	

Lungime Segmente

1) Valorile lungimilor segmentelor sunt obținute din proiecție în plan.

Punct început	X / Y	Punct sfârșit	X / Y	Lungime segment (** (m)
1	384.509,978 267.235,523	2	384.503,538 267.234,665	6.497
2	384.503,538 267.234,665	3	384.503,363 267.237,06	2.401
3	384.503,363 267.237,06	4	384.430,311 267.228,996	73.496
4	384.430,311 267.228,996	5	384.430,823 267.227,126	1.939
5	384.430,823 267.227,126	6	384.435,969 267.220,812	8.145

Punct început	X / Y	Punct sfârșit	X / Y	Lungime segment (** (m)
6	384.435,969 267.220,812	7	384.511,032 267.228,239	75.43
7	384.511,032 267.228,239	1	384.509,978 267.235,523	7.36

** Lungimile segmentelor sunt determinate în planul de proiecție Stereo 70 și sunt rotunjite la 1 milimetru.

*** Distanța dintre puncte este formată din segmente cumulate ce sunt mai mici decât valoarea 1 milimetru.

**DATE DESPRE IMOBILUL NR. 14351**

Oficiul de Cadastru și Publicitate Imobiliară DOLJ
Biroul de Cadastru și Publicitate Imobiliară Craiova

A. Partea I. Descrierea imobilului

TEREN Intravilan

Adresa: Loc. Plosca, Str Principatele Unite, Nr. 80, Jud. Dolj, T3,P41,P42

Nr. Crt	Nr cadastral Nr. topografic	Suprafața* (mp)	Observații / Referințe
A1	30034	Din acte: 2.218 Masurata: 2.520	Sector cadastral:38 Teren imprejmuit;

Construcții

Crt	Nr cadastral Nr. topografic	Adresa	Observații / Referințe
A1.1		Loc. Plosca, Str Principatele Unite, Nr. 80, Jud. Dolj, T3,P41,P42	Nr. niveluri:1; S. construita la sol:43 mp;
A1.2		Loc. Plosca, Str Principatele Unite, Nr. 80, Jud. Dolj, T3,P41,P42	Nr. niveluri:1; S. construita la sol:58 mp; anexa

B. Partea II. Proprietari și acte

Inscrieri privitoare la dreptul de proprietate și alte drepturi reale		Referințe
76530 / 24/10/2011		
Act Notarial nr. CVC 1442, din 20/10/2011 emis de NP PAPA ANDREEA;		
B1	Intabulare, drept de PROPRIETATE, dobandit prin Conventie, cota actuala 1/1, cota initiala 1/1 1) CIOVICA DUMITRU, necasatorit	A1, A1.1, A1.2

C. Partea III. SARCINI .

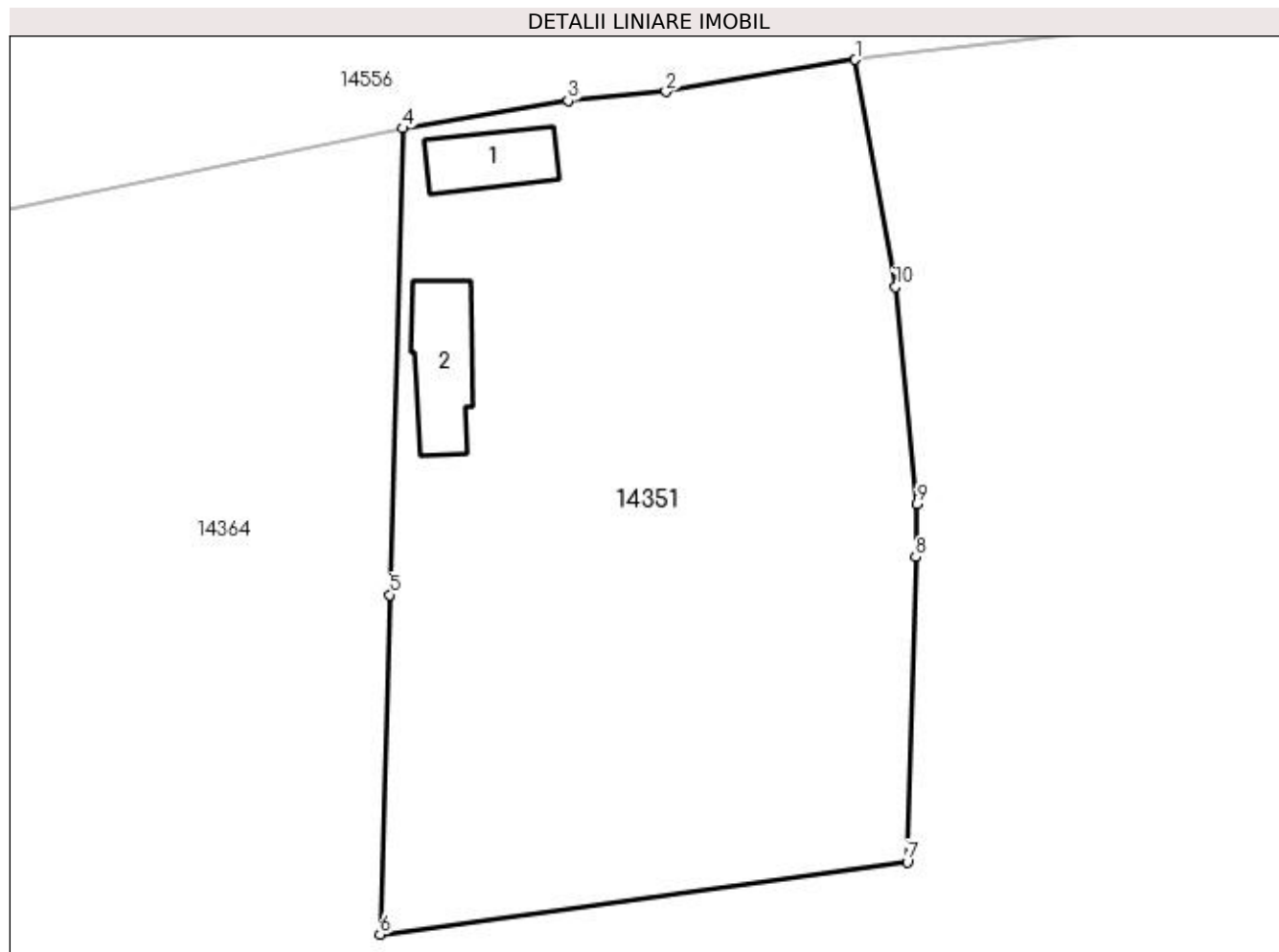
Inscrieri privind dezmembramintele dreptului de proprietate, drepturi reale de garanție și sarcini	Referințe
NU SUNT	

Anexa Nr. 1 La Partea I

Teren

Nr cadastral	Suprafața (mp)*	Observații / Referințe
30034	Din acte: 2.218 Masurata: 2.520	

* Suprafața este determinată în planul de proiecție Stereo 70.



Date referitoare la teren

Crt	Categorie folosință	Intra vilan	Suprafața (mp)	Tarla	Parcelă	Nr. topo	Observații / Referințe
1	curți constructii	DA	1.480	3	42	-	
2	vie	DA	1.040	3	41	-	

Date referitoare la construcții

Crt	Număr	Destinație construcție	Supraf. (mp)	Situație juridică	Observații / Referințe
A1.1		construcții de locuințe	Din acte: 0 Masurata: 43	Cu acte	Nr. niveluri:1; S. construita la sol:43 mp;
A1.2		construcții anexa	Din acte: 0 Masurata: 58	Cu acte	Nr. niveluri:1; S. construita la sol:58 mp; anexa

Lungime Segmente

1) Valorile lungimilor segmentelor sunt obținute din proiecție în plan.

Punct început	X / Y	Punct sfârșit	X / Y	Lungime segment (** (m))
1	384.362,874 267.268,607	2	384.348,032 267.266,106	15.051
2	384.348,032 267.266,106	3	384.340,356 267.265,381	7.71

Punct început	X / Y	Punct sfârşit	X / Y	Lungime segment (** (m)
3	384.340,356 267.265,381	4	384.327,388 267.263,228	13.146
4	384.327,388 267.263,228	5	384.326,361 267.226,652	36.59
5	384.326,361 267.226,652	6	384.325,613 267.200,035	26.628
6	384.325,613 267.200,035	7	384.366,932 267.205,696	41.705
7	384.366,932 267.205,696	8	384.367,596 267.229,616	23.929
8	384.367,596 267.229,616	9	384.367,712 267.233,784	4.17
9	384.367,712 267.233,784	10	384.366,004 267.250,799	17.101
10	384.366,004 267.250,799	1	384.362,874 267.268,607	18.081

** Lungimile segmentelor sunt determinate în planul de proiecție Stereo 70 și sunt rotunjite la 1 milimetru.

*** Distanța dintre puncte este formată din segmente cumulate ce sunt mai mici decât valoarea 1 milimetru.

**DATE DESPRE IMOBILUL NR. 14352**

Oficiul de Cadastru și Publicitate Imobiliară DOLJ
Biroul de Cadastru și Publicitate Imobiliară Craiova

A. Partea I. Descrierea imobilului

TEREN Necunoscut

Adresa: Loc. Plosca, Str Calea Dunării, Nr. 78, Jud. Dolj, T3,P39,P40

Nr. Crt	Nr cadastral Nr. topografic	Suprafața* (mp)	Observații / Referințe
A1		Din acte: 1.086 Masurata: 1.087	Sector cadastral:38 Teren imprejmuit;

B. Partea II. Proprietari și acte

Inscrieri privitoare la dreptul de proprietate și alte drepturi reale		Referințe
/		
Act Administrativ nr. TDP nr.199-42747, din 22/02/1995 emis de CJSDPAT DOLJ;		
B1	Intabulare, drept de PROPRIETATE, dobandit prin Reconstituire, cota actuala 1/1, cota initiala 1/1 1) MATEI MARIN , Lipsa CNP.	A1

C. Partea III. SARCINI .

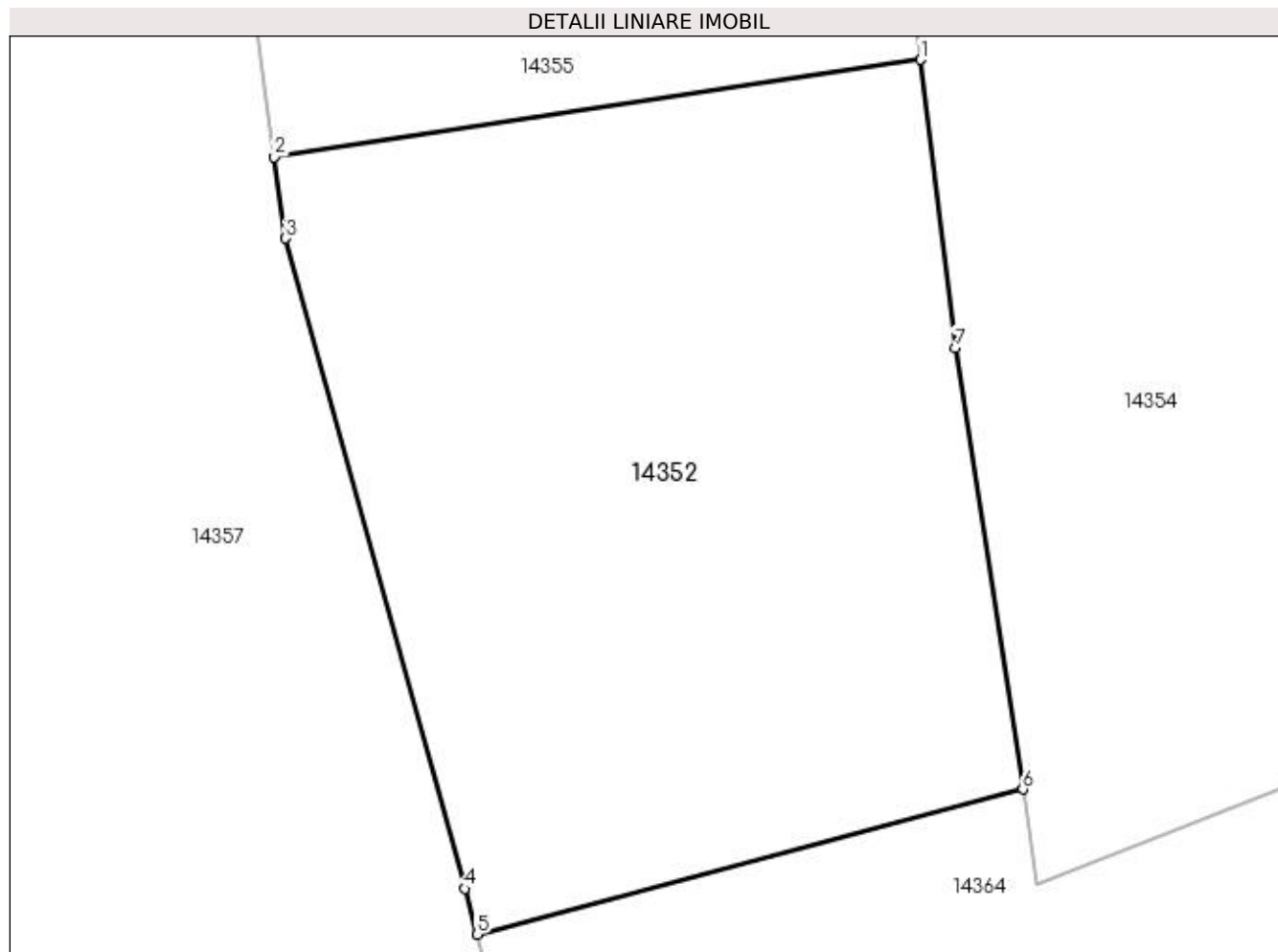
Inscrieri privind dezmembramintele dreptului de proprietate, drepturi reale de garanție și sarcini	Referințe
NU SUNT	

Anexa Nr. 1 La Partea I

Teren

Nr cadastral	Suprafața (mp)*	Observații / Referințe
	Din acte: 1.086 Masurata: 1.087	

* Suprafața este determinată în planul de proiecție Stereo 70.



Date referitoare la teren

Crt	Categorie folosință	Intravilan	Suprafața (mp)	Tarla	Parcelă	Nr. topo	Observații / Referințe
1	arabil	DA	829	3	39,40	-	
3	arabil	NU	258	3	39,40	-	

Lungime Segmente

1) Valorile lungimilor segmentelor sunt obținute din proiecție în plan.

Punct început	X / Y	Punct sfârșit	X / Y	Lungime segment (** (m)
1	384.263,817 267.219,096	2	384.232,723 267.214,41	31.445
2	384.232,723 267.214,41	3	384.233,258 267.210,499	3.947
3	384.233,258 267.210,499	4	384.241,874 267.179,209	32.455
4	384.241,874 267.179,209	5	384.242,48 267.177,007	2.284

Punct început	X / Y	Punct sfârșit	X / Y	Lungime segment (** (m)
5	384.242,48 267.177,007	6	384.268,741 267.183,992	27.174
6	384.268,741 267.183,992	7	384.265,486 267.205,204	21.46
7	384.265,486 267.205,204	1	384.263,817 267.219,096	13.992

** Lungimile segmentelor sunt determinate în planul de proiecție Stereo 70 și sunt rotunjite la 1 milimetru.

*** Distanța dintre puncte este formată din segmente cumulate ce sunt mai mici decât valoarea 1 milimetru.

**DATE DESPRE IMOBILUL NR. 14353**

Oficiul de Cadastru și Publicitate Imobiliară DOLJ
 Biroul de Cadastru și Publicitate Imobiliară Craiova

A. Partea I. Descrierea imobilului

TEREN Intravilan

Adresa: Loc. Plosca, Jud. Dolj, T69,P10

Nr. Crt	Nr cadastral Nr. topografic	Suprafața* (mp)	Observații / Referințe
A1		700	Sector cadastral:38 Teren neimprejmuit;

B. Partea II. Proprietari și acte

Inscrieri privitoare la dreptul de proprietate și alte drepturi reale		Referințe
/		
Act Administrativ nr. TDP nr. 931-44576, din 08/10/1996 emis de CJS DAPT DOLJ;		
B1	Intabulare, drept de PROPRIETATE, dobândit prin Reconstituire, cota actuala 1/1, cota initiala 1/1 1) TĂBAN TOMA, Lipsă CNP.	A1

C. Partea III. SARCINI .

Inscrieri privind dezmembramintele dreptului de proprietate, drepturi reale de garanție și sarcini	Referințe
NU SUNT	

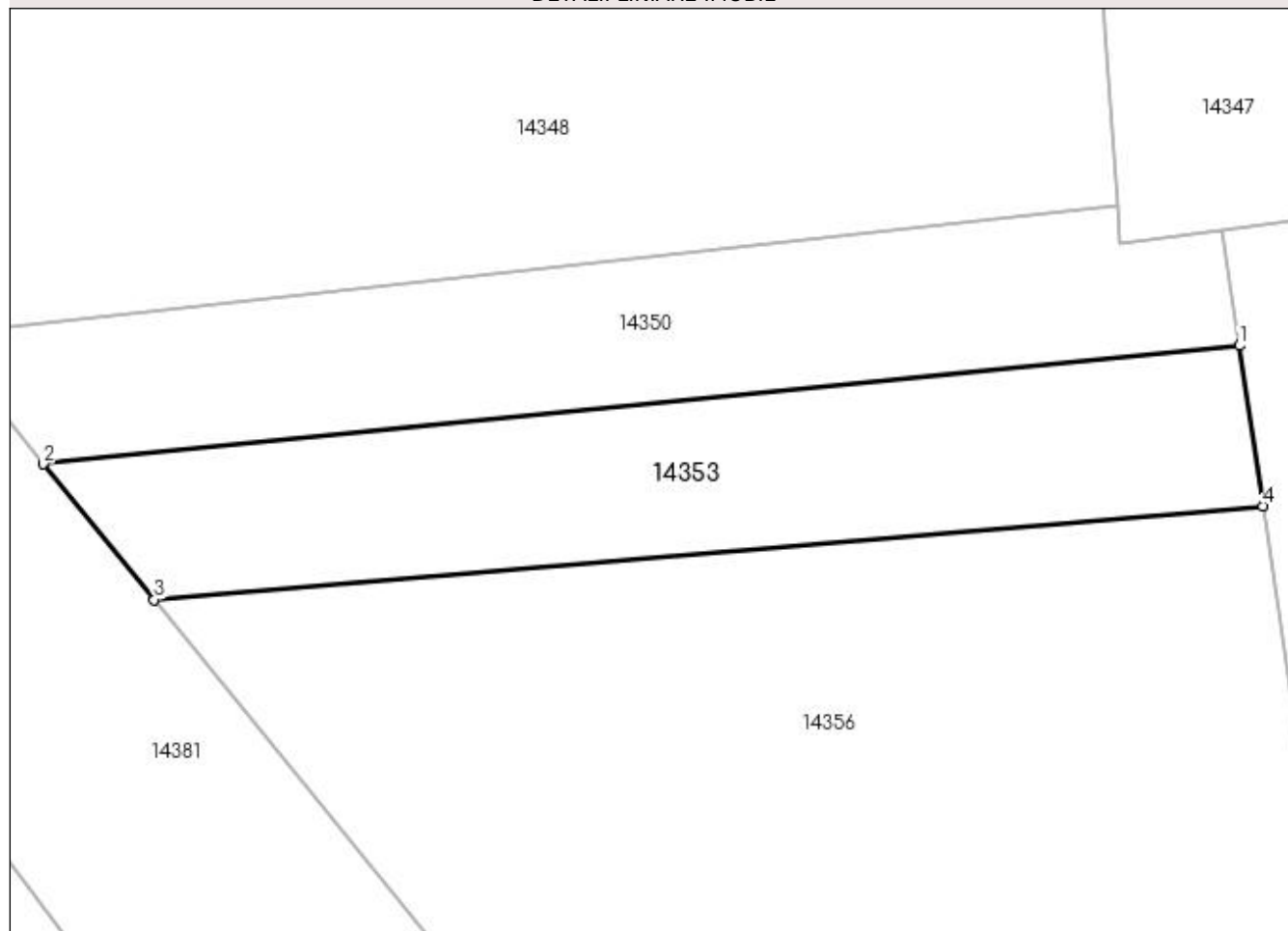
Anexa Nr. 1 La Partea I

Teren

Nr cadastral	Suprafața (mp)*	Observații / Referințe
	700	

* Suprafața este determinată în planul de proiecție Stereo 70.

DETALII LINIARE IMOBIL



Date referitoare la teren

Crt	Categorie folosință	Intra vilan	Suprafața (mp)	Tarla	Parcelă	Nr. topo	Observații / Referințe
1	arabil	DA	700	69	10	-	

Lungime Segmente

1) Valorile lungimilor segmentelor sunt obținute din proiecție în plan.

Punct început	X / Y	Punct sfârșit	X / Y	Lungime segment (** (m)
1	384.511,032 267.228,239	2	384.435,969 267.220,812	75.43
2	384.435,969 267.220,812	3	384.442,909 267.212,298	10.984
3	384.442,909 267.212,298	4	384.512,488 267.218,177	69.827
4	384.512,488 267.218,177	1	384.511,032 267.228,239	10.167

**** Lungimile segmentelor sunt determinate în planul de proiecție Stereo 70 și sunt rotunjite la 1 milimetru.**

***** Distanța dintre puncte este formată din segmente cumulate ce sunt mai mici decât valoarea 1 milimetru.**

**DATE DESPRE IMOBILUL NR. 14354**

Oficiul de Cadastru și Publicitate Imobiliară DOLJ
Biroul de Cadastru și Publicitate Imobiliară Craiova

A. Partea I. Descrierea imobilului

TEREN Necunoscut

Adresa: Loc. Plosca, Str Calea Dunării, Nr. 76, Jud. Dolj, T3,P38,P37

Nr. Crt	Nr cadastral Nr. topografic	Suprafața* (mp)	Observații / Referințe
A1		Din acte: 2.176 Masurata: 2.144	Sector cadastral:38 Teren imprejmuit;

Construcții

Crt	Nr cadastral Nr. topografic	Adresa	Observații / Referințe
A1.1		Loc. Plosca, Str Calea Dunării, Nr. 76, Jud. Dolj, T3,P38,P37	Nr. niveluri:1; S. construita la sol:74 mp;

B. Partea II. Proprietari și acte

Inscrieri privitoare la dreptul de proprietate și alte drepturi reale		Referințe
/		
Act Administrativ nr. TDP nr. 191-42747, din 21/11/1995 emis de CJSAPT DOLJ;		
B1	Intabulare, drept de PROPRIETATE, dobandit prin Reconstituire, cota actuala 1/1, cota initiala 1/1 1) MATEI ANA, Lipsă CNP.	A1
Act Normativ nr. 7, din 13/03/1996 emis de Parlamentul Romaniei (ART.12 ALIN.(14) și ART.37 ALIN.(2));		
B2	Intabulare, drept de PROPRIETATE, dobandit prin Lege, cota actuala 1/1, cota initiala 1/1 1) MATEI ANA, Lipsă CNP.	A1.1

C. Partea III. SARCINI .

Inscrieri privind dezmembramintele dreptului de proprietate, drepturi reale de garanție și sarcini	Referințe
NU SUNT	

Anexa Nr. 1 La Partea I

Teren

Nr cadastral	Suprafața (mp)*	Observații / Referințe
	Din acte: 2.176 Masurata: 2.144	

* Suprafața este determinată în planul de proiecție Stereo 70.



Date referitoare la teren

Crt	Categorie folosință	Intra vilan	Suprafața (mp)	Tarla	Parcelă	Nr. topo	Observații / Referințe
1	curți constructii	DA	833	3	38	-	
2	arabil	DA	963	3	37	-	
3	arabil	NU	348	3	37	-	

Date referitoare la construcții

Crt	Număr	Destinație construcție	Supraf. (mp)	Situație juridică	Observații / Referințe
A1.1		construcții de locuințe	74	Cu acte	Nr. niveluri:1; S. construita la sol:74 mp;

Lungime Segmente

1) Valorile lungimilor segmentelor sunt obținute din proiecție în plan.

Punct început	X / Y	Punct sfârșit	X / Y	Lungime segment (** (m)
1	384.263,817 267.219,096	2	384.265,486 267.205,204	13.992
2	384.265,486 267.205,204	3	384.268,741 267.183,992	21.46

Punct început	X / Y	Punct sfârşit	X / Y	Lungime segment (** (m)
3	384.268,741 267.183,992	4	384.269,448 267.179,388	4.658
4	384.269,448 267.179,388	5	384.294,435 267.189,226	26.854
5	384.294,435 267.189,226	6	384.294,708 267.207,977	18.753
6	384.294,708 267.207,977	7	384.295,182 267.230,284	22.312
7	384.295,182 267.230,284	8	384.295,743 267.256,73	26.452
8	384.295,743 267.256,73	9	384.282,626 267.254,406	13.321
9	384.282,626 267.254,406	10	384.260,119 267.249,874	22.959
10	384.260,119 267.249,874	11	384.262,766 267.227,841	22.191
11	384.262,766 267.227,841	1	384.263,817 267.219,096	8.808

** Lungimile segmentelor sunt determinate în planul de proiecție Stereo 70 și sunt rotunjite la 1 milimetru.

*** Distanța dintre puncte este formată din segmente cumulate ce sunt mai mici decât valoarea 1 milimetru.

**DATE DESPRE IMOBILUL NR. 14355**

Oficiul de Cadastru și Publicitate Imobiliară DOLJ
Biroul de Cadastru și Publicitate Imobiliară Craiova

A. Partea I. Descrierea imobilului

TEREN Intravilan

Adresa: Loc. Plosca, Str Principatele Unite, Nr. 74, Jud. Dolj, FOST T3 P35

Nr. Crt	Nr cadastral Nr. topografic	Suprafața* (mp)	Observații / Referințe
A1	33201	Din acte: 960 Masurata: 966	Sector cadastral:38 Teren imprejmuit;

Construcții

Crt	Nr cadastral Nr. topografic	Adresa	Observații / Referințe
A1.1	33201-C1	Loc. Plosca, Str Principatele Unite, Nr. 74, Jud. Dolj, FOST T3 P35	Nr. niveluri:1; S. construita la sol:70 mp; S. construita desfasurata:70 mp; C1 - Constructie edificata in anul 1944, regim de inaltime P, Scd= 70mp.
A1.2	33201-C2	Loc. Plosca, Str Principatele Unite, Nr. 74, Jud. Dolj, FOST T3 P35	Nr. niveluri:1; S. construita la sol:15 mp; S. construita desfasurata:16 mp; C2 - Constructie edificata in anul 1944, regim de inaltime P, Scd = 16mp.
A1.3	33201-C3	Loc. Plosca, Str Principatele Unite, Nr. 74, Jud. Dolj, FOST T3 P35	Nr. niveluri:1; S. construita la sol:16 mp; S. construita desfasurata:15 mp; C3 - Constructie edificata in anul 1944, regim de inaltime P, Scd = 15mp.

B. Partea II. Proprietari și acte

Inscrieri privitoare la dreptul de proprietate și alte drepturi reale		Referințe
151829 / 18/07/2019		
Act Notarial nr. CVC nr. 2436, din 11/07/2019 emis de Defta Cristian;		
B1	Intabulare, drept de PROPRIETATE, dobandit prin Conventie, cota actuala 1/1, cota initiala 1/1 1) CIOVICĂ NICOLIN	A1, A1.1, A1.2, A1.3

C. Partea III. SARCINI .

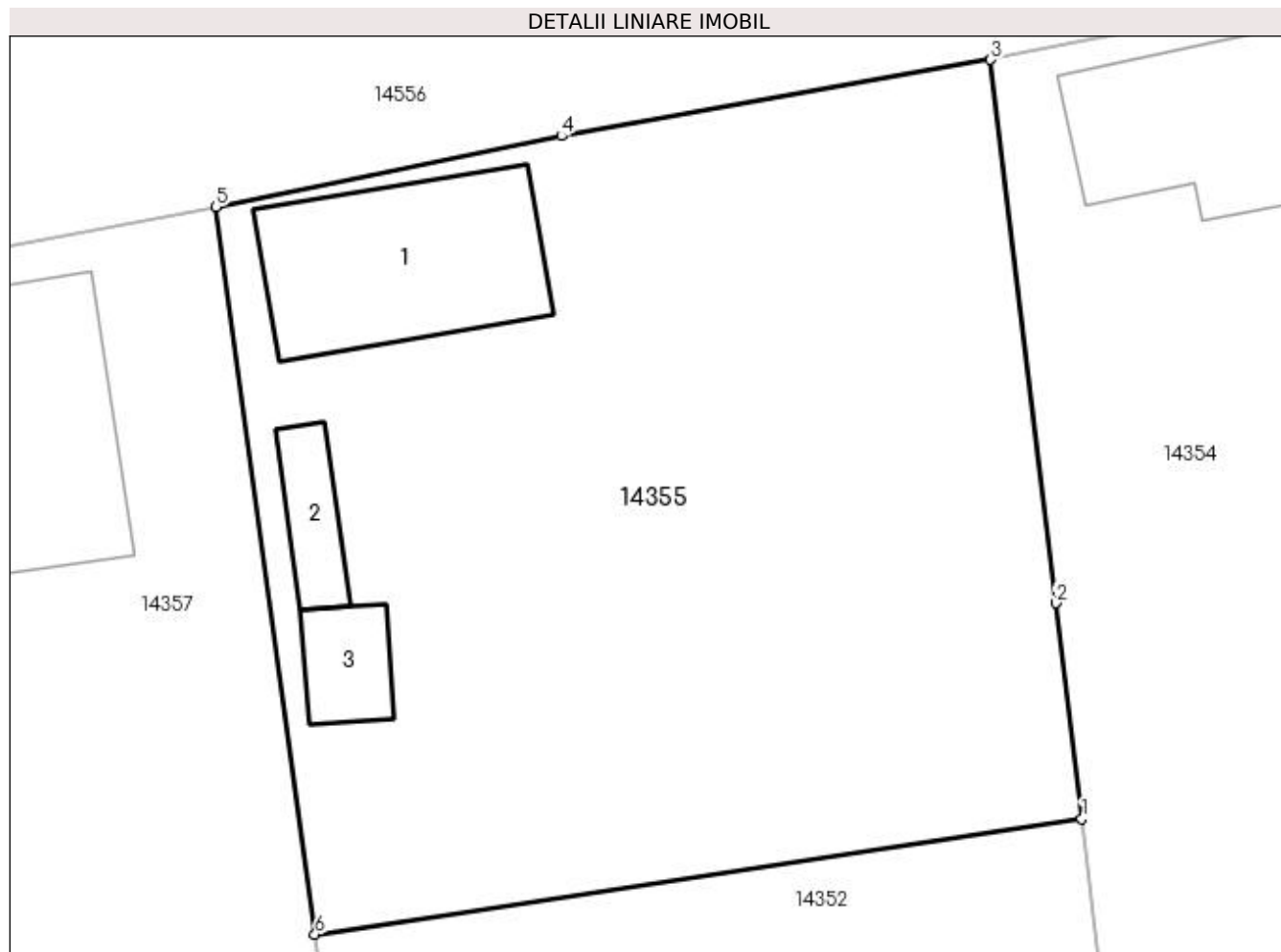
Inscrieri privind dezmembramintele dreptului de proprietate, drepturi reale de garanție și sarcini	Referințe
NU SUNT	

Anexa Nr. 1 La Partea I

Teren

Nr cadastral	Suprafața (mp)*	Observații / Referințe
33201	Din acte: 960 Masurata: 966	

* Suprafața este determinată în planul de proiecție Stereo 70.



Date referitoare la teren

Crt	Categorie folosință	Intravilan	Suprafața (mp)	Tarla	Parcelă	Nr. topo	Observații / Referințe
1	curți construcții	DA	966	3	35	-	Teren intravilan împrejmuit cu gard metalic, gard de lemn, gard de plasa sarma si limita conventionala.

Date referitoare la construcții

Crt	Număr	Destinație construcție	Supraf. (mp)	Situație juridică	Observații / Referințe
A1.1	33201-C1	construcții de locuințe	Din acte: 0 Masurata: 70	Cu acte	Nr. niveluri:1; S. construita la sol:70 mp; S. construita desfasurata:70 mp; C1 - Constructie edificata in anul 1944, regim de inaltime P, Scd= 70mp.
A1.2	33201-C2	construcții anexa	Din acte: 0 Masurata: 15	Cu acte	Nr. niveluri:1; S. construita la sol:15 mp; S. construita desfasurata:16 mp; C2 - Constructie edificata in anul 1944, regim de inaltime P, Scd = 16mp.
A1.3	33201-C3	construcții anexa	Din acte: 0 Masurata: 16	Cu acte	Nr. niveluri:1; S. construita la sol:16 mp; S. construita desfasurata:15 mp; C3 - Constructie edificata in anul 1944, regim de inaltime P, Scd = 15mp.

Lungime Segmente**1) Valorile lungimilor segmentelor sunt obținute din proiecție în plan.**

Punct început	X / Y	Punct sfârșit	X / Y	Lungime segment (** (m)
1	384.263,817 267.219,096	2	384.262,766 267.227,841	8.808
2	384.262,766 267.227,841	3	384.260,119 267.249,874	22.191
3	384.260,119 267.249,874	4	384.242,721 267.246,782	17.671
4	384.242,721 267.246,782	5	384.228,69 267.243,903	14.323
5	384.228,69 267.243,903	6	384.232,723 267.214,41	29.767
6	384.232,723 267.214,41	1	384.263,817 267.219,096	31.445

**** Lungimile segmentelor sunt determinate în planul de proiecție Stereo 70 și sunt rotunjite la 1 milimetru.******* Distanța dintre puncte este formată din segmente cumulate ce sunt mai mici decât valoarea 1 milimetru.**

**DATE DESPRE IMOBILUL NR. 14356**

Oficiul de Cadastru și Publicitate Imobiliară DOLJ
Biroul de Cadastru și Publicitate Imobiliară Craiova

A. Partea I. Descrierea imobilului

TEREN Extravilan

Adresa: Jud. Dolj, T69,P11

Nr. Crt	Nr cadastral Nr. topografic	Suprafața* (mp)	Observații / Referințe
A1		1.700	Sector cadastral:38 Teren neimprejmuit;

B. Partea II. Proprietari și acte

Inscrieri privitoare la dreptul de proprietate și alte drepturi reale		Referințe
/		
Act Administrativ nr. TDP nr. 1229-45092, din 31/10/1996 emis de CJSAPT DOLJ;		
B1	Intabulare, drept de PROPRIETATE, dobândit prin Reconstituire, cota actuala 1/1, cota initiala 1/1 1) MIHAI GHEORGHE, Lipsă CNP.	A1

C. Partea III. SARCINI .

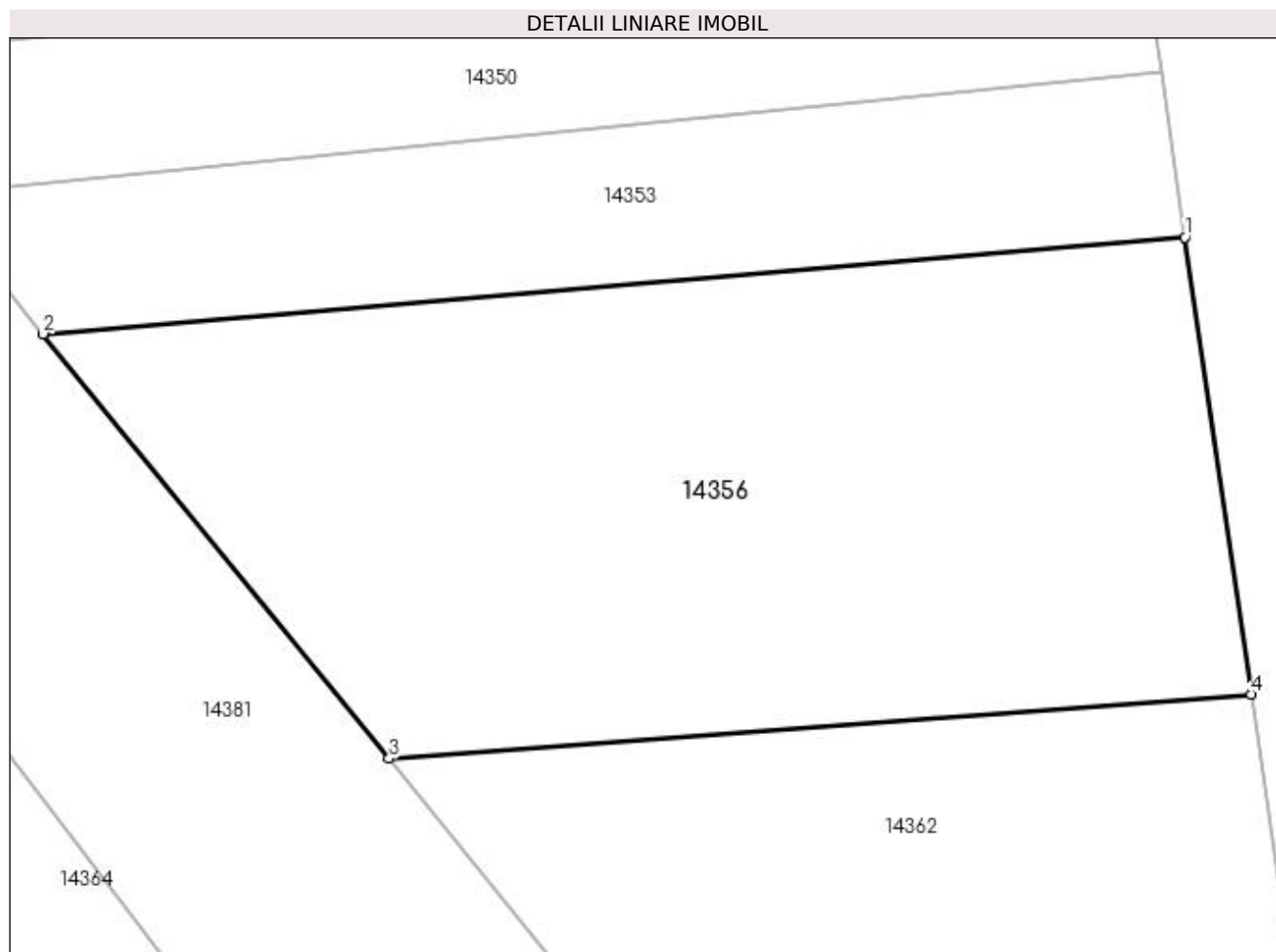
Inscrieri privind dezmembramintele dreptului de proprietate, drepturi reale de garanție și sarcini	Referințe
NU SUNT	

Anexa Nr. 1 La Partea I

Teren

Nr cadastral	Suprafața (mp)*	Observații / Referințe
	1.700	

* Suprafața este determinată în planul de proiecție Stereo 70.



Date referitoare la teren

Crt	Categorie folosință	Intra vilan	Suprafața (mp)	Tarla	Parcelă	Nr. topo	Observații / Referințe
1	arabil	NU	1.700	69	11	-	

Lungime Segmente

1) Valorile lungimilor segmentelor sunt obținute din proiecție în plan.

Punct început	X / Y	Punct sfârșit	X / Y	Lungime segment (** (m)
1	384.512,488 267.218,177	2	384.442,909 267.212,298	69.827
2	384.442,909 267.212,298	3	384.463,99 267.186,433	33.368
3	384.463,99 267.186,433	4	384.516,514 267.190,357	52.67
4	384.516,514 267.190,357	1	384.512,488 267.218,177	28.11

**** Lungimile segmentelor sunt determinate în planul de proiecție Stereo 70 și sunt rotunjite la 1 milimetru.**

***** Distanța dintre puncte este formată din segmente cumulate ce sunt mai mici decât valoarea 1 milimetru.**

**DATE DESPRE IMOBILUL NR. 14357**

Oficiul de Cadastru și Publicitate Imobiliară DOLJ
Biroul de Cadastru și Publicitate Imobiliară Craiova

A. Partea I. Descrierea imobilului

TEREN Intravilan

Nr. CF vechi:576
Nr. cadastral vechi:794

Adresa: Loc. Bistret, Jud. Dolj, sat Plosca, T3, P33,34

Nr. Crt	Nr cadastral Nr. topografic	Suprafața* (mp)	Observații / Referințe
A1	37682	Din acte: 2.500 Masurata: 2.733	Sector cadastral:38 Teren imprejmuit;

Construcții

Crt	Nr cadastral Nr. topografic	Adresa	Observații / Referințe
A1.1	37682-C1	Loc. Bistret, Jud. Dolj, sat Plosca, T3, P33,34	Nr. niveluri:1; S. construita la sol:77 mp; locuinta cu Sc-77 mp
A1.2		Loc. Bistret, Jud. Dolj, sat Plosca, T3, P33,34	Nr. niveluri:1; S. construita la sol:60 mp; ANEXA
A1.3		Loc. Bistret, Jud. Dolj, sat Plosca, T3, P33,34	Nr. niveluri:1; S. construita la sol:80 mp; ANEXA

B. Partea II. Proprietari și acte

Inscrieri privitoare la dreptul de proprietate și alte drepturi reale		Referințe
2306 / 20/01/2009		
Act Notarial nr. contract de intretinere aut.35, din 19/01/2009 emis de Np Gabriela Giurcan;		
B1	Intabulare, drept de PROPRIETATE, dobandit prin Conventie, cota actuala 1/1, cota initiala 1/1 1) BUZATU CONSTANTIN 2) BUZATU VIORICA	A1
90572 / 02/12/2008		
Act Notarial nr. Certificat Mostenitor nr.57, din 01/12/2008 emis de BNP Gabriela Giurcan;		
B2	Intabulare, drept de PROPRIETATE, dobandit prin Succesiune, cota actuala 1/2, cota initiala 1/2 1) BUZATU CONSTANTIN	A1.1
2306 / 20/01/2009		
Act Notarial nr. contract de intretinere aut.35, din 19/01/2009 emis de Np Gabriela Giurcan;		
B3	Intabulare, drept de PROPRIETATE, dobandit prin Conventie, cota actuala 1/2, cota initiala 1/2 1) BUZATU VIORICA	A1.1
/		
Act Normativ nr. 7, din 13/03/1996 emis de PARLAMENTUL ROMÂNIEI;		
B4	Intabulare, drept de PROPRIETATE, dobandit prin Lege, cota actuala 1/1 1) BUZATU CONSTANTIN	A1.2, A1.3

C. Partea III. SARCINI .

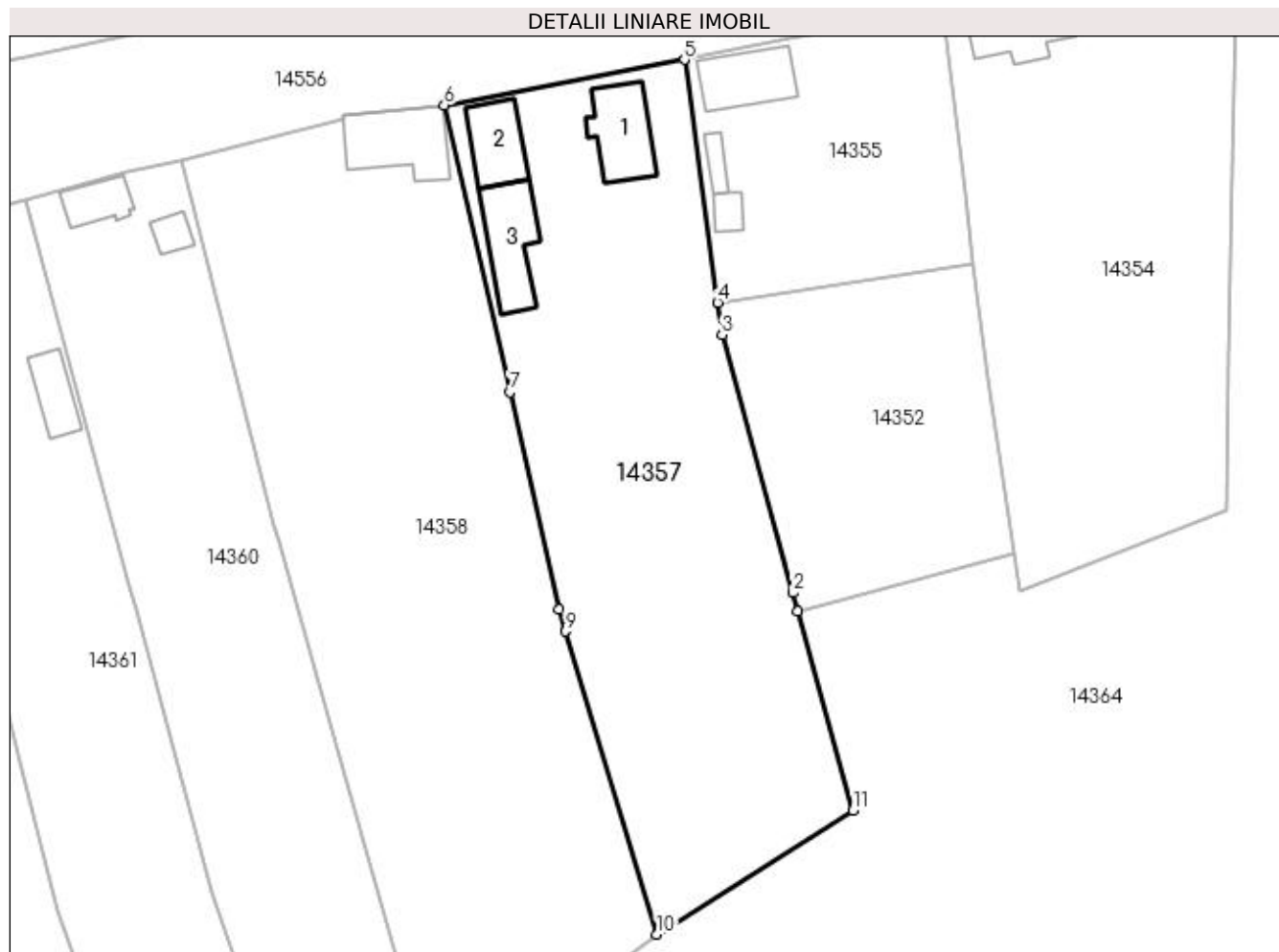
Inscrieri privind dezmembramentele dreptului de proprietate, drepturi reale de garanție și sarcini	Referințe
NU SUNT	

Anexa Nr. 1 La Partea I

Teren

Nr cadastral	Suprafața (mp)*	Observații / Referințe
37682	Din acte: 2.500 Masurata: 2.733	

* Suprafața este determinată în planul de proiecție Stereo 70.



Date referitoare la teren

Crt	Categorie folosință	Intra vilan	Suprafața (mp)	Tarla	Parcelă	Nr. topo	Observații / Referințe
1	curți constructii	DA	2.733	3	33,34	-	

Date referitoare la construcții

Crt	Număr	Destinație construcție	Supraf. (mp)	Situație juridică	Observații / Referințe
A1.1	37682-C1	construcții de locuințe	Din acte: 0 Masurata: 77	Cu acte	Nr. niveluri:1; S. construita la sol:77 mp; locuinta cu Sc-77 mp
A1.2		construcții anexa	60	Cu acte	Nr. niveluri:1; S. construita la sol:60 mp; ANEXA
A1.3		construcții anexa	80	Cu acte	Nr. niveluri:1; S. construita la sol:80 mp; ANEXA

Lungime Segmente

1) Valorile lungimilor segmentelor sunt obținute din proiecție în plan.

Punct început	X / Y	Punct sfârșit	X / Y	Lungime segment (** (m))
1	384.242,48 267.177,007	2	384.241,874 267.179,209	2.284
2	384.241,874 267.179,209	3	384.233,258 267.210,499	32.455

Punct început	X / Y	Punct sfârșit	X / Y	Lungime segment (** (m)
3	384.233,258 267.210,499	4	384.232,723 267.214,41	3.947
4	384.232,723 267.214,41	5	384.228,69 267.243,903	29.767
5	384.228,69 267.243,903	6	384.199,534 267.238,38	29.674
6	384.199,534 267.238,38	7	384.207,458 267.203,542	35.728
7	384.207,458 267.203,542	8	384.213,452 267.177,192	27.023
8	384.213,452 267.177,192	9	384.214,263 267.174,502	2.81
9	384.214,263 267.174,502	10	384.225,354 267.137,734	38.404
10	384.225,354 267.137,734	11	384.249,153 267.152,774	28.153
11	384.249,153 267.152,774	1	384.242,48 267.177,007	25.135

** Lungimile segmentelor sunt determinate în planul de proiecție Stereo 70 și sunt rotunjite la 1 milimetru.

*** Distanța dintre puncte este formată din segmente cumulate ce sunt mai mici decât valoarea 1 milimetru.

**DATE DESPRE IMOBILUL NR. 14358**

Oficiul de Cadastru și Publicitate Imobiliară DOLJ
Biroul de Cadastru și Publicitate Imobiliară Craiova

A. Partea I. Descrierea imobilului

TEREN Necunoscut

Adresa: Loc. Plosca, Str Calea Dunării, Nr. 70, Jud. Dolj

Nr. Crt	Nr cadastral Nr. topografic	Suprafața* (mp)	Observații / Referințe
A1		3.493	Sector cadastral:38 Teren imprejmuit;

B. Partea II. Proprietari și acte

Inscrieri privitoare la dreptul de proprietate și alte drepturi reale		Referințe
/		
Act Normativ nr. 7, din 13/03/1996 emis de Parlamentul Romaniei;		
B1	Inscrierea provizorie, drept de PROPRIETATE, dobandit prin Lege, cota actuala 1/1, cota initiala 1/1 1) NEIDENTIFICAT NEIDENTIFICAT	A1

C. Partea III. SARCINI .

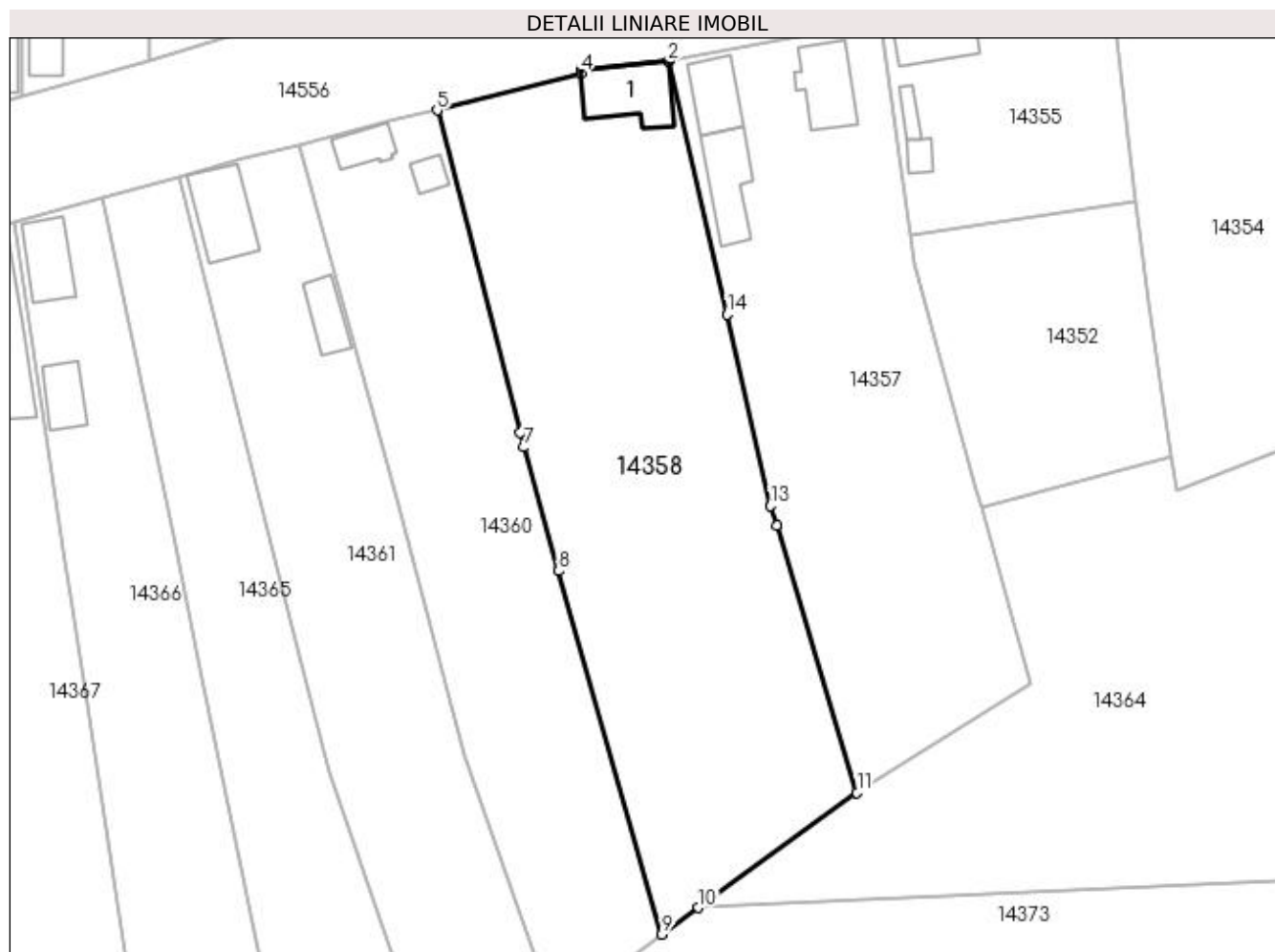
Inscrieri privind dezmembramintele dreptului de proprietate, drepturi reale de garanție și sarcini	Referințe
NU SUNT	

Anexa Nr. 1 La Partea I

Teren

Nr cadastral	Suprafața (mp)*	Observații / Referințe
	3.493	

* Suprafața este determinată în planul de proiecție Stereo 70.



Date referitoare la teren

Crt	Categorie folosință	Intra vilan	Suprafața (mp)	Tarla	Parcelă	Nr. topo	Observații / Referințe
1	curți constructii	DA	2.091	3	-	-	
2	arabil	NU	1.402	3	-	-	

Date referitoare la construcții

Crt	Număr	Destinație construcție	Supraf. (mp)	Situație juridică	Observații / Referințe
A1.1		construcții de locuinte	92	Fara acte	Nr. niveluri:1; S. construita la sol:92 mp;

Lungime Segmente

1) Valorile lungimilor segmentelor sunt obținute din proiecție în plan.

Punct început	X / Y	Punct sfârșit	X / Y	Lungime segment (** (m)
1	384.199,534 267.238,38	2	384.199,331 267.238,361	0.204
2	384.199,331 267.238,361	3	384.187,307 267.237,22	12.078
3	384.187,307 267.237,22	4	384.187,343 267.236,756	0.465

Punct început	X / Y	Punct sfârșit	X / Y	Lungime segment (** (m)
4	384.187,343 267.236,756	5	384.167,527 267.231,647	20.464
5	384.167,527 267.231,647	6	384.178,884 267.187,323	45.756
6	384.178,884 267.187,323	7	384.179,463 267.185,278	2.125
7	384.179,463 267.185,278	8	384.184,29 267.168,251	17.698
8	384.184,29 267.168,251	9	384.198,491 267.118,226	52.002
9	384.198,491 267.118,226	10	384.203,499 267.121,901	6.212
10	384.203,499 267.121,901	11	384.225,354 267.137,734	26.987
11	384.225,354 267.137,734	12	384.214,263 267.174,502	38.404
12	384.214,263 267.174,502	13	384.213,452 267.177,192	2.81
13	384.213,452 267.177,192	14	384.207,458 267.203,542	27.023
14	384.207,458 267.203,542	1	384.199,534 267.238,38	35.728

** Lungimile segmentelor sunt determinate în planul de proiecție Stereo 70 și sunt rotunjite la 1 milimetru.

*** Distanța dintre puncte este formată din segmente cumulate ce sunt mai mici decât valoarea 1 milimetru.

**DATE DESPRE IMOBILUL NR. 14359**

Oficiul de Cadastru și Publicitate Imobiliară DOLJ
 Biroul de Cadastru și Publicitate Imobiliară Craiova

A. Partea I. Descrierea imobilului

TEREN Necunoscut

Adresa: Loc. Plosca, Jud. Dolj, T69,P12

Nr. Crt	Nr cadastral Nr. topografic	Suprafața* (mp)	Observații / Referințe
A1		9.180	Sector cadastral:38 Teren neimprejmuit;

B. Partea II. Proprietari și acte

Inscrieri privitoare la dreptul de proprietate și alte drepturi reale	Referințe
/	
Act Administrativ nr. TDP nr. 381-44327, din 22/07/1996 emis de CJSAPT DOLJ;	
B1	A1
Intabulare, drept de PROPRIETATE, dobândit prin Reconstituire, cota actuala 1/1, cota initiala 1/1	
1) NICOLAE ION, Lipsă CNP.	
2) NICOLAE NICOLAE, Lipsă CNP.	

C. Partea III. SARCINI .

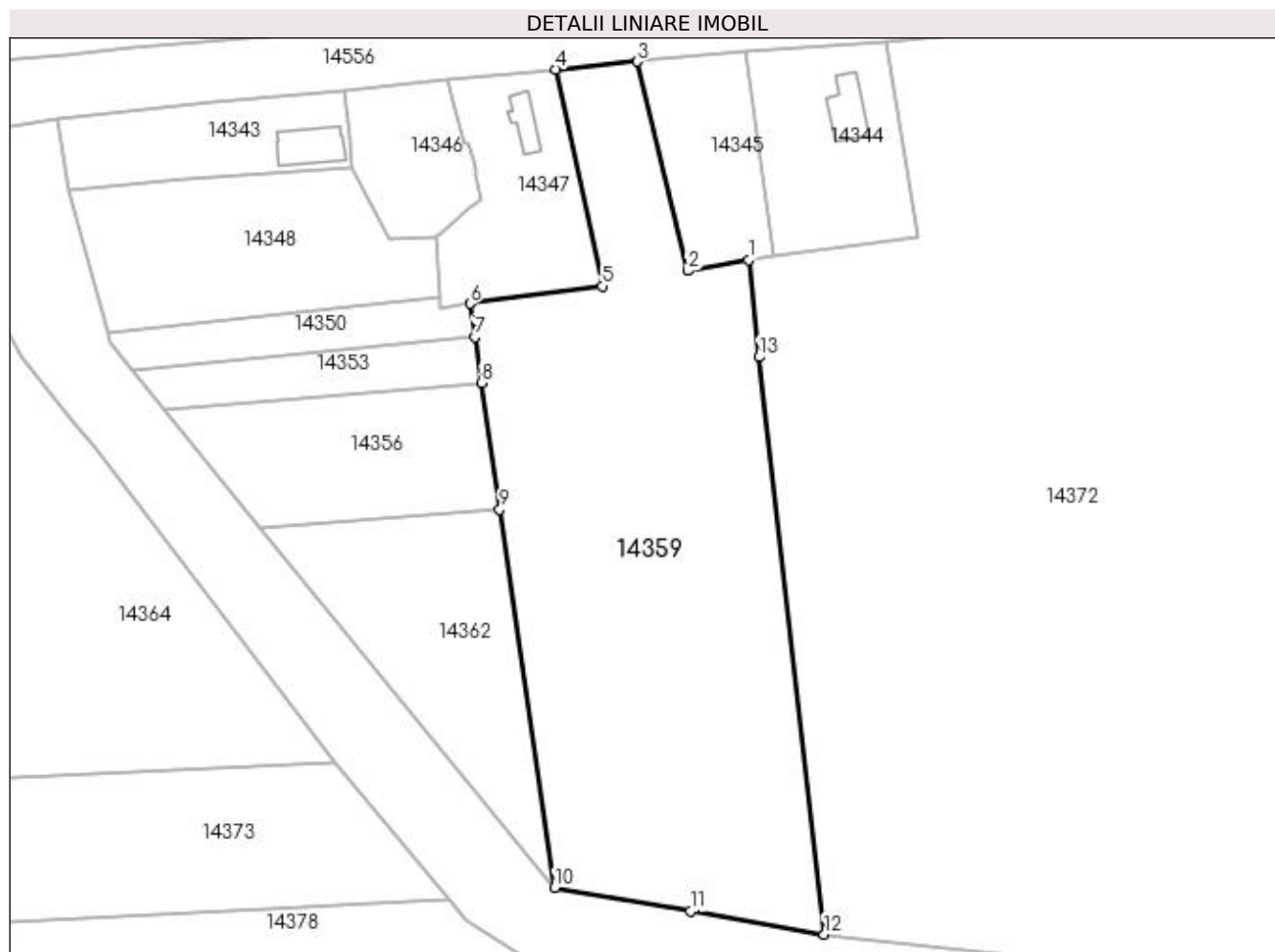
Inscrieri privind dezmembramentele dreptului de proprietate, drepturi reale de garanție și sarcini	Referințe
NU SUNT	

Anexa Nr. 1 La Partea I

Teren

Nr cadastral	Suprafața (mp)*	Observații / Referințe
	9.180	

* Suprafața este determinată în planul de proiecție Stereo 70.



Date referitoare la teren

Crt	Categorie folosință	Intra vilan	Suprafața (mp)	Tarla	Parcelă	Nr. topo	Observații / Referințe
1	arabil	DA	2.042	69	12	-	
2	arabil	NU	7.138	69	12	-	

Lungime Segmente

1) Valorile lungimilor segmentelor sunt obținute din proiecție în plan.

Punct început	X / Y	Punct sfârșit	X / Y	Lungime segment (** (m)
1	384.571,155 267.245,121	2	384.557,823 267.242,744	13.542
2	384.557,823 267.242,744	3	384.546,677 267.288,716	47.304
3	384.546,677 267.288,716	4	384.528,851 267.287,026	17.906
4	384.528,851 267.287,026	5	384.539,066 267.239,4	48.709

Punct început	X / Y	Punct sfârşit	X / Y	Lungime segment (** (m)
5	384.539,066 267.239,4	6	384.509,978 267.235,523	29.345
6	384.509,978 267.235,523	7	384.511,032 267.228,239	7.36
7	384.511,032 267.228,239	8	384.512,488 267.218,177	10.167
8	384.512,488 267.218,177	9	384.516,514 267.190,357	28.11
9	384.516,514 267.190,357	10	384.528,543 267.107,232	83.991
10	384.528,543 267.107,232	11	384.558,425 267.102,081	30.323
11	384.558,425 267.102,081	12	384.587,819 267.097,015	29.827
12	384.587,819 267.097,015	13	384.573,549 267.223,839	127.624
13	384.573,549 267.223,839	1	384.571,155 267.245,121	21.416

** Lungimile segmentelor sunt determinate în planul de proiecție Stereo 70 și sunt rotunjite la 1 milimetru.

*** Distanța dintre puncte este formată din segmente cumulate ce sunt mai mici decât valoarea 1 milimetru.

**DATE DESPRE IMOBILUL NR. 14360**

Oficiul de Cadastru și Publicitate Imobiliară DOLJ
Biroul de Cadastru și Publicitate Imobiliară Craiova

A. Partea I. Descrierea imobilului

TEREN Necunoscut

Adresa: Loc. Plosca, Str Calea Dunării, Nr. 68, Jud. Dolj, T3,P30,P29

Nr. Crt	Nr cadastral Nr. topografic	Suprafața* (mp)	Observații / Referințe
A1		Din acte: 2.242 Masurata: 2.291	Sector cadastral:38 Teren imprejmuit;

Construcții

Crt	Nr cadastral Nr. topografic	Adresa	Observații / Referințe
A1.1		Loc. Plosca, Str Calea Dunării, Nr. 68, Jud. Dolj, T3,P30,P29	Nr. niveluri:1; S. construita la sol:36 mp;
A1.2		Loc. Plosca, Str Calea Dunării, Nr. 68, Jud. Dolj, T3,P30,P29	Nr. niveluri:1; S. construita la sol:19 mp;

B. Partea II. Proprietari și acte

Inscrieri privitoare la dreptul de proprietate și alte drepturi reale		Referințe
/		
Act Administrativ nr. TDP nr. 1193-48659, din 29/10/1996 emis de CJSAPT DOLJ;		
B1	Intabulare, drept de PROPRIETATE, dobandit prin Reconstituire, cota actuala 1/1, cota initiala 1/1 1) CÎNDEA ANA, Lipsă CNP. 2) NICU MARIN, Lipsă CNP.	A1
Act Normativ nr. 7, din 13/03/1996 emis de Parlamentul Romaniei (ART.12 ALIN.(14) și ART.37 ALIN.(2));		
B2	Intabulare, drept de PROPRIETATE, dobandit prin Lege, cota actuala 1/1, cota initiala 1/1 1) CÎNDEA ANA, Lipsă CNP. 2) NICU MARIN, Lipsă CNP.	A1.1, A1.2

C. Partea III. SARCINI .

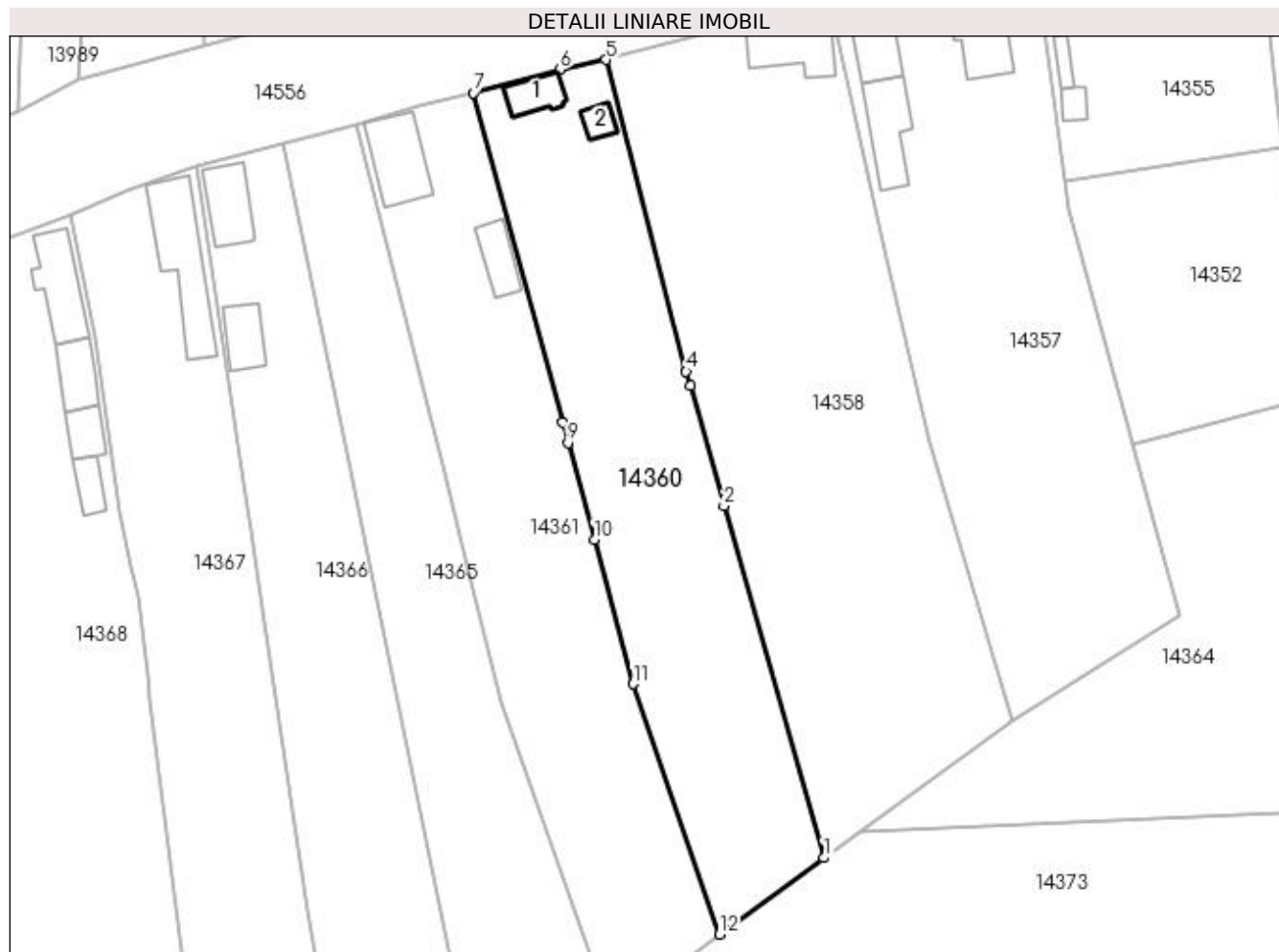
Inscrieri privind dezmembramentele dreptului de proprietate, drepturi reale de garanție și sarcini	Referințe
NU SUNT	

Anexa Nr. 1 La Partea I

Teren

Nr cadastral	Suprafața (mp)*	Observații / Referințe
	Din acte: 2.242 Masurata: 2.291	

* Suprafața este determinată în planul de proiecție Stereo 70.



Date referitoare la teren

Crt	Categorie folosință	Intra vilan	Suprafața (mp)	Tarla	Parcelă	Nr. topo	Observații / Referințe
1	curți constructii	DA	1.254	3	30	-	
2	arabil	NU	1.037	3	29	-	

Date referitoare la construcții

Crt	Număr	Destinație construcție	Supraf. (mp)	Situație juridică	Observații / Referințe
A1.1		construcții de locuințe	36	Cu acte	Nr. niveluri:1; S. construita la sol:36 mp;
A1.2		construcții anexa	19	Cu acte	Nr. niveluri:1; S. construita la sol:19 mp;

Lungime Segmente

1) Valorile lungimilor segmentelor sunt obținute din proiecție în plan.

Punct început	X / Y	Punct sfârșit	X / Y	Lungime segment (** (m)
1	384.198,491 267.118,226	2	384.184,29 267.168,251	52.002
2	384.184,29 267.168,251	3	384.179,463 267.185,278	17.698

Punct început	X / Y	Punct sfârşit	X / Y	Lungime segment (** (m)
3	384.179,463 267.185,278	4	384.178,884 267.187,323	2.125
4	384.178,884 267.187,323	5	384.167,527 267.231,647	45.756
5	384.167,527 267.231,647	6	384.160,948 267.230,245	6.727
6	384.160,948 267.230,245	7	384.148,644 267.226,94	12.74
7	384.148,644 267.226,94	8	384.161,334 267.180,071	48.557
8	384.161,334 267.180,071	9	384.162,109 267.177,209	2.965
9	384.162,109 267.177,209	10	384.165,831 267.163,462	14.242
10	384.165,831 267.163,462	11	384.171,386 267.142,946	21.255
11	384.171,386 267.142,946	12	384.183,67 267.107,349	37.657
12	384.183,67 267.107,349	1	384.198,491 267.118,226	18.384

** Lungimile segmentelor sunt determinate în planul de proiecție Stereo 70 și sunt rotunjite la 1 milimetru.

*** Distanța dintre puncte este formată din segmente cumulate ce sunt mai mici decât valoarea 1 milimetru.

**DATE DESPRE IMOBILUL NR. 14361**

Oficiul de Cadastru și Publicitate Imobiliară DOLJ
Biroul de Cadastru și Publicitate Imobiliară Craiova

A. Partea I. Descrierea imobilului

TEREN Necunoscut

Adresa: Loc. Plosca, Str Calea Dunării, Nr. 66, Jud. Dolj, T3,P27,P28

Nr. Crt	Nr cadastral Nr. topografic	Suprafața* (mp)	Observații / Referințe
A1		Din acte: 2.124 Masurata: 2.325	Sector cadastral:38 Teren imprejmuit;

Construcții

Crt	Nr cadastral Nr. topografic	Adresa	Observații / Referințe
A1.1		Loc. Plosca, Str Calea Dunării, Nr. 66, Jud. Dolj, T3,P27,P28	Nr. niveluri:1; S. construita la sol:88 mp;
A1.2		Loc. Plosca, Str Calea Dunării, Nr. 66, Jud. Dolj, T3,P27,P28	Nr. niveluri:1; S. construita la sol:42 mp;

B. Partea II. Proprietari și acte

Inscrieri privitoare la dreptul de proprietate și alte drepturi reale		Referințe
/		
Act Administrativ nr. TDP nr. 394-44327, din 05/08/1996 emis de CJSAPT DOLJ;		
B1	Intabulare, drept de PROPRIETATE, dobandit prin Reconstituire, cota actuala 1/1, cota initiala 1/1 1) MIREA ANASTASIE, Lipsă CNP.	A1
Act Normativ nr. 7, din 13/03/1996 emis de Parlamentul Romaniei;		
B2	Intabulare, drept de PROPRIETATE, dobandit prin Lege, cota actuala 1/1, cota initiala 1/1 1) MIREA ANASTASIE, Lipsă CNP.	A1.1, A1.2

C. Partea III. SARCINI .

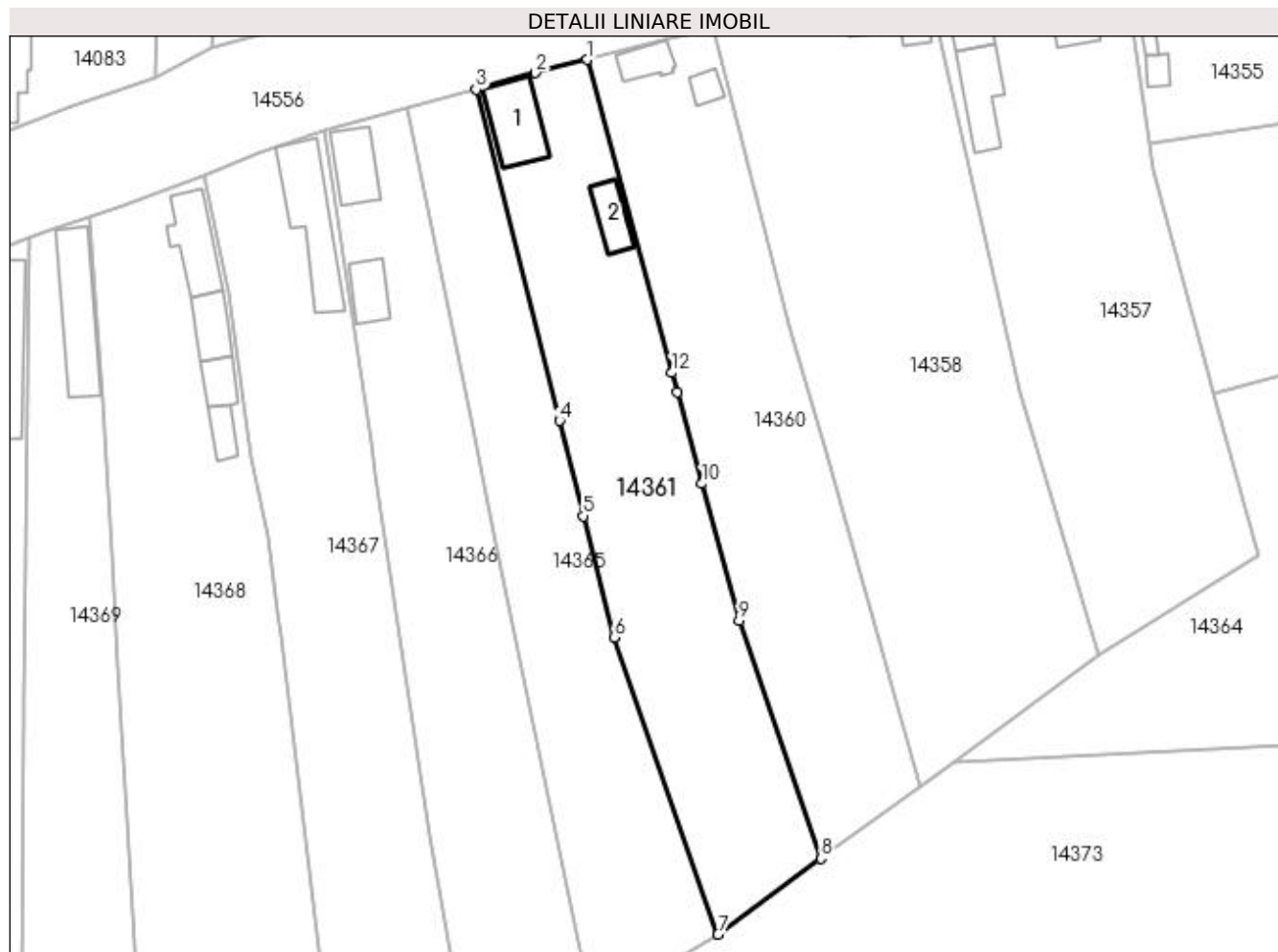
Inscrieri privind dezmembramintele dreptului de proprietate, drepturi reale de garanție și sarcini	Referințe
NU SUNT	

Anexa Nr. 1 La Partea I

Teren

Nr cadastral	Suprafața (mp)*	Observații / Referințe
	Din acte: 2.124 Masurata: 2.325	

* Suprafața este determinată în planul de proiecție Stereo 70.



Date referitoare la teren

Crt	Categorie folosință	Intra vilan	Suprafața (mp)	Tarla	Parcelă	Nr. topo	Observații / Referințe
1	curți constructii	DA	1.173	3	27	-	
2	arabil	NU	1.152	3	28	-	

Date referitoare la construcții

Crt	Număr	Destinație construcție	Supraf. (mp)	Situație juridică	Observații / Referințe
A1.1		construcții de locuințe	88	Cu acte	Nr. niveluri:1; S. construita la sol:88 mp;
A1.2		construcții anexa	42	Cu acte	Nr. niveluri:1; S. construita la sol:42 mp;

Lungime Segmente

1) Valorile lungimilor segmentelor sunt obținute din proiecție în plan.

Punct început	X / Y	Punct sfârșit	X / Y	Lungime segment (** (m)
1	384.148,644 267.226,94	2	384.140,872 267.224,972	8.017
2	384.140,872 267.224,972	3	384.131,993 267.222,49	9.219

Punct început	X / Y	Punct sfârşit	X / Y	Lungime segment (** (m)
3	384.131,993 267.222,49	4	384.144,481 267.172,881	51.157
4	384.144,481 267.172,881	5	384.148,069 267.158,627	14.699
5	384.148,069 267.158,627	6	384.152,633 267.140,494	18.699
6	384.152,633 267.140,494	7	384.168,23 267.096,018	47.132
7	384.168,23 267.096,018	8	384.183,67 267.107,349	19.152
8	384.183,67 267.107,349	9	384.171,386 267.142,946	37.657
9	384.171,386 267.142,946	10	384.165,831 267.163,462	21.255
10	384.165,831 267.163,462	11	384.162,109 267.177,209	14.242
11	384.162,109 267.177,209	12	384.161,334 267.180,071	2.965
12	384.161,334 267.180,071	1	384.148,644 267.226,94	48.557

** Lungimile segmentelor sunt determinate în planul de proiecție Stereo 70 și sunt rotunjite la 1 milimetru.

*** Distanța dintre puncte este formată din segmente cumulate ce sunt mai mici decât valoarea 1 milimetru.

**DATE DESPRE IMOBILUL NR. 14362**

Oficiul de Cadastru și Publicitate Imobiliară DOLJ
Biroul de Cadastru și Publicitate Imobiliară Craiova

A. Partea I. Descrierea imobilului

TEREN Extravilan

Adresa: Jud. Dolj, T69,P11/1

Nr. Crt	Nr cadastral Nr. topografic	Suprafața* (mp)	Observații / Referințe
A1		2.207	Sector cadastral:38 Teren neimprejmuit;

B. Partea II. Proprietari și acte

Inscrieri privitoare la dreptul de proprietate și alte drepturi reale		Referințe
/		
Act Normativ nr. 7, din 13/03/1996 emis de Parlamentul Romaniei;		
B1	Intabulare, drept de PROPRIETATE, dobandit prin Lege, cota actuala 1/1, cota initiala 1/1 1) COMUNA BISTREȚ , CIF:4553895, Rezerva comisiei locale de fond funciar.	A1

C. Partea III. SARCINI .

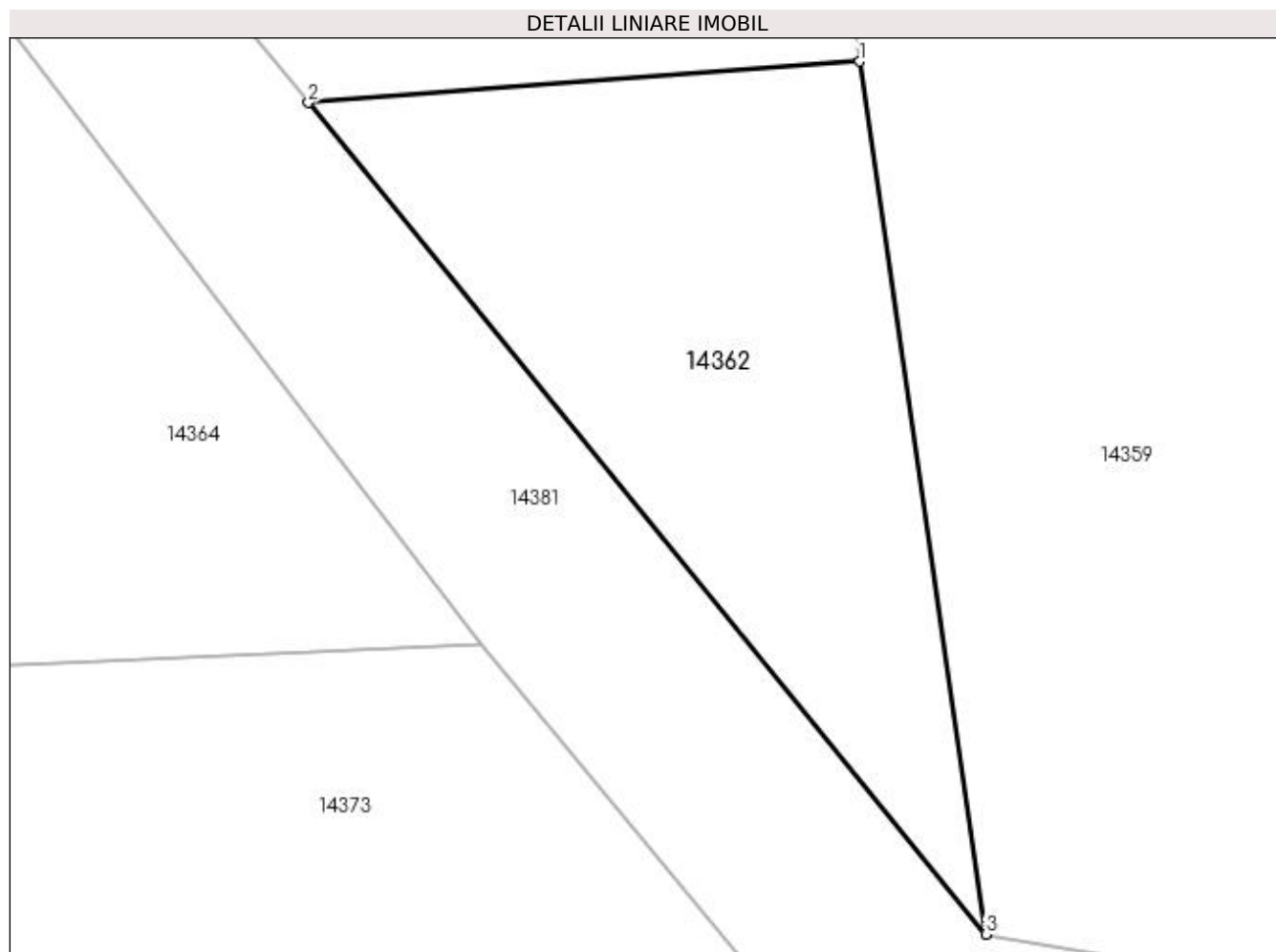
Inscrieri privind dezmembramintele dreptului de proprietate, drepturi reale de garanție și sarcini	Referințe
NU SUNT	

Anexa Nr. 1 La Partea I

Teren

Nr cadastral	Suprafața (mp)*	Observații / Referințe
	2.207	

* Suprafața este determinată în planul de proiecție Stereo 70.



Date referitoare la teren

Crt	Categorie folosință	Intravilan	Suprafața (mp)	Tarla	Parcelă	Nr. topo	Observații / Referințe
1	arabil	NU	2.207	69	11/1	-	

Lungime Segmente

1) Valorile lungimilor segmentelor sunt obținute din proiecție în plan.

Punct început	X / Y	Punct sfârșit	X / Y	Lungime segment (** (m)
1	384.516,514 267.190,357	2	384.463,99 267.186,433	52.67
2	384.463,99 267.186,433	3	384.528,543 267.107,232	102.176
3	384.528,543 267.107,232	1	384.516,514 267.190,357	83.991

** Lungimile segmentelor sunt determinate în planul de proiecție Stereo 70 și sunt rotunjite la 1 milimetru.

*** Distanța dintre puncte este formată din segmente cumulate ce sunt mai mici decât valoarea 1 milimetru.

**DATE DESPRE IMOBILUL NR. 14363**

Oficiul de Cadastru și Publicitate Imobiliară DOLJ
Biroul de Cadastru și Publicitate Imobiliară Craiova

A. Partea I. Descrierea imobilului

TEREN Intravilan

Adresa: Loc. Plosca, Jud. Dolj, T3, P12, P13

Nr. Crt	Nr cadastral Nr. topografic	Suprafața* (mp)	Observații / Referințe
A1	30042	Din acte: 1.556 Masurata: 1.323	Sector cadastral:38 Teren imprejmuit;

Construcții

Crt	Nr cadastral Nr. topografic	Adresa	Observații / Referințe
A1.1	30042-C1	Loc. Plosca, Jud. Dolj, T3, P12, P13	Nr. niveluri:1; S. construita la sol:74 mp; LOCUINTA 3 CAMERE, 1 BUCATARIE, 2 HOLURI
A1.2	30042-C2	Loc. Plosca, Jud. Dolj, T3, P12, P13	Nr. niveluri:1; S. construita la sol:41 mp;

B. Partea II. Proprietari și acte

Inscrieri privitoare la dreptul de proprietate și alte drepturi reale		Referințe
255206 / 13/11/2019		
Act Notarial nr. CONTRACT DE VANZARE AUT NR 4866, din 12/11/2019 emis de RAGUSILA SIMONA DANIELA;		
B1	Intabulare, drept de PROPRIETATE, dobândit prin Conventie, cota actuala 1/1, cota initiala 1/1 1) RISTEA VALI-FLORENTIN 2) RISTEA MIHAELA-LOREDANA	A1, A1.1, A1.2

C. Partea III. SARCINI .

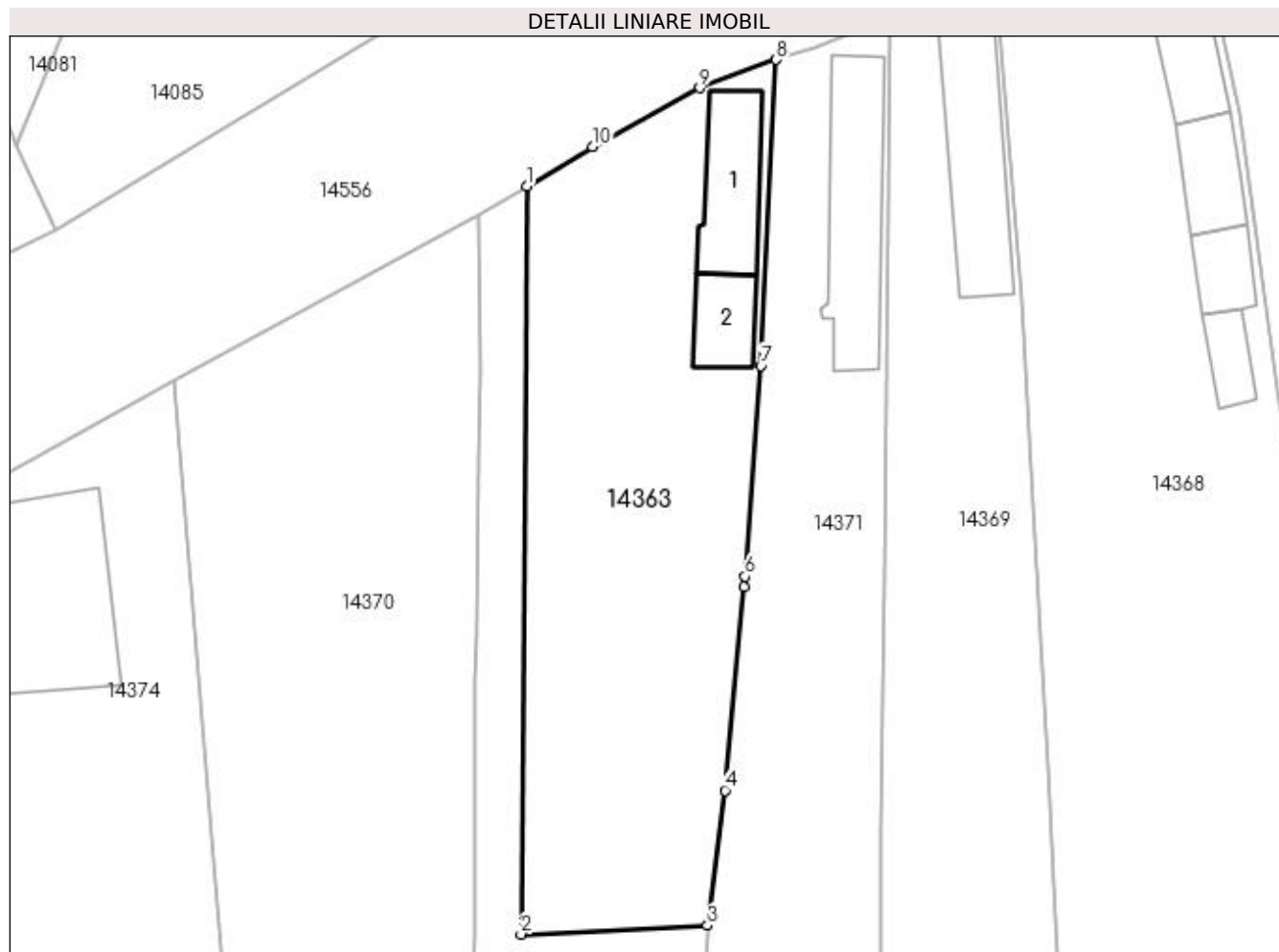
Inscrieri privind dezmembramintele dreptului de proprietate, drepturi reale de garanție și sarcini	Referințe
NU SUNT	

Anexa Nr. 1 La Partea I

Teren

Nr cadastral	Suprafața (mp)*	Observații / Referințe
30042	Din acte: 1.556 Masurata: 1.323	

* Suprafața este determinată în planul de proiecție Stereo 70.



Date referitoare la teren

Crt	Categorie folosință	Intra vilan	Suprafața (mp)	Tarla	Parcelă	Nr. topo	Observații / Referințe
1	curți constructii	DA	529	3	12	-	
2	arabil	DA	794	3	13	-	

Date referitoare la construcții

Crt	Număr	Destinație construcție	Supraf. (mp)	Situație juridică	Observații / Referințe
A1.1	30042-C1	construcții de locuințe	Din acte: 0 Masurata: 74	Cu acte	Nr. niveluri:1; S. construita la sol:74 mp; LOCUINTA 3 CAMERE, 1 BUCATARIE, 2 HOLURI
A1.2	30042-C2	construcții anexa	Din acte: 0 Masurata: 41	Cu acte	Nr. niveluri:1; S. construita la sol:41 mp;

Lungime Segmente

1) Valorile lungimilor segmentelor sunt obținute din proiecție în plan.

Punct început	X / Y	Punct sfârșit	X / Y	Lungime segment (** (m))
1	384.033,869 267.185,859	2	384.033,399 267.121,818	64.043
2	384.033,399 267.121,818	3	384.049,368 267.122,587	15.988

Punct început	X / Y	Punct sfârșit	X / Y	Lungime segment (** (m)
3	384.049,368 267.122,587	4	384.050,871 267.134,141	11.651
4	384.050,871 267.134,141	5	384.052,502 267.151,541	17.476
5	384.052,502 267.151,541	6	384.052,57 267.152,449	0.911
6	384.052,57 267.152,449	7	384.053,932 267.170,481	18.083
7	384.053,932 267.170,481	8	384.055,252 267.196,702	26.254
8	384.055,252 267.196,702	9	384.048,712 267.194,288	6.971
9	384.048,712 267.194,288	10	384.039,544 267.189,246	10.463
10	384.039,544 267.189,246	1	384.033,869 267.185,859	6.609

** Lungimile segmentelor sunt determinate în planul de proiecție Stereo 70 și sunt rotunjite la 1 milimetru.

*** Distanța dintre puncte este formată din segmente cumulate ce sunt mai mici decât valoarea 1 milimetru.

**DATE DESPRE IMOBILUL NR. 14364**

Oficiul de Cadastru și Publicitate Imobiliară DOLJ
Biroul de Cadastru și Publicitate Imobiliară Craiova

A. Partea I. Descrierea imobilului

TEREN Necunoscut

Adresa: Loc. Plosca, Jud. Dolj, T 68, P 653/1

Nr. Crt	Nr cadastral Nr. topografic	Suprafața* (mp)	Observații / Referințe
A1	31471	Din acte: 22.000 Masurata: 19.655	Sector cadastral:38 Teren imprejmuit;

B. Partea II. Proprietari și acte

Inscrieri privitoare la dreptul de proprietate și alte drepturi reale		Referințe
58198 / 25/05/2015		
Act Administrativ nr. ORDINUL PREFECTULUI NR. 73, din 26/03/2004 emis de PREFECTURA JUDETULUI DOLJ (proces verbal nr 820/18.02.2004 Consiliul Local Bistret);		
B1	Intabulare, drept de PROPRIETATE, dobandit prin Lege, cota actuala 1/1, cota initiala 1/1 1) COMUNA BISTRET , CIF:4553895	A1

C. Partea III. SARCINI .

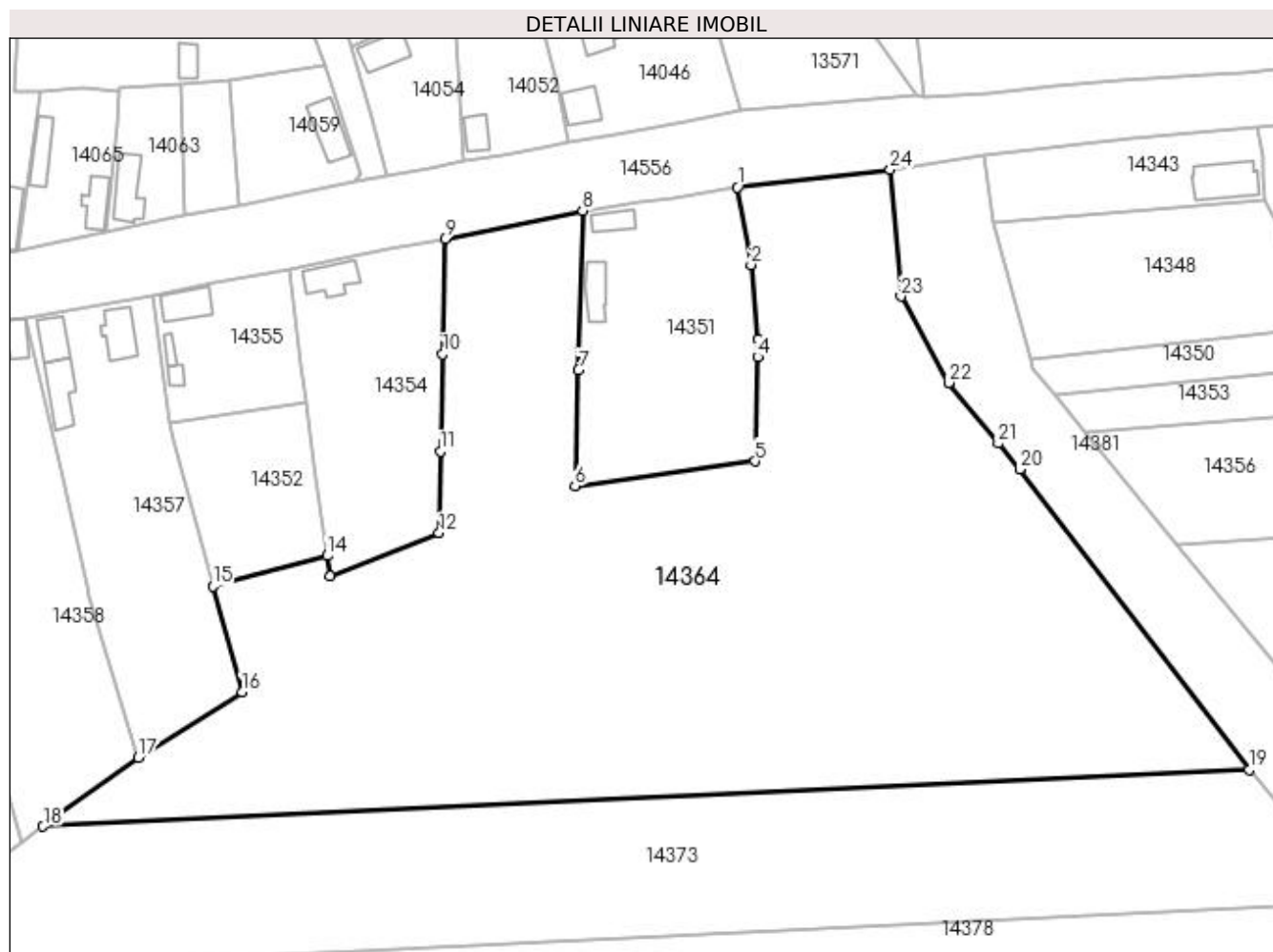
Inscrieri privind dezmembramintele dreptului de proprietate, drepturi reale de garanție și sarcini	Referințe
NU SUNT	

Anexa Nr. 1 La Partea I

Teren

Nr cadastral	Suprafața (mp)*	Observații / Referințe
31471	Din acte: 22.000 Masurata: 19.655	

* Suprafața este determinată în planul de proiecție Stereo 70.



Date referitoare la teren

Crt	Categorie folosință	Intra vilan	Suprafața (mp)	Tarla	Parcelă	Nr. topo	Observații / Referințe
1	pasune	DA	4.891	68	653/1	-	
2	pasune	NU	14.764	68	653/1	-	

Lungime Segmente

1) Valorile lungimilor segmentelor sunt obținute din proiecție în plan.

Punct început	X / Y	Punct sfârșit	X / Y	Lungime segment (** (m))	Punct început	X / Y	Punct sfârșit	X / Y	Lungime segment (** (m))
1	384.362,874 267.268,607	2	384.366,004 267.250,799	18.081	2	384.366,004 267.250,799	3	384.367,712 267.233,784	17.101
3	384.367,712 267.233,784	4	384.367,596 267.229,616	4.17	4	384.367,596 267.229,616	5	384.366,932 267.205,696	23.929
5	384.366,932 267.205,696	6	384.325,613 267.200,035	41.705	6	384.325,613 267.200,035	7	384.326,361 267.226,652	26.628
7	384.326,361 267.226,652	8	384.327,388 267.263,228	36.59	8	384.327,388 267.263,228	9	384.295,743 267.256,73	32.305

Punct început	X / Y	Punct sfârșit	X / Y	Lungime segment (** (m)	Punct început	X / Y	Punct sfârșit	X / Y	Lungime segment (** (m)
9	384.295,743 267.256,73	10	384.295,182 267.230,284	26.452	10	384.295,182 267.230,284	11	384.294,708 267.207,977	22.312
11	384.294,708 267.207,977	12	384.294,435 267.189,226	18.753	12	384.294,435 267.189,226	13	384.269,448 267.179,388	26.854
13	384.269,448 267.179,388	14	384.268,741 267.183,992	4.658	14	384.268,741 267.183,992	15	384.242,48 267.177,007	27.174
15	384.242,48 267.177,007	16	384.249,153 267.152,774	25.135	16	384.249,153 267.152,774	17	384.225,354 267.137,734	28.153
17	384.225,354 267.137,734	18	384.203,499 267.121,901	26.987	18	384.203,499 267.121,901	19	384.480,367 267.134,903	277.173
19	384.480,367 267.134,903	20	384.427,674 267.203,854	86.78	20	384.427,674 267.203,854	21	384.422,769 267.209,821	7.724
21	384.422,769 267.209,821	22	384.411,357 267.223,704	17.971	22	384.411,357 267.223,704	23	384.400,458 267.243,534	22.628
23	384.400,458 267.243,534	24	384.397,986 267.272,678	29.249	24	384.397,986 267.272,678	1	384.362,874 267.268,607	35.347

** Lungimile segmentelor sunt determinate în planul de proiecție Stereo 70 și sunt rotunjite la 1 milimetru.

*** Distanța dintre puncte este formată din segmente cumulate ce sunt mai mici decât valoarea 1 milimetru.

**DATE DESPRE IMOBILUL NR. 14365**

Oficiul de Cadastru și Publicitate Imobiliară DOLJ
Biroul de Cadastru și Publicitate Imobiliară Craiova

A. Partea I. Descrierea imobilului

TEREN Necunoscut

Adresa: Loc. Plosca, Str Calea Dunării, Jud. Dolj

Nr. Crt	Nr cadastral Nr. topografic	Suprafața* (mp)	Observații / Referințe
A1		1.961	Sector cadastral:38 Teren imprejmuit;

B. Partea II. Proprietari și acte

Inscrieri privitoare la dreptul de proprietate și alte drepturi reale		Referințe
/		
Act Normativ nr. 7, din 13/03/1996 emis de Parlamentul Romaniei;		
B1	Inscrierea provizorie, drept de PROPRIETATE, dobandit prin Lege, cota actuala 1/1, cota initiala 1/1 1) NEIDENTIFICAT NEIDENTIFICAT	A1

C. Partea III. SARCINI .

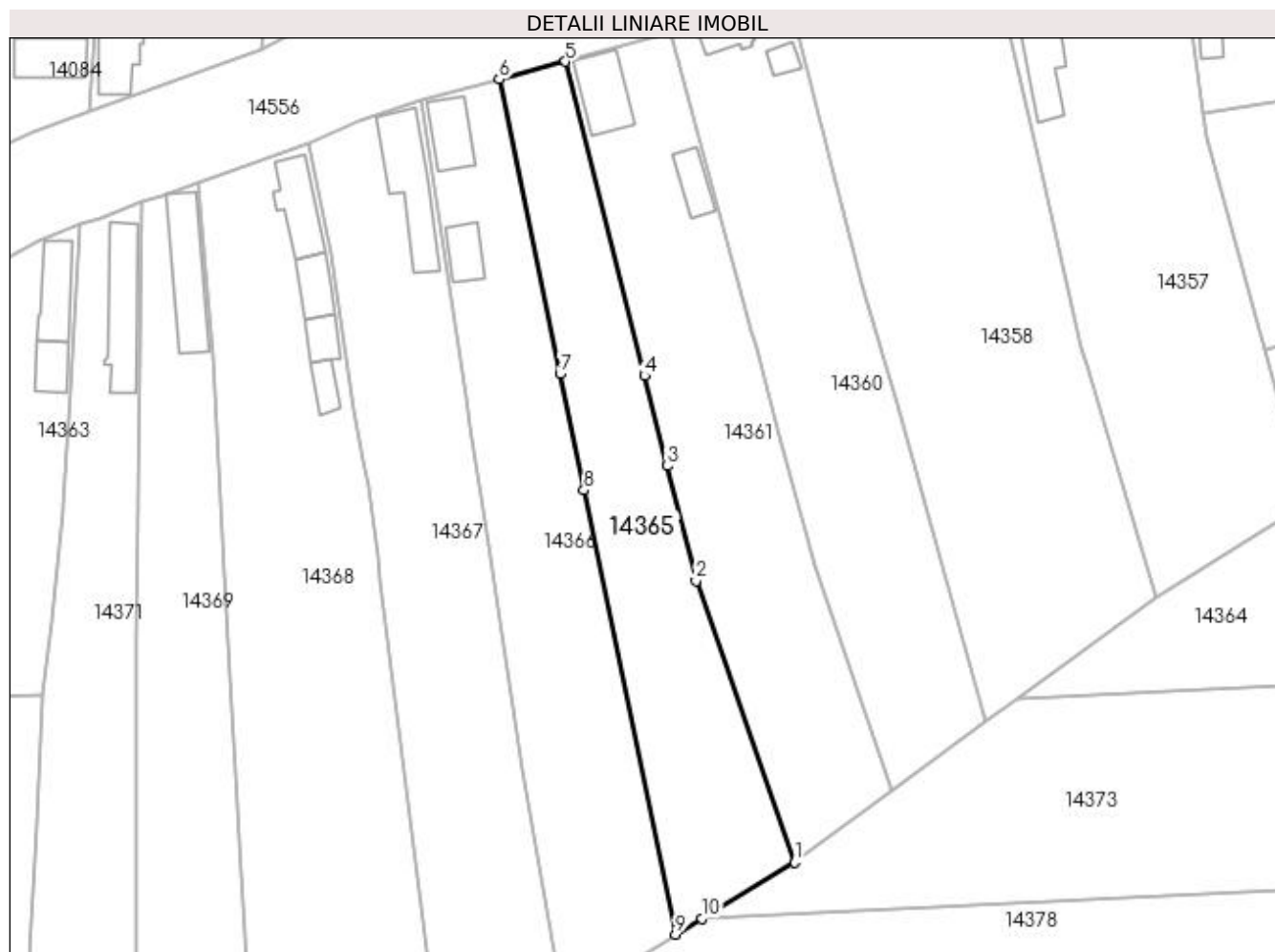
Inscrieri privind dezmembramintele dreptului de proprietate, drepturi reale de garanție și sarcini	Referințe
NU SUNT	

Anexa Nr. 1 La Partea I

Teren

Nr cadastral	Suprafața (mp)*	Observații / Referințe
	1.961	

* Suprafața este determinată în planul de proiecție Stereo 70.



Date referitoare la teren

Crt	Categorie folosință	Intra vilan	Suprafața (mp)	Tarla	Parcelă	Nr. topo	Observații / Referințe
1	curți constructii	DA	807	3	-	-	
2	arabil	NU	1.154	3	-	-	

Lungime Segmente

1) Valorile lungimilor segmentelor sunt obținute din proiecție în plan.

Punct început	X / Y	Punct sfârșit	X / Y	Lungime segment (** (m)
1	384.168,23 267.096,018	2	384.152,633 267.140,494	47.132
2	384.152,633 267.140,494	3	384.148,069 267.158,627	18.699
3	384.148,069 267.158,627	4	384.144,481 267.172,881	14.699
4	384.144,481 267.172,881	5	384.131,993 267.222,49	51.157

Punct început	X / Y	Punct sfârșit	X / Y	Lungime segment (** (m)
5	384.131,993 267.222,49	6	384.121,541 267.219,692	10.82
6	384.121,541 267.219,692	7	384.131,135 267.173,169	47.502
7	384.131,135 267.173,169	8	384.134,929 267.154,771	18.785
8	384.134,929 267.154,771	9	384.149,384 267.084,671	71.575
9	384.149,384 267.084,671	10	384.153,565 267.087,189	4.881
10	384.153,565 267.087,189	1	384.168,23 267.096,018	17.118

** Lungimile segmentelor sunt determinate în planul de proiecție Stereo 70 și sunt rotunjite la 1 milimetru.

*** Distanța dintre puncte este formată din segmente cumulate ce sunt mai mici decât valoarea 1 milimetru.

**DATE DESPRE IMOBILUL NR. 14366**

Oficiul de Cadastru și Publicitate Imobiliară DOLJ
Biroul de Cadastru și Publicitate Imobiliară Craiova

A. Partea I. Descrierea imobilului

TEREN Necunoscut

Adresa: Loc. Plosca, Str Calea Dunării, Nr. 62-64, Jud. Dolj, T3,P23,P24

Nr. Crt	Nr cadastral Nr. topografic	Suprafața* (mp)	Observații / Referințe
A1		Din acte: 2.145 Masurata: 2.309	Sector cadastral:38 Teren imprejmuit;

Construcții

Crt	Nr cadastral Nr. topografic	Adresa	Observații / Referințe
A1.1		Loc. Plosca, Str Calea Dunării, Nr. 62-64, Jud. Dolj, T3,P23,P24	Nr. niveluri:1; S. construita la sol:65 mp;
A1.2		Loc. Plosca, Str Calea Dunării, Nr. 62-64, Jud. Dolj, T3,P23,P24	Nr. niveluri:1; S. construita la sol:46 mp;

B. Partea II. Proprietari și acte

Inscrieri privitoare la dreptul de proprietate și alte drepturi reale		Referințe
/		
Act Administrativ nr. TDP nr. 120-42747, din 10/02/1995 emis de CJSAPT DOLJ;		
B1	Intabulare, drept de PROPRIETATE, dobândit prin Reconstituire, cota actuala 1/1, cota initiala 1/1 1) IORDACHE ION, Lipsă CNP.	A1
Act Normativ nr. 7, din 13/03/1996 emis de Parlamentul Romaniei (ART.12 ALIN.(14) și ART.37 ALIN.(2));		
B2	Intabulare, drept de PROPRIETATE, dobândit prin Lege, cota actuala 1/1, cota initiala 1/1 1) IORDACHE ION, Lipsă CNP.	A1.1, A1.2

C. Partea III. SARCINI .

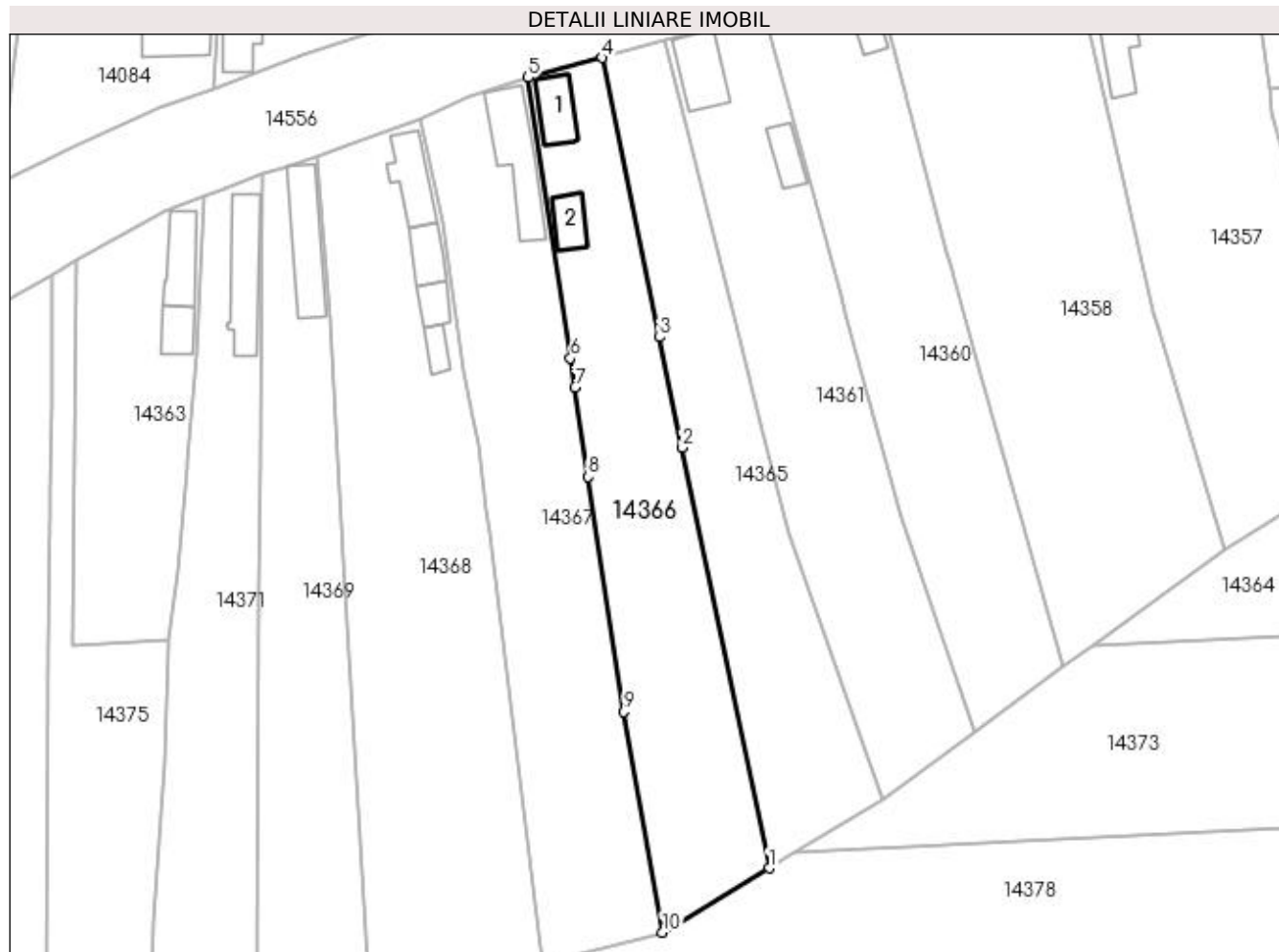
Inscrieri privind dezmembramentele dreptului de proprietate, drepturi reale de garanție și sarcini	Referințe
NU SUNT	

Anexa Nr. 1 La Partea I

Teren

Nr cadastral	Suprafața (mp)*	Observații / Referințe
	Din acte: 2.145 Masurata: 2.309	

* Suprafața este determinată în planul de proiecție Stereo 70.



Date referitoare la teren

Crt	Categorie folosință	Intra vilan	Suprafața (mp)	Tarla	Parcelă	Nr. topo	Observații / Referințe
1	curți constructii	DA	967	3	23	-	
2	arabil	NU	1.342	3	24	-	

Date referitoare la construcții

Crt	Număr	Destinație construcție	Supraf. (mp)	Situație juridică	Observații / Referințe
A1.1		construcții de locuințe	65	Cu acte	Nr. niveluri:1; S. construita la sol:65 mp;
A1.2		construcții anexa	46	Cu acte	Nr. niveluri:1; S. construita la sol:46 mp;

Lungime Segmente

1) Valorile lungimilor segmentelor sunt obținute din proiecție în plan.

Punct început	X / Y	Punct sfârșit	X / Y	Lungime segment (** (m)
1	384.149,384 267.084,671	2	384.134,929 267.154,771	71.575
2	384.134,929 267.154,771	3	384.131,135 267.173,169	18.785

Punct început	X / Y	Punct sfârșit	X / Y	Lungime segment (** (m)
3	384.131,135 267.173,169	4	384.121,541 267.219,692	47.502
4	384.121,541 267.219,692	5	384.109,229 267.216,396	12.746
5	384.109,229 267.216,396	6	384.116,284 267.169,649	47.276
6	384.116,284 267.169,649	7	384.117,023 267.164,752	4.952
7	384.117,023 267.164,752	8	384.119,267 267.149,882	15.038
8	384.119,267 267.149,882	9	384.125,177 267.110,724	39.601
9	384.125,177 267.110,724	10	384.131,62 267.073,976	37.309
10	384.131,62 267.073,976	1	384.149,384 267.084,671	20.735

** Lungimile segmentelor sunt determinate în planul de proiecție Stereo 70 și sunt rotunjite la 1 milimetru.

*** Distanța dintre puncte este formată din segmente cumulate ce sunt mai mici decât valoarea 1 milimetru.

**DATE DESPRE IMOBILUL NR. 14367**

Oficiul de Cadastru și Publicitate Imobiliară DOLJ
Biroul de Cadastru și Publicitate Imobiliară Craiova

A. Partea I. Descrierea imobilului

TEREN Necunoscut

Adresa: Loc. Plosca, Str Calea Dunării, Nr. 60, Jud. Dolj, T3,P22,P21,P20

Nr. Crt	Nr cadastral Nr. topografic	Suprafața* (mp)	Observații / Referințe
A1		Din acte: 2.204 Masurata: 2.637	Sector cadastral:38 Teren imprejmuit;

Construcții

Crt	Nr cadastral Nr. topografic	Adresa	Observații / Referințe
A1.1		Loc. Plosca, Str Calea Dunării, Nr. 60, Jud. Dolj, T3,P22,P21,P20	Nr. niveluri:1; S. construita la sol:134 mp;

B. Partea II. Proprietari și acte

Inscrieri privitoare la dreptul de proprietate și alte drepturi reale		Referințe
/		
Act Administrativ nr. TDP nr. 119-42747, din 10/02/1995 emis de CJSAPT DOLJ;		
B1	Intabulare, drept de PROPRIETATE, dobandit prin Reconstituire, cota actuala 1/1, cota initiala 1/1 1) PURCEA DUMITRU, Lipsă CNP.	A1
Act Normativ nr. 7, din 13/03/1996 emis de Parlamentul Romaniei (ART.12 ALIN.(14) și ART.37 ALIN.(2));		
B2	Intabulare, drept de PROPRIETATE, dobandit prin Lege, cota actuala 1/1, cota initiala 1/1 1) PURCEA DUMITRU, Lipsă CNP.	A1.1

C. Partea III. SARCINI .

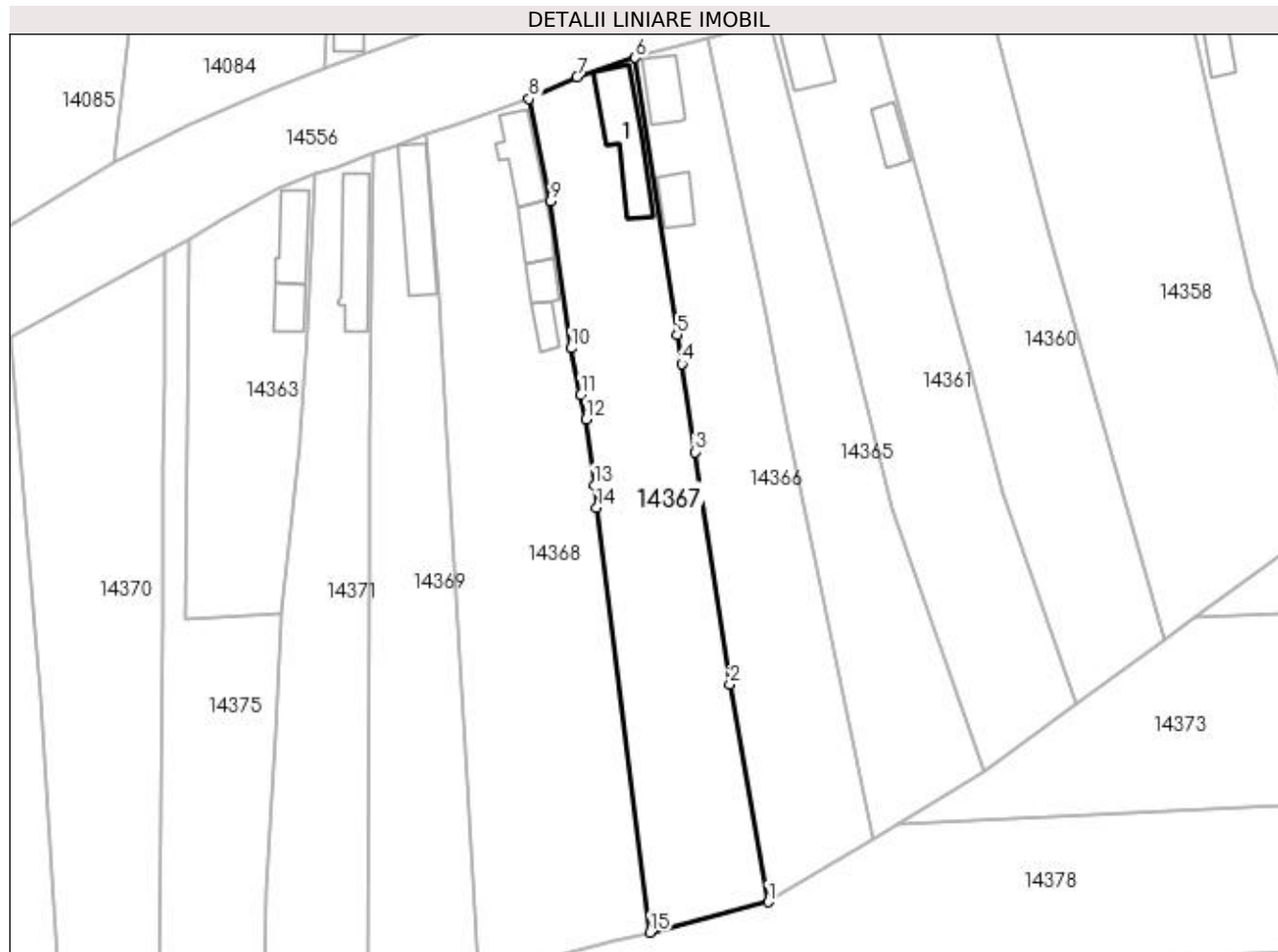
Inscrieri privind dezmembramintele dreptului de proprietate, drepturi reale de garanție și sarcini	Referințe
NU SUNT	

Anexa Nr. 1 La Partea I

Teren

Nr cadastral	Suprafața (mp)*	Observații / Referințe
	Din acte: 2.204 Masurata: 2.637	

* Suprafața este determinată în planul de proiecție Stereo 70.



Date referitoare la teren

Crt	Categorie folosință	Intra vilan	Suprafața (mp)	Tarla	Parcelă	Nr. topo	Observații / Referințe
1	curți constructii	DA	1.198	3	22	-	
2	arabil	NU	1.439	3	21,20	-	

Date referitoare la construcții

Crt	Număr	Destinație construcție	Supraf. (mp)	Situație juridică	Observații / Referințe
A1.1		construcții de locuințe	134	Cu acte	Nr. niveluri:1; S. construita la sol:134 mp;

Lungime Segmente

1) Valorile lungimilor segmentelor sunt obținute din proiecție în plan.

Punct început	X / Y	Punct sfârșit	X / Y	Lungime segment (** (m)
1	384.131,62 267.073,976	2	384.125,177 267.110,724	37.309
2	384.125,177 267.110,724	3	384.119,267 267.149,882	39.601
3	384.119,267 267.149,882	4	384.117,023 267.164,752	15.038

Punct început	X / Y	Punct sfârșit	X / Y	Lungime segment (** (m)
4	384.117,023 267.164,752	5	384.116,284 267.169,649	4.952
5	384.116,284 267.169,649	6	384.109,229 267.216,396	47.276
6	384.109,229 267.216,396	7	384.099,399 267.213,103	10.367
7	384.099,399 267.213,103	8	384.091,309 267.209,469	8.869
8	384.091,309 267.209,469	9	384.094,902 267.192,154	17.684
9	384.094,902 267.192,154	10	384.098,391 267.167,383	25.016
10	384.098,391 267.167,383	11	384.100,046 267.159,552	8.004
11	384.100,046 267.159,552	12	384.100,915 267.155,441	4.202
12	384.100,915 267.155,441	13	384.102,273 267.144,304	11.219
13	384.102,273 267.144,304	14	384.102,734 267.140,525	3.807
14	384.102,734 267.140,525	15	384.111,706 267.068,828	72.256
15	384.111,706 267.068,828	1	384.131,62 267.073,976	20.569

** Lungimile segmentelor sunt determinate în planul de proiecție Stereo 70 și sunt rotunjite la 1 milimetru.

*** Distanța dintre puncte este formată din segmente cumulate ce sunt mai mici decât valoarea 1 milimetru.

**DATE DESPRE IMOBILUL NR. 14368**

Oficiul de Cadastru și Publicitate Imobiliară DOLJ
Biroul de Cadastru și Publicitate Imobiliară Craiova

A. Partea I. Descrierea imobilului

TEREN Intravilan

Adresa: Loc. Plosca, Str Principatele Unite, Nr. 58, Jud. Dolj, T3, P18, P19

Nr. Crt	Nr cadastral Nr. topografic	Suprafața* (mp)	Observații / Referințe
A1	35812	Din acte: 2.405 Masurata: 3.456	Sector cadastral:38 Teren imprejmuit;

Construcții

Crt	Nr cadastral Nr. topografic	Adresa	Observații / Referințe
A1.1	35812-C1	Loc. Plosca, Str Principatele Unite, Nr. 58, Jud. Dolj, T3, P18, P19	Nr. niveluri:1; S. construita la sol:80 mp; S. construita desfasurata:80 mp; Locuinta, regim Parter, edificata in anul 1959.
A1.2	35812-C2	Loc. Plosca, Str Principatele Unite, Nr. 58, Jud. Dolj, T3, P18, P19	Nr. niveluri:1; S. construita la sol:48 mp; S. construita desfasurata:48 mp; Anexa gospodareasca, regim Parter, edificata in anul 1959.
A1.3	35812-C3	Loc. Plosca, Str Principatele Unite, Nr. 58, Jud. Dolj, T3, P18, P19	Nr. niveluri:1; S. construita la sol:33 mp; S. construita desfasurata:33 mp; Anexa, regim Parter, edificata in anul 1959.
A1.4	35812-C4	Loc. Plosca, Str Principatele Unite, Nr. 58, Jud. Dolj, T3, P18, P19	Nr. niveluri:1; S. construita la sol:27 mp; S. construita desfasurata:27 mp; Anexa, regim Parter, edificata in anul 1959.

B. Partea II. Proprietari și acte

Inscrieri privitoare la dreptul de proprietate și alte drepturi reale	Referințe
263621 / 30/12/2020	
Act Notarial nr. Contract de vanzare aut. nr . 1653, din 29/12/2020 emis de NP CRETAN CARMEN MIHAELA;	
B1	Intabulare, drept de PROPRIETATE, dobandit prin Conventie, cota actuala 1/1, cota initiala 1/1 1) ION ROBERTO-MARIUS
B2	Intabulare, drept de PROPRIETATE, dobandit prin Conventie, cota actuala 1/1, cota initiala 1/1 1) ION ROBERTO-MARIUS
	A1
	A1.1, A1.2, A1.3, A1.4

C. Partea III. SARCINI .

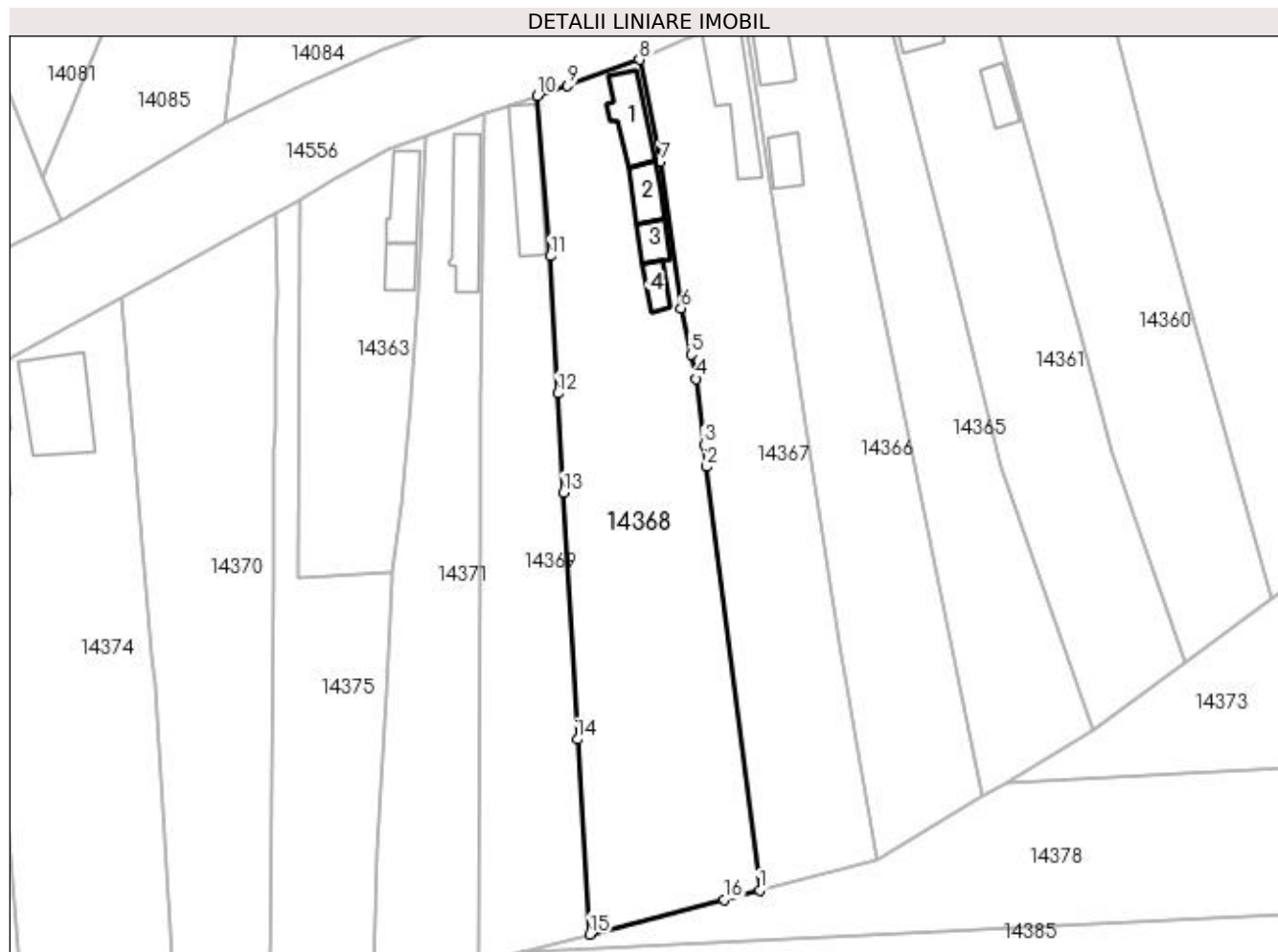
Inscrieri privind dezmembramintele dreptului de proprietate, drepturi reale de garanție și sarcini	Referințe
NU SUNT	

Anexa Nr. 1 La Partea I

Teren

Nr cadastral	Suprafața (mp)*	Observații / Referințe
35812	Din acte: 2.405 Masurata: 3.456	

* Suprafața este determinată în planul de proiecție Stereo 70.



Date referitoare la teren

Crt	Categorie folosință	Intra vilan	Suprafața (mp)	Tarla	Parcelă	Nr. topo	Observații / Referințe
1	curți constructii	DA	1.421	3	18,19	-	
2	arabil	DA	2.035	3	18,19	-	

Date referitoare la construcții

Crt	Număr	Destinație construcție	Supraf. (mp)	Situație juridică	Observații / Referințe
A1.1	35812-C1	construcții de locuințe	80	Cu acte	Nr. niveluri:1; S. construită la sol:80 mp; S. construită desfășurată:80 mp; Locuința, regim Parter, edificată în anul 1959.
A1.2	35812-C2	construcții anexa	48	Cu acte	Nr. niveluri:1; S. construită la sol:48 mp; S. construită desfășurată:48 mp; Anexa gospodărească, regim Parter, edificată în anul 1959.
A1.3	35812-C3	construcții anexa	33	Cu acte	Nr. niveluri:1; S. construită la sol:33 mp; S. construită desfășurată:33 mp; Anexa, regim Parter, edificată în anul 1959.
A1.4	35812-C4	construcții anexa	27	Cu acte	Nr. niveluri:1; S. construită la sol:27 mp; S. construită desfășurată:27 mp; Anexa, regim Parter, edificată în anul 1959.

Lungime Segmente

1) Valorile lungimilor segmentelor sunt obținute din proiecție în plan.

Punct început	X / Y	Punct sfârșit	X / Y	Lungime segment (** (m)
1	384.111,706 267.068,828	2	384.102,734 267.140,525	72.256
2	384.102,734 267.140,525	3	384.102,273 267.144,304	3.807
3	384.102,273 267.144,304	4	384.100,915 267.155,441	11.219
4	384.100,915 267.155,441	5	384.100,046 267.159,552	4.202
5	384.100,046 267.159,552	6	384.098,391 267.167,383	8.004
6	384.098,391 267.167,383	7	384.094,902 267.192,154	25.016
7	384.094,902 267.192,154	8	384.091,309 267.209,469	17.684
8	384.091,309 267.209,469	9	384.079,086 267.205,065	12.992
9	384.079,086 267.205,065	10	384.074,038 267.203,374	5.324
10	384.074,038 267.203,374	11	384.076,215 267.176,196	27.265
11	384.076,215 267.176,196	12	384.077,522 267.152,949	23.284
12	384.077,522 267.152,949	13	384.078,464 267.136,181	16.794
13	384.078,464 267.136,181	14	384.080,813 267.094,4	41.847
14	384.080,813 267.094,4	15	384.082,885 267.061,379	33.086
15	384.082,885 267.061,379	16	384.105,697 267.067,275	23.562
16	384.105,697 267.067,275	1	384.111,706 267.068,828	6.206

** Lungimile segmentelor sunt determinate în planul de proiecție Stereo 70 și sunt rotunjite la 1 milimetru.

*** Distanța dintre puncte este formată din segmente cumulate ce sunt mai mici decât valoarea 1 milimetru.

**DATE DESPRE IMOBILUL NR. 14369**

Oficiul de Cadastru și Publicitate Imobiliară DOLJ
Biroul de Cadastru și Publicitate Imobiliară Craiova

A. Partea I. Descrierea imobilului

TEREN Necunoscut

Adresa: Loc. Plosca, Str Calea Dunării, Nr. 56, Jud. Dolj

Nr. Crt	Nr cadastral Nr. topografic	Suprafața* (mp)	Observații / Referințe
A1		2.056	Sector cadastral:38 Teren imprejmuit;

B. Partea II. Proprietari și acte

Inscrieri privitoare la dreptul de proprietate și alte drepturi reale	Referințe
/	
Act Normativ nr. 7, din 13/03/1996 emis de Parlamentul Romaniei;	
B1	A1
Inscrierea provizorie, drept de PROPRIETATE, dobandit prin Lege, cota actuala 1/1, cota initiala 1/1	
1) NEIDENTIFICAT NEIDENTIFICAT	

C. Partea III. SARCINI .

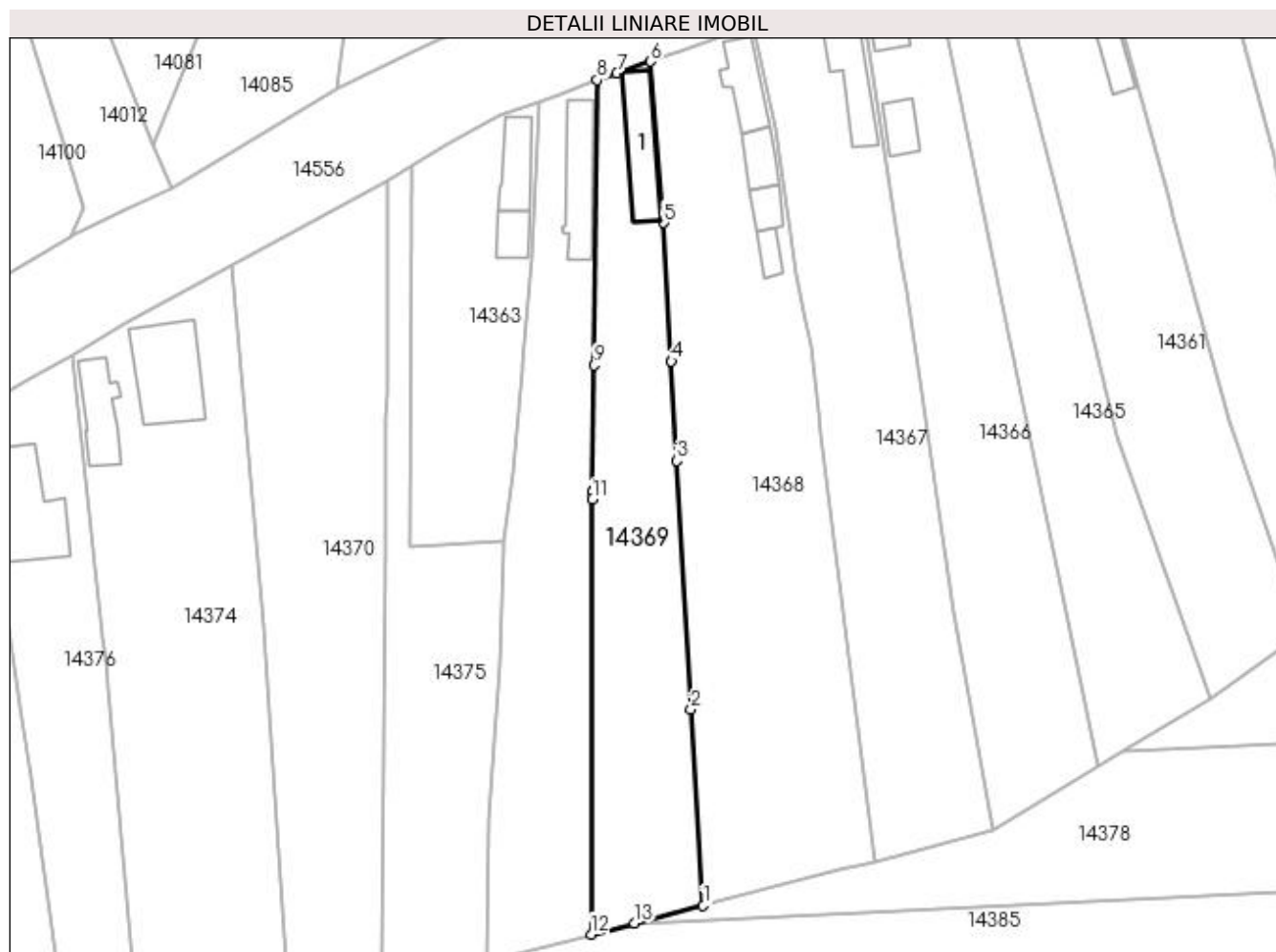
Inscrieri privind dezmembramintele dreptului de proprietate, drepturi reale de garanție și sarcini	Referințe
NU SUNT	

Anexa Nr. 1 La Partea I

Teren

Nr cadastral	Suprafața (mp)*	Observații / Referințe
	2.056	

* Suprafața este determinată în planul de proiecție Stereo 70.



Date referitoare la teren

Crt	Categorie folosință	Intravilan	Suprafața (mp)	Tarla	Parcelă	Nr. topo	Observații / Referințe
1	curți constructii	DA	820	3	-	-	
2	arabil	NU	1.236	3	-	-	

Date referitoare la construcții

Crt	Număr	Destinație construcție	Supraf. (mp)	Situație juridică	Observații / Referințe
A1.1		construcții de locuinte	121	Fara acte	Nr. niveluri:1; S. construita la sol:121 mp;

Lungime Segmente

1) Valorile lungimilor segmentelor sunt obținute din proiecție în plan.

Punct început	X / Y	Punct sfârșit	X / Y	Lungime segment (** (m)
1	384.082,885 267.061,379	2	384.080,813 267.094,4	33.086
2	384.080,813 267.094,4	3	384.078,464 267.136,181	41.847
3	384.078,464 267.136,181	4	384.077,522 267.152,949	16.794

Punct început	X / Y	Punct sfârșit	X / Y	Lungime segment (** (m)
4	384.077,522 267.152,949	5	384.076,215 267.176,196	23.284
5	384.076,215 267.176,196	6	384.074,038 267.203,374	27.265
6	384.074,038 267.203,374	7	384.068,309 267.201,394	6.062
7	384.068,309 267.201,394	8	384.065,004 267.200,252	3.497
8	384.065,004 267.200,252	9	384.064,483 267.152,262	47.993
9	384.064,483 267.152,262	10	384.064,252 267.130,897	21.366
10	384.064,252 267.130,897	11	384.064,247 267.129,706	1.191
11	384.064,247 267.129,706	12	384.063,965 267.056,489	73.218
12	384.063,965 267.056,489	13	384.071,298 267.058,384	7.574
13	384.071,298 267.058,384	1	384.082,885 267.061,379	11.968

** Lungimile segmentelor sunt determinate în planul de proiecție Stereo 70 și sunt rotunjite la 1 milimetru.

*** Distanța dintre puncte este formată din segmente cumulate ce sunt mai mici decât valoarea 1 milimetru.



DATE DESPRE IMOBILUL NR. 14370

Oficiul de Cadastru și Publicitate Imobiliară DOLJ
Biroul de Cadastru și Publicitate Imobiliară Craiova

A. Partea I. Descrierea imobilului

TEREN Intravilan

Adresa: Loc. Plosca, Jud. Dolj, T3,P11

Nr. Crt	Nr cadastral Nr. topografic	Suprafața* (mp)	Observații / Referințe
A1	30207	Din acte: 1.400 Masurata: 2.669	Sector cadastral:38 Teren imprejmuit;

B. Partea II. Proprietari și acte

Inscrieri privitoare la dreptul de proprietate și alte drepturi reale		Referințe
65725 / 08/08/2012		
Act Notarial nr. CM nr 26, din 30/11/2011 emis de NP STANICA MARINELA (Sentinta Civila nr 1025/11.09.2008 Judecatoria Bailesti din dosar nr 161/183/2008, TDP nr 395-44327/05.08.1996);		
B1	Intabulare, drept de PROPRIETATE, dobandit prin Succesiune, cota actuala 1/2, cota initiala 1/2 1) VASILE MIHAELA <i>OBSERVATII: defunct Mitran Gheorghe</i>	A1
B2	Intabulare, drept de PROPRIETATE, dobandit prin Succesiune, cota actuala 1/2, cota initiala 1/2 1) MITRAN MARIUS EMIL <i>OBSERVATII: defunct Mitran Gheorghe</i>	A1

C. Partea III. SARCINI

Inscrieri privind dezmembramintele dreptului de proprietate, drepturi reale de garanție și sarcini		Referințe
16373 / 03/02/2020		
Hotarare Judecatoreasca nr. Somatie din, din 27/01/2020 emis de BEJ STefan Florin Catalin dosar nr 727/DCA/2013 (hotarare judecatoreasca nr INCHEIERE NR 760 din 08.10.2019, emis de JUDECATORIA BAILESTI dosar nr 2903/183/2019);		
C1	se notează începerea urmării silite asupra cotei de 1/2 din imobilul de sub A 1 pentru creanța de 55.847,73. Euro 1) ALPHA BANK ROMANIA SA , CIF:5062063 <i>OBSERVATII: prop lui B 1 Vasile Mihaela</i>	A1

Anexa Nr. 1 La Partea I

Teren

Nr cadastral	Suprafața (mp)*	Observații / Referințe
30207	Din acte: 1.400 Masurata: 2.669	

* Suprafața este determinată în planul de proiecție Stereo 70.



Date referitoare la teren

Crt	Categorie folosință	Intra vilan	Suprafața (mp)	Tarla	Parcelă	Nr. topo	Observații / Referințe
1	arabil	DA	2.669	3	11	-	

Lungime Segmente

1) Valorile lungimilor segmentelor sunt obținute din proiecție în plan.

Punct început	X / Y	Punct sfârșit	X / Y	Lungime segment (** (m)
1	384.008,754 267.108,594	2	384.009,183 267.103,523	5.089
2	384.009,183 267.103,523	3	384.012,6 267.051,607	52.028
3	384.012,6 267.051,607	4	384.028,793 267.048,936	16.412
4	384.028,793 267.048,936	5	384.028,879 267.051,851	2.916
5	384.028,879 267.051,851	6	384.029,371 267.121,606	69.757

Punct început	X / Y	Punct sfârșit	X / Y	Lungime segment (** (m)
6	384.029,371 267.121,606	7	384.029,493 267.143,61	22.004
7	384.029,493 267.143,61	8	384.029,562 267.147,506	3.897
8	384.029,562 267.147,506	9	384.029,825 267.162,283	14.779
9	384.029,825 267.162,283	10	384.029,857 267.169,846	7.563
10	384.029,857 267.169,846	11	384.029,826 267.183,445	13.599
11	384.029,826 267.183,445	12	384.003,634 267.169,196	29.817
12	384.003,634 267.169,196	1	384.008,754 267.108,594	60.818

** Lungimile segmentelor sunt determinate în planul de proiecție Stereo 70 și sunt rotunjite la 1 milimetru.

*** Distanța dintre puncte este formată din segmente cumulate ce sunt mai mici decât valoarea 1 milimetru.

**DATE DESPRE IMOBILUL NR. 14371**

Oficiul de Cadastru și Publicitate Imobiliară DOLJ
Biroul de Cadastru și Publicitate Imobiliară Craiova

A. Partea I. Descrierea imobilului

TEREN Necunoscut

Adresa: Loc. Plosca, Str Calea Dunării, Nr. 54, Jud. Dolj, T3,P15,P14

Nr. Crt	Nr cadastral Nr. topografic	Suprafața* (mp)	Observații / Referințe
A1		Din acte: 1.380 Masurata: 2.002	Sector cadastral:38 Teren imprejmuit;

Construcții

Crt	Nr cadastral Nr. topografic	Adresa	Observații / Referințe
A1.1		Loc. Plosca, Str Calea Dunării, Nr. 54, Jud. Dolj, T3,P15,P14	Nr. niveluri:1; S. construita la sol:119 mp;

B. Partea II. Proprietari și acte

Inscrieri privitoare la dreptul de proprietate și alte drepturi reale		Referințe
/		
Act Administrativ nr. TDP nr. 679-60693, din 11/10/1996 emis de CJSAPT DOLJ;		
B1	Intabulare, drept de PROPRIETATE, dobandit prin Reconstituire, cota actuala 1/1, cota initiala 1/1 1) PĂTRU ION, Lipsă CNP.	A1
Act Normativ nr. 7, din 13/03/1996 emis de Parlamentul Romaniei (ART.12 ALIN.(14) și ART.37 ALIN.(2));		
B2	Intabulare, drept de PROPRIETATE, dobandit prin Lege, cota actuala 1/1, cota initiala 1/1 1) PĂTRU ION, Lipsă CNP.	A1.1

C. Partea III. SARCINI .

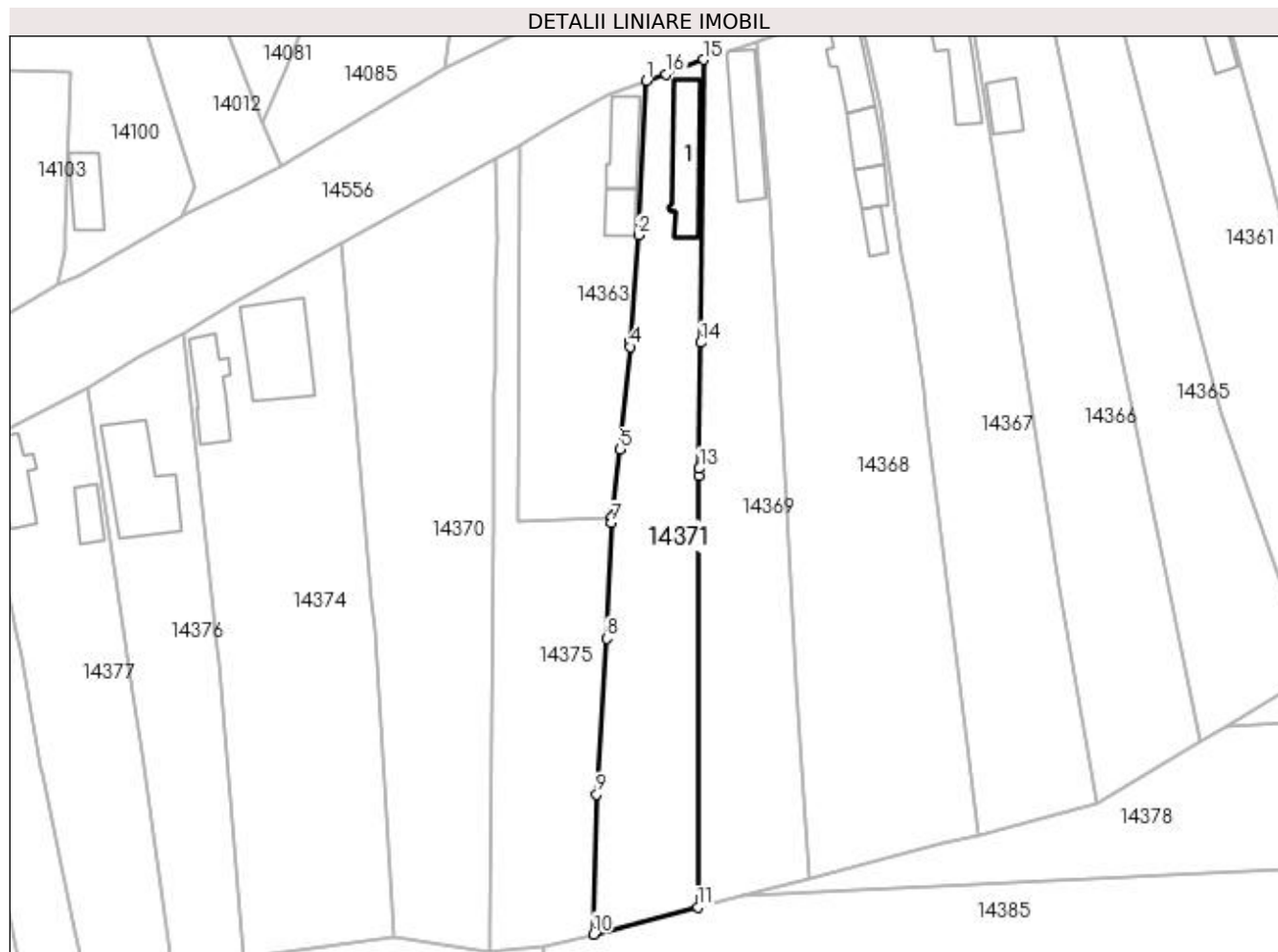
Inscrieri privind dezmembramintele dreptului de proprietate, drepturi reale de garanție și sarcini	Referințe
NU SUNT	

Anexa Nr. 1 La Partea I

Teren

Nr cadastral	Suprafața (mp)*	Observații / Referințe
	Din acte: 1.380 Masurata: 2.002	

* Suprafața este determinată în planul de proiecție Stereo 70.



Date referitoare la teren

Crt	Categorie folosință	Intra vilan	Suprafața (mp)	Tarla	Parcelă	Nr. topo	Observații / Referințe
1	curți constructii	DA	838	3	15	-	
2	arabil	NU	1.164	3	14	-	

Date referitoare la construcții

Crt	Număr	Destinație construcție	Supraf. (mp)	Situație juridică	Observații / Referințe
A1.1		construcții de locuințe	119	Cu acte	Nr. niveluri:1; S. construita la sol:119 mp;

Lungime Segmente

1) Valorile lungimilor segmentelor sunt obținute din proiecție în plan.

Punct început	X / Y	Punct sfârșit	X / Y	Lungime segment (** (m)
1	384.055,252 267.196,702	2	384.053,932 267.170,481	26.254
2	384.053,932 267.170,481	3	384.052,57 267.152,449	18.083
3	384.052,57 267.152,449	4	384.052,502 267.151,541	0.911

Punct început	X / Y	Punct sfârşit	X / Y	Lungime segment (** (m)
4	384.052,502 267.151,541	5	384.050,871 267.134,141	17.476
5	384.050,871 267.134,141	6	384.049,368 267.122,587	11.651
6	384.049,368 267.122,587	7	384.049,334 267.121,737	0.851
7	384.049,334 267.121,737	8	384.048,555 267.102,091	19.661
8	384.048,555 267.102,091	9	384.046,862 267.075,643	26.502
9	384.046,862 267.075,643	10	384.046,334 267.051,931	23.718
10	384.046,334 267.051,931	11	384.063,965 267.056,489	18.211
11	384.063,965 267.056,489	12	384.064,247 267.129,706	73.218
12	384.064,247 267.129,706	13	384.064,252 267.130,897	1.191
13	384.064,252 267.130,897	14	384.064,483 267.152,262	21.366
14	384.064,483 267.152,262	15	384.065,004 267.200,252	47.993
15	384.065,004 267.200,252	16	384.058,604 267.197,805	6.852
16	384.058,604 267.197,805	1	384.055,252 267.196,702	3.529

** Lungimile segmentelor sunt determinate în planul de proiecţie Stereo 70 şi sunt rotunjite la 1 milimetru.

*** Distanţa dintre puncte este formată din segmente cumulate ce sunt mai mici decât valoarea 1 milimetru.

**DATE DESPRE IMOBILUL NR. 14372**

Oficiul de Cadastru și Publicitate Imobiliară DOLJ
Biroul de Cadastru și Publicitate Imobiliară Craiova

A. Partea I. Descrierea imobilului

TEREN Extravilan

Adresa: Jud. Dolj, T69,P654

Nr. Crt	Nr cadastral Nr. topografic	Suprafața* (mp)	Observații / Referințe
A1	31385	287.100	Sector cadastral:38 Teren neimprejmuit;

B. Partea II. Proprietari și acte

Inscrieri privitoare la dreptul de proprietate și alte drepturi reale		Referințe
36224 / 02/04/2015		
Act Normativ nr. ORDINUL NR. 73, din 26/03/2004 emis de PREFECTURA JUDETULUI DOLJ;		
B1	Intabulare, drept de PROPRIETATE, dobandit prin Lege, cota actuala 1/1, cota initiala 1/1 1) COMUNA BISTRET DOMENIUL PRIVAT, CIF:4553895	A1

C. Partea III. SARCINI .

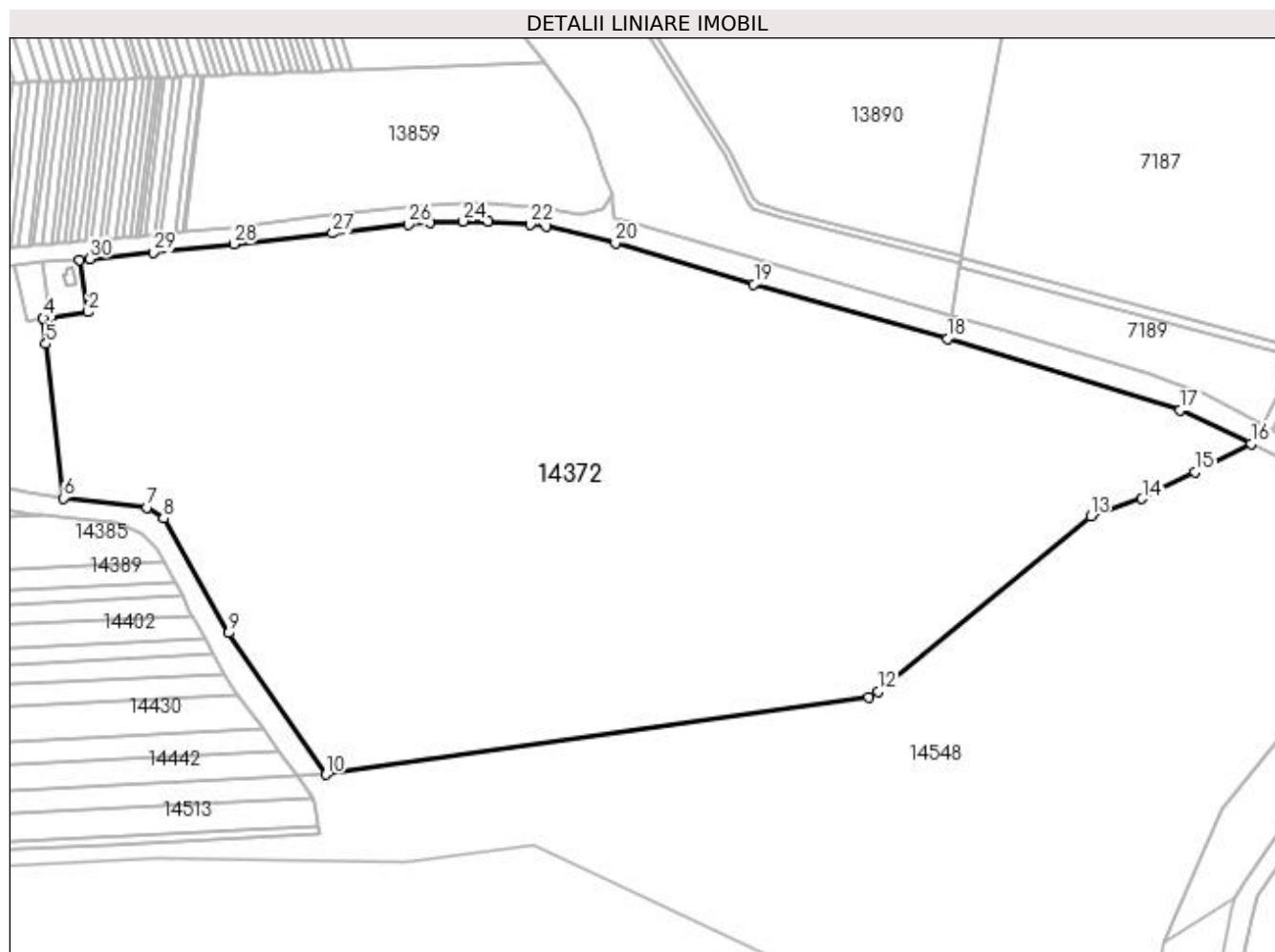
Inscrieri privind dezmembramintele dreptului de proprietate, drepturi reale de garanție și sarcini	Referințe
NU SUNT	

Anexa Nr. 1 La Partea I

Teren

Nr cadastral	Suprafața (mp)*	Observații / Referințe
31385	287.100	

* Suprafața este determinată în planul de proiecție Stereo 70.



Date referitoare la teren

Crt	Categorie folosință	Intra vilan	Suprafața (mp)	Tarla	Parcelă	Nr. topo	Observații / Referințe
1	pasune	NU	287.100	69	654	-	

Lungime Segmente

1) Valorile lungimilor segmentelor sunt obținute din proiecție în plan.

Punct început	X / Y	Punct sfârșit	X / Y	Lungime segment (** (m)
1	384.601,339 267.293,14	2	384.608,306 267.250,183	43.518
3	384.576,846 267.245,897	4	384.571,155 267.245,121	5.744
5	384.573,549 267.223,839	6	384.587,819 267.097,015	127.624
7	384.656,873 267.089,227	8	384.670,349 267.080,152	16.247
9	384.724,056 266.985,963	10	384.803,946 266.869,405	141.309

Punct început	X / Y	Punct sfârșit	X / Y	Lungime segment (** (m)
2	384.608,306 267.250,183	3	384.576,846 267.245,897	31.751
4	384.571,155 267.245,121	5	384.573,549 267.223,839	21.416
6	384.587,819 267.097,015	7	384.656,873 267.089,227	69.492
8	384.670,349 267.080,152	9	384.724,056 266.985,963	108.425
10	384.803,946 266.869,405	11	385.250,755 266.933,149	451.333

Punct început	X / Y	Punct sfârșit	X / Y	Lungime segment (** (m)	Punct început	X / Y	Punct sfârșit	X / Y	Lungime segment (** (m)
11	385.250,755 266.933,149	12	385.258,464 266.937,541	8.872	12	385.258,464 266.937,541	13	385.433,609 267.081,94	226.995
13	385.433,609 267.081,94	14	385.475,927 267.096,573	44.777	14	385.475,927 267.096,573	15	385.519,606 267.118,281	48.776
15	385.519,606 267.118,281	16	385.565,695 267.141,809	51.747	16	385.565,695 267.141,809	17	385.507,33 267.169,255	64.496
17	385.507,33 267.169,255	18	385.315,511 267.228,059	200.63	18	385.315,511 267.228,059	19	385.156,315 267.272,827	165.371
19	385.156,315 267.272,827	20	385.042,38 267.306,796	118.891	20	385.042,38 267.306,796	21	384.985,34 267.320,579	58.682
21	384.985,34 267.320,579	22	384.972,146 267.322,169	13.289	22	384.972,146 267.322,169	23	384.937,605 267.324,818	34.642
23	384.937,605 267.324,818	24	384.916,995 267.324,818	20.61	24	384.916,995 267.324,818	25	384.889,669 267.323,497	27.358
25	384.889,669 267.323,497	26	384.871,745 267.322,105	17.978	26	384.871,745 267.322,105	27	384.809,598 267.314,845	62.57
27	384.809,598 267.314,845	28	384.728,037 267.305,954	82.044	28	384.728,037 267.305,954	29	384.661,973 267.299,177	66.411
29	384.661,973 267.299,177	30	384.609,538 267.293,957	52.694	30	384.609,538 267.293,957	1	384.601,339 267.293,14	8.24

** Lungimile segmentelor sunt determinate în planul de proiecție Stereo 70 și sunt rotunjite la 1 milimetru.

*** Distanța dintre puncte este formată din segmente cumulate ce sunt mai mici decât valoarea 1 milimetru.

**DATE DESPRE IMOBILUL NR. 14373**

Oficiul de Cadastru și Publicitate Imobiliară DOLJ
Biroul de Cadastru și Publicitate Imobiliară Craiova

A. Partea I. Descrierea imobilului

TEREN Extravilan

Adresa: Jud. Dolj, T68,P17

Nr. Crt	Nr cadastral Nr. topografic	Suprafața* (mp)	Observații / Referințe
A1		10.000	Sector cadastral:38 Teren neimprejmuit;

B. Partea II. Proprietari și acte

Inscrieri privitoare la dreptul de proprietate și alte drepturi reale		Referințe
/		
Act Administrativ nr. TDP nr. 1308-59341, din 20/05/1997 emis de CJSAPT DOLJ;		
B1	Intabulare, drept de PROPRIETATE, dobândit prin Reconstituire, cota actuala 1/1, cota initiala 1/1 1) BALACI ION , Lipsă CNP.	A1

C. Partea III. SARCINI .

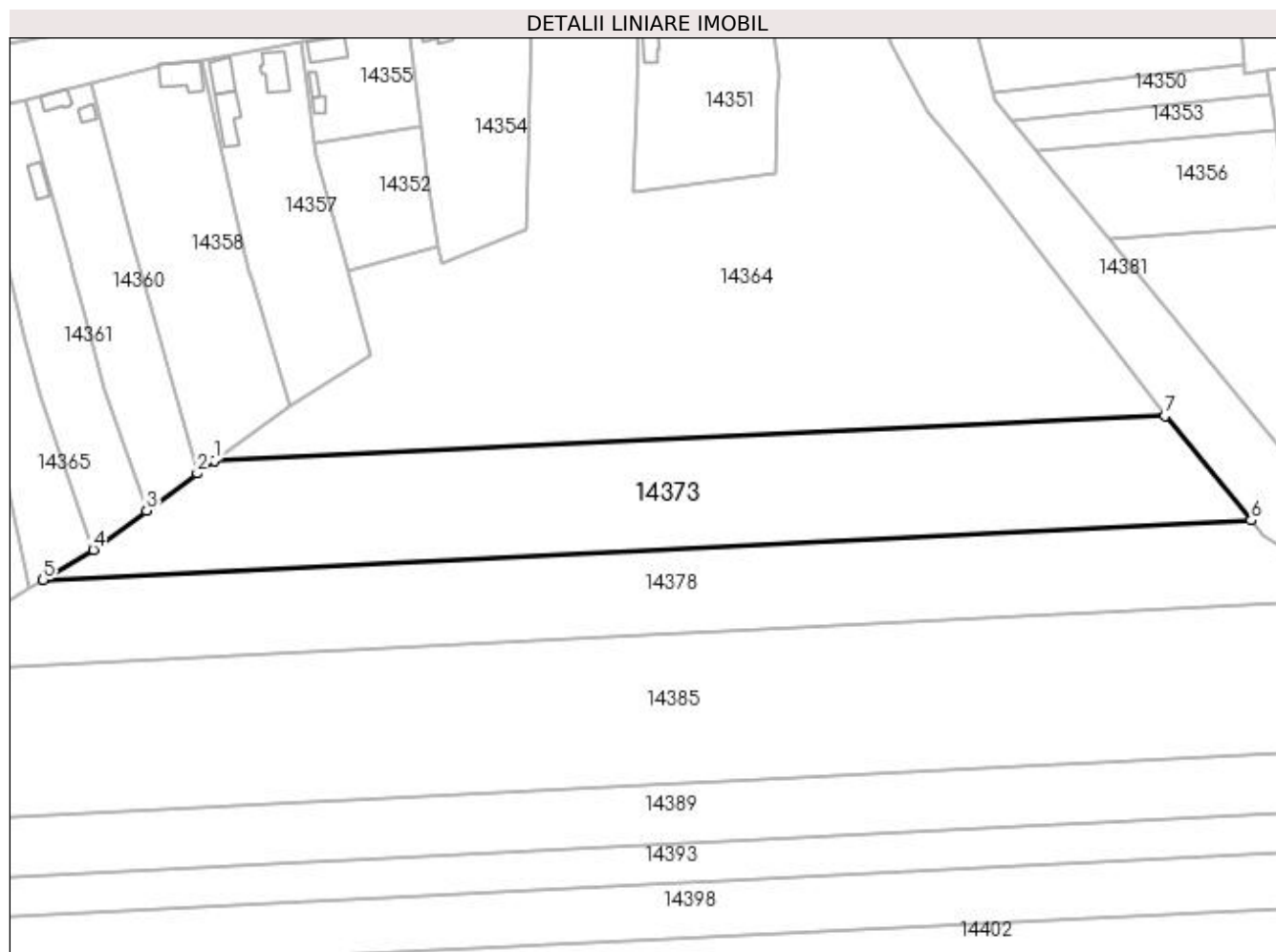
Inscrieri privind dezmembramintele dreptului de proprietate, drepturi reale de garanție și sarcini	Referințe
NU SUNT	

Anexa Nr. 1 La Partea I

Teren

Nr cadastral	Suprafața (mp)*	Observații / Referințe
	10.000	

* Suprafața este determinată în planul de proiecție Stereo 70.



Date referitoare la teren

Crt	Categorie folosință	Intra vilan	Suprafața (mp)	Tarla	Parcelă	Nr. topo	Observații / Referințe
1	arabil	NU	10.000	68	17	-	

Lungime Segmente

1) Valorile lungimilor segmentelor sunt obținute din proiecție în plan.

Punct început	X / Y	Punct sfârșit	X / Y	Lungime segment (** (m)
1	384.203,499 267.121,901	2	384.198,491 267.118,226	6.212
2	384.198,491 267.118,226	3	384.183,67 267.107,349	18.384
3	384.183,67 267.107,349	4	384.168,23 267.096,018	19.152
4	384.168,23 267.096,018	5	384.153,565 267.087,189	17.118
5	384.153,565 267.087,189	6	384.505,392 267.104,57	352.256

Punct început	X / Y	Punct sfârșit	X / Y	Lungime segment (** (m)
6	384.505,392 267.104,57	7	384.480,367 267.134,903	39.324
7	384.480,367 267.134,903	1	384.203,499 267.121,901	277.173

** Lungimile segmentelor sunt determinate în planul de proiecție Stereo 70 și sunt rotunjite la 1 milimetru.

*** Distanța dintre puncte este formată din segmente cumulate ce sunt mai mici decât valoarea 1 milimetru.

**DATE DESPRE IMOBILUL NR. 14374**

Oficiul de Cadastru și Publicitate Imobiliară DOLJ
Biroul de Cadastru și Publicitate Imobiliară Craiova

A. Partea I. Descrierea imobilului

TEREN Intravilan

Adresa: Loc. Plosca, Str Calea Dunării, Nr. 50, Jud. Dolj, T3,P10,P9

Nr. Crt	Nr cadastral Nr. topografic	Suprafața* (mp)	Observații / Referințe
A1		Din acte: 3.272 Masurata: 3.029	Sector cadastral:38 Teren imprejmuit;

Construcții

Crt	Nr cadastral Nr. topografic	Adresa	Observații / Referințe
A1.1		Loc. Plosca, Str Calea Dunării, Nr. 50, Jud. Dolj, T3,P10,P9	Nr. niveluri:1; S. construita la sol:180 mp;
A1.2		Loc. Plosca, Str Calea Dunării, Nr. 50, Jud. Dolj, T3,P10,P9	Nr. niveluri:1; S. construita la sol:93 mp;

B. Partea II. Proprietari și acte

Inscrieri privitoare la dreptul de proprietate și alte drepturi reale		Referințe
/		
Act Administrativ nr. TDP nr. 1229-45092, din 31/10/1996 emis de CJSAPT DOLJ;		
B1	Intabulare, drept de PROPRIETATE, dobandit prin Reconstituire, cota actuala 1/1, cota initiala 1/1 1) MIHAI GHEORGHE, Lipsă CNP.	A1
Act Normativ nr. 7, din 13/03/1996 emis de Parlamentul Romaniei (ART.12 ALIN.(14) și ART.37 ALIN.(2));		
B2	Intabulare, drept de PROPRIETATE, dobandit prin Lege, cota actuala 1/1, cota initiala 1/1 1) MIHAI GHEORGHE, Lipsă CNP.	A1.1, A1.2

C. Partea III. SARCINI .

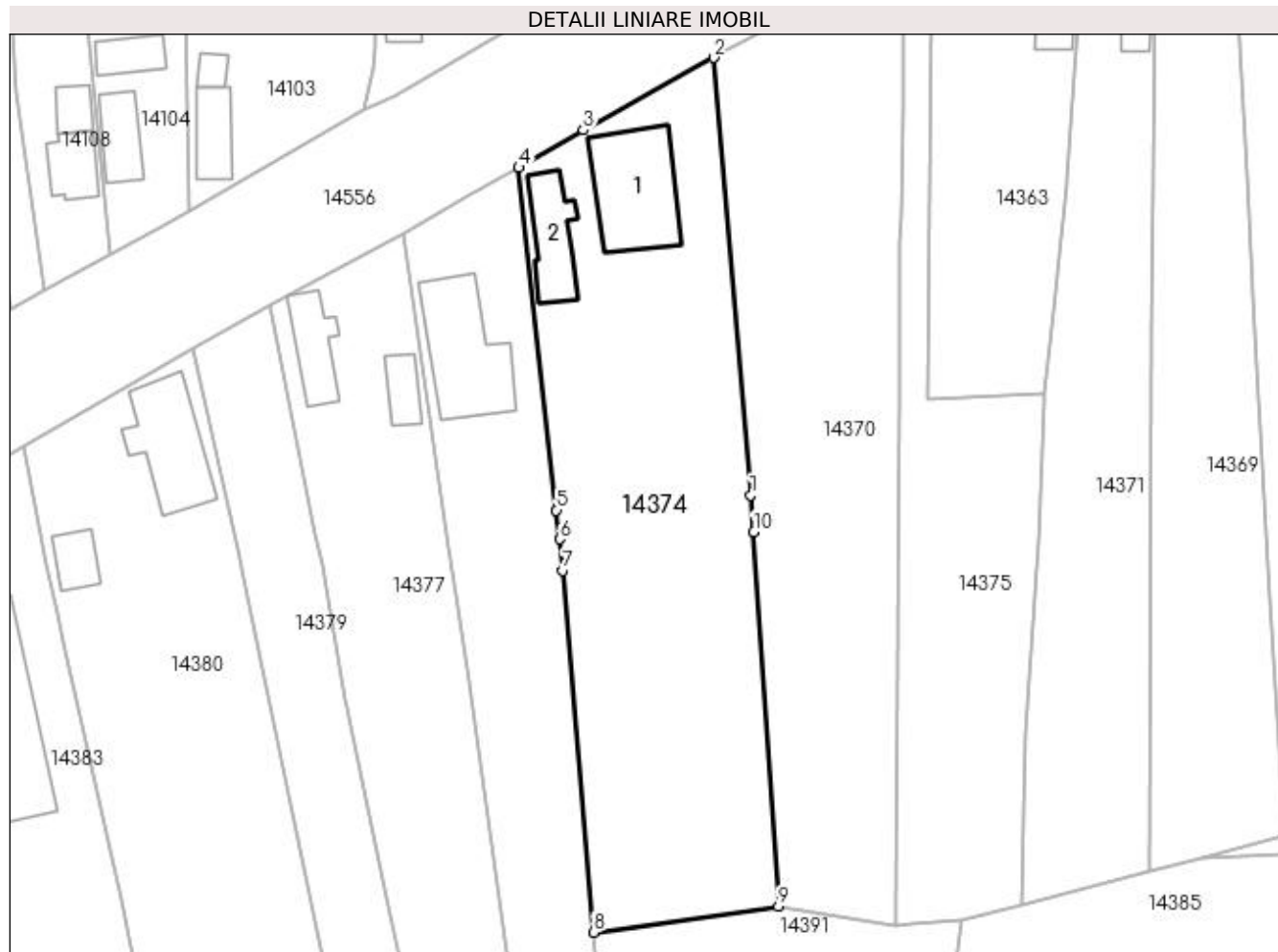
Inscrieri privind dezmembramentele dreptului de proprietate, drepturi reale de garanție și sarcini	Referințe
NU SUNT	

Anexa Nr. 1 La Partea I

Teren

Nr cadastral	Suprafața (mp)*	Observații / Referințe
	Din acte: 3.272 Masurata: 3.029	

* Suprafața este determinată în planul de proiecție Stereo 70.



Date referitoare la teren

Crt	Categorie folosință	Intra vilan	Suprafața (mp)	Tarla	Parcelă	Nr. topo	Observații / Referințe
1	curți constructii	DA	1.503	3	10	-	
2	curți constructii	DA	1.526	3	9	-	

Date referitoare la construcții

Crt	Număr	Destinație construcție	Supraf. (mp)	Situație juridică	Observații / Referințe
A1.1		construcții de locuințe	180	Cu acte	Nr. niveluri:1; S. construita la sol:180 mp;
A1.2		construcții de locuințe	93	Cu acte	Nr. niveluri:1; S. construita la sol:93 mp;

Lungime Segmente

1) Valorile lungimilor segmentelor sunt obținute din proiecție în plan.

Punct început	X / Y	Punct sfârșit	X / Y	Lungime segment (** (m)
1	384.008,754 267.108,594	2	384.003,634 267.169,196	60.818

Punct început	X / Y	Punct sfârșit	X / Y	Lungime segment (** (m)
2	384.003,634 267.169,196	3	383.985,562 267.159,187	20.659
3	383.985,562 267.159,187	4	383.976,639 267.153,957	10.343
4	383.976,639 267.153,957	5	383.981,85 267.106,504	47.738
5	383.981,85 267.106,504	6	383.982,291 267.102,488	4.04
6	383.982,291 267.102,488	7	383.982,768 267.098,141	4.373
7	383.982,768 267.098,141	8	383.986,985 267.048,016	50.302
8	383.986,985 267.048,016	9	384.012,6 267.051,607	25.865
9	384.012,6 267.051,607	10	384.009,183 267.103,523	52.028
10	384.009,183 267.103,523	1	384.008,754 267.108,594	5.089

** Lungimile segmentelor sunt determinate în planul de proiecție Stereo 70 și sunt rotunjite la 1 milimetru.

*** Distanța dintre puncte este formată din segmente cumulate ce sunt mai mici decât valoarea 1 milimetru.

**DATE DESPRE IMOBILUL NR. 14375**

Oficiul de Cadastru și Publicitate Imobiliară DOLJ
 Biroul de Cadastru și Publicitate Imobiliară Craiova

A. Partea I. Descrierea imobilului

TEREN Intravilan

Adresa: Loc. Plosca, Jud. Dolj, tarla 3 parcela 11

Nr. Crt	Nr cadastral Nr. topografic	Suprafața* (mp)	Observații / Referințe
A1	30026	Din acte: 1.408 Masurata: 1.586	Sector cadastral:38 Teren imprejmuit;

B. Partea II. Proprietari și acte

Inscrieri privitoare la dreptul de proprietate și alte drepturi reale		Referințe
255208 / 13/11/2019		
Act Notarial nr. CONTRACT DE VANZARE AUT NR 4866, din 12/11/2019 emis de NP RAGUSILA SIMONA DANIELA;		
B1	Intabulare, drept de PROPRIETATE, dobandit prin Conventie, cota actuala 1/1, cota initiala 1/1 1) RISTEA VALI-FLORENTIN 2) RISTEA MIHAELA-LOREDANA	A1

C. Partea III. SARCINI .

Inscrieri privind dezmembramintele dreptului de proprietate, drepturi reale de garanție și sarcini	Referințe
NU SUNT	

Anexa Nr. 1 La Partea I

Teren

Nr cadastral	Suprafața (mp)*	Observații / Referințe
30026	Din acte: 1.408 Masurata: 1.586	

* Suprafața este determinată în planul de proiecție Stereo 70.



Date referitoare la teren

Crt	Categorie folosință	Intra vilan	Suprafața (mp)	Tarla	Parcelă	Nr. topo	Observații / Referințe
1	arabil	DA	1.586	3	11	-	COMUNA BISTRET SAT PLOSCA

Lungime Segmente

1) Valorile lungimilor segmentelor sunt obținute din proiecție în plan.

Punct început	X / Y	Punct sfârșit	X / Y	Lungime segment (** (m)
1	384.033,869 267.185,859	2	384.029,826 267.183,445	4.709
2	384.029,826 267.183,445	3	384.029,857 267.169,846	13.599
3	384.029,857 267.169,846	4	384.029,825 267.162,283	7.563
4	384.029,825 267.162,283	5	384.029,562 267.147,506	14.779
5	384.029,562 267.147,506	6	384.029,493 267.143,61	3.897

Punct început	X / Y	Punct sfârșit	X / Y	Lungime segment (** (m)
6	384.029,493 267.143,61	7	384.029,371 267.121,606	22.004
7	384.029,371 267.121,606	8	384.028,879 267.051,851	69.757
8	384.028,879 267.051,851	9	384.028,793 267.048,936	2.916
9	384.028,793 267.048,936	10	384.030,896 267.049,129	2.112
10	384.030,896 267.049,129	11	384.038,029 267.049,785	7.163
11	384.038,029 267.049,785	12	384.046,334 267.051,931	8.578
12	384.046,334 267.051,931	13	384.046,862 267.075,643	23.718
13	384.046,862 267.075,643	14	384.048,555 267.102,091	26.502
14	384.048,555 267.102,091	15	384.049,334 267.121,737	19.661
15	384.049,334 267.121,737	16	384.049,368 267.122,587	0.851
16	384.049,368 267.122,587	17	384.033,399 267.121,818	15.988
17	384.033,399 267.121,818	1	384.033,869 267.185,859	64.043

** Lungimile segmentelor sunt determinate în planul de proiecție Stereo 70 și sunt rotunjite la 1 milimetru.

*** Distanța dintre puncte este formată din segmente cumulate ce sunt mai mici decât valoarea 1 milimetru.

**DATE DESPRE IMOBILUL NR. 14376**

Oficiul de Cadastru și Publicitate Imobiliară DOLJ
Biroul de Cadastru și Publicitate Imobiliară Craiova

A. Partea I. Descrierea imobilului

TEREN Intravilan

Adresa: Loc. Plosca, Str Calea Dunării, Nr. 48, Jud. Dolj, T3,P6,P7

Nr. Crt	Nr cadastral Nr. topografic	Suprafața* (mp)	Observații / Referințe
A1		Din acte: 2.000 Masurata: 1.652	Sector cadastral:38 Teren imprejmuit;

Construcții

Crt	Nr cadastral Nr. topografic	Adresa	Observații / Referințe
A1.1		Loc. Plosca, Str Calea Dunării, Nr. 48, Jud. Dolj, T3,P6,P7	Nr. niveluri:1; S. construita la sol:180 mp;

B. Partea II. Proprietari și acte

Inscrieri privitoare la dreptul de proprietate și alte drepturi reale		Referințe
/		
Act Administrativ nr. TDP nr. 691-60693, din 14/10/1996 emis de CJSAPT DOLJ;		
B1	Intabulare, drept de PROPRIETATE, dobandit prin Reconstituire, cota actuala 1/1, cota initiala 1/1 1) STANCIU MARIA, Lipsă CNP.	A1
Act Normativ nr. 7, din 13/03/1996 emis de Parlamentul Romaniei (ART.12 ALIN.(14) și ART.37 ALIN.(2));		
B2	Intabulare, drept de PROPRIETATE, dobandit prin Lege, cota actuala 1/1, cota initiala 1/1 1) STANCIU MARIA, Lipsă CNP.	A1.1

C. Partea III. SARCINI .

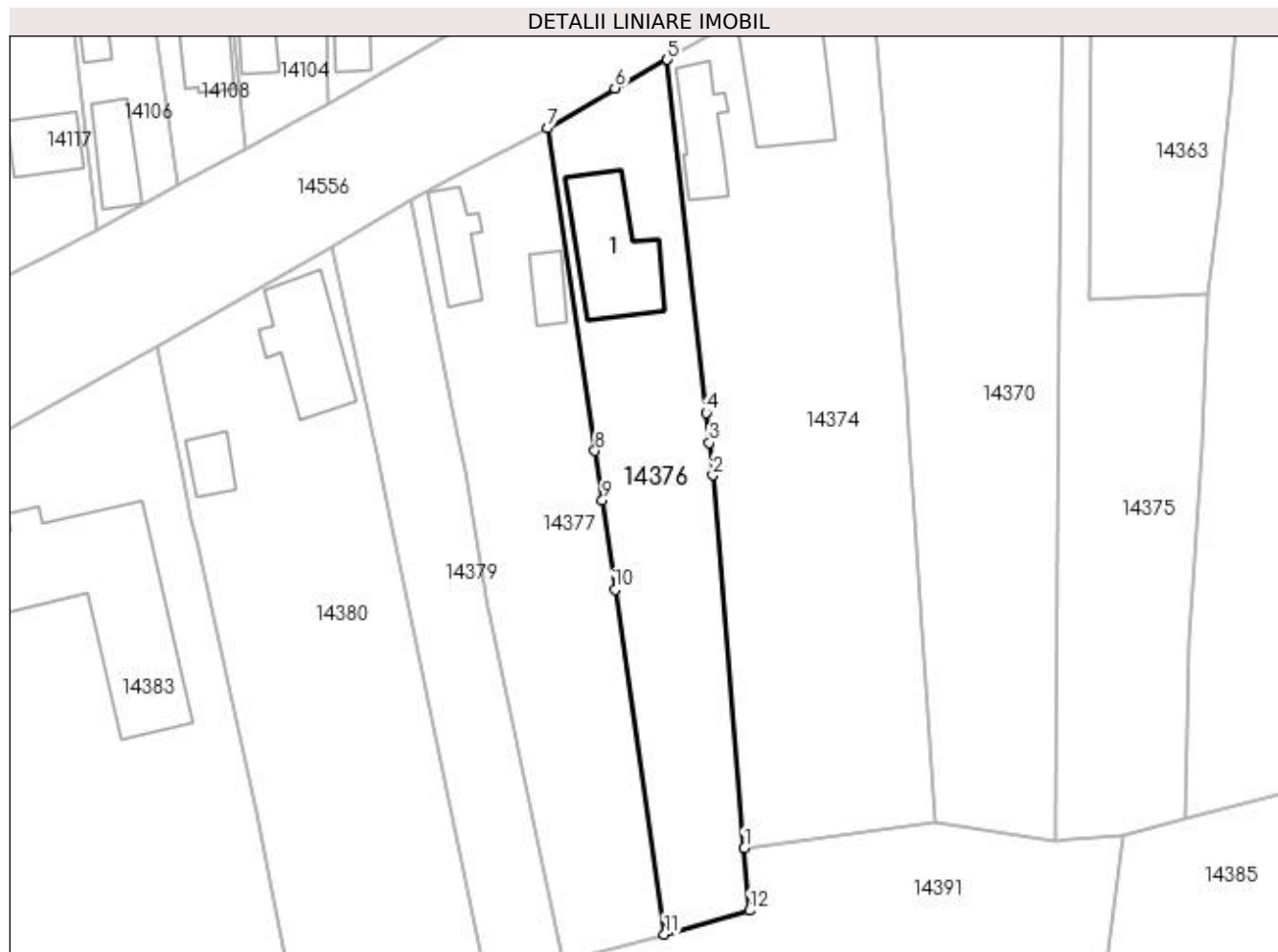
Inscrieri privind dezmembramentele dreptului de proprietate, drepturi reale de garanție și sarcini	Referințe
NU SUNT	

Anexa Nr. 1 La Partea I

Teren

Nr cadastral	Suprafața (mp)*	Observații / Referințe
	Din acte: 2.000 Masurata: 1.652	

* Suprafața este determinată în planul de proiecție Stereo 70.



Date referitoare la teren

Crt	Categorie folosință	Intra vilan	Suprafața (mp)	Tarla	Parcelă	Nr. topo	Observații / Referințe
1	curți constructii	DA	777	3	6	-	
2	arabil	DA	875	3	7	-	

Date referitoare la construcții

Crt	Număr	Destinație construcție	Supraf. (mp)	Situație juridică	Observații / Referințe
A1.1		construcții de locuințe	180	Cu acte	Nr. niveluri:1; S. construita la sol:180 mp;

Lungime Segmente

1) Valorile lungimilor segmentelor sunt obținute din proiecție în plan.

Punct început	X / Y	Punct sfârșit	X / Y	Lungime segment (** (m)
1	383.986,985 267.048,016	2	383.982,768 267.098,141	50.302
2	383.982,768 267.098,141	3	383.982,291 267.102,488	4.373
3	383.982,291 267.102,488	4	383.981,85 267.106,504	4.04

Punct început	X / Y	Punct sfârșit	X / Y	Lungime segment (** (m)
4	383.981,85 267.106,504	5	383.976,639 267.153,957	47.738
5	383.976,639 267.153,957	6	383.969,592 267.150,143	8.013
6	383.969,592 267.150,143	7	383.960,573 267.144,743	10.512
7	383.960,573 267.144,743	8	383.966,931 267.101,419	43.788
8	383.966,931 267.101,419	9	383.967,912 267.094,733	6.758
9	383.967,912 267.094,733	10	383.969,631 267.082,733	12.122
10	383.969,631 267.082,733	11	383.976,261 267.036,433	46.772
11	383.976,261 267.036,433	12	383.987,691 267.039,623	11.867
12	383.987,691 267.039,623	1	383.986,985 267.048,016	8.423

** Lungimile segmentelor sunt determinate în planul de proiecție Stereo 70 și sunt rotunjite la 1 milimetru.

*** Distanța dintre puncte este formată din segmente cumulate ce sunt mai mici decât valoarea 1 milimetru.

**DATE DESPRE IMOBILUL NR. 14377**

Oficiul de Cadastru și Publicitate Imobiliară DOLJ
Biroul de Cadastru și Publicitate Imobiliară Craiova

A. Partea I. Descrierea imobilului

TEREN Intravilan

Adresa: Loc. Plosca, Str Calea Dunării, Nr. 46, Jud. Dolj, T3,P4,P3,P5

Nr. Crt	Nr cadastral Nr. topografic	Suprafața* (mp)	Observații / Referințe
A1		Din acte: 2.392 Masurata: 1.837	Sector cadastral:38 Teren imprejmuit;

Construcții

Crt	Nr cadastral Nr. topografic	Adresa	Observații / Referințe
A1.1		Loc. Plosca, Str Calea Dunării, Nr. 46, Jud. Dolj, T3,P4,P3,P5	Nr. niveluri:1; S. construita la sol:76 mp;
A1.2		Loc. Plosca, Str Calea Dunării, Nr. 46, Jud. Dolj, T3,P4,P3,P5	Nr. niveluri:1; S. construita la sol:40 mp;

B. Partea II. Proprietari și acte

Inscrieri privitoare la dreptul de proprietate și alte drepturi reale		Referințe
/		
Act Administrativ nr. TDP nr. 2211, din 07/12/2002 emis de CJSAPT DOLJ;		
B1	Intabulare, drept de PROPRIETATE, dobandit prin Reconstituire, cota actuala 1/1, cota initiala 1/1 1) ION NICOLINA, Lipsă CNP.	A1
Act Normativ nr. 7, din 13/03/1996 emis de Parlamentul Romaniei (ART.12 ALIN.(14) și ART.37 ALIN.(2));		
B2	Intabulare, drept de PROPRIETATE, dobandit prin Lege, cota actuala 1/1, cota initiala 1/1 1) ION NICOLINA, Lipsă CNP.	A1.1, A1.2

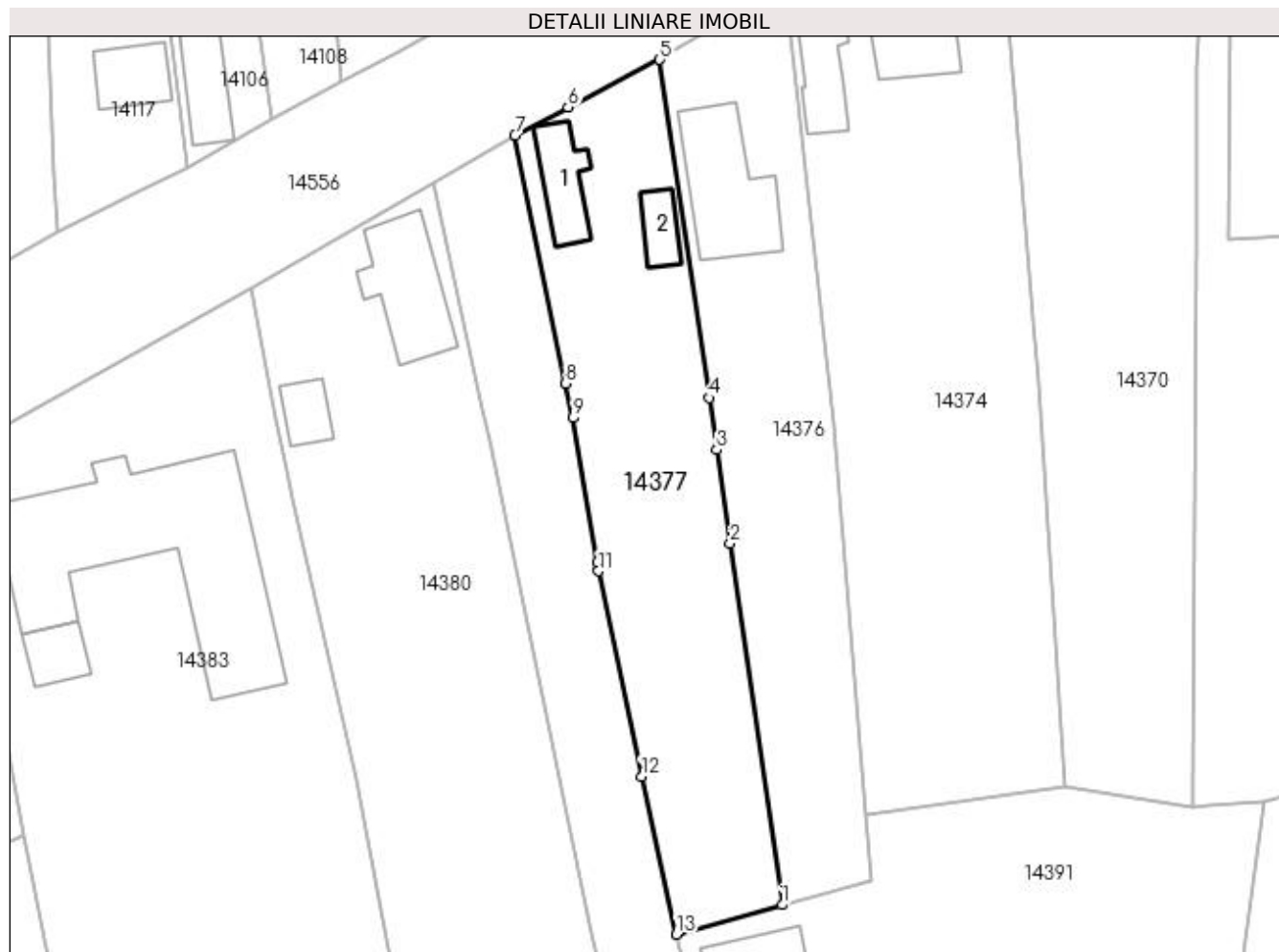
C. Partea III. SARCINI .

Inscrieri privind dezmembramentele dreptului de proprietate, drepturi reale de garanție și sarcini	Referințe
NU SUNT	

Anexa Nr. 1 La Partea I**Teren**

Nr cadastral	Suprafața (mp)*	Observații / Referințe
	Din acte: 2.392	
	Masurata: 1.837	

* Suprafața este determinată în planul de proiecție Stereo 70.

**Date referitoare la teren**

Crt	Categorie folosință	Intra vilan	Suprafața (mp)	Tarla	Parcelă	Nr. topo	Observații / Referințe
1	curți constructii	DA	1.088	3	4	-	
2	arabil	DA	749	3	3,5	-	

Date referitoare la construcții

Crt	Număr	Destinație construcție	Supraf. (mp)	Situație juridică	Observații / Referințe
A1.1		construcții de locuințe	76	Cu acte	Nr. niveluri:1; S. construita la sol:76 mp;
A1.2		construcții anexa	40	Cu acte	Nr. niveluri:1; S. construita la sol:40 mp;

Lungime Segmente

1) Valorile lungimilor segmentelor sunt obținute din proiecție în plan.

Punct început	X / Y	Punct sfârșit	X / Y	Lungime segment (** (m)
1	383.976,261 267.036,433	2	383.969,631 267.082,733	46.772
2	383.969,631 267.082,733	3	383.967,912 267.094,733	12.122

Punct început	X / Y	Punct sfârșit	X / Y	Lungime segment (** (m)
3	383.967,912 267.094,733	4	383.966,931 267.101,419	6.758
4	383.966,931 267.101,419	5	383.960,573 267.144,743	43.788
5	383.960,573 267.144,743	6	383.948,814 267.138,678	13.231
6	383.948,814 267.138,678	7	383.942,054 267.135,046	7.674
7	383.942,054 267.135,046	8	383.948,516 267.103,258	32.438
8	383.948,516 267.103,258	9	383.949,424 267.098,852	4.499
9	383.949,424 267.098,852	10	383.952,568 267.080,316	18.801
10	383.952,568 267.080,316	11	383.952,754 267.079,222	1.11
11	383.952,754 267.079,222	12	383.958,271 267.052,878	26.915
12	383.958,271 267.052,878	13	383.962,725 267.032,668	20.695
13	383.962,725 267.032,668	1	383.976,261 267.036,433	14.05

** Lungimile segmentelor sunt determinate în planul de proiecție Stereo 70 și sunt rotunjite la 1 milimetru.

*** Distanța dintre puncte este formată din segmente cumulate ce sunt mai mici decât valoarea 1 milimetru.

**DATE DESPRE IMOBILUL NR. 14378**

Oficiul de Cadastru și Publicitate Imobiliară DOLJ
Biroul de Cadastru și Publicitate Imobiliară Craiova

A. Partea I. Descrierea imobilului

TEREN Extravilan

Adresa: Jud. Dolj, T68,P16

Nr. Crt	Nr cadastral Nr. topografic	Suprafața* (mp)	Observații / Referințe
A1		10.000	Sector cadastral:38 Teren neimprejmuit;

B. Partea II. Proprietari și acte

Inscrieri privitoare la dreptul de proprietate și alte drepturi reale	Referințe
/	
Act Administrativ nr. TDP nr. 662-60693, din 11/10/1996 emis de CJSAPT DOLJ;	
B1	A1
Intabulare, drept de PROPRIETATE, dobândit prin Reconstituire, cota actuala 1/1, cota initiala 1/1 1) STANCIU DUMITRU, Lipsă CNP.	

C. Partea III. SARCINI .

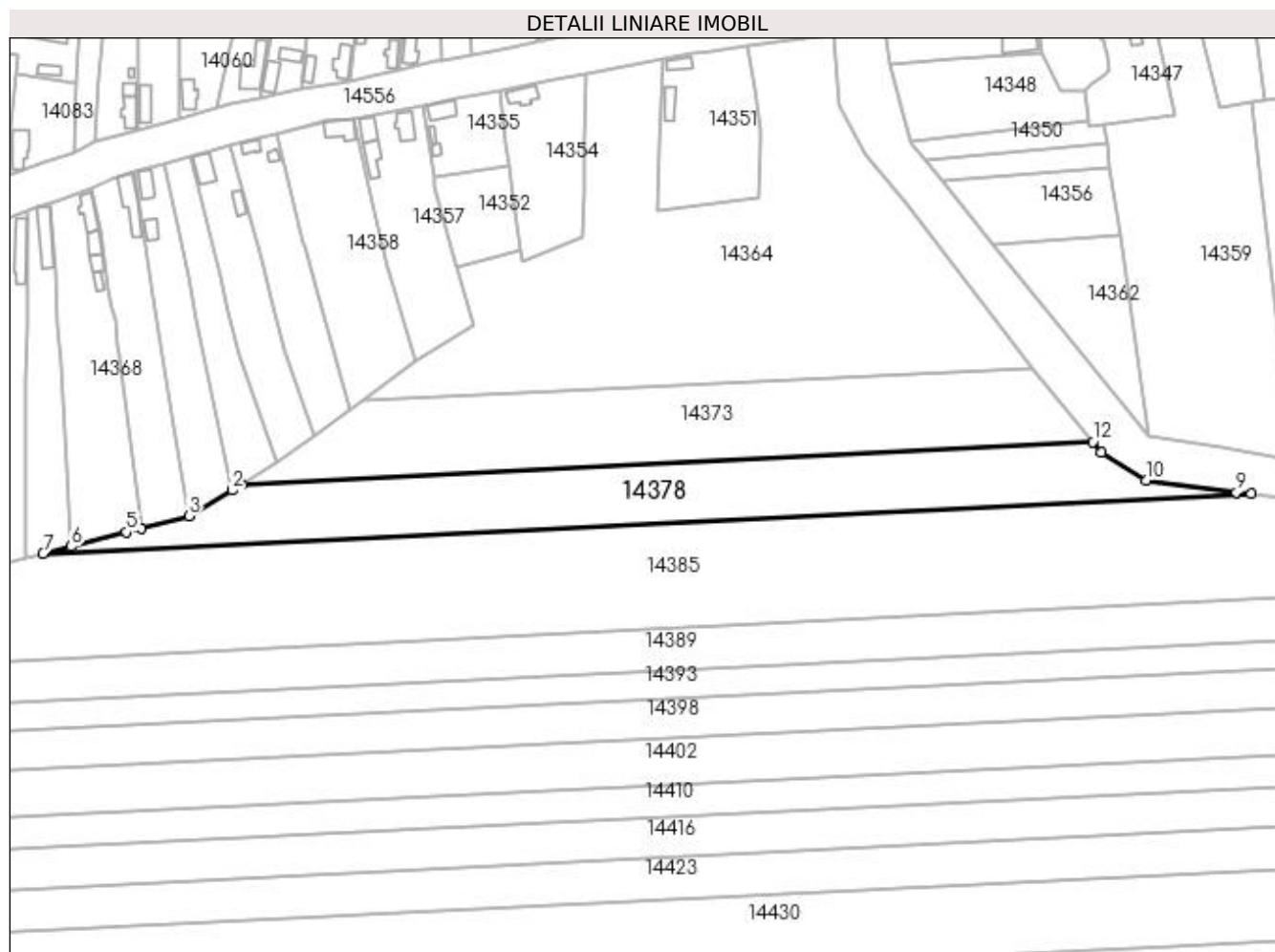
Inscrieri privind dezmembramintele dreptului de proprietate, drepturi reale de garanție și sarcini	Referințe
NU SUNT	

Anexa Nr. 1 La Partea I

Teren

Nr cadastral	Suprafața (mp)*	Observații / Referințe
	10.000	

* Suprafața este determinată în planul de proiecție Stereo 70.



Date referitoare la teren

Crt	Categorie folosință	Intra vilan	Suprafața (mp)	Tarla	Parcelă	Nr. topo	Observații / Referințe
1	arabil	NU	10.000	68	16	-	

Lungime Segmente

1) Valorile lungimilor segmentelor sunt obținute din proiecție în plan.

Punct început	X / Y	Punct sfârșit	X / Y	Lungime segment (** (m)
1	384.153,565 267.087,189	2	384.149,384 267.084,671	4.881
2	384.149,384 267.084,671	3	384.131,62 267.073,976	20.735
3	384.131,62 267.073,976	4	384.111,706 267.068,828	20.569
4	384.111,706 267.068,828	5	384.105,697 267.067,275	6.206
5	384.105,697 267.067,275	6	384.082,885 267.061,379	23.562

Punct început	X / Y	Punct sfârșit	X / Y	Lungime segment (** (m)
6	384.082,885 267.061,379	7	384.071,298 267.058,384	11.968
7	384.071,298 267.058,384	8	384.570,799 267.083,061	500.11
8	384.570,799 267.083,061	9	384.564,741 267.083,761	6.098
9	384.564,741 267.083,761	10	384.527,43 267.088,678	37.634
10	384.527,43 267.088,678	11	384.508,942 267.100,267	21.82
11	384.508,942 267.100,267	12	384.505,392 267.104,57	5.578
12	384.505,392 267.104,57	1	384.153,565 267.087,189	352.256

** Lungimile segmentelor sunt determinate în planul de proiecție Stereo 70 și sunt rotunjite la 1 milimetru.

*** Distanța dintre puncte este formată din segmente cumulate ce sunt mai mici decât valoarea 1 milimetru.

**DATE DESPRE IMOBILUL NR. 14379**

Oficiul de Cadastru și Publicitate Imobiliară DOLJ
 Biroul de Cadastru și Publicitate Imobiliară Craiova

A. Partea I. Descrierea imobilului

TEREN Intravilan

Adresa: Loc. Plosca, Str Ion Creanga, Jud. Dolj

Nr. Crt	Nr cadastral Nr. topografic	Suprafața* (mp)	Observații / Referințe
A1	37574	Din acte: 2.927 Masurata: 3.288	Sector cadastral:38 Teren neimprejmuit;

B. Partea II. Proprietari și acte

Inscrieri privitoare la dreptul de proprietate și alte drepturi reale		Referințe
112601 / 19/04/2021		
Act Normativ nr. HG 596, din 04/08/2011 emis de Guvernul Romaniei;		
B1	Intabulare, drept de PROPRIETATE, dobandit prin Lege, cota actuala 1/1, cota initiala 1/1 1) COMUNA BISTREȚ , CIF:4553895	A1

C. Partea III. SARCINI .

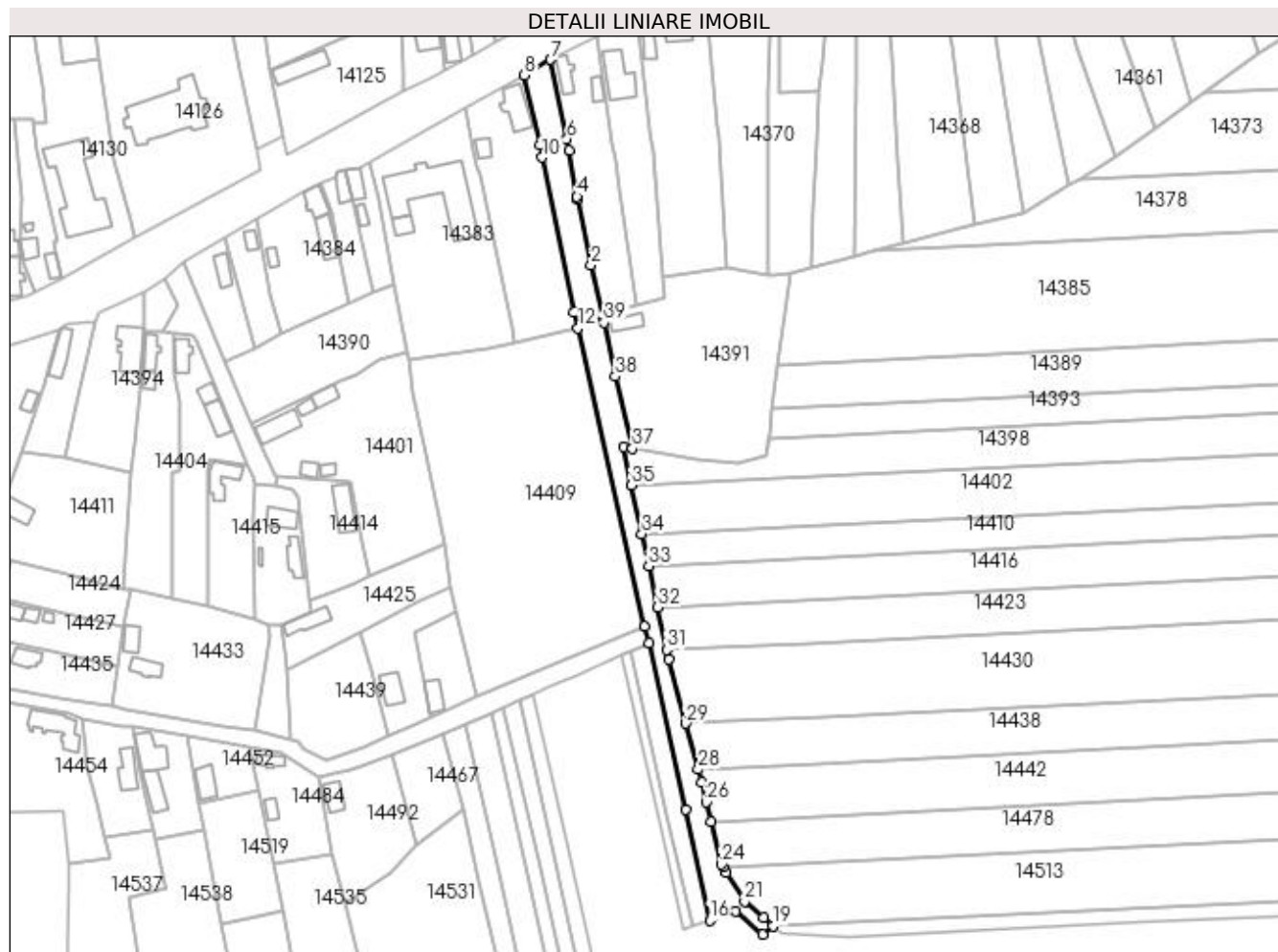
Inscrieri privind dezmembramintele dreptului de proprietate, drepturi reale de garanție și sarcini	Referințe
NU SUNT	

Anexa Nr. 1 La Partea I

Teren

Nr cadastral	Suprafața (mp)*	Observații / Referințe
37574	Din acte: 2.927 Masurata: 3.288	

* Suprafața este determinată în planul de proiecție Stereo 70.



Date referitoare la teren

Crt	Categorie folosință	Intra vilan	Suprafața (mp)	Tarla	Parcelă	Nr. topo	Observații / Referințe
1	drum	DA	3.288	-	-	-	

Lungime Segmente

1) Valorile lungimilor segmentelor sunt obținute din proiecție în plan.

Punct început	X / Y	Punct sfârșit	X / Y	Lungime segment (** (m)
1	383.962,725 267.032,668	2	383.958,271 267.052,878	20.695
3	383.952,754 267.079,222	4	383.952,568 267.080,316	1.11
5	383.949,424 267.098,852	6	383.948,516 267.103,258	4.499
7	383.942,054 267.135,046	8	383.931,534 267.128,858	12.205
9	383.937,674 267.101,063	10	383.938,73 267.095,954	5.217

Punct început	X / Y	Punct sfârșit	X / Y	Lungime segment (** (m)
2	383.958,271 267.052,878	3	383.952,754 267.079,222	26.915
4	383.952,568 267.080,316	5	383.949,424 267.098,852	18.801
6	383.948,516 267.103,258	7	383.942,054 267.135,046	32.438
8	383.931,534 267.128,858	9	383.937,674 267.101,063	28.465
10	383.938,73 267.095,954	11	383.951,535 267.034,037	63.227

Punct început	X / Y	Punct sfârșit	X / Y	Lungime segment (** (m)
11	383.951,535 267.034,037	12	383.952,961 267.027,548	6.644
13	383.979,577 266.908,173	14	383.981,422 266.901,635	6.793
15	383.995,992 266.835,062	16	384.005,716 266.790,632	45.482
17	384.016,068 266.794,248	18	384.026,97 266.785,066	14.254
19	384.030,962 266.788,496	20	384.027,157 266.791,801	5.04
21	384.019,729 266.798,252	22	384.012,353 266.809,766	13.674
23	384.011,007 266.811,867	24	384.010,214 266.813,105	1.47
25	384.006,15 266.830,251	26	384.004,328 266.837,94	7.902
27	384.002,406 266.846,048	28	384.001,072 266.851,064	5.19
29	383.996,167 266.869,505	30	383.989,366 266.895,079	26.463
31	383.988,545 266.898,897	32	383.984,886 266.915,918	17.41
33	383.981,343 266.932,398	34	383.978,566 266.945,312	13.209
35	383.974,387 266.964,753	36	383.971,097 266.980,056	15.653
37	383.974,766 266.979,424	38	383.968,006 267.008,213	29.572
39	383.963,339 267.029,828	1	383.962,725 267.032,668	2.906

Punct început	X / Y	Punct sfârșit	X / Y	Lungime segment (** (m)
12	383.952,961 267.027,548	13	383.979,577 266.908,173	122.306
14	383.981,422 266.901,635	15	383.995,992 266.835,062	68.149
16	384.005,716 266.790,632	17	384.016,068 266.794,248	10.965
18	384.026,97 266.785,066	19	384.030,962 266.788,496	5.263
20	384.027,157 266.791,801	21	384.019,729 266.798,252	9.838
22	384.012,353 266.809,766	23	384.011,007 266.811,867	2.495
24	384.010,214 266.813,105	25	384.006,15 266.830,251	17.621
26	384.004,328 266.837,94	27	384.002,406 266.846,048	8.333
28	384.001,072 266.851,064	29	383.996,167 266.869,505	19.082
30	383.989,366 266.895,079	31	383.988,545 266.898,897	3.905
32	383.984,886 266.915,918	33	383.981,343 266.932,398	16.857
34	383.978,566 266.945,312	35	383.974,387 266.964,753	19.885
36	383.971,097 266.980,056	37	383.974,766 266.979,424	3.723
38	383.968,006 267.008,213	39	383.963,339 267.029,828	22.113

** Lungimile segmentelor sunt determinate în planul de proiecție Stereo 70 și sunt rotunjite la 1 milimetru.

*** Distanța dintre puncte este formată din segmente cumulate ce sunt mai mici decât valoarea 1 milimetru.



DATE DESPRE IMOBILUL NR. 14380

Oficiul de Cadastru și Publicitate Imobiliară DOLJ
Biroul de Cadastru și Publicitate Imobiliară Craiova

A. Partea I. Descrierea imobilului

TEREN Intravilan

Adresa: Loc. Plosca, Str Calea Dunării, Nr. 44, Jud. Dolj, T2,P27,P28

Nr. Crt	Nr cadastral Nr. topografic	Suprafața* (mp)	Observații / Referințe
A1		Din acte: 2.400 Masurata: 2.577	Sector cadastral:38 Teren imprejmuit;

Construcții

Crt	Nr cadastral Nr. topografic	Adresa	Observații / Referințe
A1.1		Loc. Plosca, Str Calea Dunării, Nr. 44, Jud. Dolj, T2,P27,P28	Nr. niveluri:1; S. construita la sol:150 mp;
A1.2		Loc. Plosca, Str Calea Dunării, Nr. 44, Jud. Dolj, T2,P27,P28	Nr. niveluri:1; S. construita la sol:43 mp;

B. Partea II. Proprietari și acte

Inscrieri privitoare la dreptul de proprietate și alte drepturi reale		Referințe
/		
Act Notarial nr. CM nr.474, din 09/09/2005 emis de BNP Belu Aurel;		
B1	Intabulare, drept de PROPRIETATE, dobandit prin Succesiune, cota actuala 1/4, cota initiala 1/4 1) RUSU EUGENIU-MARIAN , Lipsă CNP.	A1
B2	Intabulare, drept de PROPRIETATE, dobandit prin Succesiune, cota actuala 1/4, cota initiala 1/4 1) MUNTEANU FLOAREA , Lipsă CNP.	A1
B3	Intabulare, drept de PROPRIETATE, dobandit prin Succesiune, cota actuala 1/4, cota initiala 1/4 1) RUSU NICOLAE , Lipsă CNP.	A1
B4	Intabulare, drept de PROPRIETATE, dobandit prin Succesiune, cota actuala 1/4, cota initiala 1/4 1) DĂRĂȘTEANU DUMITRA , Lipsă CNP.	A1
B5	Intabulare, drept de PROPRIETATE, dobandit prin Succesiune, cota actuala 5/32, cota initiala 5/32 1) RUSU EUGENIU-MARIAN , Lipsă CNP.	A1.1, A1.2
B6	Intabulare, drept de PROPRIETATE, dobandit prin Succesiune, cota actuala 5/32, cota initiala 5/32 1) MUNTEANU FLOAREA , Lipsă CNP.	A1.1, A1.2
B7	Intabulare, drept de PROPRIETATE, dobandit prin Succesiune, cota actuala 5/32, cota initiala 5/32 1) RUSU NICOLAE , Lipsă CNP.	A1.1, A1.2
B8	Intabulare, drept de PROPRIETATE, dobandit prin Succesiune, cota actuala 5/32, cota initiala 5/32 1) DĂRĂȘTEANU DUMITRA , Lipsă CNP.	A1.1, A1.2
Act Normativ nr. 7, din 13/03/1996 emis de Parlamentul Romaniei (ART.12 ALIN.(14) și ART.37 ALIN.(2));		
B9	Intabulare, drept de PROPRIETATE, dobandit prin Lege, cota actuala 3/8, cota initiala 3/8 1) RUSU EUGENIU-MARIAN , Lipsă CNP. 2) MUNTEANU FLOAREA , Lipsă CNP. 3) RUSU NICOLAE , Lipsă CNP. 4) DĂRĂȘTEANU DUMITRA , Lipsă CNP.	A1.1, A1.2

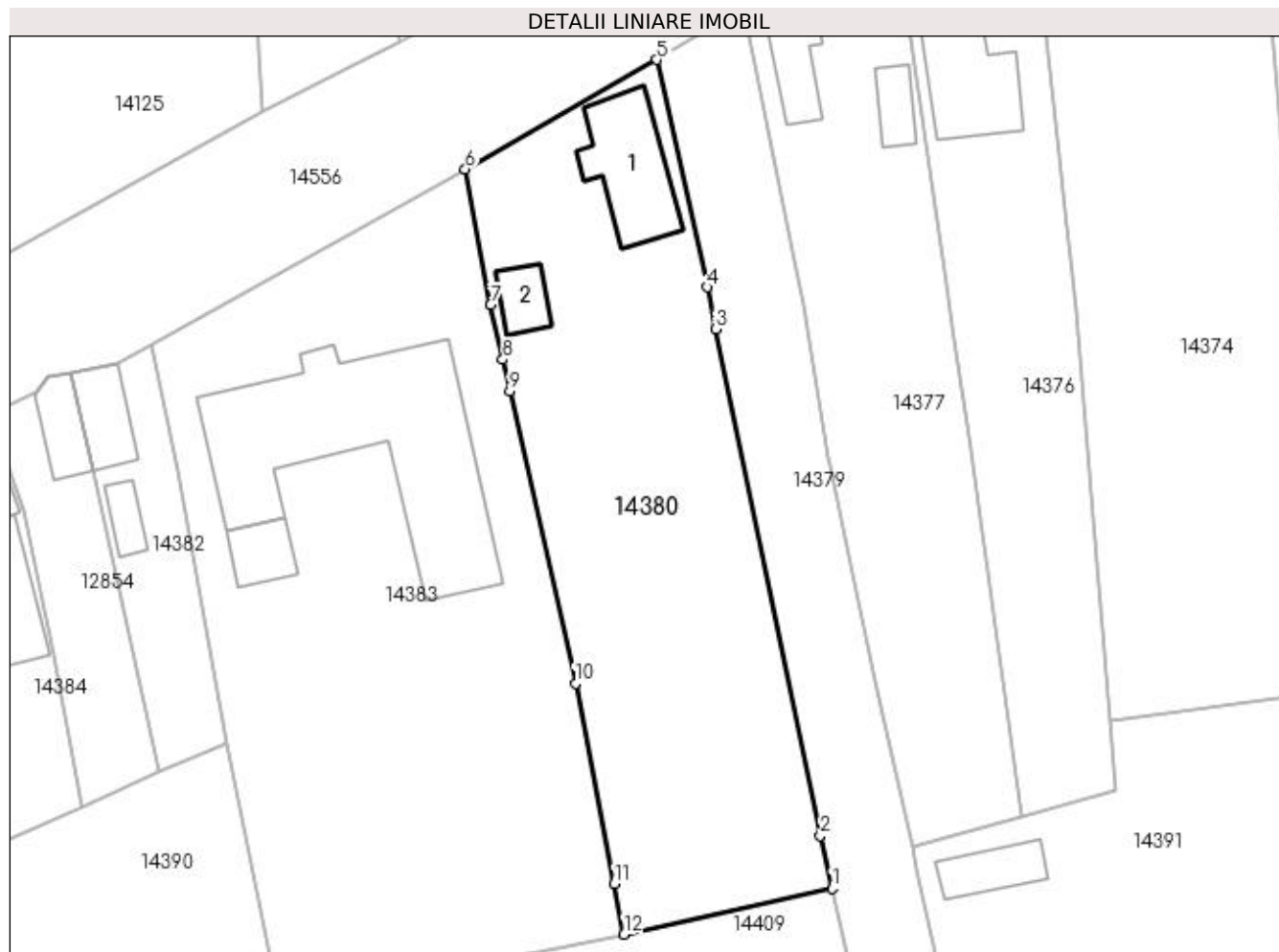
C. Partea III. SARCINI .

Inscrieri privind dezmembramintele dreptului de proprietate, drepturi reale de garanție și sarcini	Referințe
NU SUNT	

Anexa Nr. 1 La Partea I**Teren**

Nr cadastral	Suprafața (mp)*	Observații / Referințe
	Din acte: 2.400 Masurata: 2.577	

* Suprafața este determinată în planul de proiecție Stereo 70.

**Date referitoare la teren**

Crt	Categorie folosință	Intra vilan	Suprafața (mp)	Tarla	Parcelă	Nr. topo	Observații / Referințe
1	curți constructii	DA	799	2	27	-	
2	arabil	DA	1.778	2	28	-	

Date referitoare la construcții

Crt	Număr	Destinație construcție	Supraf. (mp)	Situație juridică	Observații / Referințe
A1.1		construcții de locuințe	150	Cu acte	Nr. niveluri:1; S. construita la sol:150 mp;
A1.2		construcții anexa	43	Cu acte	Nr. niveluri:1; S. construita la sol:43 mp;

Lungime Segmente

1) Valorile lungimilor segmentelor sunt obținute din proiecție în plan.

Punct început	X / Y	Punct sfârșit	X / Y	Lungime segment (** (m)
1	383.952,961 267.027,548	2	383.951,535 267.034,037	6.644
2	383.951,535 267.034,037	3	383.938,73 267.095,954	63.227

Punct început	X / Y	Punct sfârşit	X / Y	Lungime segment (** (m)
3	383.938,73 267.095,954	4	383.937,674 267.101,063	5.217
4	383.937,674 267.101,063	5	383.931,534 267.128,858	28.465
5	383.931,534 267.128,858	6	383.908,129 267.115,482	26.958
6	383.908,129 267.115,482	7	383.911,241 267.098,908	16.864
7	383.911,241 267.098,908	8	383.912,719 267.092,192	6.877
8	383.912,719 267.092,192	9	383.913,581 267.088,345	3.942
9	383.913,581 267.088,345	10	383.921,586 267.052,634	36.597
10	383.921,586 267.052,634	11	383.926,349 267.028,137	24.956
11	383.926,349 267.028,137	12	383.927,549 267.021,965	6.288
12	383.927,549 267.021,965	1	383.952,961 267.027,548	26.018

** Lungimile segmentelor sunt determinate în planul de proiecţie Stereo 70 şi sunt rotunjite la 1 milimetru.

*** Distanţa dintre puncte este formată din segmente cumulate ce sunt mai mici decât valoarea 1 milimetru.

**DATE DESPRE IMOBILUL NR. 14381**

Oficiul de Cadastru și Publicitate Imobiliară DOLJ
Biroul de Cadastru și Publicitate Imobiliară Craiova

A. Partea I. Descrierea imobilului

TEREN Necunoscut

Adresa: Loc. Plosca, Str Calea Dunării, Jud. Dolj

Nr. Crt	Nr cadastral Nr. topografic	Suprafața* (mp)	Observații / Referințe
A1		11.480	Sector cadastral:38 Teren neimprejmuit;

B. Partea II. Proprietari și acte

Inscrieri privitoare la dreptul de proprietate și alte drepturi reale		Referințe
/		
Act Normativ nr. HG nr. 596, din 04/08/2011 emis de GUVERNUL ROMANIEI (HG 1554/2009 SI ANEXA NR. 14 Act Administrativ nr.1445/14.03.2023 emis de Primaria Comunei Bistret);		
B1	Intabulare, drept de PROPRIETATE, dobandit prin Lege, cota actuala 1/1, cota initiala 1/1 1) COMUNA BISTRET- DOMENIU PUBLIC, CIF:4553895	A1

C. Partea III. SARCINI .

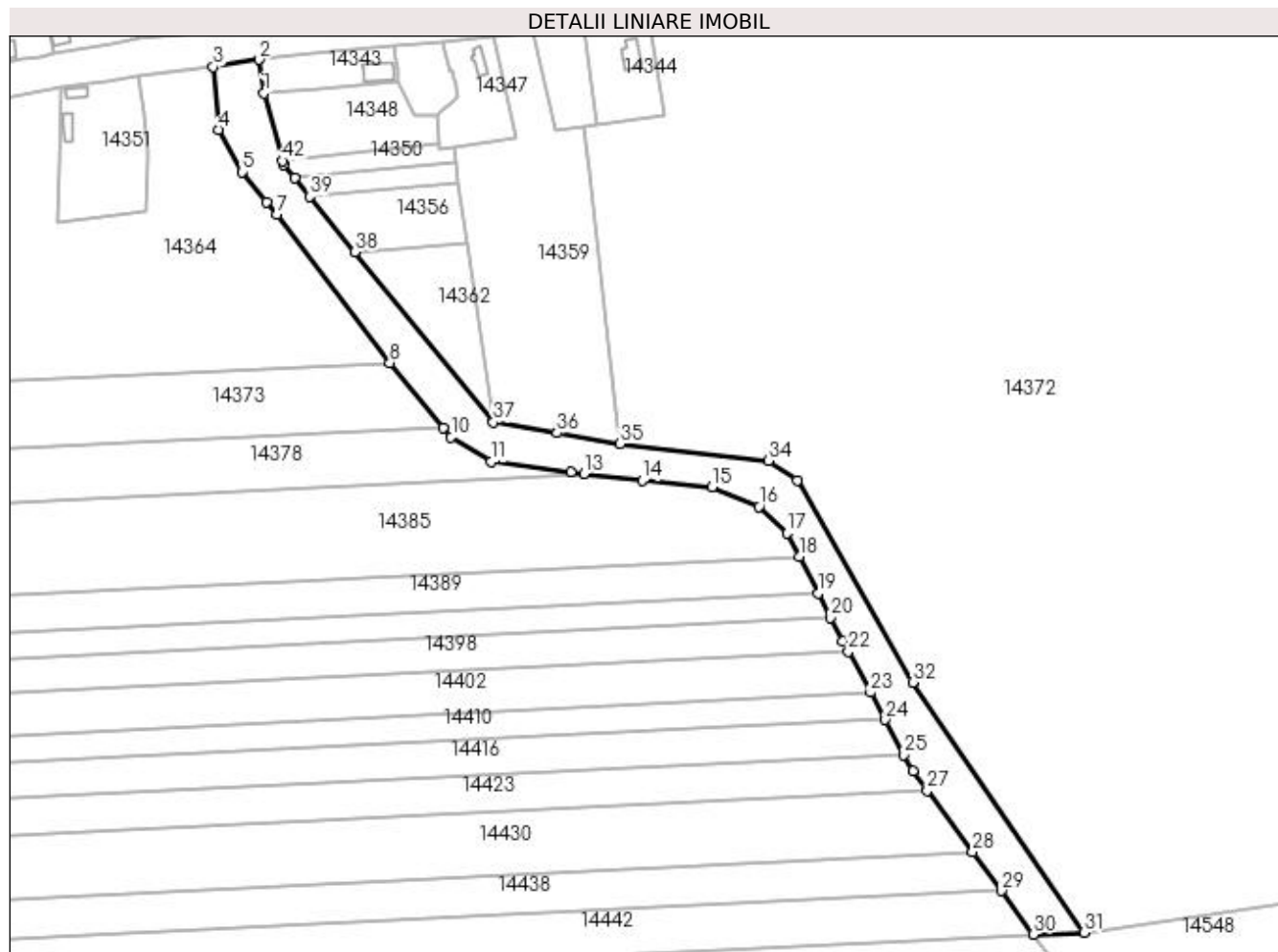
Inscrieri privind dezmembramintele dreptului de proprietate, drepturi reale de garanție și sarcini	Referințe
NU SUNT	

Anexa Nr. 1 La Partea I

Teren

Nr cadastral	Suprafața (mp)*	Observații / Referințe
	11.480	

* Suprafața este determinată în planul de proiecție Stereo 70.



Date referitoare la teren

Crt	Categorie folosință	Intra vilan	Suprafața (mp)	Tarla	Parcelă	Nr. topo	Observații / Referințe
1	drum	DA	1.463	-	-	-	
2	drum	NU	10.017	-	-	-	

Lungime Segmente

1) Valorile lungimilor segmentelor sunt obținute din proiecție în plan.

Punct început	X / Y	Punct sfârșit	X / Y	Lungime segment	Punct început	X / Y	Punct sfârșit	X / Y	Lungime segment	Punct început	X / Y	Punct sfârșit	X / Y	Lungime segment
1	384.421,675 267.260,521	2	384.419,44 267.276,051	15.69	2	384.419,44 267.276,051	3	384.397,986 267.272,678	21.718	3	384.397,986 267.272,678	4	384.400,458 267.243,534	29.249
4	384.400,458 267.243,534	5	384.411,357 267.223,704	22.628	5	384.411,357 267.223,704	6	384.422,769 267.209,821	17.971	6	384.422,769 267.209,821	7	384.427,674 267.203,854	7.724
7	384.427,674 267.203,854	8	384.480,367 267.134,903	86.78	8	384.480,367 267.134,903	9	384.505,392 267.104,57	39.324	9	384.505,392 267.104,57	10	384.508,942 267.100,267	5.578
10	384.508,942 267.100,267	11	384.527,43 267.088,678	21.82	11	384.527,43 267.088,678	12	384.564,741 267.083,761	37.634	12	384.564,741 267.083,761	13	384.570,799 267.083,061	6.098
13	384.570,799 267.083,061	14	384.597,978 267.079,92	27.36	14	384.597,978 267.079,92	15	384.630,528 267.076,869	32.693	15	384.630,528 267.076,869	16	384.652,395 267.067,853	23.653

Punct început	X / Y	Punct sfârșit	X / Y	Lungime segment	Punct început	X / Y	Punct sfârșit	X / Y	Lungime segment	Punct început	X / Y	Punct sfârșit	X / Y	Lungime segment
16	384.652,395 267.067,853	17	384.665,373 267.055,45	17.952	17	384.665,373 267.055,45	18	384.671,069 267.044,463	12.376	18	384.671,069 267.044,463	19	384.679,944 267.027,343	19.284
19	384.679,944 267.027,343	20	384.685,752 267.016,141	12.618	20	384.685,752 267.016,141	21	384.691,419 267.005,209	12.314	21	384.691,419 267.005,209	22	384.694,065 267.000,307	5.571
22	384.694,065 267.000,307	23	384.704,396 266.981,171	21.747	23	384.704,396 266.981,171	24	384.711,259 266.968,458	14.447	24	384.711,259 266.968,458	25	384.720,017 266.952,236	18.435
25	384.720,017 266.952,236	26	384.724,175 266.944,534	8.753	26	384.724,175 266.944,534	27	384.730,793 266.935,566	11.146	27	384.730,793 266.935,566	28	384.751,987 266.906,845	35.694
28	384.751,987 266.906,845	29	384.765,289 266.888,818	22.403	29	384.765,289 266.888,818	30	384.780,286 266.868,496	25.257	30	384.780,286 266.868,496	31	384.803,946 266.869,405	23.677
31	384.803,946 266.869,405	32	384.724,056 266.985,963	141.309	32	384.724,056 266.985,963	33	384.670,349 267.080,152	108.425	33	384.670,349 267.080,152	34	384.656,873 267.089,227	16.247
34	384.656,873 267.089,227	35	384.587,819 267.097,015	69.492	35	384.587,819 267.097,015	36	384.558,425 267.102,081	29.827	36	384.558,425 267.102,081	37	384.528,543 267.107,232	30.323
37	384.528,543 267.107,232	38	384.463,99 267.186,433	102.176	38	384.463,99 267.186,433	39	384.442,909 267.212,298	33.368	39	384.442,909 267.212,298	40	384.435,969 267.220,812	10.984
40	384.435,969 267.220,812	41	384.430,823 267.227,126	8.145	41	384.430,823 267.227,126	42	384.430,311 267.228,996	1.939	42	384.430,311 267.228,996	1	384.421,675 267.260,521	32.686

** Lungimile segmentelor sunt determinate în planul de proiecție Stereo 70 și sunt rotunjite la 1 milimetru.

*** Distanța dintre puncte este formată din segmente cumulate ce sunt mai mici decât valoarea 1 milimetru.

**DATE DESPRE IMOBILUL NR. 14382**

Oficiul de Cadastru și Publicitate Imobiliară DOLJ
Biroul de Cadastru și Publicitate Imobiliară Craiova

A. Partea I. Descrierea imobilului

TEREN Intravilan

Nr. CF vechi:469
Nr. cadastral vechi:93

Adresa: Loc. Bistret, Jud. Dolj, T 2, P 25

Nr. Crt	Nr cadastral Nr. topografic	Suprafața* (mp)	Observații / Referințe
A1	33179	Din acte: 475 Masurata: 473	Sector cadastral:38 Teren imprejmuit;

Construcții

Crt	Nr cadastral Nr. topografic	Adresa	Observații / Referințe
A1.1	33179-C1	Loc. Bistret, Jud. Dolj, T 2, P 25	Nr. niveluri:1; S. construita la sol:68 mp; casa, Sc 66, 58 mp
A1.2		Loc. Bistret, Jud. Dolj, T 2, P 25	Nr. niveluri:1; S. construita la sol:31 mp;

B. Partea II. Proprietari și acte

Inscrieri privitoare la dreptul de proprietate și alte drepturi reale		Referințe
29156 / 23/05/2007		
Act Notarial nr. aut 640, din 01/01/2007 emis de NP vladoianu T;		
B1	Intabulare, drept de PROPRIETATE, dobandit prin Conventie, cota actuala 1/1, cota initiala 1/1 1) BALACI NICOLAE , Lipsa CNP. 2) BALACI MARIA MAGDALENA , Lipsa CNP.	A1, A1.1
/		
Act Normativ nr. 7, din 13/03/1996 emis de PARLAMENTUL ROMANIEI ((ART.12 ALIN.(14) și ART.37 ALIN.(2)));		
B2	Intabulare, drept de PROPRIETATE, dobandit prin Lege, cota actuala 1/1, cota initiala 1/1 1) BALACI NICOLAE , Lipsa CNP. 2) BALACI MARIA MAGDALENA , Lipsa CNP.	A1.2

C. Partea III. SARCINI .

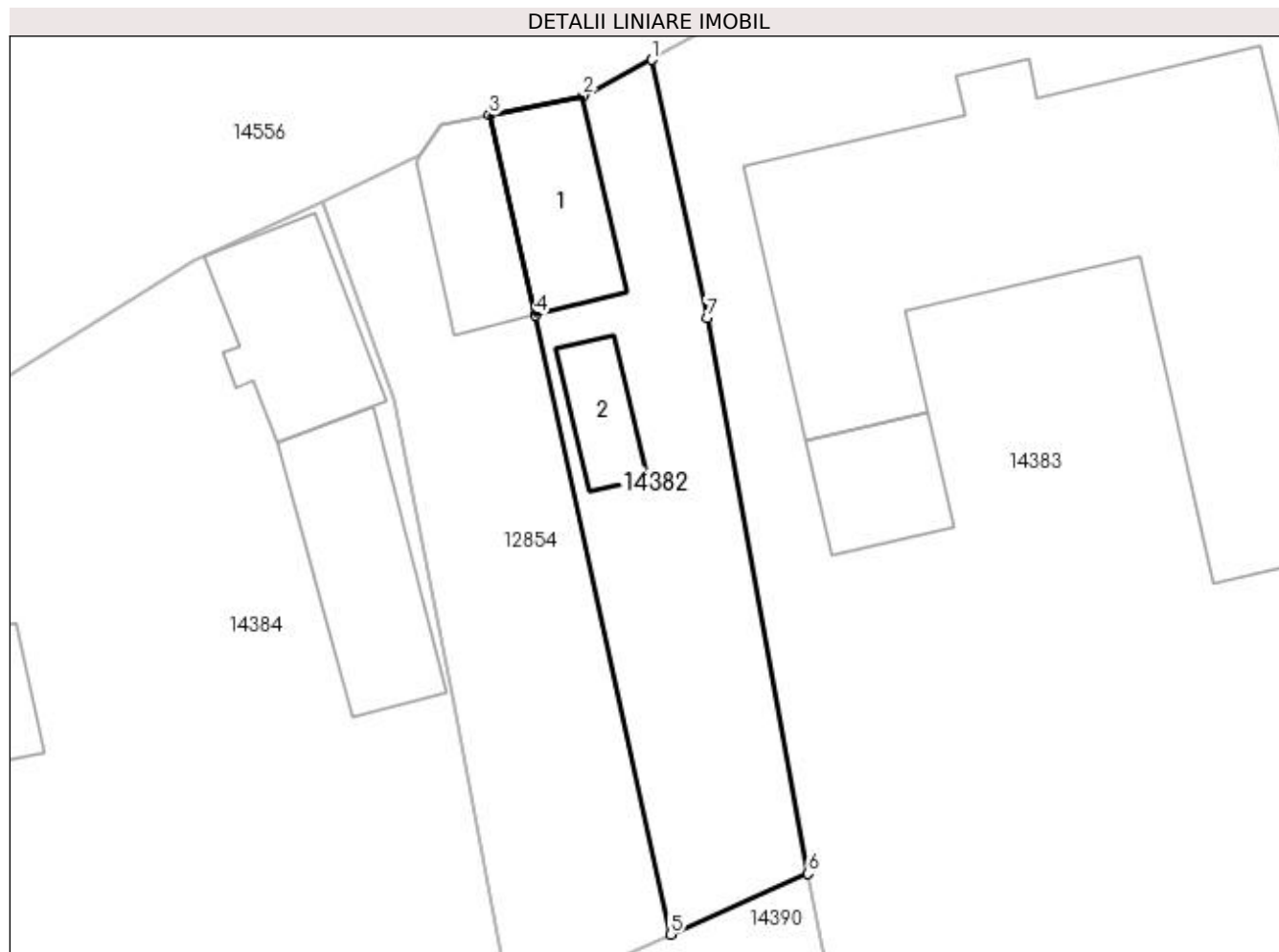
Inscrieri privind dezmembramintele dreptului de proprietate, drepturi reale de garanție și sarcini	Referințe
NU SUNT	

Anexa Nr. 1 La Partea I

Teren

Nr cadastral	Suprafața (mp)*	Observații / Referințe
33179	Din acte: 475 Masurata: 473	

* Suprafața este determinată în planul de proiecție Stereo 70.



Date referitoare la teren

Crt	Categorie folosință	Intra vilan	Suprafața (mp)	Tarla	Parcelă	Nr. topo	Observații / Referințe
1	curți constructii	DA	473	-	-	-	

Date referitoare la construcții

Crt	Număr	Destinație construcție	Supraf. (mp)	Situație juridică	Observații / Referințe
A1.1	33179-C1	construcții de locuințe	Din acte: 0 Masurata: 68	Cu acte	Nr. niveluri:1; S. construita la sol:68 mp; casa, Sc 66, 58 mp
A1.2		construcții anexa	Din acte: 0 Masurata: 31	Cu acte	Nr. niveluri:1; S. construita la sol:31 mp;

Lungime Segmente

1) Valorile lungimilor segmentelor sunt obținute din proiecție în plan.

Punct început	X / Y	Punct sfârșit	X / Y	Lungime segment (** (m)
1	383.869,693 267.093,974	2	383.865,575 267.091,825	4.645
2	383.865,575 267.091,825	3	383.859,972 267.090,672	5.72

Punct început	X / Y	Punct sfârșit	X / Y	Lungime segment (** (m)
3	383.859,972 267.090,672	4	383.862,75 267.078,743	12.248
4	383.862,75 267.078,743	5	383.870,807 267.041,752	37.858
5	383.870,807 267.041,752	6	383.879,011 267.045,387	8.973
6	383.879,011 267.045,387	7	383.872,973 267.078,571	33.729
7	383.872,973 267.078,571	1	383.869,693 267.093,974	15.748

** Lungimile segmentelor sunt determinate în planul de proiecție Stereo 70 și sunt rotunjite la 1 milimetru.

*** Distanța dintre puncte este formată din segmente cumulate ce sunt mai mici decât valoarea 1 milimetru.

**DATE DESPRE IMOBILUL NR. 14383**

Oficiul de Cadastru și Publicitate Imobiliară DOLJ
Biroul de Cadastru și Publicitate Imobiliară Craiova

A. Partea I. Descrierea imobilului

TEREN Intravilan

Adresa: Loc. Plosca, Str Principatele Unite, Nr. 42, Jud. Dolj, CV 2 P 26

Nr. Crt	Nr cadastral Nr. topografic	Suprafața* (mp)	Observații / Referințe
A1	34898	Din acte: 3.520 Masurata: 3.753	Sector cadastral:38 Teren imprejmuit;

Construcții

Crt	Nr cadastral Nr. topografic	Adresa	Observații / Referințe
A1.1	34898-C1	Loc. Plosca, Str Principatele Unite, Nr. 42, Jud. Dolj, CV 2 P 26	Nr. niveluri:1; S. construita la sol:591 mp; S. construita desfasurata:591 mp; Cladire pentru servicii publice, Parter, Scd= 591 mp, construita in anul 1924
A1.2	34898-C2	Loc. Plosca, Str Principatele Unite, Nr. 42, Jud. Dolj, CV 2 P 26	Nr. niveluri:1; S. construita la sol:52 mp; S. construita desfasurata:52 mp; Cladire pentru servicii publice, Parter, Scd = 52 mp, construita in anul 1924

B. Partea II. Proprietari și acte

Inscrieri privitoare la dreptul de proprietate și alte drepturi reale		Referințe
38040 / 25/02/2020		
Act Normativ nr. HG 965, din 19/09/2002 emis de Guvernul Romaniei (act administrativ nr Hotararea 9 din 16.08.1999, emis de PRIMARIA COMUNEI BISTRET);		
B1	Intabulare, drept de PROPRIETATE, dobandit prin Lege, cota actuala 1/1, cota initiala 1/1 1) COMUNA BISTREȚ, CIF:4553895	A1, A1.1, A1.2

C. Partea III. SARCINI .

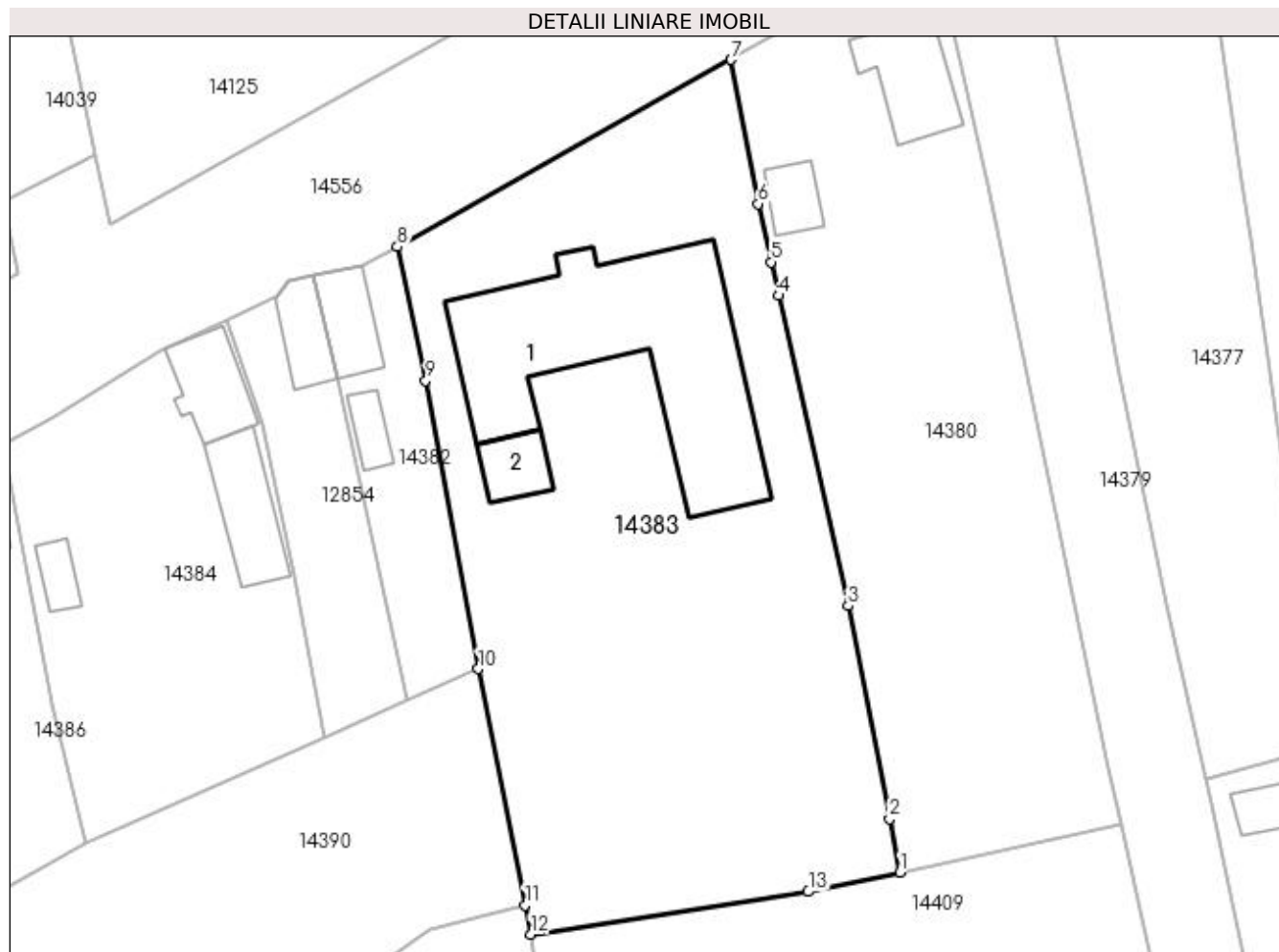
Inscrieri privind dezmembramintele dreptului de proprietate, drepturi reale de garanție și sarcini	Referințe
NU SUNT	

Anexa Nr. 1 La Partea I

Teren

Nr cadastral	Suprafața (mp)*	Observații / Referințe
34898	Din acte: 3.520 Masurata: 3.753	

* Suprafața este determinată în planul de proiecție Stereo 70.



Date referitoare la teren

Crt	Categorie folosință	Intra vilan	Suprafața (mp)	Tarla	Parcelă	Nr. topo	Observații / Referințe
1	curți constructii	DA	3.753	2	26	-	

Date referitoare la construcții

Crt	Număr	Destinație construcție	Supraf. (mp)	Situație juridică	Observații / Referințe
A1.1	34898-C1	construcții administrative și social culturale	591	Cu acte	Nr. niveluri:1; S. construita la sol:591 mp; S. construita desfasurata:591 mp; Cladire pentru servicii publice, Parter, Scd= 591 mp, construita in anul 1924
A1.2	34898-C2	construcții administrative și social culturale	52	Cu acte	Nr. niveluri:1; S. construita la sol:52 mp; S. construita desfasurata:52 mp; Cladire pentru servicii publice, Parter, Scd = 52 mp, construita in anul 1924

Lungime Segmente

1) Valorile lungimilor segmentelor sunt obținute din proiecție în plan.

Punct început	X / Y	Punct sfârșit	X / Y	Lungime segment (** (m))
1	383.927,549 267.021,965	2	383.926,349 267.028,137	6.288

Punct început	X / Y	Punct sfârşit	X / Y	Lungime segment (** (m)
2	383.926,349 267.028,137	3	383.921,586 267.052,634	24.956
3	383.921,586 267.052,634	4	383.913,581 267.088,345	36.597
4	383.913,581 267.088,345	5	383.912,719 267.092,192	3.942
5	383.912,719 267.092,192	6	383.911,241 267.098,908	6.877
6	383.911,241 267.098,908	7	383.908,129 267.115,482	16.864
7	383.908,129 267.115,482	8	383.869,693 267.093,974	44.045
8	383.869,693 267.093,974	9	383.872,973 267.078,571	15.748
9	383.872,973 267.078,571	10	383.879,011 267.045,387	33.729
10	383.879,011 267.045,387	11	383.884,413 267.018,199	27.719
11	383.884,413 267.018,199	12	383.885,081 267.014,836	3.429
12	383.885,081 267.014,836	13	383.916,993 267.019,736	32.286
13	383.916,993 267.019,736	1	383.927,549 267.021,965	10.789

** Lungimile segmentelor sunt determinate în planul de proiecţie Stereo 70 şi sunt rotunjite la 1 milimetru.

*** Distanţa dintre puncte este formată din segmente cumulate ce sunt mai mici decât valoarea 1 milimetru.

**DATE DESPRE IMOBILUL NR. 14384**

Oficiul de Cadastru și Publicitate Imobiliară DOLJ
Biroul de Cadastru și Publicitate Imobiliară Craiova

A. Partea I. Descrierea imobilului

TEREN Intravilan

Adresa: Loc. Plosca, Str Calea Dunării, Nr. 36, Jud. Dolj, T2,P23

Nr. Crt	Nr cadastral Nr. topografic	Suprafața* (mp)	Observații / Referințe
A1		Din acte: 1.288 Masurata: 1.439	Sector cadastral:38 Teren imprejmuit;

Construcții

Crt	Nr cadastral Nr. topografic	Adresa	Observații / Referințe
A1.1		Loc. Plosca, Str Calea Dunării, Nr. 36, Jud. Dolj	Nr. niveluri:1; S. construita la sol:86 mp;
A1.2		Loc. Plosca, Str Calea Dunării, Nr. 36, Jud. Dolj	Nr. niveluri:1; S. construita la sol:102 mp;
A1.3		Loc. Plosca, Str Calea Dunării, Nr. 36, Jud. Dolj	Nr. niveluri:1; S. construita la sol:30 mp;

B. Partea II. Proprietari și acte

Inscrieri privitoare la dreptul de proprietate și alte drepturi reale		Referințe
/		
Act Administrativ nr. TDP nr. 1325-59341, din 20/05/1997 emis de CJSDAPT DOLJ;		
B1	Intabulare, drept de PROPRIETATE, dobandit prin Reconstituire, cota actuala 1/1, cota initiala 1/1 1) MUȘAT PĂTRU, Lipsă CNP.	A1
Act Normativ nr. 7, din 13/03/1996 emis de Parlamentul Romaniei (ART.12 ALIN.(14) și ART.37 ALIN.(2));		
B2	Intabulare, drept de PROPRIETATE, dobandit prin Lege, cota actuala 1/1, cota initiala 1/1 1) MUȘAT PĂTRU, Lipsă CNP.	A1.1, A1.2, A1.3

C. Partea III. SARCINI .

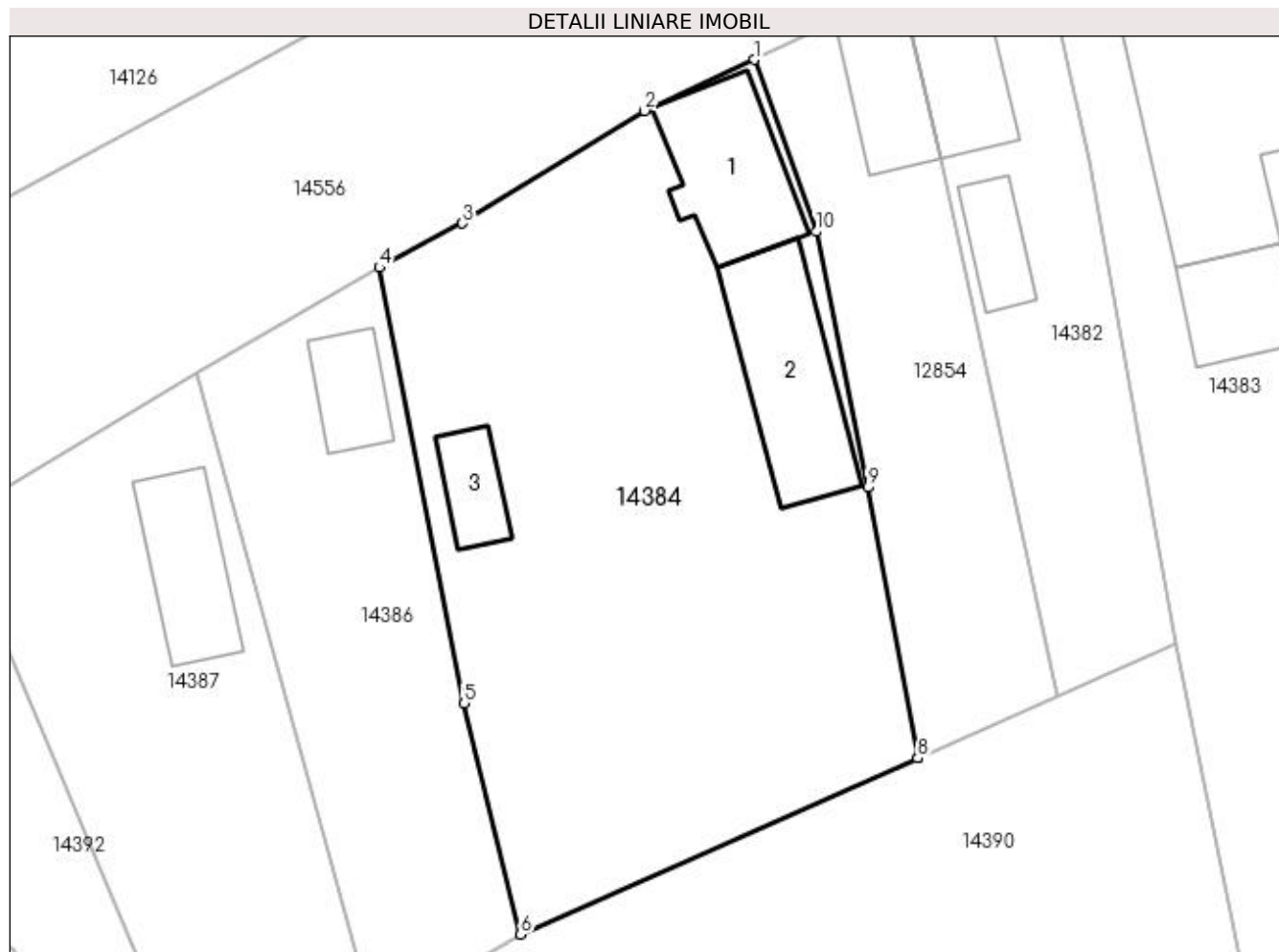
Inscrieri privind dezmembramintele dreptului de proprietate, drepturi reale de garanție și sarcini	Referințe
NU SUNT	

Anexa Nr. 1 La Partea I

Teren

Nr cadastral	Suprafața (mp)*	Observații / Referințe
	Din acte: 1.288 Masurata: 1.439	

* Suprafața este determinată în planul de proiecție Stereo 70.



Date referitoare la teren

Crt	Categorie folosință	Intra vilan	Suprafața (mp)	Tarla	Parcelă	Nr. topo	Observații / Referințe
1	curți constructii	DA	1.439	2	23	-	

Date referitoare la construcții

Crt	Număr	Destinație construcție	Supraf. (mp)	Situație juridică	Observații / Referințe
A1.1		construcții de locuințe	86	Cu acte	Nr. niveluri:1; S. construita la sol:86 mp;
A1.2		construcții de locuințe	102	Cu acte	Nr. niveluri:1; S. construita la sol:102 mp;
A1.3		construcții anexa	30	Cu acte	Nr. niveluri:1; S. construita la sol:30 mp;

Lungime Segmente

1) Valorile lungimilor segmentelor sunt obținute din proiecție în plan.

Punct început	X / Y	Punct sfârșit	X / Y	Lungime segment (** (m)
1	383.849,968 267.085,516	2	383.842,431 267.082,006	8.314
2	383.842,431 267.082,006	3	383.829,917 267.074,269	14.713

Punct început	X / Y	Punct sfârşit	X / Y	Lungime segment (** (m)
3	383.829,917 267.074,269	4	383.824,212 267.071,227	6.465
4	383.824,212 267.071,227	5	383.830,029 267.041,268	30.519
5	383.830,029 267.041,268	6	383.833,919 267.025,407	16.331
6	383.833,919 267.025,407	7	383.861,212 267.037,5	29.852
7	383.861,212 267.037,5	8	383.861,201 267.037,503	0.011
8	383.861,201 267.037,503	9	383.857,773 267.056,126	18.936
9	383.857,773 267.056,126	10	383.854,246 267.073,694	17.919
10	383.854,246 267.073,694	1	383.849,968 267.085,516	12.572

** Lungimile segmentelor sunt determinate în planul de proiecție Stereo 70 și sunt rotunjite la 1 milimetru.

*** Distanța dintre puncte este formată din segmente cumulate ce sunt mai mici decât valoarea 1 milimetru.

**DATE DESPRE IMOBILUL NR. 14385**

Oficiul de Cadastru și Publicitate Imobiliară DOLJ
Biroul de Cadastru și Publicitate Imobiliară Craiova

A. Partea I. Descrierea imobilului

TEREN Extravilan

Adresa: Jud. Dolj, T 68 P 15)

Nr. Crt	Nr cadastral Nr. topografic	Suprafața* (mp)	Observații / Referințe
A1	30962	26.400	Sector cadastral:38 Teren neimprejmuit;

B. Partea II. Proprietari și acte

Inscrieri privitoare la dreptul de proprietate și alte drepturi reale		Referințe
51782 / 30/04/2014		
Act Notarial nr. contract de vanzare cumparare aut nr 1300, din 29/04/2014 emis de np Defta Florentin Leonard (Incheiere de indreptare eroare materiala nr 24/30.05.2012 NP Defta FL L);		
B1	Intabulare, drept de PROPRIETATE, dobandit prin Conventie, cota actuala 1/1, cota initiala 1/1 1) GHEORGHIU FLORIN CATALIN	A1

C. Partea III. SARCINI .

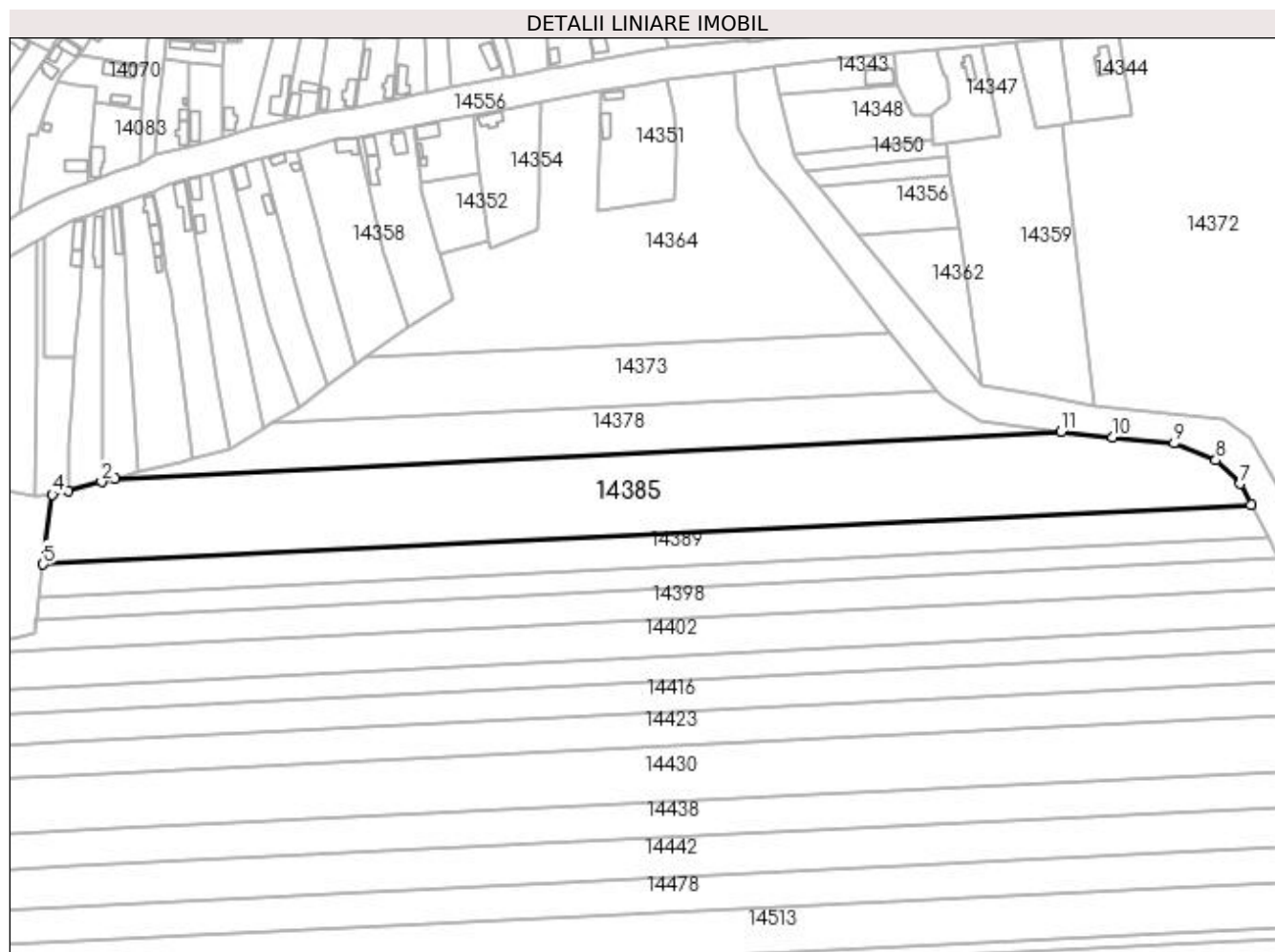
Inscrieri privind dezmembramintele dreptului de proprietate, drepturi reale de garanție și sarcini	Referințe
NU SUNT	

Anexa Nr. 1 La Partea I

Teren

Nr cadastral	Suprafața (mp)*	Observații / Referințe
30962	26.400	

* Suprafața este determinată în planul de proiecție Stereo 70.



Date referitoare la teren

Crt	Categorie folosință	Intra vilan	Suprafața (mp)	Tarla	Parcelă	Nr. topo	Observații / Referințe
1	arabil	NU	26.400	68	15	-	

Lungime Segmente

1) Valorile lungimilor segmentelor sunt obținute din proiecție în plan.

Punct început	X / Y	Punct sfârșit	X / Y	Lungime segment (** (m)
1	384.071,298 267.058,384	2	384.063,965 267.056,489	7.574
2	384.063,965 267.056,489	3	384.046,334 267.051,931	18.211
3	384.046,334 267.051,931	4	384.038,029 267.049,785	8.578
4	384.038,029 267.049,785	5	384.033,14 267.012,948	37.16
5	384.033,14 267.012,948	6	384.671,069 267.044,463	638.707

Punct început	X / Y	Punct sfârșit	X / Y	Lungime segment (** (m)
6	384.671,069 267.044,463	7	384.665,373 267.055,45	12.376
7	384.665,373 267.055,45	8	384.652,395 267.067,853	17.952
8	384.652,395 267.067,853	9	384.630,528 267.076,869	23.653
9	384.630,528 267.076,869	10	384.597,978 267.079,92	32.693
10	384.597,978 267.079,92	11	384.570,799 267.083,061	27.36
11	384.570,799 267.083,061	1	384.071,298 267.058,384	500.11

** Lungimile segmentelor sunt determinate în planul de proiecție Stereo 70 și sunt rotunjite la 1 milimetru.

*** Distanța dintre puncte este formată din segmente cumulate ce sunt mai mici decât valoarea 1 milimetru.

**DATE DESPRE IMOBILUL NR. 14386**

Oficiul de Cadastru și Publicitate Imobiliară DOLJ
Biroul de Cadastru și Publicitate Imobiliară Craiova

A. Partea I. Descrierea imobilului

TEREN Intravilan

Adresa: Loc. Plosca, Str Calea Dunării, Nr. 34, Jud. Dolj, T2,P22

Nr. Crt	Nr cadastral Nr. topografic	Suprafața* (mp)	Observații / Referințe
A1		Din acte: 600 Masurata: 569	Sector cadastral:38 Teren imprejmuit;

Construcții

Crt	Nr cadastral Nr. topografic	Adresa	Observații / Referințe
A1.1		Loc. Plosca, Str Calea Dunării, Nr. 34, Jud. Dolj	Nr. niveluri:1; S. construita la sol:36 mp;

B. Partea II. Proprietari și acte

Inscrieri privitoare la dreptul de proprietate și alte drepturi reale		Referințe
/		
Act Administrativ nr. TDP nr. 1175-48659, din 29/10/1996 emis de CJSAPT DOLJ;		
B1	Intabulare, drept de PROPRIETATE, dobandit prin Reconstituire, cota actuala 1/1, cota initiala 1/1 1) MUȘAT DUMITRU, Lipsă CNP.	A1
Act Normativ nr. 7, din 13/03/1996 emis de Parlamentul Romaniei (ART.12 ALIN.(14) și ART.37 ALIN.(2));		
B2	Intabulare, drept de PROPRIETATE, dobandit prin Lege, cota actuala 1/1, cota initiala 1/1 1) MUȘAT DUMITRU, Lipsă CNP.	A1.1

C. Partea III. SARCINI .

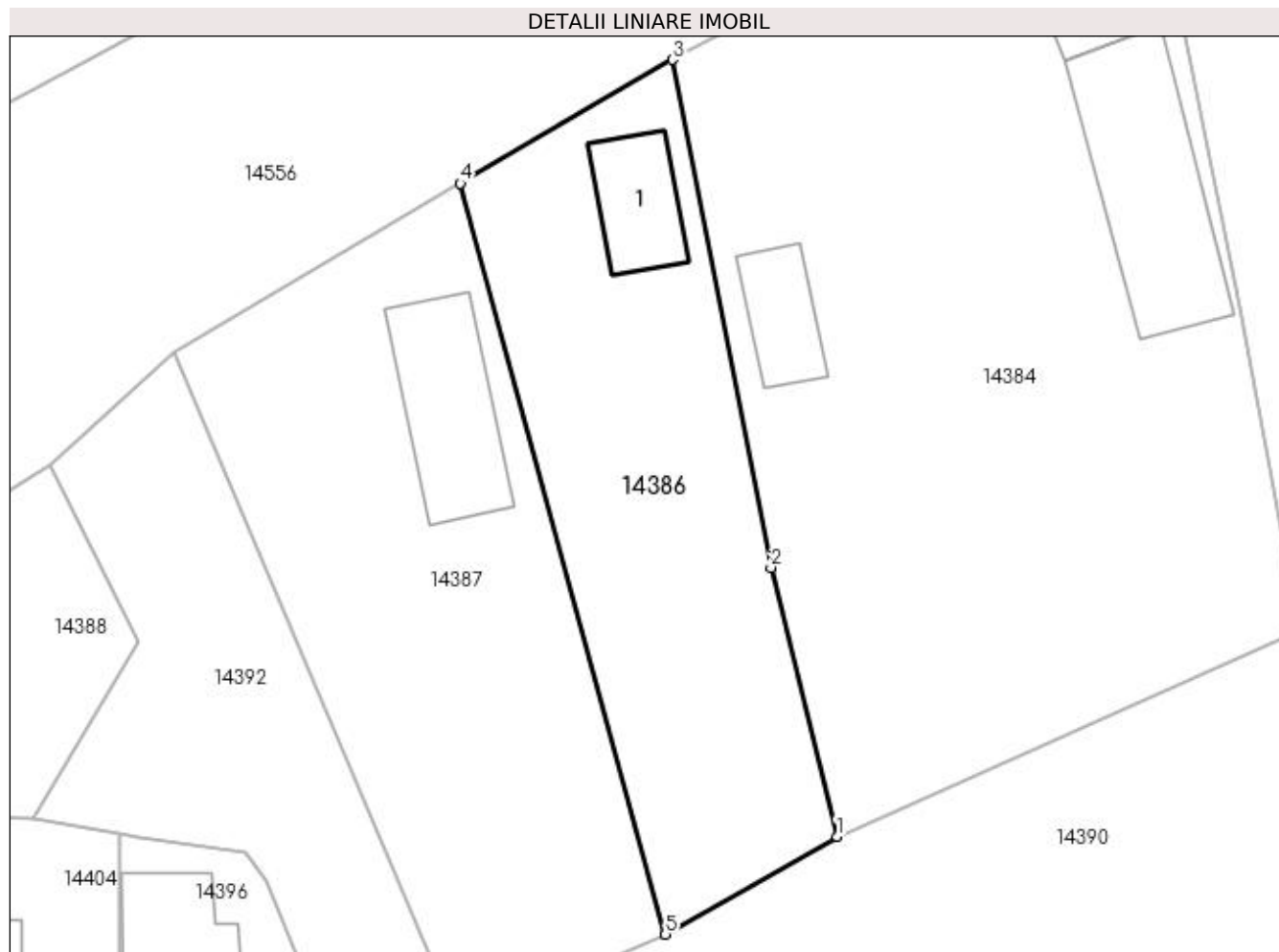
Inscrieri privind dezmembramentele dreptului de proprietate, drepturi reale de garanție și sarcini	Referințe
NU SUNT	

Anexa Nr. 1 La Partea I

Teren

Nr cadastral	Suprafața (mp)*	Observații / Referințe
	Din acte: 600 Masurata: 569	

* Suprafața este determinată în planul de proiecție Stereo 70.



Date referitoare la teren

Crt	Categorie folosință	Intravilan	Suprafața (mp)	Tarla	Parcelă	Nr. topo	Observații / Referințe
1	curți constructii	DA	569	2	22	-	

Date referitoare la construcții

Crt	Număr	Destinație construcție	Supraf. (mp)	Situație juridică	Observații / Referințe
A1.1		construcții de locuințe	36	Cu acte	Nr. niveluri:1; S. construita la sol:36 mp;

Lungime Segmente

1) Valorile lungimilor segmentelor sunt obținute din proiecție în plan.

Punct început	X / Y	Punct sfârșit	X / Y	Lungime segment (** (m)
1	383.833,919 267.025,407	2	383.830,029 267.041,268	16.331
2	383.830,029 267.041,268	3	383.824,212 267.071,227	30.519
3	383.824,212 267.071,227	4	383.811,698 267.063,927	14.488

Punct început	X / Y	Punct sfârșit	X / Y	Lungime segment (** (m)
4	383.811,698 267.063,927	5	383.823,805 267.019,631	45.921
5	383.823,805 267.019,631	1	383.833,919 267.025,407	11.647

** Lungimile segmentelor sunt determinate în planul de proiecție Stereo 70 și sunt rotunjite la 1 milimetru.

*** Distanța dintre puncte este formată din segmente cumulate ce sunt mai mici decât valoarea 1 milimetru.

**DATE DESPRE IMOBILUL NR. 14387**

Oficiul de Cadastru și Publicitate Imobiliară DOLJ
Biroul de Cadastru și Publicitate Imobiliară Craiova

A. Partea I. Descrierea imobilului

TEREN Intravilan

Adresa: Loc. Plosca, Str Principatele Unite, Nr. 32, Jud. Dolj, FOSTA T2 P21

Nr. Crt	Nr cadastral Nr. topografic	Suprafața* (mp)	Observații / Referințe
A1	31229	Din acte: 640 Masurata: 719	Sector cadastral:38 Teren imprejmuit;

Construcții

Crt	Nr cadastral Nr. topografic	Adresa	Observații / Referințe
A1.1	31229-C1	Loc. Plosca, Str Principatele Unite, Nr. 32, Jud. Dolj, FOSTA T2 P21	Nr. niveluri:1; S. construita la sol:66 mp; Locuinta cu 3 camere construita in 2006 din caramida acoperita cu tigla Scd 66mp NU ARE LIFT NU ARE CERTIFICAT ENERGETIC

B. Partea II. Proprietari și acte

Inscrieri privitoare la dreptul de proprietate și alte drepturi reale		Referințe
167847 / 12/09/2022		
Act Notarial nr. Contract de vanzare-cumparare aut 1276, din 07/09/2022 emis de Belu Aurel (Contract de vanzare-cumparare aut 1276/2022);		
B1	Intabulare, drept de PROPRIETATE, dobandit prin Conventie, cota actuala 1/1, cota initiala 1/1 1) BĂCEANU FLORIN 2) BĂCEANU MARIANA-ANGELA	A1, A1.1

C. Partea III. SARCINI .

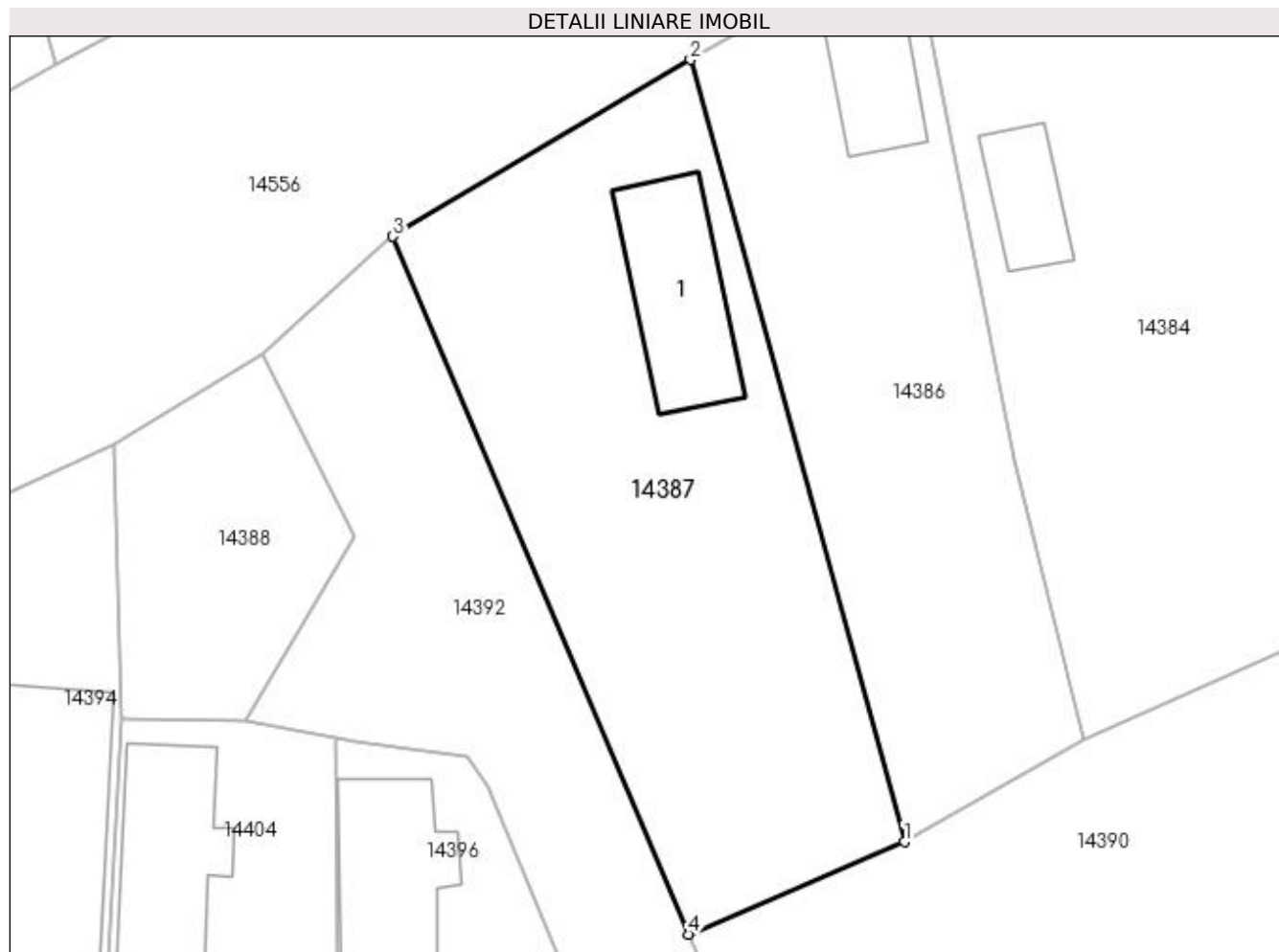
Inscrieri privind dezmembramintele dreptului de proprietate, drepturi reale de garanție și sarcini	Referințe
NU SUNT	

Anexa Nr. 1 La Partea I

Teren

Nr cadastral	Suprafața (mp)*	Observații / Referințe
31229	Din acte: 640 Masurata: 719	

* Suprafața este determinată în planul de proiecție Stereo 70.



Date referitoare la teren

Crt	Categorie folosință	Intra vilan	Suprafața (mp)	Tarla	Parcelă	Nr. topo	Observații / Referințe
1	curți constructii	DA	719	2	21	-	TEREN IMPREJMUIT

Date referitoare la construcții

Crt	Număr	Destinație construcție	Supraf. (mp)	Situație juridică	Observații / Referințe
A1.1	31229-C1	construcții de locuințe	Din acte: 0 Masurata: 66	Cu acte	Nr. niveluri:1; S. construita la sol:66 mp; Locuinta cu 3 camere construita in 2006 din caramida acoperita cu tigla Scd 66mp NU ARE LIFT NU ARE CERTIFICAT ENERGETIC

Lungime Segmente

1) Valorile lungimilor segmentelor sunt obținute din proiecție în plan.

Punct început	X / Y	Punct sfârșit	X / Y	Lungime segment (** (m)
1	383.823,805 267.019,631	2	383.811,698 267.063,927	45.921
2	383.811,698 267.063,927	3	383.794,846 267.053,915	19.602

Punct început	X / Y	Punct sfârșit	X / Y	Lungime segment (** (m)
3	383.794,846 267.053,915	4	383.811,567 267.014,395	42.912
4	383.811,567 267.014,395	1	383.823,805 267.019,631	13.311

** Lungimile segmentelor sunt determinate în planul de proiecție Stereo 70 și sunt rotunjite la 1 milimetru.

*** Distanța dintre puncte este formată din segmente cumulate ce sunt mai mici decât valoarea 1 milimetru.

**DATE DESPRE IMOBILUL NR. 14388**

Oficiul de Cadastru și Publicitate Imobiliară DOLJ
Biroul de Cadastru și Publicitate Imobiliară Craiova

A. Partea I. Descrierea imobilului

TEREN Intravilan

Adresa: Loc. Plosca, Str Calea Dunării, Jud. Dolj

Nr. Crt	Nr cadastral Nr. topografic	Suprafața* (mp)	Observații / Referințe
A1		199	Sector cadastral:38 Teren imprejmuit;

B. Partea II. Proprietari și acte

Inscrieri privitoare la dreptul de proprietate și alte drepturi reale		Referințe
/		
Act Normativ nr. 7, din 13/03/1996 emis de Parlamentul Romaniei;		
B1	Inscrierea provizorie, drept de PROPRIETATE, dobandit prin Lege, cota actuala 1/1, cota initiala 1/1 1) NEIDENTIFICAT NEIDENTIFICAT	A1

C. Partea III. SARCINI .

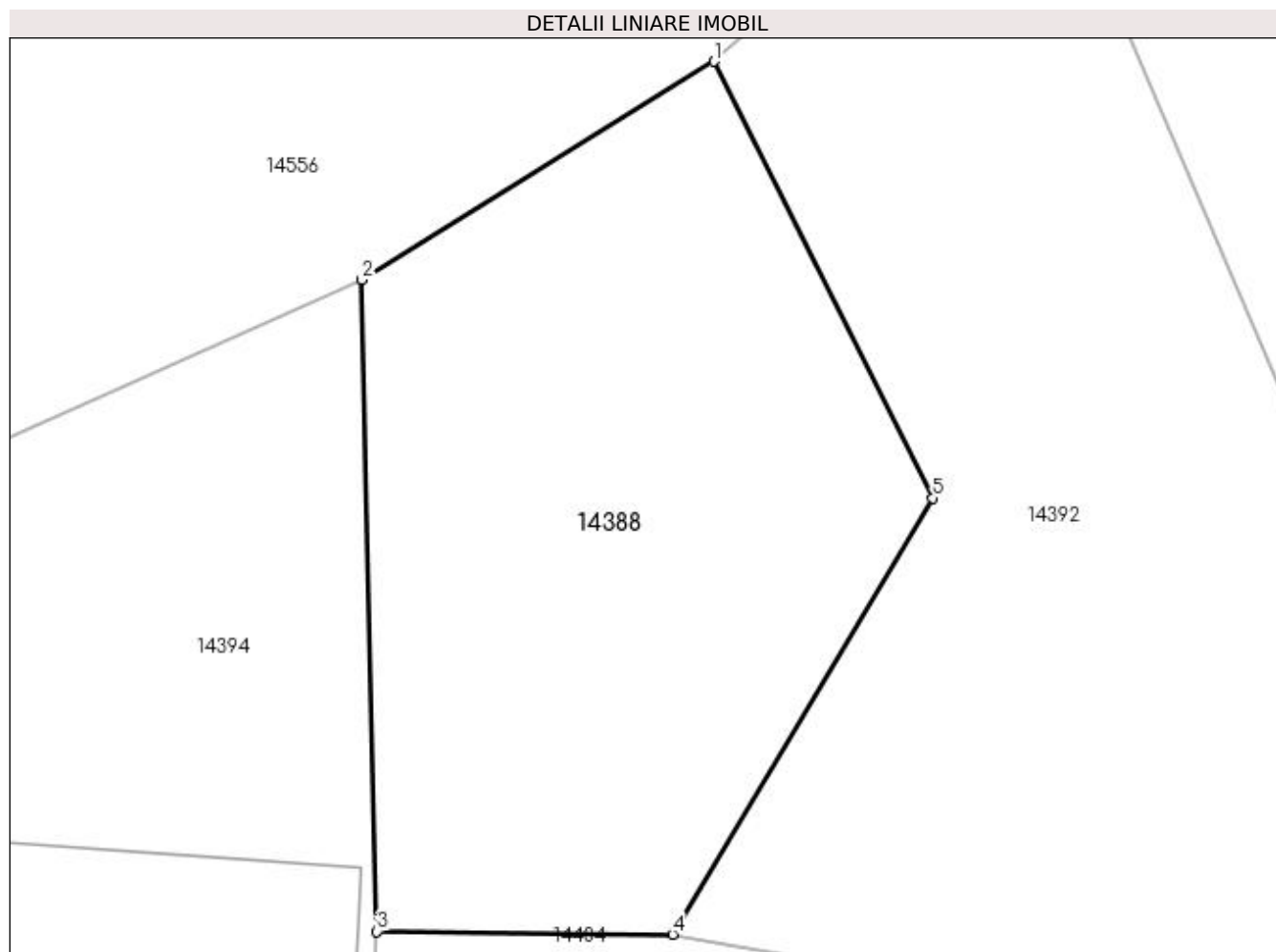
Inscrieri privind dezmembramintele dreptului de proprietate, drepturi reale de garanție și sarcini	Referințe
NU SUNT	

Anexa Nr. 1 La Partea I

Teren

Nr cadastral	Suprafața (mp)*	Observații / Referințe
	199	

* Suprafața este determinată în planul de proiecție Stereo 70.



Date referitoare la teren

Crt	Categorie folosință	Intravilan	Suprafața (mp)	Tarla	Parcelă	Nr. topo	Observații / Referințe
1	arabil	DA	199	2	-	-	

Lungime Segmente

1) Valorile lungimilor segmentelor sunt obținute din proiecție în plan.

Punct început	X / Y	Punct sfârșit	X / Y	Lungime segment (** (m)
1	383.787,456 267.047,3	2	383.779,052 267.042,093	9.886
2	383.779,052 267.042,093	3	383.779,419 267.026,558	15.539
3	383.779,419 267.026,558	4	383.786,467 267.026,488	7.048
4	383.786,467 267.026,488	5	383.792,672 267.036,892	12.114
5	383.792,672 267.036,892	1	383.787,456 267.047,3	11.642

**** Lungimile segmentelor sunt determinate în planul de proiecție Stereo 70 și sunt rotunjite la 1 milimetru.**

***** Distanța dintre puncte este formată din segmente cumulate ce sunt mai mici decât valoarea 1 milimetru.**

**DATE DESPRE IMOBILUL NR. 14389**

Oficiul de Cadastru și Publicitate Imobiliară DOLJ
Biroul de Cadastru și Publicitate Imobiliară Craiova

A. Partea I. Descrierea imobilului

TEREN Extravilan

Adresa: Jud. Dolj, T 68 P 14

Nr. Crt	Nr cadastral Nr. topografic	Suprafața* (mp)	Observații / Referințe
A1	31853	11.300	Sector cadastral:38 Teren neimprejmut;

B. Partea II. Proprietari și acte

Inscrieri privitoare la dreptul de proprietate și alte drepturi reale		Referințe
75866 / 18/05/2017		
Act Administrativ nr. TP nr 15888, din 04/02/2011 emis de COMISIA JUDETEANA DOLJ (act notarial nr CM nr 77 din 16.06.2010, emis de BELU AUREL;act notarial nr CM nr 149 din 28.08.2013, emis de NP DEFTA EMIL; act notarial nr CM nr 50 din 11.05.2011, emis de NP ZAVOI AURELIAN PAUL;act notarial nr CM nr 342 din 11.09.1998, emis de NP BELU AUREL);		
B1	Intabulare, drept de PROPRIETATE, dobandit prin Succesiune, cota actuala 1/3, cota initiala 1/3 1) PETRISOR ION <i>OBSERVATII: Petrisor Dumitru</i>	A1
B2	Intabulare, drept de PROPRIETATE, dobandit prin Succesiune, cota actuala 1/3, cota initiala 1/3 1) BADESCU IOANA <i>OBSERVATII: Stanciu Pauna</i>	A1
B3	Intabulare, drept de PROPRIETATE, dobandit prin Succesiune, cota actuala 1/6, cota initiala 1/6 1) PETRISOR TUDOREL <i>OBSERVATII: Petrisor Nicolae si Veronica</i>	A1
B4	Intabulare, drept de PROPRIETATE, dobandit prin Succesiune, cota actuala 1/6, cota initiala 1/6 1) PUSCASU ADELA	A1

C. Partea III. SARCINI .

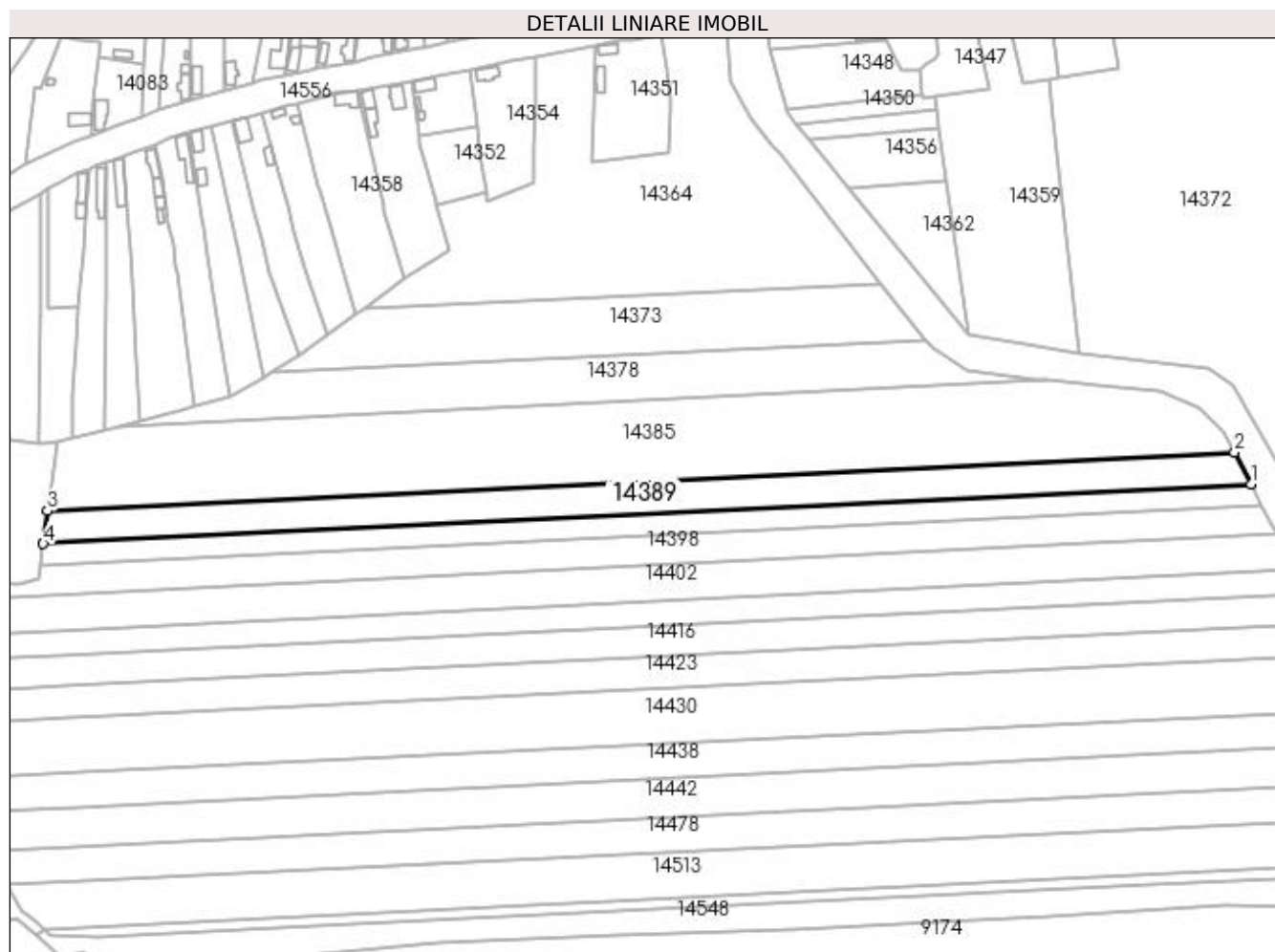
Inscrieri privind dezmembramintele dreptului de proprietate, drepturi reale de garanție și sarcini	Referințe
NU SUNT	

Anexa Nr. 1 La Partea I

Teren

Nr cadastral	Suprafața (mp)*	Observații / Referințe
31853	11.300	

* Suprafața este determinată în planul de proiecție Stereo 70.



Date referitoare la teren

Crt	Categorie folosință	Intra vilan	Suprafața (mp)	Tarla	Parcelă	Nr. topo	Observații / Referințe
1	arabil	NU	11.300	68	14	-	

Lungime Segmente

1) Valorile lungimilor segmentelor sunt obținute din proiecție în plan.

Punct început	X / Y	Punct sfârșit	X / Y	Lungime segment (** (m)
1	384.679,944 267.027,343	2	384.671,069 267.044,463	19.284
2	384.671,069 267.044,463	3	384.033,14 267.012,948	638.707
3	384.033,14 267.012,948	4	384.030,795 266.995,273	17.83
4	384.030,795 266.995,273	1	384.679,944 267.027,343	649.941

**** Lungimile segmentelor sunt determinate în planul de proiecție Stereo 70 și sunt rotunjite la 1 milimetru.**

***** Distanța dintre puncte este formată din segmente cumulate ce sunt mai mici decât valoarea 1 milimetru.**

**DATE DESPRE IMOBILUL NR. 14390**

Oficiul de Cadastru și Publicitate Imobiliară DOLJ
Biroul de Cadastru și Publicitate Imobiliară Craiova

A. Partea I. Descrierea imobilului

TEREN Intravilan

Adresa: Loc. Plosca, Str Nichita Stănescu, Jud. Dolj

Nr. Crt	Nr cadastral Nr. topografic	Suprafața* (mp)	Observații / Referințe
A1		1.909	Sector cadastral:38 Teren imprejmuit;

B. Partea II. Proprietari și acte

Inscrieri privitoare la dreptul de proprietate și alte drepturi reale		Referințe
/		
Act Normativ nr. 7, din 13/03/1996 emis de Parlamentul Romaniei;		
B1	Inscrierea provizorie, drept de PROPRIETATE, dobandit prin Lege, cota actuala 1/1, cota initiala 1/1 1) NEIDENTIFICAT NEIDENTIFICAT	A1

C. Partea III. SARCINI .

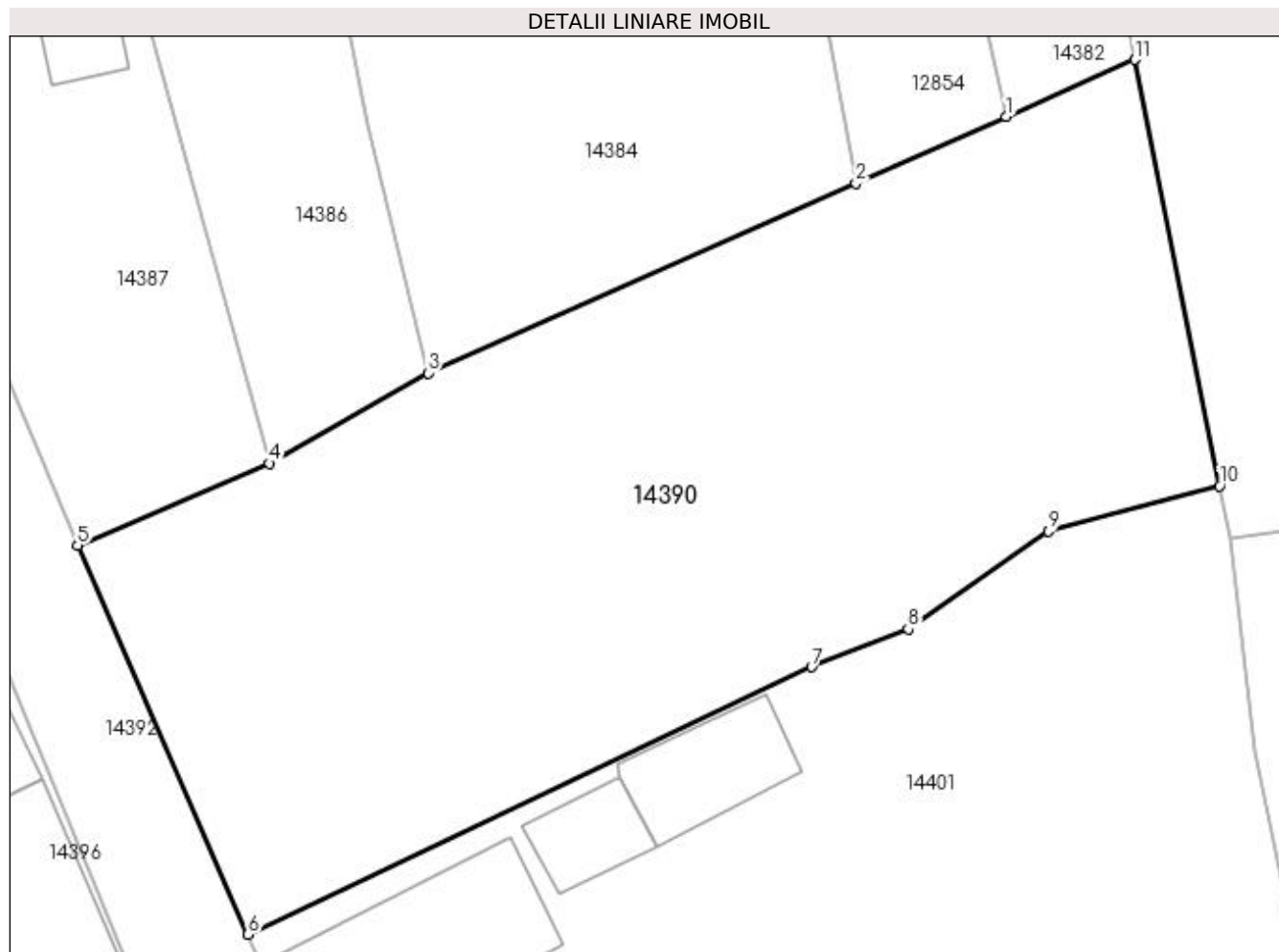
Inscrieri privind dezmembramintele dreptului de proprietate, drepturi reale de garanție și sarcini	Referințe
NU SUNT	

Anexa Nr. 1 La Partea I

Teren

Nr cadastral	Suprafața (mp)*	Observații / Referințe
	1.909	

* Suprafața este determinată în planul de proiecție Stereo 70.



Date referitoare la teren

Crt	Categorie folosință	Intravilan	Suprafața (mp)	Tarla	Parcelă	Nr. topo	Observații / Referințe
1	arabil	DA	1.909	2	-	-	

Lungime Segmente

1) Valorile lungimilor segmentelor sunt obținute din proiecție în plan.

Punct început	X / Y	Punct sfârșit	X / Y	Lungime segment (** (m)
1	383.870,807 267.041,752	2	383.861,212 267.037,5	10.495
2	383.861,212 267.037,5	3	383.833,919 267.025,407	29.852
3	383.833,919 267.025,407	4	383.823,805 267.019,631	11.647
4	383.823,805 267.019,631	5	383.811,567 267.014,395	13.311
5	383.811,567 267.014,395	6	383.822,442 266.989,6	27.075

Punct început	X / Y	Punct sfârșit	X / Y	Lungime segment (** (m)
6	383.822,442 266.989,6	7	383.858,39 267.006,653	39.788
7	383.858,39 267.006,653	8	383.864,552 267.009,073	6.62
8	383.864,552 267.009,073	9	383.873,488 267.015,319	10.903
9	383.873,488 267.015,319	10	383.884,413 267.018,199	11.298
10	383.884,413 267.018,199	11	383.879,011 267.045,387	27.719
11	383.879,011 267.045,387	1	383.870,807 267.041,752	8.973

** Lungimile segmentelor sunt determinate în planul de proiecție Stereo 70 și sunt rotunjite la 1 milimetru.

*** Distanța dintre puncte este formată din segmente cumulate ce sunt mai mici decât valoarea 1 milimetru.

**DATE DESPRE IMOBILUL NR. 14391**

Oficiul de Cadastru și Publicitate Imobiliară DOLJ
Biroul de Cadastru și Publicitate Imobiliară Craiova

A. Partea I. Descrierea imobilului

TEREN Necunoscut

Adresa: Loc. Plosca, Str Ion Creangă, Nr. 1, Jud. Dolj, T3,P5

Nr. Crt	Nr cadastral Nr. topografic	Suprafața* (mp)	Observații / Referințe
A1		4.512	Sector cadastral:38 Teren imprejmuit;

Construcții

Crt	Nr cadastral Nr. topografic	Adresa	Observații / Referințe
A1.1		Loc. Plosca, Str Ion Creangă, Nr. 1, Jud. Dolj	Nr. niveluri:1; S. construita la sol:65 mp;

B. Partea II. Proprietari și acte

Inscrieri privitoare la dreptul de proprietate și alte drepturi reale	Referințe
/	
Act Administrativ nr. TDP nr. 998-44576, din 10/10/1996 emis de CJS DAPT DOLJ;	
B1	Intabulare, drept de PROPRIETATE, dobandit prin Reconstituire, cota actuala 1/1, cota initiala 1/1 1) ȘCHIOPU MARIA, Lipsă CNP.
Act Normativ nr. 7, din 13/03/1996 emis de Parlamentul Romaniei (ART.12 ALIN.(14) și ART.37 ALIN.(2));	
B2	Intabulare, drept de PROPRIETATE, dobandit prin Lege, cota actuala 1/1, cota initiala 1/1 1) ȘCHIOPU MARIA, Lipsă CNP.

C. Partea III. SARCINI .

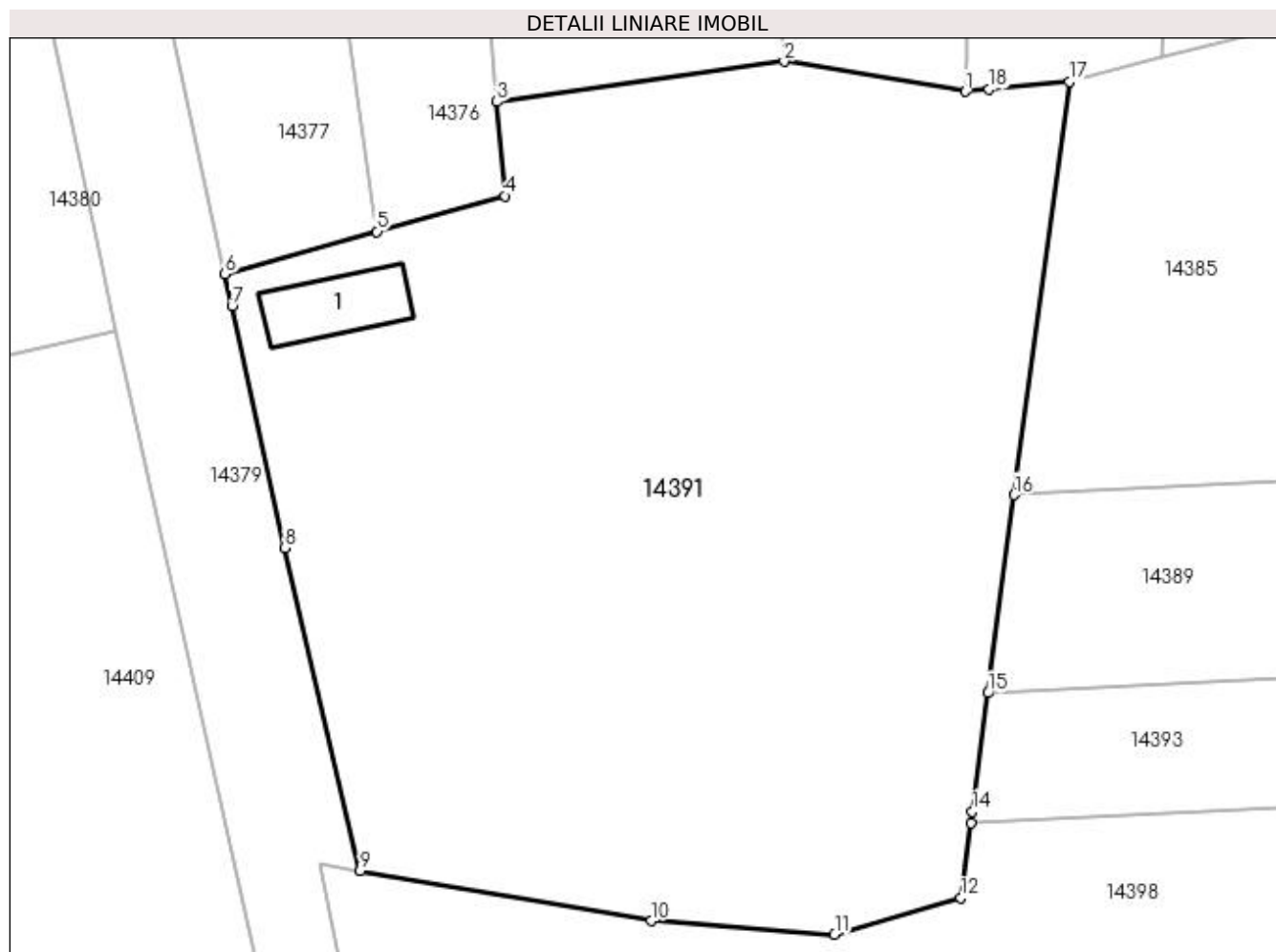
Inscrieri privind dezmembramintele dreptului de proprietate, drepturi reale de garanție și sarcini	Referințe
NU SUNT	

Anexa Nr. 1 La Partea I

Teren

Nr cadastral	Suprafața (mp)*	Observații / Referințe
	4.512	

* Suprafața este determinată în planul de proiecție Stereo 70.



Date referitoare la teren

Crt	Categorie folosință	Intra vilan	Suprafața (mp)	Tarla	Parcelă	Nr. topo	Observații / Referințe
1	curți construcții	DA	4.184	3	5	-	
2	arabil	NU	328	3	5	-	

Date referitoare la construcții

Crt	Număr	Destinație construcție	Supraf. (mp)	Situație juridică	Observații / Referințe
A1.1		construcții de locuințe	65	Cu acte	Nr. niveluri:1; S. construita la sol:65 mp;

Lungime Segmente

1) Valorile lungimilor segmentelor sunt obținute din proiecție în plan.

Punct început	X / Y	Punct sfârșit	X / Y	Lungime segment (** (m)
1	384.028,793 267.048,936	2	384.012,6 267.051,607	16.412
2	384.012,6 267.051,607	3	383.986,985 267.048,016	25.865
3	383.986,985 267.048,016	4	383.987,691 267.039,623	8.423

Punct început	X / Y	Punct sfârșit	X / Y	Lungime segment (** (m)
4	383.987,691 267.039,623	5	383.976,261 267.036,433	11.867
5	383.976,261 267.036,433	6	383.962,725 267.032,668	14.05
6	383.962,725 267.032,668	7	383.963,339 267.029,828	2.906
7	383.963,339 267.029,828	8	383.968,006 267.008,213	22.113
8	383.968,006 267.008,213	9	383.974,766 266.979,424	29.572
9	383.974,766 266.979,424	10	384.000,712 266.974,951	26.329
10	384.000,712 266.974,951	11	384.017,095 266.973,751	16.427
11	384.017,095 266.973,751	12	384.028,367 266.976,981	11.726
12	384.028,367 266.976,981	13	384.029,26 266.983,708	6.786
13	384.029,26 266.983,708	14	384.029,391 266.984,698	0.999
14	384.029,391 266.984,698	15	384.030,795 266.995,273	10.668
15	384.030,795 266.995,273	16	384.033,14 267.012,948	17.83
16	384.033,14 267.012,948	17	384.038,029 267.049,785	37.16
17	384.038,029 267.049,785	18	384.030,896 267.049,129	7.163
18	384.030,896 267.049,129	1	384.028,793 267.048,936	2.112

** Lungimile segmentelor sunt determinate în planul de proiecție Stereo 70 și sunt rotunjite la 1 milimetru.

*** Distanța dintre puncte este formată din segmente cumulate ce sunt mai mici decât valoarea 1 milimetru.

**DATE DESPRE IMOBILUL NR. 14392**

Oficiul de Cadastru și Publicitate Imobiliară DOLJ
Biroul de Cadastru și Publicitate Imobiliară Craiova

A. Partea I. Descrierea imobilului

TEREN Intravilan

Adresa: Loc. Plosca, Jud. Dolj, STR.NICHITA STANESCU

Nr. Crt	Nr cadastral Nr. topografic	Suprafața* (mp)	Observații / Referințe
A1	31848	Din acte: 813 Masurata: 816	Sector cadastral:38 Teren neimprejmuit;

B. Partea II. Proprietari și acte

Inscrieri privitoare la dreptul de proprietate și alte drepturi reale		Referințe
72907 / 15/05/2017		
Act Normativ nr. HG 965, din 05/09/2002 emis de GUVERNUL ROMANIEI (act administrativ nr HCL 10 din 31.03.2010, emis de PRIMARIA BISTRET;act normativ nr HG 596 din 08.06.2011, emis de GUVERNUL ROMANIEI);		
B1	Intabulare, drept de PROPRIETATE, dobandit prin Lege, cota actuala 1/1, cota initiala 1/1 1) COMUNA BISTREȚ , CIF:4553895	A1

C. Partea III. SARCINI .

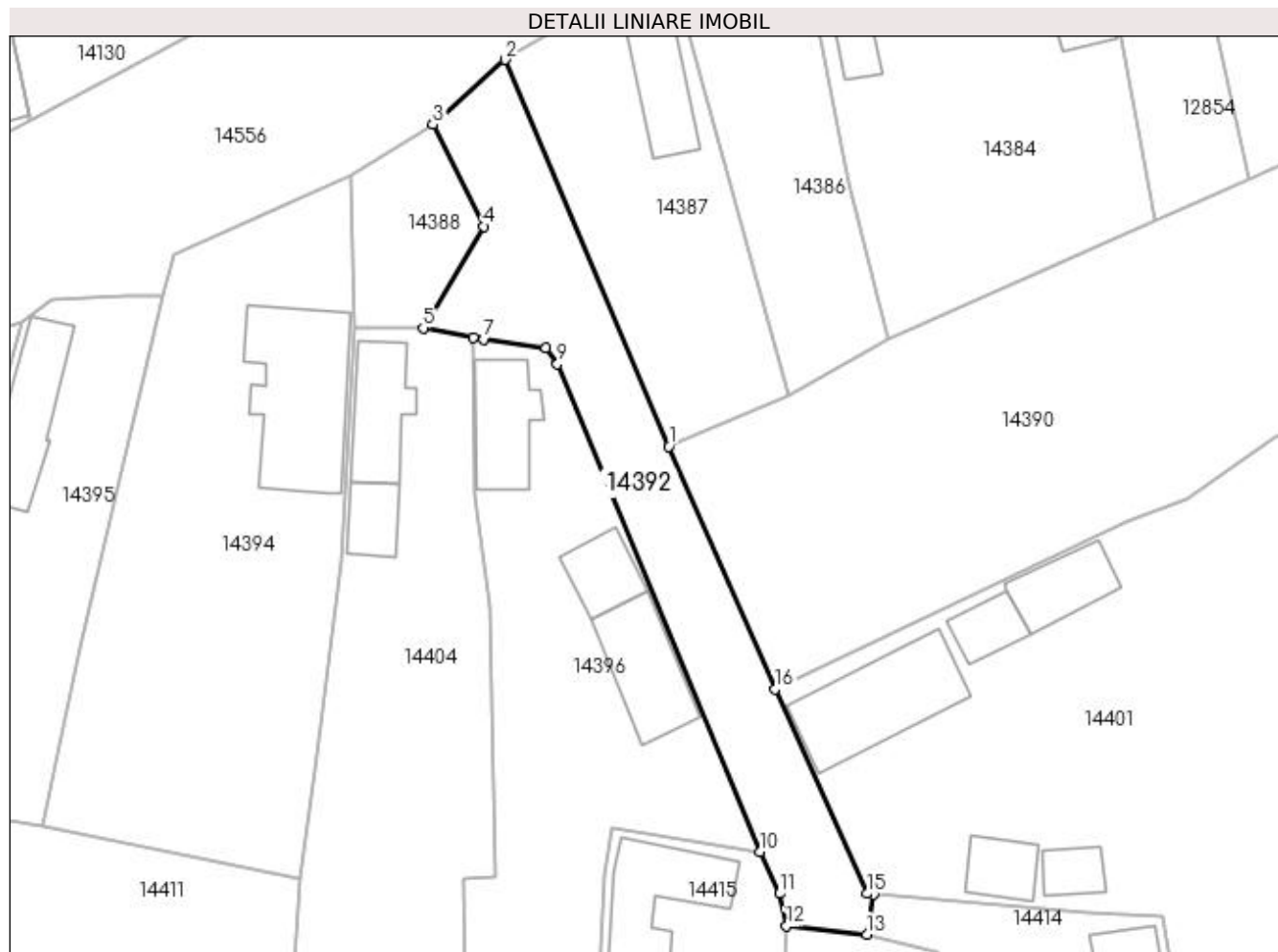
Inscrieri privind dezmembramintele dreptului de proprietate, drepturi reale de garanție și sarcini	Referințe
NU SUNT	

Anexa Nr. 1 La Partea I

Teren

Nr cadastral	Suprafața (mp)*	Observații / Referințe
31848	Din acte: 813 Masurata: 816	

* Suprafața este determinată în planul de proiecție Stereo 70.



Date referitoare la teren

Crt	Categorie folosință	Intra vilan	Suprafața (mp)	Tarla	Parcelă	Nr. topo	Observații / Referințe
1	drum	DA	816	-	-	-	

Lungime Segmente

1) Valorile lungimilor segmentelor sunt obținute din proiecție în plan.

Punct început	X / Y	Punct sfârșit	X / Y	Lungime segment (** (m)
1	383.811,567 267.014,395	2	383.794,846 267.053,915	42.912
2	383.794,846 267.053,915	3	383.787,456 267.047,3	9.918
3	383.787,456 267.047,3	4	383.792,672 267.036,892	11.642
4	383.792,672 267.036,892	5	383.786,467 267.026,488	12.114
5	383.786,467 267.026,488	6	383.791,592 267.025,555	5.209

Punct început	X / Y	Punct sfârșit	X / Y	Lungime segment (** (m)
6	383.791,592 267.025,555	7	383.792,694 267.025,355	1.12
7	383.792,694 267.025,355	8	383.799,03 267.024,483	6.396
8	383.799,03 267.024,483	9	383.800,186 267.022,805	2.038
9	383.800,186 267.022,805	10	383.820,92 266.972,979	53.968
10	383.820,92 266.972,979	11	383.822,914 266.968,703	4.718
11	383.822,914 266.968,703	12	383.823,595 266.965,369	3.403
12	383.823,595 266.965,369	13	383.831,82 266.964,538	8.267
13	383.831,82 266.964,538	14	383.832,552 266.968,644	4.171
14	383.832,552 266.968,644	15	383.831,882 266.968,701	0.672
15	383.831,882 266.968,701	16	383.822,442 266.989,6	22.932
16	383.822,442 266.989,6	1	383.811,567 267.014,395	27.075

** Lungimile segmentelor sunt determinate în planul de proiecție Stereo 70 și sunt rotunjite la 1 milimetru.

*** Distanța dintre puncte este formată din segmente cumulate ce sunt mai mici decât valoarea 1 milimetru.

**DATE DESPRE IMOBILUL NR. 14393**

Oficiul de Cadastru și Publicitate Imobiliară DOLJ
Biroul de Cadastru și Publicitate Imobiliară Craiova

A. Partea I. Descrierea imobilului

TEREN Extravilan

Adresa: Jud. Dolj, T 68 P 13

Nr. Crt	Nr cadastral Nr. topografic	Suprafața* (mp)	Observații / Referințe
A1	31247	7.500	Sector cadastral:38 Teren neimprejmuit;

B. Partea II. Proprietari și acte

Inscrieri privitoare la dreptul de proprietate și alte drepturi reale		Referințe
110065 / 14/06/2022		
Act Notarial nr. CONTRACT DE SCHIMB IMOBILIAR AUT NR.2349, din 03/06/2022 emis de NP Floricel MIHAI-MARIAN;		
B1	Intabulare, drept de PROPRIETATE, dobandit prin Conventie, cota actuala 1/1, cota initiala 1/1 1) KAMPARO INVESTMENT SRL, CIF:25525855	A1

C. Partea III. SARCINI .

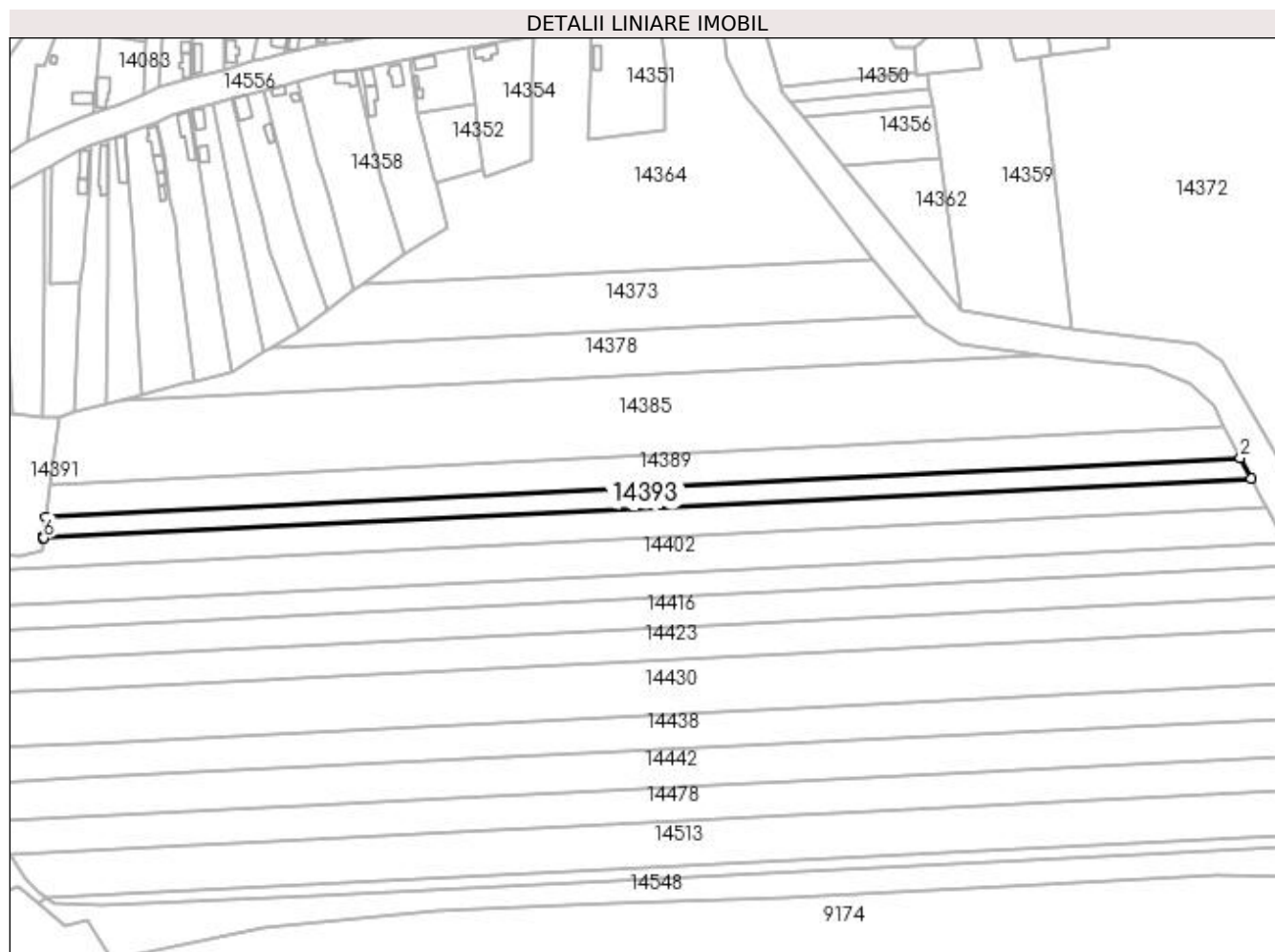
Inscrieri privind dezmembramintele dreptului de proprietate, drepturi reale de garanție și sarcini	Referințe
NU SUNT	

Anexa Nr. 1 La Partea I

Teren

Nr cadastral	Suprafața (mp)*	Observații / Referințe
31247	7.500	

* Suprafața este determinată în planul de proiecție Stereo 70.



Date referitoare la teren

Crt	Categorie folosință	Intravilan	Suprafața (mp)	Tarla	Parcelă	Nr. topo	Observații / Referințe
1	arabil	NU	7.500	68	13	-	

Lungime Segmente

1) Valorile lungimilor segmentelor sunt obținute din proiecție în plan.

Punct început	X / Y	Punct sfârșit	X / Y	Lungime segment (** (m)
1	384.685,752 267.016,141	2	384.679,944 267.027,343	12.618
2	384.679,944 267.027,343	3	384.030,795 266.995,273	649.941
3	384.030,795 266.995,273	4	384.029,391 266.984,698	10.668
4	384.029,391 266.984,698	5	384.029,26 266.983,708	0.999
5	384.029,26 266.983,708	6	384.029,585 266.983,724	0.325

Punct început	X / Y	Punct sfârșit	X / Y	Lungime segment (** (m)
6	384.029,585 266.983,724	1	384.685,752 267.016,141	656.967

** Lungimile segmentelor sunt determinate în planul de proiecție Stereo 70 și sunt rotunjite la 1 milimetru.

*** Distanța dintre puncte este formată din segmente cumulate ce sunt mai mici decât valoarea 1 milimetru.

**DATE DESPRE IMOBILUL NR. 14394**

Oficiul de Cadastru și Publicitate Imobiliară DOLJ
Biroul de Cadastru și Publicitate Imobiliară Craiova

A. Partea I. Descrierea imobilului

TEREN Intravilan

Nr. CF vechi:577
Nr. cadastral vechi:796

Adresa: Loc. Plosca, Jud. Dolj, T 2,P 3

Nr. Crt	Nr cadastral Nr. topografic	Suprafața* (mp)	Observații / Referințe
A1	30048	Din acte: 1.500 Masurata: 1.530	Sector cadastral:38 Teren imprejmuit;

Construcții

Crt	Nr cadastral Nr. topografic	Adresa	Observații / Referințe
A1.1	30048-C1	Loc. Plosca, Jud. Dolj, T 2,P 3	Nr. niveluri:1; S. construita la sol:172 mp; casa de locuit

B. Partea II. Proprietari și acte

Inscrieri privitoare la dreptul de proprietate și alte drepturi reale		Referințe
3356 / 20/01/2011		
Act Notarial nr. CVC aut nr 103, din 14/01/2011 emis de BNP DRAGUSIN DANUT FLORIN;		
B1	Intabulare, drept de PROPRIETATEcumparare, dobandit prin Conventie, cota actuala 1/1, cota initiala 1/1 1) ROMAN ANA	A1, A1.1

C. Partea III. SARCINI .

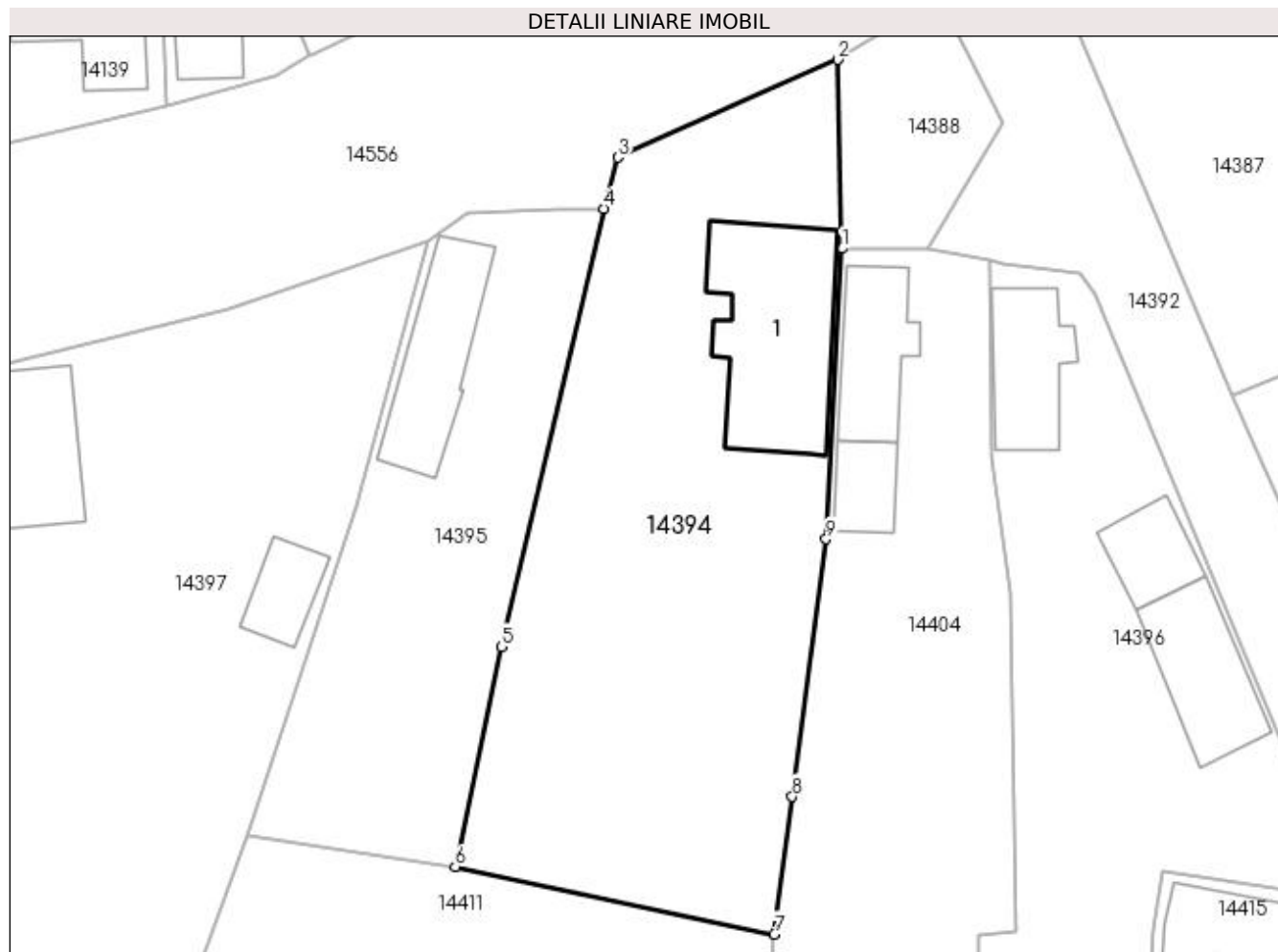
Inscrieri privind dezmembramintele dreptului de proprietate, drepturi reale de garanție și sarcini	Referințe
NU SUNT	

Anexa Nr. 1 La Partea I

Teren

Nr cadastral	Suprafața (mp)*	Observații / Referințe
30048	Din acte: 1.500 Masurata: 1.530	

* Suprafața este determinată în planul de proiecție Stereo 70.



Date referitoare la teren

Crt	Categorie folosință	Intra vilan	Suprafața (mp)	Tarla	Parcelă	Nr. topo	Observații / Referințe
1	curți constructii	DA	1.530	2	3	-	

Date referitoare la construcții

Crt	Număr	Destinație construcție	Supraf. (mp)	Situație juridică	Observații / Referințe
A1.1	30048-C1	construcții de locuințe	Din acte: 0 Masurata: 172	Cu acte	Nr. niveluri:1; S. construita la sol:172 mp; casa de locuit

Lungime Segmente

1) Valorile lungimilor segmentelor sunt obținute din proiecție în plan.

Punct început	X / Y	Punct sfârșit	X / Y	Lungime segment (** (m)
1	383.779,419 267.026,558	2	383.779,052 267.042,093	15.539
2	383.779,052 267.042,093	3	383.760,982 267.034,047	19.78
3	383.760,982 267.034,047	4	383.759,797 267.029,828	4.382

Punct început	X / Y	Punct sfârșit	X / Y	Lungime segment (** (m)
4	383.759,797 267.029,828	5	383.751,383 266.993,806	36.992
5	383.751,383 266.993,806	6	383.747,581 266.975,677	18.523
6	383.747,581 266.975,677	7	383.773,838 266.970,137	26.835
7	383.773,838 266.970,137	8	383.775,322 266.981,461	11.421
8	383.775,322 266.981,461	9	383.778,115 267.002,654	21.376
9	383.778,115 267.002,654	1	383.779,419 267.026,558	23.94

** Lungimile segmentelor sunt determinate în planul de proiecție Stereo 70 și sunt rotunjite la 1 milimetru.

*** Distanța dintre puncte este formată din segmente cumulate ce sunt mai mici decât valoarea 1 milimetru.

**DATE DESPRE IMOBILUL NR. 14395**

Oficiul de Cadastru și Publicitate Imobiliară DOLJ
Biroul de Cadastru și Publicitate Imobiliară Craiova

A. Partea I. Descrierea imobilului

TEREN Intravilan

Adresa: Loc. Plosca, Str Calea Dunării, Nr. 26, Jud. Dolj

Nr. Crt	Nr cadastral Nr. topografic	Suprafața* (mp)	Observații / Referințe
A1		797	Sector cadastral:38 Teren imprejmuit;

B. Partea II. Proprietari și acte

Inscrieri privitoare la dreptul de proprietate și alte drepturi reale		Referințe
/		
Act Normativ nr. 7, din 13/03/1996 emis de Parlamentul Romaniei;		
B1	Inscrierea provizorie, drept de PROPRIETATE, dobandit prin Lege, cota actuala 1/1, cota initiala 1/1 1) NEIDENTIFICAT NEIDENTIFICAT	A1

C. Partea III. SARCINI .

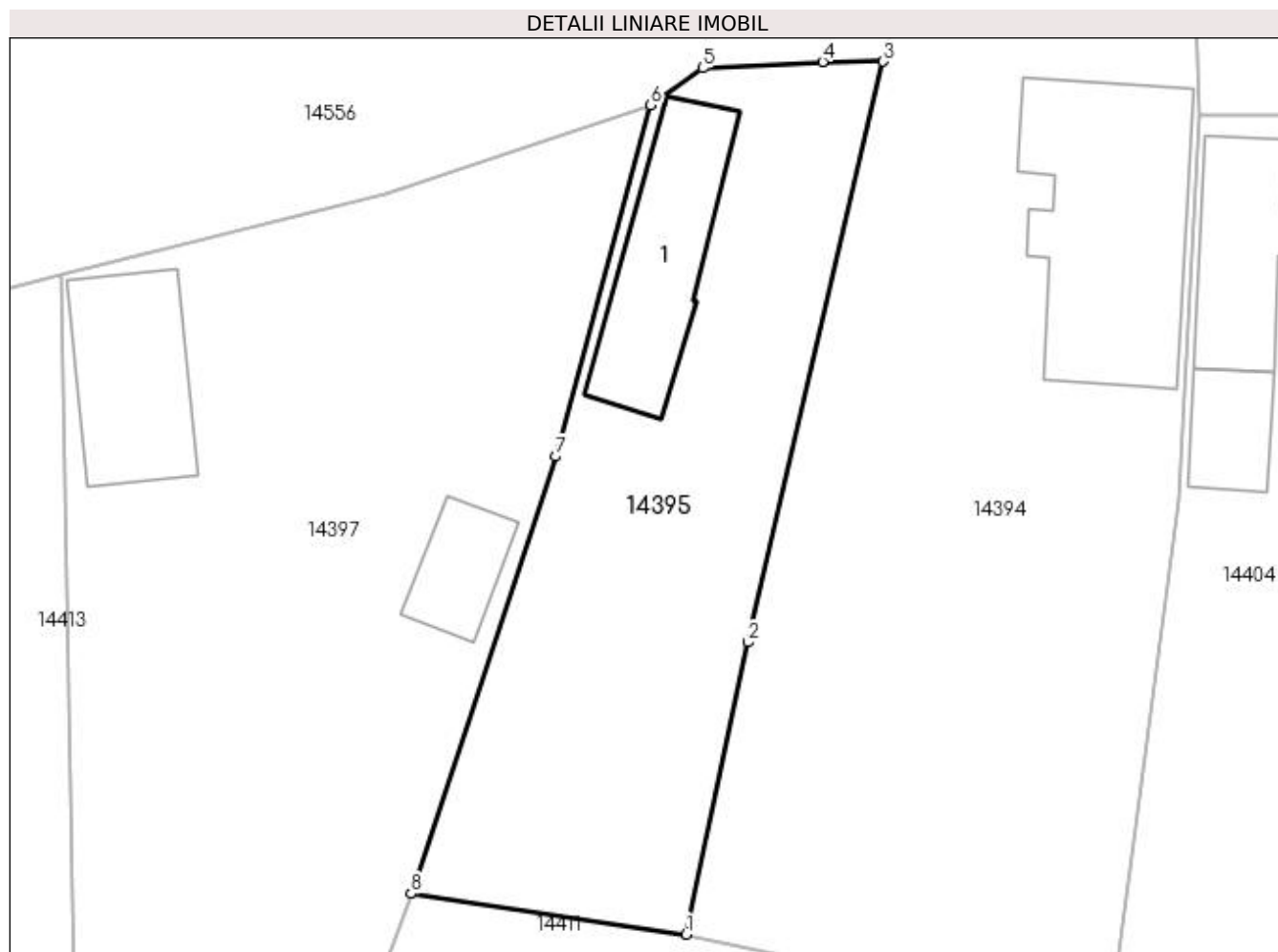
Inscrieri privind dezmembramintele dreptului de proprietate, drepturi reale de garanție și sarcini	Referințe
NU SUNT	

Anexa Nr. 1 La Partea I

Teren

Nr cadastral	Suprafața (mp)*	Observații / Referințe
	797	

* Suprafața este determinată în planul de proiecție Stereo 70.



Date referitoare la teren

Crt	Categorie folosință	Intra vilan	Suprafața (mp)	Tarla	Parcelă	Nr. topo	Observații / Referințe
1	curți constructii	DA	797	2	-	-	

Date referitoare la construcții

Crt	Număr	Destinație construcție	Supraf. (mp)	Situație juridică	Observații / Referințe
A1.1		construcții de locuințe	96	Fara acte	Nr. niveluri:1; S. construita la sol:96 mp;

Lungime Segmente

1) Valorile lungimilor segmentelor sunt obținute din proiecție în plan.

Punct început	X / Y	Punct sfârșit	X / Y	Lungime segment (** (m))
1	383.747,581 266.975,677	2	383.751,383 266.993,806	18.523
2	383.751,383 266.993,806	3	383.759,797 267.029,828	36.992
3	383.759,797 267.029,828	4	383.756,04 267.029,801	3.757
4	383.756,04 267.029,801	5	383.748,602 267.029,416	7.448

Punct început	X / Y	Punct sfârșit	X / Y	Lungime segment (** (m)
5	383.748,602 267.029,416	6	383.745,365 267.027,125	3.966
6	383.745,365 267.027,125	7	383.739,493 267.005,327	22.575
7	383.739,493 267.005,327	8	383.730,513 266.978,196	28.579
8	383.730,513 266.978,196	1	383.747,581 266.975,677	17.253

** Lungimile segmentelor sunt determinate în planul de proiecție Stereo 70 și sunt rotunjite la 1 milimetru.

*** Distanța dintre puncte este formată din segmente cumulate ce sunt mai mici decât valoarea 1 milimetru.

**DATE DESPRE IMOBILUL NR. 14396**

Oficiul de Cadastru și Publicitate Imobiliară DOLJ
Biroul de Cadastru și Publicitate Imobiliară Craiova

A. Partea I. Descrierea imobilului

TEREN Intravilan

Nr. cadastral vechi:19

Adresa: Loc. Bistret, Jud. Dolj, sat Plosca, T 2, P 10 si P 10/1

Nr. Crt	Nr cadastral Nr. topografic	Suprafața* (mp)	Observații / Referințe
A1	30115	Din acte: 1.846 Masurata: 1.640	Sector cadastral:38 Teren imprejmuit;

Construcții

Crt	Nr cadastral Nr. topografic	Adresa	Observații / Referințe
A1.1	30115-C1	Loc. Bistret, Jud. Dolj	Nr. niveluri:1; S. construita la sol:76 mp; locuinta
A1.2	30115-C2	Loc. Bistret, Jud. Dolj	Nr. niveluri:1; S. construita la sol:47 mp; locuinta
A1.3	30115-C3	Loc. Bistret, Jud. Dolj	Nr. niveluri:1; S. construita la sol:90 mp; patul

B. Partea II. Proprietari și acte

Inscrieri privitoare la dreptul de proprietate și alte drepturi reale	Referințe
95872 / 29/12/2011	
Act Notarial nr. CERTIFICAT DE MOSTENITOR NR 205, din 28/12/2011 emis de BNP GIURCAN GABRIELA (TDP nr. 1208-45092/1996 CJ Dolj);	
B1	Intabulare, drept de PROPRIETATE lege, dobandit prin Succesiune, cota actuala 1/1, cota initiala 1/1 1) PATRU ANA MARIA
	A1, A1.1, A1.2, A1.3

C. Partea III. SARCINI .

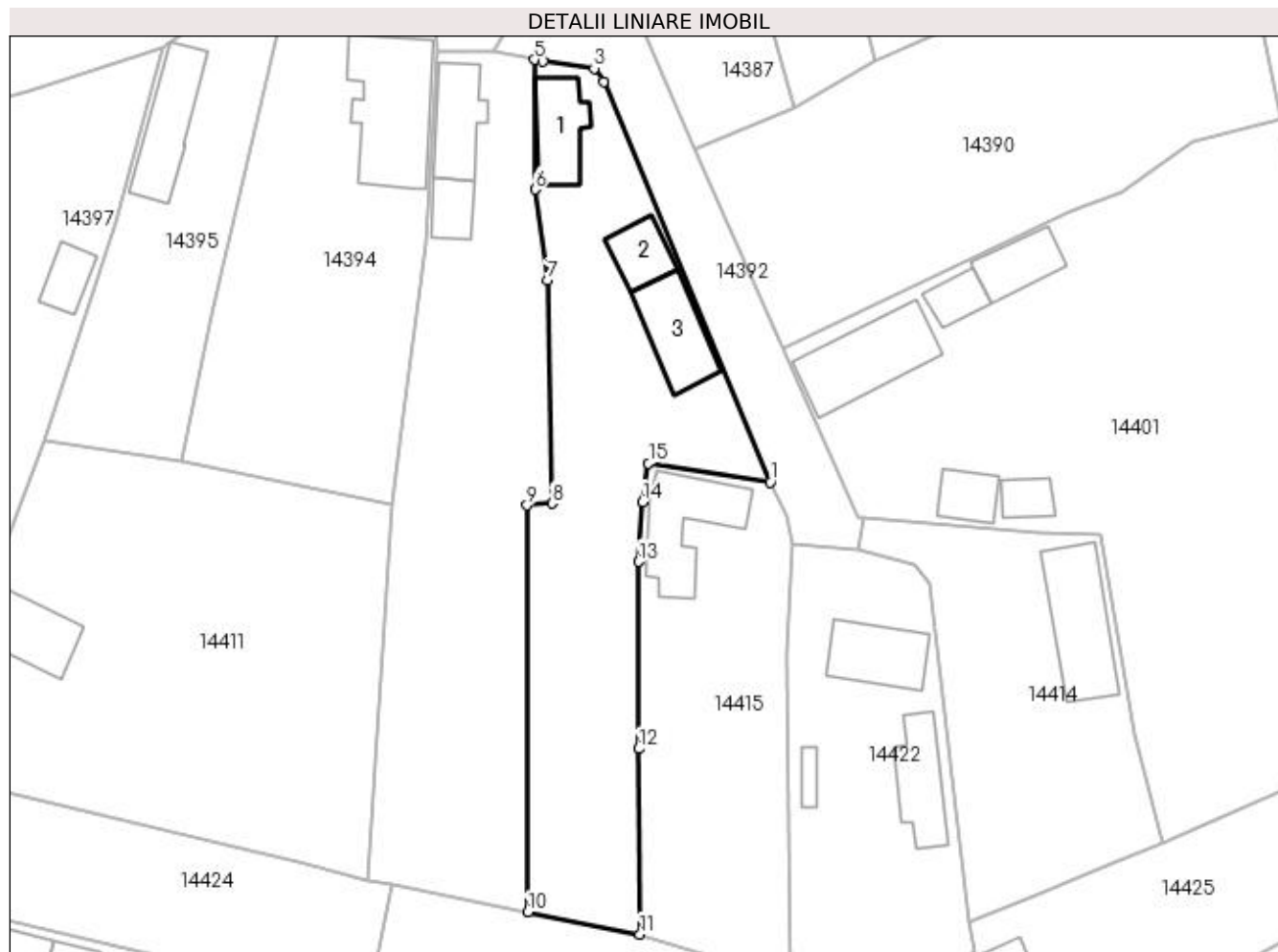
Inscrieri privind dezmembramintele dreptului de proprietate, drepturi reale de garanție și sarcini	Referințe
NU SUNT	

Anexa Nr. 1 La Partea I

Teren

Nr cadastral	Suprafața (mp)*	Observații / Referințe
30115	Din acte: 1.846 Masurata: 1.640	

* Suprafața este determinată în planul de proiecție Stereo 70.



Date referitoare la teren

Crt	Categorie folosință	Intra vilan	Suprafața (mp)	Tarla	Parcelă	Nr. topo	Observații / Referințe
1	curți construcții	DA	890	2	10,10/1	-	sat Plosca
2	arabil	DA	750	2	10,10/1	-	sat Plosca

Date referitoare la construcții

Crt	Număr	Destinație construcție	Supraf. (mp)	Situație juridică	Observații / Referințe
A1.1	30115-C1	construcții de locuințe	Din acte: 0 Masurata: 76	Cu acte	Nr. niveluri:1; S. construita la sol:76 mp; locuinta
A1.2	30115-C2	construcții de locuințe	Din acte: 0 Masurata: 47	Cu acte	Nr. niveluri:1; S. construita la sol:47 mp; locuinta
A1.3	30115-C3	construcții anexa	Din acte: 0 Masurata: 90	Cu acte	Nr. niveluri:1; S. construita la sol:90 mp; patul

Lungime Segmente

1) Valorile lungimilor segmentelor sunt obținute din proiecție în plan.

Punct început	X / Y	Punct sfârșit	X / Y	Lungime segment (** (m)
1	383.820,92 266.972,979	2	383.800,186 267.022,805	53.968

Punct început	X / Y	Punct sfârșit	X / Y	Lungime segment (** (m)
2	383.800,186 267.022,805	3	383.799,03 267.024,483	2.038
3	383.799,03 267.024,483	4	383.792,694 267.025,355	6.396
4	383.792,694 267.025,355	5	383.791,592 267.025,555	1.12
5	383.791,592 267.025,555	6	383.791,669 267.009,425	16.13
6	383.791,669 267.009,425	7	383.793,249 266.998,149	11.386
7	383.793,249 266.998,149	8	383.793,773 266.970,356	27.798
8	383.793,773 266.970,356	9	383.790,676 266.970,136	3.105
9	383.790,676 266.970,136	10	383.790,777 266.919,516	50.62
10	383.790,777 266.919,516	11	383.804,712 266.916,759	14.205
11	383.804,712 266.916,759	12	383.804,547 266.939,831	23.073
12	383.804,547 266.939,831	13	383.804,537 266.963,103	23.272
13	383.804,537 266.963,103	14	383.805,06 266.970,568	7.483
14	383.805,06 266.970,568	15	383.805,781 266.975,365	4.851
15	383.805,781 266.975,365	1	383.820,92 266.972,979	15.326

** Lungimile segmentelor sunt determinate în planul de proiecție Stereo 70 și sunt rotunjite la 1 milimetru.

*** Distanța dintre puncte este formată din segmente cumulate ce sunt mai mici decât valoarea 1 milimetru.

**DATE DESPRE IMOBILUL NR. 14397**

Oficiul de Cadastru și Publicitate Imobiliară DOLJ
Biroul de Cadastru și Publicitate Imobiliară Craiova

A. Partea I. Descrierea imobilului

TEREN Intravilan

Adresa: Loc. Plosca, Str Calea Dunării, Nr. 24, Jud. Dolj, T2,P1

Nr. Crt	Nr cadastral Nr. topografic	Suprafața* (mp)	Observații / Referințe
A1		Din acte: 1.311 Masurata: 1.598	Sector cadastral:38 Teren imprejmuit;

Construcții

Crt	Nr cadastral Nr. topografic	Adresa	Observații / Referințe
A1.1		Loc. Plosca, Str Calea Dunării, Nr. 24, Jud. Dolj	Nr. niveluri:1; S. construita la sol:88 mp;
A1.2		Loc. Plosca, Str Calea Dunării, Nr. 24, Jud. Dolj	Nr. niveluri:1; S. construita la sol:38 mp;

B. Partea II. Proprietari și acte

Inscrieri privitoare la dreptul de proprietate și alte drepturi reale		Referințe
/		
Act Administrativ nr. TDP nr. 1214-45092, din 30/10/1996 emis de CJSAPT DOLJ;		
B1	Intabulare, drept de PROPRIETATE, dobandit prin Reconstituire, cota actuala 1/1, cota initiala 1/1 1) CĂNURECI DUMITRU, Lipsă CNP.	A1
Act Normativ nr. 7, din 13/03/1996 emis de Parlamentul Romaniei;		
B2	Intabulare, drept de PROPRIETATE, dobandit prin Lege, cota actuala 1/1, cota initiala 1/1 1) CĂNURECI DUMITRU, Lipsă CNP.	A1.1, A1.2

C. Partea III. SARCINI .

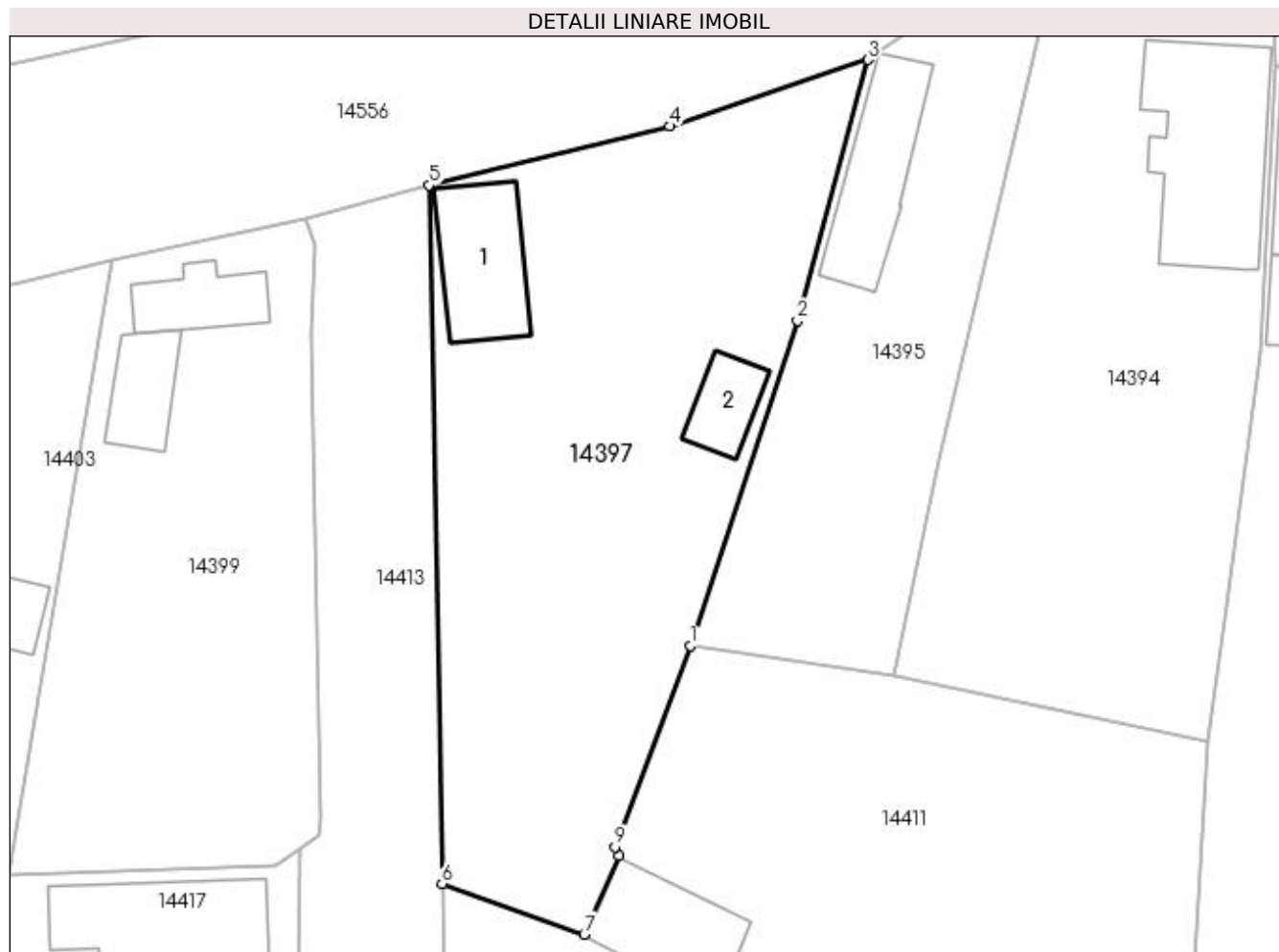
Inscrieri privind dezmembramintele dreptului de proprietate, drepturi reale de garanție și sarcini	Referințe
NU SUNT	

Anexa Nr. 1 La Partea I

Teren

Nr cadastral	Suprafața (mp)*	Observații / Referințe
	Din acte: 1.311 Masurata: 1.598	

* Suprafața este determinată în planul de proiecție Stereo 70.



Date referitoare la teren

Crt	Categorie folosință	Intra vilan	Suprafața (mp)	Tarla	Parcelă	Nr. topo	Observații / Referințe
1	curți construcții	DA	1.598	2	1	-	

Date referitoare la construcții

Crt	Număr	Destinație construcție	Supraf. (mp)	Situație juridică	Observații / Referințe
A1.1		construcții de locuințe	88	Cu acte	Nr. niveluri:1; S. construita la sol:88 mp;
A1.2		construcții anexa	38	Cu acte	Nr. niveluri:1; S. construita la sol:38 mp;

Lungime Segmente

1) Valorile lungimilor segmentelor sunt obținute din proiecție în plan.

Punct început	X / Y	Punct sfârșit	X / Y	Lungime segment (** (m)
1	383.730,513 266.978,196	2	383.739,493 267.005,327	28.579
2	383.739,493 267.005,327	3	383.745,365 267.027,125	22.575
3	383.745,365 267.027,125	4	383.728,864 267.021,566	17.412

Punct început	X / Y	Punct sfârșit	X / Y	Lungime segment (** (m)
4	383.728,864 267.021,566	5	383.708,753 267.016,621	20.71
5	383.708,753 267.016,621	6	383.709,794 266.958,323	58.307
6	383.709,794 266.958,323	7	383.721,676 266.954,08	12.617
7	383.721,676 266.954,08	8	383.724,577 266.960,636	7.169
8	383.724,577 266.960,636	9	383.724,238 266.961,38	0.818
9	383.724,238 266.961,38	1	383.730,513 266.978,196	17.949

** Lungimile segmentelor sunt determinate în planul de proiecție Stereo 70 și sunt rotunjite la 1 milimetru.

*** Distanța dintre puncte este formată din segmente cumulate ce sunt mai mici decât valoarea 1 milimetru.

**DATE DESPRE IMOBILUL NR. 14398**

Oficiul de Cadastru și Publicitate Imobiliară DOLJ
Biroul de Cadastru și Publicitate Imobiliară Craiova

A. Partea I. Descrierea imobilului

TEREN Necunoscut

Adresa: Loc. Plosca, Jud. Dolj, T68,P12

Nr. Crt	Nr cadastral Nr. topografic	Suprafața* (mp)	Observații / Referințe
A1		11.300	Sector cadastral:38 Teren neimprejmuit;

B. Partea II. Proprietari și acte

Inscrieri privitoare la dreptul de proprietate și alte drepturi reale	Referințe
/	
Act Administrativ nr. TDP nr. 196-42747, din 21/02/1995 emis de CJSAPT DOLJ;	
B1	A1
Intabulare, drept de PROPRIETATE, dobândit prin Reconstituire, cota actuala 1/1, cota initiala 1/1 1) PĂTRU MARIA, Lipsă CNP.	

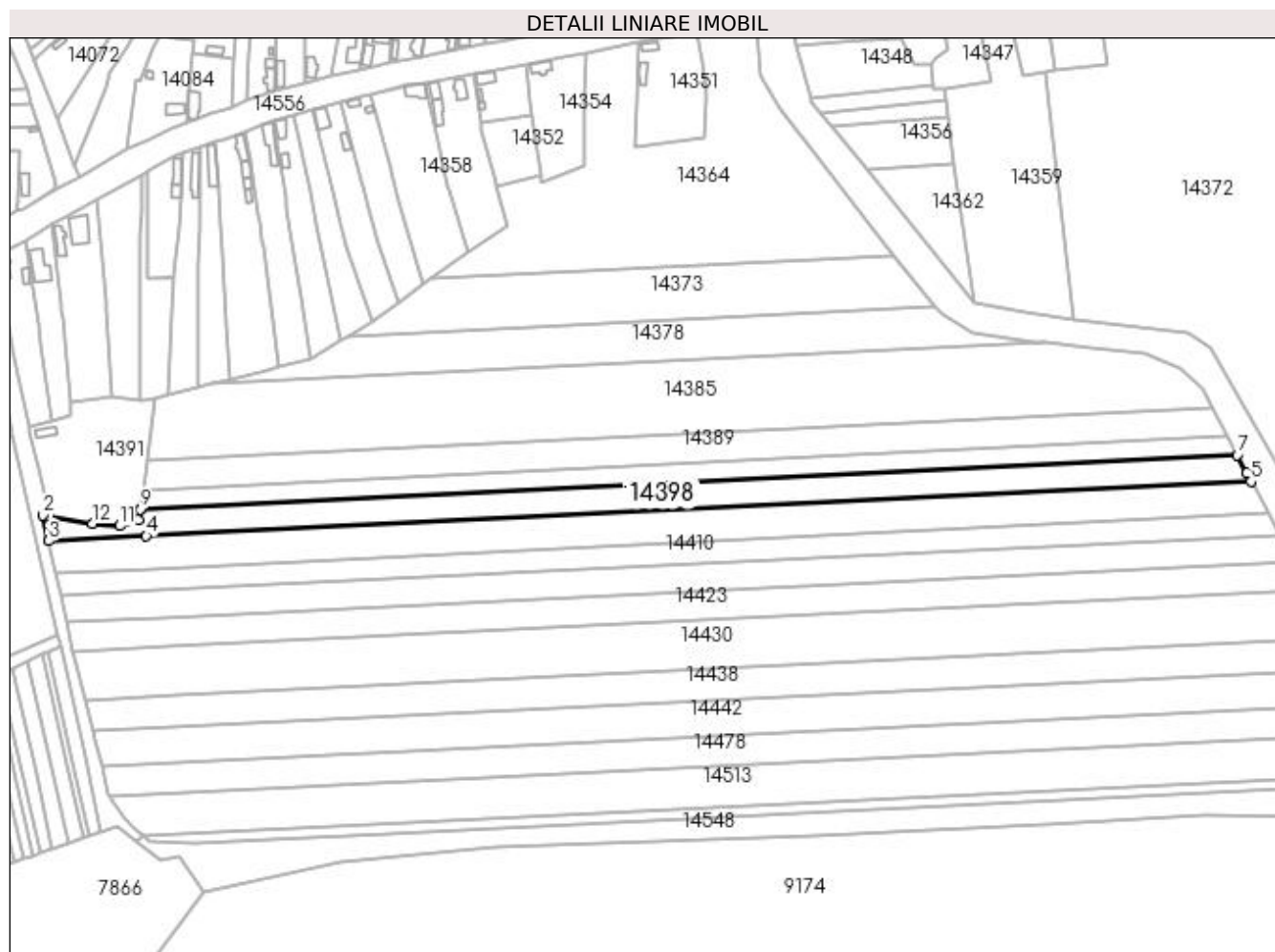
C. Partea III. SARCINI .

Inscrieri privind dezmembramintele dreptului de proprietate, drepturi reale de garanție și sarcini	Referințe
NU SUNT	

Anexa Nr. 1 La Partea I**Teren**

Nr cadastral	Suprafața (mp)*	Observații / Referințe
	11.300	

* Suprafața este determinată în planul de proiecție Stereo 70.

**Date referitoare la teren**

Crt	Categorie folosință	Intravilan	Suprafața (mp)	Tarla	Parcelă	Nr. topo	Observații / Referințe
1	arabil	DA	600	68	12	-	
2	arabil	NU	10.700	68	12	-	

Lungime Segmente

1) Valorile lungimilor segmentelor sunt obținute din proiecție în plan.

Punct început	X / Y	Punct sfârșit	X / Y	Lungime segment (** (m)
1	383.974,766 266.979,424	2	383.971,097 266.980,056	3.723
2	383.971,097 266.980,056	3	383.974,387 266.964,753	15.653
3	383.974,387 266.964,753	4	384.032,79 266.967,638	58.474
4	384.032,79 266.967,638	5	384.694,065 267.000,307	662.081

Punct început	X / Y	Punct sfârșit	X / Y	Lungime segment (** (m)
5	384.694,065 267.000,307	6	384.691,419 267.005,209	5.571
6	384.691,419 267.005,209	7	384.685,752 267.016,141	12.314
7	384.685,752 267.016,141	8	384.029,585 266.983,724	656.967
8	384.029,585 266.983,724	9	384.029,26 266.983,708	0.325
9	384.029,26 266.983,708	10	384.028,367 266.976,981	6.786
10	384.028,367 266.976,981	11	384.017,095 266.973,751	11.726
11	384.017,095 266.973,751	12	384.000,712 266.974,951	16.427
12	384.000,712 266.974,951	1	383.974,766 266.979,424	26.329

** Lungimile segmentelor sunt determinate în planul de proiecție Stereo 70 și sunt rotunjite la 1 milimetru.

*** Distanța dintre puncte este formată din segmente cumulate ce sunt mai mici decât valoarea 1 milimetru.

**DATE DESPRE IMOBILUL NR. 14399**

Oficiul de Cadastru și Publicitate Imobiliară DOLJ
Biroul de Cadastru și Publicitate Imobiliară Craiova

A. Partea I. Descrierea imobilului

TEREN Intravilan

Adresa: Loc. Plosca, Str Calea Dunării, Nr. 22, Jud. Dolj, T1,P16

Nr. Crt	Nr cadastral Nr. topografic	Suprafața* (mp)	Observații / Referințe
A1		Din acte: 1.100 Masurata: 1.112	Sector cadastral:38 Teren imprejmuit;

Construcții

Crt	Nr cadastral Nr. topografic	Adresa	Observații / Referințe
A1.1		Loc. Plosca, Str Calea Dunării, Nr. 22, Jud. Dolj	Nr. niveluri:1; S. construita la sol:51 mp;
A1.2		Loc. Plosca, Str Calea Dunării, Nr. 22, Jud. Dolj	Nr. niveluri:1; S. construita la sol:49 mp;

B. Partea II. Proprietari și acte

Inscrieri privitoare la dreptul de proprietate și alte drepturi reale		Referințe
/		
Act Administrativ nr. TDP nr. 2087-1378, din 28/08/2002 emis de CJSAPT DOLJ;		
B1	Intabulare, drept de PROPRIETATE, dobandit prin Reconstituire, cota actuala 1/1, cota initiala 1/1 1) DODU ION, Lipsă CNP.	A1
Act Normativ nr. 7, din 13/03/1996 emis de Parlamentul Romaniei (ART.12 ALIN.(14) și ART.37 ALIN.(2));		
B2	Intabulare, drept de PROPRIETATE, dobandit prin Lege, cota actuala 1/1, cota initiala 1/1 1) DODU ION, Lipsă CNP.	A1.1, A1.2

C. Partea III. SARCINI .

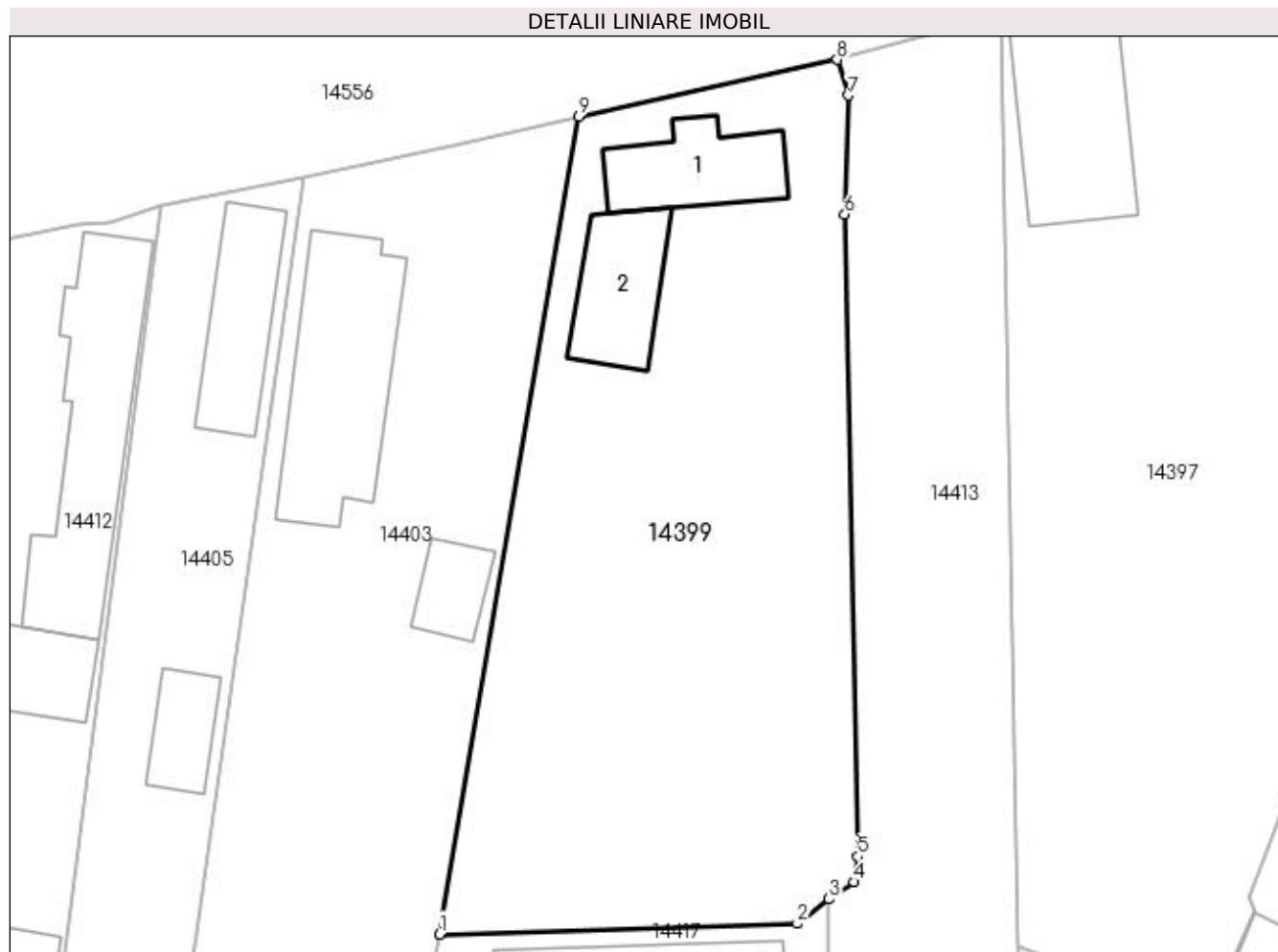
Inscrieri privind dezmembramentele dreptului de proprietate, drepturi reale de garanție și sarcini	Referințe
NU SUNT	

Anexa Nr. 1 La Partea I

Teren

Nr cadastral	Suprafața (mp)*	Observații / Referințe
	Din acte: 1.100 Masurata: 1.112	

* Suprafața este determinată în planul de proiecție Stereo 70.



Date referitoare la teren

Crt	Categorie folosință	Intra vilan	Suprafața (mp)	Tarla	Parcelă	Nr. topo	Observații / Referințe
1	curți construcții	DA	1.112	1	16	-	

Date referitoare la construcții

Crt	Număr	Destinație construcție	Supraf. (mp)	Situație juridică	Observații / Referințe
A1.1		construcții de locuințe	51	Cu acte	Nr. niveluri:1; S. construita la sol:51 mp;
A1.2		construcții de locuințe	49	Cu acte	Nr. niveluri:1; S. construita la sol:49 mp;

Lungime Segmente

1) Valorile lungimilor segmentelor sunt obținute din proiecție în plan.

Punct început	X / Y	Punct sfârșit	X / Y	Lungime segment (** (m)
1	383.673,54 266.959,11	2	383.695,951 266.959,781	22.421
2	383.695,951 266.959,781	3	383.697,924 266.961,31	2.496

Punct început	X / Y	Punct sfârșit	X / Y	Lungime segment (** (m)
3	383.697,924 266.961,31	4	383.699,511 266.962,378	1.913
4	383.699,511 266.962,378	5	383.699,729 266.963,972	1.609
5	383.699,729 266.963,972	6	383.698,914 267.004,191	40.227
6	383.698,914 267.004,191	7	383.699,148 267.011,625	7.438
7	383.699,148 267.011,625	8	383.698,439 267.013,86	2.345
8	383.698,439 267.013,86	9	383.682,246 267.010,316	16.576
9	383.682,246 267.010,316	1	383.673,54 266.959,11	51.941

** Lungimile segmentelor sunt determinate în planul de proiecție Stereo 70 și sunt rotunjite la 1 milimetru.

*** Distanța dintre puncte este formată din segmente cumulate ce sunt mai mici decât valoarea 1 milimetru.

**DATE DESPRE IMOBILUL NR. 14400**

Oficiul de Cadastru și Publicitate Imobiliară DOLJ
Biroul de Cadastru și Publicitate Imobiliară Craiova

A. Partea I. Descrierea imobilului

TEREN Intravilan

Adresa: Loc. Plosca, Str Principatele Unite, Nr. 6, Jud. Dolj

Nr. Crt	Nr cadastral Nr. topografic	Suprafața* (mp)	Observații / Referințe
A1	30166	Din acte: 127 Masurata: 138	Sector cadastral:38 Teren imprejmuit;

Construcții

Crt	Nr cadastral Nr. topografic	Adresa	Observații / Referințe
A1.1		Loc. Plosca, Str Principatele Unite, Nr. 6, Jud. Dolj	Nr. niveluri:1; S. construita la sol:42 mp; fosta C2 , Anexa.

B. Partea II. Proprietari și acte

Inscrieri privitoare la dreptul de proprietate și alte drepturi reale		Referințe
53220 / 27/06/2012		
Act Notarial nr. contract de vanzare nr 283, din 26/06/2012 emis de BNP MARINESCU NINA COSMINA;		
B1	Intabulare, drept de PROPRIETATE, dobandit prin Conventie, cota actuala 1/1, cota initiala 1/1 1) BISERICA ADVENTISTA DE ZIUA A SAPTEA-CONFERINTA OLTENIA, CIF:9999999999999, Lipsă CUI.	A1
/		
Act Normativ nr. 7, din 13/03/1996 emis de Parlamentul Romaniei (ART.12 ALIN.(14) și ART.37 ALIN.(2));		
B2	Intabulare, drept de PROPRIETATE, dobandit prin Lege, cota actuala 1/1, cota initiala 1/1 1) BISERICA ADVENTISTA DE ZIUA A SAPTEA-CONFERINTA OLTENIA, CIF:9999999999999, Lipsă CUI.	A1.1

C. Partea III. SARCINI .

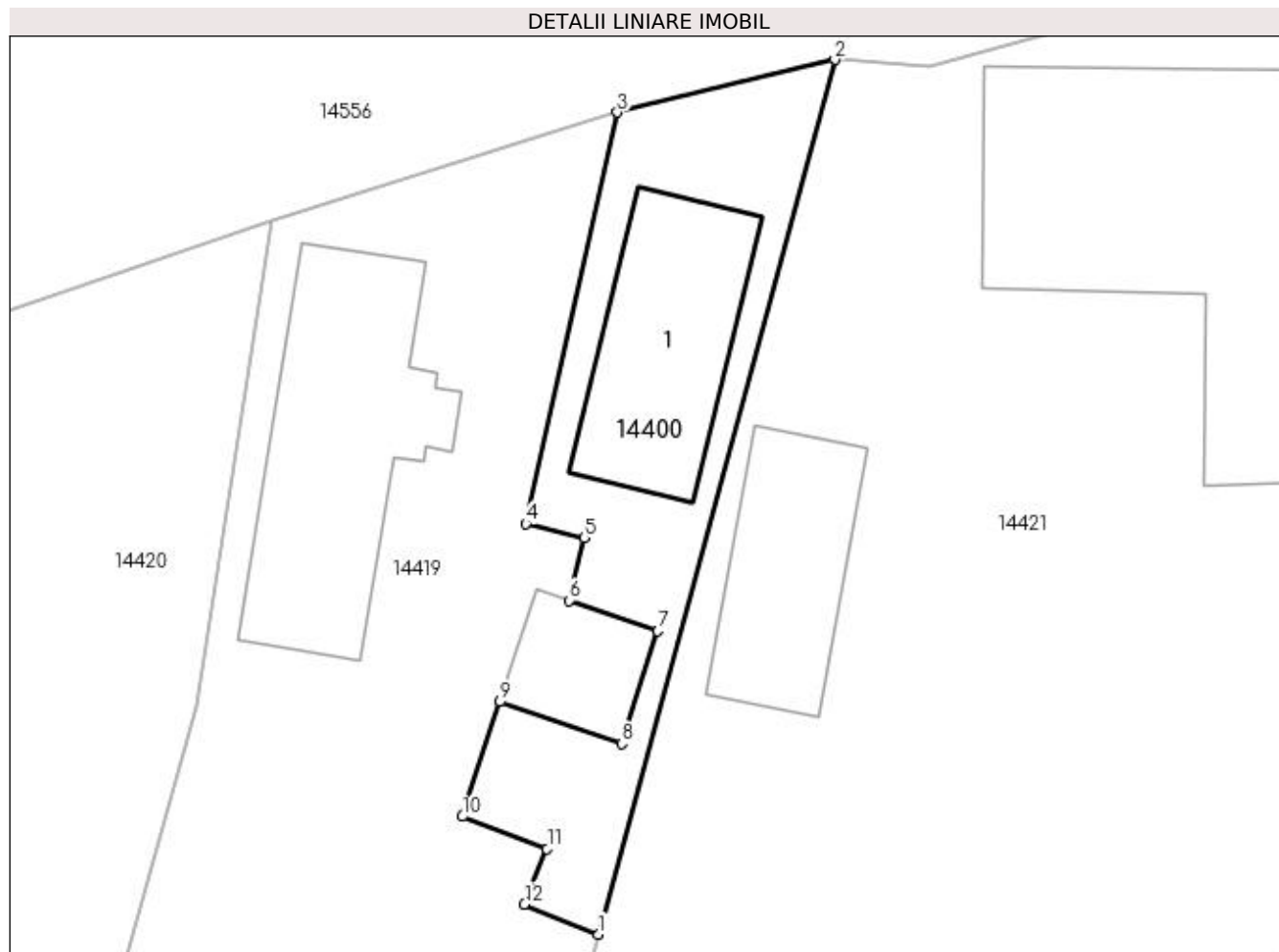
Inscrieri privind dezmembramintele dreptului de proprietate, drepturi reale de garanție și sarcini	Referințe
NU SUNT	

Anexa Nr. 1 La Partea I

Teren

Nr cadastral	Suprafața (mp)*	Observații / Referințe
30166	Din acte: 127 Masurata: 138	

* Suprafața este determinată în planul de proiecție Stereo 70.



Date referitoare la teren

Crt	Categorie folosință	Intra vilan	Suprafața (mp)	Tarla	Parcelă	Nr. topo	Observații / Referințe
1	curți constructii	DA	138	-	-	-	Corpul 2 de proprietate

Date referitoare la construcții

Crt	Număr	Destinație construcție	Supraf. (mp)	Situație juridică	Observații / Referințe
A1.1		constructii anexa	Din acte: 0 Masurata: 42	Cu acte	Nr. niveluri:1; S. construita la sol:42 mp; fosta C2 , Anexa.

Lungime Segmente

1) Valorile lungimilor segmentelor sunt obținute din proiecție în plan.

Punct început	X / Y	Punct sfârșit	X / Y	Lungime segment (** (m)
1	383.579,606 266.960,215	2	383.587,491 266.989,388	30.22
2	383.587,491 266.989,388	3	383.580,237 266.987,629	7.464
3	383.580,237 266.987,629	4	383.577,18 266.973,906	14.059

Punct început	X / Y	Punct sfârșit	X / Y	Lungime segment (** (m)
4	383.577,18 266.973,906	5	383.579,124 266.973,436	2.0
5	383.579,124 266.973,436	6	383.578,621 266.971,347	2.149
6	383.578,621 266.971,347	7	383.581,59 266.970,328	3.139
7	383.581,59 266.970,328	8	383.580,375 266.966,574	3.946
8	383.580,375 266.966,574	9	383.576,308 266.967,97	4.3
9	383.576,308 266.967,97	10	383.575,071 266.964,148	4.017
10	383.575,071 266.964,148	11	383.577,889 266.963,068	3.018
11	383.577,889 266.963,068	12	383.577,138 266.961,214	2.0
12	383.577,138 266.961,214	1	383.579,606 266.960,215	2.663

** Lungimile segmentelor sunt determinate în planul de proiecție Stereo 70 și sunt rotunjite la 1 milimetru.

*** Distanța dintre puncte este formată din segmente cumulate ce sunt mai mici decât valoarea 1 milimetru.

**DATE DESPRE IMOBILUL NR. 14401**

Oficiul de Cadastru și Publicitate Imobiliară DOLJ
Biroul de Cadastru și Publicitate Imobiliară Craiova

A. Partea I. Descrierea imobilului

TEREN Intravilan

Adresa: Loc. Plosca, Str Nichita Stanescu, Nr. 3, Jud. Dolj, (T2, P19, P19/1)

Nr. Crt	Nr cadastral Nr. topografic	Suprafața* (mp)	Observații / Referințe
A1	37692	Din acte: 2.924 Masurata: 3.466	Sector cadastral:38 Teren imprejmuit;

Construcții

Crt	Nr cadastral Nr. topografic	Adresa	Observații / Referințe
A1.1	37692-C1	Loc. Plosca, Str Nichita Stanescu, Nr. 3, Jud. Dolj, (T2, P19, P19/1)	Nr. niveluri:1; S. construita la sol:133 mp; S. construita desfasurata:128 mp; C1 ESTE CASA DE LOCUIT CU PARTER CONSTRUITA IN ANUL 1957
A1.2	37692-C2	Loc. Plosca, Str Nichita Stanescu, Nr. 3, Jud. Dolj, (T2, P19, P19/1)	Nr. niveluri:1; S. construita la sol:41 mp; S. construita desfasurata:46 mp; C2 ESTE ANEXA CU PARTER CONSTRUITA IN ANUL 1957.
A1.3	37692-C3	Loc. Plosca, Str Nichita Stanescu, Nr. 3, Jud. Dolj, (T2, P19, P19/1)	Nr. niveluri:1; S. construita la sol:35 mp; S. construita desfasurata:35 mp; C3 ESTE ANEXA CU PARTER CONSTRUITA IN ANUL 1957.
A1.4	37692-C4	Loc. Plosca, Str Nichita Stanescu, Nr. 3, Jud. Dolj, (T2, P19, P19/1)	Nr. niveluri:1; S. construita la sol:59 mp; S. construita desfasurata:59 mp; C4 ESTE ANEXA CU PARTER CONSTRUITA IN ANUL 1957.
A1.5	37692-C5	Loc. Plosca, Str Nichita Stanescu, Nr. 3, Jud. Dolj, (T2, P19, P19/1)	Nr. niveluri:1; S. construita la sol:29 mp; S. construita desfasurata:29 mp; C5 ESTE ANEXA CU PARTER CONSTRUITA IN ANUL 1957.

B. Partea II. Proprietari și acte

Inscrieri privitoare la dreptul de proprietate și alte drepturi reale		Referințe
46831 / 16/03/2022		
Act Normativ nr. TDP nr 1220-45092, din 30/10/1996 emis de COMISIA JUDETEANA DOLJ (act administrativ nr Certificat fiscal nr 5321 din 20.09.2021, emis de PRIMARIA BISTRET;act notarial nr CM nr 257 din 09.10.2020, emis de AUREL BELU;act notarial nr CM nr 87 din 22.10.2020, emis de GUNESCU-TUDOR MARINELA DANIELA; act administrativ nr CNS nr 6572 din 02.11.2020, emis de PRIMARIA BISTRET);		
B1	Intabulare, drept de PROPRIETATE, dobandit prin Succesiune, cota actuala 1/4, cota initiala 1/4 1) DUMITRU AURELIA	A1, A1.1, A1.2, A1.3, A1.4, A1.5
B2	Intabulare, drept de PROPRIETATE, dobandit prin Succesiune, cota actuala 3/4, cota initiala 3/4 1) DUMITRU ALIN-FLORIN	A1, A1.1, A1.2, A1.3, A1.4, A1.5

C. Partea III. SARCINI .

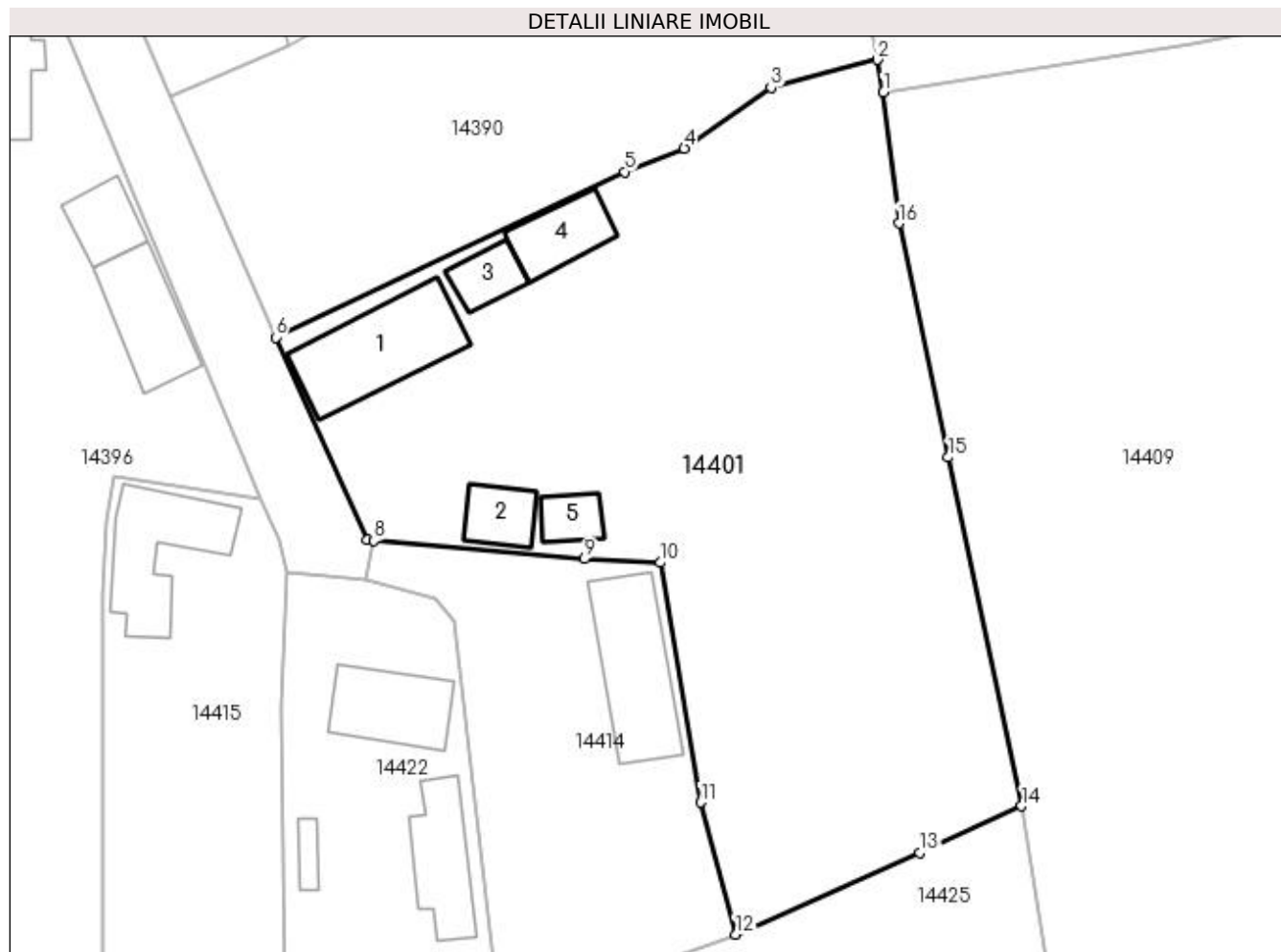
Inscrieri privind dezmembramintele dreptului de proprietate, drepturi reale de garanție și sarcini	Referințe
NU SUNT	

Anexa Nr. 1 La Partea I

Teren

Nr cadastral	Suprafața (mp)*	Observații / Referințe
37692	Din acte: 2.924 Masurata: 3.466	

* Suprafața este determinată în planul de proiecție Stereo 70.



Date referitoare la teren

Crt	Categorie folosință	Intra vilan	Suprafața (mp)	Tarla	Parcelă	Nr. topo	Observații / Referințe
1	curți constructii	DA	2.258	2	19/1	-	
2	arabil	DA	1.208	2	19	-	

Date referitoare la construcții

Crt	Număr	Destinație construcție	Supraf. (mp)	Situație juridică	Observații / Referințe
A1.1	37692-C1	construcții de locuințe	Din acte: 0 Masurata: 133	Cu acte	Nr. niveluri:1; S. construita la sol:133 mp; S. construita desfasurata:128 mp; C1 ESTE CASA DE LOCUIT CU PARTER CONSTRUITA IN ANUL 1957
A1.2	37692-C2	construcții anexa	Din acte: 0 Masurata: 41	Cu acte	Nr. niveluri:1; S. construita la sol:41 mp; S. construita desfasurata:46 mp; C2 ESTE ANEXA CU PARTER CONSTRUITA IN ANUL 1957.
A1.3	37692-C3	construcții anexa	Din acte: 12 Masurata: 35	Cu acte	Nr. niveluri:1; S. construita la sol:35 mp; S. construita desfasurata:35 mp; C3 ESTE ANEXA CU PARTER CONSTRUITA IN ANUL 1957.
A1.4	37692-C4	construcții anexa	Din acte: 18 Masurata: 59	Cu acte	Nr. niveluri:1; S. construita la sol:59 mp; S. construita desfasurata:59 mp; C4 ESTE ANEXA CU PARTER CONSTRUITA IN ANUL 1957.
A1.5	37692-C5	construcții anexa	Din acte: 37 Masurata: 29	Cu acte	Nr. niveluri:1; S. construita la sol:29 mp; S. construita desfasurata:29 mp; C5 ESTE ANEXA CU PARTER CONSTRUITA IN ANUL 1957.

Lungime Segmente

1) Valorile lungimilor segmentelor sunt obținute din proiecție în plan.

Punct început	X / Y	Punct sfârșit	X / Y	Lungime segment (** (m)
1	383.885,081 267.014,836	2	383.884,413 267.018,199	3.429
2	383.884,413 267.018,199	3	383.873,488 267.015,319	11.298
3	383.873,488 267.015,319	4	383.864,552 267.009,073	10.903
4	383.864,552 267.009,073	5	383.858,39 267.006,653	6.62
5	383.858,39 267.006,653	6	383.822,442 266.989,6	39.788
6	383.822,442 266.989,6	7	383.831,882 266.968,701	22.932
7	383.831,882 266.968,701	8	383.832,552 266.968,644	0.672
8	383.832,552 266.968,644	9	383.854,283 266.966,78	21.811
9	383.854,283 266.966,78	10	383.862,088 266.966,386	7.815
10	383.862,088 266.966,386	11	383.866,23 266.941,699	25.032
11	383.866,23 266.941,699	12	383.869,848 266.928,098	14.074
12	383.869,848 266.928,098	13	383.888,813 266.936,475	20.733
13	383.888,813 266.936,475	14	383.899,323 266.941,314	11.57
14	383.899,323 266.941,314	15	383.891,743 266.977,239	36.716
15	383.891,743 266.977,239	16	383.886,657 267.001,343	24.635
16	383.886,657 267.001,343	1	383.885,081 267.014,836	13.585

** Lungimile segmentelor sunt determinate în planul de proiecție Stereo 70 și sunt rotunjite la 1 milimetru.

*** Distanța dintre puncte este formată din segmente cumulate ce sunt mai mici decât valoarea 1 milimetru.

**DATE DESPRE IMOBILUL NR. 14402**

Oficiul de Cadastru și Publicitate Imobiliară DOLJ
Biroul de Cadastru și Publicitate Imobiliară Craiova

A. Partea I. Descrierea imobilului

TEREN Extravilan

Nr. CF vechi:638
Nr. cadastral vechi:857

Adresa: Jud. Dolj, T68,P11

Nr. Crt	Nr cadastral Nr. topografic	Suprafața* (mp)	Observații / Referințe
A1	31404	14.200	Sector cadastral:38 Teren neimprejmuit;

B. Partea II. Proprietari și acte

Inscrieri privitoare la dreptul de proprietate și alte drepturi reale		Referințe
20853 / 21/04/2009		
Act Notarial nr. CVC nr. 452 din 2009, din 01/01/2009 emis de NP Ilie V F;		
B1	Intabulare, drept de PROPRIETATE, dobandit prin Conventie, cota actuala 1/1, cota initiala 1/1 1) ROMAN GHEORGHE , Lipsă CNP. 2) ROMAN IONELA LAURA , Lipsă CNP. <i>OBSERVATII: (provenita din conversia CF 638)</i>	A1

C. Partea III. SARCINI .

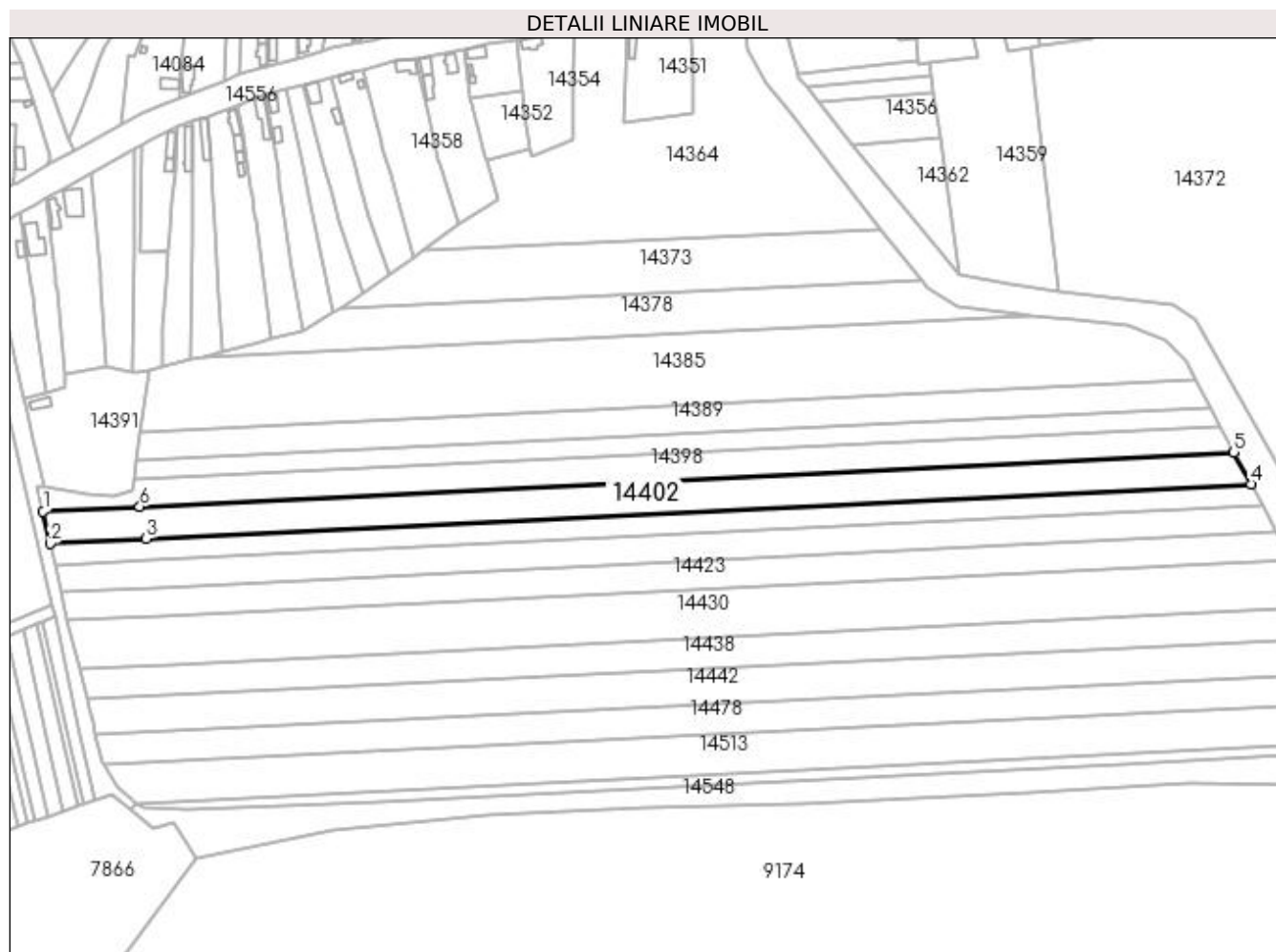
Inscrieri privind dezmembramintele dreptului de proprietate, drepturi reale de garanție și sarcini	Referințe
NU SUNT	

Anexa Nr. 1 La Partea I

Teren

Nr cadastral	Suprafața (mp)*	Observații / Referințe
31404	14.200	

* Suprafața este determinată în planul de proiecție Stereo 70.



Date referitoare la teren

Crt	Categorie folosință	Intravilan	Suprafața (mp)	Tarla	Parcelă	Nr. topo	Observații / Referințe
1	arabil	NU	14.200	68	11	-	

Lungime Segmente

1) Valorile lungimilor segmentelor sunt obținute din proiecție în plan.

Punct început	X / Y	Punct sfârșit	X / Y	Lungime segment (** (m)
1	383.974,387 266.964,753	2	383.978,566 266.945,312	19.885
2	383.978,566 266.945,312	3	384.036,666 266.948,183	58.171
3	384.036,666 266.948,183	4	384.704,396 266.981,171	668.544
4	384.704,396 266.981,171	5	384.694,065 267.000,307	21.747
5	384.694,065 267.000,307	6	384.032,79 266.967,638	662.081

Punct început	X / Y	Punct sfârșit	X / Y	Lungime segment (** (m)
6	384.032,79 266.967,638	1	383.974,387 266.964,753	58.474

** Lungimile segmentelor sunt determinate în planul de proiecție Stereo 70 și sunt rotunjite la 1 milimetru.

*** Distanța dintre puncte este formată din segmente cumulate ce sunt mai mici decât valoarea 1 milimetru.

**DATE DESPRE IMOBILUL NR. 14403**

Oficiul de Cadastru și Publicitate Imobiliară DOLJ
Biroul de Cadastru și Publicitate Imobiliară Craiova

A. Partea I. Descrierea imobilului

TEREN Intravilan

Adresa: Loc. Plosca, Str Calea Dunării, Nr. 20, Jud. Dolj, T1,P15

Nr. Crt	Nr cadastral Nr. topografic	Suprafața* (mp)	Observații / Referințe
A1		Din acte: 1.353 Masurata: 1.285	Sector cadastral:38 Teren imprejmuit;

Construcții

Crt	Nr cadastral Nr. topografic	Adresa	Observații / Referințe
A1.1		Loc. Plosca, Str Calea Dunării, Nr. 20, Jud. Dolj	Nr. niveluri:1; S. construita la sol:105 mp;
A1.2		Loc. Plosca, Str Calea Dunării, Nr. 20, Jud. Dolj	Nr. niveluri:1; S. construita la sol:23 mp;

B. Partea II. Proprietari și acte

Inscrieri privitoare la dreptul de proprietate și alte drepturi reale		Referințe
/		
Act Administrativ nr. TDP nr. 1190-48659, din 29/10/1996 emis de CJSAPT DOLJ;		
B1	Intabulare, drept de PROPRIETATE, dobandit prin Reconstituire, cota actuala 1/1, cota initiala 1/1 1) RĂDUICA GHEORGHE, Lipsă CNP.	A1
Act Normativ nr. 7, din 13/03/1996 emis de Parlamentul Romaniei (ART.12 ALIN.(14) și ART.37 ALIN.(2));		
B2	Intabulare, drept de PROPRIETATE, dobandit prin Lege, cota actuala 1/1, cota initiala 1/1 1) RĂDUICA GHEORGHE, Lipsă CNP.	A1.1, A1.2

C. Partea III. SARCINI .

Inscrieri privind dezmembramintele dreptului de proprietate, drepturi reale de garanție și sarcini	Referințe
NU SUNT	

Anexa Nr. 1 La Partea I

Teren

Nr cadastral	Suprafața (mp)*	Observații / Referințe
	Din acte: 1.353	
	Masurata: 1.285	

* Suprafața este determinată în planul de proiecție Stereo 70.



Date referitoare la teren

Crt	Categorie folosință	Intra vilan	Suprafața (mp)	Tarla	Parcelă	Nr. topo	Observații / Referințe
1	curți constructii	DA	1.285	1	15	-	

Date referitoare la construcții

Crt	Număr	Destinație construcție	Supraf. (mp)	Situație juridică	Observații / Referințe
A1.1		construcții de locuințe	105	Cu acte	Nr. niveluri:1; S. construita la sol:105 mp;
A1.2		construcții anexa	23	Cu acte	Nr. niveluri:1; S. construita la sol:23 mp;

Lungime Segmente

1) Valorile lungimilor segmentelor sunt obținute din proiecție în plan.

Punct început	X / Y	Punct sfârșit	X / Y	Lungime segment (** (m)
1	383.673,54 266.959,11	2	383.682,246 267.010,316	51.941
2	383.682,246 267.010,316	3	383.674,469 267.008,478	7.991
3	383.674,469 267.008,478	4	383.665,047 267.006,464	9.635

Punct început	X / Y	Punct sfârșit	X / Y	Lungime segment (** (m)
4	383.665,047 267.006,464	5	383.658,216 266.958,306	48.64
5	383.658,216 266.958,306	6	383.653,917 266.928,315	30.298
6	383.653,917 266.928,315	7	383.670,223 266.925,875	16.488
7	383.670,223 266.925,875	8	383.672,538 266.953,212	27.435
8	383.672,538 266.953,212	1	383.673,54 266.959,11	5.983

** Lungimile segmentelor sunt determinate în planul de proiecție Stereo 70 și sunt rotunjite la 1 milimetru.

*** Distanța dintre puncte este formată din segmente cumulate ce sunt mai mici decât valoarea 1 milimetru.

**DATE DESPRE IMOBILUL NR. 14404**

Oficiul de Cadastru și Publicitate Imobiliară DOLJ
Biroul de Cadastru și Publicitate Imobiliară Craiova

A. Partea I. Descrierea imobilului

TEREN Intravilan

Adresa: Loc. Plosca, Str Calea Dunării, Nr. 30, Jud. Dolj, T2,P4/1,P4

Nr. Crt	Nr cadastral Nr. topografic	Suprafața* (mp)	Observații / Referințe
A1		Din acte: 1.606 Masurata: 1.774	Sector cadastral:38 Teren imprejmuit;

Construcții

Crt	Nr cadastral Nr. topografic	Adresa	Observații / Referințe
A1.1		Loc. Plosca, Str Calea Dunării, Nr. 30, Jud. Dolj, T2,P4/1,P4	Nr. niveluri:1; S. construita la sol:75 mp;
A1.2		Loc. Plosca, Str Calea Dunării, Nr. 30, Jud. Dolj, T2,P4/1,P4	Nr. niveluri:1; S. construita la sol:37 mp;

B. Partea II. Proprietari și acte

Inscrieri privitoare la dreptul de proprietate și alte drepturi reale		Referințe
/		
Act Administrativ nr. TDP nr. 346-44327, din 08/07/1996 emis de CJSAPT DOLJ;		
B1	Intabulare, drept de PROPRIETATE, dobandit prin Reconstituire, cota actuala 1/1, cota initiala 1/1 1) VELISCU IORDACHE, Lipsă CNP.	A1
Act Normativ nr. 7, din 13/03/1996 emis de Parlamentul Romaniei (ART.12 ALIN.(14) și ART.37 ALIN.(2));		
B2	Intabulare, drept de PROPRIETATE, dobandit prin Lege, cota actuala 1/1, cota initiala 1/1 1) VELISCU IORDACHE, Lipsă CNP.	A1.1, A1.2

C. Partea III. SARCINI .

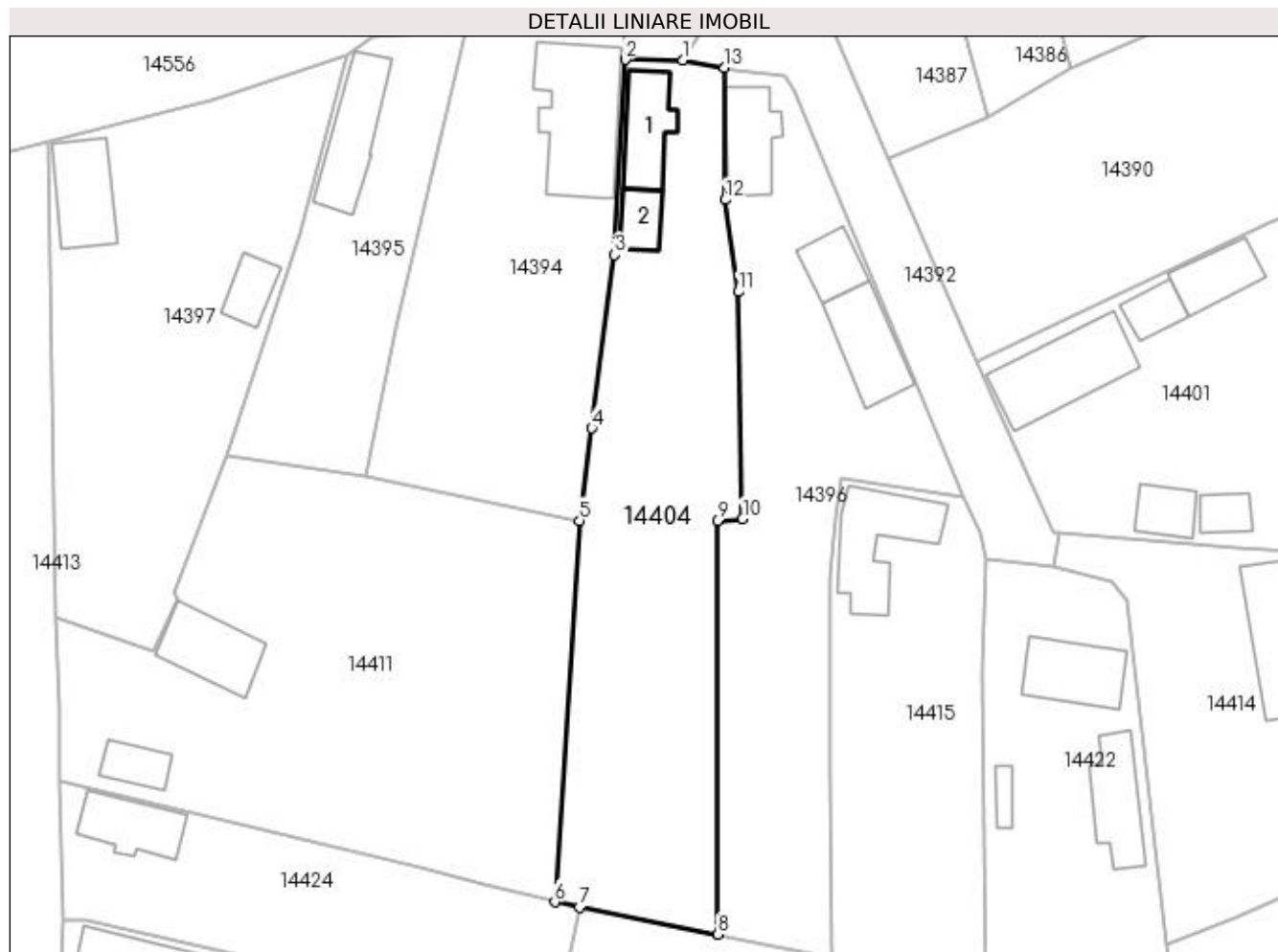
Inscrieri privind dezmembramentele dreptului de proprietate, drepturi reale de garanție și sarcini	Referințe
NU SUNT	

Anexa Nr. 1 La Partea I

Teren

Nr cadastral	Suprafața (mp)*	Observații / Referințe
	Din acte: 1.606 Masurata: 1.774	

* Suprafața este determinată în planul de proiecție Stereo 70.



Date referitoare la teren

Crt	Categorie folosință	Intra vilan	Suprafața (mp)	Tarla	Parcelă	Nr. topo	Observații / Referințe
1	arabil	DA	1.233	2	4/1	-	
2	curți construcții	DA	541	2	4	-	

Date referitoare la construcții

Crt	Număr	Destinație construcție	Supraf. (mp)	Situație juridică	Observații / Referințe
A1.1		construcții de locuințe	Din acte: 114 Masurata: 75	Cu acte	Nr. niveluri:1; S. construita la sol:75 mp;
A1.2		construcții anexa	37	Cu acte	Nr. niveluri:1; S. construita la sol:37 mp;

Lungime Segmente

1) Valorile lungimilor segmentelor sunt obținute din proiecție în plan.

Punct început	X / Y	Punct sfârșit	X / Y	Lungime segment (** (m)
1	383.786,467 267.026,488	2	383.779,419 267.026,558	7.048
2	383.779,419 267.026,558	3	383.778,115 267.002,654	23.94

Punct început	X / Y	Punct sfârșit	X / Y	Lungime segment (** (m)
3	383.778,115 267.002,654	4	383.775,322 266.981,461	21.376
4	383.775,322 266.981,461	5	383.773,838 266.970,137	11.421
5	383.773,838 266.970,137	6	383.770,78 266.923,473	46.764
6	383.770,78 266.923,473	7	383.773,836 266.922,868	3.115
7	383.773,836 266.922,868	8	383.790,777 266.919,516	17.269
8	383.790,777 266.919,516	9	383.790,676 266.970,136	50.62
9	383.790,676 266.970,136	10	383.793,773 266.970,356	3.105
10	383.793,773 266.970,356	11	383.793,249 266.998,149	27.798
11	383.793,249 266.998,149	12	383.791,669 267.009,425	11.386
12	383.791,669 267.009,425	13	383.791,592 267.025,555	16.13
13	383.791,592 267.025,555	1	383.786,467 267.026,488	5.209

** Lungimile segmentelor sunt determinate în planul de proiecție Stereo 70 și sunt rotunjite la 1 milimetru.

*** Distanța dintre puncte este formată din segmente cumulate ce sunt mai mici decât valoarea 1 milimetru.

**DATE DESPRE IMOBILUL NR. 14405**

Oficiul de Cadastru și Publicitate Imobiliară DOLJ
Biroul de Cadastru și Publicitate Imobiliară Craiova

A. Partea I. Descrierea imobilului

TEREN Intravilan

Nr. CF vechi:30
Nr. cadastral vechi:51

Adresa: Loc. Bistret, Str Principatele Unite, Nr. 18, Jud. Dolj, fost com Bistret nr 9

Nr. Crt	Nr cadastral Nr. topografic	Suprafața* (mp)	Observații / Referințe
A1	30873	Din acte: 700 Masurata: 726	Sector cadastral:38 Teren imprejmuit;

Construcții

Crt	Nr cadastral Nr. topografic	Adresa	Observații / Referințe
A1.1	30873-C1	Loc. Bistret, Str Principatele Unite, Nr. 18, Jud. Dolj, fost com Bistret nr 9	Nr. niveluri:1; S. construita la sol:54 mp;
A1.2	30873-C2	Loc. Bistret, Str Principatele Unite, Nr. 18, Jud. Dolj, fost com Bistret nr 9	Nr. niveluri:1; S. construita la sol:27 mp;

B. Partea II. Proprietari și acte

Inscrieri privitoare la dreptul de proprietate și alte drepturi reale		Referințe
78397 / 07/08/2013		
Act Notarial nr. cvc aut nr 868, din 06/08/2013 emis de GIURCAN GABRIELA;		
B1	Intabulare, drept de PROPRIETATE, dobandit prin Conventie, cota actuala 1/1, cota initiala 1/1 1) DUMITRU VIOREL 2) DUMITRU FLOAREA	A1, A1.1, A1.2

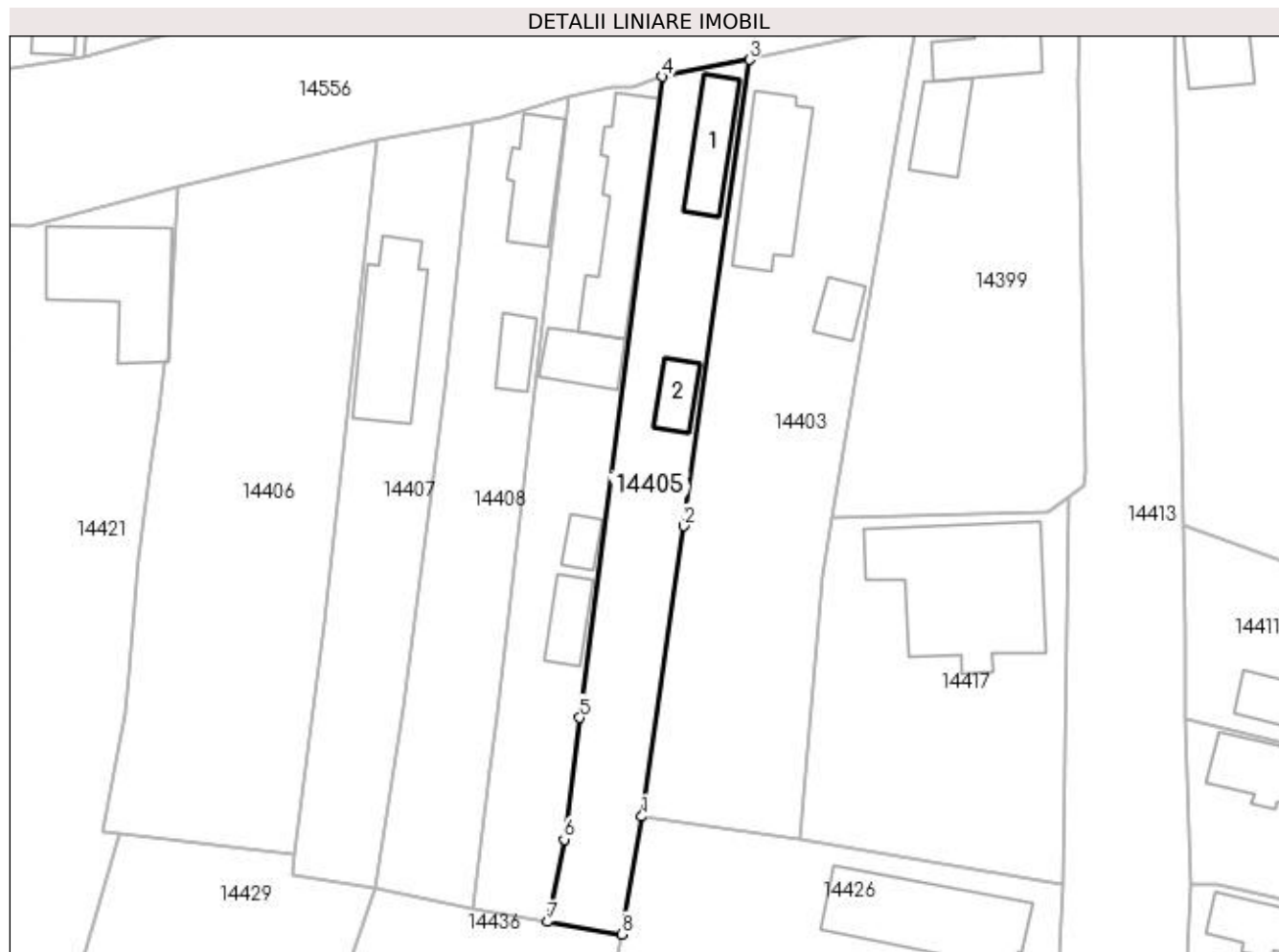
C. Partea III. SARCINI .

Inscrieri privind dezmembramintele dreptului de proprietate, drepturi reale de garanție și sarcini	Referințe
NU SUNT	

Anexa Nr. 1 La Partea I**Teren**

Nr cadastral	Suprafața (mp)*	Observații / Referințe
30873	Din acte: 700 Masurata: 726	

* Suprafața este determinată în planul de proiecție Stereo 70.

**Date referitoare la teren**

Crt	Categorie folosință	Intra vilan	Suprafața (mp)	Tarla	Parcelă	Nr. topo	Observații / Referințe
1	curți constructii	DA	726	-	-	-	

Date referitoare la construcții

Crt	Număr	Destinație construcție	Supraf. (mp)	Situație juridică	Observații / Referințe
A1.1	30873-C1	construcții de locuințe	Din acte: 37 Masurata: 54	Cu acte	Nr. niveluri:1; S. construita la sol:54 mp;
A1.2	30873-C2	construcții anexa	Din acte: 0 Masurata: 27	Cu acte	Nr. niveluri:1; S. construita la sol:27 mp;

Lungime Segmente

1) Valorile lungimilor segmentelor sunt obținute din proiecție în plan.

Punct început	X / Y	Punct sfârșit	X / Y	Lungime segment (** (m)
1	383.653,917 266.928,315	2	383.658,216 266.958,306	30.298
2	383.658,216 266.958,306	3	383.665,047 267.006,464	48.64

Punct început	X / Y	Punct sfârșit	X / Y	Lungime segment (** (m)
3	383.665,047 267.006,464	4	383.656,068 267.004,732	9.145
4	383.656,068 267.004,732	5	383.647,511 266.938,489	66.793
5	383.647,511 266.938,489	6	383.645,891 266.925,947	12.646
6	383.645,891 266.925,947	7	383.644,201 266.917,438	8.675
7	383.644,201 266.917,438	8	383.651,852 266.916,142	7.76
8	383.651,852 266.916,142	1	383.653,917 266.928,315	12.347

** Lungimile segmentelor sunt determinate în planul de proiecție Stereo 70 și sunt rotunjite la 1 milimetru.

*** Distanța dintre puncte este formată din segmente cumulate ce sunt mai mici decât valoarea 1 milimetru.

**DATE DESPRE IMOBILUL NR. 14406**

Oficiul de Cadastru și Publicitate Imobiliară DOLJ
 Biroul de Cadastru și Publicitate Imobiliară Craiova

A. Partea I. Descrierea imobilului

TEREN Intravilan

Adresa: Loc. Plosca, Str Calea Dunării, Nr. 10, Jud. Dolj, T1,P9,P10

Nr. Crt	Nr cadastral Nr. topografic	Suprafața* (mp)	Observații / Referințe
A1		Din acte: 1.996 Masurata: 1.380	Sector cadastral:38 Teren imprejmuit;

B. Partea II. Proprietari și acte

Inscrieri privitoare la dreptul de proprietate și alte drepturi reale		Referințe
/		
Act Administrativ nr. TDP nr. 1314-59341, din 20/05/1997 emis de CJSAPT DOLJ;		
B1	Intabulare, drept de PROPRIETATE, dobandit prin Reconstituire, cota actuala 1/1, cota initiala 1/1 1) POPESCU FLOREA, Lipsă CNP.	A1

C. Partea III. SARCINI .

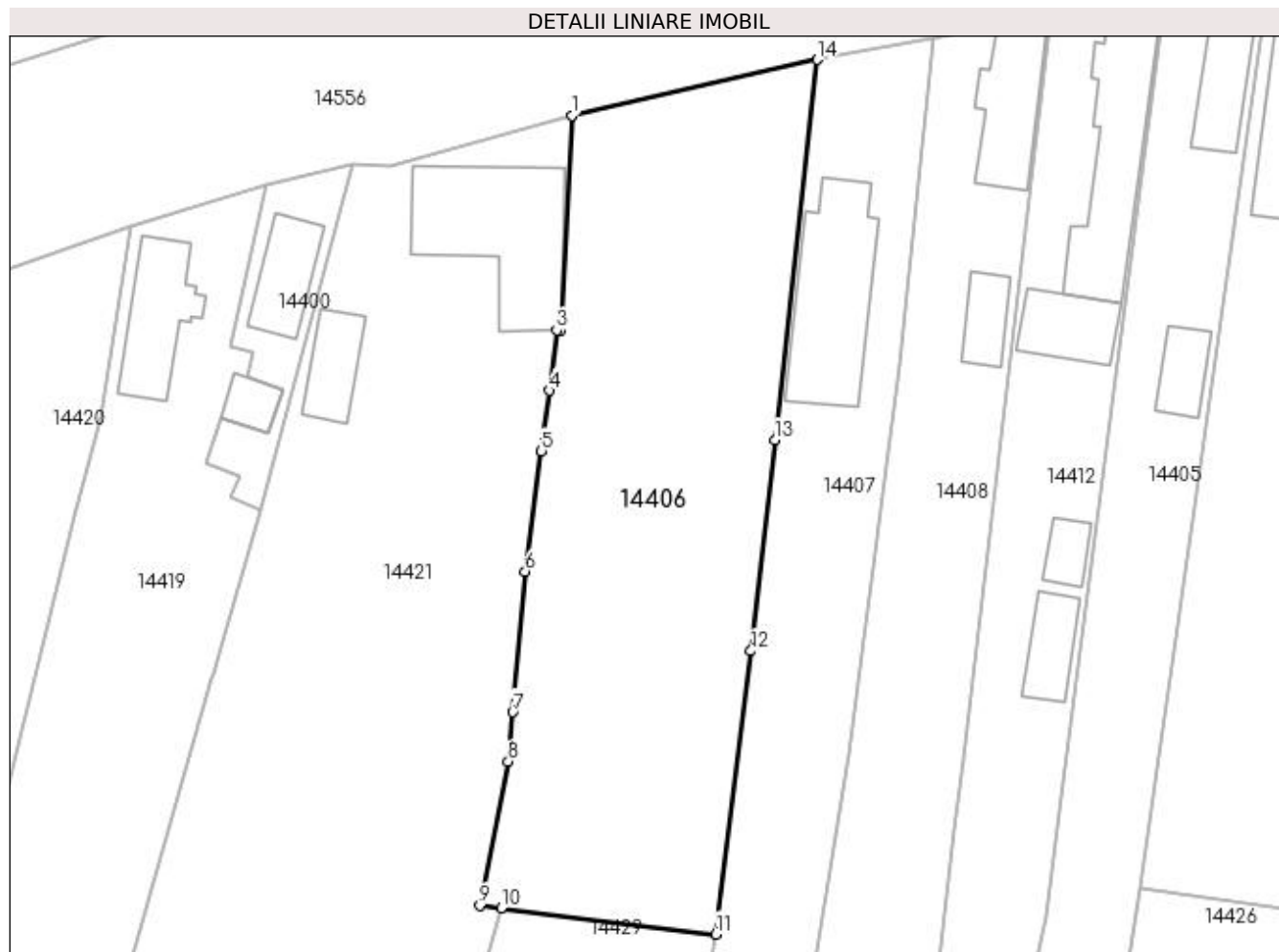
Inscrieri privind dezmembramintele dreptului de proprietate, drepturi reale de garanție și sarcini	Referințe
NU SUNT	

Anexa Nr. 1 La Partea I

Teren

Nr cadastral	Suprafața (mp)*	Observații / Referințe
	Din acte: 1.996 Masurata: 1.380	

* Suprafața este determinată în planul de proiecție Stereo 70.



Date referitoare la teren

Crt	Categorie folosință	Intravilan	Suprafața (mp)	Tarla	Parcelă	Nr. topo	Observații / Referințe
1	curți constructii	DA	592	1	9	-	
2	arabil	DA	788	1	10	-	

Lungime Segmente

1) Valorile lungimilor segmentelor sunt obținute din proiecție în plan.

Punct început	X / Y	Punct sfârșit	X / Y	Lungime segment (** (m)
1	383.605,948 266.993,438	2	383.605,037 266.975,362	18.099
2	383.605,037 266.975,362	3	383.604,657 266.975,346	0.38
3	383.604,657 266.975,346	4	383.604,058 266.970,22	5.161
4	383.604,058 266.970,22	5	383.603,37 266.965,129	5.137

Punct început	X / Y	Punct sfârșit	X / Y	Lungime segment (** (m)
5	383.603,37 266.965,129	6	383.601,998 266.954,982	10.239
6	383.601,998 266.954,982	7	383.600,954 266.943,109	11.919
7	383.600,954 266.943,109	8	383.600,587 266.938,94	4.185
8	383.600,587 266.938,94	9	383.598,191 266.926,795	12.379
9	383.598,191 266.926,795	10	383.599,983 266.926,577	1.805
10	383.599,983 266.926,577	11	383.618,079 266.924,37	18.23
11	383.618,079 266.924,37	12	383.621,048 266.948,267	24.081
12	383.621,048 266.948,267	13	383.623,049 266.966,058	17.903
13	383.623,049 266.966,058	14	383.626,658 266.998,141	32.285
14	383.626,658 266.998,141	1	383.605,948 266.993,438	21.237

** Lungimile segmentelor sunt determinate în planul de proiecție Stereo 70 și sunt rotunjite la 1 milimetru.

*** Distanța dintre puncte este formată din segmente cumulate ce sunt mai mici decât valoarea 1 milimetru.

**DATE DESPRE IMOBILUL NR. 14407**

Oficiul de Cadastru și Publicitate Imobiliară DOLJ
Biroul de Cadastru și Publicitate Imobiliară Craiova

A. Partea I. Descrierea imobilului

TEREN Intravilan

Nr. CF vechi:448
Nr. cadastral vechi:689

Adresa: Loc. Bistret, Jud. Dolj, sat Plosca, T 1, P 11

Nr. Crt	Nr cadastral Nr. topografic	Suprafata* (mp)	Observatii / Referinte
A1	33193	Din acte: 781 Masurata: 735	Sector cadastral:38 Teren imprejmuit;

Construcții

Crt	Nr cadastral Nr. topografic	Adresa	Observatii / Referinte
A1.1	33193-C1	Loc. Bistret, Jud. Dolj, sat Plosca, T 1, P 11	Nr. niveluri:1; S. construita la sol:111 mp; casa cu 2 camere si hol

B. Partea II. Proprietari și acte

Inscrieri privitoare la dreptul de proprietate și alte drepturi reale	Referințe
5134 / 30/01/2008	
Act Notarial nr. CVC nr. 62, din 01/01/2008 emis de NP Giurcan G;	
B1	Intabulare, drept de PROPRIETATE, dobandit prin Conventie, cota actuala 1/1, cota initiala 1/1
1) COMUNITATEA BISERICILOR CRESTINE BAPTISTE OLTENIA, CIF:4553895	

C. Partea III. SARCINI .

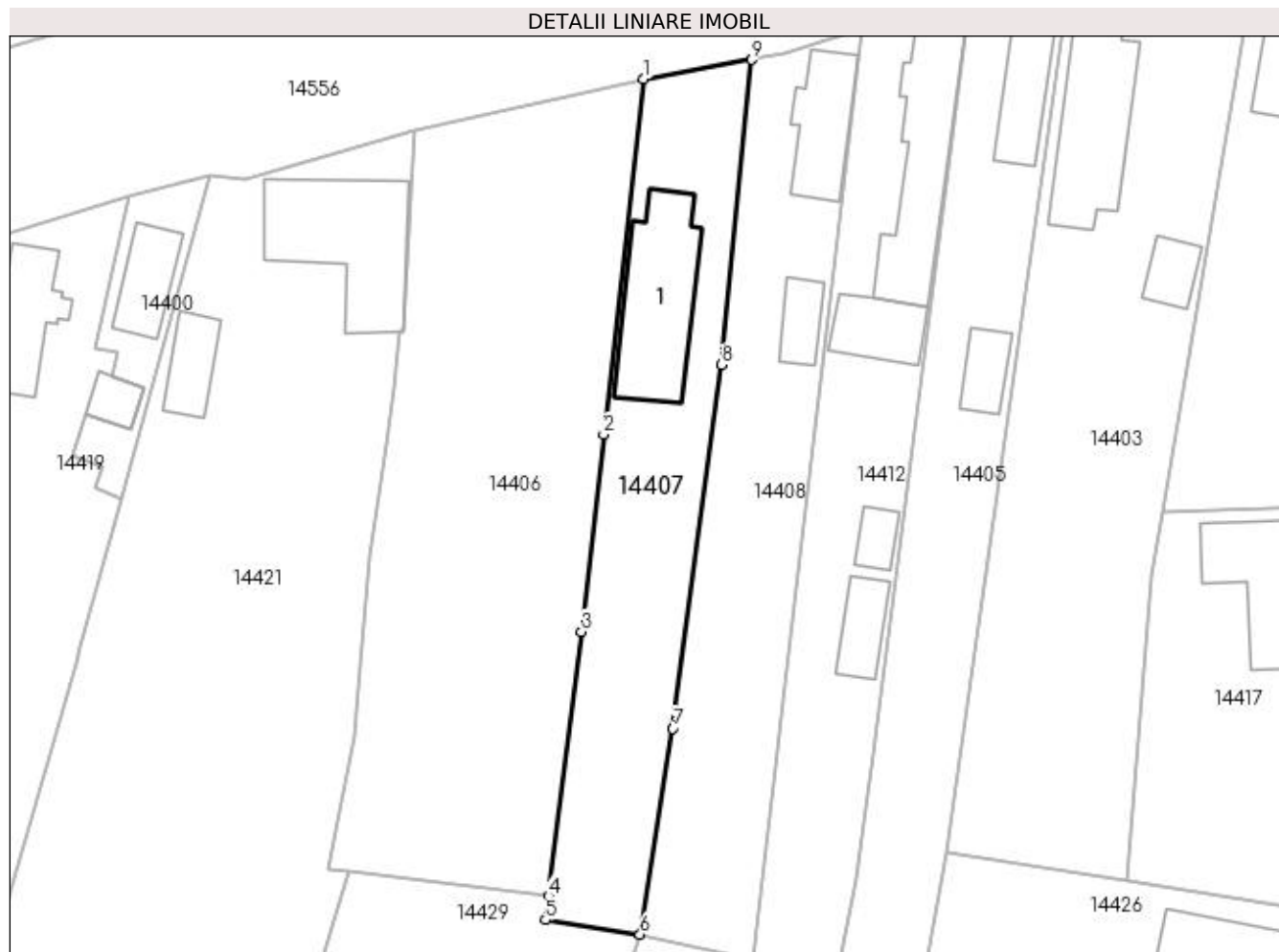
Inscrieri privind dezmembramintele dreptului de proprietate, drepturi reale de garanție și sarcini	Referințe
NU SUNT	

Anexa Nr. 1 La Partea I

Teren

Nr cadastral	Suprafața (mp)*	Observații / Referințe
33193	Din acte: 781 Masurata: 735	

* Suprafața este determinată în planul de proiecție Stereo 70.



Date referitoare la teren

Crt	Categorie folosință	Intra vilan	Suprafața (mp)	Tarla	Parcelă	Nr. topo	Observații / Referințe
1	curți constructii	DA	735	-	-	-	

Date referitoare la construcții

Crt	Număr	Destinație construcție	Supraf. (mp)	Situație juridică	Observații / Referințe
A1.1	33193-C1	construcții de locuințe	Din acte: 47 Masurata: 111	Cu acte	Nr. niveluri:1; S. construita la sol:111 mp; casa cu 2 camere si hol

Lungime Segmente

1) Valorile lungimilor segmentelor sunt obținute din proiecție în plan.

Punct început	X / Y	Punct sfârșit	X / Y	Lungime segment (** (m)
1	383.626,658 266.998,141	2	383.623,049 266.966,058	32.285
2	383.623,049 266.966,058	3	383.621,048 266.948,267	17.903
3	383.621,048 266.948,267	4	383.618,079 266.924,37	24.081

Punct început	X / Y	Punct sfârșit	X / Y	Lungime segment (** (m)
4	383.618,079 266.924,37	5	383.617,786 266.922,25	2.14
5	383.617,786 266.922,25	6	383.626,345 266.920,956	8.656
6	383.626,345 266.920,956	7	383.629,281 266.939,547	18.821
7	383.629,281 266.939,547	8	383.633,65 266.972,339	33.082
8	383.633,65 266.972,339	9	383.636,439 266.999,886	27.688
9	383.636,439 266.999,886	1	383.626,658 266.998,141	9.935

** Lungimile segmentelor sunt determinate în planul de proiecție Stereo 70 și sunt rotunjite la 1 milimetru.

*** Distanța dintre puncte este formată din segmente cumulate ce sunt mai mici decât valoarea 1 milimetru.

**DATE DESPRE IMOBILUL NR. 14408**

Oficiul de Cadastru și Publicitate Imobiliară DOLJ
Biroul de Cadastru și Publicitate Imobiliară Craiova

A. Partea I. Descrierea imobilului

TEREN Intravilan

Adresa: Loc. Plosca, Str Calea Dunării, Nr. 14, Jud. Dolj, T1,P12

Nr. Crt	Nr cadastral Nr. topografic	Suprafața* (mp)	Observații / Referințe
A1		Din acte: 741 Masurata: 780	Sector cadastral:38 Teren imprejmuit;

Construcții

Crt	Nr cadastral Nr. topografic	Adresa	Observații / Referințe
A1.1		Loc. Plosca, Str Calea Dunării, Nr. 14, Jud. Dolj	Nr. niveluri:1; S. construita la sol:60 mp;
A1.2		Loc. Plosca, Str Calea Dunării, Nr. 14, Jud. Dolj	Nr. niveluri:1; S. construita la sol:26 mp;

B. Partea II. Proprietari și acte

Inscrieri privitoare la dreptul de proprietate și alte drepturi reale		Referințe
/		
Act Administrativ nr. TDP nr. 350-44327, din 09/07/1996 emis de CJSAPT DOLJ;		
B1	Intabulare, drept de PROPRIETATE, dobandit prin Reconstituire, cota actuala 1/1, cota initiala 1/1 1) POPA STEFAN, Lipsă CNP.	A1
Act Normativ nr. 7, din 13/03/1996 emis de Parlamentul Romaniei (ART.12 ALIN.(14) și ART.37 ALIN.(2));		
B2	Intabulare, drept de PROPRIETATE, dobandit prin Lege, cota actuala 1/1, cota initiala 1/1 1) POPA STEFAN, Lipsă CNP.	A1.1, A1.2

C. Partea III. SARCINI .

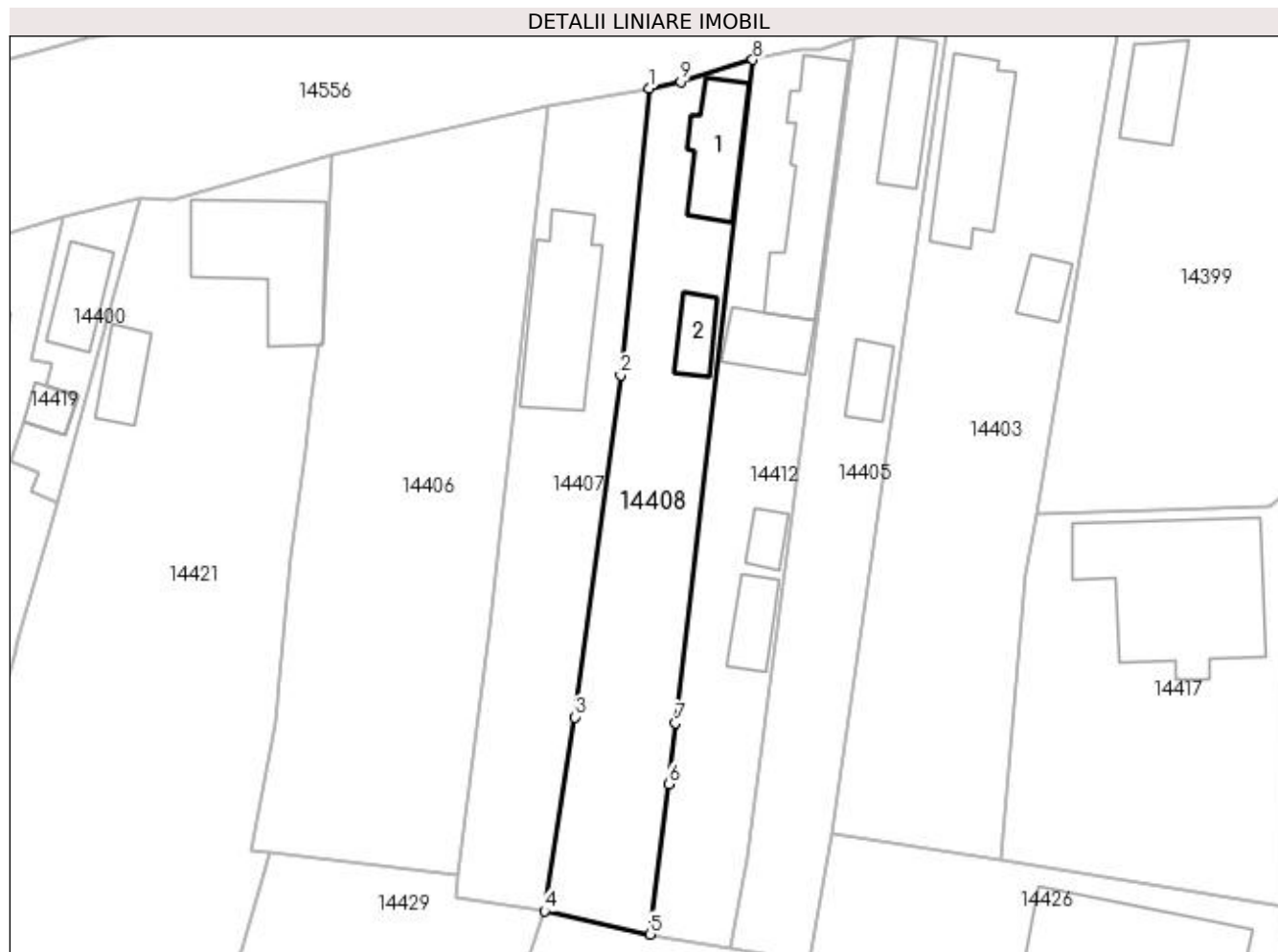
Inscrieri privind dezmembramentele dreptului de proprietate, drepturi reale de garanție și sarcini	Referințe
NU SUNT	

Anexa Nr. 1 La Partea I

Teren

Nr cadastral	Suprafața (mp)*	Observații / Referințe
	Din acte: 741 Masurata: 780	

* Suprafața este determinată în planul de proiecție Stereo 70.



Date referitoare la teren

Crt	Categorie folosință	Intra vilan	Suprafața (mp)	Tarla	Parcelă	Nr. topo	Observații / Referințe
1	curți constructii	DA	780	1	12	-	

Date referitoare la construcții

Crt	Număr	Destinație construcție	Supraf. (mp)	Situație juridică	Observații / Referințe
A1.1		construcții de locuințe	60	Cu acte	Nr. niveluri:1; S. construita la sol:60 mp;
A1.2		construcții de locuințe	26	Cu acte	Nr. niveluri:1; S. construita la sol:26 mp;

Lungime Segmente

1) Valorile lungimilor segmentelor sunt obținute din proiecție în plan.

Punct început	X / Y	Punct sfârșit	X / Y	Lungime segment (** (m)
1	383.636,439 266.999,886	2	383.633,65 266.972,339	27.688
2	383.633,65 266.972,339	3	383.629,281 266.939,547	33.082

Punct început	X / Y	Punct sfârșit	X / Y	Lungime segment (** (m)
3	383.629,281 266.939,547	4	383.626,345 266.920,956	18.821
4	383.626,345 266.920,956	5	383.636,514 266.918,718	10.412
5	383.636,514 266.918,718	6	383.638,246 266.933,126	14.512
6	383.638,246 266.933,126	7	383.638,929 266.938,979	5.893
7	383.638,929 266.938,979	8	383.646,358 267.002,614	64.067
8	383.646,358 267.002,614	9	383.639,441 267.000,523	7.226
9	383.639,441 267.000,523	1	383.636,439 266.999,886	3.069

** Lungimile segmentelor sunt determinate în planul de proiecție Stereo 70 și sunt rotunjite la 1 milimetru.

*** Distanța dintre puncte este formată din segmente cumulate ce sunt mai mici decât valoarea 1 milimetru.

**DATE DESPRE IMOBILUL NR. 14409**

Oficiul de Cadastru și Publicitate Imobiliară DOLJ
Biroul de Cadastru și Publicitate Imobiliară Craiova

A. Partea I. Descrierea imobilului

TEREN Extravilan

Adresa: Jud. Dolj

Nr. Crt	Nr cadastral Nr. topografic	Suprafața* (mp)	Observații / Referințe
A1		Din acte: 9.240 Masurata: 9.195	Sector cadastral:38 Teren imprejmuit;

B. Partea II. Proprietari și acte

Inscrieri privitoare la dreptul de proprietate și alte drepturi reale		Referințe
/		
Act Normativ nr. HG nr.965, din 05/09/2002 emis de Guvernul Romaniei (ANEXA NR.14 Act Administrativ nr.1445/14.03.2023 emis de Primaria Comunei Bistret);		
B1	Intabulare, drept de PROPRIETATE, dobandit prin Lege, cota actuala 1/1, cota initiala 1/1 1) COMUNA BISTRET - DOMENIUL PUBLIC, CIF:4553895	A1

C. Partea III. SARCINI .

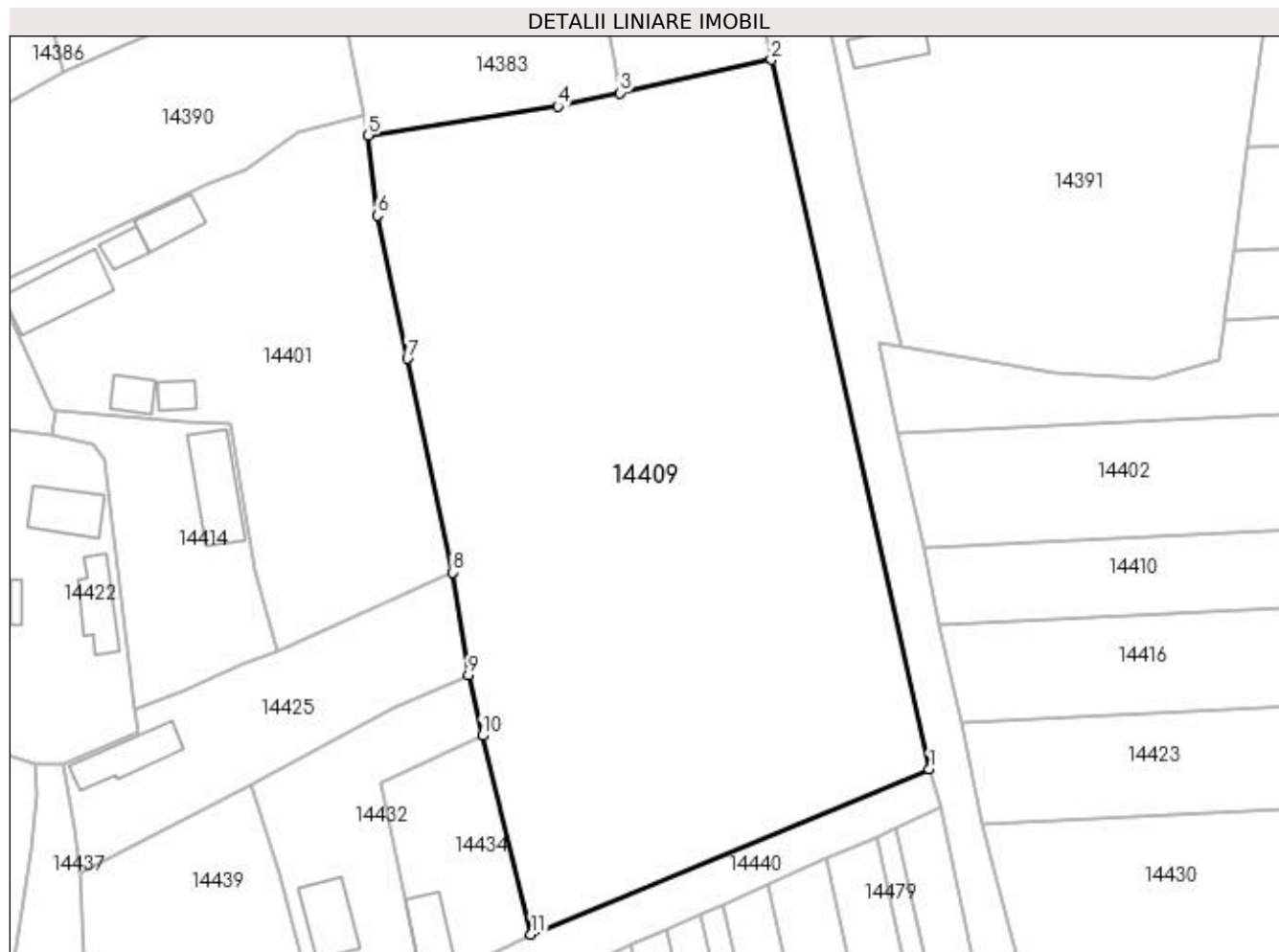
Inscrieri privind dezmembramintele dreptului de proprietate, drepturi reale de garanție și sarcini	Referințe
NU SUNT	

Anexa Nr. 1 La Partea I

Teren

Nr cadastral	Suprafața (mp)*	Observații / Referințe
	Din acte: 9.240	
	Masurata: 9.195	

* Suprafața este determinată în planul de proiecție Stereo 70.



Date referitoare la teren

Crt	Categorie folosință	Intra vilan	Suprafața (mp)	Tarla	Parcelă	Nr. topo	Observații / Referințe
1	arabil	NU	9.195	-	-	-	Stadion.

Lungime Segmente

1) Valorile lungimilor segmentelor sunt obținute din proiecție în plan.

Punct început	X / Y	Punct sfârșit	X / Y	Lungime segment (** (m)
1	383.979,577 266.908,173	2	383.952,961 267.027,548	122.306
2	383.952,961 267.027,548	3	383.927,549 267.021,965	26.018
3	383.927,549 267.021,965	4	383.916,993 267.019,736	10.789
4	383.916,993 267.019,736	5	383.885,081 267.014,836	32.286
5	383.885,081 267.014,836	6	383.886,657 267.001,343	13.585

Punct început	X / Y	Punct sfârșit	X / Y	Lungime segment (** (m)
6	383.886,657 267.001,343	7	383.891,743 266.977,239	24.635
7	383.891,743 266.977,239	8	383.899,323 266.941,314	36.716
8	383.899,323 266.941,314	9	383.902,004 266.924,079	17.442
9	383.902,004 266.924,079	10	383.904,35 266.913,854	10.491
10	383.904,35 266.913,854	11	383.912,559 266.880,406	34.441
11	383.912,559 266.880,406	1	383.979,577 266.908,173	72.543

** Lungimile segmentelor sunt determinate în planul de proiecție Stereo 70 și sunt rotunjite la 1 milimetru.

*** Distanța dintre puncte este formată din segmente cumulate ce sunt mai mici decât valoarea 1 milimetru.

**DATE DESPRE IMOBILUL NR. 14410**

Oficiul de Cadastru și Publicitate Imobiliară DOLJ
Biroul de Cadastru și Publicitate Imobiliară Craiova

A. Partea I. Descrierea imobilului

TEREN Necunoscut

Adresa: Loc. Plosca, Jud. Dolj, T68,P10

Nr. Crt	Nr cadastral Nr. topografic	Suprafața* (mp)	Observații / Referințe
A1		9.500	Sector cadastral:38 Teren neimprejmuit;

B. Partea II. Proprietari și acte

Inscrieri privitoare la dreptul de proprietate și alte drepturi reale		Referințe
/		
Act Administrativ nr. TDP nr. 395-44327, din 05/08/1996 emis de CJS DAPT DOLJ;		
B1	Intabulare, drept de PROPRIETATE, dobândit prin Reconstituire, cota actuala 1/1, cota initiala 1/1 1) MITRAN GHEORGHE, Lipsă CNP. 2) MITRAN STEFAN, Lipsă CNP.	A1

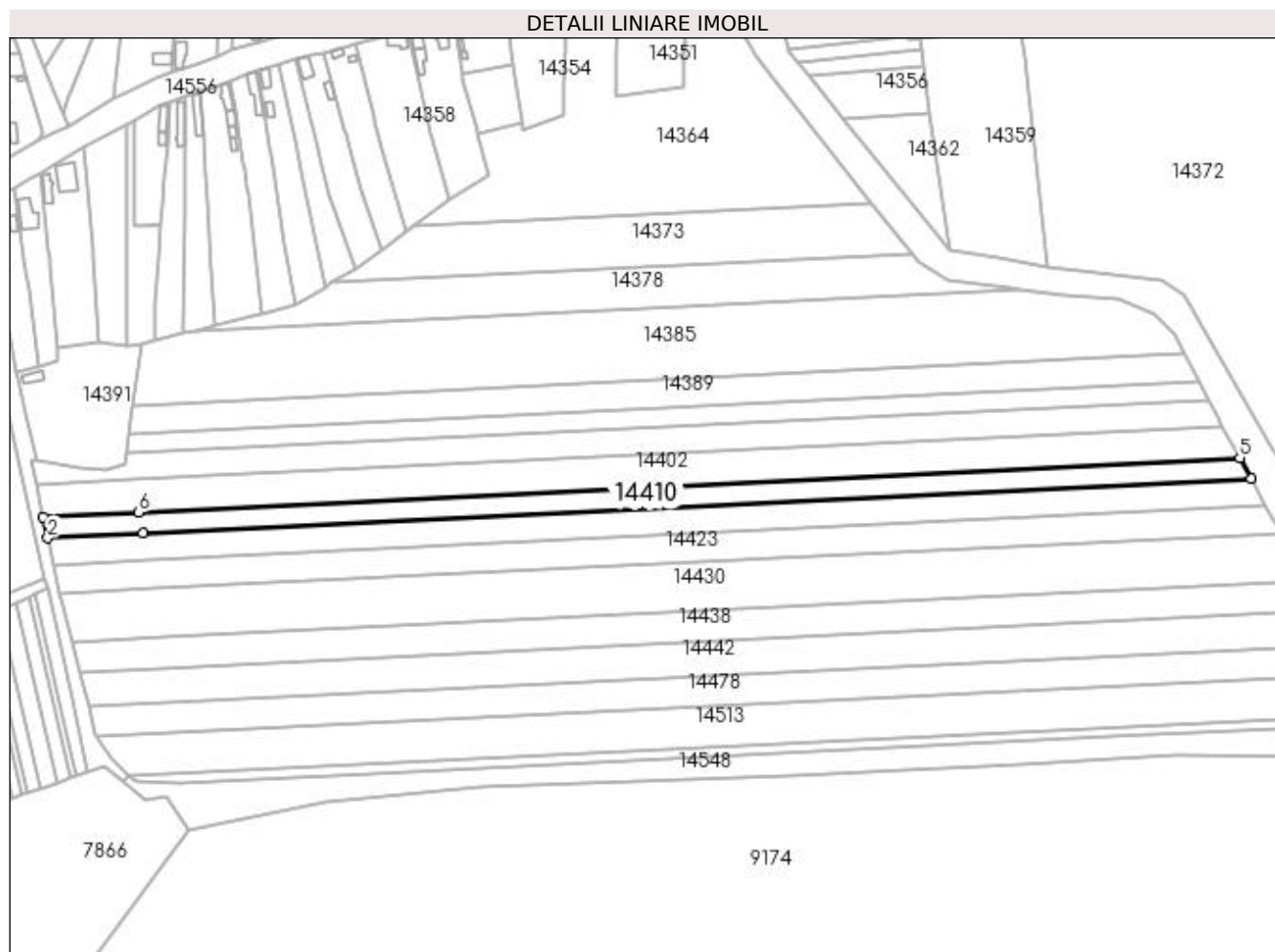
C. Partea III. SARCINI .

Inscrieri privind dezmembramintele dreptului de proprietate, drepturi reale de garanție și sarcini	Referințe
NU SUNT	

Anexa Nr. 1 La Partea I**Teren**

Nr cadastral	Suprafața (mp)*	Observații / Referințe
	9.500	

* Suprafața este determinată în planul de proiecție Stereo 70.

**Date referitoare la teren**

Crt	Categorie folosință	Intra vilan	Suprafața (mp)	Tarla	Parcelă	Nr. topo	Observații / Referințe
1	arabil	DA	757	68	10	-	
2	arabil	NU	8.743	68	10	-	

Lungime Segmente

1) Valorile lungimilor segmentelor sunt obținute din proiecție în plan.

Punct început	X / Y	Punct sfârșit	X / Y	Lungime segment (** (m)
1	383.978,566 266.945,312	2	383.981,343 266.932,398	13.209
2	383.981,343 266.932,398	3	384.039,241 266.935,258	57.969
3	384.039,241 266.935,258	4	384.711,259 266.968,458	672.838
4	384.711,259 266.968,458	5	384.704,396 266.981,171	14.447

Punct început	X / Y	Punct sfârșit	X / Y	Lungime segment (** (m)
5	384.704,396 266.981,171	6	384.036,666 266.948,183	668.544
6	384.036,666 266.948,183	1	383.978,566 266.945,312	58.171

** Lungimile segmentelor sunt determinate în planul de proiecție Stereo 70 și sunt rotunjite la 1 milimetru.

*** Distanța dintre puncte este formată din segmente cumulate ce sunt mai mici decât valoarea 1 milimetru.

**DATE DESPRE IMOBILUL NR. 14411**

Oficiul de Cadastru și Publicitate Imobiliară DOLJ
Biroul de Cadastru și Publicitate Imobiliară Craiova

A. Partea I. Descrierea imobilului

TEREN Intravilan

Adresa: Loc. Plosca, Str Octavian Goga, Nr. 1, Jud. Dolj, T2,P5,P5/1

Nr. Crt	Nr cadastral Nr. topografic	Suprafața* (mp)	Observații / Referințe
A1		2.442	Sector cadastral:38 Teren imprejmuit;

Construcții

Crt	Nr cadastral Nr. topografic	Adresa	Observații / Referințe
A1.1		Loc. Plosca, Str Octavian Goga, Nr. 1, Jud. Dolj, T2,P5,P5/1	Nr. niveluri:1; S. construita la sol:37 mp;
A1.2		Loc. Plosca, Str Octavian Goga, Nr. 1, Jud. Dolj, T2,P5,P5/1	Nr. niveluri:1; S. construita la sol:88 mp;

B. Partea II. Proprietari și acte

Inscrieri privitoare la dreptul de proprietate și alte drepturi reale		Referințe
/		
Act Administrativ nr. TDP nr. 2477, din 29/10/2003 emis de CJSAPT DOLJ;		
B1	Intabulare, drept de PROPRIETATE, dobandit prin Reconstituire, cota actuala 1/1, cota initiala 1/1 1) DINU FLOAREA, Lipsă CNP.	A1
Act Normativ nr. 7, din 13/03/1996 emis de Parlamentul Romaniei (ART.12 ALIN.(14) și ART.37 ALIN.(2));		
B2	Intabulare, drept de PROPRIETATE, dobandit prin Lege, cota actuala 1/1, cota initiala 1/1 1) DINU FLOAREA, Lipsă CNP.	A1.1, A1.2

C. Partea III. SARCINI .

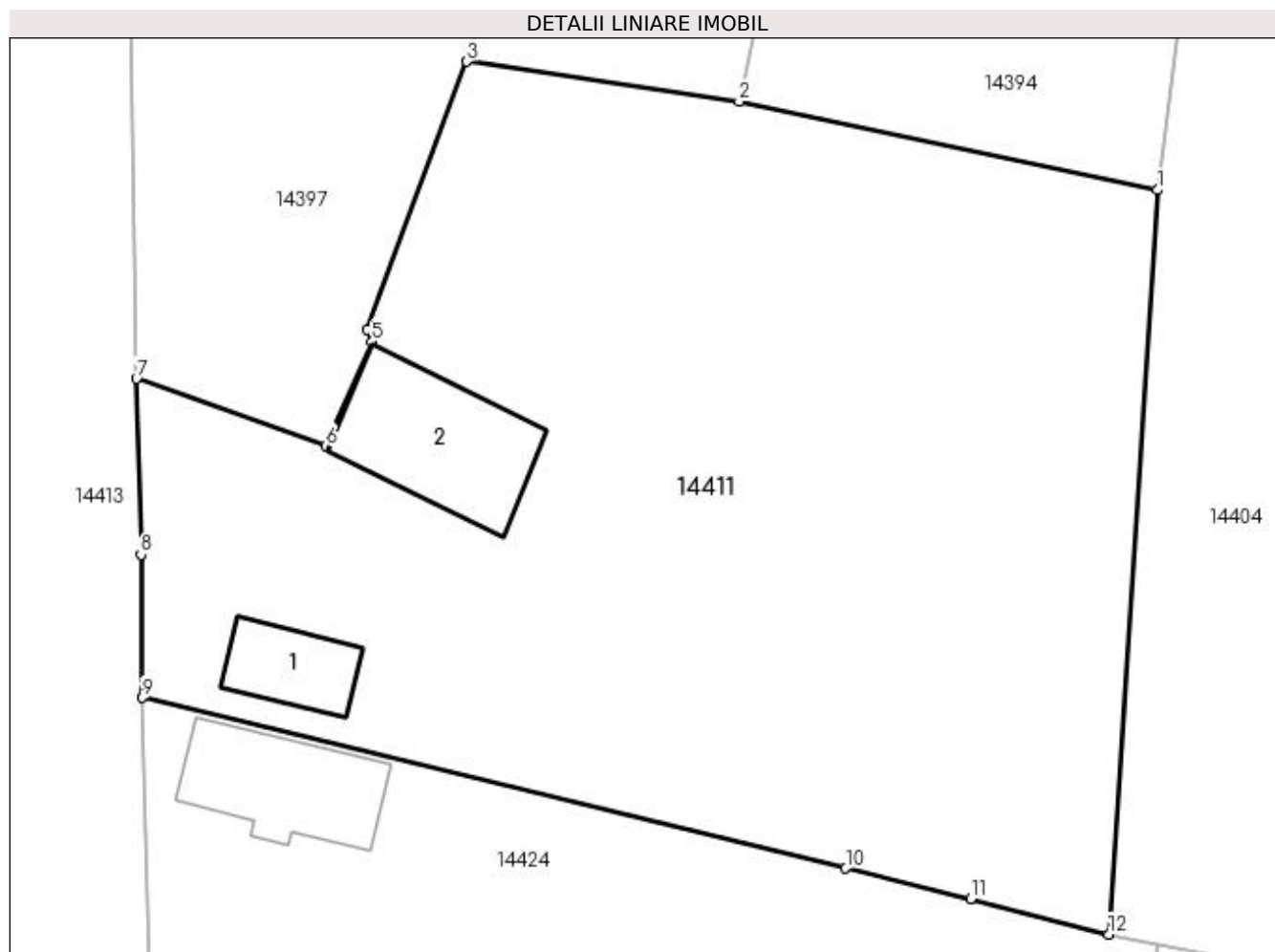
Inscrieri privind dezmembramintele dreptului de proprietate, drepturi reale de garanție și sarcini	Referințe
NU SUNT	

Anexa Nr. 1 La Partea I

Teren

Nr cadastral	Suprafața (mp)*	Observații / Referințe
	2.442	

* Suprafața este determinată în planul de proiecție Stereo 70.



Date referitoare la teren

Crt	Categorie folosință	Intra vilan	Suprafața (mp)	Tarla	Parcelă	Nr. topo	Observații / Referințe
1	curți construcții	DA	1.104	2	5	-	
2	arabil	DA	1.338	2	5/1	-	

Date referitoare la construcții

Crt	Număr	Destinație construcție	Supraf. (mp)	Situație juridică	Observații / Referințe
A1.1		construcții de locuințe	37	Cu acte	Nr. niveluri:1; S. construita la sol:37 mp;
A1.2		construcții de locuințe	88	Cu acte	Nr. niveluri:1; S. construita la sol:88 mp;

Lungime Segmente

1) Valorile lungimilor segmentelor sunt obținute din proiecție în plan.

Punct început	X / Y	Punct sfârșit	X / Y	Lungime segment (** (m))
1	383.773,838 266.970,137	2	383.747,581 266.975,677	26.835
2	383.747,581 266.975,677	3	383.730,513 266.978,196	17.253

Punct început	X / Y	Punct sfârşit	X / Y	Lungime segment (** (m)
3	383.730,513 266.978,196	4	383.724,238 266.961,38	17.949
4	383.724,238 266.961,38	5	383.724,577 266.960,636	0.818
5	383.724,577 266.960,636	6	383.721,676 266.954,08	7.169
6	383.721,676 266.954,08	7	383.709,794 266.958,323	12.617
7	383.709,794 266.958,323	8	383.710,066 266.947,275	11.051
8	383.710,066 266.947,275	9	383.710,14 266.938,307	8.968
9	383.710,14 266.938,307	10	383.754,278 266.927,606	45.417
10	383.754,278 266.927,606	11	383.762,107 266.925,708	8.056
11	383.762,107 266.925,708	12	383.770,78 266.923,473	8.956
12	383.770,78 266.923,473	1	383.773,838 266.970,137	46.764

** Lungimile segmentelor sunt determinate în planul de proiecţie Stereo 70 şi sunt rotunjite la 1 milimetru.

*** Distanţa dintre puncte este formată din segmente cumulate ce sunt mai mici decât valoarea 1 milimetru.

**DATE DESPRE IMOBILUL NR. 14412**

Oficiul de Cadastru și Publicitate Imobiliară DOLJ
Biroul de Cadastru și Publicitate Imobiliară Craiova

A. Partea I. Descrierea imobilului

TEREN Intravilan

Nr. CF vechi:13
Nr. cadastral vechi:23

Adresa: Loc. Bistret, Jud. Dolj, sat Plosca

Nr. Crt	Nr cadastral Nr. topografic	Suprafata* (mp)	Observatii / Referinte
A1	37678	Din acte: 741 Masurata: 760	Sector cadastral:38 Teren imprejmuit;

Construcții

Crt	Nr cadastral Nr. topografic	Adresa	Observatii / Referinte
A1.1	37678-C1	Loc. Bistret, Jud. Dolj, sat Plosca	Nr. niveluri:1; S. construita la sol:109 mp; casa din chirpici compusa din 3 camere, bucatarie si hol acoperita cu tigla
A1.2	37678-C2	Loc. Bistret, Jud. Dolj, sat Plosca	Nr. niveluri:1; S. construita la sol:43 mp; patul din lemne acoperit cu tigla
A1.3		Loc. Bistret, Jud. Dolj, sat Plosca	Nr. niveluri:1; S. construita la sol:18 mp; magazie
A1.4		Loc. Bistret, Jud. Dolj, sat Plosca	Nr. niveluri:1; S. construita la sol:33 mp; WC

B. Partea II. Proprietari și acte

Inscrieri privitoare la dreptul de proprietate și alte drepturi reale		Referințe
88 / 26/02/2001		
Act Notarial nr. contract de intretinere aut.150, din 24/01/2001 emis de BNP Aurel Belu (CM nr.11/2001 BNP Aurel Belu);		
B1	Intabulare, drept de PROPRIETATE, dobandit prin Conventie, cota actuala 1/1, cota initiala 1/1 1) POPA MARIN 2) POPA AURICA, LIPSA CNP.	A1
B2	Intabulare, drept de PROPRIETATE, dobandit prin Conventie, cota actuala 5/8, cota initiala 5/8 1) POPA MARIN 2) POPA AURICA, LIPSA CNP.	A1.1, A1.2
/		
Act Normativ nr. 7, din 13/03/1996 emis de PARLAMENTUL ROMÂNIEI (ART.12 ALIN.(14) și ART.37 ALIN.(2));		
B3	Intabulare, drept de PROPRIETATE, dobandit prin Lege, cota actuala 1/1, cota initiala 1/1 1) POPA MARIN 2) POPA AURICA, LIPSA CNP.	A1.3, A1.4

C. Partea III. SARCINI .

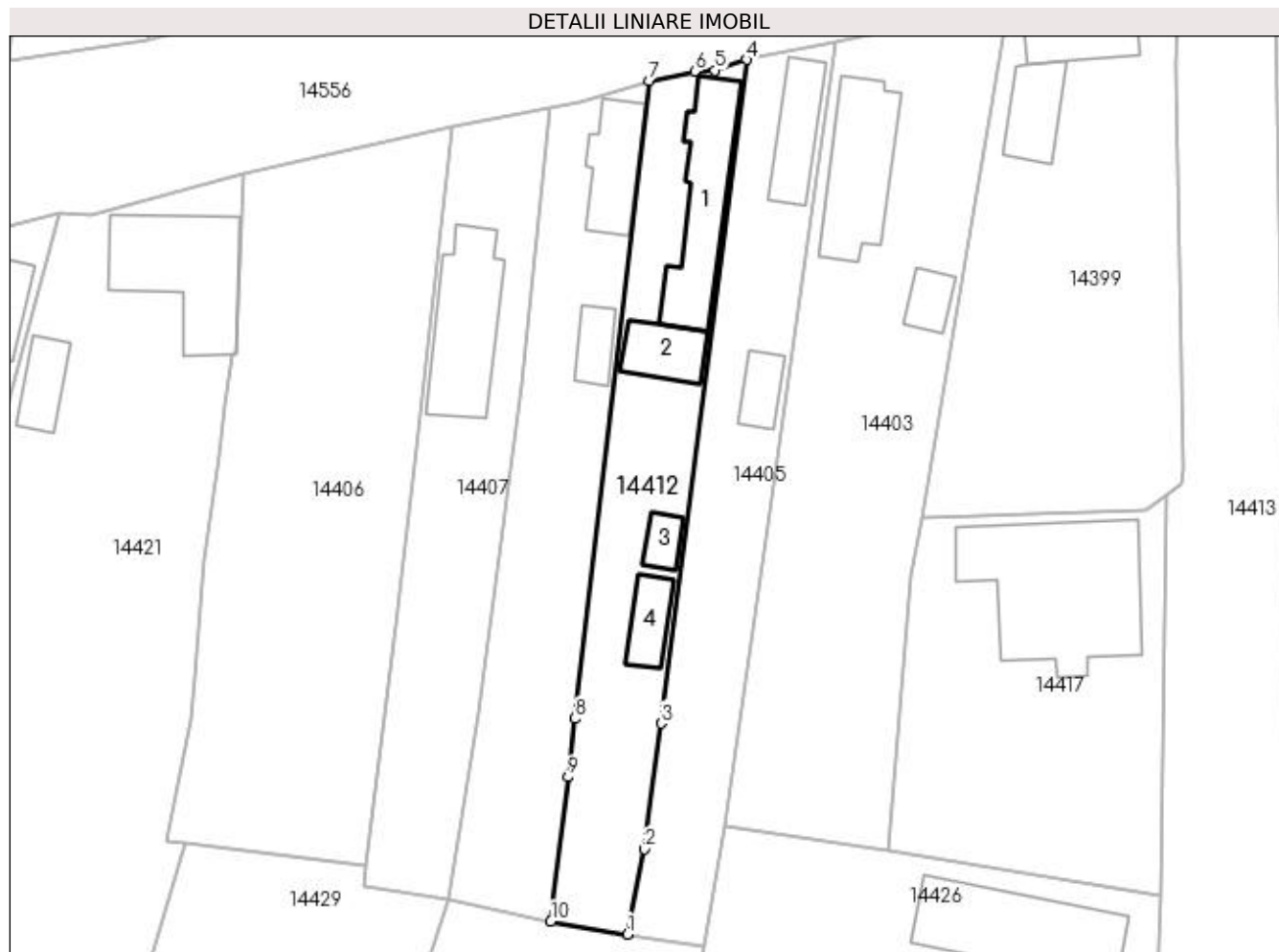
Inscrieri privind dezmembramintele dreptului de proprietate, drepturi reale de garanție și sarcini	Referințe
NU SUNT	

Anexa Nr. 1 La Partea I

Teren

Nr cadastral	Suprafața (mp)*	Observații / Referințe
37678	Din acte: 741 Masurata: 760	

* Suprafața este determinată în planul de proiecție Stereo 70.



Date referitoare la teren

Crt	Categorie folosință	Intravilan	Suprafața (mp)	Tarla	Parcelă	Nr. topo	Observații / Referințe
1	curți construcții	DA	760	-	-	-	

Date referitoare la construcții

Crt	Număr	Destinație construcție	Supraf. (mp)	Situație juridică	Observații / Referințe
A1.1	37678-C1	construcții de locuințe	Din acte: 0 Masurata: 109	Cu acte	Nr. niveluri:1; S. construita la sol:109 mp; casa din chirpici compusa din 3 camere, bucatarie si hol acoperita cu tigla
A1.2	37678-C2	construcții anexa	Din acte: 0 Masurata: 43	Cu acte	Nr. niveluri:1; S. construita la sol:43 mp; patul din lemne acoperit cu tigla
A1.3		construcții anexa	18	Cu acte	Nr. niveluri:1; S. construita la sol:18 mp; magazie
A1.4		construcții anexa	Din acte: 0 Masurata: 33	Cu acte	Nr. niveluri:1; S. construita la sol:33 mp; WC

Lungime Segmente

1) Valorile lungimilor segmentelor sunt obținute din proiecție în plan.

Punct început	X / Y	Punct sfârșit	X / Y	Lungime segment (** (m)
---------------	-------	---------------	-------	-------------------------

Punct început	X / Y	Punct sfârşit	X / Y	Lungime segment (** (m)
1	383.644,201 266.917,438	2	383.645,891 266.925,947	8.675
2	383.645,891 266.925,947	3	383.647,511 266.938,489	12.646
3	383.647,511 266.938,489	4	383.656,068 267.004,732	66.793
4	383.656,068 267.004,732	5	383.652,895 267.003,666	3.347
5	383.652,895 267.003,666	6	383.650,917 267.003,564	1.981
6	383.650,917 267.003,564	7	383.646,358 267.002,614	4.657
7	383.646,358 267.002,614	8	383.638,929 266.938,979	64.067
8	383.638,929 266.938,979	9	383.638,246 266.933,126	5.893
9	383.638,246 266.933,126	10	383.636,514 266.918,718	14.512
10	383.636,514 266.918,718	1	383.644,201 266.917,438	7.793

** Lungimile segmentelor sunt determinate în planul de proiecție Stereo 70 și sunt rotunjite la 1 milimetru.

*** Distanța dintre puncte este formată din segmente cumulate ce sunt mai mici decât valoarea 1 milimetru.

**DATE DESPRE IMOBILUL NR. 14413**

Oficiul de Cadastru și Publicitate Imobiliară DOLJ
Biroul de Cadastru și Publicitate Imobiliară Craiova

A. Partea I. Descrierea imobilului

TEREN Intravilan

Adresa: Loc. Plosca, Jud. Dolj, Str. OCTAVIAN GOGA

Nr. Crt	Nr cadastral Nr. topografic	Suprafața* (mp)	Observații / Referințe
A1	31628	Din acte: 1.496 Masurata: 1.486	Sector cadastral:38 Teren neimprejmit;

B. Partea II. Proprietari și acte

Inscrieri privitoare la dreptul de proprietate și alte drepturi reale		Referințe
25622 / 24/02/2016		
Act Administrativ nr. HOTARARE NR.10, din 31/03/2010 emis de CONSILIUL LOCAL BISTRET (act normativ nr. HOTARARE NR. 596/08-06-2011 emis de GUVERNUL ROMANIEI);		
B1	Intabulare, drept de PROPRIETATE, dobandit prin Lege, cota actuala 1/1, cota initiala 1/1 1) COMUNA BISTRET-DOMENIUL PUBLIC, CIF:4553895	A1

C. Partea III. SARCINI .

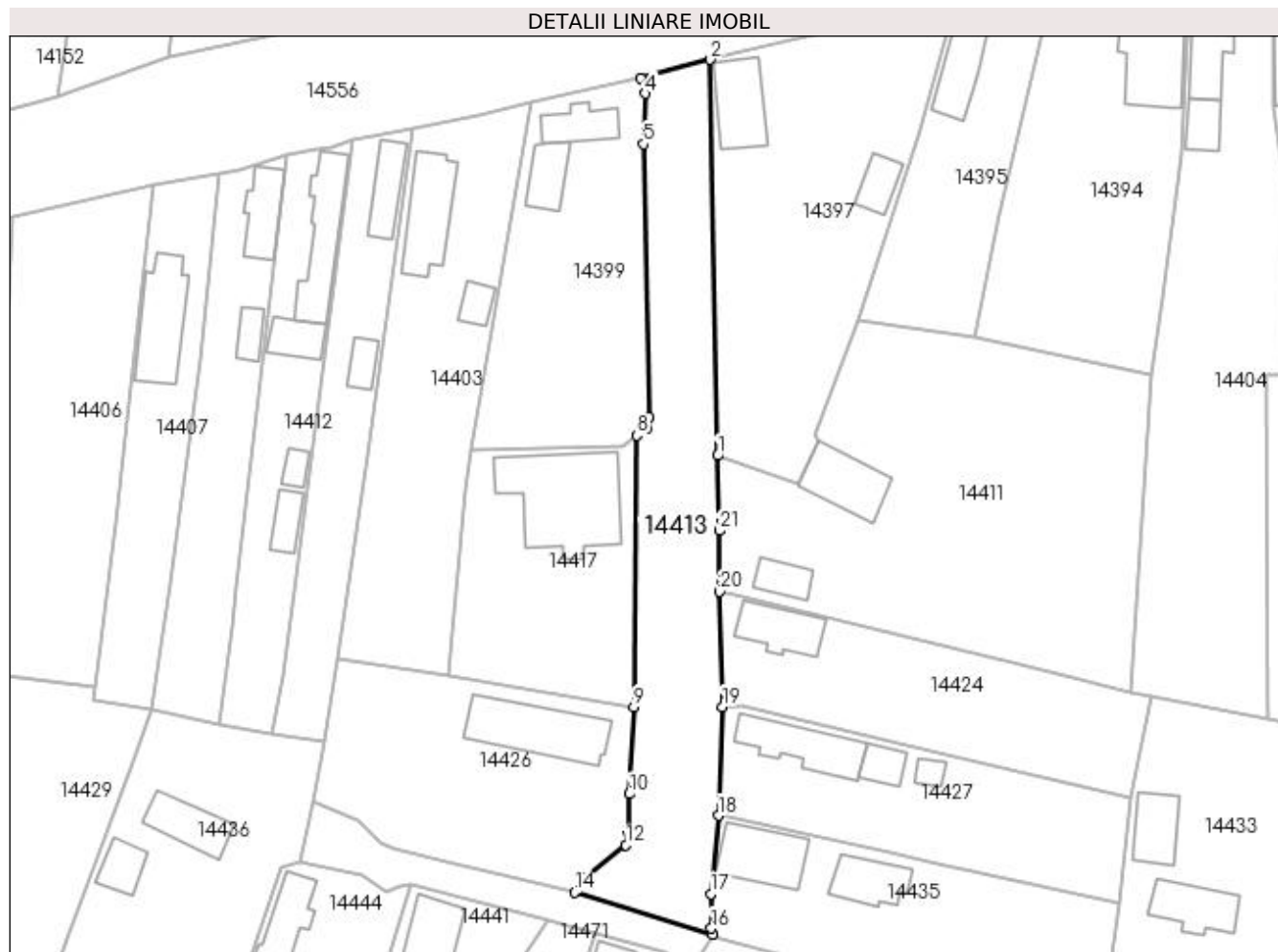
Inscrieri privind dezmembramintele dreptului de proprietate, drepturi reale de garanție și sarcini	Referințe
NU SUNT	

Anexa Nr. 1 La Partea I

Teren

Nr cadastral	Suprafața (mp)*	Observații / Referințe
31628	Din acte: 1.496 Masurata: 1.486	

* Suprafața este determinată în planul de proiecție Stereo 70.



Date referitoare la teren

Crt	Categorie folosință	Intra vilan	Suprafața (mp)	Tarla	Parcelă	Nr. topo	Observații / Referințe
1	drum	DA	1.486	-	-	-	

Lungime Segmente

1) Valorile lungimilor segmentelor sunt obținute din proiecție în plan.

Punct început	X / Y	Punct sfârșit	X / Y	Lungime segment (** (m)
1	383.709,794 266.958,323	2	383.708,753 267.016,621	58.307
3	383.698,439 267.013,86	4	383.699,148 267.011,625	2.345
5	383.698,914 267.004,191	6	383.699,729 266.963,972	40.227
7	383.699,511 266.962,378	8	383.697,924 266.961,31	1.913
9	383.697,503 266.921,327	10	383.696,788 266.908,501	12.846

Punct început	X / Y	Punct sfârșit	X / Y	Lungime segment (** (m)
2	383.708,753 267.016,621	3	383.698,439 267.013,86	10.677
4	383.699,148 267.011,625	5	383.698,914 267.004,191	7.438
6	383.699,729 266.963,972	7	383.699,511 266.962,378	1.609
8	383.697,924 266.961,31	9	383.697,503 266.921,327	39.985
10	383.696,788 266.908,501	11	383.696,686 266.902,919	5.583

Punct început	X / Y	Punct sfârșit	X / Y	Lungime segment (** (m)
11	383.696,686 266.902,919	12	383.696,326 266.900,98	1.972
13	383.690,039 266.896,113	14	383.688,775 266.894,0	2.462
15	383.709,093 266.887,83	16	383.708,896 266.888,684	0.876
17	383.708,841 266.893,791	18	383.709,914 266.905,334	11.593
19	383.710,536 266.921,297	20	383.710,14 266.938,307	17.015
21	383.710,066 266.947,275	1	383.709,794 266.958,323	11.051

Punct început	X / Y	Punct sfârșit	X / Y	Lungime segment (** (m)
12	383.696,326 266.900,98	13	383.690,039 266.896,113	7.951
14	383.688,775 266.894,0	15	383.709,093 266.887,83	21.234
16	383.708,896 266.888,684	17	383.708,841 266.893,791	5.107
18	383.709,914 266.905,334	19	383.710,536 266.921,297	15.975
20	383.710,14 266.938,307	21	383.710,066 266.947,275	8.968

** Lungimile segmentelor sunt determinate în planul de proiecție Stereo 70 și sunt rotunjite la 1 milimetru.

*** Distanța dintre puncte este formată din segmente cumulate ce sunt mai mici decât valoarea 1 milimetru.

**DATE DESPRE IMOBILUL NR. 14414**

Oficiul de Cadastru și Publicitate Imobiliară DOLJ
Biroul de Cadastru și Publicitate Imobiliară Craiova

A. Partea I. Descrierea imobilului

TEREN Intravilan

Adresa: Loc. Plosca, Str Nichita Stănescu, Nr. 5, Jud. Dolj, T2,P18

Nr. Crt	Nr cadastral Nr. topografic	Suprafața* (mp)	Observații / Referințe
A1		Din acte: 960 Masurata: 1.070	Sector cadastral:38 Teren imprejmuit;

Construcții

Crt	Nr cadastral Nr. topografic	Adresa	Observații / Referințe
A1.1		Loc. Plosca, Str Nichita Stănescu, Nr. 5, Jud. Dolj, T2,P18	Nr. niveluri:1; S. construita la sol:127 mp;

B. Partea II. Proprietari și acte

Inscrieri privitoare la dreptul de proprietate și alte drepturi reale		Referințe
/		
Act Administrativ nr. TDP NR. 278-14988, din 18/04/1996 emis de CJSDPAT DOLJ;		
B1	Intabulare, drept de PROPRIETATE, dobandit prin Lege, cota actuala 1/1, cota initiala 1/1 1) BORTAVERDE MARIN, Lipsa CNP.	A1
Act Normativ nr. 7, din 13/03/1996 emis de Parlamentul Romaniei ((ART.12 ALIN.(14) și ART.37 ALIN.(2)));		
B2	Intabulare, drept de PROPRIETATE, dobandit prin Lege, cota actuala 1/1, cota initiala 1/1 1) BORTAVERDE MARIN, Lipsa CNP.	A1.1

C. Partea III. SARCINI .

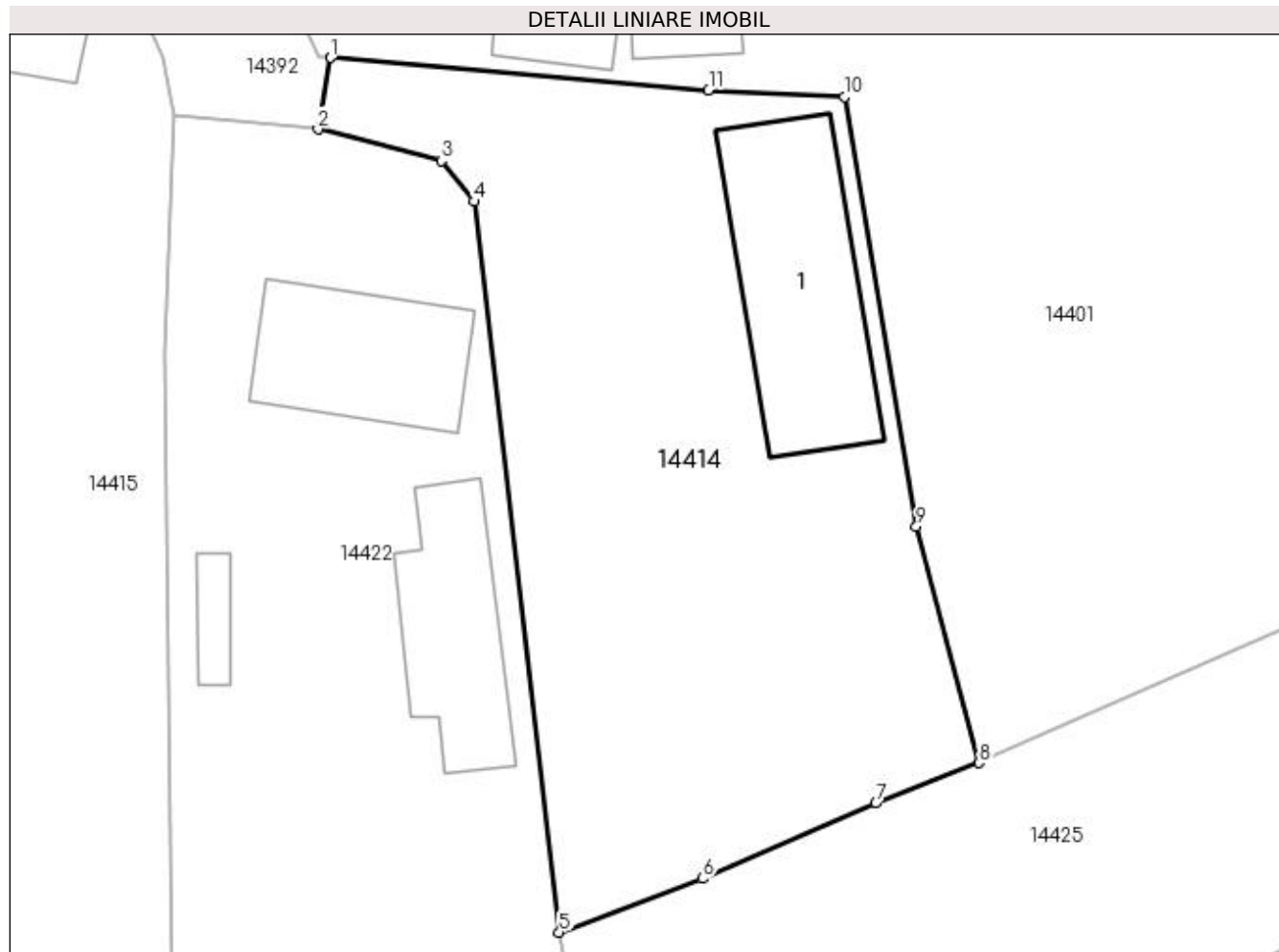
Inscrieri privind dezmembramintele dreptului de proprietate, drepturi reale de garanție și sarcini	Referințe
NU SUNT	

Anexa Nr. 1 La Partea I

Teren

Nr cadastral	Suprafața (mp)*	Observații / Referințe
	Din acte: 960 Masurata: 1.070	

* Suprafața este determinată în planul de proiecție Stereo 70.



Date referitoare la teren

Crt	Categorie folosință	Intra vilan	Suprafața (mp)	Tarla	Parcelă	Nr. topo	Observații / Referințe
1	curți constructii	DA	1.070	2	-	-	

Date referitoare la construcții

Crt	Număr	Destinație construcție	Supraf. (mp)	Situație juridică	Observații / Referințe
A1.1		construcții de locuințe	127	Cu acte	Nr. niveluri:1; S. construita la sol:127 mp;

Lungime Segmente

1) Valorile lungimilor segmentelor sunt obținute din proiecție în plan.

Punct început	X / Y	Punct sfârșit	X / Y	Lungime segment (** (m)
1	383.832,552 266.968,644	2	383.831,82 266.964,538	4.171
2	383.831,82 266.964,538	3	383.838,91 266.962,708	7.322
3	383.838,91 266.962,708	4	383.840,789 266.960,38	2.992

Punct început	X / Y	Punct sfârşit	X / Y	Lungime segment (** (m)
4	383.840,789 266.960,38	5	383.845,69 266.918,36	42.305
5	383.845,69 266.918,36	6	383.853,934 266.921,46	8.808
6	383.853,934 266.921,46	7	383.863,899 266.925,79	10.865
7	383.863,899 266.925,79	8	383.869,848 266.928,098	6.381
8	383.869,848 266.928,098	9	383.866,23 266.941,699	14.074
9	383.866,23 266.941,699	10	383.862,088 266.966,386	25.032
10	383.862,088 266.966,386	11	383.854,283 266.966,78	7.815
11	383.854,283 266.966,78	1	383.832,552 266.968,644	21.811

** Lungimile segmentelor sunt determinate în planul de proiecție Stereo 70 și sunt rotunjite la 1 milimetru.

*** Distanța dintre puncte este formată din segmente cumulate ce sunt mai mici decât valoarea 1 milimetru.

**DATE DESPRE IMOBILUL NR. 14415**

Oficiul de Cadastru și Publicitate Imobiliară DOLJ
Biroul de Cadastru și Publicitate Imobiliară Craiova

A. Partea I. Descrierea imobilului

TEREN Intravilan

Adresa: Loc. Plosca, Str Nichita Stănescu, Nr. 4, Jud. Dolj, T2,P11

Nr. Crt	Nr cadastral Nr. topografic	Suprafața* (mp)	Observații / Referințe
A1		Din acte: 1.200 Masurata: 1.114	Sector cadastral:38 Teren imprejmuit;

Construcții

Crt	Nr cadastral Nr. topografic	Adresa	Observații / Referințe
A1.1		Loc. Plosca, Str Nichita Stănescu, Nr. 4, Jud. Dolj	Nr. niveluri:1; S. construita la sol:115 mp;

B. Partea II. Proprietari și acte

Inscrieri privitoare la dreptul de proprietate și alte drepturi reale		Referințe
/		
Act Administrativ nr. TDP nr. 1195-48659, din 29/10/1996 emis de CJSAPT DOLJ;		
B1	Intabulare, drept de PROPRIETATE, dobandit prin Reconstituire, cota actuala 1/1, cota initiala 1/1 1) PĂTRU FLOREA, Lipsă CNP.	A1
Act Normativ nr. 7, din 13/03/1996 emis de Parlamentul Romaniei (ART.12 ALIN.(14) și ART.37 ALIN.(2));		
B2	Intabulare, drept de PROPRIETATE, dobandit prin Lege, cota actuala 1/1, cota initiala 1/1 1) PĂTRU FLOREA, Lipsă CNP.	A1.1

C. Partea III. SARCINI .

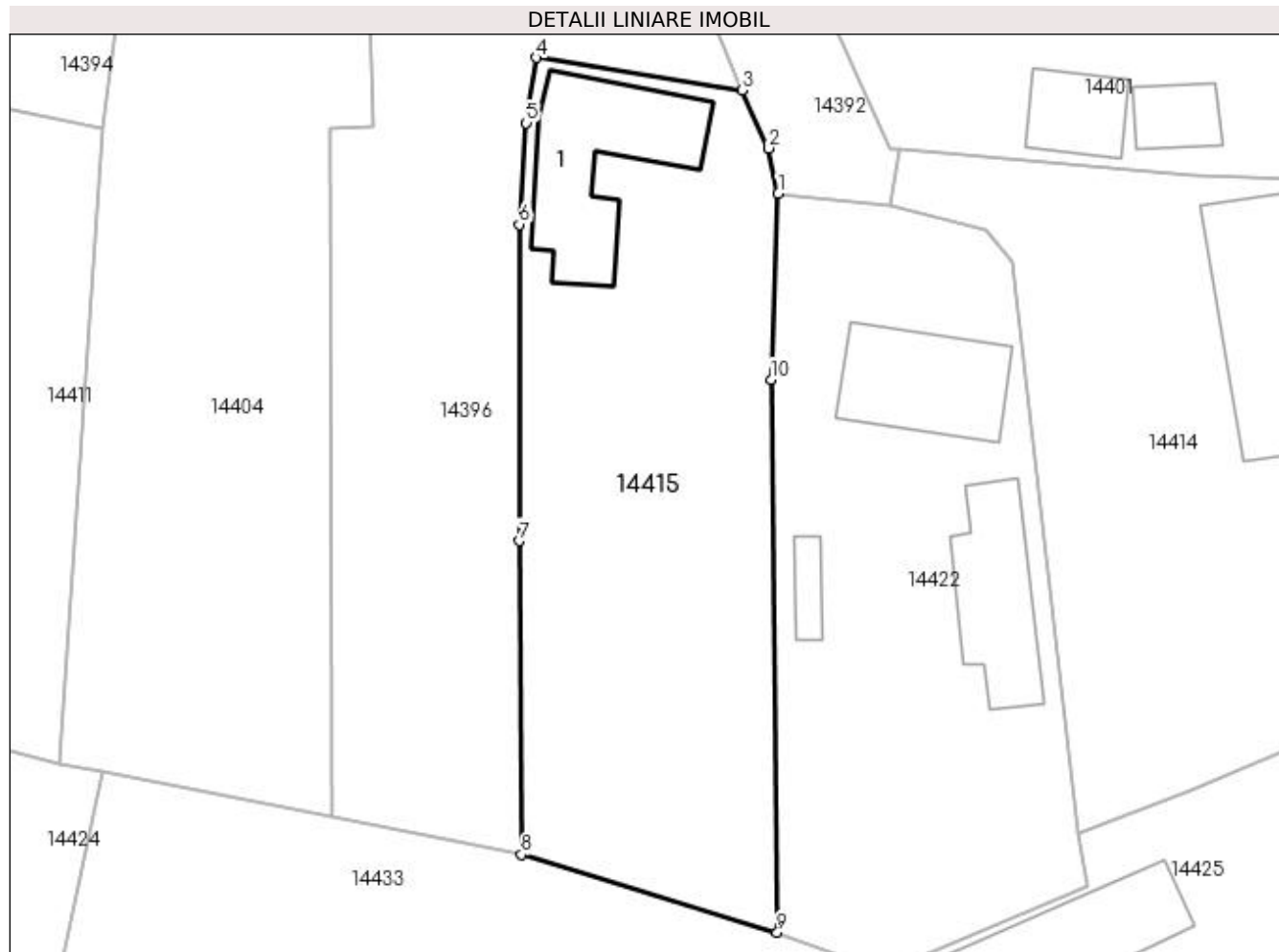
Inscrieri privind dezmembramentele dreptului de proprietate, drepturi reale de garanție și sarcini	Referințe
NU SUNT	

Anexa Nr. 1 La Partea I

Teren

Nr cadastral	Suprafața (mp)*	Observații / Referințe
	Din acte: 1.200 Masurata: 1.114	

* Suprafața este determinată în planul de proiecție Stereo 70.



Date referitoare la teren

Crt	Categorie folosință	Intra vilan	Suprafața (mp)	Tarla	Parcelă	Nr. topo	Observații / Referințe
1	curți constructii	DA	1.114	2	11	-	

Date referitoare la construcții

Crt	Număr	Destinație construcție	Supraf. (mp)	Situație juridică	Observații / Referințe
A1.1		construcții de locuințe	115	Cu acte	Nr. niveluri:1; S. construita la sol:115 mp;

Lungime Segmente

1) Valorile lungimilor segmentelor sunt obținute din proiecție în plan.

Punct început	X / Y	Punct sfârșit	X / Y	Lungime segment (** (m)
1	383.823,595 266.965,369	2	383.822,914 266.968,703	3.403
2	383.822,914 266.968,703	3	383.820,92 266.972,979	4.718
3	383.820,92 266.972,979	4	383.805,781 266.975,365	15.326

Punct început	X / Y	Punct sfârșit	X / Y	Lungime segment (** (m)
4	383.805,781 266.975,365	5	383.805,06 266.970,568	4.851
5	383.805,06 266.970,568	6	383.804,537 266.963,103	7.483
6	383.804,537 266.963,103	7	383.804,547 266.939,831	23.272
7	383.804,547 266.939,831	8	383.804,712 266.916,759	23.073
8	383.804,712 266.916,759	9	383.823,522 266.911,04	19.66
9	383.823,522 266.911,04	10	383.823,054 266.951,704	40.667
10	383.823,054 266.951,704	1	383.823,595 266.965,369	13.676

** Lungimile segmentelor sunt determinate în planul de proiecție Stereo 70 și sunt rotunjite la 1 milimetru.

*** Distanța dintre puncte este formată din segmente cumulate ce sunt mai mici decât valoarea 1 milimetru.

**DATE DESPRE IMOBILUL NR. 14416**

Oficiul de Cadastru și Publicitate Imobiliară DOLJ
Biroul de Cadastru și Publicitate Imobiliară Craiova

A. Partea I. Descrierea imobilului

TEREN Extravilan

Adresa: Jud. Dolj, T 68,P 9

Nr. Crt	Nr cadastral Nr. topografic	Suprafața* (mp)	Observații / Referințe
A1	31869	12.200	Sector cadastral:38 Teren neimprejmut;

B. Partea II. Proprietari și acte

Inscrieri privitoare la dreptul de proprietate și alte drepturi reale	Referințe
212733 / 13/11/2018	
Act Notarial nr. CONTRACT DE VANZARE AUT 2900, din 08/11/2018 emis de Mladin Preoteasa Alina Corina;	
B1	Intabulare, drept de PROPRIETATE, dobandit prin Conventie, cota actuala 1/1, cota initiala 1/1 1) SC AGROEXPERT INDUSTRY SRL, CIF:29142623
81015 / 15/04/2020	
Act Notarial nr. CONTRACT DE IPOTECA NR.695, din 14/04/2020 emis de NP Mladin Preoteasa Alina Corina;	
B2	se noteaza interdictiile de instrainare, grevare, inchiriere, dezmembrare, alipire, construire, amenajare 1) CEC BANK SA, CIF:361897
40484 / 19/02/2021	
Act Notarial nr. Contract de garantie reala imobiliara aut. nr. 246, din 16/02/2021 emis de Ivanescu Adina;	
B3	Se noteaza interdictiile de instrainare, grevare, inchiriere, dezmembrare, alipire, construire, demolare, restructurare si amenajare. 1) CEC BANK SA, CIF:361897
247064 / 13/10/2021	
Act Notarial nr. Contract de ipoteca aut. nr.1859, din 05/10/2021 emis de NP Ivanescu Adina;	
B4	Se noteaza interdictiile de instrainare, grevare, inchiriere, dezmembrare, alipire, construire, amenajare , in favoarea lui 1) CEC BANK SA, CIF:361897
192496 / 11/10/2022	
Act Notarial nr. Contract de ipoteca aut nr 1953, din 30/09/2022 emis de Atanasoaei Mihai Cristian;	
B5	se noteaza interdictiile de instrainare, grevare cu sarcini, inchiriere, dezmembrare, alipire, construire, amenajare, 1) CEC BANK S.A., CIF:5763640
215962 / 31/10/2022	
Act Notarial nr. Contract de ipoteca aut nr 1983, din 04/10/2022 emis de Atanasoaei Mihai Cristian (act notarial nr Incheiere Completare nr. 53 din 28.10.2022, emis de Atanasoaei Mihai Cristian);	
B6	se noteaza interdictiile de instrainare, grevare cu sarcini, inchiriere, dezmembrare, alipire, construire, amenajare 1) CEC BANK SA, CIF:361897

C. Partea III. SARCINI

Inscrieri privind dezmembramintele dreptului de proprietate, drepturi reale de garanție și sarcini	Referințe
81015 / 15/04/2020	
Act Notarial nr. CONTRACT DE IPOTECA NR.695, din 14/04/2020 emis de NP Mladin Preoteasa Alina Corina;	
C1	Intabulare, drept de IPOTECA, Valoare:5000000 LEIplus celelalte obligatii de plata aferente creditului 1) CEC BANK SA, CIF:361897
40484 / 19/02/2021	
Act Notarial nr. Contract de garantie reala imobiliara aut. nr. 246, din 16/02/2021 emis de Ivanescu Adina;	
C2	Intabulare, drept de IPOTECA, Valoare:10000000 LEI+ celelalte obligatii de plata aferente creditului 1) CEC BANK SA, CIF:361897
247064 / 13/10/2021	

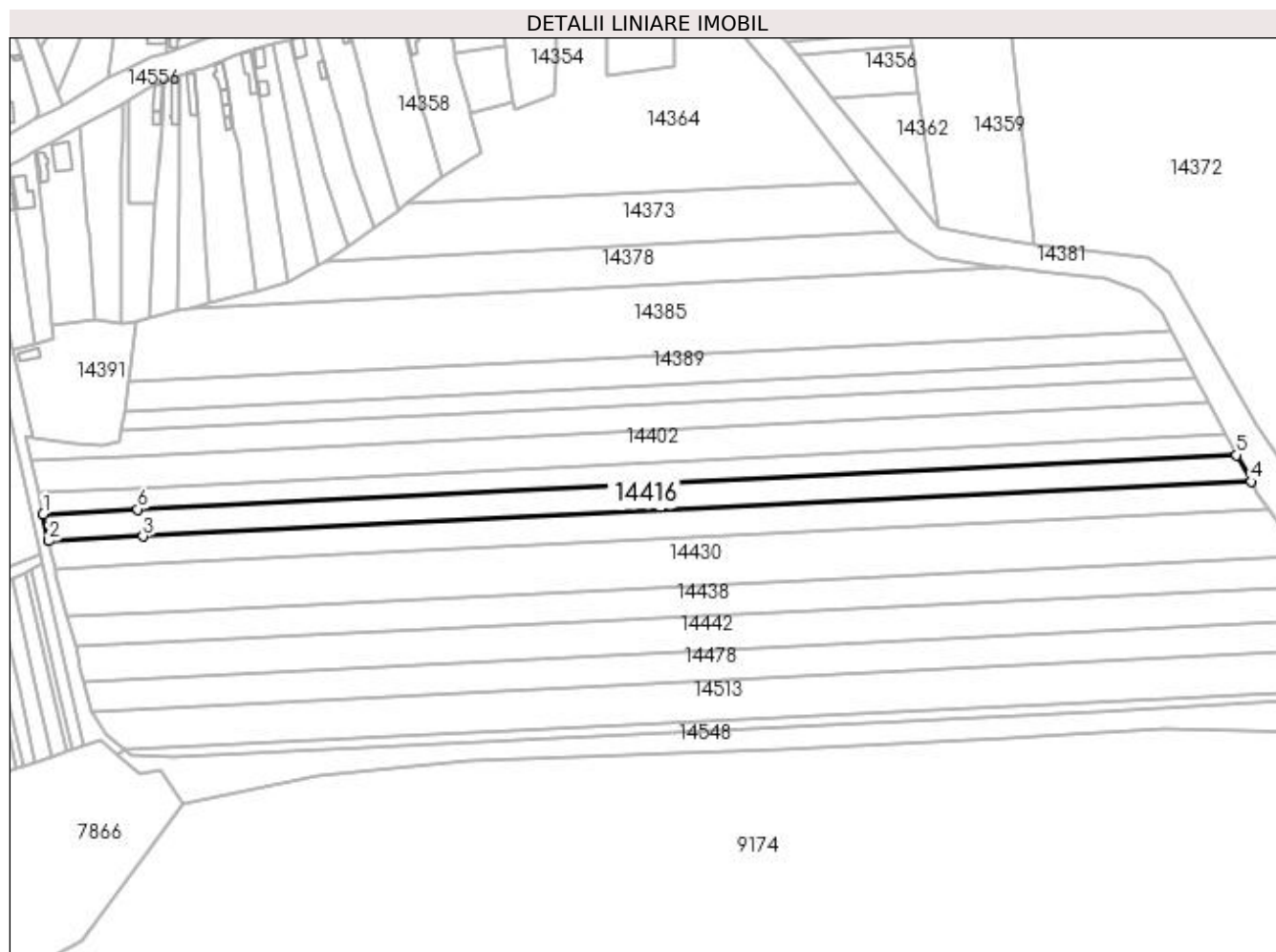
Inscrieri privind dezmembramintele dreptului de proprietate, drepturi reale de garanție și sarcini		Referințe
Act Notarial nr. Contract de ipoteca aut. nr.1859, din 05/10/2021 emis de NP Ivanescu Adina;		
C3	Intabulare, drept de IPOTECA, Valoare:9897000 LEIși celelalte obligatii de plata aferente creditului 1) CEC BANK SA , CIF:361897	A1
192496 / 11/10/2022		
Act Notarial nr. Contract de ipoteca aut nr 1953, din 30/09/2022 emis de Atanasoaei Mihai Cristian;		
C4	Intabulare, drept de IPOTECA, Valoare:1900000 LEI+celelalte obligatii de plata aferente creditului 1) CEC BANK S.A. , CIF:5763640	A1
215962 / 31/10/2022		
Act Notarial nr. Contract de ipoteca aut nr 1983, din 04/10/2022 emis de Atanasoaei Mihai Cristian (act notarial nr Incheiere Completare nr. 53 din 28.10.2022, emis de Atanasoaei Mihai Cristian);		
C5	Intabulare, drept de IPOTECA, Valoare:7130000 LEIși celelalte obligatii de plata aferente creditului 1) CEC BANK SA , CIF:361897	A1

Anexa Nr. 1 La Partea I

Teren

Nr cadastral	Suprafața (mp)*	Observații / Referințe
31869	12.200	

* Suprafața este determinată în planul de proiecție Stereo 70.



Date referitoare la teren

Crt	Categorie folosință	Intravilan	Suprafața (mp)	Tarla	Parcelă	Nr. topo	Observații / Referințe
1	arabil	NU	12.200	68	9	-	

Lungime Segmente

1) Valorile lungimilor segmentelor sunt obținute din proiecție în plan.

Punct început	X / Y	Punct sfârșit	X / Y	Lungime segment (** (m)
1	383.981,343 266.932,398	2	383.984,886 266.915,918	16.857
2	383.984,886 266.915,918	3	384.042,527 266.918,766	57.711
3	384.042,527 266.918,766	4	384.720,017 266.952,236	678.316
4	384.720,017 266.952,236	5	384.711,259 266.968,458	18.435
5	384.711,259 266.968,458	6	384.039,241 266.935,258	672.838

Punct început	X / Y	Punct sfârșit	X / Y	Lungime segment (** (m)
6	384.039,241 266.935,258	1	383.981,343 266.932,398	57.969

** Lungimile segmentelor sunt determinate în planul de proiecție Stereo 70 și sunt rotunjite la 1 milimetru.

*** Distanța dintre puncte este formată din segmente cumulate ce sunt mai mici decât valoarea 1 milimetru.

**DATE DESPRE IMOBILUL NR. 14417**

Oficiul de Cadastru și Publicitate Imobiliară DOLJ
Biroul de Cadastru și Publicitate Imobiliară Craiova

A. Partea I. Descrierea imobilului

TEREN Intravilan

Nr. CF vechi:666
Nr. cadastral vechi:878

Adresa: Loc. Plosca, Jud. Dolj, T 1 P 17

Nr. Crt	Nr cadastral Nr. topografic	Suprafața* (mp)	Observații / Referințe
A1	31416	Din acte: 1.232 Masurata: 938	Sector cadastral:38 Teren imprejmuit;

Construcții

Crt	Nr cadastral Nr. topografic	Adresa	Observații / Referințe
A1.1	31416-C1	Loc. Plosca, Jud. Dolj, T 1 P 17	Nr. niveluri:1; S. construita la sol:219 mp; C1 GRADINITA PLOSCA cu sc 219 mp

B. Partea II. Proprietari și acte

Inscrieri privitoare la dreptul de proprietate și alte drepturi reale		Referințe
57069 / 07/10/2009		
Act Normativ nr. ANEXA 14 la HG 965/2002, din 05/09/2002 emis de GUVERNUL ROMANIEI (Adeverinta nr 6348/01.10.2009 emisa de CL Bistret, Inventarul bunurilor ce apartin domeniului public al com Bistret);		
B1	Intabulare, drept de PROPRIETATE, dobandit prin Conventie, cota actuala 1/1, cota initiala 1/1	A1, A1.1
1) COMUNA BISTRET- DOMENIUL PUBLIC , CIF:999999999999, Lipsa CUI.		
<i>OBSERVATII: (provenita din conversia CF 666)</i>		

C. Partea III. SARCINI .

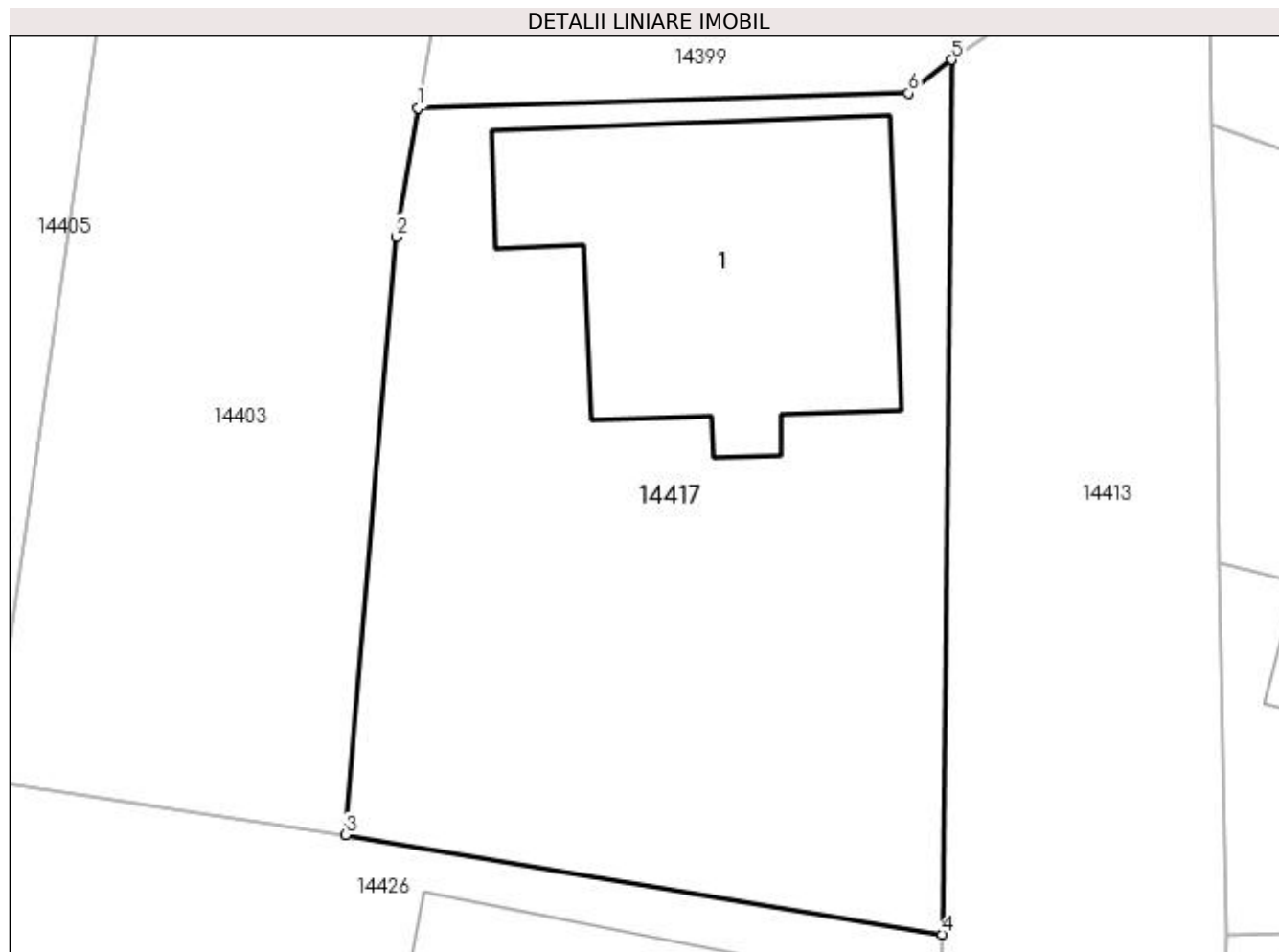
Inscrieri privind dezmembramintele dreptului de proprietate, drepturi reale de garanție și sarcini	Referințe
NU SUNT	

Anexa Nr. 1 La Partea I

Teren

Nr cadastral	Suprafața (mp)*	Observații / Referințe
31416	Din acte: 1.232 Masurata: 938	

* Suprafața este determinată în planul de proiecție Stereo 70.



Date referitoare la teren

Crt	Categorie folosință	Intra vilan	Suprafața (mp)	Tarla	Parcelă	Nr. topo	Observații / Referințe
1	curți constructii	DA	938	1	17	-	

Date referitoare la construcții

Crt	Număr	Destinație construcție	Supraf. (mp)	Situație juridică	Observații / Referințe
A1.1	31416-C1	construcții administrative și social culturale	Din acte: 0 Masurata: 219	Cu acte	Nr. niveluri:1; S. construita la sol:219 mp; C1 GRADINITA PLOSCA cu sc 219 mp

Lungime Segmente

1) Valorile lungimilor segmentelor sunt obținute din proiecție în plan.

Punct început	X / Y	Punct sfârșit	X / Y	Lungime segment (** (m)
1	383.673,54 266.959,11	2	383.672,538 266.953,212	5.983
2	383.672,538 266.953,212	3	383.670,223 266.925,875	27.435
3	383.670,223 266.925,875	4	383.697,503 266.921,327	27.657

Punct început	X / Y	Punct sfârșit	X / Y	Lungime segment (** (m)
4	383.697,503 266.921,327	5	383.697,924 266.961,31	39.985
5	383.697,924 266.961,31	6	383.695,951 266.959,781	2.496
6	383.695,951 266.959,781	1	383.673,54 266.959,11	22.421

** Lungimile segmentelor sunt determinate în planul de proiecție Stereo 70 și sunt rotunjite la 1 milimetru.

*** Distanța dintre puncte este formată din segmente cumulate ce sunt mai mici decât valoarea 1 milimetru.

**DATE DESPRE IMOBILUL NR. 14418**

Oficiul de Cadastru și Publicitate Imobiliară DOLJ
Biroul de Cadastru și Publicitate Imobiliară Craiova

A. Partea I. Descrierea imobilului

TEREN Intravilan

Adresa: Loc. Plosca, Str Calea Dunării, Nr. 2, Jud. Dolj

Nr. Crt	Nr cadastral Nr. topografic	Suprafața* (mp)	Observații / Referințe
A1		1.732	Sector cadastral:38 Teren imprejmuit;

B. Partea II. Proprietari și acte

Inscrieri privitoare la dreptul de proprietate și alte drepturi reale		Referințe
/		
Act Normativ nr. 7, din 13/03/1996 emis de Parlamentul Romaniei;		
B1	Inscrierea provizorie, drept de PROPRIETATE, dobandit prin Lege, cota actuala 1/1, cota initiala 1/1 1) NEIDENTIFICAT NEIDENTIFICAT	A1

C. Partea III. SARCINI .

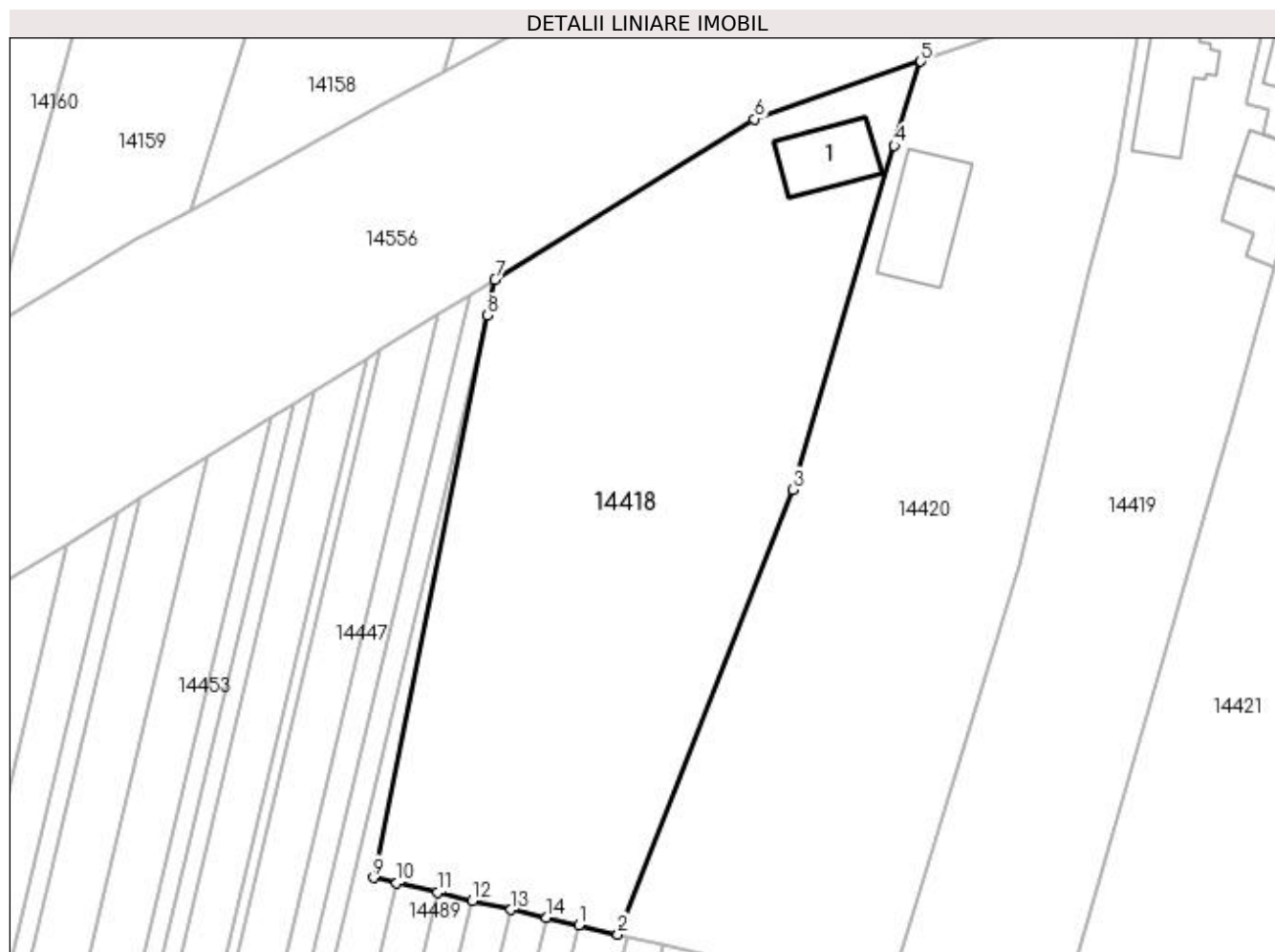
Inscrieri privind dezmembramintele dreptului de proprietate, drepturi reale de garanție și sarcini	Referințe
NU SUNT	

Anexa Nr. 1 La Partea I

Teren

Nr cadastral	Suprafața (mp)*	Observații / Referințe
	1.732	

* Suprafața este determinată în planul de proiecție Stereo 70.



Date referitoare la teren

Crt	Categorie folosință	Intra vilan	Suprafața (mp)	Tarla	Parcelă	Nr. topo	Observații / Referințe
1	curți constructii	DA	1.732	1	-	-	

Date referitoare la construcții

Crt	Număr	Destinație construcție	Supraf. (mp)	Situație juridică	Observații / Referințe
A1.1		construcții de locuințe	40	Fara acte	Nr. niveluri:1; S. construita la sol:40 mp;

Lungime Segmente

1) Valorile lungimilor segmentelor sunt obținute din proiecție în plan.

Punct început	X / Y	Punct sfârșit	X / Y	Lungime segment (** (m)
1	383.520,967 266.904,744	2	383.524,259 266.903,983	3.379
2	383.524,259 266.903,983	3	383.538,963 266.941,428	40.229
3	383.538,963 266.941,428	4	383.547,544 266.970,409	30.225
4	383.547,544 266.970,409	5	383.549,782 266.977,507	7.442

Punct început	X / Y	Punct sfârșit	X / Y	Lungime segment (** (m)
5	383.549,782 266.977,507	6	383.535,755 266.972,669	14.838
6	383.535,755 266.972,669	7	383.513,88 266.959,116	25.733
7	383.513,88 266.959,116	8	383.513,272 266.956,128	3.049
8	383.513,272 266.956,128	9	383.503,642 266.908,753	48.344
9	383.503,642 266.908,753	10	383.505,61 266.908,298	2.02
10	383.505,61 266.908,298	11	383.509,043 266.907,503	3.524
11	383.509,043 266.907,503	12	383.511,993 266.906,821	3.028
12	383.511,993 266.906,821	13	383.515,248 266.906,068	3.341
13	383.515,248 266.906,068	14	383.518,24 266.905,375	3.071
14	383.518,24 266.905,375	1	383.520,967 266.904,744	2.799

** Lungimile segmentelor sunt determinate în planul de proiecție Stereo 70 și sunt rotunjite la 1 milimetru.

*** Distanța dintre puncte este formată din segmente cumulate ce sunt mai mici decât valoarea 1 milimetru.

**DATE DESPRE IMOBILUL NR. 14419**

Oficiul de Cadastru și Publicitate Imobiliară DOLJ
Biroul de Cadastru și Publicitate Imobiliară Craiova

A. Partea I. Descrierea imobilului

TEREN Intravilan

Adresa: Loc. Plosca, Str Principatele Unite, Nr. 6, Jud. Dolj

Nr. Crt	Nr cadastral Nr. topografic	Suprafața* (mp)	Observații / Referințe
A1	30165	Din acte: 673 Masurata: 1.231	Sector cadastral:38 Teren imprejmuit;

Construcții

Crt	Nr cadastral Nr. topografic	Adresa	Observații / Referințe
A1.1	30165-C1	Loc. Plosca, Str Principatele Unite, Nr. 6, Jud. Dolj	Nr. niveluri:1; S. construita la sol:61 mp; casa de locuit din chirpici acoperita cu tigla, formata din: 2 camere, bucatarie, hol si o prispa inchisa.
A1.2	30165-C2	Loc. Plosca, Str Principatele Unite, Nr. 6, Jud. Dolj	Nr. niveluri:1; S. construita la sol:17 mp; Anexa gospodareasca - patul, fosta C3

B. Partea II. Proprietari și acte

Inscrieri privitoare la dreptul de proprietate și alte drepturi reale		Referințe
53220 / 27/06/2012		
Act Notarial nr. CM nr. 91, din 28/03/2012 emis de NP Aurel Belu;		
B1	Intabulare, drept de PROPRIETATE, dobandit prin Succesiune, cota actuala 1/1, cota initiala 1/1 1) POPESCU VALENTIN	A1, A1.1, A1.2

C. Partea III. SARCINI .

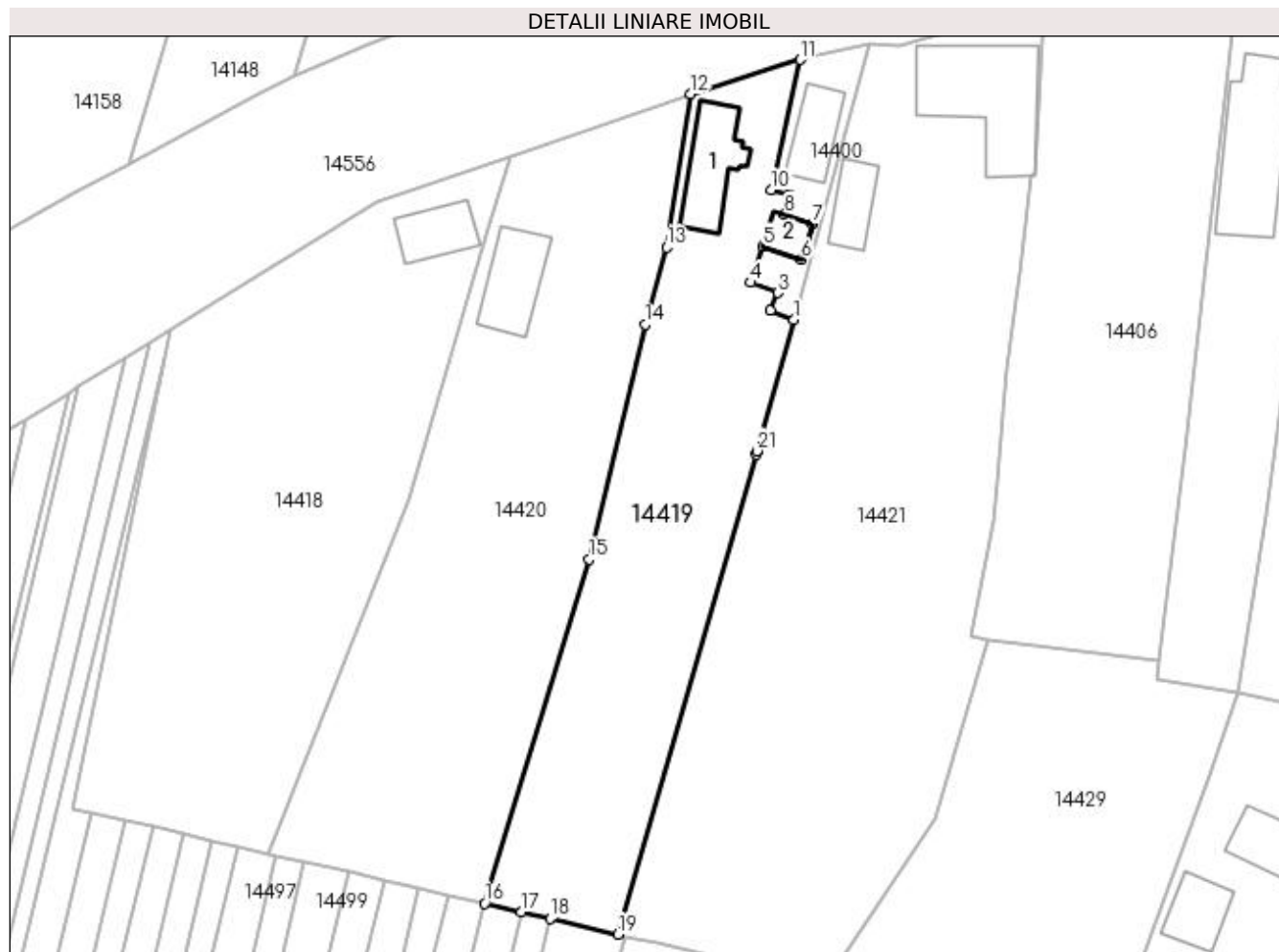
Inscrieri privind dezmembramintele dreptului de proprietate, drepturi reale de garanție și sarcini	Referințe
NU SUNT	

Anexa Nr. 1 La Partea I

Teren

Nr cadastral	Suprafața (mp)*	Observații / Referințe
30165	Din acte: 673 Masurata: 1.231	

* Suprafața este determinată în planul de proiecție Stereo 70.



Date referitoare la teren

Crt	Categorie folosință	Intra vilan	Suprafața (mp)	Tarla	Parcelă	Nr. topo	Observații / Referințe
1	curți constructii	DA	1.231	-	-	-	Corpul 1 de proprietate

Date referitoare la construcții

Crt	Număr	Destinație construcție	Supraf. (mp)	Situație juridică	Observații / Referințe
A1.1	30165-C1	construcții de locuințe	61	Cu acte	Nr. niveluri:1; S. construita la sol:61 mp; casa de locuit din chirpici acoperita cu tigla, formata din: 2 camere, bucatarie, hol si o prispa inchisa.
A1.2	30165-C2	construcții anexa	17	Cu acte	Nr. niveluri:1; S. construita la sol:17 mp; Anexa gospodareasca - patul, fosta C3

Lungime Segmente

1) Valorile lungimilor segmentelor sunt obținute din proiecție în plan.

Punct început	X / Y	Punct sfârșit	X / Y	Lungime segment (** (m)
1	383.579,606 266.960,215	2	383.577,138 266.961,214	2.663
3	383.577,889 266.963,068	4	383.575,071 266.964,148	3.018

Punct început	X / Y	Punct sfârșit	X / Y	Lungime segment (** (m)
2	383.577,138 266.961,214	3	383.577,889 266.963,068	2.0
4	383.575,071 266.964,148	5	383.576,308 266.967,97	4.017

Punct început	X / Y	Punct sfârșit	X / Y	Lungime segment (** (m)
5	383.576,308 266.967,97	6	383.580,375 266.966,574	4.3
7	383.581,59 266.970,328	8	383.578,621 266.971,347	3.139
9	383.579,124 266.973,436	10	383.577,18 266.973,906	2.0
11	383.580,237 266.987,629	12	383.568,733 266.984,043	12.05
13	383.566,185 266.967,861	14	383.563,913 266.959,738	8.435
15	383.558,03 266.935,011	16	383.546,975 266.898,726	37.932
17	383.550,853 266.897,829	18	383.553,893 266.897,126	3.12
19	383.561,03 266.895,474	20	383.575,602 266.946,038	52.622
21	383.575,705 266.946,395	1	383.579,606 266.960,215	14.36

Punct început	X / Y	Punct sfârșit	X / Y	Lungime segment (** (m)
6	383.580,375 266.966,574	7	383.581,59 266.970,328	3.946
8	383.578,621 266.971,347	9	383.579,124 266.973,436	2.149
10	383.577,18 266.973,906	11	383.580,237 266.987,629	14.059
12	383.568,733 266.984,043	13	383.566,185 266.967,861	16.381
14	383.563,913 266.959,738	15	383.558,03 266.935,011	25.417
16	383.546,975 266.898,726	17	383.550,853 266.897,829	3.98
18	383.553,893 266.897,126	19	383.561,03 266.895,474	7.326
20	383.575,602 266.946,038	21	383.575,705 266.946,395	0.372

** Lungimile segmentelor sunt determinate în planul de proiecție Stereo 70 și sunt rotunjite la 1 milimetru.

*** Distanța dintre puncte este formată din segmente cumulate ce sunt mai mici decât valoarea 1 milimetru.

**DATE DESPRE IMOBILUL NR. 14420**

Oficiul de Cadastru și Publicitate Imobiliară DOLJ
Biroul de Cadastru și Publicitate Imobiliară Craiova

A. Partea I. Descrierea imobilului

TEREN Intravilan

Adresa: Loc. Plosca, Str Calea Dunării, Nr. 4, Jud. Dolj

Nr. Crt	Nr cadastral Nr. topografic	Suprafața* (mp)	Observații / Referințe
A1		1.676	Sector cadastral:38 Teren imprejmuit;

B. Partea II. Proprietari și acte

Inscrieri privitoare la dreptul de proprietate și alte drepturi reale		Referințe
/		
Act Normativ nr. 7, din 13/03/1996 emis de Parlamentul Romaniei;		
B1	Inscrierea provizorie, drept de PROPRIETATE, dobandit prin Lege, cota actuala 1/1, cota initiala 1/1 1) NEIDENTIFICAT NEIDENTIFICAT	A1

C. Partea III. SARCINI .

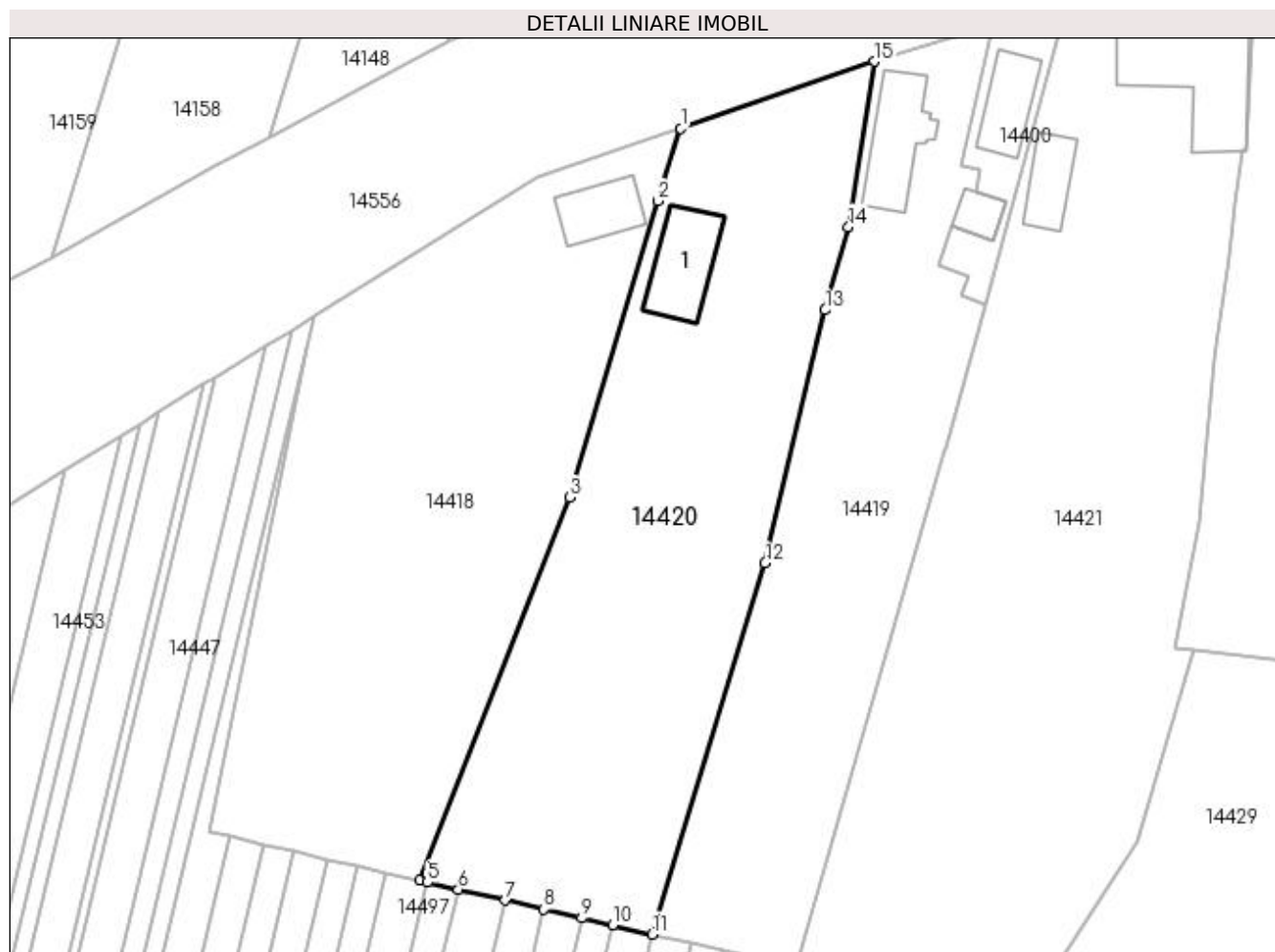
Inscrieri privind dezmembramintele dreptului de proprietate, drepturi reale de garanție și sarcini	Referințe
NU SUNT	

Anexa Nr. 1 La Partea I

Teren

Nr cadastral	Suprafața (mp)*	Observații / Referințe
	1.676	

* Suprafața este determinată în planul de proiecție Stereo 70.



Date referitoare la teren

Crt	Categorie folosință	Intra vilan	Suprafața (mp)	Tarla	Parcelă	Nr. topo	Observații / Referințe
1	curți constructii	DA	1.676	1	-	-	

Date referitoare la construcții

Crt	Număr	Destinație construcție	Supraf. (mp)	Situație juridică	Observații / Referințe
A1.1		construcții de locuințe	59	Fara acte	Nr. niveluri:1; S. construita la sol:59 mp;

Lungime Segmente

1) Valorile lungimilor segmentelor sunt obținute din proiecție în plan.

Punct început	X / Y	Punct sfârșit	X / Y	Lungime segment (** (m)
1	383.549,782 266.977,507	2	383.547,544 266.970,409	7.442
2	383.547,544 266.970,409	3	383.538,963 266.941,428	30.225
3	383.538,963 266.941,428	4	383.524,259 266.903,983	40.229
4	383.524,259 266.903,983	5	383.525,014 266.903,808	0.775

Punct început	X / Y	Punct sfârșit	X / Y	Lungime segment (** (m)
5	383.525,014 266.903,808	6	383.528,026 266.903,111	3.092
6	383.528,026 266.903,111	7	383.532,626 266.902,046	4.722
7	383.532,626 266.902,046	8	383.536,396 266.901,174	3.87
8	383.536,396 266.901,174	9	383.540,102 266.900,317	3.804
9	383.540,102 266.900,317	10	383.543,112 266.899,62	3.09
10	383.543,112 266.899,62	11	383.546,975 266.898,726	3.965
11	383.546,975 266.898,726	12	383.558,03 266.935,011	37.932
12	383.558,03 266.935,011	13	383.563,913 266.959,738	25.417
13	383.563,913 266.959,738	14	383.566,185 266.967,861	8.435
14	383.566,185 266.967,861	15	383.568,733 266.984,043	16.381
15	383.568,733 266.984,043	1	383.549,782 266.977,507	20.046

** Lungimile segmentelor sunt determinate în planul de proiecție Stereo 70 și sunt rotunjite la 1 milimetru.

*** Distanța dintre puncte este formată din segmente cumulate ce sunt mai mici decât valoarea 1 milimetru.

**DATE DESPRE IMOBILUL NR. 14421**

Oficiul de Cadastru și Publicitate Imobiliară DOLJ
Biroul de Cadastru și Publicitate Imobiliară Craiova

A. Partea I. Descrierea imobilului

TEREN Intravilan

Adresa: Loc. Plosca, Str Calea Dunării, Nr. 8, Jud. Dolj, T1,P7/1,P7,P8

Nr. Crt	Nr cadastral Nr. topografic	Suprafața* (mp)	Observații / Referințe
A1		Din acte: 1.916 Masurata: 2.480	Sector cadastral:38 Teren imprejmuit;

Construcții

Crt	Nr cadastral Nr. topografic	Adresa	Observații / Referințe
A1.1		Loc. Plosca, Str Calea Dunării, Nr. 8, Jud. Dolj, T1,P7/1,P7,P8	Nr. niveluri:1; S. construita la sol:130 mp;
A1.2		Loc. Plosca, Str Calea Dunării, Nr. 8, Jud. Dolj, T1,P7/1,P7,P8	Nr. niveluri:1; S. construita la sol:35 mp;

B. Partea II. Proprietari și acte

Inscrieri privitoare la dreptul de proprietate și alte drepturi reale		Referințe
/		
Act Administrativ nr. TDP nr. 1884-1977, din 31/05/2002 emis de CJSAPT DOLJ;		
B1	Intabulare, drept de PROPRIETATE, dobandit prin Reconstituire, cota actuala 1/1, cota initiala 1/1 1) CIOVICĂ MARIN, Lipsă CNP.	A1
Act Normativ nr. 7, din 13/03/1996 emis de Parlamentul Romaniei (ART.12 ALIN.(14) și ART.37 ALIN.(2));		
B2	Intabulare, drept de PROPRIETATE, dobandit prin Lege, cota actuala 1/1, cota initiala 1/1 1) CIOVICĂ MARIN, Lipsă CNP.	A1.1, A1.2

C. Partea III. SARCINI .

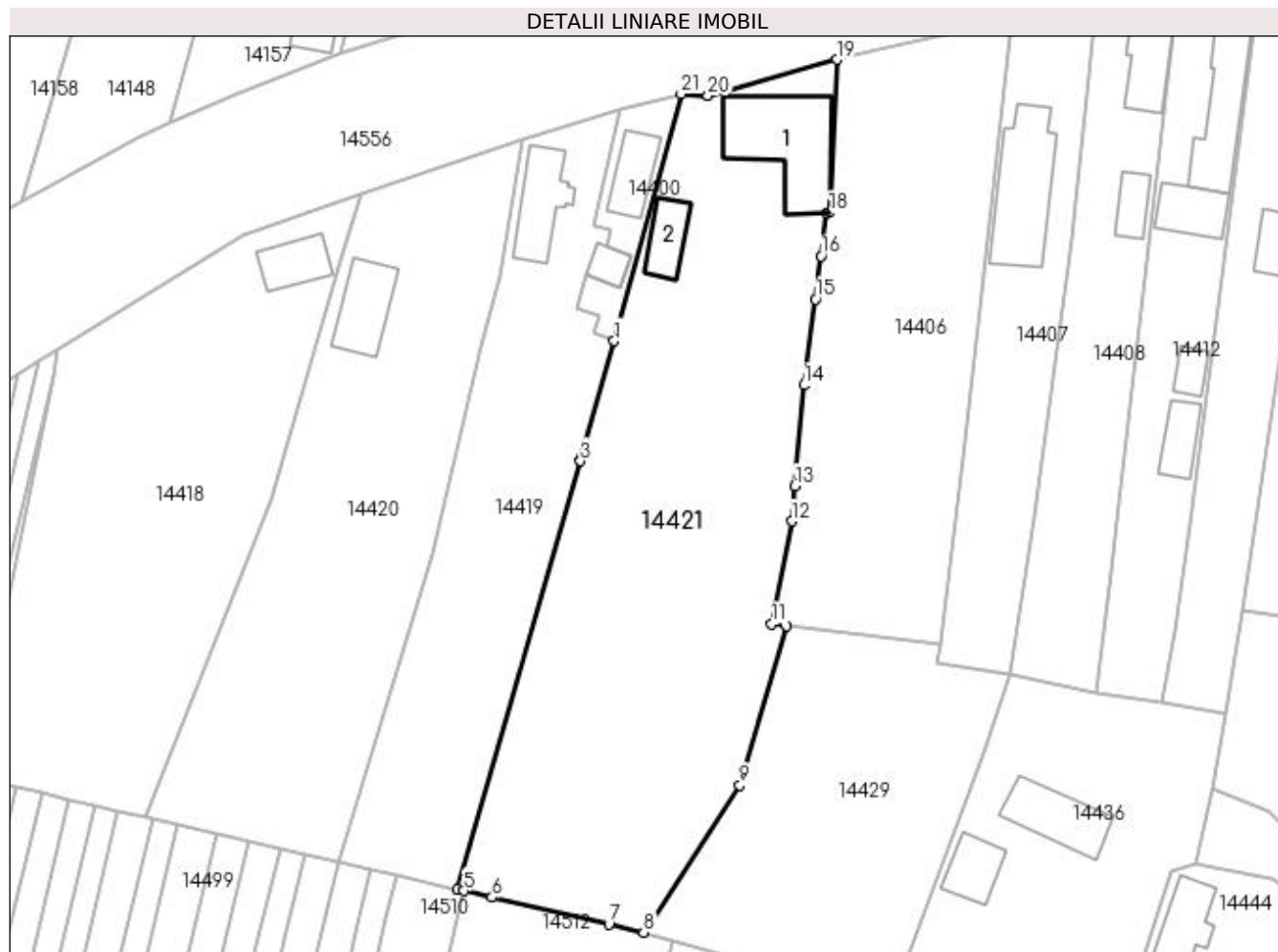
Inscrieri privind dezmembramentele dreptului de proprietate, drepturi reale de garanție și sarcini	Referințe
NU SUNT	

Anexa Nr. 1 La Partea I

Teren

Nr cadastral	Suprafața (mp)*	Observații / Referințe
	Din acte: 1.916 Masurata: 2.480	

* Suprafața este determinată în planul de proiecție Stereo 70.



Date referitoare la teren

Crt	Categorie folosință	Intravilan	Suprafața (mp)	Tarla	Parcelă	Nr. topo	Observații / Referințe
1	curți construcții	DA	1.022	1	7/1	-	
2	arabil	DA	1.458	1	7,8	-	

Date referitoare la construcții

Crt	Număr	Destinație construcție	Supraf. (mp)	Situație juridică	Observații / Referințe
A1.1		construcții de locuințe	130	Cu acte	Nr. niveluri:1; S. construita la sol:130 mp;
A1.2		construcții anexa	35	Cu acte	Nr. niveluri:1; S. construita la sol:35 mp;

Lungime Segmente

1) Valorile lungimilor segmentelor sunt obținute din proiecție în plan.

Punct început	X / Y	Punct sfârșit	X / Y	Lungime segment (** (m)	Punct început	X / Y	Punct sfârșit	X / Y	Lungime segment (** (m)
1	383.579,606 266.960,215	2	383.575,705 266.946,395	14.36	2	383.575,705 266.946,395	3	383.575,602 266.946,038	0.372
3	383.575,602 266.946,038	4	383.561,03 266.895,474	52.622	4	383.561,03 266.895,474	5	383.561,854 266.895,283	0.846

Punct început	X / Y	Punct sfârșit	X / Y	Lungime segment (** (m)
5	383.561,854 266.895,283	6	383.565,15 266.894,521	3.383
7	383.578,973 266.891,322	8	383.583,095 266.890,369	4.231
9	383.594,437 266.907,769	10	383.599,983 266.926,577	19.609
11	383.598,191 266.926,795	12	383.600,587 266.938,94	12.379
13	383.600,954 266.943,109	14	383.601,998 266.954,982	11.919
15	383.603,37 266.965,129	16	383.604,058 266.970,22	5.137
17	383.604,657 266.975,346	18	383.605,037 266.975,362	0.38
19	383.605,948 266.993,438	20	383.590,677 266.989,178	15.854
21	383.587,491 266.989,388	1	383.579,606 266.960,215	30.22

Punct început	X / Y	Punct sfârșit	X / Y	Lungime segment (** (m)
6	383.565,15 266.894,521	7	383.578,973 266.891,322	14.188
8	383.583,095 266.890,369	9	383.594,437 266.907,769	20.77
10	383.599,983 266.926,577	11	383.598,191 266.926,795	1.805
12	383.600,587 266.938,94	13	383.600,954 266.943,109	4.185
14	383.601,998 266.954,982	15	383.603,37 266.965,129	10.239
16	383.604,058 266.970,22	17	383.604,657 266.975,346	5.161
18	383.605,037 266.975,362	19	383.605,948 266.993,438	18.099
20	383.590,677 266.989,178	21	383.587,491 266.989,388	3.193

** Lungimile segmentelor sunt determinate în planul de proiecție Stereo 70 și sunt rotunjite la 1 milimetru.

*** Distanța dintre puncte este formată din segmente cumulate ce sunt mai mici decât valoarea 1 milimetru.

**DATE DESPRE IMOBILUL NR. 14422**

Oficiul de Cadastru și Publicitate Imobiliară DOLJ
Biroul de Cadastru și Publicitate Imobiliară Craiova

A. Partea I. Descrierea imobilului

TEREN Intravilan

Adresa: Loc. Bistret, Jud. Dolj, T.2,P.12

Nr. Crt	Nr cadastral Nr. topografic	Suprafața* (mp)	Observații / Referințe
A1	31668	Din acte: 1.288 Masurata: 1.075	Sector cadastral:38 Teren imprejmuit;

Construcții

Crt	Nr cadastral Nr. topografic	Adresa	Observații / Referințe
A1.1	31668-C1	Loc. Bistret, Jud. Dolj, T.2,P.12	Nr. niveluri:1; S. construita la sol:87 mp; Casa de locuit edificata in anul 1926 .
A1.2	31668-C2	Loc. Bistret, Jud. Dolj, T.2,P.12	Nr. niveluri:1; S. construita la sol:81 mp; Anexa (magazie) edificata in anul 1926
A1.3	31668-C3	Loc. Bistret, Jud. Dolj, T.2,P.12	Nr. niveluri:1; S. construita la sol:14 mp; Anexa (fanar) edificata in anul 1926

B. Partea II. Proprietari și acte

Inscrieri privitoare la dreptul de proprietate și alte drepturi reale		Referințe
168357 / 06/12/2016		
Act Notarial nr. CONTRACT DE VANZARE AUTENTIC 7490, din 06/12/2016 emis de Notar Public Diaconu Cristian;		
B1	Intabulare, drept de PROPRIETATE, dobandit prin Conventie, cota actuala 1/1, cota initiala 1/1 1) BERCEANU MARIN 2) BERCEANU MARINELA	A1, A1.1
/		
Act Normativ nr. 7, din 13/03/1996 emis de Parlamentul Romaniei (ART.12 ALIN.(14) și ART.37 ALIN.(2));		
B2	Intabulare, drept de PROPRIETATE, dobandit prin Lege, cota actuala 1/1, cota initiala 1/1 1) BERCEANU MARIN 2) BERCEANU MARINELA	A1.2, A1.3

C. Partea III. SARCINI .

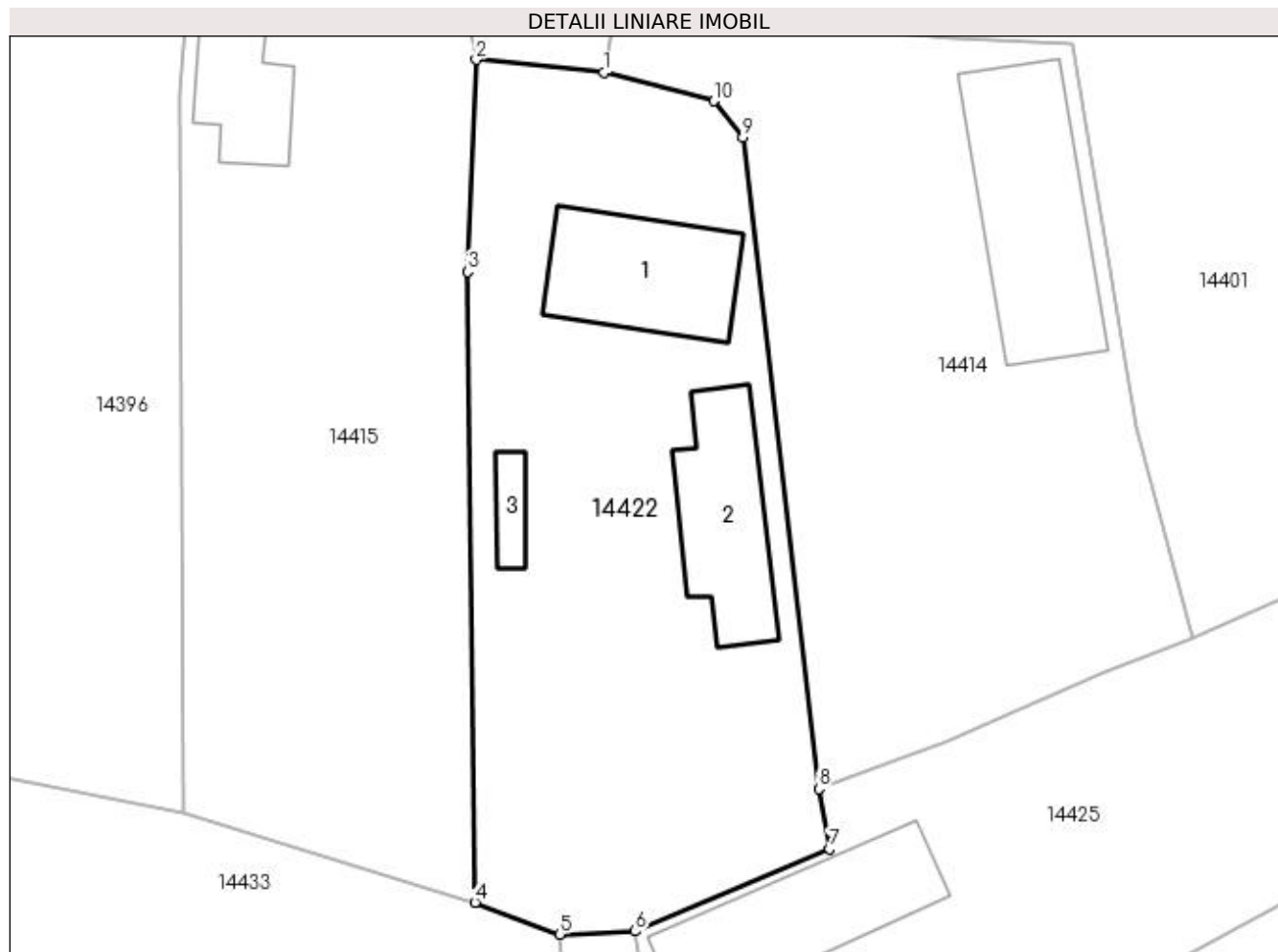
Inscrieri privind dezmembramintele dreptului de proprietate, drepturi reale de garanție și sarcini	Referințe
NU SUNT	

Anexa Nr. 1 La Partea I

Teren

Nr cadastral	Suprafața (mp)*	Observații / Referințe
31668	Din acte: 1.288 Masurata: 1.075	

* Suprafața este determinată în planul de proiecție Stereo 70.



Date referitoare la teren

Crt	Categorie folosință	Intra vilan	Suprafața (mp)	Tarla	Parcelă	Nr. topo	Observații / Referințe
1	curți constructii	DA	920	2	12	-	
2	arabil	DA	155	2	12	-	

Date referitoare la construcții

Crt	Număr	Destinație construcție	Supraf. (mp)	Situație juridică	Observații / Referințe
A1.1	31668-C1	construcții de locuințe	87	Cu acte	Nr. niveluri:1; S. construita la sol:87 mp; Casa de locuit edificata in anul 1926 .
A1.2	31668-C2	construcții anexa	81	Cu acte	Nr. niveluri:1; S. construita la sol:81 mp; Anexa (magazie) edificata in anul 1926
A1.3	31668-C3	construcții anexa	14	Cu acte	Nr. niveluri:1; S. construita la sol:14 mp; Anexa (fanar) edificata in anul 1926

Lungime Segmente

1) Valorile lungimilor segmentelor sunt obținute din proiecție în plan.

Punct început	X / Y	Punct sfârșit	X / Y	Lungime segment (** (m)
1	383.831,82 266.964,538	2	383.823,595 266.965,369	8.267

Punct început	X / Y	Punct sfârşit	X / Y	Lungime segment (** (m)
2	383.823,595 266.965,369	3	383.823,054 266.951,704	13.676
3	383.823,054 266.951,704	4	383.823,522 266.911,04	40.667
4	383.823,522 266.911,04	5	383.828,982 266.908,977	5.837
5	383.828,982 266.908,977	6	383.833,86 266.909,18	4.882
6	383.833,86 266.909,18	7	383.846,38 266.914,497	13.602
7	383.846,38 266.914,497	8	383.845,69 266.918,36	3.924
8	383.845,69 266.918,36	9	383.840,789 266.960,38	42.305
9	383.840,789 266.960,38	10	383.838,91 266.962,708	2.992
10	383.838,91 266.962,708	1	383.831,82 266.964,538	7.322

** Lungimile segmentelor sunt determinate în planul de proiecție Stereo 70 și sunt rotunjite la 1 milimetru.

*** Distanța dintre puncte este formată din segmente cumulate ce sunt mai mici decât valoarea 1 milimetru.

**DATE DESPRE IMOBILUL NR. 14423**

Oficiul de Cadastru și Publicitate Imobiliară DOLJ
Biroul de Cadastru și Publicitate Imobiliară Craiova

A. Partea I. Descrierea imobilului

TEREN Necunoscut

Adresa: Loc. Plosca, Jud. Dolj, T68,P8

Nr. Crt	Nr cadastral Nr. topografic	Suprafața* (mp)	Observații / Referințe
A1		12.700	Sector cadastral:38 Teren neimprejmuit;

B. Partea II. Proprietari și acte

Inscrieri privitoare la dreptul de proprietate și alte drepturi reale	Referințe
/	
Act Administrativ nr. TDP nr. 190-42747, din 21/02/1995 emis de CJSAPT DOLJ;	
B1	A1
Intabulare, drept de PROPRIETATE, dobândit prin Reconstituire, cota actuala 1/1, cota initiala 1/1 1) MICU NICOLAE, Lipsă CNP.	

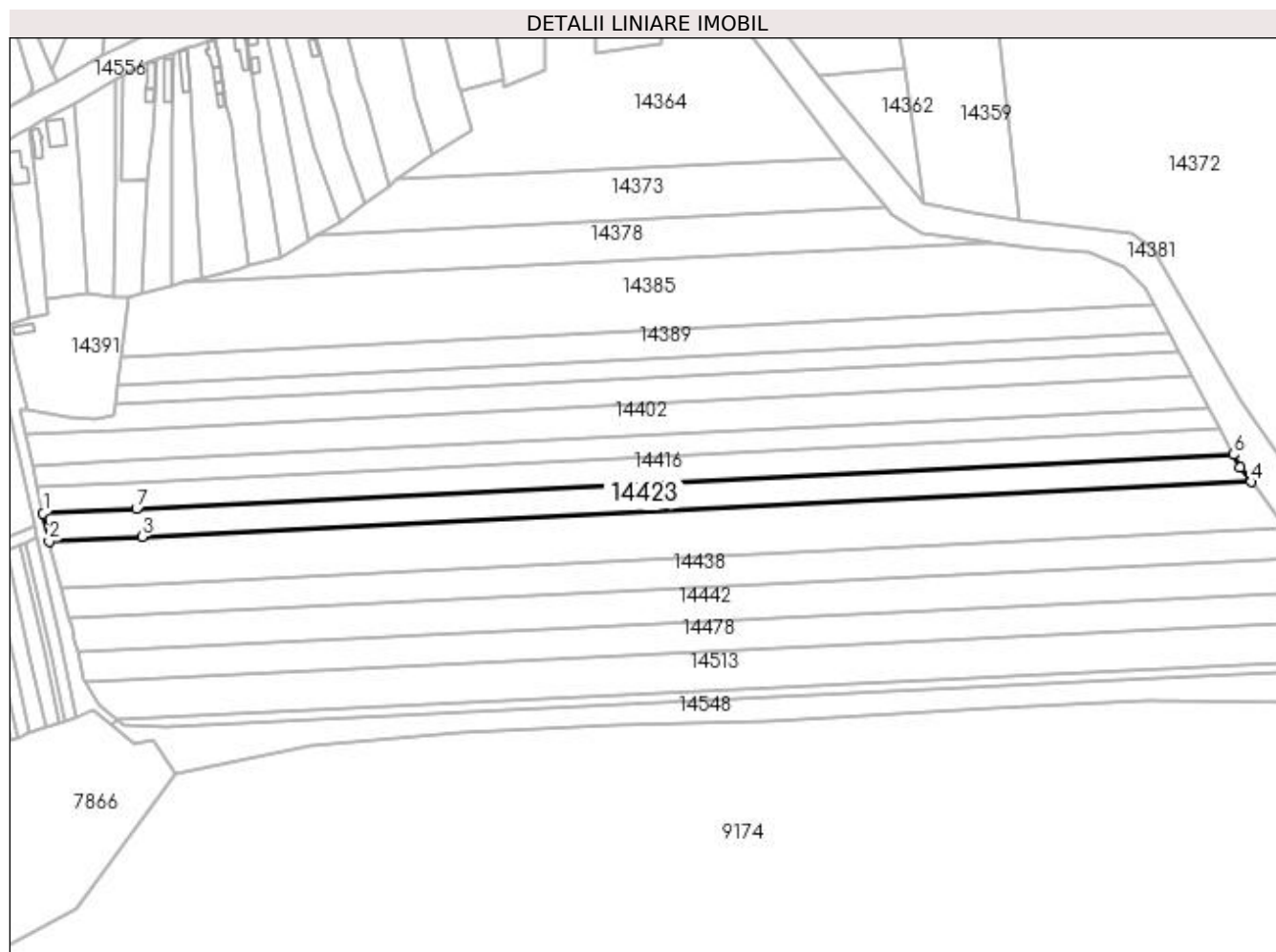
C. Partea III. SARCINI .

Inscrieri privind dezmembramintele dreptului de proprietate, drepturi reale de garanție și sarcini	Referințe
NU SUNT	

Anexa Nr. 1 La Partea I**Teren**

Nr cadastral	Suprafața (mp)*	Observații / Referințe
	12.700	

* Suprafața este determinată în planul de proiecție Stereo 70.

**Date referitoare la teren**

Crt	Categorie folosință	Intravilan	Suprafața (mp)	Tarla	Parcelă	Nr. topo	Observații / Referințe
1	arabil	DA	989	68	8	-	
2	arabil	NU	11.711	68	8	-	

Lungime Segmente

1) Valorile lungimilor segmentelor sunt obținute din proiecție în plan.

Punct început	X / Y	Punct sfârșit	X / Y	Lungime segment (** (m)
1	383.984,886 266.915,918	2	383.988,545 266.898,897	17.41
2	383.988,545 266.898,897	3	384.045,921 266.901,731	57.446
3	384.045,921 266.901,731	4	384.730,793 266.935,566	685.707
4	384.730,793 266.935,566	5	384.724,175 266.944,534	11.146

Punct început	X / Y	Punct sfârșit	X / Y	Lungime segment (** (m)
5	384.724,175 266.944,534	6	384.720,017 266.952,236	8.753
6	384.720,017 266.952,236	7	384.042,527 266.918,766	678.316
7	384.042,527 266.918,766	1	383.984,886 266.915,918	57.711

** Lungimile segmentelor sunt determinate în planul de proiecție Stereo 70 și sunt rotunjite la 1 milimetru.

*** Distanța dintre puncte este formată din segmente cumulate ce sunt mai mici decât valoarea 1 milimetru.

**DATE DESPRE IMOBILUL NR. 14424**

Oficiul de Cadastru și Publicitate Imobiliară DOLJ
Biroul de Cadastru și Publicitate Imobiliară Craiova

A. Partea I. Descrierea imobilului

TEREN Intravilan

Adresa: Loc. Plosca, Str Octavian Goga, Jud. Dolj

Nr. Crt	Nr cadastral Nr. topografic	Suprafața* (mp)	Observații / Referințe
A1		987	Sector cadastral:38 Teren imprejmuit;

B. Partea II. Proprietari și acte

Inscrieri privitoare la dreptul de proprietate și alte drepturi reale		Referințe
/		
Act Normativ nr. 7, din 13/03/1996 emis de Parlamentul Romaniei;		
B1	Inscrierea provizorie, drept de PROPRIETATE, dobandit prin Lege, cota actuala 1/1, cota initiala 1/1 1) NEIDENTIFICAT NEIDENTIFICAT	A1

C. Partea III. SARCINI .

Inscrieri privind dezmembramintele dreptului de proprietate, drepturi reale de garanție și sarcini	Referințe
NU SUNT	

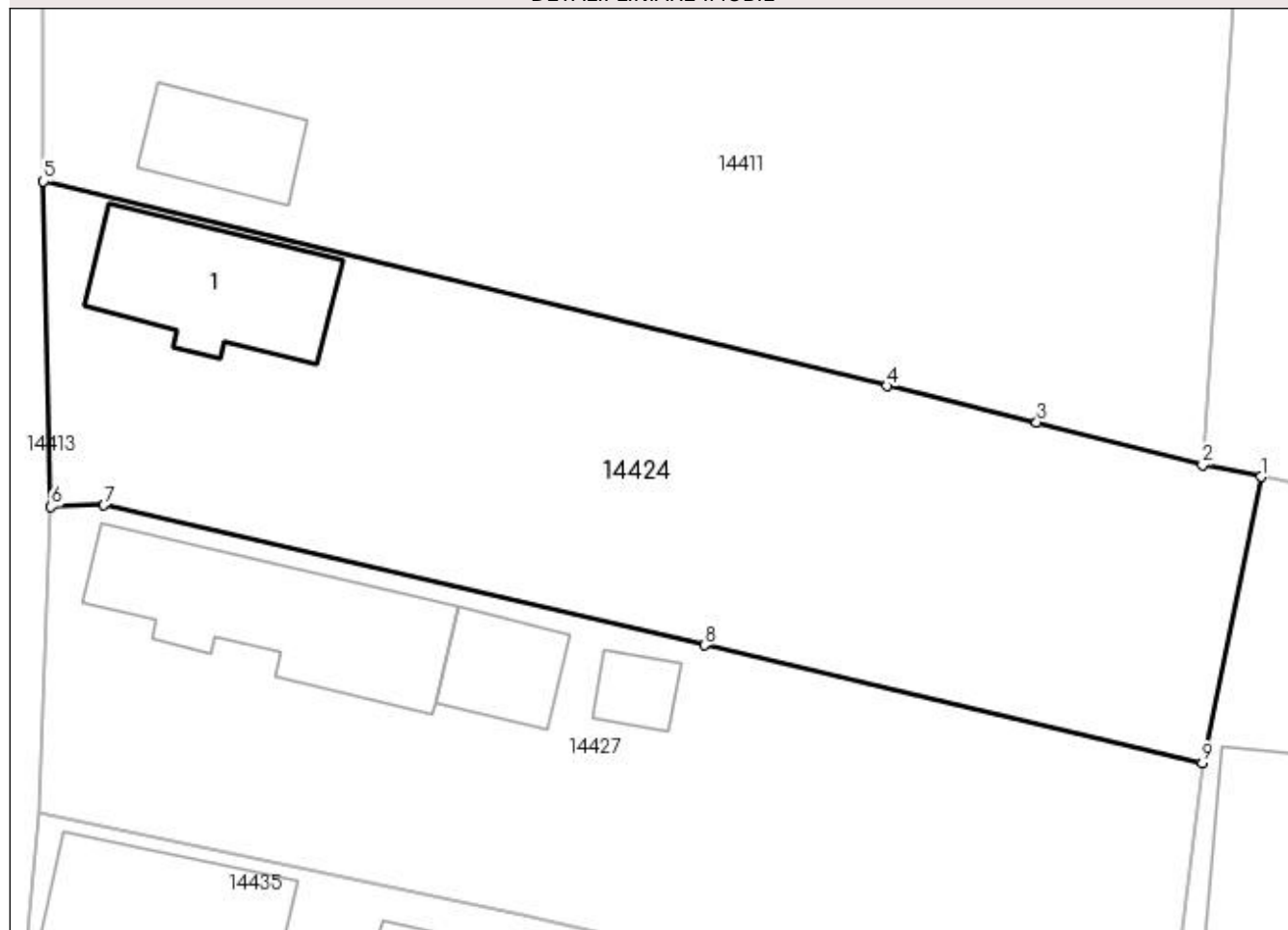
Anexa Nr. 1 La Partea I

Teren

Nr cadastral	Suprafața (mp)*	Observații / Referințe
	987	

* Suprafața este determinată în planul de proiecție Stereo 70.

DETALII LINIARE IMOBIL



Date referitoare la teren

Crt	Categorie folosință	Intra vilan	Suprafața (mp)	Tarla	Parcelă	Nr. topo	Observații / Referințe
1	curți construcții	DA	987	2	-	-	

Date referitoare la construcții

Crt	Număr	Destinație construcție	Supraf. (mp)	Situație juridică	Observații / Referințe
A1.1		construcții de locuințe	72	Fara acte	Nr. niveluri:1; S. construita la sol:72 mp;

Lungime Segmente

1) Valorile lungimilor segmentelor sunt obținute din proiecție în plan.

Punct început	X / Y	Punct sfârșit	X / Y	Lungime segment (** (m)
1	383.773,836 266.922,868	2	383.770,78 266.923,473	3.115
2	383.770,78 266.923,473	3	383.762,107 266.925,708	8.956
3	383.762,107 266.925,708	4	383.754,278 266.927,606	8.056
4	383.754,278 266.927,606	5	383.710,14 266.938,307	45.417

Punct început	X / Y	Punct sfârșit	X / Y	Lungime segment (** (m)
5	383.710,14 266.938,307	6	383.710,536 266.921,297	17.015
6	383.710,536 266.921,297	7	383.713,304 266.921,375	2.769
7	383.713,304 266.921,375	8	383.744,739 266.914,061	32.275
8	383.744,739 266.914,061	9	383.770,762 266.907,896	26.743
9	383.770,762 266.907,896	1	383.773,836 266.922,868	15.284

** Lungimile segmentelor sunt determinate în planul de proiecție Stereo 70 și sunt rotunjite la 1 milimetru.

*** Distanța dintre puncte este formată din segmente cumulate ce sunt mai mici decât valoarea 1 milimetru.

**DATE DESPRE IMOBILUL NR. 14425**

Oficiul de Cadastru și Publicitate Imobiliară DOLJ
Biroul de Cadastru și Publicitate Imobiliară Craiova

A. Partea I. Descrierea imobilului

TEREN Intravilan

Adresa: Loc. Plosca, Str Fănuș Neagu, Jud. Dolj, T2,P13

Nr. Crt	Nr cadastral Nr. topografic	Suprafața* (mp)	Observații / Referințe
A1		Din acte: 936 Masurata: 1.301	Sector cadastral:38 Teren imprejmuit;

Construcții

Crt	Nr cadastral Nr. topografic	Adresa	Observații / Referințe
A1.1		Loc. Plosca, Str Fănuș Neagu, Jud. Dolj, T2,P13	Nr. niveluri:1; S. construita la sol:98 mp;

B. Partea II. Proprietari și acte

Inscrieri privitoare la dreptul de proprietate și alte drepturi reale		Referințe
/		
Act Administrativ nr. TDP NR.196-42747, din 21/02/1995 emis de CJSDPAT DOLJ;		
B1	Intabulare, drept de PROPRIETATE, dobandit prin Lege, cota actuala 1/1, cota initiala 1/1 1) PATRU MARIA, Lipsa CNP.	A1
Act Normativ nr. 7, din 13/03/1996 emis de Parlamentul Romaniei ((ART.12 ALIN.(14) și ART.37 ALIN.(2)));		
B2	Intabulare, drept de PROPRIETATE, dobandit prin Lege, cota actuala 1/1, cota initiala 1/1 1) PATRU MARIA, Lipsa CNP.	A1.1

C. Partea III. SARCINI .

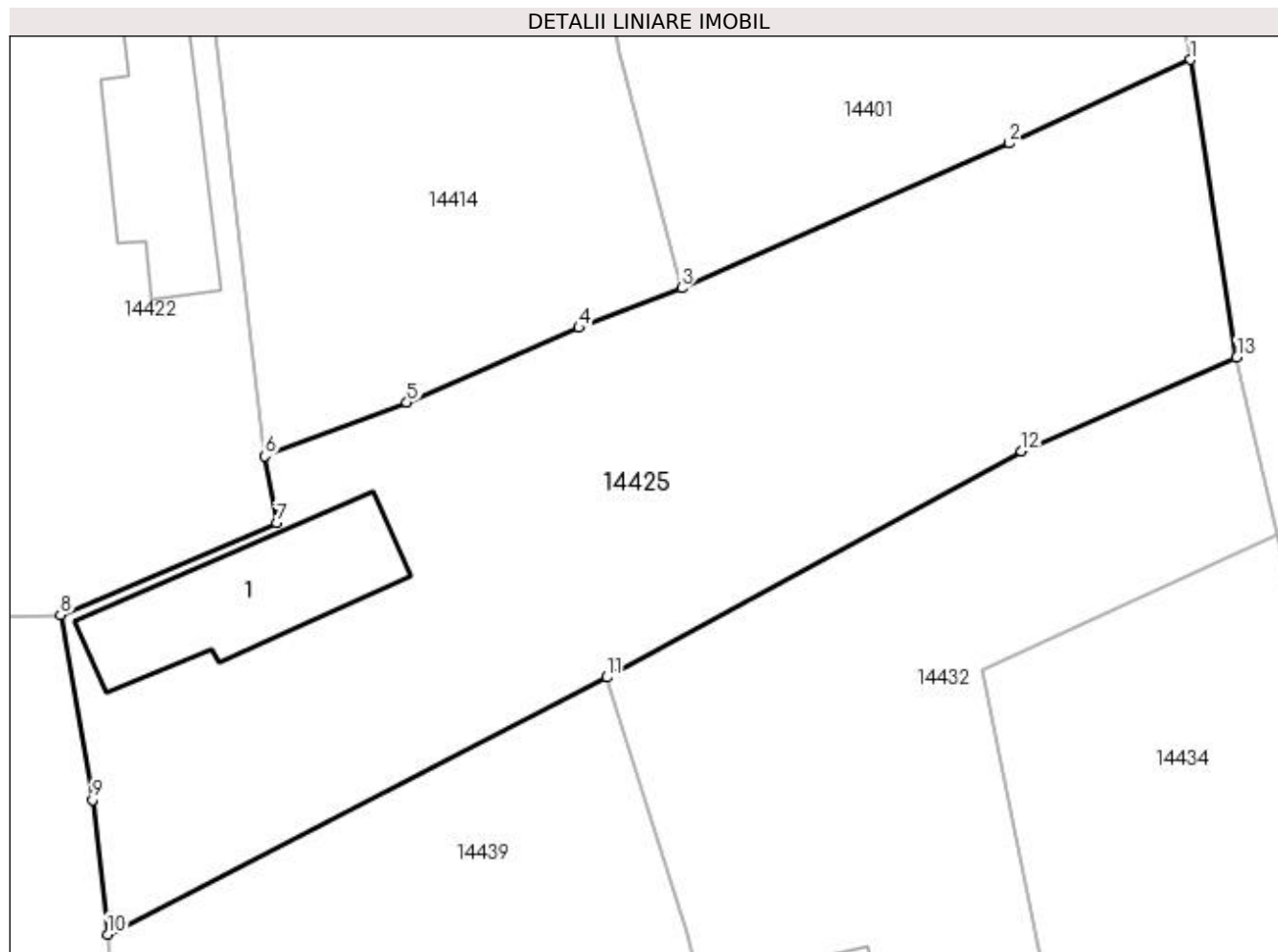
Inscrieri privind dezmembramintele dreptului de proprietate, drepturi reale de garanție și sarcini	Referințe
NU SUNT	

Anexa Nr. 1 La Partea I

Teren

Nr cadastral	Suprafața (mp)*	Observații / Referințe
	Din acte: 936 Masurata: 1.301	

* Suprafața este determinată în planul de proiecție Stereo 70.



Date referitoare la teren

Crt	Categorie folosință	Intra vilan	Suprafața (mp)	Tarla	Parcelă	Nr. topo	Observații / Referințe
1	curți constructii	DA	1.301	2	13	-	

Date referitoare la construcții

Crt	Număr	Destinație construcție	Supraf. (mp)	Situație juridică	Observații / Referințe
A1.1		construcții de locuințe	98	Cu acte	Nr. niveluri:1; S. construita la sol:98 mp;

Lungime Segmente

1) Valorile lungimilor segmentelor sunt obținute din proiecție în plan.

Punct început	X / Y	Punct sfârșit	X / Y	Lungime segment (** (m)
1	383.899,323 266.941,314	2	383.888,813 266.936,475	11.57
2	383.888,813 266.936,475	3	383.869,848 266.928,098	20.733
3	383.869,848 266.928,098	4	383.863,899 266.925,79	6.381

Punct început	X / Y	Punct sfârșit	X / Y	Lungime segment (** (m)
4	383.863,899 266.925,79	5	383.853,934 266.921,46	10.865
5	383.853,934 266.921,46	6	383.845,69 266.918,36	8.808
6	383.845,69 266.918,36	7	383.846,38 266.914,497	3.924
7	383.846,38 266.914,497	8	383.833,86 266.909,18	13.602
8	383.833,86 266.909,18	9	383.835,726 266.898,453	10.888
9	383.835,726 266.898,453	10	383.836,587 266.890,665	7.835
10	383.836,587 266.890,665	11	383.865,509 266.905,546	32.526
11	383.865,509 266.905,546	12	383.889,534 266.918,642	27.362
12	383.889,534 266.918,642	13	383.902,004 266.924,079	13.604
13	383.902,004 266.924,079	1	383.899,323 266.941,314	17.442

** Lungimile segmentelor sunt determinate în planul de proiecție Stereo 70 și sunt rotunjite la 1 milimetru.

*** Distanța dintre puncte este formată din segmente cumulate ce sunt mai mici decât valoarea 1 milimetru.

**DATE DESPRE IMOBILUL NR. 14426**

Oficiul de Cadastru și Publicitate Imobiliară DOLJ
Biroul de Cadastru și Publicitate Imobiliară Craiova

A. Partea I. Descrierea imobilului

TEREN Intravilan

Adresa: Loc. Plosca, Str Adrian Păunescu, Nr. 4, Jud. Dolj

Nr. Crt	Nr cadastral Nr. topografic	Suprafața* (mp)	Observații / Referințe
A1		1.176	Sector cadastral:38 Teren imprejmuit;

B. Partea II. Proprietari și acte

Inscrieri privitoare la dreptul de proprietate și alte drepturi reale	Referințe
/	
Act Normativ nr. 7, din 13/03/1996 emis de Parlamentul Romaniei;	
B1	A1
Inscrierea provizorie, drept de PROPRIETATE, dobandit prin Lege, cota actuala 1/1, cota initiala 1/1 1) NEIDENTIFICAT NEIDENTIFICAT	

C. Partea III. SARCINI .

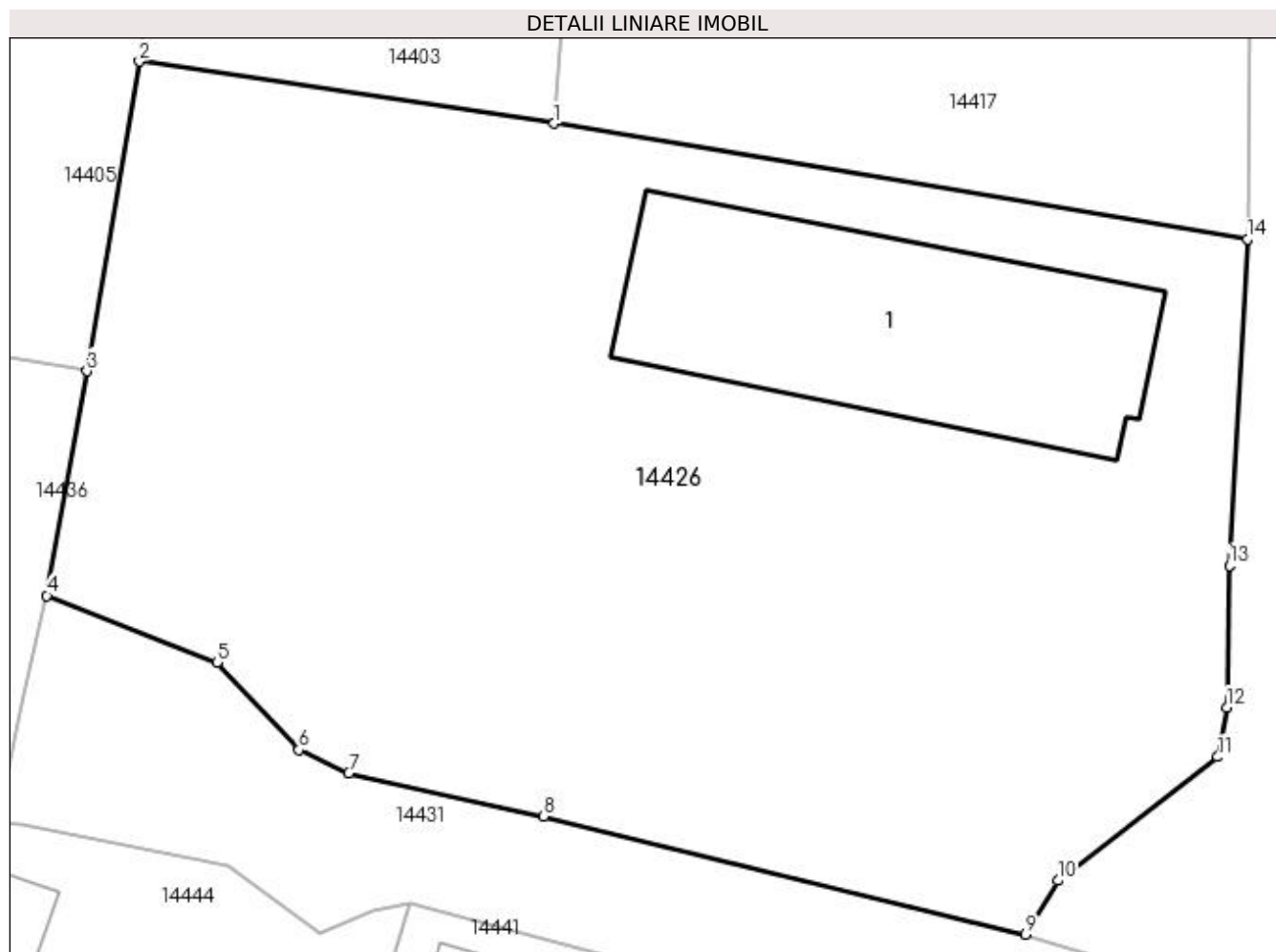
Inscrieri privind dezmembramintele dreptului de proprietate, drepturi reale de garanție și sarcini	Referințe
NU SUNT	

Anexa Nr. 1 La Partea I

Teren

Nr cadastral	Suprafața (mp)*	Observații / Referințe
	1.176	

* Suprafața este determinată în planul de proiecție Stereo 70.



Date referitoare la teren

Crt	Categorie folosință	Intra vilan	Suprafața (mp)	Tarla	Parcelă	Nr. topo	Observații / Referințe
1	curți constructii	DA	1.176	1	-	-	

Date referitoare la construcții

Crt	Număr	Destinație construcție	Supraf. (mp)	Situație juridică	Observații / Referințe
A1.1		construcții de locuințe	141	Fara acte	Nr. niveluri:1; S. construita la sol:141 mp;

Lungime Segmente

1) Valorile lungimilor segmentelor sunt obținute din proiecție în plan.

Punct început	X / Y	Punct sfârșit	X / Y	Lungime segment (** (m)
1	383.670,223 266.925,875	2	383.653,917 266.928,315	16.488
2	383.653,917 266.928,315	3	383.651,852 266.916,142	12.347
3	383.651,852 266.916,142	4	383.650,27 266.907,32	8.963
4	383.650,27 266.907,32	5	383.656,964 266.904,689	7.192

Punct început	X / Y	Punct sfârşit	X / Y	Lungime segment (** (m)
5	383.656,964 266.904,689	6	383.660,191 266.901,25	4.716
6	383.660,191 266.901,25	7	383.662,147 266.900,34	2.157
7	383.662,147 266.900,34	8	383.669,799 266.898,634	7.84
8	383.669,799 266.898,634	9	383.688,775 266.894,0	19.534
9	383.688,775 266.894,0	10	383.690,039 266.896,113	2.462
10	383.690,039 266.896,113	11	383.696,326 266.900,98	7.951
11	383.696,326 266.900,98	12	383.696,686 266.902,919	1.972
12	383.696,686 266.902,919	13	383.696,788 266.908,501	5.583
13	383.696,788 266.908,501	14	383.697,503 266.921,327	12.846
14	383.697,503 266.921,327	1	383.670,223 266.925,875	27.657

** Lungimile segmentelor sunt determinate în planul de proiecție Stereo 70 și sunt rotunjite la 1 milimetru.

*** Distanța dintre puncte este formată din segmente cumulate ce sunt mai mici decât valoarea 1 milimetru.

**DATE DESPRE IMOBILUL NR. 14427**

Oficiul de Cadastru și Publicitate Imobiliară DOLJ
Biroul de Cadastru și Publicitate Imobiliară Craiova

A. Partea I. Descrierea imobilului

TEREN Intravilan

Adresa: Loc. Plosca, Str Octavian Goga, Nr. 5, Jud. Dolj, Tarlaua 2, Parcela 7

Nr. Crt	Nr cadastral Nr. topografic	Suprafața* (mp)	Observații / Referințe
A1	31921	Din acte: 944 Masurata: 970	Sector cadastral:38 Teren imprejmuit;

Construcții

Crt	Nr cadastral Nr. topografic	Adresa	Observații / Referințe
A1.1	31921-C1	Loc. Plosca, Str Octavian Goga, Nr. 5, Jud. Dolj, Tarlaua 2, Parcela 7	Nr. niveluri:1; S. construita la sol:98 mp; S. construita desfasurata:98 mp; Locuinta parter construita din chirpici in anul 1938 compusa din 3 camere si dependinte.
A1.2	31921-C2	Loc. Plosca, Str Octavian Goga, Nr. 5, Jud. Dolj, Tarlaua 2, Parcela 7	Nr. niveluri:1; S. construita la sol:31 mp; Patul
A1.3	31921-C3	Loc. Plosca, Str Octavian Goga, Nr. 5, Jud. Dolj, Tarlaua 2, Parcela 7	Nr. niveluri:1; S. construita la sol:15 mp; S. construita desfasurata:15 mp; Anexa parter construita din chirpici in anul 1938

B. Partea II. Proprietari și acte

Inscrieri privitoare la dreptul de proprietate și alte drepturi reale	Referințe
129699 / 11/07/2018	
Act Notarial nr. CVC nr. 1552, din 11/07/2018 emis de BNP Belu Aurel;	
B1	Intabulare, drept de PROPRIETATE, dobandit prin Conventie, cota actuala 1/1, cota initiala 1/1 1) TRANDAFIR CRISTIAN-IONUȚ
/	
Act Normativ nr. 7, din 13/03/1996 emis de Parlamentul Romaniei (ART.12 ALIN.(14) și ART.37 ALIN.(2));	
B2	Intabulare, drept de PROPRIETATE, dobandit prin Lege, cota actuala 1/1, cota initiala 1/1 1) TRANDAFIR CRISTIAN-IONUȚ

C. Partea III. SARCINI .

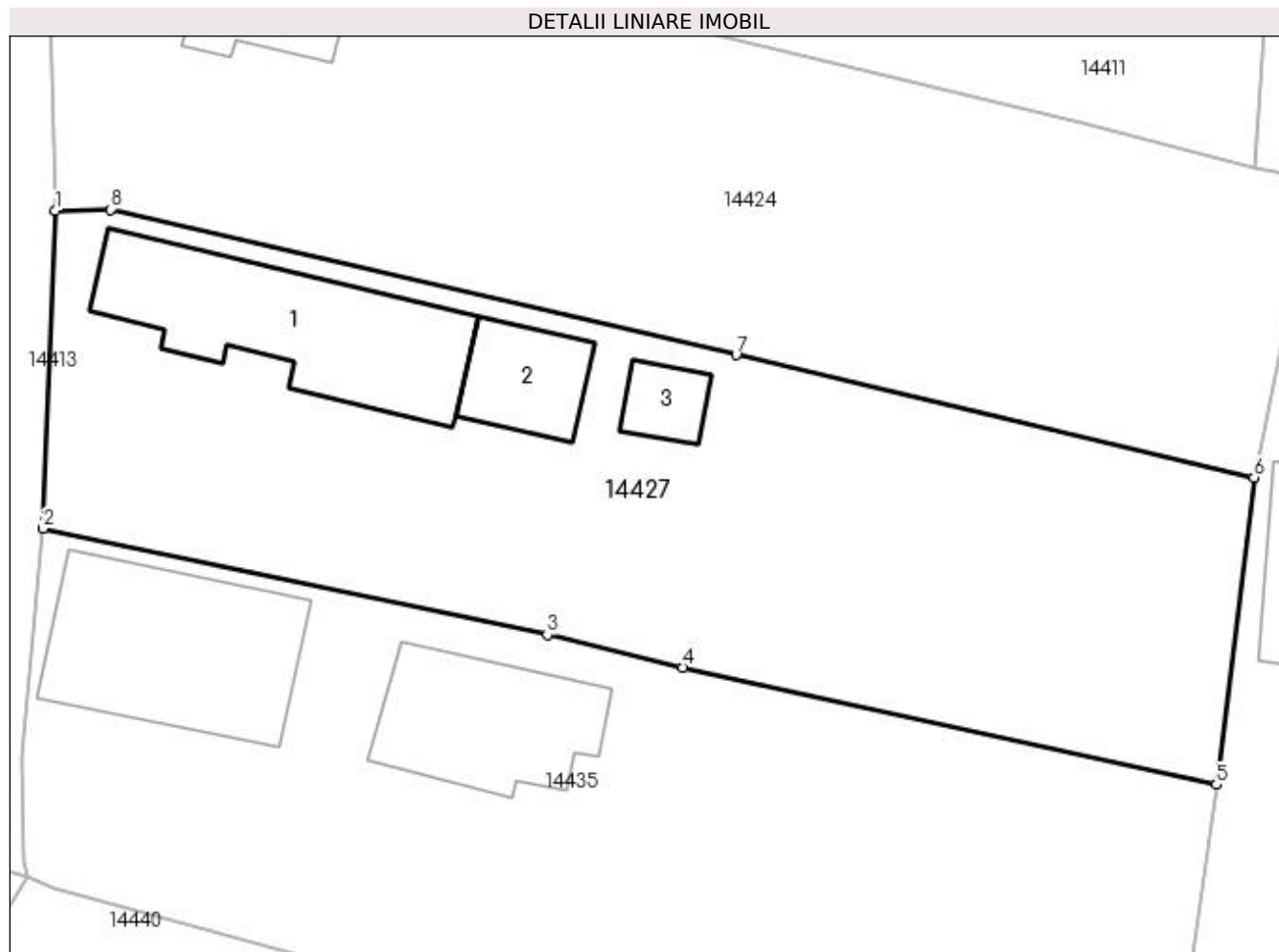
Inscrieri privind dezmembramintele dreptului de proprietate, drepturi reale de garanție și sarcini	Referințe
NU SUNT	

Anexa Nr. 1 La Partea I

Teren

Nr cadastral	Suprafața (mp)*	Observații / Referințe
31921	Din acte: 944 Masurata: 970	

* Suprafața este determinată în planul de proiecție Stereo 70.



Date referitoare la teren

Crt	Categorie folosință	Intra vilan	Suprafața (mp)	Tarla	Parcelă	Nr. topo	Observații / Referințe
1	curți constructii	DA	970	2	7	-	

Date referitoare la construcții

Crt	Număr	Destinație construcție	Supraf. (mp)	Situație juridică	Observații / Referințe
A1.1	31921-C1	construcții de locuințe	98	Cu acte	Nr. niveluri:1; S. construita la sol:98 mp; S. construita desfasurata:98 mp; Locuinta parter construita din chirpici in anul 1938 compusa din 3 camere si dependinte.
A1.2	31921-C2	construcții anexa	Din acte: 0 Masurata: 31	Cu acte	Nr. niveluri:1; S. construita la sol:31 mp; Patul
A1.3	31921-C3	construcții anexa	15	Cu acte	Nr. niveluri:1; S. construita la sol:15 mp; S. construita desfasurata:15 mp; Anexa parter construita din chirpici in anul 1938

Lungime Segmente

1) Valorile lungimilor segmentelor sunt obținute din proiecție în plan.

Punct început	X / Y	Punct sfârșit	X / Y	Lungime segment (** (m)
---------------	-------	---------------	-------	-------------------------

Punct început	X / Y	Punct sfârșit	X / Y	Lungime segment (** (m)
1	383.710,536 266.921,297	2	383.709,914 266.905,334	15.975
2	383.709,914 266.905,334	3	383.735,249 266.900,005	25.889
3	383.735,249 266.900,005	4	383.742,065 266.898,371	7.009
4	383.742,065 266.898,371	5	383.768,865 266.892,467	27.443
5	383.768,865 266.892,467	6	383.770,762 266.907,896	15.545
6	383.770,762 266.907,896	7	383.744,739 266.914,061	26.743
7	383.744,739 266.914,061	8	383.713,304 266.921,375	32.275
8	383.713,304 266.921,375	1	383.710,536 266.921,297	2.769

** Lungimile segmentelor sunt determinate în planul de proiecție Stereo 70 și sunt rotunjite la 1 milimetru.

*** Distanța dintre puncte este formată din segmente cumulate ce sunt mai mici decât valoarea 1 milimetru.

**DATE DESPRE IMOBILUL NR. 14429**

Oficiul de Cadastru și Publicitate Imobiliară DOLJ
Biroul de Cadastru și Publicitate Imobiliară Craiova

A. Partea I. Descrierea imobilului

TEREN Intravilan

Adresa: Loc. Plosca, Jud. Dolj, T1,P18/3

Nr. Crt	Nr cadastral Nr. topografic	Suprafața* (mp)	Observații / Referințe
A1		1.104	Sector cadastral:38 Teren imprejmuit;

B. Partea II. Proprietari și acte

Inscrieri privitoare la dreptul de proprietate și alte drepturi reale		Referințe
/		
Act Normativ nr. 7, din 13/03/1996 emis de Parlamentul Romaniei;		
B1	Inscrierea provizorie, drept de PROPRIETATE, dobandit prin Lege, cota actuala 1/1, cota initiala 1/1 1) NEIDENTIFICAT NEIDENTIFICAT	A1

C. Partea III. SARCINI .

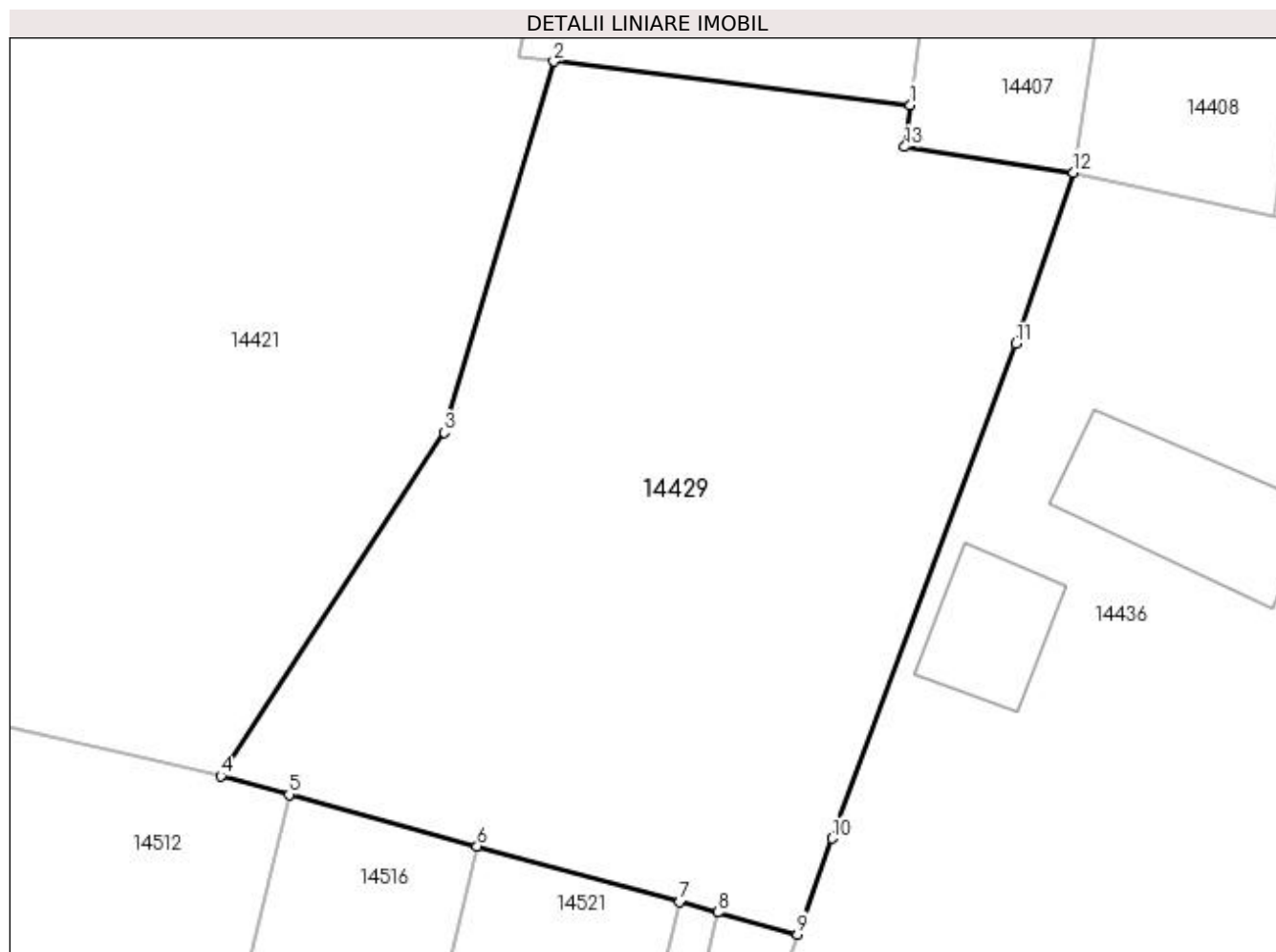
Inscrieri privind dezmembramintele dreptului de proprietate, drepturi reale de garanție și sarcini	Referințe
NU SUNT	

Anexa Nr. 1 La Partea I

Teren

Nr cadastral	Suprafața (mp)*	Observații / Referințe
	1.104	

* Suprafața este determinată în planul de proiecție Stereo 70.



Date referitoare la teren

Crt	Categorie folosință	Intra vilan	Suprafața (mp)	Tarla	Parcelă	Nr. topo	Observații / Referințe
1	arabil	DA	1.104	1	18/3	-	

Lungime Segmente

1) Valorile lungimilor segmentelor sunt obținute din proiecție în plan.

Punct început	X / Y	Punct sfârșit	X / Y	Lungime segment (** (m)
1	383.618,079 266.924,37	2	383.599,983 266.926,577	18.23
2	383.599,983 266.926,577	3	383.594,437 266.907,769	19.609
3	383.594,437 266.907,769	4	383.583,095 266.890,369	20.77
4	383.583,095 266.890,369	5	383.586,56 266.889,417	3.593
5	383.586,56 266.889,417	6	383.596,1 266.886,797	9.893

Punct început	X / Y	Punct sfârșit	X / Y	Lungime segment (** (m)
6	383.596,1 266.886,797	7	383.606,376 266.883,976	10.656
7	383.606,376 266.883,976	8	383.608,31 266.883,444	2.006
8	383.608,31 266.883,444	9	383.612,347 266.882,336	4.186
9	383.612,347 266.882,336	10	383.614,096 266.887,198	5.167
10	383.614,096 266.887,198	11	383.623,43 266.912,275	26.758
11	383.623,43 266.912,275	12	383.626,345 266.920,956	9.157
12	383.626,345 266.920,956	13	383.617,786 266.922,25	8.656
13	383.617,786 266.922,25	1	383.618,079 266.924,37	2.14

** Lungimile segmentelor sunt determinate în planul de proiecție Stereo 70 și sunt rotunjite la 1 milimetru.

*** Distanța dintre puncte este formată din segmente cumulate ce sunt mai mici decât valoarea 1 milimetru.

**DATE DESPRE IMOBILUL NR. 14430**

Oficiul de Cadastru și Publicitate Imobiliară DOLJ
Biroul de Cadastru și Publicitate Imobiliară Craiova

A. Partea I. Descrierea imobilului

TEREN Extravilan

Adresa: Jud. Dolj, T68,P 7)

Nr. Crt	Nr cadastral Nr. topografic	Suprafața* (mp)	Observații / Referințe
A1	31235	22.300	Sector cadastral:38 Teren neimprejmuit;

B. Partea II. Proprietari și acte

Inscrieri privitoare la dreptul de proprietate și alte drepturi reale		Referințe
110038 / 14/06/2022		
Act Notarial nr. CONTRACT DE SCHIMB IMOBILIAR AUT 2349, din 03/06/2022 emis de NP Floricel MIHAI-MARIAN;		
B1	Intabulare, drept de PROPRIETATE, dobandit prin Conventie, cota actuala 1/1, cota initiala 1/1 1) KAMPARO INVESTMENT SRL, CIF:25525855	A1

C. Partea III. SARCINI .

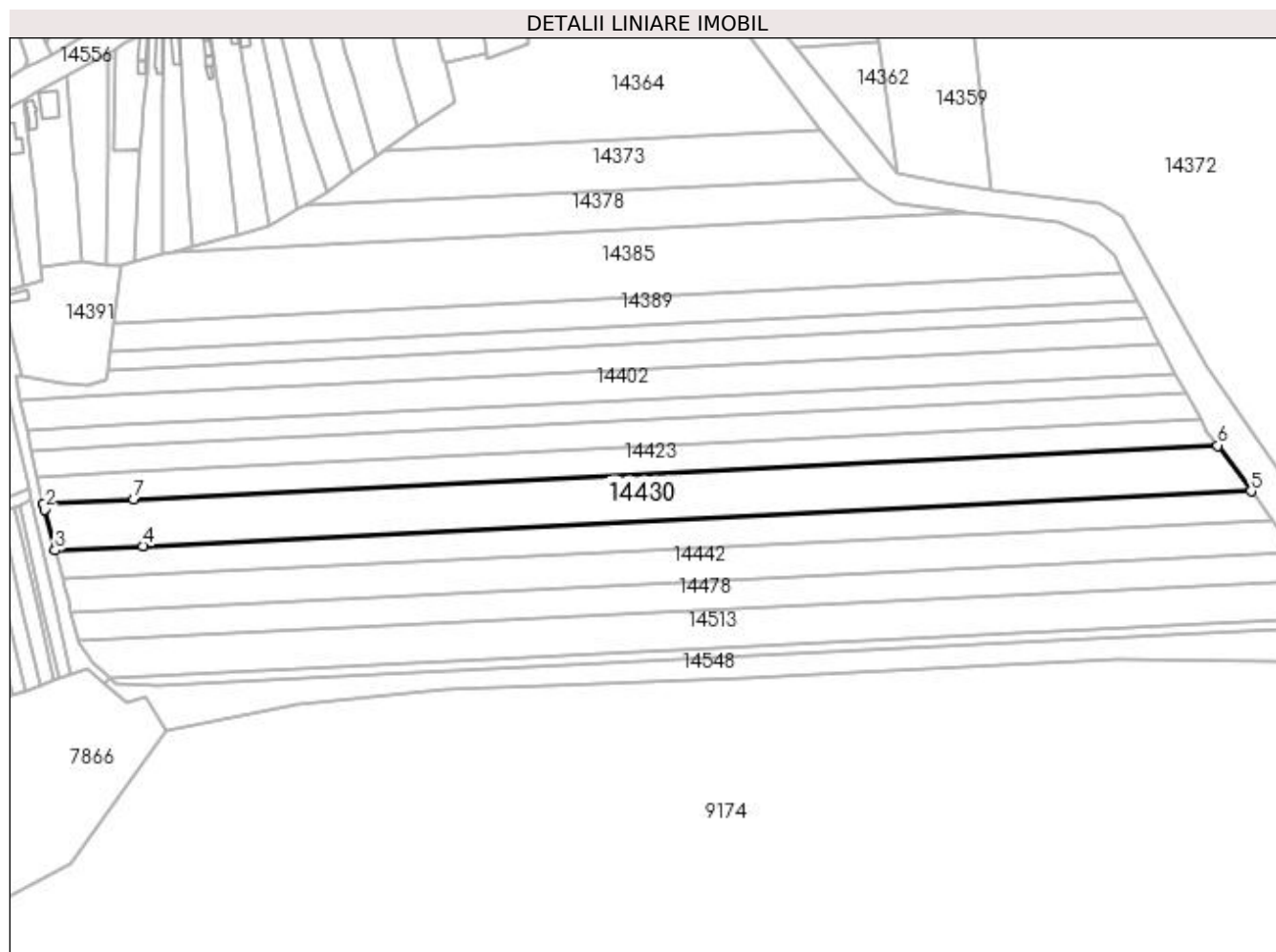
Inscrieri privind dezmembramintele dreptului de proprietate, drepturi reale de garanție și sarcini	Referințe
NU SUNT	

Anexa Nr. 1 La Partea I

Teren

Nr cadastral	Suprafața (mp)*	Observații / Referințe
31235	22.300	

* Suprafața este determinată în planul de proiecție Stereo 70.



Date referitoare la teren

Crt	Categorie folosință	Intra vilan	Suprafața (mp)	Tarla	Parcelă	Nr. topo	Observații / Referințe
1	arabil	NU	22.300	68	7	-	

Lungime Segmente

1) Valorile lungimilor segmentelor sunt obținute din proiecție în plan.

Punct început	X / Y	Punct sfârșit	X / Y	Lungime segment (** (m)
1	383.988,545 266.898,897	2	383.989,366 266.895,079	3.905
2	383.989,366 266.895,079	3	383.996,167 266.869,505	26.463
3	383.996,167 266.869,505	4	384.051,795 266.872,253	55.696
4	384.051,795 266.872,253	5	384.751,987 266.906,845	701.046
5	384.751,987 266.906,845	6	384.730,793 266.935,566	35.694

Punct început	X / Y	Punct sfârșit	X / Y	Lungime segment (** (m)
6	384.730,793 266.935,566	7	384.045,921 266.901,731	685.707
7	384.045,921 266.901,731	1	383.988,545 266.898,897	57.446

** Lungimile segmentelor sunt determinate în planul de proiecție Stereo 70 și sunt rotunjite la 1 milimetru.

*** Distanța dintre puncte este formată din segmente cumulate ce sunt mai mici decât valoarea 1 milimetru.

**DATE DESPRE IMOBILUL NR. 14431**

Oficiul de Cadastru și Publicitate Imobiliară DOLJ
 Biroul de Cadastru și Publicitate Imobiliară Craiova

A. Partea I. Descrierea imobilului

TEREN Intravilan

Adresa: Loc. Plosca, Str Marin Preda, Jud. Dolj

Nr. Crt	Nr cadastral Nr. topografic	Suprafața* (mp)	Observații / Referințe
A1	37527	Din acte: 330 Masurata: 329	Sector cadastral:38 Teren neimprejmuit;

B. Partea II. Proprietari și acte

Inscrieri privitoare la dreptul de proprietate și alte drepturi reale		Referințe
257017 / 16/12/2020		
Act Normativ nr. HG 965, din 05/10/2002 emis de Guvernul Romaniei (act normativ nr HG nr. 596 din 04.08.2011, emis de Guvernul Romaniei);		
B1	Intabulare, drept de PROPRIETATE, dobandit prin Lege, cota actuala 1/1, cota initiala 1/1 1) COMUNA BISTRET - DOMENIUL PUBLIC, CIF:4553895	A1

C. Partea III. SARCINI .

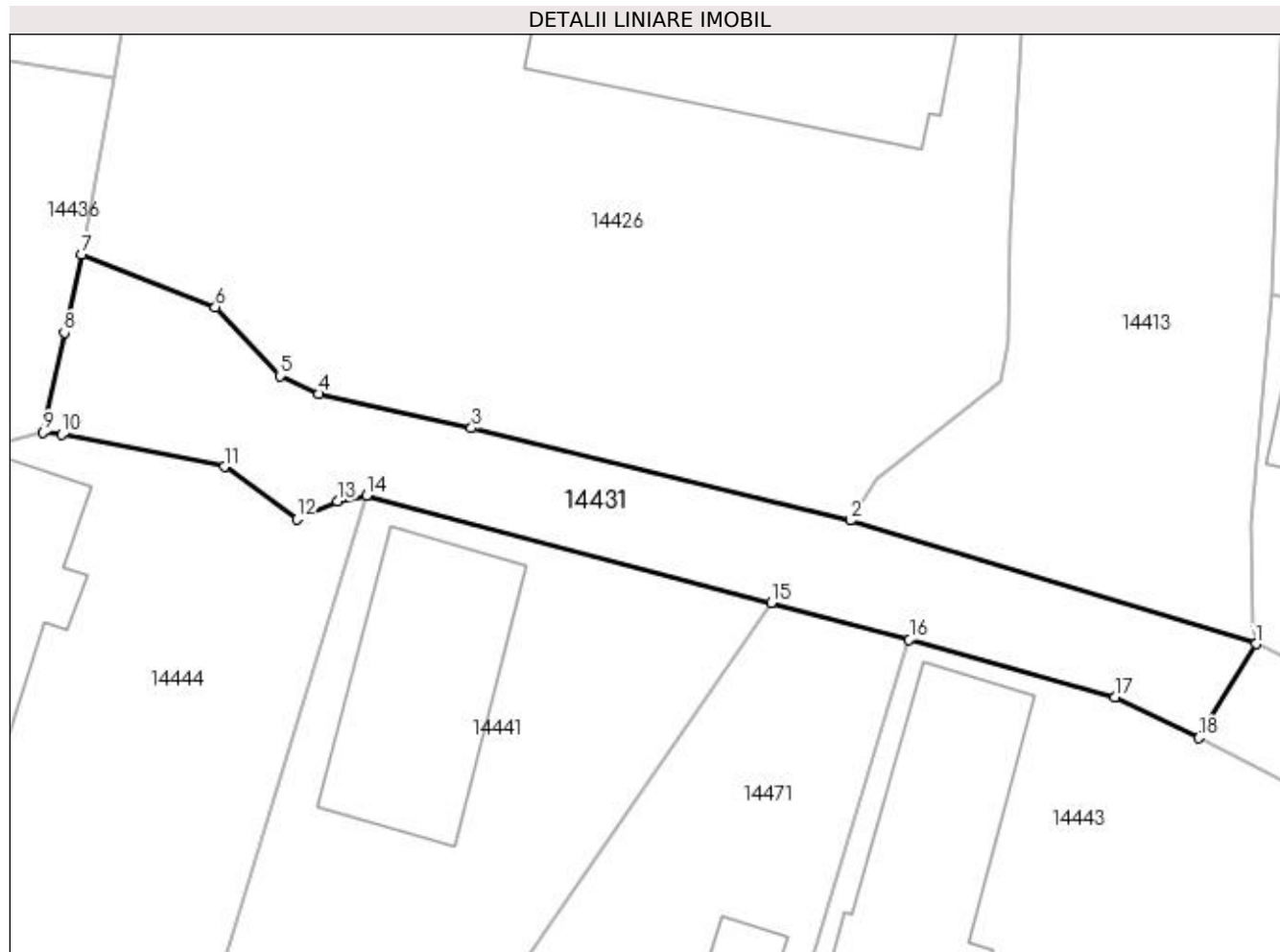
Inscrieri privind dezmembramintele dreptului de proprietate, drepturi reale de garanție și sarcini	Referințe
NU SUNT	

Anexa Nr. 1 La Partea I

Teren

Nr cadastral	Suprafața (mp)*	Observații / Referințe
37527	Din acte: 330 Masurata: 329	

* Suprafața este determinată în planul de proiecție Stereo 70.



Date referitoare la teren

Crt	Categorie folosință	Intra vilan	Suprafața (mp)	Tarla	Parcelă	Nr. topo	Observații / Referințe
1	drum	DA	329	-	-	-	

Lungime Segmente

1) Valorile lungimilor segmentelor sunt obținute din proiecție în plan.

Punct început	X / Y	Punct sfârșit	X / Y	Lungime segment (** (m)
1	383.709,093 266.887,83	2	383.688,775 266.894,0	21.234
2	383.688,775 266.894,0	3	383.669,799 266.898,634	19.534
3	383.669,799 266.898,634	4	383.662,147 266.900,34	7.84
4	383.662,147 266.900,34	5	383.660,191 266.901,25	2.157
5	383.660,191 266.901,25	6	383.656,964 266.904,689	4.716

Punct început	X / Y	Punct sfârșit	X / Y	Lungime segment (** (m)
6	383.656,964 266.904,689	7	383.650,27 266.907,32	7.192
7	383.650,27 266.907,32	8	383.649,396 266.903,411	4.006
8	383.649,396 266.903,411	9	383.648,345 266.898,408	5.112
9	383.648,345 266.898,408	10	383.649,283 266.898,309	0.943
10	383.649,283 266.898,309	11	383.657,41 266.896,697	8.285
11	383.657,41 266.896,697	12	383.661,05 266.894,065	4.492
12	383.661,05 266.894,065	13	383.663,066 266.894,962	2.207
13	383.663,066 266.894,962	14	383.664,529 266.895,247	1.491
14	383.664,529 266.895,247	15	383.684,804 266.889,87	20.976
15	383.684,804 266.889,87	16	383.691,73 266.888,033	7.165
16	383.691,73 266.888,033	17	383.702,034 266.885,171	10.694
17	383.702,034 266.885,171	18	383.706,224 266.883,124	4.663
18	383.706,224 266.883,124	1	383.709,093 266.887,83	5.512

** Lungimile segmentelor sunt determinate în planul de proiecție Stereo 70 și sunt rotunjite la 1 milimetru.

*** Distanța dintre puncte este formată din segmente cumulate ce sunt mai mici decât valoarea 1 milimetru.

**DATE DESPRE IMOBILUL NR. 14432**

Oficiul de Cadastru și Publicitate Imobiliară DOLJ
 Biroul de Cadastru și Publicitate Imobiliară Craiova

A. Partea I. Descrierea imobilului

TEREN Intravilan

Adresa: Loc. Plosca, Str Marin Preda, Nr. 5, Jud. Dolj

Nr. Crt	Nr cadastral Nr. topografic	Suprafața* (mp)	Observații / Referințe
A1		1.069	Sector cadastral:38 Teren imprejmuit;

B. Partea II. Proprietari și acte

Inscrieri privitoare la dreptul de proprietate și alte drepturi reale	Referințe
/	
Act Normativ nr. 7, din 13/03/1996 emis de Parlamentul Romaniei;	
B1	A1
Inscrierea provizorie, drept de PROPRIETATE, dobandit prin Lege, cota actuala 1/1, cota initiala 1/1 1) NEIDENTIFICAT NEIDENTIFICAT	

C. Partea III. SARCINI .

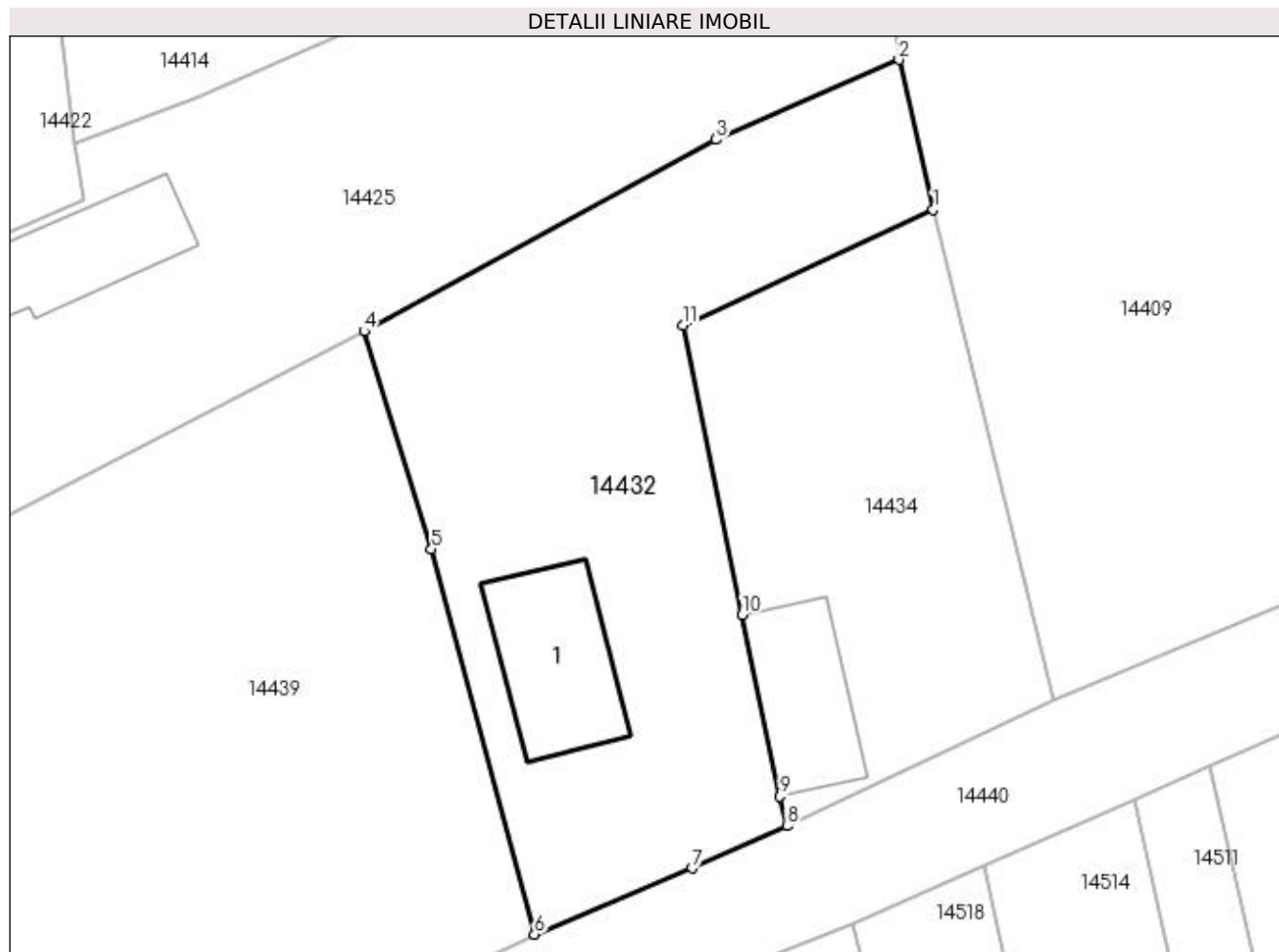
Inscrieri privind dezmembramintele dreptului de proprietate, drepturi reale de garanție și sarcini	Referințe
NU SUNT	

Anexa Nr. 1 La Partea I

Teren

Nr cadastral	Suprafața (mp)*	Observații / Referințe
	1.069	

* Suprafața este determinată în planul de proiecție Stereo 70.



Date referitoare la teren

Crt	Categorie folosință	Intra vilan	Suprafața (mp)	Tarla	Parcelă	Nr. topo	Observații / Referințe
1	curți constructii	DA	1.069	2	-	-	

Date referitoare la construcții

Crt	Număr	Destinație construcție	Supraf. (mp)	Situație juridică	Observații / Referințe
A1.1		construcții de locuințe	91	Fara acte	Nr. niveluri:1; S. construita la sol:91 mp;

Lungime Segmente

1) Valorile lungimilor segmentelor sunt obținute din proiecție în plan.

Punct început	X / Y	Punct sfârșit	X / Y	Lungime segment (** (m)
1	383.904,35 266.913,854	2	383.902,004 266.924,079	10.491
2	383.902,004 266.924,079	3	383.889,534 266.918,642	13.604
3	383.889,534 266.918,642	4	383.865,509 266.905,546	27.362
4	383.865,509 266.905,546	5	383.870,113 266.890,689	15.554

Punct început	X / Y	Punct sfârșit	X / Y	Lungime segment (** (m)
5	383.870,113 266.890,689	6	383.877,133 266.864,395	27.215
6	383.877,133 266.864,395	7	383.887,896 266.868,898	11.667
7	383.887,896 266.868,898	8	383.894,38 266.871,784	7.097
8	383.894,38 266.871,784	9	383.893,903 266.873,804	2.076
9	383.893,903 266.873,804	10	383.891,304 266.886,209	12.674
10	383.891,304 266.886,209	11	383.887,265 266.905,955	20.155
11	383.887,265 266.905,955	1	383.904,35 266.913,854	18.823

** Lungimile segmentelor sunt determinate în planul de proiecție Stereo 70 și sunt rotunjite la 1 milimetru.

*** Distanța dintre puncte este formată din segmente cumulate ce sunt mai mici decât valoarea 1 milimetru.

**DATE DESPRE IMOBILUL NR. 14433**

Oficiul de Cadastru și Publicitate Imobiliară DOLJ
Biroul de Cadastru și Publicitate Imobiliară Craiova

A. Partea I. Descrierea imobilului

TEREN Intravilan

Adresa: Loc. Plosca, Str Marin Preda, Jud. Dolj

Nr. Crt	Nr cadastral Nr. topografic	Suprafața* (mp)	Observații / Referințe
A1		2.684	Sector cadastral:38 Teren imprejmuit;

B. Partea II. Proprietari și acte

Inscrieri privitoare la dreptul de proprietate și alte drepturi reale		Referințe
/		
Act Normativ nr. 7, din 13/03/1996 emis de Parlamentul Romaniei;		
B1	Inscrierea provizorie, drept de PROPRIETATE, dobandit prin Lege, cota actuala 1/1, cota initiala 1/1 1) NEIDENTIFICAT NEIDENTIFICAT	A1

C. Partea III. SARCINI .

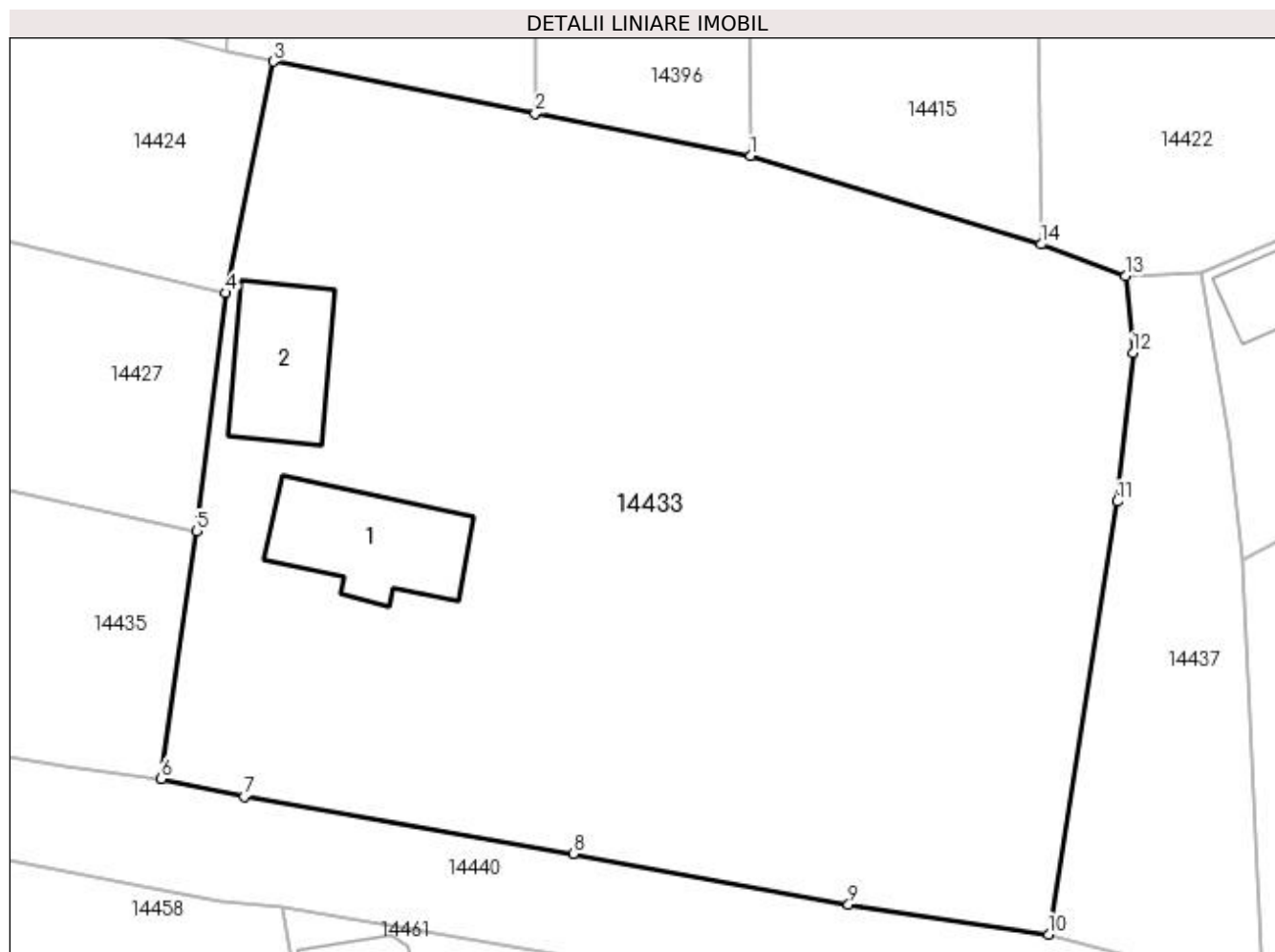
Inscrieri privind dezmembramintele dreptului de proprietate, drepturi reale de garanție și sarcini	Referințe
NU SUNT	

Anexa Nr. 1 La Partea I

Teren

Nr cadastral	Suprafața (mp)*	Observații / Referințe
	2.684	

* Suprafața este determinată în planul de proiecție Stereo 70.



Date referitoare la teren

Crt	Categorie folosință	Intra vilan	Suprafața (mp)	Tarla	Parcelă	Nr. topo	Observații / Referințe
1	curți constructii	DA	2.684	2	-	-	

Date referitoare la construcții

Crt	Număr	Destinație construcție	Supraf. (mp)	Situație juridică	Observații / Referințe
A1.1		construcții de locuințe	75	Fara acte	Nr. niveluri:1; S. construita la sol:75 mp;
A1.2		construcții de locuințe	61	Fara acte	Nr. niveluri:1; S. construita la sol:61 mp;

Lungime Segmente

1) Valorile lungimilor segmentelor sunt obținute din proiecție în plan.

Punct început	X / Y	Punct sfârșit	X / Y	Lungime segment (** (m)
1	383.804,712 266.916,759	2	383.790,777 266.919,516	14.205
2	383.790,777 266.919,516	3	383.773,836 266.922,868	17.269
3	383.773,836 266.922,868	4	383.770,762 266.907,896	15.284

Punct început	X / Y	Punct sfârșit	X / Y	Lungime segment (** (m)
4	383.770,762 266.907,896	5	383.768,865 266.892,467	15.545
5	383.768,865 266.892,467	6	383.766,567 266.876,446	16.185
6	383.766,567 266.876,446	7	383.771,926 266.875,306	5.479
7	383.771,926 266.875,306	8	383.793,232 266.871,606	21.625
8	383.793,232 266.871,606	9	383.811,059 266.868,31	18.129
9	383.811,059 266.868,31	10	383.824,008 266.866,393	13.09
10	383.824,008 266.866,393	11	383.828,443 266.894,398	28.354
11	383.828,443 266.894,398	12	383.829,471 266.904,025	9.682
12	383.829,471 266.904,025	13	383.828,982 266.908,977	4.976
13	383.828,982 266.908,977	14	383.823,522 266.911,04	5.837
14	383.823,522 266.911,04	1	383.804,712 266.916,759	19.66

** Lungimile segmentelor sunt determinate în planul de proiecție Stereo 70 și sunt rotunjite la 1 milimetru.

*** Distanța dintre puncte este formată din segmente cumulate ce sunt mai mici decât valoarea 1 milimetru.

**DATE DESPRE IMOBILUL NR. 14434**

Oficiul de Cadastru și Publicitate Imobiliară DOLJ
Biroul de Cadastru și Publicitate Imobiliară Craiova

A. Partea I. Descrierea imobilului

TEREN Intravilan

Adresa: Loc. Plosca, Str Marin Preda, Jud. Dolj

Nr. Crt	Nr cadastral Nr. topografic	Suprafața* (mp)	Observații / Referințe
A1		661	Sector cadastral:38 Teren imprejmuit;

B. Partea II. Proprietari și acte

Inscrieri privitoare la dreptul de proprietate și alte drepturi reale		Referințe
/		
Act Normativ nr. 7, din 13/03/1996 emis de Parlamentul Romaniei;		
B1	Inscrierea provizorie, drept de PROPRIETATE, dobandit prin Lege, cota actuala 1/1, cota initiala 1/1 1) NEIDENTIFICAT NEIDENTIFICAT	A1

C. Partea III. SARCINI .

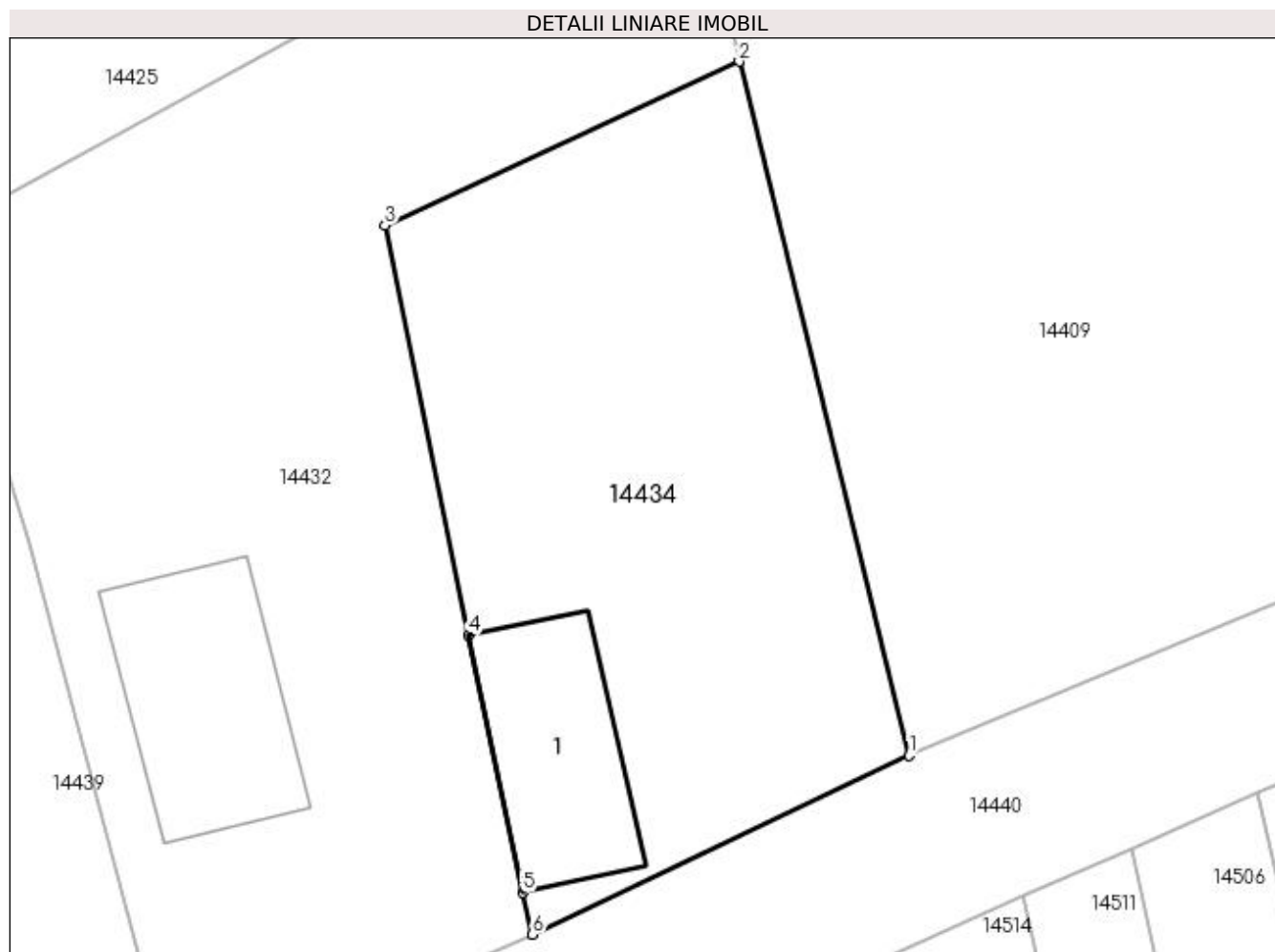
Inscrieri privind dezmembramintele dreptului de proprietate, drepturi reale de garanție și sarcini	Referințe
NU SUNT	

Anexa Nr. 1 La Partea I

Teren

Nr cadastral	Suprafața (mp)*	Observații / Referințe
	661	

* Suprafața este determinată în planul de proiecție Stereo 70.



Date referitoare la teren

Crt	Categorie folosință	Intravilan	Suprafața (mp)	Tarla	Parcelă	Nr. topo	Observații / Referințe
1	curți constructii	DA	661	2	-	-	

Date referitoare la construcții

Crt	Număr	Destinație construcție	Supraf. (mp)	Situație juridică	Observații / Referințe
A1.1		construcții de locuințe	76	Fara acte	Nr. niveluri:1; S. construita la sol:76 mp;

Lungime Segmente

1) Valorile lungimilor segmentelor sunt obținute din proiecție în plan.

Punct început	X / Y	Punct sfârșit	X / Y	Lungime segment (** (m)
1	383.912,559 266.880,406	2	383.904,35 266.913,854	34.441
2	383.904,35 266.913,854	3	383.887,265 266.905,955	18.823
3	383.887,265 266.905,955	4	383.891,304 266.886,209	20.155
4	383.891,304 266.886,209	5	383.893,903 266.873,804	12.674

Punct început	X / Y	Punct sfârșit	X / Y	Lungime segment (** (m)
5	383.893,903 266.873,804	6	383.894,38 266.871,784	2.076
6	383.894,38 266.871,784	1	383.912,559 266.880,406	20.12

** Lungimile segmentelor sunt determinate în planul de proiecție Stereo 70 și sunt rotunjite la 1 milimetru.

*** Distanța dintre puncte este formată din segmente cumulate ce sunt mai mici decât valoarea 1 milimetru.

**DATE DESPRE IMOBILUL NR. 14435**

Oficiul de Cadastru și Publicitate Imobiliară DOLJ
Biroul de Cadastru și Publicitate Imobiliară Craiova

A. Partea I. Descrierea imobilului

TEREN Intravilan

Adresa: Loc. Plosca, Str Marin Preda, Nr. 7, Jud. Dolj, T2,P8

Nr. Crt	Nr cadastral Nr. topografic	Suprafața* (mp)	Observații / Referințe
A1		Din acte: 1.100 Masurata: 1.053	Sector cadastral:38 Teren imprejmuit;

Construcții

Crt	Nr cadastral Nr. topografic	Adresa	Observații / Referințe
A1.1		Loc. Plosca, Str Marin Preda, Nr. 7, Jud. Dolj	Nr. niveluri:1; S. construita la sol:95 mp;
A1.2		Loc. Plosca, Str Marin Preda, Nr. 7, Jud. Dolj	Nr. niveluri:1; S. construita la sol:65 mp;

B. Partea II. Proprietari și acte

Inscrieri privitoare la dreptul de proprietate și alte drepturi reale		Referințe
/		
Act Administrativ nr. TDP nr. 159-42747, din 16/02/1995 emis de CJSAPT DOLJ;		
B1	Intabulare, drept de PROPRIETATE, dobandit prin Reconstituire, cota actuala 1/1, cota initiala 1/1 1) TUDOR ELENA, Lipsă CNP.	A1
Act Normativ nr. 7, din 13/03/1996 emis de Parlamentul Romaniei (ART.12 ALIN.(14) și ART.37 ALIN.(2));		
B2	Intabulare, drept de PROPRIETATE, dobandit prin Lege, cota actuala 1/1, cota initiala 1/1 1) TUDOR ELENA, Lipsă CNP.	A1.1, A1.2

C. Partea III. SARCINI .

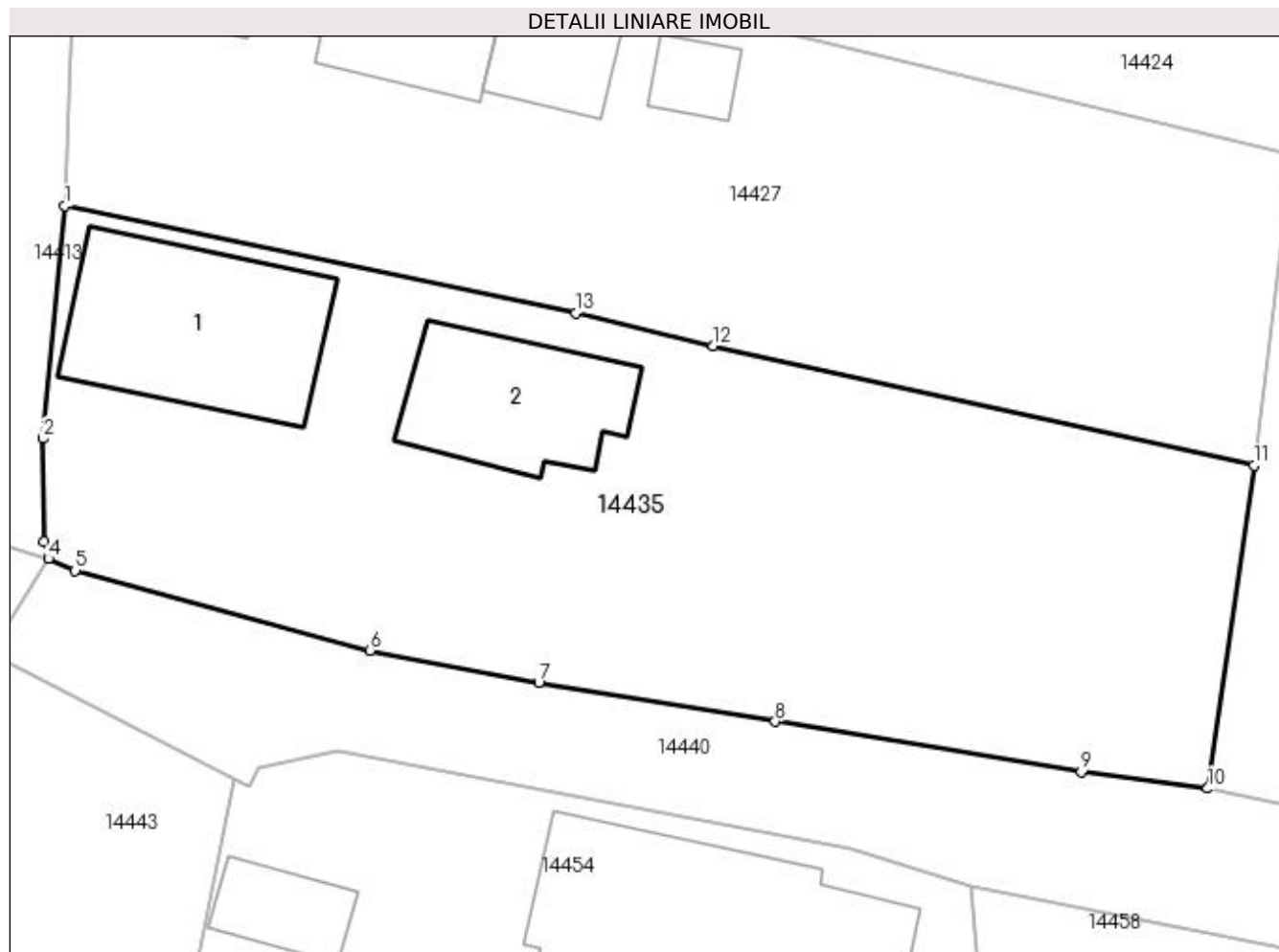
Inscrieri privind dezmembramintele dreptului de proprietate, drepturi reale de garanție și sarcini	Referințe
NU SUNT	

Anexa Nr. 1 La Partea I

Teren

Nr cadastral	Suprafața (mp)*	Observații / Referințe
	Din acte: 1.100 Masurata: 1.053	

* Suprafața este determinată în planul de proiecție Stereo 70.



Date referitoare la teren

Crt	Categorie folosință	Intra vilan	Suprafața (mp)	Tarla	Parcelă	Nr. topo	Observații / Referințe
1	curți construcții	DA	1.053	2	8	-	

Date referitoare la construcții

Crt	Număr	Destinație construcție	Supraf. (mp)	Situație juridică	Observații / Referințe
A1.1		construcții de locuințe	95	Cu acte	Nr. niveluri:1; S. construita la sol:95 mp;
A1.2		construcții de locuințe	65	Cu acte	Nr. niveluri:1; S. construita la sol:65 mp;

Lungime Segmente

1) Valorile lungimilor segmentelor sunt obținute din proiecție în plan.

Punct început	X / Y	Punct sfârșit	X / Y	Lungime segment (** (m)
1	383.709,914 266.905,334	2	383.708,841 266.893,791	11.593
2	383.708,841 266.893,791	3	383.708,896 266.888,684	5.107

Punct început	X / Y	Punct sfârșit	X / Y	Lungime segment (** (m)
3	383.708,896 266.888,684	4	383.709,093 266.887,83	0.876
4	383.709,093 266.887,83	5	383.710,426 266.887,247	1.455
5	383.710,426 266.887,247	6	383.725,036 266.883,292	15.136
6	383.725,036 266.883,292	7	383.733,408 266.881,686	8.525
7	383.733,408 266.881,686	8	383.745,118 266.879,758	11.868
8	383.745,118 266.879,758	9	383.760,291 266.877,259	15.377
9	383.760,291 266.877,259	10	383.766,567 266.876,446	6.328
10	383.766,567 266.876,446	11	383.768,865 266.892,467	16.185
11	383.768,865 266.892,467	12	383.742,065 266.898,371	27.443
12	383.742,065 266.898,371	13	383.735,249 266.900,005	7.009
13	383.735,249 266.900,005	1	383.709,914 266.905,334	25.889

** Lungimile segmentelor sunt determinate în planul de proiecție Stereo 70 și sunt rotunjite la 1 milimetru.

*** Distanța dintre puncte este formată din segmente cumulate ce sunt mai mici decât valoarea 1 milimetru.

**DATE DESPRE IMOBILUL NR. 14436**

Oficiul de Cadastru și Publicitate Imobiliară DOLJ
Biroul de Cadastru și Publicitate Imobiliară Craiova

A. Partea I. Descrierea imobilului

TEREN Intravilan

Adresa: Loc. Plosca, Str Adrian Păunescu, Nr. 2, Jud. Dolj, T1,P18/3

Nr. Crt	Nr cadastral Nr. topografic	Suprafața* (mp)	Observații / Referințe
A1		Din acte: 1.368 Masurata: 1.469	Sector cadastral:38 Teren imprejmuit;

Construcții

Crt	Nr cadastral Nr. topografic	Adresa	Observații / Referințe
A1.1		Loc. Plosca, Str Adrian Păunescu, Nr. 2, Jud. Dolj	Nr. niveluri:1; S. construita la sol:68 mp;
A1.2		Loc. Plosca, Str Adrian Păunescu, Nr. 2, Jud. Dolj	Nr. niveluri:1; S. construita la sol:39 mp;

B. Partea II. Proprietari și acte

Inscrieri privitoare la dreptul de proprietate și alte drepturi reale		Referințe
/		
Act Administrativ nr. TDP nr. 1340-59341, din 04/08/1997 emis de CJSAPT DOLJ;		
B1	Intabulare, drept de PROPRIETATE, dobandit prin Reconstituire, cota actuala 1/1, cota initiala 1/1 1) MARCU BENONICA , Lipsa CNP.	A1
Act Normativ nr. 7, din 13/03/1996 emis de Parlamentul Romaniei (ART.12 ALIN.(14) și ART.37 ALIN.(2));		
B2	Intabulare, drept de PROPRIETATE, dobandit prin Lege, cota actuala 1/1, cota initiala 1/1 1) MARCU BENONICA , Lipsa CNP.	A1.1, A1.2

C. Partea III. SARCINI .

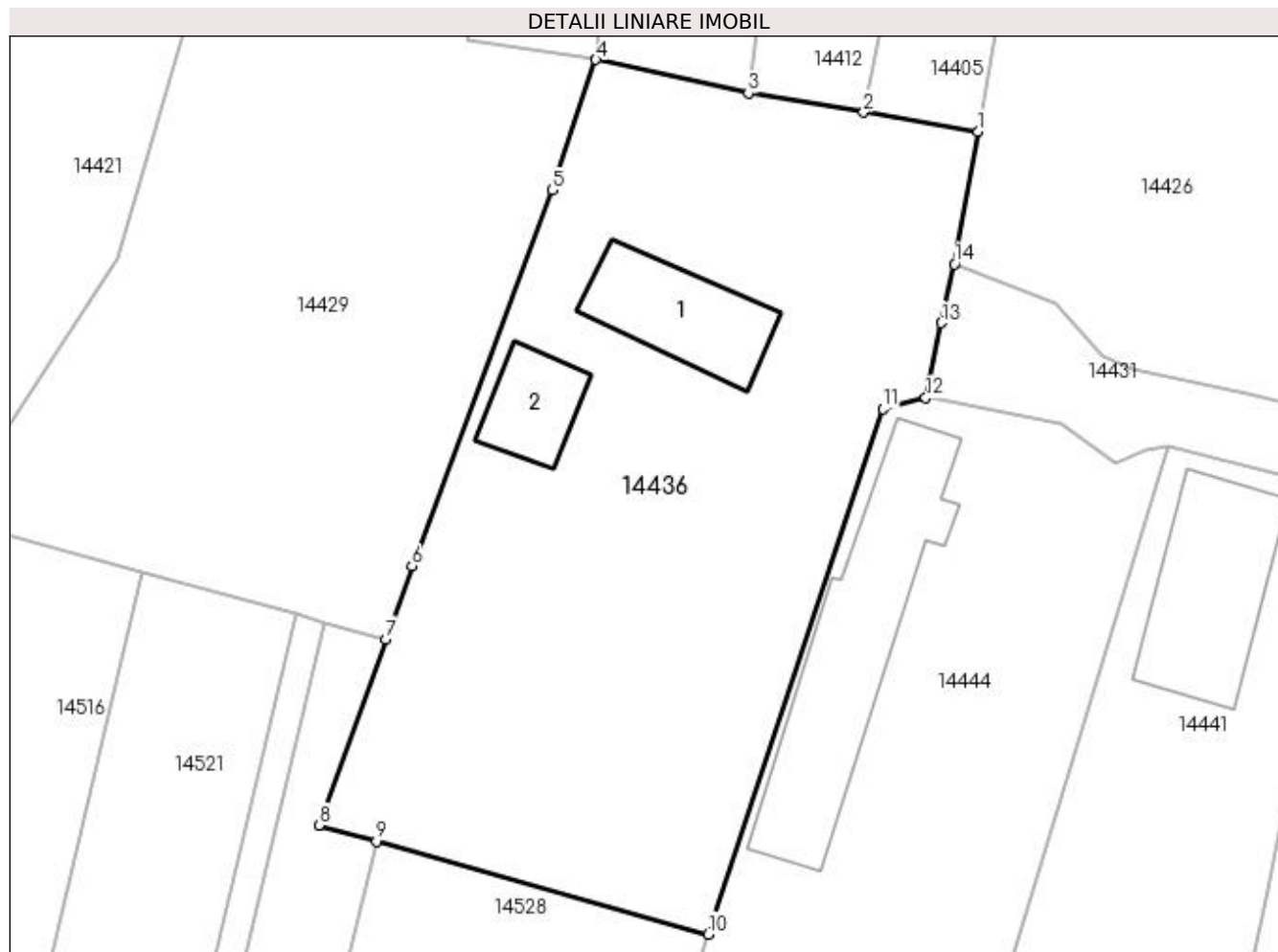
Inscrieri privind dezmembramintele dreptului de proprietate, drepturi reale de garanție și sarcini	Referințe
NU SUNT	

Anexa Nr. 1 La Partea I

Teren

Nr cadastral	Suprafața (mp)*	Observații / Referințe
	Din acte: 1.368 Masurata: 1.469	

* Suprafața este determinată în planul de proiecție Stereo 70.



Date referitoare la teren

Crt	Categorie folosință	Intra vilan	Suprafața (mp)	Tarla	Parcelă	Nr. topo	Observații / Referințe
1	curți construcții	DA	1.469	1	18/3	-	

Date referitoare la construcții

Crt	Număr	Destinație construcție	Supraf. (mp)	Situație juridică	Observații / Referințe
A1.1		construcții de locuințe	68	Cu acte	Nr. niveluri:1; S. construita la sol:68 mp;
A1.2		construcții de locuințe	39	Cu acte	Nr. niveluri:1; S. construita la sol:39 mp;

Lungime Segmente

1) Valorile lungimilor segmentelor sunt obținute din proiecție în plan.

Punct început	X / Y	Punct sfârșit	X / Y	Lungime segment (** (m)
1	383.651,852 266.916,142	2	383.644,201 266.917,438	7.76
2	383.644,201 266.917,438	3	383.636,514 266.918,718	7.793

Punct început	X / Y	Punct sfârșit	X / Y	Lungime segment (** (m)
3	383.636,514 266.918,718	4	383.626,345 266.920,956	10.412
4	383.626,345 266.920,956	5	383.623,43 266.912,275	9.157
5	383.623,43 266.912,275	6	383.614,096 266.887,198	26.758
6	383.614,096 266.887,198	7	383.612,347 266.882,336	5.167
7	383.612,347 266.882,336	8	383.607,882 266.869,923	13.192
8	383.607,882 266.869,923	9	383.611,704 266.868,852	3.969
9	383.611,704 266.868,852	10	383.633,849 266.862,645	22.998
10	383.633,849 266.862,645	11	383.645,478 266.897,692	36.926
11	383.645,478 266.897,692	12	383.648,345 266.898,408	2.955
12	383.648,345 266.898,408	13	383.649,396 266.903,411	5.112
13	383.649,396 266.903,411	14	383.650,27 266.907,32	4.006
14	383.650,27 266.907,32	1	383.651,852 266.916,142	8.963

** Lungimile segmentelor sunt determinate în planul de proiecție Stereo 70 și sunt rotunjite la 1 milimetru.

*** Distanța dintre puncte este formată din segmente cumulate ce sunt mai mici decât valoarea 1 milimetru.

**DATE DESPRE IMOBILUL NR. 14437**

Oficiul de Cadastru și Publicitate Imobiliară DOLJ
Biroul de Cadastru și Publicitate Imobiliară Craiova

A. Partea I. Descrierea imobilului

TEREN Intravilan

Adresa: Loc. Plosca, Str Fănuș Neagu, Jud. Dolj

Nr. Crt	Nr cadastral Nr. topografic	Suprafața* (mp)	Observații / Referințe
A1		417	Sector cadastral:38 Teren imprejmuit;

B. Partea II. Proprietari și acte

Inscrieri privitoare la dreptul de proprietate și alte drepturi reale		Referințe
/		
Act Normativ nr. 7, din 13/03/1996 emis de Parlamentul Romaniei;		
B1	Inscrierea provizorie, drept de PROPRIETATE, dobandit prin Lege, cota actuala 1/1, cota initiala 1/1 1) NEIDENTIFICAT NEIDENTIFICAT	A1

C. Partea III. SARCINI .

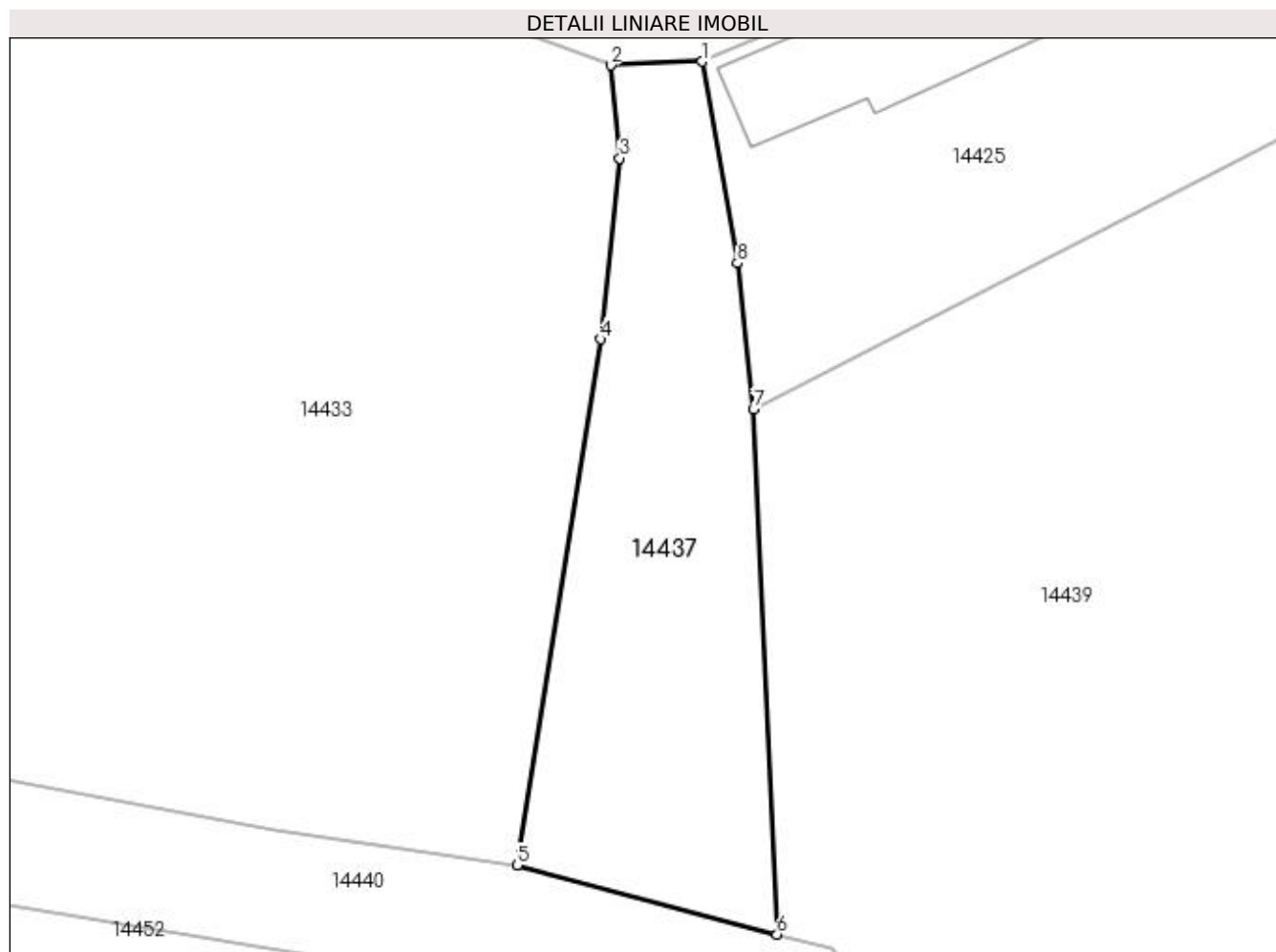
Inscrieri privind dezmembramintele dreptului de proprietate, drepturi reale de garanție și sarcini	Referințe
NU SUNT	

Anexa Nr. 1 La Partea I

Teren

Nr cadastral	Suprafața (mp)*	Observații / Referințe
	417	

* Suprafața este determinată în planul de proiecție Stereo 70.



Date referitoare la teren

Crt	Categorie folosință	Intra vilan	Suprafața (mp)	Tarla	Parcelă	Nr. topo	Observații / Referințe
1	arabil	DA	417	2	-	-	

Lungime Segmente

1) Valorile lungimilor segmentelor sunt obținute din proiecție în plan.

Punct început	X / Y	Punct sfârșit	X / Y	Lungime segment (** (m)
1	383.833,86 266.909,18	2	383.828,982 266.908,977	4.882
2	383.828,982 266.908,977	3	383.829,471 266.904,025	4.976
3	383.829,471 266.904,025	4	383.828,443 266.894,398	9.682
4	383.828,443 266.894,398	5	383.824,008 266.866,393	28.354
5	383.824,008 266.866,393	6	383.837,839 266.862,714	14.312

Punct început	X / Y	Punct sfârșit	X / Y	Lungime segment (** (m)
6	383.837,839 266.862,714	7	383.836,587 266.890,665	27.979
7	383.836,587 266.890,665	8	383.835,726 266.898,453	7.835
8	383.835,726 266.898,453	1	383.833,86 266.909,18	10.888

** Lungimile segmentelor sunt determinate în planul de proiecție Stereo 70 și sunt rotunjite la 1 milimetru.

*** Distanța dintre puncte este formată din segmente cumulate ce sunt mai mici decât valoarea 1 milimetru.

**DATE DESPRE IMOBILUL NR. 14438**

Oficiul de Cadastru și Publicitate Imobiliară DOLJ
Biroul de Cadastru și Publicitate Imobiliară Craiova

A. Partea I. Descrierea imobilului

TEREN Necunoscut

Adresa: Loc. Plosca, Jud. Dolj, T68,P6

Nr. Crt	Nr cadastral Nr. topografic	Suprafața* (mp)	Observații / Referințe
A1		14.200	Sector cadastral:38 Teren neimprejmuit;

B. Partea II. Proprietari și acte

Inscrieri privitoare la dreptul de proprietate și alte drepturi reale	Referințe
/	
Act Administrativ nr. TDP nr. 199-42747, din 22/02/1995 emis de CJSAPT DOLJ;	
B1	A1
Intabulare, drept de PROPRIETATE, dobândit prin Reconstituire, cota actuala 1/1, cota initiala 1/1 1) MATEI MARIN , Lipsă CNP.	

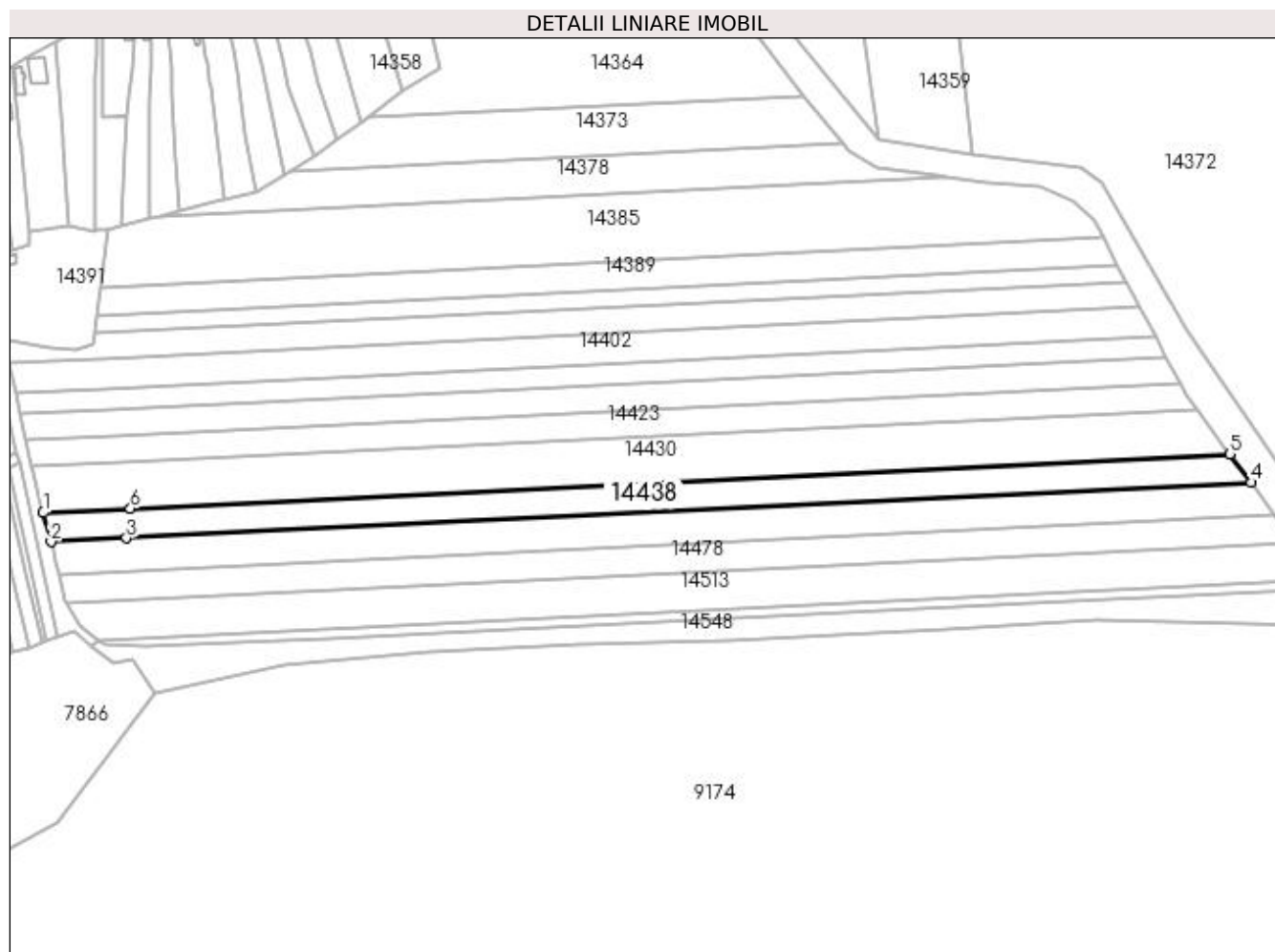
C. Partea III. SARCINI .

Inscrieri privind dezmembramentele dreptului de proprietate, drepturi reale de garanție și sarcini	Referințe
NU SUNT	

Anexa Nr. 1 La Partea I**Teren**

Nr cadastral	Suprafața (mp)*	Observații / Referințe
	14.200	

* Suprafața este determinată în planul de proiecție Stereo 70.

**Date referitoare la teren**

Crt	Categorie folosință	Intra vilan	Suprafața (mp)	Tarla	Parcelă	Nr. topo	Observații / Referințe
1	arabil	DA	1.022	68	6	-	
2	arabil	NU	13.178	68	6	-	

Lungime Segmente

1) Valorile lungimilor segmentelor sunt obținute din proiecție în plan.

Punct început	X / Y	Punct sfârșit	X / Y	Lungime segment (** (m)
1	383.996,167 266.869,505	2	384.001,072 266.851,064	19.082
2	384.001,072 266.851,064	3	384.049,23 266.853,443	48.217
3	384.049,23 266.853,443	4	384.765,289 266.888,818	716.932
4	384.765,289 266.888,818	5	384.751,987 266.906,845	22.403

Punct început	X / Y	Punct sfârșit	X / Y	Lungime segment (** (m)
5	384.751,987 266.906,845	6	384.051,795 266.872,253	701.046
6	384.051,795 266.872,253	1	383.996,167 266.869,505	55.696

** Lungimile segmentelor sunt determinate în planul de proiecție Stereo 70 și sunt rotunjite la 1 milimetru.

*** Distanța dintre puncte este formată din segmente cumulate ce sunt mai mici decât valoarea 1 milimetru.

**DATE DESPRE IMOBILUL NR. 14439**

Oficiul de Cadastru și Publicitate Imobiliară DOLJ
Biroul de Cadastru și Publicitate Imobiliară Craiova

A. Partea I. Descrierea imobilului

TEREN Intravilan

Adresa: Loc. Plosca, Str Adrian Paunescu, Jud. Dolj

Nr. Crt	Nr cadastral Nr. topografic	Suprafața* (mp)	Observații / Referințe
A1	37528	Din acte: 2.134 Masurata: 1.425	Sector cadastral:38 Teren imprejmuit;

B. Partea II. Proprietari și acte

Inscrieri privitoare la dreptul de proprietate și alte drepturi reale		Referințe
256989 / 16/12/2020		
Act Normativ nr. HG nr. 956, din 04/08/2011 emis de Guvernul Romaniei (act administrativ nr Certificat Fiscal 7469 din 14.12.2020, emis de Primaria Bistret;act administrativ nr Adresa din 15.12.2020, emis de Primaria Bistret);		
B1	Intabulare, drept de PROPRIETATE, dobandit prin Constituire, cota actuala 1/1, cota initiala 1/1 1) COMUNA BISTRET-DOMENIUL PUBLIC, CIF:4553895	A1

C. Partea III. SARCINI .

Inscrieri privind dezmembramintele dreptului de proprietate, drepturi reale de garanție și sarcini	Referințe
NU SUNT	

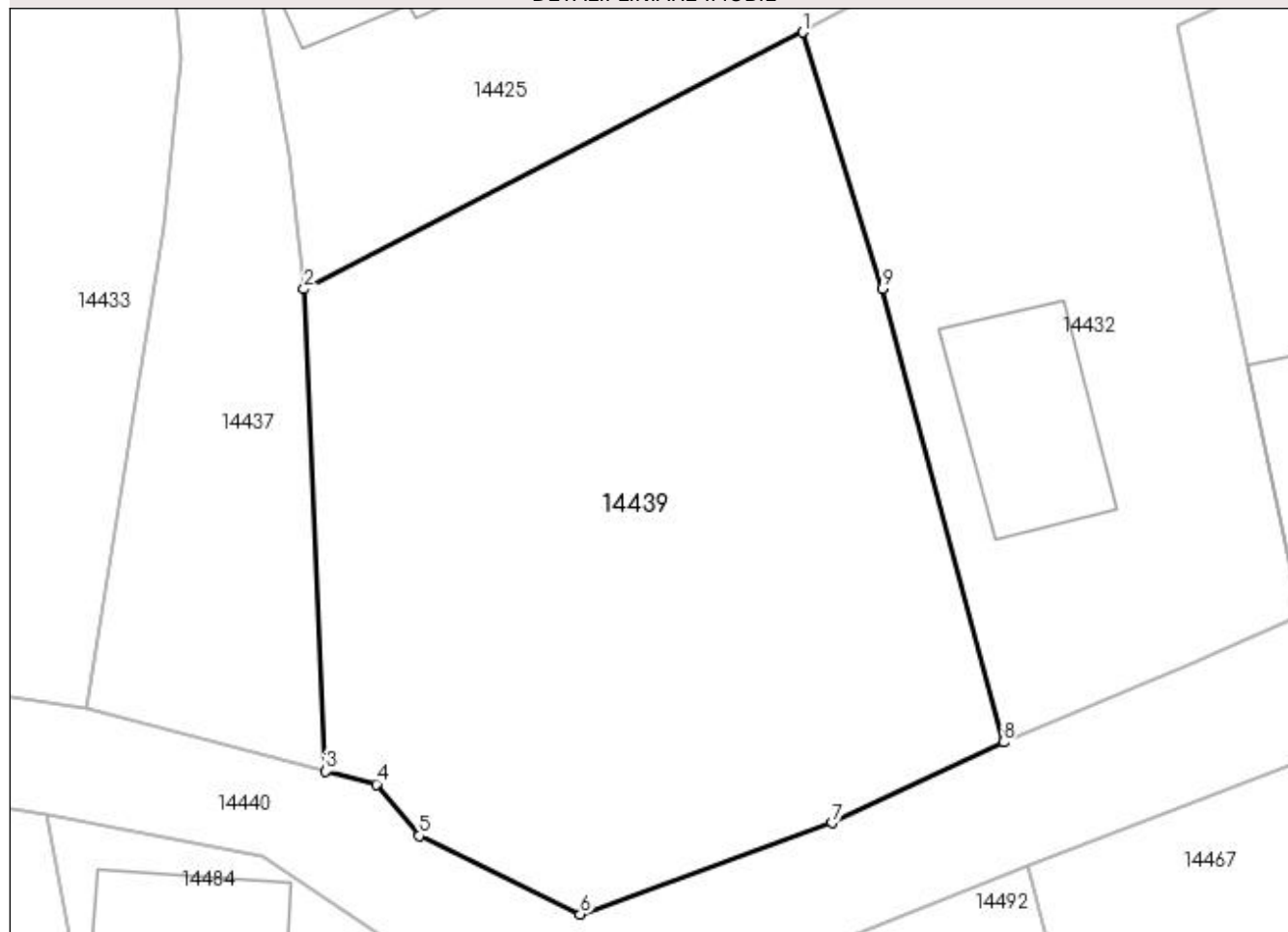
Anexa Nr. 1 La Partea I

Teren

Nr cadastral	Suprafața (mp)*	Observații / Referințe
37528	Din acte: 2.134 Masurata: 1.425	

* Suprafața este determinată în planul de proiecție Stereo 70.

DETALII LINIARE IMOBIL



Date referitoare la teren

Crt	Categorie folosință	Intra vilan	Suprafața (mp)	Tarla	Parcelă	Nr. topo	Observații / Referințe
1	drum	DA	1.425	-	-	-	

Lungime Segmente

1) Valorile lungimilor segmentelor sunt obținute din proiecție în plan.

Punct început	X / Y	Punct sfârșit	X / Y	Lungime segment (** (m)
1	383.865,509 266.905,546	2	383.836,587 266.890,665	32.526
2	383.836,587 266.890,665	3	383.837,839 266.862,714	27.979
3	383.837,839 266.862,714	4	383.840,768 266.861,966	3.023
4	383.840,768 266.861,966	5	383.843,257 266.858,962	3.901
5	383.843,257 266.858,962	6	383.852,602 266.854,43	10.386

Punct început	X / Y	Punct sfârșit	X / Y	Lungime segment (** (m)
6	383.852,602 266.854,43	7	383.867,194 266.859,721	15.522
7	383.867,194 266.859,721	8	383.877,133 266.864,395	10.983
8	383.877,133 266.864,395	9	383.870,113 266.890,689	27.215
9	383.870,113 266.890,689	1	383.865,509 266.905,546	15.554

** Lungimile segmentelor sunt determinate în planul de proiecție Stereo 70 și sunt rotunjite la 1 milimetru.

*** Distanța dintre puncte este formată din segmente cumulate ce sunt mai mici decât valoarea 1 milimetru.

**DATE DESPRE IMOBILUL NR. 14440**

Oficiul de Cadastru și Publicitate Imobiliară DOLJ
Biroul de Cadastru și Publicitate Imobiliară Craiova

A. Partea I. Descrierea imobilului

TEREN Intravilan

Adresa: Loc. Plosca, Jud. Dolj

Nr. Crt	Nr cadastral Nr. topografic	Suprafața* (mp)	Observații / Referințe
A1		1.980	Sector cadastral:38 Teren neimprejmuit;

B. Partea II. Proprietari și acte

Inscrieri privitoare la dreptul de proprietate și alte drepturi reale		Referințe
/		
Act Normativ nr. HG nr. 596, din 04/08/2011 emis de Parlamentul Romaniei (HG 1554/2009 SI ANEXA NR. 14 Act Administrativ nr.1445/14.03.2023 emis de Primaria Comunei Bistret);		
B1	Intabulare, drept de PROPRIETATE, dobandit prin Lege, cota actuala 1/1, cota initiala 1/1 1) COMUNA BISTRET- DOMENIU PUBLIC, CIF:4553895	A1

C. Partea III. SARCINI .

Inscrieri privind dezmembramintele dreptului de proprietate, drepturi reale de garanție și sarcini	Referințe
NU SUNT	

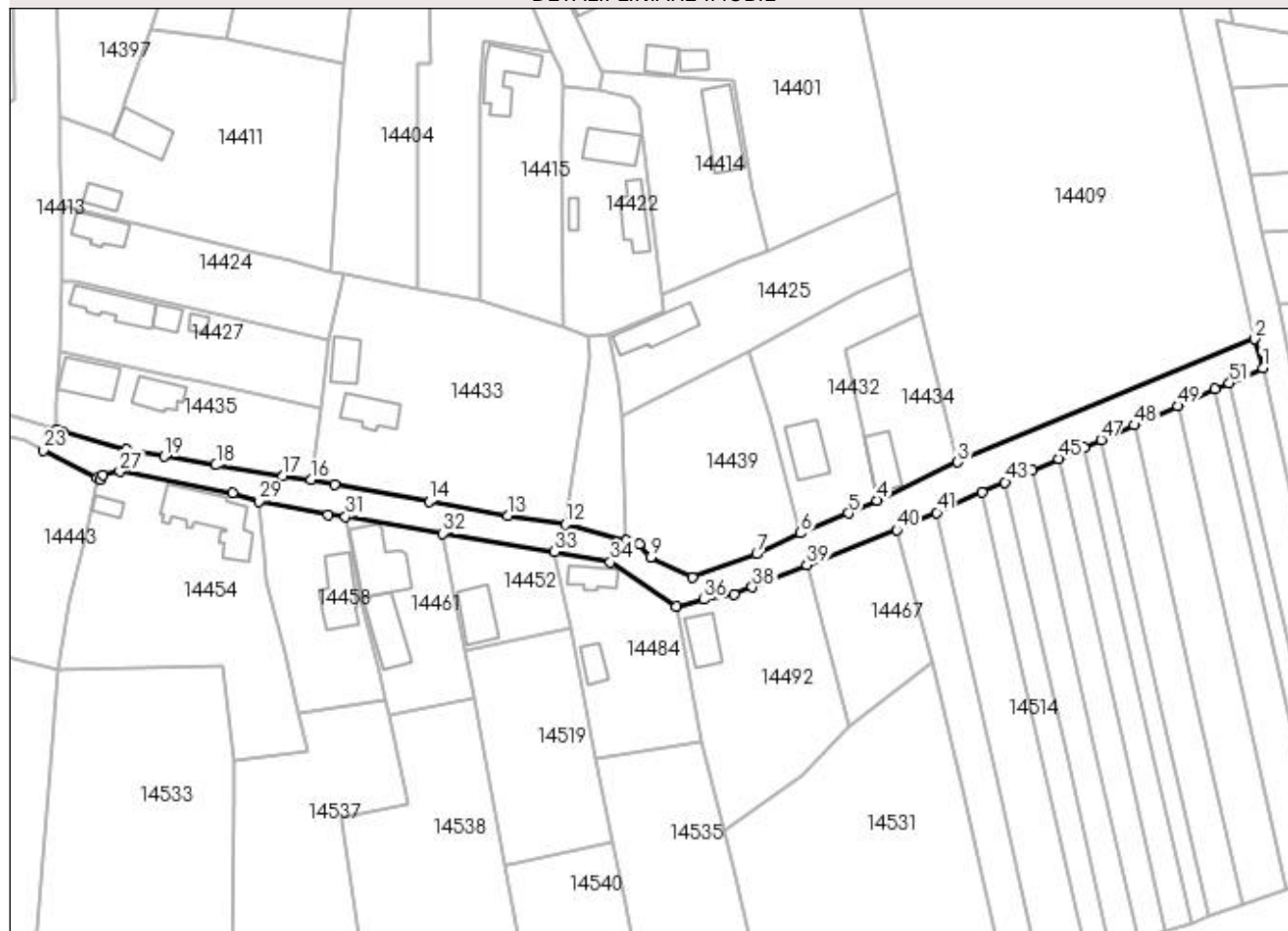
Anexa Nr. 1 La Partea I

Teren

Nr cadastral	Suprafața (mp)*	Observații / Referințe
	1.980	

* Suprafața este determinată în planul de proiecție Stereo 70.

DETALII LINIARE IMOBIL



Date referitoare la teren

Crt	Categorie folosință	Intra vilan	Suprafața (mp)	Tarla	Parcelă	Nr. topo	Observații / Referințe
1	drum	DA	1.980	-	-	-	

Lungime Segmente

1) Valorile lungimilor segmentelor sunt obținute din proiecție în plan.

Punct început	X / Y	Punct sfârșit	X / Y	Lungime segment	Punct început	X / Y	Punct sfârșit	X / Y	Lungime segment	Punct început	X / Y	Punct sfârșit	X / Y	Lungime segment
1	383.981,422 266.901,635	2	383.979,577 266.908,173	6.793	2	383.979,577 266.908,173	3	383.912,559 266.880,406	72.54	3	383.912,559 266.880,406	4	383.894,38 266.871,784	20.12
4	383.894,38 266.871,784	5	383.887,896 266.868,898	7.097	5	383.887,896 266.868,898	6	383.877,133 266.864,395	11.66	6	383.877,133 266.864,395	7	383.867,194 266.859,721	10.98
7	383.867,194 266.859,721	8	383.852,602 266.854,43	15.52	8	383.852,602 266.854,43	9	383.843,257 266.858,962	10.38	9	383.843,257 266.858,962	10	383.840,768 266.861,966	3.901
10	383.840,768 266.861,966	11	383.837,839 266.862,714	3.023	11	383.837,839 266.862,714	12	383.824,008 266.866,393	14.31	12	383.824,008 266.866,393	13	383.811,059 266.868,31	13.09
13	383.811,059 266.868,31	14	383.793,232 266.871,606	18.12	14	383.793,232 266.871,606	15	383.771,926 266.875,306	21.62	15	383.771,926 266.875,306	16	383.766,567 266.876,446	5.479
16	383.766,567 266.876,446	17	383.760,291 266.877,259	6.328	17	383.760,291 266.877,259	18	383.745,118 266.879,758	15.37	18	383.745,118 266.879,758	19	383.733,408 266.881,686	11.86

Punct început	X / Y	Punct sfârșit	X / Y	Lungime segment	Punct început	X / Y	Punct sfârșit	X / Y	Lungime segment	Punct început	X / Y	Punct sfârșit	X / Y	Lungime segment
19	383.733,408 266.881,686	20	383.725,036 266.883,292	8.525	20	383.725,036 266.883,292	21	383.710,426 266.887,247	15.136	21	383.710,426 266.887,247	22	383.709,093 266.887,83	1.455
22	383.709,093 266.887,83	23	383.706,224 266.883,124	5.512	23	383.706,224 266.883,124	24	383.718,327 266.876,935	13.594	24	383.718,327 266.876,935	25	383.719,01 266.876,536	0.791
25	383.719,01 266.876,536	26	383.719,535 266.877,46	1.063	26	383.719,535 266.877,46	27	383.723,448 266.878,286	3.999	27	383.723,448 266.878,286	28	383.748,878 266.873,478	25.881
28	383.748,878 266.873,478	29	383.754,798 266.871,608	6.208	29	383.754,798 266.871,608	30	383.770,402 266.868,545	15.902	30	383.770,402 266.868,545	31	383.774,401 266.868,106	4.023
31	383.774,401 266.868,106	32	383.796,279 266.864,347	22.199	32	383.796,279 266.864,347	33	383.821,595 266.860,205	25.653	33	383.821,595 266.860,205	34	383.834,129 266.857,843	12.755
34	383.834,129 266.857,843	35	383.849,021 266.847,912	17.9	35	383.849,021 266.847,912	36	383.855,26 266.849,43	6.421	36	383.855,26 266.849,43	37	383.862,072 266.850,607	6.913
37	383.862,072 266.850,607	38	383.866,195 266.852,259	4.442	38	383.866,195 266.852,259	39	383.878,516 266.857,207	13.277	39	383.878,516 266.857,207	40	383.898,831 266.865,084	21.789
40	383.898,831 266.865,084	41	383.907,81 266.869,057	9.819	41	383.907,81 266.869,057	42	383.918,078 266.873,601	11.229	42	383.918,078 266.873,601	43	383.923,248 266.875,889	5.654
43	383.923,248 266.875,889	44	383.929,372 266.878,6	6.697	44	383.929,372 266.878,6	45	383.935,347 266.881,244	6.534	45	383.935,347 266.881,244	46	383.941,047 266.883,767	6.233
46	383.941,047 266.883,767	47	383.944,872 266.885,46	4.183	47	383.944,872 266.885,46	48	383.952,404 266.888,793	8.236	48	383.952,404 266.888,793	49	383.962,176 266.893,117	10.686
49	383.962,176 266.893,117	50	383.970,615 266.896,852	9.229	50	383.970,615 266.896,852	51	383.973,839 266.898,279	3.526	51	383.973,839 266.898,279	1	383.981,422 266.901,635	8.292

** Lungimile segmentelor sunt determinate în planul de proiecție Stereo 70 și sunt rotunjite la 1 milimetru.

*** Distanța dintre puncte este formată din segmente cumulate ce sunt mai mici decât valoarea 1 milimetru.

**DATE DESPRE IMOBILUL NR. 14441**

Oficiul de Cadastru și Publicitate Imobiliară DOLJ
Biroul de Cadastru și Publicitate Imobiliară Craiova

A. Partea I. Descrierea imobilului

TEREN Intravilan

Adresa: Loc. Plosca, Str Adrian Păunescu, Jud. Dolj, T1,P20

Nr. Crt	Nr cadastral Nr. topografic	Suprafața* (mp)	Observații / Referințe
A1		Din acte: 1.140 Masurata: 668	Sector cadastral:38 Teren imprejmuit;

Construcții

Crt	Nr cadastral Nr. topografic	Adresa	Observații / Referințe
A1.1		Loc. Plosca, Str Adrian Păunescu, Jud. Dolj	Nr. niveluri:1; S. construita la sol:103 mp;

B. Partea II. Proprietari și acte

Inscrieri privitoare la dreptul de proprietate și alte drepturi reale		Referințe
/		
Act Administrativ nr. TDP nr. 123-42747, din 10/02/1995 emis de CJSAPT DOLJ;		
B1	Intabulare, drept de PROPRIETATE, dobandit prin Reconstituire, cota actuala 1/1, cota initiala 1/1 1) NICOLA DUMITRU, Lipsă CNP.	A1
Act Normativ nr. 7, din 13/03/1996 emis de Parlamentul Romaniei (ART.12 ALIN.(14) și ART.37 ALIN.(2));		
B2	Intabulare, drept de PROPRIETATE, dobandit prin Lege, cota actuala 1/1, cota initiala 1/1 1) NICOLA DUMITRU, Lipsă CNP.	A1.1

C. Partea III. SARCINI .

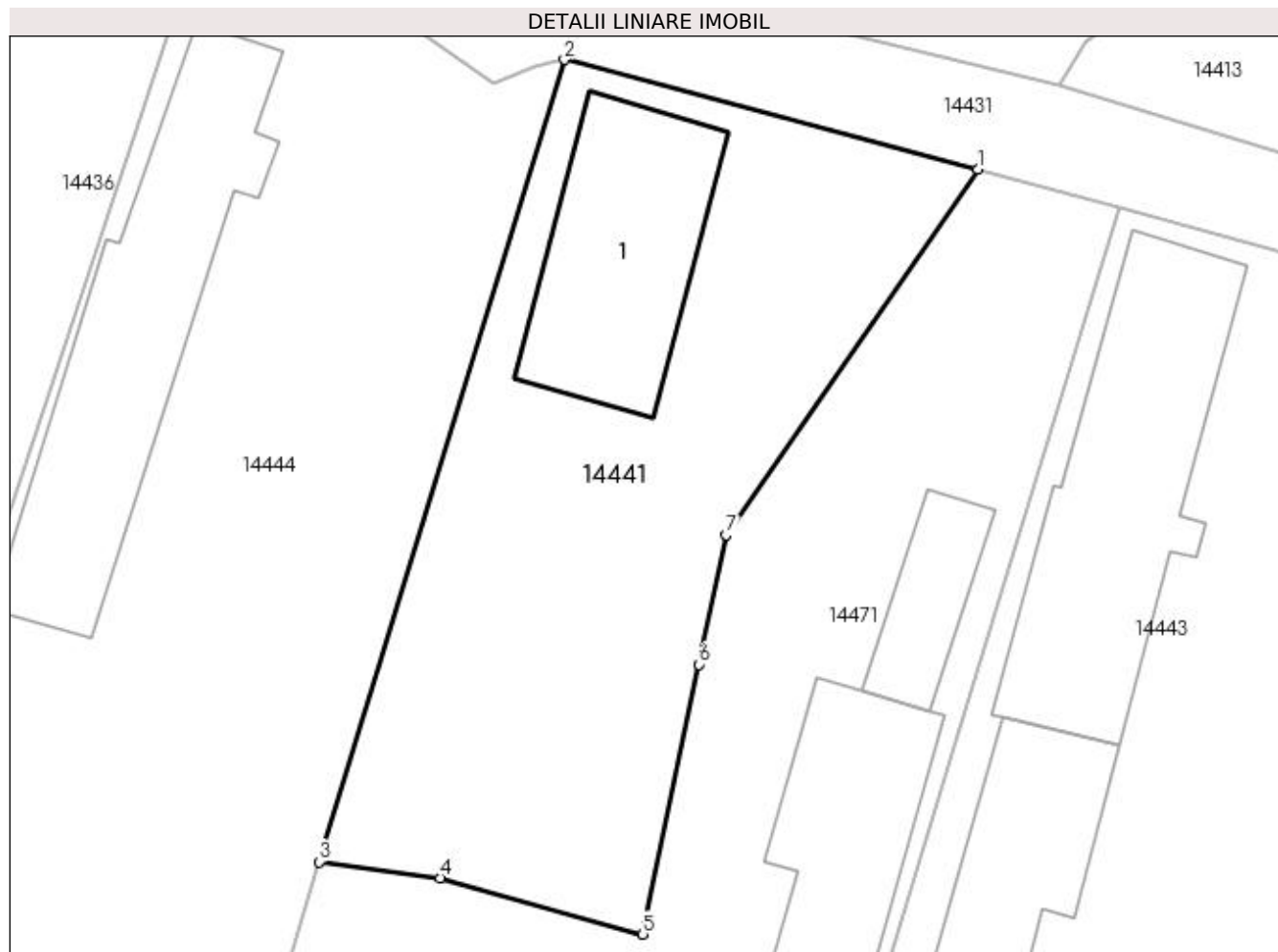
Inscrieri privind dezmembramintele dreptului de proprietate, drepturi reale de garanție și sarcini	Referințe
NU SUNT	

Anexa Nr. 1 La Partea I

Teren

Nr cadastral	Suprafața (mp)*	Observații / Referințe
	Din acte: 1.140 Masurata: 668	

* Suprafața este determinată în planul de proiecție Stereo 70.



Date referitoare la teren

Crt	Categorie folosință	Intra vilan	Suprafața (mp)	Tarla	Parcelă	Nr. topo	Observații / Referințe
1	curți constructii	DA	668	1	20	-	

Date referitoare la construcții

Crt	Număr	Destinație construcție	Supraf. (mp)	Situație juridică	Observații / Referințe
A1.1		construcții de locuințe	103	Cu acte	Nr. niveluri:1; S. construita la sol:103 mp;

Lungime Segmente

1) Valorile lungimilor segmentelor sunt obținute din proiecție în plan.

Punct început	X / Y	Punct sfârșit	X / Y	Lungime segment (** (m))
1	383.684,804 266.889,87	2	383.664,529 266.895,247	20.976
2	383.664,529 266.895,247	3	383.652,508 266.855,936	41.108
3	383.652,508 266.855,936	4	383.658,434 266.855,147	5.978

Punct început	X / Y	Punct sfârșit	X / Y	Lungime segment (** (m)
4	383.658,434 266.855,147	5	383.668,368 266.852,389	10.31
5	383.668,368 266.852,389	6	383.671,12 266.865,617	13.511
6	383.671,12 266.865,617	7	383.672,442 266.871,966	6.485
7	383.672,442 266.871,966	1	383.684,804 266.889,87	21.757

** Lungimile segmentelor sunt determinate în planul de proiecție Stereo 70 și sunt rotunjite la 1 milimetru.

*** Distanța dintre puncte este formată din segmente cumulate ce sunt mai mici decât valoarea 1 milimetru.

**DATE DESPRE IMOBILUL NR. 14442**

Oficiul de Cadastru și Publicitate Imobiliară DOLJ
 Biroul de Cadastru și Publicitate Imobiliară Craiova

A. Partea I. Descrierea imobilului

TEREN Necunoscut

Adresa: Loc. Plosca, Jud. Dolj, T68,P5

Nr. Crt	Nr cadastral Nr. topografic	Suprafața* (mp)	Observații / Referințe
A1		16.200	Sector cadastral:38 Teren neimprejmuit;

B. Partea II. Proprietari și acte

Inscrieri privitoare la dreptul de proprietate și alte drepturi reale	Referințe
/	
Act Administrativ nr. TDP nr. 191-42747, din 21/02/1995 emis de CJSAPT DOLJ;	
B1	A1
Intabulare, drept de PROPRIETATE, dobândit prin Reconstituire, cota actuala 1/1, cota initiala 1/1 1) MATEI ANA, Lipsă CNP.	

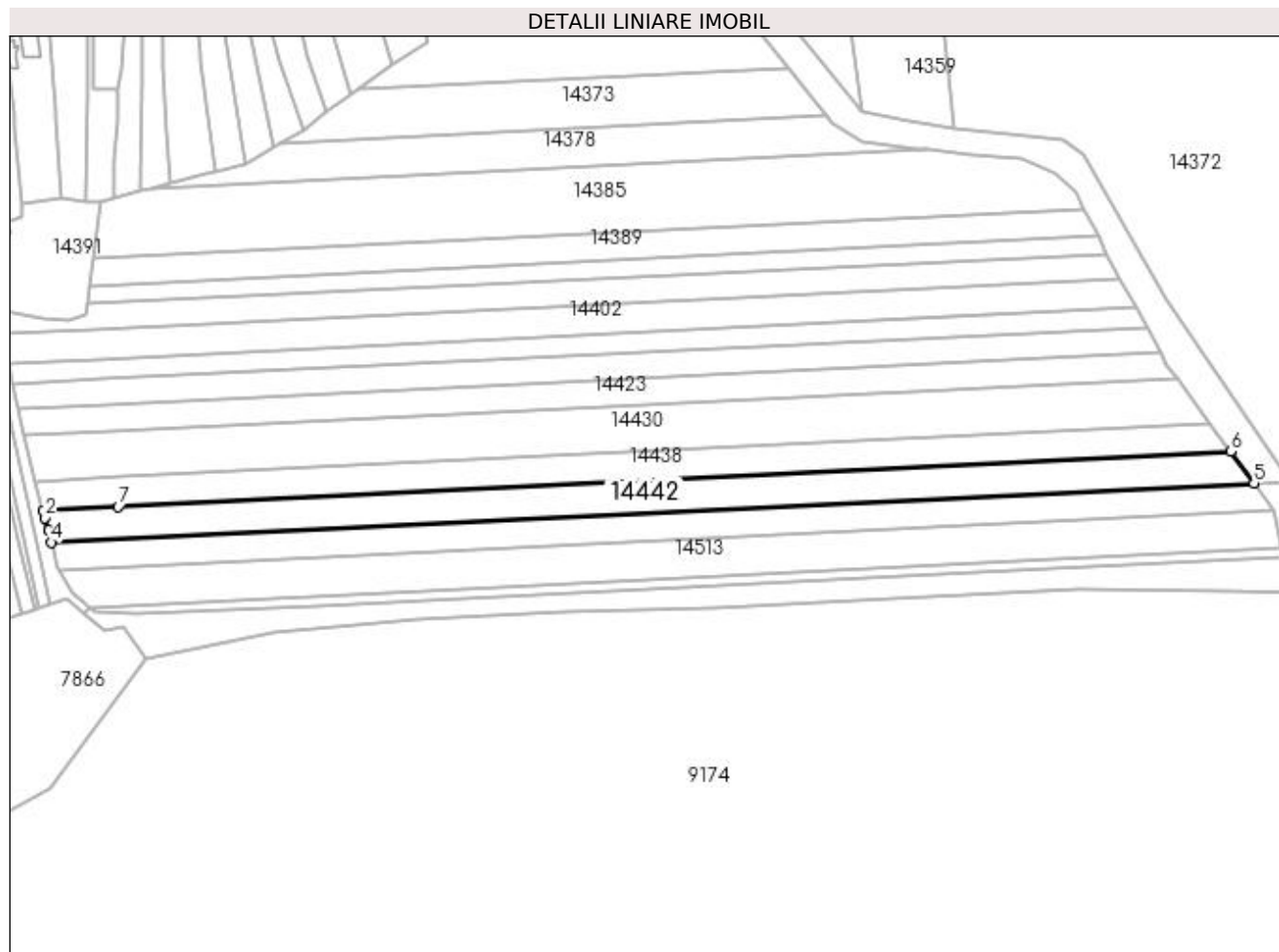
C. Partea III. SARCINI .

Inscrieri privind dezmembramintele dreptului de proprietate, drepturi reale de garanție și sarcini	Referințe
NU SUNT	

Anexa Nr. 1 La Partea I**Teren**

Nr cadastral	Suprafața (mp)*	Observații / Referințe
	16.200	

* Suprafața este determinată în planul de proiecție Stereo 70.

**Date referitoare la teren**

Crt	Categorie folosință	Intra vilan	Suprafața (mp)	Tarla	Parcelă	Nr. topo	Observații / Referințe
1	arabil	DA	319	68	5	-	
2	arabil	NU	15.881	68	5	-	

Lungime Segmente

1) Valorile lungimilor segmentelor sunt obținute din proiecție în plan.

Punct început	X / Y	Punct sfârșit	X / Y	Lungime segment (** (m)
1	384.001,072 266.851,064	2	384.002,406 266.846,048	5.19
2	384.002,406 266.846,048	3	384.004,328 266.837,94	8.333
3	384.004,328 266.837,94	4	384.006,15 266.830,251	7.902
4	384.006,15 266.830,251	5	384.780,286 266.868,496	775.08

Punct început	X / Y	Punct sfârșit	X / Y	Lungime segment (** (m)
5	384.780,286 266.868,496	6	384.765,289 266.888,818	25.257
6	384.765,289 266.888,818	7	384.049,23 266.853,443	716.932
7	384.049,23 266.853,443	1	384.001,072 266.851,064	48.217

** Lungimile segmentelor sunt determinate în planul de proiecție Stereo 70 și sunt rotunjite la 1 milimetru.

*** Distanța dintre puncte este formată din segmente cumulate ce sunt mai mici decât valoarea 1 milimetru.

**DATE DESPRE IMOBILUL NR. 14443**

Oficiul de Cadastru și Publicitate Imobiliară DOLJ
Biroul de Cadastru și Publicitate Imobiliară Craiova

A. Partea I. Descrierea imobilului

TEREN Intravilan

Adresa: Loc. Plosca, Jud. Dolj, str. Marin Preda, nr.8, fosta T1, P22

Nr. Crt	Nr cadastral Nr. topografic	Suprafața* (mp)	Observații / Referințe
A1	31874	Din acte: 1.404 Masurata: 1.538	Sector cadastral:38 Teren imprejmuit;

Construcții

Crt	Nr cadastral Nr. topografic	Adresa	Observații / Referințe
A1.1	31874-C1	Loc. Plosca, Jud. Dolj, str. Marin Preda, nr.8, fosta T1, P22	Nr. niveluri:1; S. construita la sol:153 mp; S. construita desfasurata:153 mp; casa de locuit edificata in anul 1954, construita din chirpici, zid batut/tigla, regim de inaltime Parter, S def=153 m
A1.2	31874-C2	Loc. Plosca, Jud. Dolj, str. Marin Preda, nr.8, fosta T1, P22	Nr. niveluri:1; S. construita la sol:84 mp; S. construita desfasurata:84 mp; Anexa gospodareasca din chirpici/tigla, edificata in anul 1965, regim de inaltime parter, S def=84 mp
A1.3	31874-C3	Loc. Plosca, Jud. Dolj, str. Marin Preda, nr.8, fosta T1, P22	Nr. niveluri:1; S. construita la sol:19 mp; S. construita desfasurata:19 mp; anexa gospodareasca edificata in anul 1980, din lemn/tigla, regim de inaltime P, Sdef=19mp

B. Partea II. Proprietari și acte

Inscrieri privitoare la dreptul de proprietate și alte drepturi reale	Referințe
111119 / 21/07/2017	
Act Administrativ nr. TDP NR. 351-44327, din 10/07/1996 emis de COMISIA JUDETEANA Dolj (act administrativ nr Adeverinta nr. 4507 din 03.05.2017, emis de Primaria Comunei Bistret;act administrativ nr Certificat de atestare fiscala nr. 8148 din 13.07.2017, emis de Primaria Comunei Bistret;act administrativ nr CNS NR. 8144 din 13.07.2017, emis de Primaria Comunei Bistret);	
B1 Intabulare, drept de PROPRIETATE, dobandit prin Reconstituire, cota actuala 1/1, cota initiala 1/1 1) CĂNURECI IORDACHE	A1, A1.1, A1.2, A1.3

C. Partea III. SARCINI .

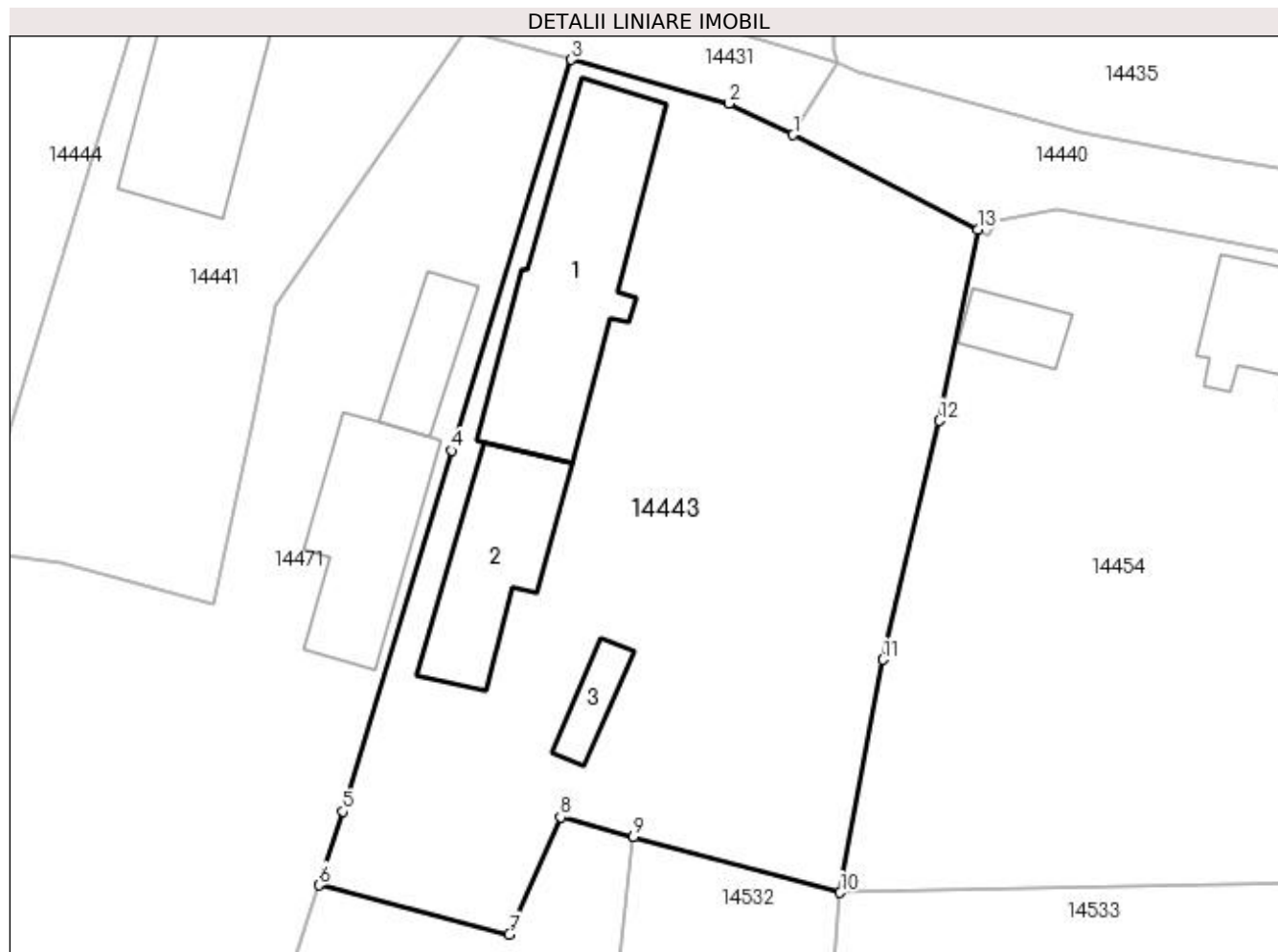
Inscrieri privind dezmembramintele dreptului de proprietate, drepturi reale de garanție și sarcini	Referințe
NU SUNT	

Anexa Nr. 1 La Partea I

Teren

Nr cadastral	Suprafața (mp)*	Observații / Referințe
31874	Din acte: 1.404 Masurata: 1.538	

* Suprafața este determinată în planul de proiecție Stereo 70.



Date referitoare la teren

Crt	Categorie folosință	Intravilan	Suprafața (mp)	Tarla	Parcelă	Nr. topo	Observații / Referințe
1	curți construcții	DA	1.538	1	22	-	teren intravilan împrejmuit

Date referitoare la construcții

Crt	Număr	Destinație construcție	Supraf. (mp)	Situație juridică	Observații / Referințe
A1.1	31874-C1	construcții de locuințe	Din acte: 0 Masurata: 153	Cu acte	Nr. niveluri:1; S. construita la sol:153 mp; S. construita desfasurata:153 mp; casa de locuit edificata in anul 1954, construita din chirpici, zid batut/tigla, regim de inaltime Parter, S def=153 m
A1.2	31874-C2	construcții anexa	Din acte: 0 Masurata: 84	Cu acte	Nr. niveluri:1; S. construita la sol:84 mp; S. construita desfasurata:84 mp; Anexa gospodareasca din chirpici/tigla, edificata in anul 1965, regim de inaltime parter, S def=84 mp
A1.3	31874-C3	construcții de locuințe	Din acte: 0 Masurata: 19	Cu acte	Nr. niveluri:1; S. construita la sol:19 mp; S. construita desfasurata:19 mp; anexa gospodareasca edificata in anul 1980, din lemn/tigla, regim de inaltime P, Sdef=19mp

Lungime Segmente

1) Valorile lungimilor segmentelor sunt obținute din proiecție în plan.

Punct început	X / Y	Punct sfârșit	X / Y	Lungime segment (** (m)
1	383.706,224 266.883,124	2	383.702,034 266.885,171	4.663
2	383.702,034 266.885,171	3	383.691,73 266.888,033	10.694
3	383.691,73 266.888,033	4	383.683,902 266.862,488	26.717
4	383.683,902 266.862,488	5	383.676,782 266.838,899	24.64
5	383.676,782 266.838,899	6	383.675,223 266.834,083	5.062
6	383.675,223 266.834,083	7	383.687,655 266.830,86	12.843
7	383.687,655 266.830,86	8	383.691,012 266.838,514	8.358
8	383.691,012 266.838,514	9	383.695,789 266.837,227	4.947
9	383.695,789 266.837,227	10	383.709,302 266.833,588	13.994
10	383.709,302 266.833,588	11	383.712,117 266.848,826	15.496
11	383.712,117 266.848,826	12	383.715,781 266.864,438	16.036
12	383.715,781 266.864,438	13	383.718,327 266.876,935	12.754
13	383.718,327 266.876,935	1	383.706,224 266.883,124	13.594

** Lungimile segmentelor sunt determinate în planul de proiecție Stereo 70 și sunt rotunjite la 1 milimetru.

*** Distanța dintre puncte este formată din segmente cumulate ce sunt mai mici decât valoarea 1 milimetru.

**DATE DESPRE IMOBILUL NR. 14444**

Oficiul de Cadastru și Publicitate Imobiliară DOLJ
Biroul de Cadastru și Publicitate Imobiliară Craiova

A. Partea I. Descrierea imobilului

TEREN Necunoscut

Adresa: Loc. Plosca, Str Adrian Păunescu, Nr. 4, Jud. Dolj, T1,P18/2,P19

Nr. Crt	Nr cadastral Nr. topografic	Suprafața* (mp)	Observații / Referințe
A1		Din acte: 1.368 Masurata: 1.594	Sector cadastral:38 Teren imprejmuit;

Construcții

Crt	Nr cadastral Nr. topografic	Adresa	Observații / Referințe
A1.1		Loc. Plosca, Str Adrian Păunescu, Nr. 4, Jud. Dolj, T1,P18/2,P19	Nr. niveluri:1; S. construita la sol:153 mp;

B. Partea II. Proprietari și acte

Inscrieri privitoare la dreptul de proprietate și alte drepturi reale		Referințe
/		
Act Administrativ nr. TDP nr. 1340-59341, din 04/08/1997 emis de CJSDAPT DOLJ;		
B1	Intabulare, drept de PROPRIETATE, dobandit prin Reconstituire, cota actuala 1/1, cota initiala 1/1 1) MARCU BENONICA , Lipsă CNP.	A1
Act Normativ nr. 7, din 13/03/1996 emis de Parlamentul Romaniei (ART.12 ALIN.(14) și ART.37 ALIN.(2));		
B2	Intabulare, drept de PROPRIETATE, dobandit prin Lege, cota actuala 1/1, cota initiala 1/1 1) MARCU BENONICA , Lipsă CNP.	A1.1

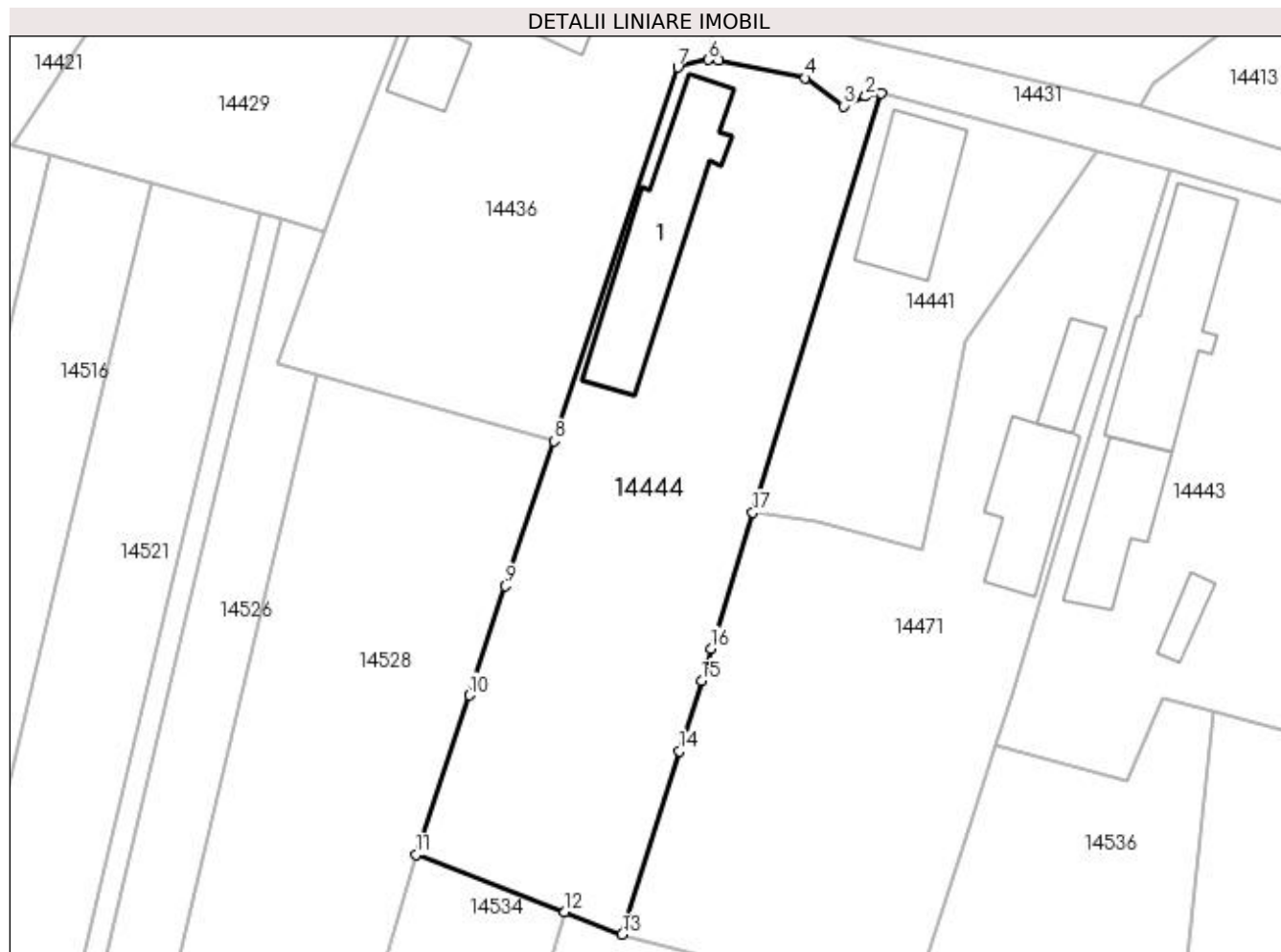
C. Partea III. SARCINI .

Inscrieri privind dezmembramintele dreptului de proprietate, drepturi reale de garanție și sarcini	Referințe
NU SUNT	

Anexa Nr. 1 La Partea I**Teren**

Nr cadastral	Suprafața (mp)*	Observații / Referințe
	Din acte: 1.368 Masurata: 1.594	

* Suprafața este determinată în planul de proiecție Stereo 70.

**Date referitoare la teren**

Crt	Categorie folosință	Intra vilan	Suprafața (mp)	Tarla	Parcelă	Nr. topo	Observații / Referințe
1	curți constructii	DA	1.248	1	18/2	-	
2	arabil	NU	346	1	19	-	

Date referitoare la construcții

Crt	Număr	Destinație construcție	Supraf. (mp)	Situație juridică	Observații / Referințe
A1.1		construcții de locuințe	153	Cu acte	Nr. niveluri:1; S. construita la sol:153 mp;

Lungime Segmente

1) Valorile lungimilor segmentelor sunt obținute din proiecție în plan.

Punct început	X / Y	Punct sfârșit	X / Y	Lungime segment (** (m)
1	383.664,529 266.895,247	2	383.663,066 266.894,962	1.491
2	383.663,066 266.894,962	3	383.661,05 266.894,065	2.207
3	383.661,05 266.894,065	4	383.657,41 266.896,697	4.492

Punct început	X / Y	Punct sfârșit	X / Y	Lungime segment (** (m)
4	383.657,41 266.896,697	5	383.649,283 266.898,309	8.285
5	383.649,283 266.898,309	6	383.648,345 266.898,408	0.943
6	383.648,345 266.898,408	7	383.645,478 266.897,692	2.955
7	383.645,478 266.897,692	8	383.633,849 266.862,645	36.926
8	383.633,849 266.862,645	9	383.629,329 266.849,06	14.317
9	383.629,329 266.849,06	10	383.625,92 266.838,814	10.798
10	383.625,92 266.838,814	11	383.620,953 266.823,884	15.735
11	383.620,953 266.823,884	12	383.634,884 266.818,489	14.939
12	383.634,884 266.818,489	13	383.640,273 266.816,401	5.779
13	383.640,273 266.816,401	14	383.645,628 266.833,569	17.984
14	383.645,628 266.833,569	15	383.647,682 266.840,156	6.9
15	383.647,682 266.840,156	16	383.648,61 266.843,19	3.173
16	383.648,61 266.843,19	17	383.652,508 266.855,936	13.329
17	383.652,508 266.855,936	1	383.664,529 266.895,247	41.108

** Lungimile segmentelor sunt determinate în planul de proiecție Stereo 70 și sunt rotunjite la 1 milimetru.

*** Distanța dintre puncte este formată din segmente cumulate ce sunt mai mici decât valoarea 1 milimetru.

**DATE DESPRE IMOBILUL NR. 14445**

Oficiul de Cadastru și Publicitate Imobiliară DOLJ
Biroul de Cadastru și Publicitate Imobiliară Craiova

A. Partea I. Descrierea imobilului

TEREN Extravilan

Adresa: Jud. Dolj, T66,P50

Nr. Crt	Nr cadastral Nr. topografic	Suprafața* (mp)	Observații / Referințe
A1		400	Sector cadastral:38 Teren neimprejmuit;

B. Partea II. Proprietari și acte

Inscrieri privitoare la dreptul de proprietate și alte drepturi reale	Referințe
/	
Act Administrativ nr. TDP nr. 1191-48659, din 29/10/1996 emis de CJSAPT DOLJ;	
B1	A1
Intabulare, drept de PROPRIETATE, dobândit prin Reconstituire, cota actuala 1/1, cota initiala 1/1 1) FLOREA MARIA, Lipsă CNP.	

C. Partea III. SARCINI .

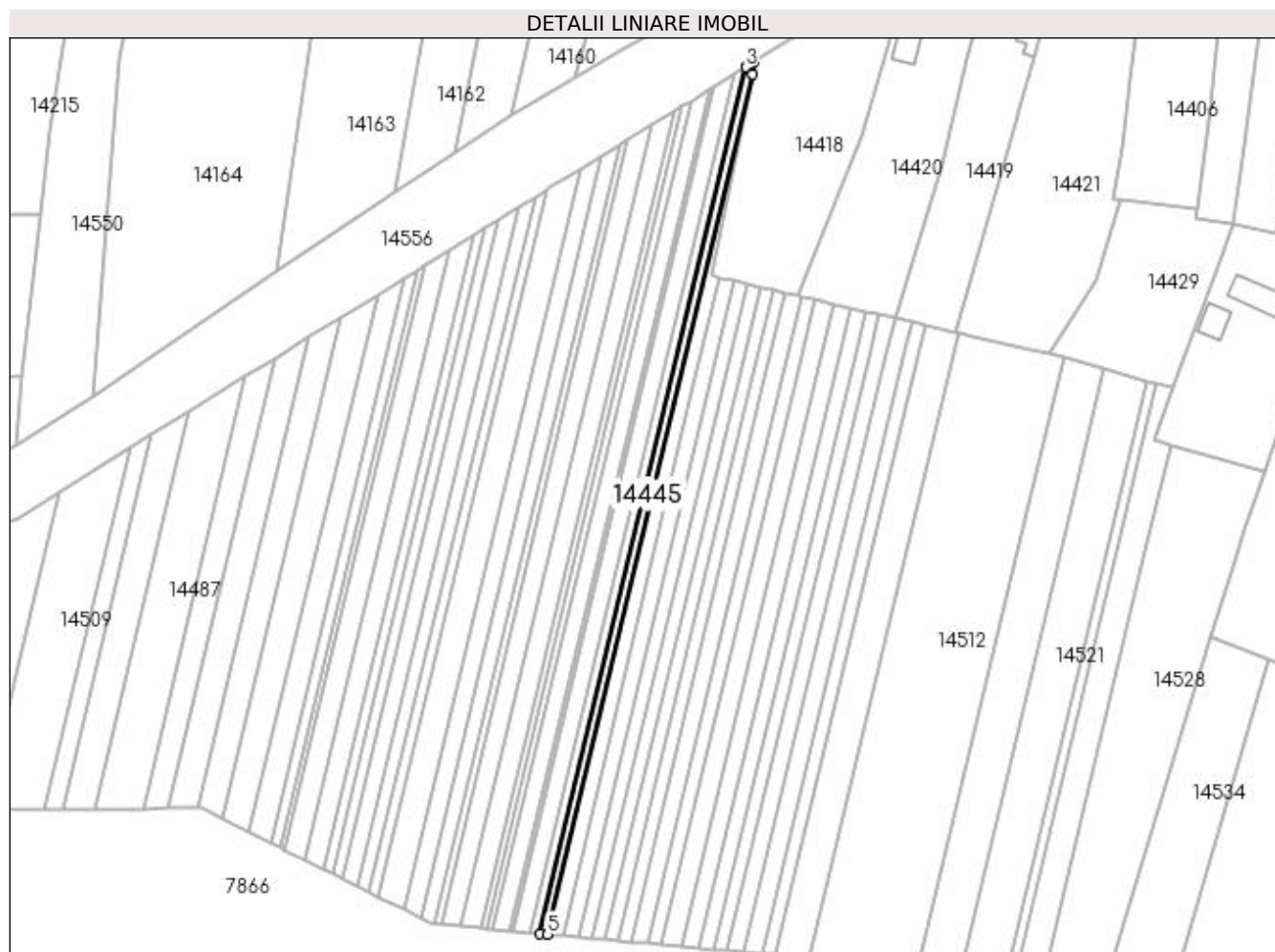
Inscrieri privind dezmembramintele dreptului de proprietate, drepturi reale de garanție și sarcini	Referințe
NU SUNT	

Anexa Nr. 1 La Partea I

Teren

Nr cadastral	Suprafața (mp)*	Observații / Referințe
	400	

* Suprafața este determinată în planul de proiecție Stereo 70.



Date referitoare la teren

Crt	Categorie folosință	Intra vilan	Suprafața (mp)	Tarla	Parcelă	Nr. topo	Observații / Referințe
1	arabil	NU	400	66	50	-	

Lungime Segmente

1) Valorile lungimilor segmentelor sunt obținute din proiecție în plan.

Punct început	X / Y	Punct sfârșit	X / Y	Lungime segment (** (m)
1	383.513,272 266.956,128	2	383.513,88 266.959,116	3.049
2	383.513,88 266.959,116	3	383.511,709 266.957,777	2.551
3	383.511,709 266.957,777	4	383.463,19 266.753,927	209.545
4	383.463,19 266.753,927	5	383.465,104 266.753,755	1.922
5	383.465,104 266.753,755	1	383.513,272 266.956,128	208.026

**** Lungimile segmentelor sunt determinate în planul de proiecție Stereo 70 și sunt rotunjite la 1 milimetru.**

***** Distanța dintre puncte este formată din segmente cumulate ce sunt mai mici decât valoarea 1 milimetru.**

**DATE DESPRE IMOBILUL NR. 14446**

Oficiul de Cadastru și Publicitate Imobiliară DOLJ
Biroul de Cadastru și Publicitate Imobiliară Craiova

A. Partea I. Descrierea imobilului

TEREN Extravilan

Adresa: Jud. Dolj, T66,P49

Nr. Crt	Nr cadastral Nr. topografic	Suprafața* (mp)	Observații / Referințe
A1		440	Sector cadastral:38 Teren neimprejmuit;

B. Partea II. Proprietari și acte

Inscrieri privitoare la dreptul de proprietate și alte drepturi reale	Referințe
/	
Act Administrativ nr. TDP nr. 1191-48659, din 29/10/1996 emis de CJSAPT DOLJ;	
B1	A1
Intabulare, drept de PROPRIETATE, dobândit prin Reconstituire, cota actuala 1/1, cota initiala 1/1 1) FLOREA MARIA, Lipsă CNP.	

C. Partea III. SARCINI .

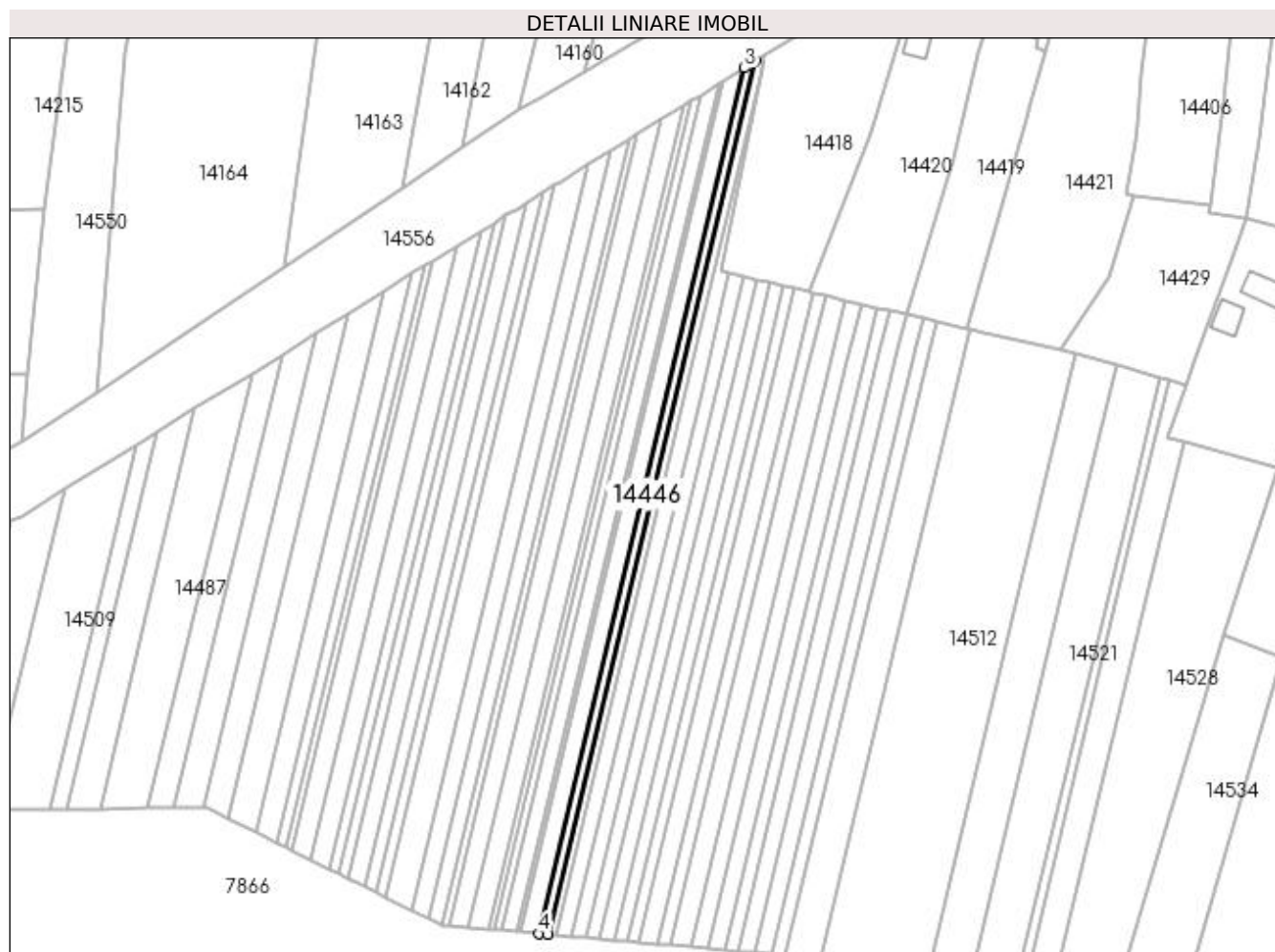
Inscrieri privind dezmembramintele dreptului de proprietate, drepturi reale de garanție și sarcini	Referințe
NU SUNT	

Anexa Nr. 1 La Partea I

Teren

Nr cadastral	Suprafața (mp)*	Observații / Referințe
	440	

* Suprafața este determinată în planul de proiecție Stereo 70.



Date referitoare la teren

Crt	Categorie folosință	Intravilan	Suprafața (mp)	Tarla	Parcelă	Nr. topo	Observații / Referințe
1	arabil	NU	440	66	49	-	

Lungime Segmente

1) Valorile lungimilor segmentelor sunt obținute din proiecție în plan.

Punct început	X / Y	Punct sfârșit	X / Y	Lungime segment (** (m)
1	383.463,19 266.753,927	2	383.511,709 266.957,777	209.545
2	383.511,709 266.957,777	3	383.509,168 266.956,21	2.985
3	383.509,168 266.956,21	4	383.461,067 266.754,118	207.738
4	383.461,067 266.754,118	1	383.463,19 266.753,927	2.132

**** Lungimile segmentelor sunt determinate în planul de proiecție Stereo 70 și sunt rotunjite la 1 milimetru.**

***** Distanța dintre puncte este formată din segmente cumulate ce sunt mai mici decât valoarea 1 milimetru.**

**DATE DESPRE IMOBILUL NR. 14447**

Oficiul de Cadastru și Publicitate Imobiliară DOLJ
Biroul de Cadastru și Publicitate Imobiliară Craiova

A. Partea I. Descrierea imobilului

TEREN Extravilan

Adresa: Jud. Dolj, T66,P47

Nr. Crt	Nr cadastral Nr. topografic	Suprafața* (mp)	Observații / Referințe
A1		840	Sector cadastral:38 Teren neimprejmuit;

B. Partea II. Proprietari și acte

Inscrieri privitoare la dreptul de proprietate și alte drepturi reale	Referințe
/	
Act Administrativ nr. TDP nr. 1254-45092, din 31/10/1996 emis de CJSAPT DOLJ;	
B1	A1
Intabulare, drept de PROPRIETATE, dobândit prin Reconstituire, cota actuala 1/1, cota initiala 1/1 1) DINU MARIN , Lipsă CNP.	

C. Partea III. SARCINI .

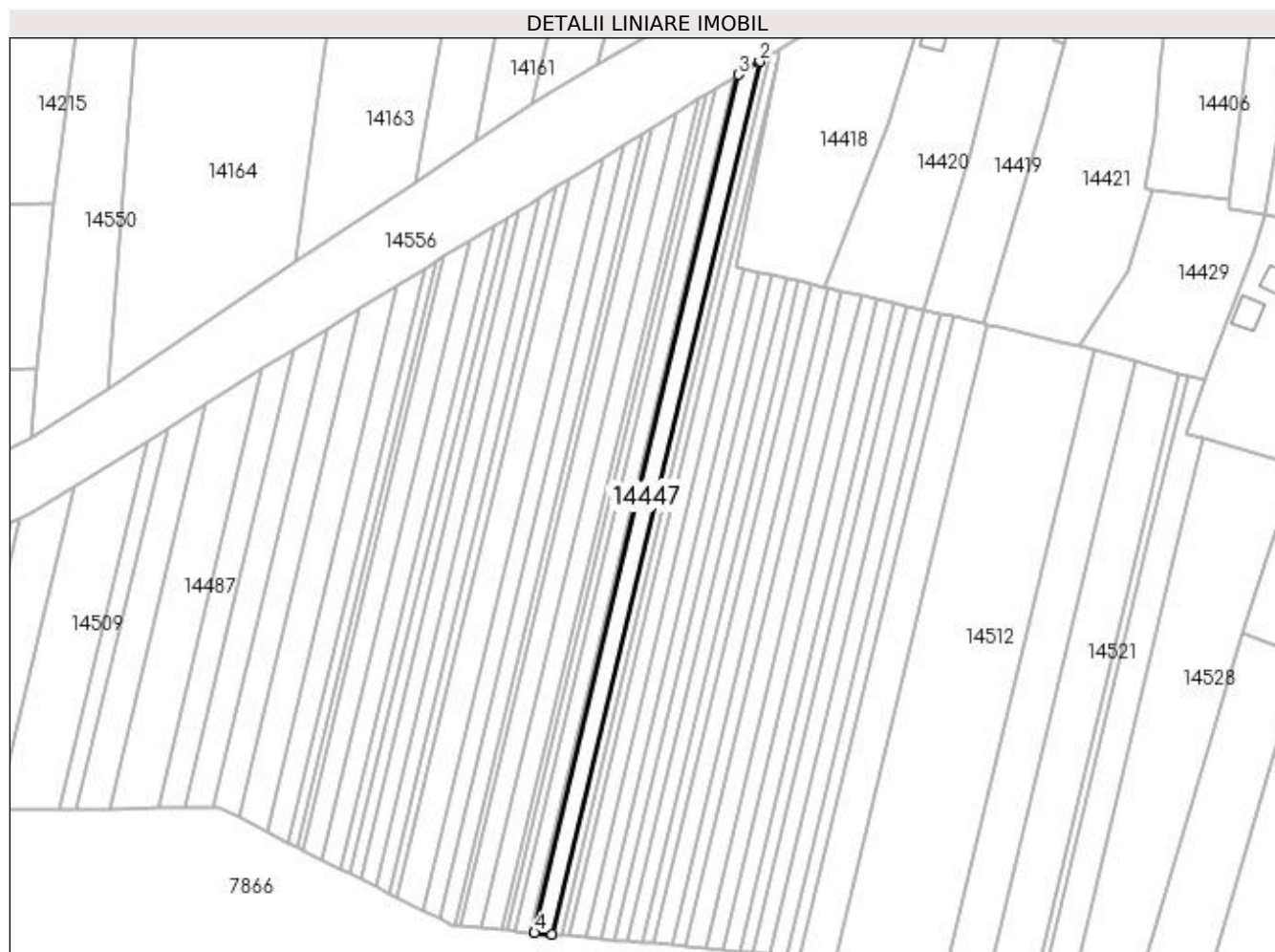
Inscrieri privind dezmembramintele dreptului de proprietate, drepturi reale de garanție și sarcini	Referințe
NU SUNT	

Anexa Nr. 1 La Partea I

Teren

Nr cadastral	Suprafața (mp)*	Observații / Referințe
	840	

* Suprafața este determinată în planul de proiecție Stereo 70.



Date referitoare la teren

Crt	Categorie folosință	Intra vilan	Suprafața (mp)	Tarla	Parcelă	Nr. topo	Observații / Referințe
1	arabil	NU	840	66	47	-	

Lungime Segmente

1) Valorile lungimilor segmentelor sunt obținute din proiecție în plan.

Punct început	X / Y	Punct sfârșit	X / Y	Lungime segment (** (m)
1	383.461,067 266.754,118	2	383.509,168 266.956,21	207.738
2	383.509,168 266.956,21	3	383.504,256 266.953,18	5.771
3	383.504,256 266.953,18	4	383.456,963 266.754,487	204.244
4	383.456,963 266.754,487	1	383.461,067 266.754,118	4.121

**** Lungimile segmentelor sunt determinate în planul de proiecție Stereo 70 și sunt rotunjite la 1 milimetru.**

***** Distanța dintre puncte este formată din segmente cumulate ce sunt mai mici decât valoarea 1 milimetru.**

**DATE DESPRE IMOBILUL NR. 14448**

Oficiul de Cadastru și Publicitate Imobiliară DOLJ
Biroul de Cadastru și Publicitate Imobiliară Craiova

A. Partea I. Descrierea imobilului

TEREN Extravilan

Adresa: Jud. Dolj, T66,P46

Nr. Crt	Nr cadastral Nr. topografic	Suprafața* (mp)	Observații / Referințe
A1		186	Sector cadastral:38 Teren neimprejmuit;

B. Partea II. Proprietari și acte

Inscrieri privitoare la dreptul de proprietate și alte drepturi reale	Referințe
/	
Act Administrativ nr. TDP nr. 439-45331, din 09/10/1996 emis de CJS DAPT DOLJ;	
B1	A1
Intabulare, drept de PROPRIETATE, dobândit prin Reconstituire, cota actuala 1/1, cota initiala 1/1 1) CRĂCIUN MARIN, Lipsă CNP.	

C. Partea III. SARCINI .

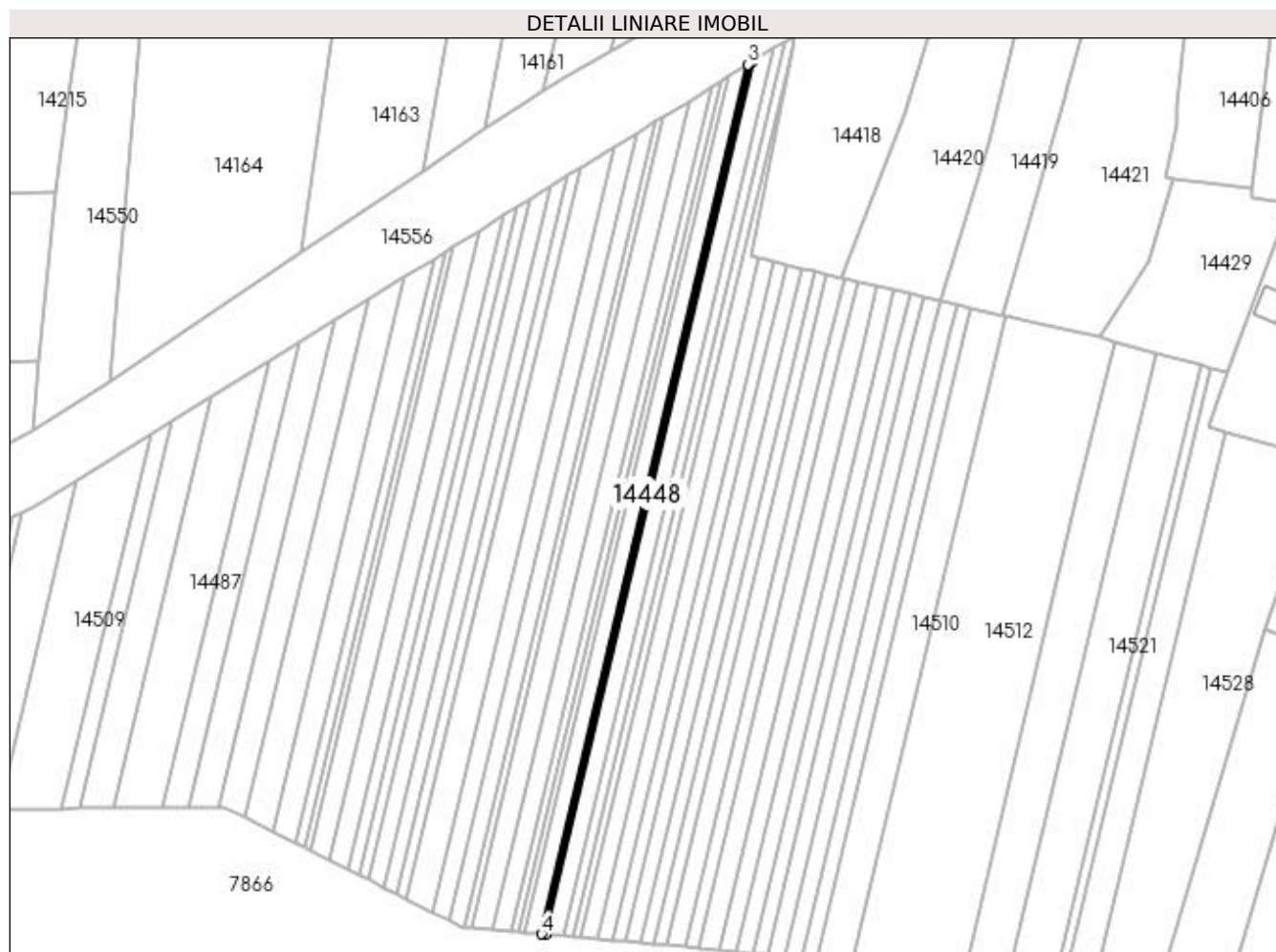
Inscrieri privind dezmembramintele dreptului de proprietate, drepturi reale de garanție și sarcini	Referințe
NU SUNT	

Anexa Nr. 1 La Partea I

Teren

Nr cadastral	Suprafața (mp)*	Observații / Referințe
	186	

* Suprafața este determinată în planul de proiecție Stereo 70.



Date referitoare la teren

Crt	Categorie folosință	Intra vilan	Suprafața (mp)	Tarla	Parcelă	Nr. topo	Observații / Referințe
1	arabil	NU	186	66	46	-	

Lungime Segmente

1) Valorile lungimilor segmentelor sunt obținute din proiecție în plan.

Punct început	X / Y	Punct sfârșit	X / Y	Lungime segment (** (m)
1	383.456,963 266.754,487	2	383.504,256 266.953,18	204.244
2	383.504,256 266.953,18	3	383.503,156 266.952,502	1.292
3	383.503,156 266.952,502	4	383.456,045 266.754,569	203.462
4	383.456,045 266.754,569	1	383.456,963 266.754,487	0.922

**** Lungimile segmentelor sunt determinate în planul de proiecție Stereo 70 și sunt rotunjite la 1 milimetru.**

***** Distanța dintre puncte este formată din segmente cumulate ce sunt mai mici decât valoarea 1 milimetru.**

**DATE DESPRE IMOBILUL NR. 14449**

Oficiul de Cadastru și Publicitate Imobiliară DOLJ
Biroul de Cadastru și Publicitate Imobiliară Craiova

A. Partea I. Descrierea imobilului

TEREN Extravilan

Adresa: Jud. Dolj, T66,P45

Nr. Crt	Nr cadastral Nr. topografic	Suprafața* (mp)	Observații / Referințe
A1		744	Sector cadastral:38 Teren neimprejmuit;

B. Partea II. Proprietari și acte

Inscrieri privitoare la dreptul de proprietate și alte drepturi reale	Referințe
/	
Act Administrativ nr. TDP nr. 439-45331, din 09/10/1996 emis de CJSAPT DOLJ;	
B1	A1
Intabulare, drept de PROPRIETATE, dobândit prin Reconstituire, cota actuala 1/1, cota initiala 1/1 1) CRĂCIUN MARIN, Lipsă CNP.	

C. Partea III. SARCINI .

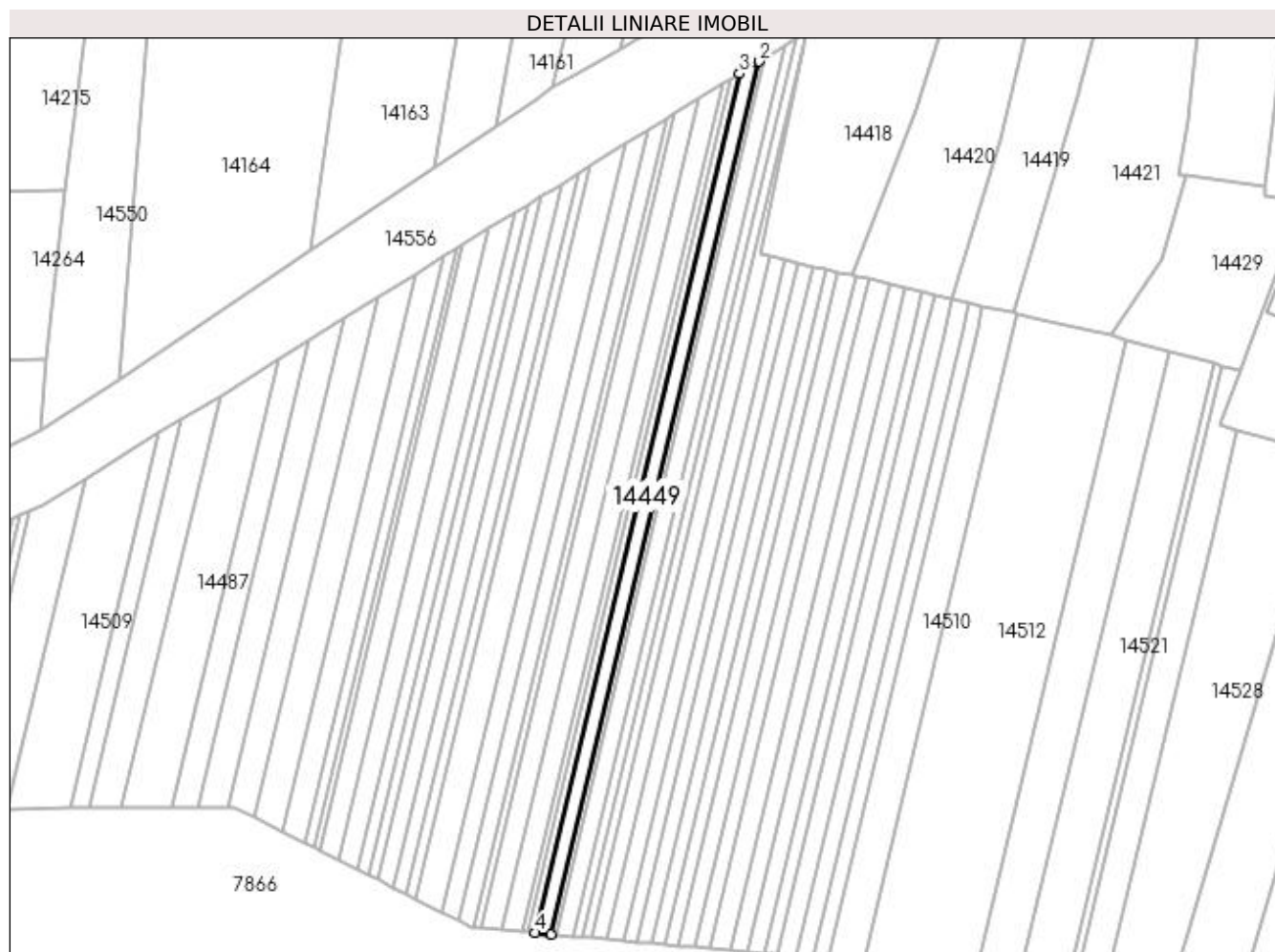
Inscrieri privind dezmembramintele dreptului de proprietate, drepturi reale de garanție și sarcini	Referințe
NU SUNT	

Anexa Nr. 1 La Partea I

Teren

Nr cadastral	Suprafața (mp)*	Observații / Referințe
	744	

* Suprafața este determinată în planul de proiecție Stereo 70.



Date referitoare la teren

Crt	Categorie folosință	Intra vilan	Suprafața (mp)	Tarla	Parcelă	Nr. topo	Observații / Referințe
1	arabil	NU	744	66	45	-	

Lungime Segmente

1) Valorile lungimilor segmentelor sunt obținute din proiecție în plan.

Punct început	X / Y	Punct sfârșit	X / Y	Lungime segment (** (m)
1	383.456,045 266.754,569	2	383.503,156 266.952,502	203.462
2	383.503,156 266.952,502	3	383.498,716 266.949,763	5.217
3	383.498,716 266.949,763	4	383.452,336 266.754,903	200.304
4	383.452,336 266.754,903	1	383.456,045 266.754,569	3.724

**** Lungimile segmentelor sunt determinate în planul de proiecție Stereo 70 și sunt rotunjite la 1 milimetru.**

***** Distanța dintre puncte este formată din segmente cumulate ce sunt mai mici decât valoarea 1 milimetru.**

**DATE DESPRE IMOBILUL NR. 14450**

Oficiul de Cadastru și Publicitate Imobiliară DOLJ
Biroul de Cadastru și Publicitate Imobiliară Craiova

A. Partea I. Descrierea imobilului

TEREN Extravilan

Adresa: Jud. Dolj, T66,P44

Nr. Crt	Nr cadastral Nr. topografic	Suprafața* (mp)	Observații / Referințe
A1		310	Sector cadastral:38 Teren neimprejmuit;

B. Partea II. Proprietari și acte

Inscrieri privitoare la dreptul de proprietate și alte drepturi reale		Referințe
/		
Act Administrativ nr. TDP nr. 439-45331, din 09/10/1996 emis de CJSAPT DOLJ;		
B1	Intabulare, drept de PROPRIETATE, dobândit prin Reconstituire, cota actuala 1/1, cota initiala 1/1 1) CRĂCIUN MARIN, Lipsă CNP.	A1

C. Partea III. SARCINI .

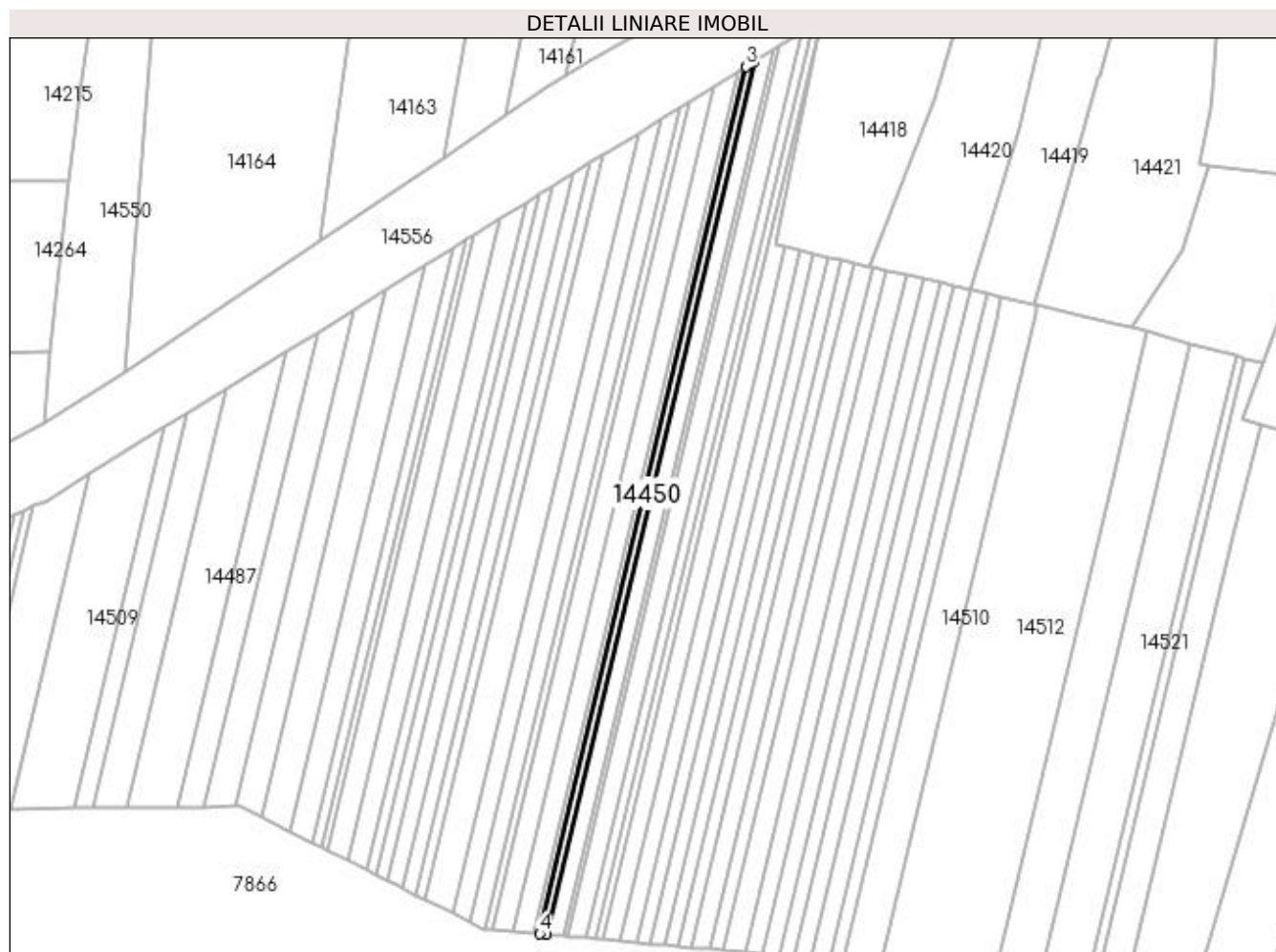
Inscrieri privind dezmembramintele dreptului de proprietate, drepturi reale de garanție și sarcini	Referințe
NU SUNT	

Anexa Nr. 1 La Partea I

Teren

Nr cadastral	Suprafața (mp)*	Observații / Referințe
	310	

* Suprafața este determinată în planul de proiecție Stereo 70.



Date referitoare la teren

Crt	Categorie folosință	Intravilan	Suprafața (mp)	Tarla	Parcelă	Nr. topo	Observații / Referințe
1	arabil	NU	310	66	44	-	

Lungime Segmente

1) Valorile lungimilor segmentelor sunt obținute din proiecție în plan.

Punct început	X / Y	Punct sfârșit	X / Y	Lungime segment (** (m)
1	383.452,336 266.754,903	2	383.498,716 266.949,763	200.304
2	383.498,716 266.949,763	3	383.496,845 266.948,609	2.198
3	383.496,845 266.948,609	4	383.450,773 266.755,043	198.973
4	383.450,773 266.755,043	1	383.452,336 266.754,903	1.569

**** Lungimile segmentelor sunt determinate în planul de proiecție Stereo 70 și sunt rotunjite la 1 milimetru.**

***** Distanța dintre puncte este formată din segmente cumulate ce sunt mai mici decât valoarea 1 milimetru.**

**DATE DESPRE IMOBILUL NR. 14451**

Oficiul de Cadastru și Publicitate Imobiliară DOLJ
Biroul de Cadastru și Publicitate Imobiliară Craiova

A. Partea I. Descrierea imobilului

TEREN Extravilan

Adresa: Jud. Dolj, T66,P43

Nr. Crt	Nr cadastral Nr. topografic	Suprafața* (mp)	Observații / Referințe
A1		290	Sector cadastral:38 Teren neimprejmuit;

B. Partea II. Proprietari și acte

Inscrieri privitoare la dreptul de proprietate și alte drepturi reale		Referințe
/		
Act Administrativ nr. TDP nr. 1269-45092, din 31/10/1996 emis de CJSAPT DOLJ;		
B1	Intabulare, drept de PROPRIETATE, dobândit prin Reconstituire, cota actuala 1/1, cota initiala 1/1 1) GHEORGHÎĂ NICOLAE, Lipsă CNP.	A1

C. Partea III. SARCINI .

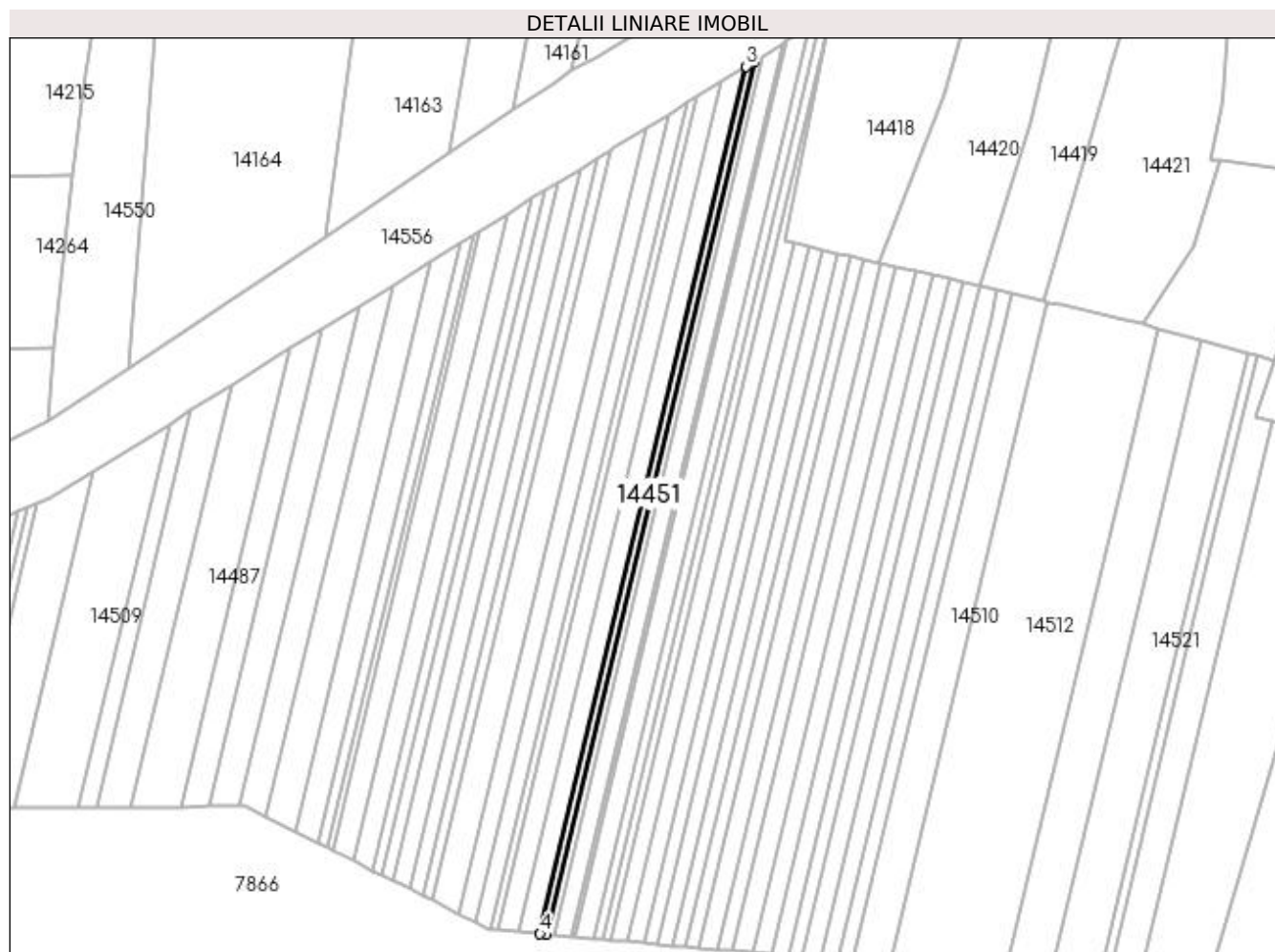
Inscrieri privind dezmembramintele dreptului de proprietate, drepturi reale de garanție și sarcini	Referințe
NU SUNT	

Anexa Nr. 1 La Partea I

Teren

Nr cadastral	Suprafața (mp)*	Observații / Referințe
	290	

* Suprafața este determinată în planul de proiecție Stereo 70.



Date referitoare la teren

Crt	Categorie folosință	Intravilan	Suprafața (mp)	Tarla	Parcelă	Nr. topo	Observații / Referințe
1	arabil	NU	290	66	43	-	

Lungime Segmente

1) Valorile lungimilor segmentelor sunt obținute din proiecție în plan.

Punct început	X / Y	Punct sfârșit	X / Y	Lungime segment (** (m)
1	383.450,773 266.755,043	2	383.496,845 266.948,609	198.973
2	383.496,845 266.948,609	3	383.495,083 266.947,522	2.07
3	383.495,083 266.947,522	4	383.449,301 266.755,176	197.719
4	383.449,301 266.755,176	1	383.450,773 266.755,043	1.478

**** Lungimile segmentelor sunt determinate în planul de proiecție Stereo 70 și sunt rotunjite la 1 milimetru.**

***** Distanța dintre puncte este formată din segmente cumulate ce sunt mai mici decât valoarea 1 milimetru.**

**DATE DESPRE IMOBILUL NR. 14452**

Oficiul de Cadastru și Publicitate Imobiliară DOLJ
Biroul de Cadastru și Publicitate Imobiliară Craiova

A. Partea I. Descrierea imobilului

TEREN Intravilan

Adresa: Loc. Plosca, Jud. Dolj

Nr. Crt	Nr cadastral Nr. topografic	Suprafața* (mp)	Observații / Referințe
A1		541	Sector cadastral:38 Teren imprejmuit;

B. Partea II. Proprietari și acte

Inscrieri privitoare la dreptul de proprietate și alte drepturi reale		Referințe
/		
Act Normativ nr. 7, din 13/03/1996 emis de Parlamentul Romaniei;		
B1	Intabulare, drept de PROPRIETATE, dobandit prin Lege, cota actuala 1/1, cota initiala 1/1 1) NEIDENTIFICAT NEIDENTIFICAT	A1

C. Partea III. SARCINI .

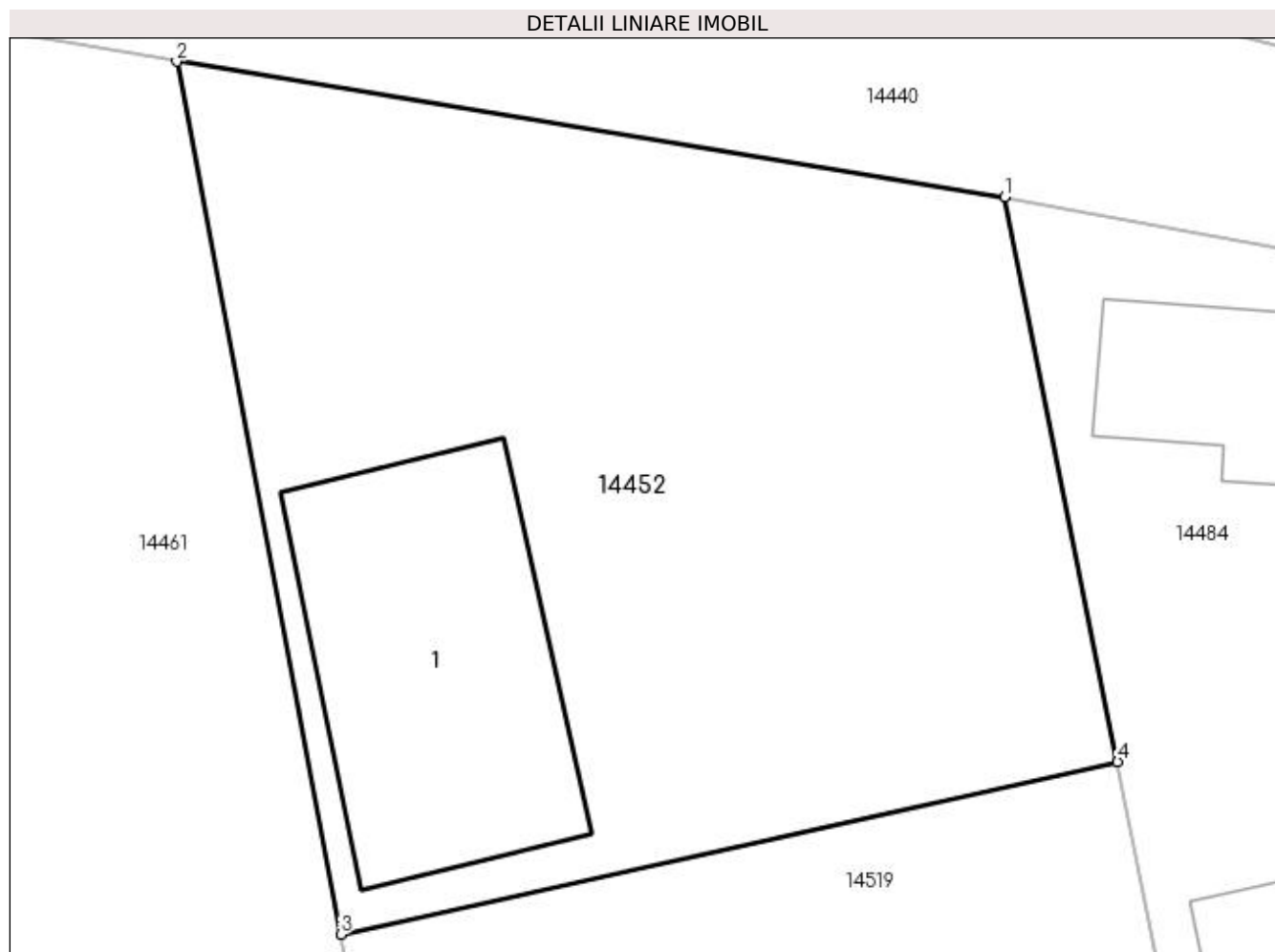
Inscrieri privind dezmembramintele dreptului de proprietate, drepturi reale de garanție și sarcini	Referințe
NU SUNT	

Anexa Nr. 1 La Partea I

Teren

Nr cadastral	Suprafața (mp)*	Observații / Referințe
	541	

* Suprafața este determinată în planul de proiecție Stereo 70.



Date referitoare la teren

Crt	Categorie folosință	Intra vilan	Suprafața (mp)	Tarla	Parcelă	Nr. topo	Observații / Referințe
1	arabil	DA	541	-	-	-	

Date referitoare la construcții

Crt	Număr	Destinație construcție	Supraf. (mp)	Situație juridică	Observații / Referințe
A1.1		construcții de locuințe	89	Fara acte	Nr. niveluri:1; S. construita la sol:89 mp;

Lungime Segmente

1) Valorile lungimilor segmentelor sunt obținute din proiecție în plan.

Punct început	X / Y	Punct sfârșit	X / Y	Lungime segment (** (m)
1	383.821,595 266.860,205	2	383.796,279 266.864,347	25.653
2	383.796,279 266.864,347	3	383.801,301 266.837,676	27.14
3	383.801,301 266.837,676	4	383.825,047 266.842,948	24.324
4	383.825,047 266.842,948	1	383.821,595 266.860,205	17.599

**** Lungimile segmentelor sunt determinate în planul de proiecție Stereo 70 și sunt rotunjite la 1 milimetru.**

***** Distanța dintre puncte este formată din segmente cumulate ce sunt mai mici decât valoarea 1 milimetru.**

**DATE DESPRE IMOBILUL NR. 14453**

Oficiul de Cadastru și Publicitate Imobiliară DOLJ
Biroul de Cadastru și Publicitate Imobiliară Craiova

A. Partea I. Descrierea imobilului

TEREN Extravilan

Adresa: Jud. Dolj, T66,P42

Nr. Crt	Nr cadastral Nr. topografic	Suprafața* (mp)	Observații / Referințe
A1		885	Sector cadastral:38 Teren neimprejmuit;

B. Partea II. Proprietari și acte

Inscrieri privitoare la dreptul de proprietate și alte drepturi reale	Referințe
/	
Act Administrativ nr. TDP nr. 1269-45092, din 31/10/1996 emis de CJSAPT DOLJ;	
B1	A1
Intabulare, drept de PROPRIETATE, dobândit prin Reconstituire, cota actuala 1/1, cota initiala 1/1 1) GHEORGHÎĂ NICOLAE, Lipsă CNP.	

C. Partea III. SARCINI .

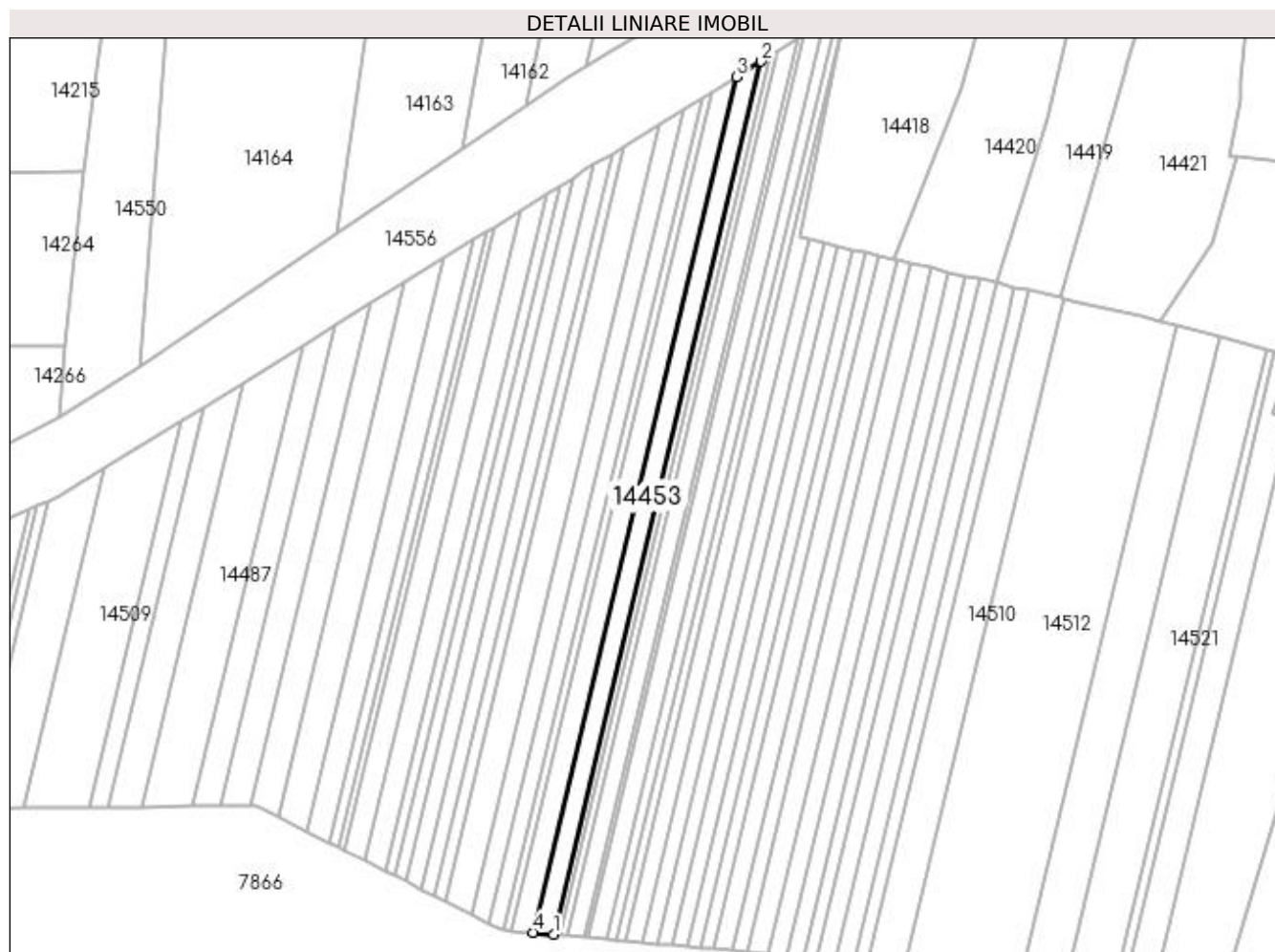
Inscrieri privind dezmembramintele dreptului de proprietate, drepturi reale de garanție și sarcini	Referințe
NU SUNT	

Anexa Nr. 1 La Partea I

Teren

Nr cadastral	Suprafața (mp)*	Observații / Referințe
	885	

* Suprafața este determinată în planul de proiecție Stereo 70.



Date referitoare la teren

Crt	Categorie folosință	Intra vilan	Suprafața (mp)	Tarla	Parcelă	Nr. topo	Observații / Referințe
1	arabil	NU	885	66	42	-	

Lungime Segmente

1) Valorile lungimilor segmentelor sunt obținute din proiecție în plan.

Punct început	X / Y	Punct sfârșit	X / Y	Lungime segment (** (m)
1	383.449,301 266.755,176	2	383.495,083 266.947,522	197.719
2	383.495,083 266.947,522	3	383.489,637 266.944,163	6.399
3	383.489,637 266.944,163	4	383.444,752 266.755,584	193.847
4	383.444,752 266.755,584	1	383.449,301 266.755,176	4.567

**** Lungimile segmentelor sunt determinate în planul de proiecție Stereo 70 și sunt rotunjite la 1 milimetru.**

***** Distanța dintre puncte este formată din segmente cumulate ce sunt mai mici decât valoarea 1 milimetru.**

**DATE DESPRE IMOBILUL NR. 14454**

Oficiul de Cadastru și Publicitate Imobiliară DOLJ
Biroul de Cadastru și Publicitate Imobiliară Craiova

A. Partea I. Descrierea imobilului

TEREN Intravilan

Nr. CF vechi:330
Nr. cadastral vechi:521

Adresa: Loc. Plosca, Str Adrian Paunescu, Nr. 2, Jud. Dolj, fosta T 1 P 23

Nr. Crt	Nr cadastral Nr. topografic	Suprafata* (mp)	Observatii / Referinte
A1	30227	Din acte: 2.230 Masurata: 2.119	Sector cadastral:38 Teren imprejmuit;

Construcții

Crt	Nr cadastral Nr. topografic	Adresa	Observatii / Referinte
A1.1	30227-C1	Loc. Plosca, Jud. Dolj	Nr. niveluri:1; S. construita la sol:174 mp; C 1 - locuinta cu Sc - 174,29 mp
A1.2	30227-C2	Loc. Plosca, Jud. Dolj	Nr. niveluri:1; S. construita la sol:25 mp; C 2 - garaj cu Sc - 25,01 mp

B. Partea II. Proprietari și acte

Inscrieri privitoare la dreptul de proprietate și alte drepturi reale		Referințe
84448 / 05/10/2012		
Act Notarial nr. ACT DE LICHIDARE A REGIMULUI COMUNITATII LEGALE NR .1013, din 01/10/2012 emis de GIURCAN GABRIELA;		
B1	Se notează lichidarea comunității legale și menționarea cotelor-părți asupra imobilului înscris în cartea funciară, astfel: cota de 1/2 sotul inscris sub B 1, cota de 1/2 sotia	A1, A1.1, A1.2
B2	Intabulare, drept de PROPRIETATE, dobandit prin Conventie, cota actuala 4/8, cota initiala 1/2 1) CANURECI EUFROSINA	A1, A1.1, A1.2
B3	Intabulare, drept de PROPRIETATE, dobandit prin Succesiune, cota actuala 1/8, cota initiala 1/8 1) CANURECI EUFROSINA	A1, A1.1, A1.2
B4	Intabulare, drept de PROPRIETATE, dobandit prin Succesiune, cota actuala 3/8, cota initiala 3/8 1) CANURECI CLAUDIU	A1, A1.1, A1.2

C. Partea III. SARCINI .

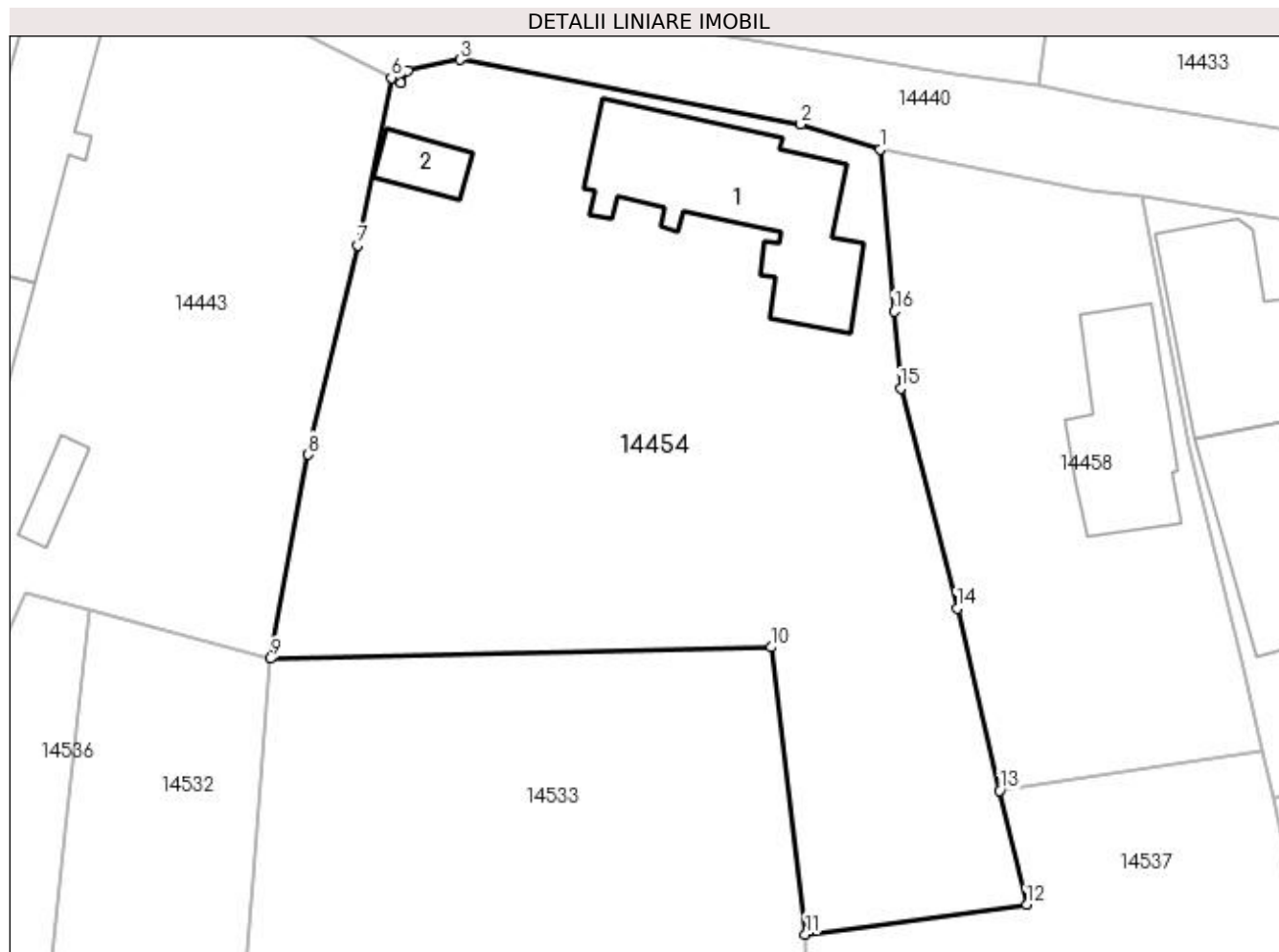
Inscrieri privind dezmembramintele dreptului de proprietate, drepturi reale de garanție și sarcini	Referințe
NU SUNT	

Anexa Nr. 1 La Partea I

Teren

Nr cadastral	Suprafața (mp)*	Observații / Referințe
30227	Din acte: 2.230 Masurata: 2.119	

* Suprafața este determinată în planul de proiecție Stereo 70.



Date referitoare la teren

Crt	Categorie folosință	Intra vilan	Suprafața (mp)	Tarla	Parcelă	Nr. topo	Observații / Referințe
1	curți constructii	DA	2.119	1	23	-	

Date referitoare la construcții

Crt	Număr	Destinație construcție	Supraf. (mp)	Situație juridică	Observații / Referințe
A1.1	30227-C1	constructii anexa	Din acte: 0 Masurata: 174	Cu acte	Nr. niveluri:1; S. construita la sol:174 mp; C 1 - locuinta cu Sc - 174,29 mp
A1.2	30227-C2	constructii anexa	Din acte: 0 Masurata: 25	Cu acte	Nr. niveluri:1; S. construita la sol:25 mp; C 2 - garaj cu Sc - 25,01 mp

Lungime Segmente

1) Valorile lungimilor segmentelor sunt obținute din proiecție în plan.

Punct început	X / Y	Punct sfârșit	X / Y	Lungime segment (** (m)
1	383.754,798 266.871,608	2	383.748,878 266.873,478	6.208
2	383.748,878 266.873,478	3	383.723,448 266.878,286	25.881

Punct început	X / Y	Punct sfârșit	X / Y	Lungime segment (** (m)
3	383.723,448 266.878,286	4	383.719,535 266.877,46	3.999
4	383.719,535 266.877,46	5	383.719,01 266.876,536	1.063
5	383.719,01 266.876,536	6	383.718,327 266.876,935	0.791
6	383.718,327 266.876,935	7	383.715,781 266.864,438	12.754
7	383.715,781 266.864,438	8	383.712,117 266.848,826	16.036
8	383.712,117 266.848,826	9	383.709,302 266.833,588	15.496
9	383.709,302 266.833,588	10	383.746,676 266.834,441	37.384
10	383.746,676 266.834,441	11	383.749,235 266.813,015	21.578
11	383.749,235 266.813,015	12	383.765,742 266.815,232	16.655
12	383.765,742 266.815,232	13	383.763,735 266.823,738	8.74
13	383.763,735 266.823,738	14	383.760,536 266.837,34	13.973
14	383.760,536 266.837,34	15	383.756,328 266.853,755	16.946
15	383.756,328 266.853,755	16	383.755,846 266.859,495	5.76
16	383.755,846 266.859,495	1	383.754,798 266.871,608	12.158

** Lungimile segmentelor sunt determinate în planul de proiecție Stereo 70 și sunt rotunjite la 1 milimetru.

*** Distanța dintre puncte este formată din segmente cumulate ce sunt mai mici decât valoarea 1 milimetru.

**DATE DESPRE IMOBILUL NR. 14455**

Oficiul de Cadastru și Publicitate Imobiliară DOLJ
Biroul de Cadastru și Publicitate Imobiliară Craiova

A. Partea I. Descrierea imobilului

TEREN Extravilan

Adresa: Jud. Dolj, T66,P41

Nr. Crt	Nr cadastral Nr. topografic	Suprafața* (mp)	Observații / Referințe
A1		900	Sector cadastral:38 Teren neimprejmuit;

B. Partea II. Proprietari și acte

Inscrieri privitoare la dreptul de proprietate și alte drepturi reale	Referințe
/	
Act Administrativ nr. TDP nr. 1270-45092, din 31/10/1996 emis de CJSAPT DOLJ;	
B1	A1
Intabulare, drept de PROPRIETATE, dobândit prin Reconstituire, cota actuala 1/1, cota initiala 1/1	
1) BULBORE FLOAREA , Lipsă CNP.	
2) ION MARIN , Lipsă CNP.	

C. Partea III. SARCINI .

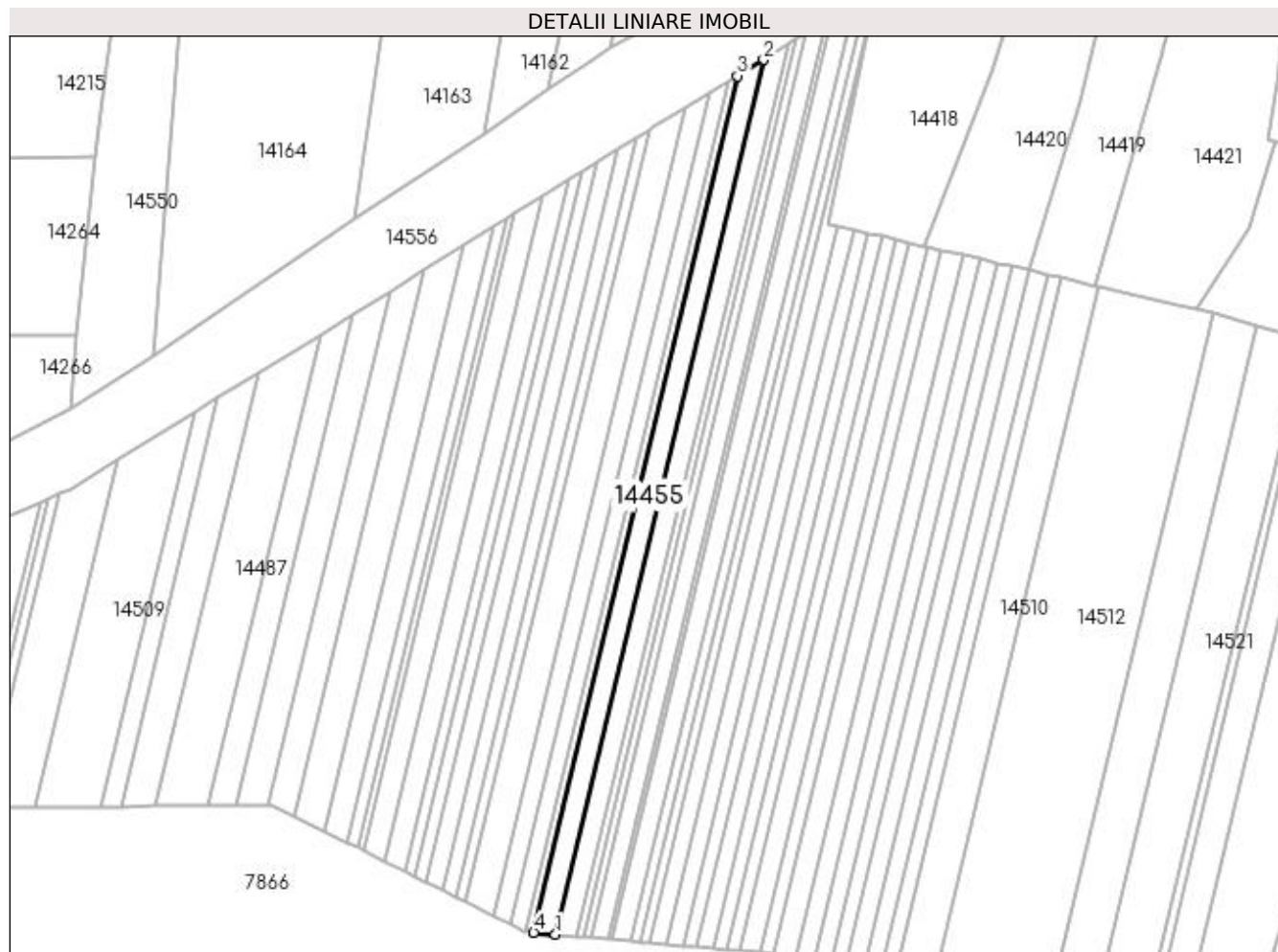
Inscrieri privind dezmembramintele dreptului de proprietate, drepturi reale de garanție și sarcini	Referințe
NU SUNT	

Anexa Nr. 1 La Partea I

Teren

Nr cadastral	Suprafața (mp)*	Observații / Referințe
	900	

* Suprafața este determinată în planul de proiecție Stereo 70.



Date referitoare la teren

Crt	Categorie folosință	Intra vilan	Suprafața (mp)	Tarla	Parcelă	Nr. topo	Observații / Referințe
1	arabil	NU	900	66	41	-	

Lungime Segmente

1) Valorile lungimilor segmentelor sunt obținute din proiecție în plan.

Punct început	X / Y	Punct sfârșit	X / Y	Lungime segment (** (m)
1	383.444,752 266.755,584	2	383.489,637 266.944,163	193.847
2	383.489,637 266.944,163	3	383.483,984 266.940,677	6.641
3	383.483,984 266.940,677	4	383.440,03 266.756,009	189.827
4	383.440,03 266.756,009	1	383.444,752 266.755,584	4.741

**** Lungimile segmentelor sunt determinate în planul de proiecție Stereo 70 și sunt rotunjite la 1 milimetru.**

***** Distanța dintre puncte este formată din segmente cumulate ce sunt mai mici decât valoarea 1 milimetru.**

**DATE DESPRE IMOBILUL NR. 14456**

Oficiul de Cadastru și Publicitate Imobiliară DOLJ
Biroul de Cadastru și Publicitate Imobiliară Craiova

A. Partea I. Descrierea imobilului

TEREN Extravilan

Adresa: Jud. Dolj, T66,P40

Nr. Crt	Nr cadastral Nr. topografic	Suprafața* (mp)	Observații / Referințe
A1		300	Sector cadastral:38 Teren neimprejmuit;

B. Partea II. Proprietari și acte

Inscrieri privitoare la dreptul de proprietate și alte drepturi reale		Referințe
/		
Act Administrativ nr. TDP nr. 1270-45092, din 31/10/1996 emis de CJSAPT DOLJ;		
B1	Intabulare, drept de PROPRIETATE, dobândit prin Reconstituire, cota actuala 1/1, cota initiala 1/1 1) BULBORE FLOAREA , Lipsă CNP. 2) ION MARIN , Lipsă CNP.	A1

C. Partea III. SARCINI .

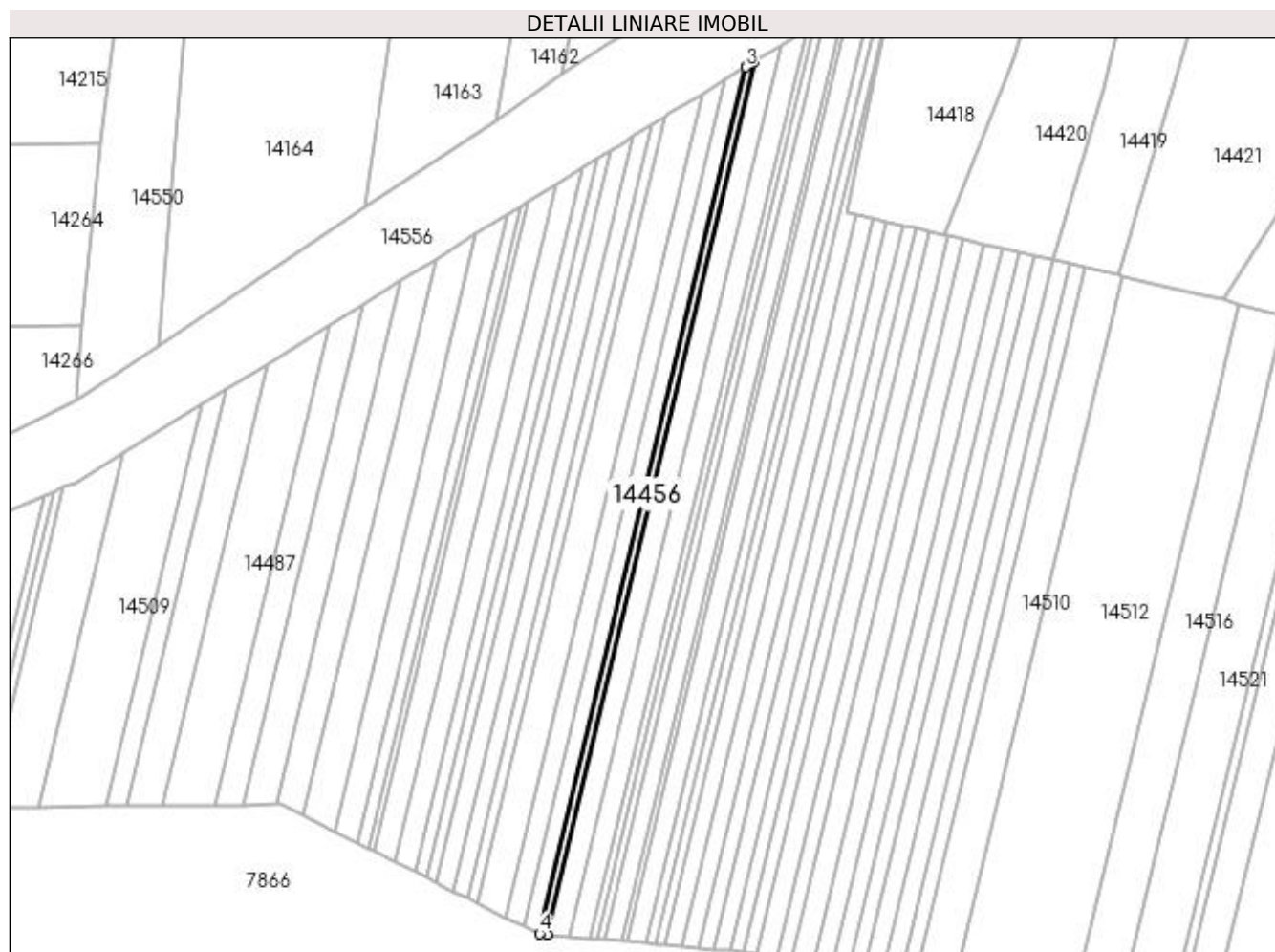
Inscrieri privind dezmembramentele dreptului de proprietate, drepturi reale de garanție și sarcini	Referințe
NU SUNT	

Anexa Nr. 1 La Partea I

Teren

Nr cadastral	Suprafața (mp)*	Observații / Referințe
	300	

* Suprafața este determinată în planul de proiecție Stereo 70.



Date referitoare la teren

Crt	Categorie folosință	Intra vilan	Suprafața (mp)	Tarla	Parcelă	Nr. topo	Observații / Referințe
1	arabil	NU	300	66	40	-	

Lungime Segmente

1) Valorile lungimilor segmentelor sunt obținute din proiecție în plan.

Punct început	X / Y	Punct sfârșit	X / Y	Lungime segment (** (m)
1	383.440,03 266.756,009	2	383.483,984 266.940,677	189.827
2	383.483,984 266.940,677	3	383.482,074 266.939,499	2.244
3	383.482,074 266.939,499	4	383.438,434 266.756,152	188.469
4	383.438,434 266.756,152	1	383.440,03 266.756,009	1.602

**** Lungimile segmentelor sunt determinate în planul de proiecție Stereo 70 și sunt rotunjite la 1 milimetru.**

***** Distanța dintre puncte este formată din segmente cumulate ce sunt mai mici decât valoarea 1 milimetru.**

**DATE DESPRE IMOBILUL NR. 14457**

Oficiul de Cadastru și Publicitate Imobiliară DOLJ
 Biroul de Cadastru și Publicitate Imobiliară Craiova

A. Partea I. Descrierea imobilului

TEREN Extravilan

Adresa: Jud. Dolj, T66,P39

Nr. Crt	Nr cadastral Nr. topografic	Suprafața* (mp)	Observații / Referințe
A1		660	Sector cadastral:38 Teren neimprejmuit;

B. Partea II. Proprietari și acte

Inscrieri privitoare la dreptul de proprietate și alte drepturi reale	Referințe
/	
Act Administrativ nr. TDP nr. 1157-48659, din 28/10/1996 emis de CJSAPT DOLJ;	
B1	A1
Intabulare, drept de PROPRIETATE, dobândit prin Reconstituire, cota actuala 1/1, cota initiala 1/1 1) FLORESCU DUMITRU, Lipsă CNP.	

C. Partea III. SARCINI .

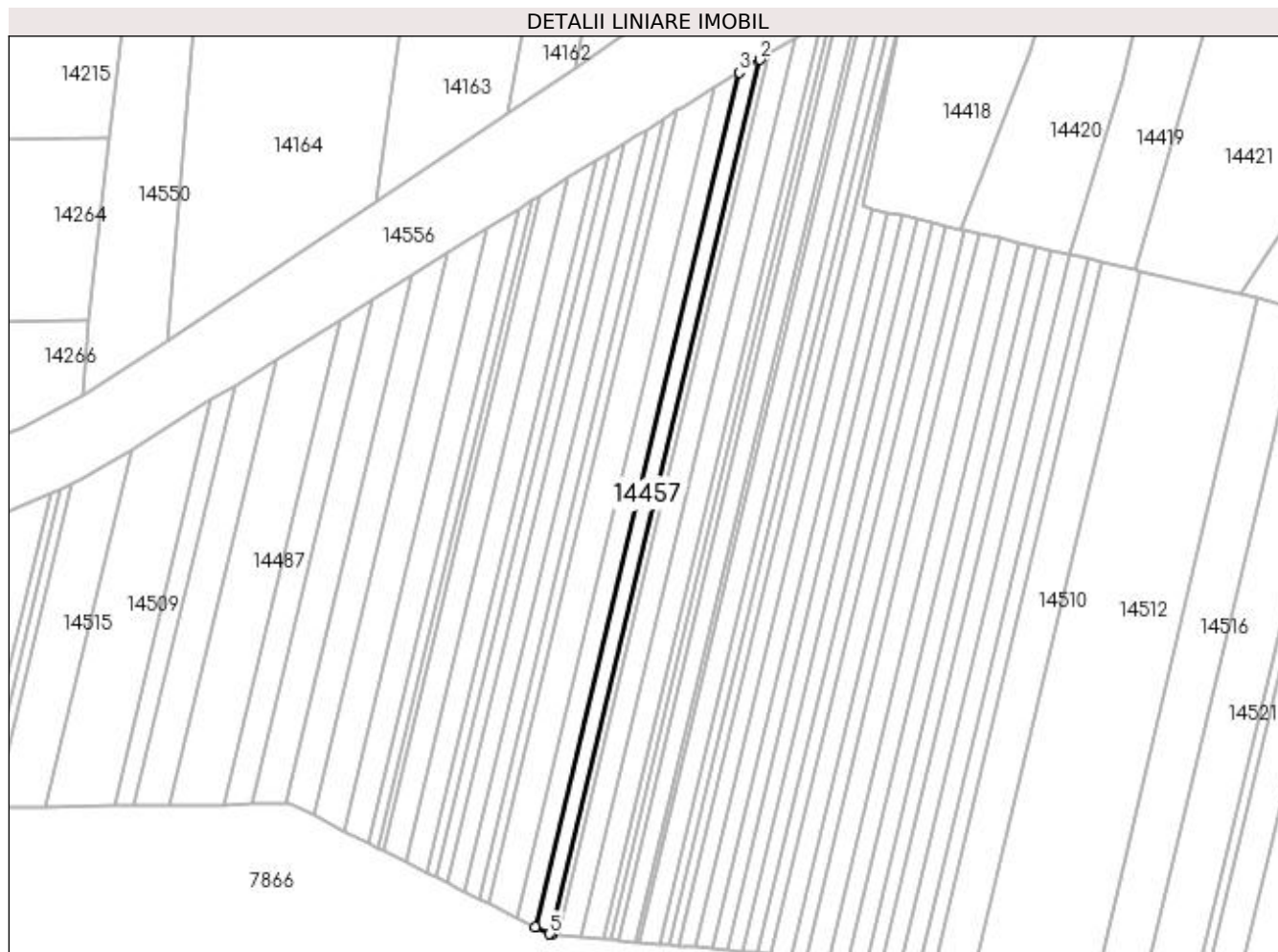
Inscrieri privind dezmembramintele dreptului de proprietate, drepturi reale de garanție și sarcini	Referințe
NU SUNT	

Anexa Nr. 1 La Partea I

Teren

Nr cadastral	Suprafața (mp)*	Observații / Referințe
	660	

* Suprafața este determinată în planul de proiecție Stereo 70.



Date referitoare la teren

Crt	Categorie folosință	Intra vilan	Suprafața (mp)	Tarla	Parcelă	Nr. topo	Observații / Referințe
1	arabil	NU	660	66	39	-	

Lungime Segmente

1) Valorile lungimilor segmentelor sunt obținute din proiecție în plan.

Punct început	X / Y	Punct sfârșit	X / Y	Lungime segment (** (m)
1	383.438,434 266.756,152	2	383.482,074 266.939,499	188.469
2	383.482,074 266.939,499	3	383.477,808 266.936,867	5.013
3	383.477,808 266.936,867	4	383.435,15 266.757,648	184.226
4	383.435,15 266.757,648	5	383.438,06 266.756,186	3.257
5	383.438,06 266.756,186	1	383.438,434 266.756,152	0.376

**** Lungimile segmentelor sunt determinate în planul de proiecție Stereo 70 și sunt rotunjite la 1 milimetru.**

***** Distanța dintre puncte este formată din segmente cumulate ce sunt mai mici decât valoarea 1 milimetru.**

**DATE DESPRE IMOBILUL NR. 14458**

Oficiul de Cadastru și Publicitate Imobiliară DOLJ
Biroul de Cadastru și Publicitate Imobiliară Craiova

A. Partea I. Descrierea imobilului

TEREN Intravilan

Adresa: Loc. Plosca, Str Marin Preda, Jud. Dolj, T1,P24

Nr. Crt	Nr cadastral Nr. topografic	Suprafața* (mp)	Observații / Referințe
A1		Din acte: 902 Masurata: 899	Sector cadastral:38 Teren imprejmuit;

Construcții

Crt	Nr cadastral Nr. topografic	Adresa	Observații / Referințe
A1.1		Loc. Plosca, Str Marin Preda, Jud. Dolj	Nr. niveluri:1; S. construita la sol:108 mp;

B. Partea II. Proprietari și acte

Inscrieri privitoare la dreptul de proprietate și alte drepturi reale	Referințe
/	
Act Administrativ nr. TDP nr. 270-14988, din 18/04/1996 emis de CJSAPT DOLJ;	
B1	Intabulare, drept de PROPRIETATE, dobandit prin Reconstituire, cota actuala 1/1, cota initiala 1/1 1) CANURECI NICOLAE, Lipsă CNP.
Act Normativ nr. 7, din 13/03/1996 emis de Parlamentul Romaniei (ART.12 ALIN.(14) și ART.37 ALIN.(2));	
B2	Intabulare, drept de PROPRIETATE, dobandit prin Lege, cota actuala 1/1, cota initiala 1/1 1) CANURECI NICOLAE, Lipsă CNP.

C. Partea III. SARCINI .

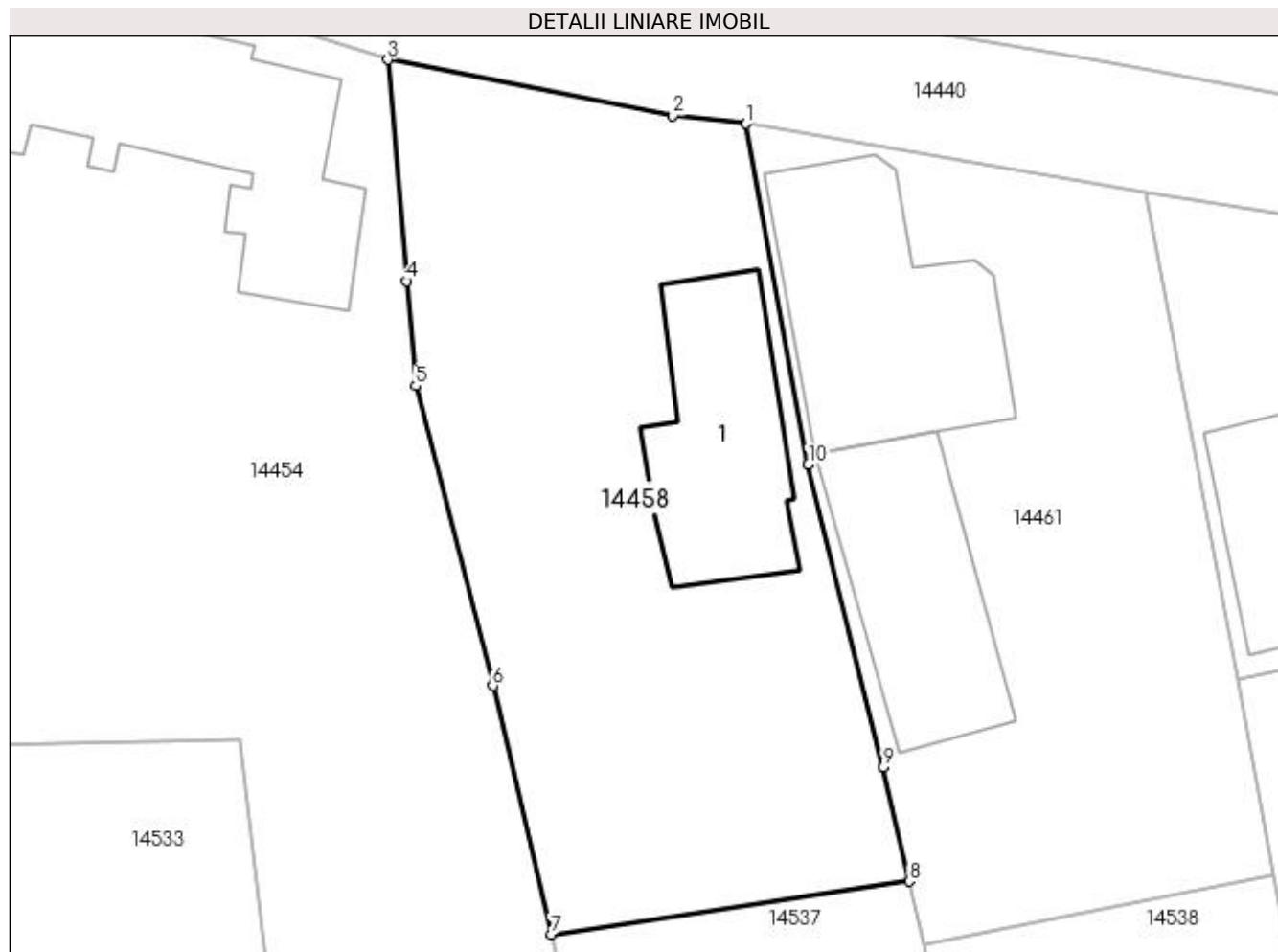
Inscrieri privind dezmembramintele dreptului de proprietate, drepturi reale de garanție și sarcini	Referințe
NU SUNT	

Anexa Nr. 1 La Partea I

Teren

Nr cadastral	Suprafața (mp)*	Observații / Referințe
	Din acte: 902 Masurata: 899	

* Suprafața este determinată în planul de proiecție Stereo 70.



Date referitoare la teren

Crt	Categorie folosință	Intra vilan	Suprafața (mp)	Tarla	Parcelă	Nr. topo	Observații / Referințe
1	curți constructii	DA	899	1	24	-	

Date referitoare la construcții

Crt	Număr	Destinație construcție	Supraf. (mp)	Situație juridică	Observații / Referințe
A1.1		construcții de locuințe	108	Cu acte	Nr. niveluri:1; S. construita la sol:108 mp;

Lungime Segmente

1) Valorile lungimilor segmentelor sunt obținute din proiecție în plan.

Punct început	X / Y	Punct sfârșit	X / Y	Lungime segment (** (m)
1	383.774,401 266.868,106	2	383.770,402 266.868,545	4.023
2	383.770,402 266.868,545	3	383.754,798 266.871,608	15.902
3	383.754,798 266.871,608	4	383.755,846 266.859,495	12.158

Punct început	X / Y	Punct sfârşit	X / Y	Lungime segment (** (m)
4	383.755,846 266.859,495	5	383.756,328 266.853,755	5.76
5	383.756,328 266.853,755	6	383.760,536 266.837,34	16.946
6	383.760,536 266.837,34	7	383.763,735 266.823,738	13.973
7	383.763,735 266.823,738	8	383.783,349 266.826,642	19.828
8	383.783,349 266.826,642	9	383.781,906 266.832,88	6.403
9	383.781,906 266.832,88	10	383.777,816 266.849,45	17.067
10	383.777,816 266.849,45	1	383.774,401 266.868,106	18.966

** Lungimile segmentelor sunt determinate în planul de proiecţie Stereo 70 şi sunt rotunjite la 1 milimetru.

*** Distanţa dintre puncte este formată din segmente cumulate ce sunt mai mici decât valoarea 1 milimetru.

**DATE DESPRE IMOBILUL NR. 14459**

Oficiul de Cadastru și Publicitate Imobiliară DOLJ
Biroul de Cadastru și Publicitate Imobiliară Craiova

A. Partea I. Descrierea imobilului

TEREN Extravilan

Adresa: Jud. Dolj, T66,P38

Nr. Crt	Nr cadastral Nr. topografic	Suprafața* (mp)	Observații / Referințe
A1		759	Sector cadastral:38 Teren neimprejmuit;

B. Partea II. Proprietari și acte

Inscrieri privitoare la dreptul de proprietate și alte drepturi reale	Referințe
/	
Act Administrativ nr. TDP nr. 1157-48659, din 28/10/1996 emis de CJSAPT DOLJ;	
B1	A1
Intabulare, drept de PROPRIETATE, dobândit prin Reconstituire, cota actuala 1/1, cota initiala 1/1 1) FLORESCU DUMITRU, Lipsă CNP.	

C. Partea III. SARCINI .

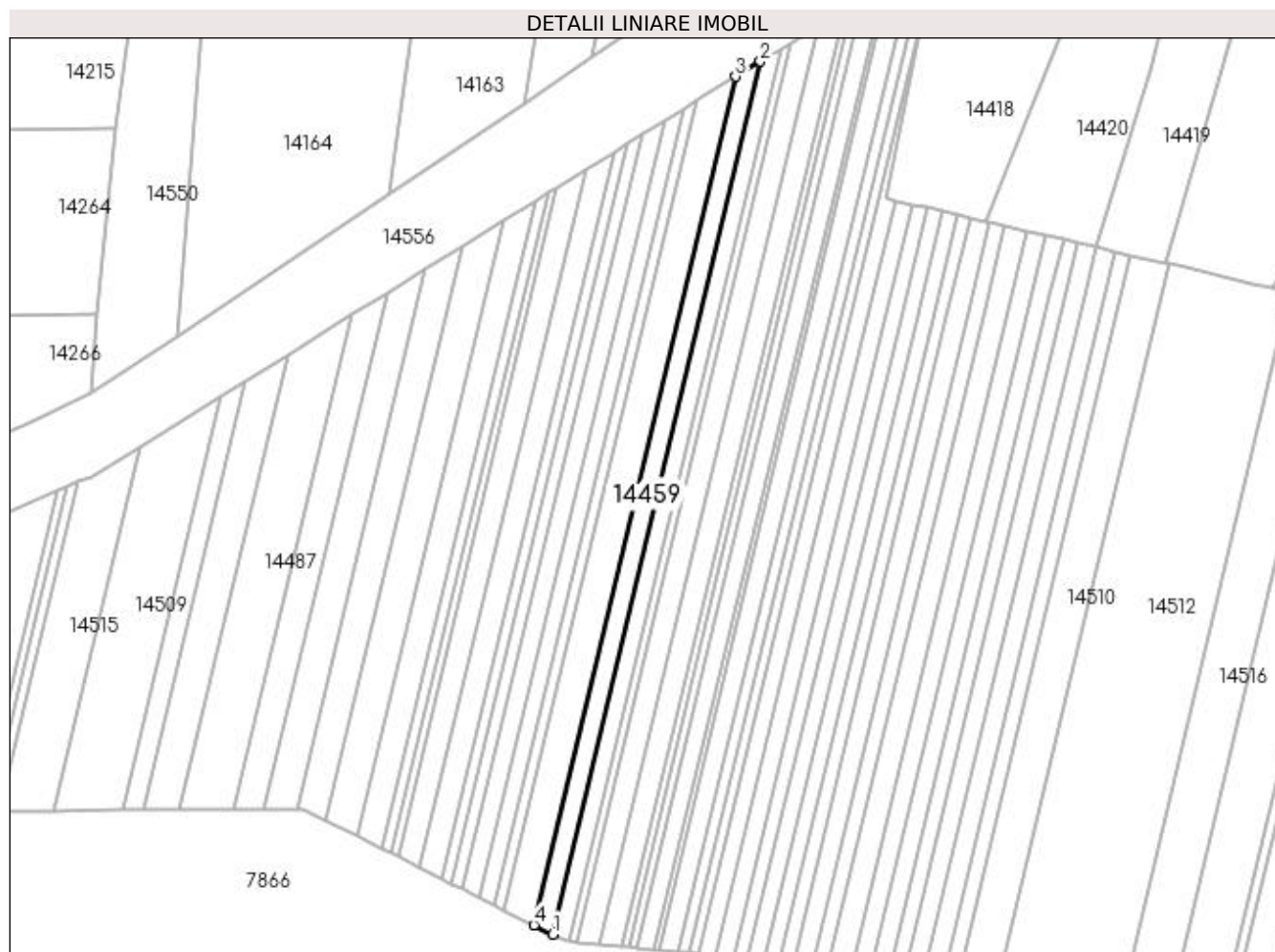
Inscrieri privind dezmembramintele dreptului de proprietate, drepturi reale de garanție și sarcini	Referințe
NU SUNT	

Anexa Nr. 1 La Partea I

Teren

Nr cadastral	Suprafața (mp)*	Observații / Referințe
	759	

* Suprafața este determinată în planul de proiecție Stereo 70.



Date referitoare la teren

Crt	Categorie folosință	Intravilan	Suprafața (mp)	Tarla	Parcelă	Nr. topo	Observații / Referințe
1	arabil	NU	759	66	38	-	

Lungime Segmente

1) Valorile lungimilor segmentelor sunt obținute din proiecție în plan.

Punct început	X / Y	Punct sfârșit	X / Y	Lungime segment (** (m)
1	383.435,15 266.757,648	2	383.477,808 266.936,867	184.226
2	383.477,808 266.936,867	3	383.472,773 266.933,762	5.915
3	383.472,773 266.933,762	4	383.431,314 266.759,576	179.052
4	383.431,314 266.759,576	1	383.435,15 266.757,648	4.293

**** Lungimile segmentelor sunt determinate în planul de proiecție Stereo 70 și sunt rotunjite la 1 milimetru.**

***** Distanța dintre puncte este formată din segmente cumulate ce sunt mai mici decât valoarea 1 milimetru.**

**DATE DESPRE IMOBILUL NR. 14460**

Oficiul de Cadastru și Publicitate Imobiliară DOLJ
Biroul de Cadastru și Publicitate Imobiliară Craiova

A. Partea I. Descrierea imobilului

TEREN Extravilan

Adresa: Jud. Dolj, T66,P36

Nr. Crt	Nr cadastral Nr. topografic	Suprafața* (mp)	Observații / Referințe
A1		1.152	Sector cadastral:38 Teren neimprejmuit;

B. Partea II. Proprietari și acte

Inscrieri privitoare la dreptul de proprietate și alte drepturi reale	Referințe
/	
Act Administrativ nr. TDP nr. 1203-45092, din 30/10/1996 emis de CJSAPT DOLJ;	
B1	A1
Intabulare, drept de PROPRIETATE, dobândit prin Reconstituire, cota actuala 1/1, cota initiala 1/1 1) CIOVICĂ EMIL, Lipsă CNP.	

C. Partea III. SARCINI .

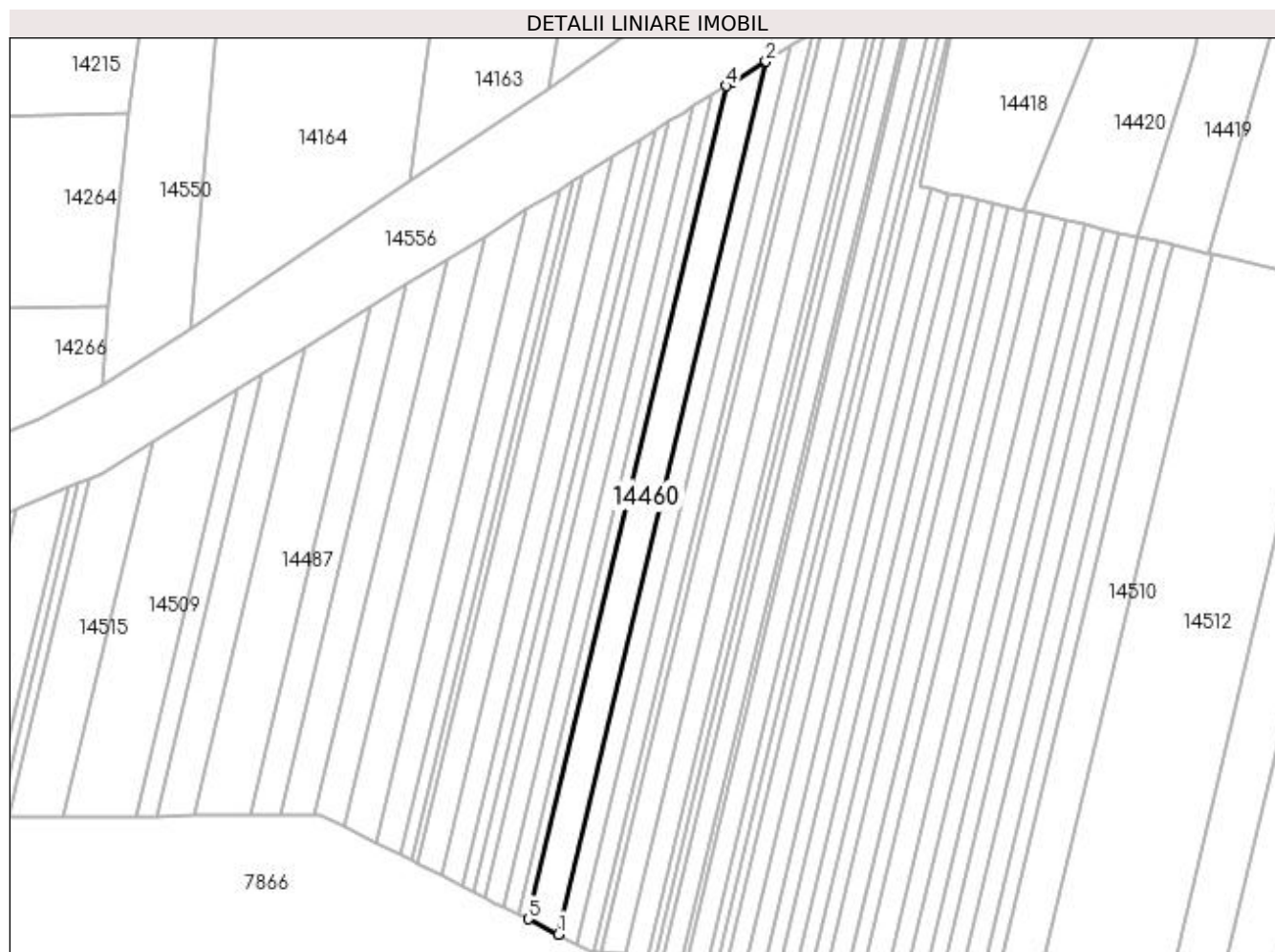
Inscrieri privind dezmembramintele dreptului de proprietate, drepturi reale de garanție și sarcini	Referințe
NU SUNT	

Anexa Nr. 1 La Partea I

Teren

Nr cadastral	Suprafața (mp)*	Observații / Referințe
	1.152	

* Suprafața este determinată în planul de proiecție Stereo 70.



Date referitoare la teren

Crt	Categorie folosință	Intra vilan	Suprafața (mp)	Tarla	Parcelă	Nr. topo	Observații / Referințe
1	arabil	NU	1.152	66	36	-	

Lungime Segmente

1) Valorile lungimilor segmentelor sunt obținute din proiecție în plan.

Punct început	X / Y	Punct sfârșit	X / Y	Lungime segment (** (m)
1	383.431,314 266.759,576	2	383.472,773 266.933,762	179.052
2	383.472,773 266.933,762	3	383.465,932 266.929,543	8.037
3	383.465,932 266.929,543	4	383.464,84 266.928,866	1.285
4	383.464,84 266.928,866	5	383.425,269 266.762,613	170.897
5	383.425,269 266.762,613	1	383.431,314 266.759,576	6.765

**** Lungimile segmentelor sunt determinate în planul de proiecție Stereo 70 și sunt rotunjite la 1 milimetru.**

***** Distanța dintre puncte este formată din segmente cumulate ce sunt mai mici decât valoarea 1 milimetru.**

**DATE DESPRE IMOBILUL NR. 14461**

Oficiul de Cadastru și Publicitate Imobiliară DOLJ
Biroul de Cadastru și Publicitate Imobiliară Craiova

A. Partea I. Descrierea imobilului

TEREN Intravilan

Nr. CF vechi:518
Nr. cadastral vechi:686

Adresa: Loc. Bistret, Jud. Dolj, sat Plosca, T1, P25

Nr. Crt	Nr cadastral Nr. topografic	Suprafața* (mp)	Observații / Referințe
A1	37680	Din acte: 852 Masurata: 857	Sector cadastral:38 Teren imprejmuit;

Construcții

Crt	Nr cadastral Nr. topografic	Adresa	Observații / Referințe
A1.1	37680-C1	Loc. Bistret, Jud. Dolj, sat Plosca, T1, P25	Nr. niveluri:1; S. construita la sol:147 mp; casa de locuit cu Sc-256,33 mp
A1.2	37680-C2	Loc. Bistret, Jud. Dolj, sat Plosca, T1, P25	Nr. niveluri:1; S. construita la sol:111 mp; anexa

B. Partea II. Proprietari și acte

Inscrieri privitoare la dreptul de proprietate și alte drepturi reale		Referințe
5551 / 27/01/2007		
Act Notarial nr. Certificat Mostenitor nr.210, din 01/01/2006 emis de NP.Gabriela Giurcan;		
B1	Intabulare, drept de PROPRIETATE, dobandit prin Succesiune, cota actuala 1/1, cota initiala 1/1 1) CANURECI SANDU, Lipsă CNP.	A1, A1.1, A1.2

C. Partea III. SARCINI .

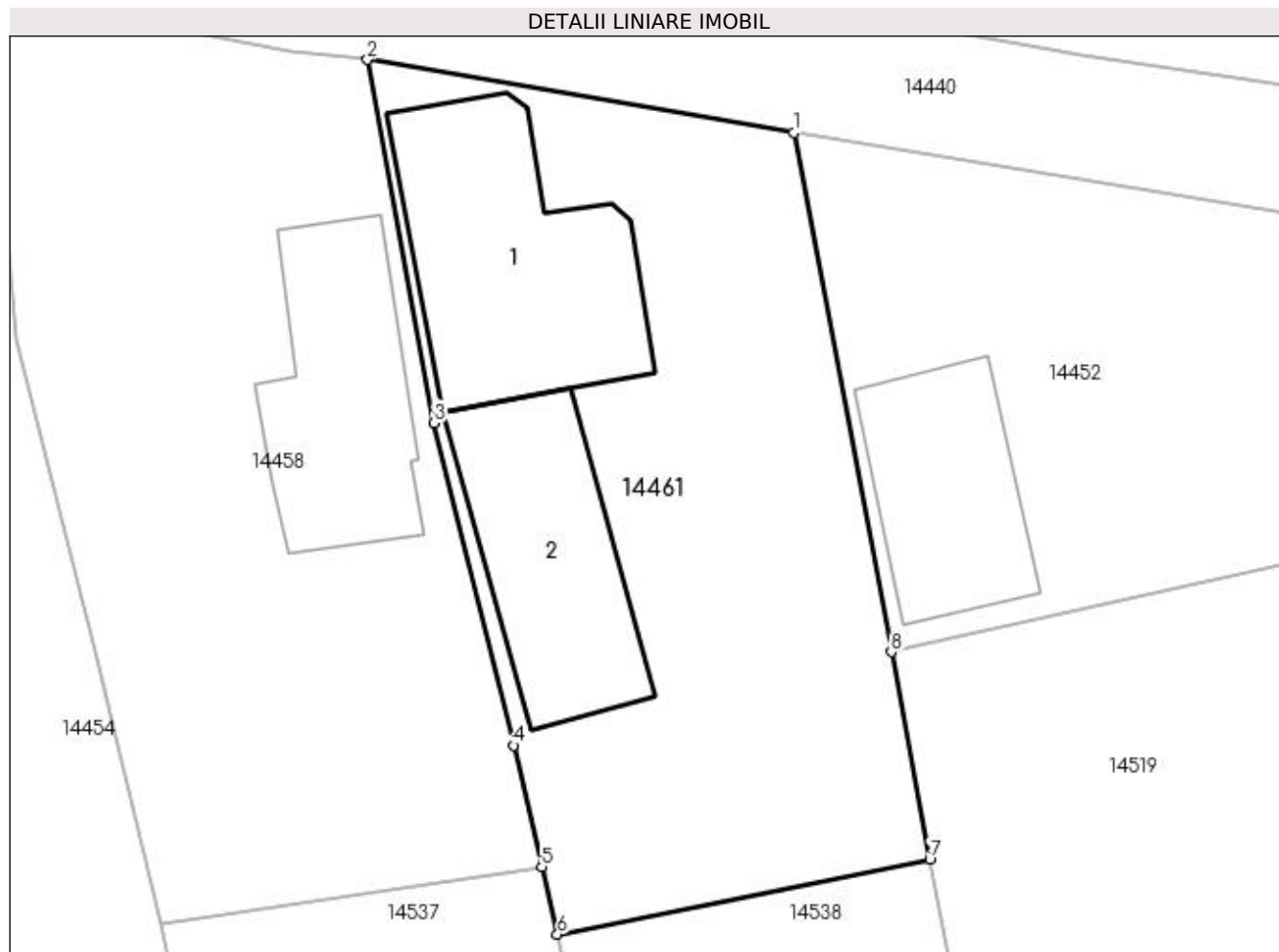
Inscrieri privind dezmembramintele dreptului de proprietate, drepturi reale de garanție și sarcini	Referințe
NU SUNT	

Anexa Nr. 1 La Partea I

Teren

Nr cadastral	Suprafața (mp)*	Observații / Referințe
37680	Din acte: 852 Masurata: 857	

* Suprafața este determinată în planul de proiecție Stereo 70.



Date referitoare la teren

Crt	Categorie folosință	Intra vilan	Suprafața (mp)	Tarla	Parcelă	Nr. topo	Observații / Referințe
1	curți constructii	DA	857	1	25	-	

Date referitoare la construcții

Crt	Număr	Destinație construcție	Supraf. (mp)	Situație juridică	Observații / Referințe
A1.1	37680-C1	construcții de locuințe	Din acte: 0 Masurata: 147	Cu acte	Nr. niveluri:1; S. construita la sol:147 mp; casa de locuit cu Sc-256,33 mp
A1.2	37680-C2	construcții anexa	Din acte: 0 Masurata: 111	Cu acte	Nr. niveluri:1; S. construita la sol:111 mp; anexa

Lungime Segmente

1) Valorile lungimilor segmentelor sunt obținute din proiecție în plan.

Punct început	X / Y	Punct sfârșit	X / Y	Lungime segment (** (m))
1	383.796,279 266.864,347	2	383.774,401 266.868,106	22.199

Punct început	X / Y	Punct sfârșit	X / Y	Lungime segment (** (m)
2	383.774,401 266.868,106	3	383.777,816 266.849,45	18.966
3	383.777,816 266.849,45	4	383.781,906 266.832,88	17.067
4	383.781,906 266.832,88	5	383.783,349 266.826,642	6.403
5	383.783,349 266.826,642	6	383.784,152 266.823,175	3.559
6	383.784,152 266.823,175	7	383.803,283 266.827,006	19.511
7	383.803,283 266.827,006	8	383.801,301 266.837,676	10.853
8	383.801,301 266.837,676	1	383.796,279 266.864,347	27.14

** Lungimile segmentelor sunt determinate în planul de proiecție Stereo 70 și sunt rotunjite la 1 milimetru.

*** Distanța dintre puncte este formată din segmente cumulate ce sunt mai mici decât valoarea 1 milimetru.

**DATE DESPRE IMOBILUL NR. 14462**

Oficiul de Cadastru și Publicitate Imobiliară DOLJ
 Biroul de Cadastru și Publicitate Imobiliară Craiova

A. Partea I. Descrierea imobilului

TEREN Extravilan

Adresa: Jud. Dolj, T66,P35

Nr. Crt	Nr cadastral Nr. topografic	Suprafața* (mp)	Observații / Referințe
A1		384	Sector cadastral:38 Teren neimprejmuit;

B. Partea II. Proprietari și acte

Inscrieri privitoare la dreptul de proprietate și alte drepturi reale	Referințe
/	
Act Administrativ nr. TDP nr. 273-14988, din 18/04/1996 emis de CJS DAPT DOLJ;	
B1	A1
Intabulare, drept de PROPRIETATE, dobandit prin Reconstituire, cota actuala 1/1, cota initiala 1/1 1) TROACA MARIA, Lipsă CNP.	

C. Partea III. SARCINI .

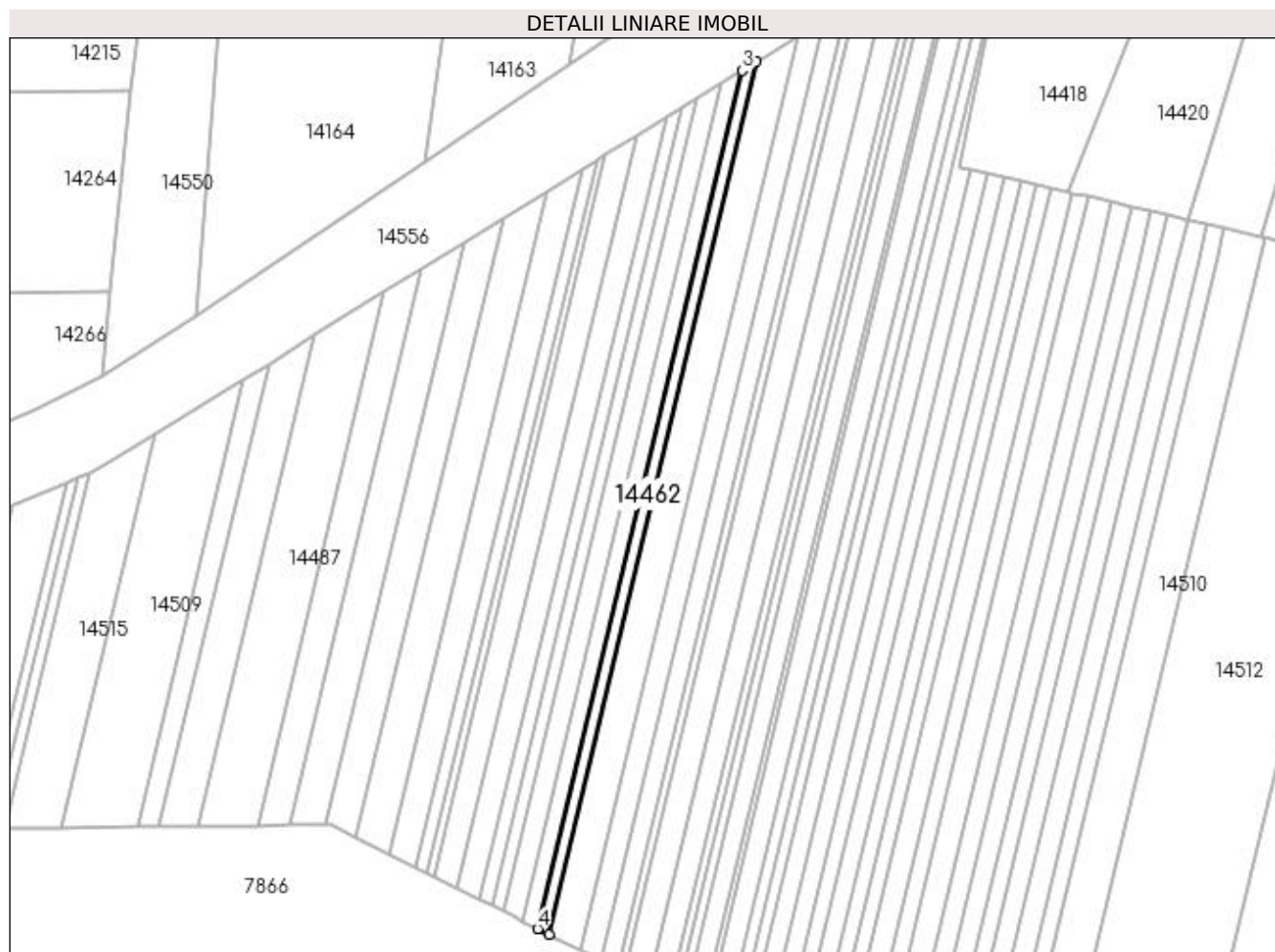
Inscrieri privind dezmembramintele dreptului de proprietate, drepturi reale de garanție și sarcini	Referințe
NU SUNT	

Anexa Nr. 1 La Partea I

Teren

Nr cadastral	Suprafața (mp)*	Observații / Referințe
	384	

* Suprafața este determinată în planul de proiecție Stereo 70.



Date referitoare la teren

Crt	Categorie folosință	Intra vilan	Suprafața (mp)	Tarla	Parcelă	Nr. topo	Observații / Referințe
1	arabil	NU	384	66	35	-	

Lungime Segmente

1) Valorile lungimilor segmentelor sunt obținute din proiecție în plan.

Punct început	X / Y	Punct sfârșit	X / Y	Lungime segment (** (m)
1	383.425,269 266.762,613	2	383.464,84 266.928,866	170.897
2	383.464,84 266.928,866	3	383.462,108 266.927,172	3.215
3	383.462,108 266.927,172	4	383.423,189 266.763,658	168.082
4	383.423,189 266.763,658	1	383.425,269 266.762,613	2.328

**** Lungimile segmentelor sunt determinate în planul de proiecție Stereo 70 și sunt rotunjite la 1 milimetru.**

***** Distanța dintre puncte este formată din segmente cumulate ce sunt mai mici decât valoarea 1 milimetru.**

**DATE DESPRE IMOBILUL NR. 14463**

Oficiul de Cadastru și Publicitate Imobiliară DOLJ
Biroul de Cadastru și Publicitate Imobiliară Craiova

A. Partea I. Descrierea imobilului

TEREN Necunoscut

Adresa: Loc. Plosca, Jud. Dolj, T66,P113

Nr. Crt	Nr cadastral Nr. topografic	Suprafața* (mp)	Observații / Referințe
A1		880	Sector cadastral:38 Teren neimprejmuit;

B. Partea II. Proprietari și acte

Inscrieri privitoare la dreptul de proprietate și alte drepturi reale	Referințe
/	
Act Administrativ nr. TDP nr. 1308-59341, din 20/05/1997 emis de CJSAPT DOLJ;	
B1	A1
Intabulare, drept de PROPRIETATE, dobândit prin Reconstituire, cota actuala 1/1, cota initiala 1/1 1) BALACI ION , Lipsă CNP.	

C. Partea III. SARCINI .

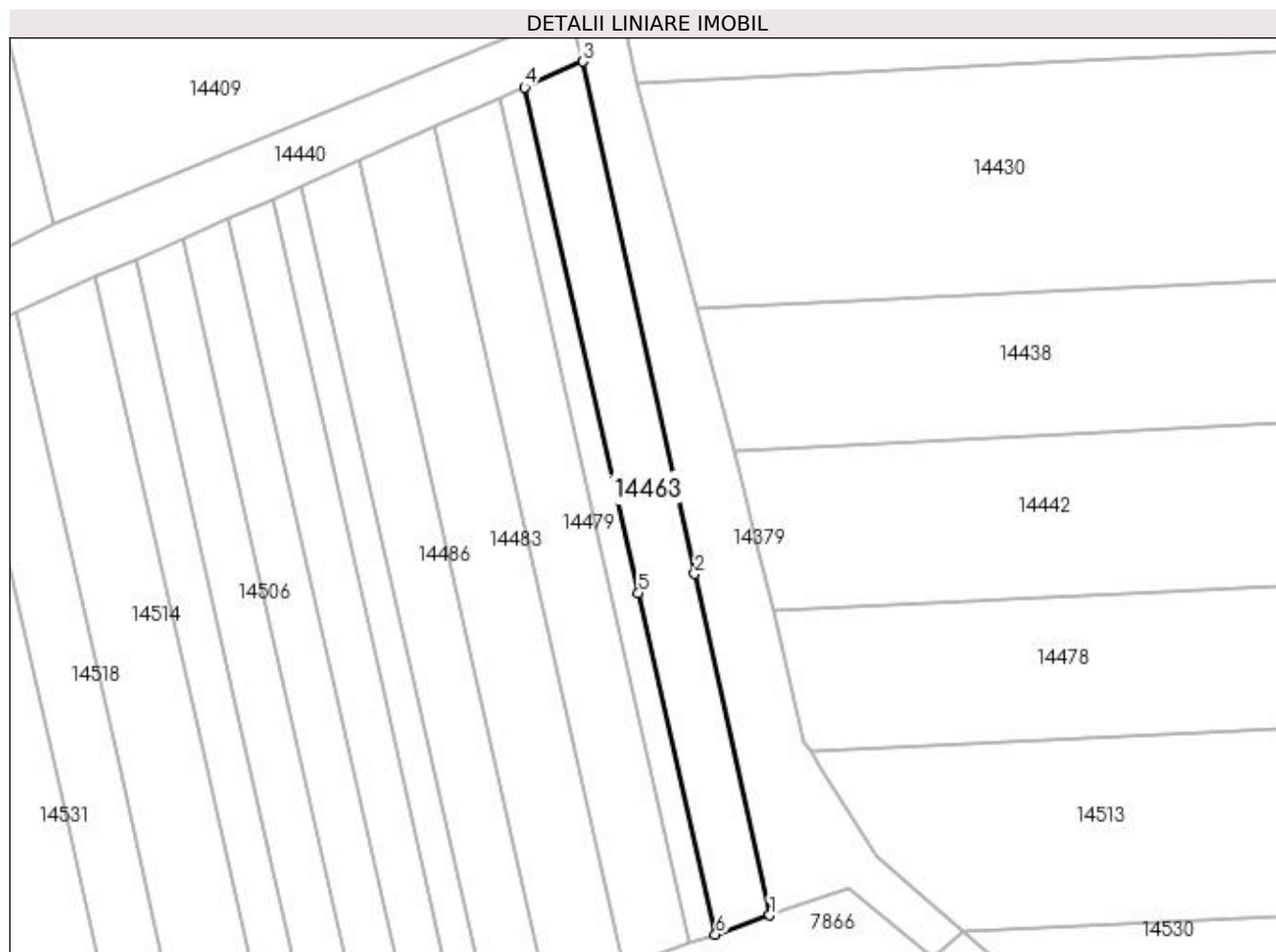
Inscrieri privind dezmembramintele dreptului de proprietate, drepturi reale de garanție și sarcini	Referințe
NU SUNT	

Anexa Nr. 1 La Partea I

Teren

Nr cadastral	Suprafața (mp)*	Observații / Referințe
	880	

* Suprafața este determinată în planul de proiecție Stereo 70.



Date referitoare la teren

Crt	Categorie folosință	Intra vilan	Suprafața (mp)	Tarla	Parcelă	Nr. topo	Observații / Referințe
1	arabil	DA	536	66	113	-	
2	arabil	NU	344	66	113	-	

Lungime Segmente

1) Valorile lungimilor segmentelor sunt obținute din proiecție în plan.

Punct început	X / Y	Punct sfârșit	X / Y	Lungime segment (** (m)
1	384.005,716 266.790,632	2	383.995,992 266.835,062	45.482
2	383.995,992 266.835,062	3	383.981,422 266.901,635	68.149
3	383.981,422 266.901,635	4	383.973,839 266.898,279	8.292
4	383.973,839 266.898,279	5	383.988,668 266.832,534	67.397

Punct început	X / Y	Punct sfârșit	X / Y	Lungime segment (** (m)
5	383.988,668 266.832,534	6	383.998,674 266.788,171	45.477
6	383.998,674 266.788,171	1	384.005,716 266.790,632	7.46

** Lungimile segmentelor sunt determinate în planul de proiecție Stereo 70 și sunt rotunjite la 1 milimetru.

*** Distanța dintre puncte este formată din segmente cumulate ce sunt mai mici decât valoarea 1 milimetru.

**DATE DESPRE IMOBILUL NR. 14464**

Oficiul de Cadastru și Publicitate Imobiliară DOLJ
Biroul de Cadastru și Publicitate Imobiliară Craiova

A. Partea I. Descrierea imobilului

TEREN Extravilan

Adresa: Jud. Dolj, T66,P34

Nr. Crt	Nr cadastral Nr. topografic	Suprafața* (mp)	Observații / Referințe
A1		528	Sector cadastral:38 Teren neimprejmuit;

B. Partea II. Proprietari și acte

Inscrieri privitoare la dreptul de proprietate și alte drepturi reale	Referințe
/	
Act Administrativ nr. TDP nr. 273-14988, din 18/04/1996 emis de CJSAPT DOLJ;	
B1	A1
Intabulare, drept de PROPRIETATE, dobândit prin Reconstituire, cota actuala 1/1, cota initiala 1/1 1) TROACA MARIA, Lipsă CNP.	

C. Partea III. SARCINI .

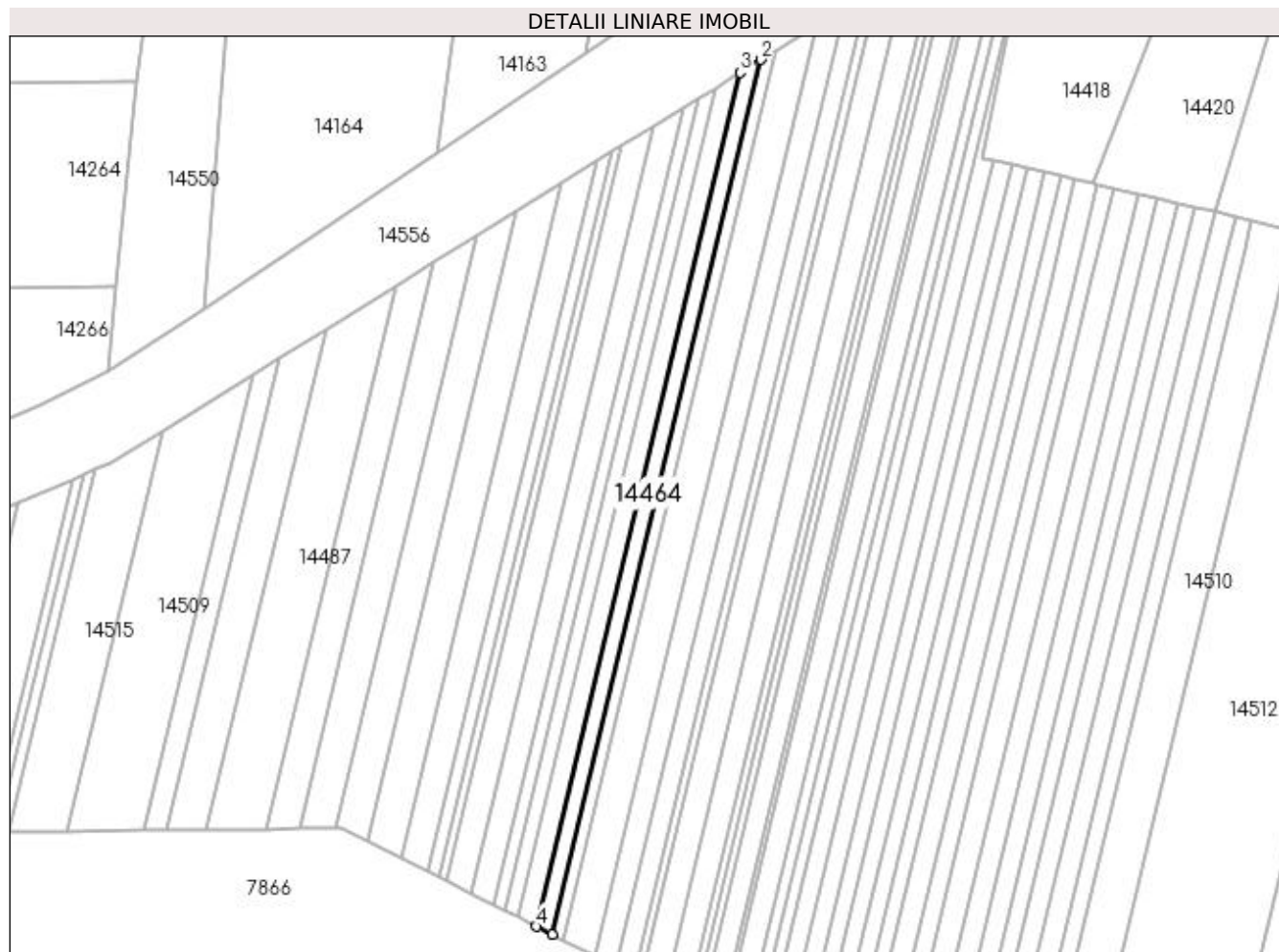
Inscrieri privind dezmembramentele dreptului de proprietate, drepturi reale de garanție și sarcini	Referințe
NU SUNT	

Anexa Nr. 1 La Partea I

Teren

Nr cadastral	Suprafața (mp)*	Observații / Referințe
	528	

* Suprafața este determinată în planul de proiecție Stereo 70.



Date referitoare la teren

Crt	Categorie folosință	Intravilan	Suprafața (mp)	Tarla	Parcelă	Nr. topo	Observații / Referințe
1	arabil	NU	528	66	34	-	

Lungime Segmente

1) Valorile lungimilor segmentelor sunt obținute din proiecție în plan.

Punct început	X / Y	Punct sfârșit	X / Y	Lungime segment (** (m)
1	383.423,189 266.763,658	2	383.462,108 266.927,172	168.082
2	383.462,108 266.927,172	3	383.458,275 266.924,795	4.51
3	383.458,275 266.924,795	4	383.420,271 266.765,124	164.131
4	383.420,271 266.765,124	1	383.423,189 266.763,658	3.266

**** Lungimile segmentelor sunt determinate în planul de proiecție Stereo 70 și sunt rotunjite la 1 milimetru.**

***** Distanța dintre puncte este formată din segmente cumulate ce sunt mai mici decât valoarea 1 milimetru.**

**DATE DESPRE IMOBILUL NR. 14466**

Oficiul de Cadastru și Publicitate Imobiliară DOLJ
Biroul de Cadastru și Publicitate Imobiliară Craiova

A. Partea I. Descrierea imobilului

TEREN Extravilan

Nr. CF vechi:9
Nr. cadastral vechi:15

Adresa: Jud. Dolj, sat Plosca, T 66, P 32, 33

Nr. Crt	Nr cadastral Nr. topografic	Suprafața* (mp)	Observații / Referințe
A1	33125	640	Sector cadastral:38 Teren neimprejmuit;

B. Partea II. Proprietari și acte

Inscrieri privitoare la dreptul de proprietate și alte drepturi reale		Referințe
444 / 17/10/2000		
Act Notarial nr. aut 683, din 22/09/2000 emis de NP Radovici L;		
B1	Intabulare, drept de PROPRIETATE, dobandit prin Conventie, cota actuala 1/1, cota initiala 1/1 1) MURGULET EMILIA, divortata,Lipsa CNP.	A1

C. Partea III. SARCINI .

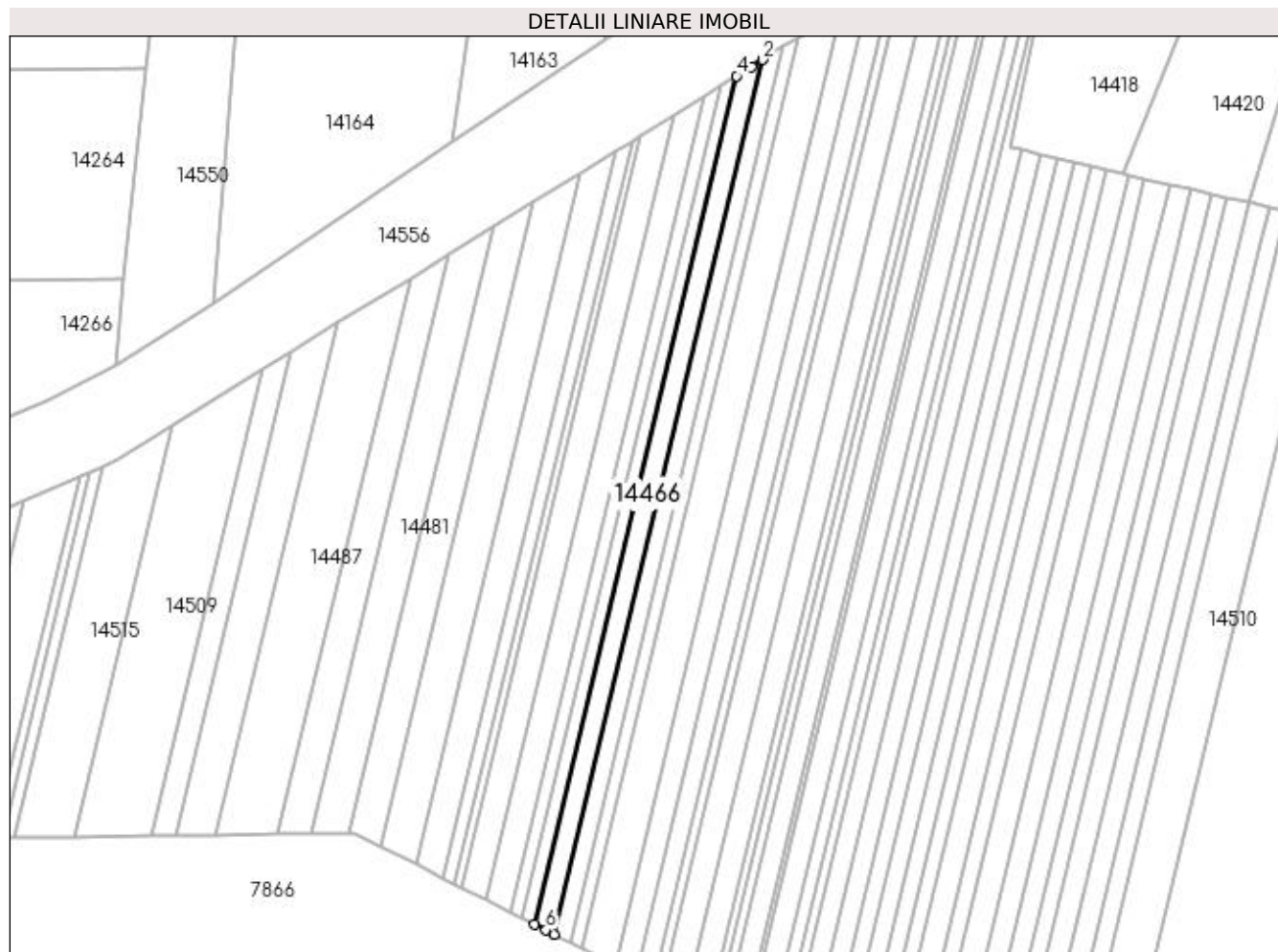
Inscrieri privind dezmembramintele dreptului de proprietate, drepturi reale de garanție și sarcini	Referințe
NU SUNT	

Anexa Nr. 1 La Partea I

Teren

Nr cadastral	Suprafața (mp)*	Observații / Referințe
33125	640	

* Suprafața este determinată în planul de proiecție Stereo 70.



Date referitoare la teren

Crt	Categorie folosință	Intra vilan	Suprafața (mp)	Tarla	Parcelă	Nr. topo	Observații / Referințe
1	arabil	NU	640	-	-	-	

Lungime Segmente

1) Valorile lungimilor segmentelor sunt obținute din proiecție în plan.

Punct început	X / Y	Punct sfârșit	X / Y	Lungime segment (** (m)
1	383.420,271 266.765,124	2	383.458,275 266.924,795	164.131
2	383.458,275 266.924,795	3	383.456,204 266.923,51	2.437
3	383.456,204 266.923,51	4	383.453,501 266.921,834	3.18
4	383.453,501 266.921,834	5	383.416,637 266.766,951	159.21
5	383.416,637 266.766,951	6	383.418,694 266.765,917	2.302

Punct început	X / Y	Punct sfârșit	X / Y	Lungime segment (** (m)
6	383.418,694 266.765,917	1	383.420,271 266.765,124	1.765

** Lungimile segmentelor sunt determinate în planul de proiecție Stereo 70 și sunt rotunjite la 1 milimetru.

*** Distanța dintre puncte este formată din segmente cumulate ce sunt mai mici decât valoarea 1 milimetru.

**DATE DESPRE IMOBILUL NR. 14467**

Oficiul de Cadastru și Publicitate Imobiliară DOLJ
Biroul de Cadastru și Publicitate Imobiliară Craiova

A. Partea I. Descrierea imobilului

TEREN Intravilan

Adresa: Loc. Plosca, Jud. Dolj, T66,P

Nr. Crt	Nr cadastral Nr. topografic	Suprafața* (mp)	Observații / Referințe
A1		749	Sector cadastral:38 Teren imprejmuit;

B. Partea II. Proprietari și acte

Inscrieri privitoare la dreptul de proprietate și alte drepturi reale		Referințe
/		
Act Normativ nr. 7, din 13/03/1996 emis de Parlamentul Romaniei;		
B1	Inscrierea provizorie, drept de PROPRIETATE, dobandit prin Lege, cota actuala 1/1, cota initiala 1/1 1) NEIDENTIFICAT NEIDENTIFICAT	A1

C. Partea III. SARCINI .

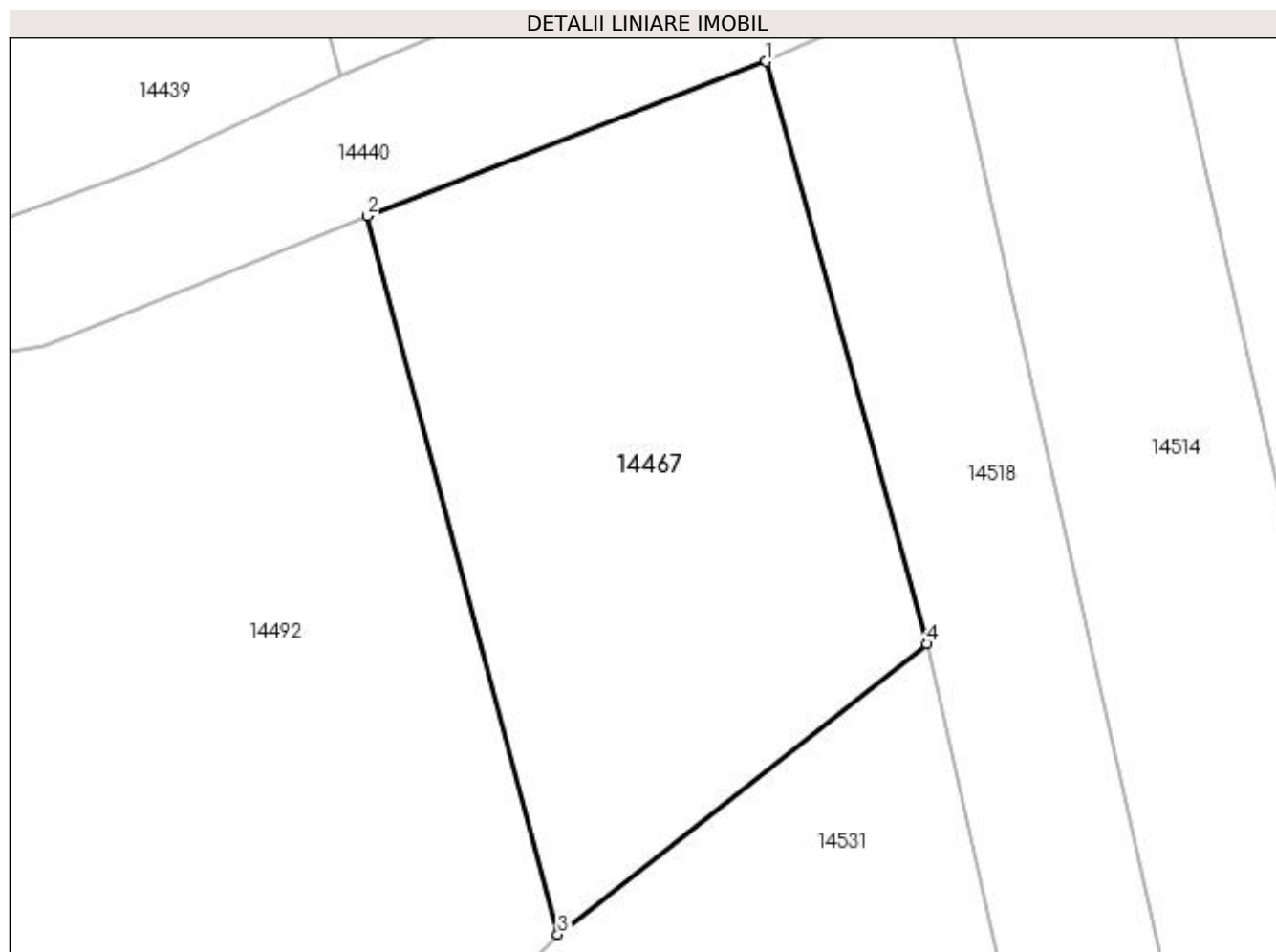
Inscrieri privind dezmembramintele dreptului de proprietate, drepturi reale de garanție și sarcini	Referințe
NU SUNT	

Anexa Nr. 1 La Partea I

Teren

Nr cadastral	Suprafața (mp)*	Observații / Referințe
	749	

* Suprafața este determinată în planul de proiecție Stereo 70.



Date referitoare la teren

Crt	Categorie folosință	Intra vilan	Suprafața (mp)	Tarla	Parcelă	Nr. topo	Observații / Referințe
1	arabil	DA	749	66	-	-	

Lungime Segmente

1) Valorile lungimilor segmentelor sunt obținute din proiecție în plan.

Punct început	X / Y	Punct sfârșit	X / Y	Lungime segment (** (m)
1	383.898,831 266.865,084	2	383.878,516 266.857,207	21.789
2	383.878,516 266.857,207	3	383.888,218 266.820,621	37.851
3	383.888,218 266.820,621	4	383.907,014 266.835,422	23.924
4	383.907,014 266.835,422	1	383.898,831 266.865,084	30.77

**** Lungimile segmentelor sunt determinate în planul de proiecție Stereo 70 și sunt rotunjite la 1 milimetru.**

***** Distanța dintre puncte este formată din segmente cumulate ce sunt mai mici decât valoarea 1 milimetru.**

**DATE DESPRE IMOBILUL NR. 14468**

Oficiul de Cadastru și Publicitate Imobiliară DOLJ
 Biroul de Cadastru și Publicitate Imobiliară Craiova

A. Partea I. Descrierea imobilului

TEREN Extravilan

Adresa: Jud. Dolj, T66,P31

Nr. Crt	Nr cadastral Nr. topografic	Suprafața* (mp)	Observații / Referințe
A1		384	Sector cadastral:38 Teren neimprejmuit;

B. Partea II. Proprietari și acte

Inscrieri privitoare la dreptul de proprietate și alte drepturi reale	Referințe
/	
Act Administrativ nr. TDP nr. 350-44327, din 09/07/1996 emis de CJSAPT DOLJ;	
B1	A1
Intabulare, drept de PROPRIETATE, dobândit prin Reconstituire, cota actuala 1/1, cota initiala 1/1 1) POPA STEFAN, Lipsă CNP.	

C. Partea III. SARCINI .

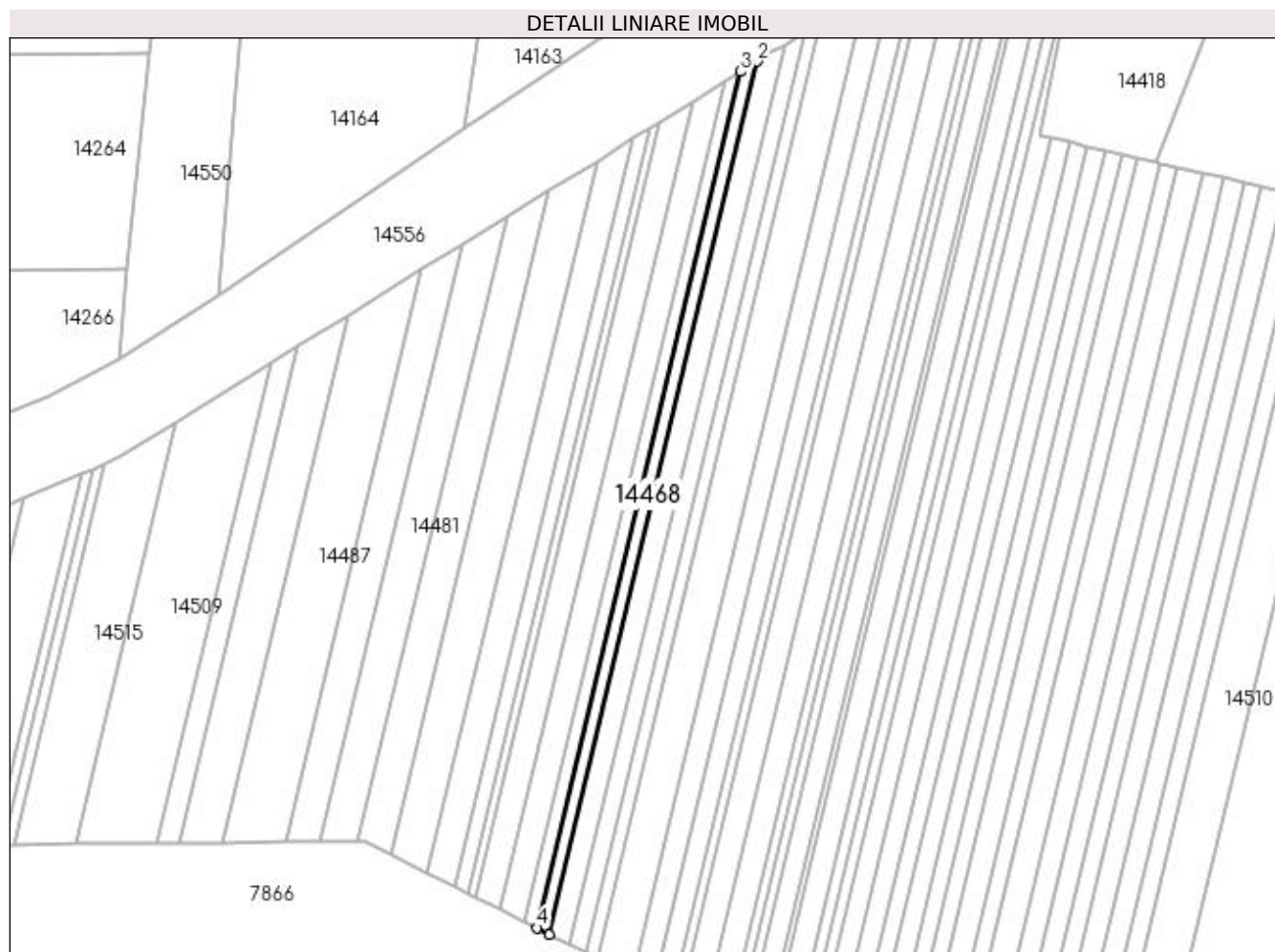
Inscrieri privind dezmembramintele dreptului de proprietate, drepturi reale de garanție și sarcini	Referințe
NU SUNT	

Anexa Nr. 1 La Partea I

Teren

Nr cadastral	Suprafața (mp)*	Observații / Referințe
	384	

* Suprafața este determinată în planul de proiecție Stereo 70.



Date referitoare la teren

Crt	Categorie folosință	Intravilan	Suprafața (mp)	Tarla	Parcelă	Nr. topo	Observații / Referințe
1	arabil	NU	384	66	31	-	

Lungime Segmente

1) Valorile lungimilor segmentelor sunt obținute din proiecție în plan.

Punct început	X / Y	Punct sfârșit	X / Y	Lungime segment (** (m)
1	383.416,637 266.766,951	2	383.453,501 266.921,834	159.21
2	383.453,501 266.921,834	3	383.450,565 266.920,013	3.455
3	383.450,565 266.920,013	4	383.414,401 266.768,074	156.184
4	383.414,401 266.768,074	1	383.416,637 266.766,951	2.502

**** Lungimile segmentelor sunt determinate în planul de proiecție Stereo 70 și sunt rotunjite la 1 milimetru.**

***** Distanța dintre puncte este formată din segmente cumulate ce sunt mai mici decât valoarea 1 milimetru.**

**DATE DESPRE IMOBILUL NR. 14469**

Oficiul de Cadastru și Publicitate Imobiliară DOLJ
Biroul de Cadastru și Publicitate Imobiliară Craiova

A. Partea I. Descrierea imobilului

TEREN Extravilan

Adresa: Jud. Dolj, T66,P30

Nr. Crt	Nr cadastral Nr. topografic	Suprafața* (mp)	Observații / Referințe
A1		372	Sector cadastral:38 Teren neimprejmuit;

B. Partea II. Proprietari și acte

Inscrieri privitoare la dreptul de proprietate și alte drepturi reale	Referințe
/	
Act Administrativ nr. TDP nr. 350-44327, din 09/07/1996 emis de CJSAPT DOLJ;	
B1	A1
Intabulare, drept de PROPRIETATE, dobândit prin Reconstituire, cota actuala 1/1, cota initiala 1/1 1) POPA STEFAN, Lipsă CNP.	

C. Partea III. SARCINI .

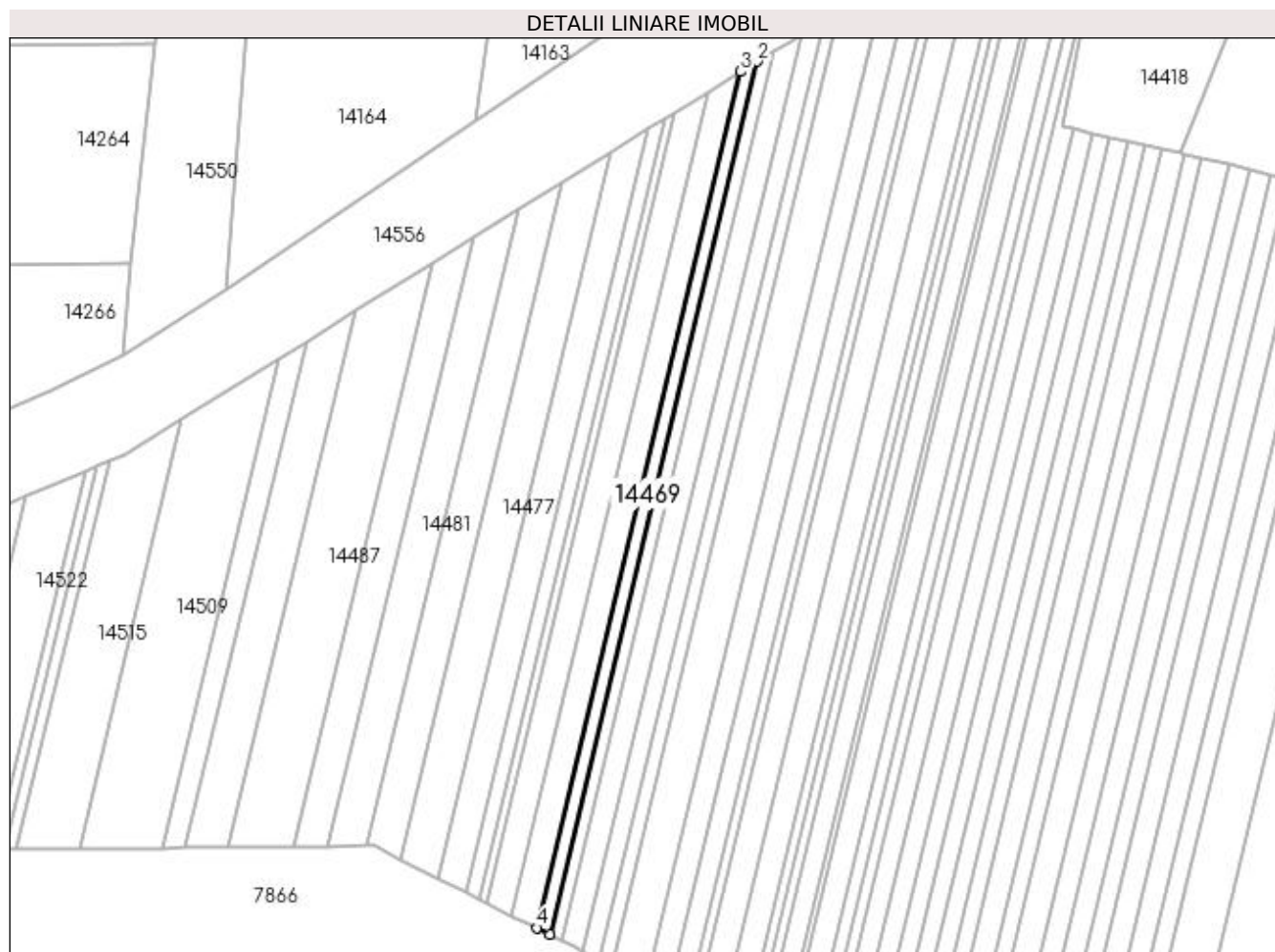
Inscrieri privind dezmembramintele dreptului de proprietate, drepturi reale de garanție și sarcini	Referințe
NU SUNT	

Anexa Nr. 1 La Partea I

Teren

Nr cadastral	Suprafața (mp)*	Observații / Referințe
	372	

* Suprafața este determinată în planul de proiecție Stereo 70.



Date referitoare la teren

Crt	Categorie folosință	Intra vilan	Suprafața (mp)	Tarla	Parcelă	Nr. topo	Observații / Referințe
1	arabil	NU	372	66	30	-	

Lungime Segmente

1) Valorile lungimilor segmentelor sunt obținute din proiecție în plan.

Punct început	X / Y	Punct sfârșit	X / Y	Lungime segment (** (m)
1	383.414,401 266.768,074	2	383.450,565 266.920,013	156.184
2	383.450,565 266.920,013	3	383.447,664 266.918,214	3.414
3	383.447,664 266.918,214	4	383.412,192 266.769,184	153.193
4	383.412,192 266.769,184	1	383.414,401 266.768,074	2.472

**** Lungimile segmentelor sunt determinate în planul de proiecție Stereo 70 și sunt rotunjite la 1 milimetru.**

***** Distanța dintre puncte este formată din segmente cumulate ce sunt mai mici decât valoarea 1 milimetru.**

**DATE DESPRE IMOBILUL NR. 14470**

Oficiul de Cadastru și Publicitate Imobiliară DOLJ
 Biroul de Cadastru și Publicitate Imobiliară Craiova

A. Partea I. Descrierea imobilului

TEREN Extravilan

Adresa: Jud. Dolj, T 66 P 26

Nr. Crt	Nr cadastral Nr. topografic	Suprafața* (mp)	Observații / Referințe
A1	31996	710	Sector cadastral:38 Teren neimprejmuit;

B. Partea II. Proprietari și acte

Inscrieri privitoare la dreptul de proprietate și alte drepturi reale	Referințe
150117 / 31/07/2018	
Act Notarial nr. Contract de vanzare nr.1672, din 13/07/2018 emis de Mladin Preoteasa Alina Corina;	
B1	A1
Intabulare, drept de PROPRIETATE, dobandit prin Conventie, cota actuala 1/1, cota initiala 1/1 1) SC AGROEXPERT INDUSTRY SRL, CIF:29142623	

C. Partea III. SARCINI .

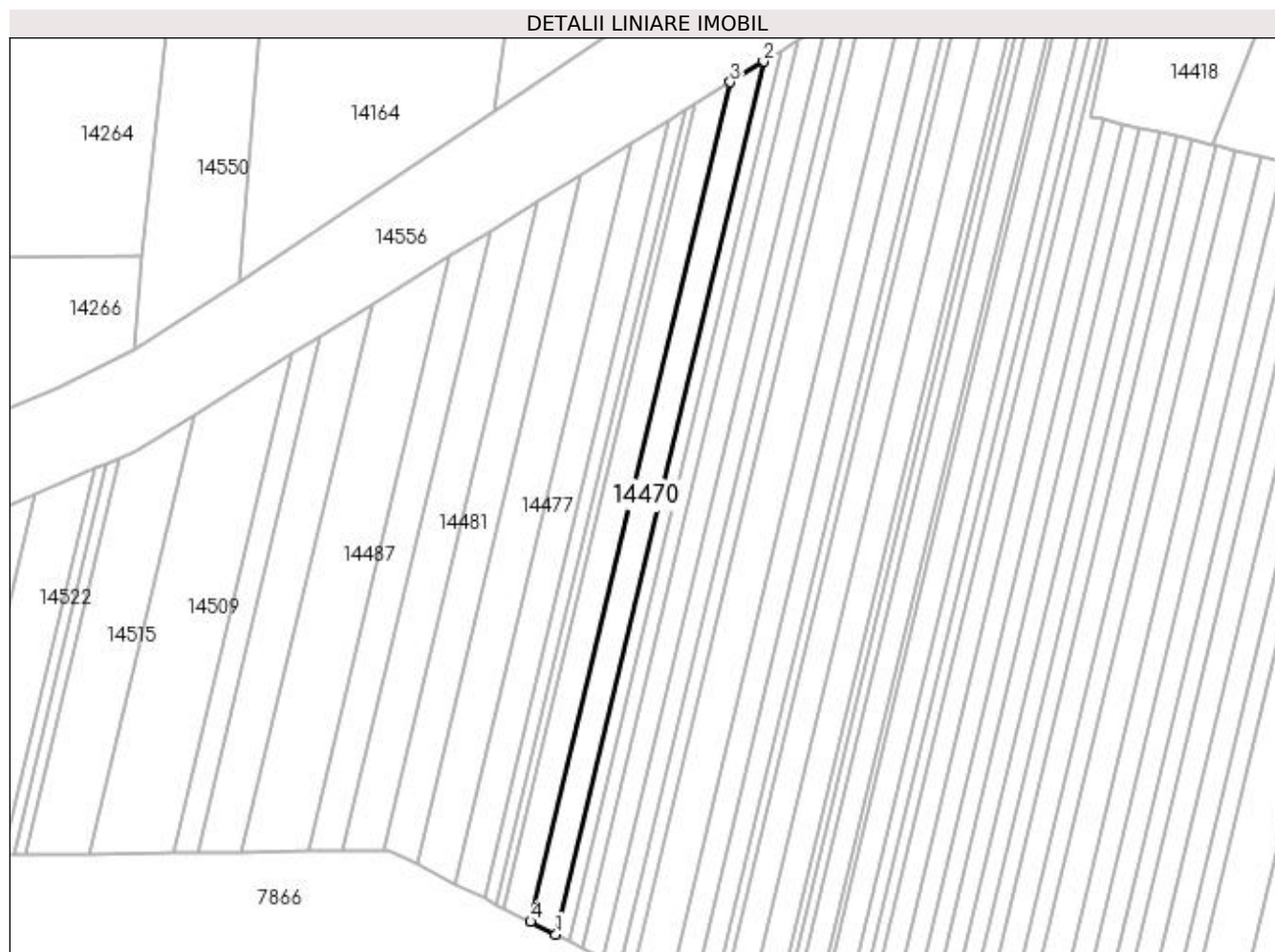
Inscrieri privind dezmembramintele dreptului de proprietate, drepturi reale de garanție și sarcini	Referințe
NU SUNT	

Anexa Nr. 1 La Partea I

Teren

Nr cadastral	Suprafața (mp)*	Observații / Referințe
31996	710	

* Suprafața este determinată în planul de proiecție Stereo 70.



Date referitoare la teren

Crt	Categorie folosință	Intra vilan	Suprafața (mp)	Tarla	Parcelă	Nr. topo	Observații / Referințe
1	vie	NU	710	66	26	-	

Lungime Segmente

1) Valorile lungimilor segmentelor sunt obținute din proiecție în plan.

Punct început	X / Y	Punct sfârșit	X / Y	Lungime segment (** (m)
1	383.412,192 266.769,184	2	383.447,664 266.918,214	153.193
2	383.447,664 266.918,214	3	383.441,966 266.914,681	6.704
3	383.441,966 266.914,681	4	383.407,854 266.771,364	147.321
4	383.407,854 266.771,364	1	383.412,192 266.769,184	4.855

**** Lungimile segmentelor sunt determinate în planul de proiecție Stereo 70 și sunt rotunjite la 1 milimetru.**

***** Distanța dintre puncte este formată din segmente cumulate ce sunt mai mici decât valoarea 1 milimetru.**

**DATE DESPRE IMOBILUL NR. 14471**

Oficiul de Cadastru și Publicitate Imobiliară DOLJ
Biroul de Cadastru și Publicitate Imobiliară Craiova

A. Partea I. Descrierea imobilului

TEREN Necunoscut

Adresa: Loc. Plosca, Str Adrian Păunescu, Jud. Dolj, T1,P21

Nr. Crt	Nr cadastral Nr. topografic	Suprafața* (mp)	Observații / Referințe
A1		Din acte: 1.404 Masurata: 1.645	Sector cadastral:38 Teren imprejmuit;

Construcții

Crt	Nr cadastral Nr. topografic	Adresa	Observații / Referințe
A1.1		Loc. Plosca, Str Adrian Păunescu, Jud. Dolj	Nr. niveluri:1; S. construita la sol:92 mp;
A1.2		Loc. Plosca, Str Adrian Păunescu, Jud. Dolj	Nr. niveluri:1; S. construita la sol:36 mp;

B. Partea II. Proprietari și acte

Inscrieri privitoare la dreptul de proprietate și alte drepturi reale		Referințe
/		
Act Administrativ nr. TDP nr. 693-60693, din 14/10/1996 emis de CJSAPT DOLJ;		
B1	Intabulare, drept de PROPRIETATE, dobandit prin Reconstituire, cota actuala 1/1, cota initiala 1/1 1) NICOLA CONSTANTIN, Lipsă CNP.	A1
Act Normativ nr. 7, din 13/03/1996 emis de Parlamentul Romaniei (ART.12 ALIN.(14) și ART.37 ALIN.(2));		
B2	Intabulare, drept de PROPRIETATE, dobandit prin Lege, cota actuala 1/1, cota initiala 1/1 1) NICOLA CONSTANTIN, Lipsă CNP.	A1.1, A1.2

C. Partea III. SARCINI .

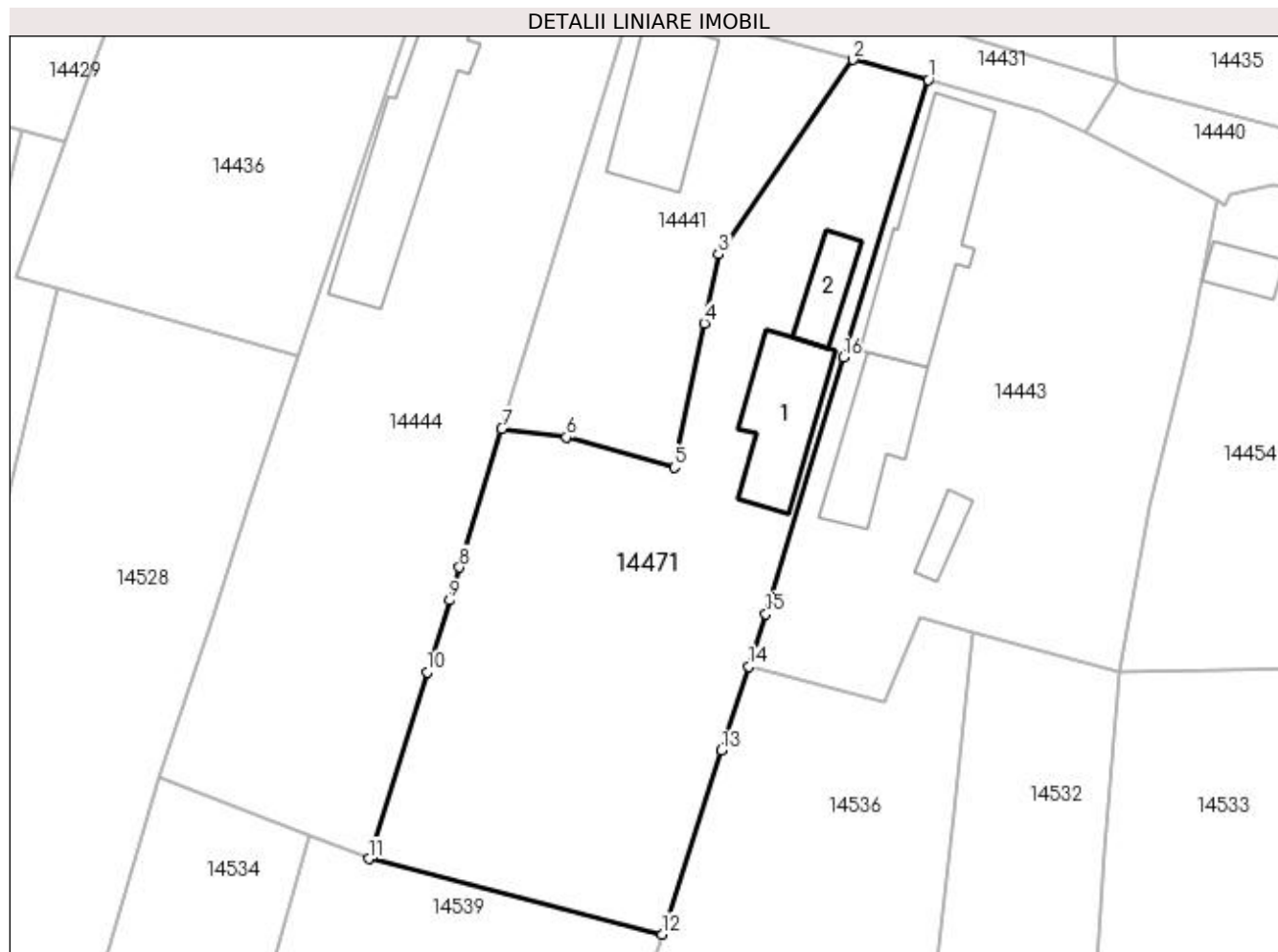
Inscrieri privind dezmembramintele dreptului de proprietate, drepturi reale de garanție și sarcini	Referințe
NU SUNT	

Anexa Nr. 1 La Partea I

Teren

Nr cadastral	Suprafața (mp)*	Observații / Referințe
	Din acte: 1.404 Masurata: 1.645	

* Suprafața este determinată în planul de proiecție Stereo 70.



Date referitoare la teren

Crt	Categorie folosință	Intra vilan	Suprafața (mp)	Tarla	Parcelă	Nr. topo	Observații / Referințe
1	curți constructii	DA	1.146	1	21	-	
2	arabil	NU	499	1	21	-	

Date referitoare la construcții

Crt	Număr	Destinație construcție	Supraf. (mp)	Situație juridică	Observații / Referințe
A1.1		construcții de locuințe	92	Cu acte	Nr. niveluri:1; S. construita la sol:92 mp;
A1.2		construcții de locuințe	36	Cu acte	Nr. niveluri:1; S. construita la sol:36 mp;

Lungime Segmente

1) Valorile lungimilor segmentelor sunt obținute din proiecție în plan.

Punct început	X / Y	Punct sfârșit	X / Y	Lungime segment (** (m))
1	383.691,73 266.888,033	2	383.684,804 266.889,87	7.165
2	383.684,804 266.889,87	3	383.672,442 266.871,966	21.757

Punct început	X / Y	Punct sfârșit	X / Y	Lungime segment (** (m)
3	383.672,442 266.871,966	4	383.671,12 266.865,617	6.485
4	383.671,12 266.865,617	5	383.668,368 266.852,389	13.511
5	383.668,368 266.852,389	6	383.658,434 266.855,147	10.31
6	383.658,434 266.855,147	7	383.652,508 266.855,936	5.978
7	383.652,508 266.855,936	8	383.648,61 266.843,19	13.329
8	383.648,61 266.843,19	9	383.647,682 266.840,156	3.173
9	383.647,682 266.840,156	10	383.645,628 266.833,569	6.9
10	383.645,628 266.833,569	11	383.640,273 266.816,401	17.984
11	383.640,273 266.816,401	12	383.667,25 266.809,456	27.857
12	383.667,25 266.809,456	13	383.672,721 266.826,357	17.764
13	383.672,721 266.826,357	14	383.675,223 266.834,083	8.121
14	383.675,223 266.834,083	15	383.676,782 266.838,899	5.062
15	383.676,782 266.838,899	16	383.683,902 266.862,488	24.64
16	383.683,902 266.862,488	1	383.691,73 266.888,033	26.717

** Lungimile segmentelor sunt determinate în planul de proiecție Stereo 70 și sunt rotunjite la 1 milimetru.

*** Distanța dintre puncte este formată din segmente cumulate ce sunt mai mici decât valoarea 1 milimetru.

**DATE DESPRE IMOBILUL NR. 14472**

Oficiul de Cadastru și Publicitate Imobiliară DOLJ
Biroul de Cadastru și Publicitate Imobiliară Craiova

A. Partea I. Descrierea imobilului

TEREN Extravilan

Adresa: Jud. Dolj, T66,P24

Nr. Crt	Nr cadastral Nr. topografic	Suprafața* (mp)	Observații / Referințe
A1		710	Sector cadastral:38 Teren neimprejmuit;

B. Partea II. Proprietari și acte

Inscrieri privitoare la dreptul de proprietate și alte drepturi reale		Referințe
/		
Act Administrativ nr. 2148, din 30/09/2002 emis de CJSDPAT DOLJ;		
B1	Intabulare, drept de PROPRIETATE, dobandit prin Lege, cota actuala 1/1, cota initiala 1/1 1) STOIAN NICOLINA, Lipsa CNP.	A1

C. Partea III. SARCINI .

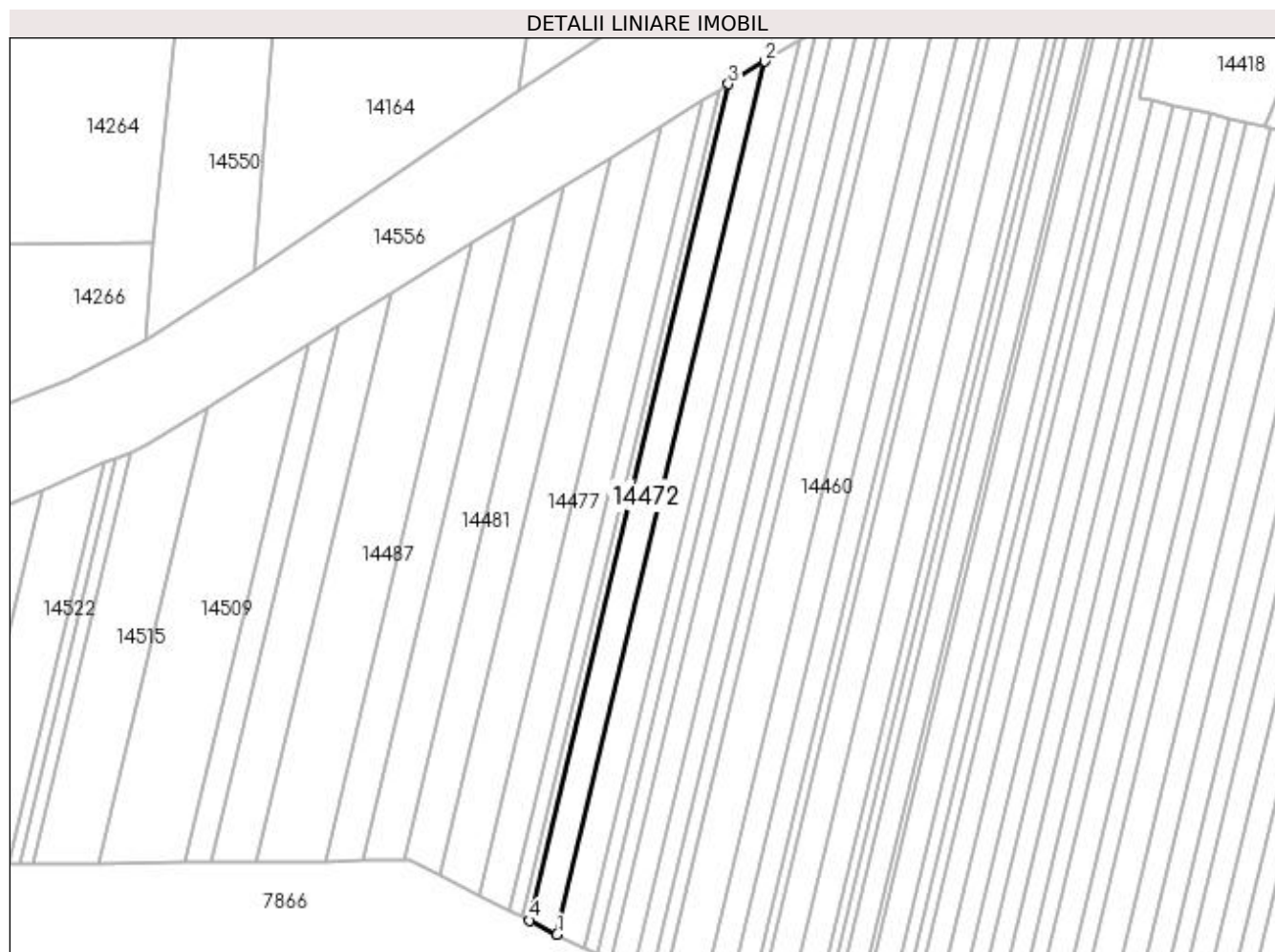
Inscrieri privind dezmembramintele dreptului de proprietate, drepturi reale de garanție și sarcini	Referințe
NU SUNT	

Anexa Nr. 1 La Partea I

Teren

Nr cadastral	Suprafața (mp)*	Observații / Referințe
	710	

* Suprafața este determinată în planul de proiecție Stereo 70.



Date referitoare la teren

Crt	Categorie folosință	Intra vilan	Suprafața (mp)	Tarla	Parcelă	Nr. topo	Observații / Referințe
1	arabil	NU	710	66	24	-	

Lungime Segmente

1) Valorile lungimilor segmentelor sunt obținute din proiecție în plan.

Punct început	X / Y	Punct sfârșit	X / Y	Lungime segment (** (m)
1	383.407,854 266.771,364	2	383.441,966 266.914,681	147.321
2	383.441,966 266.914,681	3	383.436,031 266.911,001	6.983
3	383.436,031 266.911,001	4	383.403,336 266.773,634	141.204
4	383.403,336 266.773,634	1	383.407,854 266.771,364	5.056

**** Lungimile segmentelor sunt determinate în planul de proiecție Stereo 70 și sunt rotunjite la 1 milimetru.**

***** Distanța dintre puncte este formată din segmente cumulate ce sunt mai mici decât valoarea 1 milimetru.**

**DATE DESPRE IMOBILUL NR. 14473**

Oficiul de Cadastru și Publicitate Imobiliară DOLJ
 Biroul de Cadastru și Publicitate Imobiliară Craiova

A. Partea I. Descrierea imobilului

TEREN Necunoscut

Adresa: Loc. Plosca, Jud. Dolj, T66,P112

Nr. Crt	Nr cadastral Nr. topografic	Suprafața* (mp)	Observații / Referințe
A1		390	Sector cadastral:38 Teren neimprejmuit;

B. Partea II. Proprietari și acte

Inscrieri privitoare la dreptul de proprietate și alte drepturi reale	Referințe
/	
Act Administrativ nr. TDP nr. 1308-59341, din 20/05/1997 emis de CJSAPT DOLJ;	
B1	A1
Intabulare, drept de PROPRIETATE, dobândit prin Reconstituire, cota actuala 1/1, cota initiala 1/1 1) BALACI ION , Lipsă CNP.	

C. Partea III. SARCINI .

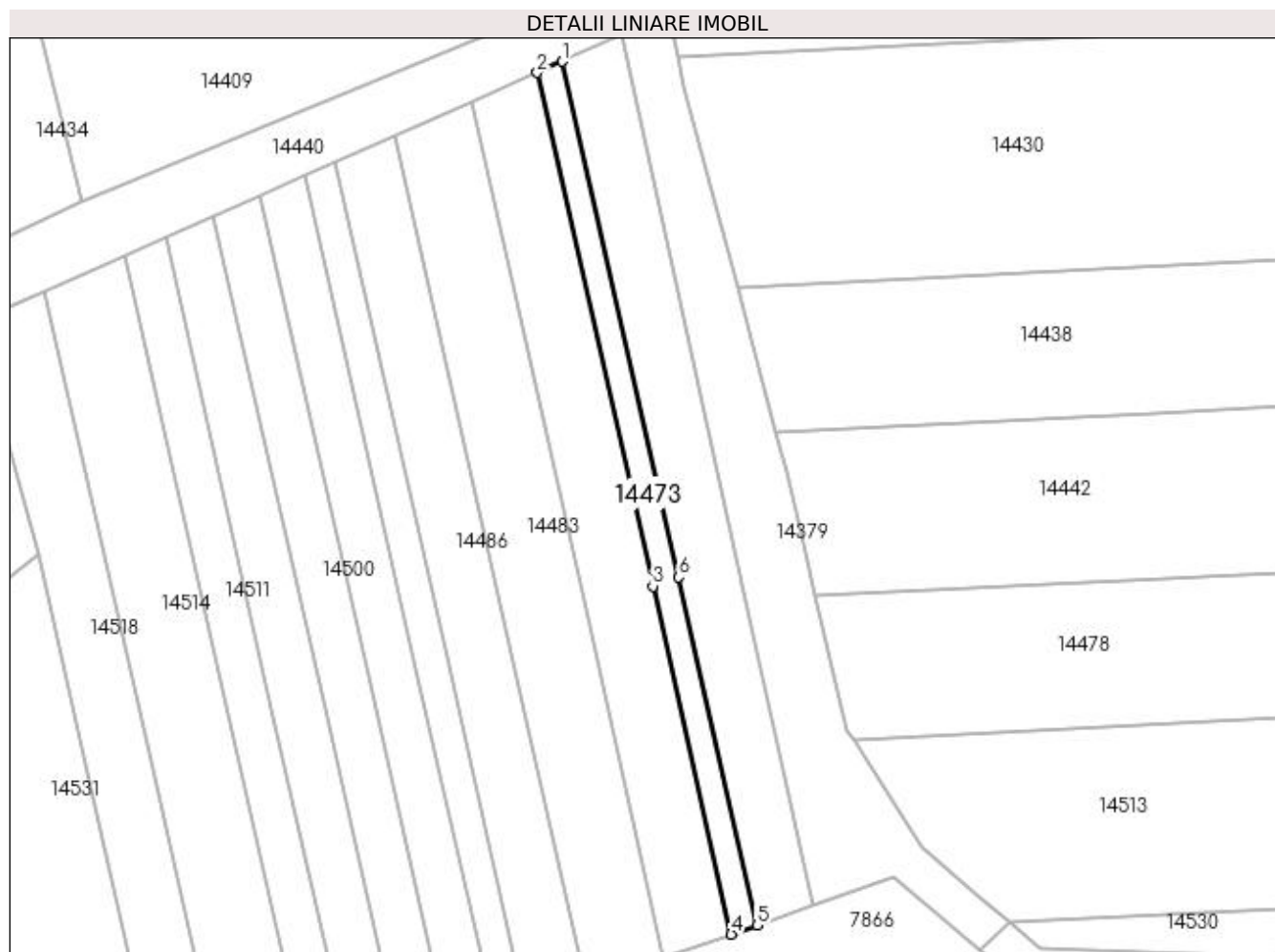
Inscrieri privind dezmembramentele dreptului de proprietate, drepturi reale de garanție și sarcini	Referințe
NU SUNT	

Anexa Nr. 1 La Partea I

Teren

Nr cadastral	Suprafața (mp)*	Observații / Referințe
	390	

* Suprafața este determinată în planul de proiecție Stereo 70.



Date referitoare la teren

Crt	Categorie folosință	Intra vilan	Suprafața (mp)	Tarla	Parcelă	Nr. topo	Observații / Referințe
1	arabil	DA	233	66	112	-	
2	arabil	NU	157	66	112	-	

Lungime Segmente

1) Valorile lungimilor segmentelor sunt obținute din proiecție în plan.

Punct început	X / Y	Punct sfârșit	X / Y	Lungime segment (** (m)
1	383.973,839 266.898,279	2	383.970,615 266.896,852	3.526
2	383.970,615 266.896,852	3	383.985,378 266.831,398	67.098
3	383.985,378 266.831,398	4	383.995,386 266.787,023	45.49
4	383.995,386 266.787,023	5	383.998,674 266.788,171	3.483

Punct început	X / Y	Punct sfârșit	X / Y	Lungime segment (** (m)
5	383.998,674 266.788,171	6	383.988,668 266.832,534	45.477
6	383.988,668 266.832,534	1	383.973,839 266.898,279	67.397

** Lungimile segmentelor sunt determinate în planul de proiecție Stereo 70 și sunt rotunjite la 1 milimetru.

*** Distanța dintre puncte este formată din segmente cumulate ce sunt mai mici decât valoarea 1 milimetru.

**DATE DESPRE IMOBILUL NR. 14474**

Oficiul de Cadastru și Publicitate Imobiliară DOLJ
Biroul de Cadastru și Publicitate Imobiliară Craiova

A. Partea I. Descrierea imobilului

TEREN Extravilan

Adresa: Jud. Dolj, T66,P22/1

Nr. Crt	Nr cadastral Nr. topografic	Suprafața* (mp)	Observații / Referințe
A1		192	Sector cadastral:38 Teren neimprejmuit;

B. Partea II. Proprietari și acte

Inscrieri privitoare la dreptul de proprietate și alte drepturi reale		Referințe
/		
Act Normativ nr. 7, din 13/03/1996 emis de PARLAMENTUL ROMANIEI;		
B1	Intabulare, drept de PROPRIETATE, dobandit prin Lege, cota actuala 1/1, cota initiala 1/1 1) COMUNA BISTREȚ , CIF:4553895, Rezerva comisiei locale de fond funciar.	A1

C. Partea III. SARCINI .

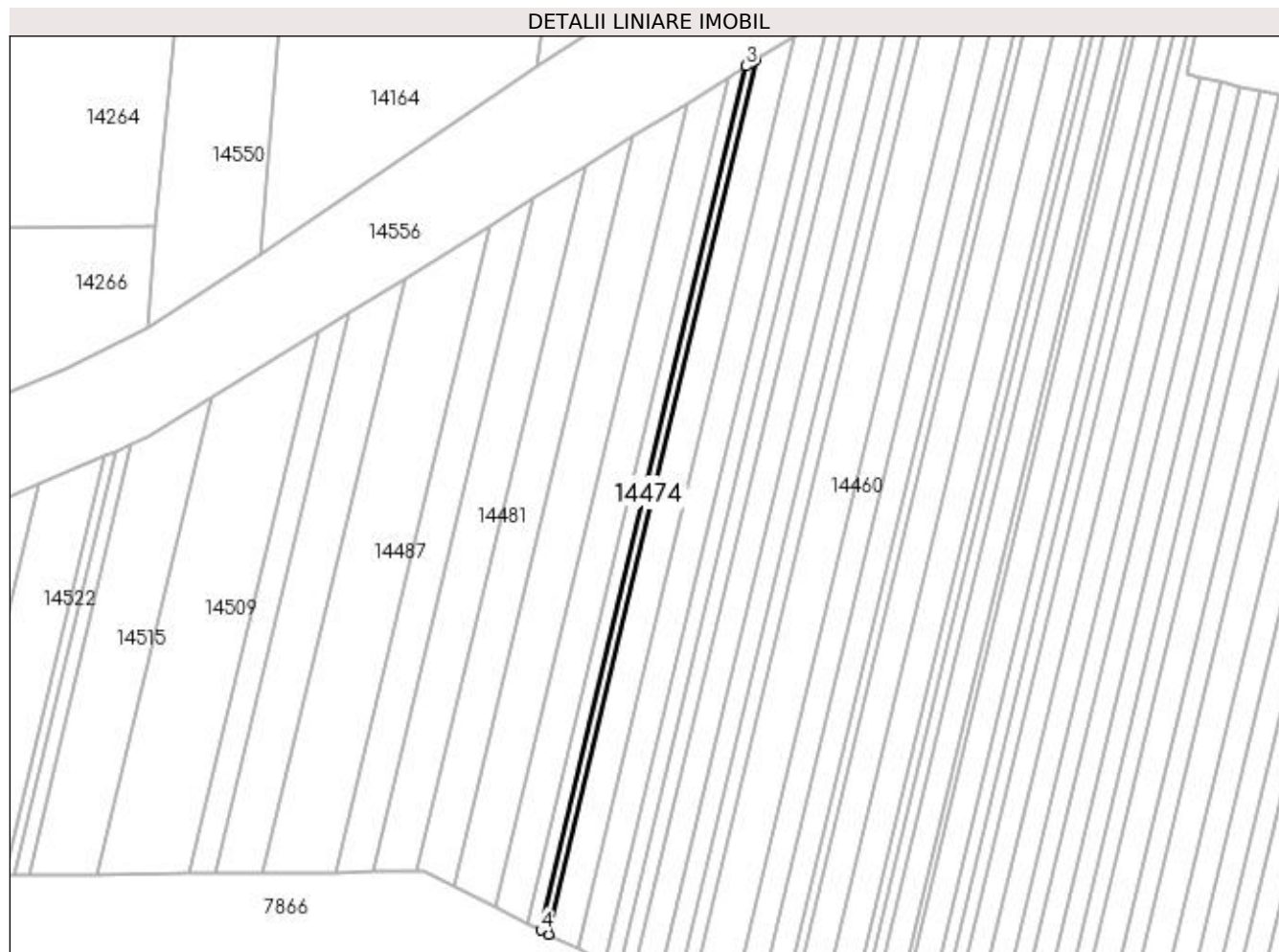
Inscrieri privind dezmembramintele dreptului de proprietate, drepturi reale de garanție și sarcini	Referințe
NU SUNT	

Anexa Nr. 1 La Partea I

Teren

Nr cadastral	Suprafața (mp)*	Observații / Referințe
	192	

* Suprafața este determinată în planul de proiecție Stereo 70.



Date referitoare la teren

Crt	Categorie folosință	Intra vilan	Suprafața (mp)	Tarla	Parcelă	Nr. topo	Observații / Referințe
1	arabil	NU	192	66	22/1	-	

Lungime Segmente

1) Valorile lungimilor segmentelor sunt obținute din proiecție în plan.

Punct început	X / Y	Punct sfârșit	X / Y	Lungime segment (** (m)
1	383.403,336 266.773,634	2	383.436,031 266.911,001	141.204
2	383.436,031 266.911,001	3	383.434,382 266.909,978	1.941
3	383.434,382 266.909,978	4	383.402,08 266.774,265	139.504
4	383.402,08 266.774,265	1	383.403,336 266.773,634	1.406

**** Lungimile segmentelor sunt determinate în planul de proiecție Stereo 70 și sunt rotunjite la 1 milimetru.**

***** Distanța dintre puncte este formată din segmente cumulate ce sunt mai mici decât valoarea 1 milimetru.**

**DATE DESPRE IMOBILUL NR. 14475**

Oficiul de Cadastru și Publicitate Imobiliară DOLJ
Biroul de Cadastru și Publicitate Imobiliară Craiova

A. Partea I. Descrierea imobilului

TEREN Extravilan

Adresa: Jud. Dolj, T66,P22

Nr. Crt	Nr cadastral Nr. topografic	Suprafața* (mp)	Observații / Referințe
A1		320	Sector cadastral:38 Teren neimprejmuit;

B. Partea II. Proprietari și acte

Inscrieri privitoare la dreptul de proprietate și alte drepturi reale	Referințe
/	
Act Administrativ nr. TDP nr. 660-60693, din 11/10/1996 emis de CJSAPT DOLJ;	
B1	A1
Intabulare, drept de PROPRIETATE, dobândit prin Reconstituire, cota actuala 1/1, cota initiala 1/1 1) MATEI ILIE , Lipsă CNP.	

C. Partea III. SARCINI .

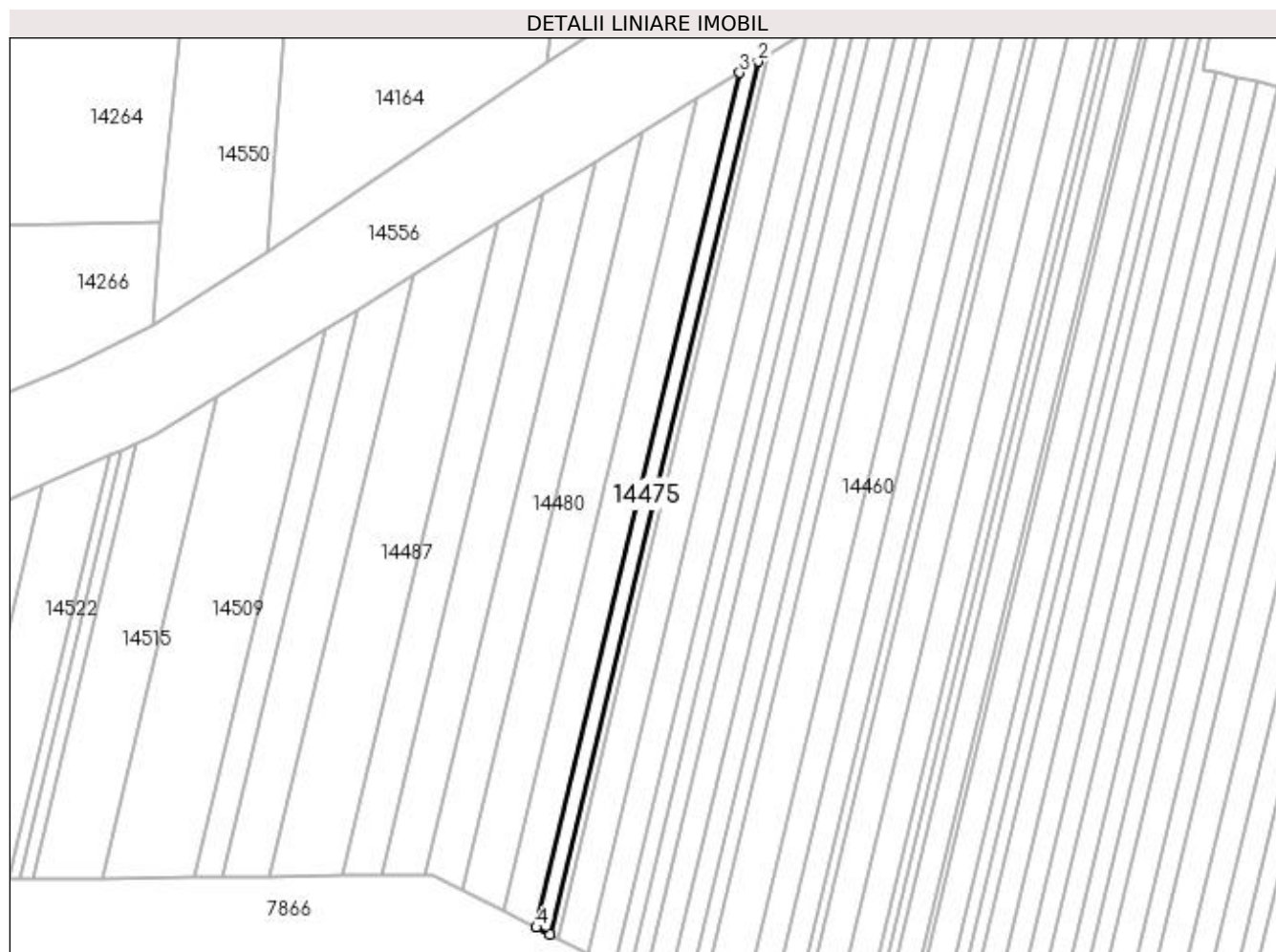
Inscrieri privind dezmembramintele dreptului de proprietate, drepturi reale de garanție și sarcini	Referințe
NU SUNT	

Anexa Nr. 1 La Partea I

Teren

Nr cadastral	Suprafața (mp)*	Observații / Referințe
	320	

* Suprafața este determinată în planul de proiecție Stereo 70.



Date referitoare la teren

Crt	Categorie folosință	Intra vilan	Suprafața (mp)	Tarla	Parcelă	Nr. topo	Observații / Referințe
1	arabil	NU	320	66	22	-	

Lungime Segmente

1) Valorile lungimilor segmentelor sunt obținute din proiecție în plan.

Punct început	X / Y	Punct sfârșit	X / Y	Lungime segment (** (m)
1	383.402,08 266.774,265	2	383.434,382 266.909,978	139.504
2	383.434,382 266.909,978	3	383.431,587 266.908,245	3.289
3	383.431,587 266.908,245	4	383.399,952 266.775,334	136.624
4	383.399,952 266.775,334	1	383.402,08 266.774,265	2.381

**** Lungimile segmentelor sunt determinate în planul de proiecție Stereo 70 și sunt rotunjite la 1 milimetru.**

***** Distanța dintre puncte este formată din segmente cumulate ce sunt mai mici decât valoarea 1 milimetru.**

**DATE DESPRE IMOBILUL NR. 14476**

Oficiul de Cadastru și Publicitate Imobiliară DOLJ
Biroul de Cadastru și Publicitate Imobiliară Craiova

A. Partea I. Descrierea imobilului

TEREN Extravilan

Adresa: Jud. Dolj, T66,P21

Nr. Crt	Nr cadastral Nr. topografic	Suprafața* (mp)	Observații / Referințe
A1		728	Sector cadastral:38 Teren neimprejmuit;

B. Partea II. Proprietari și acte

Inscrieri privitoare la dreptul de proprietate și alte drepturi reale	Referințe
/	
Act Administrativ nr. TDP nr. 1242-45092, din 31/10/1996 emis de CJSAPT DOLJ;	
B1	A1
Intabulare, drept de PROPRIETATE, dobândit prin Reconstituire, cota actuala 1/1, cota initiala 1/1 1) ONCICĂ ȘTEFAN, Lipsă CNP.	

C. Partea III. SARCINI .

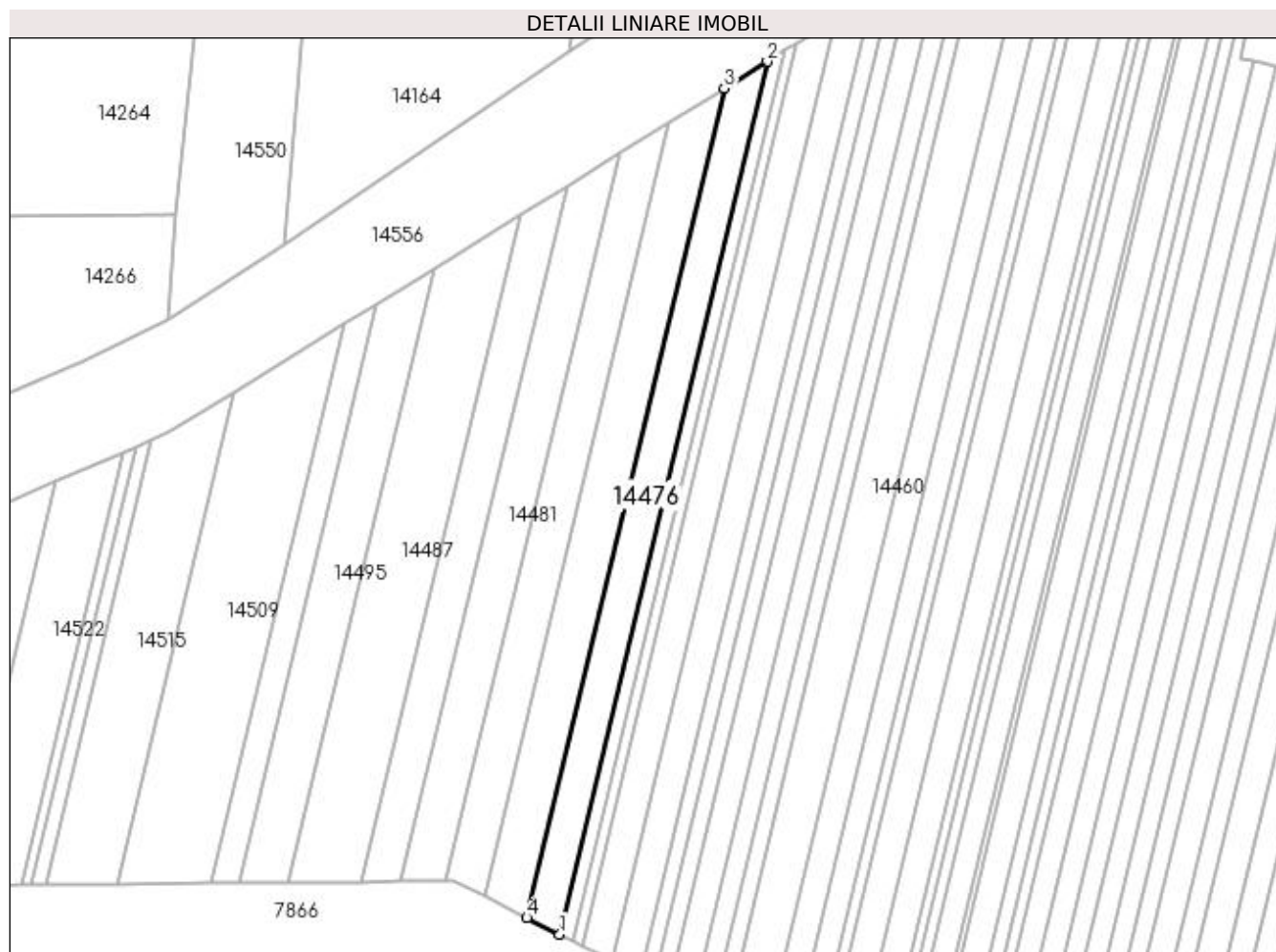
Inscrieri privind dezmembramintele dreptului de proprietate, drepturi reale de garanție și sarcini	Referințe
NU SUNT	

Anexa Nr. 1 La Partea I

Teren

Nr cadastral	Suprafața (mp)*	Observații / Referințe
	728	

* Suprafața este determinată în planul de proiecție Stereo 70.



Date referitoare la teren

Crt	Categorie folosință	Intra vilan	Suprafața (mp)	Tarla	Parcelă	Nr. topo	Observații / Referințe
1	arabil	NU	728	66	21	-	

Lungime Segmente

1) Valorile lungimilor segmentelor sunt obținute din proiecție în plan.

Punct început	X / Y	Punct sfârșit	X / Y	Lungime segment (** (m)
1	383.399,952 266.775,334	2	383.431,587 266.908,245	136.624
2	383.431,587 266.908,245	3	383.424,997 266.904,158	7.754
3	383.424,997 266.904,158	4	383.394,935 266.777,855	129.831
4	383.394,935 266.777,855	1	383.399,952 266.775,334	5.615

**** Lungimile segmentelor sunt determinate în planul de proiecție Stereo 70 și sunt rotunjite la 1 milimetru.**

***** Distanța dintre puncte este formată din segmente cumulate ce sunt mai mici decât valoarea 1 milimetru.**

**DATE DESPRE IMOBILUL NR. 14477**

Oficiul de Cadastru și Publicitate Imobiliară DOLJ
Biroul de Cadastru și Publicitate Imobiliară Craiova

A. Partea I. Descrierea imobilului

TEREN Extravilan

Adresa: Jud. Dolj, T66,P20

Nr. Crt	Nr cadastral Nr. topografic	Suprafața* (mp)	Observații / Referințe
A1		882	Sector cadastral:38 Teren neimprejmuit;

B. Partea II. Proprietari și acte

Inscrieri privitoare la dreptul de proprietate și alte drepturi reale	Referințe
/	
Act Administrativ nr. TDP nr. 360-44327, din 17/07/1996 emis de CJSAPT DOLJ;	
B1	A1
Intabulare, drept de PROPRIETATE, dobândit prin Reconstituire, cota actuala 1/1, cota initiala 1/1 1) BULAT SANDA , Lipsă CNP.	

C. Partea III. SARCINI .

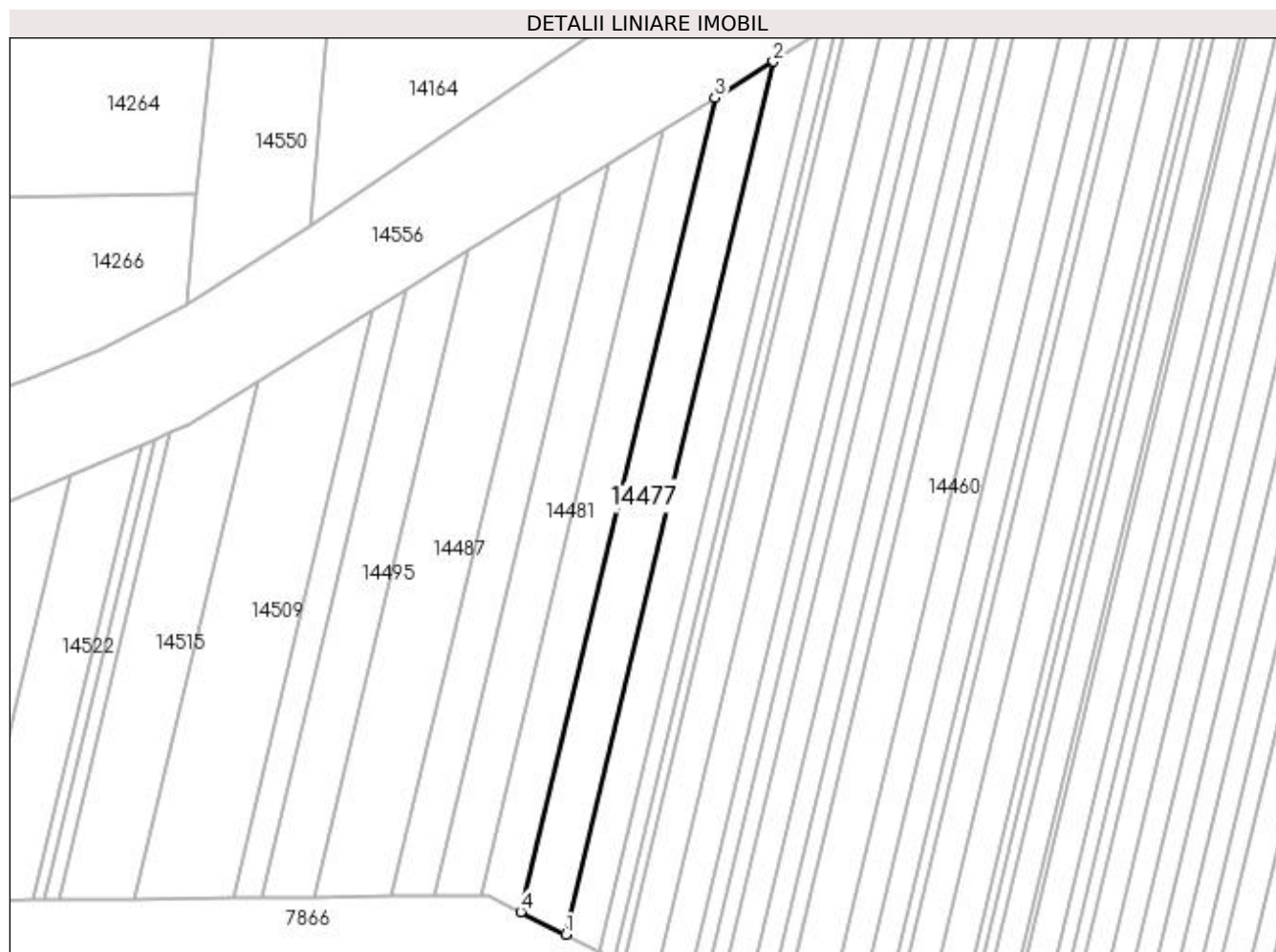
Inscrieri privind dezmembramintele dreptului de proprietate, drepturi reale de garanție și sarcini	Referințe
NU SUNT	

Anexa Nr. 1 La Partea I

Teren

Nr cadastral	Suprafața (mp)*	Observații / Referințe
	882	

* Suprafața este determinată în planul de proiecție Stereo 70.



Date referitoare la teren

Crt	Categorie folosință	Intra vilan	Suprafața (mp)	Tarla	Parcelă	Nr. topo	Observații / Referințe
1	arabil	NU	882	66	20	-	

Lungime Segmente

1) Valorile lungimilor segmentelor sunt obținute din proiecție în plan.

Punct început	X / Y	Punct sfârșit	X / Y	Lungime segment (** (m)
1	383.394,935 266.777,855	2	383.424,997 266.904,158	129.831
2	383.424,997 266.904,158	3	383.416,52 266.898,901	9.975
3	383.416,52 266.898,901	4	383.388,481 266.781,098	121.094
4	383.388,481 266.781,098	1	383.394,935 266.777,855	7.223

**** Lungimile segmentelor sunt determinate în planul de proiecție Stereo 70 și sunt rotunjite la 1 milimetru.**

***** Distanța dintre puncte este formată din segmente cumulate ce sunt mai mici decât valoarea 1 milimetru.**

**DATE DESPRE IMOBILUL NR. 14478**

Oficiul de Cadastru și Publicitate Imobiliară DOLJ
 Biroul de Cadastru și Publicitate Imobiliară Craiova

A. Partea I. Descrierea imobilului

TEREN Extravilan

Adresa: Jud. Dolj, T68,P3

Nr. Crt	Nr cadastral Nr. topografic	Suprafața* (mp)	Observații / Referințe
A1		14.500	Sector cadastral:38 Teren neimprejmuit;

B. Partea II. Proprietari și acte

Inscrieri privitoare la dreptul de proprietate și alte drepturi reale	Referințe
/	
Act Administrativ nr. TDP nr. 356-44327, din 11/07/1996 emis de CJSAPT DOLJ;	
B1	A1
Intabulare, drept de PROPRIETATE, dobândit prin Reconstituire, cota actuala 1/1, cota initiala 1/1 1) NICU ION, Lipsă CNP.	

C. Partea III. SARCINI .

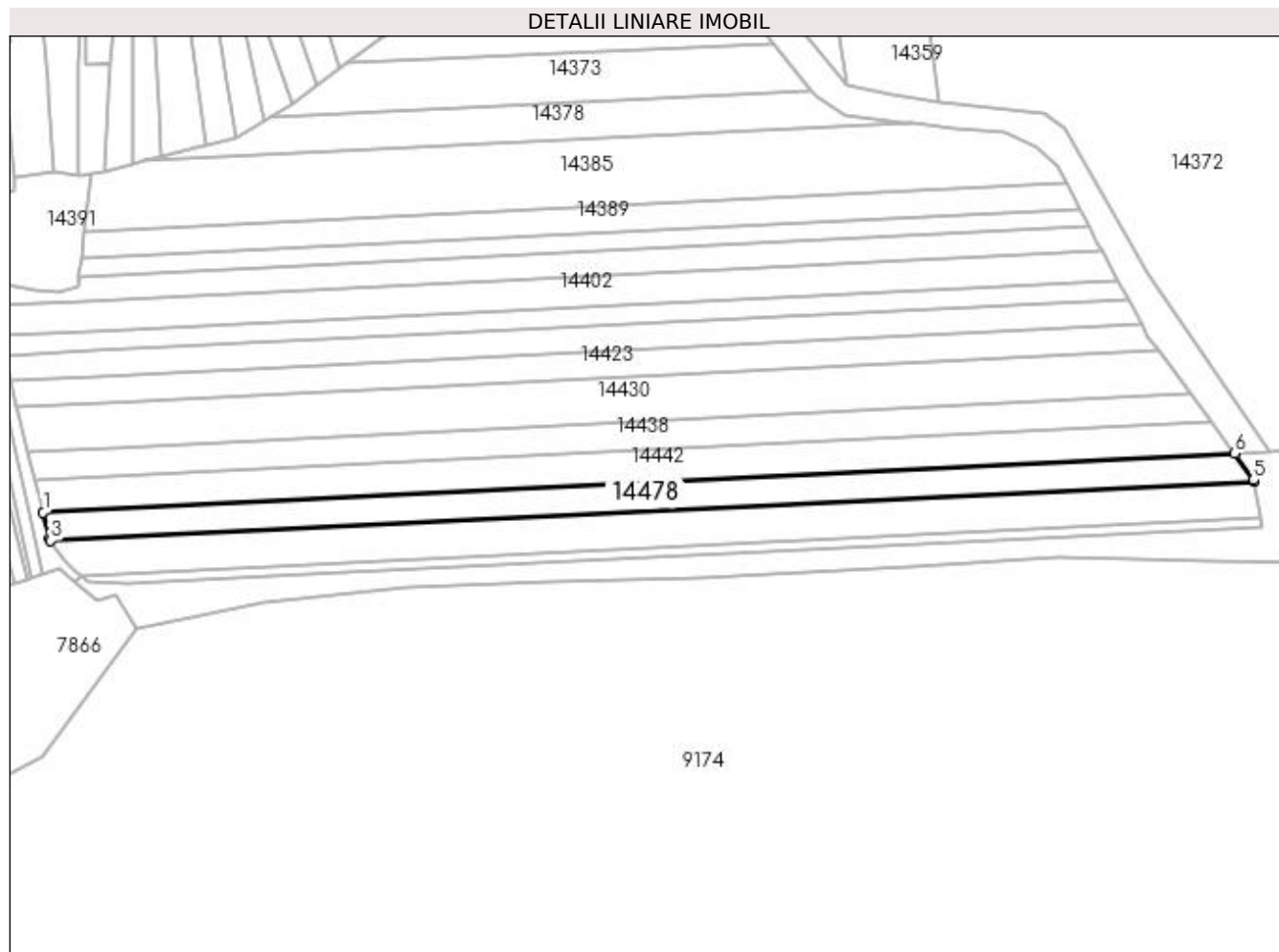
Inscrieri privind dezmembramintele dreptului de proprietate, drepturi reale de garanție și sarcini	Referințe
NU SUNT	

Anexa Nr. 1 La Partea I

Teren

Nr cadastral	Suprafața (mp)*	Observații / Referințe
	14.500	

* Suprafața este determinată în planul de proiecție Stereo 70.



Date referitoare la teren

Crt	Categorie folosință	Intra vilan	Suprafața (mp)	Tarla	Parcelă	Nr. topo	Observații / Referințe
2	arabil	NU	14.500	68	3	-	

Lungime Segmente

1) Valorile lungimilor segmentelor sunt obținute din proiecție în plan.

Punct început	X / Y	Punct sfârșit	X / Y	Lungime segment (** (m)
1	384.006,15 266.830,251	2	384.010,214 266.813,105	17.621
2	384.010,214 266.813,105	3	384.011,007 266.811,867	1.47
3	384.011,007 266.811,867	4	384.793,123 266.850,506	783.07
4	384.793,123 266.850,506	5	384.792,96 266.851,321	0.831
5	384.792,96 266.851,321	6	384.780,286 266.868,496	21.345

Punct început	X / Y	Punct sfârșit	X / Y	Lungime segment (** (m)
6	384.780,286 266.868,496	1	384.006,15 266.830,251	775.08

** Lungimile segmentelor sunt determinate în planul de proiecție Stereo 70 și sunt rotunjite la 1 milimetru.

*** Distanța dintre puncte este formată din segmente cumulate ce sunt mai mici decât valoarea 1 milimetru.

**DATE DESPRE IMOBILUL NR. 14479**

Oficiul de Cadastru și Publicitate Imobiliară DOLJ
Biroul de Cadastru și Publicitate Imobiliară Craiova

A. Partea I. Descrierea imobilului

TEREN Necunoscut

Adresa: Loc. Plosca, Jud. Dolj, T66,P110

Nr. Crt	Nr cadastral Nr. topografic	Suprafața* (mp)	Observații / Referințe
A1		1.016	Sector cadastral:38 Teren neimprejmuit;

B. Partea II. Proprietari și acte

Inscrieri privitoare la dreptul de proprietate și alte drepturi reale	Referințe
/	
Act Administrativ nr. TDP nr. 1175-48659, din 29/10/1996 emis de CJSAPT DOLJ;	
B1	A1
Intabulare, drept de PROPRIETATE, dobândit prin Reconstituire, cota actuala 1/1, cota initiala 1/1 1) MUȘAT DUMITRU, Lipsă CNP.	

C. Partea III. SARCINI .

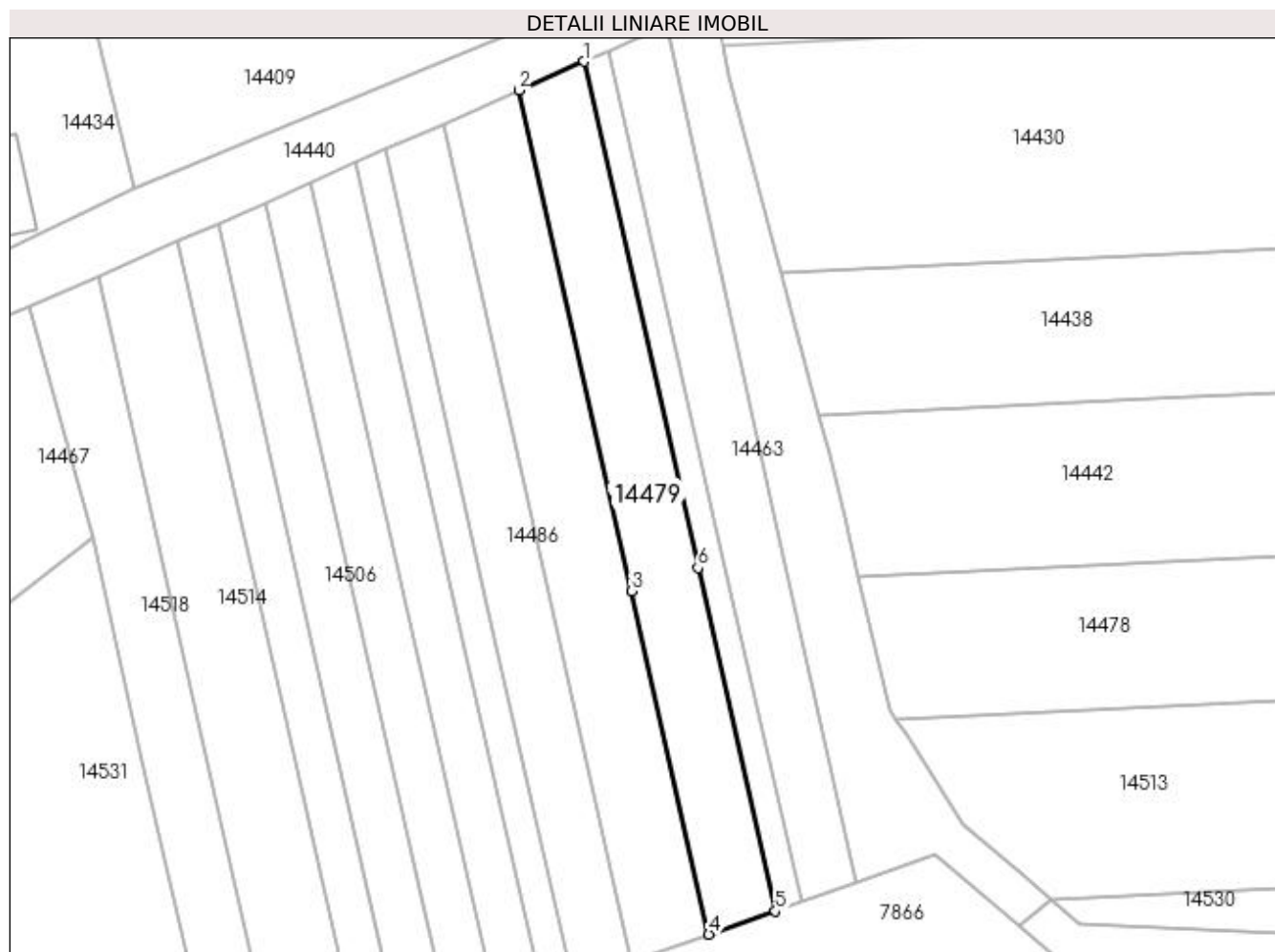
Inscrieri privind dezmembramintele dreptului de proprietate, drepturi reale de garanție și sarcini	Referințe
NU SUNT	

Anexa Nr. 1 La Partea I

Teren

Nr cadastral	Suprafața (mp)*	Observații / Referințe
	1.016	

* Suprafața este determinată în planul de proiecție Stereo 70.



Date referitoare la teren

Crt	Categorie folosință	Intra vilan	Suprafața (mp)	Tarla	Parcelă	Nr. topo	Observații / Referințe
1	arabil	DA	604	66	110	-	
2	arabil	NU	412	66	110	-	

Lungime Segmente

1) Valorile lungimilor segmentelor sunt obținute din proiecție în plan.

Punct început	X / Y	Punct sfârșit	X / Y	Lungime segment (** (m)
1	383.970,615 266.896,852	2	383.962,176 266.893,117	9.229
2	383.962,176 266.893,117	3	383.976,767 266.828,425	66.317
3	383.976,767 266.828,425	4	383.986,783 266.784,017	45.524
4	383.986,783 266.784,017	5	383.995,386 266.787,023	9.113

Punct început	X / Y	Punct sfârșit	X / Y	Lungime segment (** (m)
5	383.995,386 266.787,023	6	383.985,378 266.831,398	45.49
6	383.985,378 266.831,398	1	383.970,615 266.896,852	67.098

** Lungimile segmentelor sunt determinate în planul de proiecție Stereo 70 și sunt rotunjite la 1 milimetru.

*** Distanța dintre puncte este formată din segmente cumulate ce sunt mai mici decât valoarea 1 milimetru.

**DATE DESPRE IMOBILUL NR. 14480**

Oficiul de Cadastru și Publicitate Imobiliară DOLJ
Biroul de Cadastru și Publicitate Imobiliară Craiova

A. Partea I. Descrierea imobilului

TEREN Extravilan

Adresa: Jud. Dolj, T66,P19

Nr. Crt	Nr cadastral Nr. topografic	Suprafața* (mp)	Observații / Referințe
A1		728	Sector cadastral:38 Teren neimprejmuit;

B. Partea II. Proprietari și acte

Inscrieri privitoare la dreptul de proprietate și alte drepturi reale	Referințe
/	
Act Administrativ nr. TDP nr. 1260-45092, din 31/10/1996 emis de CJSAPT DOLJ;	
B1	A1
Intabulare, drept de PROPRIETATE, dobândit prin Reconstituire, cota actuala 1/1, cota initiala 1/1 1) IONIȘCU ION, Lipsă CNP.	

C. Partea III. SARCINI .

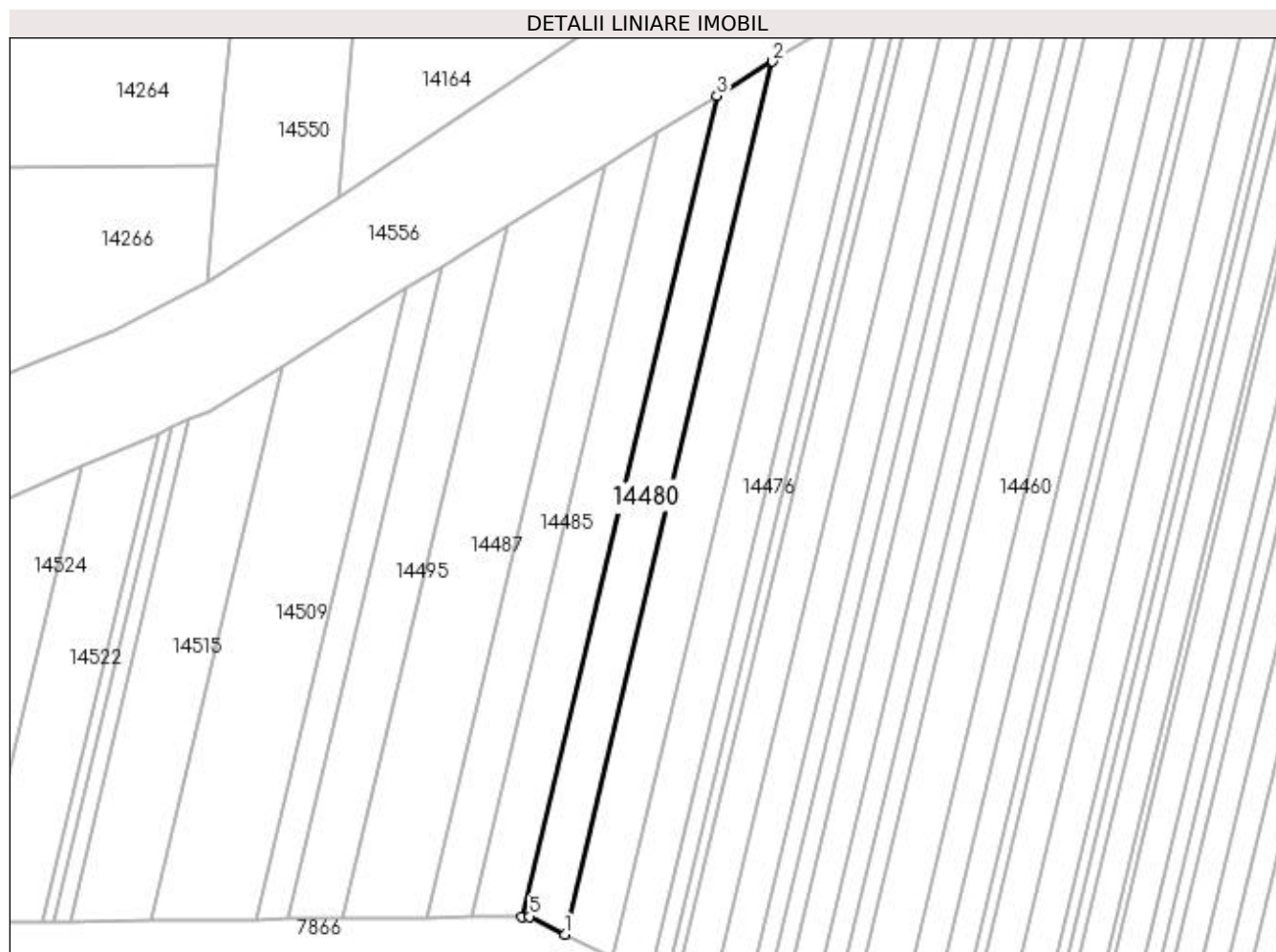
Inscrieri privind dezmembramintele dreptului de proprietate, drepturi reale de garanție și sarcini	Referințe
NU SUNT	

Anexa Nr. 1 La Partea I

Teren

Nr cadastral	Suprafața (mp)*	Observații / Referințe
	728	

* Suprafața este determinată în planul de proiecție Stereo 70.



Date referitoare la teren

Crt	Categorie folosință	Intra vilan	Suprafața (mp)	Tarla	Parcelă	Nr. topo	Observații / Referințe
1	arabil	NU	728	66	19	-	

Lungime Segmente

1) Valorile lungimilor segmentelor sunt obținute din proiecție în plan.

Punct început	X / Y	Punct sfârșit	X / Y	Lungime segment (** (m)
1	383.388,481 266.781,098	2	383.416,52 266.898,901	121.094
2	383.416,52 266.898,901	3	383.409,034 266.894,259	8.808
3	383.409,034 266.894,259	4	383.382,665 266.783,473	113.881
4	383.382,665 266.783,473	5	383.383,733 266.783,484	1.068
5	383.383,733 266.783,484	1	383.388,481 266.781,098	5.314

**** Lungimile segmentelor sunt determinate în planul de proiecție Stereo 70 și sunt rotunjite la 1 milimetru.**

***** Distanța dintre puncte este formată din segmente cumulate ce sunt mai mici decât valoarea 1 milimetru.**

**DATE DESPRE IMOBILUL NR. 14481**

Oficiul de Cadastru și Publicitate Imobiliară DOLJ
Biroul de Cadastru și Publicitate Imobiliară Craiova

A. Partea I. Descrierea imobilului

TEREN Extravilan

Adresa: Jud. Dolj, T66,P17

Nr. Crt	Nr cadastral Nr. topografic	Suprafața* (mp)	Observații / Referințe
A1		738	Sector cadastral:38 Teren neimprejmuit;

B. Partea II. Proprietari și acte

Inscrieri privitoare la dreptul de proprietate și alte drepturi reale		Referințe
/		
Act Administrativ nr. TDP nr. 435-45331, din 08/10/1996 emis de CJS DAPT DOLJ;		
B1	Intabulare, drept de PROPRIETATE, dobândit prin Reconstituire, cota actuala 1/1, cota initiala 1/1 1) IONIȘCU ION, Lipsă CNP.	A1

C. Partea III. SARCINI .

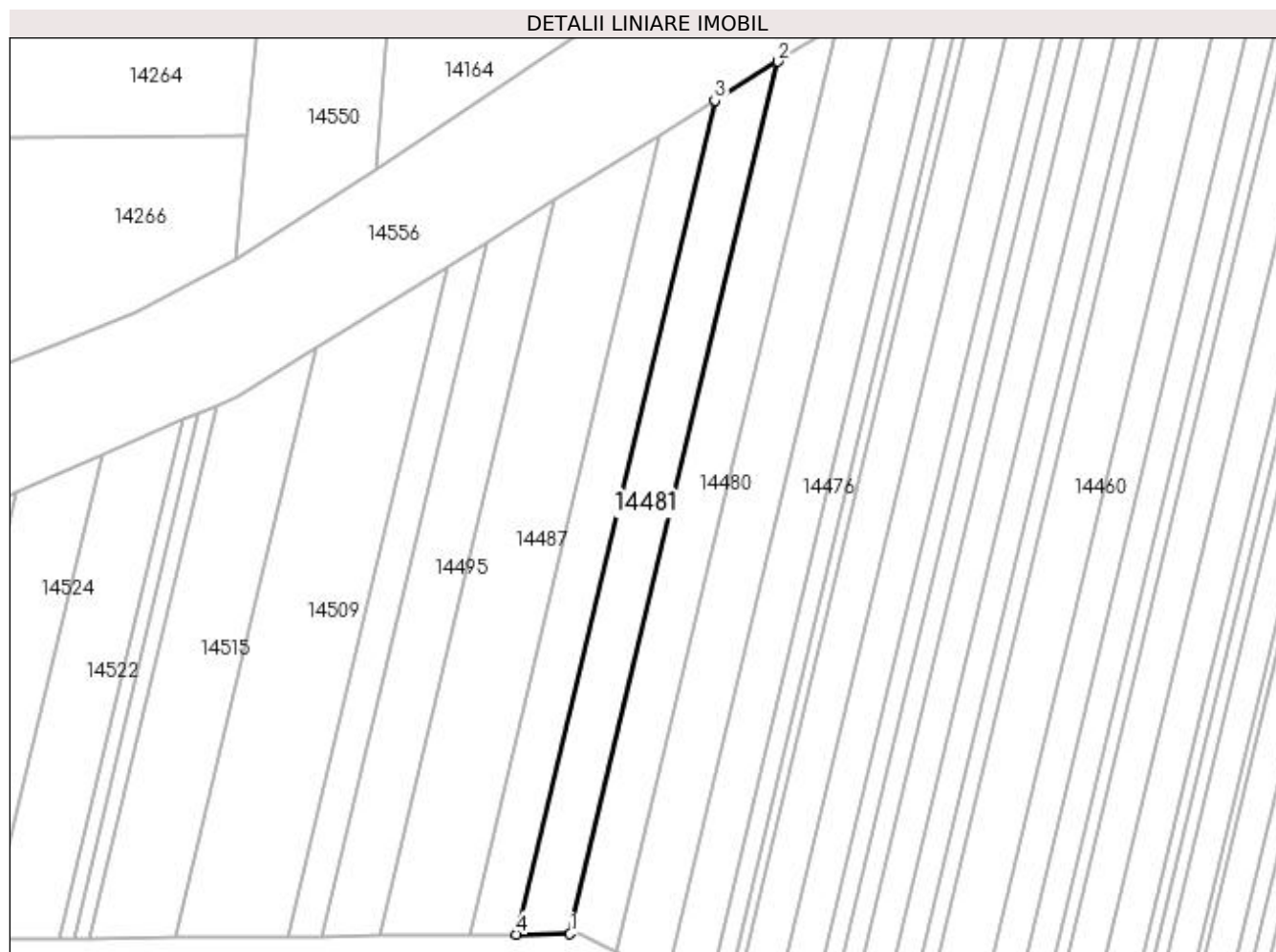
Inscrieri privind dezmembramintele dreptului de proprietate, drepturi reale de garanție și sarcini	Referințe
NU SUNT	

Anexa Nr. 1 La Partea I

Teren

Nr cadastral	Suprafața (mp)*	Observații / Referințe
	738	

* Suprafața este determinată în planul de proiecție Stereo 70.



Date referitoare la teren

Crt	Categorie folosință	Intravilan	Suprafața (mp)	Tarla	Parcelă	Nr. topo	Observații / Referințe
1	arabil	NU	738	66	17	-	

Lungime Segmente

1) Valorile lungimilor segmentelor sunt obținute din proiecție în plan.

Punct început	X / Y	Punct sfârșit	X / Y	Lungime segment (** (m)
1	383.382,665 266.783,473	2	383.409,034 266.894,259	113.881
2	383.409,034 266.894,259	3	383.401,042 266.889,303	9.404
3	383.401,042 266.889,303	4	383.375,837 266.783,406	108.855
4	383.375,837 266.783,406	1	383.382,665 266.783,473	6.828

**** Lungimile segmentelor sunt determinate în planul de proiecție Stereo 70 și sunt rotunjite la 1 milimetru.**

***** Distanța dintre puncte este formată din segmente cumulate ce sunt mai mici decât valoarea 1 milimetru.**

**DATE DESPRE IMOBILUL NR. 14482**

Oficiul de Cadastru și Publicitate Imobiliară DOLJ
Biroul de Cadastru și Publicitate Imobiliară Craiova

A. Partea I. Descrierea imobilului

TEREN Necunoscut

Adresa: Loc. Plosca, Jud. Dolj, T66,P53

Nr. Crt	Nr cadastral Nr. topografic	Suprafața* (mp)	Observații / Referințe
A1		616	Sector cadastral:38 Teren neimprejmuit;

B. Partea II. Proprietari și acte

Inscrieri privitoare la dreptul de proprietate și alte drepturi reale	Referințe
/	
Act Administrativ nr. TDP nr. 1248-45092, din 31/10/1996 emis de CJSAPT DOLJ;	
B1	A1
Intabulare, drept de PROPRIETATE, dobandit prin Reconstituire, cota actuala 1/1, cota initiala 1/1 1) NEGOIANU TRAIAN , Lipsă CNP.	

C. Partea III. SARCINI .

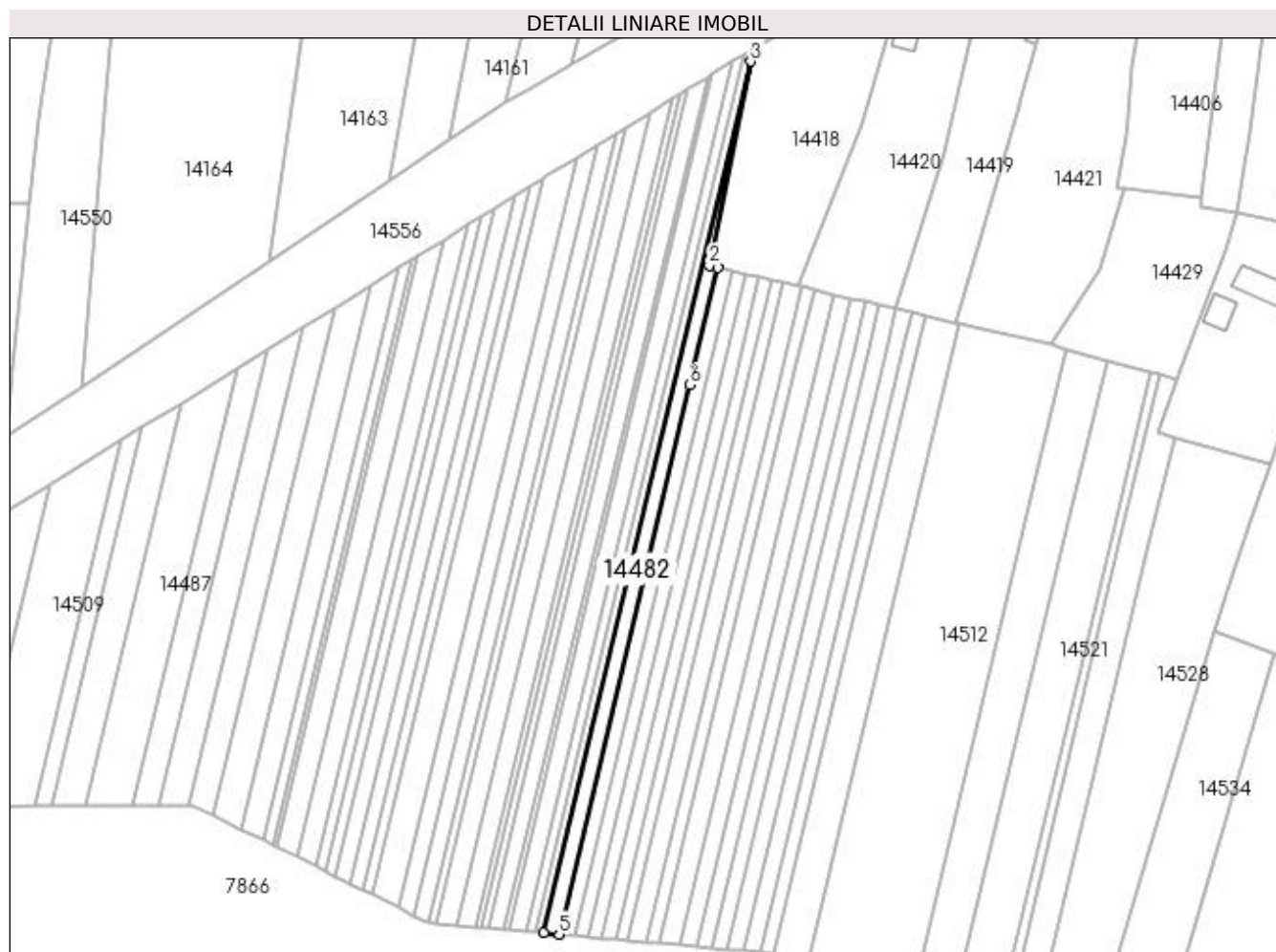
Inscrieri privind dezmembramintele dreptului de proprietate, drepturi reale de garanție și sarcini	Referințe
NU SUNT	

Anexa Nr. 1 La Partea I

Teren

Nr cadastral	Suprafața (mp)*	Observații / Referințe
	616	

* Suprafața este determinată în planul de proiecție Stereo 70.



Date referitoare la teren

Crt	Categorie folosință	Intra vilan	Suprafața (mp)	Tarla	Parcelă	Nr. topo	Observații / Referințe
1	arabil	DA	49	66	53	-	
2	arabil	NU	567	66	53	-	

Lungime Segmente

1) Valorile lungimilor segmentelor sunt obținute din proiecție în plan.

Punct început	X / Y	Punct sfârșit	X / Y	Lungime segment (** (m)
1	383.505,61 266.908,298	2	383.503,642 266.908,753	2.02
2	383.503,642 266.908,753	3	383.513,272 266.956,128	48.344
3	383.513,272 266.956,128	4	383.465,104 266.753,755	208.026
4	383.465,104 266.753,755	5	383.468,748 266.753,427	3.659

Punct început	X / Y	Punct sfârșit	X / Y	Lungime segment (** (m)
5	383.468,748 266.753,427	6	383.499,115 266.881,008	131.145
6	383.499,115 266.881,008	1	383.505,61 266.908,298	28.052

** Lungimile segmentelor sunt determinate în planul de proiecție Stereo 70 și sunt rotunjite la 1 milimetru.

*** Distanța dintre puncte este formată din segmente cumulate ce sunt mai mici decât valoarea 1 milimetru.

**DATE DESPRE IMOBILUL NR. 14483**

Oficiul de Cadastru și Publicitate Imobiliară DOLJ
 Biroul de Cadastru și Publicitate Imobiliară Craiova

A. Partea I. Descrierea imobilului

TEREN Necunoscut

Adresa: Loc. Plosca, Jud. Dolj, T66,P109

Nr. Crt	Nr cadastral Nr. topografic	Suprafața* (mp)	Observații / Referințe
A1		1.168	Sector cadastral:38 Teren neimprejmuit;

B. Partea II. Proprietari și acte

Inscrieri privitoare la dreptul de proprietate și alte drepturi reale	Referințe
/	
Act Administrativ nr. TDP nr. 186-42747, din 20/02/1995 emis de CJSAPT DOLJ;	
B1	A1
Intabulare, drept de PROPRIETATE, dobândit prin Reconstituire, cota actuala 1/1, cota initiala 1/1 1) MIREA CONSTANTINA, Lipsă CNP.	

C. Partea III. SARCINI .

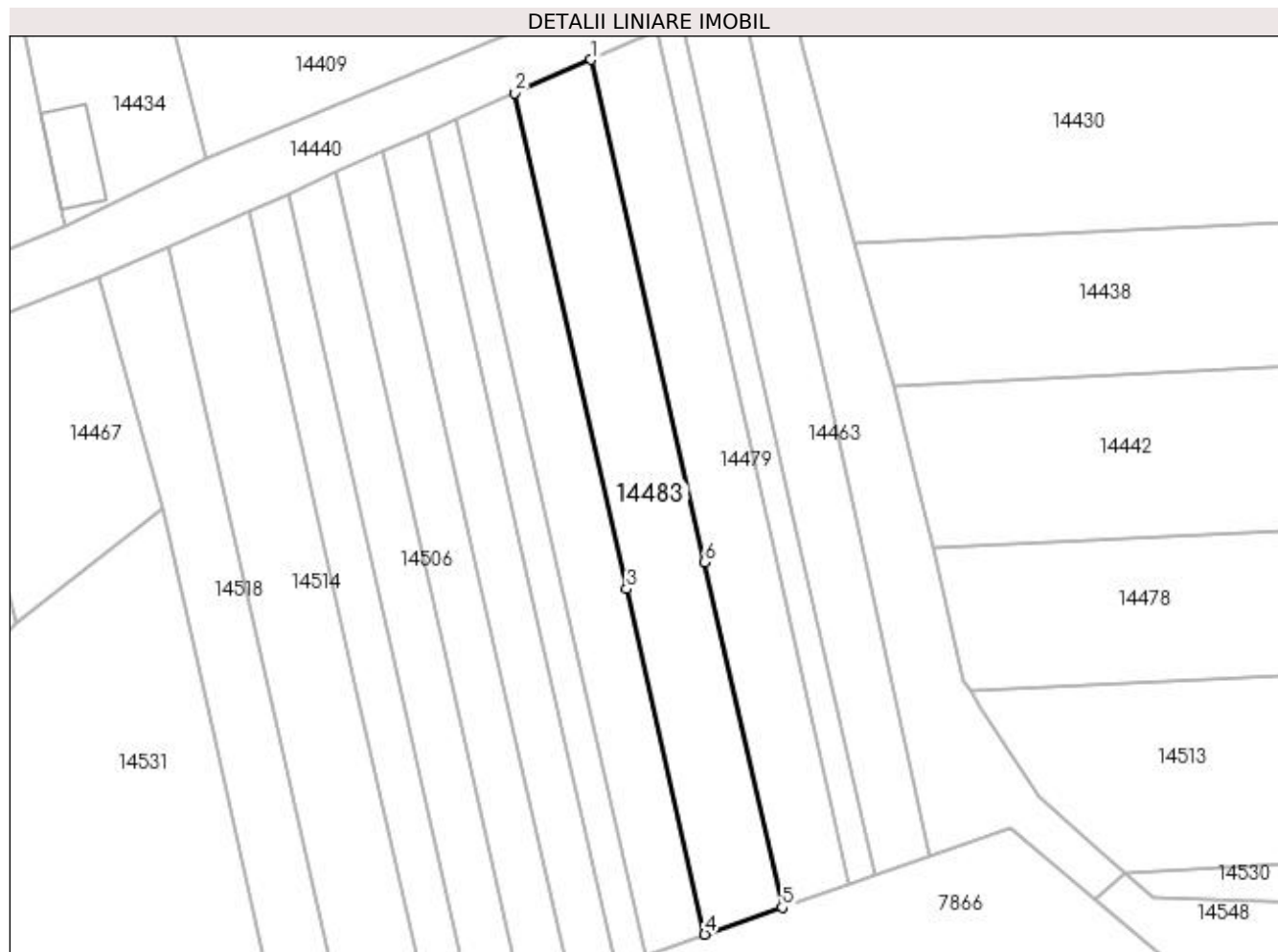
Inscrieri privind dezmembramintele dreptului de proprietate, drepturi reale de garanție și sarcini	Referințe
NU SUNT	

Anexa Nr. 1 La Partea I

Teren

Nr cadastral	Suprafața (mp)*	Observații / Referințe
	1.168	

* Suprafața este determinată în planul de proiecție Stereo 70.



Date referitoare la teren

Crt	Categorie folosință	Intra vilan	Suprafața (mp)	Tarla	Parcelă	Nr. topo	Observații / Referințe
1	arabil	DA	691	66	109	-	
2	arabil	NU	477	66	109	-	

Lungime Segmente

1) Valorile lungimilor segmentelor sunt obținute din proiecție în plan.

Punct început	X / Y	Punct sfârșit	X / Y	Lungime segment (** (m)
1	383.962,176 266.893,117	2	383.952,404 266.888,793	10.686
2	383.952,404 266.888,793	3	383.966,796 266.824,982	65.414
3	383.966,796 266.824,982	4	383.976,82 266.780,536	45.562
4	383.976,82 266.780,536	5	383.986,783 266.784,017	10.554

Punct început	X / Y	Punct sfârșit	X / Y	Lungime segment (** (m)
5	383.986,783 266.784,017	6	383.976,767 266.828,425	45.524
6	383.976,767 266.828,425	1	383.962,176 266.893,117	66.317

** Lungimile segmentelor sunt determinate în planul de proiecție Stereo 70 și sunt rotunjite la 1 milimetru.

*** Distanța dintre puncte este formată din segmente cumulate ce sunt mai mici decât valoarea 1 milimetru.

**DATE DESPRE IMOBILUL NR. 14484**

Oficiul de Cadastru și Publicitate Imobiliară DOLJ
Biroul de Cadastru și Publicitate Imobiliară Craiova

A. Partea I. Descrierea imobilului

TEREN Intravilan

Adresa: Loc. Plosca, Str Adrian Paunescu, Nr. 10, Jud. Dolj, intravilan Tarlaua 1 Parcela 27

Nr. Crt	Nr cadastral Nr. topografic	Suprafața* (mp)	Observații / Referințe
A1	31935	1.000	Sector cadastral:38 Teren neimprejmuit;

Construcții

Crt	Nr cadastral Nr. topografic	Adresa	Observații / Referințe
A1.1	31935-C1	Loc. Plosca, Str Adrian Paunescu, Nr. 10, Jud. Dolj, intravilan Tarlaua 1 Parcela 27	Nr. niveluri:1; S. construita la sol:50 mp; compusa din 2 camere si dependinte.
A1.2	31935-C2	Loc. Plosca, Str Adrian Paunescu, Nr. 10, Jud. Dolj, intravilan Tarlaua 1 Parcela 27	Nr. niveluri:1; S. construita la sol:40 mp; compusa din 2 incaperi

B. Partea II. Proprietari și acte

Inscrieri privitoare la dreptul de proprietate și alte drepturi reale	Referințe
113135 / 10/06/2020	
Act Notarial nr. CVC nr. 705, din 04/06/2020 emis de Belu Aurel;	
B1	A1, A1.1, A1.2
Intabulare, drept de PROPRIETATE, dobandit prin Conventie, cota actuala 1/1, cota initiala 1/1	
1) TRASCA MARIN	
2) TRASCA FLORENTINA	

C. Partea III. SARCINI .

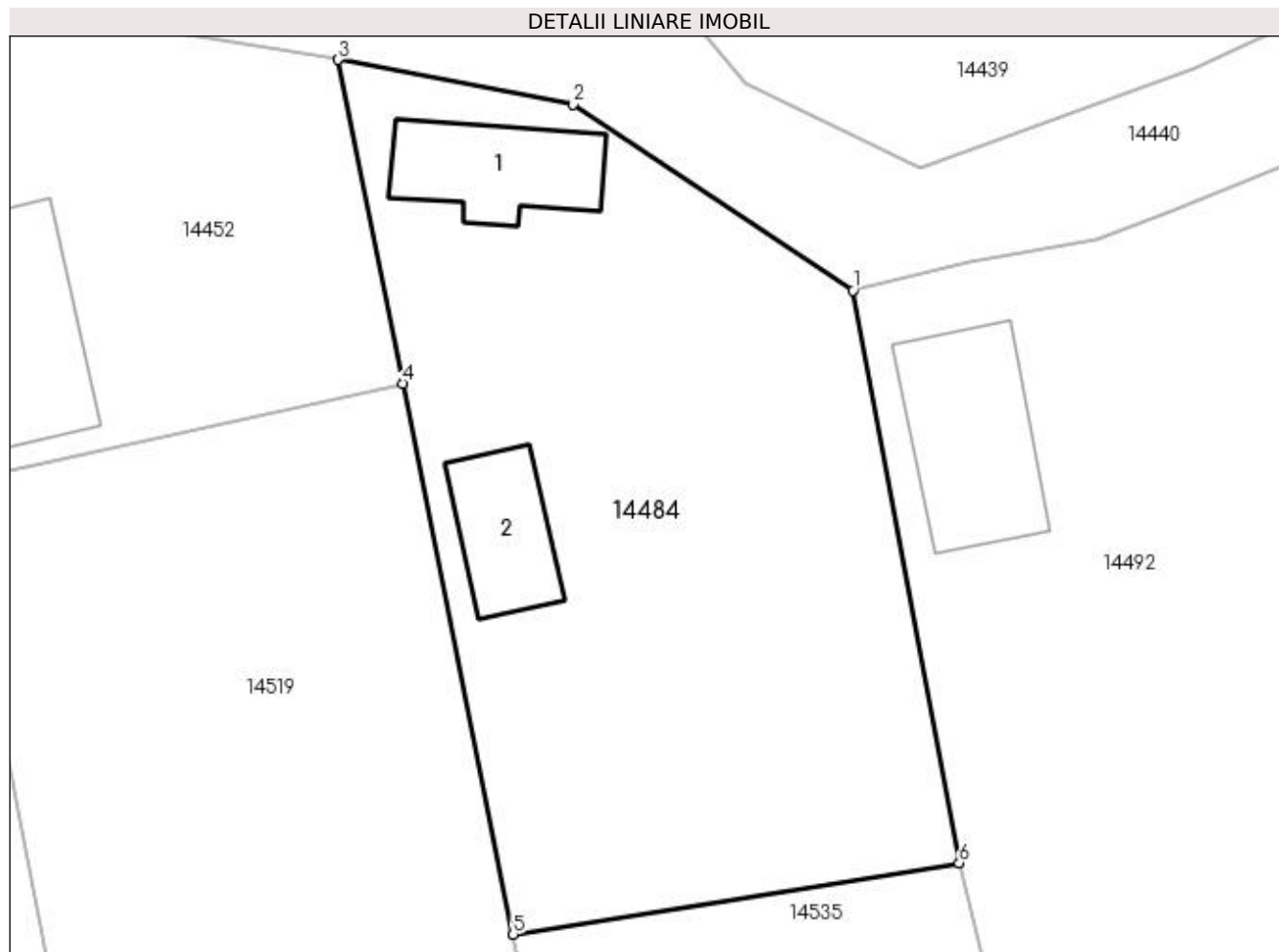
Inscrieri privind dezmembramintele dreptului de proprietate, drepturi reale de garanție și sarcini	Referințe
NU SUNT	

Anexa Nr. 1 La Partea I

Teren

Nr cadastral	Suprafața (mp)*	Observații / Referințe
31935	1.000	

* Suprafața este determinată în planul de proiecție Stereo 70.



Date referitoare la teren

Crt	Categorie folosință	Intra vilan	Suprafața (mp)	Tarla	Parcelă	Nr. topo	Observații / Referințe
1	curți construcții	DA	1.000	1	27	-	Teren împrejmuit parțial cu gard plasa sarma, gard scandura si gard beton.

Date referitoare la construcții

Crt	Număr	Destinație construcție	Supraf. (mp)	Situație juridică	Observații / Referințe
A1.1	31935-C1	construcții de locuințe	Din acte: 0 Masurata: 50	Cu acte	Nr. niveluri:1; S. construita la sol:50 mp; compusa din 2 camere si dependinte.
A1.2	31935-C2	construcții anexa	Din acte: 0 Masurata: 40	Cu acte	Nr. niveluri:1; S. construita la sol:40 mp; compusa din 2 incaperi

Lungime Segmente

1) Valorile lungimilor segmentelor sunt obținute din proiecție în plan.

Punct început	X / Y	Punct sfârșit	X / Y	Lungime segment (** (m)
1	383.849,021 266.847,912	2	383.834,129 266.857,843	17.9
2	383.834,129 266.857,843	3	383.821,595 266.860,205	12.755
3	383.821,595 266.860,205	4	383.825,047 266.842,948	17.599

Punct început	X / Y	Punct sfârșit	X / Y	Lungime segment (** (m)
4	383.825,047 266.842,948	5	383.830,916 266.813,609	29.92
5	383.830,916 266.813,609	6	383.854,687 266.817,417	24.074
6	383.854,687 266.817,417	1	383.849,021 266.847,912	31.017

** Lungimile segmentelor sunt determinate în planul de proiecție Stereo 70 și sunt rotunjite la 1 milimetru.

*** Distanța dintre puncte este formată din segmente cumulate ce sunt mai mici decât valoarea 1 milimetru.

**DATE DESPRE IMOBILUL NR. 14485**

Oficiul de Cadastru și Publicitate Imobiliară DOLJ
Biroul de Cadastru și Publicitate Imobiliară Craiova

A. Partea I. Descrierea imobilului

TEREN Extravilan

Adresa: Jud. Dolj, T66,P16

Nr. Crt	Nr cadastral Nr. topografic	Suprafața* (mp)	Observații / Referințe
A1		624	Sector cadastral:38 Teren neimprejmuit;

B. Partea II. Proprietari și acte

Inscrieri privitoare la dreptul de proprietate și alte drepturi reale		Referințe
/		
Act Normativ nr. 7, din 13/03/1996 emis de Parlamentul Romaniei;		
B1	Intabulare, drept de PROPRIETATE, dobandit prin Lege, cota actuala 1/1, cota initiala 1/1 1) COMUNA BISTREȚ , CIF:4553895, Rezerva comisiei locale de fond funciar.	A1

C. Partea III. SARCINI .

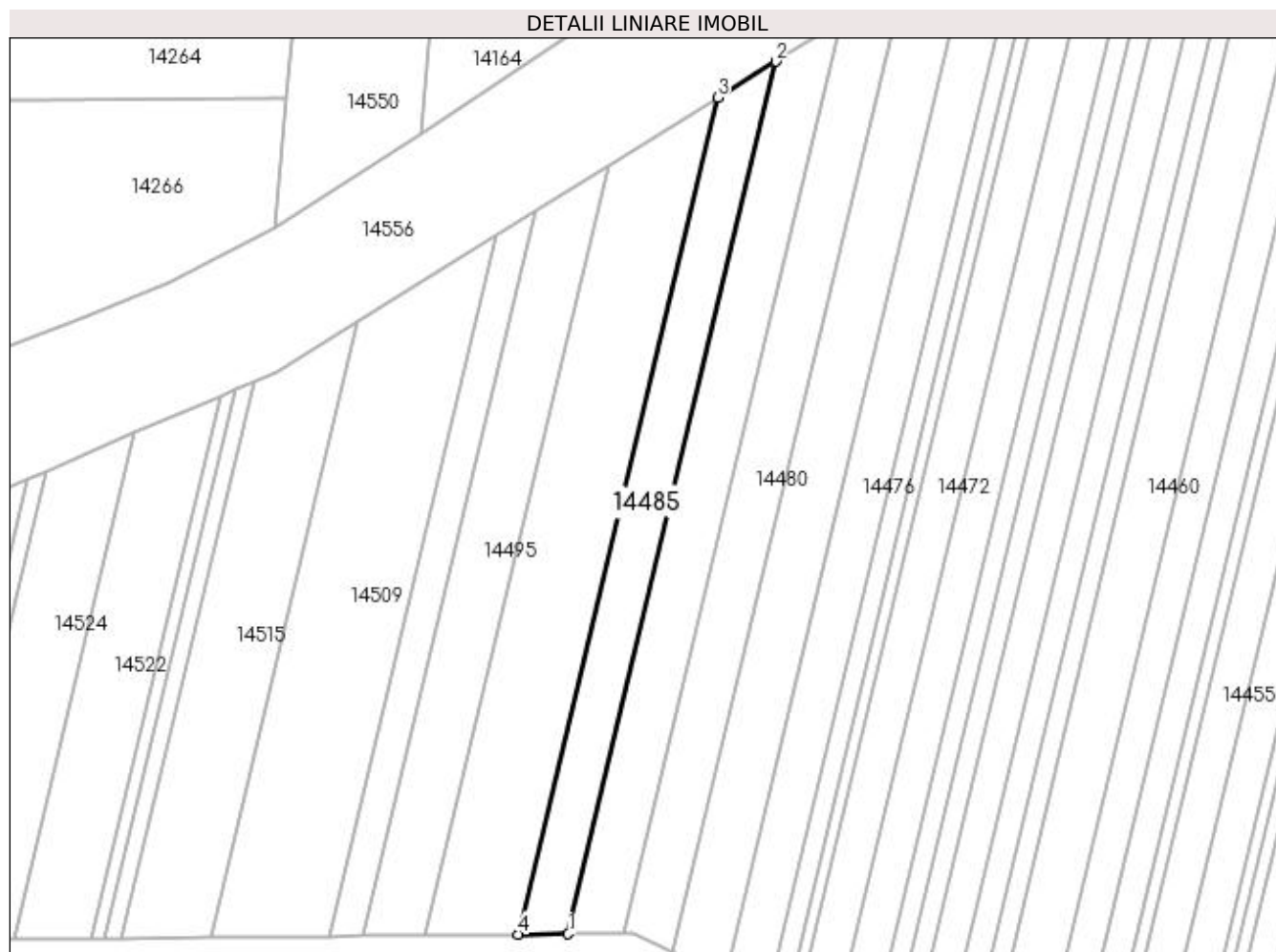
Inscrieri privind dezmembramintele dreptului de proprietate, drepturi reale de garanție și sarcini	Referințe
NU SUNT	

Anexa Nr. 1 La Partea I

Teren

Nr cadastral	Suprafața (mp)*	Observații / Referințe
	624	

* Suprafața este determinată în planul de proiecție Stereo 70.



Date referitoare la teren

Crt	Categorie folosință	Intra vilan	Suprafața (mp)	Tarla	Parcelă	Nr. topo	Observații / Referințe
1	arabil	NU	624	66	16	-	

Lungime Segmente

1) Valorile lungimilor segmentelor sunt obținute din proiecție în plan.

Punct început	X / Y	Punct sfârșit	X / Y	Lungime segment (** (m)
1	383.375,837 266.783,406	2	383.401,042 266.889,303	108.855
2	383.401,042 266.889,303	3	383.393,985 266.884,927	8.304
3	383.393,985 266.884,927	4	383.369,808 266.783,347	104.418
4	383.369,808 266.783,347	1	383.375,837 266.783,406	6.029

**** Lungimile segmentelor sunt determinate în planul de proiecție Stereo 70 și sunt rotunjite la 1 milimetru.**

***** Distanța dintre puncte este formată din segmente cumulate ce sunt mai mici decât valoarea 1 milimetru.**

**DATE DESPRE IMOBILUL NR. 14486**

Oficiul de Cadastru și Publicitate Imobiliară DOLJ
Biroul de Cadastru și Publicitate Imobiliară Craiova

A. Partea I. Descrierea imobilului

TEREN Necunoscut

Adresa: Loc. Plosca, Jud. Dolj, T66,P108

Nr. Crt	Nr cadastral Nr. topografic	Suprafața* (mp)	Observații / Referințe
A1		894	Sector cadastral:38 Teren neimprejmuit;

B. Partea II. Proprietari și acte

Inscrieri privitoare la dreptul de proprietate și alte drepturi reale	Referințe
/	
Act Administrativ nr. TDP nr. 180-42747, din 20/02/1995 emis de CJSAPT DOLJ;	
B1	A1
Intabulare, drept de PROPRIETATE, dobândit prin Reconstituire, cota actuala 1/1, cota initiala 1/1 1) MIREA ILIE, Lipsă CNP.	

C. Partea III. SARCINI .

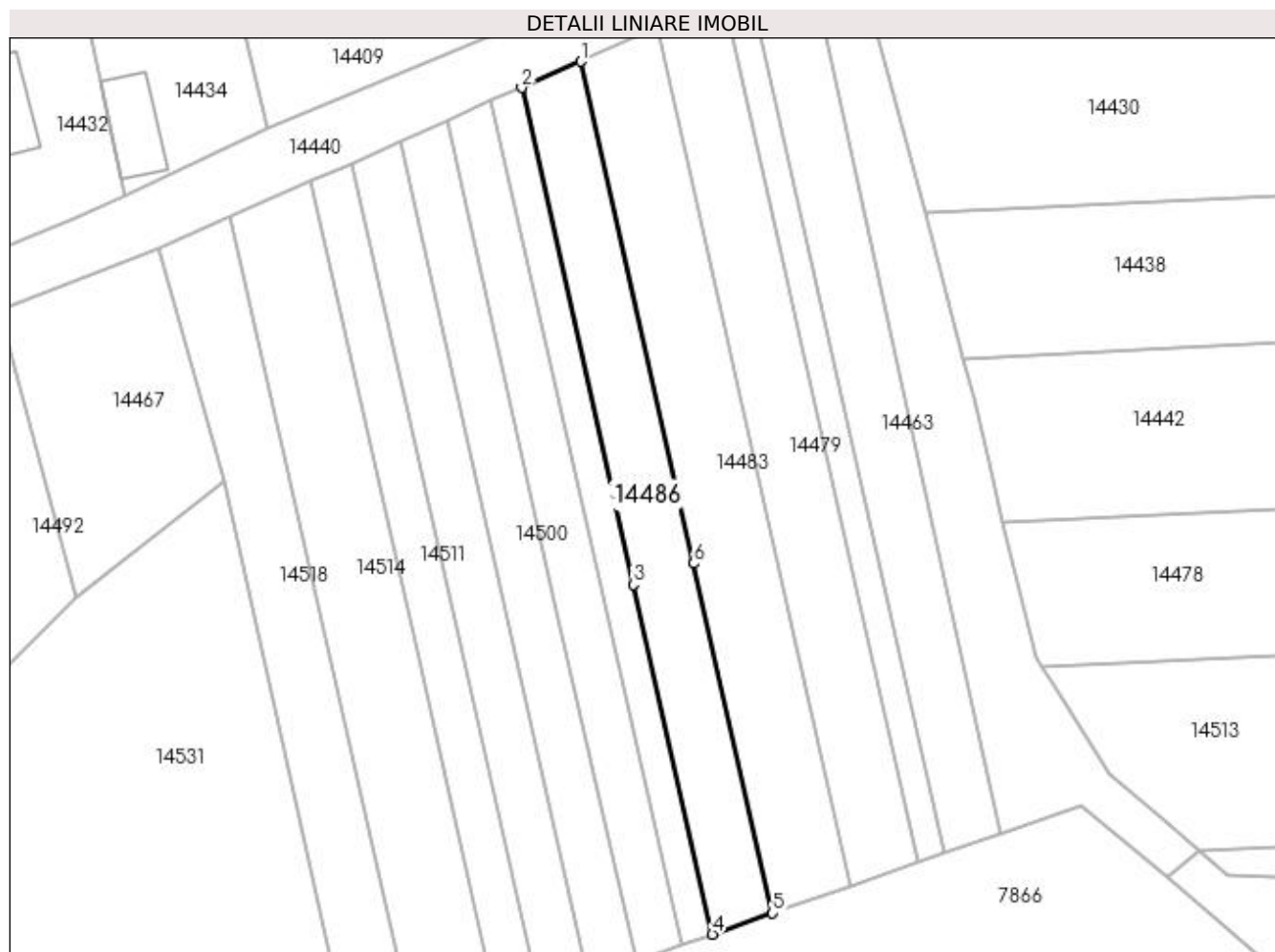
Inscrieri privind dezmembramintele dreptului de proprietate, drepturi reale de garanție și sarcini	Referințe
NU SUNT	

Anexa Nr. 1 La Partea I

Teren

Nr cadastral	Suprafața (mp)*	Observații / Referințe
	894	

* Suprafața este determinată în planul de proiecție Stereo 70.



Date referitoare la teren

Crt	Categorie folosință	Intra vilan	Suprafața (mp)	Tarla	Parcelă	Nr. topo	Observații / Referințe
1	arabil	DA	526	66	108	-	
2	arabil	NU	368	66	108	-	

Lungime Segmente

1) Valorile lungimilor segmentelor sunt obținute din proiecție în plan.

Punct început	X / Y	Punct sfârșit	X / Y	Lungime segment (** (m)
1	383.952,404 266.888,793	2	383.944,872 266.885,46	8.236
2	383.944,872 266.885,46	3	383.959,111 266.822,329	64.717
3	383.959,111 266.822,329	4	383.969,142 266.777,854	45.592
4	383.969,142 266.777,854	5	383.976,82 266.780,536	8.133

Punct început	X / Y	Punct sfârșit	X / Y	Lungime segment (** (m)
5	383.976,82 266.780,536	6	383.966,796 266.824,982	45.562
6	383.966,796 266.824,982	1	383.952,404 266.888,793	65.414

** Lungimile segmentelor sunt determinate în planul de proiecție Stereo 70 și sunt rotunjite la 1 milimetru.

*** Distanța dintre puncte este formată din segmente cumulate ce sunt mai mici decât valoarea 1 milimetru.

**DATE DESPRE IMOBILUL NR. 14487**

Oficiul de Cadastru și Publicitate Imobiliară DOLJ
 Biroul de Cadastru și Publicitate Imobiliară Craiova

A. Partea I. Descrierea imobilului

TEREN Extravilan

Adresa: Jud. Dolj, T66,P14

Nr. Crt	Nr cadastral Nr. topografic	Suprafața* (mp)	Observații / Referințe
A1		1.100	Sector cadastral:38 Teren neimprejmuit;

B. Partea II. Proprietari și acte

Inscrieri privitoare la dreptul de proprietate și alte drepturi reale	Referințe
/	
Act Administrativ nr. TDP nr. 436-45331, din 09/10/1996 emis de CJS DAPT DOLJ;	
B1	A1
Intabulare, drept de PROPRIETATE, dobândit prin Reconstituire, cota actuala 1/1, cota initiala 1/1 1) BUIA ION , Lipsă CNP.	

C. Partea III. SARCINI .

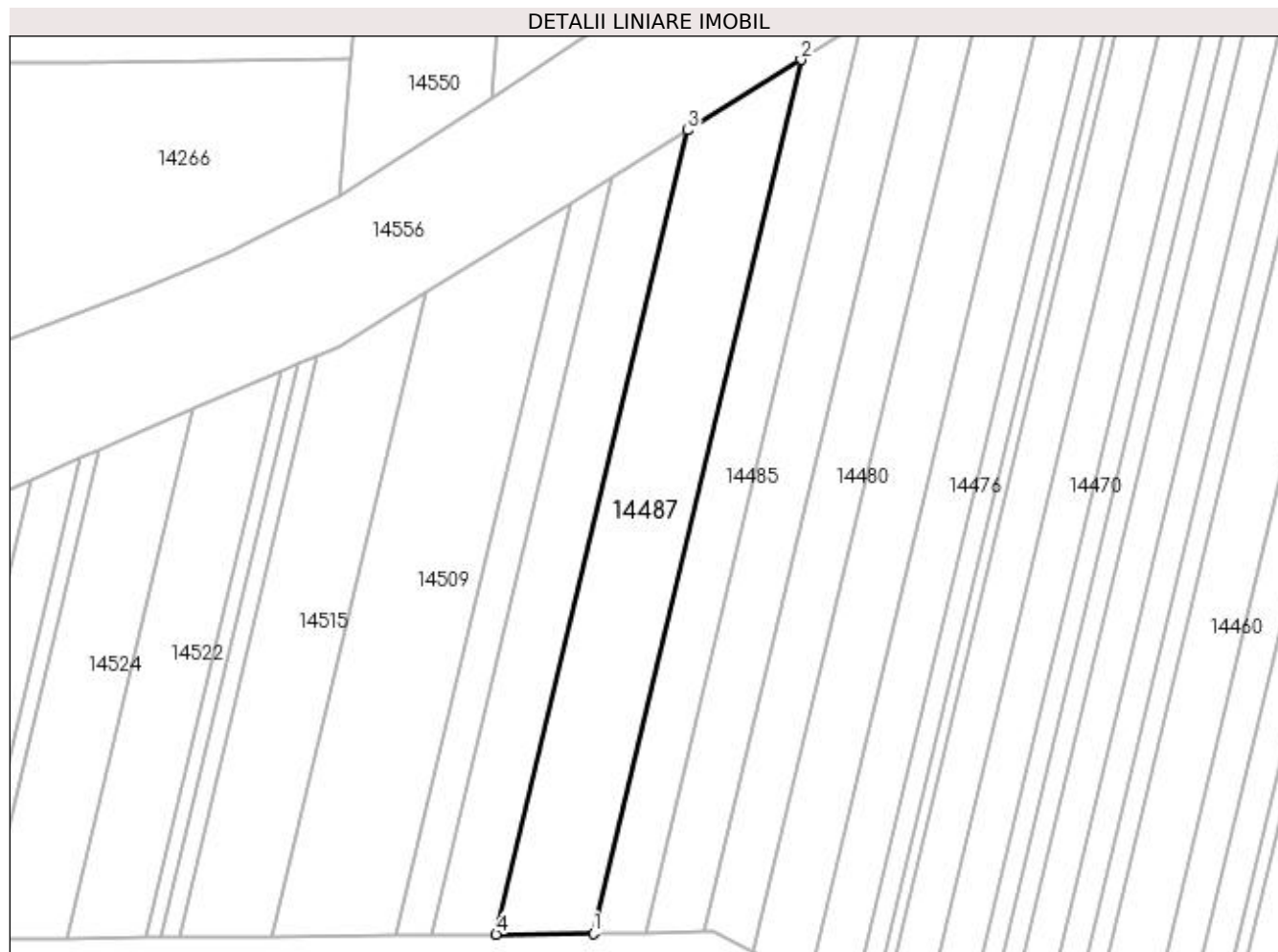
Inscrieri privind dezmembramintele dreptului de proprietate, drepturi reale de garanție și sarcini	Referințe
NU SUNT	

Anexa Nr. 1 La Partea I

Teren

Nr cadastral	Suprafața (mp)*	Observații / Referințe
	1.100	

* Suprafața este determinată în planul de proiecție Stereo 70.



Date referitoare la teren

Crt	Categorie folosință	Intra vilan	Suprafața (mp)	Tarla	Parcelă	Nr. topo	Observații / Referințe
1	arabil	NU	1.100	66	14	-	

Lungime Segmente

1) Valorile lungimilor segmentelor sunt obținute din proiecție în plan.

Punct început	X / Y	Punct sfârșit	X / Y	Lungime segment (** (m)
1	383.369,808 266.783,347	2	383.393,985 266.884,927	104.418
2	383.393,985 266.884,927	3	383.380,754 266.876,721	15.569
3	383.380,754 266.876,721	4	383.358,503 266.783,235	96.098
4	383.358,503 266.783,235	1	383.369,808 266.783,347	11.306

**** Lungimile segmentelor sunt determinate în planul de proiecție Stereo 70 și sunt rotunjite la 1 milimetru.**

***** Distanța dintre puncte este formată din segmente cumulate ce sunt mai mici decât valoarea 1 milimetru.**

**DATE DESPRE IMOBILUL NR. 14488**

Oficiul de Cadastru și Publicitate Imobiliară DOLJ
Biroul de Cadastru și Publicitate Imobiliară Craiova

A. Partea I. Descrierea imobilului

TEREN Necunoscut

Adresa: Loc. Plosca, Jud. Dolj, T66,P107

Nr. Crt	Nr cadastral Nr. topografic	Suprafața* (mp)	Observații / Referințe
A1		452	Sector cadastral:38 Teren neimprejmuit;

B. Partea II. Proprietari și acte

Inscrieri privitoare la dreptul de proprietate și alte drepturi reale	Referințe
/	
Act Administrativ nr. TDP nr. 180-42747, din 20/02/1995 emis de CJSDAPT DOLJ;	
B1	A1
Intabulare, drept de PROPRIETATE, dobândit prin Reconstituire, cota actuala 1/1, cota initiala 1/1 1) MIREA ILIE, Lipsă CNP.	

C. Partea III. SARCINI .

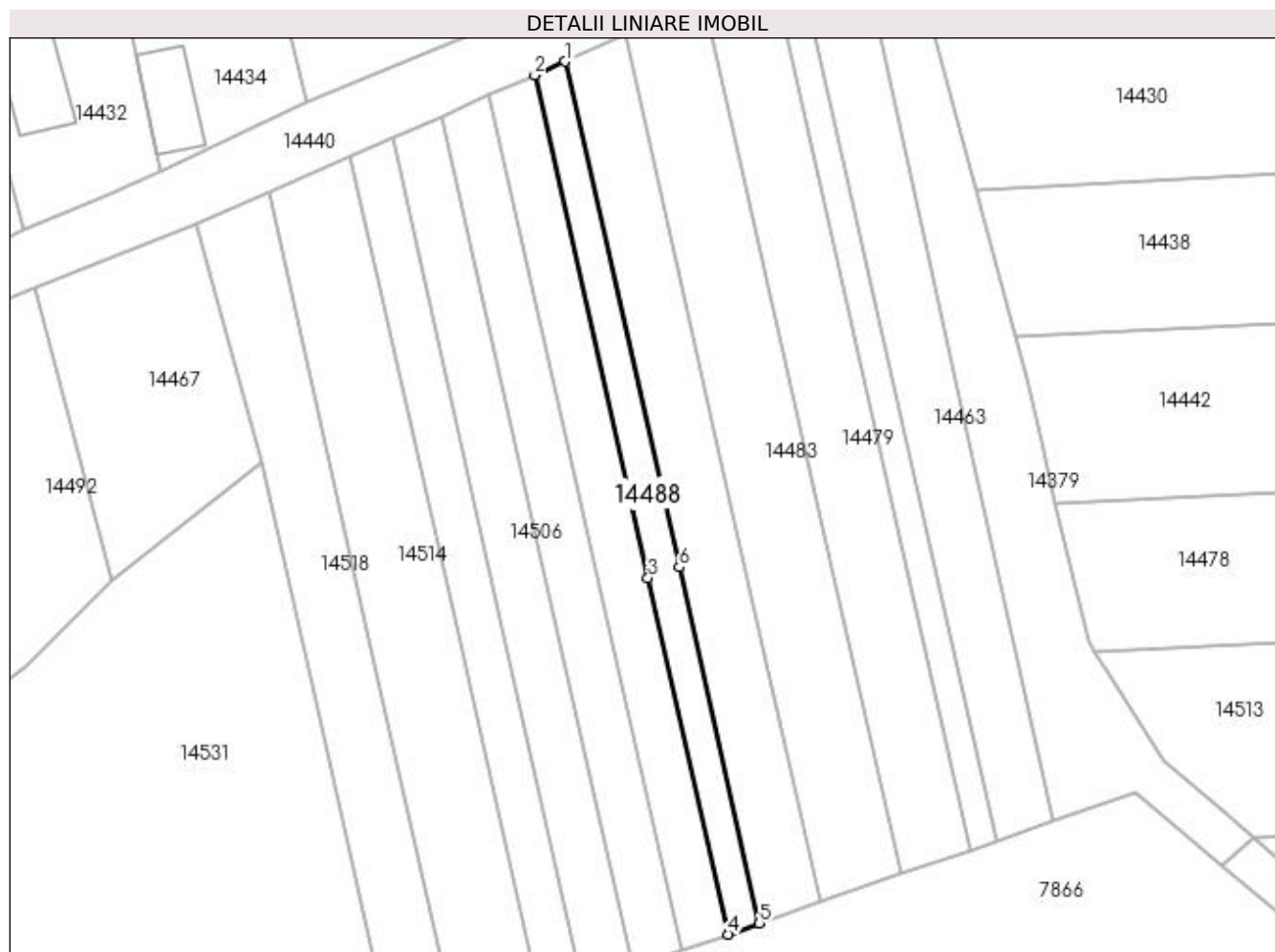
Inscrieri privind dezmembramintele dreptului de proprietate, drepturi reale de garanție și sarcini	Referințe
NU SUNT	

Anexa Nr. 1 La Partea I

Teren

Nr cadastral	Suprafața (mp)*	Observații / Referințe
	452	

* Suprafața este determinată în planul de proiecție Stereo 70.



Date referitoare la teren

Crt	Categorie folosință	Intravilan	Suprafața (mp)	Tarla	Parcelă	Nr. topo	Observații / Referințe
1	arabil	DA	265	66	107	-	
2	arabil	NU	187	66	107	-	

Lungime Segmente

1) Valorile lungimilor segmentelor sunt obținute din proiecție în plan.

Punct început	X / Y	Punct sfârșit	X / Y	Lungime segment (** (m)
1	383.944,872 266.885,46	2	383.941,047 266.883,767	4.183
2	383.941,047 266.883,767	3	383.955,208 266.820,981	64.363
3	383.955,208 266.820,981	4	383.965,243 266.776,492	45.607
4	383.965,243 266.776,492	5	383.969,142 266.777,854	4.13

Punct început	X / Y	Punct sfârșit	X / Y	Lungime segment (** (m)
5	383.969,142 266.777,854	6	383.959,111 266.822,329	45.592
6	383.959,111 266.822,329	1	383.944,872 266.885,46	64.717

** Lungimile segmentelor sunt determinate în planul de proiecție Stereo 70 și sunt rotunjite la 1 milimetru.

*** Distanța dintre puncte este formată din segmente cumulate ce sunt mai mici decât valoarea 1 milimetru.

**DATE DESPRE IMOBILUL NR. 14489**

Oficiul de Cadastru și Publicitate Imobiliară DOLJ
Biroul de Cadastru și Publicitate Imobiliară Craiova

A. Partea I. Descrierea imobilului

TEREN Necunoscut

Adresa: Loc. Plosca, Jud. Dolj, T66,P54

Nr. Crt	Nr cadastral Nr. topografic	Suprafața* (mp)	Observații / Referințe
A1		560	Sector cadastral:38 Teren neimprejmuit;

B. Partea II. Proprietari și acte

Inscrieri privitoare la dreptul de proprietate și alte drepturi reale	Referințe
/	
Act Administrativ nr. TDP nr. 1248-45092, din 31/10/1996 emis de CJSAPT DOLJ;	
B1	A1
Intabulare, drept de PROPRIETATE, dobandit prin Reconstituire, cota actuala 1/1, cota initiala 1/1 1) NEGOIANU TRAIAN , Lipsă CNP.	

C. Partea III. SARCINI .

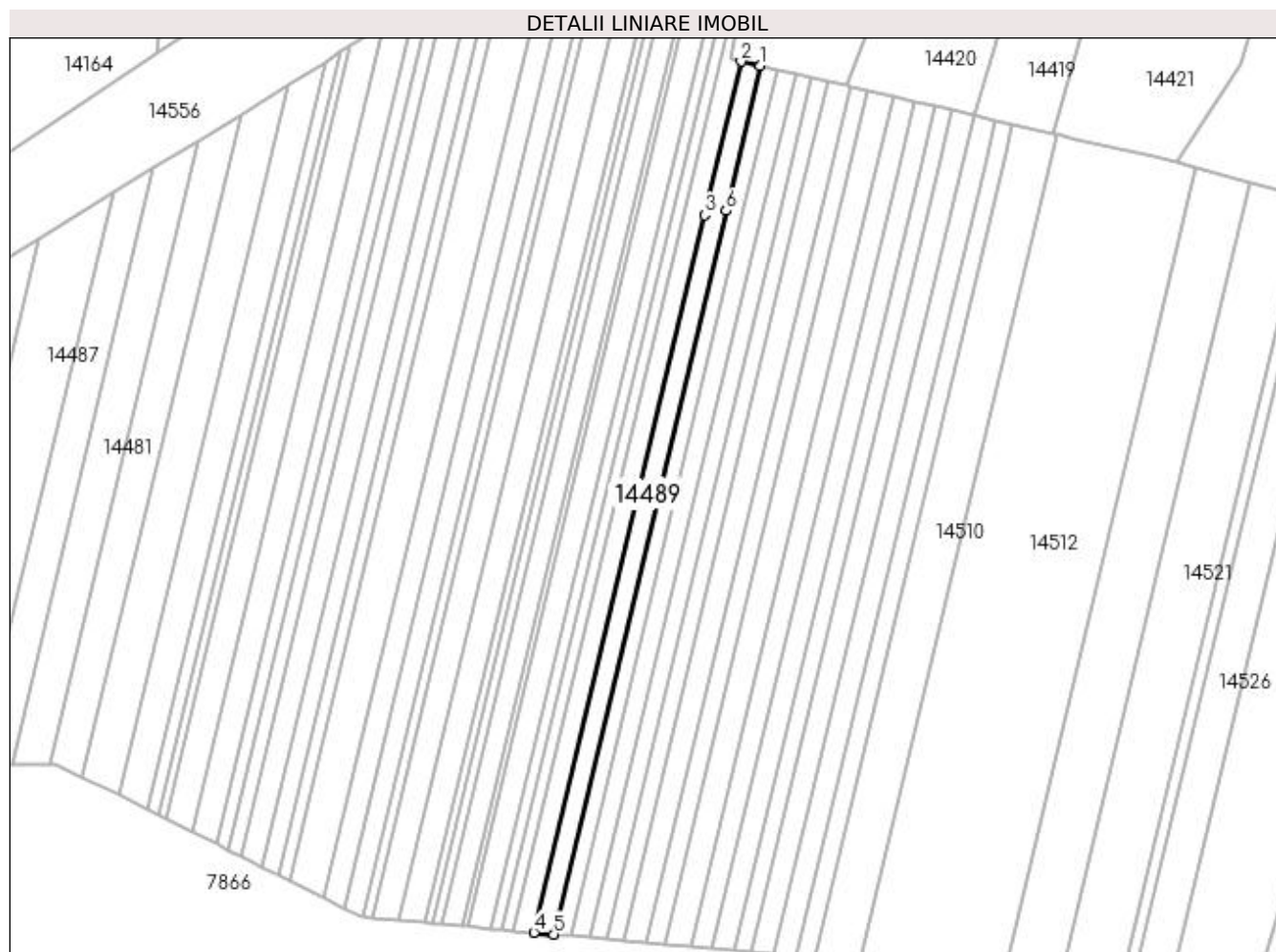
Inscrieri privind dezmembramintele dreptului de proprietate, drepturi reale de garanție și sarcini	Referințe
NU SUNT	

Anexa Nr. 1 La Partea I

Teren

Nr cadastral	Suprafața (mp)*	Observații / Referințe
	560	

* Suprafața este determinată în planul de proiecție Stereo 70.



Date referitoare la teren

Crt	Categorie folosință	Intra vilan	Suprafața (mp)	Tarla	Parcelă	Nr. topo	Observații / Referințe
1	arabil	DA	96	66	54	-	
2	arabil	NU	464	66	54	-	

Lungime Segmente

1) Valorile lungimilor segmentelor sunt obținute din proiecție în plan.

Punct început	X / Y	Punct sfârșit	X / Y	Lungime segment (** (m)
1	383.509,043 266.907,503	2	383.505,61 266.908,298	3.524
2	383.505,61 266.908,298	3	383.499,115 266.881,008	28.052
3	383.499,115 266.881,008	4	383.468,748 266.753,427	131.145
4	383.468,748 266.753,427	5	383.472,294 266.753,109	3.56

Punct început	X / Y	Punct sfârșit	X / Y	Lungime segment (** (m)
5	383.472,294 266.753,109	6	383.502,922 266.881,787	132.273
6	383.502,922 266.881,787	1	383.509,043 266.907,503	26.434

** Lungimile segmentelor sunt determinate în planul de proiecție Stereo 70 și sunt rotunjite la 1 milimetru.

*** Distanța dintre puncte este formată din segmente cumulate ce sunt mai mici decât valoarea 1 milimetru.

**DATE DESPRE IMOBILUL NR. 14490**

Oficiul de Cadastru și Publicitate Imobiliară DOLJ
Biroul de Cadastru și Publicitate Imobiliară Craiova

A. Partea I. Descrierea imobilului

TEREN Necunoscut

Adresa: Loc. Plosca, Jud. Dolj, T66,P55

Nr. Crt	Nr cadastral Nr. topografic	Suprafața* (mp)	Observații / Referințe
A1		480	Sector cadastral:38 Teren neimprejmuit;

B. Partea II. Proprietari și acte

Inscrieri privitoare la dreptul de proprietate și alte drepturi reale	Referințe
/	
Act Administrativ nr. TDP nr. 1241-45092, din 31/10/1996 emis de CJSAPT DOLJ;	
B1	A1
Intabulare, drept de PROPRIETATE, dobândit prin Reconstituire, cota actuala 1/1, cota initiala 1/1 1) GEORGEOSCU NICOLAE, Lipsă CNP.	

C. Partea III. SARCINI .

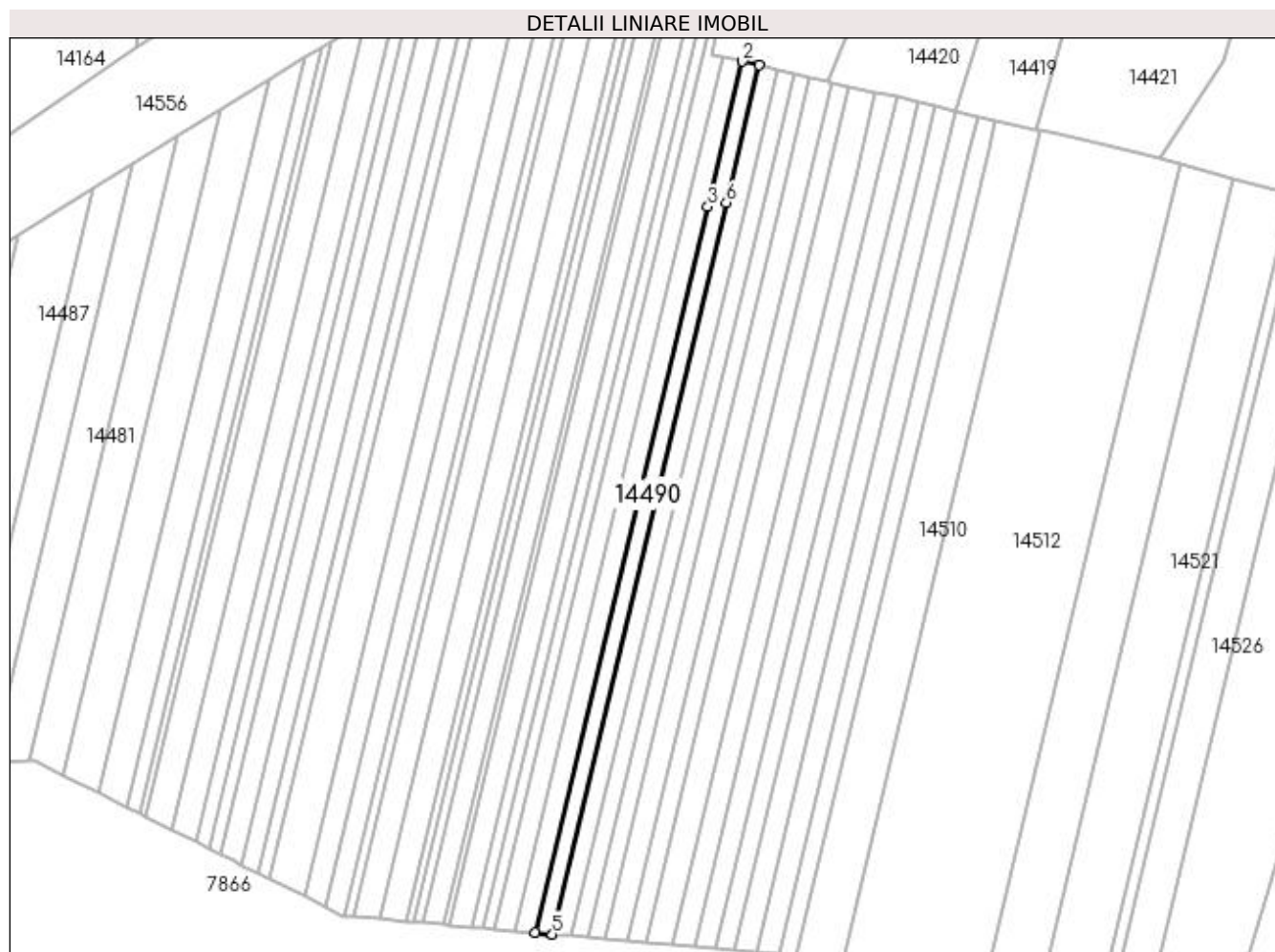
Inscrieri privind dezmembramintele dreptului de proprietate, drepturi reale de garanție și sarcini	Referințe
NU SUNT	

Anexa Nr. 1 La Partea I

Teren

Nr cadastral	Suprafața (mp)*	Observații / Referințe
	480	

* Suprafața este determinată în planul de proiecție Stereo 70.



Date referitoare la teren

Crt	Categorie folosință	Intravilan	Suprafața (mp)	Tarla	Parcelă	Nr. topo	Observații / Referințe
1	arabil	DA	78	66	55	-	
2	arabil	NU	402	66	55	-	

Lungime Segmente

1) Valorile lungimilor segmentelor sunt obținute din proiecție în plan.

Punct început	X / Y	Punct sfârșit	X / Y	Lungime segment (** (m)
1	383.511,993 266.906,821	2	383.509,043 266.907,503	3.028
2	383.509,043 266.907,503	3	383.502,922 266.881,787	26.434
3	383.502,922 266.881,787	4	383.472,294 266.753,109	132.273
4	383.472,294 266.753,109	5	383.475,342 266.752,835	3.06

Punct început	X / Y	Punct sfârșit	X / Y	Lungime segment (** (m)
5	383.475,342 266.752,835	6	383.506,194 266.882,457	133.243
6	383.506,194 266.882,457	1	383.511,993 266.906,821	25.045

** Lungimile segmentelor sunt determinate în planul de proiecție Stereo 70 și sunt rotunjite la 1 milimetru.

*** Distanța dintre puncte este formată din segmente cumulate ce sunt mai mici decât valoarea 1 milimetru.

**DATE DESPRE IMOBILUL NR. 14491**

Oficiul de Cadastru și Publicitate Imobiliară DOLJ
Biroul de Cadastru și Publicitate Imobiliară Craiova

A. Partea I. Descrierea imobilului

TEREN Necunoscut

Adresa: Loc. Plosca, Jud. Dolj, T66,P56

Nr. Crt	Nr cadastral Nr. topografic	Suprafața* (mp)	Observații / Referințe
A1		528	Sector cadastral:38 Teren neimprejmuit;

B. Partea II. Proprietari și acte

Inscrieri privitoare la dreptul de proprietate și alte drepturi reale	Referințe
/	
Act Administrativ nr. TDP nr. 1241-45092, din 31/10/1996 emis de CJSAPT DOLJ;	
B1	A1
Intabulare, drept de PROPRIETATE, dobândit prin Reconstituire, cota actuala 1/1, cota initiala 1/1 1) GEORGEOSCU NICOLAE, Lipsă CNP.	

C. Partea III. SARCINI .

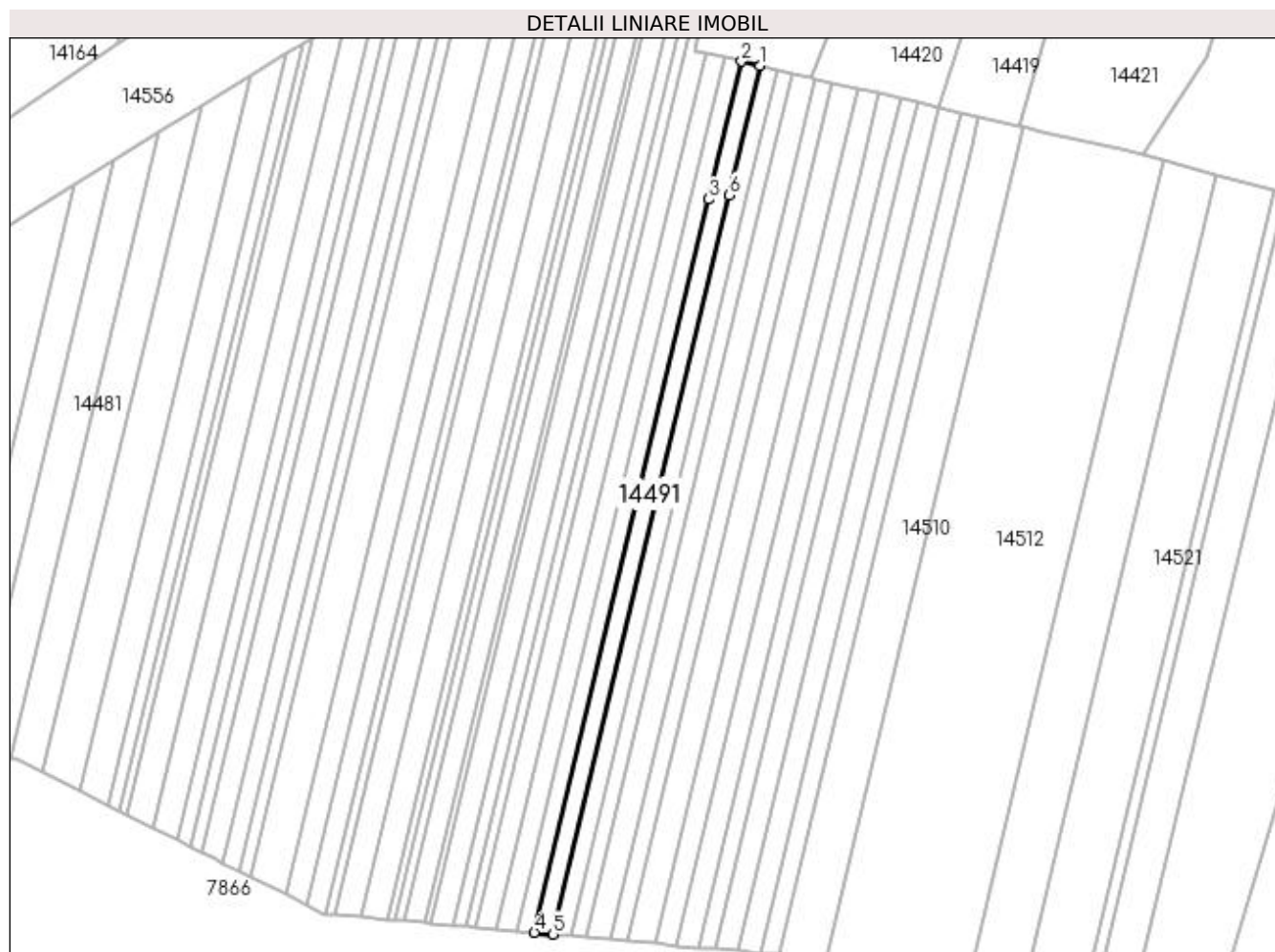
Inscrieri privind dezmembramintele dreptului de proprietate, drepturi reale de garanție și sarcini	Referințe
NU SUNT	

Anexa Nr. 1 La Partea I

Teren

Nr cadastral	Suprafața (mp)*	Observații / Referințe
	528	

* Suprafața este determinată în planul de proiecție Stereo 70.



Date referitoare la teren

Crt	Categorie folosință	Intra vilan	Suprafața (mp)	Tarla	Parcelă	Nr. topo	Observații / Referințe
1	arabil	DA	81	66	56	-	
2	arabil	NU	447	66	56	-	

Lungime Segmente

1) Valorile lungimilor segmentelor sunt obținute din proiecție în plan.

Punct început	X / Y	Punct sfârșit	X / Y	Lungime segment (** (m)
1	383.515,248 266.906,068	2	383.511,993 266.906,821	3.341
2	383.511,993 266.906,821	3	383.506,194 266.882,457	25.045
3	383.506,194 266.882,457	4	383.475,342 266.752,835	133.243
4	383.475,342 266.752,835	5	383.478,704 266.752,533	3.376

Punct început	X / Y	Punct sfârșit	X / Y	Lungime segment (** (m)
5	383.478,704 266.752,533	6	383.509,804 266.883,196	134.313
6	383.509,804 266.883,196	1	383.515,248 266.906,068	23.511

** Lungimile segmentelor sunt determinate în planul de proiecție Stereo 70 și sunt rotunjite la 1 milimetru.

*** Distanța dintre puncte este formată din segmente cumulate ce sunt mai mici decât valoarea 1 milimetru.

**DATE DESPRE IMOBILUL NR. 14492**

Oficiul de Cadastru și Publicitate Imobiliară DOLJ
Biroul de Cadastru și Publicitate Imobiliară Craiova

A. Partea I. Descrierea imobilului

TEREN Intravilan

Adresa: Loc. Plosca, Jud. Dolj, T1,P28

Nr. Crt	Nr cadastral Nr. topografic	Suprafața* (mp)	Observații / Referințe
A1		Din acte: 1.472 Masurata: 1.459	Sector cadastral:38 Teren imprejmuit;

Construcții

Crt	Nr cadastral Nr. topografic	Adresa	Observații / Referințe
A1.1		Loc. Plosca, Jud. Dolj	Nr. niveluri:1; S. construita la sol:72 mp;

B. Partea II. Proprietari și acte

Inscrieri privitoare la dreptul de proprietate și alte drepturi reale		Referințe
/		
Act Administrativ nr. TDP nr.1611-45085, din 10/06/1999 emis de CJSDAPT DOLJ;		
B1	Intabulare, drept de PROPRIETATE, dobandit prin Reconstituire, cota actuala 1/1, cota initiala 1/1 1) CANURECI STEFAN, Lipsă CNP. 2) CANURECI FLOREA, Lipsă CNP.	A1
Act Normativ nr. 7, din 13/03/1996 emis de Parlamentul Romaniei (ART.12 ALIN.(14) și ART.37 ALIN.(2));		
B2	Intabulare, drept de PROPRIETATE, dobandit prin Lege, cota actuala 1/1, cota initiala 1/1 1) CANURECI STEFAN, Lipsă CNP. 2) CANURECI FLOREA, Lipsă CNP.	A1.1

C. Partea III. SARCINI .

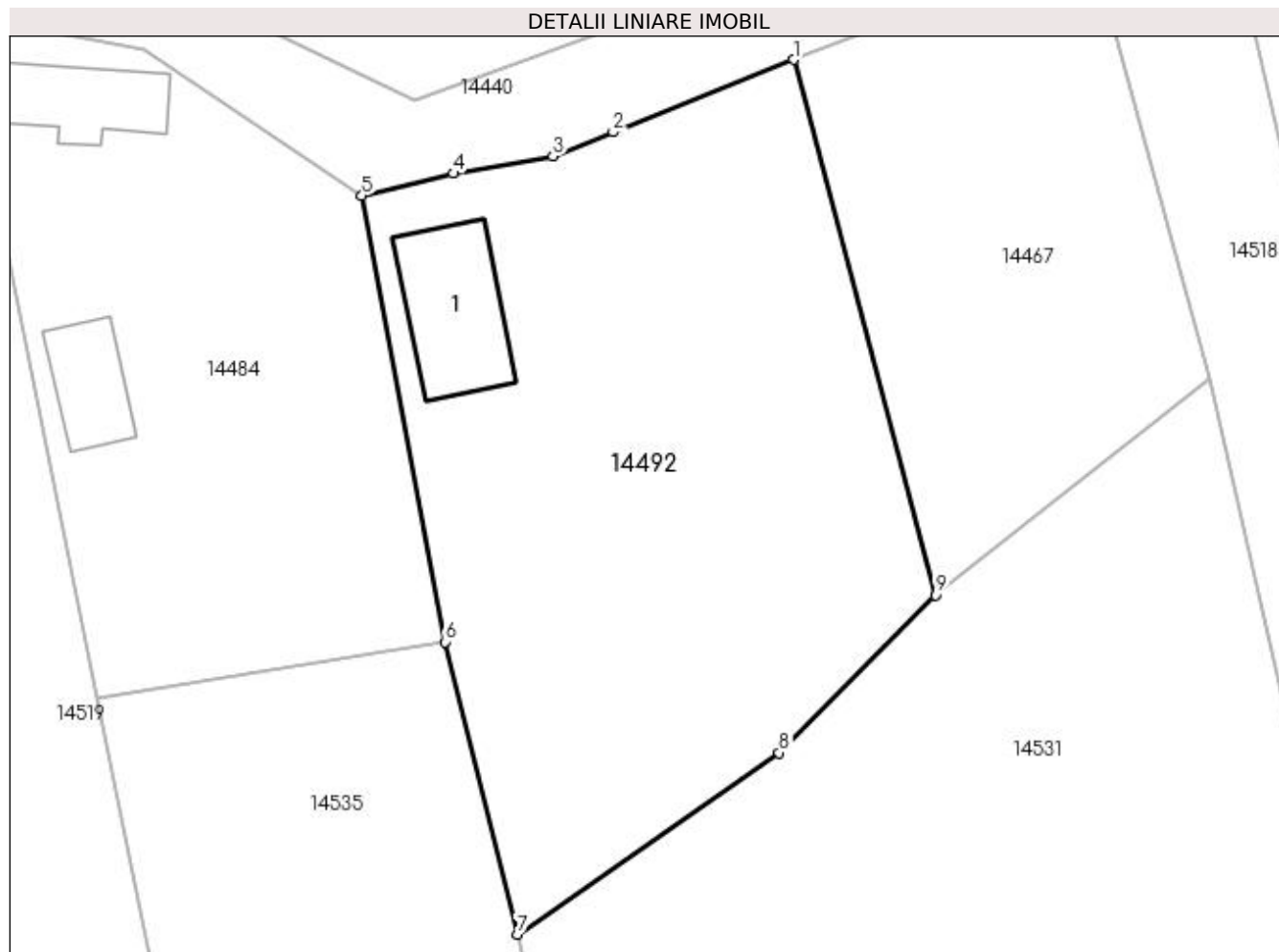
Inscrieri privind dezmembramintele dreptului de proprietate, drepturi reale de garanție și sarcini	Referințe
NU SUNT	

Anexa Nr. 1 La Partea I

Teren

Nr cadastral	Suprafața (mp)*	Observații / Referințe
	Din acte: 1.472 Masurata: 1.459	

* Suprafața este determinată în planul de proiecție Stereo 70.



Date referitoare la teren

Crt	Categorie folosință	Intra vilan	Suprafața (mp)	Tarla	Parcelă	Nr. topo	Observații / Referințe
1	arabil	DA	1.459	1	28	-	

Date referitoare la construcții

Crt	Număr	Destinație construcție	Supraf. (mp)	Situație juridică	Observații / Referințe
A1.1		construcții de locuințe	72	Cu acte	Nr. niveluri:1; S. construita la sol:72 mp;

Lungime Segmente

1) Valorile lungimilor segmentelor sunt obținute din proiecție în plan.

Punct început	X / Y	Punct sfârșit	X / Y	Lungime segment (** (m)
1	383.878,516 266.857,207	2	383.866,195 266.852,259	13.277
2	383.866,195 266.852,259	3	383.862,072 266.850,607	4.442
3	383.862,072 266.850,607	4	383.855,26 266.849,43	6.913

Punct început	X / Y	Punct sfârșit	X / Y	Lungime segment (** (m)
4	383.855,26 266.849,43	5	383.849,021 266.847,912	6.421
5	383.849,021 266.847,912	6	383.854,687 266.817,417	31.017
6	383.854,687 266.817,417	7	383.859,636 266.797,437	20.584
7	383.859,636 266.797,437	8	383.877,542 266.809,843	21.784
8	383.877,542 266.809,843	9	383.888,218 266.820,621	15.17
9	383.888,218 266.820,621	1	383.878,516 266.857,207	37.851

** Lungimile segmentelor sunt determinate în planul de proiecție Stereo 70 și sunt rotunjite la 1 milimetru.

*** Distanța dintre puncte este formată din segmente cumulate ce sunt mai mici decât valoarea 1 milimetru.

**DATE DESPRE IMOBILUL NR. 14493**

Oficiul de Cadastru și Publicitate Imobiliară DOLJ
Biroul de Cadastru și Publicitate Imobiliară Craiova

A. Partea I. Descrierea imobilului

TEREN Necunoscut

Adresa: Loc. Plosca, Jud. Dolj, T66,P57

Nr. Crt	Nr cadastral Nr. topografic	Suprafața* (mp)	Observații / Referințe
A1		484	Sector cadastral:38 Teren neimprejmuit;

B. Partea II. Proprietari și acte

Inscrieri privitoare la dreptul de proprietate și alte drepturi reale	Referințe
/	
Act Administrativ nr. TDP nr. 1291-45092, din 31/10/1990 emis de CJSAPT DOLJ;	
B1	A1
Intabulare, drept de PROPRIETATE, dobândit prin Reconstituire, cota actuala 1/1, cota initiala 1/1	
1) CIOVICĂ MARIN, Lipsă CNP.	
2) CIOVICĂ ION, Lipsă CNP.	

C. Partea III. SARCINI .

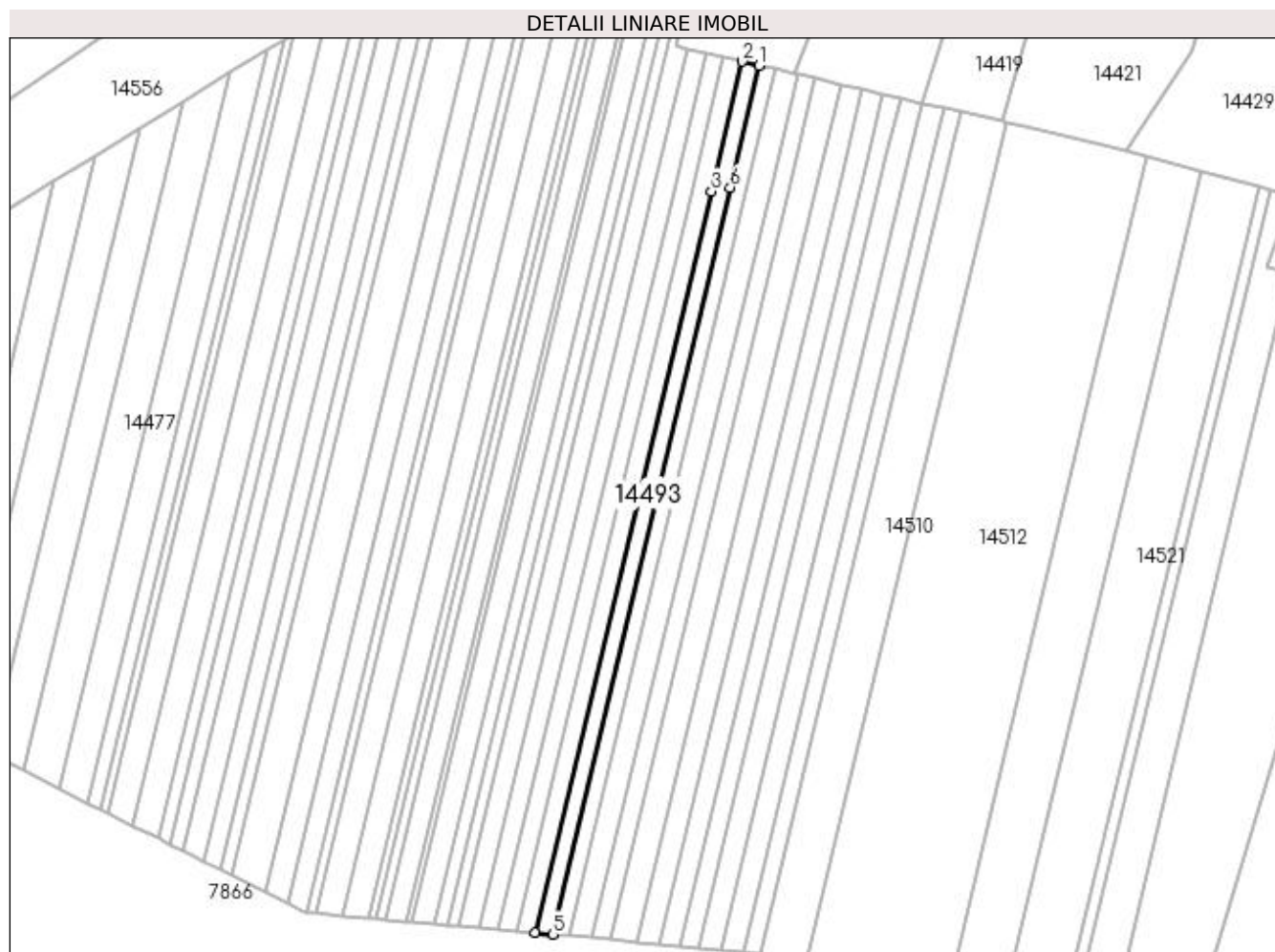
Inscrieri privind dezmembramentele dreptului de proprietate, drepturi reale de garanție și sarcini	Referințe
NU SUNT	

Anexa Nr. 1 La Partea I

Teren

Nr cadastral	Suprafața (mp)*	Observații / Referințe
	484	

* Suprafața este determinată în planul de proiecție Stereo 70.



Date referitoare la teren

Crt	Categorie folosință	Intra vilan	Suprafața (mp)	Tarla	Parcelă	Nr. topo	Observații / Referințe
1	arabil	DA	70	66	57	-	
2	arabil	NU	414	66	57	-	

Lungime Segmente

1) Valorile lungimilor segmentelor sunt obținute din proiecție în plan.

Punct început	X / Y	Punct sfârșit	X / Y	Lungime segment (** (m)
1	383.518,24 266.905,375	2	383.515,248 266.906,068	3.071
2	383.515,248 266.906,068	3	383.509,804 266.883,196	23.511
3	383.509,804 266.883,196	4	383.478,704 266.752,533	134.313
4	383.478,704 266.752,533	5	383.481,794 266.752,255	3.102

Punct început	X / Y	Punct sfârșit	X / Y	Lungime segment (** (m)
5	383.481,794 266.752,255	6	383.513,122 266.883,875	135.297
6	383.513,122 266.883,875	1	383.518,24 266.905,375	22.101

** Lungimile segmentelor sunt determinate în planul de proiecție Stereo 70 și sunt rotunjite la 1 milimetru.

*** Distanța dintre puncte este formată din segmente cumulate ce sunt mai mici decât valoarea 1 milimetru.

**DATE DESPRE IMOBILUL NR. 14494**

Oficiul de Cadastru și Publicitate Imobiliară DOLJ
Biroul de Cadastru și Publicitate Imobiliară Craiova

A. Partea I. Descrierea imobilului

TEREN Necunoscut

Adresa: Loc. Plosca, Jud. Dolj, T66,P106

Nr. Crt	Nr cadastral Nr. topografic	Suprafața* (mp)	Observații / Referințe
A1		671	Sector cadastral:38 Teren neimprejmuit;

B. Partea II. Proprietari și acte

Inscrieri privitoare la dreptul de proprietate și alte drepturi reale	Referințe
/	
Act Administrativ nr. TDP nr. 1195-48659, din 29/10/1996 emis de CJSAPT DOLJ;	
B1	A1
Intabulare, drept de PROPRIETATE, dobândit prin Reconstituire, cota actuala 1/1, cota initiala 1/1 1) PĂTRU FLOREA, Lipsă CNP.	

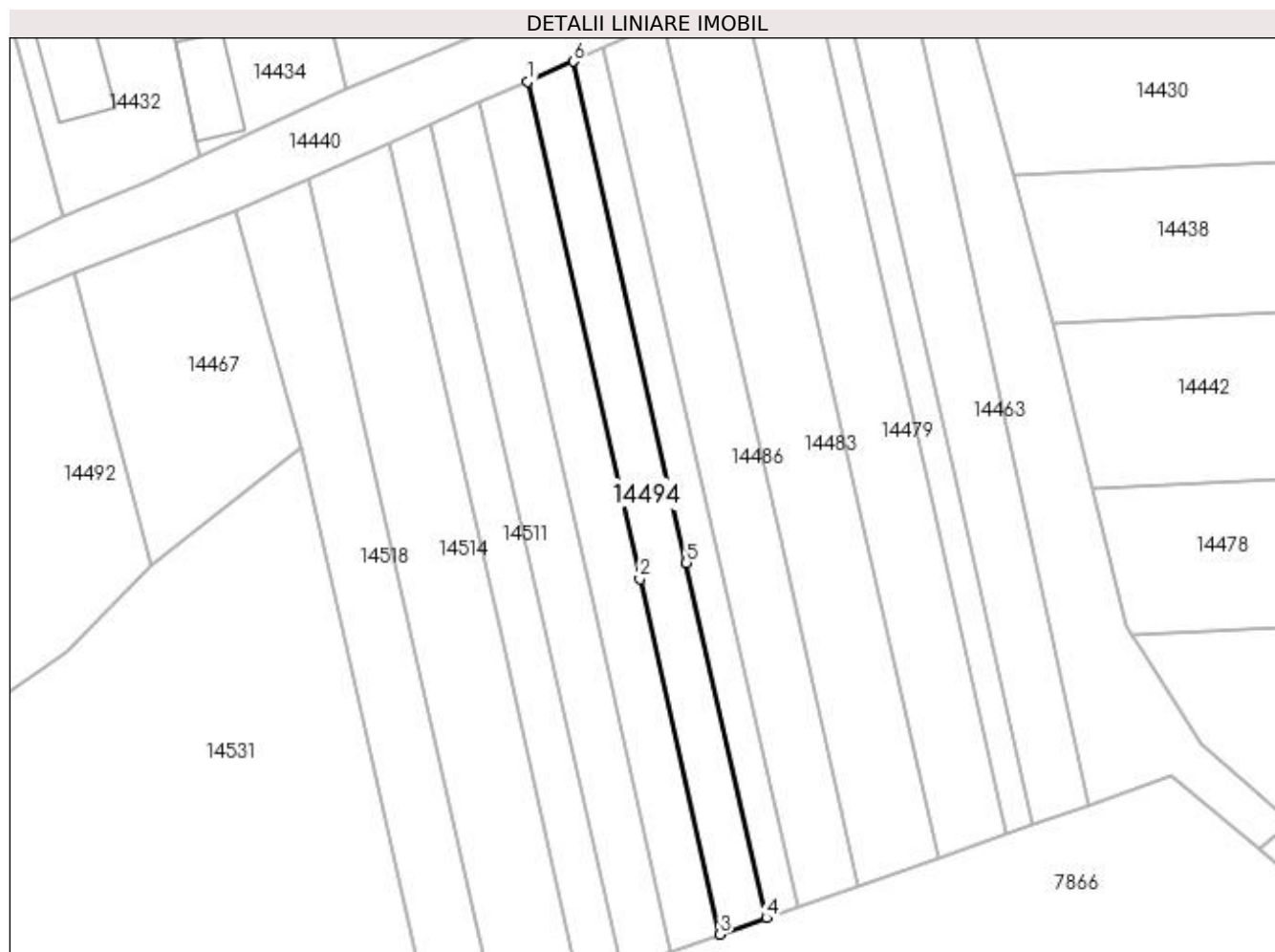
C. Partea III. SARCINI .

Inscrieri privind dezmembramintele dreptului de proprietate, drepturi reale de garanție și sarcini	Referințe
NU SUNT	

Anexa Nr. 1 La Partea I**Teren**

Nr cadastral	Suprafața (mp)*	Observații / Referințe
	671	

* Suprafața este determinată în planul de proiecție Stereo 70.

**Date referitoare la teren**

Crt	Categorie folosință	Intravilan	Suprafața (mp)	Tarla	Parcelă	Nr. topo	Observații / Referințe
1	arabil	DA	392	66	106	-	
2	arabil	NU	279	66	106	-	

Lungime Segmente

1) Valorile lungimilor segmentelor sunt obținute din proiecție în plan.

Punct început	X / Y	Punct sfârșit	X / Y	Lungime segment (** (m)
1	383.935,347 266.881,244	2	383.949,392 266.818,973	63.835
2	383.949,392 266.818,973	3	383.959,431 266.774,461	45.63
3	383.959,431 266.774,461	4	383.965,243 266.776,492	6.157
4	383.965,243 266.776,492	5	383.955,208 266.820,981	45.607

Punct început	X / Y	Punct sfârșit	X / Y	Lungime segment (** (m)
5	383.955,208 266.820,981	6	383.941,047 266.883,767	64.363
6	383.941,047 266.883,767	1	383.935,347 266.881,244	6.233

** Lungimile segmentelor sunt determinate în planul de proiecție Stereo 70 și sunt rotunjite la 1 milimetru.

*** Distanța dintre puncte este formată din segmente cumulate ce sunt mai mici decât valoarea 1 milimetru.

**DATE DESPRE IMOBILUL NR. 14495**

Oficiul de Cadastru și Publicitate Imobiliară DOLJ
Biroul de Cadastru și Publicitate Imobiliară Craiova

A. Partea I. Descrierea imobilului

TEREN Extravilan

Adresa: Jud. Dolj, T66,P13

Nr. Crt	Nr cadastral Nr. topografic	Suprafața* (mp)	Observații / Referințe
A1		680	Sector cadastral:38 Teren neimprejmuit;

B. Partea II. Proprietari și acte

Inscrieri privitoare la dreptul de proprietate și alte drepturi reale		Referințe
/		
Act Administrativ nr. TDP nr. 1177-48659, din 29/10/1996 emis de CJSAPT DOLJ;		
B1	Intabulare, drept de PROPRIETATE, dobândit prin Reconstituire, cota actuala 1/1, cota initiala 1/1 1) DONDOESCU IOANA , Lipsă CNP. 2) IONILĂ FLOAREA , Lipsă CNP. 3) DINCĂ MARIN , Lipsă CNP.	A1

C. Partea III. SARCINI .

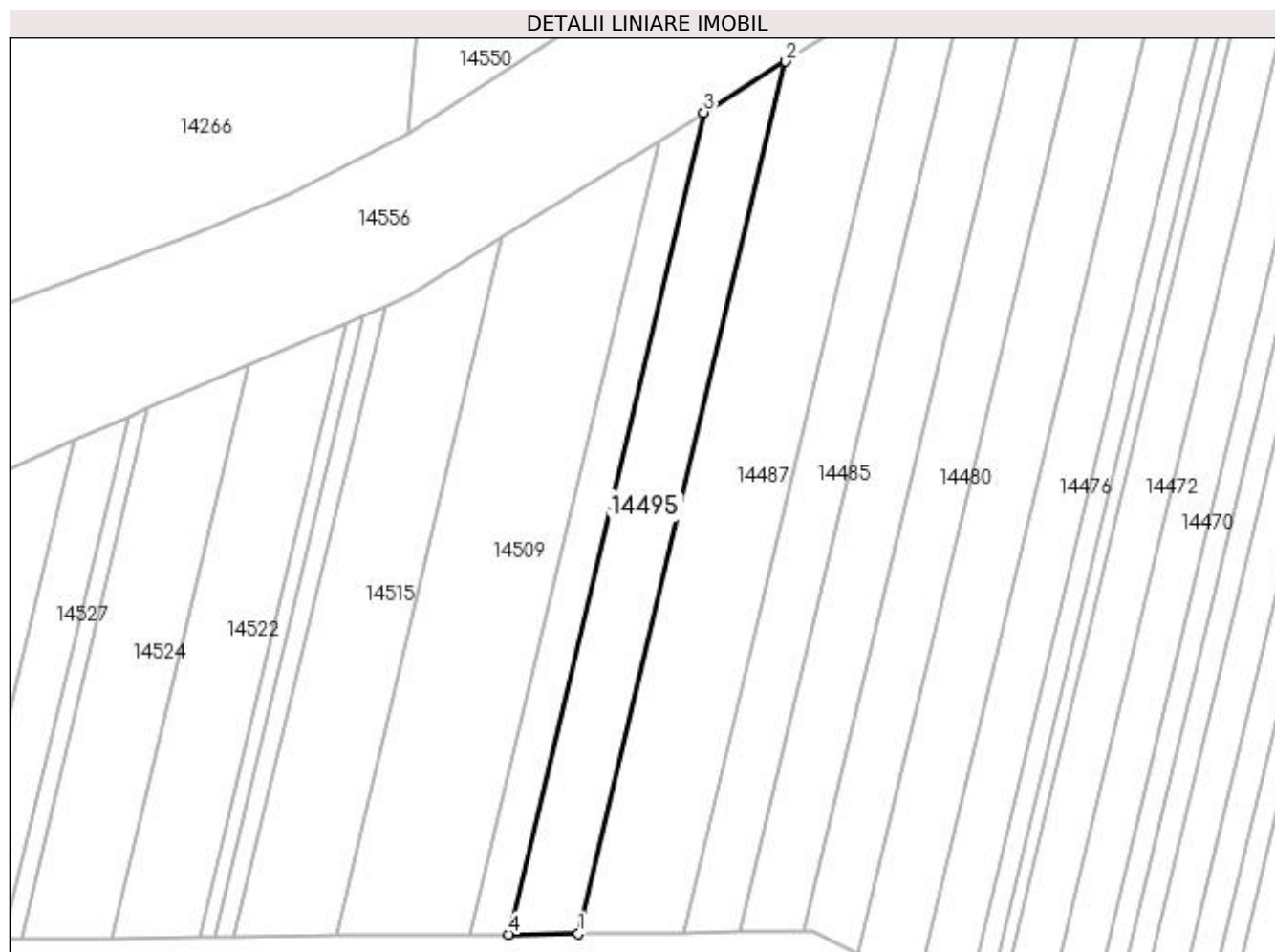
Inscrieri privind dezmembramintele dreptului de proprietate, drepturi reale de garanție și sarcini	Referințe
NU SUNT	

Anexa Nr. 1 La Partea I

Teren

Nr cadastral	Suprafața (mp)*	Observații / Referințe
	680	

* Suprafața este determinată în planul de proiecție Stereo 70.



Date referitoare la teren

Crt	Categorie folosință	Intra vilan	Suprafața (mp)	Tarla	Parcelă	Nr. topo	Observații / Referințe
1	arabil	NU	680	66	13	-	

Lungime Segmente

1) Valorile lungimilor segmentelor sunt obținute din proiecție în plan.

Punct început	X / Y	Punct sfârșit	X / Y	Lungime segment (** (m)
1	383.358,503 266.783,235	2	383.380,754 266.876,721	96.098
2	383.380,754 266.876,721	3	383.371,969 266.871,273	10.337
3	383.371,969 266.871,273	4	383.350,997 266.783,162	90.572
4	383.350,997 266.783,162	1	383.358,503 266.783,235	7.506

**** Lungimile segmentelor sunt determinate în planul de proiecție Stereo 70 și sunt rotunjite la 1 milimetru.**

***** Distanța dintre puncte este formată din segmente cumulate ce sunt mai mici decât valoarea 1 milimetru.**

**DATE DESPRE IMOBILUL NR. 14496**

Oficiul de Cadastru și Publicitate Imobiliară DOLJ
Biroul de Cadastru și Publicitate Imobiliară Craiova

A. Partea I. Descrierea imobilului

TEREN Necunoscut

Adresa: Loc. Plosca, Jud. Dolj, T66,P58

Nr. Crt	Nr cadastral Nr. topografic	Suprafața* (mp)	Observații / Referințe
A1		440	Sector cadastral:38 Teren neimprejmuit;

B. Partea II. Proprietari și acte

Inscrieri privitoare la dreptul de proprietate și alte drepturi reale		Referințe
/		
Act Administrativ nr. TDP nr. 1291-45092, din 31/10/1990 emis de CJSAPT DOLJ;		
B1	Intabulare, drept de PROPRIETATE, dobândit prin Reconstituire, cota actuala 1/1, cota initiala 1/1 1) CIOVICĂ MARIN, Lipsă CNP. 2) CIOVICĂ ION, Lipsă CNP.	A1

C. Partea III. SARCINI .

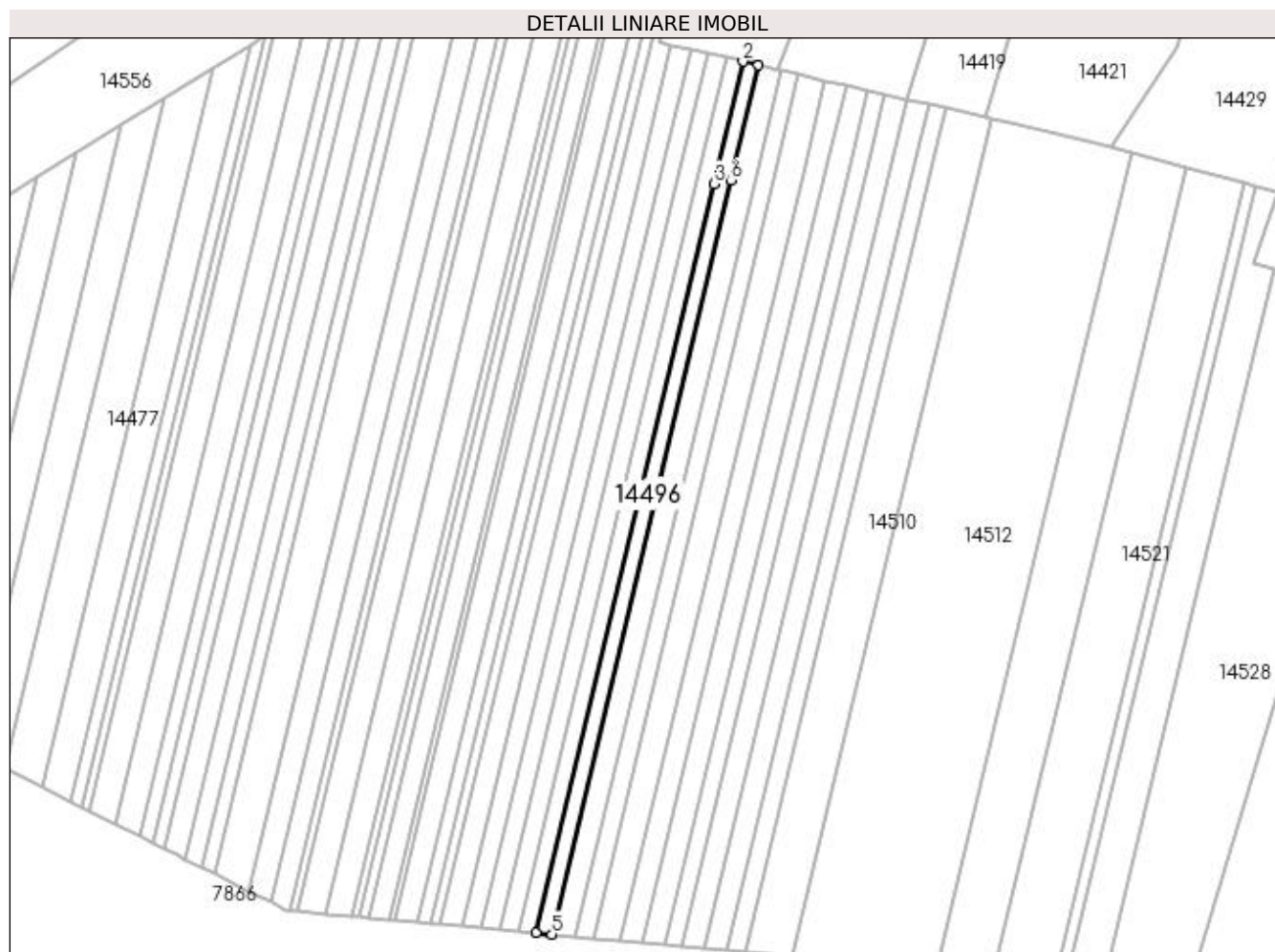
Inscrieri privind dezmembramentele dreptului de proprietate, drepturi reale de garanție și sarcini	Referințe
NU SUNT	

Anexa Nr. 1 La Partea I

Teren

Nr cadastral	Suprafața (mp)*	Observații / Referințe
	440	

* Suprafața este determinată în planul de proiecție Stereo 70.



Date referitoare la teren

Crt	Categorie folosință	Intra vilan	Suprafața (mp)	Tarla	Parcelă	Nr. topo	Observații / Referințe
1	arabil	DA	60	66	58	-	
2	arabil	NU	380	66	58	-	

Lungime Segmente

1) Valorile lungimilor segmentelor sunt obținute din proiecție în plan.

Punct început	X / Y	Punct sfârșit	X / Y	Lungime segment (** (m)
1	383.520,967 266.904,744	2	383.518,24 266.905,375	2.799
2	383.518,24 266.905,375	3	383.513,122 266.883,875	22.101
3	383.513,122 266.883,875	4	383.481,794 266.752,255	135.297
4	383.481,794 266.752,255	5	383.484,611 266.752,002	2.828

Punct început	X / Y	Punct sfârșit	X / Y	Lungime segment (** (m)
5	383.484,611 266.752,002	6	383.516,147 266.884,494	136.193
6	383.516,147 266.884,494	1	383.520,967 266.904,744	20.816

** Lungimile segmentelor sunt determinate în planul de proiecție Stereo 70 și sunt rotunjite la 1 milimetru.

*** Distanța dintre puncte este formată din segmente cumulate ce sunt mai mici decât valoarea 1 milimetru.

**DATE DESPRE IMOBILUL NR. 14497**

Oficiul de Cadastru și Publicitate Imobiliară DOLJ
Biroul de Cadastru și Publicitate Imobiliară Craiova

A. Partea I. Descrierea imobilului

TEREN Necunoscut

Adresa: Loc. Plosca, Jud. Dolj, T66,P59

Nr. Crt	Nr cadastral Nr. topografic	Suprafața* (mp)	Observații / Referințe
A1		651	Sector cadastral:38 Teren neimprejmuit;

B. Partea II. Proprietari și acte

Inscrieri privitoare la dreptul de proprietate și alte drepturi reale	Referințe
/	
Act Administrativ nr. TDP nr. 1314-59341, din 20/05/1997 emis de CJSAPT DOLJ;	
B1	A1
Intabulare, drept de PROPRIETATE, dobândit prin Reconstituire, cota actuala 1/1, cota initiala 1/1 1) POPESCU FLOREA, Lipsă CNP.	

C. Partea III. SARCINI .

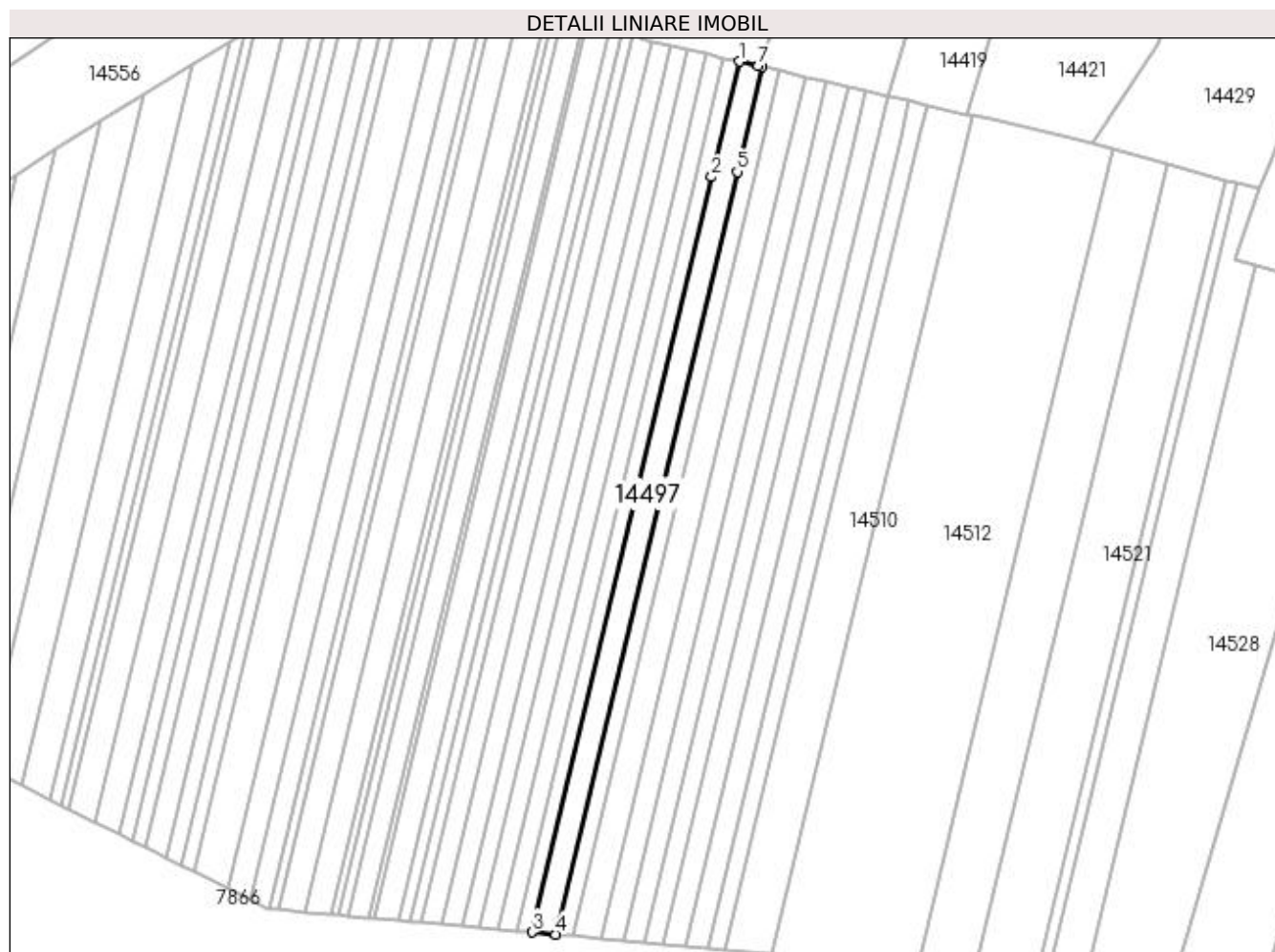
Inscrieri privind dezmembramintele dreptului de proprietate, drepturi reale de garanție și sarcini	Referințe
NU SUNT	

Anexa Nr. 1 La Partea I

Teren

Nr cadastral	Suprafața (mp)*	Observații / Referințe
	651	

* Suprafața este determinată în planul de proiecție Stereo 70.



Date referitoare la teren

Crt	Categorie folosință	Intravilan	Suprafața (mp)	Tarla	Parcelă	Nr. topo	Observații / Referințe
1	arabil	DA	82	66	59	-	
2	arabil	NU	569	66	59	-	

Lungime Segmente

1) Valorile lungimilor segmentelor sunt obținute din proiecție în plan.

Punct început	X / Y	Punct sfârșit	X / Y	Lungime segment (** (m)
1	383.520,967 266.904,744	2	383.516,147 266.884,494	20.816
2	383.516,147 266.884,494	3	383.484,611 266.752,002	136.193
3	383.484,611 266.752,002	4	383.488,792 266.751,626	4.198
4	383.488,792 266.751,626	5	383.520,635 266.885,412	137.523

Punct început	X / Y	Punct sfârșit	X / Y	Lungime segment (** (m)
5	383.520,635 266.885,412	6	383.525,014 266.903,808	18.91
6	383.525,014 266.903,808	7	383.524,259 266.903,983	0.775
7	383.524,259 266.903,983	1	383.520,967 266.904,744	3.379

** Lungimile segmentelor sunt determinate în planul de proiecție Stereo 70 și sunt rotunjite la 1 milimetru.

*** Distanța dintre puncte este formată din segmente cumulate ce sunt mai mici decât valoarea 1 milimetru.

**DATE DESPRE IMOBILUL NR. 14498**

Oficiul de Cadastru și Publicitate Imobiliară DOLJ
Biroul de Cadastru și Publicitate Imobiliară Craiova

A. Partea I. Descrierea imobilului

TEREN Necunoscut

Adresa: Loc. Plosca, Jud. Dolj, T66,P60

Nr. Crt	Nr cadastral Nr. topografic	Suprafața* (mp)	Observații / Referințe
A1		483	Sector cadastral:38 Teren neimprejmuit;

B. Partea II. Proprietari și acte

Inscrieri privitoare la dreptul de proprietate și alte drepturi reale	Referințe
/	
Act Administrativ nr. TDP nr. 1314-59341, din 20/05/1997 emis de CJSAPT DOLJ;	
B1	A1
Intabulare, drept de PROPRIETATE, dobândit prin Reconstituire, cota actuala 1/1, cota initiala 1/1 1) POPESCU FLOREA, Lipsă CNP.	

C. Partea III. SARCINI .

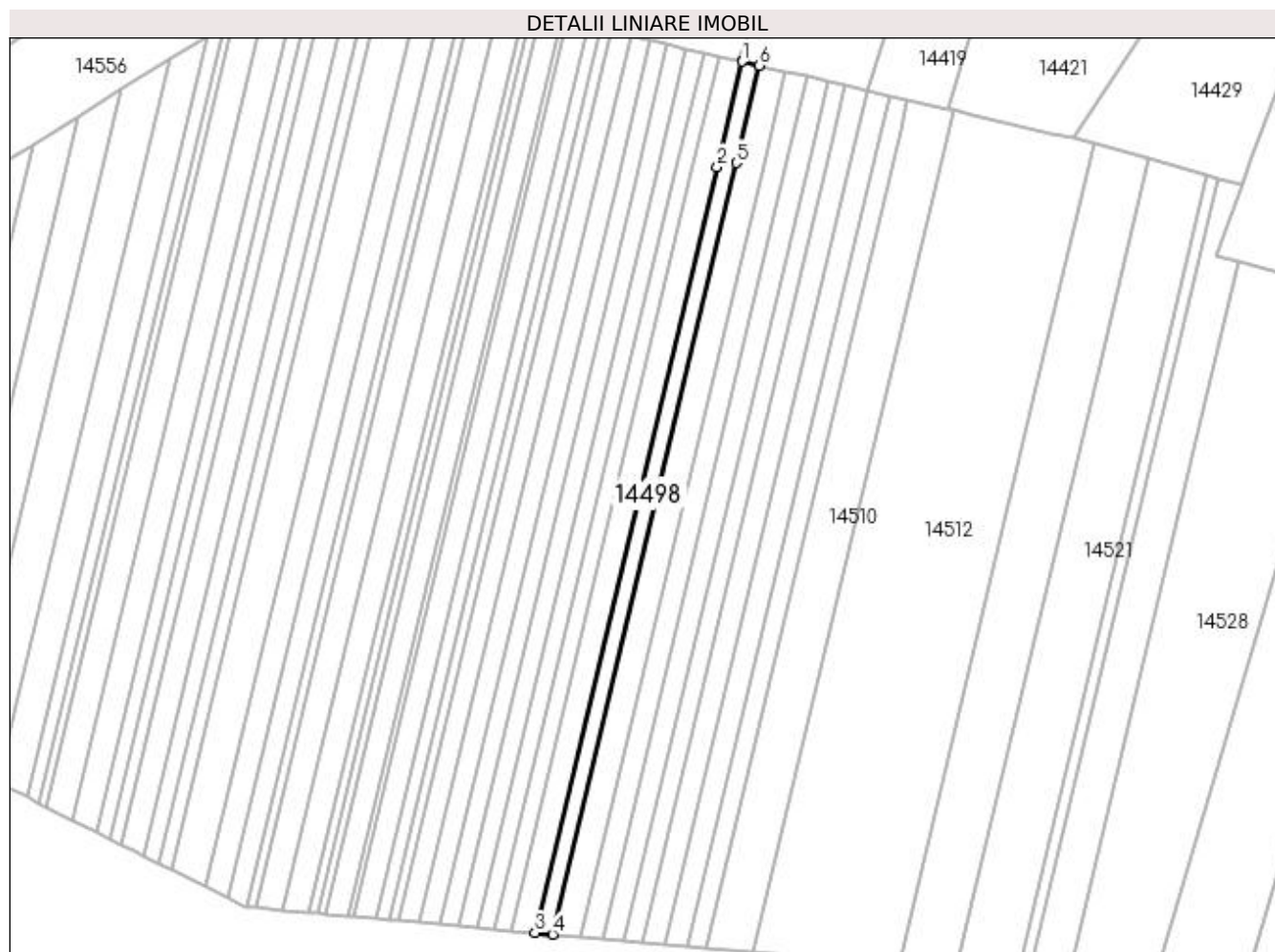
Inscrieri privind dezmembramintele dreptului de proprietate, drepturi reale de garanție și sarcini	Referințe
NU SUNT	

Anexa Nr. 1 La Partea I

Teren

Nr cadastral	Suprafața (mp)*	Observații / Referințe
	483	

* Suprafața este determinată în planul de proiecție Stereo 70.



Date referitoare la teren

Crt	Categorie folosință	Intra vilan	Suprafața (mp)	Tarla	Parcelă	Nr. topo	Observații / Referințe
1	arabil	DA	56	66	60	-	
2	arabil	NU	427	66	60	-	

Lungime Segmente

1) Valorile lungimilor segmentelor sunt obținute din proiecție în plan.

Punct început	X / Y	Punct sfârșit	X / Y	Lungime segment (** (m)
1	383.525,014 266.903,808	2	383.520,635 266.885,412	18.91
2	383.520,635 266.885,412	3	383.488,792 266.751,626	137.523
3	383.488,792 266.751,626	4	383.491,904 266.751,346	3.125
4	383.491,904 266.751,346	5	383.523,976 266.886,096	138.514

Punct început	X / Y	Punct sfârșit	X / Y	Lungime segment (** (m)
5	383.523,976 266.886,096	6	383.528,026 266.903,111	17.49
6	383.528,026 266.903,111	1	383.525,014 266.903,808	3.092

** Lungimile segmentelor sunt determinate în planul de proiecție Stereo 70 și sunt rotunjite la 1 milimetru.

*** Distanța dintre puncte este formată din segmente cumulate ce sunt mai mici decât valoarea 1 milimetru.

**DATE DESPRE IMOBILUL NR. 14499**

Oficiul de Cadastru și Publicitate Imobiliară DOLJ
Biroul de Cadastru și Publicitate Imobiliară Craiova

A. Partea I. Descrierea imobilului

TEREN Necunoscut

Adresa: Loc. Plosca, Jud. Dolj, T66,P61

Nr. Crt	Nr cadastral Nr. topografic	Suprafața* (mp)	Observații / Referințe
A1		735	Sector cadastral:38 Teren neimprejmuit;

B. Partea II. Proprietari și acte

Inscrieri privitoare la dreptul de proprietate și alte drepturi reale	Referințe
/	
Act Administrativ nr. TDP nr. 353-44327, din 10/07/1996 emis de CJS DAPT DOLJ;	
B1	A1
Intabulare, drept de PROPRIETATE, dobândit prin Reconstituire, cota actuala 1/1, cota initiala 1/1 1) MITRICĂ ION, Lipsă CNP.	

C. Partea III. SARCINI .

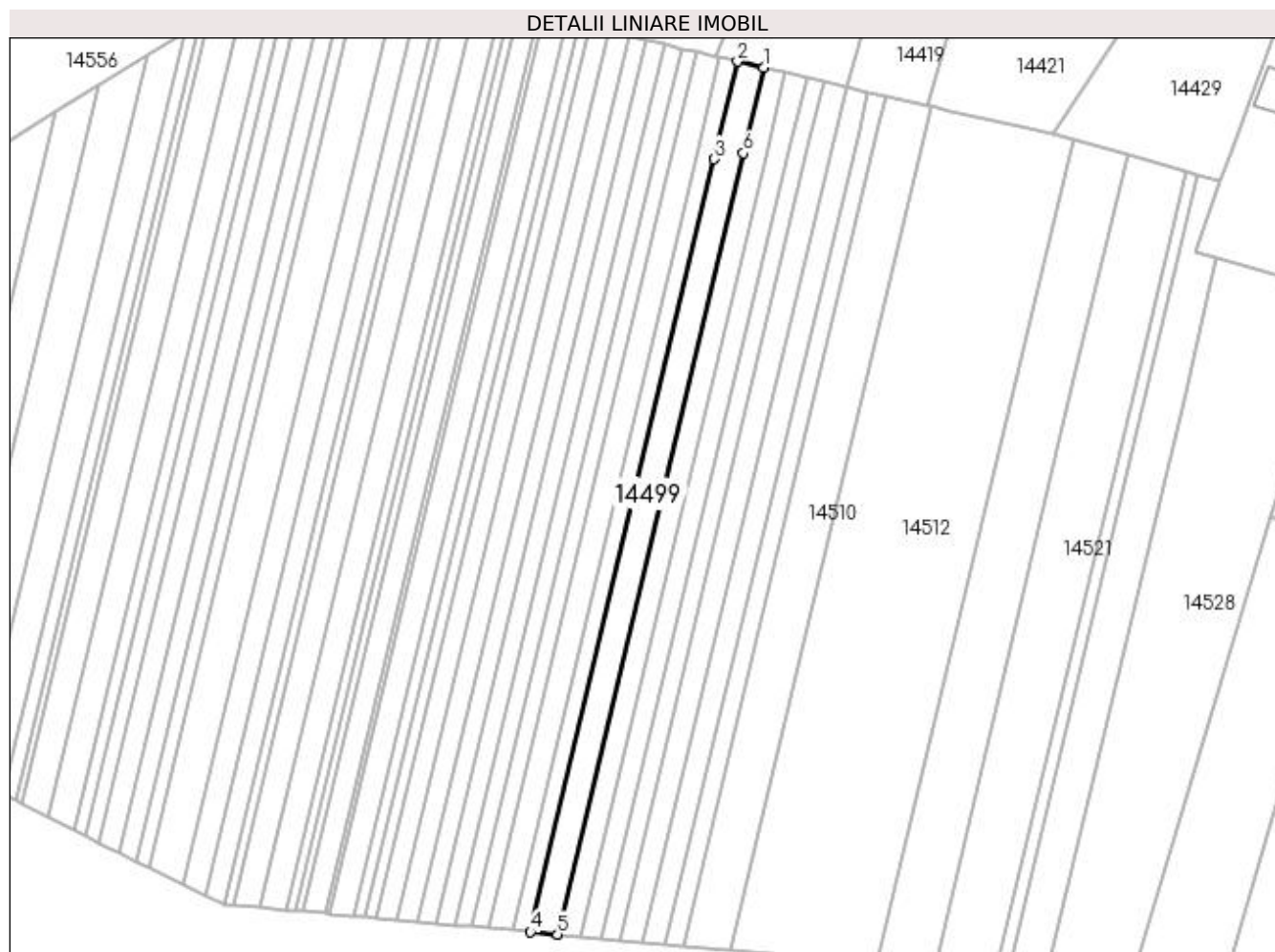
Inscrieri privind dezmembramintele dreptului de proprietate, drepturi reale de garanție și sarcini	Referințe
NU SUNT	

Anexa Nr. 1 La Partea I

Teren

Nr cadastral	Suprafața (mp)*	Observații / Referințe
	735	

* Suprafața este determinată în planul de proiecție Stereo 70.



Date referitoare la teren

Crt	Categorie folosință	Intra vilan	Suprafața (mp)	Tarla	Parcelă	Nr. topo	Observații / Referințe
1	arabil	NU	658	66	61	-	
2	arabil	DA	77	66	61	-	

Lungime Segmente

1) Valorile lungimilor segmentelor sunt obținute din proiecție în plan.

Punct început	X / Y	Punct sfârșit	X / Y	Lungime segment (** (m)
1	383.532,626 266.902,046	2	383.528,026 266.903,111	4.722
2	383.528,026 266.903,111	3	383.523,976 266.886,096	17.49
3	383.523,976 266.886,096	4	383.491,904 266.751,346	138.514
4	383.491,904 266.751,346	5	383.496,655 266.750,919	4.77

Punct început	X / Y	Punct sfârșit	X / Y	Lungime segment (** (m)
5	383.496,655 266.750,919	6	383.529,078 266.887,14	140.026
6	383.529,078 266.887,14	1	383.532,626 266.902,046	15.322

** Lungimile segmentelor sunt determinate în planul de proiecție Stereo 70 și sunt rotunjite la 1 milimetru.

*** Distanța dintre puncte este formată din segmente cumulate ce sunt mai mici decât valoarea 1 milimetru.

**DATE DESPRE IMOBILUL NR. 14500**

Oficiul de Cadastru și Publicitate Imobiliară DOLJ
Biroul de Cadastru și Publicitate Imobiliară Craiova

A. Partea I. Descrierea imobilului

TEREN Necunoscut

Adresa: Loc. Plosca, Jud. Dolj, T66,P105

Nr. Crt	Nr cadastral Nr. topografic	Suprafața* (mp)	Observații / Referințe
A1		700	Sector cadastral:38 Teren neimprejmuit;

B. Partea II. Proprietari și acte

Inscrieri privitoare la dreptul de proprietate și alte drepturi reale	Referințe
/	
Act Administrativ nr. TDP nr. 196-42747, din 21/02/1995 emis de CJSAPT DOLJ;	
B1	A1
Intabulare, drept de PROPRIETATE, dobândit prin Reconstituire, cota actuala 1/1, cota initiala 1/1 1) PĂTRU MARIA, Lipsă CNP.	

C. Partea III. SARCINI .

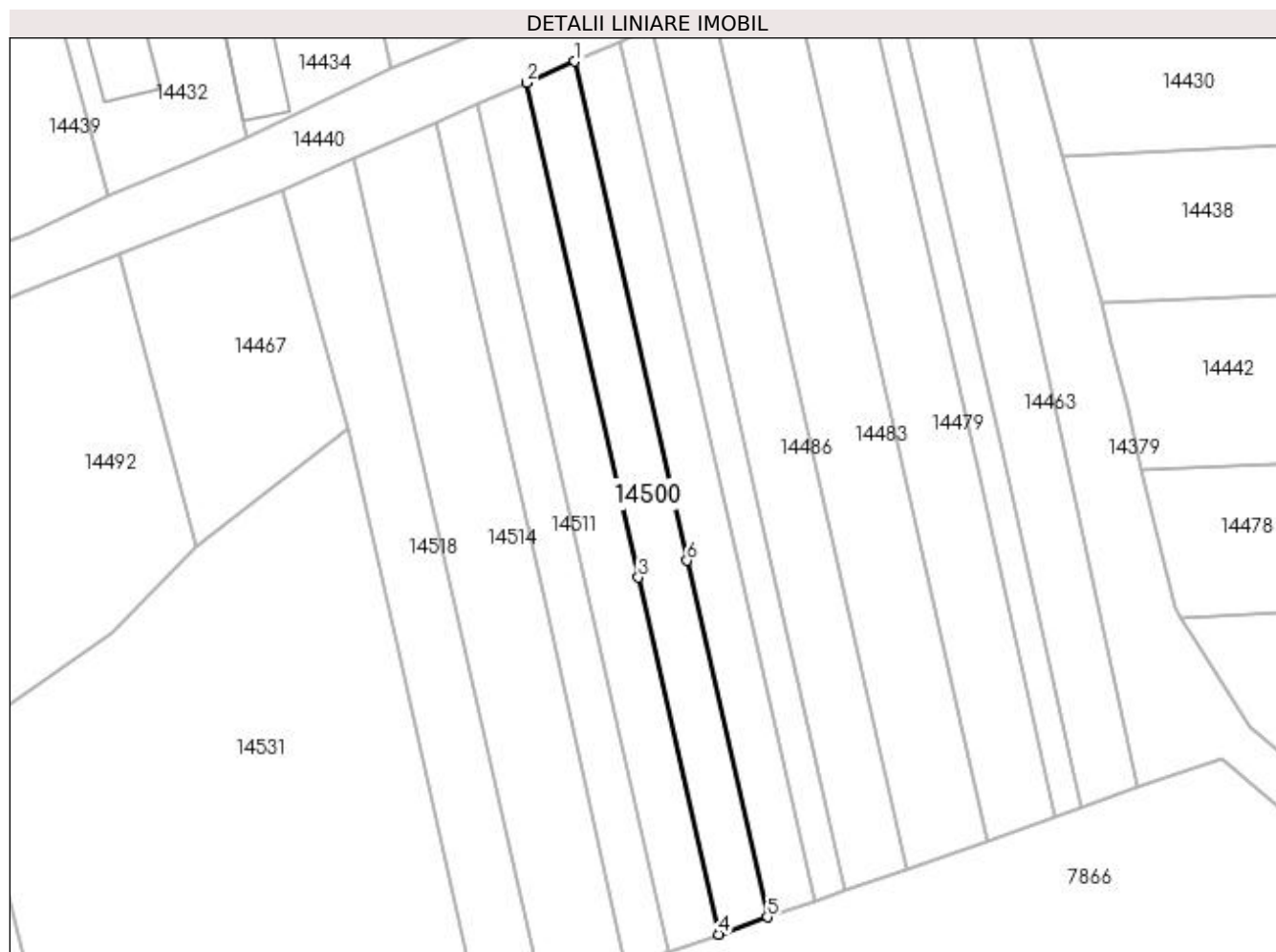
Inscrieri privind dezmembramintele dreptului de proprietate, drepturi reale de garanție și sarcini	Referințe
NU SUNT	

Anexa Nr. 1 La Partea I

Teren

Nr cadastral	Suprafața (mp)*	Observații / Referințe
	700	

* Suprafața este determinată în planul de proiecție Stereo 70.



Date referitoare la teren

Crt	Categorie folosință	Intra vilan	Suprafața (mp)	Tarla	Parcelă	Nr. topo	Observații / Referințe
1	arabil	DA	407	66	105	-	
2	arabil	NU	293	66	105	-	

Lungime Segmente

1) Valorile lungimilor segmentelor sunt obținute din proiecție în plan.

Punct început	X / Y	Punct sfârșit	X / Y	Lungime segment (** (m)
1	383.935,347 266.881,244	2	383.929,372 266.878,6	6.534
2	383.929,372 266.878,6	3	383.943,295 266.816,868	63.283
3	383.943,295 266.816,868	4	383.953,34 266.772,333	45.654
4	383.953,34 266.772,333	5	383.959,431 266.774,461	6.452

Punct început	X / Y	Punct sfârșit	X / Y	Lungime segment (** (m)
5	383.959,431 266.774,461	6	383.949,392 266.818,973	45.63
6	383.949,392 266.818,973	1	383.935,347 266.881,244	63.835

** Lungimile segmentelor sunt determinate în planul de proiecție Stereo 70 și sunt rotunjite la 1 milimetru.

*** Distanța dintre puncte este formată din segmente cumulate ce sunt mai mici decât valoarea 1 milimetru.

**DATE DESPRE IMOBILUL NR. 14501**

Oficiul de Cadastru și Publicitate Imobiliară DOLJ
Biroul de Cadastru și Publicitate Imobiliară Craiova

A. Partea I. Descrierea imobilului

TEREN Extravilan

Adresa: Jud. Dolj, T66,P12

Nr. Crt	Nr cadastral Nr. topografic	Suprafața* (mp)	Observații / Referințe
A1		360	Sector cadastral:38 Teren neimprejmuit;

B. Partea II. Proprietari și acte

Inscrieri privitoare la dreptul de proprietate și alte drepturi reale		Referințe
/		
Act Administrativ nr. TDP nr. 1177-48659, din 29/10/1996 emis de CJSAPT DOLJ;		
B1	Intabulare, drept de PROPRIETATE, dobândit prin Reconstituire, cota actuala 1/1, cota initiala 1/1 1) DONDOESCU IOANA, Lipsă CNP. 2) IONILĂ FLOAREA, Lipsă CNP. 3) DINCĂ MARIN, Lipsă CNP.	A1

C. Partea III. SARCINI .

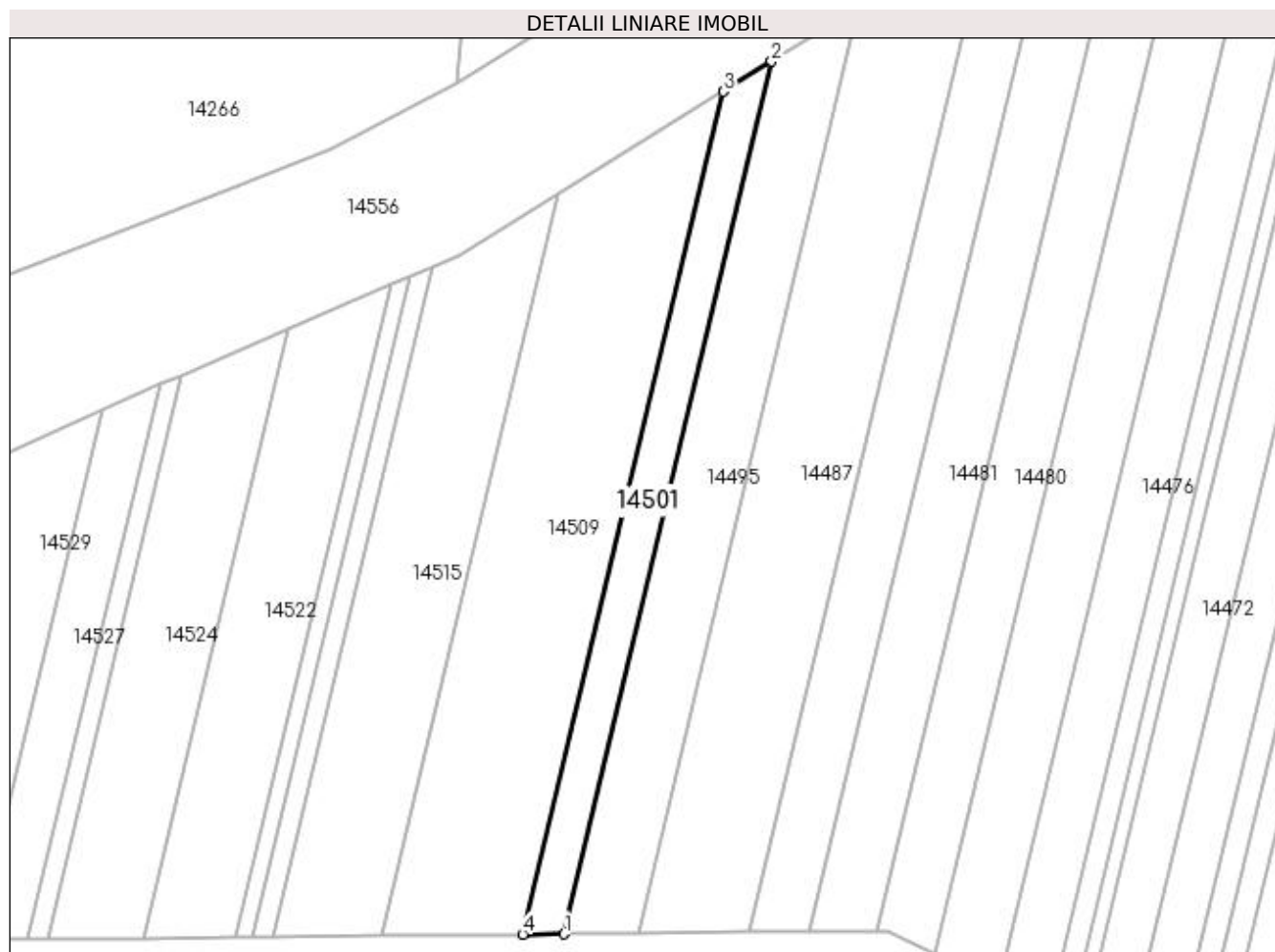
Inscrieri privind dezmembramintele dreptului de proprietate, drepturi reale de garanție și sarcini	Referințe
NU SUNT	

Anexa Nr. 1 La Partea I

Teren

Nr cadastral	Suprafața (mp)*	Observații / Referințe
	360	

* Suprafața este determinată în planul de proiecție Stereo 70.



Date referitoare la teren

Crt	Categorie folosință	Intra vilan	Suprafața (mp)	Tarla	Parcelă	Nr. topo	Observații / Referințe
1	arabil	NU	360	66	12	-	

Lungime Segmente

1) Valorile lungimilor segmentelor sunt obținute din proiecție în plan.

Punct început	X / Y	Punct sfârșit	X / Y	Lungime segment (** (m)
1	383.350,997 266.783,162	2	383.371,969 266.871,273	90.572
2	383.371,969 266.871,273	3	383.367,093 266.868,25	5.737
3	383.367,093 266.868,25	4	383.346,831 266.783,121	87.507
4	383.346,831 266.783,121	1	383.350,997 266.783,162	4.166

**** Lungimile segmentelor sunt determinate în planul de proiecție Stereo 70 și sunt rotunjite la 1 milimetru.**

***** Distanța dintre puncte este formată din segmente cumulate ce sunt mai mici decât valoarea 1 milimetru.**

**DATE DESPRE IMOBILUL NR. 14502**

Oficiul de Cadastru și Publicitate Imobiliară DOLJ
Biroul de Cadastru și Publicitate Imobiliară Craiova

A. Partea I. Descrierea imobilului

TEREN Necunoscut

Adresa: Loc. Plosca, Jud. Dolj, T66,P62

Nr. Crt	Nr cadastral Nr. topografic	Suprafața* (mp)	Observații / Referințe
A1		600	Sector cadastral:38 Teren neimprejmuit;

B. Partea II. Proprietari și acte

Inscrieri privitoare la dreptul de proprietate și alte drepturi reale	Referințe
/	
Act Administrativ nr. TDP nr. 353-44327, din 10/07/1996 emis de CJS DAPT DOLJ;	
B1	A1
Intabulare, drept de PROPRIETATE, dobândit prin Reconstituire, cota actuala 1/1, cota initiala 1/1 1) MITRICĂ ION, Lipsă CNP.	

C. Partea III. SARCINI .

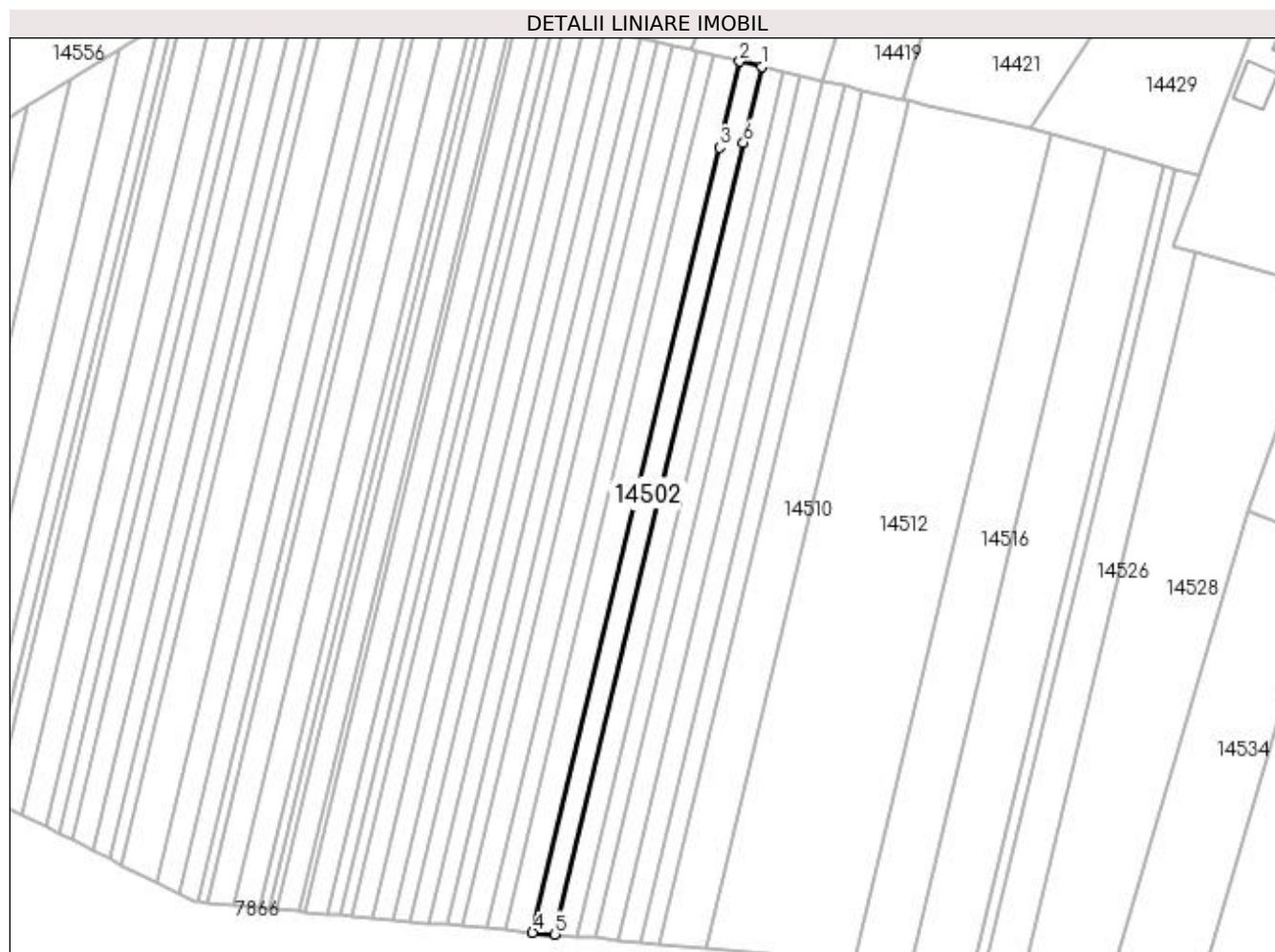
Inscrieri privind dezmembramintele dreptului de proprietate, drepturi reale de garanție și sarcini	Referințe
NU SUNT	

Anexa Nr. 1 La Partea I

Teren

Nr cadastral	Suprafața (mp)*	Observații / Referințe
	600	

* Suprafața este determinată în planul de proiecție Stereo 70.



Date referitoare la teren

Crt	Categorie folosință	Intra vilan	Suprafața (mp)	Tarla	Parcelă	Nr. topo	Observații / Referințe
1	arabil	NU	544	66	62	-	
2	arabil	DA	56	66	62	-	

Lungime Segmente

1) Valorile lungimilor segmentelor sunt obținute din proiecție în plan.

Punct început	X / Y	Punct sfârșit	X / Y	Lungime segment (** (m)
1	383.536,396 266.901,174	2	383.532,626 266.902,046	3.87
2	383.532,626 266.902,046	3	383.529,078 266.887,14	15.322
3	383.529,078 266.887,14	4	383.496,655 266.750,919	140.026
4	383.496,655 266.750,919	5	383.500,549 266.750,569	3.91

Punct început	X / Y	Punct sfârșit	X / Y	Lungime segment (** (m)
5	383.500,549 266.750,569	6	383.533,259 266.887,995	141.265
6	383.533,259 266.887,995	1	383.536,396 266.901,174	13.547

** Lungimile segmentelor sunt determinate în planul de proiecție Stereo 70 și sunt rotunjite la 1 milimetru.

*** Distanța dintre puncte este formată din segmente cumulate ce sunt mai mici decât valoarea 1 milimetru.

**DATE DESPRE IMOBILUL NR. 14503**

Oficiul de Cadastru și Publicitate Imobiliară DOLJ
Biroul de Cadastru și Publicitate Imobiliară Craiova

A. Partea I. Descrierea imobilului

TEREN Necunoscut

Adresa: Loc. Plosca, Jud. Dolj, T66,P63,P65

Nr. Crt	Nr cadastral Nr. topografic	Suprafața* (mp)	Observații / Referințe
A1		588	Sector cadastral:38 Teren neimprejmuit;

B. Partea II. Proprietari și acte

Inscrieri privitoare la dreptul de proprietate și alte drepturi reale	Referințe
/	
Act Administrativ nr. TDP nr. 446-45331, din 09/10/1996 emis de CJS DAPT DOLJ;	
B1	A1
Intabulare, drept de PROPRIETATE, dobândit prin Reconstituire, cota actuala 1/1, cota initiala 1/1 1) CĂNURECI NĂSTASIE, Lipsă CNP.	

C. Partea III. SARCINI .

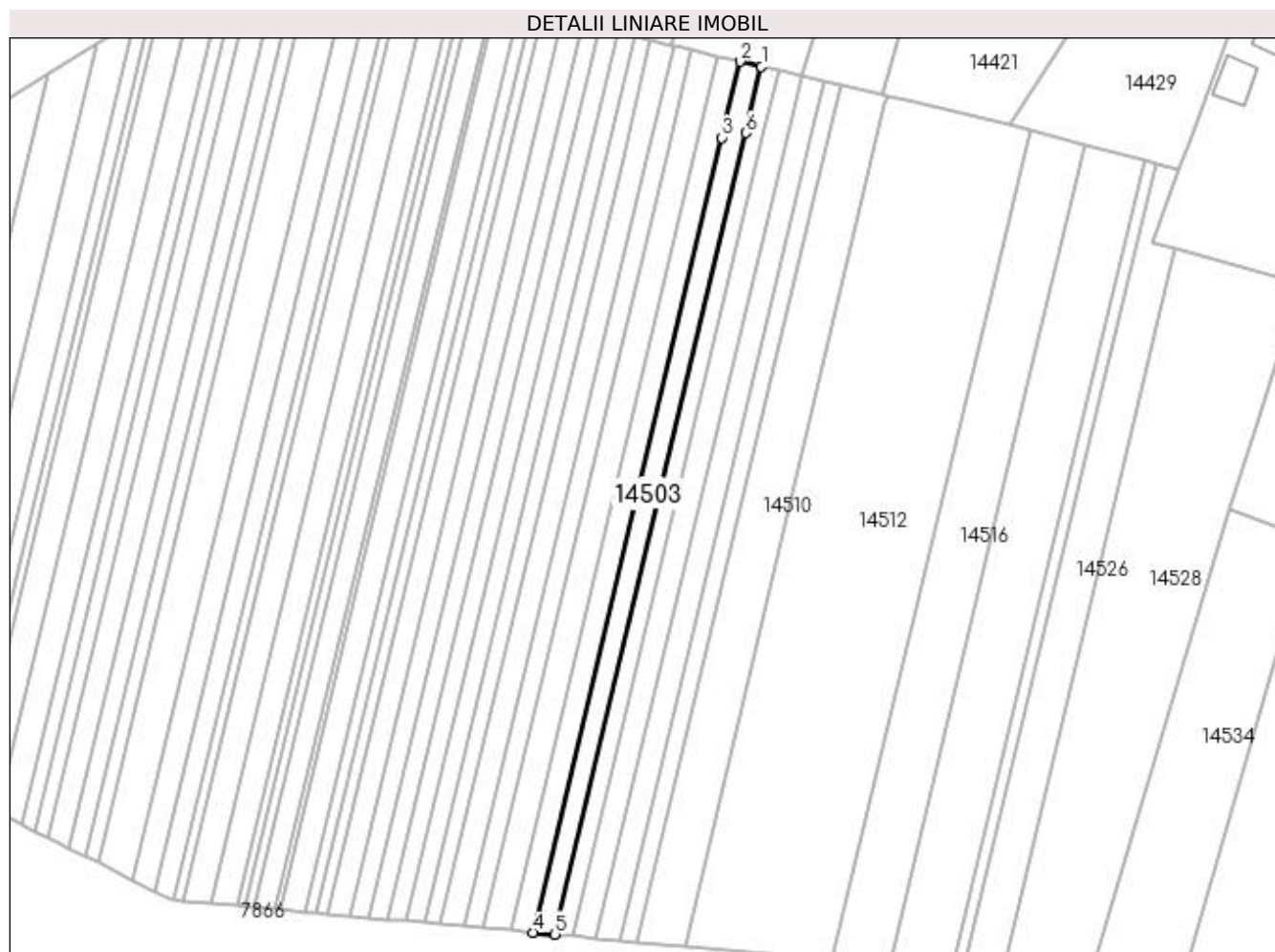
Inscrieri privind dezmembramintele dreptului de proprietate, drepturi reale de garanție și sarcini	Referințe
NU SUNT	

Anexa Nr. 1 La Partea I

Teren

Nr cadastral	Suprafața (mp)*	Observații / Referințe
	588	

* Suprafața este determinată în planul de proiecție Stereo 70.



Date referitoare la teren

Crt	Categorie folosință	Intravilan	Suprafața (mp)	Tarla	Parcelă	Nr. topo	Observații / Referințe
1	arabil	DA	48	66	63	-	
2	arabil	NU	540	66	65	-	

Lungime Segmente

1) Valorile lungimilor segmentelor sunt obținute din proiecție în plan.

Punct început	X / Y	Punct sfârșit	X / Y	Lungime segment (** (m)
1	383.540,102 266.900,317	2	383.536,396 266.901,174	3.804
2	383.536,396 266.901,174	3	383.533,259 266.887,995	13.547
3	383.533,259 266.887,995	4	383.500,549 266.750,569	141.265
4	383.500,549 266.750,569	5	383.504,378 266.750,225	3.844

Punct început	X / Y	Punct sfârșit	X / Y	Lungime segment (** (m)
5	383.504,378 266.750,225	6	383.537,37 266.888,836	142.483
6	383.537,37 266.888,836	1	383.540,102 266.900,317	11.802

** Lungimile segmentelor sunt determinate în planul de proiecție Stereo 70 și sunt rotunjite la 1 milimetru.

*** Distanța dintre puncte este formată din segmente cumulate ce sunt mai mici decât valoarea 1 milimetru.

**DATE DESPRE IMOBILUL NR. 14504**

Oficiul de Cadastru și Publicitate Imobiliară DOLJ
Biroul de Cadastru și Publicitate Imobiliară Craiova

A. Partea I. Descrierea imobilului

TEREN Necunoscut

Adresa: Loc. Plosca, Jud. Dolj, T66,P67

Nr. Crt	Nr cadastral Nr. topografic	Suprafața* (mp)	Observații / Referințe
A1		476	Sector cadastral:38 Teren neimprejmuit;

B. Partea II. Proprietari și acte

Inscrieri privitoare la dreptul de proprietate și alte drepturi reale	Referințe
/	
Act Administrativ nr. TDP nr. 161-42747, din 16/02/1995 emis de CJSAPT DOLJ;	
B1	A1
Intabulare, drept de PROPRIETATE, dobândit prin Reconstituire, cota actuala 1/1, cota initiala 1/1 1) MITRICĂ ION, Lipsă CNP.	

C. Partea III. SARCINI .

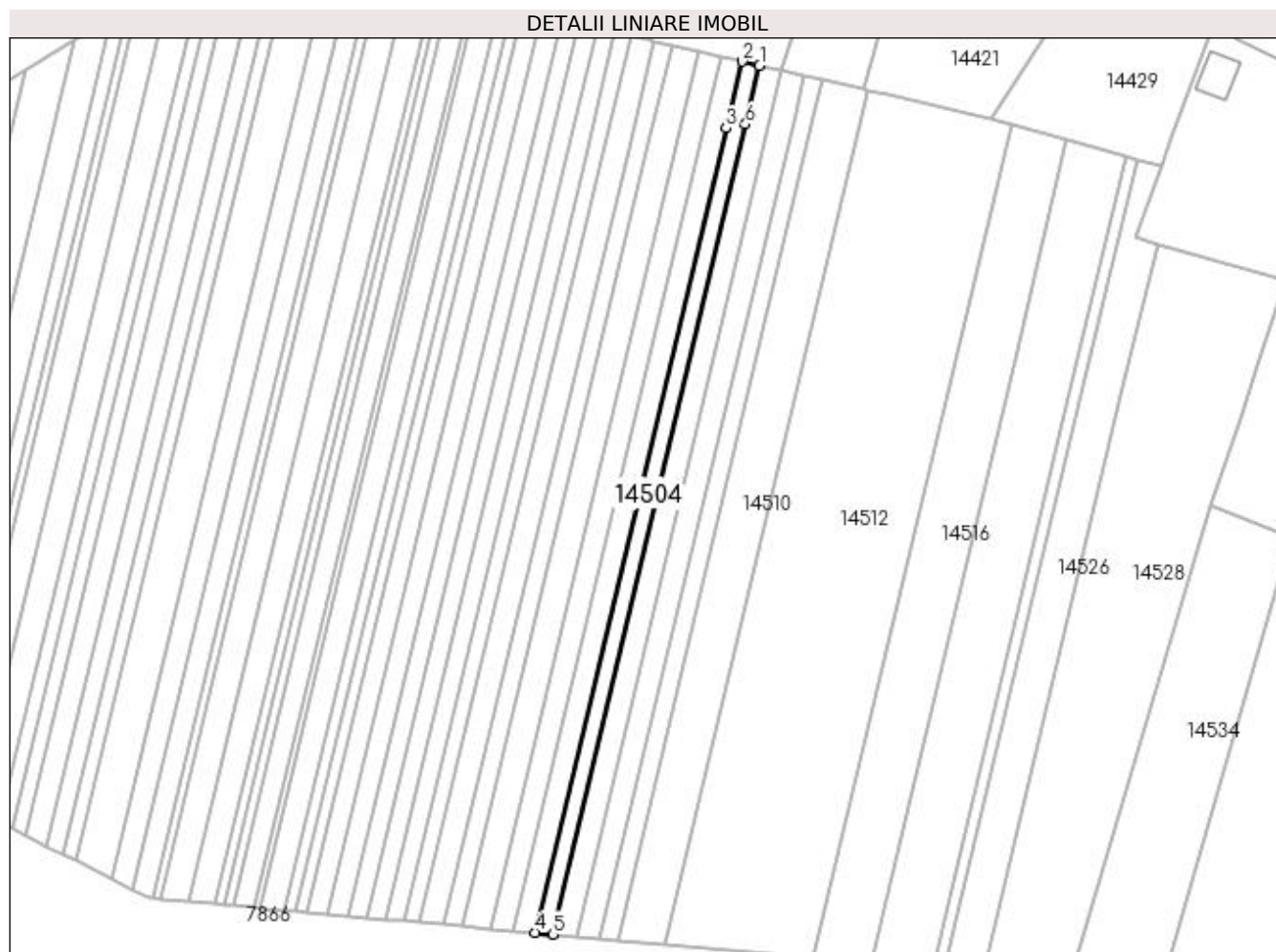
Inscrieri privind dezmembramintele dreptului de proprietate, drepturi reale de garanție și sarcini	Referințe
NU SUNT	

Anexa Nr. 1 La Partea I

Teren

Nr cadastral	Suprafața (mp)*	Observații / Referințe
	476	

* Suprafața este determinată în planul de proiecție Stereo 70.



Date referitoare la teren

Crt	Categorie folosință	Intra vilan	Suprafața (mp)	Tarla	Parcelă	Nr. topo	Observații / Referințe
1	arabil	DA	34	66	67	-	
2	arabil	NU	442	66	67	-	

Lungime Segmente

1) Valorile lungimilor segmentelor sunt obținute din proiecție în plan.

Punct început	X / Y	Punct sfârșit	X / Y	Lungime segment (** (m)
1	383.543,112 266.899,62	2	383.540,102 266.900,317	3.09
2	383.540,102 266.900,317	3	383.537,37 266.888,836	11.802
3	383.537,37 266.888,836	4	383.504,378 266.750,225	142.483
4	383.504,378 266.750,225	5	383.507,487 266.749,945	3.122

Punct început	X / Y	Punct sfârșit	X / Y	Lungime segment (** (m)
5	383.507,487 266.749,945	6	383.540,708 266.889,519	143.473
6	383.540,708 266.889,519	1	383.543,112 266.899,62	10.383

** Lungimile segmentelor sunt determinate în planul de proiecție Stereo 70 și sunt rotunjite la 1 milimetru.

*** Distanța dintre puncte este formată din segmente cumulate ce sunt mai mici decât valoarea 1 milimetru.

**DATE DESPRE IMOBILUL NR. 14505**

Oficiul de Cadastru și Publicitate Imobiliară DOLJ
Biroul de Cadastru și Publicitate Imobiliară Craiova

A. Partea I. Descrierea imobilului

TEREN Necunoscut

Adresa: Loc. Plosca, Jud. Dolj, T66,P68

Nr. Crt	Nr cadastral Nr. topografic	Suprafața* (mp)	Observații / Referințe
A1		609	Sector cadastral:38 Teren neimprejmuit;

B. Partea II. Proprietari și acte

Inscrieri privitoare la dreptul de proprietate și alte drepturi reale	Referințe
/	
Act Administrativ nr. TDP nr. 161-42747, din 16/02/1995 emis de CJSAPT DOLJ;	
B1	A1
Intabulare, drept de PROPRIETATE, dobândit prin Reconstituire, cota actuala 1/1, cota initiala 1/1 1) MITRICĂ ION, Lipsă CNP.	

C. Partea III. SARCINI .

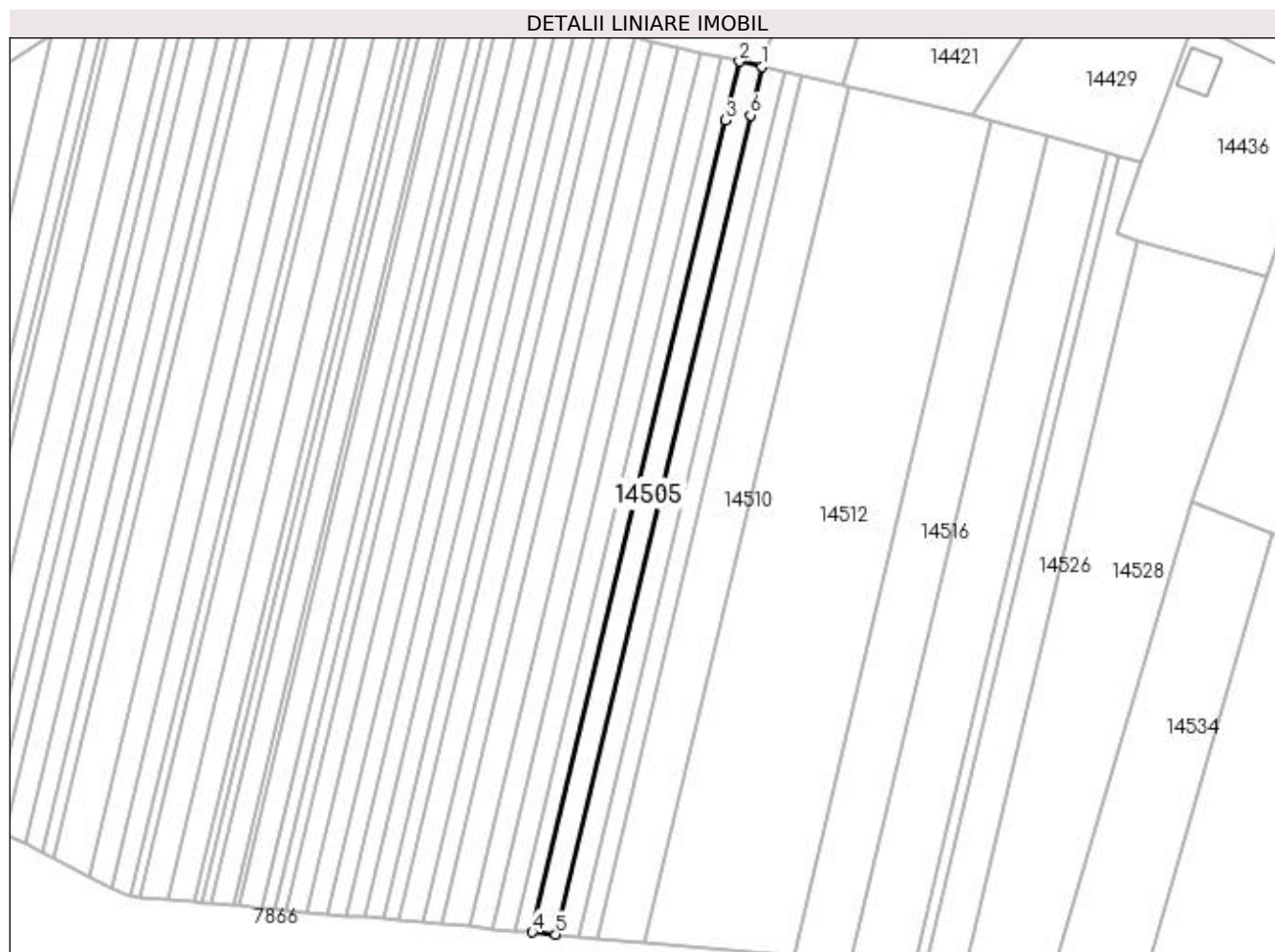
Inscrieri privind dezmembramintele dreptului de proprietate, drepturi reale de garanție și sarcini	Referințe
NU SUNT	

Anexa Nr. 1 La Partea I

Teren

Nr cadastral	Suprafața (mp)*	Observații / Referințe
	609	

* Suprafața este determinată în planul de proiecție Stereo 70.



Date referitoare la teren

Crt	Categorie folosință	Intra vilan	Suprafața (mp)	Tarla	Parcelă	Nr. topo	Observații / Referințe
1	arabil	DA	38	66	68	-	
2	arabil	NU	571	66	68	-	

Lungime Segmente

1) Valorile lungimilor segmentelor sunt obținute din proiecție în plan.

Punct început	X / Y	Punct sfârșit	X / Y	Lungime segment (** (m)
1	383.546,975 266.898,726	2	383.543,112 266.899,62	3.965
2	383.543,112 266.899,62	3	383.540,708 266.889,519	10.383
3	383.540,708 266.889,519	4	383.507,487 266.749,945	143.473
4	383.507,487 266.749,945	5	383.511,478 266.749,587	4.007

Punct început	X / Y	Punct sfârșit	X / Y	Lungime segment (** (m)
5	383.511,478 266.749,587	6	383.544,993 266.890,396	144.743
6	383.544,993 266.890,396	1	383.546,975 266.898,726	8.563

** Lungimile segmentelor sunt determinate în planul de proiecție Stereo 70 și sunt rotunjite la 1 milimetru.

*** Distanța dintre puncte este formată din segmente cumulate ce sunt mai mici decât valoarea 1 milimetru.

**DATE DESPRE IMOBILUL NR. 14506**

Oficiul de Cadastru și Publicitate Imobiliară DOLJ
Biroul de Cadastru și Publicitate Imobiliară Craiova

A. Partea I. Descrierea imobilului

TEREN Necunoscut

Adresa: Loc. Plosca, Jud. Dolj, T66,P104

Nr. Crt	Nr cadastral Nr. topografic	Suprafața* (mp)	Observații / Referințe
A1		714	Sector cadastral:38 Teren neimprejmuit;

B. Partea II. Proprietari și acte

Inscrieri privitoare la dreptul de proprietate și alte drepturi reale	Referințe
/	
Act Administrativ nr. TDP nr. 271-14988, din 18/04/1996 emis de CJSAPT DOLJ;	
B1	A1
Intabulare, drept de PROPRIETATE, dobândit prin Reconstituire, cota actuala 1/1, cota initiala 1/1 1) SOCOL MARIN, Lipsă CNP.	

C. Partea III. SARCINI .

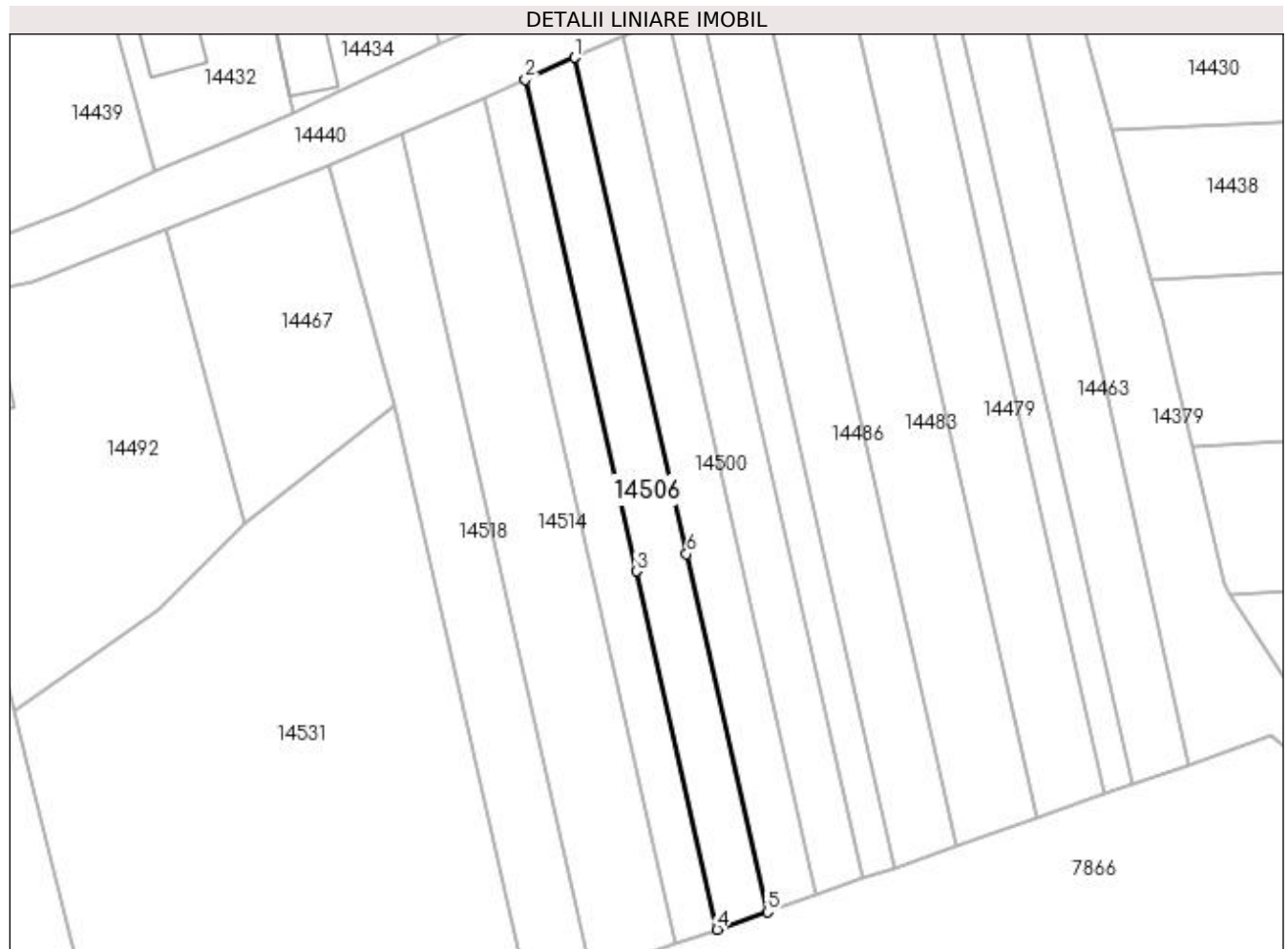
Inscrieri privind dezmembramintele dreptului de proprietate, drepturi reale de garanție și sarcini	Referințe
NU SUNT	

Anexa Nr. 1 La Partea I

Teren

Nr cadastral	Suprafața (mp)*	Observații / Referințe
	714	

* Suprafața este determinată în planul de proiecție Stereo 70.



Date referitoare la teren

Crt	Categorie folosință	Intravilan	Suprafața (mp)	Tarla	Parcelă	Nr. topo	Observații / Referințe
1	arabil	DA	414	66	104	-	
2	arabil	NU	300	66	104	-	

Lungime Segmente

1) Valorile lungimilor segmentelor sunt obținute din proiecție în plan.

Punct început	X / Y	Punct sfârșit	X / Y	Lungime segment (** (m)
1	383.929,372 266.878,6	2	383.923,248 266.875,889	6.697
2	383.923,248 266.875,889	3	383.937,046 266.814,711	62.715
3	383.937,046 266.814,711	4	383.947,096 266.770,152	45.678
4	383.947,096 266.770,152	5	383.953,34 266.772,333	6.614

Punct început	X / Y	Punct sfârșit	X / Y	Lungime segment (** (m)
5	383.953,34 266.772,333	6	383.943,295 266.816,868	45.654
6	383.943,295 266.816,868	1	383.929,372 266.878,6	63.283

** Lungimile segmentelor sunt determinate în planul de proiecție Stereo 70 și sunt rotunjite la 1 milimetru.

*** Distanța dintre puncte este formată din segmente cumulate ce sunt mai mici decât valoarea 1 milimetru.

**DATE DESPRE IMOBILUL NR. 14507**

Oficiul de Cadastru și Publicitate Imobiliară DOLJ
Biroul de Cadastru și Publicitate Imobiliară Craiova

A. Partea I. Descrierea imobilului

TEREN Necunoscut

Adresa: Loc. Plosca, Jud. Dolj, T66,P69

Nr. Crt	Nr cadastral Nr. topografic	Suprafața* (mp)	Observații / Referințe
A1		609	Sector cadastral:38 Teren neimprejmuit;

B. Partea II. Proprietari și acte

Inscrieri privitoare la dreptul de proprietate și alte drepturi reale	Referințe
/	
Act Administrativ nr. TDP nr. 972-44576, din 10/10/1996 emis de CJS DAPT DOLJ;	
B1	A1
Intabulare, drept de PROPRIETATE, dobândit prin Reconstituire, cota actuala 1/1, cota initiala 1/1 1) MIHAI IOANA, Lipsă CNP.	

C. Partea III. SARCINI .

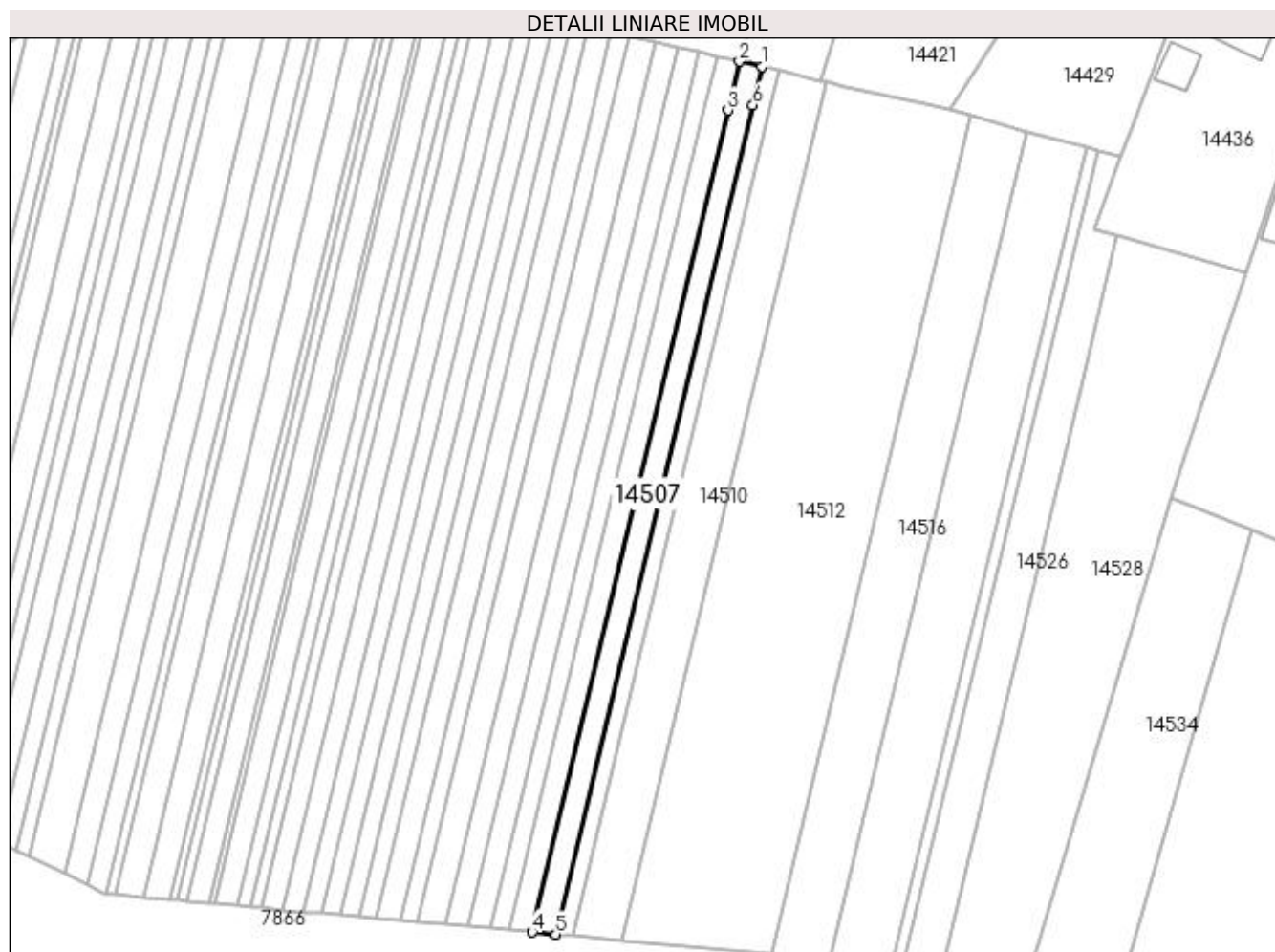
Inscrieri privind dezmembramintele dreptului de proprietate, drepturi reale de garanție și sarcini	Referințe
NU SUNT	

Anexa Nr. 1 La Partea I

Teren

Nr cadastral	Suprafața (mp)*	Observații / Referințe
	609	

* Suprafața este determinată în planul de proiecție Stereo 70.



Date referitoare la teren

Crt	Categorie folosință	Intravilan	Suprafața (mp)	Tarla	Parcelă	Nr. topo	Observații / Referințe
1	arabil	DA	30	66	69	-	
2	arabil	NU	579	66	69	-	

Lungime Segmente

1) Valorile lungimilor segmentelor sunt obținute din proiecție în plan.

Punct început	X / Y	Punct sfârșit	X / Y	Lungime segment (** (m)
1	383.550,853 266.897,829	2	383.546,975 266.898,726	3.98
2	383.546,975 266.898,726	3	383.544,993 266.890,396	8.563
3	383.544,993 266.890,396	4	383.511,478 266.749,587	144.743
4	383.511,478 266.749,587	5	383.515,483 266.749,227	4.021

Punct început	X / Y	Punct sfârșit	X / Y	Lungime segment (** (m)
5	383.515,483 266.749,227	6	383.549,293 266.891,276	146.017
6	383.549,293 266.891,276	1	383.550,853 266.897,829	6.736

** Lungimile segmentelor sunt determinate în planul de proiecție Stereo 70 și sunt rotunjite la 1 milimetru.

*** Distanța dintre puncte este formată din segmente cumulate ce sunt mai mici decât valoarea 1 milimetru.

**DATE DESPRE IMOBILUL NR. 14508**

Oficiul de Cadastru și Publicitate Imobiliară DOLJ
Biroul de Cadastru și Publicitate Imobiliară Craiova

A. Partea I. Descrierea imobilului

TEREN Necunoscut

Adresa: Loc. Plosca, Jud. Dolj, T66,P70

Nr. Crt	Nr cadastral Nr. topografic	Suprafața* (mp)	Observații / Referințe
A1		476	Sector cadastral:38 Teren neimprejmuit;

B. Partea II. Proprietari și acte

Inscrieri privitoare la dreptul de proprietate și alte drepturi reale	Referințe
/	
Act Administrativ nr. TDP nr. 972-44576, din 10/10/1996 emis de CJSDAPT DOLJ;	
B1	A1
Intabulare, drept de PROPRIETATE, dobândit prin Reconstituire, cota actuala 1/1, cota initiala 1/1 1) MIHAI IOANA, Lipsă CNP.	

C. Partea III. SARCINI .

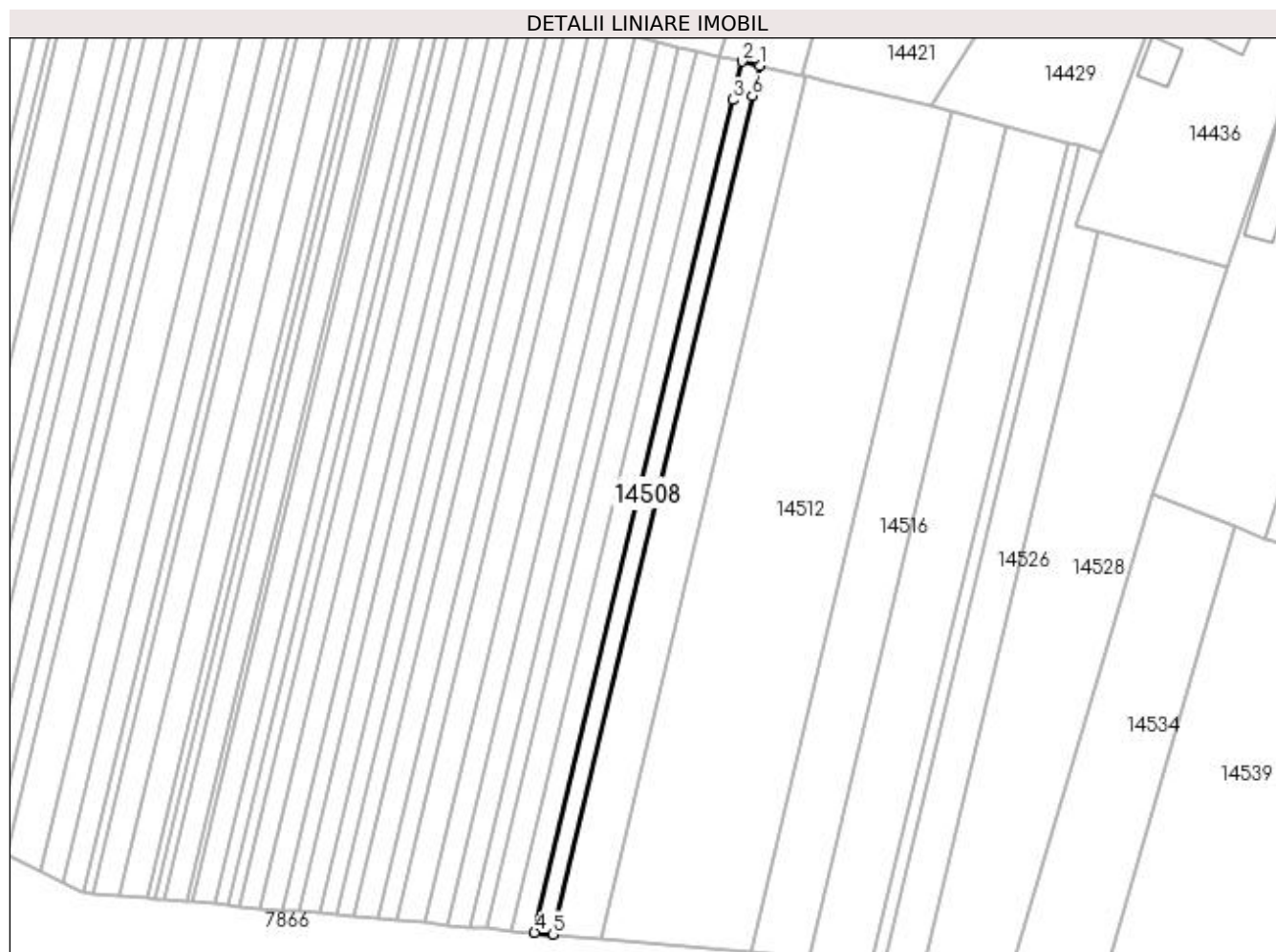
Inscrieri privind dezmembramintele dreptului de proprietate, drepturi reale de garanție și sarcini	Referințe
NU SUNT	

Anexa Nr. 1 La Partea I

Teren

Nr cadastral	Suprafața (mp)*	Observații / Referințe
	476	

* Suprafața este determinată în planul de proiecție Stereo 70.



Date referitoare la teren

Crt	Categorie folosință	Intravilan	Suprafața (mp)	Tarla	Parcelă	Nr. topo	Observații / Referințe
1	arabil	DA	19	66	70	-	
2	arabil	NU	457	66	70	-	

Lungime Segmente

1) Valorile lungimilor segmentelor sunt obținute din proiecție în plan.

Punct început	X / Y	Punct sfârșit	X / Y	Lungime segment (** (m)
1	383.553,893 266.897,126	2	383.550,853 266.897,829	3.12
2	383.550,853 266.897,829	3	383.549,293 266.891,276	6.736
3	383.549,293 266.891,276	4	383.515,483 266.749,227	146.017
4	383.515,483 266.749,227	5	383.518,623 266.748,944	3.153

Punct început	X / Y	Punct sfârșit	X / Y	Lungime segment (** (m)
5	383.518,623 266.748,944	6	383.552,665 266.891,966	147.018
6	383.552,665 266.891,966	1	383.553,893 266.897,126	5.304

** Lungimile segmentelor sunt determinate în planul de proiecție Stereo 70 și sunt rotunjite la 1 milimetru.

*** Distanța dintre puncte este formată din segmente cumulate ce sunt mai mici decât valoarea 1 milimetru.

**DATE DESPRE IMOBILUL NR. 14509**

Oficiul de Cadastru și Publicitate Imobiliară DOLJ
Biroul de Cadastru și Publicitate Imobiliară Craiova

A. Partea I. Descrierea imobilului

TEREN Extravilan

Adresa: Jud. Dolj, T 66 P 10

Nr. Crt	Nr cadastral Nr. topografic	Suprafața* (mp)	Observații / Referințe
A1	31615	1.144	Sector cadastral:38 Teren neimprejmuit;

B. Partea II. Proprietari și acte

Inscrieri privitoare la dreptul de proprietate și alte drepturi reale		Referințe
42435 / 24/03/2016		
Act Notarial nr. Contract de Vanzare aut. nr. 1699, din 24/03/2016 emis de NP Diaconu Cristian;		
B1	Intabulare, drept de PROPRIETATE, dobandit prin Conventie, cota actuala 1/1, cota initiala 1/1 1) CIRSTOIU AUGUSTINA 2) CIRSTOIU TUDOR	A1
29204 / 09/02/2021		
Act Notarial nr. PROMISUNE BILATERALA DE VANZARE AUTENTIC NR. 162, din 08/02/2021 emis de NP NICU FLORIN MARCEL;		
B2	se noteaza promisiunea bilaterala de vanzare cumparare asupra imobilului de sub A 1 intre promitentii vanzatori de sub B 2 si promitentul cumparator SC Agroexpert Industry SRL, pentru suma de 67.740 .lei, perfectarea contractului de vanzare cumparare se va face pana la data de 30.12.2021	A1
B3	se noteaza interdicția de înstrăinare 1) AGROEXPERT INDUSTRY SRL, CIF:29142623	A1
273296 / 12/11/2021		
Act Notarial nr. ACT ADITIOAL EUTENTIFICAT SUB NR. 2132, din 11/11/2021 emis de NP. NICU FLORIN MARCEL;		
B4	se noteaza prelungirea termenului de perfectare a contractului de vanzare cumparare la promisiunea de sub B 3, pana la data de 30.12.2024.	A1

C. Partea III. SARCINI

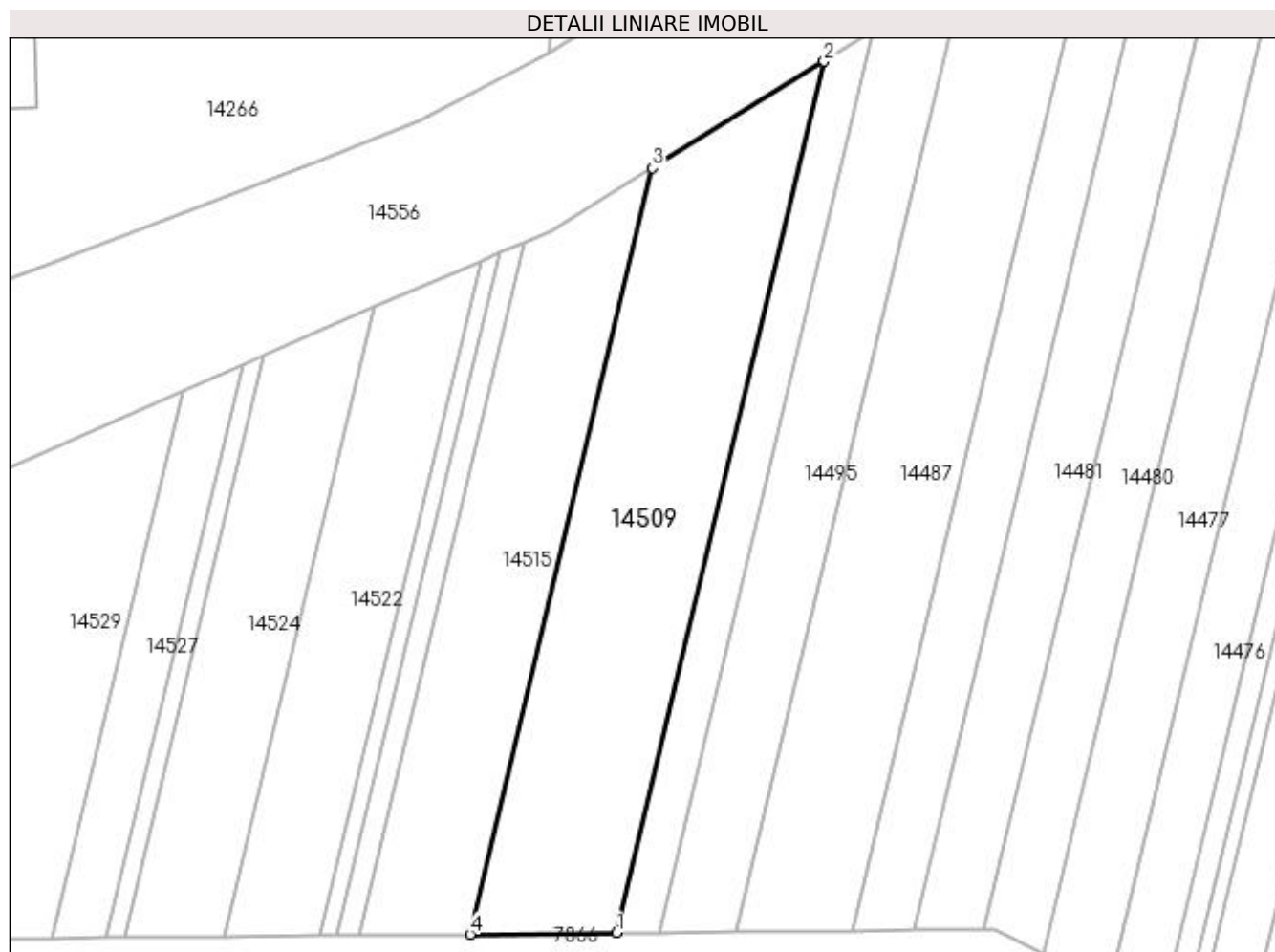
Inscrieri privind dezmembramintele dreptului de proprietate, drepturi reale de garanție și sarcini		Referințe
273296 / 12/11/2021		
Act Notarial nr. ACT ADITIOAL EUTENTIFICAT SUB NR. 2132, din 11/11/2021 emis de NP. NICU FLORIN MARCEL;		
C1	Intabulare, drept de IPOTECA LEGALA, Valoare:62000 LEI 1) AGROEXPERT INDUSTRY SRL, CIF:29142623	A1

Anexa Nr. 1 La Partea I

Teren

Nr cadastral	Suprafața (mp)*	Observații / Referințe
31615	1.144	

* Suprafața este determinată în planul de proiecție Stereo 70.



Date referitoare la teren

Crt	Categorie folosință	Intra vilan	Suprafața (mp)	Tarla	Parcelă	Nr. topo	Observații / Referințe
1	arabil	NU	1.144	66	10	-	

Lungime Segmente

1) Valorile lungimilor segmentelor sunt obținute din proiecție în plan.

Punct început	X / Y	Punct sfârșit	X / Y	Lungime segment (** (m)
1	383.346,831 266.783,121	2	383.367,093 266.868,25	87.507
2	383.367,093 266.868,25	3	383.350,317 266.857,846	19.74
3	383.350,317 266.857,846	4	383.332,497 266.782,979	76.959
4	383.332,497 266.782,979	1	383.346,831 266.783,121	14.335

**** Lungimile segmentelor sunt determinate în planul de proiecție Stereo 70 și sunt rotunjite la 1 milimetru.**

***** Distanța dintre puncte este formată din segmente cumulate ce sunt mai mici decât valoarea 1 milimetru.**

**DATE DESPRE IMOBILUL NR. 14510**

Oficiul de Cadastru și Publicitate Imobiliară DOLJ
Biroul de Cadastru și Publicitate Imobiliară Craiova

A. Partea I. Descrierea imobilului

TEREN Necunoscut

Adresa: Loc. Plosca, Jud. Dolj, T66,P72

Nr. Crt	Nr cadastral Nr. topografic	Suprafața* (mp)	Observații / Referințe
A1		1.240	Sector cadastral:38 Teren neimprejmuit;

B. Partea II. Proprietari și acte

Inscrieri privitoare la dreptul de proprietate și alte drepturi reale	Referințe
/	
Act Administrativ nr. TDP nr. 2132, din 30/09/2002 emis de CJSAPT DOLJ;	
B1	A1
Intabulare, drept de PROPRIETATE, dobândit prin Reconstituire, cota actuala 1/1, cota initiala 1/1 1) POPESCU GHEORGHÎȚA, Lipsă CNP.	

C. Partea III. SARCINI .

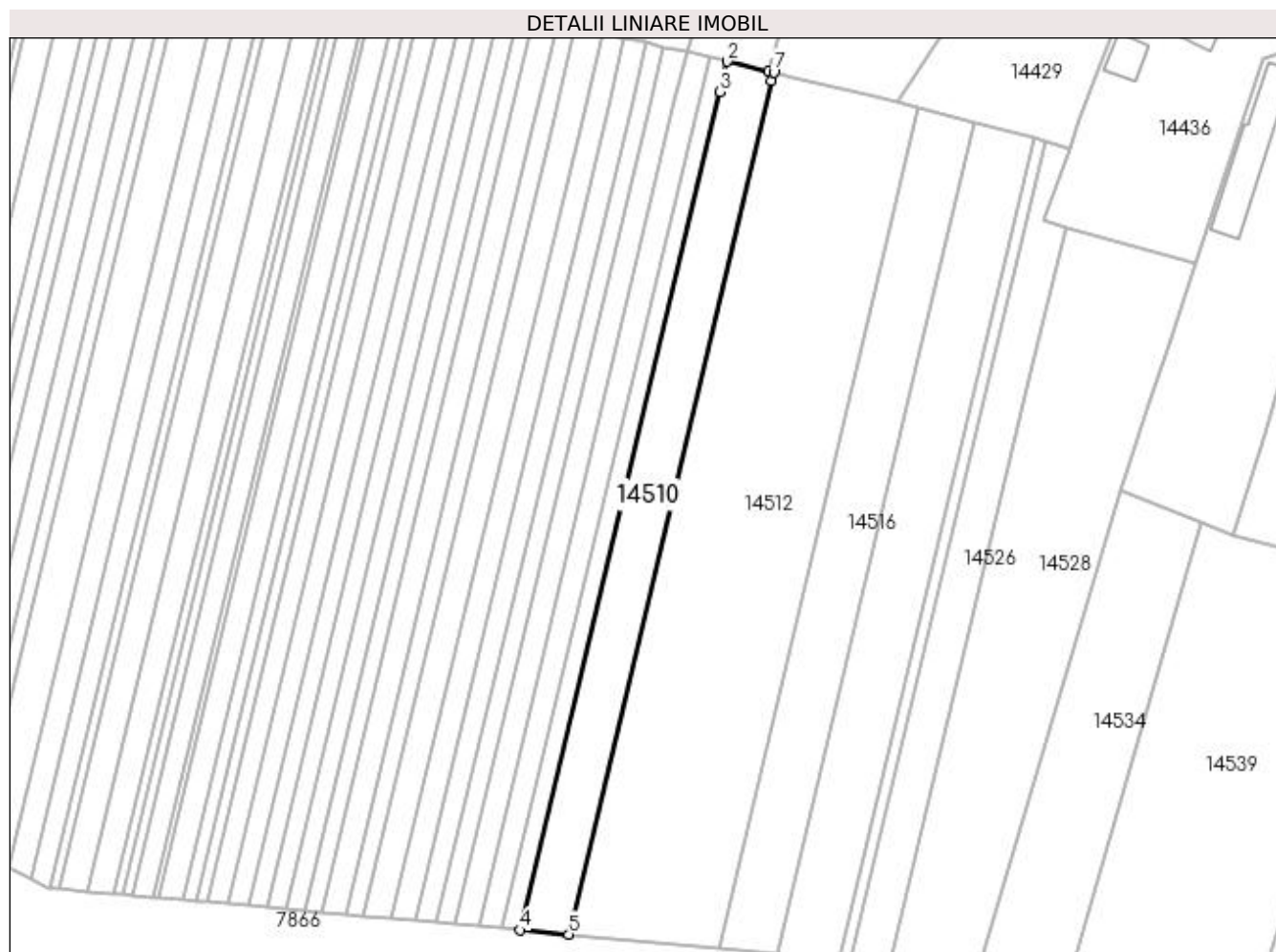
Inscrieri privind dezmembramintele dreptului de proprietate, drepturi reale de garanție și sarcini	Referințe
NU SUNT	

Anexa Nr. 1 La Partea I

Teren

Nr cadastral	Suprafața (mp)*	Observații / Referințe
	1.240	

* Suprafața este determinată în planul de proiecție Stereo 70.



Date referitoare la teren

Crt	Categorie folosință	Intra vilan	Suprafața (mp)	Tarla	Parcelă	Nr. topo	Observații / Referințe
1	arabil	DA	28	66	72	-	
2	arabil	NU	1.212	66	72	-	

Lungime Segmente

1) Valorile lungimilor segmentelor sunt obținute din proiecție în plan.

Punct început	X / Y	Punct sfârșit	X / Y	Lungime segment (** (m)
1	383.561,03 266.895,474	2	383.553,893 266.897,126	7.326
2	383.553,893 266.897,126	3	383.552,665 266.891,966	5.304
3	383.552,665 266.891,966	4	383.518,623 266.748,944	147.018
4	383.518,623 266.748,944	5	383.526,847 266.748,205	8.257

Punct început	X / Y	Punct sfârșit	X / Y	Lungime segment (** (m)
5	383.526,847 266.748,205	6	383.561,495 266.893,773	149.635
6	383.561,495 266.893,773	7	383.561,854 266.895,283	1.552
7	383.561,854 266.895,283	1	383.561,03 266.895,474	0.846

** Lungimile segmentelor sunt determinate în planul de proiecție Stereo 70 și sunt rotunjite la 1 milimetru.

*** Distanța dintre puncte este formată din segmente cumulate ce sunt mai mici decât valoarea 1 milimetru.

**DATE DESPRE IMOBILUL NR. 14511**

Oficiul de Cadastru și Publicitate Imobiliară DOLJ
Biroul de Cadastru și Publicitate Imobiliară Craiova

A. Partea I. Descrierea imobilului

TEREN Necunoscut

Adresa: Loc. Plosca, Jud. Dolj, T66,P103

Nr. Crt	Nr cadastral Nr. topografic	Suprafața* (mp)	Observații / Referințe
A1		600	Sector cadastral:38 Teren neimprejmuit;

B. Partea II. Proprietari și acte

Inscrieri privitoare la dreptul de proprietate și alte drepturi reale	Referințe
/	
Act Administrativ nr. TDP nr. 271-14988, din 18/04/1996 emis de CJS DAPT DOLJ;	
B1	A1
Intabulare, drept de PROPRIETATE, dobândit prin Reconstituire, cota actuala 1/1, cota initiala 1/1 1) SOCOL MARIN, Lipsă CNP.	

C. Partea III. SARCINI .

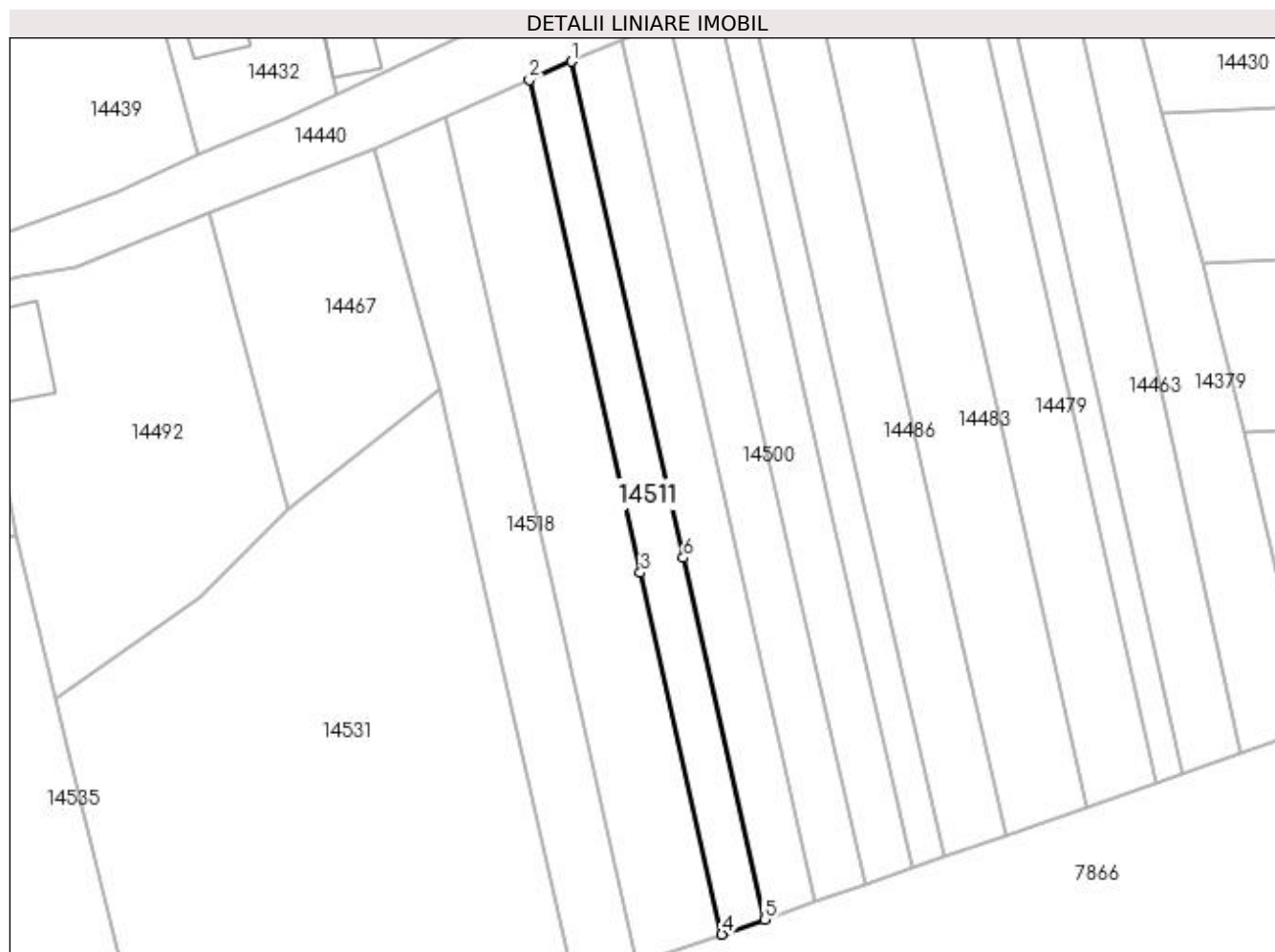
Inscrieri privind dezmembramintele dreptului de proprietate, drepturi reale de garanție și sarcini	Referințe
NU SUNT	

Anexa Nr. 1 La Partea I

Teren

Nr cadastral	Suprafața (mp)*	Observații / Referințe
	600	

* Suprafața este determinată în planul de proiecție Stereo 70.



Date referitoare la teren

Crt	Categorie folosință	Intravilan	Suprafața (mp)	Tarla	Parcelă	Nr. topo	Observații / Referințe
1	arabil	DA	347	66	103	-	
2	arabil	NU	253	66	103	-	

Lungime Segmente

1) Valorile lungimilor segmentelor sunt obținute din proiecție în plan.

Punct început	X / Y	Punct sfârșit	X / Y	Lungime segment (** (m)
1	383.923,248 266.875,889	2	383.918,078 266.873,601	5.654
2	383.918,078 266.873,601	3	383.931,771 266.812,89	62.236
3	383.931,771 266.812,89	4	383.941,826 266.768,311	45.699
4	383.941,826 266.768,311	5	383.947,096 266.770,152	5.582

Punct început	X / Y	Punct sfârșit	X / Y	Lungime segment (** (m)
5	383.947,096 266.770,152	6	383.937,046 266.814,711	45.678
6	383.937,046 266.814,711	1	383.923,248 266.875,889	62.715

** Lungimile segmentelor sunt determinate în planul de proiecție Stereo 70 și sunt rotunjite la 1 milimetru.

*** Distanța dintre puncte este formată din segmente cumulate ce sunt mai mici decât valoarea 1 milimetru.

**DATE DESPRE IMOBILUL NR. 14512**

Oficiul de Cadastru și Publicitate Imobiliară DOLJ
Biroul de Cadastru și Publicitate Imobiliară Craiova

A. Partea I. Descrierea imobilului

TEREN Necunoscut

Adresa: Loc. Plosca, Jud. Dolj, T66,P78

Nr. Crt	Nr cadastral Nr. topografic	Suprafața* (mp)	Observații / Referințe
A1		3.794	Sector cadastral:38 Teren neimprejmit;

B. Partea II. Proprietari și acte

Inscrieri privitoare la dreptul de proprietate și alte drepturi reale	Referințe
/	
Act Administrativ nr. TDP nr. 1332-59341, din 04/08/1997 emis de CJSAPT DOLJ;	
B1	A1
Intabulare, drept de PROPRIETATE, dobândit prin Reconstituire, cota actuala 1/1, cota initiala 1/1	
1) BURADA CONSTANȚA, Lipsă CNP.	
2) MARINESCU GABRIELA, Lipsă CNP.	
3) STOICA ILIE, Lipsă CNP.	

C. Partea III. SARCINI .

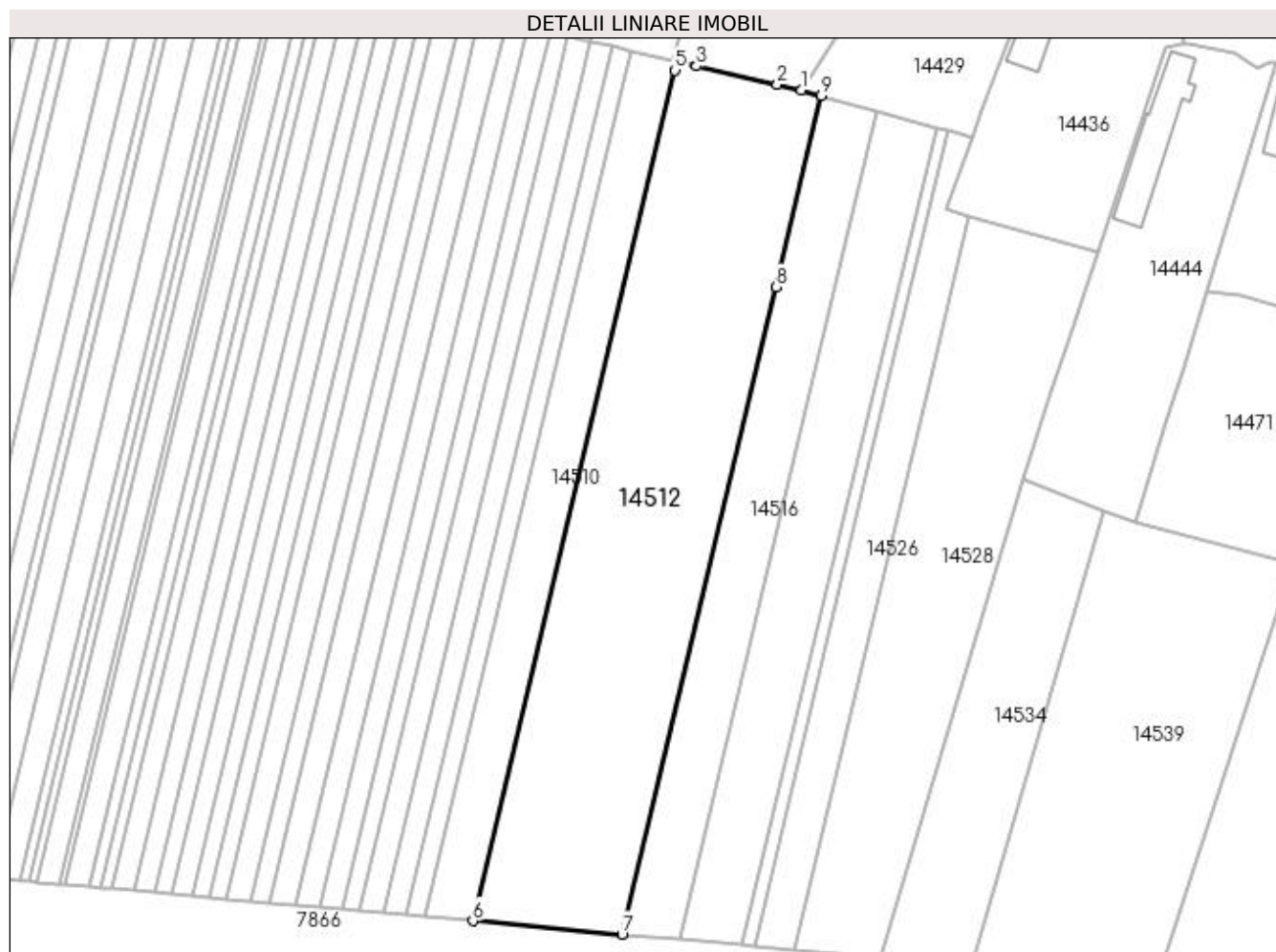
Inscrieri privind dezmembramintele dreptului de proprietate, drepturi reale de garanție și sarcini	Referințe
NU SUNT	

Anexa Nr. 1 La Partea I

Teren

Nr cadastral	Suprafața (mp)*	Observații / Referințe
	3.794	

* Suprafața este determinată în planul de proiecție Stereo 70.



Date referitoare la teren

Crt	Categorie folosință	Intravilan	Suprafața (mp)	Tarla	Parcelă	Nr. topo	Observații / Referințe
1	arabil	DA	132	66	78	-	
2	arabil	NU	3.662	66	78	-	

Lungime Segmente

1) Valorile lungimilor segmentelor sunt obținute din proiecție în plan.

Punct început	X / Y	Punct sfârșit	X / Y	Lungime segment (** (m)
1	383.583,095 266.890,369	2	383.578,973 266.891,322	4.231
2	383.578,973 266.891,322	3	383.565,15 266.894,521	14.188
3	383.565,15 266.894,521	4	383.561,854 266.895,283	3.383
4	383.561,854 266.895,283	5	383.561,495 266.893,773	1.552

Punct început	X / Y	Punct sfârșit	X / Y	Lungime segment (** (m)
5	383.561,495 266.893,773	6	383.526,847 266.748,205	149.635
6	383.526,847 266.748,205	7	383.552,402 266.745,908	25.658
7	383.552,402 266.745,908	8	383.578,766 266.856,672	113.858
8	383.578,766 266.856,672	9	383.586,56 266.889,417	33.66
9	383.586,56 266.889,417	1	383.583,095 266.890,369	3.593

** Lungimile segmentelor sunt determinate în planul de proiecție Stereo 70 și sunt rotunjite la 1 milimetru.

*** Distanța dintre puncte este formată din segmente cumulate ce sunt mai mici decât valoarea 1 milimetru.

**DATE DESPRE IMOBILUL NR. 14513**

Oficiul de Cadastru și Publicitate Imobiliară DOLJ
Biroul de Cadastru și Publicitate Imobiliară Craiova

A. Partea I. Descrierea imobilului

TEREN Extravilan

Adresa: Jud. Dolj, T 68 P 3

Nr. Crt	Nr cadastral Nr. topografic	Suprafața* (mp)	Observații / Referințe
A1	31240	Din acte: 14.500 Masurata: 18.900	Sector cadastral:38 Teren neimprejmuit;

B. Partea II. Proprietari și acte

Inscrieri privitoare la dreptul de proprietate și alte drepturi reale		Referințe
109958 / 14/06/2022		
Act Notarial nr. CONTRACT DE SCHIMB AUT 2349, din 03/06/2022 emis de NP Floricel MIHAI-MARIAN;		
B1	Intabulare, drept de PROPRIETATE, dobandit prin Conventie, cota actuala 1/1, cota initiala 1/1 1) KAMPARO INVESTMENT SRL, CIF:25525855	A1

C. Partea III. SARCINI .

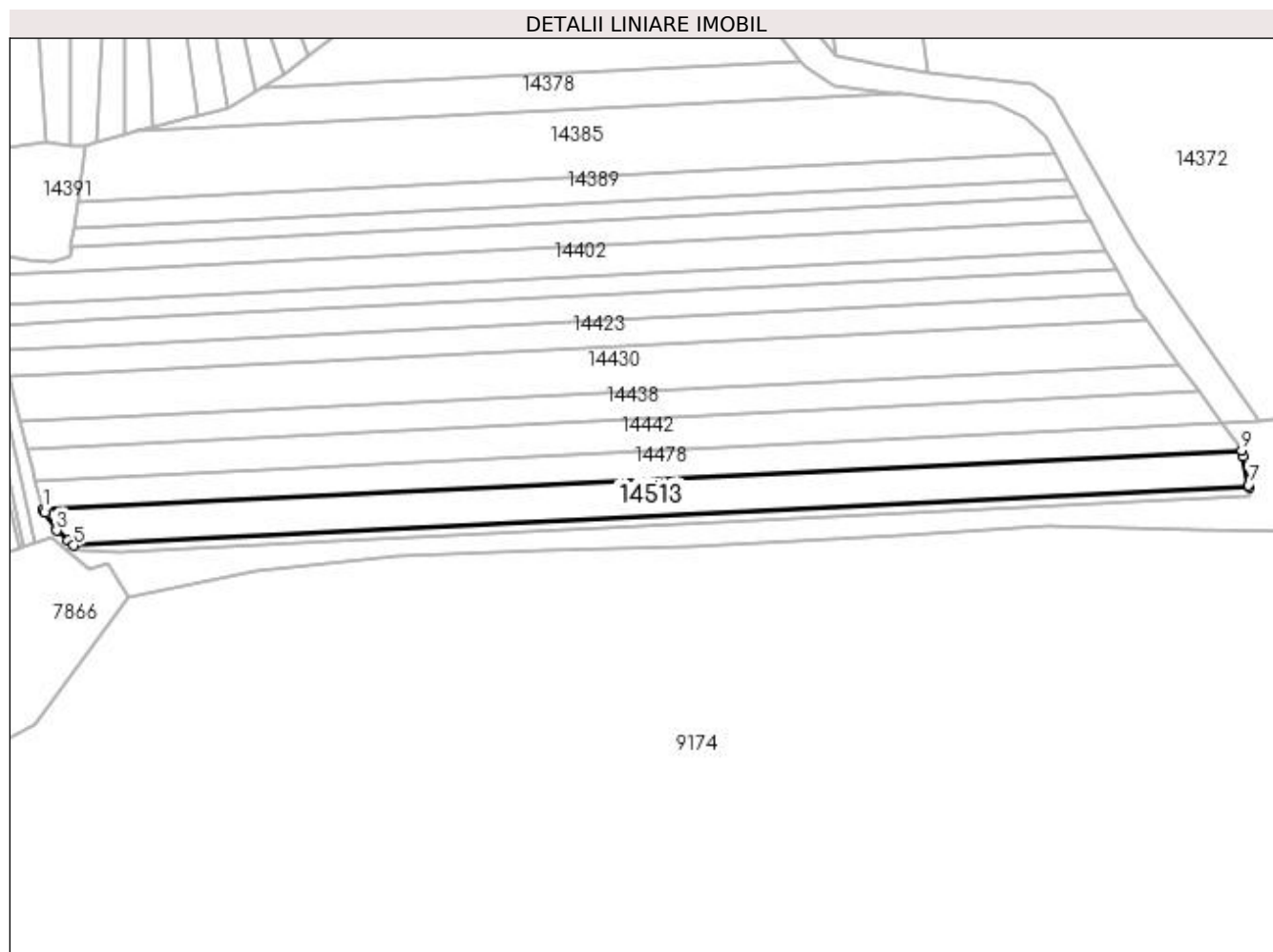
Inscrieri privind dezmembramintele dreptului de proprietate, drepturi reale de garanție și sarcini	Referințe
NU SUNT	

Anexa Nr. 1 La Partea I

Teren

Nr cadastral	Suprafața (mp)*	Observații / Referințe
31240	Din acte: 14.500 Masurata: 18.900	

* Suprafața este determinată în planul de proiecție Stereo 70.



Date referitoare la teren

Crt	Categorie folosință	Intra vilan	Suprafața (mp)	Tarla	Parcelă	Nr. topo	Observații / Referințe
1	arabil	NU	18.900	68	3	-	

Lungime Segmente

1) Valorile lungimilor segmentelor sunt obținute din proiecție în plan.

Punct început	X / Y	Punct sfârșit	X / Y	Lungime segment (** (m)
1	384.011,007 266.811,867	2	384.012,353 266.809,766	2.495
2	384.012,353 266.809,766	3	384.019,729 266.798,252	13.674
3	384.019,729 266.798,252	4	384.027,157 266.791,801	9.838
4	384.027,157 266.791,801	5	384.030,962 266.788,496	5.04

Punct început	X / Y	Punct sfârșit	X / Y	Lungime segment (** (m)
5	384.030,962 266.788,496	6	384.797,879 266.826,384	767.852
6	384.797,879 266.826,384	7	384.797,636 266.827,983	1.617
7	384.797,636 266.827,983	8	384.793,932 266.846,47	18.854
8	384.793,932 266.846,47	9	384.793,123 266.850,506	4.116
9	384.793,123 266.850,506	1	384.011,007 266.811,867	783.07

** Lungimile segmentelor sunt determinate în planul de proiecție Stereo 70 și sunt rotunjite la 1 milimetru.

*** Distanța dintre puncte este formată din segmente cumulate ce sunt mai mici decât valoarea 1 milimetru.

**DATE DESPRE IMOBILUL NR. 14514**

Oficiul de Cadastru și Publicitate Imobiliară DOLJ
Biroul de Cadastru și Publicitate Imobiliară Craiova

A. Partea I. Descrierea imobilului

TEREN Necunoscut

Adresa: Loc. Plosca, Jud. Dolj, T66,P101

Nr. Crt	Nr cadastral Nr. topografic	Suprafața* (mp)	Observații / Referințe
A1		1.184	Sector cadastral:38 Teren neimprejmuit;

B. Partea II. Proprietari și acte

Inscrieri privitoare la dreptul de proprietate și alte drepturi reale	Referințe
/	
Act Administrativ nr. TDP nr. 1208-45092, din 30/10/1996 emis de CJSAPT DOLJ;	
B1	A1
Intabulare, drept de PROPRIETATE, dobândit prin Reconstituire, cota actuala 1/1, cota initiala 1/1 1) RADU PĂTRU, Lipsă CNP.	

C. Partea III. SARCINI .

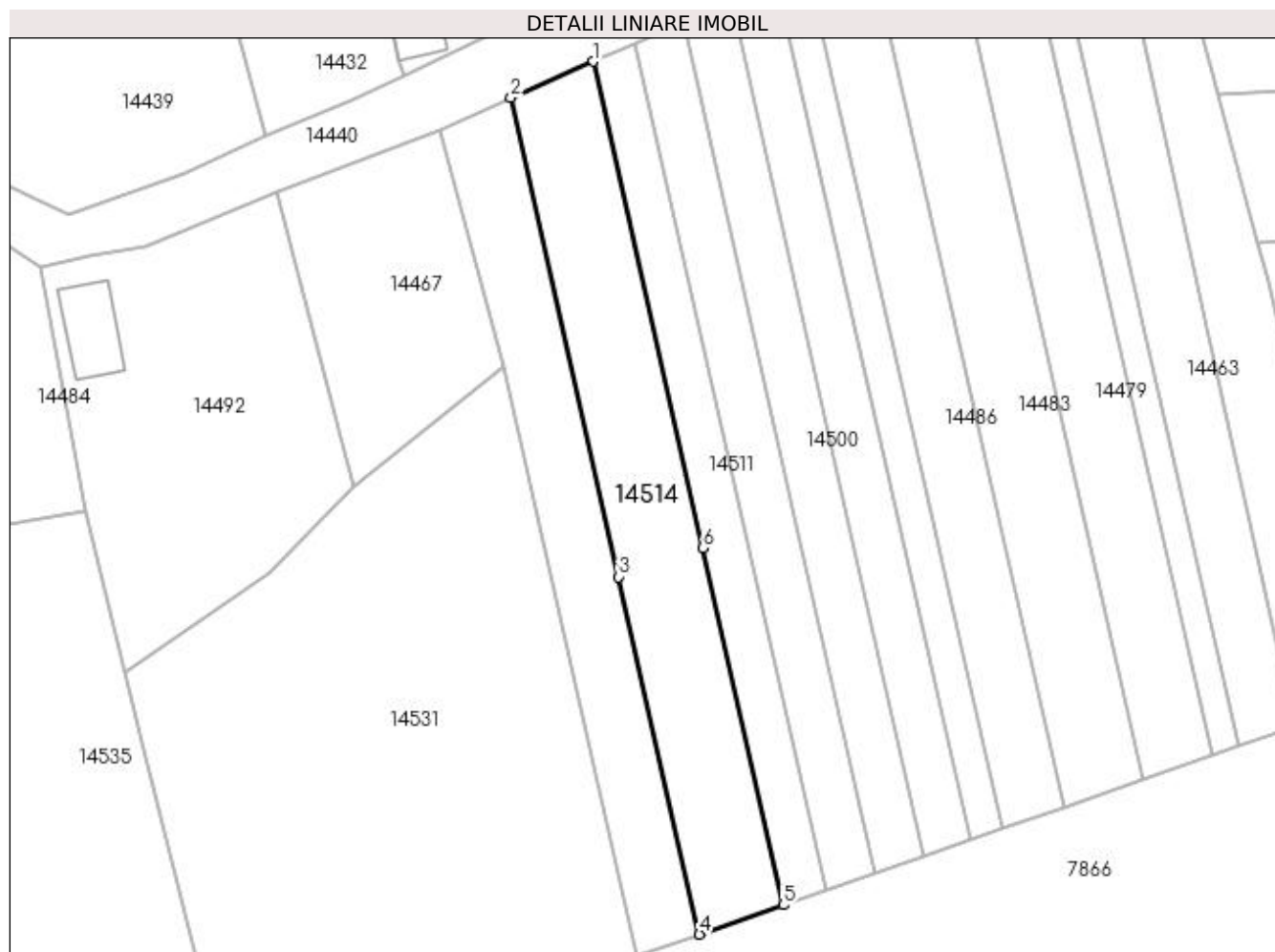
Inscrieri privind dezmembramintele dreptului de proprietate, drepturi reale de garanție și sarcini	Referințe
NU SUNT	

Anexa Nr. 1 La Partea I

Teren

Nr cadastral	Suprafața (mp)*	Observații / Referințe
	1.184	

* Suprafața este determinată în planul de proiecție Stereo 70.



Date referitoare la teren

Crt	Categorie folosință	Intra vilan	Suprafața (mp)	Tarla	Parcelă	Nr. topo	Observații / Referințe
1	arabil	DA	680	66	101	-	
2	arabil	NU	504	66	101	-	

Lungime Segmente

1) Valorile lungimilor segmentelor sunt obținute din proiecție în plan.

Punct început	X / Y	Punct sfârșit	X / Y	Lungime segment (** (m)
1	383.918,078 266.873,601	2	383.907,81 266.869,057	11.229
2	383.907,81 266.869,057	3	383.921,294 266.809,272	61.287
3	383.921,294 266.809,272	4	383.931,358 266.764,654	45.739
4	383.931,358 266.764,654	5	383.941,826 266.768,311	11.088

Punct început	X / Y	Punct sfârșit	X / Y	Lungime segment (** (m)
5	383.941,826 266.768,311	6	383.931,771 266.812,89	45.699
6	383.931,771 266.812,89	1	383.918,078 266.873,601	62.236

** Lungimile segmentelor sunt determinate în planul de proiecție Stereo 70 și sunt rotunjite la 1 milimetru.

*** Distanța dintre puncte este formată din segmente cumulate ce sunt mai mici decât valoarea 1 milimetru.

**DATE DESPRE IMOBILUL NR. 14515**

Oficiul de Cadastru și Publicitate Imobiliară DOLJ
 Biroul de Cadastru și Publicitate Imobiliară Craiova

A. Partea I. Descrierea imobilului

TEREN Extravilan

Adresa: Jud. Dolj, T66,P9

Nr. Crt	Nr cadastral Nr. topografic	Suprafața* (mp)	Observații / Referințe
A1		770	Sector cadastral:38 Teren neimprejmuit;

B. Partea II. Proprietari și acte

Inscrieri privitoare la dreptul de proprietate și alte drepturi reale	Referințe
/	
Act Administrativ nr. TDP nr. 1262-45092, din 31/10/1996 emis de CJSAPT DOLJ;	
B1	A1
Intabulare, drept de PROPRIETATE, dobândit prin Reconstituire, cota actuala 1/1, cota initiala 1/1 1) DUMITRU FLOREA, Lipsă CNP.	

C. Partea III. SARCINI .

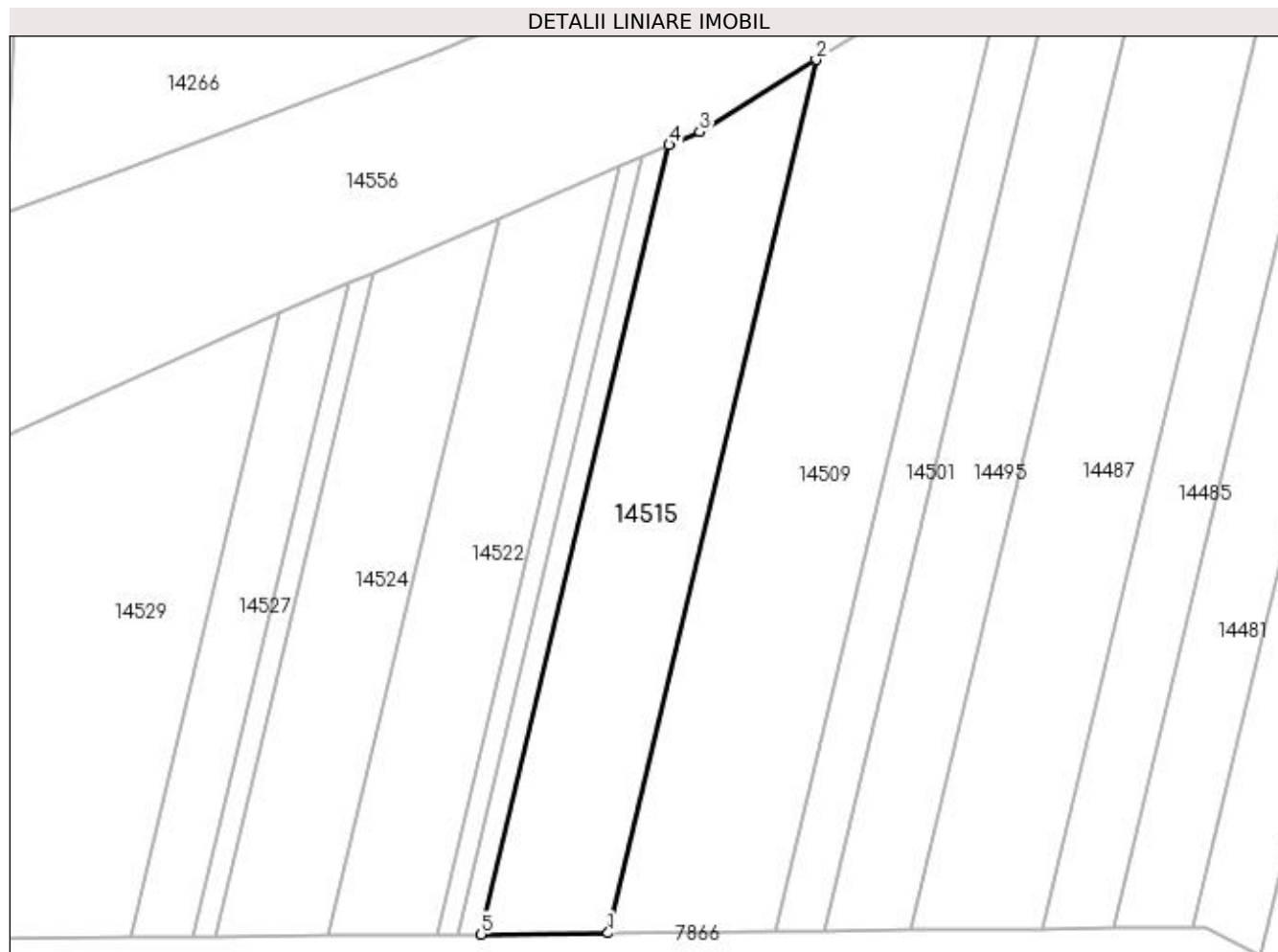
Inscrieri privind dezmembramintele dreptului de proprietate, drepturi reale de garanție și sarcini	Referințe
NU SUNT	

Anexa Nr. 1 La Partea I

Teren

Nr cadastral	Suprafața (mp)*	Observații / Referințe
	770	

* Suprafața este determinată în planul de proiecție Stereo 70.



Date referitoare la teren

Crt	Categorie folosință	Intra vilan	Suprafața (mp)	Tarla	Parcelă	Nr. topo	Observații / Referințe
1	arabil	NU	770	66	9	-	

Lungime Segmente

1) Valorile lungimilor segmentelor sunt obținute din proiecție în plan.

Punct început	X / Y	Punct sfârșit	X / Y	Lungime segment (** (m)
1	383.332,497 266.782,979	2	383.350,317 266.857,846	76.959
2	383.350,317 266.857,846	3	383.340,36 266.851,672	11.716
3	383.340,36 266.851,672	4	383.337,739 266.850,542	2.854
4	383.337,739 266.850,542	5	383.321,633 266.782,872	69.56
5	383.321,633 266.782,872	1	383.332,497 266.782,979	10.865

**** Lungimile segmentelor sunt determinate în planul de proiecție Stereo 70 și sunt rotunjite la 1 milimetru.**

***** Distanța dintre puncte este formată din segmente cumulate ce sunt mai mici decât valoarea 1 milimetru.**

**DATE DESPRE IMOBILUL NR. 14516**

Oficiul de Cadastru și Publicitate Imobiliară DOLJ
 Biroul de Cadastru și Publicitate Imobiliară Craiova

A. Partea I. Descrierea imobilului

TEREN Necunoscut

Adresa: Loc. Plosca, Jud. Dolj, T66,P100

Nr. Crt	Nr cadastral Nr. topografic	Suprafața* (mp)	Observații / Referințe
A1		1.450	Sector cadastral:38 Teren neimprejmuit;

B. Partea II. Proprietari și acte

Inscrieri privitoare la dreptul de proprietate și alte drepturi reale	Referințe
/	
Act Administrativ nr. TDP nr. 2477, din 15/06/2004 emis de CJSAPT DOLJ;	
B1	A1
Intabulare, drept de PROPRIETATE, dobandit prin Reconstituire, cota actuala 1/1, cota initiala 1/1 1) DINU FLOAREA, Lipsă CNP.	

C. Partea III. SARCINI .

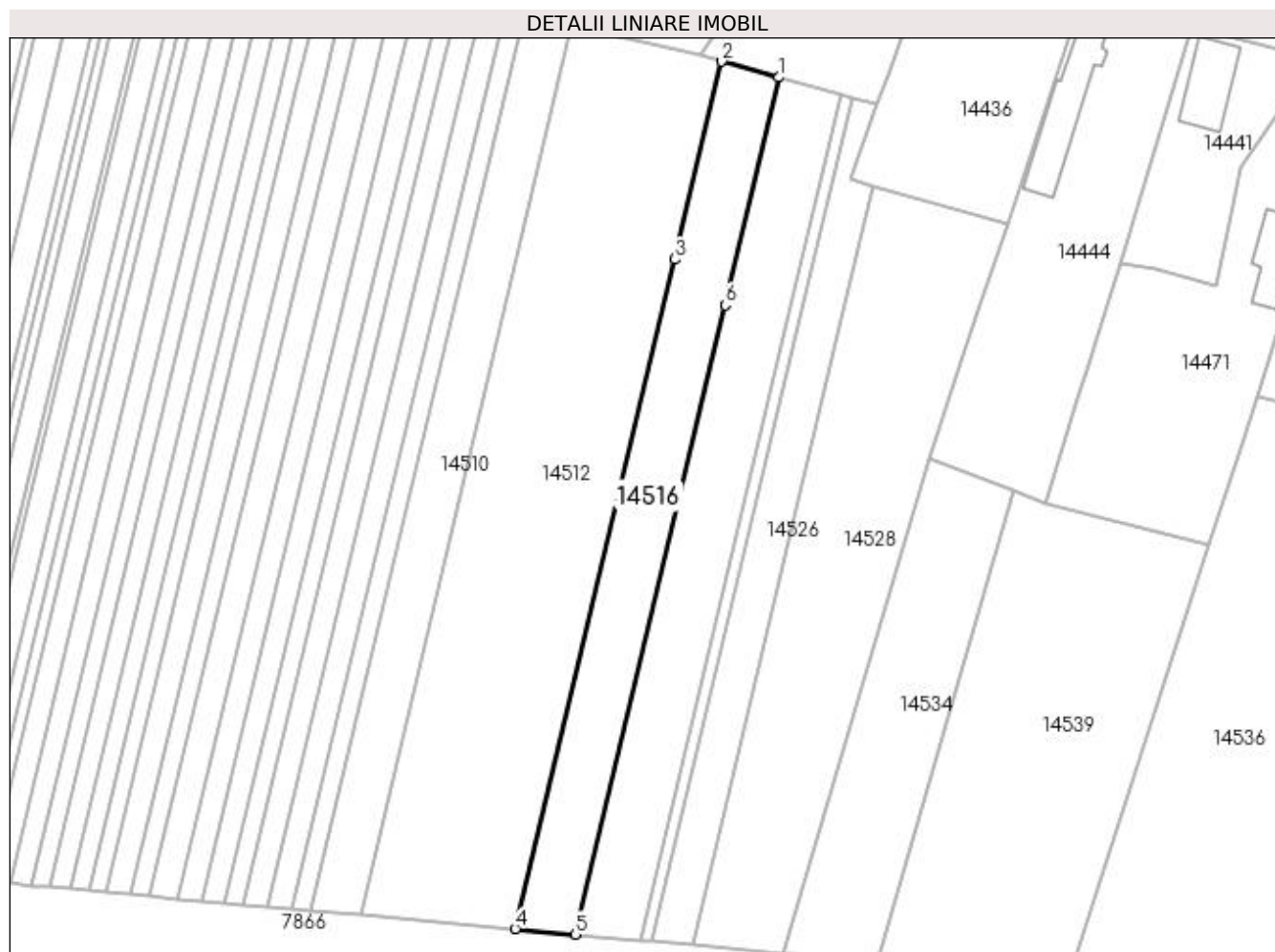
Inscrieri privind dezmembramintele dreptului de proprietate, drepturi reale de garanție și sarcini	Referințe
NU SUNT	

Anexa Nr. 1 La Partea I

Teren

Nr cadastral	Suprafața (mp)*	Observații / Referințe
	1.450	

* Suprafața este determinată în planul de proiecție Stereo 70.



Date referitoare la teren

Crt	Categorie folosință	Intravilan	Suprafața (mp)	Tarla	Parcelă	Nr. topo	Observații / Referințe
1	arabil	DA	380	66	100	-	
2	arabil	NU	1.070	66	100	-	

Lungime Segmente

1) Valorile lungimilor segmentelor sunt obținute din proiecție în plan.

Punct început	X / Y	Punct sfârșit	X / Y	Lungime segment (** (m)
1	383.596,1 266.886,797	2	383.586,56 266.889,417	9.893
2	383.586,56 266.889,417	3	383.578,766 266.856,672	33.66
3	383.578,766 266.856,672	4	383.552,402 266.745,908	113.858
4	383.552,402 266.745,908	5	383.562,353 266.745,014	9.991

Punct început	X / Y	Punct sfârșit	X / Y	Lungime segment (** (m)
5	383.562,353 266.745,014	6	383.587,136 266.849,138	107.033
6	383.587,136 266.849,138	1	383.596,1 266.886,797	38.711

** Lungimile segmentelor sunt determinate în planul de proiecție Stereo 70 și sunt rotunjite la 1 milimetru.

*** Distanța dintre puncte este formată din segmente cumulate ce sunt mai mici decât valoarea 1 milimetru.

**DATE DESPRE IMOBILUL NR. 14517**

Oficiul de Cadastru și Publicitate Imobiliară DOLJ
Biroul de Cadastru și Publicitate Imobiliară Craiova

A. Partea I. Descrierea imobilului

TEREN Extravilan

Adresa: Jud. Dolj, T66,P8

Nr. Crt	Nr cadastral Nr. topografic	Suprafața* (mp)	Observații / Referințe
A1		140	Sector cadastral:38 Teren neimprejmuit;

B. Partea II. Proprietari și acte

Inscrieri privitoare la dreptul de proprietate și alte drepturi reale	Referințe
/	
Act Administrativ nr. TDP nr. 1262-45092, din 31/10/1996 emis de CJSAPT DOLJ;	
B1	A1
Intabulare, drept de PROPRIETATE, dobândit prin Reconstituire, cota actuala 1/1, cota initiala 1/1 1) DUMITRU FLOREA, Lipsă CNP.	

C. Partea III. SARCINI .

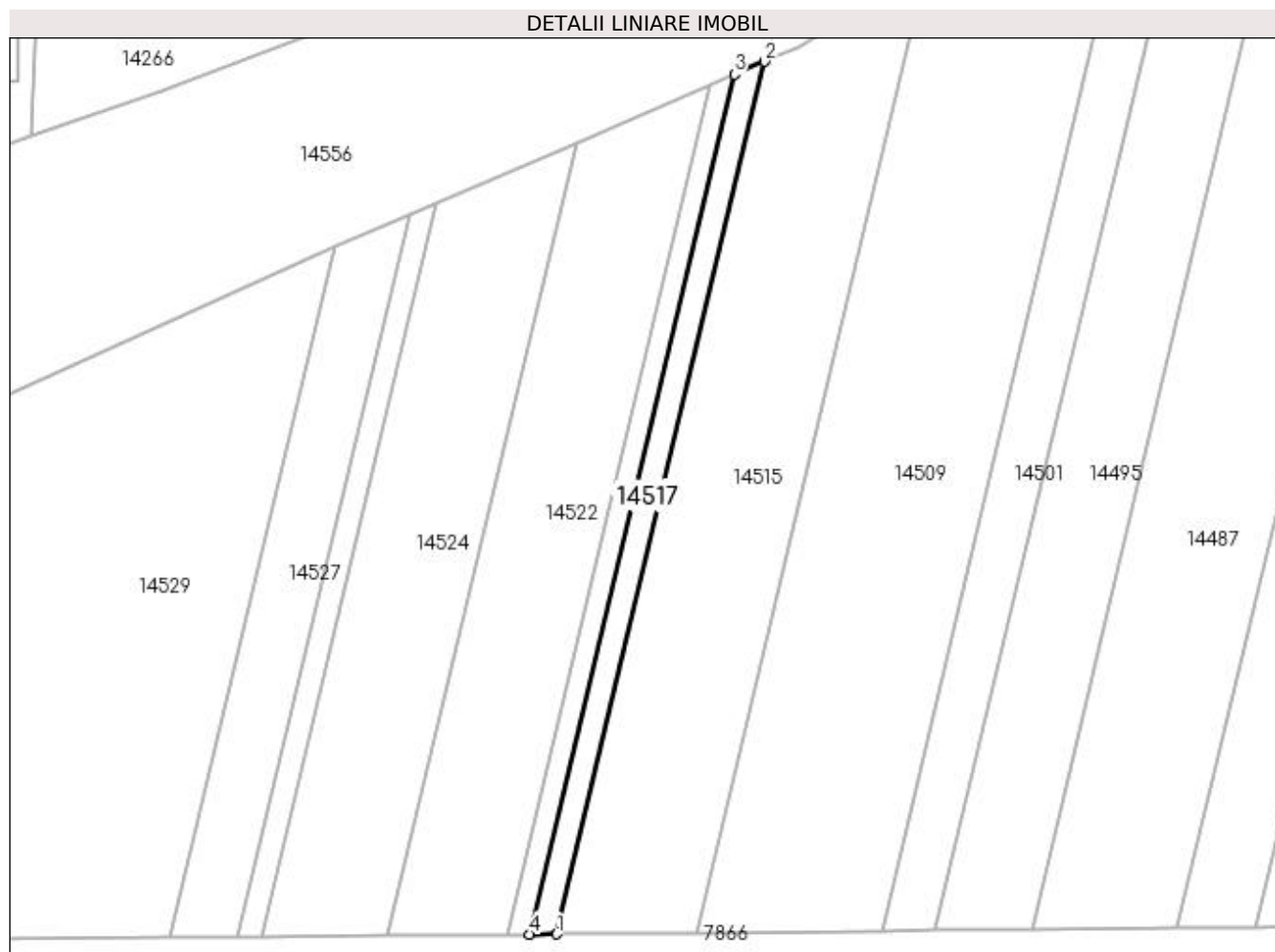
Inscrieri privind dezmembramintele dreptului de proprietate, drepturi reale de garanție și sarcini	Referințe
NU SUNT	

Anexa Nr. 1 La Partea I

Teren

Nr cadastral	Suprafața (mp)*	Observații / Referințe
	140	

* Suprafața este determinată în planul de proiecție Stereo 70.



Date referitoare la teren

Crt	Categorie folosință	Intravilan	Suprafața (mp)	Tarla	Parcelă	Nr. topo	Observații / Referințe
1	arabil	NU	140	66	8	-	

Lungime Segmente

1) Valorile lungimilor segmentelor sunt obținute din proiecție în plan.

Punct început	X / Y	Punct sfârșit	X / Y	Lungime segment (** (m)
1	383.321,633 266.782,872	2	383.337,739 266.850,542	69.56
2	383.337,739 266.850,542	3	383.335,417 266.849,54	2.529
3	383.335,417 266.849,54	4	383.319,544 266.782,852	68.551
4	383.319,544 266.782,852	1	383.321,633 266.782,872	2.089

**** Lungimile segmentelor sunt determinate în planul de proiecție Stereo 70 și sunt rotunjite la 1 milimetru.**

***** Distanța dintre puncte este formată din segmente cumulate ce sunt mai mici decât valoarea 1 milimetru.**

**DATE DESPRE IMOBILUL NR. 14518**

Oficiul de Cadastru și Publicitate Imobiliară DOLJ
Biroul de Cadastru și Publicitate Imobiliară Craiova

A. Partea I. Descrierea imobilului

TEREN Necunoscut

Adresa: Loc. Plosca, Jud. Dolj, T66,P101/1

Nr. Crt	Nr cadastral Nr. topografic	Suprafața* (mp)	Observații / Referințe
A1		895	Sector cadastral:38 Teren neimprejmuit;

B. Partea II. Proprietari și acte

Inscrieri privitoare la dreptul de proprietate și alte drepturi reale		Referințe
/		
Act Normativ nr. 7, din 13/03/1996 emis de Parlamentul Romaniei;		
B1	Intabulare, drept de PROPRIETATE, dobandit prin Lege, cota actuala 1/1, cota initiala 1/1 1) COMUNA BISTREȚ , CIF:4553895, Rezerva comisiei locale de fond funciar.	A1

C. Partea III. SARCINI .

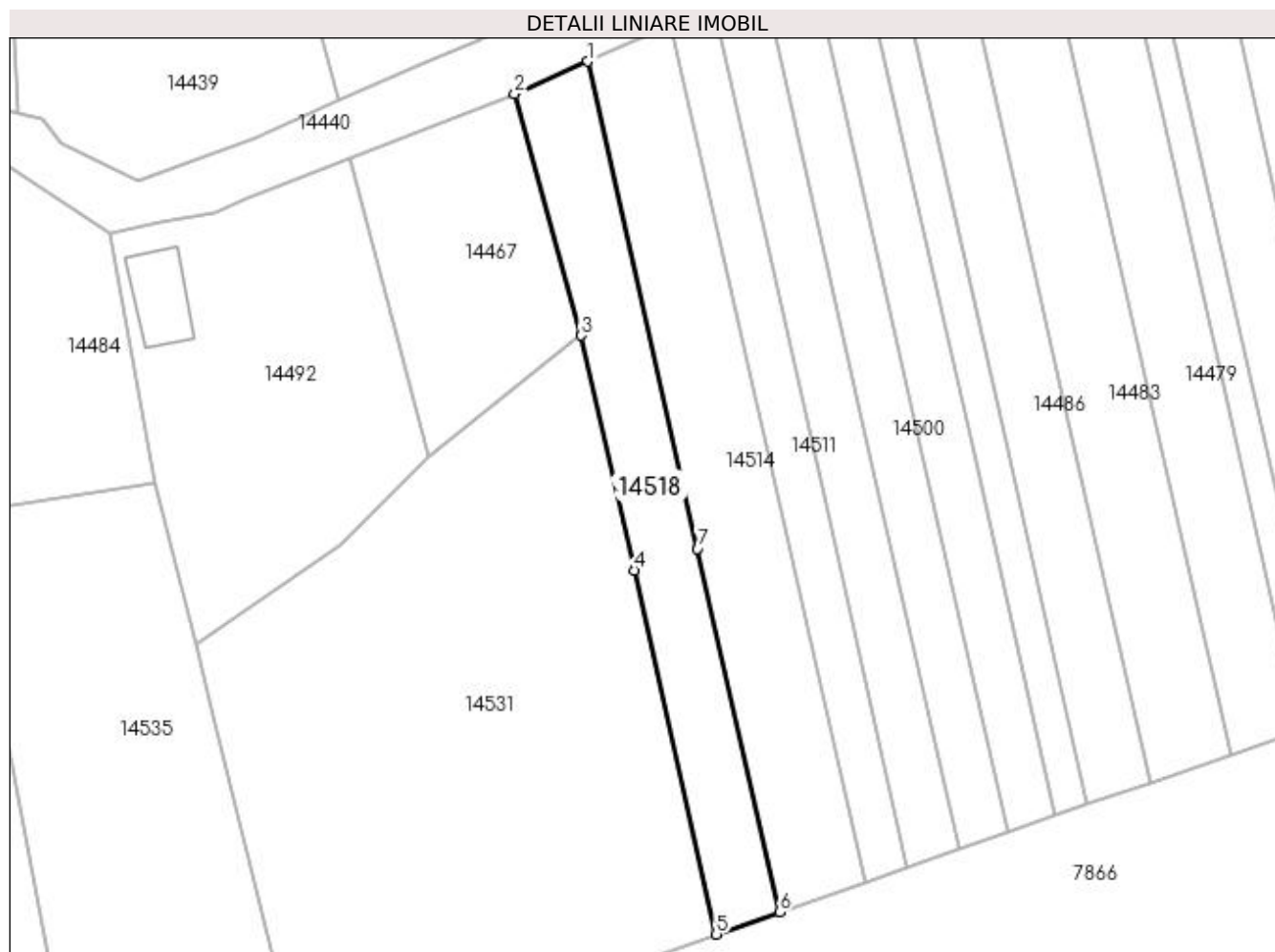
Inscrieri privind dezmembramintele dreptului de proprietate, drepturi reale de garanție și sarcini	Referințe
NU SUNT	

Anexa Nr. 1 La Partea I

Teren

Nr cadastral	Suprafața (mp)*	Observații / Referințe
	895	

* Suprafața este determinată în planul de proiecție Stereo 70.



Date referitoare la teren

Crt	Categorie folosință	Intra vilan	Suprafața (mp)	Tarla	Parcelă	Nr. topo	Observații / Referințe
1	arabil	DA	521	66	-	-	
2	arabil	NU	374	66	-	-	

Lungime Segmente

1) Valorile lungimilor segmentelor sunt obținute din proiecție în plan.

Punct început	X / Y	Punct sfârșit	X / Y	Lungime segment (** (m)
1	383.907,81 266.869,057	2	383.898,831 266.865,084	9.819
2	383.898,831 266.865,084	3	383.907,014 266.835,422	30.77
3	383.907,014 266.835,422	4	383.913,517 266.806,587	29.559
4	383.913,517 266.806,587	5	383.923,587 266.761,939	45.77

Punct început	X / Y	Punct sfârșit	X / Y	Lungime segment (** (m)
5	383.923,587 266.761,939	6	383.931,358 266.764,654	8.232
6	383.931,358 266.764,654	7	383.921,294 266.809,272	45.739
7	383.921,294 266.809,272	1	383.907,81 266.869,057	61.287

** Lungimile segmentelor sunt determinate în planul de proiecție Stereo 70 și sunt rotunjite la 1 milimetru.

*** Distanța dintre puncte este formată din segmente cumulate ce sunt mai mici decât valoarea 1 milimetru.

**DATE DESPRE IMOBILUL NR. 14519**

Oficiul de Cadastru și Publicitate Imobiliară DOLJ
Biroul de Cadastru și Publicitate Imobiliară Craiova

A. Partea I. Descrierea imobilului

TEREN Intravilan

Adresa: Loc. Plosca, Jud. Dolj, T66,P91/1

Nr. Crt	Nr cadastral Nr. topografic	Suprafața* (mp)	Observații / Referințe
A1		1.210	Sector cadastral:38 Teren imprejmuit;

B. Partea II. Proprietari și acte

Inscrieri privitoare la dreptul de proprietate și alte drepturi reale	Referințe
/	
Act Administrativ nr. TDP nr. 1227-45092, din 31/10/1996 emis de CJSAPT DOLJ;	
B1	A1
Intabulare, drept de PROPRIETATE, dobândit prin Reconstituire, cota actuala 1/1, cota initiala 1/1 1) CIOVICĂ CONSTANTIN, Lipsă CNP.	

C. Partea III. SARCINI .

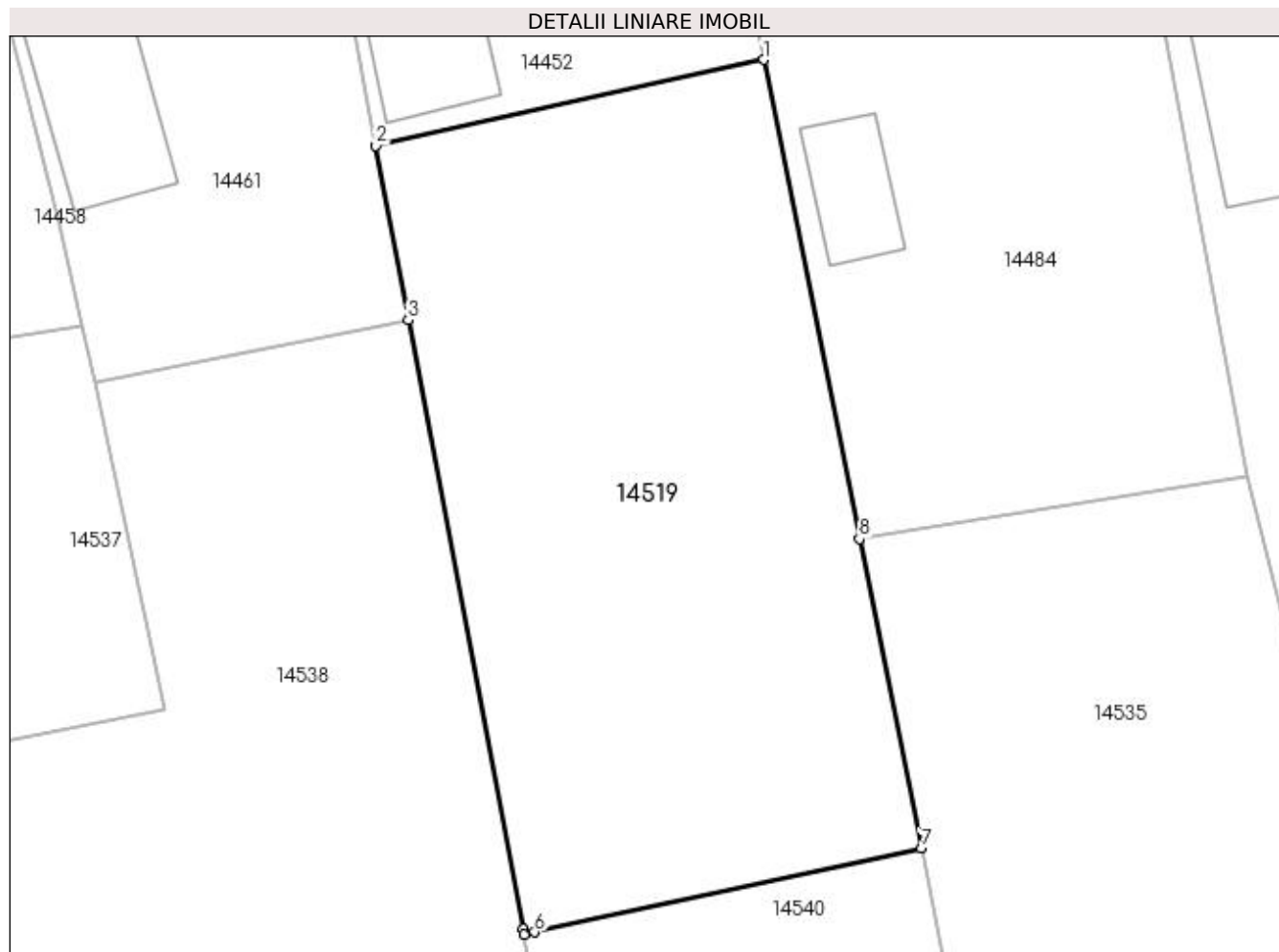
Inscrieri privind dezmembramintele dreptului de proprietate, drepturi reale de garanție și sarcini	Referințe
NU SUNT	

Anexa Nr. 1 La Partea I

Teren

Nr cadastral	Suprafața (mp)*	Observații / Referințe
	1.210	

* Suprafața este determinată în planul de proiecție Stereo 70.



Date referitoare la teren

Crt	Categorie folosință	Intra vilan	Suprafața (mp)	Tarla	Parcelă	Nr. topo	Observații / Referințe
1	arabil	DA	1.210	66	91/1	-	

Lungime Segmente

1) Valorile lungimilor segmentelor sunt obținute din proiecție în plan.

Punct început	X / Y	Punct sfârșit	X / Y	Lungime segment (** (m)
1	383.825,047 266.842,948	2	383.801,301 266.837,676	24.324
2	383.801,301 266.837,676	3	383.803,283 266.827,006	10.853
3	383.803,283 266.827,006	4	383.810,329 266.789,729	37.937
4	383.810,329 266.789,729	5	383.810,39 266.789,405	0.33
5	383.810,39 266.789,405	6	383.811,028 266.789,543	0.653

Punct început	X / Y	Punct sfârșit	X / Y	Lungime segment (** (m)
6	383.811,028 266.789,543	7	383.834,707 266.794,657	24.225
7	383.834,707 266.794,657	8	383.830,916 266.813,609	19.327
8	383.830,916 266.813,609	1	383.825,047 266.842,948	29.92

** Lungimile segmentelor sunt determinate în planul de proiecție Stereo 70 și sunt rotunjite la 1 milimetru.

*** Distanța dintre puncte este formată din segmente cumulate ce sunt mai mici decât valoarea 1 milimetru.

**DATE DESPRE IMOBILUL NR. 14520**

Oficiul de Cadastru și Publicitate Imobiliară DOLJ
Biroul de Cadastru și Publicitate Imobiliară Craiova

A. Partea I. Descrierea imobilului

TEREN Extravilan

Adresa: Jud. Dolj, T66,P7

Nr. Crt	Nr cadastral Nr. topografic	Suprafața* (mp)	Observații / Referințe
A1		112	Sector cadastral:38 Teren neimprejmuit;

B. Partea II. Proprietari și acte

Inscrieri privitoare la dreptul de proprietate și alte drepturi reale	Referințe
/	
Act Administrativ nr. TDP nr. 1252-45092, din 31/10/1996 emis de CJSAPT DOLJ;	
B1	A1
Intabulare, drept de PROPRIETATE, dobândit prin Reconstituire, cota actuala 1/1, cota initiala 1/1 1) POPA PĂTRU, Lipsă CNP.	

C. Partea III. SARCINI .

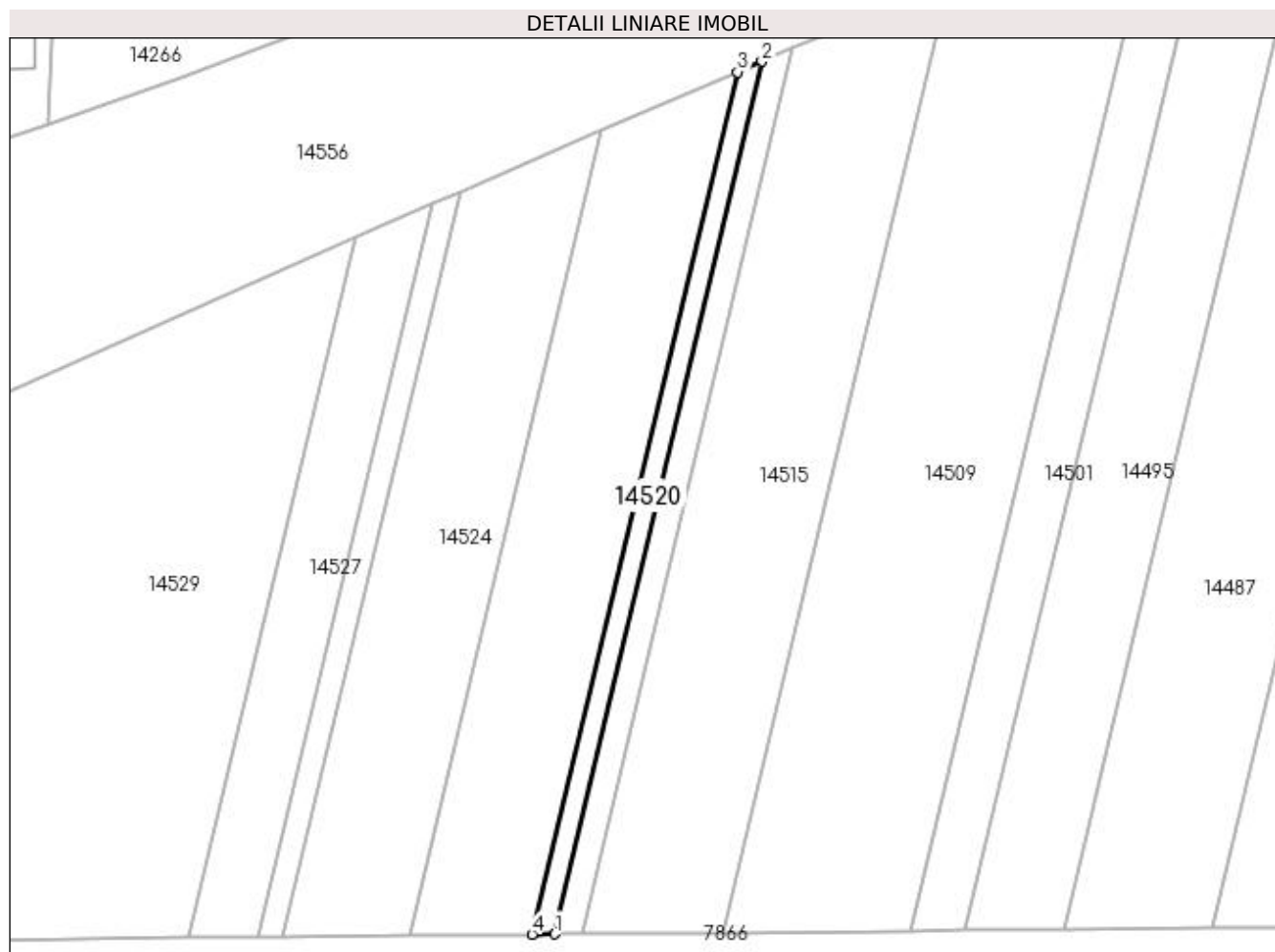
Inscrieri privind dezmembramintele dreptului de proprietate, drepturi reale de garanție și sarcini	Referințe
NU SUNT	

Anexa Nr. 1 La Partea I

Teren

Nr cadastral	Suprafața (mp)*	Observații / Referințe
	112	

* Suprafața este determinată în planul de proiecție Stereo 70.



Date referitoare la teren

Crt	Categorie folosință	Intra vilan	Suprafața (mp)	Tarla	Parcelă	Nr. topo	Observații / Referințe
1	arabil	NU	112	66	7	-	

Lungime Segmente

1) Valorile lungimilor segmentelor sunt obținute din proiecție în plan.

Punct început	X / Y	Punct sfârșit	X / Y	Lungime segment (** (m)
1	383.319,544 266.782,852	2	383.335,417 266.849,54	68.551
2	383.335,417 266.849,54	3	383.333,535 266.848,729	2.049
3	383.333,535 266.848,729	4	383.317,851 266.782,835	67.735
4	383.317,851 266.782,835	1	383.319,544 266.782,852	1.693

**** Lungimile segmentelor sunt determinate în planul de proiecție Stereo 70 și sunt rotunjite la 1 milimetru.**

***** Distanța dintre puncte este formată din segmente cumulate ce sunt mai mici decât valoarea 1 milimetru.**

**DATE DESPRE IMOBILUL NR. 14521**

Oficiul de Cadastru și Publicitate Imobiliară DOLJ
Biroul de Cadastru și Publicitate Imobiliară Craiova

A. Partea I. Descrierea imobilului

TEREN Necunoscut

Adresa: Loc. Plosca, Jud. Dolj, T66,P99

Nr. Crt	Nr cadastral Nr. topografic	Suprafața* (mp)	Observații / Referințe
A1		1.542	Sector cadastral:38 Teren neimprejmuit;

B. Partea II. Proprietari și acte

Inscrieri privitoare la dreptul de proprietate și alte drepturi reale	Referințe
/	
Act Administrativ nr. TDP nr. 189-42747, din 21/02/1995 emis de CJSAPT DOLJ;	
B1	A1
Intabulare, drept de PROPRIETATE, dobândit prin Reconstituire, cota actuala 1/1, cota initiala 1/1 1) CĂNURECI TOMA, Lipsă CNP.	

C. Partea III. SARCINI .

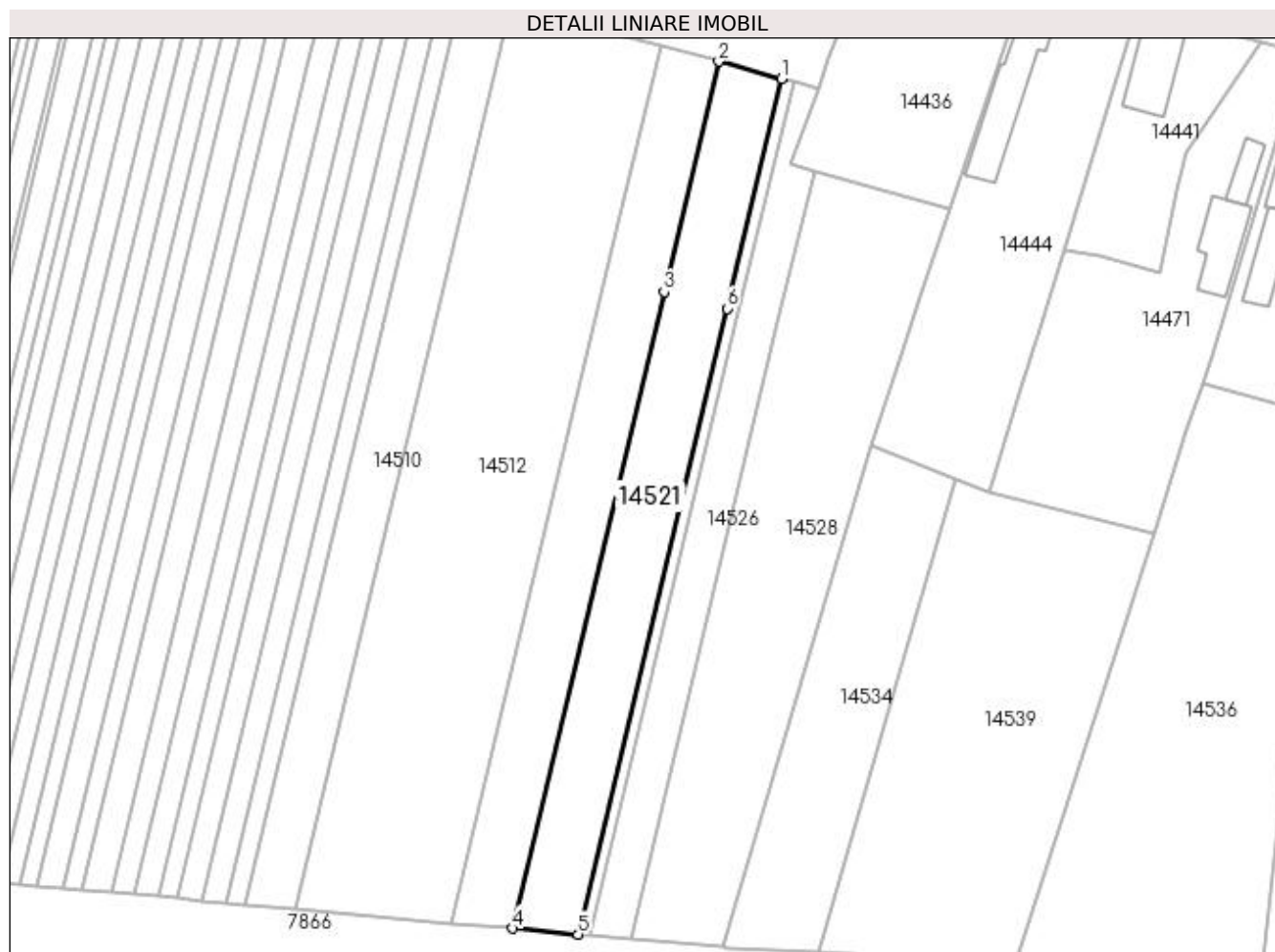
Inscrieri privind dezmembramintele dreptului de proprietate, drepturi reale de garanție și sarcini	Referințe
NU SUNT	

Anexa Nr. 1 La Partea I

Teren

Nr cadastral	Suprafața (mp)*	Observații / Referințe
	1.542	

* Suprafața este determinată în planul de proiecție Stereo 70.



Date referitoare la teren

Crt	Categorie folosință	Intravilan	Suprafața (mp)	Tarla	Parcelă	Nr. topo	Observații / Referințe
1	arabil	DA	412	66	99	-	
2	arabil	NU	1.130	66	99	-	

Lungime Segmente

1) Valorile lungimilor segmentelor sunt obținute din proiecție în plan.

Punct început	X / Y	Punct sfârșit	X / Y	Lungime segment (** (m)
1	383.606,376 266.883,976	2	383.596,1 266.886,797	10.656
2	383.596,1 266.886,797	3	383.587,136 266.849,138	38.711
3	383.587,136 266.849,138	4	383.562,353 266.745,014	107.033
4	383.562,353 266.745,014	5	383.573,071 266.744,05	10.761

Punct început	X / Y	Punct sfârșit	X / Y	Lungime segment (** (m)
5	383.573,071 266.744,05	6	383.597,431 266.846,397	105.206
6	383.597,431 266.846,397	1	383.606,376 266.883,976	38.629

** Lungimile segmentelor sunt determinate în planul de proiecție Stereo 70 și sunt rotunjite la 1 milimetru.

*** Distanța dintre puncte este formată din segmente cumulate ce sunt mai mici decât valoarea 1 milimetru.

**DATE DESPRE IMOBILUL NR. 14522**

Oficiul de Cadastru și Publicitate Imobiliară DOLJ
Biroul de Cadastru și Publicitate Imobiliară Craiova

A. Partea I. Descrierea imobilului

TEREN Extravilan

Adresa: Jud. Dolj, T66,P6

Nr. Crt	Nr cadastral Nr. topografic	Suprafața* (mp)	Observații / Referințe
A1		592	Sector cadastral:38 Teren neimprejmuit;

B. Partea II. Proprietari și acte

Inscrieri privitoare la dreptul de proprietate și alte drepturi reale	Referințe
/	
Act Administrativ nr. TDP nr. 1252-45092, din 31/10/1996 emis de CJSAPT DOLJ;	
B1	A1
Intabulare, drept de PROPRIETATE, dobândit prin Reconstituire, cota actuala 1/1, cota initiala 1/1 1) POPA PĂTRU, Lipsă CNP.	

C. Partea III. SARCINI .

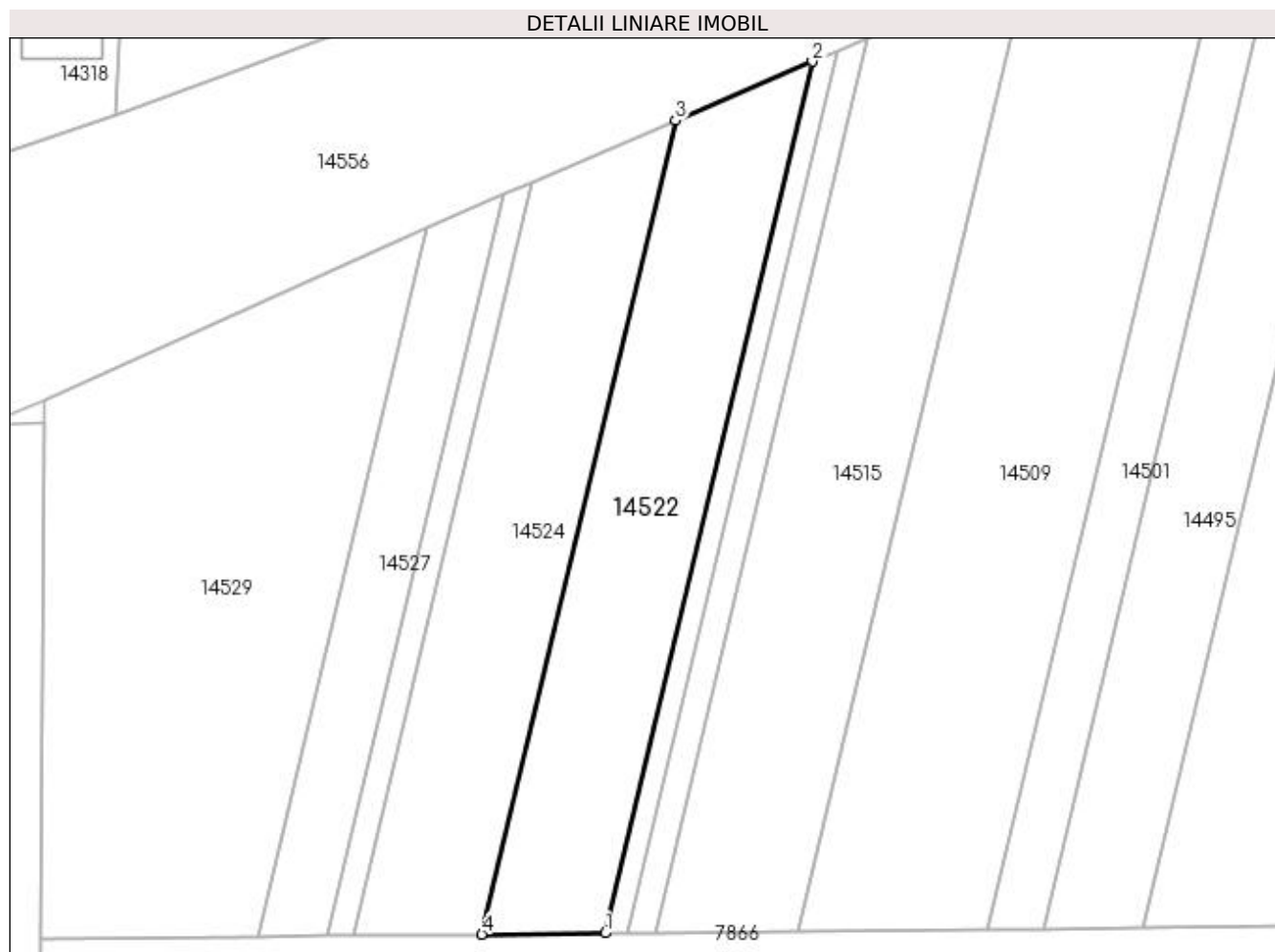
Inscrieri privind dezmembramintele dreptului de proprietate, drepturi reale de garanție și sarcini	Referințe
NU SUNT	

Anexa Nr. 1 La Partea I

Teren

Nr cadastral	Suprafața (mp)*	Observații / Referințe
	592	

* Suprafața este determinată în planul de proiecție Stereo 70.



Date referitoare la teren

Crt	Categorie folosință	Intra vilan	Suprafața (mp)	Tarla	Parcelă	Nr. topo	Observații / Referințe
1	arabil	NU	592	66	6	-	

Lungime Segmente

1) Valorile lungimilor segmentelor sunt obținute din proiecție în plan.

Punct început	X / Y	Punct sfârșit	X / Y	Lungime segment (** (m)
1	383.317,851 266.782,835	2	383.333,535 266.848,729	67.735
2	383.333,535 266.848,729	3	383.323,18 266.844,263	11.277
3	383.323,18 266.844,263	4	383.308,537 266.782,743	63.239
4	383.308,537 266.782,743	1	383.317,851 266.782,835	9.314

**** Lungimile segmentelor sunt determinate în planul de proiecție Stereo 70 și sunt rotunjite la 1 milimetru.**

***** Distanța dintre puncte este formată din segmente cumulate ce sunt mai mici decât valoarea 1 milimetru.**

**DATE DESPRE IMOBILUL NR. 14523**

Oficiul de Cadastru și Publicitate Imobiliară DOLJ
Biroul de Cadastru și Publicitate Imobiliară Craiova

A. Partea I. Descrierea imobilului

TEREN Necunoscut

Adresa: Loc. Plosca, Jud. Dolj, T66,P98

Nr. Crt	Nr cadastral Nr. topografic	Suprafața* (mp)	Observații / Referințe
A1		288	Sector cadastral:38 Teren neimprejmuit;

B. Partea II. Proprietari și acte

Inscrieri privitoare la dreptul de proprietate și alte drepturi reale	Referințe
/	
Act Administrativ nr. TDP nr. 391-44327, din 02/08/1996 emis de CJSAPT DOLJ;	
B1	A1
Intabulare, drept de PROPRIETATE, dobândit prin Reconstituire, cota actuala 1/1, cota initiala 1/1 1) ION PETRE, Lipsă CNP.	

C. Partea III. SARCINI .

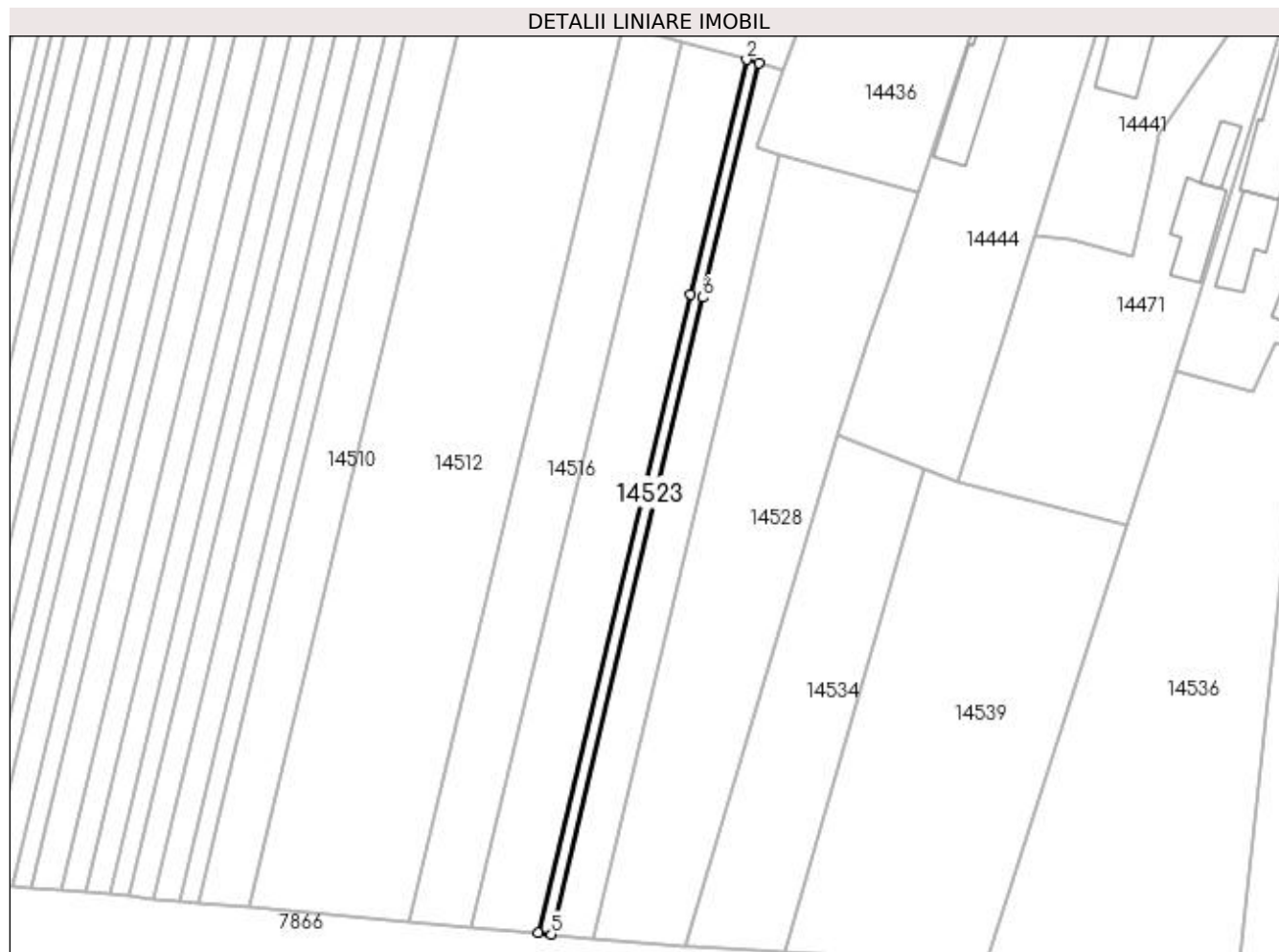
Inscrieri privind dezmembramintele dreptului de proprietate, drepturi reale de garanție și sarcini	Referințe
NU SUNT	

Anexa Nr. 1 La Partea I

Teren

Nr cadastral	Suprafața (mp)*	Observații / Referințe
	288	

* Suprafața este determinată în planul de proiecție Stereo 70.



Date referitoare la teren

Crt	Categorie folosință	Intravilan	Suprafața (mp)	Tarla	Parcelă	Nr. topo	Observații / Referințe
1	arabil	DA	77	66	98	-	
2	arabil	NU	211	66	98	-	

Lungime Segmente

1) Valorile lungimilor segmentelor sunt obținute din proiecție în plan.

Punct început	X / Y	Punct sfârșit	X / Y	Lungime segment (** (m)
1	383.608,31 266.883,444	2	383.606,376 266.883,976	2.006
2	383.606,376 266.883,976	3	383.597,431 266.846,397	38.629
3	383.597,431 266.846,397	4	383.573,071 266.744,05	105.206
4	383.573,071 266.744,05	5	383.575,088 266.743,869	2.025

Punct început	X / Y	Punct sfârșit	X / Y	Lungime segment (** (m)
5	383.575,088 266.743,869	6	383.599,369 266.845,881	104.862
6	383.599,369 266.845,881	1	383.608,31 266.883,444	38.612

** Lungimile segmentelor sunt determinate în planul de proiecție Stereo 70 și sunt rotunjite la 1 milimetru.

*** Distanța dintre puncte este formată din segmente cumulate ce sunt mai mici decât valoarea 1 milimetru.

**DATE DESPRE IMOBILUL NR. 14524**

Oficiul de Cadastru și Publicitate Imobiliară DOLJ
Biroul de Cadastru și Publicitate Imobiliară Craiova

A. Partea I. Descrierea imobilului

TEREN Extravilan

Adresa: Jud. Dolj, T66,P5

Nr. Crt	Nr cadastral Nr. topografic	Suprafața* (mp)	Observații / Referințe
A1		576	Sector cadastral:38 Teren neimprejmuit;

B. Partea II. Proprietari și acte

Inscrieri privitoare la dreptul de proprietate și alte drepturi reale	Referințe
/	
Act Administrativ nr. TDP nr. 1174-48659, din 29/10/1996 emis de CJSAPT DOLJ;	
B1	A1
Intabulare, drept de PROPRIETATE, dobândit prin Reconstituire, cota actuala 1/1, cota initiala 1/1 1) CÎNDEA CONSTANTIN, Lipsă CNP.	

C. Partea III. SARCINI .

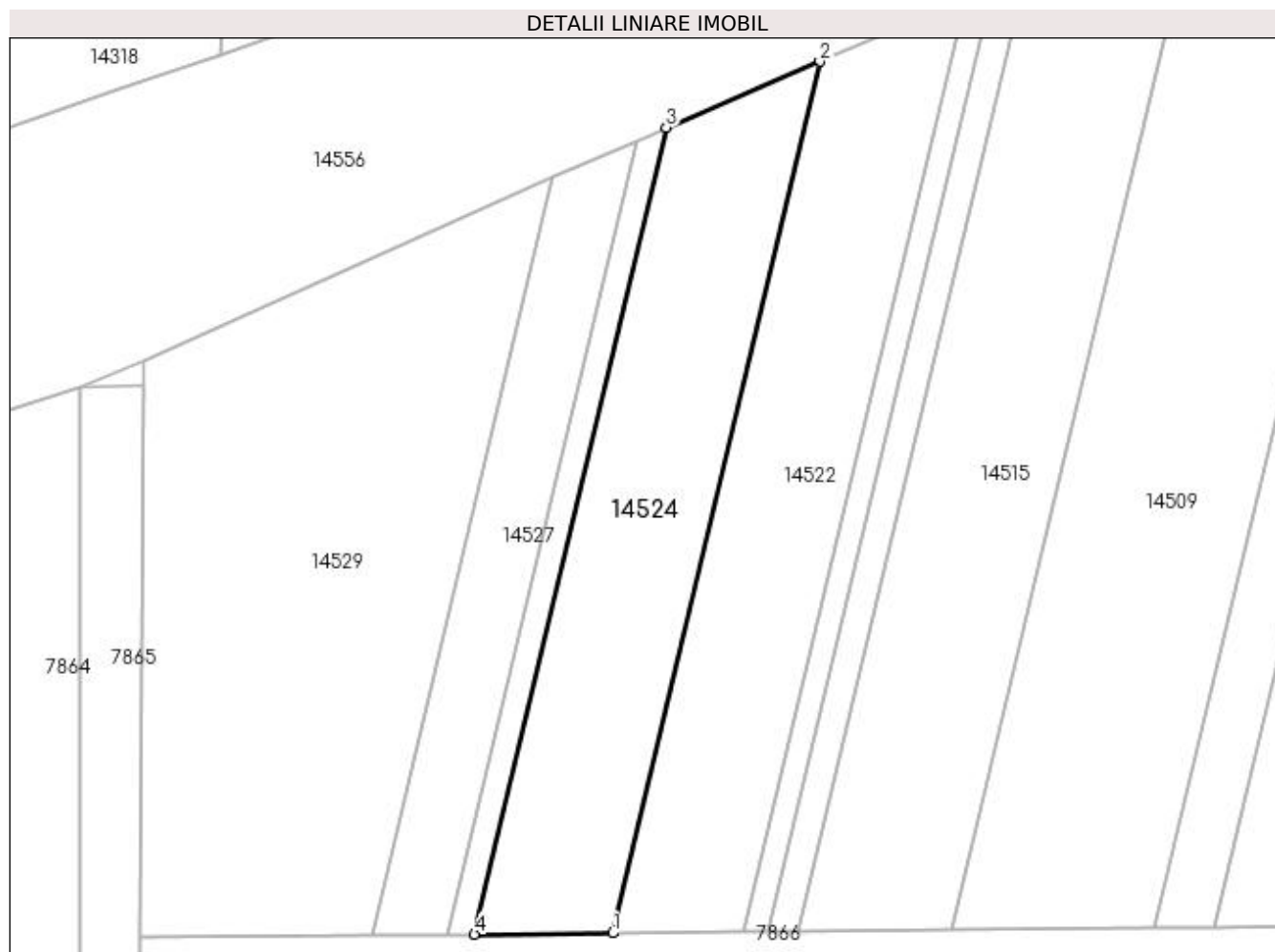
Inscrieri privind dezmembramintele dreptului de proprietate, drepturi reale de garanție și sarcini	Referințe
NU SUNT	

Anexa Nr. 1 La Partea I

Teren

Nr cadastral	Suprafața (mp)*	Observații / Referințe
	576	

* Suprafața este determinată în planul de proiecție Stereo 70.



Date referitoare la teren

Crt	Categorie folosință	Intra vilan	Suprafața (mp)	Tarla	Parcelă	Nr. topo	Observații / Referințe
1	arabil	NU	576	66	5	-	

Lungime Segmente

1) Valorile lungimilor segmentelor sunt obținute din proiecție în plan.

Punct început	X / Y	Punct sfârșit	X / Y	Lungime segment (** (m)
1	383.308,537 266.782,743	2	383.323,18 266.844,263	63.239
2	383.323,18 266.844,263	3	383.312,342 266.839,59	11.803
3	383.312,342 266.839,59	4	383.298,789 266.782,647	58.534
4	383.298,789 266.782,647	1	383.308,537 266.782,743	9.748

**** Lungimile segmentelor sunt determinate în planul de proiecție Stereo 70 și sunt rotunjite la 1 milimetru.**

***** Distanța dintre puncte este formată din segmente cumulate ce sunt mai mici decât valoarea 1 milimetru.**

**DATE DESPRE IMOBILUL NR. 14525**

Oficiul de Cadastru și Publicitate Imobiliară DOLJ
Biroul de Cadastru și Publicitate Imobiliară Craiova

A. Partea I. Descrierea imobilului

TEREN Extravilan

Adresa: Jud. Dolj, T66,P4

Nr. Crt	Nr cadastral Nr. topografic	Suprafața* (mp)	Observații / Referințe
A1		108	Sector cadastral:38 Teren neimprejmuit;

B. Partea II. Proprietari și acte

Inscrieri privitoare la dreptul de proprietate și alte drepturi reale	Referințe
/	
Act Administrativ nr. TDP nr. 442-45331, din 09/10/1996 emis de CJSAPT DOLJ;	
B1	A1
Intabulare, drept de PROPRIETATE, dobândit prin Reconstituire, cota actuala 1/1, cota initiala 1/1 1) CÎNDEA PĂTRU, Lipsă CNP.	

C. Partea III. SARCINI .

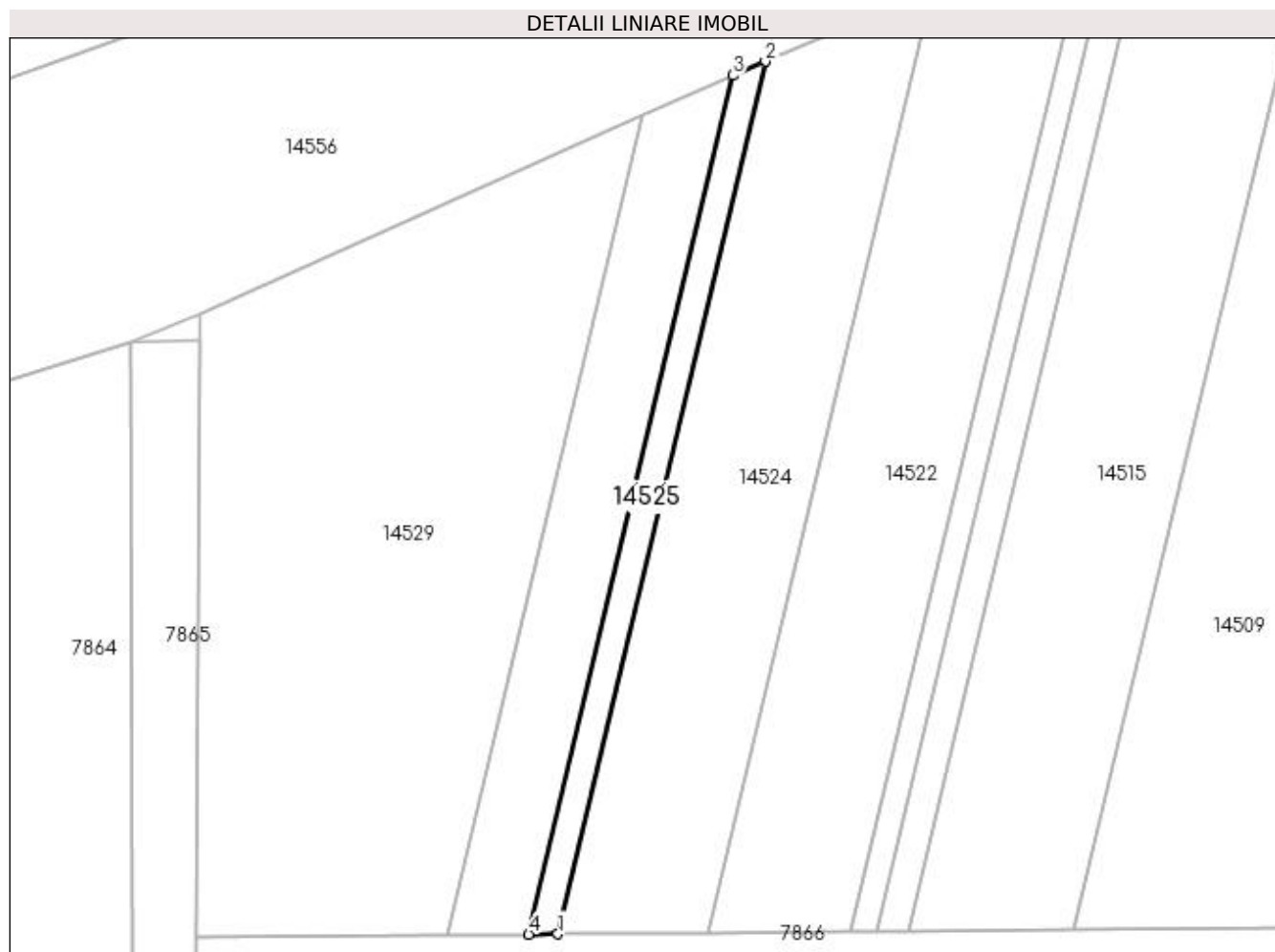
Inscrieri privind dezmembramintele dreptului de proprietate, drepturi reale de garanție și sarcini	Referințe
NU SUNT	

Anexa Nr. 1 La Partea I

Teren

Nr cadastral	Suprafața (mp)*	Observații / Referințe
	108	

* Suprafața este determinată în planul de proiecție Stereo 70.



Date referitoare la teren

Crt	Categorie folosință	Intravilan	Suprafața (mp)	Tarla	Parcelă	Nr. topo	Observații / Referințe
1	arabil	NU	108	66	4	-	

Lungime Segmente

1) Valorile lungimilor segmentelor sunt obținute din proiecție în plan.

Punct început	X / Y	Punct sfârșit	X / Y	Lungime segment (** (m)
1	383.298,789 266.782,647	2	383.312,342 266.839,59	58.534
2	383.312,342 266.839,59	3	383.310,212 266.838,671	2.32
3	383.310,212 266.838,671	4	383.296,873 266.782,628	57.609
4	383.296,873 266.782,628	1	383.298,789 266.782,647	1.916

**** Lungimile segmentelor sunt determinate în planul de proiecție Stereo 70 și sunt rotunjite la 1 milimetru.**

***** Distanța dintre puncte este formată din segmente cumulate ce sunt mai mici decât valoarea 1 milimetru.**

**DATE DESPRE IMOBILUL NR. 14526**

Oficiul de Cadastru și Publicitate Imobiliară DOLJ
Biroul de Cadastru și Publicitate Imobiliară Craiova

A. Partea I. Descrierea imobilului

TEREN Necunoscut

Adresa: Loc. Plosca, Jud. Dolj, T66,P97

Nr. Crt	Nr cadastral Nr. topografic	Suprafața* (mp)	Observații / Referințe
A1		912	Sector cadastral:38 Teren neimprejmuit;

B. Partea II. Proprietari și acte

Inscrieri privitoare la dreptul de proprietate și alte drepturi reale	Referințe
/	
Act Administrativ nr. TDP nr. 391-44327, din 02/08/1996 emis de CJSAPT DOLJ;	
B1	A1
Intabulare, drept de PROPRIETATE, dobândit prin Reconstituire, cota actuala 1/1, cota initiala 1/1 1) ION PETRE, Lipsă CNP.	

C. Partea III. SARCINI .

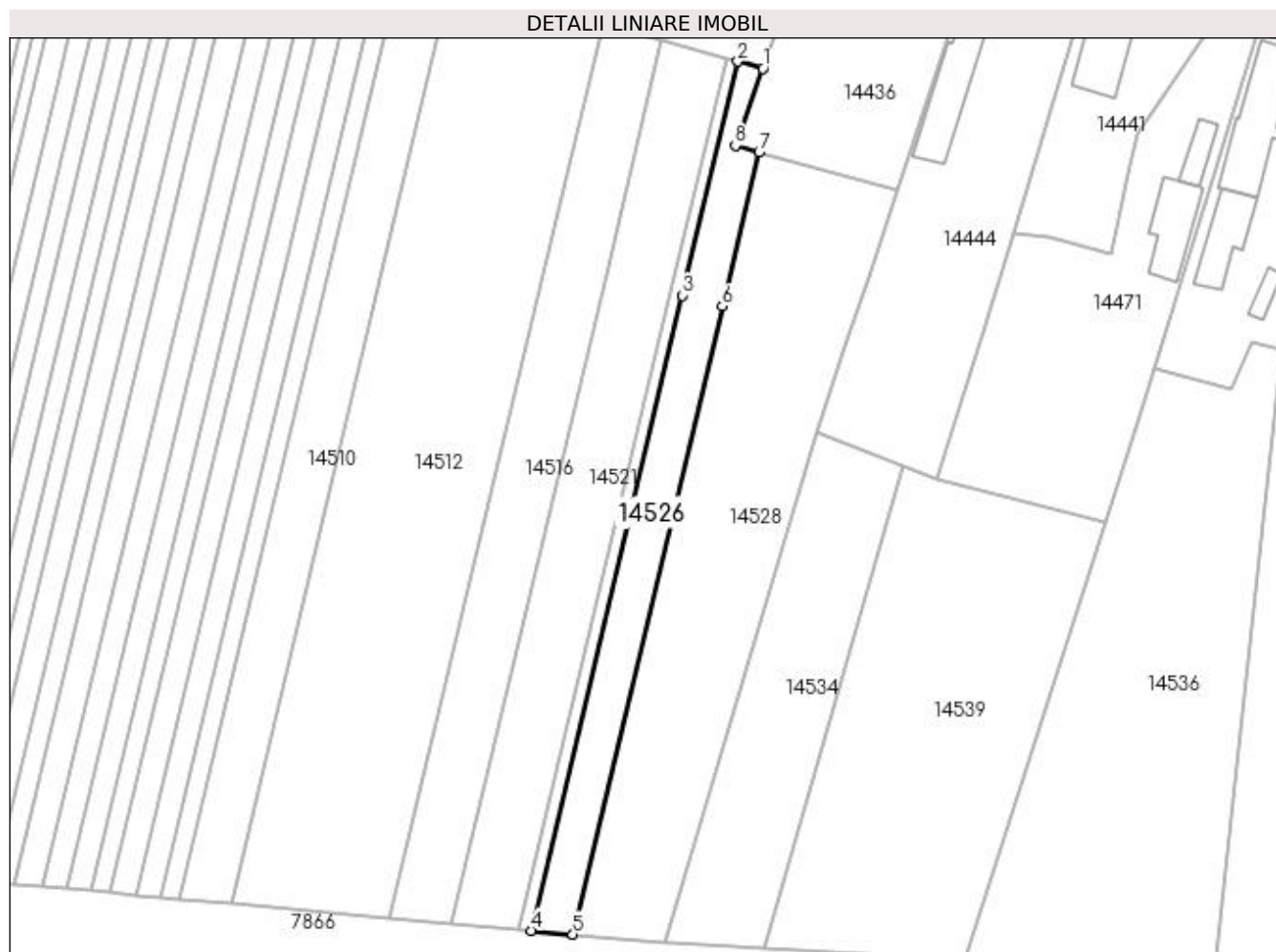
Inscrieri privind dezmembramintele dreptului de proprietate, drepturi reale de garanție și sarcini	Referințe
NU SUNT	

Anexa Nr. 1 La Partea I

Teren

Nr cadastral	Suprafața (mp)*	Observații / Referințe
	912	

* Suprafața este determinată în planul de proiecție Stereo 70.



Date referitoare la teren

Crt	Categorie folosință	Intra vilan	Suprafața (mp)	Tarla	Parcelă	Nr. topo	Observații / Referințe
1	arabil	DA	215	66	97	-	
2	arabil	NU	697	66	97	-	

Lungime Segmente

1) Valorile lungimilor segmentelor sunt obținute din proiecție în plan.

Punct început	X / Y	Punct sfârșit	X / Y	Lungime segment (** (m)
1	383.612,347 266.882,336	2	383.608,31 266.883,444	4.186
2	383.608,31 266.883,444	3	383.599,369 266.845,881	38.612
3	383.599,369 266.845,881	4	383.575,088 266.743,869	104.862
4	383.575,088 266.743,869	5	383.581,812 266.743,264	6.751

Punct început	X / Y	Punct sfârșit	X / Y	Lungime segment (** (m)
5	383.581,812 266.743,264	6	383.605,828 266.844,162	103.717
6	383.605,828 266.844,162	7	383.611,704 266.868,852	25.38
7	383.611,704 266.868,852	8	383.607,882 266.869,923	3.969
8	383.607,882 266.869,923	1	383.612,347 266.882,336	13.192

** Lungimile segmentelor sunt determinate în planul de proiecție Stereo 70 și sunt rotunjite la 1 milimetru.

*** Distanța dintre puncte este formată din segmente cumulate ce sunt mai mici decât valoarea 1 milimetru.

**DATE DESPRE IMOBILUL NR. 14527**

Oficiul de Cadastru și Publicitate Imobiliară DOLJ
 Biroul de Cadastru și Publicitate Imobiliară Craiova

A. Partea I. Descrierea imobilului

TEREN Extravilan

Adresa: Jud. Dolj, T66,P3

Nr. Crt	Nr cadastral Nr. topografic	Suprafața* (mp)	Observații / Referințe
A1		288	Sector cadastral:38 Teren neimprejmuit;

B. Partea II. Proprietari și acte

Inscrieri privitoare la dreptul de proprietate și alte drepturi reale	Referințe
/	
Act Administrativ nr. TDP nr. 442-45331, din 09/10/1996 emis de CJSAPT DOLJ;	
B1	A1
Intabulare, drept de PROPRIETATE, dobândit prin Reconstituire, cota actuala 1/1, cota initiala 1/1 1) CÎNDEA PĂTRU, Lipsă CNP.	

C. Partea III. SARCINI .

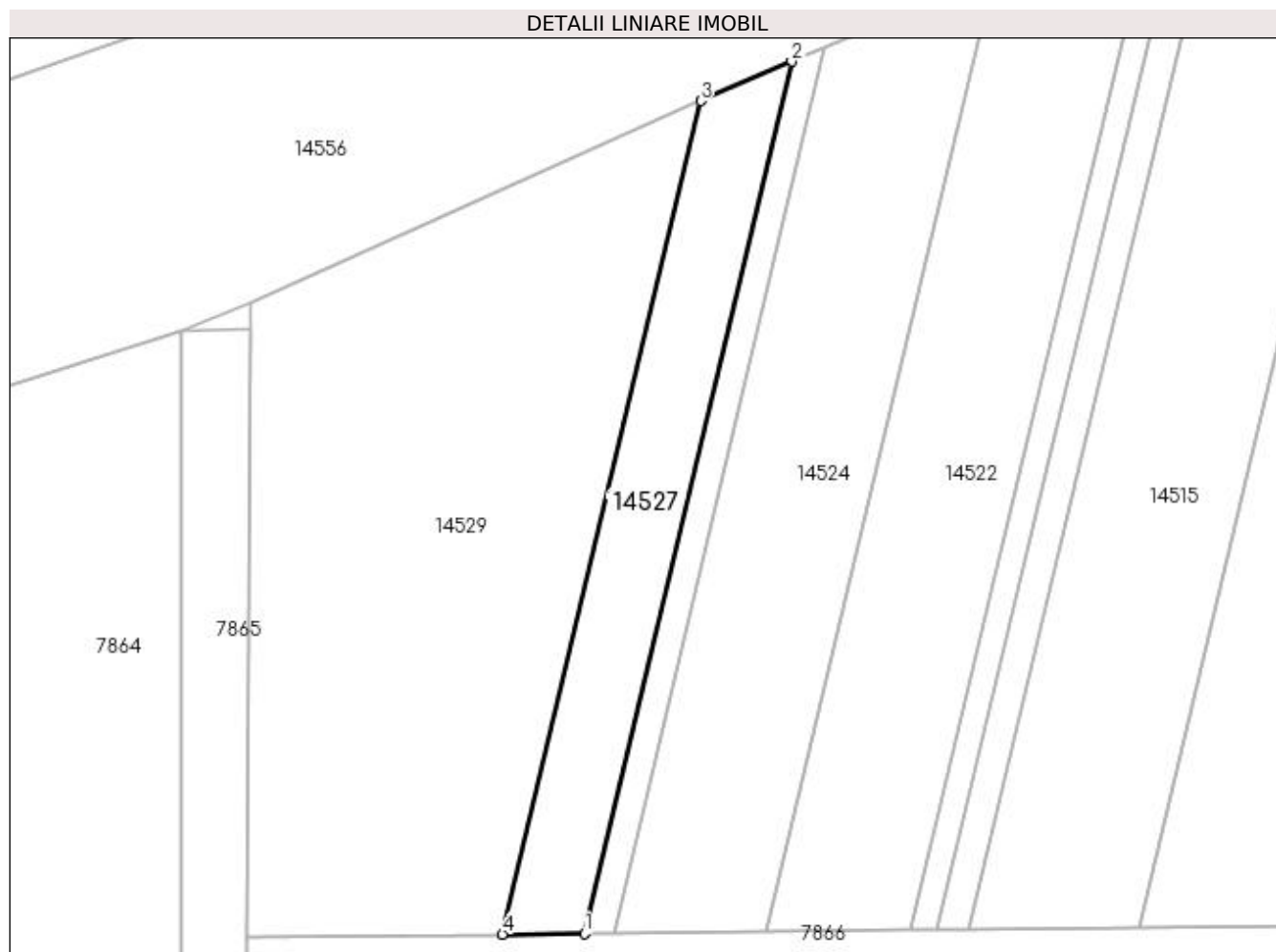
Inscrieri privind dezmembramintele dreptului de proprietate, drepturi reale de garanție și sarcini	Referințe
NU SUNT	

Anexa Nr. 1 La Partea I

Teren

Nr cadastral	Suprafața (mp)*	Observații / Referințe
	288	

* Suprafața este determinată în planul de proiecție Stereo 70.



Date referitoare la teren

Crt	Categorie folosință	Intravilan	Suprafața (mp)	Tarla	Parcelă	Nr. topo	Observații / Referințe
1	arabil	NU	288	66	3	-	

Lungime Segmente

1) Valorile lungimilor segmentelor sunt obținute din proiecție în plan.

Punct început	X / Y	Punct sfârșit	X / Y	Lungime segment (** (m)
1	383.296,873 266.782,628	2	383.310,212 266.838,671	57.609
2	383.310,212 266.838,671	3	383.304,355 266.836,145	6.378
3	383.304,355 266.836,145	4	383.291,605 266.782,577	55.064
4	383.291,605 266.782,577	1	383.296,873 266.782,628	5.268

**** Lungimile segmentelor sunt determinate în planul de proiecție Stereo 70 și sunt rotunjite la 1 milimetru.**

***** Distanța dintre puncte este formată din segmente cumulate ce sunt mai mici decât valoarea 1 milimetru.**

**DATE DESPRE IMOBILUL NR. 14528**

Oficiul de Cadastru și Publicitate Imobiliară DOLJ
Biroul de Cadastru și Publicitate Imobiliară Craiova

A. Partea I. Descrierea imobilului

TEREN Necunoscut

Adresa: Loc. Plosca, Jud. Dolj, T66,P79

Nr. Crt	Nr cadastral Nr. topografic	Suprafața* (mp)	Observații / Referințe
A1		2.346	Sector cadastral:38 Teren neimprejmuit;

B. Partea II. Proprietari și acte

Inscrieri privitoare la dreptul de proprietate și alte drepturi reale	Referințe
/	
Act Administrativ nr. TDP nr. 1340-59341, din 04/08/1997 emis de CJSAPT DOLJ;	
B1	A1
Intabulare, drept de PROPRIETATE, dobândit prin Reconstituire, cota actuala 1/1, cota initiala 1/1 1) MARCU BENONICA , Lipsă CNP.	

C. Partea III. SARCINI .

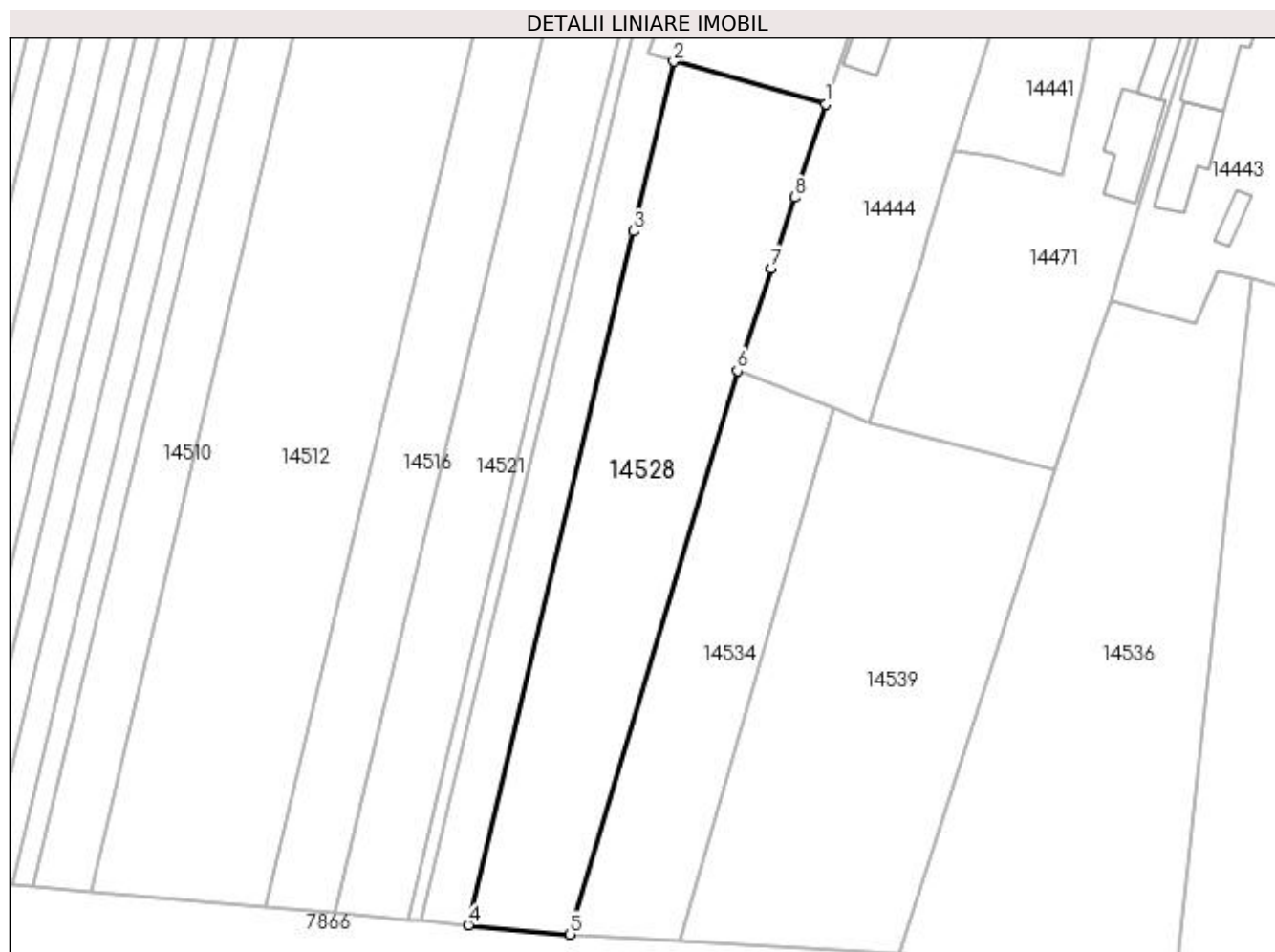
Inscrieri privind dezmembramintele dreptului de proprietate, drepturi reale de garanție și sarcini	Referințe
NU SUNT	

Anexa Nr. 1 La Partea I

Teren

Nr cadastral	Suprafața (mp)*	Observații / Referințe
	2.346	

* Suprafața este determinată în planul de proiecție Stereo 70.



Date referitoare la teren

Crt	Categorie folosință	Intra vilan	Suprafața (mp)	Tarla	Parcelă	Nr. topo	Observații / Referințe
1	arabil	DA	552	66	79	-	
2	arabil	NU	1.794	66	79	-	

Lungime Segmente

1) Valorile lungimilor segmentelor sunt obținute din proiecție în plan.

Punct început	X / Y	Punct sfârșit	X / Y	Lungime segment (** (m)
1	383.633,849 266.862,645	2	383.611,704 266.868,852	22.998
2	383.611,704 266.868,852	3	383.605,828 266.844,162	25.38
3	383.605,828 266.844,162	4	383.581,812 266.743,264	103.717
4	383.581,812 266.743,264	5	383.596,639 266.741,932	14.887

Punct început	X / Y	Punct sfârșit	X / Y	Lungime segment (** (m)
5	383.596,639 266.741,932	6	383.620,953 266.823,884	85.483
6	383.620,953 266.823,884	7	383.625,92 266.838,814	15.735
7	383.625,92 266.838,814	8	383.629,329 266.849,06	10.798
8	383.629,329 266.849,06	1	383.633,849 266.862,645	14.317

** Lungimile segmentelor sunt determinate în planul de proiecție Stereo 70 și sunt rotunjite la 1 milimetru.

*** Distanța dintre puncte este formată din segmente cumulate ce sunt mai mici decât valoarea 1 milimetru.

**DATE DESPRE IMOBILUL NR. 14529**

Oficiul de Cadastru și Publicitate Imobiliară DOLJ
Biroul de Cadastru și Publicitate Imobiliară Craiova

A. Partea I. Descrierea imobilului

TEREN Extravilan

Adresa: Jud. Dolj, T66,P1

Nr. Crt	Nr cadastral Nr. topografic	Suprafața* (mp)	Observații / Referințe
A1		1.026	Sector cadastral:38 Teren neimprejmuit;

B. Partea II. Proprietari și acte

Inscrieri privitoare la dreptul de proprietate și alte drepturi reale	Referințe
/	
Act Administrativ nr. TDP nr. 990-44576, din 10/10/1996 emis de CJSAPT DOLJ;	
B1	A1
Intabulare, drept de PROPRIETATE, dobândit prin Reconstituire, cota actuala 1/1, cota initiala 1/1 1) PÎRVU DUMITRU, Lipsă CNP.	

C. Partea III. SARCINI .

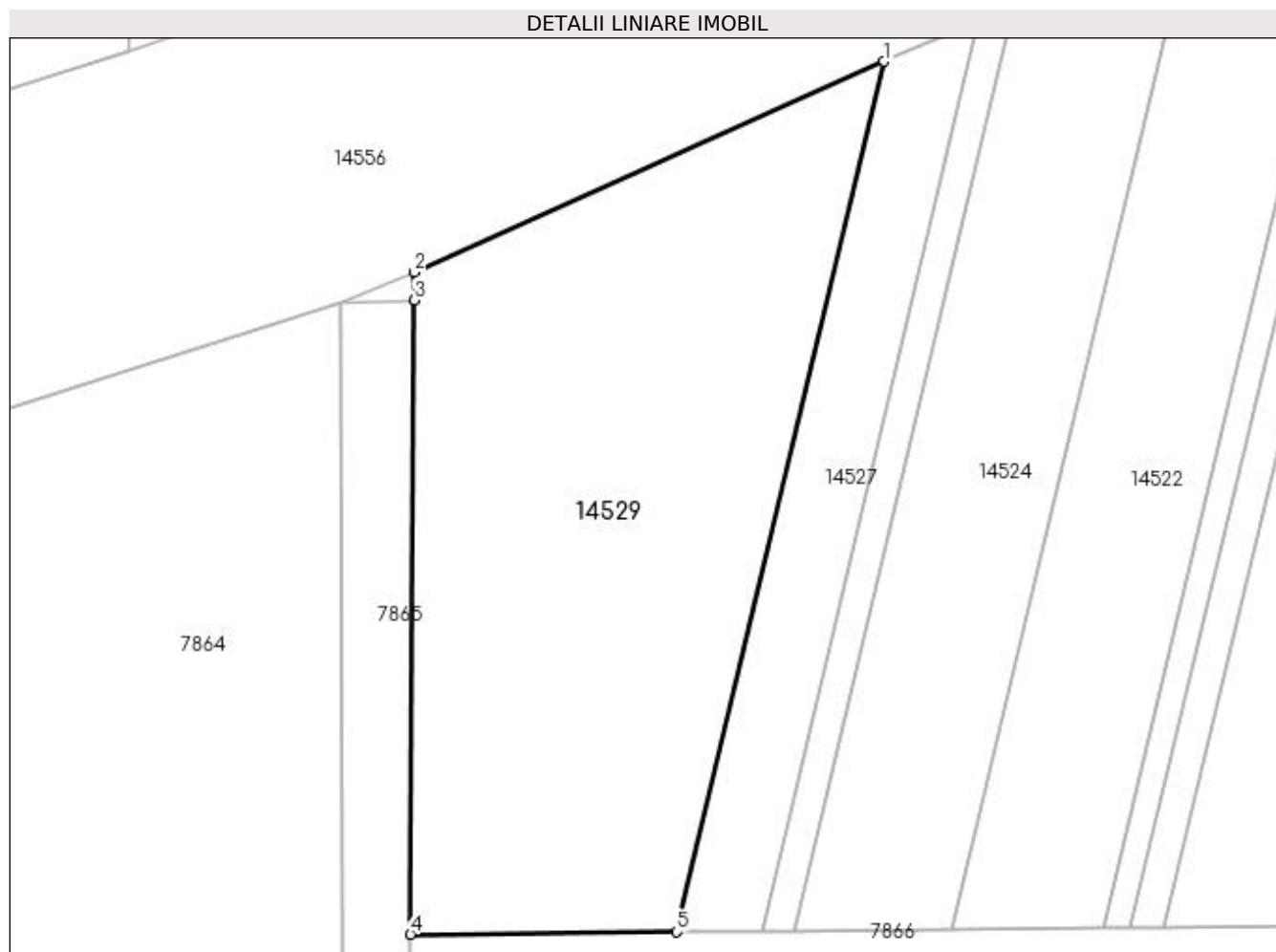
Inscrieri privind dezmembramintele dreptului de proprietate, drepturi reale de garanție și sarcini	Referințe
NU SUNT	

Anexa Nr. 1 La Partea I

Teren

Nr cadastral	Suprafața (mp)*	Observații / Referințe
	1.026	

* Suprafața este determinată în planul de proiecție Stereo 70.



Date referitoare la teren

Crt	Categorie folosință	Intra vilan	Suprafața (mp)	Tarla	Parcelă	Nr. topo	Observații / Referințe
1	arabil	NU	1.026	66	1	-	

Lungime Segmente

1) Valorile lungimilor segmentelor sunt obținute din proiecție în plan.

Punct început	X / Y	Punct sfârșit	X / Y	Lungime segment (** (m)
1	383.304,355 266.836,145	2	383.275,441 266.823,161	31.695
2	383.275,441 266.823,161	3	383.275,442 266.821,451	1.71
3	383.275,442 266.821,451	4	383.275,199 266.782,415	39.037
4	383.275,199 266.782,415	5	383.291,605 266.782,577	16.407
5	383.291,605 266.782,577	1	383.304,355 266.836,145	55.064

**** Lungimile segmentelor sunt determinate în planul de proiecție Stereo 70 și sunt rotunjite la 1 milimetru.**

***** Distanța dintre puncte este formată din segmente cumulate ce sunt mai mici decât valoarea 1 milimetru.**

**DATE DESPRE IMOBILUL NR. 14530**

Oficiul de Cadastru și Publicitate Imobiliară DOLJ
Biroul de Cadastru și Publicitate Imobiliară Craiova

A. Partea I. Descrierea imobilului

TEREN Extravilan

Adresa: Jud. Dolj, T68,P2

Nr. Crt	Nr cadastral Nr. topografic	Suprafața* (mp)	Observații / Referințe
A1		4.500	Sector cadastral:38 Teren neimprejmuit;

B. Partea II. Proprietari și acte

Inscrieri privitoare la dreptul de proprietate și alte drepturi reale	Referințe
/	
Act Administrativ nr. TDP nr. 1191-48659, din 29/10/1996 emis de CJSAPT DOLJ;	
B1	A1
Intabulare, drept de PROPRIETATE, dobândit prin Reconstituire, cota actuala 1/1, cota initiala 1/1 1) FLOREA MARIA, Lipsă CNP.	

C. Partea III. SARCINI .

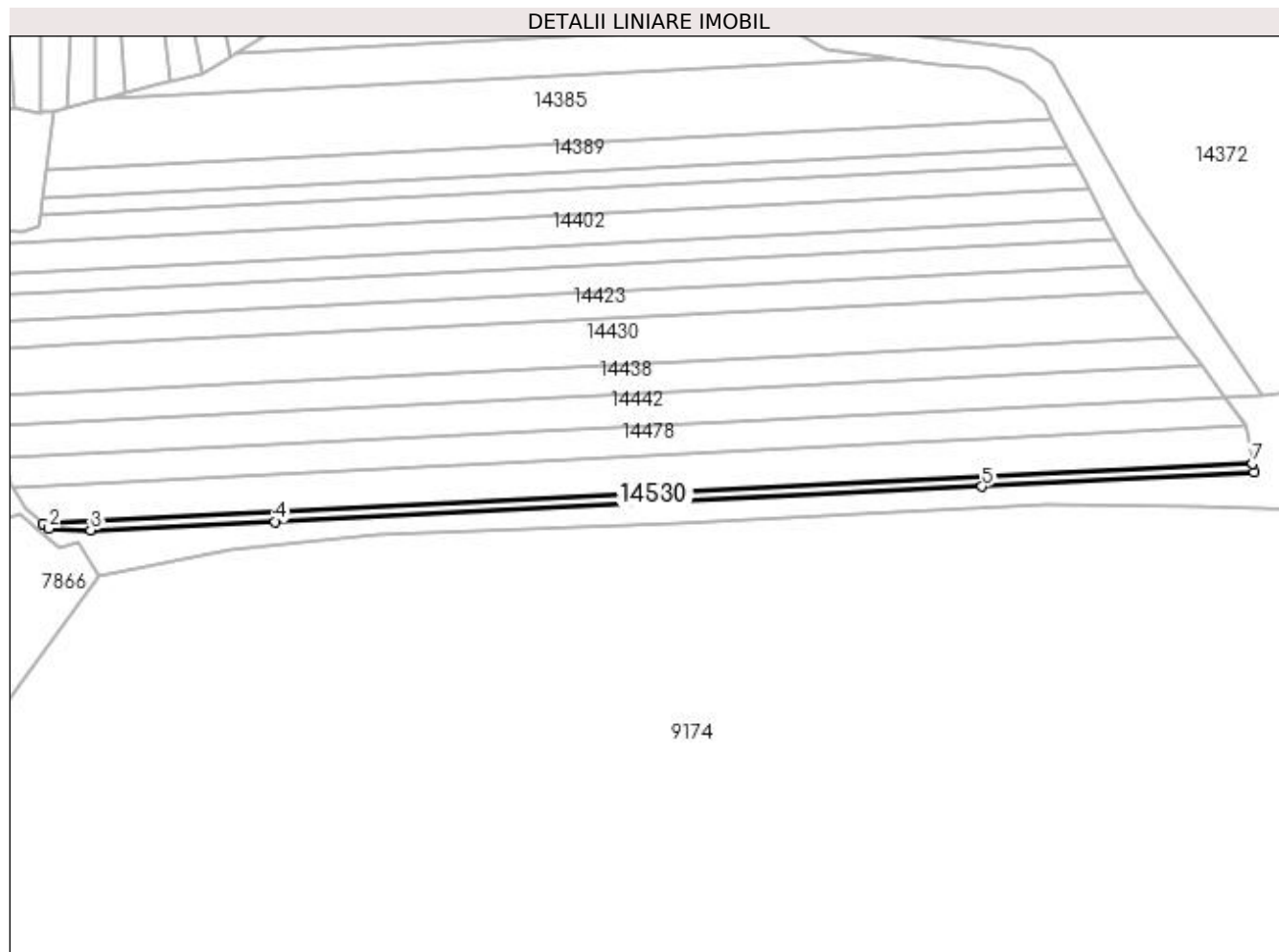
Inscrieri privind dezmembramintele dreptului de proprietate, drepturi reale de garanție și sarcini	Referințe
NU SUNT	

Anexa Nr. 1 La Partea I

Teren

Nr cadastral	Suprafața (mp)*	Observații / Referințe
	4.500	

* Suprafața este determinată în planul de proiecție Stereo 70.



Date referitoare la teren

Crt	Categorie folosință	Intra vilan	Suprafața (mp)	Tarla	Parcelă	Nr. topo	Observații / Referințe
2	arabil	NU	4.500	68	2	-	

Lungime Segmente

1) Valorile lungimilor segmentelor sunt obținute din proiecție în plan.

Punct început	X / Y	Punct sfârșit	X / Y	Lungime segment (** (m)
1	384.030,962 266.788,496	2	384.034,646 266.785,296	4.88
2	384.034,646 266.785,296	3	384.061,049 266.784,26	26.423
3	384.061,049 266.784,26	4	384.178,003 266.789,757	117.083
4	384.178,003 266.789,757	5	384.626,332 266.811,906	448.876
5	384.626,332 266.811,906	6	384.798,721 266.820,84	172.62

Punct început	X / Y	Punct sfârșit	X / Y	Lungime segment (** (m)
6	384.798,721 266.820,84	7	384.797,879 266.826,384	5.608
7	384.797,879 266.826,384	1	384.030,962 266.788,496	767.852

** Lungimile segmentelor sunt determinate în planul de proiecție Stereo 70 și sunt rotunjite la 1 milimetru.

*** Distanța dintre puncte este formată din segmente cumulate ce sunt mai mici decât valoarea 1 milimetru.

**DATE DESPRE IMOBILUL NR. 14531**

Oficiul de Cadastru și Publicitate Imobiliară DOLJ
Biroul de Cadastru și Publicitate Imobiliară Craiova

A. Partea I. Descrierea imobilului

TEREN Necunoscut

Adresa: Loc. Plosca, Jud. Dolj, T66,P93,P94,P95,P96

Nr. Crt	Nr cadastral Nr. topografic	Suprafața* (mp)	Observații / Referințe
A1		Din acte: 3.570 Masurata: 3.437	Sector cadastral:38 Teren neimprejmuit;

B. Partea II. Proprietari și acte

Inscrieri privitoare la dreptul de proprietate și alte drepturi reale	Referințe
/	
Act Administrativ nr. TDP nr. 1611-45085, din 10/06/1999 emis de CJSAPT DOLJ;	
B1	A1
Intabulare, drept de PROPRIETATE, dobandit prin Reconstituire, cota actuala 1/1, cota initiala 1/1	
1) CANURECI FLOREA, Lipsă CNP.	
2) CANURECI STEFAN, Lipsă CNP.	

C. Partea III. SARCINI .

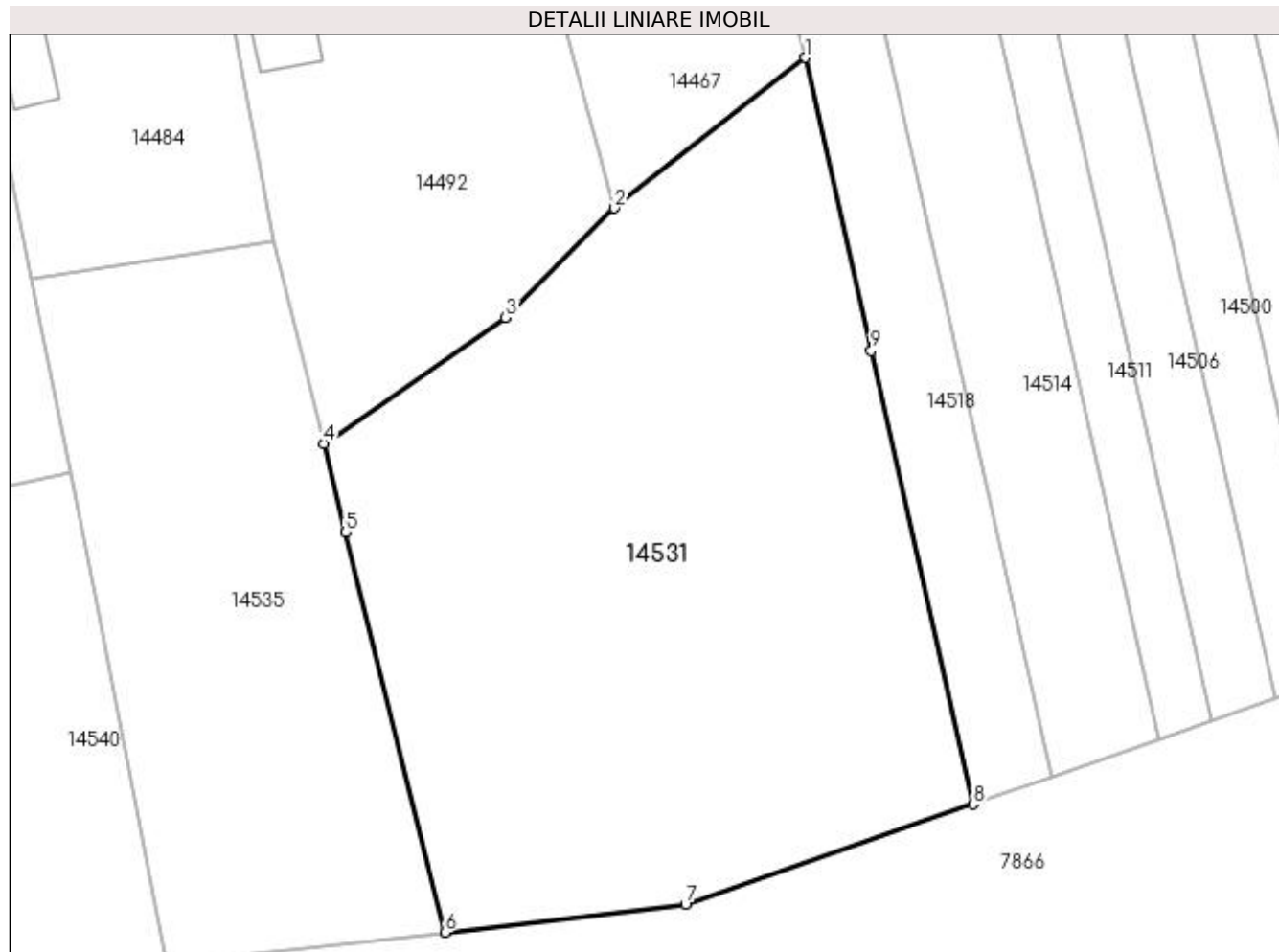
Inscrieri privind dezmembramintele dreptului de proprietate, drepturi reale de garanție și sarcini	Referințe
NU SUNT	

Anexa Nr. 1 La Partea I

Teren

Nr cadastral	Suprafața (mp)*	Observații / Referințe
	Din acte: 3.570 Masurata: 3.437	

* Suprafața este determinată în planul de proiecție Stereo 70.



Date referitoare la teren

Crt	Categorie folosință	Intra vilan	Suprafața (mp)	Tarla	Parcelă	Nr. topo	Observații / Referințe
1	arabil	DA	1.027	66	93,94	-	
2	arabil	NU	2.410	66	95,96	-	

Lungime Segmente

1) Valorile lungimilor segmentelor sunt obținute din proiecție în plan.

Punct început	X / Y	Punct sfârșit	X / Y	Lungime segment (** (m)
1	383.907,014 266.835,422	2	383.888,218 266.820,621	23.924
2	383.888,218 266.820,621	3	383.877,542 266.809,843	15.17
3	383.877,542 266.809,843	4	383.859,636 266.797,437	21.784
4	383.859,636 266.797,437	5	383.861,793 266.788,729	8.971

Punct început	X / Y	Punct sfârșit	X / Y	Lungime segment (** (m)
5	383.861,793 266.788,729	6	383.871,552 266.749,328	40.592
6	383.871,552 266.749,328	7	383.895,23 266.752,032	23.832
7	383.895,23 266.752,032	8	383.923,587 266.761,939	30.038
8	383.923,587 266.761,939	9	383.913,517 266.806,587	45.77
9	383.913,517 266.806,587	1	383.907,014 266.835,422	29.559

** Lungimile segmentelor sunt determinate în planul de proiecție Stereo 70 și sunt rotunjite la 1 milimetru.

*** Distanța dintre puncte este formată din segmente cumulate ce sunt mai mici decât valoarea 1 milimetru.

**DATE DESPRE IMOBILUL NR. 14532**

Oficiul de Cadastru și Publicitate Imobiliară DOLJ
Biroul de Cadastru și Publicitate Imobiliară Craiova

A. Partea I. Descrierea imobilului

TEREN Necunoscut

Adresa: Loc. Plosca, Jud. Dolj, T66,P84

Nr. Crt	Nr cadastral Nr. topografic	Suprafața* (mp)	Observații / Referințe
A1		1.517	Sector cadastral:38 Teren neimprejmuit;

B. Partea II. Proprietari și acte

Inscrieri privitoare la dreptul de proprietate și alte drepturi reale	Referințe
/	
Act Administrativ nr. TDP nr. 351-44327, din 10/07/1996 emis de CJSAPT DOLJ;	
B1	A1
Intabulare, drept de PROPRIETATE, dobândit prin Reconstituire, cota actuala 1/1, cota initiala 1/1 1) CANURECI IORDACHE, Lipsă CNP.	

C. Partea III. SARCINI .

Inscrieri privind dezmembramintele dreptului de proprietate, drepturi reale de garanție și sarcini	Referințe
NU SUNT	

Anexa Nr. 1 La Partea I

Teren

Nr cadastral	Suprafața (mp)*	Observații / Referințe
	1.517	

* Suprafața este determinată în planul de proiecție Stereo 70.



Date referitoare la teren

Crt	Categorie folosință	Intravilan	Suprafața (mp)	Tarla	Parcelă	Nr. topo	Observații / Referințe
1	arabil	DA	234	66	84	-	
2	arabil	NU	1.283	66	84	-	

Lungime Segmente

1) Valorile lungimilor segmentelor sunt obținute din proiecție în plan.

Punct început	X / Y	Punct sfârșit	X / Y	Lungime segment (** (m)
1	383.709,302 266.833,588	2	383.695,789 266.837,227	13.994
2	383.695,789 266.837,227	3	383.694,002 266.820,693	16.63
3	383.694,002 266.820,693	4	383.684,947 266.736,929	84.252
4	383.684,947 266.736,929	5	383.701,659 266.735,987	16.739

Punct început	X / Y	Punct sfârșit	X / Y	Lungime segment (** (m)
5	383.701,659 266.735,987	6	383.708,0 266.816,967	81.228
6	383.708,0 266.816,967	1	383.709,302 266.833,588	16.672

** Lungimile segmentelor sunt determinate în planul de proiecție Stereo 70 și sunt rotunjite la 1 milimetru.

*** Distanța dintre puncte este formată din segmente cumulate ce sunt mai mici decât valoarea 1 milimetru.

**DATE DESPRE IMOBILUL NR. 14533**

Oficiul de Cadastru și Publicitate Imobiliară DOLJ
Biroul de Cadastru și Publicitate Imobiliară Craiova

A. Partea I. Descrierea imobilului

TEREN Necunoscut

Adresa: Loc. Plosca, Jud. Dolj, T66,P87,P86

Nr. Crt	Nr cadastral Nr. topografic	Suprafața* (mp)	Observații / Referințe
A1		4.210	Sector cadastral:38 Teren neimprejmuit;

B. Partea II. Proprietari și acte

Inscrieri privitoare la dreptul de proprietate și alte drepturi reale	Referințe
/	
Act Administrativ nr. TDP nr. 122-42747, din 10/02/1995 emis de CJSAPT DOLJ;	
B1	A1
Intabulare, drept de PROPRIETATE, dobandit prin Reconstituire, cota actuala 1/1, cota initiala 1/1 1) CĂNURECI MARIA, Lipsă CNP.	

C. Partea III. SARCINI .

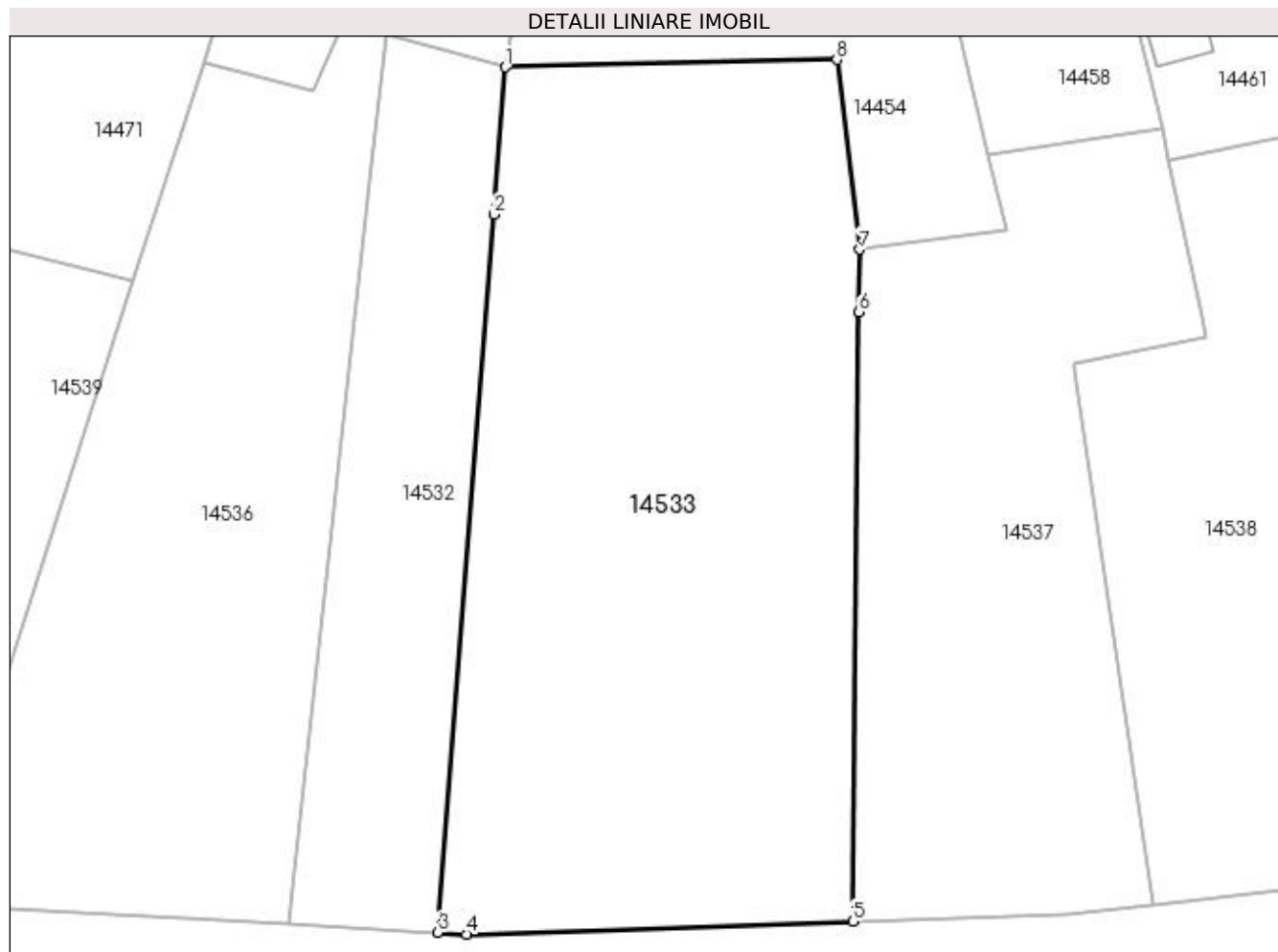
Inscrieri privind dezmembramintele dreptului de proprietate, drepturi reale de garanție și sarcini	Referințe
NU SUNT	

Anexa Nr. 1 La Partea I

Teren

Nr cadastral	Suprafața (mp)*	Observații / Referințe
	4.210	

* Suprafața este determinată în planul de proiecție Stereo 70.



Date referitoare la teren

Crt	Categorie folosință	Intravilan	Suprafața (mp)	Tarla	Parcelă	Nr. topo	Observații / Referințe
1	arabil	DA	892	66	87	-	
2	arabil	NU	3.318	66	86	-	

Lungime Segmente

1) Valorile lungimilor segmentelor sunt obținute din proiecție în plan.

Punct început	X / Y	Punct sfârșit	X / Y	Lungime segment (** (m)
1	383.709,302 266.833,588	2	383.708,0 266.816,967	16.672
2	383.708,0 266.816,967	3	383.701,659 266.735,987	81.228
3	383.701,659 266.735,987	4	383.704,883 266.735,805	3.229
4	383.704,883 266.735,805	5	383.748,513 266.737,242	43.654

Punct început	X / Y	Punct sfârșit	X / Y	Lungime segment (** (m)
5	383.748,513 266.737,242	6	383.749,168 266.806,009	68.77
6	383.749,168 266.806,009	7	383.749,235 266.813,015	7.006
7	383.749,235 266.813,015	8	383.746,676 266.834,441	21.578
8	383.746,676 266.834,441	1	383.709,302 266.833,588	37.384

** Lungimile segmentelor sunt determinate în planul de proiecție Stereo 70 și sunt rotunjite la 1 milimetru.

*** Distanța dintre puncte este formată din segmente cumulate ce sunt mai mici decât valoarea 1 milimetru.

**DATE DESPRE IMOBILUL NR. 14534**

Oficiul de Cadastru și Publicitate Imobiliară DOLJ
 Biroul de Cadastru și Publicitate Imobiliară Craiova

A. Partea I. Descrierea imobilului

TEREN Extravilan

Adresa: Jud. Dolj, T66,P80

Nr. Crt	Nr cadastral Nr. topografic	Suprafața* (mp)	Observații / Referințe
A1		1.260	Sector cadastral:38 Teren neimprejmuit;

B. Partea II. Proprietari și acte

Inscrieri privitoare la dreptul de proprietate și alte drepturi reale	Referințe
/	
Act Administrativ nr. TDP nr. 123-42747, din 10/02/1995 emis de CJSAPT DOLJ;	
B1	A1
Intabulare, drept de PROPRIETATE, dobandit prin Reconstituire, cota actuala 1/1, cota initiala 1/1 1) NICOLA DUMITRU, Lipsă CNP.	

C. Partea III. SARCINI .

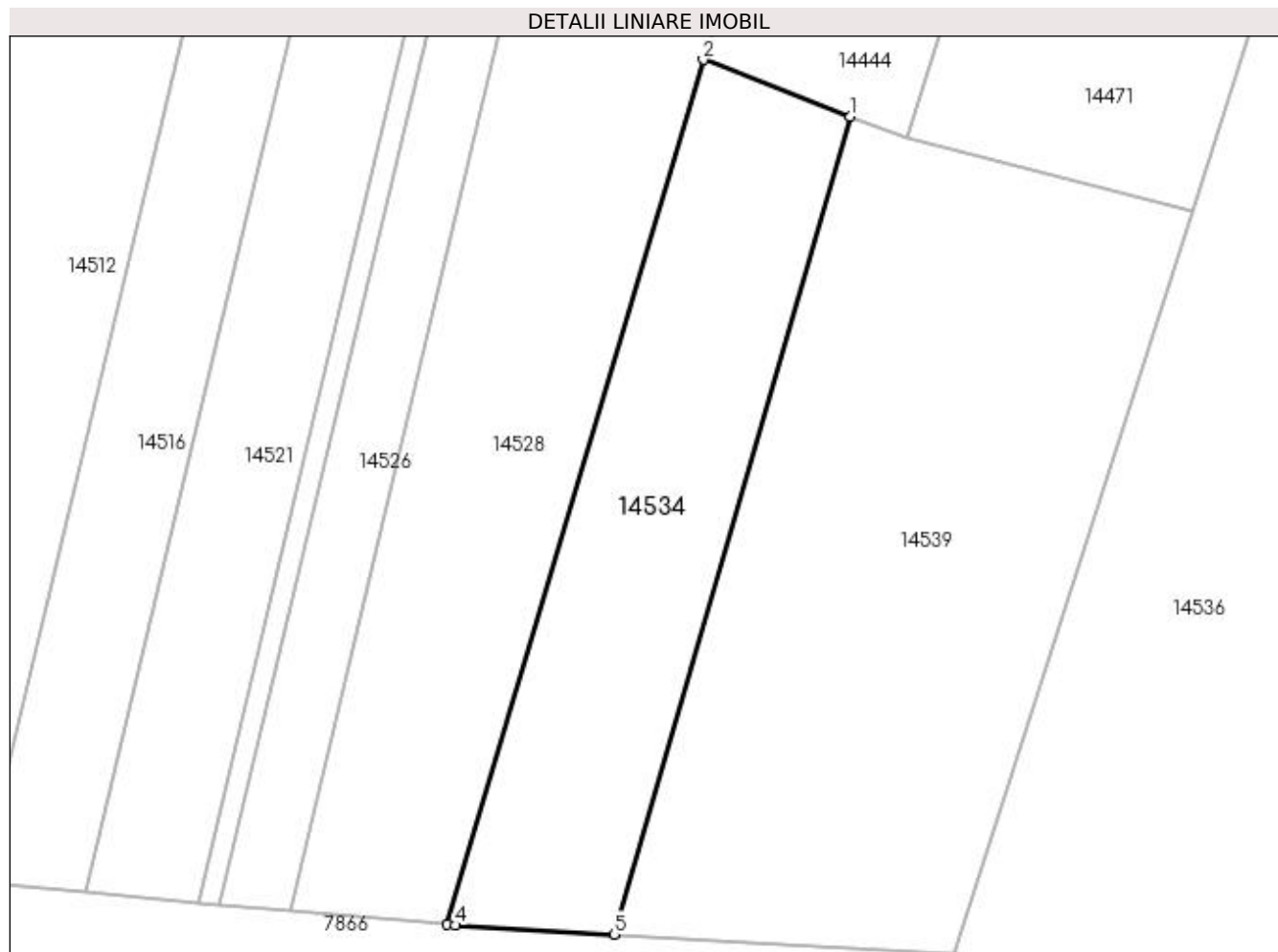
Inscrieri privind dezmembramintele dreptului de proprietate, drepturi reale de garanție și sarcini	Referințe
NU SUNT	

Anexa Nr. 1 La Partea I

Teren

Nr cadastral	Suprafața (mp)*	Observații / Referințe
	1.260	

* Suprafața este determinată în planul de proiecție Stereo 70.



Date referitoare la teren

Crt	Categorie folosință	Intra vilan	Suprafața (mp)	Tarla	Parcelă	Nr. topo	Observații / Referințe
1	arabil	NU	1.260	66	80	-	

Lungime Segmente

1) Valorile lungimilor segmentelor sunt obținute din proiecție în plan.

Punct început	X / Y	Punct sfârșit	X / Y	Lungime segment (** (m)
1	383.634,884 266.818,489	2	383.620,953 266.823,884	14.939
2	383.620,953 266.823,884	3	383.596,639 266.741,932	85.483
3	383.596,639 266.741,932	4	383.597,425 266.741,861	0.789
4	383.597,425 266.741,861	5	383.612,476 266.741,013	15.075
5	383.612,476 266.741,013	1	383.634,884 266.818,489	80.651

**** Lungimile segmentelor sunt determinate în planul de proiecție Stereo 70 și sunt rotunjite la 1 milimetru.**

***** Distanța dintre puncte este formată din segmente cumulate ce sunt mai mici decât valoarea 1 milimetru.**

**DATE DESPRE IMOBILUL NR. 14535**

Oficiul de Cadastru și Publicitate Imobiliară DOLJ
Biroul de Cadastru și Publicitate Imobiliară Craiova

A. Partea I. Descrierea imobilului

TEREN Necunoscut

Adresa: Loc. Plosca, Jud. Dolj, intravilan - extravilan - Tarlaua 66 Parcela 92

Nr. Crt	Nr cadastral Nr. topografic	Suprafața* (mp)	Observații / Referințe
A1	31936	Din acte: 2.784 Masurata: 1.784	Sector cadastral:38 Teren imprejmuit;

B. Partea II. Proprietari și acte

Inscrieri privitoare la dreptul de proprietate și alte drepturi reale		Referințe
117812 / 17/06/2020		
Act Notarial nr. CONTRACT DE DARE IN PLATA AUTENTIC NR. 957, din 11/06/2020 emis de NP Mladin Preoteasa Alina Corina;		
B1	Intabulare, drept de PROPRIETATE, dobandit prin Conventie, cota actuala 1/1, cota initiala 1/1 1) TRASCA MARIN 2) TRASCA FLORENTINA	A1

C. Partea III. SARCINI .

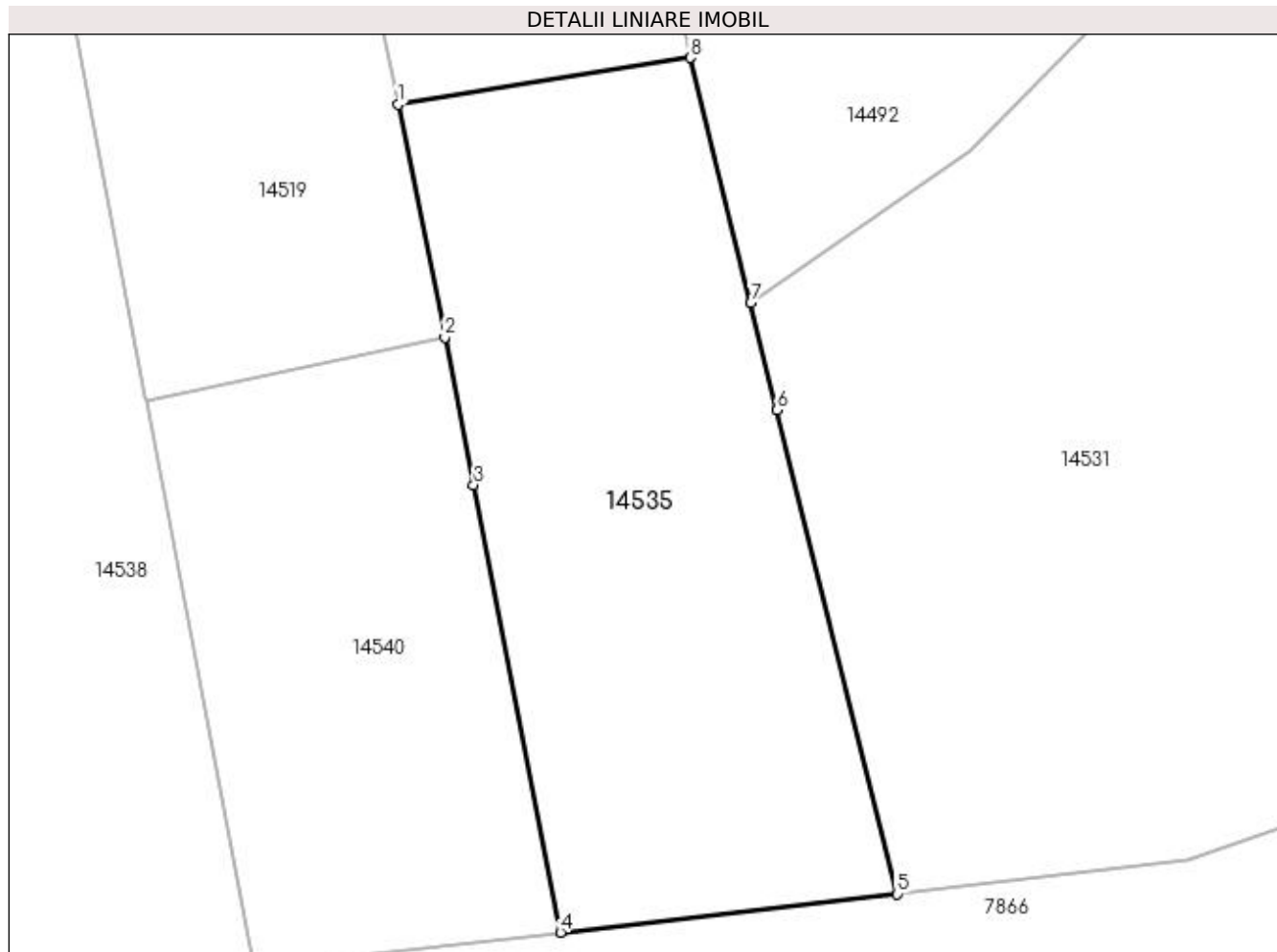
Inscrieri privind dezmembramintele dreptului de proprietate, drepturi reale de garanție și sarcini	Referințe
NU SUNT	

Anexa Nr. 1 La Partea I

Teren

Nr cadastral	Suprafața (mp)*	Observații / Referințe
31936	Din acte: 2.784 Masurata: 1.784	

* Suprafața este determinată în planul de proiecție Stereo 70.



Date referitoare la teren

Crt	Categorie folosință	Intravilan	Suprafața (mp)	Tarla	Parcelă	Nr. topo	Observații / Referințe
1	arabil	DA	781	66	92	-	Teren intravilan conf. Plan Urbanism General.
2	arabil	NU	1.003	66	92	-	Teren împrejmuit partial cu gard plasa sarma.

Lungime Segmente

1) Valorile lungimilor segmentelor sunt obținute din proiecție în plan.

Punct început	X / Y	Punct sfârșit	X / Y	Lungime segment (** (m)
1	383.830,916 266.813,609	2	383.834,707 266.794,657	19.327
2	383.834,707 266.794,657	3	383.837,051 266.782,617	12.266
3	383.837,051 266.782,617	4	383.844,142 266.746,198	37.103
4	383.844,142 266.746,198	5	383.871,552 266.749,328	27.588

Punct început	X / Y	Punct sfârșit	X / Y	Lungime segment (** (m)
5	383.871,552 266.749,328	6	383.861,793 266.788,729	40.592
6	383.861,793 266.788,729	7	383.859,636 266.797,437	8.971
7	383.859,636 266.797,437	8	383.854,687 266.817,417	20.584
8	383.854,687 266.817,417	1	383.830,916 266.813,609	24.074

** Lungimile segmentelor sunt determinate în planul de proiecție Stereo 70 și sunt rotunjite la 1 milimetru.

*** Distanța dintre puncte este formată din segmente cumulate ce sunt mai mici decât valoarea 1 milimetru.

**DATE DESPRE IMOBILUL NR. 14536**

Oficiul de Cadastru și Publicitate Imobiliară DOLJ
Biroul de Cadastru și Publicitate Imobiliară Craiova

A. Partea I. Descrierea imobilului

TEREN Necunoscut

Adresa: Loc. Plosca, Jud. Dolj, T66

Nr. Crt	Nr cadastral Nr. topografic	Suprafața* (mp)	Observații / Referințe
A1		2.931	Sector cadastral:38 Teren neimprejmuit;

B. Partea II. Proprietari și acte

Inscrieri privitoare la dreptul de proprietate și alte drepturi reale		Referințe
/		
Act Normativ nr. 7, din 13/03/1996 emis de Parlamentul Romaniei;		
B1	Inscrierea provizorie, drept de PROPRIETATE, dobandit prin Lege, cota actuala 1/1, cota initiala 1/1 1) NEIDENTIFICAT NEIDENTIFICAT	A1

C. Partea III. SARCINI .

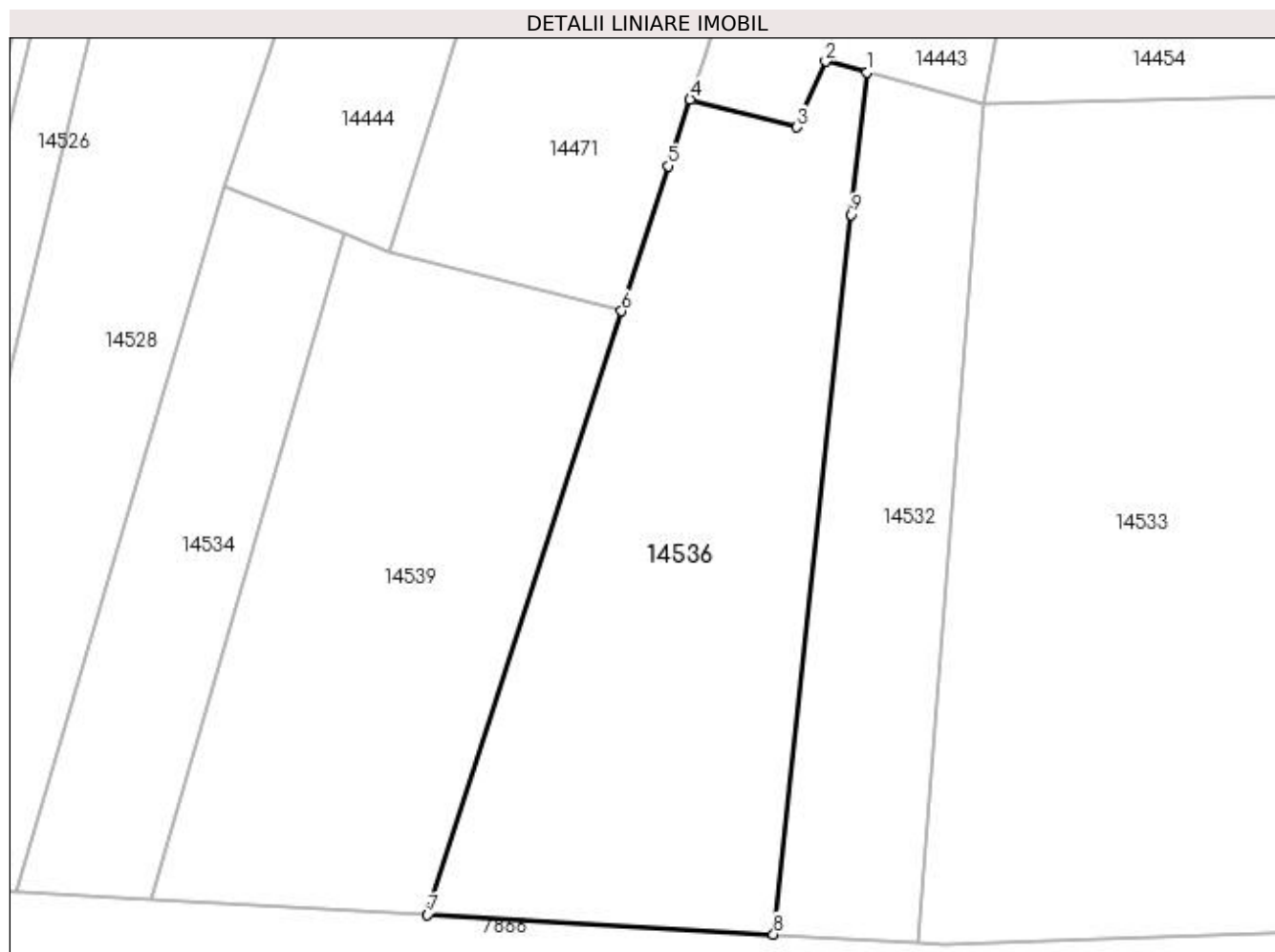
Inscrieri privind dezmembramintele dreptului de proprietate, drepturi reale de garanție și sarcini	Referințe
NU SUNT	

Anexa Nr. 1 La Partea I

Teren

Nr cadastral	Suprafața (mp)*	Observații / Referințe
	2.931	

* Suprafața este determinată în planul de proiecție Stereo 70.



Date referitoare la teren

Crt	Categorie folosință	Intravilan	Suprafața (mp)	Tarla	Parcelă	Nr. topo	Observații / Referințe
1	arabil	DA	224	66	-	-	
2	arabil	NU	2.707	66	-	-	

Lungime Segmente

1) Valorile lungimilor segmentelor sunt obținute din proiecție în plan.

Punct început	X / Y	Punct sfârșit	X / Y	Lungime segment (** (m)
1	383.695,789 266.837,227	2	383.691,012 266.838,514	4.947
2	383.691,012 266.838,514	3	383.687,655 266.830,86	8.358
3	383.687,655 266.830,86	4	383.675,223 266.834,083	12.843
4	383.675,223 266.834,083	5	383.672,721 266.826,357	8.121

Punct început	X / Y	Punct sfârșit	X / Y	Lungime segment (** (m)
5	383.672,721 266.826,357	6	383.667,25 266.809,456	17.764
6	383.667,25 266.809,456	7	383.644,639 266.739,2	73.805
7	383.644,639 266.739,2	8	383.684,947 266.736,929	40.372
8	383.684,947 266.736,929	9	383.694,002 266.820,693	84.252
9	383.694,002 266.820,693	1	383.695,789 266.837,227	16.63

** Lungimile segmentelor sunt determinate în planul de proiecție Stereo 70 și sunt rotunjite la 1 milimetru.

*** Distanța dintre puncte este formată din segmente cumulate ce sunt mai mici decât valoarea 1 milimetru.

**DATE DESPRE IMOBILUL NR. 14537**

Oficiul de Cadastru și Publicitate Imobiliară DOLJ
Biroul de Cadastru și Publicitate Imobiliară Craiova

A. Partea I. Descrierea imobilului

TEREN Necunoscut

Adresa: Loc. Plosca, Jud. Dolj, T66,P88

Nr. Crt	Nr cadastral Nr. topografic	Suprafața* (mp)	Observații / Referințe
A1		Din acte: 2.550 Masurata: 2.551	Sector cadastral:38 Teren imprejmuit;

B. Partea II. Proprietari și acte

Inscrieri privitoare la dreptul de proprietate și alte drepturi reale		Referințe
/		
Act Administrativ nr. TDP nr. 270-14988, din 18/04/1996 emis de CJSAPT DOLJ;		
B1	Intabulare, drept de PROPRIETATE, dobandit prin Reconstituire, cota actuala 1/1, cota initiala 1/1 1) CANURECI NICOLAE, Lipsă CNP.	A1

C. Partea III. SARCINI .

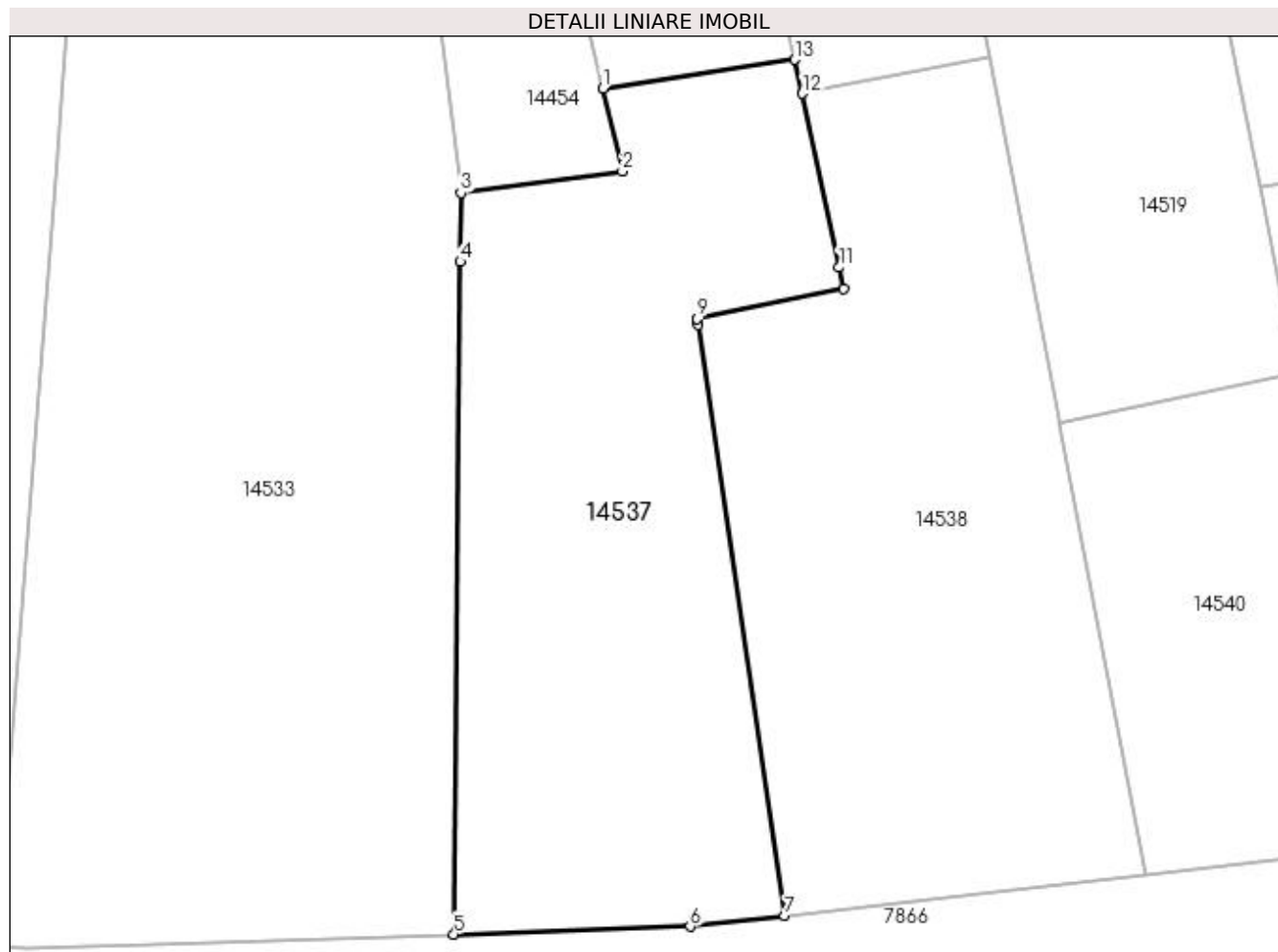
Inscrieri privind dezmembramintele dreptului de proprietate, drepturi reale de garanție și sarcini	Referințe
NU SUNT	

Anexa Nr. 1 La Partea I

Teren

Nr cadastral	Suprafața (mp)*	Observații / Referințe
	Din acte: 2.550 Masurata: 2.551	

* Suprafața este determinată în planul de proiecție Stereo 70.



Date referitoare la teren

Crt	Categorie folosință	Intravilan	Suprafața (mp)	Tarla	Parcelă	Nr. topo	Observații / Referințe
1	arabil	DA	673	66	88	-	
2	arabil	NU	1.878	66	88	-	

Lungime Segmente

1) Valorile lungimilor segmentelor sunt obținute din proiecție în plan.

Punct început	X / Y	Punct sfârșit	X / Y	Lungime segment (** (m)
1	383.763,735 266.823,738	2	383.765,742 266.815,232	8.74
2	383.765,742 266.815,232	3	383.749,235 266.813,015	16.655
3	383.749,235 266.813,015	4	383.749,168 266.806,009	7.006
4	383.749,168 266.806,009	5	383.748,513 266.737,242	68.77

Punct început	X / Y	Punct sfârșit	X / Y	Lungime segment (** (m)
5	383.748,513 266.737,242	6	383.772,677 266.738,038	24.177
6	383.772,677 266.738,038	7	383.782,355 266.739,143	9.741
7	383.782,355 266.739,143	8	383.773,511 266.799,53	61.031
8	383.773,511 266.799,53	9	383.773,42 266.800,151	0.628
9	383.773,42 266.800,151	10	383.788,34 266.803,185	15.225
10	383.788,34 266.803,185	11	383.787,897 266.805,413	2.272
11	383.787,897 266.805,413	12	383.784,152 266.823,175	18.153
12	383.784,152 266.823,175	13	383.783,349 266.826,642	3.559
13	383.783,349 266.826,642	1	383.763,735 266.823,738	19.828

** Lungimile segmentelor sunt determinate în planul de proiecție Stereo 70 și sunt rotunjite la 1 milimetru.

*** Distanța dintre puncte este formată din segmente cumulate ce sunt mai mici decât valoarea 1 milimetru.

**DATE DESPRE IMOBILUL NR. 14538**

Oficiul de Cadastru și Publicitate Imobiliară DOLJ
Biroul de Cadastru și Publicitate Imobiliară Craiova

A. Partea I. Descrierea imobilului

TEREN Necunoscut

Adresa: Loc. Plosca, Jud. Dolj, T66,P89,P89/1,P90

Nr. Crt	Nr cadastral Nr. topografic	Suprafața* (mp)	Observații / Referințe
A1		2.648	Sector cadastral:38 Teren neimprejmuit;

B. Partea II. Proprietari și acte

Inscrieri privitoare la dreptul de proprietate și alte drepturi reale	Referințe
/	
Act Administrativ nr. TDP nr. 200-42747, din 22/02/1995 emis de CJSAPT DOLJ;	
B1	A1
Intabulare, drept de PROPRIETATE, dobândit prin Reconstituire, cota actuala 1/1, cota initiala 1/1 1) CĂNURECI ȘTEFAN, Lipsă CNP.	

C. Partea III. SARCINI .

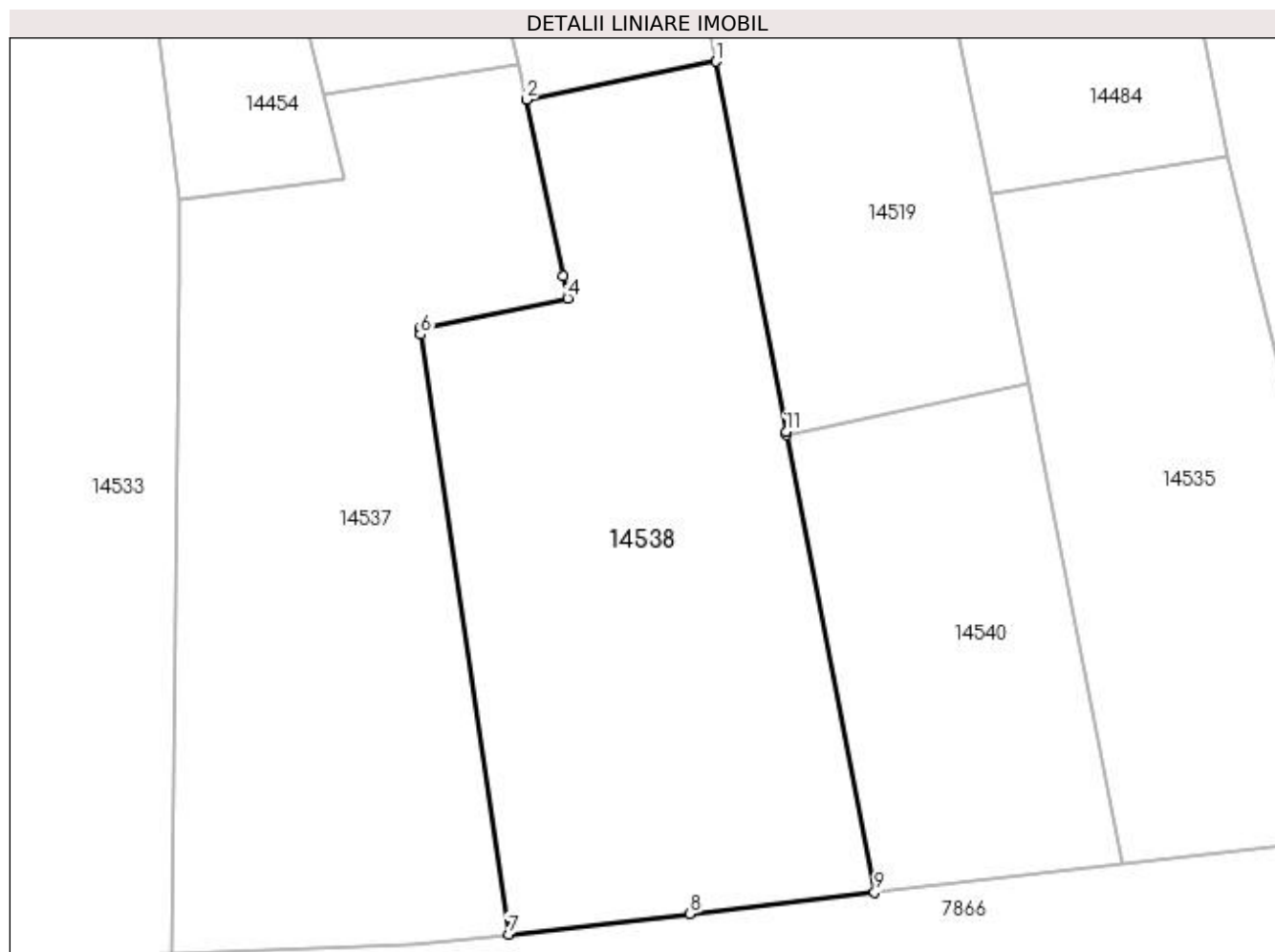
Inscrieri privind dezmembramintele dreptului de proprietate, drepturi reale de garanție și sarcini	Referințe
NU SUNT	

Anexa Nr. 1 La Partea I

Teren

Nr cadastral	Suprafața (mp)*	Observații / Referințe
	2.648	

* Suprafața este determinată în planul de proiecție Stereo 70.



Date referitoare la teren

Crt	Categorie folosință	Intravilan	Suprafața (mp)	Tarla	Parcelă	Nr. topo	Observații / Referințe
1	arabil	DA	706	66	89	-	
2	arabil	NU	1.942	66	89/1,90	-	

Lungime Segmente

1) Valorile lungimilor segmentelor sunt obținute din proiecție în plan.

Punct început	X / Y	Punct sfârșit	X / Y	Lungime segment (** (m)
1	383.803,283 266.827,006	2	383.784,152 266.823,175	19.511
2	383.784,152 266.823,175	3	383.787,897 266.805,413	18.153
3	383.787,897 266.805,413	4	383.788,34 266.803,185	2.272
4	383.788,34 266.803,185	5	383.773,42 266.800,151	15.225

Punct început	X / Y	Punct sfârşit	X / Y	Lungime segment (** (m)
5	383.773,42 266.800,151	6	383.773,511 266.799,53	0.628
6	383.773,511 266.799,53	7	383.782,355 266.739,143	61.031
7	383.782,355 266.739,143	8	383.800,644 266.741,231	18.408
8	383.800,644 266.741,231	9	383.819,232 266.743,354	18.709
9	383.819,232 266.743,354	10	383.810,39 266.789,405	46.892
10	383.810,39 266.789,405	11	383.810,329 266.789,729	0.33
11	383.810,329 266.789,729	1	383.803,283 266.827,006	37.937

** Lungimile segmentelor sunt determinate în planul de proiecţie Stereo 70 şi sunt rotunjite la 1 milimetru.

*** Distanţa dintre puncte este formată din segmente cumulate ce sunt mai mici decât valoarea 1 milimetru.

**DATE DESPRE IMOBILUL NR. 14539**

Oficiul de Cadastru și Publicitate Imobiliară DOLJ
Biroul de Cadastru și Publicitate Imobiliară Craiova

A. Partea I. Descrierea imobilului

TEREN Extravilan

Adresa: Jud. Dolj, T66,P82

Nr. Crt	Nr cadastral Nr. topografic	Suprafața* (mp)	Observații / Referințe
A1		2.496	Sector cadastral:38 Teren neimprejmuit;

B. Partea II. Proprietari și acte

Inscrieri privitoare la dreptul de proprietate și alte drepturi reale	Referințe
/	
Act Administrativ nr. TDP nr. 693-60693, din 14/10/1996 emis de CJSAPT DOLJ;	
B1	A1
Intabulare, drept de PROPRIETATE, dobândit prin Reconstituire, cota actuala 1/1, cota initiala 1/1 1) NICOLA CONSTANTIN, Lipsă CNP.	

C. Partea III. SARCINI .

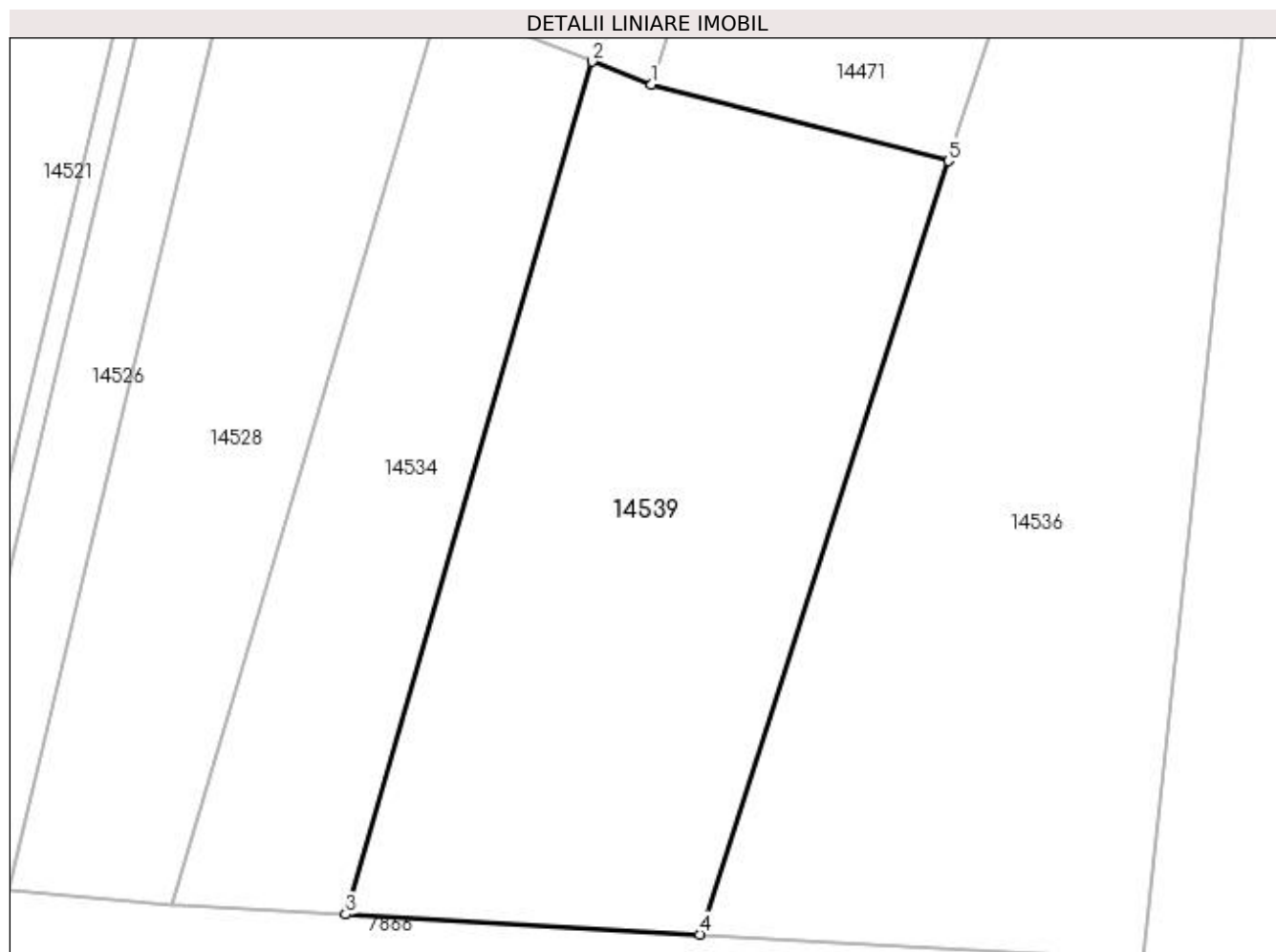
Inscrieri privind dezmembramintele dreptului de proprietate, drepturi reale de garanție și sarcini	Referințe
NU SUNT	

Anexa Nr. 1 La Partea I

Teren

Nr cadastral	Suprafața (mp)*	Observații / Referințe
	2.496	

* Suprafața este determinată în planul de proiecție Stereo 70.



Date referitoare la teren

Crt	Categorie folosință	Intra vilan	Suprafața (mp)	Tarla	Parcelă	Nr. topo	Observații / Referințe
1	arabil	NU	2.496	66	82	-	

Lungime Segmente

1) Valorile lungimilor segmentelor sunt obținute din proiecție în plan.

Punct început	X / Y	Punct sfârșit	X / Y	Lungime segment (** (m)
1	383.640,273 266.816,401	2	383.634,884 266.818,489	5.779
2	383.634,884 266.818,489	3	383.612,476 266.741,013	80.651
3	383.612,476 266.741,013	4	383.644,639 266.739,2	32.214
4	383.644,639 266.739,2	5	383.667,25 266.809,456	73.805
5	383.667,25 266.809,456	1	383.640,273 266.816,401	27.857

**** Lungimile segmentelor sunt determinate în planul de proiecție Stereo 70 și sunt rotunjite la 1 milimetru.**

***** Distanța dintre puncte este formată din segmente cumulate ce sunt mai mici decât valoarea 1 milimetru.**

**DATE DESPRE IMOBILUL NR. 14540**

Oficiul de Cadastru și Publicitate Imobiliară DOLJ
Biroul de Cadastru și Publicitate Imobiliară Craiova

A. Partea I. Descrierea imobilului

TEREN Necunoscut

Adresa: Loc. Plosca, Jud. Dolj, T66,P91

Nr. Crt	Nr cadastral Nr. topografic	Suprafața* (mp)	Observații / Referințe
A1		1.200	Sector cadastral:38 Teren neimprejmuit;

B. Partea II. Proprietari și acte

Inscrieri privitoare la dreptul de proprietate și alte drepturi reale	Referințe
/	
Act Administrativ nr. TDP nr. 303-44327, din 13/06/1996 emis de CJSAPT DOLJ;	
B1	A1
Intabulare, drept de PROPRIETATE, dobândit prin Reconstituire, cota actuala 1/1, cota initiala 1/1 1) STOIAN NICOLINA, Lipsă CNP.	

C. Partea III. SARCINI .

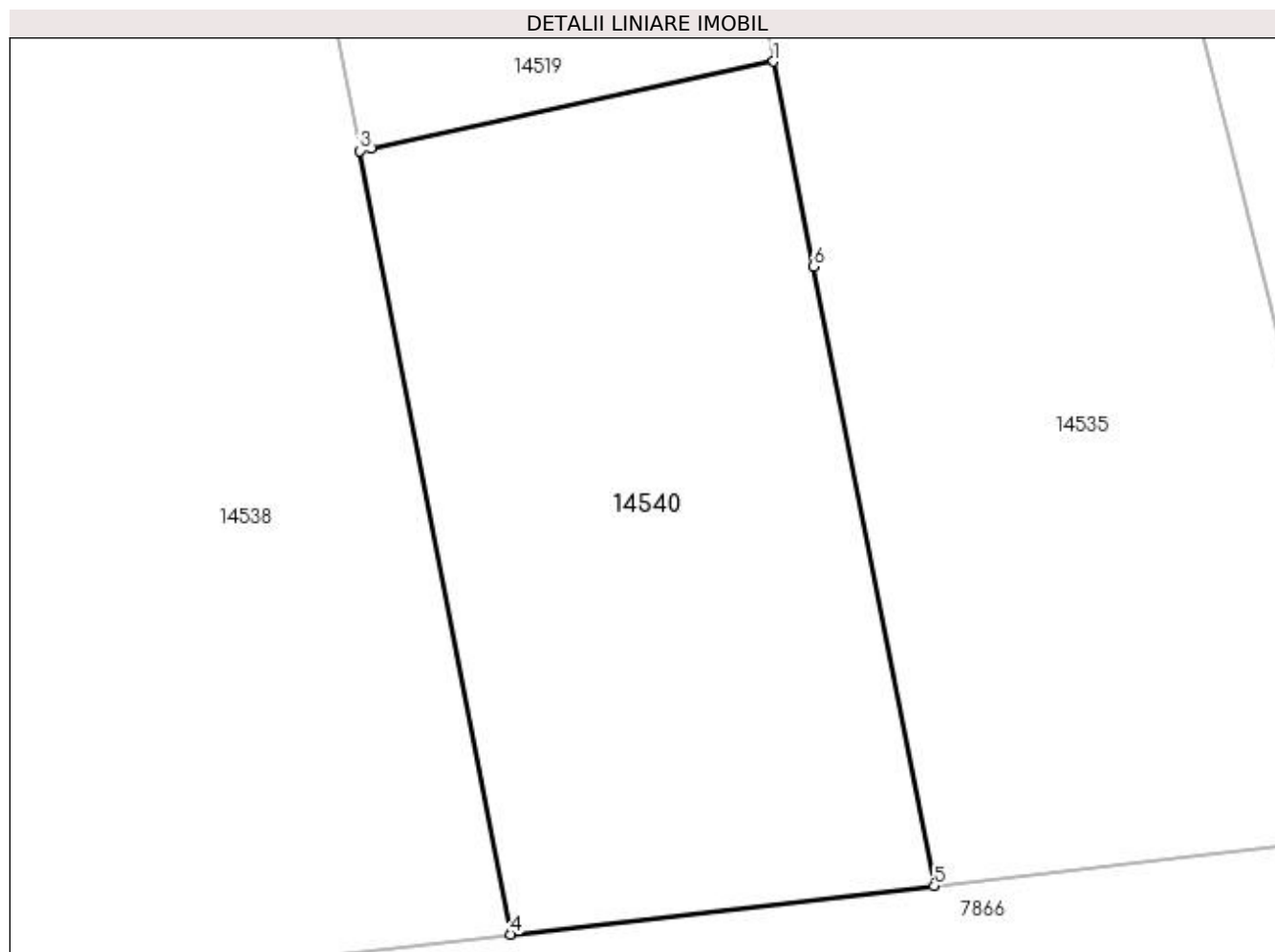
Inscrieri privind dezmembramintele dreptului de proprietate, drepturi reale de garanție și sarcini	Referințe
NU SUNT	

Anexa Nr. 1 La Partea I

Teren

Nr cadastral	Suprafața (mp)*	Observații / Referințe
	1.200	

* Suprafața este determinată în planul de proiecție Stereo 70.



Date referitoare la teren

Crt	Categorie folosință	Intravilan	Suprafața (mp)	Tarla	Parcelă	Nr. topo	Observații / Referințe
1	arabil	DA	149	66	91	-	
2	arabil	NU	1.051	66	91	-	

Lungime Segmente

1) Valorile lungimilor segmentelor sunt obținute din proiecție în plan.

Punct început	X / Y	Punct sfârșit	X / Y	Lungime segment (** (m)
1	383.834,707 266.794,657	2	383.811,028 266.789,543	24.225
2	383.811,028 266.789,543	3	383.810,39 266.789,405	0.653
3	383.810,39 266.789,405	4	383.819,232 266.743,354	46.892
4	383.819,232 266.743,354	5	383.844,142 266.746,198	25.072

Punct început	X / Y	Punct sfârșit	X / Y	Lungime segment (** (m)
5	383.844,142 266.746,198	6	383.837,051 266.782,617	37.103
6	383.837,051 266.782,617	1	383.834,707 266.794,657	12.266

** Lungimile segmentelor sunt determinate în planul de proiecție Stereo 70 și sunt rotunjite la 1 milimetru.

*** Distanța dintre puncte este formată din segmente cumulate ce sunt mai mici decât valoarea 1 milimetru.

