

**DATE DESPRE IMOBILUL NR. 14165**

Oficiul de Cadastru și Publicitate Imobiliară DOLJ
Biroul de Cadastru și Publicitate Imobiliară Craiova

A. Partea I. Descrierea imobilului

TEREN Intravilan

Adresa: Loc. Plosca, Jud. Dolj, T132,P37

| Nr. Crt | Nr cadastral Nr. topografic | Suprafața* (mp) | Observații / Referințe |
|---------|--------------------------------|--------------------------------------|---------------------------------------|
| A1 | 34874 | Din acte: 20.872 Masurata: 21.144 | Sector cadastral:37 Teren imprejmuit; |

B. Partea II. Proprietari și acte

| Inscrieri privitoare la dreptul de proprietate și alte drepturi reale | Referințe |
|--|-----------|
| 22915 / 06/02/2020 | |
| Act Administrativ nr. HOTARARE NR 36, din 24/06/2010 emis de PRIMARIA BISTRET (REFERAT DE LEGALITATE NR 10768-10504/19.08.2010 emis de Prefectura Judetului Dolj); | |
| B1 | A1 |
| Intabulare, drept de PROPRIETATE, dobandit prin Lege, cota actuala 1/1, cota initiala 1/1 | |
| 1) COMUNA BISTRET-DOMENIUL PUBLIC , CIF:4553895 | |
| <i>OBSERVATII: pozitie transcrisa din CF 30063/Bistret, inscrisa prin incheierea nr. 39517 din 08/06/2011;</i> | |

C. Partea III. SARCINI .

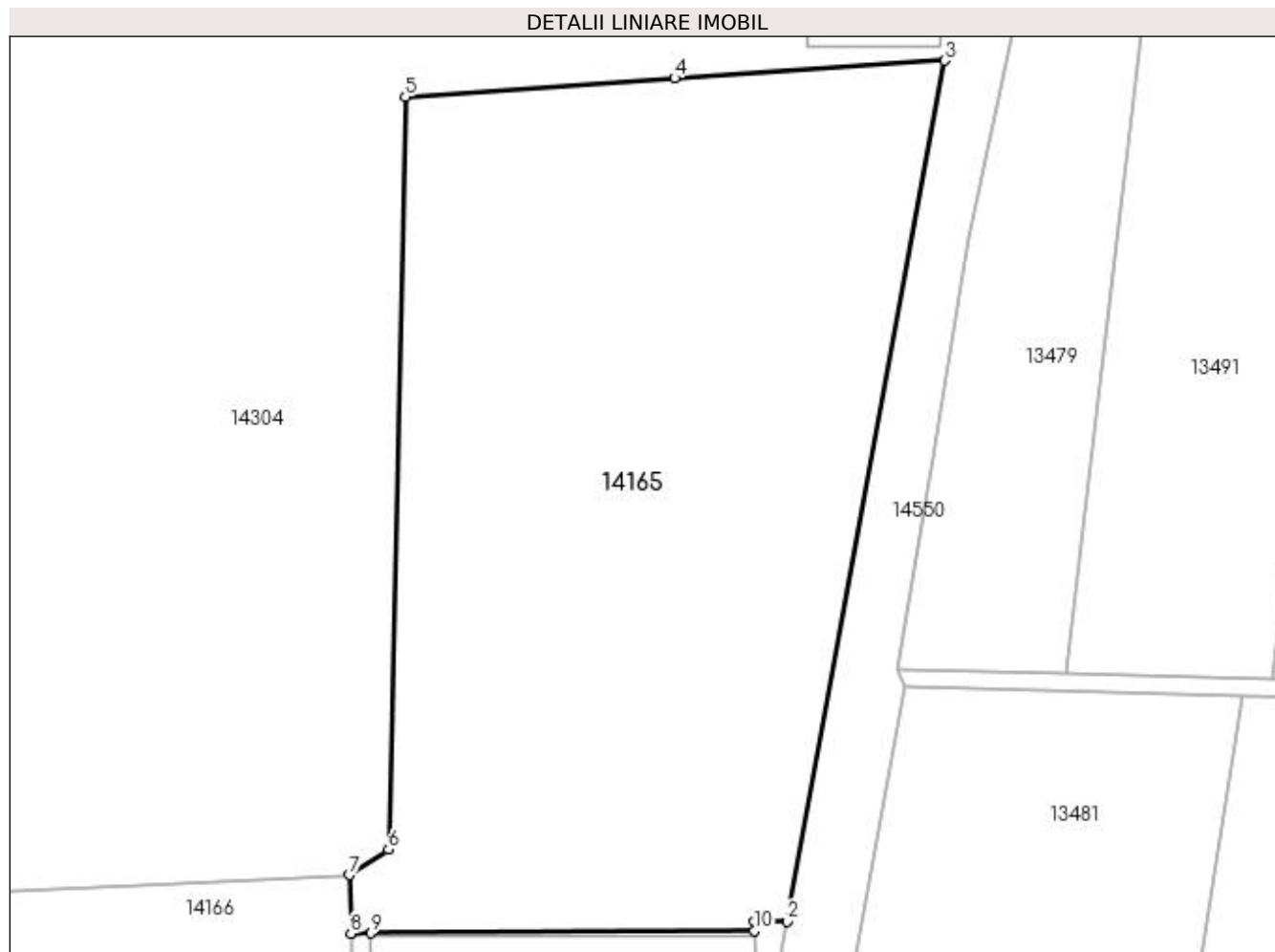
| Inscrieri privind dezmembramintele dreptului de proprietate, drepturi reale de garanție și sarcini | Referințe |
|--|-----------|
| NU SUNT | |

Anexa Nr. 1 La Partea I

Teren

| Nr cadastral | Suprafața (mp)* | Observații / Referințe |
|--------------|---|------------------------|
| 34874 | Din acte: 20.872 Masurata: 21.144 | |

* Suprafața este determinată în planul de proiecție Stereo 70.



Date referitoare la teren

| Crt | Categorie folosință | Intra vilan | Suprafața (mp) | Tarla | Parcelă | Nr. topo | Observații / Referințe |
|-----|---------------------|-------------|----------------|-------|---------|----------|------------------------|
| 1 | curți constructii | DA | 21.144 | 132 | 37 | - | |

Lungime Segmente

1) Valorile lungimilor segmentelor sunt obținute din proiecție în plan.

| Punct început | X / Y | Punct sfârșit | X / Y | Lungime segment (** (m) |
|---------------|----------------------------|---------------|----------------------------|-------------------------|
| 1 | 383.592,474 267.860,642 | 2 | 383.600,003 267.860,763 | 7.53 |
| 2 | 383.600,003 267.860,763 | 3 | 383.636,114 268.058,251 | 200.762 |
| 3 | 383.636,114 268.058,251 | 4 | 383.574,02 268.054,247 | 62.223 |
| 4 | 383.574,02 268.054,247 | 5 | 383.512,232 268.049,925 | 61.939 |

| Punct început | X / Y | Punct sfârșit | X / Y | Lungime segment (** (m) |
|---------------|----------------------------|---------------|----------------------------|-------------------------|
| 5 | 383.512,232 268.049,925 | 6 | 383.508,377 267.877,229 | 172.739 |
| 6 | 383.508,377 267.877,229 | 7 | 383.499,407 267.871,375 | 10.711 |
| 7 | 383.499,407 267.871,375 | 8 | 383.499,743 267.857,936 | 13.443 |
| 8 | 383.499,743 267.857,936 | 9 | 383.504,298 267.858,005 | 4.556 |
| 9 | 383.504,298 267.858,005 | 10 | 383.592,403 267.858,534 | 88.107 |
| 10 | 383.592,403 267.858,534 | 1 | 383.592,474 267.860,642 | 2.109 |

** Lungimile segmentelor sunt determinate în planul de proiecție Stereo 70 și sunt rotunjite la 1 milimetru.

*** Distanța dintre puncte este formată din segmente cumulate ce sunt mai mici decât valoarea 1 milimetru.

**DATE DESPRE IMOBILUL NR. 14166**

Oficiul de Cadastru și Publicitate Imobiliară DOLJ
Biroul de Cadastru și Publicitate Imobiliară Craiova

A. Partea I. Descrierea imobilului

TEREN Intravilan

Adresa: Loc. Plosca, Jud. Dolj, T 132 P35/1

| Nr. Crt | Nr cadastral Nr. topografic | Suprafața* (mp) | Observații / Referințe |
|---------|-----------------------------|--------------------------------------|---------------------------------------|
| A1 | 31288 | Din acte: 11.189 Masurata: 19.557 | Sector cadastral:37 Teren imprejmuit; |

B. Partea II. Proprietari și acte

| Inscrieri privitoare la dreptul de proprietate și alte drepturi reale | | Referințe |
|--|--|-----------|
| 262172 / 24/12/2020 | | |
| Act Notarial nr. CVC aut. nr.337, din 23/12/2020 emis de Giurcan Gabriela; | | |
| B1 | Intabulare, drept de PROPRIETATE, dobandit prin Conventie, cota actuala 1/1, cota initiala 1/1 1) SILISTEANU JEAN CLAUDIU | A1 |

C. Partea III. SARCINI .

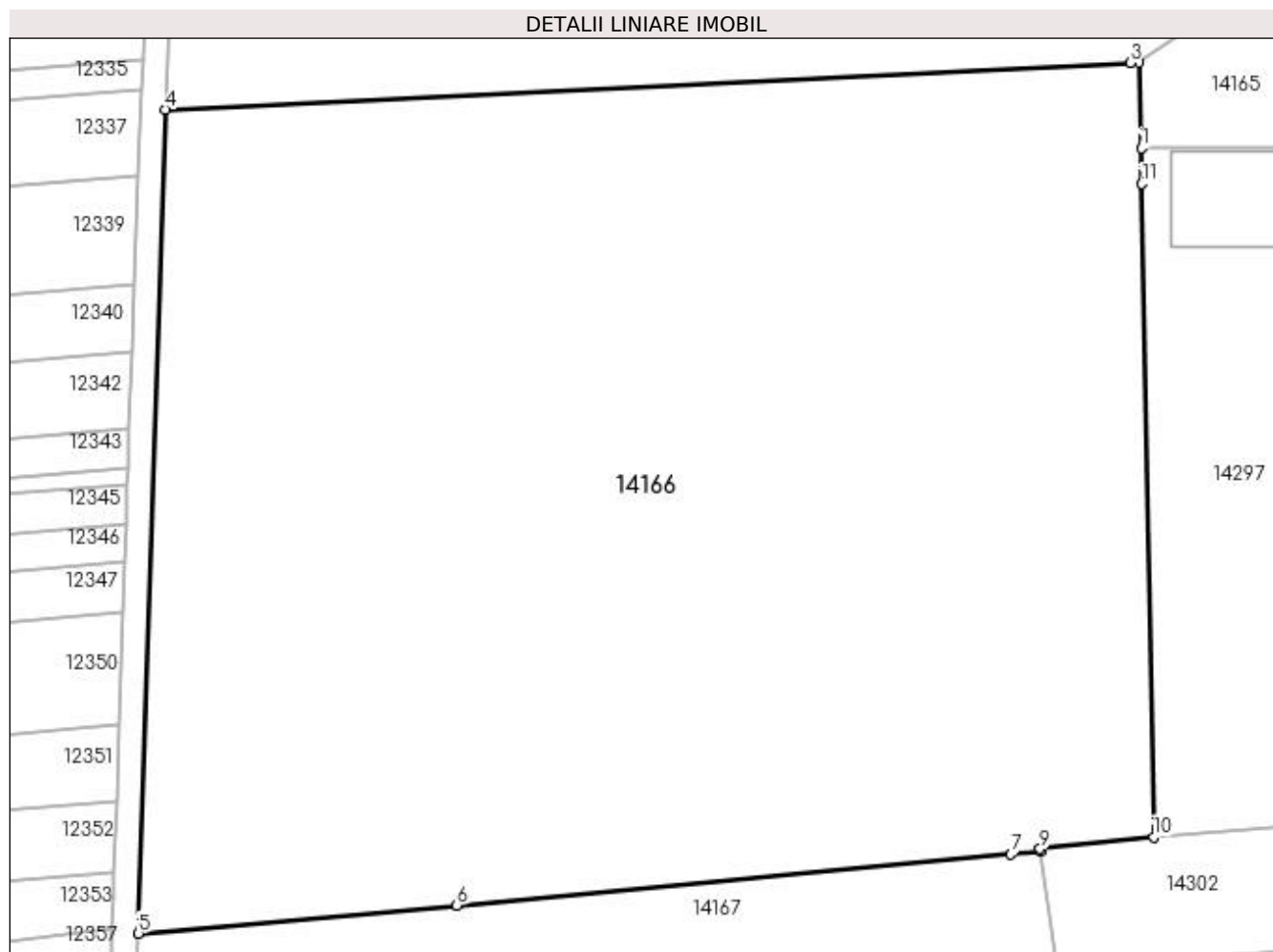
| Inscrieri privind dezmembramintele dreptului de proprietate, drepturi reale de garanție și sarcini | Referințe |
|--|-----------|
| NU SUNT | |

Anexa Nr. 1 La Partea I

Teren

| Nr cadastral | Suprafața (mp)* | Observații / Referințe |
|--------------|---|------------------------|
| 31288 | Din acte: 11.189 Masurata: 19.557 | |

* Suprafața este determinată în planul de proiecție Stereo 70.



Date referitoare la teren

| Crt | Categorie folosință | Intravilan | Suprafața (mp) | Tarla | Parcelă | Nr. topo | Observații / Referințe |
|-----|---------------------|------------|----------------|-------|---------|----------|------------------------|
| 1 | arabil | DA | 19.557 | 132 | 35/1 | - | |

Lungime Segmente

1) Valorile lungimilor segmentelor sunt obținute din proiecție în plan.

| Punct început | X / Y | Punct sfârșit | X / Y | Lungime segment (** (m) |
|---------------|----------------------------|---------------|----------------------------|-------------------------|
| 1 | 383.499,743 267.857,936 | 2 | 383.499,407 267.871,375 | 13.443 |
| 2 | 383.499,407 267.871,375 | 3 | 383.497,991 267.871,306 | 1.418 |
| 3 | 383.497,991 267.871,306 | 4 | 383.346,857 267.863,955 | 151.313 |
| 4 | 383.346,857 267.863,955 | 5 | 383.342,588 267.734,888 | 129.138 |

| Punct început | X / Y | Punct sfârșit | X / Y | Lungime segment (** (m) |
|---------------|----------------------------|---------------|----------------------------|-------------------------|
| 5 | 383.342,588 267.734,888 | 6 | 383.392,503 267.739,299 | 50.11 |
| 6 | 383.392,503 267.739,299 | 7 | 383.479,345 267.747,313 | 87.211 |
| 7 | 383.479,345 267.747,313 | 8 | 383.483,949 267.747,738 | 4.624 |
| 8 | 383.483,949 267.747,738 | 9 | 383.483,889 267.748,135 | 0.402 |
| 9 | 383.483,889 267.748,135 | 10 | 383.501,695 267.750,008 | 17.904 |
| 10 | 383.501,695 267.750,008 | 11 | 383.499,834 267.852,337 | 102.346 |
| 11 | 383.499,834 267.852,337 | 1 | 383.499,743 267.857,936 | 5.6 |

** Lungimile segmentelor sunt determinate în planul de proiecție Stereo 70 și sunt rotunjite la 1 milimetru.

*** Distanța dintre puncte este formată din segmente cumulate ce sunt mai mici decât valoarea 1 milimetru.

**DATE DESPRE IMOBILUL NR. 14167**

Oficiul de Cadastru și Publicitate Imobiliară DOLJ
Biroul de Cadastru și Publicitate Imobiliară Craiova

A. Partea I. Descrierea imobilului

TEREN Necunoscut

Adresa: Loc. Plosca, Jud. Dolj, T132,P

| Nr. Crt | Nr cadastral Nr. topografic | Suprafața* (mp) | Observații / Referințe |
|---------|-----------------------------|-----------------|---|
| A1 | | 2.812 | Sector cadastral:37 Teren neimprejmuit; |

B. Partea II. Proprietari și acte

| Inscrieri privitoare la dreptul de proprietate și alte drepturi reale | | Referințe |
|---|--|-----------|
| / | | |
| Act Normativ nr. 7, din 13/03/1996 emis de Parlamentul Romaniei; | | |
| B1 | Inscrierea provizorie, drept de PROPRIETATE, dobandit prin Lege, cota actuala 1/1, cota initiala 1/1 1) NEIDENTIFICAT NEIDENTIFICAT | A1 |

C. Partea III. SARCINI .

| Inscrieri privind dezmembramintele dreptului de proprietate, drepturi reale de garanție și sarcini | Referințe |
|--|-----------|
| NU SUNT | |

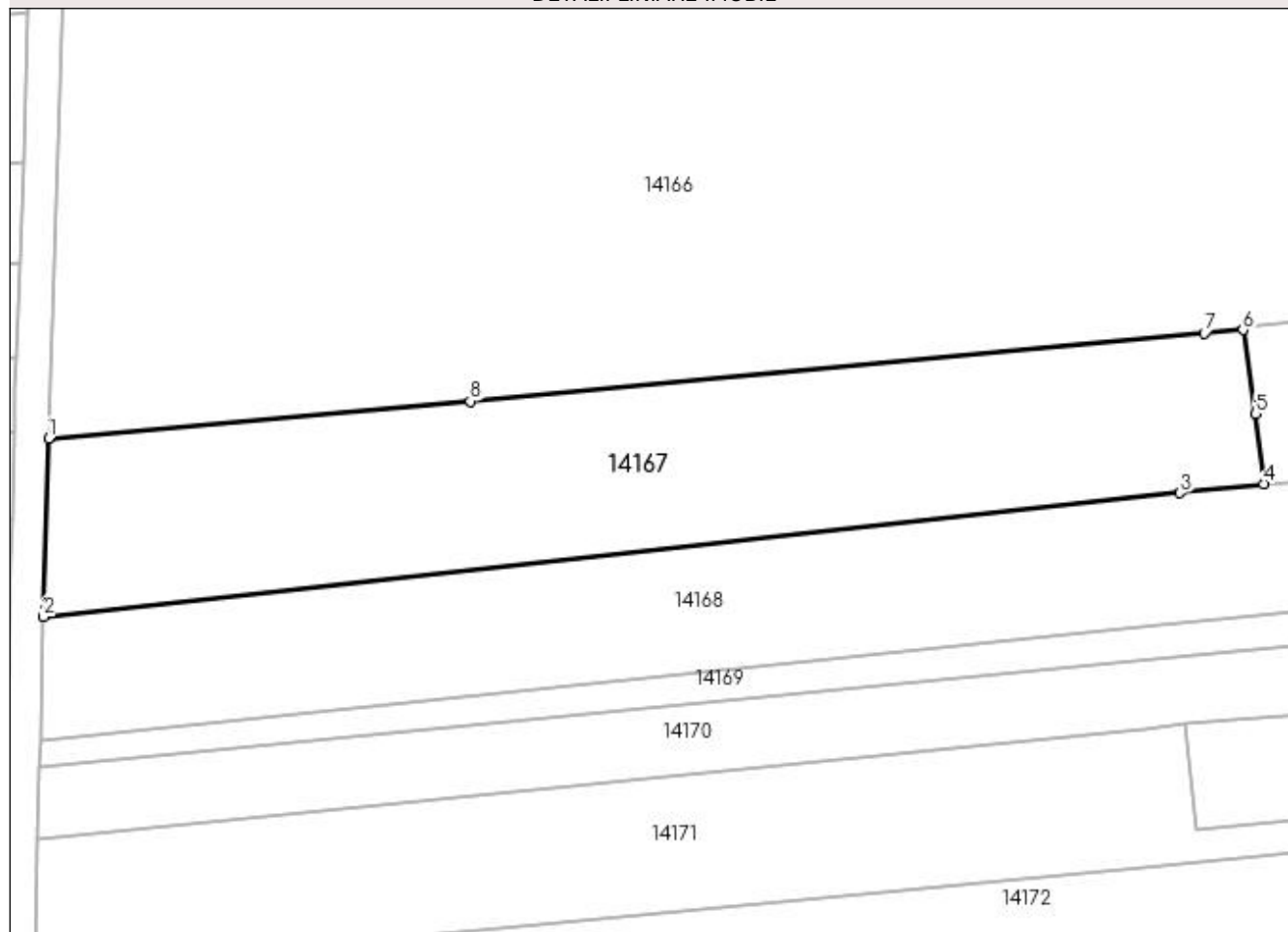
Anexa Nr. 1 La Partea I

Teren

| | | |
|--------------|-----------------|------------------------|
| Nr cadastral | Suprafața (mp)* | Observații / Referințe |
| | 2.812 | |

* Suprafața este determinată în planul de proiecție Stereo 70.

DETALII LINIARE IMOBIL



Date referitoare la teren

| Crt | Categorie folosință | Intra vilan | Suprafața (mp) | Tarla | Parcelă | Nr. topo | Observații / Referințe |
|-----|---------------------|-------------|----------------|-------|---------|----------|------------------------|
| 1 | arabil | DA | 136 | 132 | - | - | |
| 2 | arabil | NU | 2.676 | 132 | - | - | |

Lungime Segmente

1) Valorile lungimilor segmentelor sunt obținute din proiecție în plan.

| Punct început | X / Y | Punct sfârșit | X / Y | Lungime segment (** (m) |
|---------------|----------------------------|---------------|----------------------------|-------------------------|
| 1 | 383.342,588 267.734,888 | 2 | 383.341,999 267.713,83 | 21.066 |
| 2 | 383.341,999 267.713,83 | 3 | 383.476,506 267.728,434 | 135.297 |
| 3 | 383.476,506 267.728,434 | 4 | 383.486,394 267.729,507 | 9.946 |
| 4 | 383.486,394 267.729,507 | 5 | 383.485,441 267.737,813 | 8.36 |

| Punct început | X / Y | Punct sfârșit | X / Y | Lungime segment (** (m) |
|---------------|----------------------------|---------------|----------------------------|-------------------------|
| 5 | 383.485,441 267.737,813 | 6 | 383.483,949 267.747,738 | 10.037 |
| 6 | 383.483,949 267.747,738 | 7 | 383.479,345 267.747,313 | 4.624 |
| 7 | 383.479,345 267.747,313 | 8 | 383.392,503 267.739,299 | 87.211 |
| 8 | 383.392,503 267.739,299 | 1 | 383.342,588 267.734,888 | 50.11 |

** Lungimile segmentelor sunt determinate în planul de proiecție Stereo 70 și sunt rotunjite la 1 milimetru.

*** Distanța dintre puncte este formată din segmente cumulate ce sunt mai mici decât valoarea 1 milimetru.

**DATE DESPRE IMOBILUL NR. 14168**

Oficiul de Cadastru și Publicitate Imobiliară DOLJ
Biroul de Cadastru și Publicitate Imobiliară Craiova

A. Partea I. Descrierea imobilului

TEREN Necunoscut

Adresa: Loc. Plosca, Jud. Dolj, T132,P33

| Nr. Crt | Nr cadastral Nr. topografic | Suprafața* (mp) | Observații / Referințe |
|---------|-----------------------------|-----------------|---|
| A1 | | 2.720 | Sector cadastral:37 Teren neimprejmuit; |

B. Partea II. Proprietari și acte

| Inscrieri privitoare la dreptul de proprietate și alte drepturi reale | Referințe |
|--|-----------|
| / | |
| Act Administrativ nr. TDP nr. 582-60692, din 12/10/1996 emis de CJSAPT DOLJ; | |
| B1 | A1 |
| Intabulare, drept de PROPRIETATE, dobândit prin Reconstituire, cota actuala 1/1, cota initiala 1/1 1) DUȚĂ IULIAN, Lipsă CNP. | |

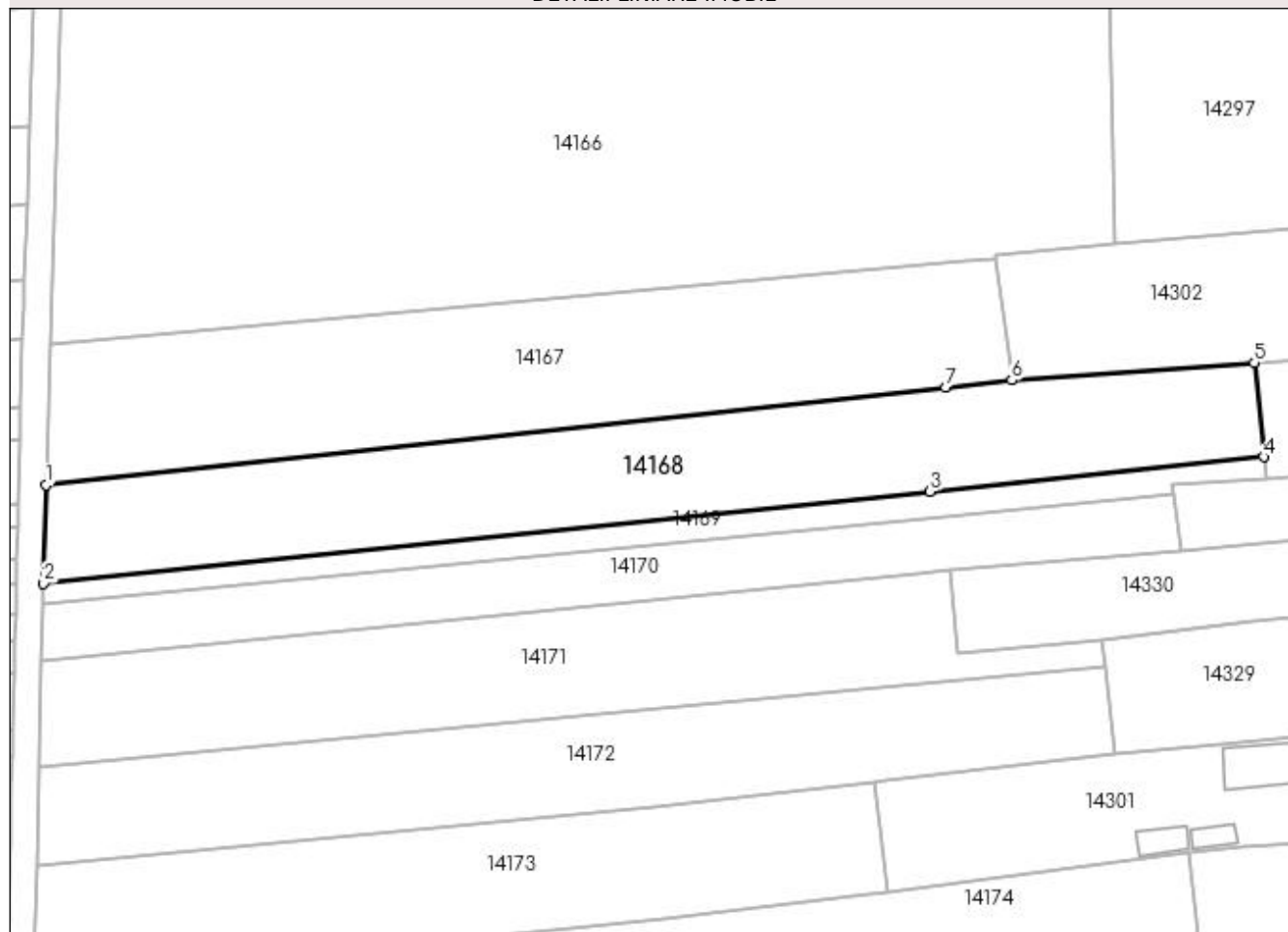
C. Partea III. SARCINI .

| Inscrieri privind dezmembramintele dreptului de proprietate, drepturi reale de garanție și sarcini | Referințe |
|--|-----------|
| NU SUNT | |

Anexa Nr. 1 La Partea I**Teren**

| | | |
|--------------|-----------------|------------------------|
| Nr cadastral | Suprafața (mp)* | Observații / Referințe |
| | 2.720 | |

* Suprafața este determinată în planul de proiecție Stereo 70.

DETALII LINIARE IMOBIL**Date referitoare la teren**

| Crt | Categorie folosință | Intravilan | Suprafața (mp) | Tarla | Parcelă | Nr. topo | Observații / Referințe |
|-----|---------------------|------------|----------------|-------|---------|----------|------------------------|
| 1 | arabil | DA | 717 | 132 | 33 | - | |
| 2 | arabil | NU | 2.003 | 132 | 33 | - | |

Lungime Segmente

1) Valorile lungimilor segmentelor sunt obținute din proiecție în plan.

| Punct început | X / Y | Punct sfârșit | X / Y | Lungime segment (** (m) |
|---------------|----------------------------|---------------|----------------------------|-------------------------|
| 1 | 383.341,999 267.713,83 | 2 | 383.341,647 267.699,112 | 14.722 |
| 2 | 383.341,647 267.699,112 | 3 | 383.474,162 267.712,852 | 133.225 |
| 3 | 383.474,162 267.712,852 | 4 | 383.524,087 267.718,028 | 50.193 |
| 4 | 383.524,087 267.718,028 | 5 | 383.522,653 267.732,094 | 14.139 |

| Punct început | X / Y | Punct sfârșit | X / Y | Lungime segment (** (m) |
|---------------|----------------------------|---------------|----------------------------|-------------------------|
| 5 | 383.522,653 267.732,094 | 6 | 383.486,394 267.729,507 | 36.351 |
| 6 | 383.486,394 267.729,507 | 7 | 383.476,506 267.728,434 | 9.946 |
| 7 | 383.476,506 267.728,434 | 1 | 383.341,999 267.713,83 | 135.297 |

** Lungimile segmentelor sunt determinate în planul de proiecție Stereo 70 și sunt rotunjite la 1 milimetru.

*** Distanța dintre puncte este formată din segmente cumulate ce sunt mai mici decât valoarea 1 milimetru.

**DATE DESPRE IMOBILUL NR. 14169**

Oficiul de Cadastru și Publicitate Imobiliară DOLJ
Biroul de Cadastru și Publicitate Imobiliară Craiova

A. Partea I. Descrierea imobilului

TEREN Necunoscut

Adresa: Loc. Plosca, Jud. Dolj, T132,P

| Nr. Crt | Nr cadastral Nr. topografic | Suprafața* (mp) | Observații / Referințe |
|---------|-----------------------------|-----------------|---|
| A1 | | 663 | Sector cadastral:37 Teren neimprejmuit; |

B. Partea II. Proprietari și acte

| Inscrieri privitoare la dreptul de proprietate și alte drepturi reale | | Referințe |
|---|--|-----------|
| / | | |
| Act Normativ nr. 7, din 13/03/1996 emis de Parlamentul Romaniei; | | |
| B1 | Inscrierea provizorie, drept de PROPRIETATE, dobandit prin Lege, cota actuala 1/1, cota initiala 1/1 1) NEIDENTIFICAT NEIDENTIFICAT | A1 |

C. Partea III. SARCINI .

| Inscrieri privind dezmembramintele dreptului de proprietate, drepturi reale de garanție și sarcini | Referințe |
|--|-----------|
| NU SUNT | |

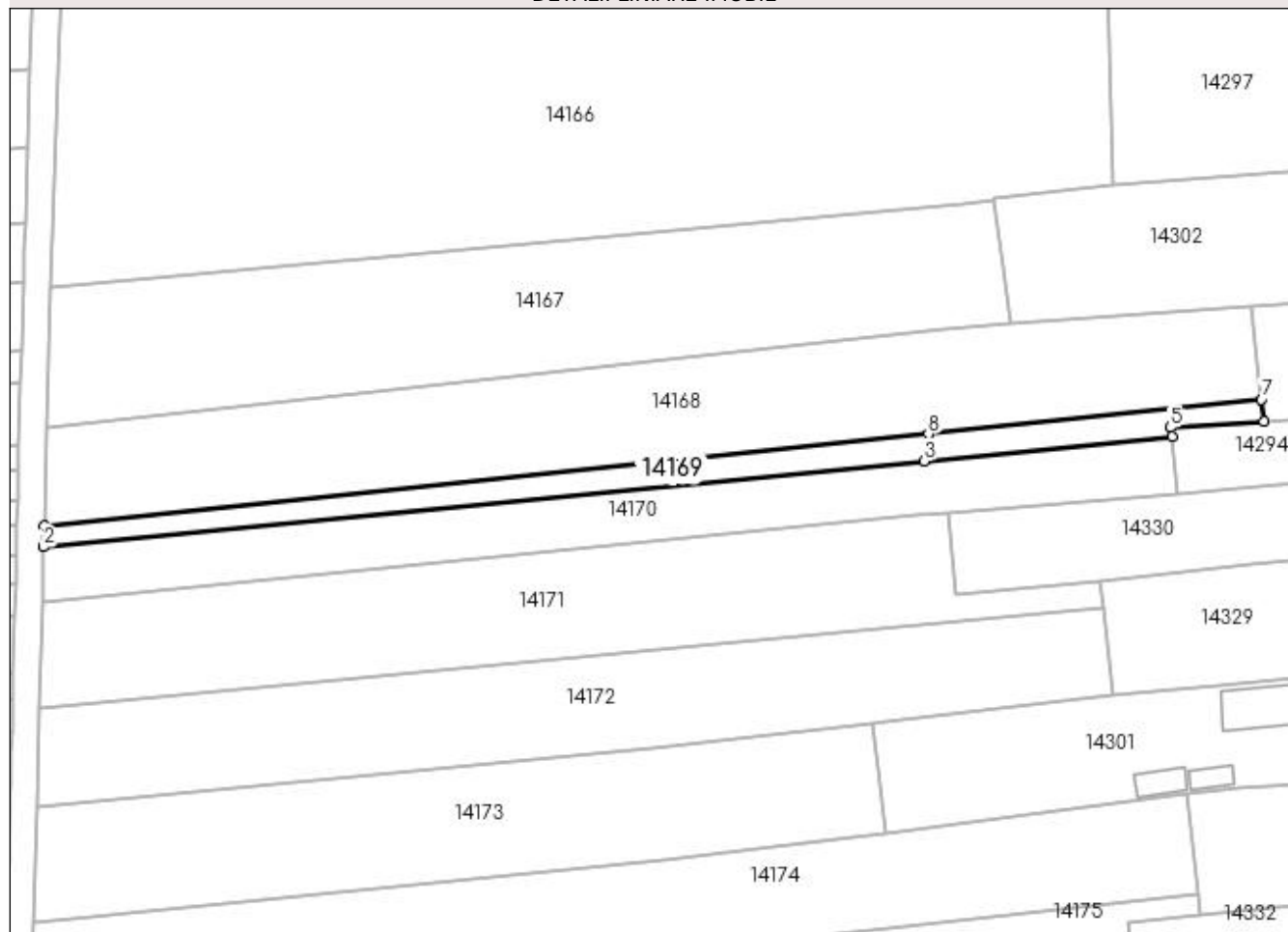
Anexa Nr. 1 La Partea I

Teren

| Nr cadastral | Suprafața (mp)* | Observații / Referințe |
|--------------|-----------------|------------------------|
| | 663 | |

* Suprafața este determinată în planul de proiecție Stereo 70.

DETALII LINIARE IMOBIL



Date referitoare la teren

| Crt | Categorie folosință | Intra vilan | Suprafața (mp) | Tarla | Parcelă | Nr. topo | Observații / Referințe |
|-----|---------------------|-------------|----------------|-------|---------|----------|------------------------|
| 1 | arabil | DA | 192 | 132 | - | - | |
| 2 | arabil | NU | 471 | 132 | - | - | |

Lungime Segmente

1) Valorile lungimilor segmentelor sunt obținute din proiecție în plan.

| Punct început | X / Y | Punct sfârșit | X / Y | Lungime segment (** (m) |
|---------------|----------------------------|---------------|----------------------------|-------------------------|
| 1 | 383.341,647 267.699,112 | 2 | 383.341,563 267.695,953 | 3.16 |
| 2 | 383.341,563 267.695,953 | 3 | 383.473,555 267.708,812 | 132.617 |
| 3 | 383.473,555 267.708,812 | 4 | 383.510,637 267.712,425 | 37.258 |
| 4 | 383.510,637 267.712,425 | 5 | 383.510,425 267.713,805 | 1.396 |

| Punct început | X / Y | Punct sfârșit | X / Y | Lungime segment (** (m) |
|---------------|----------------------------|---------------|----------------------------|-------------------------|
| 5 | 383.510,425 267.713,805 | 6 | 383.524,417 267.714,791 | 14.027 |
| 6 | 383.524,417 267.714,791 | 7 | 383.524,087 267.718,028 | 3.254 |
| 7 | 383.524,087 267.718,028 | 8 | 383.474,162 267.712,852 | 50.193 |
| 8 | 383.474,162 267.712,852 | 1 | 383.341,647 267.699,112 | 133.225 |

** Lungimile segmentelor sunt determinate în planul de proiecție Stereo 70 și sunt rotunjite la 1 milimetru.

*** Distanța dintre puncte este formată din segmente cumulate ce sunt mai mici decât valoarea 1 milimetru.

**DATE DESPRE IMOBILUL NR. 14170**

Oficiul de Cadastru și Publicitate Imobiliară DOLJ
Biroul de Cadastru și Publicitate Imobiliară Craiova

A. Partea I. Descrierea imobilului

TEREN Necunoscut

Adresa: Loc. Plosca, Jud. Dolj, T132,P32

| Nr. Crt | Nr cadastral Nr. topografic | Suprafața* (mp) | Observații / Referințe |
|---------|-----------------------------|-----------------|---|
| A1 | | 1.400 | Sector cadastral:37 Teren neimprejmuit; |

B. Partea II. Proprietari și acte

| Inscrieri privitoare la dreptul de proprietate și alte drepturi reale | Referințe |
|--|-----------|
| / | |
| Act Administrativ nr. TDP nr. 556-60692, din 10/10/1996 emis de CJSAPT DOLJ; | |
| B1 | A1 |
| Intabulare, drept de PROPRIETATE, dobândit prin Reconstituire, cota actuala 1/1, cota initiala 1/1 1) PÎRVU MARIN, Lipsă CNP. | |

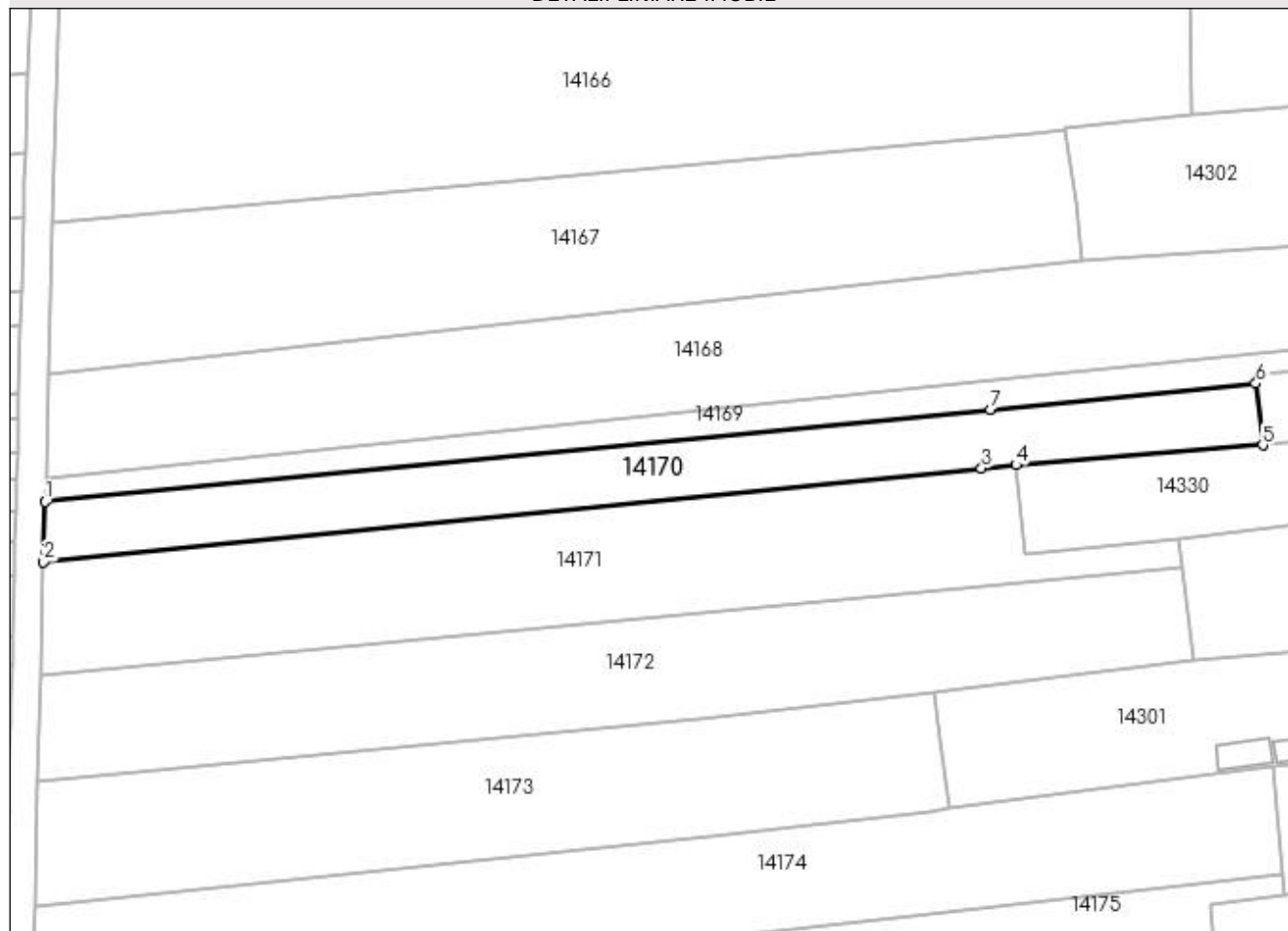
C. Partea III. SARCINI .

| Inscrieri privind dezmembramintele dreptului de proprietate, drepturi reale de garanție și sarcini | Referințe |
|--|-----------|
| NU SUNT | |

Anexa Nr. 1 La Partea I**Teren**

| | | |
|--------------|-----------------|------------------------|
| Nr cadastral | Suprafața (mp)* | Observații / Referințe |
| | 1.400 | |

* Suprafața este determinată în planul de proiecție Stereo 70.

DETALII LINIARE IMOBIL**Date referitoare la teren**

| Crt | Categorie folosință | Intravilan | Suprafața (mp) | Tarla | Parcelă | Nr. topo | Observații / Referințe |
|-----|---------------------|------------|----------------|-------|---------|----------|------------------------|
| 1 | arabil | DA | 318 | 132 | 32 | - | |
| 2 | arabil | NU | 1.082 | 132 | 32 | - | |

Lungime Segmente

1) Valorile lungimilor segmentelor sunt obținute din proiecție în plan.

| Punct început | X / Y | Punct sfârșit | X / Y | Lungime segment (** (m) |
|---------------|----------------------------|---------------|----------------------------|-------------------------|
| 1 | 383.341,563 267.695,953 | 2 | 383.341,343 267.687,562 | 8.394 |
| 2 | 383.341,343 267.687,562 | 3 | 383.472,321 267.700,606 | 131.626 |
| 3 | 383.472,321 267.700,606 | 4 | 383.477,159 267.701,088 | 4.862 |
| 4 | 383.477,159 267.701,088 | 5 | 383.511,61 267.703,85 | 34.562 |

| Punct început | X / Y | Punct sfârșit | X / Y | Lungime segment (** (m) |
|---------------|----------------------------|---------------|----------------------------|-------------------------|
| 5 | 383.511,61 267.703,85 | 6 | 383.510,637 267.712,425 | 8.63 |
| 6 | 383.510,637 267.712,425 | 7 | 383.473,555 267.708,812 | 37.258 |
| 7 | 383.473,555 267.708,812 | 1 | 383.341,563 267.695,953 | 132.617 |

** Lungimile segmentelor sunt determinate în planul de proiecție Stereo 70 și sunt rotunjite la 1 milimetru.

*** Distanța dintre puncte este formată din segmente cumulate ce sunt mai mici decât valoarea 1 milimetru.

**DATE DESPRE IMOBILUL NR. 14171**

Oficiul de Cadastru și Publicitate Imobiliară DOLJ
Biroul de Cadastru și Publicitate Imobiliară Craiova

A. Partea I. Descrierea imobilului

TEREN Necunoscut

Adresa: Loc. Plosca, Jud. Dolj, T132,P

| Nr. Crt | Nr cadastral Nr. topografic | Suprafața* (mp) | Observații / Referințe |
|---------|-----------------------------|-----------------|---|
| A1 | | 2.291 | Sector cadastral:37 Teren neimprejmuit; |

B. Partea II. Proprietari și acte

| Inscrieri privitoare la dreptul de proprietate și alte drepturi reale | | Referințe |
|---|--|-----------|
| / | | |
| Act Normativ nr. 7, din 13/03/1996 emis de Parlamentul Romaniei; | | |
| B1 | Inscrierea provizorie, drept de PROPRIETATE, dobandit prin Lege, cota actuala 1/1, cota initiala 1/1 1) NEIDENTIFICAT NEIDENTIFICAT | A1 |

C. Partea III. SARCINI .

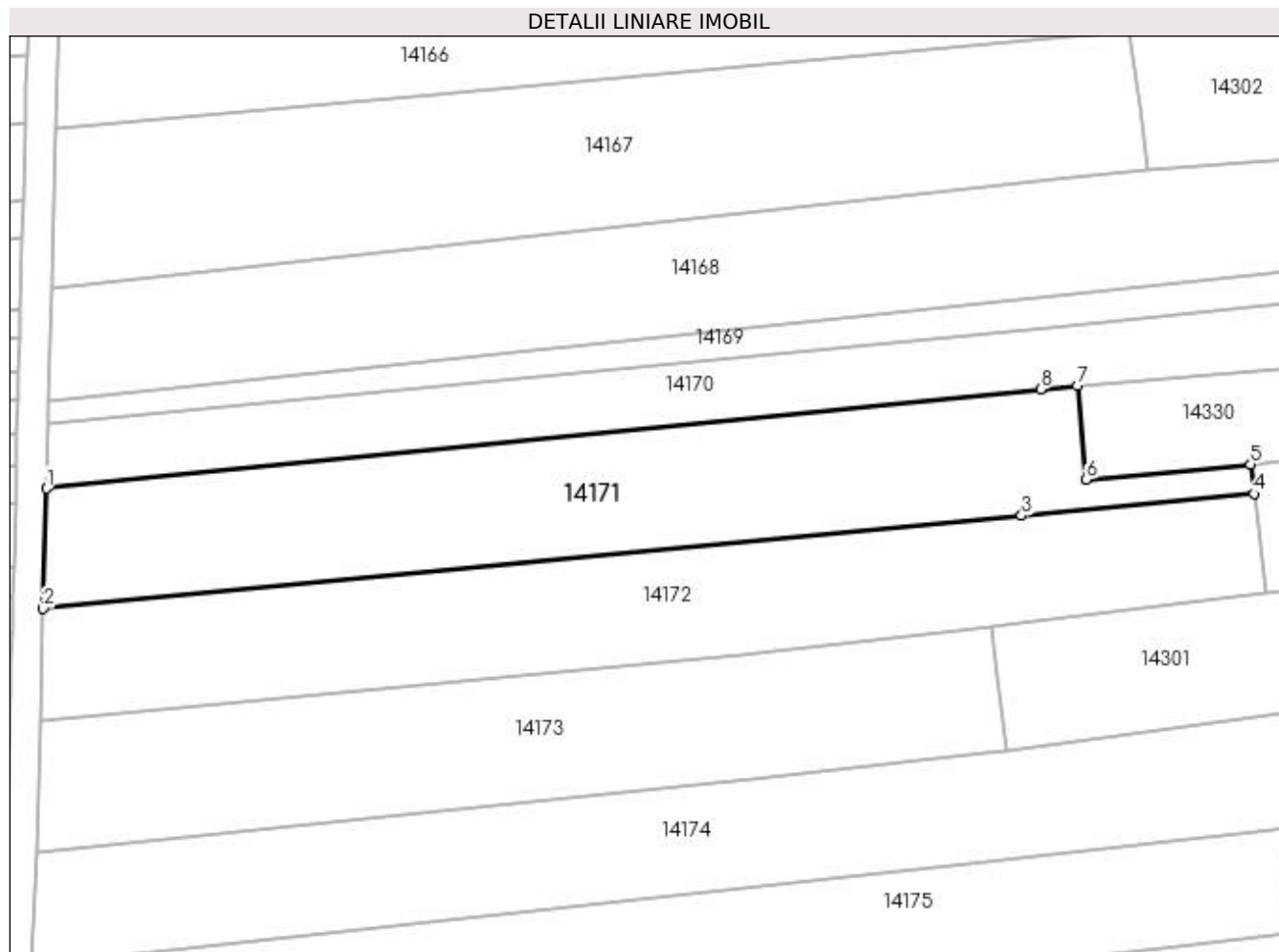
| Inscrieri privind dezmembramintele dreptului de proprietate, drepturi reale de garanție și sarcini | Referințe |
|--|-----------|
| NU SUNT | |

Anexa Nr. 1 La Partea I

Teren

| | | |
|--------------|-----------------|------------------------|
| Nr cadastral | Suprafața (mp)* | Observații / Referințe |
| | 2.291 | |

* Suprafața este determinată în planul de proiecție Stereo 70.



Date referitoare la teren

| Crt | Categorie folosință | Intravilan | Suprafața (mp) | Tarla | Parcelă | Nr. topo | Observații / Referințe |
|-----|---------------------|------------|----------------|-------|---------|----------|------------------------|
| 1 | arabil | DA | 198 | 132 | - | - | |
| 2 | arabil | NU | 2.093 | 132 | - | - | |

Lungime Segmente

1) Valorile lungimilor segmentelor sunt obținute din proiecție în plan.

| Punct început | X / Y | Punct sfârșit | X / Y | Lungime segment (** (m) |
|---------------|----------------------------|---------------|----------------------------|-------------------------|
| 1 | 383.341,343 267.687,562 | 2 | 383.340,932 267.671,728 | 15.839 |
| 2 | 383.340,932 267.671,728 | 3 | 383.469,815 267.683,941 | 129.46 |
| 3 | 383.469,815 267.683,941 | 4 | 383.500,416 267.686,841 | 30.738 |
| 4 | 383.500,416 267.686,841 | 5 | 383.499,937 267.690,716 | 3.904 |

| Punct început | X / Y | Punct sfârșit | X / Y | Lungime segment (** (m) |
|---------------|----------------------------|---------------|----------------------------|-------------------------|
| 5 | 383.499,937 267.690,716 | 6 | 383.478,33 267.688,714 | 21.7 |
| 6 | 383.478,33 267.688,714 | 7 | 383.477,159 267.701,088 | 12.429 |
| 7 | 383.477,159 267.701,088 | 8 | 383.472,321 267.700,606 | 4.862 |
| 8 | 383.472,321 267.700,606 | 1 | 383.341,343 267.687,562 | 131.626 |

** Lungimile segmentelor sunt determinate în planul de proiecție Stereo 70 și sunt rotunjite la 1 milimetru.

*** Distanța dintre puncte este formată din segmente cumulate ce sunt mai mici decât valoarea 1 milimetru.

**DATE DESPRE IMOBILUL NR. 14172**

Oficiul de Cadastru și Publicitate Imobiliară DOLJ
Biroul de Cadastru și Publicitate Imobiliară Craiova

A. Partea I. Descrierea imobilului

TEREN Necunoscut

Adresa: Loc. Plosca, Jud. Dolj, T132 P 30

| Nr. Crt | Nr cadastral Nr. topografic | Suprafața* (mp) | Observații / Referințe |
|---------|-----------------------------|------------------------------------|---|
| A1 | 31250 | Din acte: 2.312 Masurata: 2.315 | Sector cadastral:37 Teren neimprejmuit; |

B. Partea II. Proprietari și acte

| Inscrieri privitoare la dreptul de proprietate și alte drepturi reale | | Referințe |
|---|---|-----------|
| 110197 / 14/06/2022 | | |
| Act Notarial nr. CONTRACT DE SCHIMB AUT NR.2349, din 03/06/2022 emis de NP Floricel MIHAI-MARIAN; | | |
| B1 | Intabulare, drept de PROPRIETATE, dobandit prin Conventie, cota actuala 1/1, cota initiala 1/1 1) KAMPARO INVESTMENT SRL, CIF:25525855 | A1 |

C. Partea III. SARCINI .

| Inscrieri privind dezmembramintele dreptului de proprietate, drepturi reale de garanție și sarcini | Referințe |
|--|-----------|
| NU SUNT | |

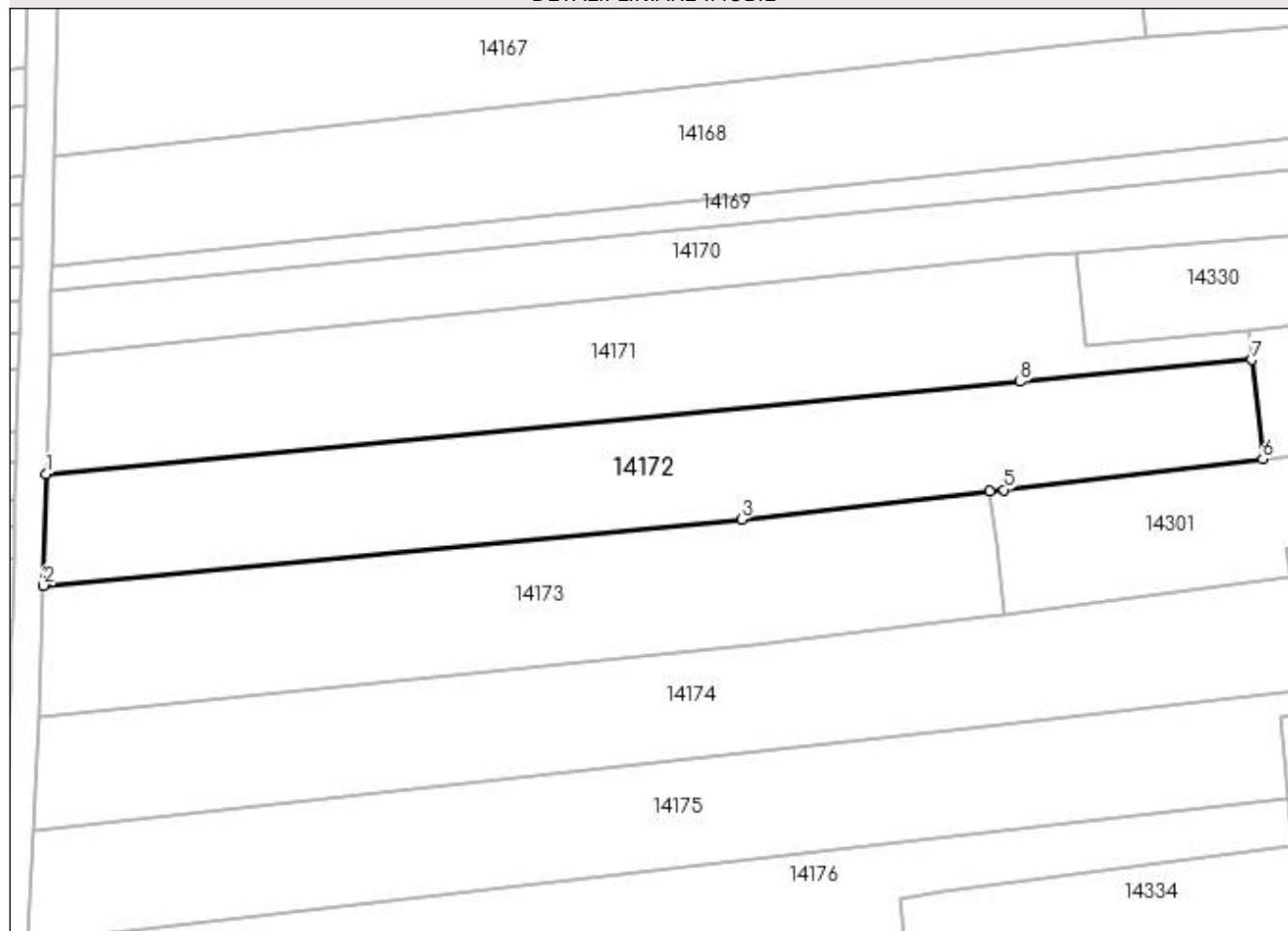
Anexa Nr. 1 La Partea I

Teren

| | | |
|--------------|------------------------------------|------------------------|
| Nr cadastral | Suprafața (mp)* | Observații / Referințe |
| 31250 | Din acte: 2.312 Masurata: 2.315 | |

* Suprafața este determinată în planul de proiecție Stereo 70.

DETALII LINIARE IMOBIL



Date referitoare la teren

| Crt | Categorie folosință | Intravilan | Suprafața (mp) | Tarla | Parcelă | Nr. topo | Observații / Referințe |
|-----|---------------------|------------|----------------|-------|---------|----------|------------------------|
| 1 | arabil | DA | 443 | 132 | 30 | - | |
| 2 | arabil | NU | 1.872 | 132 | 30 | - | |

Lungime Segmente

1) Valorile lungimilor segmentelor sunt obținute din proiecție în plan.

| Punct început | X / Y | Punct sfârșit | X / Y | Lungime segment (** (m) |
|---------------|----------------------------|---------------|----------------------------|-------------------------|
| 1 | 383.340,932 267.671,728 | 2 | 383.340,565 267.656,993 | 14.74 |
| 2 | 383.340,565 267.656,993 | 3 | 383.432,933 267.665,712 | 92.779 |
| 3 | 383.432,933 267.665,712 | 4 | 383.465,765 267.669,435 | 33.042 |
| 4 | 383.465,765 267.669,435 | 5 | 383.467,667 267.669,66 | 1.915 |

| Punct început | X / Y | Punct sfârșit | X / Y | Lungime segment (** (m) |
|---------------|----------------------------|---------------|----------------------------|-------------------------|
| 5 | 383.467,667 267.669,66 | 6 | 383.501,897 267.673,719 | 34.47 |
| 6 | 383.501,897 267.673,719 | 7 | 383.500,416 267.686,841 | 13.205 |
| 7 | 383.500,416 267.686,841 | 8 | 383.469,815 267.683,941 | 30.738 |
| 8 | 383.469,815 267.683,941 | 1 | 383.340,932 267.671,728 | 129.46 |

** Lungimile segmentelor sunt determinate în planul de proiecție Stereo 70 și sunt rotunjite la 1 milimetru.

*** Distanța dintre puncte este formată din segmente cumulate ce sunt mai mici decât valoarea 1 milimetru.

**DATE DESPRE IMOBILUL NR. 14173**

Oficiul de Cadastru și Publicitate Imobiliară DOLJ
 Biroul de Cadastru și Publicitate Imobiliară Craiova

A. Partea I. Descrierea imobilului

TEREN Extravilan

Adresa: Jud. Dolj, T132,P29

| Nr. Crt | Nr cadastral Nr. topografic | Suprafața* (mp) | Observații / Referințe |
|---------|-----------------------------|------------------------------------|---|
| A1 | | Din acte: 2.144 Masurata: 2.143 | Sector cadastral:37 Teren neimprejmuit; |

B. Partea II. Proprietari și acte

| Inscrieri privitoare la dreptul de proprietate și alte drepturi reale | | Referințe |
|---|--|-----------|
| / | | |
| Act Administrativ nr. TDP nr. 1253-45092, din 31/10/1996 emis de CJSAPT DOLJ; | | |
| B1 | Intabulare, drept de PROPRIETATE, dobandit prin Reconstituire, cota actuala 1/1, cota initiala 1/1 1) MITRICĂ MARIN, Lipsă CNP. | A1 |

C. Partea III. SARCINI .

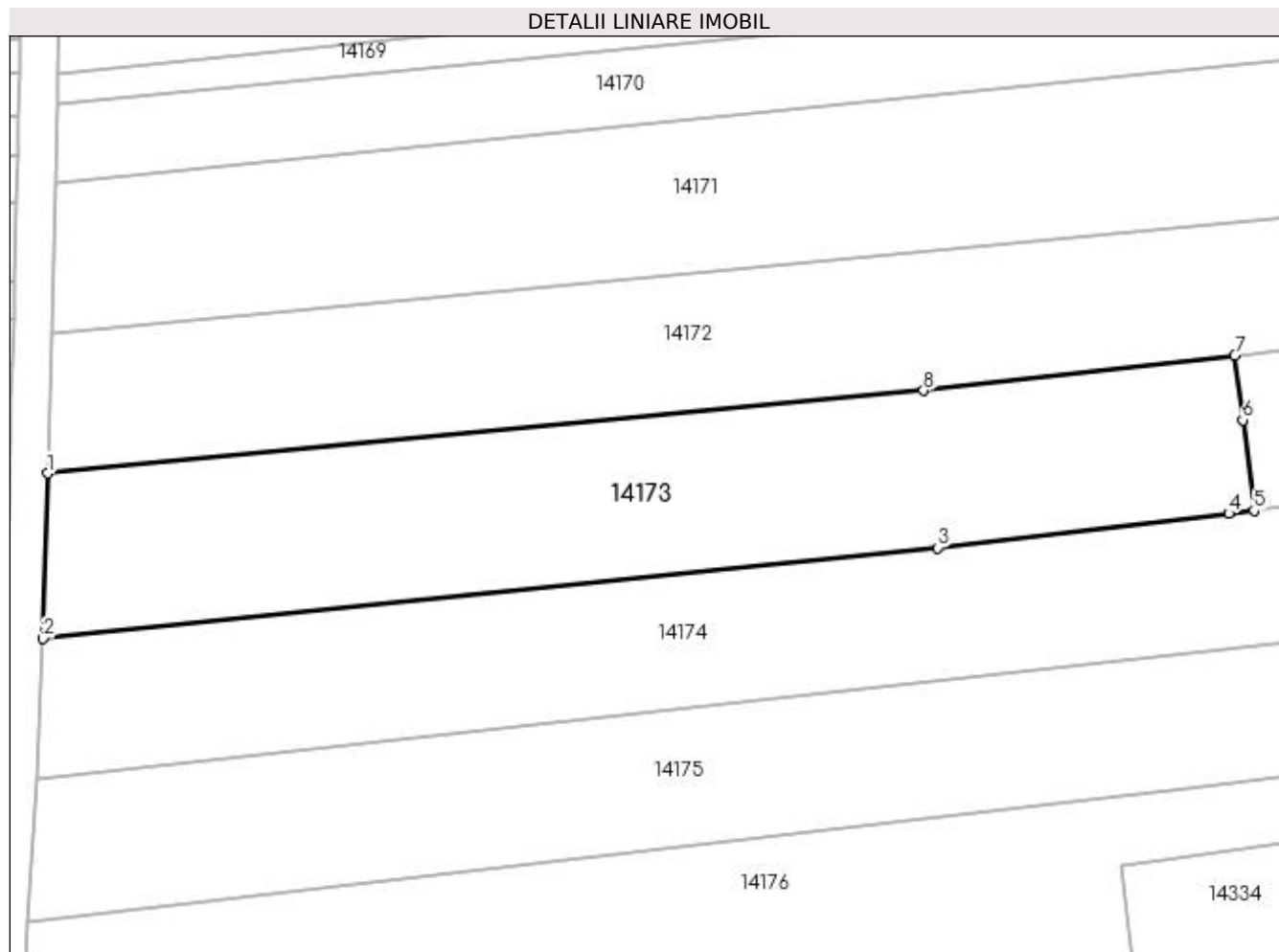
| Inscrieri privind dezmembramintele dreptului de proprietate, drepturi reale de garanție și sarcini | Referințe |
|--|-----------|
| NU SUNT | |

Anexa Nr. 1 La Partea I

Teren

| | | |
|--------------|------------------------------------|------------------------|
| Nr cadastral | Suprafața (mp)* | Observații / Referințe |
| | Din acte: 2.144 Masurata: 2.143 | |

* Suprafața este determinată în planul de proiecție Stereo 70.



Date referitoare la teren

| Crt | Categorie folosință | Intra vilan | Suprafața (mp) | Tarla | Parcelă | Nr. topo | Observații / Referințe |
|-----|---------------------|-------------|----------------|-------|---------|----------|------------------------|
| 1 | arabil | NU | 2.143 | 132 | 29 | - | |

Lungime Segmente

1) Valorile lungimilor segmentelor sunt obținute din proiecție în plan.

| Punct început | X / Y | Punct sfârșit | X / Y | Lungime segment (** (m) |
|---------------|----------------------------|---------------|----------------------------|-------------------------|
| 1 | 383.340,565 267.656,993 | 2 | 383.340,08 267.639,574 | 17.426 |
| 2 | 383.340,08 267.639,574 | 3 | 383.434,427 267.649,142 | 94.831 |
| 3 | 383.434,427 267.649,142 | 4 | 383.465,126 267.652,759 | 30.911 |
| 4 | 383.465,126 267.652,759 | 5 | 383.467,786 267.653,072 | 2.678 |
| 5 | 383.467,786 267.653,072 | 6 | 383.466,608 267.662,615 | 9.615 |

| Punct început | X / Y | Punct sfârșit | X / Y | Lungime segment (** (m) |
|---------------|----------------------------|---------------|----------------------------|-------------------------|
| 6 | 383.466,608 267.662,615 | 7 | 383.465,765 267.669,435 | 6.872 |
| 7 | 383.465,765 267.669,435 | 8 | 383.432,933 267.665,712 | 33.042 |
| 8 | 383.432,933 267.665,712 | 1 | 383.340,565 267.656,993 | 92.779 |

** Lungimile segmentelor sunt determinate în planul de proiecție Stereo 70 și sunt rotunjite la 1 milimetru.

*** Distanța dintre puncte este formată din segmente cumulate ce sunt mai mici decât valoarea 1 milimetru.

**DATE DESPRE IMOBILUL NR. 14174**

Oficiul de Cadastru și Publicitate Imobiliară DOLJ
Biroul de Cadastru și Publicitate Imobiliară Craiova

A. Partea I. Descrierea imobilului

TEREN Extravilan

Adresa: Jud. Dolj, T 132,P 28

| Nr. Crt | Nr cadastral Nr. topografic | Suprafața* (mp) | Observații / Referințe |
|---------|-----------------------------|-----------------|--|
| A1 | 37602 | 2.520 | Sector cadastral:37 Teren neimprejmut; |

B. Partea II. Proprietari și acte

| Inscrieri privitoare la dreptul de proprietate și alte drepturi reale | Referințe | |
|---|---|----|
| 78377 / 29/04/2022 | | |
| Act Notarial nr. CONTRACT DE VANZARE AUTENTIFICAT SUB NR. 606, din 28/04/2022 emis de NP NICU FLORIN MARCEL; | | |
| B1 | Intabulare, drept de PROPRIETATE, dobandit prin Conventie, cota actuala 1/1, cota initiala 1/1 1) AGROEXPERT INDUSTRY SRL, CIF:29142623 | A1 |
| Act Notarial nr. CONTRACT DE GARANTARE REALA IMOBILIARA AUTENTIFIACAT SUB NR. 607, din 28/04/2022 emis de NP NICU FLORIN MARCEL; | | |
| B2 | se noteaza interdictiile de instrainare, grevare cu sarcini, inchiriere, dezmembrare, alipire, construire, amenajare, 1) CEC BANK SA, CIF:361897 | A1 |
| 194271 / 13/10/2022 | | |
| Act Notarial nr. Contract de ipoteca 1953, din 30/09/2022 emis de Atanasoaei Mihai Cristian (act notarial nr Incheiere Completare nr. 53 din 28.10.2022, emis de Atanasoaei Mihai Cristian); | | |
| B3 | se noteaza interdictiile de instrainare, grevare cu sarcini, inchiriere, dezmembrare, alipire, construire si amenajare 1) CEC BANK S.A., CIF:5763640 | A1 |
| 218443 / 03/11/2022 | | |
| Act Notarial nr. Contract de ipoteca aut. nr. 1983, din 04/10/2022 emis de Atanasoaei Mihai Cristian (act notarial nr Incheiere Completare nr. 53 din 28.10.2022, emis de Atanasoaei Mihai Cristian); | | |
| B4 | se noteaza interdictiile de instrainare, grevare , inchiriere, dezmembrare, alipire, construire si amenajare 1) CEC BANK SA, CIF:361897 | A1 |
| 28607 / 31/01/2023 | | |
| Act Notarial nr. contract de garantie reala imobiliara aut nr 106, din 23/01/2023 emis de NP Atanasoaei Mihai Cristian (act notarial nr Incheiere Completare nr. 53 din 28.10.2022, emis de Atanasoaei Mihai Cristian); | | |
| B5 | se noteaza interdictiile de instrainare, grevare, inchiriere, dezmembrare, alipire, construire si amenajare in favoarea 1) CEC BANK SA, CIF:361897 | A1 |

C. Partea III. SARCINI

| Inscrieri privind dezmembramintele dreptului de proprietate, drepturi reale de garanție și sarcini | Referințe | |
|---|--|----|
| 78377 / 29/04/2022 | | |
| Act Notarial nr. CONTRACT DE GARANTARE REALA IMOBILIARA AUTENTIFIACAT SUB NR. 607, din 28/04/2022 emis de NP NICU FLORIN MARCEL; | | |
| C1 | Intabulare, drept de IPOTECA, Valoare:7000000 LEI si celelalte obligatii de plata aferente creditului 1) CEC BANK SA, CIF:361897 | A1 |
| 194271 / 13/10/2022 | | |
| Act Notarial nr. Contract de ipoteca 1953, din 30/09/2022 emis de Atanasoaei Mihai Cristian (act notarial nr Incheiere Completare nr. 53 din 28.10.2022, emis de Atanasoaei Mihai Cristian); | | |
| C2 | Intabulare, drept de IPOTECA, Valoare:1900000 LEI Plus celelalte obligatii de plata aferente creditului 1) CEC BANK S.A., CIF:5763640 | A1 |
| 218443 / 03/11/2022 | | |
| Act Notarial nr. Contract de ipoteca aut. nr. 1983, din 04/10/2022 emis de Atanasoaei Mihai Cristian (act notarial nr Incheiere Completare nr. 53 din 28.10.2022, emis de Atanasoaei Mihai Cristian); | | |
| C3 | Intabulare, drept de IPOTECA, Valoare:7130000 LEI+ celelalte obligatii de plata aferente creditului | A1 |

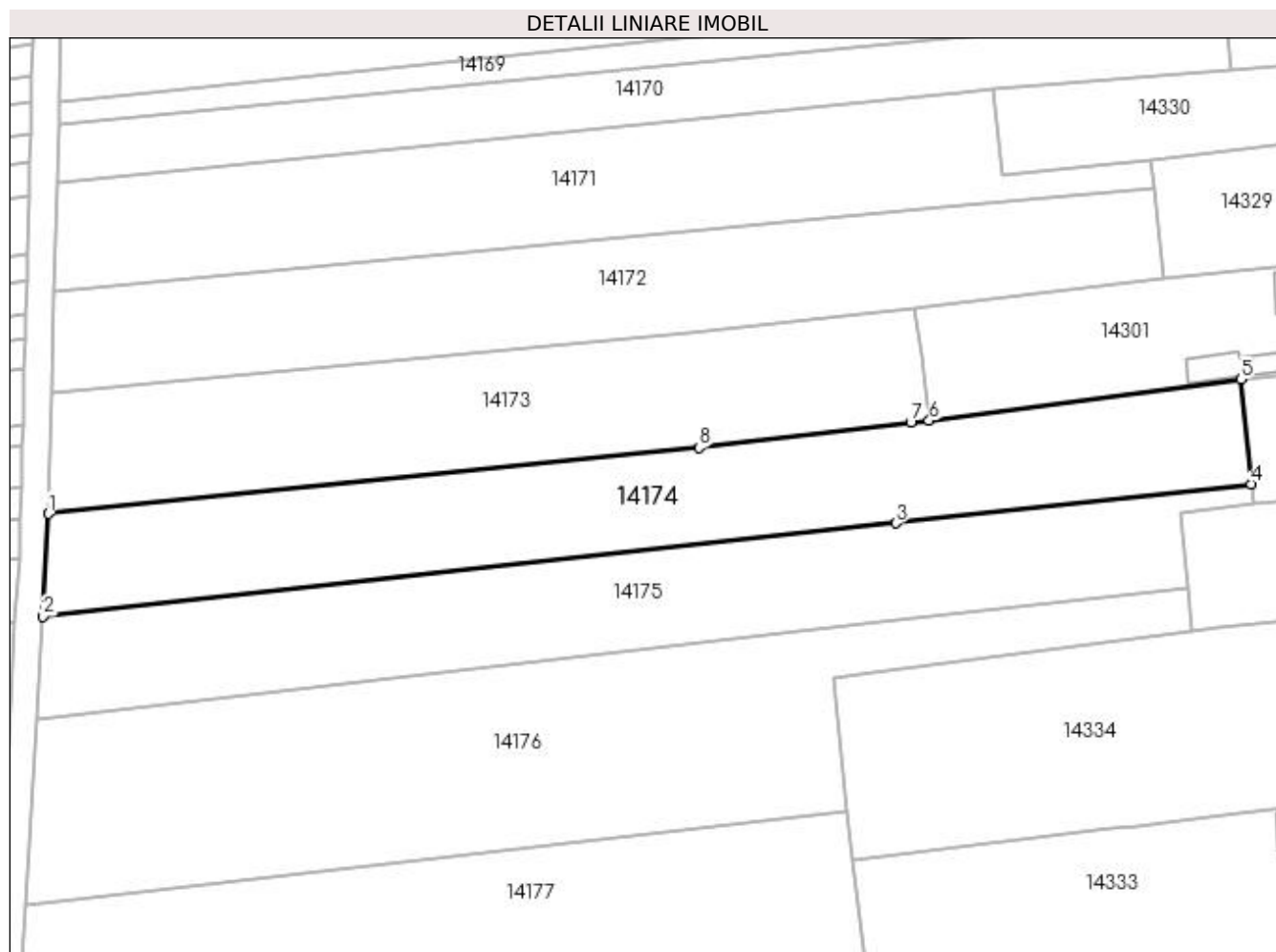
| Inscrieri privind dezmembramintele dreptului de proprietate, drepturi reale de garanție și sarcini | Referințe |
|---|---|
| 1) CEC BANK SA, CIF:361897 | |
| 28607 / 31/01/2023 | |
| Act Notarial nr. contract de garantie reala imobiliara aut nr 106, din 23/01/2023 emis de NP Atanasoaei Mihai Cristian (act notarial nr Incheiere Completare nr. 53 din 28.10.2022, emis de Atanasoaei Mihai Cristian); | |
| C4 | Intabulare, drept de IPOTECA, Valoare:9897000 LEI si celelalte obligatii de plata aferente creditului |
| | 1) CEC BANK SA, CIF:361897 |
| | A1 |

Anexa Nr. 1 La Partea I

Teren

| Nr cadastral | Suprafața (mp)* | Observații / Referințe |
|--------------|-----------------|------------------------|
| 37602 | 2.520 | |

* Suprafața este determinată în planul de proiecție Stereo 70.



Date referitoare la teren

| Crt | Categorie folosință | Intravilan | Suprafața (mp) | Tarla | Parcelă | Nr. topo | Observații / Referințe |
|-----|---------------------|------------|----------------|-------|---------|----------|------------------------|
| 1 | arabil | NU | 2.520 | 132 | 28 | - | |

Lungime Segmente

1) Valorile lungimilor segmentelor sunt obținute din proiecție în plan.

| Punct început | X / Y | Punct sfârșit | X / Y | Lungime segment (** (m) |
|---------------|----------------------------|---------------|----------------------------|-------------------------|
| 1 | 383.340,08 267.639,574 | 2 | 383.339,334 267.624,689 | 14.904 |
| 2 | 383.339,334 267.624,689 | 3 | 383.462,94 267.638,226 | 124.345 |
| 3 | 383.462,94 267.638,226 | 4 | 383.514,453 267.643,867 | 51.821 |
| 4 | 383.514,453 267.643,867 | 5 | 383.512,941 267.659,047 | 15.255 |
| 5 | 383.512,941 267.659,047 | 6 | 383.467,786 267.653,072 | 45.549 |

| Punct început | X / Y | Punct sfârșit | X / Y | Lungime segment (** (m) |
|---------------|----------------------------|---------------|----------------------------|-------------------------|
| 6 | 383.467,786 267.653,072 | 7 | 383.465,126 267.652,759 | 2.678 |
| 7 | 383.465,126 267.652,759 | 8 | 383.434,427 267.649,142 | 30.911 |
| 8 | 383.434,427 267.649,142 | 1 | 383.340,08 267.639,574 | 94.831 |

** Lungimile segmentelor sunt determinate în planul de proiecție Stereo 70 și sunt rotunjite la 1 milimetru.

*** Distanța dintre puncte este formată din segmente cumulate ce sunt mai mici decât valoarea 1 milimetru.

**DATE DESPRE IMOBILUL NR. 14175**

Oficiul de Cadastru și Publicitate Imobiliară DOLJ
Biroul de Cadastru și Publicitate Imobiliară Craiova

A. Partea I. Descrierea imobilului

TEREN Necunoscut

Adresa: Loc. Plosca, Jud. Dolj, T132,P27

| Nr. Crt | Nr cadastral Nr. topografic | Suprafața* (mp) | Observații / Referințe |
|---------|-----------------------------|-----------------|---|
| A1 | | 2.412 | Sector cadastral:37 Teren neimprejmuit; |

B. Partea II. Proprietari și acte

| Inscrieri privitoare la dreptul de proprietate și alte drepturi reale | Referințe |
|--|-----------|
| / | |
| Act Administrativ nr. TDP nr. 654-60693, din 10/10/1996 emis de CJS DAPT DOLJ; | |
| B1 | A1 |
| Intabulare, drept de PROPRIETATE, dobândit prin Reconstituire, cota actuala 1/1, cota initiala 1/1 1) PÎRVU STELIAN, Lipsă CNP. | |

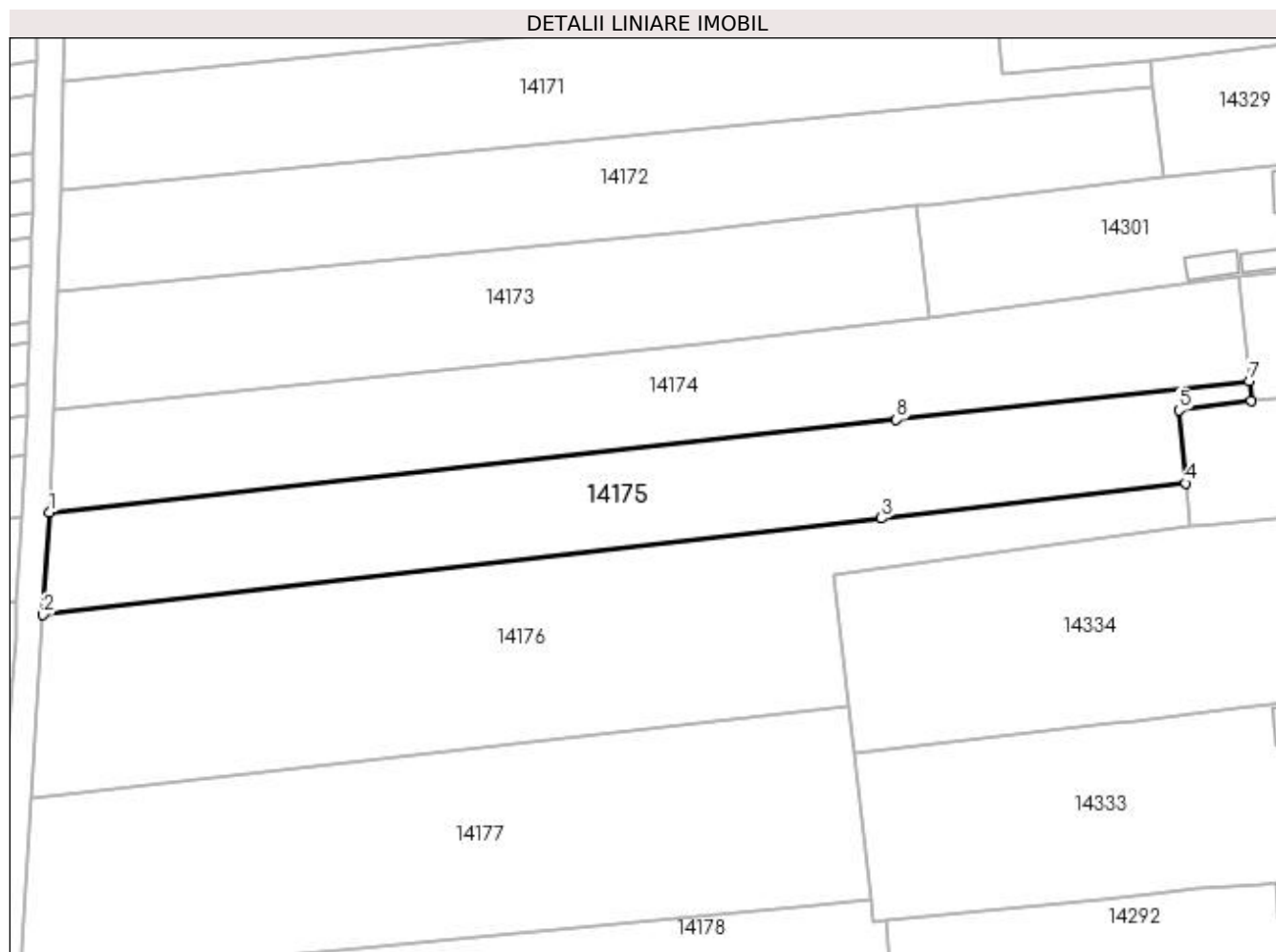
C. Partea III. SARCINI .

| Inscrieri privind dezmembramintele dreptului de proprietate, drepturi reale de garanție și sarcini | Referințe |
|--|-----------|
| NU SUNT | |

Anexa Nr. 1 La Partea I**Teren**

| | | |
|--------------|-----------------|------------------------|
| Nr cadastral | Suprafața (mp)* | Observații / Referințe |
| | 2.412 | |

* Suprafața este determinată în planul de proiecție Stereo 70.

**Date referitoare la teren**

| Crt | Categorie folosință | Intra vilan | Suprafața (mp) | Tarla | Parcelă | Nr. topo | Observații / Referințe |
|-----|---------------------|-------------|----------------|-------|---------|----------|------------------------|
| 1 | arabil | DA | 631 | 132 | 27 | - | |
| 2 | arabil | NU | 1.781 | 132 | 27 | - | |

Lungime Segmente

1) Valorile lungimilor segmentelor sunt obținute din proiecție în plan.

| Punct început | X / Y | Punct sfârșit | X / Y | Lungime segment (** (m) |
|---------------|----------------------------|---------------|----------------------------|-------------------------|
| 1 | 383.339,334 267.624,689 | 2 | 383.338,417 267.609,766 | 14.951 |
| 2 | 383.338,417 267.609,766 | 3 | 383.460,777 267.623,839 | 123.167 |
| 3 | 383.460,777 267.623,839 | 4 | 383.505,186 267.628,947 | 44.702 |
| 4 | 383.505,186 267.628,947 | 5 | 383.504,202 267.639,612 | 10.71 |

| Punct început | X / Y | Punct sfârșit | X / Y | Lungime segment (** (m) |
|---------------|----------------------------|---------------|----------------------------|-------------------------|
| 5 | 383.504,202 267.639,612 | 6 | 383.514,738 267.640,972 | 10.623 |
| 6 | 383.514,738 267.640,972 | 7 | 383.514,453 267.643,867 | 2.909 |
| 7 | 383.514,453 267.643,867 | 8 | 383.462,94 267.638,226 | 51.821 |
| 8 | 383.462,94 267.638,226 | 1 | 383.339,334 267.624,689 | 124.345 |

** Lungimile segmentelor sunt determinate în planul de proiecție Stereo 70 și sunt rotunjite la 1 milimetru.

*** Distanța dintre puncte este formată din segmente cumulate ce sunt mai mici decât valoarea 1 milimetru.

**DATE DESPRE IMOBILUL NR. 14176**

Oficiul de Cadastru și Publicitate Imobiliară DOLJ
Biroul de Cadastru și Publicitate Imobiliară Craiova

A. Partea I. Descrierea imobilului

TEREN Necunoscut

Adresa: Loc. Plosca, Jud. Dolj, T132,P25

| Nr. Crt | Nr cadastral Nr. topografic | Suprafața* (mp) | Observații / Referințe |
|---------|-----------------------------|-----------------|---|
| A1 | | 3.484 | Sector cadastral:37 Teren neimprejmuit; |

B. Partea II. Proprietari și acte

| Inscrieri privitoare la dreptul de proprietate și alte drepturi reale | Referințe |
|--|-----------|
| / | |
| Act Administrativ nr. TDP nr. 1194-48659, din 29/10/1996 emis de CJSAPT DOLJ; | |
| B1 | A1 |
| Intabulare, drept de PROPRIETATE, dobândit prin Reconstituire, cota actuala 1/1, cota initiala 1/1 1) NICOLAE PAULINA, Lipsă CNP. | |

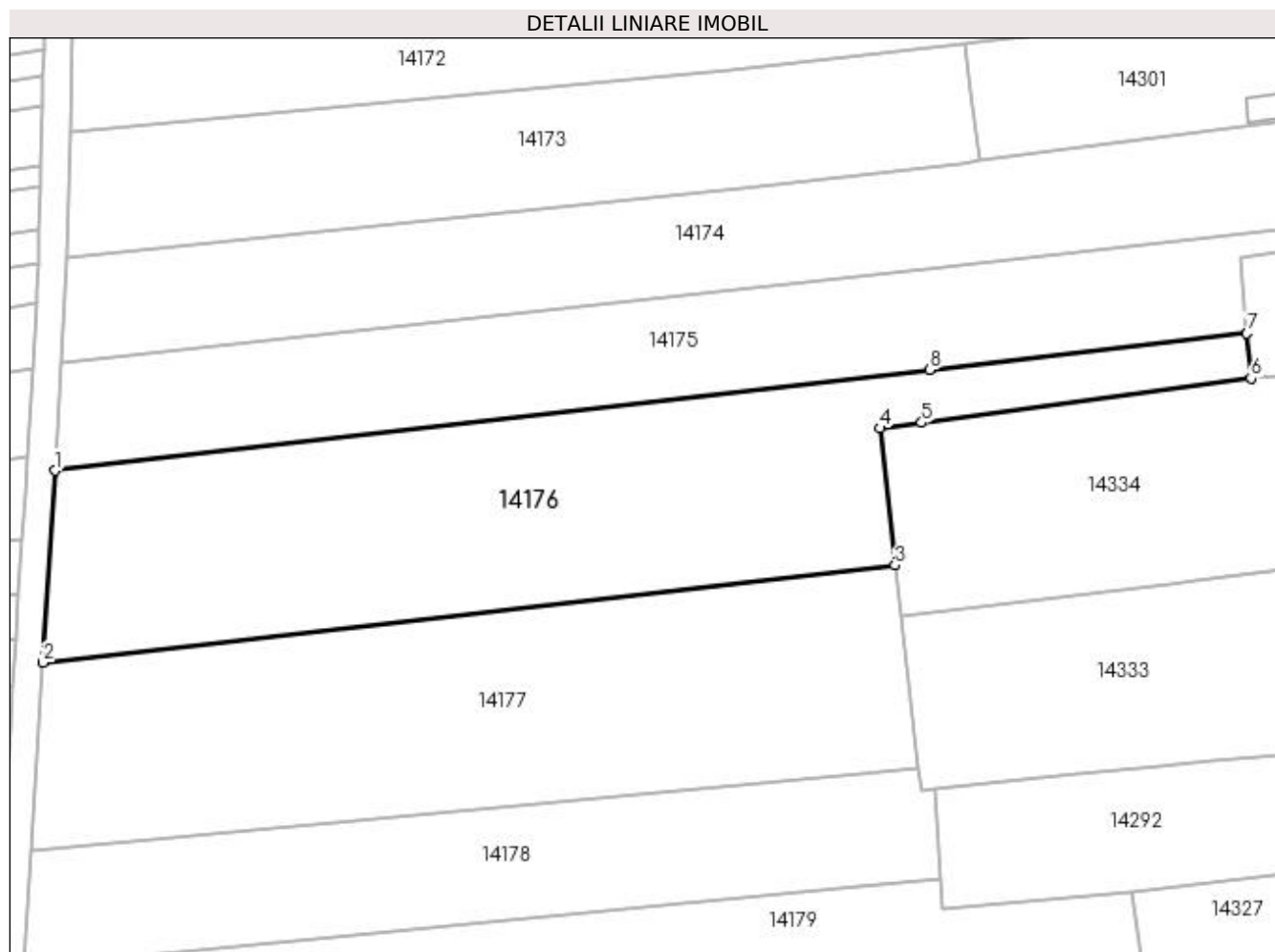
C. Partea III. SARCINI .

| Inscrieri privind dezmembramintele dreptului de proprietate, drepturi reale de garanție și sarcini | Referințe |
|--|-----------|
| NU SUNT | |

Anexa Nr. 1 La Partea I**Teren**

| Nr cadastral | Suprafața (mp)* | Observații / Referințe |
|--------------|-----------------|------------------------|
| | 3.484 | |

* Suprafața este determinată în planul de proiecție Stereo 70.

**Date referitoare la teren**

| Crt | Categorie folosință | Intravilan | Suprafața (mp) | Tarla | Parcelă | Nr. topo | Observații / Referințe |
|-----|---------------------|------------|----------------|-------|---------|----------|------------------------|
| 1 | arabil | DA | 308 | 132 | 25 | - | |
| 2 | arabil | NU | 3.176 | 132 | 25 | - | |

Lungime Segmente

1) Valorile lungimilor segmentelor sunt obținute din proiecție în plan.

| Punct început | X / Y | Punct sfârșit | X / Y | Lungime segment (** (m) |
|---------------|----------------------------|---------------|----------------------------|-------------------------|
| 1 | 383.338,417 267.609,766 | 2 | 383.336,767 267.582,899 | 26.918 |
| 2 | 383.336,767 267.582,899 | 3 | 383.455,935 267.596,489 | 119.94 |
| 3 | 383.455,935 267.596,489 | 4 | 383.453,888 267.615,676 | 19.296 |
| 4 | 383.453,888 267.615,676 | 5 | 383.459,665 267.616,451 | 5.829 |

| Punct început | X / Y | Punct sfârșit | X / Y | Lungime segment (** (m) |
|---------------|----------------------------|---------------|----------------------------|-------------------------|
| 5 | 383.459,665 267.616,451 | 6 | 383.505,768 267.622,636 | 46.516 |
| 6 | 383.505,768 267.622,636 | 7 | 383.505,186 267.628,947 | 6.338 |
| 7 | 383.505,186 267.628,947 | 8 | 383.460,777 267.623,839 | 44.702 |
| 8 | 383.460,777 267.623,839 | 1 | 383.338,417 267.609,766 | 123.167 |

** Lungimile segmentelor sunt determinate în planul de proiecție Stereo 70 și sunt rotunjite la 1 milimetru.

*** Distanța dintre puncte este formată din segmente cumulate ce sunt mai mici decât valoarea 1 milimetru.

**DATE DESPRE IMOBILUL NR. 14177**

Oficiul de Cadastru și Publicitate Imobiliară DOLJ
Biroul de Cadastru și Publicitate Imobiliară Craiova

A. Partea I. Descrierea imobilului

TEREN Necunoscut

Adresa: Loc. Plosca, Jud. Dolj, T132,P24

| Nr. Crt | Nr cadastral Nr. topografic | Suprafața* (mp) | Observații / Referințe |
|---------|-----------------------------|-----------------|---|
| A1 | | 3.340 | Sector cadastral:37 Teren neimprejmuit; |

B. Partea II. Proprietari și acte

| Inscrieri privitoare la dreptul de proprietate și alte drepturi reale | Referințe |
|--|-----------|
| / | |
| Act Administrativ nr. TDP nr. 994-44576, din 10/10/1996 emis de CJS DAPT DOLJ; | |
| B1 | A1 |
| Intabulare, drept de PROPRIETATE, dobândit prin Reconstituire, cota actuala 1/1, cota initiala 1/1 1) LATEA ION, Lipsă CNP. | |

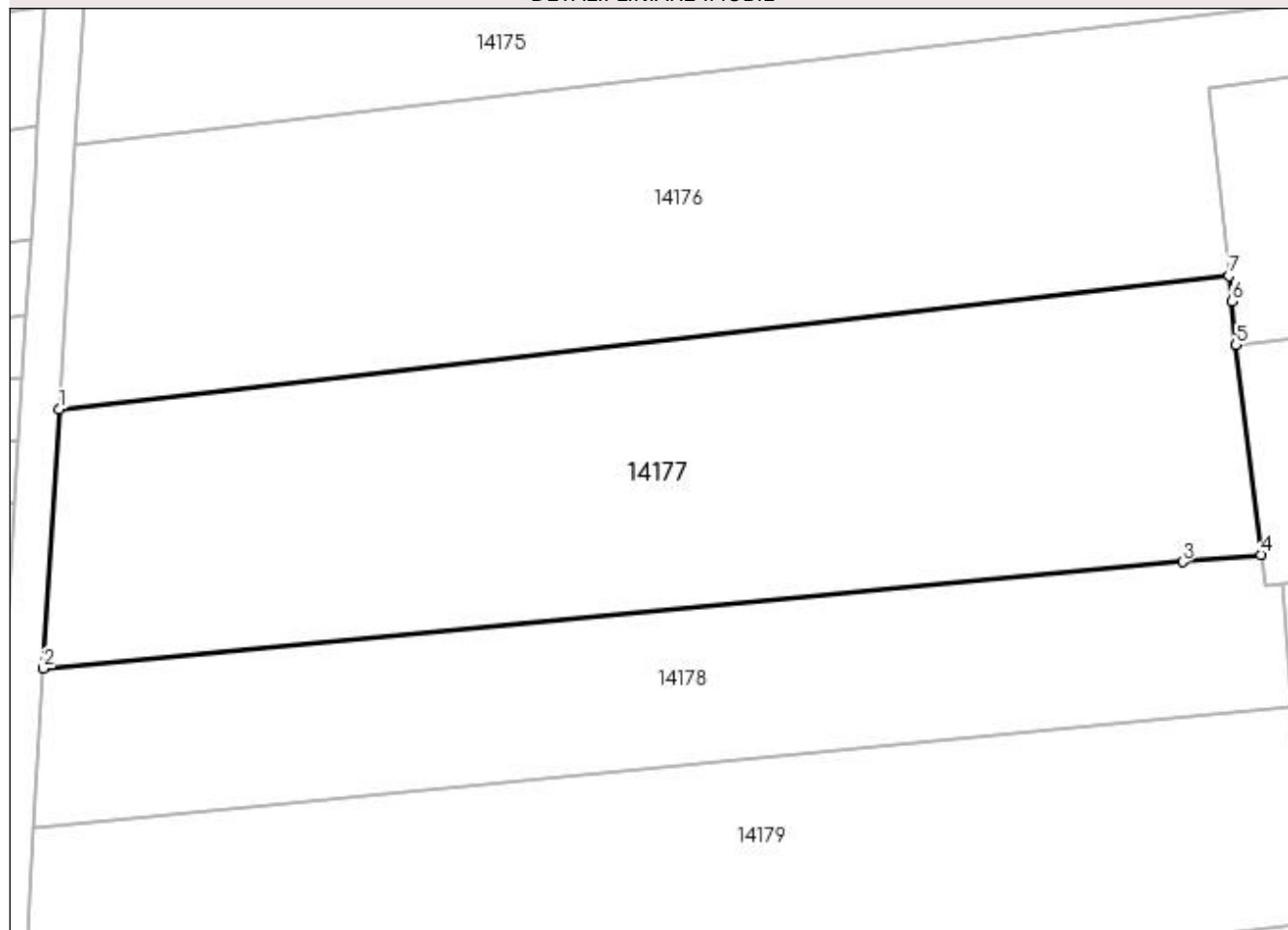
C. Partea III. SARCINI .

| Inscrieri privind dezmembramintele dreptului de proprietate, drepturi reale de garanție și sarcini | Referințe |
|--|-----------|
| NU SUNT | |

Anexa Nr. 1 La Partea I**Teren**

| | | |
|--------------|-----------------|------------------------|
| Nr cadastral | Suprafața (mp)* | Observații / Referințe |
| | 3.340 | |

* Suprafața este determinată în planul de proiecție Stereo 70.

DETALII LINIARE IMOBIL**Date referitoare la teren**

| Crt | Categorie folosință | Intra vilan | Suprafața (mp) | Tarla | Parcelă | Nr. topo | Observații / Referințe |
|-----|---------------------|-------------|----------------|-------|---------|----------|------------------------|
| 1 | arabil | DA | 104 | 132 | 24 | - | |
| 2 | arabil | NU | 3.236 | 132 | 24 | - | |

Lungime Segmente

1) Valorile lungimilor segmentelor sunt obținute din proiecție în plan.

| Punct început | X / Y | Punct sfârșit | X / Y | Lungime segment (** (m) |
|---------------|----------------------------|---------------|----------------------------|-------------------------|
| 1 | 383.336,767 267.582,899 | 2 | 383.335,146 267.556,51 | 26.439 |
| 2 | 383.335,146 267.556,51 | 3 | 383.451,218 267.567,362 | 116.578 |
| 3 | 383.451,218 267.567,362 | 4 | 383.459,21 267.568,109 | 8.027 |
| 4 | 383.459,21 267.568,109 | 5 | 383.456,685 267.589,453 | 21.493 |

| Punct început | X / Y | Punct sfârșit | X / Y | Lungime segment (** (m) |
|---------------|----------------------------|---------------|----------------------------|-------------------------|
| 5 | 383.456,685 267.589,453 | 6 | 383.456,21 267.593,906 | 4.478 |
| 6 | 383.456,21 267.593,906 | 7 | 383.455,935 267.596,489 | 2.598 |
| 7 | 383.455,935 267.596,489 | 1 | 383.336,767 267.582,899 | 119.94 |

** Lungimile segmentelor sunt determinate în planul de proiecție Stereo 70 și sunt rotunjite la 1 milimetru.

*** Distanța dintre puncte este formată din segmente cumulate ce sunt mai mici decât valoarea 1 milimetru.

**DATE DESPRE IMOBILUL NR. 14178**

Oficiul de Cadastru și Publicitate Imobiliară DOLJ
Biroul de Cadastru și Publicitate Imobiliară Craiova

A. Partea I. Descrierea imobilului

TEREN Necunoscut

Adresa: Loc. Plosca, Jud. Dolj, T132,P23

| Nr. Crt | Nr cadastral Nr. topografic | Suprafața* (mp) | Observații / Referințe |
|---------|-----------------------------|-----------------|---|
| A1 | | 2.026 | Sector cadastral:37 Teren neimprejmuit; |

B. Partea II. Proprietari și acte

| Inscrieri privitoare la dreptul de proprietate și alte drepturi reale | Referințe |
|--|-----------|
| / | |
| Act Administrativ nr. TDP nr. 450-45331, din 09/10/1996 emis de CJS DAPT DOLJ; | |
| B1 | A1 |
| Intabulare, drept de PROPRIETATE, dobândit prin Reconstituire, cota actuala 1/1, cota initiala 1/1 1) POPA VIRGINIA, Lipsă CNP. | |

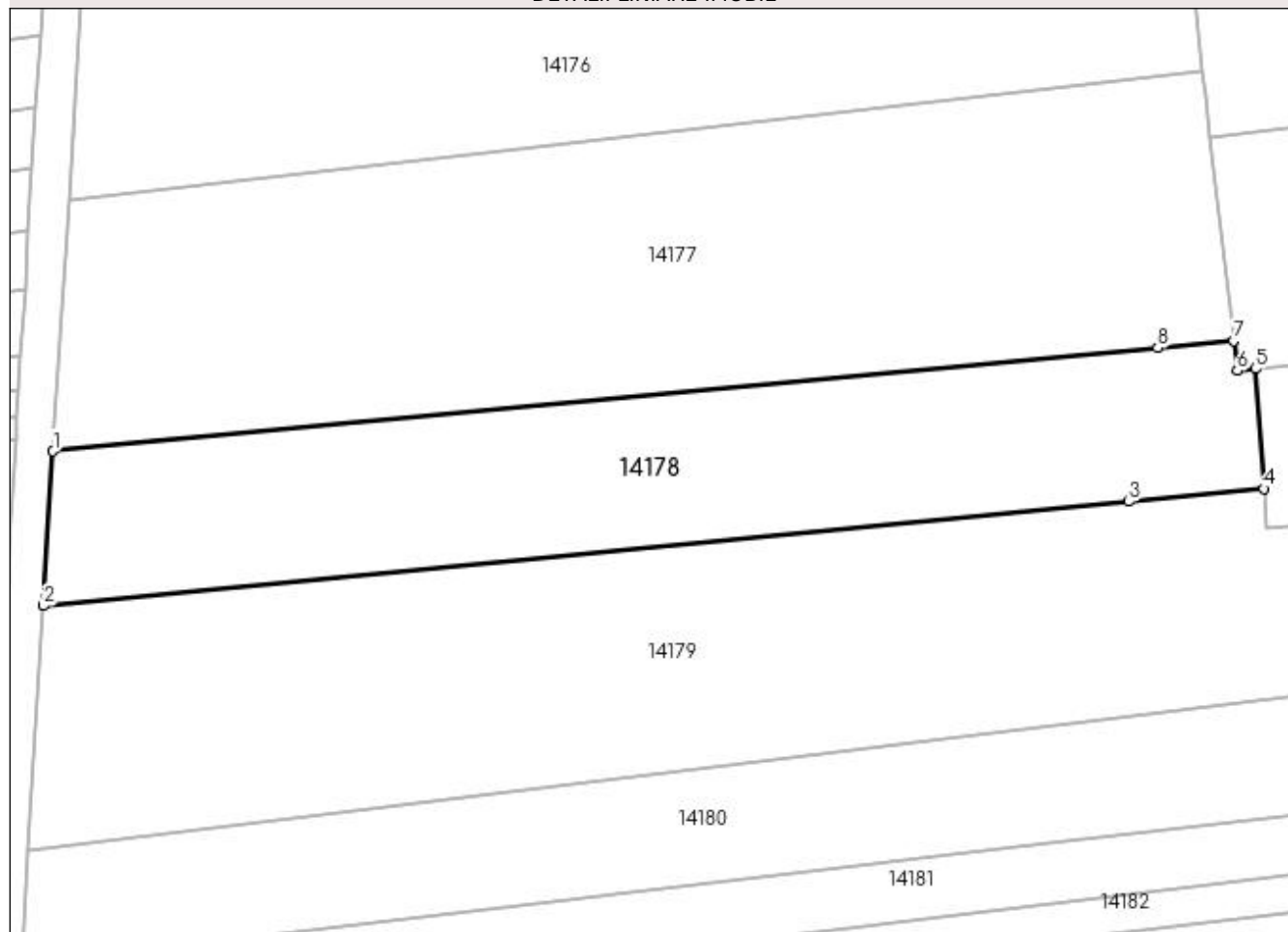
C. Partea III. SARCINI .

| Inscrieri privind dezmembramintele dreptului de proprietate, drepturi reale de garanție și sarcini | Referințe |
|--|-----------|
| NU SUNT | |

Anexa Nr. 1 La Partea I**Teren**

| Nr cadastral | Suprafața (mp)* | Observații / Referințe |
|--------------|-----------------|------------------------|
| | 2.026 | |

* Suprafața este determinată în planul de proiecție Stereo 70.

DETALII LINIARE IMOBIL**Date referitoare la teren**

| Crt | Categorie folosință | Intra vilan | Suprafața (mp) | Tarla | Parcelă | Nr. topo | Observații / Referințe |
|-----|---------------------|-------------|----------------|-------|---------|----------|------------------------|
| 1 | arabil | DA | 186 | 132 | 23 | - | |
| 2 | arabil | NU | 1.840 | 132 | 23 | - | |

Lungime Segmente

1) Valorile lungimilor segmentelor sunt obținute din proiecție în plan.

| Punct început | X / Y | Punct sfârșit | X / Y | Lungime segment (** (m) |
|---------------|----------------------------|---------------|----------------------------|-------------------------|
| 1 | 383.335,146 267.556,51 | 2 | 383.334,149 267.540,284 | 16.257 |
| 2 | 383.334,149 267.540,284 | 3 | 383.448,182 267.551,219 | 114.556 |
| 3 | 383.448,182 267.551,219 | 4 | 383.462,375 267.552,58 | 14.258 |
| 4 | 383.462,375 267.552,58 | 5 | 383.461,487 267.565,162 | 12.613 |

| Punct început | X / Y | Punct sfârșit | X / Y | Lungime segment (** (m) |
|---------------|----------------------------|---------------|----------------------------|-------------------------|
| 5 | 383.461,487 267.565,162 | 6 | 383.459,582 267.564,965 | 1.915 |
| 6 | 383.459,582 267.564,965 | 7 | 383.459,21 267.568,109 | 3.166 |
| 7 | 383.459,21 267.568,109 | 8 | 383.451,218 267.567,362 | 8.027 |
| 8 | 383.451,218 267.567,362 | 1 | 383.335,146 267.556,51 | 116.578 |

** Lungimile segmentelor sunt determinate în planul de proiecție Stereo 70 și sunt rotunjite la 1 milimetru.

*** Distanța dintre puncte este formată din segmente cumulate ce sunt mai mici decât valoarea 1 milimetru.

**DATE DESPRE IMOBILUL NR. 14179**

Oficiul de Cadastru și Publicitate Imobiliară DOLJ
Biroul de Cadastru și Publicitate Imobiliară Craiova

A. Partea I. Descrierea imobilului

TEREN Necunoscut

Adresa: Loc. Plosca, Jud. Dolj, T132,P22

| Nr. Crt | Nr cadastral Nr. topografic | Suprafața* (mp) | Observații / Referințe |
|---------|-----------------------------|-----------------|---|
| A1 | | 3.580 | Sector cadastral:37 Teren neimprejmuit; |

B. Partea II. Proprietari și acte

| Inscrieri privitoare la dreptul de proprietate și alte drepturi reale | Referințe |
|--|-----------|
| / | |
| Act Administrativ nr. TDP nr. 694-60693, din 14/10/1996 emis de CJSAPT DOLJ; | |
| B1 | A1 |
| Intabulare, drept de PROPRIETATE, dobândit prin Reconstituire, cota actuala 1/1, cota initiala 1/1 1) ȚOL NICOLAE, Lipsă CNP. | |

C. Partea III. SARCINI .

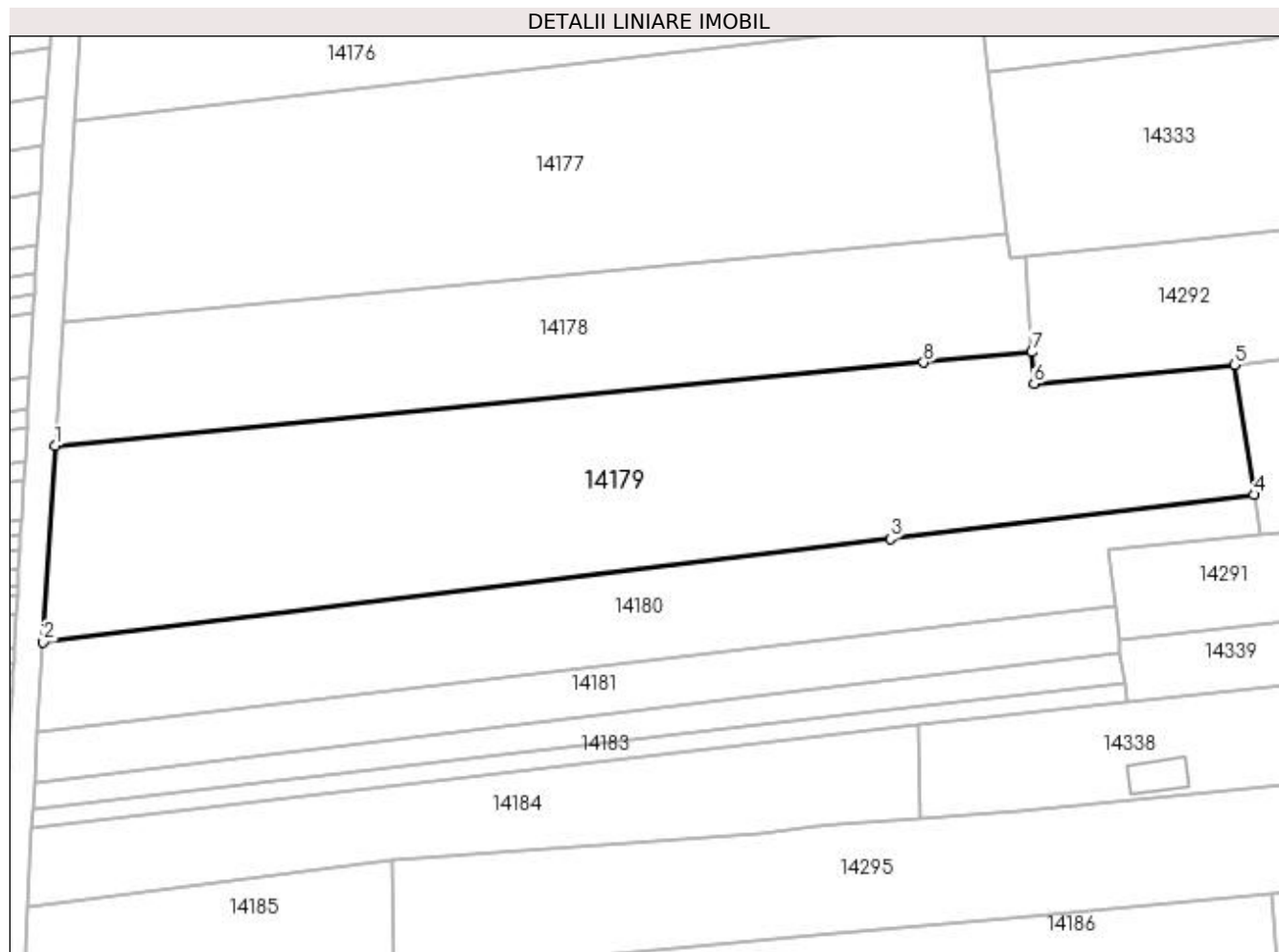
| Inscrieri privind dezmembramintele dreptului de proprietate, drepturi reale de garanție și sarcini | Referințe |
|--|-----------|
| NU SUNT | |

Anexa Nr. 1 La Partea I

Teren

| Nr cadastral | Suprafața (mp)* | Observații / Referințe |
|--------------|-----------------|------------------------|
| | 3.580 | |

* Suprafața este determinată în planul de proiecție Stereo 70.



Date referitoare la teren

| Crt | Categorie folosință | Intravilan | Suprafața (mp) | Tarla | Parcelă | Nr. topo | Observații / Referințe |
|-----|---------------------|------------|----------------|-------|---------|----------|------------------------|
| 1 | arabil | DA | 863 | 132 | 22 | - | |
| 2 | arabil | NU | 2.717 | 132 | 22 | - | |

Lungime Segmente

1) Valorile lungimilor segmentelor sunt obținute din proiecție în plan.

| Punct început | X / Y | Punct sfârșit | X / Y | Lungime segment (** (m) |
|---------------|----------------------------|---------------|----------------------------|-------------------------|
| 1 | 383.334,149 267.540,284 | 2 | 383.332,568 267.514,548 | 25.785 |
| 2 | 383.332,568 267.514,548 | 3 | 383.443,827 267.528,064 | 112.077 |
| 3 | 383.443,827 267.528,064 | 4 | 383.491,569 267.533,864 | 48.093 |
| 4 | 383.491,569 267.533,864 | 5 | 383.489,014 267.550,923 | 17.249 |

| Punct început | X / Y | Punct sfârșit | X / Y | Lungime segment (** (m) |
|---------------|----------------------------|---------------|----------------------------|-------------------------|
| 5 | 383.489,014 267.550,923 | 6 | 383.462,668 267.548,433 | 26.463 |
| 6 | 383.462,668 267.548,433 | 7 | 383.462,375 267.552,58 | 4.157 |
| 7 | 383.462,375 267.552,58 | 8 | 383.448,182 267.551,219 | 14.258 |
| 8 | 383.448,182 267.551,219 | 1 | 383.334,149 267.540,284 | 114.556 |

** Lungimile segmentelor sunt determinate în planul de proiecție Stereo 70 și sunt rotunjite la 1 milimetru.

*** Distanța dintre puncte este formată din segmente cumulate ce sunt mai mici decât valoarea 1 milimetru.

**DATE DESPRE IMOBILUL NR. 14180**

Oficiul de Cadastru și Publicitate Imobiliară DOLJ
Biroul de Cadastru și Publicitate Imobiliară Craiova

A. Partea I. Descrierea imobilului

TEREN Necunoscut

Adresa: Loc. Plosca, Jud. Dolj, T132,P21

| Nr. Crt | Nr cadastral Nr. topografic | Suprafața* (mp) | Observații / Referințe |
|---------|-----------------------------|-----------------|---|
| A1 | | 1.800 | Sector cadastral:37 Teren neimprejmuit; |

B. Partea II. Proprietari și acte

| Inscrieri privitoare la dreptul de proprietate și alte drepturi reale | Referințe |
|--|-----------|
| / | |
| Act Administrativ nr. TDP nr. 996-44576, din 10/10/1996 emis de CJSAPT DOLJ; | |
| B1 | A1 |
| Intabulare, drept de PROPRIETATE, dobândit prin Reconstituire, cota actuala 1/1, cota initiala 1/1 1) CIOVICĂ ANA, Lipsă CNP. | |

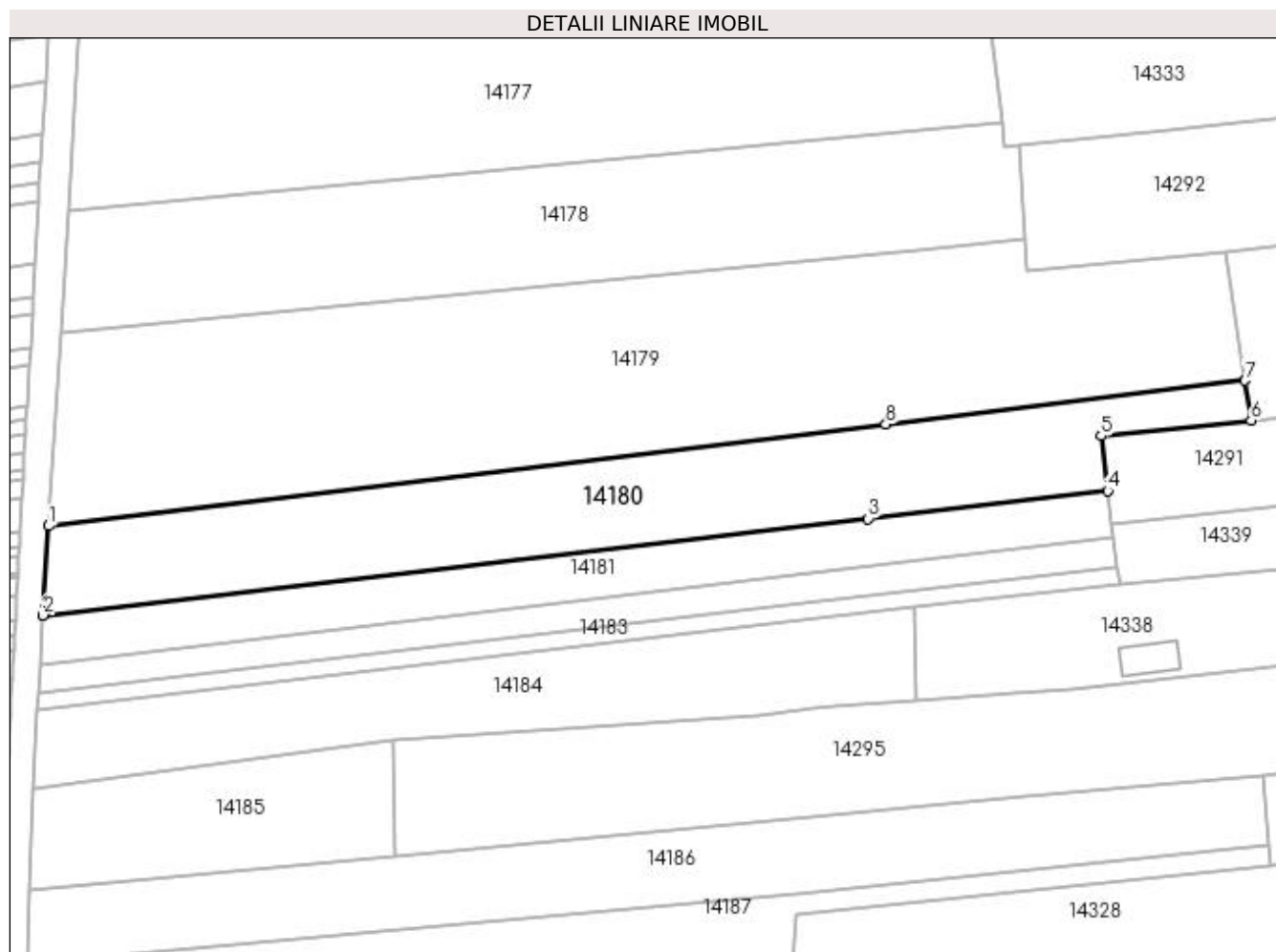
C. Partea III. SARCINI .

| Inscrieri privind dezmembramintele dreptului de proprietate, drepturi reale de garanție și sarcini | Referințe |
|--|-----------|
| NU SUNT | |

Anexa Nr. 1 La Partea I**Teren**

| | | |
|--------------|-----------------|------------------------|
| Nr cadastral | Suprafața (mp)* | Observații / Referințe |
| | 1.800 | |

* Suprafața este determinată în planul de proiecție Stereo 70.

**Date referitoare la teren**

| Crt | Categorie folosință | Intra vilan | Suprafața (mp) | Tarla | Parcelă | Nr. topo | Observații / Referințe |
|-----|---------------------|-------------|----------------|-------|---------|----------|------------------------|
| 1 | arabil | DA | 472 | 132 | 21 | - | |
| 2 | arabil | NU | 1.328 | 132 | 21 | - | |

Lungime Segmente

1) Valorile lungimilor segmentelor sunt obținute din proiecție în plan.

| Punct început | X / Y | Punct sfârșit | X / Y | Lungime segment (** (m) |
|---------------|----------------------------|---------------|----------------------------|-------------------------|
| 1 | 383.332,568 267.514,548 | 2 | 383.331,839 267.502,685 | 11.885 |
| 2 | 383.331,839 267.502,685 | 3 | 383.441,467 267.515,516 | 110.376 |
| 3 | 383.441,467 267.515,516 | 4 | 383.473,308 267.519,242 | 32.058 |
| 4 | 383.473,308 267.519,242 | 5 | 383.472,458 267.526,533 | 7.34 |

| Punct început | X / Y | Punct sfârșit | X / Y | Lungime segment (** (m) |
|---------------|----------------------------|---------------|----------------------------|-------------------------|
| 5 | 383.472,458 267.526,533 | 6 | 383.492,363 267.528,563 | 20.008 |
| 6 | 383.492,363 267.528,563 | 7 | 383.491,569 267.533,864 | 5.36 |
| 7 | 383.491,569 267.533,864 | 8 | 383.443,827 267.528,064 | 48.093 |
| 8 | 383.443,827 267.528,064 | 1 | 383.332,568 267.514,548 | 112.077 |

** Lungimile segmentelor sunt determinate în planul de proiecție Stereo 70 și sunt rotunjite la 1 milimetru.

*** Distanța dintre puncte este formată din segmente cumulate ce sunt mai mici decât valoarea 1 milimetru.

**DATE DESPRE IMOBILUL NR. 14181**

Oficiul de Cadastru și Publicitate Imobiliară DOLJ
Biroul de Cadastru și Publicitate Imobiliară Craiova

A. Partea I. Descrierea imobilului

TEREN Necunoscut

Adresa: Loc. Plosca, Jud. Dolj, T132,P20

| Nr. Crt | Nr cadastral Nr. topografic | Suprafața* (mp) | Observații / Referințe |
|---------|-----------------------------|-----------------|---|
| A1 | | 912 | Sector cadastral:37 Teren neimprejmuit; |

B. Partea II. Proprietari și acte

| Inscrieri privitoare la dreptul de proprietate și alte drepturi reale | Referințe |
|---|-----------|
| / | |
| Act Administrativ nr. TDP nr. 14569, din 17/02/2010 emis de CJS DAPT DOLJ; | |
| B1 | A1 |
| Intabulare, drept de PROPRIETATE, dobândit prin Reconstituire, cota actuala 1/1, cota initiala 1/1 1) ONCICĂ PETRE, Lipsă CNP. | |

C. Partea III. SARCINI .

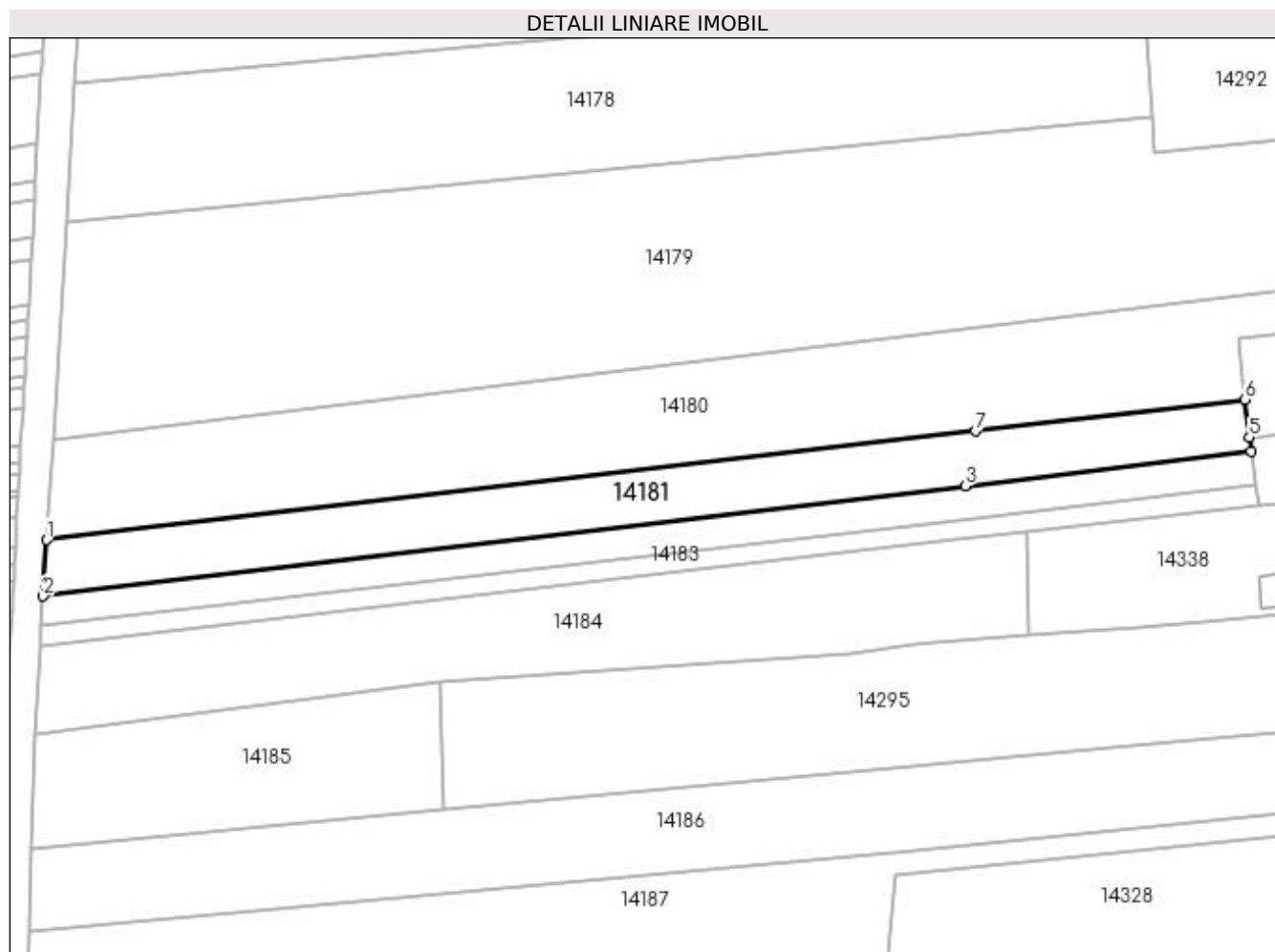
| Inscrieri privind dezmembramintele dreptului de proprietate, drepturi reale de garanție și sarcini | Referințe |
|--|-----------|
| NU SUNT | |

Anexa Nr. 1 La Partea I

Teren

| Nr cadastral | Suprafața (mp)* | Observații / Referințe |
|--------------|-----------------|------------------------|
| | 912 | |

* Suprafața este determinată în planul de proiecție Stereo 70.



Date referitoare la teren

| Crt | Categorie folosință | Intra vilan | Suprafața (mp) | Tarla | Parcelă | Nr. topo | Observații / Referințe |
|-----|---------------------|-------------|----------------|-------|---------|----------|------------------------|
| 1 | arabil | DA | 206 | 132 | 20 | - | |
| 2 | arabil | NU | 706 | 132 | 20 | - | |

Lungime Segmente

1) Valorile lungimilor segmentelor sunt obținute din proiecție în plan.

| Punct început | X / Y | Punct sfârșit | X / Y | Lungime segment (** (m) |
|---------------|----------------------------|---------------|----------------------------|-------------------------|
| 1 | 383.331,839 267.502,685 | 2 | 383.331,43 267.496,024 | 6.674 |
| 2 | 383.331,43 267.496,024 | 3 | 383.440,253 267.509,058 | 109.601 |
| 3 | 383.440,253 267.509,058 | 4 | 383.474,003 267.513,1 | 33.991 |
| 4 | 383.474,003 267.513,1 | 5 | 383.473,829 267.514,771 | 1.68 |

| Punct început | X / Y | Punct sfârșit | X / Y | Lungime segment (** (m) |
|---------------|----------------------------|---------------|----------------------------|-------------------------|
| 5 | 383.473,829 267.514,771 | 6 | 383.473,308 267.519,242 | 4.501 |
| 6 | 383.473,308 267.519,242 | 7 | 383.441,467 267.515,516 | 32.058 |
| 7 | 383.441,467 267.515,516 | 1 | 383.331,839 267.502,685 | 110.376 |

** Lungimile segmentelor sunt determinate în planul de proiecție Stereo 70 și sunt rotunjite la 1 milimetru.

*** Distanța dintre puncte este formată din segmente cumulate ce sunt mai mici decât valoarea 1 milimetru.

**DATE DESPRE IMOBILUL NR. 14182**

Oficiul de Cadastru și Publicitate Imobiliară DOLJ
Biroul de Cadastru și Publicitate Imobiliară Craiova

A. Partea I. Descrierea imobilului

TEREN Necunoscut

Adresa: Loc. Plosca, Jud. Dolj, T132,P18

| Nr. Crt | Nr cadastral Nr. topografic | Suprafața* (mp) | Observații / Referințe |
|---------|-----------------------------|-----------------|---|
| A1 | | 538 | Sector cadastral:37 Teren neimprejmuit; |

B. Partea II. Proprietari și acte

| Inscrieri privitoare la dreptul de proprietate și alte drepturi reale | Referințe |
|--|-----------|
| / | |
| Act Administrativ nr. TDP nr. 557-60692, din 10/10/1996 emis de CJSAPT DOLJ; | |
| B1 | A1 |
| Intabulare, drept de PROPRIETATE, dobândit prin Reconstituire, cota actuala 1/1, cota initiala 1/1 1) MIHAI ION, Lipsă CNP. | |

C. Partea III. SARCINI .

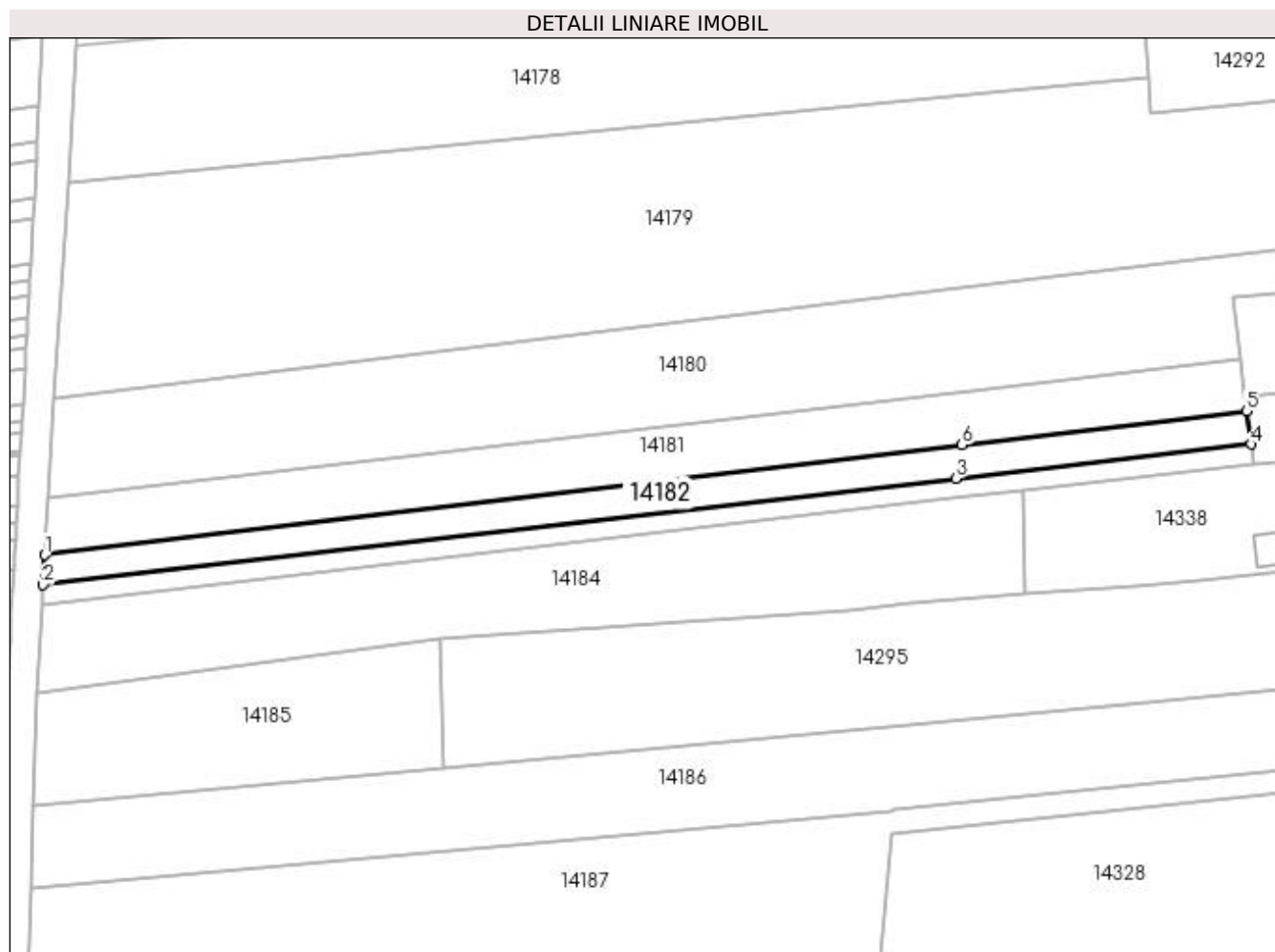
| Inscrieri privind dezmembramintele dreptului de proprietate, drepturi reale de garanție și sarcini | Referințe |
|--|-----------|
| NU SUNT | |

Anexa Nr. 1 La Partea I

Teren

| | | |
|--------------|-----------------|------------------------|
| Nr cadastral | Suprafața (mp)* | Observații / Referințe |
| | 538 | |

* Suprafața este determinată în planul de proiecție Stereo 70.



Date referitoare la teren

| Crt | Categorie folosință | Intra vilan | Suprafața (mp) | Tarla | Parcelă | Nr. topo | Observații / Referințe |
|-----|---------------------|-------------|----------------|-------|---------|----------|------------------------|
| 1 | arabil | DA | 136 | 132 | 18 | - | |
| 2 | arabil | NU | 402 | 132 | 18 | - | |

Lungime Segmente

1) Valorile lungimilor segmentelor sunt obținute din proiecție în plan.

| Punct început | X / Y | Punct sfârșit | X / Y | Lungime segment (** (m) |
|---------------|----------------------------|---------------|----------------------------|-------------------------|
| 1 | 383.331,43 267.496,024 | 2 | 383.331,212 267.492,474 | 3.557 |
| 2 | 383.331,212 267.492,474 | 3 | 383.439,504 267.505,078 | 109.023 |
| 3 | 383.439,504 267.505,078 | 4 | 383.474,573 267.509,159 | 35.306 |
| 4 | 383.474,573 267.509,159 | 5 | 383.474,003 267.513,1 | 3.982 |

| Punct început | X / Y | Punct sfârșit | X / Y | Lungime segment (** (m) |
|---------------|----------------------------|---------------|----------------------------|-------------------------|
| 5 | 383.474,003 267.513,1 | 6 | 383.440,253 267.509,058 | 33.991 |
| 6 | 383.440,253 267.509,058 | 1 | 383.331,43 267.496,024 | 109.601 |

** Lungimile segmentelor sunt determinate în planul de proiecție Stereo 70 și sunt rotunjite la 1 milimetru.

*** Distanța dintre puncte este formată din segmente cumulate ce sunt mai mici decât valoarea 1 milimetru.

**DATE DESPRE IMOBILUL NR. 14183**

Oficiul de Cadastru și Publicitate Imobiliară DOLJ
Biroul de Cadastru și Publicitate Imobiliară Craiova

A. Partea I. Descrierea imobilului

TEREN Necunoscut

Adresa: Loc. Plosca, Jud. Dolj, T132,P

| Nr. Crt | Nr cadastral Nr. topografic | Suprafața* (mp) | Observații / Referințe |
|---------|-----------------------------|-----------------|---|
| A1 | | 333 | Sector cadastral:37 Teren neimprejmuit; |

B. Partea II. Proprietari și acte

| Inscrieri privitoare la dreptul de proprietate și alte drepturi reale | | Referințe |
|---|--|-----------|
| / | | |
| Act Normativ nr. 7, din 13/03/1996 emis de Parlamentul Romaniei; | | |
| B1 | Inscrierea provizorie, drept de PROPRIETATE, dobandit prin Lege, cota actuala 1/1, cota initiala 1/1 1) NEIDENTIFICAT NEIDENTIFICAT | A1 |

C. Partea III. SARCINI .

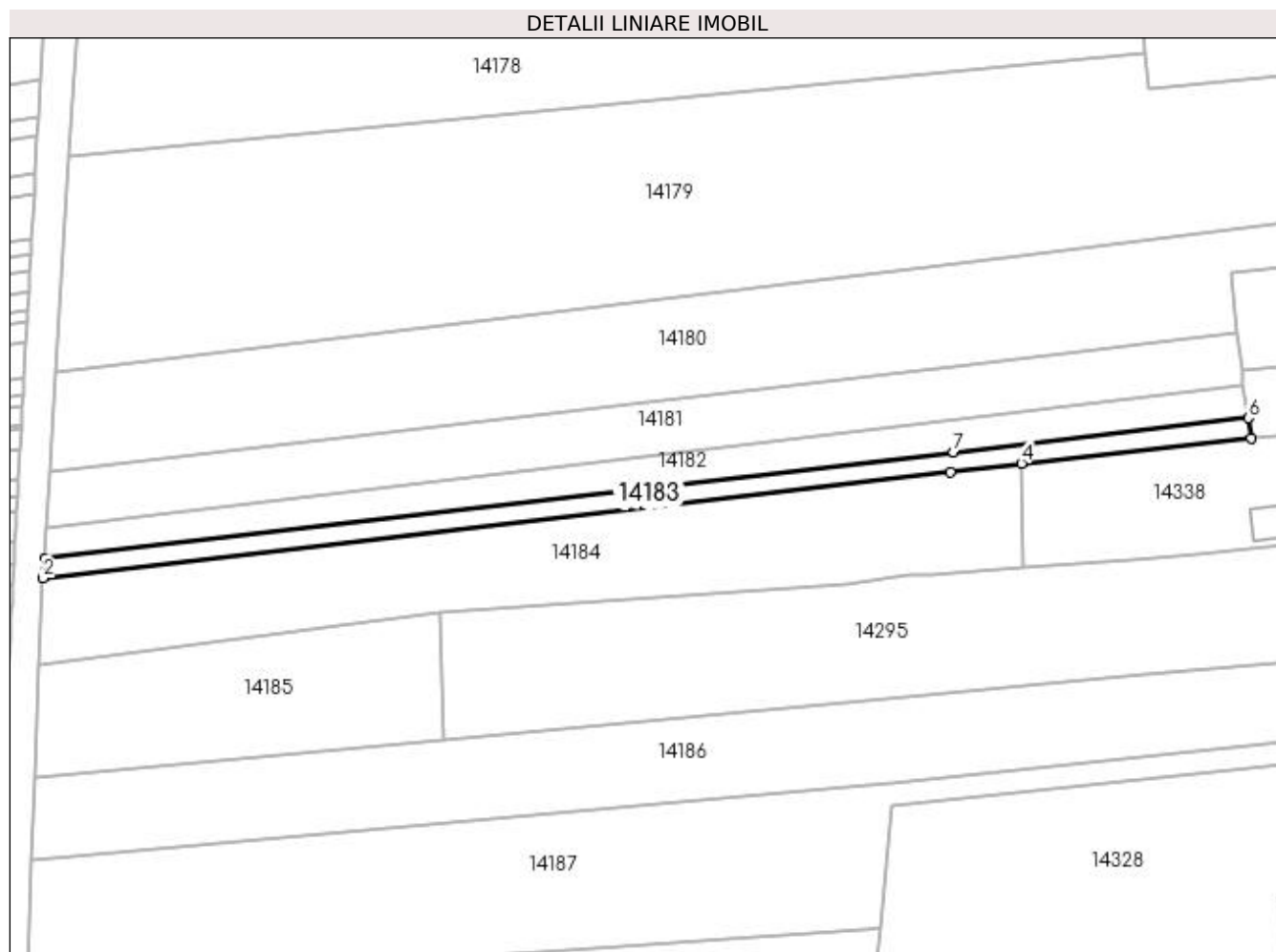
| Inscrieri privind dezmembramintele dreptului de proprietate, drepturi reale de garanție și sarcini | Referințe |
|--|-----------|
| NU SUNT | |

Anexa Nr. 1 La Partea I

Teren

| Nr cadastral | Suprafața (mp)* | Observații / Referințe |
|--------------|-----------------|------------------------|
| | 333 | |

* Suprafața este determinată în planul de proiecție Stereo 70.



Date referitoare la teren

| Crt | Categorie folosință | Intravilan | Suprafața (mp) | Tarla | Parcelă | Nr. topo | Observații / Referințe |
|-----|---------------------|------------|----------------|-------|---------|----------|------------------------|
| 1 | arabil | DA | 83 | 132 | - | - | |
| 2 | arabil | NU | 250 | 132 | - | - | |

Lungime Segmente

1) Valorile lungimilor segmentelor sunt obținute din proiecție în plan.

| Punct început | X / Y | Punct sfârșit | X / Y | Lungime segment (** (m) |
|---------------|----------------------------|---------------|----------------------------|-------------------------|
| 1 | 383.331,212 267.492,474 | 2 | 383.331,067 267.490,11 | 2.368 |
| 2 | 383.331,067 267.490,11 | 3 | 383.439,067 267.502,755 | 108.738 |
| 3 | 383.439,067 267.502,755 | 4 | 383.447,57 267.503,75 | 8.561 |
| 4 | 383.447,57 267.503,75 | 5 | 383.474,928 267.506,705 | 27.517 |

| Punct început | X / Y | Punct sfârșit | X / Y | Lungime segment (** (m) |
|---------------|----------------------------|---------------|----------------------------|-------------------------|
| 5 | 383.474,928 267.506,705 | 6 | 383.474,573 267.509,159 | 2.48 |
| 6 | 383.474,573 267.509,159 | 7 | 383.439,504 267.505,078 | 35.306 |
| 7 | 383.439,504 267.505,078 | 1 | 383.331,212 267.492,474 | 109.023 |

** Lungimile segmentelor sunt determinate în planul de proiecție Stereo 70 și sunt rotunjite la 1 milimetru.

*** Distanța dintre puncte este formată din segmente cumulate ce sunt mai mici decât valoarea 1 milimetru.

**DATE DESPRE IMOBILUL NR. 14184**

Oficiul de Cadastru și Publicitate Imobiliară DOLJ
Biroul de Cadastru și Publicitate Imobiliară Craiova

A. Partea I. Descrierea imobilului

TEREN Necunoscut

Adresa: Loc. Plosca, Jud. Dolj, T132,P19

| Nr. Crt | Nr cadastral Nr. topografic | Suprafața* (mp) | Observații / Referințe |
|---------|-----------------------------|-----------------|---|
| A1 | | 1.250 | Sector cadastral:37 Teren neimprejmuit; |

B. Partea II. Proprietari și acte

| Inscrieri privitoare la dreptul de proprietate și alte drepturi reale | Referințe |
|---|-----------|
| / | |
| Act Administrativ nr. TDP nr. 2140, din 30/09/2002 emis de CJS DAPT DOLJ; | |
| B1 | A1 |
| Intabulare, drept de PROPRIETATE, dobândit prin Reconstituire, cota actuala 1/1, cota initiala 1/1 1) ION GHEORGHE, Lipsă CNP. | |

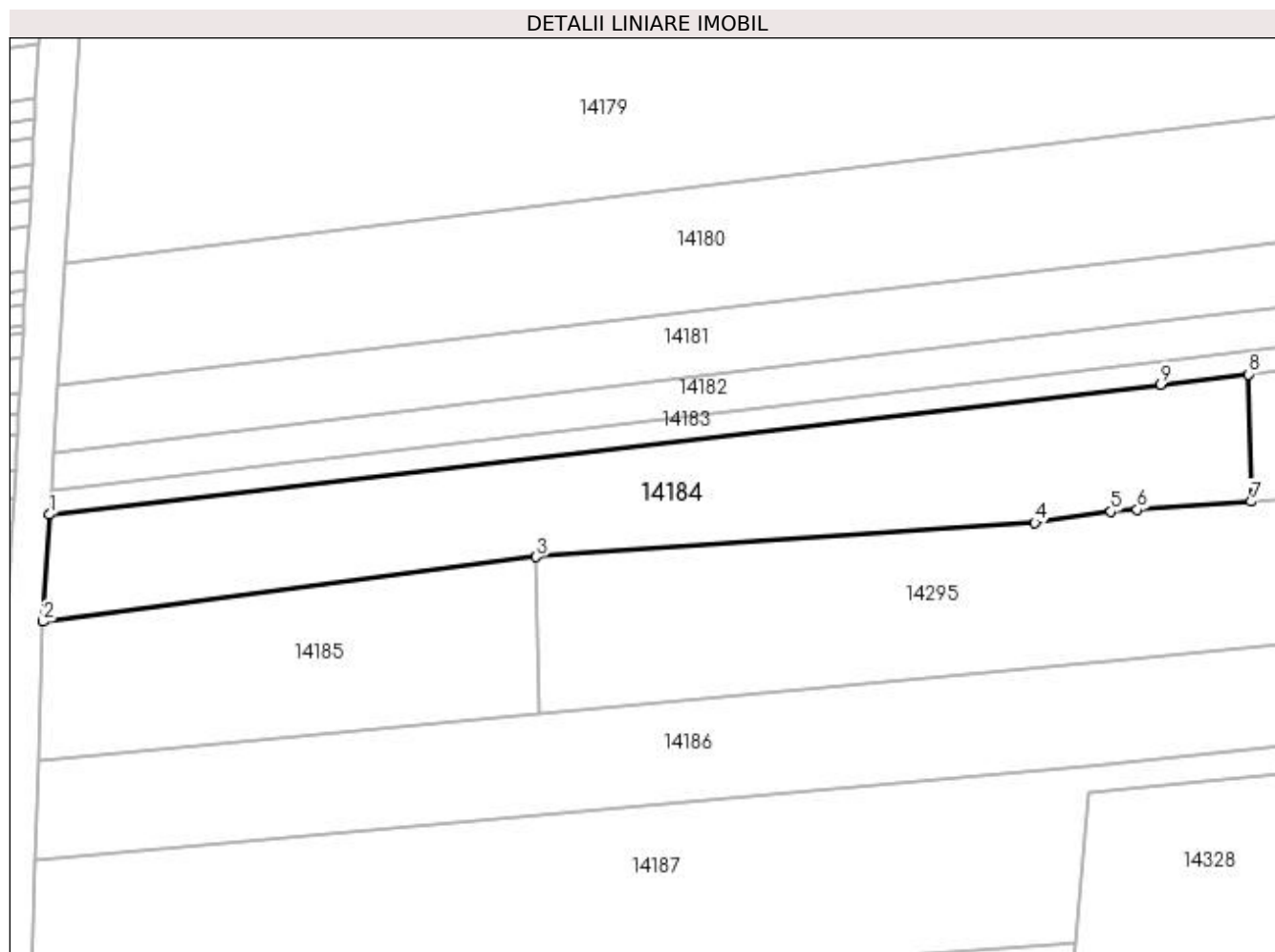
C. Partea III. SARCINI .

| Inscrieri privind dezmembramintele dreptului de proprietate, drepturi reale de garanție și sarcini | Referințe |
|--|-----------|
| NU SUNT | |

Anexa Nr. 1 La Partea I**Teren**

| | | |
|--------------|-----------------|------------------------|
| Nr cadastral | Suprafața (mp)* | Observații / Referințe |
| | 1.250 | |

* Suprafața este determinată în planul de proiecție Stereo 70.

**Date referitoare la teren**

| Crt | Categorie folosință | Intravilan | Suprafața (mp) | Tarla | Parcelă | Nr. topo | Observații / Referințe |
|-----|---------------------|------------|----------------|-------|---------|----------|------------------------|
| 1 | arabil | DA | 119 | 132 | 19 | - | |
| 2 | arabil | NU | 1.131 | 132 | 19 | - | |

Lungime Segmente

1) Valorile lungimilor segmentelor sunt obținute din proiecție în plan.

| Punct început | X / Y | Punct sfârșit | X / Y | Lungime segment (** (m) |
|---------------|----------------------------|---------------|----------------------------|-------------------------|
| 1 | 383.331,067 267.490,11 | 2 | 383.330,428 267.479,718 | 10.412 |
| 2 | 383.330,428 267.479,718 | 3 | 383.378,359 267.486,009 | 48.342 |
| 3 | 383.378,359 267.486,009 | 4 | 383.426,833 267.489,341 | 48.588 |
| 4 | 383.426,833 267.489,341 | 5 | 383.434,208 267.490,401 | 7.451 |

| Punct început | X / Y | Punct sfârșit | X / Y | Lungime segment (** (m) |
|---------------|----------------------------|---------------|----------------------------|-------------------------|
| 5 | 383.434,208 267.490,401 | 6 | 383.436,779 267.490,584 | 2.578 |
| 6 | 383.436,779 267.490,584 | 7 | 383.447,838 267.491,374 | 11.087 |
| 7 | 383.447,838 267.491,374 | 8 | 383.447,57 267.503,75 | 12.379 |
| 8 | 383.447,57 267.503,75 | 9 | 383.439,067 267.502,755 | 8.561 |
| 9 | 383.439,067 267.502,755 | 1 | 383.331,067 267.490,11 | 108.738 |

** Lungimile segmentelor sunt determinate în planul de proiecție Stereo 70 și sunt rotunjite la 1 milimetru.

*** Distanța dintre puncte este formată din segmente cumulate ce sunt mai mici decât valoarea 1 milimetru.

**DATE DESPRE IMOBILUL NR. 14185**

Oficiul de Cadastru și Publicitate Imobiliară DOLJ
Biroul de Cadastru și Publicitate Imobiliară Craiova

A. Partea I. Descrierea imobilului

TEREN Extravilan

Adresa: Jud. Dolj, T132,P

| Nr. Crt | Nr cadastral Nr. topografic | Suprafața* (mp) | Observații / Referințe |
|---------|-----------------------------|-----------------|---|
| A1 | | 692 | Sector cadastral:37 Teren neimprejmuit; |

B. Partea II. Proprietari și acte

| Inscrieri privitoare la dreptul de proprietate și alte drepturi reale | | Referințe |
|---|--|-----------|
| / | | |
| Act Normativ nr. 7, din 13/03/1996 emis de Parlamentul Romaniei; | | |
| B1 | Inscrierea provizorie, drept de PROPRIETATE, dobandit prin Lege, cota actuala 1/1, cota initiala 1/1 1) NEIDENTIFICAT NEIDENTIFICAT | A1 |

C. Partea III. SARCINI .

| Inscrieri privind dezmembramintele dreptului de proprietate, drepturi reale de garanție și sarcini | Referințe |
|--|-----------|
| NU SUNT | |

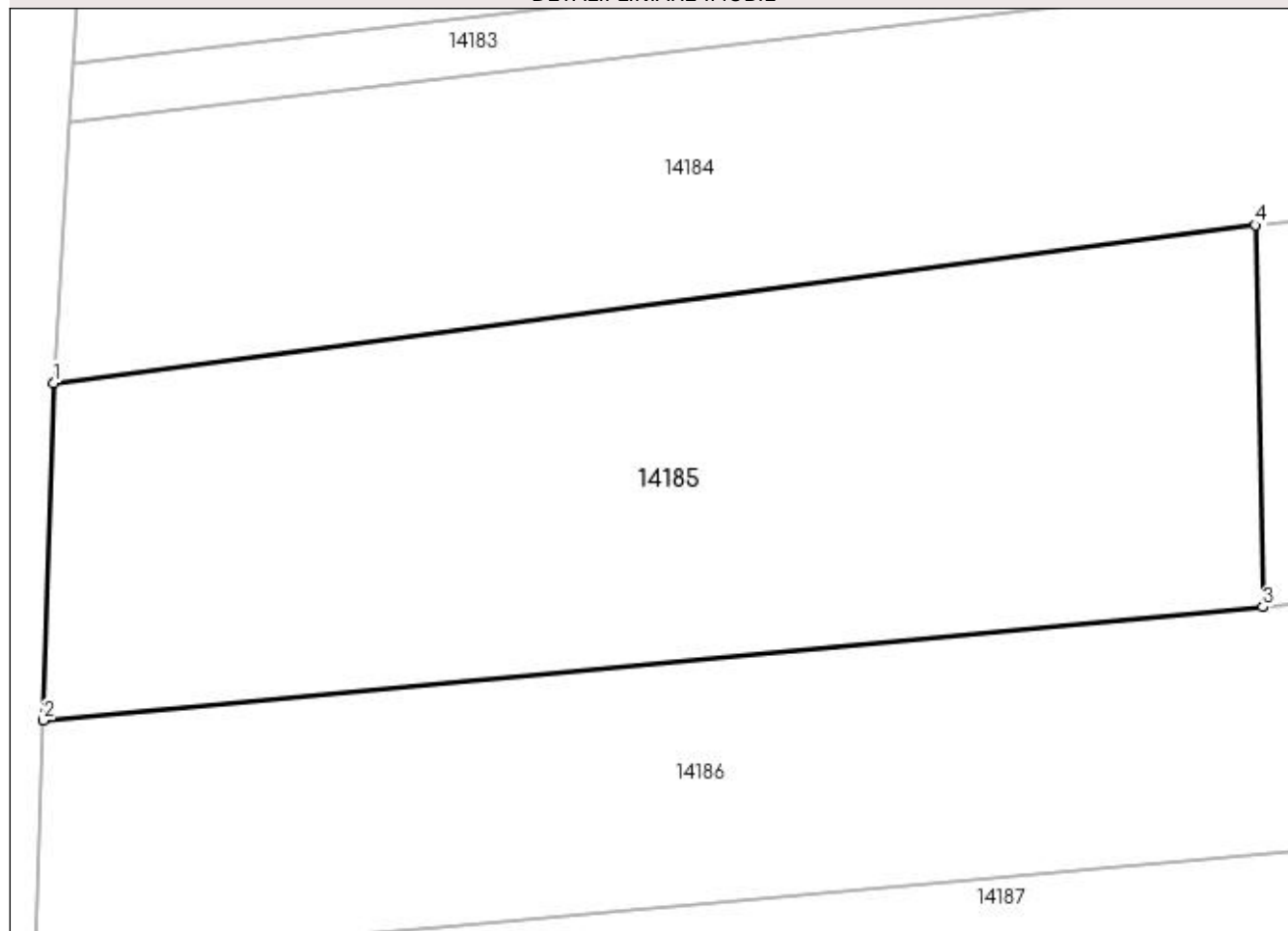
Anexa Nr. 1 La Partea I

Teren

| Nr cadastral | Suprafața (mp)* | Observații / Referințe |
|--------------|-----------------|------------------------|
| | 692 | |

* Suprafața este determinată în planul de proiecție Stereo 70.

DETALII LINIARE IMOBIL



Date referitoare la teren

| Crt | Categorie folosință | Intravilan | Suprafața (mp) | Tarla | Parcelă | Nr. topo | Observații / Referințe |
|-----|---------------------|------------|----------------|-------|---------|----------|------------------------|
| 1 | arabil | NU | 692 | 132 | - | - | |

Lungime Segmente

1) Valorile lungimilor segmentelor sunt obținute din proiecție în plan.

| Punct început | X / Y | Punct sfârșit | X / Y | Lungime segment (** (m) |
|---------------|----------------------------|---------------|----------------------------|-------------------------|
| 1 | 383.330,428 267.479,718 | 2 | 383.330,009 267.466,259 | 13.466 |
| 2 | 383.330,009 267.466,259 | 3 | 383.378,662 267.470,78 | 48.863 |
| 3 | 383.378,662 267.470,78 | 4 | 383.378,359 267.486,009 | 15.232 |
| 4 | 383.378,359 267.486,009 | 1 | 383.330,428 267.479,718 | 48.342 |

**** Lungimile segmentelor sunt determinate în planul de proiecție Stereo 70 și sunt rotunjite la 1 milimetru.**

***** Distanța dintre puncte este formată din segmente cumulate ce sunt mai mici decât valoarea 1 milimetru.**

**DATE DESPRE IMOBILUL NR. 14186**

Oficiul de Cadastru și Publicitate Imobiliară DOLJ
Biroul de Cadastru și Publicitate Imobiliară Craiova

A. Partea I. Descrierea imobilului

TEREN Necunoscut

Adresa: Loc. Plosca, Jud. Dolj, T132,P16

| Nr. Crt | Nr cadastral Nr. topografic | Suprafața* (mp) | Observații / Referințe |
|---------|-----------------------------|-----------------|---|
| A1 | | 1.609 | Sector cadastral:37 Teren neimprejmuit; |

B. Partea II. Proprietari și acte

| Inscrieri privitoare la dreptul de proprietate și alte drepturi reale | Referințe |
|--|-----------|
| / | |
| Act Administrativ nr. TDP nr. 237-14988, din 25/03/1996 emis de CJSAPT DOLJ; | |
| B1 | A1 |
| Intabulare, drept de PROPRIETATE, dobândit prin Reconstituire, cota actuala 1/1, cota initiala 1/1 1) BULAT IOANA, Lipsă CNP. | |

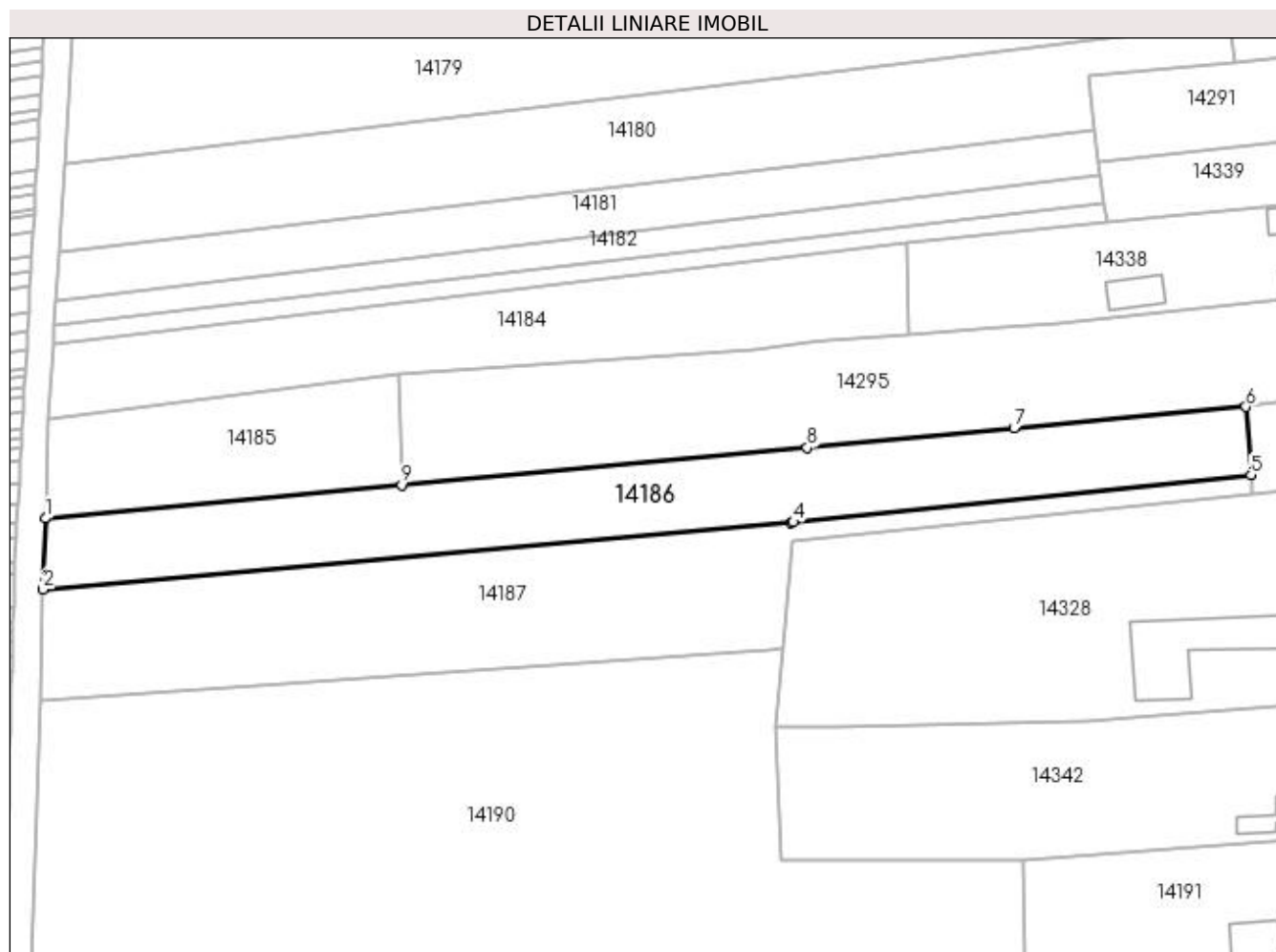
C. Partea III. SARCINI .

| Inscrieri privind dezmembramintele dreptului de proprietate, drepturi reale de garanție și sarcini | Referințe |
|--|-----------|
| NU SUNT | |

Anexa Nr. 1 La Partea I**Teren**

| Nr cadastral | Suprafața (mp)* | Observații / Referințe |
|--------------|-----------------|------------------------|
| | 1.609 | |

* Suprafața este determinată în planul de proiecție Stereo 70.

**Date referitoare la teren**

| Crt | Categorie folosință | Intra vilan | Suprafața (mp) | Tarla | Parcelă | Nr. topo | Observații / Referințe |
|-----|---------------------|-------------|----------------|-------|---------|----------|------------------------|
| 1 | arabil | DA | 594 | 132 | 16 | - | |
| 2 | arabil | NU | 1.015 | 132 | 16 | - | |

Lungime Segmente

1) Valorile lungimilor segmentelor sunt obținute din proiecție în plan.

| Punct început | X / Y | Punct sfârșit | X / Y | Lungime segment (** (m) |
|---------------|----------------------------|---------------|----------------------------|-------------------------|
| 1 | 383.330,009 267.466,259 | 2 | 383.329,708 267.456,588 | 9.676 |
| 2 | 383.329,708 267.456,588 | 3 | 383.431,83 267.465,703 | 102.528 |
| 3 | 383.431,83 267.465,703 | 4 | 383.432,104 267.465,731 | 0.275 |
| 4 | 383.432,104 267.465,731 | 5 | 383.494,632 267.472,167 | 62.858 |

| Punct început | X / Y | Punct sfârșit | X / Y | Lungime segment (** (m) |
|---------------|----------------------------|---------------|----------------------------|-------------------------|
| 5 | 383.494,632 267.472,167 | 6 | 383.493,927 267.481,493 | 9.353 |
| 6 | 383.493,927 267.481,493 | 7 | 383.462,26 267.478,55 | 31.803 |
| 7 | 383.462,26 267.478,55 | 8 | 383.434,022 267.475,925 | 28.36 |
| 8 | 383.434,022 267.475,925 | 9 | 383.378,662 267.470,78 | 55.599 |
| 9 | 383.378,662 267.470,78 | 1 | 383.330,009 267.466,259 | 48.863 |

** Lungimile segmentelor sunt determinate în planul de proiecție Stereo 70 și sunt rotunjite la 1 milimetru.

*** Distanța dintre puncte este formată din segmente cumulate ce sunt mai mici decât valoarea 1 milimetru.

**DATE DESPRE IMOBILUL NR. 14187**

Oficiul de Cadastru și Publicitate Imobiliară DOLJ
Biroul de Cadastru și Publicitate Imobiliară Craiova

A. Partea I. Descrierea imobilului

TEREN Necunoscut

Adresa: Loc. Plosca, Jud. Dolj, T132,P15

| Nr. Crt | Nr cadastral Nr. topografic | Suprafața* (mp) | Observații / Referințe |
|---------|-----------------------------|-----------------|---|
| A1 | | 1.820 | Sector cadastral:37 Teren neimprejmuit; |

B. Partea II. Proprietari și acte

| Inscrieri privitoare la dreptul de proprietate și alte drepturi reale | Referințe |
|--|-----------|
| / | |
| Act Administrativ nr. TDP nr. 998-44576, din 10/10/1996 emis de CJS DAPT DOLJ; | |
| B1 | A1 |
| Intabulare, drept de PROPRIETATE, dobândit prin Reconstituire, cota actuala 1/1, cota initiala 1/1 1) ȘCHIOPU MARIA, Lipsă CNP. | |

C. Partea III. SARCINI .

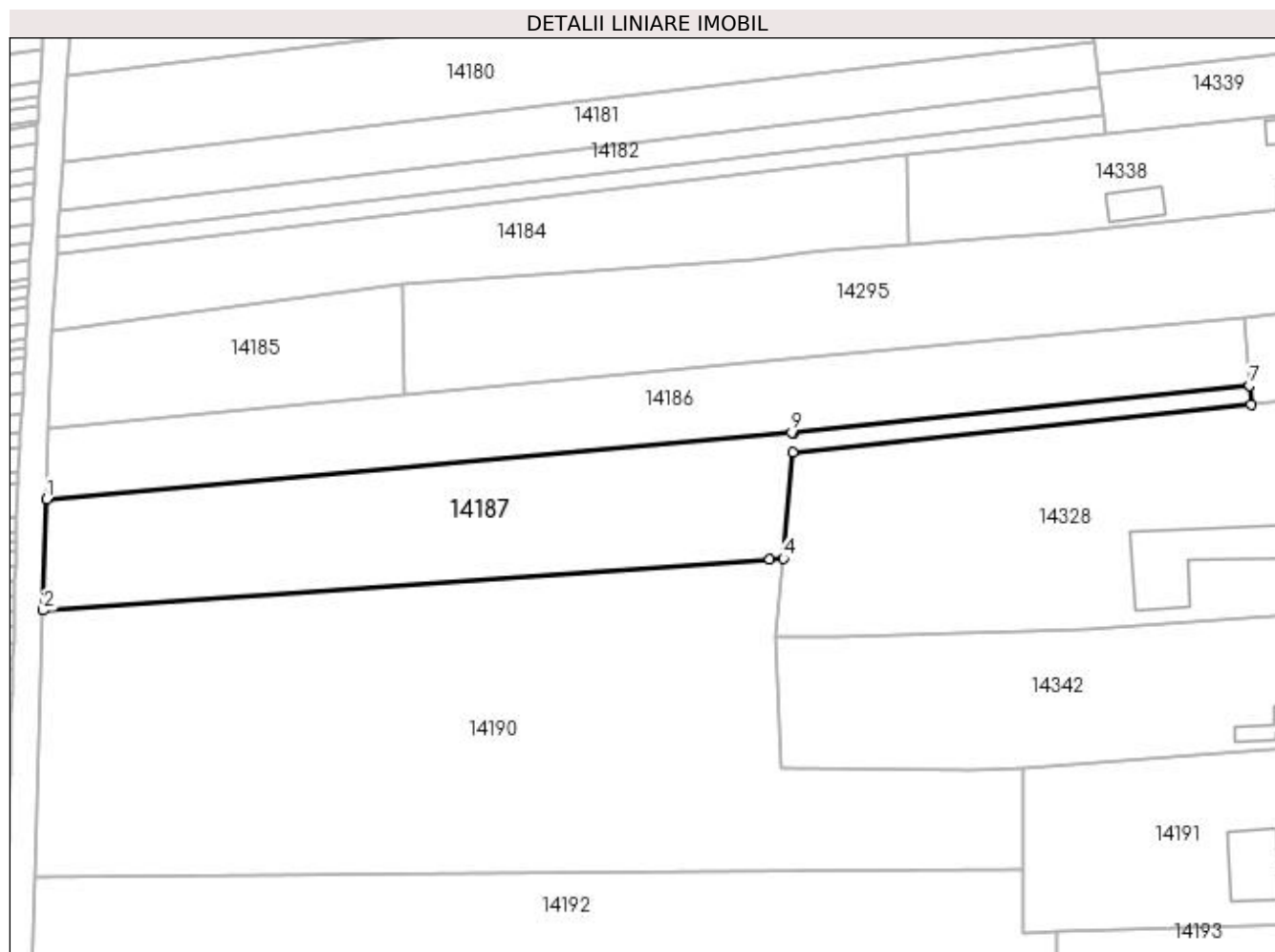
| Inscrieri privind dezmembramintele dreptului de proprietate, drepturi reale de garanție și sarcini | Referințe |
|--|-----------|
| NU SUNT | |

Anexa Nr. 1 La Partea I

Teren

| Nr cadastral | Suprafața (mp)* | Observații / Referințe |
|--------------|-----------------|------------------------|
| | 1.820 | |

* Suprafața este determinată în planul de proiecție Stereo 70.



Date referitoare la teren

| Crt | Categorie folosință | Intravilan | Suprafața (mp) | Tarla | Parcelă | Nr. topo | Observații / Referințe |
|-----|---------------------|------------|----------------|-------|---------|----------|------------------------|
| 1 | arabil | DA | 185 | 132 | 15 | - | |
| 2 | arabil | NU | 1.635 | 132 | 15 | - | |

Lungime Segmente

1) Valorile lungimilor segmentelor sunt obținute din proiecție în plan.

| Punct început | X / Y | Punct sfârșit | X / Y | Lungime segment (** (m) |
|---------------|----------------------------|---------------|----------------------------|-------------------------|
| 1 | 383.329,708 267.456,588 | 2 | 383.329,233 267.441,326 | 15.269 |
| 2 | 383.329,233 267.441,326 | 3 | 383.428,83 267.448,319 | 99.842 |
| 3 | 383.428,83 267.448,319 | 4 | 383.430,692 267.448,449 | 1.867 |
| 4 | 383.430,692 267.448,449 | 5 | 383.432,031 267.463,037 | 14.649 |

| Punct început | X / Y | Punct sfârșit | X / Y | Lungime segment (** (m) |
|---------------|----------------------------|---------------|----------------------------|-------------------------|
| 5 | 383.432,031 267.463,037 | 6 | 383.494,833 267.469,501 | 63.134 |
| 6 | 383.494,833 267.469,501 | 7 | 383.494,632 267.472,167 | 2.674 |
| 7 | 383.494,632 267.472,167 | 8 | 383.432,104 267.465,731 | 62.858 |
| 8 | 383.432,104 267.465,731 | 9 | 383.431,83 267.465,703 | 0.275 |
| 9 | 383.431,83 267.465,703 | 1 | 383.329,708 267.456,588 | 102.528 |

** Lungimile segmentelor sunt determinate în planul de proiecție Stereo 70 și sunt rotunjite la 1 milimetru.

*** Distanța dintre puncte este formată din segmente cumulate ce sunt mai mici decât valoarea 1 milimetru.

**DATE DESPRE IMOBILUL NR. 14188**

Oficiul de Cadastru și Publicitate Imobiliară DOLJ
Biroul de Cadastru și Publicitate Imobiliară Craiova

A. Partea I. Descrierea imobilului

TEREN Intravilan

Adresa: Loc. Plosca, Str George Coşbuc, Jud. Dolj

| Nr. Crt | Nr cadastral Nr. topografic | Suprafaţa* (mp) | Observații / Referințe |
|---------|-----------------------------|-----------------|---------------------------------------|
| A1 | | 1.176 | Sector cadastral:37 Teren imprejmuit; |

B. Partea II. Proprietari și acte

| Inscrieri privitoare la dreptul de proprietate și alte drepturi reale | | Referințe |
|---|--|-----------|
| / | | |
| Act Normativ nr. 7, din 13/03/1996 emis de Parlamentul Romaniei; | | |
| B1 | Inscrierea provizorie, drept de PROPRIETATE, dobandit prin Lege, cota actuala 1/1, cota initiala 1/1 1) NEIDENTIFICAT NEIDENTIFICAT | A1 |

C. Partea III. SARCINI .

| Inscrieri privind dezmembramintele dreptului de proprietate, drepturi reale de garanție și sarcini | Referințe |
|--|-----------|
| NU SUNT | |

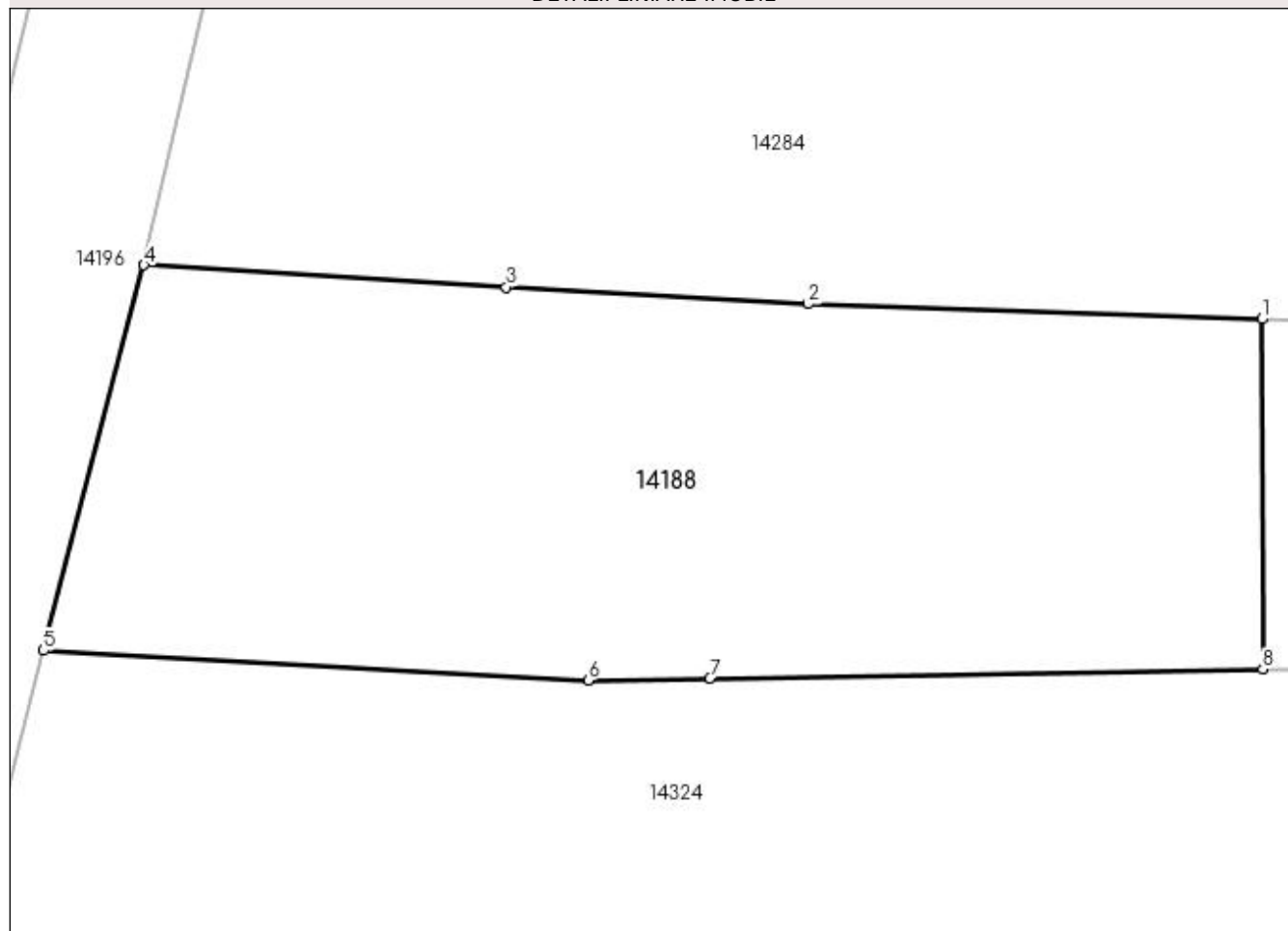
Anexa Nr. 1 La Partea I

Teren

| | | |
|--------------|-----------------|------------------------|
| Nr cadastral | Suprafața (mp)* | Observații / Referințe |
| | 1.176 | |

* Suprafața este determinată în planul de proiecție Stereo 70.

DETALII LINIARE IMOBIL



Date referitoare la teren

| Crt | Categorie folosință | Intravilan | Suprafața (mp) | Tarla | Parcelă | Nr. topo | Observații / Referințe |
|-----|---------------------|------------|----------------|-------|---------|----------|------------------------|
| 1 | arabil | DA | 1.176 | 15 | - | - | |

Lungime Segmente

1) Valorile lungimilor segmentelor sunt obținute din proiecție în plan.

| Punct început | X / Y | Punct sfârșit | X / Y | Lungime segment (** (m) |
|---------------|----------------------------|---------------|----------------------------|-------------------------|
| 1 | 383.579,43 267.437,395 | 2 | 383.555,976 267.438,175 | 23.467 |
| 2 | 383.555,976 267.438,175 | 3 | 383.540,367 267.439,047 | 15.633 |
| 3 | 383.540,367 267.439,047 | 4 | 383.521,652 267.440,186 | 18.75 |
| 4 | 383.521,652 267.440,186 | 5 | 383.516,46 267.420,279 | 20.573 |
| 5 | 383.516,46 267.420,279 | 6 | 383.544,609 267.418,739 | 28.191 |

| Punct început | X / Y | Punct sfârșit | X / Y | Lungime segment (** (m) |
|---------------|----------------------------|---------------|----------------------------|-------------------------|
| 6 | 383.544,609 267.418,739 | 7 | 383.550,895 267.418,843 | 6.287 |
| 7 | 383.550,895 267.418,843 | 8 | 383.579,487 267.419,312 | 28.596 |
| 8 | 383.579,487 267.419,312 | 1 | 383.579,43 267.437,395 | 18.083 |

** Lungimile segmentelor sunt determinate în planul de proiecție Stereo 70 și sunt rotunjite la 1 milimetru.

*** Distanța dintre puncte este formată din segmente cumulate ce sunt mai mici decât valoarea 1 milimetru.

**DATE DESPRE IMOBILUL NR. 14189**

Oficiul de Cadastru și Publicitate Imobiliară DOLJ
Biroul de Cadastru și Publicitate Imobiliară Craiova

A. Partea I. Descrierea imobilului

TEREN Intravilan

Adresa: Loc. Plosca, Str George Coşbuc, Nr. 49, Jud. Dolj

| Nr. Crt | Nr cadastral Nr. topografic | Suprafaţa* (mp) | Observații / Referințe |
|---------|-----------------------------|-----------------|---------------------------------------|
| A1 | | 627 | Sector cadastral:37 Teren imprejmuit; |

B. Partea II. Proprietari și acte

| Inscrieri privitoare la dreptul de proprietate și alte drepturi reale | | Referințe |
|---|--|-----------|
| / | | |
| Act Normativ nr. 7, din 13/03/1996 emis de Parlamentul Romaniei; | | |
| B1 | Inscrierea provizorie, drept de PROPRIETATE, dobandit prin Lege, cota actuala 1/1, cota initiala 1/1 1) NEIDENTIFICAT NEIDENTIFICAT | A1 |

C. Partea III. SARCINI .

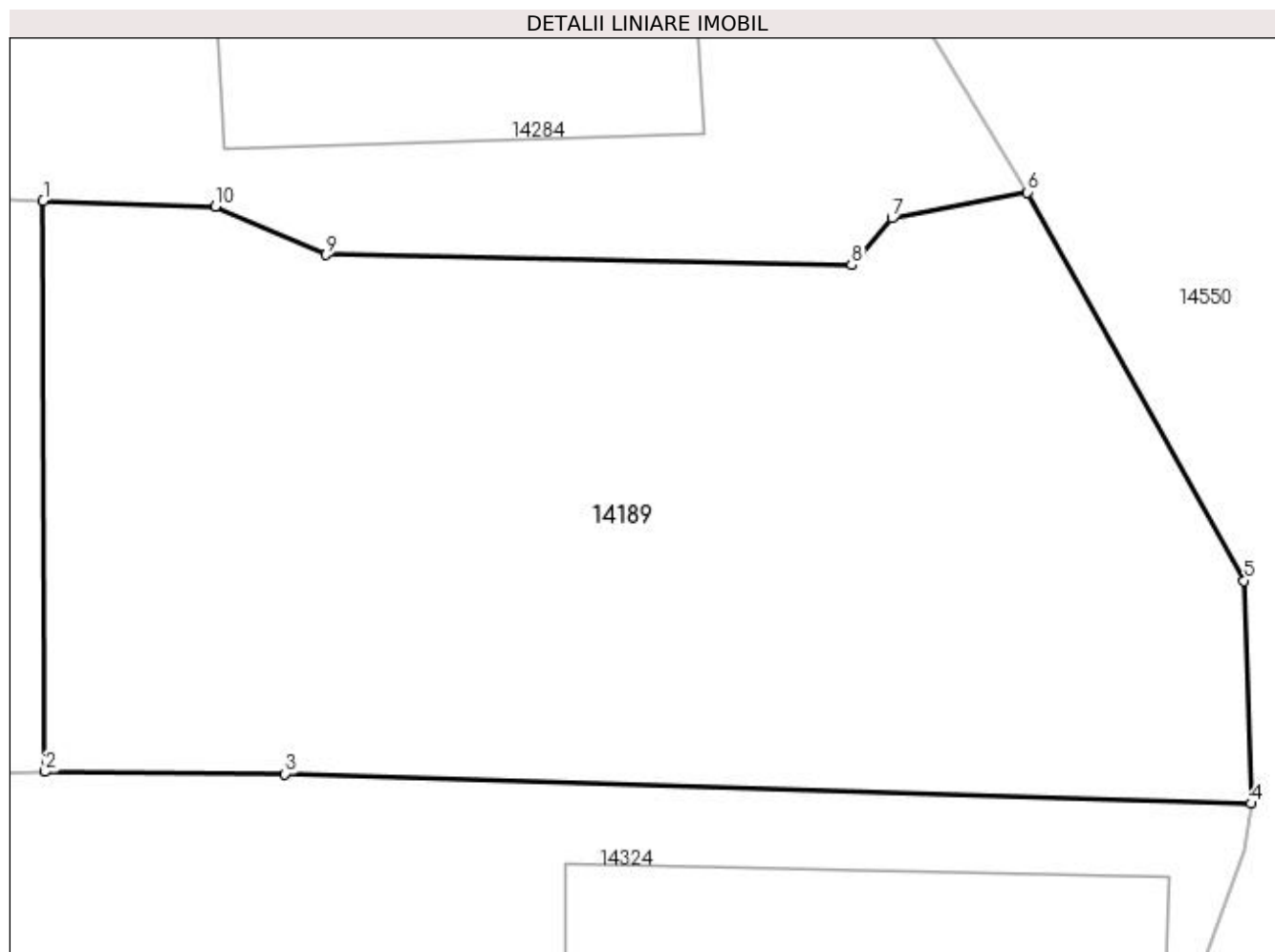
| Inscrieri privind dezmembramintele dreptului de proprietate, drepturi reale de garanție și sarcini | Referințe |
|--|-----------|
| NU SUNT | |

Anexa Nr. 1 La Partea I

Teren

| Nr cadastral | Suprafața (mp)* | Observații / Referințe |
|--------------|-----------------|------------------------|
| | 627 | |

* Suprafața este determinată în planul de proiecție Stereo 70.



Date referitoare la teren

| Crt | Categorie folosință | Intravilan | Suprafața (mp) | Tarla | Parcelă | Nr. topo | Observații / Referințe |
|-----|---------------------|------------|----------------|-------|---------|----------|------------------------|
| 1 | curți constructii | DA | 627 | 15 | - | - | |

Lungime Segmente

1) Valorile lungimilor segmentelor sunt obținute din proiecție în plan.

| Punct început | X / Y | Punct sfârșit | X / Y | Lungime segment (** (m) |
|---------------|----------------------------|---------------|----------------------------|-------------------------|
| 1 | 383.579,43 267.437,395 | 2 | 383.579,487 267.419,312 | 18.083 |
| 2 | 383.579,487 267.419,312 | 3 | 383.587,095 267.419,246 | 7.608 |
| 3 | 383.587,095 267.419,246 | 4 | 383.617,705 267.418,308 | 30.624 |
| 4 | 383.617,705 267.418,308 | 5 | 383.617,487 267.425,368 | 7.063 |
| 5 | 383.617,487 267.425,368 | 6 | 383.610,625 267.437,667 | 14.084 |

| Punct început | X / Y | Punct sfârșit | X / Y | Lungime segment (** (m) |
|---------------|----------------------------|---------------|----------------------------|-------------------------|
| 6 | 383.610,625 267.437,667 | 7 | 383.606,329 267.436,849 | 4.373 |
| 7 | 383.606,329 267.436,849 | 8 | 383.605,054 267.435,357 | 1.963 |
| 8 | 383.605,054 267.435,357 | 9 | 383.588,394 267.435,692 | 16.663 |
| 9 | 383.588,394 267.435,692 | 10 | 383.584,892 267.437,212 | 3.818 |
| 10 | 383.584,892 267.437,212 | 1 | 383.579,43 267.437,395 | 5.465 |

** Lungimile segmentelor sunt determinate în planul de proiecție Stereo 70 și sunt rotunjite la 1 milimetru.

*** Distanța dintre puncte este formată din segmente cumulate ce sunt mai mici decât valoarea 1 milimetru.

**DATE DESPRE IMOBILUL NR. 14190**

Oficiul de Cadastru și Publicitate Imobiliară DOLJ
 Biroul de Cadastru și Publicitate Imobiliară Craiova

A. Partea I. Descrierea imobilului

TEREN Necunoscut

Adresa: Loc. Plosca, Jud. Dolj, T132,P14

| Nr. Crt | Nr cadastral Nr. topografic | Suprafața* (mp) | Observații / Referințe |
|---------|-----------------------------|------------------------------------|--|
| A1 | | Din acte: 4.500 Masurata: 4.497 | Sector cadastral:37 Teren neimprejmit; |

B. Partea II. Proprietari și acte

| Inscrieri privitoare la dreptul de proprietate și alte drepturi reale | | Referințe |
|---|---|-----------|
| / | | |
| Act Administrativ nr. TDP nr. 1654-45085, din 15/05/2000 emis de CJSAPT DOLJ; | | |
| B1 | Intabulare, drept de PROPRIETATE, dobandit prin Constituire, cota actuala 1/1, cota initiala 1/1 1) OIȚĂ ECATERINA, Lipsă CNP. | A1 |

C. Partea III. SARCINI .

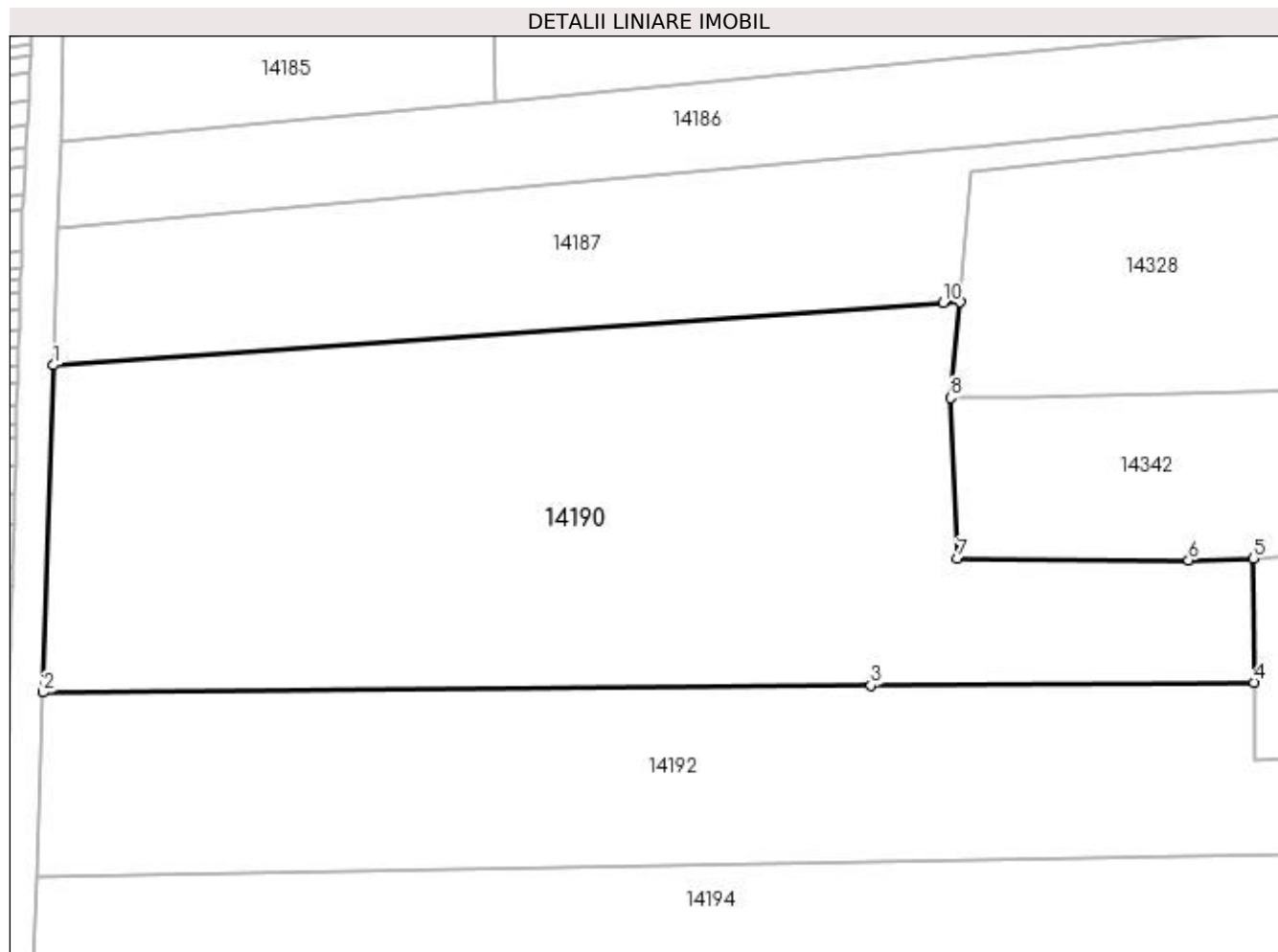
| Inscrieri privind dezmembramintele dreptului de proprietate, drepturi reale de garanție și sarcini | Referințe |
|--|-----------|
| NU SUNT | |

Anexa Nr. 1 La Partea I

Teren

| | | |
|--------------|------------------------------------|------------------------|
| Nr cadastral | Suprafața (mp)* | Observații / Referințe |
| | Din acte: 4.500 Masurata: 4.497 | |

* Suprafața este determinată în planul de proiecție Stereo 70.



Date referitoare la teren

| Crt | Categorie folosință | Intra vilan | Suprafața (mp) | Tarla | Parcelă | Nr. topo | Observații / Referințe |
|-----|---------------------|-------------|----------------|-------|---------|----------|------------------------|
| 1 | arabil | DA | 694 | 132 | 14 | - | |
| 2 | arabil | NU | 3.803 | 132 | 14 | - | |

Lungime Segmente

1) Valorile lungimilor segmentelor sunt obținute din proiecție în plan.

| Punct început | X / Y | Punct sfârșit | X / Y | Lungime segment (** (m) |
|---------------|----------------------------|---------------|----------------------------|-------------------------|
| 1 | 383.329,233 267.441,326 | 2 | 383.328,093 267.404,698 | 36.646 |
| 2 | 383.328,093 267.404,698 | 3 | 383.420,769 267.405,458 | 92.679 |
| 3 | 383.420,769 267.405,458 | 4 | 383.463,635 267.405,81 | 42.867 |
| 4 | 383.463,635 267.405,81 | 5 | 383.463,569 267.419,71 | 13.9 |

| Punct început | X / Y | Punct sfârșit | X / Y | Lungime segment (** (m) |
|---------------|----------------------------|---------------|----------------------------|-------------------------|
| 5 | 383.463,569 267.419,71 | 6 | 383.456,295 267.419,507 | 7.277 |
| 6 | 383.456,295 267.419,507 | 7 | 383.430,472 267.419,678 | 25.824 |
| 7 | 383.430,472 267.419,678 | 8 | 383.429,67 267.437,686 | 18.026 |
| 8 | 383.429,67 267.437,686 | 9 | 383.430,692 267.448,449 | 10.811 |
| 9 | 383.430,692 267.448,449 | 10 | 383.428,83 267.448,319 | 1.867 |
| 10 | 383.428,83 267.448,319 | 1 | 383.329,233 267.441,326 | 99.842 |

** Lungimile segmentelor sunt determinate în planul de proiecție Stereo 70 și sunt rotunjite la 1 milimetru.

*** Distanța dintre puncte este formată din segmente cumulate ce sunt mai mici decât valoarea 1 milimetru.

**DATE DESPRE IMOBILUL NR. 14191**

Oficiul de Cadastru și Publicitate Imobiliară DOLJ
Biroul de Cadastru și Publicitate Imobiliară Craiova

A. Partea I. Descrierea imobilului

TEREN Intravilan

Adresa: Loc. Plosca, Str Ana Blandiana, Nr. 18, Jud. Dolj

| Nr. Crt | Nr cadastral Nr. topografic | Suprafața* (mp) | Observații / Referințe |
|---------|-----------------------------|-----------------|---------------------------------------|
| A1 | | 1.004 | Sector cadastral:37 Teren imprejmuit; |

B. Partea II. Proprietari și acte

| Inscrieri privitoare la dreptul de proprietate și alte drepturi reale | | Referințe |
|---|--|-----------|
| / | | |
| Act Normativ nr. 7, din 13/03/1996 emis de Parlamentul Romaniei; | | |
| B1 | Inscrierea provizorie, drept de PROPRIETATE, dobandit prin Lege, cota actuala 1/1, cota initiala 1/1 1) NEIDENTIFICAT NEIDENTIFICAT | A1 |

C. Partea III. SARCINI .

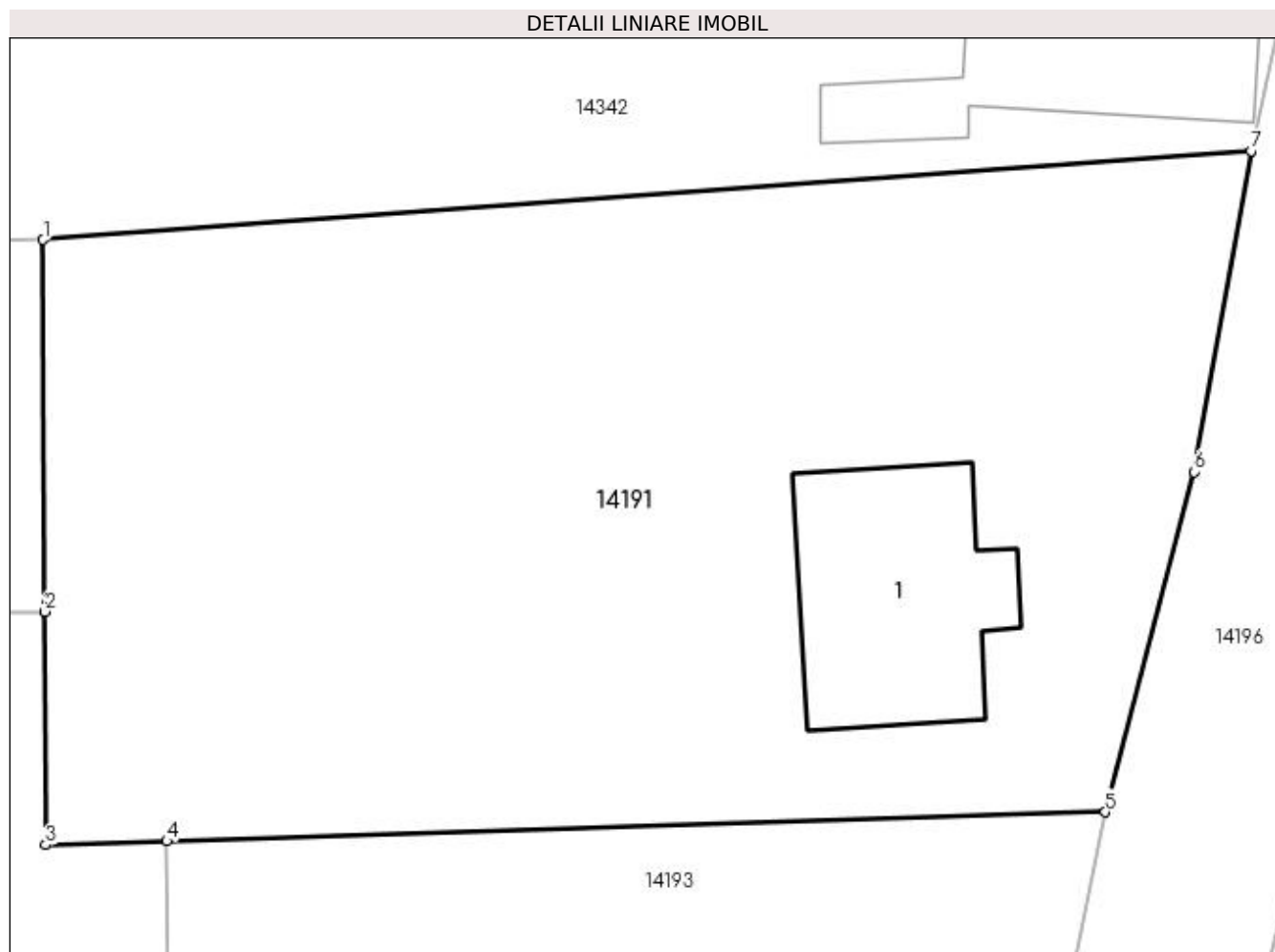
| Inscrieri privind dezmembramintele dreptului de proprietate, drepturi reale de garanție și sarcini | Referințe |
|--|-----------|
| NU SUNT | |

Anexa Nr. 1 La Partea I

Teren

| Nr cadastral | Suprafața (mp)* | Observații / Referințe |
|--------------|-----------------|------------------------|
| | 1.004 | |

* Suprafața este determinată în planul de proiecție Stereo 70.



Date referitoare la teren

| Crt | Categorie folosință | Intra vilan | Suprafața (mp) | Tarla | Parcelă | Nr. topo | Observații / Referințe |
|-----|---------------------|-------------|----------------|-------|---------|----------|------------------------|
| 1 | curți construcții | DA | 1.004 | 14 | - | - | |

Date referitoare la construcții

| Crt | Număr | Destinație construcție | Supraf. (mp) | Situație juridică | Observații / Referințe |
|------|-------|-------------------------|--------------|-------------------|---|
| A1.1 | | construcții de locuințe | 69 | Fara acte | Nr. niveluri:1; S. construita la sol:69 mp; |

Lungime Segmente

1) Valorile lungimilor segmentelor sunt obținute din proiecție în plan.

| Punct început | X / Y | Punct sfârșit | X / Y | Lungime segment (** (m) |
|---------------|----------------------------|---------------|----------------------------|-------------------------|
| 1 | 383.463,569 267.419,71 | 2 | 383.463,635 267.405,81 | 13.9 |
| 2 | 383.463,635 267.405,81 | 3 | 383.463,677 267.397,085 | 8.725 |
| 3 | 383.463,677 267.397,085 | 4 | 383.468,197 267.397,226 | 4.522 |
| 4 | 383.468,197 267.397,226 | 5 | 383.503,291 267.398,316 | 35.111 |

| Punct început | X / Y | Punct sfârșit | X / Y | Lungime segment (** (m) |
|---------------|----------------------------|---------------|----------------------------|-------------------------|
| 5 | 383.503,291 267.398,316 | 6 | 383.506,609 267.411,033 | 13.143 |
| 6 | 383.506,609 267.411,033 | 7 | 383.508,735 267.423,03 | 12.184 |
| 7 | 383.508,735 267.423,03 | 1 | 383.463,569 267.419,71 | 45.288 |

** Lungimile segmentelor sunt determinate în planul de proiecție Stereo 70 și sunt rotunjite la 1 milimetru.

*** Distanța dintre puncte este formată din segmente cumulate ce sunt mai mici decât valoarea 1 milimetru.

**DATE DESPRE IMOBILUL NR. 14192**

Oficiul de Cadastru și Publicitate Imobiliară DOLJ
Biroul de Cadastru și Publicitate Imobiliară Craiova

A. Partea I. Descrierea imobilului

TEREN Necunoscut

Adresa: Loc. Plosca, Jud. Dolj, T132,P13

| Nr. Crt | Nr cadastral Nr. topografic | Suprafața* (mp) | Observații / Referințe |
|---------|-----------------------------|-----------------|---|
| A1 | | 2.758 | Sector cadastral:37 Teren neimprejmuit; |

B. Partea II. Proprietari și acte

| Inscrieri privitoare la dreptul de proprietate și alte drepturi reale | Referințe |
|---|-----------|
| / | |
| Act Administrativ nr. TDP nr. 14569, din 17/02/2010 emis de CJS DAPT DOLJ; | |
| B1 | A1 |
| Intabulare, drept de PROPRIETATE, dobândit prin Reconstituire, cota actuala 1/1, cota initiala 1/1 1) ONCICĂ PETRE, Lipsă CNP. | |

C. Partea III. SARCINI .

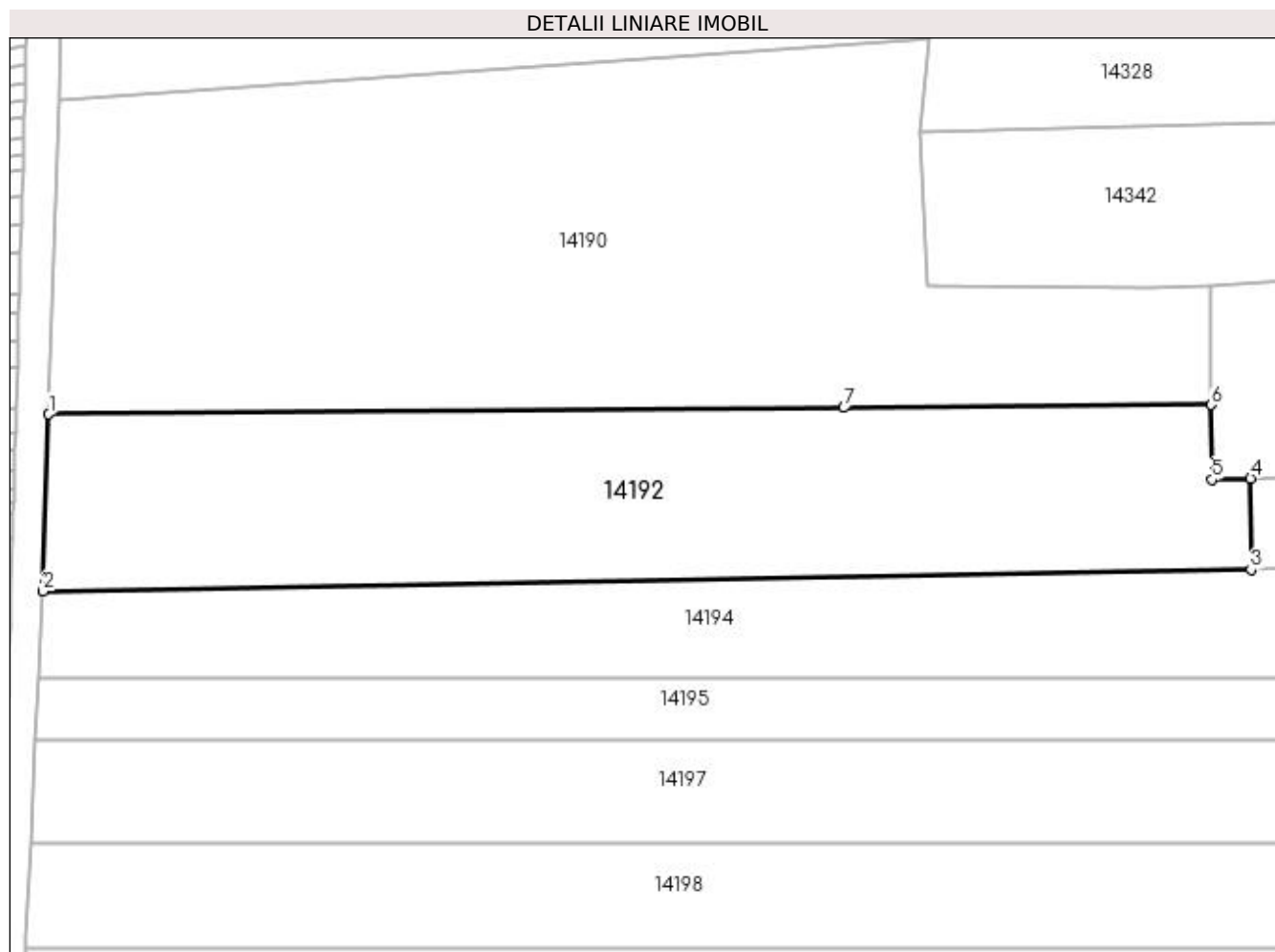
| Inscrieri privind dezmembramintele dreptului de proprietate, drepturi reale de garanție și sarcini | Referințe |
|--|-----------|
| NU SUNT | |

Anexa Nr. 1 La Partea I

Teren

| Nr cadastral | Suprafața (mp)* | Observații / Referințe |
|--------------|-----------------|------------------------|
| | 2.758 | |

* Suprafața este determinată în planul de proiecție Stereo 70.



Date referitoare la teren

| Crt | Categorie folosință | Intravilan | Suprafața (mp) | Tarla | Parcelă | Nr. topo | Observații / Referințe |
|-----|---------------------|------------|----------------|-------|---------|----------|------------------------|
| 1 | arabil | DA | 358 | 132 | 13 | - | |
| 2 | arabil | NU | 2.400 | 132 | 13 | - | |

Lungime Segmente

1) Valorile lungimilor segmentelor sunt obținute din proiecție în plan.

| Punct început | X / Y | Punct sfârșit | X / Y | Lungime segment (** (m) |
|---------------|----------------------------|---------------|----------------------------|-------------------------|
| 1 | 383.328,093 267.404,698 | 2 | 383.327,436 267.384,107 | 20.601 |
| 2 | 383.327,436 267.384,107 | 3 | 383.468,25 267.386,592 | 140.836 |
| 3 | 383.468,25 267.386,592 | 4 | 383.468,197 267.397,226 | 10.634 |
| 4 | 383.468,197 267.397,226 | 5 | 383.463,677 267.397,085 | 4.522 |

| Punct început | X / Y | Punct sfârșit | X / Y | Lungime segment (** (m) |
|---------------|----------------------------|---------------|----------------------------|-------------------------|
| 5 | 383.463,677 267.397,085 | 6 | 383.463,635 267.405,81 | 8.725 |
| 6 | 383.463,635 267.405,81 | 7 | 383.420,769 267.405,458 | 42.867 |
| 7 | 383.420,769 267.405,458 | 1 | 383.328,093 267.404,698 | 92.679 |

** Lungimile segmentelor sunt determinate în planul de proiecție Stereo 70 și sunt rotunjite la 1 milimetru.

*** Distanța dintre puncte este formată din segmente cumulate ce sunt mai mici decât valoarea 1 milimetru.

**DATE DESPRE IMOBILUL NR. 14193**

Oficiul de Cadastru și Publicitate Imobiliară DOLJ
Biroul de Cadastru și Publicitate Imobiliară Craiova

A. Partea I. Descrierea imobilului

TEREN Extravilan

Adresa: Jud. Dolj

| Nr. Crt | Nr cadastral Nr. topografic | Suprafața* (mp) | Observații / Referințe |
|---------|-----------------------------|-----------------|---|
| A1 | | 366 | Sector cadastral:37 Teren neimprejmuit; |

B. Partea II. Proprietari și acte

| Inscrieri privitoare la dreptul de proprietate și alte drepturi reale | | Referințe |
|---|--|-----------|
| / | | |
| Act Normativ nr. 7, din 13/03/1996 emis de Parlamentul Romaniei; | | |
| B1 | Inscrierea provizorie, drept de PROPRIETATE, dobandit prin Lege, cota actuala 1/1, cota initiala 1/1 1) NEIDENTIFICAT NEIDENTIFICAT | A1 |

C. Partea III. SARCINI .

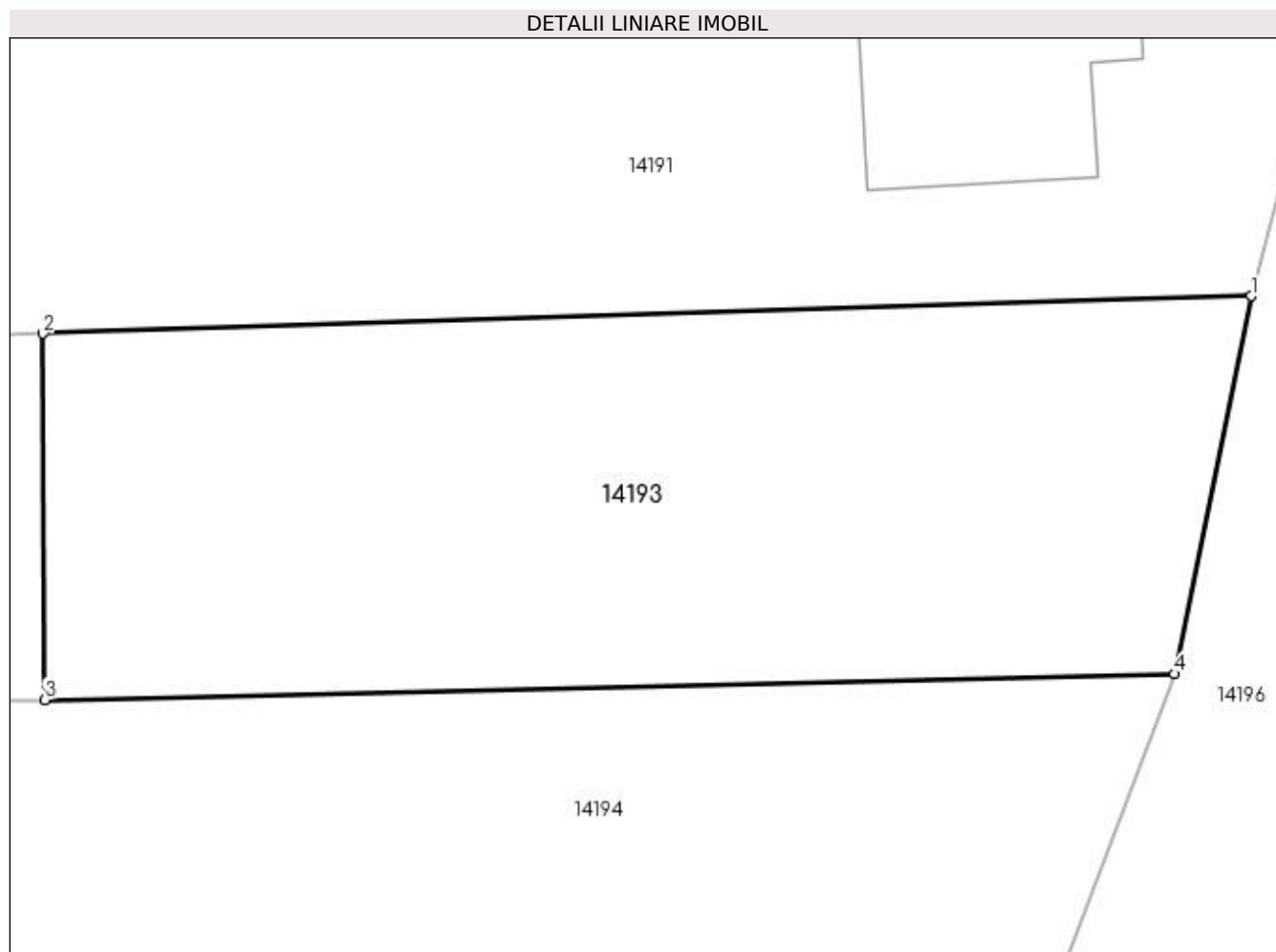
| Inscrieri privind dezmembramintele dreptului de proprietate, drepturi reale de garanție și sarcini | Referințe |
|--|-----------|
| NU SUNT | |

Anexa Nr. 1 La Partea I

Teren

| Nr cadastral | Suprafața (mp)* | Observații / Referințe |
|--------------|-----------------|------------------------|
| | 366 | |

* Suprafața este determinată în planul de proiecție Stereo 70.



Date referitoare la teren

| Crt | Categorie folosință | Intra vilan | Suprafața (mp) | Tarla | Parcelă | Nr. topo | Observații / Referințe |
|-----|---------------------|-------------|----------------|-------|---------|----------|------------------------|
| 1 | arabil | NU | 366 | 14 | - | - | |

Lungime Segmente

1) Valorile lungimilor segmentelor sunt obținute din proiecție în plan.

| Punct început | X / Y | Punct sfârșit | X / Y | Lungime segment (** (m) |
|---------------|----------------------------|---------------|----------------------------|-------------------------|
| 1 | 383.503,291 267.398,316 | 2 | 383.468,197 267.397,226 | 35.111 |
| 2 | 383.468,197 267.397,226 | 3 | 383.468,25 267.386,592 | 10.634 |
| 3 | 383.468,25 267.386,592 | 4 | 383.501,075 267.387,344 | 32.834 |
| 4 | 383.501,075 267.387,344 | 1 | 383.503,291 267.398,316 | 11.194 |

**** Lungimile segmentelor sunt determinate în planul de proiecție Stereo 70 și sunt rotunjite la 1 milimetru.**

***** Distanța dintre puncte este formată din segmente cumulate ce sunt mai mici decât valoarea 1 milimetru.**

**DATE DESPRE IMOBILUL NR. 14194**

Oficiul de Cadastru și Publicitate Imobiliară DOLJ
Biroul de Cadastru și Publicitate Imobiliară Craiova

A. Partea I. Descrierea imobilului

TEREN Extravilan

Adresa: Jud. Dolj, T132,P12

| Nr. Crt | Nr cadastral Nr. topografic | Suprafața* (mp) | Observații / Referințe |
|---------|-----------------------------|-----------------|---|
| A1 | | 2.000 | Sector cadastral:37 Teren neimprejmuit; |

B. Partea II. Proprietari și acte

| Inscrieri privitoare la dreptul de proprietate și alte drepturi reale | | Referințe |
|--|--|-----------|
| / | | |
| Act Administrativ nr. TDP nr. 914-44576, din 03/10/1996 emis de CJS DAPT DOLJ; | | |
| B1 | Intabulare, drept de PROPRIETATE, dobandit prin Constituire, cota actuala 1/1, cota initiala 1/1 1) BEJAN MARIN , Lipsă CNP. | A1 |

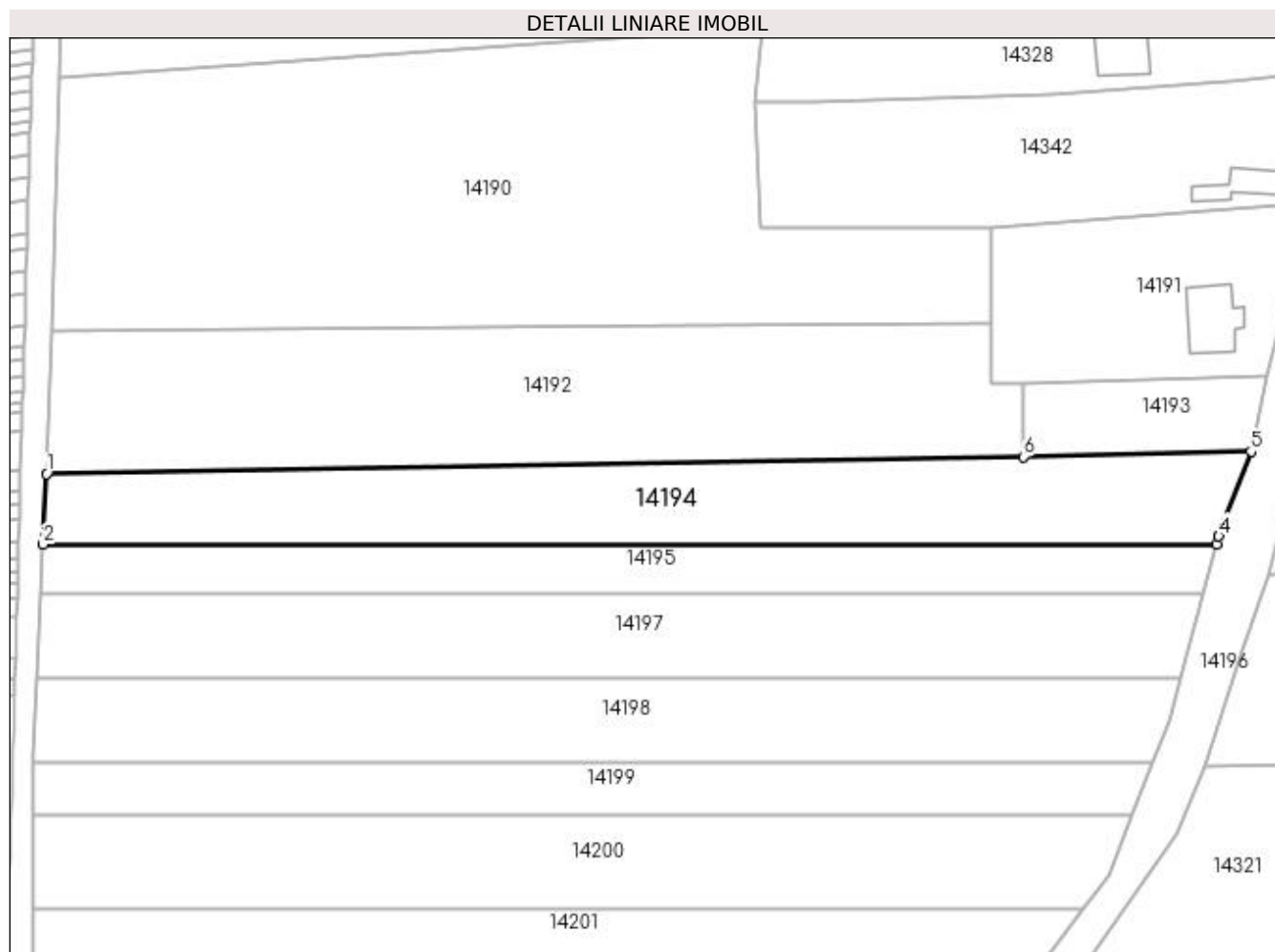
C. Partea III. SARCINI .

| Inscrieri privind dezmembramintele dreptului de proprietate, drepturi reale de garanție și sarcini | Referințe |
|--|-----------|
| NU SUNT | |

Anexa Nr. 1 La Partea I**Teren**

| | | |
|--------------|-----------------|------------------------|
| Nr cadastral | Suprafața (mp)* | Observații / Referințe |
| | 2.000 | |

* Suprafața este determinată în planul de proiecție Stereo 70.

**Date referitoare la teren**

| Crt | Categorie folosință | Intra vilan | Suprafața (mp) | Tarla | Parcelă | Nr. topo | Observații / Referințe |
|-----|---------------------|-------------|----------------|-------|---------|----------|------------------------|
| 1 | arabil | NU | 2.000 | 132 | 12 | - | |

Lungime Segmente

1) Valorile lungimilor segmentelor sunt obținute din proiecție în plan.

| Punct început | X / Y | Punct sfârșit | X / Y | Lungime segment (** (m) |
|---------------|----------------------------|---------------|----------------------------|-------------------------|
| 1 | 383.327,436 267.384,107 | 2 | 383.326,933 267.373,954 | 10.165 |
| 2 | 383.326,933 267.373,954 | 3 | 383.496,112 267.373,954 | 169.179 |
| 3 | 383.496,112 267.373,954 | 4 | 383.496,425 267.375,11 | 1.198 |
| 4 | 383.496,425 267.375,11 | 5 | 383.501,075 267.387,344 | 13.088 |
| 5 | 383.501,075 267.387,344 | 6 | 383.468,25 267.386,592 | 32.834 |

| Punct început | X / Y | Punct sfârșit | X / Y | Lungime segment (** (m) |
|---------------|---------------------------|---------------|----------------------------|-------------------------|
| 6 | 383.468,25 267.386,592 | 1 | 383.327,436 267.384,107 | 140.836 |

** Lungimile segmentelor sunt determinate în planul de proiecție Stereo 70 și sunt rotunjite la 1 milimetru.

*** Distanța dintre puncte este formată din segmente cumulate ce sunt mai mici decât valoarea 1 milimetru.

**DATE DESPRE IMOBILUL NR. 14195**

Oficiul de Cadastru și Publicitate Imobiliară DOLJ
Biroul de Cadastru și Publicitate Imobiliară Craiova

A. Partea I. Descrierea imobilului

TEREN Extravilan

Adresa: Jud. Dolj, T132,P11

| Nr. Crt | Nr cadastral Nr. topografic | Suprafața* (mp) | Observații / Referințe |
|---------|-----------------------------|-----------------|---|
| A1 | | 1.200 | Sector cadastral:37 Teren neimprejmuit; |

B. Partea II. Proprietari și acte

| Inscrieri privitoare la dreptul de proprietate și alte drepturi reale | Referințe |
|--|-----------|
| / | |
| Act Administrativ nr. TDP nr. 557-60692, din 10/10/1996 emis de CJSAPT DOLJ; | |
| B1 | A1 |
| Intabulare, drept de PROPRIETATE, dobândit prin Reconstituire, cota actuala 1/1, cota initiala 1/1 1) MIHAI ION, Lipsă CNP. | |

C. Partea III. SARCINI .

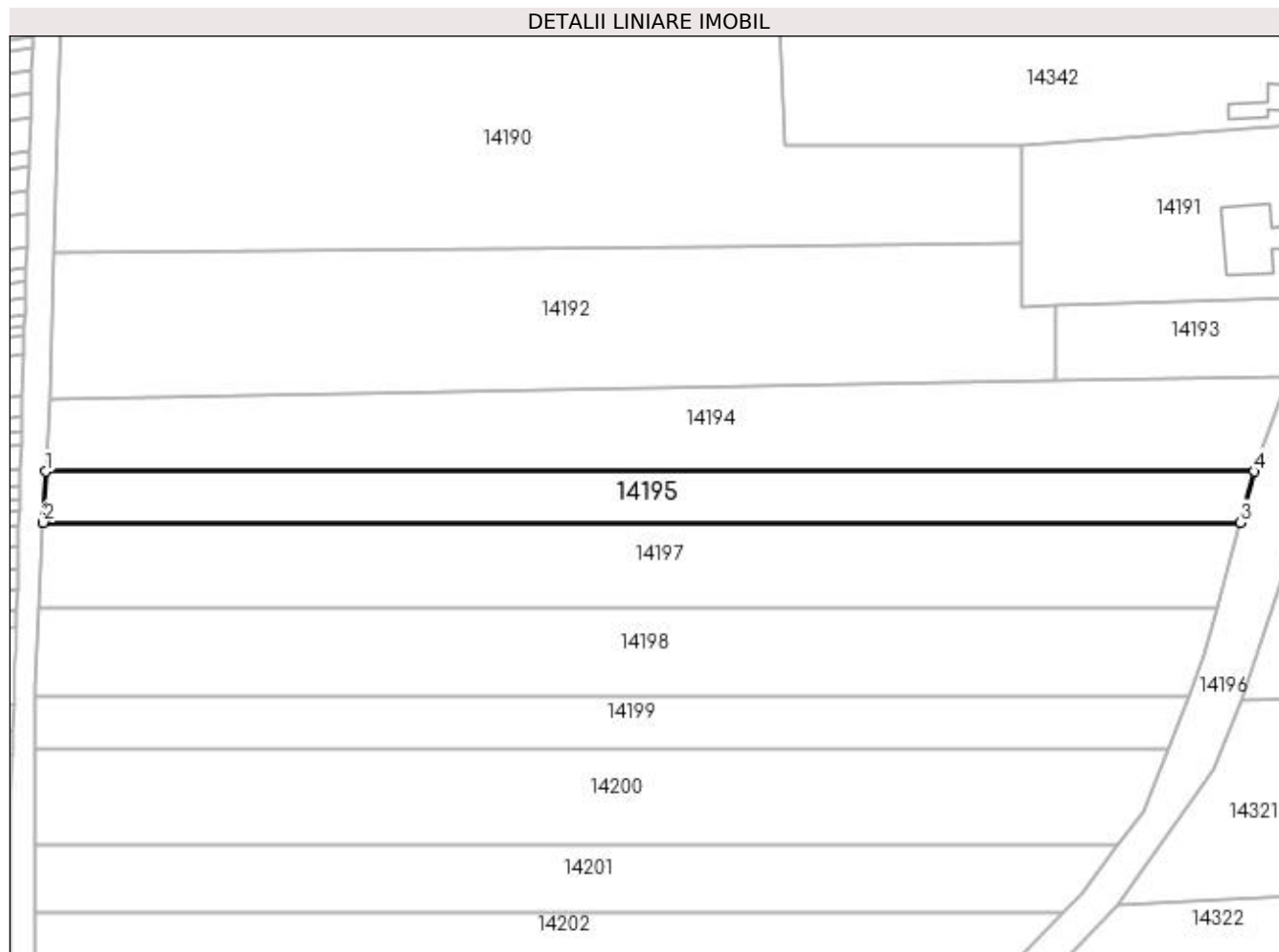
| Inscrieri privind dezmembramintele dreptului de proprietate, drepturi reale de garanție și sarcini | Referințe |
|--|-----------|
| NU SUNT | |

Anexa Nr. 1 La Partea I

Teren

| Nr cadastral | Suprafața (mp)* | Observații / Referințe |
|--------------|-----------------|------------------------|
| | 1.200 | |

* Suprafața este determinată în planul de proiecție Stereo 70.



Date referitoare la teren

| Crt | Categorie folosință | Intra vilan | Suprafața (mp) | Tarla | Parcelă | Nr. topo | Observații / Referințe |
|-----|---------------------|-------------|----------------|-------|---------|----------|------------------------|
| 1 | arabil | NU | 1.200 | 132 | 11 | - | |

Lungime Segmente

1) Valorile lungimilor segmentelor sunt obținute din proiecție în plan.

| Punct început | X / Y | Punct sfârșit | X / Y | Lungime segment (** (m) |
|---------------|----------------------------|---------------|----------------------------|-------------------------|
| 1 | 383.326,933 267.373,954 | 2 | 383.326,58 267.366,827 | 7.136 |
| 2 | 383.326,58 267.366,827 | 3 | 383.494,185 267.366,827 | 167.605 |
| 3 | 383.494,185 267.366,827 | 4 | 383.496,112 267.373,954 | 7.383 |
| 4 | 383.496,112 267.373,954 | 1 | 383.326,933 267.373,954 | 169.179 |

**** Lungimile segmentelor sunt determinate în planul de proiecție Stereo 70 și sunt rotunjite la 1 milimetru.**

***** Distanța dintre puncte este formată din segmente cumulate ce sunt mai mici decât valoarea 1 milimetru.**

**DATE DESPRE IMOBILUL NR. 14196**

Oficiul de Cadastru și Publicitate Imobiliară DOLJ
Biroul de Cadastru și Publicitate Imobiliară Craiova

A. Partea I. Descrierea imobilului

TEREN Intravilan

Adresa: Loc. Plosca, Str Ana Blandiana, Jud. Dolj

| Nr. Crt | Nr cadastral Nr. topografic | Suprafața* (mp) | Observații / Referințe |
|---------|-----------------------------|-----------------|---|
| A1 | | 2.697 | Sector cadastral:37 Teren neimprejmuit; |

B. Partea II. Proprietari și acte

| Inscrieri privitoare la dreptul de proprietate și alte drepturi reale | | Referințe |
|---|--|-----------|
| / | | |
| Act Normativ nr. HG nr. 596, din 04/08/2011 emis de Guvernul Romaniei (HG 1554/2009 SI ANEXA NR. 14 Act Administrativ nr.1445/14.03.2023 emis de Primaria Comunei Bistret); | | |
| B1 | Intabulare, drept de PROPRIETATE, dobandit prin Lege, cota actuala 1/1, cota initiala 1/1 1) COMUNA BISTREȚ-DOMENIU PUBLIC, CIF:4553895 | A1 |

C. Partea III. SARCINI .

| Inscrieri privind dezmembramintele dreptului de proprietate, drepturi reale de garanție și sarcini | Referințe |
|--|-----------|
| NU SUNT | |

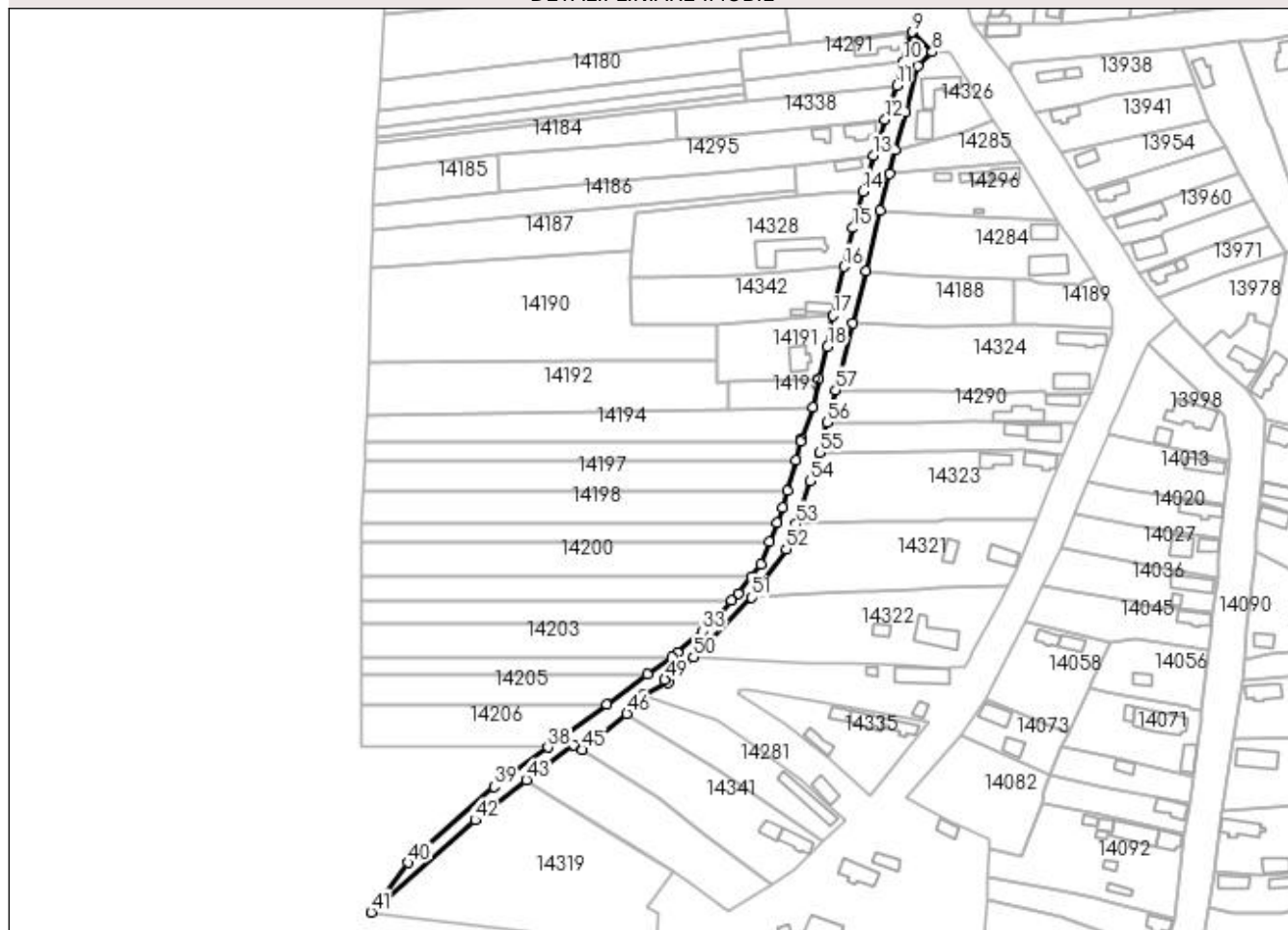
Anexa Nr. 1 La Partea I

Teren

| | | |
|--------------|-----------------|------------------------|
| Nr cadastral | Suprafața (mp)* | Observații / Referințe |
| | 2.697 | |

* Suprafața este determinată în planul de proiecție Stereo 70.

DETALII LINIARE IMOBIL



Date referitoare la teren

| Crt | Categorie folosință | Intravilan | Suprafața (mp) | Tarla | Parcelă | Nr. topo | Observații / Referințe |
|-----|---------------------|------------|----------------|-------|---------|----------|------------------------|
| 1 | drum | DA | 2.697 | - | - | - | |

Lungime Segmente

1) Valorile lungimilor segmentelor sunt obținute din proiecție în plan.

| Punct început | X / Y | Punct sfârșit | X / Y | Lungime segment |
|---------------|----------------------------|---------------|----------------------------|-----------------|
| 1 | 383.516,46 267.420,279 | 2 | 383.521,652 267.440,186 | 20.573 |
| 4 | 383.530,886 267.478,286 | 5 | 383.533,009 267.487,454 | 9.411 |
| 7 | 383.541,937 267.520,082 | 8 | 383.547,396 267.525,679 | 7.818 |
| 10 | 383.536,101 267.521,652 | 11 | 383.533,659 267.512,569 | 9.406 |
| 13 | 383.524,431 267.485,43 | 14 | 383.520,425 267.471,421 | 14.571 |
| 16 | 383.512,95 267.442,081 | 17 | 383.508,735 267.423,03 | 19.512 |
| 2 | 383.521,652 267.440,186 | 3 | 383.527,102 267.464,01 | 24.439 |
| 5 | 383.533,009 267.487,454 | 6 | 383.537,048 267.502,239 | 15.327 |
| 8 | 383.547,396 267.525,679 | 9 | 383.539,442 267.533,362 | 11.059 |
| 11 | 383.533,659 267.512,569 | 12 | 383.528,997 267.499,387 | 13.982 |
| 14 | 383.520,425 267.471,421 | 15 | 383.516,517 267.457,143 | 14.803 |
| 17 | 383.508,735 267.423,03 | 18 | 383.506,609 267.411,033 | 12.184 |
| 3 | 383.527,102 267.464,01 | 4 | 383.530,886 267.478,286 | 14.769 |
| 6 | 383.537,048 267.502,239 | 7 | 383.541,937 267.520,082 | 18.501 |
| 9 | 383.539,442 267.533,362 | 10 | 383.536,101 267.521,652 | 12.177 |
| 12 | 383.528,997 267.499,387 | 13 | 383.524,431 267.485,43 | 14.685 |
| 15 | 383.516,517 267.457,143 | 16 | 383.512,95 267.442,081 | 15.479 |
| 18 | 383.506,609 267.411,033 | 19 | 383.503,291 267.398,316 | 13.143 |

| Punct început | X / Y | Punct sfârșit | X / Y | Lungime segment | Punct început | X / Y | Punct sfârșit | X / Y | Lungime segment | Punct început | X / Y | Punct sfârșit | X / Y | Lungime segment |
|---------------|----------------------------|---------------|----------------------------|-----------------|---------------|----------------------------|---------------|----------------------------|-----------------|---------------|----------------------------|---------------|----------------------------|-----------------|
| 19 | 383.503,291 267.398,316 | 20 | 383.501,075 267.387,344 | 11.194 | 20 | 383.501,075 267.387,344 | 21 | 383.496,425 267.375,11 | 13.088 | 21 | 383.496,425 267.375,11 | 22 | 383.496,112 267.373,954 | 1.198 |
| 22 | 383.496,112 267.373,954 | 23 | 383.494,185 267.366,827 | 7.383 | 23 | 383.494,185 267.366,827 | 24 | 383.490,933 267.354,8 | 12.459 | 24 | 383.490,933 267.354,8 | 25 | 383.489,195 267.348,372 | 6.659 |
| 25 | 383.489,195 267.348,372 | 26 | 383.486,921 267.342,562 | 6.239 | 26 | 383.486,921 267.342,562 | 27 | 383.483,986 267.335,063 | 8.053 | 27 | 383.483,986 267.335,063 | 28 | 383.480,602 267.326,416 | 9.286 |
| 28 | 383.480,602 267.326,416 | 29 | 383.476,962 267.321,568 | 6.062 | 29 | 383.476,962 267.321,568 | 30 | 383.471,975 267.314,927 | 8.305 | 30 | 383.471,975 267.314,927 | 31 | 383.469,271 267.312,104 | 3.909 |
| 31 | 383.469,271 267.312,104 | 32 | 383.461,046 267.303,518 | 11.89 | 32 | 383.461,046 267.303,518 | 33 | 383.457,945 267.300,281 | 4.483 | 33 | 383.457,945 267.300,281 | 34 | 383.448,205 267.291,862 | 12.874 |
| 34 | 383.448,205 267.291,862 | 35 | 383.446,058 267.290,297 | 2.657 | 35 | 383.446,058 267.290,297 | 36 | 383.436,596 267.283,398 | 11.71 | 36 | 383.436,596 267.283,398 | 37 | 383.420,661 267.271,78 | 19.721 |
| 37 | 383.420,661 267.271,78 | 38 | 383.397,814 267.255,123 | 28.274 | 38 | 383.397,814 267.255,123 | 39 | 383.376,8 267.239,802 | 26.006 | 39 | 383.376,8 267.239,802 | 40 | 383.343,45 267.210,197 | 44.595 |
| 40 | 383.343,45 267.210,197 | 41 | 383.329,039 267.190,933 | 24.058 | 41 | 383.329,039 267.190,933 | 42 | 383.369,43 267.226,754 | 53.987 | 42 | 383.369,43 267.226,754 | 43 | 383.389,424 267.242,391 | 25.383 |
| 43 | 383.389,424 267.242,391 | 44 | 383.407,856 267.256,101 | 22.972 | 44 | 383.407,856 267.256,101 | 45 | 383.411,3 267.254,077 | 3.995 | 45 | 383.411,3 267.254,077 | 46 | 383.428,509 267.268,21 | 22.269 |
| 46 | 383.428,509 267.268,21 | 47 | 383.434,674 267.275,405 | 9.475 | 47 | 383.434,674 267.275,405 | 48 | 383.444,782 267.280,324 | 11.241 | 48 | 383.444,782 267.280,324 | 49 | 383.443,35 267.281,383 | 1.781 |
| 49 | 383.443,35 267.281,383 | 50 | 383.454,443 267.290,14 | 14.133 | 50 | 383.454,443 267.290,14 | 51 | 383.477,119 267.313,353 | 32.451 | 51 | 383.477,119 267.313,353 | 52 | 383.490,502 267.332,258 | 23.163 |
| 52 | 383.490,502 267.332,258 | 53 | 383.494,483 267.341,906 | 10.437 | 53 | 383.494,483 267.341,906 | 54 | 383.499,853 267.358,616 | 17.552 | 54 | 383.499,853 267.358,616 | 55 | 383.503,599 267.369,663 | 11.665 |
| 55 | 383.503,599 267.369,663 | 56 | 383.506,471 267.381,499 | 12.179 | 56 | 383.506,471 267.381,499 | 57 | 383.509,763 267.394,078 | 13.003 | 57 | 383.509,763 267.394,078 | 1 | 383.516,46 267.420,279 | 27.043 |

** Lungimile segmentelor sunt determinate în planul de proiecție Stereo 70 și sunt rotunjite la 1 milimetru.

*** Distanța dintre puncte este formată din segmente cumulate ce sunt mai mici decât valoarea 1 milimetru.

**DATE DESPRE IMOBILUL NR. 14197**

Oficiul de Cadastru și Publicitate Imobiliară DOLJ
Biroul de Cadastru și Publicitate Imobiliară Craiova

A. Partea I. Descrierea imobilului

TEREN Extravilan

Adresa: Jud. Dolj, T.132, P.10

| Nr. Crt | Nr cadastral Nr. topografic | Suprafața* (mp) | Observații / Referințe |
|---------|-----------------------------|-----------------|---|
| A1 | 31075 | 2.000 | Sector cadastral:37 Teren neimprejmuit; |

B. Partea II. Proprietari și acte

| Inscrieri privitoare la dreptul de proprietate și alte drepturi reale | Referințe |
|---|-----------|
| 110215 / 14/06/2022 | |
| Act Notarial nr. CONTRACT DE SCHIMB AUT NR.2349, din 03/06/2022 emis de NP Floricel MIHAI-MARIAN; | |
| B1 | A1 |
| Intabulare, drept de PROPRIETATE, dobândit prin Conventie, cota actuala 1/1, cota initiala 1/1 | |
| 1) KAMPARO INVESTMENT SRL, CIF:25525855 | |

C. Partea III. SARCINI .

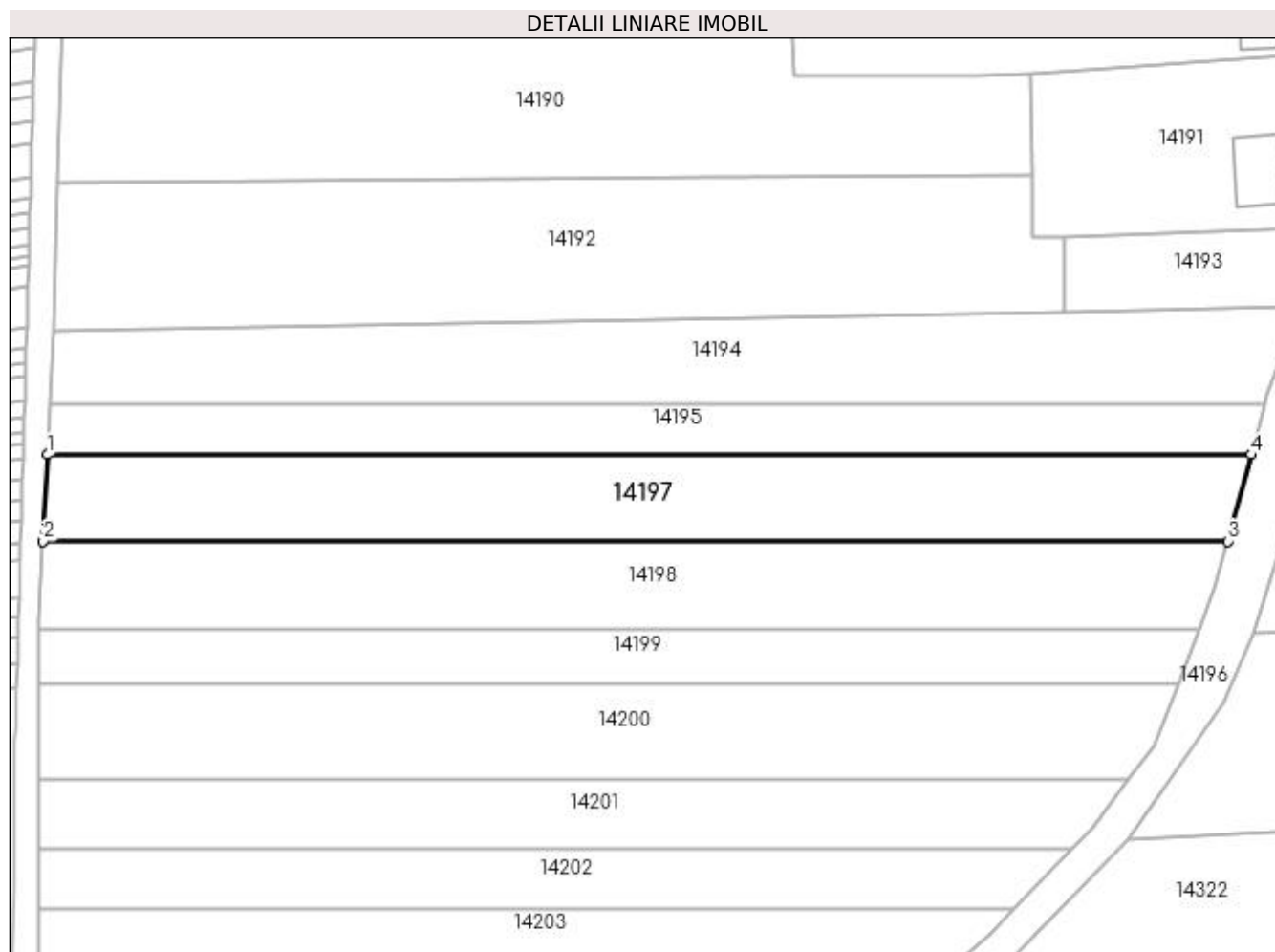
| Inscrieri privind dezmembramintele dreptului de proprietate, drepturi reale de garanție și sarcini | Referințe |
|--|-----------|
| NU SUNT | |

Anexa Nr. 1 La Partea I

Teren

| Nr cadastral | Suprafața (mp)* | Observații / Referințe |
|--------------|-----------------|------------------------|
| 31075 | 2.000 | |

* Suprafața este determinată în planul de proiecție Stereo 70.



Date referitoare la teren

| Crt | Categorie folosință | Intra vilan | Suprafața (mp) | Tarla | Parcelă | Nr. topo | Observații / Referințe |
|-----|---------------------|-------------|----------------|-------|---------|----------|------------------------|
| 1 | arabil | NU | 2.000 | 132 | 10 | - | |

Lungime Segmente

1) Valorile lungimilor segmentelor sunt obținute din proiecție în plan.

| Punct început | X / Y | Punct sfârșit | X / Y | Lungime segment (** (m) |
|---------------|----------------------------|---------------|----------------------------|-------------------------|
| 1 | 383.326,58 267.366,827 | 2 | 383.325,984 267.354,8 | 12.042 |
| 2 | 383.325,984 267.354,8 | 3 | 383.490,933 267.354,8 | 164.949 |
| 3 | 383.490,933 267.354,8 | 4 | 383.494,185 267.366,827 | 12.459 |
| 4 | 383.494,185 267.366,827 | 1 | 383.326,58 267.366,827 | 167.605 |

**** Lungimile segmentelor sunt determinate în planul de proiecție Stereo 70 și sunt rotunjite la 1 milimetru.**

***** Distanța dintre puncte este formată din segmente cumulate ce sunt mai mici decât valoarea 1 milimetru.**

**DATE DESPRE IMOBILUL NR. 14198**

Oficiul de Cadastru și Publicitate Imobiliară DOLJ
Biroul de Cadastru și Publicitate Imobiliară Craiova

A. Partea I. Descrierea imobilului

TEREN Extravilan

Adresa: Jud. Dolj, T132,P9

| Nr. Crt | Nr cadastral Nr. topografic | Suprafața* (mp) | Observații / Referințe |
|---------|-----------------------------|-----------------|---|
| A1 | | 2.000 | Sector cadastral:37 Teren neimprejmuit; |

B. Partea II. Proprietari și acte

| Inscrieri privitoare la dreptul de proprietate și alte drepturi reale | Referințe |
|---|-----------|
| / | |
| Act Administrativ nr. TDP nr. 2406, din 23/09/2003 emis de CJSAPT DOLJ; | |
| B1 | A1 |
| Intabulare, drept de PROPRIETATE, dobândit prin Reconstituire, cota actuala 1/1, cota initiala 1/1 1) STOIAN MARIN, Lipsă CNP. | |

C. Partea III. SARCINI .

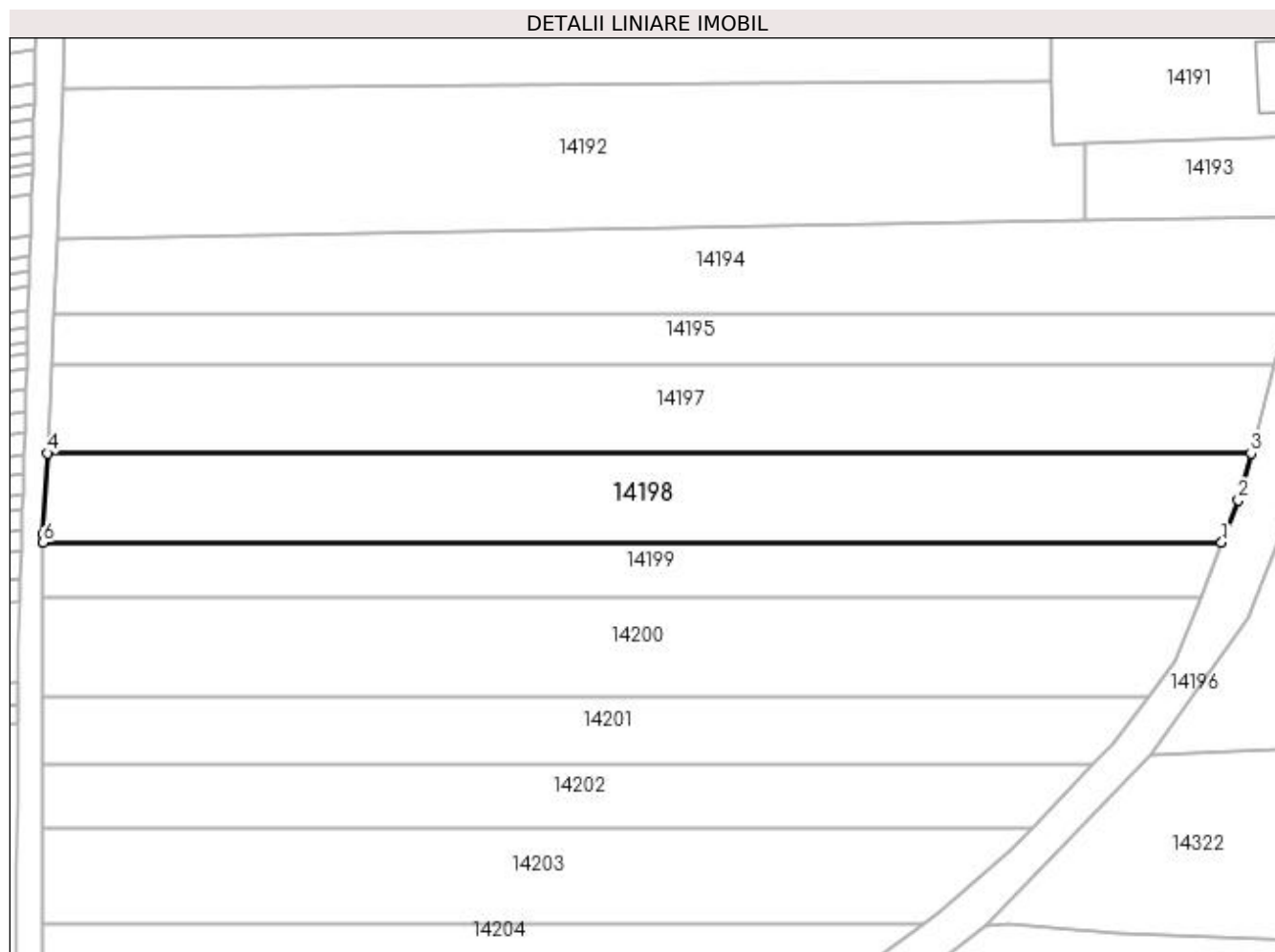
| Inscrieri privind dezmembramintele dreptului de proprietate, drepturi reale de garanție și sarcini | Referințe |
|--|-----------|
| NU SUNT | |

Anexa Nr. 1 La Partea I

Teren

| | | |
|--------------|-----------------|------------------------|
| Nr cadastral | Suprafața (mp)* | Observații / Referințe |
| | 2.000 | |

* Suprafața este determinată în planul de proiecție Stereo 70.



Date referitoare la teren

| Crt | Categorie folosință | Intra vilan | Suprafața (mp) | Tarla | Parcelă | Nr. topo | Observații / Referințe |
|-----|---------------------|-------------|----------------|-------|---------|----------|------------------------|
| 1 | arabil | NU | 2.000 | 132 | 9 | - | |

Lungime Segmente

1) Valorile lungimilor segmentelor sunt obținute din proiecție în plan.

| Punct început | X / Y | Punct sfârșit | X / Y | Lungime segment (** (m) |
|---------------|----------------------------|---------------|----------------------------|-------------------------|
| 1 | 383.486,921 267.342,562 | 2 | 383.489,195 267.348,372 | 6.239 |
| 2 | 383.489,195 267.348,372 | 3 | 383.490,933 267.354,8 | 6.659 |
| 3 | 383.490,933 267.354,8 | 4 | 383.325,984 267.354,8 | 164.949 |
| 4 | 383.325,984 267.354,8 | 5 | 383.325,439 267.343,796 | 11.017 |
| 5 | 383.325,439 267.343,796 | 6 | 383.325,437 267.342,562 | 1.234 |

| Punct început | X / Y | Punct sfârșit | X / Y | Lungime segment (** (m) |
|---------------|----------------------------|---------------|----------------------------|-------------------------|
| 6 | 383.325,437 267.342,562 | 1 | 383.486,921 267.342,562 | 161.484 |

** Lungimile segmentelor sunt determinate în planul de proiecție Stereo 70 și sunt rotunjite la 1 milimetru.

*** Distanța dintre puncte este formată din segmente cumulate ce sunt mai mici decât valoarea 1 milimetru.

**DATE DESPRE IMOBILUL NR. 14199**

Oficiul de Cadastru și Publicitate Imobiliară DOLJ
Biroul de Cadastru și Publicitate Imobiliară Craiova

A. Partea I. Descrierea imobilului

TEREN Extravilan

Adresa: Jud. Dolj, T132,P8

| Nr. Crt | Nr cadastral Nr. topografic | Suprafața* (mp) | Observații / Referințe |
|---------|-----------------------------|-----------------|---|
| A1 | | 1.200 | Sector cadastral:37 Teren neimprejmuit; |

B. Partea II. Proprietari și acte

| Inscrieri privitoare la dreptul de proprietate și alte drepturi reale | Referințe |
|---|-----------|
| / | |
| Act Administrativ nr. TDP nr. 1195-48659, din 29/10/1996 emis de CJSAPT DOLJ; | |
| B1 | A1 |
| Intabulare, drept de PROPRIETATE, dobândit prin Reconstituire, cota actuala 1/1, cota initiala 1/1 1) PĂTRU FLOREA, Lipsă CNP. | |

C. Partea III. SARCINI .

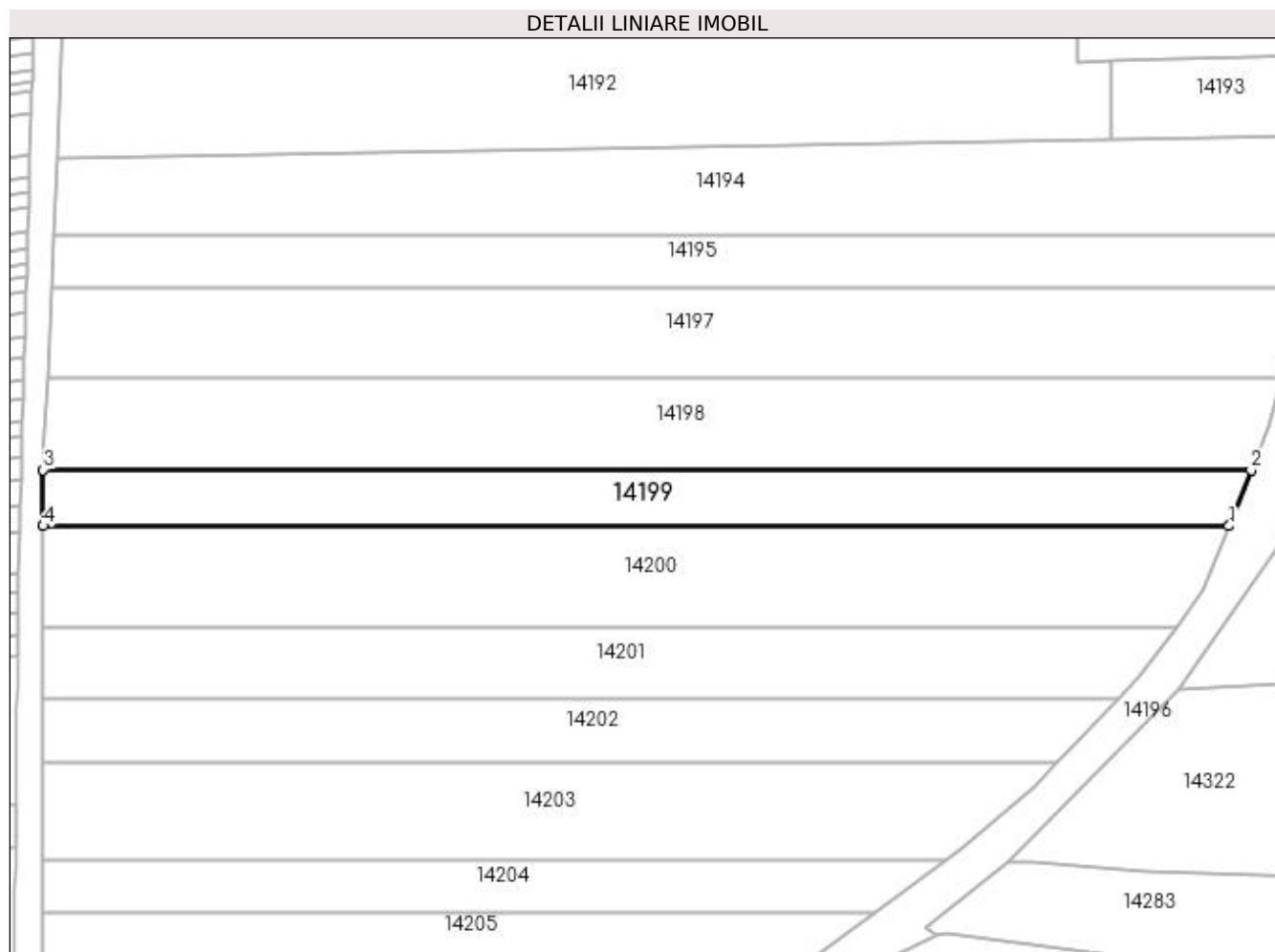
| Inscrieri privind dezmembramintele dreptului de proprietate, drepturi reale de garanție și sarcini | Referințe |
|--|-----------|
| NU SUNT | |

Anexa Nr. 1 La Partea I

Teren

| Nr cadastral | Suprafața (mp)* | Observații / Referințe |
|--------------|-----------------|------------------------|
| | 1.200 | |

* Suprafața este determinată în planul de proiecție Stereo 70.



Date referitoare la teren

| Crt | Categorie folosință | Intra vilan | Suprafața (mp) | Tarla | Parcelă | Nr. topo | Observații / Referințe |
|-----|---------------------|-------------|----------------|-------|---------|----------|------------------------|
| 1 | arabil | NU | 1.200 | 132 | 8 | - | |

Lungime Segmente

1) Valorile lungimilor segmentelor sunt obținute din proiecție în plan.

| Punct început | X / Y | Punct sfârșit | X / Y | Lungime segment (** (m) |
|---------------|----------------------------|---------------|----------------------------|-------------------------|
| 1 | 383.483,986 267.335,063 | 2 | 383.486,921 267.342,562 | 8.053 |
| 2 | 383.486,921 267.342,562 | 3 | 383.325,437 267.342,562 | 161.484 |
| 3 | 383.325,437 267.342,562 | 4 | 383.325,426 267.335,063 | 7.499 |
| 4 | 383.325,426 267.335,063 | 1 | 383.483,986 267.335,063 | 158.56 |

**** Lungimile segmentelor sunt determinate în planul de proiecție Stereo 70 și sunt rotunjite la 1 milimetru.**

***** Distanța dintre puncte este formată din segmente cumulate ce sunt mai mici decât valoarea 1 milimetru.**

**DATE DESPRE IMOBILUL NR. 14200**

Oficiul de Cadastru și Publicitate Imobiliară DOLJ
Biroul de Cadastru și Publicitate Imobiliară Craiova

A. Partea I. Descrierea imobilului

TEREN Extravilan

Adresa: Jud. Dolj, T132,P7

| Nr. Crt | Nr cadastral Nr. topografic | Suprafața* (mp) | Observații / Referințe |
|---------|-----------------------------|-----------------|---|
| A1 | | 2.100 | Sector cadastral:37 Teren neimprejmuit; |

B. Partea II. Proprietari și acte

| Inscrieri privitoare la dreptul de proprietate și alte drepturi reale | Referințe |
|---|-----------|
| / | |
| Act Administrativ nr. TDP nr. 521-60692, din 08/10/1996 emis de CJS DAPT DOLJ; | |
| B1 | A1 |
| Intabulare, drept de PROPRIETATE, dobândit prin Reconstituire, cota actuala 1/1, cota initiala 1/1 1) CIOVICĂ IOAN, Lipsă CNP. | |

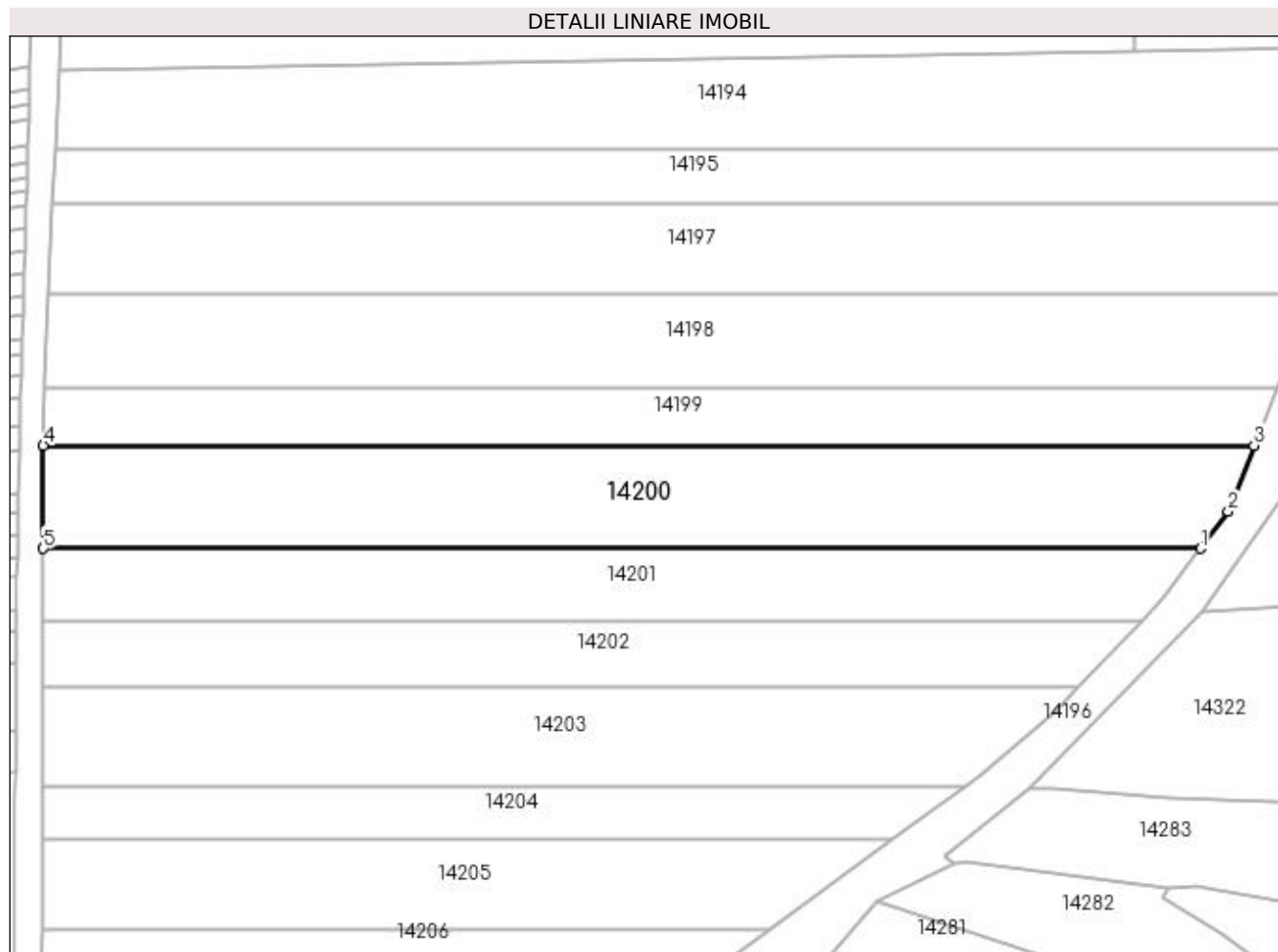
C. Partea III. SARCINI .

| Inscrieri privind dezmembramintele dreptului de proprietate, drepturi reale de garanție și sarcini | Referințe |
|--|-----------|
| NU SUNT | |

Anexa Nr. 1 La Partea I**Teren**

| | | |
|--------------|-----------------|------------------------|
| Nr cadastral | Suprafața (mp)* | Observații / Referințe |
| | 2.100 | |

* Suprafața este determinată în planul de proiecție Stereo 70.

**Date referitoare la teren**

| Crt | Categorie folosință | Intra vilan | Suprafața (mp) | Tarla | Parcelă | Nr. topo | Observații / Referințe |
|-----|---------------------|-------------|----------------|-------|---------|----------|------------------------|
| 1 | arabil | NU | 2.100 | 132 | 7 | - | |

Lungime Segmente

1) Valorile lungimilor segmentelor sunt obținute din proiecție în plan.

| Punct început | X / Y | Punct sfârșit | X / Y | Lungime segment (** (m) |
|---------------|----------------------------|---------------|----------------------------|-------------------------|
| 1 | 383.476,962 267.321,568 | 2 | 383.480,602 267.326,416 | 6.062 |
| 2 | 383.480,602 267.326,416 | 3 | 383.483,986 267.335,063 | 9.286 |
| 3 | 383.483,986 267.335,063 | 4 | 383.325,426 267.335,063 | 158.56 |
| 4 | 383.325,426 267.335,063 | 5 | 383.325,407 267.321,568 | 13.495 |
| 5 | 383.325,407 267.321,568 | 1 | 383.476,962 267.321,568 | 151.555 |

**** Lungimile segmentelor sunt determinate în planul de proiecție Stereo 70 și sunt rotunjite la 1 milimetru.**

***** Distanța dintre puncte este formată din segmente cumulate ce sunt mai mici decât valoarea 1 milimetru.**

**DATE DESPRE IMOBILUL NR. 14201**

Oficiul de Cadastru și Publicitate Imobiliară DOLJ
Biroul de Cadastru și Publicitate Imobiliară Craiova

A. Partea I. Descrierea imobilului

TEREN Extravilan

Adresa: Jud. Dolj, T132,P5

| Nr. Crt | Nr cadastral Nr. topografic | Suprafața* (mp) | Observații / Referințe |
|---------|-----------------------------|-----------------|---|
| A1 | | 1.400 | Sector cadastral:37 Teren neimprejmuit; |

B. Partea II. Proprietari și acte

| Inscrieri privitoare la dreptul de proprietate și alte drepturi reale | Referințe |
|--|-----------|
| / | |
| Act Administrativ nr. TDP nr. 581-60692, din 12/10/1996 emis de CJSAPT DOLJ; | |
| B1 | A1 |
| Intabulare, drept de PROPRIETATE, dobândit prin Reconstituire, cota actuala 1/1, cota initiala 1/1 1) BURTAVERDE ȘTEFAN , Lipsă CNP. | |

C. Partea III. SARCINI .

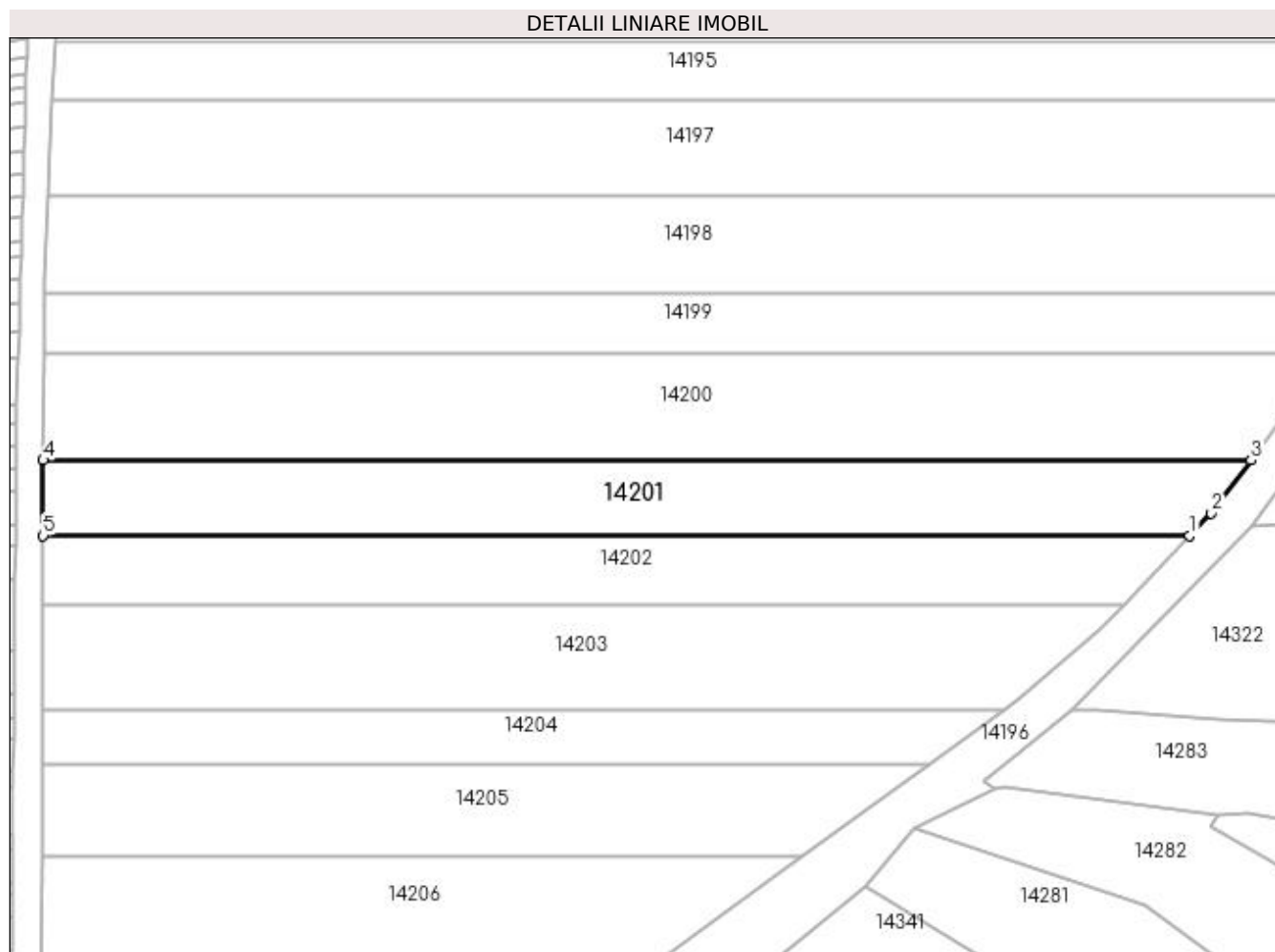
| Inscrieri privind dezmembramintele dreptului de proprietate, drepturi reale de garanție și sarcini | Referințe |
|--|-----------|
| NU SUNT | |

Anexa Nr. 1 La Partea I

Teren

| Nr cadastral | Suprafața (mp)* | Observații / Referințe |
|--------------|-----------------|------------------------|
| | 1.400 | |

* Suprafața este determinată în planul de proiecție Stereo 70.



Date referitoare la teren

| Crt | Categorie folosință | Intravilan | Suprafața (mp) | Tarla | Parcelă | Nr. topo | Observații / Referințe |
|-----|---------------------|------------|----------------|-------|---------|----------|------------------------|
| 1 | arabil | NU | 1.400 | 132 | 5 | - | |

Lungime Segmente

1) Valorile lungimilor segmentelor sunt obținute din proiecție în plan.

| Punct început | X / Y | Punct sfârșit | X / Y | Lungime segment (** (m) |
|---------------|----------------------------|---------------|----------------------------|-------------------------|
| 1 | 383.469,271 267.312,104 | 2 | 383.471,975 267.314,927 | 3.909 |
| 2 | 383.471,975 267.314,927 | 3 | 383.476,962 267.321,568 | 8.305 |
| 3 | 383.476,962 267.321,568 | 4 | 383.325,407 267.321,568 | 151.555 |
| 4 | 383.325,407 267.321,568 | 5 | 383.325,394 267.312,104 | 9.464 |
| 5 | 383.325,394 267.312,104 | 1 | 383.469,271 267.312,104 | 143.877 |

**** Lungimile segmentelor sunt determinate în planul de proiecție Stereo 70 și sunt rotunjite la 1 milimetru.**

***** Distanța dintre puncte este formată din segmente cumulate ce sunt mai mici decât valoarea 1 milimetru.**

**DATE DESPRE IMOBILUL NR. 14202**

Oficiul de Cadastru și Publicitate Imobiliară DOLJ
Biroul de Cadastru și Publicitate Imobiliară Craiova

A. Partea I. Descrierea imobilului

TEREN Extravilan

Adresa: Jud. Dolj, T132,P6

| Nr. Crt | Nr cadastral Nr. topografic | Suprafața* (mp) | Observații / Referințe |
|---------|-----------------------------|-----------------|---|
| A1 | | 1.200 | Sector cadastral:37 Teren neimprejmuit; |

B. Partea II. Proprietari și acte

| Inscrieri privitoare la dreptul de proprietate și alte drepturi reale | Referințe |
|--|-----------|
| / | |
| Act Administrativ nr. TDP nr. 1263-45092, din 31/10/1996 emis de CJSAPT DOLJ; | |
| B1 | A1 |
| Intabulare, drept de PROPRIETATE, dobandit prin Reconstituire, cota actuala 1/1, cota initiala 1/1 | |
| 1) BUIA CONSTANTINA , Lipsă CNP. | |
| 2) STAN IOANA , Lipsă CNP. | |

C. Partea III. SARCINI .

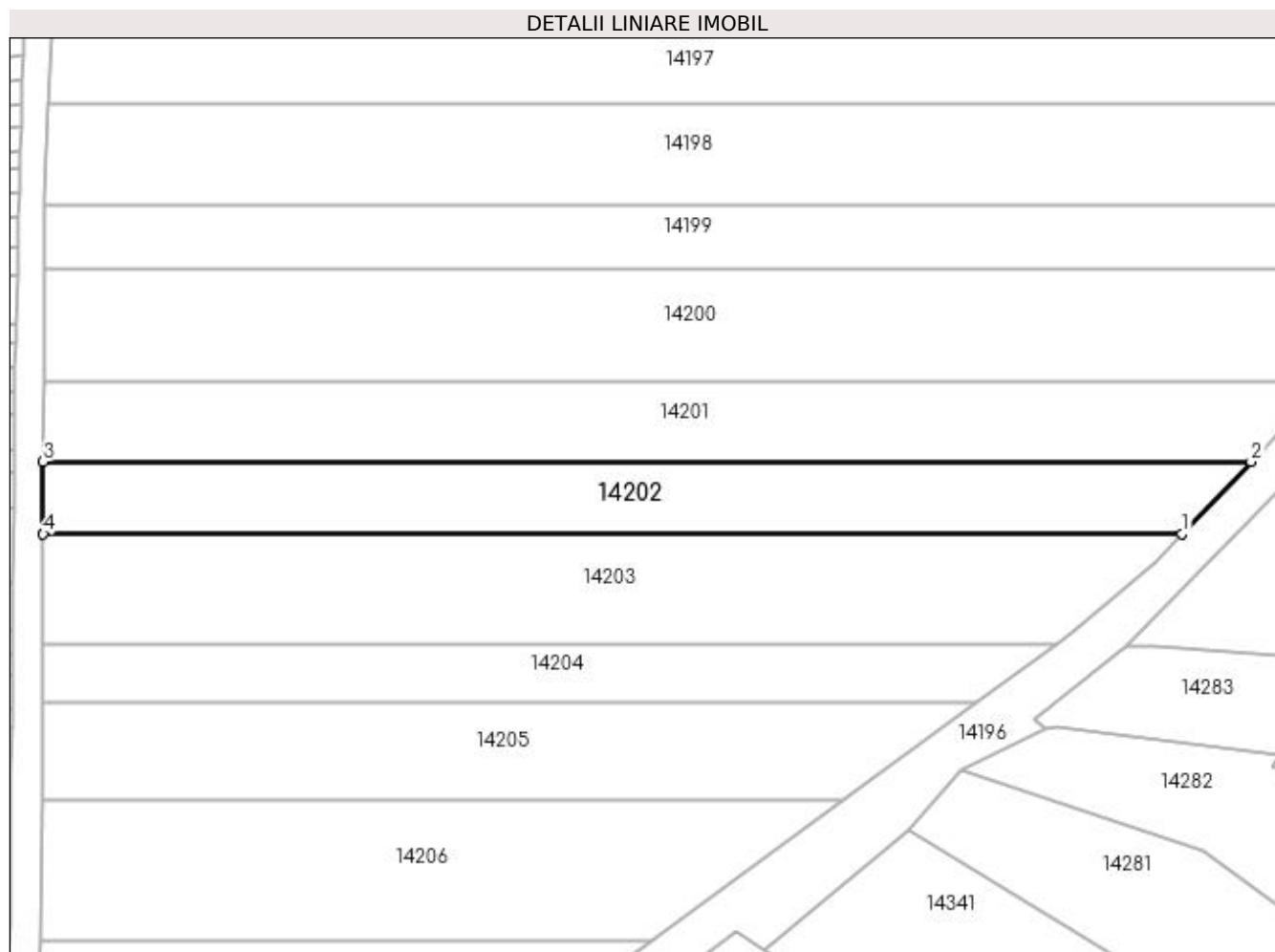
| Inscrieri privind dezmembramintele dreptului de proprietate, drepturi reale de garanție și sarcini | Referințe |
|--|-----------|
| NU SUNT | |

Anexa Nr. 1 La Partea I

Teren

| Nr cadastral | Suprafața (mp)* | Observații / Referințe |
|--------------|-----------------|------------------------|
| | 1.200 | |

* Suprafața este determinată în planul de proiecție Stereo 70.



Date referitoare la teren

| Crt | Categorie folosință | Intra vilan | Suprafața (mp) | Tarla | Parcelă | Nr. topo | Observații / Referințe |
|-----|---------------------|-------------|----------------|-------|---------|----------|------------------------|
| 1 | arabil | NU | 1.200 | 132 | 6 | - | |

Lungime Segmente

1) Valorile lungimilor segmentelor sunt obținute din proiecție în plan.

| Punct început | X / Y | Punct sfârșit | X / Y | Lungime segment (** (m) |
|---------------|----------------------------|---------------|----------------------------|-------------------------|
| 1 | 383.461,046 267.303,518 | 2 | 383.469,271 267.312,104 | 11.89 |
| 2 | 383.469,271 267.312,104 | 3 | 383.325,394 267.312,104 | 143.877 |
| 3 | 383.325,394 267.312,104 | 4 | 383.325,382 267.303,518 | 8.586 |
| 4 | 383.325,382 267.303,518 | 1 | 383.461,046 267.303,518 | 135.664 |

**** Lungimile segmentelor sunt determinate în planul de proiecție Stereo 70 și sunt rotunjite la 1 milimetru.**

***** Distanța dintre puncte este formată din segmente cumulate ce sunt mai mici decât valoarea 1 milimetru.**

**DATE DESPRE IMOBILUL NR. 14203**

Oficiul de Cadastru și Publicitate Imobiliară DOLJ
Biroul de Cadastru și Publicitate Imobiliară Craiova

A. Partea I. Descrierea imobilului

TEREN Extravilan

Adresa: Jud. Dolj, T 132, P 4

| Nr. Crt | Nr cadastral Nr. topografic | Suprafața* (mp) | Observații / Referințe |
|---------|-----------------------------|-----------------|---|
| A1 | 31073 | 1.700 | Sector cadastral:37 Teren neimprejmuit; |

B. Partea II. Proprietari și acte

| Inscrieri privitoare la dreptul de proprietate și alte drepturi reale | Referințe |
|---|-----------|
| 110206 / 14/06/2022 | |
| Act Notarial nr. CONTRACT DE SCHIMB AUT NR.2349, din 03/06/2022 emis de NP Floricel MIHAI-MARIAN; | |
| B1 | A1 |
| Intabulare, drept de PROPRIETATE, dobandit prin Conventie, cota actuala 1/1, cota initiala 1/1 | |
| 1) KAMPARO INVESTMENT SRL, CIF:25525855 | |

C. Partea III. SARCINI .

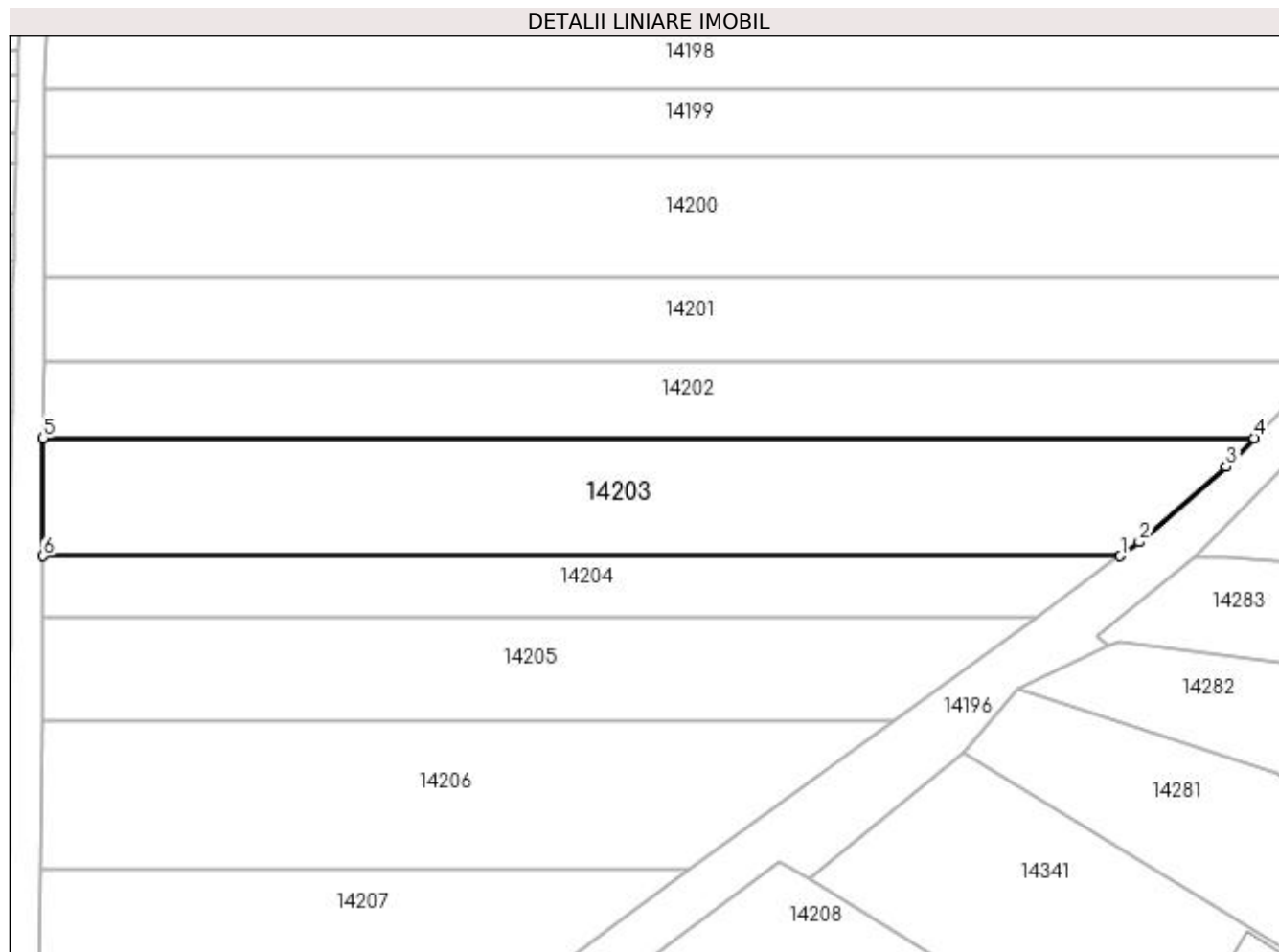
| Inscrieri privind dezmembramintele dreptului de proprietate, drepturi reale de garanție și sarcini | Referințe |
|--|-----------|
| NU SUNT | |

Anexa Nr. 1 La Partea I

Teren

| Nr cadastral | Suprafața (mp)* | Observații / Referințe |
|--------------|-----------------|------------------------|
| 31073 | 1.700 | |

* Suprafața este determinată în planul de proiecție Stereo 70.



Date referitoare la teren

| Crt | Categorie folosință | Intravilan | Suprafața (mp) | Tarla | Parcelă | Nr. topo | Observații / Referințe |
|-----|---------------------|------------|----------------|-------|---------|----------|------------------------|
| 1 | arabil | NU | 1.700 | 132 | 4 | - | |

Lungime Segmente

1) Valorile lungimilor segmentelor sunt obținute din proiecție în plan.

| Punct început | X / Y | Punct sfârșit | X / Y | Lungime segment (** (m) |
|---------------|----------------------------|---------------|----------------------------|-------------------------|
| 1 | 383.446,058 267.290,297 | 2 | 383.448,205 267.291,862 | 2.657 |
| 2 | 383.448,205 267.291,862 | 3 | 383.457,945 267.300,281 | 12.874 |
| 3 | 383.457,945 267.300,281 | 4 | 383.461,046 267.303,518 | 4.483 |
| 4 | 383.461,046 267.303,518 | 5 | 383.325,382 267.303,518 | 135.664 |
| 5 | 383.325,382 267.303,518 | 6 | 383.325,363 267.290,297 | 13.221 |

| Punct început | X / Y | Punct sfârșit | X / Y | Lungime segment (** (m) |
|---------------|----------------------------|---------------|----------------------------|-------------------------|
| 6 | 383.325,363 267.290,297 | 1 | 383.446,058 267.290,297 | 120.695 |

** Lungimile segmentelor sunt determinate în planul de proiecție Stereo 70 și sunt rotunjite la 1 milimetru.

*** Distanța dintre puncte este formată din segmente cumulate ce sunt mai mici decât valoarea 1 milimetru.

**DATE DESPRE IMOBILUL NR. 14204**

Oficiul de Cadastru și Publicitate Imobiliară DOLJ
Biroul de Cadastru și Publicitate Imobiliară Craiova

A. Partea I. Descrierea imobilului

TEREN Extravilan

Adresa: Jud. Dolj, T132,P3/1

| Nr. Crt | Nr cadastral Nr. topografic | Suprafața* (mp) | Observații / Referințe |
|---------|-----------------------------|-----------------|---|
| A1 | | 800 | Sector cadastral:37 Teren neimprejmuit; |

B. Partea II. Proprietari și acte

| Inscrieri privitoare la dreptul de proprietate și alte drepturi reale | Referințe |
|--|-----------|
| / | |
| Act Administrativ nr. TDP nr. 979-44576, din 10/10/1996 emis de CJS DAPT DOLJ; | |
| B1 | A1 |
| Intabulare, drept de PROPRIETATE, dobândit prin Reconstituire, cota actuala 1/1, cota initiala 1/1 1) MINCIOAGĂ MARIA, Lipsă CNP. | |

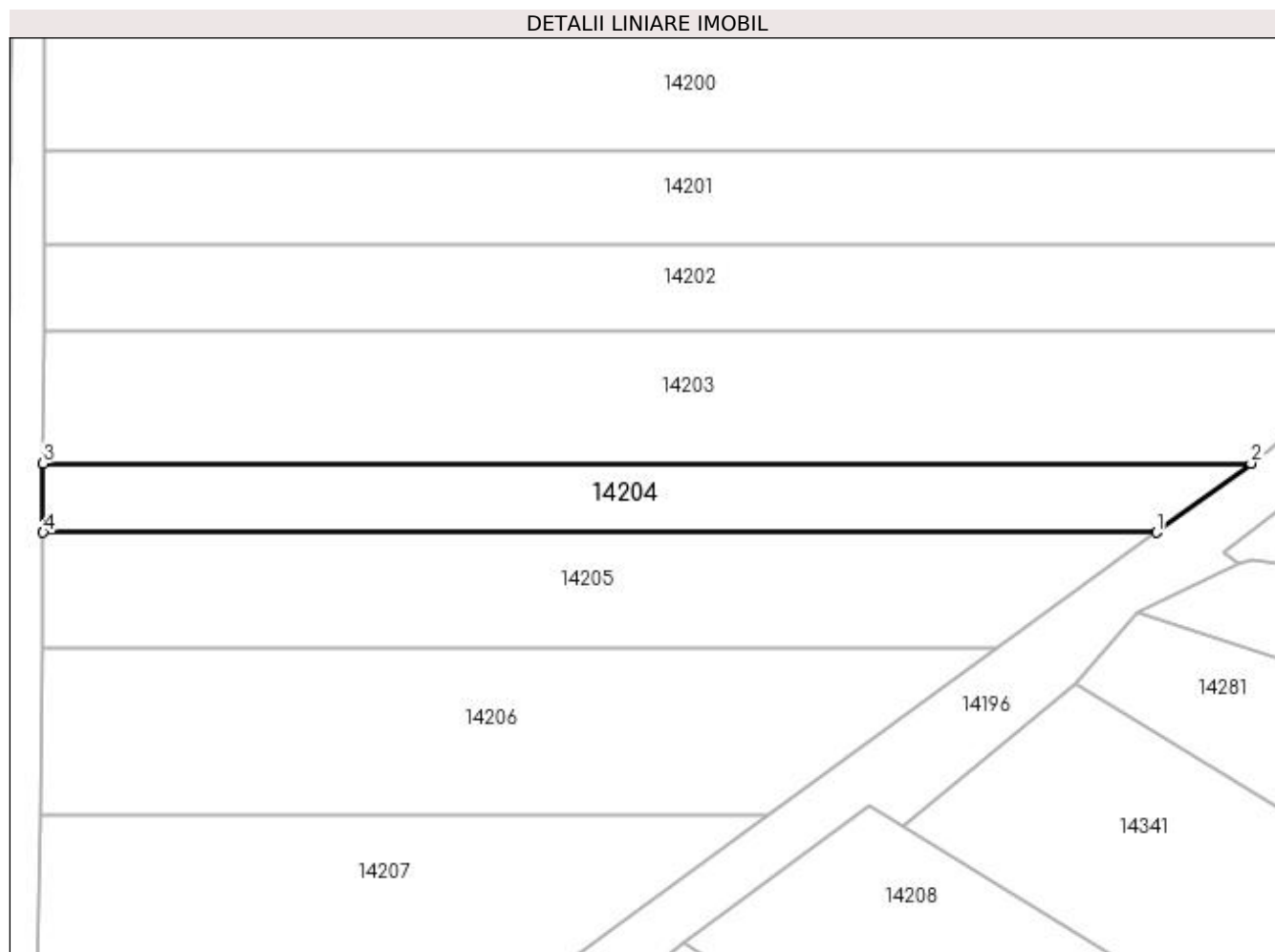
C. Partea III. SARCINI .

| Inscrieri privind dezmembramintele dreptului de proprietate, drepturi reale de garanție și sarcini | Referințe |
|--|-----------|
| NU SUNT | |

Anexa Nr. 1 La Partea I**Teren**

| Nr cadastral | Suprafața (mp)* | Observații / Referințe |
|--------------|-----------------|------------------------|
| | 800 | |

* Suprafața este determinată în planul de proiecție Stereo 70.

**Date referitoare la teren**

| Crt | Categorie folosință | Intravilan | Suprafața (mp) | Tarla | Parcelă | Nr. topo | Observații / Referințe |
|-----|---------------------|------------|----------------|-------|---------|----------|------------------------|
| 1 | arabil | NU | 800 | 132 | 3/1 | - | |

Lungime Segmente

1) Valorile lungimilor segmentelor sunt obținute din proiecție în plan.

| Punct început | X / Y | Punct sfârșit | X / Y | Lungime segment (** (m) |
|---------------|----------------------------|---------------|----------------------------|-------------------------|
| 1 | 383.436,596 267.283,398 | 2 | 383.446,058 267.290,297 | 11.71 |
| 2 | 383.446,058 267.290,297 | 3 | 383.325,363 267.290,297 | 120.695 |
| 3 | 383.325,363 267.290,297 | 4 | 383.325,353 267.283,398 | 6.899 |
| 4 | 383.325,353 267.283,398 | 1 | 383.436,596 267.283,398 | 111.243 |

**** Lungimile segmentelor sunt determinate în planul de proiecție Stereo 70 și sunt rotunjite la 1 milimetru.**

***** Distanța dintre puncte este formată din segmente cumulate ce sunt mai mici decât valoarea 1 milimetru.**

**DATE DESPRE IMOBILUL NR. 14205**

Oficiul de Cadastru și Publicitate Imobiliară DOLJ
Biroul de Cadastru și Publicitate Imobiliară Craiova

A. Partea I. Descrierea imobilului

TEREN Extravilan

Adresa: Jud. Dolj, T132,P3

| Nr. Crt | Nr cadastral Nr. topografic | Suprafața* (mp) | Observații / Referințe |
|---------|-----------------------------|-----------------|---|
| A1 | 31084 | 1.200 | Sector cadastral:37 Teren neimprejmuit; |

B. Partea II. Proprietari și acte

| Inscrieri privitoare la dreptul de proprietate și alte drepturi reale | | Referințe |
|---|---|-----------|
| 62441 / 27/05/2014 | | |
| Act Notarial nr. Contract de vanzare Cumparare aut. nr. 584, din 23/05/2014 emis de NP Mladin Preoteasa Alina Corina; | | |
| B1 | Intabulare, drept de PROPRIETATE, dobandit prin Conventie, cota actuala 1/1, cota initiala 1/1 1) SC AGROEXPERT INDUSTRY SRL, CIF:999999999999, Lipsă CUI. | A1 |

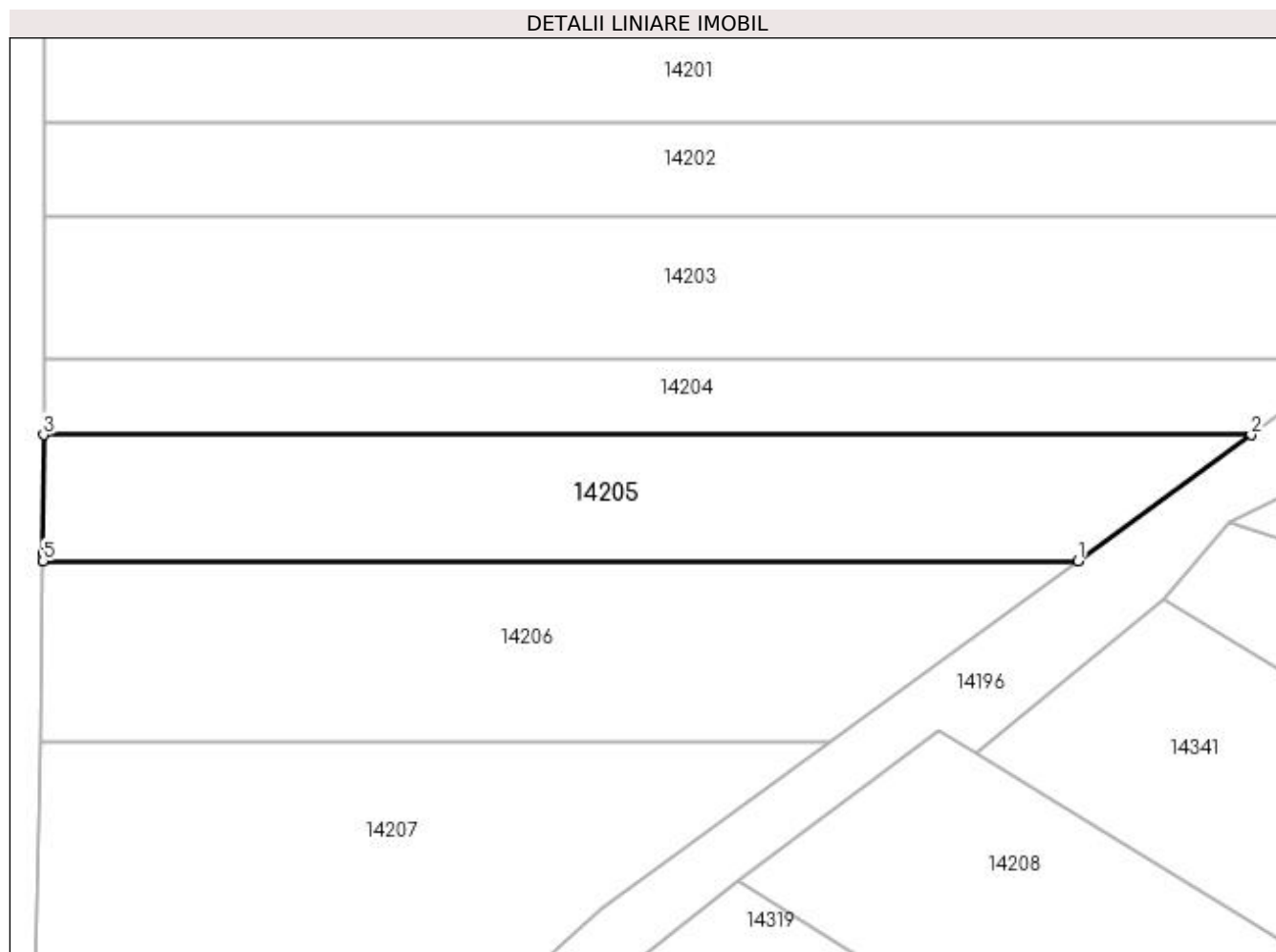
C. Partea III. SARCINI .

| Inscrieri privind dezmembramintele dreptului de proprietate, drepturi reale de garanție și sarcini | Referințe |
|--|-----------|
| NU SUNT | |

Anexa Nr. 1 La Partea I**Teren**

| Nr cadastral | Suprafața (mp)* | Observații / Referințe |
|--------------|-----------------|------------------------|
| 31084 | 1.200 | |

* Suprafața este determinată în planul de proiecție Stereo 70.

**Date referitoare la teren**

| Crt | Categorie folosință | Intravilan | Suprafața (mp) | Tarla | Parcelă | Nr. topo | Observații / Referințe |
|-----|---------------------|------------|----------------|-------|---------|----------|------------------------|
| 1 | arabil | NU | 1.200 | 132 | 3 | - | |

Lungime Segmente

1) Valorile lungimilor segmentelor sunt obținute din proiecție în plan.

| Punct început | X / Y | Punct sfârșit | X / Y | Lungime segment (** (m) |
|---------------|----------------------------|---------------|----------------------------|-------------------------|
| 1 | 383.420,661 267.271,78 | 2 | 383.436,596 267.283,398 | 19.721 |
| 2 | 383.436,596 267.283,398 | 3 | 383.325,353 267.283,398 | 111.243 |
| 3 | 383.325,353 267.283,398 | 4 | 383.325,338 267.272,442 | 10.956 |
| 4 | 383.325,338 267.272,442 | 5 | 383.325,327 267.271,78 | 0.662 |
| 5 | 383.325,327 267.271,78 | 1 | 383.420,661 267.271,78 | 95.334 |

**** Lungimile segmentelor sunt determinate în planul de proiecție Stereo 70 și sunt rotunjite la 1 milimetru.**

***** Distanța dintre puncte este formată din segmente cumulate ce sunt mai mici decât valoarea 1 milimetru.**

**DATE DESPRE IMOBILUL NR. 14206**

Oficiul de Cadastru și Publicitate Imobiliară DOLJ
Biroul de Cadastru și Publicitate Imobiliară Craiova

A. Partea I. Descrierea imobilului

TEREN Extravilan

Adresa: Jud. Dolj, T132,P2

| Nr. Crt | Nr cadastral Nr. topografic | Suprafața* (mp) | Observații / Referințe |
|---------|-----------------------------|-----------------|---|
| A1 | | 1.400 | Sector cadastral:37 Teren neimprejmuit; |

B. Partea II. Proprietari și acte

| Inscrieri privitoare la dreptul de proprietate și alte drepturi reale | Referințe |
|--|-----------|
| / | |
| Act Administrativ nr. TDP nr. 2400, din 24/09/2003 emis de CJSAPT DOLJ; | |
| B1 | A1 |
| Intabulare, drept de PROPRIETATE, dobândit prin Reconstituire, cota actuala 1/1, cota initiala 1/1 1) BULAT NICOALE , Lipsă CNP. | |

C. Partea III. SARCINI .

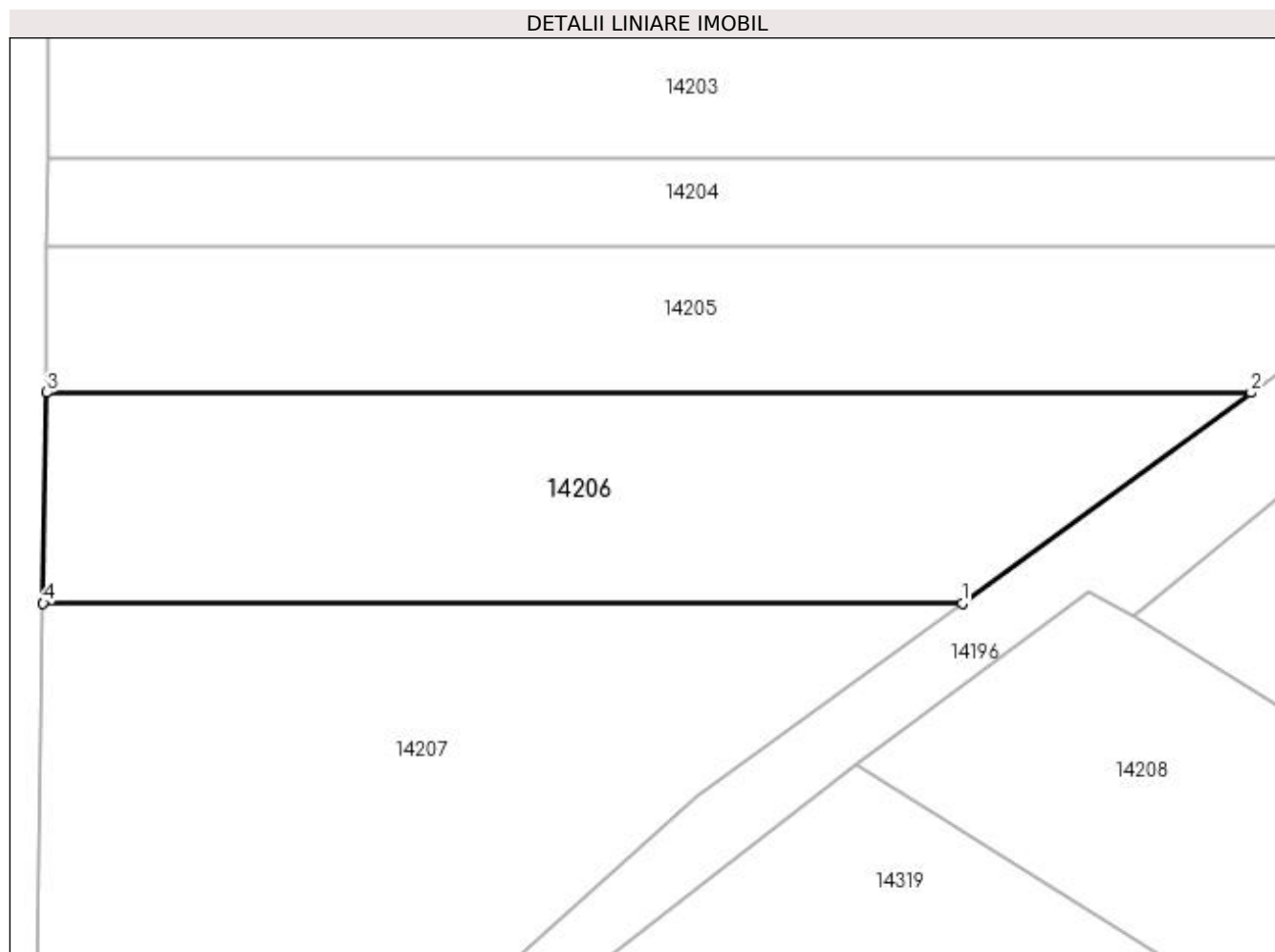
| Inscrieri privind dezmembramintele dreptului de proprietate, drepturi reale de garanție și sarcini | Referințe |
|--|-----------|
| NU SUNT | |

Anexa Nr. 1 La Partea I

Teren

| Nr cadastral | Suprafața (mp)* | Observații / Referințe |
|--------------|-----------------|------------------------|
| | 1.400 | |

* Suprafața este determinată în planul de proiecție Stereo 70.



Date referitoare la teren

| Crt | Categorie folosință | Intra vilan | Suprafața (mp) | Tarla | Parcelă | Nr. topo | Observații / Referințe |
|-----|---------------------|-------------|----------------|-------|---------|----------|------------------------|
| 1 | arabil | NU | 1.400 | 132 | 2 | - | |

Lungime Segmente

1) Valorile lungimilor segmentelor sunt obținute din proiecție în plan.

| Punct început | X / Y | Punct sfârșit | X / Y | Lungime segment (** (m) |
|---------------|----------------------------|---------------|----------------------------|-------------------------|
| 1 | 383.397,814 267.255,123 | 2 | 383.420,661 267.271,78 | 28.274 |
| 2 | 383.420,661 267.271,78 | 3 | 383.325,327 267.271,78 | 95.334 |
| 3 | 383.325,327 267.271,78 | 4 | 383.325,044 267.255,123 | 16.659 |
| 4 | 383.325,044 267.255,123 | 1 | 383.397,814 267.255,123 | 72.77 |

**** Lungimile segmentelor sunt determinate în planul de proiecție Stereo 70 și sunt rotunjite la 1 milimetru.**

***** Distanța dintre puncte este formată din segmente cumulate ce sunt mai mici decât valoarea 1 milimetru.**

**DATE DESPRE IMOBILUL NR. 14207**

Oficiul de Cadastru și Publicitate Imobiliară DOLJ
Biroul de Cadastru și Publicitate Imobiliară Craiova

A. Partea I. Descrierea imobilului

TEREN Extravilan

Adresa: Jud. Dolj, T132,P1

| Nr. Crt | Nr cadastral Nr. topografic | Suprafața* (mp) | Observații / Referințe |
|---------|-----------------------------|-----------------|---|
| A1 | | 2.300 | Sector cadastral:37 Teren neimprejmuit; |

B. Partea II. Proprietari și acte

| Inscrieri privitoare la dreptul de proprietate și alte drepturi reale | Referințe |
|--|-----------|
| / | |
| Act Administrativ nr. TDP nr. 683-60693, din 14/10/1996 emis de CJSAPT DOLJ; | |
| B1 | A1 |
| Intabulare, drept de PROPRIETATE, dobândit prin Reconstituire, cota actuala 1/1, cota initiala 1/1 1) DUMITRU MARIN, Lipsă CNP. | |

C. Partea III. SARCINI .

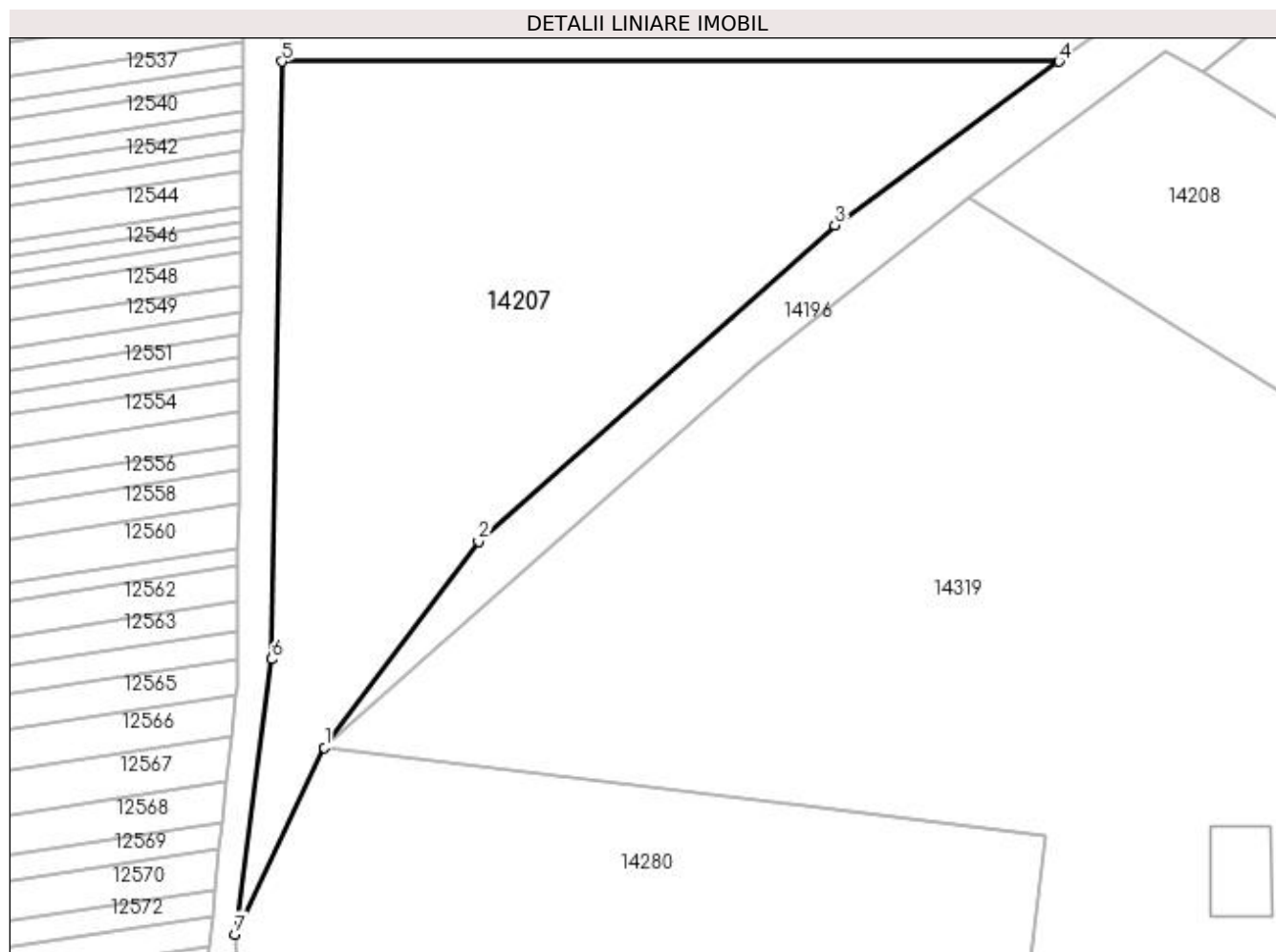
| Inscrieri privind dezmembramintele dreptului de proprietate, drepturi reale de garanție și sarcini | Referințe |
|--|-----------|
| NU SUNT | |

Anexa Nr. 1 La Partea I

Teren

| Nr cadastral | Suprafața (mp)* | Observații / Referințe |
|--------------|-----------------|------------------------|
| | 2.300 | |

* Suprafața este determinată în planul de proiecție Stereo 70.



Date referitoare la teren

| Crt | Categorie folosință | Intravilan | Suprafața (mp) | Tarla | Parcelă | Nr. topo | Observații / Referințe |
|-----|---------------------|------------|----------------|-------|---------|----------|------------------------|
| 1 | arabil | NU | 2.300 | 132 | 1 | - | |

Lungime Segmente

1) Valorile lungimilor segmentelor sunt obținute din proiecție în plan.

| Punct început | X / Y | Punct sfârșit | X / Y | Lungime segment (** (m) |
|---------------|----------------------------|---------------|----------------------------|-------------------------|
| 1 | 383.329,039 267.190,933 | 2 | 383.343,45 267.210,197 | 24.058 |
| 2 | 383.343,45 267.210,197 | 3 | 383.376,8 267.239,802 | 44.595 |
| 3 | 383.376,8 267.239,802 | 4 | 383.397,814 267.255,123 | 26.006 |
| 4 | 383.397,814 267.255,123 | 5 | 383.325,044 267.255,123 | 72.77 |
| 5 | 383.325,044 267.255,123 | 6 | 383.324,096 267.199,189 | 55.942 |

| Punct început | X / Y | Punct sfârșit | X / Y | Lungime segment (** (m) |
|---------------|----------------------------|---------------|----------------------------|-------------------------|
| 6 | 383.324,096 267.199,189 | 7 | 383.320,664 267.173,45 | 25.967 |
| 7 | 383.320,664 267.173,45 | 1 | 383.329,039 267.190,933 | 19.385 |

** Lungimile segmentelor sunt determinate în planul de proiecție Stereo 70 și sunt rotunjite la 1 milimetru.

*** Distanța dintre puncte este formată din segmente cumulate ce sunt mai mici decât valoarea 1 milimetru.

**DATE DESPRE IMOBILUL NR. 14208**

Oficiul de Cadastru și Publicitate Imobiliară DOLJ
Biroul de Cadastru și Publicitate Imobiliară Craiova

A. Partea I. Descrierea imobilului

TEREN Intravilan

Adresa: Loc. Plosca, Str George Coșbuc, Nr. 25, Jud. Dolj, T15,P69

| Nr. Crt | Nr cadastral Nr. topografic | Suprafața* (mp) | Observații / Referințe |
|---------|-----------------------------|-----------------|---------------------------------------|
| A1 | | 1.922 | Sector cadastral:37 Teren imprejmuit; |

Construcții

| Crt | Nr cadastral Nr. topografic | Adresa | Observații / Referințe |
|------|-----------------------------|---|---|
| A1.1 | | Loc. Plosca, Str George Coșbuc, Nr. 25, Jud. Dolj | Nr. niveluri:1; S. construita la sol:61 mp; |
| A1.2 | | Loc. Plosca, Str George Coșbuc, Nr. 25, Jud. Dolj | Nr. niveluri:1; S. construita la sol:53 mp; |

B. Partea II. Proprietari și acte

| Inscrieri privitoare la dreptul de proprietate și alte drepturi reale | | Referințe |
|--|--|------------|
| / | | |
| Act Administrativ nr. TDP nr. 1174-48659, din 29/10/1996 emis de CJSAPT DOLJ; | | |
| B1 | Intabulare, drept de PROPRIETATE, dobandit prin Reconstituire, cota actuala 1/1, cota initiala 1/1 1) CÎNDEA CONSTANTIN | A1 |
| Act Normativ nr. 7, din 13/03/1996 emis de Parlamentul Romaniei (ART.12 ALIN.(14) și ART.37 ALIN.(2)); | | |
| B2 | Intabulare, drept de PROPRIETATE, dobandit prin Lege, cota actuala 1/1, cota initiala 1/1 1) CÎNDEA CONSTANTIN | A1.1, A1.2 |

C. Partea III. SARCINI .

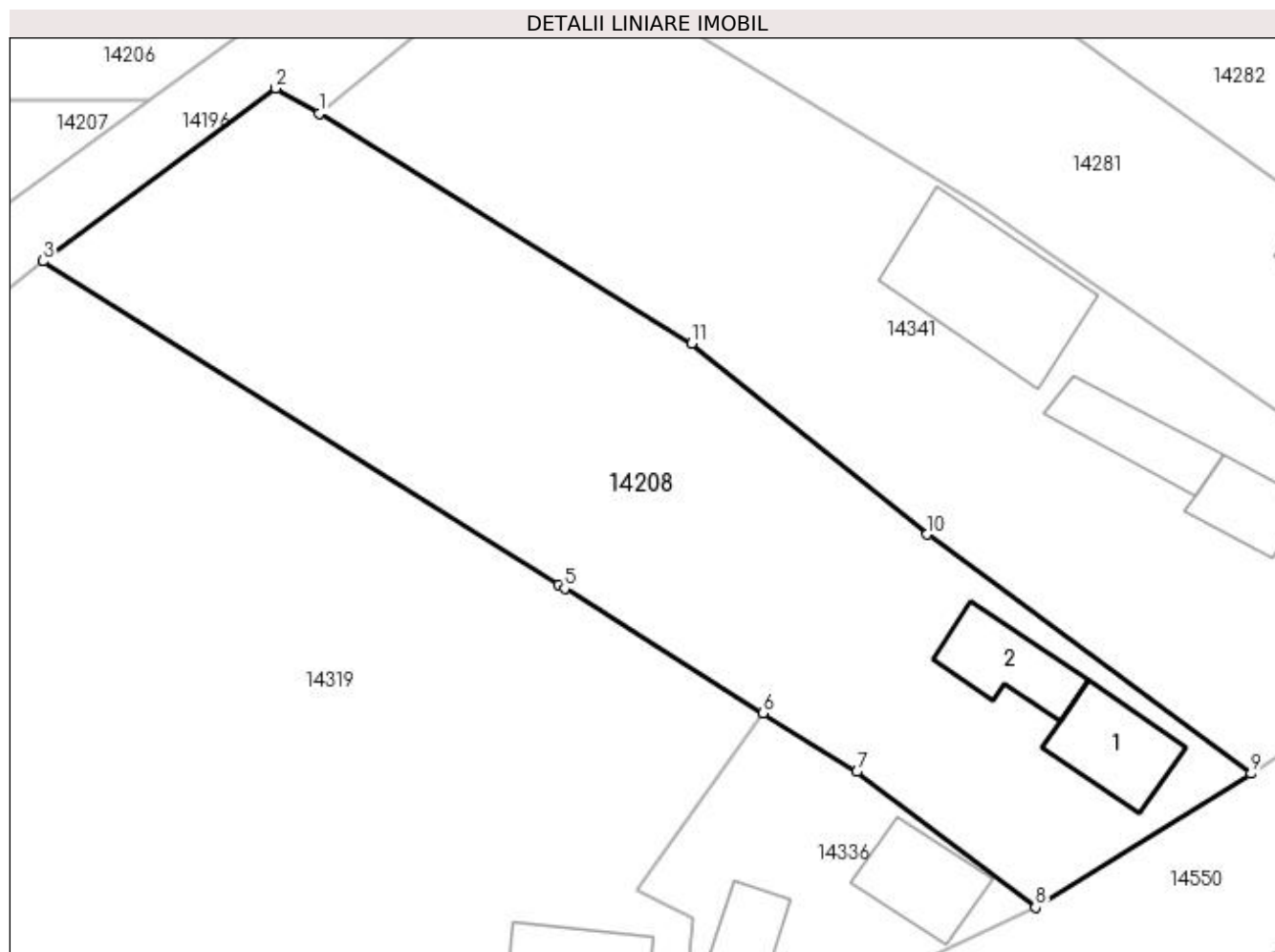
| Inscrieri privind dezmembramintele dreptului de proprietate, drepturi reale de garanție și sarcini | Referințe |
|--|-----------|
| NU SUNT | |

Anexa Nr. 1 La Partea I

Teren

| Nr cadastral | Suprafața (mp)* | Observații / Referințe |
|--------------|-----------------|------------------------|
| | 1.922 | |

* Suprafața este determinată în planul de proiecție Stereo 70.



Date referitoare la teren

| Crt | Categorie folosință | Intra vilan | Suprafața (mp) | Tarla | Parcelă | Nr. topo | Observații / Referințe |
|-----|---------------------|-------------|----------------|-------|---------|----------|------------------------|
| 1 | curți constructii | DA | 1.922 | 15 | 69 | - | |

Date referitoare la construcții

| Crt | Număr | Destinație construcție | Supraf. (mp) | Situație juridică | Observații / Referințe |
|------|-------|-------------------------|--------------|-------------------|---|
| A1.1 | | construcții de locuințe | 61 | Cu acte | Nr. niveluri:1; S. construita la sol:61 mp; |
| A1.2 | | construcții anexa | 53 | Cu acte | Nr. niveluri:1; S. construita la sol:53 mp; |

Lungime Segmente

1) Valorile lungimilor segmentelor sunt obținute din proiecție în plan.

| Punct început | X / Y | Punct sfârșit | X / Y | Lungime segment (** (m) |
|---------------|----------------------------|---------------|----------------------------|-------------------------|
| 1 | 383.411,3 267.254,077 | 2 | 383.407,856 267.256,101 | 3.995 |
| 2 | 383.407,856 267.256,101 | 3 | 383.389,424 267.242,391 | 22.972 |
| 3 | 383.389,424 267.242,391 | 4 | 383.430,297 267.216,775 | 48.237 |

| Punct început | X / Y | Punct sfârşit | X / Y | Lungime segment (** (m) |
|---------------|----------------------------|---------------|----------------------------|-------------------------|
| 4 | 383.430,297 267.216,775 | 5 | 383.430,773 267.216,477 | 0.562 |
| 5 | 383.430,773 267.216,477 | 6 | 383.446,518 267.206,609 | 18.582 |
| 6 | 383.446,518 267.206,609 | 7 | 383.453,948 267.201,952 | 8.769 |
| 7 | 383.453,948 267.201,952 | 8 | 383.468,103 267.191,183 | 17.786 |
| 8 | 383.468,103 267.191,183 | 9 | 383.485,185 267.201,805 | 20.115 |
| 9 | 383.485,185 267.201,805 | 10 | 383.459,501 267.220,765 | 31.924 |
| 10 | 383.459,501 267.220,765 | 11 | 383.440,834 267.235,87 | 24.013 |
| 11 | 383.440,834 267.235,87 | 1 | 383.411,3 267.254,077 | 34.695 |

** Lungimile segmentelor sunt determinate în planul de proiecție Stereo 70 și sunt rotunjite la 1 milimetru.

*** Distanța dintre puncte este formată din segmente cumulate ce sunt mai mici decât valoarea 1 milimetru.

**DATE DESPRE IMOBILUL NR. 14209**

Oficiul de Cadastru și Publicitate Imobiliară DOLJ
Biroul de Cadastru și Publicitate Imobiliară Craiova

A. Partea I. Descrierea imobilului

TEREN Extravilan

Adresa: Jud. Dolj, T131,P6

| Nr. Crt | Nr cadastral Nr. topografic | Suprafața* (mp) | Observații / Referințe |
|---------|-----------------------------|-----------------|---|
| A1 | | 999 | Sector cadastral:37 Teren neimprejmuit; |

B. Partea II. Proprietari și acte

| Inscrieri privitoare la dreptul de proprietate și alte drepturi reale | Referințe |
|--|-----------|
| / | |
| Act Administrativ nr. TDP nr. 555-60692, din 10/10/1996 emis de CJSAPT DOLJ; | |
| B1 | A1 |
| Intabulare, drept de PROPRIETATE, dobândit prin Reconstituire, cota actuala 1/1, cota initiala 1/1 1) ION NICOLAE, Lipsă CNP. | |

C. Partea III. SARCINI .

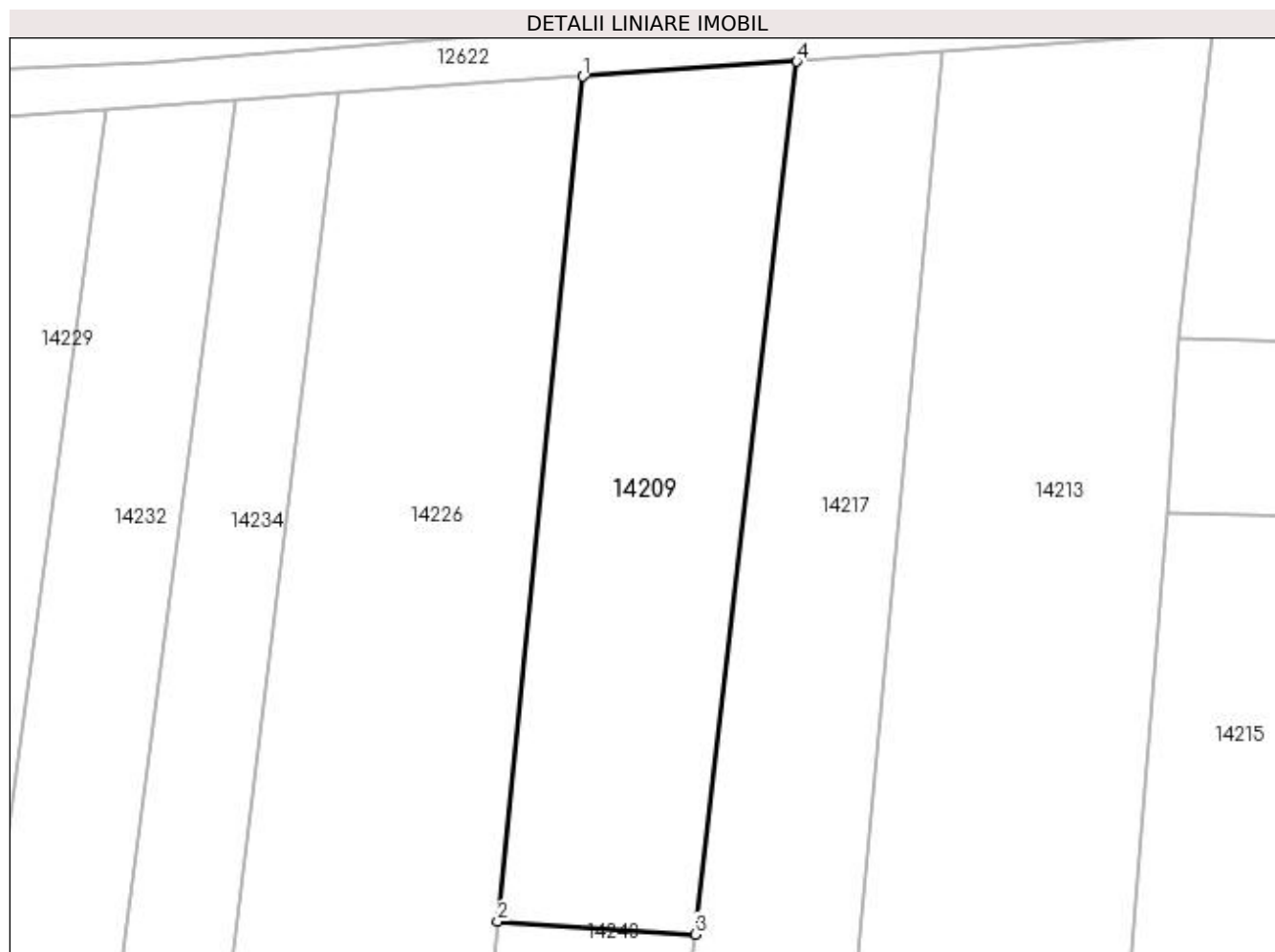
| Inscrieri privind dezmembramintele dreptului de proprietate, drepturi reale de garanție și sarcini | Referințe |
|--|-----------|
| NU SUNT | |

Anexa Nr. 1 La Partea I

Teren

| | | |
|--------------|-----------------|------------------------|
| Nr cadastral | Suprafața (mp)* | Observații / Referințe |
| | 999 | |

* Suprafața este determinată în planul de proiecție Stereo 70.



Date referitoare la teren

| Crt | Categorie folosință | Intra vilan | Suprafața (mp) | Tarla | Parcelă | Nr. topo | Observații / Referințe |
|-----|---------------------|-------------|----------------|-------|---------|----------|------------------------|
| 2 | arabil | NU | 999 | 131 | 6 | - | |

Lungime Segmente

1) Valorile lungimilor segmentelor sunt obținute din proiecție în plan.

| Punct început | X / Y | Punct sfârșit | X / Y | Lungime segment (** (m) |
|---------------|----------------------------|---------------|----------------------------|-------------------------|
| 1 | 383.239,684 267.019,78 | 2 | 383.233,256 266.956,221 | 63.883 |
| 2 | 383.233,256 266.956,221 | 3 | 383.248,118 266.955,263 | 14.893 |
| 3 | 383.248,118 266.955,263 | 4 | 383.255,763 267.020,903 | 66.084 |
| 4 | 383.255,763 267.020,903 | 1 | 383.239,684 267.019,78 | 16.118 |

**** Lungimile segmentelor sunt determinate în planul de proiecție Stereo 70 și sunt rotunjite la 1 milimetru.**

***** Distanța dintre puncte este formată din segmente cumulate ce sunt mai mici decât valoarea 1 milimetru.**

**DATE DESPRE IMOBILUL NR. 14210**

Oficiul de Cadastru și Publicitate Imobiliară DOLJ
Biroul de Cadastru și Publicitate Imobiliară Craiova

A. Partea I. Descrierea imobilului

TEREN Extravilan

Adresa: Jud. Dolj, T131,P25

| Nr. Crt | Nr cadastral Nr. topografic | Suprafața* (mp) | Observații / Referințe |
|---------|-----------------------------|-----------------|---|
| A1 | | 456 | Sector cadastral:37 Teren neimprejmuit; |

B. Partea II. Proprietari și acte

| Inscrieri privitoare la dreptul de proprietate și alte drepturi reale | Referințe |
|---|-----------|
| / | |
| Act Administrativ nr. TDP nr. 681-60693, din 14/10/1996 emis de CJSAPT DOLJ; | |
| B1 | A1 |
| Intabulare, drept de PROPRIETATE, dobândit prin Reconstituire, cota actuala 1/1, cota initiala 1/1 1) NICU ION, Lipsă CNP. | |

C. Partea III. SARCINI .

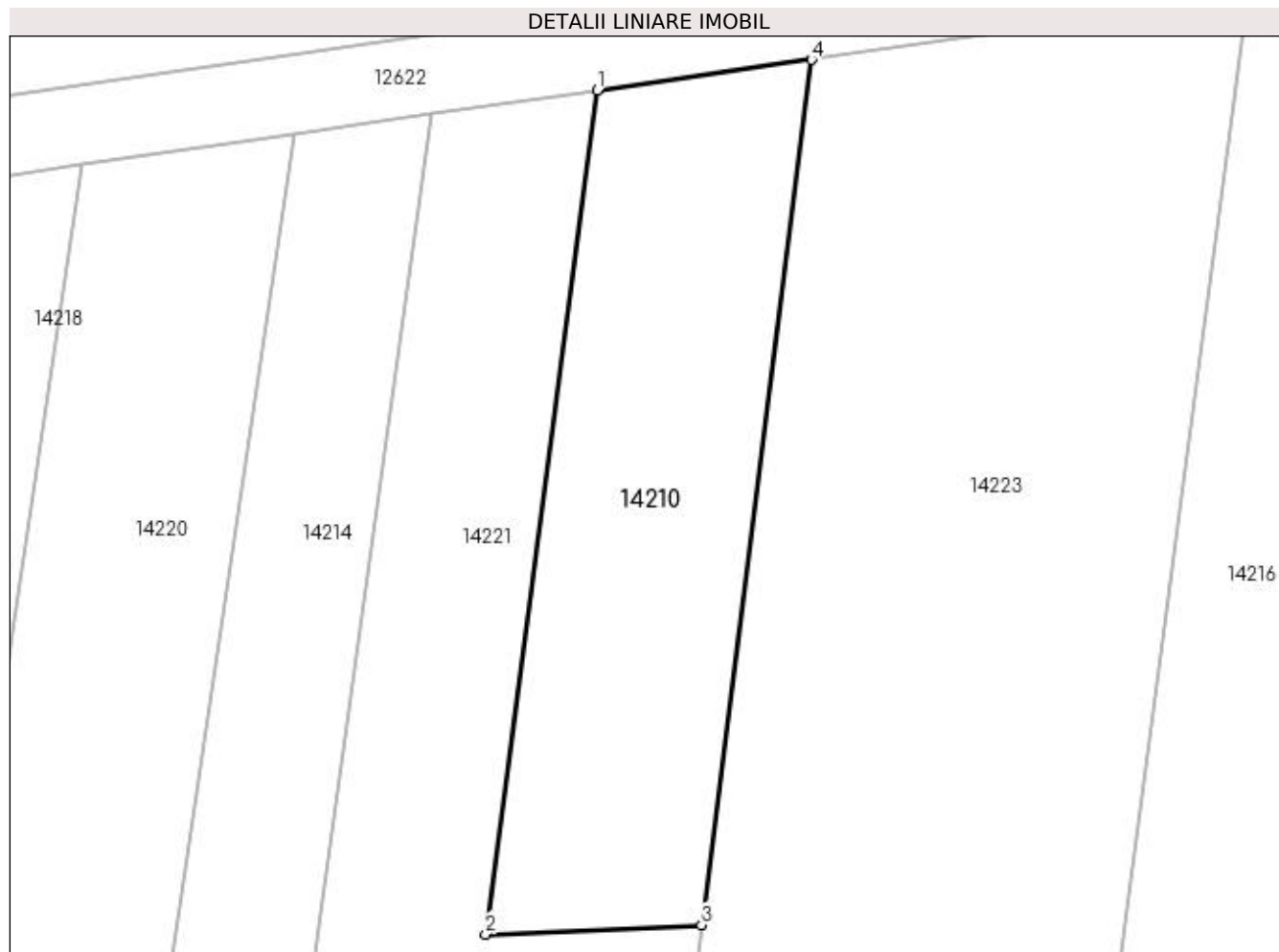
| Inscrieri privind dezmembramintele dreptului de proprietate, drepturi reale de garanție și sarcini | Referințe |
|--|-----------|
| NU SUNT | |

Anexa Nr. 1 La Partea I

Teren

| | | |
|--------------|-----------------|------------------------|
| Nr cadastral | Suprafața (mp)* | Observații / Referințe |
| | 456 | |

* Suprafața este determinată în planul de proiecție Stereo 70.



Date referitoare la teren

| Crt | Categorie folosință | Intra vilan | Suprafața (mp) | Tarla | Parcelă | Nr. topo | Observații / Referințe |
|-----|---------------------|-------------|----------------|-------|---------|----------|------------------------|
| 1 | arabil | NU | 456 | 131 | 25 | - | |

Lungime Segmente

1) Valorile lungimilor segmentelor sunt obținute din proiecție în plan.

| Punct început | X / Y | Punct sfârșit | X / Y | Lungime segment (** (m) |
|---------------|----------------------------|---------------|----------------------------|-------------------------|
| 1 | 383.088,926 267.005,831 | 2 | 383.083,349 266.963,576 | 42.621 |
| 2 | 383.083,349 266.963,576 | 3 | 383.094,156 266.964,037 | 10.817 |
| 3 | 383.094,156 266.964,037 | 4 | 383.099,671 267.007,366 | 43.679 |
| 4 | 383.099,671 267.007,366 | 1 | 383.088,926 267.005,831 | 10.854 |

**** Lungimile segmentelor sunt determinate în planul de proiecție Stereo 70 și sunt rotunjite la 1 milimetru.**

***** Distanța dintre puncte este formată din segmente cumulate ce sunt mai mici decât valoarea 1 milimetru.**

**DATE DESPRE IMOBILUL NR. 14211**

Oficiul de Cadastru și Publicitate Imobiliară DOLJ
Biroul de Cadastru și Publicitate Imobiliară Craiova

A. Partea I. Descrierea imobilului

TEREN Necunoscut

Adresa: Loc. Plosca, Jud. Dolj, T131,P18

| Nr. Crt | Nr cadastral Nr. topografic | Suprafața* (mp) | Observații / Referințe |
|---------|-----------------------------|-----------------|---|
| A1 | | 864 | Sector cadastral:37 Teren neimprejmuit; |

B. Partea II. Proprietari și acte

| Inscrieri privitoare la dreptul de proprietate și alte drepturi reale | Referințe |
|---|-----------|
| / | |
| Act Administrativ nr. TDP nr. 604-60693, din 09/10/1996 emis de CJSAPT DOLJ; | |
| B1 | A1 |
| Intabulare, drept de PROPRIETATE, dobândit prin Reconstituire, cota actuala 1/1, cota initiala 1/1 1) ICHIM CONSTANTIN, Lipsă CNP. | |

C. Partea III. SARCINI .

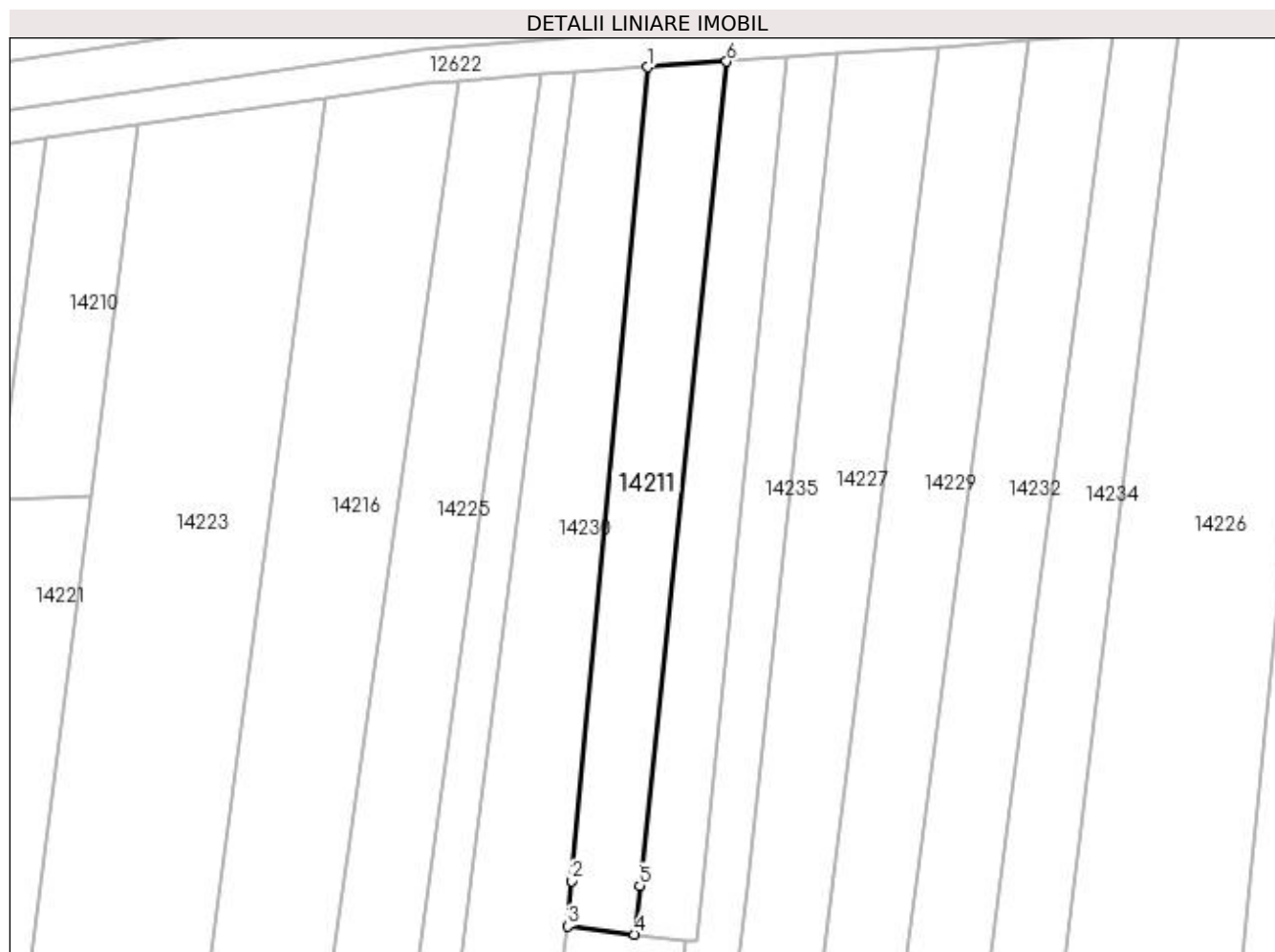
| Inscrieri privind dezmembramintele dreptului de proprietate, drepturi reale de garanție și sarcini | Referințe |
|--|-----------|
| NU SUNT | |

Anexa Nr. 1 La Partea I

Teren

| Nr cadastral | Suprafața (mp)* | Observații / Referințe |
|--------------|-----------------|------------------------|
| | 864 | |

* Suprafața este determinată în planul de proiecție Stereo 70.



Date referitoare la teren

| Crt | Categorie folosință | Intravilan | Suprafața (mp) | Tarla | Parcelă | Nr. topo | Observații / Referințe |
|-----|---------------------|------------|----------------|-------|---------|----------|------------------------|
| 1 | arabil | DA | 44 | 131 | 18 | - | |
| 2 | arabil | NU | 820 | 131 | 18 | - | |

Lungime Segmente

1) Valorile lungimilor segmentelor sunt obținute din proiecție în plan.

| Punct început | X / Y | Punct sfârșit | X / Y | Lungime segment (** (m) |
|---------------|----------------------------|---------------|----------------------------|-------------------------|
| 1 | 383.159,219 267.014,159 | 2 | 383.150,348 266.919,16 | 95.412 |
| 2 | 383.150,348 266.919,16 | 3 | 383.149,852 266.913,851 | 5.332 |
| 3 | 383.149,852 266.913,851 | 4 | 383.157,69 266.912,919 | 7.893 |
| 4 | 383.157,69 266.912,919 | 5 | 383.158,29 266.918,607 | 5.72 |

| Punct început | X / Y | Punct sfârșit | X / Y | Lungime segment (** (m) |
|---------------|----------------------------|---------------|----------------------------|-------------------------|
| 5 | 383.158,29 266.918,607 | 6 | 383.168,438 267.014,803 | 96.73 |
| 6 | 383.168,438 267.014,803 | 1 | 383.159,219 267.014,159 | 9.241 |

** Lungimile segmentelor sunt determinate în planul de proiecție Stereo 70 și sunt rotunjite la 1 milimetru.

*** Distanța dintre puncte este formată din segmente cumulate ce sunt mai mici decât valoarea 1 milimetru.

**DATE DESPRE IMOBILUL NR. 14212**

Oficiul de Cadastru și Publicitate Imobiliară DOLJ
Biroul de Cadastru și Publicitate Imobiliară Craiova

A. Partea I. Descrierea imobilului

TEREN Necunoscut

Adresa: Loc. Plosca, Jud. Dolj, T131,P17

| Nr. Crt | Nr cadastral Nr. topografic | Suprafața* (mp) | Observații / Referințe |
|---------|-----------------------------|-----------------|---|
| A1 | | 736 | Sector cadastral:37 Teren neimprejmuit; |

B. Partea II. Proprietari și acte

| Inscrieri privitoare la dreptul de proprietate și alte drepturi reale | Referințe |
|---|-----------|
| / | |
| Act Administrativ nr. TDP nr. 1262-45092, din 31/10/1996 emis de CJSAPT DOLJ; | |
| B1 | A1 |
| Intabulare, drept de PROPRIETATE, dobândit prin Reconstituire, cota actuala 1/1, cota initiala 1/1 1) DUMITRU FLOREA, Lipsă CNP. | |

C. Partea III. SARCINI .

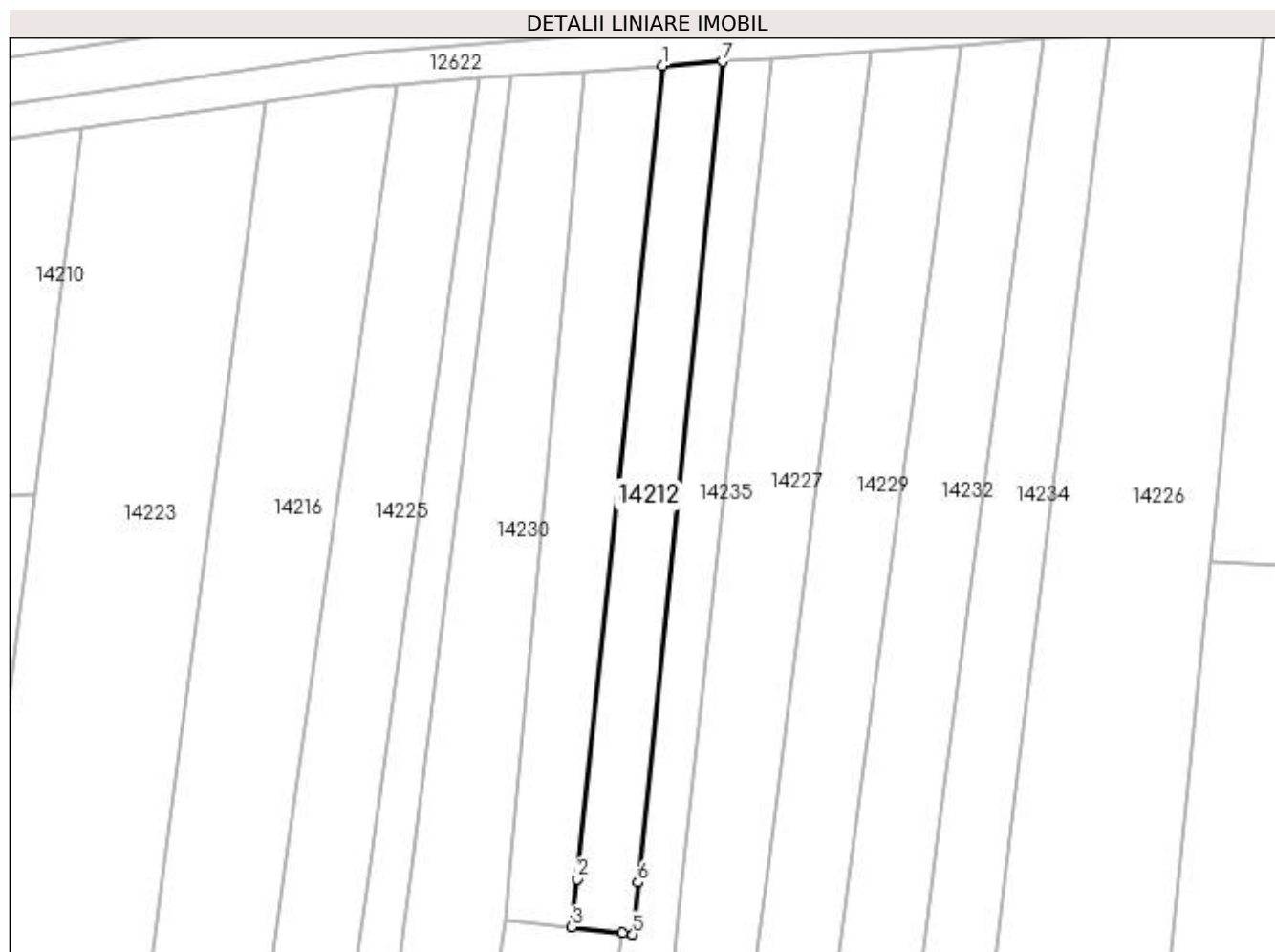
| Inscrieri privind dezmembramintele dreptului de proprietate, drepturi reale de garanție și sarcini | Referințe |
|--|-----------|
| NU SUNT | |

Anexa Nr. 1 La Partea I

Teren

| Nr cadastral | Suprafața (mp)* | Observații / Referințe |
|--------------|-----------------|------------------------|
| | 736 | |

* Suprafața este determinată în planul de proiecție Stereo 70.



Date referitoare la teren

| Crt | Categorie folosință | Intravilan | Suprafața (mp) | Tarla | Parcelă | Nr. topo | Observații / Referințe |
|-----|---------------------|------------|----------------|-------|---------|----------|------------------------|
| 1 | arabil | DA | 43 | 131 | 17 | - | |
| 2 | arabil | NU | 693 | 131 | 17 | - | |

Lungime Segmente

1) Valorile lungimilor segmentelor sunt obținute din proiecție în plan.

| Punct început | X / Y | Punct sfârșit | X / Y | Lungime segment (** (m) |
|---------------|----------------------------|---------------|----------------------------|-------------------------|
| 1 | 383.168,438 267.014,803 | 2 | 383.158,29 266.918,607 | 96.73 |
| 2 | 383.158,29 266.918,607 | 3 | 383.157,69 266.912,919 | 5.72 |
| 3 | 383.157,69 266.912,919 | 4 | 383.163,684 266.912,206 | 6.036 |
| 4 | 383.163,684 266.912,206 | 5 | 383.164,911 266.912,061 | 1.236 |

| Punct început | X / Y | Punct sfârșit | X / Y | Lungime segment (** (m) |
|---------------|----------------------------|---------------|----------------------------|-------------------------|
| 5 | 383.164,911 266.912,061 | 6 | 383.165,543 266.918,206 | 6.177 |
| 6 | 383.165,543 266.918,206 | 7 | 383.175,529 267.015,298 | 97.604 |
| 7 | 383.175,529 267.015,298 | 1 | 383.168,438 267.014,803 | 7.108 |

** Lungimile segmentelor sunt determinate în planul de proiecție Stereo 70 și sunt rotunjite la 1 milimetru.

*** Distanța dintre puncte este formată din segmente cumulate ce sunt mai mici decât valoarea 1 milimetru.

**DATE DESPRE IMOBILUL NR. 14213**

Oficiul de Cadastru și Publicitate Imobiliară DOLJ
Biroul de Cadastru și Publicitate Imobiliară Craiova

A. Partea I. Descrierea imobilului

TEREN Necunoscut

Adresa: Loc. Plosca, Jud. Dolj

| Nr. Crt | Nr cadastral Nr. topografic | Suprafața* (mp) | Observații / Referințe |
|---------|-----------------------------|-----------------|---|
| A1 | | 2.670 | Sector cadastral:37 Teren neimprejmuit; |

B. Partea II. Proprietari și acte

| Inscrieri privitoare la dreptul de proprietate și alte drepturi reale | | Referințe |
|---|--|-----------|
| / | | |
| Act Normativ nr. 7, din 13/03/1996 emis de Parlamentul Romaniei; | | |
| B1 | Inscrierea provizorie, drept de PROPRIETATE, dobandit prin Lege, cota actuala 1/1, cota initiala 1/1 1) NEIDENTIFICAT NEIDENTIFICAT | A1 |

C. Partea III. SARCINI .

| Inscrieri privind dezmembramintele dreptului de proprietate, drepturi reale de garanție și sarcini | Referințe |
|--|-----------|
| NU SUNT | |

Anexa Nr. 1 La Partea I

Teren

| | | |
|--------------|-----------------|------------------------|
| Nr cadastral | Suprafața (mp)* | Observații / Referințe |
| | 2.670 | |

* Suprafața este determinată în planul de proiecție Stereo 70.



Date referitoare la teren

| Crt | Categorie folosință | Intra vilan | Suprafața (mp) | Tarla | Parcelă | Nr. topo | Observații / Referințe |
|-----|---------------------|-------------|----------------|-------|---------|----------|------------------------|
| 1 | arabil | DA | 1.148 | 131 | - | - | |
| 2 | arabil | NU | 1.522 | 131 | - | - | |

Lungime Segmente

1) Valorile lungimilor segmentelor sunt obținute din proiecție în plan.

| Punct început | X / Y | Punct sfârșit | X / Y | Lungime segment (** (m) |
|---------------|----------------------------|---------------|----------------------------|-------------------------|
| 1 | 383.266,717 267.021,668 | 2 | 383.259,502 266.943,53 | 78.47 |
| 2 | 383.259,502 266.943,53 | 3 | 383.254,269 266.886,849 | 56.922 |
| 3 | 383.254,269 266.886,849 | 4 | 383.260,097 266.886,326 | 5.851 |
| 4 | 383.260,097 266.886,326 | 5 | 383.260,323 266.893,763 | 7.44 |

| Punct început | X / Y | Punct sfârșit | X / Y | Lungime segment (** (m) |
|---------------|----------------------------|---------------|----------------------------|-------------------------|
| 5 | 383.260,323 266.893,763 | 6 | 383.275,104 266.892,424 | 14.842 |
| 6 | 383.275,104 266.892,424 | 7 | 383.278,357 266.922,315 | 30.067 |
| 7 | 383.278,357 266.922,315 | 8 | 383.280,661 266.950,371 | 28.15 |
| 8 | 383.280,661 266.950,371 | 9 | 383.283,668 266.986,988 | 36.74 |
| 9 | 383.283,668 266.986,988 | 10 | 383.284,504 267.000,132 | 13.171 |
| 10 | 383.284,504 267.000,132 | 11 | 383.287,07 267.023,09 | 23.101 |
| 11 | 383.287,07 267.023,09 | 1 | 383.266,717 267.021,668 | 20.403 |

** Lungimile segmentelor sunt determinate în planul de proiecție Stereo 70 și sunt rotunjite la 1 milimetru.

*** Distanța dintre puncte este formată din segmente cumulate ce sunt mai mici decât valoarea 1 milimetru.

**DATE DESPRE IMOBILUL NR. 14214**

Oficiul de Cadastru și Publicitate Imobiliară DOLJ
Biroul de Cadastru și Publicitate Imobiliară Craiova

A. Partea I. Descrierea imobilului

TEREN Necunoscut

Adresa: Loc. Plosca, Jud. Dolj

| Nr. Crt | Nr cadastral Nr. topografic | Suprafața* (mp) | Observații / Referințe |
|---------|-----------------------------|-----------------|---|
| A1 | | 670 | Sector cadastral:37 Teren neimprejmuit; |

B. Partea II. Proprietari și acte

| Inscrieri privitoare la dreptul de proprietate și alte drepturi reale | | Referințe |
|---|--|-----------|
| / | | |
| Act Normativ nr. 7, din 13/03/1996 emis de Parlamentul Romaniei; | | |
| B1 | Inscrierea provizorie, drept de PROPRIETATE, dobandit prin Lege, cota actuala 1/1, cota initiala 1/1 1) NEIDENTIFICAT NEIDENTIFICAT | A1 |

C. Partea III. SARCINI .

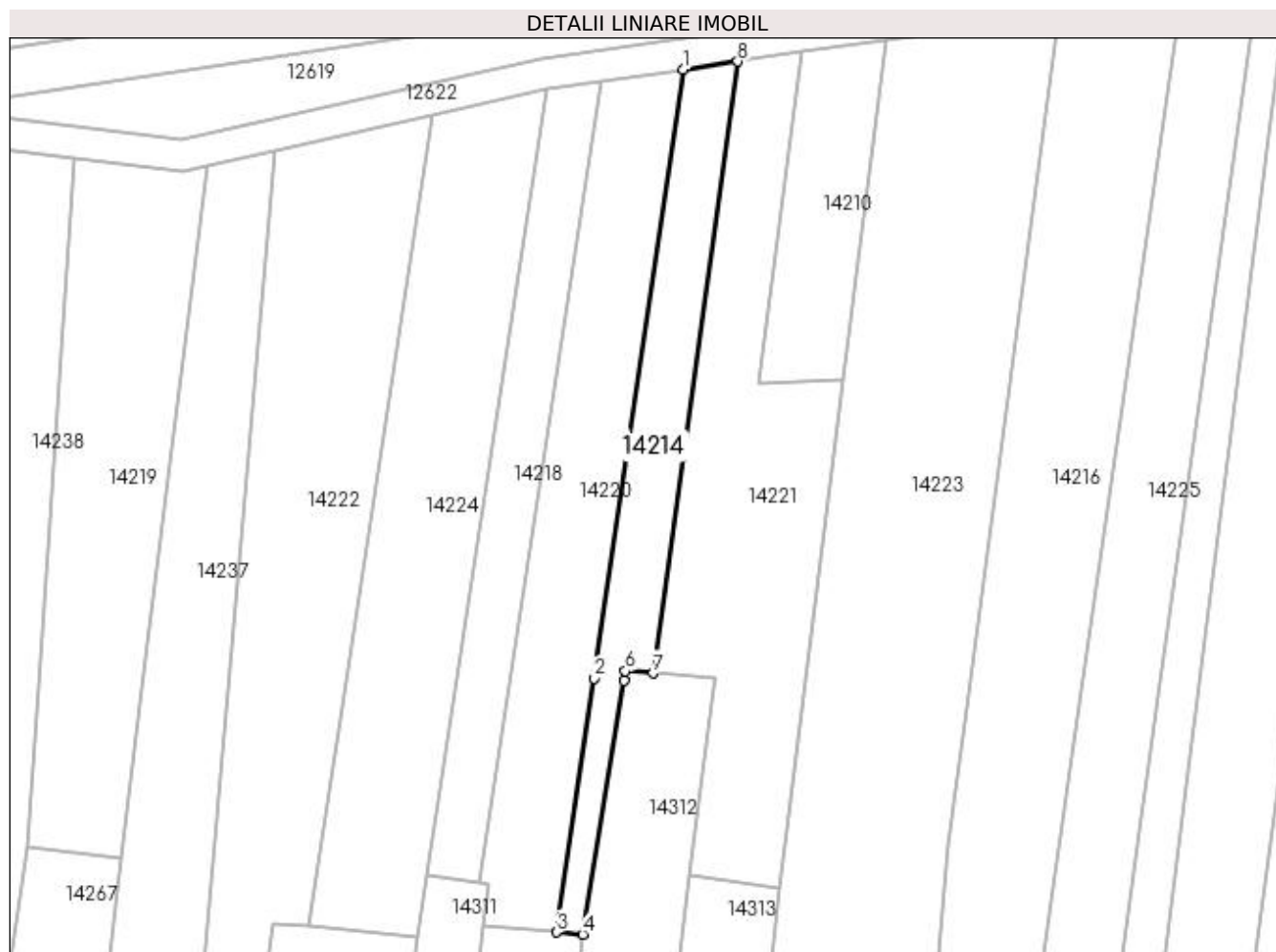
| Inscrieri privind dezmembramintele dreptului de proprietate, drepturi reale de garanție și sarcini | Referințe |
|--|-----------|
| NU SUNT | |

Anexa Nr. 1 La Partea I

Teren

| | | |
|--------------|-----------------|------------------------|
| Nr cadastral | Suprafața (mp)* | Observații / Referințe |
| | 670 | |

* Suprafața este determinată în planul de proiecție Stereo 70.



Date referitoare la teren

| Crt | Categorie folosință | Intra vilan | Suprafața (mp) | Tarla | Parcelă | Nr. topo | Observații / Referințe |
|-----|---------------------|-------------|----------------|-------|---------|----------|------------------------|
| 1 | arabil | DA | 117 | 131 | - | - | |
| 2 | arabil | NU | 553 | 131 | - | - | |

Lungime Segmente

1) Valorile lungimilor segmentelor sunt obținute din proiecție în plan.

| Punct început | X / Y | Punct sfârșit | X / Y | Lungime segment (** (m) |
|---------------|----------------------------|---------------|----------------------------|-------------------------|
| 1 | 383.073,761 267.003,636 | 2 | 383.062,323 266.926,055 | 78.42 |
| 2 | 383.062,323 266.926,055 | 3 | 383.057,556 266.893,724 | 32.681 |
| 3 | 383.057,556 266.893,724 | 4 | 383.060,914 266.893,452 | 3.369 |
| 4 | 383.060,914 266.893,452 | 5 | 383.066,126 266.925,743 | 32.709 |

| Punct început | X / Y | Punct sfârșit | X / Y | Lungime segment (** (m) |
|---------------|----------------------------|---------------|----------------------------|-------------------------|
| 5 | 383.066,126 266.925,743 | 6 | 383.066,327 266.926,988 | 1.261 |
| 6 | 383.066,327 266.926,988 | 7 | 383.069,865 266.926,701 | 3.55 |
| 7 | 383.069,865 266.926,701 | 8 | 383.080,662 267.004,635 | 78.678 |
| 8 | 383.080,662 267.004,635 | 1 | 383.073,761 267.003,636 | 6.973 |

** Lungimile segmentelor sunt determinate în planul de proiecție Stereo 70 și sunt rotunjite la 1 milimetru.

*** Distanța dintre puncte este formată din segmente cumulate ce sunt mai mici decât valoarea 1 milimetru.

**DATE DESPRE IMOBILUL NR. 14215**

Oficiul de Cadastru și Publicitate Imobiliară DOLJ
Biroul de Cadastru și Publicitate Imobiliară Craiova

A. Partea I. Descrierea imobilului

TEREN Intravilan

Adresa: Loc. Plosca, Str George Coșbuc, Jud. Dolj

| Nr. Crt | Nr cadastral Nr. topografic | Suprafața* (mp) | Observații / Referințe |
|---------|-----------------------------|-----------------|---------------------------------------|
| A1 | | 4.338 | Sector cadastral:37 Teren imprejmuit; |

B. Partea II. Proprietari și acte

| Inscrieri privitoare la dreptul de proprietate și alte drepturi reale | | Referințe |
|---|--|-----------|
| / | | |
| Act Normativ nr. 7, din 13/03/1996 emis de Parlamentul Romaniei; | | |
| B1 | Inscrierea provizorie, drept de PROPRIETATE, dobandit prin Lege, cota actuala 1/1, cota initiala 1/1 1) NEIDENTIFICAT NEIDENTIFICAT | A1 |

C. Partea III. SARCINI .

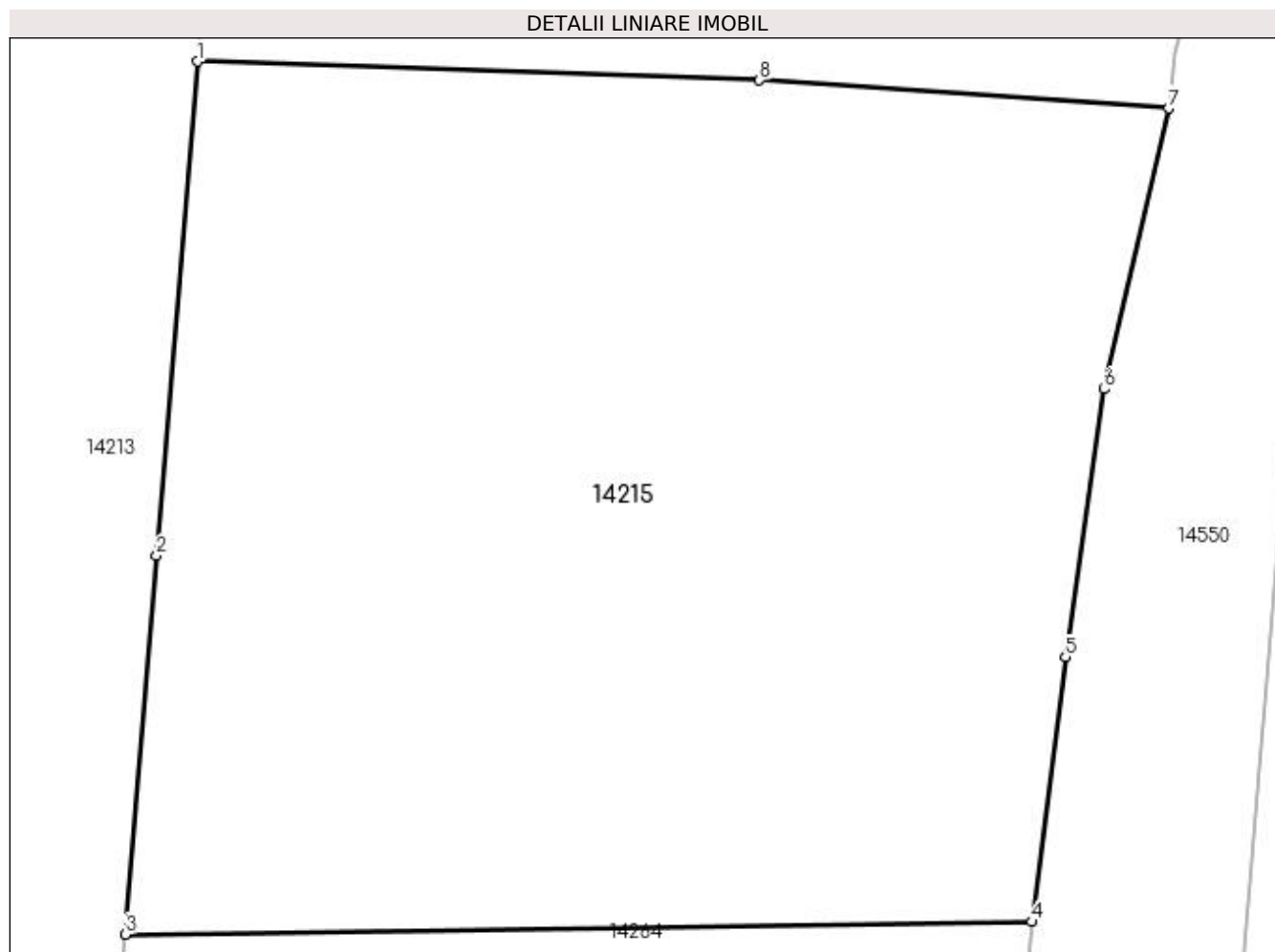
| Inscrieri privind dezmembramintele dreptului de proprietate, drepturi reale de garanție și sarcini | Referințe |
|--|-----------|
| NU SUNT | |

Anexa Nr. 1 La Partea I

Teren

| | | |
|--------------|-----------------|------------------------|
| Nr cadastral | Suprafața (mp)* | Observații / Referințe |
| | 4.338 | |

* Suprafața este determinată în planul de proiecție Stereo 70.



Date referitoare la teren

| Crt | Categorie folosință | Intravilan | Suprafața (mp) | Tarla | Parcelă | Nr. topo | Observații / Referințe |
|-----|---------------------|------------|----------------|-------|---------|----------|------------------------|
| 1 | arabil | DA | 4.338 | 15 | - | - | |

Lungime Segmente

1) Valorile lungimilor segmentelor sunt obținute din proiecție în plan.

| Punct început | X / Y | Punct sfârșit | X / Y | Lungime segment (** (m) |
|---------------|----------------------------|---------------|----------------------------|-------------------------|
| 1 | 383.283,668 266.986,988 | 2 | 383.280,661 266.950,371 | 36.74 |
| 2 | 383.280,661 266.950,371 | 3 | 383.278,357 266.922,315 | 28.15 |
| 3 | 383.278,357 266.922,315 | 4 | 383.345,53 266.923,251 | 67.18 |
| 4 | 383.345,53 266.923,251 | 5 | 383.348,027 266.942,872 | 19.779 |
| 5 | 383.348,027 266.942,872 | 6 | 383.350,898 266.962,716 | 20.051 |

| Punct început | X / Y | Punct sfârșit | X / Y | Lungime segment (** (m) |
|---------------|----------------------------|---------------|----------------------------|-------------------------|
| 6 | 383.350,898 266.962,716 | 7 | 383.355,675 266.983,523 | 21.348 |
| 7 | 383.355,675 266.983,523 | 8 | 383.325,35 266.985,601 | 30.396 |
| 8 | 383.325,35 266.985,601 | 1 | 383.283,668 266.986,988 | 41.705 |

** Lungimile segmentelor sunt determinate în planul de proiecție Stereo 70 și sunt rotunjite la 1 milimetru.

*** Distanța dintre puncte este formată din segmente cumulate ce sunt mai mici decât valoarea 1 milimetru.

**DATE DESPRE IMOBILUL NR. 14216**

Oficiul de Cadastru și Publicitate Imobiliară DOLJ
Biroul de Cadastru și Publicitate Imobiliară Craiova

A. Partea I. Descrierea imobilului

TEREN Necunoscut

Adresa: Loc. Plosca, Jud. Dolj, T131,P22

| Nr. Crt | Nr cadastral Nr. topografic | Suprafața* (mp) | Observații / Referințe |
|---------|-----------------------------|-----------------|---|
| A1 | | 1.768 | Sector cadastral:37 Teren neimprejmuit; |

B. Partea II. Proprietari și acte

| Inscrieri privitoare la dreptul de proprietate și alte drepturi reale | Referințe |
|--|-----------|
| / | |
| Act Administrativ nr. TDP nr. 2492, din 16/11/2004 emis de CJSAPT DOLJ; | |
| B1 | A1 |
| Intabulare, drept de PROPRIETATE, dobândit prin Reconstituire, cota actuala 1/1, cota initiala 1/1 1) CĂMĂRĂSESCU TUDOR, Lipsă CNP. | |

C. Partea III. SARCINI .

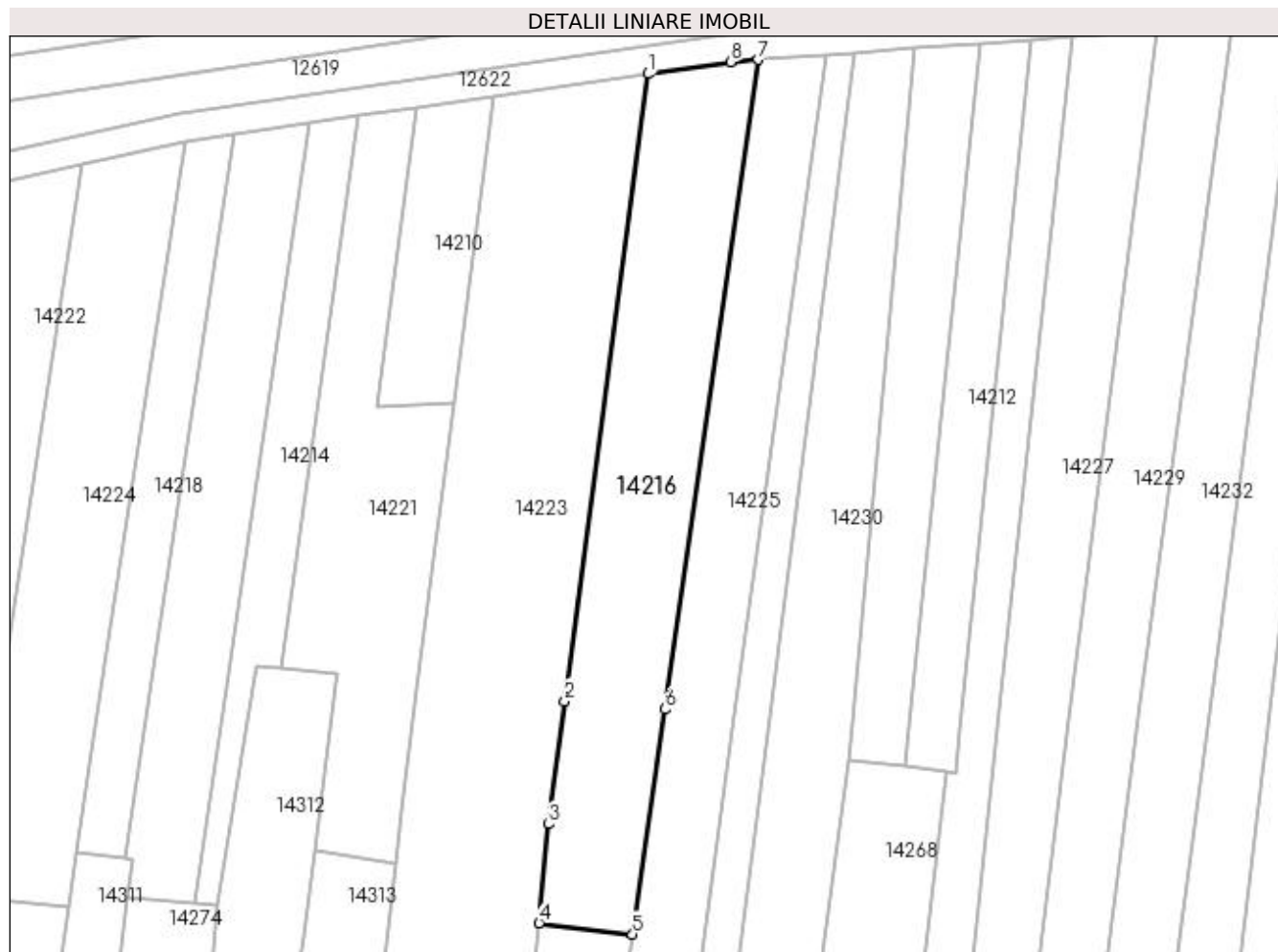
| Inscrieri privind dezmembramintele dreptului de proprietate, drepturi reale de garanție și sarcini | Referințe |
|--|-----------|
| NU SUNT | |

Anexa Nr. 1 La Partea I

Teren

| Nr cadastral | Suprafața (mp)* | Observații / Referințe |
|--------------|-----------------|------------------------|
| | 1.768 | |

* Suprafața este determinată în planul de proiecție Stereo 70.



Date referitoare la teren

| Crt | Categorie folosință | Intra vilan | Suprafața (mp) | Tarla | Parcelă | Nr. topo | Observații / Referințe |
|-----|---------------------|-------------|----------------|-------|---------|----------|------------------------|
| 1 | arabil | DA | 439 | 131 | 22 | - | |
| 2 | arabil | NU | 1.329 | 131 | 22 | - | |

Lungime Segmente

1) Valorile lungimilor segmentelor sunt obținute din proiecție în plan.

| Punct început | X / Y | Punct sfârșit | X / Y | Lungime segment (** (m) |
|---------------|----------------------------|---------------|----------------------------|-------------------------|
| 1 | 383.121,509 267.010,517 | 2 | 383.109,805 266.922,156 | 89.133 |
| 2 | 383.109,805 266.922,156 | 3 | 383.107,513 266.904,845 | 17.462 |
| 3 | 383.107,513 266.904,845 | 4 | 383.106,199 266.890,922 | 13.985 |
| 4 | 383.106,199 266.890,922 | 5 | 383.119,36 266.889,318 | 13.258 |

| Punct început | X / Y | Punct sfârșit | X / Y | Lungime segment (** (m) |
|---------------|----------------------------|---------------|----------------------------|-------------------------|
| 5 | 383.119,36 266.889,318 | 6 | 383.123,906 266.920,998 | 32.005 |
| 6 | 383.123,906 266.920,998 | 7 | 383.137,04 267.012,522 | 92.462 |
| 7 | 383.137,04 267.012,522 | 8 | 383.133,147 267.012,196 | 3.907 |
| 8 | 383.133,147 267.012,196 | 1 | 383.121,509 267.010,517 | 11.758 |

** Lungimile segmentelor sunt determinate în planul de proiecție Stereo 70 și sunt rotunjite la 1 milimetru.

*** Distanța dintre puncte este formată din segmente cumulate ce sunt mai mici decât valoarea 1 milimetru.

**DATE DESPRE IMOBILUL NR. 14217**

Oficiul de Cadastru și Publicitate Imobiliară DOLJ
Biroul de Cadastru și Publicitate Imobiliară Craiova

A. Partea I. Descrierea imobilului

TEREN Necunoscut

Adresa: Loc. Plosca, Jud. Dolj, T131,P3,P4

| Nr. Crt | Nr cadastral Nr. topografic | Suprafața* (mp) | Observații / Referințe |
|---------|-----------------------------|-----------------|---|
| A1 | | 1.664 | Sector cadastral:37 Teren neimprejmuit; |

B. Partea II. Proprietari și acte

| Inscrieri privitoare la dreptul de proprietate și alte drepturi reale | Referințe |
|--|-----------|
| / | |
| Act Administrativ nr. TDP nr. 2500, din 25/03/2005 emis de CJSAPT DOLJ; | |
| B1 | A1 |
| Intabulare, drept de PROPRIETATE, dobândit prin Reconstituire, cota actuala 1/1, cota initiala 1/1 1) MIHAI IOANA, Lipsă CNP. | |

C. Partea III. SARCINI .

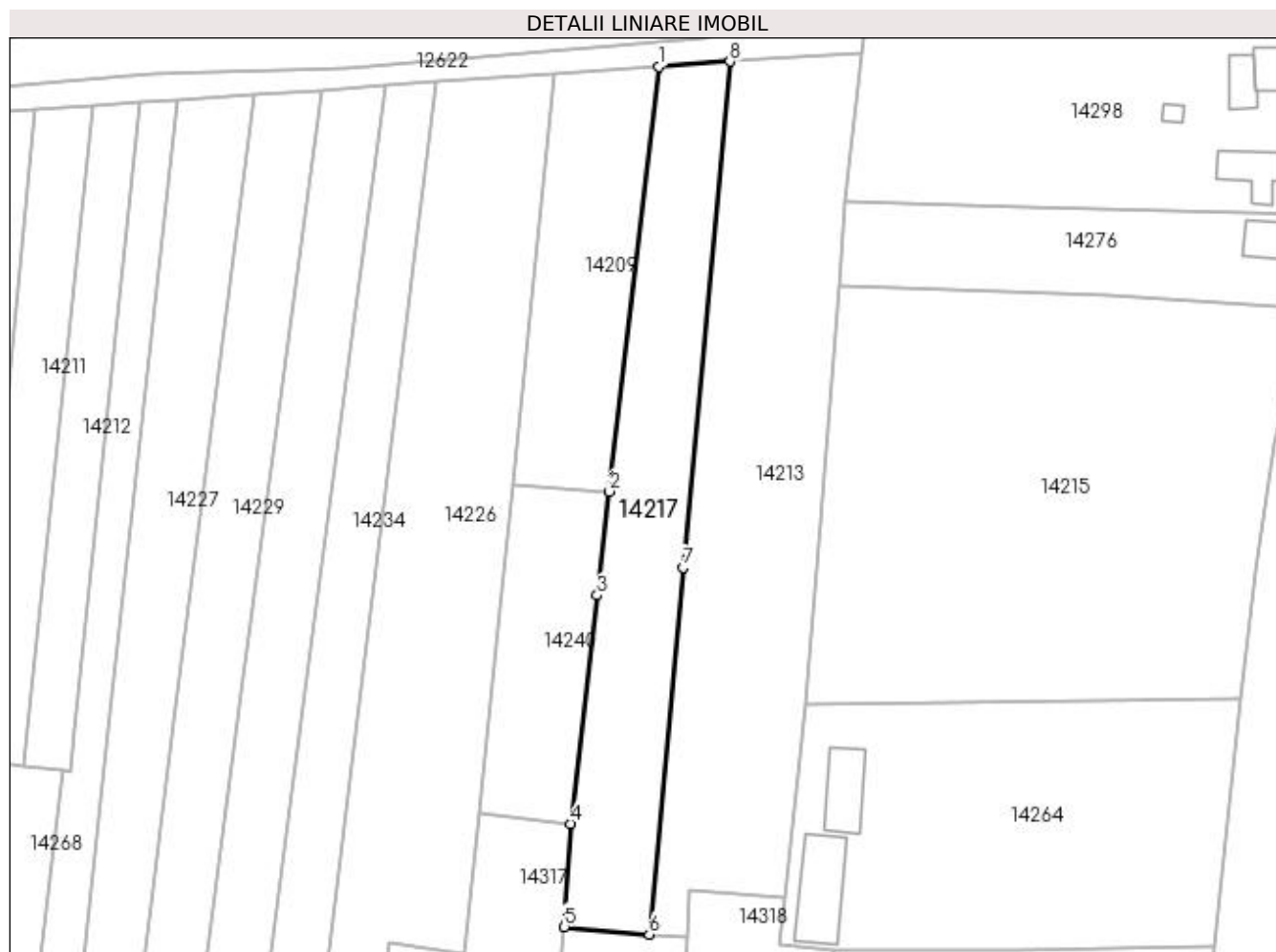
| Inscrieri privind dezmembramintele dreptului de proprietate, drepturi reale de garanție și sarcini | Referințe |
|--|-----------|
| NU SUNT | |

Anexa Nr. 1 La Partea I

Teren

| Nr cadastral | Suprafața (mp)* | Observații / Referințe |
|--------------|-----------------|------------------------|
| | 1.664 | |

* Suprafața este determinată în planul de proiecție Stereo 70.



Date referitoare la teren

| Crt | Categorie folosință | Intra vilan | Suprafața (mp) | Tarla | Parcelă | Nr. topo | Observații / Referințe |
|-----|---------------------|-------------|----------------|-------|---------|----------|------------------------|
| 1 | arabil | DA | 718 | 131 | 3 | - | |
| 2 | arabil | NU | 946 | 131 | 4 | - | |

Lungime Segmente

1) Valorile lungimilor segmentelor sunt obținute din proiecție în plan.

| Punct început | X / Y | Punct sfârșit | X / Y | Lungime segment (** (m) |
|---------------|----------------------------|---------------|----------------------------|-------------------------|
| 1 | 383.255,763 267.020,903 | 2 | 383.248,118 266.955,263 | 66.084 |
| 2 | 383.248,118 266.955,263 | 3 | 383.246,248 266.939,201 | 16.17 |
| 3 | 383.246,248 266.939,201 | 4 | 383.242,14 266.903,932 | 35.507 |
| 4 | 383.242,14 266.903,932 | 5 | 383.241,149 266.888,024 | 15.939 |

| Punct început | X / Y | Punct sfârșit | X / Y | Lungime segment (** (m) |
|---------------|----------------------------|---------------|----------------------------|-------------------------|
| 5 | 383.241,149 266.888,024 | 6 | 383.254,269 266.886,849 | 13.173 |
| 6 | 383.254,269 266.886,849 | 7 | 383.259,502 266.943,53 | 56.922 |
| 7 | 383.259,502 266.943,53 | 8 | 383.266,717 267.021,668 | 78.47 |
| 8 | 383.266,717 267.021,668 | 1 | 383.255,763 267.020,903 | 10.981 |

** Lungimile segmentelor sunt determinate în planul de proiecție Stereo 70 și sunt rotunjite la 1 milimetru.

*** Distanța dintre puncte este formată din segmente cumulate ce sunt mai mici decât valoarea 1 milimetru.

**DATE DESPRE IMOBILUL NR. 14218**

Oficiul de Cadastru și Publicitate Imobiliară DOLJ
Biroul de Cadastru și Publicitate Imobiliară Craiova

A. Partea I. Descrierea imobilului

TEREN Necunoscut

Adresa: Loc. Plosca, Jud. Dolj, T131,P31,P32

| Nr. Crt | Nr cadastral Nr. topografic | Suprafața* (mp) | Observații / Referințe |
|---------|-----------------------------|-----------------|---|
| A1 | | 688 | Sector cadastral:37 Teren neimprejmuit; |

B. Partea II. Proprietari și acte

| Inscrieri privitoare la dreptul de proprietate și alte drepturi reale | Referințe |
|---|-----------|
| / | |
| Act Administrativ nr. TDP nr. 682-60693, din 14/10/1996 emis de CJSAPT DOLJ; | |
| B1 | A1 |
| Intabulare, drept de PROPRIETATE, dobândit prin Reconstituire, cota actuala 1/1, cota initiala 1/1 1) TROACĂ ION, Lipsă CNP. | |

C. Partea III. SARCINI .

| Inscrieri privind dezmembramintele dreptului de proprietate, drepturi reale de garanție și sarcini | Referințe |
|--|-----------|
| NU SUNT | |

Anexa Nr. 1 La Partea I

Teren

| | | |
|--------------|-----------------|------------------------|
| Nr cadastral | Suprafața (mp)* | Observații / Referințe |
| | 688 | |

* Suprafața este determinată în planul de proiecție Stereo 70.



Date referitoare la teren

| Crt | Categorie folosință | Intravilan | Suprafața (mp) | Tarla | Parcelă | Nr. topo | Observații / Referințe |
|-----|---------------------|------------|----------------|-------|---------|----------|------------------------|
| 1 | arabil | DA | 183 | 131 | 31 | - | |
| 2 | arabil | NU | 505 | 131 | 32 | - | |

Lungime Segmente

1) Valorile lungimilor segmentelor sunt obținute din proiecție în plan.

| Punct început | X / Y | Punct sfârșit | X / Y | Lungime segment (** (m) |
|---------------|----------------------------|---------------|----------------------------|-------------------------|
| 1 | 383.056,278 267.001,105 | 2 | 383.045,083 266.927,471 | 74.48 |
| 2 | 383.045,083 266.927,471 | 3 | 383.041,046 266.900,916 | 26.86 |
| 3 | 383.041,046 266.900,916 | 4 | 383.047,789 266.900,022 | 6.802 |
| 4 | 383.047,789 266.900,022 | 5 | 383.051,836 266.926,916 | 27.197 |

| Punct început | X / Y | Punct sfârșit | X / Y | Lungime segment (** (m) |
|---------------|----------------------------|---------------|----------------------------|-------------------------|
| 5 | 383.051,836 266.926,916 | 6 | 383.063,151 267.002,099 | 76.03 |
| 6 | 383.063,151 267.002,099 | 1 | 383.056,278 267.001,105 | 6.945 |

** Lungimile segmentelor sunt determinate în planul de proiecție Stereo 70 și sunt rotunjite la 1 milimetru.

*** Distanța dintre puncte este formată din segmente cumulate ce sunt mai mici decât valoarea 1 milimetru.

**DATE DESPRE IMOBILUL NR. 14219**

Oficiul de Cadastru și Publicitate Imobiliară DOLJ
Biroul de Cadastru și Publicitate Imobiliară Craiova

A. Partea I. Descrierea imobilului

TEREN Necunoscut

Adresa: Loc. Plosca, Jud. Dolj, T131,P40

| Nr. Crt | Nr cadastral Nr. topografic | Suprafața* (mp) | Observații / Referințe |
|---------|-----------------------------|-----------------|---|
| A1 | | 1.272 | Sector cadastral:37 Teren neimprejmuit; |

B. Partea II. Proprietari și acte

| Inscrieri privitoare la dreptul de proprietate și alte drepturi reale | Referințe |
|---|-----------|
| / | |
| Act Administrativ nr. TDP nr. 1264-45092, din 31/10/1996 emis de CJSAPT DOLJ; | |
| B1 | A1 |
| Intabulare, drept de PROPRIETATE, dobândit prin Reconstituire, cota actuala 1/1, cota initiala 1/1 1) PURCEA ELENA, Lipsă CNP. | |

C. Partea III. SARCINI .

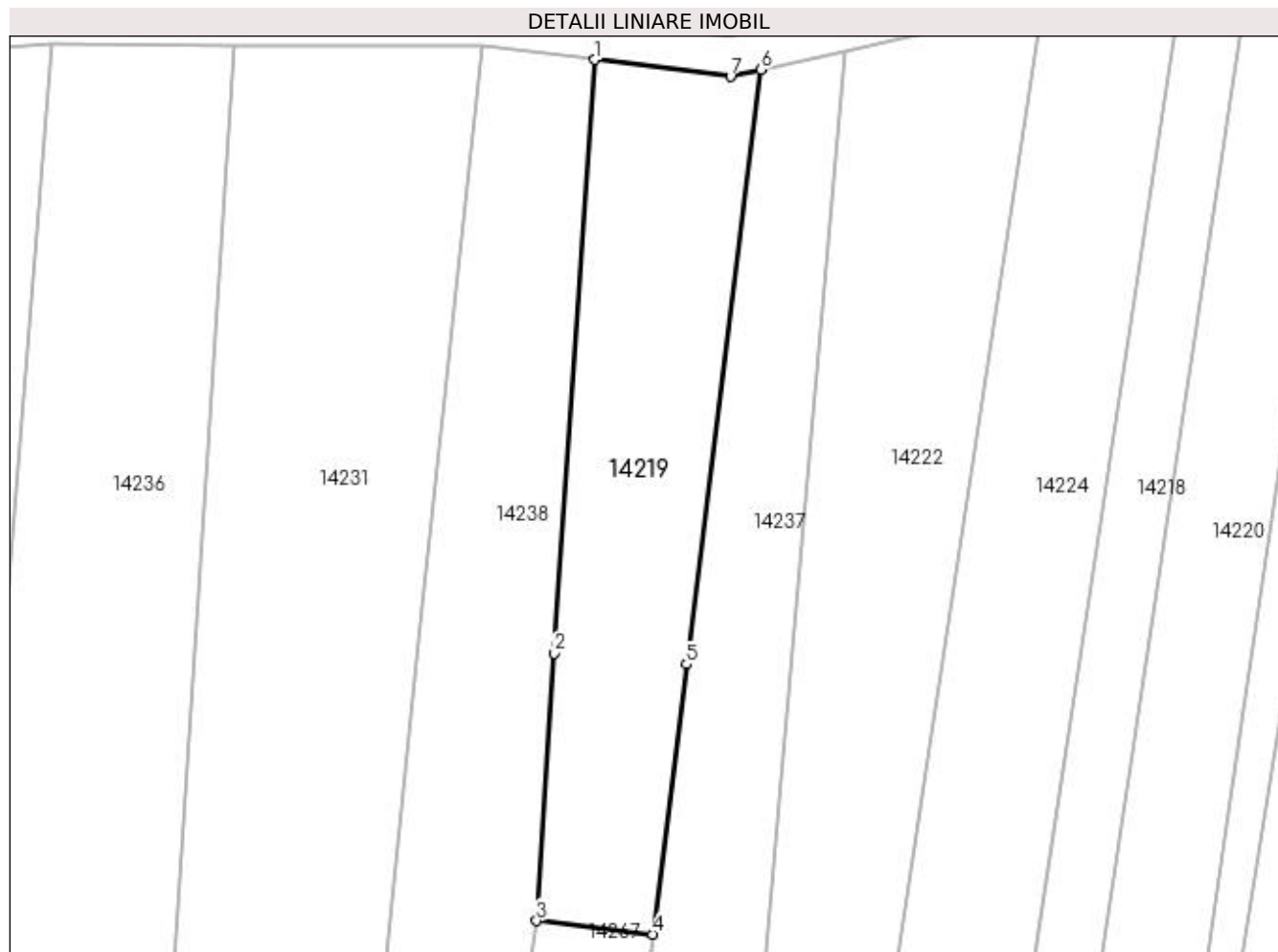
| Inscrieri privind dezmembramintele dreptului de proprietate, drepturi reale de garanție și sarcini | Referințe |
|--|-----------|
| NU SUNT | |

Anexa Nr. 1 La Partea I

Teren

| | | |
|--------------|-----------------|------------------------|
| Nr cadastral | Suprafața (mp)* | Observații / Referințe |
| | 1.272 | |

* Suprafața este determinată în planul de proiecție Stereo 70.



Date referitoare la teren

| Crt | Categorie folosință | Intra vilan | Suprafața (mp) | Tarla | Parcelă | Nr. topo | Observații / Referințe |
|-----|---------------------|-------------|----------------|-------|---------|----------|------------------------|
| 1 | arabil | DA | 351 | 131 | 40 | - | |
| 2 | arabil | NU | 921 | 131 | 40 | - | |

Lungime Segmente

1) Valorile lungimilor segmentelor sunt obținute din proiecție în plan.

| Punct început | X / Y | Punct sfârșit | X / Y | Lungime segment (** (m) |
|---------------|----------------------------|---------------|----------------------------|-------------------------|
| 1 | 382.996,101 266.992,375 | 2 | 382.992,034 266.931,827 | 60.684 |
| 2 | 382.992,034 266.931,827 | 3 | 382.990,201 266.904,538 | 27.35 |
| 3 | 382.990,201 266.904,538 | 4 | 383.002,061 266.903,156 | 11.94 |
| 4 | 383.002,061 266.903,156 | 5 | 383.005,509 266.930,72 | 27.779 |

| Punct început | X / Y | Punct sfârșit | X / Y | Lungime segment (** (m) |
|---------------|----------------------------|---------------|----------------------------|-------------------------|
| 5 | 383.005,509 266.930,72 | 6 | 383.013,092 266.991,35 | 61.102 |
| 6 | 383.013,092 266.991,35 | 7 | 383.009,992 266.990,649 | 3.178 |
| 7 | 383.009,992 266.990,649 | 1 | 382.996,101 266.992,375 | 13.998 |

** Lungimile segmentelor sunt determinate în planul de proiecție Stereo 70 și sunt rotunjite la 1 milimetru.

*** Distanța dintre puncte este formată din segmente cumulate ce sunt mai mici decât valoarea 1 milimetru.

**DATE DESPRE IMOBILUL NR. 14220**

Oficiul de Cadastru și Publicitate Imobiliară DOLJ
 Biroul de Cadastru și Publicitate Imobiliară Craiova

A. Partea I. Descrierea imobilului

TEREN Necunoscut

Adresa: Loc. Plosca, Jud. Dolj, T 131,P 28

| Nr. Crt | Nr cadastral Nr. topografic | Suprafața* (mp) | Observații / Referințe |
|---------|-----------------------------|-----------------|---|
| A1 | 31487 | 1.140 | Sector cadastral:37 Teren neimprejmuit; |

B. Partea II. Proprietari și acte

| Inscrieri privitoare la dreptul de proprietate și alte drepturi reale | Referințe |
|--|-----------|
| 261794 / 24/12/2020 | |
| Act Notarial nr. Contract de vanzare aut nr. 336, din 23/12/2020 emis de Giurcan Gabriela; | |
| B1 | A1 |
| Intabulare, drept de PROPRIETATE, dobandit prin Conventie, cota actuala 1/1, cota initiala 1/1 1) SILISTEANU JEAN CLAUDIU | |

C. Partea III. SARCINI .

| Inscrieri privind dezmembramintele dreptului de proprietate, drepturi reale de garanție și sarcini | Referințe |
|--|-----------|
| NU SUNT | |

Anexa Nr. 1 La Partea I

Teren

| Nr cadastral | Suprafața (mp)* | Observații / Referințe |
|--------------|-----------------|------------------------|
| 31487 | 1.140 | |

* Suprafața este determinată în planul de proiecție Stereo 70.



Date referitoare la teren

| Crt | Categorie folosință | Intravilan | Suprafața (mp) | Tarla | Parcelă | Nr. topo | Observații / Referințe |
|-----|---------------------|------------|----------------|-------|---------|----------|------------------------|
| 1 | arabil | DA | 338 | 131 | 28 | - | |
| 2 | arabil | NU | 802 | 131 | 28 | - | |

Lungime Segmente

1) Valorile lungimilor segmentelor sunt obținute din proiecție în plan.

| Punct început | X / Y | Punct sfârșit | X / Y | Lungime segment (** (m) |
|---------------|----------------------------|---------------|----------------------------|-------------------------|
| 1 | 383.073,761 267.003,636 | 2 | 383.063,151 267.002,099 | 10.721 |
| 2 | 383.063,151 267.002,099 | 3 | 383.051,836 266.926,916 | 76.03 |
| 3 | 383.051,836 266.926,916 | 4 | 383.047,789 266.900,022 | 27.197 |
| 4 | 383.047,789 266.900,022 | 5 | 383.048,959 266.899,866 | 1.18 |

| Punct început | X / Y | Punct sfârșit | X / Y | Lungime segment (** (m) |
|---------------|----------------------------|---------------|----------------------------|-------------------------|
| 5 | 383.048,959 266.899,866 | 6 | 383.048,258 266.894,476 | 5.435 |
| 6 | 383.048,258 266.894,476 | 7 | 383.057,556 266.893,724 | 9.328 |
| 7 | 383.057,556 266.893,724 | 8 | 383.062,323 266.926,055 | 32.681 |
| 8 | 383.062,323 266.926,055 | 1 | 383.073,761 267.003,636 | 78.42 |

** Lungimile segmentelor sunt determinate în planul de proiecție Stereo 70 și sunt rotunjite la 1 milimetru.

*** Distanța dintre puncte este formată din segmente cumulate ce sunt mai mici decât valoarea 1 milimetru.

**DATE DESPRE IMOBILUL NR. 14221**

Oficiul de Cadastru și Publicitate Imobiliară DOLJ
Biroul de Cadastru și Publicitate Imobiliară Craiova

A. Partea I. Descrierea imobilului

TEREN Necunoscut

Adresa: Loc. Plosca, Jud. Dolj, T131,P26,P27

| Nr. Crt | Nr cadastral Nr. topografic | Suprafața* (mp) | Observații / Referințe |
|---------|-----------------------------|-----------------|---|
| A1 | | 1.368 | Sector cadastral:37 Teren neimprejmuit; |

B. Partea II. Proprietari și acte

| Inscrieri privitoare la dreptul de proprietate și alte drepturi reale | Referințe |
|--|-----------|
| / | |
| Act Administrativ nr. TDP nr. 590-60692, din 13/10/1996 emis de CJS DAPT DOLJ; | |
| B1 | A1 |
| Intabulare, drept de PROPRIETATE, dobândit prin Reconstituire, cota actuala 1/1, cota initiala 1/1 1) PÎRVU MARIN, Lipsă CNP. | |

C. Partea III. SARCINI .

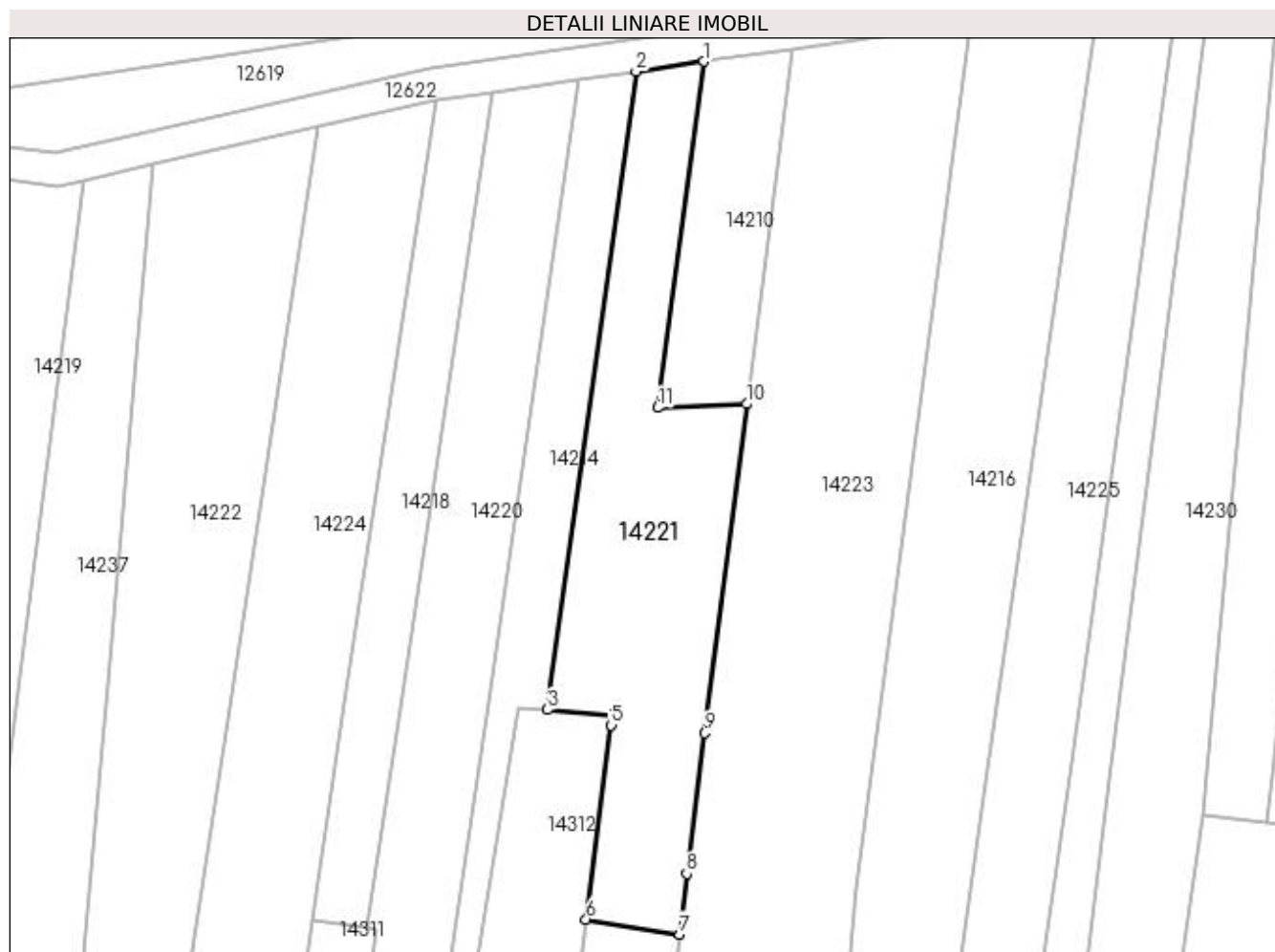
| Inscrieri privind dezmembramintele dreptului de proprietate, drepturi reale de garanție și sarcini | Referințe |
|--|-----------|
| NU SUNT | |

Anexa Nr. 1 La Partea I

Teren

| | | |
|--------------|-----------------|------------------------|
| Nr cadastral | Suprafața (mp)* | Observații / Referințe |
| | 1.368 | |

* Suprafața este determinată în planul de proiecție Stereo 70.



Date referitoare la teren

| Crt | Categorie folosință | Intravilan | Suprafața (mp) | Tarla | Parcelă | Nr. topo | Observații / Referințe |
|-----|---------------------|------------|----------------|-------|---------|----------|------------------------|
| 1 | arabil | DA | 280 | 131 | 26 | - | |
| 2 | arabil | NU | 1.088 | 131 | 27 | - | |

Lungime Segmente

1) Valorile lungimilor segmentelor sunt obținute din proiecție în plan.

| Punct început | X / Y | Punct sfârșit | X / Y | Lungime segment (** (m) |
|---------------|----------------------------|---------------|----------------------------|-------------------------|
| 1 | 383.088,926 267.005,831 | 2 | 383.080,662 267.004,635 | 8.35 |
| 2 | 383.080,662 267.004,635 | 3 | 383.069,865 266.926,701 | 78.678 |
| 3 | 383.069,865 266.926,701 | 4 | 383.077,783 266.926,057 | 7.944 |
| 4 | 383.077,783 266.926,057 | 5 | 383.077,62 266.924,799 | 1.269 |

| Punct început | X / Y | Punct sfârşit | X / Y | Lungime segment (** (m) |
|------------------|----------------------------|------------------|----------------------------|-------------------------------|
| 5 | 383.077,62 266.924,799 | 6 | 383.074,548 266.901,115 | 23.882 |
| 6 | 383.074,548 266.901,115 | 7 | 383.086,016 266.899,273 | 11.615 |
| 7 | 383.086,016 266.899,273 | 8 | 383.086,855 266.906,679 | 7.453 |
| 8 | 383.086,855 266.906,679 | 9 | 383.089,042 266.923,861 | 17.321 |
| 9 | 383.089,042 266.923,861 | 10 | 383.094,156 266.964,037 | 40.5 |
| 10 | 383.094,156 266.964,037 | 11 | 383.083,349 266.963,576 | 10.817 |
| 11 | 383.083,349 266.963,576 | 1 | 383.088,926 267.005,831 | 42.621 |

** Lungimile segmentelor sunt determinate în planul de proiecţie Stereo 70 şi sunt rotunjite la 1 milimetru.

*** Distanţa dintre puncte este formată din segmente cumulate ce sunt mai mici decât valoarea 1 milimetru.

**DATE DESPRE IMOBILUL NR. 14222**

Oficiul de Cadastru și Publicitate Imobiliară DOLJ
Biroul de Cadastru și Publicitate Imobiliară Craiova

A. Partea I. Descrierea imobilului

TEREN Necunoscut

Adresa: Loc. Plosca, Jud. Dolj

| Nr. Crt | Nr cadastral Nr. topografic | Suprafața* (mp) | Observații / Referințe |
|---------|-----------------------------|-----------------|---|
| A1 | | 1.686 | Sector cadastral:37 Teren neimprejmuit; |

B. Partea II. Proprietari și acte

| Inscrieri privitoare la dreptul de proprietate și alte drepturi reale | | Referințe |
|---|--|-----------|
| / | | |
| Act Normativ nr. 7, din 13/03/1996 emis de Parlamentul Romaniei; | | |
| B1 | Inscrierea provizorie, drept de PROPRIETATE, dobandit prin Lege, cota actuala 1/1, cota initiala 1/1 1) NEIDENTIFICAT NEIDENTIFICAT | A1 |

C. Partea III. SARCINI .

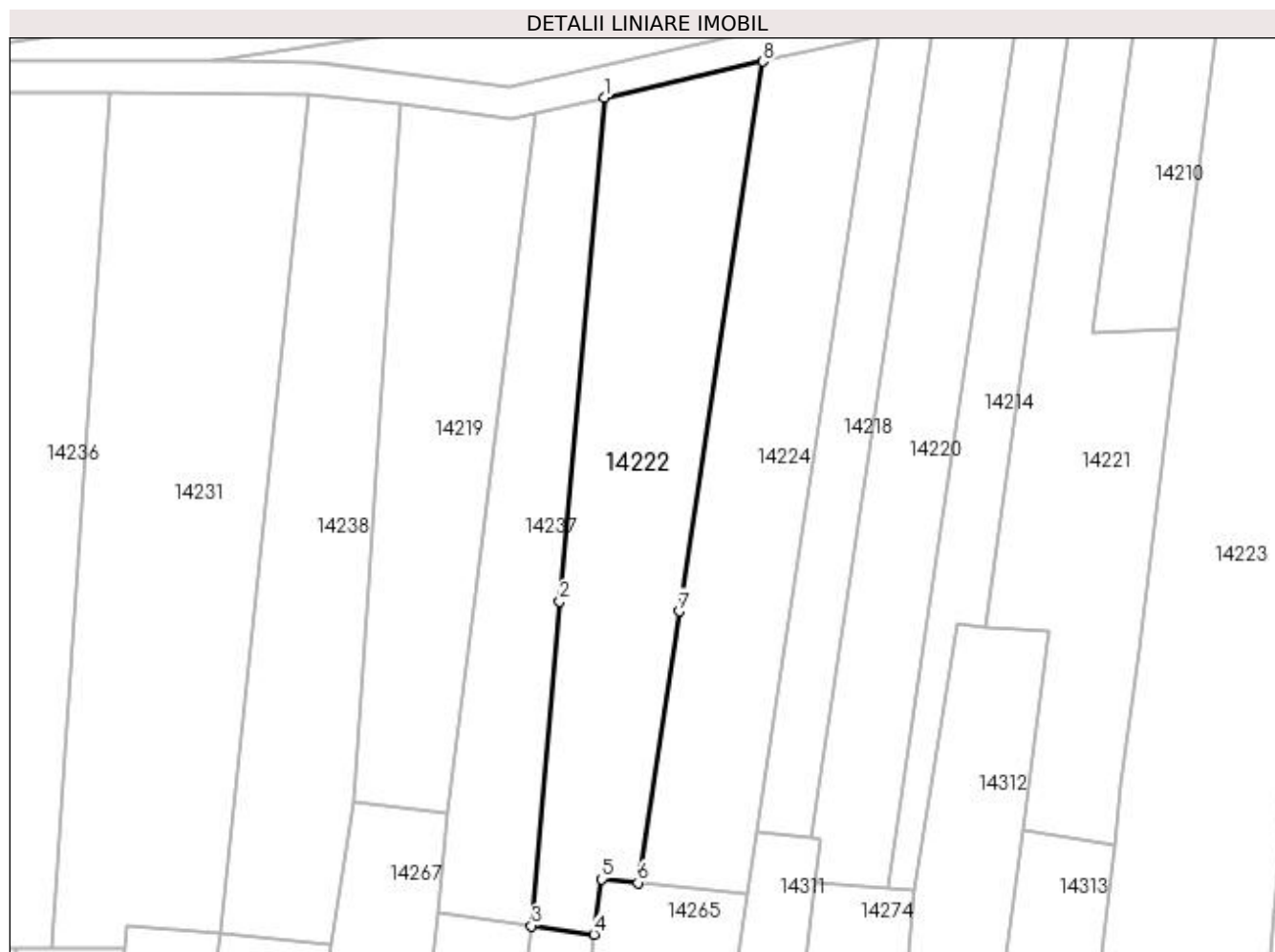
| Inscrieri privind dezmembramintele dreptului de proprietate, drepturi reale de garanție și sarcini | Referințe |
|--|-----------|
| NU SUNT | |

Anexa Nr. 1 La Partea I

Teren

| Nr cadastral | Suprafața (mp)* | Observații / Referințe |
|--------------|-----------------|------------------------|
| | 1.686 | |

* Suprafața este determinată în planul de proiecție Stereo 70.



Date referitoare la teren

| Crt | Categorie folosință | Intravilan | Suprafața (mp) | Tarla | Parcelă | Nr. topo | Observații / Referințe |
|-----|---------------------|------------|----------------|-------|---------|----------|------------------------|
| 1 | arabil | DA | 537 | 131 | - | - | |
| 2 | arabil | NU | 1.149 | 131 | - | - | |

Lungime Segmente

1) Valorile lungimilor segmentelor sunt obținute din proiecție în plan.

| Punct început | X / Y | Punct sfârșit | X / Y | Lungime segment (** (m) |
|---------------|----------------------------|---------------|----------------------------|-------------------------|
| 1 | 383.021,756 266.993,307 | 2 | 383.016,171 266.929,845 | 63.707 |
| 2 | 383.016,171 266.929,845 | 3 | 383.012,579 266.889,024 | 40.979 |
| 3 | 383.012,579 266.889,024 | 4 | 383.020,489 266.887,945 | 7.983 |
| 4 | 383.020,489 266.887,945 | 5 | 383.021,436 266.894,894 | 7.013 |

| Punct început | X / Y | Punct sfârșit | X / Y | Lungime segment (** (m) |
|---------------|----------------------------|---------------|----------------------------|-------------------------|
| 5 | 383.021,436 266.894,894 | 6 | 383.026,017 266.894,44 | 4.603 |
| 6 | 383.026,017 266.894,44 | 7 | 383.031,216 266.928,609 | 34.562 |
| 7 | 383.031,216 266.928,609 | 8 | 383.041,747 266.997,822 | 70.01 |
| 8 | 383.041,747 266.997,822 | 1 | 383.021,756 266.993,307 | 20.495 |

** Lungimile segmentelor sunt determinate în planul de proiecție Stereo 70 și sunt rotunjite la 1 milimetru.

*** Distanța dintre puncte este formată din segmente cumulate ce sunt mai mici decât valoarea 1 milimetru.

**DATE DESPRE IMOBILUL NR. 14223**

Oficiul de Cadastru și Publicitate Imobiliară DOLJ
Biroul de Cadastru și Publicitate Imobiliară Craiova

A. Partea I. Descrierea imobilului

TEREN Necunoscut

Adresa: Loc. Plosca, Jud. Dolj, T131,P24

| Nr. Crt | Nr cadastral Nr. topografic | Suprafața* (mp) | Observații / Referințe |
|---------|-----------------------------|-----------------|---|
| A1 | | 2.640 | Sector cadastral:37 Teren neimprejmuit; |

B. Partea II. Proprietari și acte

| Inscrieri privitoare la dreptul de proprietate și alte drepturi reale | Referințe |
|---|-----------|
| / | |
| Act Administrativ nr. TDP nr. 1350-59341, din 04/08/1997 emis de CJSAPT DOLJ; | |
| B1 | A1 |
| Intabulare, drept de PROPRIETATE, dobandit prin Reconstituire, cota actuala 1/1, cota initiala 1/1 1) CEAPĂ FLOREA, Lipsă CNP. | |

C. Partea III. SARCINI .

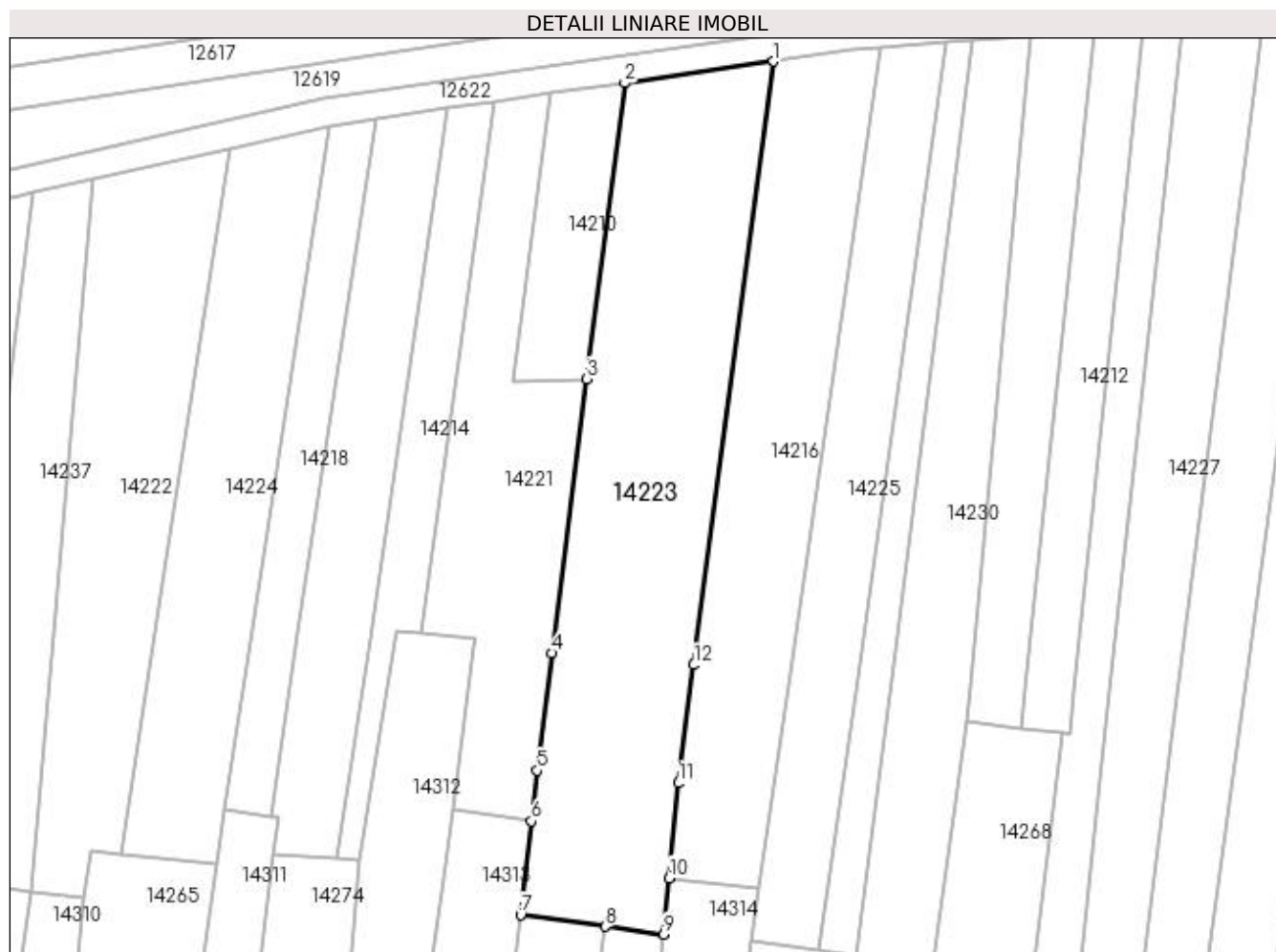
| Inscrieri privind dezmembramintele dreptului de proprietate, drepturi reale de garanție și sarcini | Referințe |
|--|-----------|
| NU SUNT | |

Anexa Nr. 1 La Partea I

Teren

| | | |
|--------------|-----------------|------------------------|
| Nr cadastral | Suprafața (mp)* | Observații / Referințe |
| | 2.640 | |

* Suprafața este determinată în planul de proiecție Stereo 70.



Date referitoare la teren

| Crt | Categorie folosință | Intravilan | Suprafața (mp) | Tarla | Parcelă | Nr. topo | Observații / Referințe |
|-----|---------------------|------------|----------------|-------|---------|----------|------------------------|
| 1 | arabil | DA | 818 | 131 | 24 | - | |
| 2 | arabil | NU | 1.822 | 131 | 24 | - | |

Lungime Segmente

1) Valorile lungimilor segmentelor sunt obținute din proiecție în plan.

| Punct început | X / Y | Punct sfârșit | X / Y | Lungime segment (** (m) |
|---------------|----------------------------|---------------|----------------------------|-------------------------|
| 1 | 383.121,509 267.010,517 | 2 | 383.099,671 267.007,366 | 22.064 |
| 2 | 383.099,671 267.007,366 | 3 | 383.094,156 266.964,037 | 43.679 |
| 3 | 383.094,156 266.964,037 | 4 | 383.089,042 266.923,861 | 40.5 |
| 4 | 383.089,042 266.923,861 | 5 | 383.086,855 266.906,679 | 17.321 |

| Punct început | X / Y | Punct sfârşit | X / Y | Lungime segment (** (m) |
|---------------|----------------------------|---------------|----------------------------|-------------------------|
| 5 | 383.086,855 266.906,679 | 6 | 383.086,016 266.899,273 | 7.453 |
| 6 | 383.086,016 266.899,273 | 7 | 383.084,424 266.885,511 | 13.854 |
| 7 | 383.084,424 266.885,511 | 8 | 383.096,811 266.883,848 | 12.498 |
| 8 | 383.096,811 266.883,848 | 9 | 383.105,423 266.882,692 | 8.689 |
| 9 | 383.105,423 266.882,692 | 10 | 383.106,199 266.890,922 | 8.267 |
| 10 | 383.106,199 266.890,922 | 11 | 383.107,513 266.904,845 | 13.985 |
| 11 | 383.107,513 266.904,845 | 12 | 383.109,805 266.922,156 | 17.462 |
| 12 | 383.109,805 266.922,156 | 1 | 383.121,509 267.010,517 | 89.133 |

** Lungimile segmentelor sunt determinate în planul de proiecție Stereo 70 și sunt rotunjite la 1 milimetru.

*** Distanța dintre puncte este formată din segmente cumulate ce sunt mai mici decât valoarea 1 milimetru.

**DATE DESPRE IMOBILUL NR. 14224**

Oficiul de Cadastru și Publicitate Imobiliară DOLJ
 Biroul de Cadastru și Publicitate Imobiliară Craiova

A. Partea I. Descrierea imobilului

TEREN Necunoscut

Adresa: Loc. Plosca, Jud. Dolj, T131,P34,P35

| Nr. Crt | Nr cadastral Nr. topografic | Suprafața* (mp) | Observații / Referințe |
|---------|-----------------------------|-----------------|---|
| A1 | | 1.484 | Sector cadastral:37 Teren neimprejmuit; |

B. Partea II. Proprietari și acte

| Inscrieri privitoare la dreptul de proprietate și alte drepturi reale | Referințe |
|--|-----------|
| / | |
| Act Administrativ nr. TDP nr. 989-44576, din 10/10/1996 emis de CJSAPT DOLJ; | |
| B1 | A1 |
| Intabulare, drept de PROPRIETATE, dobândit prin Reconstituire, cota actuala 1/1, cota initiala 1/1 1) BALABAN MARIA , Lipsă CNP. | |

C. Partea III. SARCINI .

| Inscrieri privind dezmembramintele dreptului de proprietate, drepturi reale de garanție și sarcini | Referințe |
|--|-----------|
| NU SUNT | |

Anexa Nr. 1 La Partea I

Teren

| Nr cadastral | Suprafața (mp)* | Observații / Referințe |
|--------------|-----------------|------------------------|
| | 1.484 | |

* Suprafața este determinată în planul de proiecție Stereo 70.



Date referitoare la teren

| Crt | Categorie folosință | Intra vilan | Suprafața (mp) | Tarla | Parcelă | Nr. topo | Observații / Referințe |
|-----|---------------------|-------------|----------------|-------|---------|----------|------------------------|
| 1 | arabil | DA | 482 | 131 | 34 | - | |
| 2 | arabil | NU | 1.002 | 131 | 35 | - | |

Lungime Segmente

1) Valorile lungimilor segmentelor sunt obținute din proiecție în plan.

| Punct început | X / Y | Punct sfârșit | X / Y | Lungime segment (** (m) |
|---------------|----------------------------|---------------|----------------------------|-------------------------|
| 1 | 383.056,278 267.001,105 | 2 | 383.041,747 266.997,822 | 14.897 |
| 2 | 383.041,747 266.997,822 | 3 | 383.031,216 266.928,609 | 70.01 |
| 3 | 383.031,216 266.928,609 | 4 | 383.026,017 266.894,44 | 34.562 |
| 4 | 383.026,017 266.894,44 | 5 | 383.039,889 266.893,066 | 13.94 |

| Punct început | X / Y | Punct sfârșit | X / Y | Lungime segment (** (m) |
|---------------|----------------------------|---------------|----------------------------|-------------------------|
| 5 | 383.039,889 266.893,066 | 6 | 383.041,046 266.900,916 | 7.935 |
| 6 | 383.041,046 266.900,916 | 7 | 383.045,083 266.927,471 | 26.86 |
| 7 | 383.045,083 266.927,471 | 1 | 383.056,278 267.001,105 | 74.48 |

** Lungimile segmentelor sunt determinate în planul de proiecție Stereo 70 și sunt rotunjite la 1 milimetru.

*** Distanța dintre puncte este formată din segmente cumulate ce sunt mai mici decât valoarea 1 milimetru.

**DATE DESPRE IMOBILUL NR. 14225**

Oficiul de Cadastru și Publicitate Imobiliară DOLJ
Biroul de Cadastru și Publicitate Imobiliară Craiova

A. Partea I. Descrierea imobilului

TEREN Necunoscut

Adresa: Loc. Plosca, Jud. Dolj, T131,P21

| Nr. Crt | Nr cadastral Nr. topografic | Suprafața* (mp) | Observații / Referințe |
|---------|-----------------------------|-----------------|---|
| A1 | | 1.300 | Sector cadastral:37 Teren neimprejmuit; |

B. Partea II. Proprietari și acte

| Inscrieri privitoare la dreptul de proprietate și alte drepturi reale | Referințe |
|--|-----------|
| / | |
| Act Administrativ nr. TDP nr. 9937, din 03/03/2008 emis de CJSAPT DOLJ; | |
| B1 | A1 |
| Intabulare, drept de PROPRIETATE, dobândit prin Reconstituire, cota actuala 1/1, cota initiala 1/1 1) BULAT TANȚA , Lipsă CNP. | |

C. Partea III. SARCINI .

| Inscrieri privind dezmembramintele dreptului de proprietate, drepturi reale de garanție și sarcini | Referințe |
|--|-----------|
| NU SUNT | |

Anexa Nr. 1 La Partea I

Teren

| Nr cadastral | Suprafața (mp)* | Observații / Referințe |
|--------------|-----------------|------------------------|
| | 1.300 | |

* Suprafața este determinată în planul de proiecție Stereo 70.



Date referitoare la teren

| Crt | Categorie folosință | Intra vilan | Suprafața (mp) | Tarla | Parcelă | Nr. topo | Observații / Referințe |
|-----|---------------------|-------------|----------------|-------|---------|----------|------------------------|
| 1 | arabil | DA | 399 | 131 | 21 | - | |
| 2 | arabil | NU | 901 | 131 | 21 | - | |

Lungime Segmente

1) Valorile lungimilor segmentelor sunt obținute din proiecție în plan.

| Punct început | X / Y | Punct sfârșit | X / Y | Lungime segment (** (m) |
|---------------|----------------------------|---------------|----------------------------|-------------------------|
| 1 | 383.137,04 267.012,522 | 2 | 383.123,906 266.920,998 | 92.462 |
| 2 | 383.123,906 266.920,998 | 3 | 383.119,36 266.889,318 | 32.005 |
| 3 | 383.119,36 266.889,318 | 4 | 383.118,278 266.881,686 | 7.708 |
| 4 | 383.118,278 266.881,686 | 5 | 383.128,222 266.880,356 | 10.033 |

| Punct început | X / Y | Punct sfârșit | X / Y | Lungime segment (** (m) |
|---------------|----------------------------|---------------|----------------------------|-------------------------|
| 5 | 383.128,222 266.880,356 | 6 | 383.133,783 266.920,311 | 40.34 |
| 6 | 383.133,783 266.920,311 | 7 | 383.146,725 267.013,286 | 93.871 |
| 7 | 383.146,725 267.013,286 | 1 | 383.137,04 267.012,522 | 9.715 |

** Lungimile segmentelor sunt determinate în planul de proiecție Stereo 70 și sunt rotunjite la 1 milimetru.

*** Distanța dintre puncte este formată din segmente cumulate ce sunt mai mici decât valoarea 1 milimetru.

**DATE DESPRE IMOBILUL NR. 14226**

Oficiul de Cadastru și Publicitate Imobiliară DOLJ
Biroul de Cadastru și Publicitate Imobiliară Craiova

A. Partea I. Descrierea imobilului

TEREN Necunoscut

Adresa: Loc. Plosca, Jud. Dolj, T131,P8,P9

| Nr. Crt | Nr cadastral Nr. topografic | Suprafața* (mp) | Observații / Referințe |
|---------|-----------------------------|-----------------|---|
| A1 | | 2.836 | Sector cadastral:37 Teren neimprejmuit; |

B. Partea II. Proprietari și acte

| Inscrieri privitoare la dreptul de proprietate și alte drepturi reale | Referințe |
|--|-----------|
| / | |
| Act Administrativ nr. TDP nr. 696-60693, din 14/10/1996 emis de CJSAPT DOLJ; | |
| B1 | A1 |
| Intabulare, drept de PROPRIETATE, dobândit prin Reconstituire, cota actuala 1/1, cota initiala 1/1 1) AFREM ION, Lipsă CNP. | |

C. Partea III. SARCINI .

| Inscrieri privind dezmembramintele dreptului de proprietate, drepturi reale de garanție și sarcini | Referințe |
|--|-----------|
| NU SUNT | |

Anexa Nr. 1 La Partea I

Teren

| Nr cadastral | Suprafața (mp)* | Observații / Referințe |
|--------------|-----------------|------------------------|
| | 2.836 | |

* Suprafața este determinată în planul de proiecție Stereo 70.



Date referitoare la teren

| Crt | Categorie folosință | Intra vilan | Suprafața (mp) | Tarla | Parcelă | Nr. topo | Observații / Referințe |
|-----|---------------------|-------------|----------------|-------|---------|----------|------------------------|
| 1 | arabil | DA | 1.136 | 131 | 8 | - | |
| 2 | arabil | NU | 1.700 | 131 | 9 | - | |

Lungime Segmente

1) Valorile lungimilor segmentelor sunt obținute din proiecție în plan.

| Punct început | X / Y | Punct sfârșit | X / Y | Lungime segment (** (m) |
|---------------|----------------------------|---------------|----------------------------|-------------------------|
| 1 | 383.239,684 267.019,78 | 2 | 383.221,259 267.018,493 | 18.47 |
| 2 | 383.221,259 267.018,493 | 3 | 383.210,045 266.927,378 | 91.802 |
| 3 | 383.210,045 266.927,378 | 4 | 383.202,404 266.865,292 | 62.554 |
| 4 | 383.202,404 266.865,292 | 5 | 383.211,412 266.864,281 | 9.065 |

| Punct început | X / Y | Punct sfârșit | X / Y | Lungime segment (** (m) |
|---------------|----------------------------|---------------|----------------------------|-------------------------|
| 5 | 383.211,412 266.864,281 | 6 | 383.213,994 266.885,488 | 21.364 |
| 6 | 383.213,994 266.885,488 | 7 | 383.225,741 266.883,826 | 11.864 |
| 7 | 383.225,741 266.883,826 | 8 | 383.228,134 266.905,573 | 21.878 |
| 8 | 383.228,134 266.905,573 | 9 | 383.231,033 266.934,232 | 28.805 |
| 9 | 383.231,033 266.934,232 | 10 | 383.233,256 266.956,221 | 22.101 |
| 10 | 383.233,256 266.956,221 | 1 | 383.239,684 267.019,78 | 63.883 |

** Lungimile segmentelor sunt determinate în planul de proiecție Stereo 70 și sunt rotunjite la 1 milimetru.

*** Distanța dintre puncte este formată din segmente cumulate ce sunt mai mici decât valoarea 1 milimetru.

**DATE DESPRE IMOBILUL NR. 14227**

Oficiul de Cadastru și Publicitate Imobiliară DOLJ
Biroul de Cadastru și Publicitate Imobiliară Craiova

A. Partea I. Descrierea imobilului

TEREN Necunoscut

Adresa: Loc. Plosca, Jud. Dolj

| Nr. Crt | Nr cadastral Nr. topografic | Suprafața* (mp) | Observații / Referințe |
|---------|-----------------------------|-----------------|---|
| A1 | | 1.542 | Sector cadastral:37 Teren neimprejmuit; |

B. Partea II. Proprietari și acte

| Inscrieri privitoare la dreptul de proprietate și alte drepturi reale | | Referințe |
|---|--|-----------|
| / | | |
| Act Normativ nr. 7, din 13/03/1996 emis de Parlamentul Romaniei; | | |
| B1 | Inscrierea provizorie, drept de PROPRIETATE, dobandit prin Lege, cota actuala 1/1, cota initiala 1/1 1) NEIDENTIFICAT NEIDENTIFICAT | A1 |

C. Partea III. SARCINI .

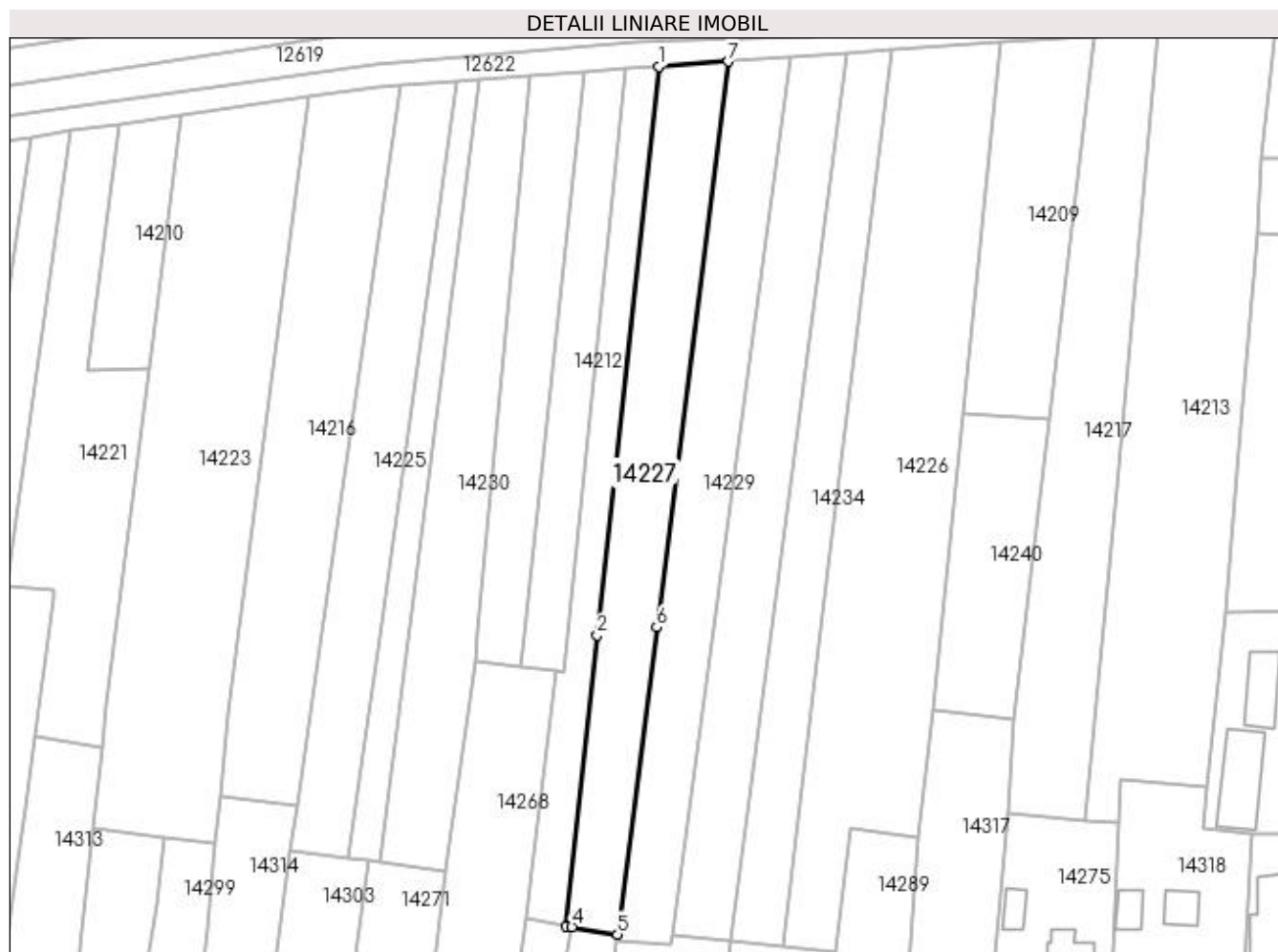
| Inscrieri privind dezmembramintele dreptului de proprietate, drepturi reale de garanție și sarcini | Referințe |
|--|-----------|
| NU SUNT | |

Anexa Nr. 1 La Partea I

Teren

| Nr cadastral | Suprafața (mp)* | Observații / Referințe |
|--------------|-----------------|------------------------|
| | 1.542 | |

* Suprafața este determinată în planul de proiecție Stereo 70.



Date referitoare la teren

| Crt | Categorie folosință | Intra vilan | Suprafața (mp) | Tarla | Parcelă | Nr. topo | Observații / Referințe |
|-----|---------------------|-------------|----------------|-------|---------|----------|------------------------|
| 1 | arabil | DA | 486 | 131 | - | - | |
| 2 | arabil | NU | 1.056 | 131 | - | - | |

Lungime Segmente

1) Valorile lungimilor segmentelor sunt obținute din proiecție în plan.

| Punct început | X / Y | Punct sfârșit | X / Y | Lungime segment (** (m) |
|---------------|----------------------------|---------------|----------------------------|-------------------------|
| 1 | 383.181,281 267.015,7 | 2 | 383.170,765 266.918,408 | 97.859 |
| 2 | 383.170,765 266.918,408 | 3 | 383.165,393 266.868,711 | 49.987 |
| 3 | 383.165,393 266.868,711 | 4 | 383.166,392 266.868,517 | 1.018 |
| 4 | 383.166,392 266.868,517 | 5 | 383.174,247 266.867,249 | 7.957 |

| Punct început | X / Y | Punct sfârșit | X / Y | Lungime segment (** (m) |
|---------------|----------------------------|---------------|----------------------------|-------------------------|
| 5 | 383.174,247 266.867,249 | 6 | 383.180,908 266.919,791 | 52.963 |
| 6 | 383.180,908 266.919,791 | 7 | 383.193,172 267.016,531 | 97.514 |
| 7 | 383.193,172 267.016,531 | 1 | 383.181,281 267.015,7 | 11.92 |

** Lungimile segmentelor sunt determinate în planul de proiecție Stereo 70 și sunt rotunjite la 1 milimetru.

*** Distanța dintre puncte este formată din segmente cumulate ce sunt mai mici decât valoarea 1 milimetru.

**DATE DESPRE IMOBILUL NR. 14228**

Oficiul de Cadastru și Publicitate Imobiliară DOLJ
Biroul de Cadastru și Publicitate Imobiliară Craiova

A. Partea I. Descrierea imobilului

TEREN Necunoscut

Adresa: Loc. Plosca, Jud. Dolj

| Nr. Crt | Nr cadastral Nr. topografic | Suprafața* (mp) | Observații / Referințe |
|---------|-----------------------------|-----------------|---|
| A1 | | 623 | Sector cadastral:37 Teren neimprejmuit; |

B. Partea II. Proprietari și acte

| Inscrieri privitoare la dreptul de proprietate și alte drepturi reale | | Referințe |
|---|--|-----------|
| / | | |
| Act Normativ nr. 7, din 13/03/1996 emis de Parlamentul Romaniei; | | |
| B1 | Inscrierea provizorie, drept de PROPRIETATE, dobandit prin Lege, cota actuala 1/1, cota initiala 1/1 1) NEIDENTIFICAT NEIDENTIFICAT | A1 |

C. Partea III. SARCINI .

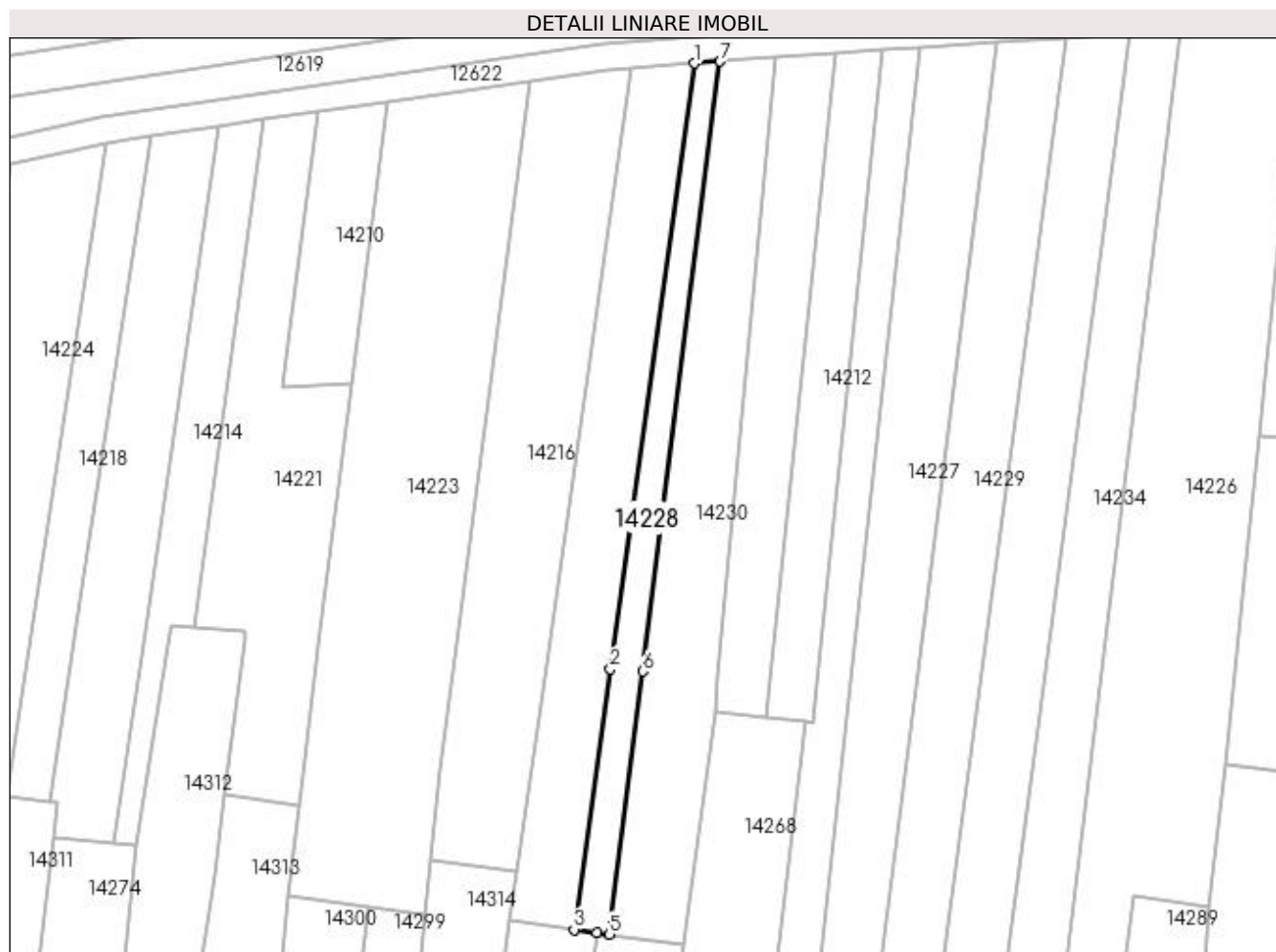
| Inscrieri privind dezmembramintele dreptului de proprietate, drepturi reale de garanție și sarcini | Referințe |
|--|-----------|
| NU SUNT | |

Anexa Nr. 1 La Partea I

Teren

| Nr cadastral | Suprafața (mp)* | Observații / Referințe |
|--------------|-----------------|------------------------|
| | 623 | |

* Suprafața este determinată în planul de proiecție Stereo 70.



Date referitoare la teren

| Crt | Categorie folosință | Intra vilan | Suprafața (mp) | Tarla | Parcelă | Nr. topo | Observații / Referințe |
|-----|---------------------|-------------|----------------|-------|---------|----------|------------------------|
| 1 | arabil | DA | 211 | 131 | - | - | |
| 2 | arabil | NU | 412 | 131 | - | - | |

Lungime Segmente

1) Valorile lungimilor segmentelor sunt obținute din proiecție în plan.

| Punct început | X / Y | Punct sfârșit | X / Y | Lungime segment (** (m) |
|---------------|----------------------------|---------------|----------------------------|-------------------------|
| 1 | 383.146,725 267.013,286 | 2 | 383.133,783 266.920,311 | 93.871 |
| 2 | 383.133,783 266.920,311 | 3 | 383.128,222 266.880,356 | 40.34 |
| 3 | 383.128,222 266.880,356 | 4 | 383.131,647 266.879,898 | 3.455 |
| 4 | 383.131,647 266.879,898 | 5 | 383.133,618 266.879,634 | 1.989 |

| Punct început | X / Y | Punct sfârșit | X / Y | Lungime segment (** (m) |
|---------------|----------------------------|---------------|----------------------------|-------------------------|
| 5 | 383.133,618 266.879,634 | 6 | 383.138,736 266.919,967 | 40.656 |
| 6 | 383.138,736 266.919,967 | 7 | 383.150,611 267.013,558 | 94.341 |
| 7 | 383.150,611 267.013,558 | 1 | 383.146,725 267.013,286 | 3.896 |

** Lungimile segmentelor sunt determinate în planul de proiecție Stereo 70 și sunt rotunjite la 1 milimetru.

*** Distanța dintre puncte este formată din segmente cumulate ce sunt mai mici decât valoarea 1 milimetru.

**DATE DESPRE IMOBILUL NR. 14229**

Oficiul de Cadastru și Publicitate Imobiliară DOLJ
Biroul de Cadastru și Publicitate Imobiliară Craiova

A. Partea I. Descrierea imobilului

TEREN Necunoscut

Adresa: Loc. Plosca, Jud. Dolj, T131,P12

| Nr. Crt | Nr cadastral Nr. topografic | Suprafața* (mp) | Observații / Referințe |
|---------|-----------------------------|-----------------|---|
| A1 | | 1.500 | Sector cadastral:37 Teren neimprejmuit; |

B. Partea II. Proprietari și acte

| Inscrieri privitoare la dreptul de proprietate și alte drepturi reale | Referințe |
|--|-----------|
| / | |
| Act Administrativ nr. TDP nr. 2323, din 27/02/2003 emis de CJS DAPT DOLJ; | |
| B1 | A1 |
| Intabulare, drept de PROPRIETATE, dobândit prin Reconstituire, cota actuala 1/1, cota initiala 1/1 1) MIHAI IOANA, Lipsă CNP. | |

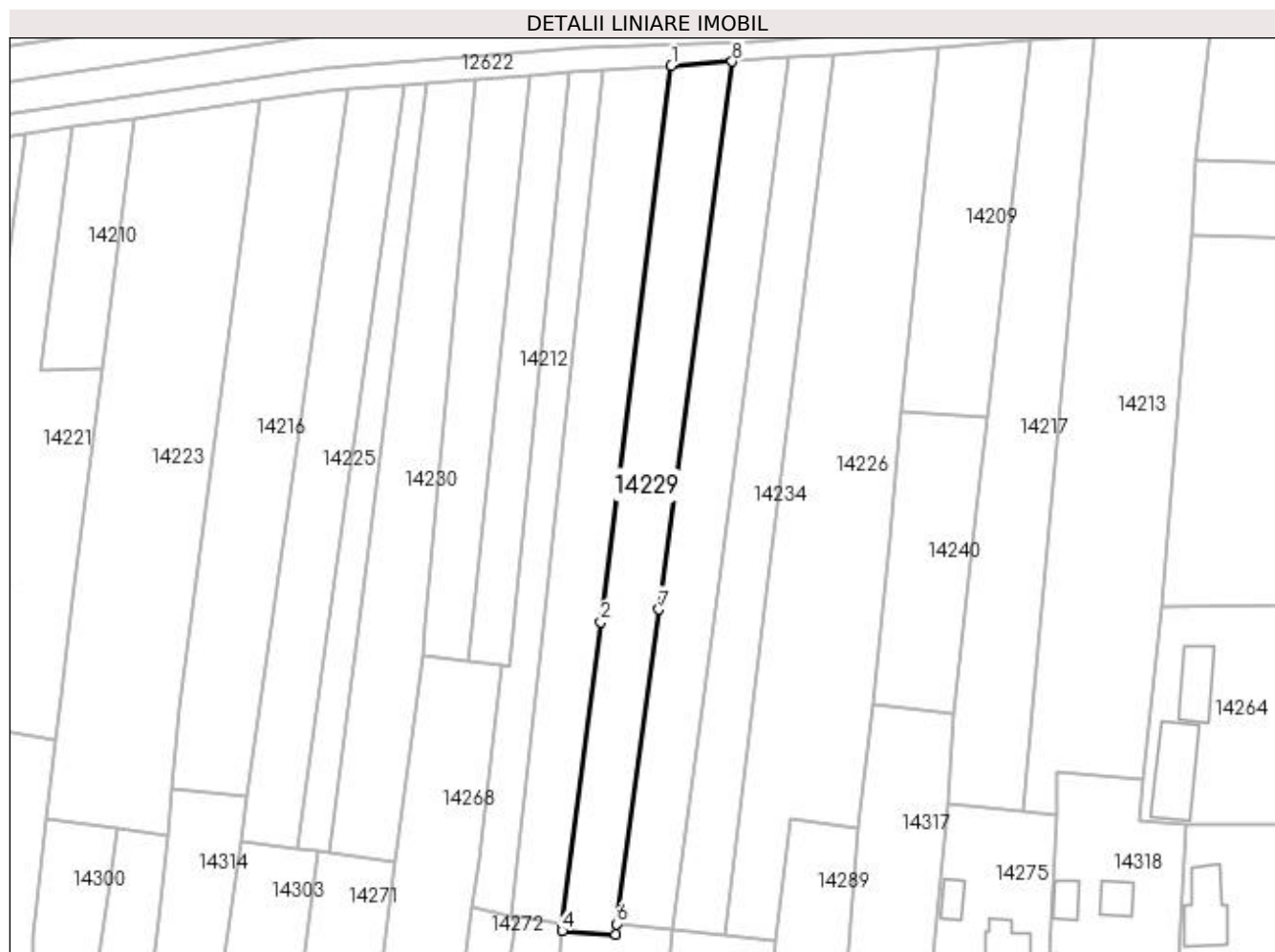
C. Partea III. SARCINI .

| Inscrieri privind dezmembramintele dreptului de proprietate, drepturi reale de garanție și sarcini | Referințe |
|--|-----------|
| NU SUNT | |

Anexa Nr. 1 La Partea I**Teren**

| Nr cadastral | Suprafața (mp)* | Observații / Referințe |
|--------------|-----------------|------------------------|
| | 1.500 | |

* Suprafața este determinată în planul de proiecție Stereo 70.

**Date referitoare la teren**

| Crt | Categorie folosință | Intra vilan | Suprafața (mp) | Tarla | Parcelă | Nr. topo | Observații / Referințe |
|-----|---------------------|-------------|----------------|-------|---------|----------|------------------------|
| 1 | arabil | DA | 527 | 131 | 12 | - | |
| 2 | arabil | NU | 973 | 131 | 12 | - | |

Lungime Segmente

1) Valorile lungimilor segmentelor sunt obținute din proiecție în plan.

| Punct început | X / Y | Punct sfârșit | X / Y | Lungime segment (** (m) |
|---------------|----------------------------|---------------|----------------------------|-------------------------|
| 1 | 383.193,172 267.016,531 | 2 | 383.180,908 266.919,791 | 97.514 |
| 2 | 383.180,908 266.919,791 | 3 | 383.174,247 266.867,249 | 52.963 |
| 3 | 383.174,247 266.867,249 | 4 | 383.174,125 266.866,054 | 1.201 |
| 4 | 383.174,125 266.866,054 | 5 | 383.183,445 266.865,449 | 9.34 |

| Punct început | X / Y | Punct sfârșit | X / Y | Lungime segment (** (m) |
|---------------|----------------------------|---------------|----------------------------|-------------------------|
| 5 | 383.183,445 266.865,449 | 6 | 383.183,634 266.867,268 | 1.829 |
| 6 | 383.183,634 266.867,268 | 7 | 383.190,967 266.921,98 | 55.201 |
| 7 | 383.190,967 266.921,98 | 8 | 383.203,74 267.017,269 | 96.141 |
| 8 | 383.203,74 267.017,269 | 1 | 383.193,172 267.016,531 | 10.594 |

** Lungimile segmentelor sunt determinate în planul de proiecție Stereo 70 și sunt rotunjite la 1 milimetru.

*** Distanța dintre puncte este formată din segmente cumulate ce sunt mai mici decât valoarea 1 milimetru.

**DATE DESPRE IMOBILUL NR. 14230**

Oficiul de Cadastru și Publicitate Imobiliară DOLJ
Biroul de Cadastru și Publicitate Imobiliară Craiova

A. Partea I. Descrierea imobilului

TEREN Necunoscut

Adresa: Loc. Plosca, Jud. Dolj, T131,P19,P20

| Nr. Crt | Nr cadastral Nr. topografic | Suprafața* (mp) | Observații / Referințe |
|---------|-----------------------------|-----------------|---|
| A1 | | 1.430 | Sector cadastral:37 Teren neimprejmuit; |

B. Partea II. Proprietari și acte

| Inscrieri privitoare la dreptul de proprietate și alte drepturi reale | Referințe |
|---|-----------|
| / | |
| Act Administrativ nr. TDP nr. 988-44576, din 10/10/1996 emis de CJSAPT DOLJ; | |
| B1 | A1 |
| Intabulare, drept de PROPRIETATE, dobândit prin Reconstituire, cota actuala 1/1, cota initiala 1/1 1) GHEORGHÎĂ PAUL, Lipsă CNP. | |

C. Partea III. SARCINI .

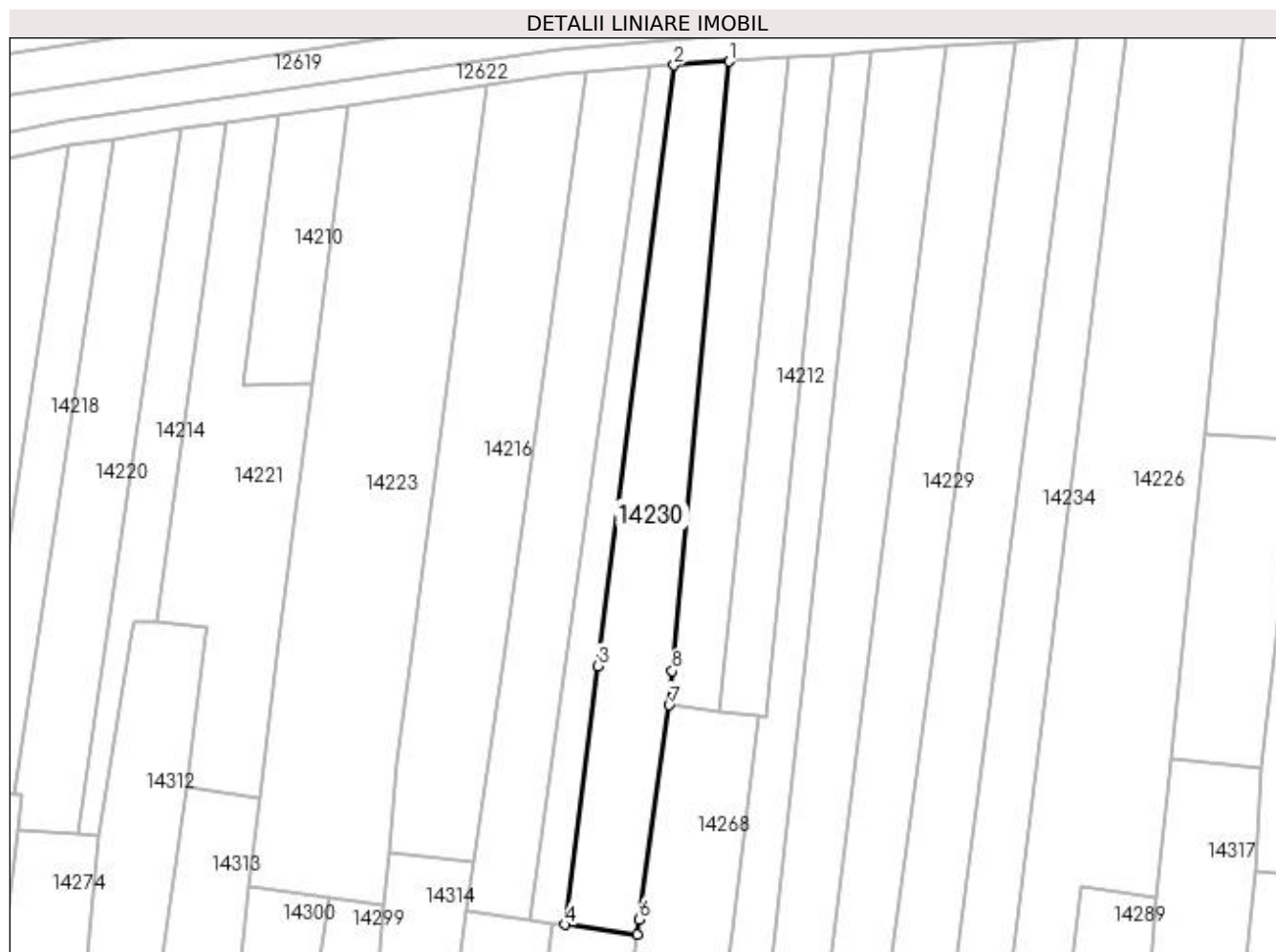
| Inscrieri privind dezmembramentele dreptului de proprietate, drepturi reale de garanție și sarcini | Referințe |
|--|-----------|
| NU SUNT | |

Anexa Nr. 1 La Partea I

Teren

| Nr cadastral | Suprafața (mp)* | Observații / Referințe |
|--------------|-----------------|------------------------|
| | 1.430 | |

* Suprafața este determinată în planul de proiecție Stereo 70.



Date referitoare la teren

| Crt | Categorie folosință | Intravilan | Suprafața (mp) | Tarla | Parcelă | Nr. topo | Observații / Referințe |
|-----|---------------------|------------|----------------|-------|---------|----------|------------------------|
| 1 | arabil | DA | 476 | 131 | 19 | - | |
| 2 | arabil | NU | 954 | 131 | 20 | - | |

Lungime Segmente

1) Valorile lungimilor segmentelor sunt obținute din proiecție în plan.

| Punct început | X / Y | Punct sfârșit | X / Y | Lungime segment (** (m) |
|---------------|----------------------------|---------------|----------------------------|-------------------------|
| 1 | 383.159,219 267.014,159 | 2 | 383.150,611 267.013,558 | 8.629 |
| 2 | 383.150,611 267.013,558 | 3 | 383.138,736 266.919,967 | 94.341 |
| 3 | 383.138,736 266.919,967 | 4 | 383.133,618 266.879,634 | 40.656 |
| 4 | 383.133,618 266.879,634 | 5 | 383.144,889 266.878,127 | 11.371 |

| Punct început | X / Y | Punct sfârșit | X / Y | Lungime segment (** (m) |
|---------------|----------------------------|---------------|----------------------------|-------------------------|
| 5 | 383.144,889 266.878,127 | 6 | 383.145,214 266.880,468 | 2.363 |
| 6 | 383.145,214 266.880,468 | 7 | 383.149,852 266.913,851 | 33.704 |
| 7 | 383.149,852 266.913,851 | 8 | 383.150,348 266.919,16 | 5.332 |
| 8 | 383.150,348 266.919,16 | 1 | 383.159,219 267.014,159 | 95.412 |

** Lungimile segmentelor sunt determinate în planul de proiecție Stereo 70 și sunt rotunjite la 1 milimetru.

*** Distanța dintre puncte este formată din segmente cumulate ce sunt mai mici decât valoarea 1 milimetru.

**DATE DESPRE IMOBILUL NR. 14231**

Oficiul de Cadastru și Publicitate Imobiliară DOLJ
 Biroul de Cadastru și Publicitate Imobiliară Craiova

A. Partea I. Descrierea imobilului

TEREN Necunoscut

Adresa: Loc. Plosca, Jud. Dolj, T131,P43,P44,P70

| Nr. Crt | Nr cadastral Nr. topografic | Suprafața* (mp) | Observații / Referințe |
|---------|-----------------------------|-----------------|---|
| A1 | | 2.460 | Sector cadastral:37 Teren neimprejmuit; |

B. Partea II. Proprietari și acte

| Inscrieri privitoare la dreptul de proprietate și alte drepturi reale | Referințe |
|---|-----------|
| / | |
| Act Administrativ nr. TDP nr. 1209-45092, din 30/10/1996 emis de CJSAPT DOLJ; | |
| B1 | A1 |
| Intabulare, drept de PROPRIETATE, dobândit prin Reconstituire, cota actuala 1/1, cota initiala 1/1 1) MIREA GHEORGHE, Lipsă CNP. | |

C. Partea III. SARCINI .

| Inscrieri privind dezmembramintele dreptului de proprietate, drepturi reale de garanție și sarcini | Referințe |
|--|-----------|
| NU SUNT | |

Anexa Nr. 1 La Partea I

Teren

| Nr cadastral | Suprafața (mp)* | Observații / Referințe |
|--------------|-----------------|------------------------|
| | 2.460 | |

* Suprafața este determinată în planul de proiecție Stereo 70.



Date referitoare la teren

| Crt | Categorie folosință | Intra vilan | Suprafața (mp) | Tarla | Parcelă | Nr. topo | Observații / Referințe |
|-----|---------------------|-------------|----------------|-------|---------|----------|------------------------|
| 1 | arabil | DA | 1.020 | 131 | 43 | - | |
| 2 | arabil | NU | 1.440 | 131 | 44,70 | - | |

Lungime Segmente

1) Valorile lungimilor segmentelor sunt obținute din proiecție în plan.

| Punct început | X / Y | Punct sfârșit | X / Y | Lungime segment (** (m) |
|---------------|----------------------------|---------------|----------------------------|-------------------------|
| 1 | 382.959,457 266.993,867 | 2 | 382.955,487 266.934,828 | 59.172 |
| 2 | 382.955,487 266.934,828 | 3 | 382.952,217 266.886,195 | 48.743 |
| 3 | 382.952,217 266.886,195 | 4 | 382.961,384 266.886,229 | 9.167 |
| 4 | 382.961,384 266.886,229 | 5 | 382.961,682 266.889,076 | 2.863 |

| Punct început | X / Y | Punct sfârșit | X / Y | Lungime segment (** (m) |
|---------------|----------------------------|---------------|----------------------------|-------------------------|
| 5 | 382.961,682 266.889,076 | 6 | 382.973,464 266.887,964 | 11.834 |
| 6 | 382.973,464 266.887,964 | 7 | 382.978,209 266.932,962 | 45.247 |
| 7 | 382.978,209 266.932,962 | 8 | 382.984,622 266.993,785 | 61.16 |
| 8 | 382.984,622 266.993,785 | 1 | 382.959,457 266.993,867 | 25.165 |

** Lungimile segmentelor sunt determinate în planul de proiecție Stereo 70 și sunt rotunjite la 1 milimetru.

*** Distanța dintre puncte este formată din segmente cumulate ce sunt mai mici decât valoarea 1 milimetru.

**DATE DESPRE IMOBILUL NR. 14232**

Oficiul de Cadastru și Publicitate Imobiliară DOLJ
Biroul de Cadastru și Publicitate Imobiliară Craiova

A. Partea I. Descrierea imobilului

TEREN Necunoscut

Adresa: Loc. Plosca, Jud. Dolj

| Nr. Crt | Nr cadastral Nr. topografic | Suprafața* (mp) | Observații / Referințe |
|---------|-----------------------------|-----------------|---|
| A1 | | 1.481 | Sector cadastral:37 Teren neimprejmuit; |

B. Partea II. Proprietari și acte

| Inscrieri privitoare la dreptul de proprietate și alte drepturi reale | | Referințe |
|---|--|-----------|
| / | | |
| Act Normativ nr. 7, din 13/03/1996 emis de Parlamentul Romaniei; | | |
| B1 | Inscrierea provizorie, drept de PROPRIETATE, dobandit prin Lege, cota actuala 1/1, cota initiala 1/1 1) NEIDENTIFICAT NEIDENTIFICAT | A1 |

C. Partea III. SARCINI .

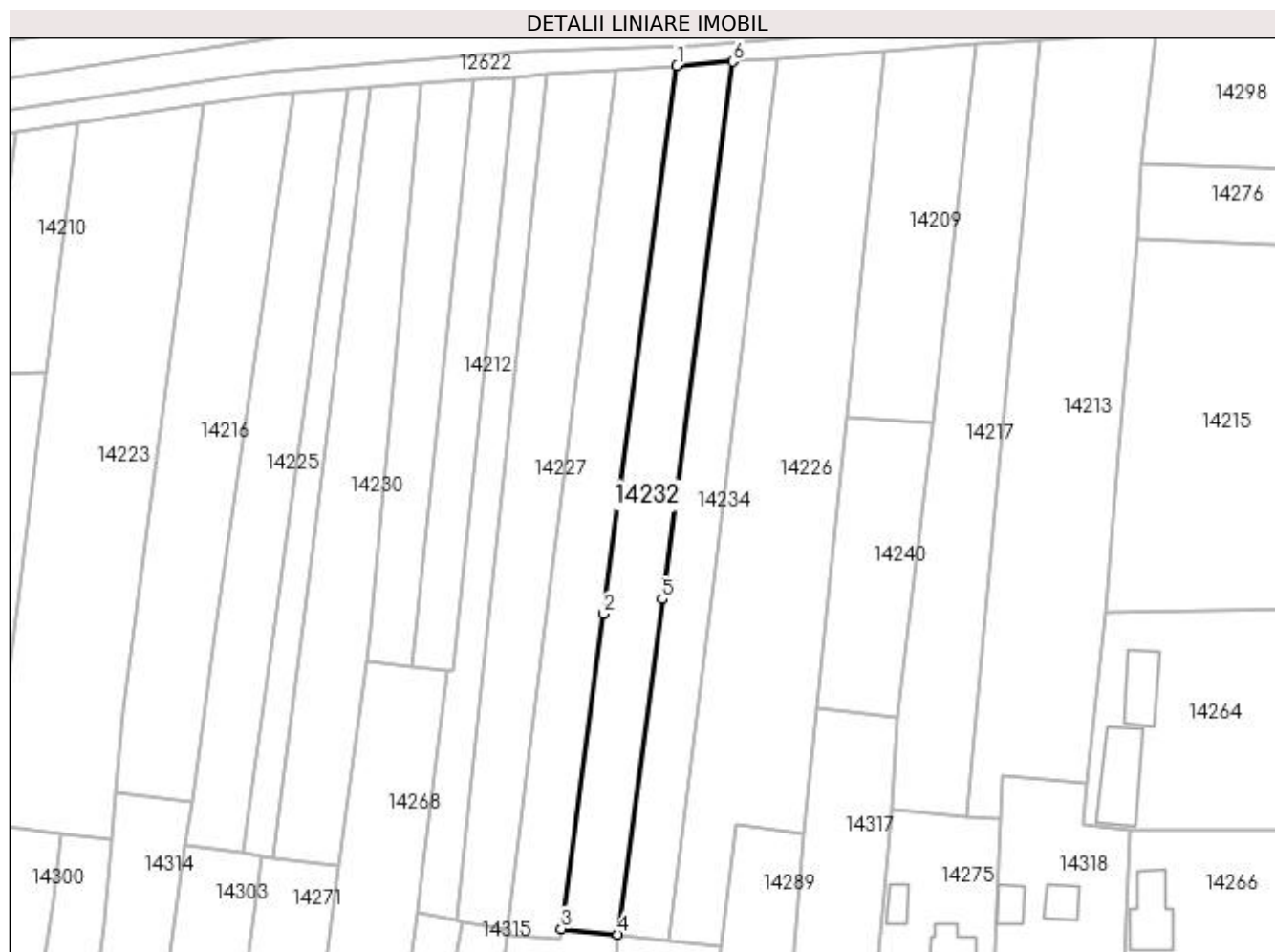
| Inscrieri privind dezmembramintele dreptului de proprietate, drepturi reale de garanție și sarcini | Referințe |
|--|-----------|
| NU SUNT | |

Anexa Nr. 1 La Partea I

Teren

| Nr cadastral | Suprafața (mp)* | Observații / Referințe |
|--------------|-----------------|------------------------|
| | 1.481 | |

* Suprafața este determinată în planul de proiecție Stereo 70.



Date referitoare la teren

| Crt | Categorie folosință | Intra vilan | Suprafața (mp) | Tarla | Parcelă | Nr. topo | Observații / Referințe |
|-----|---------------------|-------------|----------------|-------|---------|----------|------------------------|
| 1 | arabil | DA | 561 | 131 | - | - | |
| 2 | arabil | NU | 920 | 131 | - | - | |

Lungime Segmente

1) Valorile lungimilor segmentelor sunt obținute din proiecție în plan.

| Punct început | X / Y | Punct sfârșit | X / Y | Lungime segment (** (m) |
|---------------|----------------------------|---------------|----------------------------|-------------------------|
| 1 | 383.203,74 267.017,269 | 2 | 383.190,967 266.921,98 | 96.141 |
| 2 | 383.190,967 266.921,98 | 3 | 383.183,634 266.867,268 | 55.201 |
| 3 | 383.183,634 266.867,268 | 4 | 383.193,494 266.866,292 | 9.908 |
| 4 | 383.193,494 266.866,292 | 5 | 383.201,17 266.924,53 | 58.742 |

| Punct început | X / Y | Punct sfârșit | X / Y | Lungime segment (** (m) |
|---------------|---------------------------|---------------|---------------------------|-------------------------|
| 5 | 383.201,17 266.924,53 | 6 | 383.213,482 267.017,95 | 94.228 |
| 6 | 383.213,482 267.017,95 | 1 | 383.203,74 267.017,269 | 9.766 |

** Lungimile segmentelor sunt determinate în planul de proiecție Stereo 70 și sunt rotunjite la 1 milimetru.

*** Distanța dintre puncte este formată din segmente cumulate ce sunt mai mici decât valoarea 1 milimetru.

**DATE DESPRE IMOBILUL NR. 14233**

Oficiul de Cadastru și Publicitate Imobiliară DOLJ
 Biroul de Cadastru și Publicitate Imobiliară Craiova

A. Partea I. Descrierea imobilului

TEREN Necunoscut

Adresa: Loc. Plosca, Jud. Dolj, T131,P48

| Nr. Crt | Nr cadastral Nr. topografic | Suprafața* (mp) | Observații / Referințe |
|---------|-----------------------------|-----------------|---|
| A1 | 30851 | 1.620 | Sector cadastral:37 Teren neimprejmuit; |

B. Partea II. Proprietari și acte

| Inscrieri privitoare la dreptul de proprietate și alte drepturi reale | | Referințe |
|---|---|-----------|
| 46760 / 17/04/2014 | | |
| Act Notarial nr. Contract de Vanzare Cumparare aut. nr. 406, din 15/04/2014 emis de NP Mladin Preoteasa Alina Corina; | | |
| B1 | Intabulare, drept de PROPRIETATE, dobandit prin Conventie, cota actuala 1/1, cota initiala 1/1 1) SC AGROEXPERT INDUSTRY SRL, CIF:999999999999, Lipsă CUI. | A1 |

C. Partea III. SARCINI .

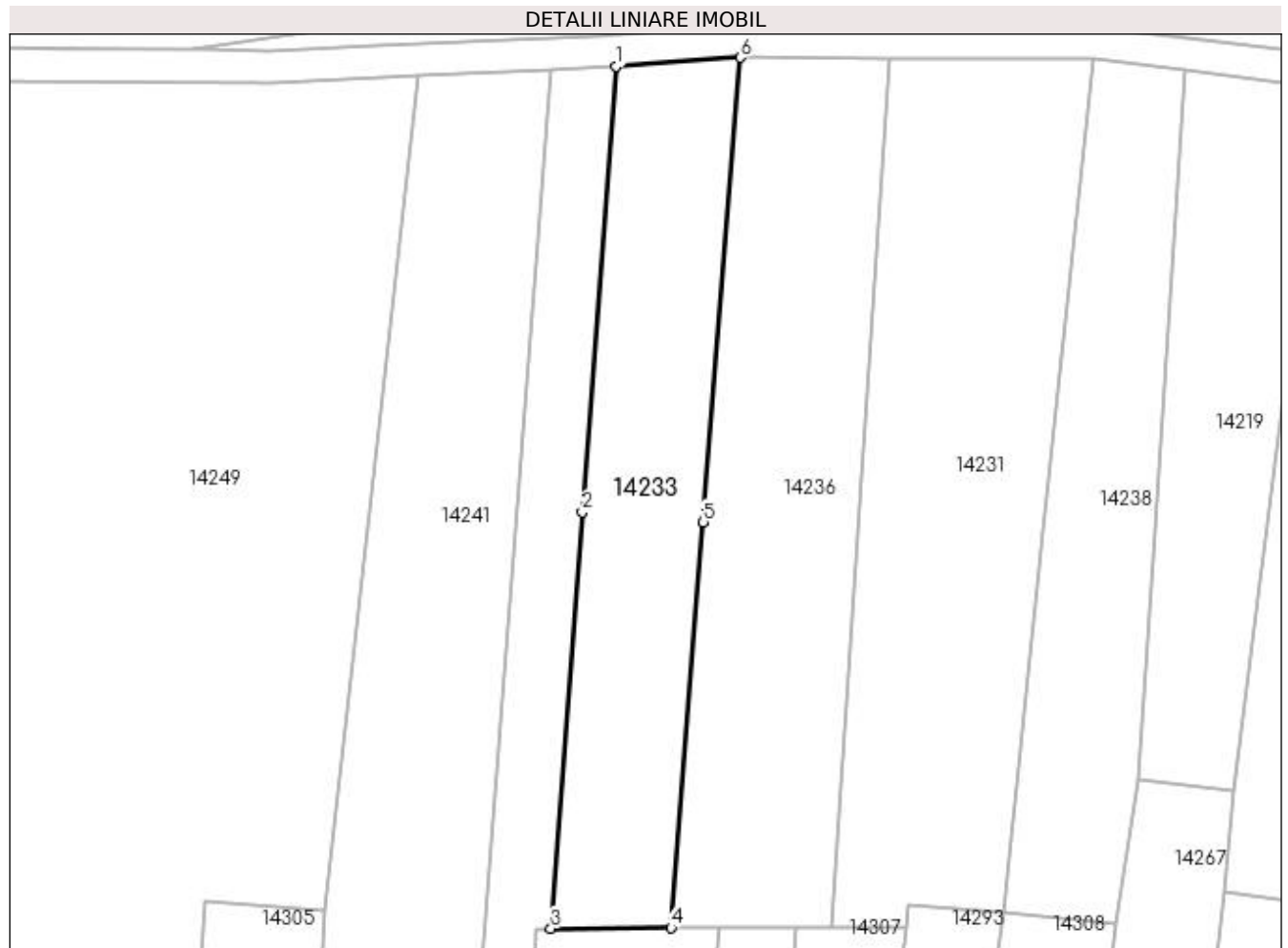
| Inscrieri privind dezmembramintele dreptului de proprietate, drepturi reale de garanție și sarcini | Referințe |
|--|-----------|
| NU SUNT | |

Anexa Nr. 1 La Partea I

Teren

| Nr cadastral | Suprafața (mp)* | Observații / Referințe |
|--------------|-----------------|------------------------|
| 30851 | 1.620 | |

* Suprafața este determinată în planul de proiecție Stereo 70.



Date referitoare la teren

| Crt | Categorie folosință | Intra vilan | Suprafața (mp) | Tarla | Parcelă | Nr. topo | Observații / Referințe |
|-----|---------------------|-------------|----------------|-------|---------|----------|------------------------|
| 1 | arabil | DA | 763 | 131 | 48 | - | |
| 2 | arabil | NU | 857 | 131 | 48 | - | |

Lungime Segmente

1) Valorile lungimilor segmentelor sunt obținute din proiecție în plan.

| Punct început | X / Y | Punct sfârșit | X / Y | Lungime segment (** (m) |
|---------------|----------------------------|---------------|----------------------------|-------------------------|
| 1 | 382.925,448 266.992,835 | 2 | 382.921,256 266.937,638 | 55.356 |
| 2 | 382.921,256 266.937,638 | 3 | 382.917,339 266.886,066 | 51.721 |
| 3 | 382.917,339 266.886,066 | 4 | 382.932,248 266.886,178 | 14.909 |
| 4 | 382.932,248 266.886,178 | 5 | 382.936,249 266.936,407 | 50.388 |

| Punct început | X / Y | Punct sfârșit | X / Y | Lungime segment (** (m) |
|---------------|----------------------------|---------------|----------------------------|-------------------------|
| 5 | 382.936,249 266.936,407 | 6 | 382.940,833 266.993,963 | 57.738 |
| 6 | 382.940,833 266.993,963 | 1 | 382.925,448 266.992,835 | 15.426 |

** Lungimile segmentelor sunt determinate în planul de proiecție Stereo 70 și sunt rotunjite la 1 milimetru.

*** Distanța dintre puncte este formată din segmente cumulate ce sunt mai mici decât valoarea 1 milimetru.

**DATE DESPRE IMOBILUL NR. 14234**

Oficiul de Cadastru și Publicitate Imobiliară DOLJ
Biroul de Cadastru și Publicitate Imobiliară Craiova

A. Partea I. Descrierea imobilului

TEREN Necunoscut

Adresa: Loc. Plosca, Jud. Dolj, T131,P10

| Nr. Crt | Nr cadastral Nr. topografic | Suprafața* (mp) | Observații / Referințe |
|---------|-----------------------------|-----------------|---|
| A1 | | 1.276 | Sector cadastral:37 Teren neimprejmuit; |

B. Partea II. Proprietari și acte

| Inscrieri privitoare la dreptul de proprietate și alte drepturi reale | Referințe |
|---|-----------|
| / | |
| Act Administrativ nr. TDP nr. 355-44327, din 10/07/1996 emis de CJSAPT DOLJ; | |
| B1 | A1 |
| Intabulare, drept de PROPRIETATE, dobândit prin Reconstituire, cota actuala 1/1, cota initiala 1/1 1) BULAT ILIE , Lipsă CNP. | |

C. Partea III. SARCINI .

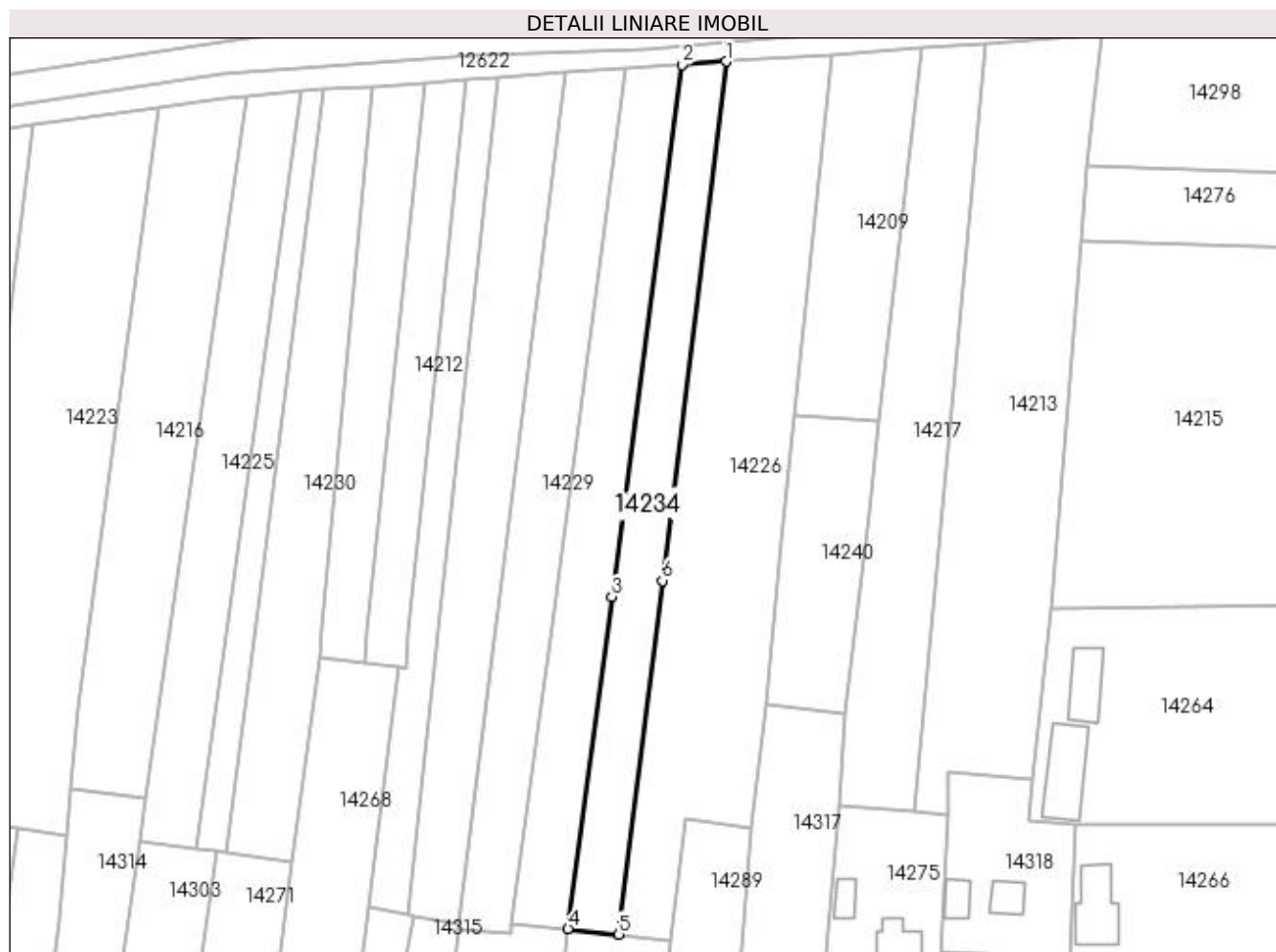
| Inscrieri privind dezmembramintele dreptului de proprietate, drepturi reale de garanție și sarcini | Referințe |
|--|-----------|
| NU SUNT | |

Anexa Nr. 1 La Partea I

Teren

| Nr cadastral | Suprafața (mp)* | Observații / Referințe |
|--------------|-----------------|------------------------|
| | 1.276 | |

* Suprafața este determinată în planul de proiecție Stereo 70.



Date referitoare la teren

| Crt | Categorie folosință | Intravilan | Suprafața (mp) | Tarla | Parcelă | Nr. topo | Observații / Referințe |
|-----|---------------------|------------|----------------|-------|---------|----------|------------------------|
| 1 | arabil | DA | 528 | 131 | 10 | - | |
| 2 | arabil | NU | 748 | 131 | 10 | - | |

Lungime Segmente

1) Valorile lungimilor segmentelor sunt obținute din proiecție în plan.

| Punct început | X / Y | Punct sfârșit | X / Y | Lungime segment (** (m) |
|---------------|----------------------------|---------------|----------------------------|-------------------------|
| 1 | 383.221,259 267.018,493 | 2 | 383.213,482 267.017,95 | 7.796 |
| 2 | 383.213,482 267.017,95 | 3 | 383.201,17 266.924,53 | 94.228 |
| 3 | 383.201,17 266.924,53 | 4 | 383.193,494 266.866,292 | 58.742 |
| 4 | 383.193,494 266.866,292 | 5 | 383.202,404 266.865,292 | 8.966 |

| Punct început | X / Y | Punct sfârșit | X / Y | Lungime segment (** (m) |
|---------------|----------------------------|---------------|----------------------------|-------------------------|
| 5 | 383.202,404 266.865,292 | 6 | 383.210,045 266.927,378 | 62.554 |
| 6 | 383.210,045 266.927,378 | 1 | 383.221,259 267.018,493 | 91.802 |

** Lungimile segmentelor sunt determinate în planul de proiecție Stereo 70 și sunt rotunjite la 1 milimetru.

*** Distanța dintre puncte este formată din segmente cumulate ce sunt mai mici decât valoarea 1 milimetru.

**DATE DESPRE IMOBILUL NR. 14235**

Oficiul de Cadastru și Publicitate Imobiliară DOLJ
Biroul de Cadastru și Publicitate Imobiliară Craiova

A. Partea I. Descrierea imobilului

TEREN Necunoscut

Adresa: Loc. Plosca, Jud. Dolj, T131,P15,P16

| Nr. Crt | Nr cadastral Nr. topografic | Suprafața* (mp) | Observații / Referințe |
|---------|-----------------------------|-----------------|---|
| A1 | | 848 | Sector cadastral:37 Teren neimprejmuit; |

B. Partea II. Proprietari și acte

| Inscrieri privitoare la dreptul de proprietate și alte drepturi reale | Referințe |
|--|-----------|
| / | |
| Act Administrativ nr. TDP nr. 1141-48659, din 24/10/1996 emis de CJSAPT DOLJ; | |
| B1 | A1 |
| Intabulare, drept de PROPRIETATE, dobândit prin Reconstituire, cota actuala 1/1, cota initiala 1/1 1) BUFU GRIGORIE, Lipsă CNP. | |

C. Partea III. SARCINI .

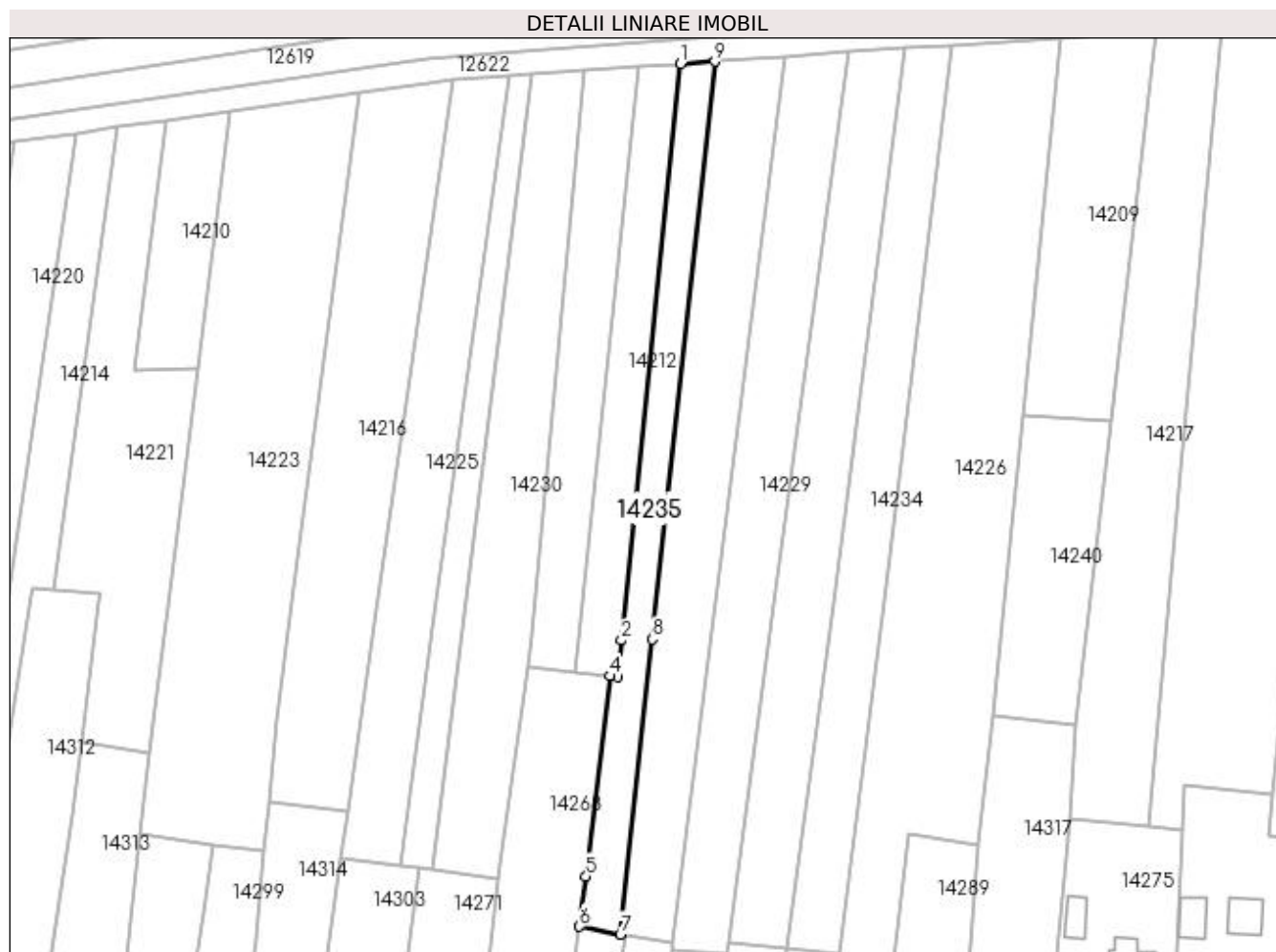
| Inscrieri privind dezmembramintele dreptului de proprietate, drepturi reale de garanție și sarcini | Referințe |
|--|-----------|
| NU SUNT | |

Anexa Nr. 1 La Partea I

Teren

| Nr cadastral | Suprafața (mp)* | Observații / Referințe |
|--------------|-----------------|------------------------|
| | 848 | |

* Suprafața este determinată în planul de proiecție Stereo 70.



Date referitoare la teren

| Crt | Categorie folosință | Intravilan | Suprafața (mp) | Tarla | Parcelă | Nr. topo | Observații / Referințe |
|-----|---------------------|------------|----------------|-------|---------|----------|------------------------|
| 1 | arabil | DA | 318 | 131 | 15 | - | |
| 2 | arabil | NU | 530 | 131 | 16 | - | |

Lungime Segmente

1) Valorile lungimilor segmentelor sunt obținute din proiecție în plan.

| Punct început | X / Y | Punct sfârșit | X / Y | Lungime segment (** (m) |
|---------------|----------------------------|---------------|----------------------------|-------------------------|
| 1 | 383.175,529 267.015,298 | 2 | 383.165,543 266.918,206 | 97.604 |
| 2 | 383.165,543 266.918,206 | 3 | 383.164,911 266.912,061 | 6.177 |
| 3 | 383.164,911 266.912,061 | 4 | 383.163,684 266.912,206 | 1.236 |
| 4 | 383.163,684 266.912,206 | 5 | 383.159,61 266.878,489 | 33.962 |

| Punct început | X / Y | Punct sfârșit | X / Y | Lungime segment (** (m) |
|---------------|----------------------------|---------------|----------------------------|-------------------------|
| 5 | 383.159,61 266.878,489 | 6 | 383.158,501 266.870,047 | 8.515 |
| 6 | 383.158,501 266.870,047 | 7 | 383.165,393 266.868,711 | 7.02 |
| 7 | 383.165,393 266.868,711 | 8 | 383.170,765 266.918,408 | 49.987 |
| 8 | 383.170,765 266.918,408 | 9 | 383.181,281 267.015,7 | 97.859 |
| 9 | 383.181,281 267.015,7 | 1 | 383.175,529 267.015,298 | 5.766 |

** Lungimile segmentelor sunt determinate în planul de proiecție Stereo 70 și sunt rotunjite la 1 milimetru.

*** Distanța dintre puncte este formată din segmente cumulate ce sunt mai mici decât valoarea 1 milimetru.

**DATE DESPRE IMOBILUL NR. 14236**

Oficiul de Cadastru și Publicitate Imobiliară DOLJ
Biroul de Cadastru și Publicitate Imobiliară Craiova

A. Partea I. Descrierea imobilului

TEREN Necunoscut

Adresa: Loc. Plosca, Jud. Dolj

| Nr. Crt | Nr cadastral Nr. topografic | Suprafața* (mp) | Observații / Referințe |
|---------|-----------------------------|-----------------|---|
| A1 | | 2.079 | Sector cadastral:37 Teren neimprejmuit; |

B. Partea II. Proprietari și acte

| Inscrieri privitoare la dreptul de proprietate și alte drepturi reale | | Referințe |
|---|--|-----------|
| / | | |
| Act Normativ nr. 7, din 13/03/1996 emis de Parlamentul Romaniei; | | |
| B1 | Inscrierea provizorie, drept de PROPRIETATE, dobandit prin Lege, cota actuala 1/1, cota initiala 1/1 1) NEIDENTIFICAT NEIDENTIFICAT | A1 |

C. Partea III. SARCINI .

| Inscrieri privind dezmembramintele dreptului de proprietate, drepturi reale de garanție și sarcini | Referințe |
|--|-----------|
| NU SUNT | |

Anexa Nr. 1 La Partea I

Teren

| | | |
|--------------|-----------------|------------------------|
| Nr cadastral | Suprafața (mp)* | Observații / Referințe |
| | 2.079 | |

* Suprafața este determinată în planul de proiecție Stereo 70.



Date referitoare la teren

| Crt | Categorie folosință | Intra vilan | Suprafața (mp) | Tarla | Parcelă | Nr. topo | Observații / Referințe |
|-----|---------------------|-------------|----------------|-------|---------|----------|------------------------|
| 1 | arabil | DA | 973 | 131 | - | - | |
| 2 | arabil | NU | 1.106 | 131 | - | - | |

Lungime Segmente

1) Valorile lungimilor segmentelor sunt obținute din proiecție în plan.

| Punct început | X / Y | Punct sfârșit | X / Y | Lungime segment (** (m) |
|---------------|----------------------------|---------------|----------------------------|-------------------------|
| 1 | 382.959,457 266.993,867 | 2 | 382.940,833 266.993,963 | 18.624 |
| 2 | 382.940,833 266.993,963 | 3 | 382.936,249 266.936,407 | 57.738 |
| 3 | 382.936,249 266.936,407 | 4 | 382.932,248 266.886,178 | 50.388 |
| 4 | 382.932,248 266.886,178 | 5 | 382.938,243 266.886,143 | 5.995 |

| Punct început | X / Y | Punct sfârșit | X / Y | Lungime segment (** (m) |
|---------------|----------------------------|---------------|----------------------------|-------------------------|
| 5 | 382.938,243 266.886,143 | 6 | 382.947,744 266.886,178 | 9.501 |
| 6 | 382.947,744 266.886,178 | 7 | 382.952,217 266.886,195 | 4.473 |
| 7 | 382.952,217 266.886,195 | 8 | 382.955,487 266.934,828 | 48.743 |
| 8 | 382.955,487 266.934,828 | 1 | 382.959,457 266.993,867 | 59.172 |

** Lungimile segmentelor sunt determinate în planul de proiecție Stereo 70 și sunt rotunjite la 1 milimetru.

*** Distanța dintre puncte este formată din segmente cumulate ce sunt mai mici decât valoarea 1 milimetru.

**DATE DESPRE IMOBILUL NR. 14237**

Oficiul de Cadastru și Publicitate Imobiliară DOLJ
Biroul de Cadastru și Publicitate Imobiliară Craiova

A. Partea I. Descrierea imobilului

TEREN Necunoscut

Adresa: Loc. Plosca, Jud. Dolj, T131,P37

| Nr. Crt | Nr cadastral Nr. topografic | Suprafața* (mp) | Observații / Referințe |
|---------|-----------------------------|-----------------|---|
| A1 | | 1.060 | Sector cadastral:37 Teren neimprejmuit; |

B. Partea II. Proprietari și acte

| Inscrieri privitoare la dreptul de proprietate și alte drepturi reale | Referințe |
|---|-----------|
| / | |
| Act Administrativ nr. TDP nr. 1262-45092, din 31/10/1996 emis de CJSAPT DOLJ; | |
| B1 | A1 |
| Intabulare, drept de PROPRIETATE, dobândit prin Reconstituire, cota actuala 1/1, cota initiala 1/1 1) DUMITRU FLOREA, Lipsă CNP. | |

C. Partea III. SARCINI .

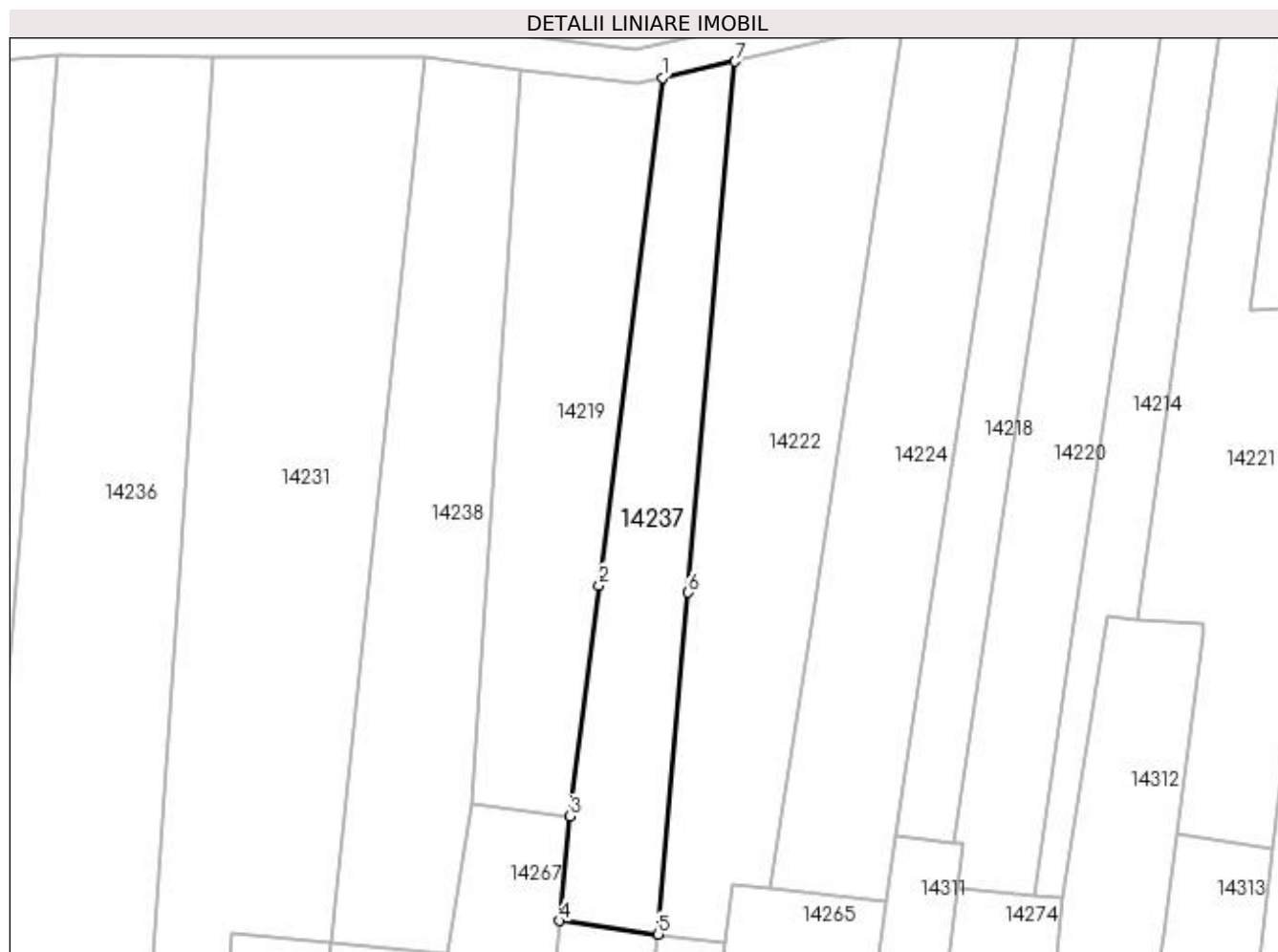
| Inscrieri privind dezmembramintele dreptului de proprietate, drepturi reale de garanție și sarcini | Referințe |
|--|-----------|
| NU SUNT | |

Anexa Nr. 1 La Partea I

Teren

| Nr cadastral | Suprafața (mp)* | Observații / Referințe |
|--------------|-----------------|------------------------|
| | 1.060 | |

* Suprafața este determinată în planul de proiecție Stereo 70.



Date referitoare la teren

| Crt | Categorie folosință | Intravilan | Suprafața (mp) | Tarla | Parcelă | Nr. topo | Observații / Referințe |
|-----|---------------------|------------|----------------|-------|---------|----------|------------------------|
| 1 | arabil | DA | 464 | 131 | 37 | - | |
| 2 | arabil | NU | 596 | 131 | 37 | - | |

Lungime Segmente

1) Valorile lungimilor segmentelor sunt obținute din proiecție în plan.

| Punct început | X / Y | Punct sfârșit | X / Y | Lungime segment (** (m) |
|---------------|----------------------------|---------------|----------------------------|-------------------------|
| 1 | 383.013,092 266.991,35 | 2 | 383.005,509 266.930,72 | 61.102 |
| 2 | 383.005,509 266.930,72 | 3 | 383.002,061 266.903,156 | 27.779 |
| 3 | 383.002,061 266.903,156 | 4 | 383.000,749 266.890,639 | 12.586 |
| 4 | 383.000,749 266.890,639 | 5 | 383.012,579 266.889,024 | 11.94 |

| Punct început | X / Y | Punct sfârșit | X / Y | Lungime segment (** (m) |
|---------------|----------------------------|---------------|----------------------------|-------------------------|
| 5 | 383.012,579 266.889,024 | 6 | 383.016,171 266.929,845 | 40.979 |
| 6 | 383.016,171 266.929,845 | 7 | 383.021,756 266.993,307 | 63.707 |
| 7 | 383.021,756 266.993,307 | 1 | 383.013,092 266.991,35 | 8.882 |

** Lungimile segmentelor sunt determinate în planul de proiecție Stereo 70 și sunt rotunjite la 1 milimetru.

*** Distanța dintre puncte este formată din segmente cumulate ce sunt mai mici decât valoarea 1 milimetru.

**DATE DESPRE IMOBILUL NR. 14238**

Oficiul de Cadastru și Publicitate Imobiliară DOLJ
Biroul de Cadastru și Publicitate Imobiliară Craiova

A. Partea I. Descrierea imobilului

TEREN Necunoscut

Adresa: Loc. Plosca, Jud. Dolj, T131,P42

| Nr. Crt | Nr cadastral Nr. topografic | Suprafața* (mp) | Observații / Referințe |
|---------|-----------------------------|-----------------|---|
| A1 | | 1.428 | Sector cadastral:37 Teren neimprejmuit; |

B. Partea II. Proprietari și acte

| Inscrieri privitoare la dreptul de proprietate și alte drepturi reale | Referințe |
|--|-----------|
| / | |
| Act Administrativ nr. TDP nr. 684-60693, din 14/10/1996 emis de CJSAPT DOLJ; | |
| B1 | A1 |
| Intabulare, drept de PROPRIETATE, dobândit prin Reconstituire, cota actuala 1/1, cota initiala 1/1 1) POPA GHEORGHE, Lipsă CNP. | |

C. Partea III. SARCINI .

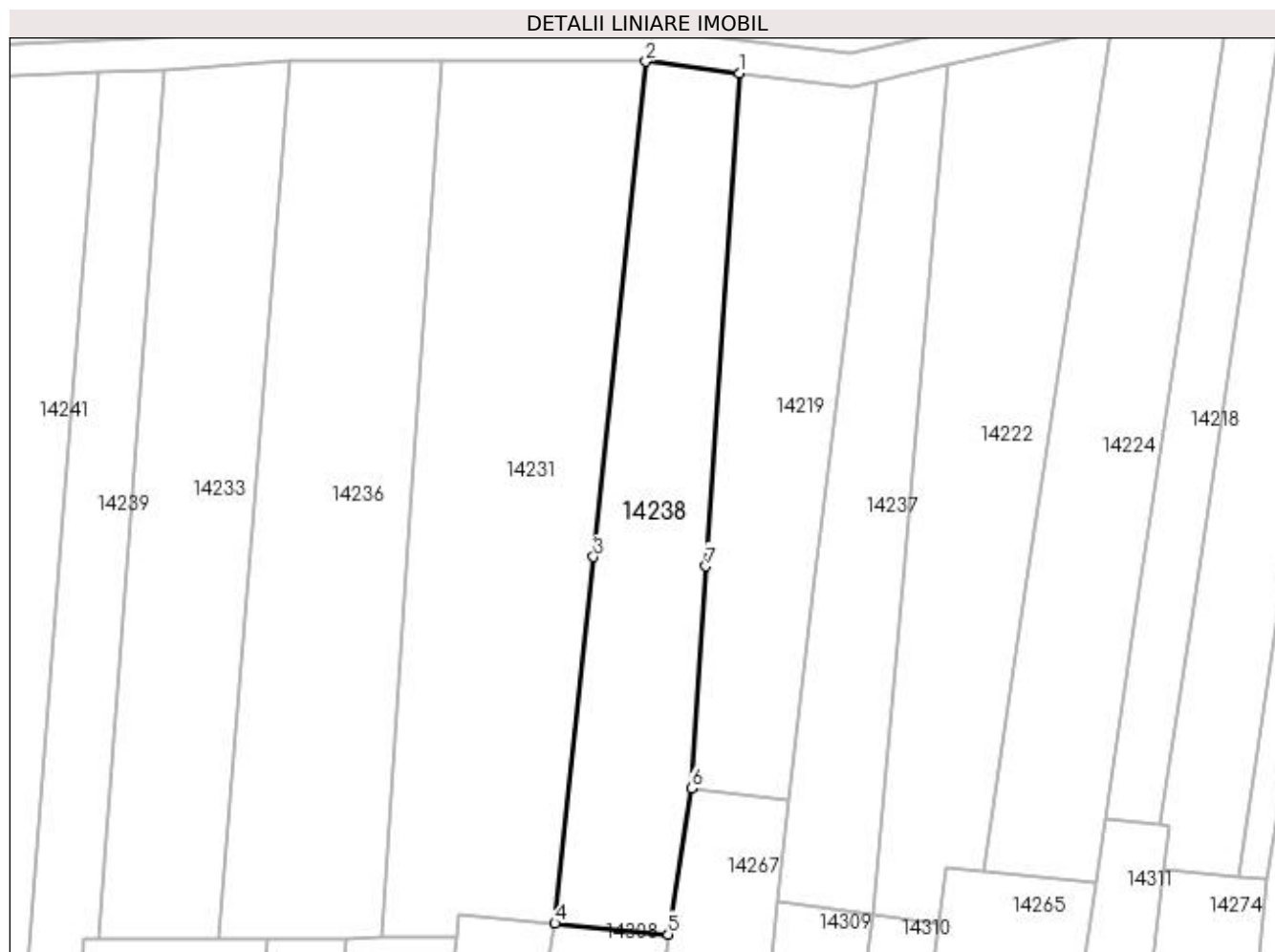
| Inscrieri privind dezmembramintele dreptului de proprietate, drepturi reale de garanție și sarcini | Referințe |
|--|-----------|
| NU SUNT | |

Anexa Nr. 1 La Partea I

Teren

| Nr cadastral | Suprafața (mp)* | Observații / Referințe |
|--------------|-----------------|------------------------|
| | 1.428 | |

* Suprafața este determinată în planul de proiecție Stereo 70.



Date referitoare la teren

| Crt | Categorie folosință | Intravilan | Suprafața (mp) | Tarla | Parcelă | Nr. topo | Observații / Referințe |
|-----|---------------------|------------|----------------|-------|---------|----------|------------------------|
| 1 | arabil | DA | 654 | 131 | 42 | - | |
| 2 | arabil | NU | 774 | 131 | 1 | - | |

Lungime Segmente

1) Valorile lungimilor segmentelor sunt obținute din proiecție în plan.

| Punct început | X / Y | Punct sfârșit | X / Y | Lungime segment (** (m) |
|---------------|----------------------------|---------------|----------------------------|-------------------------|
| 1 | 382.996,101 266.992,375 | 2 | 382.984,622 266.993,785 | 11.565 |
| 2 | 382.984,622 266.993,785 | 3 | 382.978,209 266.932,962 | 61.16 |
| 3 | 382.978,209 266.932,962 | 4 | 382.973,464 266.887,964 | 45.247 |
| 4 | 382.973,464 266.887,964 | 5 | 382.987,39 266.886,625 | 13.99 |

| Punct început | X / Y | Punct sfârșit | X / Y | Lungime segment (** (m) |
|---------------|----------------------------|---------------|----------------------------|-------------------------|
| 5 | 382.987,39 266.886,625 | 6 | 382.990,201 266.904,538 | 18.132 |
| 6 | 382.990,201 266.904,538 | 7 | 382.992,034 266.931,827 | 27.35 |
| 7 | 382.992,034 266.931,827 | 1 | 382.996,101 266.992,375 | 60.684 |

** Lungimile segmentelor sunt determinate în planul de proiecție Stereo 70 și sunt rotunjite la 1 milimetru.

*** Distanța dintre puncte este formată din segmente cumulate ce sunt mai mici decât valoarea 1 milimetru.

**DATE DESPRE IMOBILUL NR. 14239**

Oficiul de Cadastru și Publicitate Imobiliară DOLJ
Biroul de Cadastru și Publicitate Imobiliară Craiova

A. Partea I. Descrierea imobilului

TEREN Necunoscut

Adresa: Loc. Plosca, Jud. Dolj, T131,P49

| Nr. Crt | Nr cadastral Nr. topografic | Suprafața* (mp) | Observații / Referințe |
|---------|-----------------------------|-----------------|---|
| A1 | | 972 | Sector cadastral:37 Teren neimprejmuit; |

B. Partea II. Proprietari și acte

| Inscrieri privitoare la dreptul de proprietate și alte drepturi reale | Referințe |
|--|-----------|
| / | |
| Act Administrativ nr. TDP nr. 1212-45092, din 30/10/1996 emis de CJSAPT DOLJ; | |
| B1 | A1 |
| Intabulare, drept de PROPRIETATE, dobândit prin Reconstituire, cota actuala 1/1, cota initiala 1/1 1) MOREANU MARIN, Lipsă CNP. | |

C. Partea III. SARCINI .

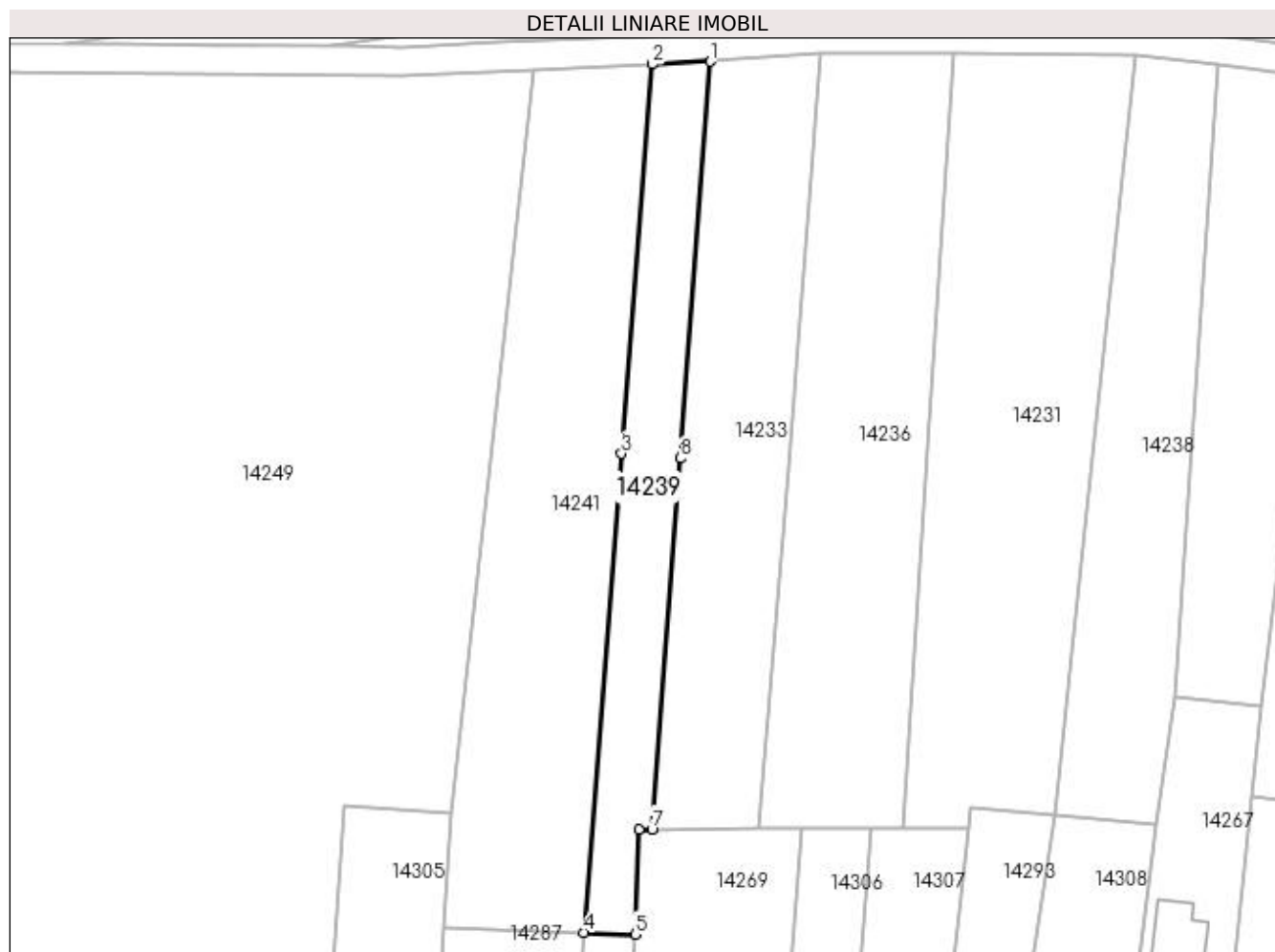
| Inscrieri privind dezmembramintele dreptului de proprietate, drepturi reale de garanție și sarcini | Referințe |
|--|-----------|
| NU SUNT | |

Anexa Nr. 1 La Partea I

Teren

| | | |
|--------------|-----------------|------------------------|
| Nr cadastral | Suprafața (mp)* | Observații / Referințe |
| | 972 | |

* Suprafața este determinată în planul de proiecție Stereo 70.



Date referitoare la teren

| Crt | Categorie folosință | Intra vilan | Suprafața (mp) | Tarla | Parcelă | Nr. topo | Observații / Referințe |
|-----|---------------------|-------------|----------------|-------|---------|----------|------------------------|
| 1 | arabil | DA | 527 | 131 | 49 | - | |
| 2 | arabil | NU | 445 | 131 | 49 | - | |

Lungime Segmente

1) Valorile lungimilor segmentelor sunt obținute din proiecție în plan.

| Punct început | X / Y | Punct sfârșit | X / Y | Lungime segment (** (m) |
|---------------|----------------------------|---------------|----------------------------|-------------------------|
| 1 | 382.925,448 266.992,835 | 2 | 382.917,344 266.992,456 | 8.113 |
| 2 | 382.917,344 266.992,456 | 3 | 382.913,112 266.938,307 | 54.314 |
| 3 | 382.913,112 266.938,307 | 4 | 382.907,904 266.871,665 | 66.845 |
| 4 | 382.907,904 266.871,665 | 5 | 382.914,98 266.871,432 | 7.08 |

| Punct început | X / Y | Punct sfârșit | X / Y | Lungime segment (** (m) |
|---------------|----------------------------|---------------|----------------------------|-------------------------|
| 5 | 382.914,98 266.871,432 | 6 | 382.915,543 266.886,059 | 14.638 |
| 6 | 382.915,543 266.886,059 | 7 | 382.917,339 266.886,066 | 1.796 |
| 7 | 382.917,339 266.886,066 | 8 | 382.921,256 266.937,638 | 51.721 |
| 8 | 382.921,256 266.937,638 | 1 | 382.925,448 266.992,835 | 55.356 |

** Lungimile segmentelor sunt determinate în planul de proiecție Stereo 70 și sunt rotunjite la 1 milimetru.

*** Distanța dintre puncte este formată din segmente cumulate ce sunt mai mici decât valoarea 1 milimetru.

**DATE DESPRE IMOBILUL NR. 14240**

Oficiul de Cadastru și Publicitate Imobiliară DOLJ
Biroul de Cadastru și Publicitate Imobiliară Craiova

A. Partea I. Descrierea imobilului

TEREN Necunoscut

Adresa: Loc. Plosca, Jud. Dolj, T131,P7,P5

| Nr. Crt | Nr cadastral Nr. topografic | Suprafața* (mp) | Observații / Referințe |
|---------|-----------------------------|-----------------|---|
| A1 | | 743 | Sector cadastral:37 Teren neimprejmuit; |

B. Partea II. Proprietari și acte

| Inscrieri privitoare la dreptul de proprietate și alte drepturi reale | Referințe |
|---|-----------|
| / | |
| Act Administrativ nr. TDP nr. 82-59417, din 31/05/1994 emis de CJS DAPT DOLJ; | |
| B1 | A1 |
| Intabulare, drept de PROPRIETATE, dobândit prin Reconstituire, cota actuala 1/1, cota initiala 1/1 1) CHIRIȘ CONSTANTINA, Lipsă CNP. | |

C. Partea III. SARCINI .

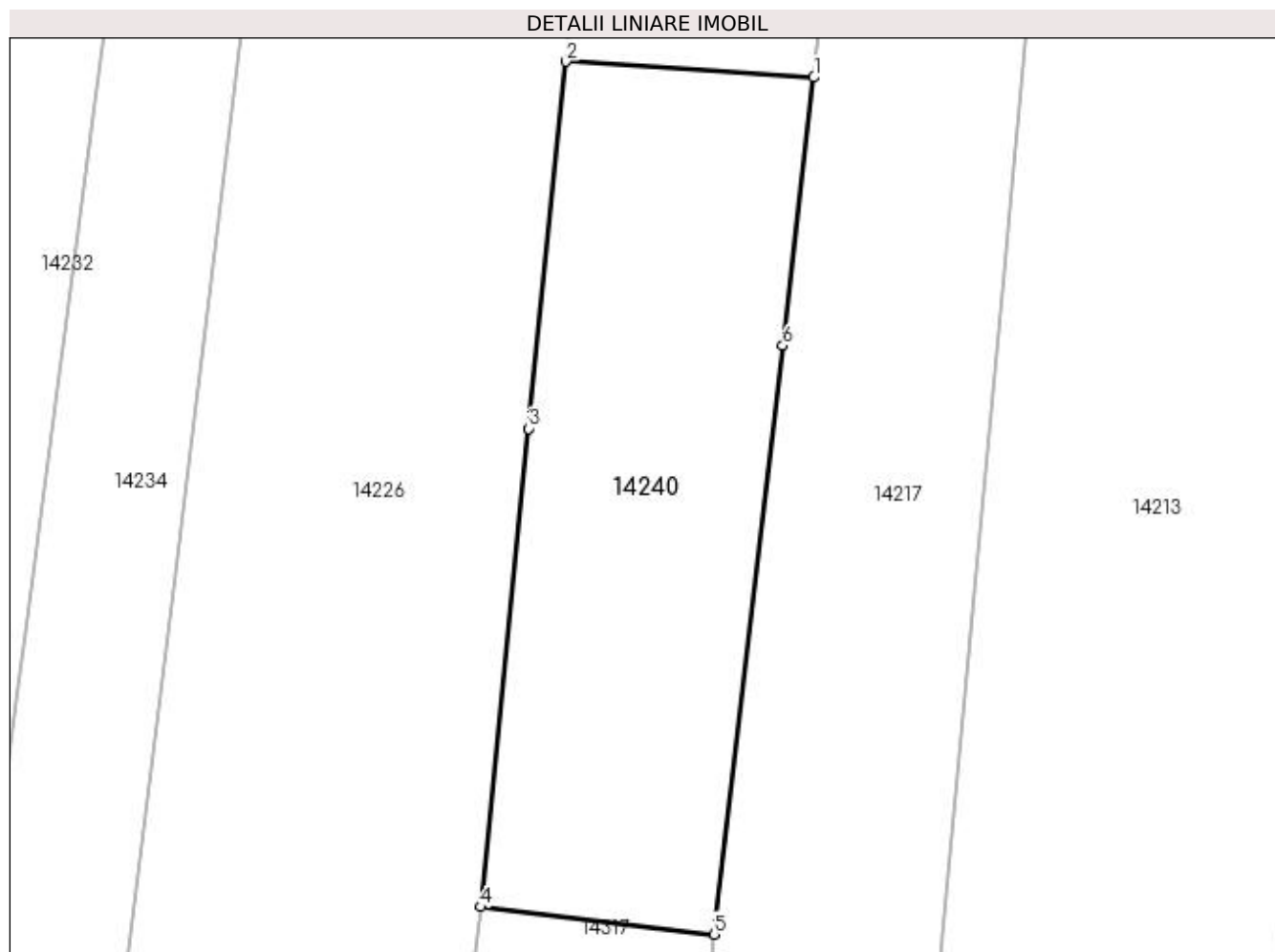
| Inscrieri privind dezmembramintele dreptului de proprietate, drepturi reale de garanție și sarcini | Referințe |
|--|-----------|
| NU SUNT | |

Anexa Nr. 1 La Partea I

Teren

| Nr cadastral | Suprafața (mp)* | Observații / Referințe |
|--------------|-----------------|------------------------|
| | 743 | |

* Suprafața este determinată în planul de proiecție Stereo 70.



Date referitoare la teren

| Crt | Categorie folosință | Intravilan | Suprafața (mp) | Tarla | Parcelă | Nr. topo | Observații / Referințe |
|-----|---------------------|------------|----------------|-------|---------|----------|------------------------|
| 1 | arabil | DA | 461 | 131 | 7 | - | |
| 2 | arabil | NU | 282 | 131 | 5 | - | |

Lungime Segmente

1) Valorile lungimilor segmentelor sunt obținute din proiecție în plan.

| Punct început | X / Y | Punct sfârșit | X / Y | Lungime segment (** (m) |
|---------------|----------------------------|---------------|----------------------------|-------------------------|
| 1 | 383.248,118 266.955,263 | 2 | 383.233,256 266.956,221 | 14.893 |
| 2 | 383.233,256 266.956,221 | 3 | 383.231,033 266.934,232 | 22.101 |
| 3 | 383.231,033 266.934,232 | 4 | 383.228,134 266.905,573 | 28.805 |
| 4 | 383.228,134 266.905,573 | 5 | 383.242,14 266.903,932 | 14.102 |

| Punct început | X / Y | Punct sfârșit | X / Y | Lungime segment (** (m) |
|---------------|----------------------------|---------------|----------------------------|-------------------------|
| 5 | 383.242,14 266.903,932 | 6 | 383.246,248 266.939,201 | 35.507 |
| 6 | 383.246,248 266.939,201 | 1 | 383.248,118 266.955,263 | 16.17 |

** Lungimile segmentelor sunt determinate în planul de proiecție Stereo 70 și sunt rotunjite la 1 milimetru.

*** Distanța dintre puncte este formată din segmente cumulate ce sunt mai mici decât valoarea 1 milimetru.

**DATE DESPRE IMOBILUL NR. 14241**

Oficiul de Cadastru și Publicitate Imobiliară DOLJ
Biroul de Cadastru și Publicitate Imobiliară Craiova

A. Partea I. Descrierea imobilului

TEREN Necunoscut

Adresa: Loc. Plosca, Jud. Dolj, T131,P50

| Nr. Crt | Nr cadastral Nr. topografic | Suprafața* (mp) | Observații / Referințe |
|---------|-----------------------------|-----------------|---|
| A1 | | 2.200 | Sector cadastral:37 Teren neimprejmuit; |

B. Partea II. Proprietari și acte

| Inscrieri privitoare la dreptul de proprietate și alte drepturi reale | Referințe |
|--|-----------|
| / | |
| Act Administrativ nr. TDP nr. 2426, din 29/10/2003 emis de CJS DAPT DOLJ; | |
| B1 | A1 |
| Intabulare, drept de PROPRIETATE, dobândit prin Reconstituire, cota actuala 1/1, cota initiala 1/1 1) CÎCIU MIHAI, Lipsă CNP. | |

C. Partea III. SARCINI .

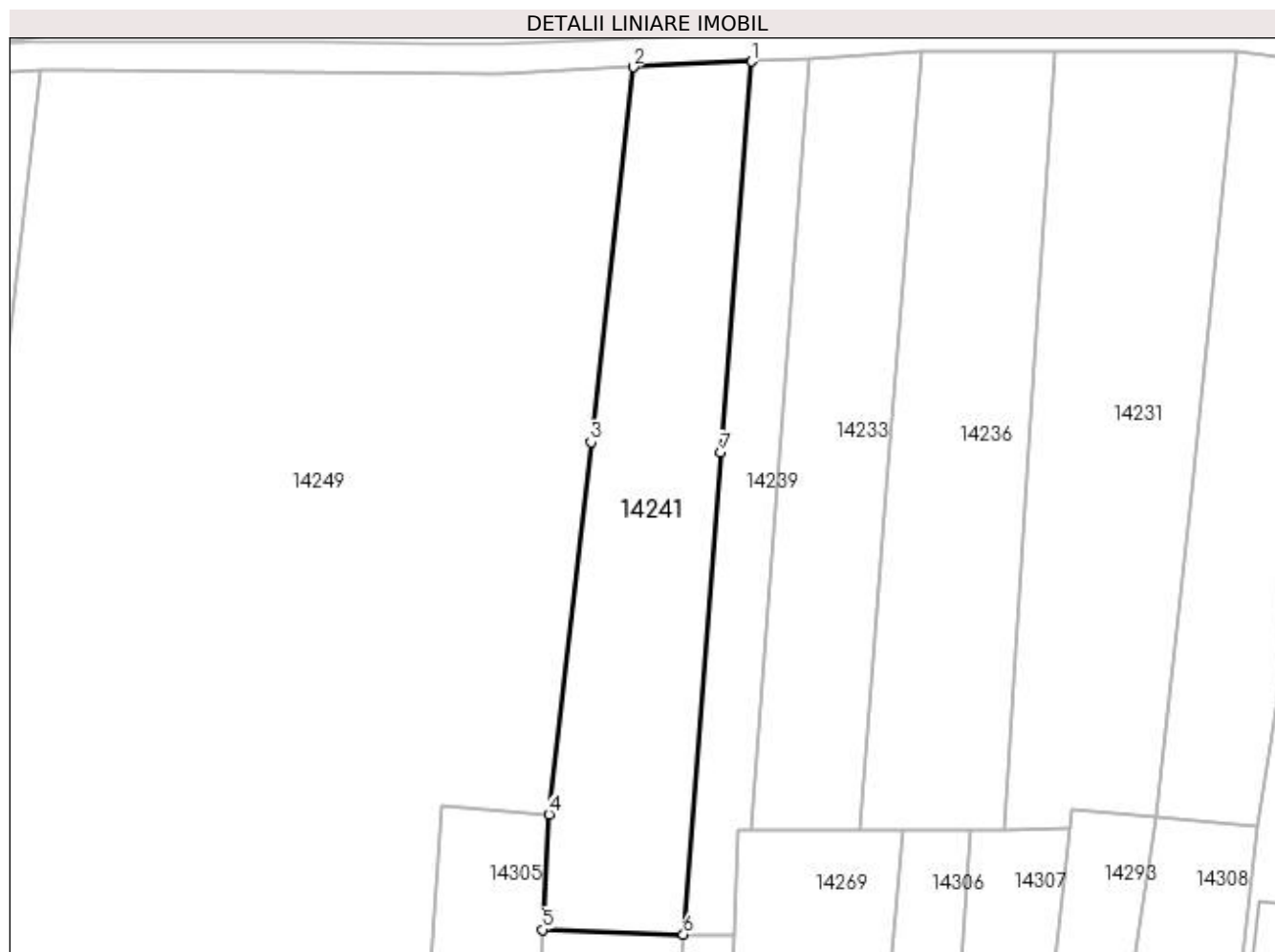
| Inscrieri privind dezmembramintele dreptului de proprietate, drepturi reale de garanție și sarcini | Referințe |
|--|-----------|
| NU SUNT | |

Anexa Nr. 1 La Partea I

Teren

| | | |
|--------------|-----------------|------------------------|
| Nr cadastral | Suprafața (mp)* | Observații / Referințe |
| | 2.200 | |

* Suprafața este determinată în planul de proiecție Stereo 70.



Date referitoare la teren

| Crt | Categorie folosință | Intra vilan | Suprafața (mp) | Tarla | Parcelă | Nr. topo | Observații / Referințe |
|-----|---------------------|-------------|----------------|-------|---------|----------|------------------------|
| 1 | arabil | DA | 1.287 | 131 | 50 | - | |
| 2 | arabil | NU | 913 | 131 | 50 | - | |

Lungime Segmente

1) Valorile lungimilor segmentelor sunt obținute din proiecție în plan.

| Punct început | X / Y | Punct sfârșit | X / Y | Lungime segment (** (m) |
|---------------|----------------------------|---------------|----------------------------|-------------------------|
| 1 | 382.917,344 266.992,456 | 2 | 382.900,962 266.991,693 | 16.4 |
| 2 | 382.900,962 266.991,693 | 3 | 382.895,112 266.939,785 | 52.237 |
| 3 | 382.895,112 266.939,785 | 4 | 382.889,305 266.888,262 | 51.849 |
| 4 | 382.889,305 266.888,262 | 5 | 382.888,409 266.872,306 | 15.981 |

| Punct început | X / Y | Punct sfârșit | X / Y | Lungime segment (** (m) |
|---------------|----------------------------|---------------|----------------------------|-------------------------|
| 5 | 382.888,409 266.872,306 | 6 | 382.907,904 266.871,665 | 19.506 |
| 6 | 382.907,904 266.871,665 | 7 | 382.913,112 266.938,307 | 66.845 |
| 7 | 382.913,112 266.938,307 | 1 | 382.917,344 266.992,456 | 54.314 |

** Lungimile segmentelor sunt determinate în planul de proiecție Stereo 70 și sunt rotunjite la 1 milimetru.

*** Distanța dintre puncte este formată din segmente cumulate ce sunt mai mici decât valoarea 1 milimetru.

**DATE DESPRE IMOBILUL NR. 14242**

Oficiul de Cadastru și Publicitate Imobiliară DOLJ
 Biroul de Cadastru și Publicitate Imobiliară Craiova

A. Partea I. Descrierea imobilului

TEREN Extravilan

Adresa: Jud. Dolj, T131,P82

| Nr. Crt | Nr cadastral Nr. topografic | Suprafața* (mp) | Observații / Referințe |
|---------|-----------------------------|-----------------|---|
| A1 | | 1.000 | Sector cadastral:37 Teren neimprejmuit; |

B. Partea II. Proprietari și acte

| Inscrieri privitoare la dreptul de proprietate și alte drepturi reale | Referințe |
|---|-----------|
| / | |
| Act Administrativ nr. TDP nr. 82-59417, din 31/05/1994 emis de CJSAPT DOLJ; | |
| B1 | A1 |
| Intabulare, drept de PROPRIETATE, dobândit prin Reconstituire, cota actuala 1/1, cota initiala 1/1 1) CHIRIȘ CONSTANTINA, Lipsă CNP. | |

C. Partea III. SARCINI .

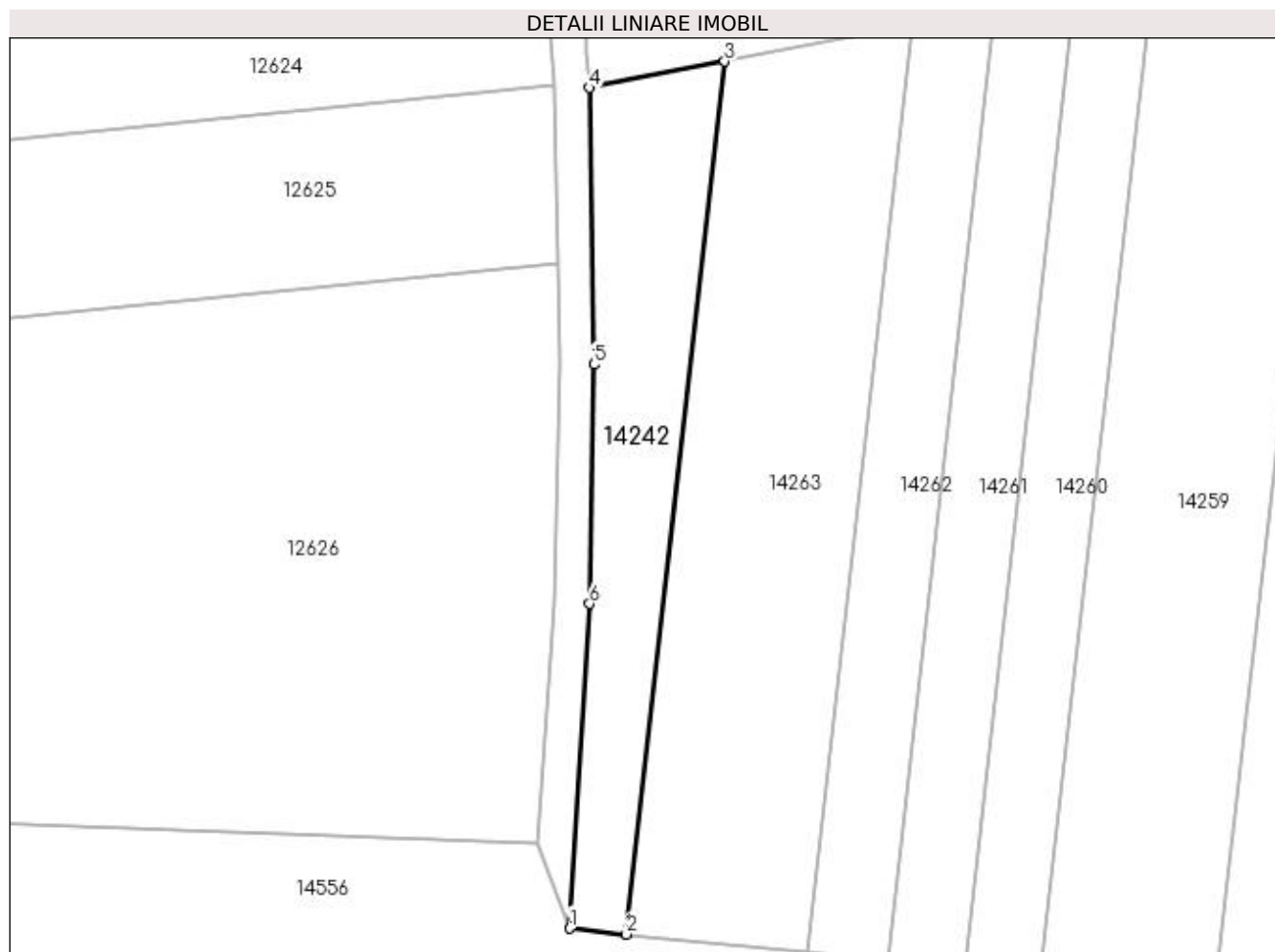
| Inscrieri privind dezmembramintele dreptului de proprietate, drepturi reale de garanție și sarcini | Referințe |
|--|-----------|
| NU SUNT | |

Anexa Nr. 1 La Partea I

Teren

| Nr cadastral | Suprafața (mp)* | Observații / Referințe |
|--------------|-----------------|------------------------|
| | 1.000 | |

* Suprafața este determinată în planul de proiecție Stereo 70.



Date referitoare la teren

| Crt | Categorie folosință | Intra vilan | Suprafața (mp) | Tarla | Parcelă | Nr. topo | Observații / Referințe |
|-----|---------------------|-------------|----------------|-------|---------|----------|------------------------|
| 1 | arabil | NU | 1.000 | 131 | 82 | - | |

Lungime Segmente

1) Valorile lungimilor segmentelor sunt obținute din proiecție în plan.

| Punct început | X / Y | Punct sfârșit | X / Y | Lungime segment (** (m) |
|---------------|----------------------------|---------------|----------------------------|-------------------------|
| 1 | 382.611,927 266.865,759 | 2 | 382.618,472 266.865,09 | 6.579 |
| 2 | 382.618,472 266.865,09 | 3 | 382.629,801 266.965,617 | 101.163 |
| 3 | 382.629,801 266.965,617 | 4 | 382.614,204 266.962,589 | 15.888 |
| 4 | 382.614,204 266.962,589 | 5 | 382.614,74 266.930,721 | 31.873 |
| 5 | 382.614,74 266.930,721 | 6 | 382.614,241 266.903,158 | 27.568 |

| Punct început | X / Y | Punct sfârșit | X / Y | Lungime segment (** (m) |
|---------------|----------------------------|---------------|----------------------------|-------------------------|
| 6 | 382.614,241 266.903,158 | 1 | 382.611,927 266.865,759 | 37.471 |

** Lungimile segmentelor sunt determinate în planul de proiecție Stereo 70 și sunt rotunjite la 1 milimetru.

*** Distanța dintre puncte este formată din segmente cumulate ce sunt mai mici decât valoarea 1 milimetru.

**DATE DESPRE IMOBILUL NR. 14243**

Oficiul de Cadastru și Publicitate Imobiliară DOLJ
Biroul de Cadastru și Publicitate Imobiliară Craiova

A. Partea I. Descrierea imobilului

TEREN Necunoscut

Adresa: Loc. Plosca, Jud. Dolj, T131,P62

| Nr. Crt | Nr cadastral Nr. topografic | Suprafața* (mp) | Observații / Referințe |
|---------|-----------------------------|-----------------|---|
| A1 | | 1.000 | Sector cadastral:37 Teren neimprejmuit; |

B. Partea II. Proprietari și acte

| Inscrieri privitoare la dreptul de proprietate și alte drepturi reale | Referințe |
|--|-----------|
| / | |
| Act Administrativ nr. TDP nr. 1312-59341, din 20/05/1997 emis de CJSAPT DOLJ; | |
| B1 | A1 |
| Intabulare, drept de PROPRIETATE, dobândit prin Reconstituire, cota actuala 1/1, cota initiala 1/1 1) BULAT ION , Lipsă CNP. | |

C. Partea III. SARCINI .

| Inscrieri privind dezmembramintele dreptului de proprietate, drepturi reale de garanție și sarcini | Referințe |
|--|-----------|
| NU SUNT | |

Anexa Nr. 1 La Partea I

Teren

| Nr cadastral | Suprafața (mp)* | Observații / Referințe |
|--------------|-----------------|------------------------|
| | 1.000 | |

* Suprafața este determinată în planul de proiecție Stereo 70.



Date referitoare la teren

| Crt | Categorie folosință | Intravilan | Suprafața (mp) | Tarla | Parcelă | Nr. topo | Observații / Referințe |
|-----|---------------------|------------|----------------|-------|---------|----------|------------------------|
| 1 | arabil | DA | 724 | 131 | 62 | - | |
| 2 | arabil | NU | 276 | 131 | 62 | - | |

Lungime Segmente

1) Valorile lungimilor segmentelor sunt obținute din proiecție în plan.

| Punct început | X / Y | Punct sfârșit | X / Y | Lungime segment (** (m) |
|---------------|----------------------------|---------------|----------------------------|-------------------------|
| 1 | 382.759,458 266.988,319 | 2 | 382.755,283 266.951,267 | 37.286 |
| 2 | 382.755,283 266.951,267 | 3 | 382.744,124 266.852,252 | 99.642 |
| 3 | 382.744,124 266.852,252 | 4 | 382.751,343 266.851,515 | 7.257 |
| 4 | 382.751,343 266.851,515 | 5 | 382.762,518 266.950,673 | 99.786 |

| Punct început | X / Y | Punct sfârșit | X / Y | Lungime segment (** (m) |
|---------------|----------------------------|---------------|----------------------------|-------------------------|
| 5 | 382.762,518 266.950,673 | 6 | 382.766,849 266.989,107 | 38.677 |
| 6 | 382.766,849 266.989,107 | 7 | 382.763,458 266.988,967 | 3.394 |
| 7 | 382.763,458 266.988,967 | 1 | 382.759,458 266.988,319 | 4.052 |

** Lungimile segmentelor sunt determinate în planul de proiecție Stereo 70 și sunt rotunjite la 1 milimetru.

*** Distanța dintre puncte este formată din segmente cumulate ce sunt mai mici decât valoarea 1 milimetru.

**DATE DESPRE IMOBILUL NR. 14244**

Oficiul de Cadastru și Publicitate Imobiliară DOLJ
Biroul de Cadastru și Publicitate Imobiliară Craiova

A. Partea I. Descrierea imobilului

TEREN Necunoscut

Adresa: Loc. Plosca, Jud. Dolj, T131,P61

| Nr. Crt | Nr cadastral Nr. topografic | Suprafața* (mp) | Observații / Referințe |
|---------|-----------------------------|-----------------|---|
| A1 | | 1.000 | Sector cadastral:37 Teren neimprejmuit; |

B. Partea II. Proprietari și acte

| Inscrieri privitoare la dreptul de proprietate și alte drepturi reale | Referințe |
|--|-----------|
| / | |
| Act Administrativ nr. TDP nr. 439-45331, din 09/10/1996 emis de CJSAPT DOLJ; | |
| B1 | A1 |
| Intabulare, drept de PROPRIETATE, dobândit prin Reconstituire, cota actuala 1/1, cota initiala 1/1 1) CRĂCIUN MARIN, Lipsă CNP. | |

C. Partea III. SARCINI .

| Inscrieri privind dezmembramintele dreptului de proprietate, drepturi reale de garanție și sarcini | Referințe |
|--|-----------|
| NU SUNT | |

Anexa Nr. 1 La Partea I

Teren

| Nr cadastral | Suprafața (mp)* | Observații / Referințe |
|--------------|-----------------|------------------------|
| | 1.000 | |

* Suprafața este determinată în planul de proiecție Stereo 70.



Date referitoare la teren

| Crt | Categorie folosință | Intra vilan | Suprafața (mp) | Tarla | Parcelă | Nr. topo | Observații / Referințe |
|-----|---------------------|-------------|----------------|-------|---------|----------|------------------------|
| 1 | arabil | DA | 719 | 131 | 61 | - | |
| 2 | arabil | NU | 281 | 131 | 61 | - | |

Lungime Segmente

1) Valorile lungimilor segmentelor sunt obținute din proiecție în plan.

| Punct început | X / Y | Punct sfârșit | X / Y | Lungime segment (** (m) |
|---------------|----------------------------|---------------|----------------------------|-------------------------|
| 1 | 382.766,849 266.989,107 | 2 | 382.762,518 266.950,673 | 38.677 |
| 2 | 382.762,518 266.950,673 | 3 | 382.751,343 266.851,515 | 99.786 |
| 3 | 382.751,343 266.851,515 | 4 | 382.758,502 266.850,783 | 7.196 |
| 4 | 382.758,502 266.850,783 | 5 | 382.769,693 266.950,084 | 99.93 |

| Punct început | X / Y | Punct sfârșit | X / Y | Lungime segment (** (m) |
|---------------|----------------------------|---------------|----------------------------|-------------------------|
| 5 | 382.769,693 266.950,084 | 6 | 382.774,124 266.989,405 | 39.57 |
| 6 | 382.774,124 266.989,405 | 1 | 382.766,849 266.989,107 | 7.281 |

** Lungimile segmentelor sunt determinate în planul de proiecție Stereo 70 și sunt rotunjite la 1 milimetru.

*** Distanța dintre puncte este formată din segmente cumulate ce sunt mai mici decât valoarea 1 milimetru.

**DATE DESPRE IMOBILUL NR. 14245**

Oficiul de Cadastru și Publicitate Imobiliară DOLJ
 Biroul de Cadastru și Publicitate Imobiliară Craiova

A. Partea I. Descrierea imobilului

TEREN Necunoscut

Adresa: Loc. Plosca, Jud. Dolj, T131,P63

| Nr. Crt | Nr cadastral Nr. topografic | Suprafața* (mp) | Observații / Referințe |
|---------|-----------------------------|-----------------|---|
| A1 | | 1.000 | Sector cadastral:37 Teren neimprejmuit; |

B. Partea II. Proprietari și acte

| Inscrieri privitoare la dreptul de proprietate și alte drepturi reale | Referințe |
|--|-----------|
| / | |
| Act Administrativ nr. TDP nr. 590-60692, din 13/10/1996 emis de CJSAPT DOLJ; | |
| B1 | A1 |
| Intabulare, drept de PROPRIETATE, dobândit prin Reconstituire, cota actuala 1/1, cota initiala 1/1 1) PÎRVU MARIN, Lipsă CNP. | |

C. Partea III. SARCINI .

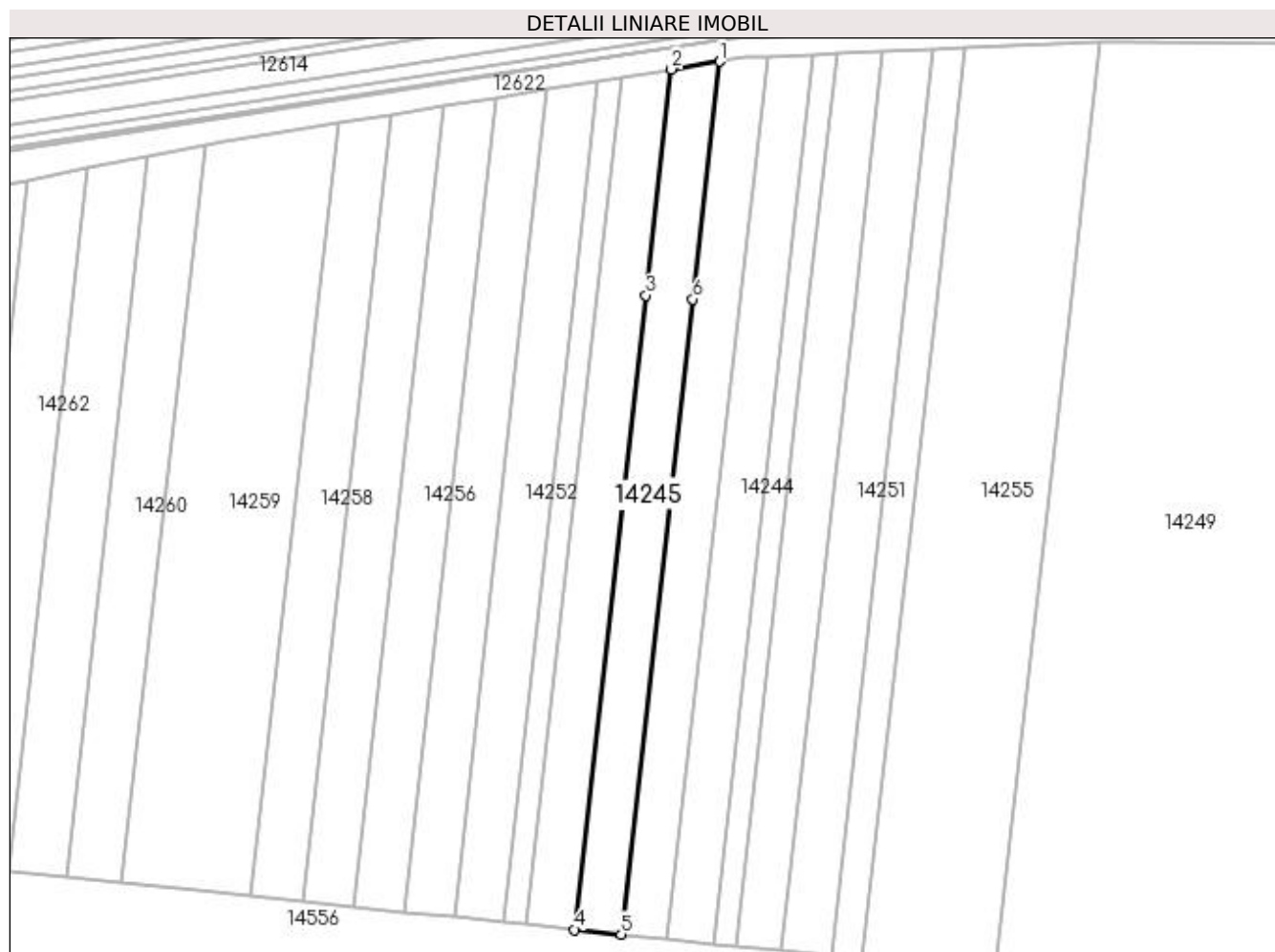
| Inscrieri privind dezmembramentele dreptului de proprietate, drepturi reale de garanție și sarcini | Referințe |
|--|-----------|
| NU SUNT | |

Anexa Nr. 1 La Partea I

Teren

| Nr cadastral | Suprafața (mp)* | Observații / Referințe |
|--------------|-----------------|------------------------|
| | 1.000 | |

* Suprafața este determinată în planul de proiecție Stereo 70.



Date referitoare la teren

| Crt | Categorie folosință | Intra vilan | Suprafața (mp) | Tarla | Parcelă | Nr. topo | Observații / Referințe |
|-----|---------------------|-------------|----------------|-------|---------|----------|------------------------|
| 1 | arabil | DA | 732 | 131 | 63 | - | |
| 2 | arabil | NU | 268 | 131 | 63 | - | |

Lungime Segmente

1) Valorile lungimilor segmentelor sunt obținute din proiecție în plan.

| Punct început | X / Y | Punct sfârșit | X / Y | Lungime segment (** (m) |
|---------------|----------------------------|---------------|----------------------------|-------------------------|
| 1 | 382.759,458 266.988,319 | 2 | 382.751,918 266.987,096 | 7.639 |
| 2 | 382.751,918 266.987,096 | 3 | 382.747,948 266.951,869 | 35.45 |
| 3 | 382.747,948 266.951,869 | 4 | 382.736,806 266.853,0 | 99.495 |
| 4 | 382.736,806 266.853,0 | 5 | 382.744,124 266.852,252 | 7.356 |

| Punct început | X / Y | Punct sfârșit | X / Y | Lungime segment (** (m) |
|---------------|----------------------------|---------------|----------------------------|-------------------------|
| 5 | 382.744,124 266.852,252 | 6 | 382.755,283 266.951,267 | 99.642 |
| 6 | 382.755,283 266.951,267 | 1 | 382.759,458 266.988,319 | 37.286 |

** Lungimile segmentelor sunt determinate în planul de proiecție Stereo 70 și sunt rotunjite la 1 milimetru.

*** Distanța dintre puncte este formată din segmente cumulate ce sunt mai mici decât valoarea 1 milimetru.

**DATE DESPRE IMOBILUL NR. 14246**

Oficiul de Cadastru și Publicitate Imobiliară DOLJ
Biroul de Cadastru și Publicitate Imobiliară Craiova

A. Partea I. Descrierea imobilului

TEREN Necunoscut

Adresa: Loc. Plosca, Jud. Dolj, T131,P60

| Nr. Crt | Nr cadastral Nr. topografic | Suprafața* (mp) | Observații / Referințe |
|---------|-----------------------------|-----------------|---|
| A1 | | 500 | Sector cadastral:37 Teren neimprejmuit; |

B. Partea II. Proprietari și acte

| Inscrieri privitoare la dreptul de proprietate și alte drepturi reale | Referințe |
|--|-----------|
| / | |
| Act Administrativ nr. TDP nr. 433-45331, din 08/10/1996 emis de CJSAPT DOLJ; | |
| B1 | A1 |
| Intabulare, drept de PROPRIETATE, dobândit prin Reconstituire, cota actuala 1/1, cota initiala 1/1 1) PĂTRU ION, Lipsă CNP. | |

C. Partea III. SARCINI .

| Inscrieri privind dezmembramintele dreptului de proprietate, drepturi reale de garanție și sarcini | Referințe |
|--|-----------|
| NU SUNT | |

Anexa Nr. 1 La Partea I

Teren

| Nr cadastral | Suprafața (mp)* | Observații / Referințe |
|--------------|-----------------|------------------------|
| | 500 | |

* Suprafața este determinată în planul de proiecție Stereo 70.



Date referitoare la teren

| Crt | Categorie folosință | Intravilan | Suprafața (mp) | Tarla | Parcelă | Nr. topo | Observații / Referințe |
|-----|---------------------|------------|----------------|-------|---------|----------|------------------------|
| 1 | arabil | DA | 358 | 131 | 60 | - | |
| 2 | arabil | NU | 142 | 131 | 60 | - | |

Lungime Segmente

1) Valorile lungimilor segmentelor sunt obținute din proiecție în plan.

| Punct început | X / Y | Punct sfârșit | X / Y | Lungime segment (** (m) |
|---------------|----------------------------|---------------|----------------------------|-------------------------|
| 1 | 382.774,124 266.989,405 | 2 | 382.769,693 266.950,084 | 39.57 |
| 2 | 382.769,693 266.950,084 | 3 | 382.758,502 266.850,783 | 99.93 |
| 3 | 382.758,502 266.850,783 | 4 | 382.762,061 266.850,42 | 3.577 |
| 4 | 382.762,061 266.850,42 | 5 | 382.773,26 266.949,791 | 100.0 |

| Punct început | X / Y | Punct sfârșit | X / Y | Lungime segment (** (m) |
|---------------|----------------------------|---------------|----------------------------|-------------------------|
| 5 | 382.773,26 266.949,791 | 6 | 382.777,741 266.989,553 | 40.014 |
| 6 | 382.777,741 266.989,553 | 1 | 382.774,124 266.989,405 | 3.62 |

** Lungimile segmentelor sunt determinate în planul de proiecție Stereo 70 și sunt rotunjite la 1 milimetru.

*** Distanța dintre puncte este formată din segmente cumulate ce sunt mai mici decât valoarea 1 milimetru.

**DATE DESPRE IMOBILUL NR. 14247**

Oficiul de Cadastru și Publicitate Imobiliară DOLJ
Biroul de Cadastru și Publicitate Imobiliară Craiova

A. Partea I. Descrierea imobilului

TEREN Necunoscut

Adresa: Loc. Plosca, Jud. Dolj, Bistret, T131, P65

| Nr. Crt | Nr cadastral Nr. topografic | Suprafața* (mp) | Observații / Referințe |
|---------|-----------------------------|-----------------|---------------------------------------|
| A1 | 31751 | 1.000 | Sector cadastral:37 Teren imprejmuit; |

B. Partea II. Proprietari și acte

| Inscrieri privitoare la dreptul de proprietate și alte drepturi reale | Referințe |
|--|-----------|
| 101341 / 04/08/2016 | |
| Act Notarial nr. 406, din 10/06/2011 emis de NP DIACONESCU GELU EMILIAN; | |
| B1 | A1 |
| Intabulare, drept de PROPRIETATE, dobandit prin Conventie, cota actuala 1/1, cota initiala 1/1 1) SC AGRINATURA SRL, CIF:23253088 | |

C. Partea III. SARCINI .

| Inscrieri privind dezmembramintele dreptului de proprietate, drepturi reale de garanție și sarcini | Referințe |
|--|-----------|
| NU SUNT | |

Anexa Nr. 1 La Partea I

Teren

| Nr cadastral | Suprafața (mp)* | Observații / Referințe |
|--------------|-----------------|------------------------|
| 31751 | 1.000 | |

* Suprafața este determinată în planul de proiecție Stereo 70.



Date referitoare la teren

| Crt | Categorie folosință | Intra vilan | Suprafața (mp) | Tarla | Parcelă | Nr. topo | Observații / Referințe |
|-----|---------------------|-------------|----------------|-------|---------|----------|------------------------|
| 1 | arabil | DA | 742 | 131 | 65 | - | |
| 2 | arabil | NU | 258 | 131 | 65 | - | |

Lungime Segmente

1) Valorile lungimilor segmentelor sunt obținute din proiecție în plan.

| Punct început | X / Y | Punct sfârșit | X / Y | Lungime segment (** (m) |
|---------------|----------------------------|---------------|----------------------------|-------------------------|
| 1 | 382.751,918 266.987,096 | 2 | 382.744,264 266.985,854 | 7.754 |
| 2 | 382.744,264 266.985,854 | 3 | 382.740,503 266.952,481 | 33.584 |
| 3 | 382.740,503 266.952,481 | 4 | 382.729,378 266.853,759 | 99.347 |
| 4 | 382.729,378 266.853,759 | 5 | 382.736,806 266.853,0 | 7.467 |

| Punct început | X / Y | Punct sfârșit | X / Y | Lungime segment (** (m) |
|---------------|----------------------------|---------------|----------------------------|-------------------------|
| 5 | 382.736,806 266.853,0 | 6 | 382.747,948 266.951,869 | 99.495 |
| 6 | 382.747,948 266.951,869 | 1 | 382.751,918 266.987,096 | 35.45 |

** Lungimile segmentelor sunt determinate în planul de proiecție Stereo 70 și sunt rotunjite la 1 milimetru.

*** Distanța dintre puncte este formată din segmente cumulate ce sunt mai mici decât valoarea 1 milimetru.

**DATE DESPRE IMOBILUL NR. 14248**

Oficiul de Cadastru și Publicitate Imobiliară DOLJ
 Biroul de Cadastru și Publicitate Imobiliară Craiova

A. Partea I. Descrierea imobilului

TEREN Necunoscut

Adresa: Loc. Plosca, Jud. Dolj, T131, P59

| Nr. Crt | Nr cadastral Nr. topografic | Suprafața* (mp) | Observații / Referințe |
|---------|-----------------------------|-----------------|---|
| A1 | 31236 | 1.000 | Sector cadastral:37 Teren neimprejmuit; |

B. Partea II. Proprietari și acte

| Inscrieri privitoare la dreptul de proprietate și alte drepturi reale | | Referințe |
|---|--|-----------|
| 261778 / 24/12/2020 | | |
| Act Notarial nr. CONTRACT DE VANZARE AUT NR 336, din 23/12/2020 emis de Giurcan Gabriela (CONTRACT DE VANZARE); | | |
| B1 | Intabulare, drept de PROPRIETATE, dobandit prin Conventie, cota actuala 1/1, cota initiala 1/1 1) SILISTEANU JEAN CLAUDIU | A1 |

C. Partea III. SARCINI .

| Inscrieri privind dezmembramintele dreptului de proprietate, drepturi reale de garanție și sarcini | Referințe |
|--|-----------|
| NU SUNT | |

Anexa Nr. 1 La Partea I

Teren

| Nr cadastral | Suprafața (mp)* | Observații / Referințe |
|--------------|-----------------|------------------------|
| 31236 | 1.000 | |

* Suprafața este determinată în planul de proiecție Stereo 70.



Date referitoare la teren

| Crt | Categorie folosință | Intra vilan | Suprafața (mp) | Tarla | Parcelă | Nr. topo | Observații / Referințe |
|-----|---------------------|-------------|----------------|-------|---------|----------|------------------------|
| 1 | arabil | DA | 712 | 131 | 59 | - | |
| 2 | arabil | NU | 288 | 131 | 59 | - | |

Lungime Segmente

1) Valorile lungimilor segmentelor sunt obținute din proiecție în plan.

| Punct început | X / Y | Punct sfârșit | X / Y | Lungime segment (** (m) |
|---------------|----------------------------|---------------|----------------------------|-------------------------|
| 1 | 382.777,741 266.989,553 | 2 | 382.773,26 266.949,791 | 40.014 |
| 2 | 382.773,26 266.949,791 | 3 | 382.762,061 266.850,42 | 100.0 |
| 3 | 382.762,061 266.850,42 | 4 | 382.769,141 266.849,696 | 7.117 |
| 4 | 382.769,141 266.849,696 | 5 | 382.780,355 266.949,208 | 100.142 |

| Punct început | X / Y | Punct sfârșit | X / Y | Lungime segment (** (m) |
|---------------|----------------------------|---------------|----------------------------|-------------------------|
| 5 | 382.780,355 266.949,208 | 6 | 382.784,935 266.989,848 | 40.897 |
| 6 | 382.784,935 266.989,848 | 1 | 382.777,741 266.989,553 | 7.2 |

** Lungimile segmentelor sunt determinate în planul de proiecție Stereo 70 și sunt rotunjite la 1 milimetru.

*** Distanța dintre puncte este formată din segmente cumulate ce sunt mai mici decât valoarea 1 milimetru.

**DATE DESPRE IMOBILUL NR. 14249**

Oficiul de Cadastru și Publicitate Imobiliară DOLJ
Biroul de Cadastru și Publicitate Imobiliară Craiova

A. Partea I. Descrierea imobilului

TEREN Necunoscut

Adresa: Loc. Plosca, Jud. Dolj

| Nr. Crt | Nr cadastral Nr. topografic | Suprafața* (mp) | Observații / Referințe |
|---------|-----------------------------|-----------------|--|
| A1 | | 11.546 | Sector cadastral:37 Teren neimprijmit; |

B. Partea II. Proprietari și acte

| Inscrieri privitoare la dreptul de proprietate și alte drepturi reale | | Referințe |
|---|--|-----------|
| / | | |
| Act Normativ nr. 7, din 13/03/1996 emis de Parlamentul Romaniei; | | |
| B1 | Inscrierea provizorie, drept de PROPRIETATE, dobandit prin Lege, cota actuala 1/1, cota initiala 1/1 1) NEIDENTIFICAT NEIDENTIFICAT | A1 |

C. Partea III. SARCINI .

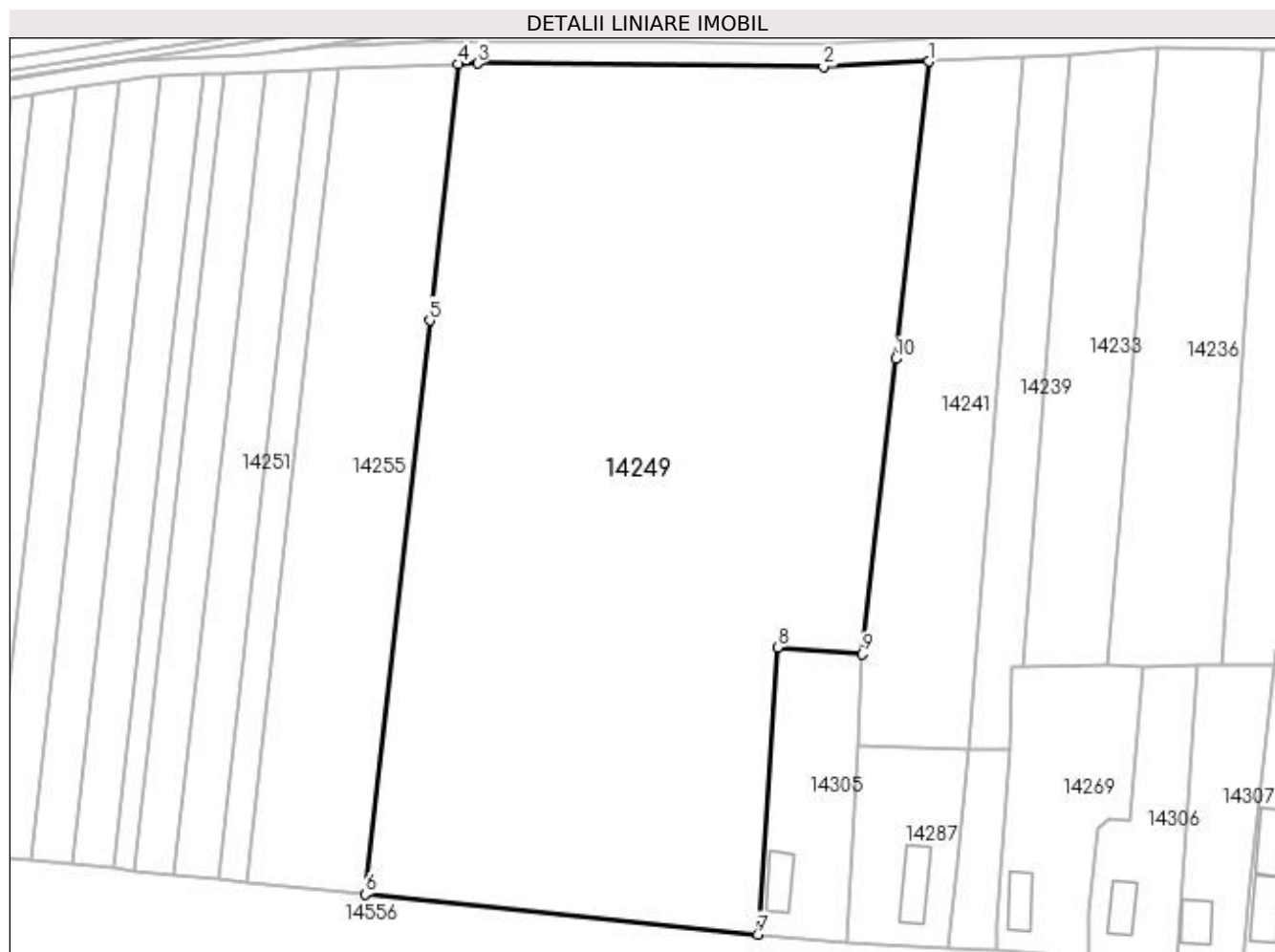
| Inscrieri privind dezmembramintele dreptului de proprietate, drepturi reale de garanție și sarcini | Referințe |
|--|-----------|
| NU SUNT | |

Anexa Nr. 1 La Partea I

Teren

| | | |
|--------------|-----------------|------------------------|
| Nr cadastral | Suprafața (mp)* | Observații / Referințe |
| | 11.546 | |

* Suprafața este determinată în planul de proiecție Stereo 70.



Date referitoare la teren

| Crt | Categorie folosință | Intra vilan | Suprafața (mp) | Tarla | Parcelă | Nr. topo | Observații / Referințe |
|-----|---------------------|-------------|----------------|-------|---------|----------|------------------------|
| 1 | arabil | DA | 7.601 | 131 | - | - | |
| 2 | arabil | NU | 3.945 | 131 | - | - | |

Lungime Segmente

1) Valorile lungimilor segmentelor sunt obținute din proiecție în plan.

| Punct început | X / Y | Punct sfârșit | X / Y | Lungime segment (** (m) |
|---------------|----------------------------|---------------|----------------------------|-------------------------|
| 1 | 382.900,962 266.991,693 | 2 | 382.882,495 266.990,833 | 18.487 |
| 2 | 382.882,495 266.990,833 | 3 | 382.822,121 266.991,373 | 60.376 |
| 3 | 382.822,121 266.991,373 | 4 | 382.818,765 266.991,235 | 3.359 |
| 4 | 382.818,765 266.991,235 | 5 | 382.813,72 266.946,469 | 45.049 |

| Punct început | X / Y | Punct sfârşit | X / Y | Lungime segment (** (m) |
|---------------|----------------------------|---------------|----------------------------|-------------------------|
| 5 | 382.813,72 266.946,469 | 6 | 382.802,431 266.846,295 | 100.808 |
| 6 | 382.802,431 266.846,295 | 7 | 382.871,028 266.839,286 | 68.954 |
| 7 | 382.871,028 266.839,286 | 8 | 382.874,504 266.889,425 | 50.259 |
| 8 | 382.874,504 266.889,425 | 9 | 382.889,305 266.888,262 | 14.847 |
| 9 | 382.889,305 266.888,262 | 10 | 382.895,112 266.939,785 | 51.849 |
| 10 | 382.895,112 266.939,785 | 1 | 382.900,962 266.991,693 | 52.237 |

** Lungimile segmentelor sunt determinate în planul de proiecție Stereo 70 și sunt rotunjite la 1 milimetru.

*** Distanța dintre puncte este formată din segmente cumulate ce sunt mai mici decât valoarea 1 milimetru.

**DATE DESPRE IMOBILUL NR. 14250**

Oficiul de Cadastru și Publicitate Imobiliară DOLJ
Biroul de Cadastru și Publicitate Imobiliară Craiova

A. Partea I. Descrierea imobilului

TEREN Necunoscut

Adresa: Loc. Plosca, Jud. Dolj, T131,P66

| Nr. Crt | Nr cadastral Nr. topografic | Suprafața* (mp) | Observații / Referințe |
|---------|-----------------------------|-----------------|---|
| A1 | | 500 | Sector cadastral:37 Teren neimprejmuit; |

B. Partea II. Proprietari și acte

| Inscrieri privitoare la dreptul de proprietate și alte drepturi reale | Referințe |
|--|-----------|
| / | |
| Act Administrativ nr. TDP nr. 1260-45092, din 31/10/1996 emis de CJSAPT DOLJ; | |
| B1 | A1 |
| Intabulare, drept de PROPRIETATE, dobândit prin Reconstituire, cota actuala 1/1, cota initiala 1/1 1) IONIȘCU ION, Lipsă CNP. | |

C. Partea III. SARCINI .

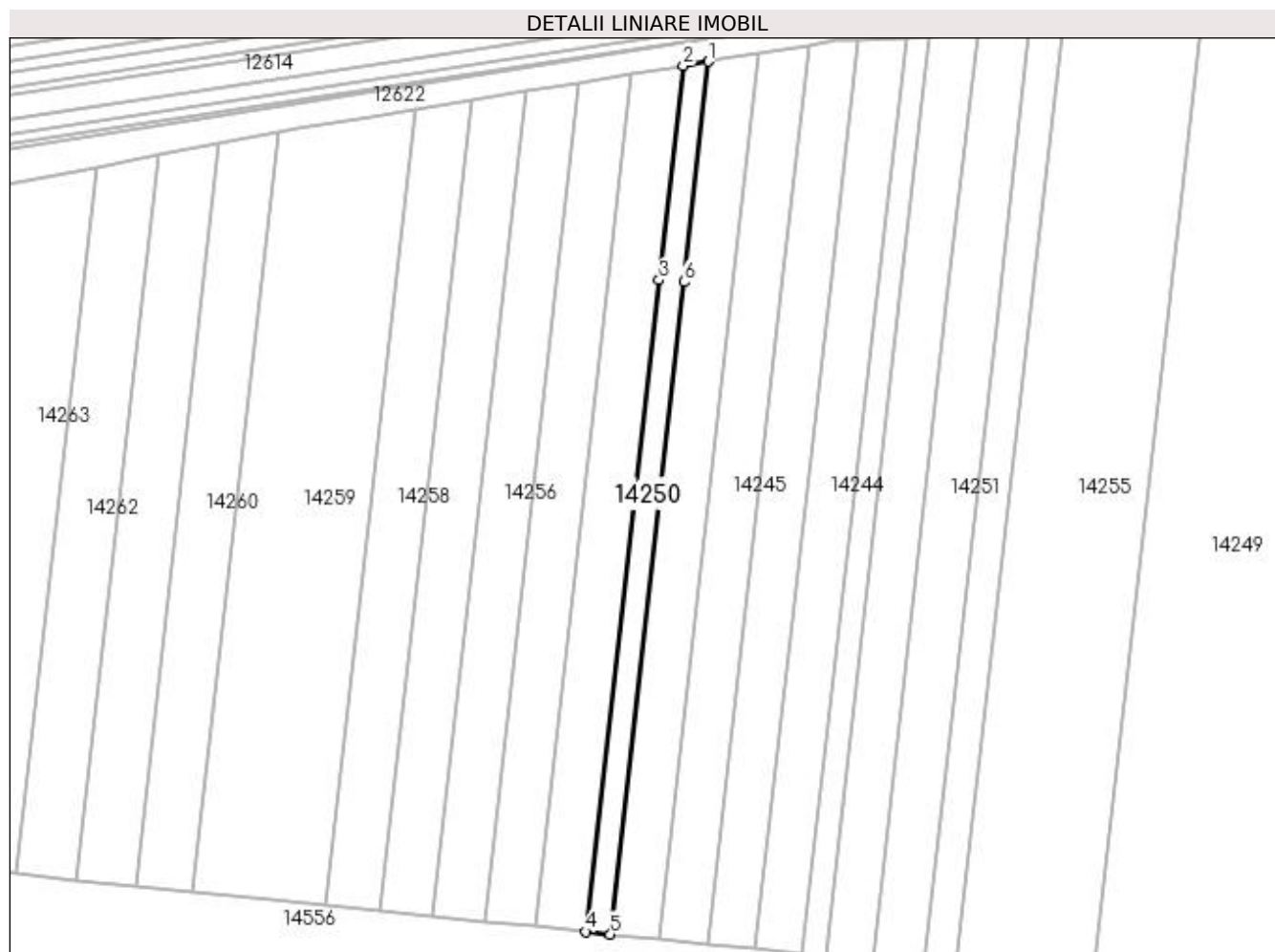
| Inscrieri privind dezmembramintele dreptului de proprietate, drepturi reale de garanție și sarcini | Referințe |
|--|-----------|
| NU SUNT | |

Anexa Nr. 1 La Partea I

Teren

| | | |
|--------------|-----------------|------------------------|
| Nr cadastral | Suprafața (mp)* | Observații / Referințe |
| | 500 | |

* Suprafața este determinată în planul de proiecție Stereo 70.



Date referitoare la teren

| Crt | Categorie folosință | Intravilan | Suprafața (mp) | Tarla | Parcelă | Nr. topo | Observații / Referințe |
|-----|---------------------|------------|----------------|-------|---------|----------|------------------------|
| 1 | arabil | DA | 375 | 131 | 66 | - | |
| 2 | arabil | NU | 125 | 131 | 66 | - | |

Lungime Segmente

1) Valorile lungimilor segmentelor sunt obținute din proiecție în plan.

| Punct început | X / Y | Punct sfârșit | X / Y | Lungime segment (** (m) |
|---------------|----------------------------|---------------|----------------------------|-------------------------|
| 1 | 382.744,264 266.985,854 | 2 | 382.740,394 266.985,227 | 3.92 |
| 2 | 382.740,394 266.985,227 | 3 | 382.736,738 266.952,79 | 32.642 |
| 3 | 382.736,738 266.952,79 | 4 | 382.725,621 266.854,143 | 99.271 |
| 4 | 382.725,621 266.854,143 | 5 | 382.729,378 266.853,759 | 3.777 |

| Punct început | X / Y | Punct sfârșit | X / Y | Lungime segment (** (m) |
|---------------|----------------------------|---------------|----------------------------|-------------------------|
| 5 | 382.729,378 266.853,759 | 6 | 382.740,503 266.952,481 | 99.347 |
| 6 | 382.740,503 266.952,481 | 1 | 382.744,264 266.985,854 | 33.584 |

** Lungimile segmentelor sunt determinate în planul de proiecție Stereo 70 și sunt rotunjite la 1 milimetru.

*** Distanța dintre puncte este formată din segmente cumulate ce sunt mai mici decât valoarea 1 milimetru.

**DATE DESPRE IMOBILUL NR. 14251**

Oficiul de Cadastru și Publicitate Imobiliară DOLJ
Biroul de Cadastru și Publicitate Imobiliară Craiova

A. Partea I. Descrierea imobilului

TEREN Necunoscut

Adresa: Loc. Plosca, Jud. Dolj, T131,P57

| Nr. Crt | Nr cadastral Nr. topografic | Suprafața* (mp) | Observații / Referințe |
|---------|-----------------------------|-----------------|---|
| A1 | | 1.100 | Sector cadastral:37 Teren neimprejmuit; |

B. Partea II. Proprietari și acte

| Inscrieri privitoare la dreptul de proprietate și alte drepturi reale | Referințe |
|--|-----------|
| / | |
| Act Administrativ nr. TDP nr. 1339-59341, din 04/08/1997 emis de CJSAPT DOLJ; | |
| B1 | A1 |
| Intabulare, drept de PROPRIETATE, dobandit prin Reconstituire, cota actuala 1/1, cota initiala 1/1 1) IORDACHE FLOREA, Lipsă CNP. | |

C. Partea III. SARCINI .

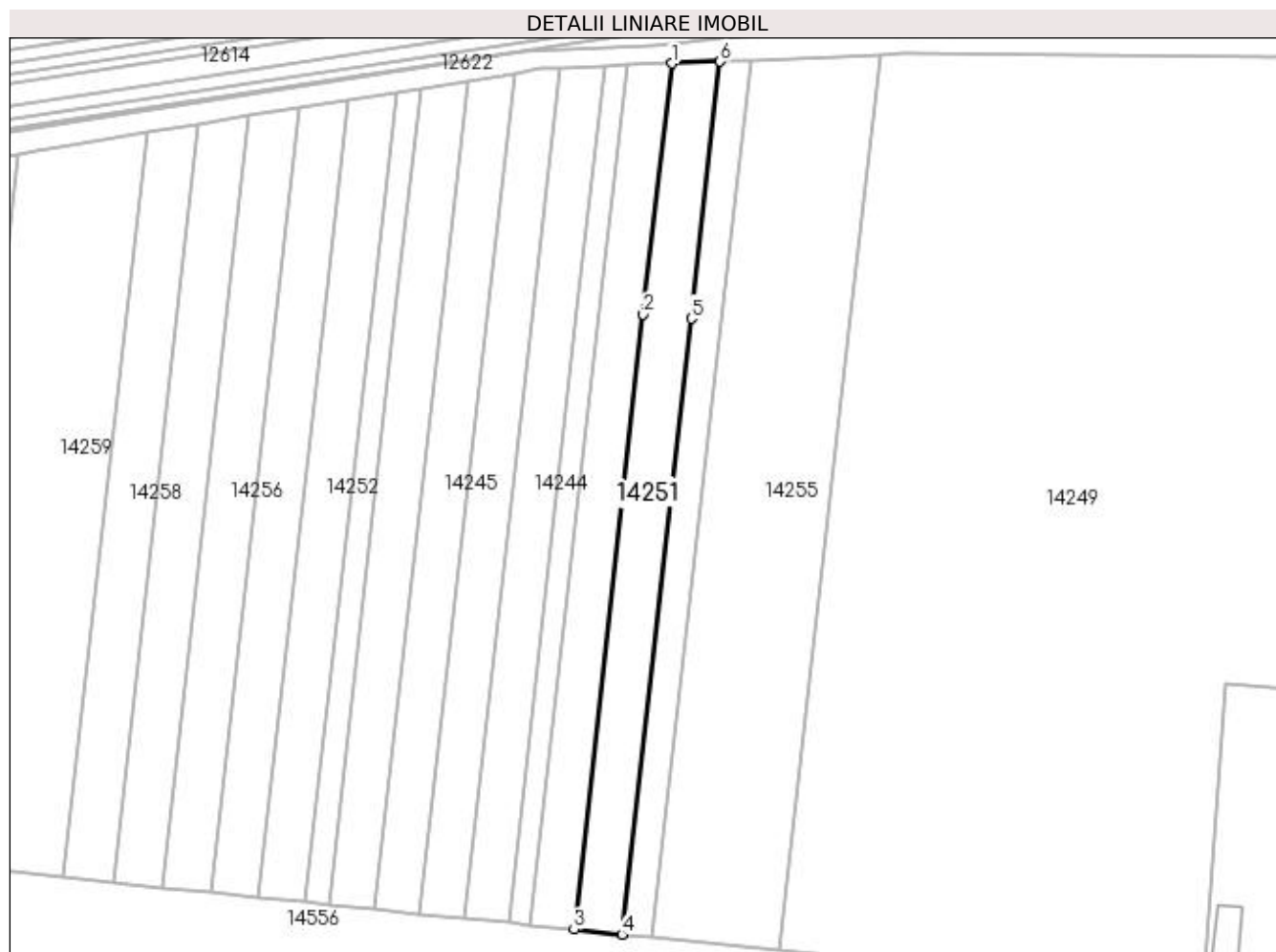
| Inscrieri privind dezmembramintele dreptului de proprietate, drepturi reale de garanție și sarcini | Referințe |
|--|-----------|
| NU SUNT | |

Anexa Nr. 1 La Partea I

Teren

| Nr cadastral | Suprafața (mp)* | Observații / Referințe |
|--------------|-----------------|------------------------|
| | 1.100 | |

* Suprafața este determinată în planul de proiecție Stereo 70.



Date referitoare la teren

| Crt | Categorie folosință | Intra vilan | Suprafața (mp) | Tarla | Parcelă | Nr. topo | Observații / Referințe |
|-----|---------------------|-------------|----------------|-------|---------|----------|------------------------|
| 1 | arabil | DA | 779 | 131 | 57 | - | |
| 2 | arabil | NU | 321 | 131 | 57 | - | |

Lungime Segmente

1) Valorile lungimilor segmentelor sunt obținute din proiecție în plan.

| Punct început | X / Y | Punct sfârșit | X / Y | Lungime segment (** (m) |
|---------------|----------------------------|---------------|----------------------------|-------------------------|
| 1 | 382.784,935 266.989,848 | 2 | 382.780,355 266.949,208 | 40.897 |
| 2 | 382.780,355 266.949,208 | 3 | 382.769,141 266.849,696 | 100.142 |
| 3 | 382.769,141 266.849,696 | 4 | 382.776,869 266.848,906 | 7.768 |
| 4 | 382.776,869 266.848,906 | 5 | 382.788,101 266.948,572 | 100.297 |

| Punct început | X / Y | Punct sfârșit | X / Y | Lungime segment (** (m) |
|---------------|----------------------------|---------------|----------------------------|-------------------------|
| 5 | 382.788,101 266.948,572 | 6 | 382.792,789 266.990,17 | 41.861 |
| 6 | 382.792,789 266.990,17 | 1 | 382.784,935 266.989,848 | 7.861 |

** Lungimile segmentelor sunt determinate în planul de proiecție Stereo 70 și sunt rotunjite la 1 milimetru.

*** Distanța dintre puncte este formată din segmente cumulate ce sunt mai mici decât valoarea 1 milimetru.

**DATE DESPRE IMOBILUL NR. 14252**

Oficiul de Cadastru și Publicitate Imobiliară DOLJ
Biroul de Cadastru și Publicitate Imobiliară Craiova

A. Partea I. Descrierea imobilului

TEREN Necunoscut

Adresa: Loc. Plosca, Jud. Dolj, T131,P67

| Nr. Crt | Nr cadastral Nr. topografic | Suprafața* (mp) | Observații / Referințe |
|---------|-----------------------------|-----------------|---|
| A1 | | 1.000 | Sector cadastral:37 Teren neimprejmuit; |

B. Partea II. Proprietari și acte

| Inscrieri privitoare la dreptul de proprietate și alte drepturi reale | Referințe |
|--|-----------|
| / | |
| Act Administrativ nr. TDP nr. 1268-45092, din 31/10/1996 emis de CJSAPT DOLJ; | |
| B1 | A1 |
| Intabulare, drept de PROPRIETATE, dobândit prin Reconstituire, cota actuala 1/1, cota initiala 1/1 1) DUMITRU ELENA, Lipsă CNP. | |

C. Partea III. SARCINI .

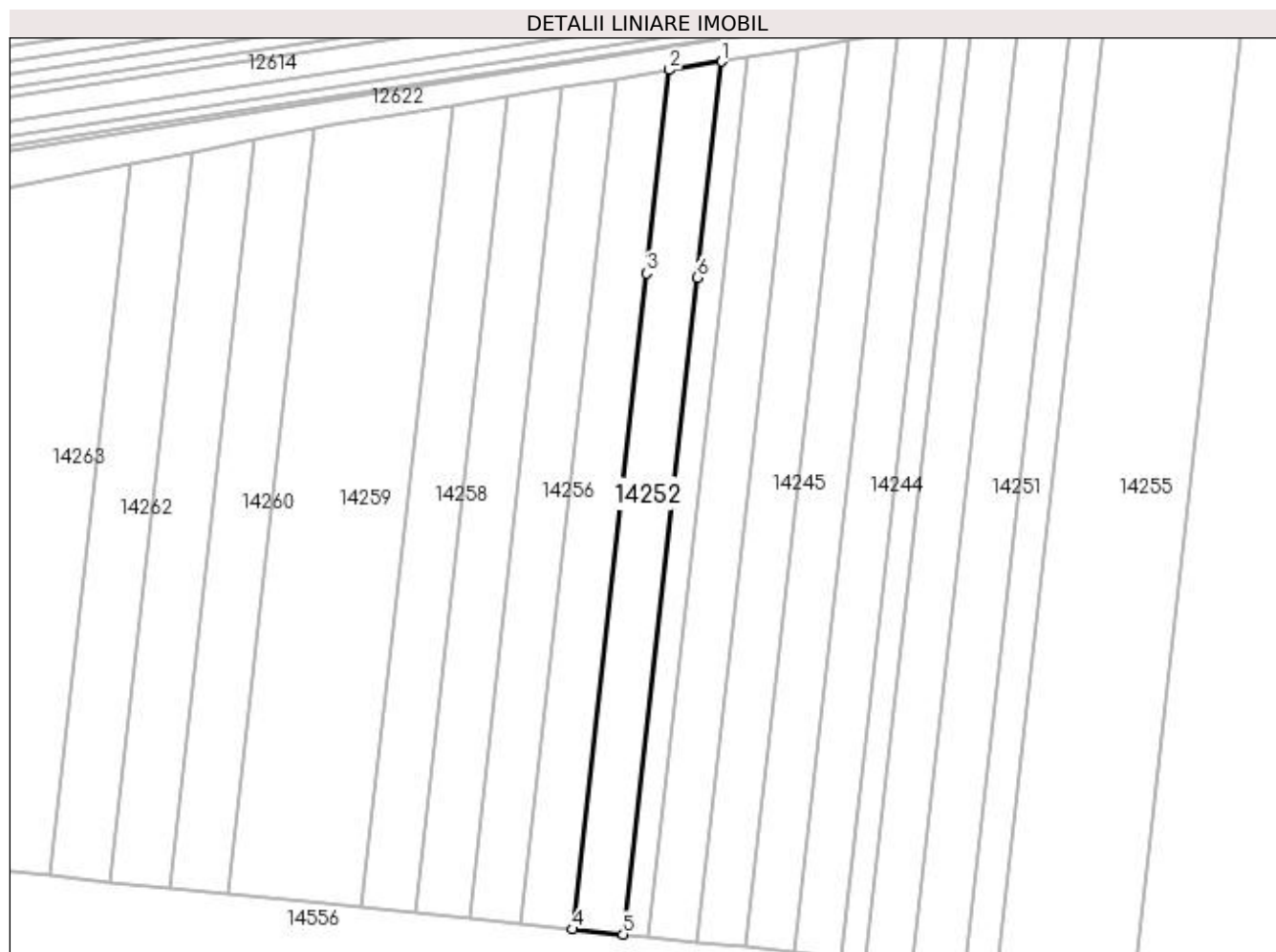
| Inscrieri privind dezmembramintele dreptului de proprietate, drepturi reale de garanție și sarcini | Referințe |
|--|-----------|
| NU SUNT | |

Anexa Nr. 1 La Partea I

Teren

| Nr cadastral | Suprafața (mp)* | Observații / Referințe |
|--------------|-----------------|------------------------|
| | 1.000 | |

* Suprafața este determinată în planul de proiecție Stereo 70.



Date referitoare la teren

| Crt | Categorie folosință | Intravilan | Suprafața (mp) | Tarla | Parcelă | Nr. topo | Observații / Referințe |
|-----|---------------------|------------|----------------|-------|---------|----------|------------------------|
| 1 | arabil | DA | 758 | 131 | 67 | - | |
| 2 | arabil | NU | 242 | 131 | 67 | - | |

Lungime Segmente

1) Valorile lungimilor segmentelor sunt obținute din proiecție în plan.

| Punct început | X / Y | Punct sfârșit | X / Y | Lungime segment (** (m) |
|---------------|----------------------------|---------------|----------------------------|-------------------------|
| 1 | 382.740,394 266.985,227 | 2 | 382.732,562 266.983,956 | 7.934 |
| 2 | 382.732,562 266.983,956 | 3 | 382.729,12 266.953,415 | 30.734 |
| 3 | 382.729,12 266.953,415 | 4 | 382.718,02 266.854,919 | 99.119 |
| 4 | 382.718,02 266.854,919 | 5 | 382.725,621 266.854,143 | 7.641 |

| Punct început | X / Y | Punct sfârșit | X / Y | Lungime segment (** (m) |
|---------------|----------------------------|---------------|----------------------------|-------------------------|
| 5 | 382.725,621 266.854,143 | 6 | 382.736,738 266.952,79 | 99.271 |
| 6 | 382.736,738 266.952,79 | 1 | 382.740,394 266.985,227 | 32.642 |

** Lungimile segmentelor sunt determinate în planul de proiecție Stereo 70 și sunt rotunjite la 1 milimetru.

*** Distanța dintre puncte este formată din segmente cumulate ce sunt mai mici decât valoarea 1 milimetru.

**DATE DESPRE IMOBILUL NR. 14253**

Oficiul de Cadastru și Publicitate Imobiliară DOLJ
 Biroul de Cadastru și Publicitate Imobiliară Craiova

A. Partea I. Descrierea imobilului

TEREN Necunoscut

Adresa: Loc. Plosca, Jud. Dolj, T 131 P 54

| Nr. Crt | Nr cadastral Nr. topografic | Suprafața* (mp) | Observații / Referințe |
|---------|-----------------------------|-----------------|---|
| A1 | 30890 | 700 | Sector cadastral:37 Teren neimprejmuit; |

B. Partea II. Proprietari și acte

| Inscrieri privitoare la dreptul de proprietate și alte drepturi reale | | Referințe |
|---|--|-----------|
| 46843 / 17/04/2014 | | |
| Act Notarial nr. Contract de vanzare Cumparare aut. nr. 406, din 15/04/2014 emis de NP Mladin Preoteasa Alina Corina; | | |
| B1 | Intabulare, drept de PROPRIETATE, dobandit prin Conventie, cota actuala 1/1, cota initiala 1/1 | A1 |
| 1) SC AGROEXPERT INDUSTRY SRL, CIF:9999999999999, Lipsă CUI. | | |

C. Partea III. SARCINI .

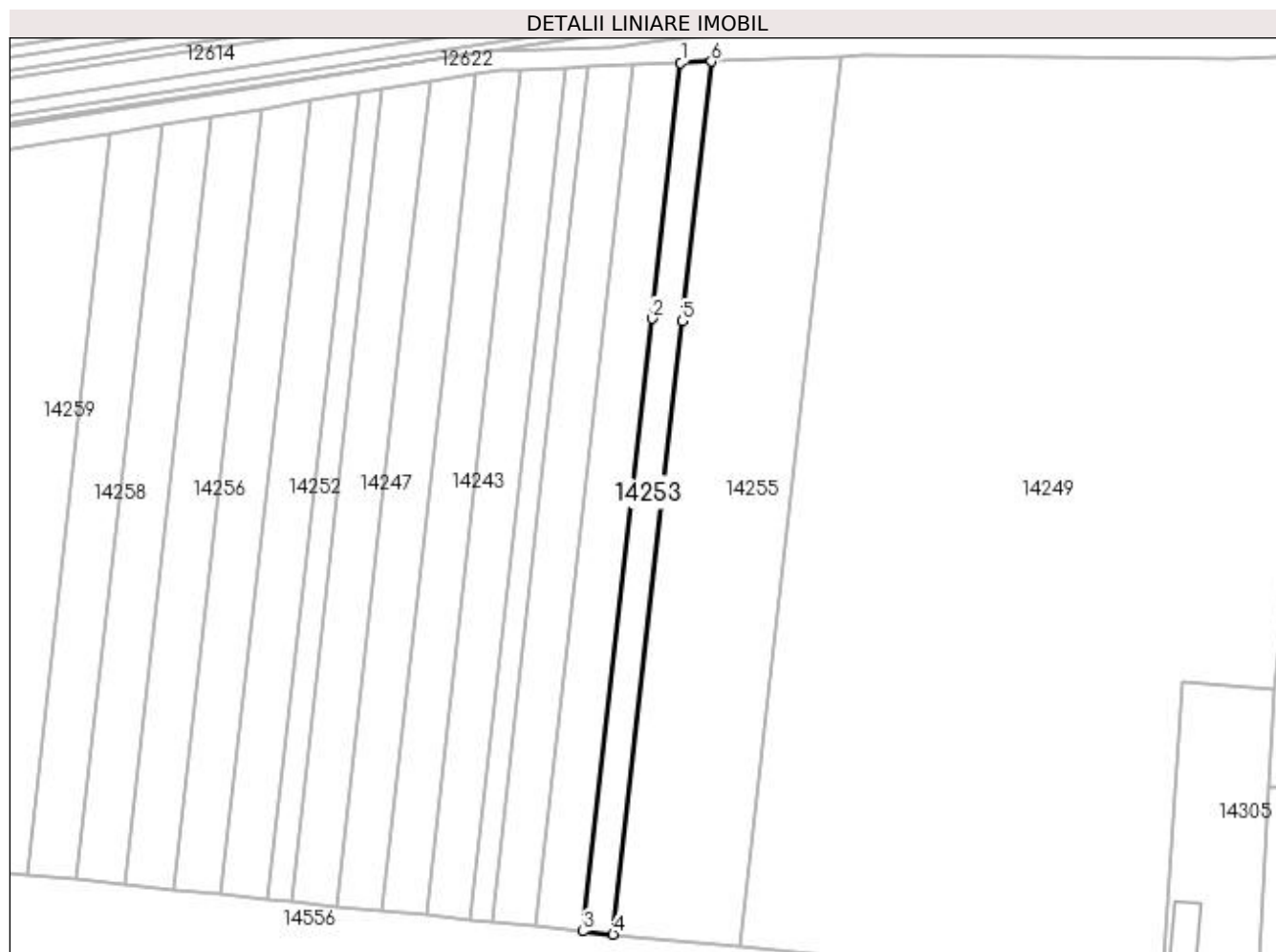
| Inscrieri privind dezmembramintele dreptului de proprietate, drepturi reale de garanție și sarcini | Referințe |
|--|-----------|
| NU SUNT | |

Anexa Nr. 1 La Partea I

Teren

| Nr cadastral | Suprafața (mp)* | Observații / Referințe |
|--------------|-----------------|------------------------|
| 30890 | 700 | |

* Suprafața este determinată în planul de proiecție Stereo 70.



Date referitoare la teren

| Crt | Categorie folosință | Intravilan | Suprafața (mp) | Tarla | Parcelă | Nr. topo | Observații / Referințe |
|-----|---------------------|------------|----------------|-------|---------|----------|------------------------|
| 1 | arabil | DA | 493 | 131 | 54 | - | |
| 2 | arabil | NU | 207 | 131 | 54 | - | |

Lungime Segmente

1) Valorile lungimilor segmentelor sunt obținute din proiecție în plan.

| Punct început | X / Y | Punct sfârșit | X / Y | Lungime segment (** (m) |
|---------------|----------------------------|---------------|----------------------------|-------------------------|
| 1 | 382.792,789 266.990,17 | 2 | 382.788,101 266.948,572 | 41.861 |
| 2 | 382.788,101 266.948,572 | 3 | 382.776,869 266.848,906 | 100.297 |
| 3 | 382.776,869 266.848,906 | 4 | 382.781,756 266.848,407 | 4.912 |
| 4 | 382.781,756 266.848,407 | 5 | 382.792,999 266.948,17 | 100.395 |

| Punct început | X / Y | Punct sfârșit | X / Y | Lungime segment (** (m) |
|---------------|----------------------------|---------------|----------------------------|-------------------------|
| 5 | 382.792,999 266.948,17 | 6 | 382.797,755 266.990,374 | 42.471 |
| 6 | 382.797,755 266.990,374 | 1 | 382.792,789 266.990,17 | 4.97 |

** Lungimile segmentelor sunt determinate în planul de proiecție Stereo 70 și sunt rotunjite la 1 milimetru.

*** Distanța dintre puncte este formată din segmente cumulate ce sunt mai mici decât valoarea 1 milimetru.

**DATE DESPRE IMOBILUL NR. 14254**

Oficiul de Cadastru și Publicitate Imobiliară DOLJ
Biroul de Cadastru și Publicitate Imobiliară Craiova

A. Partea I. Descrierea imobilului

TEREN Extravilan

Adresa: Jud. Dolj, T131,P68

| Nr. Crt | Nr cadastral Nr. topografic | Suprafața* (mp) | Observații / Referințe |
|---------|-----------------------------|-----------------|---|
| A1 | | 1.000 | Sector cadastral:37 Teren neimprejmuit; |

B. Partea II. Proprietari și acte

| Inscrieri privitoare la dreptul de proprietate și alte drepturi reale | Referințe |
|--|-----------|
| / | |
| Act Administrativ nr. TDP nr. 990-44576, din 10/10/1996 emis de CJSAPT DOLJ; | |
| B1 | A1 |
| Intabulare, drept de PROPRIETATE, dobândit prin Reconstituire, cota actuala 1/1, cota initiala 1/1 1) PÎRVU DUMITRU, Lipsă CNP. | |

C. Partea III. SARCINI .

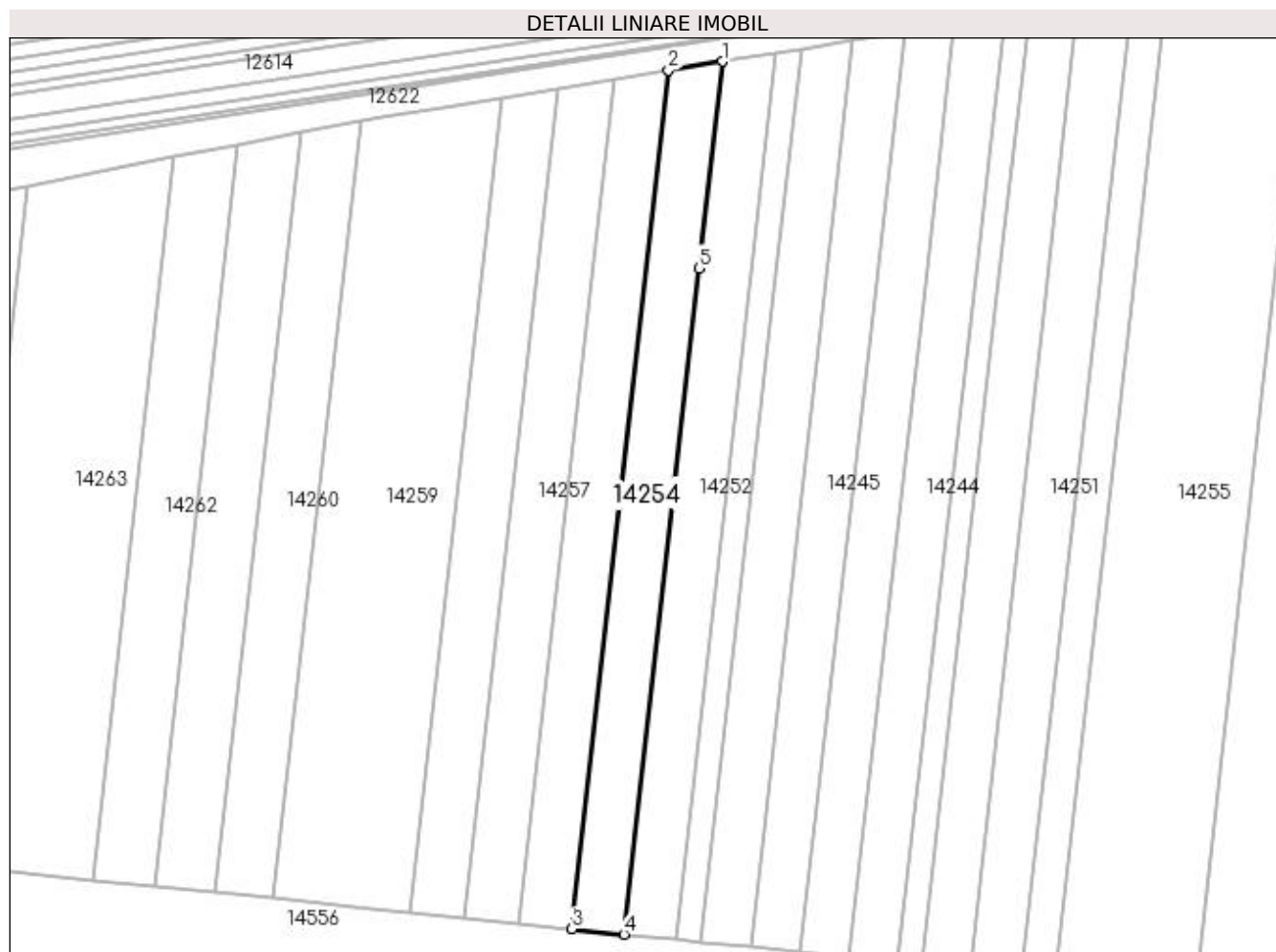
| Inscrieri privind dezmembramintele dreptului de proprietate, drepturi reale de garanție și sarcini | Referințe |
|--|-----------|
| NU SUNT | |

Anexa Nr. 1 La Partea I

Teren

| Nr cadastral | Suprafața (mp)* | Observații / Referințe |
|--------------|-----------------|------------------------|
| | 1.000 | |

* Suprafața este determinată în planul de proiecție Stereo 70.



Date referitoare la teren

| Crt | Categorie folosință | Intra vilan | Suprafața (mp) | Tarla | Parcelă | Nr. topo | Observații / Referințe |
|-----|---------------------|-------------|----------------|-------|---------|----------|------------------------|
| 1 | arabil | NU | 1.000 | 131 | 68 | - | |

Lungime Segmente

1) Valorile lungimilor segmentelor sunt obținute din proiecție în plan.

| Punct început | X / Y | Punct sfârșit | X / Y | Lungime segment (** (m) |
|---------------|----------------------------|---------------|----------------------------|-------------------------|
| 1 | 382.732,562 266.983,956 | 2 | 382.724,604 266.982,666 | 8.062 |
| 2 | 382.724,604 266.982,666 | 3 | 382.710,296 266.855,708 | 127.762 |
| 3 | 382.710,296 266.855,708 | 4 | 382.718,02 266.854,919 | 7.764 |
| 4 | 382.718,02 266.854,919 | 5 | 382.729,12 266.953,415 | 99.119 |
| 5 | 382.729,12 266.953,415 | 1 | 382.732,562 266.983,956 | 30.734 |

**** Lungimile segmentelor sunt determinate în planul de proiecție Stereo 70 și sunt rotunjite la 1 milimetru.**

***** Distanța dintre puncte este formată din segmente cumulate ce sunt mai mici decât valoarea 1 milimetru.**

**DATE DESPRE IMOBILUL NR. 14255**

Oficiul de Cadastru și Publicitate Imobiliară DOLJ
Biroul de Cadastru și Publicitate Imobiliară Craiova

A. Partea I. Descrierea imobilului

TEREN Necunoscut

Adresa: Loc. Plosca, Jud. Dolj, T131,P53

| Nr. Crt | Nr cadastral Nr. topografic | Suprafața* (mp) | Observații / Referințe |
|---------|-----------------------------|-----------------|---|
| A1 | | 3.000 | Sector cadastral:37 Teren neimprejmuit; |

B. Partea II. Proprietari și acte

| Inscrieri privitoare la dreptul de proprietate și alte drepturi reale | Referințe |
|--|-----------|
| / | |
| Act Administrativ nr. TDP nr. 1351-59341, din 04/08/1997 emis de CJSAPT DOLJ; | |
| B1 | A1 |
| Intabulare, drept de PROPRIETATE, dobandit prin Reconstituire, cota actuala 1/1, cota initiala 1/1 1) GHEORGHÎĂ ION, Lipsă CNP. | |

C. Partea III. SARCINI .

| Inscrieri privind dezmembramintele dreptului de proprietate, drepturi reale de garanție și sarcini | Referințe |
|--|-----------|
| NU SUNT | |

Anexa Nr. 1 La Partea I

Teren

| | | |
|--------------|-----------------|------------------------|
| Nr cadastral | Suprafața (mp)* | Observații / Referințe |
| | 3.000 | |

* Suprafața este determinată în planul de proiecție Stereo 70.



Date referitoare la teren

| Crt | Categorie folosință | Intravilan | Suprafața (mp) | Tarla | Parcelă | Nr. topo | Observații / Referințe |
|-----|---------------------|------------|----------------|-------|---------|----------|------------------------|
| 1 | arabil | DA | 2.091 | 131 | 53 | - | |
| 2 | arabil | NU | 909 | 131 | 53 | - | |

Lungime Segmente

1) Valorile lungimilor segmentelor sunt obținute din proiecție în plan.

| Punct început | X / Y | Punct sfârșit | X / Y | Lungime segment (** (m) |
|---------------|----------------------------|---------------|----------------------------|-------------------------|
| 1 | 382.818,765 266.991,235 | 2 | 382.797,755 266.990,374 | 21.028 |
| 2 | 382.797,755 266.990,374 | 3 | 382.792,999 266.948,17 | 42.471 |
| 3 | 382.792,999 266.948,17 | 4 | 382.781,756 266.848,407 | 100.395 |
| 4 | 382.781,756 266.848,407 | 5 | 382.802,431 266.846,295 | 20.783 |

| Punct început | X / Y | Punct sfârșit | X / Y | Lungime segment (** (m) |
|---------------|----------------------------|---------------|----------------------------|-------------------------|
| 5 | 382.802,431 266.846,295 | 6 | 382.813,72 266.946,469 | 100.808 |
| 6 | 382.813,72 266.946,469 | 1 | 382.818,765 266.991,235 | 45.049 |

** Lungimile segmentelor sunt determinate în planul de proiecție Stereo 70 și sunt rotunjite la 1 milimetru.

*** Distanța dintre puncte este formată din segmente cumulate ce sunt mai mici decât valoarea 1 milimetru.

**DATE DESPRE IMOBILUL NR. 14256**

Oficiul de Cadastru și Publicitate Imobiliară DOLJ
Biroul de Cadastru și Publicitate Imobiliară Craiova

A. Partea I. Descrierea imobilului

TEREN Extravilan

Adresa: Jud. Dolj, T131,P69

| Nr. Crt | Nr cadastral Nr. topografic | Suprafața* (mp) | Observații / Referințe |
|---------|-----------------------------|-----------------|---|
| A1 | | 1.000 | Sector cadastral:37 Teren neimprejmuit; |

B. Partea II. Proprietari și acte

| Inscrieri privitoare la dreptul de proprietate și alte drepturi reale | Referințe |
|---|-----------|
| / | |
| Act Administrativ nr. TDP nr. 1262-45092, din 31/10/1996 emis de CJSAPT DOLJ; | |
| B1 | A1 |
| Intabulare, drept de PROPRIETATE, dobândit prin Reconstituire, cota actuala 1/1, cota initiala 1/1 1) DUMITRU FLOREA, Lipsă CNP. | |

C. Partea III. SARCINI .

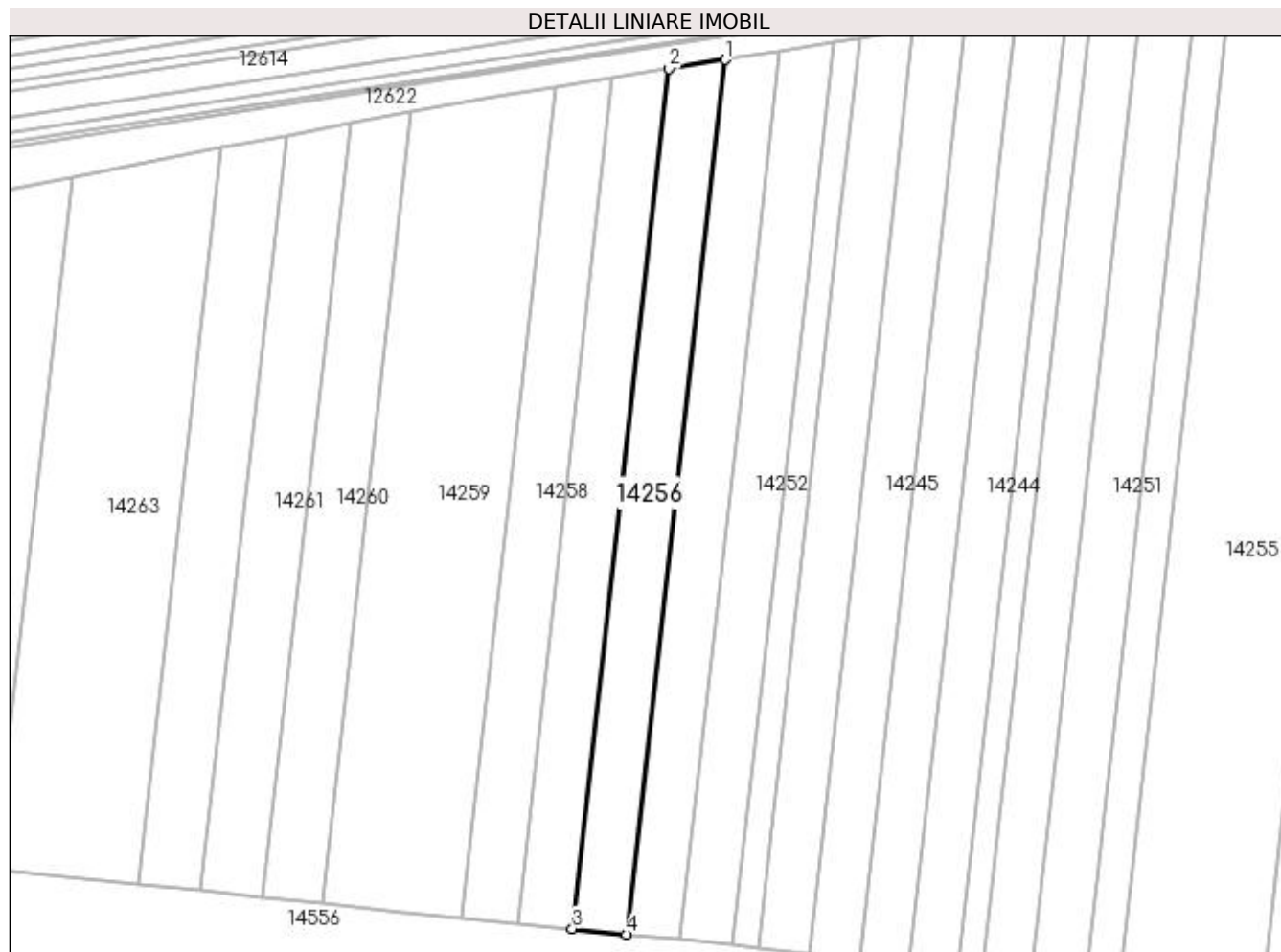
| Inscrieri privind dezmembramintele dreptului de proprietate, drepturi reale de garanție și sarcini | Referințe |
|--|-----------|
| NU SUNT | |

Anexa Nr. 1 La Partea I

Teren

| Nr cadastral | Suprafața (mp)* | Observații / Referințe |
|--------------|-----------------|------------------------|
| | 1.000 | |

* Suprafața este determinată în planul de proiecție Stereo 70.



Date referitoare la teren

| Crt | Categorie folosință | Intra vilan | Suprafața (mp) | Tarla | Parcelă | Nr. topo | Observații / Referințe |
|-----|---------------------|-------------|----------------|-------|---------|----------|------------------------|
| 1 | arabil | NU | 1.000 | 131 | 69 | - | |

Lungime Segmente

1) Valorile lungimilor segmentelor sunt obținute din proiecție în plan.

| Punct început | X / Y | Punct sfârșit | X / Y | Lungime segment (** (m) |
|---------------|----------------------------|---------------|----------------------------|-------------------------|
| 1 | 382.724,604 266.982,666 | 2 | 382.716,513 266.981,353 | 8.197 |
| 2 | 382.716,513 266.981,353 | 3 | 382.702,444 266.856,511 | 125.632 |
| 3 | 382.702,444 266.856,511 | 4 | 382.710,296 266.855,708 | 7.893 |
| 4 | 382.710,296 266.855,708 | 1 | 382.724,604 266.982,666 | 127.762 |

**** Lungimile segmentelor sunt determinate în planul de proiecție Stereo 70 și sunt rotunjite la 1 milimetru.**

***** Distanța dintre puncte este formată din segmente cumulate ce sunt mai mici decât valoarea 1 milimetru.**

**DATE DESPRE IMOBILUL NR. 14257**

Oficiul de Cadastru și Publicitate Imobiliară DOLJ
Biroul de Cadastru și Publicitate Imobiliară Craiova

A. Partea I. Descrierea imobilului

TEREN Extravilan

Adresa: Jud. Dolj, T131,P72

| Nr. Crt | Nr cadastral Nr. topografic | Suprafața* (mp) | Observații / Referințe |
|---------|-----------------------------|-----------------|---|
| A1 | | 1.000 | Sector cadastral:37 Teren neimprejmuit; |

B. Partea II. Proprietari și acte

| Inscrieri privitoare la dreptul de proprietate și alte drepturi reale | Referințe |
|--|-----------|
| / | |
| Act Administrativ nr. TDP nr. 1242-45092, din 31/10/1996 emis de CJSAPT DOLJ; | |
| B1 | A1 |
| Intabulare, drept de PROPRIETATE, dobândit prin Reconstituire, cota actuala 1/1, cota initiala 1/1 1) ONCICĂ ȘTEFAN, Lipsă CNP. | |

C. Partea III. SARCINI .

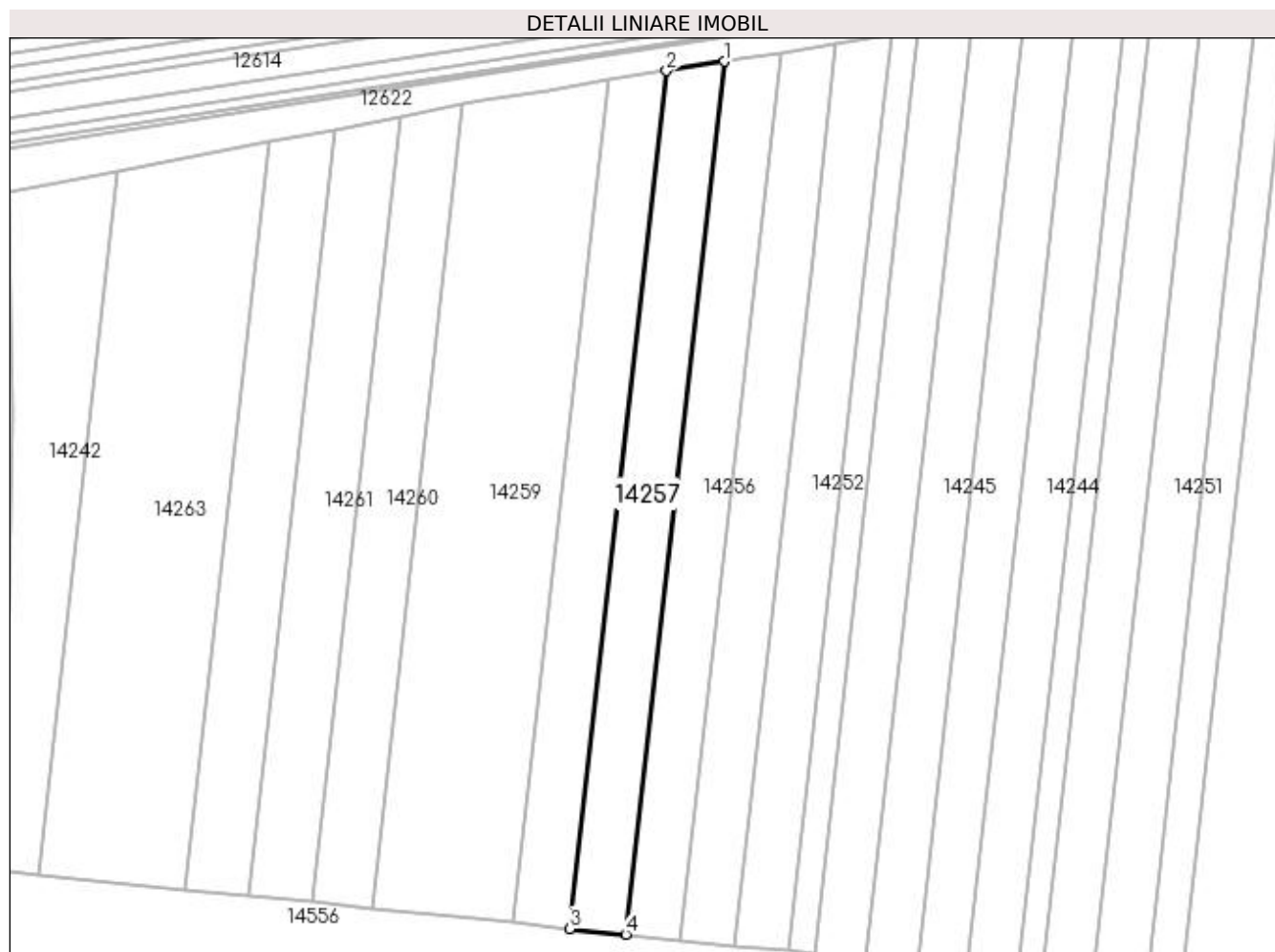
| Inscrieri privind dezmembramintele dreptului de proprietate, drepturi reale de garanție și sarcini | Referințe |
|--|-----------|
| NU SUNT | |

Anexa Nr. 1 La Partea I

Teren

| | | |
|--------------|-----------------|------------------------|
| Nr cadastral | Suprafața (mp)* | Observații / Referințe |
| | 1.000 | |

* Suprafața este determinată în planul de proiecție Stereo 70.



Date referitoare la teren

| Crt | Categorie folosință | Intra vilan | Suprafața (mp) | Tarla | Parcelă | Nr. topo | Observații / Referințe |
|-----|---------------------|-------------|----------------|-------|---------|----------|------------------------|
| 1 | arabil | NU | 1.000 | 131 | 72 | - | |

Lungime Segmente

1) Valorile lungimilor segmentelor sunt obținute din proiecție în plan.

| Punct început | X / Y | Punct sfârșit | X / Y | Lungime segment (** (m) |
|---------------|----------------------------|---------------|----------------------------|-------------------------|
| 1 | 382.716,513 266.981,353 | 2 | 382.708,283 266.980,019 | 8.337 |
| 2 | 382.708,283 266.980,019 | 3 | 382.694,456 266.857,327 | 123.469 |
| 3 | 382.694,456 266.857,327 | 4 | 382.702,444 266.856,511 | 8.03 |
| 4 | 382.702,444 266.856,511 | 1 | 382.716,513 266.981,353 | 125.632 |

**** Lungimile segmentelor sunt determinate în planul de proiecție Stereo 70 și sunt rotunjite la 1 milimetru.**

***** Distanța dintre puncte este formată din segmente cumulate ce sunt mai mici decât valoarea 1 milimetru.**

**DATE DESPRE IMOBILUL NR. 14258**

Oficiul de Cadastru și Publicitate Imobiliară DOLJ
Biroul de Cadastru și Publicitate Imobiliară Craiova

A. Partea I. Descrierea imobilului

TEREN Extravilan

Adresa: Jud. Dolj, T131,P73

| Nr. Crt | Nr cadastral Nr. topografic | Suprafața* (mp) | Observații / Referințe |
|---------|-----------------------------|-----------------|---|
| A1 | | 1.000 | Sector cadastral:37 Teren neimprejmuit; |

B. Partea II. Proprietari și acte

| Inscrieri privitoare la dreptul de proprietate și alte drepturi reale | Referințe |
|--|-----------|
| / | |
| Act Administrativ nr. TDP nr. 434-45331, din 08/10/1996 emis de CJS DAPT DOLJ; | |
| B1 | A1 |
| Intabulare, drept de PROPRIETATE, dobândit prin Reconstituire, cota actuala 1/1, cota initiala 1/1 1) BOBOLOCU PAUL, Lipsă CNP. | |

C. Partea III. SARCINI .

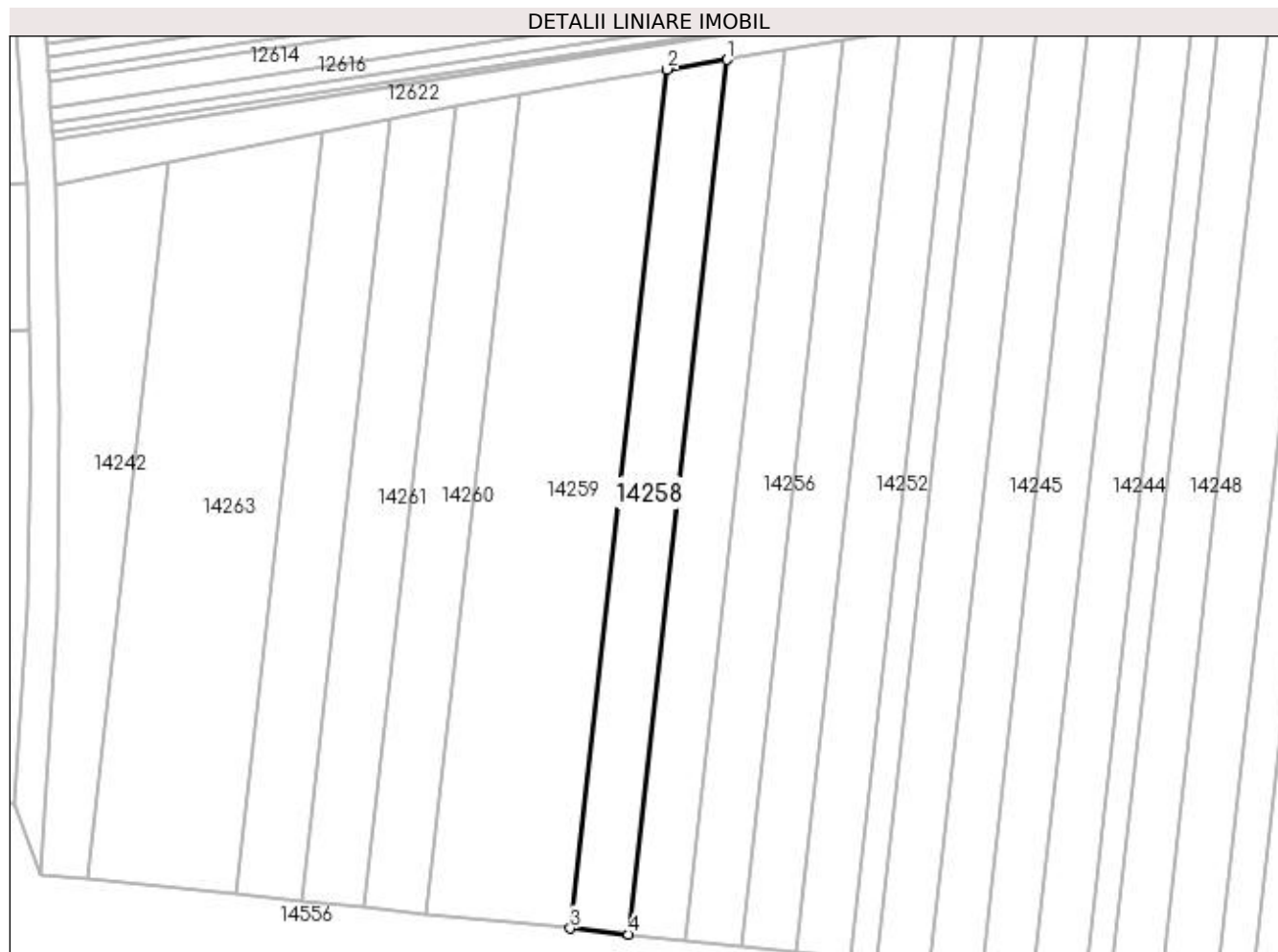
| Inscrieri privind dezmembramintele dreptului de proprietate, drepturi reale de garanție și sarcini | Referințe |
|--|-----------|
| NU SUNT | |

Anexa Nr. 1 La Partea I

Teren

| Nr cadastral | Suprafața (mp)* | Observații / Referințe |
|--------------|-----------------|------------------------|
| | 1.000 | |

* Suprafața este determinată în planul de proiecție Stereo 70.



Date referitoare la teren

| Crt | Categorie folosință | Intra vilan | Suprafața (mp) | Tarla | Parcelă | Nr. topo | Observații / Referințe |
|-----|---------------------|-------------|----------------|-------|---------|----------|------------------------|
| 1 | arabil | NU | 1.000 | 131 | 73 | - | |

Lungime Segmente

1) Valorile lungimilor segmentelor sunt obținute din proiecție în plan.

| Punct început | X / Y | Punct sfârșit | X / Y | Lungime segment (** (m) |
|---------------|----------------------------|---------------|----------------------------|-------------------------|
| 1 | 382.708,283 266.980,019 | 2 | 382.699,906 266.978,66 | 8.487 |
| 2 | 382.699,906 266.978,66 | 3 | 382.686,326 266.858,157 | 121.266 |
| 3 | 382.686,326 266.858,157 | 4 | 382.694,456 266.857,327 | 8.172 |
| 4 | 382.694,456 266.857,327 | 1 | 382.708,283 266.980,019 | 123.469 |

**** Lungimile segmentelor sunt determinate în planul de proiecție Stereo 70 și sunt rotunjite la 1 milimetru.**

***** Distanța dintre puncte este formată din segmente cumulate ce sunt mai mici decât valoarea 1 milimetru.**

**DATE DESPRE IMOBILUL NR. 14259**

Oficiul de Cadastru și Publicitate Imobiliară DOLJ
 Biroul de Cadastru și Publicitate Imobiliară Craiova

A. Partea I. Descrierea imobilului

TEREN Extravilan

Adresa: Jud. Dolj, T131 P 74,75

| Nr. Crt | Nr cadastral Nr. topografic | Suprafața* (mp) | Observații / Referințe |
|---------|-----------------------------|-----------------|---|
| A1 | 31238 | 2.400 | Sector cadastral:37 Teren neimprejmuit; |

B. Partea II. Proprietari și acte

| Inscrieri privitoare la dreptul de proprietate și alte drepturi reale | Referințe |
|--|-----------|
| 261793 / 24/12/2020 | |
| Act Notarial nr. Contract de vanzare aut nr. 336, din 23/12/2020 emis de Giurcan Gabriela; | |
| B1 | A1 |
| Intabulare, drept de PROPRIETATE, dobandit prin Conventie, cota actuala 1/1, cota initiala 1/1 1) SILISTEANU JEAN CLAUDIU | |

C. Partea III. SARCINI .

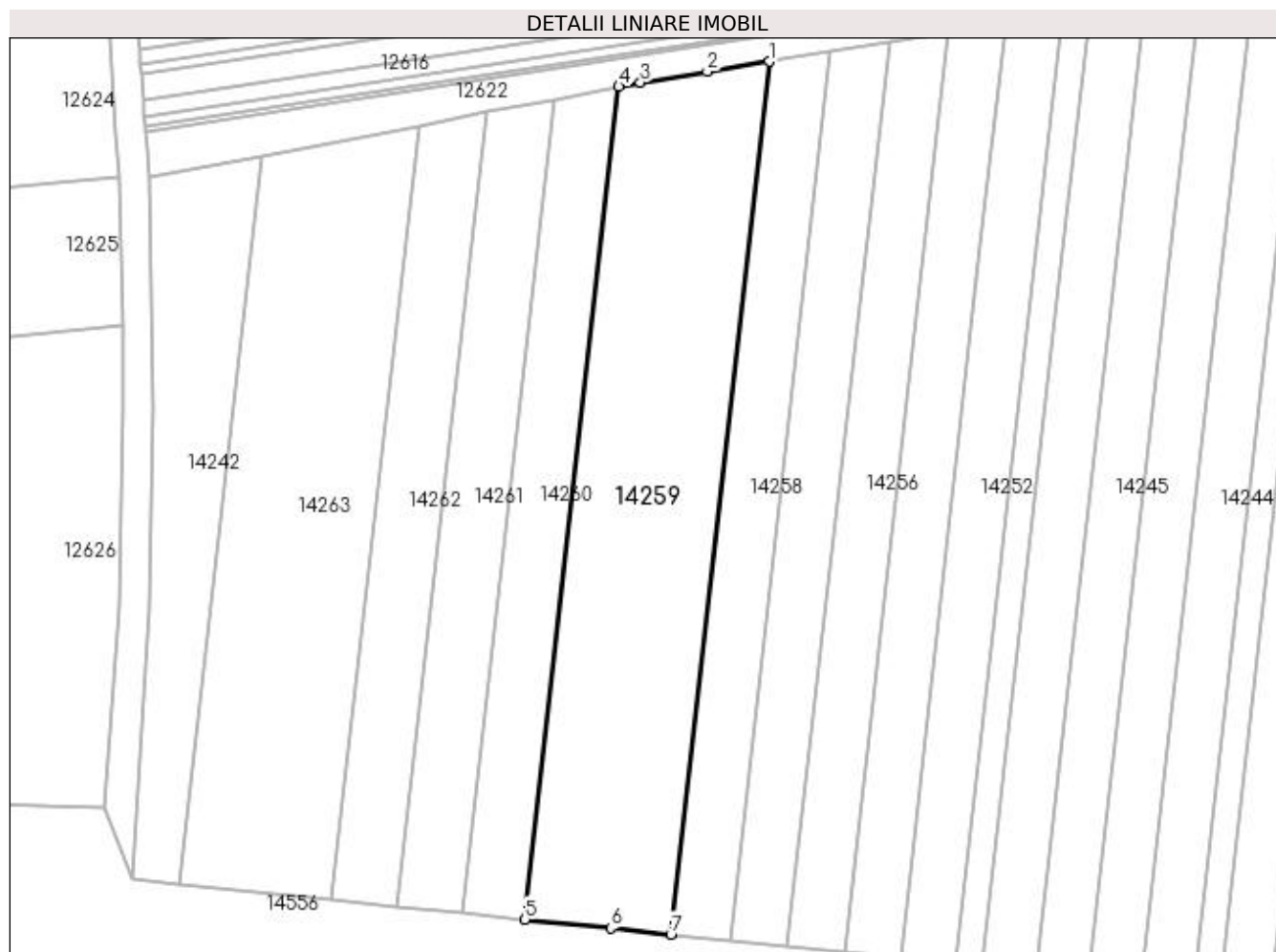
| Inscrieri privind dezmembramintele dreptului de proprietate, drepturi reale de garanție și sarcini | Referințe |
|--|-----------|
| NU SUNT | |

Anexa Nr. 1 La Partea I

Teren

| Nr cadastral | Suprafața (mp)* | Observații / Referințe |
|--------------|-----------------|------------------------|
| 31238 | 2.400 | |

* Suprafața este determinată în planul de proiecție Stereo 70.



Date referitoare la teren

| Crt | Categorie folosință | Intra vilan | Suprafața (mp) | Tarla | Parcelă | Nr. topo | Observații / Referințe |
|-----|---------------------|-------------|----------------|-------|---------|----------|------------------------|
| 1 | arabil | NU | 2.400 | 131 | 74,75 | - | |

Lungime Segmente

1) Valorile lungimilor segmentelor sunt obținute din proiecție în plan.

| Punct început | X / Y | Punct sfârșit | X / Y | Lungime segment (** (m) |
|---------------|----------------------------|---------------|----------------------------|-------------------------|
| 1 | 382.699,906 266.978,66 | 2 | 382.691,374 266.977,276 | 8.644 |
| 2 | 382.691,374 266.977,276 | 3 | 382.682,111 266.975,774 | 9.384 |
| 3 | 382.682,111 266.975,774 | 4 | 382.679,139 266.975,197 | 3.027 |
| 4 | 382.679,139 266.975,197 | 5 | 382.666,181 266.860,216 | 115.709 |
| 5 | 382.666,181 266.860,216 | 6 | 382.678,045 266.859,004 | 11.926 |

| Punct început | X / Y | Punct sfârșit | X / Y | Lungime segment (** (m) |
|---------------|----------------------------|---------------|----------------------------|-------------------------|
| 6 | 382.678,045 266.859,004 | 7 | 382.686,326 266.858,157 | 8.324 |
| 7 | 382.686,326 266.858,157 | 1 | 382.699,906 266.978,66 | 121.266 |

** Lungimile segmentelor sunt determinate în planul de proiecție Stereo 70 și sunt rotunjite la 1 milimetru.

*** Distanța dintre puncte este formată din segmente cumulate ce sunt mai mici decât valoarea 1 milimetru.

**DATE DESPRE IMOBILUL NR. 14260**

Oficiul de Cadastru și Publicitate Imobiliară DOLJ
Biroul de Cadastru și Publicitate Imobiliară Craiova

A. Partea I. Descrierea imobilului

TEREN Extravilan

Adresa: Jud. Dolj, T131,P77

| Nr. Crt | Nr cadastral Nr. topografic | Suprafața* (mp) | Observații / Referințe |
|---------|-----------------------------|-----------------|---|
| A1 | | 1.000 | Sector cadastral:37 Teren neimprejmuit; |

B. Partea II. Proprietari și acte

| Inscrieri privitoare la dreptul de proprietate și alte drepturi reale | Referințe |
|--|-----------|
| / | |
| Act Administrativ nr. TDP nr. 989-44576, din 10/10/1996 emis de CJS DAPT DOLJ; | |
| B1 | A1 |
| Intabulare, drept de PROPRIETATE, dobândit prin Reconstituire, cota actuala 1/1, cota initiala 1/1 1) BALABAN MARIA , Lipsă CNP. | |

C. Partea III. SARCINI .

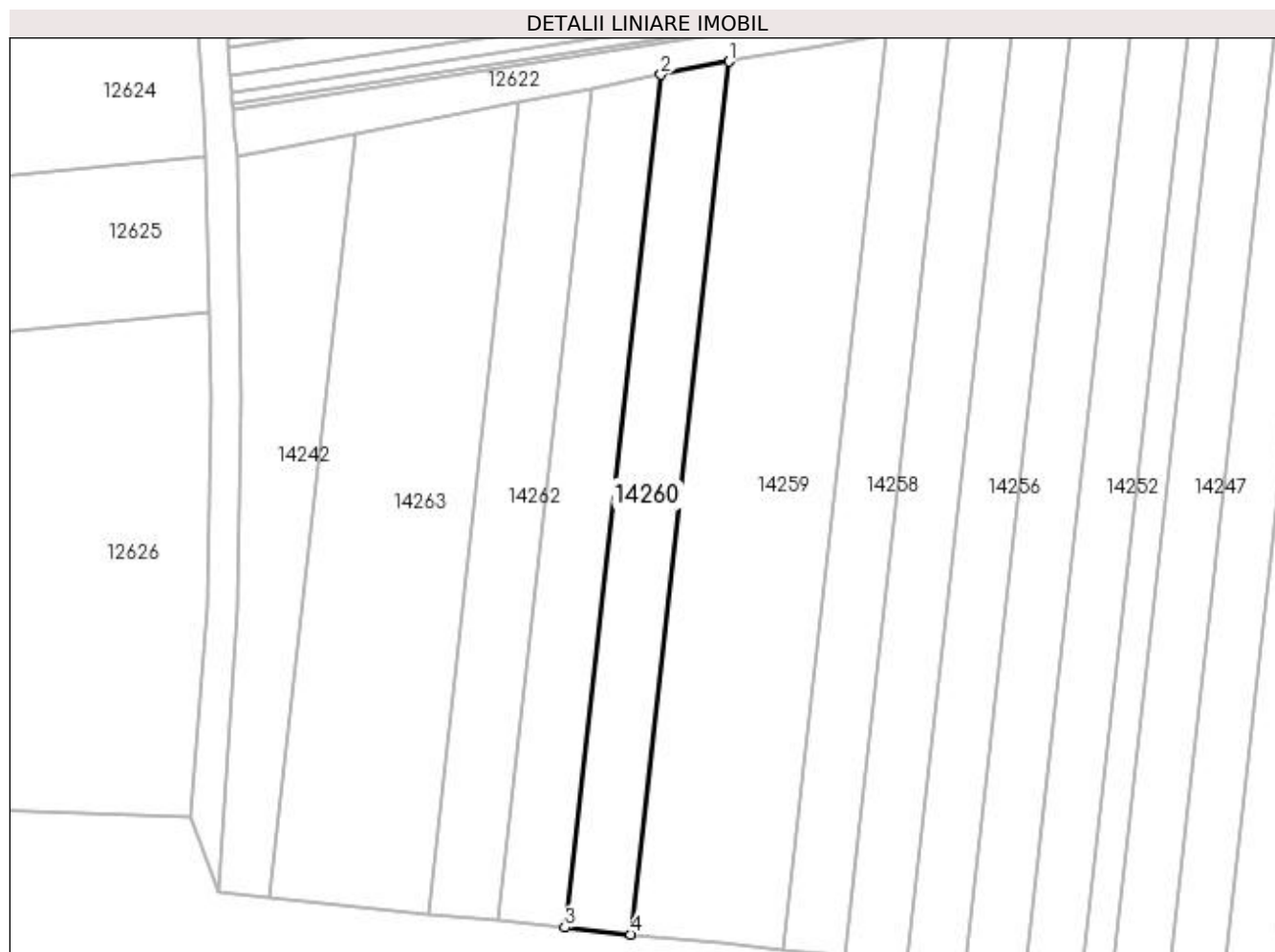
| Inscrieri privind dezmembramintele dreptului de proprietate, drepturi reale de garanție și sarcini | Referințe |
|--|-----------|
| NU SUNT | |

Anexa Nr. 1 La Partea I

Teren

| Nr cadastral | Suprafața (mp)* | Observații / Referințe |
|--------------|-----------------|------------------------|
| | 1.000 | |

* Suprafața este determinată în planul de proiecție Stereo 70.



Date referitoare la teren

| Crt | Categorie folosință | Intravilan | Suprafața (mp) | Tarla | Parcelă | Nr. topo | Observații / Referințe |
|-----|---------------------|------------|----------------|-------|---------|----------|------------------------|
| 1 | arabil | NU | 1.000 | 131 | 77 | - | |

Lungime Segmente

1) Valorile lungimilor segmentelor sunt obținute din proiecție în plan.

| Punct început | X / Y | Punct sfârșit | X / Y | Lungime segment (** (m) |
|---------------|----------------------------|---------------|----------------------------|-------------------------|
| 1 | 382.679,139 266.975,197 | 2 | 382.670,145 266.973,45 | 9.162 |
| 2 | 382.670,145 266.973,45 | 3 | 382.657,484 266.861,104 | 113.057 |
| 3 | 382.657,484 266.861,104 | 4 | 382.666,181 266.860,216 | 8.742 |
| 4 | 382.666,181 266.860,216 | 1 | 382.679,139 266.975,197 | 115.709 |

**** Lungimile segmentelor sunt determinate în planul de proiecție Stereo 70 și sunt rotunjite la 1 milimetru.**

***** Distanța dintre puncte este formată din segmente cumulate ce sunt mai mici decât valoarea 1 milimetru.**

**DATE DESPRE IMOBILUL NR. 14261**

Oficiul de Cadastru și Publicitate Imobiliară DOLJ
 Biroul de Cadastru și Publicitate Imobiliară Craiova

A. Partea I. Descrierea imobilului

TEREN Extravilan

Adresa: Jud. Dolj, T131,P78

| Nr. Crt | Nr cadastral Nr. topografic | Suprafața* (mp) | Observații / Referințe |
|---------|-----------------------------|-----------------|---|
| A1 | | 1.000 | Sector cadastral:37 Teren neimprejmuit; |

B. Partea II. Proprietari și acte

| Inscrieri privitoare la dreptul de proprietate și alte drepturi reale | Referințe |
|---|-----------|
| / | |
| Act Administrativ nr. TDP nr. 682-60693, din 14/10/1996 emis de CJSAPT DOLJ; | |
| B1 | A1 |
| Intabulare, drept de PROPRIETATE, dobândit prin Reconstituire, cota actuala 1/1, cota initiala 1/1 1) TROACĂ ION, Lipsă CNP. | |

C. Partea III. SARCINI .


| Inscrieri privind dezmembramintele dreptului de proprietate, drepturi reale de garanție și sarcini | Referințe |
|--|-----------|
| NU SUNT | |

Anexa Nr. 1 La Partea I

Teren

| Nr cadastral | Suprafața (mp)* | Observații / Referințe |
|--------------|-----------------|------------------------|
| | 1.000 | |

* Suprafața este determinată în planul de proiecție Stereo 70.



Date referitoare la teren

| Crt | Categorie folosință | Intravilan | Suprafața (mp) | Tarla | Parcelă | Nr. topo | Observații / Referințe |
|-----|---------------------|------------|----------------|-------|---------|----------|------------------------|
| 1 | arabil | NU | 1.000 | 131 | 78 | - | |

Lungime Segmente

1) Valorile lungimilor segmentelor sunt obținute din proiecție în plan.

| Punct început | X / Y | Punct sfârșit | X / Y | Lungime segment (** (m) |
|---------------|----------------------------|---------------|----------------------------|-------------------------|
| 1 | 382.670,145 266.973,45 | 2 | 382.660,934 266.971,662 | 9.383 |
| 2 | 382.660,934 266.971,662 | 3 | 382.648,577 266.862,014 | 110.342 |
| 3 | 382.648,577 266.862,014 | 4 | 382.657,484 266.861,104 | 8.953 |
| 4 | 382.657,484 266.861,104 | 1 | 382.670,145 266.973,45 | 113.057 |

**** Lungimile segmentelor sunt determinate în planul de proiecție Stereo 70 și sunt rotunjite la 1 milimetru.**

***** Distanța dintre puncte este formată din segmente cumulate ce sunt mai mici decât valoarea 1 milimetru.**

**DATE DESPRE IMOBILUL NR. 14262**

Oficiul de Cadastru și Publicitate Imobiliară DOLJ
Biroul de Cadastru și Publicitate Imobiliară Craiova

A. Partea I. Descrierea imobilului

TEREN Extravilan

Adresa: Jud. Dolj, T131,P79

| Nr. Crt | Nr cadastral Nr. topografic | Suprafața* (mp) | Observații / Referințe |
|---------|-----------------------------|-----------------|---|
| A1 | | 1.000 | Sector cadastral:37 Teren neimprejmuit; |

B. Partea II. Proprietari și acte

| Inscrieri privitoare la dreptul de proprietate și alte drepturi reale | Referințe |
|---|-----------|
| / | |
| Act Administrativ nr. TDP nr. 987-4576, din 10/10/1996 emis de CJS DAPT DOLJ; | |
| B1 | A1 |
| Intabulare, drept de PROPRIETATE, dobândit prin Reconstituire, cota actuala 1/1, cota initiala 1/1 1) BALABAN ILIE , Lipsă CNP. | |

C. Partea III. SARCINI .

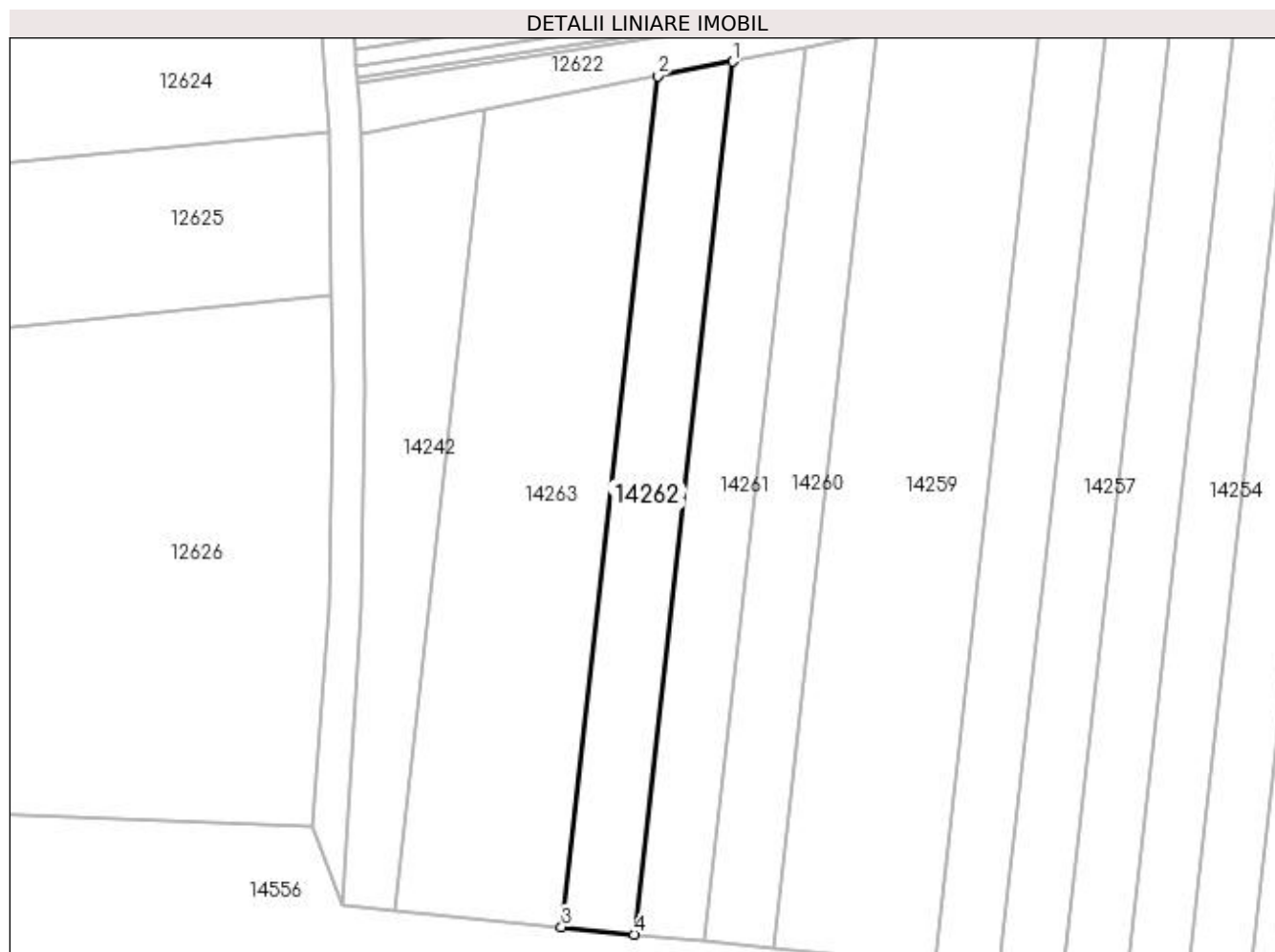
| Inscrieri privind dezmembramintele dreptului de proprietate, drepturi reale de garanție și sarcini | Referințe |
|--|-----------|
| NU SUNT | |

Anexa Nr. 1 La Partea I

Teren

| Nr cadastral | Suprafața (mp)* | Observații / Referințe |
|--------------|-----------------|------------------------|
| | 1.000 | |

* Suprafața este determinată în planul de proiecție Stereo 70.



Date referitoare la teren

| Crt | Categorie folosință | Intra vilan | Suprafața (mp) | Tarla | Parcelă | Nr. topo | Observații / Referințe |
|-----|---------------------|-------------|----------------|-------|---------|----------|------------------------|
| 1 | arabil | NU | 1.000 | 131 | 79 | - | |

Lungime Segmente

1) Valorile lungimilor segmentelor sunt obținute din proiecție în plan.

| Punct început | X / Y | Punct sfârșit | X / Y | Lungime segment (** (m) |
|---------------|----------------------------|---------------|----------------------------|-------------------------|
| 1 | 382.660,934 266.971,662 | 2 | 382.651,49 266.969,828 | 9.62 |
| 2 | 382.651,49 266.969,828 | 3 | 382.639,445 266.862,947 | 107.558 |
| 3 | 382.639,445 266.862,947 | 4 | 382.648,577 266.862,014 | 9.18 |
| 4 | 382.648,577 266.862,014 | 1 | 382.660,934 266.971,662 | 110.342 |

**** Lungimile segmentelor sunt determinate în planul de proiecție Stereo 70 și sunt rotunjite la 1 milimetru.**

***** Distanța dintre puncte este formată din segmente cumulate ce sunt mai mici decât valoarea 1 milimetru.**

**DATE DESPRE IMOBILUL NR. 14263**

Oficiul de Cadastru și Publicitate Imobiliară DOLJ
Biroul de Cadastru și Publicitate Imobiliară Craiova

A. Partea I. Descrierea imobilului

TEREN Extravilan

Adresa: Jud. Dolj, T131,P81

| Nr. Crt | Nr cadastral Nr. topografic | Suprafața* (mp) | Observații / Referințe |
|---------|-----------------------------|-----------------|---|
| A1 | | 2.200 | Sector cadastral:37 Teren neimprejmuit; |

B. Partea II. Proprietari și acte

| Inscrieri privitoare la dreptul de proprietate și alte drepturi reale | Referințe |
|---|-----------|
| / | |
| Act Administrativ nr. TDP nr. 988-44576, din 10/10/1996 emis de CJSAPT DOLJ; | |
| B1 | A1 |
| Intabulare, drept de PROPRIETATE, dobândit prin Reconstituire, cota actuala 1/1, cota initiala 1/1 1) GHEORGHÎĂ PAUL, Lipsă CNP. | |

C. Partea III. SARCINI .

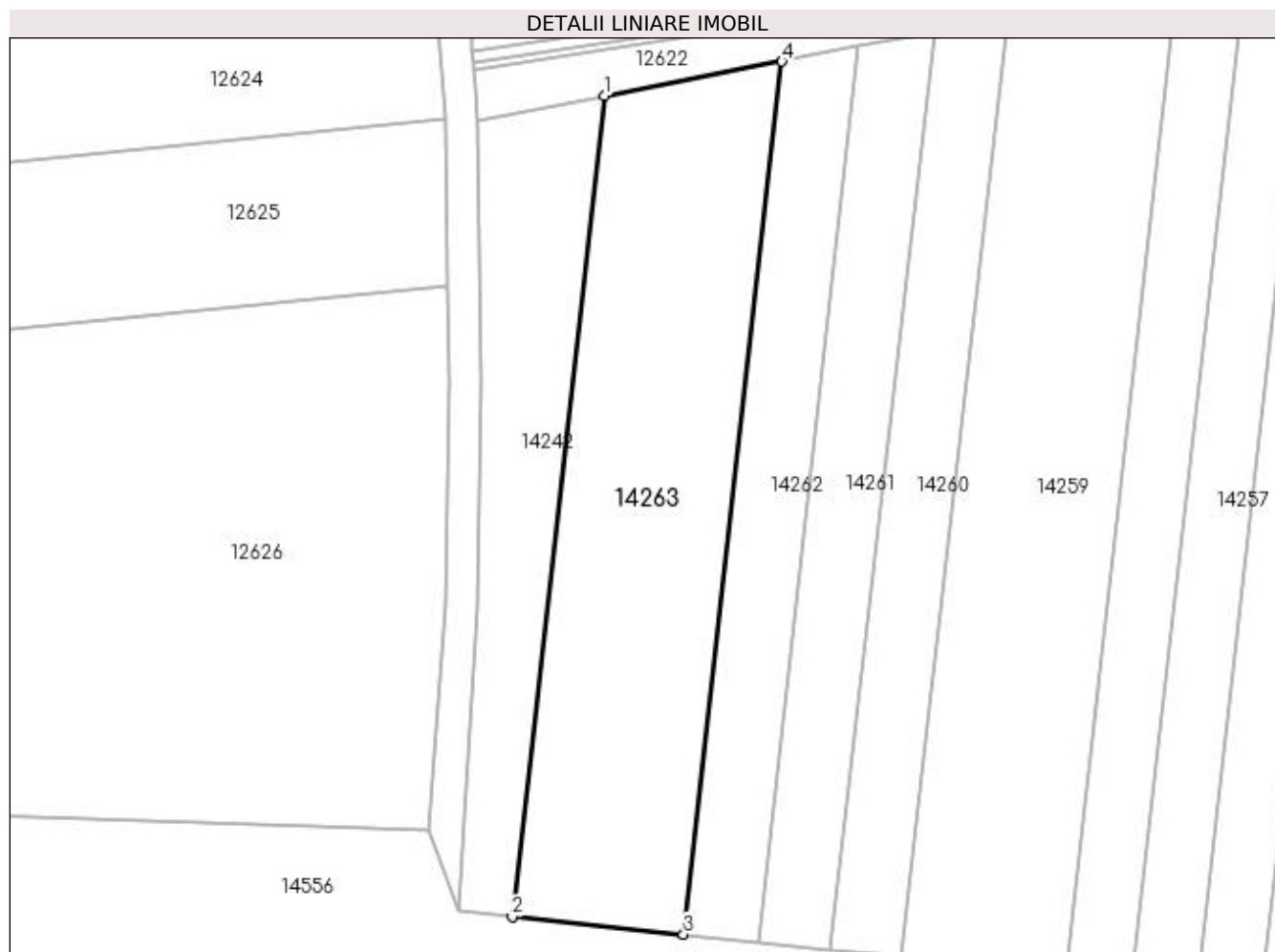
| Inscrieri privind dezmembramintele dreptului de proprietate, drepturi reale de garanție și sarcini | Referințe |
|--|-----------|
| NU SUNT | |

Anexa Nr. 1 La Partea I

Teren

| Nr cadastral | Suprafața (mp)* | Observații / Referințe |
|--------------|-----------------|------------------------|
| | 2.200 | |

* Suprafața este determinată în planul de proiecție Stereo 70.



Date referitoare la teren

| Crt | Categorie folosință | Intra vilan | Suprafața (mp) | Tarla | Parcelă | Nr. topo | Observații / Referințe |
|-----|---------------------|-------------|----------------|-------|---------|----------|------------------------|
| 1 | arabil | NU | 2.200 | 131 | 81 | - | |

Lungime Segmente

1) Valorile lungimilor segmentelor sunt obținute din proiecție în plan.

| Punct început | X / Y | Punct sfârșit | X / Y | Lungime segment (** (m) |
|---------------|----------------------------|---------------|----------------------------|-------------------------|
| 1 | 382.629,801 266.965,617 | 2 | 382.618,472 266.865,09 | 101.163 |
| 2 | 382.618,472 266.865,09 | 3 | 382.639,445 266.862,947 | 21.082 |
| 3 | 382.639,445 266.862,947 | 4 | 382.651,49 266.969,828 | 107.558 |
| 4 | 382.651,49 266.969,828 | 1 | 382.629,801 266.965,617 | 22.094 |

**** Lungimile segmentelor sunt determinate în planul de proiecție Stereo 70 și sunt rotunjite la 1 milimetru.**

***** Distanța dintre puncte este formată din segmente cumulate ce sunt mai mici decât valoarea 1 milimetru.**

**DATE DESPRE IMOBILUL NR. 14264**

Oficiul de Cadastru și Publicitate Imobiliară DOLJ
Biroul de Cadastru și Publicitate Imobiliară Craiova

A. Partea I. Descrierea imobilului

TEREN Intravilan

Adresa: Loc. Plosca, Str George Coşbuc, Nr. 1, Jud. Dolj

| Nr. Crt | Nr cadastral Nr. topografic | Suprafaţa* (mp) | Observații / Referințe |
|---------|-----------------------------|-----------------|---------------------------------------|
| A1 | | 2.559 | Sector cadastral:37 Teren imprejmuit; |

B. Partea II. Proprietari și acte

| Inscrieri privitoare la dreptul de proprietate și alte drepturi reale | Referințe |
|--|-----------|
| / | |
| Act Normativ nr. 7, din 13/03/1996 emis de Parlamentul Romaniei; | |
| B1 | A1 |
| Inscrierea provizorie, drept de PROPRIETATE, dobandit prin Lege, cota actuala 1/1, cota initiala 1/1 | |
| 1) NEIDENTIFICAT NEIDENTIFICAT | |

C. Partea III. SARCINI .

| Inscrieri privind dezmembramintele dreptului de proprietate, drepturi reale de garanție și sarcini | Referințe |
|--|-----------|
| NU SUNT | |

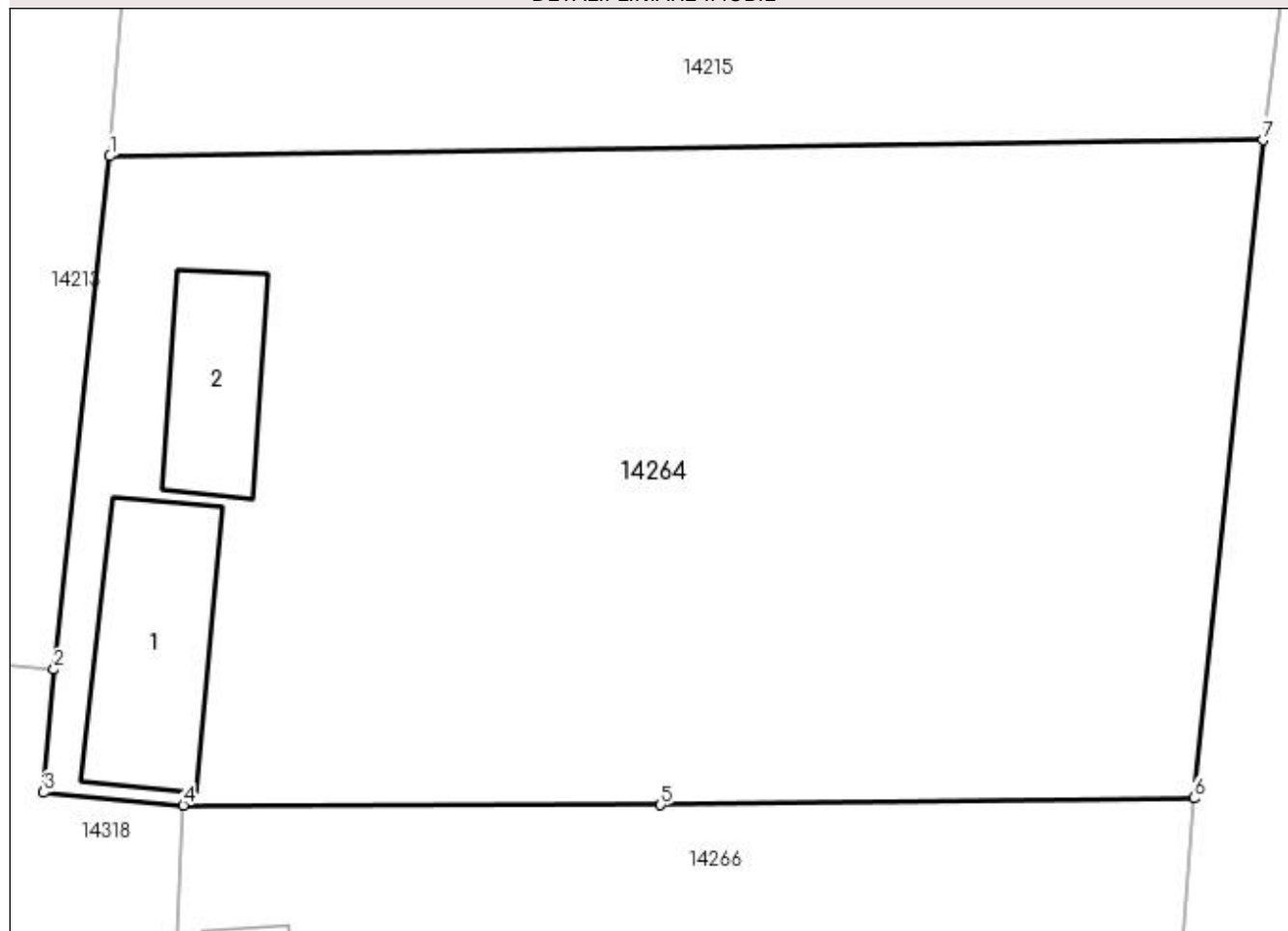
Anexa Nr. 1 La Partea I

Teren

| Nr cadastral | Suprafața (mp)* | Observații / Referințe |
|--------------|-----------------|------------------------|
| | 2.559 | |

* Suprafața este determinată în planul de proiecție Stereo 70.

DETALII LINIARE IMOBIL



Date referitoare la teren

| Crt | Categorie folosință | Intra vilan | Suprafața (mp) | Tarla | Parcelă | Nr. topo | Observații / Referințe |
|-----|---------------------|-------------|----------------|-------|---------|----------|------------------------|
| 1 | curți constructii | DA | 2.559 | 15 | - | - | |

Date referitoare la construcții

| Crt | Număr | Destinație construcție | Supraf. (mp) | Situație juridică | Observații / Referințe |
|------|-------|-------------------------|--------------|-------------------|--|
| A1.1 | | construcții de locuințe | 110 | Fara acte | Nr. niveluri:1; S. construita la sol:110 mp; |
| A1.2 | | construcții anexa | 69 | Fara acte | Nr. niveluri:1; S. construita la sol:69 mp; |

Lungime Segmente

1) Valorile lungimilor segmentelor sunt obținute din proiecție în plan.

| Punct început | X / Y | Punct sfârșit | X / Y | Lungime segment (** (m) |
|---------------|----------------------------|---------------|----------------------------|-------------------------|
| 1 | 383.278,357 266.922,315 | 2 | 383.275,104 266.892,424 | 30.067 |
| 2 | 383.275,104 266.892,424 | 3 | 383.274,496 266.885,259 | 7.191 |
| 3 | 383.274,496 266.885,259 | 4 | 383.282,64 266.884,519 | 8.178 |

| Punct început | X / Y | Punct sfârșit | X / Y | Lungime segment (** (m) |
|---------------|----------------------------|---------------|----------------------------|-------------------------|
| 4 | 383.282,64 266.884,519 | 5 | 383.310,453 266.884,533 | 27.813 |
| 5 | 383.310,453 266.884,533 | 6 | 383.341,497 266.884,931 | 31.047 |
| 6 | 383.341,497 266.884,931 | 7 | 383.345,53 266.923,251 | 38.532 |
| 7 | 383.345,53 266.923,251 | 1 | 383.278,357 266.922,315 | 67.18 |

** Lungimile segmentelor sunt determinate în planul de proiecție Stereo 70 și sunt rotunjite la 1 milimetru.

*** Distanța dintre puncte este formată din segmente cumulate ce sunt mai mici decât valoarea 1 milimetru.

**DATE DESPRE IMOBILUL NR. 14265**

Oficiul de Cadastru și Publicitate Imobiliară DOLJ
Biroul de Cadastru și Publicitate Imobiliară Craiova

A. Partea I. Descrierea imobilului

TEREN Intravilan

Adresa: Loc. Plosca, Jud. Dolj, T131,P33

| Nr. Crt | Nr cadastral Nr. topografic | Suprafața* (mp) | Observații / Referințe |
|---------|-----------------------------|-----------------|---|
| A1 | | 424 | Sector cadastral:37 Teren neimprejmuit; |

B. Partea II. Proprietari și acte

| Inscrieri privitoare la dreptul de proprietate și alte drepturi reale | Referințe |
|---|-----------|
| / | |
| Act Administrativ nr. TDP nr. 987-4576, din 10/10/1996 emis de CJS DAPT DOLJ; | |
| B1 | A1 |
| Intabulare, drept de PROPRIETATE, dobândit prin Reconstituire, cota actuala 1/1, cota initiala 1/1 1) BALABAN ILIE , Lipsă CNP. | |

C. Partea III. SARCINI .

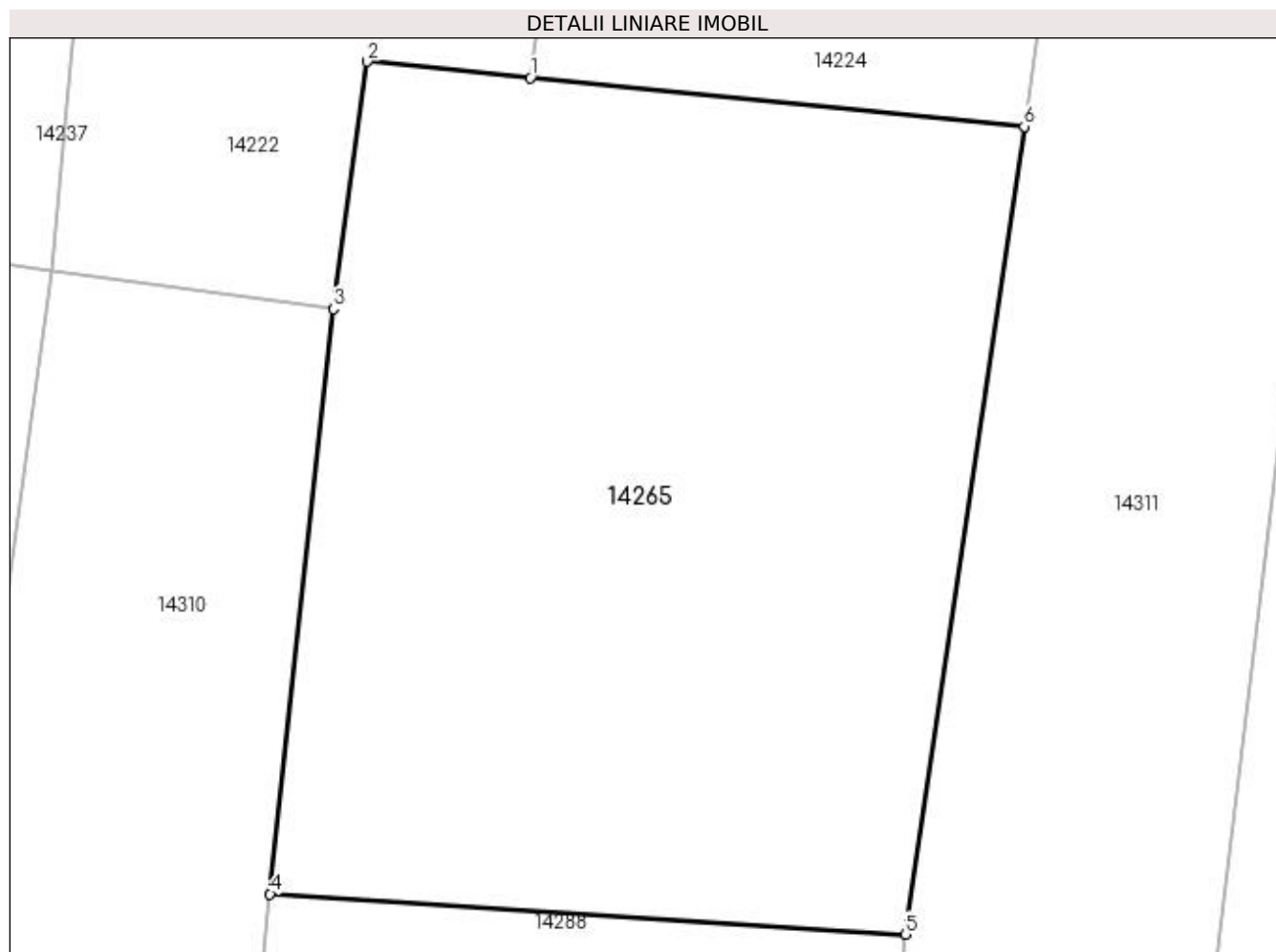
| Inscrieri privind dezmembramintele dreptului de proprietate, drepturi reale de garanție și sarcini | Referințe |
|--|-----------|
| NU SUNT | |

Anexa Nr. 1 La Partea I

Teren

| | | |
|--------------|-----------------|------------------------|
| Nr cadastral | Suprafața (mp)* | Observații / Referințe |
| | 424 | |

* Suprafața este determinată în planul de proiecție Stereo 70.



Date referitoare la teren

| Crt | Categorie folosință | Intra vilan | Suprafața (mp) | Tarla | Parcelă | Nr. topo | Observații / Referințe |
|-----|---------------------|-------------|----------------|-------|---------|----------|------------------------|
| 1 | arabil | DA | 424 | 131 | 33 | - | |

Lungime Segmente

1) Valorile lungimilor segmentelor sunt obținute din proiecție în plan.

| Punct început | X / Y | Punct sfârșit | X / Y | Lungime segment (** (m) |
|---------------|----------------------------|---------------|----------------------------|-------------------------|
| 1 | 383.026,017 266.894,44 | 2 | 383.021,436 266.894,894 | 4.603 |
| 2 | 383.021,436 266.894,894 | 3 | 383.020,489 266.887,945 | 7.013 |
| 3 | 383.020,489 266.887,945 | 4 | 383.018,707 266.871,524 | 16.517 |
| 4 | 383.018,707 266.871,524 | 5 | 383.036,547 266.870,39 | 17.876 |
| 5 | 383.036,547 266.870,39 | 6 | 383.039,889 266.893,066 | 22.921 |

| Punct început | X / Y | Punct sfârșit | X / Y | Lungime segment (** (m) |
|---------------|----------------------------|---------------|---------------------------|-------------------------|
| 6 | 383.039,889 266.893,066 | 1 | 383.026,017 266.894,44 | 13.94 |

** Lungimile segmentelor sunt determinate în planul de proiecție Stereo 70 și sunt rotunjite la 1 milimetru.

*** Distanța dintre puncte este formată din segmente cumulate ce sunt mai mici decât valoarea 1 milimetru.

**DATE DESPRE IMOBILUL NR. 14266**

Oficiul de Cadastru și Publicitate Imobiliară DOLJ
Biroul de Cadastru și Publicitate Imobiliară Craiova

A. Partea I. Descrierea imobilului

TEREN Intravilan

Adresa: Loc. Plosca, Str Calea Dunării, Nr. 61, Jud. Dolj

| Nr. Crt | Nr cadastral Nr. topografic | Suprafața* (mp) | Observații / Referințe |
|---------|-----------------------------|-----------------|---------------------------------------|
| A1 | | 1.672 | Sector cadastral:37 Teren imprejmuit; |

B. Partea II. Proprietari și acte

| Inscrieri privitoare la dreptul de proprietate și alte drepturi reale | Referințe |
|--|-----------|
| / | |
| Act Normativ nr. 7, din 13/03/1996 emis de Parlamentul Romaniei; | |
| B1 | A1 |
| Inscrierea provizorie, drept de PROPRIETATE, dobandit prin Lege, cota actuala 1/1, cota initiala 1/1 | |
| 1) NEIDENTIFICAT NEIDENTIFICAT | |

C. Partea III. SARCINI .

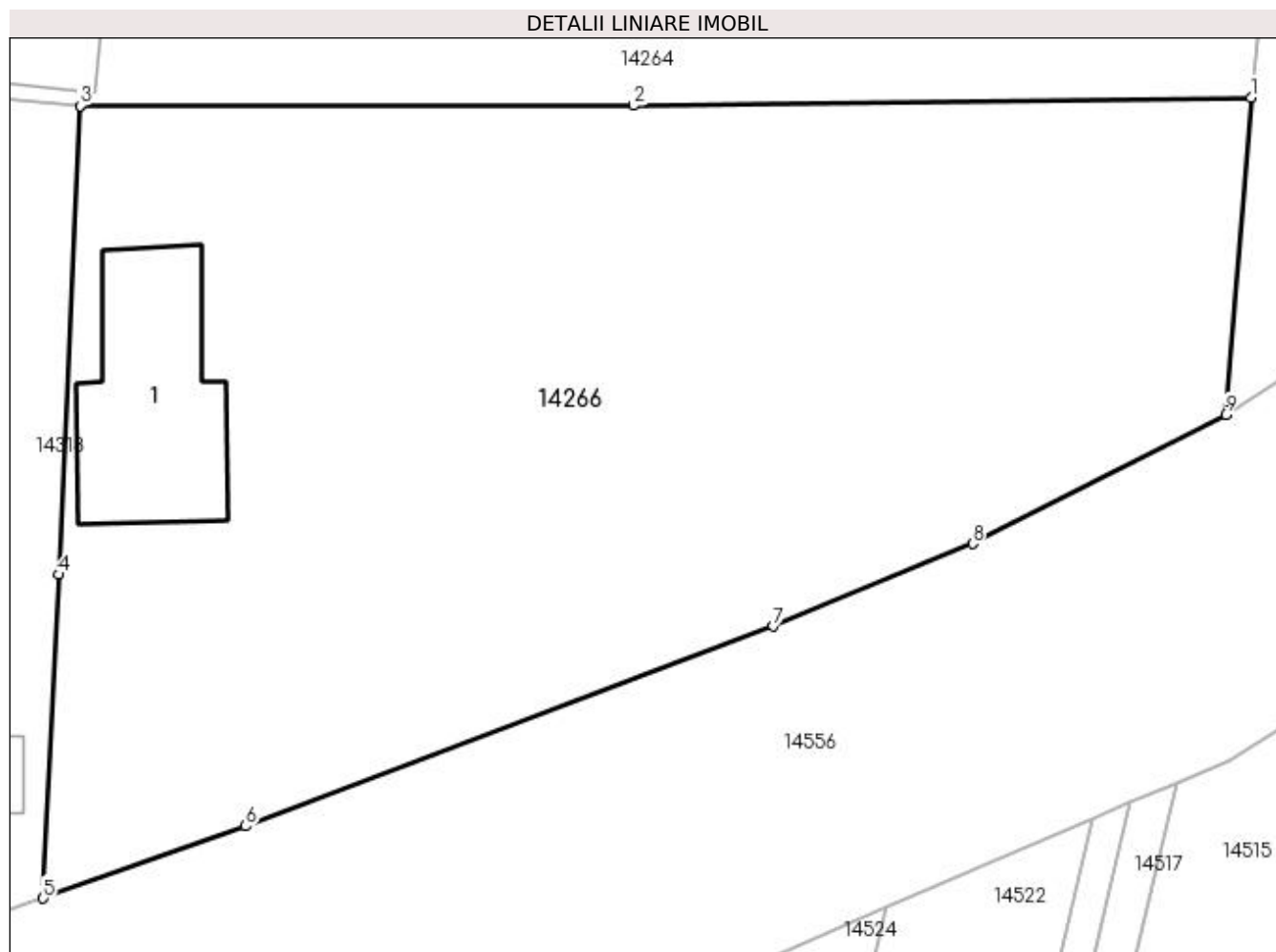
| Inscrieri privind dezmembramintele dreptului de proprietate, drepturi reale de garanție și sarcini | Referințe |
|--|-----------|
| NU SUNT | |

Anexa Nr. 1 La Partea I

Teren

| Nr cadastral | Suprafața (mp)* | Observații / Referințe |
|--------------|-----------------|------------------------|
| | 1.672 | |

* Suprafața este determinată în planul de proiecție Stereo 70.



Date referitoare la teren

| Crt | Categorie folosință | Intra vilan | Suprafața (mp) | Tarla | Parcelă | Nr. topo | Observații / Referințe |
|-----|---------------------|-------------|----------------|-------|---------|----------|------------------------|
| 1 | curți constructii | DA | 1.672 | 15 | - | - | |

Date referitoare la construcții

| Crt | Număr | Destinație construcție | Supraf. (mp) | Situație juridică | Observații / Referințe |
|------|-------|-------------------------|--------------|-------------------|---|
| A1.1 | | construcții de locuințe | 87 | Fara acte | Nr. niveluri:2; S. construita la sol:87 mp; |

Lungime Segmente

1) Valorile lungimilor segmentelor sunt obținute din proiecție în plan.

| Punct început | X / Y | Punct sfârșit | X / Y | Lungime segment (** (m) |
|---------------|----------------------------|---------------|----------------------------|-------------------------|
| 1 | 383.341,497 266.884,931 | 2 | 383.310,453 266.884,533 | 31.047 |
| 2 | 383.310,453 266.884,533 | 3 | 383.282,64 266.884,519 | 27.813 |
| 3 | 383.282,64 266.884,519 | 4 | 383.281,572 266.860,964 | 23.579 |
| 4 | 383.281,572 266.860,964 | 5 | 383.280,792 266.844,712 | 16.271 |

| Punct început | X / Y | Punct sfârșit | X / Y | Lungime segment (** (m) |
|---------------|----------------------------|---------------|----------------------------|-------------------------|
| 5 | 383.280,792 266.844,712 | 6 | 383.290,969 266.848,338 | 10.804 |
| 6 | 383.290,969 266.848,338 | 7 | 383.317,482 266.858,377 | 28.35 |
| 7 | 383.317,482 266.858,377 | 8 | 383.327,496 266.862,525 | 10.839 |
| 8 | 383.327,496 266.862,525 | 9 | 383.340,225 266.869,015 | 14.288 |
| 9 | 383.340,225 266.869,015 | 1 | 383.341,497 266.884,931 | 15.967 |

** Lungimile segmentelor sunt determinate în planul de proiecție Stereo 70 și sunt rotunjite la 1 milimetru.

*** Distanța dintre puncte este formată din segmente cumulate ce sunt mai mici decât valoarea 1 milimetru.

**DATE DESPRE IMOBILUL NR. 14267**

Oficiul de Cadastru și Publicitate Imobiliară DOLJ
Biroul de Cadastru și Publicitate Imobiliară Craiova

A. Partea I. Descrierea imobilului

TEREN Intravilan

Adresa: Loc. Plosca, Str Calea Dunării, Nr. 15, Jud. Dolj, T15,P12

| Nr. Crt | Nr cadastral Nr. topografic | Suprafața* (mp) | Observații / Referințe |
|---------|-----------------------------|--------------------------------|---------------------------------------|
| A1 | | Din acte: 690 Masurata: 928 | Sector cadastral:37 Teren imprejmuit; |

Construcții

| Crt | Nr cadastral Nr. topografic | Adresa | Observații / Referințe |
|------|-----------------------------|--|--|
| A1.1 | | Loc. Plosca, Str Calea Dunării, Nr. 15, Jud. Dolj | Nr. niveluri:1; S. construita la sol:131 mp; |

B. Partea II. Proprietari și acte

| Inscrieri privitoare la dreptul de proprietate și alte drepturi reale | | Referințe |
|--|---|-----------|
| / | | |
| Act Administrativ nr. TDP nr. 1264-45092, din 31/10/1996 emis de CJSAPT DOLJ; | | |
| B1 | Intabulare, drept de PROPRIETATE, dobandit prin Reconstituire, cota actuala 1/1, cota initiala 1/1 1) PURCEA ELENA, Lipsă CNP. | A1 |
| Act Normativ nr. 7, din 13/03/1996 emis de Parlamentul Romaniei (ART.12 ALIN.(14) și ART.37 ALIN.(2)); | | |
| B2 | Intabulare, drept de PROPRIETATE, dobandit prin Lege, cota actuala 1/1, cota initiala 1/1 1) PURCEA ELENA, Lipsă CNP. | A1.1 |

C. Partea III. SARCINI .

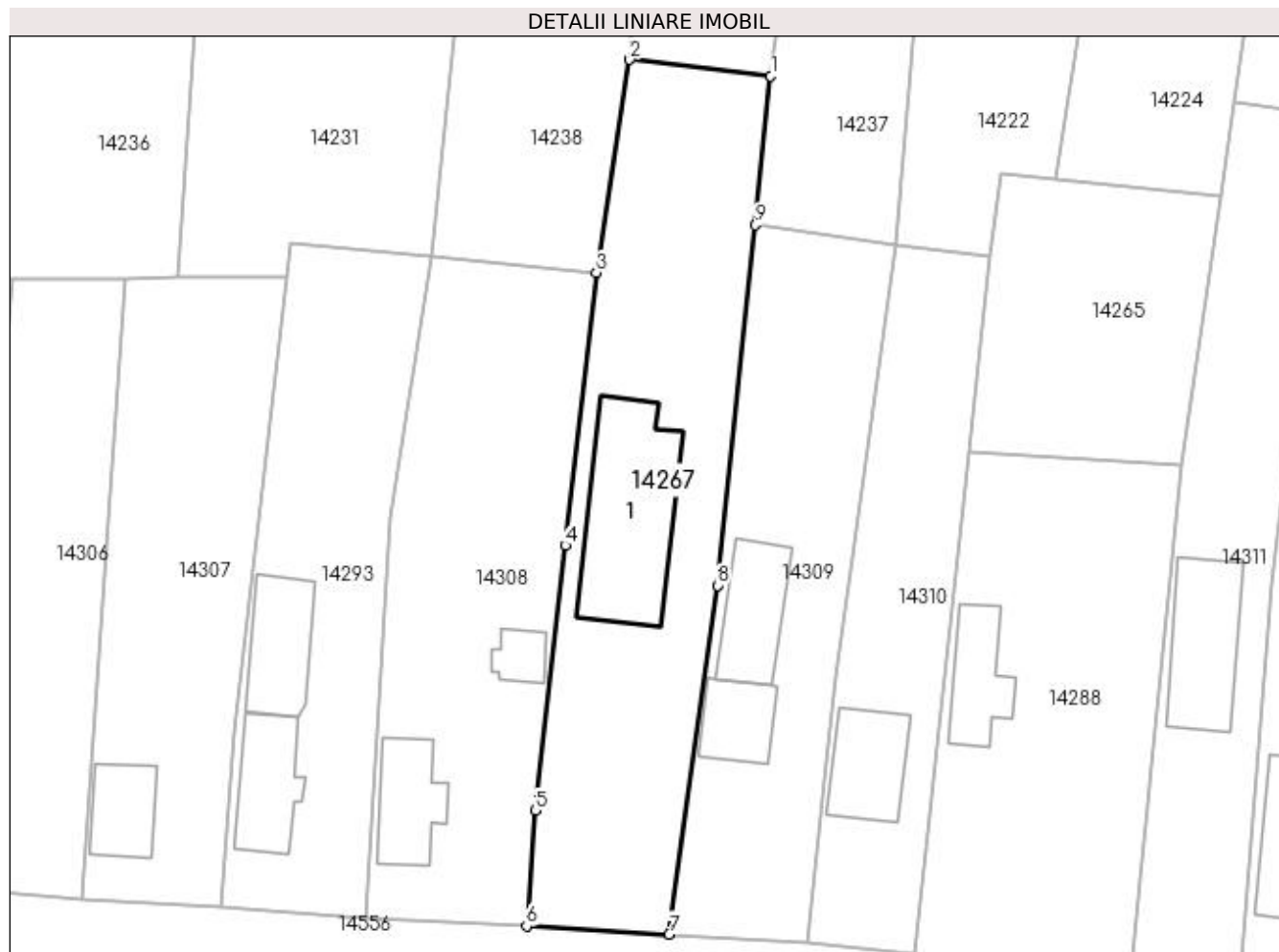
| Inscrieri privind dezmembramintele dreptului de proprietate, drepturi reale de garanție și sarcini | Referințe |
|--|-----------|
| NU SUNT | |

Anexa Nr. 1 La Partea I

Teren

| Nr cadastral | Suprafața (mp)* | Observații / Referințe |
|--------------|--------------------------------|------------------------|
| | Din acte: 690 Masurata: 928 | |

* Suprafața este determinată în planul de proiecție Stereo 70.



Date referitoare la teren

| Crt | Categorie folosință | Intra vilan | Suprafața (mp) | Tarla | Parcelă | Nr. topo | Observații / Referințe |
|-----|---------------------|-------------|----------------|-------|---------|----------|------------------------|
| 1 | curți constructii | DA | 928 | 15 | 12 | - | |

Date referitoare la construcții

| Crt | Număr | Destinație construcție | Supraf. (mp) | Situație juridică | Observații / Referințe |
|------|-------|-------------------------|--------------|-------------------|--|
| A1.1 | | construcții de locuinte | 131 | Cu acte | Nr. niveluri:1; S. construita la sol:131 mp; |

Lungime Segmente

1) Valorile lungimilor segmentelor sunt obținute din proiecție în plan.

| Punct început | X / Y | Punct sfârșit | X / Y | Lungime segment (** (m) |
|---------------|----------------------------|---------------|----------------------------|-------------------------|
| 1 | 383.002,061 266.903,156 | 2 | 382.990,201 266.904,538 | 11.94 |
| 2 | 382.990,201 266.904,538 | 3 | 382.987,39 266.886,625 | 18.132 |
| 3 | 382.987,39 266.886,625 | 4 | 382.984,776 266.863,682 | 23.091 |

| Punct început | X / Y | Punct sfârșit | X / Y | Lungime segment (** (m) |
|---------------|----------------------------|---------------|----------------------------|-------------------------|
| 4 | 382.984,776 266.863,682 | 5 | 382.982,252 266.841,397 | 22.427 |
| 5 | 382.982,252 266.841,397 | 6 | 382.981,524 266.831,675 | 9.749 |
| 6 | 382.981,524 266.831,675 | 7 | 382.993,521 266.830,99 | 12.017 |
| 7 | 382.993,521 266.830,99 | 8 | 382.997,57 266.860,328 | 29.616 |
| 8 | 382.997,57 266.860,328 | 9 | 383.000,749 266.890,639 | 30.477 |
| 9 | 383.000,749 266.890,639 | 1 | 383.002,061 266.903,156 | 12.586 |

** Lungimile segmentelor sunt determinate în planul de proiecție Stereo 70 și sunt rotunjite la 1 milimetru.

*** Distanța dintre puncte este formată din segmente cumulate ce sunt mai mici decât valoarea 1 milimetru.

**DATE DESPRE IMOBILUL NR. 14268**

Oficiul de Cadastru și Publicitate Imobiliară DOLJ
Biroul de Cadastru și Publicitate Imobiliară Craiova

A. Partea I. Descrierea imobilului

TEREN Intravilan

Adresa: Loc. Plosca, Str Principatele Unite, Nr. 41, Jud. Dolj, T 15,P 29

| Nr. Crt | Nr cadastral Nr. topografic | Suprafața* (mp) | Observații / Referințe |
|---------|-----------------------------|------------------------------------|---|
| A1 | 34834 | Din acte: 1.380 Masurata: 1.391 | Sector cadastral:37 Teren neimprejmuit; |

Construcții

| Crt | Nr cadastral Nr. topografic | Adresa | Observații / Referințe |
|------|-----------------------------|---|---|
| A1.1 | 34834-C1 | Loc. Plosca, Str Principatele Unite, Nr. 41, Jud. Dolj, T 15,P 29 | Nr. niveluri:1; S. construita la sol:172 mp; S. construita desfasurata:172 mp; CASA DE LOCUIT |

B. Partea II. Proprietari și acte

| Inscrieri privitoare la dreptul de proprietate și alte drepturi reale | | Referințe |
|---|---|-----------|
| 228390 / 14/10/2019 | | |
| Act Administrativ nr. TDP NR 604-60693, din 09/10/1996 emis de COMISIA JUDETEANA DOLJ (act administrativ nr ADEV NR 10125 din 12.11.2019, emis de PRIM BISTRET;act administrativ nr CERTIFICAT DE DECES SERIA D 10 NR 018681 din 13.02.2017, emis de SPCLEP BISTRET); | | |
| B1 | Intabulare, drept de PROPRIETATE, dobandit prin Reconstituire, cota actuala 1/1, cota initiala 1/1 1) ICHIM CONSTANTIN | A1 |
| Act Administrativ nr. CERTIFICAT FISCAL NR 9215, din 05/11/2019 emis de COMUNA BISTRET; | | |
| B2 | Intabulare, drept de PROPRIETATE, dobandit prin Construire, cota actuala 1/1, cota initiala 1/1 1) ICHIM CONSTANTIN | A1.1 |

C. Partea III. SARCINI .

| Inscrieri privind dezmembramintele dreptului de proprietate, drepturi reale de garanție și sarcini | Referințe |
|--|-----------|
| NU SUNT | |

Anexa Nr. 1 La Partea I

Teren

| Nr cadastral | Suprafața (mp)* | Observații / Referințe |
|--------------|------------------------------------|------------------------|
| 34834 | Din acte: 1.380 Masurata: 1.391 | |

* Suprafața este determinată în planul de proiecție Stereo 70.



Date referitoare la teren

| Crt | Categorie folosință | Intra vilan | Suprafața (mp) | Tarla | Parcelă | Nr. topo | Observații / Referințe |
|-----|---------------------|-------------|----------------|-------|---------|----------|------------------------|
| 1 | curți constructii | DA | 553 | 15 | 29 | - | |
| 2 | livada | DA | 368 | 15 | 29 | - | |
| 3 | arabil | DA | 470 | 15 | 29 | - | |

Date referitoare la construcții

| Crt | Număr | Destinație construcție | Supraf. (mp) | Situație juridică | Observații / Referințe |
|------|----------|-------------------------|--------------|-------------------|---|
| A1.1 | 34834-C1 | construcții de locuințe | 172 | Cu acte | Nr. niveluri:1; S. construita la sol:172 mp; S. construita desfasurata:172 mp; CASA DE LOCUIT |

Lungime Segmente

1) Valorile lungimilor segmentelor sunt obținute din proiecție în plan.

| Punct început | X / Y | Punct sfârșit | X / Y | Lungime segment (** (m) |
|---------------|----------------------------|---------------|----------------------------|-------------------------|
| 1 | 383.157,69 266.912,919 | 2 | 383.149,852 266.913,851 | 7.893 |
| 2 | 383.149,852 266.913,851 | 3 | 383.145,214 266.880,468 | 33.704 |

| Punct început | X / Y | Punct sfârșit | X / Y | Lungime segment (** (m) |
|---------------|----------------------------|---------------|----------------------------|-------------------------|
| 3 | 383.145,214 266.880,468 | 4 | 383.144,889 266.878,127 | 2.363 |
| 4 | 383.144,889 266.878,127 | 5 | 383.137,55 266.818,911 | 59.669 |
| 5 | 383.137,55 266.818,911 | 6 | 383.149,746 266.817,785 | 12.248 |
| 6 | 383.149,746 266.817,785 | 7 | 383.150,469 266.818,922 | 1.347 |
| 7 | 383.150,469 266.818,922 | 8 | 383.152,448 266.818,846 | 1.98 |
| 8 | 383.152,448 266.818,846 | 9 | 383.153,502 266.818,874 | 1.054 |
| 9 | 383.153,502 266.818,874 | 10 | 383.153,502 266.818,876 | 0.002 |
| 10 | 383.153,502 266.818,876 | 11 | 383.154,264 266.829,523 | 10.674 |
| 11 | 383.154,264 266.829,523 | 12 | 383.154,627 266.834,083 | 4.574 |
| 12 | 383.154,627 266.834,083 | 13 | 383.155,61 266.845,99 | 11.948 |
| 13 | 383.155,61 266.845,99 | 14 | 383.156,29 266.853,458 | 7.499 |
| 14 | 383.156,29 266.853,458 | 15 | 383.158,501 266.870,047 | 16.736 |
| 15 | 383.158,501 266.870,047 | 16 | 383.159,61 266.878,489 | 8.515 |
| 16 | 383.159,61 266.878,489 | 17 | 383.163,684 266.912,206 | 33.962 |
| 17 | 383.163,684 266.912,206 | 1 | 383.157,69 266.912,919 | 6.036 |

** Lungimile segmentelor sunt determinate în planul de proiecție Stereo 70 și sunt rotunjite la 1 milimetru.

*** Distanța dintre puncte este formată din segmente cumulate ce sunt mai mici decât valoarea 1 milimetru.

**DATE DESPRE IMOBILUL NR. 14269**

Oficiul de Cadastru și Publicitate Imobiliară DOLJ
Biroul de Cadastru și Publicitate Imobiliară Craiova

A. Partea I. Descrierea imobilului

TEREN Intravilan

Adresa: Loc. Plosca, Str Calea Dunării, Nr. 5, Jud. Dolj

| Nr. Crt | Nr cadastral Nr. topografic | Suprafața* (mp) | Observații / Referințe |
|---------|-----------------------------|-----------------|---------------------------------------|
| A1 | | 974 | Sector cadastral:37 Teren imprejmuit; |

B. Partea II. Proprietari și acte

| Inscrieri privitoare la dreptul de proprietate și alte drepturi reale | | Referințe |
|---|--|-----------|
| / | | |
| Act Normativ nr. 7, din 13/03/1996 emis de Parlamentul Romaniei; | | |
| B1 | Inscrierea provizorie, drept de PROPRIETATE, dobandit prin Lege, cota actuala 1/1, cota initiala 1/1 1) NEIDENTIFICAT NEIDENTIFICAT | A1 |

C. Partea III. SARCINI .

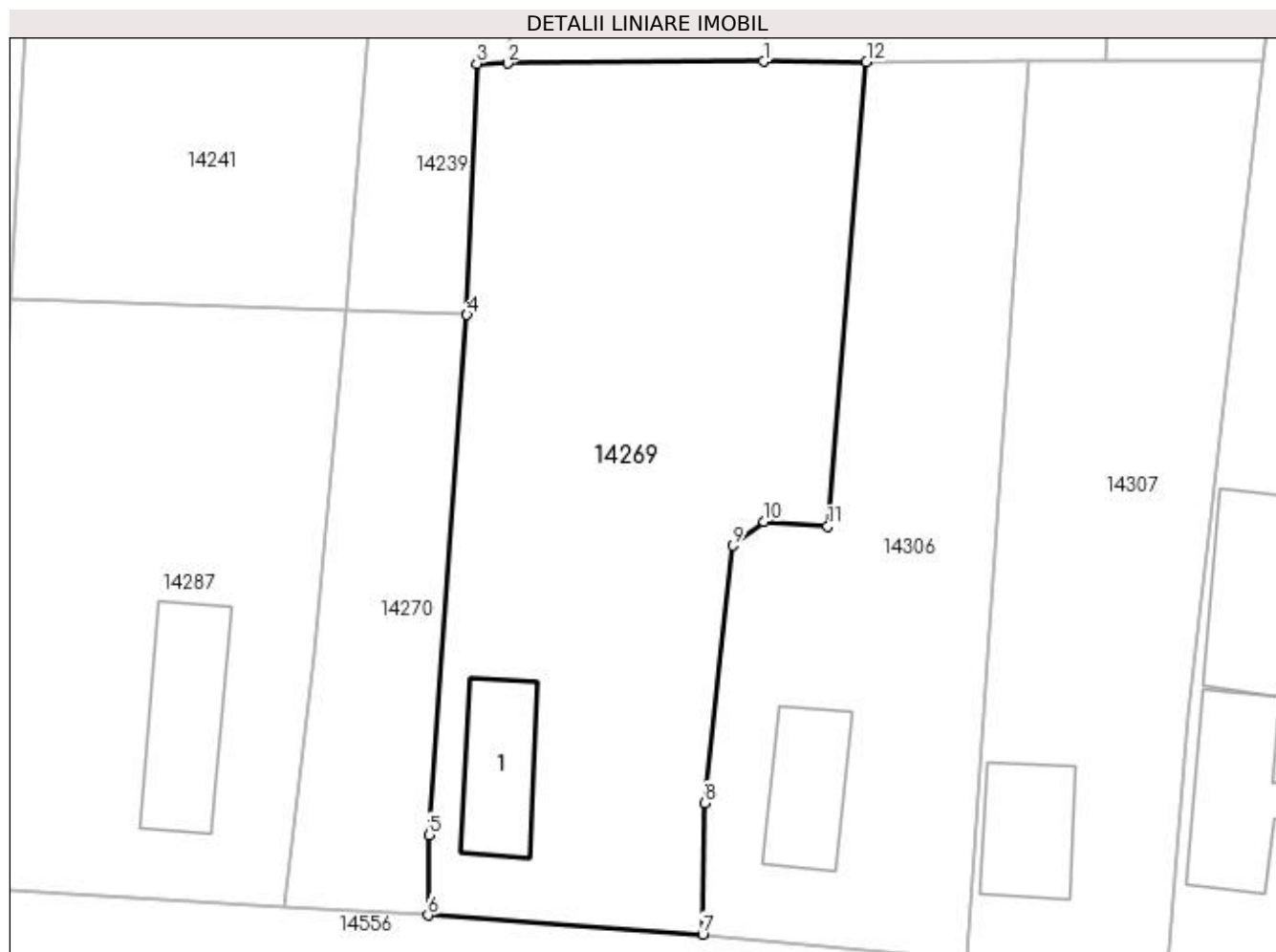
| Inscrieri privind dezmembramintele dreptului de proprietate, drepturi reale de garanție și sarcini | Referințe |
|--|-----------|
| NU SUNT | |

Anexa Nr. 1 La Partea I

Teren

| Nr cadastral | Suprafața (mp)* | Observații / Referințe |
|--------------|-----------------|------------------------|
| | 974 | |

* Suprafața este determinată în planul de proiecție Stereo 70.



Date referitoare la teren

| Crt | Categorie folosință | Intra vilan | Suprafața (mp) | Tarla | Parcelă | Nr. topo | Observații / Referințe |
|-----|---------------------|-------------|----------------|-------|---------|----------|------------------------|
| 1 | curți constructii | DA | 974 | 15 | - | - | |

Date referitoare la construcții

| Crt | Număr | Destinație construcție | Supraf. (mp) | Situație juridică | Observații / Referințe |
|------|-------|-------------------------|--------------|-------------------|---|
| A1.1 | | construcții de locuințe | 41 | Fara acte | Nr. niveluri:1; S. construita la sol:41 mp; |

Lungime Segmente

1) Valorile lungimilor segmentelor sunt obținute din proiecție în plan.

| Punct început | X / Y | Punct sfârșit | X / Y | Lungime segment (** (m) |
|---------------|----------------------------|---------------|----------------------------|-------------------------|
| 1 | 382.932,248 266.886,178 | 2 | 382.917,339 266.886,066 | 14.909 |
| 2 | 382.917,339 266.886,066 | 3 | 382.915,543 266.886,059 | 1.796 |
| 3 | 382.915,543 266.886,059 | 4 | 382.914,98 266.871,432 | 14.638 |
| 4 | 382.914,98 266.871,432 | 5 | 382.912,759 266.841,142 | 30.371 |

| Punct început | X / Y | Punct sfârșit | X / Y | Lungime segment (** (m) |
|---------------|----------------------------|---------------|----------------------------|-------------------------|
| 5 | 382.912,759 266.841,142 | 6 | 382.912,697 266.836,473 | 4.669 |
| 6 | 382.912,697 266.836,473 | 7 | 382.928,693 266.835,355 | 16.035 |
| 7 | 382.928,693 266.835,355 | 8 | 382.928,808 266.842,994 | 7.64 |
| 8 | 382.928,808 266.842,994 | 9 | 382.930,47 266.857,983 | 15.081 |
| 9 | 382.930,47 266.857,983 | 10 | 382.932,296 266.859,365 | 2.29 |
| 10 | 382.932,296 266.859,365 | 11 | 382.935,987 266.859,119 | 3.699 |
| 11 | 382.935,987 266.859,119 | 12 | 382.938,243 266.886,143 | 27.118 |
| 12 | 382.938,243 266.886,143 | 1 | 382.932,248 266.886,178 | 5.995 |

** Lungimile segmentelor sunt determinate în planul de proiecție Stereo 70 și sunt rotunjite la 1 milimetru.

*** Distanța dintre puncte este formată din segmente cumulate ce sunt mai mici decât valoarea 1 milimetru.

**DATE DESPRE IMOBILUL NR. 14270**

Oficiul de Cadastru și Publicitate Imobiliară DOLJ
Biroul de Cadastru și Publicitate Imobiliară Craiova

A. Partea I. Descrierea imobilului

TEREN Intravilan

Adresa: Loc. Plosca, Str Calea Dunării, Jud. Dolj

| Nr. Crt | Nr cadastral Nr. topografic | Suprafața* (mp) | Observații / Referințe |
|---------|-----------------------------|-----------------|---------------------------------------|
| A1 | | 262 | Sector cadastral:37 Teren imprejmuit; |

B. Partea II. Proprietari și acte

| Inscrieri privitoare la dreptul de proprietate și alte drepturi reale | | Referințe |
|---|--|-----------|
| / | | |
| Act Normativ nr. 7, din 13/03/1996 emis de Parlamentul Romaniei; | | |
| B1 | Inscrierea provizorie, drept de PROPRIETATE, dobandit prin Lege, cota actuala 1/1, cota initiala 1/1 1) NEIDENTIFICAT NEIDENTIFICAT | A1 |

C. Partea III. SARCINI .

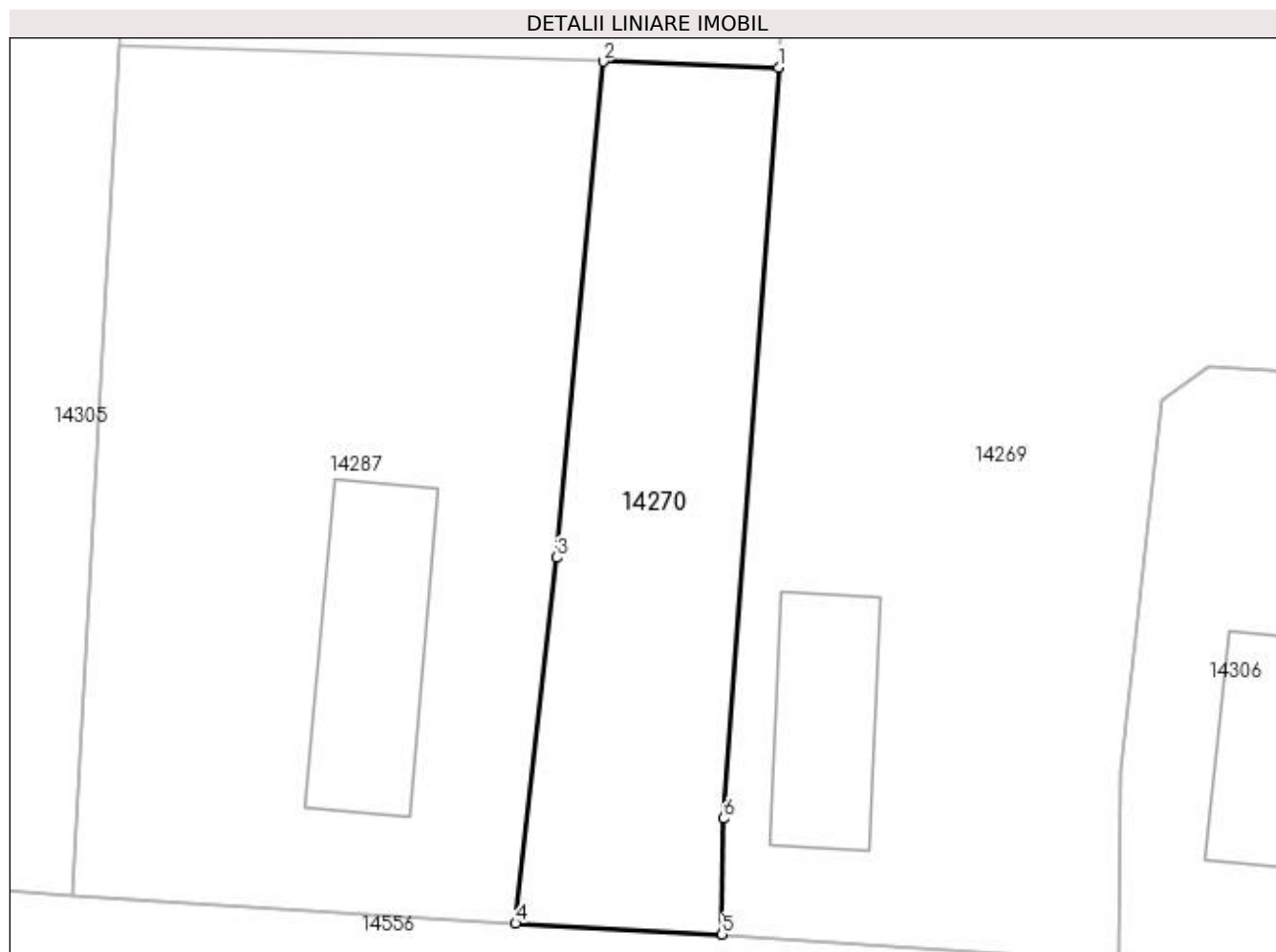
| Inscrieri privind dezmembramintele dreptului de proprietate, drepturi reale de garanție și sarcini | Referințe |
|--|-----------|
| NU SUNT | |

Anexa Nr. 1 La Partea I

Teren

| | | |
|--------------|-----------------|------------------------|
| Nr cadastral | Suprafața (mp)* | Observații / Referințe |
| | 262 | |

* Suprafața este determinată în planul de proiecție Stereo 70.



Date referitoare la teren

| Crt | Categorie folosință | Intra vilan | Suprafața (mp) | Tarla | Parcelă | Nr. topo | Observații / Referințe |
|-----|---------------------|-------------|----------------|-------|---------|----------|------------------------|
| 1 | arabil | DA | 262 | 15 | - | - | |

Lungime Segmente

1) Valorile lungimilor segmentelor sunt obținute din proiecție în plan.

| Punct început | X / Y | Punct sfârșit | X / Y | Lungime segment (** (m) |
|---------------|----------------------------|---------------|----------------------------|-------------------------|
| 1 | 382.914,98 266.871,432 | 2 | 382.907,904 266.871,665 | 7.08 |
| 2 | 382.907,904 266.871,665 | 3 | 382.906,027 266.851,655 | 20.098 |
| 3 | 382.906,027 266.851,655 | 4 | 382.904,366 266.836,916 | 14.832 |
| 4 | 382.904,366 266.836,916 | 5 | 382.912,697 266.836,473 | 8.343 |
| 5 | 382.912,697 266.836,473 | 6 | 382.912,759 266.841,142 | 4.669 |

| Punct început | X / Y | Punct sfârșit | X / Y | Lungime segment (** (m) |
|---------------|----------------------------|---------------|---------------------------|-------------------------|
| 6 | 382.912,759 266.841,142 | 1 | 382.914,98 266.871,432 | 30.371 |

** Lungimile segmentelor sunt determinate în planul de proiecție Stereo 70 și sunt rotunjite la 1 milimetru.

*** Distanța dintre puncte este formată din segmente cumulate ce sunt mai mici decât valoarea 1 milimetru.

**DATE DESPRE IMOBILUL NR. 14271**

Oficiul de Cadastru și Publicitate Imobiliară DOLJ
Biroul de Cadastru și Publicitate Imobiliară Craiova

A. Partea I. Descrierea imobilului

TEREN Intravilan

Adresa: Loc. Plosca, Str Calea Dunării, Nr. 39, Jud. Dolj, T15,P28

| Nr. Crt | Nr cadastral Nr. topografic | Suprafața* (mp) | Observații / Referințe |
|---------|-----------------------------|----------------------------------|---------------------------------------|
| A1 | | Din acte: 1.215 Masurata: 821 | Sector cadastral:37 Teren imprejmuit; |

Construcții

| Crt | Nr cadastral Nr. topografic | Adresa | Observații / Referințe |
|------|-----------------------------|---|---|
| A1.1 | | Loc. Plosca, Str Calea Dunării, Nr. 39, Jud. Dolj | Nr. niveluri:1; S. construita la sol:64 mp; |

B. Partea II. Proprietari și acte

| Inscrieri privitoare la dreptul de proprietate și alte drepturi reale | | Referințe |
|--|--|-----------|
| / | | |
| Act Administrativ nr. TDP nr. 988-44576, din 10/10/1996 emis de CJSAPT DOLJ; | | |
| B1 | Intabulare, drept de PROPRIETATE, dobandit prin Reconstituire, cota actuala 1/1, cota initiala 1/1 1) GHEORGHITA PAUL, Lipsă CNP. | A1 |
| Act Normativ nr. 7, din 13/03/1996 emis de Parlamentul Romaniei (ART.12 ALIN.(14) și ART.37 ALIN.(2)); | | |
| B2 | Intabulare, drept de PROPRIETATE, dobandit prin Lege, cota actuala 1/1, cota initiala 1/1 1) GHEORGHITA PAUL, Lipsă CNP. | A1.1 |

C. Partea III. SARCINI .

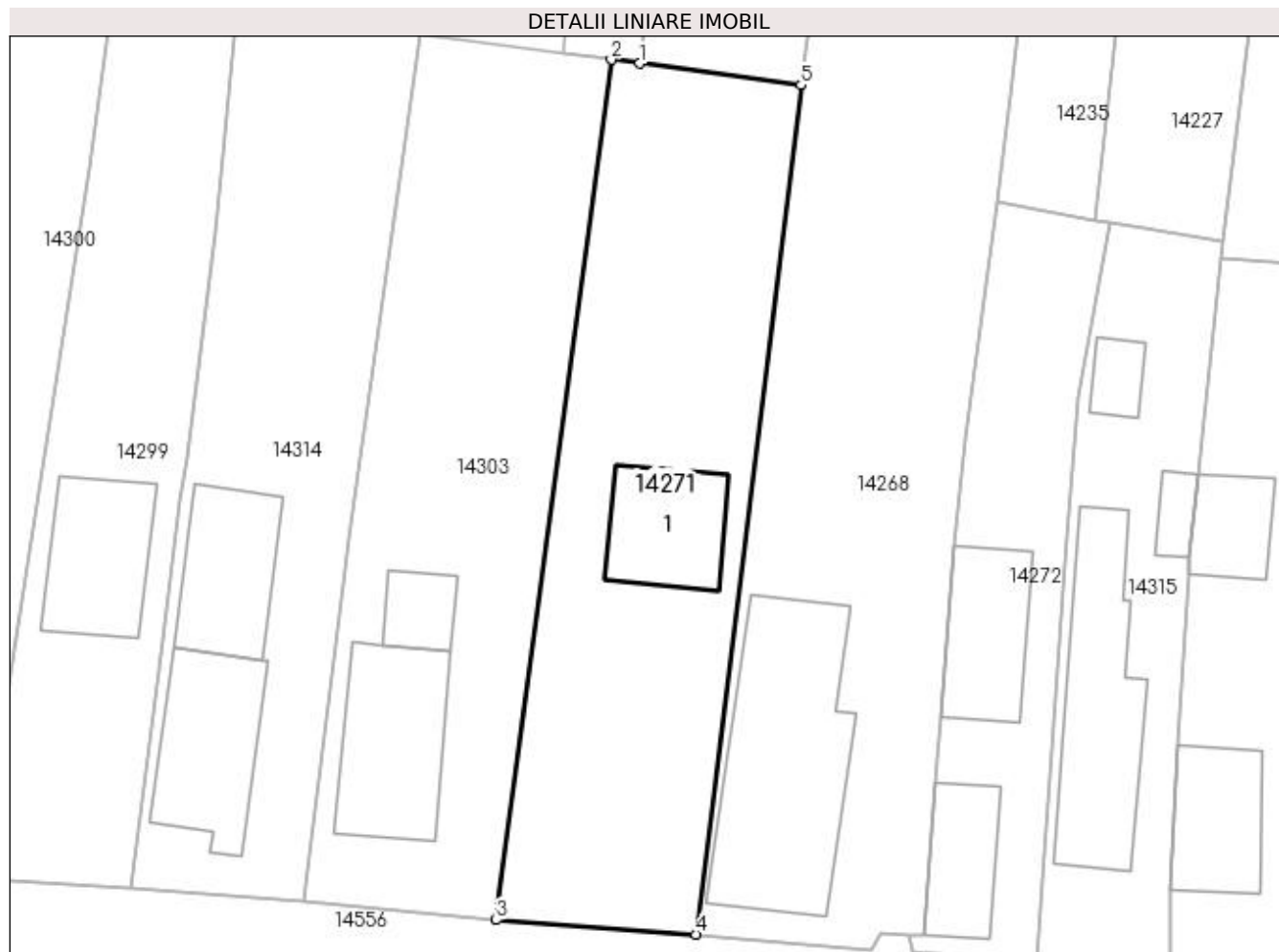
| Inscrieri privind dezmembramintele dreptului de proprietate, drepturi reale de garanție și sarcini | Referințe |
|--|-----------|
| NU SUNT | |

Anexa Nr. 1 La Partea I

Teren

| | | |
|--------------|----------------------------------|------------------------|
| Nr cadastral | Suprafața (mp)* | Observații / Referințe |
| | Din acte: 1.215 Masurata: 821 | |

* Suprafața este determinată în planul de proiecție Stereo 70.



Date referitoare la teren

| Crt | Categorie folosință | Intra vilan | Suprafața (mp) | Tarla | Parcelă | Nr. topo | Observații / Referințe |
|-----|---------------------|-------------|----------------|-------|---------|----------|------------------------|
| 1 | curți constructii | DA | 821 | 15 | 28 | - | |

Date referitoare la construcții

| Crt | Număr | Destinație construcție | Supraf. (mp) | Situație juridică | Observații / Referințe |
|------|-------|-------------------------|--------------|-------------------|---|
| A1.1 | | construcții de locuinte | 64 | Cu acte | Nr. niveluri:1; S. construita la sol:64 mp; |

Lungime Segmente

1) Valorile lungimilor segmentelor sunt obținute din proiecție în plan.

| Punct început | X / Y | Punct sfârșit | X / Y | Lungime segment (** (m) |
|---------------|----------------------------|---------------|----------------------------|-------------------------|
| 1 | 383.133,618 266.879,634 | 2 | 383.131,647 266.879,898 | 1.989 |
| 2 | 383.131,647 266.879,898 | 3 | 383.123,609 266.819,911 | 60.523 |
| 3 | 383.123,609 266.819,911 | 4 | 383.137,55 266.818,911 | 13.977 |

| Punct început | X / Y | Punct sfârșit | X / Y | Lungime segment (** (m) |
|---------------|----------------------------|---------------|----------------------------|-------------------------|
| 4 | 383.137,55 266.818,911 | 5 | 383.144,889 266.878,127 | 59.669 |
| 5 | 383.144,889 266.878,127 | 1 | 383.133,618 266.879,634 | 11.371 |

** Lungimile segmentelor sunt determinate în planul de proiecție Stereo 70 și sunt rotunjite la 1 milimetru.

*** Distanța dintre puncte este formată din segmente cumulate ce sunt mai mici decât valoarea 1 milimetru.

**DATE DESPRE IMOBILUL NR. 14272**

Oficiul de Cadastru și Publicitate Imobiliară DOLJ
Biroul de Cadastru și Publicitate Imobiliară Craiova

A. Partea I. Descrierea imobilului

TEREN Intravilan

Adresa: Loc. Plosca, Str Calea Dunării, Nr. 43, Jud. Dolj, T15,P31

| Nr. Crt | Nr cadastral Nr. topografic | Suprafața* (mp) | Observații / Referințe |
|---------|-----------------------------|--------------------------------|---------------------------------------|
| A1 | | Din acte: 224 Masurata: 407 | Sector cadastral:37 Teren imprejmuit; |

Construcții

| Crt | Nr cadastral Nr. topografic | Adresa | Observații / Referințe |
|------|-----------------------------|--|---|
| A1.1 | | Loc. Plosca, Str Calea Dunării, Nr. 43, Jud. Dolj | Nr. niveluri:1; S. construita la sol:49 mp; |
| A1.2 | | Loc. Plosca, Str Calea Dunării, Nr. 43, Jud. Dolj | Nr. niveluri:1; S. construita la sol:66 mp; |

B. Partea II. Proprietari și acte

| Inscrieri privitoare la dreptul de proprietate și alte drepturi reale | | Referințe |
|--|---|------------|
| / | | |
| Act Administrativ nr. TDP nr. 221-14988, din 21/03/1996 emis de CJSAPT DOLJ; | | |
| B1 | Intabulare, drept de PROPRIETATE, dobandit prin Reconstituire, cota actuala 1/1, cota initiala 1/1 1) BUFU GRIGORE , Lipsă CNP. | A1 |
| Act Normativ nr. 7, din 13/03/1996 emis de Parlamentul Romaniei (ART.12 ALIN.(14) și ART.37 ALIN.(2)); | | |
| B2 | Intabulare, drept de PROPRIETATE, dobandit prin Lege, cota actuala 1/1, cota initiala 1/1 1) BUFU GRIGORE , Lipsă CNP. | A1.1, A1.2 |

C. Partea III. SARCINI .

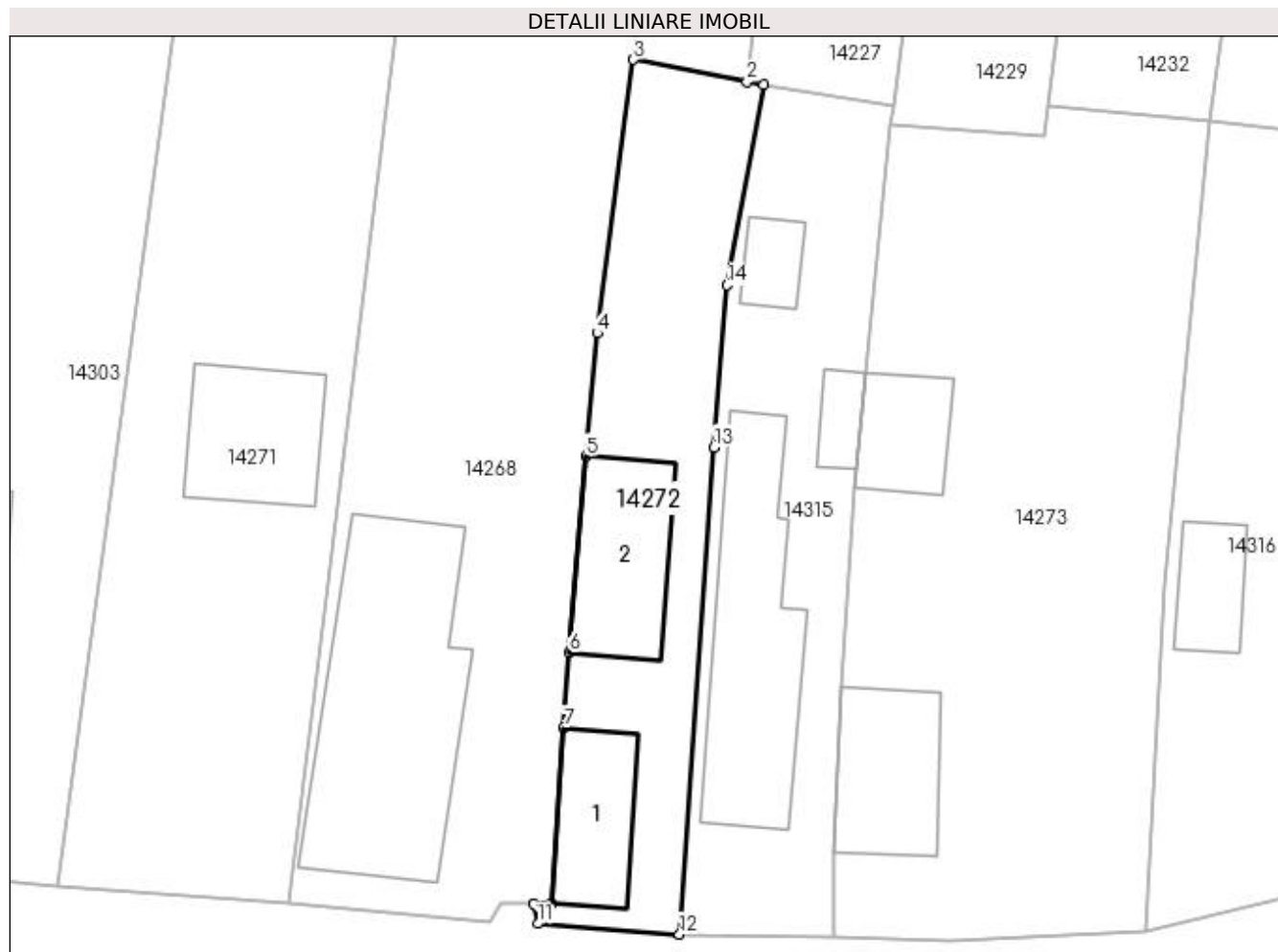
| Inscrieri privind dezmembramintele dreptului de proprietate, drepturi reale de garanție și sarcini | Referințe |
|--|-----------|
| NU SUNT | |

Anexa Nr. 1 La Partea I

Teren

| | | |
|--------------|--------------------------------|------------------------|
| Nr cadastral | Suprafața (mp)* | Observații / Referințe |
| | Din acte: 224 Masurata: 407 | |

* Suprafața este determinată în planul de proiecție Stereo 70.



Date referitoare la teren

| Crt | Categorie folosință | Intra vilan | Suprafața (mp) | Tarla | Parcelă | Nr. topo | Observații / Referințe |
|-----|---------------------|-------------|----------------|-------|---------|----------|------------------------|
| 1 | curți constructii | DA | 407 | 15 | 31 | - | |

Date referitoare la construcții

| Crt | Număr | Destinație construcție | Supraf. (mp) | Situație juridică | Observații / Referințe |
|------|-------|-------------------------|--------------|-------------------|---|
| A1.1 | | construcții de locuințe | 49 | Cu acte | Nr. niveluri:1; S. construita la sol:49 mp; |
| A1.2 | | construcții de locuințe | 66 | Cu acte | Nr. niveluri:1; S. construita la sol:66 mp; |

Lungime Segmente

1) Valorile lungimilor segmentelor sunt obținute din proiecție în plan.

| Punct început | X / Y | Punct sfârșit | X / Y | Lungime segment (** (m) |
|---------------|----------------------------|---------------|----------------------------|-------------------------|
| 1 | 383.166,392 266.868,517 | 2 | 383.165,393 266.868,711 | 1.018 |
| 2 | 383.165,393 266.868,711 | 3 | 383.158,501 266.870,047 | 7.02 |

| Punct început | X / Y | Punct sfârșit | X / Y | Lungime segment (** (m) |
|---------------|----------------------------|---------------|----------------------------|-------------------------|
| 3 | 383.158,501 266.870,047 | 4 | 383.156,29 266.853,458 | 16.736 |
| 4 | 383.156,29 266.853,458 | 5 | 383.155,61 266.845,99 | 7.499 |
| 5 | 383.155,61 266.845,99 | 6 | 383.154,627 266.834,083 | 11.948 |
| 6 | 383.154,627 266.834,083 | 7 | 383.154,264 266.829,523 | 4.574 |
| 7 | 383.154,264 266.829,523 | 8 | 383.153,502 266.818,876 | 10.674 |
| 8 | 383.153,502 266.818,876 | 9 | 383.153,502 266.818,874 | 0.002 |
| 9 | 383.153,502 266.818,874 | 10 | 383.152,448 266.818,846 | 1.054 |
| 10 | 383.152,448 266.818,846 | 11 | 383.152,708 266.817,65 | 1.224 |
| 11 | 383.152,708 266.817,65 | 12 | 383.161,285 266.817,004 | 8.601 |
| 12 | 383.161,285 266.817,004 | 13 | 383.163,377 266.846,547 | 29.617 |
| 13 | 383.163,377 266.846,547 | 14 | 383.164,161 266.856,38 | 9.864 |
| 14 | 383.164,161 266.856,38 | 1 | 383.166,392 266.868,517 | 12.34 |

** Lungimile segmentelor sunt determinate în planul de proiecție Stereo 70 și sunt rotunjite la 1 milimetru.

*** Distanța dintre puncte este formată din segmente cumulate ce sunt mai mici decât valoarea 1 milimetru.

**DATE DESPRE IMOBILUL NR. 14273**

Oficiul de Cadastru și Publicitate Imobiliară DOLJ
Biroul de Cadastru și Publicitate Imobiliară Craiova

A. Partea I. Descrierea imobilului

TEREN Intravilan

Adresa: Loc. Plosca, Str Calea Dunării, Nr. 47-49, Jud. Dolj, T15,P33,34

| Nr. Crt | Nr cadastral Nr. topografic | Suprafața* (mp) | Observații / Referințe |
|---------|-----------------------------|--------------------------------|---------------------------------------|
| A1 | | Din acte: 940 Masurata: 954 | Sector cadastral:37 Teren imprejmuit; |

Construcții

| Crt | Nr cadastral Nr. topografic | Adresa | Observații / Referințe |
|------|-----------------------------|--|---|
| A1.1 | | Loc. Plosca, Str Calea Dunării, Nr. 47-49, Jud. Dolj | Nr. niveluri:1; S. construita la sol:61 mp; |
| A1.2 | | Loc. Plosca, Str Calea Dunării, Nr. 47-49, Jud. Dolj | Nr. niveluri:1; S. construita la sol:38 mp; |

B. Partea II. Proprietari și acte

| Inscrieri privitoare la dreptul de proprietate și alte drepturi reale | | Referințe |
|--|--|------------|
| / | | |
| Act Administrativ nr. TDP nr. 2323, din 27/02/2003 emis de CJSAPT DOLJ; | | |
| B1 | Intabulare, drept de PROPRIETATE, dobandit prin Reconstituire, cota actuala 1/1, cota initiala 1/1 1) MIHAI IOANA, Lipsă CNP. | A1 |
| Act Normativ nr. 7, din 13/03/1996 emis de Parlamentul Romaniei (ART.12 ALIN.(14) și ART.37 ALIN.(2)); | | |
| B2 | Intabulare, drept de PROPRIETATE, dobandit prin Lege, cota actuala 1/1, cota initiala 1/1 1) MIHAI IOANA, Lipsă CNP. | A1.1, A1.2 |

C. Partea III. SARCINI .

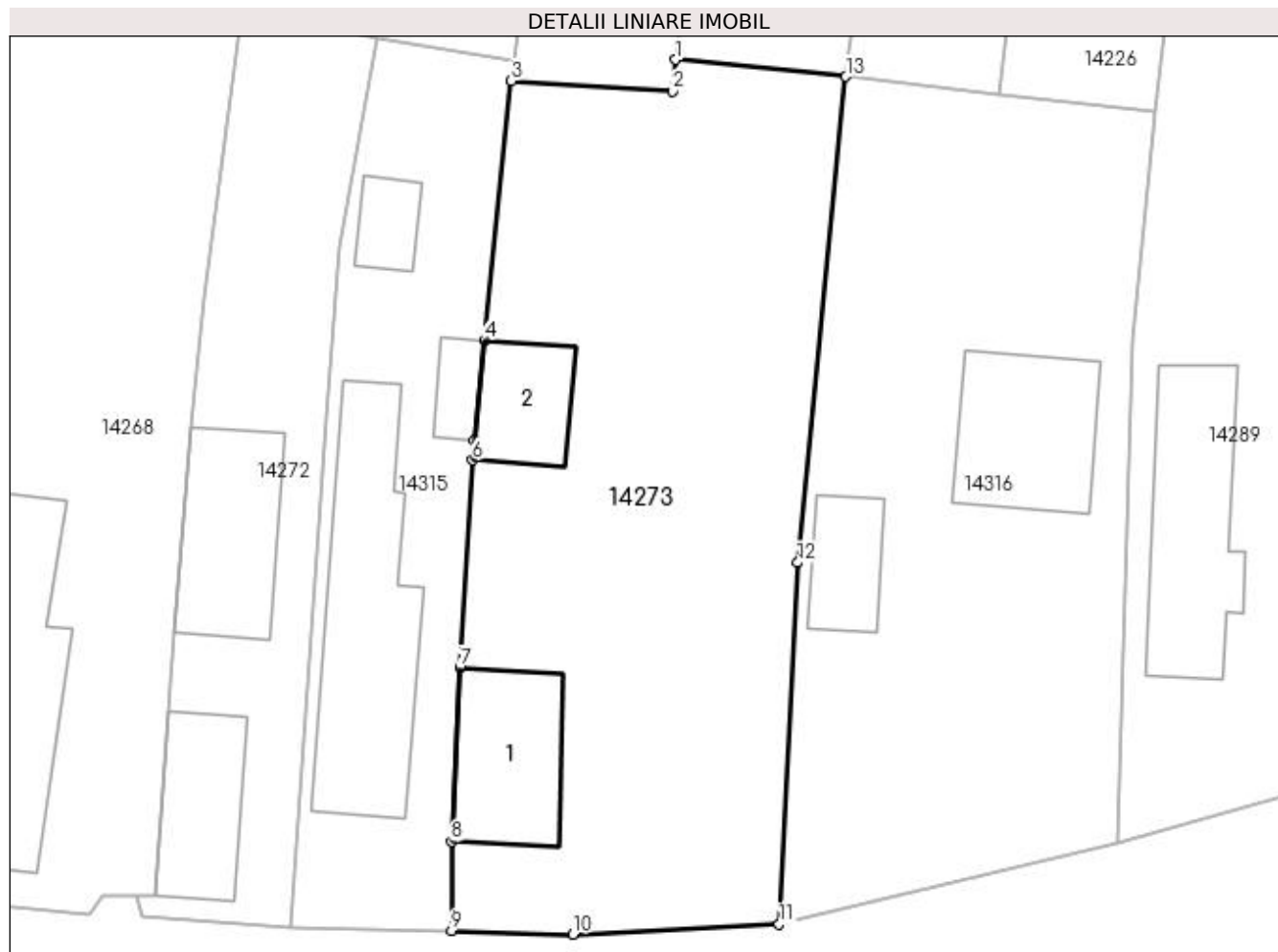
| Inscrieri privind dezmembramintele dreptului de proprietate, drepturi reale de garanție și sarcini | Referințe |
|--|-----------|
| NU SUNT | |

Anexa Nr. 1 La Partea I

Teren

| Nr cadastral | Suprafața (mp)* | Observații / Referințe |
|--------------|--------------------------------|------------------------|
| | Din acte: 940 Masurata: 954 | |

* Suprafața este determinată în planul de proiecție Stereo 70.



Date referitoare la teren

| Crt | Categorie folosință | Intra vilan | Suprafața (mp) | Tarla | Parcelă | Nr. topo | Observații / Referințe |
|-----|---------------------|-------------|----------------|-------|---------|----------|------------------------|
| 1 | curți construcții | DA | 954 | 15 | 33,34 | - | |

Date referitoare la construcții

| Crt | Număr | Destinație construcție | Supraf. (mp) | Situație juridică | Observații / Referințe |
|------|-------|-------------------------|--------------|-------------------|---|
| A1.1 | | construcții de locuințe | 61 | Cu acte | Nr. niveluri:1; S. construita la sol:61 mp; |
| A1.2 | | construcții de locuințe | 38 | Cu acte | Nr. niveluri:1; S. construita la sol:38 mp; |

Lungime Segmente

1) Valorile lungimilor segmentelor sunt obținute din proiecție în plan.

| Punct început | X / Y | Punct sfârșit | X / Y | Lungime segment (** (m) |
|---------------|----------------------------|---------------|----------------------------|-------------------------|
| 1 | 383.183,634 266.867,268 | 2 | 383.183,445 266.865,449 | 1.829 |
| 2 | 383.183,445 266.865,449 | 3 | 383.174,125 266.866,054 | 9.34 |

| Punct început | X / Y | Punct sfârșit | X / Y | Lungime segment (** (m) |
|---------------|----------------------------|---------------|----------------------------|-------------------------|
| 3 | 383.174,125 266.866,054 | 4 | 383.172,565 266.851,036 | 15.099 |
| 4 | 383.172,565 266.851,036 | 5 | 383.171,999 266.845,24 | 5.824 |
| 5 | 383.171,999 266.845,24 | 6 | 383.171,883 266.844,088 | 1.158 |
| 6 | 383.171,883 266.844,088 | 7 | 383.171,136 266.832,047 | 12.064 |
| 7 | 383.171,136 266.832,047 | 8 | 383.170,648 266.822,014 | 10.045 |
| 8 | 383.170,648 266.822,014 | 9 | 383.170,661 266.816,849 | 5.165 |
| 9 | 383.170,661 266.816,849 | 10 | 383.177,694 266.816,634 | 7.036 |
| 10 | 383.177,694 266.816,634 | 11 | 383.189,63 266.817,217 | 11.95 |
| 11 | 383.189,63 266.817,217 | 12 | 383.190,699 266.838,155 | 20.965 |
| 12 | 383.190,699 266.838,155 | 13 | 383.193,494 266.866,292 | 28.275 |
| 13 | 383.193,494 266.866,292 | 1 | 383.183,634 266.867,268 | 9.908 |

** Lungimile segmentelor sunt determinate în planul de proiecție Stereo 70 și sunt rotunjite la 1 milimetru.

*** Distanța dintre puncte este formată din segmente cumulate ce sunt mai mici decât valoarea 1 milimetru.

**DATE DESPRE IMOBILUL NR. 14274**

Oficiul de Cadastru și Publicitate Imobiliară DOLJ
Biroul de Cadastru și Publicitate Imobiliară Craiova

A. Partea I. Descrierea imobilului

TEREN Intravilan

Adresa: Loc. Plosca, Str Calea Dunării, Nr. 27, Jud. Dolj

| Nr. Crt | Nr cadastral Nr. topografic | Suprafața* (mp) | Observații / Referințe |
|---------|-----------------------------|-----------------|---------------------------------------|
| A1 | | 895 | Sector cadastral:37 Teren imprejmuit; |

B. Partea II. Proprietari și acte

| Inscrieri privitoare la dreptul de proprietate și alte drepturi reale | Referințe |
|--|-----------|
| / | |
| Act Normativ nr. 7, din 13/03/1996 emis de Parlamentul Romaniei; | |
| B1 | A1 |
| Inscrierea provizorie, drept de PROPRIETATE, dobandit prin Lege, cota actuala 1/1, cota initiala 1/1 | |
| 1) NEIDENTIFICAT NEIDENTIFICAT | |

C. Partea III. SARCINI .

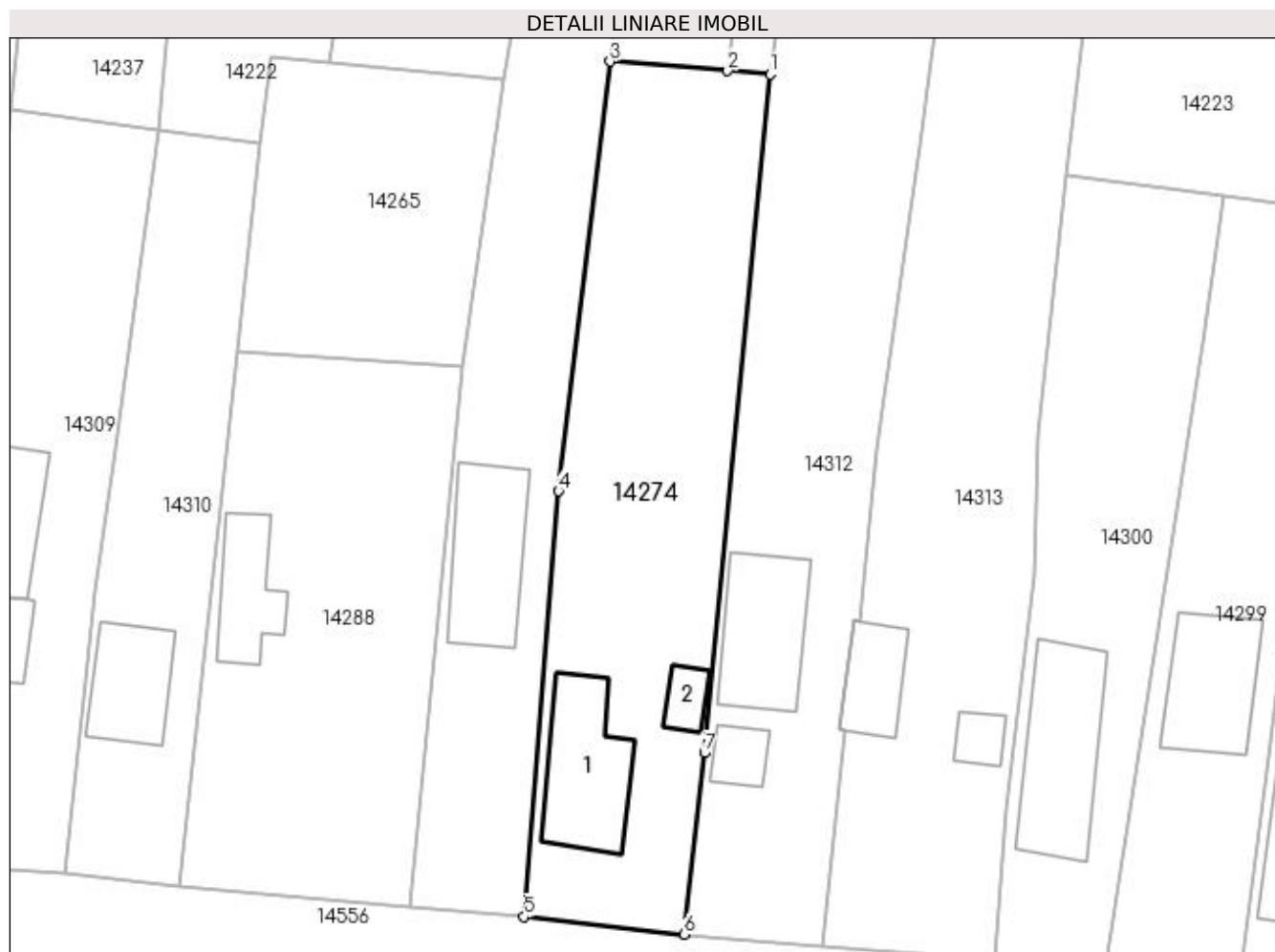
| Inscrieri privind dezmembramintele dreptului de proprietate, drepturi reale de garanție și sarcini | Referințe |
|--|-----------|
| NU SUNT | |

Anexa Nr. 1 La Partea I

Teren

| Nr cadastral | Suprafața (mp)* | Observații / Referințe |
|--------------|-----------------|------------------------|
| | 895 | |

* Suprafața este determinată în planul de proiecție Stereo 70.



Date referitoare la teren

| Crt | Categorie folosință | Intra vilan | Suprafața (mp) | Tarla | Parcelă | Nr. topo | Observații / Referințe |
|-----|---------------------|-------------|----------------|-------|---------|----------|------------------------|
| 1 | curți constructii | DA | 895 | 15 | - | - | |

Date referitoare la construcții

| Crt | Număr | Destinație construcție | Supraf. (mp) | Situație juridică | Observații / Referințe |
|------|-------|-------------------------|--------------|-------------------|---|
| A1.1 | | construcții de locuințe | 78 | Fara acte | Nr. niveluri:1; S. construita la sol:78 mp; |
| A1.2 | | construcții anexa | 15 | Fara acte | Nr. niveluri:1; S. construita la sol:15 mp; |

Lungime Segmente

1) Valorile lungimilor segmentelor sunt obținute din proiecție în plan.

| Punct început | X / Y | Punct sfârșit | X / Y | Lungime segment (** (m) |
|---------------|----------------------------|---------------|----------------------------|-------------------------|
| 1 | 383.060,914 266.893,452 | 2 | 383.057,556 266.893,724 | 3.369 |
| 2 | 383.057,556 266.893,724 | 3 | 383.048,258 266.894,476 | 9.328 |
| 3 | 383.048,258 266.894,476 | 4 | 383.044,171 266.860,493 | 34.228 |

| Punct început | X / Y | Punct sfârșit | X / Y | Lungime segment (** (m) |
|---------------|----------------------------|---------------|----------------------------|-------------------------|
| 4 | 383.044,171 266.860,493 | 5 | 383.041,448 266.826,806 | 33.797 |
| 5 | 383.041,448 266.826,806 | 6 | 383.054,112 266.825,425 | 12.739 |
| 6 | 383.054,112 266.825,425 | 7 | 383.055,712 266.839,784 | 14.448 |
| 7 | 383.055,712 266.839,784 | 1 | 383.060,914 266.893,452 | 53.92 |

** Lungimile segmentelor sunt determinate în planul de proiecție Stereo 70 și sunt rotunjite la 1 milimetru.

*** Distanța dintre puncte este formată din segmente cumulate ce sunt mai mici decât valoarea 1 milimetru.

**DATE DESPRE IMOBILUL NR. 14275**

Oficiul de Cadastru și Publicitate Imobiliară DOLJ
Biroul de Cadastru și Publicitate Imobiliară Craiova

A. Partea I. Descrierea imobilului

TEREN Intravilan

Adresa: Loc. Plosca, Str Calea Dunării, Nr. 57, Jud. Dolj, T15,P39

| Nr. Crt | Nr cadastral Nr. topografic | Suprafața* (mp) | Observații / Referințe |
|---------|-----------------------------|------------------------------------|---------------------------------------|
| A1 | | Din acte: 1.664 Masurata: 1.063 | Sector cadastral:37 Teren imprejmuit; |

Construcții

| Crt | Nr cadastral Nr. topografic | Adresa | Observații / Referințe |
|------|-----------------------------|--|---|
| A1.1 | | Loc. Plosca, Str Calea Dunării, Nr. 57, Jud. Dolj | Nr. niveluri:1; S. construita la sol:74 mp; |
| A1.2 | | Loc. Plosca, Str Calea Dunării, Nr. 57, Jud. Dolj | Nr. niveluri:1; S. construita la sol:48 mp; |
| A1.3 | | Loc. Plosca, Str Calea Dunării, Nr. 57, Jud. Dolj | Nr. niveluri:1; S. construita la sol:24 mp; |

B. Partea II. Proprietari și acte

| Inscrieri privitoare la dreptul de proprietate și alte drepturi reale | | Referințe |
|--|--|------------------|
| / | | |
| Act Notarial nr. CM nr.372, din 11/10/2018 emis de BIN Belu Aurel; | | |
| B1 | Intabulare, drept de PROPRIETATE, dobandit prin Succesiune, cota actuala 1/1, cota initiala 1/1 1) MIHAI CONSTANTIN | A1 |
| Act Normativ nr. 7, din 13/03/1996 emis de Parlamentul Romaniei (ART.12 ALIN.(14) și ART.37 ALIN.(2)); | | |
| B2 | Intabulare, drept de PROPRIETATE, dobandit prin Lege, cota actuala 1/1, cota initiala 1/1 1) MIHAI CONSTANTIN | A1.1, A1.2, A1.3 |

C. Partea III. SARCINI .

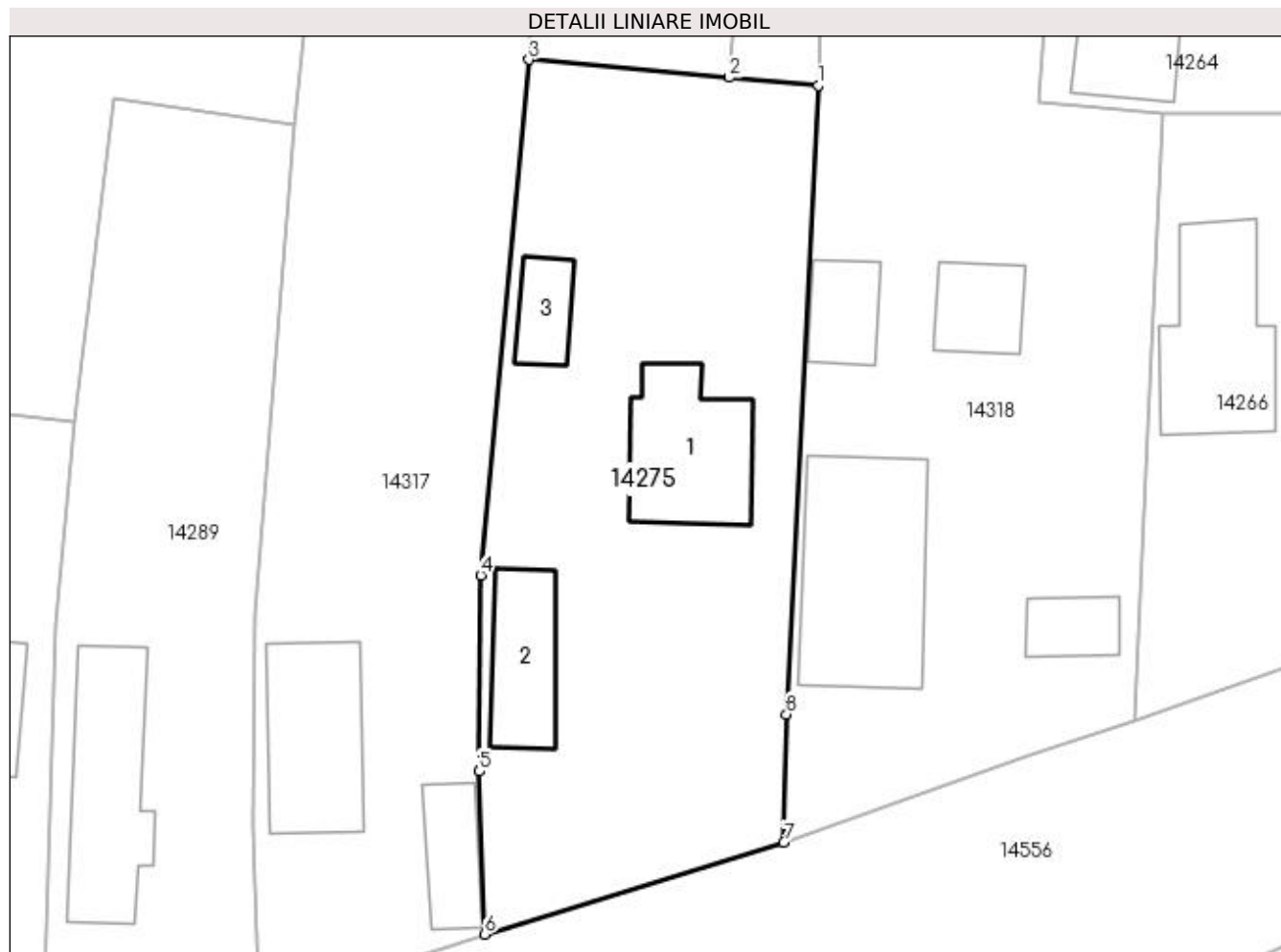
| Inscrieri privind dezmembramintele dreptului de proprietate, drepturi reale de garanție și sarcini | Referințe |
|--|-----------|
| NU SUNT | |

Anexa Nr. 1 La Partea I

Teren

| | | |
|--------------|------------------------------------|------------------------|
| Nr cadastral | Suprafața (mp)* | Observații / Referințe |
| | Din acte: 1.664 Masurata: 1.063 | |

* Suprafața este determinată în planul de proiecție Stereo 70.



Date referitoare la teren

| Crt | Categorie folosință | Intra vilan | Suprafața (mp) | Tarla | Parcelă | Nr. topo | Observații / Referințe |
|-----|---------------------|-------------|----------------|-------|---------|----------|------------------------|
| 1 | curți constructii | DA | 1.063 | 15 | 39 | - | |

Date referitoare la construcții

| Crt | Număr | Destinație construcție | Supraf. (mp) | Situație juridică | Observații / Referințe |
|------|-------|-------------------------|--------------|-------------------|---|
| A1.1 | | construcții de locuințe | 74 | Cu acte | Nr. niveluri:1; S. construita la sol:74 mp; |
| A1.2 | | construcții de locuințe | 48 | Cu acte | Nr. niveluri:1; S. construita la sol:48 mp; |
| A1.3 | | construcții de locuințe | 24 | Cu acte | Nr. niveluri:1; S. construita la sol:24 mp; |

Lungime Segmente

1) Valorile lungimilor segmentelor sunt obținute din proiecție în plan.

| Punct început | X / Y | Punct sfârșit | X / Y | Lungime segment (** (m) |
|---------------|----------------------------|---------------|----------------------------|-------------------------|
| 1 | 383.260,097 266.886,326 | 2 | 383.254,269 266.886,849 | 5.851 |

| Punct început | X / Y | Punct sfârșit | X / Y | Lungime segment (** (m) |
|---------------|----------------------------|---------------|----------------------------|-------------------------|
| 2 | 383.254,269 266.886,849 | 3 | 383.241,149 266.888,024 | 13.173 |
| 3 | 383.241,149 266.888,024 | 4 | 383.237,985 266.854,245 | 33.927 |
| 4 | 383.237,985 266.854,245 | 5 | 383.237,892 266.841,404 | 12.841 |
| 5 | 383.237,892 266.841,404 | 6 | 383.238,253 266.830,738 | 10.672 |
| 6 | 383.238,253 266.830,738 | 7 | 383.257,859 266.836,743 | 20.505 |
| 7 | 383.257,859 266.836,743 | 8 | 383.258,013 266.845,154 | 8.412 |
| 8 | 383.258,013 266.845,154 | 1 | 383.260,097 266.886,326 | 41.225 |

** Lungimile segmentelor sunt determinate în planul de proiecție Stereo 70 și sunt rotunjite la 1 milimetru.

*** Distanța dintre puncte este formată din segmente cumulate ce sunt mai mici decât valoarea 1 milimetru.

**DATE DESPRE IMOBILUL NR. 14276**

Oficiul de Cadastru și Publicitate Imobiliară DOLJ
Biroul de Cadastru și Publicitate Imobiliară Craiova

A. Partea I. Descrierea imobilului

TEREN Intravilan

Adresa: Loc. Plosca, Str George Coşbuc, Nr. 3, Jud. Dolj

| Nr. Crt | Nr cadastral Nr. topografic | Suprafaţa* (mp) | Observații / Referințe |
|---------|-----------------------------|-----------------|---------------------------------------|
| A1 | | 987 | Sector cadastral:37 Teren imprejmuit; |

B. Partea II. Proprietari și acte

| Inscrieri privitoare la dreptul de proprietate și alte drepturi reale | | Referințe |
|---|--|-----------|
| / | | |
| Act Normativ nr. 7, din 13/03/1996 emis de Parlamentul Romaniei; | | |
| B1 | Inscrierea provizorie, drept de PROPRIETATE, dobandit prin Lege, cota actuala 1/1, cota initiala 1/1 1) NEIDENTIFICAT NEIDENTIFICAT | A1 |

C. Partea III. SARCINI .

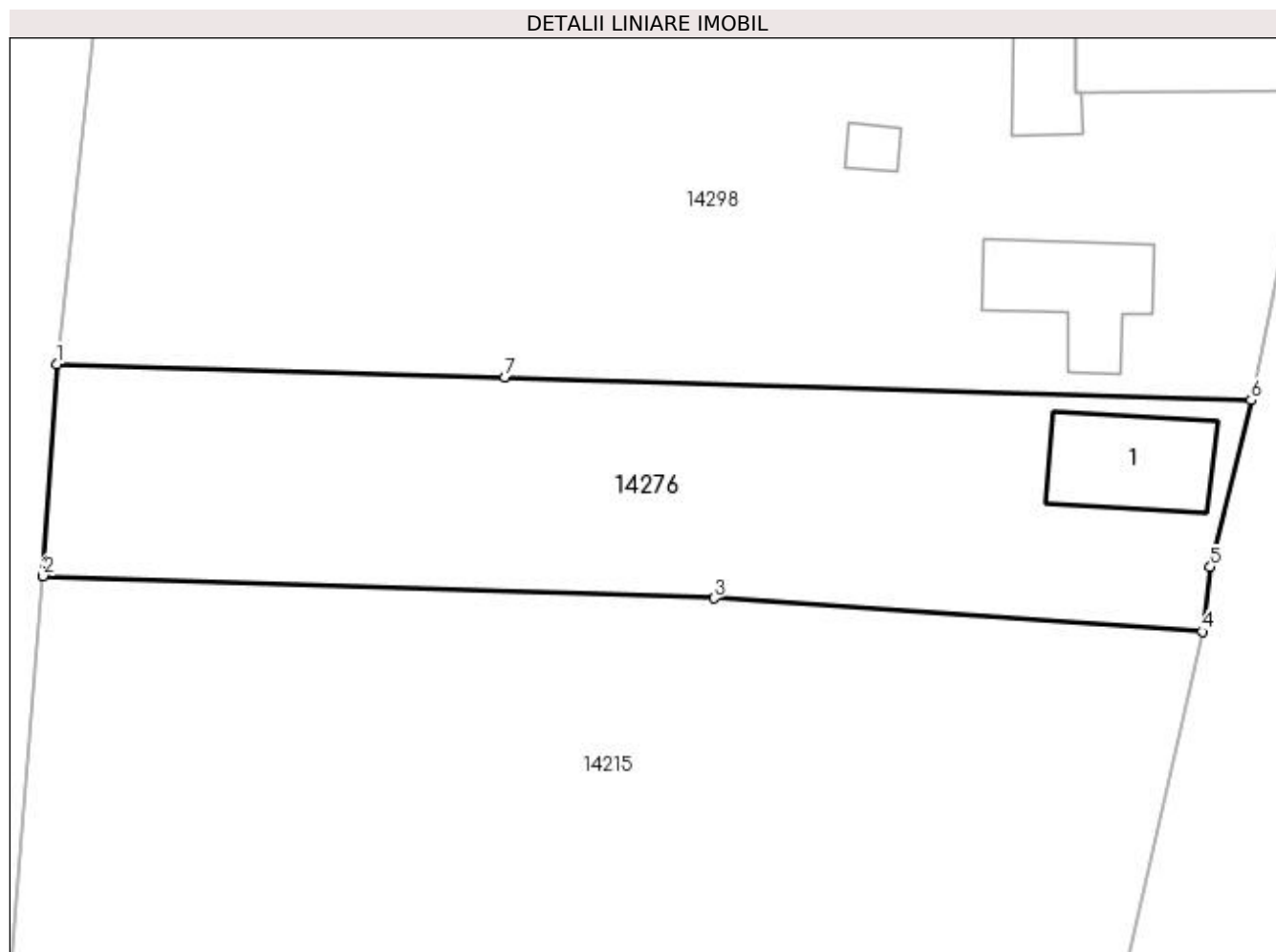
| Inscrieri privind dezmembramintele dreptului de proprietate, drepturi reale de garanție și sarcini | Referințe |
|--|-----------|
| NU SUNT | |

Anexa Nr. 1 La Partea I

Teren

| Nr cadastral | Suprafața (mp)* | Observații / Referințe |
|--------------|-----------------|------------------------|
| | 987 | |

* Suprafața este determinată în planul de proiecție Stereo 70.



Date referitoare la teren

| Crt | Categorie folosință | Intravilan | Suprafața (mp) | Tarla | Parcelă | Nr. topo | Observații / Referințe |
|-----|---------------------|------------|----------------|-------|---------|----------|------------------------|
| 1 | curți constructii | DA | 987 | 15 | - | - | |

Date referitoare la construcții

| Crt | Număr | Destinație construcție | Supraf. (mp) | Situație juridică | Observații / Referințe |
|------|-------|-------------------------|--------------|-------------------|---|
| A1.1 | | construcții de locuințe | 58 | Fara acte | Nr. niveluri:1; S. construita la sol:58 mp; |

Lungime Segmente

1) Valorile lungimilor segmentelor sunt obținute din proiecție în plan.

| Punct început | X / Y | Punct sfârșit | X / Y | Lungime segment (** (m) |
|---------------|----------------------------|---------------|----------------------------|-------------------------|
| 1 | 383.284,504 267.000,132 | 2 | 383.283,668 266.986,988 | 13.171 |
| 2 | 383.283,668 266.986,988 | 3 | 383.325,35 266.985,601 | 41.705 |
| 3 | 383.325,35 266.985,601 | 4 | 383.355,675 266.983,523 | 30.396 |
| 4 | 383.355,675 266.983,523 | 5 | 383.356,183 266.987,541 | 4.05 |

| Punct început | X / Y | Punct sfârșit | X / Y | Lungime segment (** (m) |
|---------------|----------------------------|---------------|----------------------------|-------------------------|
| 5 | 383.356,183 266.987,541 | 6 | 383.358,709 266.997,899 | 10.662 |
| 6 | 383.358,709 266.997,899 | 7 | 383.312,337 266.999,295 | 46.393 |
| 7 | 383.312,337 266.999,295 | 1 | 383.284,504 267.000,132 | 27.846 |

** Lungimile segmentelor sunt determinate în planul de proiecție Stereo 70 și sunt rotunjite la 1 milimetru.

*** Distanța dintre puncte este formată din segmente cumulate ce sunt mai mici decât valoarea 1 milimetru.

**DATE DESPRE IMOBILUL NR. 14277**

Oficiul de Cadastru și Publicitate Imobiliară DOLJ
 Biroul de Cadastru și Publicitate Imobiliară Craiova

A. Partea I. Descrierea imobilului

TEREN Intravilan

Adresa: Loc. Plosca, Str George Coşbuc, Nr. 7, Jud. Dolj

| Nr. Crt | Nr cadastral Nr. topografic | Suprafaţa* (mp) | Observații / Referințe |
|---------|-----------------------------|-----------------|---------------------------------------|
| A1 | | 1.700 | Sector cadastral:37 Teren imprejmuit; |

B. Partea II. Proprietari și acte

| Inscrieri privitoare la dreptul de proprietate și alte drepturi reale | | Referințe |
|---|--|-----------|
| / | | |
| Act Normativ nr. 7, din 13/03/1996 emis de Parlamentul Romaniei; | | |
| B1 | Inscrierea provizorie, drept de PROPRIETATE, dobandit prin Lege, cota actuala 1/1, cota initiala 1/1 1) NEIDENTIFICAT NEIDENTIFICAT | A1 |

C. Partea III. SARCINI .

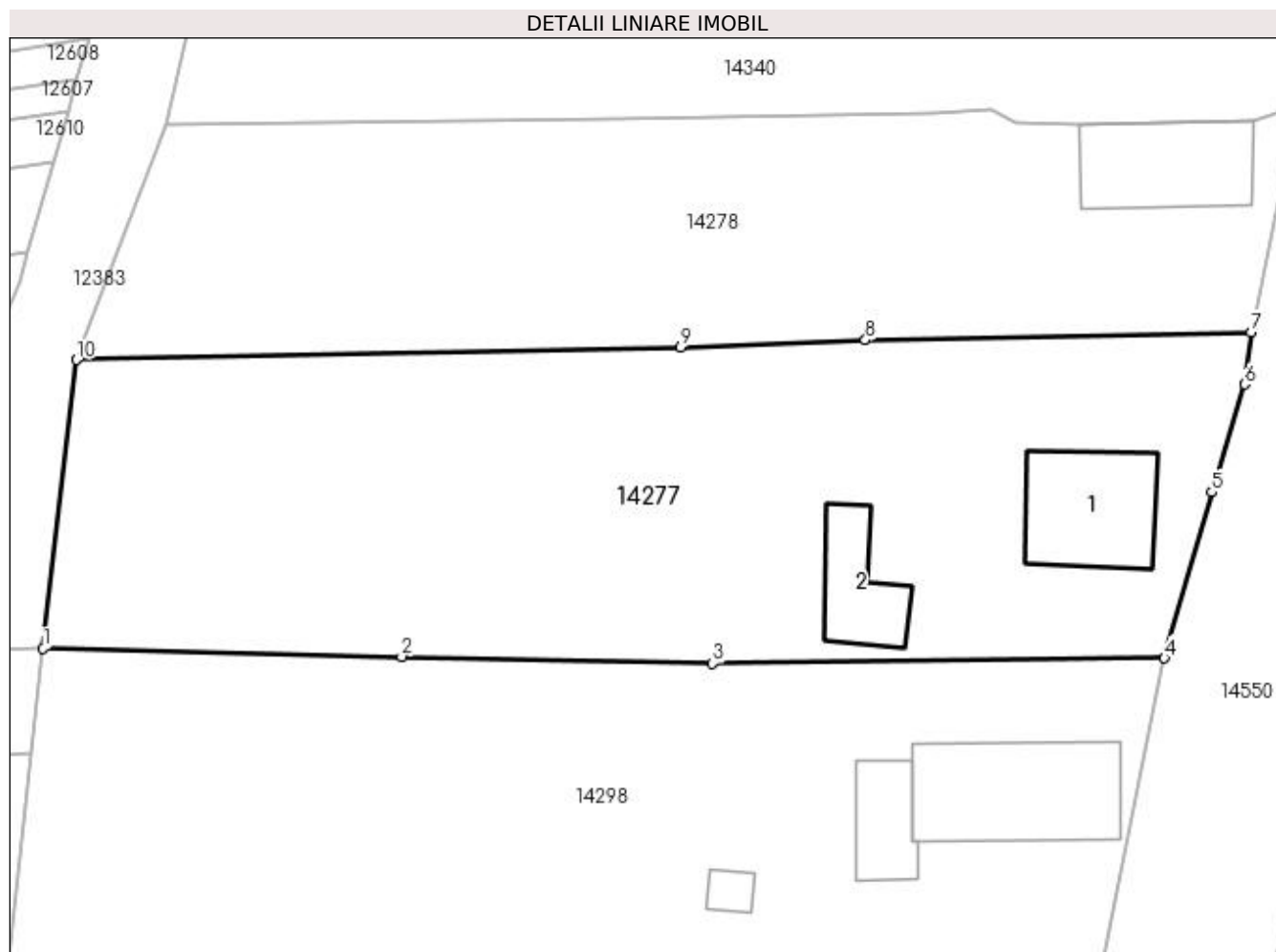
| Inscrieri privind dezmembramintele dreptului de proprietate, drepturi reale de garanție și sarcini | Referințe |
|--|-----------|
| NU SUNT | |

Anexa Nr. 1 La Partea I

Teren

| Nr cadastral | Suprafața (mp)* | Observații / Referințe |
|--------------|-----------------|------------------------|
| | 1.700 | |

* Suprafața este determinată în planul de proiecție Stereo 70.



Date referitoare la teren

| Crt | Categorie folosință | Intra vilan | Suprafața (mp) | Tarla | Parcelă | Nr. topo | Observații / Referințe |
|-----|---------------------|-------------|----------------|-------|---------|----------|------------------------|
| 1 | curți constructii | DA | 1.700 | 15 | - | - | |

Date referitoare la construcții

| Crt | Număr | Destinație construcție | Supraf. (mp) | Situație juridică | Observații / Referințe |
|------|-------|-------------------------|--------------|-------------------|---|
| A1.1 | | construcții de locuințe | 71 | Fara acte | Nr. niveluri:1; S. construita la sol:71 mp; |
| A1.2 | | construcții anexa | 40 | Fara acte | Nr. niveluri:1; S. construita la sol:40 mp; |

Lungime Segmente

1) Valorile lungimilor segmentelor sunt obținute din proiecție în plan.

| Punct început | X / Y | Punct sfârșit | X / Y | Lungime segment (** (m) |
|---------------|----------------------------|---------------|----------------------------|-------------------------|
| 1 | 383.287,877 267.030,308 | 2 | 383.312,595 267.029,755 | 24.724 |
| 2 | 383.312,595 267.029,755 | 3 | 383.334,007 267.029,276 | 21.417 |
| 3 | 383.334,007 267.029,276 | 4 | 383.365,147 267.029,642 | 31.142 |

| Punct început | X / Y | Punct sfârșit | X / Y | Lungime segment (** (m) |
|---------------|----------------------------|---------------|----------------------------|-------------------------|
| 4 | 383.365,147 267.029,642 | 5 | 383.368,424 267.041,087 | 11.905 |
| 5 | 383.368,424 267.041,087 | 6 | 383.370,679 267.048,513 | 7.761 |
| 6 | 383.370,679 267.048,513 | 7 | 383.371,126 267.052,097 | 3.612 |
| 7 | 383.371,126 267.052,097 | 8 | 383.344,547 267.051,557 | 26.584 |
| 8 | 383.344,547 267.051,557 | 9 | 383.331,819 267.051,061 | 12.738 |
| 9 | 383.331,819 267.051,061 | 10 | 383.290,191 267.050,2 | 41.637 |
| 10 | 383.290,191 267.050,2 | 1 | 383.287,877 267.030,308 | 20.026 |

** Lungimile segmentelor sunt determinate în planul de proiecție Stereo 70 și sunt rotunjite la 1 milimetru.

*** Distanța dintre puncte este formată din segmente cumulate ce sunt mai mici decât valoarea 1 milimetru.

**DATE DESPRE IMOBILUL NR. 14278**

Oficiul de Cadastru și Publicitate Imobiliară DOLJ
Biroul de Cadastru și Publicitate Imobiliară Craiova

A. Partea I. Descrierea imobilului

TEREN Intravilan

Adresa: Loc. Plosca, Str George Coşbuc, Nr. 9, Jud. Dolj

| Nr. Crt | Nr cadastral Nr. topografic | Suprafaţa* (mp) | Observații / Referințe |
|---------|-----------------------------|-----------------|---------------------------------------|
| A1 | | 1.237 | Sector cadastral:37 Teren imprejmuit; |

B. Partea II. Proprietari și acte

| Inscrieri privitoare la dreptul de proprietate și alte drepturi reale | | Referințe |
|---|--|-----------|
| / | | |
| Act Normativ nr. 7, din 13/03/1996 emis de Parlamentul Romaniei; | | |
| B1 | Inscrierea provizorie, drept de PROPRIETATE, dobandit prin Lege, cota actuala 1/1, cota initiala 1/1 1) NEIDENTIFICAT NEIDENTIFICAT | A1 |

C. Partea III. SARCINI .

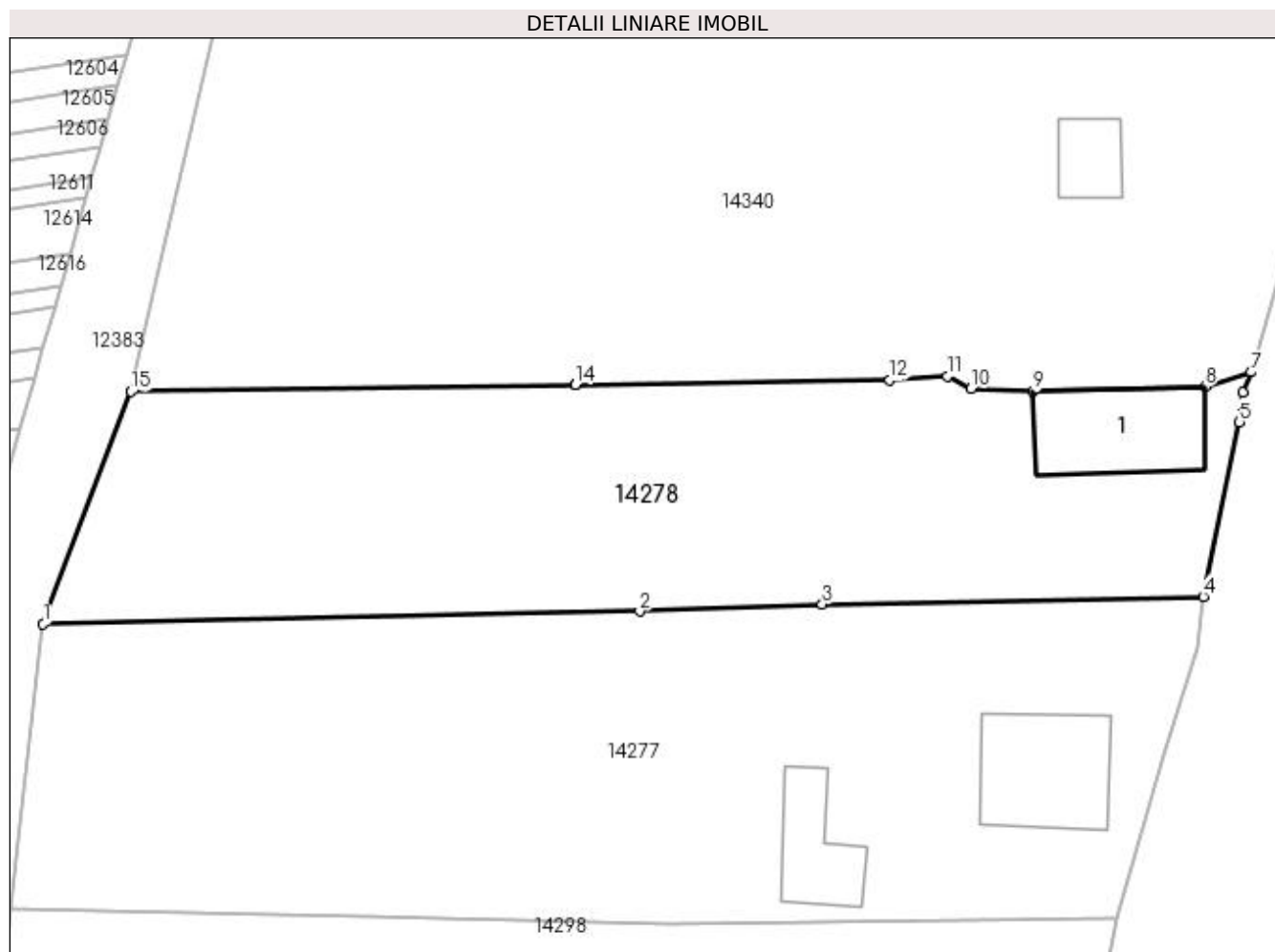
| Inscrieri privind dezmembramintele dreptului de proprietate, drepturi reale de garanție și sarcini | Referințe |
|--|-----------|
| NU SUNT | |

Anexa Nr. 1 La Partea I

Teren

| Nr cadastral | Suprafața (mp)* | Observații / Referințe |
|--------------|-----------------|------------------------|
| | 1.237 | |

* Suprafața este determinată în planul de proiecție Stereo 70.



Date referitoare la teren

| Crt | Categorie folosință | Intravilan | Suprafața (mp) | Tarla | Parcelă | Nr. topo | Observații / Referințe |
|-----|---------------------|------------|----------------|-------|---------|----------|------------------------|
| 1 | curți constructii | DA | 1.237 | 15 | - | - | |

Date referitoare la construcții

| Crt | Număr | Destinație construcție | Supraf. (mp) | Situație juridică | Observații / Referințe |
|------|-------|-------------------------|--------------|-------------------|---|
| A1.1 | | construcții de locuințe | 70 | Fara acte | Nr. niveluri:1; S. construita la sol:70 mp; |

Lungime Segmente

1) Valorile lungimilor segmentelor sunt obținute din proiecție în plan.

| Punct început | X / Y | Punct sfârșit | X / Y | Lungime segment (** (m) |
|---------------|----------------------------|---------------|----------------------------|-------------------------|
| 1 | 383.290,191 267.050,2 | 2 | 383.331,819 267.051,061 | 41.637 |
| 2 | 383.331,819 267.051,061 | 3 | 383.344,547 267.051,557 | 12.738 |
| 3 | 383.344,547 267.051,557 | 4 | 383.371,126 267.052,097 | 26.584 |
| 4 | 383.371,126 267.052,097 | 5 | 383.373,656 267.064,268 | 12.431 |

| Punct început | X / Y | Punct sfârşit | X / Y | Lungime segment (** (m) |
|---------------|----------------------------|---------------|----------------------------|-------------------------|
| 5 | 383.373,656 267.064,268 | 6 | 383.373,923 267.066,329 | 2.078 |
| 6 | 383.373,923 267.066,329 | 7 | 383.374,467 267.067,738 | 1.51 |
| 7 | 383.374,467 267.067,738 | 8 | 383.371,255 267.066,731 | 3.366 |
| 8 | 383.371,255 267.066,731 | 9 | 383.359,258 267.066,403 | 12.001 |
| 9 | 383.359,258 267.066,403 | 10 | 383.354,921 267.066,582 | 4.341 |
| 10 | 383.354,921 267.066,582 | 11 | 383.353,267 267.067,458 | 1.872 |
| 11 | 383.353,267 267.067,458 | 12 | 383.349,268 267.067,181 | 4.009 |
| 12 | 383.349,268 267.067,181 | 13 | 383.327,348 267.066,855 | 21.922 |
| 13 | 383.327,348 267.066,855 | 14 | 383.327,323 267.066,854 | 0.025 |
| 14 | 383.327,323 267.066,854 | 15 | 383.296,333 267.066,393 | 30.993 |
| 15 | 383.296,333 267.066,393 | 1 | 383.290,191 267.050,2 | 17.319 |

** Lungimile segmentelor sunt determinate în planul de proiecție Stereo 70 și sunt rotunjite la 1 milimetru.

*** Distanța dintre puncte este formată din segmente cumulate ce sunt mai mici decât valoarea 1 milimetru.

**DATE DESPRE IMOBILUL NR. 14279**

Oficiul de Cadastru și Publicitate Imobiliară DOLJ
Biroul de Cadastru și Publicitate Imobiliară Craiova

A. Partea I. Descrierea imobilului

TEREN Intravilan

Adresa: Loc. Plosca, Str George Coşbuc, Nr. 13, Jud. Dolj, T15,P61,P60

| Nr. Crt | Nr cadastral Nr. topografic | Suprafaţa* (mp) | Observații / Referințe |
|---------|-----------------------------|------------------------------------|---------------------------------------|
| A1 | | Din acte: 1.920 Masurata: 1.865 | Sector cadastral:37 Teren imprejmuit; |

Construcții

| Crt | Nr cadastral Nr. topografic | Adresa | Observații / Referințe |
|------|-----------------------------|--|---|
| A1.1 | | Loc. Plosca, Str George Coşbuc, Nr. 13, Jud. Dolj, T15,P61,P60 | Nr. niveluri:1; S. construita la sol:74 mp; |
| A1.2 | | Loc. Plosca, Str George Coşbuc, Nr. 13, Jud. Dolj, T15,P61,P60 | Nr. niveluri:1; S. construita la sol:37 mp; |

B. Partea II. Proprietari și acte

| Inscrieri privitoare la dreptul de proprietate și alte drepturi reale | | Referințe |
|--|---|------------|
| / | | |
| Act Administrativ nr. TDP nr. 680-60693, din 11/10/1996 emis de CJSAPT DOLJ; | | |
| B1 | Intabulare, drept de PROPRIETATE, dobandit prin Reconstituire, cota actuala 1/1, cota initiala 1/1 1) DUMITRU ȘTEFAN, Lipsă CNP. | A1 |
| Act Normativ nr. 7, din 13/03/1996 emis de Parlamentul Romaniei (ART.12 ALIN.(14) și ART.37 ALIN.(2)); | | |
| B2 | Intabulare, drept de PROPRIETATE, dobandit prin Lege, cota actuala 1/1, cota initiala 1/1 1) DUMITRU ȘTEFAN, Lipsă CNP. | A1.1, A1.2 |

C. Partea III. SARCINI .

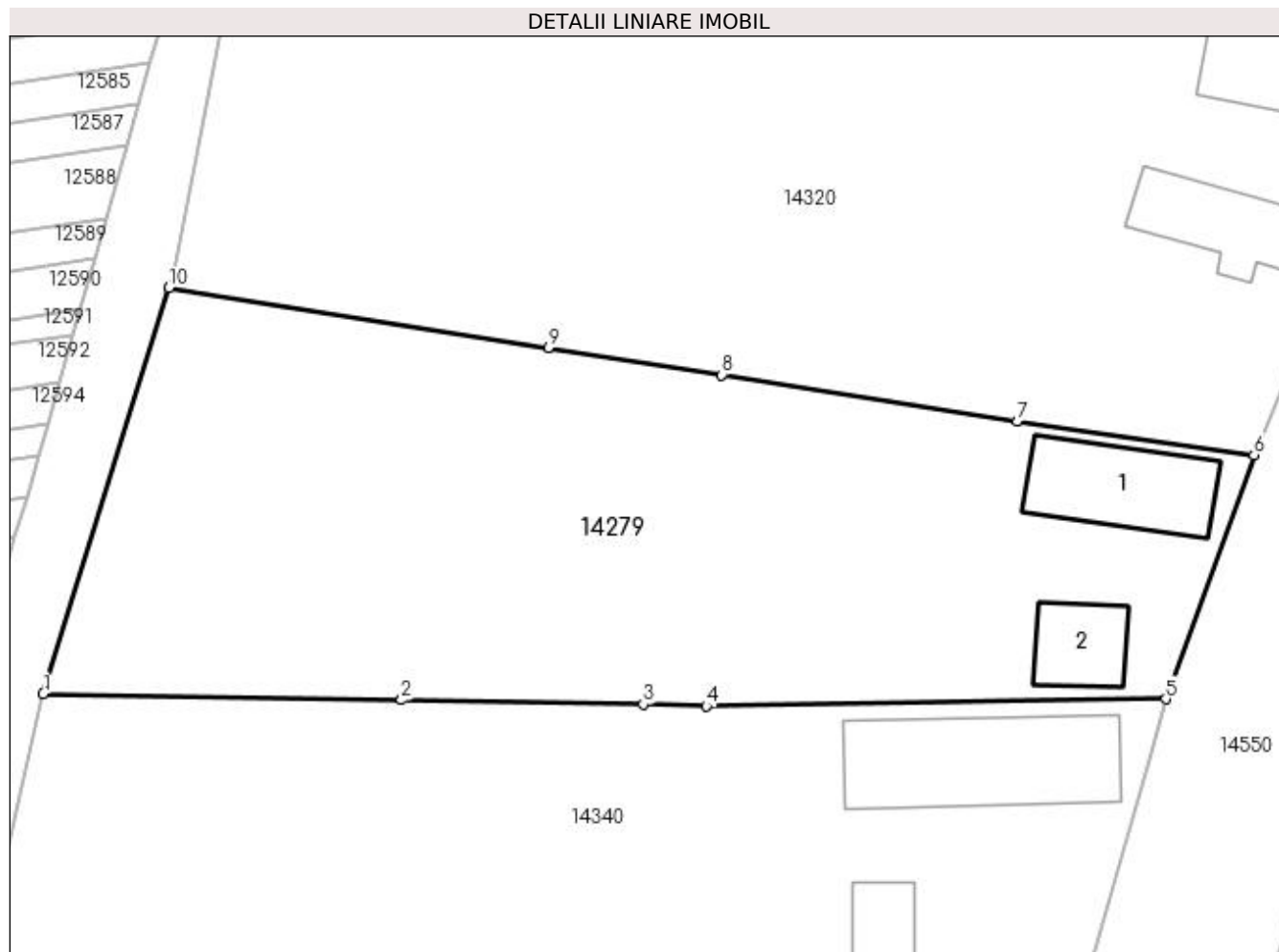
| Inscrieri privind dezmembramentele dreptului de proprietate, drepturi reale de garanție și sarcini | Referințe |
|--|-----------|
| NU SUNT | |

Anexa Nr. 1 La Partea I

Teren

| | | |
|--------------|------------------------------------|------------------------|
| Nr cadastral | Suprafața (mp)* | Observații / Referințe |
| | Din acte: 1.920 Masurata: 1.865 | |

* Suprafața este determinată în planul de proiecție Stereo 70.



Date referitoare la teren

| Crt | Categorie folosință | Intravilan | Suprafața (mp) | Tarla | Parcelă | Nr. topo | Observații / Referințe |
|-----|---------------------|------------|----------------|-------|---------|----------|------------------------|
| 1 | curți construcții | DA | 724 | 15 | 61 | - | |
| 2 | arabil | DA | 1.141 | 15 | 60 | - | |

Date referitoare la construcții

| Crt | Număr | Destinație construcție | Supraf. (mp) | Situație juridică | Observații / Referințe |
|------|-------|-------------------------|--------------|-------------------|---|
| A1.1 | | construcții de locuințe | 74 | Cu acte | Nr. niveluri:1; S. construita la sol:74 mp; |
| A1.2 | | construcții anexa | 37 | Cu acte | Nr. niveluri:1; S. construita la sol:37 mp; |

Lungime Segmente

1) Valorile lungimilor segmentelor sunt obținute din proiecție în plan.

| Punct început | X / Y | Punct sfârșit | X / Y | Lungime segment (** (m) |
|---------------|----------------------------|---------------|----------------------------|-------------------------|
| 1 | 383.303,711 267.098,795 | 2 | 383.329,1 267.098,352 | 25.393 |
| 2 | 383.329,1 267.098,352 | 3 | 383.346,241 267.098,052 | 17.144 |

| Punct început | X / Y | Punct sfârșit | X / Y | Lungime segment (** (m) |
|---------------|----------------------------|---------------|----------------------------|-------------------------|
| 3 | 383.346,241 267.098,052 | 4 | 383.350,686 267.097,913 | 4.447 |
| 4 | 383.350,686 267.097,913 | 5 | 383.383,292 267.098,418 | 32.61 |
| 5 | 383.383,292 267.098,418 | 6 | 383.389,53 267.115,729 | 18.401 |
| 6 | 383.389,53 267.115,729 | 7 | 383.372,736 267.118,084 | 16.958 |
| 7 | 383.372,736 267.118,084 | 8 | 383.351,797 267.121,388 | 21.198 |
| 8 | 383.351,797 267.121,388 | 9 | 383.339,512 267.123,326 | 12.437 |
| 9 | 383.339,512 267.123,326 | 10 | 383.312,631 267.127,568 | 27.214 |
| 10 | 383.312,631 267.127,568 | 1 | 383.303,711 267.098,795 | 30.124 |

** Lungimile segmentelor sunt determinate în planul de proiecție Stereo 70 și sunt rotunjite la 1 milimetru.

*** Distanța dintre puncte este formată din segmente cumulate ce sunt mai mici decât valoarea 1 milimetru.

**DATE DESPRE IMOBILUL NR. 14280**

Oficiul de Cadastru și Publicitate Imobiliară DOLJ
Biroul de Cadastru și Publicitate Imobiliară Craiova

A. Partea I. Descrierea imobilului

TEREN Intravilan

Adresa: Loc. Plosca, Str George Coşbuc, Nr. 19, Jud. Dolj, T15,P65,P64

| Nr. Crt | Nr cadastral Nr. topografic | Suprafaţa* (mp) | Observații / Referințe |
|---------|-----------------------------|------------------------------------|---------------------------------------|
| A1 | | Din acte: 1.785 Masurata: 2.494 | Sector cadastral:37 Teren imprejmuit; |

Construcții

| Crt | Nr cadastral Nr. topografic | Adresa | Observații / Referințe |
|------|-----------------------------|--|---|
| A1.1 | | Loc. Plosca, Str George Coşbuc, Nr. 19, Jud. Dolj, T15,P65,P64 | Nr. niveluri:1; S. construita la sol:55 mp; |

B. Partea II. Proprietari și acte

| Inscrieri privitoare la dreptul de proprietate și alte drepturi reale | | Referințe |
|--|--|-----------|
| / | | |
| Act Administrativ nr. TDP nr. 683-60693, din 14/10/1996 emis de CJSAPT DOLJ; | | |
| B1 | Intabulare, drept de PROPRIETATE, dobandit prin Reconstituire, cota actuala 1/1, cota initiala 1/1 1) DUMITRU MARIN, Lipsă CNP. | A1 |
| Act Normativ nr. 7, din 13/03/1996 emis de Parlamentul Romaniei (ART.12 ALIN.(14) și ART.37 ALIN.(2)); | | |
| B2 | Intabulare, drept de PROPRIETATE, dobandit prin Lege, cota actuala 1/1, cota initiala 1/1 1) DUMITRU MARIN, Lipsă CNP. | A1.1 |

C. Partea III. SARCINI .

| Inscrieri privind dezmembramintele dreptului de proprietate, drepturi reale de garanție și sarcini | Referințe |
|--|-----------|
| NU SUNT | |

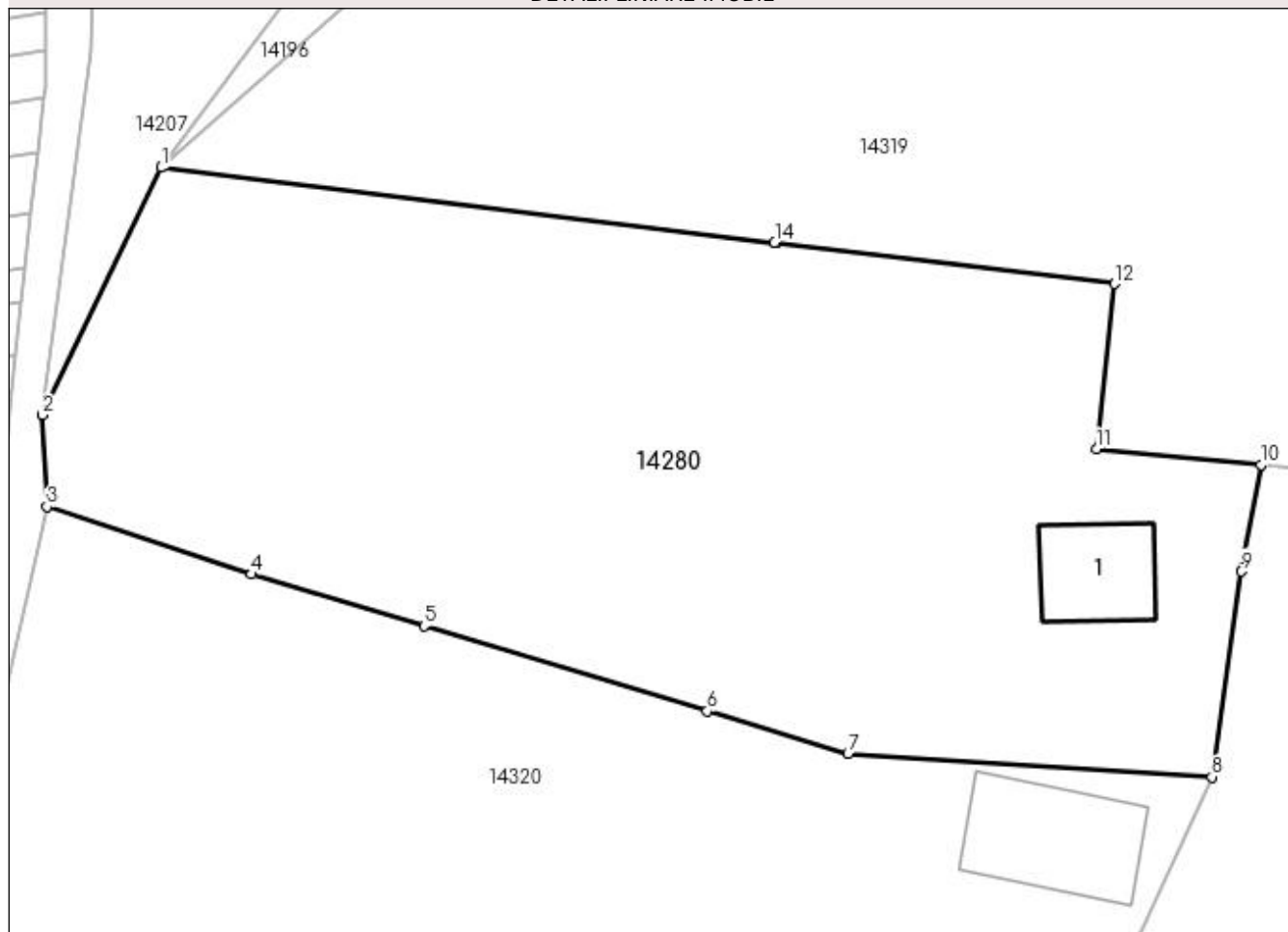
Anexa Nr. 1 La Partea I

Teren

| | | |
|--------------|------------------------------------|------------------------|
| Nr cadastral | Suprafața (mp)* | Observații / Referințe |
| | Din acte: 1.785 Masurata: 2.494 | |

* Suprafața este determinată în planul de proiecție Stereo 70.

DETALII LINIARE IMOBIL



Date referitoare la teren

| Crt | Categorie folosință | Intra vilan | Suprafața (mp) | Tarla | Parcelă | Nr. topo | Observații / Referințe |
|-----|---------------------|-------------|----------------|-------|---------|----------|------------------------|
| 1 | curți construcții | DA | 1.107 | 15 | 65 | - | |
| 2 | arabil | DA | 1.387 | 15 | 64 | - | |

Date referitoare la construcții

| Crt | Număr | Destinație construcție | Supraf. (mp) | Situație juridică | Observații / Referințe |
|------|-------|-------------------------|--------------|-------------------|---|
| A1.1 | | construcții de locuințe | 55 | Cu acte | Nr. niveluri:1; S. construita la sol:55 mp; |

Lungime Segmente

1) Valorile lungimilor segmentelor sunt obținute din proiecție în plan.

| Punct început | X / Y | Punct sfârșit | X / Y | Lungime segment (** (m) |
|---------------|----------------------------|---------------|---------------------------|-------------------------|
| 1 | 383.329,039 267.190,933 | 2 | 383.320,664 267.173,45 | 19.385 |
| 2 | 383.320,664 267.173,45 | 3 | 383.321,001 267.166,94 | 6.519 |
| 3 | 383.321,001 267.166,94 | 4 | 383.335,452 267.162,18 | 15.215 |

| Punct început | X / Y | Punct sfârșit | X / Y | Lungime segment (** (m) |
|---------------|----------------------------|---------------|----------------------------|-------------------------|
| 4 | 383.335,452 267.162,18 | 5 | 383.347,664 267.158,511 | 12.751 |
| 5 | 383.347,664 267.158,511 | 6 | 383.367,665 267.152,501 | 20.884 |
| 6 | 383.367,665 267.152,501 | 7 | 383.377,619 267.149,51 | 10.394 |
| 7 | 383.377,619 267.149,51 | 8 | 383.403,367 267.147,852 | 25.801 |
| 8 | 383.403,367 267.147,852 | 9 | 383.405,432 267.162,369 | 14.663 |
| 9 | 383.405,432 267.162,369 | 10 | 383.406,834 267.169,924 | 7.684 |
| 10 | 383.406,834 267.169,924 | 11 | 383.395,196 267.171,027 | 11.69 |
| 11 | 383.395,196 267.171,027 | 12 | 383.396,495 267.182,705 | 11.75 |
| 12 | 383.396,495 267.182,705 | 13 | 383.372,589 267.185,621 | 24.083 |
| 13 | 383.372,589 267.185,621 | 14 | 383.372,441 267.185,639 | 0.149 |
| 14 | 383.372,441 267.185,639 | 1 | 383.329,039 267.190,933 | 43.724 |

** Lungimile segmentelor sunt determinate în planul de proiecție Stereo 70 și sunt rotunjite la 1 milimetru.

*** Distanța dintre puncte este formată din segmente cumulate ce sunt mai mici decât valoarea 1 milimetru.

**DATE DESPRE IMOBILUL NR. 14281**

Oficiul de Cadastru și Publicitate Imobiliară DOLJ
Biroul de Cadastru și Publicitate Imobiliară Craiova

A. Partea I. Descrierea imobilului

TEREN Intravilan

Adresa: Loc. Plosca, Str George Coşbuc, Nr. 29, Jud. Dolj, T15,P72

| Nr. Crt | Nr cadastral Nr. topografic | Suprafaţa* (mp) | Observații / Referințe |
|---------|-----------------------------|----------------------------------|---------------------------------------|
| A1 | | Din acte: 774 Masurata: 1.284 | Sector cadastral:37 Teren imprejmuit; |

Construcții

| Crt | Nr cadastral Nr. topografic | Adresa | Observații / Referințe |
|------|-----------------------------|--|--|
| A1.1 | | Loc. Plosca, Str George Coşbuc, Nr. 29, Jud. Dolj | Nr. niveluri:1; S. construita la sol:115 mp; |

B. Partea II. Proprietari și acte

| Inscrieri privitoare la dreptul de proprietate și alte drepturi reale | | Referințe |
|---|--|-----------|
| / | | |
| Act Notarial nr. CM nr.25, din 11/02/2011 emis de BIN Belu Aurel; | | |
| B1 | Intabulare, drept de PROPRIETATE, dobandit prin Succesiune, cota actuala 1/1, cota initiala 1/1 1) VERDE CONSTANTIN | A1, A1.1 |

C. Partea III. SARCINI .

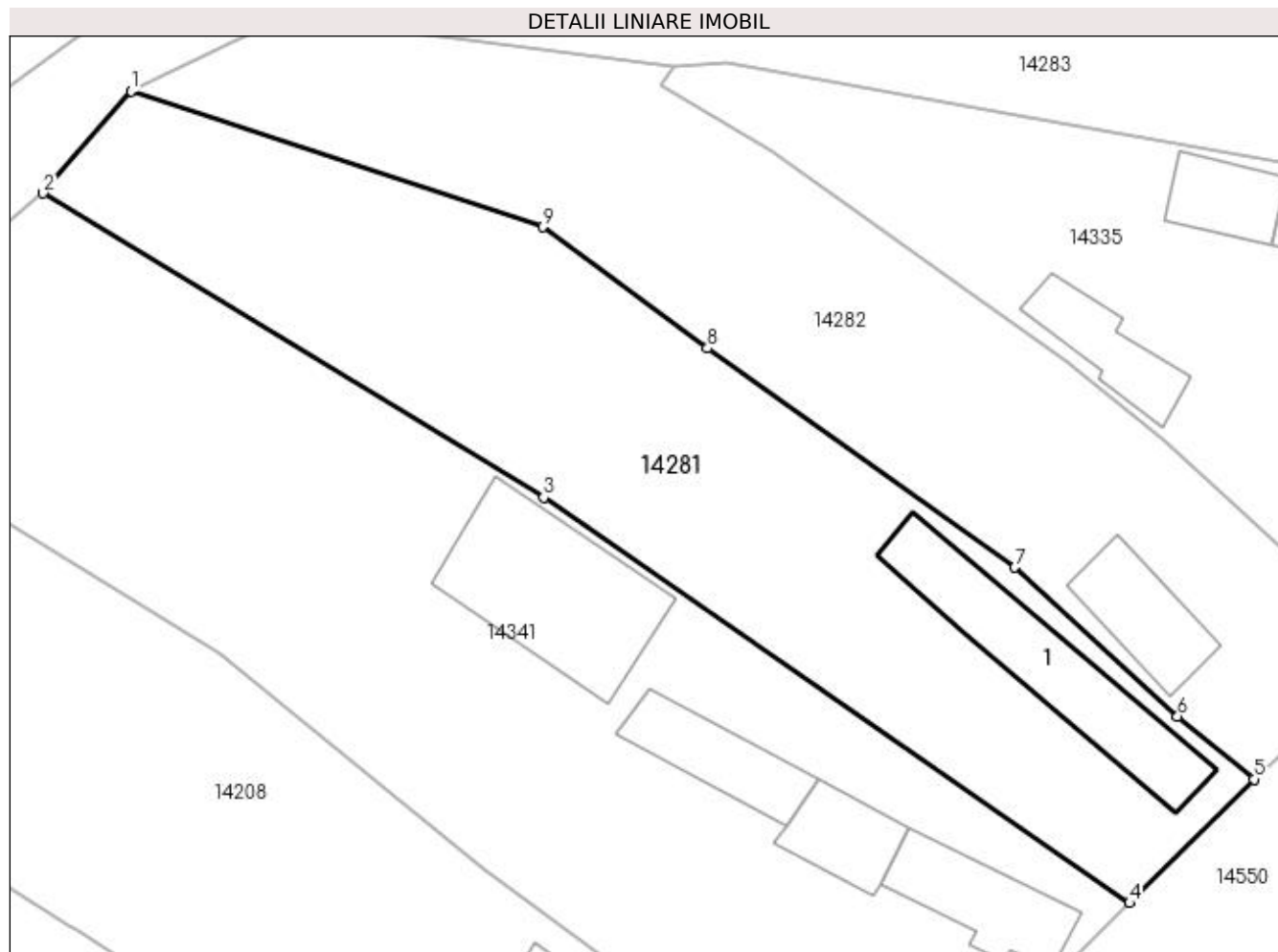
| Inscrieri privind dezmembramintele dreptului de proprietate, drepturi reale de garanție și sarcini | Referințe |
|--|-----------|
| NU SUNT | |

Anexa Nr. 1 La Partea I

Teren

| | | |
|--------------|----------------------------------|------------------------|
| Nr cadastral | Suprafața (mp)* | Observații / Referințe |
| | Din acte: 774 Masurata: 1.284 | |

* Suprafața este determinată în planul de proiecție Stereo 70.



Date referitoare la teren

| Crt | Categorie folosință | Intra vilan | Suprafața (mp) | Tarla | Parcelă | Nr. topo | Observații / Referințe |
|-----|---------------------|-------------|----------------|-------|---------|----------|------------------------|
| 1 | curți construcții | DA | 1.284 | 15 | 72 | - | |

Date referitoare la construcții

| Crt | Număr | Destinație construcție | Supraf. (mp) | Situație juridică | Observații / Referințe |
|------|-------|-------------------------|--------------|-------------------|--|
| A1.1 | | construcții de locuințe | 115 | Cu acte | Nr. niveluri:1; S. construita la sol:115 mp; |

Lungime Segmente

1) Valorile lungimilor segmentelor sunt obținute din proiecție în plan.

| Punct început | X / Y | Punct sfârșit | X / Y | Lungime segment (** (m) |
|---------------|----------------------------|---------------|----------------------------|-------------------------|
| 1 | 383.434,674 267.275,405 | 2 | 383.428,509 267.268,21 | 9.475 |
| 2 | 383.428,509 267.268,21 | 3 | 383.463,664 267.246,84 | 41.141 |
| 3 | 383.463,664 267.246,84 | 4 | 383.504,829 267.218,354 | 50.06 |

| Punct început | X / Y | Punct sfârșit | X / Y | Lungime segment (** (m) |
|---------------|----------------------------|---------------|----------------------------|-------------------------|
| 4 | 383.504,829 267.218,354 | 5 | 383.513,572 267.227,058 | 12.337 |
| 5 | 383.513,572 267.227,058 | 6 | 383.508,202 267.231,467 | 6.948 |
| 6 | 383.508,202 267.231,467 | 7 | 383.496,769 267.241,932 | 15.499 |
| 7 | 383.496,769 267.241,932 | 8 | 383.475,167 267.257,321 | 26.523 |
| 8 | 383.475,167 267.257,321 | 9 | 383.463,581 267.265,851 | 14.387 |
| 9 | 383.463,581 267.265,851 | 1 | 383.434,674 267.275,405 | 30.445 |

** Lungimile segmentelor sunt determinate în planul de proiecție Stereo 70 și sunt rotunjite la 1 milimetru.

*** Distanța dintre puncte este formată din segmente cumulate ce sunt mai mici decât valoarea 1 milimetru.

**DATE DESPRE IMOBILUL NR. 14282**

Oficiul de Cadastru și Publicitate Imobiliară DOLJ
Biroul de Cadastru și Publicitate Imobiliară Craiova

A. Partea I. Descrierea imobilului

TEREN Intravilan

Adresa: Loc. Plosca, Str George Coşbuc, Nr. 31, Jud. Dolj, T15,P73

| Nr. Crt | Nr cadastral Nr. topografic | Suprafaţa* (mp) | Observații / Referințe |
|---------|-----------------------------|----------------------------------|---------------------------------------|
| A1 | | Din acte: 990 Masurata: 1.178 | Sector cadastral:37 Teren imprejmuit; |

Construcții

| Crt | Nr cadastral Nr. topografic | Adresa | Observații / Referințe |
|------|-----------------------------|--|---|
| A1.1 | | Loc. Plosca, Str George Coşbuc, Nr. 31, Jud. Dolj | Nr. niveluri:1; S. construita la sol:54 mp; |

B. Partea II. Proprietari și acte

| Inscrieri privitoare la dreptul de proprietate și alte drepturi reale | | Referințe |
|--|---|-----------|
| / | | |
| Act Administrativ nr. TDP nr. 1534-59363, din 12/10/1997 emis de CJSDAPT DOLJ; | | |
| B1 | Intabulare, drept de PROPRIETATE, dobandit prin Reconstituire, cota actuala 1/1, cota initiala 1/1 1) BULAT DUMITRU , Lipsă CNP. 2) BULAT IOANA , Lipsă CNP. 3) DUMITRU ELISEI , Lipsă CNP. | A1 |
| Act Normativ nr. 7, din 13/03/1996 emis de Parlamentul Romaniei (ART.12 ALIN.(14) și ART.37 ALIN.(2)); | | |
| B2 | Intabulare, drept de PROPRIETATE, dobandit prin Lege, cota actuala 1/1, cota initiala 1/1 1) BULAT DUMITRU , Lipsă CNP. 2) BULAT IOANA , Lipsă CNP. 3) DUMITRU ELISEI , Lipsă CNP. | A1.1 |

C. Partea III. SARCINI .

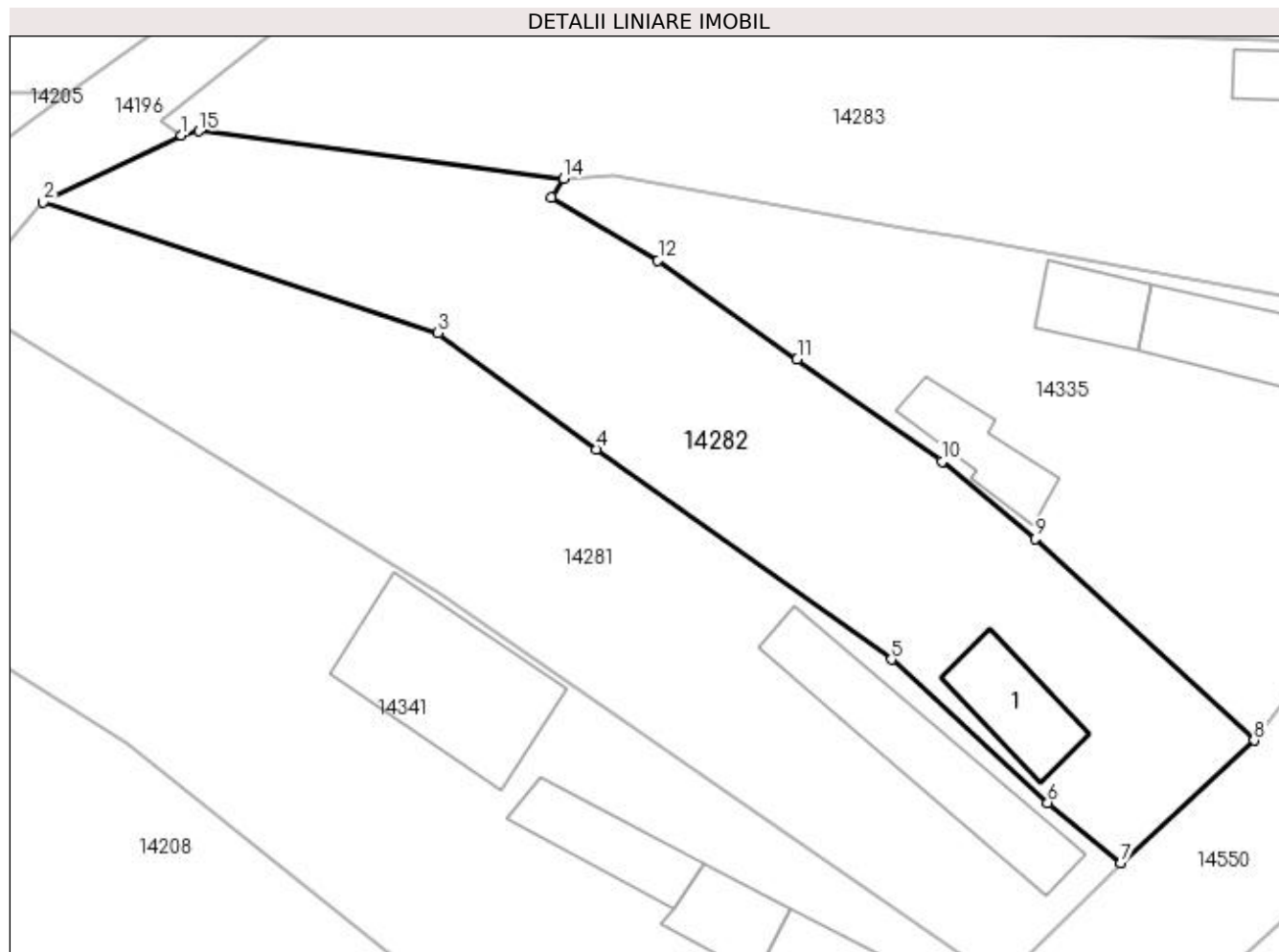
| Inscrieri privind dezmembramintele dreptului de proprietate, drepturi reale de garanție și sarcini | Referințe |
|--|-----------|
| NU SUNT | |

Anexa Nr. 1 La Partea I

Teren

| | | |
|--------------|----------------------------------|------------------------|
| Nr cadastral | Suprafața (mp)* | Observații / Referințe |
| | Din acte: 990 Masurata: 1.178 | |

* Suprafața este determinată în planul de proiecție Stereo 70.



Date referitoare la teren

| Crt | Categorie folosință | Intra vilan | Suprafața (mp) | Tarla | Parcelă | Nr. topo | Observații / Referințe |
|-----|---------------------|-------------|----------------|-------|---------|----------|------------------------|
| 1 | curți constructii | DA | 1.178 | 15 | 73 | - | |

Date referitoare la construcții

| Crt | Număr | Destinație construcție | Supraf. (mp) | Situație juridică | Observații / Referințe |
|------|-------|-------------------------|--------------|-------------------|---|
| A1.1 | | construcții de locuințe | 54 | Cu acte | Nr. niveluri:1; S. construita la sol:54 mp; |

Lungime Segmente

1) Valorile lungimilor segmentelor sunt obținute din proiecție în plan.

| Punct început | X / Y | Punct sfârșit | X / Y | Lungime segment (** (m) |
|---------------|----------------------------|---------------|----------------------------|-------------------------|
| 1 | 383.444,782 267.280,324 | 2 | 383.434,674 267.275,405 | 11.241 |
| 2 | 383.434,674 267.275,405 | 3 | 383.463,581 267.265,851 | 30.445 |
| 3 | 383.463,581 267.265,851 | 4 | 383.475,167 267.257,321 | 14.387 |

| Punct început | X / Y | Punct sfârșit | X / Y | Lungime segment (** (m) |
|---------------|----------------------------|---------------|----------------------------|-------------------------|
| 4 | 383.475,167 267.257,321 | 5 | 383.496,769 267.241,932 | 26.523 |
| 5 | 383.496,769 267.241,932 | 6 | 383.508,202 267.231,467 | 15.499 |
| 6 | 383.508,202 267.231,467 | 7 | 383.513,572 267.227,058 | 6.948 |
| 7 | 383.513,572 267.227,058 | 8 | 383.523,319 267.236,035 | 13.251 |
| 8 | 383.523,319 267.236,035 | 9 | 383.507,315 267.250,785 | 21.764 |
| 9 | 383.507,315 267.250,785 | 10 | 383.500,466 267.256,415 | 8.866 |
| 10 | 383.500,466 267.256,415 | 11 | 383.489,852 267.263,921 | 13.0 |
| 11 | 383.489,852 267.263,921 | 12 | 383.479,682 267.271,15 | 12.477 |
| 12 | 383.479,682 267.271,15 | 13 | 383.471,902 267.275,753 | 9.04 |
| 13 | 383.471,902 267.275,753 | 14 | 383.472,777 267.277,128 | 1.63 |
| 14 | 383.472,777 267.277,128 | 15 | 383.446,064 267.280,616 | 26.94 |
| 15 | 383.446,064 267.280,616 | 1 | 383.444,782 267.280,324 | 1.315 |

** Lungimile segmentelor sunt determinate în planul de proiecție Stereo 70 și sunt rotunjite la 1 milimetru.

*** Distanța dintre puncte este formată din segmente cumulate ce sunt mai mici decât valoarea 1 milimetru.

**DATE DESPRE IMOBILUL NR. 14283**

Oficiul de Cadastru și Publicitate Imobiliară DOLJ
Biroul de Cadastru și Publicitate Imobiliară Craiova

A. Partea I. Descrierea imobilului

TEREN Intravilan

Adresa: Loc. Plosca, Str George Coşbuc, Nr. 35, Jud. Dolj, T15,P75,P76

| Nr. Crt | Nr cadastral Nr. topografic | Suprafaţa* (mp) | Observații / Referințe |
|---------|-----------------------------|------------------------------------|---------------------------------------|
| A1 | | Din acte: 1.728 Masurata: 1.632 | Sector cadastral:37 Teren imprejmuit; |

Construcții

| Crt | Nr cadastral Nr. topografic | Adresa | Observații / Referințe |
|------|-----------------------------|--|--|
| A1.1 | | Loc. Plosca, Str George Coşbuc, Nr. 35, Jud. Dolj, T15,P75,P76 | Nr. niveluri:1; S. construita la sol:123 mp; |
| A1.2 | | Loc. Plosca, Str George Coşbuc, Nr. 35, Jud. Dolj, T15,P75,P76 | Nr. niveluri:1; S. construita la sol:15 mp; |
| A1.3 | | Loc. Plosca, Str George Coşbuc, Nr. 35, Jud. Dolj, T15,P75,P76 | Nr. niveluri:1; S. construita la sol:24 mp; |

B. Partea II. Proprietari și acte

| Inscrieri privitoare la dreptul de proprietate și alte drepturi reale | | Referințe |
|--|---|------------------|
| / | | |
| Act Administrativ nr. TDP nr. 1256-45092, din 31/10/1996 emis de CJSAPT DOLJ; | | |
| B1 | Intabulare, drept de PROPRIETATE, dobandit prin Reconstituire, cota actuala 1/1, cota initiala 1/1 1) STANCIU FLOREA, Lipsă CNP. | A1 |
| Act Normativ nr. 7, din 13/03/1996 emis de Parlamentul Romaniei (ART.12 ALIN.(14) și ART.37 ALIN.(2)); | | |
| B2 | Intabulare, drept de PROPRIETATE, dobandit prin Lege, cota actuala 1/1, cota initiala 1/1 1) STANCIU FLOREA, Lipsă CNP. | A1.1, A1.2, A1.3 |

C. Partea III. SARCINI .

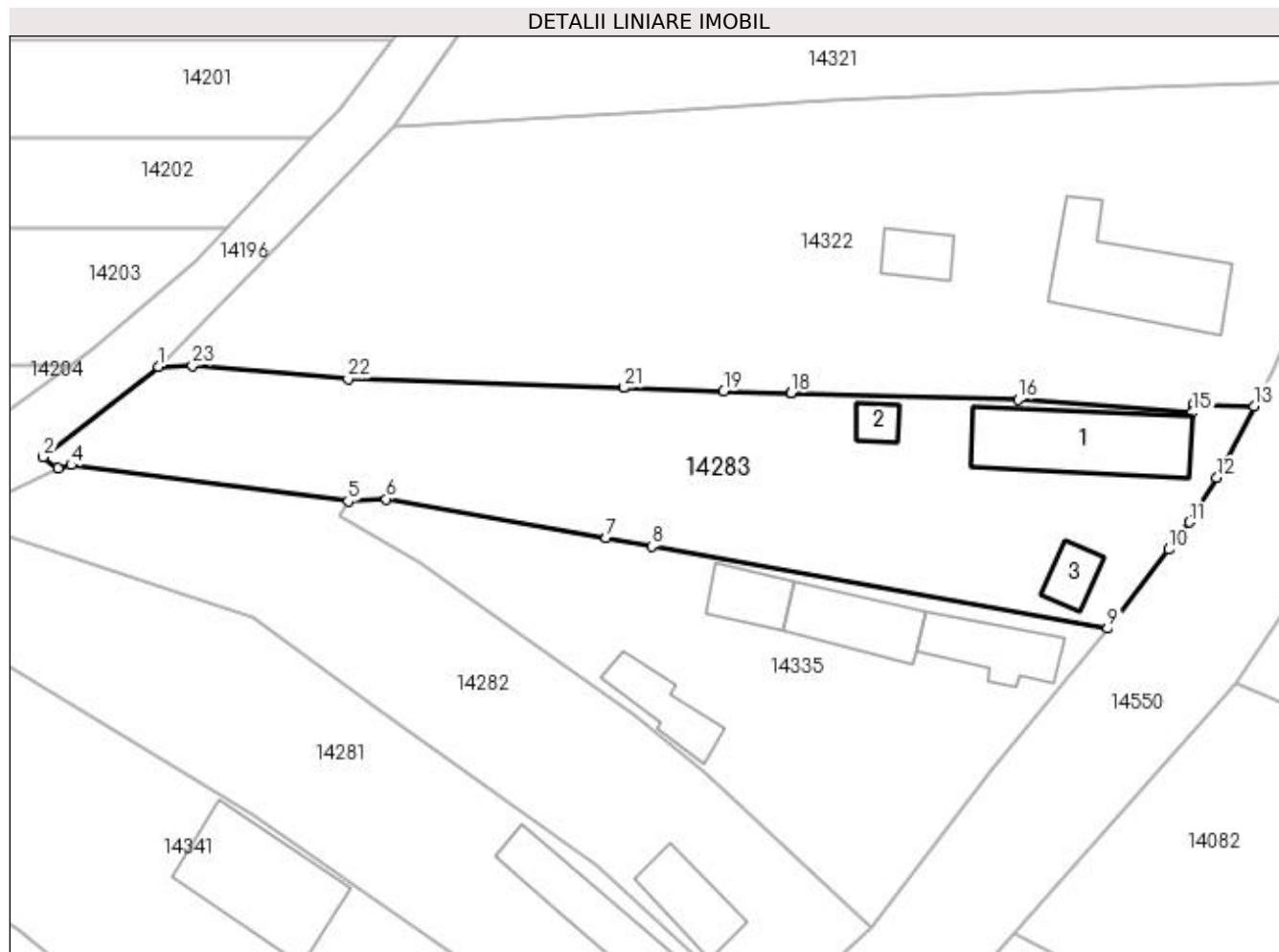
| Inscrieri privind dezmembramentele dreptului de proprietate, drepturi reale de garanție și sarcini | Referințe |
|--|-----------|
| NU SUNT | |

Anexa Nr. 1 La Partea I

Teren

| | | |
|--------------|------------------------------------|------------------------|
| Nr cadastral | Suprafața (mp)* | Observații / Referințe |
| | Din acte: 1.728 Masurata: 1.632 | |

* Suprafața este determinată în planul de proiecție Stereo 70.



Date referitoare la teren

| Crt | Categorie folosință | Intravilan | Suprafața (mp) | Tarla | Parcelă | Nr. topo | Observații / Referințe |
|-----|---------------------|------------|----------------|-------|---------|----------|------------------------|
| 1 | curți construcții | DA | 1.030 | 15 | 75 | - | |
| 2 | arabil | DA | 602 | 15 | 76 | - | |

Date referitoare la construcții

| Crt | Număr | Destinație construcție | Supraf. (mp) | Situație juridică | Observații / Referințe |
|------|-------|-------------------------|--------------|-------------------|--|
| A1.1 | | construcții de locuințe | 123 | Cu acte | Nr. niveluri:1; S. construita la sol:123 mp; |
| A1.2 | | construcții anexa | 15 | Cu acte | Nr. niveluri:1; S. construita la sol:15 mp; |
| A1.3 | | construcții anexa | 24 | Cu acte | Nr. niveluri:1; S. construita la sol:24 mp; |

Lungime Segmente

1) Valorile lungimilor segmentelor sunt obținute din proiecție în plan.

| Punct început | X / Y | Punct sfârșit | X / Y | Lungime segment (** (m)) | Punct început | X / Y | Punct sfârșit | X / Y | Lungime segment (** (m)) |
|---------------|---------------------------|---------------|---------------------------|--------------------------|---------------|---------------------------|---------------|----------------------------|--------------------------|
| 1 | 383.454,443 267.290,14 | 2 | 383.443,35 267.281,383 | 14.133 | 2 | 383.443,35 267.281,383 | 3 | 383.444,782 267.280,324 | 1.781 |

| Punct început | X / Y | Punct sfârșit | X / Y | Lungime segment (** (m) |
|---------------|----------------------------|---------------|----------------------------|-------------------------|
| 3 | 383.444,782 267.280,324 | 4 | 383.446,064 267.280,616 | 1.315 |
| 5 | 383.472,777 267.277,128 | 6 | 383.476,469 267.277,33 | 3.698 |
| 7 | 383.497,702 267.273,569 | 8 | 383.502,108 267.272,788 | 4.475 |
| 9 | 383.546,088 267.264,833 | 10 | 383.551,984 267.272,473 | 9.651 |
| 11 | 383.554,008 267.275,106 | 12 | 383.556,643 267.279,38 | 5.021 |
| 13 | 383.560,228 267.286,301 | 14 | 383.554,328 267.286,506 | 5.904 |
| 15 | 383.554,284 267.285,698 | 16 | 383.537,454 267.286,948 | 16.876 |
| 17 | 383.515,559 267.287,57 | 18 | 383.515,518 267.287,571 | 0.041 |
| 19 | 383.509,037 267.287,755 | 20 | 383.499,443 267.288,073 | 9.599 |
| 21 | 383.499,42 267.288,074 | 22 | 383.472,783 267.288,957 | 26.652 |
| 23 | 383.457,754 267.290,227 | 1 | 383.454,443 267.290,14 | 3.312 |

| Punct început | X / Y | Punct sfârșit | X / Y | Lungime segment (** (m) |
|---------------|----------------------------|---------------|----------------------------|-------------------------|
| 4 | 383.446,064 267.280,616 | 5 | 383.472,777 267.277,128 | 26.94 |
| 6 | 383.476,469 267.277,33 | 7 | 383.497,702 267.273,569 | 21.564 |
| 8 | 383.502,108 267.272,788 | 9 | 383.546,088 267.264,833 | 44.694 |
| 10 | 383.551,984 267.272,473 | 11 | 383.554,008 267.275,106 | 3.321 |
| 12 | 383.556,643 267.279,38 | 13 | 383.560,228 267.286,301 | 7.794 |
| 14 | 383.554,328 267.286,506 | 15 | 383.554,284 267.285,698 | 0.809 |
| 16 | 383.537,454 267.286,948 | 17 | 383.515,559 267.287,57 | 21.904 |
| 18 | 383.515,518 267.287,571 | 19 | 383.509,037 267.287,755 | 6.484 |
| 20 | 383.499,443 267.288,073 | 21 | 383.499,42 267.288,074 | 0.023 |
| 22 | 383.472,783 267.288,957 | 23 | 383.457,754 267.290,227 | 15.083 |

** Lungimile segmentelor sunt determinate în planul de proiecție Stereo 70 și sunt rotunjite la 1 milimetru.

*** Distanța dintre puncte este formată din segmente cumulate ce sunt mai mici decât valoarea 1 milimetru.

**DATE DESPRE IMOBILUL NR. 14284**

Oficiul de Cadastru și Publicitate Imobiliară DOLJ
Biroul de Cadastru și Publicitate Imobiliară Craiova

A. Partea I. Descrierea imobilului

TEREN Intravilan

Adresa: Loc. Plosca, Str George Coşbuc, Nr. 51, Jud. Dolj

| Nr. Crt | Nr cadastral Nr. topografic | Suprafaţa* (mp) | Observații / Referințe |
|---------|-----------------------------|-----------------|---------------------------------------|
| A1 | | 1.925 | Sector cadastral:37 Teren imprejmuit; |

B. Partea II. Proprietari și acte

| Inscrieri privitoare la dreptul de proprietate și alte drepturi reale | Referințe |
|--|-----------|
| / | |
| Act Normativ nr. 7, din 13/03/1996 emis de Parlamentul Romaniei; | |
| B1 | A1 |
| Inscrierea provizorie, drept de PROPRIETATE, dobandit prin Lege, cota actuala 1/1, cota initiala 1/1 1) NEIDENTIFICAT NEIDENTIFICAT | |

C. Partea III. SARCINI .

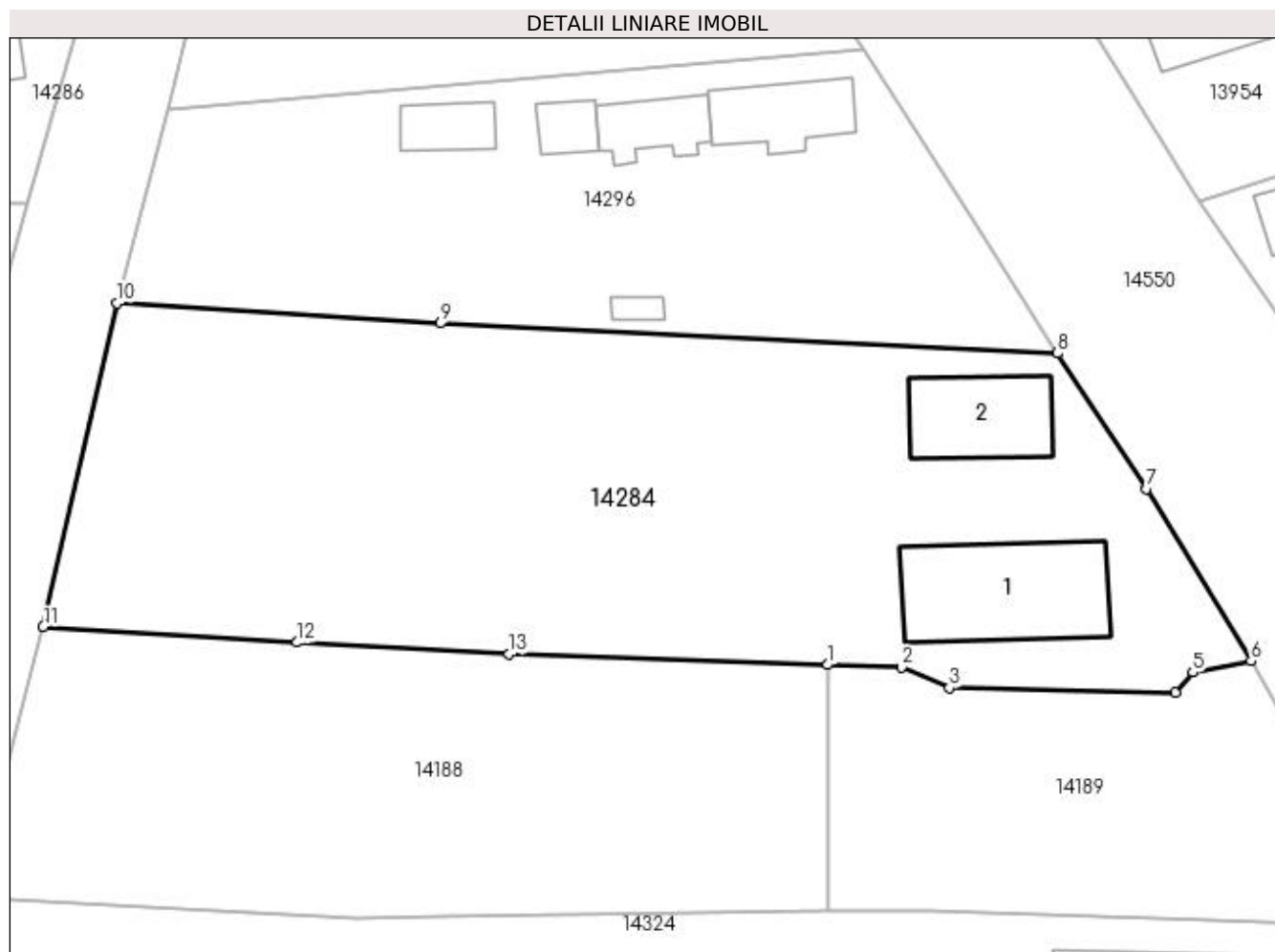
| Inscrieri privind dezmembramintele dreptului de proprietate, drepturi reale de garanție și sarcini | Referințe |
|--|-----------|
| NU SUNT | |

Anexa Nr. 1 La Partea I

Teren

| Nr cadastral | Suprafața (mp)* | Observații / Referințe |
|--------------|-----------------|------------------------|
| | 1.925 | |

* Suprafața este determinată în planul de proiecție Stereo 70.



Date referitoare la teren

| Crt | Categorie folosință | Intra vilan | Suprafața (mp) | Tarla | Parcelă | Nr. topo | Observații / Referințe |
|-----|---------------------|-------------|----------------|-------|---------|----------|------------------------|
| 1 | curți constructii | DA | 1.925 | 15 | - | - | |

Date referitoare la construcții

| Crt | Număr | Destinație construcție | Supraf. (mp) | Situație juridică | Observații / Referințe |
|------|-------|-------------------------|--------------|-------------------|--|
| A1.1 | | construcții de locuințe | 107 | Fara acte | Nr. niveluri:1; S. construita la sol:107 mp; |
| A1.2 | | construcții de locuințe | 63 | Fara acte | Nr. niveluri:1; S. construita la sol:63 mp; |

Lungime Segmente

1) Valorile lungimilor segmentelor sunt obținute din proiecție în plan.

| Punct început | X / Y | Punct sfârșit | X / Y | Lungime segment (** (m) |
|---------------|----------------------------|---------------|----------------------------|-------------------------|
| 1 | 383.579,43 267.437,395 | 2 | 383.584,892 267.437,212 | 5.465 |
| 2 | 383.584,892 267.437,212 | 3 | 383.588,394 267.435,692 | 3.818 |
| 3 | 383.588,394 267.435,692 | 4 | 383.605,054 267.435,357 | 16.663 |

| Punct început | X / Y | Punct sfârşit | X / Y | Lungime segment (** (m) |
|---------------|----------------------------|---------------|----------------------------|-------------------------|
| 4 | 383.605,054 267.435,357 | 5 | 383.606,329 267.436,849 | 1.963 |
| 5 | 383.606,329 267.436,849 | 6 | 383.610,625 267.437,667 | 4.373 |
| 6 | 383.610,625 267.437,667 | 7 | 383.602,942 267.450,352 | 14.83 |
| 7 | 383.602,942 267.450,352 | 8 | 383.596,368 267.460,328 | 11.947 |
| 8 | 383.596,368 267.460,328 | 9 | 383.550,894 267.462,531 | 45.527 |
| 9 | 383.550,894 267.462,531 | 10 | 383.527,102 267.464,01 | 23.838 |
| 10 | 383.527,102 267.464,01 | 11 | 383.521,652 267.440,186 | 24.439 |
| 11 | 383.521,652 267.440,186 | 12 | 383.540,367 267.439,047 | 18.75 |
| 12 | 383.540,367 267.439,047 | 13 | 383.555,976 267.438,175 | 15.633 |
| 13 | 383.555,976 267.438,175 | 1 | 383.579,43 267.437,395 | 23.467 |

** Lungimile segmentelor sunt determinate în planul de proiecţie Stereo 70 şi sunt rotunjite la 1 milimetru.

*** Distanţa dintre puncte este formată din segmente cumulate ce sunt mai mici decât valoarea 1 milimetru.

**DATE DESPRE IMOBILUL NR. 14285**

Oficiul de Cadastru și Publicitate Imobiliară DOLJ
Biroul de Cadastru și Publicitate Imobiliară Craiova

A. Partea I. Descrierea imobilului

TEREN Intravilan

Adresa: Loc. Plosca, Jud. Dolj, Str. George Cosbuc

| Nr. Crt | Nr cadastral Nr. topografic | Suprafața* (mp) | Observații / Referințe |
|---------|-----------------------------|-----------------|---------------------------------------|
| A1 | | 592 | Sector cadastral:37 Teren imprejmuit; |

B. Partea II. Proprietari și acte

| Inscrieri privitoare la dreptul de proprietate și alte drepturi reale | | Referințe |
|---|--|-----------|
| / | | |
| Act Administrativ nr. 7, din 13/03/1996 emis de PARLAMENTUL ROMÂNIEI; | | |
| B1 | Inscrierea provizorie, drept de PROPRIETATE, dobandit prin Lege, cota actuala 1/1, cota initiala 1/1 1) NEIDENTIFICAT NEIDENTIFICAT | A1 |

C. Partea III. SARCINI .

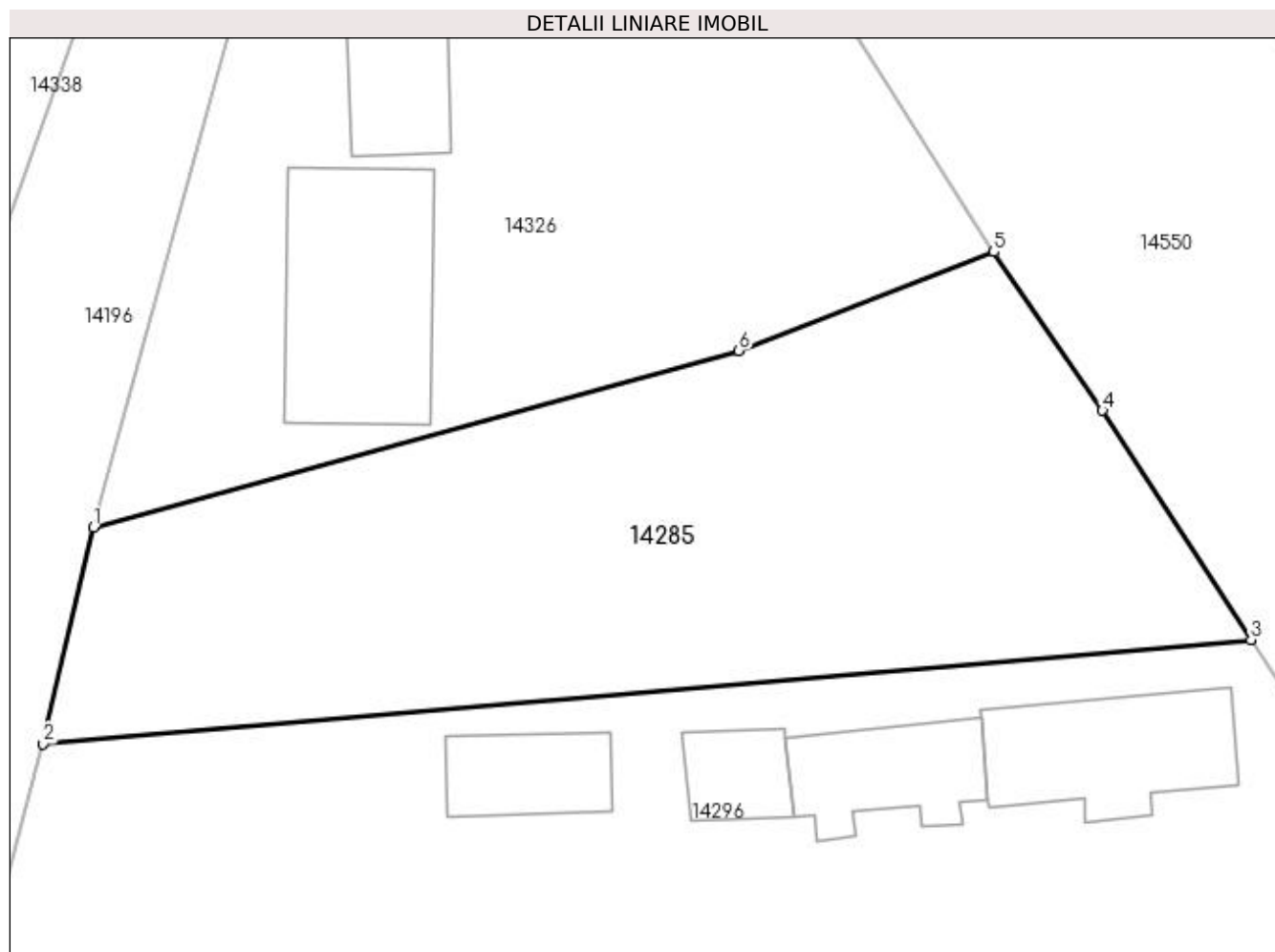
| Inscrieri privind dezmembramintele dreptului de proprietate, drepturi reale de garanție și sarcini | Referințe |
|--|-----------|
| NU SUNT | |

Anexa Nr. 1 La Partea I

Teren

| | | |
|--------------|-----------------|------------------------|
| Nr cadastral | Suprafața (mp)* | Observații / Referințe |
| | 592 | |

* Suprafața este determinată în planul de proiecție Stereo 70.



Date referitoare la teren

| Crt | Categorie folosință | Intravilan | Suprafața (mp) | Tarla | Parcelă | Nr. topo | Observații / Referințe |
|-----|---------------------|------------|----------------|-------|---------|----------|------------------------|
| 1 | drum | DA | 592 | - | - | - | |

Lungime Segmente

1) Valorile lungimilor segmentelor sunt obținute din proiecție în plan.

| Punct început | X / Y | Punct sfârșit | X / Y | Lungime segment (** (m) |
|---------------|----------------------------|---------------|----------------------------|-------------------------|
| 1 | 383.533,009 267.487,454 | 2 | 383.530,886 267.478,286 | 9.411 |
| 2 | 383.530,886 267.478,286 | 3 | 383.582,065 267.482,692 | 51.368 |
| 3 | 383.582,065 267.482,692 | 4 | 383.575,766 267.492,409 | 11.58 |
| 4 | 383.575,766 267.492,409 | 5 | 383.571,168 267.499,128 | 8.142 |
| 5 | 383.571,168 267.499,128 | 6 | 383.560,362 267.494,943 | 11.588 |

| Punct început | X / Y | Punct sfârșit | X / Y | Lungime segment (** (m) |
|---------------|----------------------------|---------------|----------------------------|-------------------------|
| 6 | 383.560,362 267.494,943 | 1 | 383.533,009 267.487,454 | 28.36 |

** Lungimile segmentelor sunt determinate în planul de proiecție Stereo 70 și sunt rotunjite la 1 milimetru.

*** Distanța dintre puncte este formată din segmente cumulate ce sunt mai mici decât valoarea 1 milimetru.

**DATE DESPRE IMOBILUL NR. 14286**

Oficiul de Cadastru și Publicitate Imobiliară DOLJ
Biroul de Cadastru și Publicitate Imobiliară Craiova

A. Partea I. Descrierea imobilului

TEREN Intravilan

Adresa: Loc. Plosca, Str Ana Blandiana, Nr. 10, Jud. Dolj, T14,P6

| Nr. Crt | Nr cadastral Nr. topografic | Suprafața* (mp) | Observații / Referințe |
|---------|-----------------------------|--------------------------------|---------------------------------------|
| A1 | | Din acte: 891 Masurata: 352 | Sector cadastral:37 Teren imprejmuit; |

Construcții

| Crt | Nr cadastral Nr. topografic | Adresa | Observații / Referințe |
|------|-----------------------------|---|---|
| A1.1 | | Loc. Plosca, Str Ana Blandiana, Nr. 10, Jud. Dolj | Nr. niveluri:1; S. construita la sol:41 mp; |

B. Partea II. Proprietari și acte

| Inscrieri privitoare la dreptul de proprietate și alte drepturi reale | | Referințe |
|--|--|-----------|
| / | | |
| Act Administrativ nr. TDP nr. 237-14988, din 25/03/1996 emis de CJSAPT DOLJ; | | |
| B1 | Intabulare, drept de PROPRIETATE, dobandit prin Reconstituire, cota actuala 1/1, cota initiala 1/1 1) BULAT IOANA, Lipsă CNP. | A1 |
| Act Normativ nr. 7, din 13/03/1996 emis de Parlamentul Romaniei (ART.12 ALIN.(14) și ART.37 ALIN.(2)); | | |
| B2 | Intabulare, drept de PROPRIETATE, dobandit prin Lege, cota actuala 1/1, cota initiala 1/1 1) BULAT IOANA, Lipsă CNP. | A1.1 |

C. Partea III. SARCINI .

| Inscrieri privind dezmembramintele dreptului de proprietate, drepturi reale de garanție și sarcini | Referințe |
|--|-----------|
| NU SUNT | |

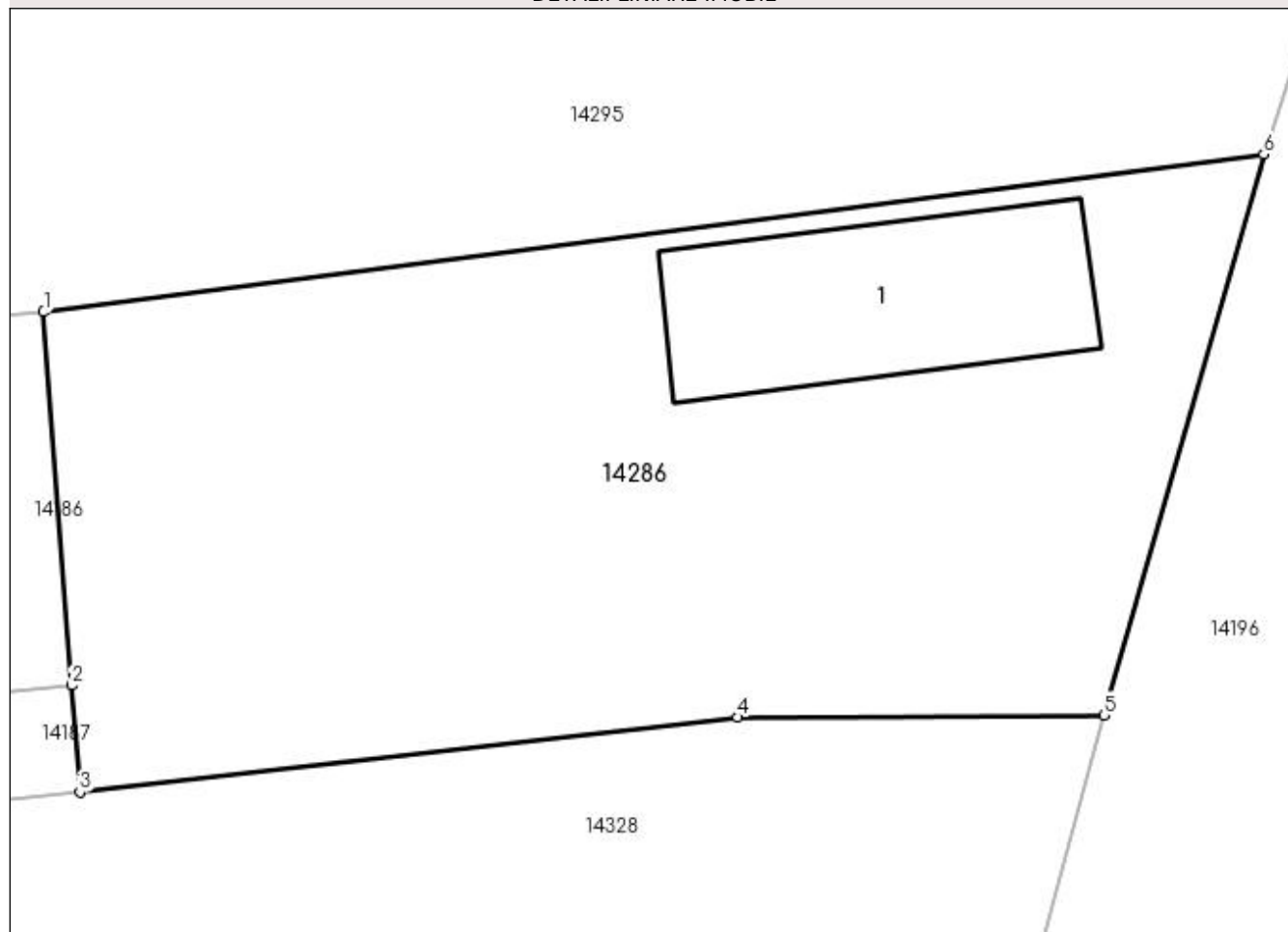
Anexa Nr. 1 La Partea I

Teren

| Nr cadastral | Suprafața (mp)* | Observații / Referințe |
|--------------|--------------------------------|------------------------|
| | Din acte: 891 Masurata: 352 | |

* Suprafața este determinată în planul de proiecție Stereo 70.

DETALII LINIARE IMOBIL



Date referitoare la teren

| Crt | Categorie folosință | Intravilan | Suprafața (mp) | Tarla | Parcelă | Nr. topo | Observații / Referințe |
|-----|---------------------|------------|----------------|-------|---------|----------|------------------------|
| 1 | curți constructii | DA | 352 | 14 | 6 | - | |

Date referitoare la construcții

| Crt | Număr | Destinație construcție | Supraf. (mp) | Situație juridică | Observații / Referințe |
|------|-------|-------------------------|--------------|-------------------|---|
| A1.1 | | construcții de locuințe | 41 | Cu acte | Nr. niveluri:1; S. construita la sol:41 mp; |

Lungime Segmente

1) Valorile lungimilor segmentelor sunt obținute din proiecție în plan.

| Punct început | X / Y | Punct sfârșit | X / Y | Lungime segment (** (m) |
|---------------|----------------------------|---------------|----------------------------|-------------------------|
| 1 | 383.493,927 267.481,493 | 2 | 383.494,632 267.472,167 | 9.353 |
| 2 | 383.494,632 267.472,167 | 3 | 383.494,833 267.469,501 | 2.674 |
| 3 | 383.494,833 267.469,501 | 4 | 383.511,28 267.471,365 | 16.552 |

| Punct început | X / Y | Punct sfârșit | X / Y | Lungime segment (** (m) |
|---------------|----------------------------|---------------|----------------------------|-------------------------|
| 4 | 383.511,28 267.471,365 | 5 | 383.520,425 267.471,421 | 9.145 |
| 5 | 383.520,425 267.471,421 | 6 | 383.524,431 267.485,43 | 14.571 |
| 6 | 383.524,431 267.485,43 | 1 | 383.493,927 267.481,493 | 30.757 |

** Lungimile segmentelor sunt determinate în planul de proiecție Stereo 70 și sunt rotunjite la 1 milimetru.

*** Distanța dintre puncte este formată din segmente cumulate ce sunt mai mici decât valoarea 1 milimetru.

**DATE DESPRE IMOBILUL NR. 14287**

Oficiul de Cadastru și Publicitate Imobiliară DOLJ
Biroul de Cadastru și Publicitate Imobiliară Craiova

A. Partea I. Descrierea imobilului

TEREN Intravilan

Adresa: Loc. Plosca, Str Calea Dunării, Nr. 3, Jud. Dolj

| Nr. Crt | Nr cadastral Nr. topografic | Suprafața* (mp) | Observații / Referințe |
|---------|-----------------------------|-----------------|---------------------------------------|
| A1 | | 650 | Sector cadastral:37 Teren imprejmuit; |

B. Partea II. Proprietari și acte

| Inscrieri privitoare la dreptul de proprietate și alte drepturi reale | | Referințe |
|---|--|-----------|
| / | | |
| Act Normativ nr. 7, din 13/03/1996 emis de Parlamentul Romaniei; | | |
| B1 | Inscrierea provizorie, drept de PROPRIETATE, dobandit prin Lege, cota actuala 1/1, cota initiala 1/1 1) NEIDENTIFICAT NEIDENTIFICAT | A1 |

C. Partea III. SARCINI .

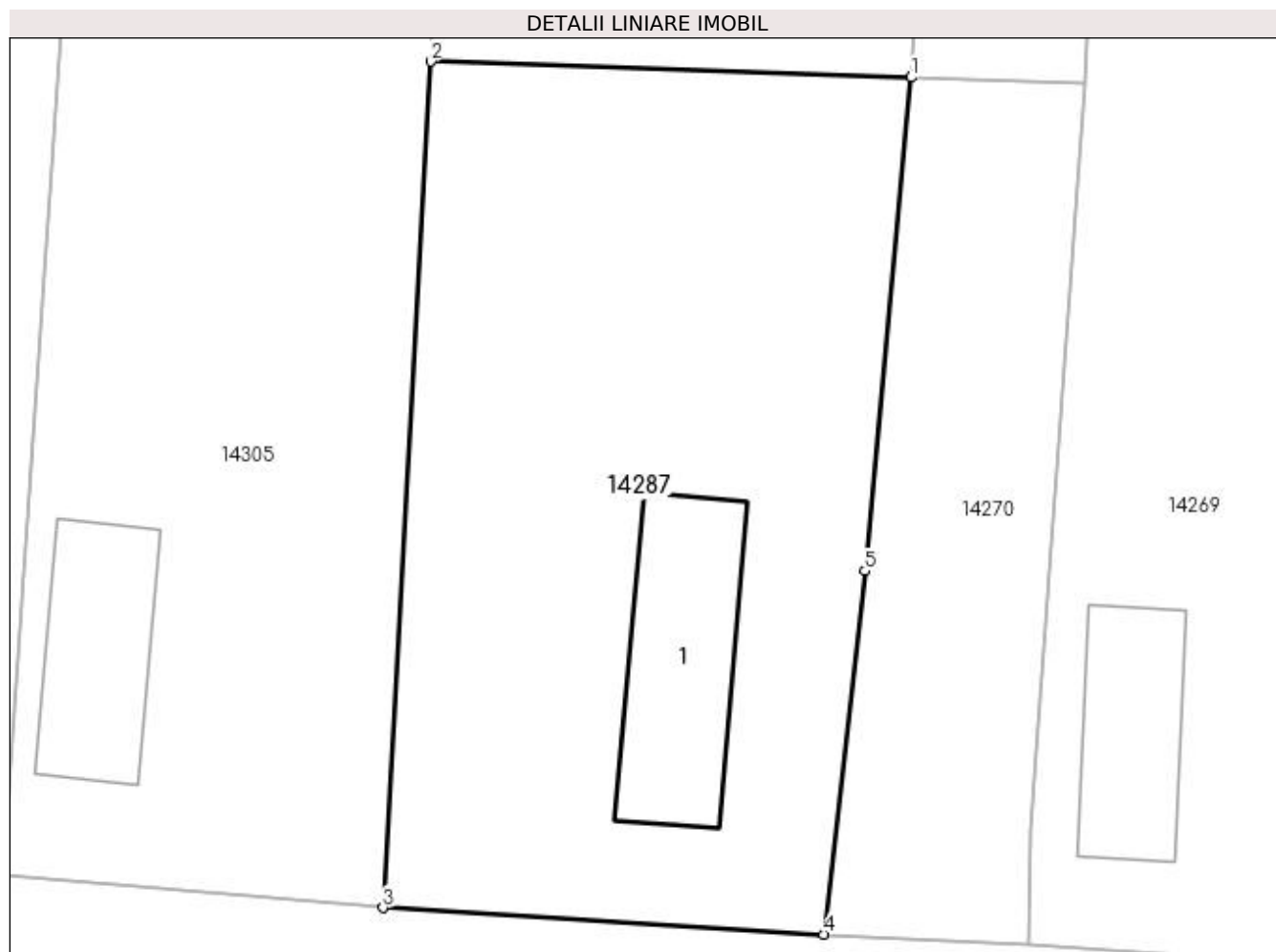
| Inscrieri privind dezmembramintele dreptului de proprietate, drepturi reale de garanție și sarcini | Referințe |
|--|-----------|
| NU SUNT | |

Anexa Nr. 1 La Partea I

Teren

| Nr cadastral | Suprafața (mp)* | Observații / Referințe |
|--------------|-----------------|------------------------|
| | 650 | |

* Suprafața este determinată în planul de proiecție Stereo 70.



Date referitoare la teren

| Crt | Categorie folosință | Intravilan | Suprafața (mp) | Tarla | Parcelă | Nr. topo | Observații / Referințe |
|-----|---------------------|------------|----------------|-------|---------|----------|------------------------|
| 1 | curți constructii | DA | 650 | 15 | - | - | |

Date referitoare la construcții

| Crt | Număr | Destinație construcție | Supraf. (mp) | Situație juridică | Observații / Referințe |
|------|-------|-------------------------|--------------|-------------------|---|
| A1.1 | | construcții de locuințe | 56 | Fara acte | Nr. niveluri:1; S. construita la sol:56 mp; |

Lungime Segmente

1) Valorile lungimilor segmentelor sunt obținute din proiecție în plan.

| Punct început | X / Y | Punct sfârșit | X / Y | Lungime segment (** (m) |
|---------------|----------------------------|---------------|----------------------------|-------------------------|
| 1 | 382.907,904 266.871,665 | 2 | 382.888,409 266.872,306 | 19.506 |
| 2 | 382.888,409 266.872,306 | 3 | 382.886,481 266.837,998 | 34.362 |
| 3 | 382.886,481 266.837,998 | 4 | 382.904,366 266.836,916 | 17.918 |
| 4 | 382.904,366 266.836,916 | 5 | 382.906,027 266.851,655 | 14.832 |

| Punct început | X / Y | Punct sfârșit | X / Y | Lungime segment (** (m) |
|---------------|----------------------------|---------------|----------------------------|-------------------------|
| 5 | 382.906,027 266.851,655 | 1 | 382.907,904 266.871,665 | 20.098 |

** Lungimile segmentelor sunt determinate în planul de proiecție Stereo 70 și sunt rotunjite la 1 milimetru.

*** Distanța dintre puncte este formată din segmente cumulate ce sunt mai mici decât valoarea 1 milimetru.

**DATE DESPRE IMOBILUL NR. 14288**

Oficiul de Cadastru și Publicitate Imobiliară DOLJ
Biroul de Cadastru și Publicitate Imobiliară Craiova

A. Partea I. Descrierea imobilului

TEREN Intravilan

Adresa: Loc. Plosca, Str Calea Dunării, Nr. 21, Jud. Dolj

| Nr. Crt | Nr cadastral Nr. topografic | Suprafața* (mp) | Observații / Referințe |
|---------|-----------------------------|-----------------|---------------------------------------|
| A1 | | 774 | Sector cadastral:37 Teren imprejmuit; |

B. Partea II. Proprietari și acte

| Inscrieri privitoare la dreptul de proprietate și alte drepturi reale | | Referințe |
|---|--|-----------|
| / | | |
| Act Normativ nr. 7, din 13/03/1996 emis de Parlamentul Romaniei; | | |
| B1 | Inscrierea provizorie, drept de PROPRIETATE, dobandit prin Lege, cota actuala 1/1, cota initiala 1/1 1) NEIDENTIFICAT NEIDENTIFICAT | A1 |

C. Partea III. SARCINI .

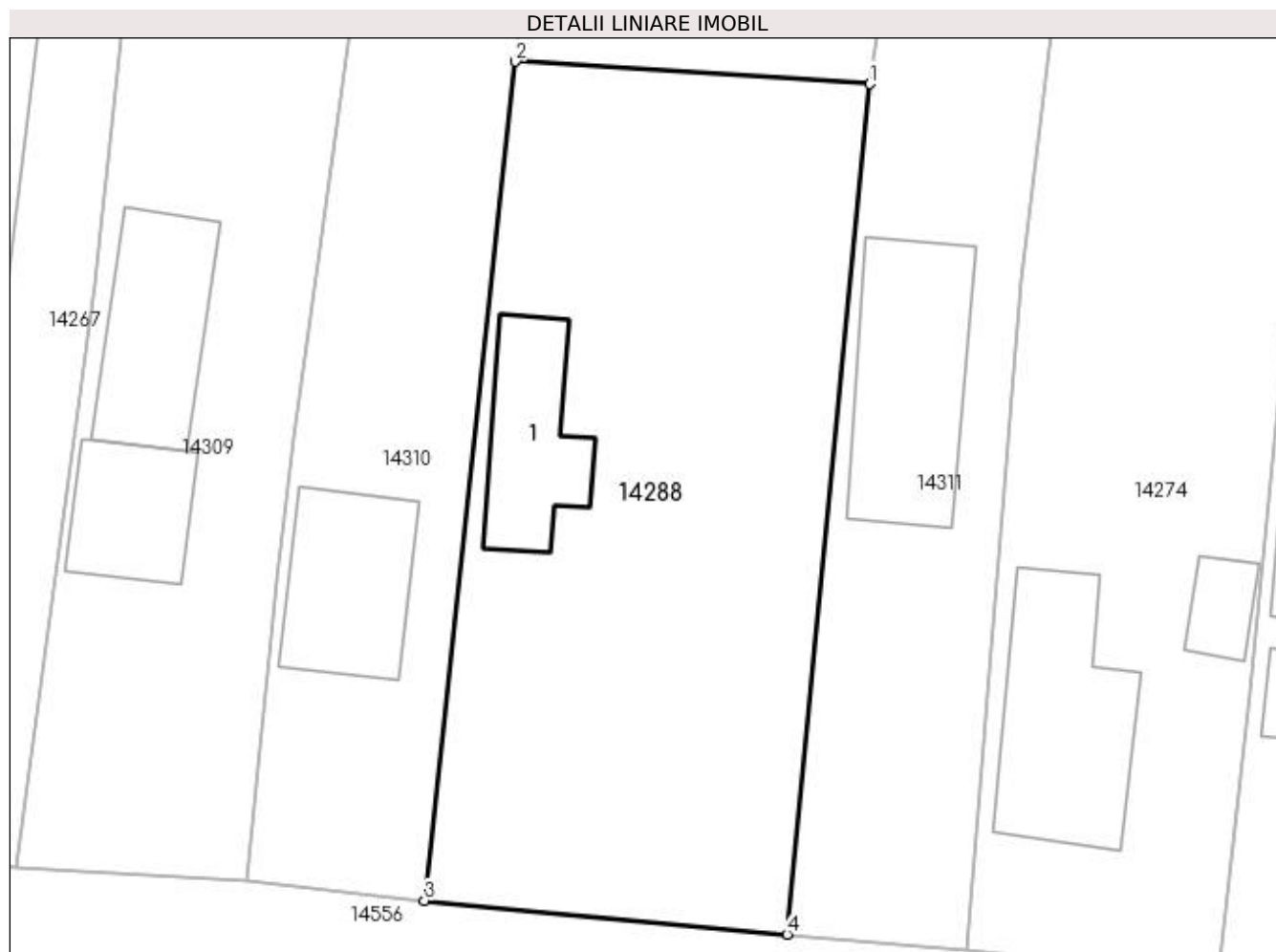
| Inscrieri privind dezmembramintele dreptului de proprietate, drepturi reale de garanție și sarcini | Referințe |
|--|-----------|
| NU SUNT | |

Anexa Nr. 1 La Partea I

Teren

| Nr cadastral | Suprafața (mp)* | Observații / Referințe |
|--------------|-----------------|------------------------|
| | 774 | |

* Suprafața este determinată în planul de proiecție Stereo 70.



Date referitoare la teren

| Crt | Categorie folosință | Intra vilan | Suprafața (mp) | Tarla | Parcelă | Nr. topo | Observații / Referințe |
|-----|---------------------|-------------|----------------|-------|---------|----------|------------------------|
| 1 | curți constructii | DA | 774 | 15 | - | - | |

Date referitoare la construcții

| Crt | Număr | Destinație construcție | Supraf. (mp) | Situație juridică | Observații / Referințe |
|------|-------|-------------------------|--------------|-------------------|---|
| A1.1 | | construcții de locuințe | 47 | Fara acte | Nr. niveluri:1; S. construita la sol:47 mp; |

Lungime Segmente

1) Valorile lungimilor segmentelor sunt obținute din proiecție în plan.

| Punct început | X / Y | Punct sfârșit | X / Y | Lungime segment (** (m) |
|---------------|----------------------------|---------------|----------------------------|-------------------------|
| 1 | 383.036,547 266.870,39 | 2 | 383.018,707 266.871,524 | 17.876 |
| 2 | 383.018,707 266.871,524 | 3 | 383.014,121 266.829,292 | 42.48 |
| 3 | 383.014,121 266.829,292 | 4 | 383.032,383 266.827,594 | 18.341 |
| 4 | 383.032,383 266.827,594 | 1 | 383.036,547 266.870,39 | 42.998 |

**** Lungimile segmentelor sunt determinate în planul de proiecție Stereo 70 și sunt rotunjite la 1 milimetru.**

***** Distanța dintre puncte este formată din segmente cumulate ce sunt mai mici decât valoarea 1 milimetru.**

**DATE DESPRE IMOBILUL NR. 14289**

Oficiul de Cadastru și Publicitate Imobiliară DOLJ
Biroul de Cadastru și Publicitate Imobiliară Craiova

A. Partea I. Descrierea imobilului

TEREN Intravilan

Adresa: Loc. Plosca, Str Calea Dunării, Nr. 53, Jud. Dolj, T15,P36

| Nr. Crt | Nr cadastral Nr. topografic | Suprafața* (mp) | Observații / Referințe |
|---------|-----------------------------|--------------------------------|---------------------------------------|
| A1 | | Din acte: 756 Masurata: 788 | Sector cadastral:37 Teren imprejmuit; |

Construcții

| Crt | Nr cadastral Nr. topografic | Adresa | Observații / Referințe |
|------|-----------------------------|---|---|
| A1.1 | | Loc. Plosca, Str Calea Dunării, Nr. 53, Jud. Dolj | Nr. niveluri:1; S. construita la sol:85 mp; |

B. Partea II. Proprietari și acte

| Inscrieri privitoare la dreptul de proprietate și alte drepturi reale | | Referințe |
|--|--|-----------|
| / | | |
| Act Administrativ nr. TDP nr. 696-60693, din 14/10/1996 emis de CJSAPT DOLJ; | | |
| B1 | Intabulare, drept de PROPRIETATE, dobandit prin Reconstituire, cota actuala 1/1, cota initiala 1/1 1) AFREM ION, Lipsă CNP. | A1 |
| Act Normativ nr. 7, din 13/03/1996 emis de Parlamentul Romaniei (ART.12 ALIN.(14) și ART.37 ALIN.(2)); | | |
| B2 | Intabulare, drept de PROPRIETATE, dobandit prin Lege, cota actuala 1/1, cota initiala 1/1 1) AFREM ION, Lipsă CNP. | A1.1 |

C. Partea III. SARCINI .

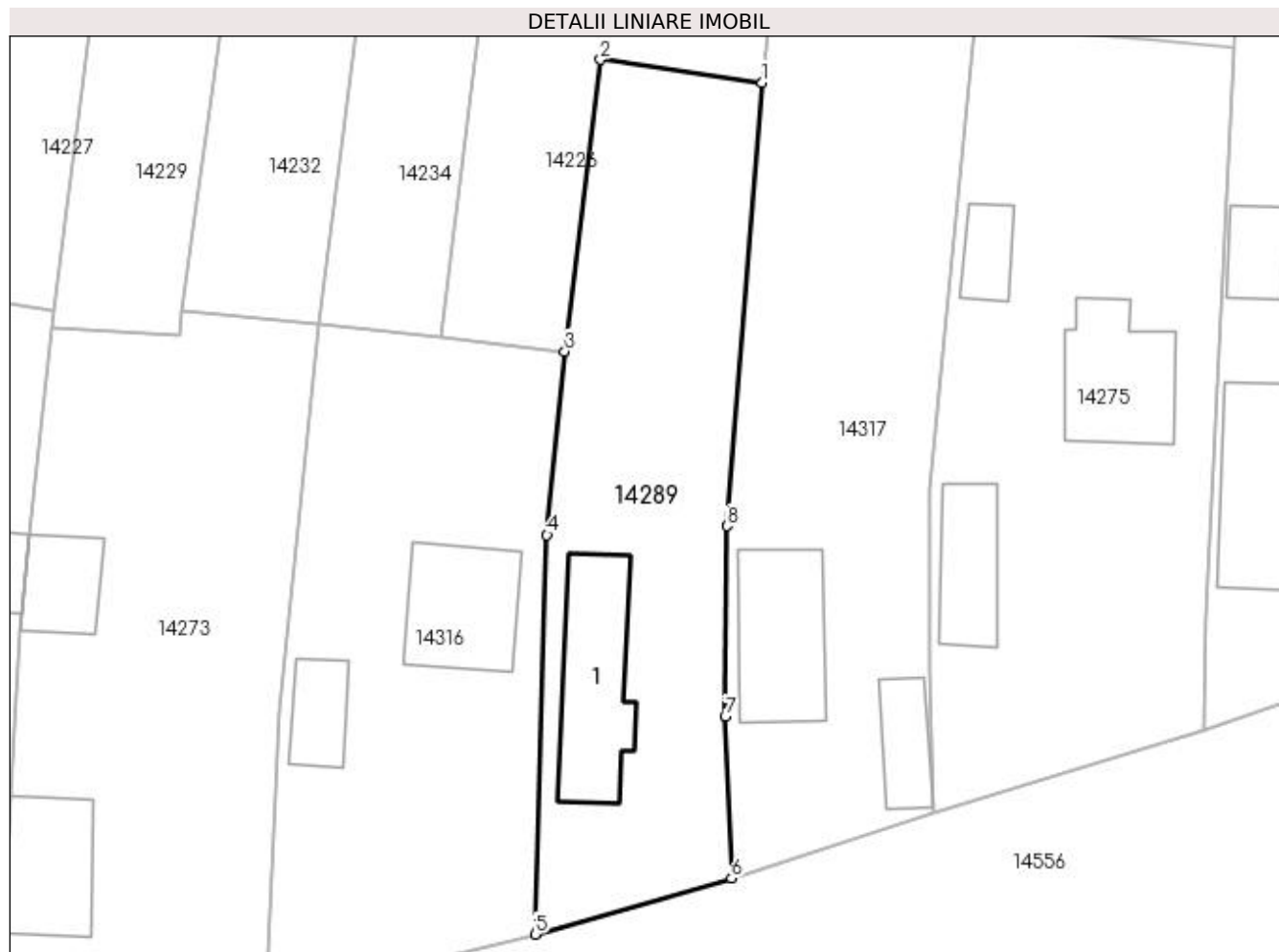
| Inscrieri privind dezmembramintele dreptului de proprietate, drepturi reale de garanție și sarcini | Referințe |
|--|-----------|
| NU SUNT | |

Anexa Nr. 1 La Partea I

Teren

| Nr cadastral | Suprafața (mp)* | Observații / Referințe |
|--------------|--------------------------------|------------------------|
| | Din acte: 756 Masurata: 788 | |

* Suprafața este determinată în planul de proiecție Stereo 70.



Date referitoare la teren

| Crt | Categorie folosință | Intra vilan | Suprafața (mp) | Tarla | Parcelă | Nr. topo | Observații / Referințe |
|-----|---------------------|-------------|----------------|-------|---------|----------|------------------------|
| 1 | curți constructii | DA | 788 | 15 | 36 | - | |

Date referitoare la construcții

| Crt | Număr | Destinație construcție | Supraf. (mp) | Situație juridică | Observații / Referințe |
|------|-------|-------------------------|--------------|-------------------|---|
| A1.1 | | construcții de locuinte | 85 | Cu acte | Nr. niveluri:1; S. construita la sol:85 mp; |

Lungime Segmente

1) Valorile lungimilor segmentelor sunt obținute din proiecție în plan.

| Punct început | X / Y | Punct sfârșit | X / Y | Lungime segment (** (m) |
|---------------|----------------------------|---------------|----------------------------|-------------------------|
| 1 | 383.225,741 266.883,826 | 2 | 383.213,994 266.885,488 | 11.864 |
| 2 | 383.213,994 266.885,488 | 3 | 383.211,412 266.864,281 | 21.364 |
| 3 | 383.211,412 266.864,281 | 4 | 383.210,114 266.850,963 | 13.381 |

| Punct început | X / Y | Punct sfârșit | X / Y | Lungime segment (** (m) |
|---------------|----------------------------|---------------|----------------------------|-------------------------|
| 4 | 383.210,114 266.850,963 | 5 | 383.209,264 266.821,953 | 29.022 |
| 5 | 383.209,264 266.821,953 | 6 | 383.223,523 266.826,02 | 14.828 |
| 6 | 383.223,523 266.826,02 | 7 | 383.223,068 266.837,786 | 11.775 |
| 7 | 383.223,068 266.837,786 | 8 | 383.223,202 266.851,61 | 13.825 |
| 8 | 383.223,202 266.851,61 | 1 | 383.225,741 266.883,826 | 32.316 |

** Lungimile segmentelor sunt determinate în planul de proiecție Stereo 70 și sunt rotunjite la 1 milimetru.

*** Distanța dintre puncte este formată din segmente cumulate ce sunt mai mici decât valoarea 1 milimetru.

**DATE DESPRE IMOBILUL NR. 14290**

Oficiul de Cadastru și Publicitate Imobiliară DOLJ
Biroul de Cadastru și Publicitate Imobiliară Craiova

A. Partea I. Descrierea imobilului

TEREN Intravilan

Adresa: Loc. Plosca, Str George Coşbuc, Nr. 45, Jud. Dolj

| Nr. Crt | Nr cadastral Nr. topografic | Suprafaţa* (mp) | Observații / Referințe |
|---------|-----------------------------|-----------------|---------------------------------------|
| A1 | | 1.178 | Sector cadastral:37 Teren imprejmuit; |

B. Partea II. Proprietari și acte

| Inscrieri privitoare la dreptul de proprietate și alte drepturi reale | | Referințe |
|---|--|-----------|
| / | | |
| Act Normativ nr. 7, din 13/03/1996 emis de Parlamentul Romaniei; | | |
| B1 | Inscrierea provizorie, drept de PROPRIETATE, dobandit prin Lege, cota actuala 1/1, cota initiala 1/1 1) NEIDENTIFICAT NEIDENTIFICAT | A1 |

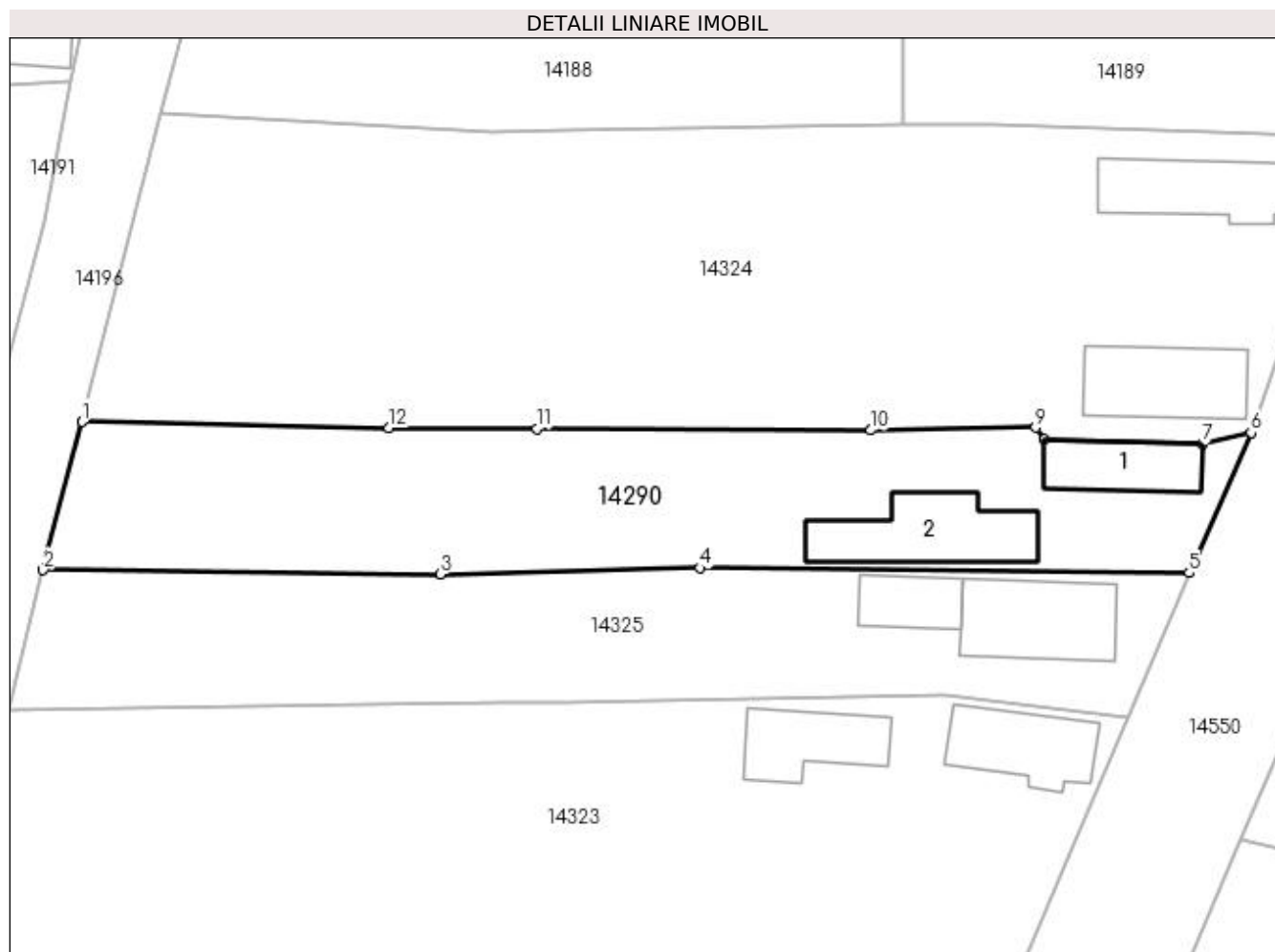
C. Partea III. SARCINI .

| Inscrieri privind dezmembramintele dreptului de proprietate, drepturi reale de garanție și sarcini | Referințe |
|--|-----------|
| NU SUNT | |

Anexa Nr. 1 La Partea I**Teren**

| Nr cadastral | Suprafața (mp)* | Observații / Referințe |
|--------------|-----------------|------------------------|
| | 1.178 | |

* Suprafața este determinată în planul de proiecție Stereo 70.

**Date referitoare la teren**

| Crt | Categorie folosință | Intra vilan | Suprafața (mp) | Tarla | Parcelă | Nr. topo | Observații / Referințe |
|-----|---------------------|-------------|----------------|-------|---------|----------|------------------------|
| 1 | curți constructii | DA | 1.178 | 15 | - | - | |

Date referitoare la construcții

| Crt | Număr | Destinație construcție | Supraf. (mp) | Situație juridică | Observații / Referințe |
|------|-------|-------------------------|--------------|-------------------|---|
| A1.1 | | construcții de locuințe | 56 | Fara acte | Nr. niveluri:1; S. construita la sol:56 mp; |
| A1.2 | | construcții anexa | 91 | Fara acte | Nr. niveluri:1; S. construita la sol:91 mp; |

Lungime Segmente

1) Valorile lungimilor segmentelor sunt obținute din proiecție în plan.

| Punct început | X / Y | Punct sfârșit | X / Y | Lungime segment (** (m) |
|---------------|----------------------------|---------------|----------------------------|-------------------------|
| 1 | 383.509,763 267.394,078 | 2 | 383.506,471 267.381,499 | 13.003 |
| 2 | 383.506,471 267.381,499 | 3 | 383.540,191 267.381,174 | 33.722 |
| 3 | 383.540,191 267.381,174 | 4 | 383.562,234 267.381,685 | 22.049 |

| Punct început | X / Y | Punct sfârşit | X / Y | Lungime segment (** (m) |
|---------------|----------------------------|---------------|----------------------------|-------------------------|
| 4 | 383.562,234 267.381,685 | 5 | 383.603,751 267.381,276 | 41.519 |
| 5 | 383.603,751 267.381,276 | 6 | 383.609,012 267.393,16 | 12.996 |
| 6 | 383.609,012 267.393,16 | 7 | 383.604,894 267.392,241 | 4.219 |
| 7 | 383.604,894 267.392,241 | 8 | 383.591,449 267.392,562 | 13.449 |
| 8 | 383.591,449 267.392,562 | 9 | 383.590,724 267.393,6 | 1.266 |
| 9 | 383.590,724 267.393,6 | 10 | 383.576,743 267.393,379 | 13.983 |
| 10 | 383.576,743 267.393,379 | 11 | 383.548,382 267.393,512 | 28.361 |
| 11 | 383.548,382 267.393,512 | 12 | 383.535,82 267.393,57 | 12.562 |
| 12 | 383.535,82 267.393,57 | 1 | 383.509,763 267.394,078 | 26.062 |

** Lungimile segmentelor sunt determinate în planul de proiecție Stereo 70 și sunt rotunjite la 1 milimetru.

*** Distanța dintre puncte este formată din segmente cumulate ce sunt mai mici decât valoarea 1 milimetru.

**DATE DESPRE IMOBILUL NR. 14291**

Oficiul de Cadastru și Publicitate Imobiliară DOLJ
Biroul de Cadastru și Publicitate Imobiliară Craiova

A. Partea I. Descrierea imobilului

TEREN Intravilan

Adresa: Loc. Plosca, Str Ana Blandiana, Nr. 2, Jud. Dolj, T14,P14

| Nr. Crt | Nr cadastral Nr. topografic | Suprafața* (mp) | Observații / Referințe |
|---------|-----------------------------|--------------------------------|---------------------------------------|
| A1 | | Din acte: 600 Masurata: 752 | Sector cadastral:37 Teren imprejmuit; |

Construcții

| Crt | Nr cadastral Nr. topografic | Adresa | Observații / Referințe |
|------|-----------------------------|--|--|
| A1.1 | | Loc. Plosca, Str Ana Blandiana, Nr. 2, Jud. Dolj | Nr. niveluri:1; S. construita la sol:113 mp; |

B. Partea II. Proprietari și acte

| Inscrieri privitoare la dreptul de proprietate și alte drepturi reale | | Referințe |
|--|--|-----------|
| / | | |
| Act Administrativ nr. TDP nr. 996-44576, din 10/10/1996 emis de CJSAPT DOLJ; | | |
| B1 | Intabulare, drept de PROPRIETATE, dobandit prin Reconstituire, cota actuala 1/1, cota initiala 1/1 1) CIOVICĂ ANA, Lipsă CNP. | A1 |
| Act Normativ nr. 7, din 13/03/1996 emis de Parlamentul Romaniei (ART.12 ALIN.(14) și ART.37 ALIN.(2)); | | |
| B2 | Intabulare, drept de PROPRIETATE, dobandit prin Lege, cota actuala 1/1, cota initiala 1/1 1) CIOVICĂ ANA, Lipsă CNP. | A1.1 |

C. Partea III. SARCINI .

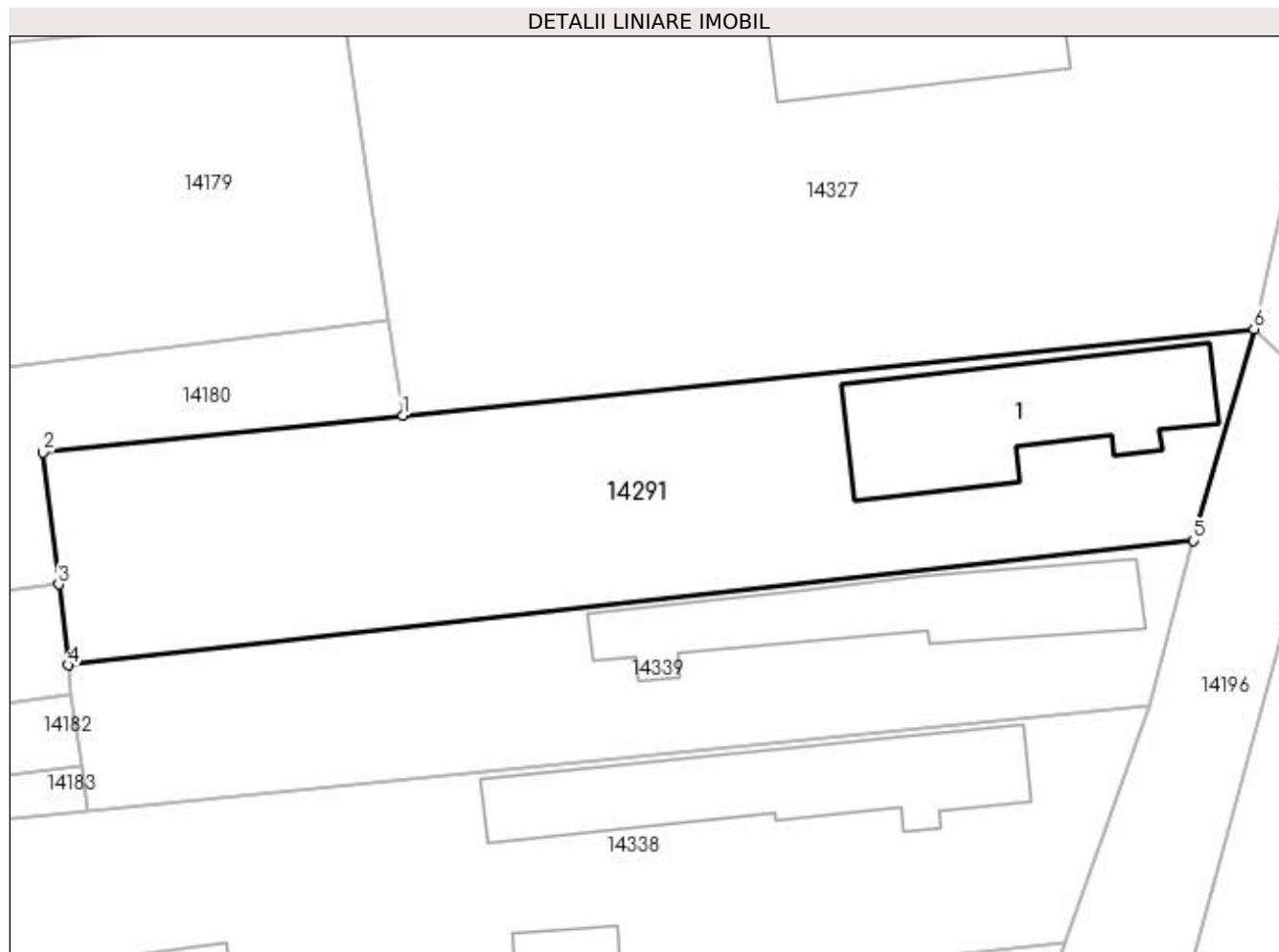
| Inscrieri privind dezmembramintele dreptului de proprietate, drepturi reale de garanție și sarcini | Referințe |
|--|-----------|
| NU SUNT | |

Anexa Nr. 1 La Partea I

Teren

| Nr cadastral | Suprafața (mp)* | Observații / Referințe |
|--------------|--------------------------------|------------------------|
| | Din acte: 600 Masurata: 752 | |

* Suprafața este determinată în planul de proiecție Stereo 70.



Date referitoare la teren

| Crt | Categorie folosință | Intra vilan | Suprafața (mp) | Tarla | Parcelă | Nr. topo | Observații / Referințe |
|-----|---------------------|-------------|----------------|-------|---------|----------|------------------------|
| 1 | curți construcții | DA | 752 | 14 | 14 | - | |

Date referitoare la construcții

| Crt | Număr | Destinație construcție | Supraf. (mp) | Situație juridică | Observații / Referințe |
|------|-------|-------------------------|--------------|-------------------|--|
| A1.1 | | construcții de locuințe | 113 | Cu acte | Nr. niveluri:1; S. construita la sol:113 mp; |

Lungime Segmente

1) Valorile lungimilor segmentelor sunt obținute din proiecție în plan.

| Punct început | X / Y | Punct sfârșit | X / Y | Lungime segment (** (m) |
|---------------|----------------------------|---------------|----------------------------|-------------------------|
| 1 | 383.492,363 267.528,563 | 2 | 383.472,458 267.526,533 | 20.008 |
| 2 | 383.472,458 267.526,533 | 3 | 383.473,308 267.519,242 | 7.34 |
| 3 | 383.473,308 267.519,242 | 4 | 383.473,829 267.514,771 | 4.501 |

| Punct început | X / Y | Punct sfârșit | X / Y | Lungime segment (** (m) |
|---------------|----------------------------|---------------|----------------------------|-------------------------|
| 4 | 383.473,829 267.514,771 | 5 | 383.536,101 267.521,652 | 62.651 |
| 5 | 383.536,101 267.521,652 | 6 | 383.539,442 267.533,362 | 12.177 |
| 6 | 383.539,442 267.533,362 | 1 | 383.492,363 267.528,563 | 47.323 |

** Lungimile segmentelor sunt determinate în planul de proiecție Stereo 70 și sunt rotunjite la 1 milimetru.

*** Distanța dintre puncte este formată din segmente cumulate ce sunt mai mici decât valoarea 1 milimetru.

**DATE DESPRE IMOBILUL NR. 14292**

Oficiul de Cadastru și Publicitate Imobiliară DOLJ
Biroul de Cadastru și Publicitate Imobiliară Craiova

A. Partea I. Descrierea imobilului

TEREN Intravilan

Adresa: Loc. Plosca, Str George Cosbuc, Nr. 61, Jud. Dolj, T14,P17,P18

| Nr. Crt | Nr cadastral Nr. topografic | Suprafața* (mp) | Observații / Referințe |
|---------|-----------------------------|------------------------------------|---------------------------------------|
| A1 | 37578 | Din acte: 1.374 Masurata: 1.366 | Sector cadastral:37 Teren imprejmuit; |

Construcții

| Crt | Nr cadastral Nr. topografic | Adresa | Observații / Referințe |
|------|-----------------------------|--|---|
| A1.1 | 37578-C1 | Loc. Plosca, Str George Cosbuc, Nr. 61, Jud. Dolj, T14,P17,P18 | Nr. niveluri:1; S. construita la sol:57 mp; S. construita desfasurata:48 mp; Locuinta P construita in 1952 din chirpici,acoperita cu tigla,compusa din 2 camere,hol si veranda. |
| A1.2 | 37578-C2 | Loc. Plosca, Str George Cosbuc, Nr. 61, Jud. Dolj, T14,P17,P18 | Nr. niveluri:1; S. construita la sol:48 mp; S. construita desfasurata:57 mp; Anexa P construita in 1952 din chirpici,acoperita cu tigla. |

B. Partea II. Proprietari și acte

| Inscrieri privitoare la dreptul de proprietate și alte drepturi reale | Referințe |
|---|----------------|
| 193093 / 16/08/2021 | |
| Act Notarial nr. contract de intretinere aut. 3331, din 06/08/2021 emis de Jianu Georgeta Cristina; | |
| B1 | A1, A1.1, A1.2 |
| Intabulare, drept de PROPRIETATE, dobandit prin Conventie, cota actuala 1/1, cota initiala 1/1 | |
| 1) PĂTROI IULIAN FLORIAN | |
| 2) PATROI PAULINA | |

C. Partea III. SARCINI

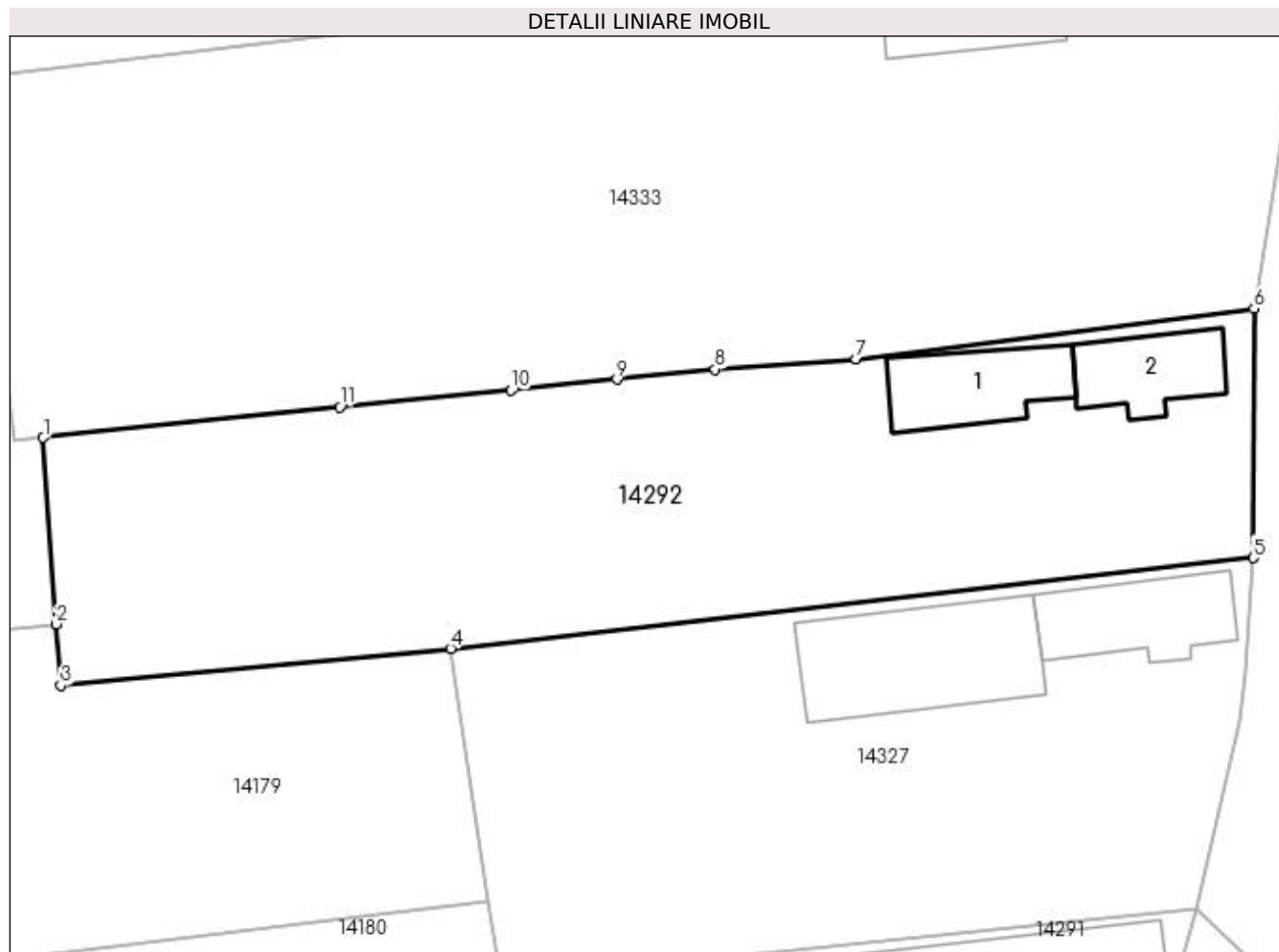
| Inscrieri privind dezmembramintele dreptului de proprietate, drepturi reale de garanție și sarcini | Referințe |
|---|----------------|
| 193093 / 16/08/2021 | |
| Act Notarial nr. contract de intretinere aut. 3331, din 06/08/2021 emis de Jianu Georgeta Cristina; | |
| C1 | A1, A1.1, A1.2 |
| Intabulare, drept de IPOTECA LEGALA, Valoare:0 ce are ca obiect plata rentei în bani corespunzătoare întreținerii neexecutate | |
| 1) POPA VIRGINIA | |

Anexa Nr. 1 La Partea I

Teren

| | | |
|--------------|------------------------------------|------------------------|
| Nr cadastral | Suprafața (mp)* | Observații / Referințe |
| 37578 | Din acte: 1.374 Masurata: 1.366 | |

* Suprafața este determinată în planul de proiecție Stereo 70.



Date referitoare la teren

| Crt | Categorie folosință | Intra vilan | Suprafața (mp) | Tarla | Parcelă | Nr. topo | Observații / Referințe |
|-----|---------------------|-------------|----------------|-------|---------|----------|------------------------|
| 1 | curți construcții | DA | 436 | 14 | 17 | - | |
| 2 | arabil | DA | 930 | 14 | 18 | - | |

Date referitoare la construcții

| Crt | Număr | Destinație construcție | Supraf. (mp) | Situație juridică | Observații / Referințe |
|------|----------|-------------------------|------------------------------|-------------------|---|
| A1.1 | 37578-C1 | construcții de locuințe | Din acte: 48 Masurata: 57 | Cu acte | Nr. niveluri:1; S. construita la sol:57 mp; S. construita desfasurata:48 mp; Locuinta P construita in 1952 din chirpici,acoperita cu tigla,compusa din 2 camere,hol si veranda. |
| A1.2 | 37578-C2 | construcții anexa | Din acte: 57 Masurata: 48 | Cu acte | Nr. niveluri:1; S. construita la sol:48 mp; S. construita desfasurata:57 mp; Anexa P construita in 1952 din chirpici,acoperita cu tigla. |

Lungime Segmente

1) Valorile lungimilor segmentelor sunt obținute din proiecție în plan.

| Punct început | X / Y | Punct sfârșit | X / Y | Lungime segment (** (m) |
|---------------|-------|---------------|-------|-------------------------|
| | | | | |

| Punct început | X / Y | Punct sfârșit | X / Y | Lungime segment (** (m) |
|---------------|----------------------------|---------------|----------------------------|-------------------------|
| 1 | 383.461,487 267.565,162 | 2 | 383.462,375 267.552,58 | 12.613 |
| 2 | 383.462,375 267.552,58 | 3 | 383.462,668 267.548,433 | 4.157 |
| 3 | 383.462,668 267.548,433 | 4 | 383.489,014 267.550,923 | 26.463 |
| 4 | 383.489,014 267.550,923 | 5 | 383.543,233 267.557,028 | 54.562 |
| 5 | 383.543,233 267.557,028 | 6 | 383.543,273 267.573,874 | 16.846 |
| 6 | 383.543,273 267.573,874 | 7 | 383.516,385 267.570,485 | 27.101 |
| 7 | 383.516,385 267.570,485 | 8 | 383.506,883 267.569,785 | 9.528 |
| 8 | 383.506,883 267.569,785 | 9 | 383.500,245 267.569,099 | 6.673 |
| 9 | 383.500,245 267.569,099 | 10 | 383.493,064 267.568,357 | 7.219 |
| 10 | 383.493,064 267.568,357 | 11 | 383.481,518 267.567,244 | 11.6 |
| 11 | 383.481,518 267.567,244 | 1 | 383.461,487 267.565,162 | 20.139 |

** Lungimile segmentelor sunt determinate în planul de proiecție Stereo 70 și sunt rotunjite la 1 milimetru.

*** Distanța dintre puncte este formată din segmente cumulate ce sunt mai mici decât valoarea 1 milimetru.

**DATE DESPRE IMOBILUL NR. 14293**

Oficiul de Cadastru și Publicitate Imobiliară DOLJ
Biroul de Cadastru și Publicitate Imobiliară Craiova

A. Partea I. Descrierea imobilului

TEREN Intravilan

Adresa: Loc. Plosca, Jud. Dolj, tarla 15 parcela 9

| Nr. Crt | Nr cadastral Nr. topografic | Suprafața* (mp) | Observații / Referințe |
|---------|-----------------------------|--------------------------------|---------------------------------------|
| A1 | 30015 | Din acte: 738 Masurata: 648 | Sector cadastral:37 Teren imprejmuit; |

Construcții

| Crt | Nr cadastral Nr. topografic | Adresa | Observații / Referințe |
|------|-----------------------------|--|---|
| A1.1 | 30015-C1 | Loc. Plosca, Jud. Dolj, tarla 15 parcela 9 | Nr. niveluri:1; S. construita la sol:54 mp; |
| A1.2 | 30015-C2 | Loc. Plosca, Jud. Dolj, tarla 15 parcela 9 | Nr. niveluri:1; S. construita la sol:57 mp; |

B. Partea II. Proprietari și acte

| Inscrieri privitoare la dreptul de proprietate și alte drepturi reale | | Referințe |
|---|--|----------------|
| 66939 / 20/03/2018 | | |
| Act Notarial nr. Contract de Vanzare aut. nr. 527, din 16/03/2018 emis de NP Diaconescu Gelu Emilian; | | |
| B1 | Intabulare, drept de PROPRIETATE, dobandit prin Conventie, cota actuala 1/1, cota initiala 1/1 1) MIREA RALUCA STEFANIA, necasatorita | A1, A1.1, A1.2 |

C. Partea III. SARCINI .

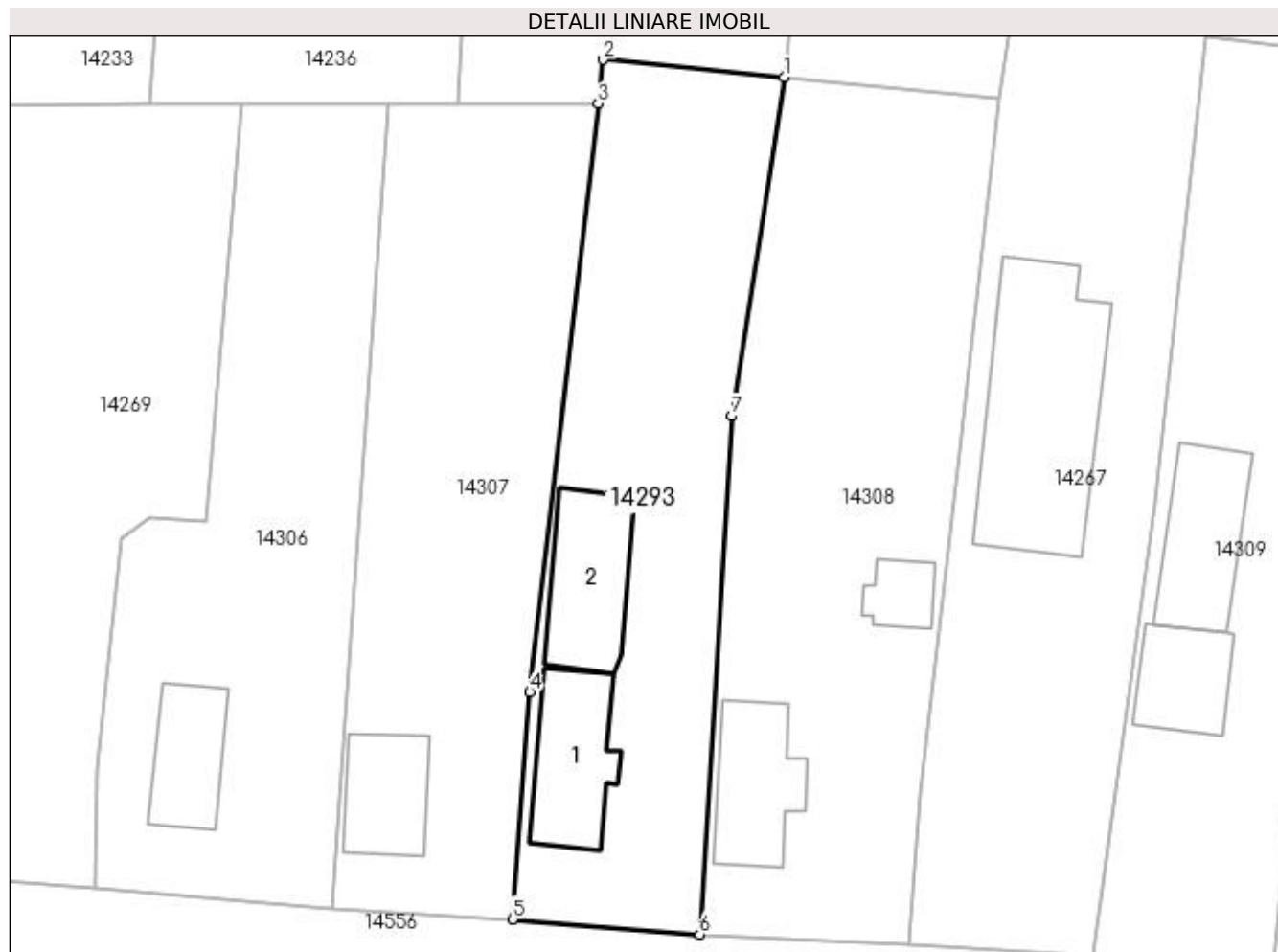
| Inscrieri privind dezmembramintele dreptului de proprietate, drepturi reale de garanție și sarcini | Referințe |
|--|-----------|
| NU SUNT | |

Anexa Nr. 1 La Partea I

Teren

| Nr cadastral | Suprafața (mp)* | Observații / Referințe |
|--------------|--------------------------------|------------------------|
| 30015 | Din acte: 738 Masurata: 648 | |

* Suprafața este determinată în planul de proiecție Stereo 70.



Date referitoare la teren

| Crt | Categorie folosință | Intra vilan | Suprafața (mp) | Tarla | Parcelă | Nr. topo | Observații / Referințe |
|-----|---------------------|-------------|----------------|-------|---------|----------|---------------------------|
| 1 | curți constructii | DA | 648 | 15 | 9 | - | COMUNA BISTRET SAT PLOSCA |

Date referitoare la construcții

| Crt | Număr | Destinație construcție | Supraf. (mp) | Situație juridică | Observații / Referințe |
|------|----------|-------------------------|-----------------------------|-------------------|---|
| A1.1 | 30015-C1 | construcții de locuințe | Din acte: 0 Masurata: 54 | Cu acte | Nr. niveluri:1; S. construita la sol:54 mp; |
| A1.2 | 30015-C2 | construcții anexa | Din acte: 0 Masurata: 57 | Cu acte | Nr. niveluri:1; S. construita la sol:57 mp; |

Lungime Segmente

1) Valorile lungimilor segmentelor sunt obținute din proiecție în plan.

| Punct început | X / Y | Punct sfârșit | X / Y | Lungime segment (** (m) |
|---------------|----------------------------|---------------|----------------------------|-------------------------|
| 1 | 382.973,464 266.887,964 | 2 | 382.961,682 266.889,076 | 11.834 |
| 2 | 382.961,682 266.889,076 | 3 | 382.961,384 266.886,229 | 2.863 |

| Punct început | X / Y | Punct sfârșit | X / Y | Lungime segment (** (m) |
|---------------|----------------------------|---------------|----------------------------|-------------------------|
| 3 | 382.961,384 266.886,229 | 4 | 382.956,943 266.848,048 | 38.438 |
| 4 | 382.956,943 266.848,048 | 5 | 382.955,835 266.833,317 | 14.773 |
| 5 | 382.955,835 266.833,317 | 6 | 382.967,96 266.832,334 | 12.165 |
| 6 | 382.967,96 266.832,334 | 7 | 382.970,022 266.865,969 | 33.698 |
| 7 | 382.970,022 266.865,969 | 1 | 382.973,464 266.887,964 | 22.263 |

** Lungimile segmentelor sunt determinate în planul de proiecție Stereo 70 și sunt rotunjite la 1 milimetru.

*** Distanța dintre puncte este formată din segmente cumulate ce sunt mai mici decât valoarea 1 milimetru.

**DATE DESPRE IMOBILUL NR. 14294**

Oficiul de Cadastru și Publicitate Imobiliară DOLJ
Biroul de Cadastru și Publicitate Imobiliară Craiova

A. Partea I. Descrierea imobilului

TEREN Intravilan

Adresa: Loc. Plosca, Str George Cosbuc, Nr. 77, Jud. Dolj, fost T14, P27 - intravilan

| Nr. Crt | Nr cadastral Nr. topografic | Suprafața* (mp) | Observații / Referințe |
|---------|-----------------------------|--------------------------------|---------------------------------------|
| A1 | 30038 | Din acte: 600 Masurata: 582 | Sector cadastral:37 Teren imprejmuit; |

Construcții

| Crt | Nr cadastral Nr. topografic | Adresa | Observații / Referințe |
|------|-----------------------------|---|--|
| A1.1 | 30038-C1 | Loc. Plosca, Str George Cosbuc, Nr. 77, Jud. Dolj, fost T14, P27 - intravilan | Nr. niveluri:1; S. construita la sol:51 mp; CASA DIN CHIRPICI COMPUSA DIN 3 CAMERE SI SALA, ACOPERITA CU TIGLA |
| A1.2 | 30038-C2 | Loc. Plosca, Str George Cosbuc, Nr. 77, Jud. Dolj, fost T14, P27 - intravilan | Nr. niveluri:1; S. construita la sol:78 mp; ANEXA GOSPODAREASCA DIN CHIRPICI SI LEMNE ACOPERITA CU TIGLA |

B. Partea II. Proprietari și acte

| Inscrieri privitoare la dreptul de proprietate și alte drepturi reale | Referințe |
|--|--|
| 69291 / 27/10/2010 | |
| Act Notarial nr. CVC. aut. nr. 2012, din 04/11/2003 emis de NP. BELU AUREL (adeverinta nr. 4673 din 21.10.2010); | |
| B1 | Intabulare, drept de PROPRIETATEcumparare, dobandit prin Conventie, cota actuala 1/1, cota initiala 1/1 1) ION MARIN, Lipsă CNP. 2) ION CRISTINA, Lipsă CNP. |

C. Partea III. SARCINI .

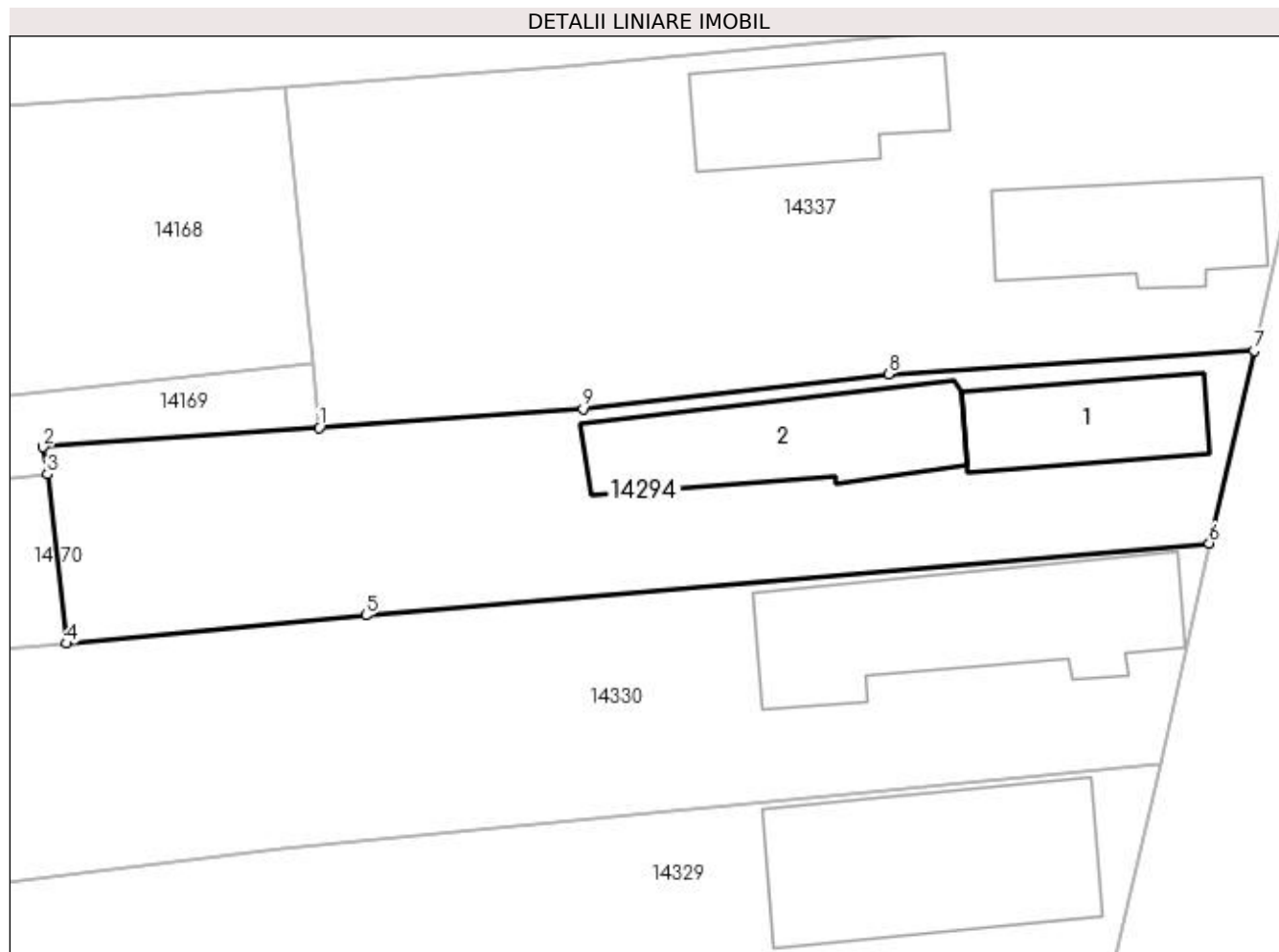
| Inscrieri privind dezmembramintele dreptului de proprietate, drepturi reale de garanție și sarcini | Referințe |
|--|-----------|
| NU SUNT | |

Anexa Nr. 1 La Partea I

Teren

| Nr cadastral | Suprafața (mp)* | Observații / Referințe |
|--------------|--------------------------------|------------------------|
| 30038 | Din acte: 600 Masurata: 582 | |

* Suprafața este determinată în planul de proiecție Stereo 70.



Date referitoare la teren

| Crt | Categorie folosință | Intra vilan | Suprafața (mp) | Tarla | Parcelă | Nr. topo | Observații / Referințe |
|-----|---------------------|-------------|----------------|-------|---------|----------|------------------------|
| 1 | curți constructii | DA | 582 | 14 | 27 | - | |

Date referitoare la construcții

| Crt | Număr | Destinație construcție | Supraf. (mp) | Situație juridică | Observații / Referințe |
|------|----------|-------------------------|-----------------------------|-------------------|--|
| A1.1 | 30038-C1 | construcții de locuințe | Din acte: 0 Masurata: 51 | Cu acte | Nr. niveluri:1; S. construita la sol:51 mp; CASA DIN CHIRPICI COMPUSA DIN 3 CAMERE SI SALA, ACOPERITA CU TIGLA |
| A1.2 | 30038-C2 | construcții anexa | Din acte: 0 Masurata: 78 | Cu acte | Nr. niveluri:1; S. construita la sol:78 mp; ANEXA GOSPODAREASCA DIN CHIRPICI SI LEMNE ACOPERITA CU TIGLA |

Lungime Segmente

1) Valorile lungimilor segmentelor sunt obținute din proiecție în plan.

| Punct început | X / Y | Punct sfârșit | X / Y | Lungime segment (** (m) |
|---------------|----------------------------|---------------|----------------------------|-------------------------|
| 1 | 383.524,417 267.714,791 | 2 | 383.510,425 267.713,805 | 14.027 |
| 2 | 383.510,425 267.713,805 | 3 | 383.510,637 267.712,425 | 1.396 |

| Punct început | X / Y | Punct sfârșit | X / Y | Lungime segment (** (m) |
|---------------|----------------------------|---------------|----------------------------|-------------------------|
| 3 | 383.510,637 267.712,425 | 4 | 383.511,61 267.703,85 | 8.63 |
| 4 | 383.511,61 267.703,85 | 5 | 383.526,776 267.705,273 | 15.233 |
| 5 | 383.526,776 267.705,273 | 6 | 383.569,535 267.708,936 | 42.916 |
| 6 | 383.569,535 267.708,936 | 7 | 383.571,803 267.718,696 | 10.02 |
| 7 | 383.571,803 267.718,696 | 8 | 383.553,276 267.717,503 | 18.565 |
| 8 | 383.553,276 267.717,503 | 9 | 383.537,786 267.715,733 | 15.591 |
| 9 | 383.537,786 267.715,733 | 1 | 383.524,417 267.714,791 | 13.402 |

** Lungimile segmentelor sunt determinate în planul de proiecție Stereo 70 și sunt rotunjite la 1 milimetru.

*** Distanța dintre puncte este formată din segmente cumulate ce sunt mai mici decât valoarea 1 milimetru.

**DATE DESPRE IMOBILUL NR. 14295**

Oficiul de Cadastru și Publicitate Imobiliară DOLJ
Biroul de Cadastru și Publicitate Imobiliară Craiova

A. Partea I. Descrierea imobilului

TEREN Intravilan

Adresa: Loc. Plosca, Str Ana Blandiana, Nr. 8, Jud. Dolj

| Nr. Crt | Nr cadastral Nr. topografic | Suprafața* (mp) | Observații / Referințe |
|---------|-----------------------------|------------------------------------|---------------------------------------|
| A1 | 30075 | Din acte: 2.100 Masurata: 2.107 | Sector cadastral:37 Teren imprejmuit; |

Construcții

| Crt | Nr cadastral Nr. topografic | Adresa | Observații / Referințe |
|------|-----------------------------|--|--|
| A1.1 | 30075-C1 | Loc. Plosca, Str Ana Blandiana, Nr. 8, Jud. Dolj | Nr. niveluri:1; S. construita la sol:66 mp; Casa de locuit construita din chirpici acoperita cu tigla compusa din 3 camere |
| A1.2 | 30075-C2 | Loc. Plosca, Str Ana Blandiana, Nr. 8, Jud. Dolj | Nr. niveluri:2; S. construita la sol:26 mp; Anexa gospodareasca din chirpici acoperita cu tigla compusa din 2 incaperi |
| A1.3 | 30075-C3 | Loc. Plosca, Str Ana Blandiana, Nr. 8, Jud. Dolj | Nr. niveluri:1; S. construita la sol:32 mp; Patul cu magazie si sopron construit din lemne si sanduri acoperita cu tigla |

B. Partea II. Proprietari și acte

| Inscrieri privitoare la dreptul de proprietate și alte drepturi reale | Referințe |
|--|----------------------|
| 114822 / 23/09/2015 | |
| Act Notarial nr. contract de vanzare -cumparare aut nr nr 1154, din 22/09/2015 emis de NP FLOREA GRIGORIE; | |
| B1 | A1, A1.1, A1.2, A1.3 |
| Intabulare, drept de PROPRIETATE, dobandit prin Conventie, cota actuala 1/1, cota initiala 1/1 | |
| 1) BALACI - IORDACHE CATALIN IOAN | |
| 2) BALACI - IORDACHE MINODARA LUCIA | |

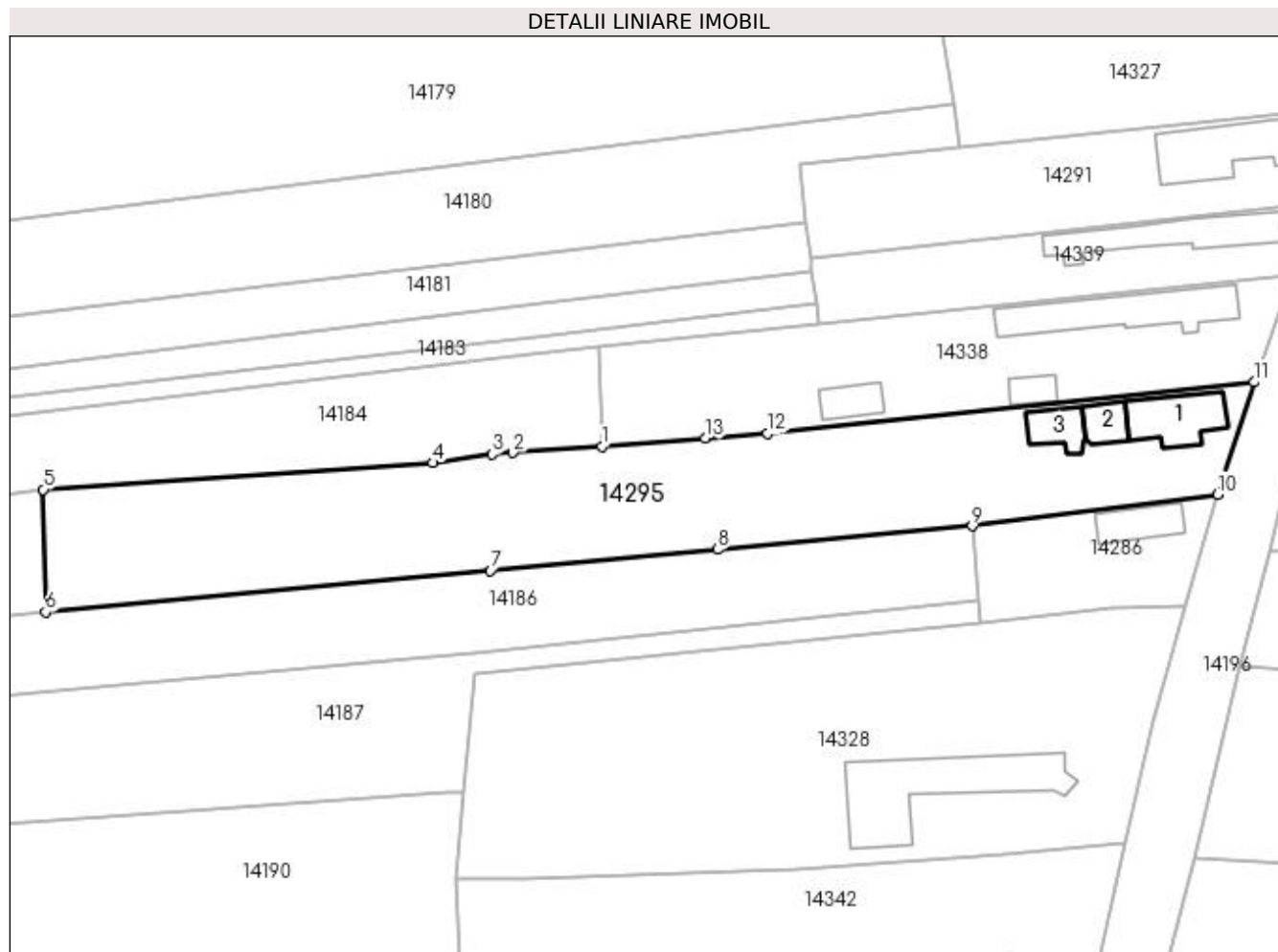
C. Partea III. SARCINI .

| Inscrieri privind dezmembramintele dreptului de proprietate, drepturi reale de garanție și sarcini | Referințe |
|--|-----------|
| NU SUNT | |

Anexa Nr. 1 La Partea I**Teren**

| Nr cadastral | Suprafața (mp)* | Observații / Referințe |
|--------------|------------------------------------|------------------------|
| 30075 | Din acte: 2.100 Masurata: 2.107 | |

* Suprafața este determinată în planul de proiecție Stereo 70.

**Date referitoare la teren**

| Crt | Categorie folosință | Intra vilan | Suprafața (mp) | Tarla | Parcelă | Nr. topo | Observații / Referințe |
|-----|---------------------|-------------|----------------|-------|---------|----------|------------------------|
| 1 | curți constructii | DA | 1.737 | 14 | 7 | - | |
| 2 | arabil | DA | 370 | 14 | 8 | - | |

Date referitoare la construcții

| Crt | Număr | Destinație construcție | Supraf. (mp) | Situație juridică | Observații / Referințe |
|------|----------|-------------------------|--------------|-------------------|--|
| A1.1 | 30075-C1 | construcții de locuințe | 66 | Cu acte | Nr. niveluri:1; S. construita la sol:66 mp; Casa de locuit construita din chirpici acoperita cu tigla compusa din 3 camere |
| A1.2 | 30075-C2 | construcții anexa | 26 | Cu acte | Nr. niveluri:2; S. construita la sol:26 mp; Anexa gospodareasca din chirpici acoperita cu tigla compusa din 2 incaperi |
| A1.3 | 30075-C3 | construcții anexa | 32 | Cu acte | Nr. niveluri:1; S. construita la sol:32 mp; Patul cu magazie si sopron contruit din lemne si sanduri acoperita cu tigla |

Lungime Segmente

1) Valorile lungimilor segmentelor sunt obținute din proiecție în plan.

| Punct început | X / Y | Punct sfârșit | X / Y | Lungime segment (** (m) |
|---------------|-------|---------------|-------|-------------------------|
|---------------|-------|---------------|-------|-------------------------|

| Punct început | X / Y | Punct sfârșit | X / Y | Lungime segment (** (m) |
|---------------|----------------------------|---------------|----------------------------|-------------------------|
| 1 | 383.447,838 267.491,374 | 2 | 383.436,779 267.490,584 | 11.087 |
| 2 | 383.436,779 267.490,584 | 3 | 383.434,208 267.490,401 | 2.578 |
| 3 | 383.434,208 267.490,401 | 4 | 383.426,833 267.489,341 | 7.451 |
| 4 | 383.426,833 267.489,341 | 5 | 383.378,359 267.486,009 | 48.588 |
| 5 | 383.378,359 267.486,009 | 6 | 383.378,662 267.470,78 | 15.232 |
| 6 | 383.378,662 267.470,78 | 7 | 383.434,022 267.475,925 | 55.599 |
| 7 | 383.434,022 267.475,925 | 8 | 383.462,26 267.478,55 | 28.36 |
| 8 | 383.462,26 267.478,55 | 9 | 383.493,927 267.481,493 | 31.803 |
| 9 | 383.493,927 267.481,493 | 10 | 383.524,431 267.485,43 | 30.757 |
| 10 | 383.524,431 267.485,43 | 11 | 383.528,997 267.499,387 | 14.685 |
| 11 | 383.528,997 267.499,387 | 12 | 383.468,476 267.492,969 | 60.86 |
| 12 | 383.468,476 267.492,969 | 13 | 383.460,754 267.492,372 | 7.745 |
| 13 | 383.460,754 267.492,372 | 1 | 383.447,838 267.491,374 | 12.954 |

** Lungimile segmentelor sunt determinate în planul de proiecție Stereo 70 și sunt rotunjite la 1 milimetru.

*** Distanța dintre puncte este formată din segmente cumulate ce sunt mai mici decât valoarea 1 milimetru.

**DATE DESPRE IMOBILUL NR. 14296**

Oficiul de Cadastru și Publicitate Imobiliară DOLJ
Biroul de Cadastru și Publicitate Imobiliară Craiova

A. Partea I. Descrierea imobilului

TEREN Intravilan

Nr. CF vechi:568
Nr. cadastral vechi:785

Adresa: Loc. Plosca, Nr. 283, Jud. Dolj, T15,P93

| Nr. Crt | Nr cadastral Nr. topografic | Suprafața* (mp) | Observații / Referințe |
|---------|-----------------------------|------------------------------------|---------------------------------------|
| A1 | 30659 | Din acte: 1.100 Masurata: 1.114 | Sector cadastral:37 Teren imprejmuit; |

Construcții

| Crt | Nr cadastral Nr. topografic | Adresa | Observații / Referințe |
|------|-----------------------------|---------------------------------|---|
| A1.1 | 30659-C1 | Loc. Plosca, Nr. 283, Jud. Dolj | Nr. niveluri:1; S. construita la sol:47 mp; |
| A1.2 | 30659-C2 | Loc. Plosca, Nr. 283, Jud. Dolj | Nr. niveluri:1; S. construita la sol:32 mp; |
| A1.3 | 30659-C3 | Loc. Plosca, Nr. 283, Jud. Dolj | Nr. niveluri:1; S. construita la sol:16 mp; |
| A1.4 | 30659-C4 | Loc. Plosca, Nr. 283, Jud. Dolj | Nr. niveluri:1; S. construita la sol:24 mp; |
| A1.5 | 30659-C5 | Loc. Plosca, Nr. 283, Jud. Dolj | Nr. niveluri:1; S. construita la sol:7 mp; |

B. Partea II. Proprietari și acte

| Inscrieri privitoare la dreptul de proprietate și alte drepturi reale | | Referințe |
|---|---|----------------------------------|
| 10224 / 18/02/2008 | | |
| Act Notarial nr. aut. nr. 1626/1995, din 01/01/1995 emis de Notariat Stat Bailesti (adeverinta nr. 1508/2008, Consiliul Local Bistret); | | |
| B1 | Intabulare, drept de PROPRIETATE, dobandit prin Conventie, cota actuala 1/1, cota initiala 1/1 1) BEJAN FLOAREA , Lipsă CNP. 2) BEJAN ELENA , Lipsă CNP. <i>OBSERVATII: (provenita din conversia CF 568)</i> | A1, A1.1, A1.2, A1.3, A1.4, A1.5 |

C. Partea III. SARCINI .

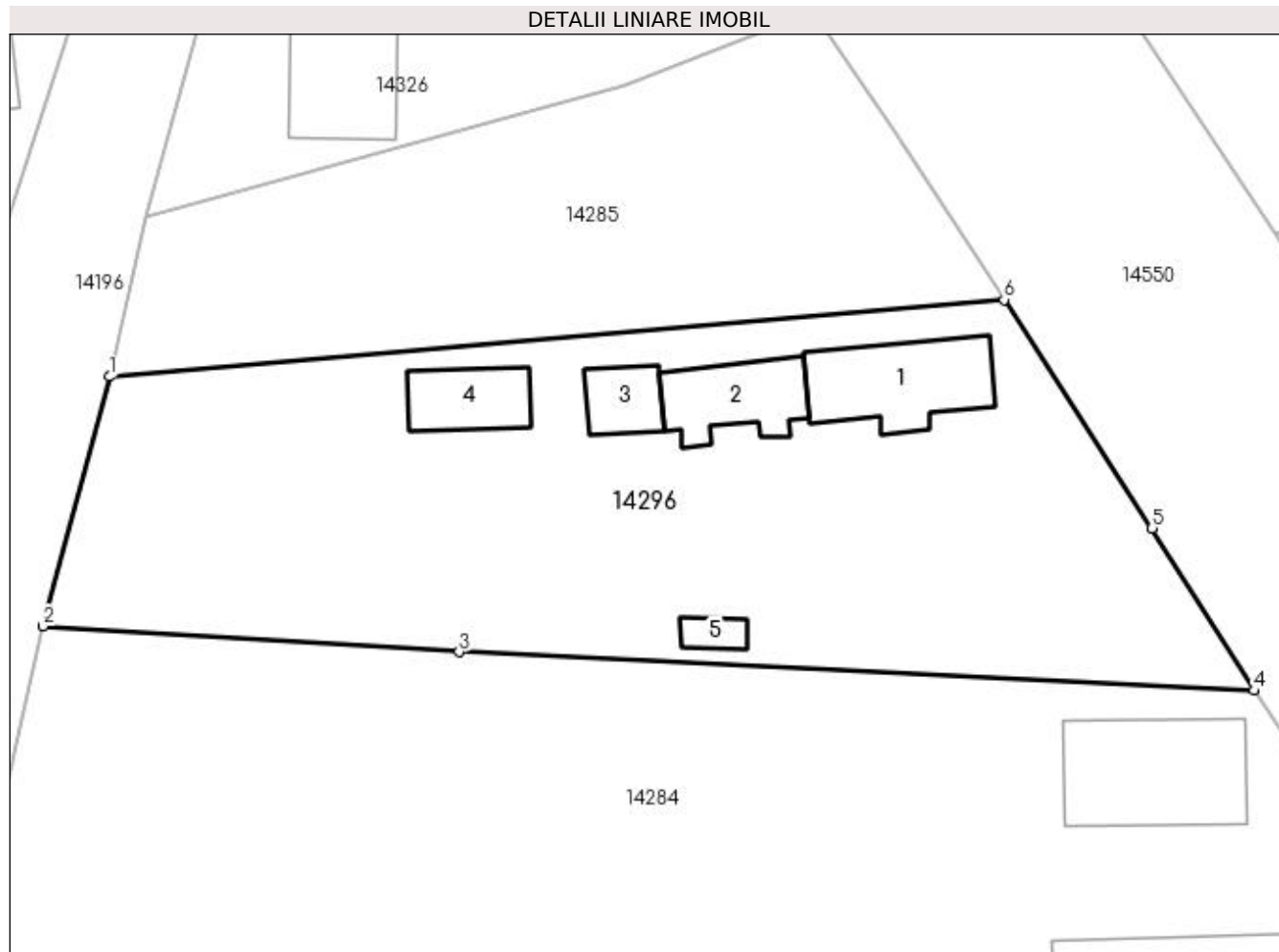
| Inscrieri privind dezmembramintele dreptului de proprietate, drepturi reale de garanție și sarcini | Referințe |
|--|-----------|
| NU SUNT | |

Anexa Nr. 1 La Partea I

Teren

| Nr cadastral | Suprafața (mp)* | Observații / Referințe |
|--------------|------------------------------------|------------------------|
| 30659 | Din acte: 1.100 Masurata: 1.114 | |

* Suprafața este determinată în planul de proiecție Stereo 70.



Date referitoare la teren

| Crt | Categorie folosință | Intra vilan | Suprafața (mp) | Tarla | Parcelă | Nr. topo | Observații / Referințe |
|-----|---------------------|-------------|----------------|-------|---------|----------|------------------------|
| 1 | curți constructii | DA | 1.114 | 15 | 93 | - | |

Date referitoare la construcții

| Crt | Număr | Destinație construcție | Supraf. (mp) | Situație juridică | Observații / Referințe |
|------|----------|-------------------------|-----------------------------|-------------------|---|
| A1.1 | 30659-C1 | construcții de locuințe | Din acte: 0 Masurata: 47 | Cu acte | Nr. niveluri:1; S. construita la sol:47 mp; |
| A1.2 | 30659-C2 | construcții anexa | Din acte: 0 Masurata: 32 | Cu acte | Nr. niveluri:1; S. construita la sol:32 mp; |
| A1.3 | 30659-C3 | construcții anexa | Din acte: 0 Masurata: 16 | Cu acte | Nr. niveluri:1; S. construita la sol:16 mp; |
| A1.4 | 30659-C4 | construcții anexa | Din acte: 0 Masurata: 24 | Cu acte | Nr. niveluri:1; S. construita la sol:24 mp; |
| A1.5 | 30659-C5 | construcții anexa | Din acte: 0 Masurata: 7 | Cu acte | Nr. niveluri:1; S. construita la sol:7 mp; |

Lungime Segmente**1) Valorile lungimilor segmentelor sunt obținute din proiecție în plan.**

| Punct început | X / Y | Punct sfârșit | X / Y | Lungime segment (** (m) |
|---------------|----------------------------|---------------|----------------------------|-------------------------|
| 1 | 383.530,886 267.478,286 | 2 | 383.527,102 267.464,01 | 14.769 |
| 2 | 383.527,102 267.464,01 | 3 | 383.550,894 267.462,531 | 23.838 |
| 3 | 383.550,894 267.462,531 | 4 | 383.596,368 267.460,328 | 45.527 |
| 4 | 383.596,368 267.460,328 | 5 | 383.590,54 267.469,624 | 10.972 |
| 5 | 383.590,54 267.469,624 | 6 | 383.582,065 267.482,692 | 15.576 |
| 6 | 383.582,065 267.482,692 | 1 | 383.530,886 267.478,286 | 51.368 |

**** Lungimile segmentelor sunt determinate în planul de proiecție Stereo 70 și sunt rotunjite la 1 milimetru.******* Distanța dintre puncte este formată din segmente cumulate ce sunt mai mici decât valoarea 1 milimetru.**

**DATE DESPRE IMOBILUL NR. 14297**

Oficiul de Cadastru și Publicitate Imobiliară DOLJ
Biroul de Cadastru și Publicitate Imobiliară Craiova

A. Partea I. Descrierea imobilului

TEREN Intravilan

Adresa: Loc. Plosca, Str George Cosbuc, Nr. 83, Jud. Dolj, T132 P37

| Nr. Crt | Nr cadastral Nr. topografic | Suprafața* (mp) | Observații / Referințe |
|---------|-----------------------------|------------------------------------|---------------------------------------|
| A1 | 31272 | Din acte: 9.420 Masurata: 9.312 | Sector cadastral:37 Teren imprejmuit; |

Construcții

| Crt | Nr cadastral Nr. topografic | Adresa | Observații / Referințe |
|------|-----------------------------|---|---|
| A1.1 | 31272-C1 | Loc. Plosca, Str George Cosbuc, Nr. 83, Jud. Dolj | Nr. niveluri:2; S. construita la sol:1325 mp; Hala multifunctionala P+E construita din panouri sandwich isopan acoperita cu tabla |

B. Partea II. Proprietari și acte

| Inscrieri privitoare la dreptul de proprietate și alte drepturi reale | | Referințe |
|--|--|-----------|
| 9055 / 29/01/2015 | | |
| Act Notarial nr. contract de vanzare -cumparare nr. 261, din 14/02/2004 emis de NP. CONSTANTIN DELIA (cvc aut 2760/27.06.2014 NP Gunescu Tudor Marinela conform incheiere 77492/30.06.2014, referat nr 4379/06.11.2014 Serviciul de cadastru); | | |
| B1 | Intabulare, drept de PROPRIETATE, dobandit prin Conventie, cota actuala 1/1, cota initiala 1/1 1) SC AGROEXPERT INDUSTRY SRL, CIF:29142623 OBSERVATII: pozitie transcrisa din CF 30065/Bistret/Bistret, incheierea nr. 16930din 17-02-2014 | A1 |
| 22816 / 03/03/2015 | | |
| Act Administrativ nr. AUTORIZATIE DE CONSTRUIRE NR.9, din 01/10/2014 emis de PRIMARIA COMUNEI BISTRET (PV de receptie la terminarea lucrarilor nr. 196/2014- Primaria Bistret, Anexa din 05.02.2015); | | |
| B2 | Intabulare, drept de PROPRIETATE, dobandit prin Construire, cota actuala 1/1, cota initiala 1/1 1) SC AGROEXPERT INDUSTRY SRL, CIF:29142623 | A1.1 |
| 231393 / 15/10/2019 | | |
| Act Notarial nr. Contract de ipoteca aut. nr. 1687, din 01/10/2019 emis de Ivanescu Adina; | | |
| B3 | se noteaza interdictiile de instrainare, grevare, inchiriere, dezmembrare, alipire, construire, demolare, restructurare, amenajare 1) CEC BANK SA, CIF:361897 | A1, A1.1 |
| Act Notarial nr. Contract de ipoteca aut. nr 1688, din 01/10/2019 emis de Ivanescu Adina; | | |
| B4 | se noteaza interdictiile de instrainare, grevare, inchiriere, dezmembrare, alipire, construire, demolare, restructurare, amenajare 1) CEC BANK SA, CIF:361897 | A1, A1.1 |
| Act Notarial nr. Contract de ipoteca aut. nr. 1689, din 01/10/2019 emis de Ivanescu Adina; | | |
| B5 | se noteaza interdictiile de instrainare, grevare, inchiriere, dezmembrare, alipire, construire, demolare, restructurare, amenajare 1) CEC BANK SA, CIF:361897 | A1, A1.1 |
| Act Notarial nr. Contract de ipoteca aut. nr. 1690, din 01/10/2019 emis de Ivanescu Adina; | | |
| B6 | se noteaza interdictiile de instrainare, grevare, inchiriere, dezmembrare, alipire, construire, demolare, restructurare, amenajare 1) CEC BANK SA, CIF:361897 | A1, A1.1 |
| 39859 / 19/02/2021 | | |
| Act Notarial nr. CONTRACT DE IPOTECA NR 244, din 16/02/2021 emis de Ivanescu Adina; | | |
| B7 | Se noteaza interdictiile de instrainare, grevare, inchiriere, dezmembrare, alipire, construire, demolare, restructurare, amenajare 1) CEC BANK SA, CIF:361897 | A1, A1.1 |
| Act Notarial nr. CONTRACT DE IPOTECA NR 246, din 16/02/2021 emis de Ivanescu Adina; | | |
| B8 | Se noteaza interdictiile de instrainare, grevare, inchiriere, dezmembrare, alipire, construire, demolare, restructurare, amenajare 1) CEC BANK SA, CIF:361897 | A1, A1.1 |
| 68366 / 13/04/2022 | | |
| Act Notarial nr. CONTRACT DE GARANTIE IMOBILIARA AUTENTIFICAT SUB NR. 525, din 13/04/2022 emis de NP Mladin Preoteasa Alina Corina (act notarial nr Incheiere Completare NR. 54 din 28.10.2022, emis de | | |

| Inscrieri privitoare la dreptul de proprietate și alte drepturi reale | | Referințe |
|---|--|-----------|
| Atanasoaei Mihai Cristian); | | |
| B9 | Se noteaza interdictiile de instrainare, grevare, inchiriere, dezmembrare, alipire, construire, demolare, restructurare, amenajare 1) CEC BANK SA, CIF:361897 | A1, A1.1 |
| 190914 / 10/10/2022 | | |
| Act Notarial nr. contract de ipoteca aut. 1953, din 30/09/2022 emis de Atanasoaei Mihai Cristian (act notarial nr Incheiere Completare NR. 54 din 28.10.2022, emis de Atanasoaei Mihai Cristian); | | |
| B10 | se noteaza interdictiile de instrainare, grevare cu sarcini, inchiriere, dezmembrare, alipire, construire, amenajare, 1) CEC BANK S.A., CIF:5763640 | A1, A1.1 |
| 219260 / 03/11/2022 | | |
| Act Notarial nr. tract de garantie imob. aut. 1985, din 04/10/2022 emis de Atanasoaei Mihai Cristian (act notarial nr Incheiere Completare NR. 54 din 28.10.2022, emis de Atanasoaei Mihai Cristian); | | |
| B11 | se noteaza interdictiile de instrainare, grevare cu sarcini, inchiriere, dezmembrare, alipire, construire, amenajare 1) CEC BANK SA, CIF:361897 | A1, A1.1 |

C. Partea III. SARCINI

| Inscrieri privind dezmembramintele dreptului de proprietate, drepturi reale de garanție și sarcini | | Referințe |
|---|--|-----------|
| 231393 / 15/10/2019 | | |
| Act Notarial nr. Contract de ipoteca aut. nr. 1687, din 01/10/2019 emis de Ivanescu Adina; | | |
| C1 | Intabulare, drept de IPOTECA, Valoare:10850000 LEI, si celelalte obligatii de plata aferente creditului 1) CEC BANK SA, CIF:361897 | A1, A1.1 |
| Act Notarial nr. Contract de ipoteca aut. nr 1688, din 01/10/2019 emis de Ivanescu Adina; | | |
| C2 | Intabulare, drept de IPOTECA, Valoare:1600000 LEI, si celelalte obligatii de plata aferente creditului 1) CEC BANK SA, CIF:361897 | A1, A1.1 |
| Act Notarial nr. Contract de ipoteca aut. nr. 1689, din 01/10/2019 emis de Ivanescu Adina; | | |
| C3 | Intabulare, drept de IPOTECA, Valoare:1000000 LEI, si celelalte obligatii de plata aferente creditului 1) CEC BANK SA, CIF:361897 | A1, A1.1 |
| Act Notarial nr. Contract de ipoteca aut. nr. 1690, din 01/10/2019 emis de Ivanescu Adina; | | |
| C4 | Intabulare, drept de IPOTECA, Valoare:5000000 LEI, si celelalte obligatii de plata aferente creditului 1) CEC BANK SA, CIF:361897 | A1, A1.1 |
| 39859 / 19/02/2021 | | |
| Act Notarial nr. CONTRACT DE IPOTECA NR 244, din 16/02/2021 emis de Ivanescu Adina; | | |
| C5 | Intabulare, drept de IPOTECA, Valoare:3150000 LEI si celelalte obligatii de plata aferente creditului 1) CEC BANK SA, CIF:361897 | A1, A1.1 |
| Act Notarial nr. CONTRACT DE IPOTECA NR 246, din 16/02/2021 emis de Ivanescu Adina; | | |
| C6 | Intabulare, drept de IPOTECA, Valoare:10000000 LEI si celelalte obligatii de plata aferente creditului 1) CEC BANK SA, CIF:361897 | A1, A1.1 |
| 121834 / 04/05/2021 | | |
| Act Notarial nr. CONVENTIE DE SUPERFICIE AUT nr. 1402, din 27/04/2021 emis de NP Floricel MIHAI-MARIAN; | | |
| C7 | Intabulare, drept de SUPERFICIE pe o perioada de 99 de ani 1) DISTRIBUTIE ENERGIE OLTENIA S.A., CIF:14491102 | A1, A1.1 |
| 68366 / 13/04/2022 | | |
| Act Notarial nr. CONTRACT DE GARANTIE IMOBILIARA AUTENTIFICAT SUB NR. 525, din 13/04/2022 emis de NP Mladin Preoteasa Alina Corina (act notarial nr Incheiere Completare NR. 54 din 28.10.2022, emis de Atanasoaei Mihai Cristian); | | |
| C8 | Intabulare, drept de IPOTECA, Valoare:10000000 LEI si celelalte obligatii de plata aferente creditului 1) CEC BANK SA, CIF:361897 | A1, A1.1 |
| 190914 / 10/10/2022 | | |
| Act Notarial nr. contract de ipoteca aut. 1953, din 30/09/2022 emis de Atanasoaei Mihai Cristian (act notarial nr Incheiere Completare NR. 54 din 28.10.2022, emis de Atanasoaei Mihai Cristian); | | |
| C9 | Intabulare, drept de IPOTECA, Valoare:1900000 LEI si celelalte obligatii de plata aferente creditului 1) CEC BANK S.A., CIF:5763640 | A1, A1.1 |
| 219260 / 03/11/2022 | | |

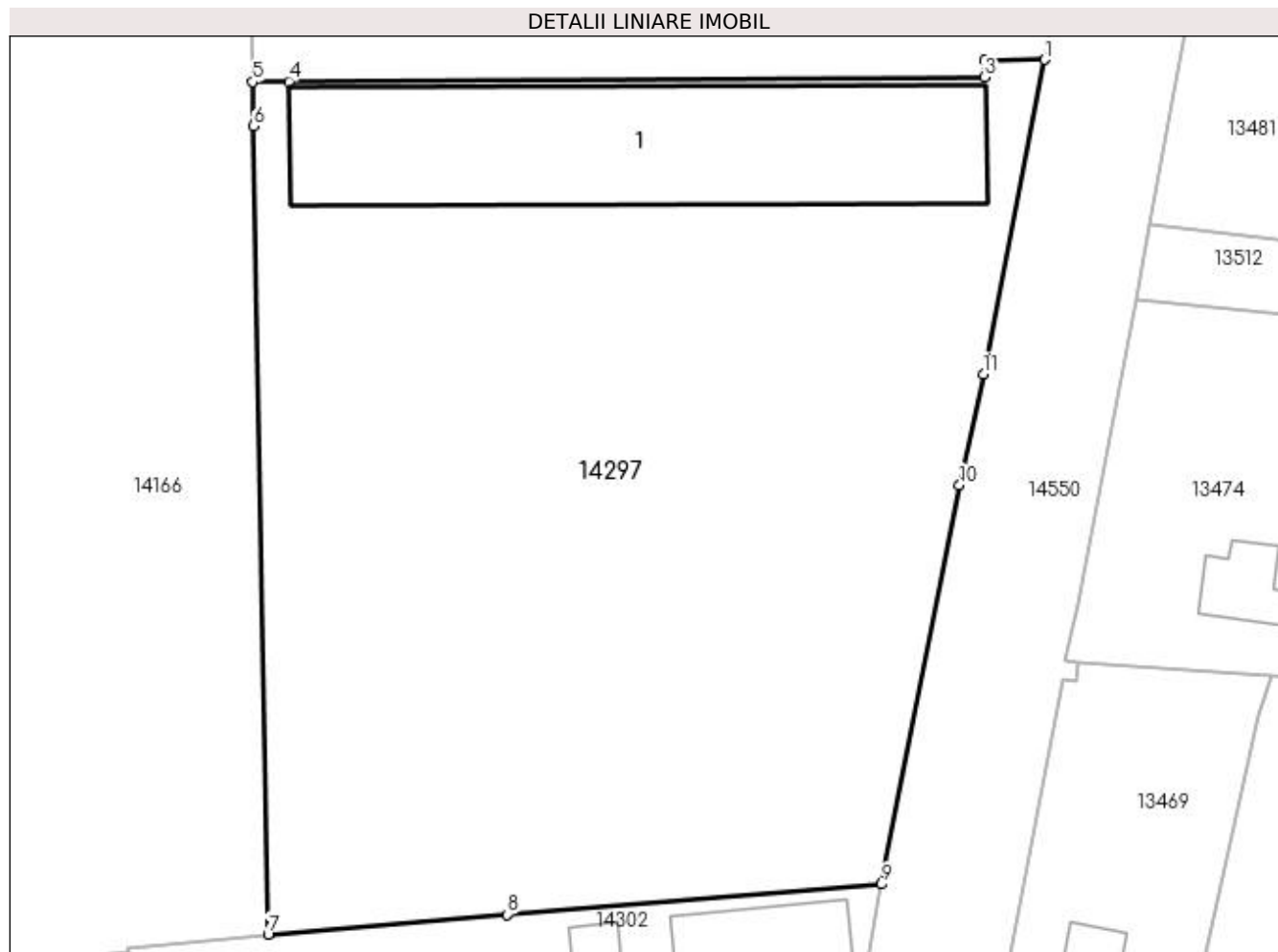
| Inscrieri privind dezmembramintele dreptului de proprietate, drepturi reale de garanție și sarcini | Referințe |
|---|-----------|
| Act Notarial nr. tract de garantie imob. aut. 1985, din 04/10/2022 emis de Atanasoaei Mihai Cristian (act notarial nr Incheiere Completare NR. 54 din 28.10.2022, emis de Atanasoaei Mihai Cristian); | |
| C10 Intabulare, drept de IPOTECA, Valoare:200000 LEiși celelalte obligatii de plata aferente creditului | A1, A1.1 |
| 1) CEC BANK SA, CIF:361897 | |

Anexa Nr. 1 La Partea I

Teren

| | | |
|--------------|------------------------------------|------------------------|
| Nr cadastral | Suprafața (mp)* | Observații / Referințe |
| 31272 | Din acte: 9.420 Masurata: 9.312 | |

* Suprafața este determinată în planul de proiecție Stereo 70.



Date referitoare la teren

| Crt | Categorie folosință | Intra vilan | Suprafața (mp) | Tarla | Parcelă | Nr. topo | Observații / Referințe |
|-----|---------------------|-------------|----------------|-------|---------|----------|------------------------|
| 1 | curți constructii | DA | 9.312 | 127 | 37 | - | |

Date referitoare la construcții

| Crt | Număr | Destinație construcție | Supraf. (mp) | Situație juridică | Observații / Referințe |
|------|----------|--------------------------------------|--------------|-------------------|---|
| A1.1 | 31272-C1 | construcții industriale și edilitare | 1.325 | Cu acte | Nr. niveluri:2; S. construita la sol:1325 mp; Hala multifunctionala P+E construita din panouri sandwich isopan acoperita cu tabla |

Lungime Segmente

1) Valorile lungimilor segmentelor sunt obținute din proiecție în plan.

| Punct început | X / Y | Punct sfârșit | X / Y | Lungime segment (** (m) |
|---------------|----------------------------|---------------|----------------------------|-------------------------|
| 1 | 383.600,003 267.860,763 | 2 | 383.592,474 267.860,642 | 7.53 |
| 2 | 383.592,474 267.860,642 | 3 | 383.592,403 267.858,534 | 2.109 |
| 3 | 383.592,403 267.858,534 | 4 | 383.504,298 267.858,005 | 88.107 |

| Punct început | X / Y | Punct sfârșit | X / Y | Lungime segment (** (m) |
|---------------|----------------------------|---------------|----------------------------|-------------------------|
| 4 | 383.504,298 267.858,005 | 5 | 383.499,743 267.857,936 | 4.556 |
| 5 | 383.499,743 267.857,936 | 6 | 383.499,834 267.852,337 | 5.6 |
| 6 | 383.499,834 267.852,337 | 7 | 383.501,695 267.750,008 | 102.346 |
| 7 | 383.501,695 267.750,008 | 8 | 383.531,906 267.752,506 | 30.314 |
| 8 | 383.531,906 267.752,506 | 9 | 383.579,37 267.756,343 | 47.619 |
| 9 | 383.579,37 267.756,343 | 10 | 383.589,264 267.806,855 | 51.472 |
| 10 | 383.589,264 267.806,855 | 11 | 383.592,288 267.820,969 | 14.434 |
| 11 | 383.592,288 267.820,969 | 1 | 383.600,003 267.860,763 | 40.535 |

** Lungimile segmentelor sunt determinate în planul de proiecție Stereo 70 și sunt rotunjite la 1 milimetru.

*** Distanța dintre puncte este formată din segmente cumulate ce sunt mai mici decât valoarea 1 milimetru.

**DATE DESPRE IMOBILUL NR. 14298**

Oficiul de Cadastru și Publicitate Imobiliară DOLJ
Biroul de Cadastru și Publicitate Imobiliară Craiova

A. Partea I. Descrierea imobilului

TEREN Intravilan

Adresa: Loc. Plosca, Str George Cosbuc, Nr. 5, Jud. Dolj, T15,P54,P55

| Nr. Crt | Nr cadastral Nr. topografic | Suprafața* (mp) | Observații / Referințe |
|---------|-----------------------------|------------------------------------|---------------------------------------|
| A1 | 31542 | Din acte: 2.232 Masurata: 2.327 | Sector cadastral:37 Teren imprejmuit; |

Construcții

| Crt | Nr cadastral Nr. topografic | Adresa | Observații / Referințe |
|------|-----------------------------|---|---|
| A1.1 | 31542-C1 | Loc. Plosca, Str George Cosbuc, Nr. 5, Jud. Dolj, T15,P54,P55 | Nr. niveluri:2; S. construita la sol:96 mp; CASA P + M CONSTRUITA IN ANUL 2006 DIN BCA ACOPERITA CU TABLA, NU ARE LIFT SI NU DETINE CERTIFICAT DE PERFORMANTA ENERGETICA. |
| A1.2 | 31542-C2 | Loc. Plosca, Str George Cosbuc, Nr. 5, Jud. Dolj, T15,P54,P55 | Nr. niveluri:1; S. construita la sol:33 mp; ANEXA CONSTRUITA DIN CHIRPICI ACOPERITA CU TIGLA. |
| A1.3 | 31542-C3 | Loc. Plosca, Str George Cosbuc, Nr. 5, Jud. Dolj, T15,P54,P55 | Nr. niveluri:1; S. construita la sol:58 mp; ANEXA CONSTRUITA DIN CARAMIDA ACOPERITA CU TIGLA. |
| A1.4 | 31542-C4 | Loc. Plosca, Str George Cosbuc, Nr. 5, Jud. Dolj, T15,P54,P55 | Nr. niveluri:1; S. construita la sol:9 mp; ANEXA CONSTRUITA DIN LEMN ACOPERITA CU TIGLA. |

B. Partea II. Proprietari și acte

| Inscrieri privitoare la dreptul de proprietate și alte drepturi reale | | Referințe |
|--|---|----------------------|
| 146146 / 25/11/2015 | | |
| Act Notarial nr. contract de donatie aut nr 1040, din 24/11/2015 emis de GIURCAN TITU; | | |
| B1 | Intabulare, drept de PROPRIETATE, dobandit prin Conventie, cota actuala 1/1, cota initiala 1/1 1) PATRU STELIAN FLORIN | A1, A1.1, A1.2, A1.3 |
| / | | |
| Act Normativ nr. 7, din 13/03/1996 emis de Parlamentul Romaniei; | | |
| B2 | Intabulare, drept de PROPRIETATE, dobandit prin Lege, cota actuala 1/1, cota initiala 1/1 1) PATRU STELIAN FLORIN | A1.4 |

C. Partea III. SARCINI

| Inscrieri privind dezmembramintele dreptului de proprietate, drepturi reale de garanție și sarcini | | Referințe |
|--|--|----------------------|
| 146146 / 25/11/2015 | | |
| Act Notarial nr. contract de donatie aut nr 1040, din 24/11/2015 emis de GIURCAN TITU; | | |
| C1 | Intabulare, drept de UZUFRACT VIAGER, cota actuala 1/1, cota initiala 1/1 1) PATRU ION 2) PATRU GEORGICA | A1, A1.1, A1.2, A1.3 |

Anexa Nr. 1 La Partea I

Teren

| Nr cadastral | Suprafața (mp)* | Observații / Referințe |
|--------------|------------------------------------|------------------------|
| 31542 | Din acte: 2.232 Masurata: 2.327 | |

* Suprafața este determinată în planul de proiecție Stereo 70.



Date referitoare la teren

| Crt | Categorie folosință | Intra vilan | Suprafața (mp) | Tarla | Parcelă | Nr. topo | Observații / Referințe |
|-----|---------------------|-------------|----------------|-------|---------|----------|------------------------|
| 1 | curți constructii | DA | 1.530 | 15 | 54 | - | |
| 2 | arabil | DA | 797 | 15 | 55 | - | |

Date referitoare la construcții

| Crt | Număr | Destinație construcție | Supraf. (mp) | Situație juridică | Observații / Referințe |
|------|----------|-------------------------|-----------------------------|-------------------|---|
| A1.1 | 31542-C1 | construcții de locuințe | Din acte: 0 Masurata: 96 | Cu acte | Nr. niveluri:2; S. construita la sol:96 mp; CASA P + M CONSTRUITA IN ANUL 2006 DIN BCA ACOPERITA CU TABLA, NU ARE LIFT SI NU DETINE CERTIFICAT DE PERFORMANTA ENERGETICA. |
| A1.2 | 31542-C2 | construcții anexa | Din acte: 0 Masurata: 33 | Cu acte | Nr. niveluri:1; S. construita la sol:33 mp; ANEXA CONSTRUITA DIN CHIRPICI ACOPERITA CU TIGLA. |
| A1.3 | 31542-C3 | construcții anexa | Din acte: 0 Masurata: 58 | Cu acte | Nr. niveluri:1; S. construita la sol:58 mp; ANEXA CONSTRUITA DIN CARAMIDA ACOPERITA CU TIGLA. |
| A1.4 | 31542-C4 | construcții anexa | Din acte: 0 Masurata: 9 | Cu acte | Nr. niveluri:1; S. construita la sol:9 mp; ANEXA CONSTRUITA DIN LEMN ACOPERITA CU TIGLA. |

Lungime Segmente

1) Valorile lungimilor segmentelor sunt obținute din proiecție în plan.

| Punct început | X / Y | Punct sfârșit | X / Y | Lungime segment (** (m) |
|---------------|----------------------------|---------------|----------------------------|-------------------------|
| 1 | 383.287,07 267.023,09 | 2 | 383.284,504 267.000,132 | 23.101 |
| 2 | 383.284,504 267.000,132 | 3 | 383.312,337 266.999,295 | 27.846 |
| 3 | 383.312,337 266.999,295 | 4 | 383.358,709 266.997,899 | 46.393 |
| 4 | 383.358,709 266.997,899 | 5 | 383.365,147 267.029,642 | 32.389 |
| 5 | 383.365,147 267.029,642 | 6 | 383.334,007 267.029,276 | 31.142 |
| 6 | 383.334,007 267.029,276 | 7 | 383.312,595 267.029,755 | 21.417 |
| 7 | 383.312,595 267.029,755 | 8 | 383.287,877 267.030,308 | 24.724 |
| 8 | 383.287,877 267.030,308 | 1 | 383.287,07 267.023,09 | 7.263 |

** Lungimile segmentelor sunt determinate în planul de proiecție Stereo 70 și sunt rotunjite la 1 milimetru.

*** Distanța dintre puncte este formată din segmente cumulate ce sunt mai mici decât valoarea 1 milimetru.

**DATE DESPRE IMOBILUL NR. 14299**

Oficiul de Cadastru și Publicitate Imobiliară DOLJ
Biroul de Cadastru și Publicitate Imobiliară Craiova

A. Partea I. Descrierea imobilului

TEREN Intravilan

Adresa: Loc. Plosca, Str Principatele Unite, Nr. 33, Jud. Dolj, T15,P24,P25

| Nr. Crt | Nr cadastral Nr. topografic | Suprafața* (mp) | Observații / Referințe |
|---------|-----------------------------|--------------------------------|---------------------------------------|
| A1 | 31666 | Din acte: 635 Masurata: 599 | Sector cadastral:37 Teren imprejmuit; |

Construcții

| Crt | Nr cadastral Nr. topografic | Adresa | Observații / Referințe |
|------|-----------------------------|---|---|
| A1.1 | 31666-C1 | Loc. Plosca, Str Principatele Unite, Nr. 33, Jud. Dolj, T15,P24,P25 | Nr. niveluri:1; S. construita la sol:74 mp; Construita in 1940,Scd=74 mp. |

B. Partea II. Proprietari și acte

| Inscrieri privitoare la dreptul de proprietate și alte drepturi reale | Referințe |
|--|-----------|
| 98651 / 27/07/2016 | |
| Act Administrativ nr. TDP. nr. 1350-59341, din 04/08/1997 emis de Comisia Jud. DOLJ (act notarial C.M. nr. 123/24-05-2004 emis de NP GABRIELA GIURCAN.); | |
| B1 | A1, A1.1 |
| Intabulare, drept de PROPRIETATE, dobandit prin Reconstituire, cota actuala 1/1, cota initiala 1/1 | |
| 1) CEAPA SIMINICA | |
| <i>OBSERVATII: pozitie transcrisa din CF 31651/Bistret, inscrisa prin incheierea nr. 39044 din 18/03/2016;</i> | |

C. Partea III. SARCINI .

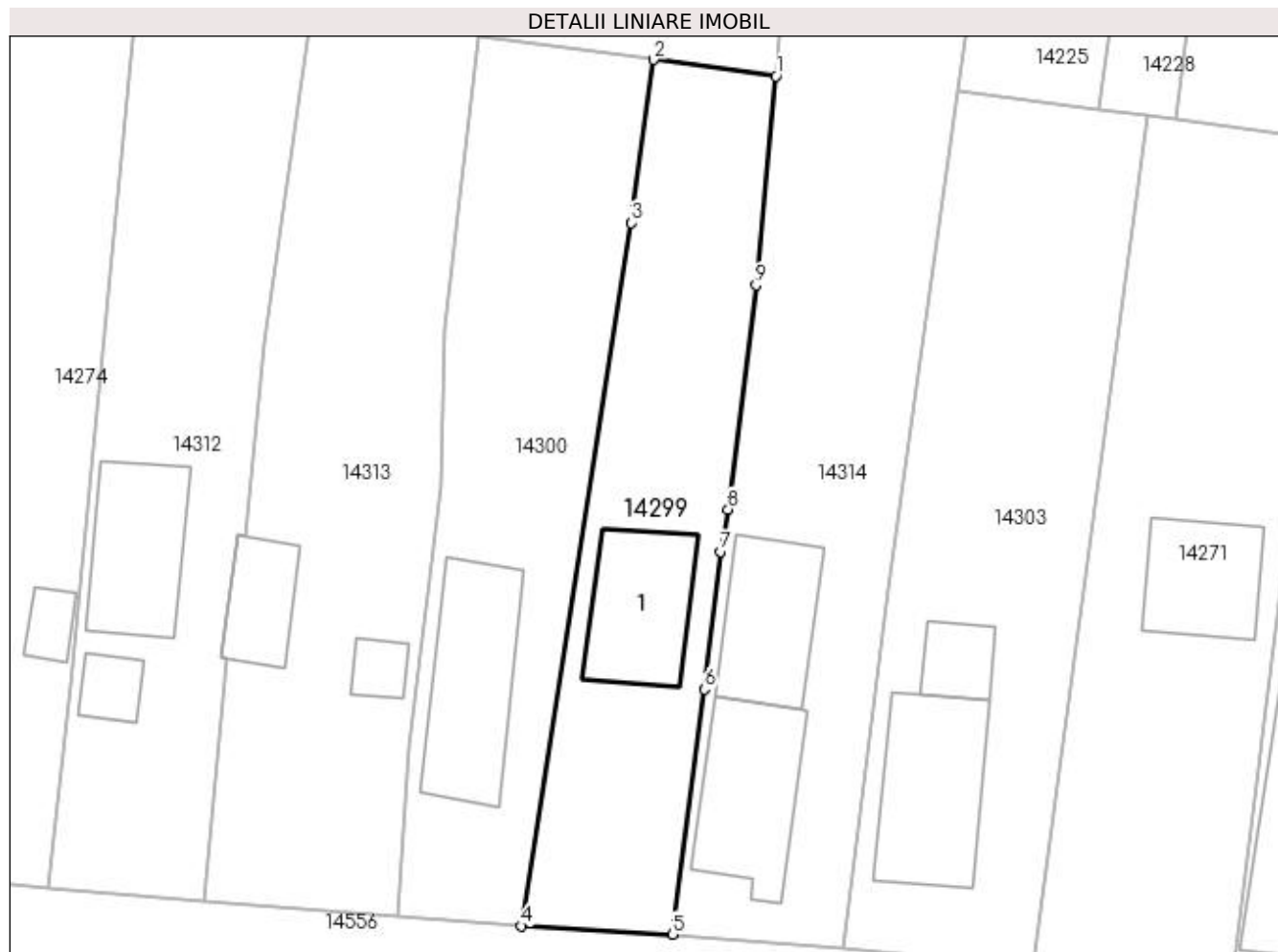
| Inscrieri privind dezmembramintele dreptului de proprietate, drepturi reale de garanție și sarcini | Referințe |
|--|-----------|
| NU SUNT | |

Anexa Nr. 1 La Partea I

Teren

| Nr cadastral | Suprafața (mp)* | Observații / Referințe |
|--------------|--------------------------------|------------------------|
| 31666 | Din acte: 635 Masurata: 599 | |

* Suprafața este determinată în planul de proiecție Stereo 70.



Date referitoare la teren

| Crt | Categorie folosință | Intra vilan | Suprafața (mp) | Tarla | Parcelă | Nr. topo | Observații / Referințe |
|-----|---------------------|-------------|----------------|-------|---------|----------|------------------------|
| 1 | curți constructii | DA | 242 | 15 | 24 | - | |
| 2 | arabil | DA | 357 | 15 | 25 | - | |

Date referitoare la construcții

| Crt | Număr | Destinație construcție | Supraf. (mp) | Situație juridică | Observații / Referințe |
|------|----------|-------------------------|-----------------------------|-------------------|--|
| A1.1 | 31666-C1 | construcții de locuințe | Din acte: 0 Masurata: 74 | Cu acte | Nr. niveluri:1; S. construita la sol:74 mp; Construita in 1940,Scd=74 mp. |

Lungime Segmente

1) Valorile lungimilor segmentelor sunt obținute din proiecție în plan.

| Punct început | X / Y | Punct sfârșit | X / Y | Lungime segment (** (m) |
|---------------|----------------------------|---------------|----------------------------|-------------------------|
| 1 | 383.105,423 266.882,692 | 2 | 383.096,811 266.883,848 | 8.689 |
| 2 | 383.096,811 266.883,848 | 3 | 383.095,241 266.872,328 | 11.626 |
| 3 | 383.095,241 266.872,328 | 4 | 383.087,494 266.822,769 | 50.161 |

| Punct început | X / Y | Punct sfârșit | X / Y | Lungime segment (** (m) |
|---------------|----------------------------|---------------|----------------------------|-------------------------|
| 4 | 383.087,494 266.822,769 | 5 | 383.098,15 266.822,178 | 10.672 |
| 5 | 383.098,15 266.822,178 | 6 | 383.100,394 266.839,464 | 17.431 |
| 6 | 383.100,394 266.839,464 | 7 | 383.101,551 266.849,166 | 9.771 |
| 7 | 383.101,551 266.849,166 | 8 | 383.102,074 266.852,151 | 3.03 |
| 8 | 383.102,074 266.852,151 | 9 | 383.104,033 266.867,951 | 15.921 |
| 9 | 383.104,033 266.867,951 | 1 | 383.105,423 266.882,692 | 14.806 |

** Lungimile segmentelor sunt determinate în planul de proiecție Stereo 70 și sunt rotunjite la 1 milimetru.

*** Distanța dintre puncte este formată din segmente cumulate ce sunt mai mici decât valoarea 1 milimetru.

**DATE DESPRE IMOBILUL NR. 14300**

Oficiul de Cadastru și Publicitate Imobiliară DOLJ
Biroul de Cadastru și Publicitate Imobiliară Craiova

A. Partea I. Descrierea imobilului

TEREN Intravilan

Adresa: Loc. Plosca, Str Principatele Unite, Nr. 33, Jud. Dolj, T15,P24,P25

| Nr. Crt | Nr cadastral Nr. topografic | Suprafața* (mp) | Observații / Referințe |
|---------|-----------------------------|--------------------------------|---------------------------------------|
| A1 | 31667 | Din acte: 565 Masurata: 671 | Sector cadastral:37 Teren imprejmuit; |

Construcții

| Crt | Nr cadastral Nr. topografic | Adresa | Observații / Referințe |
|------|-----------------------------|---|--|
| A1.1 | 31667-C1 | Loc. Plosca, Str Principatele Unite, Nr. 33, Jud. Dolj, T15,P24,P25 | Nr. niveluri:1; S. construita la sol:94 mp; Construita in 1980,Scd=94 mp. fosta C2 |

B. Partea II. Proprietari și acte

| Inscrieri privitoare la dreptul de proprietate și alte drepturi reale | | Referințe |
|--|--|-----------|
| 43765 / 06/03/2019 | | |
| Act Notarial nr. CONTRACT DE VANZARE AUT 939, din 04/03/2019 emis de NP Floricel MIHAI-MARIAN; | | |
| B1 | Intabulare, drept de PROPRIETATE, dobandit prin Conventie, cota actuala 1/1, cota initiala 1/1 1) DUMITRU DOINA | A1, A1.1 |

C. Partea III. SARCINI .

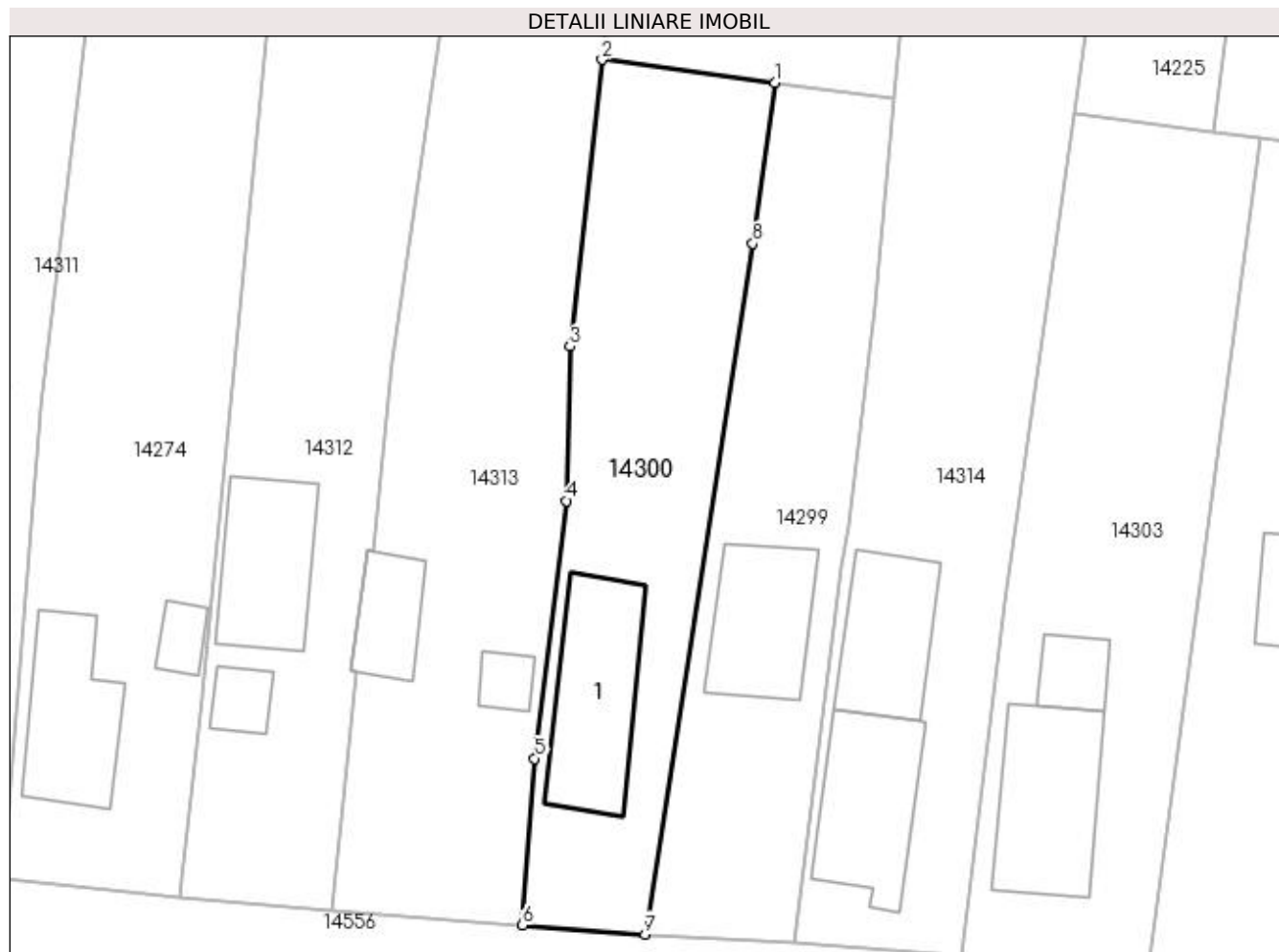
| Inscrieri privind dezmembramintele dreptului de proprietate, drepturi reale de garanție și sarcini | Referințe |
|--|-----------|
| NU SUNT | |

Anexa Nr. 1 La Partea I

Teren

| Nr cadastral | Suprafața (mp)* | Observații / Referințe |
|--------------|--------------------------------|------------------------|
| 31667 | Din acte: 565 Masurata: 671 | |

* Suprafața este determinată în planul de proiecție Stereo 70.



Date referitoare la teren

| Crt | Categorie folosință | Intra vilan | Suprafața (mp) | Tarla | Parcelă | Nr. topo | Observații / Referințe |
|-----|---------------------|-------------|----------------|-------|---------|----------|------------------------|
| 1 | curți constructii | DA | 326 | 15 | 24 | - | |
| 2 | arabil | DA | 345 | 15 | 25 | - | |

Date referitoare la construcții

| Crt | Număr | Destinație construcție | Supraf. (mp) | Situație juridică | Observații / Referințe |
|------|----------|------------------------|-----------------------------|-------------------|---|
| A1.1 | 31667-C1 | construcții anexa | Din acte: 0 Masurata: 94 | Cu acte | Nr. niveluri:1; S. construita la sol:94 mp; Construita in 1980,Scd=94 mp. fosta C2 |

Lungime Segmente

1) Valorile lungimilor segmentelor sunt obținute din proiecție în plan.

| Punct început | X / Y | Punct sfârșit | X / Y | Lungime segment (** (m) |
|---------------|----------------------------|---------------|----------------------------|-------------------------|
| 1 | 383.096,811 266.883,848 | 2 | 383.084,424 266.885,511 | 12.498 |
| 2 | 383.084,424 266.885,511 | 3 | 383.082,129 266.864,932 | 20.707 |
| 3 | 383.082,129 266.864,932 | 4 | 383.081,878 266.853,863 | 11.072 |

| Punct început | X / Y | Punct sfârșit | X / Y | Lungime segment (** (m) |
|---------------|----------------------------|---------------|----------------------------|-------------------------|
| 4 | 383.081,878 266.853,863 | 5 | 383.079,584 266.835,382 | 18.623 |
| 5 | 383.079,584 266.835,382 | 6 | 383.078,712 266.823,417 | 11.997 |
| 6 | 383.078,712 266.823,417 | 7 | 383.087,494 266.822,769 | 8.806 |
| 7 | 383.087,494 266.822,769 | 8 | 383.095,241 266.872,328 | 50.161 |
| 8 | 383.095,241 266.872,328 | 1 | 383.096,811 266.883,848 | 11.626 |

** Lungimile segmentelor sunt determinate în planul de proiecție Stereo 70 și sunt rotunjite la 1 milimetru.

*** Distanța dintre puncte este formată din segmente cumulate ce sunt mai mici decât valoarea 1 milimetru.

**DATE DESPRE IMOBILUL NR. 14301**

Oficiul de Cadastru și Publicitate Imobiliară DOLJ
Biroul de Cadastru și Publicitate Imobiliară Craiova

A. Partea I. Descrierea imobilului

TEREN Intravilan

Adresa: Loc. Plosca, Str George Cosbuc, Nr. 71, Jud. Dolj, T 14 P 24

| Nr. Crt | Nr cadastral Nr. topografic | Suprafața* (mp) | Observații / Referințe |
|---------|-----------------------------|------------------------------------|---------------------------------------|
| A1 | 31903 | Din acte: 1.065 Masurata: 1.526 | Sector cadastral:37 Teren imprejmuit; |

Construcții

| Crt | Nr cadastral Nr. topografic | Adresa | Observații / Referințe |
|------|-----------------------------|--|--|
| A1.1 | 31903-C1 | Loc. Plosca, Str George Cosbuc, Nr. 71, Jud. Dolj, T 14 P 24 | Nr. niveluri:1; S. construita la sol:103 mp; S. construita desfasurata:103 mp; CASA DE LOCUIT REGIM P |
| A1.2 | 31903-C2 | Loc. Plosca, Str George Cosbuc, Nr. 71, Jud. Dolj, T 14 P 24 | Nr. niveluri:1; S. construita la sol:30 mp; S. construita desfasurata:30 mp; ANEXA (BUCATARIE) REGIM P |
| A1.3 | 31903-C3 | Loc. Plosca, Str George Cosbuc, Nr. 71, Jud. Dolj, T 14 P 24 | Nr. niveluri:1; S. construita la sol:111 mp; S. construita desfasurata:111 mp; CASA DE LOCUIT REGIM P |
| A1.4 | 31903-C4 | Loc. Plosca, Str George Cosbuc, Nr. 71, Jud. Dolj, T 14 P 24 | Nr. niveluri:1; S. construita la sol:26 mp; S. construita desfasurata:26 mp; ANEXA(FANAR) |
| A1.5 | 31903-C5 | Loc. Plosca, Str George Cosbuc, Nr. 71, Jud. Dolj, T 14 P 24 | Nr. niveluri:1; S. construita la sol:19 mp; S. construita desfasurata:19 mp; ANEXA(PATUL) REGIM P |

B. Partea II. Proprietari și acte

| Inscrieri privitoare la dreptul de proprietate și alte drepturi reale | | Referințe |
|---|---|----------------------------------|
| 200872 / 27/12/2017 | | |
| Act Notarial nr. CVC AUT NR 2402, din 22/12/2017 emis de Belu Aurel; | | |
| B1 | Intabulare, drept de PROPRIETATE, dobandit prin Conventie, cota actuala 1/1, cota initiala 1/1 1) MITRICA SERGIU 2) MITRICA FLOAREA | A1, A1.1, A1.2, A1.3, A1.4, A1.5 |

C. Partea III. SARCINI .

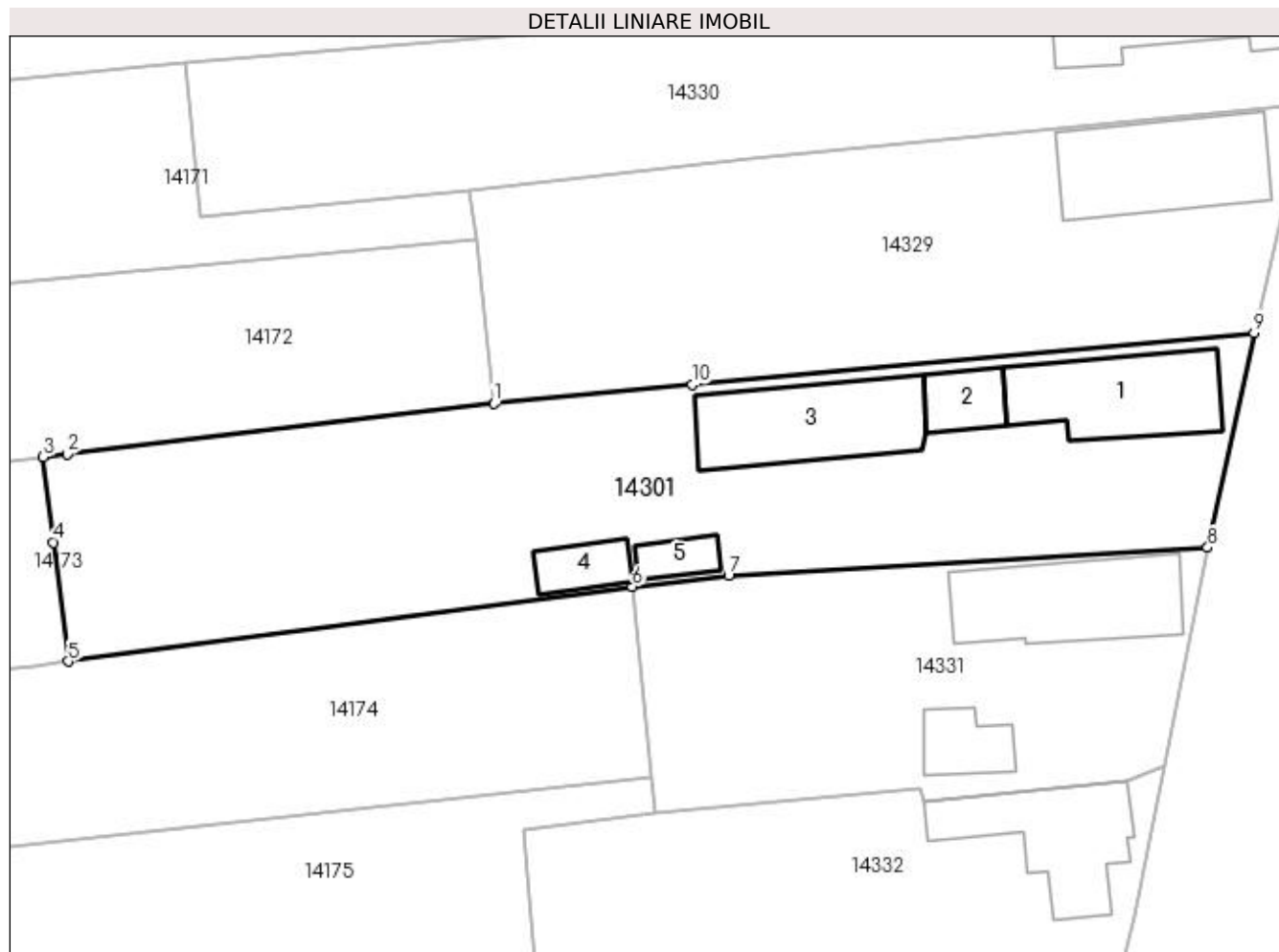
| Inscrieri privind dezmembramintele dreptului de proprietate, drepturi reale de garanție și sarcini | Referințe |
|--|-----------|
| NU SUNT | |

Anexa Nr. 1 La Partea I

Teren

| Nr cadastral | Suprafața (mp)* | Observații / Referințe |
|--------------|------------------------------------|------------------------|
| 31903 | Din acte: 1.065 Masurata: 1.526 | |

* Suprafața este determinată în planul de proiecție Stereo 70.



Date referitoare la teren

| Crt | Categorie folosință | Intravilan | Suprafața (mp) | Tarla | Parcelă | Nr. topo | Observații / Referințe |
|-----|---------------------|------------|----------------|-------|---------|----------|------------------------|
| 1 | curți constructii | DA | 1.526 | 14 | 24 | - | |

Date referitoare la construcții

| Crt | Număr | Destinație construcție | Supraf. (mp) | Situație juridică | Observații / Referințe |
|------|----------|-------------------------|--------------|-------------------|--|
| A1.1 | 31903-C1 | construcții de locuințe | 103 | Cu acte | Nr. niveluri:1; S. construita la sol:103 mp; S. construita desfasurata:103 mp; CASA DE LOCUIT REGIM P |
| A1.2 | 31903-C2 | construcții anexa | 30 | Cu acte | Nr. niveluri:1; S. construita la sol:30 mp; S. construita desfasurata:30 mp; ANEXA (BUCATARIE) REGIM P |
| A1.3 | 31903-C3 | construcții de locuințe | 111 | Cu acte | Nr. niveluri:1; S. construita la sol:111 mp; S. construita desfasurata:111 mp; CASA DE LOCUIT REGIM P |
| A1.4 | 31903-C4 | construcții anexa | 26 | Cu acte | Nr. niveluri:1; S. construita la sol:26 mp; S. construita desfasurata:26 mp; ANEXA(FANAR) |
| A1.5 | 31903-C5 | construcții anexa | 19 | Cu acte | Nr. niveluri:1; S. construita la sol:19 mp; S. construita desfasurata:19 mp; ANEXA(PATUL) REGIM P |

Lungime Segmente

1) Valorile lungimilor segmentelor sunt obținute din proiecție în plan.

| Punct început | X / Y | Punct sfârșit | X / Y | Lungime segment (** (m) |
|---------------|----------------------------|---------------|----------------------------|-------------------------|
| 1 | 383.501,897 267.673,719 | 2 | 383.467,667 267.669,66 | 34.47 |
| 2 | 383.467,667 267.669,66 | 3 | 383.465,765 267.669,435 | 1.915 |
| 3 | 383.465,765 267.669,435 | 4 | 383.466,608 267.662,615 | 6.872 |
| 4 | 383.466,608 267.662,615 | 5 | 383.467,786 267.653,072 | 9.615 |
| 5 | 383.467,786 267.653,072 | 6 | 383.512,941 267.659,047 | 45.549 |
| 6 | 383.512,941 267.659,047 | 7 | 383.520,663 267.659,914 | 7.771 |
| 7 | 383.520,663 267.659,914 | 8 | 383.559,054 267.662,201 | 38.459 |
| 8 | 383.559,054 267.662,201 | 9 | 383.562,76 267.679,406 | 17.6 |
| 9 | 383.562,76 267.679,406 | 10 | 383.517,729 267.675,237 | 45.224 |
| 10 | 383.517,729 267.675,237 | 1 | 383.501,897 267.673,719 | 15.905 |

** Lungimile segmentelor sunt determinate în planul de proiecție Stereo 70 și sunt rotunjite la 1 milimetru.

*** Distanța dintre puncte este formată din segmente cumulate ce sunt mai mici decât valoarea 1 milimetru.

**DATE DESPRE IMOBILUL NR. 14302**

Oficiul de Cadastru și Publicitate Imobiliară DOLJ
Biroul de Cadastru și Publicitate Imobiliară Craiova

A. Partea I. Descrierea imobilului

TEREN Intravilan

Adresa: Loc. Plosca, Str George Cosbuc, Nr. 81, Jud. Dolj, T 14,P 29

| Nr. Crt | Nr cadastral Nr. topografic | Suprafața* (mp) | Observații / Referințe |
|---------|-----------------------------|----------------------------------|---------------------------------------|
| A1 | 31969 | Din acte: 858 Masurata: 1.804 | Sector cadastral:37 Teren imprejmuit; |

Construcții

| Crt | Nr cadastral Nr. topografic | Adresa | Observații / Referințe |
|------|-----------------------------|--|--|
| A1.1 | 31969-C1 | Loc. Plosca, Str George Cosbuc, Nr. 81, Jud. Dolj, T 14,P 29 | Nr. niveluri:1; S. construita la sol:165 mp; S. construita desfasurata:165 mp; CASA DE LOCUIT REGIM P |
| A1.2 | 31969-C2 | Loc. Plosca, Str George Cosbuc, Nr. 81, Jud. Dolj, T 14,P 29 | Nr. niveluri:1; S. construita la sol:34 mp; S. construita desfasurata:34 mp; ANEXA(MAGAZIE+PATUL)REGIM P |

B. Partea II. Proprietari și acte

| Inscrieri privitoare la dreptul de proprietate și alte drepturi reale | | Referințe |
|--|---|----------------|
| 45997 / 22/02/2018 | | |
| Hotarare Judecatoreasca nr. 677, din 30/03/2017 emis de JUDECATORIA BAILESTI din dosar nr 968/183/2016 (act administrativ nr certificat de atestare fiscala nr 1021 din 19.03.2018, emis de Primaria Bistret); | | |
| B1 | Intabulare, drept de PROPRIETATE, dobandit prin Hotarare Judecatoreasca, cota actuala 1/1, cota initiala 1/1 1) SEGARCEANU AUREL | A1, A1.1, A1.2 |

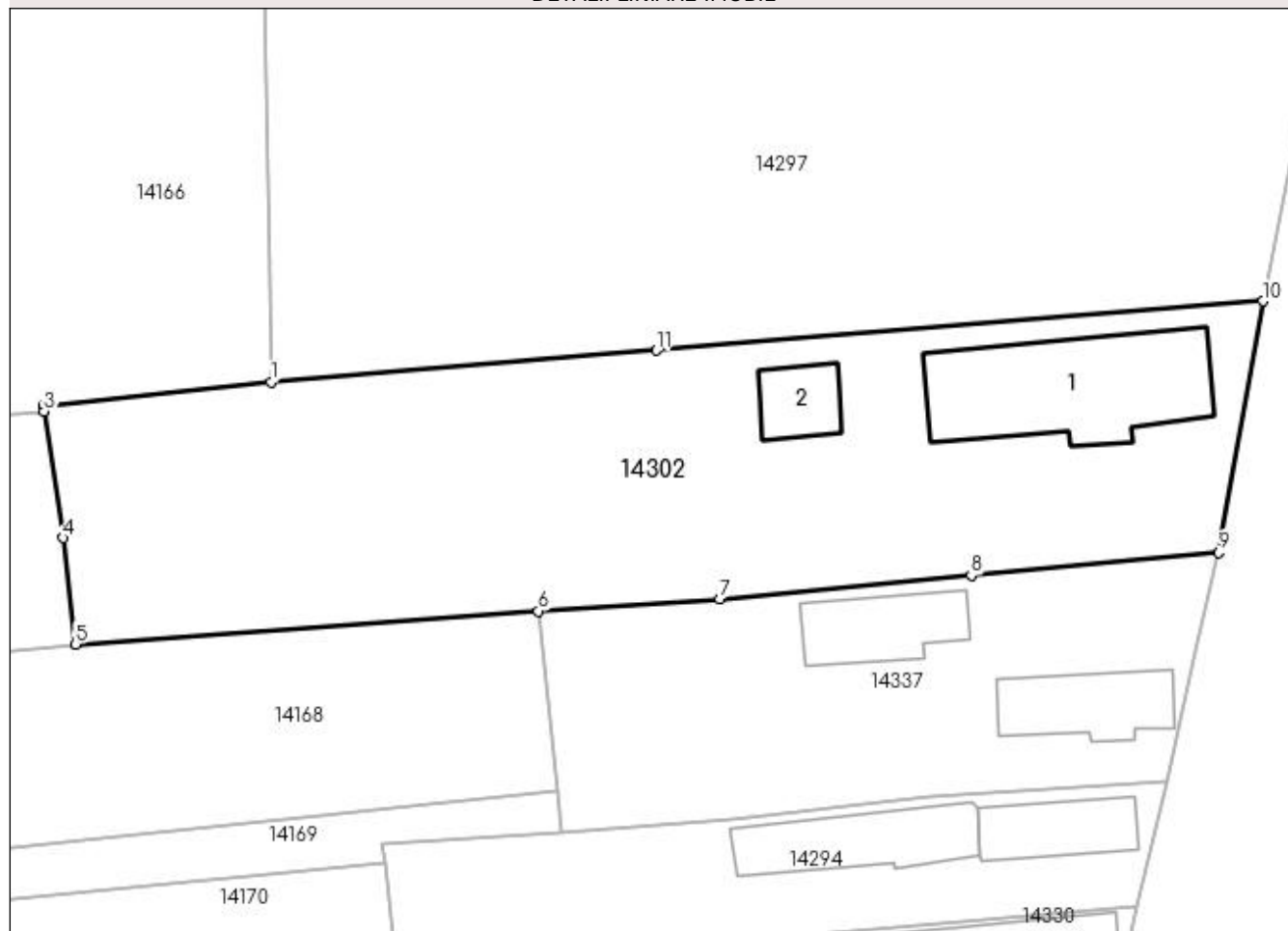
C. Partea III. SARCINI .

| Inscrieri privind dezmembramintele dreptului de proprietate, drepturi reale de garanție și sarcini | Referințe |
|--|-----------|
| NU SUNT | |

Anexa Nr. 1 La Partea I**Teren**

| Nr cadastral | Suprafața (mp)* | Observații / Referințe |
|--------------|----------------------------------|------------------------|
| 31969 | Din acte: 858 Masurata: 1.804 | |

* Suprafața este determinată în planul de proiecție Stereo 70.

DETALII LINIARE IMOBIL**Date referitoare la teren**

| Crt | Categorie folosință | Intra vilan | Suprafața (mp) | Tarla | Parcelă | Nr. topo | Observații / Referințe |
|-----|---------------------|-------------|----------------|-------|---------|----------|------------------------|
| 1 | curți constructii | DA | 1.804 | 14 | 29 | - | |

Date referitoare la construcții

| Crt | Număr | Destinație construcție | Supraf. (mp) | Situație juridică | Observații / Referințe |
|------|----------|-------------------------|--------------|-------------------|---|
| A1.1 | 31969-C1 | construcții de locuințe | 165 | Cu acte | Nr. niveluri:1; S. construita la sol:165 mp; S. construita desfasurata:165 mp; CASA DE LOUIT REGIM P |
| A1.2 | 31969-C2 | construcții anexa | 34 | Cu acte | Nr. niveluri:1; S. construita la sol:34 mp; S. construita desfasurata:34 mp; ANEXA (MAGAZIE+PATUL)REGIM P |

Lungime Segmente

1) Valorile lungimilor segmentelor sunt obținute din proiecție în plan.

| Punct început | X / Y | Punct sfârșit | X / Y | Lungime segment (** (m) |
|---------------|----------------------------|---------------|----------------------------|-------------------------|
| 1 | 383.501,695 267.750,008 | 2 | 383.483,889 267.748,135 | 17.904 |
| 2 | 383.483,889 267.748,135 | 3 | 383.483,949 267.747,738 | 0.402 |

| Punct început | X / Y | Punct sfârșit | X / Y | Lungime segment (** (m) |
|---------------|----------------------------|---------------|----------------------------|-------------------------|
| 3 | 383.483,949 267.747,738 | 4 | 383.485,441 267.737,813 | 10.037 |
| 4 | 383.485,441 267.737,813 | 5 | 383.486,394 267.729,507 | 8.36 |
| 5 | 383.486,394 267.729,507 | 6 | 383.522,653 267.732,094 | 36.351 |
| 6 | 383.522,653 267.732,094 | 7 | 383.536,839 267.733,055 | 14.219 |
| 7 | 383.536,839 267.733,055 | 8 | 383.556,53 267.734,889 | 19.776 |
| 8 | 383.556,53 267.734,889 | 9 | 383.575,913 267.736,689 | 19.466 |
| 9 | 383.575,913 267.736,689 | 10 | 383.579,37 267.756,343 | 19.956 |
| 10 | 383.579,37 267.756,343 | 11 | 383.531,906 267.752,506 | 47.619 |
| 11 | 383.531,906 267.752,506 | 1 | 383.501,695 267.750,008 | 30.314 |

** Lungimile segmentelor sunt determinate în planul de proiecție Stereo 70 și sunt rotunjite la 1 milimetru.

*** Distanța dintre puncte este formată din segmente cumulate ce sunt mai mici decât valoarea 1 milimetru.

**DATE DESPRE IMOBILUL NR. 14303**

Oficiul de Cadastru și Publicitate Imobiliară DOLJ
Biroul de Cadastru și Publicitate Imobiliară Craiova

A. Partea I. Descrierea imobilului

TEREN Intravilan

Adresa: Loc. Plosca, Str Principatele Unite, Nr. 37, Jud. Dolj, Fost T15 P27

| Nr. Crt | Nr cadastral Nr. topografic | Suprafața* (mp) | Observații / Referințe |
|---------|-----------------------------|----------------------------------|---------------------------------------|
| A1 | 34818 | Din acte: 1.170 Masurata: 827 | Sector cadastral:37 Teren imprejmuit; |

Construcții

| Crt | Nr cadastral Nr. topografic | Adresa | Observații / Referințe |
|------|-----------------------------|--|---|
| A1.1 | 34818-C1 | Loc. Plosca, Str Principatele Unite, Nr. 37, Jud. Dolj, Fost T15 P27 | Nr. niveluri:1; S. construita la sol:93 mp; S. construita desfasurata:93 mp; Constructie locuinta-P |
| A1.2 | 34818-C2 | Loc. Plosca, Str Principatele Unite, Nr. 37, Jud. Dolj, Fost T15 P27 | Nr. niveluri:1; S. construita la sol:25 mp; Anexa |

B. Partea II. Proprietari și acte

| Inscrieri privitoare la dreptul de proprietate și alte drepturi reale | | Referințe |
|--|--|-----------|
| 165002 / 01/08/2019 | | |
| Act Administrativ nr. Titlu de proprietate nr 9937, din 03/03/2008 emis de Comisia Judeteana Dolj (hotarare judecatoreasca nr Sentinta civila nr. 2551 din 10.12.2013, emis de Judecatoria Bailesti, in Dosar nr. 3093/183/2013;act notarial nr Act de partaj voluntar aut. nr. 750 din 24.06.2014, emis de NP Belu Aurel;act administrativ nr Autorizatie de construire nr. 120 din 22.09.2006, emis de Primaria Comunei Bistret;act administrativ nr CNS nr. 6860 din 18.07.2019, emis de Primaria Comunei Bistret;act administrativ nr Certificat nr. 8478 din 29.08.2019, emis de Primaria Comunei Bistret); | | |
| B1 | Intabulare, drept de PROPRIETATE, dobandit prin Hotarare Judecatoreasca, cota actuala 1/1, cota initiala 1/1 1) PATRU CLAUDIA | A1, A1.1 |
| / | | |
| Act Administrativ nr. Titlu de proprietate nr 9937, din 03/03/2008 emis de Comisia Judeteana Dolj (hotarare judecatoreasca nr Sentinta civila nr. 2551 din 10.12.2013, emis de Judecatoria Bailesti, in Dosar nr. 3093/183/2013;act notarial nr Act de partaj voluntar aut. nr. 750 din 24.06.2014, emis de NP Belu Aurel;act administrativ nr Autorizatie de construire nr. 120 din 22.09.2006, emis de Primaria Comunei Bistret;act administrativ nr CNS nr. 6860 din 18.07.2019, emis de Primaria Comunei Bistret;act administrativ nr Certificat nr. 8478 din 29.08.2019, emis de Primaria Comunei Bistret); | | |
| B2 | Intabulare, drept de PROPRIETATE, dobandit prin Hotarare Judecatoreasca, cota actuala 1/1, cota initiala 1/1 1) PATRU CLAUDIA | A1.2 |

C. Partea III. SARCINI .

| Inscrieri privind dezmembramintele dreptului de proprietate, drepturi reale de garanție și sarcini | Referințe |
|--|-----------|
| NU SUNT | |

Anexa Nr. 1 La Partea I

Teren

| Nr cadastral | Suprafața (mp)* | Observații / Referințe |
|--------------|----------------------------------|------------------------|
| 34818 | Din acte: 1.170 Masurata: 827 | |

* Suprafața este determinată în planul de proiecție Stereo 70.



Date referitoare la teren

| Crt | Categorie folosință | Intra vilan | Suprafața (mp) | Tarla | Parcelă | Nr. topo | Observații / Referințe |
|-----|---------------------|-------------|----------------|-------|---------|----------|------------------------|
| 1 | curți constructii | DA | 827 | 15 | 27 | - | |

Date referitoare la construcții

| Crt | Număr | Destinație construcție | Supraf. (mp) | Situație juridică | Observații / Referințe |
|------|----------|-------------------------|-----------------------------|-------------------|---|
| A1.1 | 34818-C1 | construcții de locuințe | 93 | Cu acte | Nr. niveluri:1; S. construita la sol:93 mp; S. construita desfasurata:93 mp; Constructie locuinta-P |
| A1.2 | 34818-C2 | construcții anexa | Din acte: 0 Masurata: 25 | Cu acte | Nr. niveluri:1; S. construita la sol:25 mp; Anexa |

Lungime Segmente

1) Valorile lungimilor segmentelor sunt obținute din proiecție în plan.

| Punct început | X / Y | Punct sfârșit | X / Y | Lungime segment (** (m) |
|---------------|----------------------------|---------------|----------------------------|-------------------------|
| 1 | 383.128,222 266.880,356 | 2 | 383.118,278 266.881,686 | 10.033 |
| 2 | 383.118,278 266.881,686 | 3 | 383.113,318 266.846,529 | 35.505 |

| Punct început | X / Y | Punct sfârșit | X / Y | Lungime segment (** (m) |
|---------------|----------------------------|---------------|----------------------------|-------------------------|
| 3 | 383.113,318 266.846,529 | 4 | 383.110,185 266.821,242 | 25.48 |
| 4 | 383.110,185 266.821,242 | 5 | 383.123,609 266.819,911 | 13.49 |
| 5 | 383.123,609 266.819,911 | 6 | 383.131,647 266.879,898 | 60.523 |
| 6 | 383.131,647 266.879,898 | 1 | 383.128,222 266.880,356 | 3.455 |

** Lungimile segmentelor sunt determinate în planul de proiecție Stereo 70 și sunt rotunjite la 1 milimetru.

*** Distanța dintre puncte este formată din segmente cumulate ce sunt mai mici decât valoarea 1 milimetru.

**DATE DESPRE IMOBILUL NR. 14304**

Oficiul de Cadastru și Publicitate Imobiliară DOLJ
Biroul de Cadastru și Publicitate Imobiliară Craiova

A. Partea I. Descrierea imobilului

TEREN Intravilan

Adresa: Loc. Plosca, Str George Cosbuc, Jud. Dolj, Nr.85A,fosta tarla 132,parcela 37,Nr.85(T 132,P 36),T 132,P 37

| Nr. Crt | Nr cadastral Nr. topografic | Suprafața* (mp) | Observații / Referințe |
|---------|-----------------------------|--------------------------------------|---------------------------------------|
| A1 | 37539 | Din acte: 42.646 Masurata: 42.649 | Sector cadastral:37 Teren imprejmuit; |

Construcții

| Crt | Nr cadastral Nr. topografic | Adresa | Observații / Referințe |
|------|-----------------------------|--|--|
| A1.1 | 37539-C1 | Loc. Plosca, Str George Cosbuc, Jud. Dolj, Nr.85A,fosta tarla 132,parcela 37, Nr.85(T 132,P 36),T 132,P 37 | Nr. niveluri:1; S. construita la sol:597 mp; MAGAZIE CEREALE-Constructia este din caramida cu planseu din beton avand regimul de inaltime P;Anul construirii:1975; |
| A1.2 | 37539-C2 | Loc. Plosca, Str George Cosbuc, Jud. Dolj, Nr.85A,fosta tarla 132,parcela 37, Nr.85(T 132,P 36),T 132,P 37 | Nr. niveluri:1; S. construita la sol:370 mp; MOARA-Constructia are fundatie de beton,structura metalica cu peretii si acoperisul din panouri isopan termoizolate si regimul de inaltime P;Anul construirii:2012; |

B. Partea II. Proprietari și acte

| Inscrieri privitoare la dreptul de proprietate și alte drepturi reale | Referințe |
|---|--|
| 12078 / 19/01/2021 | |
| Act Notarial nr. CVC aut 1996, din 11/11/2020 emis de BNP Mladin Preoteasa Alina Corina; | |
| B1 | Intabulare, drept de PROPRIETATE, dobandit prin Conventie, cota actuala 1/1, cota initiala 1/1 1) SC X-TENO MK SRL , CIF:28508824 <i>OBSERVATII: pozitie transcrisa din CF 30072/Bistret, inscrisa prin incheierea nr. 215098 din 16/11/2018; pozitie transcrisa din CF 30073/Bistret, inscrisa prin incheierea nr. 215099 din 16/11/2018; pozitie transcrisa din CF 30073/Bistret, inscrisa prin incheierea nr. 157546 din 10/08/2020;</i> |
| 251451 / 19/12/2022 | |
| Act Administrativ nr. AUTORIZATIE CONSTRUIRE NR. 9, din 12/09/2022 emis de PRIMARIA BISTRET; | |
| B2 | se noteaza intentia de construire pe terenul de sub A 1 pentru construire unitate procesare lucerna, instalatie receptie, conditionare si stocare cereale, cabina tablou comanda, cantar bascula, platforme carosabile si alei pietonale |
| 25480 / 26/01/2023 | |
| Act Administrativ nr. Autorizatie de construire nr 9, din 19/02/2022 emis de Primaria Comunei Bistret; | |
| B3 | se noteaza intentia de edificare pe terenul de sub A 1 a unei unitati procesare lucerna, instalatie receptie, conditionare si stocare cereale, cabina tablou comanda, cantar bascula, platforme carosabile |
| Act Notarial nr. Contract de garantie reala imobiliara aut 105, din 23/01/2023 emis de Atanasoaei Mihai Cristian; | |
| B4 | se noteaza interdictiile de instrainare, grevare, inchiriere, dezmembrare, alipire, construire, demolare, restructurare si amenajare 1) CEC BANK SA , CIF:361897, - Suc Craiova |

C. Partea III. SARCINI

| Inscrieri privind dezmembramintele dreptului de proprietate, drepturi reale de garanție și sarcini | Referințe |
|---|---|
| 25480 / 26/01/2023 | |
| Act Notarial nr. Contract de garantie reala imobiliara aut 105, din 23/01/2023 emis de Atanasoaei Mihai Cristian; | |
| C1 | Intabulare, drept de IPOTECA, Valoare:17027000 LEI si celelalte obligatii de plata aferente creditului, dobandit prin Conventie, cota actuala 1/1, cota initiala 1/1 1) CEC BANK SA , CIF:361897, - Suc Craiova |
| C2 | Intabulare, drept de IPOTECA, Valoare:17027000 LEI asupra constructiilor viitoare asa cum sunt descrise in Autorizatia de construire nr 9/19.02.2022 |

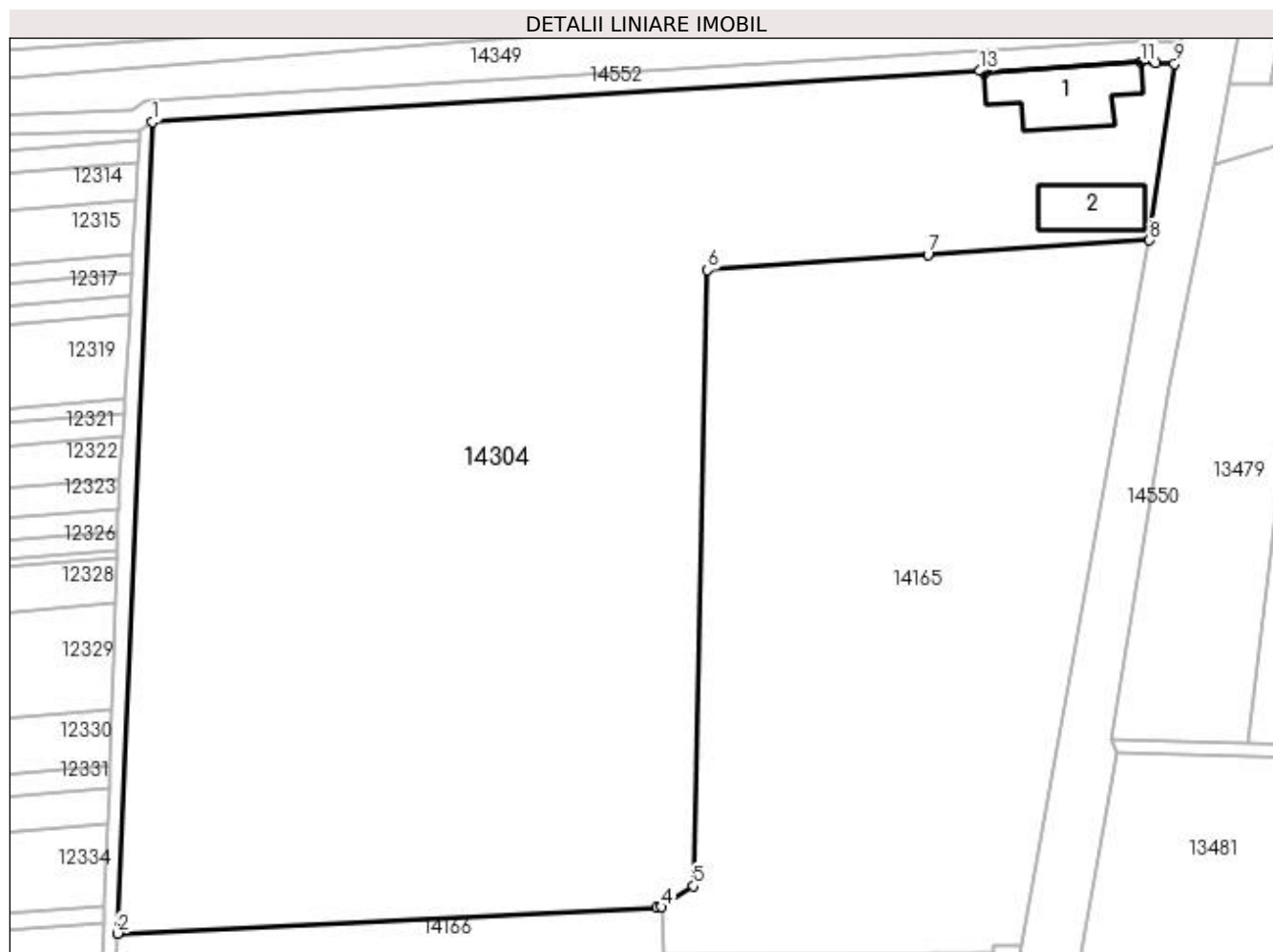
| Inscrieri privind dezmembramintele dreptului de proprietate, drepturi reale de garanție și sarcini | Referințe |
|--|--|
| | 1) CEC BANK S.A., CIF:5763640, - Suc Craiova |

Anexa Nr. 1 La Partea I

Teren

| Nr cadastral | Suprafața (mp)* | Observații / Referințe |
|--------------|---|------------------------|
| 37539 | Din acte: 42.646 Masurata: 42.649 | |

* Suprafața este determinată în planul de proiecție Stereo 70.



Date referitoare la teren

| Crt | Categorie folosință | Intravilan | Suprafața (mp) | Tarla | Parcelă | Nr. topo | Observații / Referințe |
|-----|---------------------|------------|----------------|-------|---------|----------|------------------------|
| 1 | curți construcții | DA | 42.649 | 132 | 37,36 | - | |

Date referitoare la construcții

| Crt | Număr | Destinație construcție | Supraf. (mp) | Situație juridică | Observații / Referințe |
|------|----------|--------------------------------------|------------------------------|-------------------|---|
| A1.1 | 37539-C1 | construcții anexa | Din acte: 0 Masurata: 597 | Cu acte | Nr. niveluri:1; S. construita la sol:597 mp; MAGAZIE CEREALE-Construcția este din caramida cu planșeu din beton având regimul de înălțime P;Anul construirii:1975; |
| A1.2 | 37539-C2 | construcții industriale și edilitare | Din acte: 0 Masurata: 370 | Cu acte | Nr. niveluri:1; S. construita la sol:370 mp; MOARA-Construcția are fundație de beton, structura metalică cu pereții și acoperișul din panouri izopan termoizolate și regimul de înălțime P;Anul construirii:2012; |

Lungime Segmente

1) Valorile lungimilor segmentelor sunt obținute din proiecție în plan.

| Punct început | X / Y | Punct sfârșit | X / Y | Lungime segment (** (m)) |
|---------------|-------|---------------|-------|--------------------------|
|---------------|-------|---------------|-------|--------------------------|

| Punct început | X / Y | Punct sfârşit | X / Y | Lungime segment (** (m) |
|---------------|----------------------------|---------------|----------------------------|-------------------------|
| 1 | 383.356,673 268.091,508 | 2 | 383.346,857 267.863,955 | 227.765 |
| 2 | 383.346,857 267.863,955 | 3 | 383.497,991 267.871,306 | 151.313 |
| 3 | 383.497,991 267.871,306 | 4 | 383.499,407 267.871,375 | 1.418 |
| 4 | 383.499,407 267.871,375 | 5 | 383.508,377 267.877,229 | 10.711 |
| 5 | 383.508,377 267.877,229 | 6 | 383.512,232 268.049,925 | 172.739 |
| 6 | 383.512,232 268.049,925 | 7 | 383.574,02 268.054,247 | 61.939 |
| 7 | 383.574,02 268.054,247 | 8 | 383.636,114 268.058,251 | 62.223 |
| 8 | 383.636,114 268.058,251 | 9 | 383.643,152 268.107,749 | 49.996 |
| 9 | 383.643,152 268.107,749 | 10 | 383.637,993 268.107,97 | 5.164 |
| 10 | 383.637,993 268.107,97 | 11 | 383.633,804 268.108,15 | 4.193 |
| 11 | 383.633,804 268.108,15 | 12 | 383.589,947 268.105,215 | 43.955 |
| 12 | 383.589,947 268.105,215 | 13 | 383.588,651 268.105,771 | 1.41 |
| 13 | 383.588,651 268.105,771 | 1 | 383.356,673 268.091,508 | 232.416 |

** Lungimile segmentelor sunt determinate în planul de proiecție Stereo 70 și sunt rotunjite la 1 milimetru.

*** Distanța dintre puncte este formată din segmente cumulate ce sunt mai mici decât valoarea 1 milimetru.

**DATE DESPRE IMOBILUL NR. 14305**

Oficiul de Cadastru și Publicitate Imobiliară DOLJ
Biroul de Cadastru și Publicitate Imobiliară Craiova

A. Partea I. Descrierea imobilului

TEREN Intravilan

Adresa: Loc. Plosca, Str Calea Dunării, Nr. 1, Jud. Dolj

| Nr. Crt | Nr cadastral Nr. topografic | Suprafața* (mp) | Observații / Referințe |
|---------|-----------------------------|-----------------|---------------------------------------|
| A1 | | 763 | Sector cadastral:37 Teren imprejmuit; |

B. Partea II. Proprietari și acte

| Inscrieri privitoare la dreptul de proprietate și alte drepturi reale | | Referințe |
|---|--|-----------|
| / | | |
| Act Normativ nr. 7, din 13/03/1996 emis de Parlamentul Romaniei; | | |
| B1 | Inscrierea provizorie, drept de PROPRIETATE, dobandit prin Lege, cota actuala 1/1, cota initiala 1/1 1) NEIDENTIFICAT NEIDENTIFICAT | A1 |

C. Partea III. SARCINI .

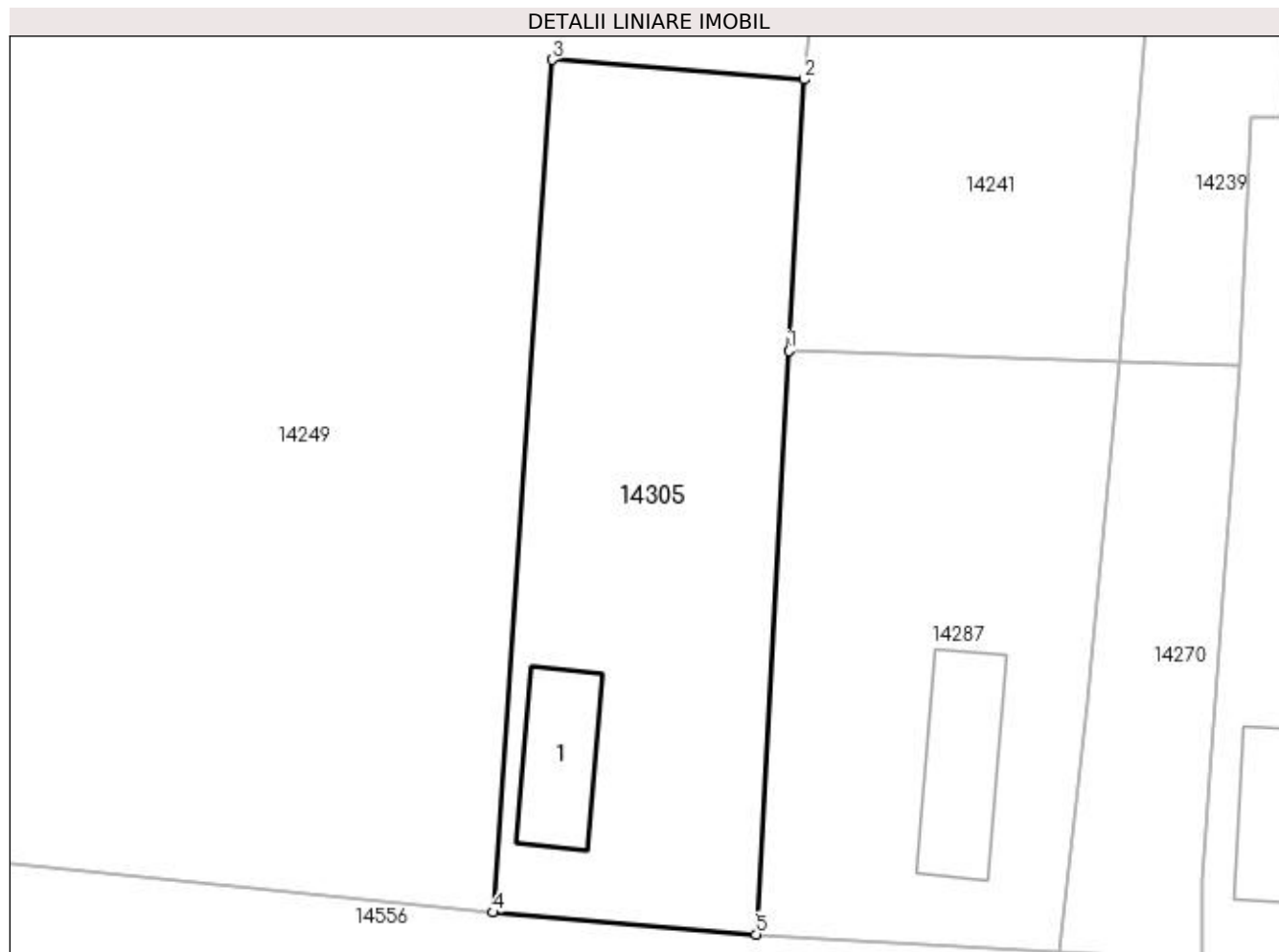
| Inscrieri privind dezmembramintele dreptului de proprietate, drepturi reale de garanție și sarcini | Referințe |
|--|-----------|
| NU SUNT | |

Anexa Nr. 1 La Partea I

Teren

| Nr cadastral | Suprafața (mp)* | Observații / Referințe |
|--------------|-----------------|------------------------|
| | 763 | |

* Suprafața este determinată în planul de proiecție Stereo 70.



Date referitoare la teren

| Crt | Categorie folosință | Intravilan | Suprafața (mp) | Tarla | Parcelă | Nr. topo | Observații / Referințe |
|-----|---------------------|------------|----------------|-------|---------|----------|------------------------|
| 1 | curți constructii | DA | 763 | 15 | - | - | |

Date referitoare la construcții

| Crt | Număr | Destinație construcție | Supraf. (mp) | Situație juridică | Observații / Referințe |
|------|-------|-------------------------|--------------|-------------------|---|
| A1.1 | | construcții de locuințe | 44 | Fara acte | Nr. niveluri:1; S. construita la sol:44 mp; |

Lungime Segmente

1) Valorile lungimilor segmentelor sunt obținute din proiecție în plan.

| Punct început | X / Y | Punct sfârșit | X / Y | Lungime segment (** (m) |
|---------------|----------------------------|---------------|----------------------------|-------------------------|
| 1 | 382.888,409 266.872,306 | 2 | 382.889,305 266.888,262 | 15.981 |
| 2 | 382.889,305 266.888,262 | 3 | 382.874,504 266.889,425 | 14.847 |
| 3 | 382.874,504 266.889,425 | 4 | 382.871,028 266.839,286 | 50.259 |
| 4 | 382.871,028 266.839,286 | 5 | 382.886,481 266.837,998 | 15.507 |

| Punct început | X / Y | Punct sfârșit | X / Y | Lungime segment (** (m) |
|---------------|----------------------------|---------------|----------------------------|-------------------------|
| 5 | 382.886,481 266.837,998 | 1 | 382.888,409 266.872,306 | 34.362 |

** Lungimile segmentelor sunt determinate în planul de proiecție Stereo 70 și sunt rotunjite la 1 milimetru.

*** Distanța dintre puncte este formată din segmente cumulate ce sunt mai mici decât valoarea 1 milimetru.

**DATE DESPRE IMOBILUL NR. 14306**

Oficiul de Cadastru și Publicitate Imobiliară DOLJ
Biroul de Cadastru și Publicitate Imobiliară Craiova

A. Partea I. Descrierea imobilului

TEREN Intravilan

Adresa: Loc. Plosca, Str Calea Dunării, Nr. 7, Jud. Dolj

| Nr. Crt | Nr cadastral Nr. topografic | Suprafața* (mp) | Observații / Referințe |
|---------|-----------------------------|-----------------|---------------------------------------|
| A1 | | 645 | Sector cadastral:37 Teren imprejmuit; |

B. Partea II. Proprietari și acte

| Inscrieri privitoare la dreptul de proprietate și alte drepturi reale | | Referințe |
|---|--|-----------|
| / | | |
| Act Normativ nr. 7, din 13/03/1996 emis de Parlamentul Romaniei; | | |
| B1 | Inscrierea provizorie, drept de PROPRIETATE, dobandit prin Lege, cota actuala 1/1, cota initiala 1/1 1) NEIDENTIFICAT NEIDENTIFICAT | A1 |

C. Partea III. SARCINI .

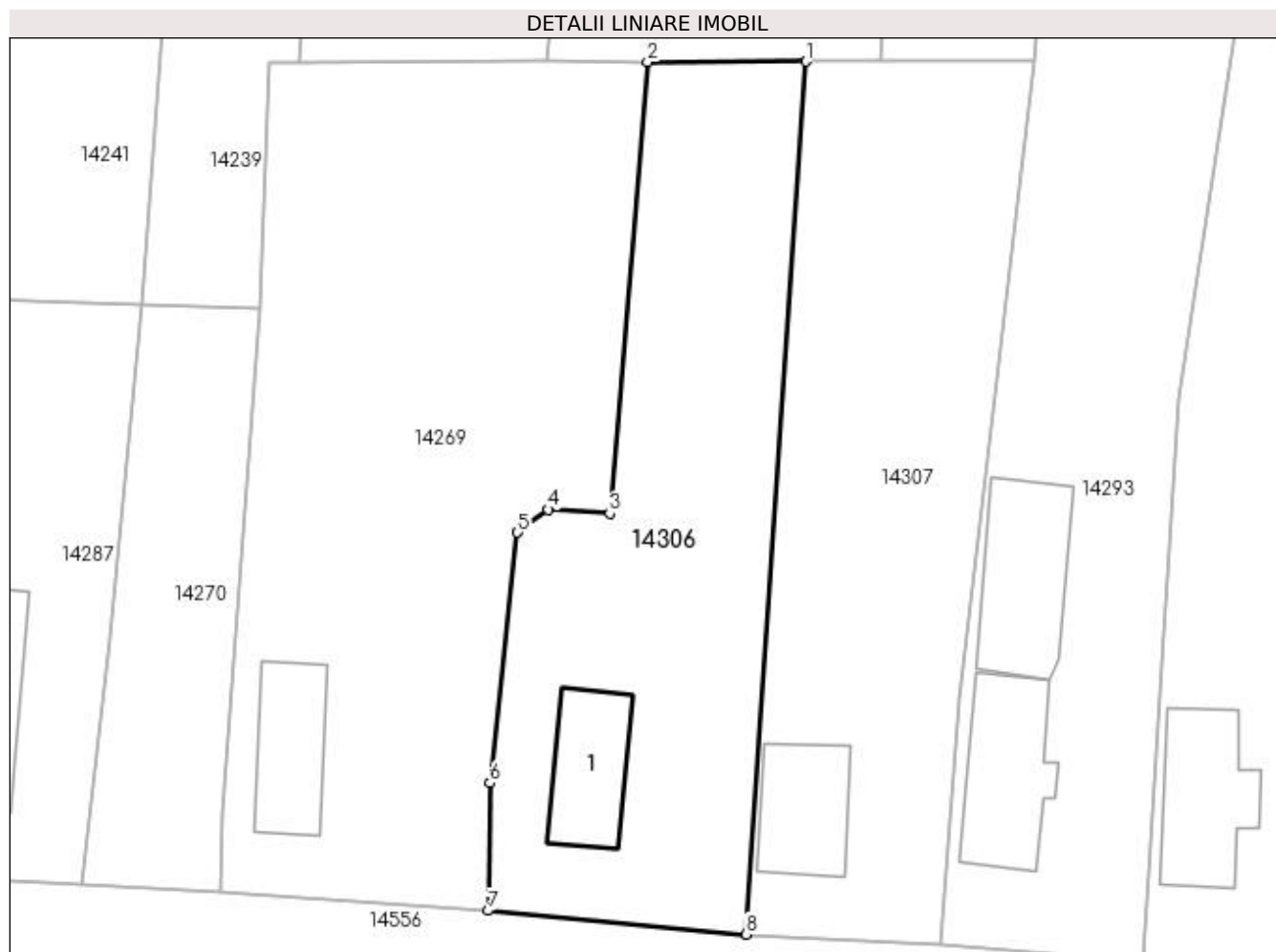
| Inscrieri privind dezmembramintele dreptului de proprietate, drepturi reale de garanție și sarcini | Referințe |
|--|-----------|
| NU SUNT | |

Anexa Nr. 1 La Partea I

Teren

| Nr cadastral | Suprafața (mp)* | Observații / Referințe |
|--------------|-----------------|------------------------|
| | 645 | |

* Suprafața este determinată în planul de proiecție Stereo 70.



Date referitoare la teren

| Crt | Categorie folosință | Intra vilan | Suprafața (mp) | Tarla | Parcelă | Nr. topo | Observații / Referințe |
|-----|---------------------|-------------|----------------|-------|---------|----------|------------------------|
| 1 | curți constructii | DA | 645 | 15 | - | - | |

Date referitoare la construcții

| Crt | Număr | Destinație construcție | Supraf. (mp) | Situație juridică | Observații / Referințe |
|------|-------|-------------------------|--------------|-------------------|---|
| A1.1 | | construcții de locuințe | 40 | Fara acte | Nr. niveluri:1; S. construita la sol:40 mp; |

Lungime Segmente

1) Valorile lungimilor segmentelor sunt obținute din proiecție în plan.

| Punct început | X / Y | Punct sfârșit | X / Y | Lungime segment (** (m) |
|---------------|----------------------------|---------------|----------------------------|-------------------------|
| 1 | 382.947,744 266.886,178 | 2 | 382.938,243 266.886,143 | 9.501 |
| 2 | 382.938,243 266.886,143 | 3 | 382.935,987 266.859,119 | 27.118 |
| 3 | 382.935,987 266.859,119 | 4 | 382.932,296 266.859,365 | 3.699 |
| 4 | 382.932,296 266.859,365 | 5 | 382.930,47 266.857,983 | 2.29 |

| Punct început | X / Y | Punct sfârșit | X / Y | Lungime segment (** (m) |
|---------------|----------------------------|---------------|----------------------------|-------------------------|
| 5 | 382.930,47 266.857,983 | 6 | 382.928,808 266.842,994 | 15.081 |
| 6 | 382.928,808 266.842,994 | 7 | 382.928,693 266.835,355 | 7.64 |
| 7 | 382.928,693 266.835,355 | 8 | 382.944,135 266.833,932 | 15.507 |
| 8 | 382.944,135 266.833,932 | 1 | 382.947,744 266.886,178 | 52.371 |

** Lungimile segmentelor sunt determinate în planul de proiecție Stereo 70 și sunt rotunjite la 1 milimetru.

*** Distanța dintre puncte este formată din segmente cumulate ce sunt mai mici decât valoarea 1 milimetru.

**DATE DESPRE IMOBILUL NR. 14307**

Oficiul de Cadastru și Publicitate Imobiliară DOLJ
Biroul de Cadastru și Publicitate Imobiliară Craiova

A. Partea I. Descrierea imobilului

TEREN Intravilan

Adresa: Loc. Plosca, Str Calea Dunării, Nr. 9, Jud. Dolj

| Nr. Crt | Nr cadastral Nr. topografic | Suprafața* (mp) | Observații / Referințe |
|---------|-----------------------------|-----------------|---------------------------------------|
| A1 | | 656 | Sector cadastral:37 Teren imprejmuit; |

B. Partea II. Proprietari și acte

| Inscrieri privitoare la dreptul de proprietate și alte drepturi reale | | Referințe |
|---|--|-----------|
| / | | |
| Act Normativ nr. 7, din 13/03/1996 emis de Parlamentul Romaniei; | | |
| B1 | Inscrierea provizorie, drept de PROPRIETATE, dobandit prin Lege, cota actuala 1/1, cota initiala 1/1 1) NEIDENTIFICAT NEIDENTIFICAT | A1 |

C. Partea III. SARCINI .

| Inscrieri privind dezmembramintele dreptului de proprietate, drepturi reale de garanție și sarcini | Referințe |
|--|-----------|
| NU SUNT | |

Anexa Nr. 1 La Partea I

Teren

| Nr cadastral | Suprafața (mp)* | Observații / Referințe |
|--------------|-----------------|------------------------|
| | 656 | |

* Suprafața este determinată în planul de proiecție Stereo 70.



Date referitoare la teren

| Crt | Categorie folosință | Intra vilan | Suprafața (mp) | Tarla | Parcelă | Nr. topo | Observații / Referințe |
|-----|---------------------|-------------|----------------|-------|---------|----------|------------------------|
| 1 | curți constructii | DA | 656 | 15 | - | - | |

Date referitoare la construcții

| Crt | Număr | Destinație construcție | Supraf. (mp) | Situație juridică | Observații / Referințe |
|------|-------|-------------------------|--------------|-------------------|---|
| A1.1 | | construcții de locuințe | 40 | Fara acte | Nr. niveluri:1; S. construita la sol:40 mp; |

Lungime Segmente

1) Valorile lungimilor segmentelor sunt obținute din proiecție în plan.

| Punct început | X / Y | Punct sfârșit | X / Y | Lungime segment (** (m) |
|---------------|----------------------------|---------------|----------------------------|-------------------------|
| 1 | 382.961,384 266.886,229 | 2 | 382.952,217 266.886,195 | 9.167 |
| 2 | 382.952,217 266.886,195 | 3 | 382.947,744 266.886,178 | 4.473 |
| 3 | 382.947,744 266.886,178 | 4 | 382.944,135 266.833,932 | 52.371 |
| 4 | 382.944,135 266.833,932 | 5 | 382.955,835 266.833,317 | 11.716 |

| Punct început | X / Y | Punct sfârșit | X / Y | Lungime segment (** (m) |
|---------------|----------------------------|---------------|----------------------------|-------------------------|
| 5 | 382.955,835 266.833,317 | 6 | 382.956,943 266.848,048 | 14.773 |
| 6 | 382.956,943 266.848,048 | 1 | 382.961,384 266.886,229 | 38.438 |

** Lungimile segmentelor sunt determinate în planul de proiecție Stereo 70 și sunt rotunjite la 1 milimetru.

*** Distanța dintre puncte este formată din segmente cumulate ce sunt mai mici decât valoarea 1 milimetru.

**DATE DESPRE IMOBILUL NR. 14308**

Oficiul de Cadastru și Publicitate Imobiliară DOLJ
Biroul de Cadastru și Publicitate Imobiliară Craiova

A. Partea I. Descrierea imobilului

TEREN Intravilan

Adresa: Loc. Plosca, Str Calea Dunării, Nr. 13, Jud. Dolj

| Nr. Crt | Nr cadastral Nr. topografic | Suprafața* (mp) | Observații / Referințe |
|---------|-----------------------------|-----------------|---------------------------------------|
| A1 | | 792 | Sector cadastral:37 Teren imprejmuit; |

B. Partea II. Proprietari și acte

| Inscrieri privitoare la dreptul de proprietate și alte drepturi reale | | Referințe |
|---|--|-----------|
| / | | |
| Act Normativ nr. 7, din 13/03/1996 emis de Parlamentul Romaniei; | | |
| B1 | Inscrierea provizorie, drept de PROPRIETATE, dobandit prin Lege, cota actuala 1/1, cota initiala 1/1 1) NEIDENTIFICAT NEIDENTIFICAT | A1 |

C. Partea III. SARCINI .

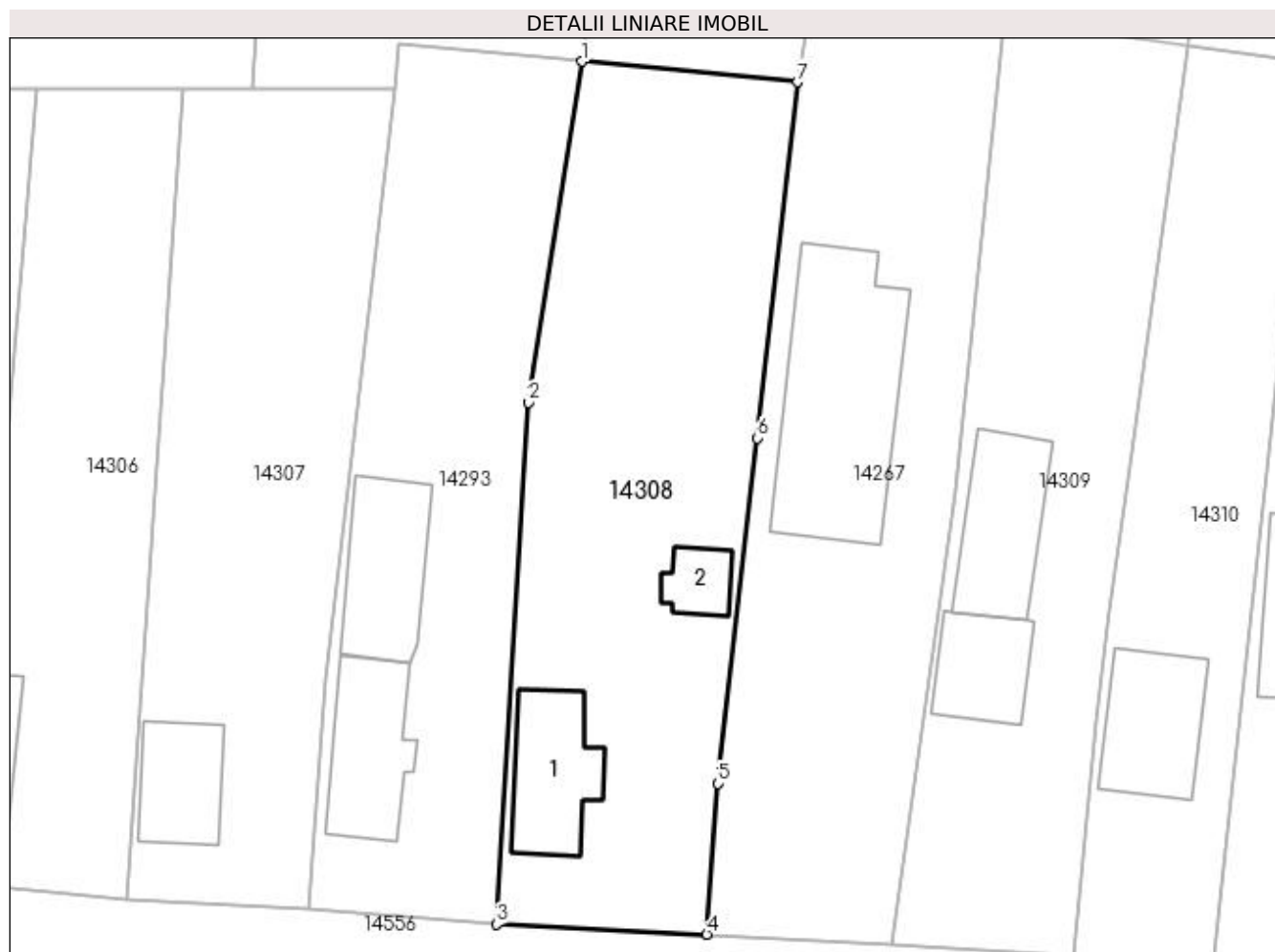
| Inscrieri privind dezmembramintele dreptului de proprietate, drepturi reale de garanție și sarcini | Referințe |
|--|-----------|
| NU SUNT | |

Anexa Nr. 1 La Partea I

Teren

| Nr cadastral | Suprafața (mp)* | Observații / Referințe |
|--------------|-----------------|------------------------|
| | 792 | |

* Suprafața este determinată în planul de proiecție Stereo 70.



Date referitoare la teren

| Crt | Categorie folosință | Intra vilan | Suprafața (mp) | Tarla | Parcelă | Nr. topo | Observații / Referințe |
|-----|---------------------|-------------|----------------|-------|---------|----------|------------------------|
| 1 | curți constructii | DA | 792 | 15 | - | - | |

Date referitoare la construcții

| Crt | Număr | Destinație construcție | Supraf. (mp) | Situație juridică | Observații / Referințe |
|------|-------|-------------------------|--------------|-------------------|---|
| A1.1 | | construcții de locuințe | 51 | Fara acte | Nr. niveluri:1; S. construita la sol:51 mp; |
| A1.2 | | construcții anexa | 18 | Fara acte | Nr. niveluri:1; S. construita la sol:18 mp; |

Lungime Segmente

1) Valorile lungimilor segmentelor sunt obținute din proiecție în plan.

| Punct început | X / Y | Punct sfârșit | X / Y | Lungime segment (** (m) |
|---------------|----------------------------|---------------|----------------------------|-------------------------|
| 1 | 382.973,464 266.887,964 | 2 | 382.970,022 266.865,969 | 22.263 |
| 2 | 382.970,022 266.865,969 | 3 | 382.967,96 266.832,334 | 33.698 |
| 3 | 382.967,96 266.832,334 | 4 | 382.981,524 266.831,675 | 13.58 |

| Punct început | X / Y | Punct sfârșit | X / Y | Lungime segment (** (m) |
|---------------|----------------------------|---------------|----------------------------|-------------------------|
| 4 | 382.981,524 266.831,675 | 5 | 382.982,252 266.841,397 | 9.749 |
| 5 | 382.982,252 266.841,397 | 6 | 382.984,776 266.863,682 | 22.427 |
| 6 | 382.984,776 266.863,682 | 7 | 382.987,39 266.886,625 | 23.091 |
| 7 | 382.987,39 266.886,625 | 1 | 382.973,464 266.887,964 | 13.99 |

** Lungimile segmentelor sunt determinate în planul de proiecție Stereo 70 și sunt rotunjite la 1 milimetru.

*** Distanța dintre puncte este formată din segmente cumulate ce sunt mai mici decât valoarea 1 milimetru.

**DATE DESPRE IMOBILUL NR. 14309**

Oficiul de Cadastru și Publicitate Imobiliară DOLJ
Biroul de Cadastru și Publicitate Imobiliară Craiova

A. Partea I. Descrierea imobilului

TEREN Intravilan

Adresa: Loc. Plosca, Str Calea Dunării, Nr. 17, Jud. Dolj, T15,P13

| Nr. Crt | Nr cadastral Nr. topografic | Suprafața* (mp) | Observații / Referințe |
|---------|-----------------------------|--------------------------------|---------------------------------------|
| A1 | | Din acte: 651 Masurata: 674 | Sector cadastral:37 Teren imprejmuit; |

Construcții

| Crt | Nr cadastral Nr. topografic | Adresa | Observații / Referințe |
|------|-----------------------------|--|---|
| A1.1 | | Loc. Plosca, Str Calea Dunării, Nr. 17, Jud. Dolj | Nr. niveluri:1; S. construita la sol:39 mp; |
| A1.2 | | Loc. Plosca, Str Calea Dunării, Nr. 17, Jud. Dolj | Nr. niveluri:1; S. construita la sol:57 mp; |

B. Partea II. Proprietari și acte

| Inscrieri privitoare la dreptul de proprietate și alte drepturi reale | | Referințe |
|--|---|------------|
| / | | |
| Act Administrativ nr. TDP nr. 1262-45092, din 31/10/1996 emis de CJSAPT DOLJ; | | |
| B1 | Intabulare, drept de PROPRIETATE, dobandit prin Reconstituire, cota actuala 1/1, cota initiala 1/1 1) DUMITRU FLOREA, Lipsă CNP. | A1 |
| Act Normativ nr. 7, din 13/03/1996 emis de Parlamentul Romaniei (ART.12 ALIN.(14) și ART.37 ALIN.(2)); | | |
| B2 | Intabulare, drept de PROPRIETATE, dobandit prin Lege, cota actuala 1/1, cota initiala 1/1 1) DUMITRU FLOREA, Lipsă CNP. | A1.1, A1.2 |

C. Partea III. SARCINI .

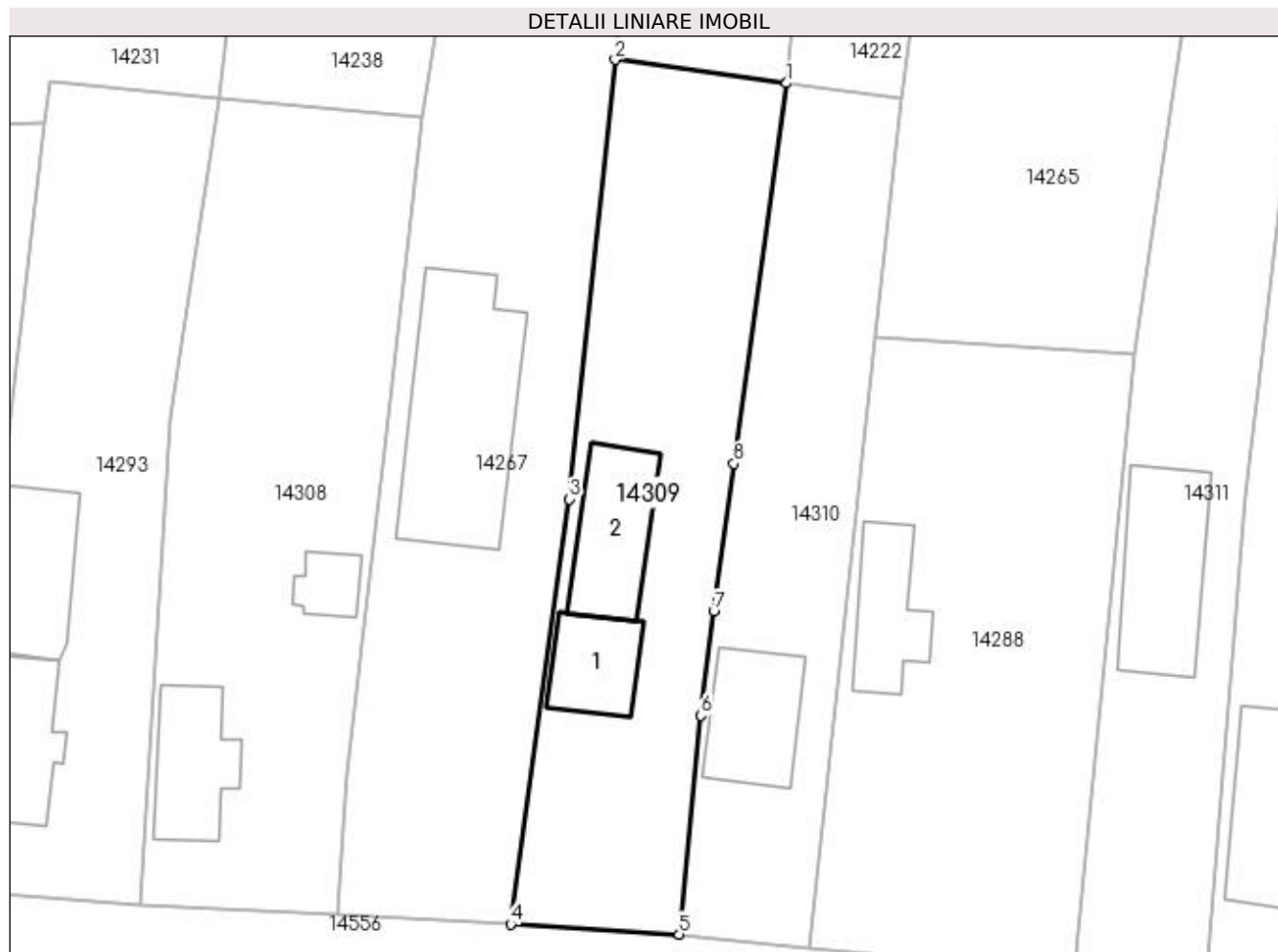
| Inscrieri privind dezmembramintele dreptului de proprietate, drepturi reale de garanție și sarcini | Referințe |
|--|-----------|
| NU SUNT | |

Anexa Nr. 1 La Partea I

Teren

| Nr cadastral | Suprafața (mp)* | Observații / Referințe |
|--------------|--------------------------------|------------------------|
| | Din acte: 651 Masurata: 674 | |

* Suprafața este determinată în planul de proiecție Stereo 70.



Date referitoare la teren

| Crt | Categorie folosință | Intra vilan | Suprafața (mp) | Tarla | Parcelă | Nr. topo | Observații / Referințe |
|-----|---------------------|-------------|----------------|-------|---------|----------|------------------------|
| 1 | curți constructii | DA | 674 | 15 | 13 | - | |

Date referitoare la construcții

| Crt | Număr | Destinație construcție | Supraf. (mp) | Situație juridică | Observații / Referințe |
|------|-------|-------------------------|--------------|-------------------|---|
| A1.1 | | construcții de locuințe | 39 | Cu acte | Nr. niveluri:1; S. construita la sol:39 mp; |
| A1.2 | | construcții de locuințe | 57 | Cu acte | Nr. niveluri:1; S. construita la sol:57 mp; |

Lungime Segmente

1) Valorile lungimilor segmentelor sunt obținute din proiecție în plan.

| Punct început | X / Y | Punct sfârșit | X / Y | Lungime segment (** (m) |
|---------------|----------------------------|---------------|----------------------------|-------------------------|
| 1 | 383.012,579 266.889,024 | 2 | 383.000,749 266.890,639 | 11.94 |
| 2 | 383.000,749 266.890,639 | 3 | 382.997,57 266.860,328 | 30.477 |

| Punct început | X / Y | Punct sfârşit | X / Y | Lungime segment (** (m) |
|---------------|----------------------------|---------------|----------------------------|-------------------------|
| 3 | 382.997,57 266.860,328 | 4 | 382.993,521 266.830,99 | 29.616 |
| 4 | 382.993,521 266.830,99 | 5 | 383.005,165 266.830,297 | 11.665 |
| 5 | 383.005,165 266.830,297 | 6 | 383.006,666 266.845,401 | 15.178 |
| 6 | 383.006,666 266.845,401 | 7 | 383.007,545 266.852,59 | 7.243 |
| 7 | 383.007,545 266.852,59 | 8 | 383.008,934 266.862,78 | 10.284 |
| 8 | 383.008,934 266.862,78 | 1 | 383.012,579 266.889,024 | 26.496 |

** Lungimile segmentelor sunt determinate în planul de proiecție Stereo 70 și sunt rotunjite la 1 milimetru.

*** Distanța dintre puncte este formată din segmente cumulate ce sunt mai mici decât valoarea 1 milimetru.

**DATE DESPRE IMOBILUL NR. 14310**

Oficiul de Cadastru și Publicitate Imobiliară DOLJ
Biroul de Cadastru și Publicitate Imobiliară Craiova

A. Partea I. Descrierea imobilului

TEREN Intravilan

Adresa: Loc. Plosca, Str Calea Dunării, Nr. 19, Jud. Dolj, T15,P15

| Nr. Crt | Nr cadastral Nr. topografic | Suprafața* (mp) | Observații / Referințe |
|---------|-----------------------------|--------------------------------|---------------------------------------|
| A1 | | Din acte: 558 Masurata: 516 | Sector cadastral:37 Teren imprejmuit; |

Construcții

| Crt | Nr cadastral Nr. topografic | Adresa | Observații / Referințe |
|------|-----------------------------|---|---|
| A1.1 | | Loc. Plosca, Str Calea Dunării, Nr. 19, Jud. Dolj | Nr. niveluri:1; S. construita la sol:55 mp; |

B. Partea II. Proprietari și acte

| Inscrieri privitoare la dreptul de proprietate și alte drepturi reale | | Referințe |
|--|---|-----------|
| / | | |
| Act Administrativ nr. TDP nr. 987-4576, din 10/10/1996 emis de CJSDAPT DOLJ; | | |
| B1 | Intabulare, drept de PROPRIETATE, dobandit prin Reconstituire, cota actuala 1/1, cota initiala 1/1 1) BALABAN ILIE , Lipsă CNP. | A1 |
| Act Normativ nr. 7, din 13/03/1996 emis de Parlamentul Romaniei (ART.12 ALIN.(14) și ART.37 ALIN.(2)); | | |
| B2 | Intabulare, drept de PROPRIETATE, dobandit prin Lege, cota actuala 1/1, cota initiala 1/1 1) BALABAN ILIE , Lipsă CNP. | A1.1 |

C. Partea III. SARCINI .

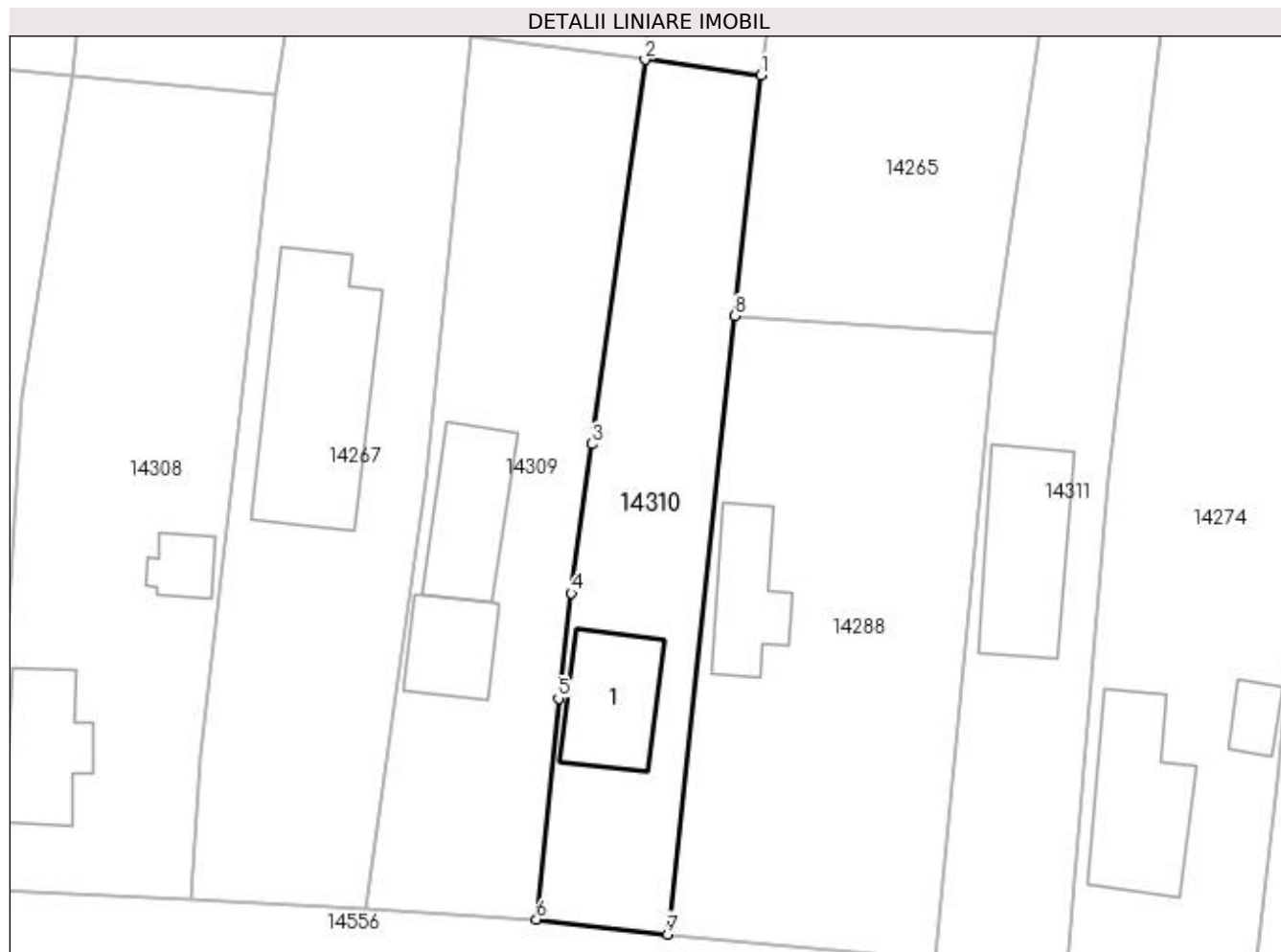
| Inscrieri privind dezmembramintele dreptului de proprietate, drepturi reale de garanție și sarcini | Referințe |
|--|-----------|
| NU SUNT | |

Anexa Nr. 1 La Partea I

Teren

| Nr cadastral | Suprafața (mp)* | Observații / Referințe |
|--------------|--------------------------------|------------------------|
| | Din acte: 558 Masurata: 516 | |

* Suprafața este determinată în planul de proiecție Stereo 70.



Date referitoare la teren

| Crt | Categorie folosință | Intra vilan | Suprafața (mp) | Tarla | Parcelă | Nr. topo | Observații / Referințe |
|-----|---------------------|-------------|----------------|-------|---------|----------|------------------------|
| 1 | curți constructii | DA | 516 | 15 | 15 | - | |

Date referitoare la construcții

| Crt | Număr | Destinație construcție | Supraf. (mp) | Situație juridică | Observații / Referințe |
|------|-------|-------------------------|--------------|-------------------|---|
| A1.1 | | construcții de locuinte | 55 | Cu acte | Nr. niveluri:1; S. construita la sol:55 mp; |

Lungime Segmente

1) Valorile lungimilor segmentelor sunt obținute din proiecție în plan.

| Punct început | X / Y | Punct sfârșit | X / Y | Lungime segment (** (m) |
|---------------|----------------------------|---------------|----------------------------|-------------------------|
| 1 | 383.020,489 266.887,945 | 2 | 383.012,579 266.889,024 | 7.983 |
| 2 | 383.012,579 266.889,024 | 3 | 383.008,934 266.862,78 | 26.496 |
| 3 | 383.008,934 266.862,78 | 4 | 383.007,545 266.852,59 | 10.284 |

| Punct început | X / Y | Punct sfârșit | X / Y | Lungime segment (** (m) |
|---------------|----------------------------|---------------|----------------------------|-------------------------|
| 4 | 383.007,545 266.852,59 | 5 | 383.006,666 266.845,401 | 7.243 |
| 5 | 383.006,666 266.845,401 | 6 | 383.005,165 266.830,297 | 15.178 |
| 6 | 383.005,165 266.830,297 | 7 | 383.014,121 266.829,292 | 9.012 |
| 7 | 383.014,121 266.829,292 | 8 | 383.018,707 266.871,524 | 42.48 |
| 8 | 383.018,707 266.871,524 | 1 | 383.020,489 266.887,945 | 16.517 |

** Lungimile segmentelor sunt determinate în planul de proiecție Stereo 70 și sunt rotunjite la 1 milimetru.

*** Distanța dintre puncte este formată din segmente cumulate ce sunt mai mici decât valoarea 1 milimetru.

**DATE DESPRE IMOBILUL NR. 14311**

Oficiul de Cadastru și Publicitate Imobiliară DOLJ
Biroul de Cadastru și Publicitate Imobiliară Craiova

A. Partea I. Descrierea imobilului

TEREN Intravilan

Adresa: Loc. Plosca, Str Calea Dunării, Nr. 25, Jud. Dolj, T15,P17,18

| Nr. Crt | Nr cadastral Nr. topografic | Suprafața* (mp) | Observații / Referințe |
|---------|-----------------------------|-----------------|---------------------------------------|
| A1 | | 634 | Sector cadastral:37 Teren imprejmuit; |

Construcții

| Crt | Nr cadastral Nr. topografic | Adresa | Observații / Referințe |
|------|-----------------------------|---|---|
| A1.1 | | Loc. Plosca, Str Calea Dunării, Nr. 25, Jud. Dolj | Nr. niveluri:1; S. construita la sol:78 mp; |

B. Partea II. Proprietari și acte

| Inscrieri privitoare la dreptul de proprietate și alte drepturi reale | Referințe |
|---|-----------|
| / | |
| Act Notarial nr. CM nr. 134, din 24/09/2010 emis de BNP BELU AUREL; | |
| B1 | A1, A1.1 |
| Intabulare, drept de PROPRIETATE, dobandit prin Succesiune, cota actuala 1/1, cota initiala 1/1 1) TROACĂ IONICA | |

C. Partea III. SARCINI .

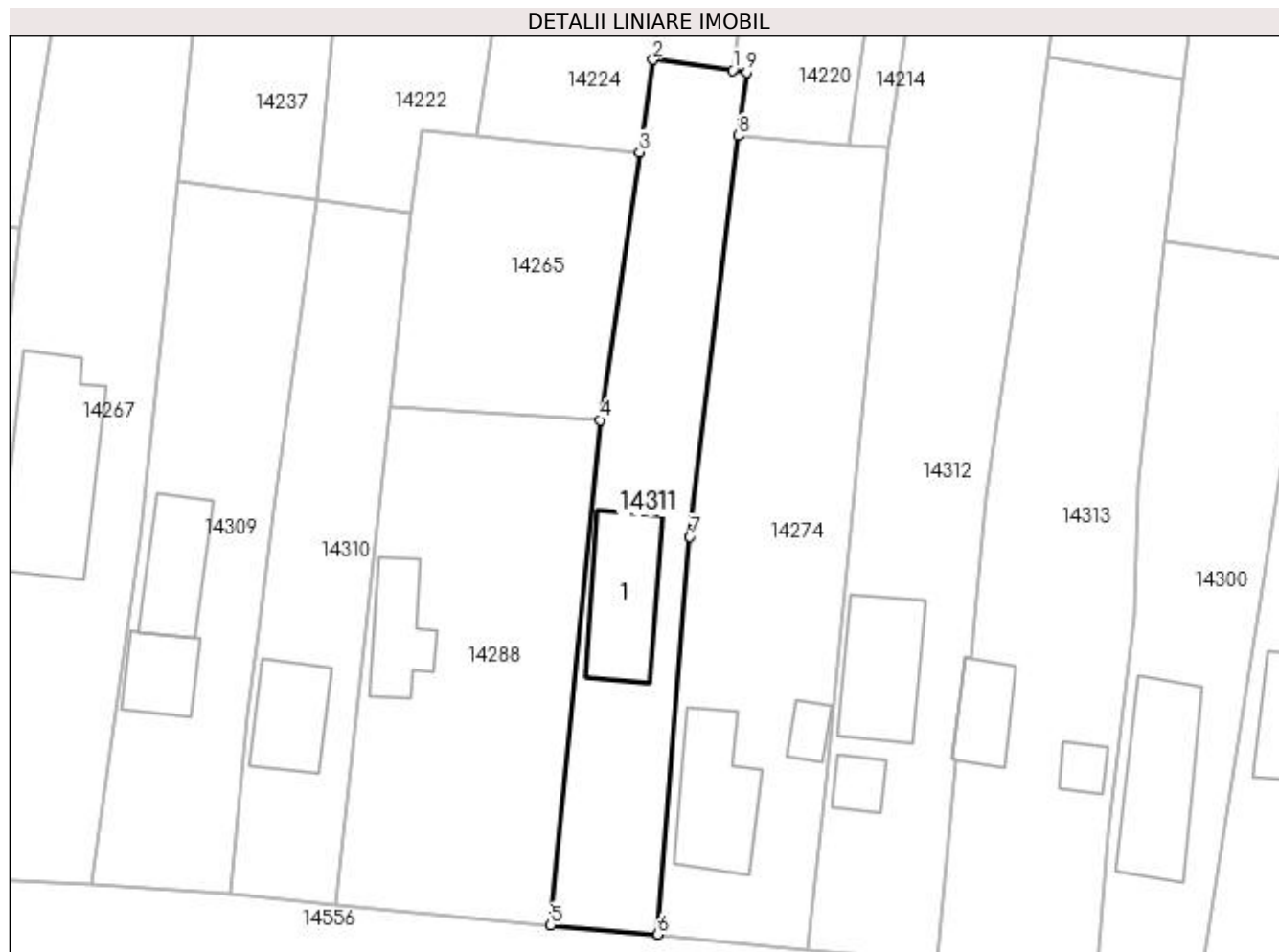
| Inscrieri privind dezmembramintele dreptului de proprietate, drepturi reale de garanție și sarcini | Referințe |
|--|-----------|
| NU SUNT | |

Anexa Nr. 1 La Partea I

Teren

| Nr cadastral | Suprafața (mp)* | Observații / Referințe |
|--------------|-----------------|------------------------|
| | 634 | |

* Suprafața este determinată în planul de proiecție Stereo 70.



Date referitoare la teren

| Crt | Categorie folosință | Intra vilan | Suprafața (mp) | Tarla | Parcelă | Nr. topo | Observații / Referințe |
|-----|---------------------|-------------|----------------|-------|---------|----------|-------------------------------------|
| 1 | curți construcții | DA | 634 | 15 | 17,18 | - | Tarla din acte 15, parcela 11 și 18 |

Date referitoare la construcții

| Crt | Număr | Destinație construcție | Supraf. (mp) | Situație juridică | Observații / Referințe |
|------|-------|-------------------------|--------------|-------------------|---|
| A1.1 | | construcții de locuințe | 78 | Cu acte | Nr. niveluri:1; S. construita la sol:78 mp; |

Lungime Segmente

1) Valorile lungimilor segmentelor sunt obținute din proiecție în plan.

| Punct început | X / Y | Punct sfârșit | X / Y | Lungime segment (** (m) |
|---------------|----------------------------|---------------|----------------------------|-------------------------|
| 1 | 383.047,789 266.900,022 | 2 | 383.041,046 266.900,916 | 6.802 |
| 2 | 383.041,046 266.900,916 | 3 | 383.039,889 266.893,066 | 7.935 |
| 3 | 383.039,889 266.893,066 | 4 | 383.036,547 266.870,39 | 22.921 |
| 4 | 383.036,547 266.870,39 | 5 | 383.032,383 266.827,594 | 42.998 |

| Punct început | X / Y | Punct sfârșit | X / Y | Lungime segment (** (m) |
|---------------|----------------------------|---------------|----------------------------|-------------------------|
| 5 | 383.032,383 266.827,594 | 6 | 383.041,448 266.826,806 | 9.099 |
| 6 | 383.041,448 266.826,806 | 7 | 383.044,171 266.860,493 | 33.797 |
| 7 | 383.044,171 266.860,493 | 8 | 383.048,258 266.894,476 | 34.228 |
| 8 | 383.048,258 266.894,476 | 9 | 383.048,959 266.899,866 | 5.435 |
| 9 | 383.048,959 266.899,866 | 1 | 383.047,789 266.900,022 | 1.18 |

** Lungimile segmentelor sunt determinate în planul de proiecție Stereo 70 și sunt rotunjite la 1 milimetru.

*** Distanța dintre puncte este formată din segmente cumulate ce sunt mai mici decât valoarea 1 milimetru.

**DATE DESPRE IMOBILUL NR. 14312**

Oficiul de Cadastru și Publicitate Imobiliară DOLJ
Biroul de Cadastru și Publicitate Imobiliară Craiova

A. Partea I. Descrierea imobilului

TEREN Necunoscut

Adresa: Loc. Plosca, Str Calea Dunării, Nr. 29, Jud. Dolj

| Nr. Crt | Nr cadastral Nr. topografic | Suprafața* (mp) | Observații / Referințe |
|---------|-----------------------------|-----------------|---------------------------------------|
| A1 | | 1.183 | Sector cadastral:37 Teren imprejmuit; |

B. Partea II. Proprietari și acte

| Inscrieri privitoare la dreptul de proprietate și alte drepturi reale | | Referințe |
|---|--|-----------|
| / | | |
| Act Normativ nr. 7, din 13/03/1996 emis de Parlamentul Romaniei; | | |
| B1 | Inscrierea provizorie, drept de PROPRIETATE, dobandit prin Lege, cota actuala 1/1, cota initiala 1/1 1) NEIDENTIFICAT NEIDENTIFICAT | A1 |

C. Partea III. SARCINI .

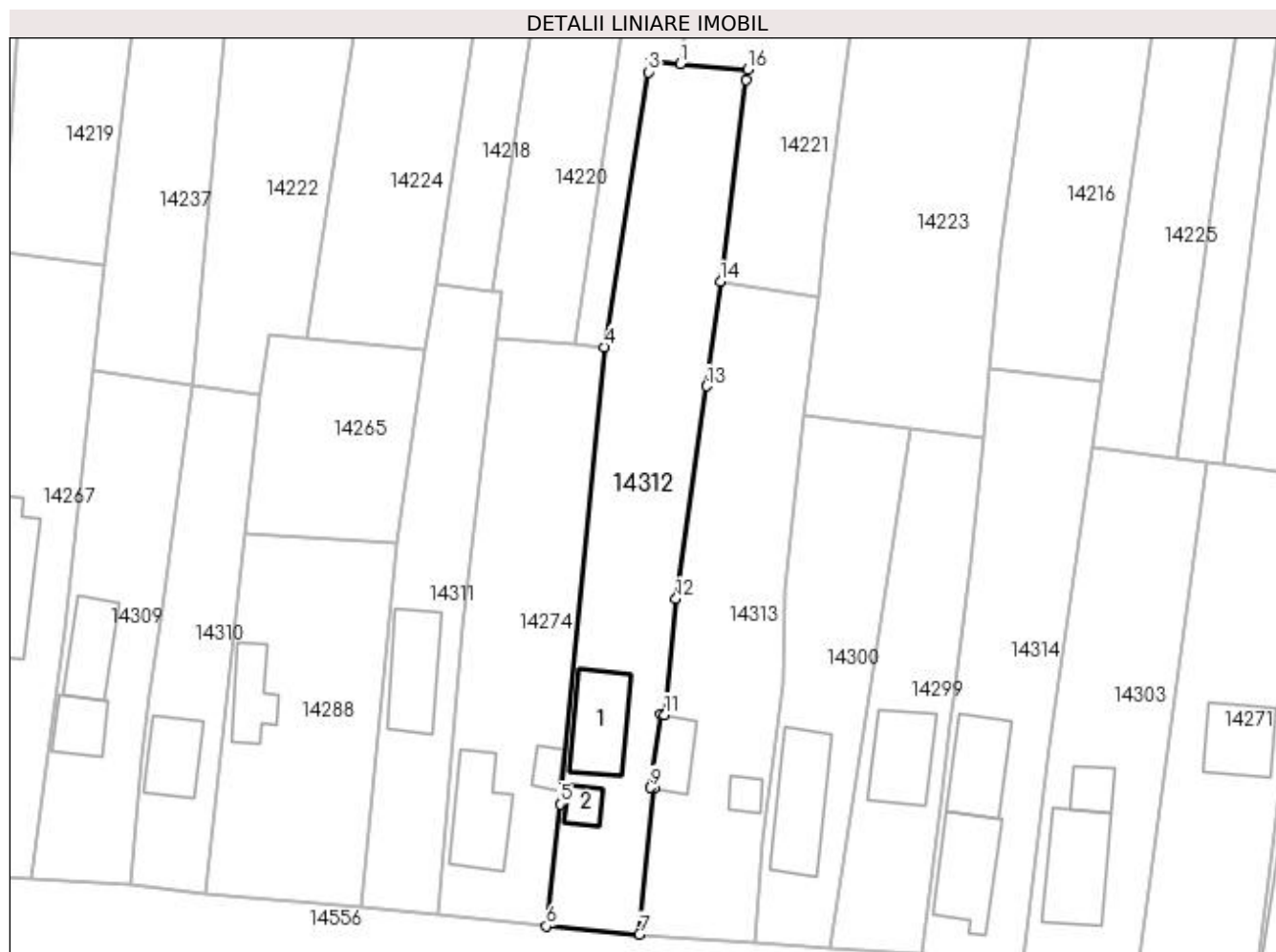
| Inscrieri privind dezmembramintele dreptului de proprietate, drepturi reale de garanție și sarcini | Referințe |
|--|-----------|
| NU SUNT | |

Anexa Nr. 1 La Partea I

Teren

| Nr cadastral | Suprafața (mp)* | Observații / Referințe |
|--------------|-----------------|------------------------|
| | 1.183 | |

* Suprafața este determinată în planul de proiecție Stereo 70.



Date referitoare la teren

| Crt | Categorie folosință | Intra vilan | Suprafața (mp) | Tarla | Parcelă | Nr. topo | Observații / Referințe |
|-----|---------------------|-------------|----------------|-------|---------|----------|------------------------|
| 1 | curți construcții | DA | 1.169 | 15 | - | - | |
| 2 | arabil | NU | 14 | 15 | - | - | |

Date referitoare la construcții

| Crt | Număr | Destinație construcție | Supraf. (mp) | Situație juridică | Observații / Referințe |
|------|-------|-------------------------|--------------|-------------------|---|
| A1.1 | | construcții de locuințe | 76 | Fara acte | Nr. niveluri:1; S. construita la sol:76 mp; |
| A1.2 | | construcții anexa | 18 | Fara acte | Nr. niveluri:1; S. construita la sol:18 mp; |

Lungime Segmente

1) Valorile lungimilor segmentelor sunt obținute din proiecție în plan.

| Punct început | X / Y | Punct sfârșit | X / Y | Lungime segment (** (m) |
|---------------|----------------------------|---------------|----------------------------|-------------------------|
| 1 | 383.069,865 266.926,701 | 2 | 383.066,327 266.926,988 | 3.55 |
| 2 | 383.066,327 266.926,988 | 3 | 383.066,126 266.925,743 | 1.261 |

| Punct început | X / Y | Punct sfârșit | X / Y | Lungime segment (** (m) |
|---------------|----------------------------|---------------|----------------------------|-------------------------|
| 3 | 383.066,126 266.925,743 | 4 | 383.060,914 266.893,452 | 32.709 |
| 4 | 383.060,914 266.893,452 | 5 | 383.055,712 266.839,784 | 53.92 |
| 5 | 383.055,712 266.839,784 | 6 | 383.054,112 266.825,425 | 14.448 |
| 6 | 383.054,112 266.825,425 | 7 | 383.065,061 266.824,456 | 10.992 |
| 7 | 383.065,061 266.824,456 | 8 | 383.066,766 266.841,613 | 17.242 |
| 8 | 383.066,766 266.841,613 | 9 | 383.066,331 266.841,686 | 0.441 |
| 9 | 383.066,331 266.841,686 | 10 | 383.067,535 266.850,301 | 8.699 |
| 10 | 383.067,535 266.850,301 | 11 | 383.068,003 266.850,223 | 0.474 |
| 11 | 383.068,003 266.850,223 | 12 | 383.069,334 266.863,864 | 13.706 |
| 12 | 383.069,334 266.863,864 | 13 | 383.072,956 266.888,84 | 25.237 |
| 13 | 383.072,956 266.888,84 | 14 | 383.074,548 266.901,115 | 12.378 |
| 14 | 383.074,548 266.901,115 | 15 | 383.077,62 266.924,799 | 23.882 |
| 15 | 383.077,62 266.924,799 | 16 | 383.077,783 266.926,057 | 1.269 |
| 16 | 383.077,783 266.926,057 | 1 | 383.069,865 266.926,701 | 7.944 |

** Lungimile segmentelor sunt determinate în planul de proiecție Stereo 70 și sunt rotunjite la 1 milimetru.

*** Distanța dintre puncte este formată din segmente cumulate ce sunt mai mici decât valoarea 1 milimetru.

**DATE DESPRE IMOBILUL NR. 14313**

Oficiul de Cadastru și Publicitate Imobiliară DOLJ
Biroul de Cadastru și Publicitate Imobiliară Craiova

A. Partea I. Descrierea imobilului

TEREN Intravilan

Adresa: Loc. Plosca, Str Calea Dunării, Nr. 31, Jud. Dolj, T15,P23

| Nr. Crt | Nr cadastral Nr. topografic | Suprafața* (mp) | Observații / Referințe |
|---------|-----------------------------|--------------------------------|---------------------------------------|
| A1 | | Din acte: 720 Masurata: 980 | Sector cadastral:37 Teren imprejmuit; |

Construcții

| Crt | Nr cadastral Nr. topografic | Adresa | Observații / Referințe |
|------|-----------------------------|--|---|
| A1.1 | | Loc. Plosca, Str Calea Dunării, Nr. 31, Jud. Dolj | Nr. niveluri:1; S. construita la sol:39 mp; |
| A1.2 | | Loc. Plosca, Str Calea Dunării, Nr. 31, Jud. Dolj | Nr. niveluri:1; S. construita la sol:15 mp; |

B. Partea II. Proprietari și acte

| Inscrieri privitoare la dreptul de proprietate și alte drepturi reale | | Referințe |
|--|--|------------|
| / | | |
| Act Administrativ nr. TDP nr. 590-60692, din 13/10/1996 emis de CJSAPT DOLJ; | | |
| B1 | Intabulare, drept de PROPRIETATE, dobandit prin Reconstituire, cota actuala 1/1, cota initiala 1/1 1) PÎRVU MARIN, Lipsă CNP. | A1 |
| Act Normativ nr. 7, din 13/03/1996 emis de Parlamentul Romaniei (ART.12 ALIN.(14) și ART.37 ALIN.(2)); | | |
| B2 | Intabulare, drept de PROPRIETATE, dobandit prin Lege, cota actuala 1/1, cota initiala 1/1 1) PÎRVU MARIN, Lipsă CNP. | A1.1, A1.2 |

C. Partea III. SARCINI .

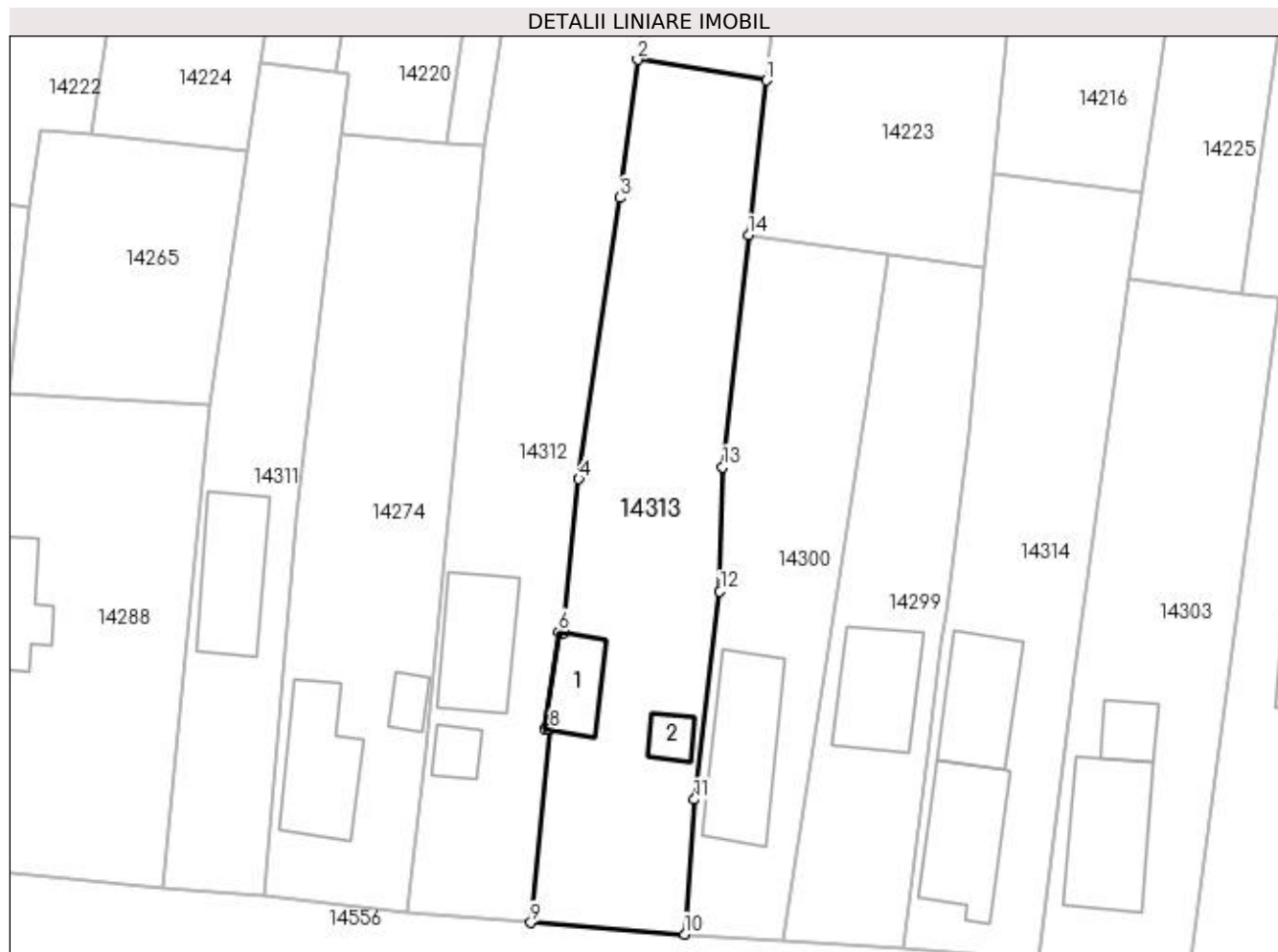
| Inscrieri privind dezmembramintele dreptului de proprietate, drepturi reale de garanție și sarcini | Referințe |
|--|-----------|
| NU SUNT | |

Anexa Nr. 1 La Partea I

Teren

| Nr cadastral | Suprafața (mp)* | Observații / Referințe |
|--------------|--------------------------------|------------------------|
| | Din acte: 720 Masurata: 980 | |

* Suprafața este determinată în planul de proiecție Stereo 70.



Date referitoare la teren

| Crt | Categorie folosință | Intra vilan | Suprafața (mp) | Tarla | Parcelă | Nr. topo | Observații / Referințe |
|-----|---------------------|-------------|----------------|-------|---------|----------|------------------------|
| 1 | curți constructii | DA | 980 | 15 | 23 | - | |

Date referitoare la construcții

| Crt | Număr | Destinație construcție | Supraf. (mp) | Situație juridică | Observații / Referințe |
|------|-------|-------------------------|--------------|-------------------|---|
| A1.1 | | construcții de locuințe | 39 | Cu acte | Nr. niveluri:1; S. construita la sol:39 mp; |
| A1.2 | | construcții anexa | 15 | Cu acte | Nr. niveluri:1; S. construita la sol:15 mp; |

Lungime Segmente

1) Valorile lungimilor segmentelor sunt obținute din proiecție în plan.

| Punct început | X / Y | Punct sfârșit | X / Y | Lungime segment (** (m) |
|---------------|----------------------------|---------------|----------------------------|-------------------------|
| 1 | 383.086,016 266.899,273 | 2 | 383.074,548 266.901,115 | 11.615 |
| 2 | 383.074,548 266.901,115 | 3 | 383.072,956 266.888,84 | 12.378 |
| 3 | 383.072,956 266.888,84 | 4 | 383.069,334 266.863,864 | 25.237 |

| Punct început | X / Y | Punct sfârșit | X / Y | Lungime segment (** (m) |
|---------------|----------------------------|---------------|----------------------------|-------------------------|
| 4 | 383.069,334 266.863,864 | 5 | 383.068,003 266.850,223 | 13.706 |
| 5 | 383.068,003 266.850,223 | 6 | 383.067,535 266.850,301 | 0.474 |
| 6 | 383.067,535 266.850,301 | 7 | 383.066,331 266.841,686 | 8.699 |
| 7 | 383.066,331 266.841,686 | 8 | 383.066,766 266.841,613 | 0.441 |
| 8 | 383.066,766 266.841,613 | 9 | 383.065,061 266.824,456 | 17.242 |
| 9 | 383.065,061 266.824,456 | 10 | 383.078,712 266.823,417 | 13.69 |
| 10 | 383.078,712 266.823,417 | 11 | 383.079,584 266.835,382 | 11.997 |
| 11 | 383.079,584 266.835,382 | 12 | 383.081,878 266.853,863 | 18.623 |
| 12 | 383.081,878 266.853,863 | 13 | 383.082,129 266.864,932 | 11.072 |
| 13 | 383.082,129 266.864,932 | 14 | 383.084,424 266.885,511 | 20.707 |
| 14 | 383.084,424 266.885,511 | 1 | 383.086,016 266.899,273 | 13.854 |

** Lungimile segmentelor sunt determinate în planul de proiecție Stereo 70 și sunt rotunjite la 1 milimetru.

*** Distanța dintre puncte este formată din segmente cumulate ce sunt mai mici decât valoarea 1 milimetru.

**DATE DESPRE IMOBILUL NR. 14314**

Oficiul de Cadastru și Publicitate Imobiliară DOLJ
Biroul de Cadastru și Publicitate Imobiliară Craiova

A. Partea I. Descrierea imobilului

TEREN Intravilan

Adresa: Loc. Plosca, Str Calea Dunării, Nr. 37, Jud. Dolj

| Nr. Crt | Nr cadastral Nr. topografic | Suprafața* (mp) | Observații / Referințe |
|---------|-----------------------------|-----------------|---------------------------------------|
| A1 | | 845 | Sector cadastral:37 Teren imprejmuit; |

B. Partea II. Proprietari și acte

| Inscrieri privitoare la dreptul de proprietate și alte drepturi reale | | Referințe |
|---|--|-----------|
| / | | |
| Act Normativ nr. 7, din 13/03/1996 emis de Parlamentul Romaniei; | | |
| B1 | Inscrierea provizorie, drept de PROPRIETATE, dobandit prin Lege, cota actuala 1/1, cota initiala 1/1 1) NEIDENTIFICAT NEIDENTIFICAT | A1 |

C. Partea III. SARCINI .

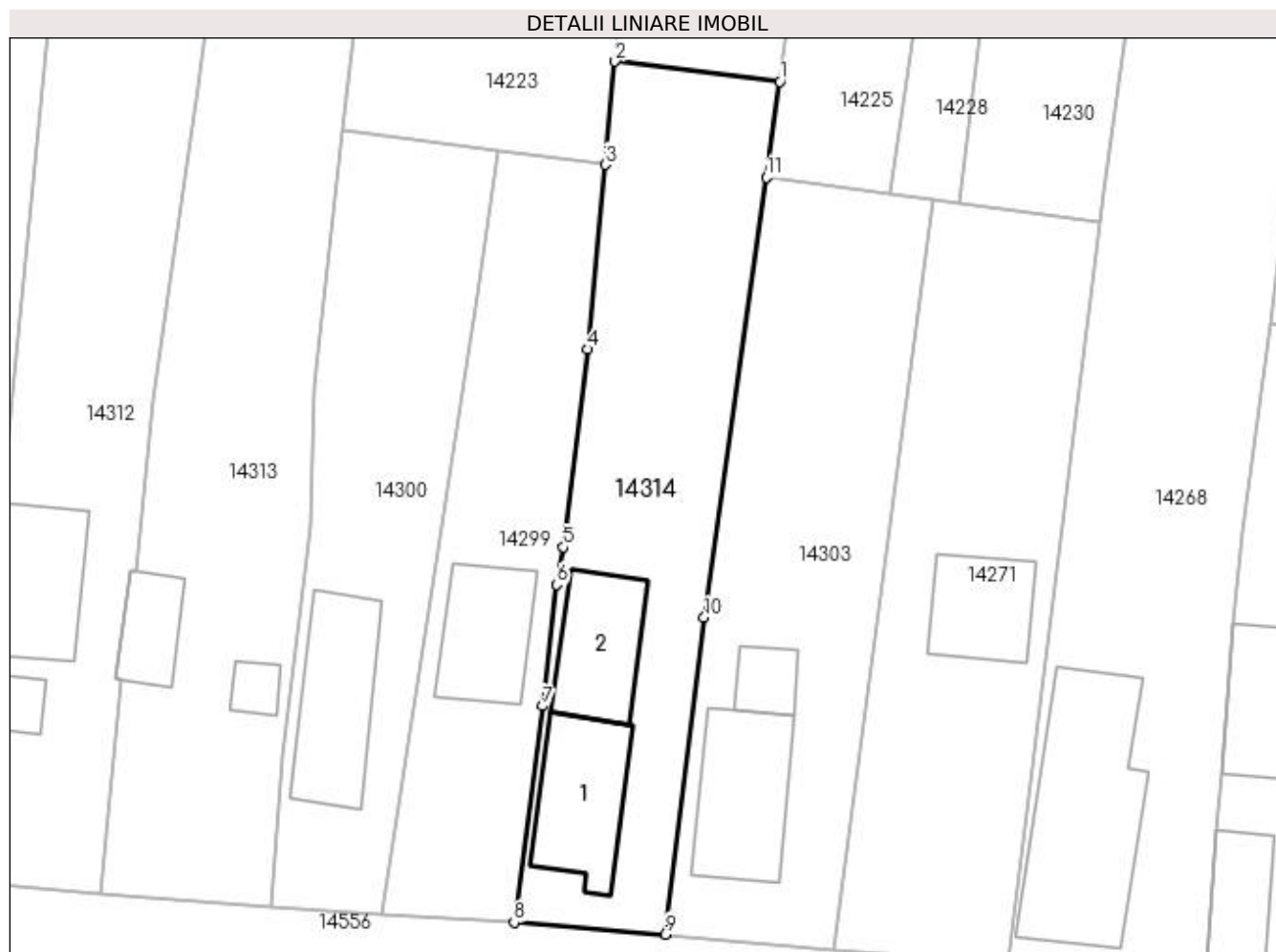
| Inscrieri privind dezmembramintele dreptului de proprietate, drepturi reale de garanție și sarcini | Referințe |
|--|-----------|
| NU SUNT | |

Anexa Nr. 1 La Partea I

Teren

| Nr cadastral | Suprafața (mp)* | Observații / Referințe |
|--------------|-----------------|------------------------|
| | 845 | |

* Suprafața este determinată în planul de proiecție Stereo 70.



Date referitoare la teren

| Crt | Categorie folosință | Intra vilan | Suprafața (mp) | Tarla | Parcelă | Nr. topo | Observații / Referințe |
|-----|---------------------|-------------|----------------|-------|---------|----------|------------------------|
| 1 | curți constructii | DA | 845 | 15 | - | - | |

Date referitoare la construcții

| Crt | Număr | Destinație construcție | Supraf. (mp) | Situație juridică | Observații / Referințe |
|------|-------|-------------------------|--------------|-------------------|---|
| A1.1 | | construcții de locuințe | 85 | Fara acte | Nr. niveluri:1; S. construita la sol:85 mp; |
| A1.2 | | construcții de locuințe | 72 | Fara acte | Nr. niveluri:1; S. construita la sol:72 mp; |

Lungime Segmente

1) Valorile lungimilor segmentelor sunt obținute din proiecție în plan.

| Punct început | X / Y | Punct sfârșit | X / Y | Lungime segment (** (m) |
|---------------|----------------------------|---------------|----------------------------|-------------------------|
| 1 | 383.119,36 266.889,318 | 2 | 383.106,199 266.890,922 | 13.258 |
| 2 | 383.106,199 266.890,922 | 3 | 383.105,423 266.882,692 | 8.267 |
| 3 | 383.105,423 266.882,692 | 4 | 383.104,033 266.867,951 | 14.806 |

| Punct început | X / Y | Punct sfârşit | X / Y | Lungime segment (** (m) |
|---------------|----------------------------|---------------|----------------------------|-------------------------|
| 4 | 383.104,033 266.867,951 | 5 | 383.102,074 266.852,151 | 15.921 |
| 5 | 383.102,074 266.852,151 | 6 | 383.101,551 266.849,166 | 3.03 |
| 6 | 383.101,551 266.849,166 | 7 | 383.100,394 266.839,464 | 9.771 |
| 7 | 383.100,394 266.839,464 | 8 | 383.098,15 266.822,178 | 17.431 |
| 8 | 383.098,15 266.822,178 | 9 | 383.110,185 266.821,242 | 12.071 |
| 9 | 383.110,185 266.821,242 | 10 | 383.113,318 266.846,529 | 25.48 |
| 10 | 383.113,318 266.846,529 | 11 | 383.118,278 266.881,686 | 35.505 |
| 11 | 383.118,278 266.881,686 | 1 | 383.119,36 266.889,318 | 7.708 |

** Lungimile segmentelor sunt determinate în planul de proiecție Stereo 70 și sunt rotunjite la 1 milimetru.

*** Distanța dintre puncte este formată din segmente cumulate ce sunt mai mici decât valoarea 1 milimetru.

**DATE DESPRE IMOBILUL NR. 14315**

Oficiul de Cadastru și Publicitate Imobiliară DOLJ
Biroul de Cadastru și Publicitate Imobiliară Craiova

A. Partea I. Descrierea imobilului

TEREN Intravilan

Adresa: Loc. Plosca, Str Calea Dunării, Nr. 45, Jud. Dolj

| Nr. Crt | Nr cadastral Nr. topografic | Suprafața* (mp) | Observații / Referințe |
|---------|-----------------------------|-----------------|---------------------------------------|
| A1 | | 447 | Sector cadastral:37 Teren imprejmuit; |

B. Partea II. Proprietari și acte

| Inscrieri privitoare la dreptul de proprietate și alte drepturi reale | | Referințe |
|---|--|-----------|
| / | | |
| Act Normativ nr. 7, din 13/03/1996 emis de Parlamentul Romaniei; | | |
| B1 | Inscrierea provizorie, drept de PROPRIETATE, dobandit prin Lege, cota actuala 1/1, cota initiala 1/1 1) NEIDENTIFICAT NEIDENTIFICAT | A1 |

C. Partea III. SARCINI .

| Inscrieri privind dezmembramintele dreptului de proprietate, drepturi reale de garanție și sarcini | Referințe |
|--|-----------|
| NU SUNT | |

Anexa Nr. 1 La Partea I

Teren

| Nr cadastral | Suprafața (mp)* | Observații / Referințe |
|--------------|-----------------|------------------------|
| | 447 | |

* Suprafața este determinată în planul de proiecție Stereo 70.



Date referitoare la teren

| Crt | Categorie folosință | Intra vilan | Suprafața (mp) | Tarla | Parcelă | Nr. topo | Observații / Referințe |
|-----|---------------------|-------------|----------------|-------|---------|----------|------------------------|
| 1 | curți constructii | DA | 447 | 15 | - | - | |

Date referitoare la construcții

| Crt | Număr | Destinație construcție | Supraf. (mp) | Situație juridică | Observații / Referințe |
|------|-------|-------------------------|--------------|-------------------|--|
| A1.1 | | construcții de locuințe | 116 | Fara acte | Nr. niveluri:1; S. construita la sol:116 mp; |
| A1.2 | | construcții anexa | 18 | Fara acte | Nr. niveluri:1; S. construita la sol:18 mp; |
| A1.3 | | construcții anexa | 14 | Fara acte | Nr. niveluri:1; S. construita la sol:14 mp; |

Lungime Segmente

1) Valorile lungimilor segmentelor sunt obținute din proiecție în plan.

| Punct început | X / Y | Punct sfârșit | X / Y | Lungime segment (** (m) |
|---------------|----------------------------|---------------|----------------------------|-------------------------|
| 1 | 383.174,247 266.867,249 | 2 | 383.166,392 266.868,517 | 7.957 |
| 2 | 383.166,392 266.868,517 | 3 | 383.164,161 266.856,38 | 12.34 |

| Punct început | X / Y | Punct sfârşit | X / Y | Lungime segment (** (m) |
|---------------|----------------------------|---------------|----------------------------|-------------------------|
| 3 | 383.164,161 266.856,38 | 4 | 383.163,377 266.846,547 | 9.864 |
| 4 | 383.163,377 266.846,547 | 5 | 383.161,285 266.817,004 | 29.617 |
| 5 | 383.161,285 266.817,004 | 6 | 383.170,661 266.816,849 | 9.377 |
| 6 | 383.170,661 266.816,849 | 7 | 383.170,648 266.822,014 | 5.165 |
| 7 | 383.170,648 266.822,014 | 8 | 383.171,136 266.832,047 | 10.045 |
| 8 | 383.171,136 266.832,047 | 9 | 383.171,883 266.844,088 | 12.064 |
| 9 | 383.171,883 266.844,088 | 10 | 383.171,999 266.845,24 | 1.158 |
| 10 | 383.171,999 266.845,24 | 11 | 383.172,565 266.851,036 | 5.824 |
| 11 | 383.172,565 266.851,036 | 12 | 383.174,125 266.866,054 | 15.099 |
| 12 | 383.174,125 266.866,054 | 1 | 383.174,247 266.867,249 | 1.201 |

** Lungimile segmentelor sunt determinate în planul de proiecţie Stereo 70 şi sunt rotunjite la 1 milimetru.

*** Distanţa dintre puncte este formată din segmente cumulate ce sunt mai mici decât valoarea 1 milimetru.

**DATE DESPRE IMOBILUL NR. 14316**

Oficiul de Cadastru și Publicitate Imobiliară DOLJ
Biroul de Cadastru și Publicitate Imobiliară Craiova

A. Partea I. Descrierea imobilului

TEREN Intravilan

Adresa: Loc. Plosca, Str Calea Dunării, Nr. 51, Jud. Dolj, T15,P35

| Nr. Crt | Nr cadastral Nr. topografic | Suprafața* (mp) | Observații / Referințe |
|---------|-----------------------------|----------------------------------|---------------------------------------|
| A1 | | Din acte: 1.232 Masurata: 855 | Sector cadastral:37 Teren imprejmuit; |

Construcții

| Crt | Nr cadastral Nr. topografic | Adresa | Observații / Referințe |
|------|-----------------------------|--|---|
| A1.1 | | Loc. Plosca, Str Calea Dunării, Nr. 51, Jud. Dolj | Nr. niveluri:1; S. construita la sol:70 mp; |
| A1.2 | | Loc. Plosca, Str Calea Dunării, Nr. 51, Jud. Dolj | Nr. niveluri:1; S. construita la sol:30 mp; |

B. Partea II. Proprietari și acte

| Inscrieri privitoare la dreptul de proprietate și alte drepturi reale | | Referințe |
|--|---|------------|
| / | | |
| Act Administrativ nr. TDP nr. 355-44327, din 10/07/1996 emis de CJSAPT DOLJ; | | |
| B1 | Intabulare, drept de PROPRIETATE, dobandit prin Reconstituire, cota actuala 1/1, cota initiala 1/1 1) BULAT ILIE, Lipsă CNP. | A1 |
| Act Normativ nr. 7, din 13/03/1996 emis de Parlamentul Romaniei (ART.12 ALIN.(14) și ART.37 ALIN.(2)); | | |
| B2 | Intabulare, drept de PROPRIETATE, dobandit prin Lege, cota actuala 1/1, cota initiala 1/1 1) BULAT ILIE, Lipsă CNP. | A1.1, A1.2 |

C. Partea III. SARCINI .

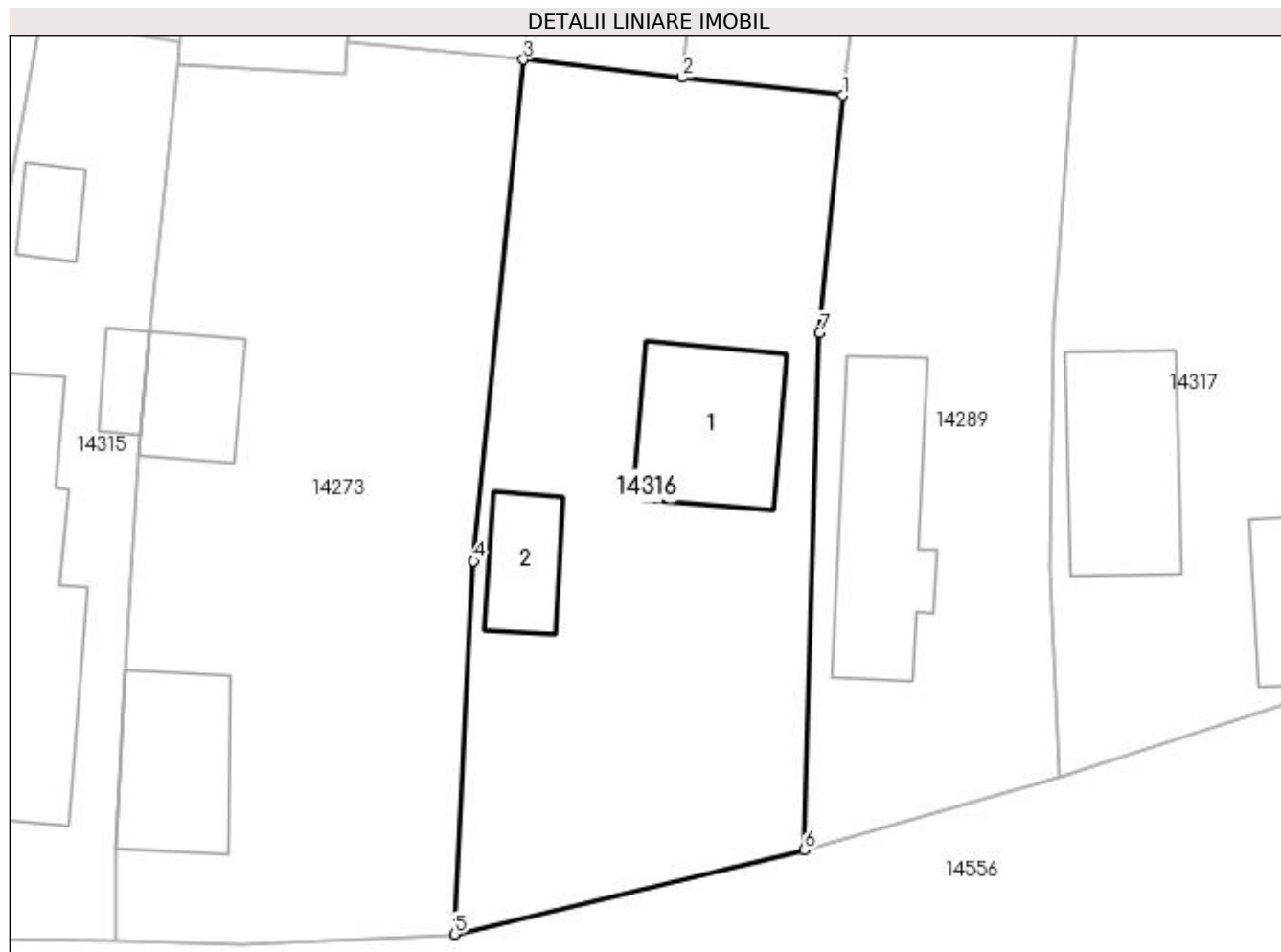
| Inscrieri privind dezmembramintele dreptului de proprietate, drepturi reale de garanție și sarcini | Referințe |
|--|-----------|
| NU SUNT | |

Anexa Nr. 1 La Partea I

Teren

| | | |
|--------------|----------------------------------|------------------------|
| Nr cadastral | Suprafața (mp)* | Observații / Referințe |
| | Din acte: 1.232 Masurata: 855 | |

* Suprafața este determinată în planul de proiecție Stereo 70.



Date referitoare la teren

| Crt | Categorie folosință | Intra vilan | Suprafața (mp) | Tarla | Parcelă | Nr. topo | Observații / Referințe |
|-----|---------------------|-------------|----------------|-------|---------|----------|------------------------|
| 1 | curți constructii | DA | 855 | 15 | 35 | - | |

Date referitoare la construcții

| Crt | Număr | Destinație construcție | Supraf. (mp) | Situație juridică | Observații / Referințe |
|------|-------|-------------------------|--------------|-------------------|---|
| A1.1 | | construcții de locuințe | 70 | Cu acte | Nr. niveluri:1; S. construita la sol:70 mp; |
| A1.2 | | construcții anexa | 30 | Cu acte | Nr. niveluri:1; S. construita la sol:30 mp; |

Lungime Segmente

1) Valorile lungimilor segmentelor sunt obținute din proiecție în plan.

| Punct început | X / Y | Punct sfârșit | X / Y | Lungime segment (** (m) |
|---------------|----------------------------|---------------|----------------------------|-------------------------|
| 1 | 383.211,412 266.864,281 | 2 | 383.202,404 266.865,292 | 9.065 |
| 2 | 383.202,404 266.865,292 | 3 | 383.193,494 266.866,292 | 8.966 |
| 3 | 383.193,494 266.866,292 | 4 | 383.190,699 266.838,155 | 28.275 |

| Punct început | X / Y | Punct sfârșit | X / Y | Lungime segment (** (m) |
|---------------|----------------------------|---------------|----------------------------|-------------------------|
| 4 | 383.190,699 266.838,155 | 5 | 383.189,63 266.817,217 | 20.965 |
| 5 | 383.189,63 266.817,217 | 6 | 383.209,264 266.821,953 | 20.197 |
| 6 | 383.209,264 266.821,953 | 7 | 383.210,114 266.850,963 | 29.022 |
| 7 | 383.210,114 266.850,963 | 1 | 383.211,412 266.864,281 | 13.381 |

** Lungimile segmentelor sunt determinate în planul de proiecție Stereo 70 și sunt rotunjite la 1 milimetru.

*** Distanța dintre puncte este formată din segmente cumulate ce sunt mai mici decât valoarea 1 milimetru.

**DATE DESPRE IMOBILUL NR. 14317**

Oficiul de Cadastru și Publicitate Imobiliară DOLJ
Biroul de Cadastru și Publicitate Imobiliară Craiova

A. Partea I. Descrierea imobilului

TEREN Intravilan

Adresa: Loc. Plosca, Str Calea Dunării, Nr. 55, Jud. Dolj

| Nr. Crt | Nr cadastral Nr. topografic | Suprafața* (mp) | Observații / Referințe |
|---------|-----------------------------|-----------------|---------------------------------------|
| A1 | | 1.128 | Sector cadastral:37 Teren imprejmuit; |

B. Partea II. Proprietari și acte

| Inscrieri privitoare la dreptul de proprietate și alte drepturi reale | | Referințe |
|---|--|-----------|
| / | | |
| Act Normativ nr. 7, din 13/03/1996 emis de Parlamentul Romaniei; | | |
| B1 | Inscrierea provizorie, drept de PROPRIETATE, dobandit prin Lege, cota actuala 1/1, cota initiala 1/1 1) NEIDENTIFICAT NEIDENTIFICAT | A1 |

C. Partea III. SARCINI .

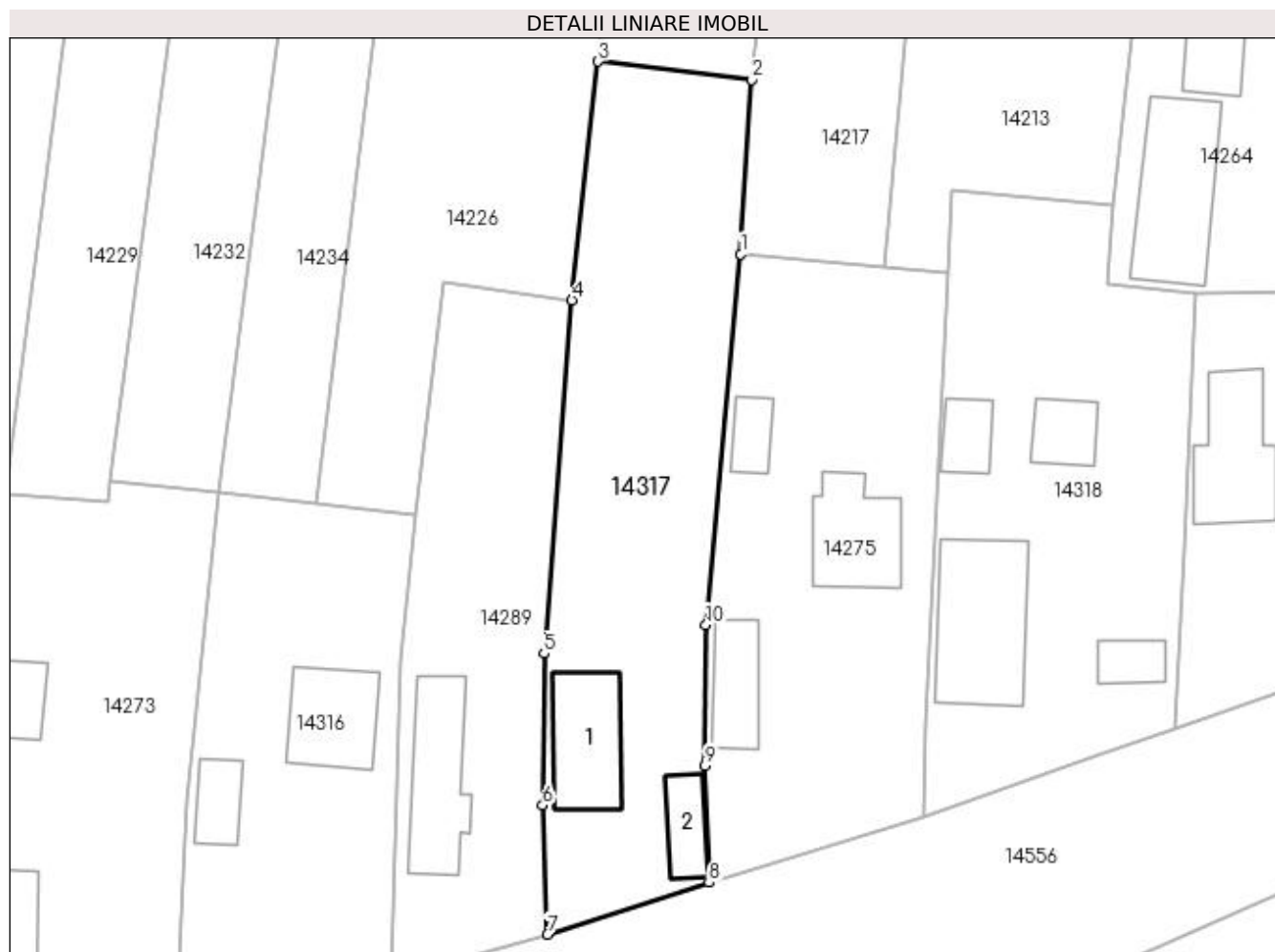
| Inscrieri privind dezmembramintele dreptului de proprietate, drepturi reale de garanție și sarcini | Referințe |
|--|-----------|
| NU SUNT | |

Anexa Nr. 1 La Partea I

Teren

| Nr cadastral | Suprafața (mp)* | Observații / Referințe |
|--------------|-----------------|------------------------|
| | 1.128 | |

* Suprafața este determinată în planul de proiecție Stereo 70.



Date referitoare la teren

| Crt | Categorie folosință | Intra vilan | Suprafața (mp) | Tarla | Parcelă | Nr. topo | Observații / Referințe |
|-----|---------------------|-------------|----------------|-------|---------|----------|------------------------|
| 1 | curți constructii | DA | 1.128 | 15 | - | - | |

Date referitoare la construcții

| Crt | Număr | Destinație construcție | Supraf. (mp) | Situație juridică | Observații / Referințe |
|------|-------|-------------------------|--------------|-------------------|---|
| A1.1 | | construcții de locuințe | 78 | Fara acte | Nr. niveluri:2; S. construita la sol:78 mp; |
| A1.2 | | construcții anexa | 32 | Fara acte | Nr. niveluri:1; S. construita la sol:32 mp; |

Lungime Segmente

1) Valorile lungimilor segmentelor sunt obținute din proiecție în plan.

| Punct început | X / Y | Punct sfârșit | X / Y | Lungime segment (** (m) |
|---------------|----------------------------|---------------|----------------------------|-------------------------|
| 1 | 383.241,149 266.888,024 | 2 | 383.242,14 266.903,932 | 15.939 |
| 2 | 383.242,14 266.903,932 | 3 | 383.228,134 266.905,573 | 14.102 |
| 3 | 383.228,134 266.905,573 | 4 | 383.225,741 266.883,826 | 21.878 |

| Punct început | X / Y | Punct sfârşit | X / Y | Lungime segment (** (m) |
|---------------|----------------------------|---------------|----------------------------|-------------------------|
| 4 | 383.225,741 266.883,826 | 5 | 383.223,202 266.851,61 | 32.316 |
| 5 | 383.223,202 266.851,61 | 6 | 383.223,068 266.837,786 | 13.825 |
| 6 | 383.223,068 266.837,786 | 7 | 383.223,523 266.826,02 | 11.775 |
| 7 | 383.223,523 266.826,02 | 8 | 383.238,253 266.830,738 | 15.467 |
| 8 | 383.238,253 266.830,738 | 9 | 383.237,892 266.841,404 | 10.672 |
| 9 | 383.237,892 266.841,404 | 10 | 383.237,985 266.854,245 | 12.841 |
| 10 | 383.237,985 266.854,245 | 1 | 383.241,149 266.888,024 | 33.927 |

** Lungimile segmentelor sunt determinate în planul de proiecție Stereo 70 și sunt rotunjite la 1 milimetru.

*** Distanța dintre puncte este formată din segmente cumulate ce sunt mai mici decât valoarea 1 milimetru.

**DATE DESPRE IMOBILUL NR. 14318**

Oficiul de Cadastru și Publicitate Imobiliară DOLJ
Biroul de Cadastru și Publicitate Imobiliară Craiova

A. Partea I. Descrierea imobilului

TEREN Intravilan

Adresa: Loc. Plosca, Str Calea Dunării, Nr. 59, Jud. Dolj

| Nr. Crt | Nr cadastral Nr. topografic | Suprafața* (mp) | Observații / Referințe |
|---------|-----------------------------|-----------------|---------------------------------------|
| A1 | | 1.123 | Sector cadastral:37 Teren imprejmuit; |

B. Partea II. Proprietari și acte

| Inscrieri privitoare la dreptul de proprietate și alte drepturi reale | Referințe |
|--|-----------|
| / | |
| Act Normativ nr. 7, din 13/03/1996 emis de Parlamentul Romaniei; | |
| B1 | A1 |
| Inscrierea provizorie, drept de PROPRIETATE, dobandit prin Lege, cota actuala 1/1, cota initiala 1/1 1) NEIDENTIFICAT NEIDENTIFICAT | |

C. Partea III. SARCINI .

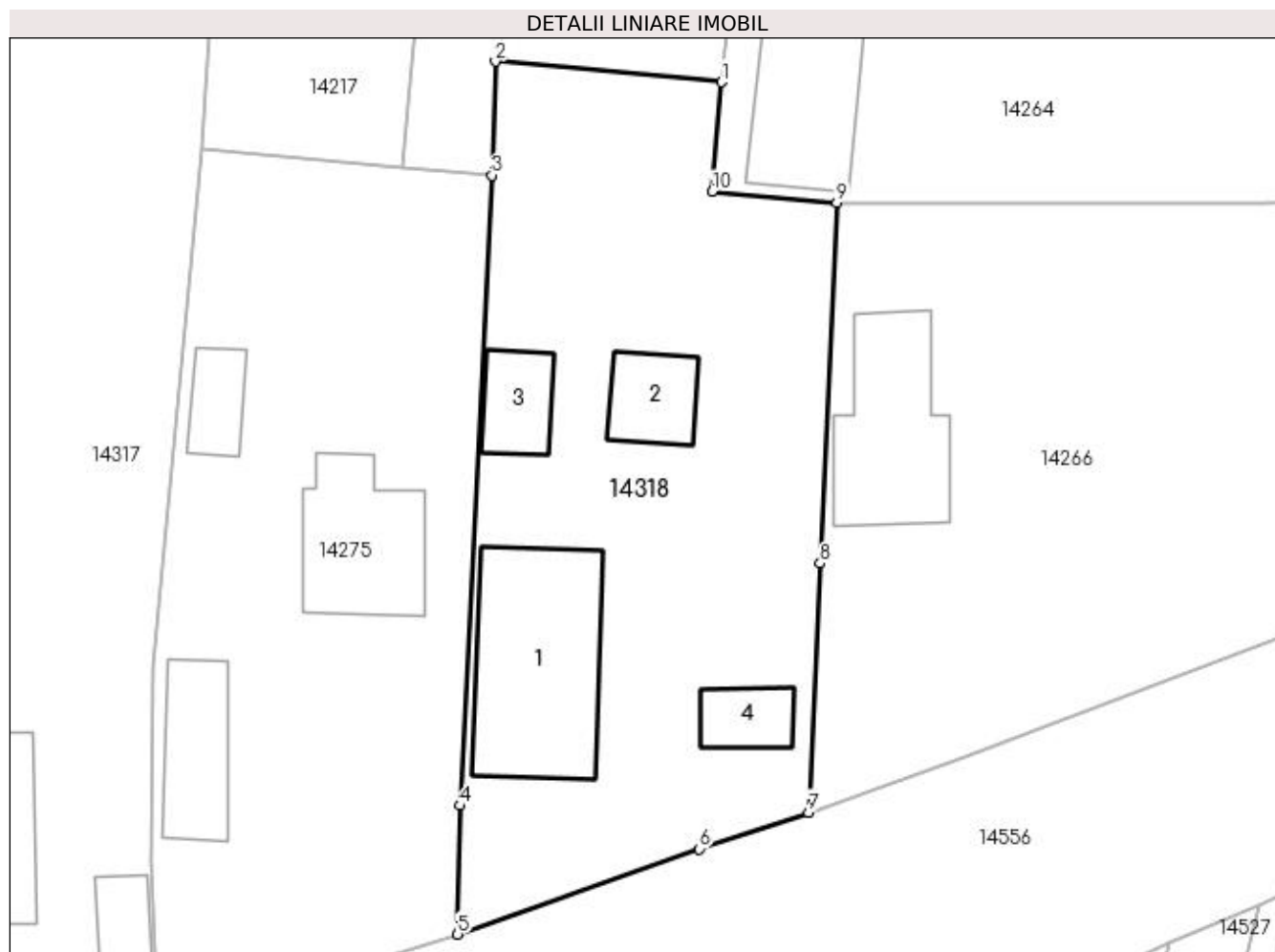
| Inscrieri privind dezmembramintele dreptului de proprietate, drepturi reale de garanție și sarcini | Referințe |
|--|-----------|
| NU SUNT | |

Anexa Nr. 1 La Partea I

Teren

| Nr cadastral | Suprafața (mp)* | Observații / Referințe |
|--------------|-----------------|------------------------|
| | 1.123 | |

* Suprafața este determinată în planul de proiecție Stereo 70.



Date referitoare la teren

| Crt | Categorie folosință | Intra vilan | Suprafața (mp) | Tarla | Parcelă | Nr. topo | Observații / Referințe |
|-----|---------------------|-------------|----------------|-------|---------|----------|------------------------|
| 1 | curți constructii | DA | 1.123 | 15 | - | - | |

Date referitoare la construcții

| Crt | Număr | Destinație construcție | Supraf. (mp) | Situație juridică | Observații / Referințe |
|------|-------|-------------------------|--------------|-------------------|--|
| A1.1 | | construcții de locuințe | 121 | Fara acte | Nr. niveluri:1; S. construita la sol:121 mp; |
| A1.2 | | construcții anexa | 33 | Fara acte | Nr. niveluri:1; S. construita la sol:33 mp; |
| A1.3 | | construcții anexa | 30 | Fara acte | Nr. niveluri:1; S. construita la sol:30 mp; |
| A1.4 | | construcții anexa | 23 | Fara acte | Nr. niveluri:1; S. construita la sol:23 mp; |

Lungime Segmente

1) Valorile lungimilor segmentelor sunt obținute din proiecție în plan.

| Punct început | X / Y | Punct sfârșit | X / Y | Lungime segment (** (m)) |
|---------------|----------------------------|---------------|----------------------------|--------------------------|
| 1 | 383.275,104 266.892,424 | 2 | 383.260,323 266.893,763 | 14.842 |

| Punct început | X / Y | Punct sfârșit | X / Y | Lungime segment (** (m) |
|---------------|----------------------------|---------------|----------------------------|-------------------------|
| 2 | 383.260,323 266.893,763 | 3 | 383.260,097 266.886,326 | 7.44 |
| 3 | 383.260,097 266.886,326 | 4 | 383.258,013 266.845,154 | 41.225 |
| 4 | 383.258,013 266.845,154 | 5 | 383.257,859 266.836,743 | 8.412 |
| 5 | 383.257,859 266.836,743 | 6 | 383.273,676 266.842,327 | 16.774 |
| 6 | 383.273,676 266.842,327 | 7 | 383.280,792 266.844,712 | 7.505 |
| 7 | 383.280,792 266.844,712 | 8 | 383.281,572 266.860,964 | 16.271 |
| 8 | 383.281,572 266.860,964 | 9 | 383.282,64 266.884,519 | 23.579 |
| 9 | 383.282,64 266.884,519 | 10 | 383.274,496 266.885,259 | 8.178 |
| 10 | 383.274,496 266.885,259 | 1 | 383.275,104 266.892,424 | 7.191 |

** Lungimile segmentelor sunt determinate în planul de proiecție Stereo 70 și sunt rotunjite la 1 milimetru.

*** Distanța dintre puncte este formată din segmente cumulate ce sunt mai mici decât valoarea 1 milimetru.

**DATE DESPRE IMOBILUL NR. 14319**

Oficiul de Cadastru și Publicitate Imobiliară DOLJ
Biroul de Cadastru și Publicitate Imobiliară Craiova

A. Partea I. Descrierea imobilului

TEREN Intravilan

Adresa: Loc. Plosca, Str George Coşbuc, Nr. 21, Jud. Dolj, T15,P66,P67

| Nr. Crt | Nr cadastral Nr. topografic | Suprafaţa* (mp) | Observații / Referințe |
|---------|--------------------------------|------------------------------------|---------------------------------------|
| A1 | | Din acte: 5.352 Masurata: 4.554 | Sector cadastral:37 Teren imprejmuit; |

Construcții

| Crt | Nr cadastral Nr. topografic | Adresa | Observații / Referințe |
|------|--------------------------------|---|---|
| A1.1 | | Loc. Plosca, Str George Coşbuc, Nr. 21, Jud. Dolj, T15,P66,P67 | Nr. niveluri:1; S. construita la sol:73 mp; |
| A1.2 | | Loc. Plosca, Str George Coşbuc, Nr. 21, Jud. Dolj, T15,P66,P67 | Nr. niveluri:1; S. construita la sol:48 mp; |

B. Partea II. Proprietari și acte

| Inscrieri privitoare la dreptul de proprietate și alte drepturi reale | | Referințe |
|---|---|----------------|
| / | | |
| Act Notarial nr. CM nr.11, din 21/01/2014 emis de BIN Belu Aurel; | | |
| B1 | Intabulare, drept de PROPRIETATE, dobandit prin Succesiune, cota actuala 1/2, cota initiala 1/2 1) IONISCU ION | A1, A1.1, A1.2 |
| B2 | Intabulare, drept de PROPRIETATE, dobandit prin Succesiune, cota actuala 1/2, cota initiala 1/2 1) SOLOMON DOINA | A1, A1.1, A1.2 |

C. Partea III. SARCINI .

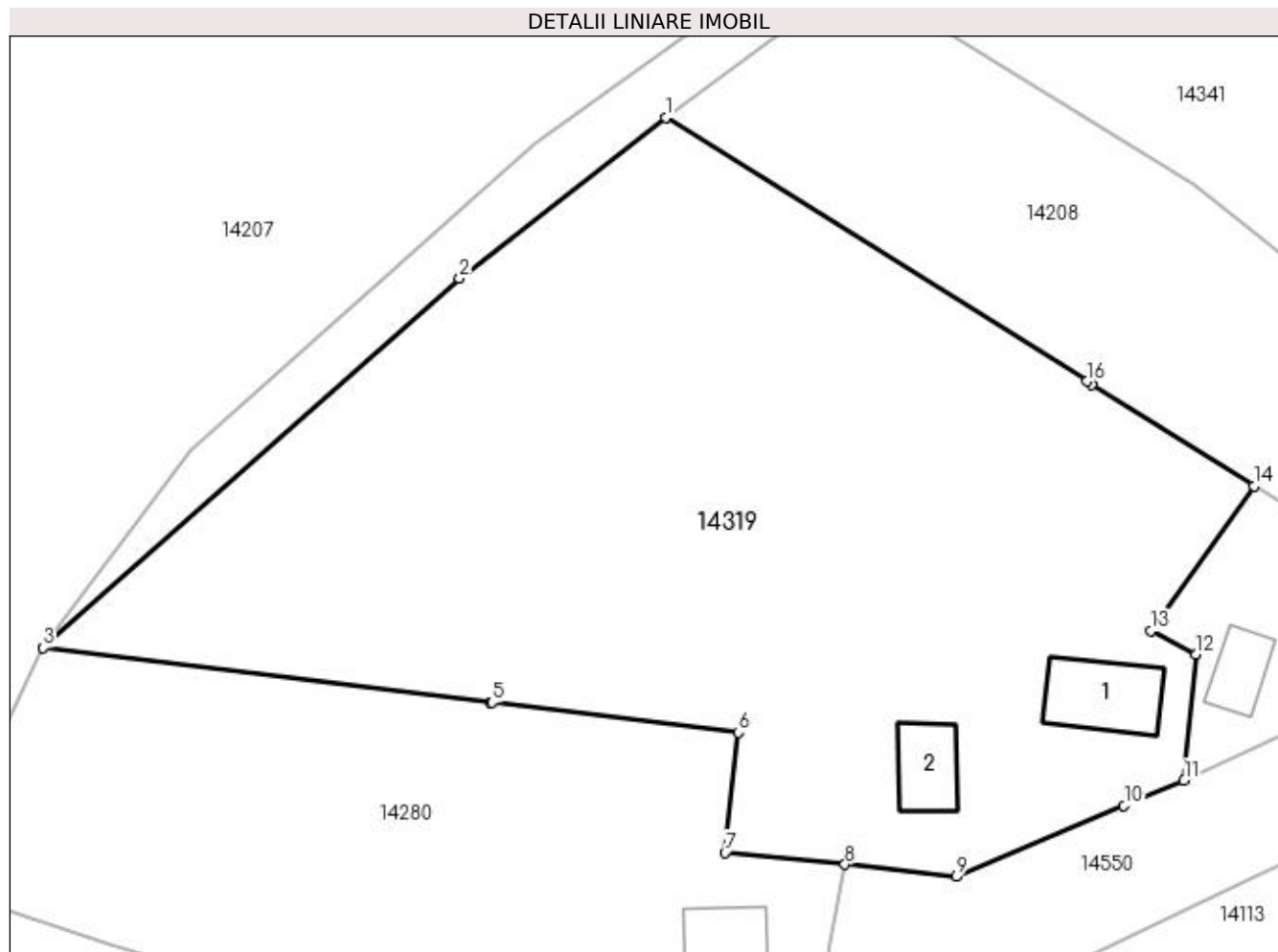
| Inscrieri privind dezmembramintele dreptului de proprietate, drepturi reale de garanție și sarcini | Referințe |
|--|-----------|
| NU SUNT | |

Anexa Nr. 1 La Partea I

Teren

| | | |
|--------------|------------------------------------|------------------------|
| Nr cadastral | Suprafața (mp)* | Observații / Referințe |
| | Din acte: 5.352 Masurata: 4.554 | |

* Suprafața este determinată în planul de proiecție Stereo 70.



Date referitoare la teren

| Crt | Categorie folosință | Intra vilan | Suprafața (mp) | Tarla | Parcelă | Nr. topo | Observații / Referințe |
|-----|---------------------|-------------|----------------|-------|---------|----------|------------------------|
| 1 | curți constructii | DA | 1.392 | 15 | 66 | - | |
| 2 | arabil | DA | 3.162 | 15 | 67 | - | |

Date referitoare la construcții

| Crt | Număr | Destinație construcție | Supraf. (mp) | Situație juridică | Observații / Referințe |
|------|-------|-------------------------|--------------|-------------------|---|
| A1.1 | | construcții de locuințe | 73 | Cu acte | Nr. niveluri:1; S. construita la sol:73 mp; |
| A1.2 | | construcții de locuințe | 48 | Cu acte | Nr. niveluri:1; S. construita la sol:48 mp; |

Lungime Segmente

1) Valorile lungimilor segmentelor sunt obținute din proiecție în plan.

| Punct început | X / Y | Punct sfârșit | X / Y | Lungime segment (** (m)) |
|---------------|----------------------------|---------------|----------------------------|--------------------------|
| 1 | 383.389,424 267.242,391 | 2 | 383.369,43 267.226,754 | 25.383 |
| 2 | 383.369,43 267.226,754 | 3 | 383.329,039 267.190,933 | 53.987 |

| Punct început | X / Y | Punct sfârșit | X / Y | Lungime segment (** (m) |
|---------------|----------------------------|---------------|----------------------------|-------------------------|
| 3 | 383.329,039 267.190,933 | 4 | 383.372,441 267.185,639 | 43.724 |
| 4 | 383.372,441 267.185,639 | 5 | 383.372,589 267.185,621 | 0.149 |
| 5 | 383.372,589 267.185,621 | 6 | 383.396,495 267.182,705 | 24.083 |
| 6 | 383.396,495 267.182,705 | 7 | 383.395,196 267.171,027 | 11.75 |
| 7 | 383.395,196 267.171,027 | 8 | 383.406,834 267.169,924 | 11.69 |
| 8 | 383.406,834 267.169,924 | 9 | 383.417,645 267.168,72 | 10.878 |
| 9 | 383.417,645 267.168,72 | 10 | 383.433,909 267.175,623 | 17.668 |
| 10 | 383.433,909 267.175,623 | 11 | 383.439,733 267.178,068 | 6.316 |
| 11 | 383.439,733 267.178,068 | 12 | 383.440,899 267.190,306 | 12.293 |
| 12 | 383.440,899 267.190,306 | 13 | 383.436,48 267.192,56 | 4.961 |
| 13 | 383.436,48 267.192,56 | 14 | 383.446,518 267.206,609 | 17.267 |
| 14 | 383.446,518 267.206,609 | 15 | 383.430,773 267.216,477 | 18.582 |
| 15 | 383.430,773 267.216,477 | 16 | 383.430,297 267.216,775 | 0.562 |
| 16 | 383.430,297 267.216,775 | 1 | 383.389,424 267.242,391 | 48.237 |

** Lungimile segmentelor sunt determinate în planul de proiecție Stereo 70 și sunt rotunjite la 1 milimetru.

*** Distanța dintre puncte este formată din segmente cumulate ce sunt mai mici decât valoarea 1 milimetru.

**DATE DESPRE IMOBILUL NR. 14320**

Oficiul de Cadastru și Publicitate Imobiliară DOLJ
Biroul de Cadastru și Publicitate Imobiliară Craiova

A. Partea I. Descrierea imobilului

TEREN Intravilan

Adresa: Loc. Plosca, Str George Coşbuc, Nr. 15, Jud. Dolj, T15,P62,P63

| Nr. Crt | Nr cadastral Nr. topografic | Suprafaţa* (mp) | Observații / Referințe |
|---------|-----------------------------|------------------------------------|---------------------------------------|
| A1 | | Din acte: 2.800 Masurata: 2.839 | Sector cadastral:37 Teren imprejmuit; |

Construcții

| Crt | Nr cadastral Nr. topografic | Adresa | Observații / Referințe |
|------|-----------------------------|--|---|
| A1.1 | | Loc. Plosca, Str George Coşbuc, Nr. 15, Jud. Dolj, T15,P62,P63 | Nr. niveluri:1; S. construita la sol:63 mp; |
| A1.2 | | Loc. Plosca, Str George Coşbuc, Nr. 15, Jud. Dolj, T15,P62,P63 | Nr. niveluri:1; S. construita la sol:87 mp; |

B. Partea II. Proprietari și acte

| Inscrieri privitoare la dreptul de proprietate și alte drepturi reale | | Referințe |
|--|---|------------|
| / | | |
| Act Administrativ nr. TDP nr. 2144, din 30/09/2002 emis de CJSAPT DOLJ; | | |
| B1 | Intabulare, drept de PROPRIETATE, dobandit prin Reconstituire, cota actuala 1/1, cota initiala 1/1 1) PUȚULACHE VASILE, Lipsă CNP. | A1 |
| Act Normativ nr. 7, din 13/03/1996 emis de Parlamentul Romaniei (ART.12 ALIN.(14) și ART.37 ALIN.(2)); | | |
| B2 | Intabulare, drept de PROPRIETATE, dobandit prin Lege, cota actuala 1/1, cota initiala 1/1 1) PUȚULACHE VASILE, Lipsă CNP. | A1.1, A1.2 |

C. Partea III. SARCINI .

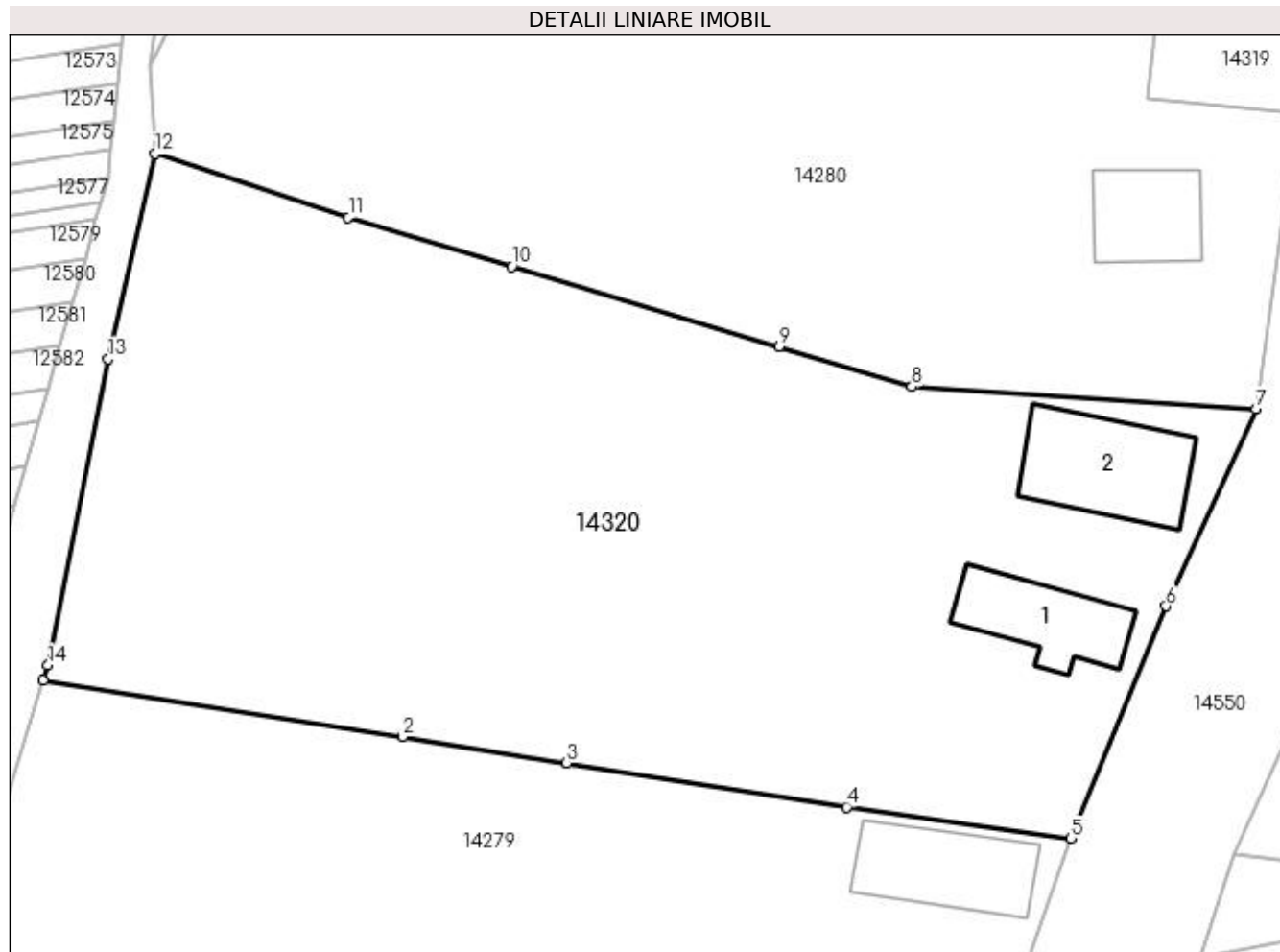
| Inscrieri privind dezmembramintele dreptului de proprietate, drepturi reale de garanție și sarcini | Referințe |
|--|-----------|
| NU SUNT | |

Anexa Nr. 1 La Partea I

Teren

| | | |
|--------------|------------------------------------|------------------------|
| Nr cadastral | Suprafața (mp)* | Observații / Referințe |
| | Din acte: 2.800 Masurata: 2.839 | |

* Suprafața este determinată în planul de proiecție Stereo 70.



Date referitoare la teren

| Crt | Categorie folosință | Intra vilan | Suprafața (mp) | Tarla | Parcelă | Nr. topo | Observații / Referințe |
|-----|---------------------|-------------|----------------|-------|---------|----------|------------------------|
| 1 | curți constructii | DA | 1.787 | 15 | 62 | - | |
| 2 | curți constructii | DA | 1.052 | 15 | 63 | - | |

Date referitoare la construcții

| Crt | Număr | Destinație construcție | Supraf. (mp) | Situație juridică | Observații / Referințe |
|------|-------|-------------------------|--------------|-------------------|---|
| A1.1 | | construcții de locuințe | 63 | Cu acte | Nr. niveluri:1; S. construita la sol:63 mp; |
| A1.2 | | construcții de locuințe | 87 | Cu acte | Nr. niveluri:1; S. construita la sol:87 mp; |

Lungime Segmente

1) Valorile lungimilor segmentelor sunt obținute din proiecție în plan.

| Punct început | X / Y | Punct sfârșit | X / Y | Lungime segment (** (m) |
|---------------|----------------------------|---------------|----------------------------|-------------------------|
| 1 | 383.312,631 267.127,568 | 2 | 383.339,512 267.123,326 | 27.214 |

| Punct început | X / Y | Punct sfârșit | X / Y | Lungime segment (** (m) |
|---------------|----------------------------|---------------|----------------------------|-------------------------|
| 2 | 383.339,512 267.123,326 | 3 | 383.351,797 267.121,388 | 12.437 |
| 3 | 383.351,797 267.121,388 | 4 | 383.372,736 267.118,084 | 21.198 |
| 4 | 383.372,736 267.118,084 | 5 | 383.389,53 267.115,729 | 16.958 |
| 5 | 383.389,53 267.115,729 | 6 | 383.396,64 267.133,106 | 18.775 |
| 6 | 383.396,64 267.133,106 | 7 | 383.403,367 267.147,852 | 16.208 |
| 7 | 383.403,367 267.147,852 | 8 | 383.377,619 267.149,51 | 25.801 |
| 8 | 383.377,619 267.149,51 | 9 | 383.367,665 267.152,501 | 10.394 |
| 9 | 383.367,665 267.152,501 | 10 | 383.347,664 267.158,511 | 20.884 |
| 10 | 383.347,664 267.158,511 | 11 | 383.335,452 267.162,18 | 12.751 |
| 11 | 383.335,452 267.162,18 | 12 | 383.321,001 267.166,94 | 15.215 |
| 12 | 383.321,001 267.166,94 | 13 | 383.317,471 267.151,587 | 15.754 |
| 13 | 383.317,471 267.151,587 | 14 | 383.312,976 267.128,682 | 23.342 |
| 14 | 383.312,976 267.128,682 | 1 | 383.312,631 267.127,568 | 1.166 |

** Lungimile segmentelor sunt determinate în planul de proiecție Stereo 70 și sunt rotunjite la 1 milimetru.

*** Distanța dintre puncte este formată din segmente cumulate ce sunt mai mici decât valoarea 1 milimetru.

**DATE DESPRE IMOBILUL NR. 14321**

Oficiul de Cadastru și Publicitate Imobiliară DOLJ
Biroul de Cadastru și Publicitate Imobiliară Craiova

A. Partea I. Descrierea imobilului

TEREN Intravilan

Adresa: Loc. Plosca, Str George Coșbuc, Nr. 39, Jud. Dolj, T15,P81,P80

| Nr. Crt | Nr cadastral Nr. topografic | Suprafața* (mp) | Observații / Referințe |
|---------|-----------------------------|------------------------------------|---------------------------------------|
| A1 | | Din acte: 2.880 Masurata: 2.554 | Sector cadastral:37 Teren imprejmuit; |

Construcții

| Crt | Nr cadastral Nr. topografic | Adresa | Observații / Referințe |
|------|-----------------------------|--|---|
| A1.1 | | Loc. Plosca, Str George Coșbuc, Nr. 39, Jud. Dolj, T15,P81,P80 | Nr. niveluri:1; S. construita la sol:68 mp; |
| A1.2 | | Loc. Plosca, Str George Coșbuc, Nr. 39, Jud. Dolj, T15,P81,P80 | Nr. niveluri:1; S. construita la sol:38 mp; |

B. Partea II. Proprietari și acte

| Inscrieri privitoare la dreptul de proprietate și alte drepturi reale | | Referințe |
|--|--|------------|
| / | | |
| Act Administrativ nr. TDP nr. 1263-45092, din 31/10/1996 emis de CJSAPT DOLJ; | | |
| B1 | Intabulare, drept de PROPRIETATE, dobandit prin Reconstituire, cota actuala 1/2, cota initiala 1/2 1) BUIA CONSTANTINA , Lipsă CNP. | A1 |
| Act Notarial nr. CM nr. 324, din 24/08/2004 emis de BIN Belu Aurel; | | |
| B2 | Intabulare, drept de PROPRIETATE, dobandit prin Succesiune, cota actuala 1/2, cota initiala 1/2 1) MARINESCU AGAPIA | A1 |
| Act Normativ nr. 7, din 13/03/1996 emis de Parlamentul Romaniei (ART.12 ALIN.(14) și ART.37 ALIN.(2)); | | |
| B3 | Intabulare, drept de PROPRIETATE, dobandit prin Lege, cota actuala 1/1, cota initiala 1/1 1) BUIA CONSTANTINA , Lipsă CNP. 2) MARINESCU AGAPIA | A1.1, A1.2 |

C. Partea III. SARCINI .

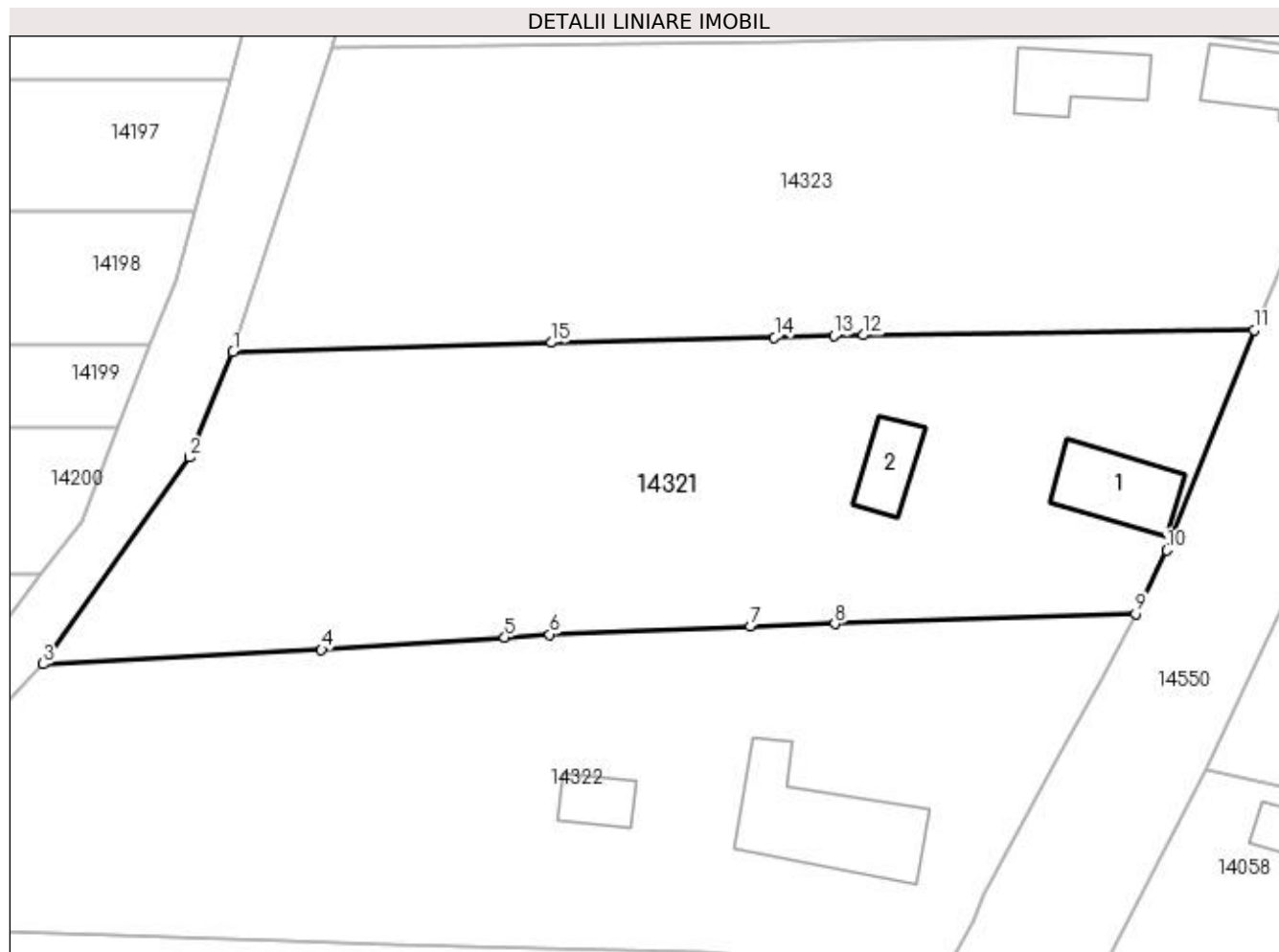
| Inscrieri privind dezmembramintele dreptului de proprietate, drepturi reale de garanție și sarcini | Referințe |
|--|-----------|
| NU SUNT | |

Anexa Nr. 1 La Partea I

Teren

| | | |
|--------------|------------------------------------|------------------------|
| Nr cadastral | Suprafața (mp)* | Observații / Referințe |
| | Din acte: 2.880 Masurata: 2.554 | |

* Suprafața este determinată în planul de proiecție Stereo 70.



Date referitoare la teren

| Crt | Categorie folosință | Intra vilan | Suprafața (mp) | Tarla | Parcelă | Nr. topo | Observații / Referințe |
|-----|---------------------|-------------|----------------|-------|---------|----------|------------------------|
| 1 | curți constructii | DA | 864 | 15 | 81 | - | |
| 2 | arabil | DA | 1.690 | 15 | 80 | - | |

Date referitoare la construcții

| Crt | Număr | Destinație construcție | Supraf. (mp) | Situație juridică | Observații / Referințe |
|------|-------|-------------------------|--------------|-------------------|---|
| A1.1 | | construcții de locuințe | 68 | Cu acte | Nr. niveluri:1; S. construita la sol:68 mp; |
| A1.2 | | construcții anexa | 38 | Cu acte | Nr. niveluri:1; S. construita la sol:38 mp; |

Lungime Segmente

1) Valorile lungimilor segmentelor sunt obținute din proiecție în plan.

| Punct început | X / Y | Punct sfârșit | X / Y | Lungime segment (** (m) |
|---------------|----------------------------|---------------|----------------------------|-------------------------|
| 1 | 383.494,483 267.341,906 | 2 | 383.490,502 267.332,258 | 10.437 |
| 2 | 383.490,502 267.332,258 | 3 | 383.477,119 267.313,353 | 23.163 |

| Punct început | X / Y | Punct sfârșit | X / Y | Lungime segment (** (m) |
|---------------|----------------------------|---------------|----------------------------|-------------------------|
| 3 | 383.477,119 267.313,353 | 4 | 383.502,559 267.314,681 | 25.475 |
| 4 | 383.502,559 267.314,681 | 5 | 383.519,331 267.315,792 | 16.809 |
| 5 | 383.519,331 267.315,792 | 6 | 383.523,429 267.316,063 | 4.107 |
| 6 | 383.523,429 267.316,063 | 7 | 383.541,788 267.316,785 | 18.373 |
| 7 | 383.541,788 267.316,785 | 8 | 383.549,518 267.317,042 | 7.734 |
| 8 | 383.549,518 267.317,042 | 9 | 383.577,011 267.317,957 | 27.508 |
| 9 | 383.577,011 267.317,957 | 10 | 383.579,871 267.323,755 | 6.465 |
| 10 | 383.579,871 267.323,755 | 11 | 383.587,84 267.343,898 | 21.662 |
| 11 | 383.587,84 267.343,898 | 12 | 383.552,12 267.343,436 | 35.723 |
| 12 | 383.552,12 267.343,436 | 13 | 383.549,412 267.343,37 | 2.709 |
| 13 | 383.549,412 267.343,37 | 14 | 383.543,977 267.343,236 | 5.437 |
| 14 | 383.543,977 267.343,236 | 15 | 383.523,58 267.342,737 | 20.403 |
| 15 | 383.523,58 267.342,737 | 1 | 383.494,483 267.341,906 | 29.109 |

** Lungimile segmentelor sunt determinate în planul de proiecție Stereo 70 și sunt rotunjite la 1 milimetru.

*** Distanța dintre puncte este formată din segmente cumulate ce sunt mai mici decât valoarea 1 milimetru.

**DATE DESPRE IMOBILUL NR. 14322**

Oficiul de Cadastru și Publicitate Imobiliară DOLJ
Biroul de Cadastru și Publicitate Imobiliară Craiova

A. Partea I. Descrierea imobilului

TEREN Intravilan

Adresa: Loc. Plosca, Str George Coșbuc, Nr. 37, Jud. Dolj, T15,P78,P77,P79

| Nr. Crt | Nr cadastral Nr. topografic | Suprafața* (mp) | Observații / Referințe |
|---------|-----------------------------|------------------------------------|---------------------------------------|
| A1 | | Din acte: 2.912 Masurata: 2.872 | Sector cadastral:37 Teren imprejmuit; |

Construcții

| Crt | Nr cadastral Nr. topografic | Adresa | Observații / Referințe |
|------|-----------------------------|--|--|
| A1.1 | | Loc. Plosca, Str George Coșbuc, Nr. 37, Jud. Dolj, T15,P78,P77,P79 | Nr. niveluri:1; S. construita la sol:128 mp; |
| A1.2 | | Loc. Plosca, Str George Coșbuc, Nr. 37, Jud. Dolj, T15,P78,P77,P79 | Nr. niveluri:1; S. construita la sol:29 mp; |

B. Partea II. Proprietari și acte

| Inscrieri privitoare la dreptul de proprietate și alte drepturi reale | | Referințe |
|--|---|------------|
| / | | |
| Act Administrativ nr. TDP nr. 521-60692, din 08/10/1996 emis de CJSAPT DOLJ; | | |
| B1 | Intabulare, drept de PROPRIETATE, dobandit prin Reconstituire, cota actuala 1/1, cota initiala 1/1 1) CIOVICĂ IOAN, Lipsă CNP. | A1 |
| Act Normativ nr. 7, din 13/03/1996 emis de Parlamentul Romaniei (ART.12 ALIN.(14) și ART.37 ALIN.(2)); | | |
| B2 | Intabulare, drept de PROPRIETATE, dobandit prin Lege, cota actuala 1/1, cota initiala 1/1 1) CIOVICĂ IOAN, Lipsă CNP. | A1.1, A1.2 |

C. Partea III. SARCINI .

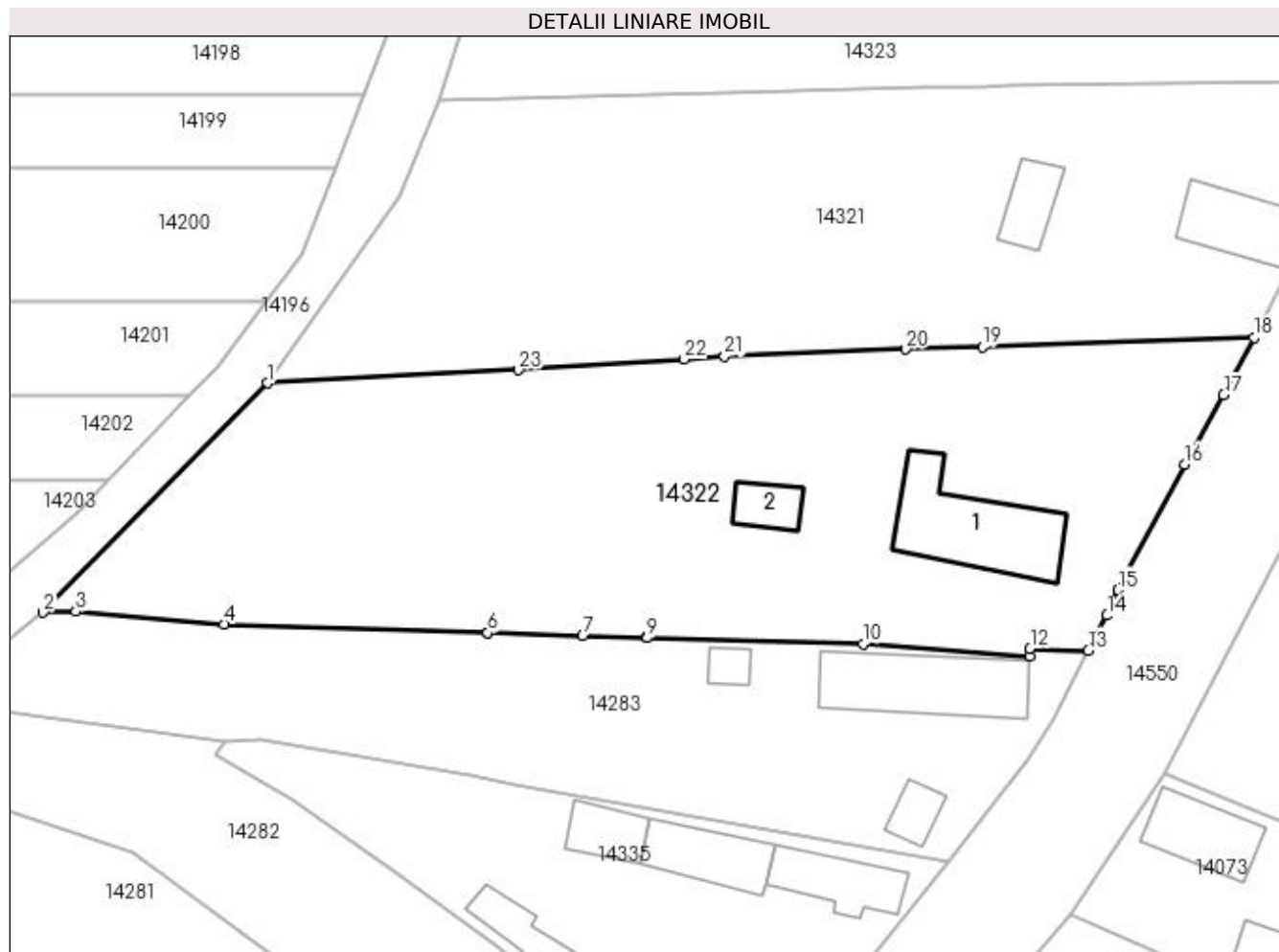
| Inscrieri privind dezmembramentele dreptului de proprietate, drepturi reale de garanție și sarcini | Referințe |
|--|-----------|
| NU SUNT | |

Anexa Nr. 1 La Partea I

Teren

| | | |
|--------------|------------------------------------|------------------------|
| Nr cadastral | Suprafața (mp)* | Observații / Referințe |
| | Din acte: 2.912 Masurata: 2.872 | |

* Suprafața este determinată în planul de proiecție Stereo 70.



Date referitoare la teren

| Crt | Categorie folosință | Intra vilan | Suprafața (mp) | Tarla | Parcelă | Nr. topo | Observații / Referințe |
|-----|---------------------|-------------|----------------|-------|---------|----------|------------------------|
| 1 | curți constructii | DA | 1.535 | 15 | 78 | - | |
| 2 | faneata | DA | 1.337 | 15 | 77,79 | - | |

Date referitoare la construcții

| Crt | Număr | Destinație construcție | Supraf. (mp) | Situație juridică | Observații / Referințe |
|------|-------|-------------------------|--------------|-------------------|--|
| A1.1 | | construcții de locuințe | 128 | Cu acte | Nr. niveluri:1; S. construita la sol:128 mp; |
| A1.2 | | construcții anexa | 29 | Cu acte | Nr. niveluri:1; S. construita la sol:29 mp; |

Lungime Segmente

1) Valorile lungimilor segmentelor sunt obținute din proiecție în plan.

| Punct început | X / Y | Punct sfârșit | X / Y | Lungime segment (** (m) |
|---------------|----------------------------|---------------|----------------------------|-------------------------|
| 1 | 383.477,119 267.313,353 | 2 | 383.454,443 267.290,14 | 32.451 |
| 3 | 383.457,754 267.290,227 | 4 | 383.472,783 267.288,957 | 15.083 |

| Punct început | X / Y | Punct sfârșit | X / Y | Lungime segment (** (m) |
|---------------|----------------------------|---------------|----------------------------|-------------------------|
| 2 | 383.454,443 267.290,14 | 3 | 383.457,754 267.290,227 | 3.312 |
| 4 | 383.472,783 267.288,957 | 5 | 383.499,42 267.288,074 | 26.652 |

| Punct început | X / Y | Punct sfârșit | X / Y | Lungime segment (** (m)) |
|---------------|----------------------------|---------------|----------------------------|--------------------------|
| 5 | 383.499,42 267.288,074 | 6 | 383.499,443 267.288,073 | 0.023 |
| 7 | 383.509,037 267.287,755 | 8 | 383.515,518 267.287,571 | 6.484 |
| 9 | 383.515,559 267.287,57 | 10 | 383.537,454 267.286,948 | 21.904 |
| 11 | 383.554,284 267.285,698 | 12 | 383.554,328 267.286,506 | 0.809 |
| 13 | 383.560,228 267.286,301 | 14 | 383.562,129 267.289,845 | 4.022 |
| 15 | 383.563,229 267.292,43 | 16 | 383.569,979 267.305,13 | 14.382 |
| 17 | 383.573,925 267.312,153 | 18 | 383.577,011 267.317,957 | 6.573 |
| 19 | 383.549,518 267.317,042 | 20 | 383.541,788 267.316,785 | 7.734 |
| 21 | 383.523,429 267.316,063 | 22 | 383.519,331 267.315,792 | 4.107 |
| 23 | 383.502,559 267.314,681 | 1 | 383.477,119 267.313,353 | 25.475 |

| Punct început | X / Y | Punct sfârșit | X / Y | Lungime segment (** (m)) |
|---------------|----------------------------|---------------|----------------------------|--------------------------|
| 6 | 383.499,443 267.288,073 | 7 | 383.509,037 267.287,755 | 9.599 |
| 8 | 383.515,518 267.287,571 | 9 | 383.515,559 267.287,57 | 0.041 |
| 10 | 383.537,454 267.286,948 | 11 | 383.554,284 267.285,698 | 16.876 |
| 12 | 383.554,328 267.286,506 | 13 | 383.560,228 267.286,301 | 5.904 |
| 14 | 383.562,129 267.289,845 | 15 | 383.563,229 267.292,43 | 2.809 |
| 16 | 383.569,979 267.305,13 | 17 | 383.573,925 267.312,153 | 8.056 |
| 18 | 383.577,011 267.317,957 | 19 | 383.549,518 267.317,042 | 27.508 |
| 20 | 383.541,788 267.316,785 | 21 | 383.523,429 267.316,063 | 18.373 |
| 22 | 383.519,331 267.315,792 | 23 | 383.502,559 267.314,681 | 16.809 |

** Lungimile segmentelor sunt determinate în planul de proiecție Stereo 70 și sunt rotunjite la 1 milimetru.

*** Distanța dintre puncte este formată din segmente cumulate ce sunt mai mici decât valoarea 1 milimetru.

**DATE DESPRE IMOBILUL NR. 14323**

Oficiul de Cadastru și Publicitate Imobiliară DOLJ
Biroul de Cadastru și Publicitate Imobiliară Craiova

A. Partea I. Descrierea imobilului

TEREN Intravilan

Adresa: Loc. Plosca, Str George Coşbuc, Nr. 41, Jud. Dolj, T15,P82,P83

| Nr. Crt | Nr cadastral Nr. topografic | Suprafaţa* (mp) | Observații / Referințe |
|---------|-----------------------------|------------------------------------|---------------------------------------|
| A1 | | Din acte: 2.392 Masurata: 2.551 | Sector cadastral:37 Teren imprejmuit; |

Construcții

| Crt | Nr cadastral Nr. topografic | Adresa | Observații / Referințe |
|------|-----------------------------|--|---|
| A1.1 | | Loc. Plosca, Str George Coşbuc, Nr. 41, Jud. Dolj, T15,P82,P83 | Nr. niveluri:1; S. construita la sol:68 mp; |
| A1.2 | | Loc. Plosca, Str George Coşbuc, Nr. 41, Jud. Dolj, T15,P82,P83 | Nr. niveluri:1; S. construita la sol:60 mp; |

B. Partea II. Proprietari și acte

| Inscrieri privitoare la dreptul de proprietate și alte drepturi reale | | Referințe |
|--|--|------------|
| / | | |
| Act Administrativ nr. TDP nr. 999-44576, din 10/10/1996 emis de CJSAPT DOLJ; | | |
| B1 | Intabulare, drept de PROPRIETATE, dobandit prin Reconstituire, cota actuala 1/1, cota initiala 1/1 1) MIHAI ELENA, Lipsă CNP. | A1 |
| Act Normativ nr. 7, din 13/03/1996 emis de Parlamentul Romaniei (ART.12 ALIN.(14) și ART.37 ALIN.(2)); | | |
| B2 | Intabulare, drept de PROPRIETATE, dobandit prin Lege, cota actuala 1/1, cota initiala 1/1 1) MIHAI ELENA, Lipsă CNP. | A1.1, A1.2 |

C. Partea III. SARCINI .

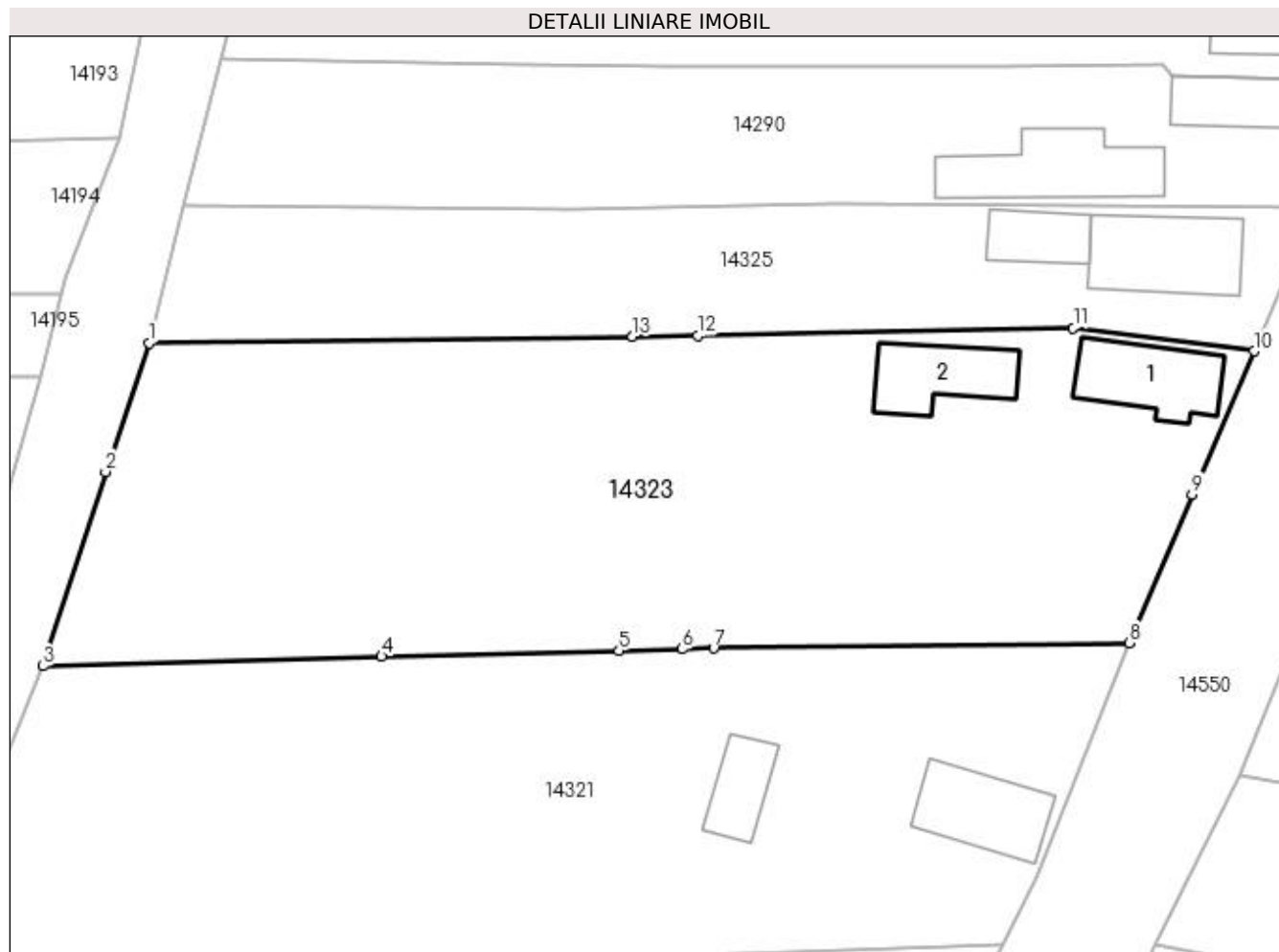
| Inscrieri privind dezmembramentele dreptului de proprietate, drepturi reale de garanție și sarcini | Referințe |
|--|-----------|
| NU SUNT | |

Anexa Nr. 1 La Partea I

Teren

| | | |
|--------------|------------------------------------|------------------------|
| Nr cadastral | Suprafața (mp)* | Observații / Referințe |
| | Din acte: 2.392 Masurata: 2.551 | |

* Suprafața este determinată în planul de proiecție Stereo 70.



Date referitoare la teren

| Crt | Categorie folosință | Intra vilan | Suprafața (mp) | Tarla | Parcelă | Nr. topo | Observații / Referințe |
|-----|---------------------|-------------|----------------|-------|---------|----------|------------------------|
| 1 | curți constructii | DA | 1.309 | 15 | 82 | - | |
| 2 | arabil | DA | 1.242 | 15 | 83 | - | |

Date referitoare la construcții

| Crt | Număr | Destinație construcție | Supraf. (mp) | Situație juridică | Observații / Referințe |
|------|-------|-------------------------|--------------|-------------------|---|
| A1.1 | | construcții de locuințe | 68 | Cu acte | Nr. niveluri:1; S. construita la sol:68 mp; |
| A1.2 | | construcții de locuințe | 60 | Cu acte | Nr. niveluri:1; S. construita la sol:60 mp; |

Lungime Segmente

1) Valorile lungimilor segmentelor sunt obținute din proiecție în plan.

| Punct început | X / Y | Punct sfârșit | X / Y | Lungime segment (** (m)) |
|---------------|----------------------------|---------------|----------------------------|--------------------------|
| 1 | 383.503,599 267.369,663 | 2 | 383.499,853 267.358,616 | 11.665 |
| 2 | 383.499,853 267.358,616 | 3 | 383.494,483 267.341,906 | 17.552 |

| Punct început | X / Y | Punct sfârșit | X / Y | Lungime segment (** (m) |
|---------------|----------------------------|---------------|----------------------------|-------------------------|
| 3 | 383.494,483 267.341,906 | 4 | 383.523,58 267.342,737 | 29.109 |
| 4 | 383.523,58 267.342,737 | 5 | 383.543,977 267.343,236 | 20.403 |
| 5 | 383.543,977 267.343,236 | 6 | 383.549,412 267.343,37 | 5.437 |
| 6 | 383.549,412 267.343,37 | 7 | 383.552,12 267.343,436 | 2.709 |
| 7 | 383.552,12 267.343,436 | 8 | 383.587,84 267.343,898 | 35.723 |
| 8 | 383.587,84 267.343,898 | 9 | 383.593,245 267.356,682 | 13.88 |
| 9 | 383.593,245 267.356,682 | 10 | 383.598,562 267.368,977 | 13.395 |
| 10 | 383.598,562 267.368,977 | 11 | 383.583,017 267.370,974 | 15.673 |
| 11 | 383.583,017 267.370,974 | 12 | 383.550,746 267.370,325 | 32.278 |
| 12 | 383.550,746 267.370,325 | 13 | 383.545,147 267.370,247 | 5.6 |
| 13 | 383.545,147 267.370,247 | 1 | 383.503,599 267.369,663 | 41.552 |

** Lungimile segmentelor sunt determinate în planul de proiecție Stereo 70 și sunt rotunjite la 1 milimetru.

*** Distanța dintre puncte este formată din segmente cumulate ce sunt mai mici decât valoarea 1 milimetru.

**DATE DESPRE IMOBILUL NR. 14324**

Oficiul de Cadastru și Publicitate Imobiliară DOLJ
Biroul de Cadastru și Publicitate Imobiliară Craiova

A. Partea I. Descrierea imobilului

TEREN Intravilan

Adresa: Loc. Plosca, Str George Coşbuc, Nr. 47, Jud. Dolj, T15,P86,P88,P87

| Nr. Crt | Nr cadastral Nr. topografic | Suprafaţa* (mp) | Observații / Referințe |
|---------|--------------------------------|------------------------------------|---------------------------------------|
| A1 | | Din acte: 2.448 Masurata: 2.591 | Sector cadastral:37 Teren imprejmuit; |

Construcții

| Crt | Nr cadastral Nr. topografic | Adresa | Observații / Referințe |
|------|--------------------------------|---|---|
| A1.1 | | Loc. Plosca, Str George Coşbuc, Nr. 47, Jud. Dolj, T15,P86,P88,P87 | Nr. niveluri:1; S. construita la sol:82 mp; |
| A1.2 | | Loc. Plosca, Str George Coşbuc, Nr. 47, Jud. Dolj, T15,P86,P88,P87 | Nr. niveluri:1; S. construita la sol:88 mp; |

B. Partea II. Proprietari și acte

| Inscrieri privitoare la dreptul de proprietate și alte drepturi reale | | Referințe |
|--|---|------------|
| / | | |
| Act Administrativ nr. TDP nr. 2406, din 23/09/2003 emis de CJSAPT DOLJ; | | |
| B1 | Intabulare, drept de PROPRIETATE, dobandit prin Reconstituire, cota actuala 1/1, cota initiala 1/1 1) STOIAN MARIN, Lipsă CNP. | A1 |
| Act Normativ nr. 7, din 13/03/1996 emis de Parlamentul Romaniei (ART.12 ALIN.(14) și ART.37 ALIN.(2)); | | |
| B2 | Intabulare, drept de PROPRIETATE, dobandit prin Lege, cota actuala 1/1, cota initiala 1/1 1) STOIAN MARIN, Lipsă CNP. | A1.1, A1.2 |

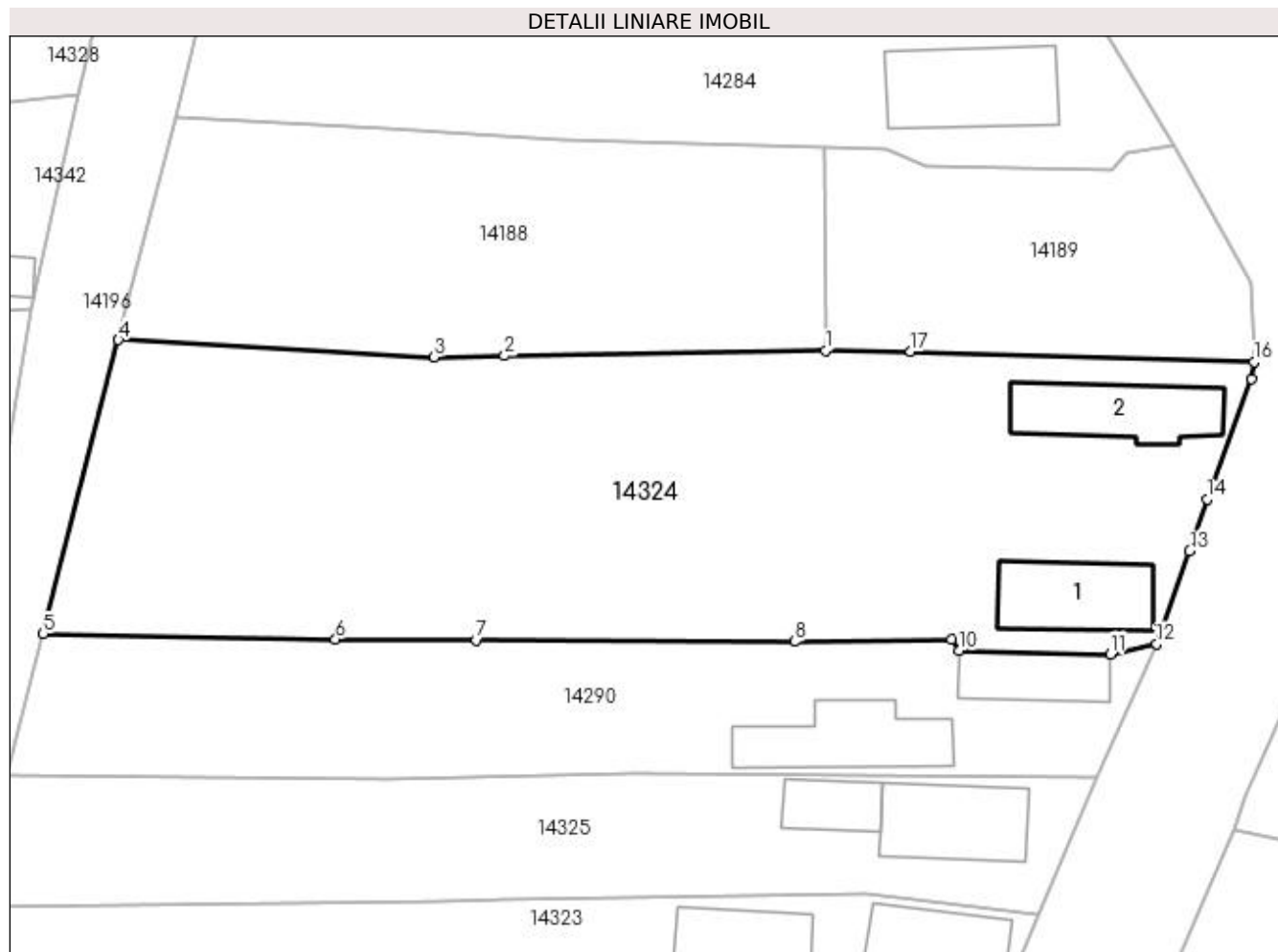
C. Partea III. SARCINI .

| Inscrieri privind dezmembramintele dreptului de proprietate, drepturi reale de garanție și sarcini | Referințe |
|--|-----------|
| NU SUNT | |

Anexa Nr. 1 La Partea I**Teren**

| | | |
|--------------|------------------------------------|------------------------|
| Nr cadastral | Suprafața (mp)* | Observații / Referințe |
| | Din acte: 2.448 Masurata: 2.591 | |

* Suprafața este determinată în planul de proiecție Stereo 70.

**Date referitoare la teren**

| Crt | Categorie folosință | Intra vilan | Suprafața (mp) | Tarla | Parcelă | Nr. topo | Observații / Referințe |
|-----|---------------------|-------------|----------------|-------|---------|----------|------------------------|
| 1 | curți construcții | DA | 1.649 | 15 | 86,88 | - | |
| 2 | arabil | DA | 942 | 15 | 87 | - | |

Date referitoare la construcții

| Crt | Număr | Destinație construcție | Supraf. (mp) | Situație juridică | Observații / Referințe |
|------|-------|-------------------------|--------------|-------------------|---|
| A1.1 | | construcții de locuințe | 82 | Cu acte | Nr. niveluri:1; S. construita la sol:82 mp; |
| A1.2 | | construcții de locuințe | 88 | Cu acte | Nr. niveluri:1; S. construita la sol:88 mp; |

Lungime Segmente

1) Valorile lungimilor segmentelor sunt obținute din proiecție în plan.

| Punct început | X / Y | Punct sfârșit | X / Y | Lungime segment (** (m) |
|---------------|----------------------------|---------------|----------------------------|-------------------------|
| 1 | 383.579,487 267.419,312 | 2 | 383.550,895 267.418,843 | 28.596 |
| 2 | 383.550,895 267.418,843 | 3 | 383.544,609 267.418,739 | 6.287 |

| Punct început | X / Y | Punct sfârșit | X / Y | Lungime segment (** (m) |
|---------------|----------------------------|---------------|----------------------------|-------------------------|
| 3 | 383.544,609 267.418,739 | 4 | 383.516,46 267.420,279 | 28.191 |
| 4 | 383.516,46 267.420,279 | 5 | 383.509,763 267.394,078 | 27.043 |
| 5 | 383.509,763 267.394,078 | 6 | 383.535,82 267.393,57 | 26.062 |
| 6 | 383.535,82 267.393,57 | 7 | 383.548,382 267.393,512 | 12.562 |
| 7 | 383.548,382 267.393,512 | 8 | 383.576,743 267.393,379 | 28.361 |
| 8 | 383.576,743 267.393,379 | 9 | 383.590,724 267.393,6 | 13.983 |
| 9 | 383.590,724 267.393,6 | 10 | 383.591,449 267.392,562 | 1.266 |
| 10 | 383.591,449 267.392,562 | 11 | 383.604,894 267.392,241 | 13.449 |
| 11 | 383.604,894 267.392,241 | 12 | 383.609,012 267.393,16 | 4.219 |
| 12 | 383.609,012 267.393,16 | 13 | 383.611,975 267.401,443 | 8.797 |
| 13 | 383.611,975 267.401,443 | 14 | 383.613,509 267.406,069 | 4.874 |
| 14 | 383.613,509 267.406,069 | 15 | 383.617,487 267.416,81 | 11.454 |
| 15 | 383.617,487 267.416,81 | 16 | 383.617,705 267.418,308 | 1.514 |
| 16 | 383.617,705 267.418,308 | 17 | 383.587,095 267.419,246 | 30.624 |
| 17 | 383.587,095 267.419,246 | 1 | 383.579,487 267.419,312 | 7.608 |

** Lungimile segmentelor sunt determinate în planul de proiecție Stereo 70 și sunt rotunjite la 1 milimetru.

*** Distanța dintre puncte este formată din segmente cumulate ce sunt mai mici decât valoarea 1 milimetru.

**DATE DESPRE IMOBILUL NR. 14325**

Oficiul de Cadastru și Publicitate Imobiliară DOLJ
Biroul de Cadastru și Publicitate Imobiliară Craiova

A. Partea I. Descrierea imobilului

TEREN Intravilan

Adresa: Loc. Plosca, Str George Coşbuc, Nr. 43, Jud. Dolj

| Nr. Crt | Nr cadastral Nr. topografic | Suprafaţa* (mp) | Observații / Referințe |
|---------|-----------------------------|-----------------|---------------------------------------|
| A1 | | 1.080 | Sector cadastral:37 Teren imprejmuit; |

B. Partea II. Proprietari și acte

| Inscrieri privitoare la dreptul de proprietate și alte drepturi reale | | Referințe |
|---|--|-----------|
| / | | |
| Act Normativ nr. 7, din 13/03/1996 emis de Parlamentul Romaniei; | | |
| B1 | Inscrierea provizorie, drept de PROPRIETATE, dobandit prin Lege, cota actuala 1/1, cota initiala 1/1 1) NEIDENTIFICAT NEIDENTIFICAT | A1 |

C. Partea III. SARCINI .

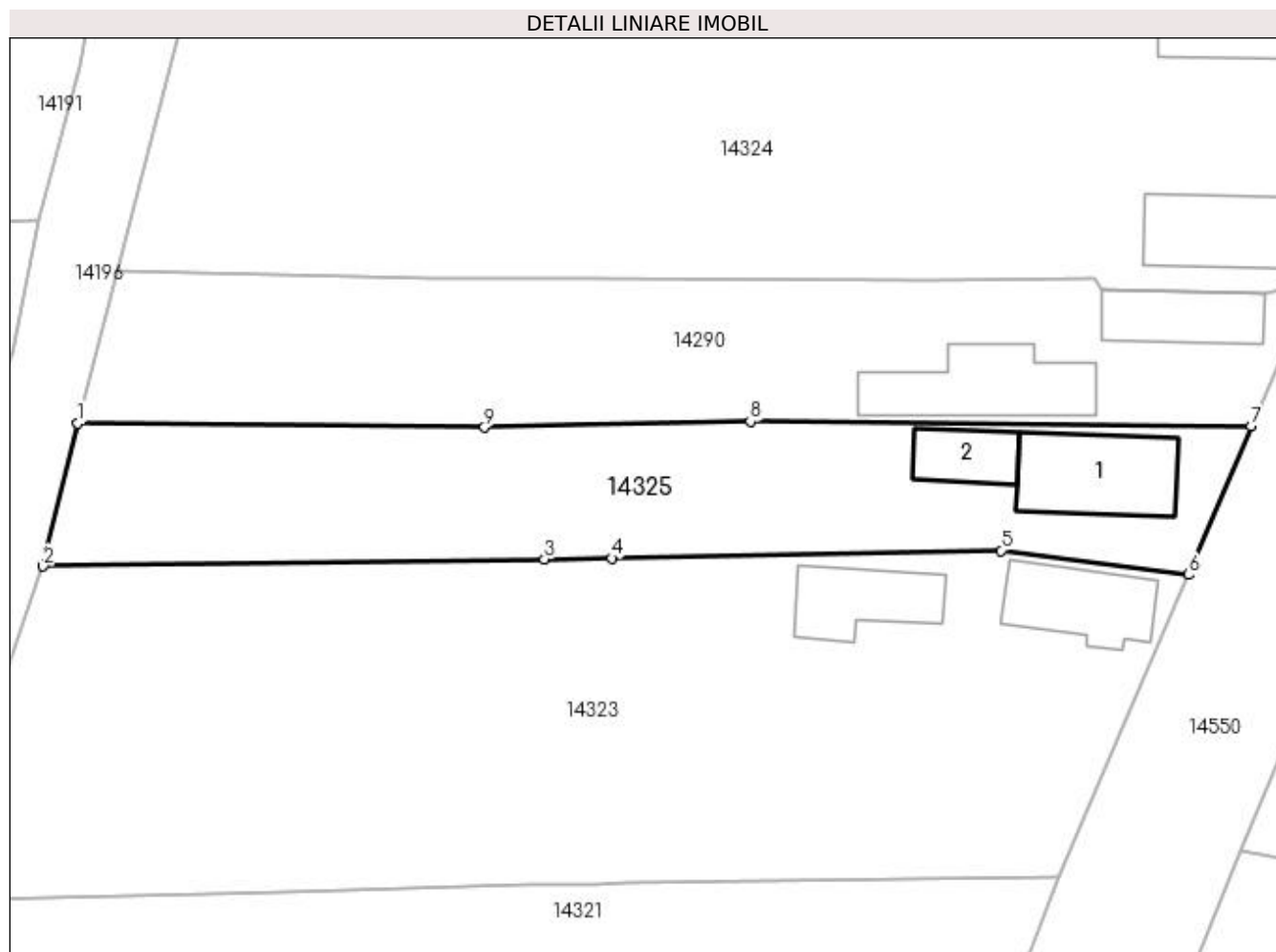
| Inscrieri privind dezmembramintele dreptului de proprietate, drepturi reale de garanție și sarcini | Referințe |
|--|-----------|
| NU SUNT | |

Anexa Nr. 1 La Partea I

Teren

| Nr cadastral | Suprafața (mp)* | Observații / Referințe |
|--------------|-----------------|------------------------|
| | 1.080 | |

* Suprafața este determinată în planul de proiecție Stereo 70.



Date referitoare la teren

| Crt | Categorie folosință | Intra vilan | Suprafața (mp) | Tarla | Parcelă | Nr. topo | Observații / Referințe |
|-----|---------------------|-------------|----------------|-------|---------|----------|------------------------|
| 1 | curți constructii | DA | 1.080 | 15 | - | - | |

Date referitoare la construcții

| Crt | Număr | Destinație construcție | Supraf. (mp) | Situație juridică | Observații / Referințe |
|------|-------|-------------------------|--------------|-------------------|---|
| A1.1 | | construcții de locuințe | 85 | Fara acte | Nr. niveluri:1; S. construita la sol:85 mp; |
| A1.2 | | construcții de locuințe | 38 | Fara acte | Nr. niveluri:1; S. construita la sol:38 mp; |

Lungime Segmente

1) Valorile lungimilor segmentelor sunt obținute din proiecție în plan.

| Punct început | X / Y | Punct sfârșit | X / Y | Lungime segment (** (m) |
|---------------|----------------------------|---------------|----------------------------|-------------------------|
| 1 | 383.506,471 267.381,499 | 2 | 383.503,599 267.369,663 | 12.179 |
| 2 | 383.503,599 267.369,663 | 3 | 383.545,147 267.370,247 | 41.552 |
| 3 | 383.545,147 267.370,247 | 4 | 383.550,746 267.370,325 | 5.6 |

| Punct început | X / Y | Punct sfârșit | X / Y | Lungime segment (** (m) |
|---------------|----------------------------|---------------|----------------------------|-------------------------|
| 4 | 383.550,746 267.370,325 | 5 | 383.583,017 267.370,974 | 32.278 |
| 5 | 383.583,017 267.370,974 | 6 | 383.598,562 267.368,977 | 15.673 |
| 6 | 383.598,562 267.368,977 | 7 | 383.603,751 267.381,276 | 13.349 |
| 7 | 383.603,751 267.381,276 | 8 | 383.562,234 267.381,685 | 41.519 |
| 8 | 383.562,234 267.381,685 | 9 | 383.540,191 267.381,174 | 22.049 |
| 9 | 383.540,191 267.381,174 | 1 | 383.506,471 267.381,499 | 33.722 |

** Lungimile segmentelor sunt determinate în planul de proiecție Stereo 70 și sunt rotunjite la 1 milimetru.

*** Distanța dintre puncte este formată din segmente cumulate ce sunt mai mici decât valoarea 1 milimetru.

**DATE DESPRE IMOBILUL NR. 14326**

Oficiul de Cadastru și Publicitate Imobiliară DOLJ
Biroul de Cadastru și Publicitate Imobiliară Craiova

A. Partea I. Descrierea imobilului

TEREN Intravilan

Nr. CF vechi:44
Nr. cadastral vechi:64

Adresa: Loc. Bistret, Jud. Dolj, sat Plosca

| Nr. Crt | Nr cadastral Nr. topografic | Suprafața* (mp) | Observații / Referințe |
|---------|-----------------------------|----------------------------------|---------------------------------------|
| A1 | 33146 | Din acte: 1.000 Masurata: 818 | Sector cadastral:37 Teren imprejmuit; |

Construcții

| Crt | Nr cadastral Nr. topografic | Adresa | Observații / Referințe |
|------|-----------------------------|-------------------------------------|--|
| A1.1 | 33146-C1 | Loc. Bistret, Jud. Dolj, sat Plosca | Nr. niveluri:1; S. construita la sol:106 mp; casa din chirpici, compusa din 2 dormitoare, camera de zi, camera, bucatarie, antreu, hol, veranda si pivnita |
| A1.2 | 33146-C2 | Loc. Bistret, Jud. Dolj, sat Plosca | Nr. niveluri:1; S. construita la sol:67 mp; patul cu magazie si sopron din lemne si scandura, acoperit cu tigla |

B. Partea II. Proprietari și acte

| Inscrieri privitoare la dreptul de proprietate și alte drepturi reale | | Referințe |
|---|--|----------------|
| 161 / 26/03/2004 | | |
| Act Notarial nr. aut 1778, din 01/10/2003 emis de NP Belu A; | | |
| B1 | Intabulare, drept de PROPRIETATE, dobandit prin Conventie, cota actuala 1/1, cota initiala 1/1 1) TRUICA GEORGETA 2) TRUICĂ FLOREA | A1, A1.1, A1.2 |

C. Partea III. SARCINI .

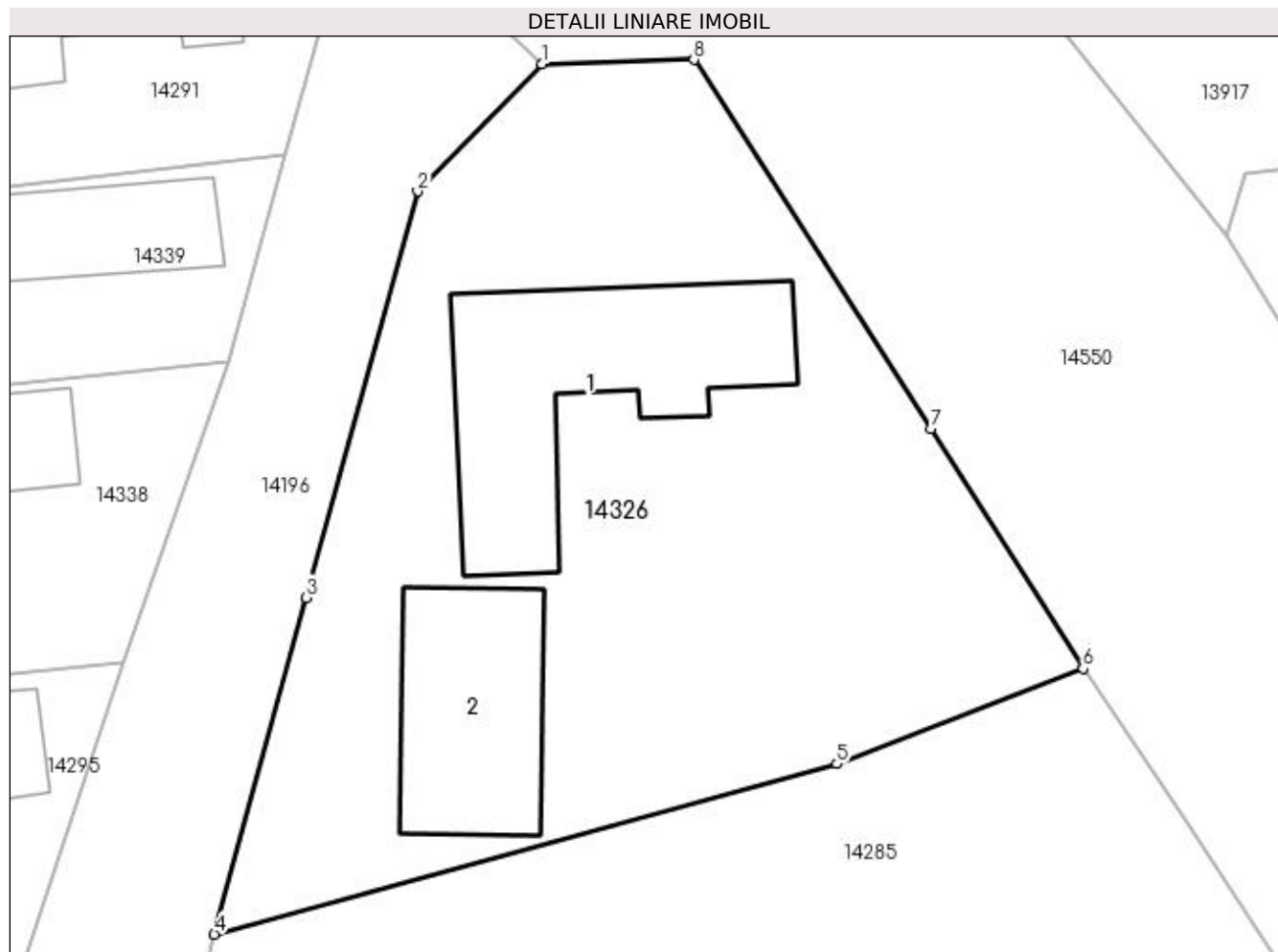
| Inscrieri privind dezmembramintele dreptului de proprietate, drepturi reale de garanție și sarcini | Referințe |
|--|-----------|
| NU SUNT | |

Anexa Nr. 1 La Partea I

Teren

| Nr cadastral | Suprafața (mp)* | Observații / Referințe |
|--------------|----------------------------------|------------------------|
| 33146 | Din acte: 1.000 Masurata: 818 | |

* Suprafața este determinată în planul de proiecție Stereo 70.



Date referitoare la teren

| Crt | Categorie folosință | Intra vilan | Suprafața (mp) | Tarla | Parcelă | Nr. topo | Observații / Referințe |
|-----|---------------------|-------------|----------------|-------|---------|----------|------------------------|
| 1 | curți constructii | DA | 818 | - | - | - | |

Date referitoare la construcții

| Crt | Număr | Destinație construcție | Supraf. (mp) | Situație juridică | Observații / Referințe |
|------|----------|-------------------------|------------------------------|-------------------|--|
| A1.1 | 33146-C1 | construcții de locuințe | Din acte: 0 Masurata: 106 | Cu acte | Nr. niveluri:1; S. construita la sol:106 mp; casa din chirpici, compusa din 2 dormitoare, camera de zi, camera, bucatarie, antreu, hol, veranda si pivnita |
| A1.2 | 33146-C2 | construcții anexa | Din acte: 0 Masurata: 67 | Cu acte | Nr. niveluri:1; S. construita la sol:67 mp; patul cu magazie si sopron din lemne si scandura, acoperit cu tigla |

Lungime Segmente

1) Valorile lungimilor segmentelor sunt obținute din proiecție în plan.

| Punct început | X / Y | Punct sfârșit | X / Y | Lungime segment (** (m) |
|---------------|----------------------------|---------------|----------------------------|-------------------------|
| 1 | 383.547,396 267.525,679 | 2 | 383.541,937 267.520,082 | 7.818 |

| Punct început | X / Y | Punct sfârșit | X / Y | Lungime segment (** (m) |
|---------------|----------------------------|---------------|----------------------------|-------------------------|
| 2 | 383.541,937 267.520,082 | 3 | 383.537,048 267.502,239 | 18.501 |
| 3 | 383.537,048 267.502,239 | 4 | 383.533,009 267.487,454 | 15.327 |
| 4 | 383.533,009 267.487,454 | 5 | 383.560,362 267.494,943 | 28.36 |
| 5 | 383.560,362 267.494,943 | 6 | 383.571,168 267.499,128 | 11.588 |
| 6 | 383.571,168 267.499,128 | 7 | 383.564,478 267.509,668 | 12.484 |
| 7 | 383.564,478 267.509,668 | 8 | 383.554,086 267.525,86 | 19.24 |
| 8 | 383.554,086 267.525,86 | 1 | 383.547,396 267.525,679 | 6.692 |

** Lungimile segmentelor sunt determinate în planul de proiecție Stereo 70 și sunt rotunjite la 1 milimetru.

*** Distanța dintre puncte este formată din segmente cumulate ce sunt mai mici decât valoarea 1 milimetru.

**DATE DESPRE IMOBILUL NR. 14327**

Oficiul de Cadastru și Publicitate Imobiliară DOLJ
Biroul de Cadastru și Publicitate Imobiliară Craiova

A. Partea I. Descrierea imobilului

TEREN Intravilan

Adresa: Loc. Plosca, Str George Coşbuc, Nr. 59, Jud. Dolj, T14,P15,16

| Nr. Crt | Nr cadastral Nr. topografic | Suprafaţa* (mp) | Observații / Referințe |
|---------|-----------------------------|------------------------------------|---------------------------------------|
| A1 | | Din acte: 1.250 Masurata: 1.174 | Sector cadastral:37 Teren imprejmuit; |

Construcții

| Crt | Nr cadastral Nr. topografic | Adresa | Observații / Referințe |
|------|-----------------------------|--|--|
| A1.1 | | Loc. Plosca, Str George Coşbuc, Nr. 59, Jud. Dolj | Nr. niveluri:1; S. construita la sol:111 mp; |
| A1.2 | | Loc. Plosca, Str George Coşbuc, Nr. 59, Jud. Dolj | Nr. niveluri:1; S. construita la sol:64 mp; |

B. Partea II. Proprietari și acte

| Inscrieri privitoare la dreptul de proprietate și alte drepturi reale | Referințe |
|--|----------------|
| / | |
| Act Notarial nr. CM nr.18, din 10/03/2021 emis de BIN Giurcan Gabriela; | |
| B1 | A1, A1.1, A1.2 |
| Intabulare, drept de PROPRIETATE, dobandit prin Succesiune, cota actuala 1/1, cota initiala 1/1 1) ŢOL ION-CRISTIAN | |

C. Partea III. SARCINI .

| Inscrieri privind dezmembramintele dreptului de proprietate, drepturi reale de garanție și sarcini | Referințe |
|--|-----------|
| NU SUNT | |

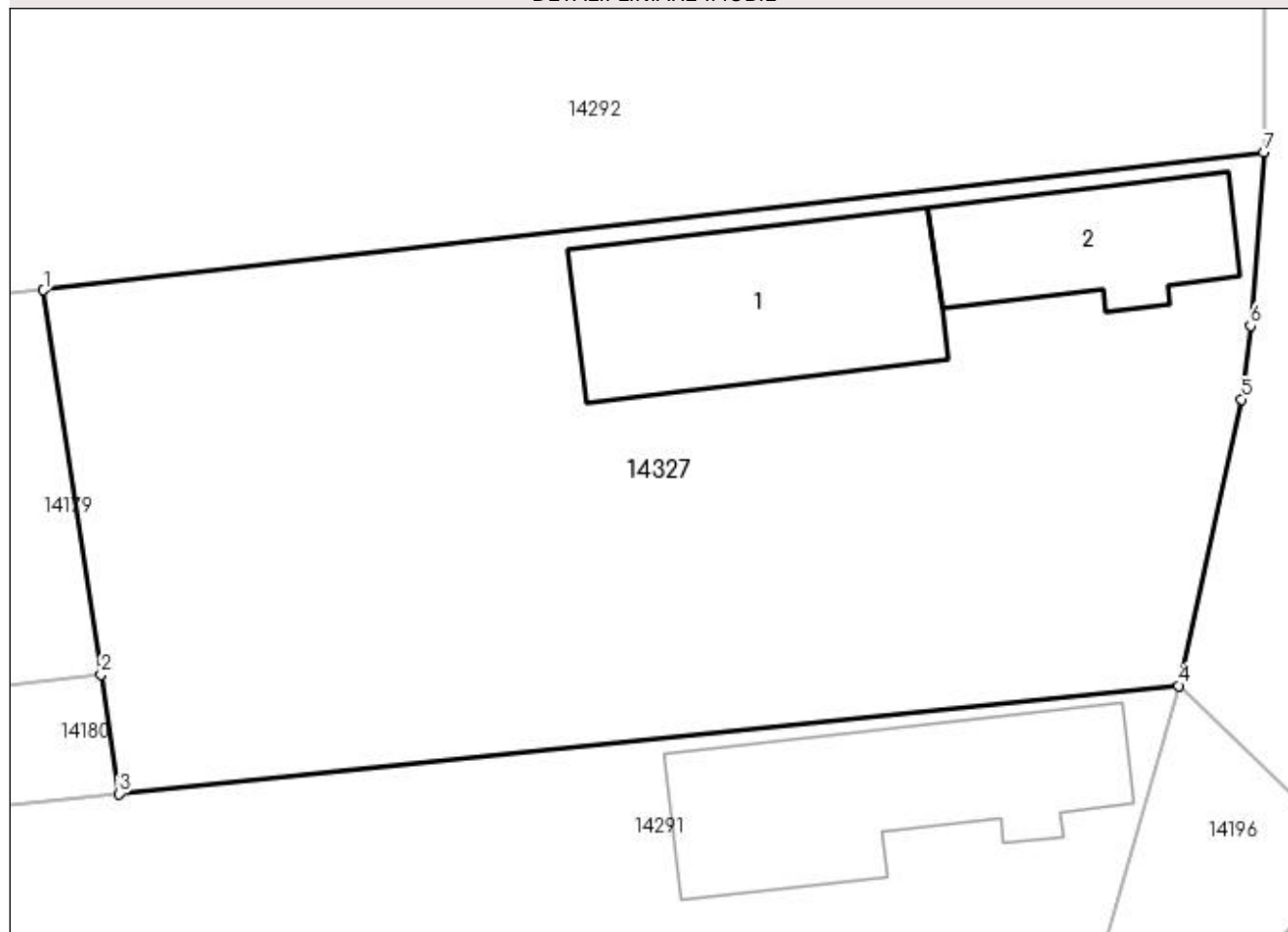
Anexa Nr. 1 La Partea I

Teren

| | | |
|--------------|------------------------------------|------------------------|
| Nr cadastral | Suprafața (mp)* | Observații / Referințe |
| | Din acte: 1.250 Masurata: 1.174 | |

* Suprafața este determinată în planul de proiecție Stereo 70.

DETALII LINIARE IMOBIL



Date referitoare la teren

| Crt | Categorie folosință | Intra vilan | Suprafața (mp) | Tarla | Parcelă | Nr. topo | Observații / Referințe |
|-----|---------------------|-------------|----------------|-------|---------|----------|------------------------|
| 1 | curți construcții | DA | 1.174 | 14 | 15,16 | - | |

Date referitoare la construcții

| Crt | Număr | Destinație construcție | Supraf. (mp) | Situație juridică | Observații / Referințe |
|------|-------|-------------------------|--------------|-------------------|--|
| A1.1 | | construcții de locuințe | 111 | Cu acte | Nr. niveluri:1; S. construita la sol:111 mp; |
| A1.2 | | construcții de locuințe | 64 | Cu acte | Nr. niveluri:1; S. construita la sol:64 mp; |

Lungime Segmente

1) Valorile lungimilor segmentelor sunt obținute din proiecție în plan.

| Punct început | X / Y | Punct sfârșit | X / Y | Lungime segment (** (m) |
|---------------|----------------------------|---------------|----------------------------|-------------------------|
| 1 | 383.489,014 267.550,923 | 2 | 383.491,569 267.533,864 | 17.249 |
| 2 | 383.491,569 267.533,864 | 3 | 383.492,363 267.528,563 | 5.36 |

| Punct început | X / Y | Punct sfârșit | X / Y | Lungime segment (** (m) |
|---------------|----------------------------|---------------|----------------------------|-------------------------|
| 3 | 383.492,363 267.528,563 | 4 | 383.539,442 267.533,362 | 47.323 |
| 4 | 383.539,442 267.533,362 | 5 | 383.542,254 267.546,074 | 13.019 |
| 5 | 383.542,254 267.546,074 | 6 | 383.542,65 267.549,342 | 3.292 |
| 6 | 383.542,65 267.549,342 | 7 | 383.543,233 267.557,028 | 7.708 |
| 7 | 383.543,233 267.557,028 | 1 | 383.489,014 267.550,923 | 54.562 |

** Lungimile segmentelor sunt determinate în planul de proiecție Stereo 70 și sunt rotunjite la 1 milimetru.

*** Distanța dintre puncte este formată din segmente cumulate ce sunt mai mici decât valoarea 1 milimetru.

**DATE DESPRE IMOBILUL NR. 14328**

Oficiul de Cadastru și Publicitate Imobiliară DOLJ
Biroul de Cadastru și Publicitate Imobiliară Craiova

A. Partea I. Descrierea imobilului

TEREN Intravilan

Adresa: Loc. Plosca, Str Ana Blandiana, Nr. 14, Jud. Dolj

| Nr. Crt | Nr cadastral Nr. topografic | Suprafața* (mp) | Observații / Referințe |
|---------|-----------------------------|-----------------|---------------------------------------|
| A1 | | 2.403 | Sector cadastral:37 Teren imprejmuit; |

B. Partea II. Proprietari și acte

| Inscrieri privitoare la dreptul de proprietate și alte drepturi reale | Referințe |
|---|--|
| / | |
| Act Normativ nr. 7, din 13/03/1996 emis de Parlamentul Romaniei; | |
| B1 | Inscrierea provizorie, drept de PROPRIETATE, dobandit prin Lege, cota actuala 1/1, cota initiala 1/1 |
| | 1) NEIDENTIFICAT NEIDENTIFICAT |

C. Partea III. SARCINI .

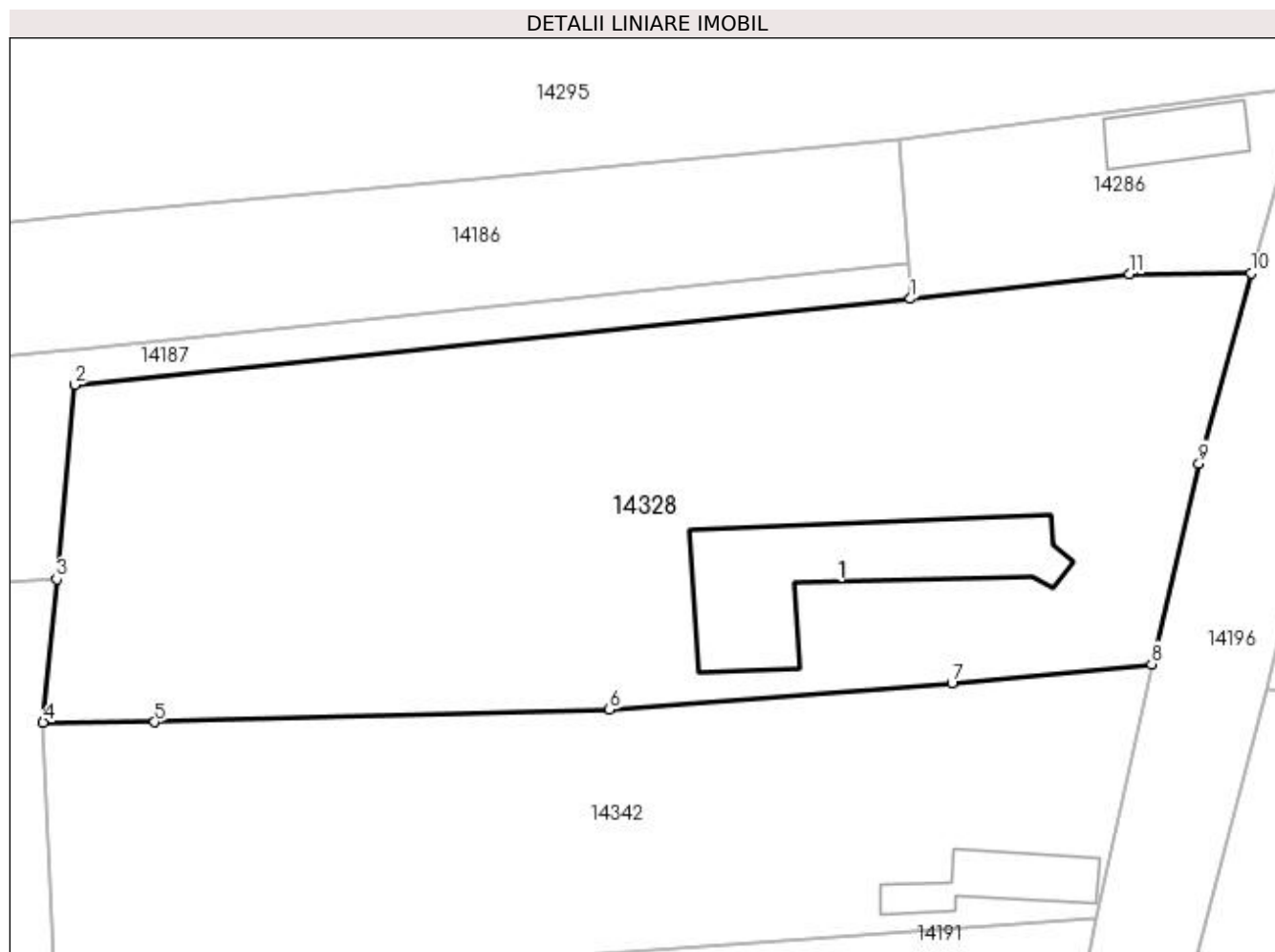
| Inscrieri privind dezmembramintele dreptului de proprietate, drepturi reale de garanție și sarcini | Referințe |
|--|-----------|
| NU SUNT | |

Anexa Nr. 1 La Partea I

Teren

| Nr cadastral | Suprafața (mp)* | Observații / Referințe |
|--------------|-----------------|------------------------|
| | 2.403 | |

* Suprafața este determinată în planul de proiecție Stereo 70.



Date referitoare la teren

| Crt | Categorie folosință | Intra vilan | Suprafața (mp) | Tarla | Parcelă | Nr. topo | Observații / Referințe |
|-----|---------------------|-------------|----------------|-------|---------|----------|------------------------|
| 1 | curți constructii | DA | 2.403 | 14 | - | - | |

Date referitoare la construcții

| Crt | Număr | Destinație construcție | Supraf. (mp) | Situație juridică | Observații / Referințe |
|------|-------|-------------------------|--------------|-------------------|--|
| A1.1 | | construcții de locuințe | 172 | Fara acte | Nr. niveluri:1; S. construita la sol:172 mp; |

Lungime Segmente

1) Valorile lungimilor segmentelor sunt obținute din proiecție în plan.

| Punct început | X / Y | Punct sfârșit | X / Y | Lungime segment (** (m) |
|---------------|----------------------------|---------------|----------------------------|-------------------------|
| 1 | 383.494,833 267.469,501 | 2 | 383.432,031 267.463,037 | 63.134 |
| 2 | 383.432,031 267.463,037 | 3 | 383.430,692 267.448,449 | 14.649 |
| 3 | 383.430,692 267.448,449 | 4 | 383.429,67 267.437,686 | 10.811 |
| 4 | 383.429,67 267.437,686 | 5 | 383.438,054 267.437,72 | 8.384 |

| Punct început | X / Y | Punct sfârșit | X / Y | Lungime segment (** (m) |
|------------------|----------------------------|------------------|----------------------------|-------------------------------|
| 5 | 383.438,054 267.437,72 | 6 | 383.472,218 267.438,66 | 34.177 |
| 6 | 383.472,218 267.438,66 | 7 | 383.497,942 267.440,608 | 25.798 |
| 7 | 383.497,942 267.440,608 | 8 | 383.512,95 267.442,081 | 15.08 |
| 8 | 383.512,95 267.442,081 | 9 | 383.516,517 267.457,143 | 15.479 |
| 9 | 383.516,517 267.457,143 | 10 | 383.520,425 267.471,421 | 14.803 |
| 10 | 383.520,425 267.471,421 | 11 | 383.511,28 267.471,365 | 9.145 |
| 11 | 383.511,28 267.471,365 | 1 | 383.494,833 267.469,501 | 16.552 |

** Lungimile segmentelor sunt determinate în planul de proiecție Stereo 70 și sunt rotunjite la 1 milimetru.

*** Distanța dintre puncte este formată din segmente cumulate ce sunt mai mici decât valoarea 1 milimetru.

**DATE DESPRE IMOBILUL NR. 14329**

Oficiul de Cadastru și Publicitate Imobiliară DOLJ
Biroul de Cadastru și Publicitate Imobiliară Craiova

A. Partea I. Descrierea imobilului

TEREN Intravilan

Adresa: Loc. Plosca, Str George Coşbuc, Nr. 73, Jud. Dolj, T14,P25

| Nr. Crt | Nr cadastral Nr. topografic | Suprafaţa* (mp) | Observații / Referințe |
|---------|-----------------------------|------------------------------------|---------------------------------------|
| A1 | | Din acte: 1.216 Masurata: 1.133 | Sector cadastral:37 Teren imprejmuit; |

Construcții

| Crt | Nr cadastral Nr. topografic | Adresa | Observații / Referințe |
|------|-----------------------------|---|--|
| A1.1 | | Loc. Plosca, Str George Coşbuc, Nr. 73, Jud. Dolj | Nr. niveluri:1; S. construita la sol:118 mp; |

B. Partea II. Proprietari și acte

| Inscrieri privitoare la dreptul de proprietate și alte drepturi reale | | Referințe |
|--|--|-----------|
| / | | |
| Act Administrativ nr. TDP nr. 443-45331, din 09/10/1996 emis de CJSAPT DOLJ; | | |
| B1 | Intabulare, drept de PROPRIETATE, dobandit prin Reconstituire, cota actuala 1/1, cota initiala 1/1 1) MIHAI MARIN, Lipsă CNP. | A1 |
| Act Normativ nr. 7, din 13/03/1996 emis de Parlamentul Romaniei (ART.12 ALIN.(14) și ART.37 ALIN.(2)); | | |
| B2 | Intabulare, drept de PROPRIETATE, dobandit prin Lege, cota actuala 1/1, cota initiala 1/1 1) MIHAI MARIN, Lipsă CNP. | A1.1 |

C. Partea III. SARCINI .

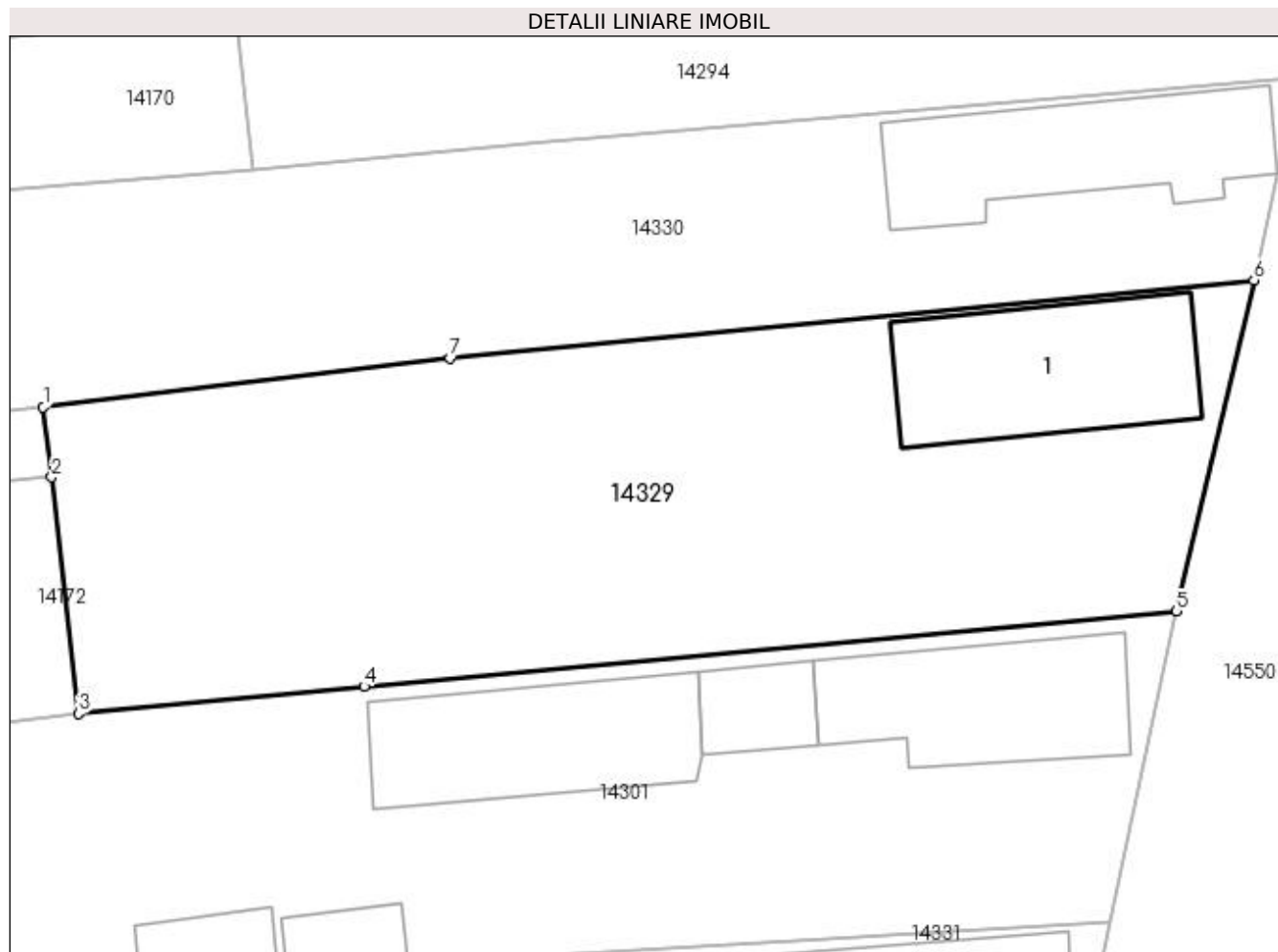
| Inscrieri privind dezmembramintele dreptului de proprietate, drepturi reale de garanție și sarcini | Referințe |
|--|-----------|
| NU SUNT | |

Anexa Nr. 1 La Partea I

Teren

| | | |
|--------------|------------------------------------|------------------------|
| Nr cadastral | Suprafața (mp)* | Observații / Referințe |
| | Din acte: 1.216 Masurata: 1.133 | |

* Suprafața este determinată în planul de proiecție Stereo 70.



Date referitoare la teren

| Crt | Categorie folosință | Intra vilan | Suprafața (mp) | Tarla | Parcelă | Nr. topo | Observații / Referințe |
|-----|---------------------|-------------|----------------|-------|---------|----------|------------------------|
| 1 | curți constructii | DA | 1.133 | 14 | 25 | - | |

Date referitoare la construcții

| Crt | Număr | Destinație construcție | Supraf. (mp) | Situație juridică | Observații / Referințe |
|------|-------|-------------------------|--------------|-------------------|--|
| A1.1 | | construcții de locuințe | 118 | Cu acte | Nr. niveluri:1; S. construita la sol:118 mp; |

Lungime Segmente

1) Valorile lungimilor segmentelor sunt obținute din proiecție în plan.

| Punct început | X / Y | Punct sfârșit | X / Y | Lungime segment (** (m) |
|---------------|----------------------------|---------------|----------------------------|-------------------------|
| 1 | 383.499,937 267.690,716 | 2 | 383.500,416 267.686,841 | 3.904 |
| 2 | 383.500,416 267.686,841 | 3 | 383.501,897 267.673,719 | 13.205 |
| 3 | 383.501,897 267.673,719 | 4 | 383.517,729 267.675,237 | 15.905 |

| Punct început | X / Y | Punct sfârșit | X / Y | Lungime segment (** (m) |
|---------------|----------------------------|---------------|----------------------------|-------------------------|
| 4 | 383.517,729 267.675,237 | 5 | 383.562,76 267.679,406 | 45.224 |
| 5 | 383.562,76 267.679,406 | 6 | 383.567,05 267.697,751 | 18.84 |
| 6 | 383.567,05 267.697,751 | 7 | 383.522,494 267.693,411 | 44.767 |
| 7 | 383.522,494 267.693,411 | 1 | 383.499,937 267.690,716 | 22.717 |

** Lungimile segmentelor sunt determinate în planul de proiecție Stereo 70 și sunt rotunjite la 1 milimetru.

*** Distanța dintre puncte este formată din segmente cumulate ce sunt mai mici decât valoarea 1 milimetru.

**DATE DESPRE IMOBILUL NR. 14330**

Oficiul de Cadastru și Publicitate Imobiliară DOLJ
Biroul de Cadastru și Publicitate Imobiliară Craiova

A. Partea I. Descrierea imobilului

TEREN Intravilan

Adresa: Loc. Plosca, Str George Coşbuc, Nr. 75, Jud. Dolj, T14,P26

| Nr. Crt | Nr cadastral Nr. topografic | Suprafaţa* (mp) | Observații / Referințe |
|---------|-----------------------------|----------------------------------|---------------------------------------|
| A1 | | Din acte: 600 Masurata: 1.054 | Sector cadastral:37 Teren imprejmuit; |

Construcții

| Crt | Nr cadastral Nr. topografic | Adresa | Observații / Referințe |
|------|-----------------------------|---|--|
| A1.1 | | Loc. Plosca, Str George Coşbuc, Nr. 75, Jud. Dolj | Nr. niveluri:1; S. construita la sol:114 mp; |

B. Partea II. Proprietari și acte

| Inscrieri privitoare la dreptul de proprietate și alte drepturi reale | | Referințe |
|--|---|-----------|
| / | | |
| Act Administrativ nr. TDP nr. 1663-45085, din 21/07/2000 emis de CJSAPT DOLJ; | | |
| B1 | Intabulare, drept de PROPRIETATE, dobandit prin Reconstituire, cota actuala 1/1, cota initiala 1/1 1) PETRIȘOR ION, Lipsă CNP. | A1 |
| Act Normativ nr. 7, din 13/03/1996 emis de Parlamentul Romaniei (ART.12 ALIN.(14) și ART.37 ALIN.(2)); | | |
| B2 | Intabulare, drept de PROPRIETATE, dobandit prin Lege, cota actuala 1/1, cota initiala 1/1 1) PETRIȘOR ION, Lipsă CNP. | A1.1 |

C. Partea III. SARCINI .

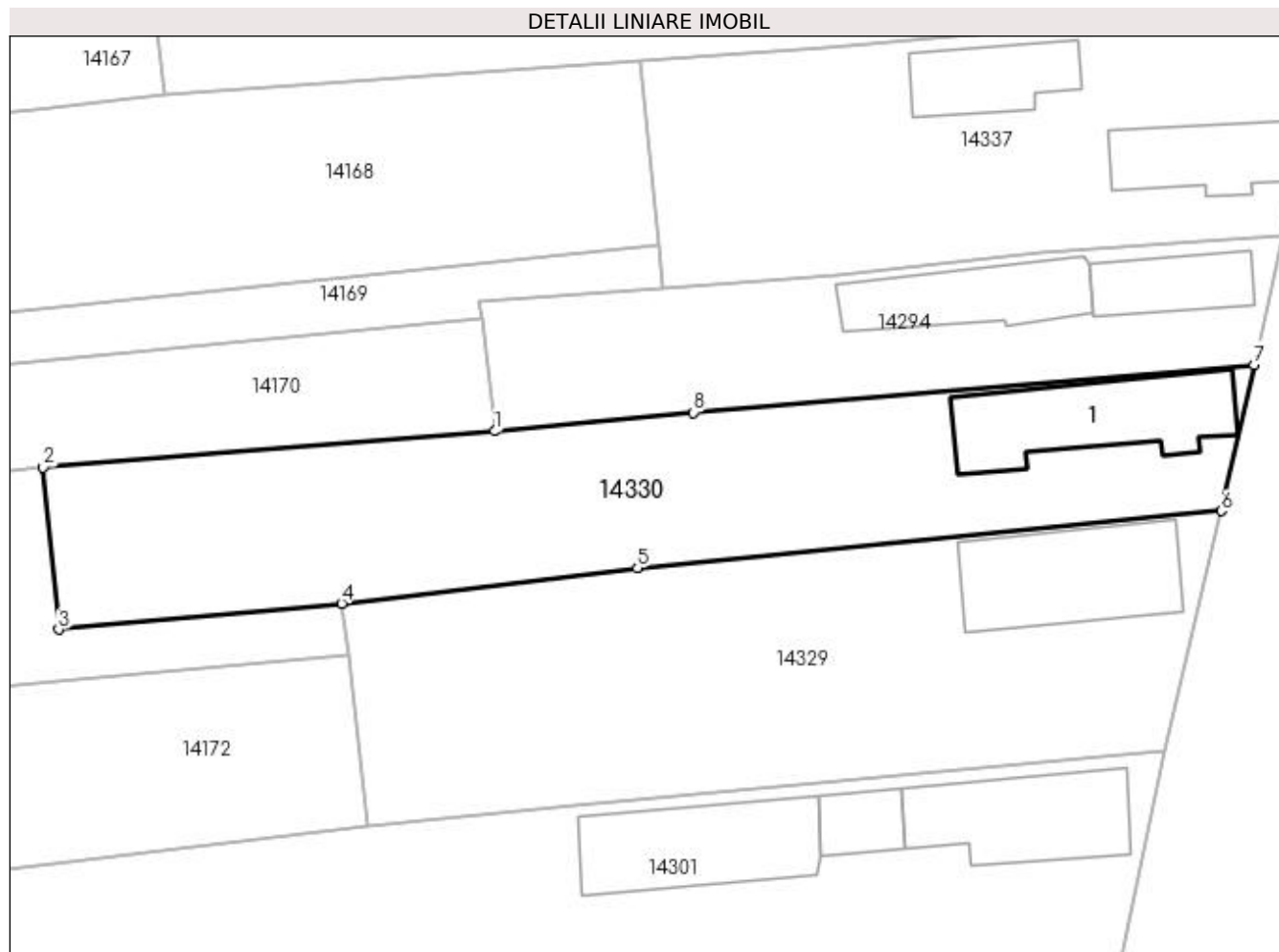
| Inscrieri privind dezmembramintele dreptului de proprietate, drepturi reale de garanție și sarcini | Referințe |
|--|-----------|
| NU SUNT | |

Anexa Nr. 1 La Partea I

Teren

| | | |
|--------------|----------------------------------|------------------------|
| Nr cadastral | Suprafața (mp)* | Observații / Referințe |
| | Din acte: 600 Masurata: 1.054 | |

* Suprafața este determinată în planul de proiecție Stereo 70.



Date referitoare la teren

| Crt | Categorie folosință | Intra vilan | Suprafața (mp) | Tarla | Parcelă | Nr. topo | Observații / Referințe |
|-----|---------------------|-------------|----------------|-------|---------|----------|------------------------|
| 1 | curți constructii | DA | 1.054 | 14 | 26 | - | |

Date referitoare la construcții

| Crt | Număr | Destinație construcție | Supraf. (mp) | Situație juridică | Observații / Referințe |
|------|-------|-------------------------|--------------|-------------------|--|
| A1.1 | | construcții de locuinte | 114 | Cu acte | Nr. niveluri:1; S. construita la sol:114 mp; |

Lungime Segmente

1) Valorile lungimilor segmentelor sunt obținute din proiecție în plan.

| Punct început | X / Y | Punct sfârșit | X / Y | Lungime segment (** (m) |
|---------------|----------------------------|---------------|----------------------------|-------------------------|
| 1 | 383.511,61 267.703,85 | 2 | 383.477,159 267.701,088 | 34.562 |
| 2 | 383.477,159 267.701,088 | 3 | 383.478,33 267.688,714 | 12.429 |
| 3 | 383.478,33 267.688,714 | 4 | 383.499,937 267.690,716 | 21.7 |

| Punct început | X / Y | Punct sfârșit | X / Y | Lungime segment (** (m) |
|---------------|----------------------------|---------------|----------------------------|-------------------------|
| 4 | 383.499,937 267.690,716 | 5 | 383.522,494 267.693,411 | 22.717 |
| 5 | 383.522,494 267.693,411 | 6 | 383.567,05 267.697,751 | 44.767 |
| 6 | 383.567,05 267.697,751 | 7 | 383.569,535 267.708,936 | 11.458 |
| 7 | 383.569,535 267.708,936 | 8 | 383.526,776 267.705,273 | 42.916 |
| 8 | 383.526,776 267.705,273 | 1 | 383.511,61 267.703,85 | 15.233 |

** Lungimile segmentelor sunt determinate în planul de proiecție Stereo 70 și sunt rotunjite la 1 milimetru.

*** Distanța dintre puncte este formată din segmente cumulate ce sunt mai mici decât valoarea 1 milimetru.

**DATE DESPRE IMOBILUL NR. 14331**

Oficiul de Cadastru și Publicitate Imobiliară DOLJ
Biroul de Cadastru și Publicitate Imobiliară Craiova

A. Partea I. Descrierea imobilului

TEREN Intravilan

Adresa: Loc. Plosca, Str George Coşbuc, Nr. 69, Jud. Dolj, T14,P23

| Nr. Crt | Nr cadastral Nr. topografic | Suprafaţa* (mp) | Observații / Referințe |
|---------|-----------------------------|----------------------------------|---------------------------------------|
| A1 | | Din acte: 1.080 Masurata: 797 | Sector cadastral:37 Teren imprejmuit; |

Construcții

| Crt | Nr cadastral Nr. topografic | Adresa | Observații / Referințe |
|------|-----------------------------|--|--|
| A1.1 | | Loc. Plosca, Str George Coşbuc, Nr. 69, Jud. Dolj | Nr. niveluri:1; S. construita la sol:113 mp; |
| A1.2 | | Loc. Plosca, Str George Coşbuc, Nr. 69, Jud. Dolj | Nr. niveluri:1; S. construita la sol:34 mp; |

B. Partea II. Proprietari și acte

| Inscrieri privitoare la dreptul de proprietate și alte drepturi reale | | Referințe |
|--|--|------------|
| / | | |
| Act Administrativ nr. TDP nr. 1147-48659, din 24/10/1996 emis de CJSAPT DOLJ; | | |
| B1 | Intabulare, drept de PROPRIETATE, dobandit prin Reconstituire, cota actuala 1/1, cota initiala 1/1 1) MIHAI MARIN, Lipsă CNP. | A1 |
| Act Normativ nr. 7, din 13/03/1996 emis de Parlamentul Romaniei (ART.12 ALIN.(14) și ART.37 ALIN.(2)); | | |
| B2 | Intabulare, drept de PROPRIETATE, dobandit prin Lege, cota actuala 1/1, cota initiala 1/1 1) MIHAI MARIN, Lipsă CNP. | A1.1, A1.2 |

C. Partea III. SARCINI .

| Inscrieri privind dezmembramintele dreptului de proprietate, drepturi reale de garanție și sarcini | Referințe |
|--|-----------|
| NU SUNT | |

Anexa Nr. 1 La Partea I

Teren

| | | |
|--------------|----------------------------------|------------------------|
| Nr cadastral | Suprafața (mp)* | Observații / Referințe |
| | Din acte: 1.080 Masurata: 797 | |

* Suprafața este determinată în planul de proiecție Stereo 70.

DETALII LINIARE IMOBIL



Date referitoare la teren

| Crt | Categorie folosință | Intra vilan | Suprafața (mp) | Tarla | Parcelă | Nr. topo | Observații / Referințe |
|-----|---------------------|-------------|----------------|-------|---------|----------|------------------------|
| 1 | curți construcții | DA | 797 | 14 | 23 | - | |

Date referitoare la construcții

| Crt | Număr | Destinație construcție | Supraf. (mp) | Situație juridică | Observații / Referințe |
|------|-------|-------------------------|--------------|-------------------|--|
| A1.1 | | construcții de locuințe | 113 | Cu acte | Nr. niveluri:1; S. construita la sol:113 mp; |
| A1.2 | | construcții anexa | 34 | Cu acte | Nr. niveluri:1; S. construita la sol:34 mp; |

Lungime Segmente

1) Valorile lungimilor segmentelor sunt obținute din proiecție în plan.

| Punct început | X / Y | Punct sfârșit | X / Y | Lungime segment (** (m) |
|---------------|----------------------------|---------------|----------------------------|-------------------------|
| 1 | 383.512,941 267.659,047 | 2 | 383.514,453 267.643,867 | 15.255 |
| 2 | 383.514,453 267.643,867 | 3 | 383.514,738 267.640,972 | 2.909 |
| 3 | 383.514,738 267.640,972 | 4 | 383.535,955 267.642,909 | 21.305 |

| Punct început | X / Y | Punct sfârșit | X / Y | Lungime segment (** (m) |
|---------------|----------------------------|---------------|----------------------------|-------------------------|
| 4 | 383.535,955 267.642,909 | 5 | 383.536,309 267.641,769 | 1.194 |
| 5 | 383.536,309 267.641,769 | 6 | 383.552,64 267.643,509 | 16.423 |
| 6 | 383.552,64 267.643,509 | 7 | 383.555,633 267.644,688 | 3.217 |
| 7 | 383.555,633 267.644,688 | 8 | 383.559,054 267.662,201 | 17.844 |
| 8 | 383.559,054 267.662,201 | 9 | 383.520,663 267.659,914 | 38.459 |
| 9 | 383.520,663 267.659,914 | 1 | 383.512,941 267.659,047 | 7.771 |

** Lungimile segmentelor sunt determinate în planul de proiecție Stereo 70 și sunt rotunjite la 1 milimetru.

*** Distanța dintre puncte este formată din segmente cumulate ce sunt mai mici decât valoarea 1 milimetru.

**DATE DESPRE IMOBILUL NR. 14332**

Oficiul de Cadastru și Publicitate Imobiliară DOLJ
Biroul de Cadastru și Publicitate Imobiliară Craiova

A. Partea I. Descrierea imobilului

TEREN Intravilan

Adresa: Loc. Plosca, Str George Coşbuc, Nr. 67, Jud. Dolj, T14,P22

| Nr. Crt | Nr cadastral Nr. topografic | Suprafaţa* (mp) | Observații / Referințe |
|---------|-----------------------------|----------------------------------|---------------------------------------|
| A1 | | Din acte: 1.254 Masurata: 847 | Sector cadastral:37 Teren imprejmuit; |

Construcții

| Crt | Nr cadastral Nr. topografic | Adresa | Observații / Referințe |
|------|-----------------------------|--|---|
| A1.1 | | Loc. Plosca, Str George Coşbuc, Nr. 67, Jud. Dolj | Nr. niveluri:1; S. construita la sol:99 mp; |

B. Partea II. Proprietari și acte

| Inscrieri privitoare la dreptul de proprietate și alte drepturi reale | | Referințe |
|--|--|-----------|
| / | | |
| Act Administrativ nr. TDP nr. 654-60693, din 10/10/1996 emis de CJSAPT DOLJ; | | |
| B1 | Intabulare, drept de PROPRIETATE, dobandit prin Reconstituire, cota actuala 1/1, cota initiala 1/1 1) PÎRVU STELIAN, Lipsă CNP. | A1 |
| Act Normativ nr. 7, din 13/03/1996 emis de Parlamentul Romaniei (ART.12 ALIN.(14) și ART.37 ALIN.(2)); | | |
| B2 | Intabulare, drept de PROPRIETATE, dobandit prin Lege, cota actuala 1/1, cota initiala 1/1 1) PÎRVU STELIAN, Lipsă CNP. | A1.1 |

C. Partea III. SARCINI .

| Inscrieri privind dezmembramintele dreptului de proprietate, drepturi reale de garanție și sarcini | Referințe |
|--|-----------|
| NU SUNT | |

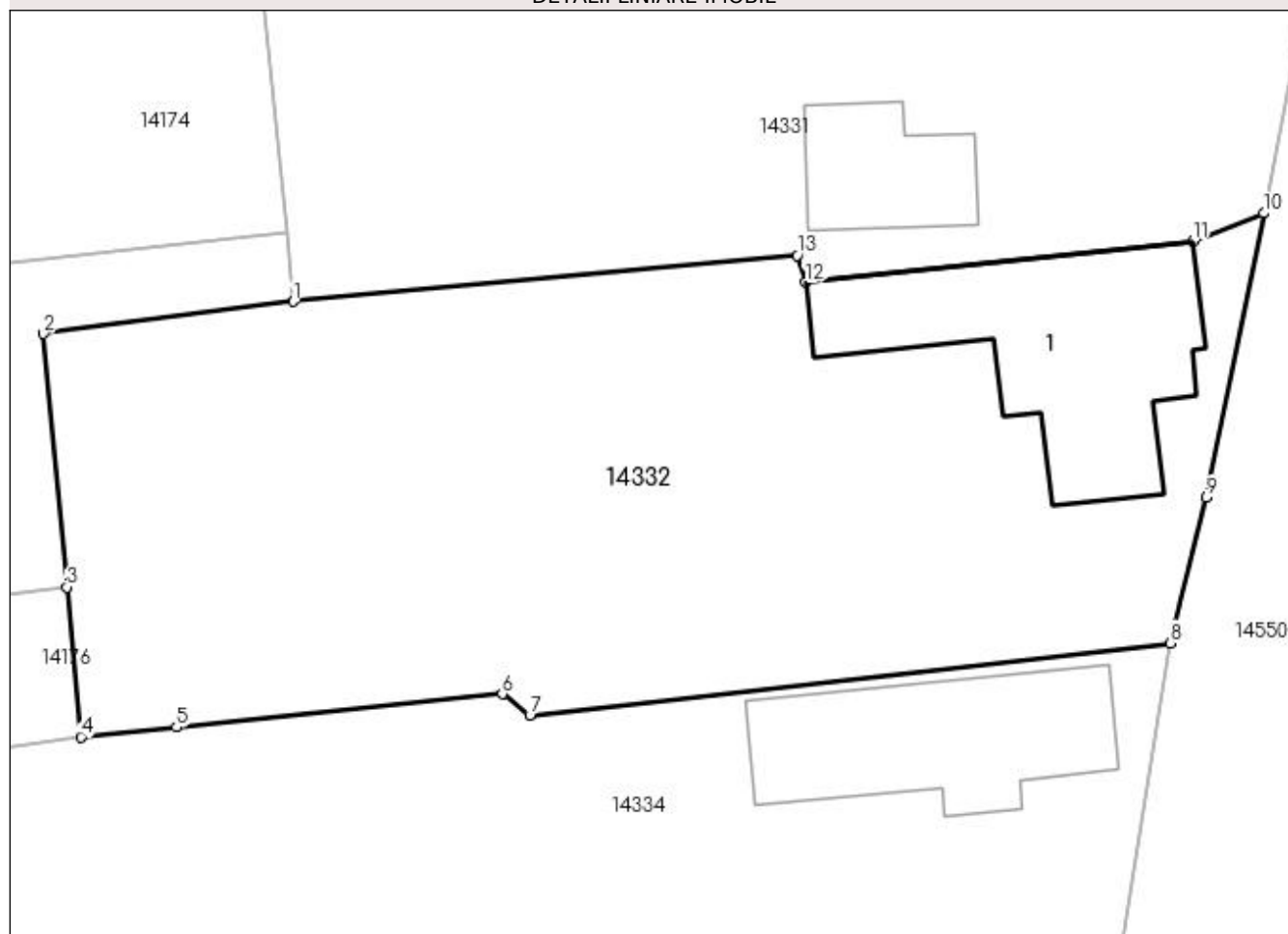
Anexa Nr. 1 La Partea I

Teren

| | | |
|--------------|----------------------------------|------------------------|
| Nr cadastral | Suprafața (mp)* | Observații / Referințe |
| | Din acte: 1.254 Masurata: 847 | |

* Suprafața este determinată în planul de proiecție Stereo 70.

DETALII LINIARE IMOBIL



Date referitoare la teren

| Crt | Categorie folosință | Intra vilan | Suprafața (mp) | Tarla | Parcelă | Nr. topo | Observații / Referințe |
|-----|---------------------|-------------|----------------|-------|---------|----------|------------------------|
| 1 | curți constructii | DA | 847 | 14 | 22 | - | |

Date referitoare la construcții

| Crt | Număr | Destinație construcție | Supraf. (mp) | Situație juridică | Observații / Referințe |
|------|-------|-------------------------|--------------|-------------------|---|
| A1.1 | | construcții de locuințe | 99 | Cu acte | Nr. niveluri:1; S. construita la sol:99 mp; |

Lungime Segmente

1) Valorile lungimilor segmentelor sunt obținute din proiecție în plan.

| Punct început | X / Y | Punct sfârșit | X / Y | Lungime segment (** (m) |
|---------------|----------------------------|---------------|----------------------------|-------------------------|
| 1 | 383.514,738 267.640,972 | 2 | 383.504,202 267.639,612 | 10.623 |
| 2 | 383.504,202 267.639,612 | 3 | 383.505,186 267.628,947 | 10.71 |
| 3 | 383.505,186 267.628,947 | 4 | 383.505,768 267.622,636 | 6.338 |

| Punct început | X / Y | Punct sfârșit | X / Y | Lungime segment (** (m) |
|---------------|----------------------------|---------------|----------------------------|-------------------------|
| 4 | 383.505,768 267.622,636 | 5 | 383.509,8 267.623,048 | 4.053 |
| 5 | 383.509,8 267.623,048 | 6 | 383.523,536 267.624,45 | 13.807 |
| 6 | 383.523,536 267.624,45 | 7 | 383.524,703 267.623,556 | 1.47 |
| 7 | 383.524,703 267.623,556 | 8 | 383.551,678 267.626,59 | 27.145 |
| 8 | 383.551,678 267.626,59 | 9 | 383.553,219 267.632,719 | 6.32 |
| 9 | 383.553,219 267.632,719 | 10 | 383.555,633 267.644,688 | 12.21 |
| 10 | 383.555,633 267.644,688 | 11 | 383.552,64 267.643,509 | 3.217 |
| 11 | 383.552,64 267.643,509 | 12 | 383.536,309 267.641,769 | 16.423 |
| 12 | 383.536,309 267.641,769 | 13 | 383.535,955 267.642,909 | 1.194 |
| 13 | 383.535,955 267.642,909 | 1 | 383.514,738 267.640,972 | 21.305 |

** Lungimile segmentelor sunt determinate în planul de proiecție Stereo 70 și sunt rotunjite la 1 milimetru.

*** Distanța dintre puncte este formată din segmente cumulate ce sunt mai mici decât valoarea 1 milimetru.

**DATE DESPRE IMOBILUL NR. 14333**

Oficiul de Cadastru și Publicitate Imobiliară DOLJ
Biroul de Cadastru și Publicitate Imobiliară Craiova

A. Partea I. Descrierea imobilului

TEREN Intravilan

Adresa: Loc. Plosca, Str George Coşbuc, Nr. 63, Jud. Dolj, T14,P19,P19/1

| Nr. Crt | Nr cadastral Nr. topografic | Suprafaţa* (mp) | Observații / Referințe |
|---------|-----------------------------|------------------------------------|---------------------------------------|
| A1 | | Din acte: 1.860 Masurata: 2.227 | Sector cadastral:37 Teren imprejmuit; |

Construcții

| Crt | Nr cadastral Nr. topografic | Adresa | Observații / Referințe |
|------|-----------------------------|--|---|
| A1.1 | | Loc. Plosca, Str George Coşbuc, Nr. 63, Jud. Dolj, T14,P19,P19/1 | Nr. niveluri:1; S. construita la sol:79 mp; |
| A1.2 | | Loc. Plosca, Str George Coşbuc, Nr. 63, Jud. Dolj, T14,P19,P19/1 | Nr. niveluri:1; S. construita la sol:67 mp; |

B. Partea II. Proprietari și acte

| Inscrieri privitoare la dreptul de proprietate și alte drepturi reale | | Referințe |
|--|--|------------|
| / | | |
| Act Administrativ nr. TDP nr. 994-44576, din 10/10/1996 emis de CJSAPT DOLJ; | | |
| B1 | Intabulare, drept de PROPRIETATE, dobandit prin Reconstituire, cota actuala 1/1, cota initiala 1/1 1) LATEA ION, Lipsă CNP. | A1 |
| Act Normativ nr. 7, din 13/03/1996 emis de Parlamentul Romaniei (ART.12 ALIN.(14) și ART.37 ALIN.(2)); | | |
| B2 | Intabulare, drept de PROPRIETATE, dobandit prin Lege, cota actuala 1/1, cota initiala 1/1 1) LATEA ION, Lipsă CNP. | A1.1, A1.2 |

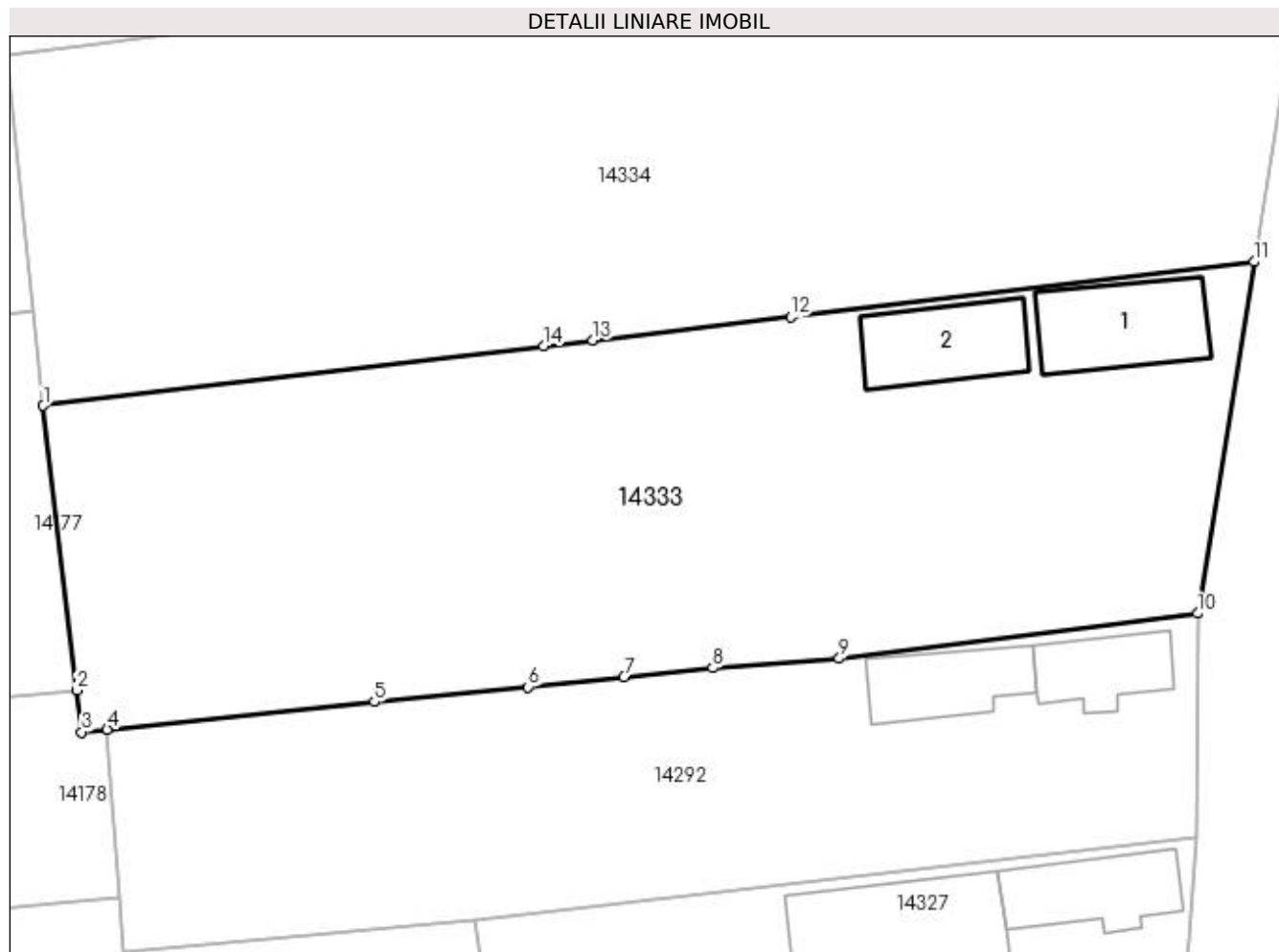
C. Partea III. SARCINI .

| Inscrieri privind dezmembramentele dreptului de proprietate, drepturi reale de garanție și sarcini | Referințe |
|--|-----------|
| NU SUNT | |

Anexa Nr. 1 La Partea I**Teren**

| | | |
|--------------|------------------------------------|------------------------|
| Nr cadastral | Suprafața (mp)* | Observații / Referințe |
| | Din acte: 1.860 Masurata: 2.227 | |

* Suprafața este determinată în planul de proiecție Stereo 70.

**Date referitoare la teren**

| Crt | Categorie folosință | Intra vilan | Suprafața (mp) | Tarla | Parcelă | Nr. topo | Observații / Referințe |
|-----|---------------------|-------------|----------------|-------|---------|----------|------------------------|
| 1 | arabil | DA | 1.029 | 14 | 19 | - | |
| 2 | curți construcții | DA | 1.198 | 14 | 19/1 | - | |

Date referitoare la construcții

| Crt | Număr | Destinație construcție | Supraf. (mp) | Situație juridică | Observații / Referințe |
|------|-------|-------------------------|--------------|-------------------|---|
| A1.1 | | construcții de locuințe | 79 | Cu acte | Nr. niveluri:1; S. construita la sol:79 mp; |
| A1.2 | | construcții de locuințe | 67 | Cu acte | Nr. niveluri:1; S. construita la sol:67 mp; |

Lungime Segmente

1) Valorile lungimilor segmentelor sunt obținute din proiecție în plan.

| Punct început | X / Y | Punct sfârșit | X / Y | Lungime segment (** (m)) |
|---------------|----------------------------|---------------|----------------------------|--------------------------|
| 1 | 383.456,685 267.589,453 | 2 | 383.459,21 267.568,109 | 21.493 |
| 2 | 383.459,21 267.568,109 | 3 | 383.459,582 267.564,965 | 3.166 |

| Punct început | X / Y | Punct sfârşit | X / Y | Lungime segment (** (m) |
|---------------|----------------------------|---------------|----------------------------|-------------------------|
| 3 | 383.459,582 267.564,965 | 4 | 383.461,487 267.565,162 | 1.915 |
| 4 | 383.461,487 267.565,162 | 5 | 383.481,518 267.567,244 | 20.139 |
| 5 | 383.481,518 267.567,244 | 6 | 383.493,064 267.568,357 | 11.6 |
| 6 | 383.493,064 267.568,357 | 7 | 383.500,245 267.569,099 | 7.219 |
| 7 | 383.500,245 267.569,099 | 8 | 383.506,883 267.569,785 | 6.673 |
| 8 | 383.506,883 267.569,785 | 9 | 383.516,385 267.570,485 | 9.528 |
| 9 | 383.516,385 267.570,485 | 10 | 383.543,273 267.573,874 | 27.101 |
| 10 | 383.543,273 267.573,874 | 11 | 383.547,493 267.600,235 | 26.697 |
| 11 | 383.547,493 267.600,235 | 12 | 383.512,741 267.596,109 | 34.996 |
| 12 | 383.512,741 267.596,109 | 13 | 383.497,907 267.594,347 | 14.938 |
| 13 | 383.497,907 267.594,347 | 14 | 383.494,212 267.593,909 | 3.721 |
| 14 | 383.494,212 267.593,909 | 1 | 383.456,685 267.589,453 | 37.791 |

** Lungimile segmentelor sunt determinate în planul de proiecție Stereo 70 și sunt rotunjite la 1 milimetru.

*** Distanța dintre puncte este formată din segmente cumulate ce sunt mai mici decât valoarea 1 milimetru.

**DATE DESPRE IMOBILUL NR. 14334**

Oficiul de Cadastru și Publicitate Imobiliară DOLJ
Biroul de Cadastru și Publicitate Imobiliară Craiova

A. Partea I. Descrierea imobilului

TEREN Intravilan

Adresa: Loc. Plosca, Str George Coşbuc, Nr. 65, Jud. Dolj, T14,P20,P21

| Nr. Crt | Nr cadastral Nr. topografic | Suprafaţa* (mp) | Observații / Referințe |
|---------|-----------------------------|------------------------------------|---------------------------------------|
| A1 | | Din acte: 1.752 Masurata: 2.521 | Sector cadastral:37 Teren imprejmuit; |

Construcții

| Crt | Nr cadastral Nr. topografic | Adresa | Observații / Referințe |
|------|-----------------------------|---|---|
| A1.1 | | Loc. Plosca, Str George Coşbuc, Nr. 65, Jud. Dolj, T14,P20,P21 | Nr. niveluri:1; S. construita la sol:72 mp; |

B. Partea II. Proprietari și acte

| Inscrieri privitoare la dreptul de proprietate și alte drepturi reale | | Referințe |
|--|--|-----------|
| / | | |
| Act Administrativ nr. TDP nr. 1194-48659, din 29/10/1996 emis de CJSAPT DOLJ; | | |
| B1 | Intabulare, drept de PROPRIETATE, dobandit prin Reconstituire, cota actuala 1/1, cota initiala 1/1 1) NICOLAE PAULINA, Lipsă CNP. | A1 |
| Act Normativ nr. 7, din 13/03/1996 emis de Parlamentul Romaniei (ART.12 ALIN.(14) și ART.37 ALIN.(2)); | | |
| B2 | Intabulare, drept de PROPRIETATE, dobandit prin Lege, cota actuala 1/1, cota initiala 1/1 1) NICOLAE PAULINA, Lipsă CNP. | A1.1 |

C. Partea III. SARCINI .

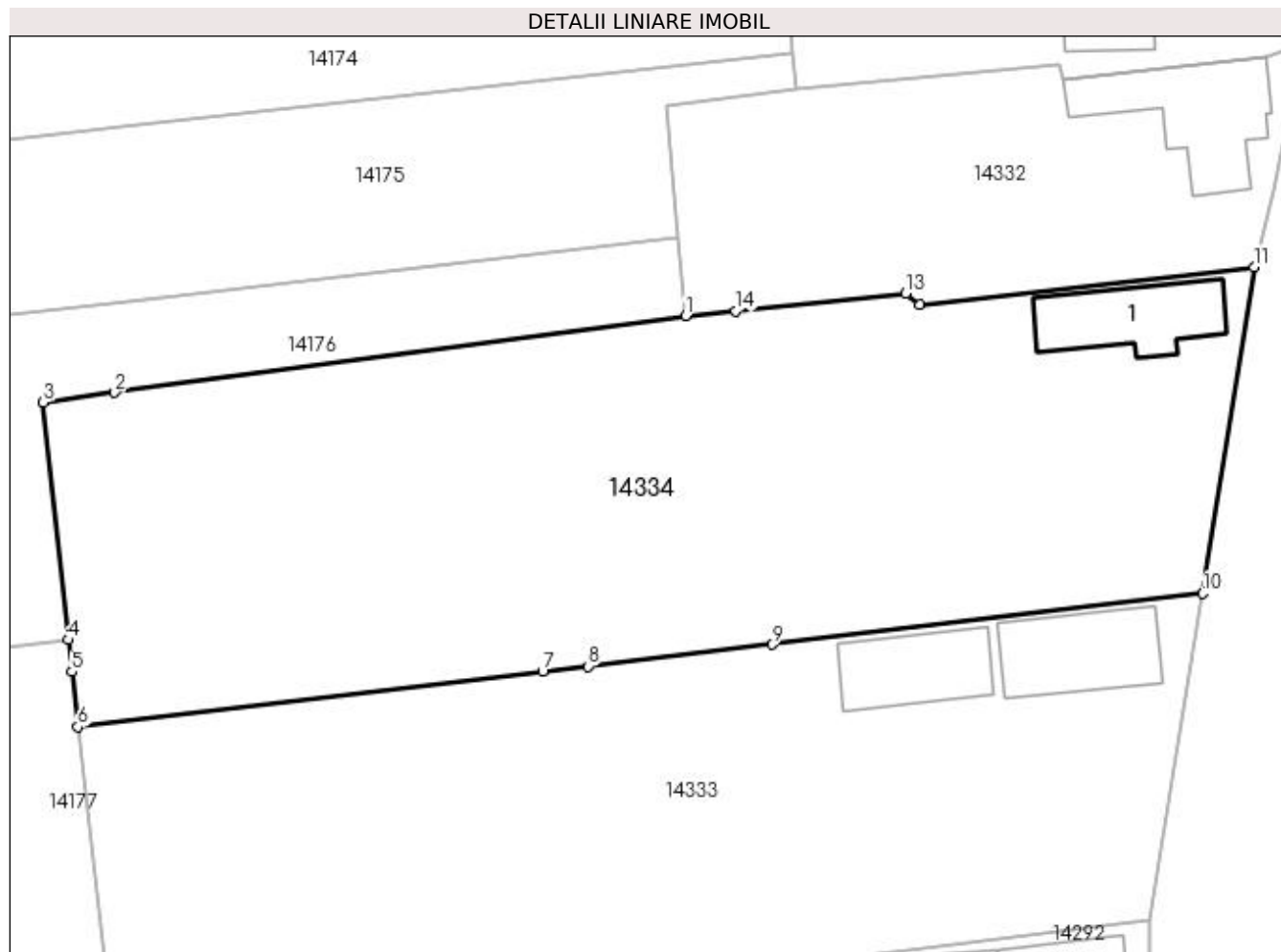
| Inscrieri privind dezmembramintele dreptului de proprietate, drepturi reale de garanție și sarcini | Referințe |
|--|-----------|
| NU SUNT | |

Anexa Nr. 1 La Partea I

Teren

| | | |
|--------------|------------------------------------|------------------------|
| Nr cadastral | Suprafața (mp)* | Observații / Referințe |
| | Din acte: 1.752 Masurata: 2.521 | |

* Suprafața este determinată în planul de proiecție Stereo 70.



Date referitoare la teren

| Crt | Categorie folosință | Intra vilan | Suprafața (mp) | Tarla | Parcelă | Nr. topo | Observații / Referințe |
|-----|---------------------|-------------|----------------|-------|---------|----------|------------------------|
| 1 | curți constructii | DA | 1.010 | 14 | 20 | - | |
| 2 | arabil | DA | 1.511 | 14 | 21 | - | |

Date referitoare la construcții

| Crt | Număr | Destinație construcție | Supraf. (mp) | Situație juridică | Observații / Referințe |
|------|-------|-------------------------|--------------|-------------------|---|
| A1.1 | | construcții de locuințe | 72 | Cu acte | Nr. niveluri:1; S. construita la sol:72 mp; |

Lungime Segmente

1) Valorile lungimilor segmentelor sunt obținute din proiecție în plan.

| Punct început | X / Y | Punct sfârșit | X / Y | Lungime segment (** (m) |
|---------------|----------------------------|---------------|----------------------------|-------------------------|
| 1 | 383.505,768 267.622,636 | 2 | 383.459,665 267.616,451 | 46.516 |
| 2 | 383.459,665 267.616,451 | 3 | 383.453,888 267.615,676 | 5.829 |
| 3 | 383.453,888 267.615,676 | 4 | 383.455,935 267.596,489 | 19.296 |

| Punct început | X / Y | Punct sfârșit | X / Y | Lungime segment (** (m) |
|---------------|----------------------------|---------------|----------------------------|-------------------------|
| 4 | 383.455,935 267.596,489 | 5 | 383.456,21 267.593,906 | 2.598 |
| 5 | 383.456,21 267.593,906 | 6 | 383.456,685 267.589,453 | 4.478 |
| 6 | 383.456,685 267.589,453 | 7 | 383.494,212 267.593,909 | 37.791 |
| 7 | 383.494,212 267.593,909 | 8 | 383.497,907 267.594,347 | 3.721 |
| 8 | 383.497,907 267.594,347 | 9 | 383.512,741 267.596,109 | 14.938 |
| 9 | 383.512,741 267.596,109 | 10 | 383.547,493 267.600,235 | 34.996 |
| 10 | 383.547,493 267.600,235 | 11 | 383.551,678 267.626,59 | 26.685 |
| 11 | 383.551,678 267.626,59 | 12 | 383.524,703 267.623,556 | 27.145 |
| 12 | 383.524,703 267.623,556 | 13 | 383.523,536 267.624,45 | 1.47 |
| 13 | 383.523,536 267.624,45 | 14 | 383.509,8 267.623,048 | 13.807 |
| 14 | 383.509,8 267.623,048 | 1 | 383.505,768 267.622,636 | 4.053 |

** Lungimile segmentelor sunt determinate în planul de proiecție Stereo 70 și sunt rotunjite la 1 milimetru.

*** Distanța dintre puncte este formată din segmente cumulate ce sunt mai mici decât valoarea 1 milimetru.

**DATE DESPRE IMOBILUL NR. 14335**

Oficiul de Cadastru și Publicitate Imobiliară DOLJ
Biroul de Cadastru și Publicitate Imobiliară Craiova

A. Partea I. Descrierea imobilului

TEREN Intravilan

Adresa: Loc. Plosca, Str George Cosbuc, Nr. 33, Jud. Dolj, fost T15, P74

| Nr. Crt | Nr cadastral Nr. topografic | Suprafața* (mp) | Observații / Referințe |
|---------|-----------------------------|------------------------------------|---------------------------------------|
| A1 | 37723 | Din acte: 1.080 Masurata: 1.191 | Sector cadastral:37 Teren imprejmuit; |

Construcții

| Crt | Nr cadastral Nr. topografic | Adresa | Observații / Referințe |
|------|-----------------------------|--|---|
| A1.1 | 37723-C1 | Loc. Plosca, Str George Cosbuc, Nr. 33, Jud. Dolj, fost T15, P74 | Nr. niveluri:1; S. construita la sol:61 mp; S. construita desfasurata:63 mp; casa de locuit , parter, 1930, Sdesf = 63 mp |
| A1.2 | 37723-C2 | Loc. Plosca, Str George Cosbuc, Nr. 33, Jud. Dolj, fost T15, P74 | Nr. niveluri:1; S. construita la sol:66 mp; S. construita desfasurata:78 mp; casa de locuit , parter, 1930, Sdesf = 78 mp |
| A1.3 | 37723-C3 | Loc. Plosca, Str George Cosbuc, Nr. 33, Jud. Dolj, fost T15, P74 | Nr. niveluri:1; S. construita la sol:38 mp; S. construita desfasurata:38 mp; anexa , parter, 1930, Sdesf = 38 mp |
| A1.4 | 37723-C4 | Loc. Plosca, Str George Cosbuc, Nr. 33, Jud. Dolj, fost T15, P74 | Nr. niveluri:1; S. construita la sol:45 mp; S. construita desfasurata:45 mp; anexa , parter, 1930, Sdesf = 45 mp |

B. Partea II. Proprietari și acte

| Inscrieri privitoare la dreptul de proprietate și alte drepturi reale | | Referințe |
|---|---|----------------------------|
| 186009 / 03/10/2022 | | |
| Act Notarial nr. contract de vanzare aut nr 264, din 03/10/2022 emis de NP Florea Grigorie; | | |
| B1 | Intabulare, drept de PROPRIETATE, dobandit prin Conventie, cota actuala 1/1, cota initiala 1/1 1) SCURTU ȘTEFANIA-FELICIA 2) SCURTU GABRIEL-CĂTĂLIN | A1, A1.1, A1.2, A1.3, A1.4 |

C. Partea III. SARCINI .

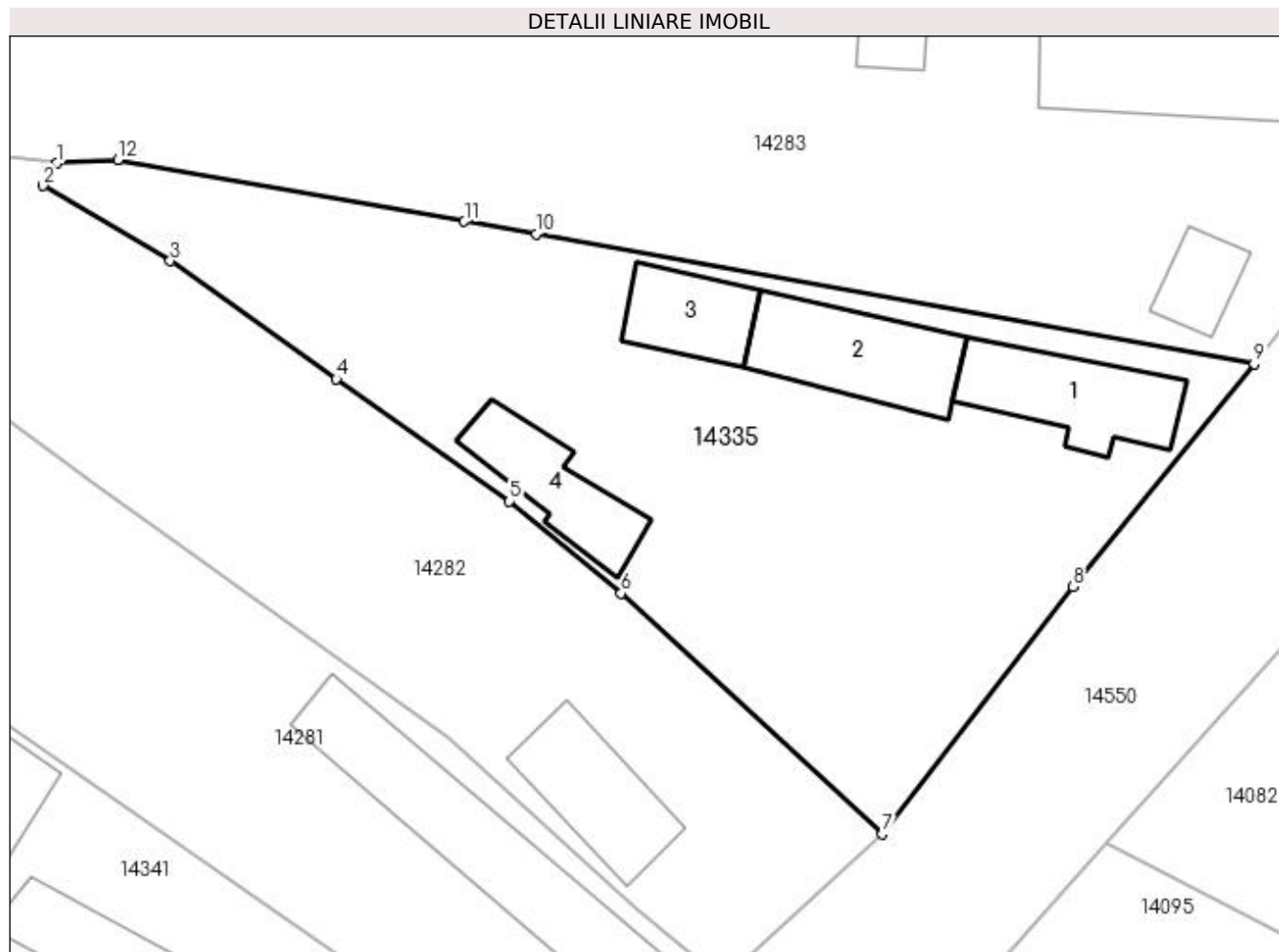
| Inscrieri privind dezmembramintele dreptului de proprietate, drepturi reale de garanție și sarcini | Referințe |
|--|-----------|
| NU SUNT | |

Anexa Nr. 1 La Partea I

Teren

| | | |
|--------------|------------------------------------|------------------------|
| Nr cadastral | Suprafața (mp)* | Observații / Referințe |
| 37723 | Din acte: 1.080 Masurata: 1.191 | |

* Suprafața este determinată în planul de proiecție Stereo 70.



Date referitoare la teren

| Crt | Categorie folosință | Intra vilan | Suprafața (mp) | Tarla | Parcelă | Nr. topo | Observații / Referințe |
|-----|---------------------|-------------|----------------|-------|---------|----------|------------------------|
| 1 | curți construcții | DA | 1.191 | 15 | 74 | - | |

Date referitoare la construcții

| Crt | Număr | Destinație construcție | Supraf. (mp) | Situație juridică | Observații / Referințe |
|------|----------|-------------------------|-----------------------------|-------------------|---|
| A1.1 | 37723-C1 | construcții de locuințe | Din acte: 0 Masurata: 61 | Cu acte | Nr. niveluri:1; S. construita la sol:61 mp; S. construita desfasurata:63 mp; casa de locuit , parter, 1930, Sdesf = 63 mp |
| A1.2 | 37723-C2 | construcții de locuințe | Din acte: 0 Masurata: 66 | Cu acte | Nr. niveluri:1; S. construita la sol:66 mp; S. construita desfasurata:78 mp; casa de locuit , parter, 1930, Sdesf = 78 mp |
| A1.3 | 37723-C3 | construcții anexa | Din acte: 0 Masurata: 38 | Cu acte | Nr. niveluri:1; S. construita la sol:38 mp; S. construita desfasurata:38 mp; anexa , parter, 1930, Sdesf = 38 mp |
| A1.4 | 37723-C4 | construcții anexa | Din acte: 0 Masurata: 45 | Cu acte | Nr. niveluri:1; S. construita la sol:45 mp; S. construita desfasurata:45 mp; anexa , parter, 1930, Sdesf = 45 mp |

Lungime Segmente

1) Valorile lungimilor segmentelor sunt obținute din proiecție în plan.

| Punct început | X / Y | Punct sfârșit | X / Y | Lungime segment (** (m) |
|---------------|----------------------------|---------------|----------------------------|-------------------------|
| 1 | 383.472,777 267.277,128 | 2 | 383.471,902 267.275,753 | 1.63 |
| 2 | 383.471,902 267.275,753 | 3 | 383.479,682 267.271,15 | 9.04 |
| 3 | 383.479,682 267.271,15 | 4 | 383.489,852 267.263,921 | 12.477 |
| 4 | 383.489,852 267.263,921 | 5 | 383.500,466 267.256,415 | 13.0 |
| 5 | 383.500,466 267.256,415 | 6 | 383.507,315 267.250,785 | 8.866 |
| 6 | 383.507,315 267.250,785 | 7 | 383.523,319 267.236,035 | 21.764 |
| 7 | 383.523,319 267.236,035 | 8 | 383.534,986 267.251,185 | 19.122 |
| 8 | 383.534,986 267.251,185 | 9 | 383.546,088 267.264,833 | 17.593 |
| 9 | 383.546,088 267.264,833 | 10 | 383.502,108 267.272,788 | 44.694 |
| 10 | 383.502,108 267.272,788 | 11 | 383.497,702 267.273,569 | 4.475 |
| 11 | 383.497,702 267.273,569 | 12 | 383.476,469 267.277,33 | 21.564 |
| 12 | 383.476,469 267.277,33 | 1 | 383.472,777 267.277,128 | 3.698 |

** Lungimile segmentelor sunt determinate în planul de proiecție Stereo 70 și sunt rotunjite la 1 milimetru.

*** Distanța dintre puncte este formată din segmente cumulate ce sunt mai mici decât valoarea 1 milimetru.

**DATE DESPRE IMOBILUL NR. 14336**

Oficiul de Cadastru și Publicitate Imobiliară DOLJ
Biroul de Cadastru și Publicitate Imobiliară Craiova

A. Partea I. Descrierea imobilului

TEREN Intravilan

Adresa: Loc. Plosca, Str George Coşbuc, Nr. 23, Jud. Dolj, T15,P68

| Nr. Crt | Nr cadastral Nr. topografic | Suprafaţa* (mp) | Observații / Referințe |
|---------|-----------------------------|--------------------------------|---------------------------------------|
| A1 | | Din acte: 988 Masurata: 435 | Sector cadastral:37 Teren imprejmuit; |

Construcții

| Crt | Nr cadastral Nr. topografic | Adresa | Observații / Referințe |
|------|-----------------------------|--|---|
| A1.1 | | Loc. Plosca, Str George Coşbuc, Nr. 23, Jud. Dolj | Nr. niveluri:1; S. construita la sol:58 mp; |
| A1.2 | | Loc. Plosca, Str George Coşbuc, Nr. 23, Jud. Dolj | Nr. niveluri:1; S. construita la sol:38 mp; |

B. Partea II. Proprietari și acte

| Inscrieri privitoare la dreptul de proprietate și alte drepturi reale | | Referințe |
|--|---|------------|
| / | | |
| Act Administrativ nr. TDP nr. 442-45331, din 09/10/1996 emis de CJSAPT DOLJ; | | |
| B1 | Intabulare, drept de PROPRIETATE, dobandit prin Reconstituire, cota actuala 1/1, cota initiala 1/1 1) CÎNDEA PĂTRU, Lipsă CNP. | A1 |
| Act Normativ nr. 7, din 13/03/1996 emis de Parlamentul Romaniei (ART.12 ALIN.(14) și ART.37 ALIN.(2)); | | |
| B2 | Intabulare, drept de PROPRIETATE, dobandit prin Lege, cota actuala 1/1, cota initiala 1/1 1) CÎNDEA PĂTRU, Lipsă CNP. | A1.1, A1.2 |

C. Partea III. SARCINI .

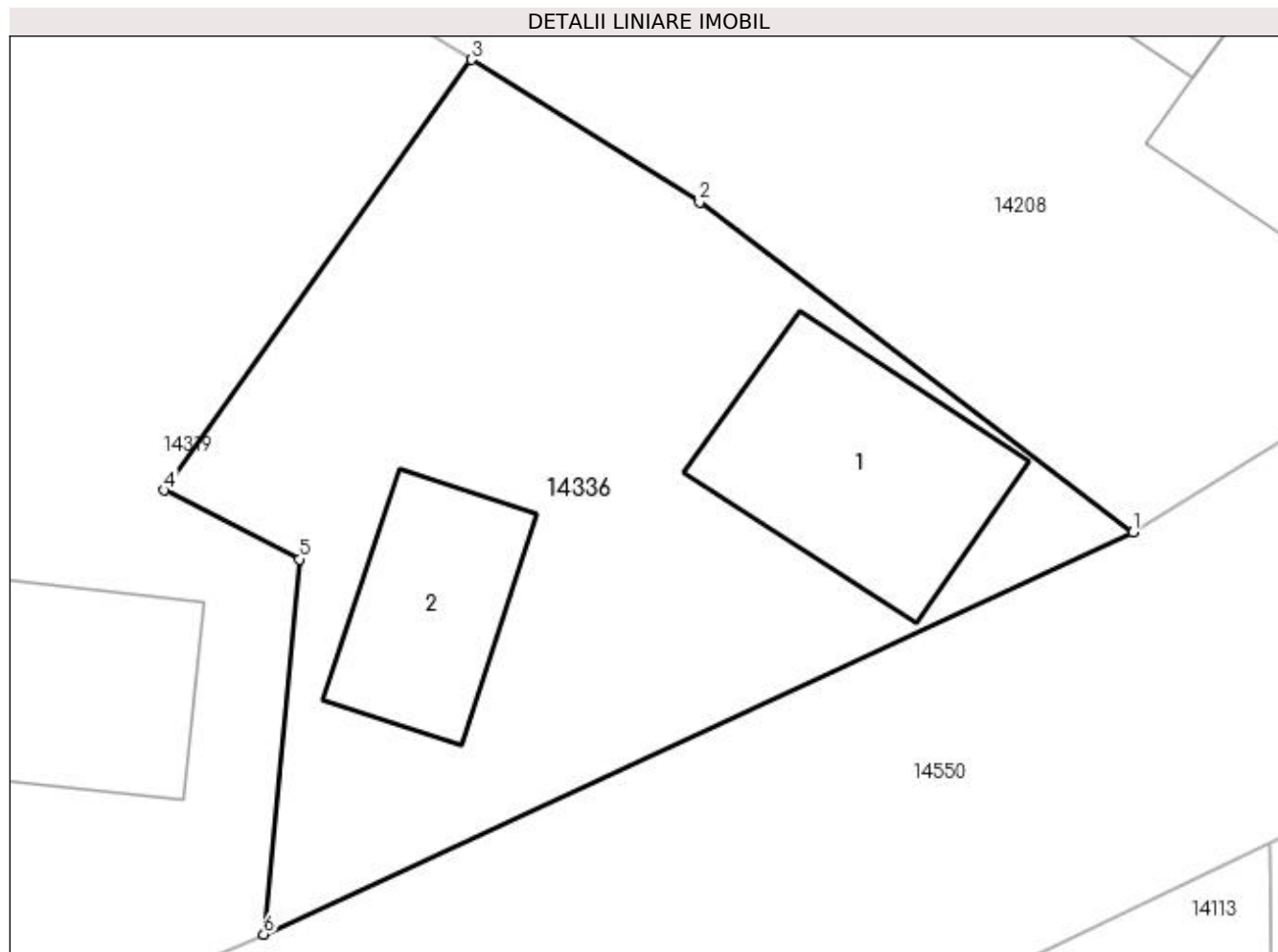
| Inscrieri privind dezmembramintele dreptului de proprietate, drepturi reale de garanție și sarcini | Referințe |
|--|-----------|
| NU SUNT | |

Anexa Nr. 1 La Partea I

Teren

| | | |
|--------------|--------------------------------|------------------------|
| Nr cadastral | Suprafața (mp)* | Observații / Referințe |
| | Din acte: 988 Masurata: 435 | |

* Suprafața este determinată în planul de proiecție Stereo 70.



Date referitoare la teren

| Crt | Categorie folosință | Intra vilan | Suprafața (mp) | Tarla | Parcelă | Nr. topo | Observații / Referințe |
|-----|---------------------|-------------|----------------|-------|---------|----------|------------------------|
| 1 | curți constructii | DA | 435 | 15 | 68 | - | |

Date referitoare la construcții

| Crt | Număr | Destinație construcție | Supraf. (mp) | Situație juridică | Observații / Referințe |
|------|-------|-------------------------|--------------|-------------------|---|
| A1.1 | | construcții de locuințe | 58 | Cu acte | Nr. niveluri:1; S. construita la sol:58 mp; |
| A1.2 | | construcții de locuințe | 38 | Cu acte | Nr. niveluri:1; S. construita la sol:38 mp; |

Lungime Segmente

1) Valorile lungimilor segmentelor sunt obținute din proiecție în plan.

| Punct început | X / Y | Punct sfârșit | X / Y | Lungime segment (** (m) |
|---------------|----------------------------|---------------|----------------------------|-------------------------|
| 1 | 383.468,103 267.191,183 | 2 | 383.453,948 267.201,952 | 17.786 |
| 2 | 383.453,948 267.201,952 | 3 | 383.446,518 267.206,609 | 8.769 |

| Punct început | X / Y | Punct sfârșit | X / Y | Lungime segment (** (m) |
|---------------|----------------------------|---------------|----------------------------|-------------------------|
| 3 | 383.446,518 267.206,609 | 4 | 383.436,48 267.192,56 | 17.267 |
| 4 | 383.436,48 267.192,56 | 5 | 383.440,899 267.190,306 | 4.961 |
| 5 | 383.440,899 267.190,306 | 6 | 383.439,733 267.178,068 | 12.293 |
| 6 | 383.439,733 267.178,068 | 1 | 383.468,103 267.191,183 | 31.255 |

** Lungimile segmentelor sunt determinate în planul de proiecție Stereo 70 și sunt rotunjite la 1 milimetru.

*** Distanța dintre puncte este formată din segmente cumulate ce sunt mai mici decât valoarea 1 milimetru.

**DATE DESPRE IMOBILUL NR. 14337**

Oficiul de Cadastru și Publicitate Imobiliară DOLJ
Biroul de Cadastru și Publicitate Imobiliară Craiova

A. Partea I. Descrierea imobilului

TEREN Intravilan

Adresa: Loc. Plosca, Str George Coşbuc, Nr. 79, Jud. Dolj, T14,P28

| Nr. Crt | Nr cadastral Nr. topografic | Suprafaţa* (mp) | Observații / Referințe |
|---------|-----------------------------|--------------------------------|---------------------------------------|
| A1 | | Din acte: 630 Masurata: 873 | Sector cadastral:37 Teren imprejmuit; |

Construcții

| Crt | Nr cadastral Nr. topografic | Adresa | Observații / Referințe |
|------|-----------------------------|--|---|
| A1.1 | | Loc. Plosca, Str George Coşbuc, Nr. 79, Jud. Dolj | Nr. niveluri:1; S. construita la sol:66 mp; |
| A1.2 | | Loc. Plosca, Str George Coşbuc, Nr. 79, Jud. Dolj | Nr. niveluri:1; S. construita la sol:61 mp; |

B. Partea II. Proprietari și acte

| Inscrieri privitoare la dreptul de proprietate și alte drepturi reale | | Referințe |
|--|--|------------|
| / | | |
| Act Administrativ nr. TDP nr. 582-60692, din 12/10/1996 emis de CJSAPT DOLJ; | | |
| B1 | Intabulare, drept de PROPRIETATE, dobandit prin Reconstituire, cota actuala 1/1, cota initiala 1/1 1) DUȚĂ IULIAN, Lipsă CNP. | A1 |
| Act Normativ nr. 7, din 13/03/1996 emis de Parlamentul Romaniei (ART.12 ALIN.(14) și ART.37 ALIN.(2)); | | |
| B2 | Intabulare, drept de PROPRIETATE, dobandit prin Lege, cota actuala 1/1, cota initiala 1/1 1) DUȚĂ IULIAN, Lipsă CNP. | A1.1, A1.2 |

C. Partea III. SARCINI .

| Inscrieri privind dezmembramintele dreptului de proprietate, drepturi reale de garanție și sarcini | Referințe |
|--|-----------|
| NU SUNT | |

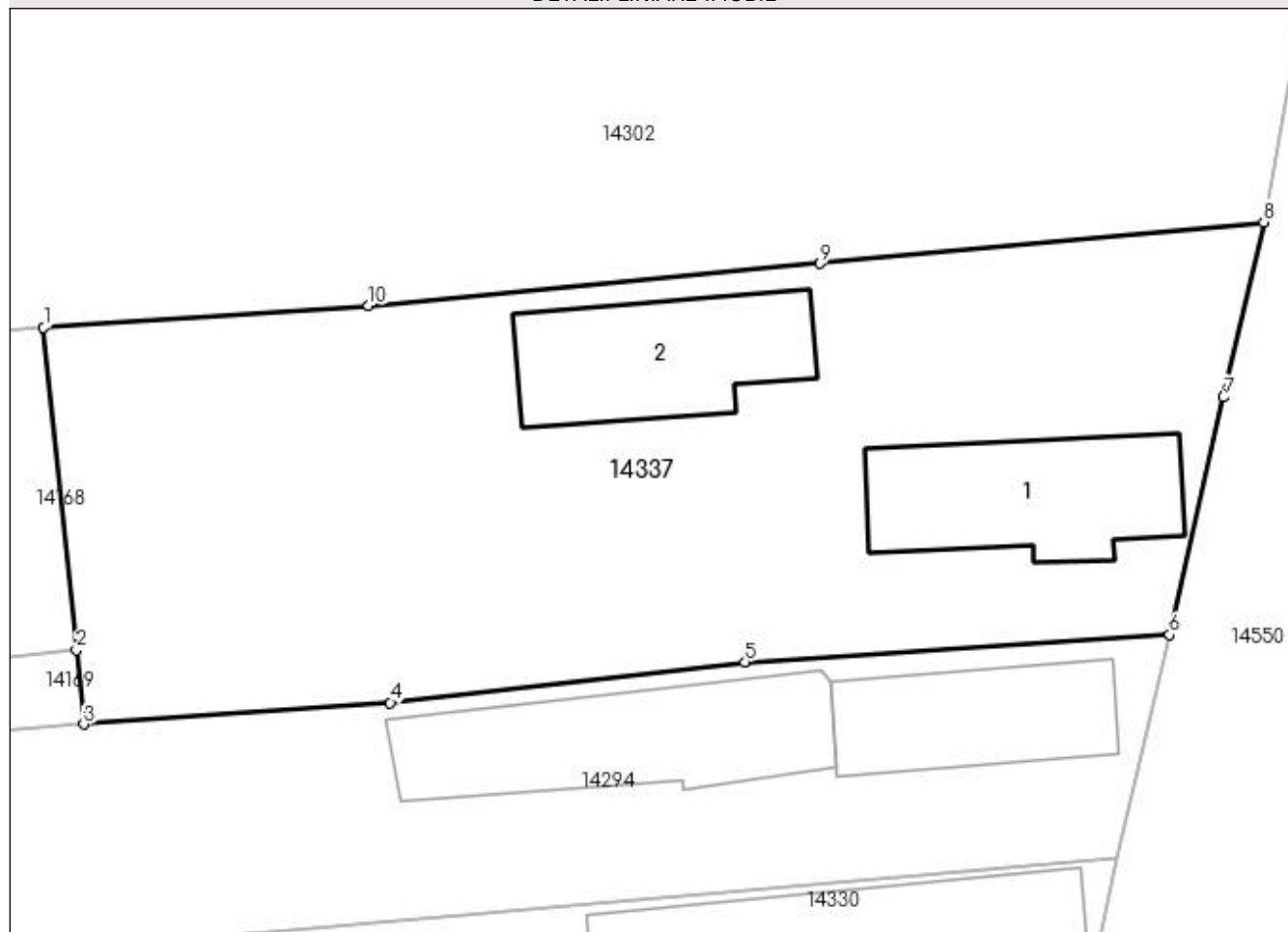
Anexa Nr. 1 La Partea I

Teren

| Nr cadastral | Suprafața (mp)* | Observații / Referințe |
|--------------|--------------------------------|------------------------|
| | Din acte: 630 Masurata: 873 | |

* Suprafața este determinată în planul de proiecție Stereo 70.

DETALII LINIARE IMOBIL



Date referitoare la teren

| Crt | Categorie folosință | Intravilan | Suprafața (mp) | Tarla | Parcelă | Nr. topo | Observații / Referințe |
|-----|---------------------|------------|----------------|-------|---------|----------|------------------------|
| 1 | curți construcții | DA | 873 | 14 | 28 | - | |

Date referitoare la construcții

| Crt | Număr | Destinație construcție | Supraf. (mp) | Situație juridică | Observații / Referințe |
|------|-------|-------------------------|--------------|-------------------|---|
| A1.1 | | construcții de locuințe | 66 | Cu acte | Nr. niveluri:1; S. construita la sol:66 mp; |
| A1.2 | | construcții de locuințe | 61 | Cu acte | Nr. niveluri:1; S. construita la sol:61 mp; |

Lungime Segmente

1) Valorile lungimilor segmentelor sunt obținute din proiecție în plan.

| Punct început | X / Y | Punct sfârșit | X / Y | Lungime segment (** (m) |
|---------------|----------------------------|---------------|----------------------------|-------------------------|
| 1 | 383.522,653 267.732,094 | 2 | 383.524,087 267.718,028 | 14.139 |
| 2 | 383.524,087 267.718,028 | 3 | 383.524,417 267.714,791 | 3.254 |

| Punct început | X / Y | Punct sfârşit | X / Y | Lungime segment (** (m) |
|---------------|----------------------------|---------------|----------------------------|-------------------------|
| 3 | 383.524,417 267.714,791 | 4 | 383.537,786 267.715,733 | 13.402 |
| 4 | 383.537,786 267.715,733 | 5 | 383.553,276 267.717,503 | 15.591 |
| 5 | 383.553,276 267.717,503 | 6 | 383.571,803 267.718,696 | 18.565 |
| 6 | 383.571,803 267.718,696 | 7 | 383.574,156 267.729,049 | 10.617 |
| 7 | 383.574,156 267.729,049 | 8 | 383.575,913 267.736,689 | 7.839 |
| 8 | 383.575,913 267.736,689 | 9 | 383.556,53 267.734,889 | 19.466 |
| 9 | 383.556,53 267.734,889 | 10 | 383.536,839 267.733,055 | 19.776 |
| 10 | 383.536,839 267.733,055 | 1 | 383.522,653 267.732,094 | 14.219 |

** Lungimile segmentelor sunt determinate în planul de proiecție Stereo 70 și sunt rotunjite la 1 milimetru.

*** Distanța dintre puncte este formată din segmente cumulate ce sunt mai mici decât valoarea 1 milimetru.

**DATE DESPRE IMOBILUL NR. 14338**

Oficiul de Cadastru și Publicitate Imobiliară DOLJ
Biroul de Cadastru și Publicitate Imobiliară Craiova

A. Partea I. Descrierea imobilului

TEREN Intravilan

Adresa: Loc. Plosca, Str Ana Blandiana, Nr. 6, Jud. Dolj, T14,P11

| Nr. Crt | Nr cadastral Nr. topografic | Suprafața* (mp) | Observații / Referințe |
|---------|-----------------------------|----------------------------------|---------------------------------------|
| A1 | | Din acte: 924 Masurata: 1.075 | Sector cadastral:37 Teren imprejmuit; |

Construcții

| Crt | Nr cadastral Nr. topografic | Adresa | Observații / Referințe |
|------|-----------------------------|---|--|
| A1.1 | | Loc. Plosca, Str Ana Blandiana, Nr. 6, Jud. Dolj | Nr. niveluri:1; S. construita la sol:115 mp; |
| A1.2 | | Loc. Plosca, Str Ana Blandiana, Nr. 6, Jud. Dolj | Nr. niveluri:1; S. construita la sol:20 mp; |
| A1.3 | | Loc. Plosca, Str Ana Blandiana, Nr. 6, Jud. Dolj | Nr. niveluri:1; S. construita la sol:30 mp; |

B. Partea II. Proprietari și acte

| Inscrieri privitoare la dreptul de proprietate și alte drepturi reale | | Referințe |
|--|---|------------------|
| / | | |
| Act Administrativ nr. TDP nr. 2140, din 30/09/2002 emis de CJSAPT DOLJ; | | |
| B1 | Intabulare, drept de PROPRIETATE, dobandit prin Reconstituire, cota actuala 1/1, cota initiala 1/1 1) ION GHEORGHE, Lipsă CNP. | A1 |
| Act Normativ nr. 7, din 13/03/1996 emis de Parlamentul Romaniei (ART.12 ALIN.(14) și ART.37 ALIN.(2)); | | |
| B2 | Intabulare, drept de PROPRIETATE, dobandit prin Lege, cota actuala 1/1, cota initiala 1/1 1) ION GHEORGHE, Lipsă CNP. | A1.1, A1.2, A1.3 |

C. Partea III. SARCINI .

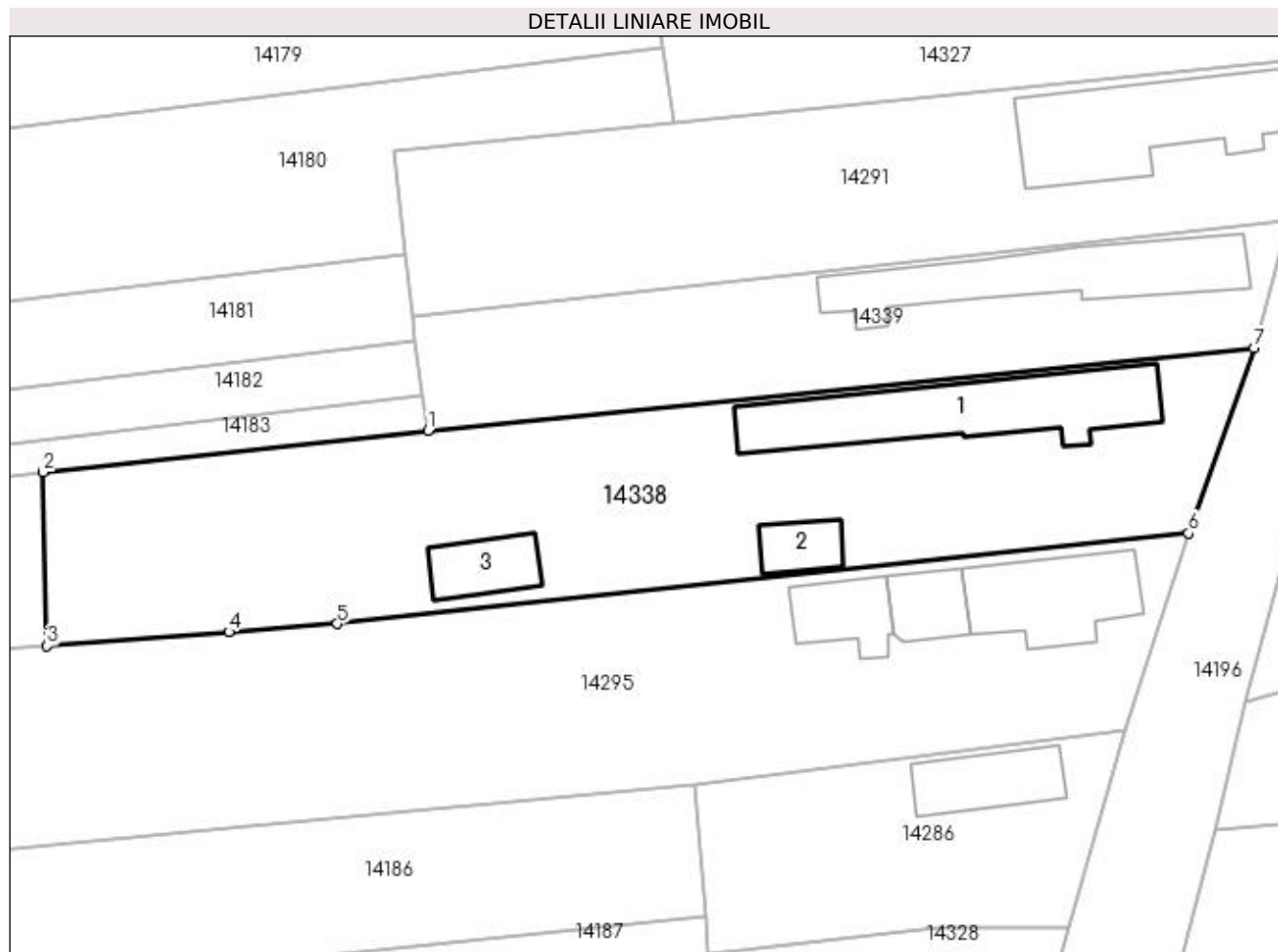
| Inscrieri privind dezmembramintele dreptului de proprietate, drepturi reale de garanție și sarcini | Referințe |
|--|-----------|
| NU SUNT | |

Anexa Nr. 1 La Partea I

Teren

| | | |
|--------------|----------------------------------|------------------------|
| Nr cadastral | Suprafața (mp)* | Observații / Referințe |
| | Din acte: 924 Masurata: 1.075 | |

* Suprafața este determinată în planul de proiecție Stereo 70.



Date referitoare la teren

| Crt | Categorie folosință | Intra vilan | Suprafața (mp) | Tarla | Parcelă | Nr. topo | Observații / Referințe |
|-----|---------------------|-------------|----------------|-------|---------|----------|------------------------|
| 1 | curți constructii | DA | 1.075 | 14 | 11 | - | |

Date referitoare la construcții

| Crt | Număr | Destinație construcție | Supraf. (mp) | Situație juridică | Observații / Referințe |
|------|-------|-------------------------|--------------|-------------------|--|
| A1.1 | | construcții de locuințe | 115 | Cu acte | Nr. niveluri:1; S. construita la sol:115 mp; |
| A1.2 | | construcții de locuințe | 20 | Cu acte | Nr. niveluri:1; S. construita la sol:20 mp; |
| A1.3 | | construcții anexa | 30 | Cu acte | Nr. niveluri:1; S. construita la sol:30 mp; |

Lungime Segmente

1) Valorile lungimilor segmentelor sunt obținute din proiecție în plan.

| Punct început | X / Y | Punct sfârșit | X / Y | Lungime segment (** (m)) |
|---------------|----------------------------|---------------|----------------------------|--------------------------|
| 1 | 383.474,928 267.506,705 | 2 | 383.447,57 267.503,75 | 27.517 |
| 2 | 383.447,57 267.503,75 | 3 | 383.447,838 267.491,374 | 12.379 |

| Punct început | X / Y | Punct sfârșit | X / Y | Lungime segment (** (m) |
|---------------|----------------------------|---------------|----------------------------|-------------------------|
| 3 | 383.447,838 267.491,374 | 4 | 383.460,754 267.492,372 | 12.954 |
| 4 | 383.460,754 267.492,372 | 5 | 383.468,476 267.492,969 | 7.745 |
| 5 | 383.468,476 267.492,969 | 6 | 383.528,997 267.499,387 | 60.86 |
| 6 | 383.528,997 267.499,387 | 7 | 383.533,659 267.512,569 | 13.982 |
| 7 | 383.533,659 267.512,569 | 1 | 383.474,928 267.506,705 | 59.023 |

** Lungimile segmentelor sunt determinate în planul de proiecție Stereo 70 și sunt rotunjite la 1 milimetru.

*** Distanța dintre puncte este formată din segmente cumulate ce sunt mai mici decât valoarea 1 milimetru.

**DATE DESPRE IMOBILUL NR. 14339**

Oficiul de Cadastru și Publicitate Imobiliară DOLJ
Biroul de Cadastru și Publicitate Imobiliară Craiova

A. Partea I. Descrierea imobilului

TEREN Intravilan

Adresa: Loc. Plosca, Str Ana Blandiana, Nr. 4, Jud. Dolj, T14,P12

| Nr. Crt | Nr cadastral Nr. topografic | Suprafața* (mp) | Observații / Referințe |
|---------|-----------------------------|--------------------------------|---------------------------------------|
| A1 | | Din acte: 528 Masurata: 515 | Sector cadastral:37 Teren imprejmuit; |

Construcții

| Crt | Nr cadastral Nr. topografic | Adresa | Observații / Referințe |
|------|-----------------------------|---|--|
| A1.1 | | Loc. Plosca, Str Ana Blandiana, Nr. 4, Jud. Dolj | Nr. niveluri:1; S. construita la sol:100 mp; |

B. Partea II. Proprietari și acte

| Inscrieri privitoare la dreptul de proprietate și alte drepturi reale | | Referințe |
|--|---|-----------|
| / | | |
| Act Administrativ nr. TDP nr. 14569, din 17/02/2010 emis de CJSDAPT DOLJ; | | |
| B1 | Intabulare, drept de PROPRIETATE, dobandit prin Reconstituire, cota actuala 1/1, cota initiala 1/1 1) ONCICĂ PETRE, Lipsă CNP. | A1 |
| Act Normativ nr. 7, din 13/03/1996 emis de Parlamentul Romaniei (ART.12 ALIN.(14) și ART.37 ALIN.(2)); | | |
| B2 | Intabulare, drept de PROPRIETATE, dobandit prin Lege, cota actuala 1/1, cota initiala 1/1 1) ONCICĂ PETRE, Lipsă CNP. | A1.1 |

C. Partea III. SARCINI .

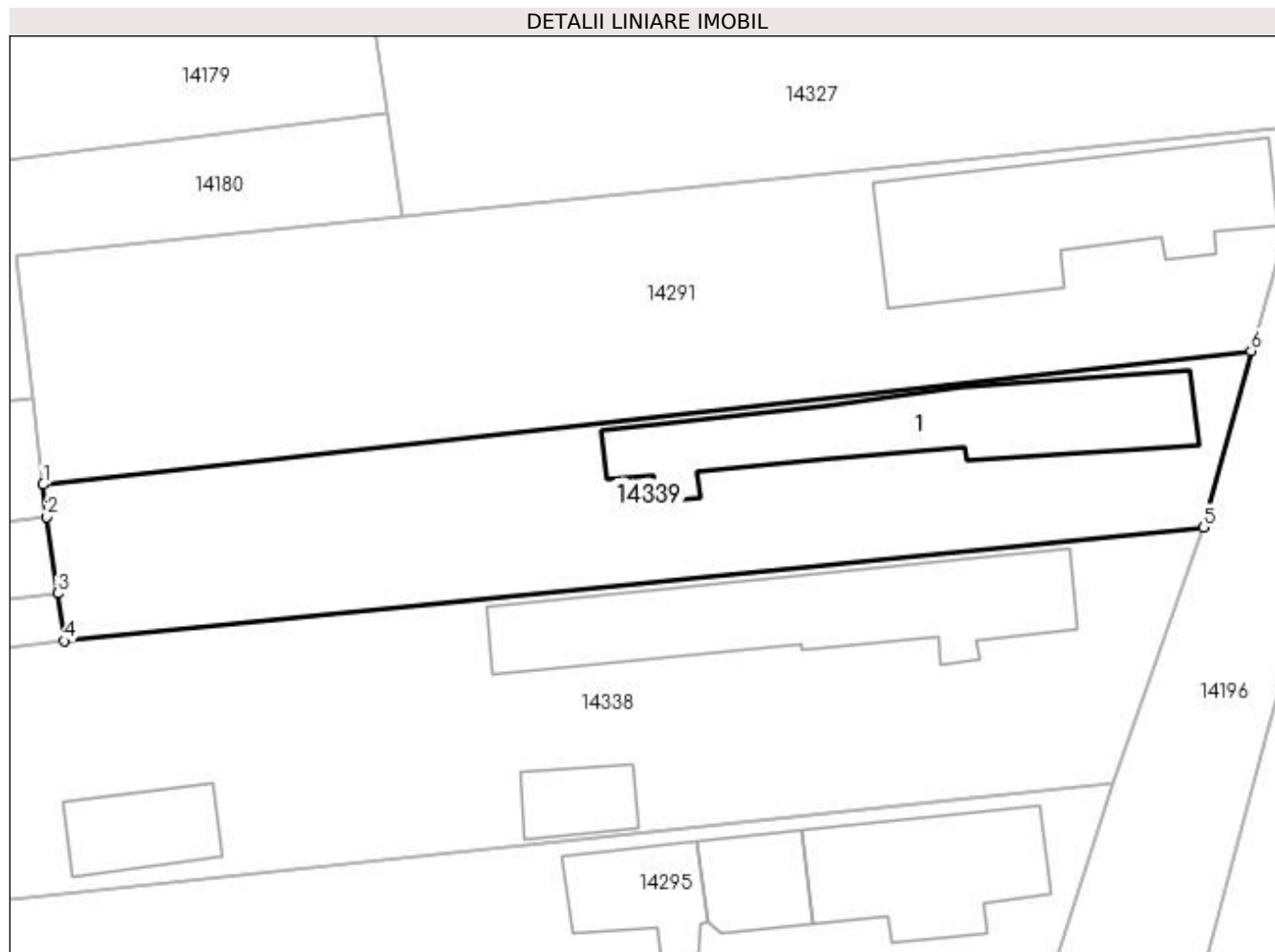
| Inscrieri privind dezmembramintele dreptului de proprietate, drepturi reale de garanție și sarcini | Referințe |
|--|-----------|
| NU SUNT | |

Anexa Nr. 1 La Partea I

Teren

| Nr cadastral | Suprafața (mp)* | Observații / Referințe |
|--------------|--------------------------------|------------------------|
| | Din acte: 528 Masurata: 515 | |

* Suprafața este determinată în planul de proiecție Stereo 70.



Date referitoare la teren

| Crt | Categorie folosință | Intra vilan | Suprafața (mp) | Tarla | Parcelă | Nr. topo | Observații / Referințe |
|-----|---------------------|-------------|----------------|-------|---------|----------|------------------------|
| 1 | curți constructii | DA | 515 | 14 | 12 | - | |

Date referitoare la construcții

| Crt | Număr | Destinație construcție | Supraf. (mp) | Situație juridică | Observații / Referințe |
|------|-------|-------------------------|--------------|-------------------|--|
| A1.1 | | construcții de locuințe | 100 | Cu acte | Nr. niveluri:1; S. construita la sol:100 mp; |

Lungime Segmente

1) Valorile lungimilor segmentelor sunt obținute din proiecție în plan.

| Punct început | X / Y | Punct sfârșit | X / Y | Lungime segment (** (m) |
|---------------|----------------------------|---------------|----------------------------|-------------------------|
| 1 | 383.473,829 267.514,771 | 2 | 383.474,003 267.513,1 | 1.68 |
| 2 | 383.474,003 267.513,1 | 3 | 383.474,573 267.509,159 | 3.982 |
| 3 | 383.474,573 267.509,159 | 4 | 383.474,928 267.506,705 | 2.48 |

| Punct început | X / Y | Punct sfârșit | X / Y | Lungime segment (** (m) |
|---------------|----------------------------|---------------|----------------------------|-------------------------|
| 4 | 383.474,928 267.506,705 | 5 | 383.533,659 267.512,569 | 59.023 |
| 5 | 383.533,659 267.512,569 | 6 | 383.536,101 267.521,652 | 9.406 |
| 6 | 383.536,101 267.521,652 | 1 | 383.473,829 267.514,771 | 62.651 |

** Lungimile segmentelor sunt determinate în planul de proiecție Stereo 70 și sunt rotunjite la 1 milimetru.

*** Distanța dintre puncte este formată din segmente cumulate ce sunt mai mici decât valoarea 1 milimetru.

**DATE DESPRE IMOBILUL NR. 14340**

Oficiul de Cadastru și Publicitate Imobiliară DOLJ
Biroul de Cadastru și Publicitate Imobiliară Craiova

A. Partea I. Descrierea imobilului

TEREN Intravilan

Adresa: Loc. Plosca, Str George Coşbuc, Nr. 11, Jud. Dolj, T15,P58,P59

| Nr. Crt | Nr cadastral Nr. topografic | Suprafaţa* (mp) | Observații / Referințe |
|---------|-----------------------------|------------------------------------|---------------------------------------|
| A1 | | Din acte: 2.356 Masurata: 2.481 | Sector cadastral:37 Teren imprejmuit; |

Construcții

| Crt | Nr cadastral Nr. topografic | Adresa | Observații / Referințe |
|------|-----------------------------|--|--|
| A1.1 | | Loc. Plosca, Str George Coşbuc, Nr. 11, Jud. Dolj, T15,P58,P59 | Nr. niveluri:1; S. construita la sol:123 mp; |
| A1.2 | | Loc. Plosca, Str George Coşbuc, Nr. 11, Jud. Dolj, T15,P58,P59 | Nr. niveluri:1; S. construita la sol:24 mp; |

B. Partea II. Proprietari și acte

| Inscrieri privitoare la dreptul de proprietate și alte drepturi reale | | Referințe |
|--|---|------------|
| / | | |
| Act Administrativ nr. TDP nr. 438-45331, din 09/10/1996 emis de CJSAPT DOLJ; | | |
| B1 | Intabulare, drept de PROPRIETATE, dobandit prin Reconstituire, cota actuala 1/1, cota initiala 1/1 1) CONSTANTIN ALEXANDRU, Lipsă CNP. | A1 |
| Act Normativ nr. 7, din 13/03/1996 emis de Parlamentul Romaniei (ART.12 ALIN.(14) și ART.37 ALIN.(2)); | | |
| B2 | Intabulare, drept de PROPRIETATE, dobandit prin Lege, cota actuala 1/1, cota initiala 1/1 1) CONSTANTIN ALEXANDRU, Lipsă CNP. | A1.1, A1.2 |

C. Partea III. SARCINI .

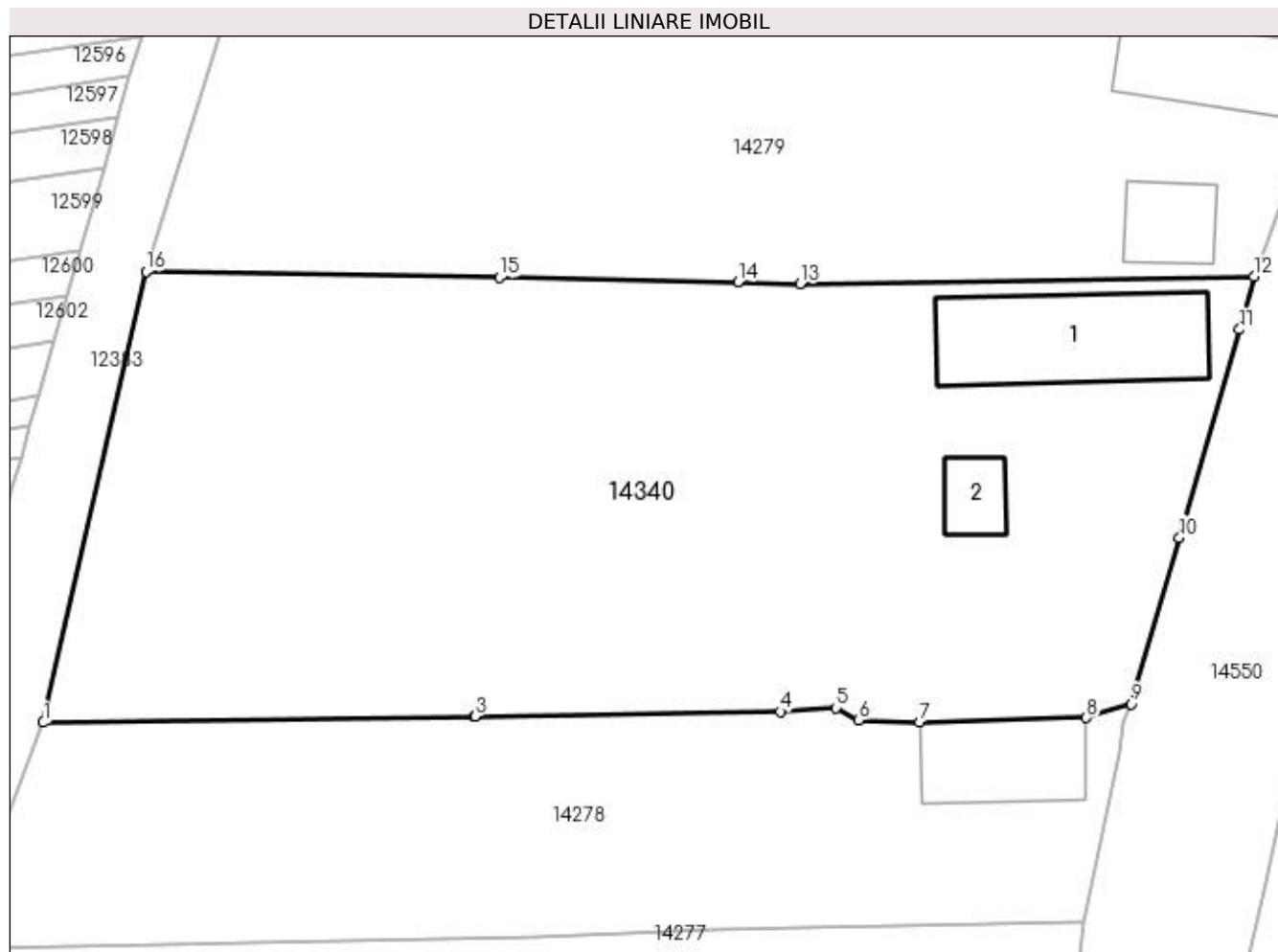
| Inscrieri privind dezmembramintele dreptului de proprietate, drepturi reale de garanție și sarcini | Referințe |
|--|-----------|
| NU SUNT | |

Anexa Nr. 1 La Partea I

Teren

| | | |
|--------------|------------------------------------|------------------------|
| Nr cadastral | Suprafața (mp)* | Observații / Referințe |
| | Din acte: 2.356 Masurata: 2.481 | |

* Suprafața este determinată în planul de proiecție Stereo 70.



Date referitoare la teren

| Crt | Categorie folosință | Intravilan | Suprafața (mp) | Tarla | Parcelă | Nr. topo | Observații / Referințe |
|-----|---------------------|------------|----------------|-------|---------|----------|------------------------|
| 1 | curți constructii | DA | 1.582 | 15 | 58 | - | |
| 2 | arabil | DA | 899 | 15 | 59 | - | |

Date referitoare la construcții

| Crt | Număr | Destinație construcție | Supraf. (mp) | Situație juridică | Observații / Referințe |
|------|-------|-------------------------|--------------|-------------------|--|
| A1.1 | | construcții de locuințe | 123 | Cu acte | Nr. niveluri:1; S. construita la sol:123 mp; |
| A1.2 | | construcții anexa | 24 | Cu acte | Nr. niveluri:1; S. construita la sol:24 mp; |

Lungime Segmente

1) Valorile lungimilor segmentelor sunt obținute din proiecție în plan.

| Punct început | X / Y | Punct sfârșit | X / Y | Lungime segment (** (m) |
|---------------|----------------------------|---------------|----------------------------|-------------------------|
| 1 | 383.296,333 267.066,393 | 2 | 383.327,323 267.066,854 | 30.993 |
| 2 | 383.327,323 267.066,854 | 3 | 383.327,348 267.066,855 | 0.025 |

| Punct început | X / Y | Punct sfârșit | X / Y | Lungime segment (** (m) |
|---------------|----------------------------|---------------|----------------------------|-------------------------|
| 3 | 383.327,348 267.066,855 | 4 | 383.349,268 267.067,181 | 21.922 |
| 4 | 383.349,268 267.067,181 | 5 | 383.353,267 267.067,458 | 4.009 |
| 5 | 383.353,267 267.067,458 | 6 | 383.354,921 267.066,582 | 1.872 |
| 6 | 383.354,921 267.066,582 | 7 | 383.359,258 267.066,403 | 4.341 |
| 7 | 383.359,258 267.066,403 | 8 | 383.371,255 267.066,731 | 12.001 |
| 8 | 383.371,255 267.066,731 | 9 | 383.374,467 267.067,738 | 3.366 |
| 9 | 383.374,467 267.067,738 | 10 | 383.377,943 267.079,677 | 12.435 |
| 10 | 383.377,943 267.079,677 | 11 | 383.382,26 267.094,62 | 15.554 |
| 11 | 383.382,26 267.094,62 | 12 | 383.383,292 267.098,418 | 3.936 |
| 12 | 383.383,292 267.098,418 | 13 | 383.350,686 267.097,913 | 32.61 |
| 13 | 383.350,686 267.097,913 | 14 | 383.346,241 267.098,052 | 4.447 |
| 14 | 383.346,241 267.098,052 | 15 | 383.329,1 267.098,352 | 17.144 |
| 15 | 383.329,1 267.098,352 | 16 | 383.303,711 267.098,795 | 25.393 |
| 16 | 383.303,711 267.098,795 | 1 | 383.296,333 267.066,393 | 33.231 |

** Lungimile segmentelor sunt determinate în planul de proiecție Stereo 70 și sunt rotunjite la 1 milimetru.

*** Distanța dintre puncte este formată din segmente cumulate ce sunt mai mici decât valoarea 1 milimetru.

**DATE DESPRE IMOBILUL NR. 14341**

Oficiul de Cadastru și Publicitate Imobiliară DOLJ
Biroul de Cadastru și Publicitate Imobiliară Craiova

A. Partea I. Descrierea imobilului

TEREN Intravilan

Nr. CF vechi:632
Nr. cadastral vechi:846

Adresa: Loc. Plosca, Jud. Dolj, T15 P 70, 71

| Nr. Crt | Nr cadastral Nr. topografic | Suprafata* (mp) | Observatii / Referinte |
|---------|-----------------------------|------------------------------------|---------------------------------------|
| A1 | 30138 | Din acte: 2.030 Masurata: 2.086 | Sector cadastral:37 Teren imprejmuit; |

Construcții

| Crt | Nr cadastral Nr. topografic | Adresa | Observatii / Referinte |
|------|-----------------------------|---------------------------------------|---|
| A1.1 | 30138-C1 | Loc. Plosca, Jud. Dolj, T15 P 70, 71 | Nr. niveluri:1; S. construita la sol:63 mp; C1 locuinta cu sc 63 mp |
| A1.2 | 30138-C2 | Loc. Plosca, Jud. Dolj, T15 P 70, 71 | Nr. niveluri:1; S. construita la sol:41 mp; C2 patul cu Sc-41 mp. |
| A1.3 | 30138-C3 | Loc. Plosca, Jud. Dolj, T15 P 70, 71 | Nr. niveluri:1; S. construita la sol:53 mp; C3 grajd cu Sc-53 mp. |
| A1.4 | 30138-C4 | Loc. Plosca, Jud. Dolj, T 15 P 70, 71 | Nr. niveluri:1; S. construita la sol:134 mp; S. construita desfasurata:134 mp; C4 magazie cu Sc-134 mp. |

B. Partea II. Proprietari și acte

| Inscrieri privitoare la dreptul de proprietate și alte drepturi reale | | Referințe |
|--|---|----------------------------|
| 41636 / 22/05/2012 | | |
| Act Notarial nr. cvc aut nr 230, din 22/05/2012 emis de BNP MIULESCU OANA ADRIANA; | | |
| B1 | Intabulare, drept de PROPRIETATE, dobandit prin Conventie, cota actuala 1/1, cota initiala 1/1 1) BOBOLOCU MARIN 2) BOBOLOCU ANISOARA ALEXANDRA, Lipsa CNP. | A1, A1.1, A1.2, A1.3, A1.4 |

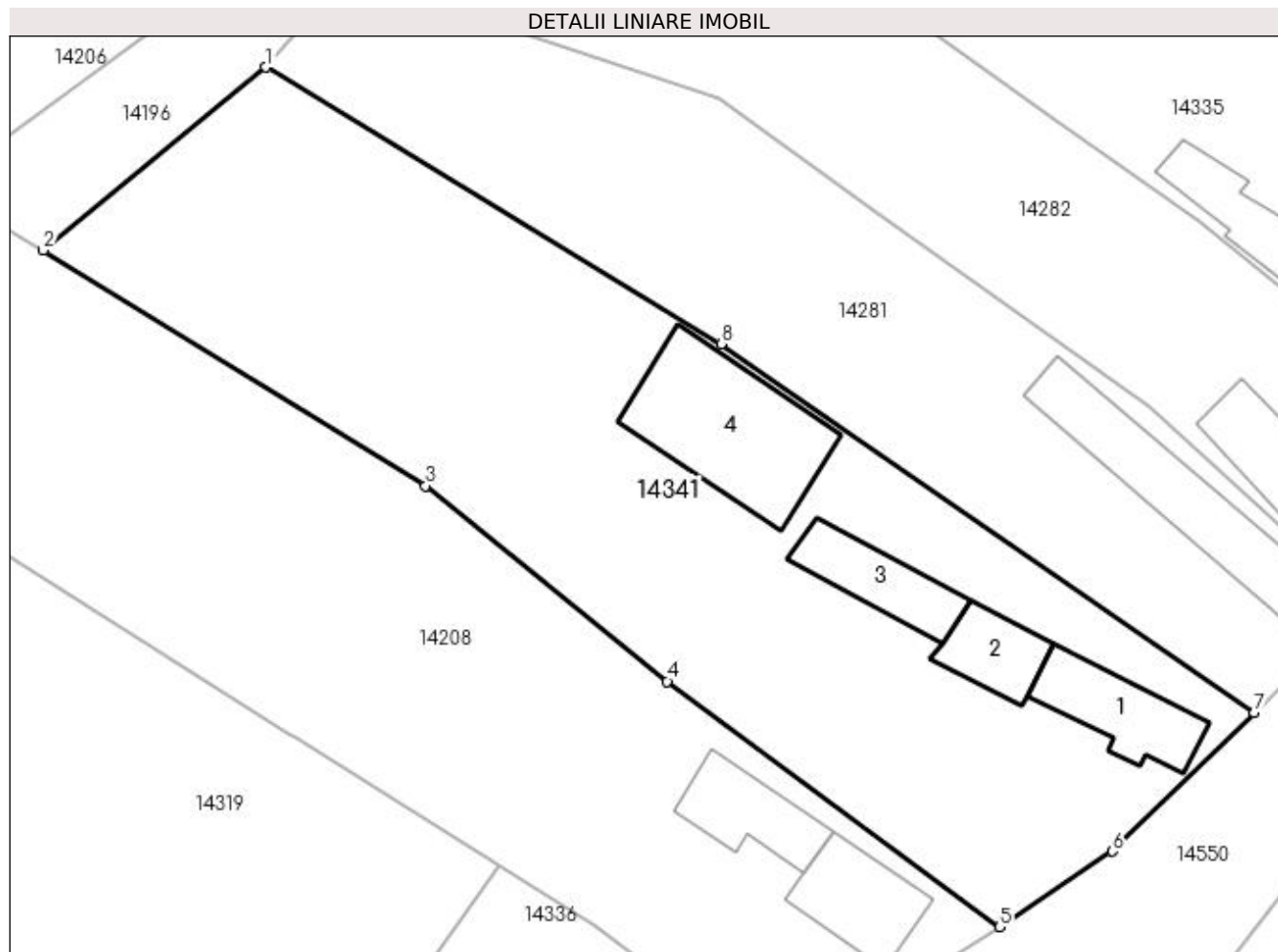
C. Partea III. SARCINI .

| Inscrieri privind dezmembramintele dreptului de proprietate, drepturi reale de garanție și sarcini | Referințe |
|--|-----------|
| NU SUNT | |

Anexa Nr. 1 La Partea I**Teren**

| | | |
|--------------|------------------------------------|------------------------|
| Nr cadastral | Suprafața (mp)* | Observații / Referințe |
| 30138 | Din acte: 2.030 Masurata: 2.086 | |

* Suprafața este determinată în planul de proiecție Stereo 70.

**Date referitoare la teren**

| Crt | Categorie folosință | Intra vilan | Suprafața (mp) | Tarla | Parcelă | Nr. topo | Observații / Referințe |
|-----|---------------------|-------------|----------------|-------|---------|----------|------------------------|
| 1 | curți constructii | DA | 2.086 | 15 | 70,71 | - | |

Date referitoare la construcții

| Crt | Număr | Destinație construcție | Supraf. (mp) | Situație juridică | Observații / Referințe |
|------|----------|-------------------------|------------------------------|-------------------|---|
| A1.1 | 30138-C1 | construcții de locuințe | Din acte: 0 Masurata: 63 | Cu acte | Nr. niveluri:1; S. construita la sol:63 mp; C1 locuinta cu sc 63 mp |
| A1.2 | 30138-C2 | construcții anexa | Din acte: 0 Masurata: 41 | Cu acte | Nr. niveluri:1; S. construita la sol:41 mp; C2 patul cu Sc-41 mp. |
| A1.3 | 30138-C3 | construcții anexa | Din acte: 0 Masurata: 53 | Cu acte | Nr. niveluri:1; S. construita la sol:53 mp; C3 grajd cu Sc-53 mp. |
| A1.4 | 30138-C4 | construcții anexa | Din acte: 0 Masurata: 134 | Cu acte | Nr. niveluri:1; S. construita la sol:134 mp; S. construita desfasurata:134 mp; C4 magazie cu Sc-134 mp. |

Lungime Segmente

1) Valorile lungimilor segmentelor sunt obținute din proiecție în plan.

| Punct început | X / Y | Punct sfârșit | X / Y | Lungime segment (** (m) |
|---------------|-------|---------------|-------|-------------------------|
|---------------|-------|---------------|-------|-------------------------|

| Punct început | X / Y | Punct sfârșit | X / Y | Lungime segment (** (m) |
|---------------|----------------------------|---------------|----------------------------|-------------------------|
| 1 | 383.428,509 267.268,21 | 2 | 383.411,3 267.254,077 | 22.269 |
| 2 | 383.411,3 267.254,077 | 3 | 383.440,834 267.235,87 | 34.695 |
| 3 | 383.440,834 267.235,87 | 4 | 383.459,501 267.220,765 | 24.013 |
| 4 | 383.459,501 267.220,765 | 5 | 383.485,185 267.201,805 | 31.924 |
| 5 | 383.485,185 267.201,805 | 6 | 383.493,881 267.207,636 | 10.47 |
| 6 | 383.493,881 267.207,636 | 7 | 383.504,829 267.218,354 | 15.321 |
| 7 | 383.504,829 267.218,354 | 8 | 383.463,664 267.246,84 | 50.06 |
| 8 | 383.463,664 267.246,84 | 1 | 383.428,509 267.268,21 | 41.141 |

** Lungimile segmentelor sunt determinate în planul de proiecție Stereo 70 și sunt rotunjite la 1 milimetru.

*** Distanța dintre puncte este formată din segmente cumulate ce sunt mai mici decât valoarea 1 milimetru.

**DATE DESPRE IMOBILUL NR. 14342**

Oficiul de Cadastru și Publicitate Imobiliară DOLJ
Biroul de Cadastru și Publicitate Imobiliară Craiova

A. Partea I. Descrierea imobilului

TEREN Intravilan

Adresa: Loc. Plosca, Str Ana Blandiana, Nr. 16, Jud. Dolj

| Nr. Crt | Nr cadastral Nr. topografic | Suprafața* (mp) | Observații / Referințe |
|---------|-----------------------------|-----------------|---------------------------------------|
| A1 | | 1.487 | Sector cadastral:37 Teren imprejmuit; |

B. Partea II. Proprietari și acte

| Inscrieri privitoare la dreptul de proprietate și alte drepturi reale | Referințe |
|--|-----------|
| / | |
| Act Normativ nr. 7, din 13/03/1996 emis de Parlamentul Romaniei; | |
| B1 | A1 |
| Inscrierea provizorie, drept de PROPRIETATE, dobandit prin Lege, cota actuala 1/1, cota initiala 1/1 1) NEIDENTIFICAT NEIDENTIFICAT | |

C. Partea III. SARCINI .

| Inscrieri privind dezmembramintele dreptului de proprietate, drepturi reale de garanție și sarcini | Referințe |
|--|-----------|
| NU SUNT | |

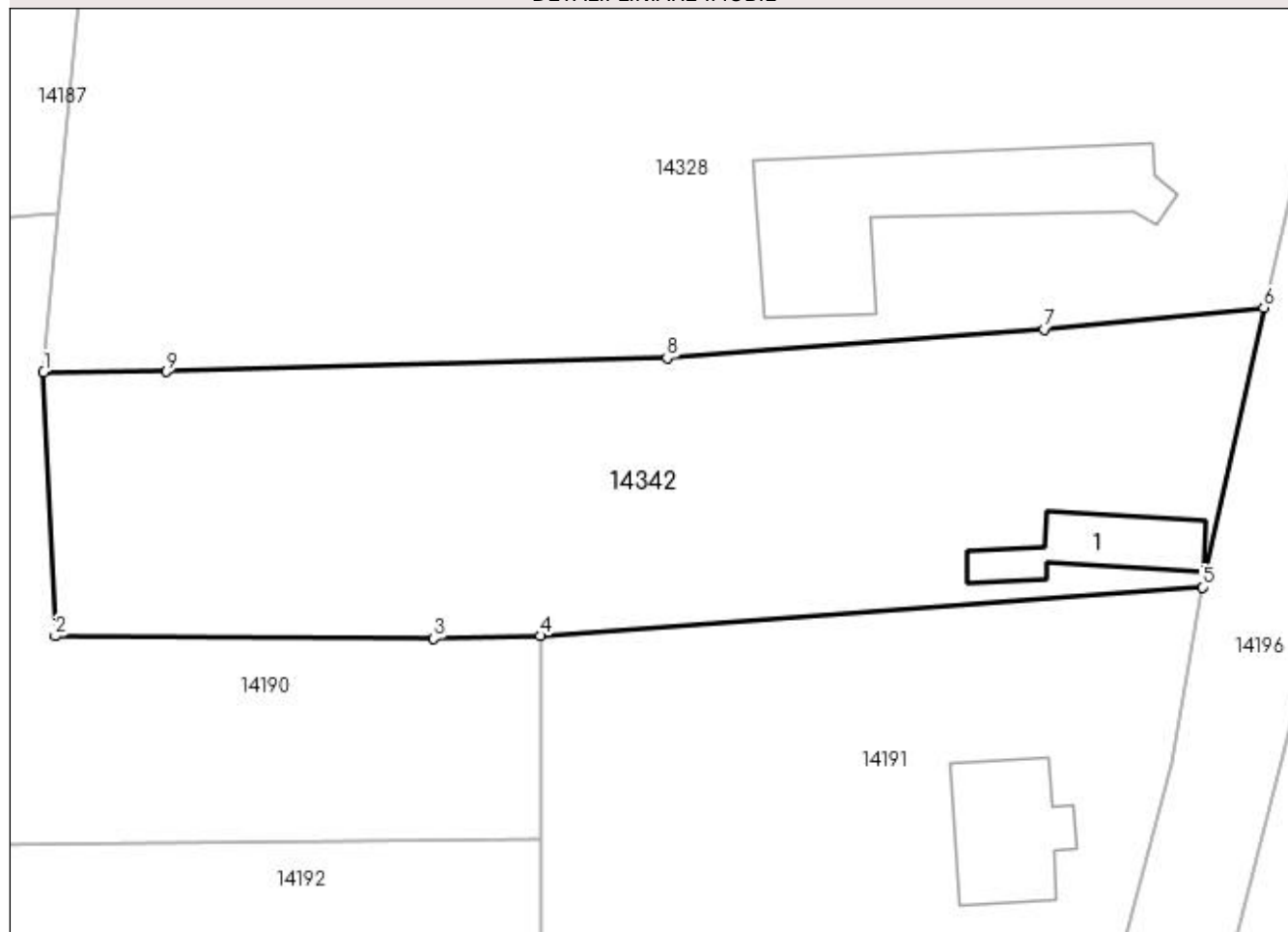
Anexa Nr. 1 La Partea I

Teren

| Nr cadastral | Suprafața (mp)* | Observații / Referințe |
|--------------|-----------------|------------------------|
| | 1.487 | |

* Suprafața este determinată în planul de proiecție Stereo 70.

DETALII LINIARE IMOBIL



Date referitoare la teren

| Crt | Categorie folosință | Intra vilan | Suprafața (mp) | Tarla | Parcelă | Nr. topo | Observații / Referințe |
|-----|---------------------|-------------|----------------|-------|---------|----------|------------------------|
| 1 | curți constructii | DA | 1.487 | 14 | - | - | |

Date referitoare la construcții

| Crt | Număr | Destinație construcție | Supraf. (mp) | Situație juridică | Observații / Referințe |
|------|-------|-------------------------|--------------|-------------------|---|
| A1.1 | | construcții de locuințe | 50 | Fara acte | Nr. niveluri:1; S. construita la sol:50 mp; |

Lungime Segmente

1) Valorile lungimilor segmentelor sunt obținute din proiecție în plan.

| Punct început | X / Y | Punct sfârșit | X / Y | Lungime segment (** (m) |
|---------------|----------------------------|---------------|----------------------------|-------------------------|
| 1 | 383.429,67 267.437,686 | 2 | 383.430,472 267.419,678 | 18.026 |
| 2 | 383.430,472 267.419,678 | 3 | 383.456,295 267.419,507 | 25.824 |
| 3 | 383.456,295 267.419,507 | 4 | 383.463,569 267.419,71 | 7.277 |
| 4 | 383.463,569 267.419,71 | 5 | 383.508,735 267.423,03 | 45.288 |

| Punct început | X / Y | Punct sfârșit | X / Y | Lungime segment (** (m) |
|---------------|----------------------------|---------------|----------------------------|-------------------------|
| 5 | 383.508,735 267.423,03 | 6 | 383.512,95 267.442,081 | 19.512 |
| 6 | 383.512,95 267.442,081 | 7 | 383.497,942 267.440,608 | 15.08 |
| 7 | 383.497,942 267.440,608 | 8 | 383.472,218 267.438,66 | 25.798 |
| 8 | 383.472,218 267.438,66 | 9 | 383.438,054 267.437,72 | 34.177 |
| 9 | 383.438,054 267.437,72 | 1 | 383.429,67 267.437,686 | 8.384 |

** Lungimile segmentelor sunt determinate în planul de proiecție Stereo 70 și sunt rotunjite la 1 milimetru.

*** Distanța dintre puncte este formată din segmente cumulate ce sunt mai mici decât valoarea 1 milimetru.

