

**DATE DESPRE IMOBILUL NR. 13914**

Oficiul de Cadastru și Publicitate Imobiliară DOLJ
Biroul de Cadastru și Publicitate Imobiliară Craiova

A. Partea I. Descrierea imobilului

TEREN Intravilan

Adresa: Loc. Plosca, Str Independenței, Jud. Dolj, T4

Nr. Crt	Nr cadastral Nr. topografic	Suprafața* (mp)	Observații / Referințe
A1		1.112	Sector cadastral:36 Teren imprejmuit;

B. Partea II. Proprietari și acte

Inscrieri privitoare la dreptul de proprietate și alte drepturi reale		Referințe
/		
Act Normativ nr. 7, din 13/03/1996 emis de PARLAMENTUL ROMÂNIEI;		
B1	Inscrierea provizorie, drept de PROPRIETATE, dobandit prin Lege, cota actuala 1/1, cota initiala 1/1 1) NEIDENTIFICAT NEIDENTIFICAT	A1

C. Partea III. SARCINI .

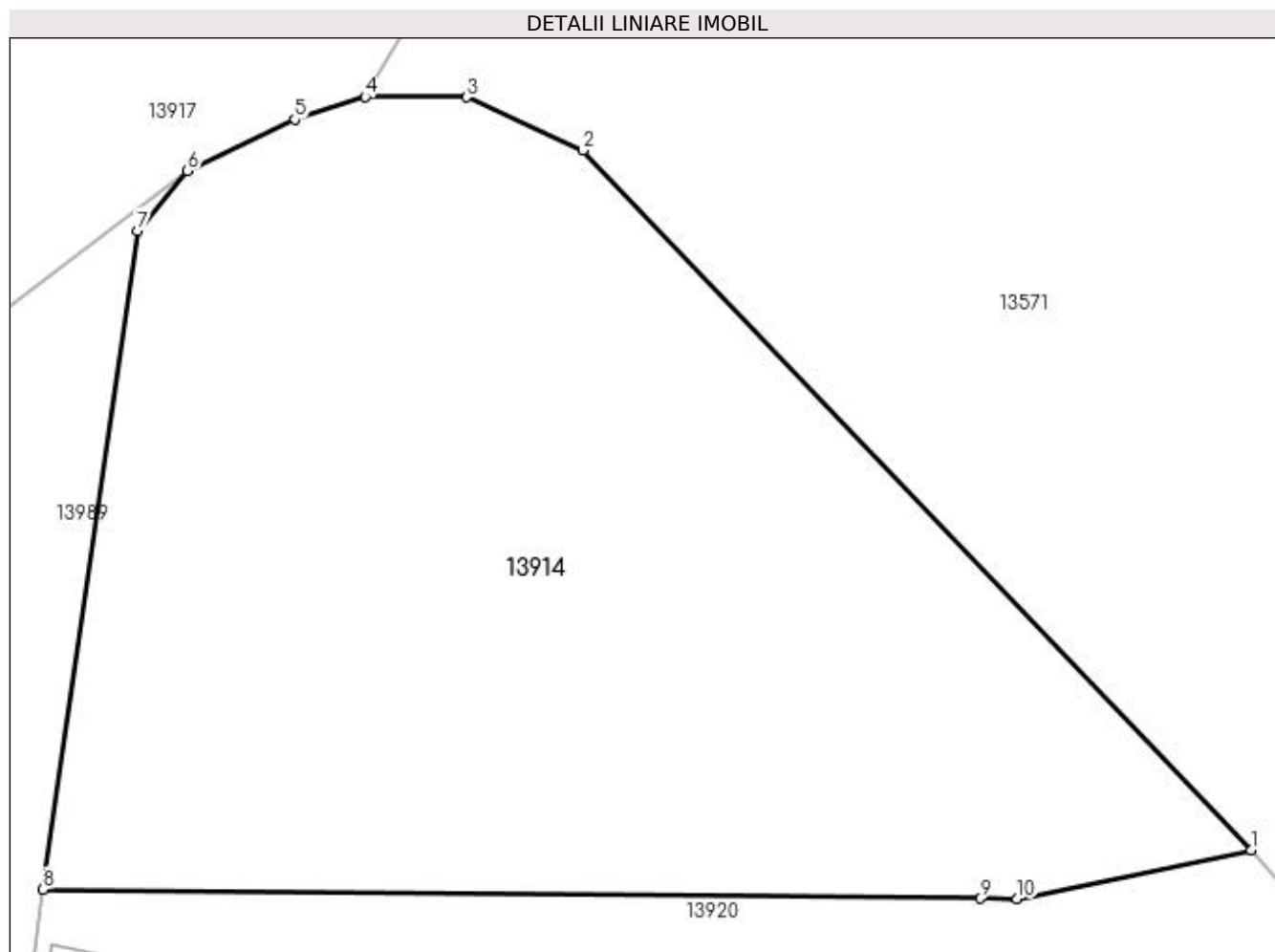
Inscrieri privind dezmembramintele dreptului de proprietate, drepturi reale de garanție și sarcini	Referințe
NU SUNT	

Anexa Nr. 1 La Partea I

Teren

Nr cadastral	Suprafața (mp)*	Observații / Referințe
	1.112	

* Suprafața este determinată în planul de proiecție Stereo 70.



Date referitoare la teren

Crt	Categorie folosință	Intra vilan	Suprafața (mp)	Tarla	Parcelă	Nr. topo	Observații / Referințe
1	faneata	DA	1.112	4	-	-	

Lungime Segmente

1) Valorile lungimilor segmentelor sunt obținute din proiecție în plan.

Punct început	X / Y	Punct sfârșit	X / Y	Lungime segment (** (m)
1	384.223,996 267.568,324	2	384.195,95 267.597,674	40.596
2	384.195,95 267.597,674	3	384.191,06 267.599,914	5.379
3	384.191,06 267.599,914	4	384.186,801 267.599,916	4.259
4	384.186,801 267.599,916	5	384.183,846 267.598,971	3.102
5	384.183,846 267.598,971	6	384.179,343 267.596,819	4.991

Punct început	X / Y	Punct sfârșit	X / Y	Lungime segment (** (m)
6	384.179,343 267.596,819	7	384.177,251 267.594,3	3.274
7	384.177,251 267.594,3	8	384.173,284 267.566,666	27.917
8	384.173,284 267.566,666	9	384.212,618 267.566,281	39.336
9	384.212,618 267.566,281	10	384.214,175 267.566,266	1.557
10	384.214,175 267.566,266	1	384.223,996 267.568,324	10.034

** Lungimile segmentelor sunt determinate în planul de proiecție Stereo 70 și sunt rotunjite la 1 milimetru.

*** Distanța dintre puncte este formată din segmente cumulate ce sunt mai mici decât valoarea 1 milimetru.

**DATE DESPRE IMOBILUL NR. 13915**

Oficiul de Cadastru și Publicitate Imobiliară DOLJ
Biroul de Cadastru și Publicitate Imobiliară Craiova

A. Partea I. Descrierea imobilului

TEREN Intravilan

Adresa: Loc. Plosca, Str Independenței, Nr. 21, Jud. Dolj, T6

Nr. Crt	Nr cadastral Nr. topografic	Suprafața* (mp)	Observații / Referințe
A1		860	Sector cadastral:36 Teren imprejmuit;

B. Partea II. Proprietari și acte

Inscrieri privitoare la dreptul de proprietate și alte drepturi reale		Referințe
/		
Act Normativ nr. 7, din 13/03/1996 emis de PARLAMENTUL ROMÂNIEI;		
B1	Inscrierea provizorie, drept de PROPRIETATE, dobandit prin Lege, cota actuala 1/1, cota initiala 1/1 1) NEIDENTIFICAT NEIDENTIFICAT	A1

C. Partea III. SARCINI .

Inscrieri privind dezmembramintele dreptului de proprietate, drepturi reale de garanție și sarcini	Referințe
NU SUNT	

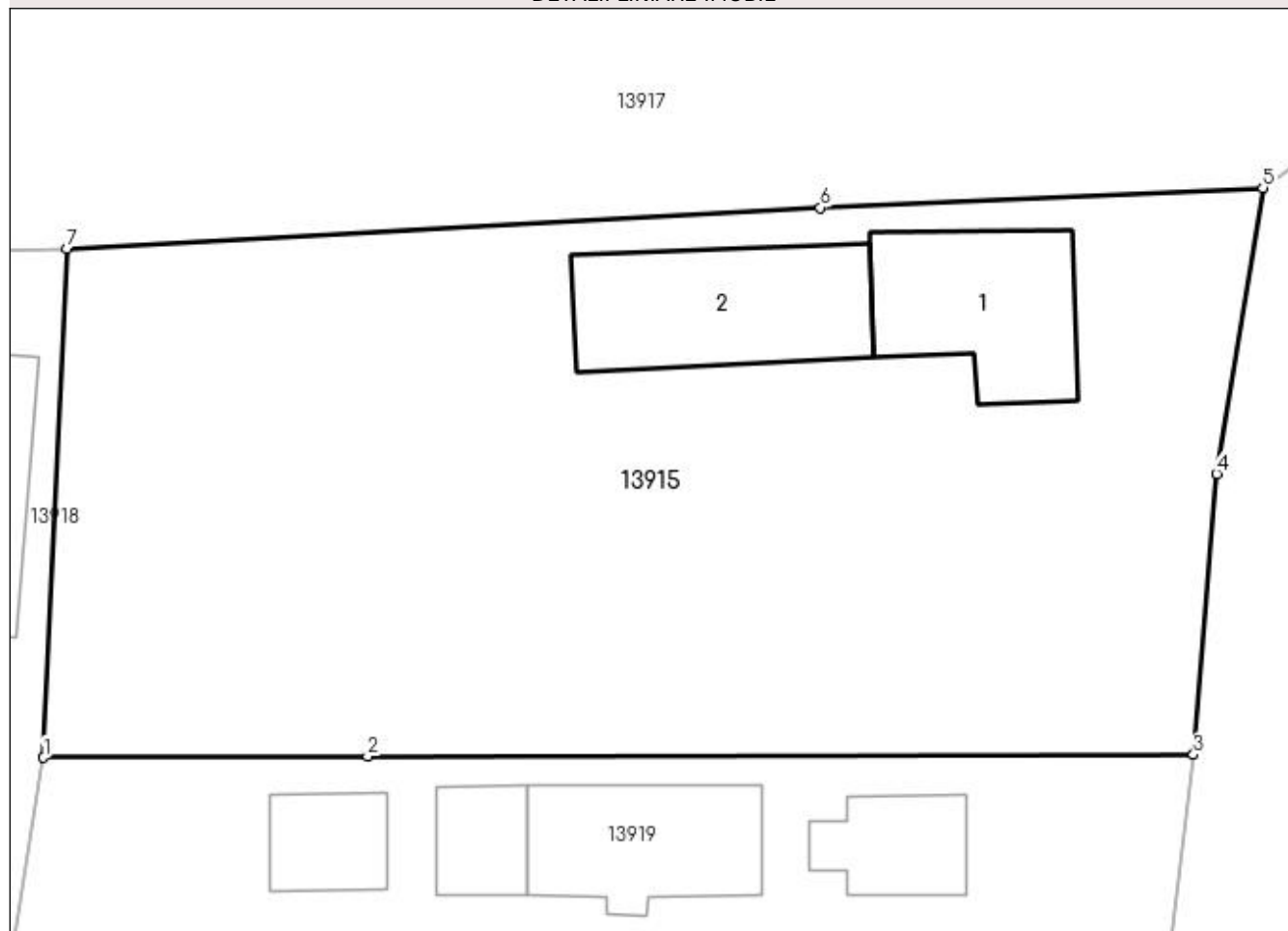
Anexa Nr. 1 La Partea I

Teren

Nr cadastral	Suprafața (mp)*	Observații / Referințe
	860	

* Suprafața este determinată în planul de proiecție Stereo 70.

DETALII LINIARE IMOBIL



Date referitoare la teren

Crt	Categorie folosință	Intra vilan	Suprafața (mp)	Tarla	Parcelă	Nr. topo	Observații / Referințe
1	curți constructii	DA	860	6	-	-	

Date referitoare la construcții

Crt	Număr	Destinație construcție	Supraf. (mp)	Situație juridică	Observații / Referințe
A1.1		construcții de locuințe	41	Fara acte	Nr. niveluri:1; S. construita la sol:41 mp;
A1.2		construcții de locuințe	47	Fara acte	Nr. niveluri:1; S. construita la sol:47 mp;

Lungime Segmente

1) Valorile lungimilor segmentelor sunt obținute din proiecție în plan.

Punct început	X / Y	Punct sfârșit	X / Y	Lungime segment (** (m)
1	384.121,214 267.565,89	2	384.133,213 267.565,949	11.999
2	384.133,213 267.565,949	3	384.163,789 267.565,994	30.576
3	384.163,789 267.565,994	4	384.164,631 267.576,399	10.439

Punct început	X / Y	Punct sfârșit	X / Y	Lungime segment (** (m)
4	384.164,631 267.576,399	5	384.166,354 267.586,981	10.721
5	384.166,354 267.586,981	6	384.149,971 267.586,246	16.399
6	384.149,971 267.586,246	7	384.122,074 267.584,726	27.938
7	384.122,074 267.584,726	1	384.121,214 267.565,89	18.856

** Lungimile segmentelor sunt determinate în planul de proiecție Stereo 70 și sunt rotunjite la 1 milimetru.

*** Distanța dintre puncte este formată din segmente cumulate ce sunt mai mici decât valoarea 1 milimetru.

**DATE DESPRE IMOBILUL NR. 13916**

Oficiul de Cadastru și Publicitate Imobiliară DOLJ
Biroul de Cadastru și Publicitate Imobiliară Craiova

A. Partea I. Descrierea imobilului

TEREN Intravilan

Adresa: Loc. Plosca, Str Eugen Lovinescu, Nr. 26, Jud. Dolj, T6,P45

Nr. Crt	Nr cadastral Nr. topografic	Suprafața* (mp)	Observații / Referințe
A1		Din acte: 280 Masurata: 314	Sector cadastral:36 Teren imprejmuit;

Construcții

Crt	Nr cadastral Nr. topografic	Adresa	Observații / Referințe
A1.1		Loc. Plosca, Str Eugen Lovinescu, Nr. 26, Jud. Dolj	Nr. niveluri:1; S. construita la sol:56 mp;

B. Partea II. Proprietari și acte

Inscrieri privitoare la dreptul de proprietate și alte drepturi reale		Referințe
/		
Act Administrativ nr. TDP nr. 661-60693, din 11/10/1996 emis de CJSAPT DOLJ;		
B1	Intabulare, drept de PROPRIETATE, dobandit prin Reconstituire, cota actuala 1/1, cota initiala 1/1 1) GAVRILA ELENA, Lipsă CNP.	A1
Act Normativ nr. 7, din 13/03/1996 emis de PARLAMENTUL ROMANIEI (ART.12 ALIN.(14) și ART.37 ALIN.(2));		
B2	Intabulare, drept de PROPRIETATE, dobandit prin Lege, cota actuala 1/1, cota initiala 1/1 1) GAVRILA ELENA, Lipsă CNP.	A1.1

C. Partea III. SARCINI .

Inscrieri privind dezmembramentele dreptului de proprietate, drepturi reale de garanție și sarcini	Referințe
NU SUNT	

Anexa Nr. 1 La Partea I

Teren

Nr cadastral	Suprafața (mp)*	Observații / Referințe
	Din acte: 280 Masurata: 314	

* Suprafața este determinată în planul de proiecție Stereo 70.



Date referitoare la teren

Crt	Categorie folosință	Intra vilan	Suprafața (mp)	Tarla	Parcelă	Nr. topo	Observații / Referințe
1	curți constructii	DA	314	6	45	-	

Date referitoare la construcții

Crt	Număr	Destinație construcție	Supraf. (mp)	Situație juridică	Observații / Referințe
A1.1		construcții de locuinte	56	Cu acte	Nr. niveluri:1; S. construita la sol:56 mp;

Lungime Segmente

1) Valorile lungimilor segmentelor sunt obținute din proiecție în plan.

Punct început	X / Y	Punct sfârșit	X / Y	Lungime segment (** (m)
1	384.072,3 267.552,937	2	384.082,552 267.552,382	10.267
2	384.082,552 267.552,382	3	384.084,336 267.584,187	31.855
3	384.084,336 267.584,187	4	384.080,998 267.584,247	3.339

Punct început	X / Y	Punct sfârșit	X / Y	Lungime segment (** (m)
4	384.080,998 267.584,247	5	384.074,728 267.584,193	6.27
5	384.074,728 267.584,193	1	384.072,3 267.552,937	31.35

** Lungimile segmentelor sunt determinate în planul de proiecție Stereo 70 și sunt rotunjite la 1 milimetru.

*** Distanța dintre puncte este formată din segmente cumulate ce sunt mai mici decât valoarea 1 milimetru.

**DATE DESPRE IMOBILUL NR. 13917**

Oficiul de Cadastru și Publicitate Imobiliară DOLJ
 Biroul de Cadastru și Publicitate Imobiliară Craiova

A. Partea I. Descrierea imobilului

TEREN Intravilan

Adresa: Loc. Plosca, Jud. Dolj, Str.Eugen Lovinescu

Nr. Crt	Nr cadastral Nr. topografic	Suprafața* (mp)	Observații / Referințe
A1	31845	Din acte: 8.159 Masurata: 8.381	Sector cadastral:36 Teren imprejmuit;

B. Partea II. Proprietari și acte

Inscrieri privitoare la dreptul de proprietate și alte drepturi reale	Referințe
72916 / 15/05/2017	
Act Normativ nr. HG 596, din 08/06/2011 emis de GUVERN;	
B1	A1
Intabulare, drept de PROPRIETATE, dobandit prin Lege, cota actuala 1/1, cota initiala 1/1 1) COMUNA BISTRET- DOMENIUL PUBLIC, CIF:99999999999999, Lipsa CUI.	

C. Partea III. SARCINI .

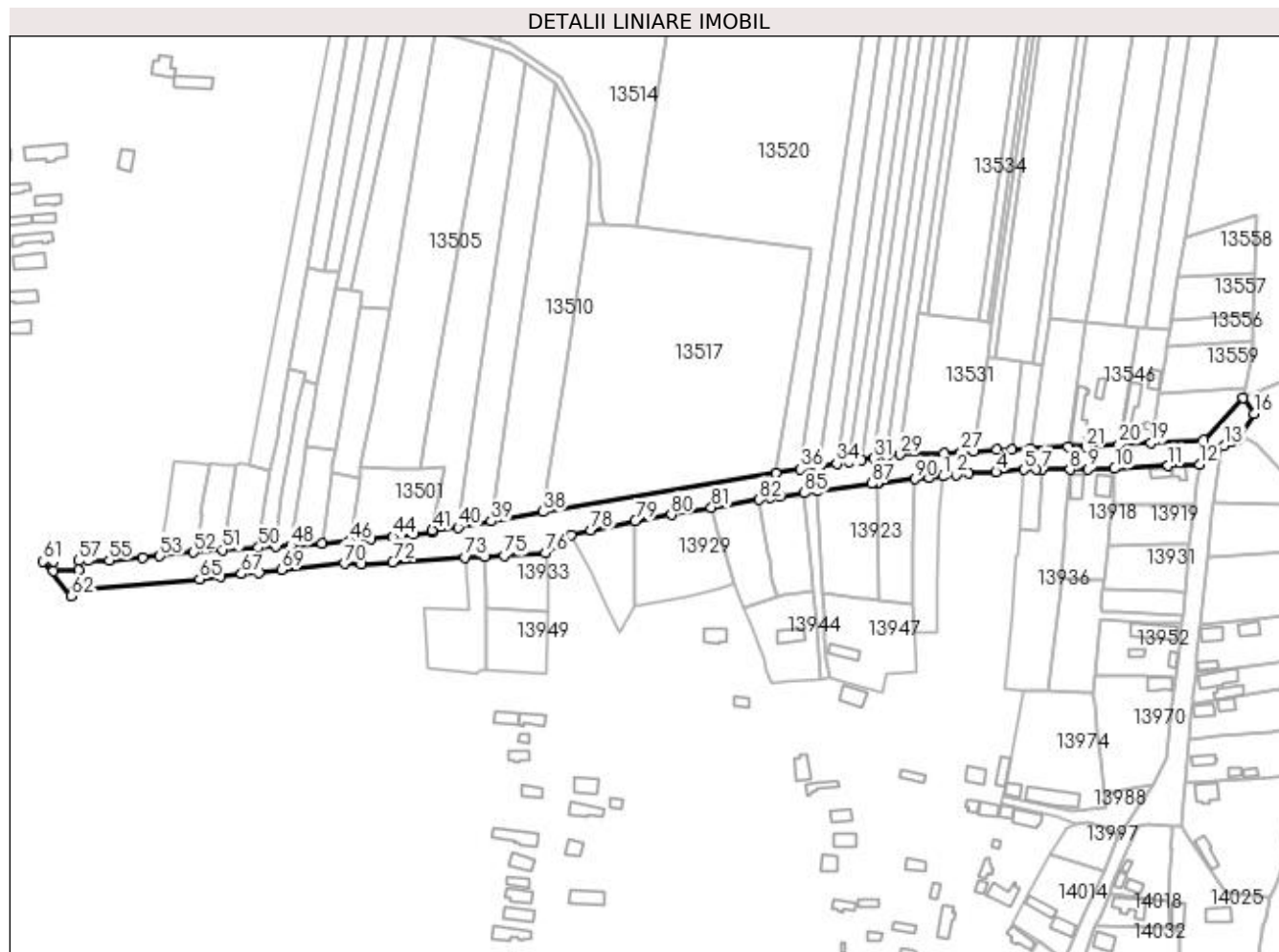
Inscrieri privind dezmembramintele dreptului de proprietate, drepturi reale de garanție și sarcini	Referințe
NU SUNT	

Anexa Nr. 1 La Partea I

Teren

Nr cadastral	Suprafața (mp)*	Observații / Referințe
31845	Din acte: 8.159 Masurata: 8.381	

* Suprafața este determinată în planul de proiecție Stereo 70.



Date referitoare la teren

Crt	Categorie folosință	Intra vilan	Suprafața (mp)	Tarla	Parcelă	Nr. topo	Observații / Referințe
1	drum	DA	8.381	-	-	-	

Lungime Segmente

1) Valorile lungimilor segmentelor sunt obținute din proiecție în plan.

Punct început	X / Y	Punct sfârșit	X / Y	Lungime segment	Punct început	X / Y	Punct sfârșit	X / Y	Lungime segment	Punct început	X / Y	Punct sfârșit	X / Y	Lungime segment
1	384.032,495 267.580,732	2	384.039,379 267.581,401	6.916	2	384.039,379 267.581,401	3	384.045,975 267.582,451	6.679	3	384.045,975 267.582,451	4	384.060,192 267.582,931	14.225
4	384.060,192 267.582,931	5	384.074,728 267.584,193	14.591	5	384.074,728 267.584,193	6	384.080,998 267.584,247	6.27	6	384.080,998 267.584,247	7	384.084,336 267.584,187	3.339
7	384.084,336 267.584,187	8	384.098,774 267.584,154	14.438	8	384.098,774 267.584,154	9	384.108,308 267.584,339	9.536	9	384.108,308 267.584,339	10	384.122,074 267.584,726	13.771
10	384.122,074 267.584,726	11	384.149,971 267.586,246	27.938	11	384.149,971 267.586,246	12	384.166,354 267.586,981	16.399	12	384.166,354 267.586,981	13	384.179,343 267.596,819	16.294
13	384.179,343 267.596,819	14	384.183,846 267.598,971	4.991	14	384.183,846 267.598,971	15	384.186,801 267.599,916	3.102	15	384.186,801 267.599,916	16	384.194,832 267.613,404	15.698

Punct început	X / Y	Punct sfârșit	X / Y	Lungime segment	Punct început	X / Y	Punct sfârșit	X / Y	Lungime segment	Punct început	X / Y	Punct sfârșit	X / Y	Lungime segment
16	384.194,832 267.613,404	17	384.189,149 267.621,682	10.041	17	384.189,149 267.621,682	18	384.168,586 267.599,831	30.005	18	384.168,586 267.599,831	19	384.141,111 267.598,132	27.527
19	384.141,111 267.598,132	20	384.124,303 267.597,341	16.827	20	384.124,303 267.597,341	21	384.106,957 267.596,045	17.394	21	384.106,957 267.596,045	22	384.097,763 267.595,928	9.195
22	384.097,763 267.595,928	23	384.078,286 267.595,239	19.489	23	384.078,286 267.595,239	24	384.068,244 267.594,884	10.048	24	384.068,244 267.594,884	25	384.060,694 267.594,476	7.561
25	384.060,694 267.594,476	26	384.048,466 267.593,797	12.247	26	384.048,466 267.593,797	27	384.042,121 267.593,267	6.367	27	384.042,121 267.593,267	28	384.032,906 267.592,49	9.248
28	384.032,906 267.592,49	29	384.009,992 267.592,139	22.917	29	384.009,992 267.592,139	30	384.002,998 267.591,101	7.071	30	384.002,998 267.591,101	31	383.996,504 267.590,137	6.565
31	383.996,504 267.590,137	32	383.990,036 267.589,177	6.539	32	383.990,036 267.589,177	33	383.983,596 267.588,221	6.511	33	383.983,596 267.588,221	34	383.977,182 267.587,269	6.484
34	383.977,182 267.587,269	35	383.967,723 267.585,865	9.563	35	383.967,723 267.585,865	36	383.958,322 267.584,47	9.504	36	383.958,322 267.584,47	37	383.945,117 267.582,51	13.35
37	383.945,117 267.582,51	38	383.823,805 267.562,218	122.997	38	383.823,805 267.562,218	39	383.796,698 267.557,264	27.556	39	383.796,698 267.557,264	40	383.779,472 267.554,117	17.511
40	383.779,472 267.554,117	41	383.766,026 267.552,744	13.516	41	383.766,026 267.552,744	42	383.766,007 267.551,656	1.088	42	383.766,007 267.551,656	43	383.756,138 267.550,365	9.953
43	383.756,138 267.550,365	44	383.745,435 267.549,021	10.787	44	383.745,435 267.549,021	45	383.734,006 267.547,888	11.485	45	383.734,006 267.547,888	46	383.722,961 267.546,958	11.084
46	383.722,961 267.546,958	47	383.708,36 267.545,829	14.645	47	383.708,36 267.545,829	48	383.692,297 267.544,541	16.115	48	383.692,297 267.544,541	49	383.684,532 267.544,042	7.781
49	383.684,532 267.544,042	50	383.675,266 267.543,446	9.285	50	383.675,266 267.543,446	51	383.656,718 267.542,349	18.58	51	383.656,718 267.542,349	52	383.641,412 267.541,036	15.362
52	383.641,412 267.541,036	53	383.623,85 267.539,1	17.668	53	383.623,85 267.539,1	54	383.614,756 267.538,274	9.131	54	383.614,756 267.538,274	55	383.597,406 267.536,883	17.406
55	383.597,406 267.536,883	56	383.586,43 267.536,63	10.979	56	383.586,43 267.536,63	57	383.581,41 267.536,706	5.021	57	383.581,41 267.536,706	58	383.581,534 267.531,834	4.874
58	383.581,534 267.531,834	59	383.568,273 267.531,432	13.267	59	383.568,273 267.531,432	60	383.568,148 267.536,304	4.874	60	383.568,148 267.536,304	61	383.562,952 267.536,265	5.196
61	383.562,952 267.536,265	62	383.577,482 267.518,153	23.22	62	383.577,482 267.518,153	63	383.578,283 267.520,852	2.815	63	383.578,283 267.520,852	64	383.584,695 267.521,638	6.46
64	383.584,695 267.521,638	65	383.644,653 267.527,017	60.199	65	383.644,653 267.527,017	66	383.655,549 267.528,468	10.992	66	383.655,549 267.528,468	67	383.666,445 267.529,701	10.966
67	383.666,445 267.529,701	68	383.675,689 267.530,25	9.26	68	383.675,689 267.530,25	69	383.687,23 267.531,855	11.652	69	383.687,23 267.531,855	70	383.720,046 267.535,168	32.983
70	383.720,046 267.535,168	71	383.728,853 267.534,812	8.814	71	383.728,853 267.534,812	72	383.745,304 267.535,991	16.493	72	383.745,304 267.535,991	73	383.783,154 267.538,372	37.925
73	383.783,154 267.538,372	74	383.793,222 267.538,821	10.078	74	383.793,222 267.538,821	75	383.803,427 267.539,279	10.215	75	383.803,427 267.539,279	76	383.825,018 267.540,558	21.629
76	383.825,018 267.540,558	77	383.838,467 267.550,149	16.519	77	383.838,467 267.550,149	78	383.848,653 267.552,638	10.486	78	383.848,653 267.552,638	79	383.871,904 267.557,465	23.747
79	383.871,904 267.557,465	80	383.890,777 267.560,732	19.154	80	383.890,777 267.560,732	81	383.911,663 267.564,351	21.197	81	383.911,663 267.564,351	82	383.936,498 267.568,554	25.188
82	383.936,498 267.568,554	83	383.942,271 267.569,465	5.844	83	383.942,271 267.569,465	84	383.947,201 267.570,21	4.986	84	383.947,201 267.570,21	85	383.960,151 267.572,024	13.076
85	383.960,151 267.572,024	86	383.966,694 267.572,947	6.608	86	383.966,694 267.572,947	87	383.995,129 267.576,946	28.715	87	383.995,129 267.576,946	88	383.998,111 267.577,255	2.998
88	383.998,111 267.577,255	89	383.998,138 267.577,258	0.027	89	383.998,138 267.577,258	90	384.017,855 267.579,304	19.823	90	384.017,855 267.579,304	91	384.025,477 267.580,107	7.664
91	384.025,477 267.580,107	1	384.032,495 267.580,732	7.046										

** Lungimile segmentelor sunt determinate în planul de proiecție Stereo 70 și sunt rotunjite la 1 milimetru.

*** Distanța dintre puncte este formată din segmente cumulate ce sunt mai mici decât valoarea 1 milimetru.

**DATE DESPRE IMOBILUL NR. 13918**

Oficiul de Cadastru și Publicitate Imobiliară DOLJ
Biroul de Cadastru și Publicitate Imobiliară Craiova

A. Partea I. Descrierea imobilului

TEREN Intravilan

Adresa: Loc. Plosca, Str Eugen Lovinescu, Nr. 30, Jud. Dolj, T6,P47

Nr. Crt	Nr cadastral Nr. topografic	Suprafața* (mp)	Observații / Referințe
A1		Din acte: 1.188 Masurata: 1.333	Sector cadastral:36 Teren imprejmuit;

Construcții

Crt	Nr cadastral Nr. topografic	Adresa	Observații / Referințe
A1.1		Loc. Plosca, Str Eugen Lovinescu, Nr. 30, Jud. Dolj	Nr. niveluri:1; S. construita la sol:87 mp;
A1.2		Loc. Plosca, Str Eugen Lovinescu, Nr. 30, Jud. Dolj	Nr. niveluri:1; S. construita la sol:85 mp;

B. Partea II. Proprietari și acte

Inscrieri privitoare la dreptul de proprietate și alte drepturi reale		Referințe
/		
Act Notarial nr. CM nr. 64, din 06/04/2011 emis de BNP AUREL BELU;		
B1	Intabulare, drept de PROPRIETATE, dobandit prin Succesiune, cota actuala 1/1, cota initiala 1/1 1) STANCU ANASTASIE	A1
Act Normativ nr. 7, din 13/03/1996 emis de PARLAMENTUL ROMANIEI (ART.12 ALIN.(14) și ART.37 ALIN.(2));		
B2	Intabulare, drept de PROPRIETATE, dobandit prin Lege, cota actuala 1/1, cota initiala 1/1 1) STANCU ANASTASIE 2) STANCU AURORA, Lipsă CNP.	A1.1, A1.2

C. Partea III. SARCINI .

Inscrieri privind dezmembramintele dreptului de proprietate, drepturi reale de garanție și sarcini	Referințe
NU SUNT	

Anexa Nr. 1 La Partea I

Teren

Nr cadastral	Suprafața (mp)*	Observații / Referințe
	Din acte: 1.188 Masurata: 1.333	

* Suprafața este determinată în planul de proiecție Stereo 70.



Date referitoare la teren

Crt	Categorie folosință	Intra vilan	Suprafața (mp)	Tarla	Parcelă	Nr. topo	Observații / Referințe
1	curți construcții	DA	1.333	6	47	-	

Date referitoare la construcții

Crt	Număr	Destinație construcție	Supraf. (mp)	Situație juridică	Observații / Referințe
A1.1		construcții de locuințe	87	Cu acte	Nr. niveluri:1; S. construita la sol:87 mp;
A1.2		construcții de locuințe	85	Cu acte	Nr. niveluri:1; S. construita la sol:85 mp;

Lungime Segmente

1) Valorile lungimilor segmentelor sunt obținute din proiecție în plan.

Punct început	X / Y	Punct sfârșit	X / Y	Lungime segment (** (m)
1	384.118,486 267.544,345	2	384.119,88 267.557,456	13.185
2	384.119,88 267.557,456	3	384.121,214 267.565,89	8.539

Punct început	X / Y	Punct sfârșit	X / Y	Lungime segment (** (m)
3	384.121,214 267.565,89	4	384.122,074 267.584,726	18.856
4	384.122,074 267.584,726	5	384.108,308 267.584,339	13.771
5	384.108,308 267.584,339	6	384.098,774 267.584,154	9.536
6	384.098,774 267.584,154	7	384.096,4 267.557,574	26.686
7	384.096,4 267.557,574	8	384.095,83 267.548,23	9.361
8	384.095,83 267.548,23	9	384.095,44 267.541,835	6.407
9	384.095,44 267.541,835	10	384.094,813 267.538,421	3.471
10	384.094,813 267.538,421	11	384.094,51 267.527,45	10.975
11	384.094,51 267.527,45	12	384.105,48 267.527,002	10.979
12	384.105,48 267.527,002	13	384.116,463 267.526,94	10.983
13	384.116,463 267.526,94	1	384.118,486 267.544,345	17.522

** Lungimile segmentelor sunt determinate în planul de proiecție Stereo 70 și sunt rotunjite la 1 milimetru.

*** Distanța dintre puncte este formată din segmente cumulate ce sunt mai mici decât valoarea 1 milimetru.

**DATE DESPRE IMOBILUL NR. 13919**

Oficiul de Cadastru și Publicitate Imobiliară DOLJ
Biroul de Cadastru și Publicitate Imobiliară Craiova

A. Partea I. Descrierea imobilului

TEREN Intravilan

Adresa: Loc. Plosca, Str Ion Luca Caragiale, Nr. 19, Jud. Dolj, fost T 6 P54

Nr. Crt	Nr cadastral Nr. topografic	Suprafața* (mp)	Observații / Referințe
A1	30299	Din acte: 624 Masurata: 894	Sector cadastral:36 Teren imprejmuit;

Construcții

Crt	Nr cadastral Nr. topografic	Adresa	Observații / Referințe
A1.1	30299-C1	Loc. Plosca, Str Ion Luca Caragiale, Nr. 19, Jud. Dolj, fost T 6 P54	Nr. niveluri:1; S. construita la sol:36 mp; Casa se locuit construita din chirpici acoperita cu tigla din anul 1950 mp
A1.2	30299-C2	Loc. Plosca, Str Ion Luca Caragiale, Nr. 19, Jud. Dolj, fost T 6 P54	Nr. niveluri:1; S. construita la sol:19 mp; Patul contruit din lemne acoperit cu tigla
A1.3	30299-C3	Loc. Plosca, Str Ion Luca Caragiale, Nr. 19, Jud. Dolj, fost T 6 P54	Nr. niveluri:1; S. construita la sol:14 mp; Cotet construit din lemn acoperit cu tigla
A1.4	30299-C4	Loc. Plosca, Str Ion Luca Caragiale, Nr. 19, Jud. Dolj, fost T 6 P54	Nr. niveluri:1; S. construita la sol:15 mp; Anexa

B. Partea II. Proprietari și acte

Inscrieri privitoare la dreptul de proprietate și alte drepturi reale	Referințe
70883 / 18/07/2013	
Act Notarial nr. CVC aut. nr. 474, din 18/07/2013 emis de NP Vladoianu Teodora;	
B1	Intabulare, drept de PROPRIETATE, dobandit prin Conventie, cota actuala 1/1, cota initiala 1/1 1) MITICA VIORICA, necasatorita
Act Normativ nr. 7, din 13/03/1996 emis de PARLAMENTUL ROMANIEI (ART.12 ALIN.(14) și ART.37 ALIN.(2));	
B2	Intabulare, drept de PROPRIETATE, dobandit prin Lege, cota actuala 1/1, cota initiala 1/1 1) MITICA VIORICA, necasatorita

C. Partea III. SARCINI .

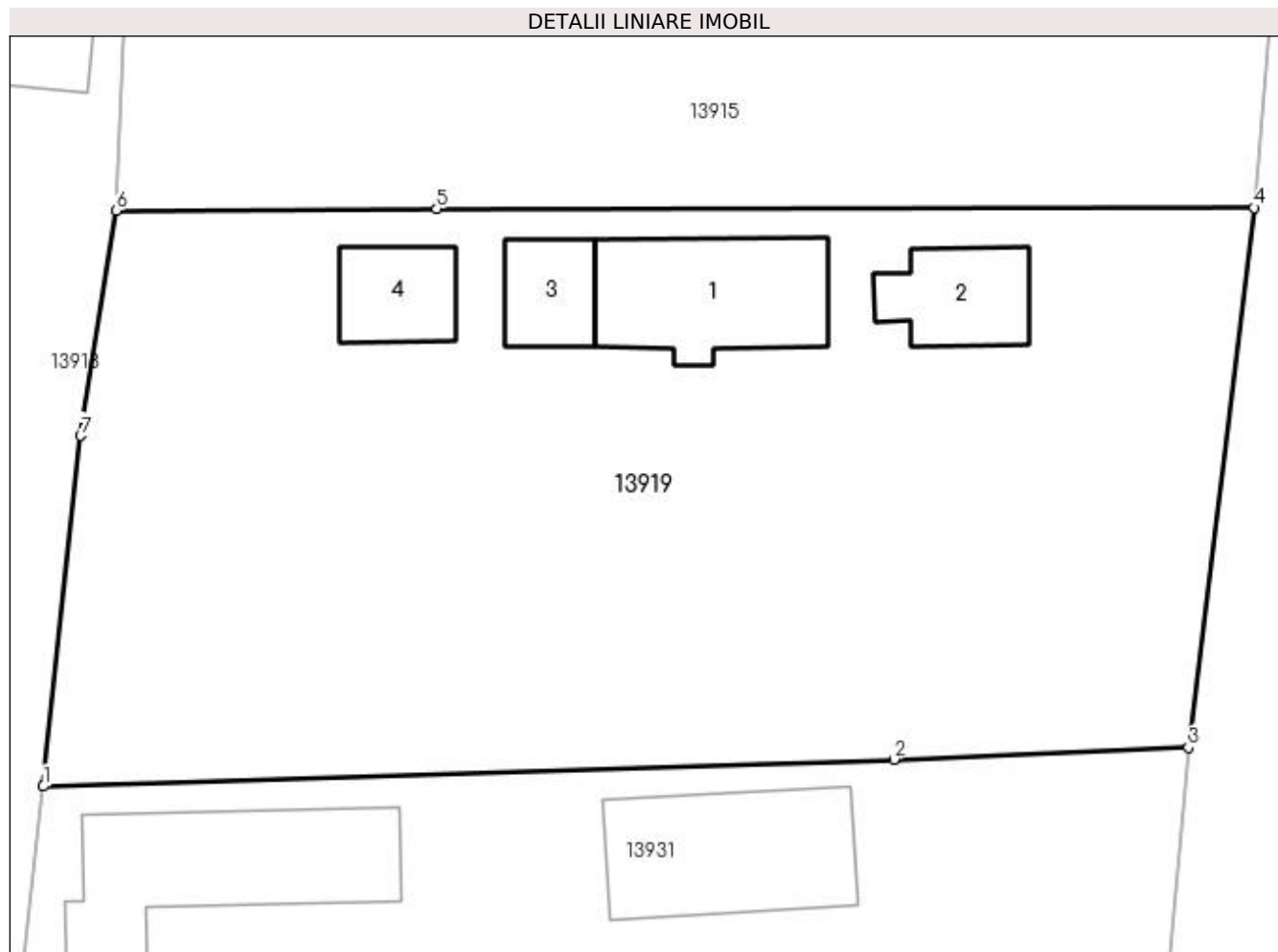
Inscrieri privind dezmembramintele dreptului de proprietate, drepturi reale de garanție și sarcini	Referințe
NU SUNT	

Anexa Nr. 1 La Partea I

Teren

Nr cadastral	Suprafața (mp)*	Observații / Referințe
30299	Din acte: 624 Masurata: 894	

* Suprafața este determinată în planul de proiecție Stereo 70.



Date referitoare la teren

Crt	Categorie folosință	Intra vilan	Suprafața (mp)	Tarla	Parcelă	Nr. topo	Observații / Referințe
1	curți constructii	DA	894	6	54	-	

Date referitoare la construcții

Crt	Număr	Destinație construcție	Supraf. (mp)	Situație juridică	Observații / Referințe
A1.1	30299-C1	construcții de locuințe	Din acte: 0 Masurata: 36	Cu acte	Nr. niveluri:1; S. construita la sol:36 mp; Casa se locuit construita din chirpici acoperita cu tigla din anul 1950 mp
A1.2	30299-C2	construcții anexa	Din acte: 0 Masurata: 19	Cu acte	Nr. niveluri:1; S. construita la sol:19 mp; Patul construit din lemn acoperit cu tigla
A1.3	30299-C3	construcții anexa	Din acte: 0 Masurata: 14	Cu acte	Nr. niveluri:1; S. construita la sol:14 mp; Cotet construit din lemn acoperit cu tigla
A1.4	30299-C4	construcții anexa	15	Cu acte	Nr. niveluri:1; S. construita la sol:15 mp; Anexa

Lungime Segmente

1) Valorile lungimilor segmentelor sunt obținute din proiecție în plan.

Punct început	X / Y	Punct sfârșit	X / Y	Lungime segment (** (m)
---------------	-------	---------------	-------	-------------------------

Punct început	X / Y	Punct sfârșit	X / Y	Lungime segment (** (m)
1	384.118,486 267.544,345	2	384.150,318 267.545,357	31.848
2	384.150,318 267.545,357	3	384.161,336 267.545,794	11.027
3	384.161,336 267.545,794	4	384.163,789 267.565,994	20.348
4	384.163,789 267.565,994	5	384.133,213 267.565,949	30.576
5	384.133,213 267.565,949	6	384.121,214 267.565,89	11.999
6	384.121,214 267.565,89	7	384.119,88 267.557,456	8.539
7	384.119,88 267.557,456	1	384.118,486 267.544,345	13.185

** Lungimile segmentelor sunt determinate în planul de proiecție Stereo 70 și sunt rotunjite la 1 milimetru.

*** Distanța dintre puncte este formată din segmente cumulate ce sunt mai mici decât valoarea 1 milimetru.

**DATE DESPRE IMOBILUL NR. 13920**

Oficiul de Cadastru și Publicitate Imobiliară DOLJ
Biroul de Cadastru și Publicitate Imobiliară Craiova

A. Partea I. Descrierea imobilului

TEREN Intravilan

Adresa: Loc. Plosca, Str Independenței, Nr. 28, Jud. Dolj, T4,P1,P2

Nr. Crt	Nr cadastral Nr. topografic	Suprafața* (mp)	Observații / Referințe
A1		Din acte: 1.700 Masurata: 1.613	Sector cadastral:36 Teren imprejmuit;

Construcții

Crt	Nr cadastral Nr. topografic	Adresa	Observații / Referințe
A1.1		Loc. Plosca, Str Independenței, Nr. 28, Jud. Dolj, T4,P1,P2	Nr. niveluri:1; S. construita la sol:138 mp;

B. Partea II. Proprietari și acte

Inscrieri privitoare la dreptul de proprietate și alte drepturi reale		Referințe
/		
Act Administrativ nr. TDP nr. 11-59417, din 13/10/1993 emis de CJSAPT DOLJ;		
B1	Intabulare, drept de PROPRIETATE, dobandit prin Reconstituire, cota actuala 1/1, cota initiala 1/1 1) HOBEANU ANA, Lipsă CNP. 2) STEFANESCU FLOREA, Lipsă CNP.	A1
Act Normativ nr. 7, din 13/03/1996 emis de PARLAMENTUL ROMANIEI (ART.12 ALIN.(14) și ART.37 ALIN.(2));		
B2	Intabulare, drept de PROPRIETATE, dobandit prin Lege, cota actuala 1/1, cota initiala 1/1 1) HOBEANU ANA, Lipsă CNP. 2) STEFANESCU FLOREA, Lipsă CNP.	A1.1

C. Partea III. SARCINI .

Inscrieri privind dezmembramintele dreptului de proprietate, drepturi reale de garanție și sarcini	Referințe
NU SUNT	

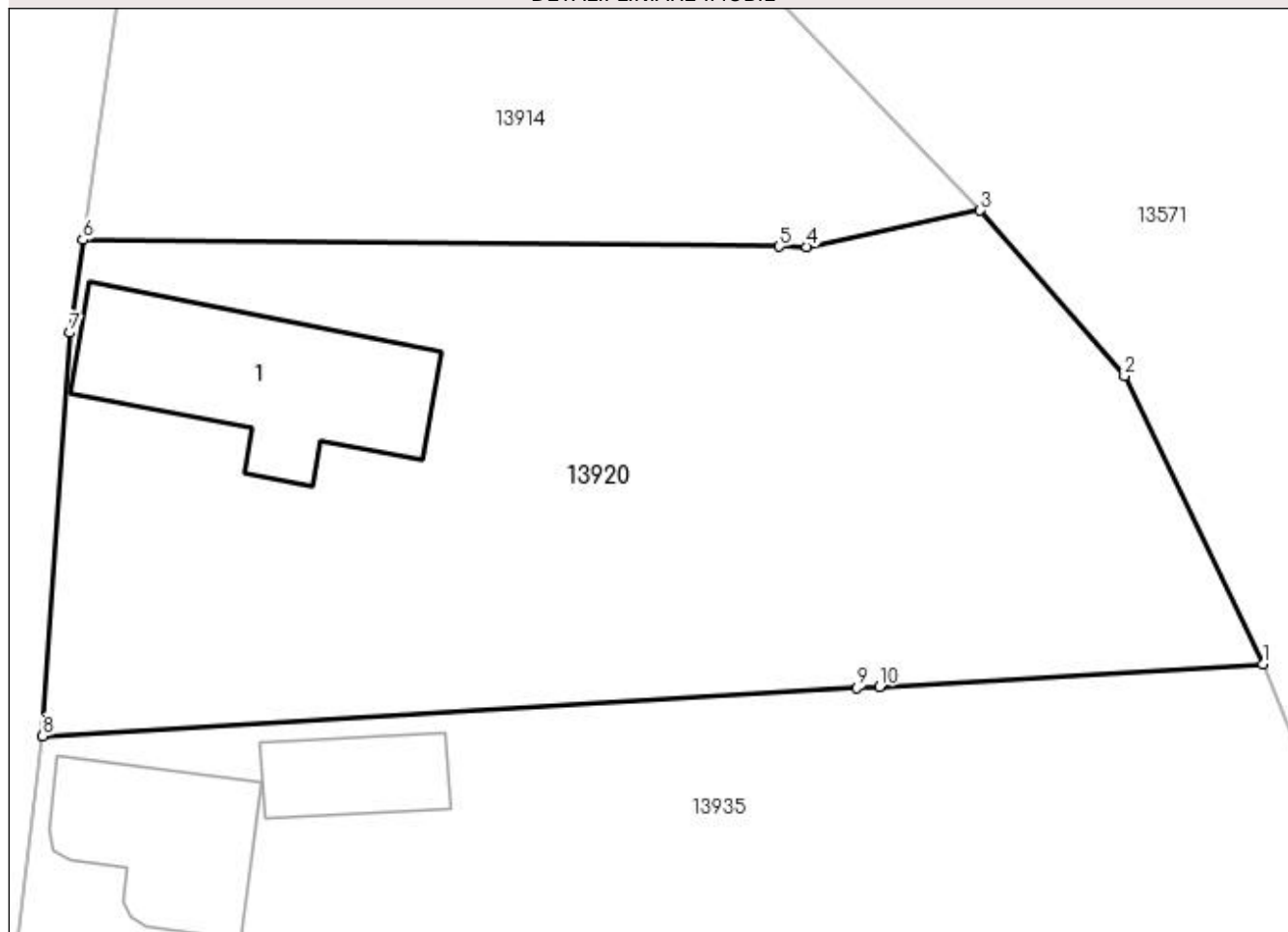
Anexa Nr. 1 La Partea I

Teren

Nr cadastral	Suprafața (mp)*	Observații / Referințe
	Din acte: 1.700 Masurata: 1.613	

* Suprafața este determinată în planul de proiecție Stereo 70.

DETALII LINIARE IMOBIL



Date referitoare la teren

Crt	Categorie folosință	Intra vilan	Suprafața (mp)	Tarla	Parcelă	Nr. topo	Observații / Referințe
1	curți construcții	DA	1.135	4	1	-	
2	arabil	DA	478	4	2	-	

Date referitoare la construcții

Crt	Număr	Destinație construcție	Supraf. (mp)	Situație juridică	Observații / Referințe
A1.1		construcții de locuințe	138	Cu acte	Nr. niveluri:1; S. construita la sol:138 mp;

Lungime Segmente

1) Valorile lungimilor segmentelor sunt obținute din proiecție în plan.

Punct început	X / Y	Punct sfârșit	X / Y	Lungime segment (** (m)
1	384.239,957 267.542,714	2	384.232,134 267.558,97	18.04
2	384.232,134 267.558,97	3	384.223,996 267.568,324	12.399
3	384.223,996 267.568,324	4	384.214,175 267.566,266	10.034

Punct început	X / Y	Punct sfârșit	X / Y	Lungime segment (** (m)
4	384.214,175 267.566,266	5	384.212,618 267.566,281	1.557
5	384.212,618 267.566,281	6	384.173,284 267.566,666	39.336
6	384.173,284 267.566,666	7	384.172,567 267.561,409	5.306
7	384.172,567 267.561,409	8	384.171,014 267.538,647	22.815
8	384.171,014 267.538,647	9	384.217,008 267.541,361	46.074
9	384.217,008 267.541,361	10	384.218,289 267.541,436	1.283
10	384.218,289 267.541,436	1	384.239,957 267.542,714	21.706

** Lungimile segmentelor sunt determinate în planul de proiecție Stereo 70 și sunt rotunjite la 1 milimetru.

*** Distanța dintre puncte este formată din segmente cumulate ce sunt mai mici decât valoarea 1 milimetru.

**DATE DESPRE IMOBILUL NR. 13921**

Oficiul de Cadastru și Publicitate Imobiliară DOLJ
Biroul de Cadastru și Publicitate Imobiliară Craiova

A. Partea I. Descrierea imobilului

TEREN Intravilan

Adresa: Loc. Plosca, Str Eugen Lovinescu, Nr. 16, Jud. Dolj, T6,P35

Nr. Crt	Nr cadastral Nr. topografic	Suprafața* (mp)	Observații / Referințe
A1		Din acte: 1.512 Masurata: 1.172	Sector cadastral:36 Teren imprejmuit;

Construcții

Crt	Nr cadastral Nr. topografic	Adresa	Observații / Referințe
A1.1		Loc. Plosca, Str Eugen Lovinescu, Nr. 16, Jud. Dolj	Nr. niveluri:1; S. construita la sol:49 mp;

B. Partea II. Proprietari și acte

Inscrieri privitoare la dreptul de proprietate și alte drepturi reale		Referințe
/		
Act Administrativ nr. TDP nr. 947-44576, din 08/10/1996 emis de CJSAPT DOLJ;		
B1	Intabulare, drept de PROPRIETATE, dobandit prin Reconstituire, cota actuala 1/1, cota initiala 1/1 1) POPA ION, Lipsă CNP.	A1
Act Normativ nr. 7, din 13/03/1996 emis de PARLAMENTUL ROMANIEI (ART.12 ALIN.(14) și ART.37 ALIN.(2));		
B2	Intabulare, drept de PROPRIETATE, dobandit prin Lege, cota actuala 1/1, cota initiala 1/1 1) POPA ION, Lipsă CNP.	A1.1

C. Partea III. SARCINI .

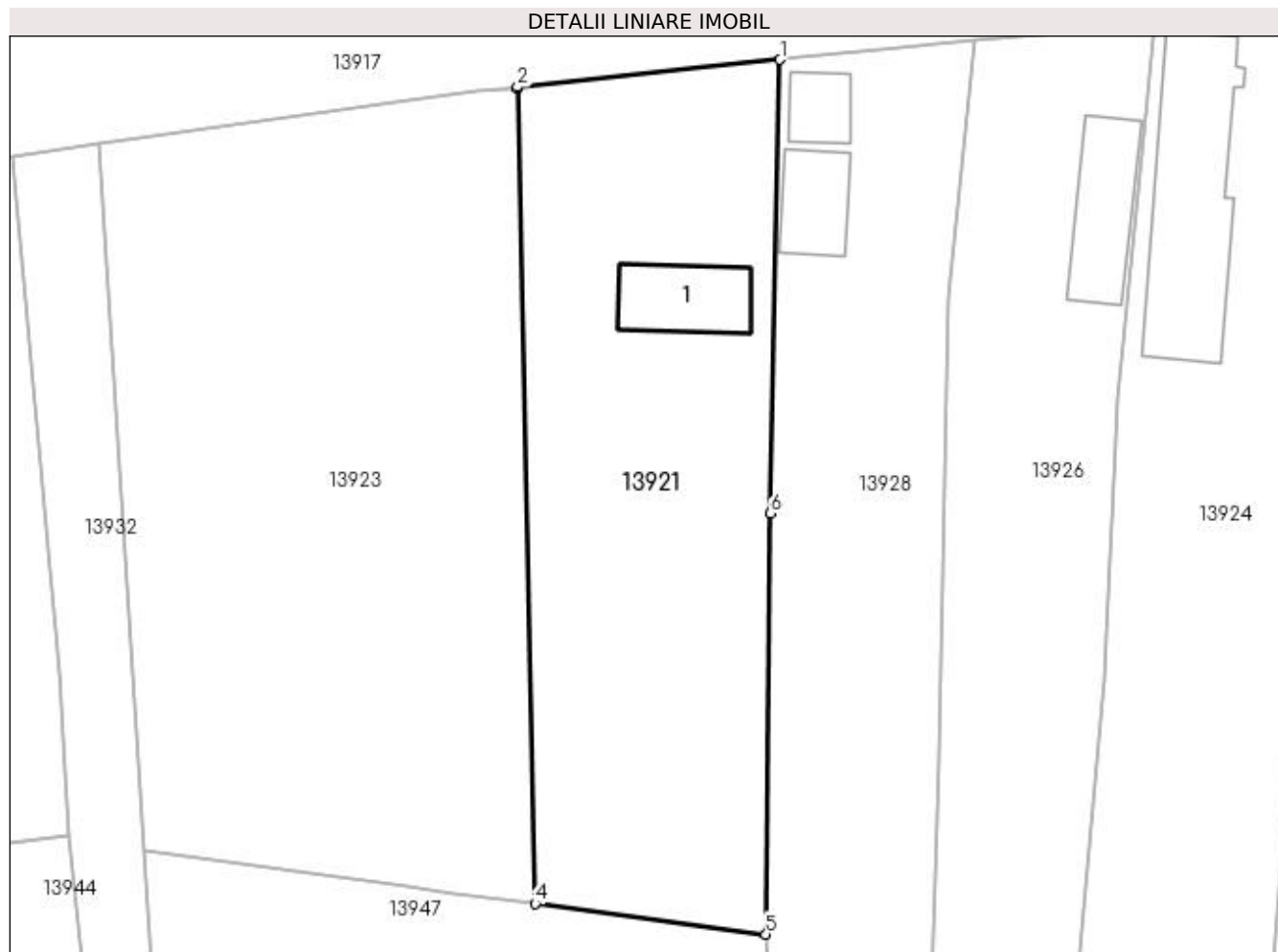
Inscrieri privind dezmembramintele dreptului de proprietate, drepturi reale de garanție și sarcini	Referințe
NU SUNT	

Anexa Nr. 1 La Partea I

Teren

Nr cadastral	Suprafața (mp)*	Observații / Referințe
	Din acte: 1.512 Masurata: 1.172	

* Suprafața este determinată în planul de proiecție Stereo 70.



Date referitoare la teren

Crt	Categorie folosință	Intra vilan	Suprafața (mp)	Tarla	Parcelă	Nr. topo	Observații / Referințe
1	arabil	DA	1.172	6	35	-	

Date referitoare la construcții

Crt	Număr	Destinație construcție	Supraf. (mp)	Situație juridică	Observații / Referințe
A1.1		construcții de locuințe	49	Cu acte	Nr. niveluri:1; S. construita la sol:49 mp;

Lungime Segmente

1) Valorile lungimilor segmentelor sunt obținute din proiecție în plan.

Punct început	X / Y	Punct sfârșit	X / Y	Lungime segment (** (m)
1	384.017,855 267.579,304	2	383.998,138 267.577,258	19.823
2	383.998,138 267.577,258	3	383.998,1 267.577,167	0.099
3	383.998,1 267.577,167	4	383.999,451 267.515,927	61.255

Punct început	X / Y	Punct sfârșit	X / Y	Lungime segment (** (m)
4	383.999,451 267.515,927	5	384.016,798 267.513,629	17.499
5	384.016,798 267.513,629	6	384.017,125 267.545,237	31.61
6	384.017,125 267.545,237	1	384.017,855 267.579,304	34.075

** Lungimile segmentelor sunt determinate în planul de proiecție Stereo 70 și sunt rotunjite la 1 milimetru.

*** Distanța dintre puncte este formată din segmente cumulate ce sunt mai mici decât valoarea 1 milimetru.

**DATE DESPRE IMOBILUL NR. 13922**

Oficiul de Cadastru și Publicitate Imobiliară DOLJ
Biroul de Cadastru și Publicitate Imobiliară Craiova

A. Partea I. Descrierea imobilului

TEREN Intravilan

Adresa: Loc. Plosca, Str Eugen Lovinescu, Nr. 24, Jud. Dolj, T6

Nr. Crt	Nr cadastral Nr. topografic	Suprafața* (mp)	Observații / Referințe
A1		1.035	Sector cadastral:36 Teren imprejmuit;

B. Partea II. Proprietari și acte

Inscrieri privitoare la dreptul de proprietate și alte drepturi reale		Referințe
/		
Act Normativ nr. 7, din 13/03/1996 emis de PARLAMENTUL ROMÂNIEI;		
B1	Inscrierea provizorie, drept de PROPRIETATE, dobandit prin Lege, cota actuala 1/1, cota initiala 1/1 1) NEIDENTIFICAT NEIDENTIFICAT	A1

C. Partea III. SARCINI .

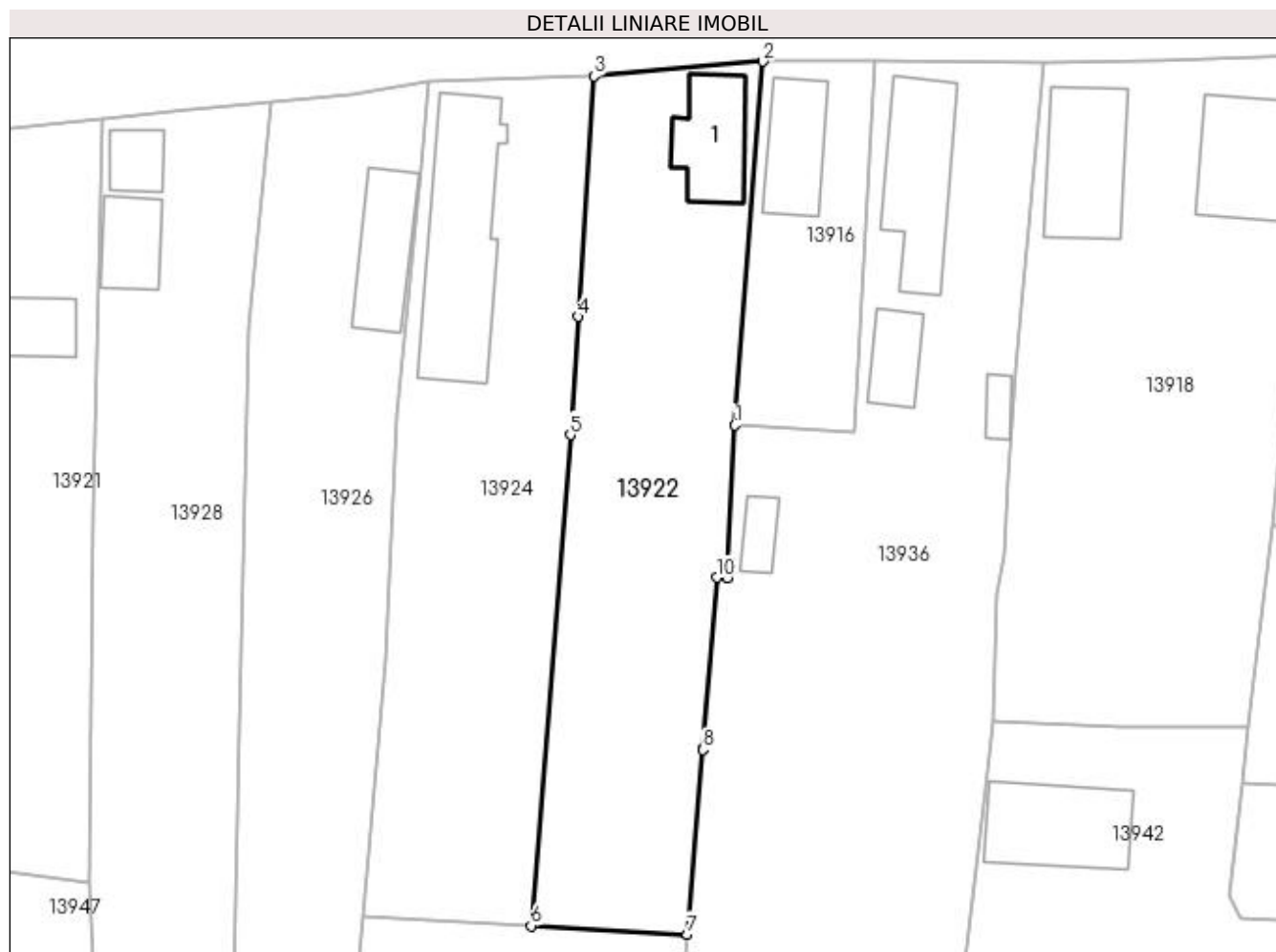
Inscrieri privind dezmembramintele dreptului de proprietate, drepturi reale de garanție și sarcini	Referințe
NU SUNT	

Anexa Nr. 1 La Partea I

Teren

Nr cadastral	Suprafața (mp)*	Observații / Referințe
	1.035	

* Suprafața este determinată în planul de proiecție Stereo 70.



Date referitoare la teren

Crt	Categorie folosință	Intra vilan	Suprafața (mp)	Tarla	Parcelă	Nr. topo	Observații / Referințe
1	curți construcții	DA	1.035	6	-	-	

Date referitoare la construcții

Crt	Număr	Destinație construcție	Supraf. (mp)	Situație juridică	Observații / Referințe
A1.1		construcții de locuințe	59	Fara acte	Nr. niveluri:1; S. construita la sol:59 mp;

Lungime Segmente

1) Valorile lungimilor segmentelor sunt obținute din proiecție în plan.

Punct început	X / Y	Punct sfârșit	X / Y	Lungime segment (** (m)
1	384.072,3 267.552,937	2	384.074,728 267.584,193	31.35
2	384.074,728 267.584,193	3	384.060,192 267.582,931	14.591
3	384.060,192 267.582,931	4	384.058,818 267.562,273	20.704
4	384.058,818 267.562,273	5	384.058,141 267.552,104	10.192

Punct început	X / Y	Punct sfârșit	X / Y	Lungime segment (** (m)
5	384.058,141 267.552,104	6	384.054,767 267.509,903	42.336
6	384.054,767 267.509,903	7	384.068,206 267.509,179	13.458
7	384.068,206 267.509,179	8	384.069,54 267.525,032	15.909
8	384.069,54 267.525,032	9	384.069,546 267.525,106	0.074
9	384.069,546 267.525,106	10	384.070,787 267.539,85	14.796
10	384.070,787 267.539,85	11	384.071,66 267.539,755	0.878
11	384.071,66 267.539,755	1	384.072,3 267.552,937	13.198

** Lungimile segmentelor sunt determinate în planul de proiecție Stereo 70 și sunt rotunjite la 1 milimetru.

*** Distanța dintre puncte este formată din segmente cumulate ce sunt mai mici decât valoarea 1 milimetru.

**DATE DESPRE IMOBILUL NR. 13923**

Oficiul de Cadastru și Publicitate Imobiliară DOLJ
Biroul de Cadastru și Publicitate Imobiliară Craiova

A. Partea I. Descrierea imobilului

TEREN Intravilan

Adresa: Loc. Plosca, Str Eugen Lovinescu, Jud. Dolj, T6

Nr. Crt	Nr cadastral Nr. topografic	Suprafața* (mp)	Observații / Referințe
A1		1.740	Sector cadastral:36 Teren imprejmuit;

B. Partea II. Proprietari și acte

Inscrieri privitoare la dreptul de proprietate și alte drepturi reale		Referințe
/		
Act Normativ nr. 7, din 13/03/1996 emis de PARLAMENTUL ROMÂNIEI;		
B1	Inscrierea provizorie, drept de PROPRIETATE, dobandit prin Lege, cota actuala 1/1, cota initiala 1/1 1) NEIDENTIFICAT NEIDENTIFICAT	A1

C. Partea III. SARCINI .

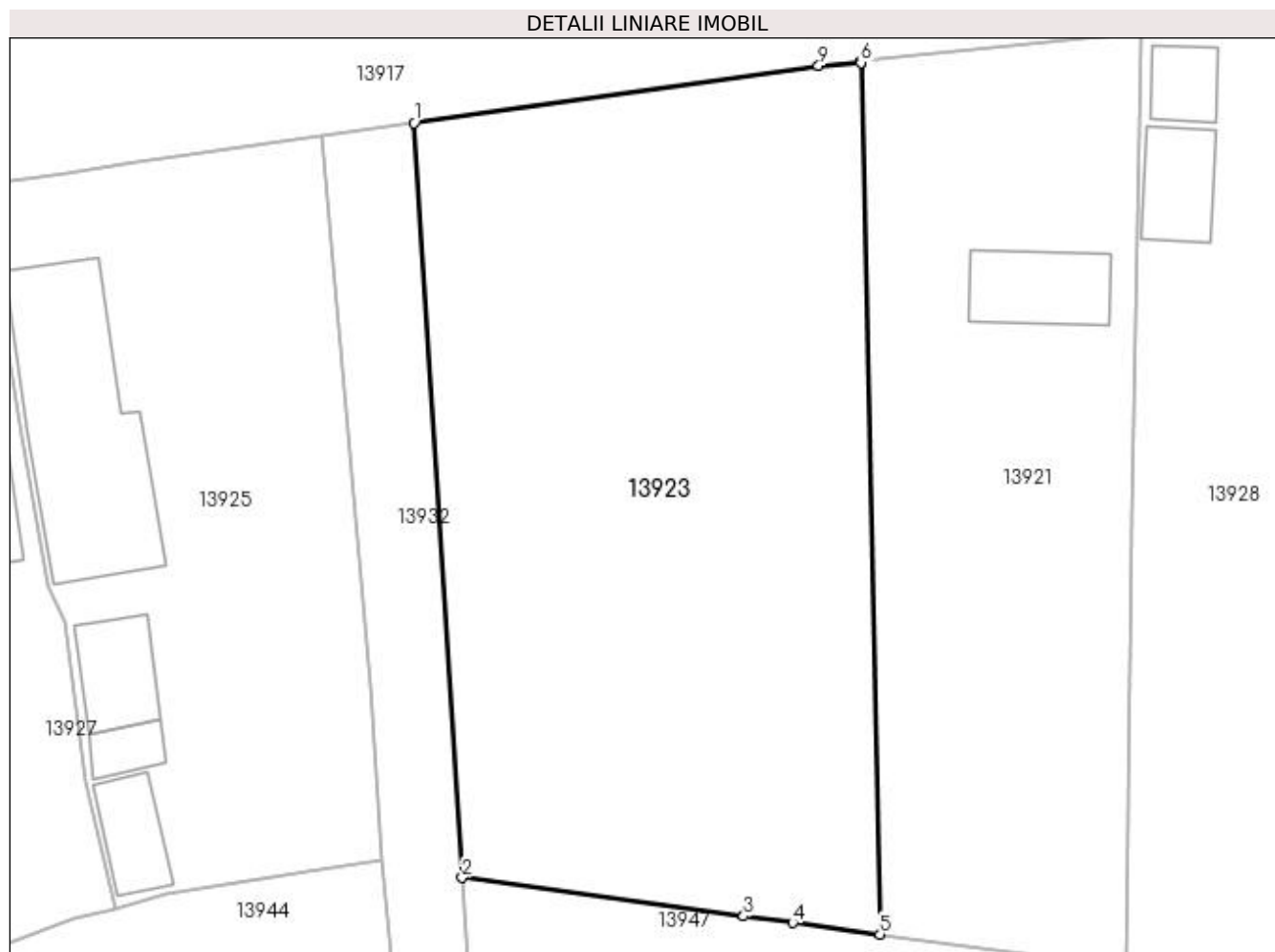
Inscrieri privind dezmembramintele dreptului de proprietate, drepturi reale de garanție și sarcini	Referințe
NU SUNT	

Anexa Nr. 1 La Partea I

Teren

Nr cadastral	Suprafața (mp)*	Observații / Referințe
	1.740	

* Suprafața este determinată în planul de proiecție Stereo 70.



Date referitoare la teren

Crt	Categorie folosință	Intra vilan	Suprafața (mp)	Tarla	Parcelă	Nr. topo	Observații / Referințe
1	arabil	DA	1.740	6	-	-	

Lungime Segmente

1) Valorile lungimilor segmentelor sunt obținute din proiecție în plan.

Punct început	X / Y	Punct sfârșit	X / Y	Lungime segment (** (m)
1	383.966,694 267.572,947	2	383.970,073 267.519,895	53.159
2	383.970,073 267.519,895	3	383.989,855 267.517,209	19.964
3	383.989,855 267.517,209	4	383.993,306 267.516,741	3.483
4	383.993,306 267.516,741	5	383.999,451 267.515,927	6.199
5	383.999,451 267.515,927	6	383.998,1 267.577,167	61.255

Punct început	X / Y	Punct sfârșit	X / Y	Lungime segment (** (m)
6	383.998,1 267.577,167	7	383.998,138 267.577,258	0.099
7	383.998,138 267.577,258	8	383.998,111 267.577,255	0.027
8	383.998,111 267.577,255	9	383.995,129 267.576,946	2.998
9	383.995,129 267.576,946	1	383.966,694 267.572,947	28.715

** Lungimile segmentelor sunt determinate în planul de proiecție Stereo 70 și sunt rotunjite la 1 milimetru.

*** Distanța dintre puncte este formată din segmente cumulate ce sunt mai mici decât valoarea 1 milimetru.

**DATE DESPRE IMOBILUL NR. 13924**

Oficiul de Cadastru și Publicitate Imobiliară DOLJ
Biroul de Cadastru și Publicitate Imobiliară Craiova

A. Partea I. Descrierea imobilului

TEREN Intravilan

Adresa: Loc. Plosca, Str Eugen Lovinescu, Nr. 22, Jud. Dolj, T6,P39

Nr. Crt	Nr cadastral Nr. topografic	Suprafața* (mp)	Observații / Referințe
A1		Din acte: 864 Masurata: 1.056	Sector cadastral:36 Teren imprejmuit;

Construcții

Crt	Nr cadastral Nr. topografic	Adresa	Observații / Referințe
A1.1		Loc. Plosca, Str Eugen Lovinescu, Nr. 22, Jud. Dolj	Nr. niveluri:1; S. construita la sol:140 mp;

B. Partea II. Proprietari și acte

Inscrieri privitoare la dreptul de proprietate și alte drepturi reale		Referințe
/		
Act Administrativ nr. TDP nr. 245-14988, din 29/03/1996 emis de CJSAPT DOLJ;		
B1	Intabulare, drept de PROPRIETATE, dobandit prin Reconstituire, cota actuala 1/1, cota initiala 1/1 1) AFREM TEODOR, Lipsă CNP.	A1
Act Normativ nr. 7, din 13/03/1996 emis de PARLAMENTUL ROMANIEI (ART.12 ALIN.(14) și ART.37 ALIN.(2));		
B2	Intabulare, drept de PROPRIETATE, dobandit prin Lege, cota actuala 1/1, cota initiala 1/1 1) AFREM TEODOR, Lipsă CNP.	A1.1

C. Partea III. SARCINI .

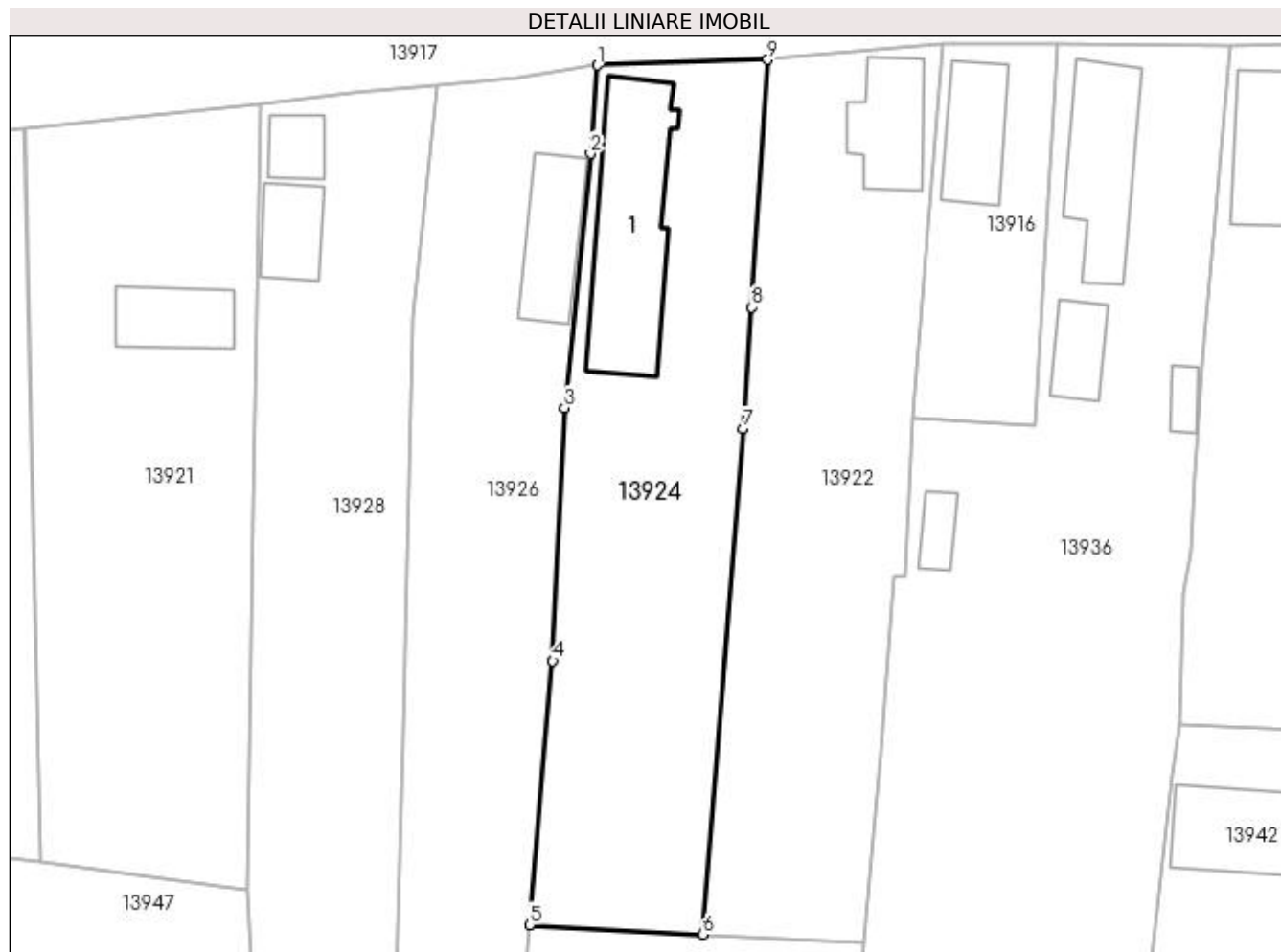
Inscrieri privind dezmembramintele dreptului de proprietate, drepturi reale de garanție și sarcini	Referințe
NU SUNT	

Anexa Nr. 1 La Partea I

Teren

Nr cadastral	Suprafața (mp)*	Observații / Referințe
	Din acte: 864 Masurata: 1.056	

* Suprafața este determinată în planul de proiecție Stereo 70.



Date referitoare la teren

Crt	Categorie folosință	Intra vilan	Suprafața (mp)	Tarla	Parcelă	Nr. topo	Observații / Referințe
1	curți constructii	DA	1.056	6	39	-	

Date referitoare la construcții

Crt	Număr	Destinație construcție	Supraf. (mp)	Situație juridică	Observații / Referințe
A1.1		construcții de locuințe	140	Cu acte	Nr. niveluri:1; S. construita la sol:140 mp;

Lungime Segmente

1) Valorile lungimilor segmentelor sunt obținute din proiecție în plan.

Punct început	X / Y	Punct sfârșit	X / Y	Lungime segment (** (m)
1	384.045,975 267.582,451	2	384.045,375 267.575,073	7.402
2	384.045,375 267.575,073	3	384.043,188 267.553,85	21.335
3	384.043,188 267.553,85	4	384.042,225 267.532,732	21.14

Punct început	X / Y	Punct sfârșit	X / Y	Lungime segment (** (m)
4	384.042,225 267.532,732	5	384.040,271 267.510,685	22.133
5	384.040,271 267.510,685	6	384.054,767 267.509,903	14.517
6	384.054,767 267.509,903	7	384.058,141 267.552,104	42.336
7	384.058,141 267.552,104	8	384.058,818 267.562,273	10.192
8	384.058,818 267.562,273	9	384.060,192 267.582,931	20.704
9	384.060,192 267.582,931	1	384.045,975 267.582,451	14.225

** Lungimile segmentelor sunt determinate în planul de proiecție Stereo 70 și sunt rotunjite la 1 milimetru.

*** Distanța dintre puncte este formată din segmente cumulate ce sunt mai mici decât valoarea 1 milimetru.

**DATE DESPRE IMOBILUL NR. 13925**

Oficiul de Cadastru și Publicitate Imobiliară DOLJ
Biroul de Cadastru și Publicitate Imobiliară Craiova

A. Partea I. Descrierea imobilului

TEREN Intravilan

Adresa: Loc. Plosca, Str Eugen Lovinescu, Nr. 12, Jud. Dolj, fost Cvtartal 6 Parcela 5

Nr. Crt	Nr cadastral Nr. topografic	Suprafața* (mp)	Observații / Referințe
A1	37544	Din acte: 630 Masurata: 1.123	Sector cadastral:36 Teren imprejmuit;

Construcții

Crt	Nr cadastral Nr. topografic	Adresa	Observații / Referințe
A1.1	37544-C1	Loc. Plosca, Str Eugen Lovinescu, Nr. 12, Jud. Dolj, fost Cvtartal 6 Parcela 5	Nr. niveluri:2; S. construita la sol:164 mp; S. construita desfasurata:182 mp; C1 - Casa de locuit, regim parter+beci, construita in anul 1995, Sc=164m, Sd=182mp
A1.2	37544-C2	Loc. Plosca, Str Eugen Lovinescu, Nr. 12, Jud. Dolj, fost Cvtartal 6 Parcela 5	Nr. niveluri:1; S. construita la sol:39 mp; S. construita desfasurata:39 mp; C2 - Anexa - patul , regim parter, construit in anul 1940,Sc=39mp, Sd=39mp
A1.3	37544-C3	Loc. Plosca, Str Eugen Lovinescu, Nr. 12, Jud. Dolj, fost Cvtartal 6 Parcela 5	Nr. niveluri:1; S. construita la sol:16 mp; S. construita desfasurata:16 mp; C3 - Anexa magazie regim parter construita in anul 1940, Sc=16, Sd=16mp
A1.4	37544-C4	Loc. Plosca, Str Eugen Lovinescu, Nr. 12, Jud. Dolj, fost Cvtartal 6 Parcela 5	Nr. niveluri:1; S. construita la sol:32 mp; S. construita desfasurata:32 mp; C4- Anexa grajd regim parter construit in anul 1940, Sc=32 Sd=32mp.

B. Partea II. Proprietari și acte

Inscrieri privitoare la dreptul de proprietate și alte drepturi reale	Referințe
258079 / 17/12/2020	
Act Notarial nr. Contract de intretinere nr. 2382, din 27/06/1994 emis de Notariatul de Stat Local Bailesti (act administrativ nr Certificat fiscal nr 375 din 15.01.2021, emis de Primaria com. Bistret;act administrativ nr Adeverinta istoric rol fiscal nr. 376 din 15.01.2021, emis de Primaria com. Bistret);	
B1	A1
Intabulare, drept de PROPRIETATE, dobandit prin Conventie, cota actuala 1/1, cota initiala 1/1	
1) NEGOIANU IULIAN 2) NEGOIANU CONSTANTINA	
B2	A1.1, A1.2, A1.3, A1.4
Intabulare, drept de PROPRIETATE, dobandit prin Conventie, cota actuala 1/1, cota initiala 1/1	
1) NEGOIANU IULIAN 2) NEGOIANU CONSTANTINA	

C. Partea III. SARCINI .

Inscrieri privind dezmembramintele dreptului de proprietate, drepturi reale de garanție și sarcini	Referințe
NU SUNT	

Anexa Nr. 1 La Partea I

Teren

Nr cadastral	Suprafața (mp)*	Observații / Referințe
37544	Din acte: 630 Masurata: 1.123	

* Suprafața este determinată în planul de proiecție Stereo 70.



Date referitoare la teren

Crt	Categorie folosință	Intra vilan	Suprafața (mp)	Tarla	Parcelă	Nr. topo	Observații / Referințe
1	curți construcții	DA	1.123	-	-	-	Suprafata posesie S=509mp

Date referitoare la construcții

Crt	Număr	Destinație construcție	Supraf. (mp)	Situație juridică	Observații / Referințe
A1.1	37544-C1	construcții de locuințe	Din acte: 0 Masurata: 164	Cu acte	Nr. niveluri:2; S. construita la sol:164 mp; S. construita desfasurata:182 mp; C1 - Casa de locuit, regim parter+beci, construita in anul 1995, Sc=164m, Sd=182mp
A1.2	37544-C2	construcții anexa	Din acte: 0 Masurata: 39	Cu acte	Nr. niveluri:1; S. construita la sol:39 mp; S. construita desfasurata:39 mp; C2 - Anexa - patul , regim parter, construit in anul 1940, Sc=39mp, Sd=39mp
A1.3	37544-C3	construcții anexa	Din acte: 0 Masurata: 16	Cu acte	Nr. niveluri:1; S. construita la sol:16 mp; S. construita desfasurata:16 mp; C3 - Anexa magazie regim parter construita in anul 1940, Sc=16, Sd=16mp
A1.4	37544-C4	construcții anexa	Din acte: 0 Masurata: 32	Cu acte	Nr. niveluri:1; S. construita la sol:32 mp; S. construita desfasurata:32 mp; C4- Anexa grajd regim parter construit in anul 1940, Sc=32 Sd=32mp.

Lungime Segmente

1) Valorile lungimilor segmentelor sunt obținute din proiecție în plan.

Punct început	X / Y	Punct sfârșit	X / Y	Lungime segment (** (m)
1	383.936,498 267.568,554	2	383.937,16 267.563,259	5.336
2	383.937,16 267.563,259	3	383.939,072 267.550,907	12.499
3	383.939,072 267.550,907	4	383.940,927 267.540,363	10.706
4	383.940,927 267.540,363	5	383.942,161 267.537,896	2.758
5	383.942,161 267.537,896	6	383.943,61 267.526,628	11.361
6	383.943,61 267.526,628	7	383.945,729 267.517,72	9.157
7	383.945,729 267.517,72	8	383.949,234 267.518,733	3.648
8	383.949,234 267.518,733	9	383.957,614 267.520,149	8.499
9	383.957,614 267.520,149	10	383.964,484 267.521,085	6.933
10	383.964,484 267.521,085	11	383.963,662 267.533,351	12.294
11	383.963,662 267.533,351	12	383.960,151 267.572,024	38.832
12	383.960,151 267.572,024	13	383.947,201 267.570,21	13.076
13	383.947,201 267.570,21	14	383.942,271 267.569,465	4.986
14	383.942,271 267.569,465	1	383.936,498 267.568,554	5.844

** Lungimile segmentelor sunt determinate în planul de proiecție Stereo 70 și sunt rotunjite la 1 milimetru.

*** Distanța dintre puncte este formată din segmente cumulate ce sunt mai mici decât valoarea 1 milimetru.

**DATE DESPRE IMOBILUL NR. 13926**

Oficiul de Cadastru și Publicitate Imobiliară DOLJ
Biroul de Cadastru și Publicitate Imobiliară Craiova

A. Partea I. Descrierea imobilului

TEREN Intravilan

Adresa: Loc. Plosca, Str Eugen Lovinescu, Nr. 20, Jud. Dolj, T6,P37

Nr. Crt	Nr cadastral Nr. topografic	Suprafața* (mp)	Observații / Referințe
A1		1.016	Sector cadastral:36 Teren imprejmuit;

B. Partea II. Proprietari și acte

Inscrieri privitoare la dreptul de proprietate și alte drepturi reale		Referințe
/		
Act Normativ nr. 7, din 13/03/1996 emis de PARLAMENTUL ROMÂNIEI;		
B1	Inscrierea provizorie, drept de PROPRIETATE, dobandit prin Lege, cota actuala 1/1, cota initiala 1/1 1) NEIDENTIFICAT NEIDENTIFICAT	A1

C. Partea III. SARCINI .

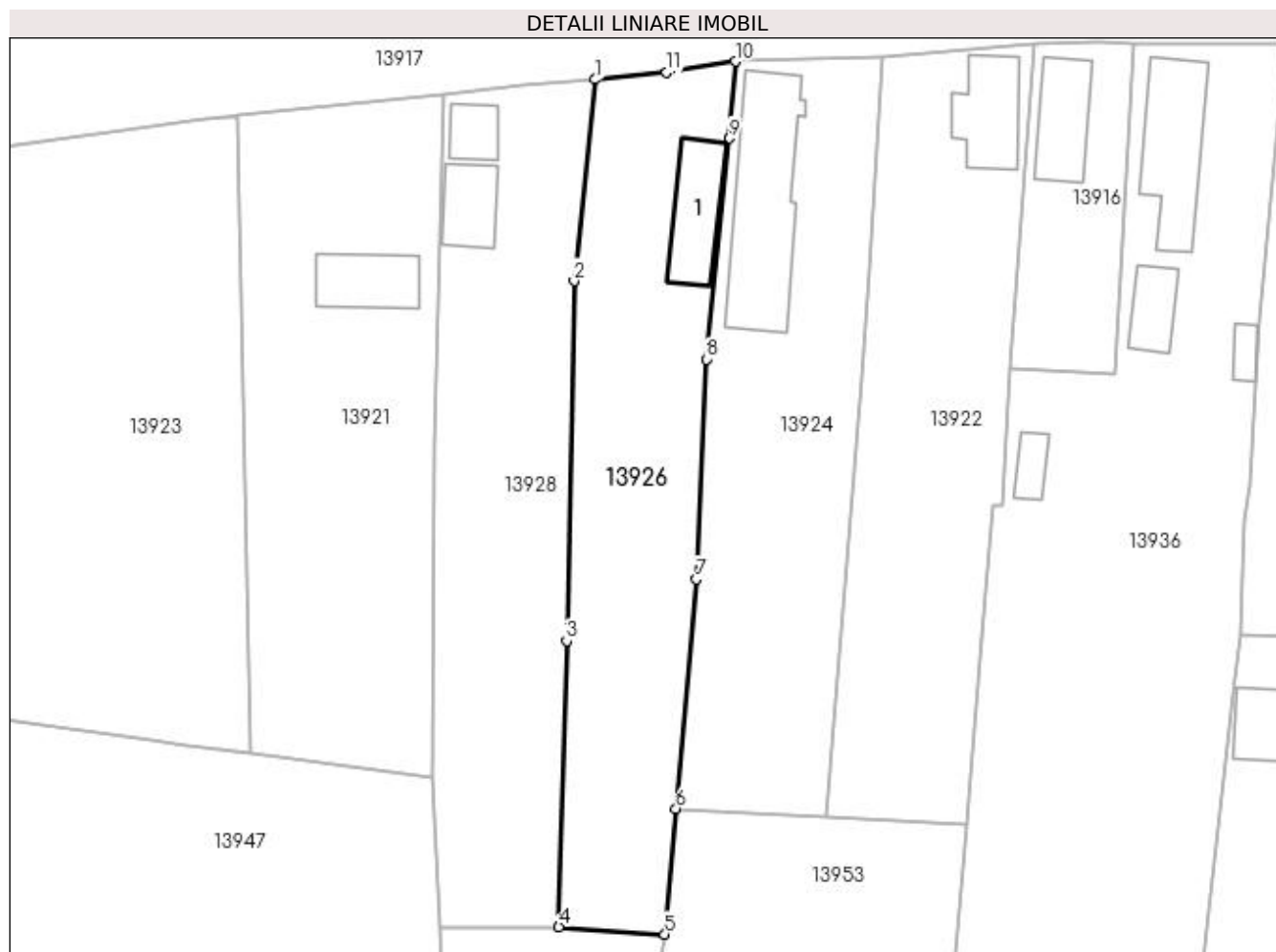
Inscrieri privind dezmembramintele dreptului de proprietate, drepturi reale de garanție și sarcini	Referințe
NU SUNT	

Anexa Nr. 1 La Partea I

Teren

Nr cadastral	Suprafața (mp)*	Observații / Referințe
	1.016	

* Suprafața este determinată în planul de proiecție Stereo 70.



Date referitoare la teren

Crt	Categorie folosință	Intra vilan	Suprafața (mp)	Tarla	Parcelă	Nr. topo	Observații / Referințe
1	curți constructii	DA	1.016	6	37	-	

Date referitoare la construcții

Crt	Număr	Destinație construcție	Supraf. (mp)	Situație juridică	Observații / Referințe
A1.1		construcții de locuințe	59	Fara acte	Nr. niveluri:1; S. construita la sol:59 mp;

Lungime Segmente

1) Valorile lungimilor segmentelor sunt obținute din proiecție în plan.

Punct început	X / Y	Punct sfârșit	X / Y	Lungime segment (** (m)
1	384.032,495 267.580,732	2	384.030,488 267.561,374	19.462
2	384.030,488 267.561,374	3	384.029,752 267.526,786	34.596
3	384.029,752 267.526,786	4	384.029,02 267.499,297	27.499
4	384.029,02 267.499,297	5	384.039,201 267.498,6	10.205

Punct început	X / Y	Punct sfârşit	X / Y	Lungime segment (** (m)
5	384.039,201 267.498,6	6	384.040,271 267.510,685	12.132
6	384.040,271 267.510,685	7	384.042,225 267.532,732	22.133
7	384.042,225 267.532,732	8	384.043,188 267.553,85	21.14
8	384.043,188 267.553,85	9	384.045,375 267.575,073	21.335
9	384.045,375 267.575,073	10	384.045,975 267.582,451	7.402
10	384.045,975 267.582,451	11	384.039,379 267.581,401	6.679
11	384.039,379 267.581,401	1	384.032,495 267.580,732	6.916

** Lungimile segmentelor sunt determinate în planul de proiecție Stereo 70 și sunt rotunjite la 1 milimetru.

*** Distanța dintre puncte este formată din segmente cumulate ce sunt mai mici decât valoarea 1 milimetru.

**DATE DESPRE IMOBILUL NR. 13927**

Oficiul de Cadastru și Publicitate Imobiliară DOLJ
Biroul de Cadastru și Publicitate Imobiliară Craiova

A. Partea I. Descrierea imobilului

TEREN Intravilan

Adresa: Loc. Plosca, Str Eugen Lovinescu, Nr. 10, Jud. Dolj, T6,P4

Nr. Crt	Nr cadastral Nr. topografic	Suprafața* (mp)	Observații / Referințe
A1		Din acte: 900 Masurata: 1.169	Sector cadastral:36 Teren imprejmuit;

Construcții

Crt	Nr cadastral Nr. topografic	Adresa	Observații / Referințe
A1.1		Loc. Plosca, Str Eugen Lovinescu, Nr. 10, Jud. Dolj	Nr. niveluri:1; S. construita la sol:127 mp;

B. Partea II. Proprietari și acte

Inscrieri privitoare la dreptul de proprietate și alte drepturi reale		Referințe
/		
Act Administrativ nr. TDP nr. 525-60692, din 08/10/1996 emis de CJSAPT DOLJ;		
B1	Intabulare, drept de PROPRIETATE, dobandit prin Reconstituire, cota actuala 1/1, cota initiala 1/1 1) NICU ȘTEFAN, Lipsă CNP.	A1
Act Normativ nr. 7, din 13/03/1996 emis de PARLAMENTUL ROMANIEI (ART.12 ALIN.(14) și ART.37 ALIN.(2));		
B2	Intabulare, drept de PROPRIETATE, dobandit prin Lege, cota actuala 1/1, cota initiala 1/1 1) NICU ȘTEFAN, Lipsă CNP.	A1.1

C. Partea III. SARCINI .

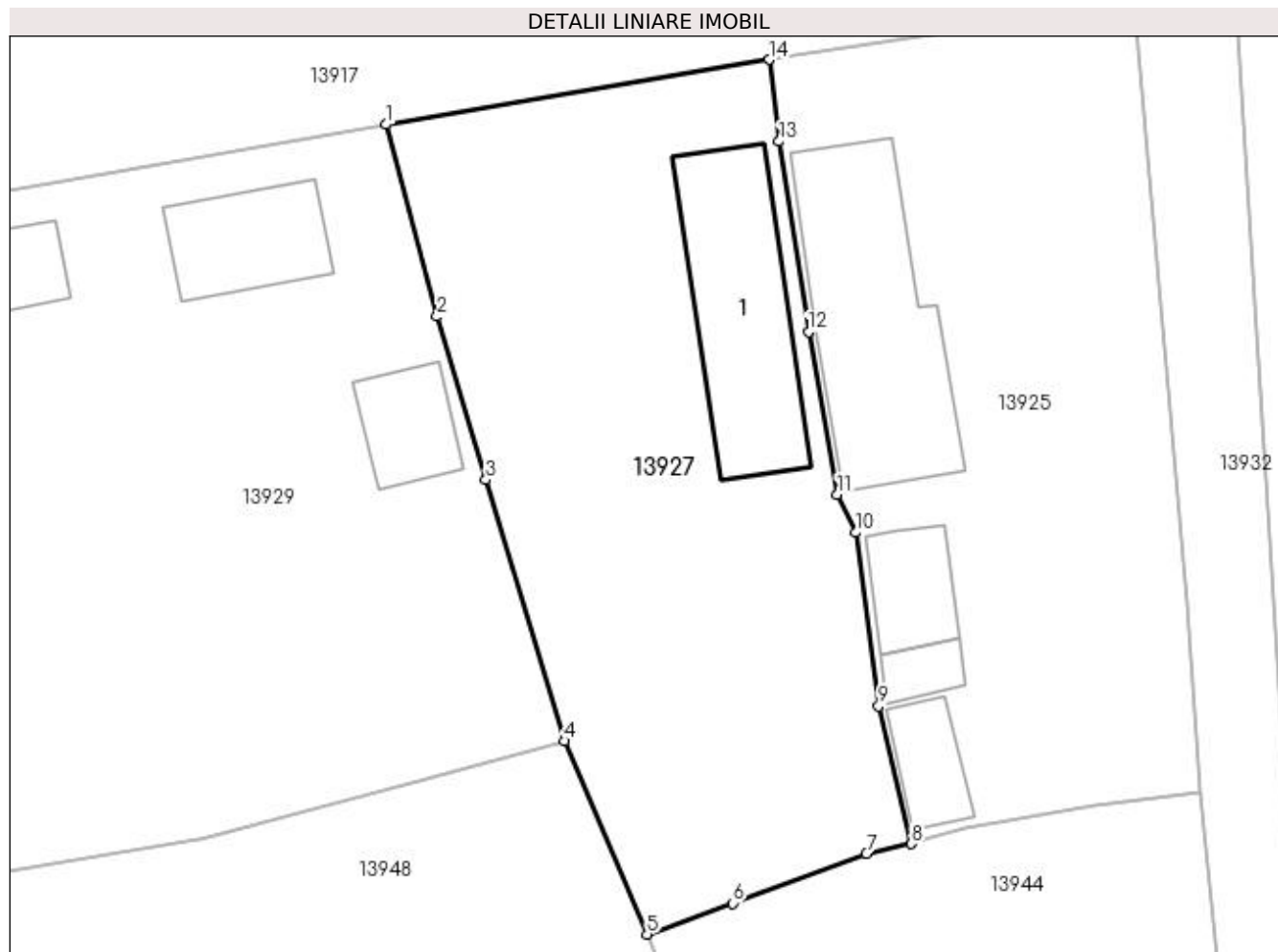
Inscrieri privind dezmembramintele dreptului de proprietate, drepturi reale de garanție și sarcini	Referințe
NU SUNT	

Anexa Nr. 1 La Partea I

Teren

Nr cadastral	Suprafața (mp)*	Observații / Referințe
	Din acte: 900 Masurata: 1.169	

* Suprafața este determinată în planul de proiecție Stereo 70.



Date referitoare la teren

Crt	Categorie folosință	Intra vilan	Suprafața (mp)	Tarla	Parcelă	Nr. topo	Observații / Referințe
1	curți constructii	DA	1.169	6	4	-	

Date referitoare la construcții

Crt	Număr	Destinație construcție	Supraf. (mp)	Situație juridică	Observații / Referințe
A1.1		construcții de locuințe	127	Cu acte	Nr. niveluri:1; S. construita la sol:127 mp;

Lungime Segmente

1) Valorile lungimilor segmentelor sunt obținute din proiecție în plan.

Punct început	X / Y	Punct sfârșit	X / Y	Lungime segment (** (m)
1	383.911,663 267.564,351	2	383.914,967 267.551,904	12.878
2	383.914,967 267.551,904	3	383.918,14 267.541,32	11.049
3	383.918,14 267.541,32	4	383.923,221 267.524,376	17.689

Punct început	X / Y	Punct sfârșit	X / Y	Lungime segment (** (m)
4	383.923,221 267.524,376	5	383.928,591 267.511,846	13.632
5	383.928,591 267.511,846	6	383.934,158 267.513,866	5.922
6	383.934,158 267.513,866	7	383.942,829 267.517,097	9.253
7	383.942,829 267.517,097	8	383.945,729 267.517,72	2.966
8	383.945,729 267.517,72	9	383.943,61 267.526,628	9.157
9	383.943,61 267.526,628	10	383.942,161 267.537,896	11.361
10	383.942,161 267.537,896	11	383.940,927 267.540,363	2.758
11	383.940,927 267.540,363	12	383.939,072 267.550,907	10.706
12	383.939,072 267.550,907	13	383.937,16 267.563,259	12.499
13	383.937,16 267.563,259	14	383.936,498 267.568,554	5.336
14	383.936,498 267.568,554	1	383.911,663 267.564,351	25.188

** Lungimile segmentelor sunt determinate în planul de proiecție Stereo 70 și sunt rotunjite la 1 milimetru.

*** Distanța dintre puncte este formată din segmente cumulate ce sunt mai mici decât valoarea 1 milimetru.

**DATE DESPRE IMOBILUL NR. 13928**

Oficiul de Cadastru și Publicitate Imobiliară DOLJ
Biroul de Cadastru și Publicitate Imobiliară Craiova

A. Partea I. Descrierea imobilului

TEREN Intravilan

Adresa: Loc. Plosca, Str Eugen Lovinescu, Nr. 18, Jud. Dolj, T6

Nr. Crt	Nr cadastral Nr. topografic	Suprafața* (mp)	Observații / Referințe
A1		1.046	Sector cadastral:36 Teren imprejmuit;

B. Partea II. Proprietari și acte

Inscrieri privitoare la dreptul de proprietate și alte drepturi reale		Referințe
/		
Act Normativ nr. 7, din 13/03/1996 emis de PARLAMENTUL ROMÂNIEI;		
B1	Inscrierea provizorie, drept de PROPRIETATE, dobandit prin Lege, cota actuala 1/1, cota initiala 1/1 1) NEIDENTIFICAT NEIDENTIFICAT	A1

C. Partea III. SARCINI .

Inscrieri privind dezmembramintele dreptului de proprietate, drepturi reale de garanție și sarcini	Referințe
NU SUNT	

Anexa Nr. 1 La Partea I

Teren

Nr cadastral	Suprafața (mp)*	Observații / Referințe
	1.046	

* Suprafața este determinată în planul de proiecție Stereo 70.



Date referitoare la teren

Crt	Categorie folosință	Intra vilan	Suprafața (mp)	Tarla	Parcelă	Nr. topo	Observații / Referințe
1	curți constructii	DA	1.046	6	-	-	

Date referitoare la construcții

Crt	Număr	Destinație construcție	Supraf. (mp)	Situație juridică	Observații / Referințe
A1.1		construcții de locuințe	39	Fara acte	Nr. niveluri:1; S. construita la sol:39 mp;
A1.2		construcții de locuințe	24	Fara acte	Nr. niveluri:1; S. construita la sol:24 mp;

Lungime Segmente

1) Valorile lungimilor segmentelor sunt obținute din proiecție în plan.

Punct început	X / Y	Punct sfârșit	X / Y	Lungime segment (** (m)
1	384.032,495 267.580,732	2	384.025,477 267.580,107	7.046
2	384.025,477 267.580,107	3	384.017,855 267.579,304	7.664
3	384.017,855 267.579,304	4	384.017,125 267.545,237	34.075

Punct început	X / Y	Punct sfârșit	X / Y	Lungime segment (** (m)
4	384.017,125 267.545,237	5	384.016,798 267.513,629	31.61
5	384.016,798 267.513,629	6	384.017,519 267.499,24	14.407
6	384.017,519 267.499,24	7	384.029,02 267.499,297	11.501
7	384.029,02 267.499,297	8	384.029,752 267.526,786	27.499
8	384.029,752 267.526,786	9	384.030,488 267.561,374	34.596
9	384.030,488 267.561,374	1	384.032,495 267.580,732	19.462

** Lungimile segmentelor sunt determinate în planul de proiecție Stereo 70 și sunt rotunjite la 1 milimetru.

*** Distanța dintre puncte este formată din segmente cumulate ce sunt mai mici decât valoarea 1 milimetru.

**DATE DESPRE IMOBILUL NR. 13929**

Oficiul de Cadastru și Publicitate Imobiliară DOLJ
Biroul de Cadastru și Publicitate Imobiliară Craiova

A. Partea I. Descrierea imobilului

TEREN Intravilan

Adresa: Loc. Plosca, Str Eugen Lovinescu, Nr. 8, Jud. Dolj, T6,P2,P3,P3/1

Nr. Crt	Nr cadastral Nr. topografic	Suprafața* (mp)	Observații / Referințe
A1		Din acte: 2.418 Masurata: 2.003	Sector cadastral:36 Teren imprejmuit;

Construcții

Crt	Nr cadastral Nr. topografic	Adresa	Observații / Referințe
A1.1		Loc. Plosca, Str Eugen Lovinescu, Nr. 8, Jud. Dolj, T6,P2,P3,P3/1	Nr. niveluri:1; S. construita la sol:66 mp;
A1.2		Loc. Plosca, Str Eugen Lovinescu, Nr. 8, Jud. Dolj, T6,P2,P3,P3/1	Nr. niveluri:1; S. construita la sol:62 mp;
A1.3		Loc. Plosca, Str Eugen Lovinescu, Nr. 8, Jud. Dolj, T6,P2,P3,P3/1	Nr. niveluri:1; S. construita la sol:40 mp;

B. Partea II. Proprietari și acte

Inscrieri privitoare la dreptul de proprietate și alte drepturi reale		Referințe
/		
Act Administrativ nr. TDP nr. 610-60693, din 09/10/1996 emis de CJSAPT DOLJ;		
B1	Intabulare, drept de PROPRIETATE, dobandit prin Reconstituire, cota actuala 1/1, cota initiala 1/1 1) TUDOR PATRU, Lipsă CNP.	A1
Act Normativ nr. 7, din 13/03/1996 emis de PARLAMENTUL ROMANIEI (ART.12 ALIN.(14) și ART.37 ALIN.(2));		
B2	Intabulare, drept de PROPRIETATE, dobandit prin Lege, cota actuala 1/1, cota initiala 1/1 1) TUDOR PATRU, Lipsă CNP.	A1.1, A1.2, A1.3

C. Partea III. SARCINI .

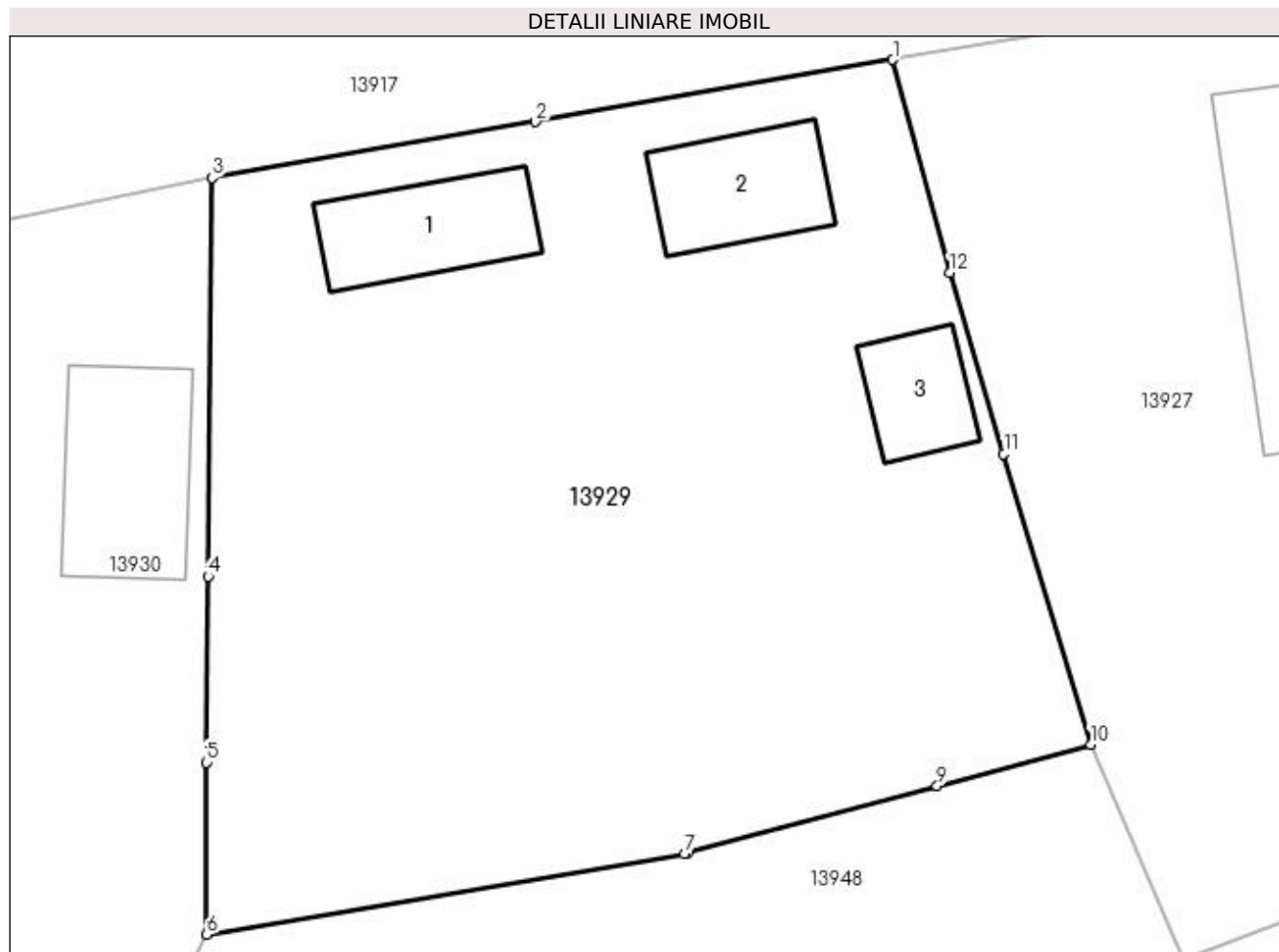
Inscrieri privind dezmembramintele dreptului de proprietate, drepturi reale de garanție și sarcini	Referințe
NU SUNT	

Anexa Nr. 1 La Partea I

Teren

Nr cadastral	Suprafața (mp)*	Observații / Referințe
	Din acte: 2.418 Masurata: 2.003	

* Suprafața este determinată în planul de proiecție Stereo 70.



Date referitoare la teren

Crt	Categorie folosință	Intravilan	Suprafața (mp)	Tarla	Parcelă	Nr. topo	Observații / Referințe
1	curți construcții	DA	1.018	6	2	-	
2	arabil	DA	985	6	3,3/1	-	

Date referitoare la construcții

Crt	Număr	Destinație construcție	Supraf. (mp)	Situație juridică	Observații / Referințe
A1.1		construcții de locuințe	66	Cu acte	Nr. niveluri:1; S. construita la sol:66 mp;
A1.2		construcții de locuințe	62	Cu acte	Nr. niveluri:1; S. construita la sol:62 mp;
A1.3		construcții de locuințe	40	Cu acte	Nr. niveluri:1; S. construita la sol:40 mp;

Lungime Segmente

1) Valorile lungimilor segmentelor sunt obținute din proiecție în plan.

Punct început	X / Y	Punct sfârșit	X / Y	Lungime segment (** (m)
1	383.911,663 267.564,351	2	383.890,777 267.560,732	21.197

Punct început	X / Y	Punct sfârșit	X / Y	Lungime segment (** (m)
2	383.890,777 267.560,732	3	383.871,904 267.557,465	19.154
3	383.871,904 267.557,465	4	383.871,683 267.534,184	23.282
4	383.871,683 267.534,184	5	383.871,58 267.523,315	10.869
5	383.871,58 267.523,315	6	383.871,604 267.513,278	10.037
6	383.871,604 267.513,278	7	383.899,489 267.517,979	28.278
7	383.899,489 267.517,979	8	383.899,678 267.518,029	0.196
8	383.899,678 267.518,029	9	383.914,248 267.521,947	15.088
9	383.914,248 267.521,947	10	383.923,221 267.524,376	9.296
10	383.923,221 267.524,376	11	383.918,14 267.541,32	17.689
11	383.918,14 267.541,32	12	383.914,967 267.551,904	11.049
12	383.914,967 267.551,904	1	383.911,663 267.564,351	12.878

** Lungimile segmentelor sunt determinate în planul de proiecție Stereo 70 și sunt rotunjite la 1 milimetru.

*** Distanța dintre puncte este formată din segmente cumulate ce sunt mai mici decât valoarea 1 milimetru.

**DATE DESPRE IMOBILUL NR. 13930**

Oficiul de Cadastru și Publicitate Imobiliară DOLJ
Biroul de Cadastru și Publicitate Imobiliară Craiova

A. Partea I. Descrierea imobilului

TEREN Intravilan

Adresa: Loc. Plosca, Str Eugen Lovinescu, Nr. 6, Jud. Dolj, T6,P6

Nr. Crt	Nr cadastral Nr. topografic	Suprafața* (mp)	Observații / Referințe
A1		Din acte: 1.248 Masurata: 1.110	Sector cadastral:36 Teren imprejmuit;

Construcții

Crt	Nr cadastral Nr. topografic	Adresa	Observații / Referințe
A1.1		Loc. Plosca, Str Eugen Lovinescu, Nr. 6, Jud. Dolj	Nr. niveluri:1; S. construita la sol:89 mp;

B. Partea II. Proprietari și acte

Inscrieri privitoare la dreptul de proprietate și alte drepturi reale		Referințe
/		
Act Administrativ nr. TDP nr. 681-60693, din 14/10/1996 emis de CJSAPT DOLJ;		
B1	Intabulare, drept de PROPRIETATE, dobandit prin Reconstituire, cota actuala 1/1, cota initiala 1/1 1) NICU ION, Lipsă CNP.	A1
Act Normativ nr. 7, din 13/03/1996 emis de PARLAMENTUL ROMANIEI (ART.12 ALIN.(14) și ART.37 ALIN.(2));		
B2	Intabulare, drept de PROPRIETATE, dobandit prin Lege, cota actuala 1/1, cota initiala 1/1 1) NICU ION, Lipsă CNP.	A1.1

C. Partea III. SARCINI .

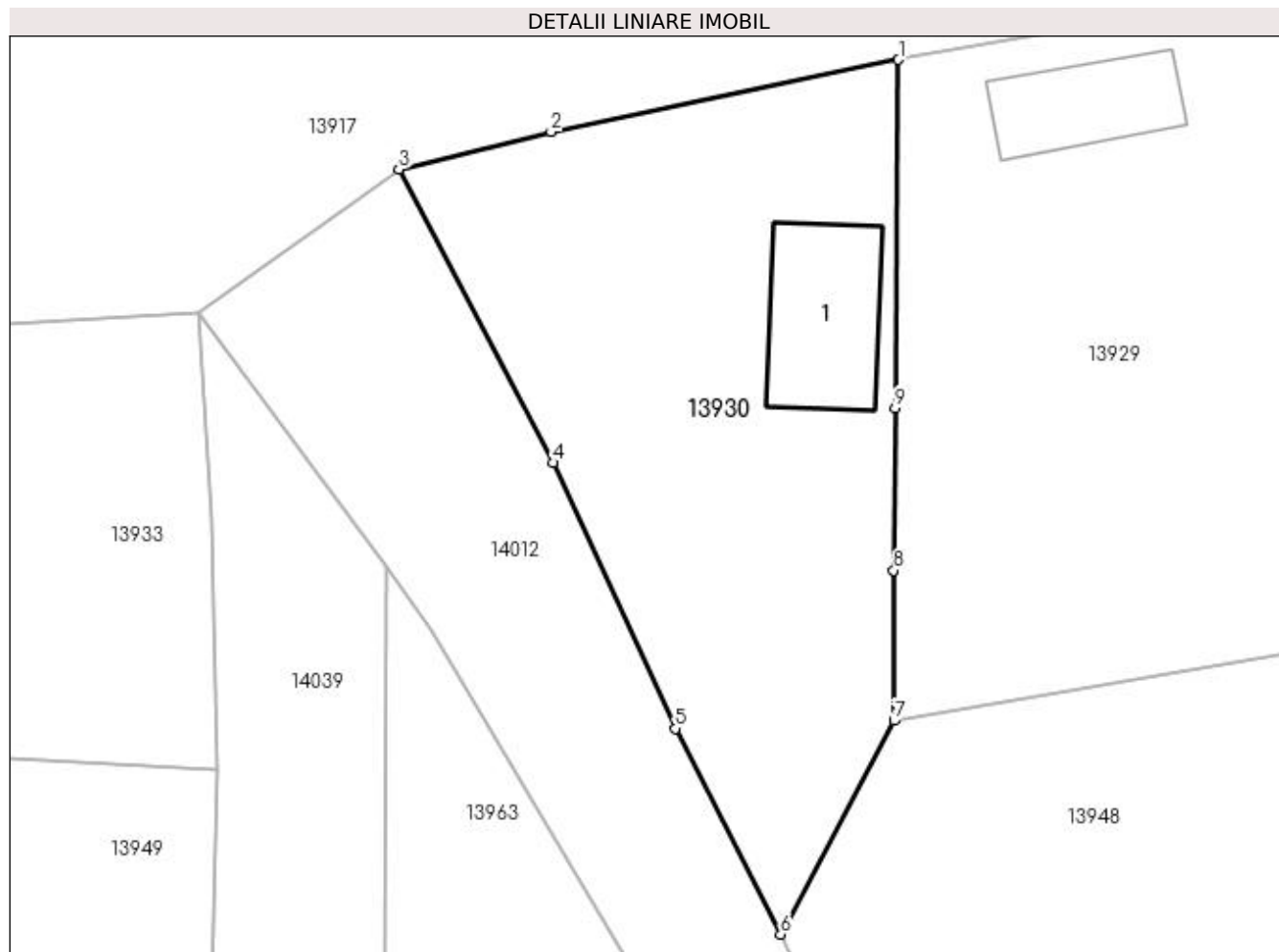
Inscrieri privind dezmembramintele dreptului de proprietate, drepturi reale de garanție și sarcini	Referințe
NU SUNT	

Anexa Nr. 1 La Partea I

Teren

Nr cadastral	Suprafața (mp)*	Observații / Referințe
	Din acte: 1.248 Masurata: 1.110	

* Suprafața este determinată în planul de proiecție Stereo 70.



Date referitoare la teren

Crt	Categorie folosință	Intra vilan	Suprafața (mp)	Tarla	Parcelă	Nr. topo	Observații / Referințe
1	curți construcții	DA	1.110	6	6	-	

Date referitoare la construcții

Crt	Număr	Destinație construcție	Supraf. (mp)	Situație juridică	Observații / Referințe
A1.1		construcții de locuințe	89	Cu acte	Nr. niveluri:1; S. construita la sol:89 mp;

Lungime Segmente

1) Valorile lungimilor segmentelor sunt obținute din proiecție în plan.

Punct început	X / Y	Punct sfârșit	X / Y	Lungime segment (** (m)
1	383.871,904 267.557,465	2	383.848,653 267.552,638	23.747
2	383.848,653 267.552,638	3	383.838,467 267.550,149	10.486
3	383.838,467 267.550,149	4	383.848,779 267.530,517	22.175

Punct început	X / Y	Punct sfârșit	X / Y	Lungime segment (** (m)
4	383.848,779 267.530,517	5	383.856,97 267.512,737	19.576
5	383.856,97 267.512,737	6	383.864,012 267.498,977	15.457
6	383.864,012 267.498,977	7	383.871,604 267.513,278	16.191
7	383.871,604 267.513,278	8	383.871,58 267.523,315	10.037
8	383.871,58 267.523,315	9	383.871,683 267.534,184	10.869
9	383.871,683 267.534,184	1	383.871,904 267.557,465	23.282

** Lungimile segmentelor sunt determinate în planul de proiecție Stereo 70 și sunt rotunjite la 1 milimetru.

*** Distanța dintre puncte este formată din segmente cumulate ce sunt mai mici decât valoarea 1 milimetru.

**DATE DESPRE IMOBILUL NR. 13931**

Oficiul de Cadastru și Publicitate Imobiliară DOLJ
Biroul de Cadastru și Publicitate Imobiliară Craiova

A. Partea I. Descrierea imobilului

TEREN Intravilan

Adresa: Loc. Plosca, Str Independenței, Nr. 17, Jud. Dolj, T6

Nr. Crt	Nr cadastral Nr. topografic	Suprafața* (mp)	Observații / Referințe
A1		1.024	Sector cadastral:36 Teren imprejmuit;

B. Partea II. Proprietari și acte

Inscrieri privitoare la dreptul de proprietate și alte drepturi reale		Referințe
/		
Act Normativ nr. 7, din 13/03/1996 emis de PARLAMENTUL ROMÂNIEI;		
B1	Inscrierea provizorie, drept de PROPRIETATE, dobandit prin Lege, cota actuala 1/1, cota initiala 1/1 1) NEIDENTIFICAT NEIDENTIFICAT	A1

C. Partea III. SARCINI .

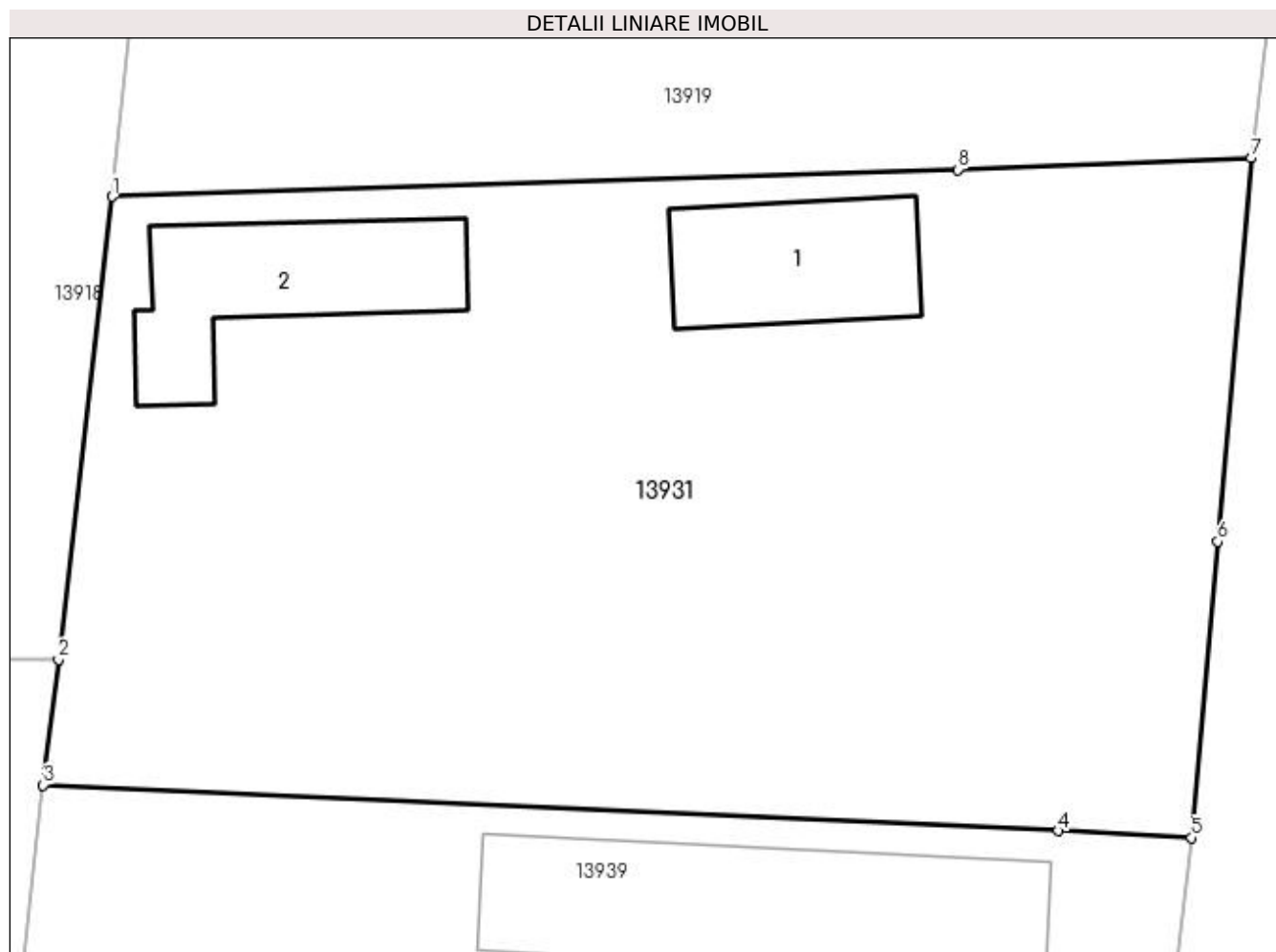
Inscrieri privind dezmembramintele dreptului de proprietate, drepturi reale de garanție și sarcini	Referințe
NU SUNT	

Anexa Nr. 1 La Partea I

Teren

Nr cadastral	Suprafața (mp)*	Observații / Referințe
	1.024	

* Suprafața este determinată în planul de proiecție Stereo 70.



Date referitoare la teren

Crt	Categorie folosință	Intra vilan	Suprafața (mp)	Tarla	Parcelă	Nr. topo	Observații / Referințe
1	curți constructii	DA	1.024	6	-	-	

Date referitoare la construcții

Crt	Număr	Destinație construcție	Supraf. (mp)	Situație juridică	Observații / Referințe
A1.1		construcții de locuințe	42	Fara acte	Nr. niveluri:1; S. construita la sol:42 mp;
A1.2		construcții anexa	52	Fara acte	Nr. niveluri:1; S. construita la sol:52 mp;

Lungime Segmente

1) Valorile lungimilor segmentelor sunt obținute din proiecție în plan.

Punct început	X / Y	Punct sfârșit	X / Y	Lungime segment (** (m)
1	384.118,486 267.544,345	2	384.116,463 267.526,94	17.522
2	384.116,463 267.526,94	3	384.115,89 267.522,217	4.758
3	384.115,89 267.522,217	4	384.154,082 267.520,5	38.231

Punct început	X / Y	Punct sfârșit	X / Y	Lungime segment (** (m)
4	384.154,082 267.520,5	5	384.159,101 267.520,236	5.026
5	384.159,101 267.520,236	6	384.160,077 267.531,375	11.182
6	384.160,077 267.531,375	7	384.161,336 267.545,794	14.474
7	384.161,336 267.545,794	8	384.150,318 267.545,357	11.027
8	384.150,318 267.545,357	1	384.118,486 267.544,345	31.848

** Lungimile segmentelor sunt determinate în planul de proiecție Stereo 70 și sunt rotunjite la 1 milimetru.

*** Distanța dintre puncte este formată din segmente cumulate ce sunt mai mici decât valoarea 1 milimetru.

**DATE DESPRE IMOBILUL NR. 13932**

Oficiul de Cadastru și Publicitate Imobiliară DOLJ
Biroul de Cadastru și Publicitate Imobiliară Craiova

A. Partea I. Descrierea imobilului

TEREN Intravilan

Adresa: Loc. Plosca, Str Barbu Delavrancea, Jud. Dolj

Nr. Crt	Nr cadastral Nr. topografic	Suprafața* (mp)	Observații / Referințe
A1		520	Sector cadastral:36 Teren neimprejmuit;

B. Partea II. Proprietari și acte

Inscrieri privitoare la dreptul de proprietate și alte drepturi reale	Referințe
/	
Act Normativ nr. 596, din 04/08/2011 emis de GUVERNUL ROMANIEI (HOTARARE 1554/2009 SI ANEXA NR. 14	
Act Administrativ nr.1445/14.03.2023 emis de Primaria Comunei Bistret);	
B1	A1
Intabulare, drept de PROPRIETATE, dobandit prin Lege, cota actuala 1/1, cota initiala 1/1	
1) COMUNA BISTRET - DOMENIUL PUBLIC, CIF:4553895	

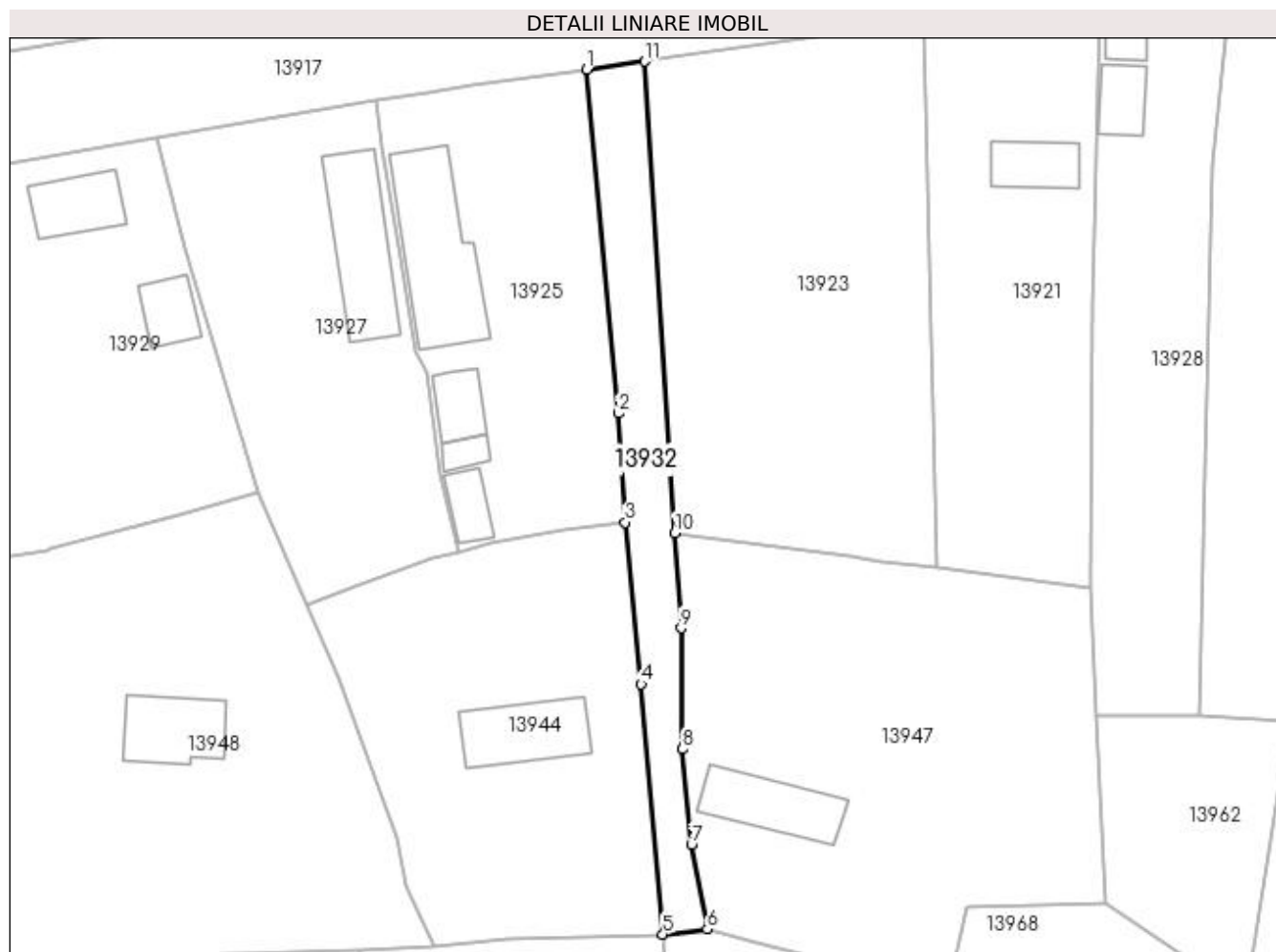
C. Partea III. SARCINI .

Inscrieri privind dezmembramintele dreptului de proprietate, drepturi reale de garanție și sarcini	Referințe
NU SUNT	

Anexa Nr. 1 La Partea I**Teren**

Nr cadastral	Suprafața (mp)*	Observații / Referințe
	520	

* Suprafața este determinată în planul de proiecție Stereo 70.

**Date referitoare la teren**

Crt	Categorie folosință	Intra vilan	Suprafața (mp)	Tarla	Parcelă	Nr. topo	Observații / Referințe
1	drum	DA	520	-	-	-	

Lungime Segmente

1) Valorile lungimilor segmentelor sunt obținute din proiecție în plan.

Punct început	X / Y	Punct sfârșit	X / Y	Lungime segment (** (m)
1	383.960,151 267.572,024	2	383.963,662 267.533,351	38.832
2	383.963,662 267.533,351	3	383.964,484 267.521,085	12.294
3	383.964,484 267.521,085	4	383.966,26 267.502,896	18.275
4	383.966,26 267.502,896	5	383.968,703 267.474,719	28.283
5	383.968,703 267.474,719	6	383.973,717 267.475,301	5.048

Punct început	X / Y	Punct sfârșit	X / Y	Lungime segment (** (m)
6	383.973,717 267.475,301	7	383.971,927 267.484,81	9.676
7	383.971,927 267.484,81	8	383.970,93 267.495,564	10.8
8	383.970,93 267.495,564	9	383.970,748 267.509,159	13.596
9	383.970,748 267.509,159	10	383.970,073 267.519,895	10.757
10	383.970,073 267.519,895	11	383.966,694 267.572,947	53.159
11	383.966,694 267.572,947	1	383.960,151 267.572,024	6.608

** Lungimile segmentelor sunt determinate în planul de proiecție Stereo 70 și sunt rotunjite la 1 milimetru.

*** Distanța dintre puncte este formată din segmente cumulate ce sunt mai mici decât valoarea 1 milimetru.

**DATE DESPRE IMOBILUL NR. 13933**

Oficiul de Cadastru și Publicitate Imobiliară DOLJ
Biroul de Cadastru și Publicitate Imobiliară Craiova

A. Partea I. Descrierea imobilului

TEREN Intravilan

Adresa: Loc. Plosca, Str Tudor Arghezi, Jud. Dolj, T8,P41

Nr. Crt	Nr cadastral Nr. topografic	Suprafața* (mp)	Observații / Referințe
A1		931	Sector cadastral:36 Teren imprejmuit;

B. Partea II. Proprietari și acte

Inscrieri privitoare la dreptul de proprietate și alte drepturi reale	Referințe
/	
Act Normativ nr. 7, din 13/03/1996 emis de PARLAMENTUL ROMÂNIEI;	
B1	A1
Inscrierea provizorie, drept de PROPRIETATE, dobandit prin Lege, cota actuala 1/1, cota initiala 1/1 1) NEIDENTIFICAT NEIDENTIFICAT	

C. Partea III. SARCINI .

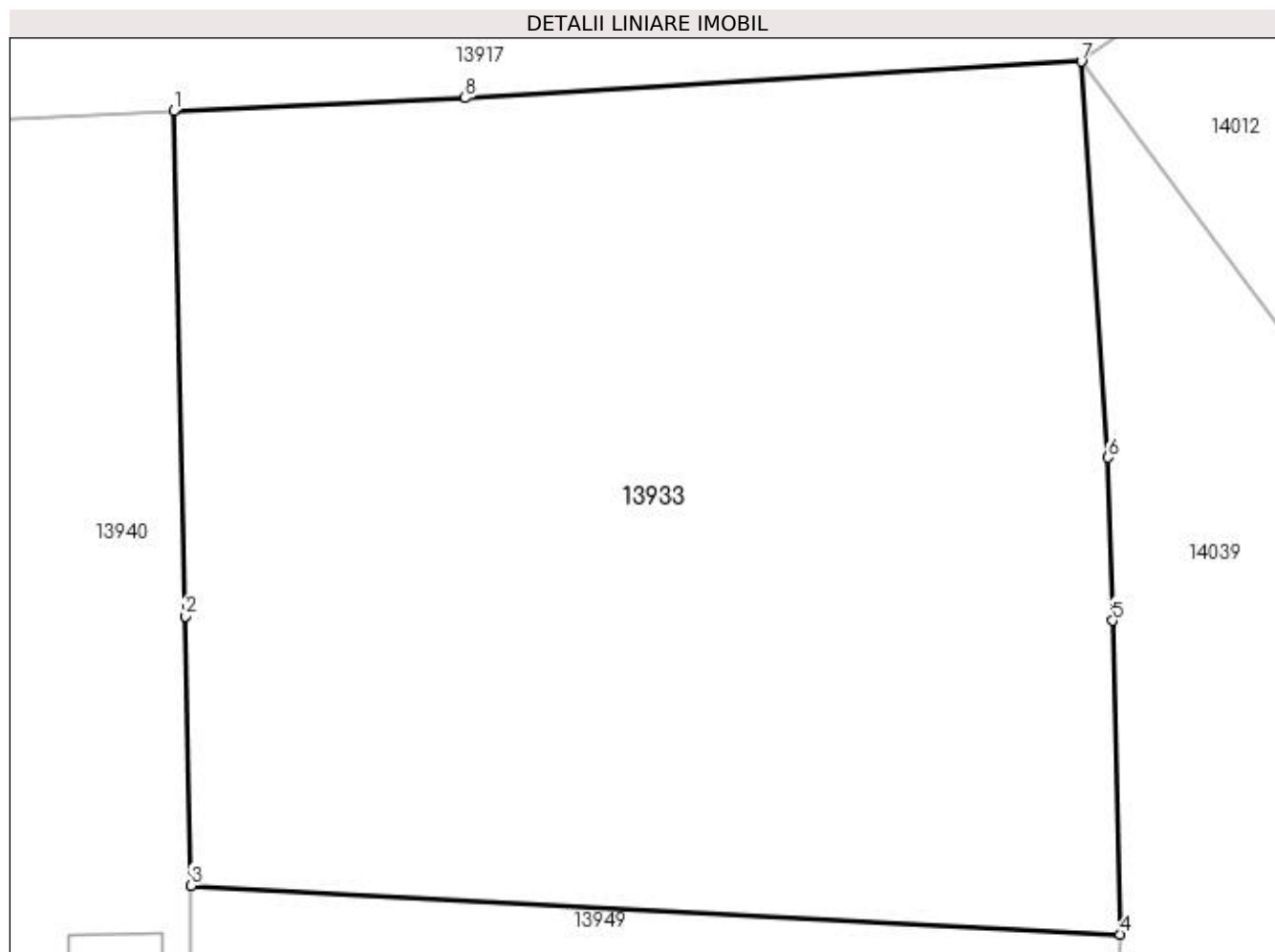
Inscrieri privind dezmembramintele dreptului de proprietate, drepturi reale de garanție și sarcini	Referințe
NU SUNT	

Anexa Nr. 1 La Partea I

Teren

Nr cadastral	Suprafața (mp)*	Observații / Referințe
	931	

* Suprafața este determinată în planul de proiecție Stereo 70.



Date referitoare la teren

Crt	Categorie folosință	Intravilan	Suprafața (mp)	Tarla	Parcelă	Nr. topo	Observații / Referințe
1	arabil	DA	931	8	41	-	

Lungime Segmente

1) Valorile lungimilor segmentelor sunt obținute din proiecție în plan.

Punct început	X / Y	Punct sfârșit	X / Y	Lungime segment (** (m)
1	383.793,222 267.538,821	2	383.793,623 267.521,139	17.687
2	383.793,623 267.521,139	3	383.793,837 267.511,707	9.434
3	383.793,837 267.511,707	4	383.826,39 267.509,998	32.598
4	383.826,39 267.509,998	5	383.826,109 267.520,983	10.989
5	383.826,109 267.520,983	6	383.825,963 267.526,694	5.713

Punct început	X / Y	Punct sfârșit	X / Y	Lungime segment (** (m)
6	383.825,963 267.526,694	7	383.825,018 267.540,558	13.896
7	383.825,018 267.540,558	8	383.803,427 267.539,279	21.629
8	383.803,427 267.539,279	1	383.793,222 267.538,821	10.215

** Lungimile segmentelor sunt determinate în planul de proiecție Stereo 70 și sunt rotunjite la 1 milimetru.

*** Distanța dintre puncte este formată din segmente cumulate ce sunt mai mici decât valoarea 1 milimetru.

**DATE DESPRE IMOBILUL NR. 13934**

Oficiul de Cadastru și Publicitate Imobiliară DOLJ
 Biroul de Cadastru și Publicitate Imobiliară Craiova

A. Partea I. Descrierea imobilului

TEREN Intravilan

Adresa: Loc. Plosca, Str Nicolae Iorga, Nr. 14, Jud. Dolj, T8,P43

Nr. Crt	Nr cadastral Nr. topografic	Suprafața* (mp)	Observații / Referințe
A1		Din acte: 832 Masurata: 1.305	Sector cadastral:36 Teren imprejmuit;

Construcții

Crt	Nr cadastral Nr. topografic	Adresa	Observații / Referințe
A1.1		Loc. Plosca, Str Nicolae Iorga, Nr. 14, Jud. Dolj	Nr. niveluri:1; S. construita la sol:56 mp;
A1.2		Loc. Plosca, Str Nicolae Iorga, Nr. 14, Jud. Dolj	Nr. niveluri:1; S. construita la sol:53 mp;

B. Partea II. Proprietari și acte

Inscrieri privitoare la dreptul de proprietate și alte drepturi reale		Referințe
/		
Act Administrativ nr. TDP nr. 1240-45092, din 31/10/1996 emis de CJSAPT DOLJ;		
B1	Intabulare, drept de PROPRIETATE, dobandit prin Reconstituire, cota actuala 1/1, cota initiala 1/1 1) BURTĂVERDE MARIA, Lipsă CNP.	A1
Act Normativ nr. 7, din 13/03/1996 emis de PARLAMENTUL ROMANIEI (ART.12 ALIN.(14) și ART.37 ALIN.(2));		
B2	Intabulare, drept de PROPRIETATE, dobandit prin Lege, cota actuala 1/1, cota initiala 1/1 1) BURTĂVERDE MARIA, Lipsă CNP.	A1.1, A1.2

C. Partea III. SARCINI .

Inscrieri privind dezmembramintele dreptului de proprietate, drepturi reale de garanție și sarcini	Referințe
NU SUNT	

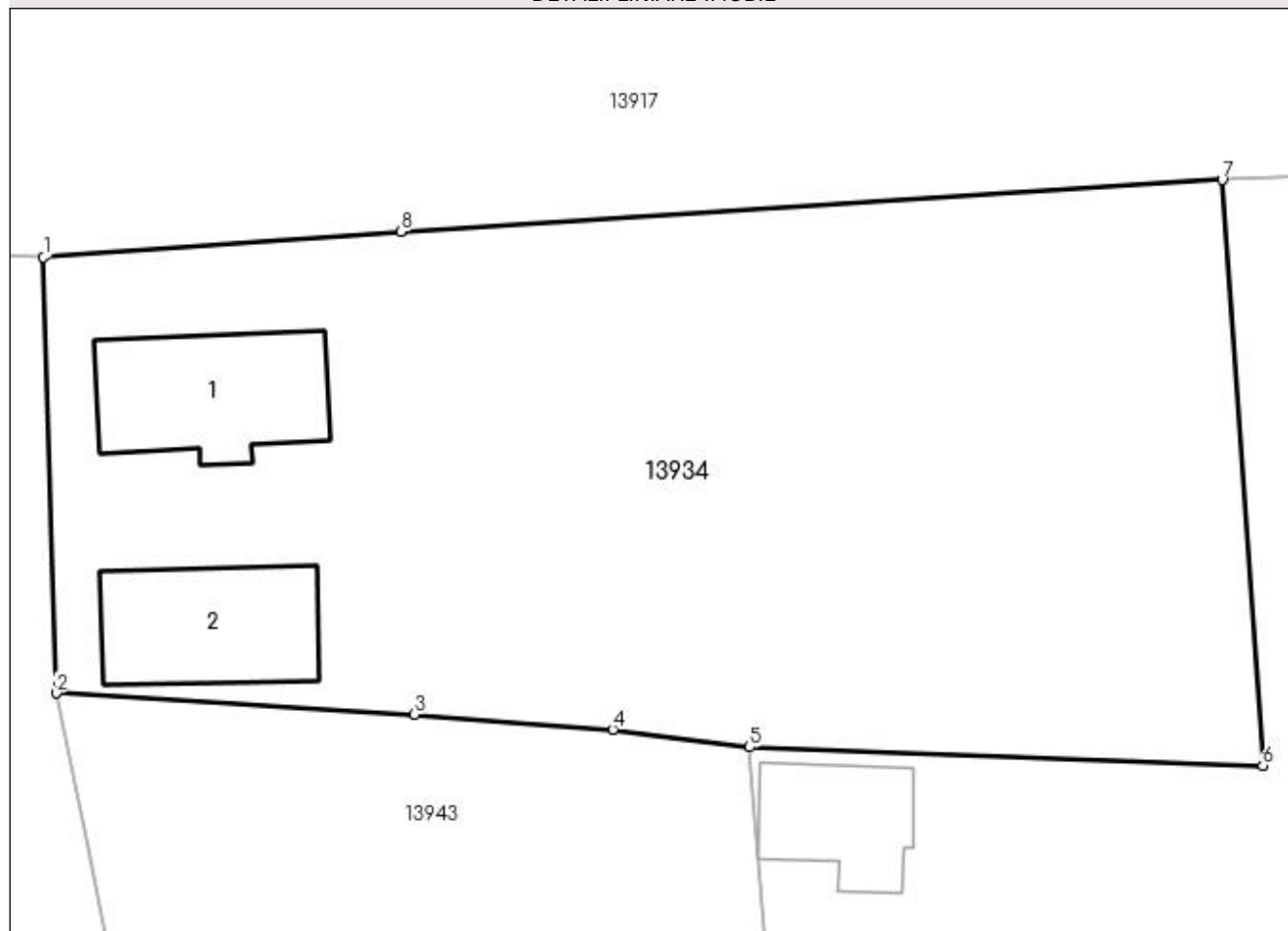
Anexa Nr. 1 La Partea I

Teren

Nr cadastral	Suprafața (mp)*	Observații / Referințe
	Din acte: 832 Masurata: 1.305	

* Suprafața este determinată în planul de proiecție Stereo 70.

DETALII LINIARE IMOBIL



Date referitoare la teren

Crt	Categorie folosință	Intra vilan	Suprafața (mp)	Tarla	Parcelă	Nr. topo	Observații / Referințe
1	curți constructii	DA	1.305	8	43	-	

Date referitoare la construcții

Crt	Număr	Destinație construcție	Supraf. (mp)	Situație juridică	Observații / Referințe
A1.1		construcții de locuințe	56	Cu acte	Nr. niveluri:1; S. construita la sol:56 mp;
A1.2		construcții de locuințe	53	Cu acte	Nr. niveluri:1; S. construita la sol:53 mp;

Lungime Segmente

1) Valorile lungimilor segmentelor sunt obținute din proiecție în plan.

Punct început	X / Y	Punct sfârșit	X / Y	Lungime segment (** (m)
1	383.728,853 267.534,812	2	383.729,436 267.514,738	20.082
2	383.729,436 267.514,738	3	383.745,939 267.513,755	16.532

Punct început	X / Y	Punct sfârșit	X / Y	Lungime segment (** (m)
3	383.745,939 267.513,755	4	383.755,076 267.513,062	9.163
4	383.755,076 267.513,062	5	383.761,389 267.512,243	6.366
5	383.761,389 267.512,243	6	383.785,036 267.511,406	23.662
6	383.785,036 267.511,406	7	383.783,154 267.538,372	27.032
7	383.783,154 267.538,372	8	383.745,304 267.535,991	37.925
8	383.745,304 267.535,991	1	383.728,853 267.534,812	16.493

** Lungimile segmentelor sunt determinate în planul de proiecție Stereo 70 și sunt rotunjite la 1 milimetru.

*** Distanța dintre puncte este formată din segmente cumulate ce sunt mai mici decât valoarea 1 milimetru.

**DATE DESPRE IMOBILUL NR. 13935**

Oficiul de Cadastru și Publicitate Imobiliară DOLJ
Biroul de Cadastru și Publicitate Imobiliară Craiova

A. Partea I. Descrierea imobilului

TEREN Intravilan

Adresa: Loc. Plosca, Str Independenței, Nr. 26, Jud. Dolj, T4,P3,P4

Nr. Crt	Nr cadastral Nr. topografic	Suprafața* (mp)	Observații / Referințe
A1		Din acte: 1.830 Masurata: 2.552	Sector cadastral:36 Teren imprejmuit;

Construcții

Crt	Nr cadastral Nr. topografic	Adresa	Observații / Referințe
A1.1		Loc. Plosca, Str Independenței, Nr. 26, Jud. Dolj	Nr. niveluri:1; S. construita la sol:88 mp;
A1.2		Loc. Plosca, Str Independenței, Nr. 26, Jud. Dolj, T4,P3,P4	Nr. niveluri:1; S. construita la sol:46 mp;

B. Partea II. Proprietari și acte

Inscrieri privitoare la dreptul de proprietate și alte drepturi reale		Referințe
/		
Act Administrativ nr. TDP nr. 2385, din 04/09/2003 emis de CJSAPT DOLJ;		
B1	Intabulare, drept de PROPRIETATE, dobandit prin Reconstituire, cota actuala 1/1, cota initiala 1/1 1) STOICA MARIN, Lipsă CNP.	A1
Act Normativ nr. 7, din 13/03/1996 emis de PARLAMENTUL ROMANIEI (ART.12 ALIN.(14) și ART.37 ALIN.(2));		
B2	Intabulare, drept de PROPRIETATE, dobandit prin Lege, cota actuala 1/1, cota initiala 1/1 1) STOICA MARIN, Lipsă CNP.	A1.1, A1.2

C. Partea III. SARCINI .

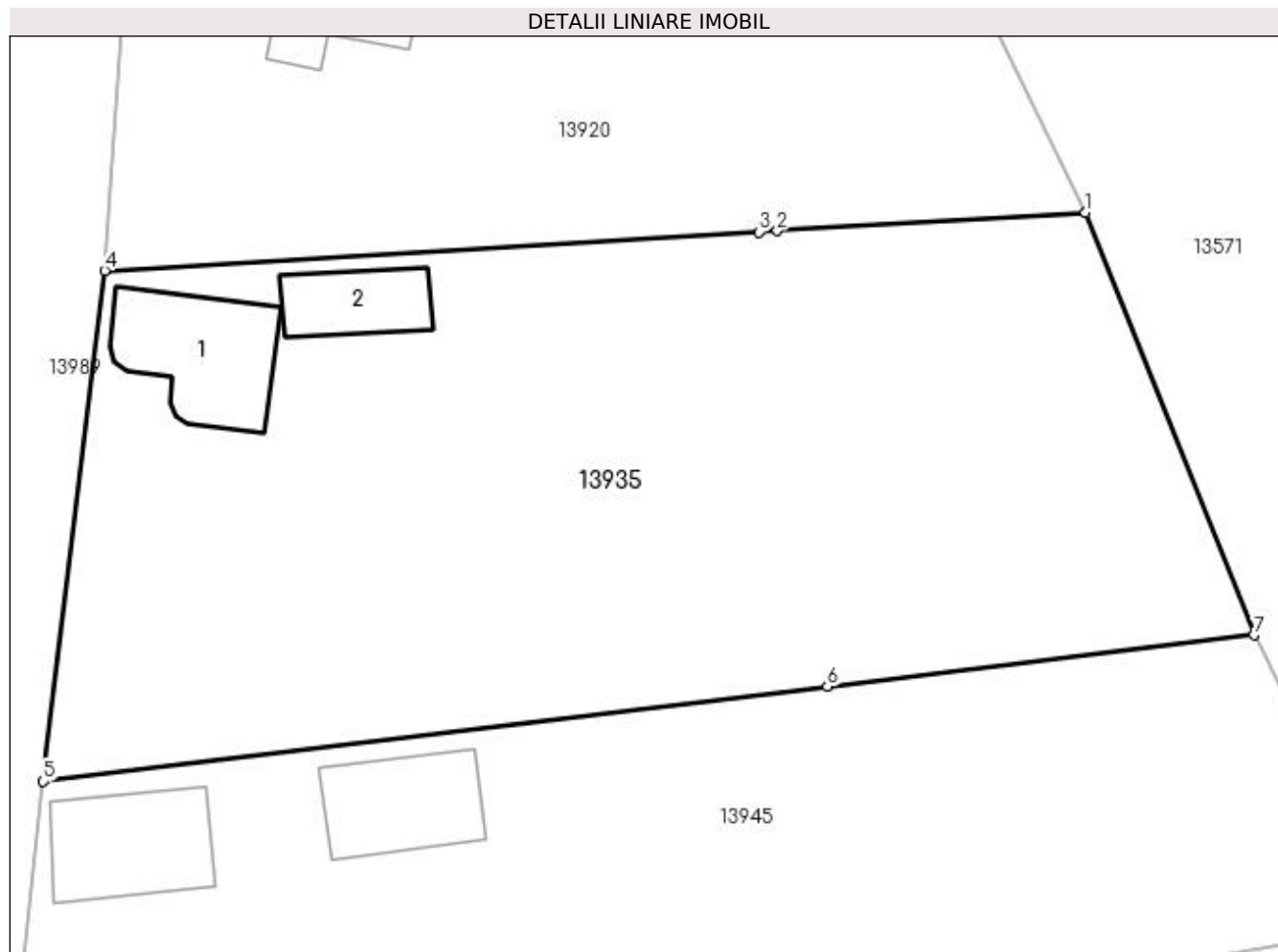
Inscrieri privind dezmembramintele dreptului de proprietate, drepturi reale de garanție și sarcini	Referințe
NU SUNT	

Anexa Nr. 1 La Partea I

Teren

Nr cadastral	Suprafața (mp)*	Observații / Referințe
	Din acte: 1.830 Masurata: 2.552	

* Suprafața este determinată în planul de proiecție Stereo 70.



Date referitoare la teren

Crt	Categorie folosință	Intravilan	Suprafața (mp)	Tarla	Parcelă	Nr. topo	Observații / Referințe
1	curți constructii	DA	1.737	4	3	-	
2	arabil	DA	815	4	4	-	

Date referitoare la construcții

Crt	Număr	Destinație construcție	Supraf. (mp)	Situație juridică	Observații / Referințe
A1.1		construcții de locuințe	88	Cu acte	Nr. niveluri:1; S. construita la sol:88 mp;
A1.2		construcții anexa	46	Cu acte	Nr. niveluri:1; S. construita la sol:46 mp;

Lungime Segmente

1) Valorile lungimilor segmentelor sunt obținute din proiecție în plan.

Punct început	X / Y	Punct sfârșit	X / Y	Lungime segment (** (m)
1	384.239,957 267.542,714	2	384.218,289 267.541,436	21.706
2	384.218,289 267.541,436	3	384.217,008 267.541,361	1.283

Punct început	X / Y	Punct sfârșit	X / Y	Lungime segment (** (m)
3	384.217,008 267.541,361	4	384.171,014 267.538,647	46.074
4	384.171,014 267.538,647	5	384.166,699 267.502,759	36.146
5	384.166,699 267.502,759	6	384.221,822 267.509,416	55.524
6	384.221,822 267.509,416	7	384.251,794 267.513,035	30.19
7	384.251,794 267.513,035	1	384.239,957 267.542,714	31.952

** Lungimile segmentelor sunt determinate în planul de proiecție Stereo 70 și sunt rotunjite la 1 milimetru.

*** Distanța dintre puncte este formată din segmente cumulate ce sunt mai mici decât valoarea 1 milimetru.

**DATE DESPRE IMOBILUL NR. 13936**

Oficiul de Cadastru și Publicitate Imobiliară DOLJ
Biroul de Cadastru și Publicitate Imobiliară Craiova

A. Partea I. Descrierea imobilului

TEREN Intravilan

Adresa: Loc. Plosca, Str Eugen Lovinescu, Nr. 28, Jud. Dolj, T 6 P46,P44

Nr. Crt	Nr cadastral Nr. topografic	Suprafața* (mp)	Observații / Referințe
A1	31665	Din acte: 2.142 Masurata: 2.438	Sector cadastral:36 Teren imprejmuit;

Construcții

Crt	Nr cadastral Nr. topografic	Adresa	Observații / Referințe
A1.1	31665-C1	Loc. Plosca, Str Eugen Lovinescu, Nr. 28, Jud. Dolj, T 6 P46,P44	Nr. niveluri:1; S. construita la sol:90 mp; Casa de locuit edificata in anul 2007, construita din boltari, acoperita cu tabla.Nu detine certificat de performanta energetica si nu este dotata cu lift.
A1.2	31665-C2	Loc. Plosca, Str Eugen Lovinescu, Nr. 28, Jud. Dolj, T 6 P46,P44	Nr. niveluri:1; S. construita la sol:33 mp; Anexa (bucatarie) edificata in anul 2007,construita din chiripici, acoperita cu tigla.
A1.3	31665-C3	Loc. Plosca, Str Eugen Lovinescu, Nr. 28, Jud. Dolj, T 6 P46,P44	Nr. niveluri:1; S. construita la sol:12 mp; Anexa (fanar) edificata in anul 2007,construita din lemn, acoperita cu placi azbociment.
A1.4	31665-C4	Loc. Plosca, Str Eugen Lovinescu, Nr. 28, Jud. Dolj, T 6 P46,P44	Nr. niveluri:1; S. construita la sol:17 mp; Anexa (patul) edificata in anul 2007, construita din lemni, acoperita cu placi azbociment.

B. Partea II. Proprietari și acte

Inscrieri privitoare la dreptul de proprietate și alte drepturi reale	Referințe
137741 / 24/10/2016	
Act Notarial nr. CONTRACT DE INTRETINERE AUTENTIC NR. 876, din 19/10/2016 emis de NP Cernobai Emil (CONTRACT DE INTRETINERE AUTENTIC NR. 876/19.10.2016 ; act notarial nr INCHEIERE DE RECTIFICARE NR. 36 din 10.11.2016, emis de NP Cernobai Emil);	
B1	Intabulare, drept de PROPRIETATE, dobandit prin Conventie, cota actuala 1/1, cota initiala 1/1
	1) PATRU GHEORGHE 2) PĂTRU AURELIA
	A1, A1.1, A1.2, A1.3, A1.4

C. Partea III. SARCINI

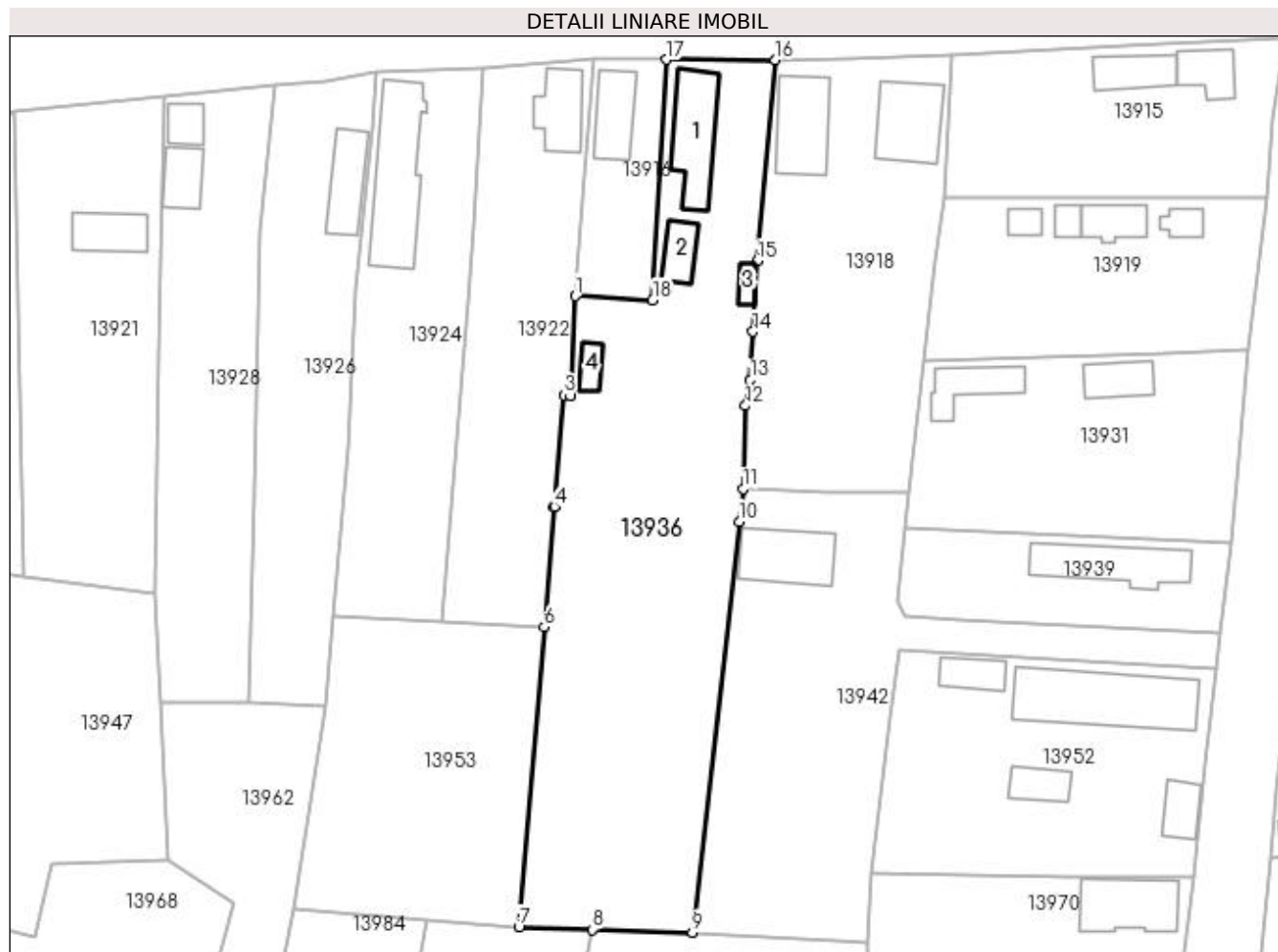
Inscrieri privind dezmembramintele dreptului de proprietate, drepturi reale de garanție și sarcini	Referințe
137741 / 24/10/2016	
Act Notarial nr. CONTRACT DE INTRETINERE AUTENTIC NR. 876, din 19/10/2016 emis de NP Cernobai Emil (CONTRACT DE INTRETINERE AUTENTIC NR. 876/19.10.2016 ; act notarial nr INCHEIERE DE RECTIFICARE NR. 36 din 10.11.2016, emis de NP Cernobai Emil);	
C1	Intabulare, drept de UZUFRACT
	1) PATRU ION
	A1, A1.1, A1.2, A1.3, A1.4
C2	Intabulare, drept de IPOTECA LEGALA, Valoare:0 ce are ca obiect plata rentei în bani corespunzătoare întreținerii neexecutate
	1) PATRU ION
	A1, A1.1, A1.2, A1.3, A1.4

Anexa Nr. 1 La Partea I

Teren

Nr cadastral	Suprafața (mp)*	Observații / Referințe
31665	Din acte: 2.142 Masurata: 2.438	

* Suprafața este determinată în planul de proiecție Stereo 70.



Date referitoare la teren

Crt	Categorie folosință	Intra vilan	Suprafața (mp)	Tarla	Parcelă	Nr. topo	Observații / Referințe
1	curți construcții	DA	830	6	46	-	
2	arabil	DA	1.308	6	44	-	
3	vie	DA	300	6	44	-	

Date referitoare la construcții

Crt	Număr	Destinație construcție	Supraf. (mp)	Situație juridică	Observații / Referințe
A1.1	31665-C1	construcții de locuințe	Din acte: 0 Masurata: 90	Cu acte	Nr. niveluri:1; S. construita la sol:90 mp; Casa de locuit edificata in anul 2007, construita din boltari, acoperita cu tabla.Nu detine certificat de performanta energetica si nu este dotata cu lift.
A1.2	31665-C2	construcții anexa	Din acte: 0 Masurata: 33	Cu acte	Nr. niveluri:1; S. construita la sol:33 mp; Anexa (bucatarie) edificata in anul 2007,construita din chiripici, acoperita cu tigla.
A1.3	31665-C3	construcții anexa	Din acte: 0 Masurata: 12	Cu acte	Nr. niveluri:1; S. construita la sol:12 mp; Anexa (fanar) edificata in anul 2007,construita din lemn, acoperita cu placi azbociment.
A1.4	31665-C4	construcții anexa	Din acte: 0 Masurata: 17	Cu acte	Nr. niveluri:1; S. construita la sol:17 mp; Anexa (patul) edificata in anul 2007, construita din lemni, acoperita cu placi azbociment.

Lungime Segmente

1) Valorile lungimilor segmentelor sunt obținute din proiecție în plan.

Punct început	X / Y	Punct sfârșit	X / Y	Lungime segment (** (m)
1	384.072,3 267.552,937	2	384.071,66 267.539,755	13.198
2	384.071,66 267.539,755	3	384.070,787 267.539,85	0.878
3	384.070,787 267.539,85	4	384.069,546 267.525,106	14.796
4	384.069,546 267.525,106	5	384.069,54 267.525,032	0.074
5	384.069,54 267.525,032	6	384.068,206 267.509,179	15.909
6	384.068,206 267.509,179	7	384.064,866 267.469,473	39.846
7	384.064,866 267.469,473	8	384.074,576 267.469,192	9.714
8	384.074,576 267.469,192	9	384.087,8 267.468,81	13.23
9	384.087,8 267.468,81	10	384.094,016 267.523,134	54.678
10	384.094,016 267.523,134	11	384.094,51 267.527,45	4.344
11	384.094,51 267.527,45	12	384.094,813 267.538,421	10.975
12	384.094,813 267.538,421	13	384.095,44 267.541,835	3.471
13	384.095,44 267.541,835	14	384.095,83 267.548,23	6.407
14	384.095,83 267.548,23	15	384.096,4 267.557,574	9.361
15	384.096,4 267.557,574	16	384.098,774 267.584,154	26.686
16	384.098,774 267.584,154	17	384.084,336 267.584,187	14.438
17	384.084,336 267.584,187	18	384.082,552 267.552,382	31.855
18	384.082,552 267.552,382	1	384.072,3 267.552,937	10.267

** Lungimile segmentelor sunt determinate în planul de proiecție Stereo 70 și sunt rotunjite la 1 milimetru.

*** Distanța dintre puncte este formată din segmente cumulate ce sunt mai mici decât valoarea 1 milimetru.

**DATE DESPRE IMOBILUL NR. 13937**

Oficiul de Cadastru și Publicitate Imobiliară DOLJ
Biroul de Cadastru și Publicitate Imobiliară Craiova

A. Partea I. Descrierea imobilului

TEREN Intravilan

Adresa: Loc. Plosca, Jud. Dolj, T12,P6

Nr. Crt	Nr cadastral Nr. topografic	Suprafața* (mp)	Observații / Referințe
A1		Din acte: 864 Masurata: 851	Sector cadastral:36 Teren imprejmuit;

B. Partea II. Proprietari și acte

Inscrieri privitoare la dreptul de proprietate și alte drepturi reale		Referințe
/		
Act Administrativ nr. TDP nr. 2131, din 30/09/2002 emis de CJSAPT DOLJ;		
B1	Intabulare, drept de PROPRIETATE, dobandit prin Reconstituire, cota actuala 1/1, cota initiala 1/1 1) POPESCU PETRA, Lipsă CNP. 2) POPESCU NICOLAE, Lipsă CNP. 3) POPESCU IOANA, Lipsă CNP.	A1

C. Partea III. SARCINI .

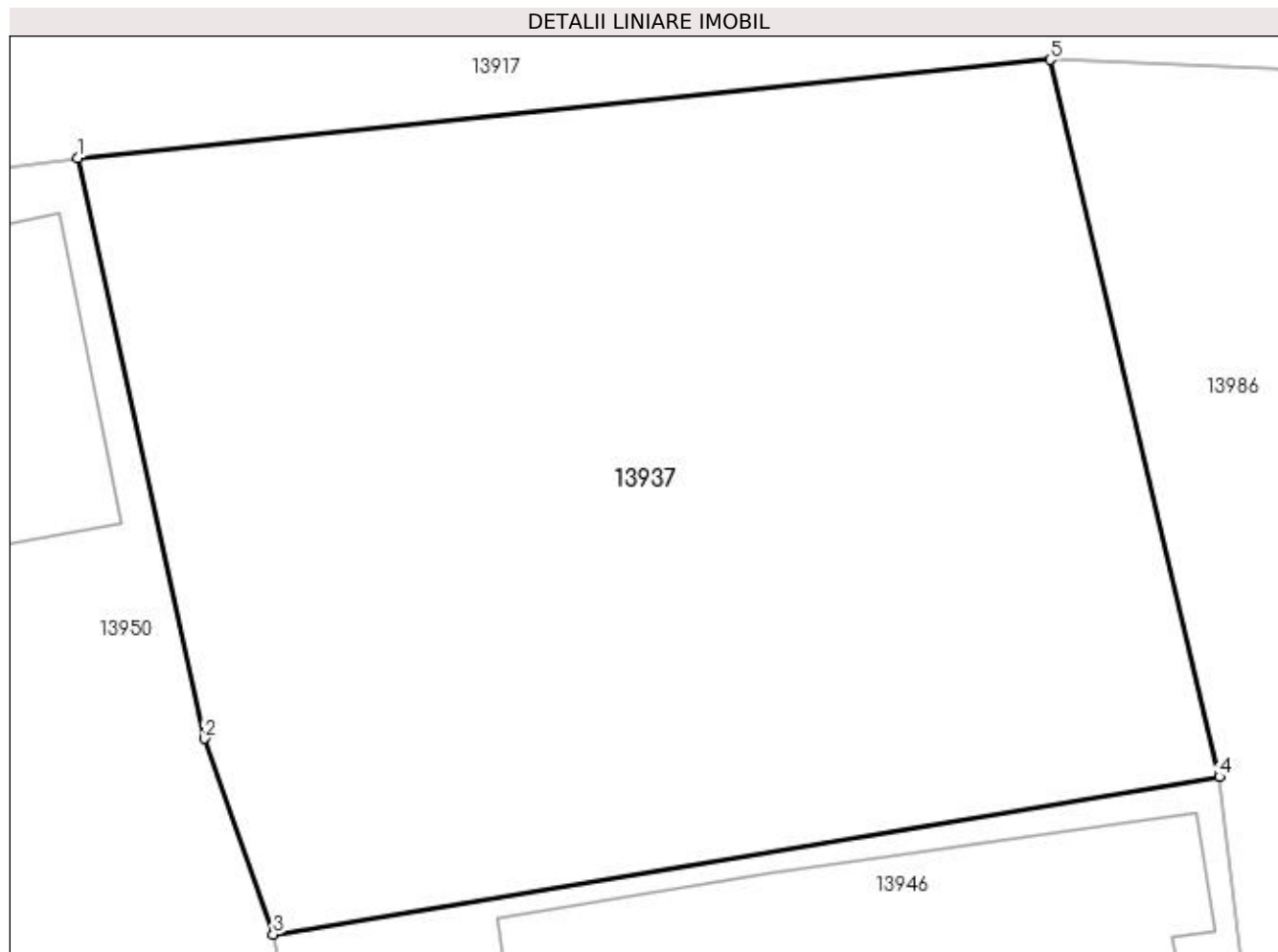
Inscrieri privind dezmembramintele dreptului de proprietate, drepturi reale de garanție și sarcini	Referințe
NU SUNT	

Anexa Nr. 1 La Partea I

Teren

Nr cadastral	Suprafața (mp)*	Observații / Referințe
	Din acte: 864 Masurata: 851	

* Suprafața este determinată în planul de proiecție Stereo 70.



Date referitoare la teren

Crt	Categorie folosință	Intra vilan	Suprafața (mp)	Tarla	Parcelă	Nr. topo	Observații / Referințe
1	curți constructii	DA	851	12	6	-	

Lungime Segmente

1) Valorile lungimilor segmentelor sunt obținute din proiecție în plan.

Punct început	X / Y	Punct sfârșit	X / Y	Lungime segment (** (m)
1	383.687,23 267.531,855	2	383.691,499 267.512,268	20.047
2	383.691,499 267.512,268	3	383.693,819 267.505,661	7.002
3	383.693,819 267.505,661	4	383.725,752 267.510,978	32.373
4	383.725,752 267.510,978	5	383.720,046 267.535,168	24.854
5	383.720,046 267.535,168	1	383.687,23 267.531,855	32.983

**** Lungimile segmentelor sunt determinate în planul de proiecție Stereo 70 și sunt rotunjite la 1 milimetru.**

***** Distanța dintre puncte este formată din segmente cumulate ce sunt mai mici decât valoarea 1 milimetru.**

**DATE DESPRE IMOBILUL NR. 13938**

Oficiul de Cadastru și Publicitate Imobiliară DOLJ
Biroul de Cadastru și Publicitate Imobiliară Craiova

A. Partea I. Descrierea imobilului

TEREN Intravilan

Adresa: Loc. Plosca, Str Mihai Eminescu, Nr. 50, Jud. Dolj, T12,P1

Nr. Crt	Nr cadastral Nr. topografic	Suprafața* (mp)	Observații / Referințe
A1		Din acte: 1.320 Masurata: 1.108	Sector cadastral:36 Teren imprejmuit;

Construcții

Crt	Nr cadastral Nr. topografic	Adresa	Observații / Referințe
A1.1		Loc. Plosca, Str Mihai Eminescu, Nr. 50, Jud. Dolj	Nr. niveluri:1; S. construita la sol:43 mp;
A1.2		Loc. Plosca, Str Mihai Eminescu, Nr. 50, Jud. Dolj	Nr. niveluri:1; S. construita la sol:25 mp;

B. Partea II. Proprietari și acte

Inscrieri privitoare la dreptul de proprietate și alte drepturi reale		Referințe
/		
Act Administrativ nr. TDP nr. 615-60693, din 09/10/1996 emis de CJSAPT DOLJ;		
B1	Intabulare, drept de PROPRIETATE, dobandit prin Reconstituire, cota actuala 1/1, cota initiala 1/1 1) IONISCU PAUL, Lipsă CNP. 2) IONISCU ECATERINA, Lipsă CNP.	A1
Act Normativ nr. 7, din 13/03/1996 emis de PARLAMENTUL ROMANIEI (ART.12 ALIN.(14) și ART.37 ALIN.(2));		
B2	Intabulare, drept de PROPRIETATE, dobandit prin Lege, cota actuala 1/1, cota initiala 1/1 1) IONISCU PAUL, Lipsă CNP. 2) IONISCU ECATERINA, Lipsă CNP.	A1.1, A1.2

C. Partea III. SARCINI .

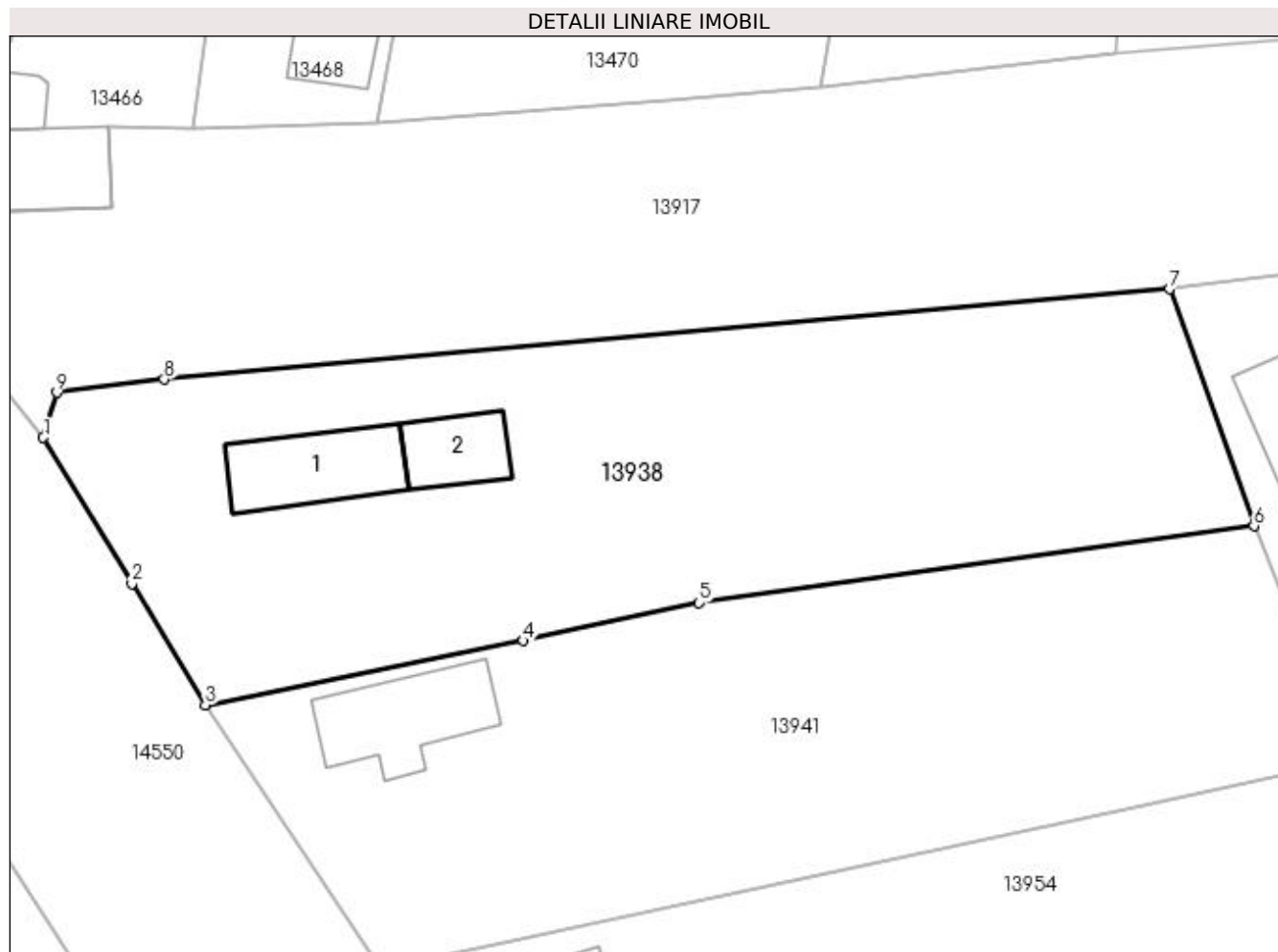
Inscrieri privind dezmembramintele dreptului de proprietate, drepturi reale de garanție și sarcini	Referințe
NU SUNT	

Anexa Nr. 1 La Partea I

Teren

Nr cadastral	Suprafața (mp)*	Observații / Referințe
	Din acte: 1.320 Masurata: 1.108	

* Suprafața este determinată în planul de proiecție Stereo 70.



Date referitoare la teren

Crt	Categorie folosință	Intravilan	Suprafața (mp)	Tarla	Parcelă	Nr. topo	Observații / Referințe
1	curți construcții	DA	1.108	12	1	-	

Date referitoare la construcții

Crt	Număr	Destinație construcție	Supraf. (mp)	Situație juridică	Observații / Referințe
A1.1		construcții de locuințe	43	Cu acte	Nr. niveluri:1; S. construita la sol:43 mp;
A1.2		construcții anexa	25	Cu acte	Nr. niveluri:1; S. construita la sol:25 mp;

Lungime Segmente

1) Valorile lungimilor segmentelor sunt obținute din proiecție în plan.

Punct început	X / Y	Punct sfârșit	X / Y	Lungime segment (** (m)
1	383.577,482 267.518,153	2	383.582,766 267.509,463	10.17
2	383.582,766 267.509,463	3	383.587,157 267.502,225	8.466
3	383.587,157 267.502,225	4	383.606,115 267.506,046	19.339

Punct început	X / Y	Punct sfârșit	X / Y	Lungime segment (** (m)
4	383.606,115 267.506,046	5	383.616,601 267.508,31	10.728
5	383.616,601 267.508,31	6	383.649,689 267.512,894	33.404
6	383.649,689 267.512,894	7	383.644,653 267.527,017	14.994
7	383.644,653 267.527,017	8	383.584,695 267.521,638	60.199
8	383.584,695 267.521,638	9	383.578,283 267.520,852	6.46
9	383.578,283 267.520,852	1	383.577,482 267.518,153	2.815

** Lungimile segmentelor sunt determinate în planul de proiecție Stereo 70 și sunt rotunjite la 1 milimetru.

*** Distanța dintre puncte este formată din segmente cumulate ce sunt mai mici decât valoarea 1 milimetru.

**DATE DESPRE IMOBILUL NR. 13939**

Oficiul de Cadastru și Publicitate Imobiliară DOLJ
Biroul de Cadastru și Publicitate Imobiliară Craiova

A. Partea I. Descrierea imobilului

TEREN Intravilan

Adresa: Loc. Plosca, Str Independenței, Nr. 15, Jud. Dolj, T6,P52

Nr. Crt	Nr cadastral Nr. topografic	Suprafața* (mp)	Observații / Referințe
A1		Din acte: 360 Masurata: 509	Sector cadastral:36 Teren imprejmuit;

Construcții

Crt	Nr cadastral Nr. topografic	Adresa	Observații / Referințe
A1.1		Loc. Plosca, Str Independenței, Nr. 15, Jud. Dolj	Nr. niveluri:1; S. construita la sol:98 mp;

B. Partea II. Proprietari și acte

Inscrieri privitoare la dreptul de proprietate și alte drepturi reale		Referințe
/		
Act Notarial nr. CM nr.357, din 10/12/2004 emis de BNP GIURCAN GABRIELA;		
B1	Intabulare, drept de PROPRIETATE, dobandit prin Succesiune, cota actuala 1/4, cota initiala 1/4 1) CANURECI ELENA	A1
B2	Intabulare, drept de PROPRIETATE, dobandit prin Succesiune, cota actuala 3/4, cota initiala 3/4 1) GHEORGHISOR MARIANA	A1
B3	Intabulare, drept de PROPRIETATE, dobandit prin Succesiune, cota actuala 5/8, cota initiala 5/8 1) CANURECI ELENA	A1.1
B4	Intabulare, drept de PROPRIETATE, dobandit prin Succesiune, cota actuala 3/8, cota initiala 3/8 1) GHEORGHISOR MARIANA	A1.1

C. Partea III. SARCINI .

Inscrieri privind dezmembramintele dreptului de proprietate, drepturi reale de garanție și sarcini	Referințe
NU SUNT	

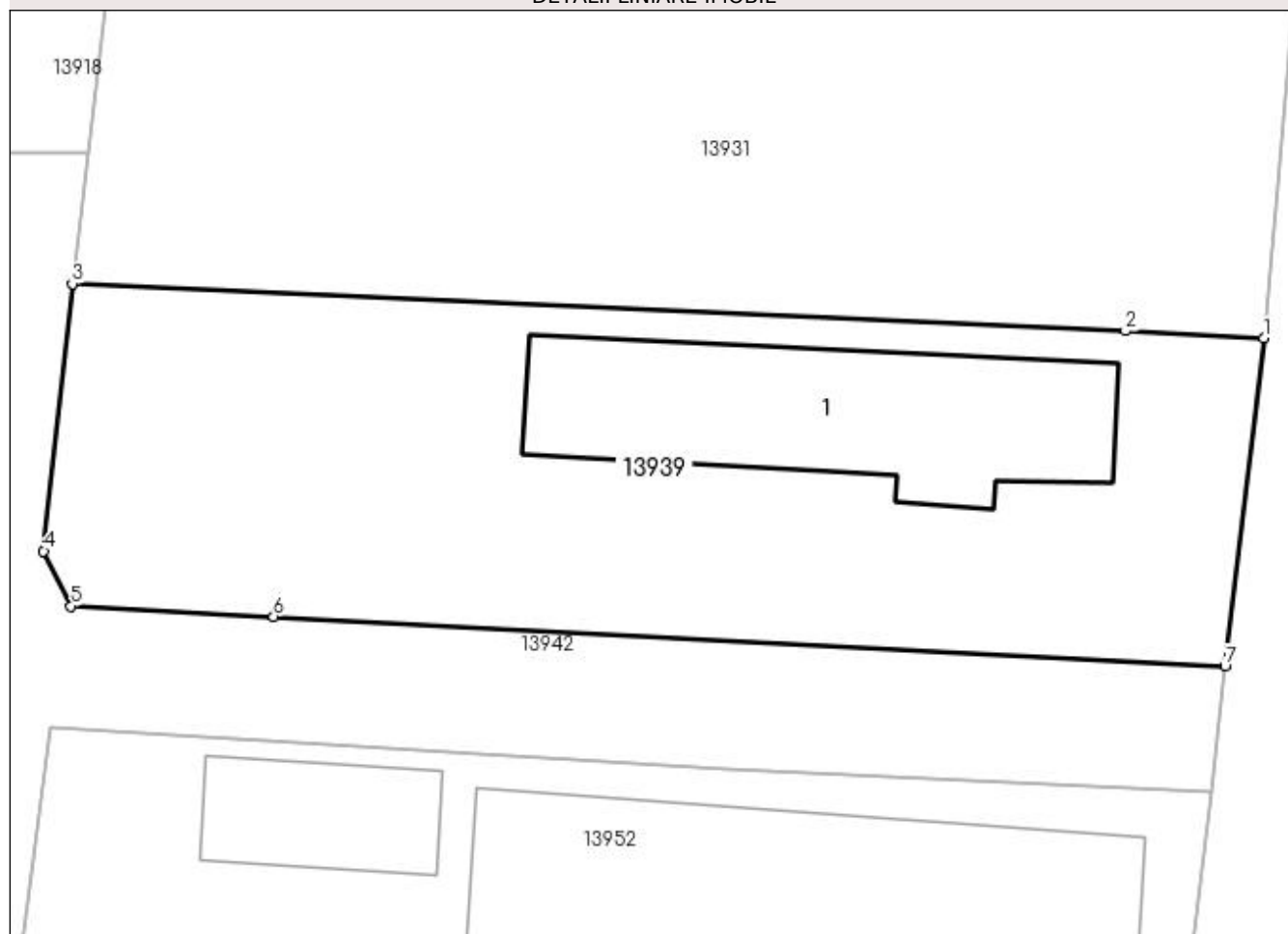
Anexa Nr. 1 La Partea I

Teren

Nr cadastral	Suprafața (mp)*	Observații / Referințe
	Din acte: 360 Masurata: 509	

* Suprafața este determinată în planul de proiecție Stereo 70.

DETALII LINIARE IMOBIL



Date referitoare la teren

Crt	Categorie folosință	Intra vilan	Suprafața (mp)	Tarla	Parcelă	Nr. topo	Observații / Referințe
1	curți constructii	DA	509	6	52	-	

Date referitoare la construcții

Crt	Număr	Destinație construcție	Supraf. (mp)	Situație juridică	Observații / Referințe
A1.1		construcții de locuințe	98	Cu acte	Nr. niveluri:1; S. construita la sol:98 mp;

Lungime Segmente

1) Valorile lungimilor segmentelor sunt obținute din proiecție în plan.

Punct început	X / Y	Punct sfârșit	X / Y	Lungime segment (** (m)
1	384.159,101 267.520,236	2	384.154,082 267.520,5	5.026
2	384.154,082 267.520,5	3	384.115,89 267.522,217	38.231
3	384.115,89 267.522,217	4	384.114,845 267.512,528	9.745

Punct început	X / Y	Punct sfârșit	X / Y	Lungime segment (** (m)
4	384.114,845 267.512,528	5	384.115,841 267.510,534	2.229
5	384.115,841 267.510,534	6	384.123,187 267.510,157	7.356
6	384.123,187 267.510,157	7	384.157,688 267.508,338	34.549
7	384.157,688 267.508,338	1	384.159,101 267.520,236	11.982

** Lungimile segmentelor sunt determinate în planul de proiecție Stereo 70 și sunt rotunjite la 1 milimetru.

*** Distanța dintre puncte este formată din segmente cumulate ce sunt mai mici decât valoarea 1 milimetru.

**DATE DESPRE IMOBILUL NR. 13940**

Oficiul de Cadastru și Publicitate Imobiliară DOLJ
Biroul de Cadastru și Publicitate Imobiliară Craiova

A. Partea I. Descrierea imobilului

TEREN Intravilan

Adresa: Loc. Plosca, Str George Topârceanu, Nr. 2, Jud. Dolj, T8

Nr. Crt	Nr cadastral Nr. topografic	Suprafața* (mp)	Observații / Referințe
A1		1.283	Sector cadastral:36 Teren imprejmuit;

B. Partea II. Proprietari și acte

Inscrieri privitoare la dreptul de proprietate și alte drepturi reale	Referințe
/	
Act Normativ nr. 7, din 13/03/1996 emis de PARLAMENTUL ROMÂNIEI;	
B1	A1
Inscrierea provizorie, drept de PROPRIETATE, dobandit prin Lege, cota actuala 1/1, cota initiala 1/1	
1) NEIDENTIFICAT NEIDENTIFICAT	

C. Partea III. SARCINI .

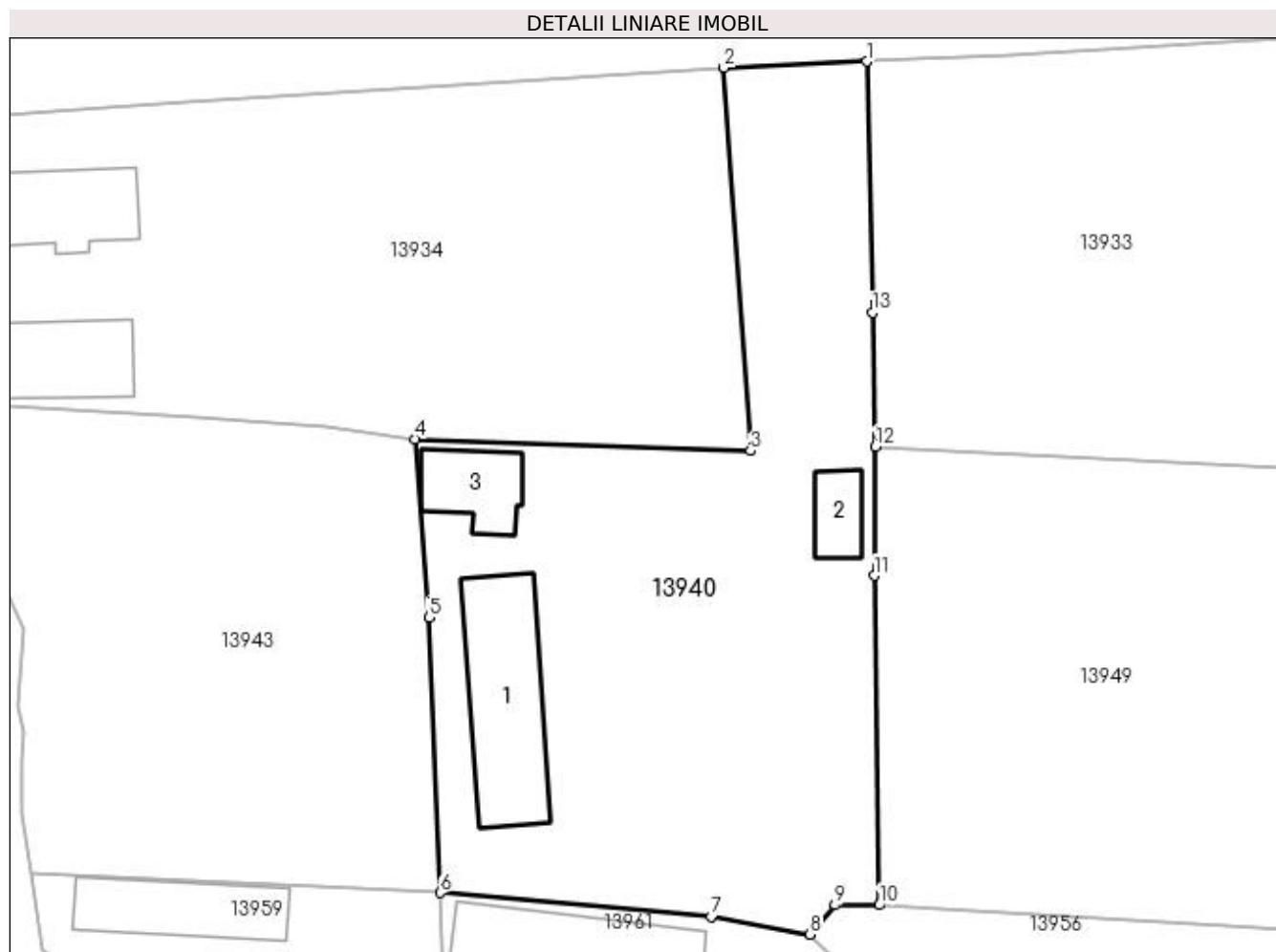
Inscrieri privind dezmembramintele dreptului de proprietate, drepturi reale de garanție și sarcini	Referințe
NU SUNT	

Anexa Nr. 1 La Partea I

Teren

Nr cadastral	Suprafața (mp)*	Observații / Referințe
	1.283	

* Suprafața este determinată în planul de proiecție Stereo 70.



Date referitoare la teren

Crt	Categorie folosință	Intra vilan	Suprafața (mp)	Tarla	Parcelă	Nr. topo	Observații / Referințe
1	curți constructii	DA	1.283	8	-	-	

Date referitoare la construcții

Crt	Număr	Destinație construcție	Supraf. (mp)	Situație juridică	Observații / Referințe
A1.1		construcții de locuințe	89	Fara acte	Nr. niveluri:1; S. construita la sol:89 mp;
A1.2		construcții anexa	20	Fara acte	Nr. niveluri:1; S. construita la sol:20 mp;
A1.3		construcții anexa	35	Fara acte	Nr. niveluri:1; S. construita la sol:35 mp;

Lungime Segmente

1) Valorile lungimilor segmentelor sunt obținute din proiecție în plan.

Punct început	X / Y	Punct sfârșit	X / Y	Lungime segment (** (m)
1	383.793,222 267.538,821	2	383.783,154 267.538,372	10.078
2	383.783,154 267.538,372	3	383.785,036 267.511,406	27.032

Punct început	X / Y	Punct sfârșit	X / Y	Lungime segment (** (m)
3	383.785,036 267.511,406	4	383.761,389 267.512,243	23.662
4	383.761,389 267.512,243	5	383.762,363 267.499,686	12.595
5	383.762,363 267.499,686	6	383.763,191 267.480,304	19.4
6	383.763,191 267.480,304	7	383.782,263 267.478,619	19.146
7	383.782,263 267.478,619	8	383.789,232 267.477,37	7.08
8	383.789,232 267.477,37	9	383.790,964 267.479,445	2.703
9	383.790,964 267.479,445	10	383.794,105 267.479,433	3.141
10	383.794,105 267.479,433	11	383.793,752 267.502,616	23.186
11	383.793,752 267.502,616	12	383.793,837 267.511,707	9.091
12	383.793,837 267.511,707	13	383.793,623 267.521,139	9.434
13	383.793,623 267.521,139	1	383.793,222 267.538,821	17.687

** Lungimile segmentelor sunt determinate în planul de proiecție Stereo 70 și sunt rotunjite la 1 milimetru.

*** Distanța dintre puncte este formată din segmente cumulate ce sunt mai mici decât valoarea 1 milimetru.

**DATE DESPRE IMOBILUL NR. 13941**

Oficiul de Cadastru și Publicitate Imobiliară DOLJ
Biroul de Cadastru și Publicitate Imobiliară Craiova

A. Partea I. Descrierea imobilului

TEREN Intravilan

Adresa: Loc. Plosca, Str Mihai Eminescu, Jud. Dolj, T12,P2

Nr. Crt	Nr cadastral Nr. topografic	Suprafața* (mp)	Observații / Referințe
A1		Din acte: 1.100 Masurata: 1.019	Sector cadastral:36 Teren imprejmuit;

Construcții

Crt	Nr cadastral Nr. topografic	Adresa	Observații / Referințe
A1.1		Loc. Plosca, Str Mihai Eminescu, Jud. Dolj	Nr. niveluri:1; S. construita la sol:48 mp;

B. Partea II. Proprietari și acte

Inscrieri privitoare la dreptul de proprietate și alte drepturi reale		Referințe
/		
Act Administrativ nr. TDP nr. 8719, din 24/08/2007 emis de CJSAPT DOLJ;		
B1	Intabulare, drept de PROPRIETATE, dobandit prin Reconstituire, cota actuala 1/1, cota initiala 1/1 1) IONIȘCU DOMNICA, Lipsă CNP.	A1
Act Normativ nr. 7, din 13/03/1996 emis de PARLAMENTUL ROMANIEI (ART.12 ALIN.(14) și ART.37 ALIN.(2));		
B2	Intabulare, drept de PROPRIETATE, dobandit prin Lege, cota actuala 1/1, cota initiala 1/1 1) IONIȘCU DOMNICA, Lipsă CNP.	A1.1

C. Partea III. SARCINI .

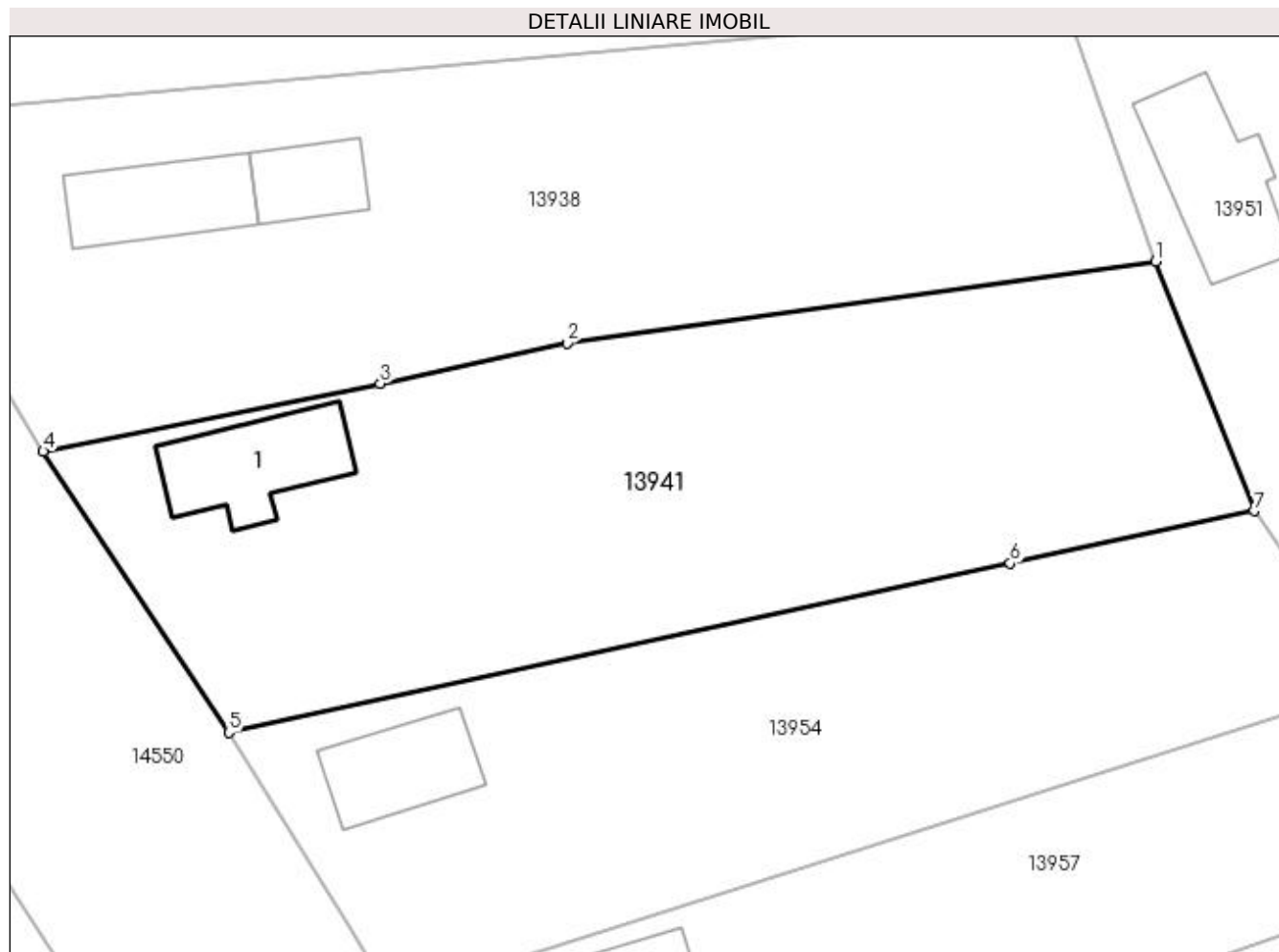
Inscrieri privind dezmembramentele dreptului de proprietate, drepturi reale de garanție și sarcini	Referințe
NU SUNT	

Anexa Nr. 1 La Partea I

Teren

Nr cadastral	Suprafața (mp)*	Observații / Referințe
	Din acte: 1.100 Masurata: 1.019	

* Suprafața este determinată în planul de proiecție Stereo 70.



Date referitoare la teren

Crt	Categorie folosință	Intra vilan	Suprafața (mp)	Tarla	Parcelă	Nr. topo	Observații / Referințe
1	curți construcții	DA	1.019	12	2	-	

Date referitoare la construcții

Crt	Număr	Destinație construcție	Supraf. (mp)	Situație juridică	Observații / Referințe
A1.1		construcții de locuințe	48	Cu acte	Nr. niveluri:1; S. construita la sol:48 mp;

Lungime Segmente

1) Valorile lungimilor segmentelor sunt obținute din proiecție în plan.

Punct început	X / Y	Punct sfârșit	X / Y	Lungime segment (** (m))
1	383.649,689 267.512,894	2	383.616,601 267.508,31	33.404
2	383.616,601 267.508,31	3	383.606,115 267.506,046	10.728
3	383.606,115 267.506,046	4	383.587,157 267.502,225	19.339

Punct început	X / Y	Punct sfârşit	X / Y	Lungime segment (** (m)
4	383.587,157 267.502,225	5	383.597,58 267.486,434	18.921
5	383.597,58 267.486,434	6	383.641,519 267.495,932	44.954
6	383.641,519 267.495,932	7	383.655,228 267.498,879	14.022
7	383.655,228 267.498,879	1	383.649,689 267.512,894	15.07

** Lungimile segmentelor sunt determinate în planul de proiecție Stereo 70 și sunt rotunjite la 1 milimetru.

*** Distanța dintre puncte este formată din segmente cumulate ce sunt mai mici decât valoarea 1 milimetru.

**DATE DESPRE IMOBILUL NR. 13942**

Oficiul de Cadastru și Publicitate Imobiliară DOLJ
Biroul de Cadastru și Publicitate Imobiliară Craiova

A. Partea I. Descrierea imobilului

TEREN Intravilan

Adresa: Loc. Plosca, Str Independenței, Nr. 13, Jud. Dolj, T6,P48

Nr. Crt	Nr cadastral Nr. topografic	Suprafața* (mp)	Observații / Referințe
A1		Din acte: 1.320 Masurata: 1.531	Sector cadastral:36 Teren imprejmuit;

Construcții

Crt	Nr cadastral Nr. topografic	Adresa	Observații / Referințe
A1.1		Loc. Plosca, Str Independenței, Nr. 13, Jud. Dolj	Nr. niveluri:1; S. construita la sol:86 mp;

B. Partea II. Proprietari și acte

Inscrieri privitoare la dreptul de proprietate și alte drepturi reale		Referințe
/		
Act Administrativ nr. TDP nr. 2452, din 18/03/2004 emis de CJSAPT DOLJ;		
B1	Intabulare, drept de PROPRIETATE, dobandit prin Reconstituire, cota actuala 1/1, cota initiala 1/1 1) TROACĂ VASILE, Lipsă CNP. 2) TROACĂ IONEL, Lipsă CNP. 3) TROACĂ CONSTANTIN, Lipsă CNP.	A1
Act Normativ nr. 7, din 13/03/1996 emis de PARLAMENTUL ROMANIEI (ART.12 ALIN.(14) și ART.37 ALIN.(2));		
B2	Intabulare, drept de PROPRIETATE, dobandit prin Lege, cota actuala 1/1, cota initiala 1/1 1) TROACĂ VASILE, Lipsă CNP. 2) TROACĂ IONEL, Lipsă CNP. 3) TROACĂ CONSTANTIN, Lipsă CNP.	A1.1

C. Partea III. SARCINI .

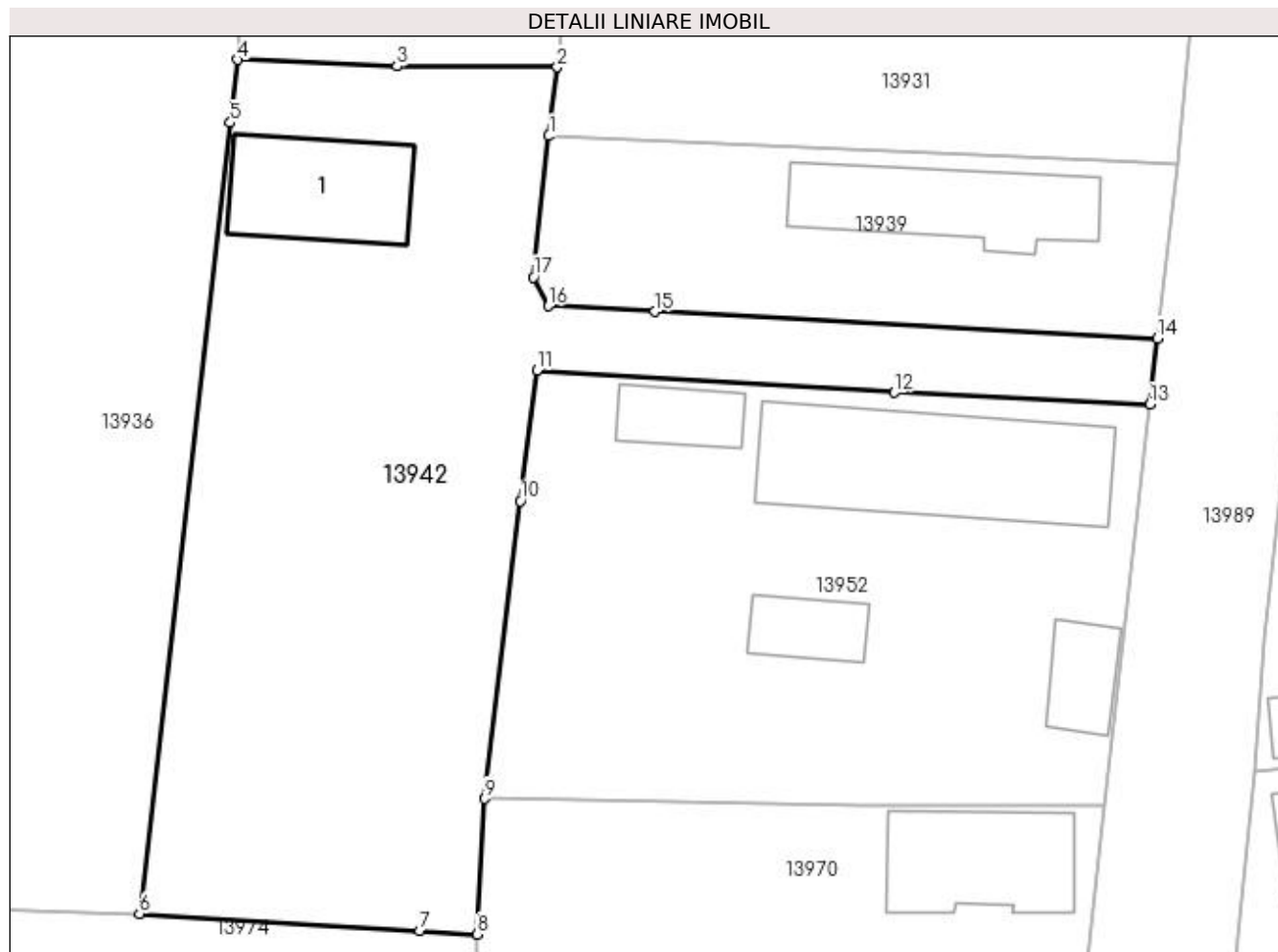
Inscrieri privind dezmembramintele dreptului de proprietate, drepturi reale de garanție și sarcini	Referințe
NU SUNT	

Anexa Nr. 1 La Partea I

Teren

Nr cadastral	Suprafața (mp)*	Observații / Referințe
	Din acte: 1.320 Masurata: 1.531	

* Suprafața este determinată în planul de proiecție Stereo 70.



Date referitoare la teren

Crt	Categorie folosință	Intra vilan	Suprafața (mp)	Tarla	Parcelă	Nr. topo	Observații / Referințe
1	curți constructii	DA	1.531	6	48	-	

Date referitoare la construcții

Crt	Număr	Destinație construcție	Supraf. (mp)	Situație juridică	Observații / Referințe
A1.1		construcții de locuinte	86	Cu acte	Nr. niveluri:1; S. construita la sol:86 mp;

Lungime Segmente

1) Valorile lungimilor segmentelor sunt obținute din proiecție în plan.

Punct început	X / Y	Punct sfârșit	X / Y	Lungime segment (** (m)
1	384.115,89 267.522,217	2	384.116,463 267.526,94	4.758
2	384.116,463 267.526,94	3	384.105,48 267.527,002	10.983
3	384.105,48 267.527,002	4	384.094,51 267.527,45	10.979

Punct început	X / Y	Punct sfârșit	X / Y	Lungime segment (** (m)
4	384.094,51 267.527,45	5	384.094,016 267.523,134	4.344
5	384.094,016 267.523,134	6	384.087,8 267.468,81	54.678
6	384.087,8 267.468,81	7	384.107,026 267.467,652	19.261
7	384.107,026 267.467,652	8	384.110,977 267.467,414	3.958
8	384.110,977 267.467,414	9	384.111,469 267.476,726	9.325
9	384.111,469 267.476,726	10	384.113,946 267.497,156	20.58
10	384.113,946 267.497,156	11	384.115,087 267.506,138	9.054
11	384.115,087 267.506,138	12	384.139,629 267.504,609	24.59
12	384.139,629 267.504,609	13	384.157,175 267.503,795	17.565
13	384.157,175 267.503,795	14	384.157,688 267.508,338	4.572
14	384.157,688 267.508,338	15	384.123,187 267.510,157	34.549
15	384.123,187 267.510,157	16	384.115,841 267.510,534	7.356
16	384.115,841 267.510,534	17	384.114,845 267.512,528	2.229
17	384.114,845 267.512,528	1	384.115,89 267.522,217	9.745

** Lungimile segmentelor sunt determinate în planul de proiecție Stereo 70 și sunt rotunjite la 1 milimetru.

*** Distanța dintre puncte este formată din segmente cumulate ce sunt mai mici decât valoarea 1 milimetru.

**DATE DESPRE IMOBILUL NR. 13943**

Oficiul de Cadastru și Publicitate Imobiliară DOLJ
Biroul de Cadastru și Publicitate Imobiliară Craiova

A. Partea I. Descrierea imobilului

TEREN Intravilan

Adresa: Loc. Plosca, Str Nicolae Iorga, Jud. Dolj, T8

Nr. Crt	Nr cadastral Nr. topografic	Suprafața* (mp)	Observații / Referințe
A1		970	Sector cadastral:36 Teren imprejmuit;

B. Partea II. Proprietari și acte

Inscrieri privitoare la dreptul de proprietate și alte drepturi reale		Referințe
/		
Act Normativ nr. 7, din 13/03/1996 emis de PARLAMENTUL ROMÂNIEI;		
B1	Inscrierea provizorie, drept de PROPRIETATE, dobandit prin Lege, cota actuala 1/1, cota initiala 1/1 1) NEIDENTIFICAT NEIDENTIFICAT	A1

C. Partea III. SARCINI .

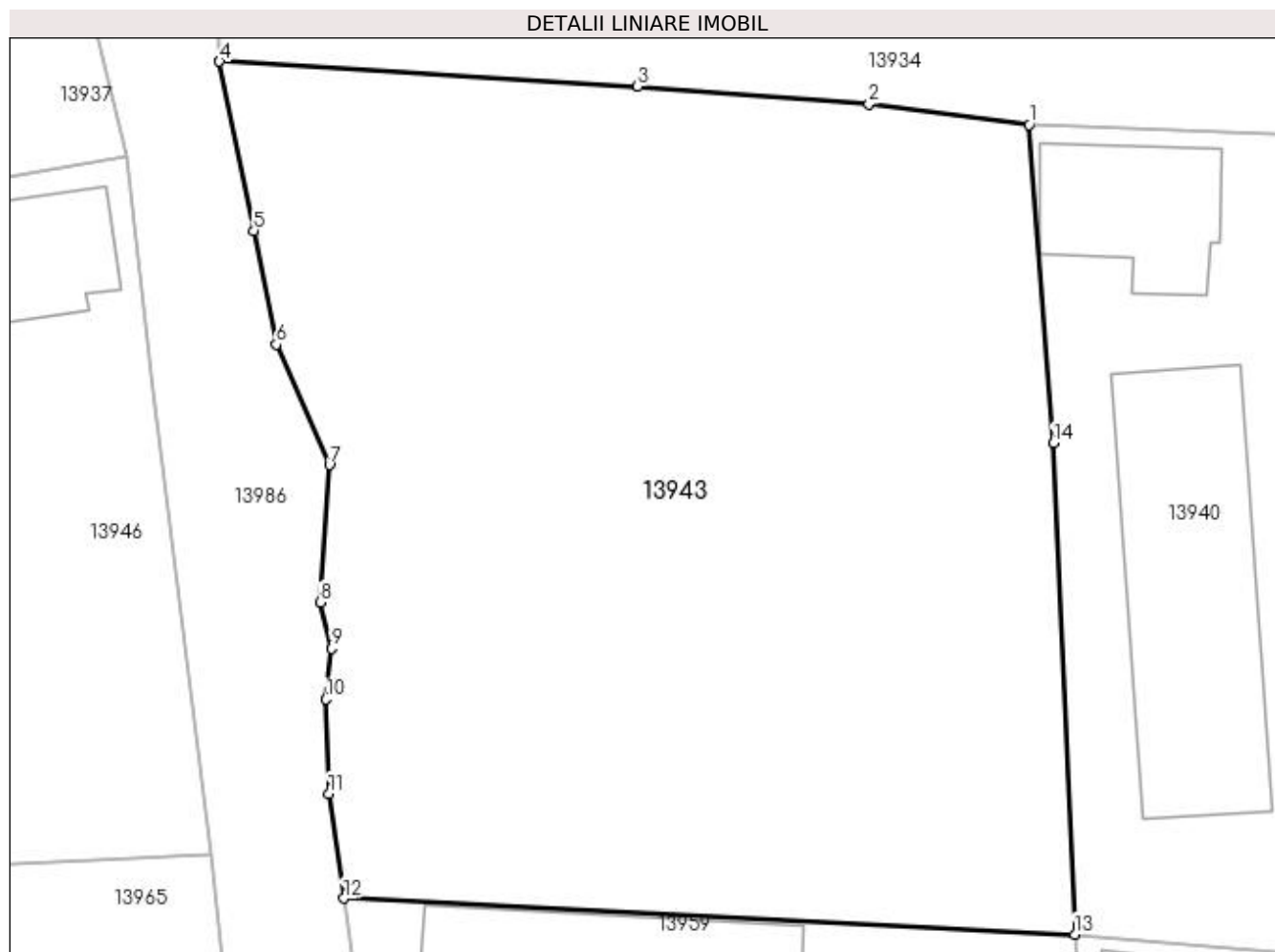
Inscrieri privind dezmembramintele dreptului de proprietate, drepturi reale de garanție și sarcini	Referințe
NU SUNT	

Anexa Nr. 1 La Partea I

Teren

Nr cadastral	Suprafața (mp)*	Observații / Referințe
	970	

* Suprafața este determinată în planul de proiecție Stereo 70.



Date referitoare la teren

Crt	Categorie folosință	Intravilan	Suprafața (mp)	Tarla	Parcelă	Nr. topo	Observații / Referințe
1	curți constructii	DA	970	8	-	-	

Lungime Segmente

1) Valorile lungimilor segmentelor sunt obținute din proiecție în plan.

Punct început	X / Y	Punct sfârșit	X / Y	Lungime segment (** (m)
1	383.761,389 267.512,243	2	383.755,076 267.513,062	6.366
2	383.755,076 267.513,062	3	383.745,939 267.513,755	9.163
3	383.745,939 267.513,755	4	383.729,436 267.514,738	16.532
4	383.729,436 267.514,738	5	383.730,795 267.508,064	6.811
5	383.730,795 267.508,064	6	383.731,682 267.503,572	4.579

Punct început	X / Y	Punct sfârşit	X / Y	Lungime segment (** (m)
6	383.731,682 267.503,572	7	383.733,775 267.498,822	5.191
7	383.733,775 267.498,822	8	383.733,414 267.493,398	5.436
8	383.733,414 267.493,398	9	383.733,85 267.491,58	1.87
9	383.733,85 267.491,58	10	383.733,645 267.489,58	2.01
10	383.733,645 267.489,58	11	383.733,75 267.485,861	3.72
11	383.733,75 267.485,861	12	383.734,341 267.481,719	4.184
12	383.734,341 267.481,719	13	383.763,191 267.480,304	28.885
13	383.763,191 267.480,304	14	383.762,363 267.499,686	19.4
14	383.762,363 267.499,686	1	383.761,389 267.512,243	12.595

** Lungimile segmentelor sunt determinate în planul de proiecție Stereo 70 și sunt rotunjite la 1 milimetru.

*** Distanța dintre puncte este formată din segmente cumulate ce sunt mai mici decât valoarea 1 milimetru.

**DATE DESPRE IMOBILUL NR. 13944**

Oficiul de Cadastru și Publicitate Imobiliară DOLJ
Biroul de Cadastru și Publicitate Imobiliară Craiova

A. Partea I. Descrierea imobilului

TEREN Intravilan

Adresa: Loc. Plosca, Str Barbu Delavrancea, Nr. 2, Jud. Dolj, T6,P6

Nr. Crt	Nr cadastral Nr. topografic	Suprafața* (mp)	Observații / Referințe
A1		Din acte: 1.248 Masurata: 1.384	Sector cadastral:36 Teren imprejmuit;

Construcții

Crt	Nr cadastral Nr. topografic	Adresa	Observații / Referințe
A1.1		Loc. Plosca, Str Barbu Delavrancea, Nr. 2, Jud. Dolj	Nr. niveluri:1; S. construita la sol:91 mp;

B. Partea II. Proprietari și acte

Inscrieri privitoare la dreptul de proprietate și alte drepturi reale		Referințe
/		
Act Administrativ nr. TDP nr. 681-60693, din 14/10/1996 emis de CJSAPT DOLJ;		
B1	Intabulare, drept de PROPRIETATE, dobandit prin Reconstituire, cota actuala 1/1, cota initiala 1/1 1) NICU ION, Lipsă CNP.	A1
Act Normativ nr. 7, din 13/03/1996 emis de PARLAMENTUL ROMANIEI (ART.12 ALIN.(14) și ART.37 ALIN.(2));		
B2	Intabulare, drept de PROPRIETATE, dobandit prin Lege, cota actuala 1/1, cota initiala 1/1 1) NICU ION, Lipsă CNP.	A1.1

C. Partea III. SARCINI .

Inscrieri privind dezmembramintele dreptului de proprietate, drepturi reale de garanție și sarcini	Referințe
NU SUNT	

Anexa Nr. 1 La Partea I

Teren

Nr cadastral	Suprafața (mp)*	Observații / Referințe
	Din acte: 1.248 Masurata: 1.384	

* Suprafața este determinată în planul de proiecție Stereo 70.



Date referitoare la teren

Crt	Categorie folosință	Intra vilan	Suprafața (mp)	Tarla	Parcelă	Nr. topo	Observații / Referințe
1	curți constructii	DA	1.384	6	6	-	

Date referitoare la construcții

Crt	Număr	Destinație construcție	Supraf. (mp)	Situație juridică	Observații / Referințe
A1.1		construcții de locuințe	91	Cu acte	Nr. niveluri:1; S. construita la sol:91 mp;

Lungime Segmente

1) Valorile lungimilor segmentelor sunt obținute din proiecție în plan.

Punct început	X / Y	Punct sfârșit	X / Y	Lungime segment (** (m)
1	383.945,729 267.517,72	2	383.942,829 267.517,097	2.966
2	383.942,829 267.517,097	3	383.934,158 267.513,866	9.253
3	383.934,158 267.513,866	4	383.928,591 267.511,846	5.922

Punct început	X / Y	Punct sfârșit	X / Y	Lungime segment (** (m)
4	383.928,591 267.511,846	5	383.932,106 267.503,469	9.085
5	383.932,106 267.503,469	6	383.938,728 267.485,645	19.014
6	383.938,728 267.485,645	7	383.939,724 267.480,088	5.646
7	383.939,724 267.480,088	8	383.942,893 267.473,277	7.512
8	383.942,893 267.473,277	9	383.951,102 267.474,161	8.256
9	383.951,102 267.474,161	10	383.968,703 267.474,719	17.61
10	383.968,703 267.474,719	11	383.966,26 267.502,896	28.283
11	383.966,26 267.502,896	12	383.964,484 267.521,085	18.275
12	383.964,484 267.521,085	13	383.957,614 267.520,149	6.933
13	383.957,614 267.520,149	14	383.949,234 267.518,733	8.499
14	383.949,234 267.518,733	1	383.945,729 267.517,72	3.648

** Lungimile segmentelor sunt determinate în planul de proiecție Stereo 70 și sunt rotunjite la 1 milimetru.

*** Distanța dintre puncte este formată din segmente cumulate ce sunt mai mici decât valoarea 1 milimetru.

**DATE DESPRE IMOBILUL NR. 13945**

Oficiul de Cadastru și Publicitate Imobiliară DOLJ
Biroul de Cadastru și Publicitate Imobiliară Craiova

A. Partea I. Descrierea imobilului

TEREN Intravilan

Adresa: Loc. Plosca, Str Independenței, Nr. 22-24, Jud. Dolj, T4,P6,P5

Nr. Crt	Nr cadastral Nr. topografic	Suprafața* (mp)	Observații / Referințe
A1		Din acte: 1.674 Masurata: 2.134	Sector cadastral:36 Teren imprejmuit;

Construcții

Crt	Nr cadastral Nr. topografic	Adresa	Observații / Referințe
A1.1		Loc. Plosca, Str Independenței, Nr. 22-24, Jud. Dolj, T4,P6,P5	Nr. niveluri:1; S. construita la sol:79 mp;
A1.2		Loc. Plosca, Str Independenței, Nr. 22-24, Jud. Dolj, T4,P6,P5	Nr. niveluri:2; S. construita la sol:71 mp;
A1.3		Loc. Plosca, Str Independenței, Nr. 22-24, Jud. Dolj, T4,P6,P5	Nr. niveluri:1; S. construita la sol:44 mp;

B. Partea II. Proprietari și acte

Inscrieri privitoare la dreptul de proprietate și alte drepturi reale		Referințe
/		
Act Administrativ nr. TDP nr. 1293-45092, din 31/10/1996 emis de CJSAPT DOLJ;		
B1	Intabulare, drept de PROPRIETATE, dobandit prin Reconstituire, cota actuala 1/1, cota initiala 1/1 1) STOICA DUMITRU, Lipsă CNP.	A1
Act Normativ nr. 7, din 13/03/1996 emis de PARLAMENTUL ROMANIEI (ART.12 ALIN.(14) și ART.37 ALIN.(2));		
B2	Intabulare, drept de PROPRIETATE, dobandit prin Lege, cota actuala 1/1, cota initiala 1/1 1) STOICA DUMITRU, Lipsă CNP.	A1.1, A1.2, A1.3

C. Partea III. SARCINI .

Inscrieri privind dezmembramintele dreptului de proprietate, drepturi reale de garanție și sarcini	Referințe
NU SUNT	

Anexa Nr. 1 La Partea I

Teren

Nr cadastral	Suprafața (mp)*	Observații / Referințe
	Din acte: 1.674 Masurata: 2.134	

* Suprafața este determinată în planul de proiecție Stereo 70.

DETALII LINIARE IMOBIL



Date referitoare la teren

Crt	Categorie folosință	Intra vilan	Suprafața (mp)	Tarla	Parcelă	Nr. topo	Observații / Referințe
1	curți constructii	DA	1.387	4	6	-	
2	arabil	DA	747	4	5	-	

Date referitoare la construcții

Crt	Număr	Destinație construcție	Supraf. (mp)	Situație juridică	Observații / Referințe
A1.1		construcții de locuințe	79	Cu acte	Nr. niveluri:1; S. construita la sol:79 mp;
A1.2		construcții de locuințe	71	Cu acte	Nr. niveluri:2; S. construita la sol:71 mp;
A1.3		construcții de locuințe	44	Cu acte	Nr. niveluri:1; S. construita la sol:44 mp;

Lungime Segmente

1) Valorile lungimilor segmentelor sunt obținute din proiecție în plan.

Punct început	X / Y	Punct sfârșit	X / Y	Lungime segment (** (m)
1	384.251,794 267.513,035	2	384.221,822 267.509,416	30.19

Punct început	X / Y	Punct sfârşit	X / Y	Lungime segment (** (m)
2	384.221,822 267.509,416	3	384.166,699 267.502,759	55.524
3	384.166,699 267.502,759	4	384.165,054 267.487,674	15.174
4	384.165,054 267.487,674	5	384.164,337 267.478,539	9.163
5	384.164,337 267.478,539	6	384.177,099 267.480,066	12.853
6	384.177,099 267.480,066	7	384.206,746 267.484,001	29.907
7	384.206,746 267.484,001	8	384.225,942 267.486,549	19.364
8	384.225,942 267.486,549	9	384.229,572 267.487,031	3.662
9	384.229,572 267.487,031	10	384.261,687 267.492,638	32.601
10	384.261,687 267.492,638	1	384.251,794 267.513,035	22.67

** Lungimile segmentelor sunt determinate în planul de proiecție Stereo 70 și sunt rotunjite la 1 milimetru.

*** Distanța dintre puncte este formată din segmente cumulate ce sunt mai mici decât valoarea 1 milimetru.

**DATE DESPRE IMOBILUL NR. 13946**

Oficiul de Cadastru și Publicitate Imobiliară DOLJ
Biroul de Cadastru și Publicitate Imobiliară Craiova

A. Partea I. Descrierea imobilului

TEREN Intravilan

Adresa: Loc. Plosca, Str Nicolae Iorga, Nr. 11, Jud. Dolj, T12,P7

Nr. Crt	Nr cadastral Nr. topografic	Suprafața* (mp)	Observații / Referințe
A1		Din acte: 864 Masurata: 808	Sector cadastral:36 Teren imprejmuit;

Construcții

Crt	Nr cadastral Nr. topografic	Adresa	Observații / Referințe
A1.1		Loc. Plosca, Str Nicolae Iorga, Nr. 11, Jud. Dolj	Nr. niveluri:1; S. construita la sol:129 mp;

B. Partea II. Proprietari și acte

Inscrieri privitoare la dreptul de proprietate și alte drepturi reale		Referințe
/		
Act Administrativ nr. TDP nr. 154-42747, din 16/02/1995 emis de CJSAPT DOLJ;		
B1	Intabulare, drept de PROPRIETATE, dobandit prin Reconstituire, cota actuala 1/1, cota initiala 1/1 1) CEAPĂ MARIN, Lipsă CNP.	A1
Act Normativ nr. 7, din 13/03/1996 emis de PARLAMENTUL ROMANIEI (ART.12 ALIN.(14) și ART.37 ALIN.(2));		
B2	Intabulare, drept de PROPRIETATE, dobandit prin Lege, cota actuala 1/1, cota initiala 1/1 1) CEAPĂ MARIN, Lipsă CNP.	A1.1

C. Partea III. SARCINI .

Inscrieri privind dezmembramintele dreptului de proprietate, drepturi reale de garanție și sarcini	Referințe
NU SUNT	

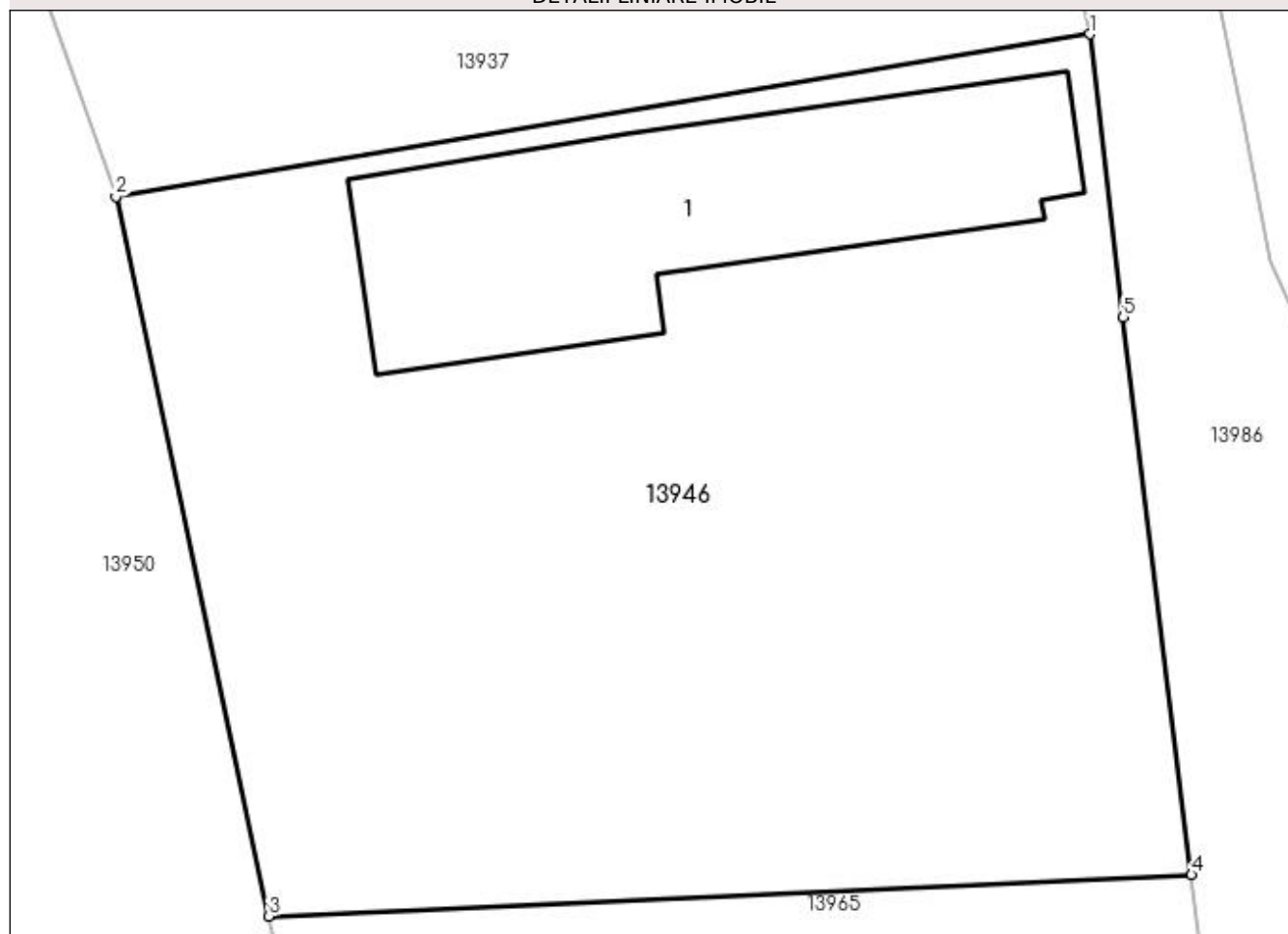
Anexa Nr. 1 La Partea I

Teren

Nr cadastral	Suprafața (mp)*	Observații / Referințe
	Din acte: 864 Masurata: 808	

* Suprafața este determinată în planul de proiecție Stereo 70.

DETALII LINIARE IMOBIL



Date referitoare la teren

Crt	Categorie folosință	Intra vilan	Suprafața (mp)	Tarla	Parcelă	Nr. topo	Observații / Referințe
1	curți constructii	DA	808	12	7	-	

Date referitoare la construcții

Crt	Număr	Destinație construcție	Supraf. (mp)	Situație juridică	Observații / Referințe
A1.1		construcții de locuințe	129	Cu acte	Nr. niveluri:1; S. construita la sol:129 mp;

Lungime Segmente

1) Valorile lungimilor segmentelor sunt obținute din proiecție în plan.

Punct început	X / Y	Punct sfârșit	X / Y	Lungime segment (** (m)
1	383.725,752 267.510,978	2	383.693,819 267.505,661	32.373
2	383.693,819 267.505,661	3	383.698,832 267.482,091	24.097
3	383.698,832 267.482,091	4	383.729,078 267.483,446	30.276

Punct început	X / Y	Punct sfârșit	X / Y	Lungime segment (** (m)
4	383.729,078 267.483,446	5	383.726,843 267.501,705	18.395
5	383.726,843 267.501,705	1	383.725,752 267.510,978	9.337

** Lungimile segmentelor sunt determinate în planul de proiecție Stereo 70 și sunt rotunjite la 1 milimetru.

*** Distanța dintre puncte este formată din segmente cumulate ce sunt mai mici decât valoarea 1 milimetru.

**DATE DESPRE IMOBILUL NR. 13947**

Oficiul de Cadastru și Publicitate Imobiliară DOLJ
Biroul de Cadastru și Publicitate Imobiliară Craiova

A. Partea I. Descrierea imobilului

TEREN Intravilan

Adresa: Loc. Plosca, Str Barbu Delavrancea, Nr. 1, Jud. Dolj, T6,P34,P34/1

Nr. Crt	Nr cadastral Nr. topografic	Suprafața* (mp)	Observații / Referințe
A1		Din acte: 2.190 Masurata: 1.978	Sector cadastral:36 Teren imprejmuit;

Construcții

Crt	Nr cadastral Nr. topografic	Adresa	Observații / Referințe
A1.1		Loc. Plosca, Str Barbu Delavrancea, Nr. 1, Jud. Dolj, T6,P34,P34/1	Nr. niveluri:1; S. construita la sol:85 mp;

B. Partea II. Proprietari și acte

Inscrieri privitoare la dreptul de proprietate și alte drepturi reale		Referințe
/		
Act Administrativ nr. TDP nr. 1176-48659, din 29/10/1996 emis de CJSAPT DOLJ;		
B1	Intabulare, drept de PROPRIETATE, dobandit prin Reconstituire, cota actuala 1/1, cota initiala 1/1 1) BULBORE MARIA , Lipsă CNP.	A1
Act Normativ nr. 7, din 13/03/1996 emis de PARLAMENTUL ROMANIEI (ART.12 ALIN.(14) și ART.37 ALIN.(2));		
B2	Intabulare, drept de PROPRIETATE, dobandit prin Lege, cota actuala 1/1, cota initiala 1/1 1) BULBORE MARIA , Lipsă CNP.	A1.1

C. Partea III. SARCINI .

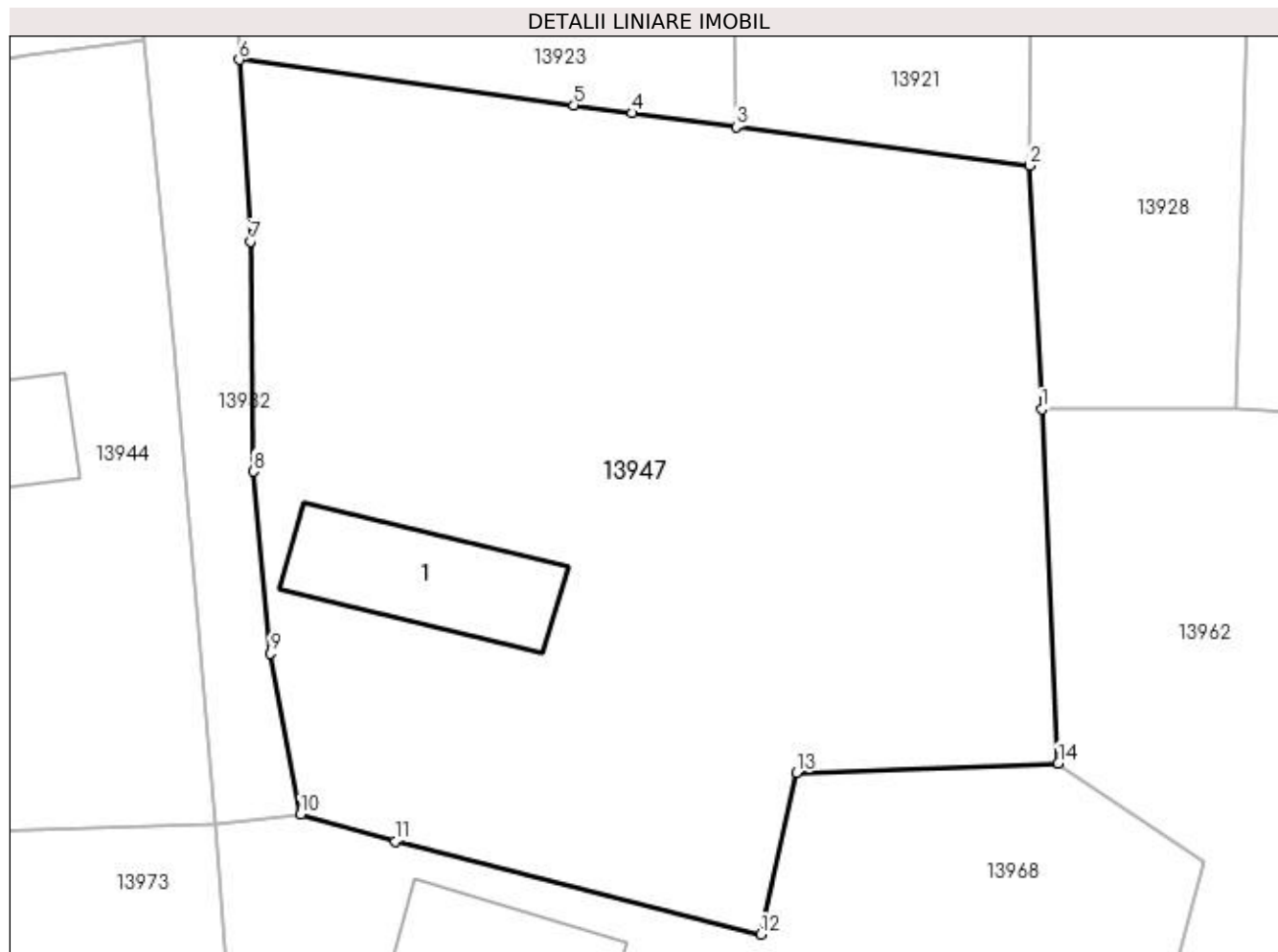
Inscrieri privind dezmembramintele dreptului de proprietate, drepturi reale de garanție și sarcini	Referințe
NU SUNT	

Anexa Nr. 1 La Partea I

Teren

Nr cadastral	Suprafața (mp)*	Observații / Referințe
	Din acte: 2.190 Masurata: 1.978	

* Suprafața este determinată în planul de proiecție Stereo 70.



Date referitoare la teren

Crt	Categorie folosință	Intra vilan	Suprafața (mp)	Tarla	Parcelă	Nr. topo	Observații / Referințe
1	curți constructii	DA	1.196	6	34	-	
2	arabil	DA	782	6	34/1	-	

Date referitoare la construcții

Crt	Număr	Destinație construcție	Supraf. (mp)	Situație juridică	Observații / Referințe
A1.1		construcții de locuințe	85	Cu acte	Nr. niveluri:1; S. construita la sol:85 mp;

Lungime Segmente

1) Valorile lungimilor segmentelor sunt obținute din proiecție în plan.

Punct început	X / Y	Punct sfârșit	X / Y	Lungime segment (** (m)
1	384.017,519 267.499,24	2	384.016,798 267.513,629	14.407
2	384.016,798 267.513,629	3	383.999,451 267.515,927	17.499
3	383.999,451 267.515,927	4	383.993,306 267.516,741	6.199

Punct început	X / Y	Punct sfârșit	X / Y	Lungime segment (** (m)
4	383.993,306 267.516,741	5	383.989,855 267.517,209	3.483
5	383.989,855 267.517,209	6	383.970,073 267.519,895	19.964
6	383.970,073 267.519,895	7	383.970,748 267.509,159	10.757
7	383.970,748 267.509,159	8	383.970,93 267.495,564	13.596
8	383.970,93 267.495,564	9	383.971,927 267.484,81	10.8
9	383.971,927 267.484,81	10	383.973,717 267.475,301	9.676
10	383.973,717 267.475,301	11	383.979,32 267.473,719	5.822
11	383.979,32 267.473,719	12	384.000,901 267.468,212	22.273
12	384.000,901 267.468,212	13	384.003,012 267.477,759	9.778
13	384.003,012 267.477,759	14	384.018,492 267.478,316	15.49
14	384.018,492 267.478,316	1	384.017,519 267.499,24	20.947

** Lungimile segmentelor sunt determinate în planul de proiecție Stereo 70 și sunt rotunjite la 1 milimetru.

*** Distanța dintre puncte este formată din segmente cumulate ce sunt mai mici decât valoarea 1 milimetru.

**DATE DESPRE IMOBILUL NR. 13948**

Oficiul de Cadastru și Publicitate Imobiliară DOLJ
Biroul de Cadastru și Publicitate Imobiliară Craiova

A. Partea I. Descrierea imobilului

TEREN Intravilan

Adresa: Loc. Plosca, Str George Bacovia, Nr. 12, Jud. Dolj, T6,P8,P7

Nr. Crt	Nr cadastral Nr. topografic	Suprafața* (mp)	Observații / Referințe
A1		Din acte: 2.720 Masurata: 2.991	Sector cadastral:36 Teren imprejmuit;

Construcții

Crt	Nr cadastral Nr. topografic	Adresa	Observații / Referințe
A1.1		Loc. Plosca, Str George Bacovia, Nr. 12, Jud. Dolj, T6,P8,P7	Nr. niveluri:1; S. construita la sol:81 mp;

B. Partea II. Proprietari și acte

Inscrieri privitoare la dreptul de proprietate și alte drepturi reale		Referințe
/		
Act Administrativ nr. TDP nr. 1247-45092, din 31/10/1996 emis de CJSAPT DOLJ;		
B1	Intabulare, drept de PROPRIETATE, dobandit prin Reconstituire, cota actuala 1/1, cota initiala 1/1 1) TUDOR MARIN, Lipsă CNP.	A1
Act Normativ nr. 7, din 13/03/1996 emis de PARLAMENTUL ROMANIEI (ART.12 ALIN.(14) și ART.37 ALIN.(2));		
B2	Intabulare, drept de PROPRIETATE, dobandit prin Lege, cota actuala 1/1, cota initiala 1/1 1) TUDOR MARIN, Lipsă CNP.	A1.1

C. Partea III. SARCINI .

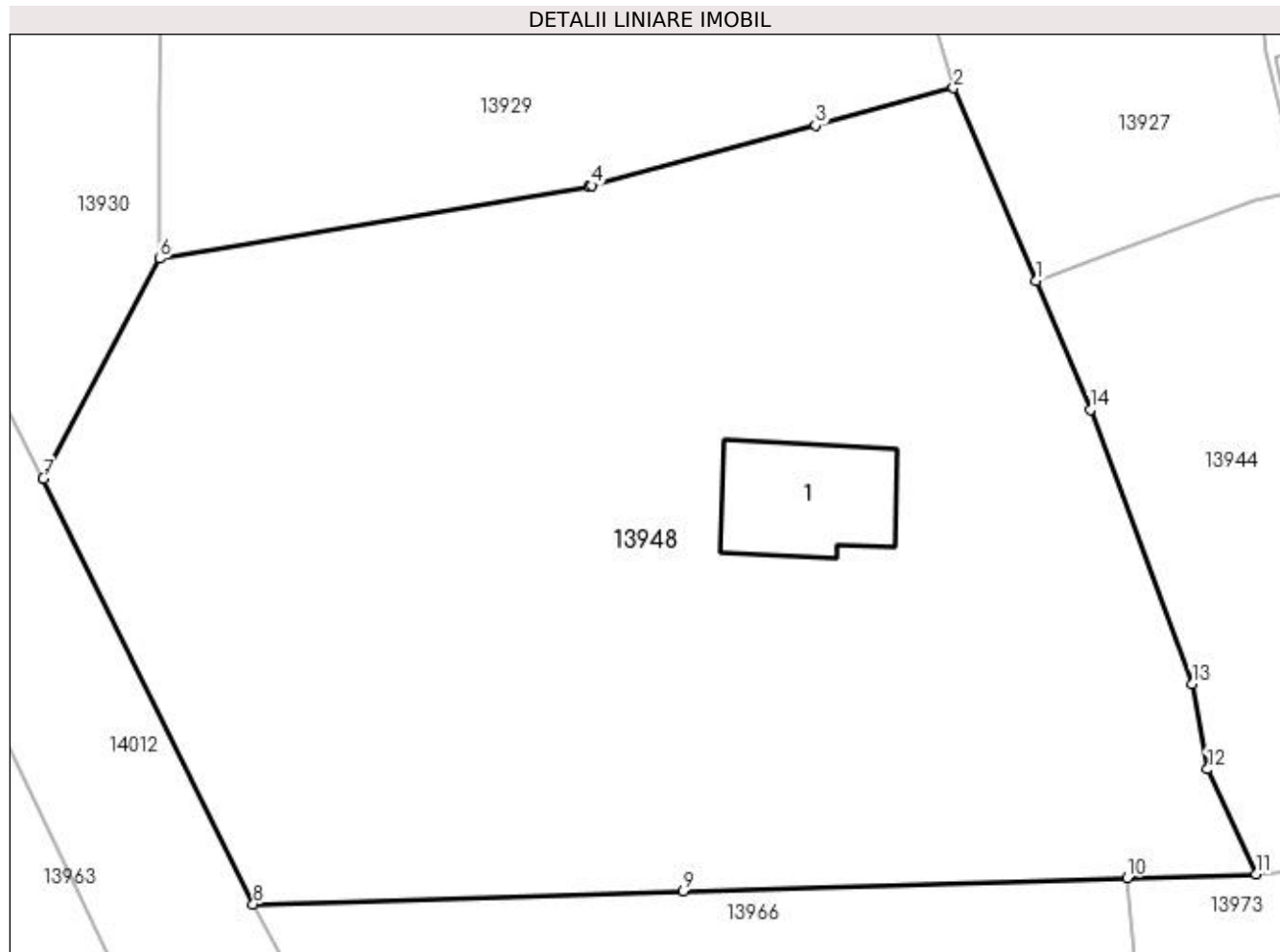
Inscrieri privind dezmembramintele dreptului de proprietate, drepturi reale de garanție și sarcini	Referințe
NU SUNT	

Anexa Nr. 1 La Partea I

Teren

Nr cadastral	Suprafața (mp)*	Observații / Referințe
	Din acte: 2.720 Masurata: 2.991	

* Suprafața este determinată în planul de proiecție Stereo 70.



Date referitoare la teren

Crt	Categorie folosință	Intra vilan	Suprafața (mp)	Tarla	Parcelă	Nr. topo	Observații / Referințe
1	curți constructii	DA	1.541	6	8	-	
2	arabil	DA	1.450	6	7	-	

Date referitoare la construcții

Crt	Număr	Destinație construcție	Supraf. (mp)	Situație juridică	Observații / Referințe
A1.1		construcții de locuințe	81	Cu acte	Nr. niveluri:1; S. construita la sol:81 mp;

Lungime Segmente

1) Valorile lungimilor segmentelor sunt obținute din proiecție în plan.

Punct început	X / Y	Punct sfârșit	X / Y	Lungime segment (** (m)
1	383.928,591 267.511,846	2	383.923,221 267.524,376	13.632
2	383.923,221 267.524,376	3	383.914,248 267.521,947	9.296
3	383.914,248 267.521,947	4	383.899,678 267.518,029	15.088

Punct început	X / Y	Punct sfârşit	X / Y	Lungime segment (** (m)
4	383.899,678 267.518,029	5	383.899,489 267.517,979	0.196
5	383.899,489 267.517,979	6	383.871,604 267.513,278	28.278
6	383.871,604 267.513,278	7	383.864,012 267.498,977	16.191
7	383.864,012 267.498,977	8	383.877,671 267.471,315	30.851
8	383.877,671 267.471,315	9	383.905,643 267.472,161	27.985
9	383.905,643 267.472,161	10	383.934,504 267.473,034	28.874
10	383.934,504 267.473,034	11	383.942,893 267.473,277	8.393
11	383.942,893 267.473,277	12	383.939,724 267.480,088	7.512
12	383.939,724 267.480,088	13	383.938,728 267.485,645	5.646
13	383.938,728 267.485,645	14	383.932,106 267.503,469	19.014
14	383.932,106 267.503,469	1	383.928,591 267.511,846	9.085

** Lungimile segmentelor sunt determinate în planul de proiecție Stereo 70 și sunt rotunjite la 1 milimetru.

*** Distanța dintre puncte este formată din segmente cumulate ce sunt mai mici decât valoarea 1 milimetru.

**DATE DESPRE IMOBILUL NR. 13949**

Oficiul de Cadastru și Publicitate Imobiliară DOLJ
 Biroul de Cadastru și Publicitate Imobiliară Craiova

A. Partea I. Descrierea imobilului

TEREN Intravilan

Adresa: Loc. Plosca, Str Tudor Arghezi, Jud. Dolj, T8,P40

Nr. Crt	Nr cadastral Nr. topografic	Suprafața* (mp)	Observații / Referințe
A1		Din acte: 960 Masurata: 1.034	Sector cadastral:36 Teren imprejmuit;

B. Partea II. Proprietari și acte

Inscrieri privitoare la dreptul de proprietate și alte drepturi reale		Referințe
/		
Act Administrativ nr. TDP nr. 14614, din 19/02/2010 emis de CJSAPT DOLJ;		
B1	Intabulare, drept de PROPRIETATE, dobandit prin Reconstituire, cota actuala 1/1, cota initiala 1/1 1) BALACI ILIE , Lipsă CNP.	A1

C. Partea III. SARCINI .

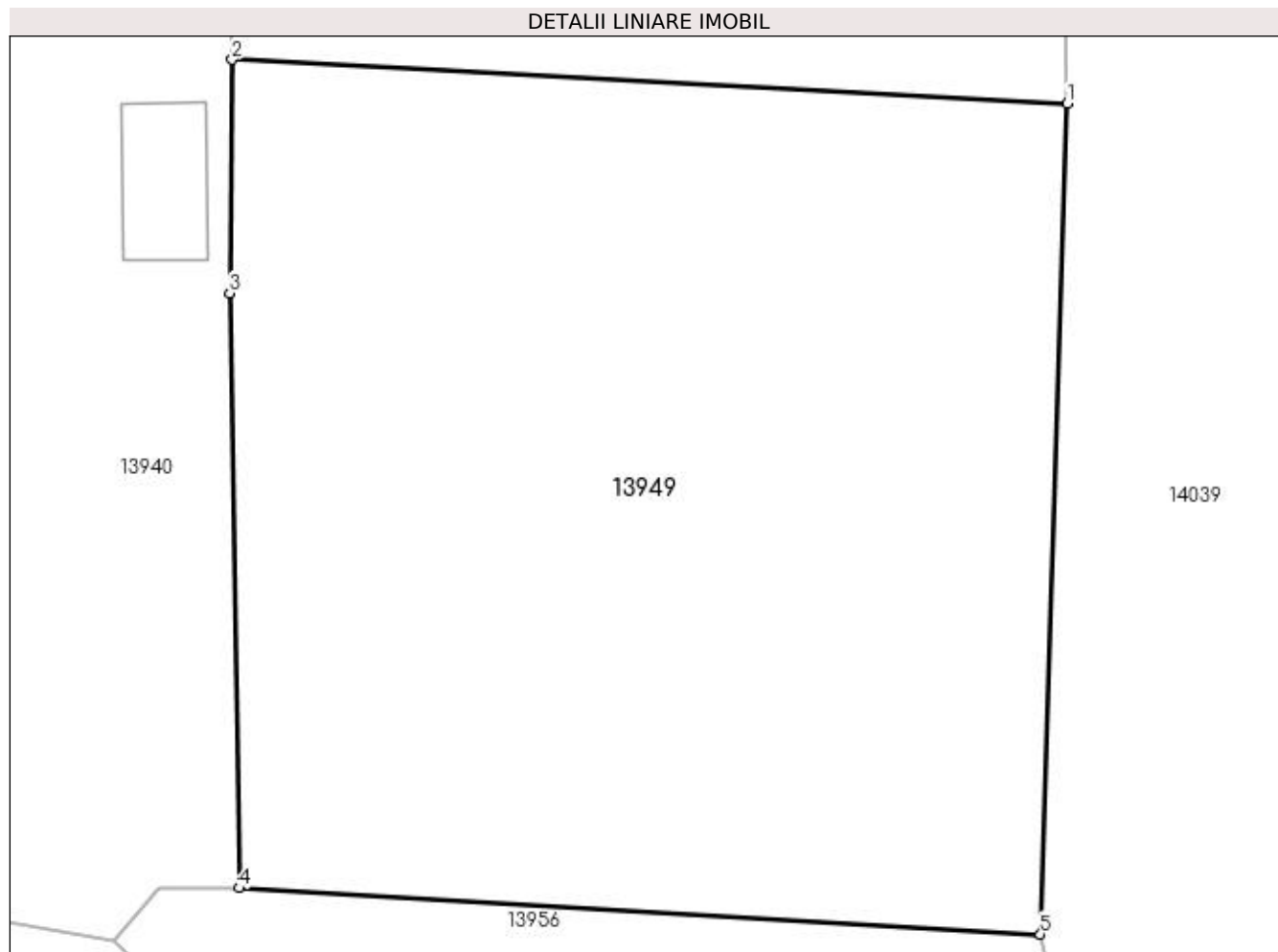
Inscrieri privind dezmembramintele dreptului de proprietate, drepturi reale de garanție și sarcini	Referințe
NU SUNT	

Anexa Nr. 1 La Partea I

Teren

Nr cadastral	Suprafaţa (mp)*	Observații / Referințe
	Din acte: 960 Masurata: 1.034	

* Suprafața este determinată în planul de proiecție Stereo 70.



Date referitoare la teren

Crt	Categorie folosință	Intra vilan	Suprafața (mp)	Tarla	Parcelă	Nr. topo	Observații / Referințe
1	arabil	DA	1.034	8	40	-	

Lungime Segmente

1) Valorile lungimilor segmentelor sunt obținute din proiecție în plan.

Punct început	X / Y	Punct sfârșit	X / Y	Lungime segment (** (m)
1	383.826,39 267.509,998	2	383.793,837 267.511,707	32.598
2	383.793,837 267.511,707	3	383.793,752 267.502,616	9.091
3	383.793,752 267.502,616	4	383.794,105 267.479,433	23.186
4	383.794,105 267.479,433	5	383.825,34 267.477,63	31.287
5	383.825,34 267.477,63	1	383.826,39 267.509,998	32.385

**** Lungimile segmentelor sunt determinate în planul de proiecție Stereo 70 și sunt rotunjite la 1 milimetru.**

***** Distanța dintre puncte este formată din segmente cumulate ce sunt mai mici decât valoarea 1 milimetru.**

**DATE DESPRE IMOBILUL NR. 13950**

Oficiul de Cadastru și Publicitate Imobiliară DOLJ
Biroul de Cadastru și Publicitate Imobiliară Craiova

A. Partea I. Descrierea imobilului

TEREN Intravilan

Adresa: Loc. Plosca, Str Eugen Lovinescu, Nr. 4, Jud. Dolj, T12,P5,P9

Nr. Crt	Nr cadastral Nr. topografic	Suprafața* (mp)	Observații / Referințe
A1		Din acte: 1.576 Masurata: 1.312	Sector cadastral:36 Teren imprejmuit;

Construcții

Crt	Nr cadastral Nr. topografic	Adresa	Observații / Referințe
A1.1		Loc. Plosca, Str Eugen Lovinescu, Nr. 4, Jud. Dolj, T12,P5,P9	Nr. niveluri:1; S. construita la sol:65 mp;

B. Partea II. Proprietari și acte

Inscrieri privitoare la dreptul de proprietate și alte drepturi reale		Referințe
/		
Act Notarial nr. CM nr. 76, din 27/04/2004 emis de BNP GIURCAN GABRIELA;		
B1	Intabulare, drept de PROPRIETATE, dobandit prin Succesiune, cota actuala 1/2, cota initiala 1/2 1) SANDU MARIA	A1
B2	Intabulare, drept de PROPRIETATE, dobandit prin Succesiune, cota actuala 1/2, cota initiala 1/2 1) NICU PAULA	A1
B3	Intabulare, drept de PROPRIETATE, dobandit prin Succesiune, cota actuala 1/1, cota initiala 1/1 1) SANDU MARIA 2) NICU PAULA	A1.1

C. Partea III. SARCINI .

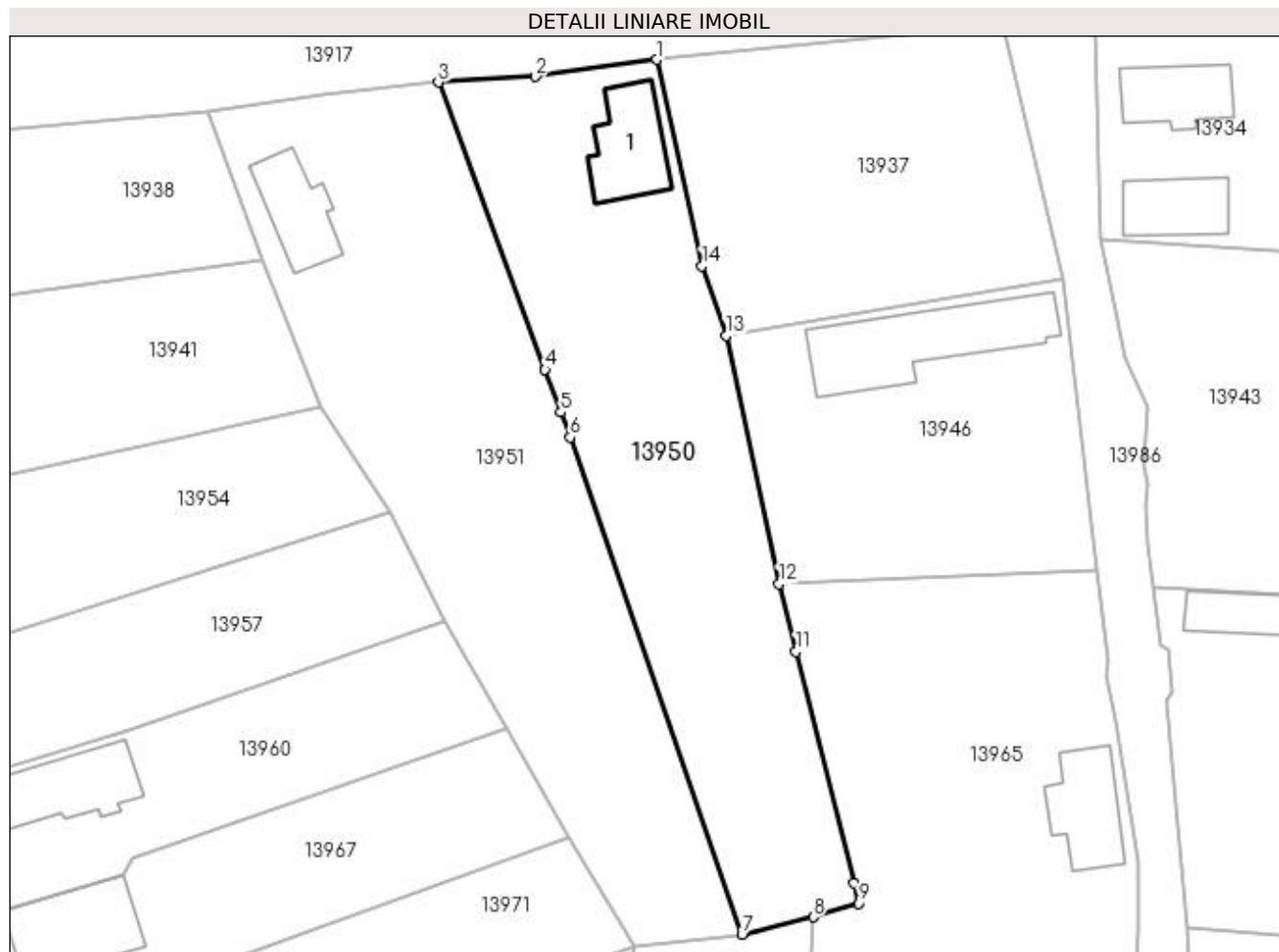
Inscrieri privind dezmembramintele dreptului de proprietate, drepturi reale de garanție și sarcini	Referințe
NU SUNT	

Anexa Nr. 1 La Partea I

Teren

Nr cadastral	Suprafața (mp)*	Observații / Referințe
	Din acte: 1.576 Masurata: 1.312	

* Suprafața este determinată în planul de proiecție Stereo 70.



Date referitoare la teren

Crt	Categorie folosință	Intra vilan	Suprafața (mp)	Tarla	Parcelă	Nr. topo	Observații / Referințe
1	curți constructii	DA	518	12	5	-	
2	arabil	DA	794	12	9	-	

Date referitoare la construcții

Crt	Număr	Destinație construcție	Supraf. (mp)	Situație juridică	Observații / Referințe
A1.1		construcții de locuințe	65	Cu acte	Nr. niveluri:1; S. construita la sol:65 mp;

Lungime Segmente

1) Valorile lungimilor segmentelor sunt obținute din proiecție în plan.

Punct început	X / Y	Punct sfârșit	X / Y	Lungime segment (** (m)
1	383.687,23 267.531,855	2	383.675,689 267.530,25	11.652
2	383.675,689 267.530,25	3	383.666,445 267.529,701	9.26
3	383.666,445 267.529,701	4	383.676,592 267.502,419	29.108

Punct început	X / Y	Punct sfârșit	X / Y	Lungime segment (** (m)
4	383.676,592 267.502,419	5	383.678,102 267.498,36	4.331
5	383.678,102 267.498,36	6	383.678,984 267.495,986	2.533
6	383.678,984 267.495,986	7	383.695,304 267.448,79	49.938
7	383.695,304 267.448,79	8	383.702,065 267.450,424	6.956
8	383.702,065 267.450,424	9	383.706,427 267.451,749	4.559
9	383.706,427 267.451,749	10	383.705,948 267.453,658	1.968
10	383.705,948 267.453,658	11	383.700,44 267.475,63	22.652
11	383.700,44 267.475,63	12	383.698,832 267.482,091	6.658
12	383.698,832 267.482,091	13	383.693,819 267.505,661	24.097
13	383.693,819 267.505,661	14	383.691,499 267.512,268	7.002
14	383.691,499 267.512,268	1	383.687,23 267.531,855	20.047

** Lungimile segmentelor sunt determinate în planul de proiecție Stereo 70 și sunt rotunjite la 1 milimetru.

*** Distanța dintre puncte este formată din segmente cumulate ce sunt mai mici decât valoarea 1 milimetru.

**DATE DESPRE IMOBILUL NR. 13951**

Oficiul de Cadastru și Publicitate Imobiliară DOLJ
Biroul de Cadastru și Publicitate Imobiliară Craiova

A. Partea I. Descrierea imobilului

TEREN Intravilan

Adresa: Loc. Plosca, Str Eugen Lovinescu, Nr. 2, Jud. Dolj, T12,P4,P10

Nr. Crt	Nr cadastral Nr. topografic	Suprafața* (mp)	Observații / Referințe
A1		Din acte: 1.282 Masurata: 1.517	Sector cadastral:36 Teren imprejmuit;

Construcții

Crt	Nr cadastral Nr. topografic	Adresa	Observații / Referințe
A1.1		Loc. Plosca, Str Eugen Lovinescu, Nr. 2, Jud. Dolj, T12,P4,P10	Nr. niveluri:1; S. construita la sol:55 mp;

B. Partea II. Proprietari și acte

Inscrieri privitoare la dreptul de proprietate și alte drepturi reale		Referințe
/		
Act Administrativ nr. TDP nr. 2142, din 30/09/2002 emis de CJSAPT DOLJ;		
B1	Intabulare, drept de PROPRIETATE, dobandit prin Reconstituire, cota actuala 1/1, cota initiala 1/1 1) BURTĂVERDE DUMITRU , Lipsă CNP.	A1
Act Normativ nr. 7, din 13/03/1996 emis de PARLAMENTUL ROMANIEI (ART.12 ALIN.(14) și ART.37 ALIN.(2));		
B2	Intabulare, drept de PROPRIETATE, dobandit prin Lege, cota actuala 1/1, cota initiala 1/1 1) BURTĂVERDE DUMITRU , Lipsă CNP.	A1.1

C. Partea III. SARCINI .

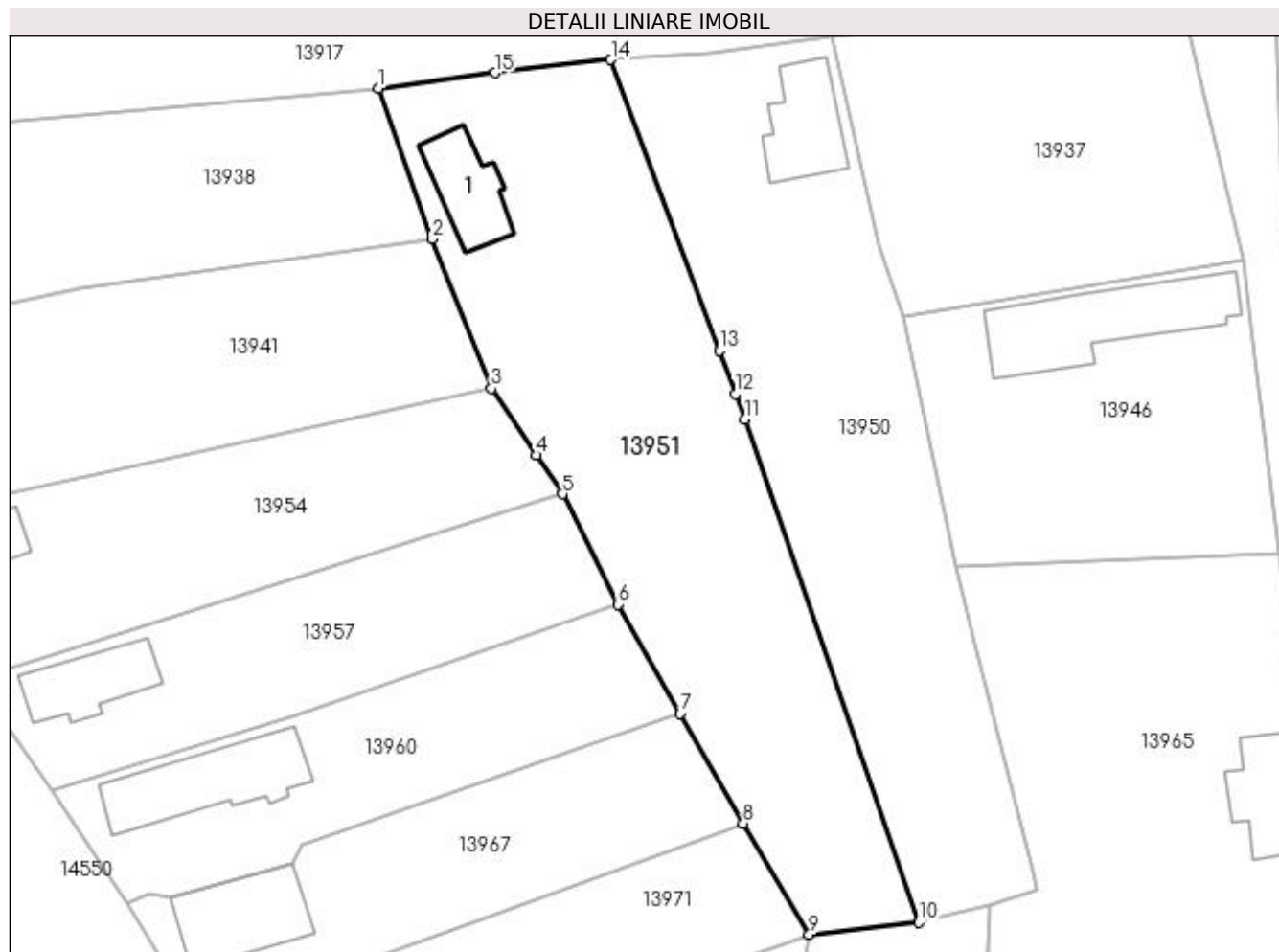
Inscrieri privind dezmembramintele dreptului de proprietate, drepturi reale de garanție și sarcini	Referințe
NU SUNT	

Anexa Nr. 1 La Partea I

Teren

Nr cadastral	Suprafața (mp)*	Observații / Referințe
	Din acte: 1.282 Masurata: 1.517	

* Suprafața este determinată în planul de proiecție Stereo 70.



Date referitoare la teren

Crt	Categorie folosință	Intra vilan	Suprafața (mp)	Tarla	Parcelă	Nr. topo	Observații / Referințe
1	curți construcții	DA	752	12	4	-	
2	arabil	DA	765	12	10	-	

Date referitoare la construcții

Crt	Număr	Destinație construcție	Supraf. (mp)	Situație juridică	Observații / Referințe
A1.1		construcții de locuințe	55	Cu acte	Nr. niveluri:1; S. construita la sol:55 mp;

Lungime Segmente

1) Valorile lungimilor segmentelor sunt obținute din proiecție în plan.

Punct început	X / Y	Punct sfârșit	X / Y	Lungime segment (** (m)
1	383.644,653 267.527,017	2	383.649,689 267.512,894	14.994
2	383.649,689 267.512,894	3	383.655,228 267.498,879	15.07
3	383.655,228 267.498,879	4	383.659,448 267.492,603	7.563

Punct început	X / Y	Punct sfârşit	X / Y	Lungime segment (** (m)
4	383.659,448 267.492,603	5	383.661,891 267.488,969	4.379
5	383.661,891 267.488,969	6	383.667,087 267.478,612	11.587
6	383.667,087 267.478,612	7	383.672,929 267.468,392	11.772
7	383.672,929 267.468,392	8	383.678,834 267.458,06	11.9
8	383.678,834 267.458,06	9	383.685,043 267.447,672	12.102
9	383.685,043 267.447,672	10	383.695,304 267.448,79	10.322
10	383.695,304 267.448,79	11	383.678,984 267.495,986	49.938
11	383.678,984 267.495,986	12	383.678,102 267.498,36	2.533
12	383.678,102 267.498,36	13	383.676,592 267.502,419	4.331
13	383.676,592 267.502,419	14	383.666,445 267.529,701	29.108
14	383.666,445 267.529,701	15	383.655,549 267.528,468	10.966
15	383.655,549 267.528,468	1	383.644,653 267.527,017	10.992

** Lungimile segmentelor sunt determinate în planul de proiecție Stereo 70 și sunt rotunjite la 1 milimetru.

*** Distanța dintre puncte este formată din segmente cumulate ce sunt mai mici decât valoarea 1 milimetru.

**DATE DESPRE IMOBILUL NR. 13952**

Oficiul de Cadastru și Publicitate Imobiliară DOLJ
 Biroul de Cadastru și Publicitate Imobiliară Craiova

A. Partea I. Descrierea imobilului

TEREN Intravilan

Adresa: Loc. Plosca, Str Independenței, Nr. 11, Jud. Dolj, T6,P51

Nr. Crt	Nr cadastral Nr. topografic	Suprafața* (mp)	Observații / Referințe
A1		Din acte: 1.020 Masurata: 1.212	Sector cadastral:36 Teren imprejmuit;

Construcții

Crt	Nr cadastral Nr. topografic	Adresa	Observații / Referințe
A1.1		Loc. Plosca, Str Independenței, Nr. 11, Jud. Dolj	Nr. niveluri:1; S. construita la sol:167 mp;
A1.2		Loc. Plosca, Str Independenței, Nr. 11, Jud. Dolj	Nr. niveluri:1; S. construita la sol:32 mp;
A1.3		Loc. Plosca, Str Independenței, Nr. 11, Jud. Dolj	Nr. niveluri:1; S. construita la sol:33 mp;
A1.4		Loc. Plosca, Str Independenței, Nr. 11, Jud. Dolj	Nr. niveluri:1; S. construita la sol:33 mp;

B. Partea II. Proprietari și acte

Inscrieri privitoare la dreptul de proprietate și alte drepturi reale		Referințe
/		
Act Administrativ nr. TDP nr. 179-42747, din 20/02/1995 emis de CJSAPT DOLJ;		
B1	Intabulare, drept de PROPRIETATE, dobandit prin Reconstituire, cota actuala 1/1, cota initiala 1/1 1) CIOVICĂ VASILE, Lipsă CNP.	A1
Act Normativ nr. 7, din 13/03/1996 emis de PARLAMENTUL ROMANIEI (ART.12 ALIN.(14) și ART.37 ALIN.(2));		
B2	Intabulare, drept de PROPRIETATE, dobandit prin Lege, cota actuala 1/1, cota initiala 1/1 1) CIOVICĂ VASILE, Lipsă CNP.	A1.1, A1.2, A1.3, A1.4

C. Partea III. SARCINI .

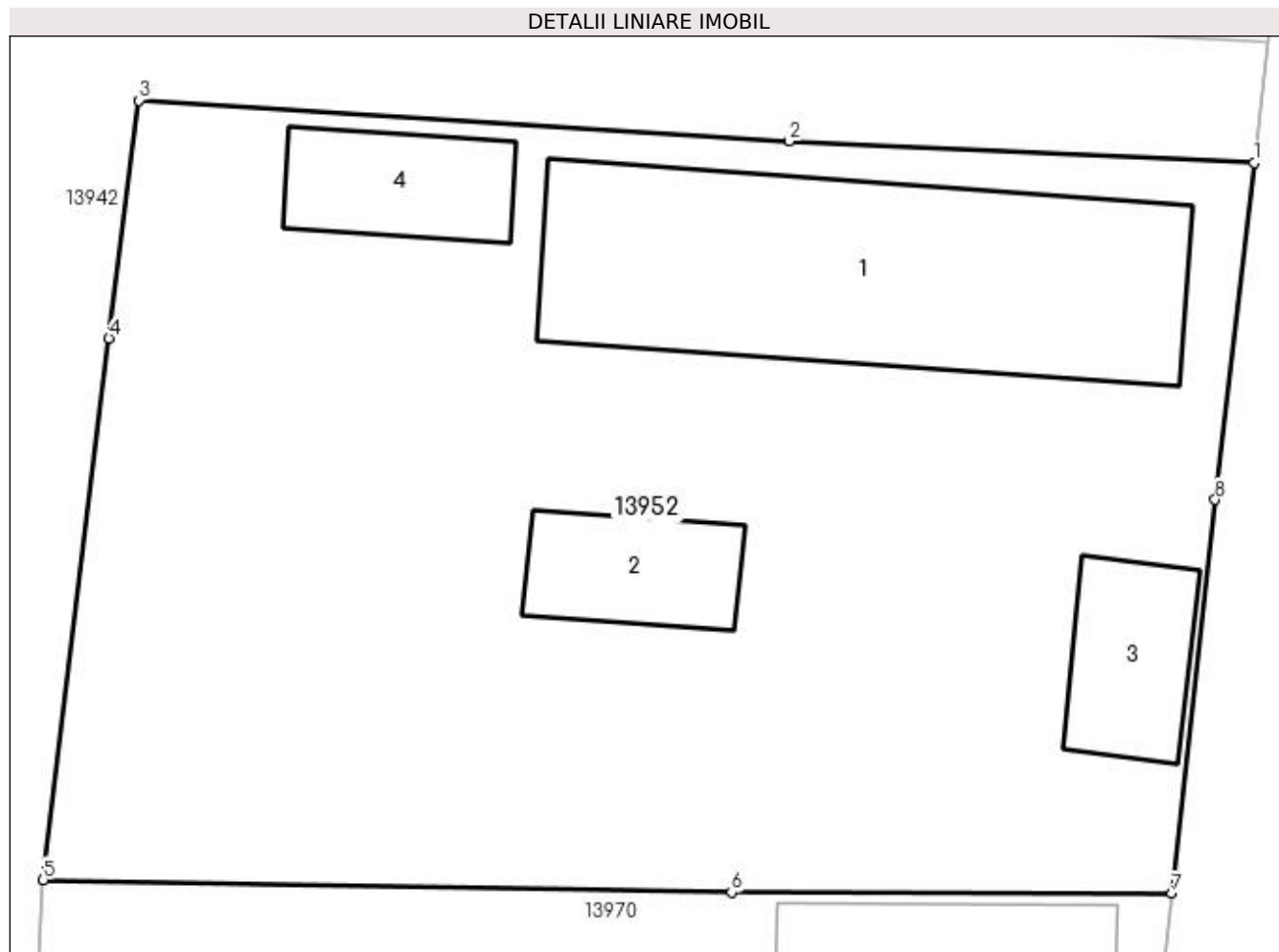
Inscrieri privind dezmembramentele dreptului de proprietate, drepturi reale de garanție și sarcini	Referințe
NU SUNT	

Anexa Nr. 1 La Partea I

Teren

Nr cadastral	Suprafața (mp)*	Observații / Referințe
	Din acte: 1.020 Masurata: 1.212	

* Suprafața este determinată în planul de proiecție Stereo 70.



Date referitoare la teren

Crt	Categorie folosință	Intra vilan	Suprafața (mp)	Tarla	Parcelă	Nr. topo	Observații / Referințe
1	curți constructii	DA	1.212	6	51	-	

Date referitoare la construcții

Crt	Număr	Destinație construcție	Supraf. (mp)	Situație juridică	Observații / Referințe
A1.1		construcții de locuințe	167	Cu acte	Nr. niveluri:1; S. construita la sol:167 mp;
A1.2		construcții de locuințe	32	Cu acte	Nr. niveluri:1; S. construita la sol:32 mp;
A1.3		construcții anexa	33	Cu acte	Nr. niveluri:1; S. construita la sol:33 mp;
A1.4		construcții anexa	33	Cu acte	Nr. niveluri:1; S. construita la sol:33 mp;

Lungime Segmente

1) Valorile lungimilor segmentelor sunt obținute din proiecție în plan.

Punct început	X / Y	Punct sfârșit	X / Y	Lungime segment (** (m)
1	384.157,175 267.503,795	2	384.139,629 267.504,609	17.565

Punct început	X / Y	Punct sfârşit	X / Y	Lungime segment (** (m)
2	384.139,629 267.504,609	3	384.115,087 267.506,138	24.59
3	384.115,087 267.506,138	4	384.113,946 267.497,156	9.054
4	384.113,946 267.497,156	5	384.111,469 267.476,726	20.58
5	384.111,469 267.476,726	6	384.137,451 267.476,251	25.986
6	384.137,451 267.476,251	7	384.154,079 267.476,203	16.628
7	384.154,079 267.476,203	8	384.155,71 267.491,067	14.953
8	384.155,71 267.491,067	1	384.157,175 267.503,795	12.812

** Lungimile segmentelor sunt determinate în planul de proiecţie Stereo 70 şi sunt rotunjite la 1 milimetru.

*** Distanţa dintre puncte este formată din segmente cumulate ce sunt mai mici decât valoarea 1 milimetru.

**DATE DESPRE IMOBILUL NR. 13953**

Oficiul de Cadastru și Publicitate Imobiliară DOLJ
Biroul de Cadastru și Publicitate Imobiliară Craiova

A. Partea I. Descrierea imobilului

TEREN Intravilan

Adresa: Loc. Plosca, Jud. Dolj, T6

Nr. Crt	Nr cadastral Nr. topografic	Suprafața* (mp)	Observații / Referințe
A1		1.130	Sector cadastral:36 Teren imprejmuit;

B. Partea II. Proprietari și acte

Inscrieri privitoare la dreptul de proprietate și alte drepturi reale		Referințe
/		
Act Normativ nr. 7, din 13/03/1996 emis de PARLAMENTUL ROMÂNIEI;		
B1	Inscrierea provizorie, drept de PROPRIETATE, dobandit prin Lege, cota actuala 1/1, cota initiala 1/1 1) NEIDENTIFICAT NEIDENTIFICAT	A1

C. Partea III. SARCINI .

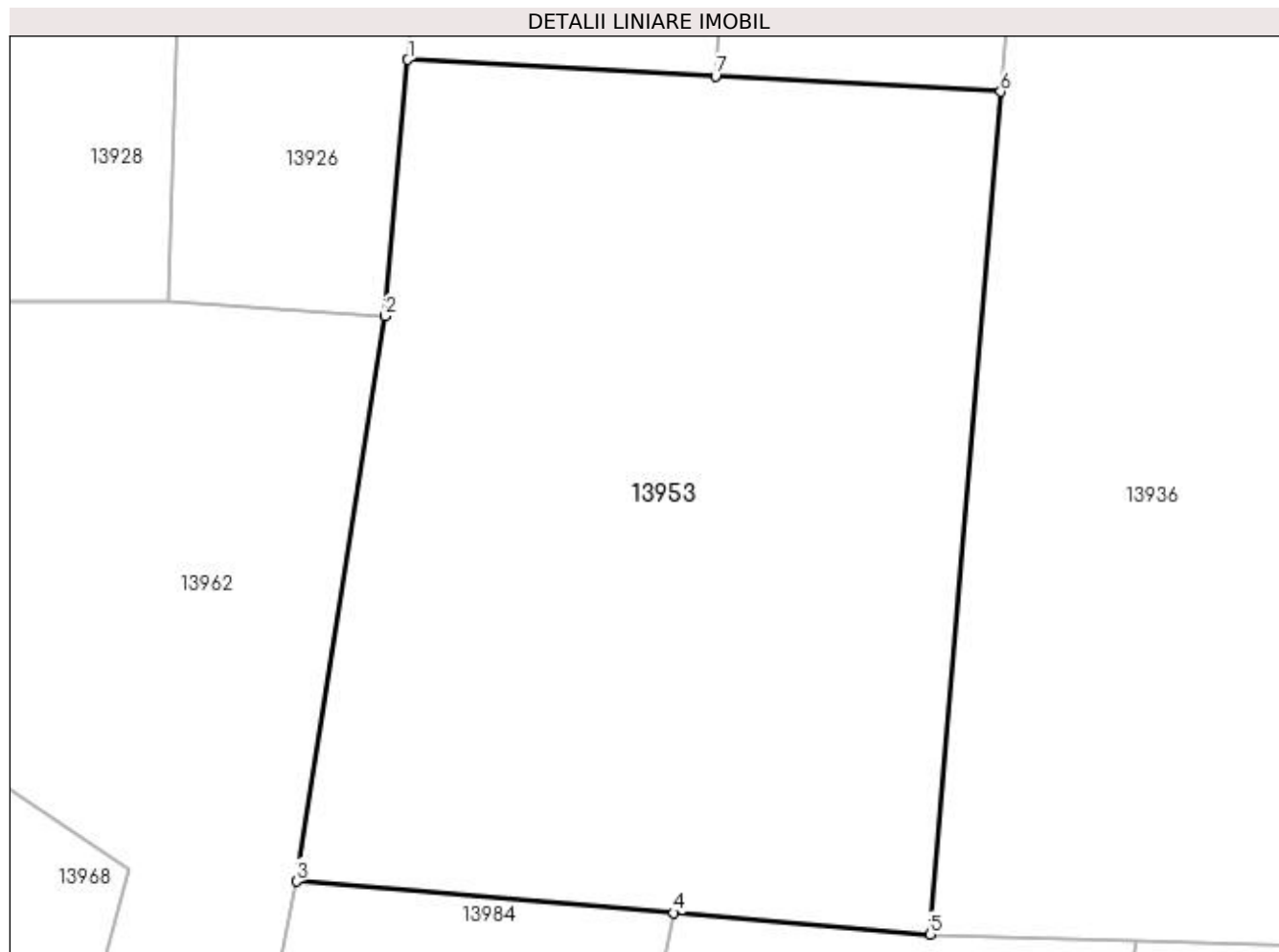
Inscrieri privind dezmembramintele dreptului de proprietate, drepturi reale de garanție și sarcini	Referințe
NU SUNT	

Anexa Nr. 1 La Partea I

Teren

Nr cadastral	Suprafața (mp)*	Observații / Referințe
	1.130	

* Suprafața este determinată în planul de proiecție Stereo 70.



Date referitoare la teren

Crt	Categorie folosință	Intravilan	Suprafața (mp)	Tarla	Parcelă	Nr. topo	Observații / Referințe
1	arabil	DA	1.130	6	-	-	

Lungime Segmente

1) Valorile lungimilor segmentelor sunt obținute din proiecție în plan.

Punct început	X / Y	Punct sfârșit	X / Y	Lungime segment (** (m)
1	384.040,271 267.510,685	2	384.039,201 267.498,6	12.132
2	384.039,201 267.498,6	3	384.035,021 267.471,975	26.951
3	384.035,021 267.471,975	4	384.052,794 267.470,485	17.835
4	384.052,794 267.470,485	5	384.064,866 267.469,473	12.114
5	384.064,866 267.469,473	6	384.068,206 267.509,179	39.846

Punct început	X / Y	Punct sfârșit	X / Y	Lungime segment (** (m)
6	384.068,206 267.509,179	7	384.054,767 267.509,903	13.458
7	384.054,767 267.509,903	1	384.040,271 267.510,685	14.517

** Lungimile segmentelor sunt determinate în planul de proiecție Stereo 70 și sunt rotunjite la 1 milimetru.

*** Distanța dintre puncte este formată din segmente cumulate ce sunt mai mici decât valoarea 1 milimetru.

**DATE DESPRE IMOBILUL NR. 13954**

Oficiul de Cadastru și Publicitate Imobiliară DOLJ
Biroul de Cadastru și Publicitate Imobiliară Craiova

A. Partea I. Descrierea imobilului

TEREN Intravilan

Adresa: Loc. Plosca, Str Mihai Eminescu, Nr. 50B, Jud. Dolj, T12,P3

Nr. Crt	Nr cadastral Nr. topografic	Suprafața* (mp)	Observații / Referințe
A1		Din acte: 1.080 Masurata: 817	Sector cadastral:36 Teren imprejmuit;

Construcții

Crt	Nr cadastral Nr. topografic	Adresa	Observații / Referințe
A1.1		Loc. Plosca, Str Mihai Eminescu, Nr. 50B, Jud. Dolj	Nr. niveluri:1; S. construita la sol:38 mp;

B. Partea II. Proprietari și acte

Inscrieri privitoare la dreptul de proprietate și alte drepturi reale		Referințe
/		
Act Administrativ nr. TDP nr. 1357-59341, din 04/08/1997 emis de CJSAPT DOLJ;		
B1	Intabulare, drept de PROPRIETATE, dobandit prin Reconstituire, cota actuala 1/1, cota initiala 1/1 1) IONISCU PAUL, Lipsă CNP.	A1
Act Normativ nr. 7, din 13/03/1996 emis de PARLAMENTUL ROMANIEI (ART.12 ALIN.(14) și ART.37 ALIN.(2));		
B2	Intabulare, drept de PROPRIETATE, dobandit prin Lege, cota actuala 1/1, cota initiala 1/1 1) IONISCU PAUL, Lipsă CNP.	A1.1

C. Partea III. SARCINI .

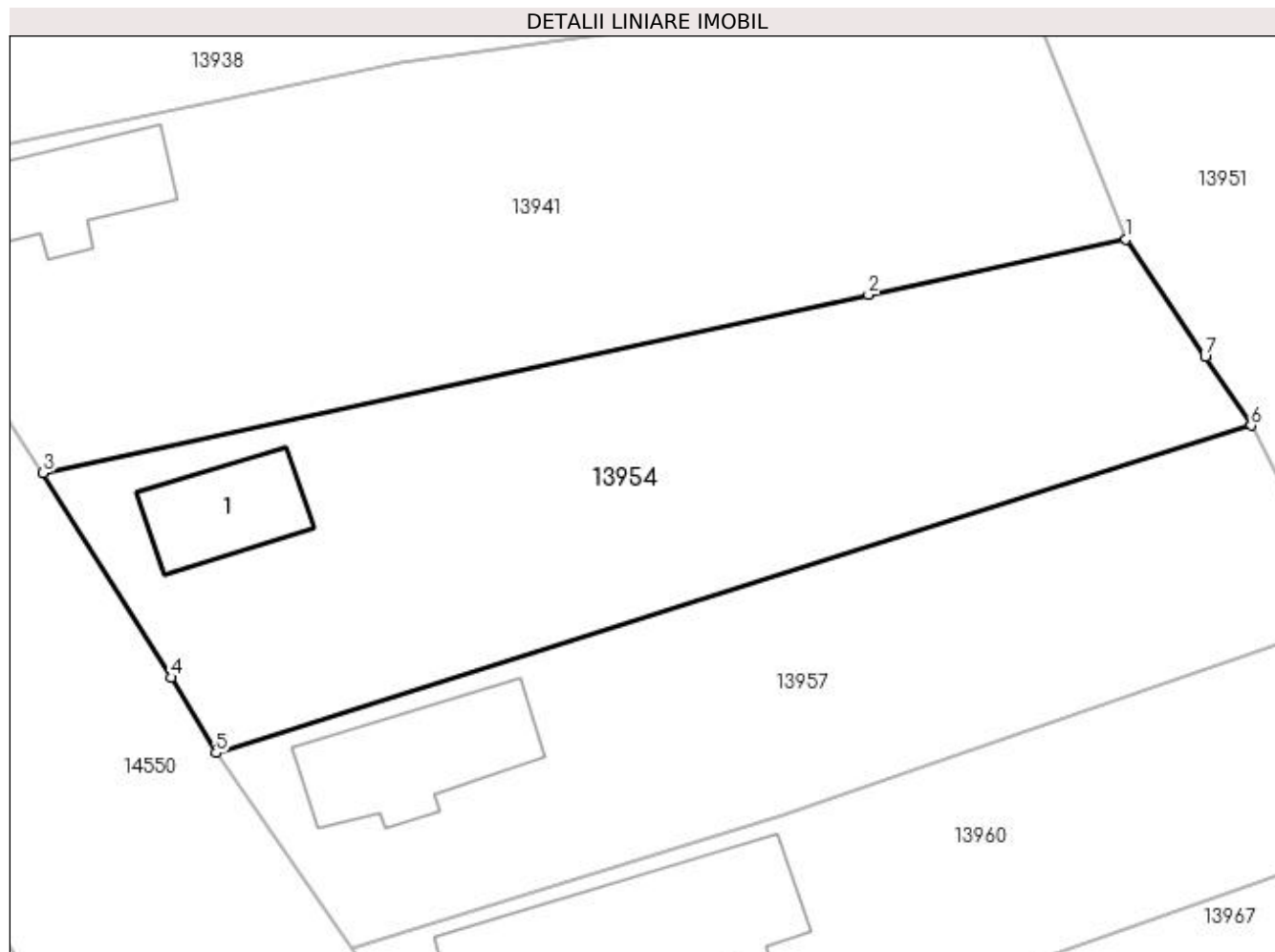
Inscrieri privind dezmembramentele dreptului de proprietate, drepturi reale de garanție și sarcini	Referințe
NU SUNT	

Anexa Nr. 1 La Partea I

Teren

Nr cadastral	Suprafața (mp)*	Observații / Referințe
	Din acte: 1.080 Masurata: 817	

* Suprafața este determinată în planul de proiecție Stereo 70.



Date referitoare la teren

Crt	Categorie folosință	Intra vilan	Suprafața (mp)	Tarla	Parcelă	Nr. topo	Observații / Referințe
1	curți constructii	DA	817	12	3	-	

Date referitoare la construcții

Crt	Număr	Destinație construcție	Supraf. (mp)	Situație juridică	Observații / Referințe
A1.1		construcții de locuințe	38	Cu acte	Nr. niveluri:1; S. construita la sol:38 mp;

Lungime Segmente

1) Valorile lungimilor segmentelor sunt obținute din proiecție în plan.

Punct început	X / Y	Punct sfârșit	X / Y	Lungime segment (** (m)
1	383.655,228 267.498,879	2	383.641,519 267.495,932	14.022
2	383.641,519 267.495,932	3	383.597,58 267.486,434	44.954
3	383.597,58 267.486,434	4	383.604,379 267.475,552	12.831

Punct început	X / Y	Punct sfârșit	X / Y	Lungime segment (** (m)
4	383.604,379 267.475,552	5	383.606,781 267.471,542	4.674
5	383.606,781 267.471,542	6	383.661,891 267.488,969	57.8
6	383.661,891 267.488,969	7	383.659,448 267.492,603	4.379
7	383.659,448 267.492,603	1	383.655,228 267.498,879	7.563

** Lungimile segmentelor sunt determinate în planul de proiecție Stereo 70 și sunt rotunjite la 1 milimetru.

*** Distanța dintre puncte este formată din segmente cumulate ce sunt mai mici decât valoarea 1 milimetru.

**DATE DESPRE IMOBILUL NR. 13955**

Oficiul de Cadastru și Publicitate Imobiliară DOLJ
Biroul de Cadastru și Publicitate Imobiliară Craiova

A. Partea I. Descrierea imobilului

TEREN Intravilan

Adresa: Loc. Plosca, Str Independenței, Nr. 20, Jud. Dolj, T4,P7,P8

Nr. Crt	Nr cadastral Nr. topografic	Suprafața* (mp)	Observații / Referințe
A1		Din acte: 1.360 Masurata: 1.536	Sector cadastral:36 Teren imprejmuit;

Construcții

Crt	Nr cadastral Nr. topografic	Adresa	Observații / Referințe
A1.1		Loc. Plosca, Str Independenței, Nr. 20, Jud. Dolj, T4,P7,P8	Nr. niveluri:1; S. construita la sol:142 mp;
A1.2		Loc. Plosca, Str Independenței, Nr. 20, Jud. Dolj, T4,P7,P8	Nr. niveluri:1; S. construita la sol:77 mp;

B. Partea II. Proprietari și acte

Inscrieri privitoare la dreptul de proprietate și alte drepturi reale		Referințe
/		
Act Administrativ nr. TDP nr. 243-14988, din 29/03/1996 emis de CJSAPT DOLJ;		
B1	Intabulare, drept de PROPRIETATE, dobandit prin Reconstituire, cota actuala 1/1, cota initiala 1/1 1) DUMITRU GHEORGHE, Lipsă CNP.	A1
Act Normativ nr. 7, din 13/03/1996 emis de PARLAMENTUL ROMANIEI (ART.12 ALIN.(14) și ART.37 ALIN.(2));		
B2	Intabulare, drept de PROPRIETATE, dobandit prin Lege, cota actuala 1/1, cota initiala 1/1 1) DUMITRU GHEORGHE, Lipsă CNP.	A1.1, A1.2

C. Partea III. SARCINI .

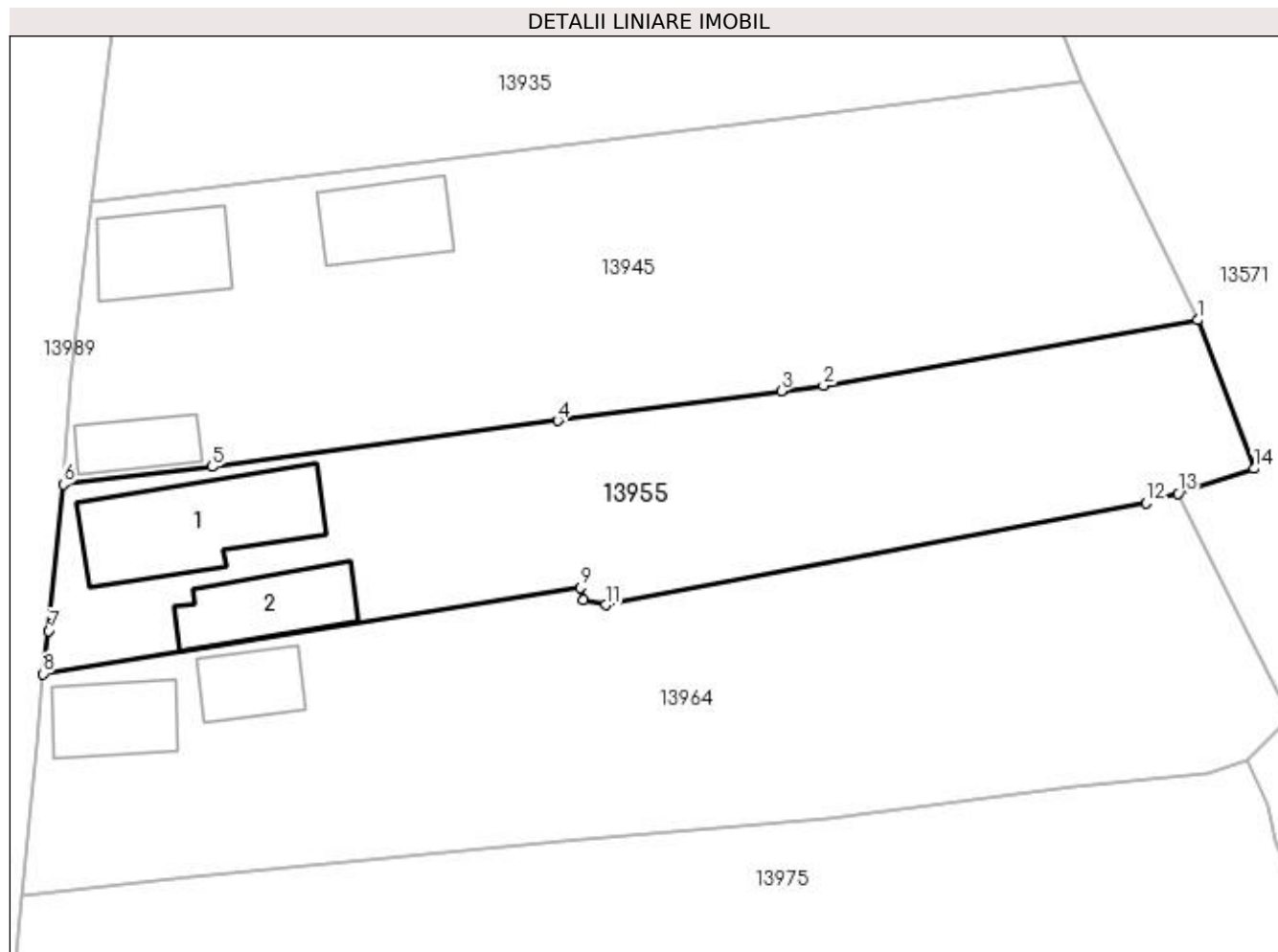
Inscrieri privind dezmembramentele dreptului de proprietate, drepturi reale de garanție și sarcini	Referințe
NU SUNT	

Anexa Nr. 1 La Partea I

Teren

Nr cadastral	Suprafața (mp)*	Observații / Referințe
	Din acte: 1.360 Masurata: 1.536	

* Suprafața este determinată în planul de proiecție Stereo 70.



Date referitoare la teren

Crt	Categorie folosință	Intra vilan	Suprafața (mp)	Tarla	Parcelă	Nr. topo	Observații / Referințe
1	curți constructii	DA	674	4	7	-	
2	arabil	DA	862	4	8	-	

Date referitoare la construcții

Crt	Număr	Destinație construcție	Supraf. (mp)	Situație juridică	Observații / Referințe
A1.1		construcții de locuințe	142	Cu acte	Nr. niveluri:1; S. construita la sol:142 mp;
A1.2		construcții de locuințe	77	Cu acte	Nr. niveluri:1; S. construita la sol:77 mp;

Lungime Segmente

1) Valorile lungimilor segmentelor sunt obținute din proiecție în plan.

Punct început	X / Y	Punct sfârșit	X / Y	Lungime segment (** (m))
1	384.261,687 267.492,638	2	384.229,572 267.487,031	32.601
2	384.229,572 267.487,031	3	384.225,942 267.486,549	3.662

Punct început	X / Y	Punct sfârșit	X / Y	Lungime segment (** (m)
3	384.225,942 267.486,549	4	384.206,746 267.484,001	19.364
4	384.206,746 267.484,001	5	384.177,099 267.480,066	29.907
5	384.177,099 267.480,066	6	384.164,337 267.478,539	12.853
6	384.164,337 267.478,539	7	384.163,098 267.465,984	12.616
7	384.163,098 267.465,984	8	384.162,627 267.462,29	3.724
8	384.162,627 267.462,29	9	384.208,707 267.469,69	46.67
9	384.208,707 267.469,69	10	384.208,977 267.468,637	1.087
10	384.208,977 267.468,637	11	384.210,877 267.468,206	1.948
11	384.210,877 267.468,206	12	384.257,237 267.476,939	47.175
12	384.257,237 267.476,939	13	384.259,979 267.477,772	2.866
13	384.259,979 267.477,772	14	384.266,498 267.479,892	6.855
14	384.266,498 267.479,892	1	384.261,687 267.492,638	13.624

** Lungimile segmentelor sunt determinate în planul de proiecție Stereo 70 și sunt rotunjite la 1 milimetru.

*** Distanța dintre puncte este formată din segmente cumulate ce sunt mai mici decât valoarea 1 milimetru.

**DATE DESPRE IMOBILUL NR. 13956**

Oficiul de Cadastru și Publicitate Imobiliară DOLJ
 Biroul de Cadastru și Publicitate Imobiliară Craiova

A. Partea I. Descrierea imobilului

TEREN Intravilan

Adresa: Loc. Plosca, Str George Topârceanu, Jud. Dolj

Nr. Crt	Nr cadastral Nr. topografic	Suprafața* (mp)	Observații / Referințe
A1		178	Sector cadastral:36 Teren neimprejmuit;

B. Partea II. Proprietari și acte

Inscrieri privitoare la dreptul de proprietate și alte drepturi reale		Referințe
/		
Act Normativ nr. HG nr.596, din 04/08/2011 emis de GUVERNUL ROMANIEI (HOTARARE 1554/2009 SI ANEXA NR. 14		
Act Administrativ nr.1445/14.03.2023 emis de Primaria Comunei Bistret);		
B1	Intabulare, drept de PROPRIETATE, dobandit prin Lege, cota actuala 1/1, cota initiala 1/1	A1
1) COMUNA BISTRET - DOMENIUL PUBLIC, CIF:4553895		

C. Partea III. SARCINI .

Inscrieri privind dezmembramintele dreptului de proprietate, drepturi reale de garanție și sarcini	Referințe
NU SUNT	

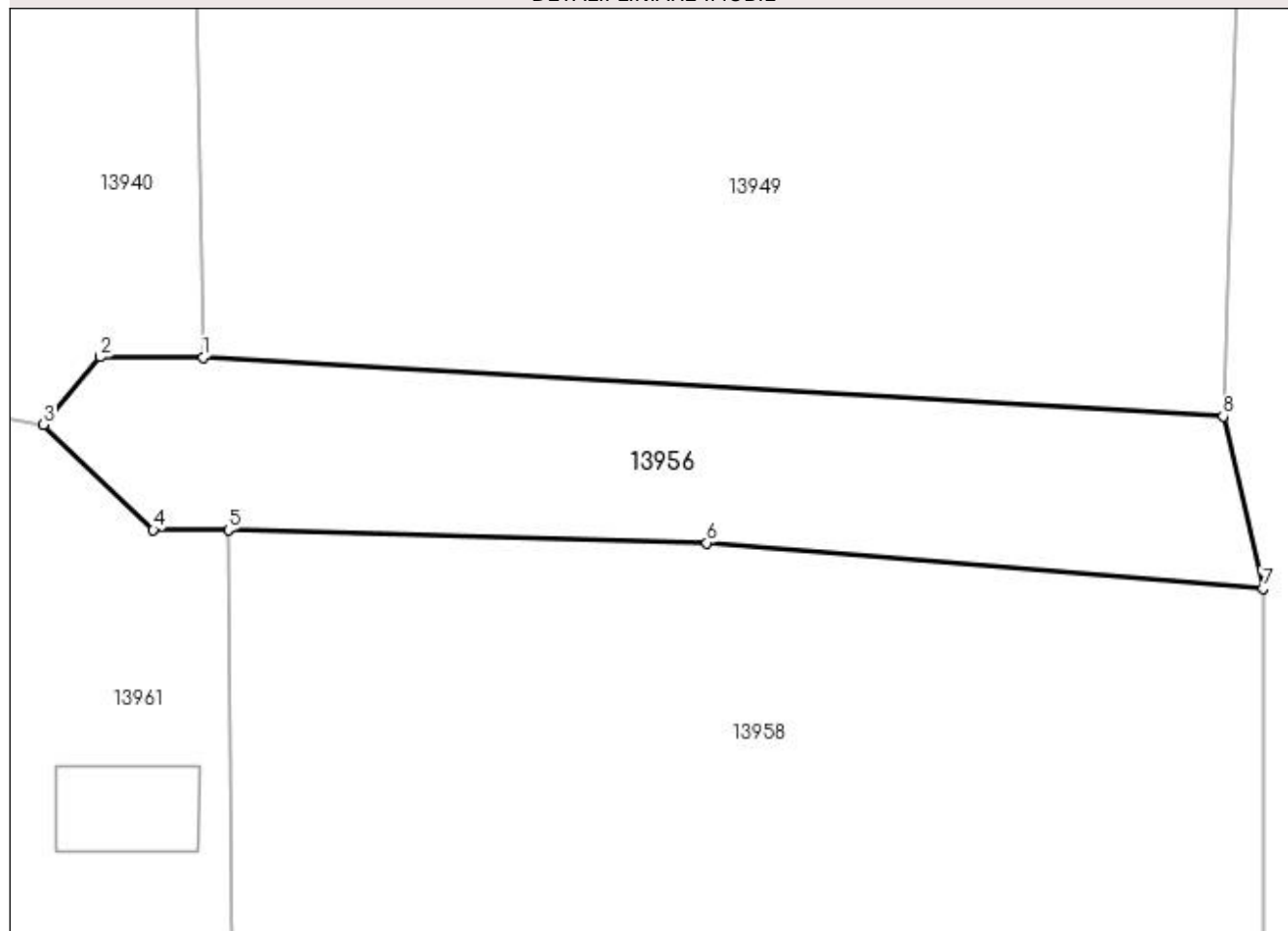
Anexa Nr. 1 La Partea I

Teren

Nr cadastral	Suprafața (mp)*	Observații / Referințe
	178	

* Suprafața este determinată în planul de proiecție Stereo 70.

DETALII LINIARE IMOBIL



Date referitoare la teren

Crt	Categorie folosință	Intra vilan	Suprafața (mp)	Tarla	Parcelă	Nr. topo	Observații / Referințe
1	drum	DA	178	-	-	-	

Lungime Segmente

1) Valorile lungimilor segmentelor sunt obținute din proiecție în plan.

Punct început	X / Y	Punct sfârșit	X / Y	Lungime segment (** (m)
1	383.794,105 267.479,433	2	383.790,964 267.479,445	3.141
2	383.790,964 267.479,445	3	383.789,232 267.477,37	2.703
3	383.789,232 267.477,37	4	383.792,59 267.474,159	4.646
4	383.792,59 267.474,159	5	383.794,887 267.474,154	2.297
5	383.794,887 267.474,154	6	383.809,535 267.473,758	14.653

Punct început	X / Y	Punct sfârșit	X / Y	Lungime segment (** (m)
6	383.809,535 267.473,758	7	383.826,552 267.472,36	17.074
7	383.826,552 267.472,36	8	383.825,34 267.477,63	5.408
8	383.825,34 267.477,63	1	383.794,105 267.479,433	31.287

** Lungimile segmentelor sunt determinate în planul de proiecție Stereo 70 și sunt rotunjite la 1 milimetru.

*** Distanța dintre puncte este formată din segmente cumulate ce sunt mai mici decât valoarea 1 milimetru.

**DATE DESPRE IMOBILUL NR. 13957**

Oficiul de Cadastru și Publicitate Imobiliară DOLJ
Biroul de Cadastru și Publicitate Imobiliară Craiova

A. Partea I. Descrierea imobilului

TEREN Intravilan

Adresa: Loc. Plosca, Str Mihai Eminescu, Nr. 46, Jud. Dolj, T12,P11

Nr. Crt	Nr cadastral Nr. topografic	Suprafața* (mp)	Observații / Referințe
A1		Din acte: 600 Masurata: 683	Sector cadastral:36 Teren imprejmuit;

Construcții

Crt	Nr cadastral Nr. topografic	Adresa	Observații / Referințe
A1.1		Loc. Plosca, Str Mihai Eminescu, Nr. 46, Jud. Dolj	Nr. niveluri:1; S. construita la sol:61 mp;

B. Partea II. Proprietari și acte

Inscrieri privitoare la dreptul de proprietate și alte drepturi reale		Referințe
/		
Act Administrativ nr. TDP nr. 115-42747, din 09/02/1995 emis de CJSAPT DOLJ;		
B1	Intabulare, drept de PROPRIETATE, dobandit prin Constituire, cota actuala 1/1, cota initiala 1/1 1) MIHAI TĂNASE, Lipsă CNP.	A1
Act Normativ nr. 7, din 13/03/1996 emis de PARLAMENTUL ROMANIEI (ART.12 ALIN.(14) și ART.37 ALIN.(2));		
B2	Intabulare, drept de PROPRIETATE, dobandit prin Lege, cota actuala 1/1, cota initiala 1/1 1) MIHAI TĂNASE, Lipsă CNP.	A1.1

C. Partea III. SARCINI .

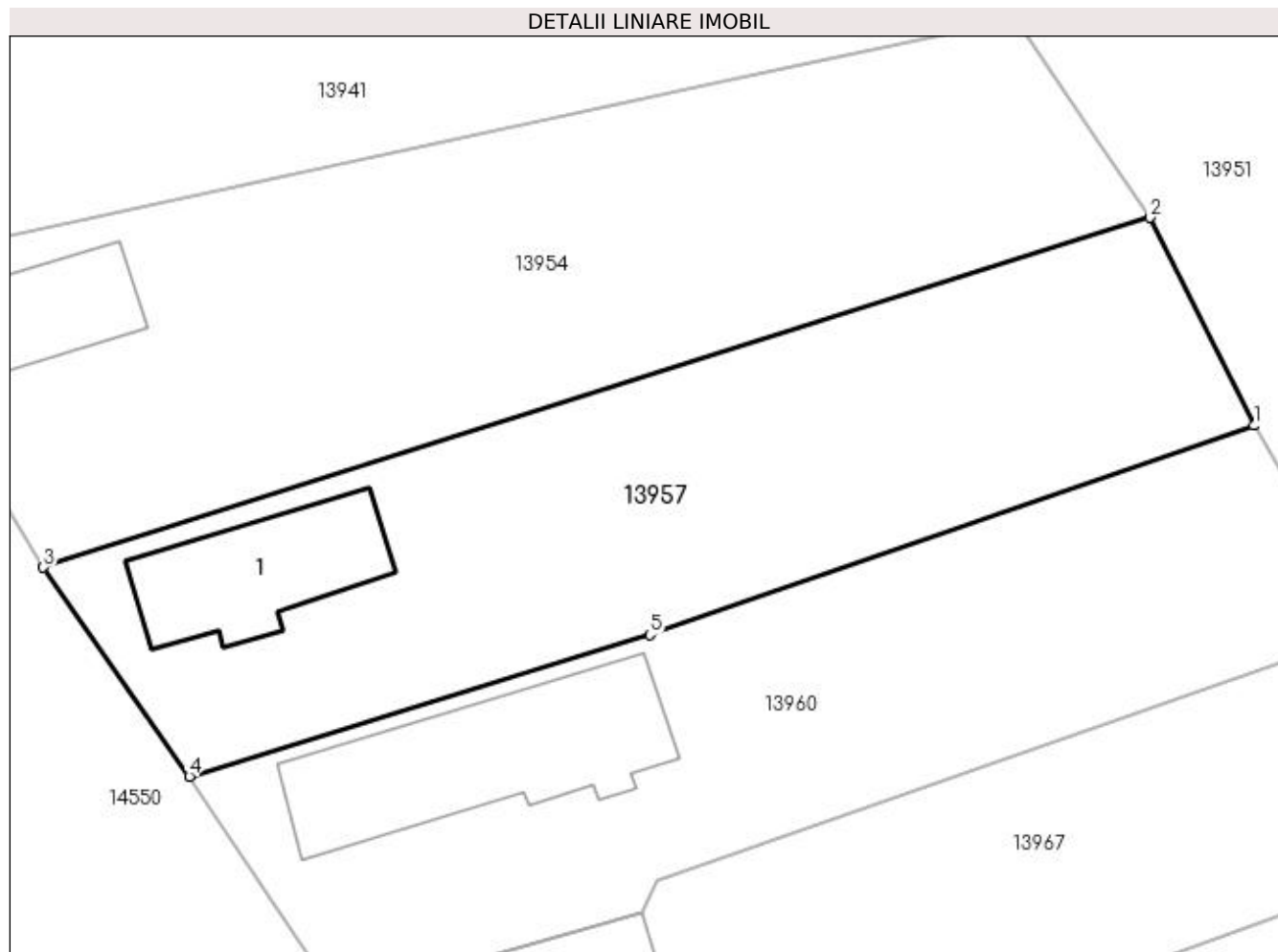
Inscrieri privind dezmembramintele dreptului de proprietate, drepturi reale de garanție și sarcini	Referințe
NU SUNT	

Anexa Nr. 1 La Partea I

Teren

Nr cadastral	Suprafața (mp)*	Observații / Referințe
	Din acte: 600 Masurata: 683	

* Suprafața este determinată în planul de proiecție Stereo 70.



Date referitoare la teren

Crt	Categorie folosință	Intra vilan	Suprafața (mp)	Tarla	Parcelă	Nr. topo	Observații / Referințe
1	curți constructii	DA	683	12	11	-	

Date referitoare la construcții

Crt	Număr	Destinație construcție	Supraf. (mp)	Situație juridică	Observații / Referințe
A1.1		construcții de locuințe	61	Cu acte	Nr. niveluri:1; S. construita la sol:61 mp;

Lungime Segmente

1) Valorile lungimilor segmentelor sunt obținute din proiecție în plan.

Punct început	X / Y	Punct sfârșit	X / Y	Lungime segment (** (m)
1	383.667,087 267.478,612	2	383.661,891 267.488,969	11.587
2	383.661,891 267.488,969	3	383.606,781 267.471,542	57.8
3	383.606,781 267.471,542	4	383.614,059 267.461,132	12.702

Punct început	X / Y	Punct sfârșit	X / Y	Lungime segment (** (m)
4	383.614,059 267.461,132	5	383.636,999 267.468,198	24.004
5	383.636,999 267.468,198	1	383.667,087 267.478,612	31.839

** Lungimile segmentelor sunt determinate în planul de proiecție Stereo 70 și sunt rotunjite la 1 milimetru.

*** Distanța dintre puncte este formată din segmente cumulate ce sunt mai mici decât valoarea 1 milimetru.

**DATE DESPRE IMOBILUL NR. 13958**

Oficiul de Cadastru și Publicitate Imobiliară DOLJ
Biroul de Cadastru și Publicitate Imobiliară Craiova

A. Partea I. Descrierea imobilului

TEREN Intravilan

Adresa: Loc. Plosca, Str Tudor Arghezi, Nr. 33, Jud. Dolj, T8,P39

Nr. Crt	Nr cadastral Nr. topografic	Suprafața* (mp)	Observații / Referințe
A1		Din acte: 512 Masurata: 495	Sector cadastral:36 Teren imprejmuit;

B. Partea II. Proprietari și acte

Inscrieri privitoare la dreptul de proprietate și alte drepturi reale		Referințe
/		
Act Administrativ nr. TDP nr. 944-44576, din 08/10/1996 emis de CJSAPT DOLJ;		
B1	Intabulare, drept de PROPRIETATE, dobandit prin Reconstituire, cota actuala 1/1, cota initiala 1/1 1) CIOVICĂ STANA, Lipsă CNP.	A1

C. Partea III. SARCINI .

Inscrieri privind dezmembramintele dreptului de proprietate, drepturi reale de garanție și sarcini	Referințe
NU SUNT	

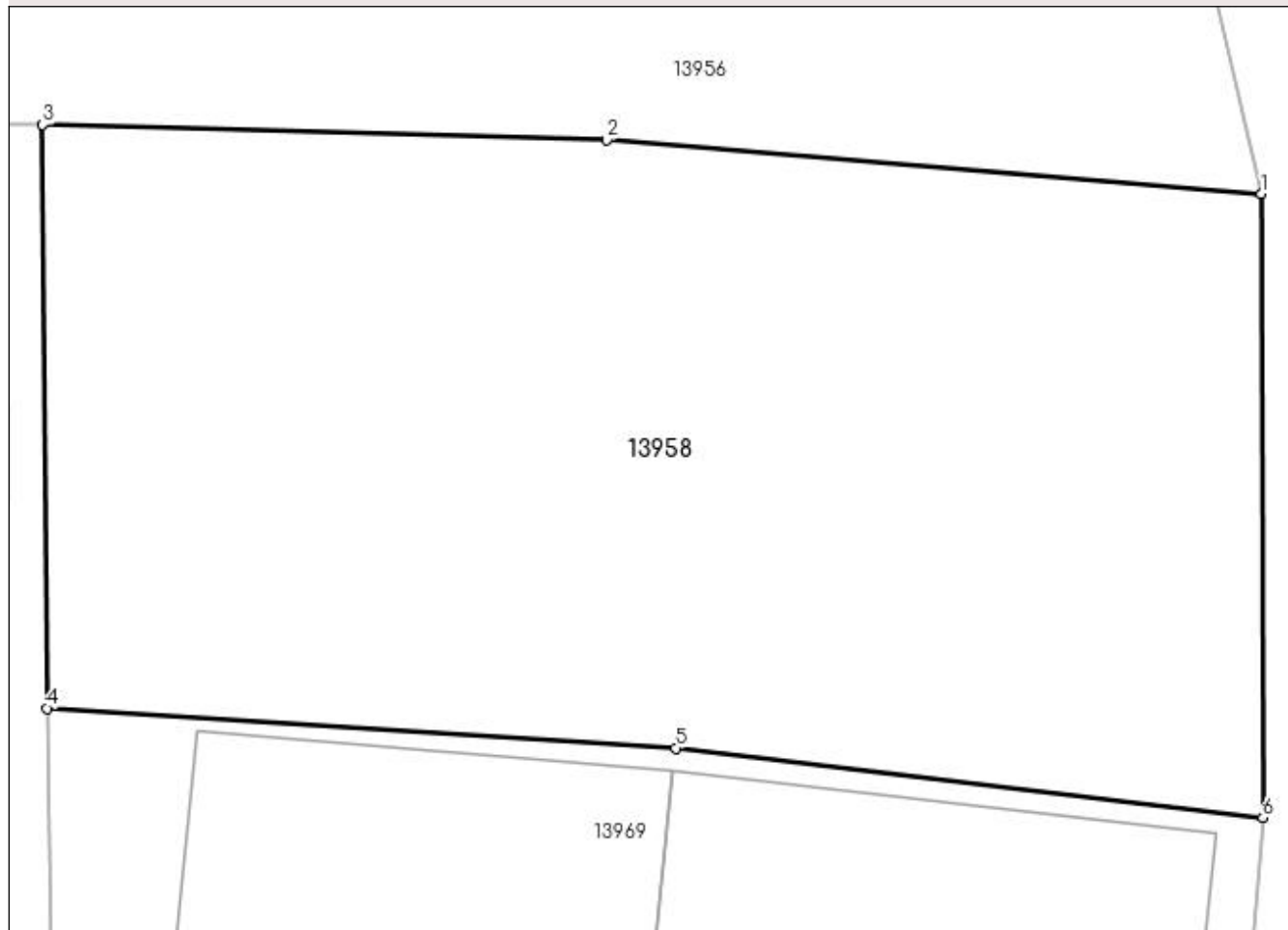
Anexa Nr. 1 La Partea I

Teren

Nr cadastral	Suprafața (mp)*	Observații / Referințe
	Din acte: 512 Masurata: 495	

* Suprafața este determinată în planul de proiecție Stereo 70.

DETALII LINIARE IMOBIL



Date referitoare la teren

Crt	Categorie folosință	Intravilan	Suprafața (mp)	Tarla	Parcelă	Nr. topo	Observații / Referințe
1	curți constructii	DA	495	8	39	-	

Lungime Segmente

1) Valorile lungimilor segmentelor sunt obținute din proiecție în plan.

Punct început	X / Y	Punct sfârșit	X / Y	Lungime segment (** (m)
1	383.826,552 267.472,36	2	383.809,535 267.473,758	17.074
2	383.809,535 267.473,758	3	383.794,887 267.474,154	14.653
3	383.794,887 267.474,154	4	383.794,995 267.459,005	15.149
4	383.794,995 267.459,005	5	383.811,333 267.457,974	16.37
5	383.811,333 267.457,974	6	383.826,582 267.456,164	15.356

Punct început	X / Y	Punct sfârșit	X / Y	Lungime segment (** (m)
6	383.826,582 267.456,164	1	383.826,552 267.472,36	16.196

** Lungimile segmentelor sunt determinate în planul de proiecție Stereo 70 și sunt rotunjite la 1 milimetru.

*** Distanța dintre puncte este formată din segmente cumulate ce sunt mai mici decât valoarea 1 milimetru.

**DATE DESPRE IMOBILUL NR. 13959**

Oficiul de Cadastru și Publicitate Imobiliară DOLJ
Biroul de Cadastru și Publicitate Imobiliară Craiova

A. Partea I. Descrierea imobilului

TEREN Intravilan

Adresa: Loc. Plosca, Str Nicolae Iorga, Nr. 12, Jud. Dolj, T8,P37

Nr. Crt	Nr cadastral Nr. topografic	Suprafața* (mp)	Observații / Referințe
A1		Din acte: 832 Masurata: 901	Sector cadastral:36 Teren imprejmuit;

Construcții

Crt	Nr cadastral Nr. topografic	Adresa	Observații / Referințe
A1.1		Loc. Plosca, Str Nicolae Iorga, Nr. 12, Jud. Dolj	Nr. niveluri:1; S. construita la sol:57 mp;

B. Partea II. Proprietari și acte

Inscrieri privitoare la dreptul de proprietate și alte drepturi reale		Referințe
/		
Act Administrativ nr. TDP nr. 1199-48659, din 29/10/1996 emis de CJSDAPT DOLJ;		
B1	Intabulare, drept de PROPRIETATE, dobandit prin Reconstituire, cota actuala 1/1, cota initiala 1/1 1) CIOBANU FLOAREA, Lipsă CNP.	A1
Act Normativ nr. 7, din 13/03/1996 emis de PARLAMENTUL ROMANIEI (ART.12 ALIN.(14) și ART.37 ALIN.(2));		
B2	Intabulare, drept de PROPRIETATE, dobandit prin Lege, cota actuala 1/1, cota initiala 1/1 1) CIOBANU FLOAREA, Lipsă CNP.	A1.1

C. Partea III. SARCINI .

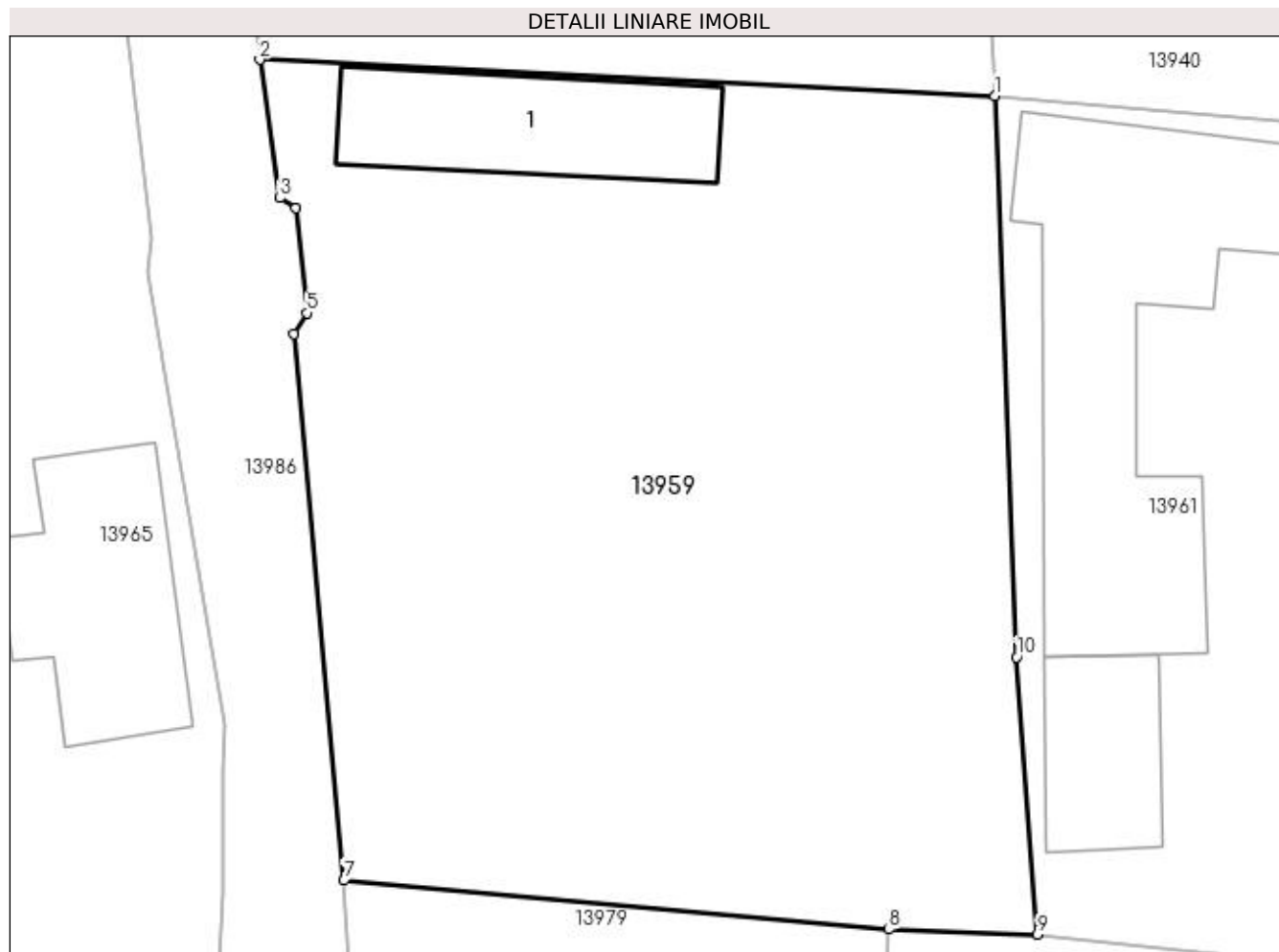
Inscrieri privind dezmembramintele dreptului de proprietate, drepturi reale de garanție și sarcini	Referințe
NU SUNT	

Anexa Nr. 1 La Partea I

Teren

Nr cadastral	Suprafața (mp)*	Observații / Referințe
	Din acte: 832 Masurata: 901	

* Suprafața este determinată în planul de proiecție Stereo 70.



Date referitoare la teren

Crt	Categorie folosință	Intra vilan	Suprafața (mp)	Tarla	Parcelă	Nr. topo	Observații / Referințe
1	curți constructii	DA	901	8	37	-	

Date referitoare la construcții

Crt	Număr	Destinație construcție	Supraf. (mp)	Situație juridică	Observații / Referințe
A1.1		construcții de locuințe	57	Cu acte	Nr. niveluri:1; S. construita la sol:57 mp;

Lungime Segmente

1) Valorile lungimilor segmentelor sunt obținute din proiecție în plan.

Punct început	X / Y	Punct sfârșit	X / Y	Lungime segment (** (m)
1	383.763,191 267.480,304	2	383.734,341 267.481,719	28.885
2	383.734,341 267.481,719	3	383.735,121 267.476,292	5.483
3	383.735,121 267.476,292	4	383.735,763 267.475,898	0.753

Punct început	X / Y	Punct sfârşit	X / Y	Lungime segment (** (m)
4	383.735,763 267.475,898	5	383.736,19 267.471,777	4.143
5	383.736,19 267.471,777	6	383.735,691 267.470,962	0.956
6	383.735,691 267.470,962	7	383.737,648 267.449,502	21.549
7	383.737,648 267.449,502	8	383.759,048 267.447,576	21.486
8	383.759,048 267.447,576	9	383.764,875 267.447,385	5.83
9	383.764,875 267.447,385	10	383.764,051 267.458,266	10.912
10	383.764,051 267.458,266	1	383.763,191 267.480,304	22.055

** Lungimile segmentelor sunt determinate în planul de proiecție Stereo 70 și sunt rotunjite la 1 milimetru.

*** Distanța dintre puncte este formată din segmente cumulate ce sunt mai mici decât valoarea 1 milimetru.

**DATE DESPRE IMOBILUL NR. 13960**

Oficiul de Cadastru și Publicitate Imobiliară DOLJ
Biroul de Cadastru și Publicitate Imobiliară Craiova

A. Partea I. Descrierea imobilului

TEREN Intravilan

Adresa: Loc. Plosca, Str Mihai Eminescu, Nr. 44, Jud. Dolj, T12,P12

Nr. Crt	Nr cadastral Nr. topografic	Suprafața* (mp)	Observații / Referințe
A1		Din acte: 600 Masurata: 663	Sector cadastral:36 Teren imprejmuit;

Construcții

Crt	Nr cadastral Nr. topografic	Adresa	Observații / Referințe
A1.1		Loc. Plosca, Str Mihai Eminescu, Nr. 44, Jud. Dolj	Nr. niveluri:1; S. construita la sol:100 mp;

B. Partea II. Proprietari și acte

Inscrieri privitoare la dreptul de proprietate și alte drepturi reale		Referințe
/		
Act Administrativ nr. TDP nr. 1158-48659, din 28/10/1996 emis de CJSAPT DOLJ;		
B1	Intabulare, drept de PROPRIETATE, dobandit prin Reconstituire, cota actuala 1/1, cota initiala 1/1 1) DIACONU MARIA, Lipsă CNP.	A1
Act Normativ nr. 7, din 13/03/1996 emis de PARLAMENTUL ROMANIEI (ART.12 ALIN.(14) și ART.37 ALIN.(2));		
B2	Intabulare, drept de PROPRIETATE, dobandit prin Lege, cota actuala 1/1, cota initiala 1/1 1) DIACONU MARIA, Lipsă CNP.	A1.1

C. Partea III. SARCINI .

Inscrieri privind dezmembramintele dreptului de proprietate, drepturi reale de garanție și sarcini	Referințe
NU SUNT	

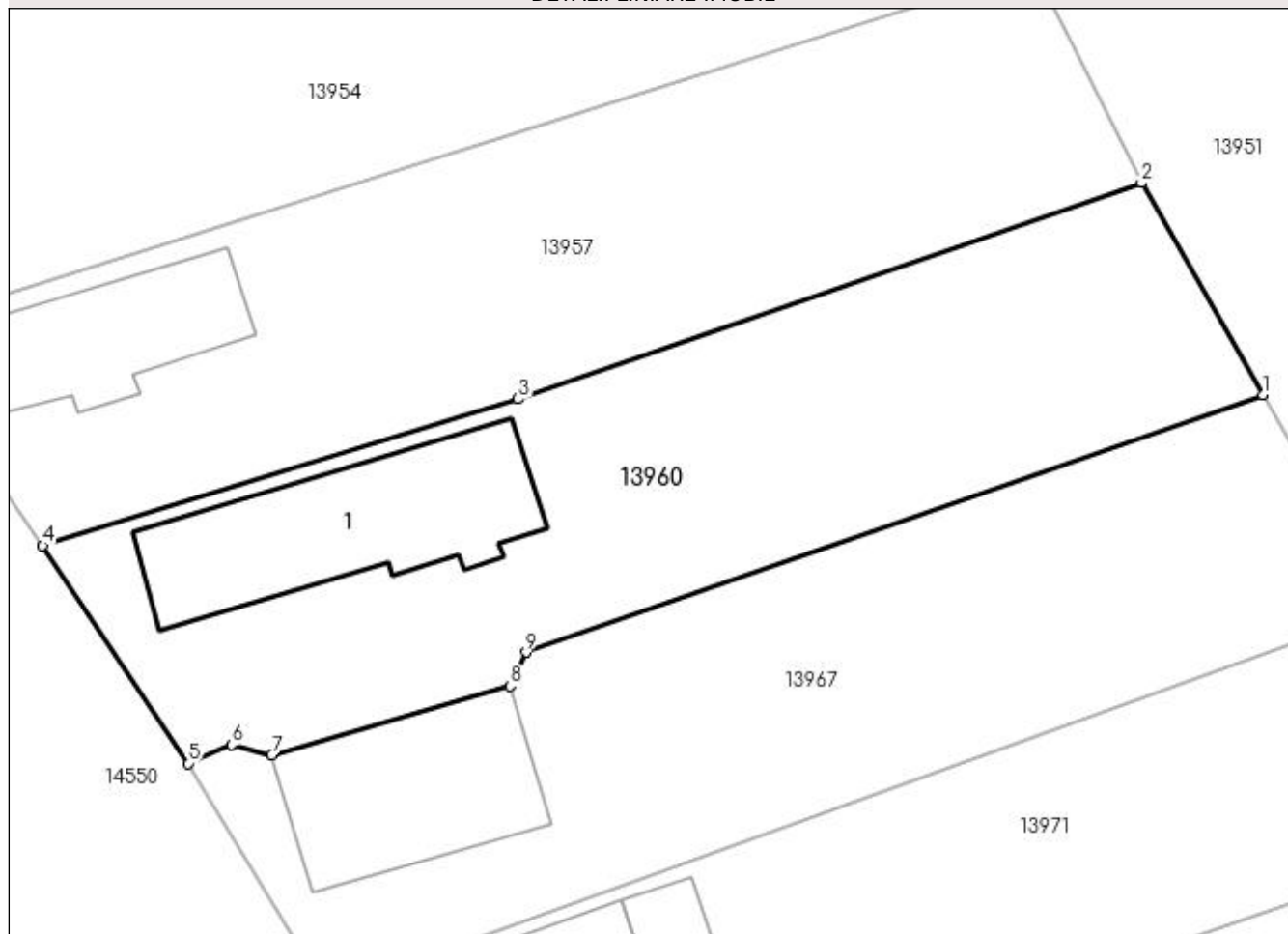
Anexa Nr. 1 La Partea I

Teren

Nr cadastral	Suprafața (mp)*	Observații / Referințe
	Din acte: 600 Masurata: 663	

* Suprafața este determinată în planul de proiecție Stereo 70.

DETALII LINIARE IMOBIL



Date referitoare la teren

Crt	Categorie folosință	Intra vilan	Suprafața (mp)	Tarla	Parcelă	Nr. topo	Observații / Referințe
1	curți constructii	DA	663	12	12	-	

Date referitoare la construcții

Crt	Număr	Destinație construcție	Supraf. (mp)	Situație juridică	Observații / Referințe
A1.1		construcții de locuințe	100	Cu acte	Nr. niveluri:1; S. construita la sol:100 mp;

Lungime Segmente

1) Valorile lungimilor segmentelor sunt obținute din proiecție în plan.

Punct început	X / Y	Punct sfârșit	X / Y	Lungime segment (** (m)
1	383.672,929 267.468,392	2	383.667,087 267.478,612	11.772
2	383.667,087 267.478,612	3	383.636,999 267.468,198	31.839
3	383.636,999 267.468,198	4	383.614,059 267.461,132	24.004

Punct început	X / Y	Punct sfârșit	X / Y	Lungime segment (** (m)
4	383.614,059 267.461,132	5	383.621,071 267.450,641	12.619
5	383.621,071 267.450,641	6	383.623,179 267.451,527	2.287
6	383.623,179 267.451,527	7	383.625,111 267.451,037	1.993
7	383.625,111 267.451,037	8	383.636,616 267.454,36	11.975
8	383.636,616 267.454,36	9	383.637,374 267.455,996	1.803
9	383.637,374 267.455,996	1	383.672,929 267.468,392	37.654

** Lungimile segmentelor sunt determinate în planul de proiecție Stereo 70 și sunt rotunjite la 1 milimetru.

*** Distanța dintre puncte este formată din segmente cumulate ce sunt mai mici decât valoarea 1 milimetru.

**DATE DESPRE IMOBILUL NR. 13961**

Oficiul de Cadastru și Publicitate Imobiliară DOLJ
Biroul de Cadastru și Publicitate Imobiliară Craiova

A. Partea I. Descrierea imobilului

TEREN Intravilan

Nr. CF vechi:33
Nr. cadastral vechi:55

Adresa: Loc. Bistret, Jud. Dolj

Nr. Crt	Nr cadastral Nr. topografic	Suprafata* (mp)	Observatii / Referinte
A1	33138	Din acte: 999 Masurata: 1.013	Sector cadastral:36 Teren imprejmuit;

Construcții

Crt	Nr cadastral Nr. topografic	Adresa	Observatii / Referinte
A1.1	33138-C1	Loc. Bistret, Jud. Dolj	Nr. niveluri:1; S. construita la sol:168 mp; casa din chirpici, cu 4 camere, acoperita cu tigla
A1.2	33138-C2	Loc. Bistret, Jud. Dolj	Nr. niveluri:1; S. construita la sol:35 mp; bucatarie de vara si grajd de animale din chirpici acoperite cu tigla
A1.3	33138-C3	Loc. Bistret, Jud. Dolj	Nr. niveluri:1; S. construita la sol:11 mp; un patul cu magazie si sopron din lemne si scanduri, acoperite cu tigla

B. Partea II. Proprietari și acte

Inscrieri privitoare la dreptul de proprietate și alte drepturi reale		Referințe
664 / 04/12/2002		
Act Notarial nr. aut 2431, din 02/12/2002 emis de NP Belu A;		
B1	Intabulare, drept de PROPRIETATE, dobandit prin Conventie, cota actuala 1/1, cota initiala 1/1 1) BRINZAN DANIEL , casatorit,Lipsa CNP.	A1, A1.1, A1.2, A1.3

C. Partea III. SARCINI .

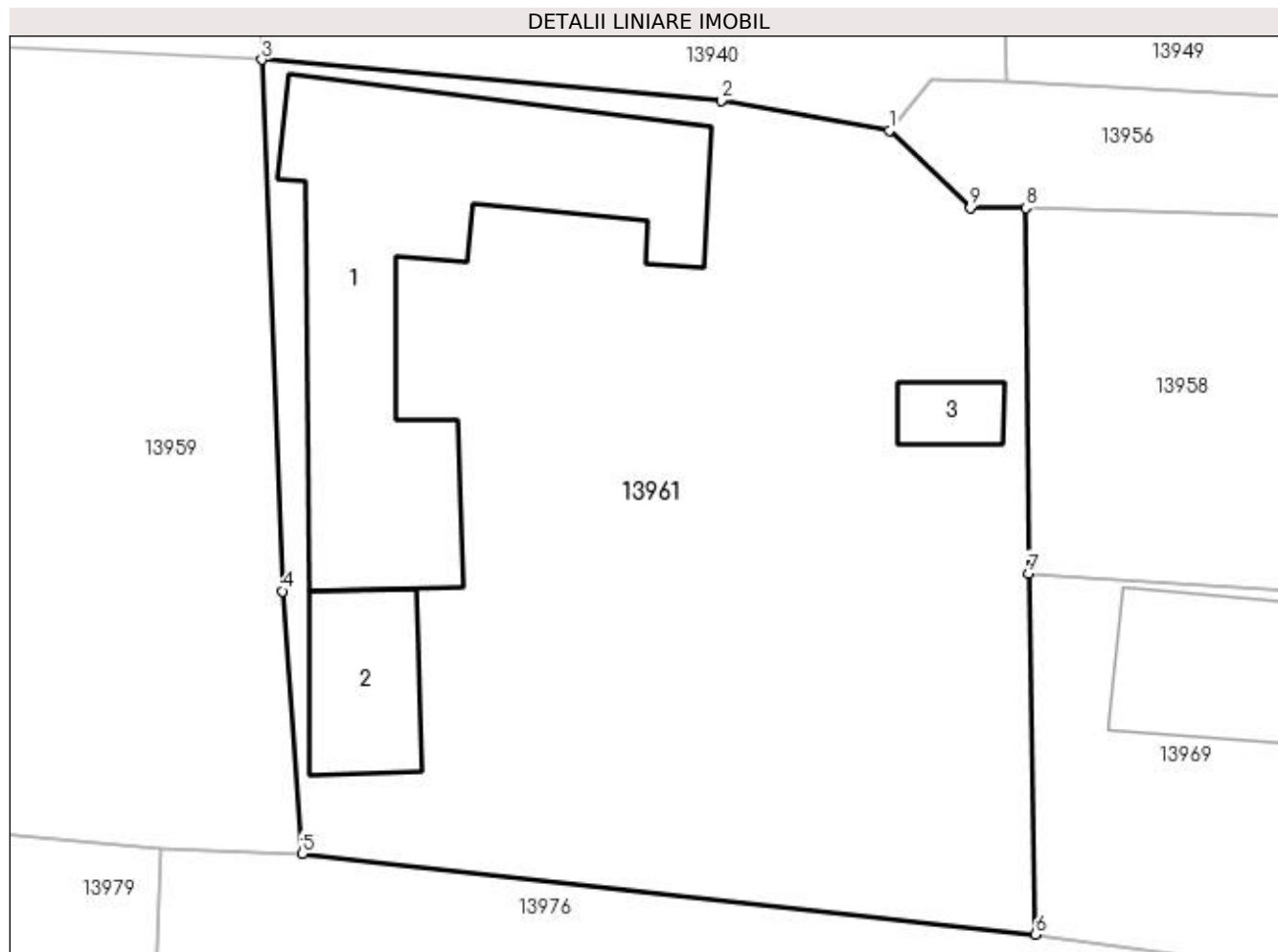
Inscrieri privind dezmembramintele dreptului de proprietate, drepturi reale de garanție și sarcini	Referințe
NU SUNT	

Anexa Nr. 1 La Partea I

Teren

Nr cadastral	Suprafața (mp)*	Observații / Referințe
33138	Din acte: 999 Masurata: 1.013	

* Suprafața este determinată în planul de proiecție Stereo 70.



Date referitoare la teren

Crt	Categorie folosință	Intra vilan	Suprafața (mp)	Tarla	Parcelă	Nr. topo	Observații / Referințe
1	curți constructii	DA	1.013	-	-	-	

Date referitoare la construcții

Crt	Număr	Destinație construcție	Supraf. (mp)	Situație juridică	Observații / Referințe
A1.1	33138-C1	construcții de locuințe	Din acte: 0 Masurata: 168	Cu acte	Nr. niveluri:1; S. construita la sol:168 mp; casa din chirpici, cu 4 camere, acoperita cu tigla
A1.2	33138-C2	construcții anexa	Din acte: 0 Masurata: 35	Cu acte	Nr. niveluri:1; S. construita la sol:35 mp; bucatarie de vara si grajd de animale din chirpici acoperite cu tigla
A1.3	33138-C3	construcții anexa	Din acte: 0 Masurata: 11	Cu acte	Nr. niveluri:1; S. construita la sol:11 mp; un patul cu magazie si sopron din lemne si scanduri, acoperite cu tigla

Lungime Segmente

1) Valorile lungimilor segmentelor sunt obținute din proiecție în plan.

Punct început	X / Y	Punct sfârșit	X / Y	Lungime segment (** (m)
---------------	-------	---------------	-------	-------------------------

Punct început	X / Y	Punct sfârşit	X / Y	Lungime segment (** (m)
1	383.789,232 267.477,37	2	383.782,263 267.478,619	7.08
2	383.782,263 267.478,619	3	383.763,191 267.480,304	19.146
3	383.763,191 267.480,304	4	383.764,051 267.458,266	22.055
4	383.764,051 267.458,266	5	383.764,875 267.447,385	10.912
5	383.764,875 267.447,385	6	383.795,304 267.444,037	30.613
6	383.795,304 267.444,037	7	383.794,995 267.459,005	14.971
7	383.794,995 267.459,005	8	383.794,887 267.474,154	15.149
8	383.794,887 267.474,154	9	383.792,59 267.474,159	2.297
9	383.792,59 267.474,159	1	383.789,232 267.477,37	4.646

** Lungimile segmentelor sunt determinate în planul de proiecție Stereo 70 și sunt rotunjite la 1 milimetru.

*** Distanța dintre puncte este formată din segmente cumulate ce sunt mai mici decât valoarea 1 milimetru.

**DATE DESPRE IMOBILUL NR. 13962**

Oficiul de Cadastru și Publicitate Imobiliară DOLJ
Biroul de Cadastru și Publicitate Imobiliară Craiova

A. Partea I. Descrierea imobilului

TEREN Intravilan

Adresa: Loc. Plosca, Str Ioan Slavici, Nr. 1, Jud. Dolj, T6,P29,P30

Nr. Crt	Nr cadastral Nr. topografic	Suprafața* (mp)	Observații / Referințe
A1		Din acte: 2.184 Masurata: 1.762	Sector cadastral:36 Teren imprejmuit;

Construcții

Crt	Nr cadastral Nr. topografic	Adresa	Observații / Referințe
A1.1		Loc. Plosca, Str Ioan Slavici, Nr. 1, Jud. Dolj, T6,P29,P30	Nr. niveluri:1; S. construita la sol:46 mp;

B. Partea II. Proprietari și acte

Inscrieri privitoare la dreptul de proprietate și alte drepturi reale		Referințe
/		
Act Administrativ nr. TDP nr. 155-42747, din 16/02/1995 emis de CJSAPT DOLJ;		
B1	Intabulare, drept de PROPRIETATE, dobandit prin Reconstituire, cota actuala 1/1, cota initiala 1/1 1) BALAURE PAULA, Lipsă CNP. 2) AFREM CONSTANTINA, Lipsă CNP. 3) AFREM MARIN, Lipsă CNP.	A1
Act Normativ nr. 7, din 13/03/1996 emis de PARLAMENTUL ROMANIEI (ART.12 ALIN.(14) și ART.37 ALIN.(2));		
B2	Intabulare, drept de PROPRIETATE, dobandit prin Lege, cota actuala 1/1, cota initiala 1/1 1) BALAURE PAULA, Lipsă CNP. 2) AFREM CONSTANTINA, Lipsă CNP. 3) AFREM MARIN, Lipsă CNP.	A1.1

C. Partea III. SARCINI .

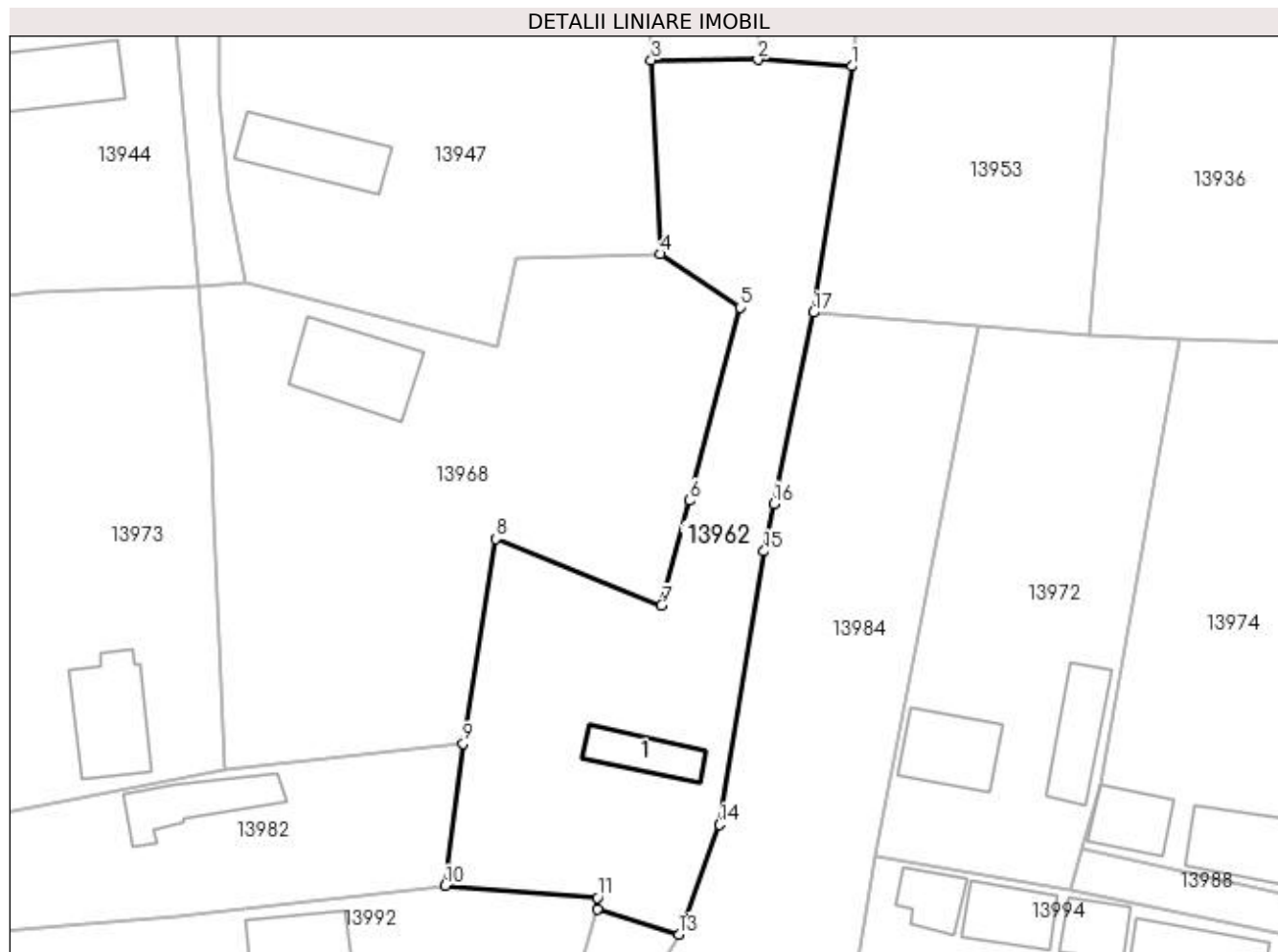
Inscrieri privind dezmembramintele dreptului de proprietate, drepturi reale de garanție și sarcini	Referințe
NU SUNT	

Anexa Nr. 1 La Partea I

Teren

Nr cadastral	Suprafața (mp)*	Observații / Referințe
	Din acte: 2.184 Masurata: 1.762	

* Suprafața este determinată în planul de proiecție Stereo 70.



Date referitoare la teren

Crt	Categorie folosință	Intra vilan	Suprafața (mp)	Tarla	Parcelă	Nr. topo	Observații / Referințe
1	curți constructii	DA	1.098	6	29	-	
2	arabil	DA	664	6	30	-	

Date referitoare la construcții

Crt	Număr	Destinație construcție	Supraf. (mp)	Situație juridică	Observații / Referințe
A1.1		construcții de locuințe	46	Cu acte	Nr. niveluri:1; S. construita la sol:46 mp;

Lungime Segmente

1) Valorile lungimilor segmentelor sunt obținute din proiecție în plan.

Punct început	X / Y	Punct sfârșit	X / Y	Lungime segment (** (m)
1	384.039,201 267.498,6	2	384.029,02 267.499,297	10.205
2	384.029,02 267.499,297	3	384.017,519 267.499,24	11.501
3	384.017,519 267.499,24	4	384.018,492 267.478,316	20.947

Punct început	X / Y	Punct sfârșit	X / Y	Lungime segment (** (m)
4	384.018,492 267.478,316	5	384.027,085 267.472,551	10.348
5	384.027,085 267.472,551	6	384.021,606 267.451,682	21.576
6	384.021,606 267.451,682	7	384.018,63 267.440,349	11.717
7	384.018,63 267.440,349	8	384.000,694 267.447,535	19.322
8	384.000,694 267.447,535	9	383.997,202 267.425,438	22.371
9	383.997,202 267.425,438	10	383.995,272 267.410,07	15.489
10	383.995,272 267.410,07	11	384.011,706 267.408,802	16.483
11	384.011,706 267.408,802	12	384.011,73 267.407,58	1.222
12	384.011,73 267.407,58	13	384.020,498 267.404,83	9.189
13	384.020,498 267.404,83	14	384.024,867 267.416,668	12.618
14	384.024,867 267.416,668	15	384.029,696 267.446,186	29.91
15	384.029,696 267.446,186	16	384.030,757 267.451,323	5.245
16	384.030,757 267.451,323	17	384.035,021 267.471,975	21.088
17	384.035,021 267.471,975	1	384.039,201 267.498,6	26.951

** Lungimile segmentelor sunt determinate în planul de proiecție Stereo 70 și sunt rotunjite la 1 milimetru.

*** Distanța dintre puncte este formată din segmente cumulate ce sunt mai mici decât valoarea 1 milimetru.

**DATE DESPRE IMOBILUL NR. 13963**

Oficiul de Cadastru și Publicitate Imobiliară DOLJ
Biroul de Cadastru și Publicitate Imobiliară Craiova

A. Partea I. Descrierea imobilului

TEREN Intravilan

Adresa: Loc. Plosca, Str Tudor Arghezi, Nr. 34, Jud. Dolj, fosta T7, P1

Nr. Crt	Nr cadastral Nr. topografic	Suprafața* (mp)	Observații / Referințe
A1	37575	Din acte: 2.500 Masurata: 2.576	Sector cadastral:36 Teren neimprejmuit;

B. Partea II. Proprietari și acte

Inscrieri privitoare la dreptul de proprietate și alte drepturi reale	Referințe
112439 / 19/04/2021	
Act Administrativ nr. HCL 36, din 24/06/2010 emis de Consiliul Local Bistret (Anexa 1 la HCL) (act administrativ nr Adeverinta nr. 1267 din 04.03.2021, emis de Primaria Bistret;act normativ nr HG 623 din 10.06.2012, emis de Guvernul Romaniei);	
B1	A1
Intabulare, drept de PROPRIETATE, dobandit prin Constituire, cota actuala 1/1, cota initiala 1/1 1) COMUNA BISTRET - DOMENIUL PUBLIC, CIF:4553895	

C. Partea III. SARCINI .

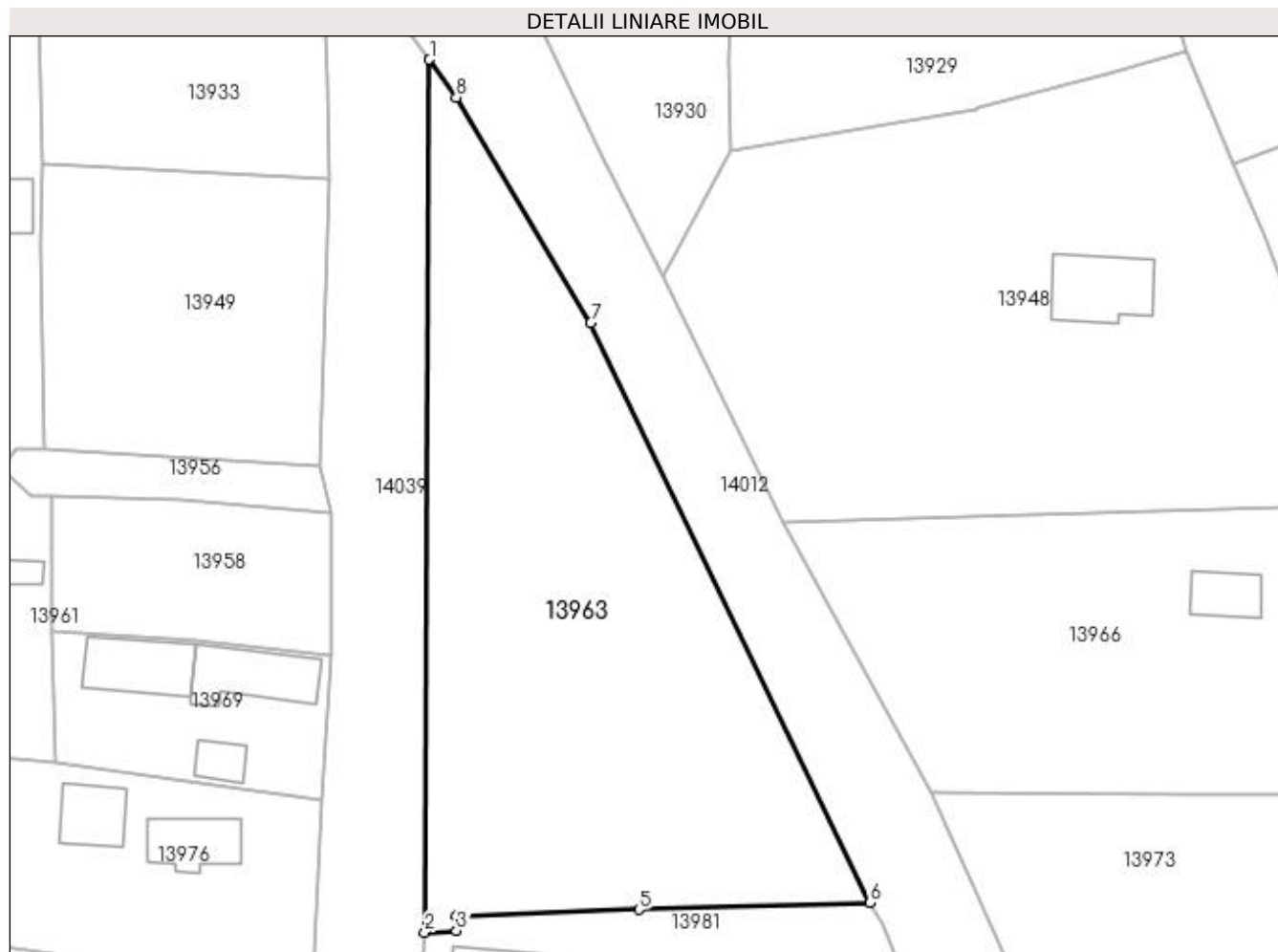
Inscrieri privind dezmembramintele dreptului de proprietate, drepturi reale de garanție și sarcini	Referințe
NU SUNT	

Anexa Nr. 1 La Partea I

Teren

Nr cadastral	Suprafața (mp)*	Observații / Referințe
37575	Din acte: 2.500 Masurata: 2.576	

* Suprafața este determinată în planul de proiecție Stereo 70.



Date referitoare la teren

Crt	Categorie folosință	Intra vilan	Suprafața (mp)	Tarla	Parcelă	Nr. topo	Observații / Referințe
1	arabil	DA	2.576	7	1	-	

Lungime Segmente

1) Valorile lungimilor segmentelor sunt obținute din proiecție în plan.

Punct început	X / Y	Punct sfârșit	X / Y	Lungime segment (** (m)
1	383.837,647 267.523,534	2	383.837,1 267.424,895	98.641
2	383.837,1 267.424,895	3	383.840,688 267.425,077	3.593
3	383.840,688 267.425,077	4	383.840,669 267.426,752	1.675
4	383.840,669 267.426,752	5	383.861,337 267.427,462	20.68
5	383.861,337 267.427,462	6	383.887,407 267.428,233	26.081

Punct început	X / Y	Punct sfârșit	X / Y	Lungime segment (** (m)
6	383.887,407 267.428,233	7	383.855,877 267.493,774	72.731
7	383.855,877 267.493,774	8	383.840,693 267.519,272	29.677
8	383.840,693 267.519,272	1	383.837,647 267.523,534	5.239

** Lungimile segmentelor sunt determinate în planul de proiecție Stereo 70 și sunt rotunjite la 1 milimetru.

*** Distanța dintre puncte este formată din segmente cumulate ce sunt mai mici decât valoarea 1 milimetru.

**DATE DESPRE IMOBILUL NR. 13964**

Oficiul de Cadastru și Publicitate Imobiliară DOLJ
Biroul de Cadastru și Publicitate Imobiliară Craiova

A. Partea I. Descrierea imobilului

TEREN Intravilan

Adresa: Loc. Plosca, Str Independenței, Nr. 18, Jud. Dolj, T4,P10,P9

Nr. Crt	Nr cadastral Nr. topografic	Suprafața* (mp)	Observații / Referințe
A1		Din acte: 1.996 Masurata: 2.202	Sector cadastral:36 Teren imprejmuit;

Construcții

Crt	Nr cadastral Nr. topografic	Adresa	Observații / Referințe
A1.1		Loc. Plosca, Str Independenței, Nr. 18, Jud. Dolj, T4,P10,P9	Nr. niveluri:1; S. construita la sol:65 mp;
A1.2		Loc. Plosca, Str Independenței, Nr. 18, Jud. Dolj, T4,P10,P9	Nr. niveluri:1; S. construita la sol:48 mp;

B. Partea II. Proprietari și acte

Inscrieri privitoare la dreptul de proprietate și alte drepturi reale		Referințe
/		
Act Notarial nr. CM nr. 92, din 02/03/2018 emis de BNP AUREL BELU;		
B1	Intabulare, drept de PROPRIETATE, dobandit prin Succesiune, cota actuala 1/1, cota initiala 1/1 1) DUMITRU IONEL	A1
B2	Intabulare, drept de PROPRIETATE, dobandit prin Succesiune, cota actuala 1/1, cota initiala 1/1 1) DUMITRU IONEL	A1.1, A1.2

C. Partea III. SARCINI .

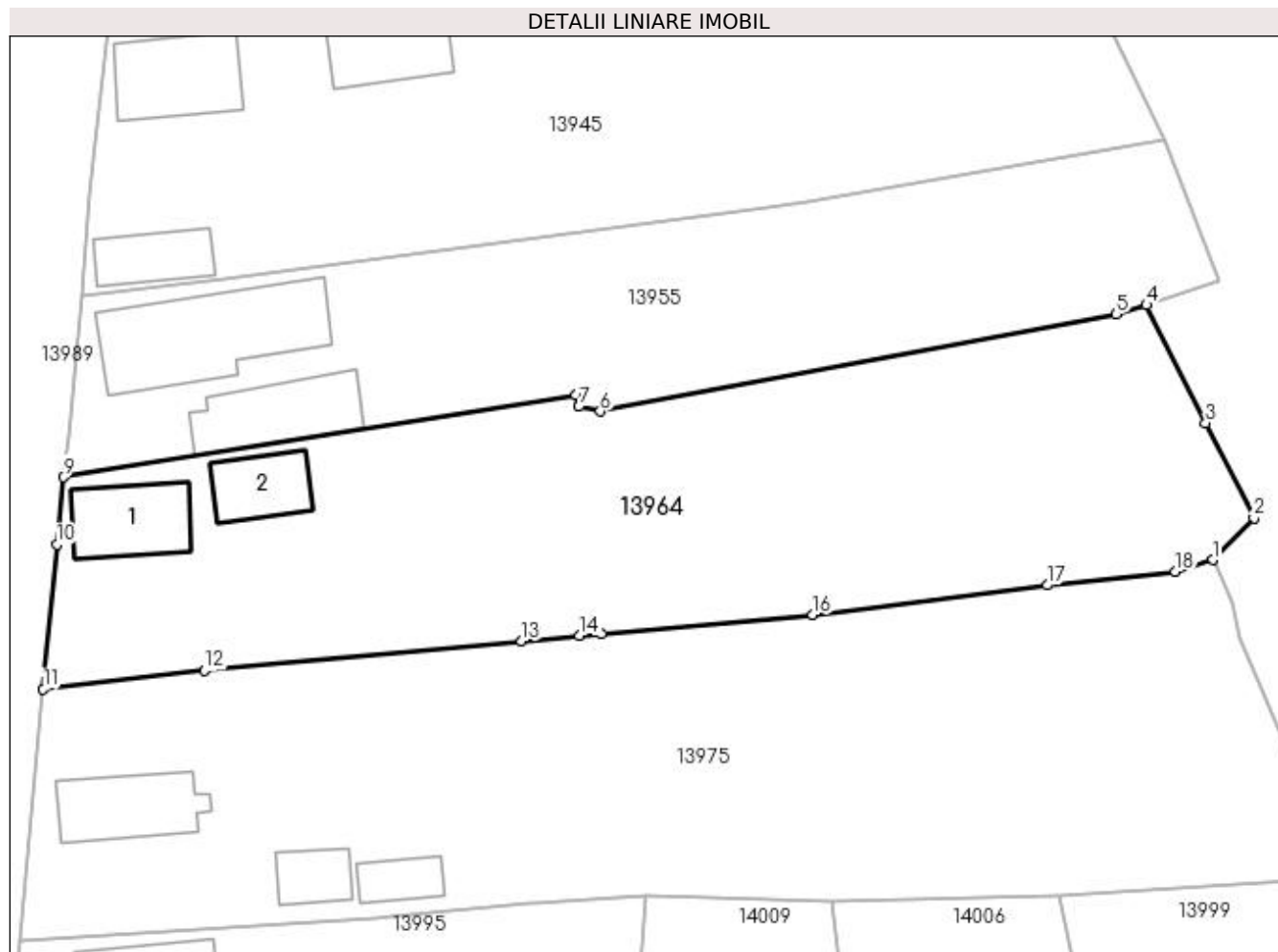
Inscrieri privind dezmembramintele dreptului de proprietate, drepturi reale de garanție și sarcini	Referințe
NU SUNT	

Anexa Nr. 1 La Partea I

Teren

Nr cadastral	Suprafața (mp)*	Observații / Referințe
	Din acte: 1.996 Masurata: 2.202	

* Suprafața este determinată în planul de proiecție Stereo 70.



Date referitoare la teren

Crt	Categorie folosință	Intra vilan	Suprafața (mp)	Tarla	Parcelă	Nr. topo	Observații / Referințe
1	curți constructii	DA	972	4	10	-	
2	arabil	DA	1.230	4	9	-	

Date referitoare la construcții

Crt	Număr	Destinație construcție	Supraf. (mp)	Situație juridică	Observații / Referințe
A1.1		construcții de locuințe	65	Cu acte	Nr. niveluri:1; S. construita la sol:65 mp;
A1.2		construcții anexa	48	Cu acte	Nr. niveluri:1; S. construita la sol:48 mp;

Lungime Segmente

1) Valorile lungimilor segmentelor sunt obținute din proiecție în plan.

Punct început	X / Y	Punct sfârșit	X / Y	Lungime segment (** (m)
1	384.265,945 267.454,86	2	384.269,649 267.458,632	5.287
2	384.269,649 267.458,632	3	384.265,303 267.467,179	9.588

Punct început	X / Y	Punct sfârşit	X / Y	Lungime segment (** (m)
3	384.265,303 267.467,179	4	384.259,979 267.477,772	11.856
4	384.259,979 267.477,772	5	384.257,237 267.476,939	2.866
5	384.257,237 267.476,939	6	384.210,877 267.468,206	47.175
6	384.210,877 267.468,206	7	384.208,977 267.468,637	1.948
7	384.208,977 267.468,637	8	384.208,707 267.469,69	1.087
8	384.208,707 267.469,69	9	384.162,627 267.462,29	46.67
9	384.162,627 267.462,29	10	384.162,049 267.456,249	6.069
10	384.162,049 267.456,249	11	384.160,818 267.443,246	13.061
11	384.160,818 267.443,246	12	384.175,309 267.444,921	14.587
12	384.175,309 267.444,921	13	384.203,822 267.447,558	28.635
13	384.203,822 267.447,558	14	384.209,028 267.448,039	5.228
14	384.209,028 267.448,039	15	384.211,006 267.448,217	1.986
15	384.211,006 267.448,217	16	384.230,002 267.449,93	19.073
16	384.230,002 267.449,93	17	384.251,066 267.452,577	21.23
17	384.251,066 267.452,577	18	384.262,585 267.453,819	11.586
18	384.262,585 267.453,819	1	384.265,945 267.454,86	3.518

** Lungimile segmentelor sunt determinate în planul de proiecţie Stereo 70 şi sunt rotunjite la 1 milimetru.

*** Distanţa dintre puncte este formată din segmente cumulate ce sunt mai mici decât valoarea 1 milimetru.

**DATE DESPRE IMOBILUL NR. 13965**

Oficiul de Cadastru și Publicitate Imobiliară DOLJ
Biroul de Cadastru și Publicitate Imobiliară Craiova

A. Partea I. Descrierea imobilului

TEREN Intravilan

Adresa: Loc. Plosca, Str Nicolae Iorga, Nr. 9, Jud. Dolj, T12,P8,P18

Nr. Crt	Nr cadastral Nr. topografic	Suprafața* (mp)	Observații / Referințe
A1		Din acte: 1.908 Masurata: 1.413	Sector cadastral:36 Teren imprejmuit;

Construcții

Crt	Nr cadastral Nr. topografic	Adresa	Observații / Referințe
A1.1		Loc. Plosca, Str Nicolae Iorga, Nr. 9, Jud. Dolj, T12,P8,P18	Nr. niveluri:1; S. construita la sol:65 mp;

B. Partea II. Proprietari și acte

Inscrieri privitoare la dreptul de proprietate și alte drepturi reale		Referințe
/		
Act Administrativ nr. TDP nr. 607-60693, din 09/10/1996 emis de CJSAPT DOLJ;		
B1	Intabulare, drept de PROPRIETATE, dobandit prin Reconstituire, cota actuala 1/1, cota initiala 1/1 1) BURTĂVERDE CONSTANTIN, Lipsă CNP.	A1
Act Normativ nr. 7, din 13/03/1996 emis de PARLAMENTUL ROMANIEI (ART.12 ALIN.(14) și ART.37 ALIN.(2));		
B2	Intabulare, drept de PROPRIETATE, dobandit prin Lege, cota actuala 1/1, cota initiala 1/1 1) BURTĂVERDE CONSTANTIN, Lipsă CNP.	A1.1

C. Partea III. SARCINI .

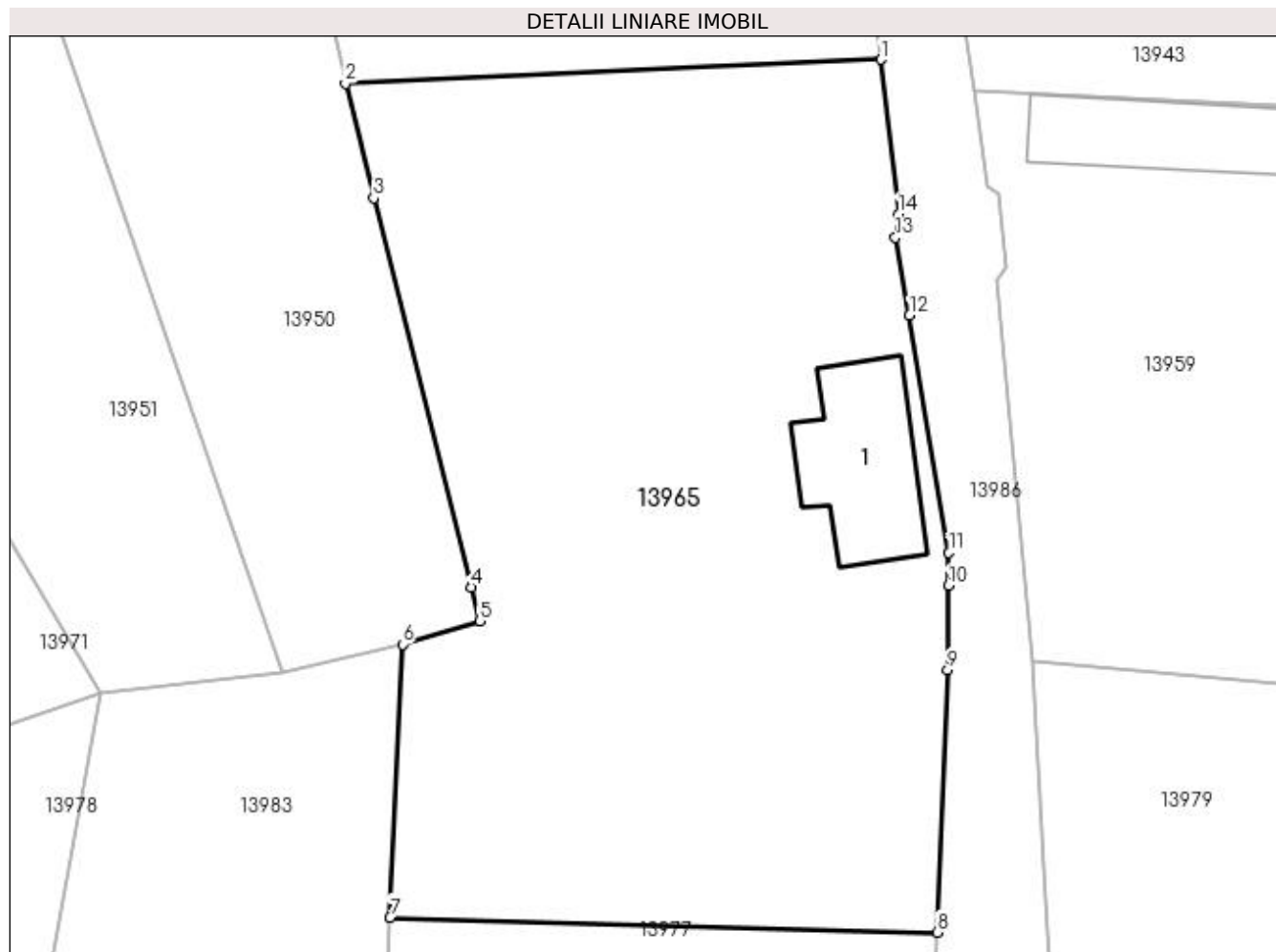
Inscrieri privind dezmembramintele dreptului de proprietate, drepturi reale de garanție și sarcini	Referințe
NU SUNT	

Anexa Nr. 1 La Partea I

Teren

Nr cadastral	Suprafața (mp)*	Observații / Referințe
	Din acte: 1.908 Masurata: 1.413	

* Suprafața este determinată în planul de proiecție Stereo 70.



Date referitoare la teren

Crt	Categorie folosință	Intra vilan	Suprafața (mp)	Tarla	Parcelă	Nr. topo	Observații / Referințe
1	curți constructii	DA	833	12	8	-	
2	arabil	DA	580	12	18	-	

Date referitoare la construcții

Crt	Număr	Destinație construcție	Supraf. (mp)	Situație juridică	Observații / Referințe
A1.1		construcții de locuințe	65	Cu acte	Nr. niveluri:1; S. construita la sol:65 mp;

Lungime Segmente

1) Valorile lungimilor segmentelor sunt obținute din proiecție în plan.

Punct început	X / Y	Punct sfârșit	X / Y	Lungime segment (** (m)
1	383.729,078 267.483,446	2	383.698,832 267.482,091	30.276
2	383.698,832 267.482,091	3	383.700,44 267.475,63	6.658
3	383.700,44 267.475,63	4	383.705,948 267.453,658	22.652

Punct început	X / Y	Punct sfârșit	X / Y	Lungime segment (** (m)
4	383.705,948 267.453,658	5	383.706,427 267.451,749	1.968
5	383.706,427 267.451,749	6	383.702,065 267.450,424	4.559
6	383.702,065 267.450,424	7	383.701,364 267.435,008	15.432
7	383.701,364 267.435,008	8	383.732,271 267.434,152	30.919
8	383.732,271 267.434,152	9	383.732,865 267.448,99	14.85
9	383.732,865 267.448,99	10	383.732,916 267.453,742	4.752
10	383.732,916 267.453,742	11	383.732,935 267.455,595	1.853
11	383.732,935 267.455,595	12	383.730,714 267.469,001	13.589
12	383.730,714 267.469,001	13	383.729,912 267.473,394	4.466
13	383.729,912 267.473,394	14	383.730,1 267.474,733	1.352
14	383.730,1 267.474,733	1	383.729,078 267.483,446	8.773

** Lungimile segmentelor sunt determinate în planul de proiecție Stereo 70 și sunt rotunjite la 1 milimetru.

*** Distanța dintre puncte este formată din segmente cumulate ce sunt mai mici decât valoarea 1 milimetru.

**DATE DESPRE IMOBILUL NR. 13966**

Oficiul de Cadastru și Publicitate Imobiliară DOLJ
Biroul de Cadastru și Publicitate Imobiliară Craiova

A. Partea I. Descrierea imobilului

TEREN Intravilan

Adresa: Loc. Plosca, Str George Bacovia, Nr. 10, Jud. Dolj, T6,P10

Nr. Crt	Nr cadastral Nr. topografic	Suprafața* (mp)	Observații / Referințe
A1		Din acte: 1.386 Masurata: 1.591	Sector cadastral:36 Teren imprejmuit;

Construcții

Crt	Nr cadastral Nr. topografic	Adresa	Observații / Referințe
A1.1		Loc. Plosca, Str George Bacovia, Nr. 10, Jud. Dolj	Nr. niveluri:1; S. construita la sol:39 mp;

B. Partea II. Proprietari și acte

Inscrieri privitoare la dreptul de proprietate și alte drepturi reale		Referințe
/		
Act Administrativ nr. TDP nr. 608-60693, din 09/10/1996 emis de CJSAPT DOLJ;		
B1	Intabulare, drept de PROPRIETATE, dobandit prin Reconstituire, cota actuala 1/1, cota initiala 1/1 1) POPILIAN NICOLAE, Lipsă CNP.	A1
Act Normativ nr. 7, din 13/03/1996 emis de PARLAMENTUL ROMANIEI (ART.12 ALIN.(14) și ART.37 ALIN.(2));		
B2	Intabulare, drept de PROPRIETATE, dobandit prin Lege, cota actuala 1/1, cota initiala 1/1 1) POPILIAN NICOLAE, Lipsă CNP.	A1.1

C. Partea III. SARCINI .

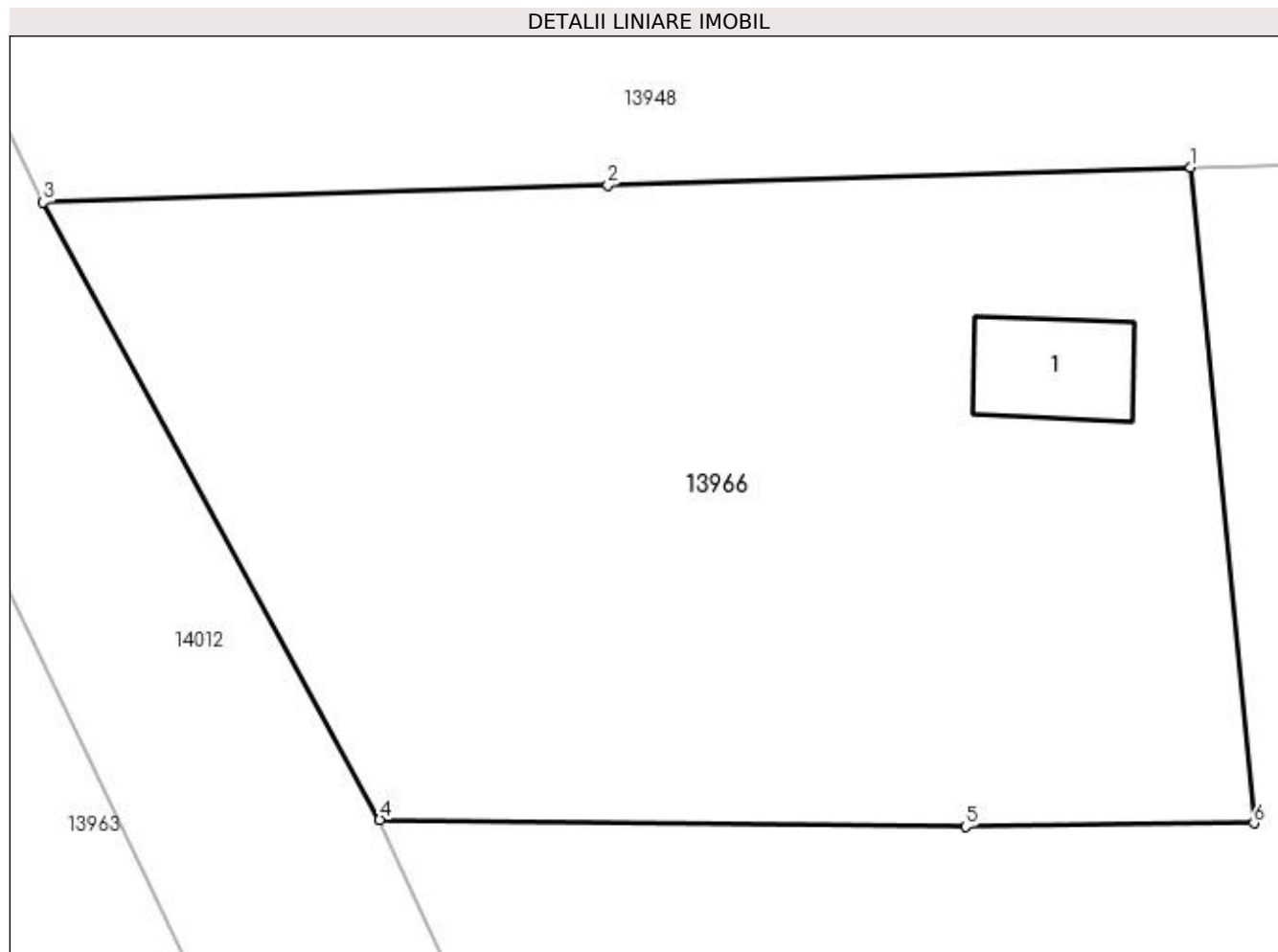
Inscrieri privind dezmembramintele dreptului de proprietate, drepturi reale de garanție și sarcini	Referințe
NU SUNT	

Anexa Nr. 1 La Partea I

Teren

Nr cadastral	Suprafața (mp)*	Observații / Referințe
	Din acte: 1.386 Masurata: 1.591	

* Suprafața este determinată în planul de proiecție Stereo 70.



Date referitoare la teren

Crt	Categorie folosință	Intra vilan	Suprafața (mp)	Tarla	Parcelă	Nr. topo	Observații / Referințe
1	curți construcții	DA	1.591	6	10	-	

Date referitoare la construcții

Crt	Număr	Destinație construcție	Supraf. (mp)	Situație juridică	Observații / Referințe
A1.1		construcții de locuințe	39	Cu acte	Nr. niveluri:1; S. construita la sol:39 mp;

Lungime Segmente

1) Valorile lungimilor segmentelor sunt obținute din proiecție în plan.

Punct început	X / Y	Punct sfârșit	X / Y	Lungime segment (** (m))
1	383.934,504 267.473,034	2	383.905,643 267.472,161	28.874
2	383.905,643 267.472,161	3	383.877,671 267.471,315	27.985
3	383.877,671 267.471,315	4	383.894,336 267.440,73	34.831

Punct început	X / Y	Punct sfârșit	X / Y	Lungime segment (** (m)
4	383.894,336 267.440,73	5	383.923,359 267.440,396	29.025
5	383.923,359 267.440,396	6	383.937,632 267.440,564	14.274
6	383.937,632 267.440,564	1	383.934,504 267.473,034	32.62

** Lungimile segmentelor sunt determinate în planul de proiecție Stereo 70 și sunt rotunjite la 1 milimetru.

*** Distanța dintre puncte este formată din segmente cumulate ce sunt mai mici decât valoarea 1 milimetru.

**DATE DESPRE IMOBILUL NR. 13967**

Oficiul de Cadastru și Publicitate Imobiliară DOLJ
Biroul de Cadastru și Publicitate Imobiliară Craiova

A. Partea I. Descrierea imobilului

TEREN Intravilan

Adresa: Loc. Plosca, Str Mihai Eminescu, Nr. 42, Jud. Dolj, T12,P13

Nr. Crt	Nr cadastral Nr. topografic	Suprafața* (mp)	Observații / Referințe
A1		Din acte: 600 Masurata: 644	Sector cadastral:36 Teren imprejmuit;

Construcții

Crt	Nr cadastral Nr. topografic	Adresa	Observații / Referințe
A1.1		Loc. Plosca, Str Mihai Eminescu, Nr. 42, Jud. Dolj	Nr. niveluri:1; S. construita la sol:83 mp;

B. Partea II. Proprietari și acte

Inscrieri privitoare la dreptul de proprietate și alte drepturi reale		Referințe
/		
Act Administrativ nr. TDP nr. 444-45331, din 09/10/1996 emis de CJSAPT DOLJ;		
B1	Intabulare, drept de PROPRIETATE, dobandit prin Reconstituire, cota actuala 1/1, cota initiala 1/1 1) PURCEA ION, Lipsă CNP.	A1
Act Normativ nr. 7, din 13/03/1996 emis de PARLAMENTUL ROMANIEI (ART.12 ALIN.(14) și ART.37 ALIN.(2));		
B2	Intabulare, drept de PROPRIETATE, dobandit prin Lege, cota actuala 1/1, cota initiala 1/1 1) PURCEA ION, Lipsă CNP.	A1.1

C. Partea III. SARCINI .

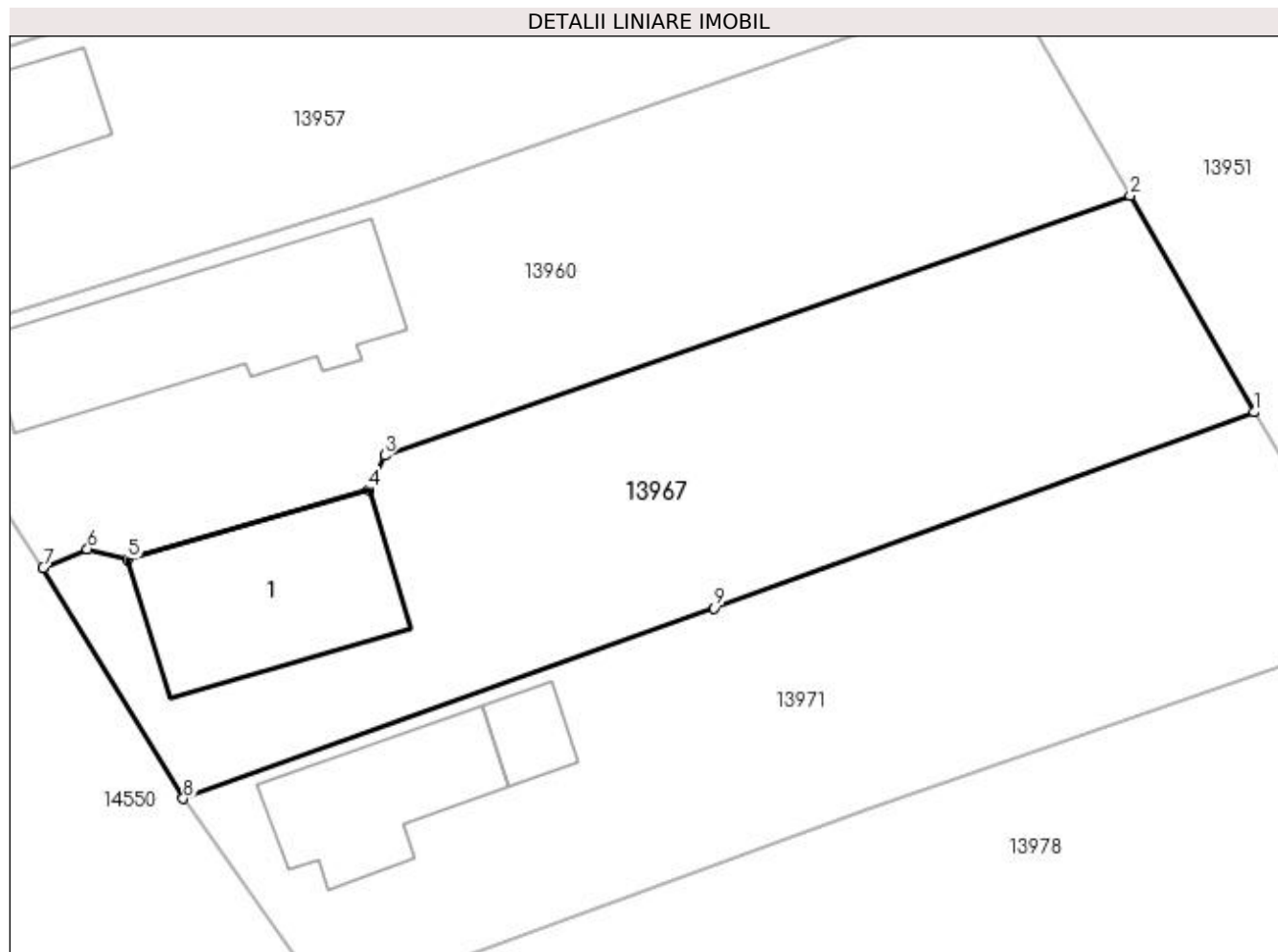
Inscrieri privind dezmembramintele dreptului de proprietate, drepturi reale de garanție și sarcini	Referințe
NU SUNT	

Anexa Nr. 1 La Partea I

Teren

Nr cadastral	Suprafața (mp)*	Observații / Referințe
	Din acte: 600 Masurata: 644	

* Suprafața este determinată în planul de proiecție Stereo 70.



Date referitoare la teren

Crt	Categorie folosință	Intra vilan	Suprafața (mp)	Tarla	Parcelă	Nr. topo	Observații / Referințe
1	curți constructii	DA	644	12	13	-	

Date referitoare la construcții

Crt	Număr	Destinație construcție	Supraf. (mp)	Situație juridică	Observații / Referințe
A1.1		construcții de locuințe	83	Cu acte	Nr. niveluri:1; S. construita la sol:83 mp;

Lungime Segmente

1) Valorile lungimilor segmentelor sunt obținute din proiecție în plan.

Punct început	X / Y	Punct sfârșit	X / Y	Lungime segment (** (m)
1	383.678,834 267.458,06	2	383.672,929 267.468,392	11.9
2	383.672,929 267.468,392	3	383.637,374 267.455,996	37.654
3	383.637,374 267.455,996	4	383.636,616 267.454,36	1.803

Punct început	X / Y	Punct sfârșit	X / Y	Lungime segment (** (m)
4	383.636,616 267.454,36	5	383.625,111 267.451,037	11.975
5	383.625,111 267.451,037	6	383.623,179 267.451,527	1.993
6	383.623,179 267.451,527	7	383.621,071 267.450,641	2.287
7	383.621,071 267.450,641	8	383.627,755 267.439,63	12.881
8	383.627,755 267.439,63	9	383.653,089 267.448,709	26.912
9	383.653,089 267.448,709	1	383.678,834 267.458,06	27.391

** Lungimile segmentelor sunt determinate în planul de proiecție Stereo 70 și sunt rotunjite la 1 milimetru.

*** Distanța dintre puncte este formată din segmente cumulate ce sunt mai mici decât valoarea 1 milimetru.

**DATE DESPRE IMOBILUL NR. 13968**

Oficiul de Cadastru și Publicitate Imobiliară DOLJ
Biroul de Cadastru și Publicitate Imobiliară Craiova

A. Partea I. Descrierea imobilului

TEREN Intravilan

Adresa: Loc. Plosca, Str Barbu Delavrancea, Nr. 4, Jud. Dolj, T6,P33/2,P33/1,P33

Nr. Crt	Nr cadastral Nr. topografic	Suprafața* (mp)	Observații / Referințe
A1		Din acte: 2.188 Masurata: 2.180	Sector cadastral:36 Teren imprejmuit;

Construcții

Crt	Nr cadastral Nr. topografic	Adresa	Observații / Referințe
A1.1		Loc. Plosca, Str Barbu Delavrancea, Nr. 4, Jud. Dolj, T6,P33/2,P33/1,P33	Nr. niveluri:1; S. construita la sol:101 mp;

B. Partea II. Proprietari și acte

Inscrieri privitoare la dreptul de proprietate și alte drepturi reale		Referințe
/		
Act Administrativ nr. TDP nr. 393-44327, din 05/08/1996 emis de CJSAPT DOLJ;		
B1	Intabulare, drept de PROPRIETATE, dobandit prin Reconstituire, cota actuala 1/1, cota initiala 1/1 1) DODU CONSTANTIN, Lipsă CNP.	A1
Act Normativ nr. 7, din 13/03/1996 emis de PARLAMENTUL ROMANIEI (ART.12 ALIN.(14) și ART.37 ALIN.(2));		
B2	Intabulare, drept de PROPRIETATE, dobandit prin Lege, cota actuala 1/1, cota initiala 1/1 1) DODU CONSTANTIN, Lipsă CNP.	A1.1

C. Partea III. SARCINI .

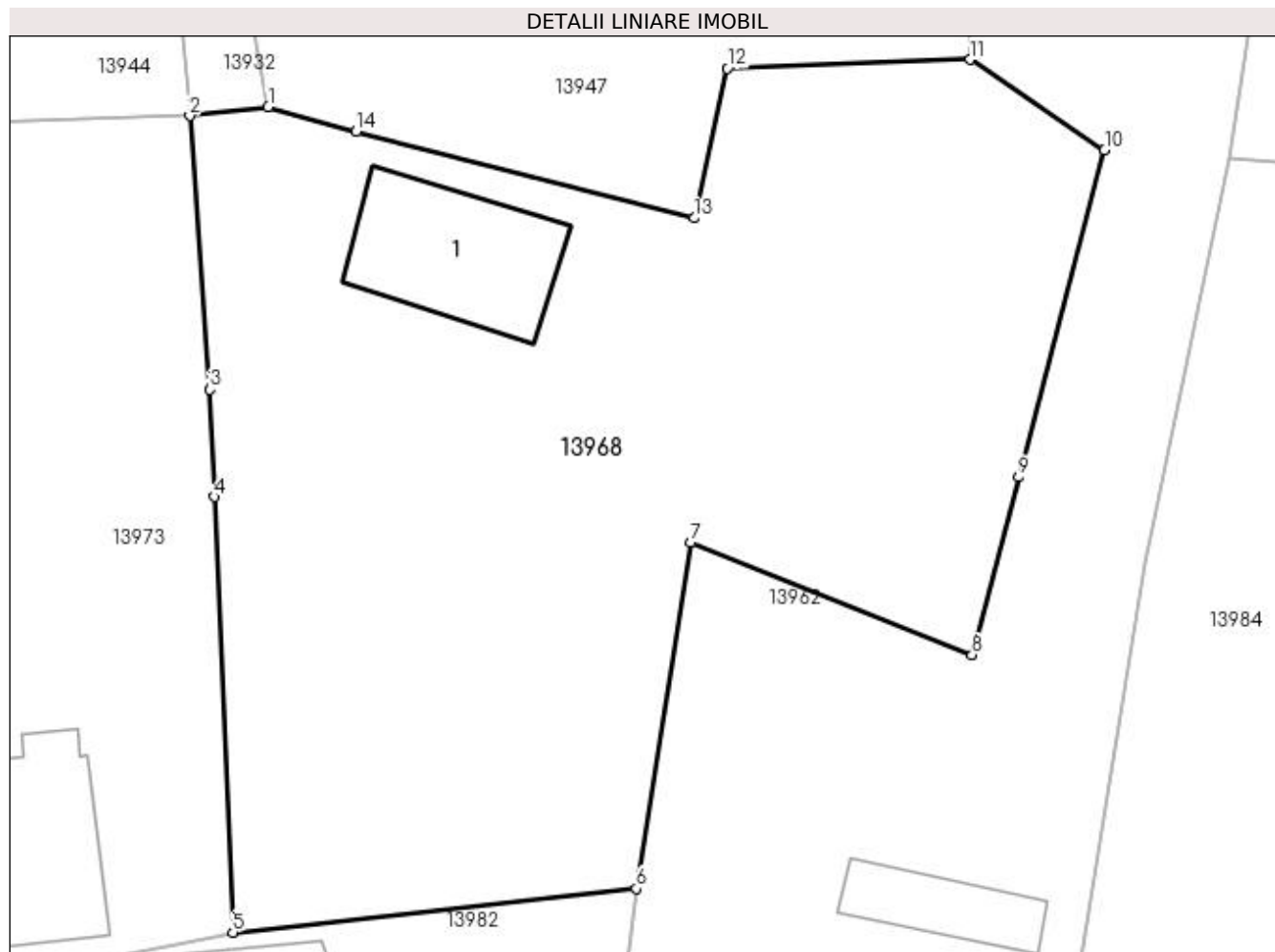
Inscrieri privind dezmembramintele dreptului de proprietate, drepturi reale de garanție și sarcini	Referințe
NU SUNT	

Anexa Nr. 1 La Partea I

Teren

Nr cadastral	Suprafața (mp)*	Observații / Referințe
	Din acte: 2.188	
	Masurata: 2.180	

* Suprafața este determinată în planul de proiecție Stereo 70.



Date referitoare la teren

Crt	Categorie folosință	Intra vilan	Suprafața (mp)	Tarla	Parcelă	Nr. topo	Observații / Referințe
1	curți constructii	DA	1.480	6	33/2	-	
2	arabil	DA	700	6	33/1,33	-	

Date referitoare la construcții

Crt	Număr	Destinație construcție	Supraf. (mp)	Situație juridică	Observații / Referințe
A1.1		construcții de locuințe	101	Cu acte	Nr. niveluri:1; S. construita la sol:101 mp;

Lungime Segmente

1) Valorile lungimilor segmentelor sunt obținute din proiecție în plan.

Punct început	X / Y	Punct sfârșit	X / Y	Lungime segment (** (m)
1	383.973,717 267.475,301	2	383.968,703 267.474,719	5.048
2	383.968,703 267.474,719	3	383.969,995 267.457,267	17.5
3	383.969,995 267.457,267	4	383.970,285 267.450,431	6.842

Punct început	X / Y	Punct sfârșit	X / Y	Lungime segment (** (m)
4	383.970,285 267.450,431	5	383.971,463 267.422,652	27.804
5	383.971,463 267.422,652	6	383.997,202 267.425,438	25.889
6	383.997,202 267.425,438	7	384.000,694 267.447,535	22.371
7	384.000,694 267.447,535	8	384.018,63 267.440,349	19.322
8	384.018,63 267.440,349	9	384.021,606 267.451,682	11.717
9	384.021,606 267.451,682	10	384.027,085 267.472,551	21.576
10	384.027,085 267.472,551	11	384.018,492 267.478,316	10.348
11	384.018,492 267.478,316	12	384.003,012 267.477,759	15.49
12	384.003,012 267.477,759	13	384.000,901 267.468,212	9.778
13	384.000,901 267.468,212	14	383.979,32 267.473,719	22.273
14	383.979,32 267.473,719	1	383.973,717 267.475,301	5.822

** Lungimile segmentelor sunt determinate în planul de proiecție Stereo 70 și sunt rotunjite la 1 milimetru.

*** Distanța dintre puncte este formată din segmente cumulate ce sunt mai mici decât valoarea 1 milimetru.

**DATE DESPRE IMOBILUL NR. 13969**

Oficiul de Cadastru și Publicitate Imobiliară DOLJ
Biroul de Cadastru și Publicitate Imobiliară Craiova

A. Partea I. Descrierea imobilului

TEREN Intravilan

Adresa: Loc. Plosca, Str Tudor Arghezi, Nr. 31, Jud. Dolj, T8,P35

Nr. Crt	Nr cadastral Nr. topografic	Suprafața* (mp)	Observații / Referințe
A1		Din acte: 512 Masurata: 492	Sector cadastral:36 Teren imprejmuit;

Construcții

Crt	Nr cadastral Nr. topografic	Adresa	Observații / Referințe
A1.1		Loc. Plosca, Str Tudor Arghezi, Nr. 31, Jud. Dolj	Nr. niveluri:1; S. construita la sol:77 mp;
A1.2		Loc. Plosca, Str Tudor Arghezi, Nr. 31, Jud. Dolj	Nr. niveluri:1; S. construita la sol:73 mp;
A1.3		Loc. Plosca, Str Tudor Arghezi, Nr. 31, Jud. Dolj	Nr. niveluri:1; S. construita la sol:22 mp;

B. Partea II. Proprietari și acte

Inscrieri privitoare la dreptul de proprietate și alte drepturi reale		Referințe
/		
Act Administrativ nr. TDP nr. 14614, din 19/02/2010 emis de CJSAPT DOLJ;		
B1	Intabulare, drept de PROPRIETATE, dobandit prin Reconstituire, cota actuala 1/1, cota initiala 1/1 1) BALACI ILIE , Lipsă CNP.	A1
Act Normativ nr. 7, din 13/03/1996 emis de PARLAMENTUL ROMANIEI (ART.12 ALIN.(14) și ART.37 ALIN.(2));		
B2	Intabulare, drept de PROPRIETATE, dobandit prin Lege, cota actuala 1/1, cota initiala 1/1 1) BALACI ILIE , Lipsă CNP.	A1.1, A1.2, A1.3

C. Partea III. SARCINI .

Inscrieri privind dezmembramintele dreptului de proprietate, drepturi reale de garanție și sarcini	Referințe
NU SUNT	

Anexa Nr. 1 La Partea I

Teren

Nr cadastral	Suprafața (mp)*	Observații / Referințe
	Din acte: 512 Masurata: 492	

* Suprafața este determinată în planul de proiecție Stereo 70.

DETALII LINIARE IMOBIL



Date referitoare la teren

Crt	Categorie folosință	Intra vilan	Suprafața (mp)	Tarla	Parcelă	Nr. topo	Observații / Referințe
1	curți constructii	DA	492	8	35	-	

Date referitoare la construcții

Crt	Număr	Destinație construcție	Supraf. (mp)	Situație juridică	Observații / Referințe
A1.1		construcții de locuințe	77	Cu acte	Nr. niveluri:1; S. construita la sol:77 mp;
A1.2		construcții anexa	73	Cu acte	Nr. niveluri:1; S. construita la sol:73 mp;
A1.3		construcții anexa	22	Cu acte	Nr. niveluri:1; S. construita la sol:22 mp;

Lungime Segmente

1) Valorile lungimilor segmentelor sunt obținute din proiecție în plan.

Punct început	X / Y	Punct sfârșit	X / Y	Lungime segment (** (m)
1	383.826,582 267.456,164	2	383.811,333 267.457,974	15.356
2	383.811,333 267.457,974	3	383.794,995 267.459,005	16.37

Punct început	X / Y	Punct sfârșit	X / Y	Lungime segment (** (m)
3	383.794,995 267.459,005	4	383.795,304 267.444,037	14.971
4	383.795,304 267.444,037	5	383.808,66 267.442,166	13.486
5	383.808,66 267.442,166	6	383.825,408 267.439,765	16.919
6	383.825,408 267.439,765	7	383.825,857 267.446,602	6.852
7	383.825,857 267.446,602	1	383.826,582 267.456,164	9.589

** Lungimile segmentelor sunt determinate în planul de proiecție Stereo 70 și sunt rotunjite la 1 milimetru.

*** Distanța dintre puncte este formată din segmente cumulate ce sunt mai mici decât valoarea 1 milimetru.

**DATE DESPRE IMOBILUL NR. 13970**

Oficiul de Cadastru și Publicitate Imobiliară DOLJ
Biroul de Cadastru și Publicitate Imobiliară Craiova

A. Partea I. Descrierea imobilului

TEREN Intravilan

Adresa: Loc. Plosca, Str Independenței, Nr. 9, Jud. Dolj, T6,P50,P49

Nr. Crt	Nr cadastral Nr. topografic	Suprafața* (mp)	Observații / Referințe
A1		Din acte: 2.295 Masurata: 2.161	Sector cadastral:36 Teren imprejmuit;

Construcții

Crt	Nr cadastral Nr. topografic	Adresa	Observații / Referințe
A1.1		Loc. Plosca, Str Independenței, Nr. 9, Jud. Dolj, T6,P50,P49	Nr. niveluri:1; S. construita la sol:86 mp;

B. Partea II. Proprietari și acte

Inscrieri privitoare la dreptul de proprietate și alte drepturi reale		Referințe
/		
Act Administrativ nr. TDP nr. 201-14988, din 23/03/1995 emis de CJSAPT DOLJ;		
B1	Intabulare, drept de PROPRIETATE, dobandit prin Reconstituire, cota actuala 1/1, cota initiala 1/1 1) DUMITRU MARIN, Lipsă CNP.	A1
Act Normativ nr. 7, din 13/03/1996 emis de PARLAMENTUL ROMANIEI (ART.12 ALIN.(14) și ART.37 ALIN.(2));		
B2	Intabulare, drept de PROPRIETATE, dobandit prin Lege, cota actuala 1/1, cota initiala 1/1 1) DUMITRU MARIN, Lipsă CNP.	A1.1

C. Partea III. SARCINI .

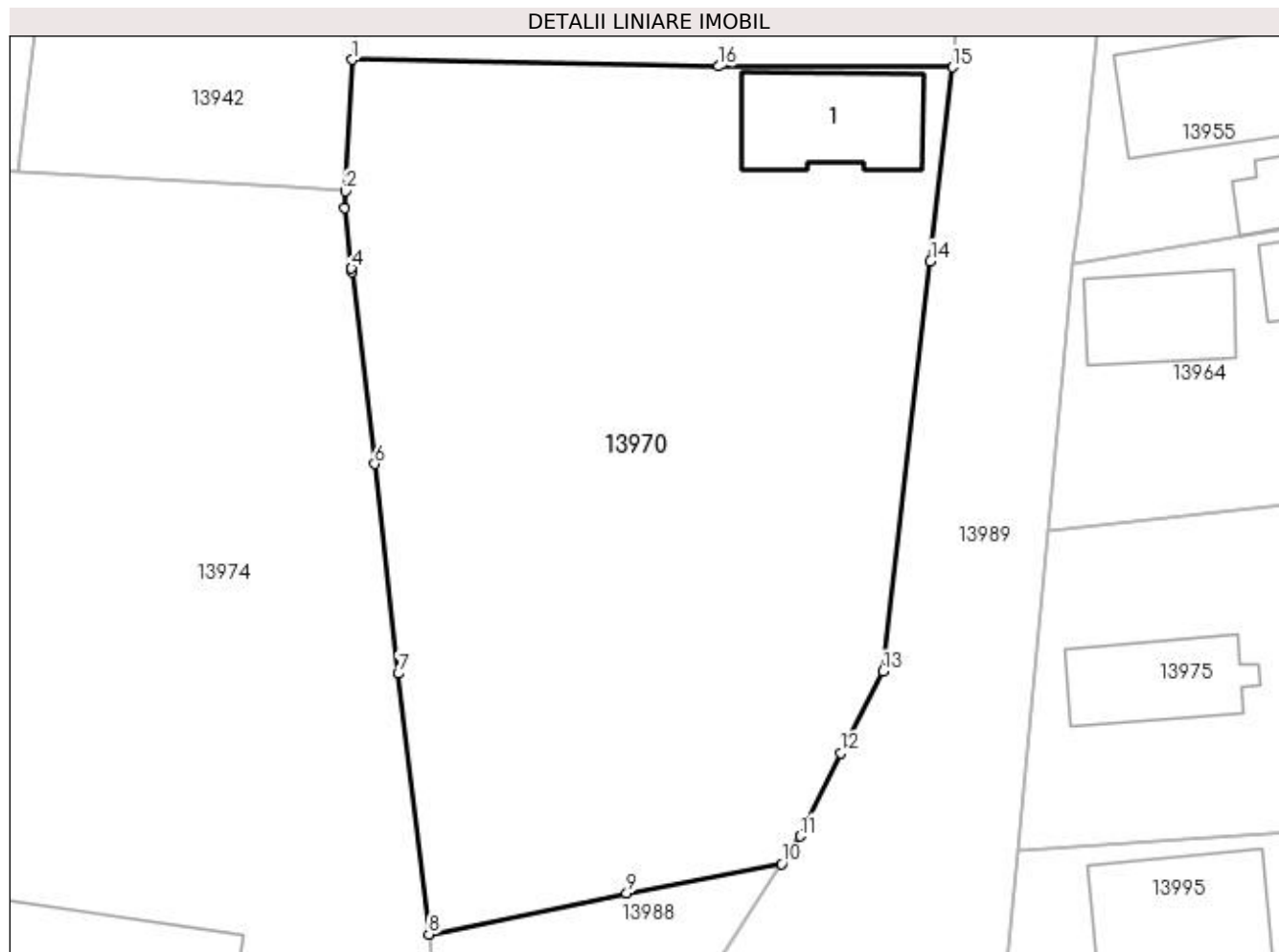
Inscrieri privind dezmembramentele dreptului de proprietate, drepturi reale de garanție și sarcini	Referințe
NU SUNT	

Anexa Nr. 1 La Partea I

Teren

Nr cadastral	Suprafața (mp)*	Observații / Referințe
	Din acte: 2.295 Masurata: 2.161	

* Suprafața este determinată în planul de proiecție Stereo 70.



Date referitoare la teren

Crt	Categorie folosință	Intravilan	Suprafața (mp)	Tarla	Parcelă	Nr. topo	Observații / Referințe
1	curți constructii	DA	604	6	50	-	
2	arabil	DA	1.557	6	49	-	

Date referitoare la construcții

Crt	Număr	Destinație construcție	Supraf. (mp)	Situație juridică	Observații / Referințe
A1.1		construcții de locuințe	86	Cu acte	Nr. niveluri:1; S. construita la sol:86 mp;

Lungime Segmente

1) Valorile lungimilor segmentelor sunt obținute din proiecție în plan.

Punct început	X / Y	Punct sfârșit	X / Y	Lungime segment (** (m)
1	384.111,469 267.476,726	2	384.110,977 267.467,414	9.325
2	384.110,977 267.467,414	3	384.110,912 267.466,197	1.219
3	384.110,912 267.466,197	4	384.111,416 267.461,926	4.301

Punct început	X / Y	Punct sfârșit	X / Y	Lungime segment (** (m)
4	384.111,416 267.461,926	5	384.111,443 267.461,695	0.233
5	384.111,443 267.461,695	6	384.113,054 267.448,041	13.749
6	384.113,054 267.448,041	7	384.114,722 267.433,164	14.97
7	384.114,722 267.433,164	8	384.116,897 267.414,678	18.614
8	384.116,897 267.414,678	9	384.130,937 267.417,602	14.341
9	384.130,937 267.417,602	10	384.141,946 267.419,665	11.201
10	384.141,946 267.419,665	11	384.143,237 267.421,644	2.363
11	384.143,237 267.421,644	12	384.146,122 267.427,529	6.554
12	384.146,122 267.427,529	13	384.149,131 267.433,329	6.534
13	384.149,131 267.433,329	14	384.152,489 267.462,426	29.29
14	384.152,489 267.462,426	15	384.154,079 267.476,203	13.868
15	384.154,079 267.476,203	16	384.137,451 267.476,251	16.628
16	384.137,451 267.476,251	1	384.111,469 267.476,726	25.986

** Lungimile segmentelor sunt determinate în planul de proiecție Stereo 70 și sunt rotunjite la 1 milimetru.

*** Distanța dintre puncte este formată din segmente cumulate ce sunt mai mici decât valoarea 1 milimetru.

**DATE DESPRE IMOBILUL NR. 13971**

Oficiul de Cadastru și Publicitate Imobiliară DOLJ
Biroul de Cadastru și Publicitate Imobiliară Craiova

A. Partea I. Descrierea imobilului

TEREN Intravilan

Adresa: Loc. Plosca, Str Mihai Eminescu, Nr. 40, Jud. Dolj, T12

Nr. Crt	Nr cadastral Nr. topografic	Suprafața* (mp)	Observații / Referințe
A1		625	Sector cadastral:36 Teren imprejmuit;

B. Partea II. Proprietari și acte

Inscrieri privitoare la dreptul de proprietate și alte drepturi reale		Referințe
/		
Act Normativ nr. 7, din 13/03/1996 emis de PARLAMENTUL ROMÂNIEI;		
B1	Inscrierea provizorie, drept de PROPRIETATE, dobandit prin Lege, cota actuala 1/1, cota initiala 1/1 1) NEIDENTIFICAT NEIDENTIFICAT	A1

C. Partea III. SARCINI .

Inscrieri privind dezmembramintele dreptului de proprietate, drepturi reale de garanție și sarcini	Referințe
NU SUNT	

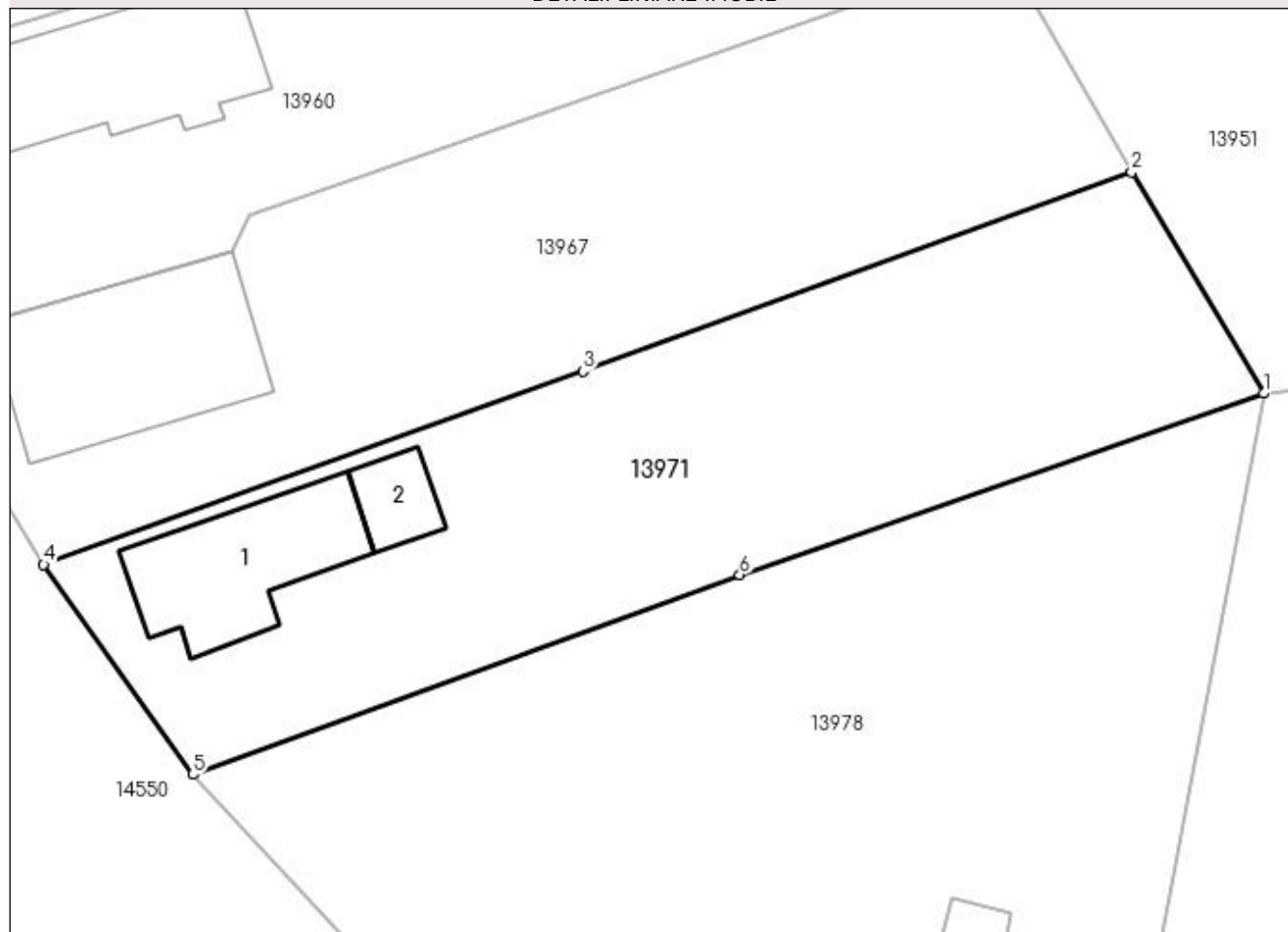
Anexa Nr. 1 La Partea I

Teren

Nr cadastral	Suprafața (mp)*	Observații / Referințe
	625	

* Suprafața este determinată în planul de proiecție Stereo 70.

DETALII LINIARE IMOBIL



Date referitoare la teren

Crt	Categorie folosință	Intravilan	Suprafața (mp)	Tarla	Parcelă	Nr. topo	Observații / Referințe
1	curți constructii	DA	625	12	-	-	

Date referitoare la construcții

Crt	Număr	Destinație construcție	Supraf. (mp)	Situație juridică	Observații / Referințe
A1.1		construcții de locuințe	54	Fara acte	Nr. niveluri:1; S. construita la sol:54 mp;
A1.2		construcții anexa	14	Fara acte	Nr. niveluri:1; S. construita la sol:14 mp;

Lungime Segmente

1) Valorile lungimilor segmentelor sunt obținute din proiecție în plan.

Punct început	X / Y	Punct sfârșit	X / Y	Lungime segment (** (m)
1	383.685,043 267.447,672	2	383.678,834 267.458,06	12.102
2	383.678,834 267.458,06	3	383.653,089 267.448,709	27.391
3	383.653,089 267.448,709	4	383.627,755 267.439,63	26.912

Punct început	X / Y	Punct sfârșit	X / Y	Lungime segment (** (m)
4	383.627,755 267.439,63	5	383.634,755 267.429,787	12.078
5	383.634,755 267.429,787	6	383.660,434 267.439,164	27.338
6	383.660,434 267.439,164	1	383.685,043 267.447,672	26.038

** Lungimile segmentelor sunt determinate în planul de proiecție Stereo 70 și sunt rotunjite la 1 milimetru.

*** Distanța dintre puncte este formată din segmente cumulate ce sunt mai mici decât valoarea 1 milimetru.

**DATE DESPRE IMOBILUL NR. 13972**

Oficiul de Cadastru și Publicitate Imobiliară DOLJ
Biroul de Cadastru și Publicitate Imobiliară Craiova

A. Partea I. Descrierea imobilului

TEREN Intravilan

Adresa: Loc. Plosca, Str Petre Ispirescu, Nr. 4, Jud. Dolj, T6

Nr. Crt	Nr cadastral Nr. topografic	Suprafața* (mp)	Observații / Referințe
A1		1.301	Sector cadastral:36 Teren imprejmuit;

B. Partea II. Proprietari și acte

Inscrieri privitoare la dreptul de proprietate și alte drepturi reale		Referințe
/		
Act Normativ nr. 7, din 13/03/1996 emis de PARLAMENTUL ROMÂNIEI;		
B1	Inscrierea provizorie, drept de PROPRIETATE, dobandit prin Lege, cota actuala 1/1, cota initiala 1/1 1) NEIDENTIFICAT NEIDENTIFICAT	A1

C. Partea III. SARCINI .

Inscrieri privind dezmembramintele dreptului de proprietate, drepturi reale de garanție și sarcini	Referințe
NU SUNT	

Anexa Nr. 1 La Partea I

Teren

Nr cadastral	Suprafața (mp)*	Observații / Referințe
	1.301	

* Suprafața este determinată în planul de proiecție Stereo 70.



Date referitoare la teren

Crt	Categorie folosință	Intra vilan	Suprafața (mp)	Tarla	Parcelă	Nr. topo	Observații / Referințe
1	curți constructii	DA	1.301	6	-	-	

Date referitoare la construcții

Crt	Număr	Destinație construcție	Supraf. (mp)	Situație juridică	Observații / Referințe
A1.1		construcții de locuințe	76	Fara acte	Nr. niveluri:1; S. construita la sol:76 mp;
A1.2		construcții de locuințe	66	Fara acte	Nr. niveluri:1; S. construita la sol:66 mp;

Lungime Segmente

1) Valorile lungimilor segmentelor sunt obținute din proiecție în plan.

Punct început	X / Y	Punct sfârșit	X / Y	Lungime segment (** (m)
1	384.074,576 267.469,192	2	384.064,866 267.469,473	9.714
2	384.064,866 267.469,473	3	384.052,794 267.470,485	12.114
3	384.052,794 267.470,485	4	384.041,788 267.413,352	58.183

Punct început	X / Y	Punct sfârșit	X / Y	Lungime segment (** (m)
4	384.041,788 267.413,352	5	384.062,789 267.409,616	21.331
5	384.062,789 267.409,616	6	384.064,01 267.414,0	4.551
6	384.064,01 267.414,0	7	384.065,985 267.421,086	7.356
7	384.065,985 267.421,086	1	384.074,576 267.469,192	48.867

** Lungimile segmentelor sunt determinate în planul de proiecție Stereo 70 și sunt rotunjite la 1 milimetru.

*** Distanța dintre puncte este formată din segmente cumulate ce sunt mai mici decât valoarea 1 milimetru.

**DATE DESPRE IMOBILUL NR. 13973**

Oficiul de Cadastru și Publicitate Imobiliară DOLJ
Biroul de Cadastru și Publicitate Imobiliară Craiova

A. Partea I. Descrierea imobilului

TEREN Intravilan

Adresa: Loc. Plosca, Str George Bacovia, Nr. 8, Jud. Dolj, T6

Nr. Crt	Nr cadastral Nr. topografic	Suprafața* (mp)	Observații / Referințe
A1		2.862	Sector cadastral:36 Teren imprejmuit;

B. Partea II. Proprietari și acte

Inscrieri privitoare la dreptul de proprietate și alte drepturi reale		Referințe
/		
Act Normativ nr. 7, din 13/03/1996 emis de PARLAMENTUL ROMÂNIEI;		
B1	Inscrierea provizorie, drept de PROPRIETATE, dobandit prin Lege, cota actuala 1/1, cota initiala 1/1 1) NEIDENTIFICAT NEIDENTIFICAT	A1

C. Partea III. SARCINI .

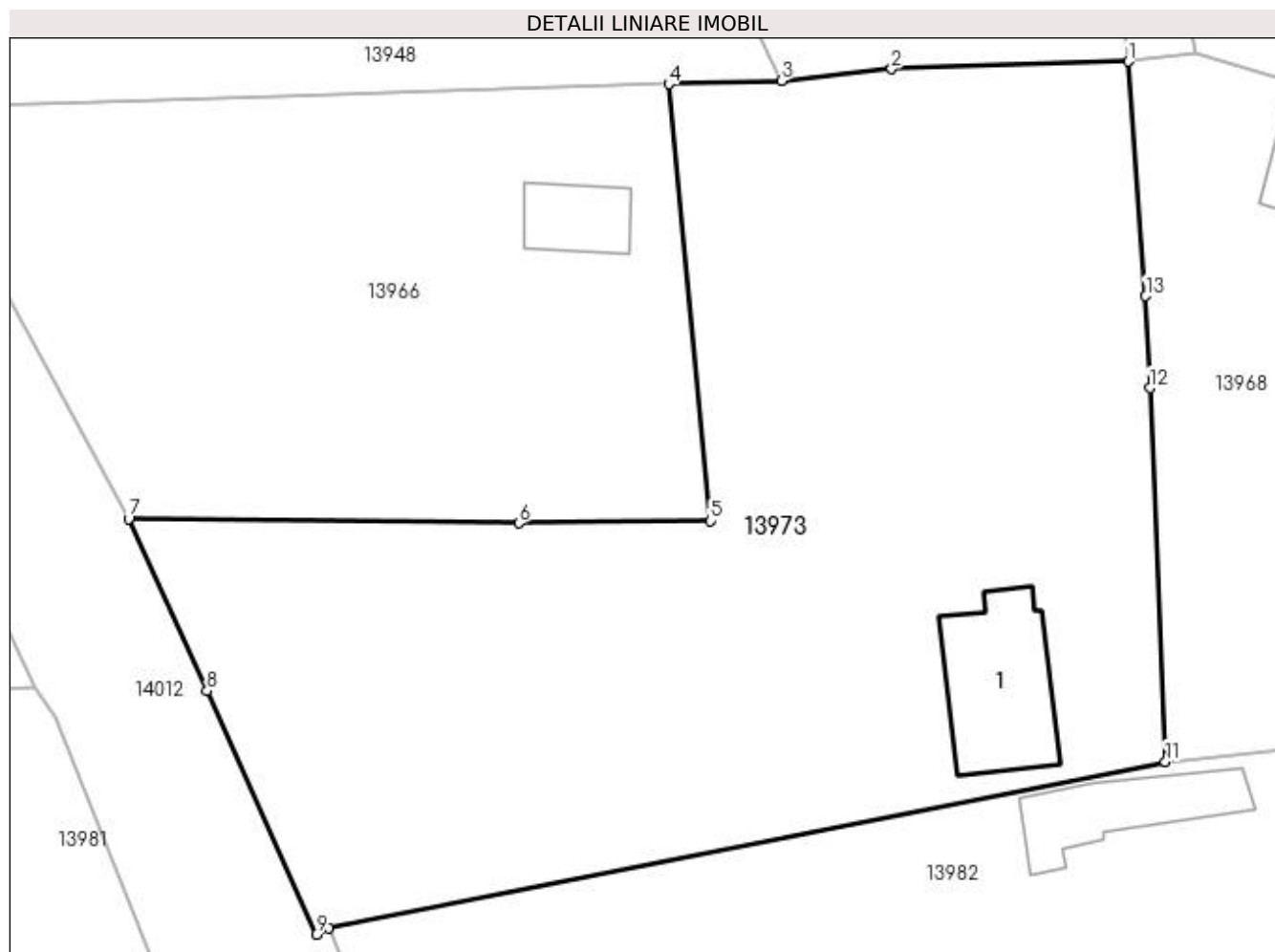
Inscrieri privind dezmembramintele dreptului de proprietate, drepturi reale de garanție și sarcini	Referințe
NU SUNT	

Anexa Nr. 1 La Partea I

Teren

Nr cadastral	Suprafața (mp)*	Observații / Referințe
	2.862	

* Suprafața este determinată în planul de proiecție Stereo 70.



Date referitoare la teren

Crt	Categorie folosință	Intra vilan	Suprafața (mp)	Tarla	Parcelă	Nr. topo	Observații / Referințe
1	curți constructii	DA	2.862	6	-	-	

Date referitoare la construcții

Crt	Număr	Destinație construcție	Supraf. (mp)	Situație juridică	Observații / Referințe
A1.1		construcții de locuințe	97	Fara acte	Nr. niveluri:1; S. construita la sol:97 mp;

Lungime Segmente

1) Valorile lungimilor segmentelor sunt obținute din proiecție în plan.

Punct început	X / Y	Punct sfârșit	X / Y	Lungime segment (** (m)
1	383.968,703 267.474,719	2	383.951,102 267.474,161	17.61
2	383.951,102 267.474,161	3	383.942,893 267.473,277	8.256
3	383.942,893 267.473,277	4	383.934,504 267.473,034	8.393
4	383.934,504 267.473,034	5	383.937,632 267.440,564	32.62

Punct început	X / Y	Punct sfârșit	X / Y	Lungime segment (** (m)
5	383.937,632 267.440,564	6	383.923,359 267.440,396	14.274
6	383.923,359 267.440,396	7	383.894,336 267.440,73	29.025
7	383.894,336 267.440,73	8	383.900,168 267.427,933	14.063
8	383.900,168 267.427,933	9	383.908,295 267.409,816	19.856
9	383.908,295 267.409,816	10	383.909,186 267.410,294	1.011
10	383.909,186 267.410,294	11	383.971,463 267.422,652	63.491
11	383.971,463 267.422,652	12	383.970,285 267.450,431	27.804
12	383.970,285 267.450,431	13	383.969,995 267.457,267	6.842
13	383.969,995 267.457,267	1	383.968,703 267.474,719	17.5

** Lungimile segmentelor sunt determinate în planul de proiecție Stereo 70 și sunt rotunjite la 1 milimetru.

*** Distanța dintre puncte este formată din segmente cumulate ce sunt mai mici decât valoarea 1 milimetru.

**DATE DESPRE IMOBILUL NR. 13974**

Oficiul de Cadastru și Publicitate Imobiliară DOLJ
Biroul de Cadastru și Publicitate Imobiliară Craiova

A. Partea I. Descrierea imobilului

TEREN Intravilan

Nr. CF vechi:36
Nr. cadastral vechi:13

Adresa: Loc. Bistret, Jud. Dolj, sat Plosca

Nr. Crt	Nr cadastral Nr. topografic	Suprafața* (mp)	Observații / Referințe
A1	33139	Din acte: 2.352 Masurata: 2.676	Sector cadastral:36 Teren imprejmuit;

Construcții

Crt	Nr cadastral Nr. topografic	Adresa	Observații / Referințe
A1.1	33139-C1	Loc. Bistret, Jud. Dolj, sat Plosca	Nr. niveluri:1; S. construita la sol:185 mp; casa cu 3 camere si hol, construita din chirpici, acoperita cu tigla, Sc 74 57 mp, Su 59, 25 mp
A1.2	33139-C2	Loc. Bistret, Jud. Dolj, sat Plosca	Nr. niveluri:1; S. construita la sol:51 mp; anexa gospodareasca cu 2 incaperi, din chirpici, acoperita cu tigla, Sc 37, 69 mp, Su 28, 16 mp

B. Partea II. Proprietari și acte

Inscrieri privitoare la dreptul de proprietate și alte drepturi reale		Referințe
76 / 20/02/2003		
Act Notarial nr. aut 653, din 07/08/2000 emis de NP Florea Grigore;		
B1	Intabulare, drept de PROPRIETATE, dobandit prin Conventie, cota actuala 1/1, cota initiala 1/1 1) MIHAI IONEL, casatorit,Lipsa CNP.	A1, A1.1, A1.2

C. Partea III. SARCINI .

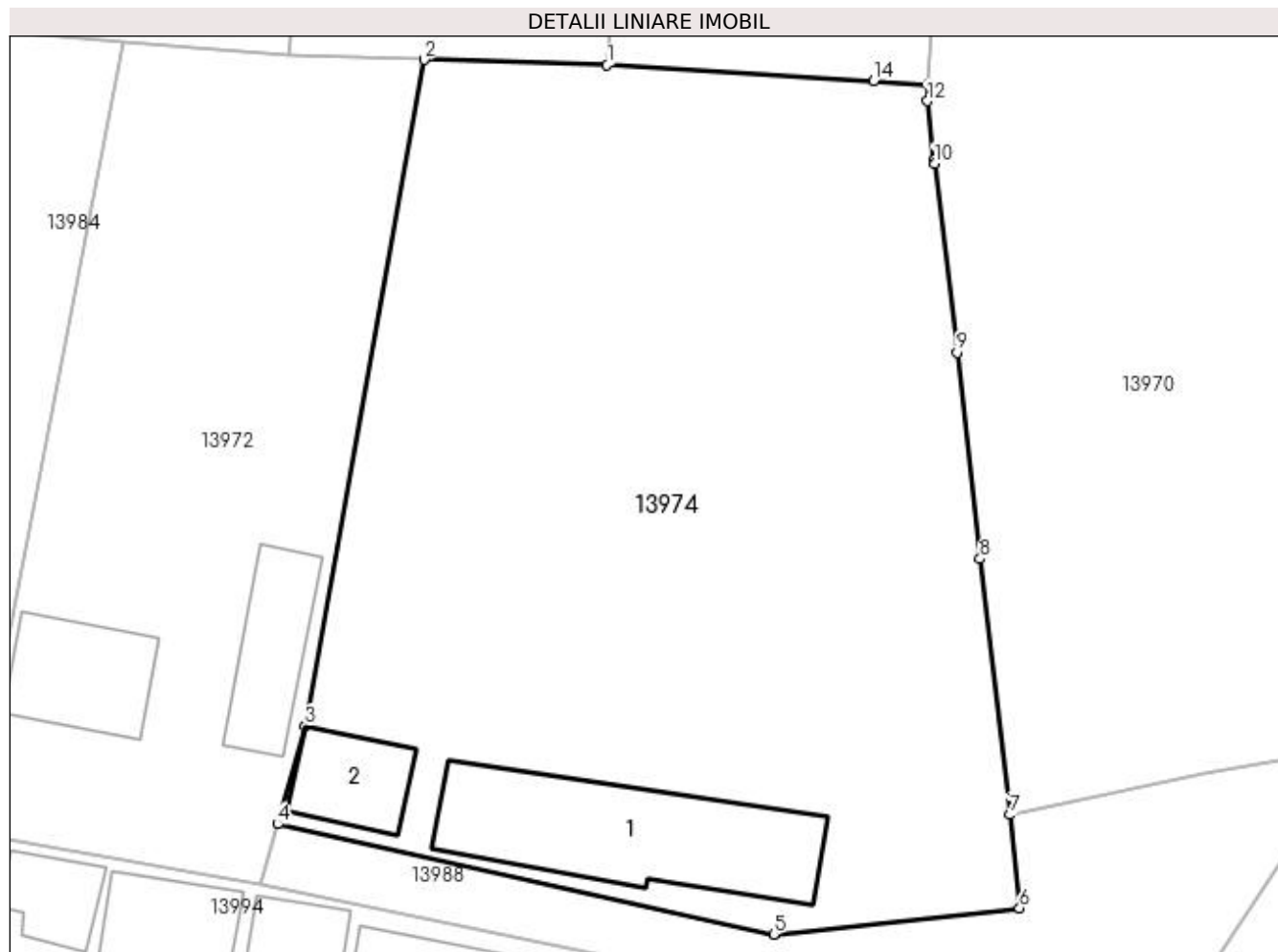
Inscrieri privind dezmembramintele dreptului de proprietate, drepturi reale de garanție și sarcini	Referințe
NU SUNT	

Anexa Nr. 1 La Partea I

Teren

Nr cadastral	Suprafața (mp)*	Observații / Referințe
33139	Din acte: 2.352 Masurata: 2.676	

* Suprafața este determinată în planul de proiecție Stereo 70.



Date referitoare la teren

Crt	Categorie folosință	Intra vilan	Suprafața (mp)	Tarla	Parcelă	Nr. topo	Observații / Referințe
1	curți construcții	DA	2.676	-	-	-	

Date referitoare la construcții

Crt	Număr	Destinație construcție	Supraf. (mp)	Situație juridică	Observații / Referințe
A1.1	33139-C1	construcții de locuințe	Din acte: 0 Masurata: 185	Cu acte	Nr. niveluri:1; S. construita la sol:185 mp; casa cu 3 camere si hol, construita din chirpici, acoperita cu tigla, Sc 74 57 mp, Su 59, 25 mp
A1.2	33139-C2	construcții anexa	Din acte: 0 Masurata: 51	Cu acte	Nr. niveluri:1; S. construita la sol:51 mp; anexa gospodareasca cu 2 incaperi, din chirpici, acoperita cu tigla, Sc 37, 69 mp, Su 28, 16 mp

Lungime Segmente

1) Valorile lungimilor segmentelor sunt obținute din proiecție în plan.

Punct început	X / Y	Punct sfârșit	X / Y	Lungime segment (** (m)
1	384.087,8 267.468,81	2	384.074,576 267.469,192	13.23
2	384.074,576 267.469,192	3	384.065,985 267.421,086	48.867

Punct început	X / Y	Punct sfârşit	X / Y	Lungime segment (** (m)
3	384.065,985 267.421,086	4	384.064,01 267.414,0	7.356
4	384.064,01 267.414,0	5	384.099,823 267.406,046	36.686
5	384.099,823 267.406,046	6	384.117,579 267.407,938	17.857
6	384.117,579 267.407,938	7	384.116,897 267.414,678	6.774
7	384.116,897 267.414,678	8	384.114,722 267.433,164	18.614
8	384.114,722 267.433,164	9	384.113,054 267.448,041	14.97
9	384.113,054 267.448,041	10	384.111,443 267.461,695	13.749
10	384.111,443 267.461,695	11	384.111,416 267.461,926	0.233
11	384.111,416 267.461,926	12	384.110,912 267.466,197	4.301
12	384.110,912 267.466,197	13	384.110,977 267.467,414	1.219
13	384.110,977 267.467,414	14	384.107,026 267.467,652	3.958
14	384.107,026 267.467,652	1	384.087,8 267.468,81	19.261

** Lungimile segmentelor sunt determinate în planul de proiecţie Stereo 70 şi sunt rotunjite la 1 milimetru.

*** Distanţa dintre puncte este formată din segmente cumulate ce sunt mai mici decât valoarea 1 milimetru.

**DATE DESPRE IMOBILUL NR. 13975**

Oficiul de Cadastru și Publicitate Imobiliară DOLJ
Biroul de Cadastru și Publicitate Imobiliară Craiova

A. Partea I. Descrierea imobilului

TEREN Intravilan

Adresa: Loc. Plosca, Jud. Dolj, Comuna Bistret. Sat Plosca, Str.I.L.Caragiale, Nr.16 fost T4,P11 si P12

Nr. Crt	Nr cadastral Nr. topografic	Suprafața* (mp)	Observații / Referințe
A1	37591	Din acte: 2.416 Masurata: 2.818	Sector cadastral:36 Teren imprejmuit;

Construcții

Crt	Nr cadastral Nr. topografic	Adresa	Observații / Referințe
A1.1	37591-C1	Loc. Plosca, Jud. Dolj, Comuna Bistret. Sat Plosca, Str.I.L.Caragiale, Nr.16 fost T4,P11 si P12	Nr. niveluri:1; S. construita la sol:70 mp; S. construita desfasurata:67 mp; C1 - Casa de locuit cu regim de inaltime P, edificata in anul 1942, Scd= 67mp.
A1.2	37591-C2	Loc. Plosca, Jud. Dolj, Comuna Bistret. Sat Plosca, Str.I.L.Caragiale, Nr.16 fost T4,P11 si P12	Nr. niveluri:1; S. construita la sol:32 mp; S. construita desfasurata:32 mp; C2 - Constructie anexa cu regim de inaltime P, edificata in anul 1942, Scd= 32mp.
A1.3	37591-C3	Loc. Plosca, Jud. Dolj, Comuna Bistret. Sat Plosca, Str.I.L.Caragiale, Nr.16 fost T4,P11 si P12	Nr. niveluri:1; S. construita la sol:27 mp; S. construita desfasurata:27 mp; C3 - Constructie anexa cu regim de inaltime P, edificata in anul 1942, Scd= 27mp.

B. Partea II. Proprietari și acte

Inscrieri privitoare la dreptul de proprietate și alte drepturi reale	Referințe
259558 / 27/10/2021	
Act Notarial nr. CONTRACT DE VANZARE nr. 849, din 26/10/2021 emis de GIURCAN TITU;	
B1	A1, A1.1, A1.2, A1.3
Intabulare, drept de PROPRIETATE, dobandit prin Conventie, cota actuala 1/1, cota initiala 1/1	
1) PATRUT CLAUDIA-RAMONA	
2) PĂTRUȚ MĂDĂLIN-VALENTIN	

C. Partea III. SARCINI .

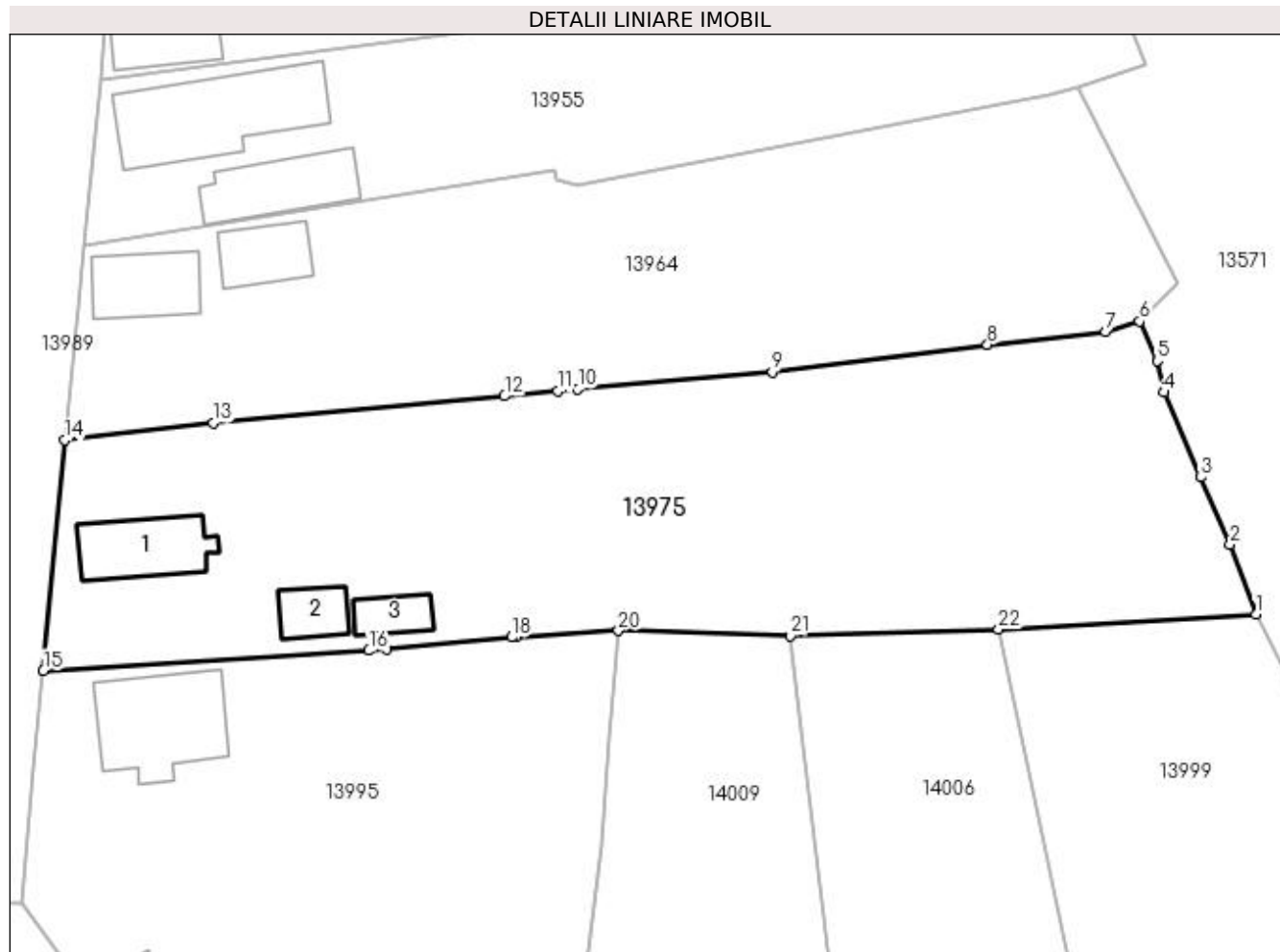
Inscrieri privind dezmembramintele dreptului de proprietate, drepturi reale de garanție și sarcini	Referințe
NU SUNT	

Anexa Nr. 1 La Partea I

Teren

Nr cadastral	Suprafața (mp)*	Observații / Referințe
37591	Din acte: 2.416 Masurata: 2.818	

* Suprafața este determinată în planul de proiecție Stereo 70.



Date referitoare la teren

Crt	Categorie folosință	Intra vilan	Suprafața (mp)	Tarla	Parcelă	Nr. topo	Observații / Referințe
1	curți constructii	DA	920	4	11	-	
2	arabil	DA	1.898	4	12	-	

Date referitoare la construcții

Crt	Număr	Destinație construcție	Supraf. (mp)	Situație juridică	Observații / Referințe
A1.1	37591-C1	construcții de locuințe	Din acte: 67 Masurata: 70	Cu acte	Nr. niveluri:1; S. construita la sol:70 mp; S. construita desfasurata:67 mp; C1 - Casa de locuit cu regim de inaltime P, edificata in anul 1942, Scd= 67mp.
A1.2	37591-C2	construcții anexa	32	Cu acte	Nr. niveluri:1; S. construita la sol:32 mp; S. construita desfasurata:32 mp; C2 - Constructie anexa cu regim de inaltime P, edificata in anul 1942, Scd= 32mp.
A1.3	37591-C3	construcții anexa	27	Cu acte	Nr. niveluri:1; S. construita la sol:27 mp; S. construita desfasurata:27 mp; C3 - Constructie anexa cu regim de inaltime P, edificata in anul 1942, Scd= 27mp.

Lungime Segmente

1) Valorile lungimilor segmentelor sunt obținute din proiecție în plan.

Punct început	X / Y	Punct sfârșit	X / Y	Lungime segment (** (m)
1	384.277,334 267.426,22	2	384.274,793 267.433,054	7.291
3	384.271,939 267.439,618	4	384.268,331 267.447,919	9.051
5	384.267,698 267.451,001	6	384.265,945 267.454,86	4.239
7	384.262,585 267.453,819	8	384.251,066 267.452,577	11.586
9	384.230,002 267.449,93	10	384.211,006 267.448,217	19.073
11	384.209,028 267.448,039	12	384.203,822 267.447,558	5.228
13	384.175,309 267.444,921	14	384.160,818 267.443,246	14.587
15	384.158,701 267.420,687	16	384.190,578 267.422,677	31.939
17	384.192,251 267.422,781	18	384.204,54 267.423,982	12.348
19	384.204,974 267.424,009	20	384.214,97 267.424,616	10.014
21	384.231,784 267.424,12	22	384.252,157 267.424,731	20.382

Punct început	X / Y	Punct sfârșit	X / Y	Lungime segment (** (m)
2	384.274,793 267.433,054	3	384.271,939 267.439,618	7.158
4	384.268,331 267.447,919	5	384.267,698 267.451,001	3.146
6	384.265,945 267.454,86	7	384.262,585 267.453,819	3.518
8	384.251,066 267.452,577	9	384.230,002 267.449,93	21.23
10	384.211,006 267.448,217	11	384.209,028 267.448,039	1.986
12	384.203,822 267.447,558	13	384.175,309 267.444,921	28.635
14	384.160,818 267.443,246	15	384.158,701 267.420,687	22.658
16	384.190,578 267.422,677	17	384.192,251 267.422,781	1.676
18	384.204,54 267.423,982	19	384.204,974 267.424,009	0.435
20	384.214,97 267.424,616	21	384.231,784 267.424,12	16.821
22	384.252,157 267.424,731	1	384.277,334 267.426,22	25.221

** Lungimile segmentelor sunt determinate în planul de proiecție Stereo 70 și sunt rotunjite la 1 milimetru.

*** Distanța dintre puncte este formată din segmente cumulate ce sunt mai mici decât valoarea 1 milimetru.

**DATE DESPRE IMOBILUL NR. 13976**

Oficiul de Cadastru și Publicitate Imobiliară DOLJ
Biroul de Cadastru și Publicitate Imobiliară Craiova

A. Partea I. Descrierea imobilului

TEREN Intravilan

Adresa: Loc. Plosca, Str Tudor Arghezi, Nr. 29, Jud. Dolj, T8,P34

Nr. Crt	Nr cadastral Nr. topografic	Suprafața* (mp)	Observații / Referințe
A1		Din acte: 1.248 Masurata: 1.414	Sector cadastral:36 Teren imprejmuit;

Construcții

Crt	Nr cadastral Nr. topografic	Adresa	Observații / Referințe
A1.1		Loc. Plosca, Str Tudor Arghezi, Nr. 29, Jud. Dolj	Nr. niveluri:1; S. construita la sol:56 mp;
A1.2		Loc. Plosca, Str Tudor Arghezi, Nr. 29, Jud. Dolj	Nr. niveluri:1; S. construita la sol:48 mp;

B. Partea II. Proprietari și acte

Inscrieri privitoare la dreptul de proprietate și alte drepturi reale		Referințe
/		
Act Administrativ nr. TDP nr. 2325, din 27/02/2003 emis de CJSAPT DOLJ;		
B1	Intabulare, drept de PROPRIETATE, dobandit prin Reconstituire, cota actuala 1/1, cota initiala 1/1 1) NICU MARIN, Lipsă CNP.	A1
Act Normativ nr. 7, din 13/03/1996 emis de PARLAMENTUL ROMANIEI (ART.12 ALIN.(14) și ART.37 ALIN.(2));		
B2	Intabulare, drept de PROPRIETATE, dobandit prin Lege, cota actuala 1/1, cota initiala 1/1 1) NICU MARIN, Lipsă CNP.	A1.1, A1.2

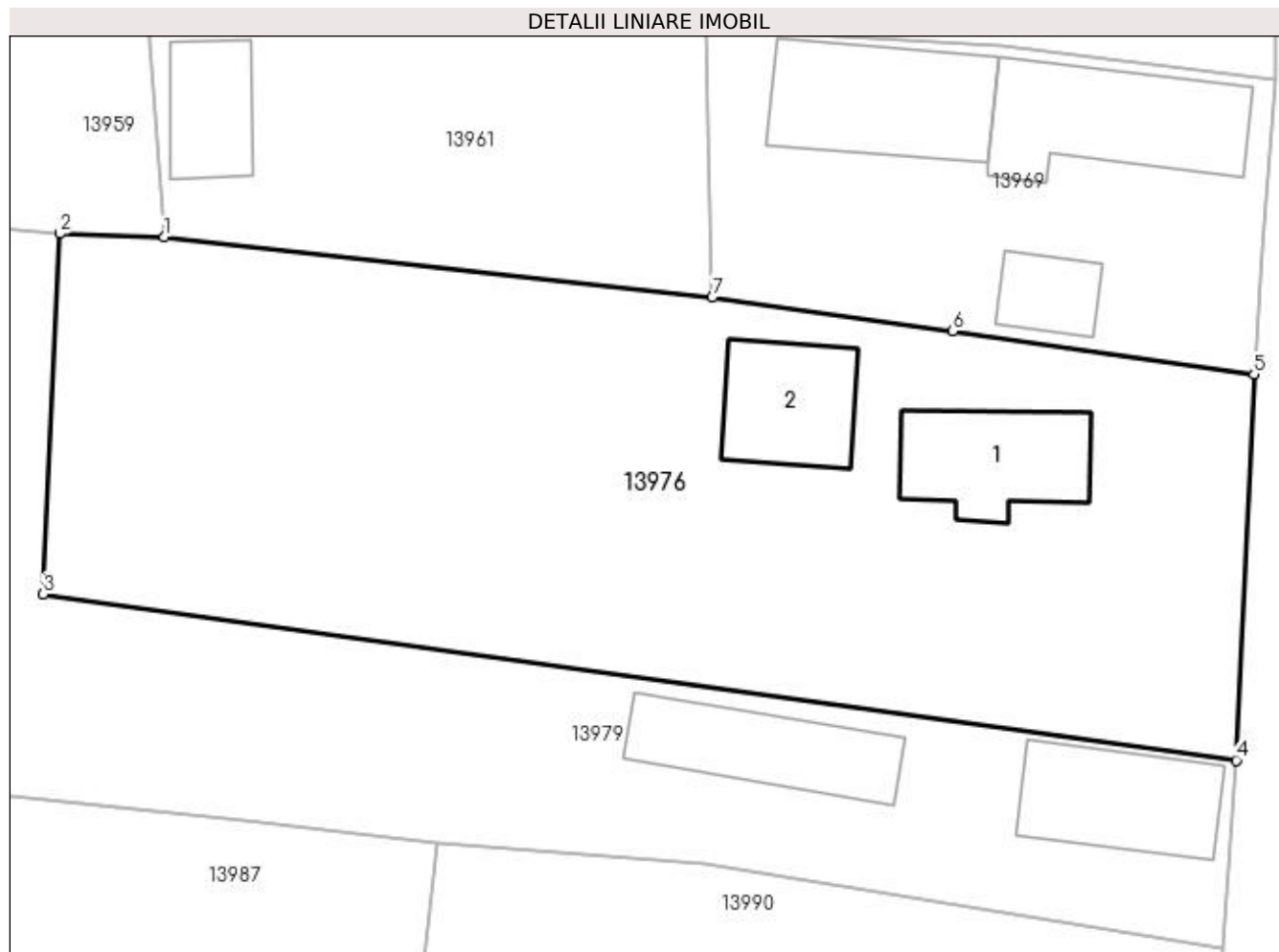
C. Partea III. SARCINI .

Inscrieri privind dezmembramintele dreptului de proprietate, drepturi reale de garanție și sarcini	Referințe
NU SUNT	

Anexa Nr. 1 La Partea I**Teren**

Nr cadastral	Suprafața (mp)*	Observații / Referințe
	Din acte: 1.248 Masurata: 1.414	

* Suprafața este determinată în planul de proiecție Stereo 70.

**Date referitoare la teren**

Crt	Categorie folosință	Intra vilan	Suprafața (mp)	Tarla	Parcelă	Nr. topo	Observații / Referințe
1	curți construcții	DA	1.414	8	34	-	

Date referitoare la construcții

Crt	Număr	Destinație construcție	Supraf. (mp)	Situație juridică	Observații / Referințe
A1.1		construcții de locuințe	56	Cu acte	Nr. niveluri:1; S. construita la sol:56 mp;
A1.2		construcții de locuințe	48	Cu acte	Nr. niveluri:1; S. construita la sol:48 mp;

Lungime Segmente

1) Valorile lungimilor segmentelor sunt obținute din proiecție în plan.

Punct început	X / Y	Punct sfârșit	X / Y	Lungime segment (** (m)
1	383.764,875 267.447,385	2	383.759,048 267.447,576	5.83
2	383.759,048 267.447,576	3	383.758,148 267.427,563	20.033

Punct început	X / Y	Punct sfârșit	X / Y	Lungime segment (** (m)
3	383.758,148 267.427,563	4	383.824,407 267.418,333	66.899
4	383.824,407 267.418,333	5	383.825,408 267.439,765	21.455
5	383.825,408 267.439,765	6	383.808,66 267.442,166	16.919
6	383.808,66 267.442,166	7	383.795,304 267.444,037	13.486
7	383.795,304 267.444,037	1	383.764,875 267.447,385	30.613

** Lungimile segmentelor sunt determinate în planul de proiecție Stereo 70 și sunt rotunjite la 1 milimetru.

*** Distanța dintre puncte este formată din segmente cumulate ce sunt mai mici decât valoarea 1 milimetru.

**DATE DESPRE IMOBILUL NR. 13977**

Oficiul de Cadastru și Publicitate Imobiliară DOLJ
Biroul de Cadastru și Publicitate Imobiliară Craiova

A. Partea I. Descrierea imobilului

TEREN Intravilan

Adresa: Loc. Plosca, Str Nicolae Iorga, Jud. Dolj, T12,P19

Nr. Crt	Nr cadastral Nr. topografic	Suprafața* (mp)	Observații / Referințe
A1		Din acte: 207 Masurata: 195	Sector cadastral:36 Teren imprejmuit;

B. Partea II. Proprietari și acte

Inscrieri privitoare la dreptul de proprietate și alte drepturi reale		Referințe
/		
Act Administrativ nr. TDP nr. 617-60693, din 09/10/1996 emis de CJSAPT DOLJ;		
B1	Intabulare, drept de PROPRIETATE, dobandit prin Reconstituire, cota actuala 1/1, cota initiala 1/1 1) NICOLĂESCU MARIN, Lipsă CNP.	A1

C. Partea III. SARCINI .

Inscrieri privind dezmembramintele dreptului de proprietate, drepturi reale de garanție și sarcini	Referințe
NU SUNT	

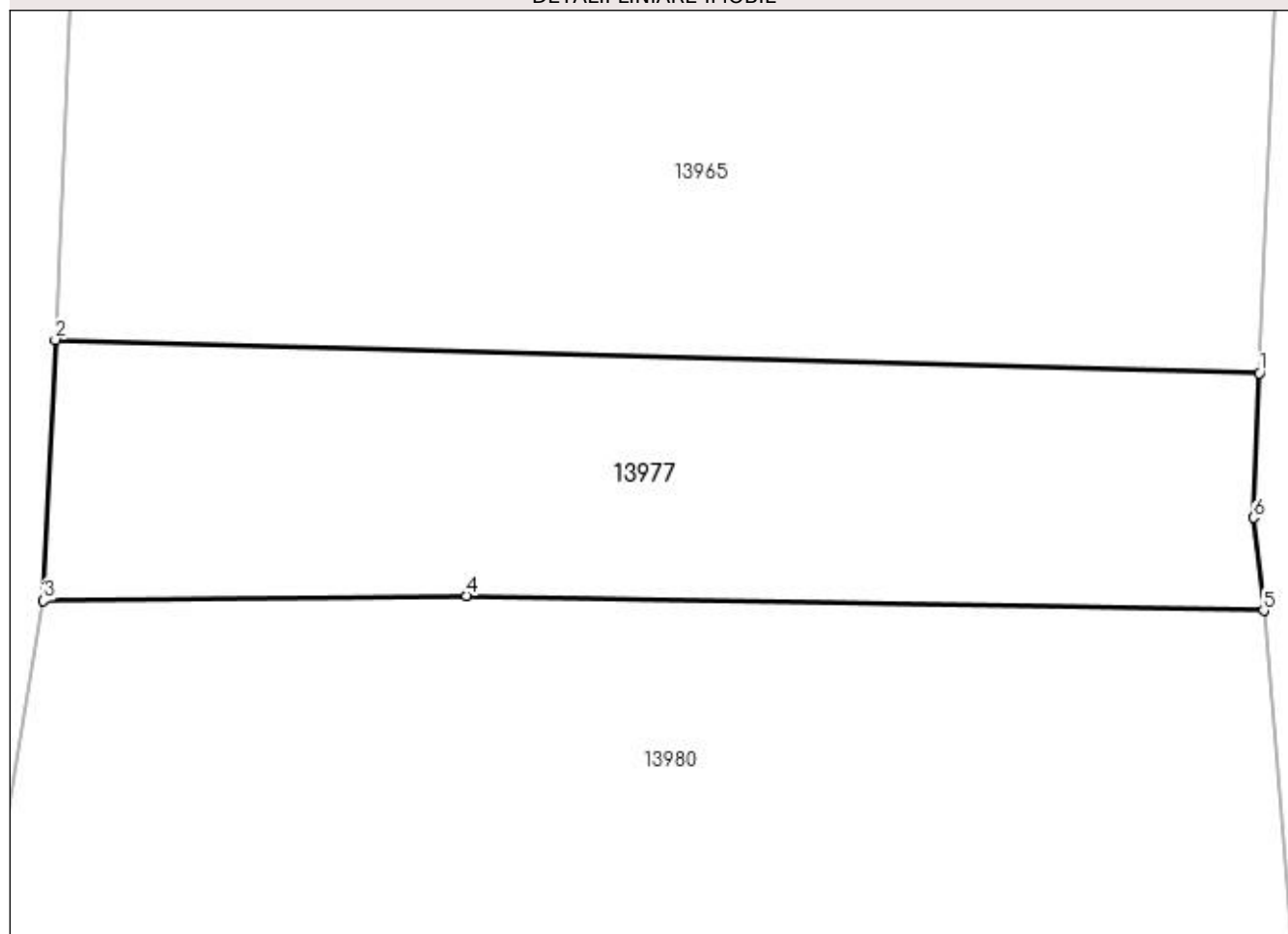
Anexa Nr. 1 La Partea I

Teren

Nr cadastral	Suprafața (mp)*	Observații / Referințe
	Din acte: 207 Masurata: 195	

* Suprafața este determinată în planul de proiecție Stereo 70.

DETALII LINIARE IMOBIL



Date referitoare la teren

Crt	Categorie folosință	Intra vilan	Suprafața (mp)	Tarla	Parcelă	Nr. topo	Observații / Referințe
1	arabil	DA	195	12	19	-	

Lungime Segmente

1) Valorile lungimilor segmentelor sunt obținute din proiecție în plan.

Punct început	X / Y	Punct sfârșit	X / Y	Lungime segment (** (m)
1	383.732,271 267.434,152	2	383.701,364 267.435,008	30.919
2	383.701,364 267.435,008	3	383.701,059 267.428,313	6.702
3	383.701,059 267.428,313	4	383.711,918 267.428,446	10.86
4	383.711,918 267.428,446	5	383.732,383 267.428,062	20.469
5	383.732,383 267.428,062	6	383.732,123 267.430,443	2.395

Punct început	X / Y	Punct sfârșit	X / Y	Lungime segment (** (m)
6	383.732,123 267.430,443	1	383.732,271 267.434,152	3.712

** Lungimile segmentelor sunt determinate în planul de proiecție Stereo 70 și sunt rotunjite la 1 milimetru.

*** Distanța dintre puncte este formată din segmente cumulate ce sunt mai mici decât valoarea 1 milimetru.

**DATE DESPRE IMOBILUL NR. 13978**

Oficiul de Cadastru și Publicitate Imobiliară DOLJ
Biroul de Cadastru și Publicitate Imobiliară Craiova

A. Partea I. Descrierea imobilului

TEREN Intravilan

Adresa: Loc. Plosca, Str Mihai Eminescu, Jud. Dolj, T12

Nr. Crt	Nr cadastral Nr. topografic	Suprafața* (mp)	Observații / Referințe
A1		938	Sector cadastral:36 Teren imprejmuit;

B. Partea II. Proprietari și acte

Inscrieri privitoare la dreptul de proprietate și alte drepturi reale		Referințe
/		
Act Normativ nr. 7, din 13/03/1996 emis de PARLAMENTUL ROMÂNIEI;		
B1	Inscrierea provizorie, drept de PROPRIETATE, dobandit prin Lege, cota actuala 1/1, cota initiala 1/1 1) NEIDENTIFICAT NEIDENTIFICAT	A1

C. Partea III. SARCINI .

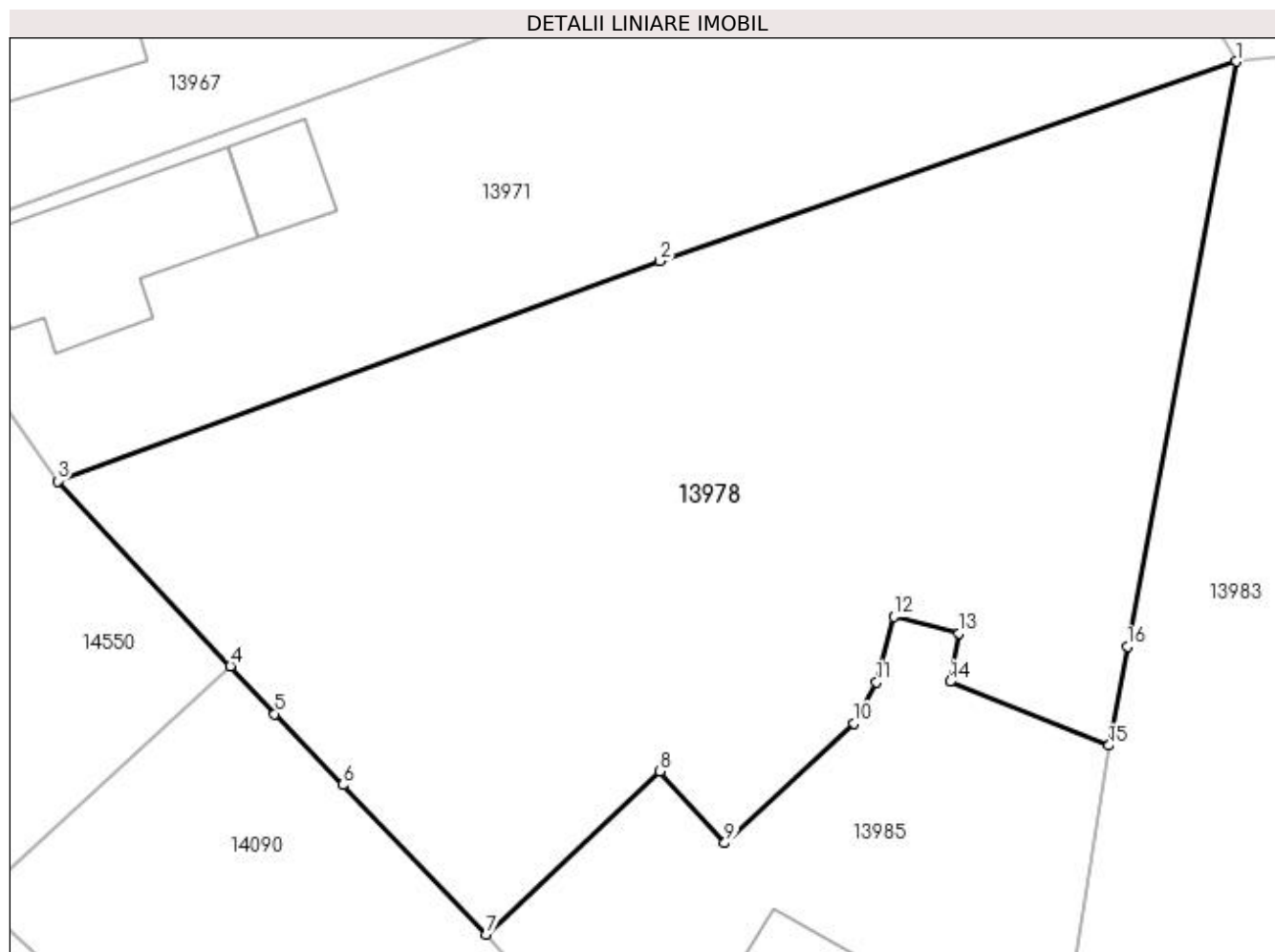
Inscrieri privind dezmembramintele dreptului de proprietate, drepturi reale de garanție și sarcini	Referințe
NU SUNT	

Anexa Nr. 1 La Partea I

Teren

Nr cadastral	Suprafața (mp)*	Observații / Referințe
	938	

* Suprafața este determinată în planul de proiecție Stereo 70.



Date referitoare la teren

Crt	Categorie folosință	Intra vilan	Suprafața (mp)	Tarla	Parcelă	Nr. topo	Observații / Referințe
1	arabil	DA	938	12	-	-	

Lungime Segmente

1) Valorile lungimilor segmentelor sunt obținute din proiecție în plan.

Punct început	X / Y	Punct sfârșit	X / Y	Lungime segment (** (m)
1	383.685,043 267.447,672	2	383.660,434 267.439,164	26.038
2	383.660,434 267.439,164	3	383.634,755 267.429,787	27.338
3	383.634,755 267.429,787	4	383.642,126 267.421,893	10.8
4	383.642,126 267.421,893	5	383.644,021 267.419,864	2.776
5	383.644,021 267.419,864	6	383.646,923 267.416,833	4.196

Punct început	X / Y	Punct sfârșit	X / Y	Lungime segment (** (m)
6	383.646,923 267.416,833	7	383.653,023 267.410,463	8.82
7	383.653,023 267.410,463	8	383.660,447 267.417,421	10.175
8	383.660,447 267.417,421	9	383.663,211 267.414,358	4.126
9	383.663,211 267.414,358	10	383.668,729 267.419,464	7.518
10	383.668,729 267.419,464	11	383.669,681 267.421,217	1.995
11	383.669,681 267.421,217	12	383.670,419 267.424,004	2.883
12	383.670,419 267.424,004	13	383.673,206 267.423,308	2.873
13	383.673,206 267.423,308	14	383.672,816 267.421,24	2.104
14	383.672,816 267.421,24	15	383.679,597 267.418,517	7.307
15	383.679,597 267.418,517	16	383.680,386 267.422,742	4.298
16	383.680,386 267.422,742	1	383.685,043 267.447,672	25.361

** Lungimile segmentelor sunt determinate în planul de proiecție Stereo 70 și sunt rotunjite la 1 milimetru.

*** Distanța dintre puncte este formată din segmente cumulate ce sunt mai mici decât valoarea 1 milimetru.

**DATE DESPRE IMOBILUL NR. 13979**

Oficiul de Cadastru și Publicitate Imobiliară DOLJ
Biroul de Cadastru și Publicitate Imobiliară Craiova

A. Partea I. Descrierea imobilului

TEREN Intravilan

Adresa: Loc. Plosca, Str Tudor Arghezi, Nr. 27, Jud. Dolj, T8,P33

Nr. Crt	Nr cadastral Nr. topografic	Suprafața* (mp)	Observații / Referințe
A1		Din acte: 1.120 Masurata: 1.315	Sector cadastral:36 Teren imprejmuit;

Construcții

Crt	Nr cadastral Nr. topografic	Adresa	Observații / Referințe
A1.1		Loc. Plosca, Str Tudor Arghezi, Nr. 27, Jud. Dolj	Nr. niveluri:1; S. construita la sol:59 mp;
A1.2		Loc. Plosca, Str Tudor Arghezi, Nr. 27, Jud. Dolj	Nr. niveluri:1; S. construita la sol:57 mp;

B. Partea II. Proprietari și acte

Inscrieri privitoare la dreptul de proprietate și alte drepturi reale		Referințe
/		
Act Notarial nr. CM nr. 92, din 11/09/2018 emis de BNP GIURCAN GABRIELA;		
B1	Intabulare, drept de PROPRIETATE, dobandit prin Succesiune, cota actuala 1/4, cota initiala 1/4 1) NICU IOANA	A1
B2	Intabulare, drept de PROPRIETATE, dobandit prin Succesiune, cota actuala 1/4, cota initiala 1/4 1) MACIUCA FLORINA	A1
B3	Intabulare, drept de PROPRIETATE, dobandit prin Succesiune, cota actuala 1/4, cota initiala 1/4 1) HAUSER MARINELA	A1
B4	Intabulare, drept de PROPRIETATE, dobandit prin Succesiune, cota actuala 1/4, cota initiala 1/4 1) BADIRCEA COSTINELIA	A1
B5	Intabulare, drept de PROPRIETATE, dobandit prin Succesiune, cota actuala 1/4, cota initiala 1/4 1) NICU IOANA	A1.1, A1.2
B6	Intabulare, drept de PROPRIETATE, dobandit prin Succesiune, cota actuala 1/4, cota initiala 1/4 1) MACIUCA FLORINA	A1.1, A1.2
B7	Intabulare, drept de PROPRIETATE, dobandit prin Succesiune, cota actuala 1/4, cota initiala 1/4 1) HAUSER MARINELA	A1.1, A1.2
B8	Intabulare, drept de PROPRIETATE, dobandit prin Succesiune, cota actuala 1/4, cota initiala 1/4 1) BADIRCEA COSTINELIA	A1.1, A1.2

C. Partea III. SARCINI .

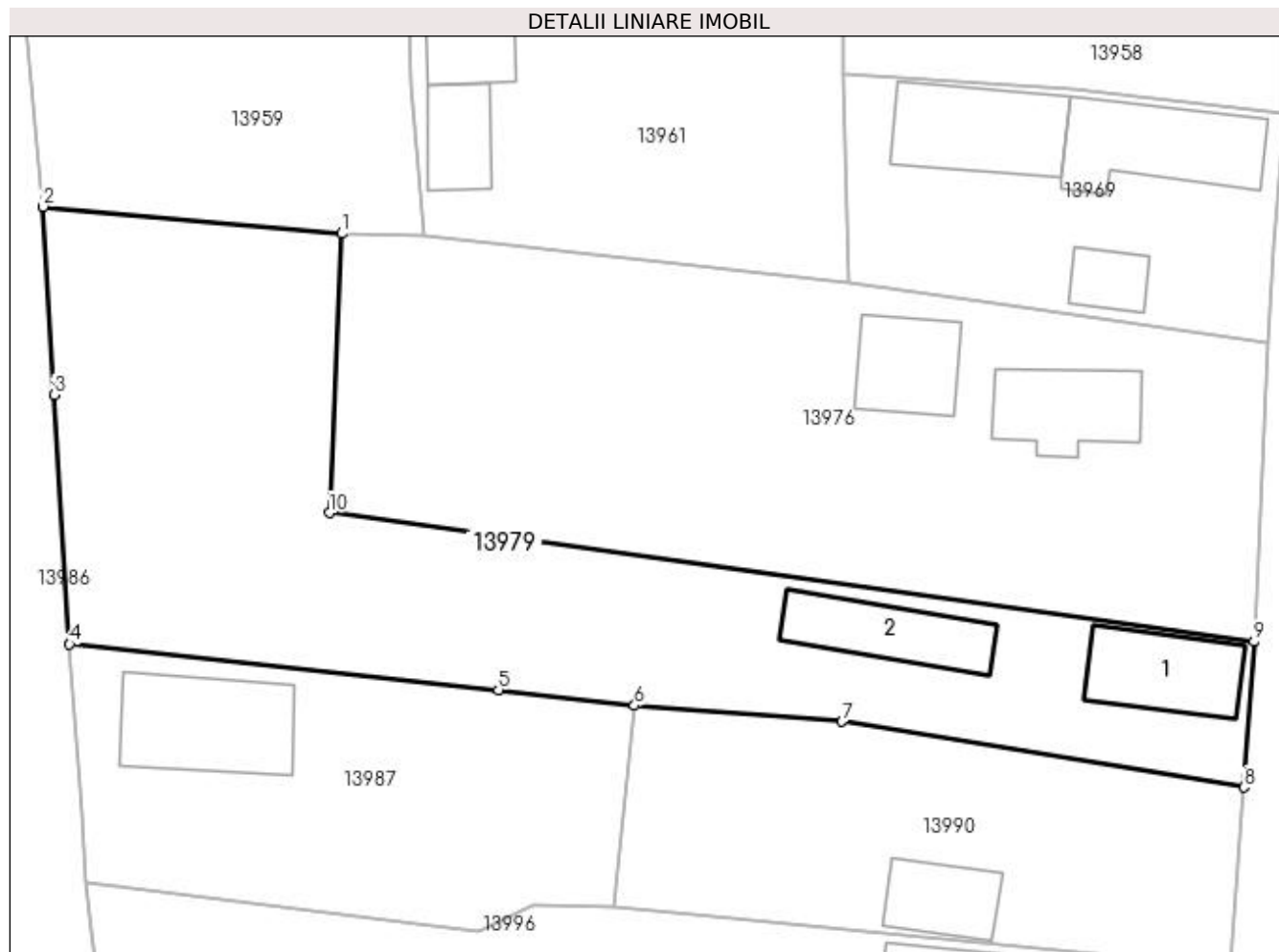
Inscrieri privind dezmembramintele dreptului de proprietate, drepturi reale de garanție și sarcini	Referințe
NU SUNT	

Anexa Nr. 1 La Partea I

Teren

Nr cadastral	Suprafața (mp)*	Observații / Referințe
	Din acte: 1.120 Masurata: 1.315	

* Suprafața este determinată în planul de proiecție Stereo 70.



Date referitoare la teren

Crt	Categorie folosință	Intra vilan	Suprafața (mp)	Tarla	Parcelă	Nr. topo	Observații / Referințe
1	curți constructii	DA	1.315	8	33	-	

Date referitoare la construcții

Crt	Număr	Destinație construcție	Supraf. (mp)	Situație juridică	Observații / Referințe
A1.1		construcții de locuințe	59	Cu acte	Nr. niveluri:1; S. construita la sol:59 mp;
A1.2		construcții anexa	57	Cu acte	Nr. niveluri:1; S. construita la sol:57 mp;

Lungime Segmente

1) Valorile lungimilor segmentelor sunt obținute din proiecție în plan.

Punct început	X / Y	Punct sfârșit	X / Y	Lungime segment (** (m)
1	383.759,048 267.447,576	2	383.737,648 267.449,502	21.486
2	383.737,648 267.449,502	3	383.738,436 267.436,022	13.503
3	383.738,436 267.436,022	4	383.739,531 267.418,147	17.909

Punct început	X / Y	Punct sfârșit	X / Y	Lungime segment (** (m)
4	383.739,531 267.418,147	5	383.770,259 267.414,875	30.902
5	383.770,259 267.414,875	6	383.780,012 267.413,755	9.817
6	383.780,012 267.413,755	7	383.794,889 267.412,603	14.922
7	383.794,889 267.412,603	8	383.823,693 267.407,89	29.187
8	383.823,693 267.407,89	9	383.824,407 267.418,333	10.467
9	383.824,407 267.418,333	10	383.758,148 267.427,563	66.899
10	383.758,148 267.427,563	1	383.759,048 267.447,576	20.033

** Lungimile segmentelor sunt determinate în planul de proiecție Stereo 70 și sunt rotunjite la 1 milimetru.

*** Distanța dintre puncte este formată din segmente cumulate ce sunt mai mici decât valoarea 1 milimetru.

**DATE DESPRE IMOBILUL NR. 13980**

Oficiul de Cadastru și Publicitate Imobiliară DOLJ
 Biroul de Cadastru și Publicitate Imobiliară Craiova

A. Partea I. Descrierea imobilului

TEREN Intravilan

Adresa: Loc. Plosca, Str Nicolae Iorga, Nr. 7, Jud. Dolj, T12,P20

Nr. Crt	Nr cadastral Nr. topografic	Suprafața* (mp)	Observații / Referințe
A1		Din acte: 184 Masurata: 605	Sector cadastral:36 Teren imprejmuit;

B. Partea II. Proprietari și acte

Inscrieri privitoare la dreptul de proprietate și alte drepturi reale		Referințe
/		
Act Administrativ nr. TDP nr. 1254-45092, din 31/10/1996 emis de CJS DAPT DOLJ;		
B1	Intabulare, drept de PROPRIETATE, dobandit prin Reconstituire, cota actuala 1/1, cota initiala 1/1 1) DINU MARIN , Lipsă CNP.	A1

C. Partea III. SARCINI .

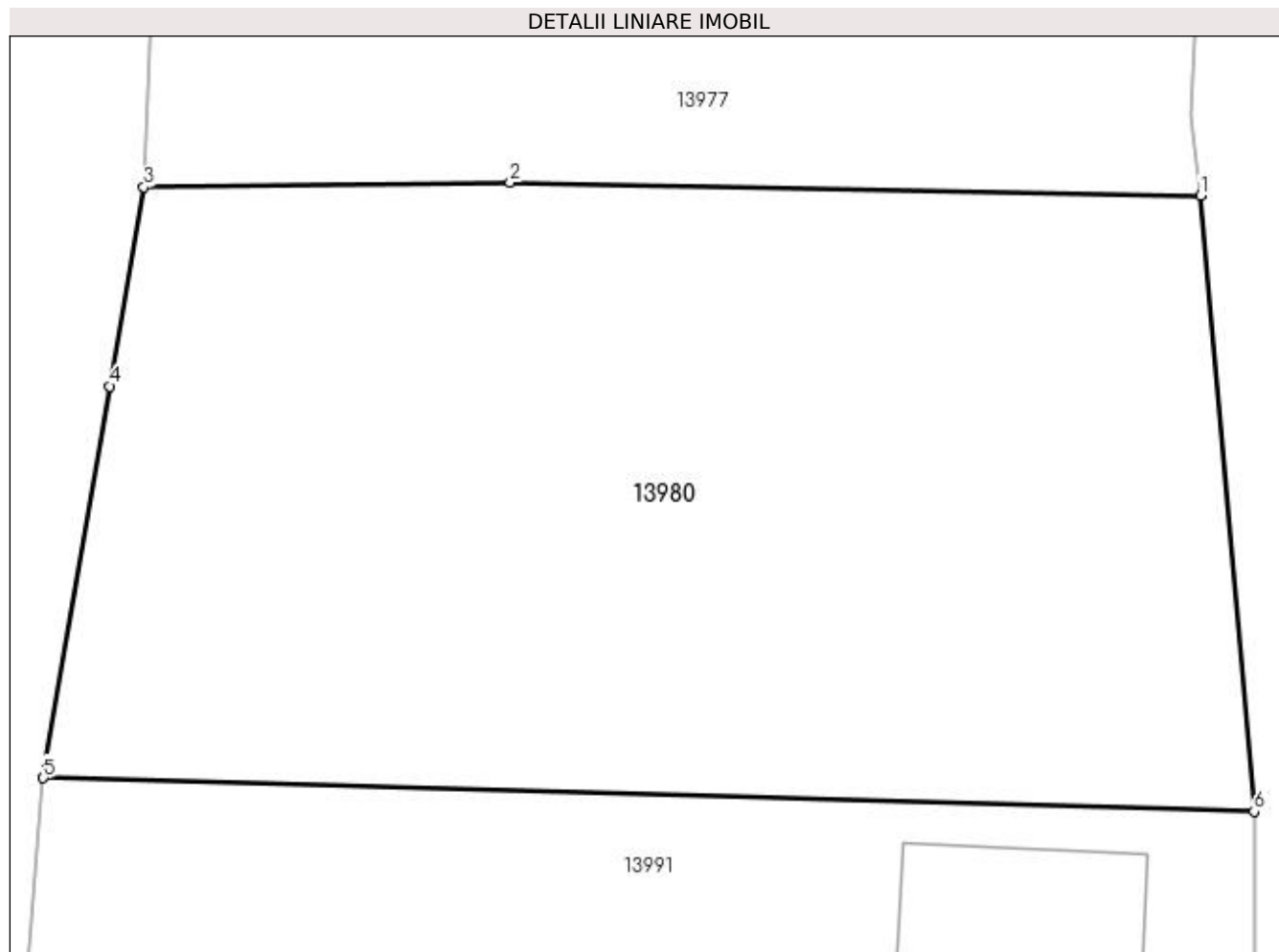
Inscrieri privind dezmembramintele dreptului de proprietate, drepturi reale de garanție și sarcini	Referințe
NU SUNT	

Anexa Nr. 1 La Partea I

Teren

Nr cadastral	Suprafața (mp)*	Observații / Referințe
	Din acte: 184 Masurata: 605	

* Suprafața este determinată în planul de proiecție Stereo 70.



Date referitoare la teren

Crt	Categorie folosință	Intra vilan	Suprafața (mp)	Tarla	Parcelă	Nr. topo	Observații / Referințe
1	arabil	DA	605	12	20	-	

Lungime Segmente

1) Valorile lungimilor segmentelor sunt obținute din proiecție în plan.

Punct început	X / Y	Punct sfârșit	X / Y	Lungime segment (** (m)
1	383.732,383 267.428,062	2	383.711,918 267.428,446	20.469
2	383.711,918 267.428,446	3	383.701,059 267.428,313	10.86
3	383.701,059 267.428,313	4	383.700,055 267.422,409	5.989
4	383.700,055 267.422,409	5	383.698,079 267.410,796	11.78
5	383.698,079 267.410,796	6	383.733,973 267.409,804	35.908

Punct început	X / Y	Punct sfârșit	X / Y	Lungime segment (** (m)
6	383.733,973 267.409,804	1	383.732,383 267.428,062	18.327

** Lungimile segmentelor sunt determinate în planul de proiecție Stereo 70 și sunt rotunjite la 1 milimetru.

*** Distanța dintre puncte este formată din segmente cumulate ce sunt mai mici decât valoarea 1 milimetru.

**DATE DESPRE IMOBILUL NR. 13981**

Oficiul de Cadastru și Publicitate Imobiliară DOLJ
Biroul de Cadastru și Publicitate Imobiliară Craiova

A. Partea I. Descrierea imobilului

TEREN Intravilan

Adresa: Loc. Plosca, Str Tudor Arghezi, Nr. 32, Jud. Dolj, T7,P2

Nr. Crt	Nr cadastral Nr. topografic	Suprafața* (mp)	Observații / Referințe
A1		Din acte: 877 Masurata: 1.201	Sector cadastral:36 Teren imprejmuit;

Construcții

Crt	Nr cadastral Nr. topografic	Adresa	Observații / Referințe
A1.1		Loc. Plosca, Str Tudor Arghezi, Nr. 32, Jud. Dolj	Nr. niveluri:1; S. construita la sol:93 mp;
A1.2		Loc. Plosca, Str Tudor Arghezi, Nr. 32, Jud. Dolj	Nr. niveluri:1; S. construita la sol:36 mp;

B. Partea II. Proprietari și acte

Inscrieri privitoare la dreptul de proprietate și alte drepturi reale		Referințe
/		
Act Administrativ nr. TDP nr. 1172-48659, din 29/10/1996 emis de CJSAPT DOLJ;		
B1	Intabulare, drept de PROPRIETATE, dobandit prin Reconstituire, cota actuala 1/1, cota initiala 1/1 1) RADU MARIA, Lipsă CNP.	A1
Act Normativ nr. 7, din 13/03/1996 emis de PARLAMENTUL ROMANIEI (ART.12 ALIN.(14) și ART.37 ALIN.(2));		
B2	Intabulare, drept de PROPRIETATE, dobandit prin Lege, cota actuala 1/1, cota initiala 1/1 1) RADU MARIA, Lipsă CNP.	A1.1, A1.2

C. Partea III. SARCINI .

Inscrieri privind dezmembramintele dreptului de proprietate, drepturi reale de garanție și sarcini	Referințe
NU SUNT	

Anexa Nr. 1 La Partea I

Teren

Nr cadastral	Suprafața (mp)*	Observații / Referințe
	Din acte: 877 Masurata: 1.201	

* Suprafața este determinată în planul de proiecție Stereo 70.

DETALII LINIARE IMOBIL



Date referitoare la teren

Crt	Categorie folosință	Intra vilan	Suprafața (mp)	Tarla	Parcelă	Nr. topo	Observații / Referințe
1	curți construcții	DA	1.201	7	2	-	

Date referitoare la construcții

Crt	Număr	Destinație construcție	Supraf. (mp)	Situație juridică	Observații / Referințe
A1.1		construcții de locuințe	93	Cu acte	Nr. niveluri:1; S. construita la sol:93 mp;
A1.2		construcții de locuințe	36	Cu acte	Nr. niveluri:1; S. construita la sol:36 mp;

Lungime Segmente

1) Valorile lungimilor segmentelor sunt obținute din proiecție în plan.

Punct început	X / Y	Punct sfârșit	X / Y	Lungime segment (** (m)
1	383.887,407 267.428,233	2	383.861,337 267.427,462	26.081
2	383.861,337 267.427,462	3	383.840,669 267.426,752	20.68

Punct început	X / Y	Punct sfârșit	X / Y	Lungime segment (** (m)
3	383.840,669 267.426,752	4	383.840,688 267.425,077	1.675
4	383.840,688 267.425,077	5	383.837,1 267.424,895	3.593
5	383.837,1 267.424,895	6	383.836,253 267.414,906	10.025
6	383.836,253 267.414,906	7	383.836,0 267.411,457	3.458
7	383.836,0 267.411,457	8	383.880,689 267.403,533	45.386
8	383.880,689 267.403,533	9	383.899,147 267.400,187	18.759
9	383.899,147 267.400,187	10	383.888,884 267.425,962	27.743
10	383.888,884 267.425,962	1	383.887,407 267.428,233	2.709

** Lungimile segmentelor sunt determinate în planul de proiecție Stereo 70 și sunt rotunjite la 1 milimetru.

*** Distanța dintre puncte este formată din segmente cumulate ce sunt mai mici decât valoarea 1 milimetru.

**DATE DESPRE IMOBILUL NR. 13982**

Oficiul de Cadastru și Publicitate Imobiliară DOLJ
Biroul de Cadastru și Publicitate Imobiliară Craiova

A. Partea I. Descrierea imobilului

TEREN Intravilan

Adresa: Loc. Plosca, Str George Bacovia, Nr. 6, Jud. Dolj, T6,P14

Nr. Crt	Nr cadastral Nr. topografic	Suprafața* (mp)	Observații / Referințe
A1		Din acte: 1.160 Masurata: 1.106	Sector cadastral:36 Teren imprejmuit;

Construcții

Crt	Nr cadastral Nr. topografic	Adresa	Observații / Referințe
A1.1		Loc. Plosca, Str George Bacovia, Nr. 6, Jud. Dolj	Nr. niveluri:1; S. construita la sol:67 mp;

B. Partea II. Proprietari și acte

Inscrieri privitoare la dreptul de proprietate și alte drepturi reale		Referințe
/		
Act Administrativ nr. TDP nr. 184-42747, din 20/02/1995 emis de CJSAPT DOLJ;		
B1	Intabulare, drept de PROPRIETATE, dobandit prin Reconstituire, cota actuala 1/1, cota initiala 1/1 1) BALACI GHERASIE , Lipsă CNP.	A1
Act Normativ nr. 7, din 13/03/1996 emis de PARLAMENTUL ROMANIEI (ART.12 ALIN.(14) și ART.37 ALIN.(2));		
B2	Intabulare, drept de PROPRIETATE, dobandit prin Lege, cota actuala 1/1, cota initiala 1/1 1) BALACI GHERASIE , Lipsă CNP.	A1.1

C. Partea III. SARCINI .

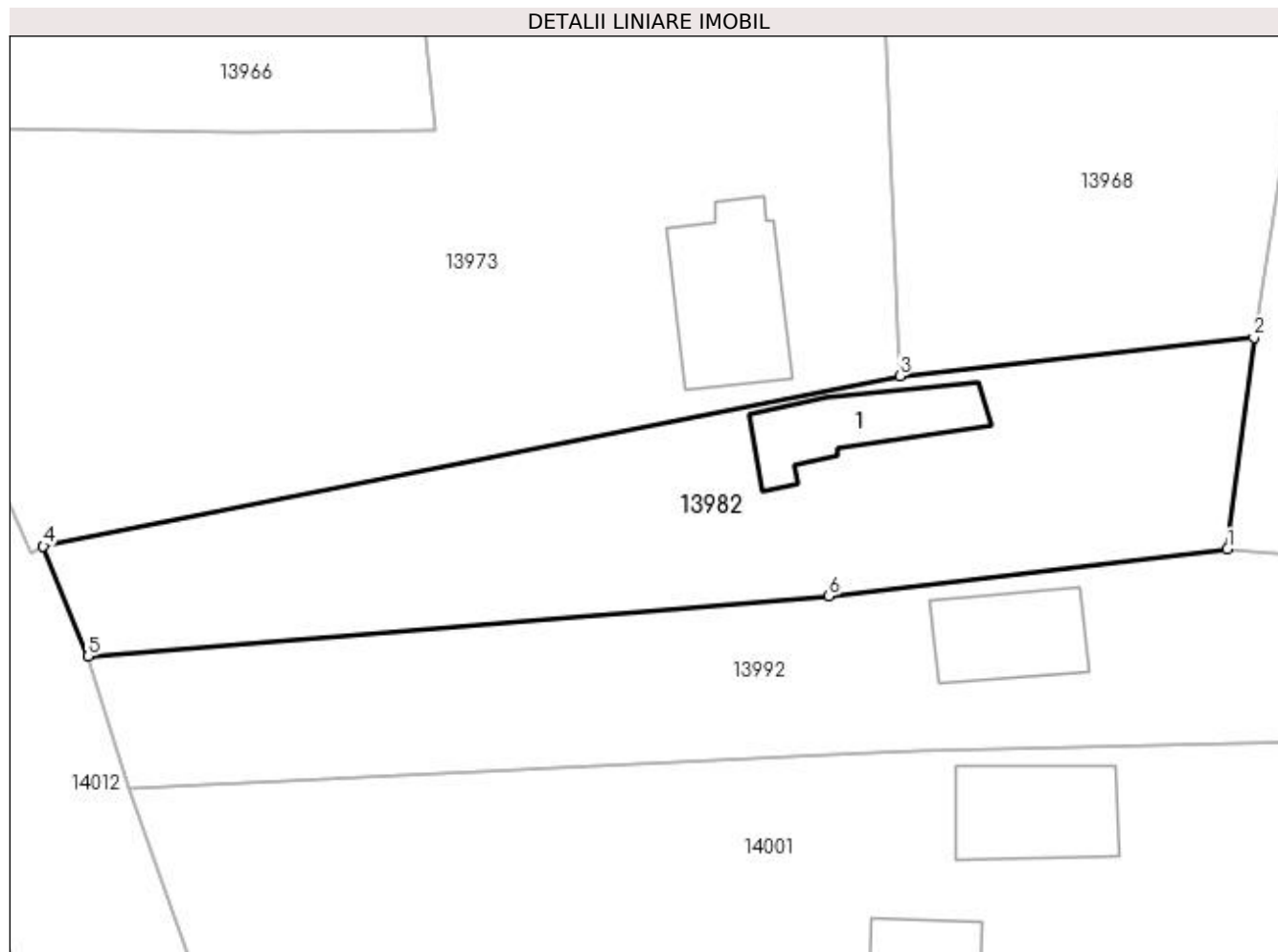
Inscrieri privind dezmembramintele dreptului de proprietate, drepturi reale de garanție și sarcini	Referințe
NU SUNT	

Anexa Nr. 1 La Partea I

Teren

Nr cadastral	Suprafața (mp)*	Observații / Referințe
	Din acte: 1.160 Masurata: 1.106	

* Suprafața este determinată în planul de proiecție Stereo 70.



Date referitoare la teren

Crt	Categorie folosință	Intra vilan	Suprafața (mp)	Tarla	Parcelă	Nr. topo	Observații / Referințe
1	curți constructii	DA	1.106	6	14	-	

Date referitoare la construcții

Crt	Număr	Destinație construcție	Supraf. (mp)	Situație juridică	Observații / Referințe
A1.1		construcții de locuințe	67	Cu acte	Nr. niveluri:1; S. construita la sol:67 mp;

Lungime Segmente

1) Valorile lungimilor segmentelor sunt obținute din proiecție în plan.

Punct început	X / Y	Punct sfârșit	X / Y	Lungime segment (** (m)
1	383.995,272 267.410,07	2	383.997,202 267.425,438	15.489
2	383.997,202 267.425,438	3	383.971,463 267.422,652	25.889
3	383.971,463 267.422,652	4	383.909,186 267.410,294	63.491

Punct început	X / Y	Punct sfârșit	X / Y	Lungime segment (** (m)
4	383.909,186 267.410,294	5	383.912,431 267.402,287	8.64
5	383.912,431 267.402,287	6	383.966,304 267.406,675	54.051
6	383.966,304 267.406,675	1	383.995,272 267.410,07	29.166

** Lungimile segmentelor sunt determinate în planul de proiecție Stereo 70 și sunt rotunjite la 1 milimetru.

*** Distanța dintre puncte este formată din segmente cumulate ce sunt mai mici decât valoarea 1 milimetru.

**DATE DESPRE IMOBILUL NR. 13983**

Oficiul de Cadastru și Publicitate Imobiliară DOLJ
Biroul de Cadastru și Publicitate Imobiliară Craiova

A. Partea I. Descrierea imobilului

TEREN Intravilan

Nr. CF vechi:654
Nr. cadastral vechi:872

Adresa: Loc. Bistret, Jud. Dolj, Sat Plesca, T 12, P 16, 17

Nr. Crt	Nr cadastral Nr. topografic	Suprafața* (mp)	Observații / Referințe
A1	37652	Din acte: 1.404 Masurata: 1.399	Sector cadastral:36 Teren imprejmuit;

Construcții

Crt	Nr cadastral Nr. topografic	Adresa	Observații / Referințe
A1.1	37652-C1	Loc. Bistret, Jud. Dolj, Sat Plesca, T 12, P 16, 17	Nr. niveluri:1; S. construita la sol:102 mp; C1 - locuinta cu Sc = 104mp

B. Partea II. Proprietari și acte

Inscrieri privitoare la dreptul de proprietate și alte drepturi reale		Referințe
37240 / 10/08/2009		
Act Administrativ nr. nr. 453-45331, din 01/01/1996 emis de Comisia Jud. Dolj, CM nr. 89/2007 BNP Belu Aurel;		
B1	Intabulare, drept de PROPRIETATE, dobandit prin Conventie, cota actuala 3/16, cota initiala 3/16 1) RADULESCU LIVIA, Lipsa CNP.	A1.1
50197 / 03/09/2009		
Act Notarial nr. aut. nr. 161, din 02/09/2009 emis de NP GHEORGHE CIOVICA;		
B2	Intabulare, drept de PROPRIETATE, dobandit prin Conventie, cota actuala 1/2, cota initiala 1/1 1) RADULESCU LIVIA, Lipsa CNP.	A1
B3	Intabulare, drept de PROPRIETATE, dobandit prin Conventie, cota actuala 13/32, cota initiala 13/16 1) RADULESCU LIVIA, Lipsa CNP.	A1.1
301491 / 28/12/2021		
Act Notarial nr. CERTIFICAT DE MOȘTENITOR NR.190, din 27/12/2021 emis de NP GUNESCU TUDOR MARINELA-DANIELA;		
B4	Intabulare, drept de PROPRIETATE, dobandit prin Succesiune, cota actuala 1/2, cota initiala 1/2 1) RĂDULESCU LIVIA	A1
B5	Intabulare, drept de PROPRIETATE, dobandit prin Succesiune, cota actuala 13/32, cota initiala 13/32 1) RĂDULESCU LIVIA	A1.1

C. Partea III. SARCINI .

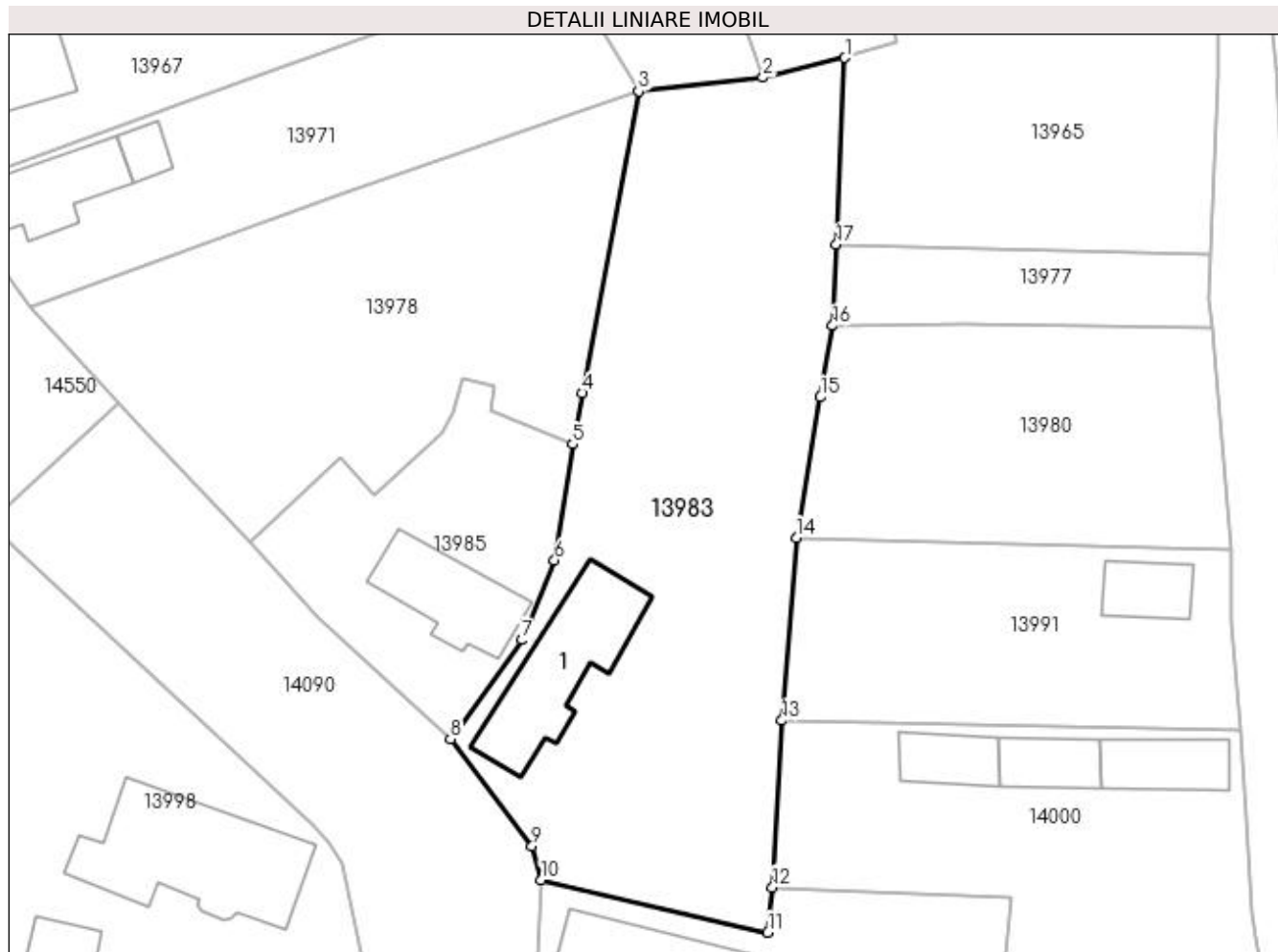
Inscrieri privind dezmembramintele dreptului de proprietate, drepturi reale de garanție și sarcini	Referințe
NU SUNT	

Anexa Nr. 1 La Partea I

Teren

Nr cadastral	Suprafața (mp)*	Observații / Referințe
37652	Din acte: 1.404 Masurata: 1.399	

* Suprafața este determinată în planul de proiecție Stereo 70.



Date referitoare la teren

Crt	Categorie folosință	Intra vilan	Suprafața (mp)	Tarla	Parcelă	Nr. topo	Observații / Referințe
1	curți constructii	DA	1.399	12	16,17	-	

Date referitoare la construcții

Crt	Număr	Destinație construcție	Supraf. (mp)	Situație juridică	Observații / Referințe
A1.1	37652-C1	construcții de locuințe	Din acte: 0 Masurata: 102	Cu acte	Nr. niveluri:1; S. construita la sol:102 mp; C1 - locuinta cu Sc = 104mp

Lungime Segmente

1) Valorile lungimilor segmentelor sunt obținute din proiecție în plan.

Punct început	X / Y	Punct sfârșit	X / Y	Lungime segment (** (m)
1	383.702,065 267.450,424	2	383.695,304 267.448,79	6.956
2	383.695,304 267.448,79	3	383.685,043 267.447,672	10.322
3	383.685,043 267.447,672	4	383.680,386 267.422,742	25.361

Punct început	X / Y	Punct sfârșit	X / Y	Lungime segment (** (m)
4	383.680,386 267.422,742	5	383.679,597 267.418,517	4.298
5	383.679,597 267.418,517	6	383.678,095 267.408,937	9.697
6	383.678,095 267.408,937	7	383.675,432 267.402,367	7.089
7	383.675,432 267.402,367	8	383.669,504 267.394,176	10.111
8	383.669,504 267.394,176	9	383.676,234 267.385,317	11.125
9	383.676,234 267.385,317	10	383.677,009 267.382,55	2.873
10	383.677,009 267.382,55	11	383.695,702 267.378,209	19.19
11	383.695,702 267.378,209	12	383.696,092 267.381,925	3.736
12	383.696,092 267.381,925	13	383.696,881 267.395,704	13.802
13	383.696,881 267.395,704	14	383.698,079 267.410,796	15.139
14	383.698,079 267.410,796	15	383.700,055 267.422,409	11.78
15	383.700,055 267.422,409	16	383.701,059 267.428,313	5.989
16	383.701,059 267.428,313	17	383.701,364 267.435,008	6.702
17	383.701,364 267.435,008	1	383.702,065 267.450,424	15.432

** Lungimile segmentelor sunt determinate în planul de proiecție Stereo 70 și sunt rotunjite la 1 milimetru.

*** Distanța dintre puncte este formată din segmente cumulate ce sunt mai mici decât valoarea 1 milimetru.

**DATE DESPRE IMOBILUL NR. 13984**

Oficiul de Cadastru și Publicitate Imobiliară DOLJ
Biroul de Cadastru și Publicitate Imobiliară Craiova

A. Partea I. Descrierea imobilului

TEREN Intravilan

Adresa: Loc. Plosca, Str Ioan Slavici, Nr. 4, Jud. Dolj, T6,P28,P27

Nr. Crt	Nr cadastral Nr. topografic	Suprafața* (mp)	Observații / Referințe
A1		Din acte: 1.360 Masurata: 2.346	Sector cadastral:36 Teren imprejmuit;

Construcții

Crt	Nr cadastral Nr. topografic	Adresa	Observații / Referințe
A1.1		Loc. Plosca, Str Ioan Slavici, Nr. 4, Jud. Dolj, T6,P28,P27	Nr. niveluri:1; S. construita la sol:58 mp;
A1.2		Loc. Plosca, Str Ioan Slavici, Nr. 4, Jud. Dolj, T6,P28,P27	Nr. niveluri:1; S. construita la sol:34 mp;

B. Partea II. Proprietari și acte

Inscrieri privitoare la dreptul de proprietate și alte drepturi reale		Referințe
/		
Act Administrativ nr. TDP nr. 187-42747, din 21/02/1995 emis de CJSAPT DOLJ;		
B1	Intabulare, drept de PROPRIETATE, dobandit prin Reconstituire, cota actuala 1/1, cota initiala 1/1 1) AFREM GHEORGHITA, Lipsă CNP.	A1
Act Normativ nr. 7, din 13/03/1996 emis de PARLAMENTUL ROMANIEI (ART.12 ALIN.(14) și ART.37 ALIN.(2));		
B2	Intabulare, drept de PROPRIETATE, dobandit prin Lege, cota actuala 1/1, cota initiala 1/1 1) AFREM GHEORGHITA, Lipsă CNP.	A1.1, A1.2

C. Partea III. SARCINI .

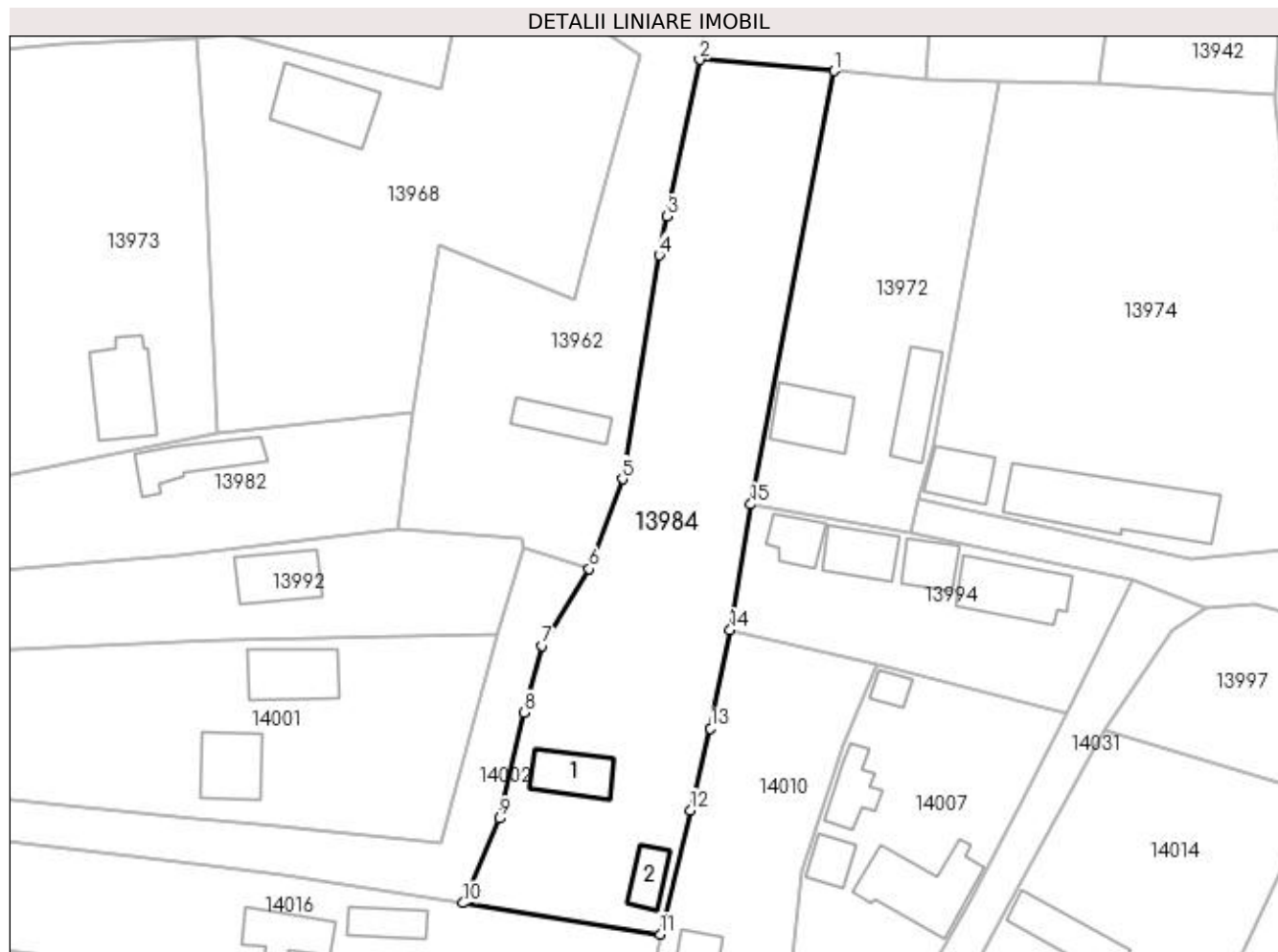
Inscrieri privind dezmembramintele dreptului de proprietate, drepturi reale de garanție și sarcini	Referințe
NU SUNT	

Anexa Nr. 1 La Partea I

Teren

Nr cadastral	Suprafața (mp)*	Observații / Referințe
	Din acte: 1.360 Masurata: 2.346	

* Suprafața este determinată în planul de proiecție Stereo 70.



Date referitoare la teren

Crt	Categorie folosință	Intravilan	Suprafața (mp)	Tarla	Parcelă	Nr. topo	Observații / Referințe
1	curți constructii	DA	1.329	6	28	-	
2	arabil	DA	1.017	6	27	-	

Date referitoare la construcții

Crt	Număr	Destinație construcție	Supraf. (mp)	Situație juridică	Observații / Referințe
A1.1		construcții de locuințe	58	Cu acte	Nr. niveluri:1; S. construita la sol:58 mp;
A1.2		construcții anexa	34	Cu acte	Nr. niveluri:1; S. construita la sol:34 mp;

Lungime Segmente

1) Valorile lungimilor segmentelor sunt obținute din proiecție în plan.

Punct început	X / Y	Punct sfârșit	X / Y	Lungime segment (** (m)
1	384.052,794 267.470,485	2	384.035,021 267.471,975	17.835
2	384.035,021 267.471,975	3	384.030,757 267.451,323	21.088

Punct început	X / Y	Punct sfârşit	X / Y	Lungime segment (** (m)
3	384.030,757 267.451,323	4	384.029,696 267.446,186	5.245
4	384.029,696 267.446,186	5	384.024,867 267.416,668	29.91
5	384.024,867 267.416,668	6	384.020,498 267.404,83	12.618
6	384.020,498 267.404,83	7	384.014,286 267.394,71	11.874
7	384.014,286 267.394,71	8	384.011,924 267.385,883	9.138
8	384.011,924 267.385,883	9	384.008,646 267.371,938	14.325
9	384.008,646 267.371,938	10	384.003,841 267.360,75	12.176
10	384.003,841 267.360,75	11	384.029,877 267.356,634	26.359
11	384.029,877 267.356,634	12	384.033,848 267.372,974	16.816
12	384.033,848 267.372,974	13	384.036,47 267.383,765	11.105
13	384.036,47 267.383,765	14	384.039,078 267.396,775	13.269
14	384.039,078 267.396,775	15	384.041,788 267.413,352	16.797
15	384.041,788 267.413,352	1	384.052,794 267.470,485	58.183

** Lungimile segmentelor sunt determinate în planul de proiecție Stereo 70 și sunt rotunjite la 1 milimetru.

*** Distanța dintre puncte este formată din segmente cumulate ce sunt mai mici decât valoarea 1 milimetru.

**DATE DESPRE IMOBILUL NR. 13985**

Oficiul de Cadastru și Publicitate Imobiliară DOLJ
Biroul de Cadastru și Publicitate Imobiliară Craiova

A. Partea I. Descrierea imobilului

TEREN Intravilan

Adresa: Loc. Plosca, Str Mihai Eminescu, Nr. 38, Jud. Dolj, T12

Nr. Crt	Nr cadastral Nr. topografic	Suprafața* (mp)	Observații / Referințe
A1		411	Sector cadastral:36 Teren imprejmuit;

B. Partea II. Proprietari și acte

Inscrieri privitoare la dreptul de proprietate și alte drepturi reale		Referințe
/		
Act Normativ nr. 7, din 13/03/1996 emis de PARLAMENTUL ROMÂNIEI;		
B1	Inscrierea provizorie, drept de PROPRIETATE, dobandit prin Lege, cota actuala 1/1, cota initiala 1/1 1) NEIDENTIFICAT NEIDENTIFICAT	A1

C. Partea III. SARCINI .

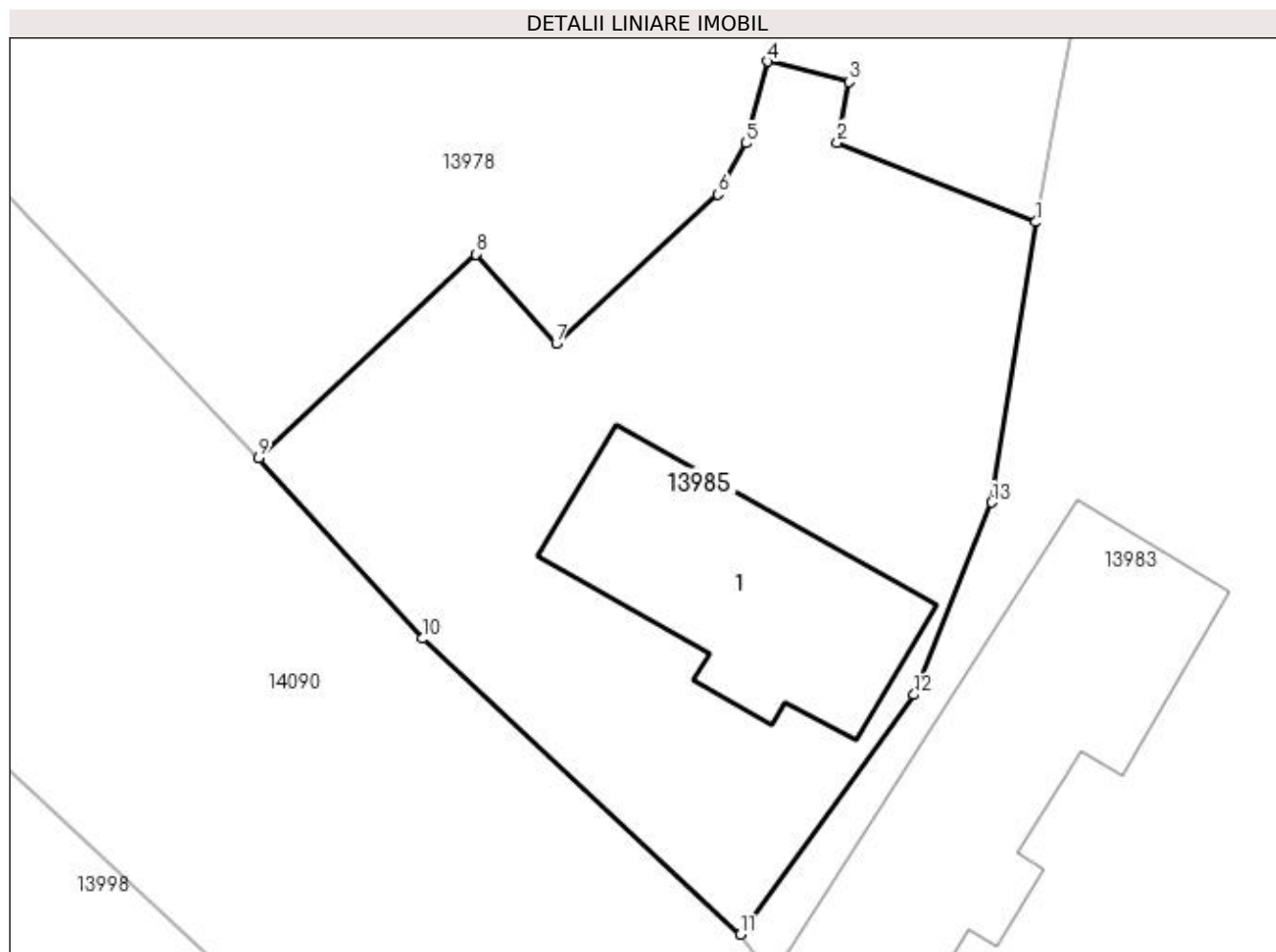
Inscrieri privind dezmembramintele dreptului de proprietate, drepturi reale de garanție și sarcini	Referințe
NU SUNT	

Anexa Nr. 1 La Partea I

Teren

Nr cadastral	Suprafața (mp)*	Observații / Referințe
	411	

* Suprafața este determinată în planul de proiecție Stereo 70.



Date referitoare la teren

Crt	Categorie folosință	Intra vilan	Suprafața (mp)	Tarla	Parcelă	Nr. topo	Observații / Referințe
1	curți constructii	DA	411	12	-	-	

Date referitoare la construcții

Crt	Număr	Destinație construcție	Supraf. (mp)	Situație juridică	Observații / Referințe
A1.1		construcții de locuințe	70	Fara acte	Nr. niveluri:1; S. construita la sol:70 mp;

Lungime Segmente

1) Valorile lungimilor segmentelor sunt obținute din proiecție în plan.

Punct început	X / Y	Punct sfârșit	X / Y	Lungime segment (** (m)
1	383.679,597 267.418,517	2	383.672,816 267.421,24	7.307
2	383.672,816 267.421,24	3	383.673,206 267.423,308	2.104
3	383.673,206 267.423,308	4	383.670,419 267.424,004	2.873
4	383.670,419 267.424,004	5	383.669,681 267.421,217	2.883

Punct început	X / Y	Punct sfârşit	X / Y	Lungime segment (** (m)
5	383.669,681 267.421,217	6	383.668,729 267.419,464	1.995
6	383.668,729 267.419,464	7	383.663,211 267.414,358	7.518
7	383.663,211 267.414,358	8	383.660,447 267.417,421	4.126
8	383.660,447 267.417,421	9	383.653,023 267.410,463	10.175
9	383.653,023 267.410,463	10	383.658,62 267.404,282	8.339
10	383.658,62 267.404,282	11	383.669,504 267.394,176	14.852
11	383.669,504 267.394,176	12	383.675,432 267.402,367	10.111
12	383.675,432 267.402,367	13	383.678,095 267.408,937	7.089
13	383.678,095 267.408,937	1	383.679,597 267.418,517	9.697

** Lungimile segmentelor sunt determinate în planul de proiecție Stereo 70 și sunt rotunjite la 1 milimetru.

*** Distanța dintre puncte este formată din segmente cumulate ce sunt mai mici decât valoarea 1 milimetru.

**DATE DESPRE IMOBILUL NR. 13986**

Oficiul de Cadastru și Publicitate Imobiliară DOLJ
Biroul de Cadastru și Publicitate Imobiliară Craiova

A. Partea I. Descrierea imobilului

TEREN Intravilan

Adresa: Loc. Plosca, Str Nicolae Iorga, Jud. Dolj

Nr. Crt	Nr cadastral Nr. topografic	Suprafața* (mp)	Observații / Referințe
A1	37529	Din acte: 2.176 Masurata: 2.201	Sector cadastral:36 Teren imprejmuit;

B. Partea II. Proprietari și acte

Inscrieri privitoare la dreptul de proprietate și alte drepturi reale		Referințe
256960 / 16/12/2020		
Act Normativ nr. HG nr. 596, din 04/08/2011 emis de Guvernul Romaniei (act administrativ nr ADRESA 7490 din 15.12.2020, emis de Primaria Bistret);		
B1	Intabulare, drept de PROPRIETATE, dobandit prin Lege, cota actuala 1/1, cota initiala 1/1 1) COMUNA BISTRET - DOMENIUL PUBLIC, CIF:4553895	A1

C. Partea III. SARCINI .

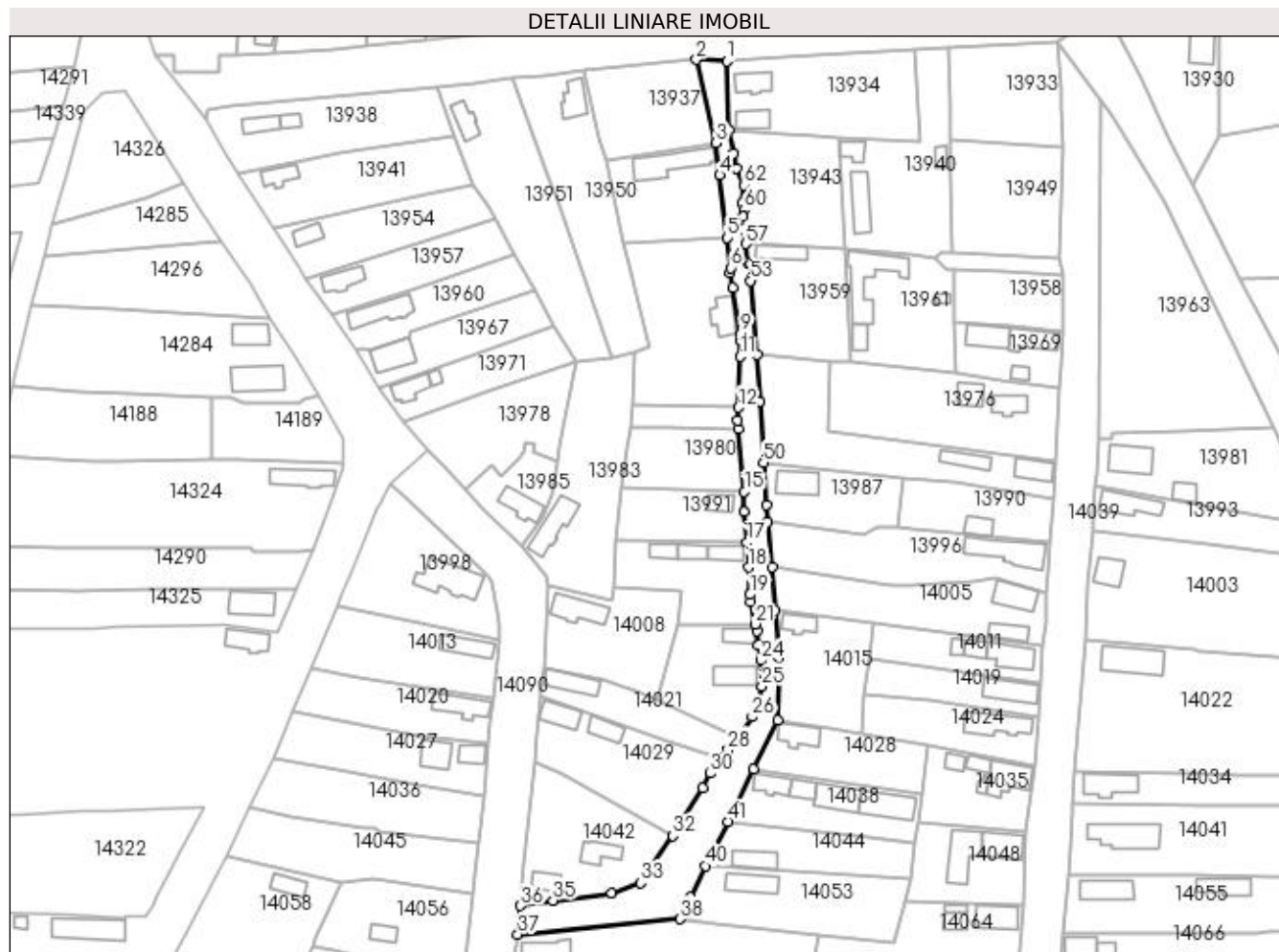
Inscrieri privind dezmembramintele dreptului de proprietate, drepturi reale de garanție și sarcini	Referințe
NU SUNT	

Anexa Nr. 1 La Partea I

Teren

Nr cadastral	Suprafața (mp)*	Observații / Referințe
37529	Din acte: 2.176 Masurata: 2.201	

* Suprafața este determinată în planul de proiecție Stereo 70.



Date referitoare la teren

Crt	Categorie folosință	Intra vilan	Suprafața (mp)	Tarla	Parcelă	Nr. topo	Observații / Referințe
1	drum	DA	2.201	-	-	-	

Lungime Segmente

1) Valorile lungimilor segmentelor sunt obținute din proiecție în plan.

Punct început	X / Y	Punct sfârșit	X / Y	Lungime segment	Punct început	X / Y	Punct sfârșit	X / Y	Lungime segment	Punct început	X / Y	Punct sfârșit	X / Y	Lungime segment
1	383.728,853 267.534,812	2	383.720,046 267.535,168	8.814	2	383.720,046 267.535,168	3	383.725,752 267.510,978	24.854	3	383.725,752 267.510,978	4	383.726,843 267.501,705	9.337
4	383.726,843 267.501,705	5	383.729,078 267.483,446	18.395	5	383.729,078 267.483,446	6	383.730,1 267.474,733	8.773	6	383.730,1 267.474,733	7	383.729,912 267.473,394	1.352
7	383.729,912 267.473,394	8	383.730,714 267.469,001	4.466	8	383.730,714 267.469,001	9	383.732,935 267.455,595	13.589	9	383.732,935 267.455,595	10	383.732,916 267.453,742	1.853
10	383.732,916 267.453,742	11	383.732,865 267.448,99	4.752	11	383.732,865 267.448,99	12	383.732,271 267.434,152	14.85	12	383.732,271 267.434,152	13	383.732,123 267.430,443	3.712
13	383.732,123 267.430,443	14	383.732,383 267.428,062	2.395	14	383.732,383 267.428,062	15	383.733,973 267.409,804	18.327	15	383.733,973 267.409,804	16	383.734,004 267.403,875	5.929

Punct început	X / Y	Punct sfârșit	X / Y	Lungime segment	Punct început	X / Y	Punct sfârșit	X / Y	Lungime segment	Punct început	X / Y	Punct sfârșit	X / Y	Lungime segment
16	383.734,004 267.403,875	17	383.734,72 267.394,981	8.923	17	383.734,72 267.394,981	18	383.735,177 267.387,824	7.172	18	383.735,177 267.387,824	19	383.735,631 267.379,86	7.977
19	383.735,631 267.379,86	20	383.735,921 267.377,756	2.124	20	383.735,921 267.377,756	21	383.737,232 267.371,316	6.572	21	383.737,232 267.371,316	22	383.737,753 267.369,275	2.106
22	383.737,753 267.369,275	23	383.737,988 267.365,185	4.097	23	383.737,988 267.365,185	24	383.738,742 267.360,744	4.505	24	383.738,742 267.360,744	25	383.739,073 267.353,306	7.445
25	383.739,073 267.353,306	26	383.736,295 267.344,374	9.354	26	383.736,295 267.344,374	27	383.732,246 267.338,43	7.192	27	383.732,246 267.338,43	28	383.729,251 267.334,883	4.642
28	383.729,251 267.334,883	29	383.727,248 267.332,406	3.186	29	383.727,248 267.332,406	30	383.724,045 267.327,995	5.451	30	383.724,045 267.327,995	31	383.721,844 267.323,813	4.726
31	383.721,844 267.323,813	32	383.713,201 267.309,883	16.39 3	32	383.713,201 267.309,883	33	383.703,91 267.296,17	16.56 4	33	383.703,91 267.296,17	34	383.695,532 267.293,271	8.865
34	383.695,532 267.293,271	35	383.678,427 267.291,126	17.23 9	35	383.678,427 267.291,126	36	383.668,99 267.289,518	9.573	36	383.668,99 267.289,518	37	383.668,198 267.281,259	8.297
37	383.668,198 267.281,259	38	383.715,246 267.285,674	47.25 5	38	383.715,246 267.285,674	39	383.718,339 267.291,96	7.006	39	383.718,339 267.291,96	40	383.722,83 267.301,055	10.14 3
40	383.722,83 267.301,055	41	383.729,279 267.314,001	14.46 3	41	383.729,279 267.314,001	42	383.736,69 267.329,289	16.99	42	383.736,69 267.329,289	43	383.743,612 267.343,478	15.78 7
43	383.743,612 267.343,478	44	383.744,205 267.356,189	12.72 5	44	383.744,205 267.356,189	45	383.743,867 267.361,63	5.451	45	383.743,867 267.361,63	46	383.742,913 267.375,323	13.72 6
46	383.742,913 267.375,323	47	383.742,17 267.387,953	12.65 2	47	383.742,17 267.387,953	48	383.740,746 267.401,017	13.14 1	48	383.740,746 267.401,017	49	383.740,38 267.406,023	5.019
49	383.740,38 267.406,023	50	383.739,531 267.418,147	12.15 4	50	383.739,531 267.418,147	51	383.738,436 267.436,022	17.90 9	51	383.738,436 267.436,022	52	383.737,648 267.449,502	13.50 3
52	383.737,648 267.449,502	53	383.735,691 267.470,962	21.54 9	53	383.735,691 267.470,962	54	383.736,19 267.471,777	0.956	54	383.736,19 267.471,777	55	383.735,763 267.475,898	4.143
55	383.735,763 267.475,898	56	383.735,121 267.476,292	0.753	56	383.735,121 267.476,292	57	383.734,341 267.481,719	5.483	57	383.734,341 267.481,719	58	383.733,75 267.485,861	4.184
58	383.733,75 267.485,861	59	383.733,645 267.489,58	3.72	59	383.733,645 267.489,58	60	383.733,85 267.491,58	2.01	60	383.733,85 267.491,58	61	383.733,414 267.493,398	1.87
61	383.733,414 267.493,398	62	383.733,775 267.498,822	5.436	62	383.733,775 267.498,822	63	383.731,682 267.503,572	5.191	63	383.731,682 267.503,572	64	383.730,795 267.508,064	4.579
64	383.730,795 267.508,064	65	383.729,436 267.514,738	6.811	65	383.729,436 267.514,738	1	383.728,853 267.534,812	20.08 2					

** Lungimile segmentelor sunt determinate în planul de proiecție Stereo 70 și sunt rotunjite la 1 milimetru.

*** Distanța dintre puncte este formată din segmente cumulate ce sunt mai mici decât valoarea 1 milimetru.

**DATE DESPRE IMOBILUL NR. 13987**

Oficiul de Cadastru și Publicitate Imobiliară DOLJ
Biroul de Cadastru și Publicitate Imobiliară Craiova

A. Partea I. Descrierea imobilului

TEREN Intravilan

Adresa: Loc. Plosca, Str Nicolae Iorga, Nr. 23bis, Jud. Dolj, T8

Nr. Crt	Nr cadastral Nr. topografic	Suprafața* (mp)	Observații / Referințe
A1		655	Sector cadastral:36 Teren imprejmuit;

B. Partea II. Proprietari și acte

Inscrieri privitoare la dreptul de proprietate și alte drepturi reale		Referințe
/		
Act Normativ nr. 7, din 13/03/1996 emis de PARLAMENTUL ROMÂNIEI;		
B1	Inscrierea provizorie, drept de PROPRIETATE, dobandit prin Lege, cota actuala 1/1, cota initiala 1/1 1) NEIDENTIFICAT NEIDENTIFICAT	A1

C. Partea III. SARCINI .

Inscrieri privind dezmembramintele dreptului de proprietate, drepturi reale de garanție și sarcini	Referințe
NU SUNT	

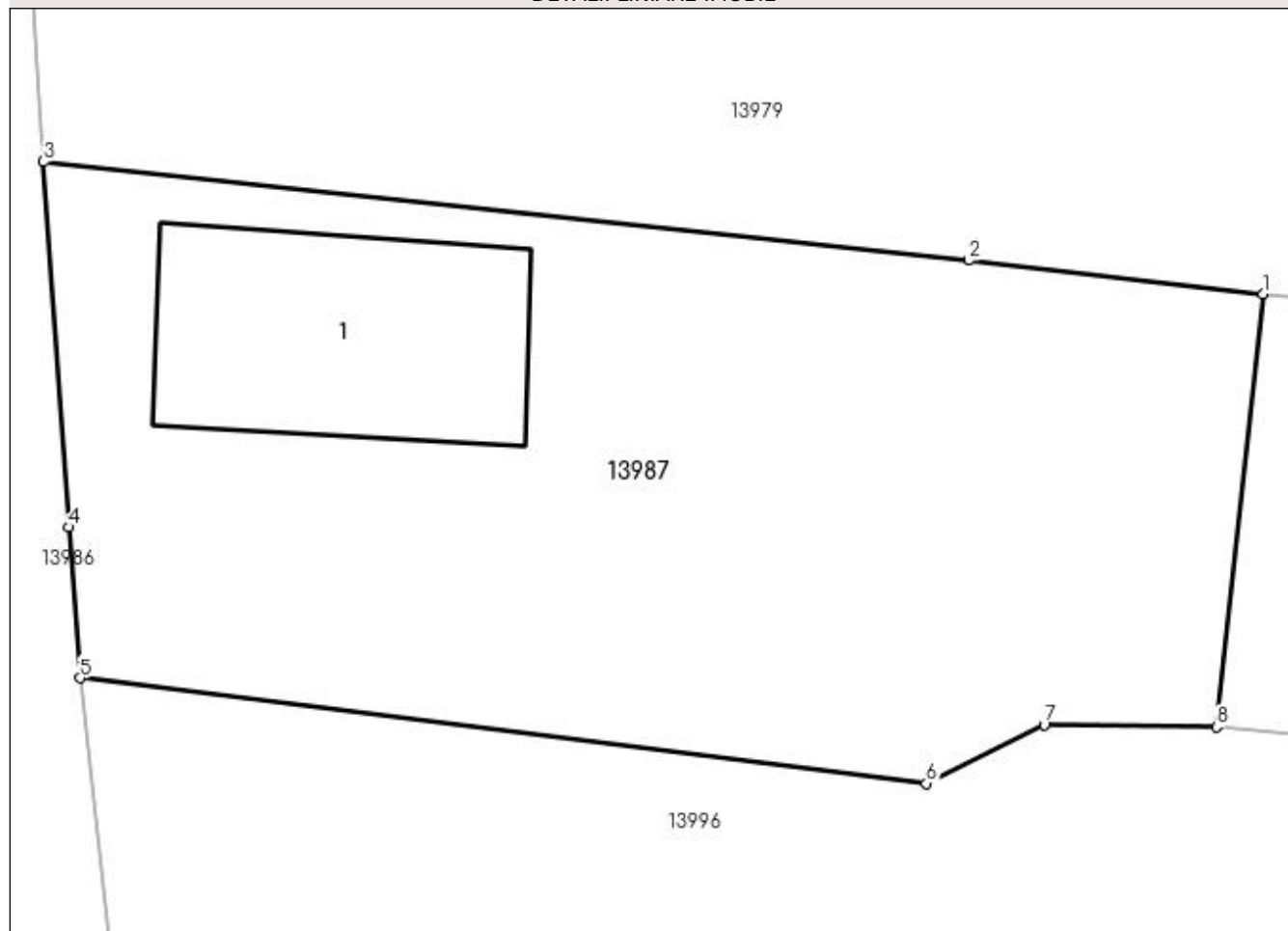
Anexa Nr. 1 La Partea I

Teren

Nr cadastral	Suprafața (mp)*	Observații / Referințe
	655	

* Suprafața este determinată în planul de proiecție Stereo 70.

DETALII LINIARE IMOBIL



Date referitoare la teren

Crt	Categorie folosință	Intra vilan	Suprafața (mp)	Tarla	Parcelă	Nr. topo	Observații / Referințe
1	curți constructii	DA	655	8	-	-	

Date referitoare la construcții

Crt	Număr	Destinație construcție	Supraf. (mp)	Situație juridică	Observații / Referințe
A1.1		construcții de locuințe	82	Fara acte	Nr. niveluri:1; S. construita la sol:82 mp;

Lungime Segmente

1) Valorile lungimilor segmentelor sunt obținute din proiecție în plan.

Punct început	X / Y	Punct sfârșit	X / Y	Lungime segment (** (m)
1	383.780,012 267.413,755	2	383.770,259 267.414,875	9.817
2	383.770,259 267.414,875	3	383.739,531 267.418,147	30.902
3	383.739,531 267.418,147	4	383.740,38 267.406,023	12.154
4	383.740,38 267.406,023	5	383.740,746 267.401,017	5.019

Punct început	X / Y	Punct sfârșit	X / Y	Lungime segment (** (m)
5	383.740,746 267.401,017	6	383.768,844 267.397,515	28.315
6	383.768,844 267.397,515	7	383.772,753 267.399,465	4.368
7	383.772,753 267.399,465	8	383.778,472 267.399,391	5.719
8	383.778,472 267.399,391	1	383.780,012 267.413,755	14.446

** Lungimile segmentelor sunt determinate în planul de proiecție Stereo 70 și sunt rotunjite la 1 milimetru.

*** Distanța dintre puncte este formată din segmente cumulate ce sunt mai mici decât valoarea 1 milimetru.

**DATE DESPRE IMOBILUL NR. 13988**

Oficiul de Cadastru și Publicitate Imobiliară DOLJ
Biroul de Cadastru și Publicitate Imobiliară Craiova

A. Partea I. Descrierea imobilului

TEREN Intravilan

Adresa: Loc. Plosca, Str I.L.Caragiale, Jud. Dolj

Nr. Crt	Nr cadastral Nr. topografic	Suprafața* (mp)	Observații / Referințe
A1	31633	Din acte: 3.855 Masurata: 648	Sector cadastral:36 Teren neimprejmuit;

B. Partea II. Proprietari și acte

Inscrieri privitoare la dreptul de proprietate și alte drepturi reale		Referințe
25574 / 24/02/2016		
Act Administrativ nr. HOTARARE NR.10, din 31/03/2010 emis de CONSILIUL LOCAL BISTRET (HOTARARE NR. 596/08-06-2011 emis de GUVERNUL ROMANIEI; HG nr 965/2002 , anexa din 08/06/2011, Adeverinta nr 1127/2016 Comuna Bistret);		
B1	Intabulare, drept de PROPRIETATE, dobandit prin Lege, cota actuala 1/1, cota initiala 1/1 1) COMUNA BISTRET , CIF:4553895	A1
B2	Intabulare, drept de ADMINISTRARE, dobandit prin Lege, cota actuala 1/1, cota initiala 1/1 1) CONSILIUL LOCAL AL COM BISTRET , CIF:99999999999999, Lipsa CUI.	A1

C. Partea III. SARCINI .

Inscrieri privind dezmembramintele dreptului de proprietate, drepturi reale de garanție și sarcini	Referințe
NU SUNT	

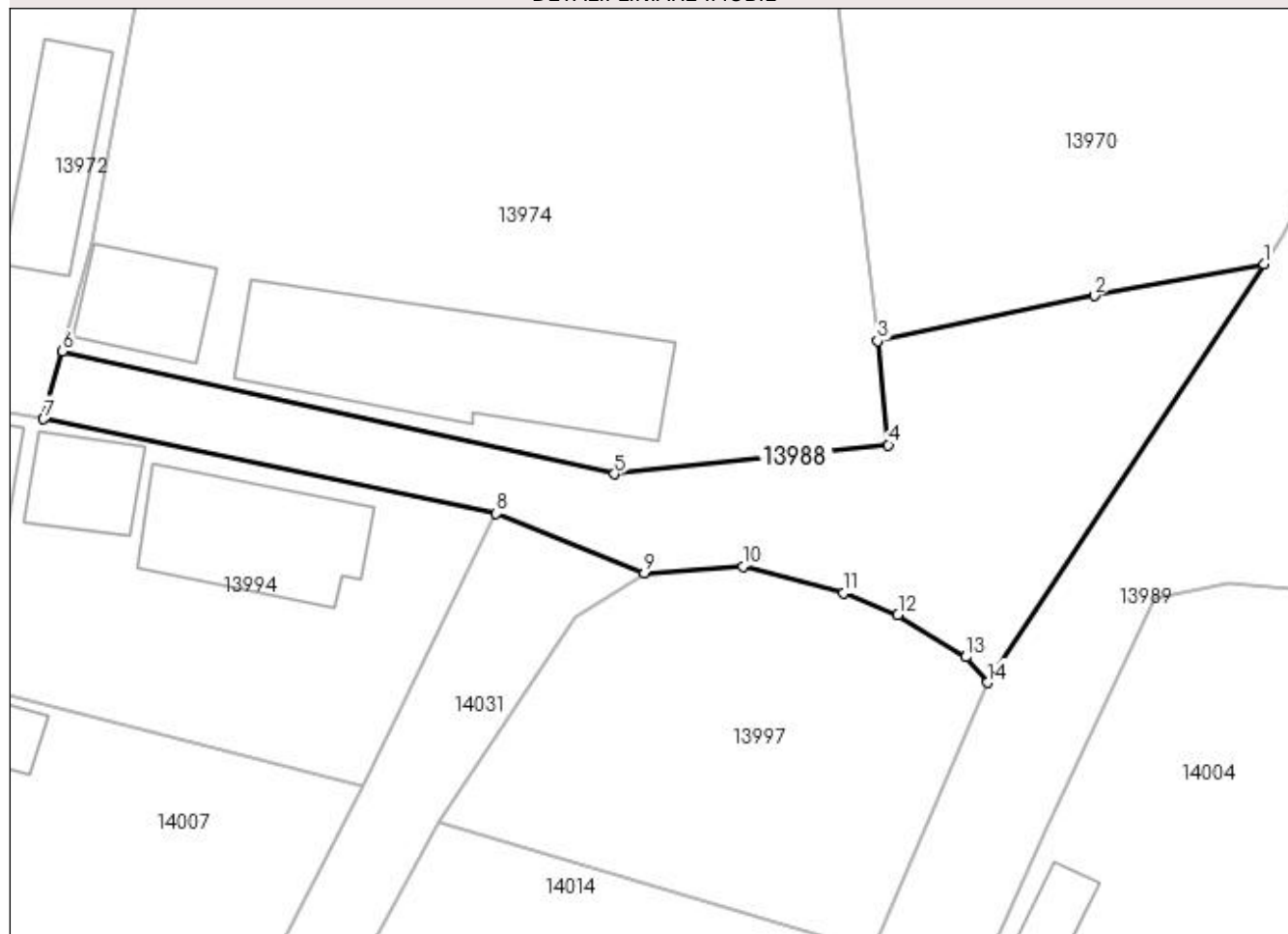
Anexa Nr. 1 La Partea I

Teren

Nr cadastral	Suprafața (mp)*	Observații / Referințe
31633	Din acte: 3.855 Masurata: 648	

* Suprafața este determinată în planul de proiecție Stereo 70.

DETALII LINIARE IMOBIL



Date referitoare la teren

Crt	Categorie folosință	Intra vilan	Suprafața (mp)	Tarla	Parcelă	Nr. topo	Observații / Referințe
1	drum	DA	648	-	-	-	

Lungime Segmente

1) Valorile lungimilor segmentelor sunt obținute din proiecție în plan.

Punct început	X / Y	Punct sfârșit	X / Y	Lungime segment (** (m)
1	384.141,946 267.419,665	2	384.130,937 267.417,602	11.201
2	384.130,937 267.417,602	3	384.116,897 267.414,678	14.341
3	384.116,897 267.414,678	4	384.117,579 267.407,938	6.774
4	384.117,579 267.407,938	5	384.099,823 267.406,046	17.857
5	384.099,823 267.406,046	6	384.064,01 267.414,0	36.686

Punct început	X / Y	Punct sfârşit	X / Y	Lungime segment (** (m)
6	384.064,01 267.414,0	7	384.062,789 267.409,616	4.551
7	384.062,789 267.409,616	8	384.092,156 267.403,5	29.997
8	384.092,156 267.403,5	9	384.101,761 267.399,643	10.35
9	384.101,761 267.399,643	10	384.108,163 267.400,051	6.415
10	384.108,163 267.400,051	11	384.114,692 267.398,326	6.753
11	384.114,692 267.398,326	12	384.118,207 267.396,914	3.788
12	384.118,207 267.396,914	13	384.122,601 267.394,185	5.172
13	384.122,601 267.394,185	14	384.124,024 267.392,535	2.179
14	384.124,024 267.392,535	1	384.141,946 267.419,665	32.515

** Lungimile segmentelor sunt determinate în planul de proiecție Stereo 70 și sunt rotunjite la 1 milimetru.

*** Distanța dintre puncte este formată din segmente cumulate ce sunt mai mici decât valoarea 1 milimetru.

**DATE DESPRE IMOBILUL NR. 13989**

Oficiul de Cadastru și Publicitate Imobiliară DOLJ
Biroul de Cadastru și Publicitate Imobiliară Craiova

A. Partea I. Descrierea imobilului

TEREN Intravilan

Adresa: Loc. Plosca, Str Independenței, Jud. Dolj

Nr. Crt	Nr cadastral Nr. topografic	Suprafața* (mp)	Observații / Referințe
A1		3.800	Sector cadastral:36 Teren neimprejmit;

B. Partea II. Proprietari și acte

Inscrieri privitoare la dreptul de proprietate și alte drepturi reale		Referințe
/		
Act Normativ nr. HG nr.596, din 04/08/2011 emis de GUVERNUL ROMANIEI (HOTARARE 1554/2009 SI ANEXA NR. 14		
Act Administrativ nr.1445/14.03.2023 emis de Primaria Comunei Bistret);		
B1	Intabulare, drept de PROPRIETATE, dobandit prin Lege, cota actuala 1/1, cota initiala 1/1	A1
1) COMUNA BISTRET - DOMENIUL PUBLIC, CIF:4553895		

C. Partea III. SARCINI .

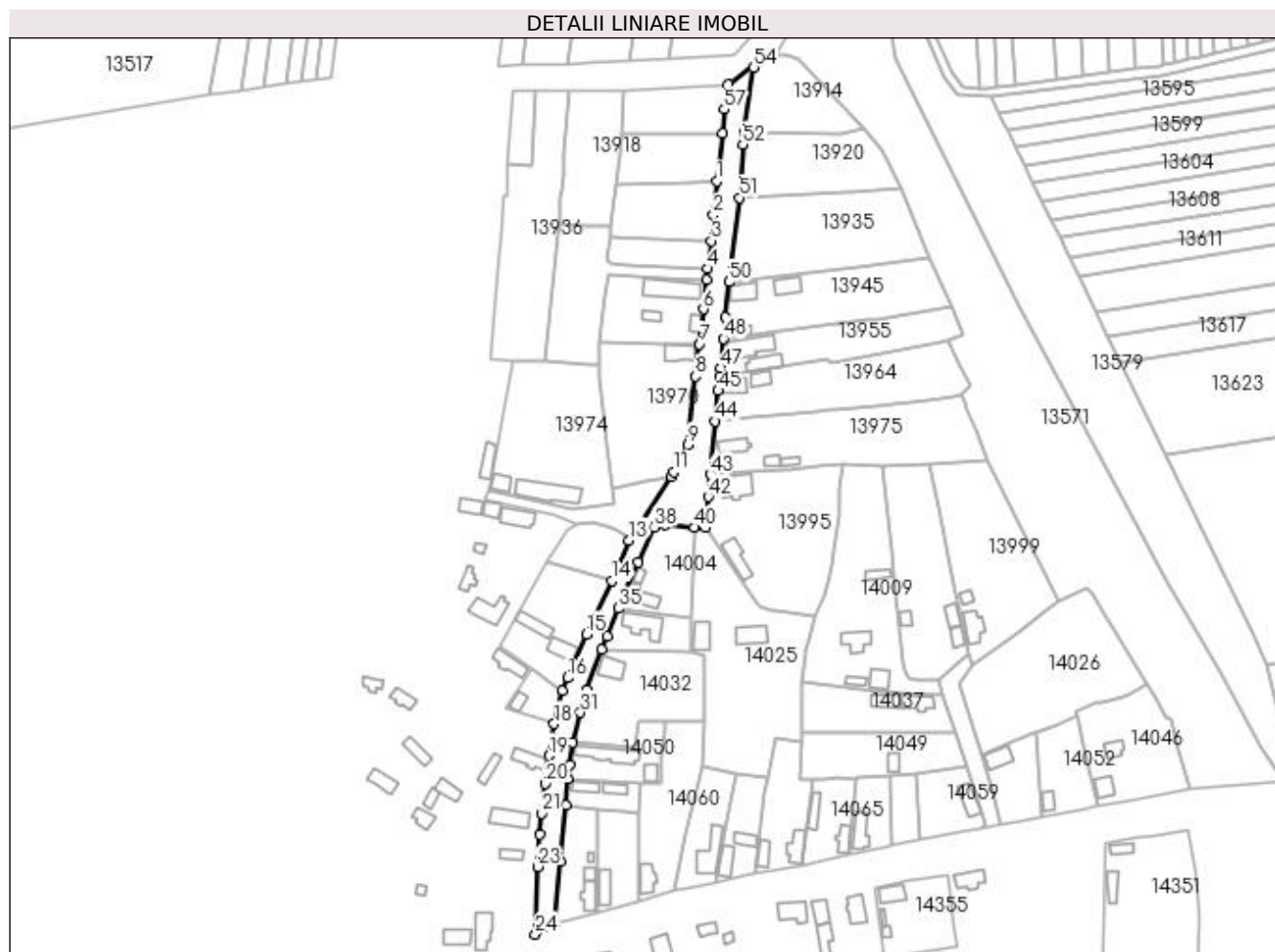
Inscrieri privind dezmembramintele dreptului de proprietate, drepturi reale de garanție și sarcini	Referințe
NU SUNT	

Anexa Nr. 1 La Partea I

Teren

Nr cadastral	Suprafața (mp)*	Observații / Referințe
	3.800	

* Suprafața este determinată în planul de proiecție Stereo 70.



Date referitoare la teren

Crt	Categorie folosință	Intra vilan	Suprafața (mp)	Tarla	Parcelă	Nr. topo	Observații / Referințe
1	drum	DA	3.800	-	-	-	

Lungime Segmente

1) Valorile lungimilor segmentelor sunt obținute din proiecție în plan.

Punct început	X / Y	Punct sfârșit	X / Y	Lungime segment	Punct început	X / Y	Punct sfârșit	X / Y	Lungime segment	Punct început	X / Y	Punct sfârșit	X / Y	Lungime segment
1	384.161,336 267.545,794	2	384.160,077 267.531,375	14.47 4	2	384.160,077 267.531,375	3	384.159,101 267.520,236	11.18 2	3	384.159,101 267.520,236	4	384.157,688 267.508,338	11.98 2
4	384.157,688 267.508,338	5	384.157,175 267.503,795	4.572	5	384.157,175 267.503,795	6	384.155,71 267.491,067	12.81 2	6	384.155,71 267.491,067	7	384.154,079 267.476,203	14.95 3
7	384.154,079 267.476,203	8	384.152,489 267.462,426	13.86 8	8	384.152,489 267.462,426	9	384.149,131 267.433,329	29.29	9	384.149,131 267.433,329	10	384.146,122 267.427,529	6.534
10	384.146,122 267.427,529	11	384.143,237 267.421,644	6.554	11	384.143,237 267.421,644	12	384.141,946 267.419,665	2.363	12	384.141,946 267.419,665	13	384.124,024 267.392,535	32.51 5
13	384.124,024 267.392,535	14	384.116,5 267.375,085	19.00 3	14	384.116,5 267.375,085	15	384.105,677 267.352,404	25.13 1	15	384.105,677 267.352,404	16	384.097,935 267.333,783	20.16 6
16	384.097,935 267.333,783	17	384.095,47 267.328,373	5.945	17	384.095,47 267.328,373	18	384.092,034 267.314,114	14.66 7	18	384.092,034 267.314,114	19	384.089,731 267.300,44	13.86 7

Punct început	X / Y	Punct sfârșit	X / Y	Lungime segment	Punct început	X / Y	Punct sfârșit	X / Y	Lungime segment	Punct început	X / Y	Punct sfârșit	X / Y	Lungime segment
19	384.089,731 267.300,44	20	384.088,256 267.288,57	11.961	20	384.088,256 267.288,57	21	384.086,842 267.275,921	12.728	21	384.086,842 267.275,921	22	384.085,999 267.266,874	9.086
22	384.085,999 267.266,874	23	384.084,915 267.253,161	13.756	23	384.084,915 267.253,161	24	384.084,028 267.224,293	28.882	24	384.084,028 267.224,293	25	384.092,435 267.228,793	9.536
25	384.092,435 267.228,793	26	384.094,496 267.255,417	26.704	26	384.094,496 267.255,417	27	384.096,865 267.279,577	24.276	27	384.096,865 267.279,577	28	384.097,687 267.290,654	11.107
28	384.097,687 267.290,654	29	384.098,526 267.296,437	5.844	29	384.098,526 267.296,437	30	384.099,919 267.306,057	9.72	30	384.099,919 267.306,057	31	384.103,238 267.318,941	13.305
31	384.103,238 267.318,941	32	384.105,835 267.328,852	10.246	32	384.105,835 267.328,852	33	384.112,249 267.345,976	18.286	33	384.112,249 267.345,976	34	384.114,603 267.351,599	6.096
34	384.114,603 267.351,599	35	384.119,346 267.363,394	12.713	35	384.119,346 267.363,394	36	384.121,004 267.367,848	4.753	36	384.121,004 267.367,848	37	384.127,853 267.383,154	16.768
37	384.127,853 267.383,154	38	384.134,824 267.398,016	16.416	38	384.134,824 267.398,016	39	384.139,671 267.398,959	4.938	39	384.139,671 267.398,959	40	384.151,799 267.397,919	12.173
40	384.151,799 267.397,919	41	384.156,538 267.398,077	4.742	41	384.156,538 267.398,077	42	384.157,756 267.411,068	13.048	42	384.157,756 267.411,068	43	384.158,701 267.420,687	9.665
43	384.158,701 267.420,687	44	384.160,818 267.443,246	22.658	44	384.160,818 267.443,246	45	384.162,049 267.456,249	13.061	45	384.162,049 267.456,249	46	384.162,627 267.462,29	6.069
46	384.162,627 267.462,29	47	384.163,098 267.465,984	3.724	47	384.163,098 267.465,984	48	384.164,337 267.478,539	12.616	48	384.164,337 267.478,539	49	384.165,054 267.487,674	9.163
49	384.165,054 267.487,674	50	384.166,699 267.502,759	15.174	50	384.166,699 267.502,759	51	384.171,014 267.538,647	36.146	51	384.171,014 267.538,647	52	384.172,567 267.561,409	22.815
52	384.172,567 267.561,409	53	384.173,284 267.566,666	5.306	53	384.173,284 267.566,666	54	384.177,251 267.594,3	27.917	54	384.177,251 267.594,3	55	384.179,343 267.596,819	3.274
55	384.179,343 267.596,819	56	384.166,354 267.586,981	16.294	56	384.166,354 267.586,981	57	384.164,631 267.576,399	10.721	57	384.164,631 267.576,399	58	384.163,789 267.565,994	10.439
58	384.163,789 267.565,994	1	384.161,336 267.545,794	20.348										

** Lungimile segmentelor sunt determinate în planul de proiecție Stereo 70 și sunt rotunjite la 1 milimetru.

*** Distanța dintre puncte este formată din segmente cumulate ce sunt mai mici decât valoarea 1 milimetru.

**DATE DESPRE IMOBILUL NR. 13990**

Oficiul de Cadastru și Publicitate Imobiliară DOLJ
Biroul de Cadastru și Publicitate Imobiliară Craiova

A. Partea I. Descrierea imobilului

TEREN Intravilan

Adresa: Loc. Plosca, Str Tudor Arghezi, Nr. 25, Jud. Dolj, T8,P32

Nr. Crt	Nr cadastral Nr. topografic	Suprafața* (mp)	Observații / Referințe
A1		Din acte: 546 Masurata: 623	Sector cadastral:36 Teren imprejmuit;

Construcții

Crt	Nr cadastral Nr. topografic	Adresa	Observații / Referințe
A1.1		Loc. Plosca, Str Tudor Arghezi, Nr. 25, Jud. Dolj	Nr. niveluri:1; S. construita la sol:39 mp;

B. Partea II. Proprietari și acte

Inscrieri privitoare la dreptul de proprietate și alte drepturi reale		Referințe
/		
Act Administrativ nr. TDP nr. 523-60692, din 08/10/1996 emis de CJSAPT DOLJ;		
B1	Intabulare, drept de PROPRIETATE, dobandit prin Reconstituire, cota actuala 1/1, cota initiala 1/1 1) NICU NICOLAE, Lipsă CNP.	A1
Act Normativ nr. 7, din 13/03/1996 emis de PARLAMENTUL ROMANIEI (ART.12 ALIN.(14) și ART.37 ALIN.(2));		
B2	Intabulare, drept de PROPRIETATE, dobandit prin Lege, cota actuala 1/1, cota initiala 1/1 1) NICU NICOLAE, Lipsă CNP.	A1.1

C. Partea III. SARCINI .

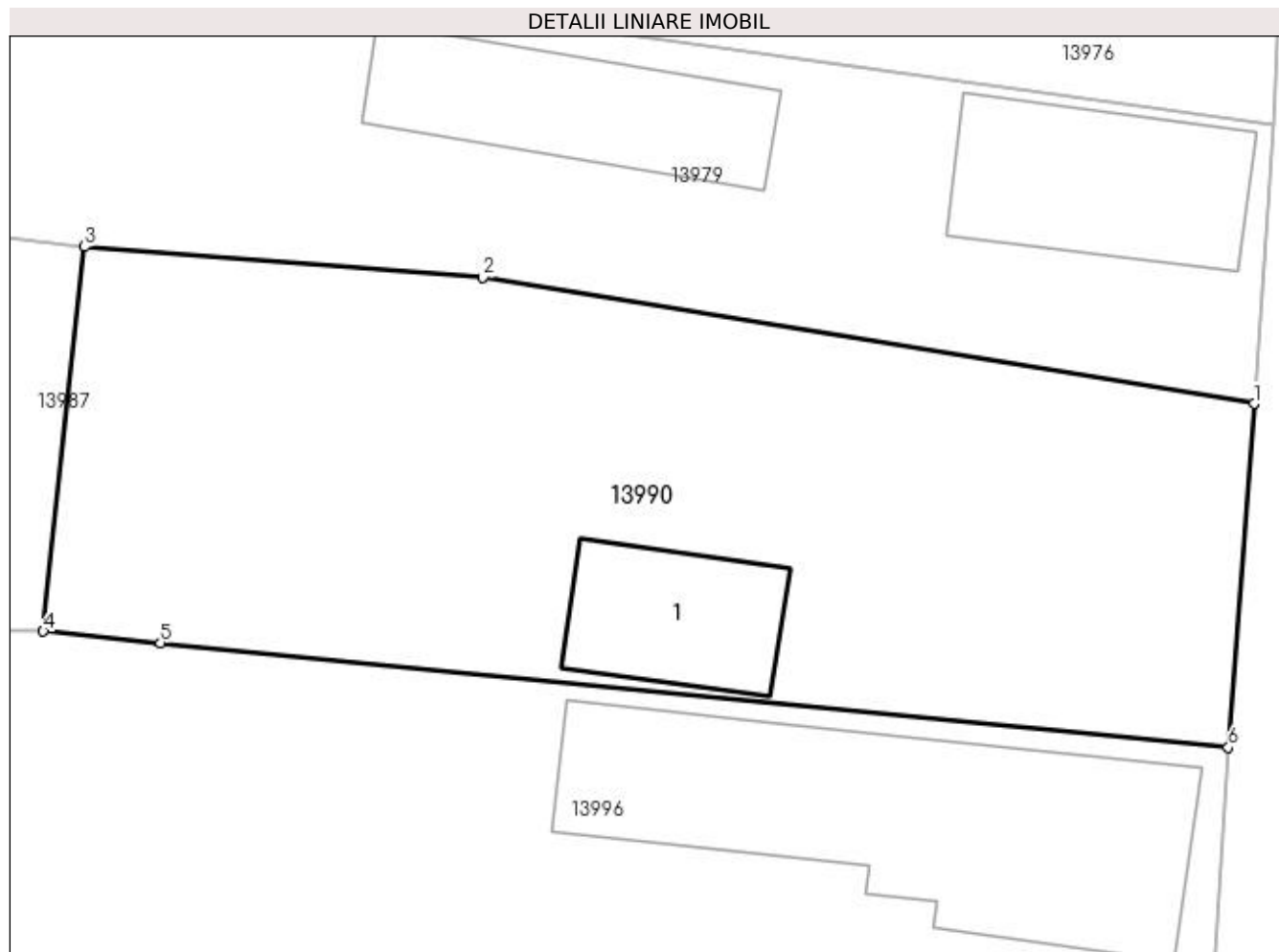
Inscrieri privind dezmembramintele dreptului de proprietate, drepturi reale de garanție și sarcini	Referințe
NU SUNT	

Anexa Nr. 1 La Partea I

Teren

Nr cadastral	Suprafața (mp)*	Observații / Referințe
	Din acte: 546 Masurata: 623	

* Suprafața este determinată în planul de proiecție Stereo 70.



Date referitoare la teren

Crt	Categorie folosință	Intravilan	Suprafața (mp)	Tarla	Parcelă	Nr. topo	Observații / Referințe
1	curți constructii	DA	623	8	32	-	

Date referitoare la construcții

Crt	Număr	Destinație construcție	Supraf. (mp)	Situație juridică	Observații / Referințe
A1.1		construcții de locuințe	39	Cu acte	Nr. niveluri:1; S. construita la sol:39 mp;

Lungime Segmente

1) Valorile lungimilor segmentelor sunt obținute din proiecție în plan.

Punct început	X / Y	Punct sfârșit	X / Y	Lungime segment (** (m))
1	383.823,693 267.407,89	2	383.794,889 267.412,603	29.187
2	383.794,889 267.412,603	3	383.780,012 267.413,755	14.922
3	383.780,012 267.413,755	4	383.778,472 267.399,391	14.446

Punct început	X / Y	Punct sfârșit	X / Y	Lungime segment (** (m)
4	383.778,472 267.399,391	5	383.782,854 267.398,962	4.403
5	383.782,854 267.398,962	6	383.822,736 267.395,054	40.073
6	383.822,736 267.395,054	1	383.823,693 267.407,89	12.872

** Lungimile segmentelor sunt determinate în planul de proiecție Stereo 70 și sunt rotunjite la 1 milimetru.

*** Distanța dintre puncte este formată din segmente cumulate ce sunt mai mici decât valoarea 1 milimetru.

**DATE DESPRE IMOBILUL NR. 13991**

Oficiul de Cadastru și Publicitate Imobiliară DOLJ
Biroul de Cadastru și Publicitate Imobiliară Craiova

A. Partea I. Descrierea imobilului

TEREN Intravilan

Adresa: Loc. Plosca, Str Nicolae Iorga, Nr. 5, Jud. Dolj, T12,P21

Nr. Crt	Nr cadastral Nr. topografic	Suprafața* (mp)	Observații / Referințe
A1		Din acte: 322 Masurata: 550	Sector cadastral:36 Teren imprejmuit;

Construcții

Crt	Nr cadastral Nr. topografic	Adresa	Observații / Referințe
A1.1		Loc. Plosca, Str Nicolae Iorga, Nr. 5, Jud. Dolj	Nr. niveluri:1; S. construita la sol:33 mp;

B. Partea II. Proprietari și acte

Inscrieri privitoare la dreptul de proprietate și alte drepturi reale		Referințe
/		
Act Administrativ nr. TDP nr. 275-14988, din 18/04/1996 emis de CJSAPT DOLJ;		
B1	Intabulare, drept de PROPRIETATE, dobandit prin Reconstituire, cota actuala 1/1, cota initiala 1/1 1) BULAT ELENA , Lipsă CNP.	A1
Act Normativ nr. 7, din 13/03/1996 emis de PARLAMENTUL ROMANIEI (ART.12 ALIN.(14) și ART.37 ALIN.(2));		
B2	Intabulare, drept de PROPRIETATE, dobandit prin Lege, cota actuala 1/1, cota initiala 1/1 1) BULAT ELENA , Lipsă CNP.	A1.1

C. Partea III. SARCINI .

Inscrieri privind dezmembramentele dreptului de proprietate, drepturi reale de garanție și sarcini	Referințe
NU SUNT	

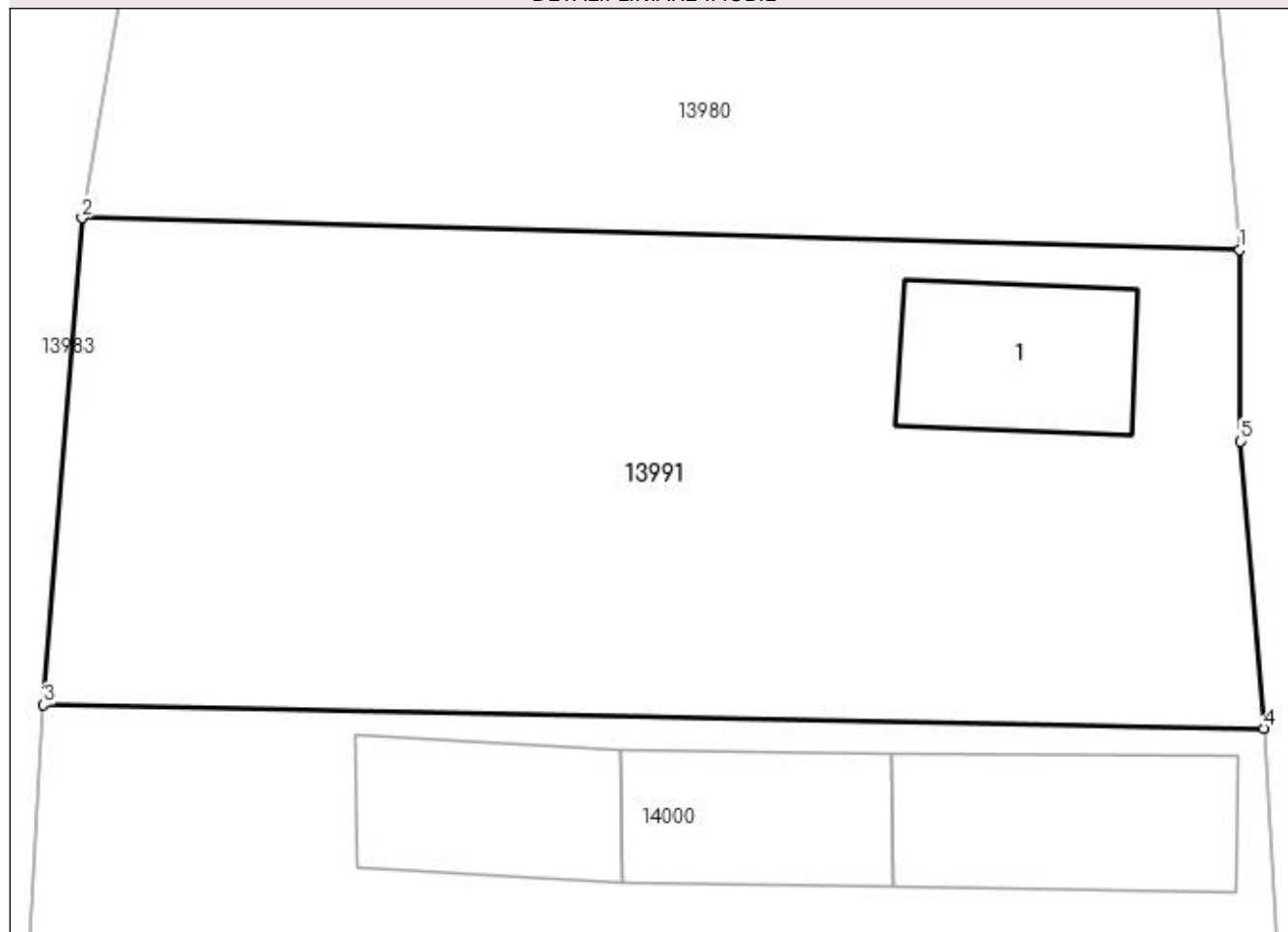
Anexa Nr. 1 La Partea I

Teren

Nr cadastral	Suprafața (mp)*	Observații / Referințe
	Din acte: 322 Masurata: 550	

* Suprafața este determinată în planul de proiecție Stereo 70.

DETALII LINIARE IMOBIL



Date referitoare la teren

Crt	Categorie folosință	Intra vilan	Suprafața (mp)	Tarla	Parcelă	Nr. topo	Observații / Referințe
1	curți constructii	DA	550	12	21	-	

Date referitoare la construcții

Crt	Număr	Destinație construcție	Supraf. (mp)	Situație juridică	Observații / Referințe
A1.1		construcții de locuințe	33	Cu acte	Nr. niveluri:1; S. construita la sol:33 mp;

Lungime Segmente

1) Valorile lungimilor segmentelor sunt obținute din proiecție în plan.

Punct început	X / Y	Punct sfârșit	X / Y	Lungime segment (** (m)
1	383.733,973 267.409,804	2	383.698,079 267.410,796	35.908
2	383.698,079 267.410,796	3	383.696,881 267.395,704	15.139
3	383.696,881 267.395,704	4	383.734,72 267.394,981	37.846

Punct început	X / Y	Punct sfârșit	X / Y	Lungime segment (** (m)
4	383.734,72 267.394,981	5	383.734,004 267.403,875	8.923
5	383.734,004 267.403,875	1	383.733,973 267.409,804	5.929

** Lungimile segmentelor sunt determinate în planul de proiecție Stereo 70 și sunt rotunjite la 1 milimetru.

*** Distanța dintre puncte este formată din segmente cumulate ce sunt mai mici decât valoarea 1 milimetru.

**DATE DESPRE IMOBILUL NR. 13992**

Oficiul de Cadastru și Publicitate Imobiliară DOLJ
Biroul de Cadastru și Publicitate Imobiliară Craiova

A. Partea I. Descrierea imobilului

TEREN Intravilan

Adresa: Loc. Plosca, Str George Bacovia, Nr. 4, Jud. Dolj, T6,P15

Nr. Crt	Nr cadastral Nr. topografic	Suprafața* (mp)	Observații / Referințe
A1		Din acte: 960 Masurata: 1.128	Sector cadastral:36 Teren imprejmuit;

Construcții

Crt	Nr cadastral Nr. topografic	Adresa	Observații / Referințe
A1.1		Loc. Plosca, Str George Bacovia, Nr. 4, Jud. Dolj	Nr. niveluri:1; S. construita la sol:67 mp;

B. Partea II. Proprietari și acte

Inscrieri privitoare la dreptul de proprietate și alte drepturi reale		Referințe
/		
Act Administrativ nr. TDP nr. 177-42747, din 20/02/1995 emis de CJSAPT DOLJ;		
B1	Intabulare, drept de PROPRIETATE, dobandit prin Reconstituire, cota actuala 1/1, cota initiala 1/1 1) BALACI CONSTANTINA , Lipsă CNP.	A1
Act Normativ nr. 7, din 13/03/1996 emis de PARLAMENTUL ROMANIEI (ART.12 ALIN.(14) și ART.37 ALIN.(2));		
B2	Intabulare, drept de PROPRIETATE, dobandit prin Lege, cota actuala 1/1, cota initiala 1/1 1) BALACI CONSTANTINA , Lipsă CNP.	A1.1

C. Partea III. SARCINI .

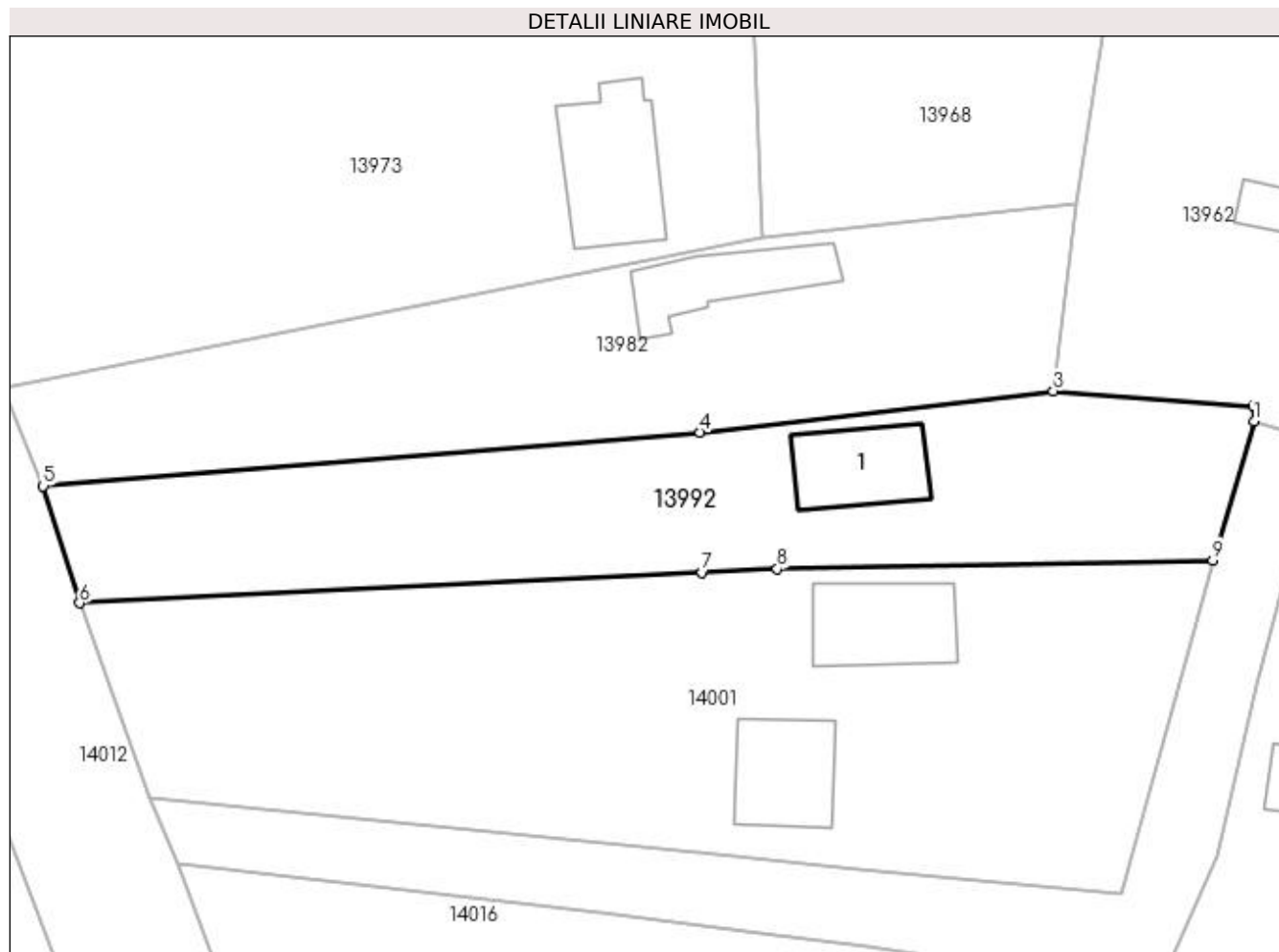
Inscrieri privind dezmembramintele dreptului de proprietate, drepturi reale de garanție și sarcini	Referințe
NU SUNT	

Anexa Nr. 1 La Partea I

Teren

Nr cadastral	Suprafața (mp)*	Observații / Referințe
	Din acte: 960 Masurata: 1.128	

* Suprafața este determinată în planul de proiecție Stereo 70.



Date referitoare la teren

Crt	Categorie folosință	Intra vilan	Suprafața (mp)	Tarla	Parcelă	Nr. topo	Observații / Referințe
1	curți constructii	DA	1.128	6	15	-	

Date referitoare la construcții

Crt	Număr	Destinație construcție	Supraf. (mp)	Situație juridică	Observații / Referințe
A1.1		construcții de locuințe	67	Cu acte	Nr. niveluri:1; S. construita la sol:67 mp;

Lungime Segmente

1) Valorile lungimilor segmentelor sunt obținute din proiecție în plan.

Punct început	X / Y	Punct sfârșit	X / Y	Lungime segment (** (m)
1	384.011,73 267.407,58	2	384.011,706 267.408,802	1.222
2	384.011,706 267.408,802	3	383.995,272 267.410,07	16.483
3	383.995,272 267.410,07	4	383.966,304 267.406,675	29.166

Punct început	X / Y	Punct sfârșit	X / Y	Lungime segment (** (m)
4	383.966,304 267.406,675	5	383.912,431 267.402,287	54.051
5	383.912,431 267.402,287	6	383.915,418 267.392,68	10.061
6	383.915,418 267.392,68	7	383.966,466 267.395,177	51.109
7	383.966,466 267.395,177	8	383.972,627 267.395,478	6.168
8	383.972,627 267.395,478	9	384.008,355 267.396,191	35.735
9	384.008,355 267.396,191	1	384.011,73 267.407,58	11.879

** Lungimile segmentelor sunt determinate în planul de proiecție Stereo 70 și sunt rotunjite la 1 milimetru.

*** Distanța dintre puncte este formată din segmente cumulate ce sunt mai mici decât valoarea 1 milimetru.

**DATE DESPRE IMOBILUL NR. 13993**

Oficiul de Cadastru și Publicitate Imobiliară DOLJ
Biroul de Cadastru și Publicitate Imobiliară Craiova

A. Partea I. Descrierea imobilului

TEREN Intravilan

Adresa: Loc. Plosca, Str Tudor Arghezi, Nr. 30, Jud. Dolj, T7,P2,3

Nr. Crt	Nr cadastral Nr. topografic	Suprafața* (mp)	Observații / Referințe
A1		Din acte: 2.268 Masurata: 746	Sector cadastral:36 Teren imprejmuit;

Construcții

Crt	Nr cadastral Nr. topografic	Adresa	Observații / Referințe
A1.1		Loc. Plosca, Str Tudor Arghezi, Nr. 30, Jud. Dolj	Nr. niveluri:1; S. construita la sol:93 mp;

B. Partea II. Proprietari și acte

Inscrieri privitoare la dreptul de proprietate și alte drepturi reale		Referințe
/		
Act Administrativ nr. TDP nr. 943-44576, din 08/10/1996 emis de CJSAPT DOLJ;		
B1	Intabulare, drept de PROPRIETATE, dobandit prin Reconstituire, cota actuala 1/1, cota initiala 1/1 1) BUCULEA GHEORGHITA, Lipsă CNP.	A1
Act Normativ nr. 7, din 13/03/1996 emis de PARLAMENTUL ROMANIEI (ART.12 ALIN.(14) și ART.37 ALIN.(2));		
B2	Intabulare, drept de PROPRIETATE, dobandit prin Lege, cota actuala 1/1, cota initiala 1/1 1) BUCULEA GHEORGHITA, Lipsă CNP.	A1.1

C. Partea III. SARCINI .

Inscrieri privind dezmembramintele dreptului de proprietate, drepturi reale de garanție și sarcini	Referințe
NU SUNT	

Anexa Nr. 1 La Partea I

Teren

Nr cadastral	Suprafața (mp)*	Observații / Referințe
	Din acte: 2.268 Masurata: 746	

* Suprafața este determinată în planul de proiecție Stereo 70.

DETALII LINIARE IMOBIL



Date referitoare la teren

Crt	Categorie folosință	Intra vilan	Suprafața (mp)	Tarla	Parcelă	Nr. topo	Observații / Referințe
1	curți construcții	DA	746	7	2,3	-	

Date referitoare la construcții

Crt	Număr	Destinație construcție	Supraf. (mp)	Situație juridică	Observații / Referințe
A1.1		construcții de locuințe	93	Cu acte	Nr. niveluri:1; S. construita la sol:93 mp;

Lungime Segmente

1) Valorile lungimilor segmentelor sunt obținute din proiecție în plan.

Punct început	X / Y	Punct sfârșit	X / Y	Lungime segment (** (m))
1	383.899,147 267.400,187	2	383.880,689 267.403,533	18.759
2	383.880,689 267.403,533	3	383.836,0 267.411,457	45.386
3	383.836,0 267.411,457	4	383.835,466 267.403,913	7.563

Punct început	X / Y	Punct sfârșit	X / Y	Lungime segment (** (m)
4	383.835,466 267.403,913	5	383.834,995 267.398,509	5.424
5	383.834,995 267.398,509	6	383.868,52 267.394,336	33.784
6	383.868,52 267.394,336	7	383.903,25 267.390,013	34.998
7	383.903,25 267.390,013	1	383.899,147 267.400,187	10.97

** Lungimile segmentelor sunt determinate în planul de proiecție Stereo 70 și sunt rotunjite la 1 milimetru.

*** Distanța dintre puncte este formată din segmente cumulate ce sunt mai mici decât valoarea 1 milimetru.

**DATE DESPRE IMOBILUL NR. 13994**

Oficiul de Cadastru și Publicitate Imobiliară DOLJ
Biroul de Cadastru și Publicitate Imobiliară Craiova

A. Partea I. Descrierea imobilului

TEREN Intravilan

Adresa: Loc. Plosca, Str Liviu Rebreanu, Nr. 2, Jud. Dolj, FOST T 6 P 26

Nr. Crt	Nr cadastral Nr. topografic	Suprafața* (mp)	Observații / Referințe
A1	31834	Din acte: 675 Masurata: 876	Sector cadastral:36 Teren imprejmuit;

Construcții

Crt	Nr cadastral Nr. topografic	Adresa	Observații / Referințe
A1.1	31834-C1	Loc. Plosca, Str Liviu Rebreanu, Nr. 2, Jud. Dolj, FOST T 6 P 26	Nr. niveluri:1; S. construita la sol:96 mp; S. construita desfasurata:96 mp; CL- P Sc=Scd= 96 mp, compusa din 4 camere, construita din chirpici si acoperita cu tigla in anul 1900.
A1.2	31834-C2	Loc. Plosca, Str Liviu Rebreanu, Nr. 2, Jud. Dolj, FOST T 6 P 26	Nr. niveluri:1; S. construita la sol:41 mp; S. construita desfasurata:41 mp; CA- PATUL P Sc=Scd= 41 mp, din chirpici acoperit cu tigla in anul 1900.
A1.3	31834-C3	Loc. Plosca, Str Liviu Rebreanu, Nr. 2, Jud. Dolj, FOST T 6 P 26	Nr. niveluri:1; S. construita la sol:58 mp; S. construita desfasurata:58 mp; CA- MAGAZIE P Sc=Scd= 58 mp, din chirpici acoperita cu tigla in anul 1900.
A1.4	31834-C4	Loc. Plosca, Str Liviu Rebreanu, Nr. 2, Jud. Dolj, FOST T 6 P 26	Nr. niveluri:1; S. construita la sol:38 mp; S. construita desfasurata:38 mp; CA- GRAJD P Sc=Scd= 38 mp, din chirpici acoperit cu tabla in anul 1900.

B. Partea II. Proprietari și acte

Inscrieri privitoare la dreptul de proprietate și alte drepturi reale	Referințe
100813 / 29/06/2017	
Act Notarial nr. CONTRACT DE VANZARE AUT. nr. 2843, din 28/06/2017 emis de GUNESCU TUDOR Marinela Daniela;	
B1	A1, A1.1, A1.2, A1.3, A1.4
Intabulare, drept de PROPRIETATE, dobandit prin Conventie, cota actuala 1/1, cota initiala 1/1	
1) TUDOR MARIN	
2) TUDOR MARIANA-LETIȚIA	

C. Partea III. SARCINI .

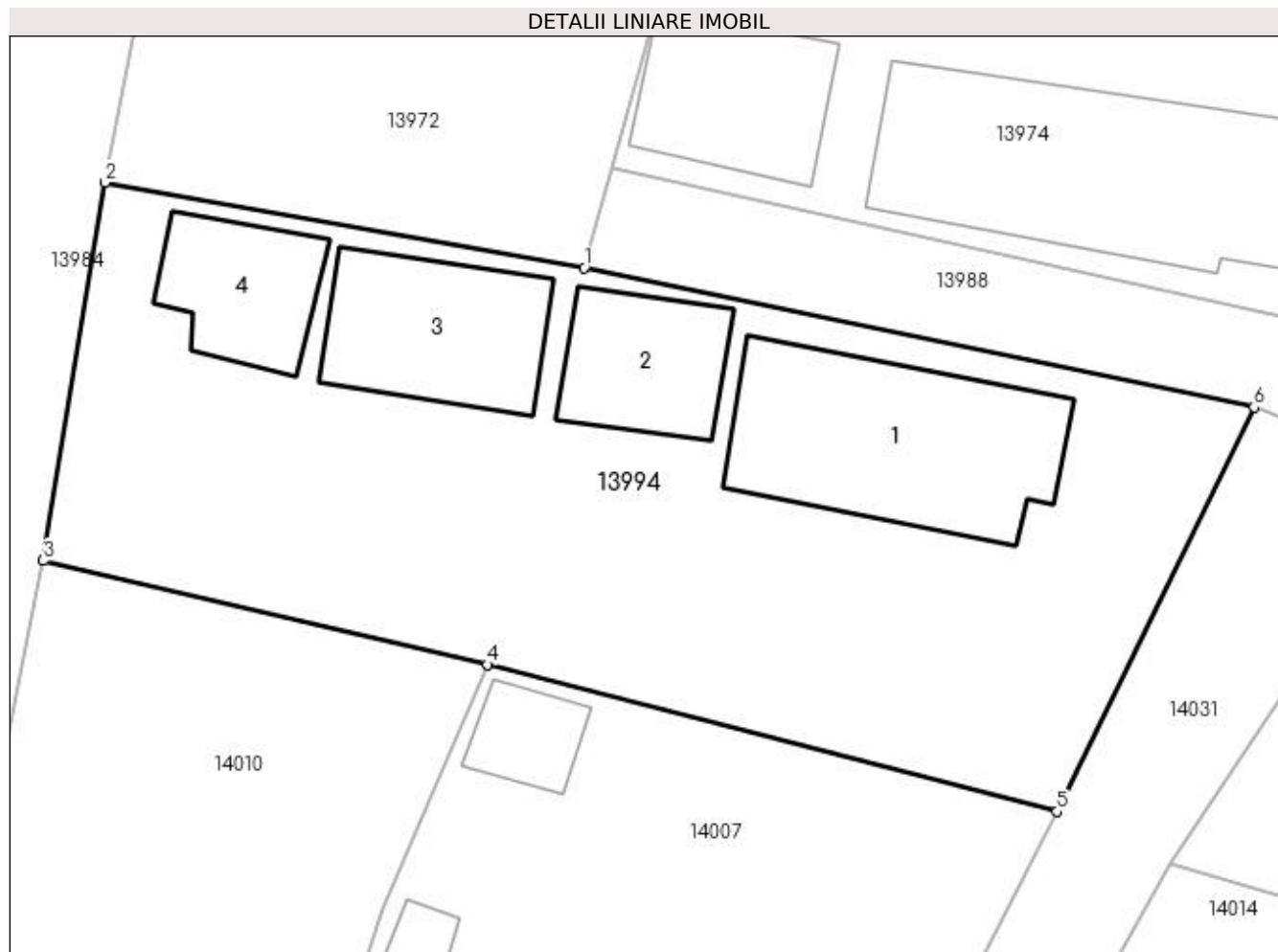
Inscrieri privind dezmembramintele dreptului de proprietate, drepturi reale de garanție și sarcini	Referințe
NU SUNT	

Anexa Nr. 1 La Partea I

Teren

Nr cadastral	Suprafața (mp)*	Observații / Referințe
31834	Din acte: 675 Masurata: 876	

* Suprafața este determinată în planul de proiecție Stereo 70.



Date referitoare la teren

Crt	Categorie folosință	Intra vilan	Suprafața (mp)	Tarla	Parcelă	Nr. topo	Observații / Referințe
1	curți constructii	DA	876	6	26	-	

Date referitoare la construcții

Crt	Număr	Destinație construcție	Supraf. (mp)	Situație juridică	Observații / Referințe
A1.1	31834-C1	construcții de locuințe	96	Cu acte	Nr. niveluri:1; S. construita la sol:96 mp; S. construita desfasurata:96 mp; CL- P Sc=Scd= 96 mp, compusa din 4 camere, construita din chirpici si acoperita cu tigla in anul 1900.
A1.2	31834-C2	construcții anexa	41	Cu acte	Nr. niveluri:1; S. construita la sol:41 mp; S. construita desfasurata:41 mp; CA- PATUL P Sc=Scd= 41 mp, din chirpici acoperit cu tigla in anul 1900.
A1.3	31834-C3	construcții anexa	58	Cu acte	Nr. niveluri:1; S. construita la sol:58 mp; S. construita desfasurata:58 mp; CA- MAGAZIE P Sc=Scd= 58 mp, din chirpici acoperita cu tigla in anul 1900.
A1.4	31834-C4	construcții anexa	38	Cu acte	Nr. niveluri:1; S. construita la sol:38 mp; S. construita desfasurata:38 mp; CA- GRAJD P Sc=Scd= 38 mp, din chirpici acoperit cu tabla in anul 1900.

Lungime Segmente

1) Valorile lungimilor segmentelor sunt obținute din proiecție în plan.

Punct început	X / Y	Punct sfârșit	X / Y	Lungime segment (** (m)
1	384.062,789 267.409,616	2	384.041,788 267.413,352	21.331
2	384.041,788 267.413,352	3	384.039,078 267.396,775	16.797
3	384.039,078 267.396,775	4	384.058,545 267.392,212	19.995
4	384.058,545 267.392,212	5	384.083,507 267.385,774	25.779
5	384.083,507 267.385,774	6	384.092,156 267.403,5	19.723
6	384.092,156 267.403,5	1	384.062,789 267.409,616	29.997

** Lungimile segmentelor sunt determinate în planul de proiecție Stereo 70 și sunt rotunjite la 1 milimetru.

*** Distanța dintre puncte este formată din segmente cumulate ce sunt mai mici decât valoarea 1 milimetru.

**DATE DESPRE IMOBILUL NR. 13995**

Oficiul de Cadastru și Publicitate Imobiliară DOLJ
Biroul de Cadastru și Publicitate Imobiliară Craiova

A. Partea I. Descrierea imobilului

TEREN Intravilan

Nr. CF vechi:35
Nr. cadastral vechi:56

Adresa: Loc. Bistret, Jud. Dolj

Nr. Crt	Nr cadastral Nr. topografic	Suprafața* (mp)	Observații / Referințe
A1	32026	Din acte: 2.659 Masurata: 2.846	Sector cadastral:36 Teren imprejmuit;

Construcții

Crt	Nr cadastral Nr. topografic	Adresa	Observații / Referințe
A1.1	32026-C1	Loc. Bistret, Jud. Dolj	Nr. niveluri:1; S. construita la sol:114 mp; casa din caramida arsa compusa din 4 camere si marchiza acoperita cu tabla
A1.2	32026-C2	Loc. Bistret, Jud. Dolj	Nr. niveluri:1; S. construita la sol:92 mp; o anexa gospodareasca din chirpici cu 2 incaperi acoperita cu tigla, un patul cu magazine din lemne si scinduri acoperita cu tigla

B. Partea II. Proprietari și acte

Inscrieri privitoare la dreptul de proprietate și alte drepturi reale		Referințe
110760 / 15/06/2022		
Act Notarial nr. CONTRACT DE INTRETINERE AUTENTIFICAT SUB NR. 887, din 14/06/2022 emis de NP NICU FLORIN MARCEL;		
B1	Intabulare, drept de PROPRIETATE, dobandit prin Conventie, cota actuala 1/1, cota initiala 1/1 1) GRIGORESCU TITI-IONUȚ	A1, A1.1, A1.2

C. Partea III. SARCINI

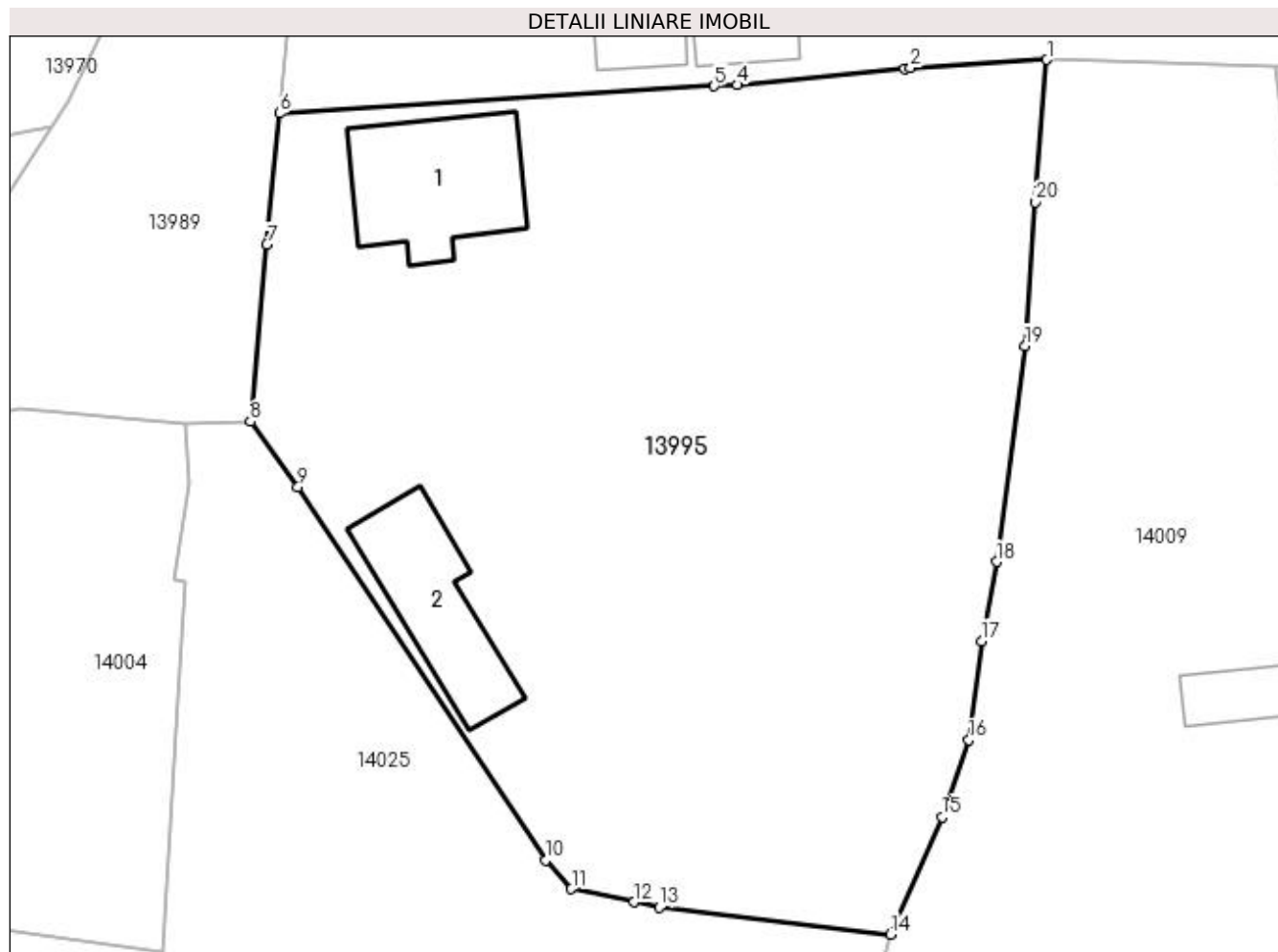
Inscrieri privind dezmembramintele dreptului de proprietate, drepturi reale de garanție și sarcini		Referințe
110760 / 15/06/2022		
Act Notarial nr. CONTRACT DE INTRETINERE AUTENTIFICAT SUB NR. 887, din 14/06/2022 emis de NP NICU FLORIN MARCEL;		
C1	Intabulare, drept de UZUFRACT VIAGER, cota actuala 1/1, cota initiala 1/1 1) GRIGORESCU STANA	A1, A1.1, A1.2
C2	Intabulare, drept de IPOTECA LEGALA, Valoare:0 ce are ca obiect plata rentei în bani corespunzătoare întreținerii neexecutate 1) GRIGORESCU STANA	A1, A1.1, A1.2

Anexa Nr. 1 La Partea I

Teren

Nr cadastral	Suprafaţa (mp)*	Observații / Referințe
32026	Din acte: 2.659 Masurata: 2.846	

* Suprafața este determinată în planul de proiecție Stereo 70.



Date referitoare la teren

Crt	Categorie folosință	Intra vilan	Suprafața (mp)	Tarla	Parcelă	Nr. topo	Observații / Referințe
1	curți construcții	DA	1.033	4	21	-	
2	vie	DA	1.813	4	20	-	

Date referitoare la construcții

Crt	Număr	Destinație construcție	Supraf. (mp)	Situație juridică	Observații / Referințe
A1.1	32026-C1	construcții de locuințe	Din acte: 0 Masurata: 114	Cu acte	Nr. niveluri:1; S. construita la sol:114 mp; casa din caramida arsa compusa din 4 camere si marchiza acoperita cu tabla
A1.2	32026-C2	construcții anexa	Din acte: 0 Masurata: 92	Cu acte	Nr. niveluri:1; S. construita la sol:92 mp; o anexa gospodareasca din chirpici cu 2 incaperi acoperita cu tigla, un patul cu magazie din lemne si scinduri acoperita cu tigla

Lungime Segmente

1) Valorile lungimilor segmentelor sunt obținute din proiecție în plan.

Punct început	X / Y	Punct sfârșit	X / Y	Lungime segment (** (m)
---------------	-------	---------------	-------	-------------------------

Punct început	X / Y	Punct sfârșit	X / Y	Lungime segment (** (m)
1	384.214,97 267.424,616	2	384.204,974 267.424,009	10.014
2	384.204,974 267.424,009	3	384.204,54 267.423,982	0.435
3	384.204,54 267.423,982	4	384.192,251 267.422,781	12.348
4	384.192,251 267.422,781	5	384.190,578 267.422,677	1.676
5	384.190,578 267.422,677	6	384.158,701 267.420,687	31.939
6	384.158,701 267.420,687	7	384.157,756 267.411,068	9.665
7	384.157,756 267.411,068	8	384.156,538 267.398,077	13.048
8	384.156,538 267.398,077	9	384.160,026 267.393,259	5.948
9	384.160,026 267.393,259	10	384.178,187 267.365,886	32.85
10	384.178,187 267.365,886	11	384.180,093 267.363,793	2.831
11	384.180,093 267.363,793	12	384.184,676 267.362,828	4.683
12	384.184,676 267.362,828	13	384.186,529 267.362,438	1.894
13	384.186,529 267.362,438	14	384.203,484 267.360,468	17.069
14	384.203,484 267.360,468	15	384.207,274 267.369,062	9.393
15	384.207,274 267.369,062	16	384.209,235 267.374,734	6.001
16	384.209,235 267.374,734	17	384.210,187 267.381,979	7.307
17	384.210,187 267.381,979	18	384.211,273 267.387,8	5.921
18	384.211,273 267.387,8	19	384.213,373 267.403,616	15.955
19	384.213,373 267.403,616	20	384.214,099 267.414,183	10.592
20	384.214,099 267.414,183	1	384.214,97 267.424,616	10.469

** Lungimile segmentelor sunt determinate în planul de proiecție Stereo 70 și sunt rotunjite la 1 milimetru.

*** Distanța dintre puncte este formată din segmente cumulate ce sunt mai mici decât valoarea 1 milimetru.

**DATE DESPRE IMOBILUL NR. 13996**

Oficiul de Cadastru și Publicitate Imobiliară DOLJ
Biroul de Cadastru și Publicitate Imobiliară Craiova

A. Partea I. Descrierea imobilului

TEREN Intravilan

Adresa: Loc. Plosca, Str Tudor Arghezi, Nr. 23, Jud. Dolj, T8,P30,P31

Nr. Crt	Nr cadastral Nr. topografic	Suprafața* (mp)	Observații / Referințe
A1		Din acte: 1.634 Masurata: 1.138	Sector cadastral:36 Teren imprejmuit;

Construcții

Crt	Nr cadastral Nr. topografic	Adresa	Observații / Referințe
A1.1		Loc. Plosca, Str Tudor Arghezi, Nr. 23, Jud. Dolj, T8,P30,P31	Nr. niveluri:1; S. construita la sol:140 mp;

B. Partea II. Proprietari și acte

Inscrieri privitoare la dreptul de proprietate și alte drepturi reale		Referințe
/		
Act Administrativ nr. TDP nr. 985-44576, din 10/10/1996 emis de CJSAPT DOLJ;		
B1	Intabulare, drept de PROPRIETATE, dobandit prin Reconstituire, cota actuala 1/1, cota initiala 1/1 1) NICU NICOLAE, Lipsă CNP.	A1
Act Normativ nr. 7, din 13/03/1996 emis de PARLAMENTUL ROMANIEI (ART.12 ALIN.(14) și ART.37 ALIN.(2));		
B2	Intabulare, drept de PROPRIETATE, dobandit prin Lege, cota actuala 1/1, cota initiala 1/1 1) NICU NICOLAE, Lipsă CNP.	A1.1

C. Partea III. SARCINI .

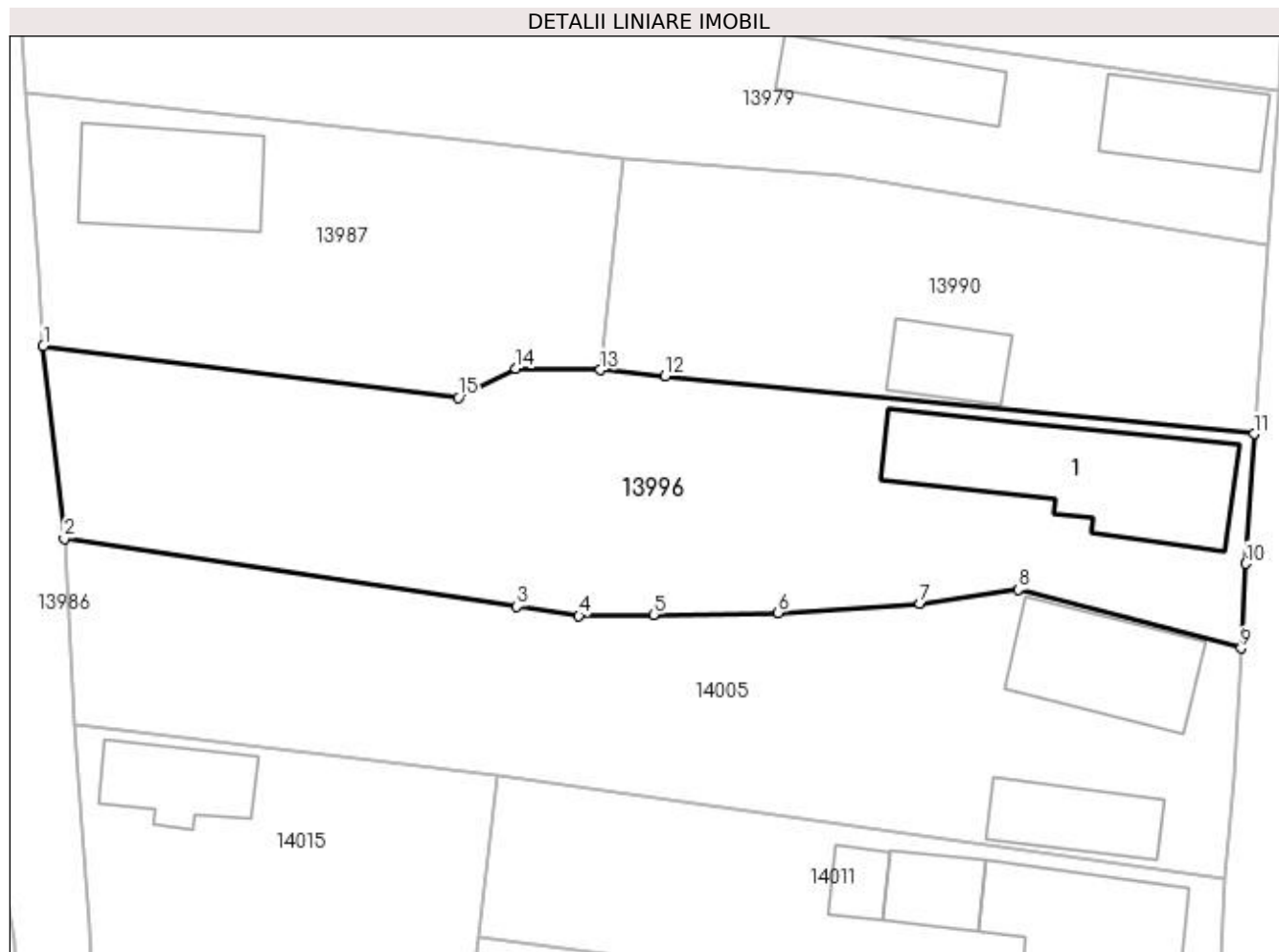
Inscrieri privind dezmembramintele dreptului de proprietate, drepturi reale de garanție și sarcini	Referințe
NU SUNT	

Anexa Nr. 1 La Partea I

Teren

Nr cadastral	Suprafața (mp)*	Observații / Referințe
	Din acte: 1.634 Masurata: 1.138	

* Suprafața este determinată în planul de proiecție Stereo 70.



Date referitoare la teren

Crt	Categorie folosință	Intra vilan	Suprafața (mp)	Tarla	Parcelă	Nr. topo	Observații / Referințe
1	curți constructii	DA	559	8	30	-	
2	arabil	DA	579	8	31	-	

Date referitoare la construcții

Crt	Număr	Destinație construcție	Supraf. (mp)	Situație juridică	Observații / Referințe
A1.1		construcții de locuințe	140	Cu acte	Nr. niveluri:1; S. construita la sol:140 mp;

Lungime Segmente

1) Valorile lungimilor segmentelor sunt obținute din proiecție în plan.

Punct început	X / Y	Punct sfârșit	X / Y	Lungime segment (** (m)
1	383.740,746 267.401,017	2	383.742,17 267.387,953	13.141
2	383.742,17 267.387,953	3	383.772,821 267.383,369	30.992
3	383.772,821 267.383,369	4	383.777,016 267.382,742	4.242

Punct început	X / Y	Punct sfârşit	X / Y	Lungime segment (** (m)
4	383.777,016 267.382,742	5	383.782,07 267.382,82	5.055
5	383.782,07 267.382,82	6	383.790,521 267.382,951	8.452
6	383.790,521 267.382,951	7	383.800,118 267.383,555	9.616
7	383.800,118 267.383,555	8	383.806,753 267.384,519	6.705
8	383.806,753 267.384,519	9	383.821,851 267.380,548	15.611
9	383.821,851 267.380,548	10	383.822,165 267.386,27	5.731
10	383.822,165 267.386,27	11	383.822,736 267.395,054	8.803
11	383.822,736 267.395,054	12	383.782,854 267.398,962	40.073
12	383.782,854 267.398,962	13	383.778,472 267.399,391	4.403
13	383.778,472 267.399,391	14	383.772,753 267.399,465	5.719
14	383.772,753 267.399,465	15	383.768,844 267.397,515	4.368
15	383.768,844 267.397,515	1	383.740,746 267.401,017	28.315

** Lungimile segmentelor sunt determinate în planul de proiecţie Stereo 70 şi sunt rotunjite la 1 milimetru.

*** Distanţa dintre puncte este formată din segmente cumulate ce sunt mai mici decât valoarea 1 milimetru.

**DATE DESPRE IMOBILUL NR. 13997**

Oficiul de Cadastru și Publicitate Imobiliară DOLJ
Biroul de Cadastru și Publicitate Imobiliară Craiova

A. Partea I. Descrierea imobilului

TEREN Intravilan

Adresa: Loc. Plosca, Str Independenței, Jud. Dolj, T5,P16,17

Nr. Crt	Nr cadastral Nr. topografic	Suprafața* (mp)	Observații / Referințe
A1		Din acte: 1.040 Masurata: 563	Sector cadastral:36 Teren imprejmuit;

B. Partea II. Proprietari și acte

Inscrieri privitoare la dreptul de proprietate și alte drepturi reale		Referințe
/		
Act Administrativ nr. TDP nr. 90-59417, din 02/06/1994 emis de CJSAPT DOLJ;		
B1	Intabulare, drept de PROPRIETATE, dobandit prin Reconstituire, cota actuala 1/1, cota initiala 1/1 1) RESTEANU FLOREA, Lipsă CNP.	A1

C. Partea III. SARCINI .

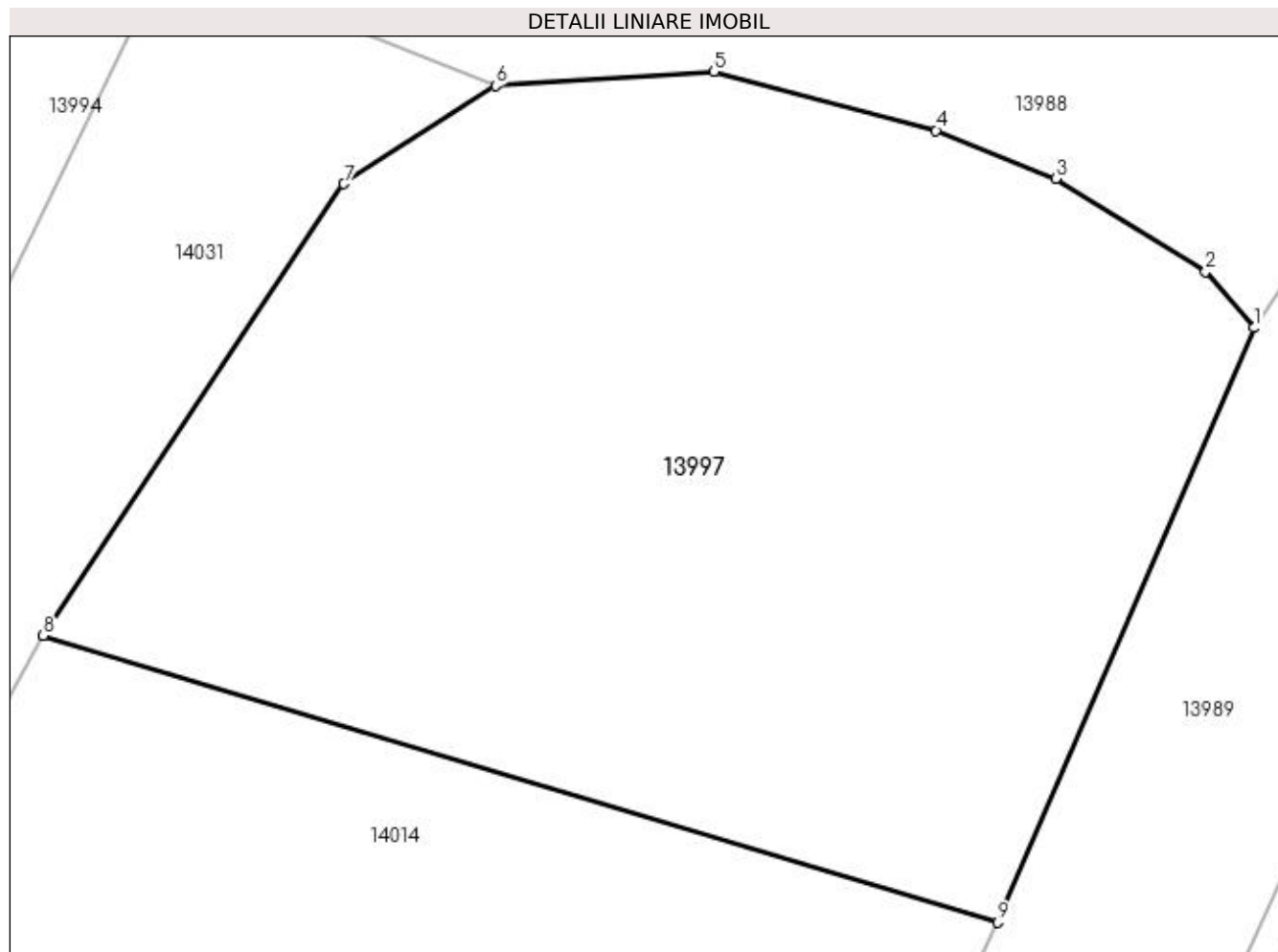
Inscrieri privind dezmembramintele dreptului de proprietate, drepturi reale de garanție și sarcini	Referințe
NU SUNT	

Anexa Nr. 1 La Partea I

Teren

Nr cadastral	Suprafața (mp)*	Observații / Referințe
	Din acte: 1.040 Masurata: 563	

* Suprafața este determinată în planul de proiecție Stereo 70.



Date referitoare la teren

Crt	Categorie folosință	Intra vilan	Suprafața (mp)	Tarla	Parcelă	Nr. topo	Observații / Referințe
1	arabil	DA	563	5	16,17	-	

Lungime Segmente

1) Valorile lungimilor segmentelor sunt obținute din proiecție în plan.

Punct început	X / Y	Punct sfârșit	X / Y	Lungime segment (** (m)
1	384.124,024 267.392,535	2	384.122,601 267.394,185	2.179
2	384.122,601 267.394,185	3	384.118,207 267.396,914	5.172
3	384.118,207 267.396,914	4	384.114,692 267.398,326	3.788
4	384.114,692 267.398,326	5	384.108,163 267.400,051	6.753
5	384.108,163 267.400,051	6	384.101,761 267.399,643	6.415

Punct început	X / Y	Punct sfârșit	X / Y	Lungime segment (** (m)
6	384.101,761 267.399,643	7	384.097,304 267.396,758	5.309
7	384.097,304 267.396,758	8	384.088,479 267.383,496	15.93
8	384.088,479 267.383,496	9	384.116,5 267.375,085	29.256
9	384.116,5 267.375,085	1	384.124,024 267.392,535	19.003

** Lungimile segmentelor sunt determinate în planul de proiecție Stereo 70 și sunt rotunjite la 1 milimetru.

*** Distanța dintre puncte este formată din segmente cumulate ce sunt mai mici decât valoarea 1 milimetru.

**DATE DESPRE IMOBILUL NR. 13998**

Oficiul de Cadastru și Publicitate Imobiliară DOLJ
Biroul de Cadastru și Publicitate Imobiliară Craiova

A. Partea I. Descrierea imobilului

TEREN Intravilan

Adresa: Loc. Plosca, Str Mihai Eminescu, Nr. 31, Jud. Dolj, T11,P1

Nr. Crt	Nr cadastral Nr. topografic	Suprafața* (mp)	Observații / Referințe
A1		Din acte: 1.020 Masurata: 1.156	Sector cadastral:36 Teren imprejmuit;

Construcții

Crt	Nr cadastral Nr. topografic	Adresa	Observații / Referințe
A1.1		Loc. Plosca, Str Mihai Eminescu, Nr. 31, Jud. Dolj	Nr. niveluri:1; S. construita la sol:144 mp;
A1.2		Loc. Plosca, Str Mihai Eminescu, Nr. 31, Jud. Dolj	Nr. niveluri:1; S. construita la sol:33 mp;

B. Partea II. Proprietari și acte

Inscrieri privitoare la dreptul de proprietate și alte drepturi reale		Referințe
/		
Act Administrativ nr. TDP nr. 651-60693, din 10/10/1996 emis de CJSAPT DOLJ;		
B1	Intabulare, drept de PROPRIETATE, dobandit prin Reconstituire, cota actuala 1/1, cota initiala 1/1 1) CIOVICĂ GHEORGHE, Lipsă CNP.	A1
Act Normativ nr. 7, din 13/03/1996 emis de PARLAMENTUL ROMANIEI (ART.12 ALIN.(14) și ART.37 ALIN.(2));		
B2	Intabulare, drept de PROPRIETATE, dobandit prin Lege, cota actuala 1/1, cota initiala 1/1 1) CIOVICĂ GHEORGHE, Lipsă CNP.	A1.1, A1.2

C. Partea III. SARCINI .

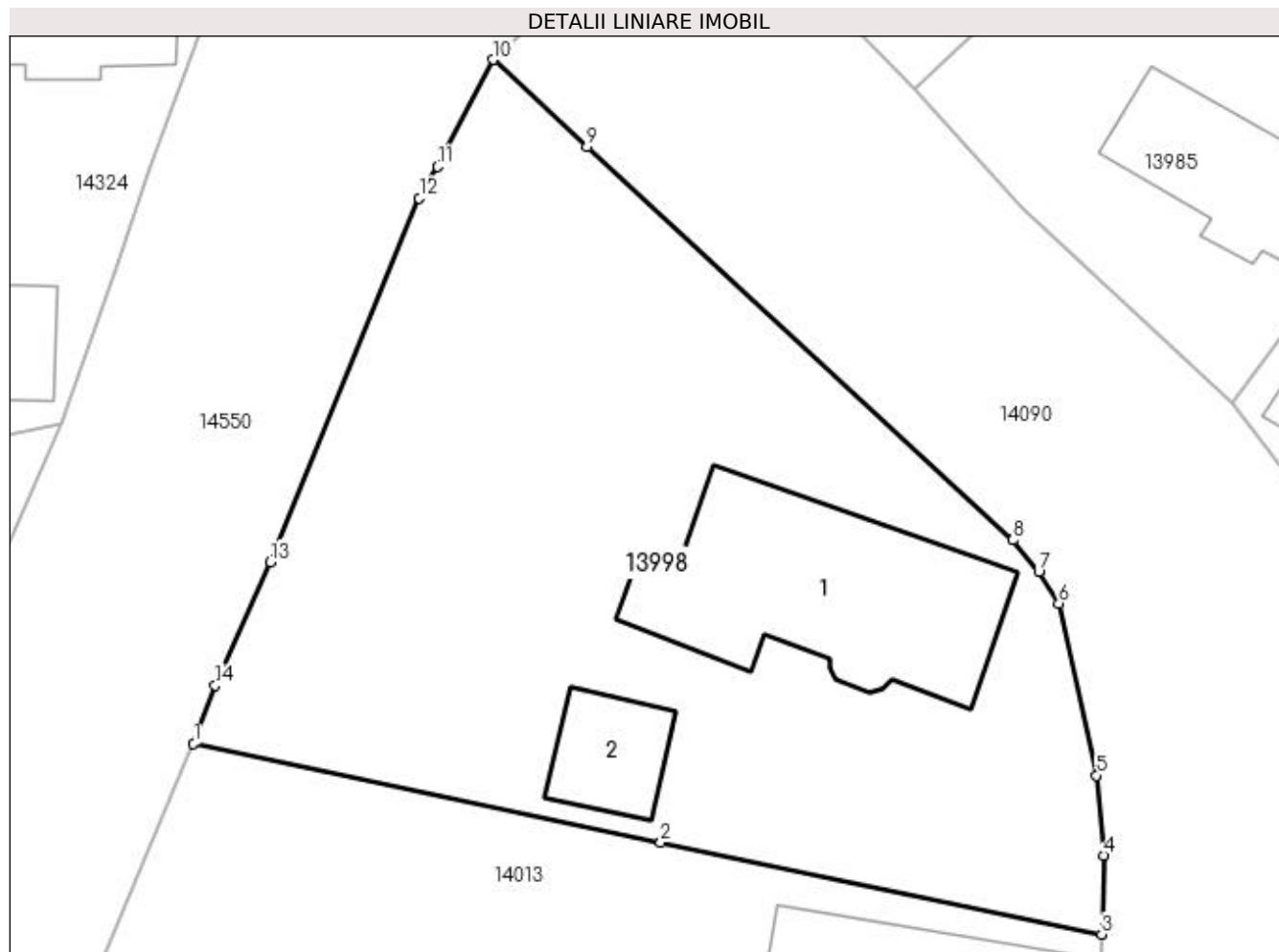
Inscrieri privind dezmembramentele dreptului de proprietate, drepturi reale de garanție și sarcini	Referințe
NU SUNT	

Anexa Nr. 1 La Partea I

Teren

Nr cadastral	Suprafața (mp)*	Observații / Referințe
	Din acte: 1.020 Masurata: 1.156	

* Suprafața este determinată în planul de proiecție Stereo 70.



Date referitoare la teren

Crt	Categorie folosință	Intra vilan	Suprafața (mp)	Tarla	Parcelă	Nr. topo	Observații / Referințe
1	curți constructii	DA	1.156	11	1	-	

Date referitoare la construcții

Crt	Număr	Destinație construcție	Supraf. (mp)	Situație juridică	Observații / Referințe
A1.1		construcții de locuințe	144	Cu acte	Nr. niveluri:1; S. construita la sol:144 mp;
A1.2		construcții anexa	33	Cu acte	Nr. niveluri:1; S. construita la sol:33 mp;

Lungime Segmente

1) Valorile lungimilor segmentelor sunt obținute din proiecție în plan.

Punct început	X / Y	Punct sfârșit	X / Y	Lungime segment (** (m)
1	383.615,858 267.376,64	2	383.639,96 267.371,529	24.638
2	383.639,96 267.371,529	3	383.662,724 267.366,795	23.251
3	383.662,724 267.366,795	4	383.662,816 267.370,862	4.068

Punct început	X / Y	Punct sfârşit	X / Y	Lungime segment (** (m)
4	383.662,816 267.370,862	5	383.662,464 267.374,998	4.151
5	383.662,464 267.374,998	6	383.660,513 267.383,867	9.081
6	383.660,513 267.383,867	7	383.659,469 267.385,522	1.957
7	383.659,469 267.385,522	8	383.658,145 267.387,148	2.097
8	383.658,145 267.387,148	9	383.636,165 267.407,451	29.922
9	383.636,165 267.407,451	10	383.631,313 267.411,933	6.605
10	383.631,313 267.411,933	11	383.628,447 267.406,411	6.221
11	383.628,447 267.406,411	12	383.627,499 267.404,788	1.88
12	383.627,499 267.404,788	13	383.619,821 267.386,007	20.29
13	383.619,821 267.386,007	14	383.616,963 267.379,633	6.985
14	383.616,963 267.379,633	1	383.615,858 267.376,64	3.19

** Lungimile segmentelor sunt determinate în planul de proiecție Stereo 70 și sunt rotunjite la 1 milimetru.

*** Distanța dintre puncte este formată din segmente cumulate ce sunt mai mici decât valoarea 1 milimetru.

**DATE DESPRE IMOBILUL NR. 13999**

Oficiul de Cadastru și Publicitate Imobiliară DOLJ
Biroul de Cadastru și Publicitate Imobiliară Craiova

A. Partea I. Descrierea imobilului

TEREN Intravilan

Adresa: Loc. Plosca, Str Elena Farago, Nr. 9, Jud. Dolj, T4,P14,P13

Nr. Crt	Nr cadastral Nr. topografic	Suprafața* (mp)	Observații / Referințe
A1		Din acte: 2.552 Masurata: 2.625	Sector cadastral:36 Teren imprejmuit;

Construcții

Crt	Nr cadastral Nr. topografic	Adresa	Observații / Referințe
A1.1		Loc. Plosca, Str Elena Farago, Nr. 9, Jud. Dolj, T4,P14,P13	Nr. niveluri:1; S. construita la sol:87 mp;
A1.2		Loc. Plosca, Str Elena Farago, Nr. 9, Jud. Dolj, T4,P14,P13	Nr. niveluri:1; S. construita la sol:30 mp;

B. Partea II. Proprietari și acte

Inscrieri privitoare la dreptul de proprietate și alte drepturi reale		Referințe
/		
Act Notarial nr. CM nr.87, din 24/10/2022 emis de BIN GIURCAN TITU;		
B1	Intabulare, drept de PROPRIETATE, dobandit prin Succesiune, cota actuala 1/1, cota initiala 1/1 1) PETRIȘOR IOANA	A1, A1.1, A1.2

C. Partea III. SARCINI .

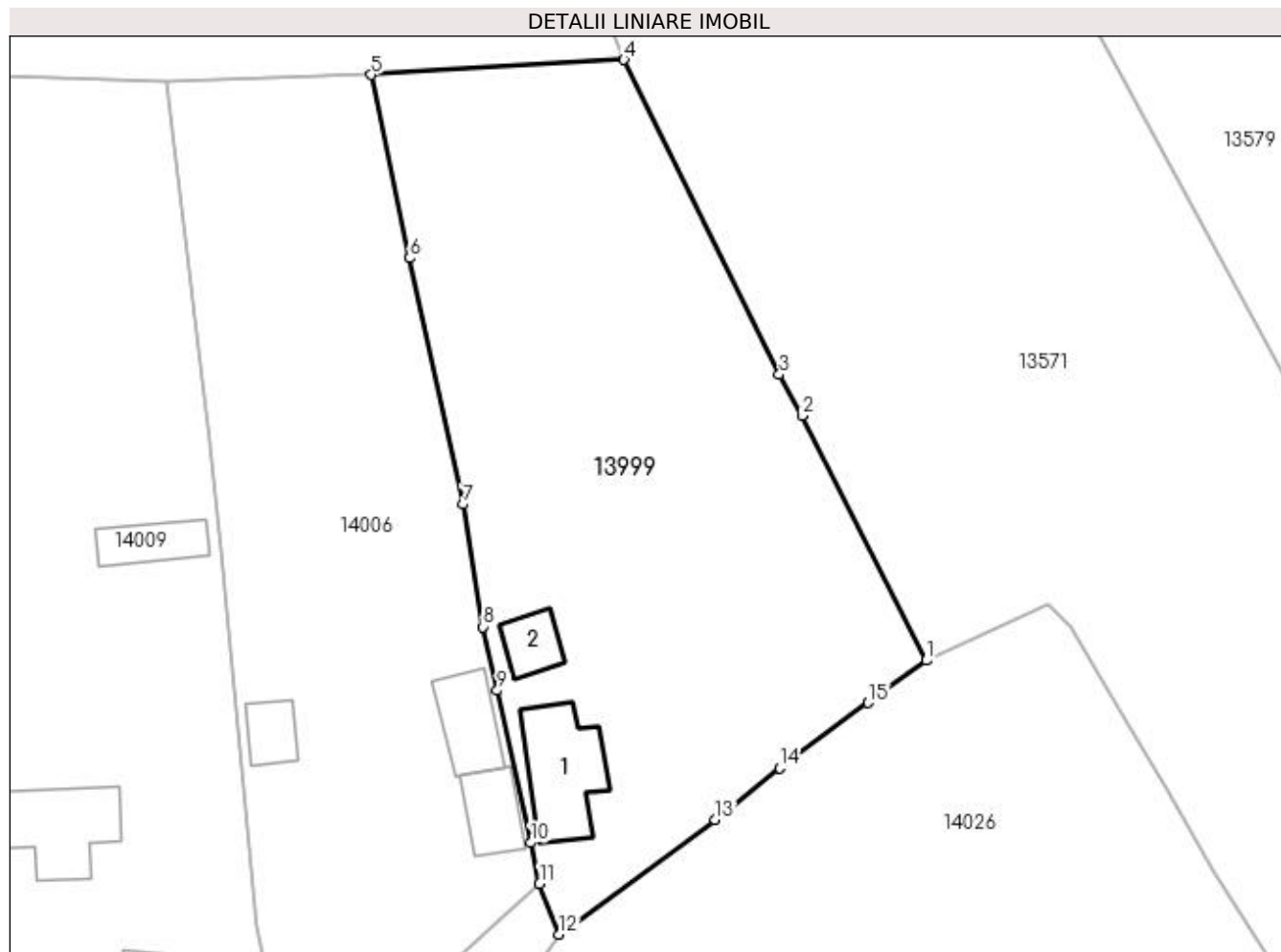
Inscrieri privind dezmembramintele dreptului de proprietate, drepturi reale de garanție și sarcini	Referințe
NU SUNT	

Anexa Nr. 1 La Partea I

Teren

Nr cadastral	Suprafața (mp)*	Observații / Referințe
	Din acte: 2.552 Masurata: 2.625	

* Suprafața este determinată în planul de proiecție Stereo 70.



Date referitoare la teren

Crt	Categorie folosință	Intra vilan	Suprafața (mp)	Tarla	Parcelă	Nr. topo	Observații / Referințe
1	curți constructii	DA	920	4	14	-	
2	arabil	DA	1.705	4	13	-	

Date referitoare la construcții

Crt	Număr	Destinație construcție	Supraf. (mp)	Situație juridică	Observații / Referințe
A1.1		construcții de locuințe	87	Cu acte	Nr. niveluri:1; S. construita la sol:87 mp;
A1.2		construcții anexa	30	Cu acte	Nr. niveluri:1; S. construita la sol:30 mp;

Lungime Segmente

1) Valorile lungimilor segmentelor sunt obținute din proiecție în plan.

Punct început	X / Y	Punct sfârșit	X / Y	Lungime segment (** (m)
1	384.307,442 267.366,404	2	384.295,075 267.390,793	27.345
2	384.295,075 267.390,793	3	384.292,808 267.394,87	4.665

Punct început	X / Y	Punct sfârșit	X / Y	Lungime segment (** (m)
3	384.292,808 267.394,87	4	384.277,334 267.426,22	34.961
4	384.277,334 267.426,22	5	384.252,157 267.424,731	25.221
5	384.252,157 267.424,731	6	384.255,995 267.406,457	18.673
6	384.255,995 267.406,457	7	384.261,332 267.381,951	25.08
7	384.261,332 267.381,951	8	384.263,327 267.369,752	12.361
8	384.263,327 267.369,752	9	384.264,718 267.363,418	6.485
9	384.264,718 267.363,418	10	384.268,05 267.348,244	15.536
10	384.268,05 267.348,244	11	384.268,942 267.344,183	4.158
11	384.268,942 267.344,183	12	384.270,9 267.339,134	5.415
12	384.270,9 267.339,134	13	384.286,417 267.350,539	19.258
13	384.286,417 267.350,539	14	384.292,876 267.355,669	8.248
14	384.292,876 267.355,669	15	384.301,643 267.362,193	10.928
15	384.301,643 267.362,193	1	384.307,442 267.366,404	7.167

** Lungimile segmentelor sunt determinate în planul de proiecție Stereo 70 și sunt rotunjite la 1 milimetru.

*** Distanța dintre puncte este formată din segmente cumulate ce sunt mai mici decât valoarea 1 milimetru.

**DATE DESPRE IMOBILUL NR. 14000**

Oficiul de Cadastru și Publicitate Imobiliară DOLJ
Biroul de Cadastru și Publicitate Imobiliară Craiova

A. Partea I. Descrierea imobilului

TEREN Intravilan

Adresa: Loc. Plosca, Str Nicolae Iorga, Nr. 3, Jud. Dolj, T12

Nr. Crt	Nr cadastral Nr. topografic	Suprafața* (mp)	Observații / Referințe
A1		748	Sector cadastral:36 Teren imprejmuit;

B. Partea II. Proprietari și acte

Inscrieri privitoare la dreptul de proprietate și alte drepturi reale		Referințe
/		
Act Normativ nr. 7, din 13/03/1996 emis de PARLAMENTUL ROMÂNIEI;		
B1	Inscrierea provizorie, drept de PROPRIETATE, dobandit prin Lege, cota actuala 1/1, cota initiala 1/1 1) NEIDENTIFICAT NEIDENTIFICAT	A1

C. Partea III. SARCINI .

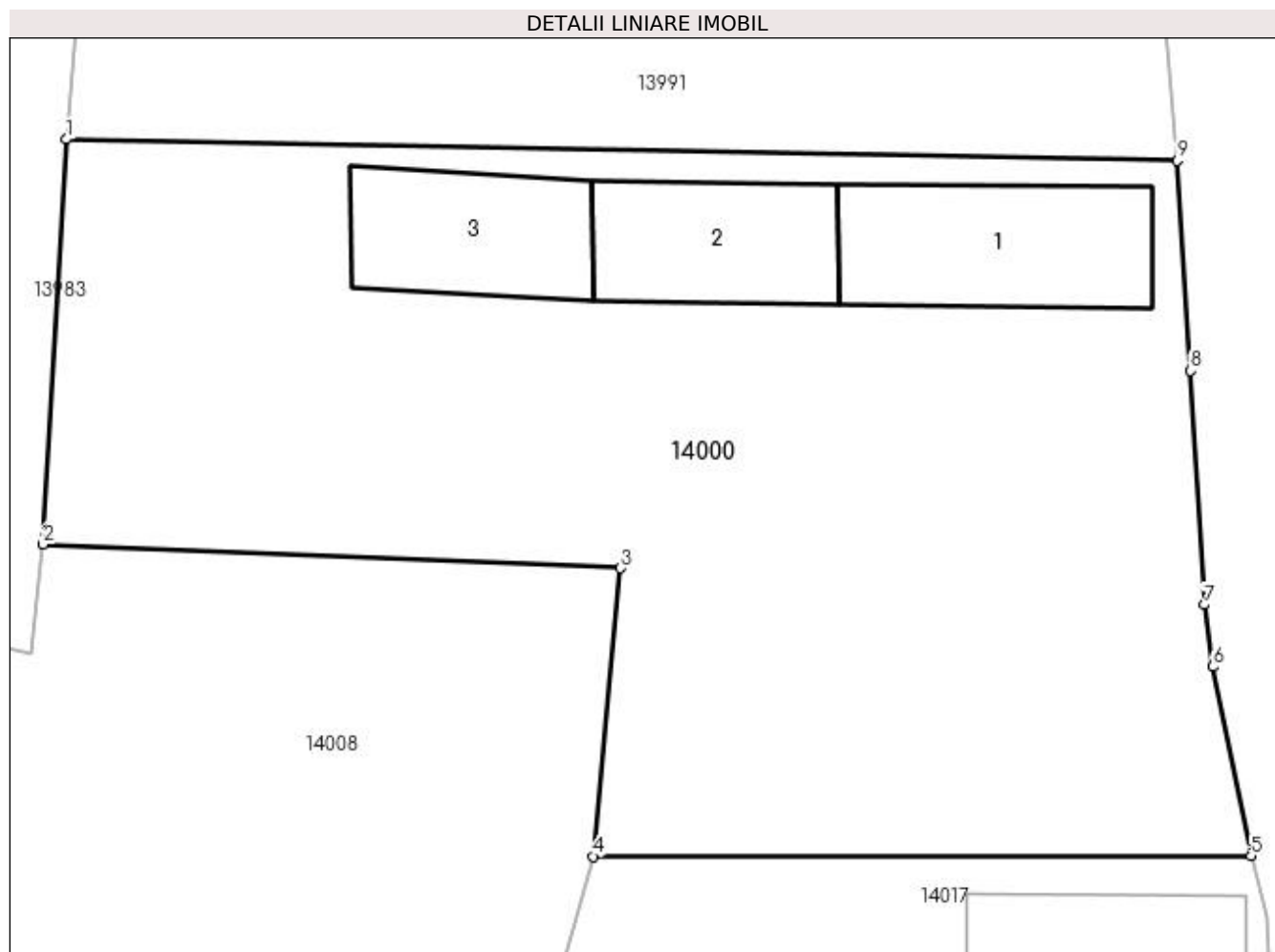
Inscrieri privind dezmembramintele dreptului de proprietate, drepturi reale de garanție și sarcini	Referințe
NU SUNT	

Anexa Nr. 1 La Partea I

Teren

Nr cadastral	Suprafața (mp)*	Observații / Referințe
	748	

* Suprafața este determinată în planul de proiecție Stereo 70.



Date referitoare la teren

Crt	Categorie folosință	Intravilan	Suprafața (mp)	Tarla	Parcelă	Nr. topo	Observații / Referințe
1	curți constructii	DA	748	12	-	-	

Date referitoare la construcții

Crt	Număr	Destinație construcție	Supraf. (mp)	Situație juridică	Observații / Referințe
A1.1		construcții de locuințe	44	Fara acte	Nr. niveluri:1; S. construita la sol:44 mp;
A1.2		construcții de locuințe	34	Fara acte	Nr. niveluri:1; S. construita la sol:34 mp;
A1.3		construcții anexa	34	Fara acte	Nr. niveluri:1; S. construita la sol:34 mp;

Lungime Segmente

1) Valorile lungimilor segmentelor sunt obținute din proiecție în plan.

Punct început	X / Y	Punct sfârșit	X / Y	Lungime segment (** (m)
1	383.696,881 267.395,704	2	383.696,092 267.381,925	13.802
2	383.696,092 267.381,925	3	383.715,745 267.381,111	19.67

Punct început	X / Y	Punct sfârșit	X / Y	Lungime segment (** (m)
3	383.715,745 267.381,111	4	383.714,822 267.371,293	9.861
4	383.714,822 267.371,293	5	383.737,232 267.371,316	22.41
5	383.737,232 267.371,316	6	383.735,921 267.377,756	6.572
6	383.735,921 267.377,756	7	383.735,631 267.379,86	2.124
7	383.735,631 267.379,86	8	383.735,177 267.387,824	7.977
8	383.735,177 267.387,824	9	383.734,72 267.394,981	7.172
9	383.734,72 267.394,981	1	383.696,881 267.395,704	37.846

** Lungimile segmentelor sunt determinate în planul de proiecție Stereo 70 și sunt rotunjite la 1 milimetru.

*** Distanța dintre puncte este formată din segmente cumulate ce sunt mai mici decât valoarea 1 milimetru.

**DATE DESPRE IMOBILUL NR. 14001**

Oficiul de Cadastru și Publicitate Imobiliară DOLJ
Biroul de Cadastru și Publicitate Imobiliară Craiova

A. Partea I. Descrierea imobilului

TEREN Intravilan

Adresa: Loc. Plosca, Str Ioan Slavici, Nr. 3, Jud. Dolj, T6,P17,P16

Nr. Crt	Nr cadastral Nr. topografic	Suprafața* (mp)	Observații / Referințe
A1		Din acte: 2.100 Masurata: 1.905	Sector cadastral:36 Teren imprejmuit;

Construcții

Crt	Nr cadastral Nr. topografic	Adresa	Observații / Referințe
A1.1		Loc. Plosca, Str Ioan Slavici, Nr. 3, Jud. Dolj, T6,P17,P16	Nr. niveluri:1; S. construita la sol:71 mp;
A1.2		Loc. Plosca, Str Ioan Slavici, Nr. 3, Jud. Dolj, T6,P17,P16	Nr. niveluri:1; S. construita la sol:78 mp;

B. Partea II. Proprietari și acte

Inscrieri privitoare la dreptul de proprietate și alte drepturi reale		Referințe
/		
Act Administrativ nr. TDP nr. 1233-45092, din 31/10/1996 emis de CJSAPT DOLJ;		
B1	Intabulare, drept de PROPRIETATE, dobandit prin Reconstituire, cota actuala 1/1, cota initiala 1/1 1) BALACI MARIN , Lipsă CNP.	A1
Act Normativ nr. 7, din 13/03/1996 emis de PARLAMENTUL ROMANIEI (ART.12 ALIN.(14) și ART.37 ALIN.(2));		
B2	Intabulare, drept de PROPRIETATE, dobandit prin Lege, cota actuala 1/1, cota initiala 1/1 1) BALACI MARIN , Lipsă CNP.	A1.1, A1.2

C. Partea III. SARCINI .

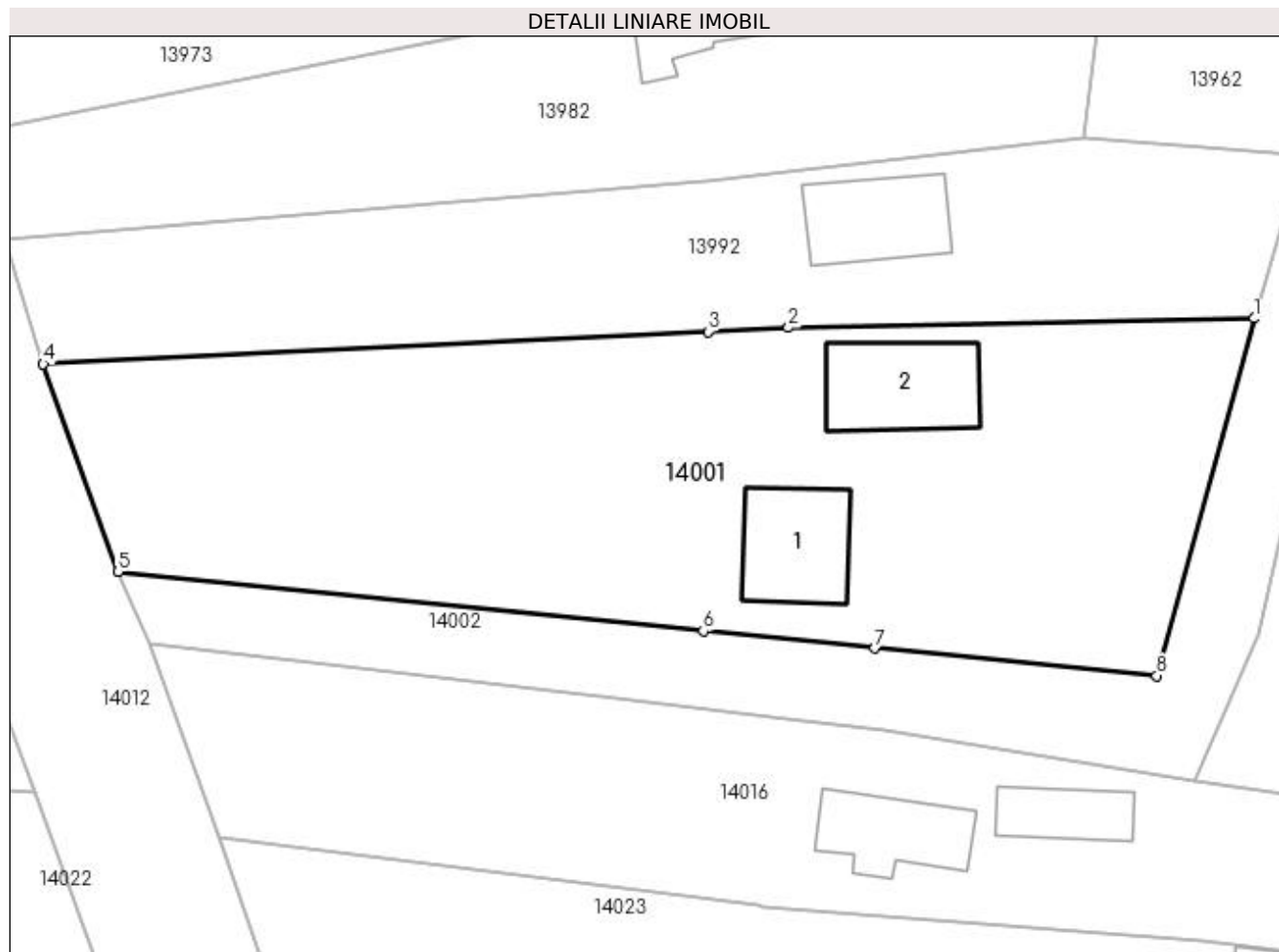
Inscrieri privind dezmembramintele dreptului de proprietate, drepturi reale de garanție și sarcini	Referințe
NU SUNT	

Anexa Nr. 1 La Partea I

Teren

Nr cadastral	Suprafața (mp)*	Observații / Referințe
	Din acte: 2.100 Masurata: 1.905	

* Suprafața este determinată în planul de proiecție Stereo 70.



Date referitoare la teren

Crt	Categorie folosință	Intra vilan	Suprafața (mp)	Tarla	Parcelă	Nr. topo	Observații / Referințe
1	curți constructii	DA	975	6	17	-	
2	arabil	DA	930	6	16	-	

Date referitoare la construcții

Crt	Număr	Destinație construcție	Supraf. (mp)	Situație juridică	Observații / Referințe
A1.1		construcții de locuințe	71	Cu acte	Nr. niveluri:1; S. construita la sol:71 mp;
A1.2		construcții de locuințe	78	Cu acte	Nr. niveluri:1; S. construita la sol:78 mp;

Lungime Segmente

1) Valorile lungimilor segmentelor sunt obținute din proiecție în plan.

Punct început	X / Y	Punct sfârșit	X / Y	Lungime segment (** (m))
1	384.008,355 267.396,191	2	383.972,627 267.395,478	35.735
2	383.972,627 267.395,478	3	383.966,466 267.395,177	6.168

Punct început	X / Y	Punct sfârșit	X / Y	Lungime segment (** (m)
3	383.966,466 267.395,177	4	383.915,418 267.392,68	51.109
4	383.915,418 267.392,68	5	383.921,14 267.376,755	16.922
5	383.921,14 267.376,755	6	383.966,09 267.372,207	45.179
6	383.966,09 267.372,207	7	383.979,251 267.370,875	13.228
7	383.979,251 267.370,875	8	384.000,889 267.368,774	21.74
8	384.000,889 267.368,774	1	384.008,355 267.396,191	28.415

** Lungimile segmentelor sunt determinate în planul de proiecție Stereo 70 și sunt rotunjite la 1 milimetru.

*** Distanța dintre puncte este formată din segmente cumulate ce sunt mai mici decât valoarea 1 milimetru.

**DATE DESPRE IMOBILUL NR. 14002**

Oficiul de Cadastru și Publicitate Imobiliară DOLJ
Biroul de Cadastru și Publicitate Imobiliară Craiova

A. Partea I. Descrierea imobilului

TEREN Intravilan

Adresa: Loc. Plosca, Str Ioan Slavici, Jud. Dolj

Nr. Crt	Nr cadastral Nr. topografic	Suprafața* (mp)	Observații / Referințe
A1		773	Sector cadastral:36 Teren neimprejmuit;

B. Partea II. Proprietari și acte

Inscrieri privitoare la dreptul de proprietate și alte drepturi reale		Referințe
/		
Act Normativ nr. HG nr.596, din 04/08/2011 emis de GUVERNUL ROMANIEI (HOTARARE 1554/2009 SI ANEXA NR. 14		
Act Administrativ nr.1445/14.03.2023 emis de Primaria Comunei Bistret);		
B1	Intabulare, drept de PROPRIETATE, dobandit prin Lege, cota actuala 1/1, cota initiala 1/1	A1
1) COMUNA BISTRET - DOMENIUL PUBLIC, CIF:4553895		

C. Partea III. SARCINI .

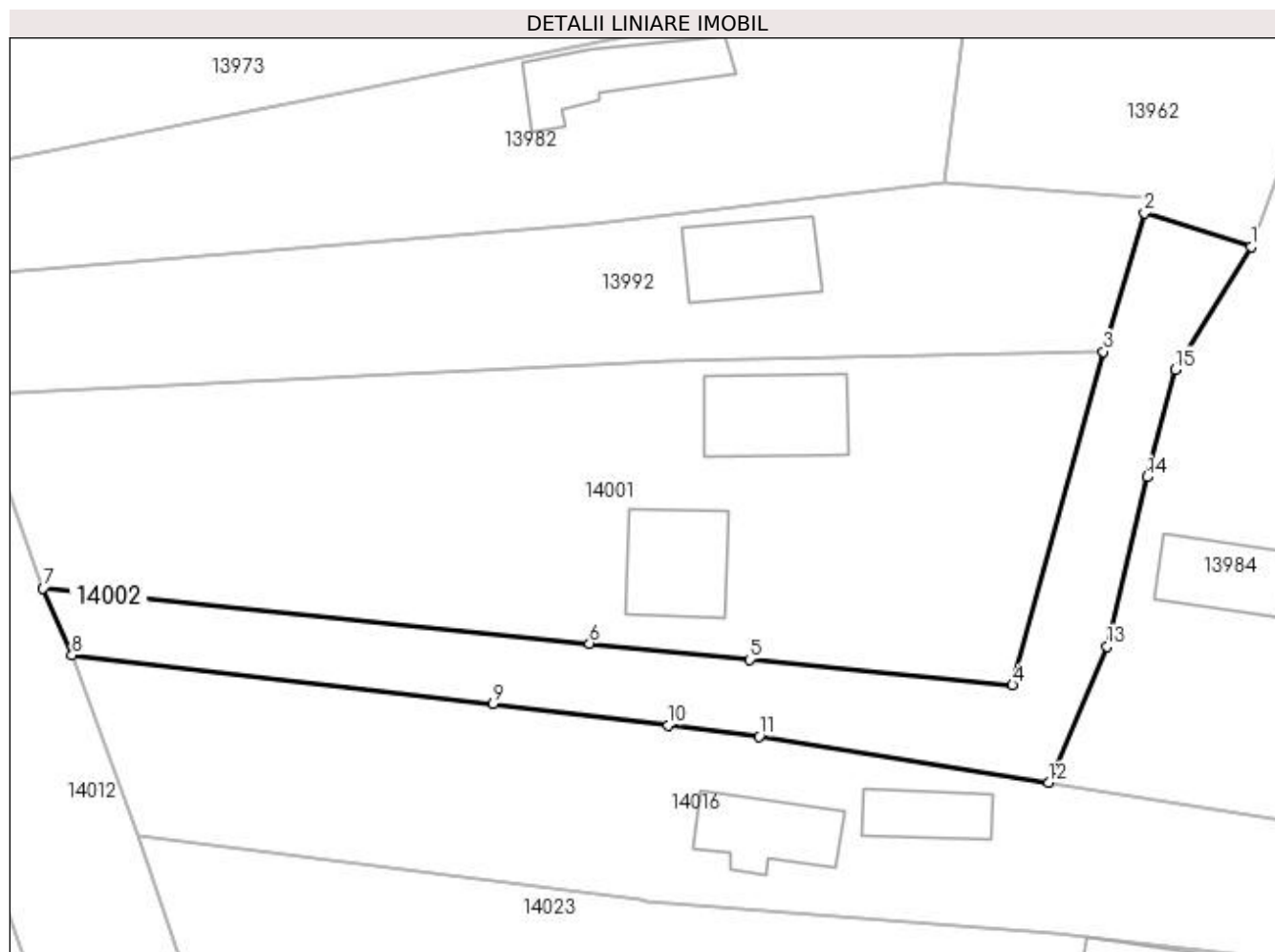
Inscrieri privind dezmembramintele dreptului de proprietate, drepturi reale de garanție și sarcini	Referințe
NU SUNT	

Anexa Nr. 1 La Partea I

Teren

Nr cadastral	Suprafața (mp)*	Observații / Referințe
	773	

* Suprafața este determinată în planul de proiecție Stereo 70.



Date referitoare la teren

Crt	Categorie folosință	Intra vilan	Suprafața (mp)	Tarla	Parcelă	Nr. topo	Observații / Referințe
1	drum	DA	773	-	-	-	

Lungime Segmente

1) Valorile lungimilor segmentelor sunt obținute din proiecție în plan.

Punct început	X / Y	Punct sfârșit	X / Y	Lungime segment (** (m)
1	384.020,498 267.404,83	2	384.011,73 267.407,58	9.189
2	384.011,73 267.407,58	3	384.008,355 267.396,191	11.879
3	384.008,355 267.396,191	4	384.000,889 267.368,774	28.415
4	384.000,889 267.368,774	5	383.979,251 267.370,875	21.74
5	383.979,251 267.370,875	6	383.966,09 267.372,207	13.228

Punct început	X / Y	Punct sfârşit	X / Y	Lungime segment (** (m)
6	383.966,09 267.372,207	7	383.921,14 267.376,755	45.179
7	383.921,14 267.376,755	8	383.923,524 267.371,243	6.005
8	383.923,524 267.371,243	9	383.958,147 267.367,237	34.854
9	383.958,147 267.367,237	10	383.972,538 267.365,467	14.499
10	383.972,538 267.365,467	11	383.980,031 267.364,546	7.549
11	383.980,031 267.364,546	12	384.003,841 267.360,75	24.111
12	384.003,841 267.360,75	13	384.008,646 267.371,938	12.176
13	384.008,646 267.371,938	14	384.011,924 267.385,883	14.325
14	384.011,924 267.385,883	15	384.014,286 267.394,71	9.138
15	384.014,286 267.394,71	1	384.020,498 267.404,83	11.874

** Lungimile segmentelor sunt determinate în planul de proiecție Stereo 70 și sunt rotunjite la 1 milimetru.

*** Distanța dintre puncte este formată din segmente cumulate ce sunt mai mici decât valoarea 1 milimetru.

**DATE DESPRE IMOBILUL NR. 14003**

Oficiul de Cadastru și Publicitate Imobiliară DOLJ
Biroul de Cadastru și Publicitate Imobiliară Craiova

A. Partea I. Descrierea imobilului

TEREN Intravilan

Adresa: Loc. Plosca, Str Tudor Arghezi, Nr. 28, Jud. Dolj, T7,P4,P5/1

Nr. Crt	Nr cadastral Nr. topografic	Suprafața* (mp)	Observații / Referințe
A1		Din acte: 2.080 Masurata: 2.308	Sector cadastral:36 Teren imprejmuit;

Construcții

Crt	Nr cadastral Nr. topografic	Adresa	Observații / Referințe
A1.1		Loc. Plosca, Str Tudor Arghezi, Nr. 28, Jud. Dolj, T7,P4,P5/1	Nr. niveluri:1; S. construita la sol:57 mp;

B. Partea II. Proprietari și acte

Inscrieri privitoare la dreptul de proprietate și alte drepturi reale		Referințe
/		
Act Administrativ nr. TDP nr. 2374, din 19/04/2003 emis de CJSAPT DOLJ;		
B1	Intabulare, drept de PROPRIETATE, dobandit prin Reconstituire, cota actuala 1/1, cota initiala 1/1 1) MORARU NICOLAE, Lipsă CNP.	A1
Act Normativ nr. 7, din 13/03/1996 emis de PARLAMENTUL ROMANIEI (ART.12 ALIN.(14) și ART.37 ALIN.(2));		
B2	Intabulare, drept de PROPRIETATE, dobandit prin Lege, cota actuala 1/1, cota initiala 1/1 1) MORARU NICOLAE, Lipsă CNP.	A1.1

C. Partea III. SARCINI .

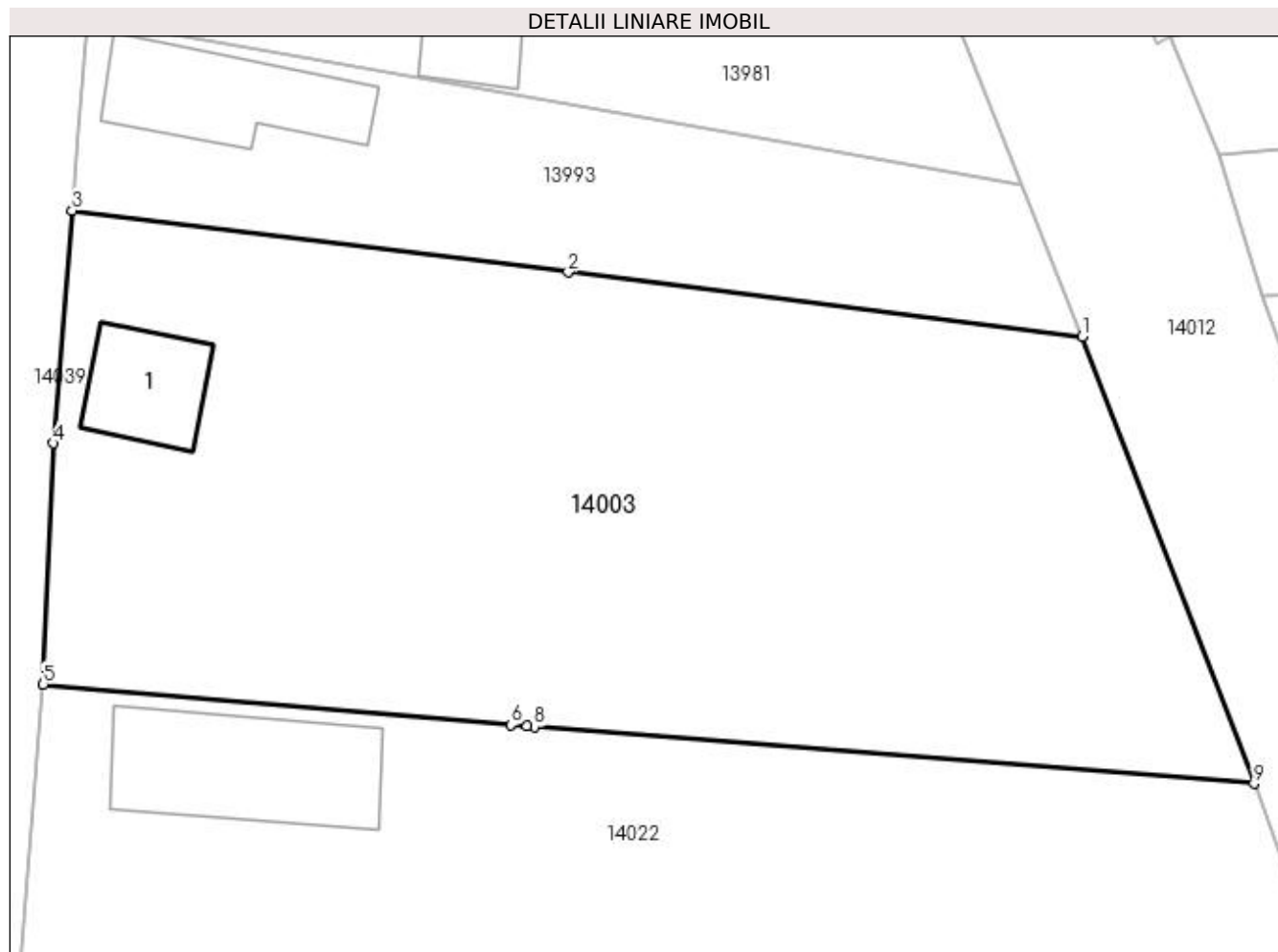
Inscrieri privind dezmembramentele dreptului de proprietate, drepturi reale de garanție și sarcini	Referințe
NU SUNT	

Anexa Nr. 1 La Partea I

Teren

Nr cadastral	Suprafața (mp)*	Observații / Referințe
	Din acte: 2.080	
	Masurata: 2.308	

* Suprafața este determinată în planul de proiecție Stereo 70.



Date referitoare la teren

Crt	Categorie folosință	Intra vilan	Suprafața (mp)	Tarla	Parcelă	Nr. topo	Observații / Referințe
1	curți constructii	DA	1.058	7	4	-	
2	arabil	DA	1.250	7	5/1	-	

Date referitoare la construcții

Crt	Număr	Destinație construcție	Supraf. (mp)	Situație juridică	Observații / Referințe
A1.1		construcții de locuințe	57	Cu acte	Nr. niveluri:1; S. construita la sol:57 mp;

Lungime Segmente

1) Valorile lungimilor segmentelor sunt obținute din proiecție în plan.

Punct început	X / Y	Punct sfârșit	X / Y	Lungime segment (** (m)
1	383.903,25 267.390,013	2	383.868,52 267.394,336	34.998
2	383.868,52 267.394,336	3	383.834,995 267.398,509	33.784
3	383.834,995 267.398,509	4	383.833,738 267.382,787	15.772

Punct început	X / Y	Punct sfârşit	X / Y	Lungime segment (** (m)
4	383.833,738 267.382,787	5	383.833,055 267.366,506	16.295
5	383.833,055 267.366,506	6	383.864,628 267.363,771	31.691
6	383.864,628 267.363,771	7	383.865,751 267.363,673	1.127
7	383.865,751 267.363,673	8	383.866,21 267.363,637	0.46
8	383.866,21 267.363,637	9	383.914,845 267.359,802	48.786
9	383.914,845 267.359,802	1	383.903,25 267.390,013	32.36

** Lungimile segmentelor sunt determinate în planul de proiecție Stereo 70 și sunt rotunjite la 1 milimetru.

*** Distanța dintre puncte este formată din segmente cumulate ce sunt mai mici decât valoarea 1 milimetru.

**DATE DESPRE IMOBILUL NR. 14004**

Oficiul de Cadastru și Publicitate Imobiliară DOLJ
Biroul de Cadastru și Publicitate Imobiliară Craiova

A. Partea I. Descrierea imobilului

TEREN Intravilan

Adresa: Loc. Plosca, Str Independenței, Nr. 10, Jud. Dolj, T4,P23

Nr. Crt	Nr cadastral Nr. topografic	Suprafața* (mp)	Observații / Referințe
A1		Din acte: 630 Masurata: 919	Sector cadastral:36 Teren imprejmuit;

Construcții

Crt	Nr cadastral Nr. topografic	Adresa	Observații / Referințe
A1.1		Loc. Plosca, Str Independenței, Nr. 10, Jud. Dolj	Nr. niveluri:1; S. construita la sol:43 mp;
A1.2		Loc. Plosca, Str Independenței, Nr. 10, Jud. Dolj	Nr. niveluri:1; S. construita la sol:31 mp;
A1.3		Loc. Plosca, Str Independenței, Nr. 10, Jud. Dolj	Nr. niveluri:1; S. construita la sol:20 mp;

B. Partea II. Proprietari și acte

Inscrieri privitoare la dreptul de proprietate și alte drepturi reale		Referințe
/		
Act Administrativ nr. TDP nr. 1336-59341, din 04/08/1997 emis de CJSAPT DOLJ;		
B1	Intabulare, drept de PROPRIETATE, dobandit prin Reconstituire, cota actuala 1/1, cota initiala 1/1 1) STANCIU PĂTRU, Lipsă CNP. 2) STANCIU NICOLAE, Lipsă CNP. 3) STANCIU DUMITRU, Lipsă CNP. 4) STANCIU ION, Lipsă CNP.	A1
Act Normativ nr. 7, din 13/03/1996 emis de PARLAMENTUL ROMANIEI (ART.12 ALIN.(14) și ART.37 ALIN.(2));		
B2	Intabulare, drept de PROPRIETATE, dobandit prin Lege, cota actuala 1/1, cota initiala 1/1 1) STANCIU PĂTRU, Lipsă CNP. 2) STANCIU NICOLAE, Lipsă CNP. 3) STANCIU DUMITRU, Lipsă CNP. 4) STANCIU ION, Lipsă CNP.	A1.1, A1.2, A1.3

C. Partea III. SARCINI .

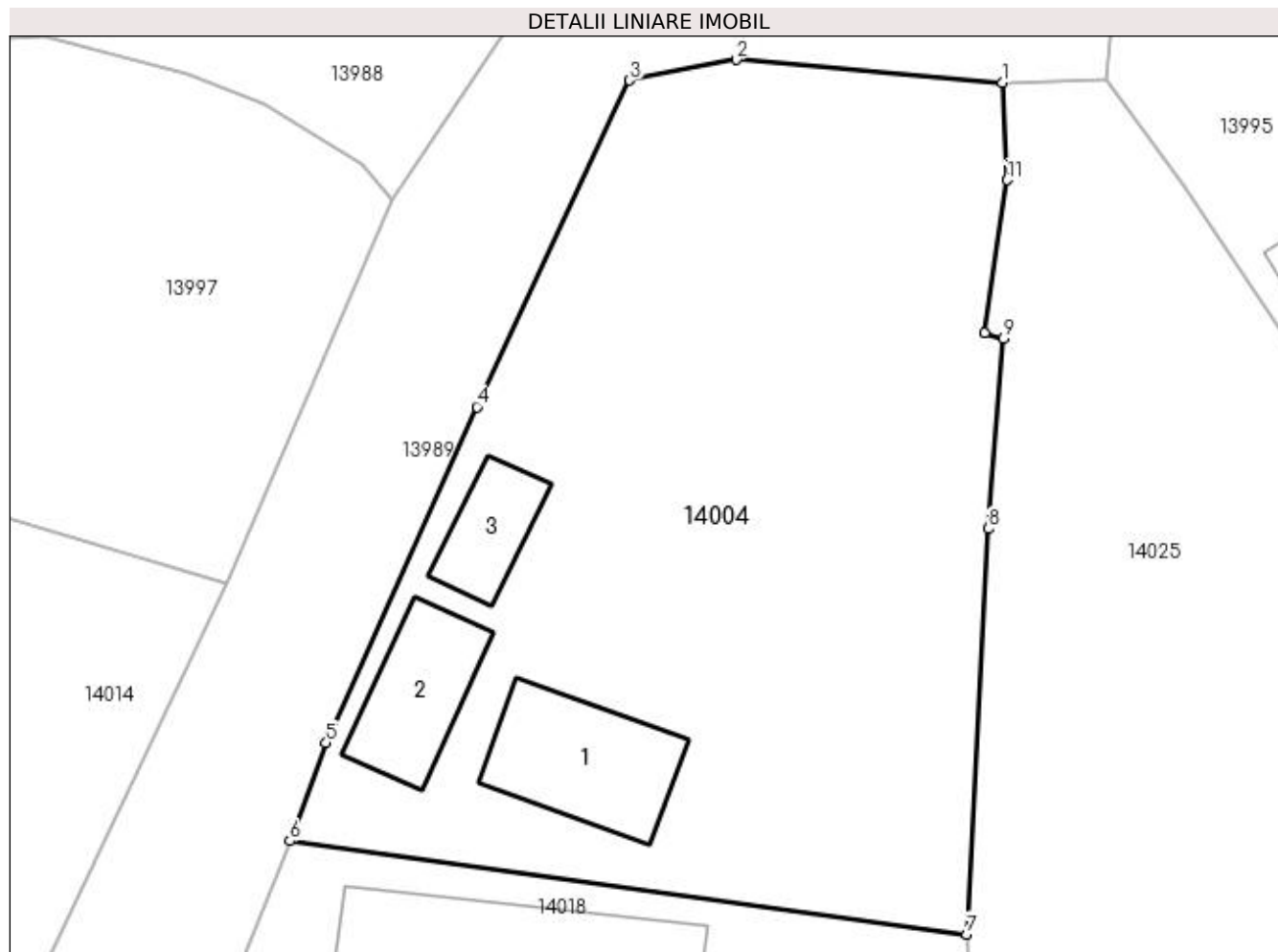
Inscrieri privind dezmembramintele dreptului de proprietate, drepturi reale de garanție și sarcini	Referințe
NU SUNT	

Anexa Nr. 1 La Partea I

Teren

Nr cadastral	Suprafața (mp)*	Observații / Referințe
	Din acte: 630 Masurata: 919	

* Suprafața este determinată în planul de proiecție Stereo 70.



Date referitoare la teren

Crt	Categorie folosință	Intra vilan	Suprafața (mp)	Tarla	Parcelă	Nr. topo	Observații / Referințe
1	curți constructii	DA	919	4	23	-	

Date referitoare la construcții

Crt	Număr	Destinație construcție	Supraf. (mp)	Situație juridică	Observații / Referințe
A1.1		construcții de locuințe	43	Cu acte	Nr. niveluri:1; S. construita la sol:43 mp;
A1.2		construcții de locuințe	31	Cu acte	Nr. niveluri:1; S. construita la sol:31 mp;
A1.3		construcții anexa	20	Cu acte	Nr. niveluri:1; S. construita la sol:20 mp;

Lungime Segmente

1) Valorile lungimilor segmentelor sunt obținute din proiecție în plan.

Punct început	X / Y	Punct sfârșit	X / Y	Lungime segment (** (m))
1	384.151,799 267.397,919	2	384.139,671 267.398,959	12.173
2	384.139,671 267.398,959	3	384.134,824 267.398,016	4.938

Punct început	X / Y	Punct sfârşit	X / Y	Lungime segment (** (m)
3	384.134,824 267.398,016	4	384.127,853 267.383,154	16.416
4	384.127,853 267.383,154	5	384.121,004 267.367,848	16.768
5	384.121,004 267.367,848	6	384.119,346 267.363,394	4.753
6	384.119,346 267.363,394	7	384.150,166 267.359,136	31.113
7	384.150,166 267.359,136	8	384.151,163 267.377,599	18.49
8	384.151,163 267.377,599	9	384.151,836 267.386,27	8.697
9	384.151,836 267.386,27	10	384.150,998 267.386,512	0.872
10	384.150,998 267.386,512	11	384.152,022 267.393,479	7.042
11	384.152,022 267.393,479	1	384.151,799 267.397,919	4.446

** Lungimile segmentelor sunt determinate în planul de proiecție Stereo 70 și sunt rotunjite la 1 milimetru.

*** Distanța dintre puncte este formată din segmente cumulate ce sunt mai mici decât valoarea 1 milimetru.

**DATE DESPRE IMOBILUL NR. 14005**

Oficiul de Cadastru și Publicitate Imobiliară DOLJ
Biroul de Cadastru și Publicitate Imobiliară Craiova

A. Partea I. Descrierea imobilului

TEREN Intravilan

Adresa: Loc. Plosca, Str Tudor Arghezi, Nr. 21, Jud. Dolj, T8,P29,P28

Nr. Crt	Nr cadastral Nr. topografic	Suprafața* (mp)	Observații / Referințe
A1		Din acte: 988 Masurata: 1.083	Sector cadastral:36 Teren imprejmuit;

Construcții

Crt	Nr cadastral Nr. topografic	Adresa	Observații / Referințe
A1.1		Loc. Plosca, Str Tudor Arghezi, Nr. 21, Jud. Dolj, T8,P29,P28	Nr. niveluri:1; S. construita la sol:49 mp;
A1.2		Loc. Plosca, Str Tudor Arghezi, Nr. 21, Jud. Dolj, T8,P29,P28	Nr. niveluri:1; S. construita la sol:80 mp;

B. Partea II. Proprietari și acte

Inscrieri privitoare la dreptul de proprietate și alte drepturi reale		Referințe
/		
Act Administrativ nr. TDP nr. 455-45331, din 09/10/1996 emis de CJSAPT DOLJ;		
B1	Intabulare, drept de PROPRIETATE, dobandit prin Reconstituire, cota actuala 1/1, cota initiala 1/1 1) NEAȚU GHEORGHE, Lipsă CNP.	A1
Act Normativ nr. 7, din 13/03/1996 emis de PARLAMENTUL ROMANIEI (ART.12 ALIN.(14) și ART.37 ALIN.(2));		
B2	Intabulare, drept de PROPRIETATE, dobandit prin Lege, cota actuala 1/1, cota initiala 1/1 1) NEAȚU GHEORGHE, Lipsă CNP.	A1.1, A1.2

C. Partea III. SARCINI .

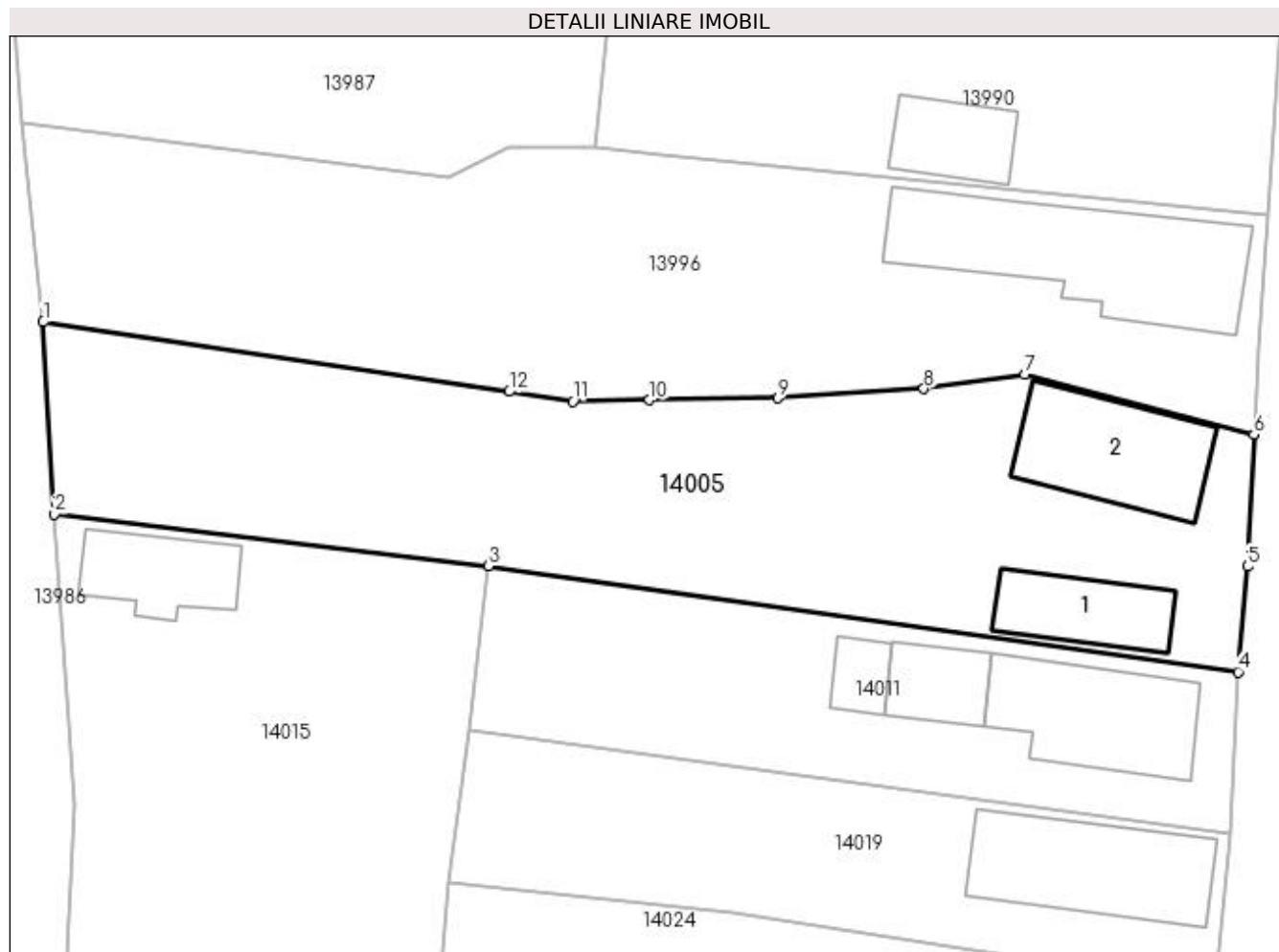
Inscrieri privind dezmembramentele dreptului de proprietate, drepturi reale de garanție și sarcini	Referințe
NU SUNT	

Anexa Nr. 1 La Partea I

Teren

Nr cadastral	Suprafața (mp)*	Observații / Referințe
	Din acte: 988 Masurata: 1.083	

* Suprafața este determinată în planul de proiecție Stereo 70.



Date referitoare la teren

Crt	Categorie folosință	Intra vilan	Suprafața (mp)	Tarla	Parcelă	Nr. topo	Observații / Referințe
1	curți constructii	DA	725	8	29	-	
2	vie	DA	358	8	28	-	

Date referitoare la construcții

Crt	Număr	Destinație construcție	Supraf. (mp)	Situație juridică	Observații / Referințe
A1.1		construcții de locuințe	49	Cu acte	Nr. niveluri:1; S. construita la sol:49 mp;
A1.2		construcții de locuințe	80	Cu acte	Nr. niveluri:1; S. construita la sol:80 mp;

Lungime Segmente

1) Valorile lungimilor segmentelor sunt obținute din proiecție în plan.

Punct început	X / Y	Punct sfârșit	X / Y	Lungime segment (** (m))
1	383.742,17 267.387,953	2	383.742,913 267.375,323	12.652
2	383.742,913 267.375,323	3	383.771,477 267.371,886	28.77

Punct început	X / Y	Punct sfârșit	X / Y	Lungime segment (** (m)
3	383.771,477 267.371,886	4	383.820,795 267.364,921	49.807
4	383.820,795 267.364,921	5	383.821,421 267.371,864	6.971
5	383.821,421 267.371,864	6	383.821,851 267.380,548	8.695
6	383.821,851 267.380,548	7	383.806,753 267.384,519	15.611
7	383.806,753 267.384,519	8	383.800,118 267.383,555	6.705
8	383.800,118 267.383,555	9	383.790,521 267.382,951	9.616
9	383.790,521 267.382,951	10	383.782,07 267.382,82	8.452
10	383.782,07 267.382,82	11	383.777,016 267.382,742	5.055
11	383.777,016 267.382,742	12	383.772,821 267.383,369	4.242
12	383.772,821 267.383,369	1	383.742,17 267.387,953	30.992

** Lungimile segmentelor sunt determinate în planul de proiecție Stereo 70 și sunt rotunjite la 1 milimetru.

*** Distanța dintre puncte este formată din segmente cumulate ce sunt mai mici decât valoarea 1 milimetru.

**DATE DESPRE IMOBILUL NR. 14006**

Oficiul de Cadastru și Publicitate Imobiliară DOLJ
Biroul de Cadastru și Publicitate Imobiliară Craiova

A. Partea I. Descrierea imobilului

TEREN Intravilan

Adresa: Loc. Plosca, Str Elena Farago, Nr. 6, Jud. Dolj, fost T4, P15, P16

Nr. Crt	Nr cadastral Nr. topografic	Suprafața* (mp)	Observații / Referințe
A1	32074	Din acte: 2.400 Masurata: 2.187	Sector cadastral:36 Teren imprejmuit;

Construcții

Crt	Nr cadastral Nr. topografic	Adresa	Observații / Referințe
A1.1	32074-C1	Loc. Plosca, Str Elena Farago, Nr. 6, Jud. Dolj, fost T4, P15, P16	Nr. niveluri:1; S. construita la sol:42 mp; S. construita desfasurata:42 mp; casa de locuit din caramida/tigla, edificata in anul 1999, regim de inaltime P, S desf = 42 mp
A1.2	32074-C2	Loc. Plosca, Str Elena Farago, Nr. 6, Jud. Dolj, fost T4, P15, P16	Nr. niveluri:1; S. construita la sol:51 mp; S. construita desfasurata:51 mp; anexa gospodareasca din chirpici si lemn/tigla, edificata in anul 1949, regim de inaltime P, S desf = 51 mp
A1.3	32074-C3	Loc. Plosca, Str Elena Farago, Nr. 6, Jud. Dolj, fost T4, P15, P16	Nr. niveluri:1; S. construita la sol:29 mp; S. construita desfasurata:29 mp; anexa gospodareasca din paianta/tabla, edificata in anul 1998, regim de inaltime P, S desf = 29 mp

B. Partea II. Proprietari și acte

Inscrieri privitoare la dreptul de proprietate și alte drepturi reale	Referințe
160293 / 26/07/2019	
Act Notarial nr. CONTRACT DE VANZARE AUT NR 1787, din 25/07/2019 emis de N.P. Zavoi Aurelian Paul;	
B1	A1, A1.1, A1.2, A1.3
Intabulare, drept de PROPRIETATE, dobandit prin Conventie, cota actuala 1/1, cota initiala 1/1 1) PUȚULACHE FLORENTINA-BIANCA	

C. Partea III. SARCINI .

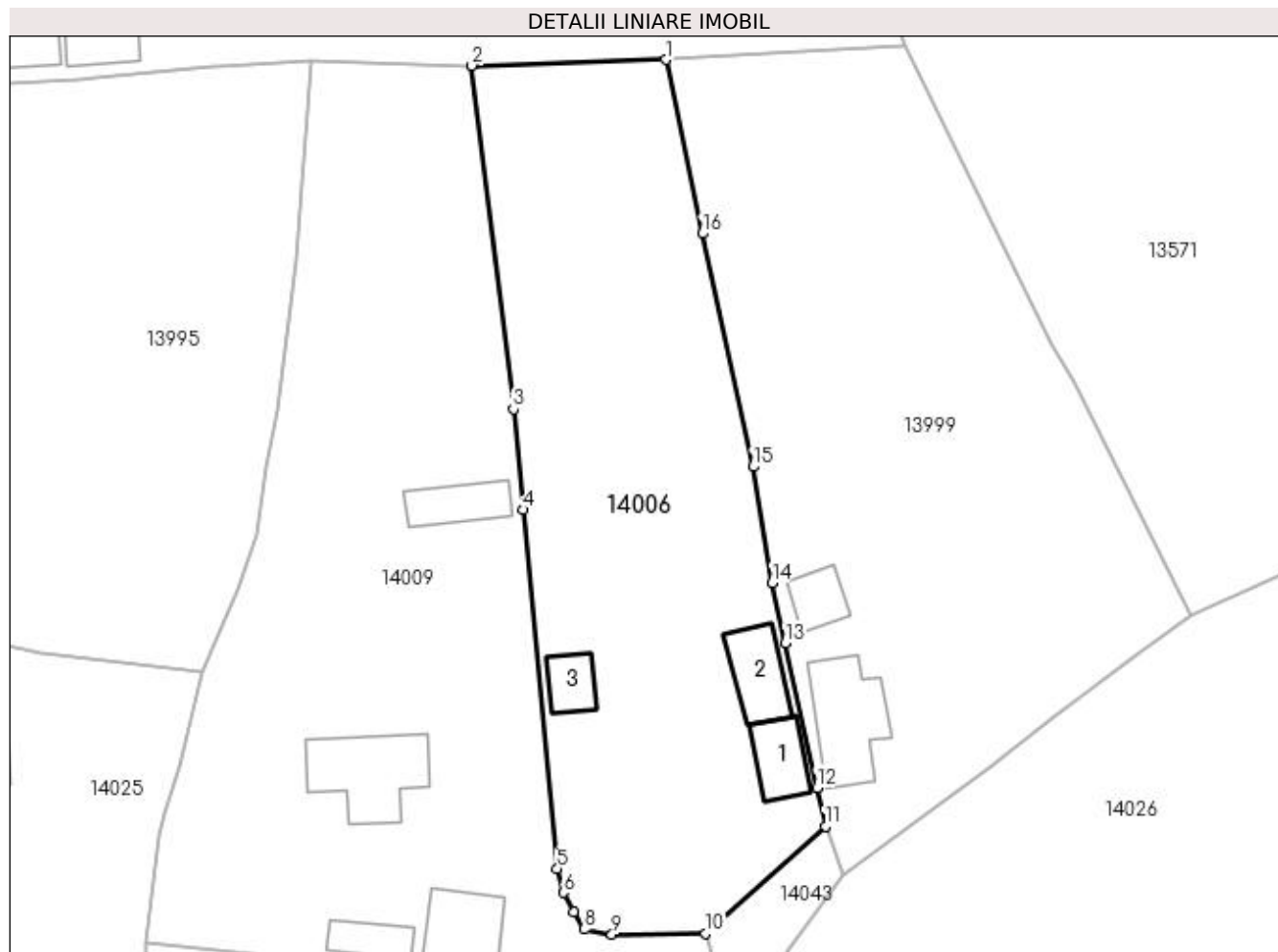
Inscrieri privind dezmembramintele dreptului de proprietate, drepturi reale de garanție și sarcini	Referințe
NU SUNT	

Anexa Nr. 1 La Partea I

Teren

Nr cadastral	Suprafața (mp)*	Observații / Referințe
32074	Din acte: 2.400 Masurata: 2.187	

* Suprafața este determinată în planul de proiecție Stereo 70.



Date referitoare la teren

Crt	Categorie folosință	Intra vilan	Suprafața (mp)	Tarla	Parcelă	Nr. topo	Observații / Referințe
1	curți constructii	DA	900	4	15	-	
2	arabil	DA	1.287	4	16	-	

Date referitoare la construcții

Crt	Număr	Destinație construcție	Supraf. (mp)	Situație juridică	Observații / Referințe
A1.1	32074-C1	construcții de locuințe	Din acte: 0 Masurata: 42	Cu acte	Nr. niveluri:1; S. construita la sol:42 mp; S. construita desfasurata:42 mp; casa de locuit din caramida/tigla, edificata in anul 1999, regim de inaltime P, S desf = 42 mp
A1.2	32074-C2	construcții anexa	Din acte: 0 Masurata: 51	Cu acte	Nr. niveluri:1; S. construita la sol:51 mp; S. construita desfasurata:51 mp; anexa gospodareasca din chirpici si lemn/tigla, edificata in anul 1949, regim de inaltime P, S desf = 51 mp
A1.3	32074-C3	construcții anexa	Din acte: 0 Masurata: 29	Cu acte	Nr. niveluri:1; S. construita la sol:29 mp; S. construita desfasurata:29 mp; anexa gospodareasca din paianta/tabla, edificata in anul 1998, regim de inaltime P, S desf = 29 mp

Lungime Segmente

1) Valorile lungimilor segmentelor sunt obținute din proiecție în plan.

Punct început	X / Y	Punct sfârșit	X / Y	Lungime segment (** (m)
1	384.252,157 267.424,731	2	384.231,784 267.424,12	20.382
2	384.231,784 267.424,12	3	384.236,154 267.388,019	36.365
3	384.236,154 267.388,019	4	384.237,168 267.377,433	10.634
4	384.237,168 267.377,433	5	384.240,778 267.339,714	37.891
5	384.240,778 267.339,714	6	384.241,4 267.337,204	2.586
6	384.241,4 267.337,204	7	384.242,486 267.335,189	2.289
7	384.242,486 267.335,189	8	384.243,608 267.333,35	2.154
8	384.243,608 267.333,35	9	384.246,506 267.332,823	2.946
9	384.246,506 267.332,823	10	384.256,337 267.332,911	9.831
10	384.256,337 267.332,911	11	384.268,942 267.344,183	16.91
11	384.268,942 267.344,183	12	384.268,05 267.348,244	4.158
12	384.268,05 267.348,244	13	384.264,718 267.363,418	15.536
13	384.264,718 267.363,418	14	384.263,327 267.369,752	6.485
14	384.263,327 267.369,752	15	384.261,332 267.381,951	12.361
15	384.261,332 267.381,951	16	384.255,995 267.406,457	25.08
16	384.255,995 267.406,457	1	384.252,157 267.424,731	18.673

** Lungimile segmentelor sunt determinate în planul de proiecție Stereo 70 și sunt rotunjite la 1 milimetru.

*** Distanța dintre puncte este formată din segmente cumulate ce sunt mai mici decât valoarea 1 milimetru.

**DATE DESPRE IMOBILUL NR. 14007**

Oficiul de Cadastru și Publicitate Imobiliară DOLJ
Biroul de Cadastru și Publicitate Imobiliară Craiova

A. Partea I. Descrierea imobilului

TEREN Intravilan

Adresa: Loc. Plosca, Str Liviu Rebreanu, Nr. 4, Jud. Dolj, fosta T6, P25

Nr. Crt	Nr cadastral Nr. topografic	Suprafața* (mp)	Observații / Referințe
A1	37728	Din acte: 1.128 Masurata: 1.047	Sector cadastral:36 Teren imprejmuit;

Construcții

Crt	Nr cadastral Nr. topografic	Adresa	Observații / Referințe
A1.1	37728-C1	Loc. Plosca, Str Liviu Rebreanu, Nr. 4, Jud. Dolj, fosta T6, P25	Nr. niveluri:1; S. construita la sol:113 mp; S. construita desfasurata:113 mp; casa de locuit edificata in anul 1924, parter, S desf = 113 mp
A1.2	37728-C2	Loc. Plosca, Str Liviu Rebreanu, Nr. 4, Jud. Dolj, fosta T6, P25	Nr. niveluri:1; S. construita la sol:31 mp; S. construita desfasurata:31 mp; anexa edificata in anul 1924, parter, S desf = 31 mp
A1.3	37728-C3	Loc. Plosca, Str Liviu Rebreanu, Nr. 4, Jud. Dolj, fosta T6, P25	Nr. niveluri:1; S. construita la sol:45 mp; S. construita desfasurata:45 mp; anexa edificata in anul 1924, parter, S desf = 45 mp
A1.4	37728-C4	Loc. Plosca, Str Liviu Rebreanu, Nr. 4, Jud. Dolj, fosta T6, P25	Nr. niveluri:1; S. construita la sol:18 mp; S. construita desfasurata:18 mp; anexa edificata in anul 1924, parter, S desf = 18 mp

B. Partea II. Proprietari și acte

Inscrieri privitoare la dreptul de proprietate și alte drepturi reale	Referințe
66130 / 09/03/2023	
Act Notarial nr. CONTRACT DE INTRETINERE AUT. NR.822, din 08/03/2023 emis de Marinescu Maria Daniela;	
B1	A1, A1.1, A1.2, A1.3, A1.4
Intabulare, drept de PROPRIETATE, dobandit prin Conventie, cota actuala 1/1, cota initiala 1/1 1) ȚIȘTEA ANA-MARIA	

C. Partea III. SARCINI

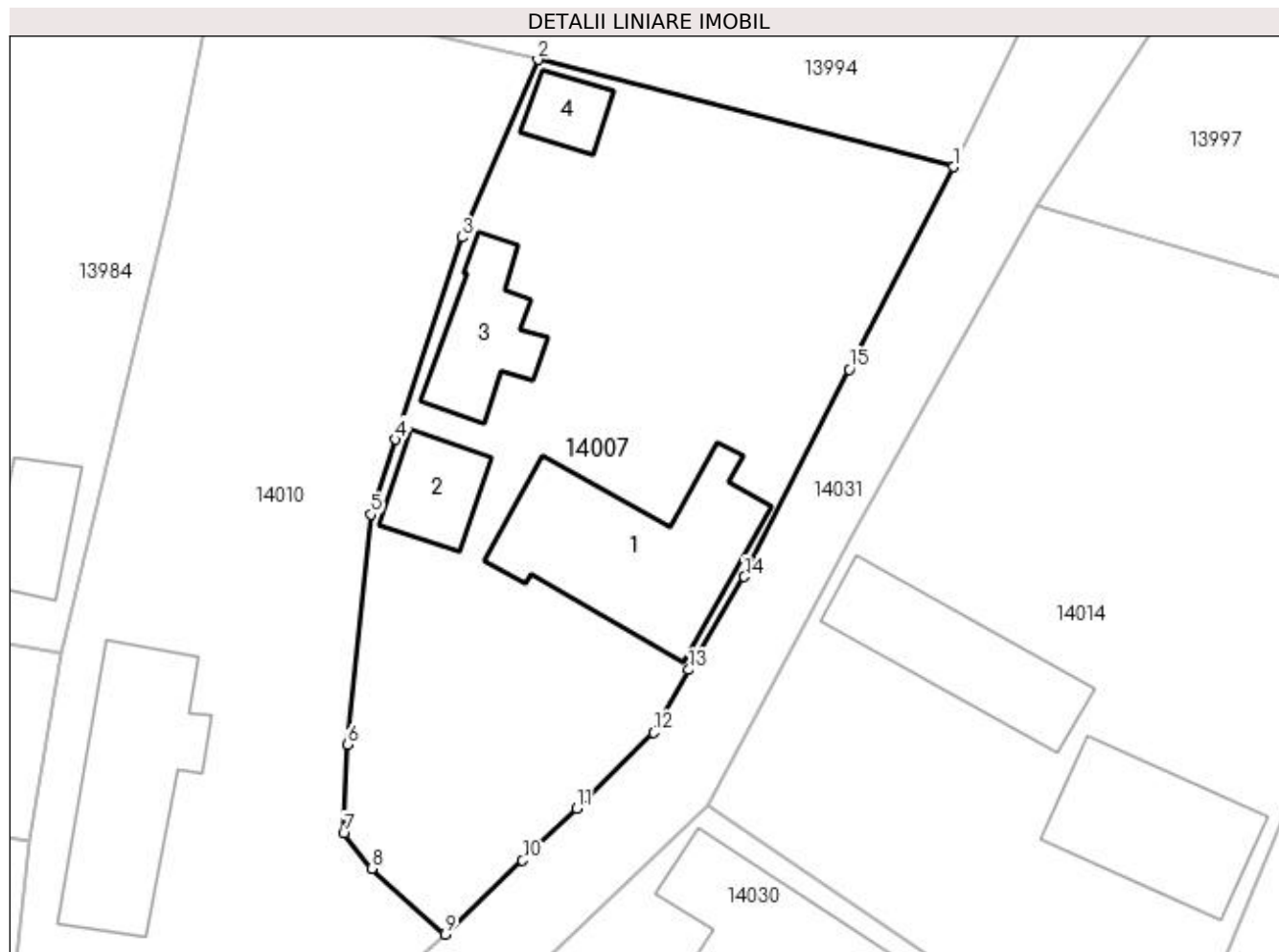
Inscrieri privind dezmembramintele dreptului de proprietate, drepturi reale de garanție și sarcini	Referințe
66130 / 09/03/2023	
Act Notarial nr. CONTRACT DE INTRETINERE AUT. NR.822, din 08/03/2023 emis de Marinescu Maria Daniela;	
C1	A1, A1.1, A1.2, A1.3, A1.4
Intabulare, drept de UZUFRACT VIAGER, dobandit prin Conventie, cota actuala 1/1, cota initiala 1/1 1) AFREM EUGENIU	
C2	A1, A1.1, A1.2, A1.3, A1.4
Intabulare, drept de IPOTECA LEGALA, Valoare:0 ce are ca obiect plata rentei în bani corespunzătoare întreținerii neexecutate în favoarea creditorului întreținerii 1) AFREM EUGENIU	

Anexa Nr. 1 La Partea I

Teren

Nr cadastral	Suprafața (mp)*	Observații / Referințe
37728	Din acte: 1.128 Masurata: 1.047	

* Suprafața este determinată în planul de proiecție Stereo 70.



Date referitoare la teren

Crt	Categorie folosință	Intra vilan	Suprafața (mp)	Tarla	Parcelă	Nr. topo	Observații / Referințe
1	curți constructii	DA	1.047	6	25	-	

Date referitoare la construcții

Crt	Număr	Destinație construcție	Supraf. (mp)	Situație juridică	Observații / Referințe
A1.1	37728-C1	construcții de locuințe	Din acte: 0 Masurata: 113	Cu acte	Nr. niveluri:1; S. construita la sol:113 mp; S. construita desfasurata:113 mp; casa de locuit edificata in anul 1924, parter, S desf = 113 mp
A1.2	37728-C2	construcții anexa	Din acte: 0 Masurata: 31	Cu acte	Nr. niveluri:1; S. construita la sol:31 mp; S. construita desfasurata:31 mp; anexa edificata in anul 1924, parter, S desf = 31 mp
A1.3	37728-C3	construcții anexa	Din acte: 0 Masurata: 45	Cu acte	Nr. niveluri:1; S. construita la sol:45 mp; S. construita desfasurata:45 mp; anexa edificata in anul 1924, parter, S desf = 45 mp
A1.4	37728-C4	construcții anexa	Din acte: 0 Masurata: 18	Cu acte	Nr. niveluri:1; S. construita la sol:18 mp; S. construita desfasurata:18 mp; anexa edificata in anul 1924, parter, S desf = 18 mp

Lungime Segmente

1) Valorile lungimilor segmentelor sunt obținute din proiecție în plan.

Punct început	X / Y	Punct sfârșit	X / Y	Lungime segment (** (m)
1	384.083,507 267.385,774	2	384.058,545 267.392,212	25.779
2	384.058,545 267.392,212	3	384.053,99 267.381,542	11.602
3	384.053,99 267.381,542	4	384.049,996 267.369,411	12.772
4	384.049,996 267.369,411	5	384.048,513 267.364,908	4.741
5	384.048,513 267.364,908	6	384.047,126 267.351,083	13.894
6	384.047,126 267.351,083	7	384.046,878 267.345,749	5.34
7	384.046,878 267.345,749	8	384.048,565 267.343,635	2.705
8	384.048,565 267.343,635	9	384.052,979 267.339,689	5.921
9	384.052,979 267.339,689	10	384.057,628 267.344,131	6.43
10	384.057,628 267.344,131	11	384.060,859 267.347,258	4.496
11	384.060,859 267.347,258	12	384.065,481 267.351,803	6.482
12	384.065,481 267.351,803	13	384.067,611 267.355,58	4.336
13	384.067,611 267.355,58	14	384.070,939 267.361,168	6.504
14	384.070,939 267.361,168	15	384.077,246 267.373,617	13.955
15	384.077,246 267.373,617	1	384.083,507 267.385,774	13.675

** Lungimile segmentelor sunt determinate în planul de proiecție Stereo 70 și sunt rotunjite la 1 milimetru.

*** Distanța dintre puncte este formată din segmente cumulate ce sunt mai mici decât valoarea 1 milimetru.

**DATE DESPRE IMOBILUL NR. 14008**

Oficiul de Cadastru și Publicitate Imobiliară DOLJ
Biroul de Cadastru și Publicitate Imobiliară Craiova

A. Partea I. Descrierea imobilului

TEREN Intravilan

Adresa: Loc. Plosca, Str Mihai Eminescu, Nr. 34, Jud. Dolj, T12,P23

Nr. Crt	Nr cadastral Nr. topografic	Suprafața* (mp)	Observații / Referințe
A1		Din acte: 892 Masurata: 984	Sector cadastral:36 Teren imprejmuit;

Construcții

Crt	Nr cadastral Nr. topografic	Adresa	Observații / Referințe
A1.1		Loc. Plosca, Str Mihai Eminescu, Nr. 34, Jud. Dolj	Nr. niveluri:1; S. construita la sol:93 mp;

B. Partea II. Proprietari și acte

Inscrieri privitoare la dreptul de proprietate și alte drepturi reale		Referințe
/		
Act Administrativ nr. TDP nr. 276-14988, din 18/04/1996 emis de CJSAPT DOLJ;		
B1	Intabulare, drept de PROPRIETATE, dobandit prin Reconstituire, cota actuala 1/1, cota initiala 1/1 1) NUTA IOANA, Lipsă CNP.	A1
Act Normativ nr. 7, din 13/03/1996 emis de PARLAMENTUL ROMANIEI (ART.12 ALIN.(14) și ART.37 ALIN.(2));		
B2	Intabulare, drept de PROPRIETATE, dobandit prin Lege, cota actuala 1/1, cota initiala 1/1 1) NUTA IOANA, Lipsă CNP.	A1.1

C. Partea III. SARCINI .

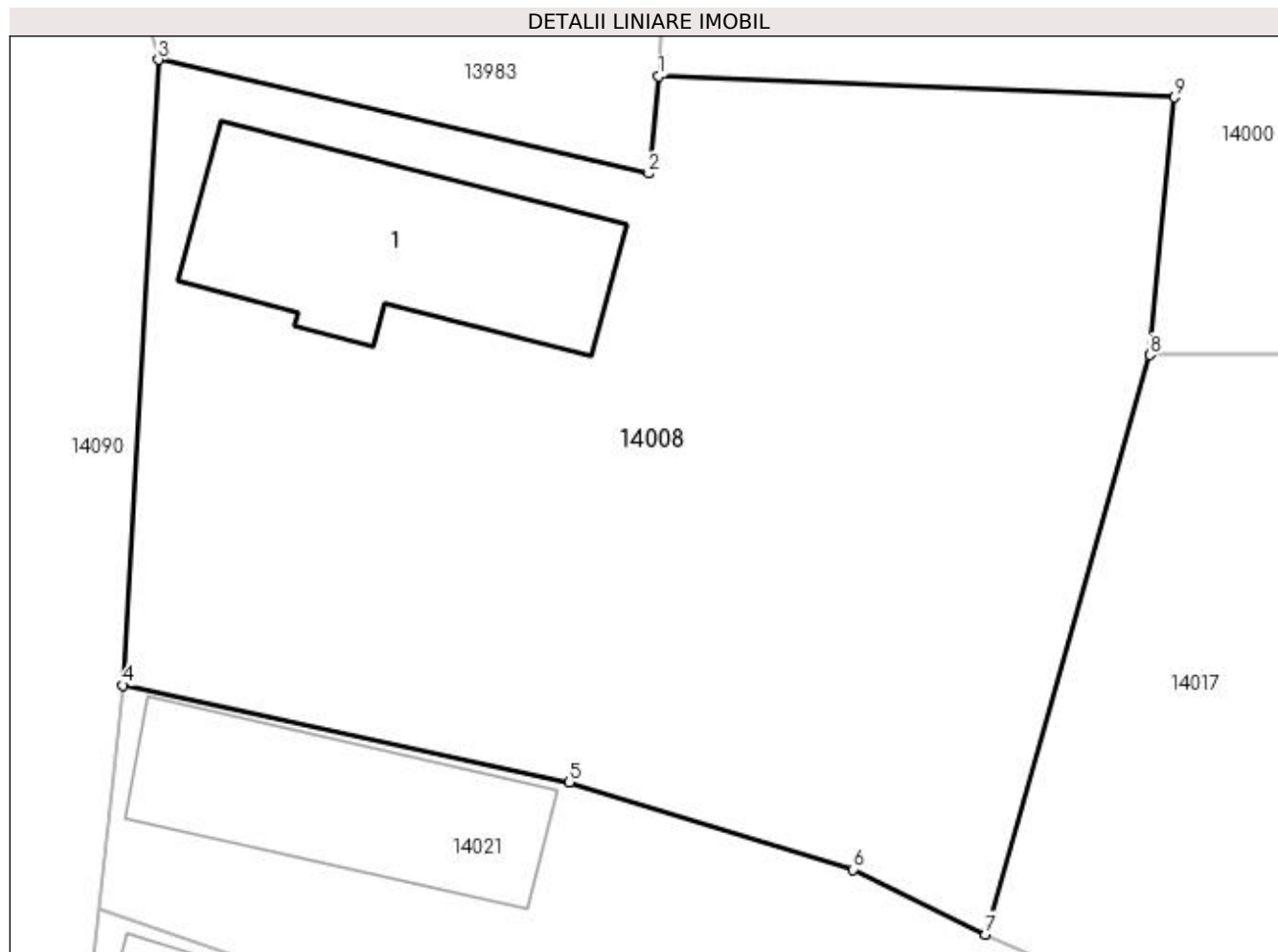
Inscrieri privind dezmembramintele dreptului de proprietate, drepturi reale de garanție și sarcini	Referințe
NU SUNT	

Anexa Nr. 1 La Partea I

Teren

Nr cadastral	Suprafața (mp)*	Observații / Referințe
	Din acte: 892 Masurata: 984	

* Suprafața este determinată în planul de proiecție Stereo 70.



Date referitoare la teren

Crt	Categorie folosință	Intra vilan	Suprafața (mp)	Tarla	Parcelă	Nr. topo	Observații / Referințe
1	curți constructii	DA	984	12	23	-	

Date referitoare la construcții

Crt	Număr	Destinație construcție	Supraf. (mp)	Situație juridică	Observații / Referințe
A1.1		construcții de locuințe	93	Cu acte	Nr. niveluri:1; S. construita la sol:93 mp;

Lungime Segmente

1) Valorile lungimilor segmentelor sunt obținute din proiecție în plan.

Punct început	X / Y	Punct sfârșit	X / Y	Lungime segment (** (m)
1	383.696,092 267.381,925	2	383.695,702 267.378,209	3.736
2	383.695,702 267.378,209	3	383.677,009 267.382,55	19.19
3	383.677,009 267.382,55	4	383.675,652 267.358,691	23.898

Punct început	X / Y	Punct sfârșit	X / Y	Lungime segment (** (m)
4	383.675,652 267.358,691	5	383.692,675 267.355,004	17.418
5	383.692,675 267.355,004	6	383.703,48 267.351,669	11.308
6	383.703,48 267.351,669	7	383.708,552 267.349,2	5.641
7	383.708,552 267.349,2	8	383.714,822 267.371,293	22.965
8	383.714,822 267.371,293	9	383.715,745 267.381,111	9.861
9	383.715,745 267.381,111	1	383.696,092 267.381,925	19.67

** Lungimile segmentelor sunt determinate în planul de proiecție Stereo 70 și sunt rotunjite la 1 milimetru.

*** Distanța dintre puncte este formată din segmente cumulate ce sunt mai mici decât valoarea 1 milimetru.

**DATE DESPRE IMOBILUL NR. 14009**

Oficiul de Cadastru și Publicitate Imobiliară DOLJ
Biroul de Cadastru și Publicitate Imobiliară Craiova

A. Partea I. Descrierea imobilului

TEREN Intravilan

Adresa: Loc. Plosca, Str Elena Farago, Nr. 5, Jud. Dolj, T4,P17; 18

Nr. Crt	Nr cadastral Nr. topografic	Suprafața* (mp)	Observații / Referințe
A1	30894	Din acte: 2.000 Masurata: 2.900	Sector cadastral:36 Teren imprejmuit;

Construcții

Crt	Nr cadastral Nr. topografic	Adresa	Observații / Referințe
A1.1	30894-C1	Loc. Plosca, Str Elena Farago, Nr. 5, Jud. Dolj	Nr. niveluri:1; S. construita la sol:91 mp; CASA CONSTRUITA IN ANUL 1978 DIN CARAMUDA ACOPERITA CU TIGLA CU 2 CAMERE, BAIE, ANTREU, LIVING, HOL, BUCATARIE, VERANDA SI PIVNITA, NU ARE LIFT SI NU DETINE CERTIFICAT DE PERFORMANTA ENERGETICA.
A1.2	30894-C2	Loc. Plosca, Str Elena Farago, Nr. 5, Jud. Dolj	Nr. niveluri:1; S. construita la sol:61 mp; CASA CONSTRUITA IN ANUL 2006 DIN CARAMIDA ACOPERITA CU TIGLA CU 2 CAMERE, BUCATARIE, HOL, BAIE SI VERANDA, NU ARE LIFT SI NU DETINE CERTIFICAT DE PERFORMANTA ENERGETICA.
A1.3	30894-C3	Loc. Plosca, Str Elena Farago, Nr. 5, Jud. Dolj	Nr. niveluri:1; S. construita la sol:41 mp; ANEXA- PATUL SI MAGAZIE, CONSTRUITA DIN LEMN, ACOPERITA CU TIGLA.
A1.4	30894-C4	Loc. Plosca, Str Elena Farago, Nr. 5, Jud. Dolj	Nr. niveluri:1; S. construita la sol:28 mp; ANEXA MAGAZIE, BUCATATIE, GARAJ SI SOPRON, CONSTRUITA DIN LEMN SI CHIRPICI ACOPERITA CU TIGLA.

B. Partea II. Proprietari și acte

Inscrieri privitoare la dreptul de proprietate și alte drepturi reale	Referințe
71206 / 18/07/2013	
Act Notarial nr. CVC AUT 2305, din 06/10/1998 emis de BNP DOINA FAURAR (act administrativ nr. 7887/13-11-2012 emis de PRIMARIA BISTRET;act administrativ nr. 7888/13-11-2012 emis de PRIMARIA BISTRET;CNS 7886/2012 Primaria Bistret);	
B1	A1, A1.1, A1.2, A1.3, A1.4
Intabulare, drept de PROPRIETATE, dobandit prin Conventie, cota actuala 1/1, cota initiala 1/1	
1) NICU MARIAN	
2) NICU IOANA NELA	

C. Partea III. SARCINI .

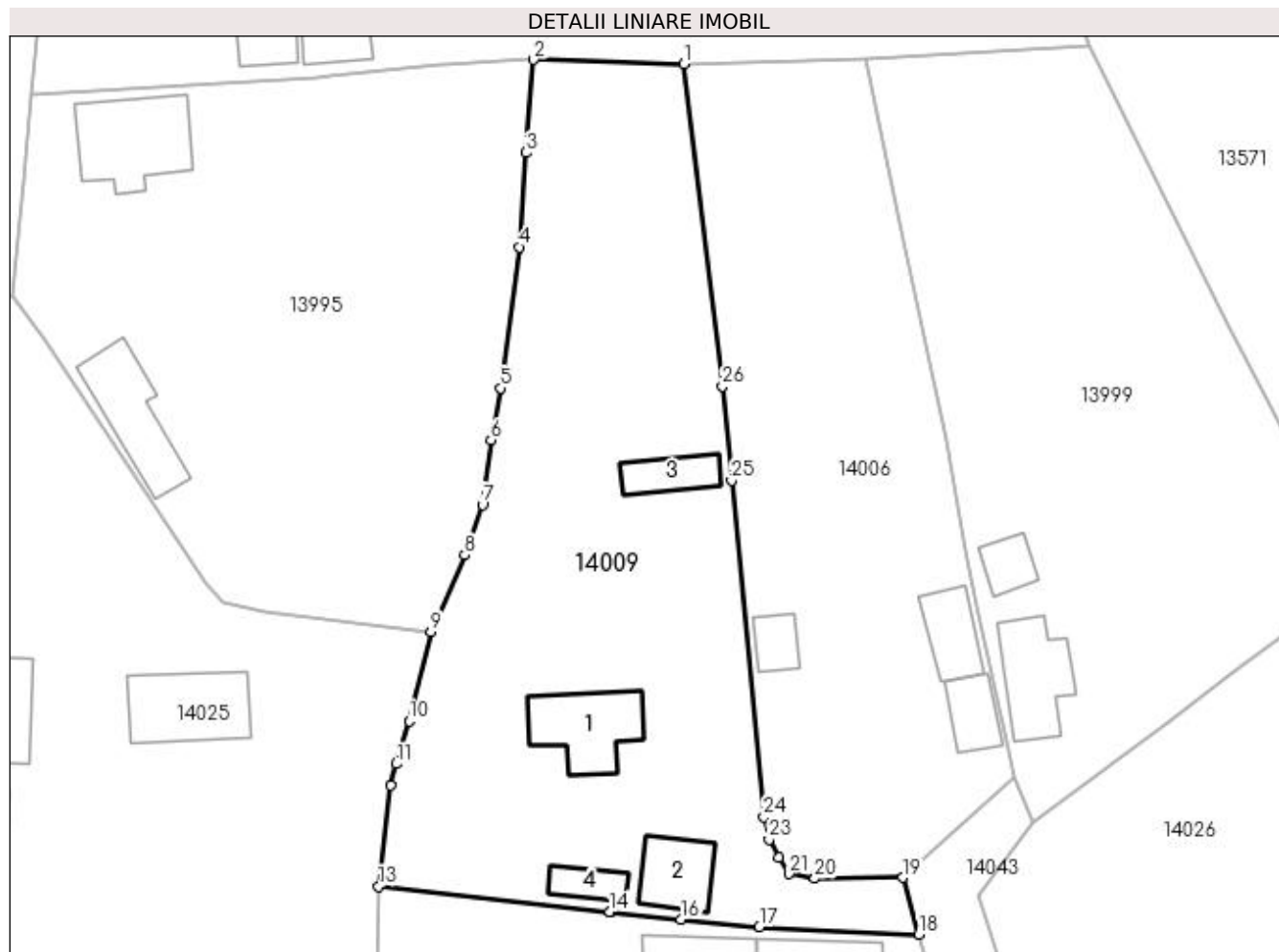
Inscrieri privind dezmembramintele dreptului de proprietate, drepturi reale de garanție și sarcini	Referințe
NU SUNT	

Anexa Nr. 1 La Partea I

Teren

Nr cadastral	Suprafața (mp)*	Observații / Referințe
30894	Din acte: 2.000 Masurata: 2.900	

* Suprafața este determinată în planul de proiecție Stereo 70.



Date referitoare la teren

Crt	Categorie folosință	Intra vilan	Suprafața (mp)	Tarla	Parcelă	Nr. topo	Observații / Referințe
1	curți constructii	DA	2.900	4	17; 18	-	

Date referitoare la construcții

Crt	Număr	Destinație construcție	Supraf. (mp)	Situație juridică	Observații / Referințe
A1.1	30894-C1	construcții de locuințe	Din acte: 0 Masurata: 91	Cu acte	Nr. niveluri:1; S. construita la sol:91 mp; CASA CONSTRUITA IN ANUL 1978 DIN CARAMUDA ACOPERITA CU TIGLA CU 2 CAMERE, BAIE, ANTREU, LIVING, HOL, BUCATARIE, VERANDA SI PIVNITA, NU ARE LIFT SI NU DETINE CERTIFICAT DE PERFORMANTA ENERGETICA.
A1.2	30894-C2	construcții de locuințe	Din acte: 0 Masurata: 61	Cu acte	Nr. niveluri:1; S. construita la sol:61 mp; CASA CONSTRUITA IN ANUL 2006 DIN CARAMIDA ACOPERITA CU TIGLA CU 2 CAMERE, BUCATARIE, HOL, BAIE SI VERANDA, NU ARE LIFT SI NU DETINE CERTIFICAT DE PERFORMANTA ENERGETICA.
A1.3	30894-C3	construcții anexa	Din acte: 0 Masurata: 41	Cu acte	Nr. niveluri:1; S. construita la sol:41 mp; ANEXA- PATUL SI MAGAZIE, CONSTRUITA DIN LEMN, ACOPERITA CU TIGLA.
A1.4	30894-C4	construcții anexa	Din acte: 0 Masurata: 28	Cu acte	Nr. niveluri:1; S. construita la sol:28 mp; ANEXA MAGAZIE, BUCATATIE, GARAJ SI SOPRON, CONSTRUITA DIN LEMN SI CHIRPICI ACOPERITA CU TIGLA.

Lungime Segmente

1) Valorile lungimilor segmentelor sunt obținute din proiecție în plan.

Punct început	X / Y	Punct sfârșit	X / Y	Lungime segment (** (m)
1	384.231,784 267.424,12	2	384.214,97 267.424,616	16.821
3	384.214,099 267.414,183	4	384.213,373 267.403,616	10.592
5	384.211,273 267.387,8	6	384.210,187 267.381,979	5.921
7	384.209,235 267.374,734	8	384.207,274 267.369,062	6.001
9	384.203,484 267.360,468	10	384.201,016 267.350,474	10.294
11	384.199,59 267.345,676	12	384.198,972 267.343,254	2.5
13	384.197,596 267.331,959	14	384.223,493 267.329,113	26.053
15	384.223,595 267.329,101	16	384.231,48 267.328,235	7.932
17	384.240,288 267.327,386	18	384.258,155 267.326,568	17.886
19	384.256,337 267.332,911	20	384.246,506 267.332,823	9.831
21	384.243,608 267.333,35	22	384.242,486 267.335,189	2.154
23	384.241,4 267.337,204	24	384.240,778 267.339,714	2.586
25	384.237,168 267.377,433	26	384.236,154 267.388,019	10.634

Punct început	X / Y	Punct sfârșit	X / Y	Lungime segment (** (m)
2	384.214,97 267.424,616	3	384.214,099 267.414,183	10.469
4	384.213,373 267.403,616	5	384.211,273 267.387,8	15.955
6	384.210,187 267.381,979	7	384.209,235 267.374,734	7.307
8	384.207,274 267.369,062	9	384.203,484 267.360,468	9.393
10	384.201,016 267.350,474	11	384.199,59 267.345,676	5.005
12	384.198,972 267.343,254	13	384.197,596 267.331,959	11.379
14	384.223,493 267.329,113	15	384.223,595 267.329,101	0.103
16	384.231,48 267.328,235	17	384.240,288 267.327,386	8.849
18	384.258,155 267.326,568	19	384.256,337 267.332,911	6.598
20	384.246,506 267.332,823	21	384.243,608 267.333,35	2.946
22	384.242,486 267.335,189	23	384.241,4 267.337,204	2.289
24	384.240,778 267.339,714	25	384.237,168 267.377,433	37.891
26	384.236,154 267.388,019	1	384.231,784 267.424,12	36.365

** Lungimile segmentelor sunt determinate în planul de proiecție Stereo 70 și sunt rotunjite la 1 milimetru.

*** Distanța dintre puncte este formată din segmente cumulate ce sunt mai mici decât valoarea 1 milimetru.

**DATE DESPRE IMOBILUL NR. 14010**

Oficiul de Cadastru și Publicitate Imobiliară DOLJ
Biroul de Cadastru și Publicitate Imobiliară Craiova

A. Partea I. Descrierea imobilului

TEREN Intravilan

Adresa: Loc. Plosca, Str Liviu Rebreanu, Nr. 6, Jud. Dolj, T6,P28,P27

Nr. Crt	Nr cadastral Nr. topografic	Suprafața* (mp)	Observații / Referințe
A1		Din acte: 1.360 Masurata: 1.157	Sector cadastral:36 Teren imprejmuit;

Construcții

Crt	Nr cadastral Nr. topografic	Adresa	Observații / Referințe
A1.1		Loc. Plosca, Str Liviu Rebreanu, Nr. 6, Jud. Dolj, T6,P28,P27	Nr. niveluri:1; S. construita la sol:100 mp;

B. Partea II. Proprietari și acte

Inscrieri privitoare la dreptul de proprietate și alte drepturi reale		Referințe
/		
Act Administrativ nr. TDP nr. 187-42747, din 21/02/1995 emis de CJSAPT DOLJ;		
B1	Intabulare, drept de PROPRIETATE, dobandit prin Reconstituire, cota actuala 1/1, cota initiala 1/1 1) AFREM GHEORGHITA, Lipsă CNP.	A1
Act Normativ nr. 7, din 13/03/1996 emis de PARLAMENTUL ROMANIEI (ART.12 ALIN.(14) și ART.37 ALIN.(2));		
B2	Intabulare, drept de PROPRIETATE, dobandit prin Lege, cota actuala 1/1, cota initiala 1/1 1) AFREM GHEORGHITA, Lipsă CNP.	A1.1

C. Partea III. SARCINI .

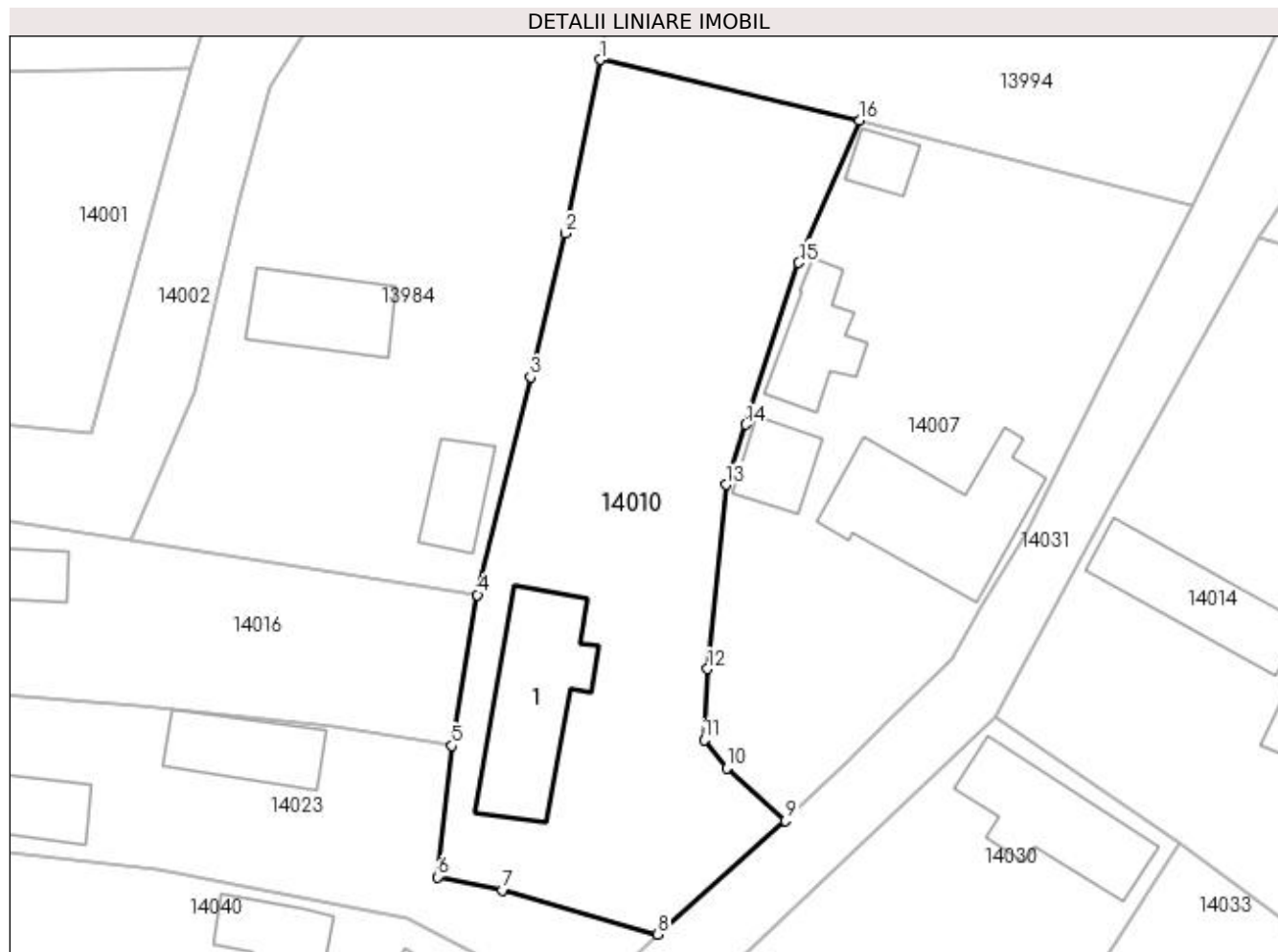
Inscrieri privind dezmembramintele dreptului de proprietate, drepturi reale de garanție și sarcini	Referințe
NU SUNT	

Anexa Nr. 1 La Partea I

Teren

Nr cadastral	Suprafața (mp)*	Observații / Referințe
	Din acte: 1.360 Masurata: 1.157	

* Suprafața este determinată în planul de proiecție Stereo 70.



Date referitoare la teren

Crt	Categorie folosință	Intra vilan	Suprafața (mp)	Tarla	Parcelă	Nr. topo	Observații / Referințe
1	curți constructii	DA	723	6	28	-	
2	arabil	DA	434	6	27	-	

Date referitoare la construcții

Crt	Număr	Destinație construcție	Supraf. (mp)	Situație juridică	Observații / Referințe
A1.1		construcții de locuințe	100	Cu acte	Nr. niveluri:1; S. construita la sol:100 mp;

Lungime Segmente

1) Valorile lungimilor segmentelor sunt obținute din proiecție în plan.

Punct început	X / Y	Punct sfârșit	X / Y	Lungime segment (** (m)
1	384.039,078 267.396,775	2	384.036,47 267.383,765	13.269
2	384.036,47 267.383,765	3	384.033,848 267.372,974	11.105
3	384.033,848 267.372,974	4	384.029,877 267.356,634	16.816

Punct început	X / Y	Punct sfârşit	X / Y	Lungime segment (** (m)
4	384.029,877 267.356,634	5	384.027,964 267.345,313	11.481
5	384.027,964 267.345,313	6	384.026,878 267.335,475	9.898
6	384.026,878 267.335,475	7	384.031,727 267.334,489	4.948
7	384.031,727 267.334,489	8	384.043,402 267.331,167	12.138
8	384.043,402 267.331,167	9	384.052,979 267.339,689	12.82
9	384.052,979 267.339,689	10	384.048,565 267.343,635	5.921
10	384.048,565 267.343,635	11	384.046,878 267.345,749	2.705
11	384.046,878 267.345,749	12	384.047,126 267.351,083	5.34
12	384.047,126 267.351,083	13	384.048,513 267.364,908	13.894
13	384.048,513 267.364,908	14	384.049,996 267.369,411	4.741
14	384.049,996 267.369,411	15	384.053,99 267.381,542	12.772
15	384.053,99 267.381,542	16	384.058,545 267.392,212	11.602
16	384.058,545 267.392,212	1	384.039,078 267.396,775	19.995

** Lungimile segmentelor sunt determinate în planul de proiecție Stereo 70 și sunt rotunjite la 1 milimetru.

*** Distanța dintre puncte este formată din segmente cumulate ce sunt mai mici decât valoarea 1 milimetru.

**DATE DESPRE IMOBILUL NR. 14011**

Oficiul de Cadastru și Publicitate Imobiliară DOLJ
Biroul de Cadastru și Publicitate Imobiliară Craiova

A. Partea I. Descrierea imobilului

TEREN Intravilan

Adresa: Loc. Plosca, Str Tudor Arghezi, Nr. 19, Jud. Dolj, T 8,P 26

Nr. Crt	Nr cadastral Nr. topografic	Suprafața* (mp)	Observații / Referințe
A1	35877	Din acte: 480 Masurata: 538	Sector cadastral:36 Teren imprejmuit;

Construcții

Crt	Nr cadastral Nr. topografic	Adresa	Observații / Referințe
A1.1	35877-C1	Loc. Plosca, Str Tudor Arghezi, Nr. 19, Jud. Dolj, T 8,P 26	Nr. niveluri:1; S. construita la sol:85 mp; S. construita desfasurata:85 mp; CASA DE LOCUIT
A1.2	35877-C2	Loc. Plosca, Str Tudor Arghezi, Nr. 19, Jud. Dolj, T 8,P 26	Nr. niveluri:1; S. construita la sol:32 mp; S. construita desfasurata:32 mp; ANEXA
A1.3	35877-C3	Loc. Plosca, Str Tudor Arghezi, Nr. 19, Jud. Dolj, T 8,P 26	Nr. niveluri:1; S. construita la sol:17 mp; S. construita desfasurata:17 mp; ANEXA

B. Partea II. Proprietari și acte

Inscrieri privitoare la dreptul de proprietate și alte drepturi reale		Referințe
218866 / 26/10/2020		
Act Administrativ nr. TDP nr.614-60693, din 09/10/1996 emis de CJSAPT DOLJ;		
B1	Intabulare, drept de PROPRIETATE, dobandit prin Reconstituire, cota actuala 1/1, cota initiala 1/1 1) CIUCU PETRICĂ	A1
/		
Act Normativ nr. 7, din 13/03/1996 emis de Parlamentul Romaniei (ART.12 ALIN.(14) și ART.37 ALIN.(2));		
B2	Intabulare, drept de PROPRIETATE, dobandit prin Lege, cota actuala 1/1, cota initiala 1/1 1) CIUCU PETRICĂ	A1.1, A1.2, A1.3

C. Partea III. SARCINI .

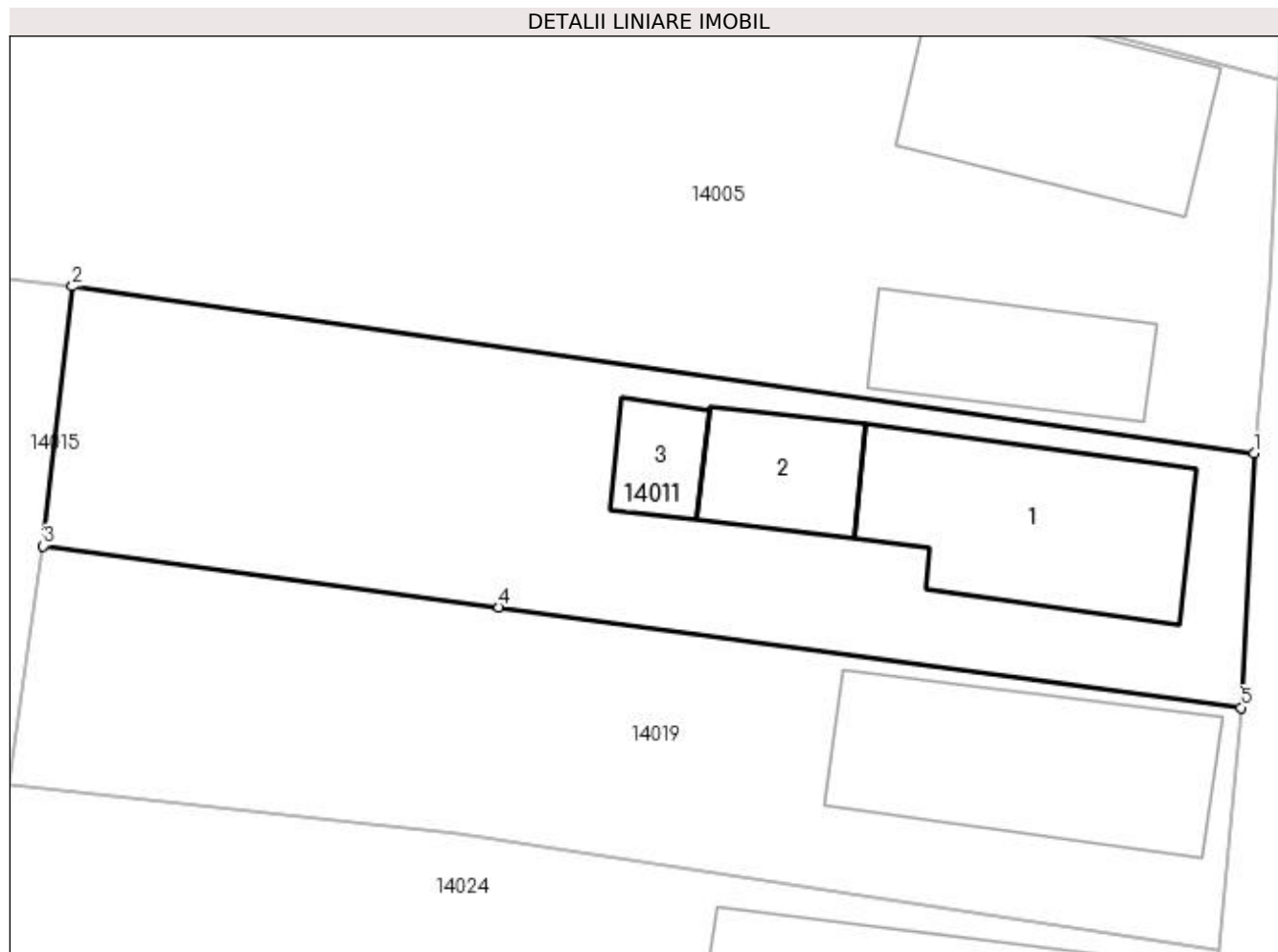
Inscrieri privind dezmembramintele dreptului de proprietate, drepturi reale de garanție și sarcini	Referințe
NU SUNT	

Anexa Nr. 1 La Partea I

Teren

Nr cadastral	Suprafața (mp)*	Observații / Referințe
35877	Din acte: 480 Masurata: 538	

* Suprafața este determinată în planul de proiecție Stereo 70.



Date referitoare la teren

Crt	Categorie folosință	Intravilan	Suprafața (mp)	Tarla	Parcelă	Nr. topo	Observații / Referințe
1	curți construcții	DA	538	8	26	-	

Date referitoare la construcții

Crt	Număr	Destinație construcție	Supraf. (mp)	Situație juridică	Observații / Referințe
A1.1	35877-C1	construcții de locuințe	85	Cu acte	Nr. niveluri:1; S. construita la sol:85 mp; S. construita desfasurata:85 mp; CASA DE LOCUIT
A1.2	35877-C2	construcții anexa	32	Cu acte	Nr. niveluri:1; S. construita la sol:32 mp; S. construita desfasurata:32 mp; ANEXA
A1.3	35877-C3	construcții anexa	17	Cu acte	Nr. niveluri:1; S. construita la sol:17 mp; S. construita desfasurata:17 mp; ANEXA

Lungime Segmente

1) Valorile lungimilor segmentelor sunt obținute din proiecție în plan.

Punct început	X / Y	Punct sfârșit	X / Y	Lungime segment (** (m))
1	383.820,795 267.364,921	2	383.771,477 267.371,886	49.807

Punct început	X / Y	Punct sfârșit	X / Y	Lungime segment (** (m)
2	383.771,477 267.371,886	3	383.770,257 267.361,053	10.901
3	383.770,257 267.361,053	4	383.789,276 267.358,494	19.19
4	383.789,276 267.358,494	5	383.820,256 267.354,309	31.261
5	383.820,256 267.354,309	1	383.820,795 267.364,921	10.626

** Lungimile segmentelor sunt determinate în planul de proiecție Stereo 70 și sunt rotunjite la 1 milimetru.

*** Distanța dintre puncte este formată din segmente cumulate ce sunt mai mici decât valoarea 1 milimetru.

**DATE DESPRE IMOBILUL NR. 14012**

Oficiul de Cadastru și Publicitate Imobiliară DOLJ
Biroul de Cadastru și Publicitate Imobiliară Craiova

A. Partea I. Descrierea imobilului

TEREN Intravilan

Adresa: Loc. Plosca, Str George Bacovia, Jud. Dolj, Str. GEORGE BACOVIA

Nr. Crt	Nr cadastral Nr. topografic	Suprafața* (mp)	Observații / Referințe
A1	31630	Din acte: 4.627 Masurata: 4.692	Sector cadastral:36 Teren neimprejmit;

B. Partea II. Proprietari și acte

Inscrieri privitoare la dreptul de proprietate și alte drepturi reale		Referințe
25580 / 24/02/2016		
Act Normativ nr. HOTARARE NR. 596, din 08/06/2011 emis de GUVERNUL ROMANIEI (pentru modificarea si completarea unor anexe la HG nr. 965/2002, HOTARAREA NR.10/31-03-2010 emis de CONSILIUL LOCAL BISTRET si anexa, Adeverinta nr 777/2016 Consiliul Local al com Bistret, Adeverinta nr. 1127/2016 Comuna Bistret.);		
B1	Intabulare, drept de PROPRIETATE, dobandit prin Lege, cota actuala 1/1, cota initiala 1/1 1) COMUNA BISTRET , CIF:4553895	A1
B2	Intabulare, drept de ADMINISTRARE, dobandit prin Lege, cota actuala 1/1, cota initiala 1/1 1) CONSILIUL LOCAL BISTRET , CIF:9999999999999, Lipsa CUI.	A1

C. Partea III. SARCINI .

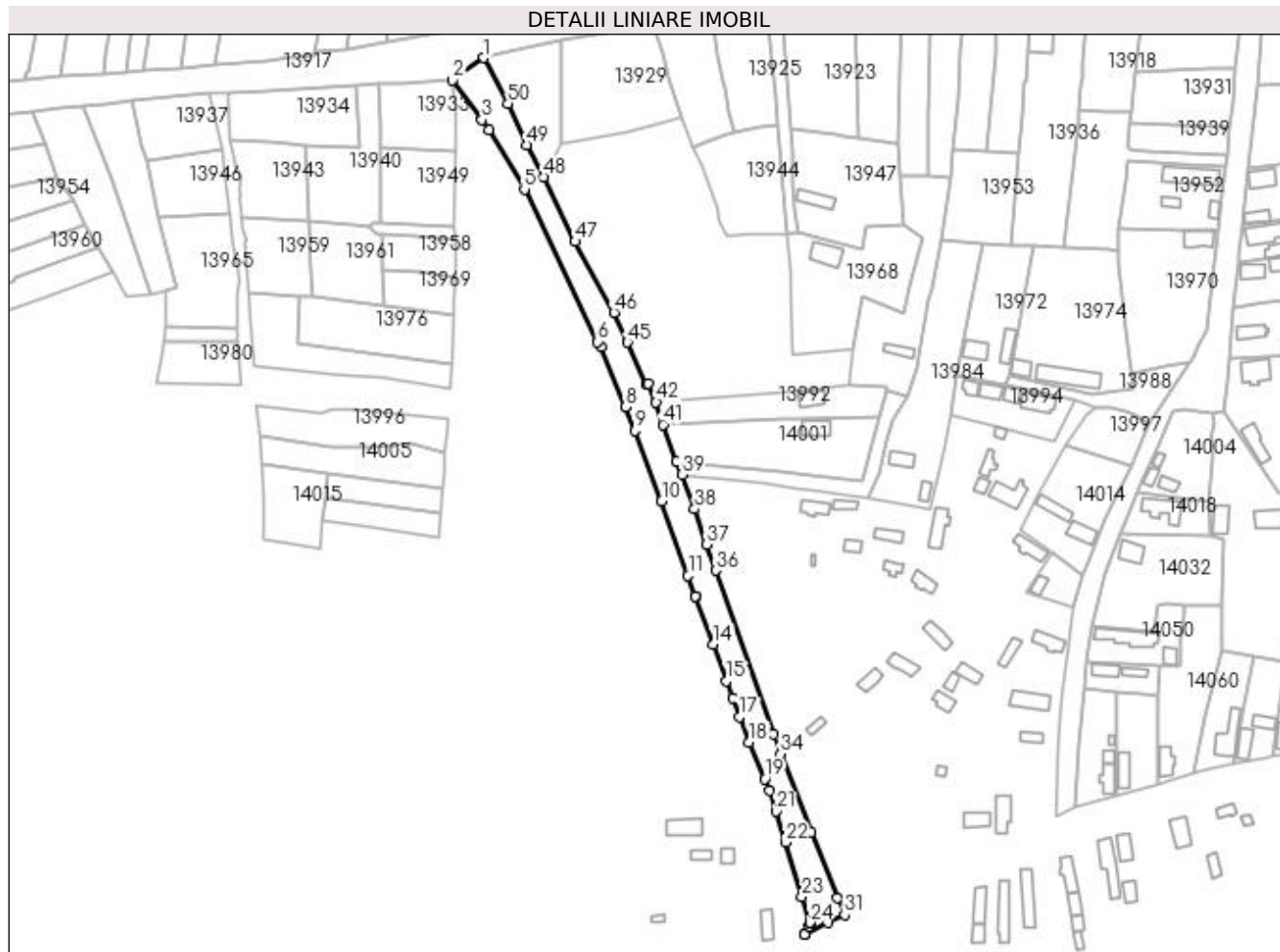
Inscrieri privind dezmembramintele dreptului de proprietate, drepturi reale de garanție și sarcini	Referințe
NU SUNT	

Anexa Nr. 1 La Partea I

Teren

Nr cadastral	Suprafața (mp)*	Observații / Referințe
31630	Din acte: 4.627 Masurata: 4.692	

* Suprafața este determinată în planul de proiecție Stereo 70.



Date referitoare la teren

Crt	Categorie folosință	Intra vilan	Suprafața (mp)	Tarla	Parcelă	Nr. topo	Observații / Referințe
1	drum	DA	4.692	-	-	-	

Lungime Segmente

1) Valorile lungimilor segmentelor sunt obținute din proiecție în plan.

Punct început	X / Y	Punct sfârșit	X / Y	Lungime segment	Punct început	X / Y	Punct sfârșit	X / Y	Lungime segment	Punct început	X / Y	Punct sfârșit	X / Y	Lungime segment
1	383.838,467 267.550,149	2	383.825,018 267.540,558	16.519	2	383.825,018 267.540,558	3	383.837,647 267.523,534	21.197	3	383.837,647 267.523,534	4	383.840,693 267.519,272	5.239
4	383.840,693 267.519,272	5	383.855,877 267.493,774	29.677	5	383.855,877 267.493,774	6	383.887,407 267.428,233	72.731	6	383.887,407 267.428,233	7	383.888,884 267.425,962	2.709
7	383.888,884 267.425,962	8	383.899,147 267.400,187	27.743	8	383.899,147 267.400,187	9	383.903,25 267.390,013	10.97	9	383.903,25 267.390,013	10	383.914,845 267.359,802	32.36
10	383.914,845 267.359,802	11	383.926,23 267.327,729	34.034	11	383.926,23 267.327,729	12	383.929,461 267.318,824	9.473	12	383.929,461 267.318,824	13	383.929,509 267.318,693	0.14
13	383.929,509 267.318,693	14	383.936,934 267.298,231	21.768	14	383.936,934 267.298,231	15	383.942,727 267.282,611	16.66	15	383.942,727 267.282,611	16	383.945,303 267.275,338	7.716

Punct început	X / Y	Punct sfârșit	X / Y	Lungime segment	Punct început	X / Y	Punct sfârșit	X / Y	Lungime segment	Punct început	X / Y	Punct sfârșit	X / Y	Lungime segment
16	383.945,303 267.275,338	17	383.948,242 267.267,041	8.802	17	383.948,242 267.267,041	18	383.952,493 267.256,209	11.636	18	383.952,493 267.256,209	19	383.959,109 267.240,475	17.068
19	383.959,109 267.240,475	20	383.961,161 267.235,596	5.293	20	383.961,161 267.235,596	21	383.963,946 267.226,601	9.416	21	383.963,946 267.226,601	22	383.967,956 267.213,228	13.961
22	383.967,956 267.213,228	23	383.975,18 267.189,871	24.449	23	383.975,18 267.189,871	24	383.978,628 267.178,722	11.67	24	383.978,628 267.178,722	25	383.978,633 267.178,704	0.019
25	383.978,633 267.178,704	26	383.978,609 267.178,64	0.068	26	383.978,609 267.178,64	27	383.978,037 267.177,143	1.603	27	383.978,037 267.177,143	28	383.976,299 267.173,759	3.804
28	383.976,299 267.173,759	29	383.976,792 267.173,999	0.548	29	383.976,792 267.173,999	30	383.986,494 267.178,722	10.791	30	383.986,494 267.178,722	31	383.993,498 267.182,132	7.79
31	383.993,498 267.182,132	32	383.990,227 267.189,428	7.996	32	383.990,227 267.189,428	33	383.979,209 267.217,713	30.355	33	383.979,209 267.217,713	34	383.965,955 267.251,28	36.089
34	383.965,955 267.251,28	35	383.962,911 267.259,865	9.109	35	383.962,911 267.259,865	36	383.938,102 267.330,038	74.429	36	383.938,102 267.330,038	37	383.934,144 267.341,231	11.872
37	383.934,144 267.341,231	38	383.928,961 267.356,422	16.051	38	383.928,961 267.356,422	39	383.923,524 267.371,243	15.787	39	383.923,524 267.371,243	40	383.921,14 267.376,755	6.005
40	383.921,14 267.376,755	41	383.915,418 267.392,68	16.922	41	383.915,418 267.392,68	42	383.912,431 267.402,287	10.061	42	383.912,431 267.402,287	43	383.909,186 267.410,294	8.64
43	383.909,186 267.410,294	44	383.908,295 267.409,816	1.011	44	383.908,295 267.409,816	45	383.900,168 267.427,933	19.856	45	383.900,168 267.427,933	46	383.894,336 267.440,73	14.063
46	383.894,336 267.440,73	47	383.877,671 267.471,315	34.831	47	383.877,671 267.471,315	48	383.864,012 267.498,977	30.851	48	383.864,012 267.498,977	49	383.856,97 267.512,737	15.457
49	383.856,97 267.512,737	50	383.848,779 267.530,517	19.576	50	383.848,779 267.530,517	1	383.838,467 267.550,149	22.175					

** Lungimile segmentelor sunt determinate în planul de proiecție Stereo 70 și sunt rotunjite la 1 milimetru.

*** Distanța dintre puncte este formată din segmente cumulate ce sunt mai mici decât valoarea 1 milimetru.

**DATE DESPRE IMOBILUL NR. 14013**

Oficiul de Cadastru și Publicitate Imobiliară DOLJ
Biroul de Cadastru și Publicitate Imobiliară Craiova

A. Partea I. Descrierea imobilului

TEREN Intravilan

Adresa: Loc. Plosca, Str Mihai Eminescu, Nr. 29, Jud. Dolj, T11

Nr. Crt	Nr cadastral Nr. topografic	Suprafața* (mp)	Observații / Referințe
A1		934	Sector cadastral:36 Teren imprejmuit;

B. Partea II. Proprietari și acte

Inscrieri privitoare la dreptul de proprietate și alte drepturi reale		Referințe
/		
Act Normativ nr. 7, din 13/03/1996 emis de PARLAMENTUL ROMÂNIEI;		
B1	Inscrierea provizorie, drept de PROPRIETATE, dobandit prin Lege, cota actuala 1/1, cota initiala 1/1 1) NEIDENTIFICAT NEIDENTIFICAT	A1

C. Partea III. SARCINI .

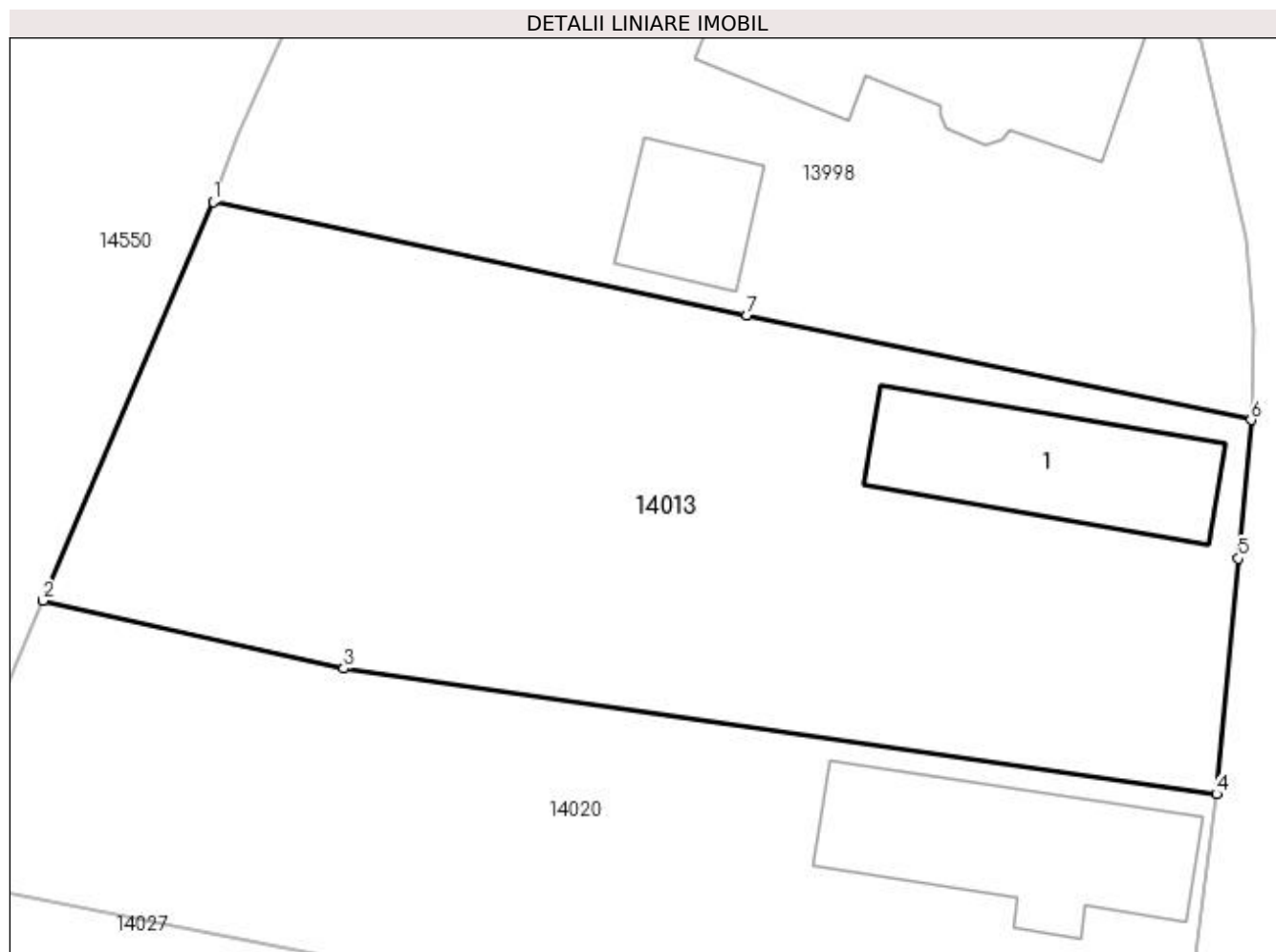
Inscrieri privind dezmembramintele dreptului de proprietate, drepturi reale de garanție și sarcini	Referințe
NU SUNT	

Anexa Nr. 1 La Partea I

Teren

Nr cadastral	Suprafața (mp)*	Observații / Referințe
	934	

* Suprafața este determinată în planul de proiecție Stereo 70.



Date referitoare la teren

Crt	Categorie folosință	Intravilan	Suprafața (mp)	Tarla	Parcelă	Nr. topo	Observații / Referințe
1	curți constructii	DA	934	11	-	-	

Date referitoare la construcții

Crt	Număr	Destinație construcție	Supraf. (mp)	Situație juridică	Observații / Referințe
A1.1		construcții de locuințe	73	Fara acte	Nr. niveluri:1; S. construita la sol:73 mp;

Lungime Segmente

1) Valorile lungimilor segmentelor sunt obținute din proiecție în plan.

Punct început	X / Y	Punct sfârșit	X / Y	Lungime segment (** (m))
1	383.615,858 267.376,64	2	383.608,178 267.358,637	19.573
2	383.608,178 267.358,637	3	383.621,753 267.355,58	13.915
3	383.621,753 267.355,58	4	383.661,153 267.349,913	39.805
4	383.661,153 267.349,913	5	383.662,163 267.360,54	10.675

Punct început	X / Y	Punct sfârșit	X / Y	Lungime segment (** (m)
5	383.662,163 267.360,54	6	383.662,724 267.366,795	6.28
6	383.662,724 267.366,795	7	383.639,96 267.371,529	23.251
7	383.639,96 267.371,529	1	383.615,858 267.376,64	24.638

** Lungimile segmentelor sunt determinate în planul de proiecție Stereo 70 și sunt rotunjite la 1 milimetru.

*** Distanța dintre puncte este formată din segmente cumulate ce sunt mai mici decât valoarea 1 milimetru.

**DATE DESPRE IMOBILUL NR. 14014**

Oficiul de Cadastru și Publicitate Imobiliară DOLJ
Biroul de Cadastru și Publicitate Imobiliară Craiova

A. Partea I. Descrierea imobilului

TEREN Intravilan

Adresa: Loc. Plosca, Str Independenței, Nr. 7, Jud. Dolj, T5,P15

Nr. Crt	Nr cadastral Nr. topografic	Suprafața* (mp)	Observații / Referințe
A1		Din acte: 1.224 Masurata: 1.397	Sector cadastral:36 Teren imprejmuit;

Construcții

Crt	Nr cadastral Nr. topografic	Adresa	Observații / Referințe
A1.1		Loc. Plosca, Str Independenței, Nr. 7, Jud. Dolj	Nr. niveluri:1; S. construita la sol:81 mp;
A1.2		Loc. Plosca, Str Independenței, Nr. 7, Jud. Dolj	Nr. niveluri:1; S. construita la sol:73 mp;

B. Partea II. Proprietari și acte

Inscrieri privitoare la dreptul de proprietate și alte drepturi reale		Referințe
/		
Act Administrativ nr. TDP nr. 279-14988, din 18/04/1996 emis de CJSAPT DOLJ;		
B1	Intabulare, drept de PROPRIETATE, dobandit prin Reconstituire, cota actuala 1/1, cota initiala 1/1 1) NICU EUGENIU, Lipsă CNP.	A1
Act Normativ nr. 7, din 13/03/1996 emis de PARLAMENTUL ROMANIEI (ART.12 ALIN.(14) și ART.37 ALIN.(2));		
B2	Intabulare, drept de PROPRIETATE, dobandit prin Lege, cota actuala 1/1, cota initiala 1/1 1) NICU EUGENIU, Lipsă CNP.	A1.1, A1.2

C. Partea III. SARCINI .

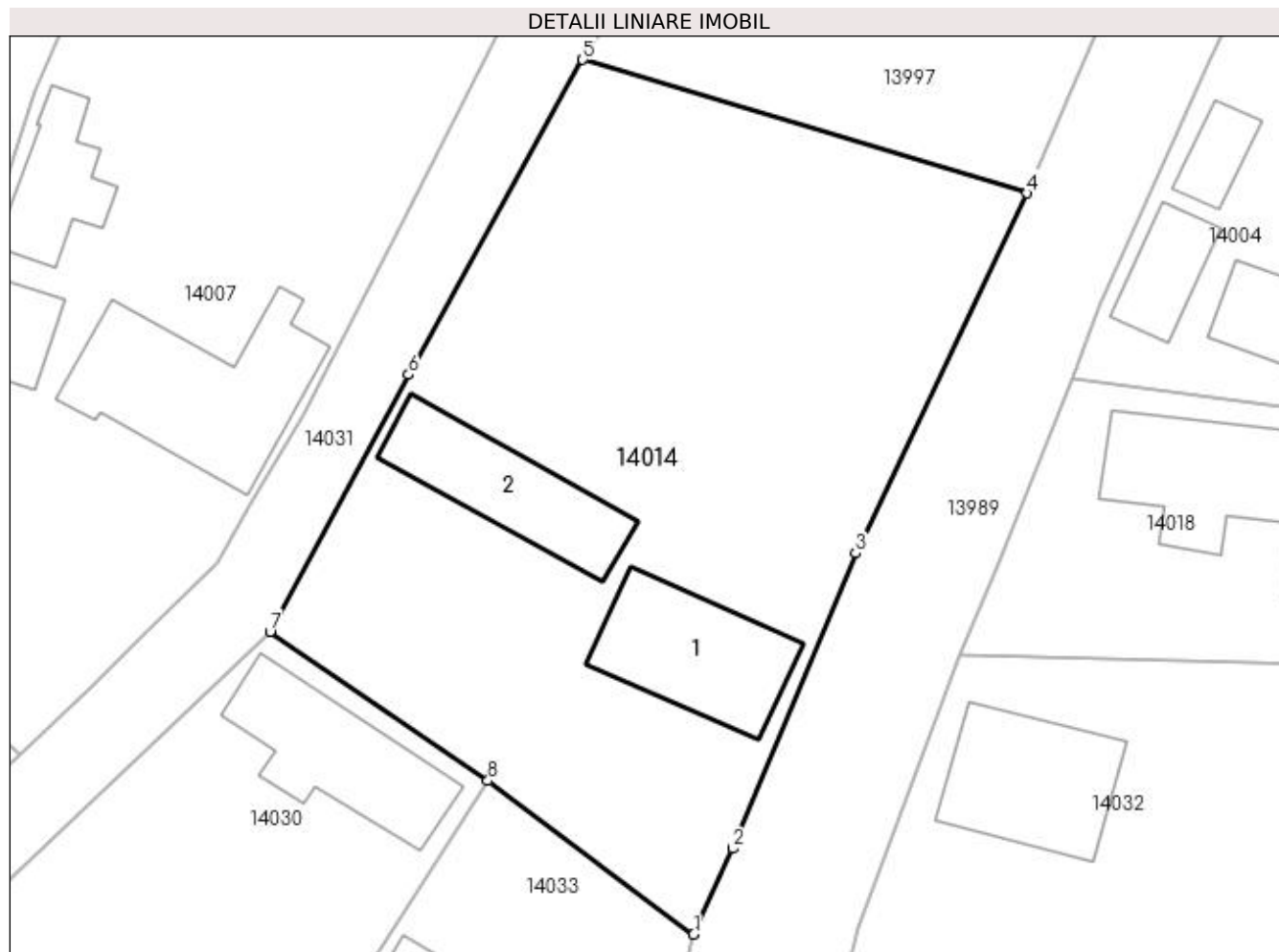
Inscrieri privind dezmembramintele dreptului de proprietate, drepturi reale de garanție și sarcini	Referințe
NU SUNT	

Anexa Nr. 1 La Partea I

Teren

Nr cadastral	Suprafața (mp)*	Observații / Referințe
	Din acte: 1.224 Masurata: 1.397	

* Suprafața este determinată în planul de proiecție Stereo 70.



Date referitoare la teren

Crt	Categorie folosință	Intra vilan	Suprafața (mp)	Tarla	Parcelă	Nr. topo	Observații / Referințe
1	curți construcții	DA	1.397	5	15	-	

Date referitoare la construcții

Crt	Număr	Destinație construcție	Supraf. (mp)	Situație juridică	Observații / Referințe
A1.1		construcții de locuințe	81	Cu acte	Nr. niveluri:1; S. construita la sol:81 mp;
A1.2		construcții de locuințe	73	Cu acte	Nr. niveluri:1; S. construita la sol:73 mp;

Lungime Segmente

1) Valorile lungimilor segmentelor sunt obținute din proiecție în plan.

Punct început	X / Y	Punct sfârșit	X / Y	Lungime segment (** (m)
1	384.095,47 267.328,373	2	384.097,935 267.333,783	5.945
2	384.097,935 267.333,783	3	384.105,677 267.352,404	20.166

Punct început	X / Y	Punct sfârșit	X / Y	Lungime segment (** (m)
3	384.105,677 267.352,404	4	384.116,5 267.375,085	25.131
4	384.116,5 267.375,085	5	384.088,479 267.383,496	29.256
5	384.088,479 267.383,496	6	384.077,492 267.363,652	22.683
6	384.077,492 267.363,652	7	384.068,763 267.347,45	18.404
7	384.068,763 267.347,45	8	384.082,501 267.338,052	16.645
8	384.082,501 267.338,052	1	384.095,47 267.328,373	16.183

** Lungimile segmentelor sunt determinate în planul de proiecție Stereo 70 și sunt rotunjite la 1 milimetru.

*** Distanța dintre puncte este formată din segmente cumulate ce sunt mai mici decât valoarea 1 milimetru.

**DATE DESPRE IMOBILUL NR. 14015**

Oficiul de Cadastru și Publicitate Imobiliară DOLJ
Biroul de Cadastru și Publicitate Imobiliară Craiova

A. Partea I. Descrierea imobilului

TEREN Intravilan

Adresa: Loc. Plosca, Str Nicolae Iorga, Nr. 10, Jud. Dolj, T8

Nr. Crt	Nr cadastral Nr. topografic	Suprafața* (mp)	Observații / Referințe
A1		833	Sector cadastral:36 Teren imprejmuit;

B. Partea II. Proprietari și acte

Inscrieri privitoare la dreptul de proprietate și alte drepturi reale		Referințe
/		
Act Normativ nr. 7, din 13/03/1996 emis de PARLAMENTUL ROMÂNIEI;		
B1	Inscrierea provizorie, drept de PROPRIETATE, dobandit prin Lege, cota actuala 1/1, cota initiala 1/1 1) NEIDENTIFICAT NEIDENTIFICAT	A1

C. Partea III. SARCINI .

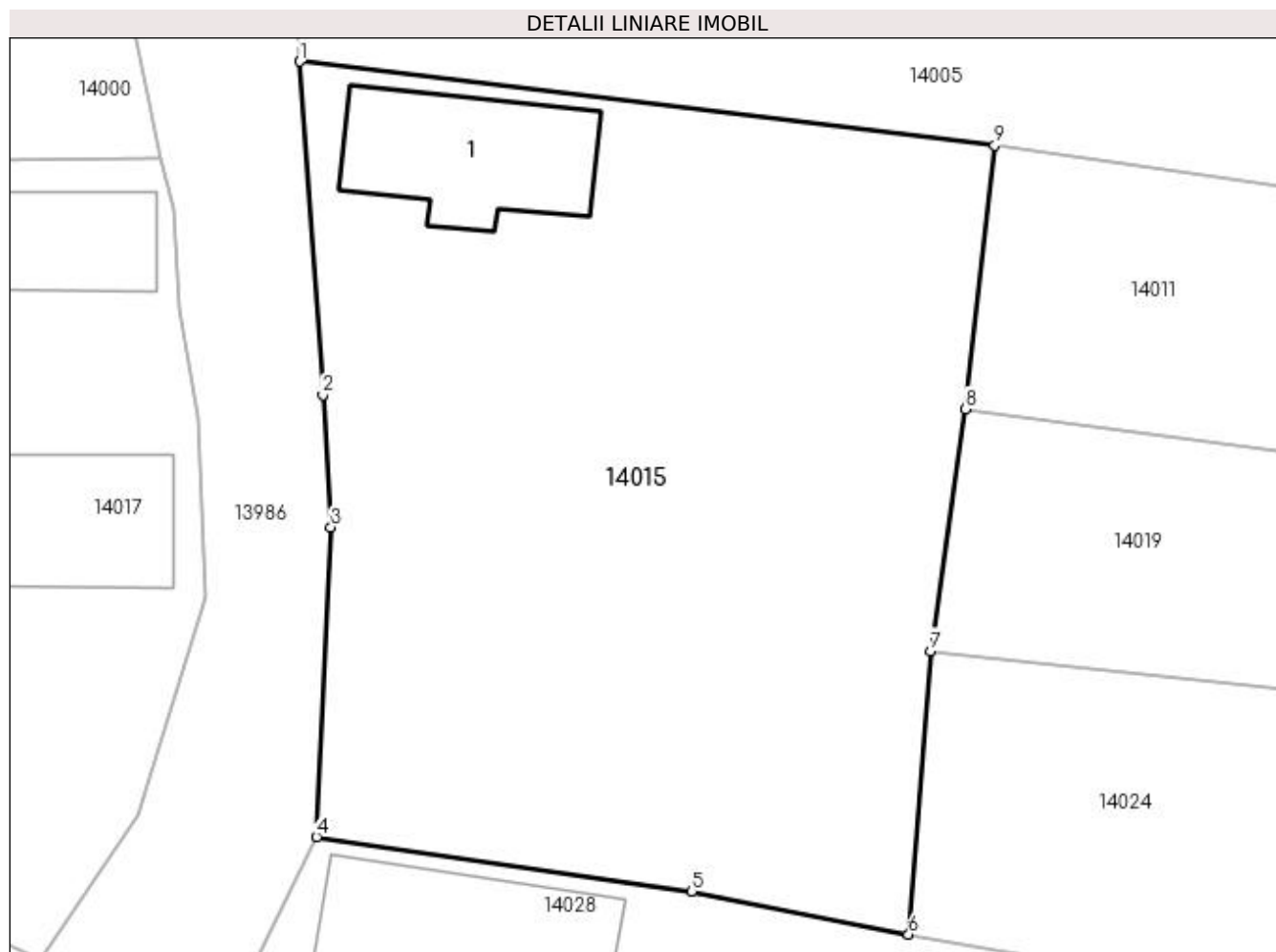
Inscrieri privind dezmembramintele dreptului de proprietate, drepturi reale de garanție și sarcini	Referințe
NU SUNT	

Anexa Nr. 1 La Partea I

Teren

Nr cadastral	Suprafața (mp)*	Observații / Referințe
	833	

* Suprafața este determinată în planul de proiecție Stereo 70.



Date referitoare la teren

Crt	Categorie folosință	Intra vilan	Suprafața (mp)	Tarla	Parcelă	Nr. topo	Observații / Referințe
1	curți constructii	DA	833	8	-	-	

Date referitoare la construcții

Crt	Număr	Destinație construcție	Supraf. (mp)	Situație juridică	Observații / Referințe
A1.1		construcții de locuințe	48	Fara acte	Nr. niveluri:1; S. construita la sol:48 mp;

Lungime Segmente

1) Valorile lungimilor segmentelor sunt obținute din proiecție în plan.

Punct început	X / Y	Punct sfârșit	X / Y	Lungime segment (** (m)
1	383.742,913 267.375,323	2	383.743,867 267.361,63	13.726
2	383.743,867 267.361,63	3	383.744,205 267.356,189	5.451
3	383.744,205 267.356,189	4	383.743,612 267.343,478	12.725
4	383.743,612 267.343,478	5	383.759,028 267.341,245	15.577

Punct început	X / Y	Punct sfârșit	X / Y	Lungime segment (** (m)
5	383.759,028 267.341,245	6	383.767,941 267.339,47	9.088
6	383.767,941 267.339,47	7	383.768,844 267.351,114	11.679
7	383.768,844 267.351,114	8	383.770,257 267.361,053	10.039
8	383.770,257 267.361,053	9	383.771,477 267.371,886	10.901
9	383.771,477 267.371,886	1	383.742,913 267.375,323	28.77

** Lungimile segmentelor sunt determinate în planul de proiecție Stereo 70 și sunt rotunjite la 1 milimetru.

*** Distanța dintre puncte este formată din segmente cumulate ce sunt mai mici decât valoarea 1 milimetru.

**DATE DESPRE IMOBILUL NR. 14016**

Oficiul de Cadastru și Publicitate Imobiliară DOLJ
Biroul de Cadastru și Publicitate Imobiliară Craiova

A. Partea I. Descrierea imobilului

TEREN Intravilan

Adresa: Loc. Plosca, Str Ioan Slavici, Nr. 2, Jud. Dolj, T6,P19,P18

Nr. Crt	Nr cadastral Nr. topografic	Suprafața* (mp)	Observații / Referințe
A1		Din acte: 1.111 Masurata: 1.389	Sector cadastral:36 Teren imprejmuit;

Construcții

Crt	Nr cadastral Nr. topografic	Adresa	Observații / Referințe
A1.1		Loc. Plosca, Str Ioan Slavici, Nr. 2, Jud. Dolj, T6,P19,P18	Nr. niveluri:1; S. construita la sol:60 mp;
A1.2		Loc. Plosca, Str Ioan Slavici, Nr. 2, Jud. Dolj, T6,P19,P18	Nr. niveluri:1; S. construita la sol:40 mp;

B. Partea II. Proprietari și acte

Inscrieri privitoare la dreptul de proprietate și alte drepturi reale		Referințe
/		
Act Administrativ nr. TDP nr. 281-14988, din 18/04/1996 emis de CJSAPT DOLJ;		
B1	Intabulare, drept de PROPRIETATE, dobandit prin Reconstituire, cota actuala 1/1, cota initiala 1/1 1) DODU CONSTANTIN, Lipsă CNP.	A1
Act Normativ nr. 7, din 13/03/1996 emis de PARLAMENTUL ROMANIEI (ART.12 ALIN.(14) și ART.37 ALIN.(2));		
B2	Intabulare, drept de PROPRIETATE, dobandit prin Lege, cota actuala 1/1, cota initiala 1/1 1) DODU CONSTANTIN, Lipsă CNP.	A1.1, A1.2

C. Partea III. SARCINI .

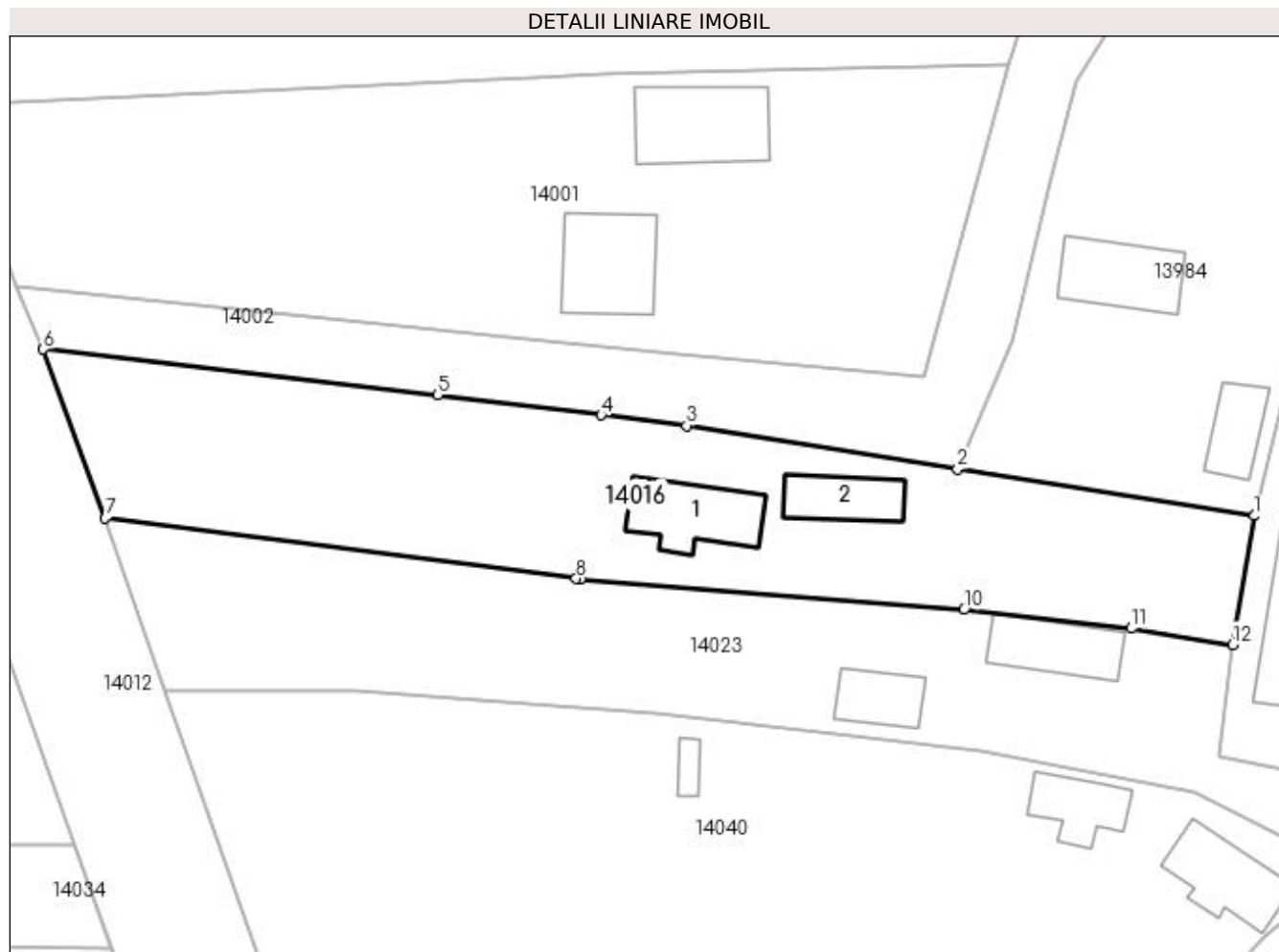
Inscrieri privind dezmembramintele dreptului de proprietate, drepturi reale de garanție și sarcini	Referințe
NU SUNT	

Anexa Nr. 1 La Partea I

Teren

Nr cadastral	Suprafața (mp)*	Observații / Referințe
	Din acte: 1.111 Masurata: 1.389	

* Suprafața este determinată în planul de proiecție Stereo 70.



Date referitoare la teren

Crt	Categorie folosință	Intravilan	Suprafața (mp)	Tarla	Parcelă	Nr. topo	Observații / Referințe
1	curți constructii	DA	737	6	19	-	
2	arabil	DA	652	6	18	-	

Date referitoare la construcții

Crt	Număr	Destinație construcție	Supraf. (mp)	Situație juridică	Observații / Referințe
A1.1		construcții de locuințe	60	Cu acte	Nr. niveluri:1; S. construita la sol:60 mp;
A1.2		construcții de locuințe	40	Cu acte	Nr. niveluri:1; S. construita la sol:40 mp;

Lungime Segmente

1) Valorile lungimilor segmentelor sunt obținute din proiecție în plan.

Punct început	X / Y	Punct sfârșit	X / Y	Lungime segment (** (m))
1	384.029,877 267.356,634	2	384.003,841 267.360,75	26.359
2	384.003,841 267.360,75	3	383.980,031 267.364,546	24.111

Punct început	X / Y	Punct sfârşit	X / Y	Lungime segment (** (m)
3	383.980,031 267.364,546	4	383.972,538 267.365,467	7.549
4	383.972,538 267.365,467	5	383.958,147 267.367,237	14.499
5	383.958,147 267.367,237	6	383.923,524 267.371,243	34.854
6	383.923,524 267.371,243	7	383.928,961 267.356,422	15.787
7	383.928,961 267.356,422	8	383.970,329 267.351,11	41.708
8	383.970,329 267.351,11	9	383.970,679 267.351,065	0.353
9	383.970,679 267.351,065	10	384.004,382 267.348,373	33.81
10	384.004,382 267.348,373	11	384.019,087 267.346,729	14.797
11	384.019,087 267.346,729	12	384.027,964 267.345,313	8.989
12	384.027,964 267.345,313	1	384.029,877 267.356,634	11.481

** Lungimile segmentelor sunt determinate în planul de proiecție Stereo 70 și sunt rotunjite la 1 milimetru.

*** Distanța dintre puncte este formată din segmente cumulate ce sunt mai mici decât valoarea 1 milimetru.

**DATE DESPRE IMOBILUL NR. 14017**

Oficiul de Cadastru și Publicitate Imobiliară DOLJ
Biroul de Cadastru și Publicitate Imobiliară Craiova

A. Partea I. Descrierea imobilului

TEREN Intravilan

Adresa: Loc. Plosca, Str Nicolae Iorga, Nr. 1, Jud. Dolj, T12,P24

Nr. Crt	Nr cadastral Nr. topografic	Suprafața* (mp)	Observații / Referințe
A1		Din acte: 700 Masurata: 752	Sector cadastral:36 Teren imprejmuit;

Construcții

Crt	Nr cadastral Nr. topografic	Adresa	Observații / Referințe
A1.1		Loc. Plosca, Str Nicolae Iorga, Nr. 1, Jud. Dolj	Nr. niveluri:1; S. construita la sol:70 mp;
A1.2		Loc. Plosca, Str Nicolae Iorga, Nr. 1, Jud. Dolj	Nr. niveluri:1; S. construita la sol:38 mp;

B. Partea II. Proprietari și acte

Inscrieri privitoare la dreptul de proprietate și alte drepturi reale		Referințe
/		
Act Normativ nr. CM nr. 93, din 29/09/2016 emis de BNP GIURCAN TITU;		
B1	Intabulare, drept de PROPRIETATE, dobandit prin Succesiune, cota actuala 1/1, cota initiala 1/1 1) CONEA MARIOARA	A1
B2	Intabulare, drept de PROPRIETATE, dobandit prin Succesiune, cota actuala 1/2, cota initiala 1/2 1) CONEA MARIOARA	A1.1
B3	Intabulare, drept de PROPRIETATE, dobandit prin Succesiune, cota actuala 1/2, cota initiala 1/2 1) DUMITRU GHEORGHITA	A1.1
B4	Intabulare, drept de PROPRIETATE, dobandit prin Succesiune, cota actuala 1/1, cota initiala 1/1 1) CONEA MARIOARA	A1.2

C. Partea III. SARCINI .

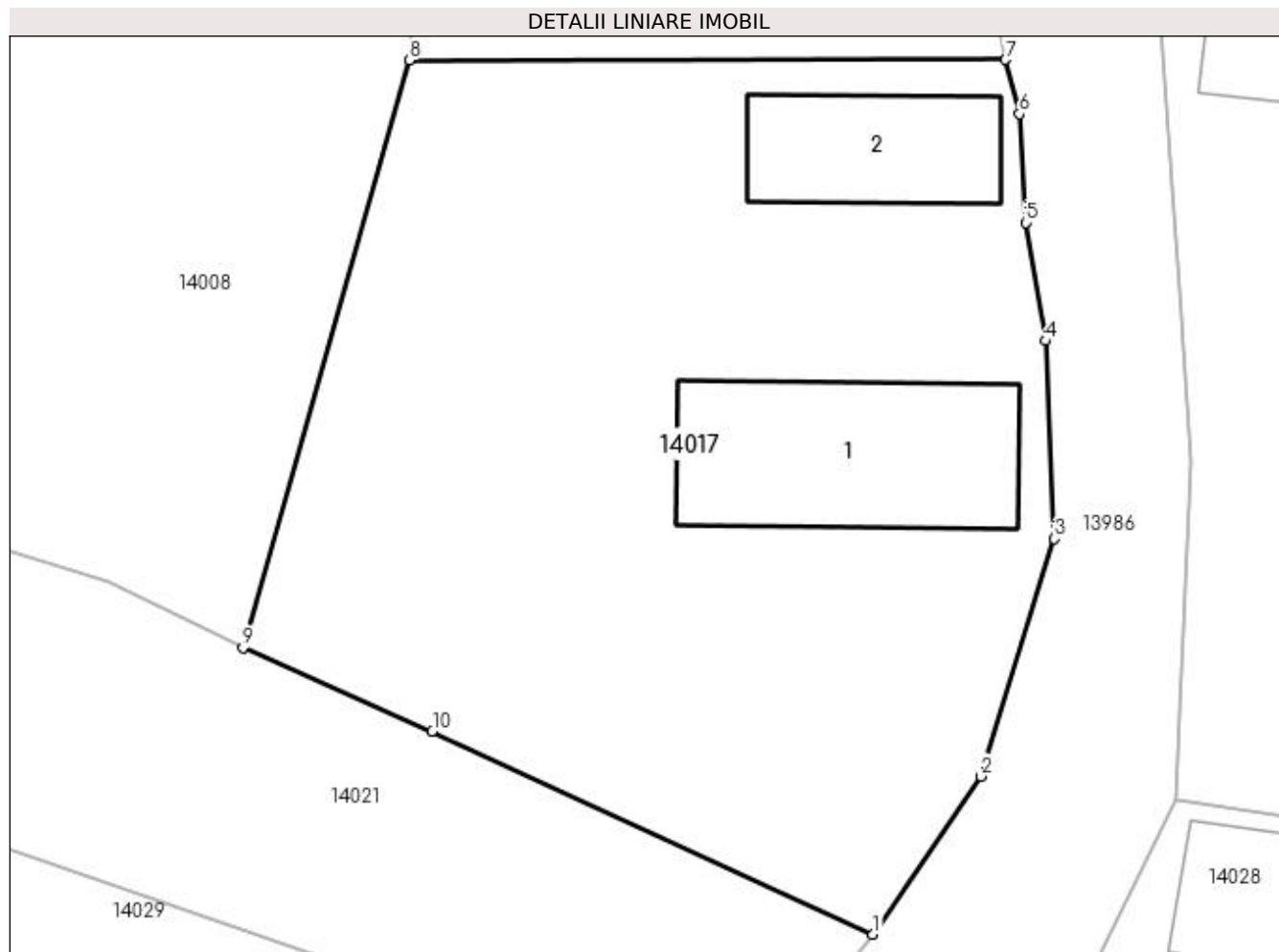
Inscrieri privind dezmembramintele dreptului de proprietate, drepturi reale de garanție și sarcini	Referințe
NU SUNT	

Anexa Nr. 1 La Partea I

Teren

Nr cadastral	Suprafața (mp)*	Observații / Referințe
	Din acte: 700 Masurata: 752	

* Suprafața este determinată în planul de proiecție Stereo 70.



Date referitoare la teren

Crt	Categorie folosință	Intra vilan	Suprafața (mp)	Tarla	Parcelă	Nr. topo	Observații / Referințe
1	curți constructii	DA	752	12	24	-	

Date referitoare la construcții

Crt	Număr	Destinație construcție	Supraf. (mp)	Situație juridică	Observații / Referințe
A1.1		construcții de locuințe	70	Cu acte	Nr. niveluri:1; S. construita la sol:70 mp;
A1.2		construcții anexa	38	Cu acte	Nr. niveluri:1; S. construita la sol:38 mp;

Lungime Segmente

1) Valorile lungimilor segmentelor sunt obținute din proiecție în plan.

Punct început	X / Y	Punct sfârșit	X / Y	Lungime segment (** (m)
1	383.732,246 267.338,43	2	383.736,295 267.344,374	7.192
2	383.736,295 267.344,374	3	383.739,073 267.353,306	9.354
3	383.739,073 267.353,306	4	383.738,742 267.360,744	7.445

Punct început	X / Y	Punct sfârşit	X / Y	Lungime segment (** (m)
4	383.738,742 267.360,744	5	383.737,988 267.365,185	4.505
5	383.737,988 267.365,185	6	383.737,753 267.369,275	4.097
6	383.737,753 267.369,275	7	383.737,232 267.371,316	2.106
7	383.737,232 267.371,316	8	383.714,822 267.371,293	22.41
8	383.714,822 267.371,293	9	383.708,552 267.349,2	22.965
9	383.708,552 267.349,2	10	383.715,679 267.346,071	7.784
10	383.715,679 267.346,071	1	383.732,246 267.338,43	18.244

** Lungimile segmentelor sunt determinate în planul de proiecţie Stereo 70 şi sunt rotunjite la 1 milimetru.

*** Distanţa dintre puncte este formată din segmente cumulate ce sunt mai mici decât valoarea 1 milimetru.

**DATE DESPRE IMOBILUL NR. 14018**

Oficiul de Cadastru și Publicitate Imobiliară DOLJ
Biroul de Cadastru și Publicitate Imobiliară Craiova

A. Partea I. Descrierea imobilului

TEREN Intravilan

Adresa: Loc. Plosca, Str Independenței, Nr. 8, Jud. Dolj, T4,P25,24

Nr. Crt	Nr cadastral Nr. topografic	Suprafața* (mp)	Observații / Referințe
A1		Din acte: 1.266 Masurata: 557	Sector cadastral:36 Teren imprejmuit;

Construcții

Crt	Nr cadastral Nr. topografic	Adresa	Observații / Referințe
A1.1		Loc. Plosca, Str Independenței, Nr. 8, Jud. Dolj	Nr. niveluri:1; S. construita la sol:125 mp;

B. Partea II. Proprietari și acte

Inscrieri privitoare la dreptul de proprietate și alte drepturi reale		Referințe
/		
Act Notarial nr. CM nr. 7, din 06/02/2009 emis de BNP GIURCAN GABRIELA;		
B1	Intabulare, drept de PROPRIETATE, dobandit prin lesire Din Indiviziune, cota actuala 1/1, cota initiala 1/1 1) CIOVICA CONSTANTINA	A1
Act Normativ nr. 7, din 13/03/1996 emis de PARLAMENTUL ROMANIEI (ART.12 ALIN.(14) și ART.37 ALIN.(2));		
B2	Intabulare, drept de PROPRIETATE, dobandit prin Lege, cota actuala 1/1, cota initiala 1/1 1) CIOVICA CONSTANTINA	A1.1

C. Partea III. SARCINI .

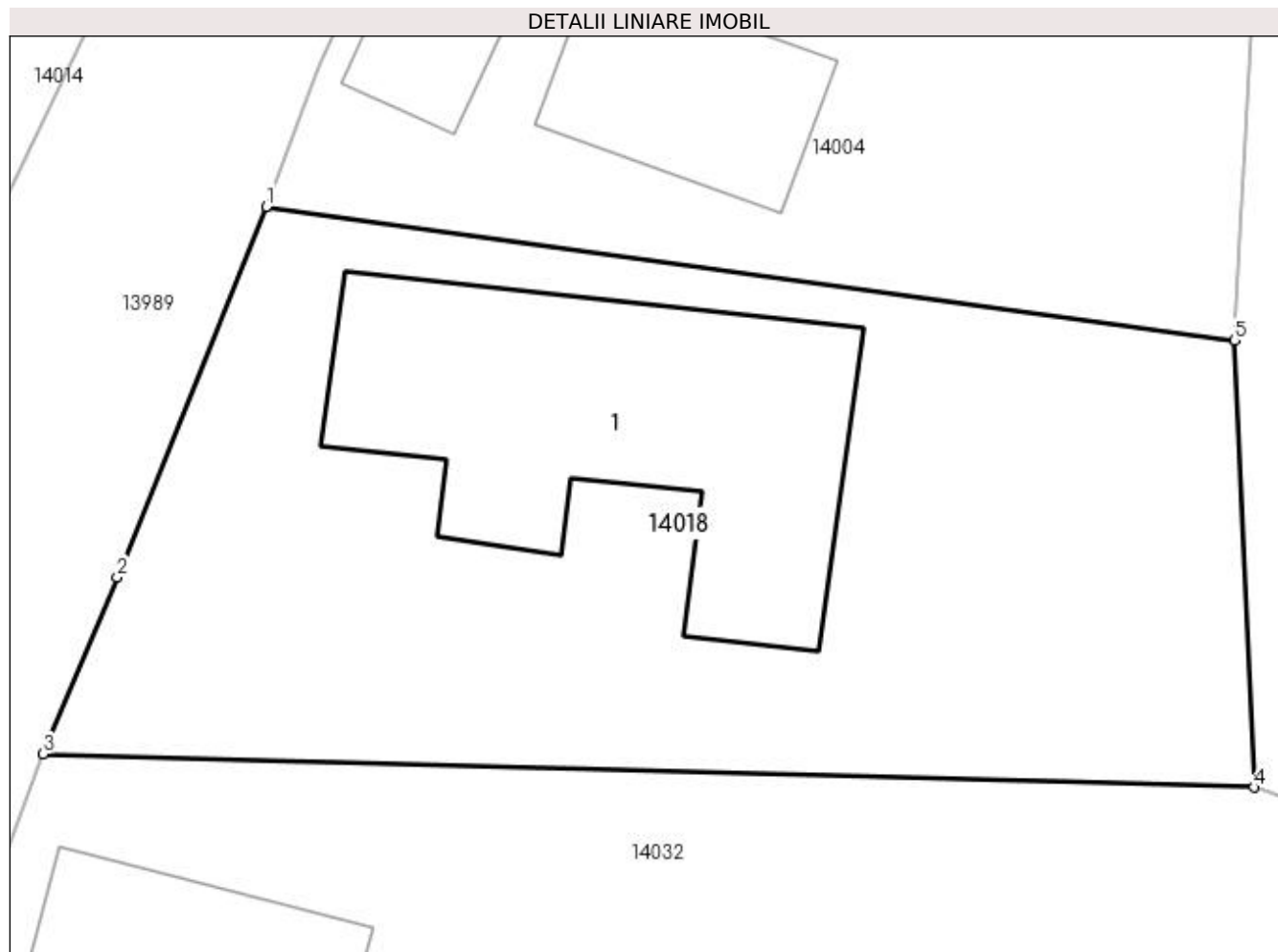
Inscrieri privind dezmembramintele dreptului de proprietate, drepturi reale de garanție și sarcini	Referințe
NU SUNT	

Anexa Nr. 1 La Partea I

Teren

Nr cadastral	Suprafața (mp)*	Observații / Referințe
	Din acte: 1.266 Masurata: 557	

* Suprafața este determinată în planul de proiecție Stereo 70.



Date referitoare la teren

Crt	Categorie folosință	Intra vilan	Suprafața (mp)	Tarla	Parcelă	Nr. topo	Observații / Referințe
1	curți construcții	DA	557	4	25,24	-	

Date referitoare la construcții

Crt	Număr	Destinație construcție	Supraf. (mp)	Situație juridică	Observații / Referințe
A1.1		construcții de locuințe	125	Cu acte	Nr. niveluri:1; S. construita la sol:125 mp;

Lungime Segmente

1) Valorile lungimilor segmentelor sunt obținute din proiecție în plan.

Punct început	X / Y	Punct sfârșit	X / Y	Lungime segment (** (m))
1	384.119,346 267.363,394	2	384.114,603 267.351,599	12.713
2	384.114,603 267.351,599	3	384.112,249 267.345,976	6.096
3	384.112,249 267.345,976	4	384.150,788 267.344,906	38.554

Punct început	X / Y	Punct sfârșit	X / Y	Lungime segment (** (m)
4	384.150,788 267.344,906	5	384.150,166 267.359,136	14.244
5	384.150,166 267.359,136	1	384.119,346 267.363,394	31.113

** Lungimile segmentelor sunt determinate în planul de proiecție Stereo 70 și sunt rotunjite la 1 milimetru.

*** Distanța dintre puncte este formată din segmente cumulate ce sunt mai mici decât valoarea 1 milimetru.

**DATE DESPRE IMOBILUL NR. 14019**

Oficiul de Cadastru și Publicitate Imobiliară DOLJ
Biroul de Cadastru și Publicitate Imobiliară Craiova

A. Partea I. Descrierea imobilului

TEREN Intravilan

Adresa: Loc. Plosca, Str Tudor Arghezi, Nr. 17, Jud. Dolj, T8,P25

Nr. Crt	Nr cadastral Nr. topografic	Suprafața* (mp)	Observații / Referințe
A1		Din acte: 480 Masurata: 499	Sector cadastral:36 Teren imprejmuit;

Construcții

Crt	Nr cadastral Nr. topografic	Adresa	Observații / Referințe
A1.1		Loc. Plosca, Str Tudor Arghezi, Nr. 17, Jud. Dolj	Nr. niveluri:1; S. construita la sol:92 mp;

B. Partea II. Proprietari și acte

Inscrieri privitoare la dreptul de proprietate și alte drepturi reale		Referințe
/		
Act Administrativ nr. TDP nr. 1591-59363, din 23/03/1999 emis de CJSAPT DOLJ;		
B1	Intabulare, drept de PROPRIETATE, dobandit prin Reconstituire, cota actuala 1/1, cota initiala 1/1 1) CIUCU ELENA, Lipsă CNP.	A1
Act Normativ nr. 7, din 13/03/1996 emis de PARLAMENTUL ROMANIEI (ART.12 ALIN.(14) și ART.37 ALIN.(2));		
B2	Intabulare, drept de PROPRIETATE, dobandit prin Lege, cota actuala 1/1, cota initiala 1/1 1) CIUCU ELENA, Lipsă CNP.	A1.1

C. Partea III. SARCINI .

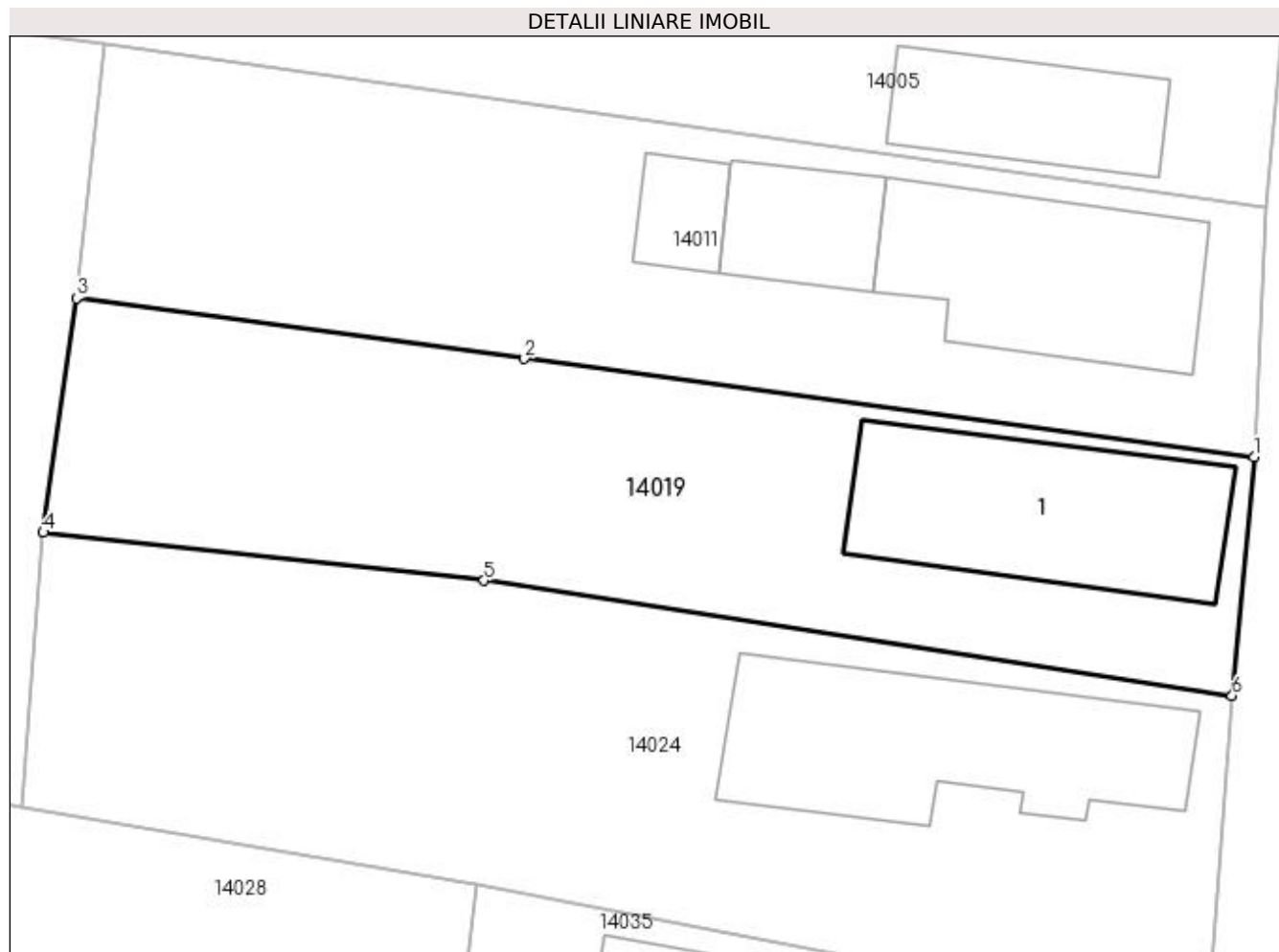
Inscrieri privind dezmembramintele dreptului de proprietate, drepturi reale de garanție și sarcini	Referințe
NU SUNT	

Anexa Nr. 1 La Partea I

Teren

Nr cadastral	Suprafața (mp)*	Observații / Referințe
	Din acte: 480 Masurata: 499	

* Suprafața este determinată în planul de proiecție Stereo 70.



Date referitoare la teren

Crt	Categorie folosință	Intra vilan	Suprafața (mp)	Tarla	Parcelă	Nr. topo	Observații / Referințe
1	curți constructii	DA	499	8	25	-	

Date referitoare la construcții

Crt	Număr	Destinație construcție	Supraf. (mp)	Situație juridică	Observații / Referințe
A1.1		construcții de locuințe	92	Cu acte	Nr. niveluri:1; S. construita la sol:92 mp;

Lungime Segmente

1) Valorile lungimilor segmentelor sunt obținute din proiecție în plan.

Punct început	X / Y	Punct sfârșit	X / Y	Lungime segment (** (m))
1	383.820,256 267.354,309	2	383.789,276 267.358,494	31.261
2	383.789,276 267.358,494	3	383.770,257 267.361,053	19.19
3	383.770,257 267.361,053	4	383.768,844 267.351,114	10.039

Punct început	X / Y	Punct sfârșit	X / Y	Lungime segment (** (m)
4	383.768,844 267.351,114	5	383.787,564 267.349,071	18.831
5	383.787,564 267.349,071	6	383.819,327 267.344,181	32.137
6	383.819,327 267.344,181	1	383.820,256 267.354,309	10.171

** Lungimile segmentelor sunt determinate în planul de proiecție Stereo 70 și sunt rotunjite la 1 milimetru.

*** Distanța dintre puncte este formată din segmente cumulate ce sunt mai mici decât valoarea 1 milimetru.

**DATE DESPRE IMOBILUL NR. 14020**

Oficiul de Cadastru și Publicitate Imobiliară DOLJ
Biroul de Cadastru și Publicitate Imobiliară Craiova

A. Partea I. Descrierea imobilului

TEREN Intravilan

Adresa: Loc. Plosca, Str Mihai Eminescu, Nr. 27, Jud. Dolj, T11

Nr. Crt	Nr cadastral Nr. topografic	Suprafața* (mp)	Observații / Referințe
A1		742	Sector cadastral:36 Teren imprejmuit;

B. Partea II. Proprietari și acte

Inscrieri privitoare la dreptul de proprietate și alte drepturi reale		Referințe
/		
Act Normativ nr. 7, din 13/03/1996 emis de PARLAMENTUL ROMÂNIEI;		
B1	Inscrierea provizorie, drept de PROPRIETATE, dobandit prin Lege, cota actuala 1/1, cota initiala 1/1 1) NEIDENTIFICAT NEIDENTIFICAT	A1

C. Partea III. SARCINI .

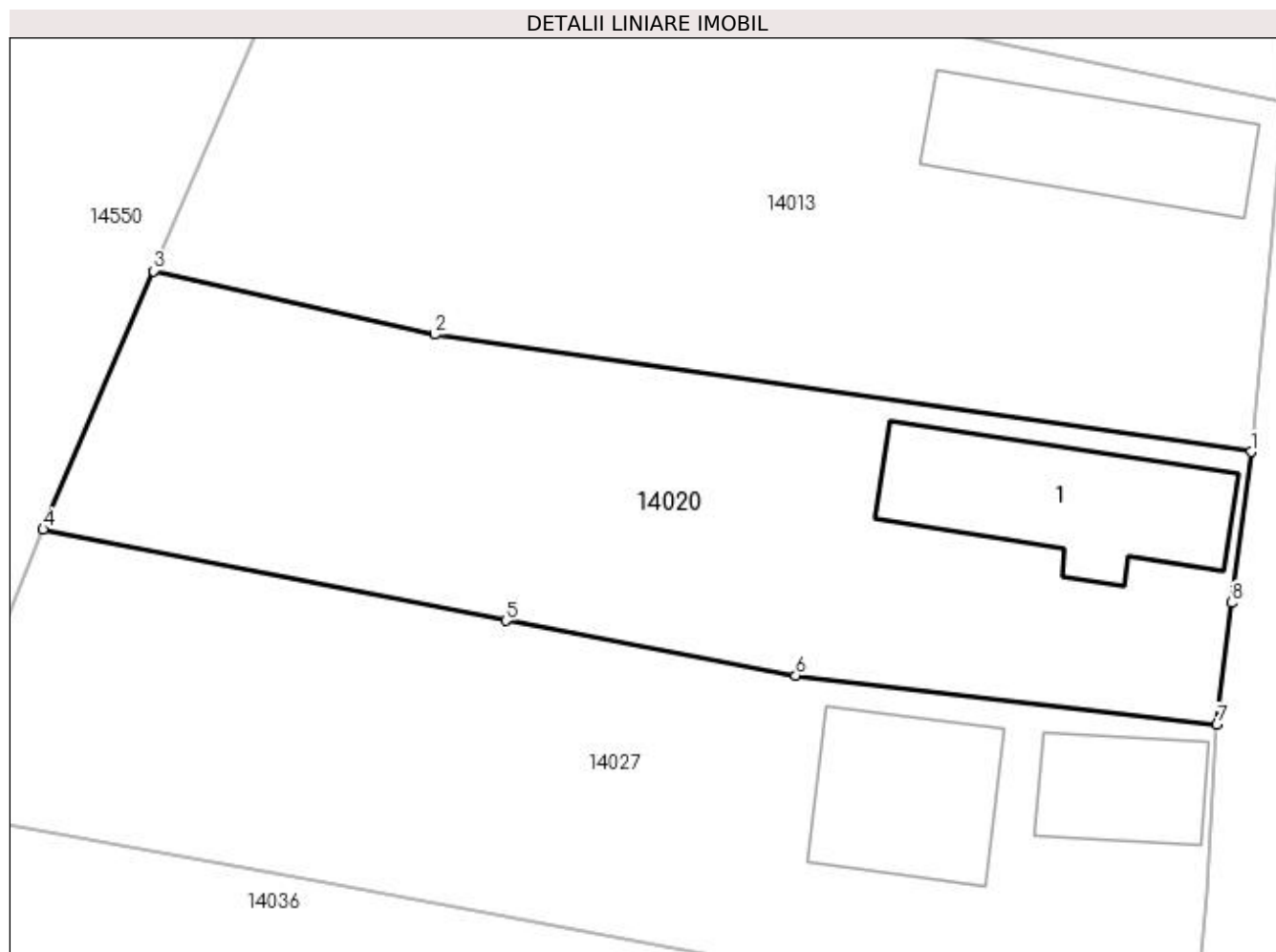
Inscrieri privind dezmembramintele dreptului de proprietate, drepturi reale de garanție și sarcini	Referințe
NU SUNT	

Anexa Nr. 1 La Partea I

Teren

Nr cadastral	Suprafața (mp)*	Observații / Referințe
	742	

* Suprafața este determinată în planul de proiecție Stereo 70.



Date referitoare la teren

Crt	Categorie folosință	Intra vilan	Suprafața (mp)	Tarla	Parcelă	Nr. topo	Observații / Referințe
1	curți constructii	DA	742	11	-	-	

Date referitoare la construcții

Crt	Număr	Destinație construcție	Supraf. (mp)	Situație juridică	Observații / Referințe
A1.1		construcții de locuințe	86	Fara acte	Nr. niveluri:1; S. construita la sol:86 mp;

Lungime Segmente

1) Valorile lungimilor segmentelor sunt obținute din proiecție în plan.

Punct început	X / Y	Punct sfârșit	X / Y	Lungime segment (** (m)
1	383.661,153 267.349,913	2	383.621,753 267.355,58	39.805
2	383.621,753 267.355,58	3	383.608,178 267.358,637	13.915
3	383.608,178 267.358,637	4	383.602,848 267.346,171	13.558
4	383.602,848 267.346,171	5	383.625,178 267.341,763	22.761

Punct început	X / Y	Punct sfârșit	X / Y	Lungime segment (** (m)
5	383.625,178 267.341,763	6	383.639,178 267.339,123	14.247
6	383.639,178 267.339,123	7	383.659,502 267.336,745	20.463
7	383.659,502 267.336,745	8	383.660,203 267.342,637	5.934
8	383.660,203 267.342,637	1	383.661,153 267.349,913	7.338

** Lungimile segmentelor sunt determinate în planul de proiecție Stereo 70 și sunt rotunjite la 1 milimetru.

*** Distanța dintre puncte este formată din segmente cumulate ce sunt mai mici decât valoarea 1 milimetru.

**DATE DESPRE IMOBILUL NR. 14021**

Oficiul de Cadastru și Publicitate Imobiliară DOLJ
Biroul de Cadastru și Publicitate Imobiliară Craiova

A. Partea I. Descrierea imobilului

TEREN Intravilan

Adresa: Loc. Plosca, Str Mihai Eminescu, Nr. 32, Jud. Dolj, T12,P25

Nr. Crt	Nr cadastral Nr. topografic	Suprafața* (mp)	Observații / Referințe
A1		Din acte: 432 Masurata: 548	Sector cadastral:36 Teren imprejmuit;

Construcții

Crt	Nr cadastral Nr. topografic	Adresa	Observații / Referințe
A1.1		Loc. Plosca, Str Mihai Eminescu, Nr. 32, Jud. Dolj	Nr. niveluri:1; S. construita la sol:75 mp;

B. Partea II. Proprietari și acte

Inscrieri privitoare la dreptul de proprietate și alte drepturi reale		Referințe
/		
Act Administrativ nr. TDP nr. 1192-48659, din 29/10/1996 emis de CJSAPT DOLJ;		
B1	Intabulare, drept de PROPRIETATE, dobandit prin Reconstituire, cota actuala 1/1, cota initiala 1/1 1) NUȚĂ CONSTANTIN, Lipsă CNP. 2) NUȚĂ FLOREA, Lipsă CNP. 3) NUȚĂ ANTIPA, Lipsă CNP.	A1
Act Normativ nr. 7, din 13/03/1996 emis de PARLAMENTUL ROMANIEI (ART.12 ALIN.(14) și ART.37 ALIN.(2));		
B2	Intabulare, drept de PROPRIETATE, dobandit prin Lege, cota actuala 1/1, cota initiala 1/1 1) NUȚĂ CONSTANTIN, Lipsă CNP. 2) NUȚĂ FLOREA, Lipsă CNP. 3) NUȚĂ ANTIPA, Lipsă CNP.	A1.1

C. Partea III. SARCINI .

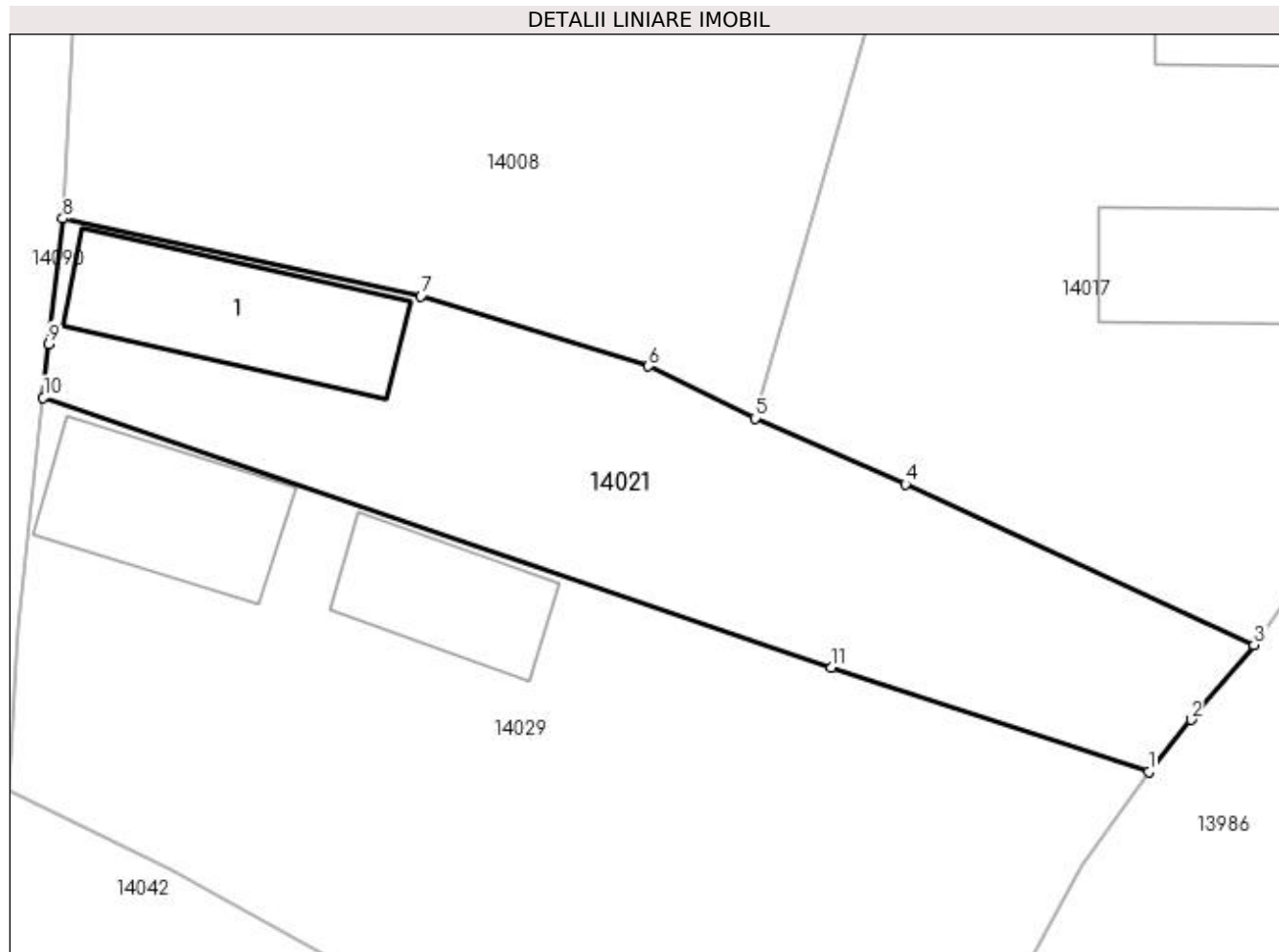
Inscrieri privind dezmembramintele dreptului de proprietate, drepturi reale de garanție și sarcini	Referințe
NU SUNT	

Anexa Nr. 1 La Partea I

Teren

Nr cadastral	Suprafața (mp)*	Observații / Referințe
	Din acte: 432 Masurata: 548	

* Suprafața este determinată în planul de proiecție Stereo 70.



Date referitoare la teren

Crt	Categorie folosință	Intra vilan	Suprafața (mp)	Tarla	Parcelă	Nr. topo	Observații / Referințe
1	curți constructii	DA	548	12	25	-	

Date referitoare la construcții

Crt	Număr	Destinație construcție	Supraf. (mp)	Situație juridică	Observații / Referințe
A1.1		construcții de locuințe	75	Cu acte	Nr. niveluri:1; S. construita la sol:75 mp;

Lungime Segmente

1) Valorile lungimilor segmentelor sunt obținute din proiecție în plan.

Punct început	X / Y	Punct sfârșit	X / Y	Lungime segment (** (m)
1	383.727,248 267.332,406	2	383.729,251 267.334,883	3.186
2	383.729,251 267.334,883	3	383.732,246 267.338,43	4.642
3	383.732,246 267.338,43	4	383.715,679 267.346,071	18.244

Punct început	X / Y	Punct sfârșit	X / Y	Lungime segment (** (m)
4	383.715,679 267.346,071	5	383.708,552 267.349,2	7.784
5	383.708,552 267.349,2	6	383.703,48 267.351,669	5.641
6	383.703,48 267.351,669	7	383.692,675 267.355,004	11.308
7	383.692,675 267.355,004	8	383.675,652 267.358,691	17.418
8	383.675,652 267.358,691	9	383.674,994 267.352,732	5.995
9	383.674,994 267.352,732	10	383.674,723 267.350,189	2.557
10	383.674,723 267.350,189	11	383.712,168 267.337,35	39.585
11	383.712,168 267.337,35	1	383.727,248 267.332,406	15.87

** Lungimile segmentelor sunt determinate în planul de proiecție Stereo 70 și sunt rotunjite la 1 milimetru.

*** Distanța dintre puncte este formată din segmente cumulate ce sunt mai mici decât valoarea 1 milimetru.

**DATE DESPRE IMOBILUL NR. 14022**

Oficiul de Cadastru și Publicitate Imobiliară DOLJ
Biroul de Cadastru și Publicitate Imobiliară Craiova

A. Partea I. Descrierea imobilului

TEREN Intravilan

Adresa: Loc. Plosca, Str Tudor Arghezi, Nr. 26, Jud. Dolj, T7,P7,P6

Nr. Crt	Nr cadastral Nr. topografic	Suprafața* (mp)	Observații / Referințe
A1		Din acte: 2.770 Masurata: 3.130	Sector cadastral:36 Teren imprejmuit;

Construcții

Crt	Nr cadastral Nr. topografic	Adresa	Observații / Referințe
A1.1		Loc. Plosca, Str Tudor Arghezi, Nr. 26, Jud. Dolj, T7,P7,P6	Nr. niveluri:1; S. construita la sol:127 mp;

B. Partea II. Proprietari și acte

Inscrieri privitoare la dreptul de proprietate și alte drepturi reale		Referințe
/		
Act Administrativ nr. TDP nr. 456-45331, din 10/10/1996 emis de CJSAPT DOLJ;		
B1	Intabulare, drept de PROPRIETATE, dobandit prin Reconstituire, cota actuala 1/1, cota initiala 1/1 1) DUȚĂ ION, Lipsă CNP.	A1
Act Normativ nr. 7, din 13/03/1996 emis de PARLAMENTUL ROMANIEI (ART.12 ALIN.(14) și ART.37 ALIN.(2));		
B2	Intabulare, drept de PROPRIETATE, dobandit prin Lege, cota actuala 1/1, cota initiala 1/1 1) DUȚĂ ION, Lipsă CNP.	A1.1

C. Partea III. SARCINI .

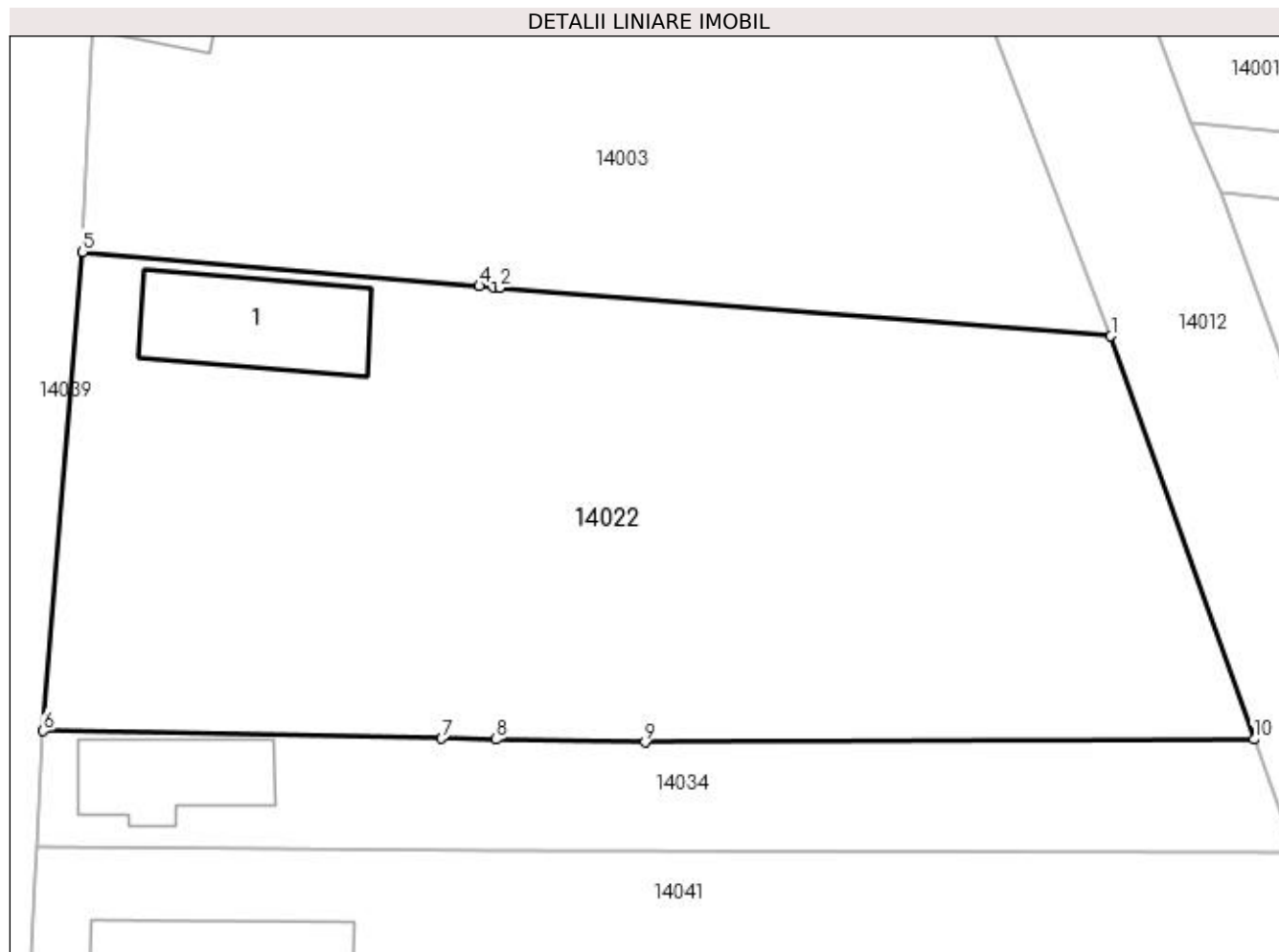
Inscrieri privind dezmembramintele dreptului de proprietate, drepturi reale de garanție și sarcini	Referințe
NU SUNT	

Anexa Nr. 1 La Partea I

Teren

Nr cadastral	Suprafața (mp)*	Observații / Referințe
	Din acte: 2.770 Masurata: 3.130	

* Suprafața este determinată în planul de proiecție Stereo 70.



Date referitoare la teren

Crt	Categorie folosință	Intra vilan	Suprafața (mp)	Tarla	Parcelă	Nr. topo	Observații / Referințe
1	curți construcții	DA	1.176	7	7	-	
2	arabil	DA	1.954	7	6	-	

Date referitoare la construcții

Crt	Număr	Destinație construcție	Supraf. (mp)	Situație juridică	Observații / Referințe
A1.1		construcții de locuințe	127	Cu acte	Nr. niveluri:1; S. construita la sol:127 mp;

Lungime Segmente

1) Valorile lungimilor segmentelor sunt obținute din proiecție în plan.

Punct început	X / Y	Punct sfârșit	X / Y	Lungime segment (** (m)
1	383.914,845 267.359,802	2	383.866,21 267.363,637	48.786
2	383.866,21 267.363,637	3	383.865,751 267.363,673	0.46
3	383.865,751 267.363,673	4	383.864,628 267.363,771	1.127

Punct început	X / Y	Punct sfârşit	X / Y	Lungime segment (** (m)
4	383.864,628 267.363,771	5	383.833,055 267.366,506	31.691
5	383.833,055 267.366,506	6	383.829,946 267.328,41	38.223
6	383.829,946 267.328,41	7	383.861,623 267.327,805	31.683
7	383.861,623 267.327,805	8	383.865,957 267.327,722	4.335
8	383.865,957 267.327,722	9	383.877,8 267.327,495	11.845
9	383.877,8 267.327,495	10	383.926,23 267.327,729	48.431
10	383.926,23 267.327,729	1	383.914,845 267.359,802	34.034

** Lungimile segmentelor sunt determinate în planul de proiecţie Stereo 70 şi sunt rotunjite la 1 milimetru.

*** Distanţa dintre puncte este formată din segmente cumulate ce sunt mai mici decât valoarea 1 milimetru.

**DATE DESPRE IMOBILUL NR. 14023**

Oficiul de Cadastru și Publicitate Imobiliară DOLJ
Biroul de Cadastru și Publicitate Imobiliară Craiova

A. Partea I. Descrierea imobilului

TEREN Intravilan

Adresa: Loc. Plosca, Str Liviu Rebreanu, Nr. 2, Jud. Dolj, T6,P21,20

Nr. Crt	Nr cadastral Nr. topografic	Suprafața* (mp)	Observații / Referințe
A1		Din acte: 1.938 Masurata: 1.266	Sector cadastral:36 Teren imprejmuit;

Construcții

Crt	Nr cadastral Nr. topografic	Adresa	Observații / Referințe
A1.1		Loc. Plosca, Str Liviu Rebreanu, Nr. 2, Jud. Dolj	Nr. niveluri:1; S. construita la sol:51 mp;
A1.2		Loc. Plosca, Str Liviu Rebreanu, Nr. 2, Jud. Dolj	Nr. niveluri:1; S. construita la sol:34 mp;

B. Partea II. Proprietari și acte

Inscrieri privitoare la dreptul de proprietate și alte drepturi reale		Referințe
/		
Act Administrativ nr. TDP nr. 280-14988, din 18/04/1996 emis de CJSAPT DOLJ;		
B1	Intabulare, drept de PROPRIETATE, dobandit prin Reconstituire, cota actuala 1/1, cota initiala 1/1 1) DODU CONSTANTIN, Lipsă CNP.	A1
Act Normativ nr. 7, din 13/03/1996 emis de PARLAMENTUL ROMANIEI (ART.12 ALIN.(14) și ART.37 ALIN.(2));		
B2	Intabulare, drept de PROPRIETATE, dobandit prin Lege, cota actuala 1/1, cota initiala 1/1 1) DODU CONSTANTIN, Lipsă CNP.	A1.1, A1.2

C. Partea III. SARCINI .

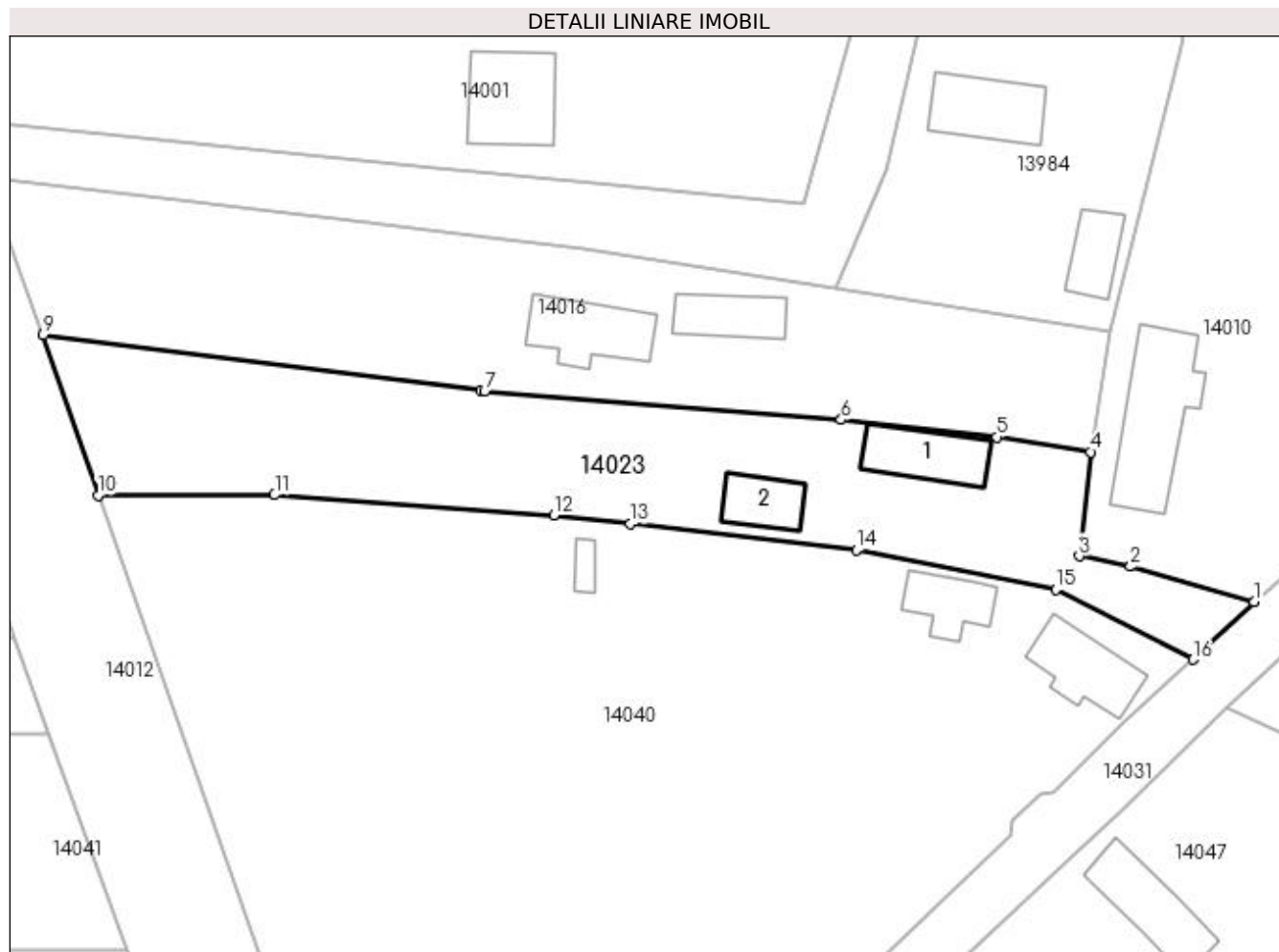
Inscrieri privind dezmembramintele dreptului de proprietate, drepturi reale de garanție și sarcini	Referințe
NU SUNT	

Anexa Nr. 1 La Partea I

Teren

Nr cadastral	Suprafața (mp)*	Observații / Referințe
	Din acte: 1.938 Masurata: 1.266	

* Suprafața este determinată în planul de proiecție Stereo 70.



Date referitoare la teren

Crt	Categorie folosință	Intra vilan	Suprafața (mp)	Tarla	Parcelă	Nr. topo	Observații / Referințe
1	curți constructii	DA	1.266	6	21,20	-	

Date referitoare la construcții

Crt	Număr	Destinație construcție	Supraf. (mp)	Situație juridică	Observații / Referințe
A1.1		construcții de locuințe	51	Cu acte	Nr. niveluri:1; S. construita la sol:51 mp;
A1.2		construcții de locuințe	34	Cu acte	Nr. niveluri:1; S. construita la sol:34 mp;

Lungime Segmente

1) Valorile lungimilor segmentelor sunt obținute din proiecție în plan.

Punct început	X / Y	Punct sfârșit	X / Y	Lungime segment (** (m)
1	384.043,402 267.331,167	2	384.031,727 267.334,489	12.138
2	384.031,727 267.334,489	3	384.026,878 267.335,475	4.948

Punct început	X / Y	Punct sfârșit	X / Y	Lungime segment (** (m)
3	384.026,878 267.335,475	4	384.027,964 267.345,313	9.898
4	384.027,964 267.345,313	5	384.019,087 267.346,729	8.989
5	384.019,087 267.346,729	6	384.004,382 267.348,373	14.797
6	384.004,382 267.348,373	7	383.970,679 267.351,065	33.81
7	383.970,679 267.351,065	8	383.970,329 267.351,11	0.353
8	383.970,329 267.351,11	9	383.928,961 267.356,422	41.708
9	383.928,961 267.356,422	10	383.934,144 267.341,231	16.051
10	383.934,144 267.341,231	11	383.950,821 267.341,258	16.677
11	383.950,821 267.341,258	12	383.977,229 267.339,363	26.476
12	383.977,229 267.339,363	13	383.984,461 267.338,529	7.28
13	383.984,461 267.338,529	14	384.005,829 267.336,063	21.51
14	384.005,829 267.336,063	15	384.024,652 267.332,328	19.19
15	384.024,652 267.332,328	16	384.037,67 267.325,698	14.609
16	384.037,67 267.325,698	1	384.043,402 267.331,167	7.922

** Lungimile segmentelor sunt determinate în planul de proiecție Stereo 70 și sunt rotunjite la 1 milimetru.

*** Distanța dintre puncte este formată din segmente cumulate ce sunt mai mici decât valoarea 1 milimetru.

**DATE DESPRE IMOBILUL NR. 14024**

Oficiul de Cadastru și Publicitate Imobiliară DOLJ
Biroul de Cadastru și Publicitate Imobiliară Craiova

A. Partea I. Descrierea imobilului

TEREN Intravilan

Adresa: Loc. Plosca, Jud. Dolj, Str.Tudor Arghezi, nr.15,T 8,P 24

Nr. Crt	Nr cadastral Nr. topografic	Suprafața* (mp)	Observații / Referințe
A1	35875	Din acte: 700 Masurata: 661	Sector cadastral:36 Teren imprejmuit;

Construcții

Crt	Nr cadastral Nr. topografic	Adresa	Observații / Referințe
A1.1	35875-C1	Loc. Plosca, Jud. Dolj, Str.Tudor Arghezi, nr.15,T 8,P 24	Nr. niveluri:1; S. construita la sol:106 mp; S. construita desfasurata:106 mp; CASA DE LOCUIT

B. Partea II. Proprietari și acte

Inscrieri privitoare la dreptul de proprietate și alte drepturi reale		Referințe
230814 / 09/11/2020		
Hotarare Judecatoreasca nr. Sentinta Civila nr.944, din 15/04/2004 emis de Judecatoria Bailesti DOSAR 996/183/2010 (act administrativ nr CF nr.7210-pentru referat din 02.12.2020, emis de Primaria Bistret;act notarial nr CM nr.177 din 22.06.2004, emis de NP GIURCAN GABRIELA;act administrativ nr TDP nr.617-60693 din 09.10.2004, emis de -);		
B1	Intabulare, drept de PROPRIETATE, dobandit prin Hotarare Judecatoreasca, cota actuala 1/1, cota initiala 1/1 1) NICOLAESCU ILIE	A1, A1.1

C. Partea III. SARCINI .

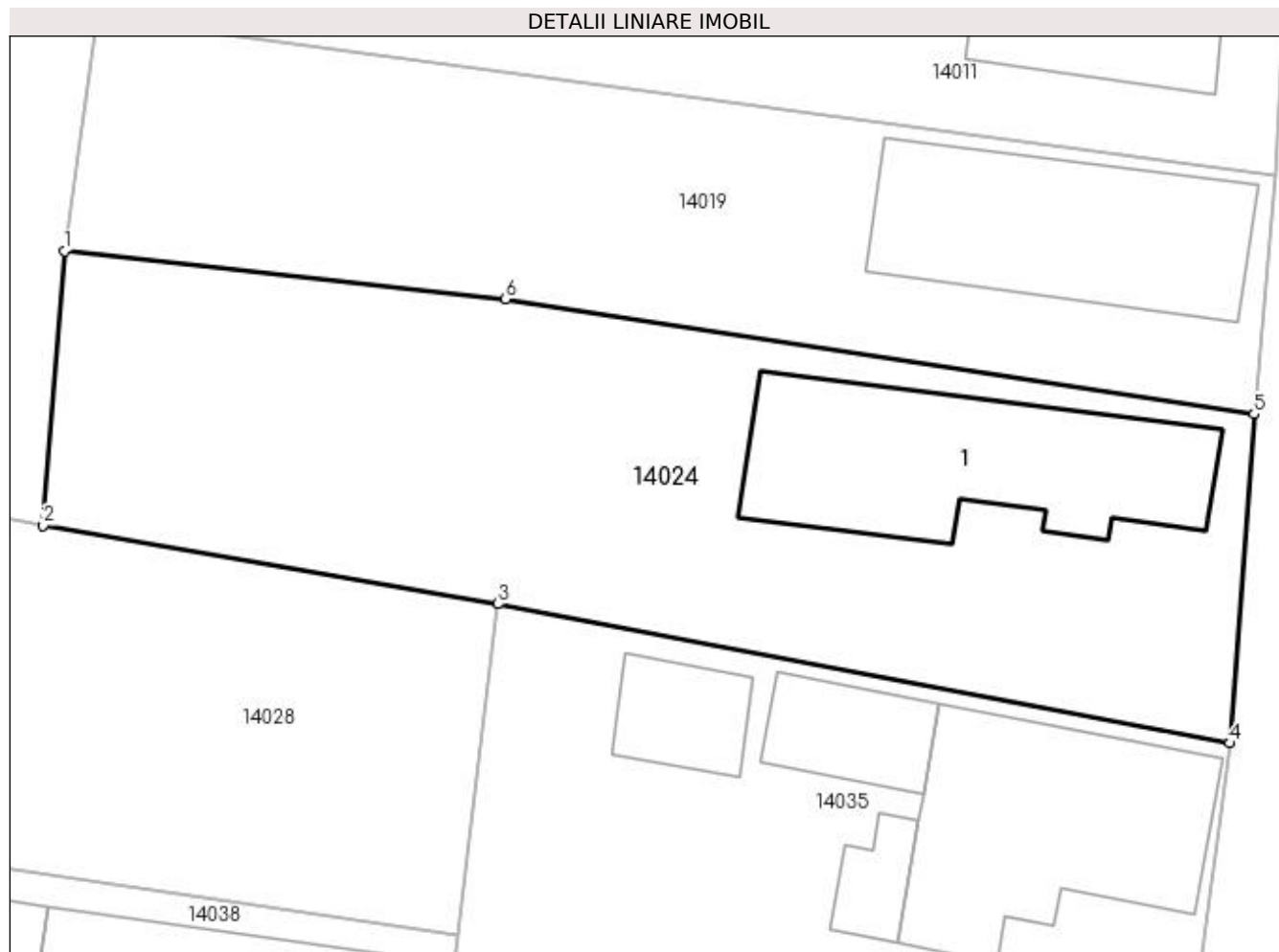
Inscrieri privind dezmembramintele dreptului de proprietate, drepturi reale de garanție și sarcini	Referințe
NU SUNT	

Anexa Nr. 1 La Partea I

Teren

Nr cadastral	Suprafața (mp)*	Observații / Referințe
35875	Din acte: 700 Masurata: 661	

* Suprafața este determinată în planul de proiecție Stereo 70.



Date referitoare la teren

Crt	Categorie folosință	Intra vilan	Suprafața (mp)	Tarla	Parcelă	Nr. topo	Observații / Referințe
1	curți constructii	DA	661	8	24	-	

Date referitoare la construcții

Crt	Număr	Destinație construcție	Supraf. (mp)	Situație juridică	Observații / Referințe
A1.1	35875-C1	construcții de locuințe	106	Cu acte	Nr. niveluri:1; S. construita la sol:106 mp; S. construita desfasurata:106 mp; CASA DE LOCUIT

Lungime Segmente

1) Valorile lungimilor segmentelor sunt obținute din proiecție în plan.

Punct început	X / Y	Punct sfârșit	X / Y	Lungime segment (** (m)
1	383.768,844 267.351,114	2	383.767,941 267.339,47	11.679
2	383.767,941 267.339,47	3	383.787,25 267.336,137	19.595
3	383.787,25 267.336,137	4	383.818,306 267.330,224	31.614

Punct început	X / Y	Punct sfârșit	X / Y	Lungime segment (** (m)
4	383.818,306 267.330,224	5	383.819,327 267.344,181	13.994
5	383.819,327 267.344,181	6	383.787,564 267.349,071	32.137
6	383.787,564 267.349,071	1	383.768,844 267.351,114	18.831

** Lungimile segmentelor sunt determinate în planul de proiecție Stereo 70 și sunt rotunjite la 1 milimetru.

*** Distanța dintre puncte este formată din segmente cumulate ce sunt mai mici decât valoarea 1 milimetru.

**DATE DESPRE IMOBILUL NR. 14025**

Oficiul de Cadastru și Publicitate Imobiliară DOLJ
Biroul de Cadastru și Publicitate Imobiliară Craiova

A. Partea I. Descrierea imobilului

TEREN Intravilan

Adresa: Loc. Plosca, Str Independenței, Nr. 12, Jud. Dolj, T4,P22,P19

Nr. Crt	Nr cadastral Nr. topografic	Suprafața* (mp)	Observații / Referințe
A1		Din acte: 2.768 Masurata: 3.503	Sector cadastral:36 Teren imprejmuit;

Construcții

Crt	Nr cadastral Nr. topografic	Adresa	Observații / Referințe
A1.1		Loc. Plosca, Str Independenței, Nr. 12, Jud. Dolj, T4,P22,P19	Nr. niveluri:1; S. construita la sol:101 mp;
A1.2		Loc. Plosca, Str Independenței, Nr. 12, Jud. Dolj, T4,P22,P19	Nr. niveluri:1; S. construita la sol:80 mp;

B. Partea II. Proprietari și acte

Inscrieri privitoare la dreptul de proprietate și alte drepturi reale		Referințe
/		
Act Administrativ nr. TDP nr. 1225-45092, din 30/10/1996 emis de CJSAPT DOLJ;		
B1	Intabulare, drept de PROPRIETATE, dobandit prin Reconstituire, cota actuala 1/1, cota initiala 1/1 1) NICOLAE PAUL, Lipsă CNP.	A1
Act Normativ nr. 7, din 13/03/1996 emis de PARLAMENTUL ROMANIEI (ART.12 ALIN.(14) și ART.37 ALIN.(2));		
B2	Intabulare, drept de PROPRIETATE, dobandit prin Lege, cota actuala 1/1, cota initiala 1/1 1) NICOLAE PAUL, Lipsă CNP.	A1.1, A1.2

C. Partea III. SARCINI .

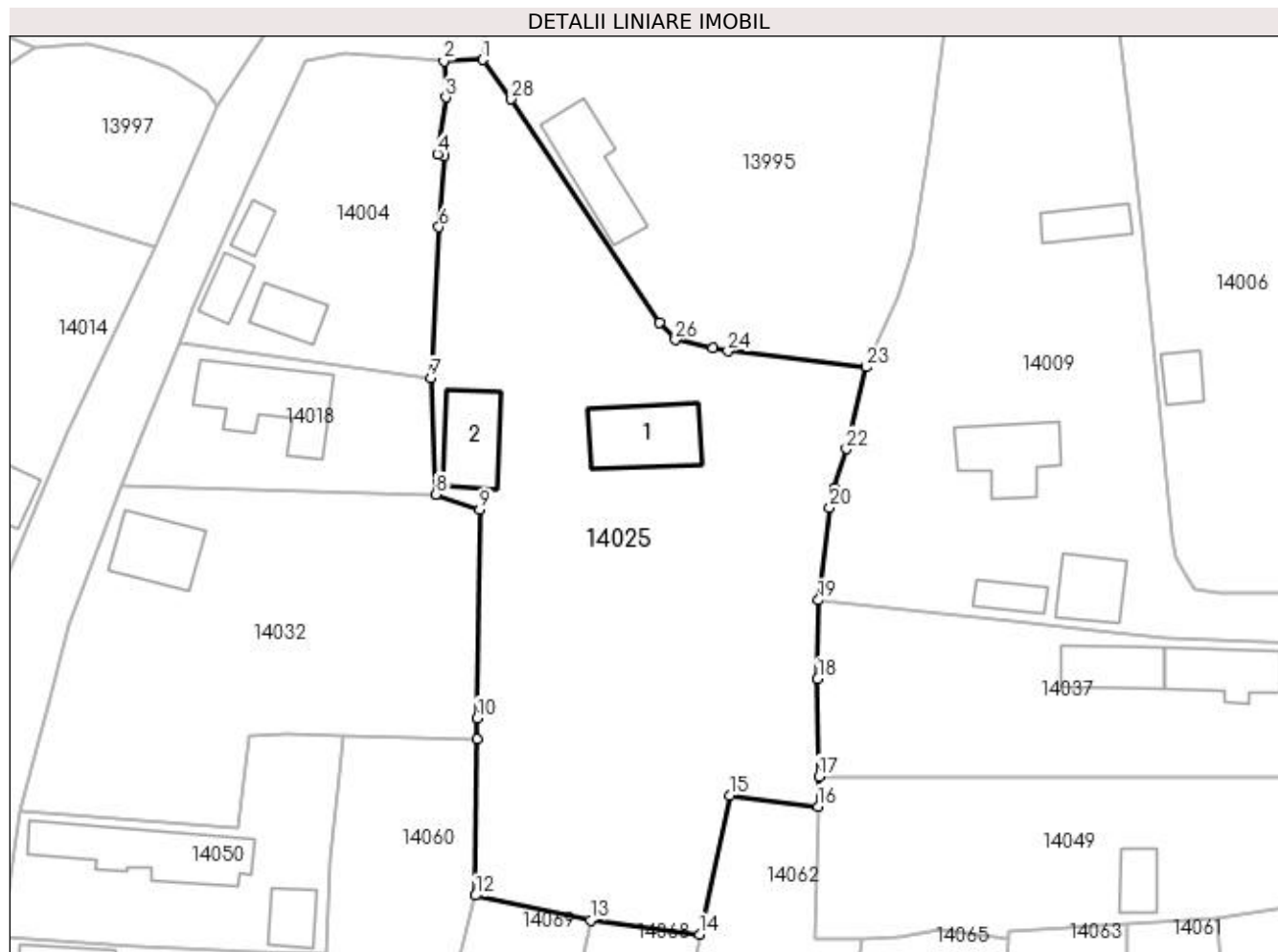
Inscrieri privind dezmembramintele dreptului de proprietate, drepturi reale de garanție și sarcini	Referințe
NU SUNT	

Anexa Nr. 1 La Partea I

Teren

Nr cadastral	Suprafața (mp)*	Observații / Referințe
	Din acte: 2.768 Masurata: 3.503	

* Suprafața este determinată în planul de proiecție Stereo 70.



Date referitoare la teren

Crt	Categorie folosință	Intravilan	Suprafața (mp)	Tarla	Parcelă	Nr. topo	Observații / Referințe
1	curți construcții	DA	1.625	4	22	-	
2	arabil	DA	1.878	4	19	-	

Date referitoare la construcții

Crt	Număr	Destinație construcție	Supraf. (mp)	Situație juridică	Observații / Referințe
A1.1		construcții de locuințe	101	Cu acte	Nr. niveluri:1; S. construita la sol:101 mp;
A1.2		construcții de locuințe	80	Cu acte	Nr. niveluri:1; S. construita la sol:80 mp;

Lungime Segmente

1) Valorile lungimilor segmentelor sunt obținute din proiecție în plan.

Punct început	X / Y	Punct sfârșit	X / Y	Lungime segment (** (m)	Punct început	X / Y	Punct sfârșit	X / Y	Lungime segment (** (m)
1	384.156,538 267.398,077	2	384.151,799 267.397,919	4.742	2	384.151,799 267.397,919	3	384.152,022 267.393,479	4.446
3	384.152,022 267.393,479	4	384.150,998 267.386,512	7.042	4	384.150,998 267.386,512	5	384.151,836 267.386,27	0.872

Punct început	X / Y	Punct sfârșit	X / Y	Lungime segment (** (m)
5	384.151,836 267.386,27	6	384.151,163 267.377,599	8.697
7	384.150,166 267.359,136	8	384.150,788 267.344,906	14.244
9	384.156,16 267.343,01	10	384.155,853 267.317,544	25.468
11	384.155,821 267.314,971	12	384.155,59 267.295,825	19.147
13	384.169,714 267.292,823	14	384.183,054 267.291,083	13.453
15	384.186,765 267.308,046	16	384.197,55 267.306,694	10.869
17	384.197,657 267.310,42	18	384.197,517 267.322,347	11.928
19	384.197,596 267.331,959	20	384.198,972 267.343,254	11.379
21	384.199,59 267.345,676	22	384.201,016 267.350,474	5.005
23	384.203,484 267.360,468	24	384.186,529 267.362,438	17.069
25	384.184,676 267.362,828	26	384.180,093 267.363,793	4.683
27	384.178,187 267.365,886	28	384.160,026 267.393,259	32.85

Punct început	X / Y	Punct sfârșit	X / Y	Lungime segment (** (m)
6	384.151,163 267.377,599	7	384.150,166 267.359,136	18.49
8	384.150,788 267.344,906	9	384.156,16 267.343,01	5.697
10	384.155,853 267.317,544	11	384.155,821 267.314,971	2.573
12	384.155,59 267.295,825	13	384.169,714 267.292,823	14.44
14	384.183,054 267.291,083	15	384.186,765 267.308,046	17.364
16	384.197,55 267.306,694	17	384.197,657 267.310,42	3.728
18	384.197,517 267.322,347	19	384.197,596 267.331,959	9.612
20	384.198,972 267.343,254	21	384.199,59 267.345,676	2.5
22	384.201,016 267.350,474	23	384.203,484 267.360,468	10.294
24	384.186,529 267.362,438	25	384.184,676 267.362,828	1.894
26	384.180,093 267.363,793	27	384.178,187 267.365,886	2.831
28	384.160,026 267.393,259	1	384.156,538 267.398,077	5.948

** Lungimile segmentelor sunt determinate în planul de proiecție Stereo 70 și sunt rotunjite la 1 milimetru.

*** Distanța dintre puncte este formată din segmente cumulate ce sunt mai mici decât valoarea 1 milimetru.

**DATE DESPRE IMOBILUL NR. 14026**

Oficiul de Cadastru și Publicitate Imobiliară DOLJ
Biroul de Cadastru și Publicitate Imobiliară Craiova

A. Partea I. Descrierea imobilului

TEREN Intravilan

Adresa: Loc. Plosca, Str Elena Farago, Nr. 2, Jud. Dolj, T4,P41

Nr. Crt	Nr cadastral Nr. topografic	Suprafața* (mp)	Observații / Referințe
A1		Din acte: 3.040 Masurata: 3.030	Sector cadastral:36 Teren imprejmuit;

B. Partea II. Proprietari și acte

Inscrieri privitoare la dreptul de proprietate și alte drepturi reale		Referințe
/		
Act Administrativ nr. TDP nr. 246-14988, din 29/03/1996 emis de CJSAPT DOLJ;		
B1	Intabulare, drept de PROPRIETATE, dobandit prin Reconstituire, cota actuala 1/1, cota initiala 1/1 1) POPA MARIN , Lipsă CNP.	A1

C. Partea III. SARCINI .

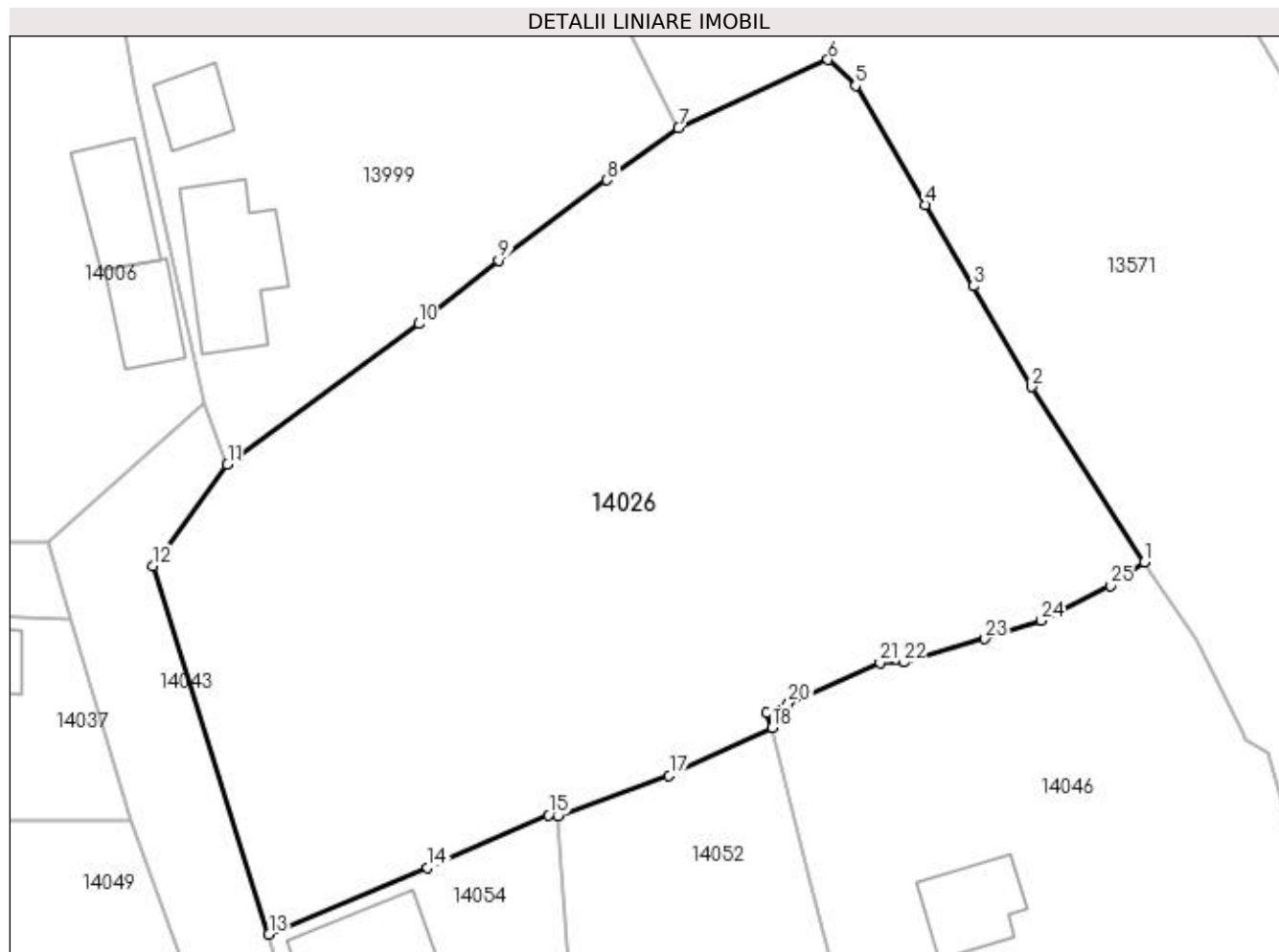
Inscrieri privind dezmembramintele dreptului de proprietate, drepturi reale de garanție și sarcini	Referințe
NU SUNT	

Anexa Nr. 1 La Partea I

Teren

Nr cadastral	Suprafața (mp)*	Observații / Referințe
	Din acte: 3.040 Masurata: 3.030	

* Suprafața este determinată în planul de proiecție Stereo 70.



Date referitoare la teren

Crt	Categorie folosință	Intra vilan	Suprafața (mp)	Tarla	Parcelă	Nr. topo	Observații / Referințe
1	arabil	DA	3.030	4	41	-	

Lungime Segmente

1) Valorile lungimilor segmentelor sunt obținute din proiecție în plan.

Punct început	X / Y	Punct sfârșit	X / Y	Lungime segment (** (m)
1	384.345,182 267.331,218	2	384.336,089 267.345,427	16.869
3	384.331,347 267.353,579	4	384.327,45 267.360,167	7.654
5	384.321,805 267.369,824	6	384.319,581 267.371,935	3.066
7	384.307,442 267.366,404	8	384.301,643 267.362,193	7.167
9	384.292,876 267.355,669	10	384.286,417 267.350,539	8.248

Punct început	X / Y	Punct sfârșit	X / Y	Lungime segment (** (m)
2	384.336,089 267.345,427	3	384.331,347 267.353,579	9.431
4	384.327,45 267.360,167	5	384.321,805 267.369,824	11.186
6	384.319,581 267.371,935	7	384.307,442 267.366,404	13.34
8	384.301,643 267.362,193	9	384.292,876 267.355,669	10.928
10	384.286,417 267.350,539	11	384.270,9 267.339,134	19.258

Punct început	X / Y	Punct sfârșit	X / Y	Lungime segment (** (m)
11	384.270,9 267.339,134	12	384.264,891 267.330,893	10.199
13	384.274,264 267.301,066	14	384.287,122 267.306,465	13.946
15	384.296,915 267.310,723	16	384.297,693 267.310,65	0.781
17	384.306,702 267.313,925	18	384.315,067 267.317,827	9.23
19	384.314,596 267.319,043	20	384.316,38 267.319,817	1.945
21	384.323,787 267.323,077	22	384.325,696 267.323,096	1.909
23	384.332,291 267.325,017	24	384.336,838 267.326,501	4.783
25	384.342,449 267.329,312	1	384.345,182 267.331,218	3.332

Punct început	X / Y	Punct sfârșit	X / Y	Lungime segment (** (m)
12	384.264,891 267.330,893	13	384.274,264 267.301,066	31.265
14	384.287,122 267.306,465	15	384.296,915 267.310,723	10.679
16	384.297,693 267.310,65	17	384.306,702 267.313,925	9.586
18	384.315,067 267.317,827	19	384.314,596 267.319,043	1.304
20	384.316,38 267.319,817	21	384.323,787 267.323,077	8.093
22	384.325,696 267.323,096	23	384.332,291 267.325,017	6.869
24	384.336,838 267.326,501	25	384.342,449 267.329,312	6.276

** Lungimile segmentelor sunt determinate în planul de proiecție Stereo 70 și sunt rotunjite la 1 milimetru.

*** Distanța dintre puncte este formată din segmente cumulate ce sunt mai mici decât valoarea 1 milimetru.

**DATE DESPRE IMOBILUL NR. 14027**

Oficiul de Cadastru și Publicitate Imobiliară DOLJ
Biroul de Cadastru și Publicitate Imobiliară Craiova

A. Partea I. Descrierea imobilului

TEREN Intravilan

Adresa: Loc. Plosca, Str Mihai Eminescu, Nr. 25, Jud. Dolj, T11,P4

Nr. Crt	Nr cadastral Nr. topografic	Suprafața* (mp)	Observații / Referințe
A1		Din acte: 841 Masurata: 859	Sector cadastral:36 Teren imprejmuit;

Construcții

Crt	Nr cadastral Nr. topografic	Adresa	Observații / Referințe
A1.1		Loc. Plosca, Str Mihai Eminescu, Nr. 25, Jud. Dolj	Nr. niveluri:1; S. construita la sol:40 mp;
A1.2		Loc. Plosca, Str Mihai Eminescu, Nr. 25, Jud. Dolj	Nr. niveluri:1; S. construita la sol:66 mp;

B. Partea II. Proprietari și acte

Inscrieri privitoare la dreptul de proprietate și alte drepturi reale		Referințe
/		
Act Administrativ nr. TDP nr. 655-60693, din 10/10/1996 emis de CJSAPT DOLJ;		
B1	Intabulare, drept de PROPRIETATE, dobandit prin Reconstituire, cota actuala 1/1, cota initiala 1/1 1) NICU ANASTASIE, Lipsă CNP. 2) NICU MARIN, Lipsă CNP.	A1
Act Normativ nr. 7, din 13/03/1996 emis de PARLAMENTUL ROMANIEI (ART.12 ALIN.(14) și ART.37 ALIN.(2));		
B2	Intabulare, drept de PROPRIETATE, dobandit prin Lege, cota actuala 1/1, cota initiala 1/1 1) NICU ANASTASIE, Lipsă CNP. 2) NICU MARIN, Lipsă CNP.	A1.1, A1.2

C. Partea III. SARCINI .

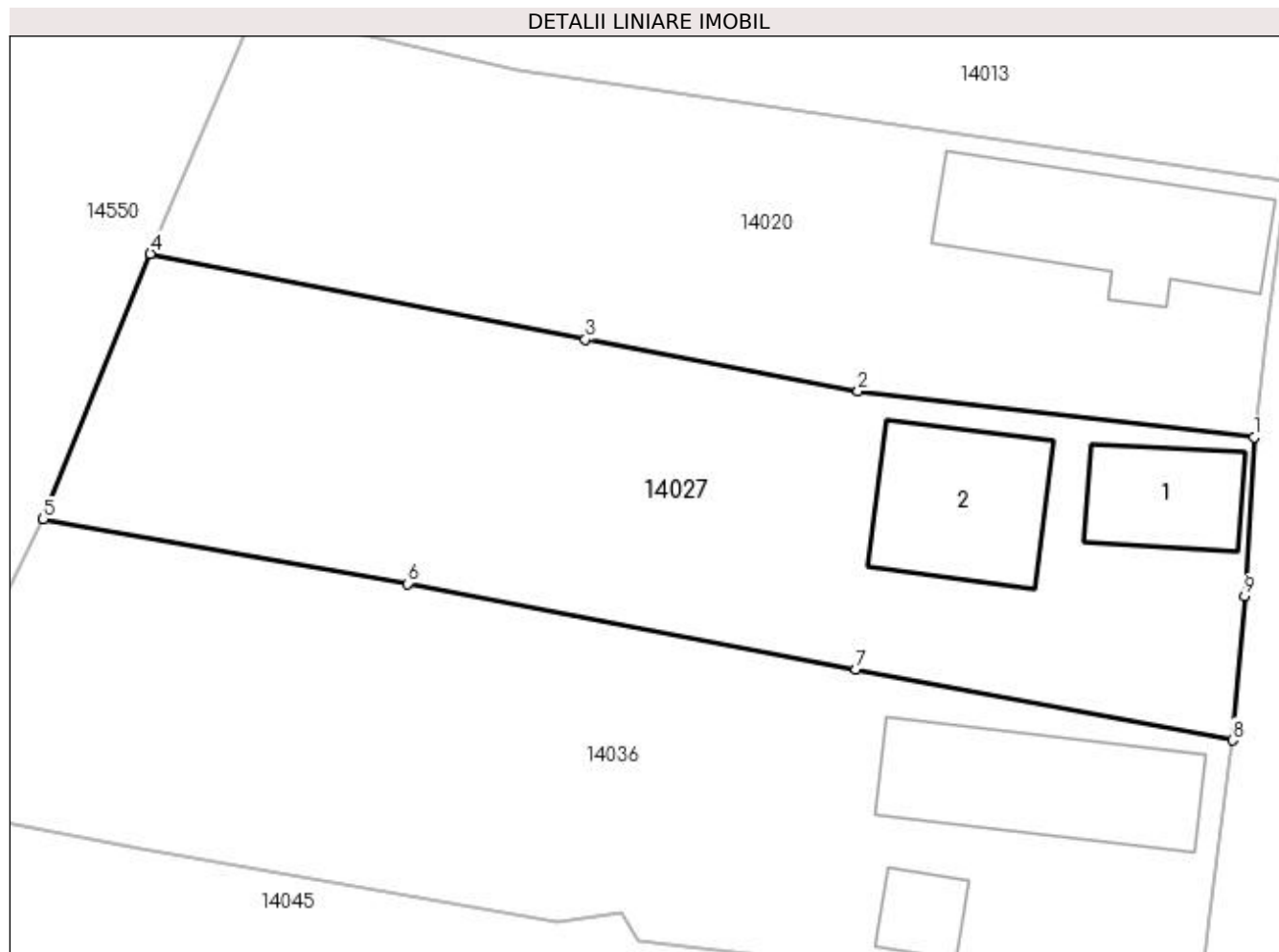
Inscrieri privind dezmembramintele dreptului de proprietate, drepturi reale de garanție și sarcini	Referințe
NU SUNT	

Anexa Nr. 1 La Partea I

Teren

Nr cadastral	Suprafața (mp)*	Observații / Referințe
	Din acte: 841 Masurata: 859	

* Suprafața este determinată în planul de proiecție Stereo 70.



Date referitoare la teren

Crt	Categorie folosință	Intra vilan	Suprafața (mp)	Tarla	Parcelă	Nr. topo	Observații / Referințe
1	curți constructii	DA	859	11	4	-	

Date referitoare la construcții

Crt	Număr	Destinație construcție	Supraf. (mp)	Situație juridică	Observații / Referințe
A1.1		construcții de locuințe	40	Cu acte	Nr. niveluri:1; S. construita la sol:40 mp;
A1.2		construcții de locuințe	66	Cu acte	Nr. niveluri:1; S. construita la sol:66 mp;

Lungime Segmente

1) Valorile lungimilor segmentelor sunt obținute din proiecție în plan.

Punct început	X / Y	Punct sfârșit	X / Y	Lungime segment (** (m)
1	383.659,502 267.336,745	2	383.639,178 267.339,123	20.463
2	383.639,178 267.339,123	3	383.625,178 267.341,763	14.247

Punct început	X / Y	Punct sfârşit	X / Y	Lungime segment (** (m)
3	383.625,178 267.341,763	4	383.602,848 267.346,171	22.761
4	383.602,848 267.346,171	5	383.597,347 267.332,559	14.682
5	383.597,347 267.332,559	6	383.616,063 267.329,244	19.007
6	383.616,063 267.329,244	7	383.639,062 267.324,848	23.415
7	383.639,062 267.324,848	8	383.658,387 267.321,196	19.667
8	383.658,387 267.321,196	9	383.659,012 267.328,602	7.432
9	383.659,012 267.328,602	1	383.659,502 267.336,745	8.158

** Lungimile segmentelor sunt determinate în planul de proiecție Stereo 70 și sunt rotunjite la 1 milimetru.

*** Distanța dintre puncte este formată din segmente cumulate ce sunt mai mici decât valoarea 1 milimetru.

**DATE DESPRE IMOBILUL NR. 14028**

Oficiul de Cadastru și Publicitate Imobiliară DOLJ
Biroul de Cadastru și Publicitate Imobiliară Craiova

A. Partea I. Descrierea imobilului

TEREN Intravilan

Adresa: Loc. Plosca, Str Nicolae Iorga, Nr. 8, Jud. Dolj, T8

Nr. Crt	Nr cadastral Nr. topografic	Suprafața* (mp)	Observații / Referințe
A1		690	Sector cadastral:36 Teren imprejmuit;

B. Partea II. Proprietari și acte

Inscrieri privitoare la dreptul de proprietate și alte drepturi reale		Referințe
/		
Act Normativ nr. 7, din 13/03/1996 emis de PARLAMENTUL ROMÂNIEI;		
B1	Inscrierea provizorie, drept de PROPRIETATE, dobandit prin Lege, cota actuala 1/1, cota initiala 1/1 1) NEIDENTIFICAT NEIDENTIFICAT	A1

C. Partea III. SARCINI .

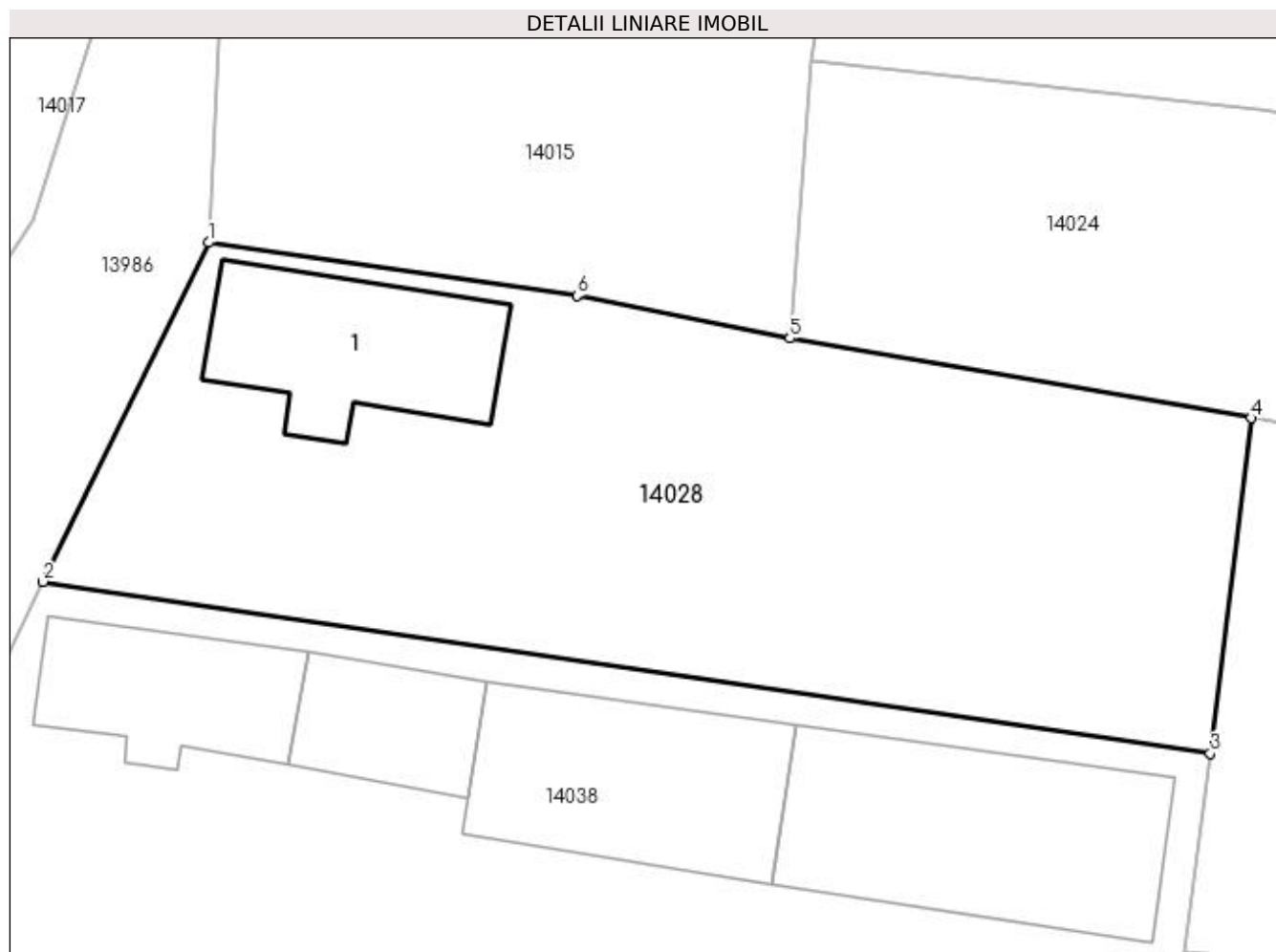
Inscrieri privind dezmembramintele dreptului de proprietate, drepturi reale de garanție și sarcini	Referințe
NU SUNT	

Anexa Nr. 1 La Partea I

Teren

Nr cadastral	Suprafața (mp)*	Observații / Referințe
	690	

* Suprafața este determinată în planul de proiecție Stereo 70.



Date referitoare la teren

Crt	Categorie folosință	Intra vilan	Suprafața (mp)	Tarla	Parcelă	Nr. topo	Observații / Referințe
1	curți construcții	DA	690	8	-	-	

Date referitoare la construcții

Crt	Număr	Destinație construcție	Supraf. (mp)	Situație juridică	Observații / Referințe
A1.1		construcții de locuințe	66	Fara acte	Nr. niveluri:1; S. construita la sol:66 mp;

Lungime Segmente

1) Valorile lungimilor segmentelor sunt obținute din proiecție în plan.

Punct început	X / Y	Punct sfârșit	X / Y	Lungime segment (** (m)
1	383.743,612 267.343,478	2	383.736,69 267.329,289	15.787
2	383.736,69 267.329,289	3	383.785,547 267.322,101	49.383
3	383.785,547 267.322,101	4	383.787,25 267.336,137	14.139
4	383.787,25 267.336,137	5	383.767,941 267.339,47	19.595

Punct început	X / Y	Punct sfârșit	X / Y	Lungime segment (** (m)
5	383.767,941 267.339,47	6	383.759,028 267.341,245	9.088
6	383.759,028 267.341,245	1	383.743,612 267.343,478	15.577

** Lungimile segmentelor sunt determinate în planul de proiecție Stereo 70 și sunt rotunjite la 1 milimetru.

*** Distanța dintre puncte este formată din segmente cumulate ce sunt mai mici decât valoarea 1 milimetru.

**DATE DESPRE IMOBILUL NR. 14029**

Oficiul de Cadastru și Publicitate Imobiliară DOLJ
Biroul de Cadastru și Publicitate Imobiliară Craiova

A. Partea I. Descrierea imobilului

TEREN Intravilan

Adresa: Loc. Plosca, Str Mihai Eminescu, Nr. 30, Jud. Dolj, T12,P26

Nr. Crt	Nr cadastral Nr. topografic	Suprafața* (mp)	Observații / Referințe
A1		Din acte: 960 Masurata: 1.097	Sector cadastral:36 Teren imprejmuit;

Construcții

Crt	Nr cadastral Nr. topografic	Adresa	Observații / Referințe
A1.1		Loc. Plosca, Str Mihai Eminescu, Nr. 30, Jud. Dolj	Nr. niveluri:1; S. construita la sol:66 mp;
A1.2		Loc. Plosca, Str Mihai Eminescu, Nr. 30, Jud. Dolj	Nr. niveluri:1; S. construita la sol:48 mp;

B. Partea II. Proprietari și acte

Inscrieri privitoare la dreptul de proprietate și alte drepturi reale		Referințe
/		
Act Administrativ nr. TDP nr. 1157-48659, din 28/10/1996 emis de CJSAPT DOLJ;		
B1	Intabulare, drept de PROPRIETATE, dobandit prin Reconstituire, cota actuala 1/1, cota initiala 1/1 1) FLORESCU DUMITRU, Lipsă CNP.	A1
Act Normativ nr. 7, din 13/03/1996 emis de PARLAMENTUL ROMANIEI (ART.12 ALIN.(14) și ART.37 ALIN.(2));		
B2	Intabulare, drept de PROPRIETATE, dobandit prin Lege, cota actuala 1/1, cota initiala 1/1 1) FLORESCU DUMITRU, Lipsă CNP.	A1.1, A1.2

C. Partea III. SARCINI .

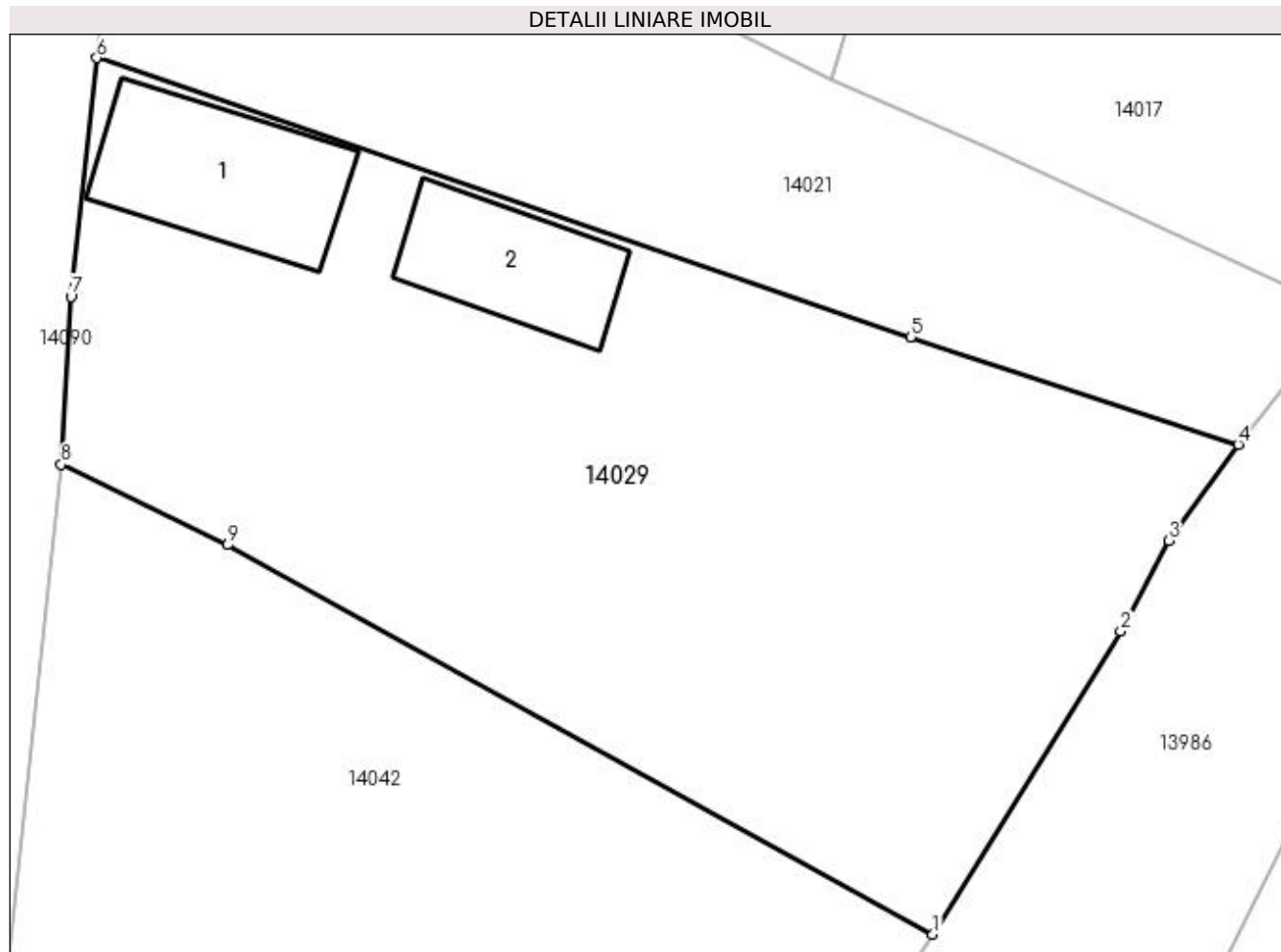
Inscrieri privind dezmembramentele dreptului de proprietate, drepturi reale de garanție și sarcini	Referințe
NU SUNT	

Anexa Nr. 1 La Partea I

Teren

Nr cadastral	Suprafața (mp)*	Observații / Referințe
	Din acte: 960 Masurata: 1.097	

* Suprafața este determinată în planul de proiecție Stereo 70.



Date referitoare la teren

Crt	Categorie folosință	Intra vilan	Suprafața (mp)	Tarla	Parcelă	Nr. topo	Observații / Referințe
1	curți constructii	DA	1.097	12	26	-	

Date referitoare la construcții

Crt	Număr	Destinație construcție	Supraf. (mp)	Situație juridică	Observații / Referințe
A1.1		construcții de locuințe	66	Cu acte	Nr. niveluri:1; S. construita la sol:66 mp;
A1.2		construcții anexa	48	Cu acte	Nr. niveluri:1; S. construita la sol:48 mp;

Lungime Segmente

1) Valorile lungimilor segmentelor sunt obținute din proiecție în plan.

Punct început	X / Y	Punct sfârșit	X / Y	Lungime segment (** (m)
1	383.713,201 267.309,883	2	383.721,844 267.323,813	16.393
2	383.721,844 267.323,813	3	383.724,045 267.327,995	4.726
3	383.724,045 267.327,995	4	383.727,248 267.332,406	5.451

Punct început	X / Y	Punct sfârșit	X / Y	Lungime segment (** (m)
4	383.727,248 267.332,406	5	383.712,168 267.337,35	15.87
5	383.712,168 267.337,35	6	383.674,723 267.350,189	39.585
6	383.674,723 267.350,189	7	383.673,53 267.339,202	11.052
7	383.673,53 267.339,202	8	383.673,086 267.331,492	7.723
8	383.673,086 267.331,492	9	383.680,722 267.327,785	8.488
9	383.680,722 267.327,785	1	383.713,201 267.309,883	37.086

** Lungimile segmentelor sunt determinate în planul de proiecție Stereo 70 și sunt rotunjite la 1 milimetru.

*** Distanța dintre puncte este formată din segmente cumulate ce sunt mai mici decât valoarea 1 milimetru.

**DATE DESPRE IMOBILUL NR. 14030**

Oficiul de Cadastru și Publicitate Imobiliară DOLJ
Biroul de Cadastru și Publicitate Imobiliară Craiova

A. Partea I. Descrierea imobilului

TEREN Intravilan

Adresa: Loc. Plosca, Str Liviu Rebreanu, Nr. 1, Jud. Dolj, T5,P13

Nr. Crt	Nr cadastral Nr. topografic	Suprafața* (mp)	Observații / Referințe
A1		Din acte: 632 Masurata: 742	Sector cadastral:36 Teren imprejmuit;

Construcții

Crt	Nr cadastral Nr. topografic	Adresa	Observații / Referințe
A1.1		Loc. Plosca, Str Liviu Rebreanu, Nr. 1, Jud. Dolj	Nr. niveluri:1; S. construita la sol:80 mp;

B. Partea II. Proprietari și acte

Inscrieri privitoare la dreptul de proprietate și alte drepturi reale		Referințe
/		
Act Administrativ nr. TDP nr. 244-14988, din 29/03/1996 emis de CJSAPT DOLJ;		
B1	Intabulare, drept de PROPRIETATE, dobandit prin Reconstituire, cota actuala 1/1, cota initiala 1/1 1) DUMITRU P. ION, Lipsă CNP.	A1
Act Normativ nr. 7, din 13/03/1996 emis de PARLAMENTUL ROMANIEI (ART.12 ALIN.(14) și ART.37 ALIN.(2));		
B2	Intabulare, drept de PROPRIETATE, dobandit prin Lege, cota actuala 1/1, cota initiala 1/1 1) DUMITRU P. ION, Lipsă CNP.	A1.1

C. Partea III. SARCINI .

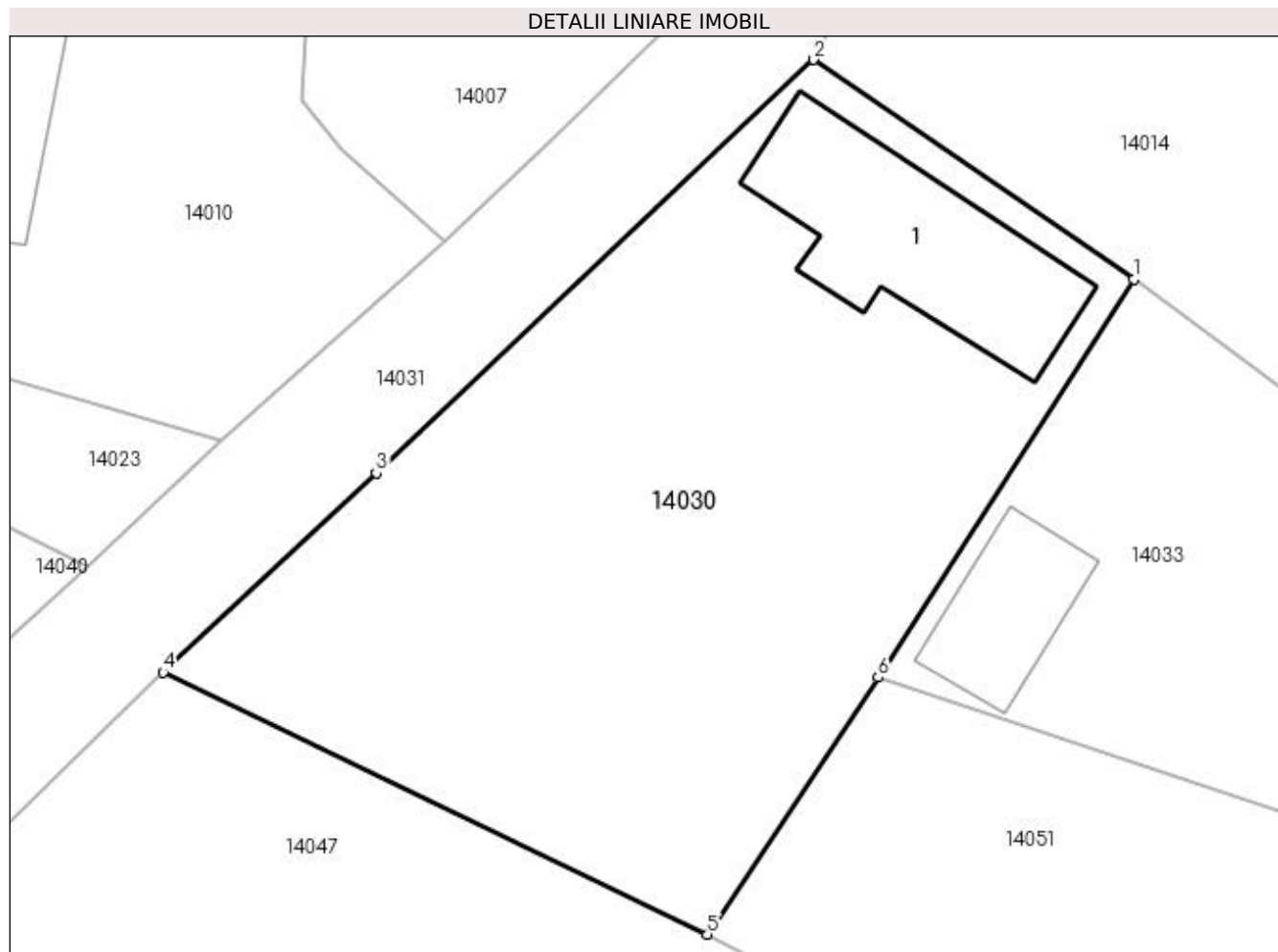
Inscrieri privind dezmembramintele dreptului de proprietate, drepturi reale de garanție și sarcini	Referințe
NU SUNT	

Anexa Nr. 1 La Partea I

Teren

Nr cadastral	Suprafața (mp)*	Observații / Referințe
	Din acte: 632 Masurata: 742	

* Suprafața este determinată în planul de proiecție Stereo 70.



Date referitoare la teren

Crt	Categorie folosință	Intra vilan	Suprafața (mp)	Tarla	Parcelă	Nr. topo	Observații / Referințe
1	curți constructii	DA	742	5	13	-	

Date referitoare la construcții

Crt	Număr	Destinație construcție	Supraf. (mp)	Situație juridică	Observații / Referințe
A1.1		construcții de locuinte	80	Cu acte	Nr. niveluri:1; S. construita la sol:80 mp;

Lungime Segmente

1) Valorile lungimilor segmentelor sunt obținute din proiecție în plan.

Punct început	X / Y	Punct sfârșit	X / Y	Lungime segment (** (m)
1	384.082,501 267.338,052	2	384.068,763 267.347,45	16.645
2	384.068,763 267.347,45	3	384.050,028 267.329,735	25.784
3	384.050,028 267.329,735	4	384.040,896 267.321,206	12.495

Punct început	X / Y	Punct sfârșit	X / Y	Lungime segment (** (m)
4	384.040,896 267.321,206	5	384.064,215 267.309,98	25.88
5	384.064,215 267.309,98	6	384.071,526 267.320,986	13.213
6	384.071,526 267.320,986	1	384.082,501 267.338,052	20.29

** Lungimile segmentelor sunt determinate în planul de proiecție Stereo 70 și sunt rotunjite la 1 milimetru.

*** Distanța dintre puncte este formată din segmente cumulate ce sunt mai mici decât valoarea 1 milimetru.

**DATE DESPRE IMOBILUL NR. 14031**

Oficiul de Cadastru și Publicitate Imobiliară DOLJ
Biroul de Cadastru și Publicitate Imobiliară Craiova

A. Partea I. Descrierea imobilului

TEREN Intravilan

Adresa: Loc. Plosca, Str Liviu Rebreanu, Jud. Dolj

Nr. Crt	Nr cadastral Nr. topografic	Suprafața* (mp)	Observații / Referințe
A1		1.082	Sector cadastral:36 Teren neimprejmuit;

B. Partea II. Proprietari și acte

Inscrieri privitoare la dreptul de proprietate și alte drepturi reale		Referințe
/		
Act Normativ nr. HG nr.596, din 04/08/2011 emis de GUVERNUL ROMANIEI (HOTARARE 1554/2009 SI ANEXA NR. 14		
Act Administrativ nr.1445/14.03.2023 emis de Primaria Comunei Bistret);		
B1	Intabulare, drept de PROPRIETATE, dobandit prin Lege, cota actuala 1/1, cota initiala 1/1	A1
1) COMUNA BISTRET - DOMENIUL PUBLIC, CIF:4553895		

C. Partea III. SARCINI .

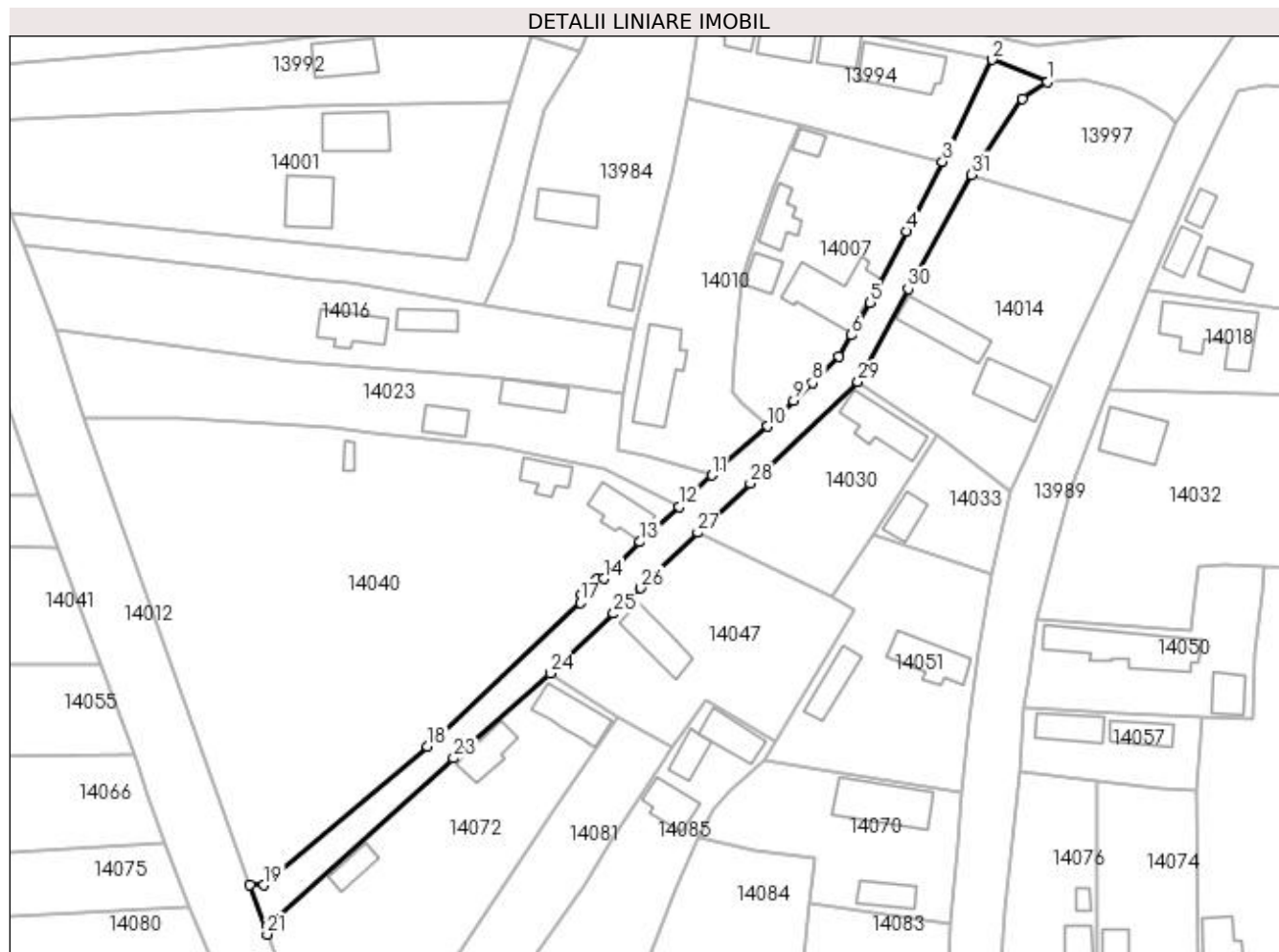
Inscrieri privind dezmembramintele dreptului de proprietate, drepturi reale de garanție și sarcini	Referințe
NU SUNT	

Anexa Nr. 1 La Partea I

Teren

Nr cadastral	Suprafața (mp)*	Observații / Referințe
	1.082	

* Suprafața este determinată în planul de proiecție Stereo 70.



Date referitoare la teren

Crt	Categorie folosință	Intravilan	Suprafața (mp)	Tarla	Parcelă	Nr. topo	Observații / Referințe
1	drum	DA	1.082	-	-	-	

Lungime Segmente

1) Valorile lungimilor segmentelor sunt obținute din proiecție în plan.

Punct început	X / Y	Punct sfârșit	X / Y	Lungime segment (** (m)	Punct început	X / Y	Punct sfârșit	X / Y	Lungime segment (** (m)
1	384.101,761 267.399,643	2	384.092,156 267.403,5	10.35	2	384.092,156 267.403,5	3	384.083,507 267.385,774	19.723
3	384.083,507 267.385,774	4	384.077,246 267.373,617	13.675	4	384.077,246 267.373,617	5	384.070,939 267.361,168	13.955
5	384.070,939 267.361,168	6	384.067,611 267.355,58	6.504	6	384.067,611 267.355,58	7	384.065,481 267.351,803	4.336
7	384.065,481 267.351,803	8	384.060,859 267.347,258	6.482	8	384.060,859 267.347,258	9	384.057,628 267.344,131	4.496
9	384.057,628 267.344,131	10	384.052,979 267.339,689	6.43	10	384.052,979 267.339,689	11	384.043,402 267.331,167	12.82

Punct început	X / Y	Punct sfârșit	X / Y	Lungime segment (** (m)	Punct început	X / Y	Punct sfârșit	X / Y	Lungime segment (** (m)
11	384.043,402 267.331,167	12	384.037,67 267.325,698	7.922	12	384.037,67 267.325,698	13	384.030,822 267.319,562	9.195
13	384.030,822 267.319,562	14	384.024,505 267.313,169	8.987	14	384.024,505 267.313,169	15	384.023,182 267.313,065	1.327
15	384.023,182 267.313,065	16	384.020,629 267.310,511	3.611	16	384.020,629 267.310,511	17	384.020,417 267.309,031	1.495
17	384.020,417 267.309,031	18	383.993,832 267.284,029	36.495	18	383.993,832 267.284,029	19	383.965,38 267.259,852	37.337
19	383.965,38 267.259,852	20	383.962,911 267.259,865	2.469	20	383.962,911 267.259,865	21	383.965,955 267.251,28	9.109
21	383.965,955 267.251,28	22	383.966,046 267.252,848	1.571	22	383.966,046 267.252,848	23	383.998,376 267.281,92	43.479
23	383.998,376 267.281,92	24	384.015,182 267.296,733	22.402	24	384.015,182 267.296,733	25	384.026,233 267.307,112	15.161
25	384.026,233 267.307,112	26	384.030,981 267.311,571	6.514	26	384.030,981 267.311,571	27	384.040,896 267.321,206	13.825
27	384.040,896 267.321,206	28	384.050,028 267.329,735	12.495	28	384.050,028 267.329,735	29	384.068,763 267.347,45	25.784
29	384.068,763 267.347,45	30	384.077,492 267.363,652	18.404	30	384.077,492 267.363,652	31	384.088,479 267.383,496	22.683
31	384.088,479 267.383,496	32	384.097,304 267.396,758	15.93	32	384.097,304 267.396,758	1	384.101,761 267.399,643	5.309

** Lungimile segmentelor sunt determinate în planul de proiecție Stereo 70 și sunt rotunjite la 1 milimetru.

*** Distanța dintre puncte este formată din segmente cumulate ce sunt mai mici decât valoarea 1 milimetru.

**DATE DESPRE IMOBILUL NR. 14032**

Oficiul de Cadastru și Publicitate Imobiliară DOLJ
Biroul de Cadastru și Publicitate Imobiliară Craiova

A. Partea I. Descrierea imobilului

TEREN Intravilan

Adresa: Loc. Plosca, Str Independenței, Nr. 6, Jud. Dolj, T4,P26

Nr. Crt	Nr cadastral Nr. topografic	Suprafața* (mp)	Observații / Referințe
A1		Din acte: 847 Masurata: 1.748	Sector cadastral:36 Teren imprejmuit;

Construcții

Crt	Nr cadastral Nr. topografic	Adresa	Observații / Referințe
A1.1		Loc. Plosca, Str Independenței, Nr. 6, Jud. Dolj	Nr. niveluri:1; S. construita la sol:80 mp;

B. Partea II. Proprietari și acte

Inscrieri privitoare la dreptul de proprietate și alte drepturi reale		Referințe
/		
Act Administrativ nr. TDP nr. 1335-59341, din 04/08/1997 emis de CJSAPT DOLJ;		
B1	Intabulare, drept de PROPRIETATE, dobandit prin Reconstituire, cota actuala 1/1, cota initiala 1/1 1) CĂNURECI FLOREA, Lipsă CNP.	A1
Act Normativ nr. 7, din 13/03/1996 emis de PARLAMENTUL ROMANIEI (ART.12 ALIN.(14) și ART.37 ALIN.(2));		
B2	Intabulare, drept de PROPRIETATE, dobandit prin Lege, cota actuala 1/1, cota initiala 1/1 1) CĂNURECI FLOREA, Lipsă CNP.	A1.1

C. Partea III. SARCINI .

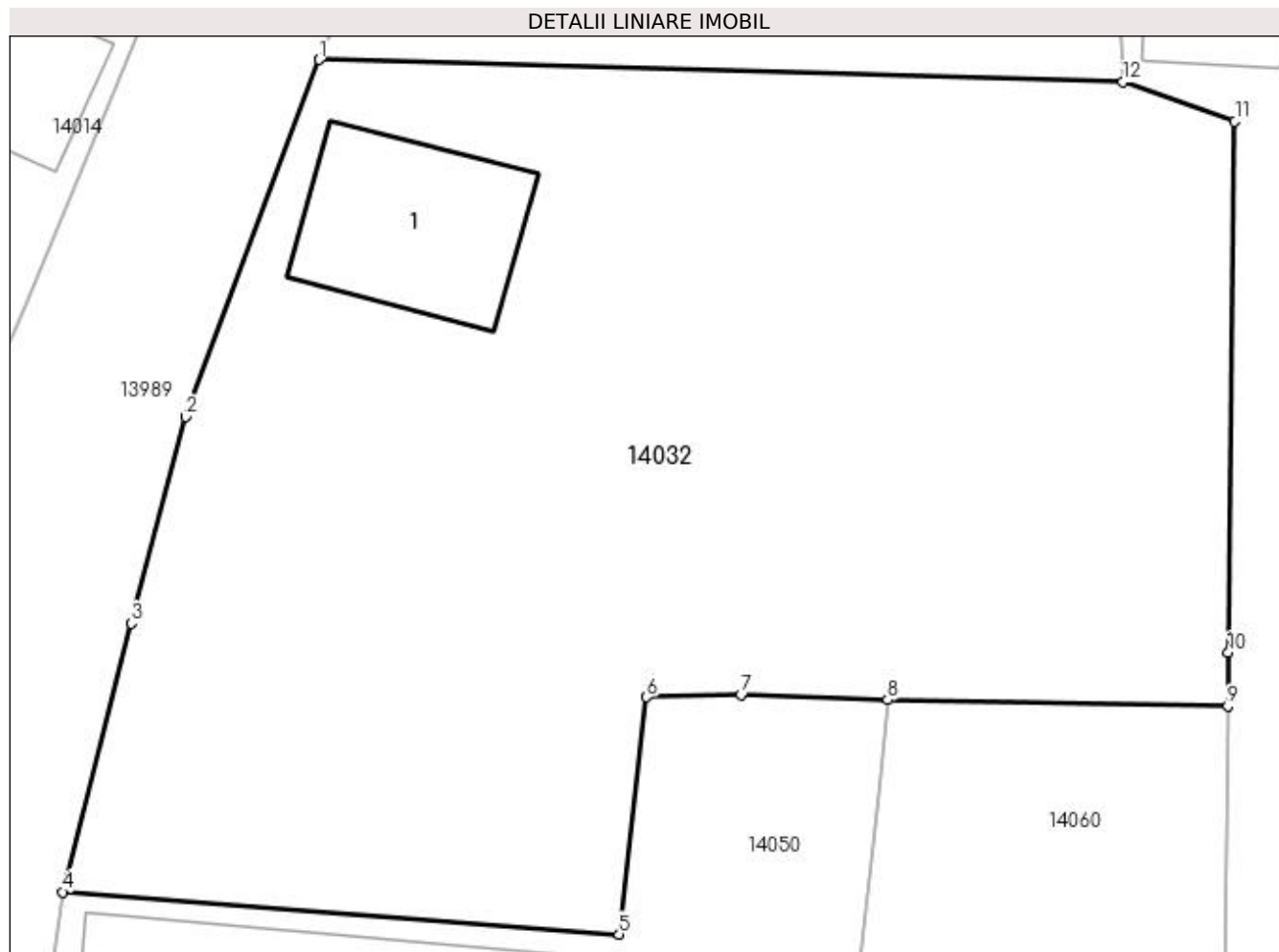
Inscrieri privind dezmembramintele dreptului de proprietate, drepturi reale de garanție și sarcini	Referințe
NU SUNT	

Anexa Nr. 1 La Partea I

Teren

Nr cadastral	Suprafața (mp)*	Observații / Referințe
	Din acte: 847 Masurata: 1.748	

* Suprafața este determinată în planul de proiecție Stereo 70.



Date referitoare la teren

Crt	Categorie folosință	Intra vilan	Suprafața (mp)	Tarla	Parcelă	Nr. topo	Observații / Referințe
1	curți constructii	DA	1.748	4	26	-	

Date referitoare la construcții

Crt	Număr	Destinație construcție	Supraf. (mp)	Situație juridică	Observații / Referințe
A1.1		construcții de locuințe	80	Cu acte	Nr. niveluri:1; S. construita la sol:80 mp;

Lungime Segmente

1) Valorile lungimilor segmentelor sunt obținute din proiecție în plan.

Punct început	X / Y	Punct sfârșit	X / Y	Lungime segment (** (m)
1	384.112,249 267.345,976	2	384.105,835 267.328,852	18.286
2	384.105,835 267.328,852	3	384.103,238 267.318,941	10.246
3	384.103,238 267.318,941	4	384.099,919 267.306,057	13.305

Punct început	X / Y	Punct sfârșit	X / Y	Lungime segment (** (m)
4	384.099,919 267.306,057	5	384.126,623 267.304,028	26.781
5	384.126,623 267.304,028	6	384.127,943 267.315,402	11.45
6	384.127,943 267.315,402	7	384.132,474 267.315,52	4.533
7	384.132,474 267.315,52	8	384.139,496 267.315,281	7.026
8	384.139,496 267.315,281	9	384.155,821 267.314,971	16.328
9	384.155,821 267.314,971	10	384.155,853 267.317,544	2.573
10	384.155,853 267.317,544	11	384.156,16 267.343,01	25.468
11	384.156,16 267.343,01	12	384.150,788 267.344,906	5.697
12	384.150,788 267.344,906	1	384.112,249 267.345,976	38.554

** Lungimile segmentelor sunt determinate în planul de proiecție Stereo 70 și sunt rotunjite la 1 milimetru.

*** Distanța dintre puncte este formată din segmente cumulate ce sunt mai mici decât valoarea 1 milimetru.

**DATE DESPRE IMOBILUL NR. 14033**

Oficiul de Cadastru și Publicitate Imobiliară DOLJ
Biroul de Cadastru și Publicitate Imobiliară Craiova

A. Partea I. Descrierea imobilului

TEREN Intravilan

Adresa: Loc. Plosca, Str Independenței, Nr. 5, Jud. Dolj, T5,P14

Nr. Crt	Nr cadastral Nr. topografic	Suprafața* (mp)	Observații / Referințe
A1		Din acte: 308 Masurata: 322	Sector cadastral:36 Teren imprejmuit;

Construcții

Crt	Nr cadastral Nr. topografic	Adresa	Observații / Referințe
A1.1		Loc. Plosca, Str Independenței, Nr. 5, Jud. Dolj	Nr. niveluri:1; S. construita la sol:34 mp;

B. Partea II. Proprietari și acte

Inscrieri privitoare la dreptul de proprietate și alte drepturi reale		Referințe
/		
Act Administrativ nr. TDP nr. 1334-59341, din 04/08/1997 emis de CJSAPT DOLJ;		
B1	Intabulare, drept de PROPRIETATE, dobandit prin Reconstituire, cota actuala 1/1, cota initiala 1/1 1) AFREM ILIE, Lipsă CNP.	A1
Act Normativ nr. 7, din 13/03/1996 emis de PARLAMENTUL ROMANIEI (ART.12 ALIN.(14) și ART.37 ALIN.(2));		
B2	Intabulare, drept de PROPRIETATE, dobandit prin Lege, cota actuala 1/1, cota initiala 1/1 1) AFREM ILIE, Lipsă CNP.	A1.1

C. Partea III. SARCINI .

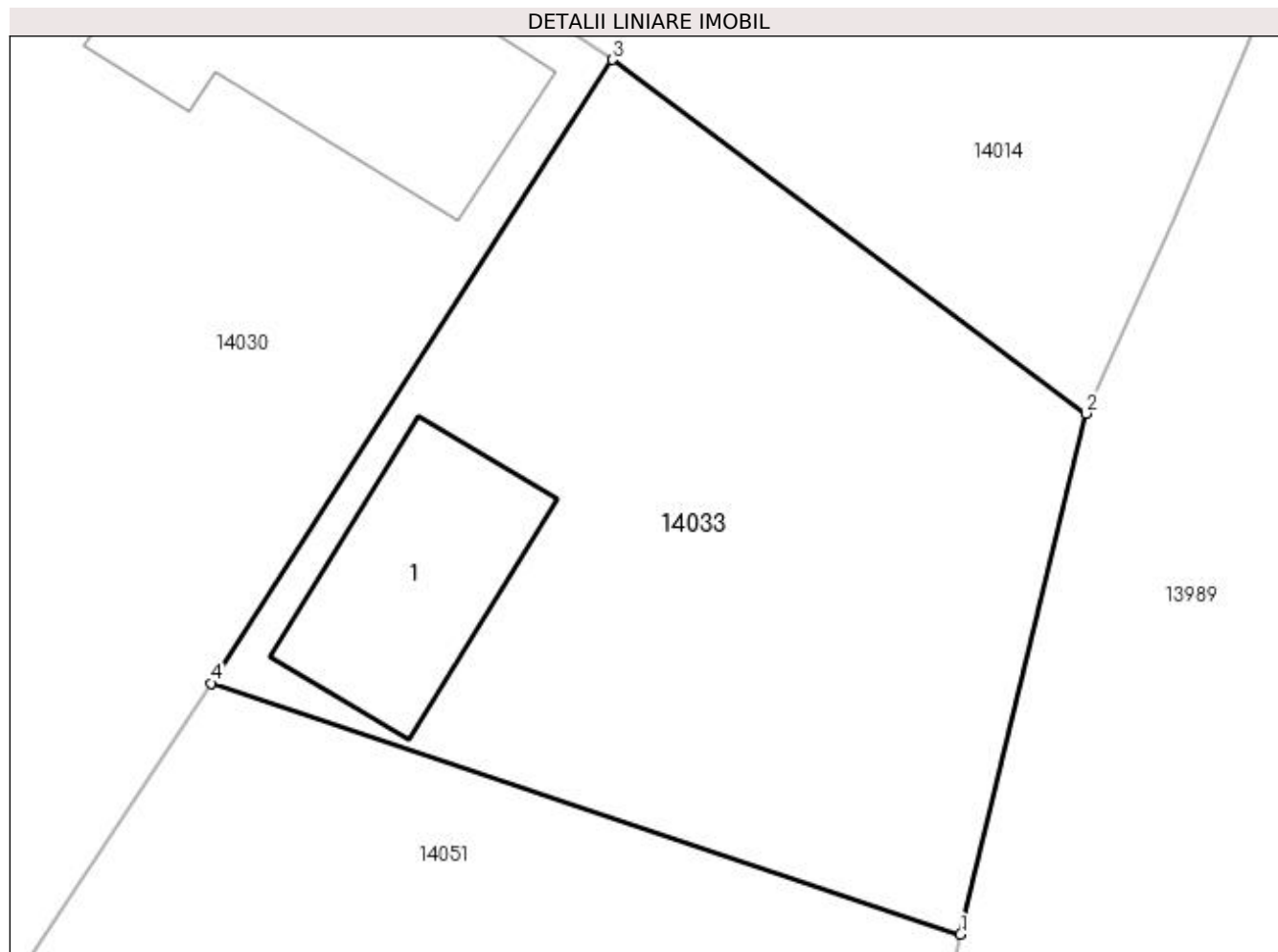
Inscrieri privind dezmembramintele dreptului de proprietate, drepturi reale de garanție și sarcini	Referințe
NU SUNT	

Anexa Nr. 1 La Partea I

Teren

Nr cadastral	Suprafața (mp)*	Observații / Referințe
	Din acte: 308 Masurata: 322	

* Suprafața este determinată în planul de proiecție Stereo 70.



Date referitoare la teren

Crt	Categorie folosință	Intra vilan	Suprafața (mp)	Tarla	Parcelă	Nr. topo	Observații / Referințe
1	curți construcții	DA	322	5	14	-	

Date referitoare la construcții

Crt	Număr	Destinație construcție	Supraf. (mp)	Situație juridică	Observații / Referințe
A1.1		construcții de locuințe	34	Cu acte	Nr. niveluri:1; S. construita la sol:34 mp;

Lungime Segmente

1) Valorile lungimilor segmentelor sunt obținute din proiecție în plan.

Punct început	X / Y	Punct sfârșit	X / Y	Lungime segment (** (m)
1	384.092,034 267.314,114	2	384.095,47 267.328,373	14.667
2	384.095,47 267.328,373	3	384.082,501 267.338,052	16.183
3	384.082,501 267.338,052	4	384.071,526 267.320,986	20.29

Punct început	X / Y	Punct sfârșit	X / Y	Lungime segment (** (m)
4	384.071,526 267.320,986	1	384.092,034 267.314,114	21.629

** Lungimile segmentelor sunt determinate în planul de proiecție Stereo 70 și sunt rotunjite la 1 milimetru.

*** Distanța dintre puncte este formată din segmente cumulate ce sunt mai mici decât valoarea 1 milimetru.

**DATE DESPRE IMOBILUL NR. 14034**

Oficiul de Cadastru și Publicitate Imobiliară DOLJ
Biroul de Cadastru și Publicitate Imobiliară Craiova

A. Partea I. Descrierea imobilului

TEREN Intravilan

Adresa: Loc. Plosca, Str Tudor Arghezi, Nr. 24, Jud. Dolj, T7,P8,P9

Nr. Crt	Nr cadastral Nr. topografic	Suprafața* (mp)	Observații / Referințe
A1		Din acte: 1.365 Masurata: 868	Sector cadastral:36 Teren imprejmuit;

Construcții

Crt	Nr cadastral Nr. topografic	Adresa	Observații / Referințe
A1.2		Loc. Plosca, Str Tudor Arghezi, Nr. 24, Jud. Dolj, T7,P8,P9	Nr. niveluri:1; S. construita la sol:90 mp;

B. Partea II. Proprietari și acte

Inscrieri privitoare la dreptul de proprietate și alte drepturi reale		Referințe
/		
Act Administrativ nr. TDP nr. 658-60693, din 11/10/1996 emis de CJSAPT DOLJ;		
B1	Intabulare, drept de PROPRIETATE, dobandit prin Reconstituire, cota actuala 1/1, cota initiala 1/1 1) PÎRVU ELENA, Lipsă CNP.	A1
Act Normativ nr. 7, din 13/03/1996 emis de PARLAMENTUL ROMANIEI (ART.12 ALIN.(14) și ART.37 ALIN.(2));		
B2	Intabulare, drept de PROPRIETATE, dobandit prin Lege, cota actuala 1/1, cota initiala 1/1 1) PÎRVU ELENA, Lipsă CNP.	A1.2

C. Partea III. SARCINI .

Inscrieri privind dezmembramintele dreptului de proprietate, drepturi reale de garanție și sarcini	Referințe
NU SUNT	

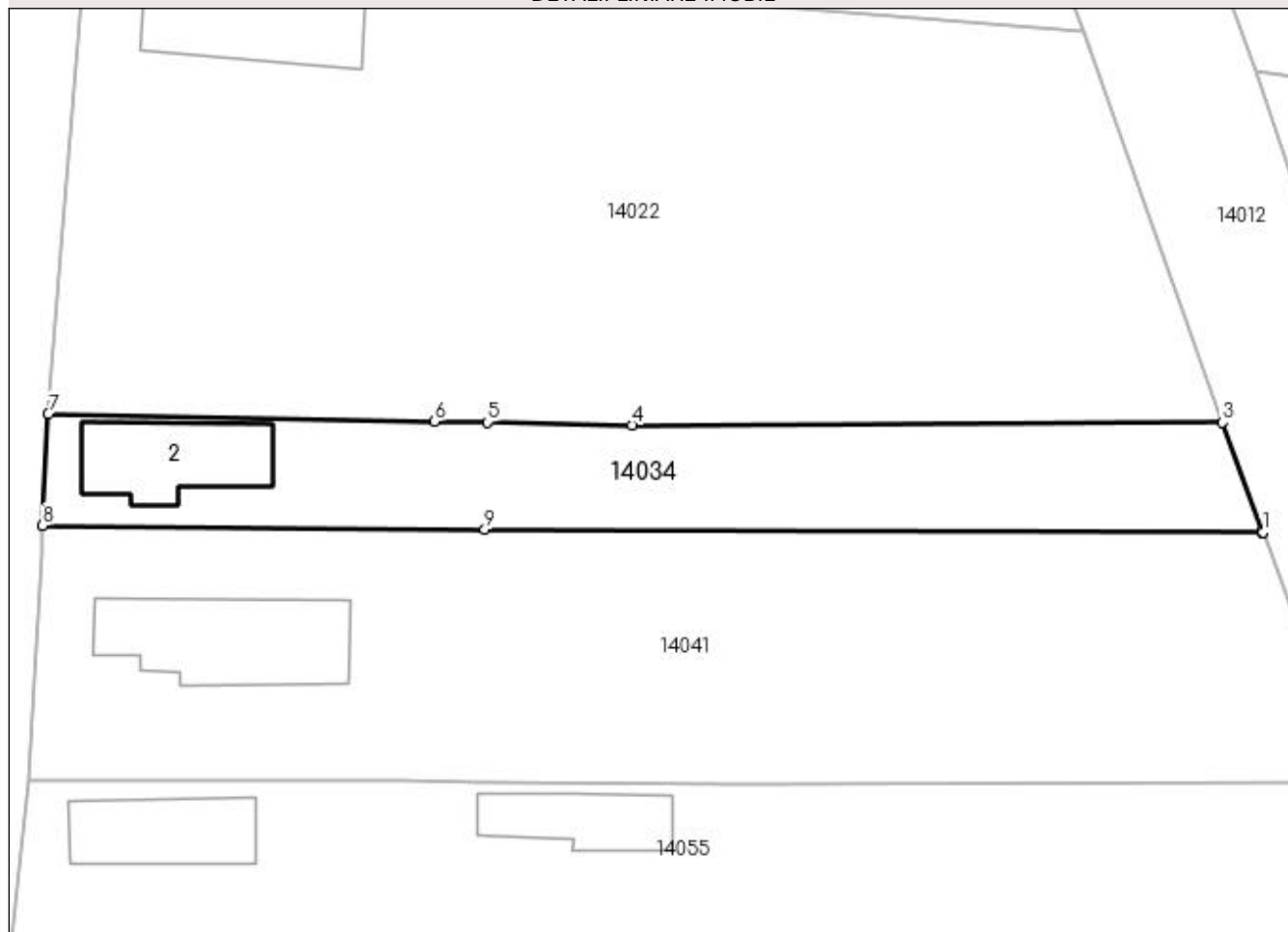
Anexa Nr. 1 La Partea I

Teren

Nr cadastral	Suprafața (mp)*	Observații / Referințe
	Din acte: 1.365 Masurata: 868	

* Suprafața este determinată în planul de proiecție Stereo 70.

DETALII LINIARE IMOBIL



Date referitoare la teren

Crt	Categorie folosință	Intra vilan	Suprafața (mp)	Tarla	Parcelă	Nr. topo	Observații / Referințe
1	curți constructii	DA	323	7	8	-	
2	arabil	DA	545	7	9	-	

Date referitoare la construcții

Crt	Număr	Destinație construcție	Supraf. (mp)	Situație juridică	Observații / Referințe
A1.2		construcții de locuințe	90	Cu acte	Nr. niveluri:1; S. construita la sol:90 mp;

Lungime Segmente

1) Valorile lungimilor segmentelor sunt obținute din proiecție în plan.

Punct început	X / Y	Punct sfârșit	X / Y	Lungime segment (** (m)
1	383.929,509 267.318,693	2	383.929,461 267.318,824	0.14
2	383.929,461 267.318,824	3	383.926,23 267.327,729	9.473
3	383.926,23 267.327,729	4	383.877,8 267.327,495	48.431

Punct început	X / Y	Punct sfârşit	X / Y	Lungime segment (** (m)
4	383.877,8 267.327,495	5	383.865,957 267.327,722	11.845
5	383.865,957 267.327,722	6	383.861,623 267.327,805	4.335
6	383.861,623 267.327,805	7	383.829,946 267.328,41	31.683
7	383.829,946 267.328,41	8	383.829,486 267.319,269	9.153
8	383.829,486 267.319,269	9	383.865,733 267.318,966	36.248
9	383.865,733 267.318,966	10	383.929,445 267.318,694	63.713
10	383.929,445 267.318,694	1	383.929,509 267.318,693	0.064

** Lungimile segmentelor sunt determinate în planul de proiecţie Stereo 70 şi sunt rotunjite la 1 milimetru.

*** Distanţa dintre puncte este formată din segmente cumulate ce sunt mai mici decât valoarea 1 milimetru.

**DATE DESPRE IMOBILUL NR. 14035**

Oficiul de Cadastru și Publicitate Imobiliară DOLJ
Biroul de Cadastru și Publicitate Imobiliară Craiova

A. Partea I. Descrierea imobilului

TEREN Intravilan

Adresa: Loc. Plosca, Str Tudor Arghezi, Nr. 13, Jud. Dolj, T 8 P 24

Nr. Crt	Nr cadastral Nr. topografic	Suprafața* (mp)	Observații / Referințe
A1	34883	Din acte: 618 Masurata: 660	Sector cadastral:36 Teren imprejmuit;

Construcții

Crt	Nr cadastral Nr. topografic	Adresa	Observații / Referințe
A1.1	34883-C1	Loc. Plosca, Str Tudor Arghezi, Nr. 13, Jud. Dolj, T 8 P 24	Nr. niveluri:1; S. construita la sol:101 mp; S. construita desfasurata:101 mp; CASA DE LOCUIT
A1.2	34883-C2	Loc. Plosca, Str Tudor Arghezi, Nr. 13, Jud. Dolj, T 8 P 24	Nr. niveluri:1; S. construita la sol:28 mp; S. construita desfasurata:28 mp; ANEXA
A1.3	34883-C3	Loc. Plosca, Str Tudor Arghezi, Nr. 13, Jud. Dolj, T 8 P 24	Nr. niveluri:1; S. construita la sol:13 mp; S. construita desfasurata:13 mp; ANEXA(BUCATARIE)
A1.4	34883-C4	Loc. Plosca, Str Tudor Arghezi, Nr. 13, Jud. Dolj, T 8 P 24	Nr. niveluri:1; S. construita la sol:24 mp; S. construita desfasurata:24 mp; ANEXA(MAGAZIE SI PATUL)

B. Partea II. Proprietari și acte

Inscrieri privitoare la dreptul de proprietate și alte drepturi reale	Referințe
138024 / 14/07/2020	
Act Notarial nr. încheiere de completare nr. 29/18.08.2020, din 18/08/2020 emis de Stoenescu Florea (act notarial nr contract de vanzare-cumparare aut. nr. 1092/13.07.2020 din 13.07.2020, emis de Stoenescu Florea);	
B1 Intabulare, drept de PROPRIETATE, dobandit prin Conventie, cota actuala 1/1, cota initiala 1/1 1) PATRU ALEXANDRA NICOLETA 2) PATRU STELIAN-FLORIN	A1, A1.1, A1.2, A1.3, A1.4

C. Partea III. SARCINI .

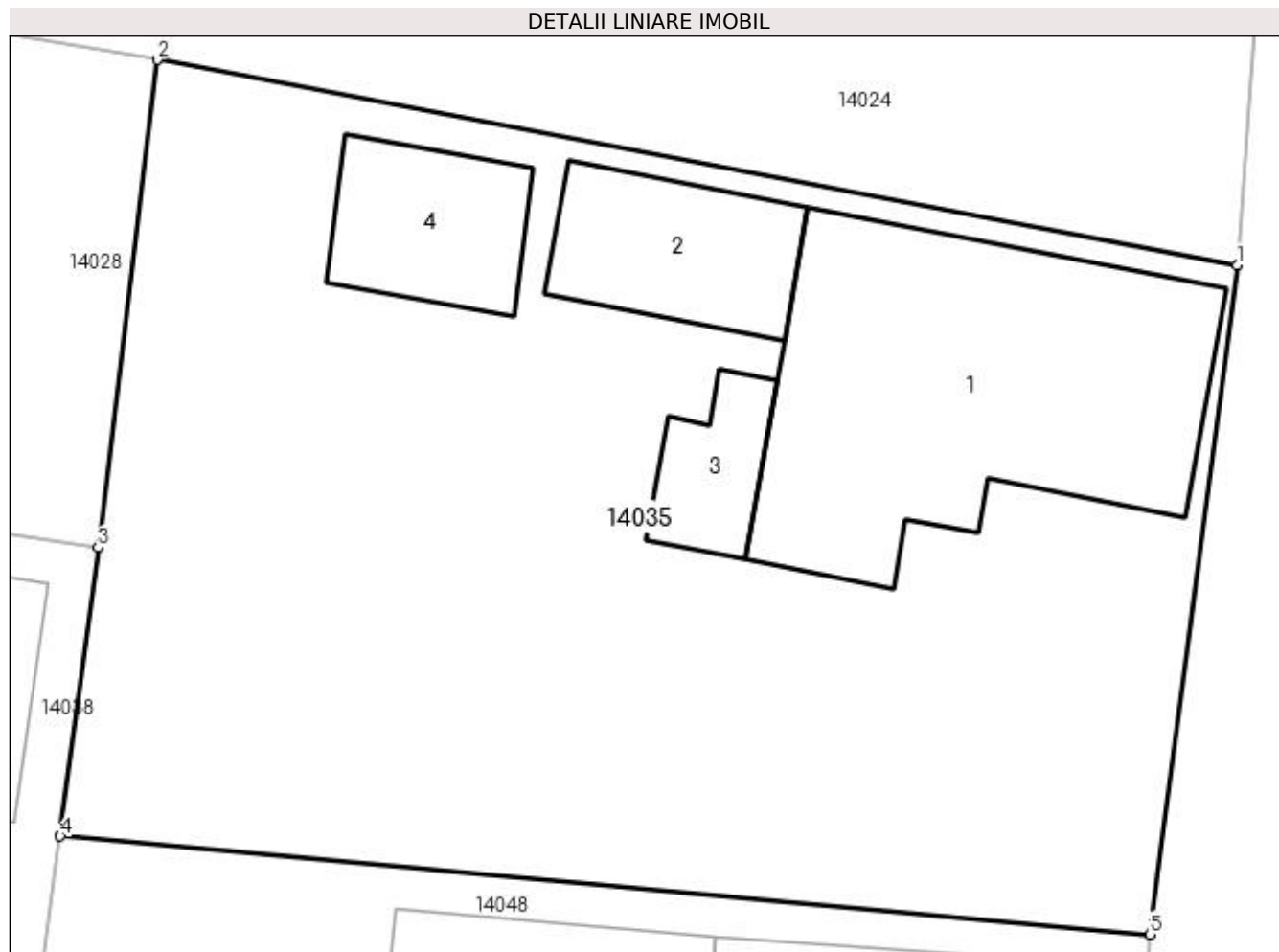
Inscrieri privind dezmembramintele dreptului de proprietate, drepturi reale de garanție și sarcini	Referințe
NU SUNT	

Anexa Nr. 1 La Partea I

Teren

Nr cadastral	Suprafața (mp)*	Observații / Referințe
34883	Din acte: 618 Masurata: 660	

* Suprafața este determinată în planul de proiecție Stereo 70.



Date referitoare la teren

Crt	Categorie folosință	Intravilan	Suprafața (mp)	Tarla	Parcelă	Nr. topo	Observații / Referințe
1	curți construcții	DA	660	8	24	-	

Date referitoare la construcții

Crt	Număr	Destinație construcție	Supraf. (mp)	Situație juridică	Observații / Referințe
A1.1	34883-C1	construcții de locuințe	101	Cu acte	Nr. niveluri:1; S. construită la sol:101 mp; S. construită desfasurata:101 mp; CASA DE LOCUIT
A1.2	34883-C2	construcții anexa	28	Cu acte	Nr. niveluri:1; S. construită la sol:28 mp; S. construită desfasurata:28 mp; ANEXA
A1.3	34883-C3	construcții anexa	13	Cu acte	Nr. niveluri:1; S. construită la sol:13 mp; S. construită desfasurata:13 mp; ANEXA (BUCATARIE)
A1.4	34883-C4	construcții anexa	24	Cu acte	Nr. niveluri:1; S. construită la sol:24 mp; S. construită desfasurata:24 mp; ANEXA (MAGAZIE SI PATUL)

Lungime Segmente**1) Valorile lungimilor segmentelor sunt obținute din proiecție în plan.**

Punct început	X / Y	Punct sfârșit	X / Y	Lungime segment (** (m)
1	383.818,306 267.330,224	2	383.787,25 267.336,137	31.614
2	383.787,25 267.336,137	3	383.785,547 267.322,101	14.139
3	383.785,547 267.322,101	4	383.784,456 267.313,802	8.37
4	383.784,456 267.313,802	5	383.815,798 267.310,98	31.469
5	383.815,798 267.310,98	1	383.818,306 267.330,224	19.407

**** Lungimile segmentelor sunt determinate în planul de proiecție Stereo 70 și sunt rotunjite la 1 milimetru.******* Distanța dintre puncte este formată din segmente cumulate ce sunt mai mici decât valoarea 1 milimetru.**

**DATE DESPRE IMOBILUL NR. 14036**

Oficiul de Cadastru și Publicitate Imobiliară DOLJ
Biroul de Cadastru și Publicitate Imobiliară Craiova

A. Partea I. Descrierea imobilului

TEREN Intravilan

Adresa: Loc. Plosca, Str Mihai Eminescu, Nr. 23, Jud. Dolj, T11,P5

Nr. Crt	Nr cadastral Nr. topografic	Suprafața* (mp)	Observații / Referințe
A1		Din acte: 930 Masurata: 988	Sector cadastral:36 Teren imprejmuit;

Construcții

Crt	Nr cadastral Nr. topografic	Adresa	Observații / Referințe
A1.1		Loc. Plosca, Str Mihai Eminescu, Nr. 23, Jud. Dolj	Nr. niveluri:1; S. construita la sol:83 mp;
A1.2		Loc. Plosca, Str Mihai Eminescu, Nr. 23, Jud. Dolj	Nr. niveluri:1; S. construita la sol:17 mp;

B. Partea II. Proprietari și acte

Inscrieri privitoare la dreptul de proprietate și alte drepturi reale		Referințe
/		
Act Administrativ nr. TDP nr. 1352-59341, din 04/08/1997 emis de CJSAPT DOLJ;		
B1	Intabulare, drept de PROPRIETATE, dobandit prin Reconstituire, cota actuala 1/1, cota initiala 1/1 1) STAN FLOAREA, Lipsă CNP.	A1
Act Normativ nr. 7, din 13/03/1996 emis de PARLAMENTUL ROMANIEI (ART.12 ALIN.(14) și ART.37 ALIN.(2));		
B2	Intabulare, drept de PROPRIETATE, dobandit prin Lege, cota actuala 1/1, cota initiala 1/1 1) STAN FLOAREA, Lipsă CNP.	A1.1, A1.2

C. Partea III. SARCINI .

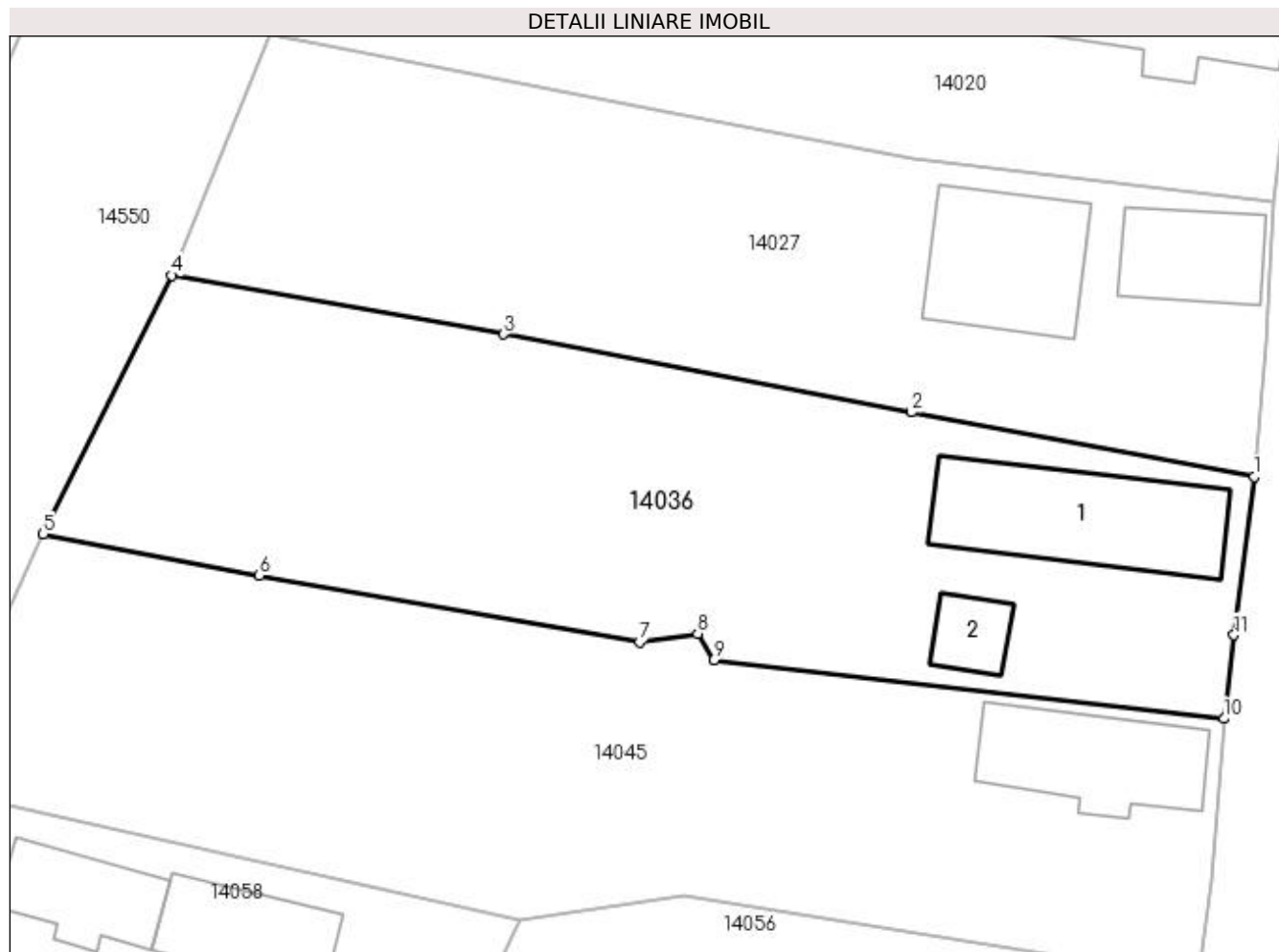
Inscrieri privind dezmembramintele dreptului de proprietate, drepturi reale de garanție și sarcini	Referințe
NU SUNT	

Anexa Nr. 1 La Partea I

Teren

Nr cadastral	Suprafața (mp)*	Observații / Referințe
	Din acte: 930 Masurata: 988	

* Suprafața este determinată în planul de proiecție Stereo 70.



Date referitoare la teren

Crt	Categorie folosință	Intra vilan	Suprafața (mp)	Tarla	Parcelă	Nr. topo	Observații / Referințe
1	curți constructii	DA	988	11	5	-	

Date referitoare la construcții

Crt	Număr	Destinație construcție	Supraf. (mp)	Situație juridică	Observații / Referințe
A1.1		construcții de locuințe	83	Cu acte	Nr. niveluri:1; S. construita la sol:83 mp;
A1.2		construcții anexa	17	Cu acte	Nr. niveluri:1; S. construita la sol:17 mp;

Lungime Segmente

1) Valorile lungimilor segmentelor sunt obținute din proiecție în plan.

Punct început	X / Y	Punct sfârșit	X / Y	Lungime segment (** (m)
1	383.658,387 267.321,196	2	383.639,062 267.324,848	19.667
2	383.639,062 267.324,848	3	383.616,063 267.329,244	23.415
3	383.616,063 267.329,244	4	383.597,347 267.332,559	19.007

Punct început	X / Y	Punct sfârșit	X / Y	Lungime segment (** (m)
4	383.597,347 267.332,559	5	383.590,095 267.317,972	16.29
5	383.590,095 267.317,972	6	383.602,288 267.315,633	12.415
6	383.602,288 267.315,633	7	383.623,743 267.311,897	21.778
7	383.623,743 267.311,897	8	383.627,008 267.312,36	3.298
8	383.627,008 267.312,36	9	383.627,906 267.310,88	1.731
9	383.627,906 267.310,88	10	383.656,686 267.307,567	28.97
10	383.656,686 267.307,567	11	383.657,252 267.312,283	4.75
11	383.657,252 267.312,283	1	383.658,387 267.321,196	8.985

** Lungimile segmentelor sunt determinate în planul de proiecție Stereo 70 și sunt rotunjite la 1 milimetru.

*** Distanța dintre puncte este formată din segmente cumulate ce sunt mai mici decât valoarea 1 milimetru.

**DATE DESPRE IMOBILUL NR. 14037**

Oficiul de Cadastru și Publicitate Imobiliară DOLJ
Biroul de Cadastru și Publicitate Imobiliară Craiova

A. Partea I. Descrierea imobilului

TEREN Intravilan

Adresa: Loc. Plosca, Str Elena Farago, Nr. 3, Jud. Dolj, T4,P40

Nr. Crt	Nr cadastral Nr. topografic	Suprafața* (mp)	Observații / Referințe
A1		Din acte: 817 Masurata: 1.162	Sector cadastral:36 Teren imprejmuit;

Construcții

Crt	Nr cadastral Nr. topografic	Adresa	Observații / Referințe
A1.1		Loc. Plosca, Str Elena Farago, Nr. 3, Jud. Dolj, T4,P40	Nr. niveluri:1; S. construita la sol:76 mp;
A1.2		Loc. Plosca, Str Elena Farago, Nr. 3, Jud. Dolj, T4,P40	Nr. niveluri:1; S. construita la sol:64 mp;

B. Partea II. Proprietari și acte

Inscrieri privitoare la dreptul de proprietate și alte drepturi reale		Referințe
/		
Act Administrativ nr. TDP nr. 246-14988, din 29/03/1996 emis de CJSAPT DOLJ;		
B1	Intabulare, drept de PROPRIETATE, dobandit prin Reconstituire, cota actuala 1/1, cota initiala 1/1 1) POPA MARIN, Lipsă CNP.	A1
Act Normativ nr. 7, din 13/03/1996 emis de PARLAMENTUL ROMANIEI (ART.12 ALIN.(14) și ART.37 ALIN.(2));		
B2	Intabulare, drept de PROPRIETATE, dobandit prin Lege, cota actuala 1/1, cota initiala 1/1 1) POPA MARIN, Lipsă CNP.	A1.1, A1.2

C. Partea III. SARCINI .

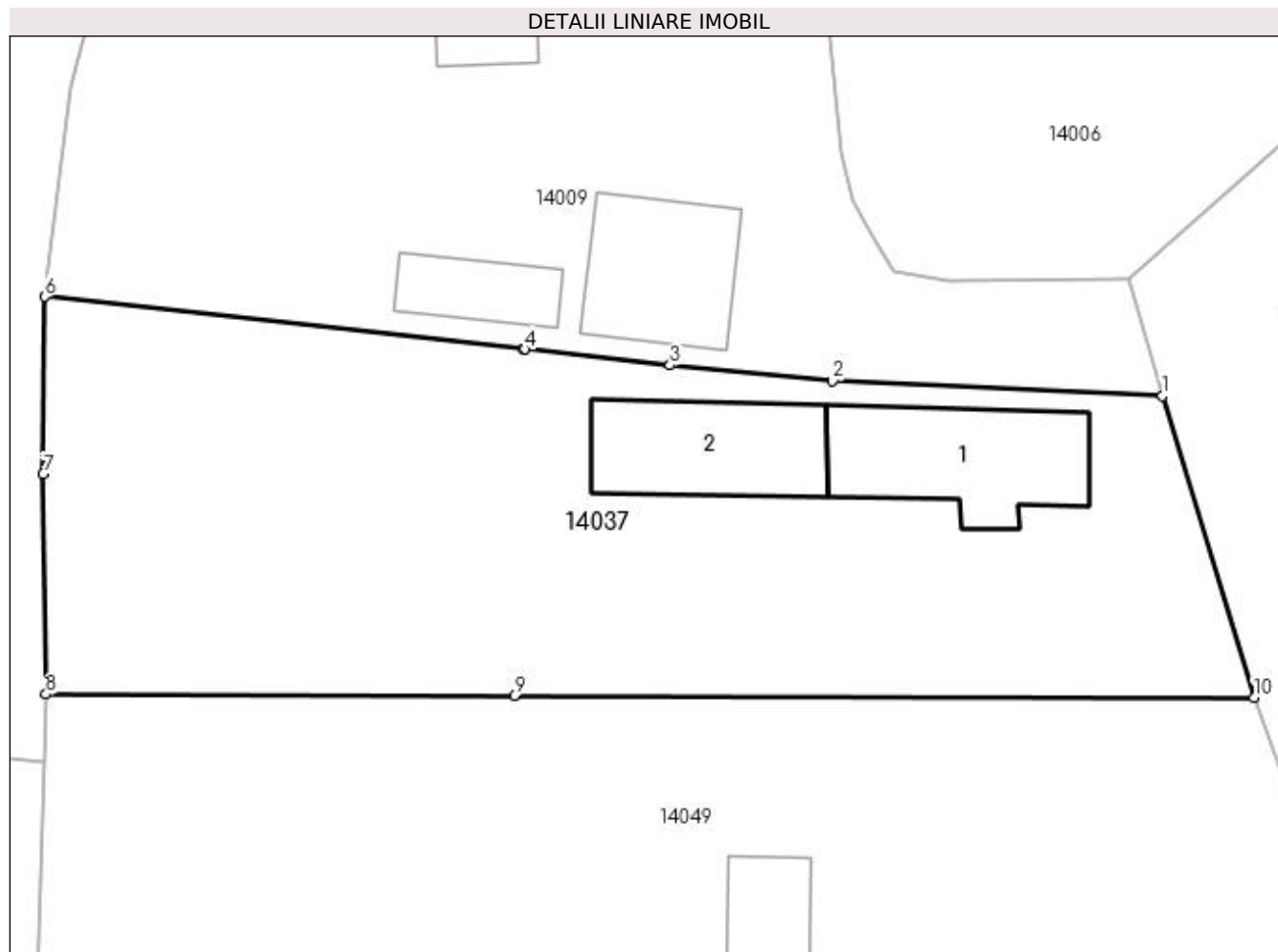
Inscrieri privind dezmembramintele dreptului de proprietate, drepturi reale de garanție și sarcini	Referințe
NU SUNT	

Anexa Nr. 1 La Partea I

Teren

Nr cadastral	Suprafața (mp)*	Observații / Referințe
	Din acte: 817 Masurata: 1.162	

* Suprafața este determinată în planul de proiecție Stereo 70.



Date referitoare la teren

Crt	Categorie folosință	Intravilan	Suprafața (mp)	Tarla	Parcelă	Nr. topo	Observații / Referințe
1	curți constructii	DA	644	4	40	-	
2	arabil	DA	518	4	40	-	

Date referitoare la construcții

Crt	Număr	Destinație construcție	Supraf. (mp)	Situație juridică	Observații / Referințe
A1.1		construcții de locuințe	76	Cu acte	Nr. niveluri:1; S. construita la sol:76 mp;
A1.2		construcții de locuințe	64	Cu acte	Nr. niveluri:1; S. construita la sol:64 mp;

Lungime Segmente

1) Valorile lungimilor segmentelor sunt obținute din proiecție în plan.

Punct început	X / Y	Punct sfârșit	X / Y	Lungime segment (** (m))
1	384.258,155 267.326,568	2	384.240,288 267.327,386	17.886
2	384.240,288 267.327,386	3	384.231,48 267.328,235	8.849

Punct început	X / Y	Punct sfârșit	X / Y	Lungime segment (** (m)
3	384.231,48 267.328,235	4	384.223,595 267.329,101	7.932
4	384.223,595 267.329,101	5	384.223,493 267.329,113	0.103
5	384.223,493 267.329,113	6	384.197,596 267.331,959	26.053
6	384.197,596 267.331,959	7	384.197,517 267.322,347	9.612
7	384.197,517 267.322,347	8	384.197,657 267.310,42	11.928
8	384.197,657 267.310,42	9	384.223,038 267.310,35	25.381
9	384.223,038 267.310,35	10	384.263,108 267.310,24	40.07
10	384.263,108 267.310,24	1	384.258,155 267.326,568	17.063

** Lungimile segmentelor sunt determinate în planul de proiecție Stereo 70 și sunt rotunjite la 1 milimetru.

*** Distanța dintre puncte este formată din segmente cumulate ce sunt mai mici decât valoarea 1 milimetru.

**DATE DESPRE IMOBILUL NR. 14038**

Oficiul de Cadastru și Publicitate Imobiliară DOLJ
Biroul de Cadastru și Publicitate Imobiliară Craiova

A. Partea I. Descrierea imobilului

TEREN Intravilan

Adresa: Loc. Plosca, Str Nicolae Iorga, Nr. 6, Jud. Dolj, T8,P22

Nr. Crt	Nr cadastral Nr. topografic	Suprafața* (mp)	Observații / Referințe
A1		Din acte: 896 Masurata: 784	Sector cadastral:36 Teren imprejmuit;

Construcții

Crt	Nr cadastral Nr. topografic	Adresa	Observații / Referințe
A1.1		Loc. Plosca, Str Nicolae Iorga, Nr. 6, Jud. Dolj	Nr. niveluri:1; S. construita la sol:53 mp;
A1.2		Loc. Plosca, Str Nicolae Iorga, Nr. 6, Jud. Dolj	Nr. niveluri:1; S. construita la sol:87 mp;
A1.3		Loc. Plosca, Str Nicolae Iorga, Nr. 6, Jud. Dolj	Nr. niveluri:1; S. construita la sol:37 mp;
A1.4		Loc. Plosca, Str Nicolae Iorga, Nr. 6, Jud. Dolj	Nr. niveluri:1; S. construita la sol:110 mp;

B. Partea II. Proprietari și acte

Inscrieri privitoare la dreptul de proprietate și alte drepturi reale	Referințe
/	
Act Notarial nr. C legatar nr. 85, din 01/10/2013 emis de BNP FLOAREA SARBU;	
B1	A1
Intabulare, drept de PROPRIETATE, dobandit prin Succesiune, cota actuala 1/1, cota initiala 1/1 1) LUPU CONSTANTA	
Act Normativ nr. 7, din 13/03/1996 emis de PARLAMENTUL ROMANIEI (ART.12 ALIN.(14) și ART.37 ALIN.(2));	
B2	A1.1, A1.2, A1.3, A1.4
Intabulare, drept de PROPRIETATE, dobandit prin Lege, cota actuala 1/1, cota initiala 1/1 1) LUPU CONSTANTA	

C. Partea III. SARCINI .

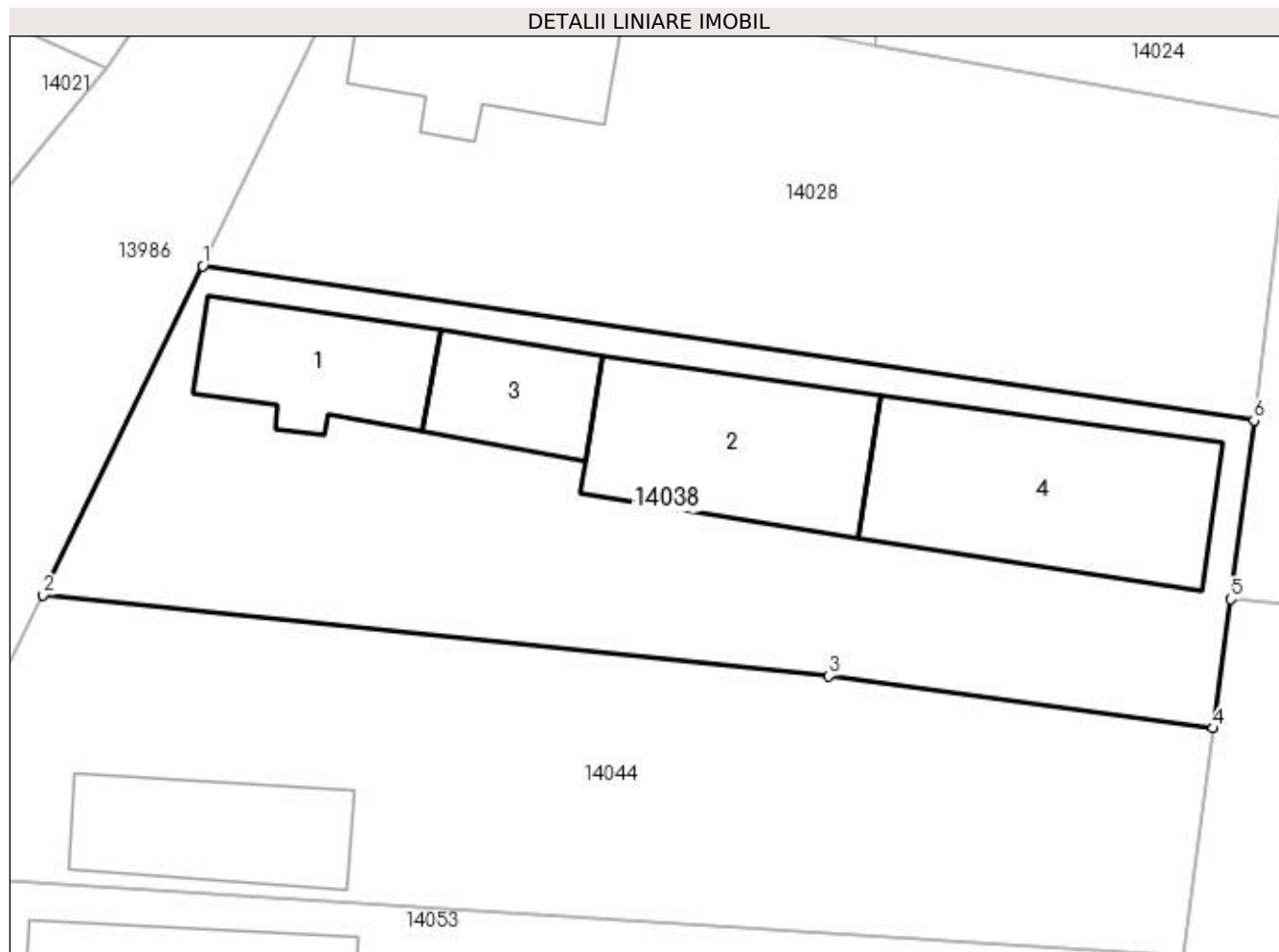
Inscrieri privind dezmembramintele dreptului de proprietate, drepturi reale de garanție și sarcini	Referințe
NU SUNT	

Anexa Nr. 1 La Partea I

Teren

Nr cadastral	Suprafața (mp)*	Observații / Referințe
	Din acte: 896 Masurata: 784	

* Suprafața este determinată în planul de proiecție Stereo 70.



Date referitoare la teren

Crt	Categorie folosință	Intravilan	Suprafața (mp)	Tarla	Parcelă	Nr. topo	Observații / Referințe
1	curți construcții	DA	784	8	22	-	

Date referitoare la construcții

Crt	Număr	Destinație construcție	Supraf. (mp)	Situație juridică	Observații / Referințe
A1.1		construcții de locuințe	53	Cu acte	Nr. niveluri:1; S. construita la sol:53 mp;
A1.2		construcții de locuințe	87	Cu acte	Nr. niveluri:1; S. construita la sol:87 mp;
A1.3		construcții anexa	37	Cu acte	Nr. niveluri:1; S. construita la sol:37 mp;
A1.4		construcții anexa	110	Cu acte	Nr. niveluri:1; S. construita la sol:110 mp;

Lungime Segmente

1) Valorile lungimilor segmentelor sunt obținute din proiecție în plan.

Punct început	X / Y	Punct sfârșit	X / Y	Lungime segment (** (m)
1	383.736,69 267.329,289	2	383.729,279 267.314,001	16.99

Punct început	X / Y	Punct sfârșit	X / Y	Lungime segment (** (m)
2	383.729,279 267.314,001	3	383.765,785 267.310,221	36.701
3	383.765,785 267.310,221	4	383.783,647 267.307,801	18.025
4	383.783,647 267.307,801	5	383.784,456 267.313,802	6.055
5	383.784,456 267.313,802	6	383.785,547 267.322,101	8.37
6	383.785,547 267.322,101	1	383.736,69 267.329,289	49.383

** Lungimile segmentelor sunt determinate în planul de proiecție Stereo 70 și sunt rotunjite la 1 milimetru.

*** Distanța dintre puncte este formată din segmente cumulate ce sunt mai mici decât valoarea 1 milimetru.

**DATE DESPRE IMOBILUL NR. 14039**

Oficiul de Cadastru și Publicitate Imobiliară DOLJ
Biroul de Cadastru și Publicitate Imobiliară Craiova

A. Partea I. Descrierea imobilului

TEREN Intravilan

Adresa: Loc. Plosca, Str Tudor Arghezi, Jud. Dolj

Nr. Crt	Nr cadastral Nr. topografic	Suprafața* (mp)	Observații / Referințe
A1		5.152	Sector cadastral:36 Teren neimprejmuit;

B. Partea II. Proprietari și acte

Inscrieri privitoare la dreptul de proprietate și alte drepturi reale		Referințe
/		
Act Normativ nr. HG nr.596, din 04/08/2011 emis de GUVERNUL ROMANIEI (HOTARARE 1554/2009 SI ANEXA NR. 14		
Act Administrativ nr.1445/14.03.2023 emis de Primaria Comunei Bistret);		
B1	Intabulare, drept de PROPRIETATE, dobandit prin Lege, cota actuala 1/1, cota initiala 1/1	A1
1) COMUNA BISTRET - DOMENIUL PUBLIC, CIF:4553895		

C. Partea III. SARCINI .

Inscrieri privind dezmembramintele dreptului de proprietate, drepturi reale de garanție și sarcini	Referințe
NU SUNT	

Anexa Nr. 1 La Partea I

Teren

Nr cadastral	Suprafața (mp)*	Observații / Referințe
	5.152	

* Suprafața este determinată în planul de proiecție Stereo 70.



Date referitoare la teren

Crt	Categorie folosință	Intravilan	Suprafața (mp)	Tarla	Parcelă	Nr. topo	Observații / Referințe
1	drum	DA	5.152	-	-	-	

Lungime Segmente

1) Valorile lungimilor segmentelor sunt obținute din proiecție în plan.

Punct început	X / Y	Punct sfârșit	X / Y	Lungime segment	Punct început	X / Y	Punct sfârșit	X / Y	Lungime segment	Punct început	X / Y	Punct sfârșit	X / Y	Lungime segment
1	383.825,018 267.540,558	2	383.825,963 267.526,694	13.896	2	383.825,963 267.526,694	3	383.826,109 267.520,983	5.713	3	383.826,109 267.520,983	4	383.826,39 267.509,998	10.989
4	383.826,39 267.509,998	5	383.825,34 267.477,63	32.385	5	383.825,34 267.477,63	6	383.826,552 267.472,36	5.408	6	383.826,552 267.472,36	7	383.826,582 267.456,164	16.196
7	383.826,582 267.456,164	8	383.825,857 267.446,602	9.589	8	383.825,857 267.446,602	9	383.825,408 267.439,765	6.852	9	383.825,408 267.439,765	10	383.824,407 267.418,333	21.455
10	383.824,407 267.418,333	11	383.823,693 267.407,89	10.467	11	383.823,693 267.407,89	12	383.822,736 267.395,054	12.872	12	383.822,736 267.395,054	13	383.822,165 267.386,27	8.803
13	383.822,165 267.386,27	14	383.821,851 267.380,548	5.731	14	383.821,851 267.380,548	15	383.821,421 267.371,864	8.695	15	383.821,421 267.371,864	16	383.820,795 267.364,921	6.971
16	383.820,795 267.364,921	17	383.820,256 267.354,309	10.626	17	383.820,256 267.354,309	18	383.819,327 267.344,181	10.171	18	383.819,327 267.344,181	19	383.818,306 267.330,224	13.994

Punct început	X / Y	Punct sfârșit	X / Y	Lungime segment	Punct început	X / Y	Punct sfârșit	X / Y	Lungime segment	Punct început	X / Y	Punct sfârșit	X / Y	Lungime segment
19	383.818,306 267.330,224	20	383.815,798 267.310,98	19.407	20	383.815,798 267.310,98	21	383.814,953 267.290,028	20.969	21	383.814,953 267.290,028	22	383.812,572 267.260,965	29.16
22	383.812,572 267.260,965	23	383.809,383 267.231,426	29.711	23	383.809,383 267.231,426	24	383.808,609 267.221,735	9.722	24	383.808,609 267.221,735	25	383.808,326 267.216,541	5.202
25	383.808,326 267.216,541	26	383.808,156 267.198,067	18.475	26	383.808,156 267.198,067	27	383.808,017 267.182,864	15.204	27	383.808,017 267.182,864	28	383.810,058 267.173,771	9.319
28	383.810,058 267.173,771	29	383.810,287 267.172,751	1.045	29	383.810,287 267.172,751	30	383.813,496 267.153,563	19.454	30	383.813,496 267.153,563	31	383.817,836 267.130,913	23.062
31	383.817,836 267.130,913	32	383.824,401 267.099,147	32.437	32	383.824,401 267.099,147	33	383.834,839 267.104,465	11.715	33	383.834,839 267.104,465	34	383.829,446 267.130,543	26.63
34	383.829,446 267.130,543	35	383.824,542 267.166,876	36.662	35	383.824,542 267.166,876	36	383.820,902 267.190,213	23.619	36	383.820,902 267.190,213	37	383.820,125 267.205,395	15.202
37	383.820,125 267.205,395	38	383.819,938 267.209,214	3.824	38	383.819,938 267.209,214	39	383.819,799 267.219,665	10.452	39	383.819,799 267.219,665	40	383.820,187 267.226,068	6.415
40	383.820,187 267.226,068	41	383.820,412 267.229,884	3.823	41	383.820,412 267.229,884	42	383.821,022 267.231,435	1.667	42	383.821,022 267.231,435	43	383.821,406 267.238,641	7.216
43	383.821,406 267.238,641	44	383.822,33 267.244,201	5.636	44	383.822,33 267.244,201	45	383.823,123 267.250,786	6.633	45	383.823,123 267.250,786	46	383.824,494 267.262,386	11.681
46	383.824,494 267.262,386	47	383.826,541 267.281,845	19.566	47	383.826,541 267.281,845	48	383.828,342 267.298,334	16.587	48	383.828,342 267.298,334	49	383.828,805 267.306,683	8.362
49	383.828,805 267.306,683	50	383.829,362 267.316,814	10.146	50	383.829,362 267.316,814	51	383.829,486 267.319,269	2.458	51	383.829,486 267.319,269	52	383.829,946 267.328,41	9.153
52	383.829,946 267.328,41	53	383.833,055 267.366,506	38.223	53	383.833,055 267.366,506	54	383.833,738 267.382,787	16.295	54	383.833,738 267.382,787	55	383.834,995 267.398,509	15.772
55	383.834,995 267.398,509	56	383.835,466 267.403,913	5.424	56	383.835,466 267.403,913	57	383.836,0 267.411,457	7.563	57	383.836,0 267.411,457	58	383.836,253 267.414,906	3.458
58	383.836,253 267.414,906	59	383.837,1 267.424,895	10.025	59	383.837,1 267.424,895	60	383.837,647 267.523,534	98.641	60	383.837,647 267.523,534	1	383.825,018 267.540,558	21.197

** Lungimile segmentelor sunt determinate în planul de proiecție Stereo 70 și sunt rotunjite la 1 milimetru.

*** Distanța dintre puncte este formată din segmente cumulate ce sunt mai mici decât valoarea 1 milimetru.

**DATE DESPRE IMOBILUL NR. 14040**

Oficiul de Cadastru și Publicitate Imobiliară DOLJ
Biroul de Cadastru și Publicitate Imobiliară Craiova

A. Partea I. Descrierea imobilului

TEREN Intravilan

Adresa: Loc. Plosca, Str Liviu Rebreanu, Nr. 8, Jud. Dolj, T6, P22, P23,P24

Nr. Crt	Nr cadastral Nr. topografic	Suprafața* (mp)	Observații / Referințe
A1	34921	Din acte: 4.326 Masurata: 4.518	Sector cadastral:36 Teren imprejmuit;

Construcții

Crt	Nr cadastral Nr. topografic	Adresa	Observații / Referințe
A1.1	34921-C1	Loc. Plosca, Str Liviu Rebreanu, Nr. 8, Jud. Dolj, T6, P22, P23,P24	Nr. niveluri:1; S. construita la sol:56 mp; S. construita desfasurata:56 mp; Locuita, regim Parter, edificata in anul 1996.
A1.2	34921-C2	Loc. Plosca, Str Liviu Rebreanu, Nr. 8, Jud. Dolj, T6, P22, P23,P24	Nr. niveluri:1; S. construita la sol:38 mp; S. construita desfasurata:38 mp; Anexa gospodareasca, regim Parter, edificata in anul 1996.
A1.3	34921-C3	Loc. Plosca, Str Liviu Rebreanu, Nr. 8, Jud. Dolj, T6, P22, P23,P24	Nr. niveluri:1; S. construita la sol:9 mp; S. construita desfasurata:9 mp; Anexa - patul, regim Parter, edificata in anul 1996.

B. Partea II. Proprietari și acte

Inscrieri privitoare la dreptul de proprietate și alte drepturi reale		Referințe
207976 / 09/10/2020		
Act Notarial nr. 1798, din 08/10/2020 emis de Mladin Preoteasa Alina Corina;		
B1	Intabulare, drept de PROPRIETATE, dobandit prin Conventie, cota actuala 1/1, cota initiala 1/1 1) CHIUCHIU CRISTIAN	A1, A1.1, A1.2, A1.3

C. Partea III. SARCINI .

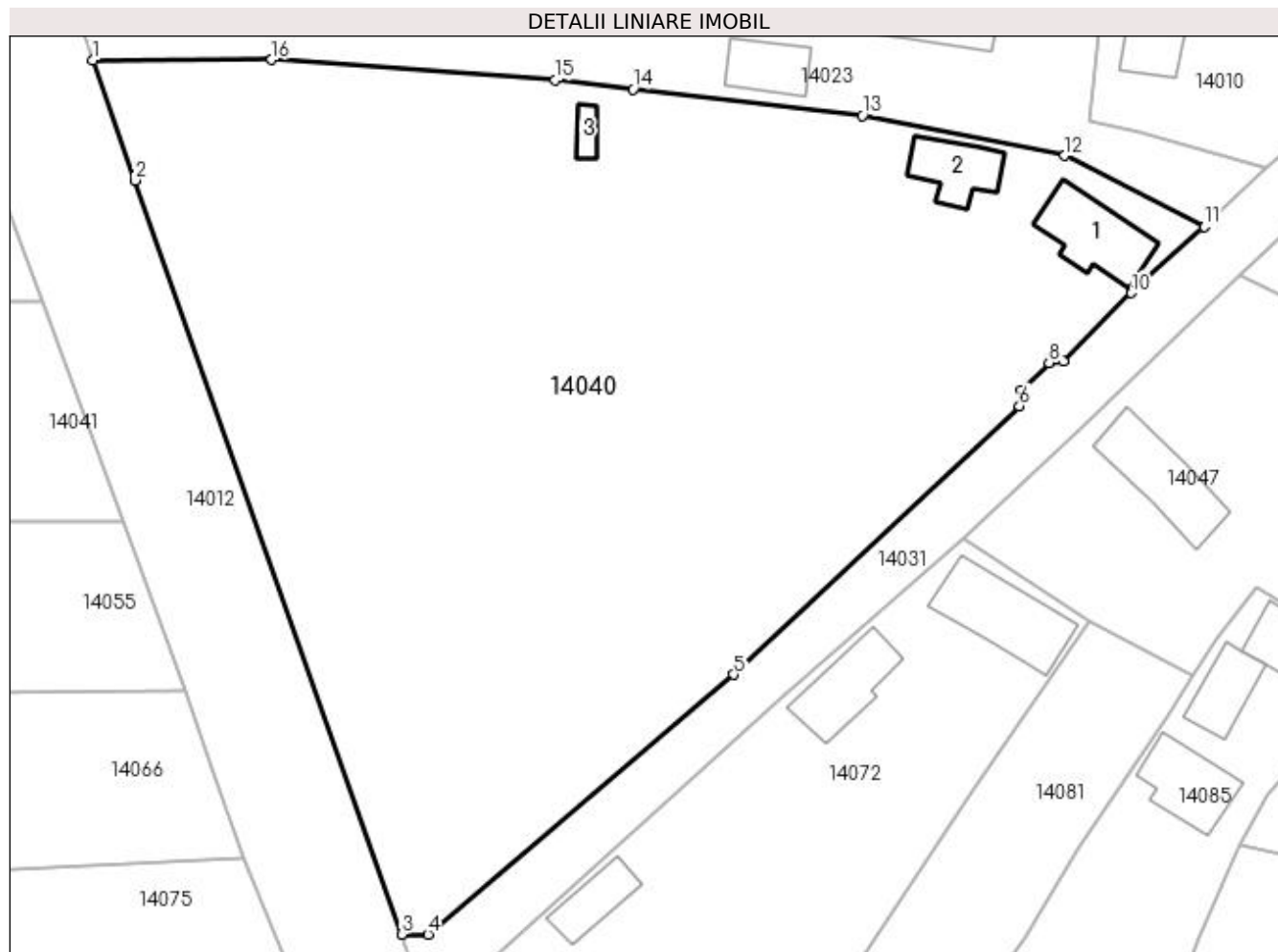
Inscrieri privind dezmembramintele dreptului de proprietate, drepturi reale de garanție și sarcini	Referințe
NU SUNT	

Anexa Nr. 1 La Partea I

Teren

Nr cadastral	Suprafața (mp)*	Observații / Referințe
34921	Din acte: 4.326 Masurata: 4.518	

* Suprafața este determinată în planul de proiecție Stereo 70.



Date referitoare la teren

Crt	Categorie folosință	Intravilan	Suprafața (mp)	Tarla	Parcelă	Nr. topo	Observații / Referințe
1	curți constructii	DA	1.035	-	-	-	
2	arabil	DA	3.483	-	-	-	

Date referitoare la construcții

Crt	Număr	Destinație construcție	Supraf. (mp)	Situație juridică	Observații / Referințe
A1.1	34921-C1	construcții de locuințe	56	Cu acte	Nr. niveluri:1; S. construita la sol:56 mp; S. construita desfasurata:56 mp; Locuita, regim Parter, edificata in anul 1996.
A1.2	34921-C2	construcții anexa	38	Cu acte	Nr. niveluri:1; S. construita la sol:38 mp; S. construita desfasurata:38 mp; Anexa gospodareasca, regim Parter, edificata in anul 1996.
A1.3	34921-C3	construcții anexa	9	Cu acte	Nr. niveluri:1; S. construita la sol:9 mp; S. construita desfasurata:9 mp; Anexa - patul, regim Parter, edificata in anul 1996.

Lungime Segmente

1) Valorile lungimilor segmentelor sunt obținute din proiecție în plan.

Punct început	X / Y	Punct sfârșit	X / Y	Lungime segment (** (m)
1	383.934,144 267.341,231	2	383.938,102 267.330,038	11.872
2	383.938,102 267.330,038	3	383.962,911 267.259,865	74.429
3	383.962,911 267.259,865	4	383.965,38 267.259,852	2.469
4	383.965,38 267.259,852	5	383.993,832 267.284,029	37.337
5	383.993,832 267.284,029	6	384.020,417 267.309,031	36.495
6	384.020,417 267.309,031	7	384.020,629 267.310,511	1.495
7	384.020,629 267.310,511	8	384.023,182 267.313,065	3.611
8	384.023,182 267.313,065	9	384.024,505 267.313,169	1.327
9	384.024,505 267.313,169	10	384.030,822 267.319,562	8.987
10	384.030,822 267.319,562	11	384.037,67 267.325,698	9.195
11	384.037,67 267.325,698	12	384.024,652 267.332,328	14.609
12	384.024,652 267.332,328	13	384.005,829 267.336,063	19.19
13	384.005,829 267.336,063	14	383.984,461 267.338,529	21.51
14	383.984,461 267.338,529	15	383.977,229 267.339,363	7.28
15	383.977,229 267.339,363	16	383.950,821 267.341,258	26.476
16	383.950,821 267.341,258	1	383.934,144 267.341,231	16.677

** Lungimile segmentelor sunt determinate în planul de proiecție Stereo 70 și sunt rotunjite la 1 milimetru.

*** Distanța dintre puncte este formată din segmente cumulate ce sunt mai mici decât valoarea 1 milimetru.

**DATE DESPRE IMOBILUL NR. 14041**

Oficiul de Cadastru și Publicitate Imobiliară DOLJ
Biroul de Cadastru și Publicitate Imobiliară Craiova

A. Partea I. Descrierea imobilului

TEREN Intravilan

Adresa: Loc. Plosca, Str Tudor Arghezi, Nr. 22, Jud. Dolj, T7,P4,P10

Nr. Crt	Nr cadastral Nr. topografic	Suprafața* (mp)	Observații / Referințe
A1		Din acte: 1.470 Masurata: 2.158	Sector cadastral:36 Teren imprejmuit;

Construcții

Crt	Nr cadastral Nr. topografic	Adresa	Observații / Referințe
A1.1		Loc. Plosca, Str Tudor Arghezi, Nr. 22, Jud. Dolj, T7,P4,P10	Nr. niveluri:1; S. construita la sol:134 mp;

B. Partea II. Proprietari și acte

Inscrieri privitoare la dreptul de proprietate și alte drepturi reale		Referințe
/		
Act Administrativ nr. TDP nr. 535-60692, din 09/10/1996 emis de CJSAPT DOLJ;		
B1	Intabulare, drept de PROPRIETATE, dobandit prin Reconstituire, cota actuala 1/1, cota initiala 1/1 1) PÎRVU NICOLAE, Lipsă CNP.	A1
Act Normativ nr. 7, din 13/03/1996 emis de PARLAMENTUL ROMANIEI (ART.12 ALIN.(14) și ART.37 ALIN.(2));		
B2	Intabulare, drept de PROPRIETATE, dobandit prin Lege, cota actuala 1/1, cota initiala 1/1 1) PÎRVU NICOLAE, Lipsă CNP.	A1.1

C. Partea III. SARCINI .

Inscrieri privind dezmembramintele dreptului de proprietate, drepturi reale de garanție și sarcini	Referințe
NU SUNT	

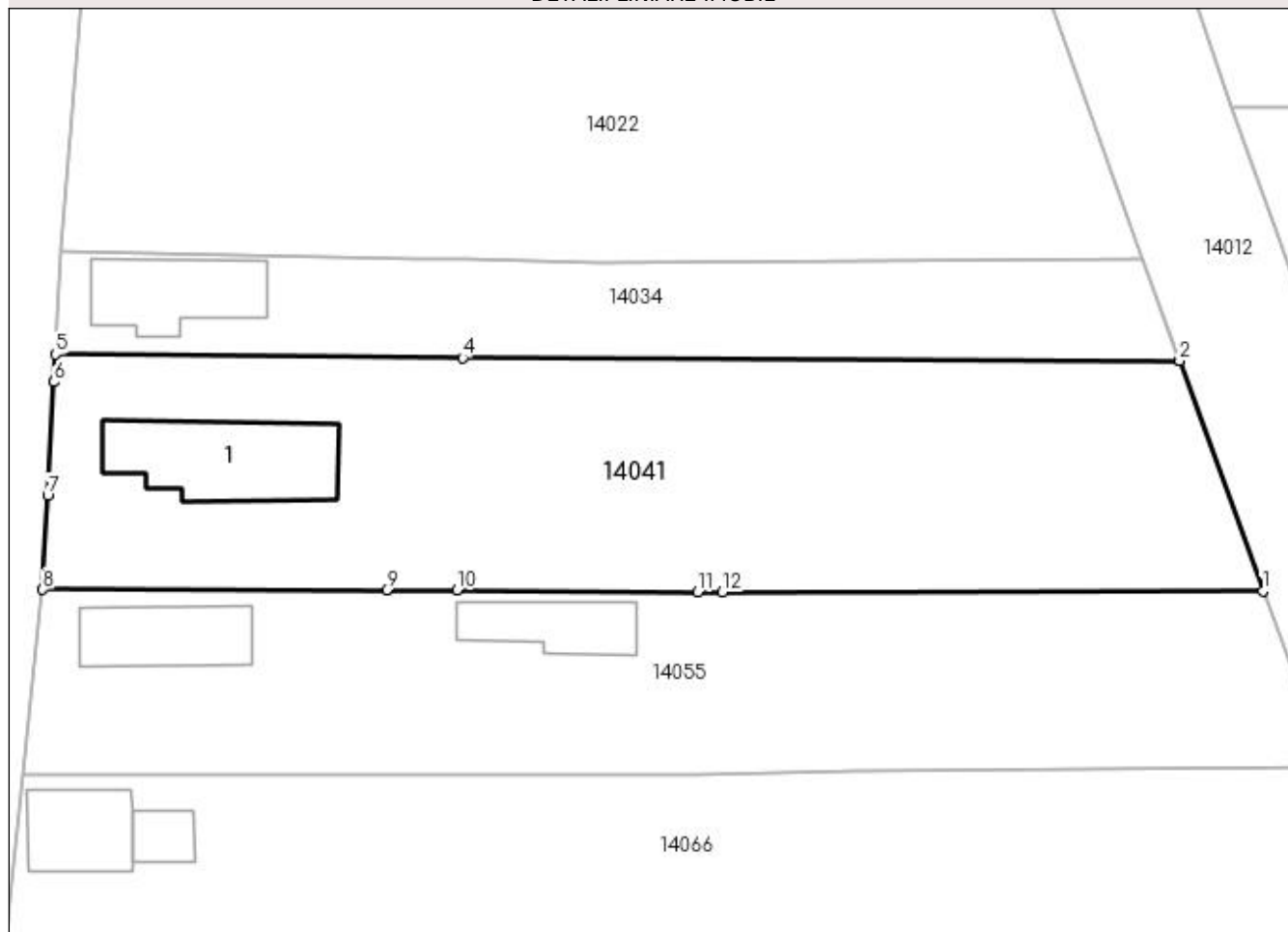
Anexa Nr. 1 La Partea I

Teren

Nr cadastral	Suprafața (mp)*	Observații / Referințe
	Din acte: 1.470 Masurata: 2.158	

* Suprafața este determinată în planul de proiecție Stereo 70.

DETALII LINIARE IMOBIL



Date referitoare la teren

Crt	Categorie folosință	Intra vilan	Suprafața (mp)	Tarla	Parcelă	Nr. topo	Observații / Referințe
1	curți constructii	DA	760	7	4	-	
2	arabil	DA	1.398	7	10	-	

Date referitoare la construcții

Crt	Număr	Destinație construcție	Supraf. (mp)	Situație juridică	Observații / Referințe
A1.1		construcții de locuințe	134	Cu acte	Nr. niveluri:1; S. construita la sol:134 mp;

Lungime Segmente

1) Valorile lungimilor segmentelor sunt obținute din proiecție în plan.

Punct început	X / Y	Punct sfârșit	X / Y	Lungime segment (** (m)
1	383.936,934 267.298,231	2	383.929,509 267.318,693	21.768
2	383.929,509 267.318,693	3	383.929,445 267.318,694	0.064
3	383.929,445 267.318,694	4	383.865,733 267.318,966	63.713

Punct început	X / Y	Punct sfârșit	X / Y	Lungime segment (** (m)
4	383.865,733 267.318,966	5	383.829,486 267.319,269	36.248
5	383.829,486 267.319,269	6	383.829,362 267.316,814	2.458
6	383.829,362 267.316,814	7	383.828,805 267.306,683	10.146
7	383.828,805 267.306,683	8	383.828,342 267.298,334	8.362
8	383.828,342 267.298,334	9	383.858,959 267.298,332	30.617
9	383.858,959 267.298,332	10	383.865,205 267.298,291	6.246
10	383.865,205 267.298,291	11	383.886,624 267.298,149	21.419
11	383.886,624 267.298,149	12	383.888,827 267.298,135	2.203
12	383.888,827 267.298,135	1	383.936,934 267.298,231	48.107

** Lungimile segmentelor sunt determinate în planul de proiecție Stereo 70 și sunt rotunjite la 1 milimetru.

*** Distanța dintre puncte este formată din segmente cumulate ce sunt mai mici decât valoarea 1 milimetru.

**DATE DESPRE IMOBILUL NR. 14042**

Oficiul de Cadastru și Publicitate Imobiliară DOLJ
Biroul de Cadastru și Publicitate Imobiliară Craiova

A. Partea I. Descrierea imobilului

TEREN Intravilan

Adresa: Loc. Plosca, Str Mihai Eminescu, Nr. 28, Jud. Dolj, T12,P27

Nr. Crt	Nr cadastral Nr. topografic	Suprafața* (mp)	Observații / Referințe
A1		Din acte: 1.059 Masurata: 1.126	Sector cadastral:36 Teren imprejmuit;

Construcții

Crt	Nr cadastral Nr. topografic	Adresa	Observații / Referințe
A1.1		Loc. Plosca, Str Mihai Eminescu, Nr. 28, Jud. Dolj	Nr. niveluri:1; S. construita la sol:38 mp;
A1.2		Loc. Plosca, Str Mihai Eminescu, Nr. 28, Jud. Dolj	Nr. niveluri:1; S. construita la sol:58 mp;

B. Partea II. Proprietari și acte

Inscrieri privitoare la dreptul de proprietate și alte drepturi reale		Referințe
/		
Act Administrativ nr. TDP nr. 452-45331, din 09/10/1996 emis de CJSAPT DOLJ;		
B1	Intabulare, drept de PROPRIETATE, dobandit prin Reconstituire, cota actuala 1/1, cota initiala 1/1 1) PÎRVU ION, Lipsă CNP.	A1
Act Normativ nr. 7, din 13/03/1996 emis de PARLAMENTUL ROMANIEI (ART.12 ALIN.(14) și ART.37 ALIN.(2));		
B2	Intabulare, drept de PROPRIETATE, dobandit prin Lege, cota actuala 1/1, cota initiala 1/1 1) PÎRVU ION, Lipsă CNP.	A1.1, A1.2

C. Partea III. SARCINI .

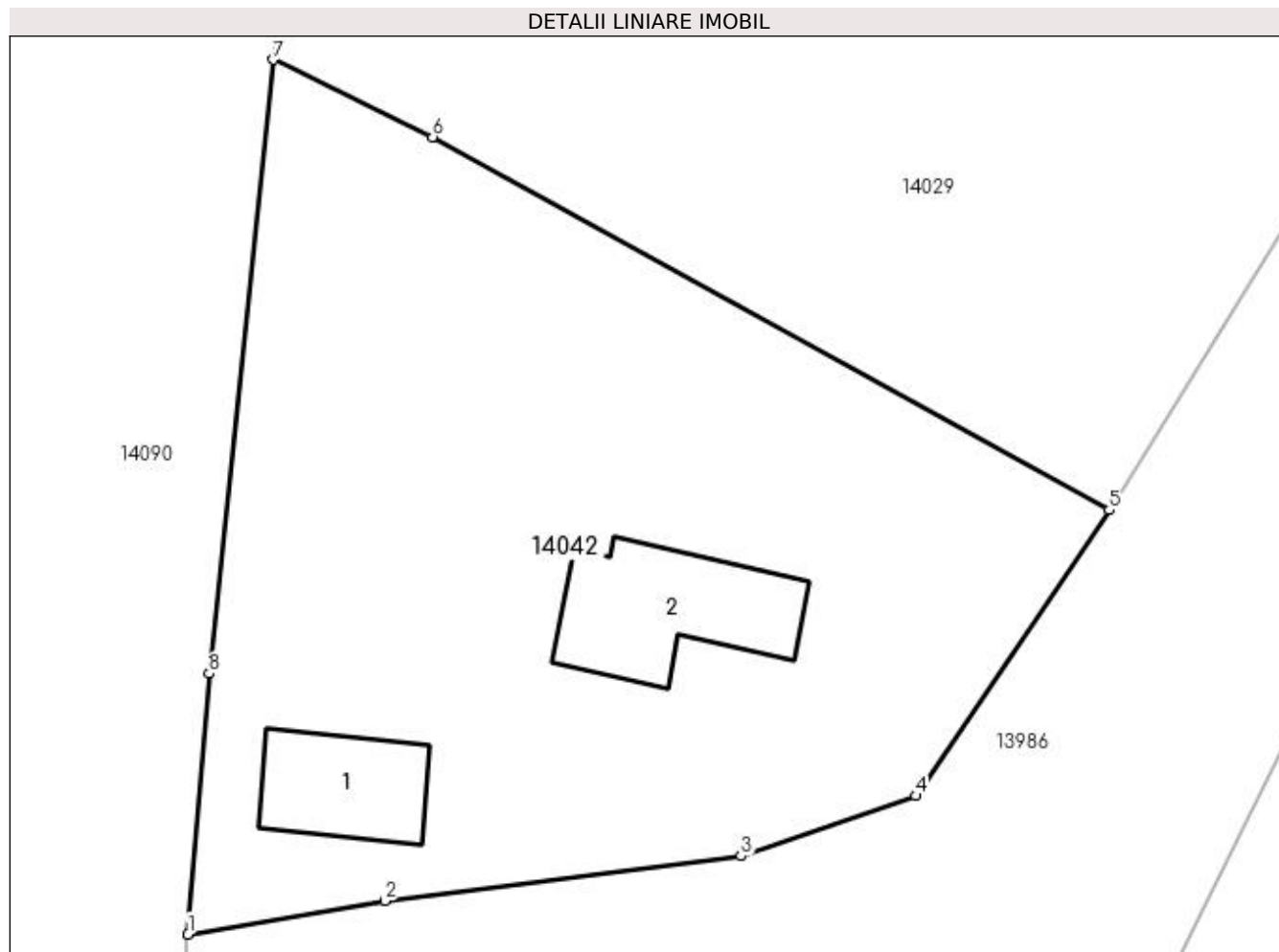
Inscrieri privind dezmembramentele dreptului de proprietate, drepturi reale de garanție și sarcini	Referințe
NU SUNT	

Anexa Nr. 1 La Partea I

Teren

Nr cadastral	Suprafața (mp)*	Observații / Referințe
	Din acte: 1.059 Masurata: 1.126	

* Suprafața este determinată în planul de proiecție Stereo 70.



Date referitoare la teren

Crt	Categorie folosință	Intra vilan	Suprafața (mp)	Tarla	Parcelă	Nr. topo	Observații / Referințe
1	curți construcții	DA	1.126	12	27	-	

Date referitoare la construcții

Crt	Număr	Destinație construcție	Supraf. (mp)	Situație juridică	Observații / Referințe
A1.1		construcții de locuințe	38	Cu acte	Nr. niveluri:1; S. construita la sol:38 mp;
A1.2		construcții de locuințe	58	Cu acte	Nr. niveluri:1; S. construita la sol:58 mp;

Lungime Segmente

1) Valorile lungimilor segmentelor sunt obținute din proiecție în plan.

Punct început	X / Y	Punct sfârșit	X / Y	Lungime segment (** (m)
1	383.668,99 267.289,518	2	383.678,427 267.291,126	9.573
2	383.678,427 267.291,126	3	383.695,532 267.293,271	17.239

Punct început	X / Y	Punct sfârşit	X / Y	Lungime segment (** (m)
3	383.695,532 267.293,271	4	383.703,91 267.296,17	8.865
4	383.703,91 267.296,17	5	383.713,201 267.309,883	16.564
5	383.713,201 267.309,883	6	383.680,722 267.327,785	37.086
6	383.680,722 267.327,785	7	383.673,086 267.331,492	8.488
7	383.673,086 267.331,492	8	383.669,995 267.302,038	29.616
8	383.669,995 267.302,038	1	383.668,99 267.289,518	12.56

** Lungimile segmentelor sunt determinate în planul de proiecţie Stereo 70 şi sunt rotunjite la 1 milimetru.

*** Distanţa dintre puncte este formată din segmente cumulate ce sunt mai mici decât valoarea 1 milimetru.

**DATE DESPRE IMOBILUL NR. 14043**

Oficiul de Cadastru și Publicitate Imobiliară DOLJ
Biroul de Cadastru și Publicitate Imobiliară Craiova

A. Partea I. Descrierea imobilului

TEREN Intravilan

Adresa: Loc. Plosca, Jud. Dolj, Str. ELENA FARAGO

Nr. Crt	Nr cadastral Nr. topografic	Suprafața* (mp)	Observații / Referințe
A1	31629	Din acte: 531 Masurata: 548	Sector cadastral:36 Teren neimprejmit;

B. Partea II. Proprietari și acte

Inscrieri privitoare la dreptul de proprietate și alte drepturi reale		Referințe
25590 / 24/02/2016		
Act Administrativ nr. HOTARARE NR.10, din 31/03/2010 emis de CONSILIUL LOCAL BISTRET (anexa nr 1 inventarul domeniului public al comunei Bistret, HOTARARE NR. 596/08-06-2011 emis de GUVERNUL ROMANIEI);		
B1	Intabulare, drept de PROPRIETATE, dobandit prin Lege, cota actuala 1/1, cota initiala 1/1 1) COMUNA BISTRET DOMENIU PUBLIC, CIF:4553895	A1

C. Partea III. SARCINI .

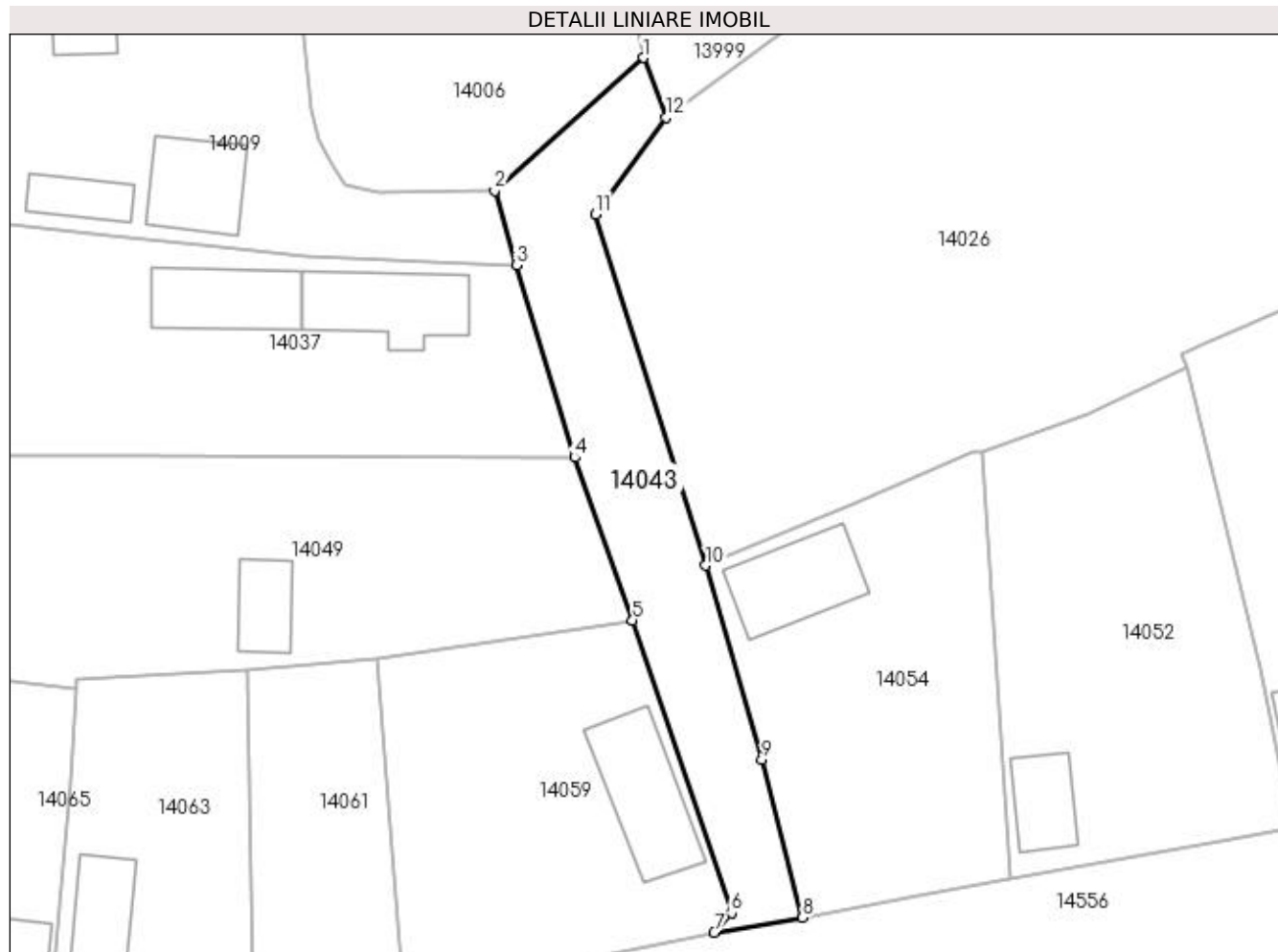
Inscrieri privind dezmembramintele dreptului de proprietate, drepturi reale de garanție și sarcini	Referințe
NU SUNT	

Anexa Nr. 1 La Partea I

Teren

Nr cadastral	Suprafața (mp)*	Observații / Referințe
31629	Din acte: 531 Masurata: 548	

* Suprafața este determinată în planul de proiecție Stereo 70.



Date referitoare la teren

Crt	Categorie folosință	Intra vilan	Suprafața (mp)	Tarla	Parcelă	Nr. topo	Observații / Referințe
1	drum	DA	548	-	-	-	

Lungime Segmente

1) Valorile lungimilor segmentelor sunt obținute din proiecție în plan.

Punct început	X / Y	Punct sfârșit	X / Y	Lungime segment (** (m)
1	384.268,942 267.344,183	2	384.256,337 267.332,911	16.91
2	384.256,337 267.332,911	3	384.258,155 267.326,568	6.598
3	384.258,155 267.326,568	4	384.263,108 267.310,24	17.063
4	384.263,108 267.310,24	5	384.268,031 267.296,41	14.68
5	384.268,031 267.296,41	6	384.276,427 267.271,556	26.234

Punct început	X / Y	Punct sfârşit	X / Y	Lungime segment (** (m)
6	384.276,427 267.271,556	7	384.274,962 267.269,902	2.21
7	384.274,962 267.269,902	8	384.282,466 267.271,152	7.607
8	384.282,466 267.271,152	9	384.279,028 267.284,598	13.879
9	384.279,028 267.284,598	10	384.274,264 267.301,066	17.143
10	384.274,264 267.301,066	11	384.264,891 267.330,893	31.265
11	384.264,891 267.330,893	12	384.270,9 267.339,134	10.199
12	384.270,9 267.339,134	1	384.268,942 267.344,183	5.415

** Lungimile segmentelor sunt determinate în planul de proiecţie Stereo 70 şi sunt rotunjite la 1 milimetru.

*** Distanţa dintre puncte este formată din segmente cumulate ce sunt mai mici decât valoarea 1 milimetru.

**DATE DESPRE IMOBILUL NR. 14044**

Oficiul de Cadastru și Publicitate Imobiliară DOLJ
Biroul de Cadastru și Publicitate Imobiliară Craiova

A. Partea I. Descrierea imobilului

TEREN Intravilan

Adresa: Loc. Plosca, Str Nicolae Iorga, Nr. 4, Jud. Dolj, T8,P21

Nr. Crt	Nr cadastral Nr. topografic	Suprafața* (mp)	Observații / Referințe
A1		Din acte: 728 Masurata: 699	Sector cadastral:36 Teren imprejmuit;

Construcții

Crt	Nr cadastral Nr. topografic	Adresa	Observații / Referințe
A1.1		Loc. Plosca, Str Nicolae Iorga, Nr. 4, Jud. Dolj	Nr. niveluri:1; S. construita la sol:59 mp;

B. Partea II. Proprietari și acte

Inscrieri privitoare la dreptul de proprietate și alte drepturi reale		Referințe
/		
Act Administrativ nr. TDP nr. 647-60693, din 10/10/1996 emis de CJSAPT DOLJ;		
B1	Intabulare, drept de PROPRIETATE, dobandit prin Reconstituire, cota actuala 1/1, cota initiala 1/1 1) DINU ELENA , Lipsă CNP.	A1
Act Normativ nr. 7, din 13/03/1996 emis de PARLAMENTUL ROMANIEI (ART.12 ALIN.(14) și ART.37 ALIN.(2));		
B2	Intabulare, drept de PROPRIETATE, dobandit prin Lege, cota actuala 1/1, cota initiala 1/1 1) DINU ELENA , Lipsă CNP.	A1.1

C. Partea III. SARCINI .

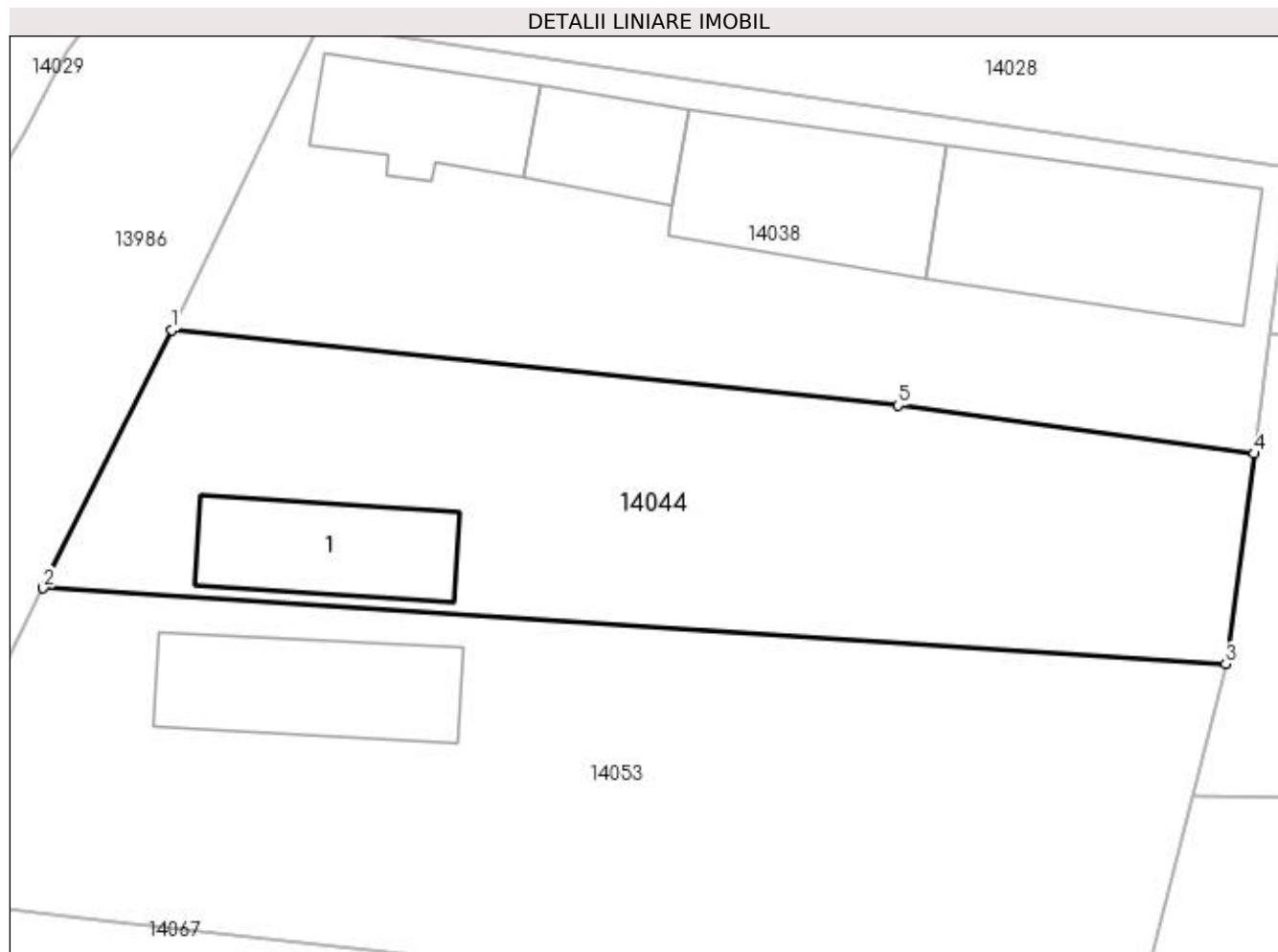
Inscrieri privind dezmembramintele dreptului de proprietate, drepturi reale de garanție și sarcini	Referințe
NU SUNT	

Anexa Nr. 1 La Partea I

Teren

Nr cadastral	Suprafața (mp)*	Observații / Referințe
	Din acte: 728 Masurata: 699	

* Suprafața este determinată în planul de proiecție Stereo 70.



Date referitoare la teren

Crt	Categorie folosință	Intravilan	Suprafața (mp)	Tarla	Parcelă	Nr. topo	Observații / Referințe
1	curți construcții	DA	699	8	21	-	

Date referitoare la construcții

Crt	Număr	Destinație construcție	Supraf. (mp)	Situație juridică	Observații / Referințe
A1.1		construcții de locuințe	59	Cu acte	Nr. niveluri:1; S. construita la sol:59 mp;

Lungime Segmente

1) Valorile lungimilor segmentelor sunt obținute din proiecție în plan.

Punct început	X / Y	Punct sfârșit	X / Y	Lungime segment (** (m))
1	383.729,279 267.314,001	2	383.722,83 267.301,055	14.463
2	383.722,83 267.301,055	3	383.782,223 267.297,242	59.515
3	383.782,223 267.297,242	4	383.783,647 267.307,801	10.655

Punct început	X / Y	Punct sfârșit	X / Y	Lungime segment (** (m)
4	383.783,647 267.307,801	5	383.765,785 267.310,221	18.025
5	383.765,785 267.310,221	1	383.729,279 267.314,001	36.701

** Lungimile segmentelor sunt determinate în planul de proiecție Stereo 70 și sunt rotunjite la 1 milimetru.

*** Distanța dintre puncte este formată din segmente cumulate ce sunt mai mici decât valoarea 1 milimetru.

**DATE DESPRE IMOBILUL NR. 14045**

Oficiul de Cadastru și Publicitate Imobiliară DOLJ
Biroul de Cadastru și Publicitate Imobiliară Craiova

A. Partea I. Descrierea imobilului

TEREN Intravilan

Adresa: Loc. Plosca, Str Mihai Eminescu, Nr. 21, Jud. Dolj, T11,P6

Nr. Crt	Nr cadastral Nr. topografic	Suprafața* (mp)	Observații / Referințe
A1		Din acte: 1.392 Masurata: 1.056	Sector cadastral:36 Teren imprejmuit;

Construcții

Crt	Nr cadastral Nr. topografic	Adresa	Observații / Referințe
A1.1		Loc. Plosca, Str Mihai Eminescu, Nr. 21, Jud. Dolj	Nr. niveluri:1; S. construita la sol:62 mp;

B. Partea II. Proprietari și acte

Inscrieri privitoare la dreptul de proprietate și alte drepturi reale		Referințe
/		
Act Administrativ nr. TDP nr. 121-42747, din 10/02/1995 emis de CJSAPT DOLJ;		
B1	Intabulare, drept de PROPRIETATE, dobandit prin Reconstituire, cota actuala 1/1, cota initiala 1/1 1) POPA CONSTANTIN, Lipsă CNP.	A1
Act Normativ nr. 7, din 13/03/1996 emis de PARLAMENTUL ROMANIEI (ART.12 ALIN.(14) și ART.37 ALIN.(2));		
B2	Intabulare, drept de PROPRIETATE, dobandit prin Lege, cota actuala 1/1, cota initiala 1/1 1) POPA CONSTANTIN, Lipsă CNP.	A1.1

C. Partea III. SARCINI .

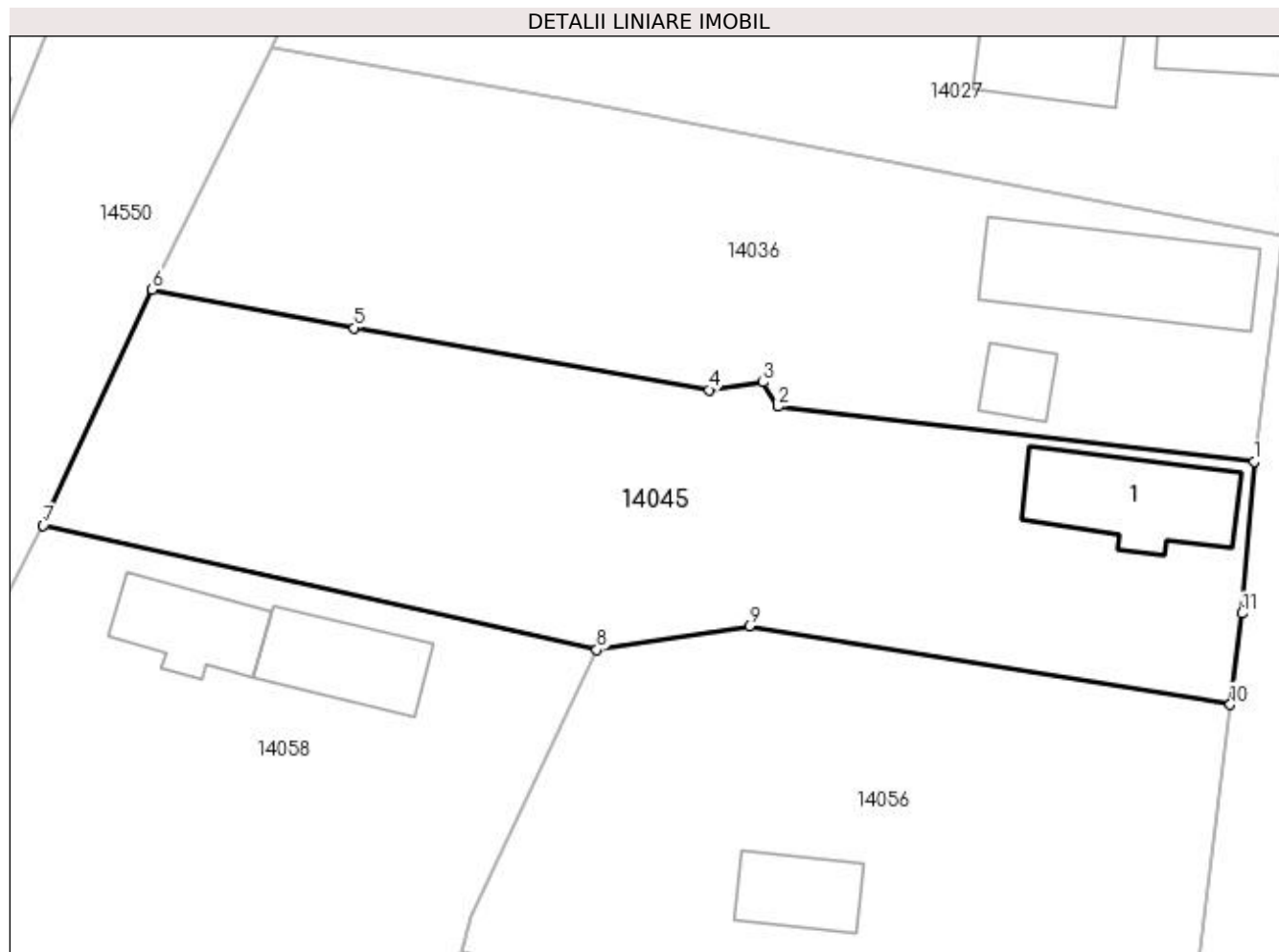
Inscrieri privind dezmembramintele dreptului de proprietate, drepturi reale de garanție și sarcini	Referințe
NU SUNT	

Anexa Nr. 1 La Partea I

Teren

Nr cadastral	Suprafața (mp)*	Observații / Referințe
	Din acte: 1.392 Masurata: 1.056	

* Suprafața este determinată în planul de proiecție Stereo 70.



Date referitoare la teren

Crt	Categorie folosință	Intra vilan	Suprafața (mp)	Tarla	Parcelă	Nr. topo	Observații / Referințe
1	curți constructii	DA	1.056	11	6	-	

Date referitoare la construcții

Crt	Număr	Destinație construcție	Supraf. (mp)	Situație juridică	Observații / Referințe
A1.1		construcții de locuințe	62	Cu acte	Nr. niveluri:1; S. construita la sol:62 mp;

Lungime Segmente

1) Valorile lungimilor segmentelor sunt obținute din proiecție în plan.

Punct început	X / Y	Punct sfârșit	X / Y	Lungime segment (** (m)
1	383.656,686 267.307,567	2	383.627,906 267.310,88	28.97
2	383.627,906 267.310,88	3	383.627,008 267.312,36	1.731
3	383.627,008 267.312,36	4	383.623,743 267.311,897	3.298

Punct început	X / Y	Punct sfârșit	X / Y	Lungime segment (** (m)
4	383.623,743 267.311,897	5	383.602,288 267.315,633	21.778
5	383.602,288 267.315,633	6	383.590,095 267.317,972	12.415
6	383.590,095 267.317,972	7	383.583,503 267.303,707	15.714
7	383.583,503 267.303,707	8	383.616,961 267.296,199	34.29
8	383.616,961 267.296,199	9	383.626,186 267.297,624	9.334
9	383.626,186 267.297,624	10	383.655,249 267.292,879	29.448
10	383.655,249 267.292,879	11	383.655,966 267.298,395	5.562
11	383.655,966 267.298,395	1	383.656,686 267.307,567	9.2

** Lungimile segmentelor sunt determinate în planul de proiecție Stereo 70 și sunt rotunjite la 1 milimetru.

*** Distanța dintre puncte este formată din segmente cumulate ce sunt mai mici decât valoarea 1 milimetru.

**DATE DESPRE IMOBILUL NR. 14046**

Oficiul de Cadastru și Publicitate Imobiliară DOLJ
Biroul de Cadastru și Publicitate Imobiliară Craiova

A. Partea I. Descrierea imobilului

TEREN Intravilan

Adresa: Loc. Plosca, Str Calea Dunării, Nr. 137, Jud. Dolj, T4,P45,P44

Nr. Crt	Nr cadastral Nr. topografic	Suprafața* (mp)	Observații / Referințe
A1		Din acte: 1.932 Masurata: 1.686	Sector cadastral:36 Teren imprejmuit;

Construcții

Crt	Nr cadastral Nr. topografic	Adresa	Observații / Referințe
A1.1		Loc. Plosca, Str Calea Dunării, Nr. 137, Jud. Dolj, T4,P45,P44	Nr. niveluri:1; S. construita la sol:61 mp;
A1.2		Loc. Plosca, Str Calea Dunării, Nr. 137, Jud. Dolj, T4,P45,P44	Nr. niveluri:1; S. construita la sol:49 mp;

B. Partea II. Proprietari și acte

Inscrieri privitoare la dreptul de proprietate și alte drepturi reale		Referințe
/		
Act Administrativ nr. TDP nr. 432-45331, din 08/10/1996 emis de CJSAPT DOLJ;		
B1	Intabulare, drept de PROPRIETATE, dobandit prin Reconstituire, cota actuala 1/1, cota initiala 1/1 1) BURNEA CONSTANTIN, Lipsă CNP.	A1
Act Normativ nr. 7, din 13/03/1996 emis de PARLAMENTUL ROMANIEI (ART.12 ALIN.(14) și ART.37 ALIN.(2));		
B2	Intabulare, drept de PROPRIETATE, dobandit prin Lege, cota actuala 1/1, cota initiala 1/1 1) BURNEA CONSTANTIN, Lipsă CNP.	A1.1, A1.2

C. Partea III. SARCINI .

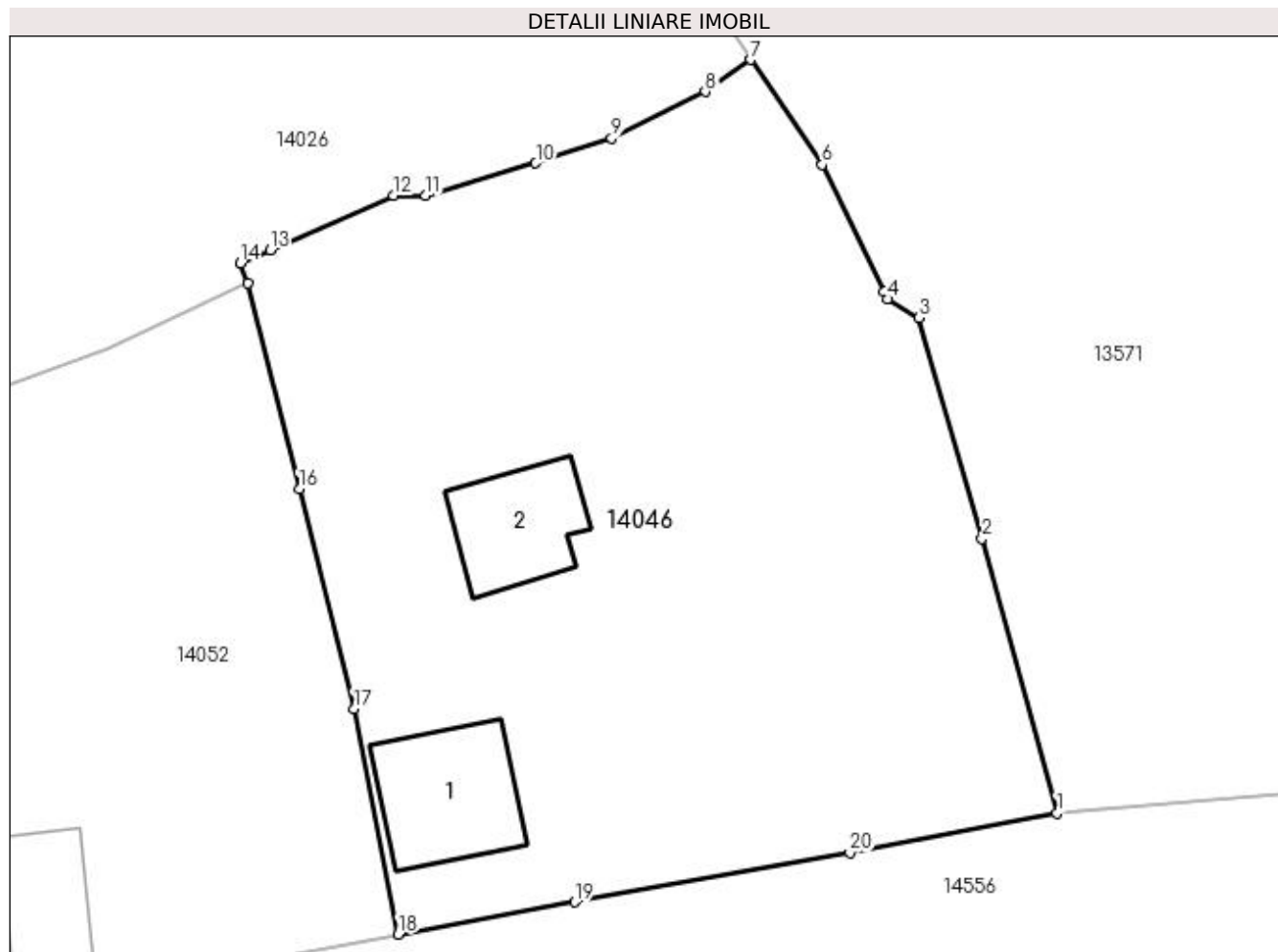
Inscrieri privind dezmembramentele dreptului de proprietate, drepturi reale de garanție și sarcini	Referințe
NU SUNT	

Anexa Nr. 1 La Partea I

Teren

Nr cadastral	Suprafața (mp)*	Observații / Referințe
	Din acte: 1.932 Masurata: 1.686	

* Suprafața este determinată în planul de proiecție Stereo 70.



Date referitoare la teren

Crt	Categorie folosință	Intravilan	Suprafața (mp)	Tarla	Parcelă	Nr. topo	Observații / Referințe
1	curți constructii	DA	1.178	4	45	-	
2	arabil	DA	508	4	44	-	

Date referitoare la construcții

Crt	Număr	Destinație construcție	Supraf. (mp)	Situație juridică	Observații / Referințe
A1.1		construcții de locuințe	61	Cu acte	Nr. niveluri:1; S. construita la sol:61 mp;
A1.2		construcții anexa	49	Cu acte	Nr. niveluri:1; S. construita la sol:49 mp;

Lungime Segmente

1) Valorile lungimilor segmentelor sunt obținute din proiecție în plan.

Punct început	X / Y	Punct sfârșit	X / Y	Lungime segment (** (m)
1	384.363,524 267.286,102	2	384.359,029 267.302,545	17.046
2	384.359,029 267.302,545	3	384.355,274 267.315,749	13.728

Punct început	X / Y	Punct sfârșit	X / Y	Lungime segment (** (m)
3	384.355,274 267.315,749	4	384.353,398 267.316,881	2.191
4	384.353,398 267.316,881	5	384.353,19 267.317,305	0.472
5	384.353,19 267.317,305	6	384.349,456 267.324,94	8.499
6	384.349,456 267.324,94	7	384.345,182 267.331,218	7.595
7	384.345,182 267.331,218	8	384.342,449 267.329,312	3.332
8	384.342,449 267.329,312	9	384.336,838 267.326,501	6.276
9	384.336,838 267.326,501	10	384.332,291 267.325,017	4.783
10	384.332,291 267.325,017	11	384.325,696 267.323,096	6.869
11	384.325,696 267.323,096	12	384.323,787 267.323,077	1.909
12	384.323,787 267.323,077	13	384.316,38 267.319,817	8.093
13	384.316,38 267.319,817	14	384.314,596 267.319,043	1.945
14	384.314,596 267.319,043	15	384.315,067 267.317,827	1.304
15	384.315,067 267.317,827	16	384.318,134 267.305,501	12.702
16	384.318,134 267.305,501	17	384.321,407 267.292,352	13.55
17	384.321,407 267.292,352	18	384.324,059 267.278,83	13.78
18	384.324,059 267.278,83	19	384.334,652 267.280,771	10.769
19	384.334,652 267.280,771	20	384.351,111 267.283,706	16.719
20	384.351,111 267.283,706	1	384.363,524 267.286,102	12.642

** Lungimile segmentelor sunt determinate în planul de proiecție Stereo 70 și sunt rotunjite la 1 milimetru.

*** Distanța dintre puncte este formată din segmente cumulate ce sunt mai mici decât valoarea 1 milimetru.

**DATE DESPRE IMOBILUL NR. 14047**

Oficiul de Cadastru și Publicitate Imobiliară DOLJ
Biroul de Cadastru și Publicitate Imobiliară Craiova

A. Partea I. Descrierea imobilului

TEREN Intravilan

Adresa: Loc. Plosca, Str Liviu Rebreanu, Nr. 3, Jud. Dolj, FOST T5, P12

Nr. Crt	Nr cadastral Nr. topografic	Suprafața* (mp)	Observații / Referințe
A1	30931	1.100	Sector cadastral:36 Teren imprejmuit;

Construcții

Crt	Nr cadastral Nr. topografic	Adresa	Observații / Referințe
A1.1	30931-C1	Loc. Plosca, Str Liviu Rebreanu, Nr. 3, Jud. Dolj, FOST T5, P12	Nr. niveluri:1; S. construita la sol:64 mp; Locuinta -Parter-Sc=64mp, Sd=64mp.Construita in 2015 din BCA , acoperita cu tigla.Are certificat energetic, nu are lift. FOSTA C4.

B. Partea II. Proprietari și acte

Inscrieri privitoare la dreptul de proprietate și alte drepturi reale	Referințe
109982 / 12/11/2013	
Act Administrativ nr. TDP nr. 2135, din 30/09/2002 emis de COMISIA JUDETEANA (CM nr. 124/22.11.2012 NP Zavoi A P, CM S nr. 21/04.12.2012 NP Stanciu A M , Act de partaj succesoral aut. nr. 2895/05.12.2012 NP Zavoi A P);	
B1	A1
Intabulare, drept de PROPRIETATE, dobandit prin Succesiune, cota actuala 1/2, cota initiala 1/1 1) PÎRVU FLORIN	
142570 / 02/11/2016	
Act Administrativ nr. Certificat de atestare a edificării construcției nr.7356, din 25/10/2016 emis de PRIMARIA BISTRET (act administrativ nr Certificat de casatorie nr. 2038 din 11.09.2009, emis de CONSILIUL LOCAL AL SECTORULUI 6 BUCURESTI;act administrativ nr Autorizatie de construire nr. 5 din 19.08.2014, emis de Primaria Bistret;act administrativ nr Proces verbal de receptie la terminarea lucrarilor nr. 4118 din 27.07.2015, emis de Primaria Bistret);	
B2	A1.1
Intabulare, drept de PROPRIETATE, dobandit prin Construire, cota actuala 1/1, cota initiala 1/1 1) PIRVU CLAUDIA 2) PÎRVU FLORIN	
181078 / 22/12/2016	
Act Notarial nr. contract donatie aut nr 706, din 21/12/2016 emis de NP Stanciu Alina Mihaela;	
B3	A1
Intabulare, drept de PROPRIETATE, dobandit prin Conventie, cota actuala 1/2, cota initiala 1/2 1) PIRVU CLAUDIA	

C. Partea III. SARCINI .

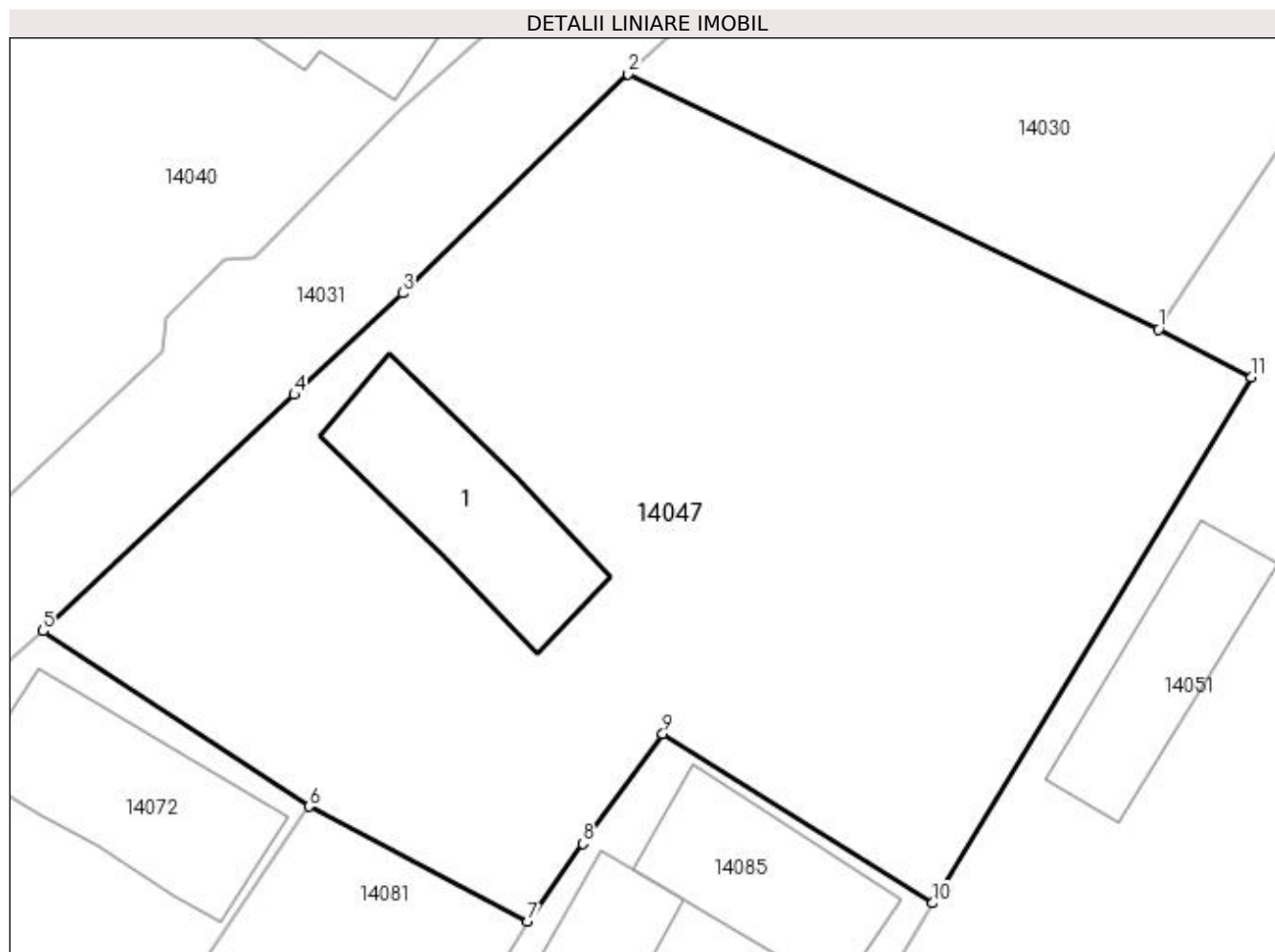
Inscrieri privind dezmembramentele dreptului de proprietate, drepturi reale de garanție și sarcini	Referințe
NU SUNT	

Anexa Nr. 1 La Partea I

Teren

Nr cadastral	Suprafața (mp)*	Observații / Referințe
30931	1.100	

* Suprafața este determinată în planul de proiecție Stereo 70.



Date referitoare la teren

Crt	Categorie folosință	Intravilan	Suprafața (mp)	Tarla	Parcelă	Nr. topo	Observații / Referințe
1	curți constructii	DA	1.100	5	12	-	Imobil imprejmuit cu gard de sarma si limita conventionala.

Date referitoare la construcții

Crt	Număr	Destinație construcție	Supraf. (mp)	Situație juridică	Observații / Referințe
A1.1	30931-C1	construcții de locuințe	Din acte: 53 Masurata: 64	Cu acte	Nr. niveluri:1; S. construita la sol:64 mp; Locuinta -Parter-Sc=64mp, Sd=64mp. Construita in 2015 din BCA ,acoperita cu tigla. Are certificat energetic, nu are lift. FOSTA C4.

Lungime Segmente

1) Valorile lungimilor segmentelor sunt obținute din proiecție în plan.

Punct început	X / Y	Punct sfârșit	X / Y	Lungime segment (** (m)
1	384.064,215 267.309,98	2	384.040,896 267.321,206	25.88
2	384.040,896 267.321,206	3	384.030,981 267.311,571	13.825

Punct început	X / Y	Punct sfârșit	X / Y	Lungime segment (** (m)
3	384.030,981 267.311,571	4	384.026,233 267.307,112	6.514
4	384.026,233 267.307,112	5	384.015,182 267.296,733	15.161
5	384.015,182 267.296,733	6	384.026,87 267.289,025	14.001
6	384.026,87 267.289,025	7	384.036,492 267.283,945	10.881
7	384.036,492 267.283,945	8	384.038,908 267.287,389	4.207
8	384.038,908 267.287,389	9	384.042,429 267.292,208	5.968
9	384.042,429 267.292,208	10	384.054,305 267.284,778	14.009
10	384.054,305 267.284,778	11	384.068,288 267.307,885	27.008
11	384.068,288 267.307,885	1	384.064,215 267.309,98	4.58

** Lungimile segmentelor sunt determinate în planul de proiecție Stereo 70 și sunt rotunjite la 1 milimetru.

*** Distanța dintre puncte este formată din segmente cumulate ce sunt mai mici decât valoarea 1 milimetru.

**DATE DESPRE IMOBILUL NR. 14048**

Oficiul de Cadastru și Publicitate Imobiliară DOLJ
Biroul de Cadastru și Publicitate Imobiliară Craiova

A. Partea I. Descrierea imobilului

TEREN Intravilan

Adresa: Loc. Plosca, Str Tudor Arghezi, Nr. 11, Jud. Dolj, T8

Nr. Crt	Nr cadastral Nr. topografic	Suprafața* (mp)	Observații / Referințe
A1		724	Sector cadastral:36 Teren imprejmuit;

B. Partea II. Proprietari și acte

Inscrieri privitoare la dreptul de proprietate și alte drepturi reale		Referințe
/		
Act Normativ nr. 7, din 13/03/1996 emis de PARLAMENTUL ROMÂNIEI;		
B1	Inscrierea provizorie, drept de PROPRIETATE, dobandit prin Lege, cota actuala 1/1, cota initiala 1/1 1) NEIDENTIFICAT NEIDENTIFICAT	A1

C. Partea III. SARCINI .

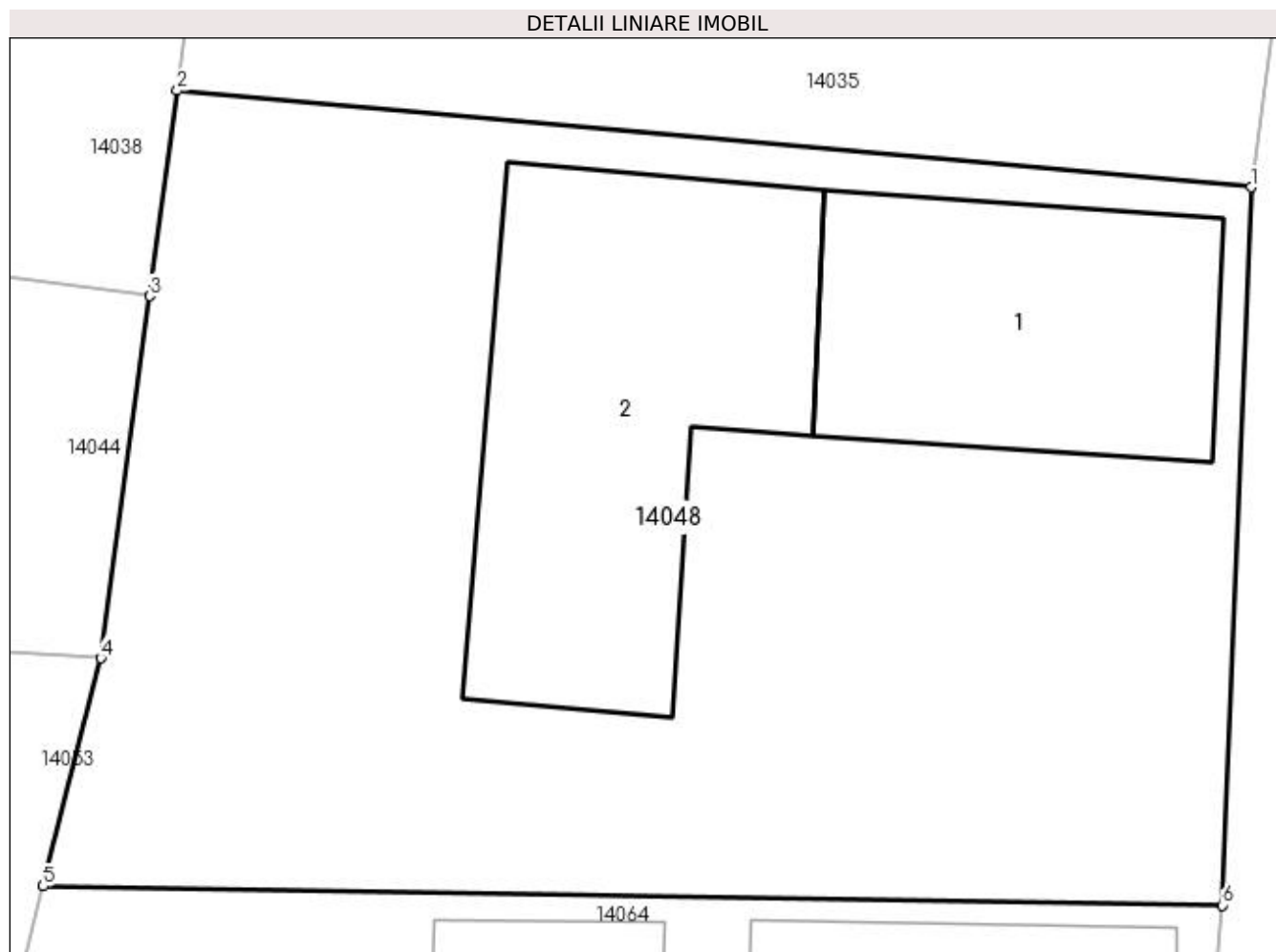
Inscrieri privind dezmembramintele dreptului de proprietate, drepturi reale de garanție și sarcini	Referințe
NU SUNT	

Anexa Nr. 1 La Partea I

Teren

Nr cadastral	Suprafața (mp)*	Observații / Referințe
	724	

* Suprafața este determinată în planul de proiecție Stereo 70.



Date referitoare la teren

Crt	Categorie folosință	Intravilan	Suprafața (mp)	Tarla	Parcelă	Nr. topo	Observații / Referințe
1	curți constructii	DA	724	8	-	-	

Date referitoare la construcții

Crt	Număr	Destinație construcție	Supraf. (mp)	Situație juridică	Observații / Referințe
A1.1		construcții de locuințe	84	Fara acte	Nr. niveluri:1; S. construita la sol:84 mp;
A1.2		construcții de locuințe	119	Fara acte	Nr. niveluri:1; S. construita la sol:119 mp;

Lungime Segmente

1) Valorile lungimilor segmentelor sunt obținute din proiecție în plan.

Punct început	X / Y	Punct sfârșit	X / Y	Lungime segment (** (m)
1	383.815,798 267.310,98	2	383.784,456 267.313,802	31.469
2	383.784,456 267.313,802	3	383.783,647 267.307,801	6.055
3	383.783,647 267.307,801	4	383.782,223 267.297,242	10.655

Punct început	X / Y	Punct sfârșit	X / Y	Lungime segment (** (m)
4	383.782,223 267.297,242	5	383.780,537 267.290,591	6.861
5	383.780,537 267.290,591	6	383.814,953 267.290,028	34.421
6	383.814,953 267.290,028	1	383.815,798 267.310,98	20.969

** Lungimile segmentelor sunt determinate în planul de proiecție Stereo 70 și sunt rotunjite la 1 milimetru.

*** Distanța dintre puncte este formată din segmente cumulate ce sunt mai mici decât valoarea 1 milimetru.

**DATE DESPRE IMOBILUL NR. 14049**

Oficiul de Cadastru și Publicitate Imobiliară DOLJ
Biroul de Cadastru și Publicitate Imobiliară Craiova

A. Partea I. Descrierea imobilului

TEREN Intravilan

Adresa: Loc. Plosca, Str Elena Farago, Nr. 1, Jud. Dolj, T4,P39

Nr. Crt	Nr cadastral Nr. topografic	Suprafața* (mp)	Observații / Referințe
A1		Din acte: 600 Masurata: 1.221	Sector cadastral:36 Teren imprejmuit;

Construcții

Crt	Nr cadastral Nr. topografic	Adresa	Observații / Referințe
A1.1		Loc. Plosca, Str Elena Farago, Nr. 1, Jud. Dolj	Nr. niveluri:1; S. construita la sol:36 mp;

B. Partea II. Proprietari și acte

Inscrieri privitoare la dreptul de proprietate și alte drepturi reale		Referințe
/		
Act Administrativ nr. TDP nr. 947-44576, din 08/10/1996 emis de CJSAPT DOLJ;		
B1	Intabulare, drept de PROPRIETATE, dobandit prin Reconstituire, cota actuala 1/1, cota initiala 1/1 1) POPA ION	A1
Act Normativ nr. 7, din 13/03/1996 emis de PARLAMENTUL ROMANIEI (ART.12 ALIN.(14) și ART.37 ALIN.(2));		
B2	Intabulare, drept de PROPRIETATE, dobandit prin Lege, cota actuala 1/1, cota initiala 1/1 1) POPA ION	A1.1

C. Partea III. SARCINI .

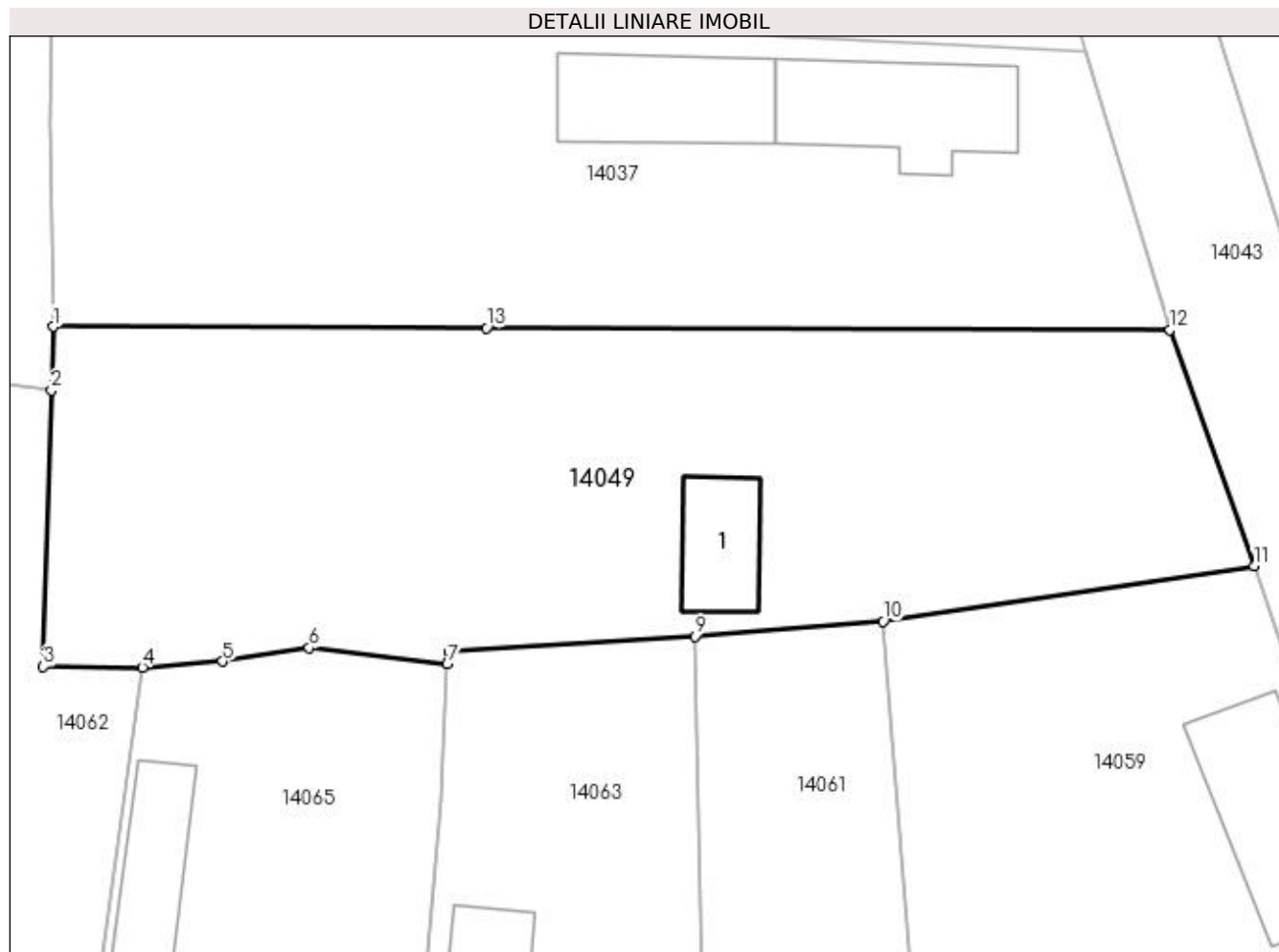
Inscrieri privind dezmembramintele dreptului de proprietate, drepturi reale de garanție și sarcini	Referințe
NU SUNT	

Anexa Nr. 1 La Partea I

Teren

Nr cadastral	Suprafața (mp)*	Observații / Referințe
	Din acte: 600 Masurata: 1.221	

* Suprafața este determinată în planul de proiecție Stereo 70.



Date referitoare la teren

Crt	Categorie folosință	Intra vilan	Suprafața (mp)	Tarla	Parcelă	Nr. topo	Observații / Referințe
1	curți constructii	DA	1.221	4	39	-	

Date referitoare la construcții

Crt	Număr	Destinație construcție	Supraf. (mp)	Situație juridică	Observații / Referințe
A1.1		construcții de locuințe	36	Cu acte	Nr. niveluri:1; S. construita la sol:36 mp;

Lungime Segmente

1) Valorile lungimilor segmentelor sunt obținute din proiecție în plan.

Punct început	X / Y	Punct sfârșit	X / Y	Lungime segment (** (m)
1	384.197,657 267.310,42	2	384.197,55 267.306,694	3.728
2	384.197,55 267.306,694	3	384.197,067 267.290,505	16.196
3	384.197,067 267.290,505	4	384.202,879 267.290,448	5.812

Punct început	X / Y	Punct sfârşit	X / Y	Lungime segment (** (m)
4	384.202,879 267.290,448	5	384.207,587 267.290,805	4.722
5	384.207,587 267.290,805	6	384.212,65 267.291,603	5.126
6	384.212,65 267.291,603	7	384.220,762 267.290,635	8.17
7	384.220,762 267.290,635	8	384.220,824 267.291,398	0.766
8	384.220,824 267.291,398	9	384.235,248 267.292,257	14.45
9	384.235,248 267.292,257	10	384.246,283 267.293,153	11.071
10	384.246,283 267.293,153	11	384.268,031 267.296,41	21.991
11	384.268,031 267.296,41	12	384.263,108 267.310,24	14.68
12	384.263,108 267.310,24	13	384.223,038 267.310,35	40.07
13	384.223,038 267.310,35	1	384.197,657 267.310,42	25.381

** Lungimile segmentelor sunt determinate în planul de proiecție Stereo 70 și sunt rotunjite la 1 milimetru.

*** Distanța dintre puncte este formată din segmente cumulate ce sunt mai mici decât valoarea 1 milimetru.

**DATE DESPRE IMOBILUL NR. 14050**

Oficiul de Cadastru și Publicitate Imobiliară DOLJ
Biroul de Cadastru și Publicitate Imobiliară Craiova

A. Partea I. Descrierea imobilului

TEREN Intravilan

Adresa: Loc. Plosca, Str Independenței, Nr. 4, Jud. Dolj, T4,P27

Nr. Crt	Nr cadastral Nr. topografic	Suprafața* (mp)	Observații / Referințe
A1		Din acte: 740 Masurata: 726	Sector cadastral:36 Teren imprejmuit;

Construcții

Crt	Nr cadastral Nr. topografic	Adresa	Observații / Referințe
A1.1		Loc. Plosca, Str Independenței, Nr. 4, Jud. Dolj	Nr. niveluri:1; S. construita la sol:139 mp;
A1.2		Loc. Plosca, Str Independenței, Nr. 4, Jud. Dolj	Nr. niveluri:1; S. construita la sol:39 mp;

B. Partea II. Proprietari și acte

Inscrieri privitoare la dreptul de proprietate și alte drepturi reale		Referințe
/		
Act Administrativ nr. TDP nr. 1334-59341, din 04/08/1997 emis de CJSAPT DOLJ;		
B1	Intabulare, drept de PROPRIETATE, dobandit prin Reconstituire, cota actuala 1/1, cota initiala 1/1 1) AFREM ILIE, Lipsă CNP.	A1
Act Normativ nr. 7, din 13/03/1996 emis de PARLAMENTUL ROMANIEI (ART.12 ALIN.(14) și ART.37 ALIN.(2));		
B2	Intabulare, drept de PROPRIETATE, dobandit prin Lege, cota actuala 1/1, cota initiala 1/1 1) AFREM ILIE, Lipsă CNP.	A1.1, A1.2

C. Partea III. SARCINI .

Inscrieri privind dezmembramintele dreptului de proprietate, drepturi reale de garanție și sarcini	Referințe
NU SUNT	

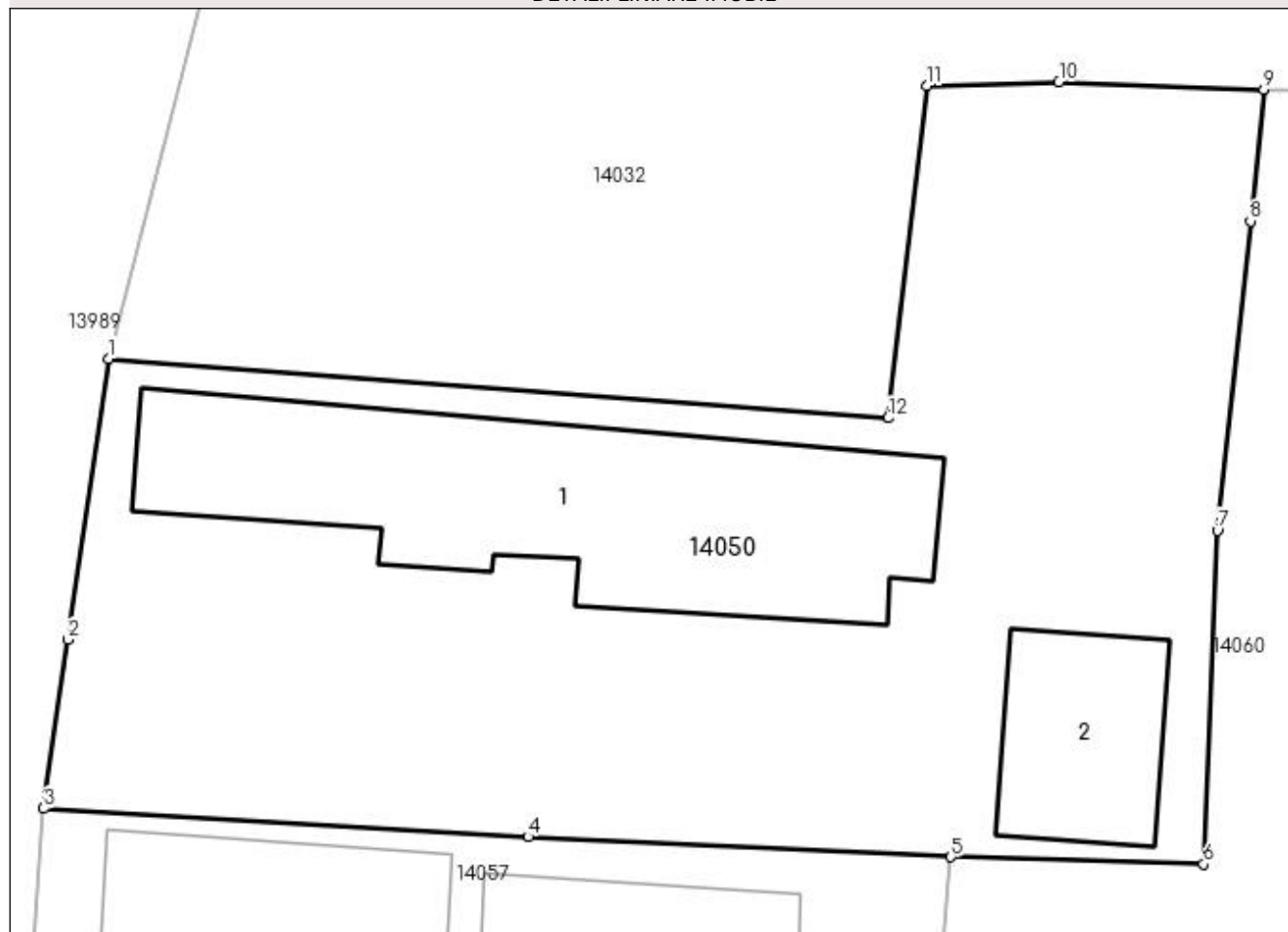
Anexa Nr. 1 La Partea I

Teren

Nr cadastral	Suprafața (mp)*	Observații / Referințe
	Din acte: 740 Masurata: 726	

* Suprafața este determinată în planul de proiecție Stereo 70.

DETALII LINIARE IMOBIL



Date referitoare la teren

Crt	Categorie folosință	Intra vilan	Suprafața (mp)	Tarla	Parcelă	Nr. topo	Observații / Referințe
1	curți construcții	DA	726	4	27	-	

Date referitoare la construcții

Crt	Număr	Destinație construcție	Supraf. (mp)	Situație juridică	Observații / Referințe
A1.1		construcții de locuințe	139	Cu acte	Nr. niveluri:1; S. construita la sol:139 mp;
A1.2		construcții anexa	39	Cu acte	Nr. niveluri:1; S. construita la sol:39 mp;

Lungime Segmente

1) Valorile lungimilor segmentelor sunt obținute din proiecție în plan.

Punct început	X / Y	Punct sfârșit	X / Y	Lungime segment (** (m)
1	384.099,919 267.306,057	2	384.098,526 267.296,437	9.72
2	384.098,526 267.296,437	3	384.097,687 267.290,654	5.844
3	384.097,687 267.290,654	4	384.114,29 267.289,692	16.631

Punct început	X / Y	Punct sfârșit	X / Y	Lungime segment (** (m)
4	384.114,29 267.289,692	5	384.128,778 267.288,996	14.505
5	384.128,778 267.288,996	6	384.137,437 267.288,754	8.662
6	384.137,437 267.288,754	7	384.137,902 267.300,17	11.425
7	384.137,902 267.300,17	8	384.139,039 267.310,769	10.66
8	384.139,039 267.310,769	9	384.139,496 267.315,281	4.535
9	384.139,496 267.315,281	10	384.132,474 267.315,52	7.026
10	384.132,474 267.315,52	11	384.127,943 267.315,402	4.533
11	384.127,943 267.315,402	12	384.126,623 267.304,028	11.45
12	384.126,623 267.304,028	1	384.099,919 267.306,057	26.781

** Lungimile segmentelor sunt determinate în planul de proiecție Stereo 70 și sunt rotunjite la 1 milimetru.

*** Distanța dintre puncte este formată din segmente cumulate ce sunt mai mici decât valoarea 1 milimetru.

**DATE DESPRE IMOBILUL NR. 14051**

Oficiul de Cadastru și Publicitate Imobiliară DOLJ
Biroul de Cadastru și Publicitate Imobiliară Craiova

A. Partea I. Descrierea imobilului

TEREN Intravilan

Adresa: Loc. Plosca, Str Independenței, Nr. 3, Jud. Dolj, T5,P11

Nr. Crt	Nr cadastral Nr. topografic	Suprafața* (mp)	Observații / Referințe
A1		Din acte: 1.208 Masurata: 1.103	Sector cadastral:36 Teren imprejmuit;

Construcții

Crt	Nr cadastral Nr. topografic	Adresa	Observații / Referințe
A1.1		Loc. Plosca, Str Independenței, Nr. 3, Jud. Dolj	Nr. niveluri:1; S. construita la sol:75 mp;
A1.2		Loc. Plosca, Str Independenței, Nr. 3, Jud. Dolj	Nr. niveluri:1; S. construita la sol:51 mp;

B. Partea II. Proprietari și acte

Inscrieri privitoare la dreptul de proprietate și alte drepturi reale		Referințe
/		
Act Administrativ nr. TDP nr. 235-14988, din 25/03/1996 emis de CJSAPT DOLJ;		
B1	Intabulare, drept de PROPRIETATE, dobandit prin Reconstituire, cota actuala 1/1, cota initiala 1/1 1) PUTULACHE GHEORGHE, Lipsă CNP.	A1
Act Normativ nr. 7, din 13/03/1996 emis de PARLAMENTUL ROMANIEI (ART.12 ALIN.(14) și ART.37 ALIN.(2));		
B2	Intabulare, drept de PROPRIETATE, dobandit prin Lege, cota actuala 1/1, cota initiala 1/1 1) PUTULACHE GHEORGHE, Lipsă CNP.	A1.1, A1.2

C. Partea III. SARCINI .

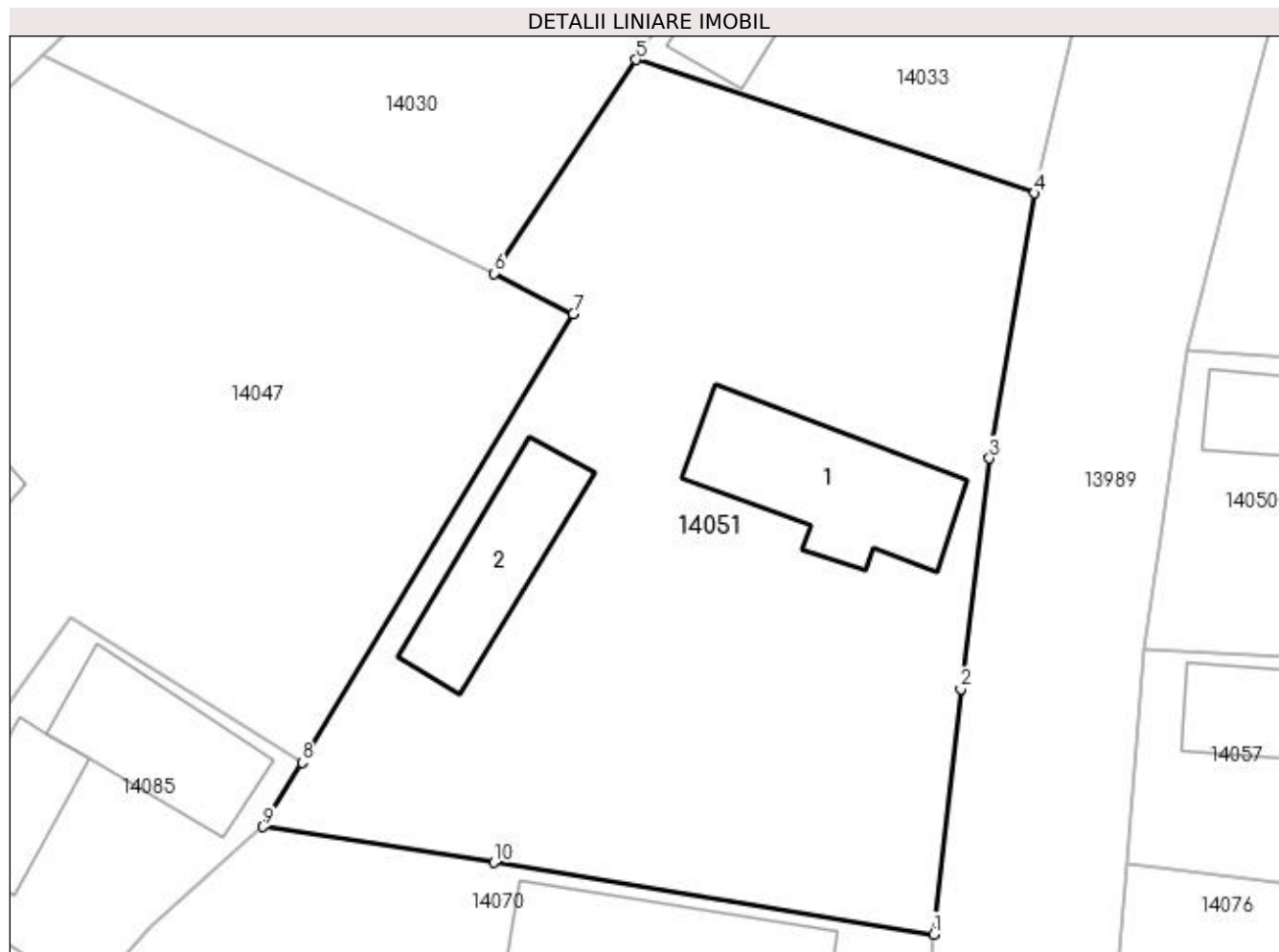
Inscrieri privind dezmembramintele dreptului de proprietate, drepturi reale de garanție și sarcini	Referințe
NU SUNT	

Anexa Nr. 1 La Partea I

Teren

Nr cadastral	Suprafața (mp)*	Observații / Referințe
	Din acte: 1.208 Masurata: 1.103	

* Suprafața este determinată în planul de proiecție Stereo 70.



Date referitoare la teren

Crt	Categorie folosință	Intra vilan	Suprafața (mp)	Tarla	Parcelă	Nr. topo	Observații / Referințe
1	curți construcții	DA	1.103	5	11	-	

Date referitoare la construcții

Crt	Număr	Destinație construcție	Supraf. (mp)	Situație juridică	Observații / Referințe
A1.1		construcții de locuințe	75	Cu acte	Nr. niveluri:1; S. construita la sol:75 mp;
A1.2		construcții de locuințe	51	Cu acte	Nr. niveluri:1; S. construita la sol:51 mp;

Lungime Segmente

1) Valorile lungimilor segmentelor sunt obținute din proiecție în plan.

Punct început	X / Y	Punct sfârșit	X / Y	Lungime segment (** (m)
1	384.086,842 267.275,921	2	384.088,256 267.288,57	12.728
2	384.088,256 267.288,57	3	384.089,731 267.300,44	11.961

Punct început	X / Y	Punct sfârșit	X / Y	Lungime segment (** (m)
3	384.089,731 267.300,44	4	384.092,034 267.314,114	13.867
4	384.092,034 267.314,114	5	384.071,526 267.320,986	21.629
5	384.071,526 267.320,986	6	384.064,215 267.309,98	13.213
6	384.064,215 267.309,98	7	384.068,288 267.307,885	4.58
7	384.068,288 267.307,885	8	384.054,305 267.284,778	27.008
8	384.054,305 267.284,778	9	384.052,298 267.281,462	3.876
9	384.052,298 267.281,462	10	384.064,176 267.279,621	12.02
10	384.064,176 267.279,621	1	384.086,842 267.275,921	22.966

** Lungimile segmentelor sunt determinate în planul de proiecție Stereo 70 și sunt rotunjite la 1 milimetru.

*** Distanța dintre puncte este formată din segmente cumulate ce sunt mai mici decât valoarea 1 milimetru.

**DATE DESPRE IMOBILUL NR. 14052**

Oficiul de Cadastru și Publicitate Imobiliară DOLJ
Biroul de Cadastru și Publicitate Imobiliară Craiova

A. Partea I. Descrierea imobilului

TEREN Intravilan

Adresa: Loc. Plosca, Str Calea Dunării, Nr. 135, Jud. Dolj, T4,P43

Nr. Crt	Nr cadastral Nr. topografic	Suprafața* (mp)	Observații / Referințe
A1		Din acte: 880 Masurata: 816	Sector cadastral:36 Teren imprejmuit;

Construcții

Crt	Nr cadastral Nr. topografic	Adresa	Observații / Referințe
A1.1		Loc. Plosca, Str Calea Dunării, Nr. 135, Jud. Dolj	Nr. niveluri:2; S. construita la sol:39 mp;

B. Partea II. Proprietari și acte

Inscrieri privitoare la dreptul de proprietate și alte drepturi reale		Referințe
/		
Act Administrativ nr. TDP nr. 931-44576, din 08/10/1996 emis de CJSAPT DOLJ;		
B1	Intabulare, drept de PROPRIETATE, dobandit prin Reconstituire, cota actuala 1/1, cota initiala 1/1 1) TĂBAN TOMA, Lipsă CNP.	A1
Act Normativ nr. 7, din 13/03/1996 emis de PARLAMENTUL ROMANIEI (ART.12 ALIN.(14) și ART.37 ALIN.(2));		
B2	Intabulare, drept de PROPRIETATE, dobandit prin Lege, cota actuala 1/1, cota initiala 1/1 1) TĂBAN TOMA, Lipsă CNP.	A1.1

C. Partea III. SARCINI .

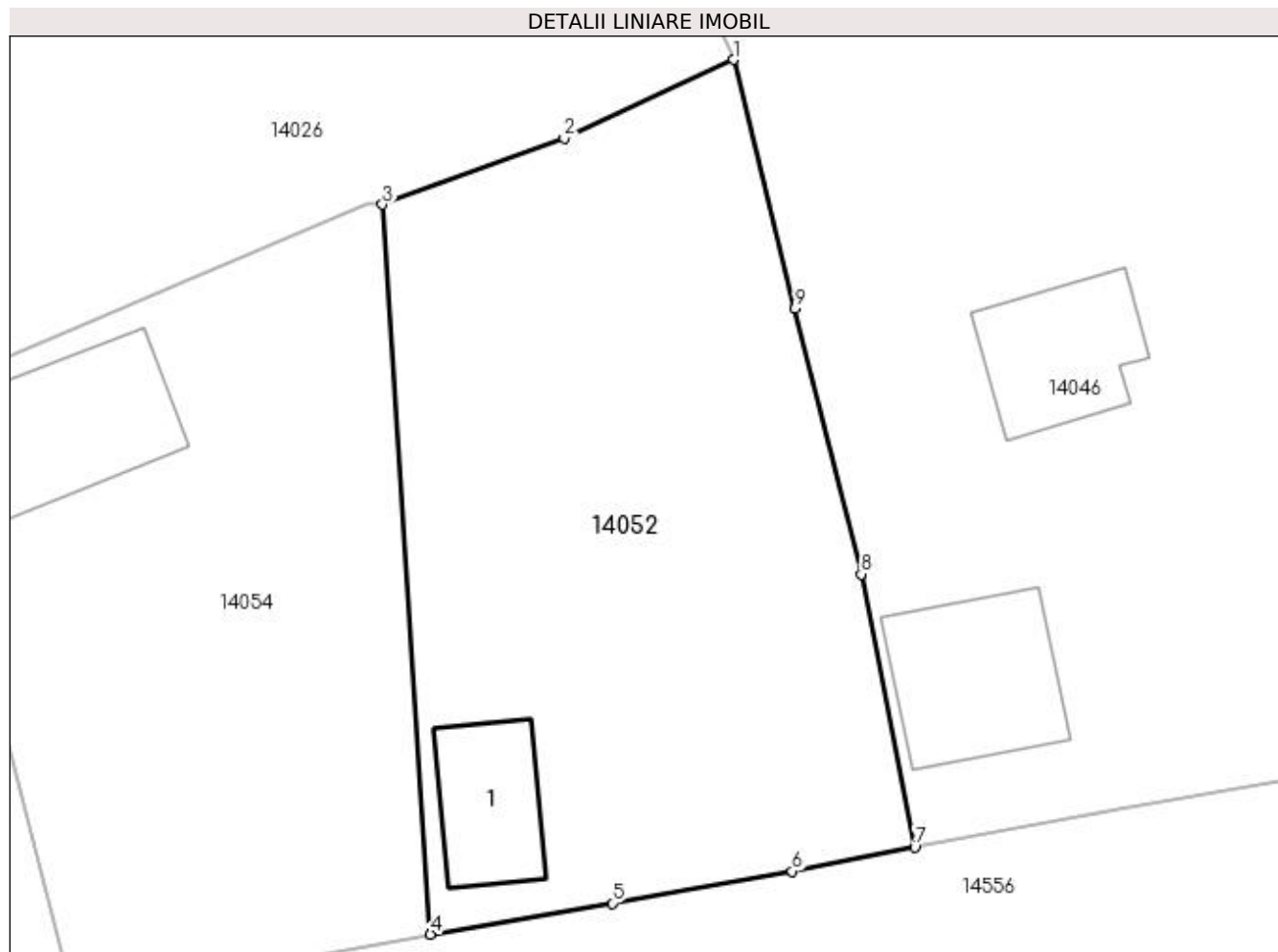
Inscrieri privind dezmembramintele dreptului de proprietate, drepturi reale de garanție și sarcini	Referințe
NU SUNT	

Anexa Nr. 1 La Partea I

Teren

Nr cadastral	Suprafața (mp)*	Observații / Referințe
	Din acte: 880 Masurata: 816	

* Suprafața este determinată în planul de proiecție Stereo 70.



Date referitoare la teren

Crt	Categorie folosință	Intra vilan	Suprafața (mp)	Tarla	Parcelă	Nr. topo	Observații / Referințe
1	curți constructii	DA	816	4	43	-	

Date referitoare la construcții

Crt	Număr	Destinație construcție	Supraf. (mp)	Situație juridică	Observații / Referințe
A1.1		construcții de locuințe	39	Cu acte	Nr. niveluri:2; S. construita la sol:39 mp;

Lungime Segmente

1) Valorile lungimilor segmentelor sunt obținute din proiecție în plan.

Punct început	X / Y	Punct sfârșit	X / Y	Lungime segment (** (m)
1	384.315,067 267.317,827	2	384.306,702 267.313,925	9.23
2	384.306,702 267.313,925	3	384.297,693 267.310,65	9.586
3	384.297,693 267.310,65	4	384.300,076 267.274,515	36.213

Punct început	X / Y	Punct sfârşit	X / Y	Lungime segment (** (m)
4	384.300,076 267.274,515	5	384.309,073 267.276,054	9.128
5	384.309,073 267.276,054	6	384.317,995 267.277,634	9.061
6	384.317,995 267.277,634	7	384.324,059 267.278,83	6.181
7	384.324,059 267.278,83	8	384.321,407 267.292,352	13.78
8	384.321,407 267.292,352	9	384.318,134 267.305,501	13.55
9	384.318,134 267.305,501	1	384.315,067 267.317,827	12.702

** Lungimile segmentelor sunt determinate în planul de proiecţie Stereo 70 şi sunt rotunjite la 1 milimetru.

*** Distanţa dintre puncte este formată din segmente cumulate ce sunt mai mici decât valoarea 1 milimetru.

**DATE DESPRE IMOBILUL NR. 14053**

Oficiul de Cadastru și Publicitate Imobiliară DOLJ
Biroul de Cadastru și Publicitate Imobiliară Craiova

A. Partea I. Descrierea imobilului

TEREN Intravilan

Adresa: Loc. Plosca, Str Nicolae Iorga, Nr. 2, Jud. Dolj, T8,P20

Nr. Crt	Nr cadastral Nr. topografic	Suprafața* (mp)	Observații / Referințe
A1		Din acte: 1.209 Masurata: 1.071	Sector cadastral:36 Teren imprejmuit;

Construcții

Crt	Nr cadastral Nr. topografic	Adresa	Observații / Referințe
A1.1		Loc. Plosca, Str Nicolae Iorga, Nr. 2, Jud. Dolj	Nr. niveluri:1; S. construita la sol:73 mp;

B. Partea II. Proprietari și acte

Inscrieri privitoare la dreptul de proprietate și alte drepturi reale		Referințe
/		
Act Administrativ nr. TDP nr. 436-45331, din 09/10/1996 emis de CJSAPT DOLJ;		
B1	Intabulare, drept de PROPRIETATE, dobandit prin Reconstituire, cota actuala 1/1, cota initiala 1/1 1) BUIA ION , Lipsă CNP.	A1
Act Normativ nr. 7, din 13/03/1996 emis de PARLAMENTUL ROMANIEI (ART.12 ALIN.(14) și ART.37 ALIN.(2));		
B2	Intabulare, drept de PROPRIETATE, dobandit prin Lege, cota actuala 1/1, cota initiala 1/1 1) BUIA ION , Lipsă CNP.	A1.1

C. Partea III. SARCINI .

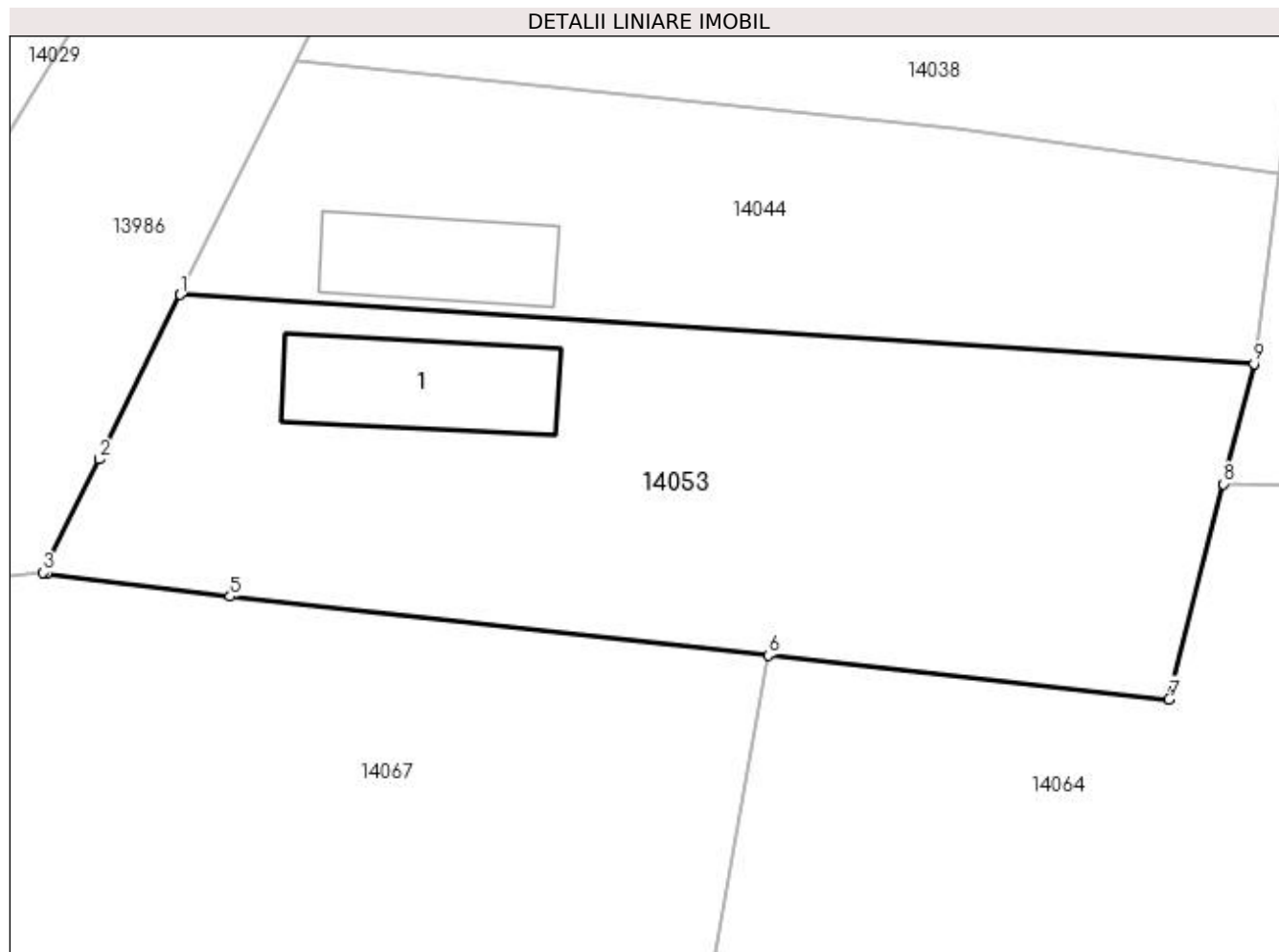
Inscrieri privind dezmembramentele dreptului de proprietate, drepturi reale de garanție și sarcini	Referințe
NU SUNT	

Anexa Nr. 1 La Partea I

Teren

Nr cadastral	Suprafața (mp)*	Observații / Referințe
	Din acte: 1.209 Masurata: 1.071	

* Suprafața este determinată în planul de proiecție Stereo 70.



Date referitoare la teren

Crt	Categorie folosință	Intra vilan	Suprafața (mp)	Tarla	Parcelă	Nr. topo	Observații / Referințe
1	curți construcții	DA	1.071	8	20	-	

Date referitoare la construcții

Crt	Număr	Destinație construcție	Supraf. (mp)	Situație juridică	Observații / Referințe
A1.1		construcții de locuințe	73	Cu acte	Nr. niveluri:1; S. construita la sol:73 mp;

Lungime Segmente

1) Valorile lungimilor segmentelor sunt obținute din proiecție în plan.

Punct început	X / Y	Punct sfârșit	X / Y	Lungime segment (** (m)
1	383.722,83 267.301,055	2	383.718,339 267.291,96	10.143
2	383.718,339 267.291,96	3	383.715,246 267.285,674	7.006
3	383.715,246 267.285,674	4	383.715,441 267.285,649	0.197

Punct început	X / Y	Punct sfârșit	X / Y	Lungime segment (** (m)
4	383.715,441 267.285,649	5	383.725,578 267.284,357	10.219
5	383.725,578 267.284,357	6	383.755,358 267.281,103	29.957
6	383.755,358 267.281,103	7	383.777,519 267.278,681	22.293
7	383.777,519 267.278,681	8	383.780,537 267.290,591	12.286
8	383.780,537 267.290,591	9	383.782,223 267.297,242	6.861
9	383.782,223 267.297,242	1	383.722,83 267.301,055	59.515

** Lungimile segmentelor sunt determinate în planul de proiecție Stereo 70 și sunt rotunjite la 1 milimetru.

*** Distanța dintre puncte este formată din segmente cumulate ce sunt mai mici decât valoarea 1 milimetru.

**DATE DESPRE IMOBILUL NR. 14054**

Oficiul de Cadastru și Publicitate Imobiliară DOLJ
Biroul de Cadastru și Publicitate Imobiliară Craiova

A. Partea I. Descrierea imobilului

TEREN Intravilan

Adresa: Loc. Plosca, Str Calea Dunării, Nr. 133, Jud. Dolj, T4,P42

Nr. Crt	Nr cadastral Nr. topografic	Suprafața* (mp)	Observații / Referințe
A1		Din acte: 644 Masurata: 711	Sector cadastral:36 Teren imprejmuit;

Construcții

Crt	Nr cadastral Nr. topografic	Adresa	Observații / Referințe
A1.1		Loc. Plosca, Str Calea Dunării, Nr. 133, Jud. Dolj	Nr. niveluri:1; S. construita la sol:69 mp;

B. Partea II. Proprietari și acte

Inscrieri privitoare la dreptul de proprietate și alte drepturi reale		Referințe
/		
Act Administrativ nr. TDP nr. 441-45331, din 09/10/1996 emis de CJSAPT DOLJ;		
B1	Intabulare, drept de PROPRIETATE, dobandit prin Reconstituire, cota actuala 1/1, cota initiala 1/1 1) SOCOL CONSTANTIN I, Lipsă CNP.	A1
Act Normativ nr. 7, din 13/03/1996 emis de PARLAMENTUL ROMANIEI (ART.12 ALIN.(14) și ART.37 ALIN.(2));		
B2	Intabulare, drept de PROPRIETATE, dobandit prin Lege, cota actuala 1/1, cota initiala 1/1 1) SOCOL CONSTANTIN I, Lipsă CNP.	A1.1

C. Partea III. SARCINI .

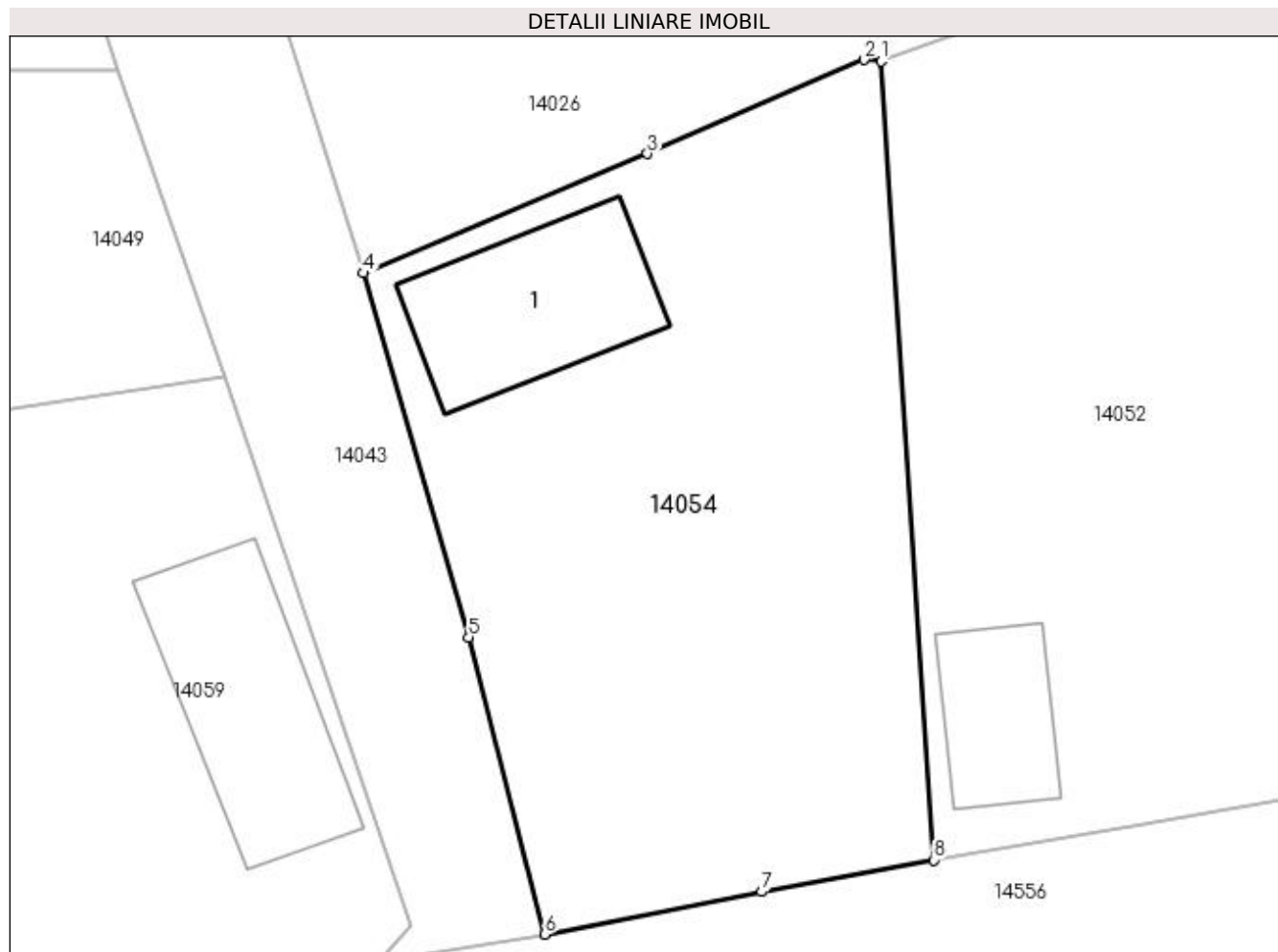
Inscrieri privind dezmembramintele dreptului de proprietate, drepturi reale de garanție și sarcini	Referințe
NU SUNT	

Anexa Nr. 1 La Partea I

Teren

Nr cadastral	Suprafața (mp)*	Observații / Referințe
	Din acte: 644 Masurata: 711	

* Suprafața este determinată în planul de proiecție Stereo 70.



Date referitoare la teren

Crt	Categorie folosință	Intra vilan	Suprafața (mp)	Tarla	Parcelă	Nr. topo	Observații / Referințe
1	curți constructii	DA	711	4	42	-	

Date referitoare la construcții

Crt	Număr	Destinație construcție	Supraf. (mp)	Situație juridică	Observații / Referințe
A1.1		construcții de locuințe	69	Cu acte	Nr. niveluri:1; S. construita la sol:69 mp;

Lungime Segmente

1) Valorile lungimilor segmentelor sunt obținute din proiecție în plan.

Punct început	X / Y	Punct sfârșit	X / Y	Lungime segment (** (m)
1	384.297,693 267.310,65	2	384.296,915 267.310,723	0.781
2	384.296,915 267.310,723	3	384.287,122 267.306,465	10.679
3	384.287,122 267.306,465	4	384.274,264 267.301,066	13.946

Punct început	X / Y	Punct sfârșit	X / Y	Lungime segment (** (m)
4	384.274,264 267.301,066	5	384.279,028 267.284,598	17.143
5	384.279,028 267.284,598	6	384.282,466 267.271,152	13.879
6	384.282,466 267.271,152	7	384.292,288 267.273,079	10.009
7	384.292,288 267.273,079	8	384.300,076 267.274,515	7.919
8	384.300,076 267.274,515	1	384.297,693 267.310,65	36.213

** Lungimile segmentelor sunt determinate în planul de proiecție Stereo 70 și sunt rotunjite la 1 milimetru.

*** Distanța dintre puncte este formată din segmente cumulate ce sunt mai mici decât valoarea 1 milimetru.

**DATE DESPRE IMOBILUL NR. 14055**

Oficiul de Cadastru și Publicitate Imobiliară DOLJ
Biroul de Cadastru și Publicitate Imobiliară Craiova

A. Partea I. Descrierea imobilului

TEREN Intravilan

Adresa: Loc. Plosca, Str Tudor Arghezi, Nr. 20, Jud. Dolj, T. 7,P 12,13

Nr. Crt	Nr cadastral Nr. topografic	Suprafața* (mp)	Observații / Referințe
A1	37616	Din acte: 1.869 Masurata: 1.821	Sector cadastral:36 Teren imprejmuit;

Construcții

Crt	Nr cadastral Nr. topografic	Adresa	Observații / Referințe
A1.1	37616-C1	Loc. Plosca, Str Tudor Arghezi, Nr. 20, Jud. Dolj, T. 7,P 12,13	Nr. niveluri:1; S. construita la sol:81 mp; S. construita desfasurata:81 mp; CASA DE LOCUIT PARTER
A1.2	37616-C2	Loc. Plosca, Str Tudor Arghezi, Nr. 20, Jud. Dolj, T. 7,P 12,13	Nr. niveluri:1; S. construita la sol:66 mp; S. construita desfasurata:66 mp; CASA DE LOCUIT PARTER

B. Partea II. Proprietari și acte

Inscrieri privitoare la dreptul de proprietate și alte drepturi reale		Referințe
228599 / 21/09/2021		
Act Notarial nr. contract intretinere 2123, din 20/09/2021 emis de Papa Andreea Diana (contract intretinere);		
B1	Intabulare, drept de PROPRIETATE, dobandit prin Conventie, cota actuala 1/1, cota initiala 1/1 1) PUNGA GHIORGHITA	A1, A1.1, A1.2

C. Partea III. SARCINI

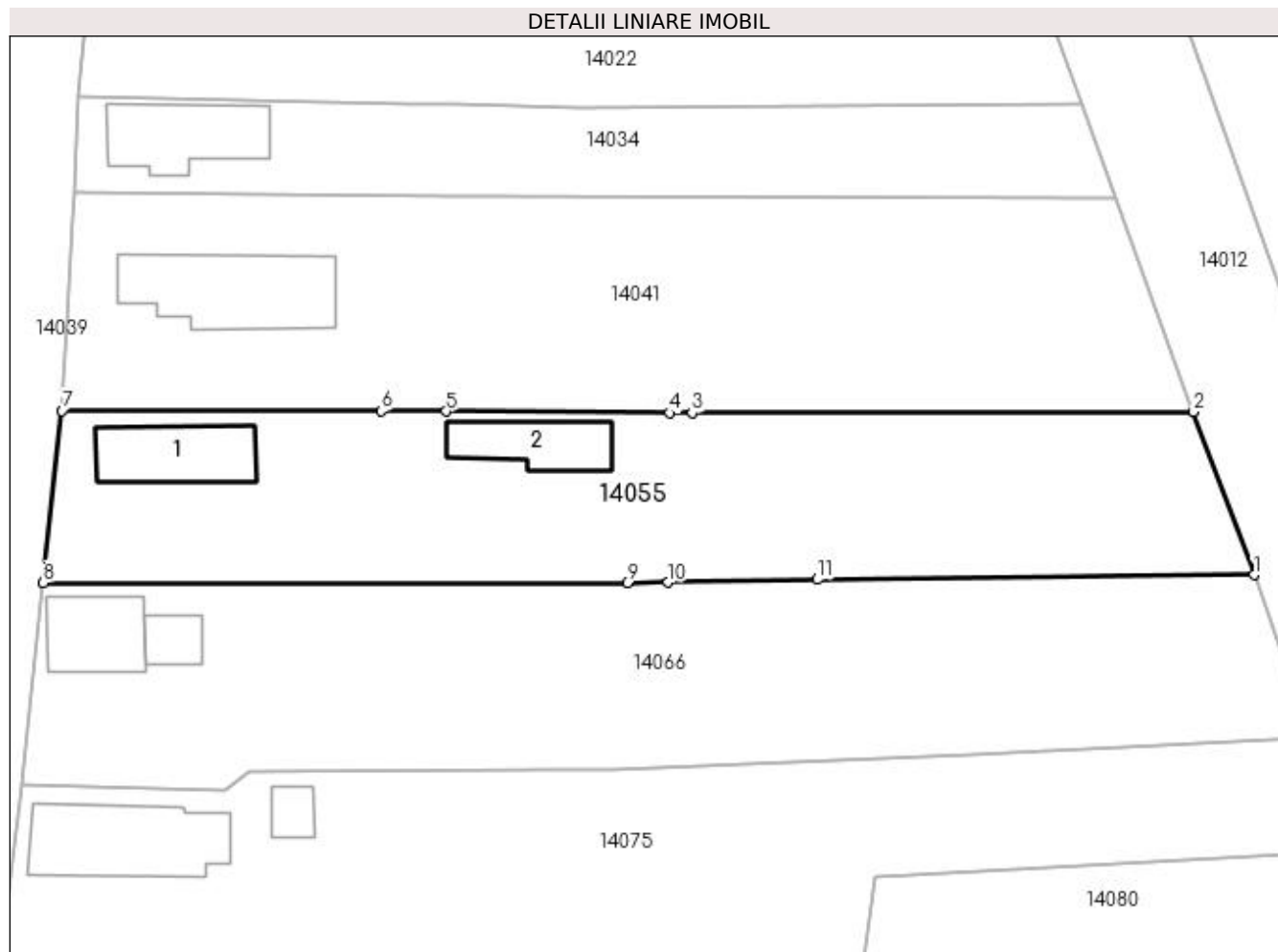
Inscrieri privind dezmembramintele dreptului de proprietate, drepturi reale de garanție și sarcini		Referințe
228599 / 21/09/2021		
Act Notarial nr. contract intretinere 2123, din 20/09/2021 emis de Papa Andreea Diana (contract intretinere);		
C1	Intabulare, drept de UZUFRACT VIAGER, cota actuala 1/1, cota initiala 1/1 1) BALACI ILIE 2) BALACI CONSTANTINA	A1, A1.1, A1.2
C2	Intabulare, drept de IPOTECA LEGALA, Valoare:0 , pentru plata rentei in bani corespunzatoare intretinerii neexecutat 1) BALACI ILIE 2) BALACI CONSTANTINA	A1, A1.1, A1.2

Anexa Nr. 1 La Partea I

Teren

Nr cadastral	Suprafața (mp)*	Observații / Referințe
37616	Din acte: 1.869 Masurata: 1.821	

* Suprafața este determinată în planul de proiecție Stereo 70.



Date referitoare la teren

Crt	Categorie folosință	Intra vilan	Suprafața (mp)	Tarla	Parcelă	Nr. topo	Observații / Referințe
1	curți construcții	DA	972	7	12	-	
2	arabil	DA	849	7	13	-	

Date referitoare la construcții

Crt	Număr	Destinație construcție	Supraf. (mp)	Situație juridică	Observații / Referințe
A1.1	37616-C1	construcții de locuințe	81	Cu acte	Nr. niveluri:1; S. construita la sol:81 mp; S. construita desfasurata:81 mp; CASA DE LOCUIT PARTER
A1.2	37616-C2	construcții de locuințe	66	Cu acte	Nr. niveluri:1; S. construita la sol:66 mp; S. construita desfasurata:66 mp; CASA DE LOCUIT PARTER

Lungime Segmente

1) Valorile lungimilor segmentelor sunt obținute din proiecție în plan.

Punct început	X / Y	Punct sfârșit	X / Y	Lungime segment (** (m)
1	383.942,727 267.282,611	2	383.936,934 267.298,231	16.66

Punct început	X / Y	Punct sfârşit	X / Y	Lungime segment (** (m)
2	383.936,934 267.298,231	3	383.888,827 267.298,135	48.107
3	383.888,827 267.298,135	4	383.886,624 267.298,149	2.203
4	383.886,624 267.298,149	5	383.865,205 267.298,291	21.419
5	383.865,205 267.298,291	6	383.858,959 267.298,332	6.246
6	383.858,959 267.298,332	7	383.828,342 267.298,334	30.617
7	383.828,342 267.298,334	8	383.826,541 267.281,845	16.587
8	383.826,541 267.281,845	9	383.882,561 267.281,816	56.02
9	383.882,561 267.281,816	10	383.886,512 267.281,889	3.952
10	383.886,512 267.281,889	11	383.900,82 267.282,151	14.31
11	383.900,82 267.282,151	1	383.942,727 267.282,611	41.91

** Lungimile segmentelor sunt determinate în planul de proiecţie Stereo 70 şi sunt rotunjite la 1 milimetru.

*** Distanţa dintre puncte este formată din segmente cumulate ce sunt mai mici decât valoarea 1 milimetru.

**DATE DESPRE IMOBILUL NR. 14056**

Oficiul de Cadastru și Publicitate Imobiliară DOLJ
Biroul de Cadastru și Publicitate Imobiliară Craiova

A. Partea I. Descrierea imobilului

TEREN Intravilan

Adresa: Loc. Plosca, Str Mihai Eminescu, Nr. 19, Jud. Dolj, T11,P7

Nr. Crt	Nr cadastral Nr. topografic	Suprafața* (mp)	Observații / Referințe
A1		Din acte: 1.221 Masurata: 938	Sector cadastral:36 Teren imprejmuit;

Construcții

Crt	Nr cadastral Nr. topografic	Adresa	Observații / Referințe
A1.1		Loc. Plosca, Str Mihai Eminescu, Nr. 19, Jud. Dolj	Nr. niveluri:1; S. construita la sol:32 mp;

B. Partea II. Proprietari și acte

Inscrieri privitoare la dreptul de proprietate și alte drepturi reale		Referințe
/		
Act Administrativ nr. TDP nr. 979-44576, din 10/10/1996 emis de CJSAPT DOLJ;		
B1	Intabulare, drept de PROPRIETATE, dobandit prin Reconstituire, cota actuala 1/1, cota initiala 1/1 1) MINCIOAGĂ MARIA, Lipsă CNP.	A1
Act Normativ nr. 7, din 13/03/1996 emis de PARLAMENTUL ROMANIEI (ART.12 ALIN.(14) și ART.37 ALIN.(2));		
B2	Intabulare, drept de PROPRIETATE, dobandit prin Lege, cota actuala 1/1, cota initiala 1/1 1) MINCIOAGĂ MARIA, Lipsă CNP.	A1.1

C. Partea III. SARCINI .

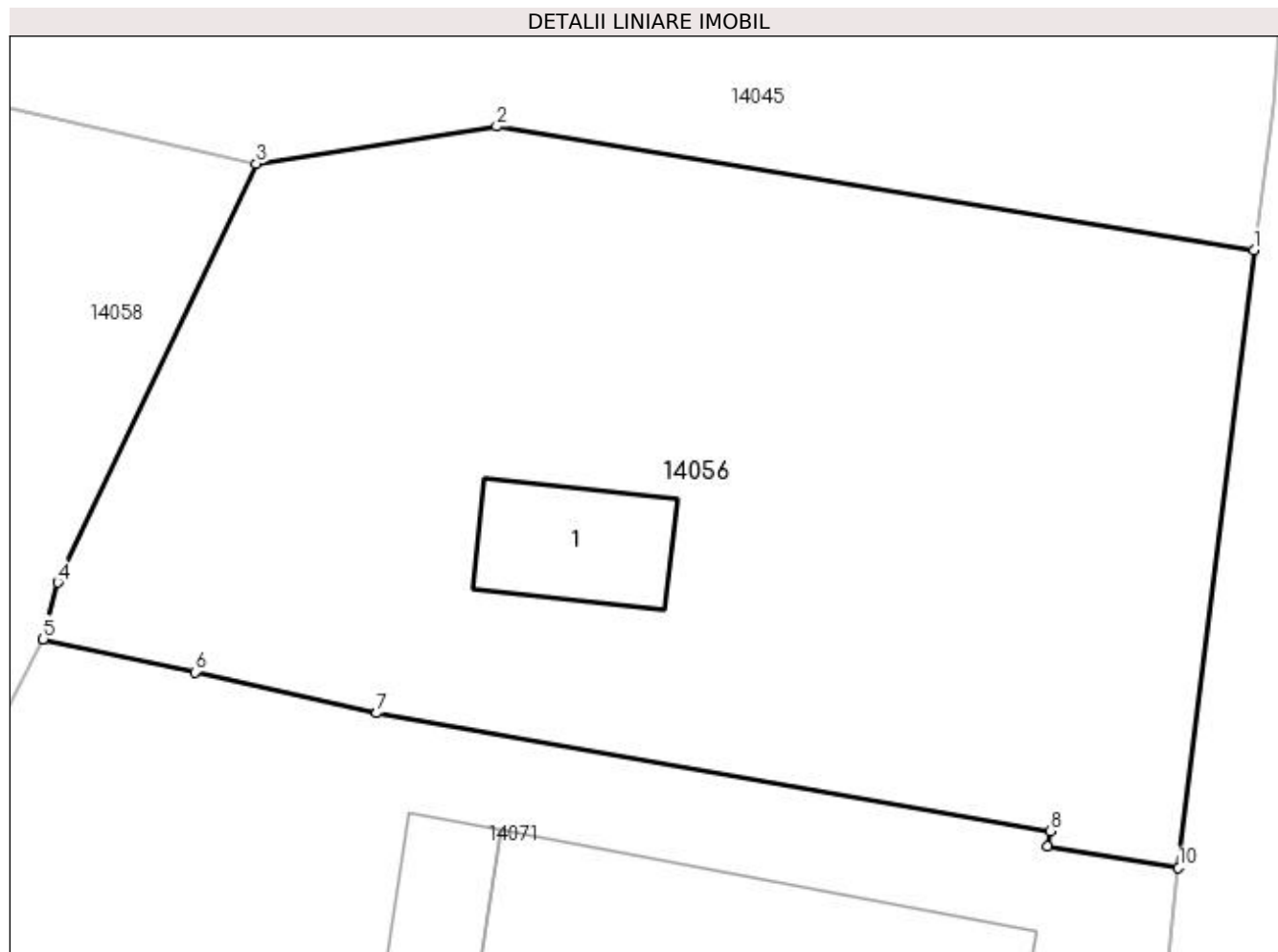
Inscrieri privind dezmembramintele dreptului de proprietate, drepturi reale de garanție și sarcini	Referințe
NU SUNT	

Anexa Nr. 1 La Partea I

Teren

Nr cadastral	Suprafața (mp)*	Observații / Referințe
	Din acte: 1.221 Masurata: 938	

* Suprafața este determinată în planul de proiecție Stereo 70.



Date referitoare la teren

Crt	Categorie folosință	Intra vilan	Suprafața (mp)	Tarla	Parcelă	Nr. topo	Observații / Referințe
1	curți constructii	DA	938	11	7	-	

Date referitoare la construcții

Crt	Număr	Destinație construcție	Supraf. (mp)	Situație juridică	Observații / Referințe
A1.1		construcții de locuințe	32	Cu acte	Nr. niveluri:1; S. construita la sol:32 mp;

Lungime Segmente

1) Valorile lungimilor segmentelor sunt obținute din proiecție în plan.

Punct început	X / Y	Punct sfârșit	X / Y	Lungime segment (** (m))
1	383.655,249 267.292,879	2	383.626,186 267.297,624	29.448
2	383.626,186 267.297,624	3	383.616,961 267.296,199	9.334
3	383.616,961 267.296,199	4	383.609,332 267.280,123	17.794

Punct început	X / Y	Punct sfârșit	X / Y	Lungime segment (** (m)
4	383.609,332 267.280,123	5	383.608,782 267.277,955	2.237
5	383.608,782 267.277,955	6	383.614,604 267.276,688	5.958
6	383.614,604 267.276,688	7	383.621,587 267.275,116	7.158
7	383.621,587 267.275,116	8	383.647,42 267.270,587	26.227
8	383.647,42 267.270,587	9	383.647,326 267.269,995	0.599
9	383.647,326 267.269,995	10	383.652,354 267.269,183	5.093
10	383.652,354 267.269,183	1	383.655,249 267.292,879	23.872

** Lungimile segmentelor sunt determinate în planul de proiecție Stereo 70 și sunt rotunjite la 1 milimetru.

*** Distanța dintre puncte este formată din segmente cumulate ce sunt mai mici decât valoarea 1 milimetru.

**DATE DESPRE IMOBILUL NR. 14057**

Oficiul de Cadastru și Publicitate Imobiliară DOLJ
Biroul de Cadastru și Publicitate Imobiliară Craiova

A. Partea I. Descrierea imobilului

TEREN Intravilan

Adresa: Loc. Plosca, Str Independenței, Nr. 2, Jud. Dolj, T4

Nr. Crt	Nr cadastral Nr. topografic	Suprafața* (mp)	Observații / Referințe
A1		375	Sector cadastral:36 Teren imprejmuit;

B. Partea II. Proprietari și acte

Inscrieri privitoare la dreptul de proprietate și alte drepturi reale		Referințe
/		
Act Normativ nr. 7, din 13/03/1996 emis de PARLAMENTUL ROMÂNIEI;		
B1	Inscrierea provizorie, drept de PROPRIETATE, dobandit prin Lege, cota actuala 1/1, cota initiala 1/1 1) NEIDENTIFICAT NEIDENTIFICAT	A1

C. Partea III. SARCINI .

Inscrieri privind dezmembramintele dreptului de proprietate, drepturi reale de garanție și sarcini	Referințe
NU SUNT	

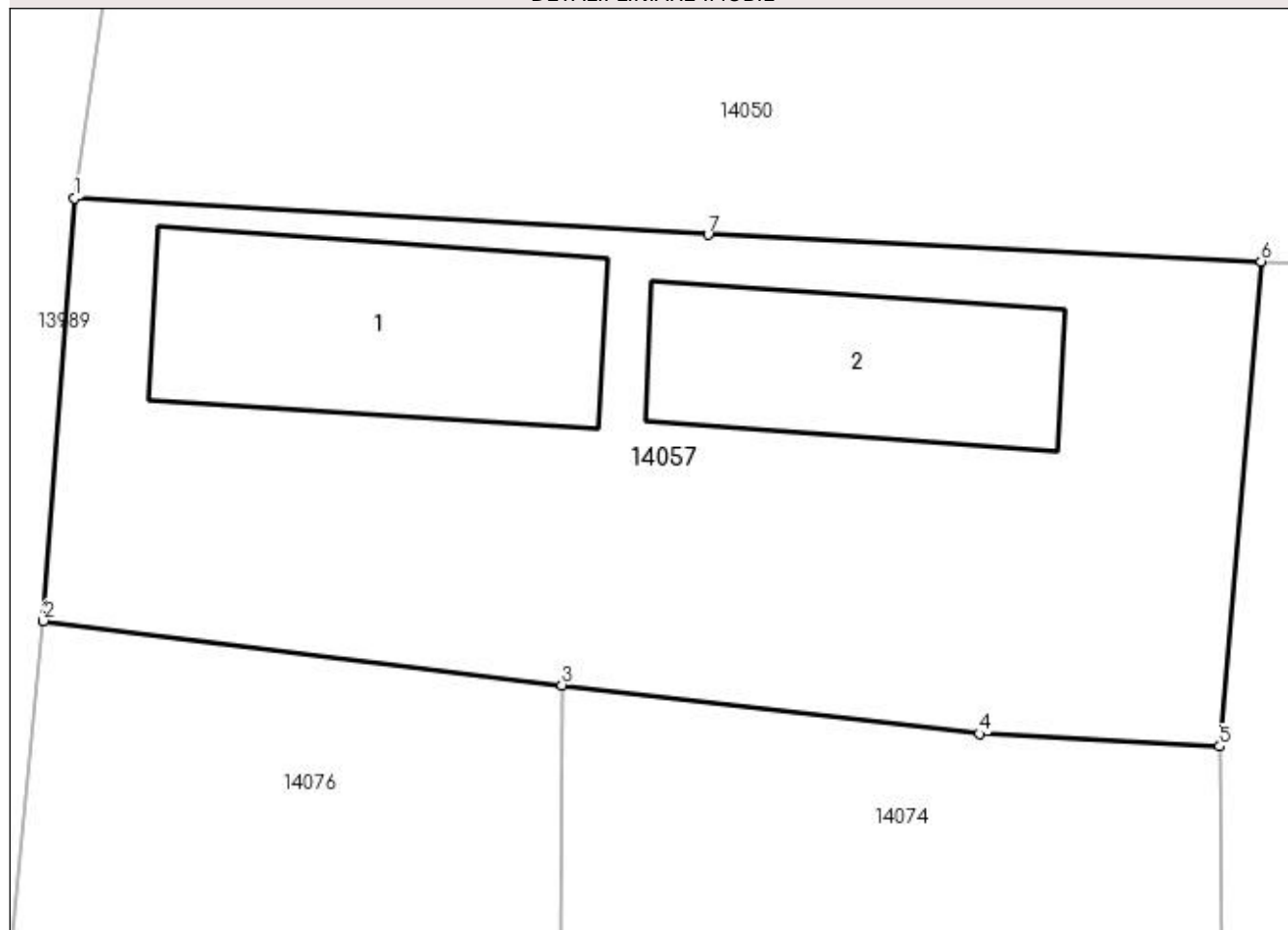
Anexa Nr. 1 La Partea I

Teren

Nr cadastral	Suprafața (mp)*	Observații / Referințe
	375	

* Suprafața este determinată în planul de proiecție Stereo 70.

DETALII LINIARE IMOBIL



Date referitoare la teren

Crt	Categorie folosință	Intra vilan	Suprafața (mp)	Tarla	Parcelă	Nr. topo	Observații / Referințe
1	curți constructii	DA	375	4	-	-	

Date referitoare la construcții

Crt	Număr	Destinație construcție	Supraf. (mp)	Situație juridică	Observații / Referințe
A1.1		construcții de locuințe	54	Fara acte	Nr. niveluri:1; S. construita la sol:54 mp;
A1.2		construcții de locuințe	40	Fara acte	Nr. niveluri:1; S. construita la sol:40 mp;

Lungime Segmente

1) Valorile lungimilor segmentelor sunt obținute din proiecție în plan.

Punct început	X / Y	Punct sfârșit	X / Y	Lungime segment (** (m)
1	384.097,687 267.290,654	2	384.096,865 267.279,577	11.107
2	384.096,865 267.279,577	3	384.110,454 267.277,898	13.692
3	384.110,454 267.277,898	4	384.121,397 267.276,62	11.017

Punct început	X / Y	Punct sfârșit	X / Y	Lungime segment (** (m)
4	384.121,397 267.276,62	5	384.127,697 267.276,291	6.309
5	384.127,697 267.276,291	6	384.128,778 267.288,996	12.751
6	384.128,778 267.288,996	7	384.114,29 267.289,692	14.505
7	384.114,29 267.289,692	1	384.097,687 267.290,654	16.631

** Lungimile segmentelor sunt determinate în planul de proiecție Stereo 70 și sunt rotunjite la 1 milimetru.

*** Distanța dintre puncte este formată din segmente cumulate ce sunt mai mici decât valoarea 1 milimetru.

**DATE DESPRE IMOBILUL NR. 14058**

Oficiul de Cadastru și Publicitate Imobiliară DOLJ
Biroul de Cadastru și Publicitate Imobiliară Craiova

A. Partea I. Descrierea imobilului

TEREN Intravilan

Adresa: Loc. Plosca, Str George Coşbuc, Nr. 20, Jud. Dolj, T11

Nr. Crt	Nr cadastral Nr. topografic	Suprafaţa* (mp)	Observații / Referințe
A1		1.243	Sector cadastral:36 Teren imprejmuit;

B. Partea II. Proprietari și acte

Inscrieri privitoare la dreptul de proprietate și alte drepturi reale		Referințe
/		
Act Normativ nr. 7, din 13/03/1996 emis de PARLAMENTUL ROMÂNIEI;		
B1	Inscrierea provizorie, drept de PROPRIETATE, dobandit prin Lege, cota actuala 1/1, cota initiala 1/1 1) NEIDENTIFICAT NEIDENTIFICAT	A1

C. Partea III. SARCINI .

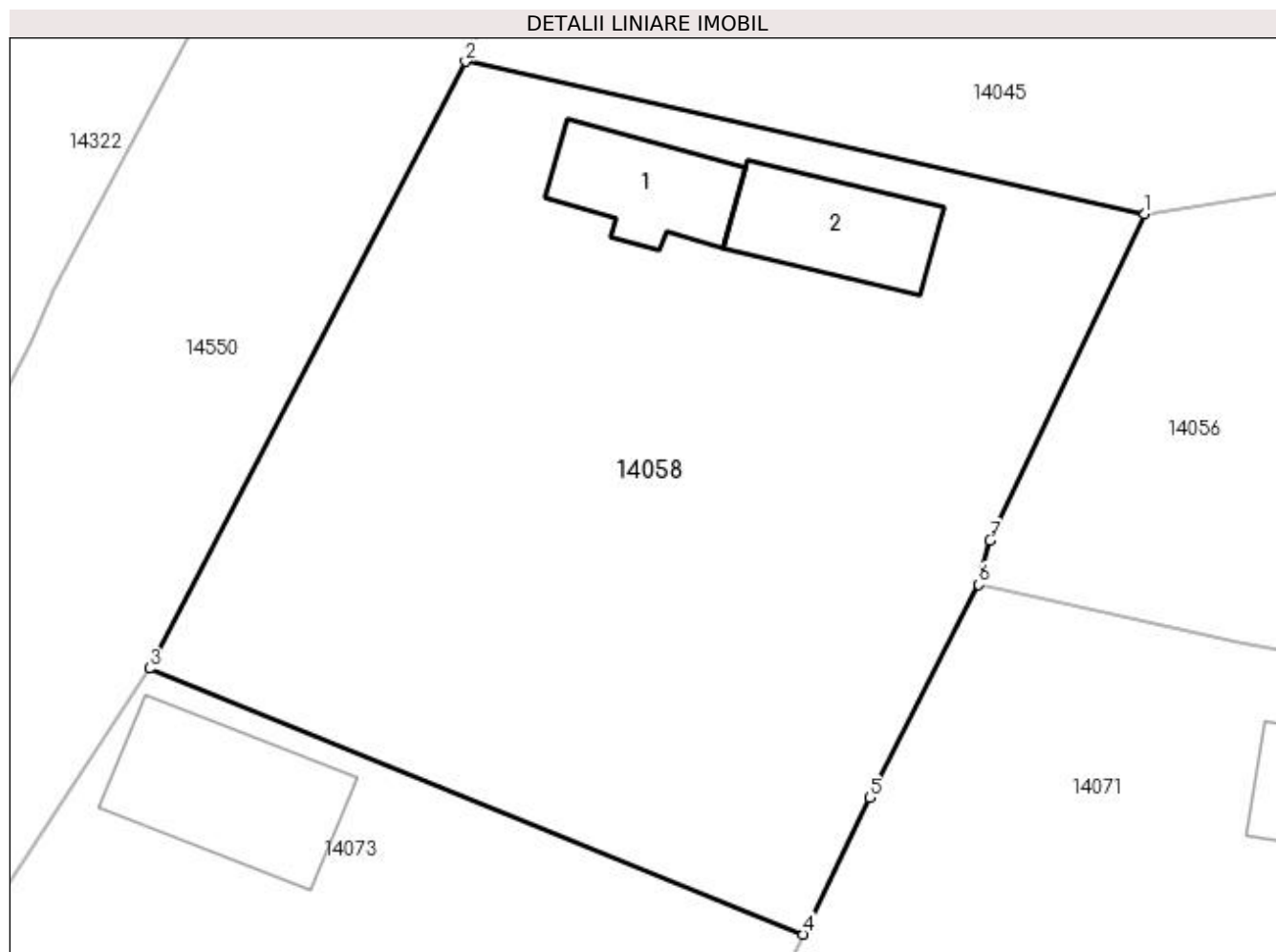
Inscrieri privind dezmembramintele dreptului de proprietate, drepturi reale de garanție și sarcini	Referințe
NU SUNT	

Anexa Nr. 1 La Partea I

Teren

Nr cadastral	Suprafața (mp)*	Observații / Referințe
	1.243	

* Suprafața este determinată în planul de proiecție Stereo 70.



Date referitoare la teren

Crt	Categorie folosință	Intra vilan	Suprafața (mp)	Tarla	Parcelă	Nr. topo	Observații / Referințe
1	curți constructii	DA	1.243	11	-	-	

Date referitoare la construcții

Crt	Număr	Destinație construcție	Supraf. (mp)	Situație juridică	Observații / Referințe
A1.1		construcții de locuințe	39	Fara acte	Nr. niveluri:1; S. construita la sol:39 mp;
A1.2		construcții de locuințe	45	Fara acte	Nr. niveluri:1; S. construita la sol:45 mp;

Lungime Segmente

1) Valorile lungimilor segmentelor sunt obținute din proiecție în plan.

Punct început	X / Y	Punct sfârșit	X / Y	Lungime segment (** (m)
1	383.616,961 267.296,199	2	383.583,503 267.303,707	34.29
2	383.583,503 267.303,707	3	383.567,921 267.273,831	33.695
3	383.567,921 267.273,831	4	383.600,14 267.260,738	34.778

Punct început	X / Y	Punct sfârșit	X / Y	Lungime segment (** (m)
4	383.600,14 267.260,738	5	383.603,387 267.267,46	7.465
5	383.603,387 267.267,46	6	383.608,782 267.277,955	11.8
6	383.608,782 267.277,955	7	383.609,332 267.280,123	2.237
7	383.609,332 267.280,123	1	383.616,961 267.296,199	17.794

** Lungimile segmentelor sunt determinate în planul de proiecție Stereo 70 și sunt rotunjite la 1 milimetru.

*** Distanța dintre puncte este formată din segmente cumulate ce sunt mai mici decât valoarea 1 milimetru.

**DATE DESPRE IMOBILUL NR. 14059**

Oficiul de Cadastru și Publicitate Imobiliară DOLJ
Biroul de Cadastru și Publicitate Imobiliară Craiova

A. Partea I. Descrierea imobilului

TEREN Intravilan

Nr. CF vechi:269
Nr. cadastral vechi:480

Adresa: Loc. Bistret, Jud. Dolj, sat Plosca

Nr. Crt	Nr cadastral Nr. topografic	Suprafata* (mp)	Observatii / Referinte
A1	33187	Din acte: 600 Masurata: 710	Sector cadastral:36 Teren imprejmuit;

Construcții

Crt	Nr cadastral Nr. topografic	Adresa	Observatii / Referinte
A1.1	33187-C1	Loc. Bistret, Jud. Dolj, sat Plosca	Nr. niveluri:1; S. construita la sol:80 mp; casa de locuit, alcatuita din 3 camere si sala

B. Partea II. Proprietari și acte

Inscrieri privitoare la dreptul de proprietate și alte drepturi reale	Referințe
214213 / 28/10/2022	
Act Notarial nr. CM 88, din 24/10/2022 emis de GIURCAN TITU (CERTIFICAT DE MOSTENITOR);	
B1	A1, A1.1
Intabulare, drept de PROPRIETATE, dobandit prin Succesiune, cota actuala 1/1, cota initiala 1/1 1) PETRIȘOR FLORIN-ALEXANDRU	

C. Partea III. SARCINI .

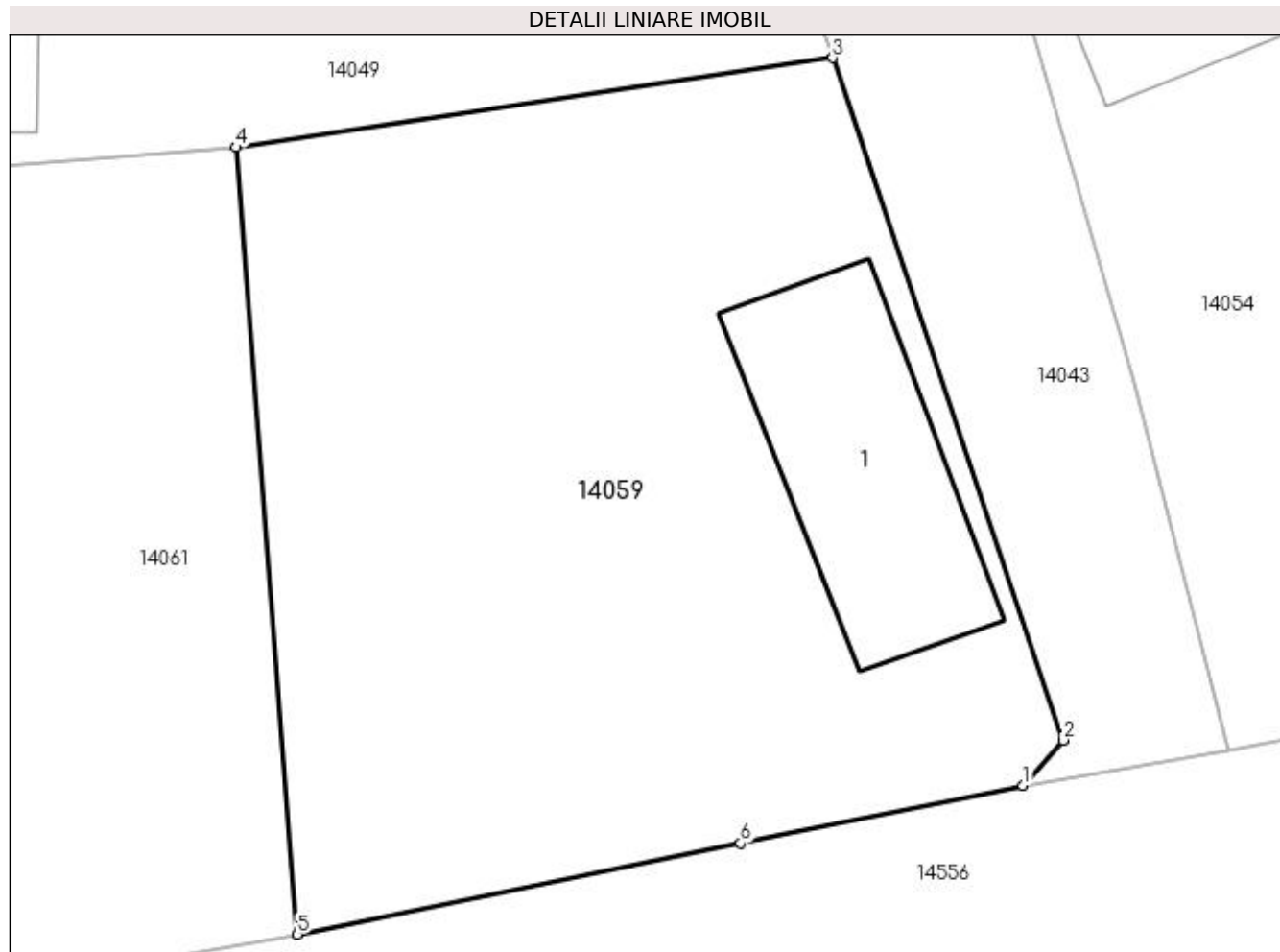
Inscrieri privind dezmembramintele dreptului de proprietate, drepturi reale de garanție și sarcini	Referințe
NU SUNT	

Anexa Nr. 1 La Partea I

Teren

Nr cadastral	Suprafața (mp)*	Observații / Referințe
33187	Din acte: 600 Masurata: 710	

* Suprafața este determinată în planul de proiecție Stereo 70.



Date referitoare la teren

Crt	Categorie folosință	Intra vilan	Suprafața (mp)	Tarla	Parcelă	Nr. topo	Observații / Referințe
1	curți constructii	DA	710	4	38	-	

Date referitoare la construcții

Crt	Număr	Destinație construcție	Supraf. (mp)	Situație juridică	Observații / Referințe
A1.1	33187-C1	construcții de locuințe	Din acte: 0 Masurata: 80	Cu acte	Nr. niveluri:1; S. construita la sol:80 mp; casa de locuit, alcatuita din 3 camere si sala

Lungime Segmente

1) Valorile lungimilor segmentelor sunt obținute din proiecție în plan.

Punct început	X / Y	Punct sfârșit	X / Y	Lungime segment (** (m)
1	384.274,962 267.269,902	2	384.276,427 267.271,556	2.21
2	384.276,427 267.271,556	3	384.268,031 267.296,41	26.234
3	384.268,031 267.296,41	4	384.246,283 267.293,153	21.991

Punct început	X / Y	Punct sfârșit	X / Y	Lungime segment (** (m)
4	384.246,283 267.293,153	5	384.248,521 267.264,487	28.753
5	384.248,521 267.264,487	6	384.264,666 267.267,799	16.481
6	384.264,666 267.267,799	1	384.274,962 267.269,902	10.509

** Lungimile segmentelor sunt determinate în planul de proiecție Stereo 70 și sunt rotunjite la 1 milimetru.

*** Distanța dintre puncte este formată din segmente cumulate ce sunt mai mici decât valoarea 1 milimetru.

**DATE DESPRE IMOBILUL NR. 14060**

Oficiul de Cadastru și Publicitate Imobiliară DOLJ
Biroul de Cadastru și Publicitate Imobiliară Craiova

A. Partea I. Descrierea imobilului

TEREN Intravilan

Adresa: Loc. Plosca, Str Calea Dunării, Nr. 119, Jud. Dolj, T4,P31

Nr. Crt	Nr cadastral Nr. topografic	Suprafața* (mp)	Observații / Referințe
A1		Din acte: 1.184 Masurata: 1.417	Sector cadastral:36 Teren imprejmuit;

Construcții

Crt	Nr cadastral Nr. topografic	Adresa	Observații / Referințe
A1.1		Loc. Plosca, Str Calea Dunării, Nr. 119, Jud. Dolj	Nr. niveluri:1; S. construita la sol:72 mp;

B. Partea II. Proprietari și acte

Inscrieri privitoare la dreptul de proprietate și alte drepturi reale		Referințe
/		
Act Administrativ nr. TDP nr. 992-44576, din 10/10/1996 emis de CJSAPT DOLJ;		
B1	Intabulare, drept de PROPRIETATE, dobandit prin Reconstituire, cota actuala 1/1, cota initiala 1/1 1) GĂNESCU ELENA, Lipsă CNP.	A1
Act Normativ nr. 7, din 13/03/1996 emis de PARLAMENTUL ROMANIEI (ART.12 ALIN.(14) și ART.37 ALIN.(2));		
B2	Intabulare, drept de PROPRIETATE, dobandit prin Lege, cota actuala 1/1, cota initiala 1/1 1) GĂNESCU ELENA, Lipsă CNP.	A1.1

C. Partea III. SARCINI .

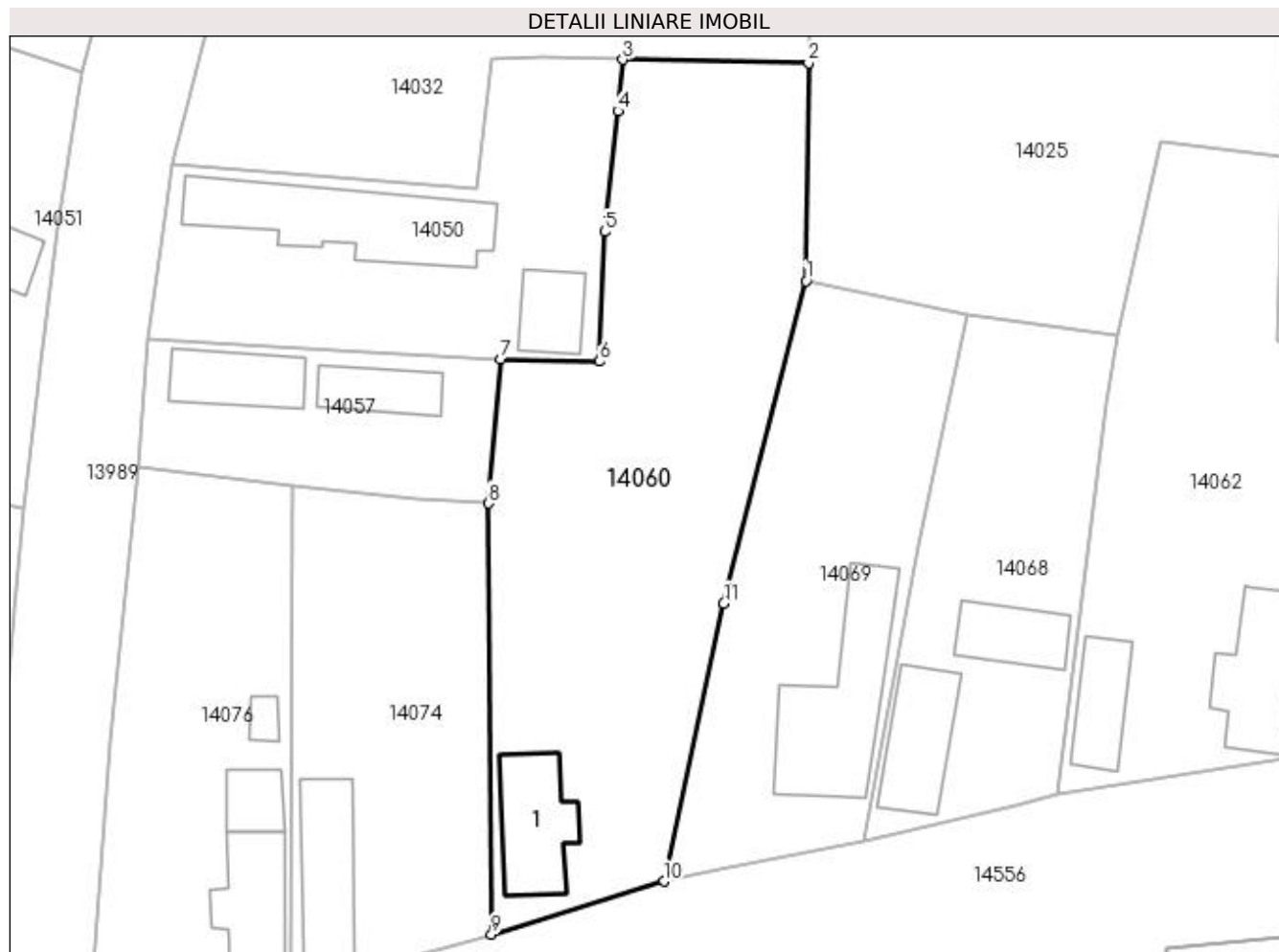
Inscrieri privind dezmembramentele dreptului de proprietate, drepturi reale de garanție și sarcini	Referințe
NU SUNT	

Anexa Nr. 1 La Partea I

Teren

Nr cadastral	Suprafața (mp)*	Observații / Referințe
	Din acte: 1.184 Masurata: 1.417	

* Suprafața este determinată în planul de proiecție Stereo 70.



Date referitoare la teren

Crt	Categorie folosință	Intra vilan	Suprafața (mp)	Tarla	Parcelă	Nr. topo	Observații / Referințe
1	curți constructii	DA	1.417	4	31	-	

Date referitoare la construcții

Crt	Număr	Destinație construcție	Supraf. (mp)	Situație juridică	Observații / Referințe
A1.1		construcții de locuinte	72	Cu acte	Nr. niveluri:1; S. construita la sol:72 mp;

Lungime Segmente

1) Valorile lungimilor segmentelor sunt obținute din proiecție în plan.

Punct început	X / Y	Punct sfârșit	X / Y	Lungime segment (** (m)
1	384.155,59 267.295,825	2	384.155,821 267.314,971	19.147
2	384.155,821 267.314,971	3	384.139,496 267.315,281	16.328
3	384.139,496 267.315,281	4	384.139,039 267.310,769	4.535

Punct început	X / Y	Punct sfârșit	X / Y	Lungime segment (** (m)
4	384.139,039 267.310,769	5	384.137,902 267.300,17	10.66
5	384.137,902 267.300,17	6	384.137,437 267.288,754	11.425
6	384.137,437 267.288,754	7	384.128,778 267.288,996	8.662
7	384.128,778 267.288,996	8	384.127,697 267.276,291	12.751
8	384.127,697 267.276,291	9	384.127,942 267.238,422	37.87
9	384.127,942 267.238,422	10	384.143,106 267.243,071	15.861
10	384.143,106 267.243,071	11	384.148,362 267.267,498	24.986
11	384.148,362 267.267,498	1	384.155,59 267.295,825	29.235

** Lungimile segmentelor sunt determinate în planul de proiecție Stereo 70 și sunt rotunjite la 1 milimetru.

*** Distanța dintre puncte este formată din segmente cumulate ce sunt mai mici decât valoarea 1 milimetru.

**DATE DESPRE IMOBILUL NR. 14061**

Oficiul de Cadastru și Publicitate Imobiliară DOLJ
Biroul de Cadastru și Publicitate Imobiliară Craiova

A. Partea I. Descrierea imobilului

TEREN Intravilan

Adresa: Loc. Plosca, Str Calea Dunării, Jud. Dolj, T4,P37

Nr. Crt	Nr cadastral Nr. topografic	Suprafața* (mp)	Observații / Referințe
A1		Din acte: 442 Masurata: 351	Sector cadastral:36 Teren imprejmuit;

B. Partea II. Proprietari și acte

Inscrieri privitoare la dreptul de proprietate și alte drepturi reale		Referințe
/		
Act Administrativ nr. TDP nr. 441-45331, din 09/10/1996 emis de CJSAPT DOLJ;		
B1	Intabulare, drept de PROPRIETATE, dobandit prin Reconstituire, cota actuala 1/1, cota initiala 1/1 1) SOCOL CONSTANTIN I , Lipsă CNP.	A1

C. Partea III. SARCINI .

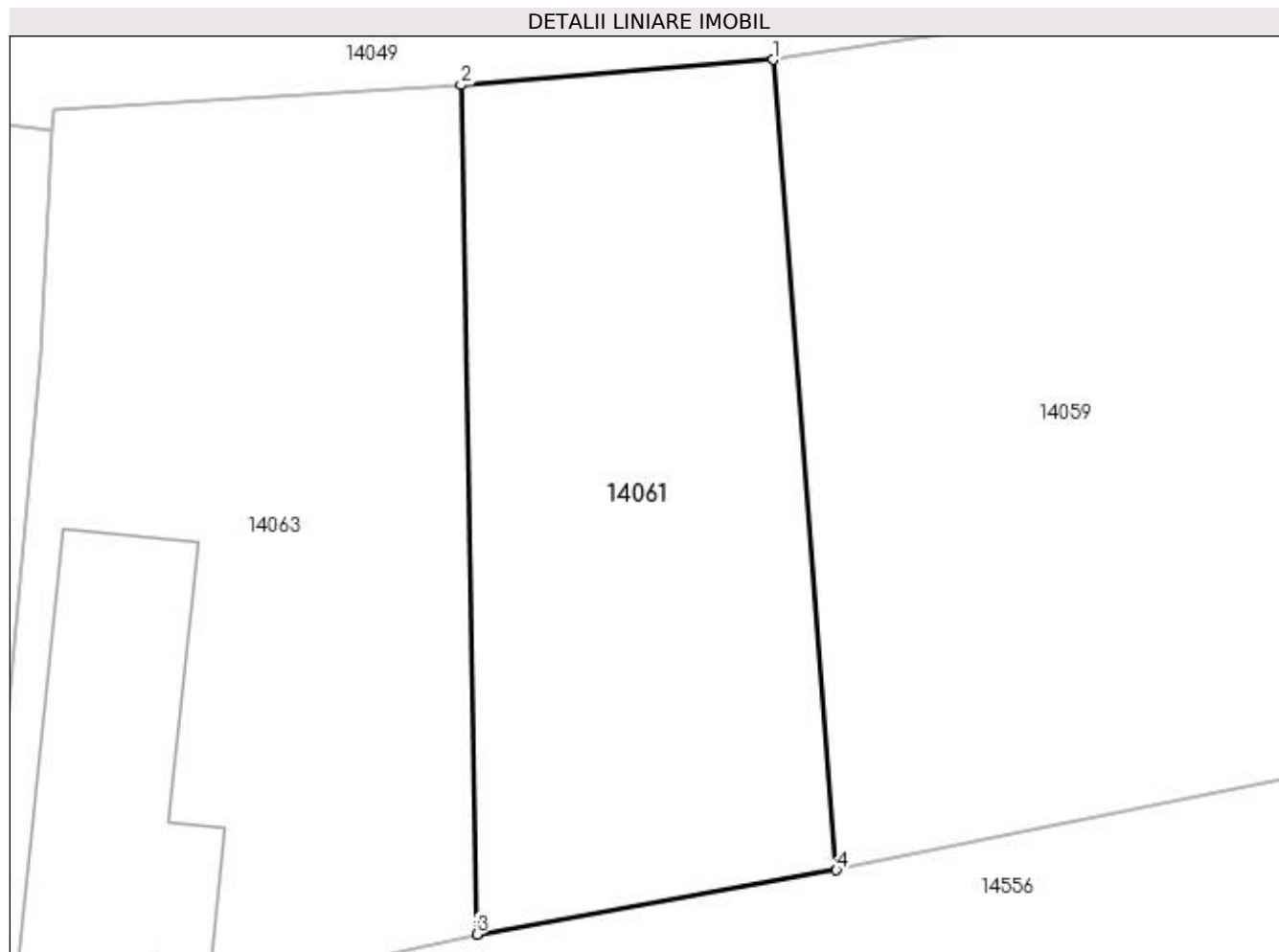
Inscrieri privind dezmembramintele dreptului de proprietate, drepturi reale de garanție și sarcini	Referințe
NU SUNT	

Anexa Nr. 1 La Partea I

Teren

Nr cadastral	Suprafața (mp)*	Observații / Referințe
	Din acte: 442 Masurata: 351	

* Suprafața este determinată în planul de proiecție Stereo 70.



Date referitoare la teren

Crt	Categorie folosință	Intra vilan	Suprafața (mp)	Tarla	Parcelă	Nr. topo	Observații / Referințe
1	arabil	DA	351	4	37	-	

Lungime Segmente

1) Valorile lungimilor segmentelor sunt obținute din proiecție în plan.

Punct început	X / Y	Punct sfârșit	X / Y	Lungime segment (** (m)
1	384.246,283 267.293,153	2	384.235,248 267.292,257	11.071
2	384.235,248 267.292,257	3	384.235,805 267.262,22	30.042
3	384.235,805 267.262,22	4	384.248,521 267.264,487	12.916
4	384.248,521 267.264,487	1	384.246,283 267.293,153	28.753

**** Lungimile segmentelor sunt determinate în planul de proiecție Stereo 70 și sunt rotunjite la 1 milimetru.**

***** Distanța dintre puncte este formată din segmente cumulate ce sunt mai mici decât valoarea 1 milimetru.**

**DATE DESPRE IMOBILUL NR. 14062**

Oficiul de Cadastru și Publicitate Imobiliară DOLJ
Biroul de Cadastru și Publicitate Imobiliară Craiova

A. Partea I. Descrierea imobilului

TEREN Intravilan

Adresa: Loc. Plosca, Str Calea Dunării, Nr. 125, Jud. Dolj, T4,P34

Nr. Crt	Nr cadastral Nr. topografic	Suprafața* (mp)	Observații / Referințe
A1		Din acte: 900 Masurata: 972	Sector cadastral:36 Teren imprejmuit;

Construcții

Crt	Nr cadastral Nr. topografic	Adresa	Observații / Referințe
A1.1		Loc. Plosca, Str Calea Dunării, Nr. 125, Jud. Dolj	Nr. niveluri:1; S. construita la sol:80 mp;
A1.2		Loc. Plosca, Str Calea Dunării, Nr. 125, Jud. Dolj	Nr. niveluri:1; S. construita la sol:47 mp;

B. Partea II. Proprietari și acte

Inscrieri privitoare la dreptul de proprietate și alte drepturi reale		Referințe
/		
Act Administrativ nr. TDP nr. 1211-45092, din 30/10/1996 emis de CJSAPT DOLJ;		
B1	Intabulare, drept de PROPRIETATE, dobandit prin Reconstituire, cota actuala 1/1, cota initiala 1/1 1) DINU NICOLAE, Lipsă CNP.	A1
Act Normativ nr. 7, din 13/03/1996 emis de PARLAMENTUL ROMANIEI (ART.12 ALIN.(14) și ART.37 ALIN.(2));		
B2	Intabulare, drept de PROPRIETATE, dobandit prin Lege, cota actuala 1/1, cota initiala 1/1 1) DINU NICOLAE, Lipsă CNP.	A1.1, A1.2

C. Partea III. SARCINI .

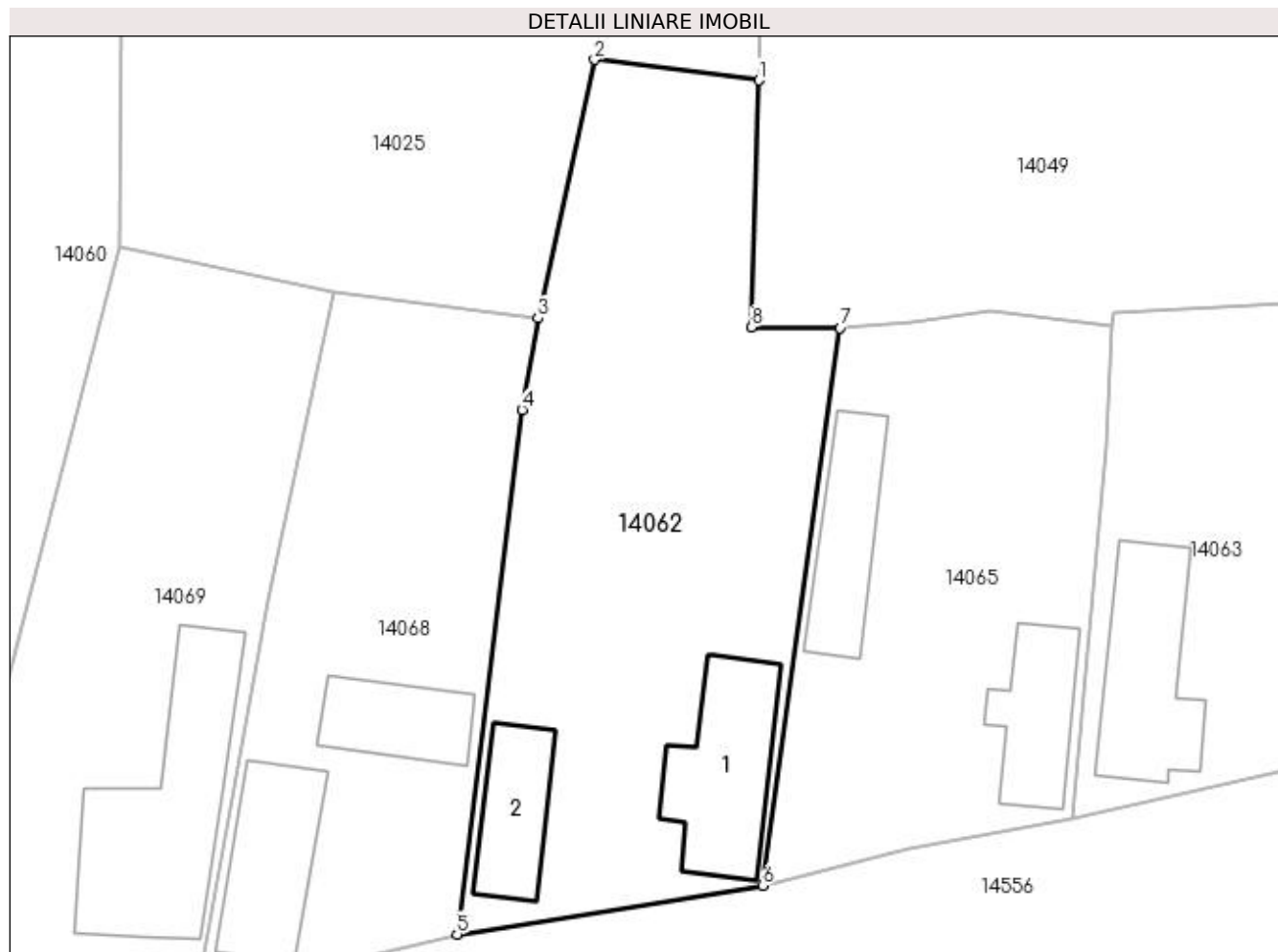
Inscrieri privind dezmembramintele dreptului de proprietate, drepturi reale de garanție și sarcini	Referințe
NU SUNT	

Anexa Nr. 1 La Partea I

Teren

Nr cadastral	Suprafața (mp)*	Observații / Referințe
	Din acte: 900 Masurata: 972	

* Suprafața este determinată în planul de proiecție Stereo 70.



Date referitoare la teren

Crt	Categorie folosință	Intra vilan	Suprafața (mp)	Tarla	Parcelă	Nr. topo	Observații / Referințe
1	curți construcții	DA	972	4	34	-	

Date referitoare la construcții

Crt	Număr	Destinație construcție	Supraf. (mp)	Situație juridică	Observații / Referințe
A1.1		construcții de locuințe	80	Cu acte	Nr. niveluri:1; S. construita la sol:80 mp;
A1.2		construcții anexa	47	Cu acte	Nr. niveluri:1; S. construita la sol:47 mp;

Lungime Segmente

1) Valorile lungimilor segmentelor sunt obținute din proiecție în plan.

Punct început	X / Y	Punct sfârșit	X / Y	Lungime segment (** (m)
1	384.197,55 267.306,694	2	384.186,765 267.308,046	10.869
2	384.186,765 267.308,046	3	384.183,054 267.291,083	17.364
3	384.183,054 267.291,083	4	384.182,014 267.285,073	6.099

Punct început	X / Y	Punct sfârșit	X / Y	Lungime segment (** (m)
4	384.182,014 267.285,073	5	384.177,741 267.250,679	34.658
5	384.177,741 267.250,679	6	384.197,784 267.253,87	20.295
6	384.197,784 267.253,87	7	384.202,879 267.290,448	36.931
7	384.202,879 267.290,448	8	384.197,067 267.290,505	5.812
8	384.197,067 267.290,505	1	384.197,55 267.306,694	16.196

** Lungimile segmentelor sunt determinate în planul de proiecție Stereo 70 și sunt rotunjite la 1 milimetru.

*** Distanța dintre puncte este formată din segmente cumulate ce sunt mai mici decât valoarea 1 milimetru.

**DATE DESPRE IMOBILUL NR. 14063**

Oficiul de Cadastru și Publicitate Imobiliară DOLJ
Biroul de Cadastru și Publicitate Imobiliară Craiova

A. Partea I. Descrierea imobilului

TEREN Intravilan

Adresa: Loc. Plosca, Str Calea Dunării, Nr. 129, Jud. Dolj, T4,P36

Nr. Crt	Nr cadastral Nr. topografic	Suprafața* (mp)	Observații / Referințe
A1		500	Sector cadastral:36 Teren imprejmuit;

B. Partea II. Proprietari și acte

Inscrieri privitoare la dreptul de proprietate și alte drepturi reale		Referințe
/		
Act Normativ nr. 7, din 13/03/1996 emis de PARLAMENTUL ROMÂNIEI;		
B1	Inscrierea provizorie, drept de PROPRIETATE, dobandit prin Lege, cota actuala 1/1, cota initiala 1/1 1) NEIDENTIFICAT NEIDENTIFICAT	A1

C. Partea III. SARCINI .

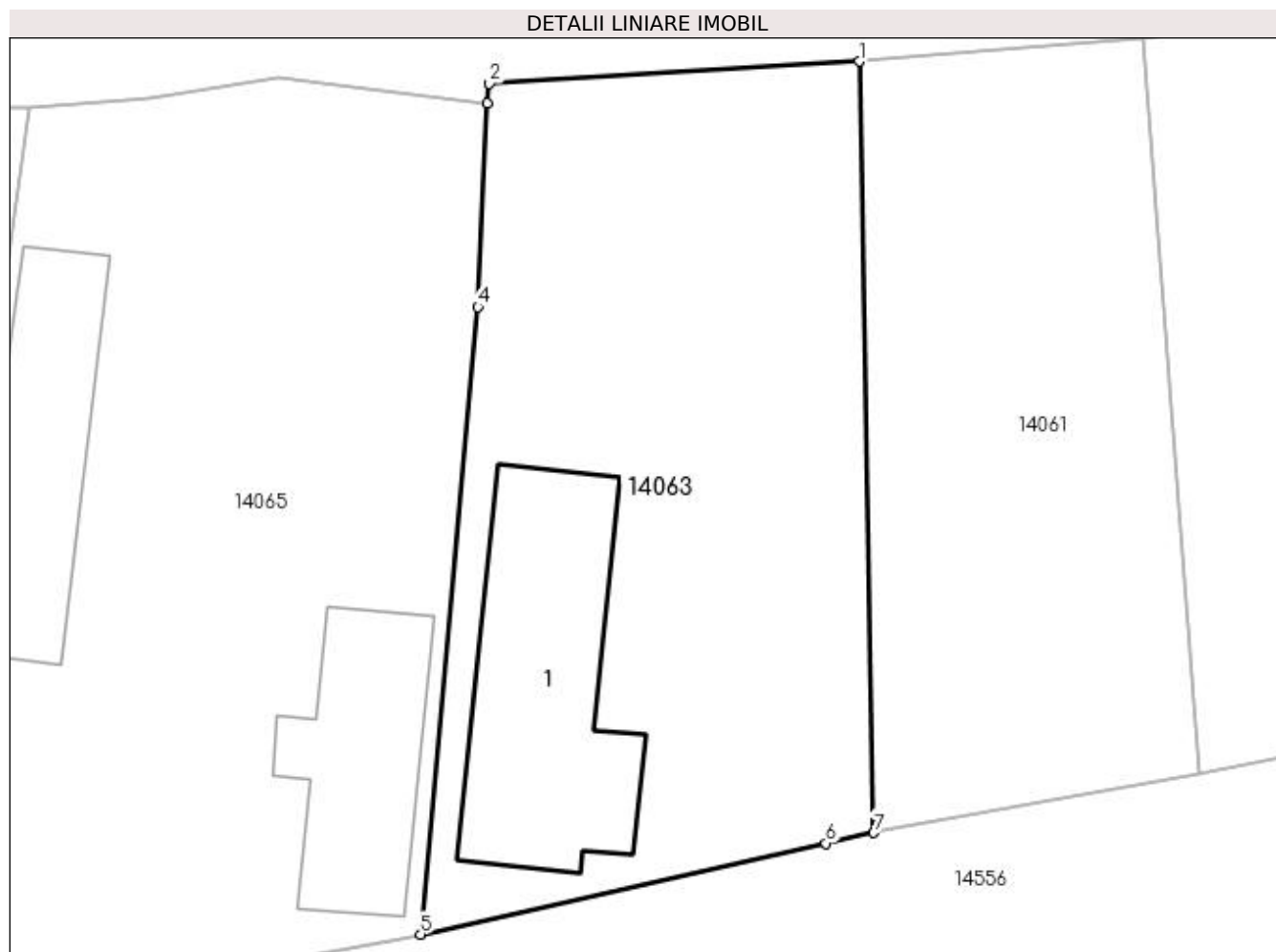
Inscrieri privind dezmembramintele dreptului de proprietate, drepturi reale de garanție și sarcini	Referințe
NU SUNT	

Anexa Nr. 1 La Partea I

Teren

Nr cadastral	Suprafața (mp)*	Observații / Referințe
	500	

* Suprafața este determinată în planul de proiecție Stereo 70.



Date referitoare la teren

Crt	Categorie folosință	Intra vilan	Suprafața (mp)	Tarla	Parcelă	Nr. topo	Observații / Referințe
1	arabil	DA	500	4	36	-	

Date referitoare la construcții

Crt	Număr	Destinație construcție	Supraf. (mp)	Situație juridică	Observații / Referințe
A1.1		construcții de locuințe	84	Fara acte	Nr. niveluri:1; S. construita la sol:84 mp;

Lungime Segmente

1) Valorile lungimilor segmentelor sunt obținute din proiecție în plan.

Punct început	X / Y	Punct sfârșit	X / Y	Lungime segment (** (m)
1	384.235,248 267.292,257	2	384.220,824 267.291,398	14.45
2	384.220,824 267.291,398	3	384.220,762 267.290,635	0.766
3	384.220,762 267.290,635	4	384.220,386 267.282,702	7.942
4	384.220,386 267.282,702	5	384.218,153 267.258,257	24.547

Punct început	X / Y	Punct sfârșit	X / Y	Lungime segment (** (m)
5	384.218,153 267.258,257	6	384.233,949 267.261,805	16.19
6	384.233,949 267.261,805	7	384.235,805 267.262,22	1.902
7	384.235,805 267.262,22	1	384.235,248 267.292,257	30.042

** Lungimile segmentelor sunt determinate în planul de proiecție Stereo 70 și sunt rotunjite la 1 milimetru.

*** Distanța dintre puncte este formată din segmente cumulate ce sunt mai mici decât valoarea 1 milimetru.

**DATE DESPRE IMOBILUL NR. 14064**

Oficiul de Cadastru și Publicitate Imobiliară DOLJ
Biroul de Cadastru și Publicitate Imobiliară Craiova

A. Partea I. Descrierea imobilului

TEREN Intravilan

Adresa: Loc. Plosca, Str Tudor Arghezi, Nr. 9, Jud. Dolj, (T8, P17,18)

Nr. Crt	Nr cadastral Nr. topografic	Suprafața* (mp)	Observații / Referințe
A1	37546	Din acte: 1.500 Masurata: 1.507	Sector cadastral:36 Teren imprejmuit;

Construcții

Crt	Nr cadastral Nr. topografic	Adresa	Observații / Referințe
A1.1	37546-C1	Loc. Plosca, Str Tudor Arghezi, Nr. 9, Jud. Dolj, (T8, P17,18)	Nr. niveluri:1; S. construita la sol:81 mp; S. construita desfasurata:98 mp; Casa de locuit, regim de inaltime P+beci, Scd=98mp (Sparter 81mp, Sbeci=17mp) edificata in anul 1940
A1.2	37546-C2	Loc. Plosca, Str Tudor Arghezi, Nr. 9, Jud. Dolj, (T8, P17,18)	Nr. niveluri:1; S. construita la sol:34 mp; S. construita desfasurata:14 mp; Anexa-patul , regim de inaltime P, Scd=14mp, edificata in anul 1940
A1.3	37546-C3	Loc. Plosca, Str Tudor Arghezi, Nr. 9, Jud. Dolj, (T8, P17,18)	Nr. niveluri:1; S. construita la sol:14 mp; S. construita desfasurata:34 mp; Anexa, regim de inaltime P, Scd=34mp, edificata in anul 1940

B. Partea II. Proprietari și acte

Inscrieri privitoare la dreptul de proprietate și alte drepturi reale		Referințe
83909 / 05/04/2021		
Act Notarial nr. CVC aut sub nr. 1156, din 02/04/2021 emis de Florescu Maria Magdalena;		
B1	Intabulare, drept de PROPRIETATE, dobandit prin Conventie, cota actuala 1/1, cota initiala 1/1 1) ȘTEFAN ANA 2) ȘTEFAN FLOREA	A1, A1.1, A1.2, A1.3

C. Partea III. SARCINI .

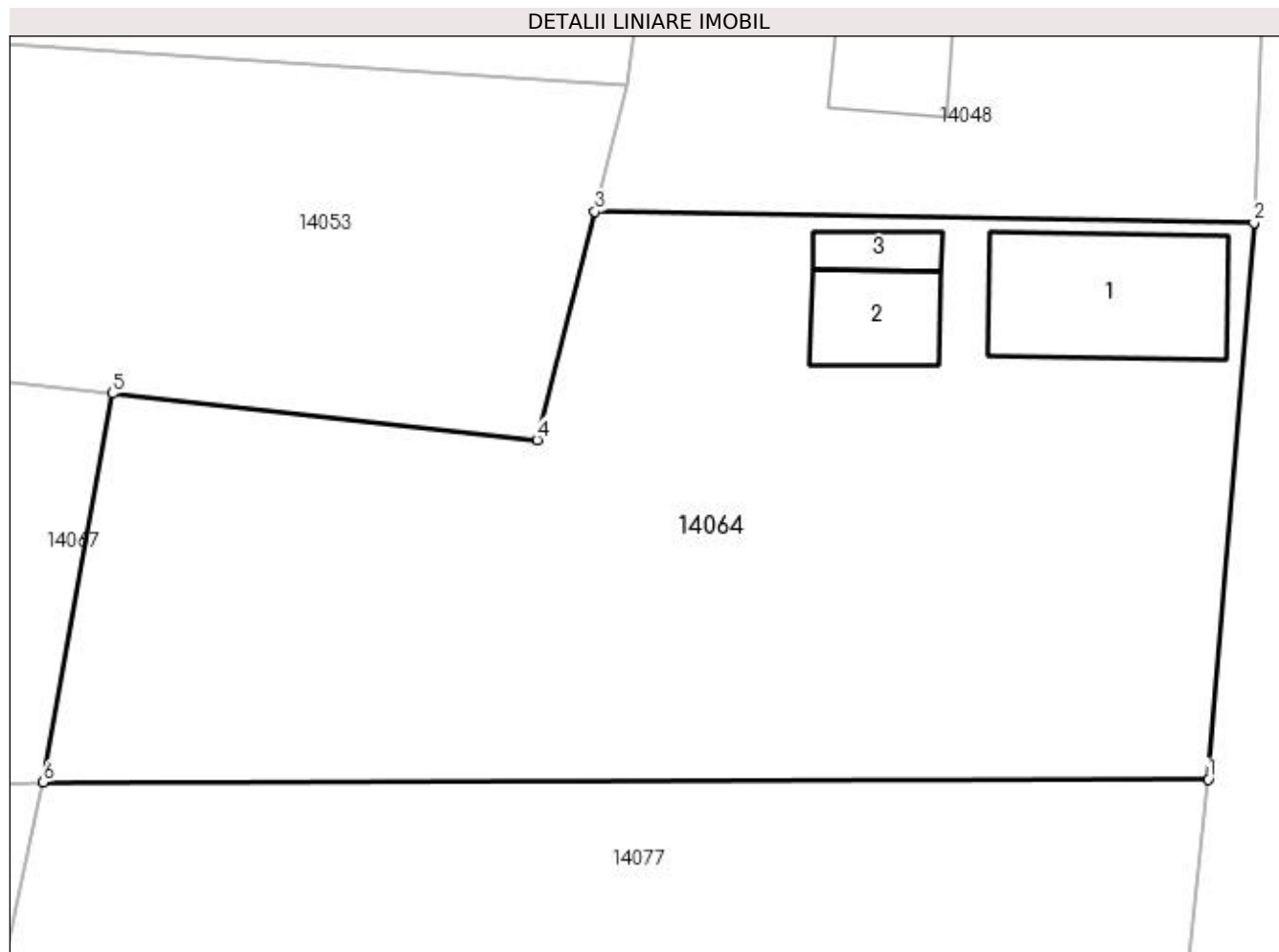
Inscrieri privind dezmembramintele dreptului de proprietate, drepturi reale de garanție și sarcini	Referințe
NU SUNT	

Anexa Nr. 1 La Partea I

Teren

Nr cadastral	Suprafața (mp)*	Observații / Referințe
37546	Din acte: 1.500 Masurata: 1.507	

* Suprafața este determinată în planul de proiecție Stereo 70.



Date referitoare la teren

Crt	Categorie folosință	Intra vilan	Suprafața (mp)	Tarla	Parcelă	Nr. topo	Observații / Referințe
1	curți constructii	DA	1.033	8	18	-	
2	arabil	DA	474	8	17	-	

Date referitoare la construcții

Crt	Număr	Destinație construcție	Supraf. (mp)	Situație juridică	Observații / Referințe
A1.1	37546-C1	construcții de locuințe	Din acte: 98 Masurata: 81	Cu acte	Nr. niveluri:1; S. construita la sol:81 mp; S. construita desfasurata:98 mp; Casa de locuit, regim de inaltime P+beci, Scd=98mp (Sparter 81mp, Sbeci=17mp) edificata in anul 1940
A1.2	37546-C2	construcții anexa	Din acte: 14 Masurata: 34	Cu acte	Nr. niveluri:1; S. construita la sol:34 mp; S. construita desfasurata:14 mp; Anexa-patul, regim de inaltime P, Scd=14mp, edificata in anul 1940
A1.3	37546-C3	construcții anexa	Din acte: 34 Masurata: 14	Cu acte	Nr. niveluri:1; S. construita la sol:14 mp; S. construita desfasurata:34 mp; Anexa, regim de inaltime P, Scd=34mp, edificata in anul 1940

Lungime Segmente

1) Valorile lungimilor segmentelor sunt obținute din proiecție în plan.

Punct început	X / Y	Punct sfârșit	X / Y	Lungime segment (** (m)
1	383.812,572 267.260,965	2	383.814,953 267.290,028	29.16
2	383.814,953 267.290,028	3	383.780,537 267.290,591	34.421
3	383.780,537 267.290,591	4	383.777,519 267.278,681	12.286
4	383.777,519 267.278,681	5	383.755,358 267.281,103	22.293
5	383.755,358 267.281,103	6	383.751,738 267.260,811	20.612
6	383.751,738 267.260,811	1	383.812,572 267.260,965	60.834

** Lungimile segmentelor sunt determinate în planul de proiecție Stereo 70 și sunt rotunjite la 1 milimetru.

*** Distanța dintre puncte este formată din segmente cumulate ce sunt mai mici decât valoarea 1 milimetru.

**DATE DESPRE IMOBILUL NR. 14065**

Oficiul de Cadastru și Publicitate Imobiliară DOLJ
Biroul de Cadastru și Publicitate Imobiliară Craiova

A. Partea I. Descrierea imobilului

TEREN Intravilan

Adresa: Loc. Plosca, Str Principatele Unite, Nr. 127, Jud. Dolj, (fost T4, P35)

Nr. Crt	Nr cadastral Nr. topografic	Suprafața* (mp)	Observații / Referințe
A1	37777	Din acte: 600 Masurata: 660	Sector cadastral:36 Teren imprejmuit;

Construcții

Crt	Nr cadastral Nr. topografic	Adresa	Observații / Referințe
A1.1	37777-C1	Loc. Plosca, Str Principatele Unite, Nr. 127, Jud. Dolj, (fost T4, P35)	Nr. niveluri:1; S. construita la sol:53 mp; S. construita desfasurata:52 mp;
A1.2	37777-C2	Loc. Plosca, Str Principatele Unite, Nr. 127, Jud. Dolj, (fost T4, P35)	Nr. niveluri:1; S. construita la sol:57 mp; S. construita desfasurata:60 mp;

B. Partea II. Proprietari și acte

Inscrieri privitoare la dreptul de proprietate și alte drepturi reale	Referințe
3706 / 09/01/2023	
Act Notarial nr. contract de vanzare aut. 47, din 06/01/2023 emis de Bajenaru Anamaria;	
B1	A1, A1.1, A1.2
Intabulare, drept de PROPRIETATE, dobandit prin Conventie, cota actuala 1/1, cota initiala 1/1 1) IOVAN CARMEN	

C. Partea III. SARCINI .

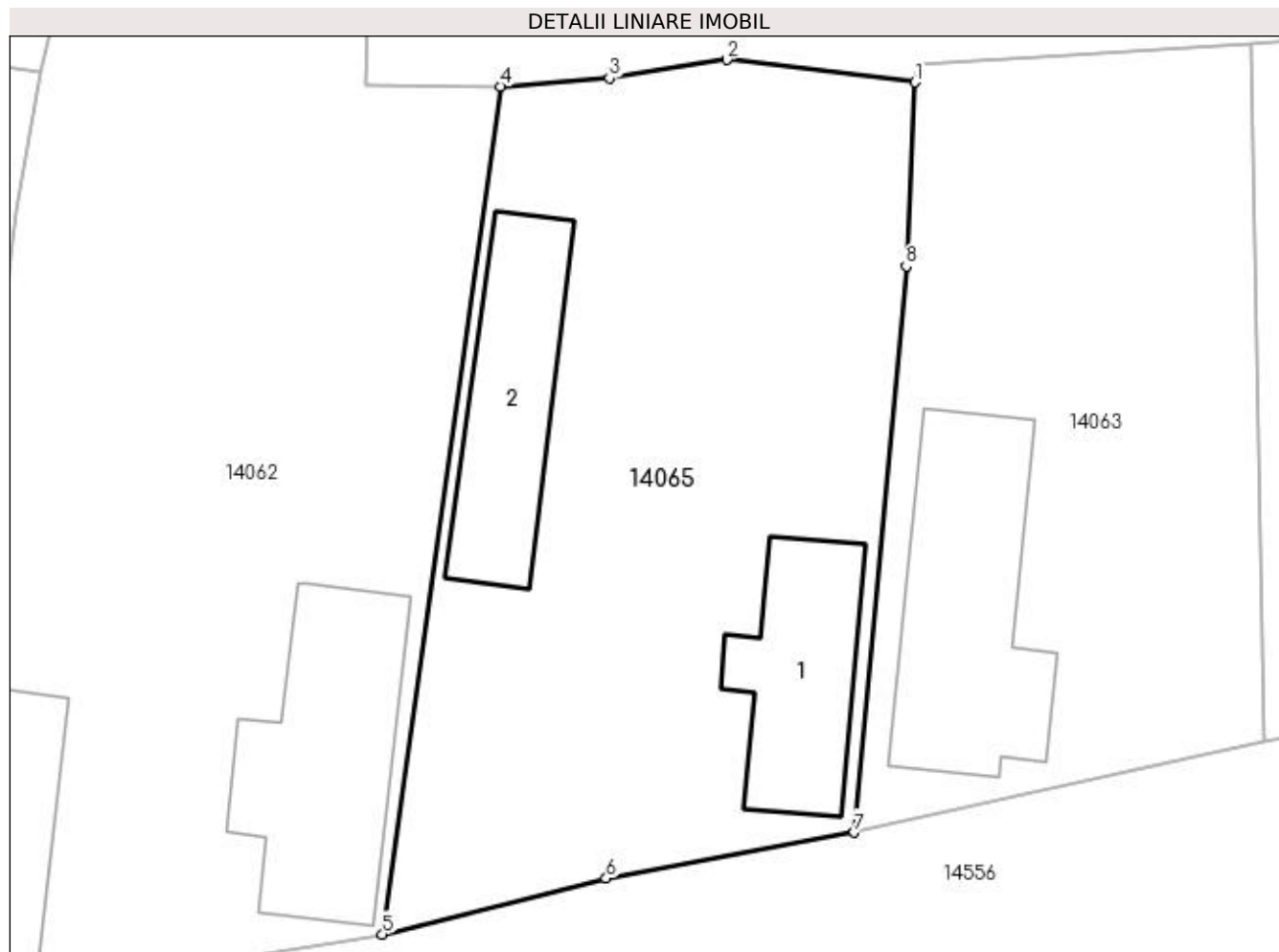
Inscrieri privind dezmembramintele dreptului de proprietate, drepturi reale de garanție și sarcini	Referințe
NU SUNT	

Anexa Nr. 1 La Partea I

Teren

Nr cadastral	Suprafața (mp)*	Observații / Referințe
37777	Din acte: 600 Masurata: 660	

* Suprafața este determinată în planul de proiecție Stereo 70.



Date referitoare la teren

Crt	Categorie folosință	Intra vilan	Suprafața (mp)	Tarla	Parcelă	Nr. topo	Observații / Referințe
1	curți constructii	DA	660	4	35	-	

Date referitoare la construcții

Crt	Număr	Destinație construcție	Supraf. (mp)	Situație juridică	Observații / Referințe
A1.1	37777-C1	construcții de locuințe	Din acte: 52 Masurata: 53	Cu acte	Nr. niveluri:1; S. construita la sol:53 mp; S. construita desfasurata:52 mp;
A1.2	37777-C2	construcții anexa	Din acte: 60 Masurata: 57	Cu acte	Nr. niveluri:1; S. construita la sol:57 mp; S. construita desfasurata:60 mp;

Lungime Segmente

1) Valorile lungimilor segmentelor sunt obținute din proiecție în plan.

Punct început	X / Y	Punct sfârșit	X / Y	Lungime segment (** (m)
1	384.220,762 267.290,635	2	384.212,65 267.291,603	8.17
2	384.212,65 267.291,603	3	384.207,587 267.290,805	5.126

Punct început	X / Y	Punct sfârşit	X / Y	Lungime segment (** (m)
3	384.207,587 267.290,805	4	384.202,879 267.290,448	4.722
4	384.202,879 267.290,448	5	384.197,784 267.253,87	36.931
5	384.197,784 267.253,87	6	384.207,447 267.256,285	9.96
6	384.207,447 267.256,285	7	384.218,153 267.258,257	10.886
7	384.218,153 267.258,257	8	384.220,386 267.282,702	24.547
8	384.220,386 267.282,702	1	384.220,762 267.290,635	7.942

** Lungimile segmentelor sunt determinate în planul de proiecție Stereo 70 și sunt rotunjite la 1 milimetru.

*** Distanța dintre puncte este formată din segmente cumulate ce sunt mai mici decât valoarea 1 milimetru.

**DATE DESPRE IMOBILUL NR. 14066**

Oficiul de Cadastru și Publicitate Imobiliară DOLJ
Biroul de Cadastru și Publicitate Imobiliară Craiova

A. Partea I. Descrierea imobilului

TEREN Intravilan

Adresa: Loc. Plosca, Str Tudor Arghezi, Nr. 18, Jud. Dolj, T7

Nr. Crt	Nr cadastral Nr. topografic	Suprafața* (mp)	Observații / Referințe
A1		2.123	Sector cadastral:36 Teren imprejmuit;

Construcții

Crt	Nr cadastral Nr. topografic	Adresa	Observații / Referințe
A1.1		Loc. Plosca, Str Tudor Arghezi, Nr. 18, Jud. Dolj	Nr. niveluri:1; S. construita la sol:67 mp;
A1.2		Loc. Plosca, Str Tudor Arghezi, Nr. 18, Jud. Dolj	Nr. niveluri:1; S. construita la sol:25 mp;

B. Partea II. Proprietari și acte

Inscrieri privitoare la dreptul de proprietate și alte drepturi reale		Referințe
/		
Act Administrativ nr. TDP nr.656-60693, din 10/10/1996 emis de CJSDPAT DOLJ;		
B1	Intabulare, drept de PROPRIETATE, dobandit prin Reconstituire, cota actuala 1/1, cota initiala 1/1 1) BALACI STANA , Lipsă CNP.	A1
Act Normativ nr. 7, din 13/03/1996 emis de PARLAMENTUL ROMÂNIEI (ART.12 ALIN.(14) și ART.37 ALIN.(2));		
B2	Intabulare, drept de PROPRIETATE, dobandit prin Lege, cota actuala 1/1, cota initiala 1/1 1) BALACI STANA , Lipsă CNP.	A1.1, A1.2

C. Partea III. SARCINI .

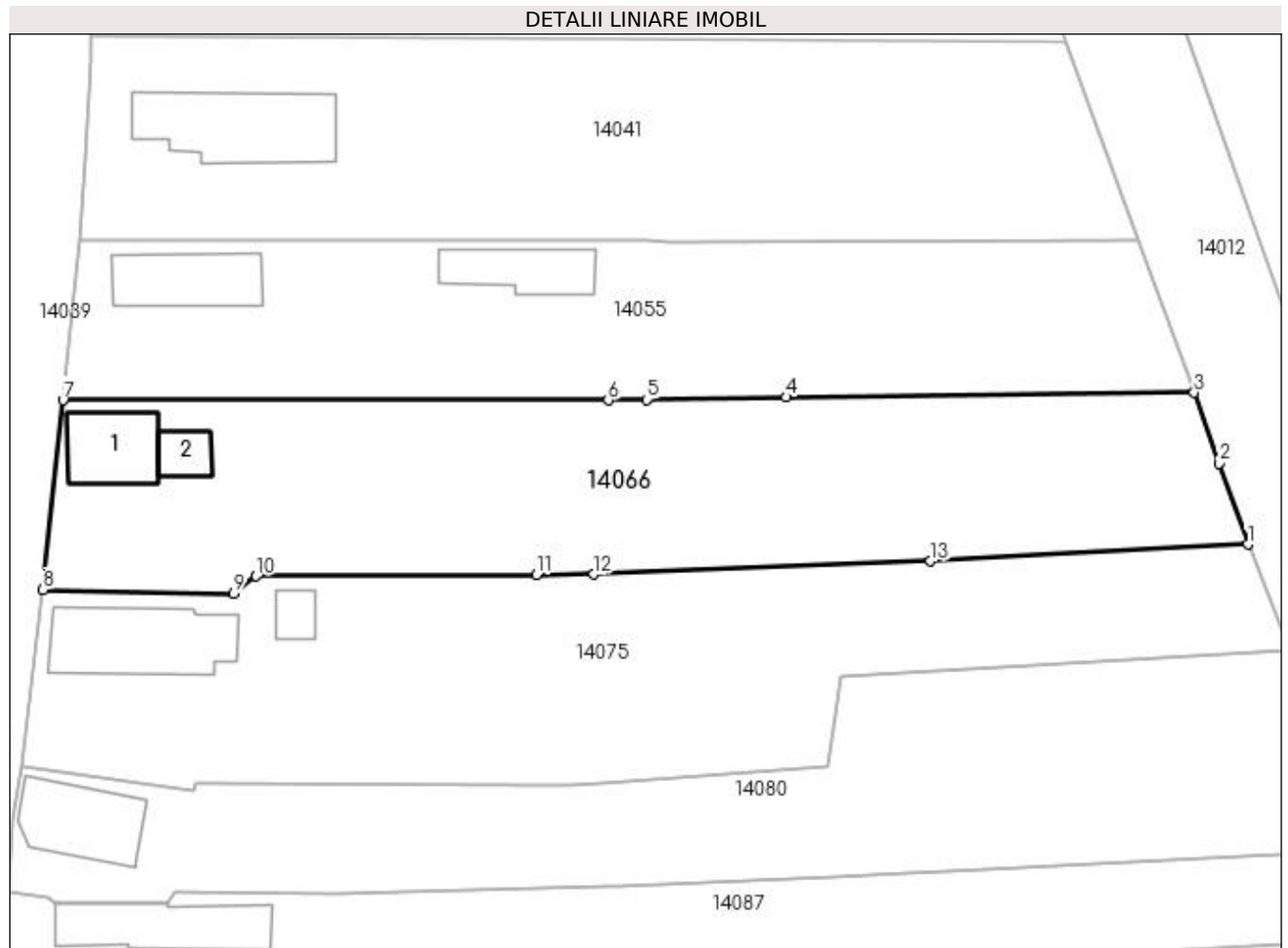
Inscrieri privind dezmembramintele dreptului de proprietate, drepturi reale de garanție și sarcini	Referințe
NU SUNT	

Anexa Nr. 1 La Partea I

Teren

Nr cadastral	Suprafața (mp)*	Observații / Referințe
	2.123	

* Suprafața este determinată în planul de proiecție Stereo 70.



Date referitoare la teren

Crt	Categorie folosință	Intra vilan	Suprafața (mp)	Tarla	Parcelă	Nr. topo	Observații / Referințe
1	curți constructii	DA	2.123	7	-	-	

Date referitoare la construcții

Crt	Număr	Destinație construcție	Supraf. (mp)	Situație juridică	Observații / Referințe
A1.1		construcții de locuințe	67	Cu acte	Nr. niveluri:1; S. construita la sol:67 mp;
A1.2		construcții anexa	25	Cu acte	Nr. niveluri:1; S. construita la sol:25 mp;

Lungime Segmente

1) Valorile lungimilor segmentelor sunt obținute din proiecție în plan.

Punct început	X / Y	Punct sfârșit	X / Y	Lungime segment (** (m)
1	383.948,242 267.267,041	2	383.945,303 267.275,338	8.802
2	383.945,303 267.275,338	3	383.942,727 267.282,611	7.716
3	383.942,727 267.282,611	4	383.900,82 267.282,151	41.91

Punct început	X / Y	Punct sfârşit	X / Y	Lungime segment (** (m)
4	383.900,82 267.282,151	5	383.886,512 267.281,889	14.31
5	383.886,512 267.281,889	6	383.882,561 267.281,816	3.952
6	383.882,561 267.281,816	7	383.826,541 267.281,845	56.02
7	383.826,541 267.281,845	8	383.824,494 267.262,386	19.566
8	383.824,494 267.262,386	9	383.844,041 267.261,998	19.551
9	383.844,041 267.261,998	10	383.846,367 267.263,777	2.928
10	383.846,367 267.263,777	11	383.875,184 267.263,932	28.817
11	383.875,184 267.263,932	12	383.881,065 267.263,963	5.881
12	383.881,065 267.263,963	13	383.915,655 267.265,318	34.617
13	383.915,655 267.265,318	1	383.948,242 267.267,041	32.633

** Lungimile segmentelor sunt determinate în planul de proiecție Stereo 70 și sunt rotunjite la 1 milimetru.

*** Distanța dintre puncte este formată din segmente cumulate ce sunt mai mici decât valoarea 1 milimetru.

**DATE DESPRE IMOBILUL NR. 14067**

Oficiul de Cadastru și Publicitate Imobiliară DOLJ
Biroul de Cadastru și Publicitate Imobiliară Craiova

A. Partea I. Descrierea imobilului

TEREN Intravilan

Adresa: Loc. Plosca, Str Mihai Eminescu, Nr. 26, Jud. Dolj, T8,P14,P15

Nr. Crt	Nr cadastral Nr. topografic	Suprafața* (mp)	Observații / Referințe
A1		Din acte: 1.287 Masurata: 2.079	Sector cadastral:36 Teren imprejmuit;

Construcții

Crt	Nr cadastral Nr. topografic	Adresa	Observații / Referințe
A1.1		Loc. Plosca, Str Mihai Eminescu, Nr. 26, Jud. Dolj, T8,P14,P15	Nr. niveluri:1; S. construita la sol:73 mp;

B. Partea II. Proprietari și acte

Inscrieri privitoare la dreptul de proprietate și alte drepturi reale		Referințe
/		
Act Administrativ nr. TDP nr. 1217-45092, din 30/10/1996 emis de CJSAPT DOLJ;		
B1	Intabulare, drept de PROPRIETATE, dobandit prin Reconstituire, cota actuala 1/1, cota initiala 1/1 1) RISTEA ȘTEFAN, Lipsă CNP.	A1
Act Normativ nr. 7, din 13/03/1996 emis de PARLAMENTUL ROMANIEI (ART.12 ALIN.(14) și ART.37 ALIN.(2));		
B2	Intabulare, drept de PROPRIETATE, dobandit prin Lege, cota actuala 1/1, cota initiala 1/1 1) RISTEA ȘTEFAN, Lipsă CNP.	A1.1

C. Partea III. SARCINI .

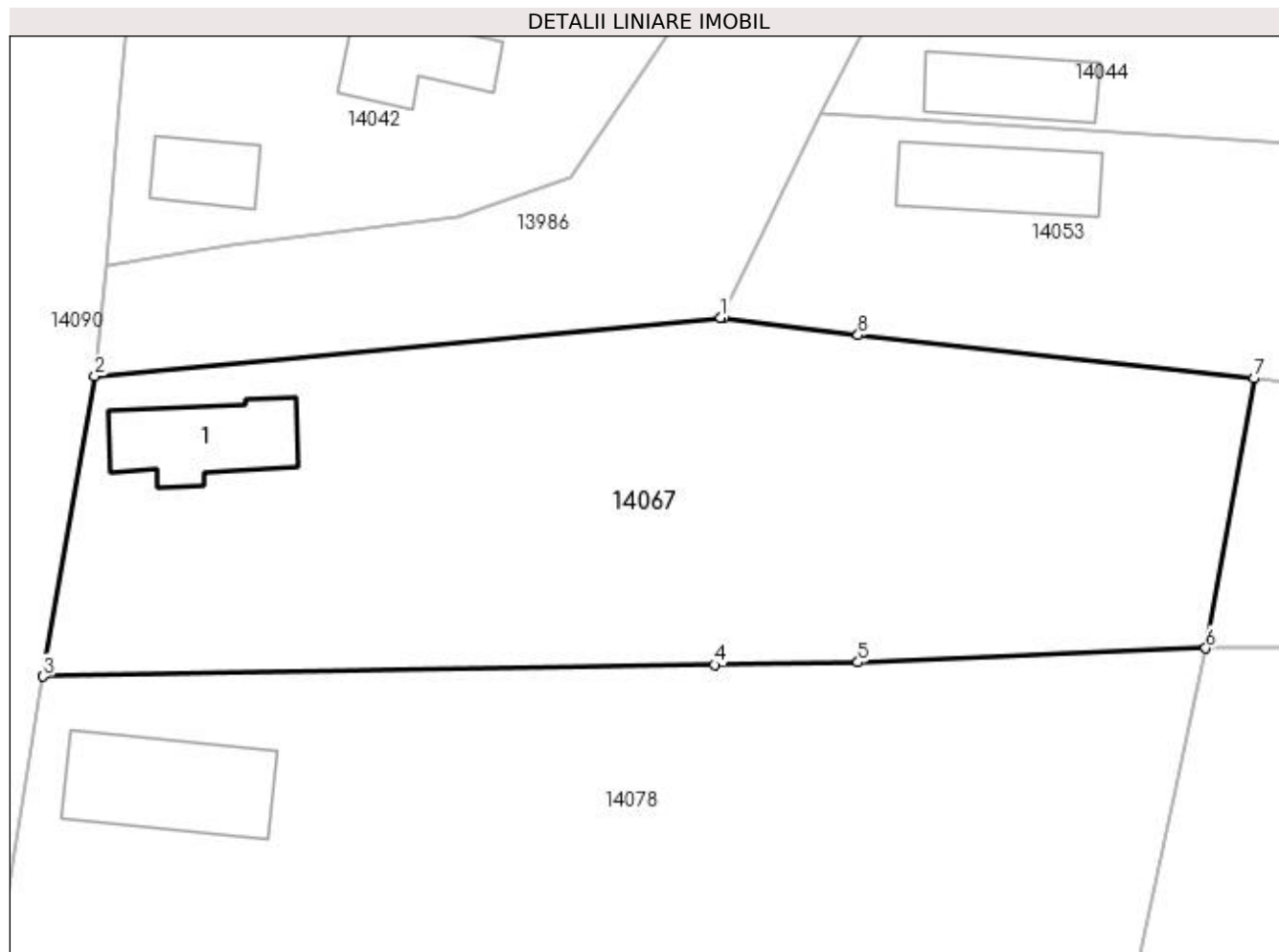
Inscrieri privind dezmembramentele dreptului de proprietate, drepturi reale de garanție și sarcini	Referințe
NU SUNT	

Anexa Nr. 1 La Partea I

Teren

Nr cadastral	Suprafața (mp)*	Observații / Referințe
	Din acte: 1.287 Masurata: 2.079	

* Suprafața este determinată în planul de proiecție Stereo 70.



Date referitoare la teren

Crt	Categorie folosință	Intra vilan	Suprafața (mp)	Tarla	Parcelă	Nr. topo	Observații / Referințe
1	curți construcții	DA	1.184	8	14	-	
2	arabil	DA	895	8	15	-	

Date referitoare la construcții

Crt	Număr	Destinație construcție	Supraf. (mp)	Situație juridică	Observații / Referințe
A1.1		construcții de locuințe	73	Cu acte	Nr. niveluri:1; S. construita la sol:73 mp;

Lungime Segmente

1) Valorile lungimilor segmentelor sunt obținute din proiecție în plan.

Punct început	X / Y	Punct sfârșit	X / Y	Lungime segment (** (m)
1	383.715,246 267.285,674	2	383.668,198 267.281,259	47.255
2	383.668,198 267.281,259	3	383.664,299 267.258,685	22.908
3	383.664,299 267.258,685	4	383.714,787 267.259,564	50.496

Punct început	X / Y	Punct sfârșit	X / Y	Lungime segment (** (m)
4	383.714,787 267.259,564	5	383.725,569 267.259,752	10.784
5	383.725,569 267.259,752	6	383.751,738 267.260,811	26.19
6	383.751,738 267.260,811	7	383.755,358 267.281,103	20.612
7	383.755,358 267.281,103	8	383.725,578 267.284,357	29.957
8	383.725,578 267.284,357	9	383.715,441 267.285,649	10.219
9	383.715,441 267.285,649	1	383.715,246 267.285,674	0.197

** Lungimile segmentelor sunt determinate în planul de proiecție Stereo 70 și sunt rotunjite la 1 milimetru.

*** Distanța dintre puncte este formată din segmente cumulate ce sunt mai mici decât valoarea 1 milimetru.

**DATE DESPRE IMOBILUL NR. 14068**

Oficiul de Cadastru și Publicitate Imobiliară DOLJ
Biroul de Cadastru și Publicitate Imobiliară Craiova

A. Partea I. Descrierea imobilului

TEREN Intravilan

Adresa: Loc. Plosca, Str Calea Dunării, Nr. 123, Jud. Dolj, T4,P33

Nr. Crt	Nr cadastral Nr. topografic	Suprafața* (mp)	Observații / Referințe
A1		Din acte: 504 Masurata: 653	Sector cadastral:36 Teren imprejmuit;

Construcții

Crt	Nr cadastral Nr. topografic	Adresa	Observații / Referințe
A1.1		Loc. Plosca, Str Calea Dunării, Nr. 123, Jud. Dolj	Nr. niveluri:1; S. construita la sol:67 mp;
A1.2		Loc. Plosca, Str Calea Dunării, Nr. 123, Jud. Dolj	Nr. niveluri:1; S. construita la sol:46 mp;

B. Partea II. Proprietari și acte

Inscrieri privitoare la dreptul de proprietate și alte drepturi reale		Referințe
/		
Act Administrativ nr. TDP nr. 302-44327, din 13/06/1996 emis de CJSAPT DOLJ;		
B1	Intabulare, drept de PROPRIETATE, dobandit prin Reconstituire, cota actuala 1/1, cota initiala 1/1 1) GEBAILA DUMITRU, Lipsă CNP. 2) NICOLAE CONSTANTIN, Lipsă CNP.	A1
Act Normativ nr. 7, din 13/03/1996 emis de PARLAMENTUL ROMANIEI (ART.12 ALIN.(14) și ART.37 ALIN.(2));		
B2	Intabulare, drept de PROPRIETATE, dobandit prin Lege, cota actuala 1/1, cota initiala 1/1 1) GEBAILA DUMITRU, Lipsă CNP. 2) NICOLAE CONSTANTIN, Lipsă CNP.	A1.1, A1.2

C. Partea III. SARCINI .

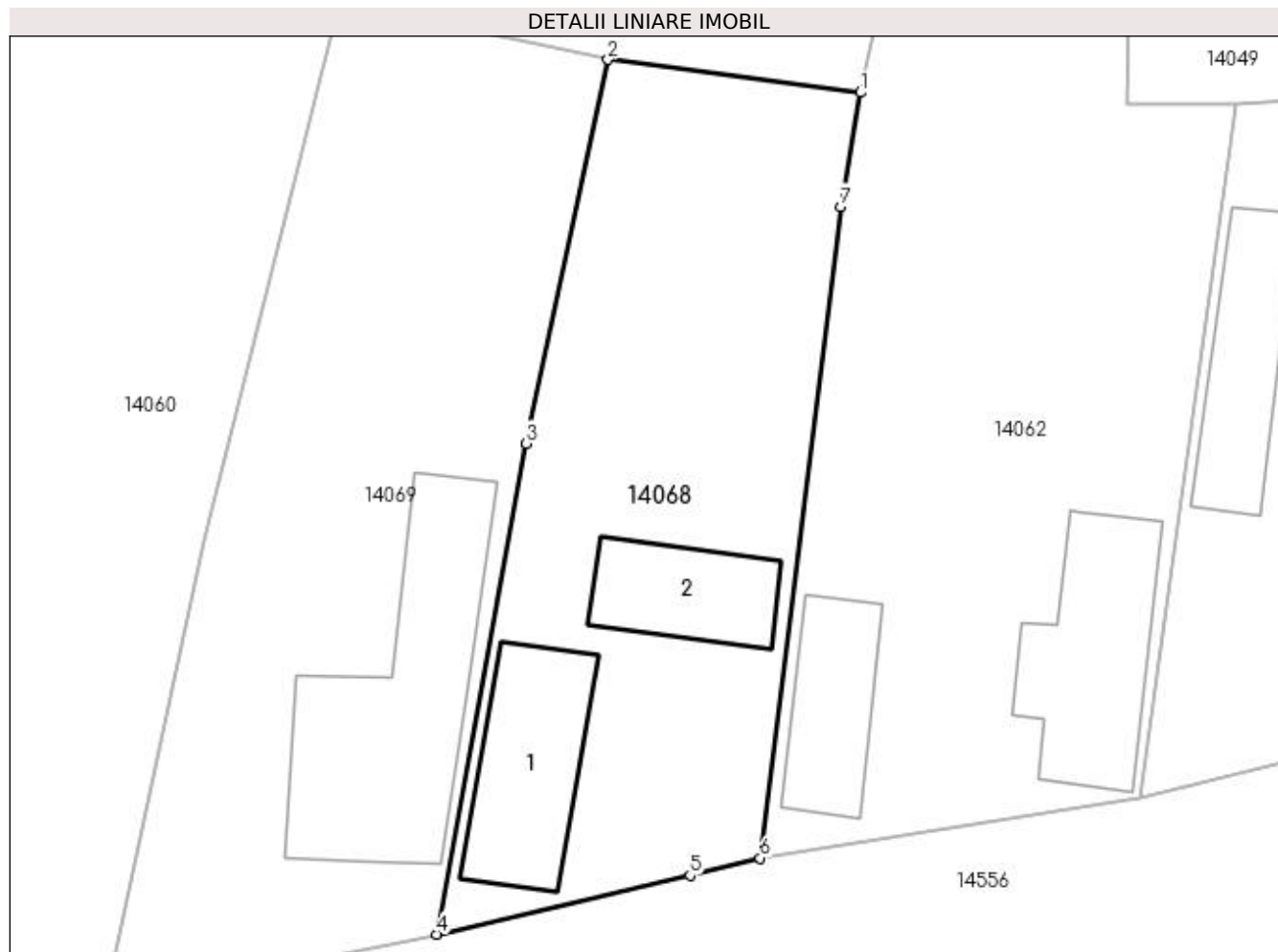
Inscrieri privind dezmembramentele dreptului de proprietate, drepturi reale de garanție și sarcini	Referințe
NU SUNT	

Anexa Nr. 1 La Partea I

Teren

Nr cadastral	Suprafața (mp)*	Observații / Referințe
	Din acte: 504 Masurata: 653	

* Suprafața este determinată în planul de proiecție Stereo 70.



Date referitoare la teren

Crt	Categorie folosință	Intra vilan	Suprafața (mp)	Tarla	Parcelă	Nr. topo	Observații / Referințe
1	curți constructii	DA	653	4	33	-	

Date referitoare la construcții

Crt	Număr	Destinație construcție	Supraf. (mp)	Situație juridică	Observații / Referințe
A1.1		construcții de locuințe	67	Cu acte	Nr. niveluri:1; S. construita la sol:67 mp;
A1.2		construcții anexa	46	Cu acte	Nr. niveluri:1; S. construita la sol:46 mp;

Lungime Segmente

1) Valorile lungimilor segmentelor sunt obținute din proiecție în plan.

Punct început	X / Y	Punct sfârșit	X / Y	Lungime segment (** (m)
1	384.183,054 267.291,083	2	384.169,714 267.292,823	13.453
2	384.169,714 267.292,823	3	384.165,399 267.272,571	20.707
3	384.165,399 267.272,571	4	384.160,669 267.246,664	26.335

Punct început	X / Y	Punct sfârșit	X / Y	Lungime segment (** (m)
4	384.160,669 267.246,664	5	384.174,05 267.249,769	13.737
5	384.174,05 267.249,769	6	384.177,741 267.250,679	3.802
6	384.177,741 267.250,679	7	384.182,014 267.285,073	34.658
7	384.182,014 267.285,073	1	384.183,054 267.291,083	6.099

** Lungimile segmentelor sunt determinate în planul de proiecție Stereo 70 și sunt rotunjite la 1 milimetru.

*** Distanța dintre puncte este formată din segmente cumulate ce sunt mai mici decât valoarea 1 milimetru.

**DATE DESPRE IMOBILUL NR. 14069**

Oficiul de Cadastru și Publicitate Imobiliară DOLJ
Biroul de Cadastru și Publicitate Imobiliară Craiova

A. Partea I. Descrierea imobilului

TEREN Intravilan

Adresa: Loc. Plosca, Str Calea Dunării, Nr. 121, Jud. Dolj, T4,P32

Nr. Crt	Nr cadastral Nr. topografic	Suprafața* (mp)	Observații / Referințe
A1		Din acte: 832 Masurata: 786	Sector cadastral:36 Teren imprejmuit;

Construcții

Crt	Nr cadastral Nr. topografic	Adresa	Observații / Referințe
A1.1		Loc. Plosca, Str Calea Dunării, Nr. 121, Jud. Dolj	Nr. niveluri:1; S. construita la sol:128 mp;

B. Partea II. Proprietari și acte

Inscrieri privitoare la dreptul de proprietate și alte drepturi reale		Referințe
/		
Hotarare Judecatoreasca nr. SC nr. 1108, din 03/10/2019 emis de JUDECATORIA BAILESTI;		
B1	Intabulare, drept de PROPRIETATE, dobandit prin lesire Din Indiviziune, cota actuala 1/1, cota initiala 1/1 1) CONEA ANGELA	A1
B2	Intabulare, drept de PROPRIETATE, dobandit prin lesire Din Indiviziune, cota actuala 1/1, cota initiala 1/1 1) CONEA ANGELA	A1.1

C. Partea III. SARCINI .

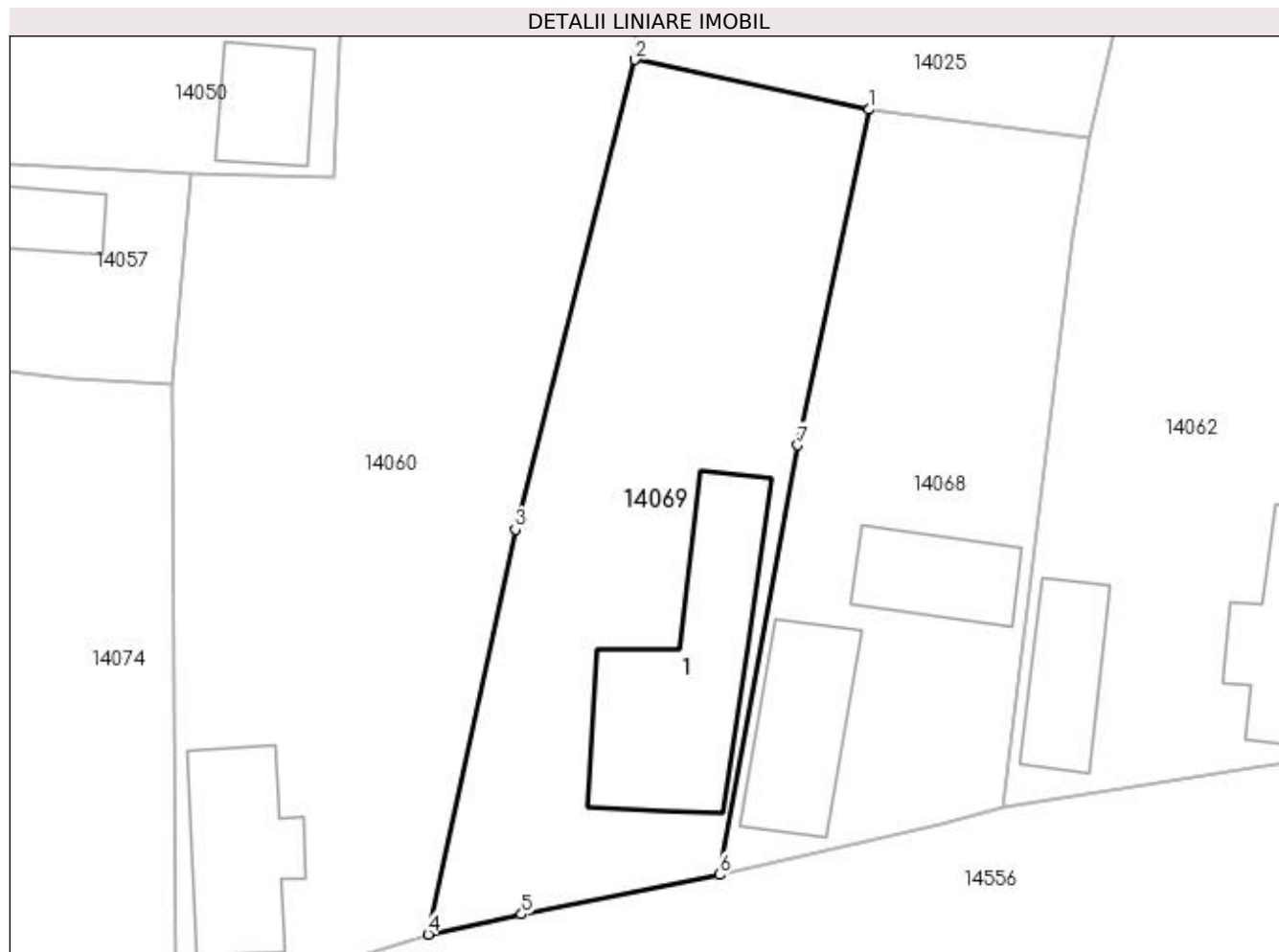
Inscrieri privind dezmembramintele dreptului de proprietate, drepturi reale de garanție și sarcini	Referințe
NU SUNT	

Anexa Nr. 1 La Partea I

Teren

Nr cadastral	Suprafața (mp)*	Observații / Referințe
	Din acte: 832 Masurata: 786	

* Suprafața este determinată în planul de proiecție Stereo 70.



Date referitoare la teren

Crt	Categorie folosință	Intra vilan	Suprafața (mp)	Tarla	Parcelă	Nr. topo	Observații / Referințe
1	curți constructii	DA	786	4	32	-	

Date referitoare la construcții

Crt	Număr	Destinație construcție	Supraf. (mp)	Situație juridică	Observații / Referințe
A1.1		construcții de locuințe	128	Cu acte	Nr. niveluri:1; S. construita la sol:128 mp;

Lungime Segmente

1) Valorile lungimilor segmentelor sunt obținute din proiecție în plan.

Punct început	X / Y	Punct sfârșit	X / Y	Lungime segment (** (m)
1	384.169,714 267.292,823	2	384.155,59 267.295,825	14.44
2	384.155,59 267.295,825	3	384.148,362 267.267,498	29.235
3	384.148,362 267.267,498	4	384.143,106 267.243,071	24.986

Punct început	X / Y	Punct sfârșit	X / Y	Lungime segment (** (m)
4	384.143,106 267.243,071	5	384.148,756 267.244,272	5.776
5	384.148,756 267.244,272	6	384.160,669 267.246,664	12.151
6	384.160,669 267.246,664	7	384.165,399 267.272,571	26.335
7	384.165,399 267.272,571	1	384.169,714 267.292,823	20.707

** Lungimile segmentelor sunt determinate în planul de proiecție Stereo 70 și sunt rotunjite la 1 milimetru.

*** Distanța dintre puncte este formată din segmente cumulate ce sunt mai mici decât valoarea 1 milimetru.

**DATE DESPRE IMOBILUL NR. 14070**

Oficiul de Cadastru și Publicitate Imobiliară DOLJ
Biroul de Cadastru și Publicitate Imobiliară Craiova

A. Partea I. Descrierea imobilului

TEREN Intravilan

Adresa: Loc. Plosca, Str Independenței, Nr. 1, Jud. Dolj, T5,P10

Nr. Crt	Nr cadastral Nr. topografic	Suprafața* (mp)	Observații / Referințe
A1		Din acte: 664 Masurata: 817	Sector cadastral:36 Teren imprejmuit;

Construcții

Crt	Nr cadastral Nr. topografic	Adresa	Observații / Referințe
A1.1		Loc. Plosca, Str Independenței, Nr. 1, Jud. Dolj	Nr. niveluri:1; S. construita la sol:110 mp;
A1.2		Loc. Plosca, Str Independenței, Nr. 1, Jud. Dolj	Nr. niveluri:1; S. construita la sol:41 mp;

B. Partea II. Proprietari și acte

Inscrieri privitoare la dreptul de proprietate și alte drepturi reale		Referințe
/		
Act Administrativ nr. TDP nr. 390-44327, din 02/08/1996 emis de CJSAPT DOLJ;		
B1	Intabulare, drept de PROPRIETATE, dobandit prin Reconstituire, cota actuala 1/1, cota initiala 1/1 1) PUTULACHE MARIN II, Lipsă CNP.	A1
Act Normativ nr. 7, din 13/03/1996 emis de PARLAMENTUL ROMANIEI (ART.12 ALIN.(14) și ART.37 ALIN.(2));		
B2	Intabulare, drept de PROPRIETATE, dobandit prin Lege, cota actuala 1/1, cota initiala 1/1 1) PUTULACHE MARIN II, Lipsă CNP.	A1.1, A1.2

C. Partea III. SARCINI .

Inscrieri privind dezmembramintele dreptului de proprietate, drepturi reale de garanție și sarcini	Referințe
NU SUNT	

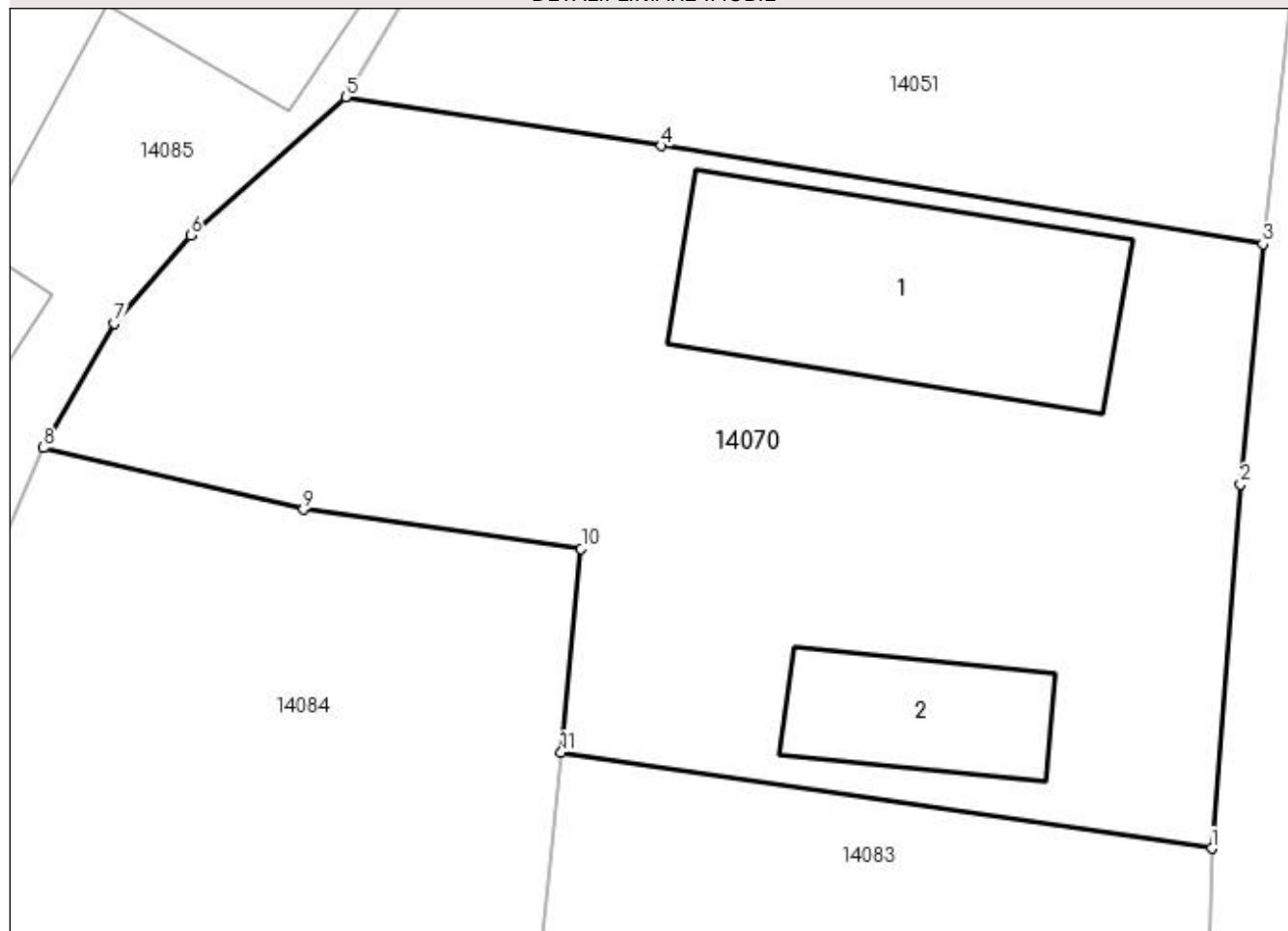
Anexa Nr. 1 La Partea I

Teren

Nr cadastral	Suprafața (mp)*	Observații / Referințe
	Din acte: 664 Masurata: 817	

* Suprafața este determinată în planul de proiecție Stereo 70.

DETALII LINIARE IMOBIL



Date referitoare la teren

Crt	Categorie folosință	Intravilan	Suprafața (mp)	Tarla	Parcelă	Nr. topo	Observații / Referințe
1	curți construcții	DA	817	5	10	-	

Date referitoare la construcții

Crt	Număr	Destinație construcție	Supraf. (mp)	Situație juridică	Observații / Referințe
A1.1		construcții de locuințe	110	Cu acte	Nr. niveluri:1; S. construita la sol:110 mp;
A1.2		construcții anexa	41	Cu acte	Nr. niveluri:1; S. construita la sol:41 mp;

Lungime Segmente

1) Valorile lungimilor segmentelor sunt obținute din proiecție în plan.

Punct început	X / Y	Punct sfârșit	X / Y	Lungime segment (** (m)
1	384.084,915 267.253,161	2	384.085,999 267.266,874	13.756
2	384.085,999 267.266,874	3	384.086,842 267.275,921	9.086
3	384.086,842 267.275,921	4	384.064,176 267.279,621	22.966

Punct început	X / Y	Punct sfârșit	X / Y	Lungime segment (** (m)
4	384.064,176 267.279,621	5	384.052,298 267.281,462	12.02
5	384.052,298 267.281,462	6	384.046,455 267.276,247	7.832
6	384.046,455 267.276,247	7	384.043,587 267.272,936	4.38
7	384.043,587 267.272,936	8	384.040,92 267.268,241	5.4
8	384.040,92 267.268,241	9	384.050,714 267.265,925	10.064
9	384.050,714 267.265,925	10	384.061,166 267.264,452	10.555
10	384.061,166 267.264,452	11	384.060,423 267.256,782	7.706
11	384.060,423 267.256,782	1	384.084,915 267.253,161	24.758

** Lungimile segmentelor sunt determinate în planul de proiecție Stereo 70 și sunt rotunjite la 1 milimetru.

*** Distanța dintre puncte este formată din segmente cumulate ce sunt mai mici decât valoarea 1 milimetru.

**DATE DESPRE IMOBILUL NR. 14071**

Oficiul de Cadastru și Publicitate Imobiliară DOLJ
Biroul de Cadastru și Publicitate Imobiliară Craiova

A. Partea I. Descrierea imobilului

TEREN Intravilan

Adresa: Loc. Plosca, Str Mihai Eminescu, Nr. 19, Jud. Dolj, fost Cv 11 P9

Nr. Crt	Nr cadastral Nr. topografic	Suprafața* (mp)	Observații / Referințe
A1	37589	Din acte: 1.100 Masurata: 1.207	Sector cadastral:36 Teren imprejmuit;

Construcții

Crt	Nr cadastral Nr. topografic	Adresa	Observații / Referințe
A1.1	37589-C1	Loc. Plosca, Str Mihai Eminescu, Nr. 19, Jud. Dolj, fost Cv 11 P9	Nr. niveluri:2; S. construita la sol:152 mp; S. construita desfasurata:165 mp; C1 - Casa de locuit, regim parter+beci, construita in anul 1970, Sc=152mp, Sd=165mp
A1.2	37589-C2	Loc. Plosca, Str Mihai Eminescu, Nr. 19, Jud. Dolj, fost Cv 11 P9	Nr. niveluri:1; S. construita la sol:20 mp; S. construita desfasurata:20 mp; C2 - Anexa regim parter , construita in anul 1970, Sc=20mp, Sd=20mp
A1.3	37589-C3	Loc. Plosca, Str Mihai Eminescu, Nr. 19, Jud. Dolj, fost Cv 11 P9	Nr. niveluri:1; S. construita la sol:56 mp; S. construita desfasurata:56 mp; C3 - Anexa , regim parter , construita in anul 1970, Sc=56mp, Sd=56mp

B. Partea II. Proprietari și acte

Inscrieri privitoare la dreptul de proprietate și alte drepturi reale	Referințe
142381 / 02/06/2021	
Act Notarial nr. CM nr. 194, din 01/08/2013 emis de NP Aurel Belu (act administrativ nr TDP nr. 2137 din 30.09.2002, emis de Comisia judeteana Dolj);	
B1	A1, A1.1, A1.2, A1.3
Intabulare, drept de PROPRIETATE, dobandit prin Succesiune, cota actuala 1/1, cota initiala 1/1	
1) CIOVICĂ MARIN	
OBSERVATII: def Ciovica Stana	

C. Partea III. SARCINI .

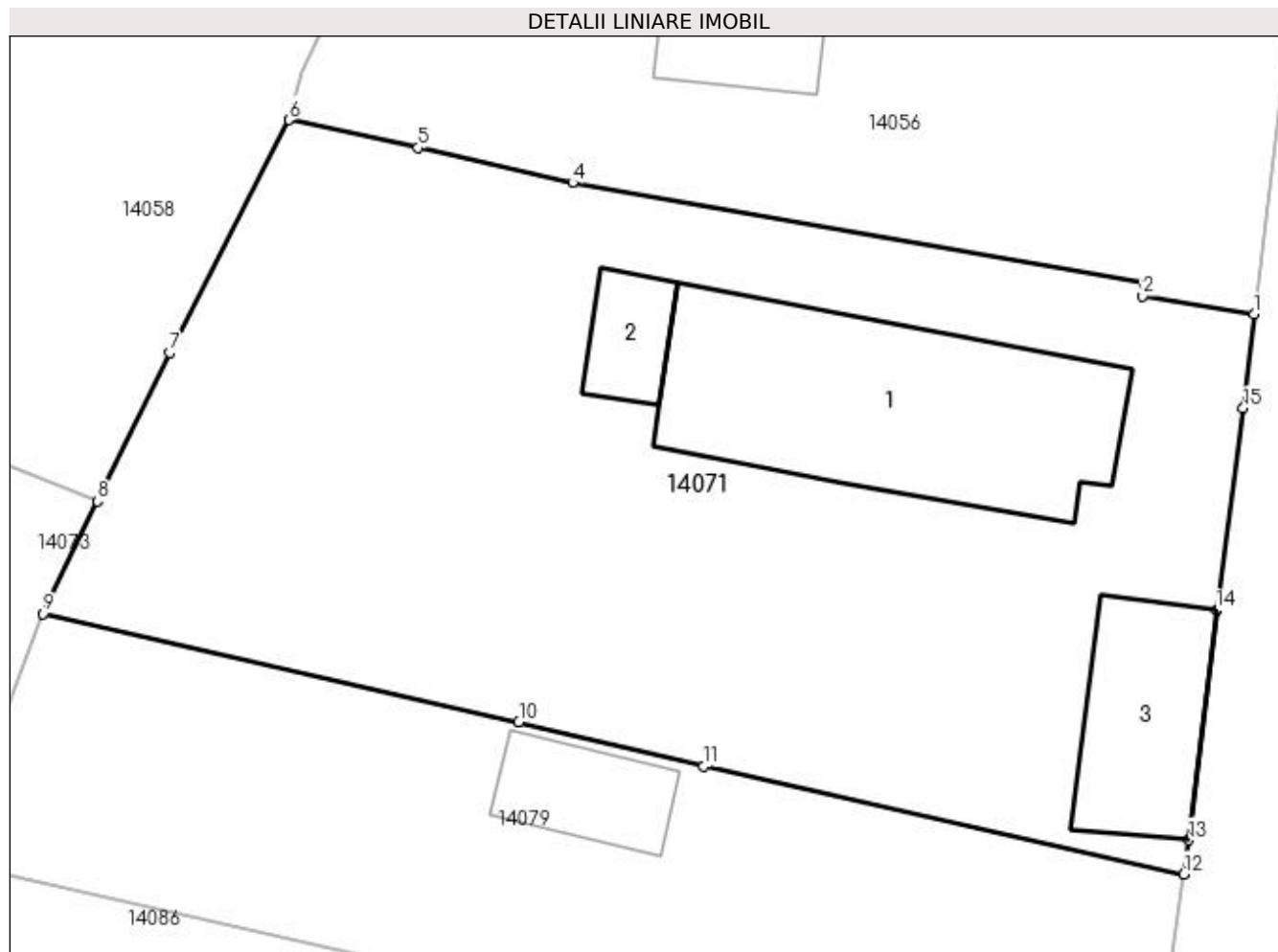
Inscrieri privind dezmembramintele dreptului de proprietate, drepturi reale de garanție și sarcini	Referințe
NU SUNT	

Anexa Nr. 1 La Partea I

Teren

Nr cadastral	Suprafața (mp)*	Observații / Referințe
37589	Din acte: 1.100 Masurata: 1.207	

* Suprafața este determinată în planul de proiecție Stereo 70.



Date referitoare la teren

Crt	Categorie folosință	Intra vilan	Suprafața (mp)	Tarla	Parcelă	Nr. topo	Observații / Referințe
1	curți constructii	DA	1.207	11	9	-	

Date referitoare la construcții

Crt	Număr	Destinație construcție	Supraf. (mp)	Situație juridică	Observații / Referințe
A1.1	37589-C1	construcții de locuințe	Din acte: 0 Masurata: 152	Cu acte	Nr. niveluri:2; S. construita la sol:152 mp; S. construita desfasurata:165 mp; C1 - Casa de locuit, regim parter+ beci, construita in anul 1970, Sc=152mp, Sd=165mp
A1.2	37589-C2	construcții anexa	Din acte: 0 Masurata: 20	Cu acte	Nr. niveluri:1; S. construita la sol:20 mp; S. construita desfasurata:20 mp; C2 - Anexa regim parter , construita in anul 1970, Sc=20mp, Sd=20mp
A1.3	37589-C3	construcții anexa	Din acte: 0 Masurata: 56	Cu acte	Nr. niveluri:1; S. construita la sol:56 mp; S. construita desfasurata:56 mp; C3 - Anexa , regim parter , construita in anul 1970, Sc=56mp, Sd=56mp

Lungime Segmente

1) Valorile lungimilor segmentelor sunt obținute din proiecție în plan.

Punct început	X / Y	Punct sfârșit	X / Y	Lungime segment (** (m)
1	383.652,354 267.269,183	2	383.647,326 267.269,995	5.093
2	383.647,326 267.269,995	3	383.647,42 267.270,587	0.599
3	383.647,42 267.270,587	4	383.621,587 267.275,116	26.227
4	383.621,587 267.275,116	5	383.614,604 267.276,688	7.158
5	383.614,604 267.276,688	6	383.608,782 267.277,955	5.958
6	383.608,782 267.277,955	7	383.603,387 267.267,46	11.8
7	383.603,387 267.267,46	8	383.600,14 267.260,738	7.465
8	383.600,14 267.260,738	9	383.597,69 267.255,666	5.633
9	383.597,69 267.255,666	10	383.619,166 267.250,782	22.024
10	383.619,166 267.250,782	11	383.627,523 267.248,783	8.593
11	383.627,523 267.248,783	12	383.649,187 267.243,905	22.206
12	383.649,187 267.243,905	13	383.649,405 267.245,441	1.551
13	383.649,405 267.245,441	14	383.650,654 267.255,814	10.448
14	383.650,654 267.255,814	15	383.651,871 267.264,941	9.208
15	383.651,871 267.264,941	1	383.652,354 267.269,183	4.269

** Lungimile segmentelor sunt determinate în planul de proiecție Stereo 70 și sunt rotunjite la 1 milimetru.

*** Distanța dintre puncte este formată din segmente cumulate ce sunt mai mici decât valoarea 1 milimetru.

**DATE DESPRE IMOBILUL NR. 14072**

Oficiul de Cadastru și Publicitate Imobiliară DOLJ
Biroul de Cadastru și Publicitate Imobiliară Craiova

A. Partea I. Descrierea imobilului

TEREN Intravilan

Adresa: Loc. Plosca, Str Liviu Rebreanu, Nr. 5, Jud. Dolj, fost T5 P1,2

Nr. Crt	Nr cadastral Nr. topografic	Suprafața* (mp)	Observații / Referințe
A1	34865	Din acte: 1.896 Masurata: 1.759	Sector cadastral:36 Teren imprejmuit;

Construcții

Crt	Nr cadastral Nr. topografic	Adresa	Observații / Referințe
A1.1	34865-C1	Loc. Plosca, Str Liviu Rebreanu, Nr. 5, Jud. Dolj, fost T5 P1,2	Nr. niveluri:1; S. construita la sol:70 mp; S. construita desfasurata:70 mp; C1 - Locuinta, parter, Sc=70mp, Sd=70mp, edificata in anul 1912
A1.2	34865-C2	Loc. Plosca, Str Liviu Rebreanu, Nr. 5, Jud. Dolj, fost T5 P1,2	Nr. niveluri:1; S. construita la sol:50 mp; S. construita desfasurata:50 mp; C2 - Anexa, parter, Sc=50mp, Sd=50mp, edificata in anul 1912
A1.3	34865-C3	Loc. Plosca, Str Liviu Rebreanu, Nr. 5, Jud. Dolj, fost T5 P1,2	Nr. niveluri:1; S. construita la sol:30 mp; S. construita desfasurata:30 mp; C3 - Anexa, parter, Sc=30mp, Sd=30mp, edificata in anul 1912

B. Partea II. Proprietari și acte

Inscrieri privitoare la dreptul de proprietate și alte drepturi reale		Referințe
32318 / 18/02/2020		
Act Notarial nr. CONTRACT DE DONATIE AUT.655, din 14/02/2020 emis de NP.Floricel MIHAI-MARIAN;		
B1	Intabulare, drept de PROPRIETATE, dobandit prin Conventie, cota actuala 1/1, cota initiala 1/1 1) VECHILU DANIEL-BOGDAN	A1, A1.1, A1.2, A1.3

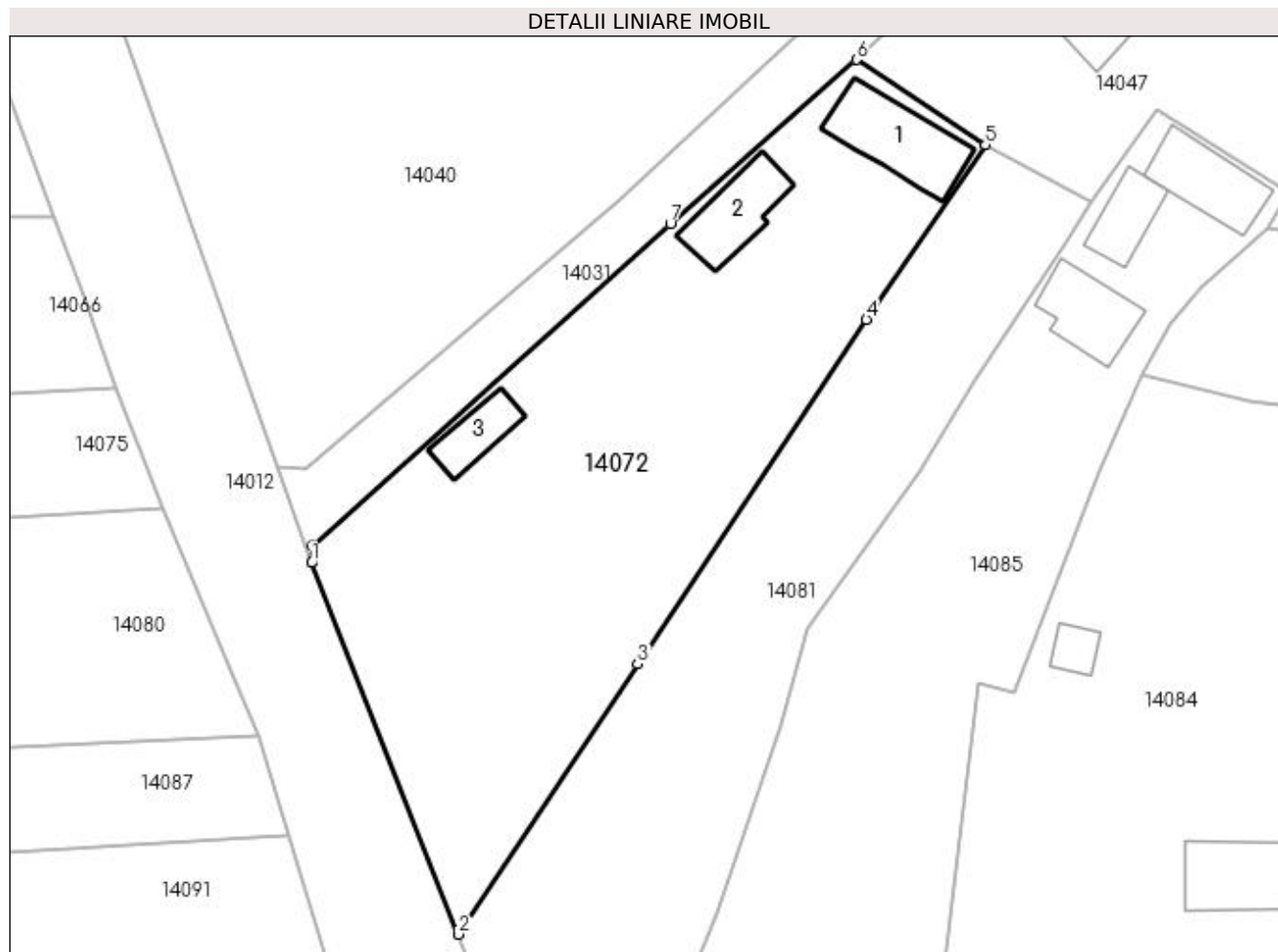
C. Partea III. SARCINI

Inscrieri privind dezmembramintele dreptului de proprietate, drepturi reale de garanție și sarcini		Referințe
32318 / 18/02/2020		
Act Notarial nr. CONTRACT DE DONATIE AUT.655, din 14/02/2020 emis de NP.Floricel MIHAI-MARIAN;		
C1	Intabulare, drept de UZUFRACT VIAGER, cota actuala 1/1, cota initiala 1/1 1) CRISTEA DUMITRU	A1, A1.1, A1.2, A1.3

Anexa Nr. 1 La Partea I**Teren**

Nr cadastral	Suprafața (mp)*	Observații / Referințe
34865	Din acte: 1.896 Masurata: 1.759	

* Suprafața este determinată în planul de proiecție Stereo 70.

**Date referitoare la teren**

Crt	Categorie folosință	Intra vilan	Suprafața (mp)	Tarla	Parcelă	Nr. topo	Observații / Referințe
1	curți constructii	DA	693	5	2	-	
2	arabil	DA	1.066	5	1	-	

Date referitoare la construcții

Crt	Număr	Destinație construcție	Supraf. (mp)	Situație juridică	Observații / Referințe
A1.1	34865-C1	construcții de locuințe	Din acte: 0 Masurata: 70	Cu acte	Nr. niveluri:1; S. construita la sol:70 mp; S. construita desfasurata:70 mp; C1 - Locuinta, parter, Sc=70mp, Sd=70mp, edificata in anul 1912
A1.2	34865-C2	construcții anexa	Din acte: 0 Masurata: 50	Cu acte	Nr. niveluri:1; S. construita la sol:50 mp; S. construita desfasurata:50 mp; C2 - Anexa, parter, Sc=50mp, Sd=50mp, edificata in anul 1912
A1.3	34865-C3	construcții anexa	Din acte: 0 Masurata: 30	Cu acte	Nr. niveluri:1; S. construita la sol:30 mp; S. construita desfasurata:30 mp; C3 - Anexa, parter, Sc=30mp, Sd=30mp, edificata in anul 1912

Lungime Segmente

1) Valorile lungimilor segmentelor sunt obținute din proiecție în plan.

Punct început	X / Y	Punct sfârșit	X / Y	Lungime segment (** (m)
1	383.965,955 267.251,28	2	383.979,209 267.217,713	36.089
2	383.979,209 267.217,713	3	383.995,395 267.242,162	29.321
3	383.995,395 267.242,162	4	384.016,083 267.273,266	37.356
4	384.016,083 267.273,266	5	384.026,87 267.289,025	19.097
5	384.026,87 267.289,025	6	384.015,182 267.296,733	14.001
6	384.015,182 267.296,733	7	383.998,376 267.281,92	22.402
7	383.998,376 267.281,92	8	383.966,046 267.252,848	43.479
8	383.966,046 267.252,848	1	383.965,955 267.251,28	1.571

** Lungimile segmentelor sunt determinate în planul de proiecție Stereo 70 și sunt rotunjite la 1 milimetru.

*** Distanța dintre puncte este formată din segmente cumulate ce sunt mai mici decât valoarea 1 milimetru.

**DATE DESPRE IMOBILUL NR. 14073**

Oficiul de Cadastru și Publicitate Imobiliară DOLJ
Biroul de Cadastru și Publicitate Imobiliară Craiova

A. Partea I. Descrierea imobilului

TEREN Intravilan

Adresa: Loc. Plosca, Str George Coşbuc, Nr. 18, Jud. Dolj, T11

Nr. Crt	Nr cadastral Nr. topografic	Suprafaţa* (mp)	Observații / Referințe
A1		624	Sector cadastral:36 Teren imprejmuit;

B. Partea II. Proprietari și acte

Inscrieri privitoare la dreptul de proprietate și alte drepturi reale		Referințe
/		
Act Normativ nr. 7, din 13/03/1996 emis de PARLAMENTUL ROMÂNIEI;		
B1	Inscrierea provizorie, drept de PROPRIETATE, dobandit prin Lege, cota actuala 1/1, cota initiala 1/1 1) NEIDENTIFICAT NEIDENTIFICAT	A1

C. Partea III. SARCINI .

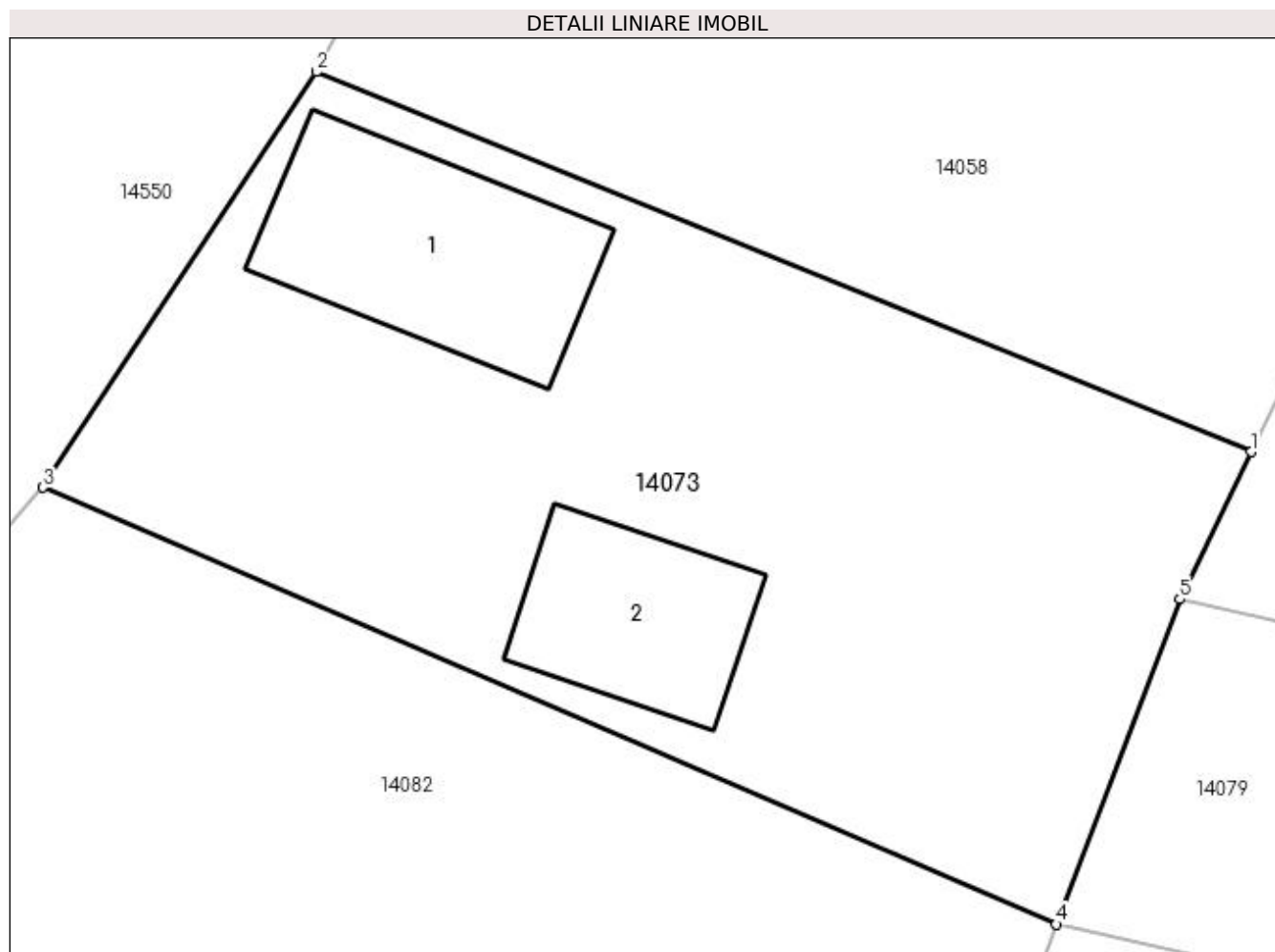
Inscrieri privind dezmembramintele dreptului de proprietate, drepturi reale de garanție și sarcini	Referințe
NU SUNT	

Anexa Nr. 1 La Partea I

Teren

Nr cadastral	Suprafața (mp)*	Observații / Referințe
	624	

* Suprafața este determinată în planul de proiecție Stereo 70.



Date referitoare la teren

Crt	Categorie folosință	Intravilan	Suprafața (mp)	Tarla	Parcelă	Nr. topo	Observații / Referințe
1	curți constructii	DA	624	11	-	-	

Date referitoare la construcții

Crt	Număr	Destinație construcție	Supraf. (mp)	Situație juridică	Observații / Referințe
A1.1		construcții de locuințe	67	Fara acte	Nr. niveluri:1; S. construita la sol:67 mp;
A1.2		construcții anexa	43	Fara acte	Nr. niveluri:1; S. construita la sol:43 mp;

Lungime Segmente

1) Valorile lungimilor segmentelor sunt obținute din proiecție în plan.

Punct început	X / Y	Punct sfârșit	X / Y	Lungime segment (** (m)
1	383.600,14 267.260,738	2	383.567,921 267.273,831	34.778
2	383.567,921 267.273,831	3	383.558,509 267.259,51	17.137
3	383.558,509 267.259,51	4	383.593,425 267.244,472	38.017

Punct început	X / Y	Punct sfârșit	X / Y	Lungime segment (** (m)
4	383.593,425 267.244,472	5	383.597,69 267.255,666	11.979
5	383.597,69 267.255,666	1	383.600,14 267.260,738	5.633

** Lungimile segmentelor sunt determinate în planul de proiecție Stereo 70 și sunt rotunjite la 1 milimetru.

*** Distanța dintre puncte este formată din segmente cumulate ce sunt mai mici decât valoarea 1 milimetru.

**DATE DESPRE IMOBILUL NR. 14074**

Oficiul de Cadastru și Publicitate Imobiliară DOLJ
Biroul de Cadastru și Publicitate Imobiliară Craiova

A. Partea I. Descrierea imobilului

TEREN Intravilan

Adresa: Loc. Plosca, Str Calea Dunării, Nr. 117, Jud. Dolj, T4,P30

Nr. Crt	Nr cadastral Nr. topografic	Suprafața* (mp)	Observații / Referințe
A1		Din acte: 612 Masurata: 716	Sector cadastral:36 Teren imprejmuit;

Construcții

Crt	Nr cadastral Nr. topografic	Adresa	Observații / Referințe
A1.1		Loc. Plosca, Str Calea Dunării, Nr. 117, Jud. Dolj	Nr. niveluri:1; S. construita la sol:72 mp;

B. Partea II. Proprietari și acte

Inscrieri privitoare la dreptul de proprietate și alte drepturi reale		Referințe
/		
Act Administrativ nr. TDP nr. 347-44327, din 08/07/1996 emis de CJSAPT DOLJ;		
B1	Intabulare, drept de PROPRIETATE, dobandit prin Reconstituire, cota actuala 1/1, cota initiala 1/1 1) MIREA ANA, Lipsă CNP.	A1
Act Normativ nr. 7, din 13/03/1996 emis de PARLAMENTUL ROMANIEI (ART.12 ALIN.(14) și ART.37 ALIN.(2));		
B2	Intabulare, drept de PROPRIETATE, dobandit prin Lege, cota actuala 1/1, cota initiala 1/1 1) MIREA ANA, Lipsă CNP.	A1.1

C. Partea III. SARCINI .

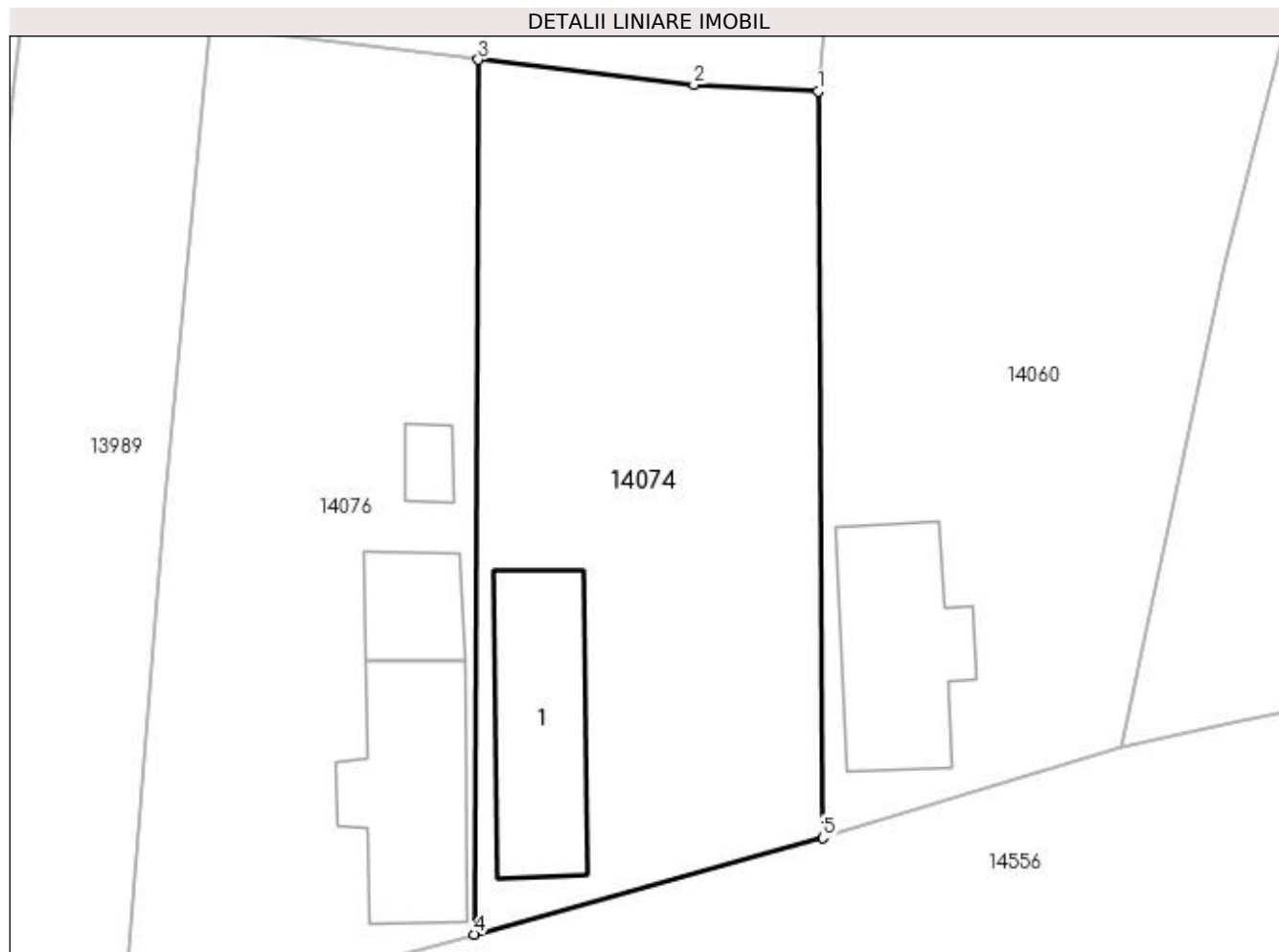
Inscrieri privind dezmembramintele dreptului de proprietate, drepturi reale de garanție și sarcini	Referințe
NU SUNT	

Anexa Nr. 1 La Partea I

Teren

Nr cadastral	Suprafața (mp)*	Observații / Referințe
	Din acte: 612 Masurata: 716	

* Suprafața este determinată în planul de proiecție Stereo 70.



Date referitoare la teren

Crt	Categorie folosință	Intra vilan	Suprafața (mp)	Tarla	Parcelă	Nr. topo	Observații / Referințe
1	curți constructii	DA	716	4	30	-	

Date referitoare la construcții

Crt	Număr	Destinație construcție	Supraf. (mp)	Situație juridică	Observații / Referințe
A1.1		construcții de locuinte	72	Cu acte	Nr. niveluri:1; S. construita la sol:72 mp;

Lungime Segmente

1) Valorile lungimilor segmentelor sunt obținute din proiecție în plan.

Punct început	X / Y	Punct sfârșit	X / Y	Lungime segment (** (m)
1	384.127,697 267.276,291	2	384.121,397 267.276,62	6.309
2	384.121,397 267.276,62	3	384.110,454 267.277,898	11.017
3	384.110,454 267.277,898	4	384.110,257 267.233,524	44.374

Punct început	X / Y	Punct sfârșit	X / Y	Lungime segment (** (m)
4	384.110,257 267.233,524	5	384.127,942 267.238,422	18.351
5	384.127,942 267.238,422	1	384.127,697 267.276,291	37.87

** Lungimile segmentelor sunt determinate în planul de proiecție Stereo 70 și sunt rotunjite la 1 milimetru.

*** Distanța dintre puncte este formată din segmente cumulate ce sunt mai mici decât valoarea 1 milimetru.

**DATE DESPRE IMOBILUL NR. 14075**

Oficiul de Cadastru și Publicitate Imobiliară DOLJ
Biroul de Cadastru și Publicitate Imobiliară Craiova

A. Partea I. Descrierea imobilului

TEREN Intravilan

Adresa: Loc. Plosca, Str Tudor Arghezi, Nr. 16, Jud. Dolj, T7,P17,P18

Nr. Crt	Nr cadastral Nr. topografic	Suprafața* (mp)	Observații / Referințe
A1		Din acte: 2.000 Masurata: 2.210	Sector cadastral:36 Teren imprejmuit;

Construcții

Crt	Nr cadastral Nr. topografic	Adresa	Observații / Referințe
A1.1		Loc. Plosca, Str Tudor Arghezi, Nr. 16, Jud. Dolj, T7,P17,P18	Nr. niveluri:1; S. construita la sol:123 mp;
A1.2		Loc. Plosca, Str Tudor Arghezi, Nr. 16, Jud. Dolj, T7,P17,P18	Nr. niveluri:1; S. construita la sol:20 mp;

B. Partea II. Proprietari și acte

Inscrieri privitoare la dreptul de proprietate și alte drepturi reale		Referințe
/		
Act Administrativ nr. TDP nr. 689-60693, din 14/10/1996 emis de CJSAPT DOLJ;		
B1	Intabulare, drept de PROPRIETATE, dobandit prin Reconstituire, cota actuala 1/1, cota initiala 1/1 1) STANCIU NICOLIN, Lipsă CNP. 2) ANGHEL IOANA, Lipsă CNP.	A1
Act Normativ nr. 7, din 13/03/1996 emis de PARLAMENTUL ROMANIEI (ART.12 ALIN.(14) și ART.37 ALIN.(2));		
B2	Intabulare, drept de PROPRIETATE, dobandit prin Lege, cota actuala 1/1, cota initiala 1/1 1) STANCIU NICOLIN, Lipsă CNP. 2) ANGHEL IOANA, Lipsă CNP.	A1.1, A1.2

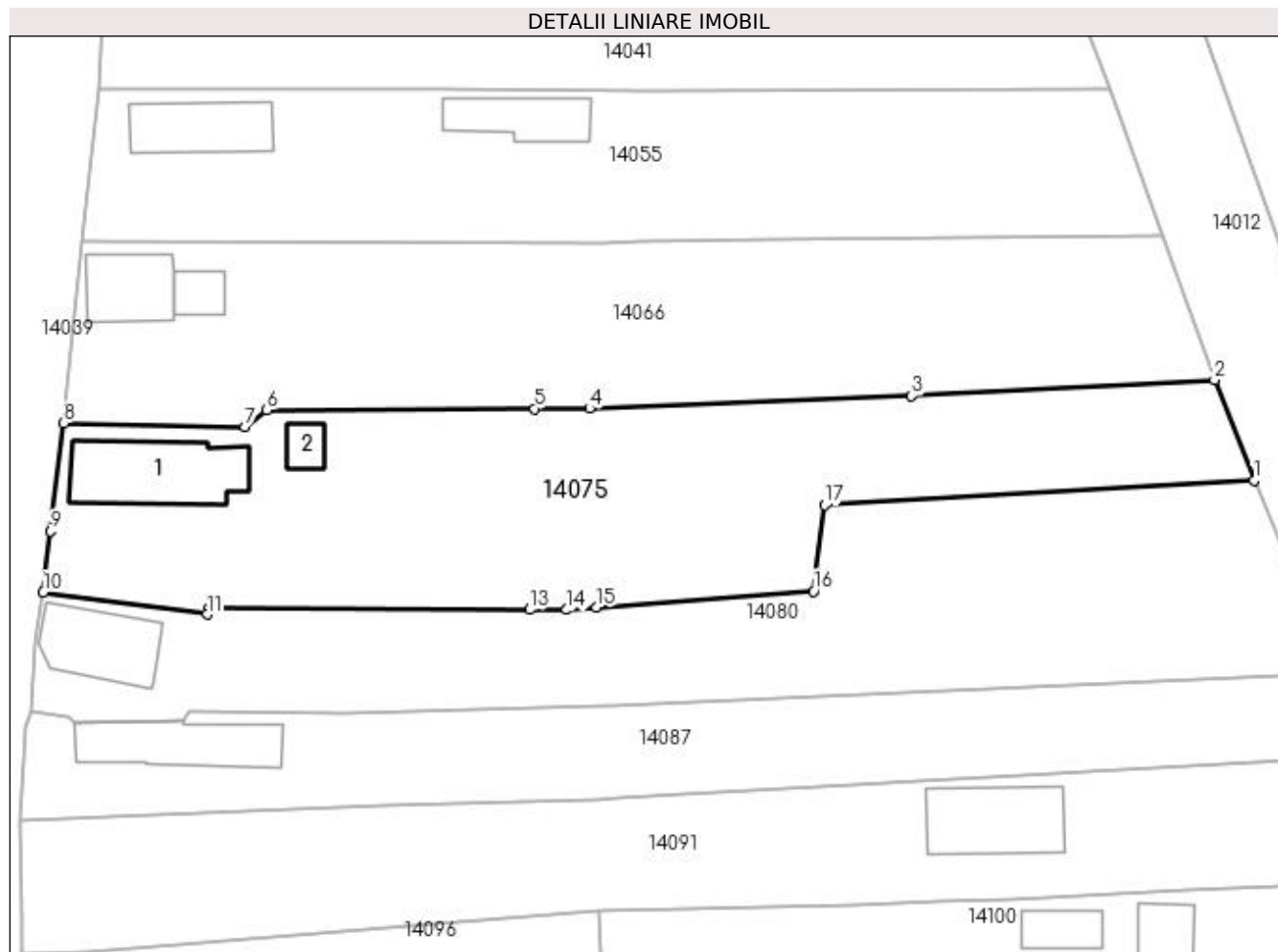
C. Partea III. SARCINI .

Inscrieri privind dezmembramentele dreptului de proprietate, drepturi reale de garanție și sarcini	Referințe
NU SUNT	

Anexa Nr. 1 La Partea I**Teren**

Nr cadastral	Suprafața (mp)*	Observații / Referințe
	Din acte: 2.000 Masurata: 2.210	

* Suprafața este determinată în planul de proiecție Stereo 70.

**Date referitoare la teren**

Crt	Categorie folosință	Intra vilan	Suprafața (mp)	Tarla	Parcelă	Nr. topo	Observații / Referințe
1	curți construcții	DA	1.059	7	17	-	
2	arabil	DA	1.151	7	18	-	

Date referitoare la construcții

Crt	Număr	Destinație construcție	Supraf. (mp)	Situație juridică	Observații / Referințe
A1.1		construcții de locuințe	123	Cu acte	Nr. niveluri:1; S. construita la sol:123 mp;
A1.2		construcții anexa	20	Cu acte	Nr. niveluri:1; S. construita la sol:20 mp;

Lungime Segmente

1) Valorile lungimilor segmentelor sunt obținute din proiecție în plan.

Punct început	X / Y	Punct sfârșit	X / Y	Lungime segment (** (m)
1	383.952,493 267.256,209	2	383.948,242 267.267,041	11.636
2	383.948,242 267.267,041	3	383.915,655 267.265,318	32.633

Punct început	X / Y	Punct sfârşit	X / Y	Lungime segment (** (m)
3	383.915,655 267.265,318	4	383.881,065 267.263,963	34.617
4	383.881,065 267.263,963	5	383.875,184 267.263,932	5.881
5	383.875,184 267.263,932	6	383.846,367 267.263,777	28.817
6	383.846,367 267.263,777	7	383.844,041 267.261,998	2.928
7	383.844,041 267.261,998	8	383.824,494 267.262,386	19.551
8	383.824,494 267.262,386	9	383.823,123 267.250,786	11.681
9	383.823,123 267.250,786	10	383.822,33 267.244,201	6.633
10	383.822,33 267.244,201	11	383.839,95 267.241,84	17.777
11	383.839,95 267.241,84	12	383.840,149 267.242,462	0.653
12	383.840,149 267.242,462	13	383.874,63 267.242,335	34.481
13	383.874,63 267.242,335	14	383.878,588 267.242,321	3.958
14	383.878,588 267.242,321	15	383.881,826 267.242,565	3.247
15	383.881,826 267.242,565	16	383.905,135 267.244,323	23.375
16	383.905,135 267.244,323	17	383.906,359 267.253,571	9.329
17	383.906,359 267.253,571	1	383.952,493 267.256,209	46.209

** Lungimile segmentelor sunt determinate în planul de proiecție Stereo 70 și sunt rotunjite la 1 milimetru.

*** Distanța dintre puncte este formată din segmente cumulate ce sunt mai mici decât valoarea 1 milimetru.

**DATE DESPRE IMOBILUL NR. 14076**

Oficiul de Cadastru și Publicitate Imobiliară DOLJ
Biroul de Cadastru și Publicitate Imobiliară Craiova

A. Partea I. Descrierea imobilului

TEREN Intravilan

Adresa: Loc. Plosca, Str Principatele Unite, Nr. 115, Jud. Dolj, FOSTA TARLA 4, PARCELA 29

Nr. Crt	Nr cadastral Nr. topografic	Suprafața* (mp)	Observații / Referințe
A1	31446	Din acte: 765 Masurata: 750	Sector cadastral:36 Teren imprejmuit;

Construcții

Crt	Nr cadastral Nr. topografic	Adresa	Observații / Referințe
A1.1	31446-C1	Loc. Plosca, Str Principatele Unite, Nr. 115, Jud. Dolj, FOSTA TARLA 4, PARCELA 29	Nr. niveluri:1; S. construita la sol:72 mp; C1- LOCUINTA-PARTER, CONSTRUITA DIN CHIRPICI, ACOPERIT ACU TIGLA IN ANUL 1926
A1.2	31446-C2	Loc. Plosca, Str Principatele Unite, Nr. 115, Jud. Dolj, FOSTA TARLA 4, PARCELA 29	Nr. niveluri:1; S. construita la sol:27 mp; C2- ANEXA GOSPODARESCA, CONSTRUITA DIN CHIRPICI IN ANUL 1926, ACOPERITA CU TIGLA
A1.3	31446-C3	Loc. Plosca, Str Principatele Unite, Nr. 115, Jud. Dolj, FOSTA TARLA 4, PARCELA 29	Nr. niveluri:1; S. construita la sol:9 mp; C3- PATUL, CONSTRUIT DIN LEMN IN ANUL 1926, ACOPERIT CU TABLA

B. Partea II. Proprietari și acte

Inscrieri privitoare la dreptul de proprietate și alte drepturi reale		Referințe
69111 / 17/06/2015		
Act Notarial nr. Contract de vanzare aut nr 568, din 16/06/2015 emis de NP Tomita Sebastian Dan;		
B1	Intabulare, drept de PROPRIETATE, dobandit prin Conventie, cota actuala 1/1, cota initiala 1/1 1) MIREA MITA	A1, A1.1, A1.2, A1.3

C. Partea III. SARCINI .

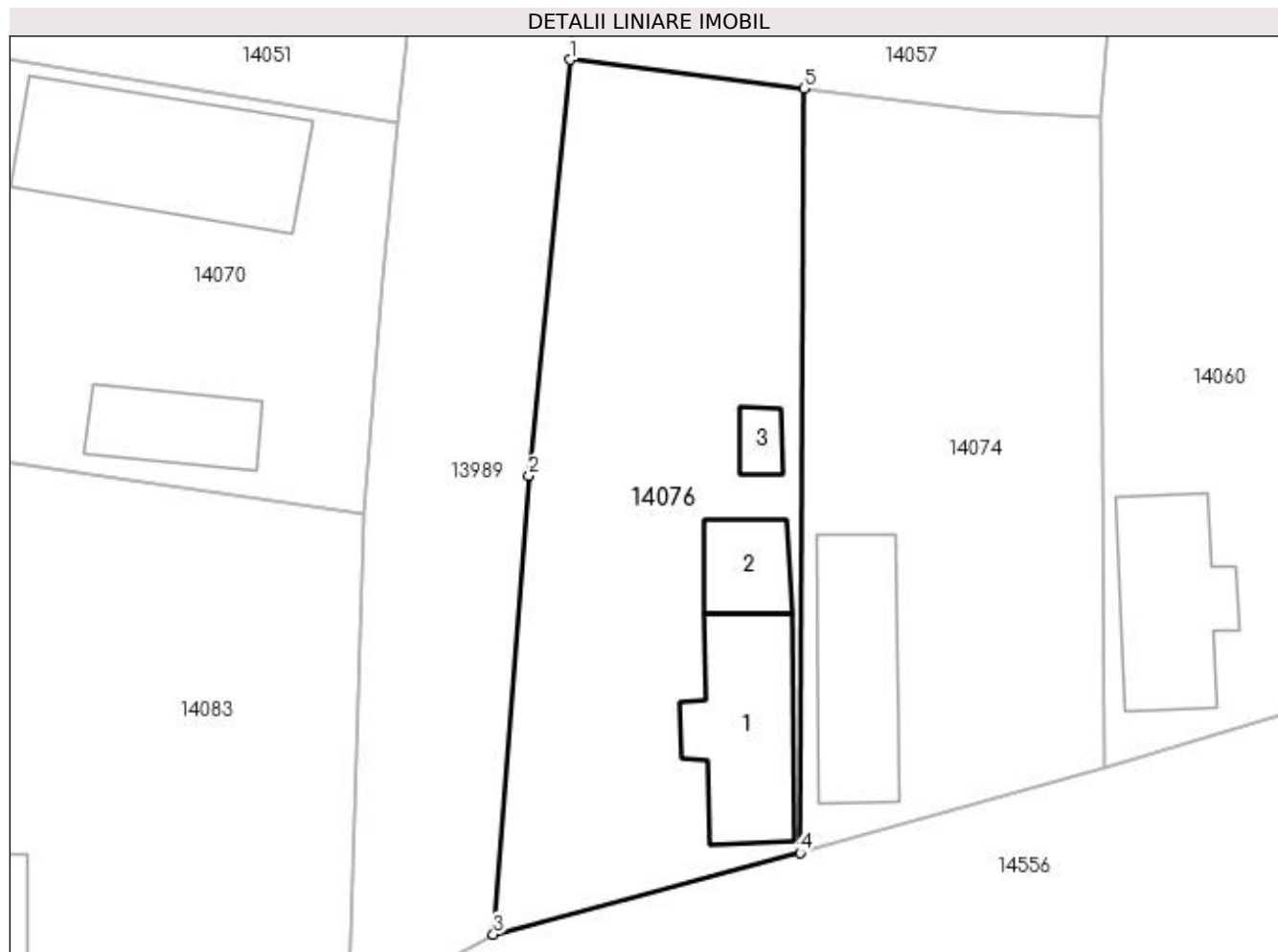
Inscrieri privind dezmembramintele dreptului de proprietate, drepturi reale de garanție și sarcini	Referințe
NU SUNT	

Anexa Nr. 1 La Partea I

Teren

Nr cadastral	Suprafața (mp)*	Observații / Referințe
31446	Din acte: 765 Masurata: 750	

* Suprafața este determinată în planul de proiecție Stereo 70.



Date referitoare la teren

Crt	Categorie folosință	Intra vilan	Suprafața (mp)	Tarla	Parcelă	Nr. topo	Observații / Referințe
1	curți constructii	DA	750	4	29	-	

Date referitoare la construcții

Crt	Număr	Destinație construcție	Supraf. (mp)	Situație juridică	Observații / Referințe
A1.1	31446-C1	construcții de locuințe	Din acte: 0 Masurata: 72	Cu acte	Nr. niveluri:1; S. construita la sol:72 mp; C1-LOCUINȚA-PARTER, CONSTRUITA DIN CHIRPICI, ACOPERIT ACU TIGLA IN ANUL 1926
A1.2	31446-C2	construcții anexa	Din acte: 0 Masurata: 27	Cu acte	Nr. niveluri:1; S. construita la sol:27 mp; C2-ANEXA GOSPODARESCA, CONSTRUITA DIN CHIRPICI IN ANUL 1926, ACOPERITA CU TIGLA
A1.3	31446-C3	construcții anexa	Din acte: 0 Masurata: 9	Cu acte	Nr. niveluri:1; S. construita la sol:9 mp; C3-PATUL, CONSTRUIT DIN LEMN IN ANUL 1926, ACOPERIT CU TABLA

Lungime Segmente

1) Valorile lungimilor segmentelor sunt obținute din proiecție în plan.

Punct început	X / Y	Punct sfârșit	X / Y	Lungime segment (** (m))
1	384.096,865 267.279,577	2	384.094,496 267.255,417	24.276

Punct început	X / Y	Punct sfârșit	X / Y	Lungime segment (** (m)
2	384.094,496 267.255,417	3	384.092,435 267.228,793	26.704
3	384.092,435 267.228,793	4	384.110,257 267.233,524	18.439
4	384.110,257 267.233,524	5	384.110,454 267.277,898	44.374
5	384.110,454 267.277,898	1	384.096,865 267.279,577	13.692

** Lungimile segmentelor sunt determinate în planul de proiecție Stereo 70 și sunt rotunjite la 1 milimetru.

*** Distanța dintre puncte este formată din segmente cumulate ce sunt mai mici decât valoarea 1 milimetru.

**DATE DESPRE IMOBILUL NR. 14077**

Oficiul de Cadastru și Publicitate Imobiliară DOLJ
Biroul de Cadastru și Publicitate Imobiliară Craiova

A. Partea I. Descrierea imobilului

TEREN Intravilan

Adresa: Loc. Plosca, Str Tudor Arghezi, Jud. Dolj, T8,P10,P11

Nr. Crt	Nr cadastral Nr. topografic	Suprafața* (mp)	Observații / Referințe
A1	31080	Din acte: 1.960 Masurata: 1.687	Sector cadastral:36 Teren imprejmuit;

Construcții

Crt	Nr cadastral Nr. topografic	Adresa	Observații / Referințe
A1.1	31080-C1	Loc. Plosca, Str Tudor Arghezi, Jud. Dolj, T8,P10,P11	Nr. niveluri:1; S. construita la sol:129 mp; Casa de locuit a fost edificata in anul 1997,construita din BCA, acoperita cu tigla + tabla.Nu detine certificat de performanta energetica si nu este dotata cu lift.

B. Partea II. Proprietari și acte

Inscrieri privitoare la dreptul de proprietate și alte drepturi reale		Referințe
46665 / 16/04/2014		
Hotarare Judecatoreasca nr. 1846, din 05/11/2009 emis de Judecatoria Bailesti (Dosar nr. 2704/183/2009, TDP nr. 446-45331/1996- CJ Dolj, Certificat nr. 2627/2014- Primaria Bistret, PV);		
B1	Intabulare, drept de PROPRIETATE, dobandit prin Hotarare Judecatoreasca, cota actuala 1/1, cota initiala 1/1 1) CEPOI NICOLETA ANI <i>OBSERVATII: prop. ant. Canureci Nastasie</i>	A1, A1.1

C. Partea III. SARCINI .

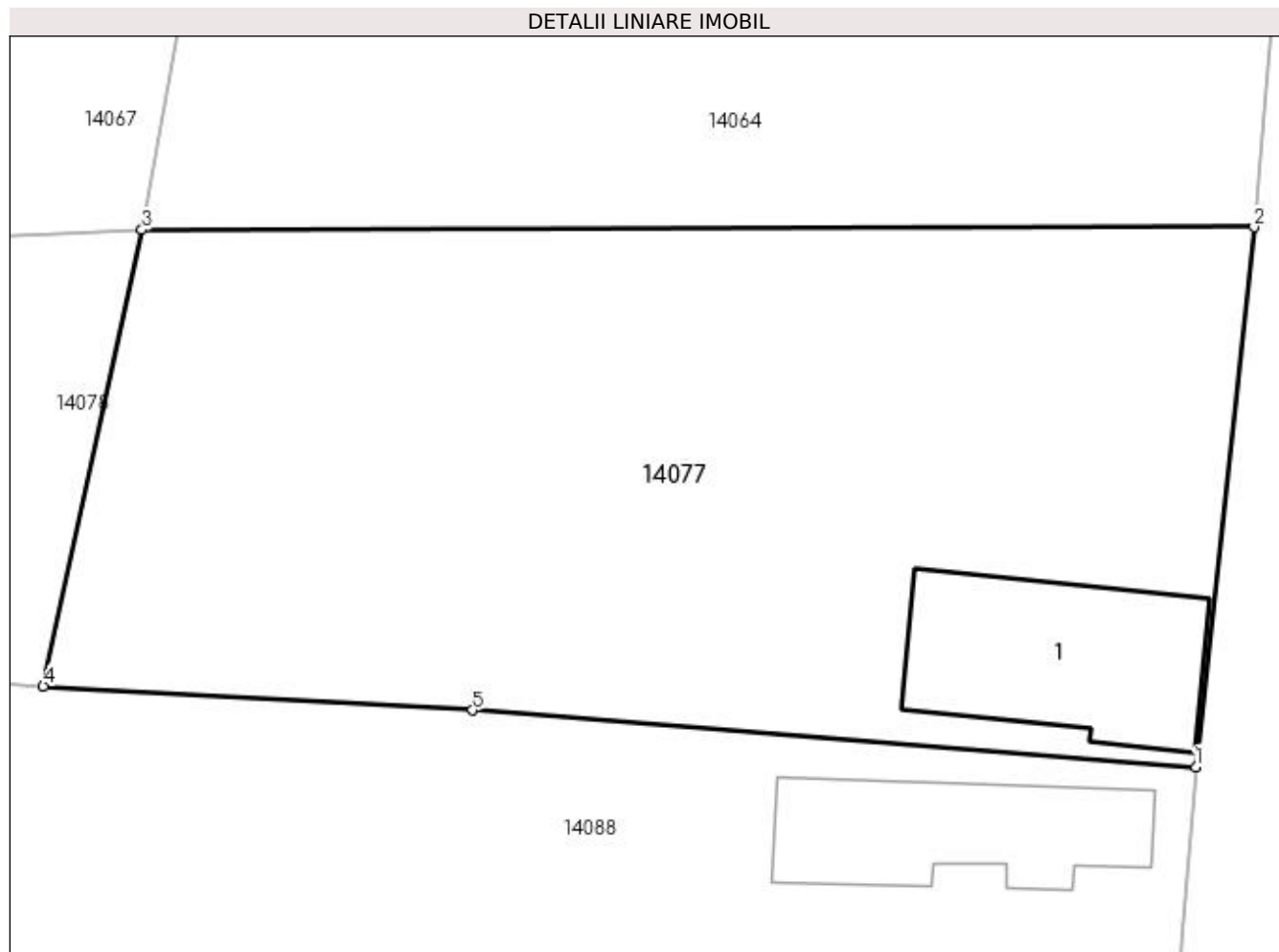
Inscrieri privind dezmembramintele dreptului de proprietate, drepturi reale de garanție și sarcini	Referințe
NU SUNT	

Anexa Nr. 1 La Partea I

Teren

Nr cadastral	Suprafața (mp)*	Observații / Referințe
31080	Din acte: 1.960 Masurata: 1.687	

* Suprafața este determinată în planul de proiecție Stereo 70.



Date referitoare la teren

Crt	Categorie folosință	Intra vilan	Suprafața (mp)	Tarla	Parcelă	Nr. topo	Observații / Referințe
1	curți constructii	DA	972	8	10	-	
2	arabil	DA	715	8	11	-	

Date referitoare la construcții

Crt	Număr	Destinație construcție	Supraf. (mp)	Situație juridică	Observații / Referințe
A1.1	31080-C1	construcții de locuințe	Din acte: 0 Masurata: 129	Cu acte	Nr. niveluri:1; S. construita la sol:129 mp; Casa de locuit a fost edificata in anul 1997,construita din BCA, acoperita cu tigla + tabla.Nu detine certificat de performanta energetica si nu este dotata cu lift.

Lungime Segmente

1) Valorile lungimilor segmentelor sunt obținute din proiecție în plan.

Punct început	X / Y	Punct sfârșit	X / Y	Lungime segment (** (m)
1	383.809,383 267.231,426	2	383.812,572 267.260,965	29.711

Punct început	X / Y	Punct sfârșit	X / Y	Lungime segment (** (m)
2	383.812,572 267.260,965	3	383.751,738 267.260,811	60.834
3	383.751,738 267.260,811	4	383.746,334 267.235,852	25.537
4	383.746,334 267.235,852	5	383.769,82 267.234,536	23.523
5	383.769,82 267.234,536	1	383.809,383 267.231,426	39.685

** Lungimile segmentelor sunt determinate în planul de proiecție Stereo 70 și sunt rotunjite la 1 milimetru.

*** Distanța dintre puncte este formată din segmente cumulate ce sunt mai mici decât valoarea 1 milimetru.

**DATE DESPRE IMOBILUL NR. 14078**

Oficiul de Cadastru și Publicitate Imobiliară DOLJ
Biroul de Cadastru și Publicitate Imobiliară Craiova

A. Partea I. Descrierea imobilului

TEREN Intravilan

Adresa: Loc. Plosca, Str Mihai Eminescu, Nr. 24, Jud. Dolj, T8

Nr. Crt	Nr cadastral Nr. topografic	Suprafața* (mp)	Observații / Referințe
A1		2.263	Sector cadastral:36 Teren imprejmuit;

B. Partea II. Proprietari și acte

Inscrieri privitoare la dreptul de proprietate și alte drepturi reale	Referințe
/	
Act Normativ nr. 7, din 13/03/1996 emis de PARLAMENTUL ROMÂNIEI;	
B1	A1
Inscrierea provizorie, drept de PROPRIETATE, dobandit prin Lege, cota actuala 1/1, cota initiala 1/1	
1) NEIDENTIFICAT NEIDENTIFICAT	

C. Partea III. SARCINI .

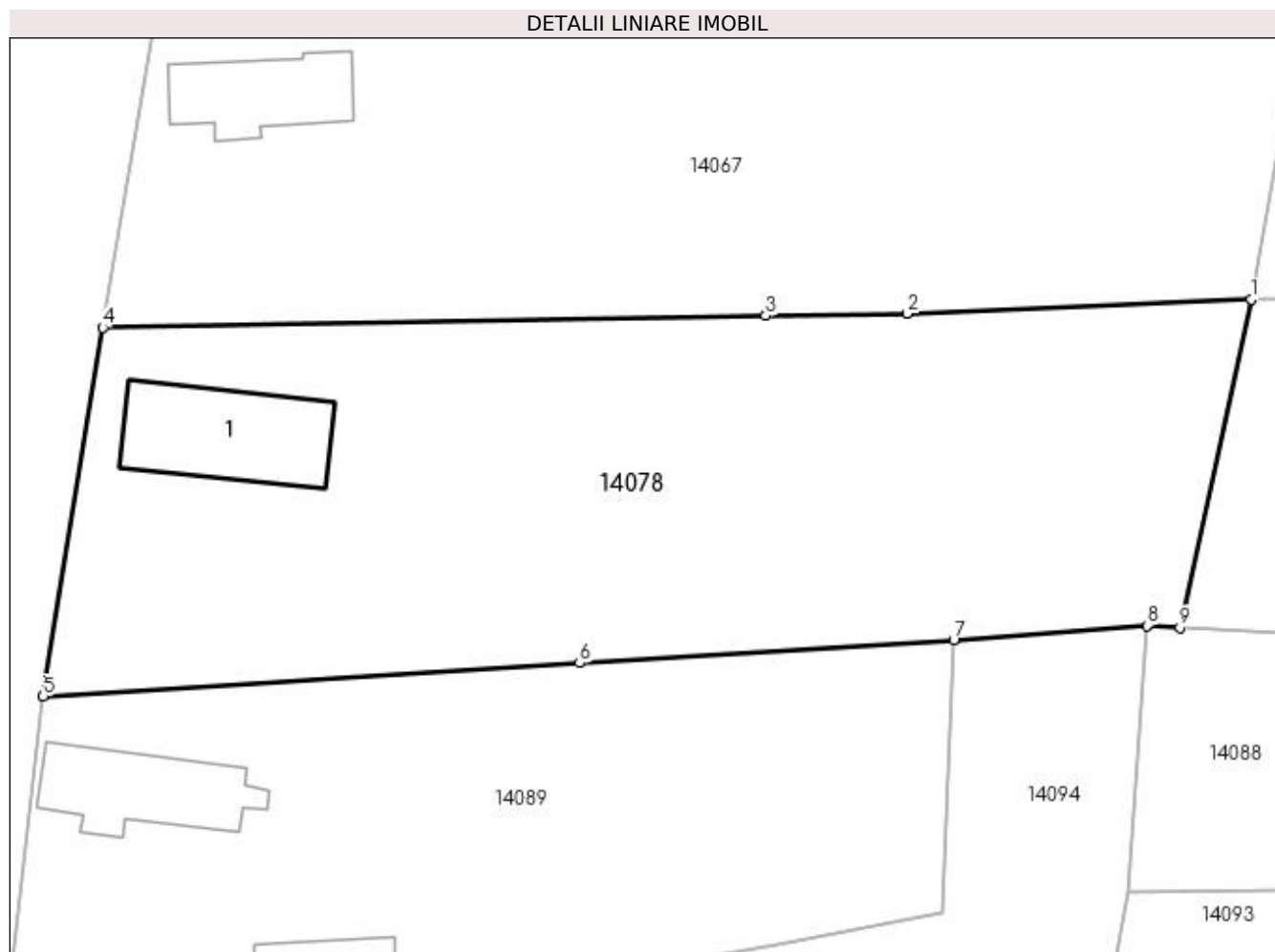
Inscrieri privind dezmembramintele dreptului de proprietate, drepturi reale de garanție și sarcini	Referințe
NU SUNT	

Anexa Nr. 1 La Partea I

Teren

Nr cadastral	Suprafața (mp)*	Observații / Referințe
	2.263	

* Suprafața este determinată în planul de proiecție Stereo 70.



Date referitoare la teren

Crt	Categorie folosință	Intra vilan	Suprafața (mp)	Tarla	Parcelă	Nr. topo	Observații / Referințe
1	curți constructii	DA	2.263	8	-	-	

Date referitoare la construcții

Crt	Număr	Destinație construcție	Supraf. (mp)	Situație juridică	Observații / Referințe
A1.1		construcții de locuințe	105	Fara acte	Nr. niveluri:1; S. construita la sol:105 mp;

Lungime Segmente

1) Valorile lungimilor segmentelor sunt obținute din proiecție în plan.

Punct început	X / Y	Punct sfârșit	X / Y	Lungime segment (** (m)
1	383.751,738 267.260,811	2	383.725,569 267.259,752	26.19
2	383.725,569 267.259,752	3	383.714,787 267.259,564	10.784
3	383.714,787 267.259,564	4	383.664,299 267.258,685	50.496
4	383.664,299 267.258,685	5	383.659,772 267.230,611	28.437

Punct început	X / Y	Punct sfârșit	X / Y	Lungime segment (** (m)
5	383.659,772 267.230,611	6	383.700,616 267.233,147	40.923
6	383.700,616 267.233,147	7	383.729,098 267.234,916	28.537
7	383.729,098 267.234,916	8	383.743,82 267.235,993	14.761
8	383.743,82 267.235,993	9	383.746,334 267.235,852	2.518
9	383.746,334 267.235,852	1	383.751,738 267.260,811	25.537

** Lungimile segmentelor sunt determinate în planul de proiecție Stereo 70 și sunt rotunjite la 1 milimetru.

*** Distanța dintre puncte este formată din segmente cumulate ce sunt mai mici decât valoarea 1 milimetru.

**DATE DESPRE IMOBILUL NR. 14079**

Oficiul de Cadastru și Publicitate Imobiliară DOLJ
Biroul de Cadastru și Publicitate Imobiliară Craiova

A. Partea I. Descrierea imobilului

TEREN Intravilan

Adresa: Loc. Plosca, Str Mihai Eminescu, Nr. 15A, Jud. Dolj, T11

Nr. Crt	Nr cadastral Nr. topografic	Suprafața* (mp)	Observații / Referințe
A1		625	Sector cadastral:36 Teren imprejmuit;

B. Partea II. Proprietari și acte

Inscrieri privitoare la dreptul de proprietate și alte drepturi reale		Referințe
/		
Act Normativ nr. 7, din 13/03/1996 emis de PARLAMENTUL ROMÂNIEI;		
B1	Inscrierea provizorie, drept de PROPRIETATE, dobandit prin Lege, cota actuala 1/1, cota initiala 1/1 1) NEIDENTIFICAT NEIDENTIFICAT	A1

C. Partea III. SARCINI .

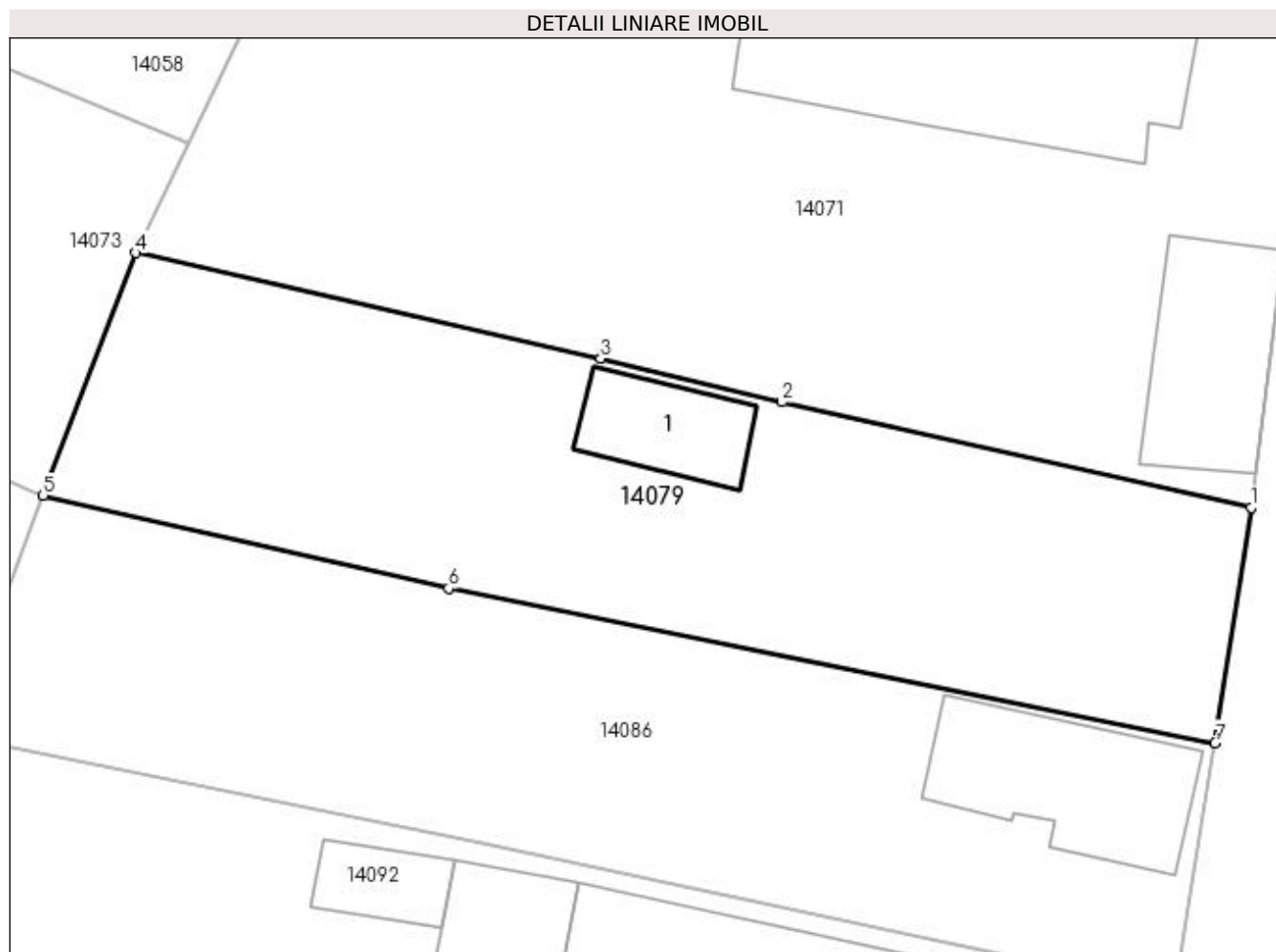
Inscrieri privind dezmembramintele dreptului de proprietate, drepturi reale de garanție și sarcini	Referințe
NU SUNT	

Anexa Nr. 1 La Partea I

Teren

Nr cadastral	Suprafața (mp)*	Observații / Referințe
	625	

* Suprafața este determinată în planul de proiecție Stereo 70.



Date referitoare la teren

Crt	Categorie folosință	Intra vilan	Suprafața (mp)	Tarla	Parcelă	Nr. topo	Observații / Referințe
1	curți constructii	DA	625	11	-	-	

Date referitoare la construcții

Crt	Număr	Destinație construcție	Supraf. (mp)	Situație juridică	Observații / Referințe
A1.1		construcții de locuințe	31	Fara acte	Nr. niveluri:1; S. construita la sol:31 mp;

Lungime Segmente

1) Valorile lungimilor segmentelor sunt obținute din proiecție în plan.

Punct început	X / Y	Punct sfârșit	X / Y	Lungime segment (** (m))
1	383.649,187 267.243,905	2	383.627,523 267.248,783	22.206
2	383.627,523 267.248,783	3	383.619,166 267.250,782	8.593
3	383.619,166 267.250,782	4	383.597,69 267.255,666	22.024
4	383.597,69 267.255,666	5	383.593,425 267.244,472	11.979

Punct început	X / Y	Punct sfârșit	X / Y	Lungime segment (** (m)
5	383.593,425 267.244,472	6	383.612,145 267.240,187	19.204
6	383.612,145 267.240,187	7	383.647,526 267.233,047	36.094
7	383.647,526 267.233,047	1	383.649,187 267.243,905	10.984

** Lungimile segmentelor sunt determinate în planul de proiecție Stereo 70 și sunt rotunjite la 1 milimetru.

*** Distanța dintre puncte este formată din segmente cumulate ce sunt mai mici decât valoarea 1 milimetru.

**DATE DESPRE IMOBILUL NR. 14080**

Oficiul de Cadastru și Publicitate Imobiliară DOLJ
Biroul de Cadastru și Publicitate Imobiliară Craiova

A. Partea I. Descrierea imobilului

TEREN Intravilan

Nr. cadastral vechi:497

Adresa: Loc. Plosca, Jud. Dolj, T 7 P 19 P 20

Nr. Crt	Nr cadastral Nr. topografic	Suprafața* (mp)	Observații / Referințe
A1	30154	Din acte: 1.600 Masurata: 2.017	Sector cadastral:36 Teren imprejmuit;

Construcții

Crt	Nr cadastral Nr. topografic	Adresa	Observații / Referințe
A1.1	30154-C1	Loc. Plosca, Jud. Dolj	Nr. niveluri:1; S. construita la sol:87 mp; C1-locuinta Sc. 114,57 mp

B. Partea II. Proprietari și acte

Inscrieri privitoare la dreptul de proprietate și alte drepturi reale		Referințe
40538 / 18/05/2012		
Act Notarial nr. CVC. aut. nr. 333, din 16/05/2012 emis de NP. MLADIN-PREOTEASA ALINA-CORINA;		
B1	Intabulare, drept de PROPRIETATEcumparare, dobandit prin Conventie, cota actuala 1/1, cota initiala 1/1 1) CAZAN CATALIN 2) CAZAN GEORGETA	A1, A1.1

C. Partea III. SARCINI

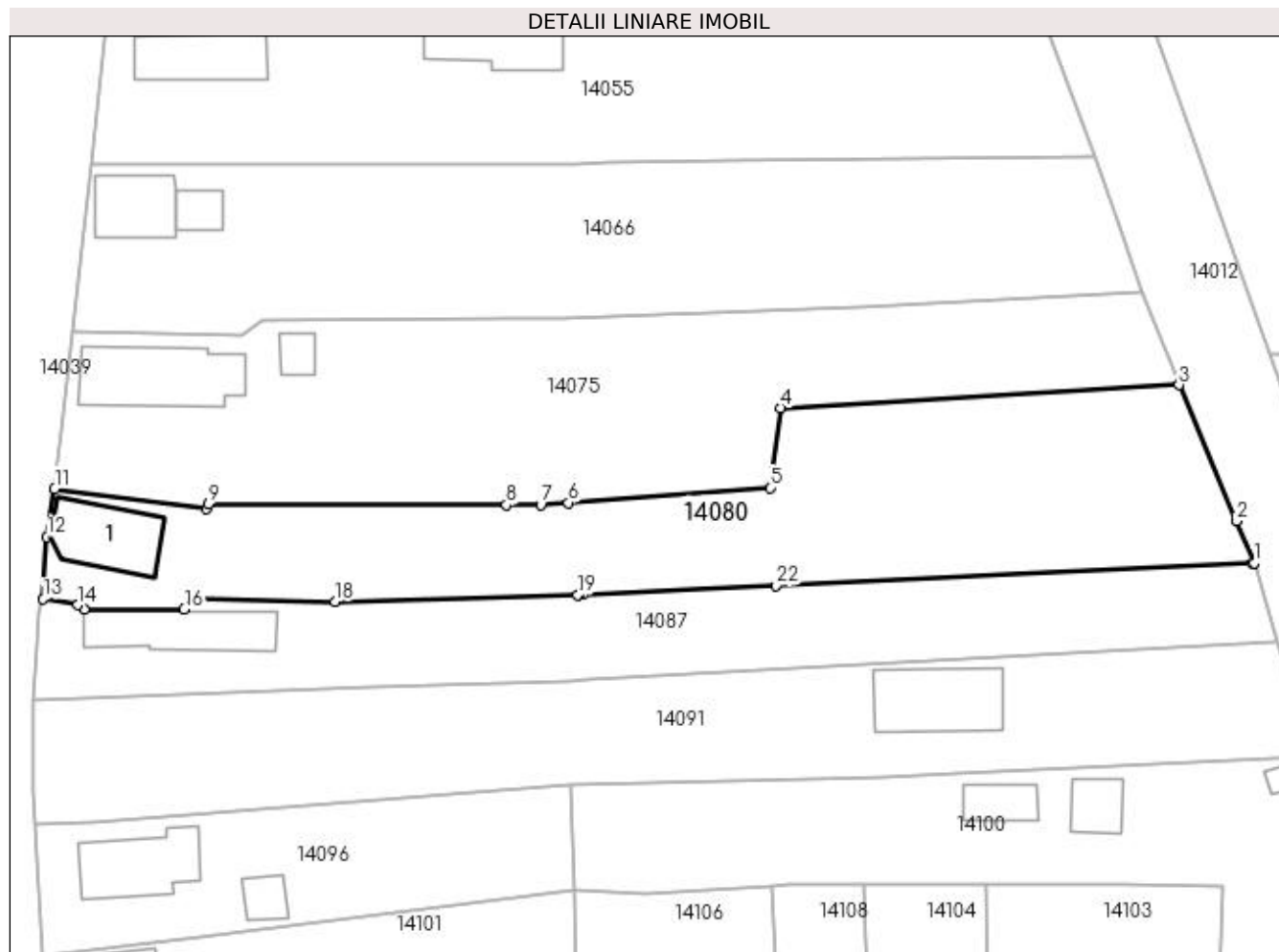
Inscrieri privind dezmembramintele dreptului de proprietate, drepturi reale de garanție și sarcini		Referințe
34162 / 27/04/2012		
Act Administrativ nr. 1333, din 16/09/1993 emis de .;		
C1	Se aduce din RTI ipoteca inscrisa acolo sub nr. 1333/16.09.1993 ,pe numele lui Balaci Constantin .	A1, A1.1

Anexa Nr. 1 La Partea I

Teren

Nr cadastral	Suprafața (mp)*	Observații / Referințe
30154	Din acte: 1.600 Masurata: 2.017	

* Suprafața este determinată în planul de proiecție Stereo 70.



Date referitoare la teren

Crt	Categorie folosință	Intra vilan	Suprafața (mp)	Tarla	Parcelă	Nr. topo	Observații / Referințe
1	curți constructii	DA	701	7	19,20	-	
2	arabil	DA	1.316	7	19,20	-	

Date referitoare la construcții

Crt	Număr	Destinație construcție	Supraf. (mp)	Situație juridică	Observații / Referințe
A1.1	30154-C1	construcții de locuințe	Din acte: 115 Masurata: 87	Cu acte	Nr. niveluri:1; S. construita la sol:87 mp; C1-locuinta Sc. 114,57 mp

Lungime Segmente

1) Valorile lungimilor segmentelor sunt obținute din proiecție în plan.

Punct început	X / Y	Punct sfârșit	X / Y	Lungime segment (** (m)	Punct început	X / Y	Punct sfârșit	X / Y	Lungime segment (** (m)
1	383.961,161 267.235,596	2	383.959,109 267.240,475	5.293	2	383.959,109 267.240,475	3	383.952,493 267.256,209	17.068
3	383.952,493 267.256,209	4	383.906,359 267.253,571	46.209	4	383.906,359 267.253,571	5	383.905,135 267.244,323	9.329
5	383.905,135 267.244,323	6	383.881,826 267.242,565	23.375	6	383.881,826 267.242,565	7	383.878,588 267.242,321	3.247

Punct început	X / Y	Punct sfârșit	X / Y	Lungime segment (** (m)
7	383.878,588 267.242,321	8	383.874,63 267.242,335	3.958
9	383.840,149 267.242,462	10	383.839,95 267.241,84	0.653
11	383.822,33 267.244,201	12	383.821,406 267.238,641	5.636
13	383.821,022 267.231,435	14	383.825,025 267.230,736	4.064
15	383.825,769 267.230,285	16	383.837,339 267.230,296	11.57
17	383.837,984 267.231,393	18	383.854,807 267.231,118	16.825
19	383.882,878 267.231,929	20	383.883,062 267.231,934	0.184
21	383.883,529 267.231,956	22	383.905,817 267.233,001	22.312
23	383.960,937 267.235,585	1	383.961,161 267.235,596	0.224

Punct început	X / Y	Punct sfârșit	X / Y	Lungime segment (** (m)
8	383.874,63 267.242,335	9	383.840,149 267.242,462	34.481
10	383.839,95 267.241,84	11	383.822,33 267.244,201	17.777
12	383.821,406 267.238,641	13	383.821,022 267.231,435	7.216
14	383.825,025 267.230,736	15	383.825,769 267.230,285	0.87
16	383.837,339 267.230,296	17	383.837,984 267.231,393	1.273
18	383.854,807 267.231,118	19	383.882,878 267.231,929	28.083
20	383.883,062 267.231,934	21	383.883,529 267.231,956	0.468
22	383.905,817 267.233,001	23	383.960,937 267.235,585	55.181

** Lungimile segmentelor sunt determinate în planul de proiecție Stereo 70 și sunt rotunjite la 1 milimetru.

*** Distanța dintre puncte este formată din segmente cumulate ce sunt mai mici decât valoarea 1 milimetru.

**DATE DESPRE IMOBILUL NR. 14081**

Oficiul de Cadastru și Publicitate Imobiliară DOLJ
Biroul de Cadastru și Publicitate Imobiliară Craiova

A. Partea I. Descrierea imobilului

TEREN Intravilan

Adresa: Loc. Plosca, Str Liviu Rebreanu, Jud. Dolj, T5

Nr. Crt	Nr cadastral Nr. topografic	Suprafața* (mp)	Observații / Referințe
A1		1.377	Sector cadastral:36 Teren imprejmuit;

B. Partea II. Proprietari și acte

Inscrieri privitoare la dreptul de proprietate și alte drepturi reale		Referințe
/		
Act Normativ nr. 7, din 13/03/1996 emis de PARLAMENTUL ROMÂNIEI;		
B1	Inscrierea provizorie, drept de PROPRIETATE, dobandit prin Lege, cota actuala 1/1, cota initiala 1/1 1) NEIDENTIFICAT NEIDENTIFICAT	A1

C. Partea III. SARCINI .

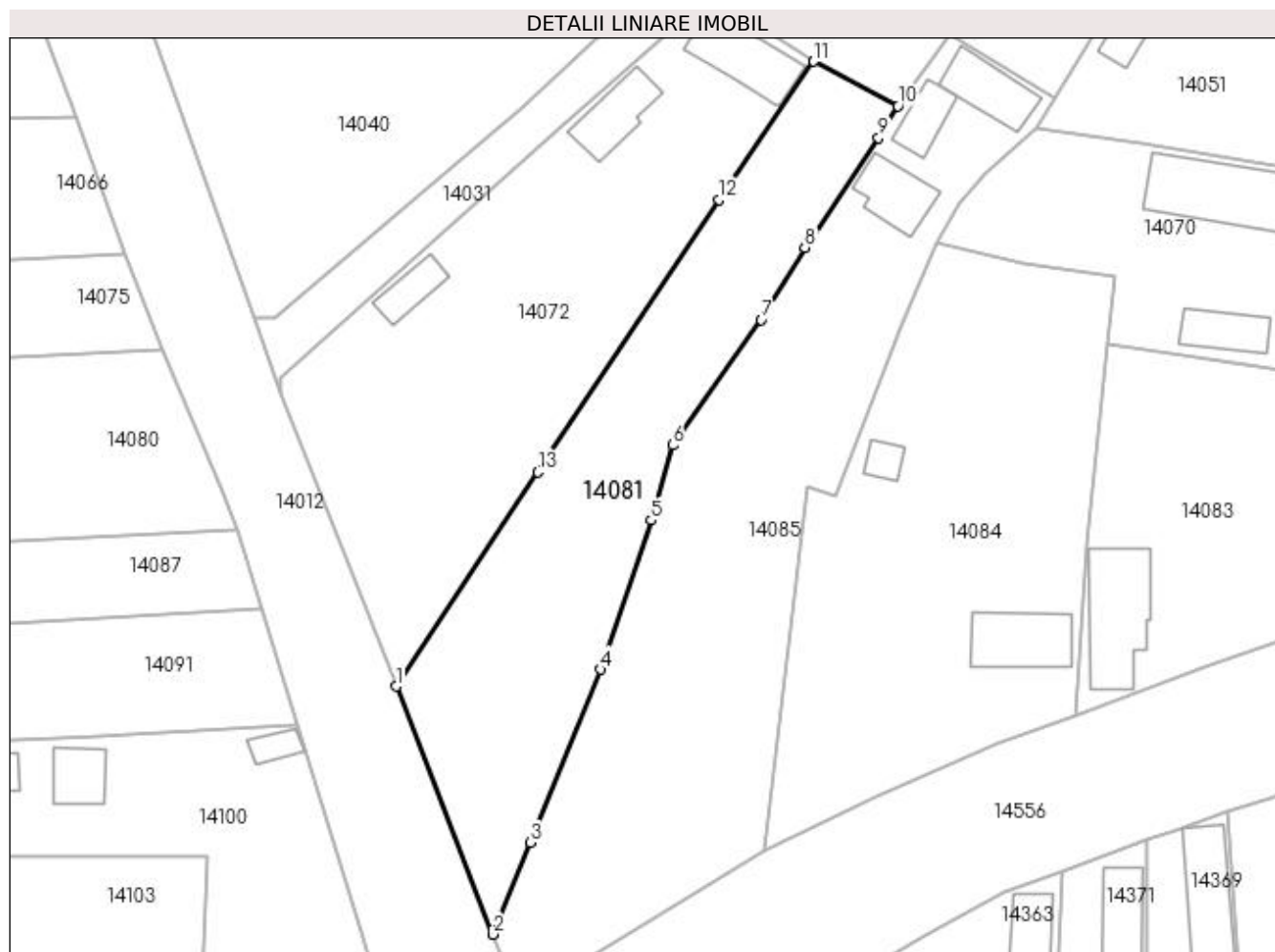
Inscrieri privind dezmembramintele dreptului de proprietate, drepturi reale de garanție și sarcini	Referințe
NU SUNT	

Anexa Nr. 1 La Partea I

Teren

Nr cadastral	Suprafața (mp)*	Observații / Referințe
	1.377	

* Suprafața este determinată în planul de proiecție Stereo 70.



Date referitoare la teren

Crt	Categorie folosință	Intra vilan	Suprafața (mp)	Tarla	Parcelă	Nr. topo	Observații / Referințe
1	arabil	DA	1.377	5	-	-	

Lungime Segmente

1) Valorile lungimilor segmentelor sunt obținute din proiecție în plan.

Punct început	X / Y	Punct sfârșit	X / Y	Lungime segment (** (m)
1	383.979,209 267.217,713	2	383.990,227 267.189,428	30.355
2	383.990,227 267.189,428	3	383.994,555 267.199,901	11.332
3	383.994,555 267.199,901	4	384.002,536 267.219,638	21.29
4	384.002,536 267.219,638	5	384.008,315 267.236,678	17.993
5	384.008,315 267.236,678	6	384.010,803 267.245,253	8.929

Punct început	X / Y	Punct sfârșit	X / Y	Lungime segment (** (m)
6	384.010,803 267.245,253	7	384.020,901 267.259,556	17.508
7	384.020,901 267.259,556	8	384.025,876 267.267,8	9.629
8	384.025,876 267.267,8	9	384.034,274 267.280,336	15.089
9	384.034,274 267.280,336	10	384.036,492 267.283,945	4.236
10	384.036,492 267.283,945	11	384.026,87 267.289,025	10.881
11	384.026,87 267.289,025	12	384.016,083 267.273,266	19.097
12	384.016,083 267.273,266	13	383.995,395 267.242,162	37.356
13	383.995,395 267.242,162	1	383.979,209 267.217,713	29.321

** Lungimile segmentelor sunt determinate în planul de proiecție Stereo 70 și sunt rotunjite la 1 milimetru.

*** Distanța dintre puncte este formată din segmente cumulate ce sunt mai mici decât valoarea 1 milimetru.

**DATE DESPRE IMOBILUL NR. 14082**

Oficiul de Cadastru și Publicitate Imobiliară DOLJ
Biroul de Cadastru și Publicitate Imobiliară Craiova

A. Partea I. Descrierea imobilului

TEREN Intravilan

Adresa: Loc. Plosca, Str George Cosbuc, Nr. 20BIS, Jud. Dolj, FOSTA T11 P12

Nr. Crt	Nr cadastral Nr. topografic	Suprafața* (mp)	Observații / Referințe
A1	30808	Din acte: 1.677 Masurata: 1.450	Sector cadastral:36 Teren imprejmuit;

B. Partea II. Proprietari și acte

Inscrieri privitoare la dreptul de proprietate și alte drepturi reale	Referințe
144731 / 28/09/2017	
Act Notarial nr. CONTRACT DE VANZARE NR 1358, din 27/09/2017 emis de GIURCAN TITU;	
B1	A1
Intabulare, drept de PROPRIETATE, dobandit prin Conventie, cota actuala 1/1, cota initiala 1/1	
1) PATRU STELIAN-FLORIN	
2) PATRU ALEXANDRA NICOLETA	

C. Partea III. SARCINI .

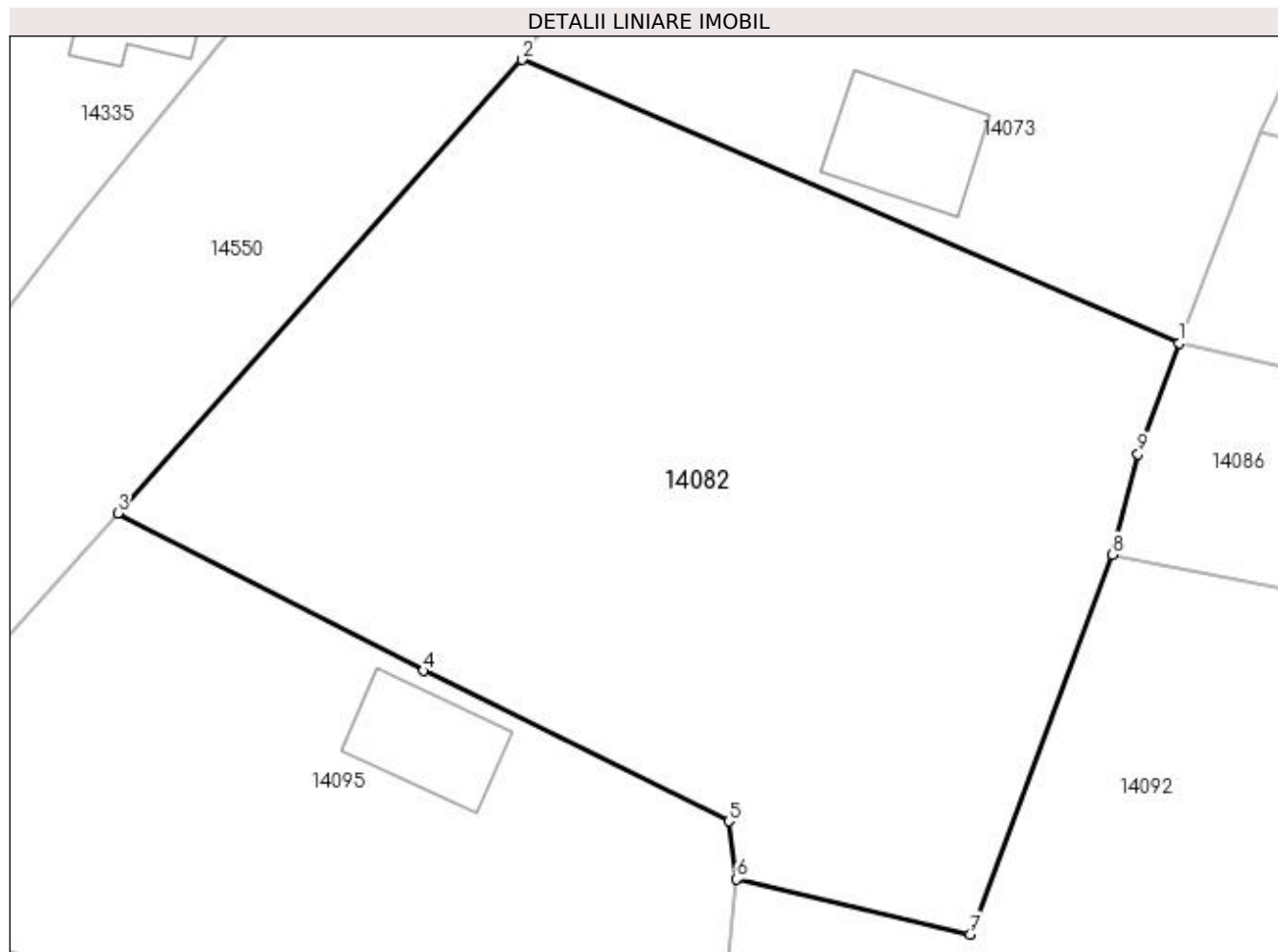
Inscrieri privind dezmembramintele dreptului de proprietate, drepturi reale de garanție și sarcini	Referințe
NU SUNT	

Anexa Nr. 1 La Partea I

Teren

Nr cadastral	Suprafața (mp)*	Observații / Referințe
30808	Din acte: 1.677 Masurata: 1.450	

* Suprafața este determinată în planul de proiecție Stereo 70.



Date referitoare la teren

Crt	Categorie folosință	Intra vilan	Suprafața (mp)	Tarla	Parcelă	Nr. topo	Observații / Referințe
1	curți constructii	DA	1.450	11	12	-	TEREN IMPREJMUIT

Lungime Segmente

1) Valorile lungimilor segmentelor sunt obținute din proiecție în plan.

Punct început	X / Y	Punct sfârșit	X / Y	Lungime segment (** (m)
1	383.593,425 267.244,472	2	383.558,509 267.259,51	38.017
2	383.558,509 267.259,51	3	383.537,037 267.235,435	32.259
3	383.537,037 267.235,435	4	383.553,257 267.227,059	18.255
4	383.553,257 267.227,059	5	383.569,483 267.219,077	18.083
5	383.569,483 267.219,077	6	383.569,904 267.216,009	3.097

Punct început	X / Y	Punct sfârșit	X / Y	Lungime segment (** (m)
6	383.569,904 267.216,009	7	383.582,299 267.213,072	12.738
7	383.582,299 267.213,072	8	383.589,844 267.233,235	21.528
8	383.589,844 267.233,235	9	383.591,229 267.238,58	5.522
9	383.591,229 267.238,58	1	383.593,425 267.244,472	6.288

** Lungimile segmentelor sunt determinate în planul de proiecție Stereo 70 și sunt rotunjite la 1 milimetru.

*** Distanța dintre puncte este formată din segmente cumulate ce sunt mai mici decât valoarea 1 milimetru.

**DATE DESPRE IMOBILUL NR. 14083**

Oficiul de Cadastru și Publicitate Imobiliară DOLJ
Biroul de Cadastru și Publicitate Imobiliară Craiova

A. Partea I. Descrierea imobilului

TEREN Intravilan

Adresa: Loc. Plosca, Str Calea Dunării, Nr. 113, Jud. Dolj, T5,P9

Nr. Crt	Nr cadastral Nr. topografic	Suprafața* (mp)	Observații / Referințe
A1		Din acte: 692 Masurata: 919	Sector cadastral:36 Teren imprejmuit;

Construcții

Crt	Nr cadastral Nr. topografic	Adresa	Observații / Referințe
A1.1		Loc. Plosca, Str Calea Dunării, Nr. 113, Jud. Dolj	Nr. niveluri:1; S. construita la sol:102 mp;

B. Partea II. Proprietari și acte

Inscrieri privitoare la dreptul de proprietate și alte drepturi reale		Referințe
/		
Act Administrativ nr. TDP nr. 984-44576, din 10/10/1996 emis de CJSAPT DOLJ;		
B1	Intabulare, drept de PROPRIETATE, dobandit prin Reconstituire, cota actuala 1/1, cota initiala 1/1 1) CIOVICĂ FLOREA, Lipsă CNP.	A1
Act Normativ nr. 7, din 13/03/1996 emis de PARLAMENTUL ROMANIEI (ART.12 ALIN.(14) și ART.37 ALIN.(2));		
B2	Intabulare, drept de PROPRIETATE, dobandit prin Lege, cota actuala 1/1, cota initiala 1/1 1) CIOVICĂ FLOREA, Lipsă CNP.	A1.1

C. Partea III. SARCINI .

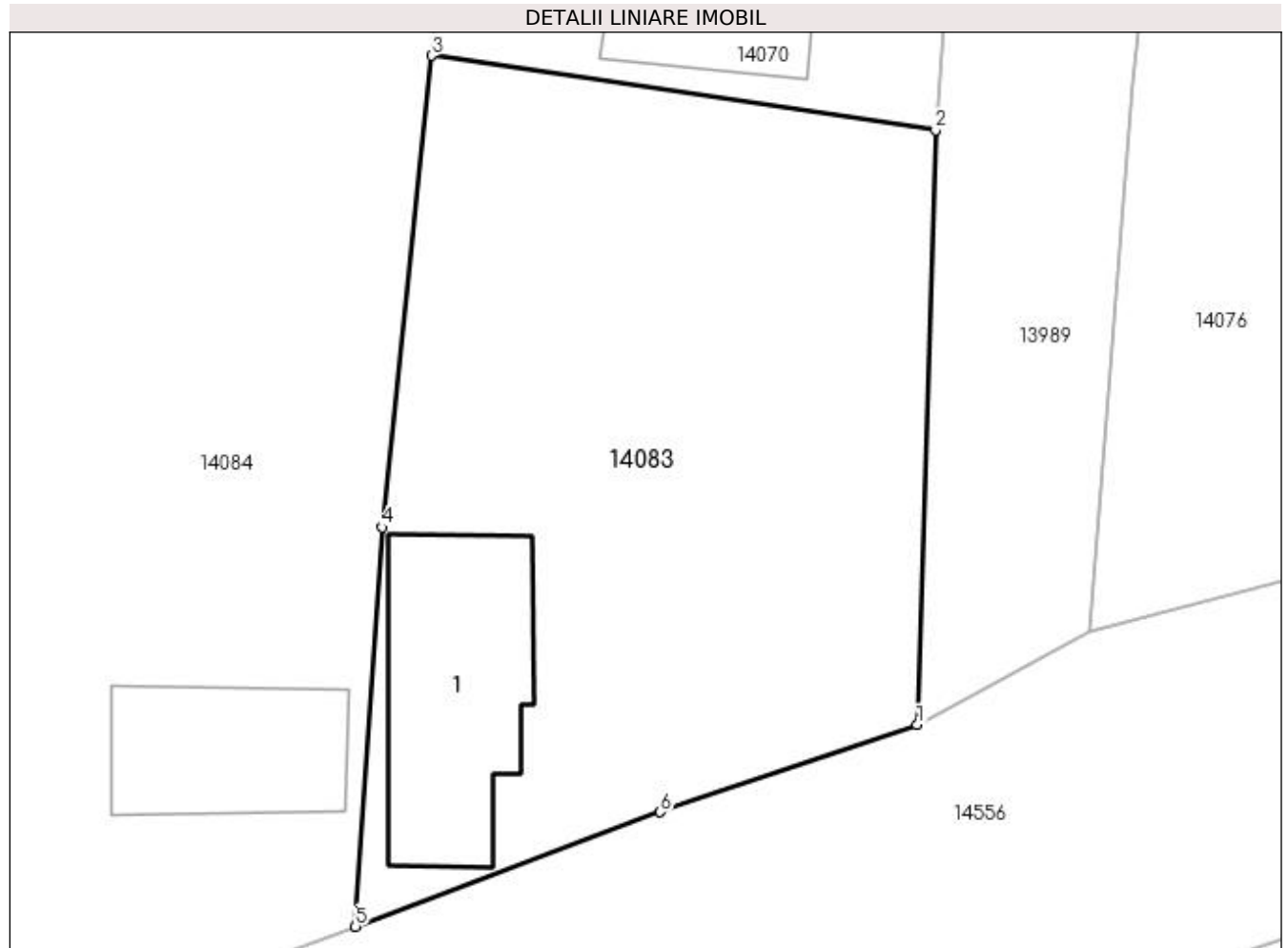
Inscrieri privind dezmembramentele dreptului de proprietate, drepturi reale de garanție și sarcini	Referințe
NU SUNT	

Anexa Nr. 1 La Partea I

Teren

Nr cadastral	Suprafața (mp)*	Observații / Referințe
	Din acte: 692 Masurata: 919	

* Suprafața este determinată în planul de proiecție Stereo 70.



Date referitoare la teren

Crt	Categorie folosință	Intra vilan	Suprafața (mp)	Tarla	Parcelă	Nr. topo	Observații / Referințe
1	curți constructii	DA	919	5	9	-	

Date referitoare la construcții

Crt	Număr	Destinație construcție	Supraf. (mp)	Situație juridică	Observații / Referințe
A1.1		construcții de locuințe	102	Cu acte	Nr. niveluri:1; S. construita la sol:102 mp;

Lungime Segmente

1) Valorile lungimilor segmentelor sunt obținute din proiecție în plan.

Punct început	X / Y	Punct sfârșit	X / Y	Lungime segment (** (m)
1	384.084,028 267.224,293	2	384.084,915 267.253,161	28.882
2	384.084,915 267.253,161	3	384.060,423 267.256,782	24.758
3	384.060,423 267.256,782	4	384.058,032 267.233,882	23.024

Punct început	X / Y	Punct sfârșit	X / Y	Lungime segment (** (m)
4	384.058,032 267.233,882	5	384.056,74 267.214,496	19.429
5	384.056,74 267.214,496	6	384.071,548 267.220,054	15.817
6	384.071,548 267.220,054	1	384.084,028 267.224,293	13.18

** Lungimile segmentelor sunt determinate în planul de proiecție Stereo 70 și sunt rotunjite la 1 milimetru.

*** Distanța dintre puncte este formată din segmente cumulate ce sunt mai mici decât valoarea 1 milimetru.

**DATE DESPRE IMOBILUL NR. 14084**

Oficiul de Cadastru și Publicitate Imobiliară DOLJ
Biroul de Cadastru și Publicitate Imobiliară Craiova

A. Partea I. Descrierea imobilului

TEREN Intravilan

Adresa: Loc. Plosca, Str Calea Dunării, Nr. 111, Jud. Dolj, T5,P7,8

Nr. Crt	Nr cadastral Nr. topografic	Suprafața* (mp)	Observații / Referințe
A1		Din acte: 1.684 Masurata: 1.750	Sector cadastral:36 Teren imprejmuit;

Construcții

Crt	Nr cadastral Nr. topografic	Adresa	Observații / Referințe
A1.1		Loc. Plosca, Str Calea Dunării, Nr. 111, Jud. Dolj	Nr. niveluri:1; S. construita la sol:70 mp;
A1.2		Loc. Plosca, Str Calea Dunării, Nr. 111, Jud. Dolj	Nr. niveluri:1; S. construita la sol:16 mp;

B. Partea II. Proprietari și acte

Inscrieri privitoare la dreptul de proprietate și alte drepturi reale		Referințe
/		
Act Administrativ nr. TDP nr. 359-44327, din 17/07/1996 emis de CJSAPT DOLJ;		
B1	Intabulare, drept de PROPRIETATE, dobandit prin Reconstituire, cota actuala 1/1, cota initiala 1/1 1) SAVA SALOMIA, Lipsă CNP.	A1
Act Normativ nr. 7, din 13/03/1996 emis de PARLAMENTUL ROMANIEI (ART.12 ALIN.(14) și ART.37 ALIN.(2));		
B2	Intabulare, drept de PROPRIETATE, dobandit prin Lege, cota actuala 1/1, cota initiala 1/1 1) SAVA SALOMIA, Lipsă CNP.	A1.1, A1.2

C. Partea III. SARCINI .

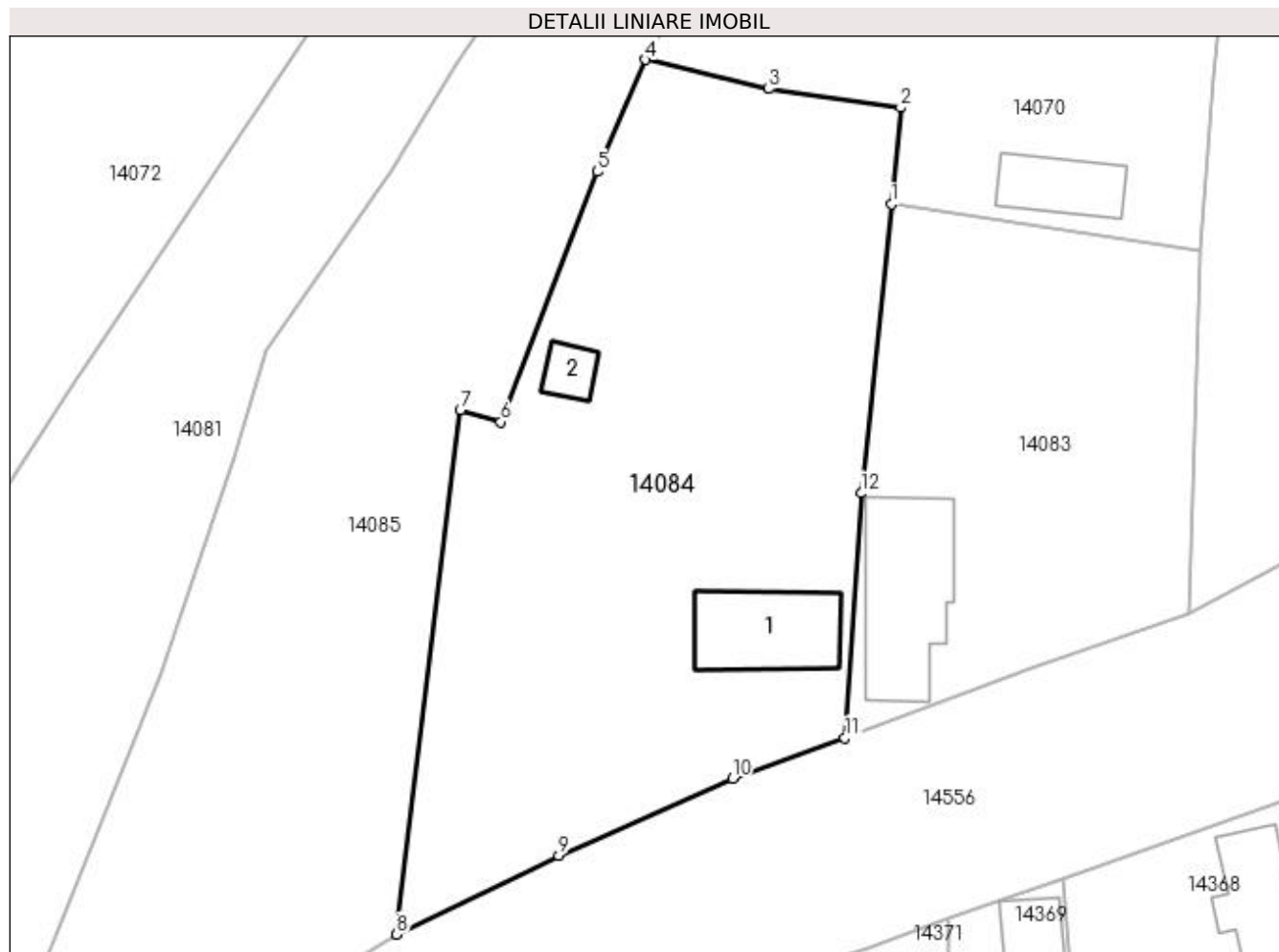
Inscrieri privind dezmembramintele dreptului de proprietate, drepturi reale de garanție și sarcini	Referințe
NU SUNT	

Anexa Nr. 1 La Partea I

Teren

Nr cadastral	Suprafața (mp)*	Observații / Referințe
	Din acte: 1.684 Masurata: 1.750	

* Suprafața este determinată în planul de proiecție Stereo 70.



Date referitoare la teren

Crt	Categorie folosință	Intra vilan	Suprafața (mp)	Tarla	Parcelă	Nr. topo	Observații / Referințe
1	curți constructii	DA	1.750	5	7,8	-	

Date referitoare la construcții

Crt	Număr	Destinație construcție	Supraf. (mp)	Situație juridică	Observații / Referințe
A1.1		construcții de locuințe	70	Cu acte	Nr. niveluri:1; S. construita la sol:70 mp;
A1.2		construcții anexa	16	Cu acte	Nr. niveluri:1; S. construita la sol:16 mp;

Lungime Segmente

1) Valorile lungimilor segmentelor sunt obținute din proiecție în plan.

Punct început	X / Y	Punct sfârșit	X / Y	Lungime segment (** (m)
1	384.060,423 267.256,782	2	384.061,166 267.264,452	7.706
2	384.061,166 267.264,452	3	384.050,714 267.265,925	10.555
3	384.050,714 267.265,925	4	384.040,92 267.268,241	10.064

Punct început	X / Y	Punct sfârșit	X / Y	Lungime segment (** (m)
4	384.040,92 267.268,241	5	384.037,095 267.259,375	9.656
5	384.037,095 267.259,375	6	384.029,452 267.239,526	21.27
6	384.029,452 267.239,526	7	384.026,241 267.240,48	3.35
7	384.026,241 267.240,48	8	384.021,192 267.198,915	41.871
8	384.021,192 267.198,915	9	384.034,066 267.205,145	14.302
9	384.034,066 267.205,145	10	384.047,845 267.211,259	15.075
10	384.047,845 267.211,259	11	384.056,74 267.214,496	9.466
11	384.056,74 267.214,496	12	384.058,032 267.233,882	19.429
12	384.058,032 267.233,882	1	384.060,423 267.256,782	23.024

** Lungimile segmentelor sunt determinate în planul de proiecție Stereo 70 și sunt rotunjite la 1 milimetru.

*** Distanța dintre puncte este formată din segmente cumulate ce sunt mai mici decât valoarea 1 milimetru.

**DATE DESPRE IMOBILUL NR. 14085**

Oficiul de Cadastru și Publicitate Imobiliară DOLJ
Biroul de Cadastru și Publicitate Imobiliară Craiova

A. Partea I. Descrierea imobilului

TEREN Intravilan

Adresa: Loc. Plosca, Str Principatele Unite, Nr. 109, Jud. Dolj, T 5 P 6,5

Nr. Crt	Nr cadastral Nr. topografic	Suprafața* (mp)	Observații / Referințe
A1	31875	Din acte: 1.939 Masurata: 1.973	Sector cadastral:36 Teren neimprijmit;

Construcții

Crt	Nr cadastral Nr. topografic	Adresa	Observații / Referințe
A1.1	31875-C1	Loc. Plosca, Str Principatele Unite, Nr. 109, Jud. Dolj, T 5 P 6,5	Nr. niveluri:1; S. construita la sol:50 mp; S. construita desfasurata:50 mp; CASA DE LOCUIT
A1.2	31875-C2	Loc. Plosca, Str Principatele Unite, Nr. 109, Jud. Dolj, T 5 P 6,5	Nr. niveluri:1; S. construita la sol:34 mp; S. construita desfasurata:54 mp; CASA DE LOCUIT
A1.3	31875-C3	Loc. Plosca, Str Principatele Unite, Nr. 109, Jud. Dolj, T 5 P 6,5	Nr. niveluri:1; S. construita la sol:54 mp; S. construita desfasurata:34 mp; ANEXA PATUL+MAGAZIE

B. Partea II. Proprietari și acte

Inscrieri privitoare la dreptul de proprietate și alte drepturi reale		Referințe
66800 / 12/03/2020		
Act Notarial nr. 322, din 12/03/2020 emis de GIURCAN TITU;		
B1	Intabulare, drept de PROPRIETATE, dobandit prin Conventie, cota actuala 1/1, cota initiala 1/1 1) KESLER CLAUDIU-SILVIU, necasatorit	A1, A1.1, A1.2, A1.3

C. Partea III. SARCINI .

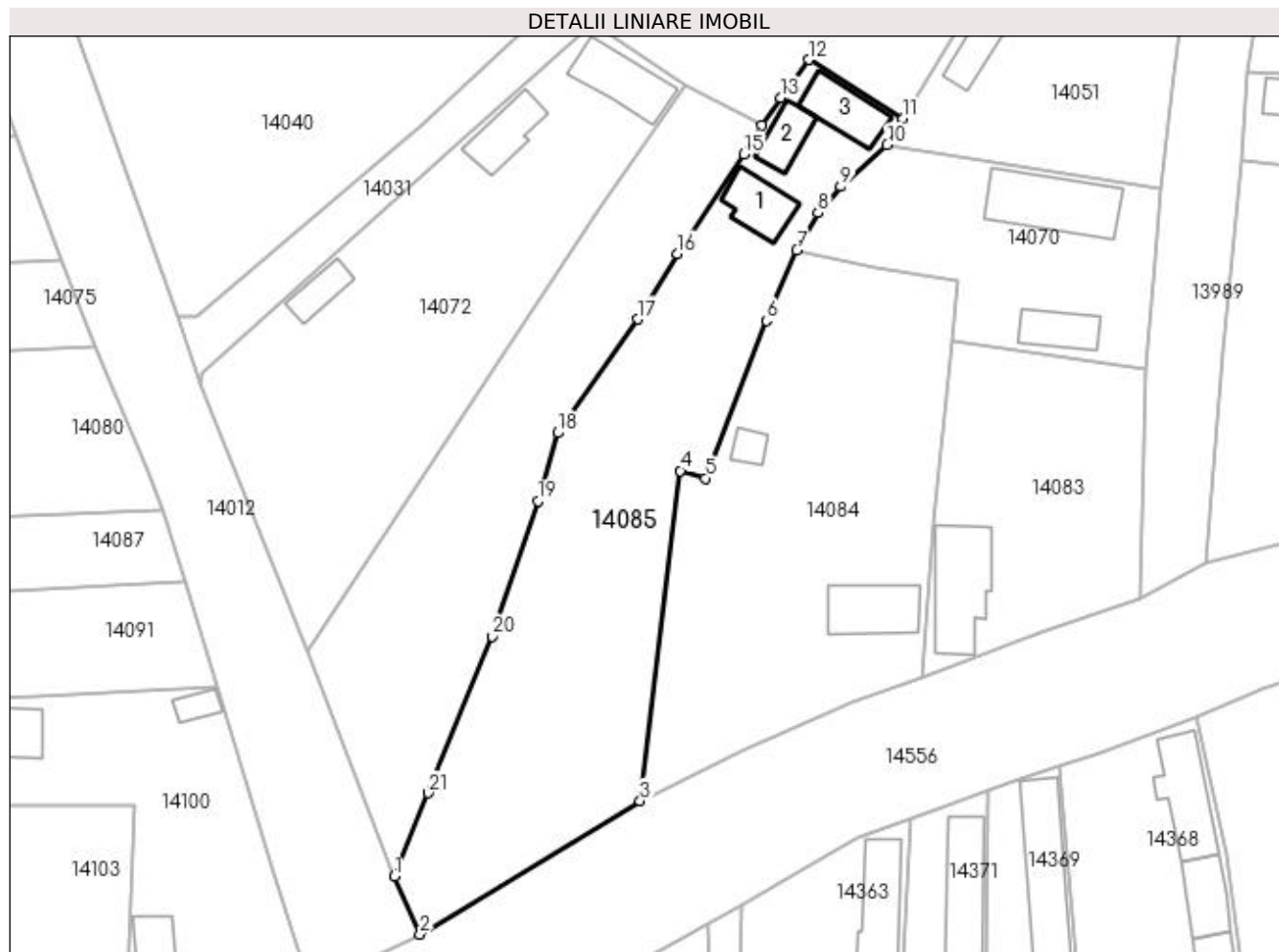
Inscrieri privind dezmembramintele dreptului de proprietate, drepturi reale de garanție și sarcini	Referințe
NU SUNT	

Anexa Nr. 1 La Partea I

Teren

Nr cadastral	Suprafața (mp)*	Observații / Referințe
31875	Din acte: 1.939 Masurata: 1.973	

* Suprafața este determinată în planul de proiecție Stereo 70.



Date referitoare la teren

Crt	Categorie folosință	Intra vilan	Suprafața (mp)	Tarla	Parcelă	Nr. topo	Observații / Referințe
1	curți constructii	DA	1.973	5	5.6	-	

Date referitoare la construcții

Crt	Număr	Destinație construcție	Supraf. (mp)	Situație juridică	Observații / Referințe
A1.1	31875-C1	construcții de locuințe	50	Cu acte	Nr. niveluri:1; S. construita la sol:50 mp; S. construita desfasurata:50 mp; CASA DE LOCUIT
A1.2	31875-C2	construcții de locuințe	Din acte: 54 Masurata: 34	Cu acte	Nr. niveluri:1; S. construita la sol:34 mp; S. construita desfasurata:54 mp; CASA DE LOCUIT
A1.3	31875-C3	construcții anexa	Din acte: 34 Masurata: 54	Cu acte	Nr. niveluri:1; S. construita la sol:54 mp; S. construita desfasurata:34 mp; ANEXA PATUL+MAGAZIE

Lungime Segmente

1) Valorile lungimilor segmentelor sunt obținute din proiecție în plan.

Punct început	X / Y	Punct sfârșit	X / Y	Lungime segment (** (m))	Punct început	X / Y	Punct sfârșit	X / Y	Lungime segment (** (m))
1	383.990,227 267.189,428	2	383.993,498 267.182,132	7.996	2	383.993,498 267.182,132	3	384.021,192 267.198,915	32.383

Punct început	X / Y	Punct sfârșit	X / Y	Lungime segment (** (m)
3	384.021,192 267.198,915	4	384.026,241 267.240,48	41.871
5	384.029,452 267.239,526	6	384.037,095 267.259,375	21.27
7	384.040,92 267.268,241	8	384.043,587 267.272,936	5.4
9	384.046,455 267.276,247	10	384.052,298 267.281,462	7.832
11	384.054,305 267.284,778	12	384.042,429 267.292,208	14.009
13	384.038,908 267.287,389	14	384.036,492 267.283,945	4.207
15	384.034,274 267.280,336	16	384.025,876 267.267,8	15.089
17	384.020,901 267.259,556	18	384.010,803 267.245,253	17.508
19	384.008,315 267.236,678	20	384.002,536 267.219,638	17.993
21	383.994,555 267.199,901	1	383.990,227 267.189,428	11.332

Punct început	X / Y	Punct sfârșit	X / Y	Lungime segment (** (m)
4	384.026,241 267.240,48	5	384.029,452 267.239,526	3.35
6	384.037,095 267.259,375	7	384.040,92 267.268,241	9.656
8	384.043,587 267.272,936	9	384.046,455 267.276,247	4.38
10	384.052,298 267.281,462	11	384.054,305 267.284,778	3.876
12	384.042,429 267.292,208	13	384.038,908 267.287,389	5.968
14	384.036,492 267.283,945	15	384.034,274 267.280,336	4.236
16	384.025,876 267.267,8	17	384.020,901 267.259,556	9.629
18	384.010,803 267.245,253	19	384.008,315 267.236,678	8.929
20	384.002,536 267.219,638	21	383.994,555 267.199,901	21.29

** Lungimile segmentelor sunt determinate în planul de proiecție Stereo 70 și sunt rotunjite la 1 milimetru.

*** Distanța dintre puncte este formată din segmente cumulate ce sunt mai mici decât valoarea 1 milimetru.

**DATE DESPRE IMOBILUL NR. 14086**

Oficiul de Cadastru și Publicitate Imobiliară DOLJ
Biroul de Cadastru și Publicitate Imobiliară Craiova

A. Partea I. Descrierea imobilului

TEREN Intravilan

Adresa: Loc. Plosca, Str Mihai Eminescu, Nr. 15, Jud. Dolj, T11,P13

Nr. Crt	Nr cadastral Nr. topografic	Suprafața* (mp)	Observații / Referințe
A1		Din acte: 550 Masurata: 643	Sector cadastral:36 Teren imprejmuit;

Construcții

Crt	Nr cadastral Nr. topografic	Adresa	Observații / Referințe
A1.1		Loc. Plosca, Str Mihai Eminescu, Nr. 15, Jud. Dolj	Nr. niveluri:1; S. construita la sol:65 mp;

B. Partea II. Proprietari și acte

Inscrieri privitoare la dreptul de proprietate și alte drepturi reale		Referințe
/		
Act Notarial nr. CM nr. 60, din 25/08/2021 emis de BIN GIURCAN GABRIELA;		
B1	Intabulare, drept de PROPRIETATE, dobandit prin Succesiune, cota actuala 1/1, cota initiala 1/1 1) SPÎNU MARIANA	A1, A1.1

C. Partea III. SARCINI .

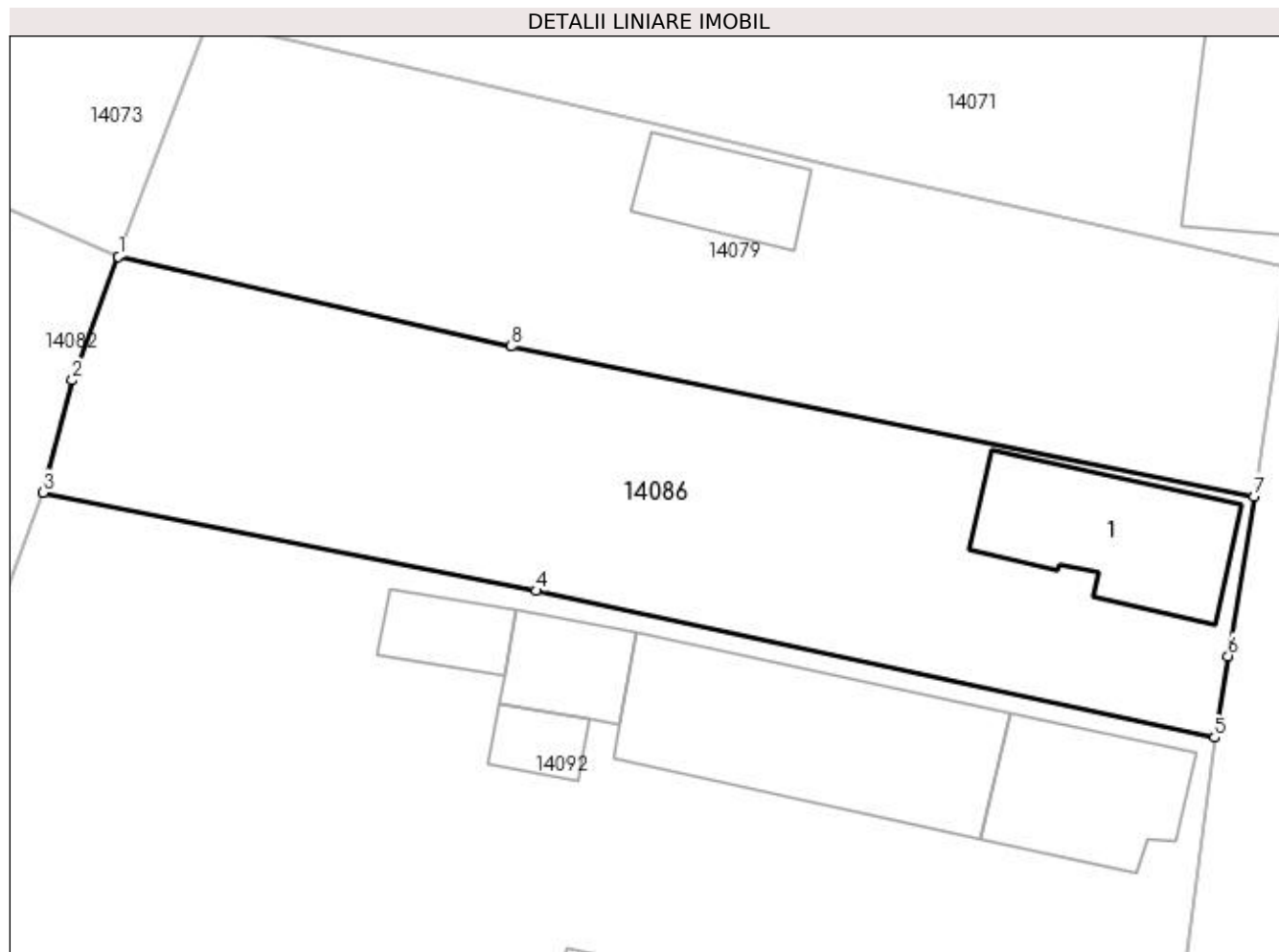
Inscrieri privind dezmembramintele dreptului de proprietate, drepturi reale de garanție și sarcini	Referințe
NU SUNT	

Anexa Nr. 1 La Partea I

Teren

Nr cadastral	Suprafața (mp)*	Observații / Referințe
	Din acte: 550 Masurata: 643	

* Suprafața este determinată în planul de proiecție Stereo 70.



Date referitoare la teren

Crt	Categorie folosință	Intra vilan	Suprafața (mp)	Tarla	Parcelă	Nr. topo	Observații / Referințe
1	curți constructii	DA	643	11	13	-	

Date referitoare la construcții

Crt	Număr	Destinație construcție	Supraf. (mp)	Situație juridică	Observații / Referințe
A1.1		construcții de locuințe	65	Cu acte	Nr. niveluri:1; S. construita la sol:65 mp;

Lungime Segmente

1) Valorile lungimilor segmentelor sunt obținute din proiecție în plan.

Punct început	X / Y	Punct sfârșit	X / Y	Lungime segment (** (m)
1	383.593,425 267.244,472	2	383.591,229 267.238,58	6.288
2	383.591,229 267.238,58	3	383.589,844 267.233,235	5.522
3	383.589,844 267.233,235	4	383.613,318 267.228,543	23.938

Punct început	X / Y	Punct sfârșit	X / Y	Lungime segment (** (m)
4	383.613,318 267.228,543	5	383.645,657 267.221,558	33.085
5	383.645,657 267.221,558	6	383.646,283 267.225,445	3.937
6	383.646,283 267.225,445	7	383.647,526 267.233,047	7.703
7	383.647,526 267.233,047	8	383.612,145 267.240,187	36.094
8	383.612,145 267.240,187	1	383.593,425 267.244,472	19.204

** Lungimile segmentelor sunt determinate în planul de proiecție Stereo 70 și sunt rotunjite la 1 milimetru.

*** Distanța dintre puncte este formată din segmente cumulate ce sunt mai mici decât valoarea 1 milimetru.

**DATE DESPRE IMOBILUL NR. 14087**

Oficiul de Cadastru și Publicitate Imobiliară DOLJ
Biroul de Cadastru și Publicitate Imobiliară Craiova

A. Partea I. Descrierea imobilului

TEREN Intravilan

Adresa: Loc. Plosca, Str Tudor Arghezi, Nr. 12, Jud. Dolj, T7,P20,P19

Nr. Crt	Nr cadastral Nr. topografic	Suprafața* (mp)	Observații / Referințe
A1		Din acte: 1.490 Masurata: 1.401	Sector cadastral:36 Teren imprejmuit;

Construcții

Crt	Nr cadastral Nr. topografic	Adresa	Observații / Referințe
A1.1		Loc. Plosca, Str Tudor Arghezi, Nr. 12, Jud. Dolj, T7,P20,P19	Nr. niveluri:1; S. construita la sol:99 mp;

B. Partea II. Proprietari și acte

Inscrieri privitoare la dreptul de proprietate și alte drepturi reale		Referințe
/		
Act Administrativ nr. TDP nr. 1308-59341, din 20/05/1997 emis de CJSAPT DOLJ;		
B1	Intabulare, drept de PROPRIETATE, dobandit prin Reconstituire, cota actuala 1/1, cota initiala 1/1 1) BALACI ION, Lipsa CNP.	A1
Act Normativ nr. 7, din 13/03/1996 emis de PARLAMENTUL ROMANIEI (ART.12 ALIN.(14) și ART.37 ALIN.(2));		
B2	Intabulare, drept de PROPRIETATE, dobandit prin Lege, cota actuala 1/1, cota initiala 1/1 1) BALACI ION, Lipsa CNP.	A1.1

C. Partea III. SARCINI .

Inscrieri privind dezmembramintele dreptului de proprietate, drepturi reale de garanție și sarcini	Referințe
NU SUNT	

Anexa Nr. 1 La Partea I

Teren

Nr cadastral	Suprafața (mp)*	Observații / Referințe
	Din acte: 1.490 Masurata: 1.401	

* Suprafața este determinată în planul de proiecție Stereo 70.

DETALII LINIARE IMOBIL



Date referitoare la teren

Crt	Categorie folosință	Intra vilan	Suprafața (mp)	Tarla	Parcelă	Nr. topo	Observații / Referințe
1	curți constructii	DA	652	7	21	-	
2	arabil	DA	749	7	22	-	

Date referitoare la construcții

Crt	Număr	Destinație construcție	Supraf. (mp)	Situație juridică	Observații / Referințe
A1.1		construcții de locuințe	99	Cu acte	Nr. niveluri:1; S. construita la sol:99 mp;

Lungime Segmente

1) Valorile lungimilor segmentelor sunt obținute din proiecție în plan.

Punct început	X / Y	Punct sfârșit	X / Y	Lungime segment (** (m)
1	383.963,946 267.226,601	2	383.961,161 267.235,596	9.416
2	383.961,161 267.235,596	3	383.960,937 267.235,585	0.224
3	383.960,937 267.235,585	4	383.905,817 267.233,001	55.181

Punct început	X / Y	Punct sfârșit	X / Y	Lungime segment (** (m)
4	383.905,817 267.233,001	5	383.883,529 267.231,956	22.312
5	383.883,529 267.231,956	6	383.883,062 267.231,934	0.468
6	383.883,062 267.231,934	7	383.882,878 267.231,929	0.184
7	383.882,878 267.231,929	8	383.854,807 267.231,118	28.083
8	383.854,807 267.231,118	9	383.837,984 267.231,393	16.825
9	383.837,984 267.231,393	10	383.837,339 267.230,296	1.273
10	383.837,339 267.230,296	11	383.825,769 267.230,285	11.57
11	383.825,769 267.230,285	12	383.825,025 267.230,736	0.87
12	383.825,025 267.230,736	13	383.821,022 267.231,435	4.064
13	383.821,022 267.231,435	14	383.820,412 267.229,884	1.667
14	383.820,412 267.229,884	15	383.820,187 267.226,068	3.823
15	383.820,187 267.226,068	16	383.819,799 267.219,665	6.415
16	383.819,799 267.219,665	17	383.858,963 267.221,259	39.196
17	383.858,963 267.221,259	18	383.881,76 267.221,988	22.809
18	383.881,76 267.221,988	19	383.884,064 267.222,118	2.308
19	383.884,064 267.222,118	20	383.963,72 267.226,588	79.781
20	383.963,72 267.226,588	1	383.963,946 267.226,601	0.226

** Lungimile segmentelor sunt determinate în planul de proiecție Stereo 70 și sunt rotunjite la 1 milimetru.

*** Distanța dintre puncte este formată din segmente cumulate ce sunt mai mici decât valoarea 1 milimetru.

**DATE DESPRE IMOBILUL NR. 14088**

Oficiul de Cadastru și Publicitate Imobiliară DOLJ
Biroul de Cadastru și Publicitate Imobiliară Craiova

A. Partea I. Descrierea imobilului

TEREN Intravilan

Adresa: Loc. Plosca, Str Tudor Arghezi, Nr. 5, Jud. Dolj, T8

Nr. Crt	Nr cadastral Nr. topografic	Suprafața* (mp)	Observații / Referințe
A1		1.171	Sector cadastral:36 Teren imprejmuit;

B. Partea II. Proprietari și acte

Inscrieri privitoare la dreptul de proprietate și alte drepturi reale		Referințe
/		
Act Normativ nr. 7, din 13/03/1996 emis de PARLAMENTUL ROMÂNIEI;		
B1	Inscrierea provizorie, drept de PROPRIETATE, dobandit prin Lege, cota actuala 1/1, cota initiala 1/1 1) NEIDENTIFICAT NEIDENTIFICAT	A1

C. Partea III. SARCINI .

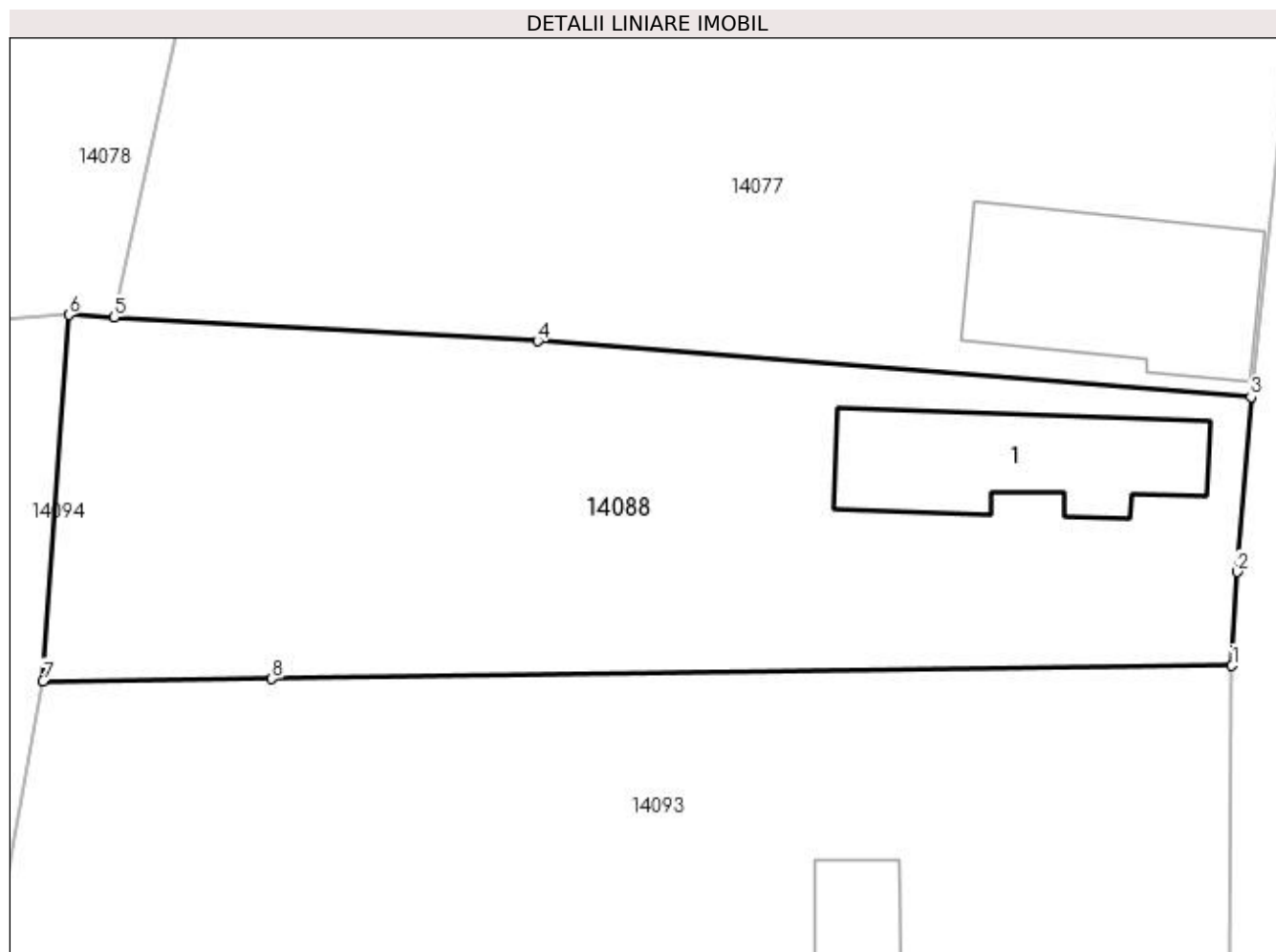
Inscrieri privind dezmembramintele dreptului de proprietate, drepturi reale de garanție și sarcini	Referințe
NU SUNT	

Anexa Nr. 1 La Partea I

Teren

Nr cadastral	Suprafața (mp)*	Observații / Referințe
	1.171	

* Suprafața este determinată în planul de proiecție Stereo 70.



Date referitoare la teren

Crt	Categorie folosință	Intra vilan	Suprafața (mp)	Tarla	Parcelă	Nr. topo	Observații / Referințe
1	curți construcții	DA	1.171	8	-	-	

Date referitoare la construcții

Crt	Număr	Destinație construcție	Supraf. (mp)	Situație juridică	Observații / Referințe
A1.1		construcții de locuințe	105	Fara acte	Nr. niveluri:1; S. construita la sol:105 mp;

Lungime Segmente

1) Valorile lungimilor segmentelor sunt obținute din proiecție în plan.

Punct început	X / Y	Punct sfârșit	X / Y	Lungime segment (** (m)
1	383.808,326 267.216,541	2	383.808,609 267.221,735	5.202
2	383.808,609 267.221,735	3	383.809,383 267.231,426	9.722
3	383.809,383 267.231,426	4	383.769,82 267.234,536	39.685
4	383.769,82 267.234,536	5	383.746,334 267.235,852	23.523

Punct început	X / Y	Punct sfârșit	X / Y	Lungime segment (** (m)
5	383.746,334 267.235,852	6	383.743,82 267.235,993	2.518
6	383.743,82 267.235,993	7	383.742,395 267.215,685	20.358
7	383.742,395 267.215,685	8	383.755,081 267.215,816	12.687
8	383.755,081 267.215,816	1	383.808,326 267.216,541	53.25

** Lungimile segmentelor sunt determinate în planul de proiecție Stereo 70 și sunt rotunjite la 1 milimetru.

*** Distanța dintre puncte este formată din segmente cumulate ce sunt mai mici decât valoarea 1 milimetru.

**DATE DESPRE IMOBILUL NR. 14089**

Oficiul de Cadastru și Publicitate Imobiliară DOLJ
Biroul de Cadastru și Publicitate Imobiliară Craiova

A. Partea I. Descrierea imobilului

TEREN Intravilan

Adresa: Loc. Plosca, Str Mihai Eminescu, Nr. 22, Jud. Dolj, fost T8, P6, P6/1

Nr. Crt	Nr cadastral Nr. topografic	Suprafața* (mp)	Observații / Referințe
A1	34825	Din acte: 1.442 Masurata: 1.702	Sector cadastral:36 Teren imprejmuit;

Construcții

Crt	Nr cadastral Nr. topografic	Adresa	Observații / Referințe
A1.1	34825-C1	Loc. Plosca, Str Mihai Eminescu, Nr. 22, Jud. Dolj, fost T8, P6, P6/1	Nr. niveluri:1; S. construita la sol:86 mp; S. construita desfasurata:108 mp; Constructie de locuit , construita din chirpici, acoperita cu tigla. Construita in anul 1948.S. desfasurata = 108mp.
A1.2	34825-C2	Loc. Plosca, Str Mihai Eminescu, Nr. 22, Jud. Dolj, fost T8, P6, P6/1	Nr. niveluri:1; S. construita la sol:59 mp; S. construita desfasurata:59 mp; Constructie anexa, patul si magazie, construite din lemn, acoperite cu tigla. S.desfasurata = 59mp. Construita in anul 1948.

B. Partea II. Proprietari și acte

Inscrieri privitoare la dreptul de proprietate și alte drepturi reale	Referințe
104677 / 13/04/2021	
Act Notarial nr. CONTRACT DE VANZARE NR.185, din 13/04/2021 emis de GIURCAN TITU (CONTRACT DE VANZARE);	
B1	Intabulare, drept de PROPRIETATE, dobandit prin Conventie, cota actuala 1/1, cota initiala 1/1 1) DINU VASILICA
	A1, A1.1, A1.2

C. Partea III. SARCINI .

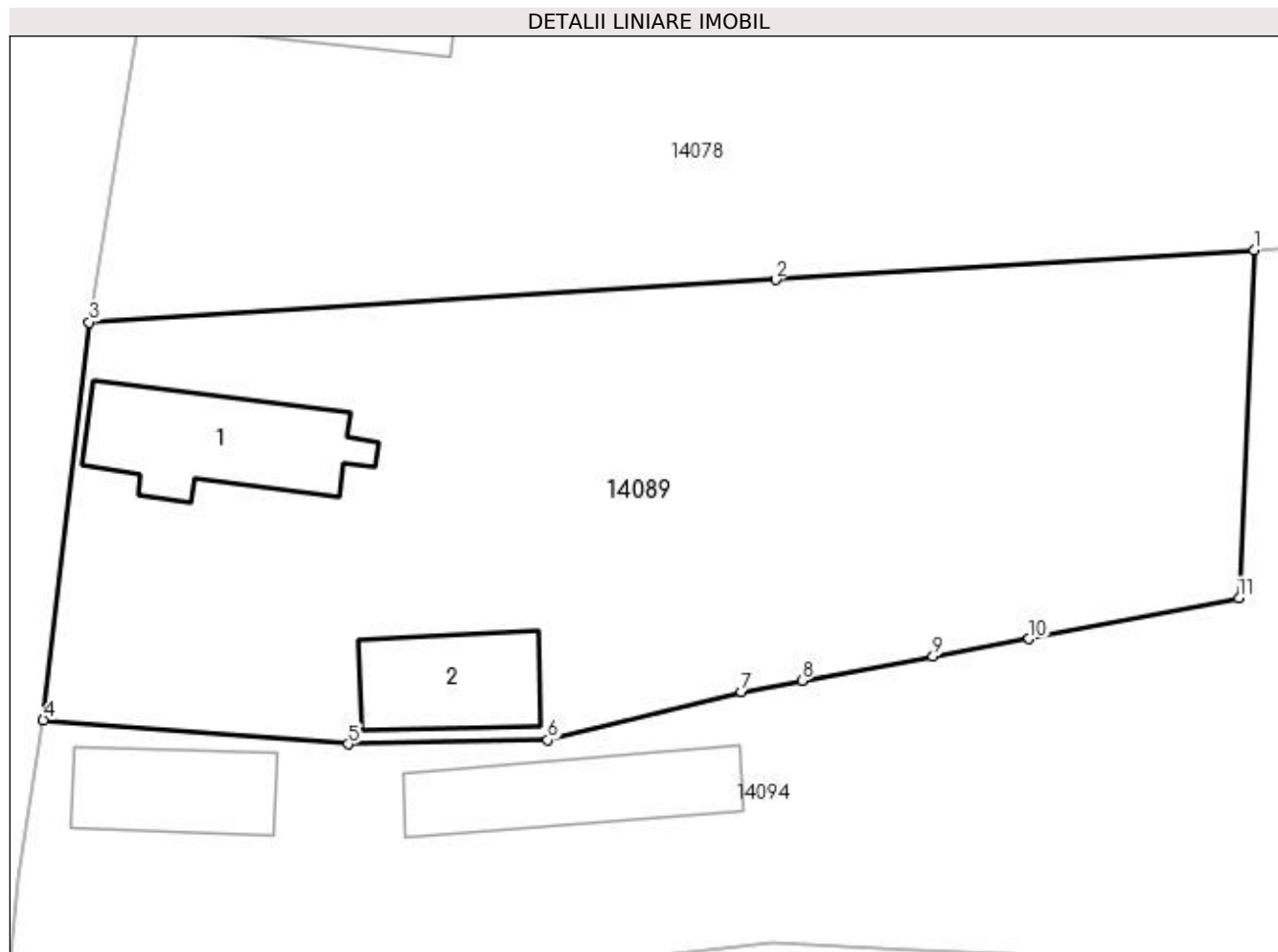
Inscrieri privind dezmembramintele dreptului de proprietate, drepturi reale de garanție și sarcini	Referințe
NU SUNT	

Anexa Nr. 1 La Partea I

Teren

Nr cadastral	Suprafața (mp)*	Observații / Referințe
34825	Din acte: 1.442 Masurata: 1.702	

* Suprafața este determinată în planul de proiecție Stereo 70.



Date referitoare la teren

Crt	Categorie folosință	Intravilan	Suprafața (mp)	Tarla	Parcelă	Nr. topo	Observații / Referințe
1	curți construcții	DA	1.092	8	6	-	Teren intravilan împrejmuit cu gard de sarma, beton, și metal.
2	arabil	DA	610	8	6/1	-	Teren intravilan împrejmuit cu gard de sarma, beton, și metal.

Date referitoare la construcții

Crt	Număr	Destinație construcție	Supraf. (mp)	Situație juridică	Observații / Referințe
A1.1	34825-C1	construcții de locuințe	Din acte: 0 Masurata: 86	Cu acte	Nr. niveluri:1; S. construita la sol:86 mp; S. construita desfasurata:108 mp; Constructie de locuit , construita din chirpici, acoperita cu tigla. Construita in anul 1948.S. desfasurata = 108mp.
A1.2	34825-C2	construcții anexa	Din acte: 0 Masurata: 59	Cu acte	Nr. niveluri:1; S. construita la sol:59 mp; S. construita desfasurata:59 mp; Constructie anexa, patul și magazie, construite din lemn, acoperite cu tigla. S.desfasurata = 59mp. Construita in anul 1948.

Lungime Segmente

1) Valorile lungimilor segmentelor sunt obținute din proiecție în plan.

Punct început	X / Y	Punct sfârșit	X / Y	Lungime segment (** (m)
1	383.729,098 267.234,916	2	383.700,616 267.233,147	28.537
2	383.700,616 267.233,147	3	383.659,772 267.230,611	40.923
3	383.659,772 267.230,611	4	383.657,026 267.206,929	23.841
4	383.657,026 267.206,929	5	383.675,175 267.205,504	18.205
5	383.675,175 267.205,504	6	383.687,062 267.205,743	11.889
6	383.687,062 267.205,743	7	383.698,586 267.208,627	11.879
7	383.698,586 267.208,627	8	383.702,184 267.209,289	3.658
8	383.702,184 267.209,289	9	383.709,992 267.210,726	7.939
9	383.709,992 267.210,726	10	383.715,711 267.211,779	5.815
10	383.715,711 267.211,779	11	383.728,207 267.214,193	12.727
11	383.728,207 267.214,193	1	383.729,098 267.234,916	20.742

** Lungimile segmentelor sunt determinate în planul de proiecție Stereo 70 și sunt rotunjite la 1 milimetru.

*** Distanța dintre puncte este formată din segmente cumulate ce sunt mai mici decât valoarea 1 milimetru.

**DATE DESPRE IMOBILUL NR. 14090**

Oficiul de Cadastru și Publicitate Imobiliară DOLJ
Biroul de Cadastru și Publicitate Imobiliară Craiova

A. Partea I. Descrierea imobilului

TEREN Intravilan

Adresa: Loc. Plosca, Jud. Dolj

Nr. Crt	Nr cadastral Nr. topografic	Suprafața* (mp)	Observații / Referințe
A1		5.742	Sector cadastral:36 Teren neimprejmuit;

B. Partea II. Proprietari și acte

Inscrieri privitoare la dreptul de proprietate și alte drepturi reale		Referințe
/		
Act Normativ nr. HG nr.596, din 04/08/2011 emis de GUVERNUL ROMANIEI (HOTARARE 1554/2009 SI ANEXA NR. 14		
Act Administrativ nr.1445/14.03.2023 emis de Primaria Comunei Bistret);		
B1	Intabulare, drept de PROPRIETATE, dobandit prin Lege, cota actuala 1/1, cota initiala 1/1	A1
1) COMUNA BISTRET - DOMENIUL PUBLIC, CIF:4553895		

C. Partea III. SARCINI .

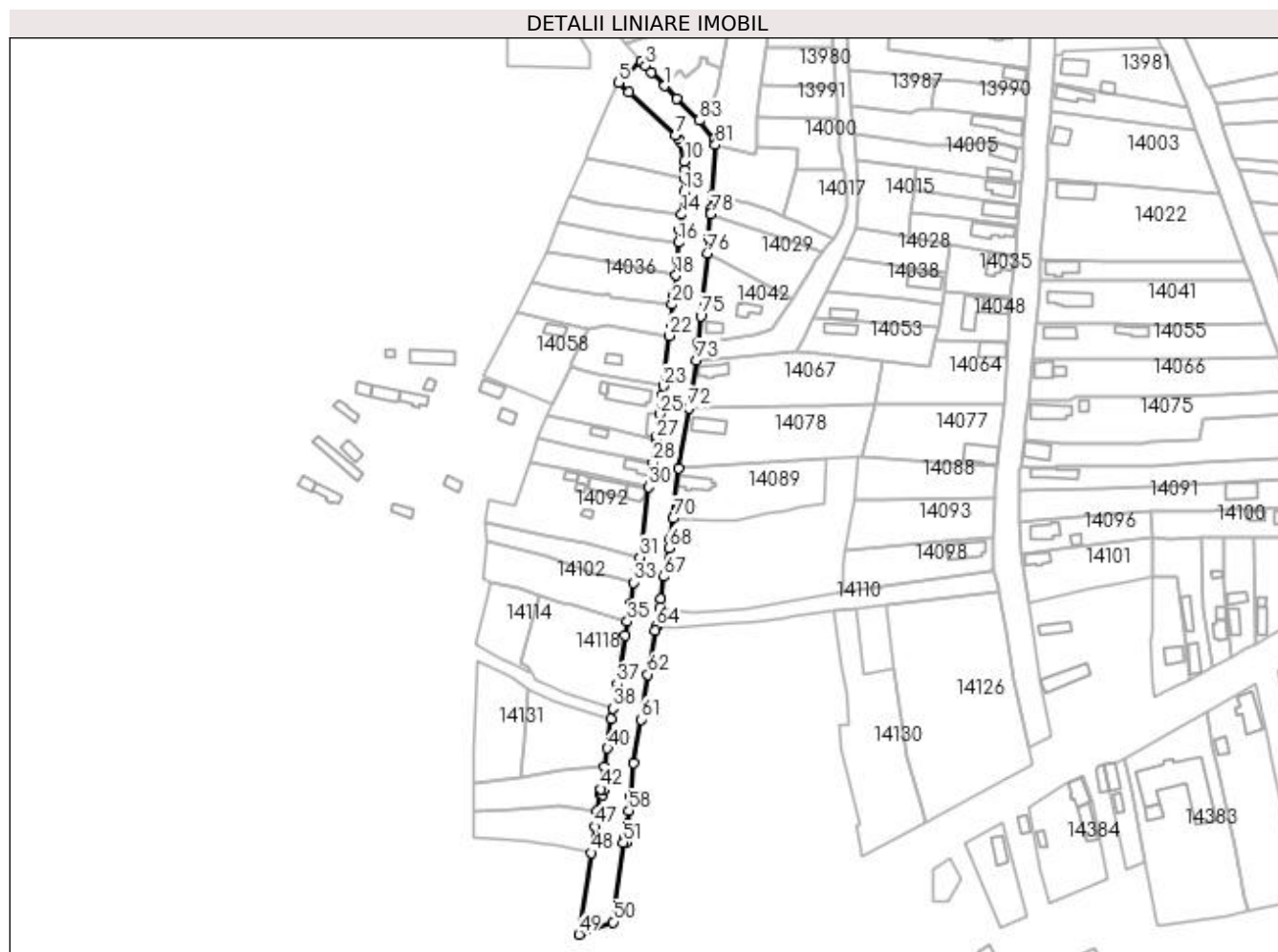
Inscrieri privind dezmembramintele dreptului de proprietate, drepturi reale de garanție și sarcini	Referințe
NU SUNT	

Anexa Nr. 1 La Partea I

Teren

Nr cadastral	Suprafața (mp)*	Observații / Referințe
	5.742	

* Suprafața este determinată în planul de proiecție Stereo 70.



Date referitoare la teren

Crt	Categorie folosință	Intravilan	Suprafața (mp)	Tarla	Parcelă	Nr. topo	Observații / Referințe
1	drum	DA	5.742	-	-	-	

Lungime Segmente

1) Valorile lungimilor segmentelor sunt obținute din proiecție în plan.

Punct început	X / Y	Punct sfârșit	X / Y	Lungime segment	Punct început	X / Y	Punct sfârșit	X / Y	Lungime segment	Punct început	X / Y	Punct sfârșit	X / Y	Lungime segment
1	383.653,023 267.410,463	2	383.646,923 267.416,833	8.82	2	383.646,923 267.416,833	3	383.644,021 267.419,864	4.196	3	383.644,021 267.419,864	4	383.642,126 267.421,893	2.776
4	383.642,126 267.421,893	5	383.631,313 267.411,933	14.70 1	5	383.631,313 267.411,933	6	383.636,165 267.407,451	6.605	6	383.636,165 267.407,451	7	383.658,145 267.387,148	29.92 2
7	383.658,145 267.387,148	8	383.659,469 267.385,522	2.097	8	383.659,469 267.385,522	9	383.660,513 267.383,867	1.957	9	383.660,513 267.383,867	10	383.662,464 267.374,998	9.081
10	383.662,464 267.374,998	11	383.662,816 267.370,862	4.151	11	383.662,816 267.370,862	12	383.662,724 267.366,795	4.068	12	383.662,724 267.366,795	13	383.662,163 267.360,54	6.28
13	383.662,163 267.360,54	14	383.661,153 267.349,913	10.67 5	14	383.661,153 267.349,913	15	383.660,203 267.342,637	7.338	15	383.660,203 267.342,637	16	383.659,502 267.336,745	5.934
16	383.659,502 267.336,745	17	383.659,012 267.328,602	8.158	17	383.659,012 267.328,602	18	383.658,387 267.321,196	7.432	18	383.658,387 267.321,196	19	383.657,252 267.312,283	8.985

Punct început	X / Y	Punct sfârșit	X / Y	Lungime segment	Punct început	X / Y	Punct sfârșit	X / Y	Lungime segment	Punct început	X / Y	Punct sfârșit	X / Y	Lungime segment
19	383.657,252 267.312,283	20	383.656,686 267.307,567	4.75	20	383.656,686 267.307,567	21	383.655,966 267.298,395	9.2	21	383.655,966 267.298,395	22	383.655,249 267.292,879	5.562
22	383.655,249 267.292,879	23	383.652,354 267.269,183	23.87 2	23	383.652,354 267.269,183	24	383.651,871 267.264,941	4.269	24	383.651,871 267.264,941	25	383.650,654 267.255,814	9.208
25	383.650,654 267.255,814	26	383.649,405 267.245,441	10.44 8	26	383.649,405 267.245,441	27	383.649,187 267.243,905	1.551	27	383.649,187 267.243,905	28	383.647,526 267.233,047	10.98 4
28	383.647,526 267.233,047	29	383.646,283 267.225,445	7.703	29	383.646,283 267.225,445	30	383.645,657 267.221,558	3.937	30	383.645,657 267.221,558	31	383.641,396 267.188,559	33.27 3
31	383.641,396 267.188,559	32	383.639,774 267.181,726	7.023	32	383.639,774 267.181,726	33	383.638,395 267.176,718	5.194	33	383.638,395 267.176,718	34	383.636,927 267.166,633	10.19 1
34	383.636,927 267.166,633	35	383.635,491 267.158,349	8.408	35	383.635,491 267.158,349	36	383.634,534 267.151,623	6.794	36	383.634,534 267.151,623	37	383.630,814 267.128,945	22.98 1
37	383.630,814 267.128,945	38	383.628,827 267.117,337	11.77 7	38	383.628,827 267.117,337	39	383.628,02 267.112,37	5.032	39	383.628,02 267.112,37	40	383.626,119 267.098,633	13.86 8
40	383.626,119 267.098,633	41	383.624,837 267.090,172	8.558	41	383.624,837 267.090,172	42	383.623,012 267.079,472	10.85 5	42	383.623,012 267.079,472	43	383.624,415 267.079,155	1.438
43	383.624,415 267.079,155	44	383.623,976 267.076,895	2.302	44	383.623,976 267.076,895	45	383.622,619 267.077,017	1.362	45	383.622,619 267.077,017	46	383.621,248 267.069,241	7.896
46	383.621,248 267.069,241	47	383.620,187 267.061,771	7.545	47	383.620,187 267.061,771	48	383.618,358 267.049,496	12.41 1	48	383.618,358 267.049,496	49	383.612,638 267.011,122	38.79 8
49	383.612,638 267.011,122	50	383.628,918 267.016,888	17.27 1	50	383.628,918 267.016,888	51	383.633,557 267.054,273	37.67 2	51	383.633,557 267.054,273	52	383.635,027 267.054,167	1.474
52	383.635,027 267.054,167	53	383.635,258 267.057,044	2.886	53	383.635,258 267.057,044	54	383.634,539 267.057,096	0.721	54	383.634,539 267.057,096	55	383.634,76 267.060,088	3.0
55	383.634,76 267.060,088	56	383.635,453 267.060,037	0.695	56	383.635,453 267.060,037	57	383.635,731 267.062,875	2.852	57	383.635,731 267.062,875	58	383.636,291 267.069,199	6.349
58	383.636,291 267.069,199	59	383.637,065 267.075,774	6.62	59	383.637,065 267.075,774	60	383.638,473 267.091,596	15.88 5	60	383.638,473 267.091,596	61	383.641,766 267.112,275	20.94
61	383.641,766 267.112,275	62	383.645,144 267.133,435	21.42 8	62	383.645,144 267.133,435	63	383.648,428 267.154,013	20.83 8	63	383.648,428 267.154,013	64	383.648,798 267.155,799	1.824
64	383.648,798 267.155,799	65	383.650,584 267.164,428	8.812	65	383.650,584 267.164,428	66	383.651,164 267.168,822	4.432	66	383.651,164 267.168,822	67	383.652,74 267.179,486	10.78
67	383.652,74 267.179,486	68	383.655,057 267.192,829	13.54 3	68	383.655,057 267.192,829	69	383.655,551 267.197,448	4.645	69	383.655,551 267.197,448	70	383.657,026 267.206,929	9.595
70	383.657,026 267.206,929	71	383.659,772 267.230,611	23.84 1	71	383.659,772 267.230,611	72	383.664,299 267.258,685	28.43 7	72	383.664,299 267.258,685	73	383.668,198 267.281,259	22.90 8
73	383.668,198 267.281,259	74	383.668,99 267.289,518	8.297	74	383.668,99 267.289,518	75	383.669,995 267.302,038	12.56	75	383.669,995 267.302,038	76	383.673,086 267.331,492	29.61 6
76	383.673,086 267.331,492	77	383.673,53 267.339,202	7.723	77	383.673,53 267.339,202	78	383.674,723 267.350,189	11.05 2	78	383.674,723 267.350,189	79	383.674,994 267.352,732	2.557
79	383.674,994 267.352,732	80	383.675,652 267.358,691	5.995	80	383.675,652 267.358,691	81	383.677,009 267.382,55	23.89 8	81	383.677,009 267.382,55	82	383.676,234 267.385,317	2.873
82	383.676,234 267.385,317	83	383.669,504 267.394,176	11.12 5	83	383.669,504 267.394,176	84	383.658,62 267.404,282	14.85 2	84	383.658,62 267.404,282	1	383.653,023 267.410,463	8.339

** Lungimile segmentelor sunt determinate în planul de proiecție Stereo 70 și sunt rotunjite la 1 milimetru.

*** Distanța dintre puncte este formată din segmente cumulate ce sunt mai mici decât valoarea 1 milimetru.

**DATE DESPRE IMOBILUL NR. 14091**

Oficiul de Cadastru și Publicitate Imobiliară DOLJ
Biroul de Cadastru și Publicitate Imobiliară Craiova

A. Partea I. Descrierea imobilului

TEREN Intravilan

Adresa: Loc. Plosca, Str Tudor Arghezi, Nr. 10, Jud. Dolj, T7

Nr. Crt	Nr cadastral Nr. topografic	Suprafața* (mp)	Observații / Referințe
A1		1.924	Sector cadastral:36 Teren imprejmuit;

B. Partea II. Proprietari și acte

Inscrieri privitoare la dreptul de proprietate și alte drepturi reale		Referințe
/		
Act Normativ nr. 7, din 13/03/1996 emis de PARLAMENTUL ROMÂNIEI;		
B1	Inscrierea provizorie, drept de PROPRIETATE, dobandit prin Lege, cota actuala 1/1, cota initiala 1/1 1) NEIDENTIFICAT NEIDENTIFICAT	A1

C. Partea III. SARCINI .

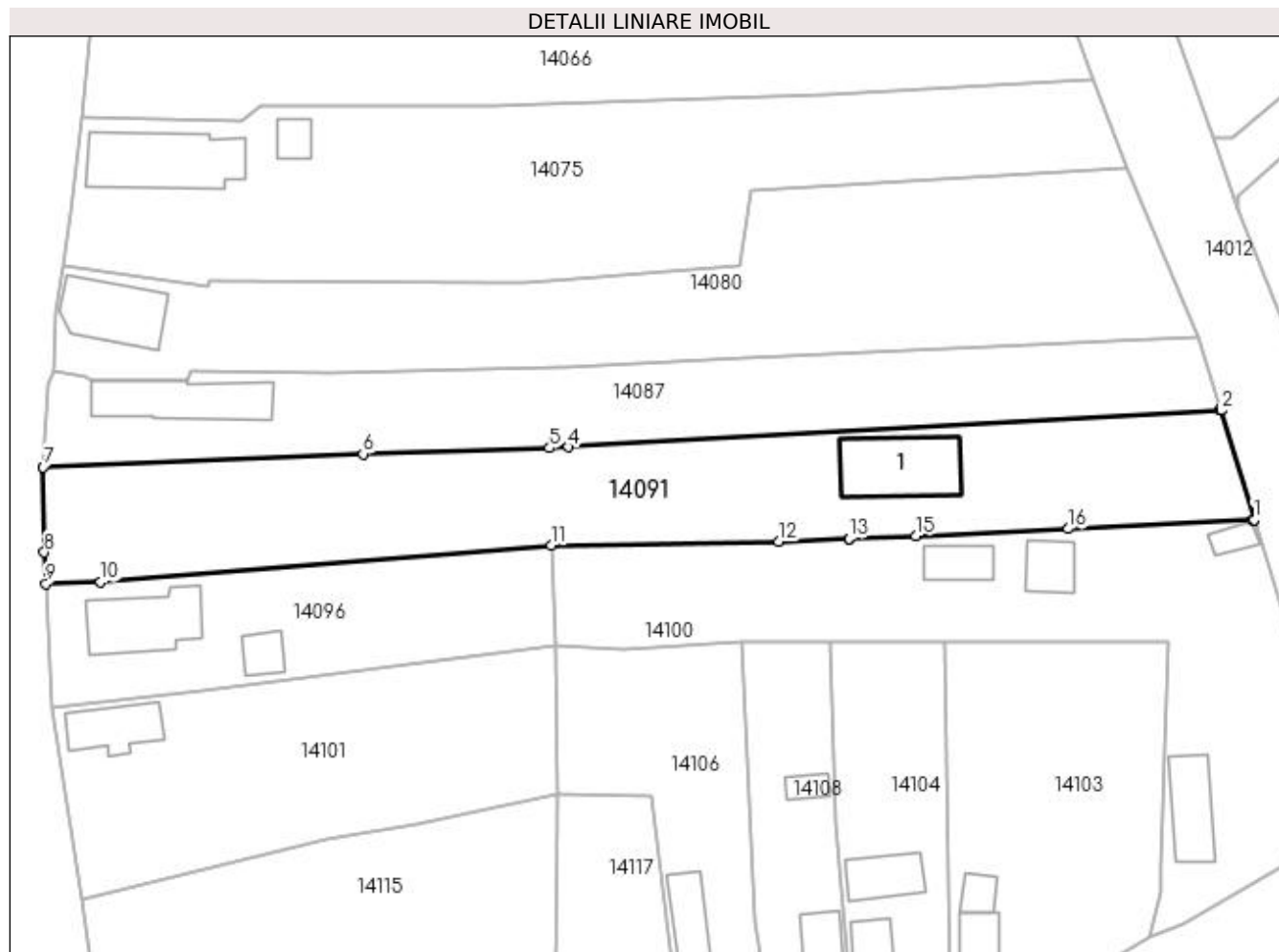
Inscrieri privind dezmembramintele dreptului de proprietate, drepturi reale de garanție și sarcini	Referințe
NU SUNT	

Anexa Nr. 1 La Partea I

Teren

Nr cadastral	Suprafața (mp)*	Observații / Referințe
	1.924	

* Suprafața este determinată în planul de proiecție Stereo 70.



Date referitoare la teren

Crt	Categorie folosință	Intra vilan	Suprafața (mp)	Tarla	Parcelă	Nr. topo	Observații / Referințe
1	arabil	DA	826	7	-	-	
2	curți construcții	DA	1.098	7	-	-	

Date referitoare la construcții

Crt	Număr	Destinație construcție	Supraf. (mp)	Situație juridică	Observații / Referințe
A1.1		construcții de locuințe	106	Fara acte	Nr. niveluri:1; S. construita la sol:106 mp;

Lungime Segmente

1) Valorile lungimilor segmentelor sunt obținute din proiecție în plan.

Punct început	X / Y	Punct sfârșit	X / Y	Lungime segment (** (m)
1	383.967,956 267.213,228	2	383.963,946 267.226,601	13.961
2	383.963,946 267.226,601	3	383.963,72 267.226,588	0.226
3	383.963,72 267.226,588	4	383.884,064 267.222,118	79.781

Punct început	X / Y	Punct sfârșit	X / Y	Lungime segment (** (m)
4	383.884,064 267.222,118	5	383.881,76 267.221,988	2.308
5	383.881,76 267.221,988	6	383.858,963 267.221,259	22.809
6	383.858,963 267.221,259	7	383.819,799 267.219,665	39.196
7	383.819,799 267.219,665	8	383.819,938 267.209,214	10.452
8	383.819,938 267.209,214	9	383.820,125 267.205,395	3.824
9	383.820,125 267.205,395	10	383.826,827 267.205,574	6.704
10	383.826,827 267.205,574	11	383.881,969 267.210,06	55.324
11	383.881,969 267.210,06	12	383.909,8 267.210,555	27.835
12	383.909,8 267.210,555	13	383.918,389 267.210,918	8.597
13	383.918,389 267.210,918	14	383.918,432 267.210,92	0.043
14	383.918,432 267.210,92	15	383.926,578 267.211,264	8.153
15	383.926,578 267.211,264	16	383.945,247 267.212,102	18.688
16	383.945,247 267.212,102	17	383.967,735 267.213,217	22.516
17	383.967,735 267.213,217	1	383.967,956 267.213,228	0.221

** Lungimile segmentelor sunt determinate în planul de proiecție Stereo 70 și sunt rotunjite la 1 milimetru.

*** Distanța dintre puncte este formată din segmente cumulate ce sunt mai mici decât valoarea 1 milimetru.

**DATE DESPRE IMOBILUL NR. 14092**

Oficiul de Cadastru și Publicitate Imobiliară DOLJ
Biroul de Cadastru și Publicitate Imobiliară Craiova

A. Partea I. Descrierea imobilului

TEREN Intravilan

Adresa: Loc. Plosca, Jud. Dolj, Str.Mihai Eminescu,nr.13,T 11,P 15,14,14/1,14/2

Nr. Crt	Nr cadastral Nr. topografic	Suprafața* (mp)	Observații / Referințe
A1	31864	Din acte: 1.680 Masurata: 2.082	Sector cadastral:36 Teren imprejmuit;

Construcții

Crt	Nr cadastral Nr. topografic	Adresa	Observații / Referințe
A1.1	31864-C1	Loc. Plosca, Jud. Dolj, Str.Mihai Eminescu,nr.13,T 11,P 15,14,14/1,14/2	Nr. niveluri:1; S. construita la sol:53 mp; S. construita desfasurata:53 mp; CASA DE LOCUIT REGIM P
A1.2	31864-C2	Loc. Plosca, Jud. Dolj, Str.Mihai Eminescu,nr.13,T 11,P 15,14,14/1,14/2	Nr. niveluri:1; S. construita la sol:111 mp; S. construita desfasurata:111 mp; CASA DE LOCUIT REGIM P
A1.3	31864-C3	Loc. Plosca, Jud. Dolj, Str.Mihai Eminescu,nr.13,T 11,P 15,14,14/1,14/2	Nr. niveluri:1; S. construita la sol:26 mp; S. construita desfasurata:26 mp; ANEXA REGIM P
A1.4	31864-C4	Loc. Plosca, Jud. Dolj, Str.Mihai Eminescu,nr.13,T 11,P 15,14,14/1,14/2	Nr. niveluri:1; S. construita la sol:20 mp; S. construita desfasurata:13 mp; ANEXA(BUCATARIE)REGIM P
A1.5	31864-C5	Loc. Plosca, Jud. Dolj, Str.Mihai Eminescu,nr.13,T 11,P 15,14,14/1,14/2	Nr. niveluri:1; S. construita la sol:13 mp; S. construita desfasurata:20 mp; ANEXA(MAGAZIE)REGIM P
A1.6	31864-C6	Loc. Plosca, Jud. Dolj, Str.Mihai Eminescu,nr.13,T 11,P 15,14,14/1,14/2	Nr. niveluri:1; S. construita la sol:19 mp; S. construita desfasurata:19 mp; ANEXA(COTET)
A1.7	31864-C7	Loc. Plosca, Jud. Dolj, Str.Mihai Eminescu,nr.13,T 11,P 15,14,14/1,14/2	Nr. niveluri:1; S. construita la sol:29 mp; S. construita desfasurata:29 mp; ANEXA(PATUL)REGIM P

B. Partea II. Proprietari și acte

Inscrieri privitoare la dreptul de proprietate și alte drepturi reale	Referințe	
192373 / 13/12/2017		
Act Notarial nr. CONTRACT DE VANZARE AUT. NR. 4826, din 25/10/2017 emis de NP CUREA IONEL (act administrativ nr CERTIFICAT DE CASATORIE NR. 861885 din 12.04.1936, emis de SFATUL POPULAR AL COMUNEI PLOSCA;act notarial nr INCHEIRE DE INDREPTARE A ERORII MATERIAEL NR. 125 din 17.11.2017, emis de NP CANTAR ELENA;act notarial nr DECLARATIE AUT. NR. 4825 din 25.10.2017, emis de NP CUREA IONEL);		
B1	Intabulare, drept de PROPRIETATEurmărire a admitterii reexaminării 192373/2017, dobândit prin Conventie, cota actuala 1/1, cota initiala 1/1 1) CIOVICĂ EUGENIA	A1.1, A1.2, A1.3, A1.4, A1.5, A1.6, A1.7
B2	Intabulare, drept de PROPRIETATEurmărire a admitterii reexaminării 192373/2017, dobândit prin Conventie, cota actuala 1848/2072, cota initiala 1848/2072 1) CIOVICĂ EUGENIA	A1, A1.4, A1.5, A1.6, A1.7
Act Administrativ nr. Cerere reexaminare nr 192373, din 13/12/2017 emis de NP Cantar Elena;		
B3	Inscrierea posesiei, drept de PROPRIETATEurmărire a admitterii reexaminării 192373/2017, asupra diferentei de teren in suprafata de 224 mp, dobândit prin Conventie, cota actuala 224/2072, cota initiala 224/2072 1) CIOVICĂ EUGENIA	A1, A1.4, A1.5, A1.6, A1.7

C. Partea III. SARCINI .

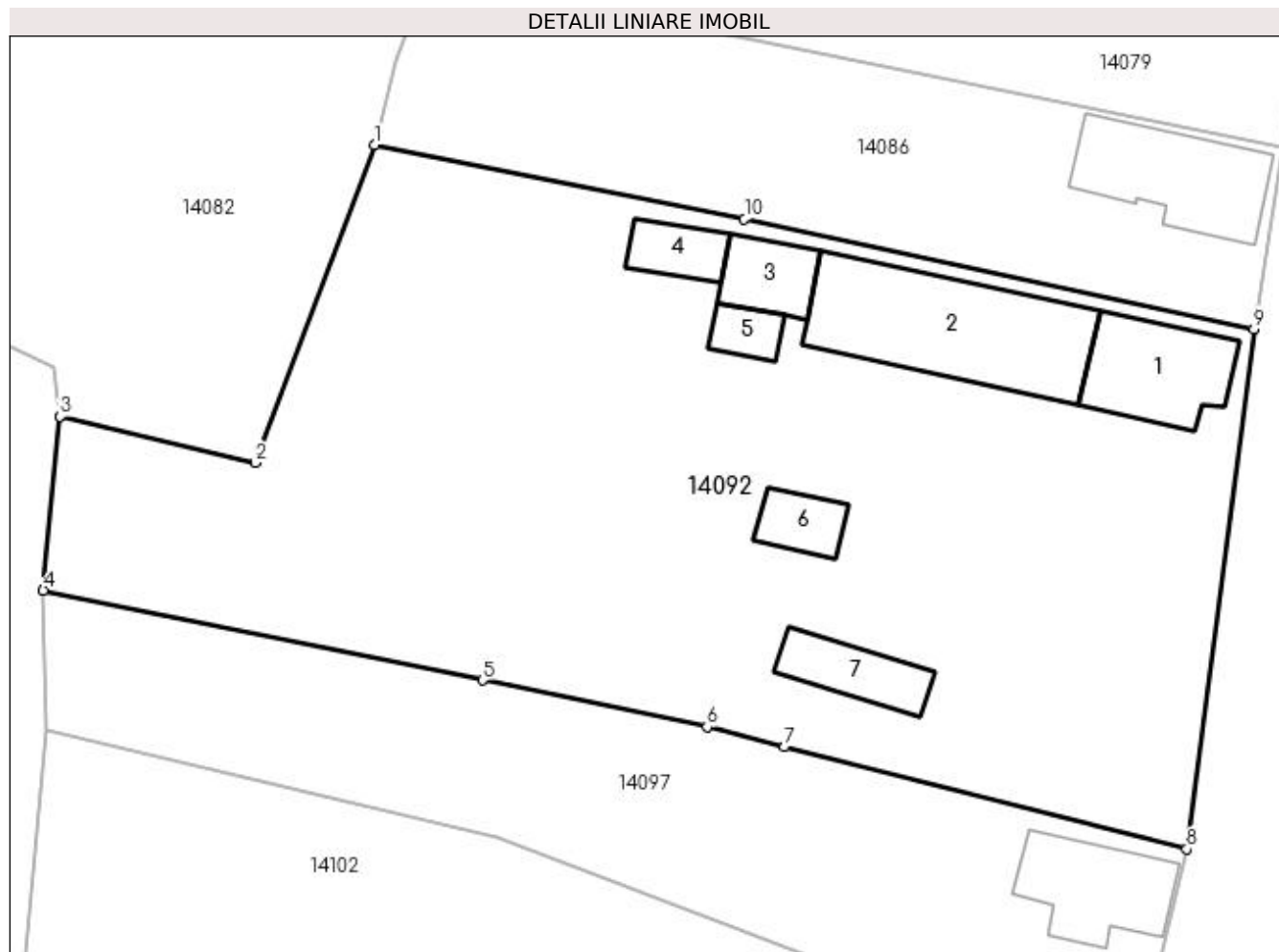
Inscrieri privind dezmembramentele dreptului de proprietate, drepturi reale de garanție și sarcini	Referințe
NU SUNT	

Anexa Nr. 1 La Partea I

Teren

Nr cadastral	Suprafața (mp)*	Observații / Referințe
31864	Din acte: 1.680 Masurata: 2.082	

* Suprafața este determinată în planul de proiecție Stereo 70.



Date referitoare la teren

Crt	Categorie folosință	Intra vilan	Suprafața (mp)	Tarla	Parcelă	Nr. topo	Observații / Referințe
1	curți constructii	DA	1.193	11	15	-	
2	vie	DA	88	11	14/1	-	
3	arabil	DA	664	11	14	-	
4	livada	DA	137	11	14/2	-	

Date referitoare la construcții

Crt	Număr	Destinație construcție	Supraf. (mp)	Situație juridică	Observații / Referințe
A1.1	31864-C1	construcții de locuințe	53	Cu acte	Nr. niveluri:1; S. construita la sol:53 mp; S. construita desfasurata:53 mp; CASA DE LOCUIT REGIM P
A1.2	31864-C2	construcții de locuințe	111	Cu acte	Nr. niveluri:1; S. construita la sol:111 mp; S. construita desfasurata:111 mp; CASA DE LOCUIT REGIM P
A1.3	31864-C3	construcții anexa	26	Cu acte	Nr. niveluri:1; S. construita la sol:26 mp; S. construita desfasurata:26 mp; ANEXA REGIM P
A1.4	31864-C4	construcții anexa	Din acte: 13 Masurata: 20	Cu acte	Nr. niveluri:1; S. construita la sol:20 mp; S. construita desfasurata:13 mp; ANEXA (BUCATARIE)REGIM P
A1.5	31864-C5	construcții anexa	Din acte: 20 Masurata: 13	Cu acte	Nr. niveluri:1; S. construita la sol:13 mp; S. construita desfasurata:20 mp; ANEXA (MAGAZIE)REGIM P
A1.6	31864-C6	construcții anexa	19	Cu acte	Nr. niveluri:1; S. construita la sol:19 mp; S. construita desfasurata:19 mp; ANEXA(COTET)

Crt	Număr	Destinație construcție	Supraf. (mp)	Situație juridică	Observații / Referințe
A1.7	31864-C7	construcții anexa	29	Cu acte	Nr. niveluri:1; S. construita la sol:29 mp; S. construita desfasurata:29 mp; ANEXA(PATUL) REGIM P

Lungime Segmente

1) Valorile lungimilor segmentelor sunt obținute din proiecție în plan.

Punct început	X / Y	Punct sfârșit	X / Y	Lungime segment (** (m))
1	383.589,844 267.233,235	2	383.582,299 267.213,072	21.528
2	383.582,299 267.213,072	3	383.569,904 267.216,009	12.738
3	383.569,904 267.216,009	4	383.568,834 267.204,972	11.089
4	383.568,834 267.204,972	5	383.596,712 267.199,283	28.453
5	383.596,712 267.199,283	6	383.610,952 267.196,305	14.548
6	383.610,952 267.196,305	7	383.615,868 267.195,047	5.074
7	383.615,868 267.195,047	8	383.641,396 267.188,559	26.34
8	383.641,396 267.188,559	9	383.645,657 267.221,558	33.273
9	383.645,657 267.221,558	10	383.613,318 267.228,543	33.085
10	383.613,318 267.228,543	1	383.589,844 267.233,235	23.938

** Lungimile segmentelor sunt determinate în planul de proiecție Stereo 70 și sunt rotunjite la 1 milimetru.

*** Distanța dintre puncte este formată din segmente cumulate ce sunt mai mici decât valoarea 1 milimetru.

**DATE DESPRE IMOBILUL NR. 14093**

Oficiul de Cadastru și Publicitate Imobiliară DOLJ
Biroul de Cadastru și Publicitate Imobiliară Craiova

A. Partea I. Descrierea imobilului

TEREN Intravilan

Adresa: Loc. Plosca, Str Tudor Arghezi, Nr. 3, Jud. Dolj, T8

Nr. Crt	Nr cadastral Nr. topografic	Suprafața* (mp)	Observații / Referințe
A1		1.414	Sector cadastral:36 Teren imprejmuit;

B. Partea II. Proprietari și acte

Inscrieri privitoare la dreptul de proprietate și alte drepturi reale		Referințe
/		
Act Normativ nr. 7, din 13/03/1996 emis de PARLAMENTUL ROMÂNIEI;		
B1	Inscrierea provizorie, drept de PROPRIETATE, dobandit prin Lege, cota actuala 1/1, cota initiala 1/1 1) NEIDENTIFICAT NEIDENTIFICAT	A1

C. Partea III. SARCINI .

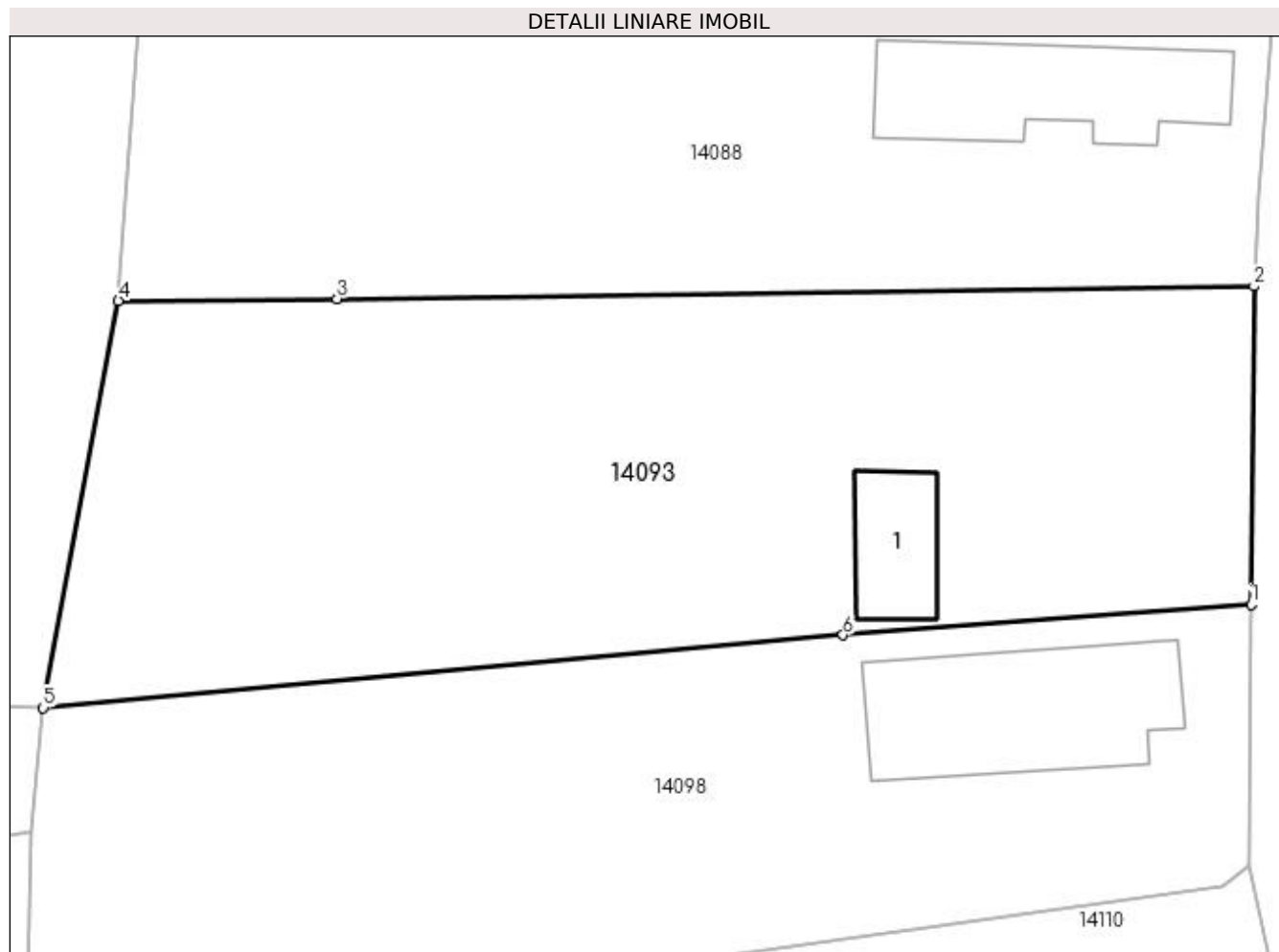
Inscrieri privind dezmembramintele dreptului de proprietate, drepturi reale de garanție și sarcini	Referințe
NU SUNT	

Anexa Nr. 1 La Partea I

Teren

Nr cadastral	Suprafața (mp)*	Observații / Referințe
	1.414	

* Suprafața este determinată în planul de proiecție Stereo 70.



Date referitoare la teren

Crt	Categorie folosință	Intra vilan	Suprafața (mp)	Tarla	Parcelă	Nr. topo	Observații / Referințe
1	curți constructii	DA	1.414	8	-	-	

Date referitoare la construcții

Crt	Număr	Destinație construcție	Supraf. (mp)	Situație juridică	Observații / Referințe
A1.1		constructii anexa	41	Fara acte	Nr. niveluri:1; S. construita la sol:41 mp;

Lungime Segmente

1) Valorile lungimilor segmentelor sunt obținute din proiecție în plan.

Punct început	X / Y	Punct sfârșit	X / Y	Lungime segment (** (m)
1	383.808,156 267.198,067	2	383.808,326 267.216,541	18.475
2	383.808,326 267.216,541	3	383.755,081 267.215,816	53.25
3	383.755,081 267.215,816	4	383.742,395 267.215,685	12.687
4	383.742,395 267.215,685	5	383.738,024 267.192,06	24.026

Punct început	X / Y	Punct sfârșit	X / Y	Lungime segment (** (m)
5	383.738,024 267.192,06	6	383.784,469 267.196,288	46.637
6	383.784,469 267.196,288	1	383.808,156 267.198,067	23.754

** Lungimile segmentelor sunt determinate în planul de proiecție Stereo 70 și sunt rotunjite la 1 milimetru.

*** Distanța dintre puncte este formată din segmente cumulate ce sunt mai mici decât valoarea 1 milimetru.

**DATE DESPRE IMOBILUL NR. 14094**

Oficiul de Cadastru și Publicitate Imobiliară DOLJ
Biroul de Cadastru și Publicitate Imobiliară Craiova

A. Partea I. Descrierea imobilului

TEREN Intravilan

Adresa: Loc. Plosca, Str Mihai Eminescu, Nr. 20, Jud. Dolj, T8,P5,P7

Nr. Crt	Nr cadastral Nr. topografic	Suprafața* (mp)	Observații / Referințe
A1		Din acte: 1.428 Masurata: 1.745	Sector cadastral:36 Teren imprejmuit;

Construcții

Crt	Nr cadastral Nr. topografic	Adresa	Observații / Referințe
A1.1		Loc. Plosca, Str Mihai Eminescu, Nr. 20, Jud. Dolj, T8,P5,P7	Nr. niveluri:1; S. construita la sol:59 mp;
A1.2		Loc. Plosca, Str Mihai Eminescu, Nr. 20, Jud. Dolj, T8,P5,P7	Nr. niveluri:1; S. construita la sol:78 mp;

B. Partea II. Proprietari și acte

Inscrieri privitoare la dreptul de proprietate și alte drepturi reale		Referințe
/		
Act Administrativ nr. TDP nr. 1215-45092, din 30/10/1996 emis de CJSAPT DOLJ;		
B1	Intabulare, drept de PROPRIETATE, dobandit prin Reconstituire, cota actuala 1/1, cota initiala 1/1 1) NICOLAE FLOREA, Lipsă CNP.	A1
Act Normativ nr. 7, din 13/03/1996 emis de PARLAMENTUL ROMANIEI (ART.12 ALIN.(14) și ART.37 ALIN.(2));		
B2	Intabulare, drept de PROPRIETATE, dobandit prin Lege, cota actuala 1/1, cota initiala 1/1 1) NICOLAE FLOREA, Lipsă CNP.	A1.1, A1.2

C. Partea III. SARCINI .

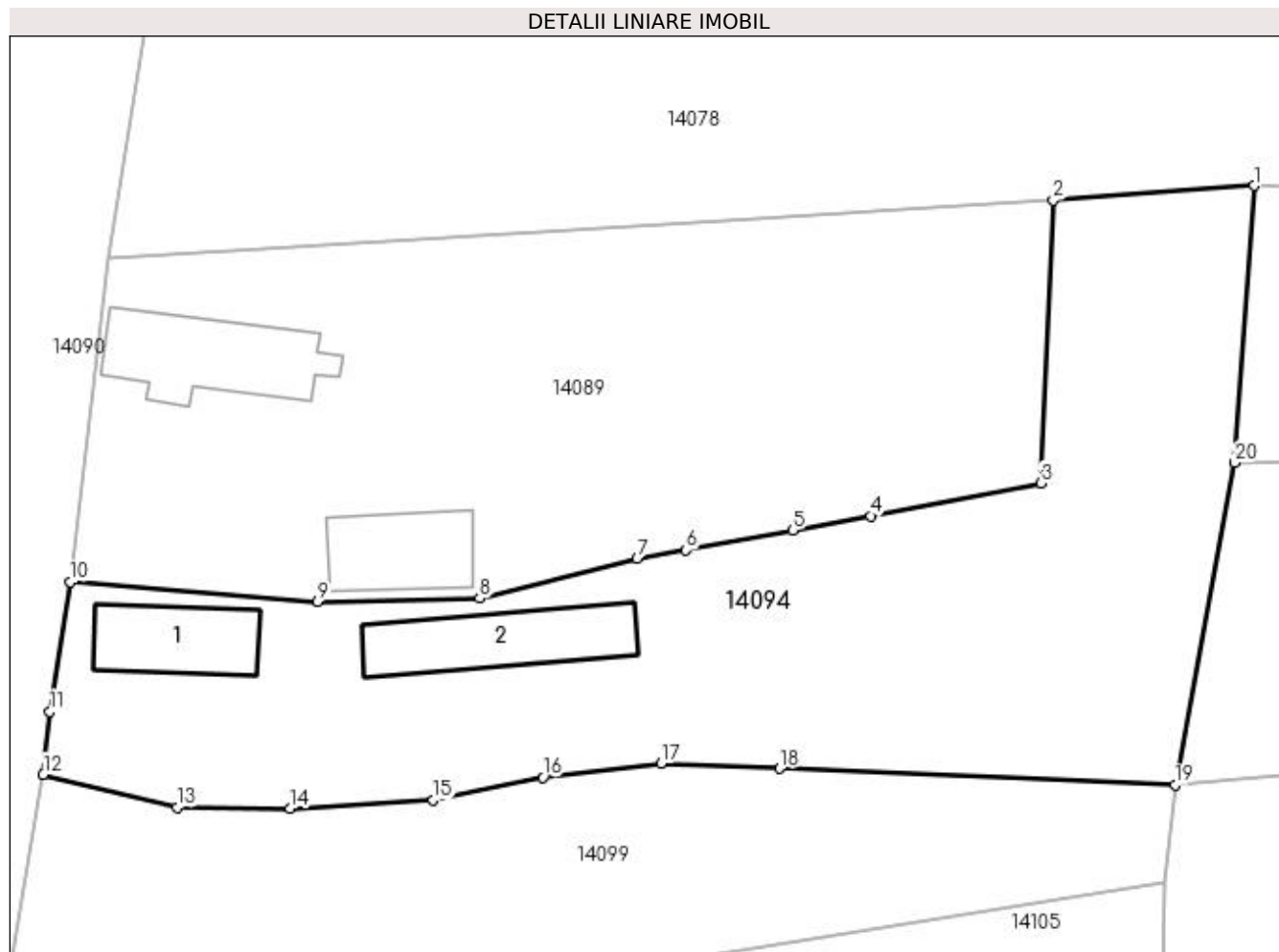
Inscrieri privind dezmembramintele dreptului de proprietate, drepturi reale de garanție și sarcini	Referințe
NU SUNT	

Anexa Nr. 1 La Partea I

Teren

Nr cadastral	Suprafața (mp)*	Observații / Referințe
	Din acte: 1.428 Masurata: 1.745	

* Suprafața este determinată în planul de proiecție Stereo 70.



Date referitoare la teren

Crt	Categorie folosință	Intra vilan	Suprafața (mp)	Tarla	Parcelă	Nr. topo	Observații / Referințe
1	curți constructii	DA	814	8	5	-	
2	arabil	DA	931	8	7	-	

Date referitoare la construcții

Crt	Număr	Destinație construcție	Supraf. (mp)	Situație juridică	Observații / Referințe
A1.1		construcții de locuințe	59	Cu acte	Nr. niveluri:1; S. construita la sol:59 mp;
A1.2		construcții anexa	78	Cu acte	Nr. niveluri:1; S. construita la sol:78 mp;

Lungime Segmente

1) Valorile lungimilor segmentelor sunt obținute din proiecție în plan.

Punct început	X / Y	Punct sfârșit	X / Y	Lungime segment (** (m)
1	383.743,82 267.235,993	2	383.729,098 267.234,916	14.761
2	383.729,098 267.234,916	3	383.728,207 267.214,193	20.742

Punct început	X / Y	Punct sfârşit	X / Y	Lungime segment (** (m)
3	383.728,207 267.214,193	4	383.715,711 267.211,779	12.727
4	383.715,711 267.211,779	5	383.709,992 267.210,726	5.815
5	383.709,992 267.210,726	6	383.702,184 267.209,289	7.939
6	383.702,184 267.209,289	7	383.698,586 267.208,627	3.658
7	383.698,586 267.208,627	8	383.687,062 267.205,743	11.879
8	383.687,062 267.205,743	9	383.675,175 267.205,504	11.889
9	383.675,175 267.205,504	10	383.657,026 267.206,929	18.205
10	383.657,026 267.206,929	11	383.655,551 267.197,448	9.595
11	383.655,551 267.197,448	12	383.655,057 267.192,829	4.645
12	383.655,057 267.192,829	13	383.664,857 267.190,418	10.092
13	383.664,857 267.190,418	14	383.673,161 267.190,343	8.304
14	383.673,161 267.190,343	15	383.683,644 267.190,952	10.501
15	383.683,644 267.190,952	16	383.691,7 267.192,633	8.23
16	383.691,7 267.192,633	17	383.700,35 267.193,639	8.708
17	383.700,35 267.193,639	18	383.709,022 267.193,275	8.68
18	383.709,022 267.193,275	19	383.738,024 267.192,06	29.027
19	383.738,024 267.192,06	20	383.742,395 267.215,685	24.026
20	383.742,395 267.215,685	1	383.743,82 267.235,993	20.358

** Lungimile segmentelor sunt determinate în planul de proiecţie Stereo 70 şi sunt rotunjite la 1 milimetru.

*** Distanţa dintre puncte este formată din segmente cumulate ce sunt mai mici decât valoarea 1 milimetru.

**DATE DESPRE IMOBILUL NR. 14095**

Oficiul de Cadastru și Publicitate Imobiliară DOLJ
Biroul de Cadastru și Publicitate Imobiliară Craiova

A. Partea I. Descrierea imobilului

TEREN Intravilan

Adresa: Loc. Plosca, Str George Coşbuc, Nr. 16, Jud. Dolj, T11,P18

Nr. Crt	Nr cadastral Nr. topografic	Suprafaţa* (mp)	Observații / Referințe
A1		Din acte: 924 Masurata: 2.439	Sector cadastral:36 Teren imprejmuit;

Construcții

Crt	Nr cadastral Nr. topografic	Adresa	Observații / Referințe
A1.1		Loc. Plosca, Str George Coşbuc, Nr. 16, Jud. Dolj	Nr. niveluri:1; S. construita la sol:99 mp;
A1.2		Loc. Plosca, Str George Coşbuc, Nr. 16, Jud. Dolj	Nr. niveluri:1; S. construita la sol:40 mp;
A1.3		Loc. Plosca, Str George Coşbuc, Nr. 16, Jud. Dolj	Nr. niveluri:1; S. construita la sol:37 mp;

B. Partea II. Proprietari și acte

Inscrieri privitoare la dreptul de proprietate și alte drepturi reale		Referințe
/		
Act Notarial nr. CM nr. 71, din 25/10/2019 emis de BIN GIURCAN TITU;		
B1	Intabulare, drept de PROPRIETATE, dobandit prin Succesiune, cota actuala 1/1, cota initiala 1/1 1) MIHAI CONSTANTIN	A1, A1.1, A1.2, A1.3

C. Partea III. SARCINI .

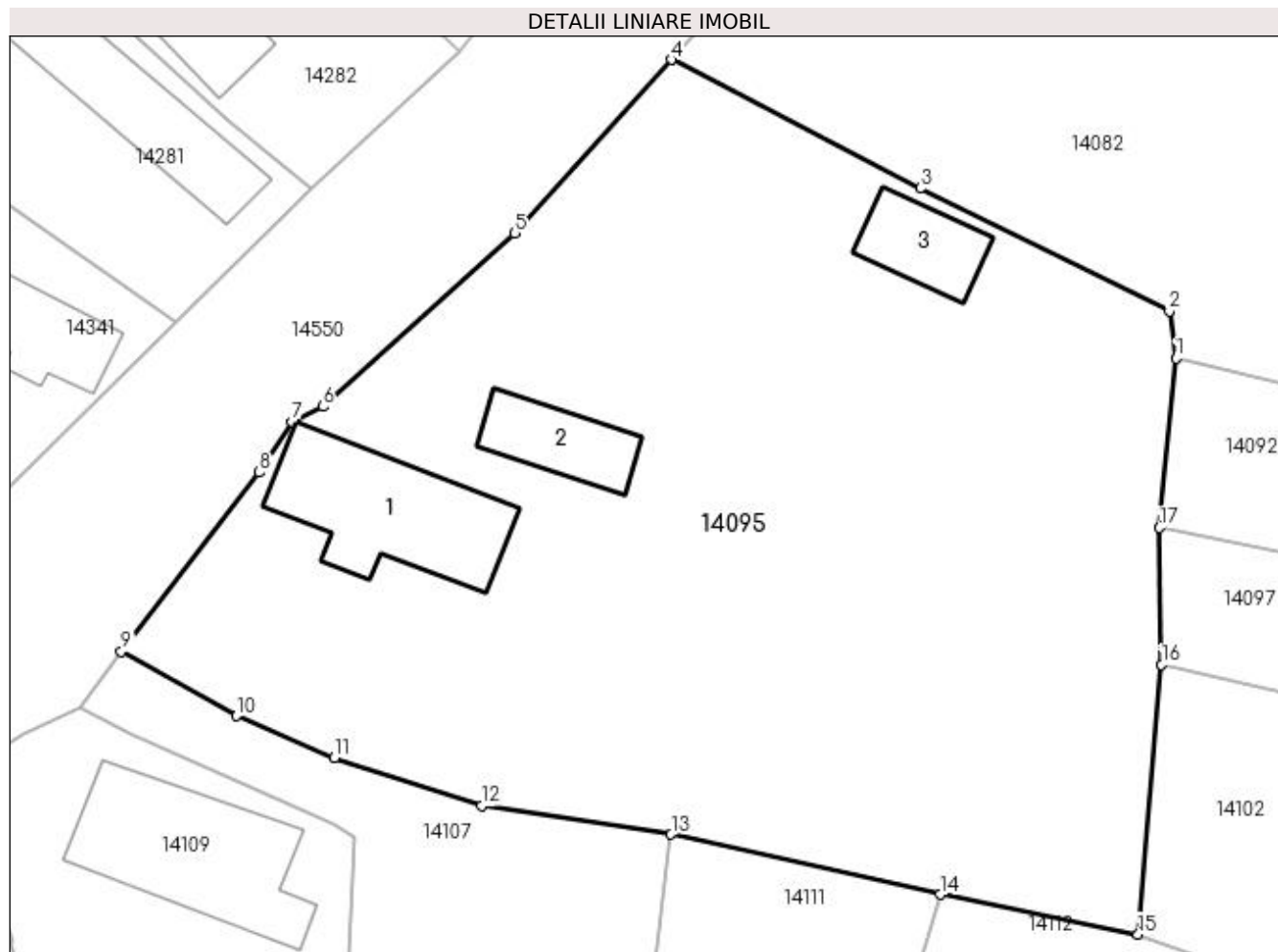
Inscrieri privind dezmembramintele dreptului de proprietate, drepturi reale de garanție și sarcini	Referințe
NU SUNT	

Anexa Nr. 1 La Partea I

Teren

Nr cadastral	Suprafața (mp)*	Observații / Referințe
	Din acte: 924 Masurata: 2.439	

* Suprafața este determinată în planul de proiecție Stereo 70.



Date referitoare la teren

Crt	Categorie folosință	Intra vilan	Suprafața (mp)	Tarla	Parcelă	Nr. topo	Observații / Referințe
1	curți construcții	DA	2.439	11	18	-	

Date referitoare la construcții

Crt	Număr	Destinație construcție	Supraf. (mp)	Situație juridică	Observații / Referințe
A1.1		construcții de locuințe	99	Cu acte	Nr. niveluri:1; S. construita la sol:99 mp;
A1.2		construcții anexa	40	Cu acte	Nr. niveluri:1; S. construita la sol:40 mp;
A1.3		construcții anexa	37	Cu acte	Nr. niveluri:1; S. construita la sol:37 mp;

Lungime Segmente

1) Valorile lungimilor segmentelor sunt obținute din proiecție în plan.

Punct început	X / Y	Punct sfârșit	X / Y	Lungime segment (** (m)
1	383.569,904 267.216,009	2	383.569,483 267.219,077	3.097
2	383.569,483 267.219,077	3	383.553,257 267.227,059	18.083

Punct început	X / Y	Punct sfârşit	X / Y	Lungime segment (** (m)
3	383.553,257 267.227,059	4	383.537,037 267.235,435	18.255
4	383.537,037 267.235,435	5	383.526,876 267.224,134	15.197
5	383.526,876 267.224,134	6	383.514,336 267.212,853	16.868
6	383.514,336 267.212,853	7	383.512,371 267.211,84	2.211
7	383.512,371 267.211,84	8	383.510,219 267.208,562	3.921
8	383.510,219 267.208,562	9	383.501,228 267.196,904	14.722
9	383.501,228 267.196,904	10	383.508,731 267.192,718	8.592
10	383.508,731 267.192,718	11	383.515,101 267.189,978	6.934
11	383.515,101 267.189,978	12	383.524,696 267.186,854	10.091
12	383.524,696 267.186,854	13	383.537,033 267.184,999	12.476
13	383.537,033 267.184,999	14	383.554,551 267.181,08	17.951
14	383.554,551 267.181,08	15	383.567,429 267.178,494	13.135
15	383.567,429 267.178,494	16	383.568,971 267.196,047	17.621
16	383.568,971 267.196,047	17	383.568,834 267.204,972	8.926
17	383.568,834 267.204,972	1	383.569,904 267.216,009	11.089

** Lungimile segmentelor sunt determinate în planul de proiecție Stereo 70 și sunt rotunjite la 1 milimetru.

*** Distanța dintre puncte este formată din segmente cumulate ce sunt mai mici decât valoarea 1 milimetru.

**DATE DESPRE IMOBILUL NR. 14096**

Oficiul de Cadastru și Publicitate Imobiliară DOLJ
Biroul de Cadastru și Publicitate Imobiliară Craiova

A. Partea I. Descrierea imobilului

TEREN Intravilan

Nr. CF vechi:216
Nr. cadastral vechi:453

Adresa: Loc. Plosca, Jud. Dolj, T 7, P 25

Nr. Crt	Nr cadastral Nr. topografic	Suprafata* (mp)	Observatii / Referinte
A1	31320	Din acte: 855 Masurata: 848	Sector cadastral:36 Teren imprejmuit;

Construcții

Crt	Nr cadastral Nr. topografic	Adresa	Observatii / Referinte
A1.1	31320-C1	Loc. Plosca, Jud. Dolj, T 7, P 25	Nr. niveluri:1; S. construita la sol:92 mp;
A1.2	31320-C2	Loc. Plosca, Jud. Dolj, T 7, P 25	Nr. niveluri:1; S. construita la sol:24 mp;

B. Partea II. Proprietari și acte

Inscrieri privitoare la dreptul de proprietate și alte drepturi reale		Referințe
7322 / 26/01/2015		
Act Normativ nr. Contract de vanzare aut nr 110, din 23/01/2015 emis de Giurcan Gabriela;		
B1	Intabulare, drept de PROPRIETATE, dobandit prin Conventie, cota actuala 1/1, cota initiala 1/1 1) DOBRE CONSTANTIN 2) DOBRE GINA	A1, A1.1, A1.2

C. Partea III. SARCINI .

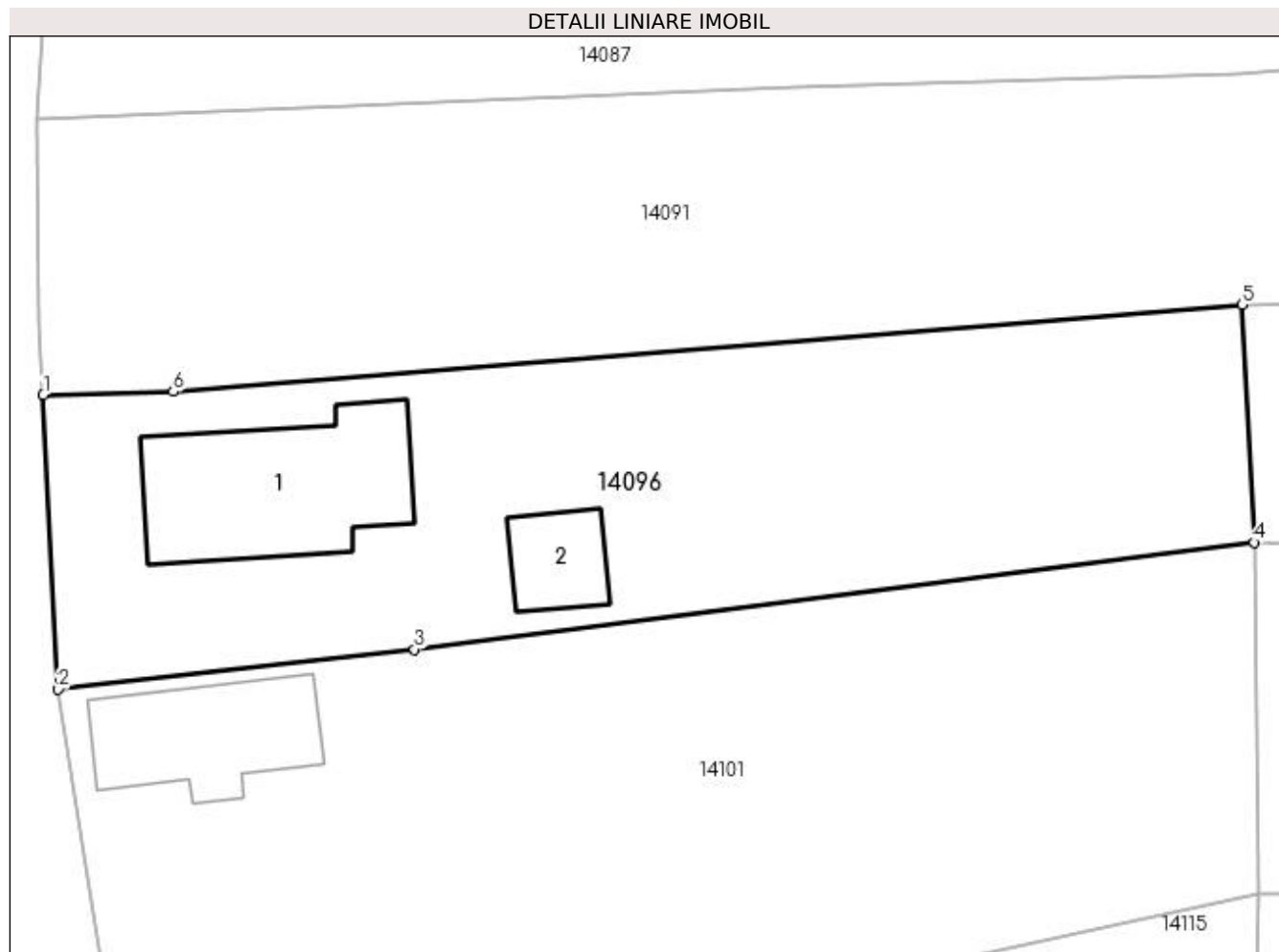
Inscrieri privind dezmembramintele dreptului de proprietate, drepturi reale de garanție și sarcini	Referințe
NU SUNT	

Anexa Nr. 1 La Partea I

Teren

Nr cadastral	Suprafața (mp)*	Observații / Referințe
31320	Din acte: 855 Masurata: 848	

* Suprafața este determinată în planul de proiecție Stereo 70.



Date referitoare la teren

Crt	Categorie folosință	Intra vilan	Suprafața (mp)	Tarla	Parcelă	Nr. topo	Observații / Referințe
1	curți construcții	DA	848	7	25	-	

Date referitoare la construcții

Crt	Număr	Destinație construcție	Supraf. (mp)	Situație juridică	Observații / Referințe
A1.1	31320-C1	construcții de locuințe	92	Cu acte	Nr. niveluri:1; S. construita la sol:92 mp;
A1.2	31320-C2	construcții anexa	Din acte: 12 Masurata: 24	Cu acte	Nr. niveluri:1; S. construita la sol:24 mp;

Lungime Segmente

1) Valorile lungimilor segmentelor sunt obținute din proiecție în plan.

Punct început	X / Y	Punct sfârșit	X / Y	Lungime segment (** (m)
1	383.820,125 267.205,395	2	383.820,902 267.190,213	15.202
2	383.820,902 267.190,213	3	383.839,283 267.192,278	18.497

Punct început	X / Y	Punct sfârșit	X / Y	Lungime segment (** (m)
3	383.839,283 267.192,278	4	383.882,582 267.197,79	43.648
4	383.882,582 267.197,79	5	383.881,969 267.210,06	12.285
5	383.881,969 267.210,06	6	383.826,827 267.205,574	55.324
6	383.826,827 267.205,574	1	383.820,125 267.205,395	6.704

** Lungimile segmentelor sunt determinate în planul de proiecție Stereo 70 și sunt rotunjite la 1 milimetru.

*** Distanța dintre puncte este formată din segmente cumulate ce sunt mai mici decât valoarea 1 milimetru.

**DATE DESPRE IMOBILUL NR. 14097**

Oficiul de Cadastru și Publicitate Imobiliară DOLJ
Biroul de Cadastru și Publicitate Imobiliară Craiova

A. Partea I. Descrierea imobilului

TEREN Intravilan

Adresa: Loc. Plosca, Str Mihai Eminescu, Nr. 11, Jud. Dolj, T11,P16

Nr. Crt	Nr cadastral Nr. topografic	Suprafața* (mp)	Observații / Referințe
A1		Din acte: 714 Masurata: 777	Sector cadastral:36 Teren imprejmuit;

Construcții

Crt	Nr cadastral Nr. topografic	Adresa	Observații / Referințe
A1.1		Loc. Plosca, Str Mihai Eminescu, Nr. 11, Jud. Dolj	Nr. niveluri:1; S. construita la sol:51 mp;

B. Partea II. Proprietari și acte

Inscrieri privitoare la dreptul de proprietate și alte drepturi reale		Referințe
/		
Act Administrativ nr. TDP nr. 972-44576, din 10/10/1996 emis de CJSAPT DOLJ;		
B1	Intabulare, drept de PROPRIETATE, dobandit prin Reconstituire, cota actuala 1/1, cota initiala 1/1 1) MIHAI IOANA, Lipsă CNP.	A1
Act Normativ nr. 7, din 13/03/1996 emis de PARLAMENTUL ROMANIEI (ART.12 ALIN.(14) și ART.37 ALIN.(2));		
B2	Intabulare, drept de PROPRIETATE, dobandit prin Lege, cota actuala 1/1, cota initiala 1/1 1) MIHAI IOANA, Lipsă CNP.	A1.1

C. Partea III. SARCINI .

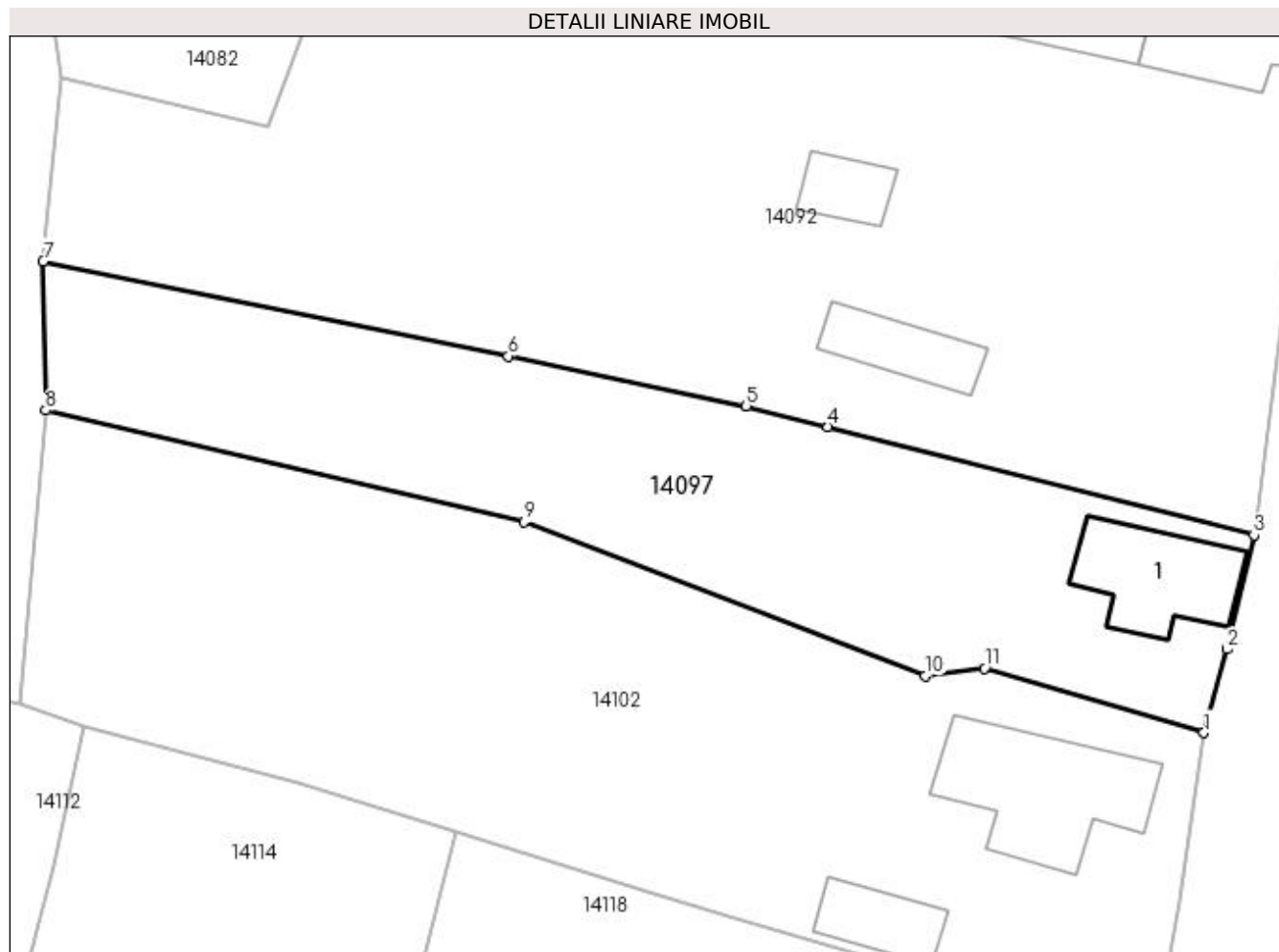
Inscrieri privind dezmembramintele dreptului de proprietate, drepturi reale de garanție și sarcini	Referințe
NU SUNT	

Anexa Nr. 1 La Partea I

Teren

Nr cadastral	Suprafața (mp)*	Observații / Referințe
	Din acte: 714 Masurata: 777	

* Suprafața este determinată în planul de proiecție Stereo 70.



Date referitoare la teren

Crt	Categorie folosință	Intra vilan	Suprafața (mp)	Tarla	Parcelă	Nr. topo	Observații / Referințe
1	curți constructii	DA	777	11	16	-	

Date referitoare la construcții

Crt	Număr	Destinație construcție	Supraf. (mp)	Situație juridică	Observații / Referințe
A1.1		construcții de locuințe	51	Cu acte	Nr. niveluri:1; S. construita la sol:51 mp;

Lungime Segmente

1) Valorile lungimilor segmentelor sunt obținute din proiecție în plan.

Punct început	X / Y	Punct sfârșit	X / Y	Lungime segment (** (m)
1	383.638,395 267.176,718	2	383.639,774 267.181,726	5.194
2	383.639,774 267.181,726	3	383.641,396 267.188,559	7.023
3	383.641,396 267.188,559	4	383.615,868 267.195,047	26.34

Punct început	X / Y	Punct sfârșit	X / Y	Lungime segment (** (m)
4	383.615,868 267.195,047	5	383.610,952 267.196,305	5.074
5	383.610,952 267.196,305	6	383.596,712 267.199,283	14.548
6	383.596,712 267.199,283	7	383.568,834 267.204,972	28.453
7	383.568,834 267.204,972	8	383.568,971 267.196,047	8.926
8	383.568,971 267.196,047	9	383.597,659 267.189,346	29.46
9	383.597,659 267.189,346	10	383.621,694 267.180,142	25.737
10	383.621,694 267.180,142	11	383.625,238 267.180,579	3.571
11	383.625,238 267.180,579	1	383.638,395 267.176,718	13.712

** Lungimile segmentelor sunt determinate în planul de proiecție Stereo 70 și sunt rotunjite la 1 milimetru.

*** Distanța dintre puncte este formată din segmente cumulate ce sunt mai mici decât valoarea 1 milimetru.

**DATE DESPRE IMOBILUL NR. 14098**

Oficiul de Cadastru și Publicitate Imobiliară DOLJ
Biroul de Cadastru și Publicitate Imobiliară Craiova

A. Partea I. Descrierea imobilului

TEREN Intravilan

Nr. CF vechi:578

Nr. cadastral vechi:797

Adresa: Loc. Plosca, Jud. Dolj, T 8, P 1

Nr. Crt	Nr cadastral Nr. topografic	Suprafata* (mp)	Observatii / Referinte
A1	30223	Din acte: 1.154 Masurata: 1.281	Sector cadastral:36 Teren imprejmuit;

Construcții

Crt	Nr cadastral Nr. topografic	Adresa	Observatii / Referinte
A1.1	30223-C1	Loc. Plosca, Jud. Dolj, T 8, P 1	Nr. niveluri:1; S. construita la sol:125 mp; casa de locuit - Sc=126.mp

B. Partea II. Proprietari și acte

Inscrieri privitoare la dreptul de proprietate și alte drepturi reale		Referințe
82121 / 28/09/2012		
Act Notarial nr. contract de vanzare nr 1509, din 27/09/2012 emis de NP PAPA ANDREEA DIANA;		
B1	Intabulare, drept de PROPRIETATEcumparare, dobandit prin Conventie, cota actuala 1/1, cota initiala 1/1 1) DUMITRU IONEL 2) DUMITRU ELENA	A1, A1.1

C. Partea III. SARCINI .

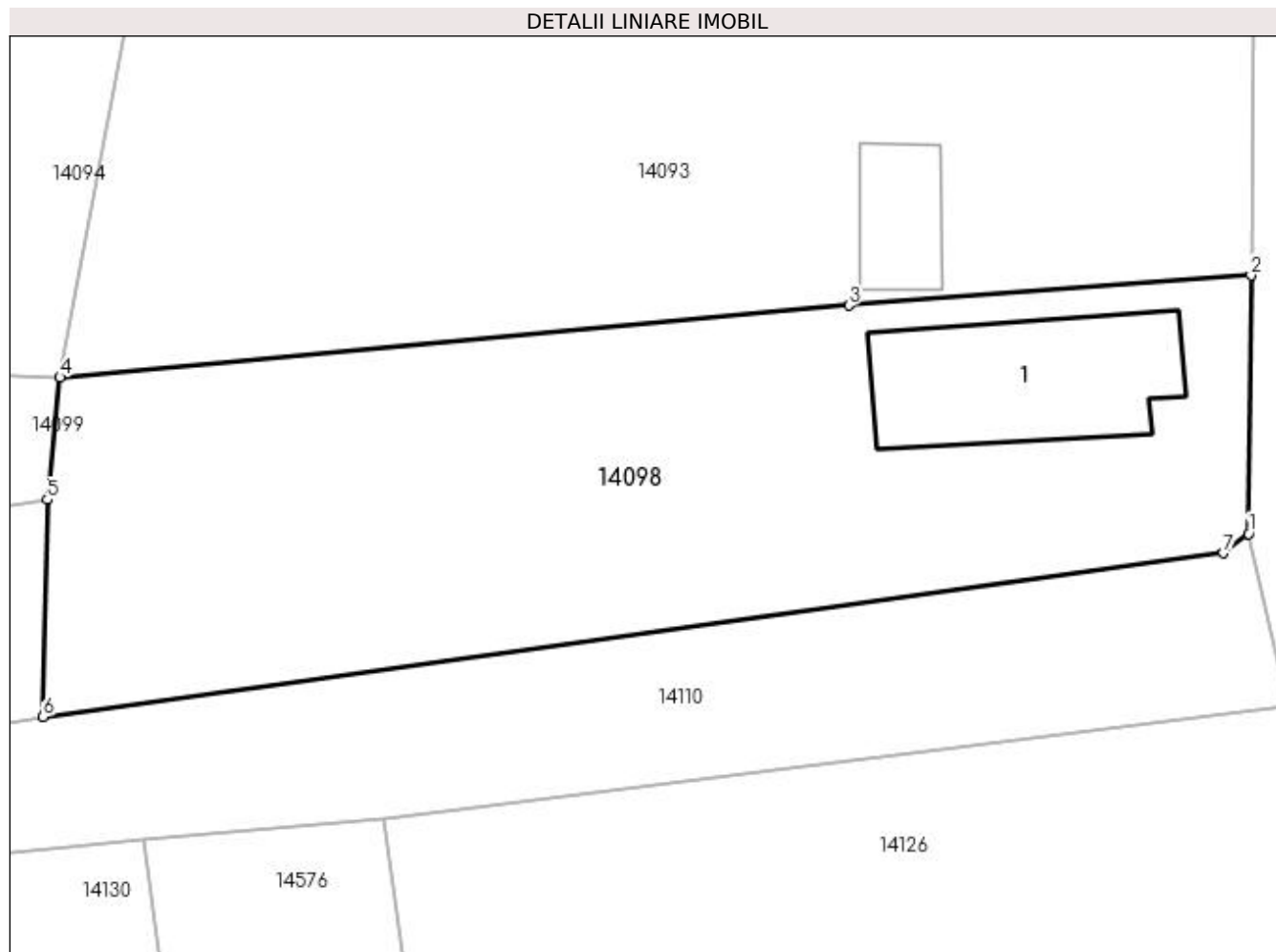
Inscrieri privind dezmembramintele dreptului de proprietate, drepturi reale de garanție și sarcini	Referințe
NU SUNT	

Anexa Nr. 1 La Partea I

Teren

Nr cadastral	Suprafața (mp)*	Observații / Referințe
30223	Din acte: 1.154 Masurata: 1.281	

* Suprafața este determinată în planul de proiecție Stereo 70.



Date referitoare la teren

Crt	Categorie folosință	Intra vilan	Suprafața (mp)	Tarla	Parcelă	Nr. topo	Observații / Referințe
1	curți constructii	DA	722	8	1	-	
2	arabil	DA	559	8	1	-	

Date referitoare la construcții

Crt	Număr	Destinație construcție	Supraf. (mp)	Situație juridică	Observații / Referințe
A1.1	30223-C1	construcții de locuințe	Din acte: 0 Masurata: 125	Cu acte	Nr. niveluri:1; S. construita la sol:125 mp; casa de locuit - Sc=126.mp

Lungime Segmente

1) Valorile lungimilor segmentelor sunt obținute din proiecție în plan.

Punct început	X / Y	Punct sfârșit	X / Y	Lungime segment (** (m)
1	383.808,017 267.182,864	2	383.808,156 267.198,067	15.204
2	383.808,156 267.198,067	3	383.784,469 267.196,288	23.754

Punct început	X / Y	Punct sfârșit	X / Y	Lungime segment (** (m)
3	383.784,469 267.196,288	4	383.738,024 267.192,06	46.637
4	383.738,024 267.192,06	5	383.737,274 267.184,858	7.241
5	383.737,274 267.184,858	6	383.737,038 267.172,089	12.771
6	383.737,038 267.172,089	7	383.806,543 267.181,726	70.17
7	383.806,543 267.181,726	1	383.808,017 267.182,864	1.862

** Lungimile segmentelor sunt determinate în planul de proiecție Stereo 70 și sunt rotunjite la 1 milimetru.

*** Distanța dintre puncte este formată din segmente cumulate ce sunt mai mici decât valoarea 1 milimetru.

**DATE DESPRE IMOBILUL NR. 14099**

Oficiul de Cadastru și Publicitate Imobiliară DOLJ
Biroul de Cadastru și Publicitate Imobiliară Craiova

A. Partea I. Descrierea imobilului

TEREN Intravilan

Adresa: Loc. Plosca, Str Mihai Eminescu, Nr. 18, Jud. Dolj, T8,P4

Nr. Crt	Nr cadastral Nr. topografic	Suprafața* (mp)	Observații / Referințe
A1		Din acte: 1.232 Masurata: 1.010	Sector cadastral:36 Teren imprejmuit;

B. Partea II. Proprietari și acte

Inscrieri privitoare la dreptul de proprietate și alte drepturi reale		Referințe
/		
Act Administrativ nr. TDP nr. 183-42747, din 20/02/1995 emis de CJSAPT DOLJ;		
B1	Intabulare, drept de PROPRIETATE, dobandit prin Reconstituire, cota actuala 1/1, cota initiala 1/1 1) NICOLAE PĂTRU , Lipsă CNP.	A1

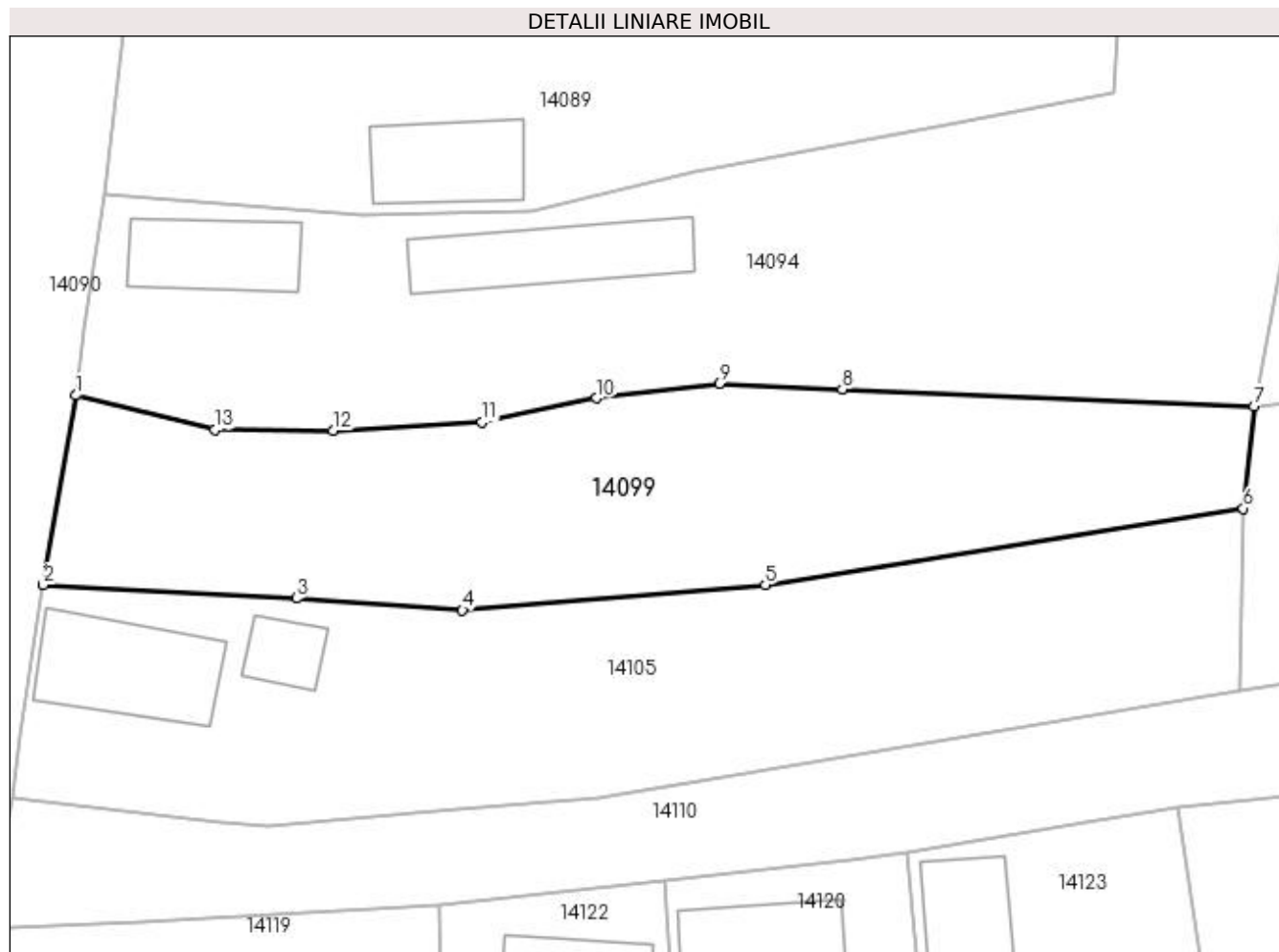
C. Partea III. SARCINI .

Inscrieri privind dezmembramintele dreptului de proprietate, drepturi reale de garanție și sarcini	Referințe
NU SUNT	

Anexa Nr. 1 La Partea I**Teren**

Nr cadastral	Suprafața (mp)*	Observații / Referințe
	Din acte: 1.232 Masurata: 1.010	

* Suprafața este determinată în planul de proiecție Stereo 70.

**Date referitoare la teren**

Crt	Categorie folosință	Intra vilan	Suprafața (mp)	Tarla	Parcelă	Nr. topo	Observații / Referințe
1	curți constructii	DA	1.010	8	4	-	

Lungime Segmente

1) Valorile lungimilor segmentelor sunt obținute din proiecție în plan.

Punct început	X / Y	Punct sfârșit	X / Y	Lungime segment (** (m)
1	383.655,057 267.192,829	2	383.652,74 267.179,486	13.543
2	383.652,74 267.179,486	3	383.670,563 267.178,529	17.849
3	383.670,563 267.178,529	4	383.682,265 267.177,691	11.732
4	383.682,265 267.177,691	5	383.703,602 267.179,472	21.411
5	383.703,602 267.179,472	6	383.737,274 267.184,858	34.1

Punct început	X / Y	Punct sfârşit	X / Y	Lungime segment (** (m)
6	383.737,274 267.184,858	7	383.738,024 267.192,06	7.241
7	383.738,024 267.192,06	8	383.709,022 267.193,275	29.027
8	383.709,022 267.193,275	9	383.700,35 267.193,639	8.68
9	383.700,35 267.193,639	10	383.691,7 267.192,633	8.708
10	383.691,7 267.192,633	11	383.683,644 267.190,952	8.23
11	383.683,644 267.190,952	12	383.673,161 267.190,343	10.501
12	383.673,161 267.190,343	13	383.664,857 267.190,418	8.304
13	383.664,857 267.190,418	1	383.655,057 267.192,829	10.092

** Lungimile segmentelor sunt determinate în planul de proiecție Stereo 70 și sunt rotunjite la 1 milimetru.

*** Distanța dintre puncte este formată din segmente cumulate ce sunt mai mici decât valoarea 1 milimetru.

**DATE DESPRE IMOBILUL NR. 14100**

Oficiul de Cadastru și Publicitate Imobiliară DOLJ
Biroul de Cadastru și Publicitate Imobiliară Craiova

A. Partea I. Descrierea imobilului

TEREN Intravilan

Adresa: Loc. Plosca, Str Principatele Unite, Nr. 107, Jud. Dolj, T 7 P 26 27

Nr. Crt	Nr cadastral Nr. topografic	Suprafața* (mp)	Observații / Referințe
A1	30863	Din acte: 1.902 Masurata: 1.743	Sector cadastral:36 Teren imprejmuit;

Construcții

Crt	Nr cadastral Nr. topografic	Adresa	Observații / Referințe
A1.1	30863-C1	Loc. Plosca, Str Principatele Unite, Nr. 107, Jud. Dolj, T 7 P 26 27	Nr. niveluri:1; S. construita la sol:64 mp; LOCUINTA CU 2 CAMERE SI DEPENDINTE CONSTRUITA DIN BCA ACOPERITA CU TIGLA CONSTRUITA IN ANUL 2006 PROPRIETARUL NU DETINE CERTIFICAT ENERGETIC
A1.2	30863-C2	Loc. Plosca, Str Principatele Unite, Nr. 107, Jud. Dolj, T 7 P 26 27	Nr. niveluri:1; S. construita la sol:35 mp; ANEXA-NU FACE OBIECTUL LUCRARII
A1.3	30863-C3	Loc. Plosca, Str Principatele Unite, Nr. 107, Jud. Dolj, T 7 P 26 27	Nr. niveluri:1; S. construita la sol:16 mp; ANEXA GOSPODAREASCA CONSTRUITA DIN CARAMIDA ACOPERITA CU TIGLA
A1.4	30863-C4	Loc. Plosca, Str Principatele Unite, Nr. 107, Jud. Dolj, T 7 P 26 27	Nr. niveluri:1; S. construita la sol:37 mp; ANEXA-NU FACE OBIECTUL LUCRARII

B. Partea II. Proprietari și acte

Inscrieri privitoare la dreptul de proprietate și alte drepturi reale		Referințe
81717 / 20/08/2013		
Act Normativ nr. TDP nr. 440-45331, din 09/10/1996 emis de CJ Dolj (Certificat nr. 4546/2013- Primaria Bistret, CNS nr. 4545/2013- Primaria Bistret);		
B1	Intabulare, drept de PROPRIETATE, dobandit prin Lege, cota actuala 1/1, cota initiala 1/1 1) BULAT STEFAN	A1
77066 / 27/06/2014		
Act Administrativ nr. Autorizatie de construire nr. 55, din 22/09/2006 emis de PRIMARIA BISTRET (Proces verbal de receptie nr. 55/22.03.2007);		
B2	Intabulare, drept de PROPRIETATE, dobandit prin Construire, cota actuala 1/1, cota initiala 1/1 1) BULAT STEFAN	A1.1
/		
Act Normativ nr. 7, din 13/03/1996 emis de PARLAMENTUL ROMANIEI (ART.12 ALIN.(14) și ART.37 ALIN.(2));		
B3	Intabulare, drept de PROPRIETATE, dobandit prin Lege, cota actuala 1/1, cota initiala 1/1 1) BULAT STEFAN	A1.2, A1.3, A1.4

C. Partea III. SARCINI .

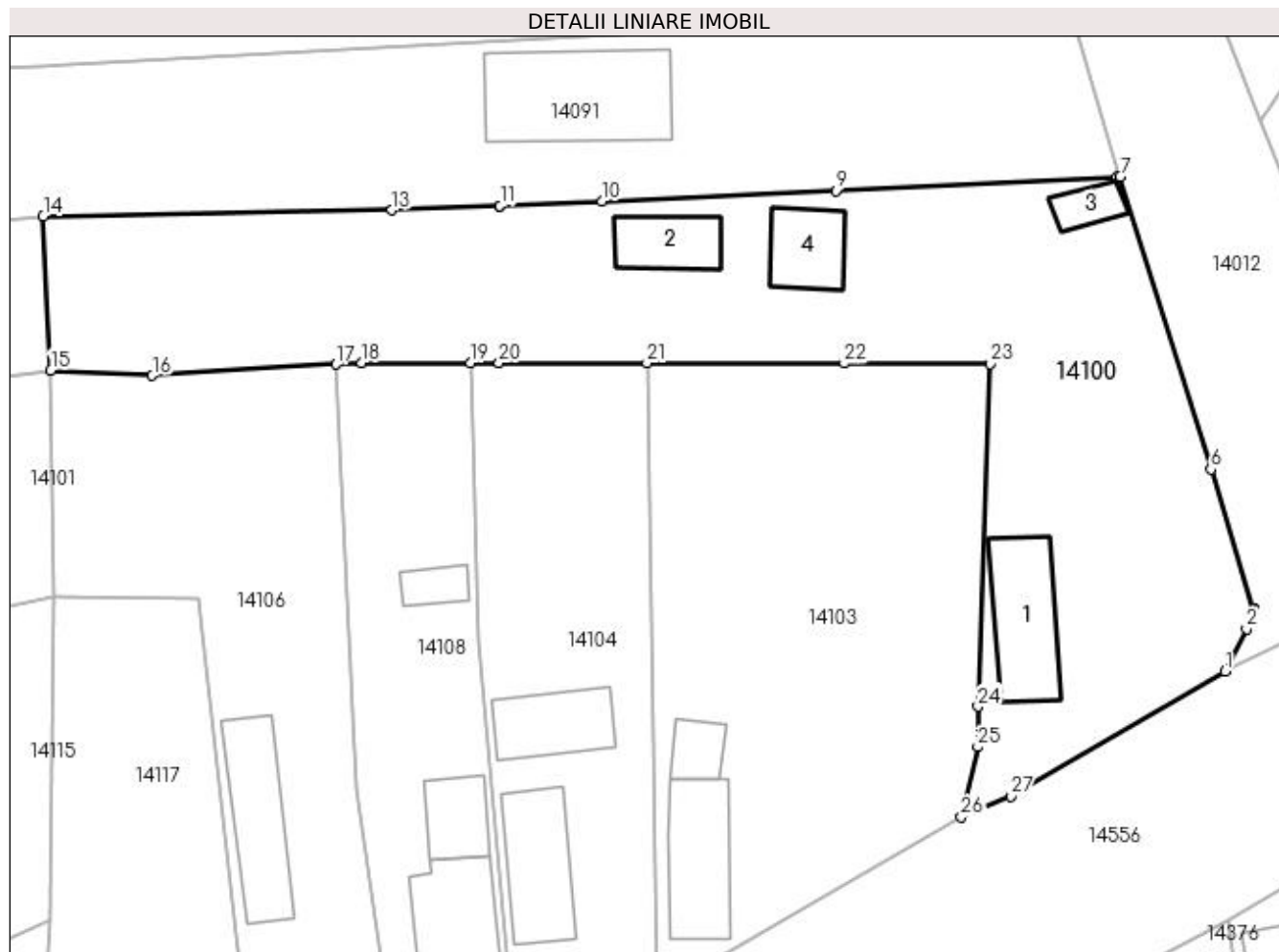
Inscrieri privind dezmembramintele dreptului de proprietate, drepturi reale de garanție și sarcini	Referințe
NU SUNT	

Anexa Nr. 1 La Partea I

Teren

Nr cadastral	Suprafața (mp)*	Observații / Referințe
30863	Din acte: 1.902 Masurata: 1.743	

* Suprafața este determinată în planul de proiecție Stereo 70.



Date referitoare la teren

Crt	Categorie folosință	Intra vilan	Suprafața (mp)	Tarla	Parcelă	Nr. topo	Observații / Referințe
1	curți constructii	DA	1.294	7	27	-	
2	arabil	DA	449	7	26	-	

Date referitoare la construcții

Crt	Număr	Destinație construcție	Supraf. (mp)	Situație juridică	Observații / Referințe
A1.1	30863-C1	construcții de locuințe	Din acte: 61 Masurata: 64	Cu acte	Nr. niveluri:1; S. construita la sol:64 mp; LOCUINTA CU 2 CAMERE SI DEPENDINTE CONSTRUITA DIN BCA ACOPERITA CU TIGLA CONSTRUITA IN ANUL 2006 PROPRIETARUL NU DETINE CERTIFICAT ENERGETIC
A1.2	30863-C2	construcții anexa	35	Cu acte	Nr. niveluri:1; S. construita la sol:35 mp; ANEXA-NU FACE OBIECTUL LUCRARIII
A1.3	30863-C3	construcții anexa	Din acte: 20 Masurata: 16	Cu acte	Nr. niveluri:1; S. construita la sol:16 mp; ANEXA GOSPODAREASCA CONSTRUITA DIN CARAMIDA ACOPERITA CU TIGLA
A1.4	30863-C4	construcții anexa	37	Cu acte	Nr. niveluri:1; S. construita la sol:37 mp; ANEXA-NU FACE OBIECTUL LUCRARIII

Lungime Segmente

1) Valorile lungimilor segmentelor sunt obținute din proiecție în plan.

Punct început	X / Y	Punct sfârșit	X / Y	Lungime segment (** (m)
1	383.976,299 267.173,759	2	383.978,037 267.177,143	3.804
3	383.978,609 267.178,64	4	383.978,633 267.178,704	0.068
5	383.978,628 267.178,722	6	383.975,18 267.189,871	11.67
7	383.967,956 267.213,228	8	383.967,735 267.213,217	0.221
9	383.945,247 267.212,102	10	383.926,578 267.211,264	18.688
11	383.918,432 267.210,92	12	383.918,389 267.210,918	0.043
13	383.909,8 267.210,555	14	383.881,969 267.210,06	27.835
15	383.882,582 267.197,79	16	383.890,673 267.197,366	8.102
17	383.905,335 267.198,261	18	383.907,38 267.198,383	2.049
19	383.916,059 267.198,369	20	383.918,344 267.198,366	2.285
21	383.930,169 267.198,348	22	383.945,924 267.198,324	15.755
23	383.957,548 267.198,29	24	383.956,6 267.170,952	27.354
25	383.956,576 267.167,721	26	383.955,274 267.162,105	5.765
27	383.959,201 267.163,792	1	383.976,299 267.173,759	19.791

Punct început	X / Y	Punct sfârșit	X / Y	Lungime segment (** (m)
2	383.978,037 267.177,143	3	383.978,609 267.178,64	1.603
4	383.978,633 267.178,704	5	383.978,628 267.178,722	0.019
6	383.975,18 267.189,871	7	383.967,956 267.213,228	24.449
8	383.967,735 267.213,217	9	383.945,247 267.212,102	22.516
10	383.926,578 267.211,264	11	383.918,432 267.210,92	8.153
12	383.918,389 267.210,918	13	383.909,8 267.210,555	8.597
14	383.881,969 267.210,06	15	383.882,582 267.197,79	12.285
16	383.890,673 267.197,366	17	383.905,335 267.198,261	14.689
18	383.907,38 267.198,383	19	383.916,059 267.198,369	8.679
20	383.918,344 267.198,366	21	383.930,169 267.198,348	11.825
22	383.945,924 267.198,324	23	383.957,548 267.198,29	11.624
24	383.956,6 267.170,952	25	383.956,576 267.167,721	3.231
26	383.955,274 267.162,105	27	383.959,201 267.163,792	4.274

** Lungimile segmentelor sunt determinate în planul de proiecție Stereo 70 și sunt rotunjite la 1 milimetru.

*** Distanța dintre puncte este formată din segmente cumulate ce sunt mai mici decât valoarea 1 milimetru.

**DATE DESPRE IMOBILUL NR. 14101**

Oficiul de Cadastru și Publicitate Imobiliară DOLJ
Biroul de Cadastru și Publicitate Imobiliară Craiova

A. Partea I. Descrierea imobilului

TEREN Intravilan

Adresa: Loc. Plosca, Str Tudor Arghezi, Nr. 6, Jud. Dolj, T7,P23

Nr. Crt	Nr cadastral Nr. topografic	Suprafața* (mp)	Observații / Referințe
A1		Din acte: 1.092 Masurata: 1.242	Sector cadastral:36 Teren imprejmuit;

Construcții

Crt	Nr cadastral Nr. topografic	Adresa	Observații / Referințe
A1.1		Loc. Plosca, Str Tudor Arghezi, Nr. 6, Jud. Dolj	Nr. niveluri:1; S. construita la sol:58 mp;

B. Partea II. Proprietari și acte

Inscrieri privitoare la dreptul de proprietate și alte drepturi reale		Referințe
/		
Act Administrativ nr. TDP nr. 1239-45092, din 31/10/1996 emis de CJSAPT DOLJ;		
B1	Intabulare, drept de PROPRIETATE, dobandit prin Reconstituire, cota actuala 1/1, cota initiala 1/1 1) BULAT GHEORGHE, Lipsă CNP.	A1
Act Normativ nr. 7, din 13/03/1996 emis de PARLAMENTUL ROMANIEI (ART.12 ALIN.(14) și ART.37 ALIN.(2));		
B2	Intabulare, drept de PROPRIETATE, dobandit prin Lege, cota actuala 1/1, cota initiala 1/1 1) BULAT GHEORGHE, Lipsă CNP.	A1.1

C. Partea III. SARCINI .

Inscrieri privind dezmembramentele dreptului de proprietate, drepturi reale de garanție și sarcini	Referințe
NU SUNT	

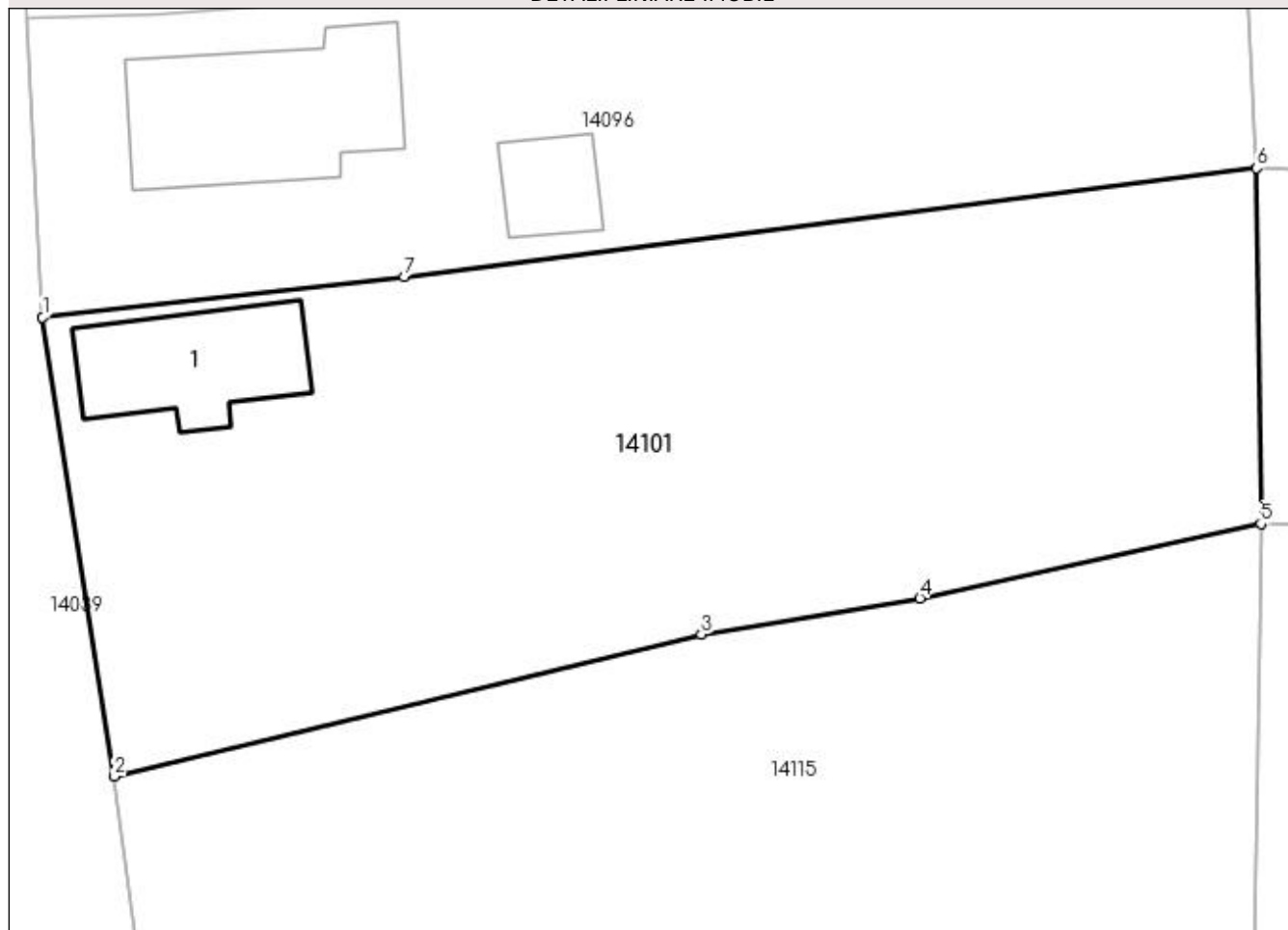
Anexa Nr. 1 La Partea I

Teren

Nr cadastral	Suprafața (mp)*	Observații / Referințe
	Din acte: 1.092 Masurata: 1.242	

* Suprafața este determinată în planul de proiecție Stereo 70.

DETALII LINIARE IMOBIL



Date referitoare la teren

Crt	Categorie folosință	Intra vilan	Suprafața (mp)	Tarla	Parcelă	Nr. topo	Observații / Referințe
1	curți constructii	DA	1.242	7	23	-	

Date referitoare la construcții

Crt	Număr	Destinație construcție	Supraf. (mp)	Situație juridică	Observații / Referințe
A1.1		construcții de locuințe	58	Cu acte	Nr. niveluri:1; S. construita la sol:58 mp;

Lungime Segmente

1) Valorile lungimilor segmentelor sunt obținute din proiecție în plan.

Punct început	X / Y	Punct sfârșit	X / Y	Lungime segment (** (m)
1	383.820,902 267.190,213	2	383.824,542 267.166,876	23.619
2	383.824,542 267.166,876	3	383.854,377 267.174,089	30.695
3	383.854,377 267.174,089	4	383.865,481 267.175,933	11.256

Punct început	X / Y	Punct sfârșit	X / Y	Lungime segment (** (m)
4	383.865,481 267.175,933	5	383.882,812 267.179,718	17.739
5	383.882,812 267.179,718	6	383.882,582 267.197,79	18.073
6	383.882,582 267.197,79	7	383.839,283 267.192,278	43.648
7	383.839,283 267.192,278	1	383.820,902 267.190,213	18.497

** Lungimile segmentelor sunt determinate în planul de proiecție Stereo 70 și sunt rotunjite la 1 milimetru.

*** Distanța dintre puncte este formată din segmente cumulate ce sunt mai mici decât valoarea 1 milimetru.

**DATE DESPRE IMOBILUL NR. 14102**

Oficiul de Cadastru și Publicitate Imobiliară DOLJ
Biroul de Cadastru și Publicitate Imobiliară Craiova

A. Partea I. Descrierea imobilului

TEREN Intravilan

Adresa: Loc. Plosca, Str Mihai Eminescu, Nr. 9, Jud. Dolj, T11,P19

Nr. Crt	Nr cadastral Nr. topografic	Suprafața* (mp)	Observații / Referințe
A1		Din acte: 1.190 Masurata: 1.301	Sector cadastral:36 Teren imprejmuit;

Construcții

Crt	Nr cadastral Nr. topografic	Adresa	Observații / Referințe
A1.1		Loc. Plosca, Str Mihai Eminescu, Nr. 9, Jud. Dolj	Nr. niveluri:1; S. construita la sol:77 mp;
A1.2		Loc. Plosca, Str Mihai Eminescu, Nr. 9, Jud. Dolj	Nr. niveluri:1; S. construita la sol:26 mp;

B. Partea II. Proprietari și acte

Inscrieri privitoare la dreptul de proprietate și alte drepturi reale		Referințe
/		
Act Administrativ nr. TDP nr. 1347-59341, din 04/08/1997 emis de CJSAPT DOLJ;		
B1	Intabulare, drept de PROPRIETATE, dobandit prin Reconstituire, cota actuala 1/1, cota initiala 1/1 1) MIHAI PĂTRU, Lipsă CNP.	A1
Act Normativ nr. 7, din 13/03/1996 emis de PARLAMENTUL ROMANIEI (ART.12 ALIN.(14) și ART.37 ALIN.(2));		
B2	Intabulare, drept de PROPRIETATE, dobandit prin Lege, cota actuala 1/1, cota initiala 1/1 1) MIHAI PĂTRU, Lipsă CNP.	A1.1, A1.2

C. Partea III. SARCINI .

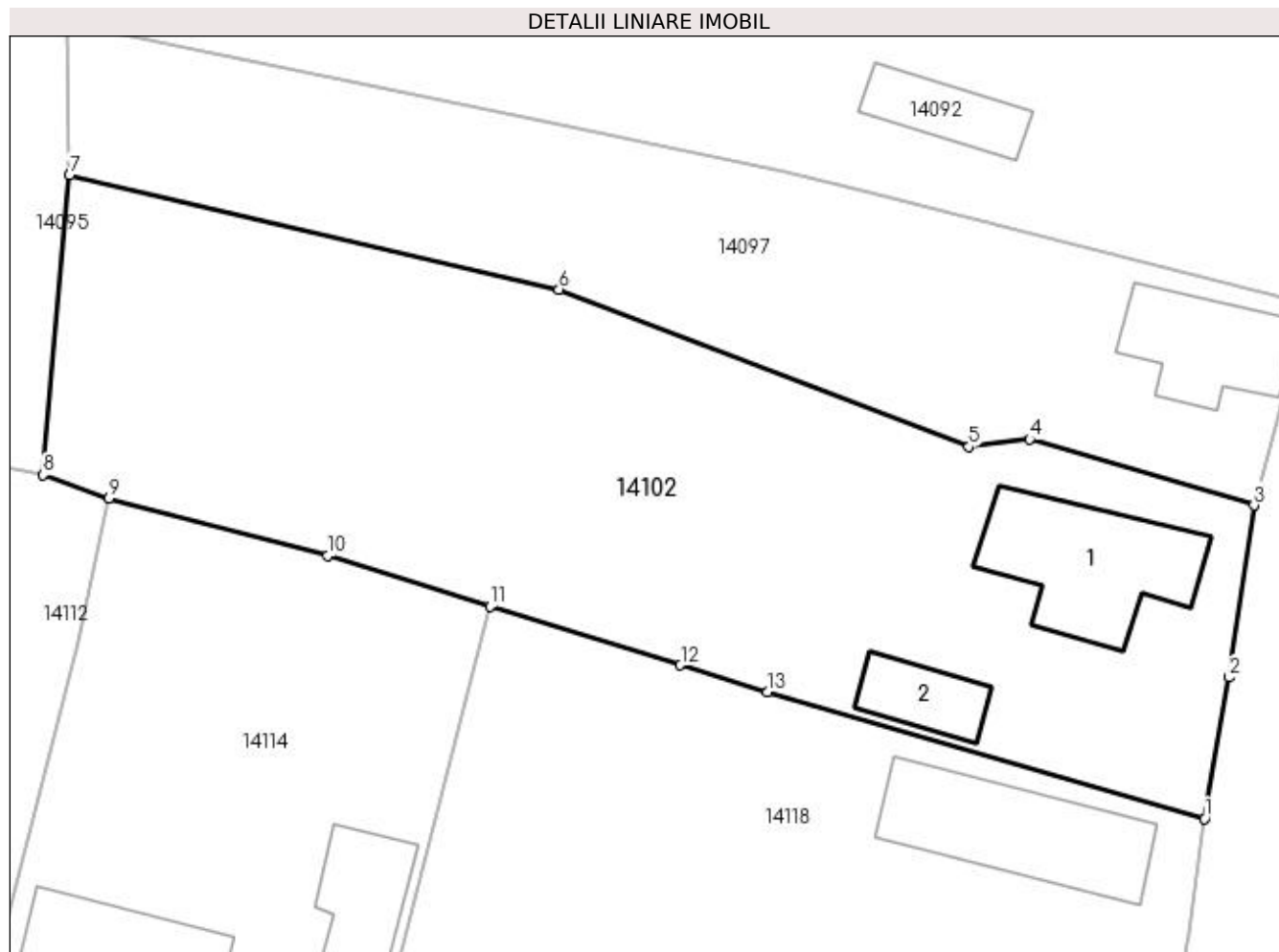
Inscrieri privind dezmembramintele dreptului de proprietate, drepturi reale de garanție și sarcini	Referințe
NU SUNT	

Anexa Nr. 1 La Partea I

Teren

Nr cadastral	Suprafața (mp)*	Observații / Referințe
	Din acte: 1.190 Masurata: 1.301	

* Suprafața este determinată în planul de proiecție Stereo 70.



Date referitoare la teren

Crt	Categorie folosință	Intra vilan	Suprafața (mp)	Tarla	Parcelă	Nr. topo	Observații / Referințe
1	curți construcții	DA	1.301	11	19	-	

Date referitoare la construcții

Crt	Număr	Destinație construcție	Supraf. (mp)	Situație juridică	Observații / Referințe
A1.1		construcții de locuințe	77	Cu acte	Nr. niveluri:1; S. construita la sol:77 mp;
A1.2		construcții anexa	26	Cu acte	Nr. niveluri:1; S. construita la sol:26 mp;

Lungime Segmente

1) Valorile lungimilor segmentelor sunt obținute din proiecție în plan.

Punct început	X / Y	Punct sfârșit	X / Y	Lungime segment (** (m)
1	383.635,491 267.158,349	2	383.636,927 267.166,633	8.408
2	383.636,927 267.166,633	3	383.638,395 267.176,718	10.191
3	383.638,395 267.176,718	4	383.625,238 267.180,579	13.712

Punct început	X / Y	Punct sfârșit	X / Y	Lungime segment (** (m)
4	383.625,238 267.180,579	5	383.621,694 267.180,142	3.571
5	383.621,694 267.180,142	6	383.597,659 267.189,346	25.737
6	383.597,659 267.189,346	7	383.568,971 267.196,047	29.46
7	383.568,971 267.196,047	8	383.567,429 267.178,494	17.621
8	383.567,429 267.178,494	9	383.571,287 267.177,133	4.091
9	383.571,287 267.177,133	10	383.584,093 267.173,746	13.246
10	383.584,093 267.173,746	11	383.593,619 267.170,776	9.978
11	383.593,619 267.170,776	12	383.604,774 267.167,338	11.673
12	383.604,774 267.167,338	13	383.609,885 267.165,763	5.348
13	383.609,885 267.165,763	1	383.635,491 267.158,349	26.658

** Lungimile segmentelor sunt determinate în planul de proiecție Stereo 70 și sunt rotunjite la 1 milimetru.

*** Distanța dintre puncte este formată din segmente cumulate ce sunt mai mici decât valoarea 1 milimetru.

**DATE DESPRE IMOBILUL NR. 14103**

Oficiul de Cadastru și Publicitate Imobiliară DOLJ
Biroul de Cadastru și Publicitate Imobiliară Craiova

A. Partea I. Descrierea imobilului

TEREN Intravilan

Adresa: Loc. Plosca, Str Calea Dunării, Nr. 105, Jud. Dolj, T7,P28

Nr. Crt	Nr cadastral Nr. topografic	Suprafața* (mp)	Observații / Referințe
A1		1.128	Sector cadastral:36 Teren imprejmuit;

B. Partea II. Proprietari și acte

Inscrieri privitoare la dreptul de proprietate și alte drepturi reale		Referințe
/		
Act Normativ nr. 7, din 13/03/1996 emis de PARLAMENTUL ROMÂNIEI;		
B1	Inscrierea provizorie, drept de PROPRIETATE, dobandit prin Lege, cota actuala 1/1, cota initiala 1/1 1) NEIDENTIFICAT NEIDENTIFICAT	A1

C. Partea III. SARCINI .

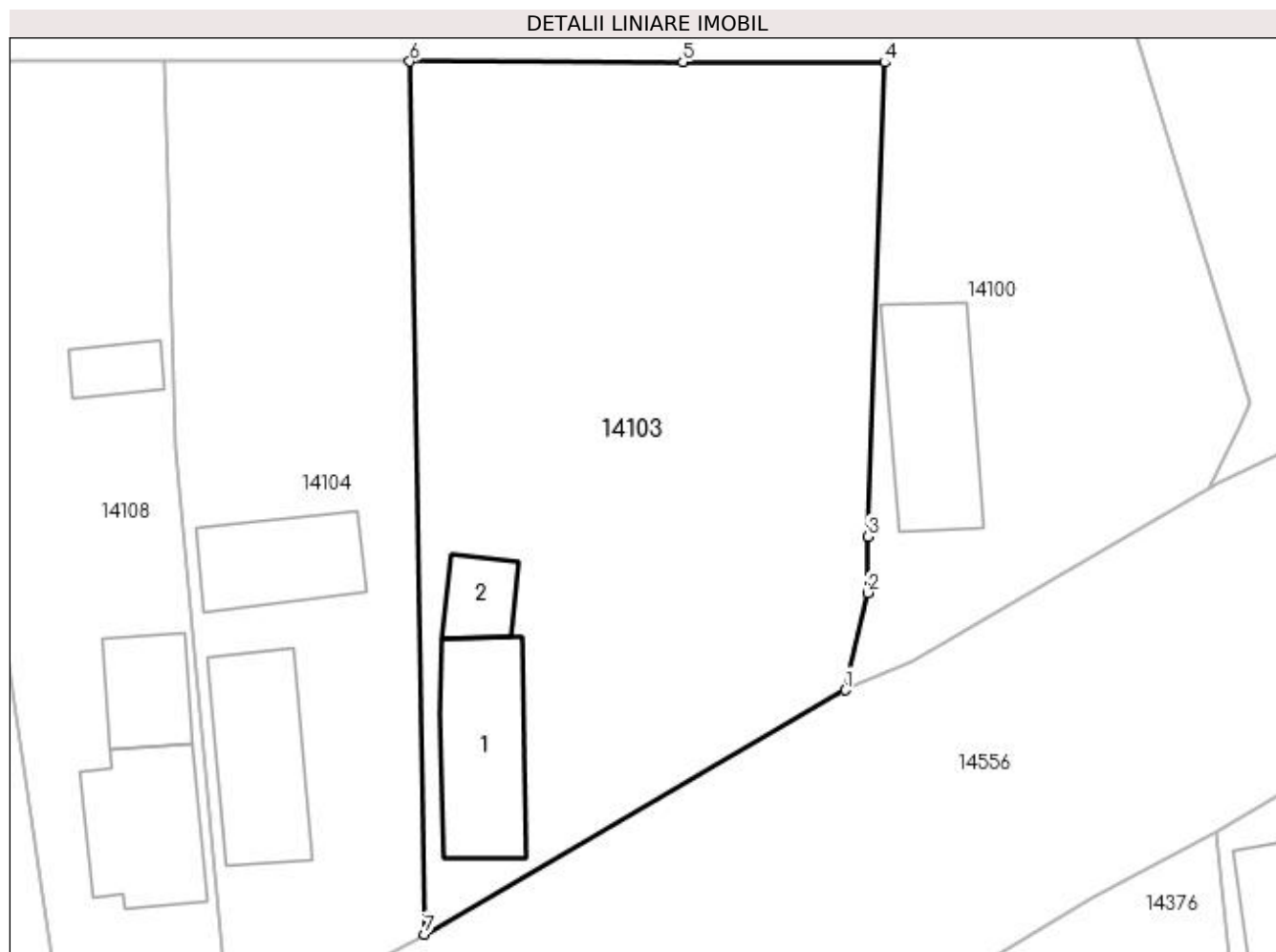
Inscrieri privind dezmembramintele dreptului de proprietate, drepturi reale de garanție și sarcini	Referințe
NU SUNT	

Anexa Nr. 1 La Partea I

Teren

Nr cadastral	Suprafața (mp)*	Observații / Referințe
	1.128	

* Suprafața este determinată în planul de proiecție Stereo 70.



Date referitoare la teren

Crt	Categorie folosință	Intra vilan	Suprafața (mp)	Tarla	Parcelă	Nr. topo	Observații / Referințe
1	curți constructii	DA	1.128	7	28	-	

Date referitoare la construcții

Crt	Număr	Destinație construcție	Supraf. (mp)	Situație juridică	Observații / Referințe
A1.1		construcții de locuințe	61	Fara acte	Nr. niveluri:1; S. construita la sol:61 mp;
A1.2		construcții anexa	18	Fara acte	Nr. niveluri:1; S. construita la sol:18 mp;

Lungime Segmente

1) Valorile lungimilor segmentelor sunt obținute din proiecție în plan.

Punct început	X / Y	Punct sfârșit	X / Y	Lungime segment (** (m)
1	383.955,274 267.162,105	2	383.956,576 267.167,721	5.765
2	383.956,576 267.167,721	3	383.956,6 267.170,952	3.231
3	383.956,6 267.170,952	4	383.957,548 267.198,29	27.354

Punct început	X / Y	Punct sfârșit	X / Y	Lungime segment (** (m)
4	383.957,548 267.198,29	5	383.945,924 267.198,324	11.624
5	383.945,924 267.198,324	6	383.930,169 267.198,348	15.755
6	383.930,169 267.198,348	7	383.931,01 267.148,024	50.331
7	383.931,01 267.148,024	1	383.955,274 267.162,105	28.054

** Lungimile segmentelor sunt determinate în planul de proiecție Stereo 70 și sunt rotunjite la 1 milimetru.

*** Distanța dintre puncte este formată din segmente cumulate ce sunt mai mici decât valoarea 1 milimetru.

**DATE DESPRE IMOBILUL NR. 14104**

Oficiul de Cadastru și Publicitate Imobiliară DOLJ
Biroul de Cadastru și Publicitate Imobiliară Craiova

A. Partea I. Descrierea imobilului

TEREN Intravilan

Adresa: Loc. Plosca, Str Calea Dunării, Nr. 103, Jud. Dolj, T7,P29

Nr. Crt	Nr cadastral Nr. topografic	Suprafața* (mp)	Observații / Referințe
A1		Din acte: 520 Masurata: 706	Sector cadastral:36 Teren imprejmuit;

Construcții

Crt	Nr cadastral Nr. topografic	Adresa	Observații / Referințe
A1.1		Loc. Plosca, Str Calea Dunării, Nr. 103, Jud. Dolj	Nr. niveluri:1; S. construita la sol:61 mp;
A1.2		Loc. Plosca, Str Calea Dunării, Nr. 103, Jud. Dolj	Nr. niveluri:1; S. construita la sol:46 mp;

B. Partea II. Proprietari și acte

Inscrieri privitoare la dreptul de proprietate și alte drepturi reale		Referințe
/		
Act Administrativ nr. TDP nr. 572-60692, din 10/10/1996 emis de CJSAPT DOLJ;		
B1	Intabulare, drept de PROPRIETATE, dobandit prin Reconstituire, cota actuala 1/1, cota initiala 1/1 1) MIREA ELENA, Lipsă CNP.	A1
Act Normativ nr. 7, din 13/03/1996 emis de PARLAMENTUL ROMANIEI (ART.12 ALIN.(14) și ART.37 ALIN.(2));		
B2	Intabulare, drept de PROPRIETATE, dobandit prin Lege, cota actuala 1/1, cota initiala 1/1 1) MIREA ELENA, Lipsă CNP.	A1.1, A1.2

C. Partea III. SARCINI .

Inscrieri privind dezmembramintele dreptului de proprietate, drepturi reale de garanție și sarcini	Referințe
NU SUNT	

Anexa Nr. 1 La Partea I

Teren

Nr cadastral	Suprafața (mp)*	Observații / Referințe
	Din acte: 520 Masurata: 706	

* Suprafața este determinată în planul de proiecție Stereo 70.



Date referitoare la teren

Crt	Categorie folosință	Intra vilan	Suprafața (mp)	Tarla	Parcelă	Nr. topo	Observații / Referințe
1	curți constructii	DA	706	7	29	-	

Date referitoare la construcții

Crt	Număr	Destinație construcție	Supraf. (mp)	Situație juridică	Observații / Referințe
A1.1		construcții de locuințe	61	Cu acte	Nr. niveluri:1; S. construita la sol:61 mp;
A1.2		construcții anexa	46	Cu acte	Nr. niveluri:1; S. construita la sol:46 mp;

Lungime Segmente

1) Valorile lungimilor segmentelor sunt obținute din proiecție în plan.

Punct început	X / Y	Punct sfârșit	X / Y	Lungime segment (** (m)
1	383.916,059 267.198,369	2	383.916,686 267.176,153	22.225
2	383.916,686 267.176,153	3	383.919,872 267.141,849	34.452
3	383.919,872 267.141,849	4	383.926,71 267.145,674	7.835

Punct început	X / Y	Punct sfârșit	X / Y	Lungime segment (** (m)
4	383.926,71 267.145,674	5	383.931,01 267.148,024	4.9
5	383.931,01 267.148,024	6	383.930,169 267.198,348	50.331
6	383.930,169 267.198,348	7	383.918,344 267.198,366	11.825
7	383.918,344 267.198,366	1	383.916,059 267.198,369	2.285

** Lungimile segmentelor sunt determinate în planul de proiecție Stereo 70 și sunt rotunjite la 1 milimetru.

*** Distanța dintre puncte este formată din segmente cumulate ce sunt mai mici decât valoarea 1 milimetru.

**DATE DESPRE IMOBILUL NR. 14105**

Oficiul de Cadastru și Publicitate Imobiliară DOLJ
Biroul de Cadastru și Publicitate Imobiliară Craiova

A. Partea I. Descrierea imobilului

TEREN Intravilan

Adresa: Loc. Plosca, Str Mihai Eminescu, Nr. 16, Jud. Dolj, fost cvartal 8,parcelele 2 si 3

Nr. Crt	Nr cadastral Nr. topografic	Suprafața* (mp)	Observații / Referințe
A1	31091	Din acte: 1.080 Masurata: 1.200	Sector cadastral:36 Teren imprejmuit;

Construcții

Crt	Nr cadastral Nr. topografic	Adresa	Observații / Referințe
A1.1	31091-C1	Loc. Plosca, Str Mihai Eminescu, Nr. 16, Jud. Dolj, fost cvartal 8,parcelele 2 si 3	Nr. niveluri:1; S. construita la sol:81 mp; LOCUINTA-Constructia este din paianta,acoperita cu tigla avand regimul de inaltime P;Anul construirii:1950;
A1.2	31091-C2	Loc. Plosca, Str Mihai Eminescu, Nr. 16, Jud. Dolj, fost cvartal 8,parcelele 2 si 3	Nr. niveluri:1; S. construita la sol:23 mp; patul-Constructia este din lemn,acoperita cu tigla;Anul construirii:1950;

B. Partea II. Proprietari și acte

Inscrieri privitoare la dreptul de proprietate și alte drepturi reale		Referințe
76044 / 25/06/2014		
Act Notarial nr. contract de vanzare -cumparare nr 725, din 18/06/2014 emis de BNP BELU AUREL;		
B1	Intabulare, drept de PROPRIETATE, dobandit prin Conventie, cota actuala 1/1, cota initiala 1/1 1) DELIU GEORGIANA VIOLETA 2) DELIU MARIAN	A1, A1.1, A1.2

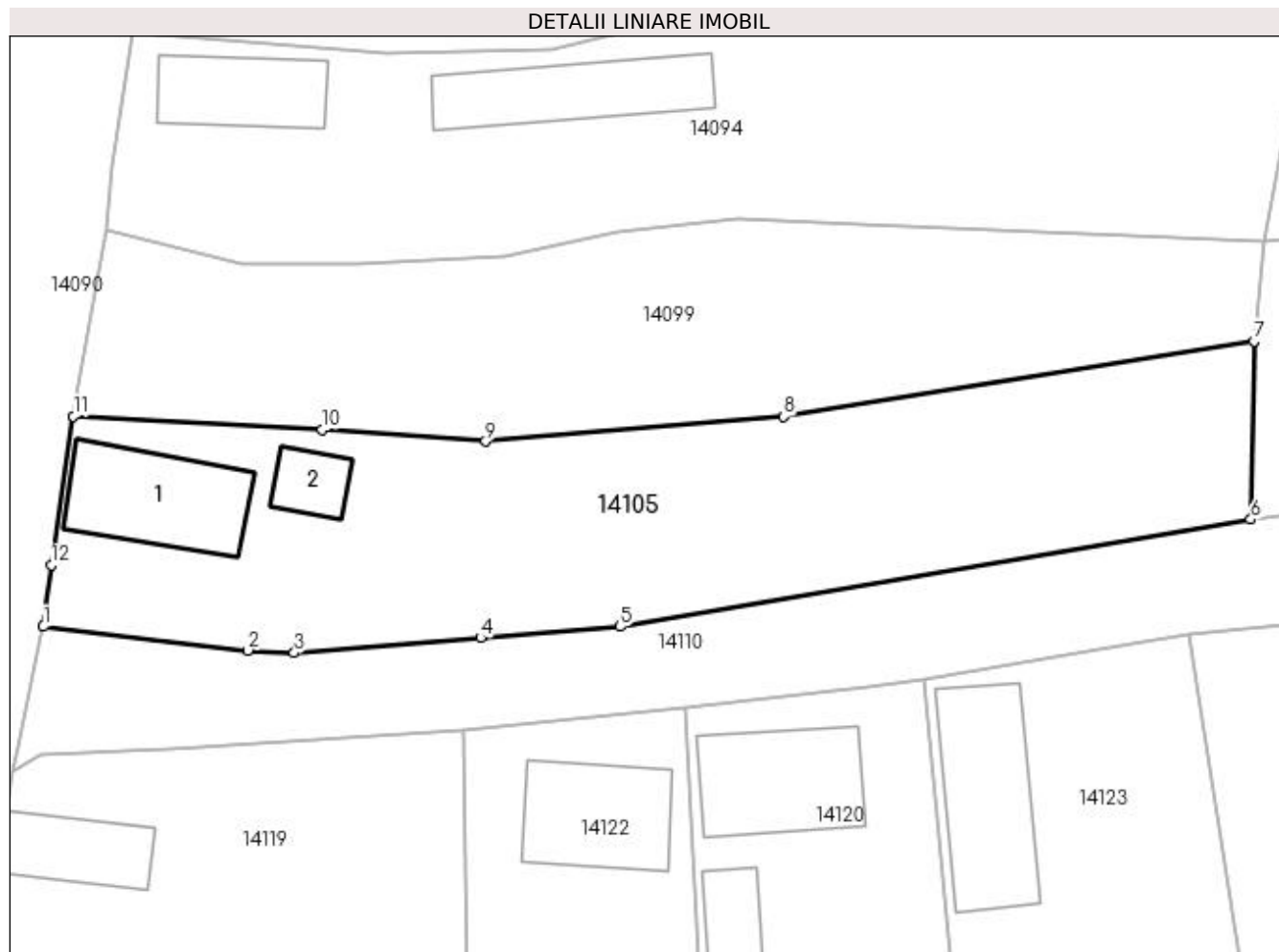
C. Partea III. SARCINI .

Inscrieri privind dezmembramintele dreptului de proprietate, drepturi reale de garanție și sarcini	Referințe
NU SUNT	

Anexa Nr. 1 La Partea I**Teren**

Nr cadastral	Suprafața (mp)*	Observații / Referințe
31091	Din acte: 1.080 Masurata: 1.200	

* Suprafața este determinată în planul de proiecție Stereo 70.

**Date referitoare la teren**

Crt	Categorie folosință	Intra vilan	Suprafața (mp)	Tarla	Parcelă	Nr. topo	Observații / Referințe
1	curți constructii	DA	471	8	3	-	
2	arabil	DA	729	8	2	-	

Date referitoare la construcții

Crt	Număr	Destinație construcție	Supraf. (mp)	Situație juridică	Observații / Referințe
A1.1	31091-C1	construcții de locuințe	Din acte: 0 Masurata: 81	Cu acte	Nr. niveluri:1; S. construita la sol:81 mp; LOCUINTA-Constructia este din paianta, acoperita cu tigla avand regimul de inaltime P; Anul construirii:1950;
A1.2	31091-C2	construcții anexa	Din acte: 0 Masurata: 23	Cu acte	Nr. niveluri:1; S. construita la sol:23 mp; patul-Constructia este din lemn,acoperita cu tigla; Anul construirii:1950;

Lungime Segmente

1) Valorile lungimilor segmentelor sunt obținute din proiecție în plan.

Punct început	X / Y	Punct sfârșit	X / Y	Lungime segment (** (m))
1	383.650,584 267.164,428	2	383.665,239 267.162,729	14.753

Punct început	X / Y	Punct sfârșit	X / Y	Lungime segment (** (m)
2	383.665,239 267.162,729	3	383.668,558 267.162,546	3.324
3	383.668,558 267.162,546	4	383.681,902 267.163,625	13.388
4	383.681,902 267.163,625	5	383.691,881 267.164,431	10.011
5	383.691,881 267.164,431	6	383.737,038 267.172,089	45.802
6	383.737,038 267.172,089	7	383.737,274 267.184,858	12.771
7	383.737,274 267.184,858	8	383.703,602 267.179,472	34.1
8	383.703,602 267.179,472	9	383.682,265 267.177,691	21.411
9	383.682,265 267.177,691	10	383.670,563 267.178,529	11.732
10	383.670,563 267.178,529	11	383.652,74 267.179,486	17.849
11	383.652,74 267.179,486	12	383.651,164 267.168,822	10.78
12	383.651,164 267.168,822	1	383.650,584 267.164,428	4.432

** Lungimile segmentelor sunt determinate în planul de proiecție Stereo 70 și sunt rotunjite la 1 milimetru.

*** Distanța dintre puncte este formată din segmente cumulate ce sunt mai mici decât valoarea 1 milimetru.

**DATE DESPRE IMOBILUL NR. 14106**

Oficiul de Cadastru și Publicitate Imobiliară DOLJ
Biroul de Cadastru și Publicitate Imobiliară Craiova

A. Partea I. Descrierea imobilului

TEREN Intravilan

Adresa: Loc. Plosca, Str Calea Dunării, Nr. 99, Jud. Dolj, T7,P30

Nr. Crt	Nr cadastral Nr. topografic	Suprafața* (mp)	Observații / Referințe
A1		Din acte: 808 Masurata: 935	Sector cadastral:36 Teren imprejmuit;

Construcții

Crt	Nr cadastral Nr. topografic	Adresa	Observații / Referințe
A1.1		Loc. Plosca, Str Calea Dunării, Nr. 99, Jud. Dolj	Nr. niveluri:1; S. construita la sol:75 mp;
A1.2		Loc. Plosca, Str Calea Dunării, Nr. 99, Jud. Dolj	Nr. niveluri:1; S. construita la sol:65 mp;

B. Partea II. Proprietari și acte

Inscrieri privitoare la dreptul de proprietate și alte drepturi reale		Referințe
/		
Act Administrativ nr. TDP nr. 186-42747, din 20/02/1995 emis de CJSAPT DOLJ;		
B1	Intabulare, drept de PROPRIETATE, dobandit prin Reconstituire, cota actuala 1/1, cota initiala 1/1 1) MIREA CONSTANTINA, Lipsă CNP.	A1
Act Normativ nr. 7, din 13/03/1996 emis de PARLAMENTUL ROMANIEI (ART.12 ALIN.(14) și ART.37 ALIN.(2));		
B2	Intabulare, drept de PROPRIETATE, dobandit prin Lege, cota actuala 1/1, cota initiala 1/1 1) MIREA CONSTANTINA, Lipsă CNP.	A1.1, A1.2

C. Partea III. SARCINI .

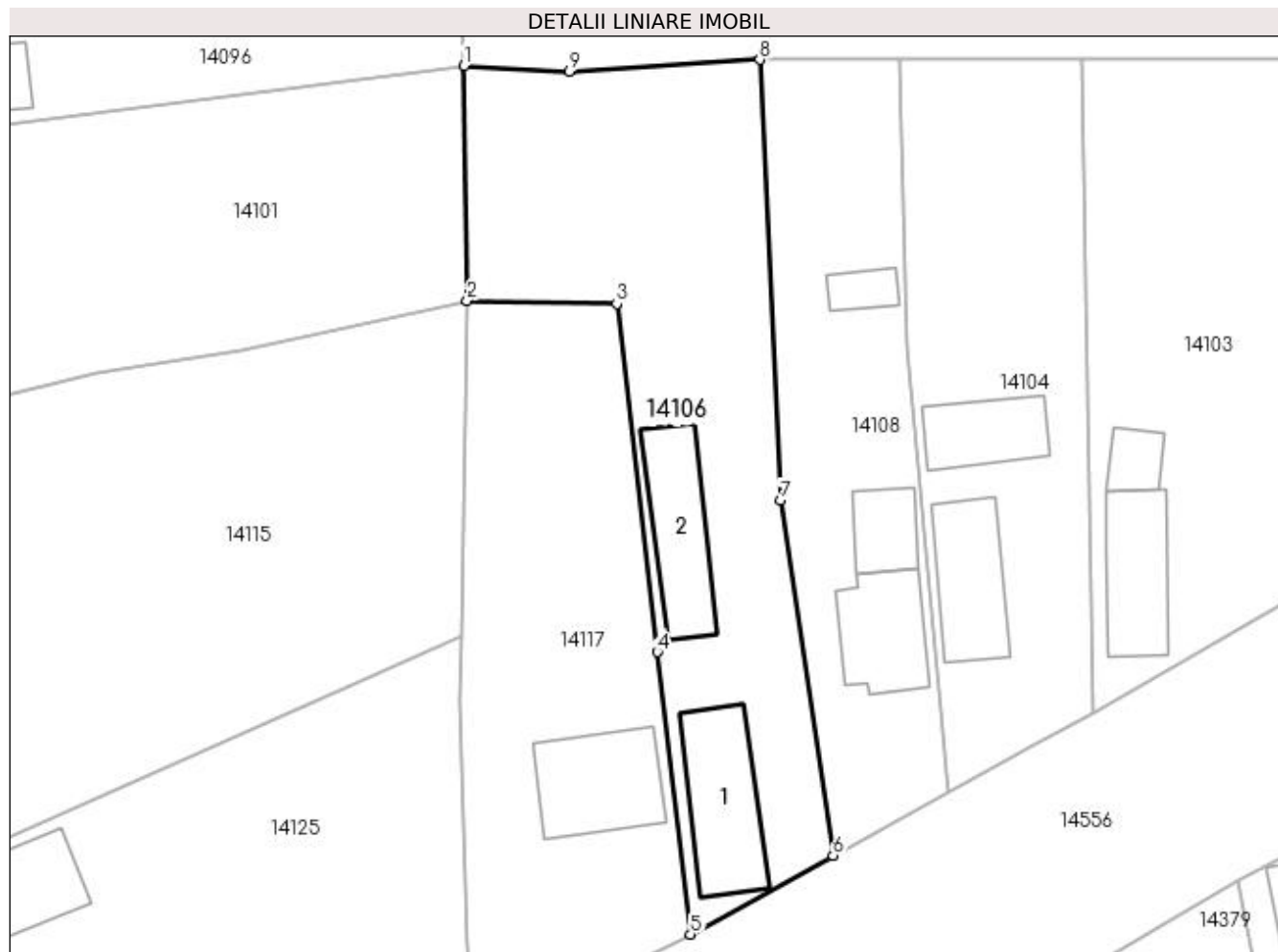
Inscrieri privind dezmembramintele dreptului de proprietate, drepturi reale de garanție și sarcini	Referințe
NU SUNT	

Anexa Nr. 1 La Partea I

Teren

Nr cadastral	Suprafața (mp)*	Observații / Referințe
	Din acte: 808 Masurata: 935	

* Suprafața este determinată în planul de proiecție Stereo 70.



Date referitoare la teren

Crt	Categorie folosință	Intra vilan	Suprafața (mp)	Tarla	Parcelă	Nr. topo	Observații / Referințe
1	curți constructii	DA	935	7	30	-	

Date referitoare la construcții

Crt	Număr	Destinație construcție	Supraf. (mp)	Situație juridică	Observații / Referințe
A1.1		construcții de locuințe	75	Cu acte	Nr. niveluri:1; S. construita la sol:75 mp;
A1.2		construcții anexa	65	Cu acte	Nr. niveluri:1; S. construita la sol:65 mp;

Lungime Segmente

1) Valorile lungimilor segmentelor sunt obținute din proiecție în plan.

Punct început	X / Y	Punct sfârșit	X / Y	Lungime segment (** (m)
1	383.882,582 267.197,79	2	383.882,812 267.179,718	18.073
2	383.882,812 267.179,718	3	383.894,322 267.179,492	11.512
3	383.894,322 267.179,492	4	383.897,43 267.152,681	26.991

Punct început	X / Y	Punct sfârșit	X / Y	Lungime segment (** (m)
4	383.897,43 267.152,681	5	383.900,007 267.130,961	21.872
5	383.900,007 267.130,961	6	383.910,971 267.137,031	12.532
6	383.910,971 267.137,031	7	383.906,906 267.164,335	27.605
7	383.906,906 267.164,335	8	383.905,335 267.198,261	33.962
8	383.905,335 267.198,261	9	383.890,673 267.197,366	14.689
9	383.890,673 267.197,366	1	383.882,582 267.197,79	8.102

** Lungimile segmentelor sunt determinate în planul de proiecție Stereo 70 și sunt rotunjite la 1 milimetru.

*** Distanța dintre puncte este formată din segmente cumulate ce sunt mai mici decât valoarea 1 milimetru.

**DATE DESPRE IMOBILUL NR. 14107**

Oficiul de Cadastru și Publicitate Imobiliară DOLJ
Biroul de Cadastru și Publicitate Imobiliară Craiova

A. Partea I. Descrierea imobilului

TEREN Intravilan

Adresa: Loc. Plosca, Str Marin Sorescu, Nr. 5, Jud. Dolj, T11,P24

Nr. Crt	Nr cadastral Nr. topografic	Suprafața* (mp)	Observații / Referințe
A1		Din acte: 628 Masurata: 811	Sector cadastral:36 Teren imprejmuit;

Construcții

Crt	Nr cadastral Nr. topografic	Adresa	Observații / Referințe
A1.1		Loc. Plosca, Str Marin Sorescu, Nr. 5, Jud. Dolj	Nr. niveluri:1; S. construita la sol:78 mp;

B. Partea II. Proprietari și acte

Inscrieri privitoare la dreptul de proprietate și alte drepturi reale		Referințe
/		
Act Administrativ nr. TDP nr. 1295-45092, din 31/10/1996 emis de CJSAPT DOLJ;		
B1	Intabulare, drept de PROPRIETATE, dobandit prin Reconstituire, cota actuala 1/1, cota initiala 1/1 1) BULAT CONSTANTINA, Lipsă CNP. 2) BULAT CONSTANTIN, Lipsă CNP. 3) DOP ELENA, Lipsă CNP. 4) GHIMPUȘAN ION, Lipsă CNP.	A1
Act Normativ nr. 7, din 13/03/1996 emis de PARLAMENTUL ROMANIEI (ART.12 ALIN.(14) și ART.37 ALIN.(2));		
B2	Intabulare, drept de PROPRIETATE, dobandit prin Lege, cota actuala 1/1, cota initiala 1/1 1) BULAT CONSTANTINA, Lipsă CNP. 2) BULAT CONSTANTIN, Lipsă CNP. 3) DOP ELENA, Lipsă CNP. 4) GHIMPUȘAN ION, Lipsă CNP.	A1.1

C. Partea III. SARCINI .

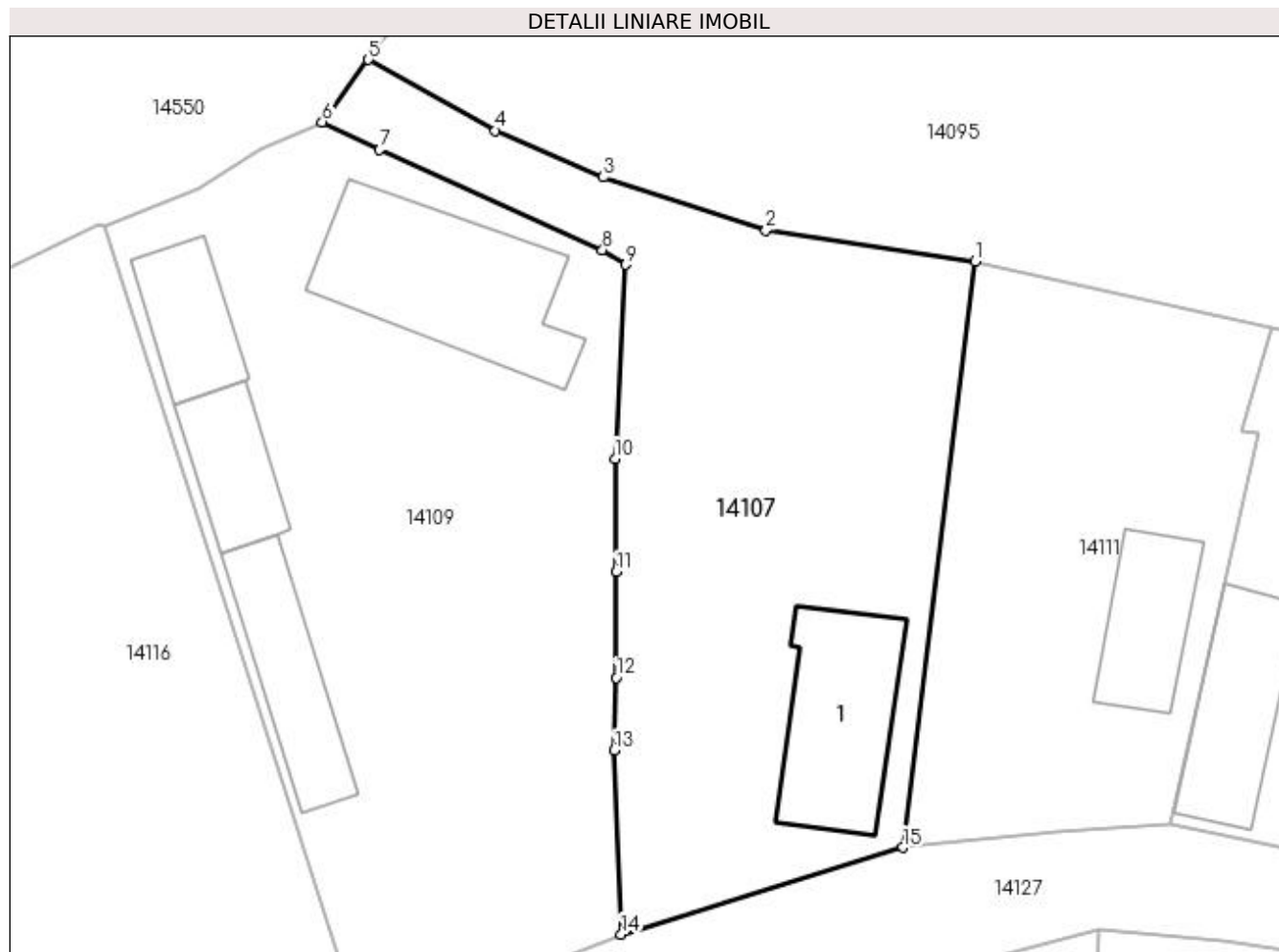
Inscrieri privind dezmembramentele dreptului de proprietate, drepturi reale de garanție și sarcini	Referințe
NU SUNT	

Anexa Nr. 1 La Partea I

Teren

Nr cadastral	Suprafața (mp)*	Observații / Referințe
	Din acte: 628 Masurata: 811	

* Suprafața este determinată în planul de proiecție Stereo 70.



Date referitoare la teren

Crt	Categorie folosință	Intra vilan	Suprafața (mp)	Tarla	Parcelă	Nr. topo	Observații / Referințe
1	curți constructii	DA	811	11	24	-	

Date referitoare la construcții

Crt	Număr	Destinație construcție	Supraf. (mp)	Situație juridică	Observații / Referințe
A1.1		construcții de locuințe	78	Cu acte	Nr. niveluri:1; S. construita la sol:78 mp;

Lungime Segmente

1) Valorile lungimilor segmentelor sunt obținute din proiecție în plan.

Punct început	X / Y	Punct sfârșit	X / Y	Lungime segment (** (m)
1	383.537,033 267.184,999	2	383.524,696 267.186,854	12.476
2	383.524,696 267.186,854	3	383.515,101 267.189,978	10.091
3	383.515,101 267.189,978	4	383.508,731 267.192,718	6.934

Punct început	X / Y	Punct sfârșit	X / Y	Lungime segment (** (m)
4	383.508,731 267.192,718	5	383.501,228 267.196,904	8.592
5	383.501,228 267.196,904	6	383.498,507 267.193,232	4.57
6	383.498,507 267.193,232	7	383.501,896 267.191,6	3.761
7	383.501,896 267.191,6	8	383.515,051 267.185,676	14.427
8	383.515,051 267.185,676	9	383.516,432 267.184,81	1.63
9	383.516,432 267.184,81	10	383.515,796 267.173,372	11.456
10	383.515,796 267.173,372	11	383.515,854 267.166,689	6.683
11	383.515,854 267.166,689	12	383.515,868 267.160,442	6.247
12	383.515,868 267.160,442	13	383.515,739 267.156,154	4.29
13	383.515,739 267.156,154	14	383.516,145 267.145,31	10.852
14	383.516,145 267.145,31	15	383.532,771 267.150,43	17.397
15	383.532,771 267.150,43	1	383.537,033 267.184,999	34.831

** Lungimile segmentelor sunt determinate în planul de proiecție Stereo 70 și sunt rotunjite la 1 milimetru.

*** Distanța dintre puncte este formată din segmente cumulate ce sunt mai mici decât valoarea 1 milimetru.

**DATE DESPRE IMOBILUL NR. 14108**

Oficiul de Cadastru și Publicitate Imobiliară DOLJ
Biroul de Cadastru și Publicitate Imobiliară Craiova

A. Partea I. Descrierea imobilului

TEREN Intravilan

Nr. CF vechi:1

Nr. cadastral vechi:3

Adresa: Loc. Bistret, Jud. Dolj, sat Plosca

Nr. Crt	Nr cadastral Nr. topografic	Suprafata* (mp)	Observatii / Referinte
A1	33120	Din acte: 918 Masurata: 613	Sector cadastral:36 Teren imprejmuit;

Construcții

Crt	Nr cadastral Nr. topografic	Adresa	Observatii / Referinte
A1.1	33120-C1	Loc. Bistret, Jud. Dolj, sat Plosca	Nr. niveluri:1; S. construita la sol:57 mp; casa din caramida, compusa din 2 camere si sala, acoperita cu tigla
A1.2	33120-C2	Loc. Bistret, Jud. Dolj, sat Plosca	Nr. niveluri:1; S. construita la sol:30 mp; patul cu magazie si sopron din lemne si scanduri, acoperite cu tigla
A1.3	33120-C3	Loc. Bistret, Jud. Dolj, sat Plosca	Nr. niveluri:1; S. construita la sol:15 mp; anexa din chirpici cu 2 camere si bucatarie, acoperita cu tigla

B. Partea II. Proprietari și acte

Inscrieri privitoare la dreptul de proprietate și alte drepturi reale		Referințe
234 / 09/05/2002		
Act Notarial nr. cu sarcini aut 1476, din 15/04/2002 emis de NP Ghe Ciovica;		
B1	Intabulare, drept de PROPRIETATE, dobandit prin Conventie, cota actuala 1/1, cota initiala 1/1 1) CIUTUREANU FLORIANA-DANIELA	A1, A1.1, A1.2, A1.3

C. Partea III. SARCINI .

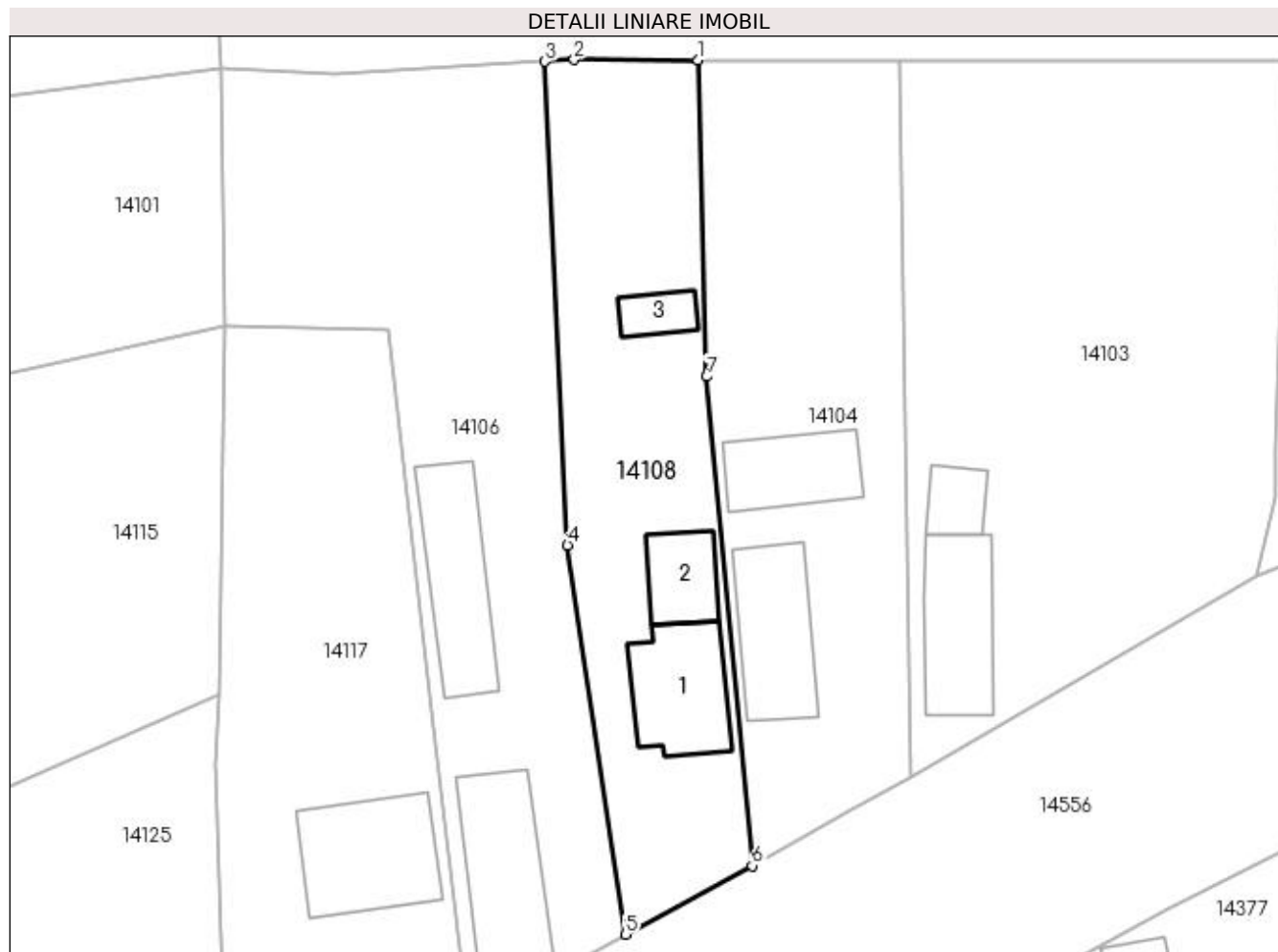
Inscrieri privind dezmembramintele dreptului de proprietate, drepturi reale de garanție și sarcini	Referințe
NU SUNT	

Anexa Nr. 1 La Partea I

Teren

Nr cadastral	Suprafața (mp)*	Observații / Referințe
33120	Din acte: 918 Masurata: 613	

* Suprafața este determinată în planul de proiecție Stereo 70.



Date referitoare la teren

Crt	Categorie folosință	Intra vilan	Suprafața (mp)	Tarla	Parcelă	Nr. topo	Observații / Referințe
1	curți constructii	DA	613	-	-	-	

Date referitoare la construcții

Crt	Număr	Destinație construcție	Supraf. (mp)	Situație juridică	Observații / Referințe
A1.1	33120-C1	construcții de locuințe	Din acte: 0 Masurata: 57	Cu acte	Nr. niveluri:1; S. construita la sol:57 mp; casa din caramida, compusa din 2 camere si sala, acoperita cu tigla
A1.2	33120-C2	construcții anexa	Din acte: 0 Masurata: 30	Cu acte	Nr. niveluri:1; S. construita la sol:30 mp; patul cu magazie si sopron din lemne si scanduri, acoperite cu tigla
A1.3	33120-C3	construcții anexa	Din acte: 0 Masurata: 15	Cu acte	Nr. niveluri:1; S. construita la sol:15 mp; anexa din chirpici cu 2 camere si bucatarie, acoperita cu tigla

Lungime Segmente

1) Valorile lungimilor segmentelor sunt obținute din proiecție în plan.

Punct început	X / Y	Punct sfârșit	X / Y	Lungime segment (** (m)
1	383.916,059 267.198,369	2	383.907,38 267.198,383	8.679

Punct început	X / Y	Punct sfârșit	X / Y	Lungime segment (** (m)
2	383.907,38 267.198,383	3	383.905,335 267.198,261	2.049
3	383.905,335 267.198,261	4	383.906,906 267.164,335	33.962
4	383.906,906 267.164,335	5	383.910,971 267.137,031	27.605
5	383.910,971 267.137,031	6	383.919,872 267.141,849	10.121
6	383.919,872 267.141,849	7	383.916,686 267.176,153	34.452
7	383.916,686 267.176,153	1	383.916,059 267.198,369	22.225

** Lungimile segmentelor sunt determinate în planul de proiecție Stereo 70 și sunt rotunjite la 1 milimetru.

*** Distanța dintre puncte este formată din segmente cumulate ce sunt mai mici decât valoarea 1 milimetru.

**DATE DESPRE IMOBILUL NR. 14109**

Oficiul de Cadastru și Publicitate Imobiliară DOLJ
Biroul de Cadastru și Publicitate Imobiliară Craiova

A. Partea I. Descrierea imobilului

TEREN Intravilan

Adresa: Loc. Plosca, Str George Cosbuc, Nr. 14, Jud. Dolj, fost T 11 ,P 25

Nr. Crt	Nr cadastral Nr. topografic	Suprafața* (mp)	Observații / Referințe
A1	33207	Din acte: 900 Masurata: 1.112	Sector cadastral:36 Teren imprejmuit;

Construcții

Crt	Nr cadastral Nr. topografic	Adresa	Observații / Referințe
A1.1	33207-C1	Loc. Plosca, Str George Cosbuc, Nr. 14, Jud. Dolj, fost T 11 ,P 25	Nr. niveluri:1; S. construita la sol:109 mp; C1-Casa de locuit cu sc 109 mp cu regim de inaltime P construita din caramida acoperita cu tigla fara certificat energetic edificata in anul 1930
A1.2	33207-C2	Loc. Plosca, Str George Cosbuc, Nr. 14, Jud. Dolj, fost T 11 ,P 25	Nr. niveluri:1; S. construita la sol:41 mp; C2-Casa de locuit cu sc 41 mp din anul 1930
A1.3	33207-C3	Loc. Plosca, Str George Cosbuc, Nr. 14, Jud. Dolj, fost T 11 ,P 25	Nr. niveluri:1; S. construita la sol:40 mp; C3-Anexa gospodareasca- cu sc 40 mp din anul 1930
A1.4	33207-C4	Loc. Plosca, Str George Cosbuc, Nr. 14, Jud. Dolj, fost T 11 ,P 25	Nr. niveluri:1; S. construita la sol:56 mp; C4-Anexa gospodareasca- cu sc 56 mp din anul 1930

B. Partea II. Proprietari și acte

Inscrieri privitoare la dreptul de proprietate și alte drepturi reale		Referințe
11124 / 25/01/2022		
Act Notarial nr. CONTRACT DE INTRETINERE AUT NR 288, din 21/01/2022 emis de NP Sorop Alexandru Oliviu;		
B1	Intabulare, drept de PROPRIETATE, dobandit prin Conventie, cota actuala 1/1, cota initiala 1/1 1) BOBOLOCU MARIN	A1
B2	Intabulare, drept de PROPRIETATE, dobandit prin Conventie, cota actuala 1/1, cota initiala 1/1 1) BOBOLOCU MARIN	A1.1, A1.2, A1.3, A1.4

C. Partea III. SARCINI

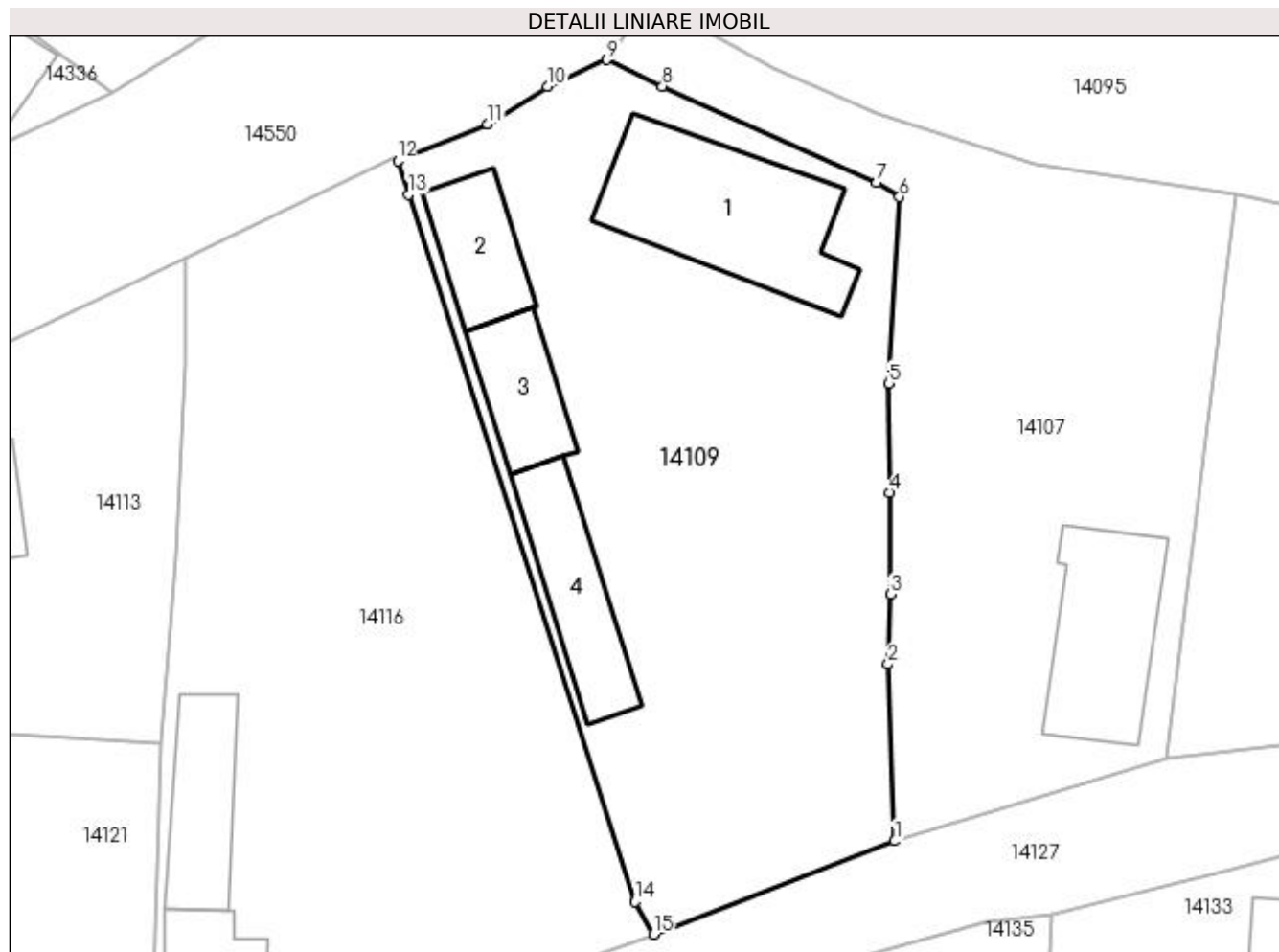
Inscrieri privind dezmembramintele dreptului de proprietate, drepturi reale de garanție și sarcini		Referințe
11124 / 25/01/2022		
Act Notarial nr. CONTRACT DE INTRETINERE AUT NR 288, din 21/01/2022 emis de NP Sorop Alexandru Oliviu;		
C1	Intabulare, drept de UZUFRACT VIAGER, cota actuala 1/1, cota initiala 1/1 1) BOBOLOCU SIMION	A1, A1.1, A1.2, A1.3, A1.4
C2	Intabulare, drept de IPOTECA LEGALA, Valoare:0 ce are ca obiect plata rentei în bani corespunzătoare întreținerii neexecutate 1) BOBOLOCU SIMION	A1, A1.1, A1.2, A1.3, A1.4

Anexa Nr. 1 La Partea I

Teren

Nr cadastral	Suprafața (mp)*	Observații / Referințe
33207	Din acte: 900 Masurata: 1.112	

* Suprafața este determinată în planul de proiecție Stereo 70.



Date referitoare la teren

Crt	Categorie folosință	Intra vilan	Suprafața (mp)	Tarla	Parcelă	Nr. topo	Observații / Referințe
1	curți constructii	DA	1.112	11	25	-	

Date referitoare la construcții

Crt	Număr	Destinație construcție	Supraf. (mp)	Situație juridică	Observații / Referințe
A1.1	33207-C1	construcții de locuințe	Din acte: 0 Masurata: 109	Cu acte	Nr. niveluri:1; S. construita la sol:109 mp; C1- Casa de locuit cu sc 109 mp cu regim de inaltime P construita din caramida acoperita cu tigla fara certificat energetic edificata in anul 1930
A1.2	33207-C2	construcții de locuințe	Din acte: 0 Masurata: 41	Cu acte	Nr. niveluri:1; S. construita la sol:41 mp; C2- Casa de locuit cu sc 41 mp din anul 1930
A1.3	33207-C3	construcții anexa	Din acte: 0 Masurata: 40	Cu acte	Nr. niveluri:1; S. construita la sol:40 mp; C3- Anexa gospodareasca- cu sc 40 mp din anul 1930
A1.4	33207-C4	construcții anexa	Din acte: 0 Masurata: 56	Cu acte	Nr. niveluri:1; S. construita la sol:56 mp; C4- Anexa gospodareasca- cu sc 56 mp din anul 1930

Lungime Segmente

1) Valorile lungimilor segmentelor sunt obținute din proiecție în plan.

Punct început	X / Y	Punct sfârșit	X / Y	Lungime segment (** (m)
1	383.516,145 267.145,31	2	383.515,739 267.156,154	10.852
2	383.515,739 267.156,154	3	383.515,868 267.160,442	4.29
3	383.515,868 267.160,442	4	383.515,854 267.166,689	6.247
4	383.515,854 267.166,689	5	383.515,796 267.173,372	6.683
5	383.515,796 267.173,372	6	383.516,432 267.184,81	11.456
6	383.516,432 267.184,81	7	383.515,051 267.185,676	1.63
7	383.515,051 267.185,676	8	383.501,896 267.191,6	14.427
8	383.501,896 267.191,6	9	383.498,507 267.193,232	3.761
9	383.498,507 267.193,232	10	383.494,833 267.191,601	4.02
10	383.494,833 267.191,601	11	383.491,176 267.189,279	4.332
11	383.491,176 267.189,279	12	383.485,656 267.187,025	5.962
12	383.485,656 267.187,025	13	383.486,302 267.184,969	2.155
13	383.486,302 267.184,969	14	383.500,211 267.141,582	45.562
14	383.500,211 267.141,582	15	383.501,335 267.139,589	2.288
15	383.501,335 267.139,589	1	383.516,145 267.145,31	15.877

** Lungimile segmentelor sunt determinate în planul de proiecție Stereo 70 și sunt rotunjite la 1 milimetru.

*** Distanța dintre puncte este formată din segmente cumulate ce sunt mai mici decât valoarea 1 milimetru.

**DATE DESPRE IMOBILUL NR. 14110**

Oficiul de Cadastru și Publicitate Imobiliară DOLJ
Biroul de Cadastru și Publicitate Imobiliară Craiova

A. Partea I. Descrierea imobilului

TEREN Intravilan

Adresa: Loc. Plosca, Str Costache Negruzzi, Jud. Dolj

Nr. Crt	Nr cadastral Nr. topografic	Suprafața* (mp)	Observații / Referințe
A1	31632	Din acte: 1.286 Masurata: 1.265	Sector cadastral:36 Teren neimprejmuit;

B. Partea II. Proprietari și acte

Inscrieri privitoare la dreptul de proprietate și alte drepturi reale		Referințe
25614 / 24/02/2016		
Act Normativ nr. HOTARARE NR. 596, din 08/06/2011 emis de GUVERNUL ROMANIEI (ANEXA DIN 08.06.2011- INVENTARUL BUNURILOR CARE APARTIN DOMENIULUI PUBLIC AL COMUNEI BISTRET, ADEVERINTA NR 1127/2016- PRIMARIA BISTRET);		
B1	Intabulare, drept de PROPRIETATE, dobandit prin Lege, cota actuala 1/1, cota initiala 1/1 1) COMUNA BISTREȚ , CIF:4553895	A1

C. Partea III. SARCINI .

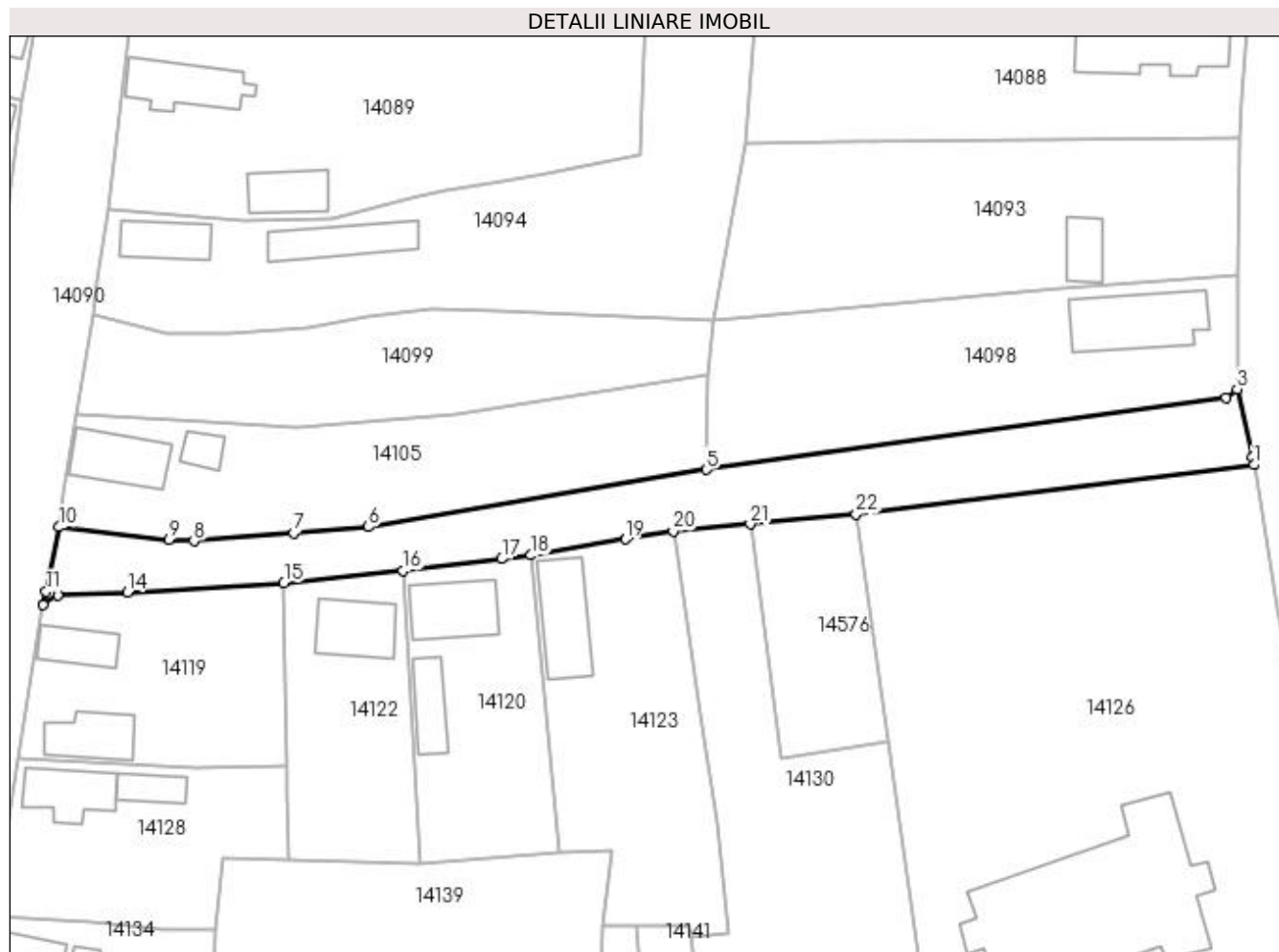
Inscrieri privind dezmembramintele dreptului de proprietate, drepturi reale de garanție și sarcini	Referințe
NU SUNT	

Anexa Nr. 1 La Partea I

Teren

Nr cadastral	Suprafața (mp)*	Observații / Referințe
31632	Din acte: 1.286 Masurata: 1.265	

* Suprafața este determinată în planul de proiecție Stereo 70.



Date referitoare la teren

Crt	Categorie folosință	Intra vilan	Suprafața (mp)	Tarla	Parcelă	Nr. topo	Observații / Referințe
1	drum	DA	1.265	-	-	-	

Lungime Segmente

1) Valorile lungimilor segmentelor sunt obținute din proiecție în plan.

Punct început	X / Y	Punct sfârșit	X / Y	Lungime segment (** (m)
1	383.810,287 267.172,751	2	383.810,058 267.173,771	1.045
3	383.808,017 267.182,864	4	383.806,543 267.181,726	1.862
5	383.737,038 267.172,089	6	383.691,881 267.164,431	45.802
7	383.681,902 267.163,625	8	383.668,558 267.162,546	13.388
9	383.665,239 267.162,729	10	383.650,584 267.164,428	14.753

Punct început	X / Y	Punct sfârșit	X / Y	Lungime segment (** (m)
2	383.810,058 267.173,771	3	383.808,017 267.182,864	9.319
4	383.806,543 267.181,726	5	383.737,038 267.172,089	70.17
6	383.691,881 267.164,431	7	383.681,902 267.163,625	10.011
8	383.668,558 267.162,546	9	383.665,239 267.162,729	3.324
10	383.650,584 267.164,428	11	383.648,798 267.155,799	8.812

Punct început	X / Y	Punct sfârșit	X / Y	Lungime segment (** (m)
11	383.648,798 267.155,799	12	383.648,428 267.154,013	1.824
13	383.650,373 267.155,278	14	383.659,671 267.155,695	9.307
15	383.680,611 267.156,957	16	383.696,551 267.158,632	16.028
17	383.709,667 267.160,155	18	383.713,63 267.160,657	3.995
19	383.726,219 267.162,813	20	383.732,645 267.163,847	6.509
21	383.742,956 267.164,834	22	383.757,079 267.166,128	14.182

Punct început	X / Y	Punct sfârșit	X / Y	Lungime segment (** (m)
12	383.648,428 267.154,013	13	383.650,373 267.155,278	2.32
14	383.659,671 267.155,695	15	383.680,611 267.156,957	20.978
16	383.696,551 267.158,632	17	383.709,667 267.160,155	13.204
18	383.713,63 267.160,657	19	383.726,219 267.162,813	12.772
20	383.732,645 267.163,847	21	383.742,956 267.164,834	10.358
22	383.757,079 267.166,128	1	383.810,287 267.172,751	53.619

** Lungimile segmentelor sunt determinate în planul de proiecție Stereo 70 și sunt rotunjite la 1 milimetru.

*** Distanța dintre puncte este formată din segmente cumulate ce sunt mai mici decât valoarea 1 milimetru.

**DATE DESPRE IMOBILUL NR. 14111**

Oficiul de Cadastru și Publicitate Imobiliară DOLJ
Biroul de Cadastru și Publicitate Imobiliară Craiova

A. Partea I. Descrierea imobilului

TEREN Intravilan

Adresa: Loc. Plosca, Str Marin Sorescu, Nr. 7, Jud. Dolj, T11,P23

Nr. Crt	Nr cadastral Nr. topografic	Suprafața* (mp)	Observații / Referințe
A1		Din acte: 476 Masurata: 540	Sector cadastral:36 Teren imprejmuit;

Construcții

Crt	Nr cadastral Nr. topografic	Adresa	Observații / Referințe
A1.1		Loc. Plosca, Str Marin Sorescu, Nr. 7, Jud. Dolj	Nr. niveluri:1; S. construita la sol:48 mp;

B. Partea II. Proprietari și acte

Inscrieri privitoare la dreptul de proprietate și alte drepturi reale		Referințe
/		
Act Administrativ nr. TDP nr. 454-45331, din 09/10/1996 emis de CJSAPT DOLJ;		
B1	Intabulare, drept de PROPRIETATE, dobandit prin Reconstituire, cota actuala 1/1, cota initiala 1/1 1) BULAT ION , Lipsă CNP. 2) BULAT IOANA , Lipsă CNP.	A1
Act Normativ nr. 7, din 13/03/1996 emis de PARLAMENTUL ROMANIEI (ART.12 ALIN.(14) și ART.37 ALIN.(2));		
B2	Intabulare, drept de PROPRIETATE, dobandit prin Lege, cota actuala 1/1, cota initiala 1/1 1) BULAT ION , Lipsă CNP. 2) BULAT IOANA , Lipsă CNP.	A1.1

C. Partea III. SARCINI .

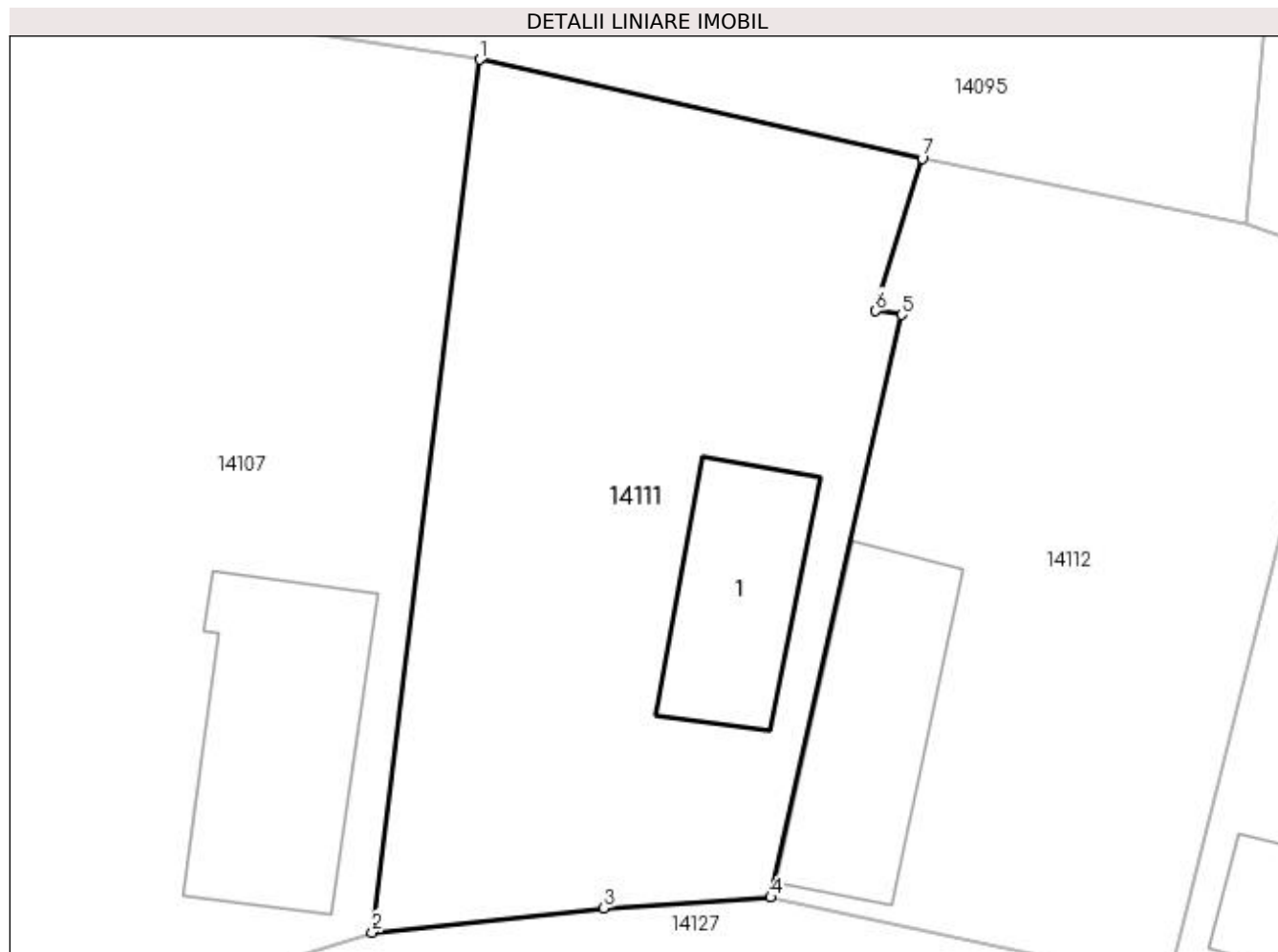
Inscrieri privind dezmembramintele dreptului de proprietate, drepturi reale de garanție și sarcini	Referințe
NU SUNT	

Anexa Nr. 1 La Partea I

Teren

Nr cadastral	Suprafața (mp)*	Observații / Referințe
	Din acte: 476 Masurata: 540	

* Suprafața este determinată în planul de proiecție Stereo 70.



Date referitoare la teren

Crt	Categorie folosință	Intra vilan	Suprafața (mp)	Tarla	Parcelă	Nr. topo	Observații / Referințe
1	curți constructii	DA	540	11	23	-	

Date referitoare la construcții

Crt	Număr	Destinație construcție	Supraf. (mp)	Situație juridică	Observații / Referințe
A1.1		construcții de locuințe	48	Cu acte	Nr. niveluri:1; S. construita la sol:48 mp;

Lungime Segmente

1) Valorile lungimilor segmentelor sunt obținute din proiecție în plan.

Punct început	X / Y	Punct sfârșit	X / Y	Lungime segment (** (m)
1	383.537,033 267.184,999	2	383.532,771 267.150,43	34.831
2	383.532,771 267.150,43	3	383.541,944 267.151,394	9.224
3	383.541,944 267.151,394	4	383.548,56 267.151,818	6.63

Punct început	X / Y	Punct sfârșit	X / Y	Lungime segment (** (m)
4	383.548,56 267.151,818	5	383.553,74 267.174,89	23.646
5	383.553,74 267.174,89	6	383.552,711 267.175,04	1.04
6	383.552,711 267.175,04	7	383.554,551 267.181,08	6.314
7	383.554,551 267.181,08	1	383.537,033 267.184,999	17.951

** Lungimile segmentelor sunt determinate în planul de proiecție Stereo 70 și sunt rotunjite la 1 milimetru.

*** Distanța dintre puncte este formată din segmente cumulate ce sunt mai mici decât valoarea 1 milimetru.

**DATE DESPRE IMOBILUL NR. 14112**

Oficiul de Cadastru și Publicitate Imobiliară DOLJ
Biroul de Cadastru și Publicitate Imobiliară Craiova

A. Partea I. Descrierea imobilului

TEREN Intravilan

Adresa: Loc. Plosca, Str Marin Sorescu, Nr. 9, Jud. Dolj, T11,P22

Nr. Crt	Nr cadastral Nr. topografic	Suprafața* (mp)	Observații / Referințe
A1		Din acte: 544 Masurata: 499	Sector cadastral:36 Teren imprejmuit;

Construcții

Crt	Nr cadastral Nr. topografic	Adresa	Observații / Referințe
A1.1		Loc. Plosca, Str Marin Sorescu, Nr. 9, Jud. Dolj	Nr. niveluri:1; S. construita la sol:63 mp;

B. Partea II. Proprietari și acte

Inscrieri privitoare la dreptul de proprietate și alte drepturi reale		Referințe
/		
Act Administrativ nr. TDP nr. 1255-45092, din 31/10/1996 emis de CJSAPT DOLJ;		
B1	Intabulare, drept de PROPRIETATE, dobandit prin Reconstituire, cota actuala 1/1, cota initiala 1/1 1) BULAT POLINA, Lipsă CNP.	A1
Act Normativ nr. 7, din 13/03/1996 emis de PARLAMENTUL ROMANIEI (ART.12 ALIN.(14) și ART.37 ALIN.(2));		
B2	Intabulare, drept de PROPRIETATE, dobandit prin Lege, cota actuala 1/1, cota initiala 1/1 1) BULAT POLINA, Lipsă CNP.	A1.1

C. Partea III. SARCINI .

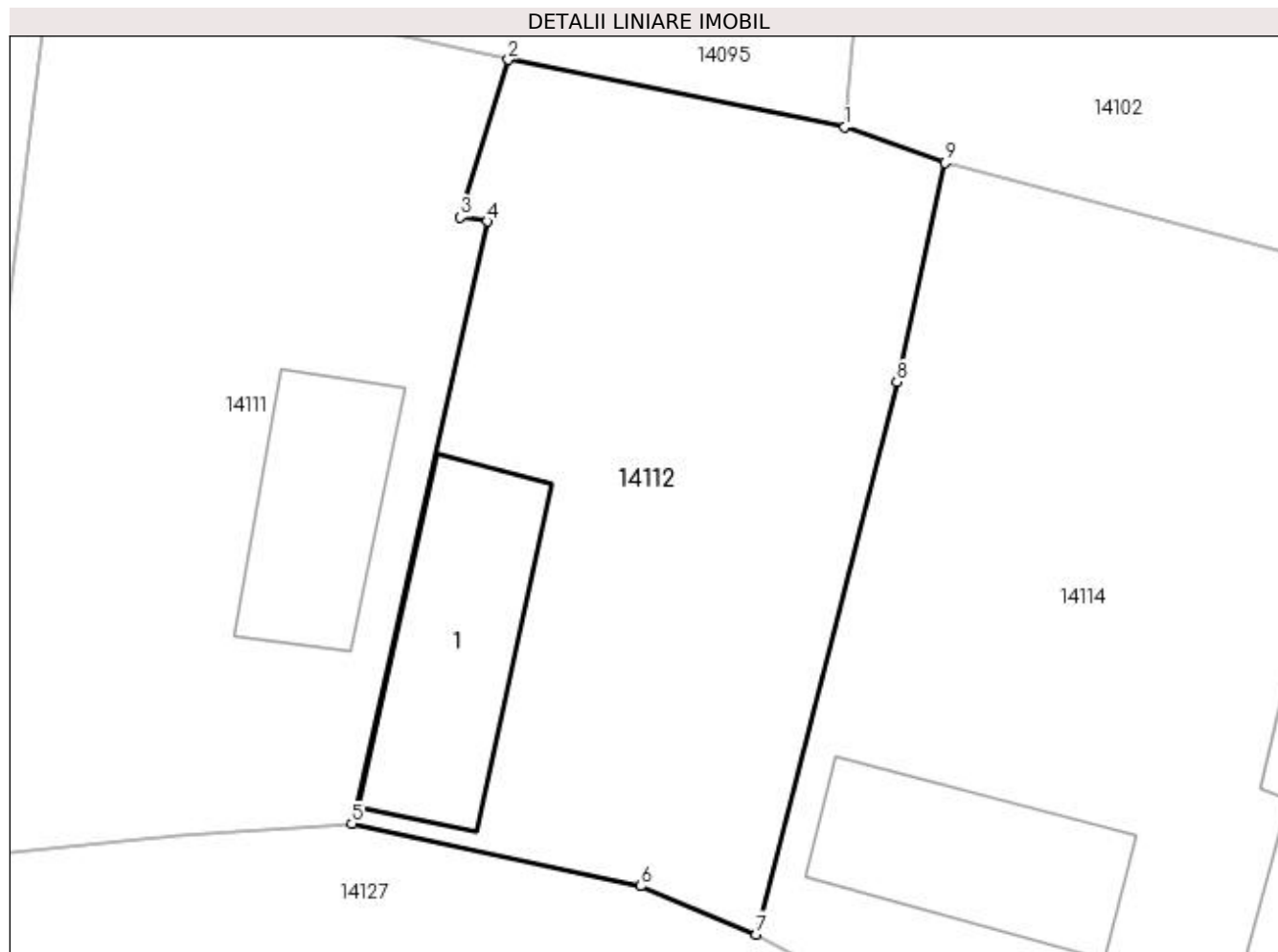
Inscrieri privind dezmembramentele dreptului de proprietate, drepturi reale de garanție și sarcini	Referințe
NU SUNT	

Anexa Nr. 1 La Partea I

Teren

Nr cadastral	Suprafața (mp)*	Observații / Referințe
	Din acte: 544 Masurata: 499	

* Suprafața este determinată în planul de proiecție Stereo 70.



Date referitoare la teren

Crt	Categorie folosință	Intra vilan	Suprafața (mp)	Tarla	Parcelă	Nr. topo	Observații / Referințe
1	curți constructii	DA	499	11	22	-	

Date referitoare la construcții

Crt	Număr	Destinație construcție	Supraf. (mp)	Situație juridică	Observații / Referințe
A1.1		construcții de locuințe	63	Cu acte	Nr. niveluri:1; S. construita la sol:63 mp;

Lungime Segmente

1) Valorile lungimilor segmentelor sunt obținute din proiecție în plan.

Punct început	X / Y	Punct sfârșit	X / Y	Lungime segment (** (m)
1	383.567,429 267.178,494	2	383.554,551 267.181,08	13.135
2	383.554,551 267.181,08	3	383.552,711 267.175,04	6.314
3	383.552,711 267.175,04	4	383.553,74 267.174,89	1.04

Punct început	X / Y	Punct sfârşit	X / Y	Lungime segment (** (m)
4	383.553,74 267.174,89	5	383.548,56 267.151,818	23.646
5	383.548,56 267.151,818	6	383.559,622 267.149,434	11.316
6	383.559,622 267.149,434	7	383.564,057 267.147,585	4.805
7	383.564,057 267.147,585	8	383.569,433 267.168,742	21.829
8	383.569,433 267.168,742	9	383.571,287 267.177,133	8.593
9	383.571,287 267.177,133	1	383.567,429 267.178,494	4.091

** Lungimile segmentelor sunt determinate în planul de proiecţie Stereo 70 şi sunt rotunjite la 1 milimetru.

*** Distanţa dintre puncte este formată din segmente cumulate ce sunt mai mici decât valoarea 1 milimetru.

**DATE DESPRE IMOBILUL NR. 14113**

Oficiul de Cadastru și Publicitate Imobiliară DOLJ
Biroul de Cadastru și Publicitate Imobiliară Craiova

A. Partea I. Descrierea imobilului

TEREN Intravilan

Adresa: Loc. Plosca, Str George Coşbuc, Nr. 14, Jud. Dolj, T11,P27

Nr. Crt	Nr cadastral Nr. topografic	Suprafaţa* (mp)	Observații / Referințe
A1		Din acte: 1.052 Masurata: 865	Sector cadastral:36 Teren imprejmuit;

Construcții

Crt	Nr cadastral Nr. topografic	Adresa	Observații / Referințe
A1.1		Loc. Plosca, Str George Coşbuc, Nr. 14, Jud. Dolj	Nr. niveluri:1; S. construita la sol:80 mp;

B. Partea II. Proprietari și acte

Inscrieri privitoare la dreptul de proprietate și alte drepturi reale		Referințe
/		
Act Administrativ nr. TDP nr. 585-60692, din 12/10/1996 emis de CJSAPT DOLJ;		
B1	Intabulare, drept de PROPRIETATE, dobandit prin Reconstituire, cota actuala 1/1, cota initiala 1/1 1) DUMITRU ALEXANDRU, Lipsă CNP.	A1
Act Normativ nr. 7, din 13/03/1996 emis de PARLAMENTUL ROMANIEI (ART.12 ALIN.(14) și ART.37 ALIN.(2));		
B2	Intabulare, drept de PROPRIETATE, dobandit prin Lege, cota actuala 1/1, cota initiala 1/1 1) DUMITRU ALEXANDRU, Lipsă CNP.	A1.1

C. Partea III. SARCINI .

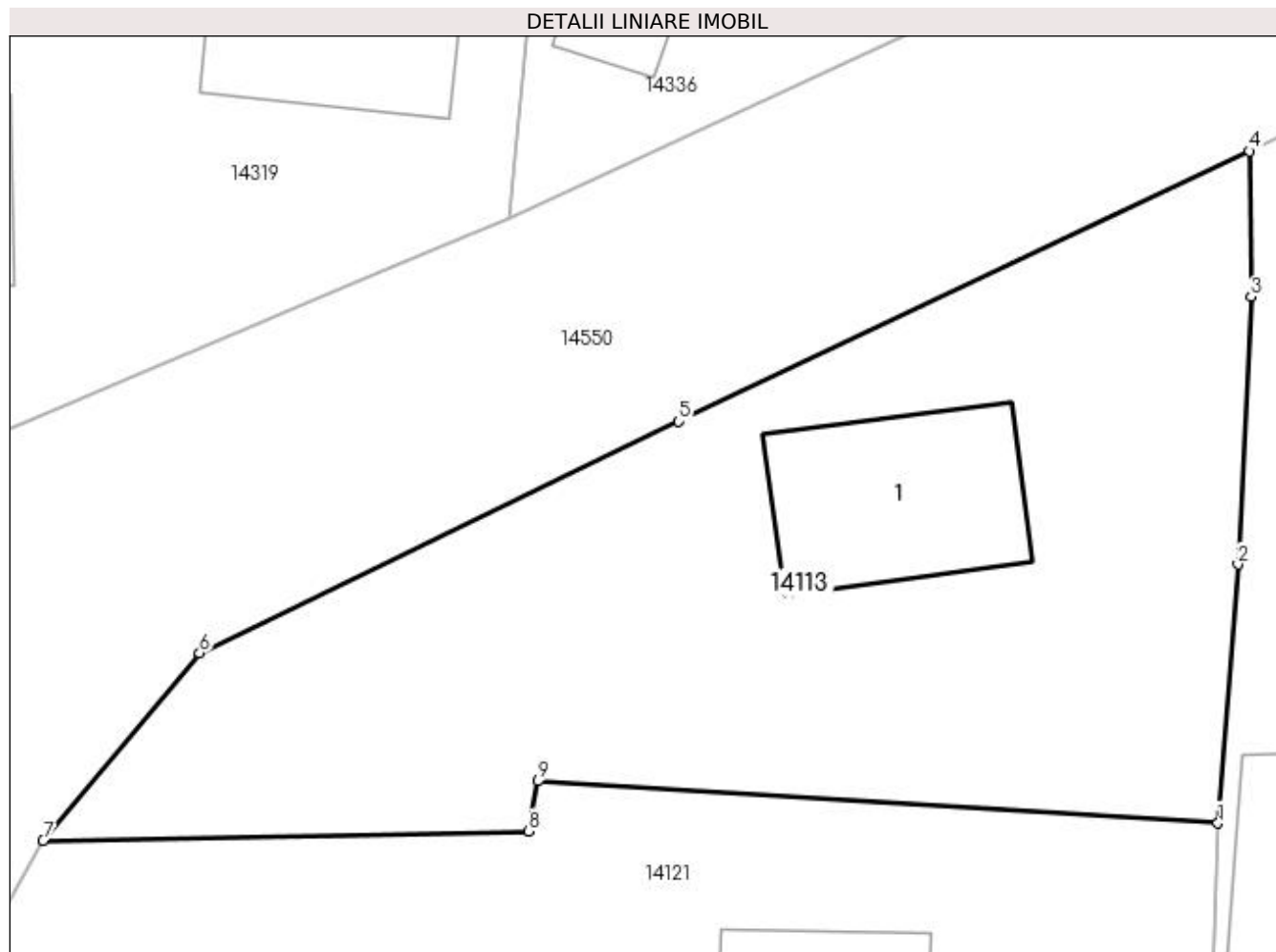
Inscrieri privind dezmembramintele dreptului de proprietate, drepturi reale de garanție și sarcini	Referințe
NU SUNT	

Anexa Nr. 1 La Partea I

Teren

Nr cadastral	Suprafața (mp)*	Observații / Referințe
	Din acte: 1.052 Masurata: 865	

* Suprafața este determinată în planul de proiecție Stereo 70.



Date referitoare la teren

Crt	Categorie folosință	Intra vilan	Suprafața (mp)	Tarla	Parcelă	Nr. topo	Observații / Referințe
1	curți constructii	DA	865	11	27	-	

Date referitoare la construcții

Crt	Număr	Destinație construcție	Supraf. (mp)	Situație juridică	Observații / Referințe
A1.1		construcții de locuinte	80	Cu acte	Nr. niveluri:1; S. construita la sol:80 mp;

Lungime Segmente

1) Valorile lungimilor segmentelor sunt obținute din proiecție în plan.

Punct început	X / Y	Punct sfârșit	X / Y	Lungime segment (** (m)
1	383.471,177 267.151,246	2	383.472,064 267.162,72	11.508
2	383.472,064 267.162,72	3	383.472,648 267.174,578	11.872
3	383.472,648 267.174,578	4	383.472,575 267.181,026	6.448

Punct început	X / Y	Punct sfârşit	X / Y	Lungime segment (** (m)
4	383.472,575 267.181,026	5	383.447,288 267.169,055	27.977
5	383.447,288 267.169,055	6	383.426,036 267.158,798	23.598
6	383.426,036 267.158,798	7	383.419,102 267.150,464	10.841
7	383.419,102 267.150,464	8	383.440,63 267.150,903	21.532
8	383.440,63 267.150,903	9	383.441,021 267.153,11	2.241
9	383.441,021 267.153,11	1	383.471,177 267.151,246	30.214

** Lungimile segmentelor sunt determinate în planul de proiecție Stereo 70 și sunt rotunjite la 1 milimetru.

*** Distanța dintre puncte este formată din segmente cumulate ce sunt mai mici decât valoarea 1 milimetru.

**DATE DESPRE IMOBILUL NR. 14114**

Oficiul de Cadastru și Publicitate Imobiliară DOLJ
Biroul de Cadastru și Publicitate Imobiliară Craiova

A. Partea I. Descrierea imobilului

TEREN Intravilan

Adresa: Loc. Plosca, Str Marin Sorescu, Nr. 11, Jud. Dolj, T11,P21

Nr. Crt	Nr cadastral Nr. topografic	Suprafața* (mp)	Observații / Referințe
A1		Din acte: 748 Masurata: 767	Sector cadastral:36 Teren imprejmuit;

Construcții

Crt	Nr cadastral Nr. topografic	Adresa	Observații / Referințe
A1.1		Loc. Plosca, Str Marin Sorescu, Nr. 11, Jud. Dolj	Nr. niveluri:1; S. construita la sol:52 mp;
A1.2		Loc. Plosca, Str Marin Sorescu, Nr. 11, Jud. Dolj	Nr. niveluri:1; S. construita la sol:57 mp;

B. Partea II. Proprietari și acte

Inscrieri privitoare la dreptul de proprietate și alte drepturi reale		Referințe
/		
Act Administrativ nr. TDP nr. 360-44327, din 17/07/1996 emis de CJSAPT DOLJ;		
B1	Intabulare, drept de PROPRIETATE, dobandit prin Reconstituire, cota actuala 1/1, cota initiala 1/1 1) BULAT SANDA, Lipsă CNP.	A1
Act Normativ nr. 7, din 13/03/1996 emis de PARLAMENTUL ROMANIEI (ART.12 ALIN.(14) și ART.37 ALIN.(2));		
B2	Intabulare, drept de PROPRIETATE, dobandit prin Lege, cota actuala 1/1, cota initiala 1/1 1) BULAT SANDA, Lipsă CNP.	A1.1, A1.2

C. Partea III. SARCINI .

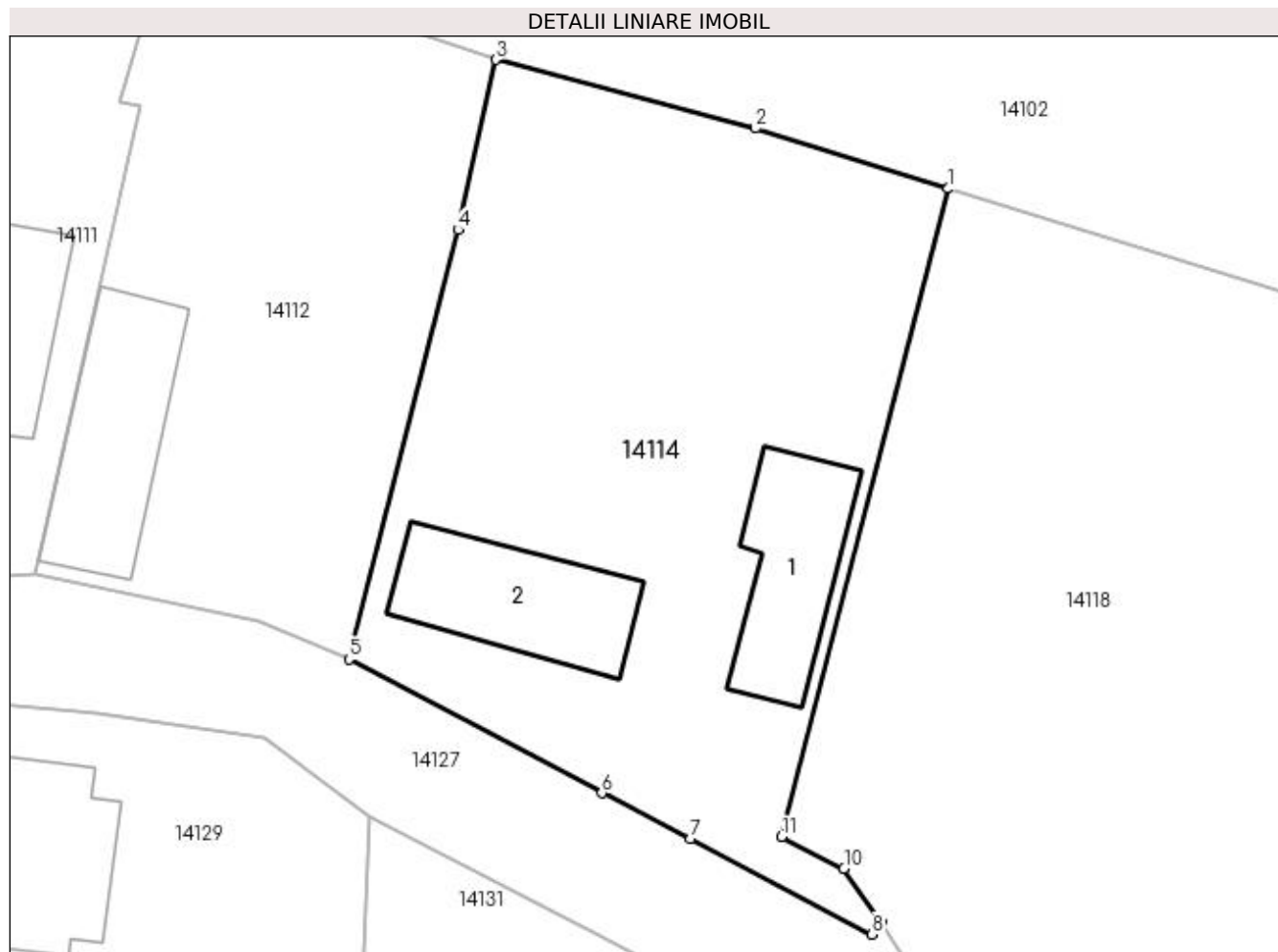
Inscrieri privind dezmembramintele dreptului de proprietate, drepturi reale de garanție și sarcini	Referințe
NU SUNT	

Anexa Nr. 1 La Partea I

Teren

Nr cadastral	Suprafața (mp)*	Observații / Referințe
	Din acte: 748 Masurata: 767	

* Suprafața este determinată în planul de proiecție Stereo 70.



Date referitoare la teren

Crt	Categorie folosință	Intra vilan	Suprafața (mp)	Tarla	Parcelă	Nr. topo	Observații / Referințe
1	curți constructii	DA	767	11	21	-	

Date referitoare la construcții

Crt	Număr	Destinație construcție	Supraf. (mp)	Situație juridică	Observații / Referințe
A1.1		construcții de locuințe	52	Cu acte	Nr. niveluri:1; S. construita la sol:52 mp;
A1.2		construcții de locuințe	57	Cu acte	Nr. niveluri:1; S. construita la sol:57 mp;

Lungime Segmente

1) Valorile lungimilor segmentelor sunt obținute din proiecție în plan.

Punct început	X / Y	Punct sfârșit	X / Y	Lungime segment (** (m)
1	383.593,619 267.170,776	2	383.584,093 267.173,746	9.978
2	383.584,093 267.173,746	3	383.571,287 267.177,133	13.246

Punct început	X / Y	Punct sfârşit	X / Y	Lungime segment (** (m)
3	383.571,287 267.177,133	4	383.569,433 267.168,742	8.593
4	383.569,433 267.168,742	5	383.564,057 267.147,585	21.829
5	383.564,057 267.147,585	6	383.576,528 267.140,986	14.109
6	383.576,528 267.140,986	7	383.580,896 267.138,74	4.912
7	383.580,896 267.138,74	8	383.589,853 267.134,013	10.128
8	383.589,853 267.134,013	9	383.590,293 267.134,586	0.722
9	383.590,293 267.134,586	10	383.588,468 267.137,263	3.24
10	383.588,468 267.137,263	11	383.585,394 267.138,814	3.443
11	383.585,394 267.138,814	1	383.593,619 267.170,776	33.003

** Lungimile segmentelor sunt determinate în planul de proiecție Stereo 70 și sunt rotunjite la 1 milimetru.

*** Distanța dintre puncte este formată din segmente cumulate ce sunt mai mici decât valoarea 1 milimetru.

**DATE DESPRE IMOBILUL NR. 14115**

Oficiul de Cadastru și Publicitate Imobiliară DOLJ
Biroul de Cadastru și Publicitate Imobiliară Craiova

A. Partea I. Descrierea imobilului

TEREN Intravilan

Adresa: Loc. Plosca, Str Tudor Arghezi, Nr. 4, Jud. Dolj, T7,P24

Nr. Crt	Nr cadastral Nr. topografic	Suprafața* (mp)	Observații / Referințe
A1		Din acte: 137 Masurata: 1.783	Sector cadastral:36 Teren imprejmuit;

Construcții

Crt	Nr cadastral Nr. topografic	Adresa	Observații / Referințe
A1.1		Loc. Plosca, Str Tudor Arghezi, Nr. 4, Jud. Dolj	Nr. niveluri:1; S. construita la sol:72 mp;

B. Partea II. Proprietari și acte

Inscrieri privitoare la dreptul de proprietate și alte drepturi reale		Referințe
/		
Act Administrativ nr. TDP nr. 982-44576, din 10/10/1996 emis de CJSAPT DOLJ;		
B1	Intabulare, drept de PROPRIETATE, dobandit prin Reconstituire, cota actuala 1/1, cota initiala 1/1 1) AFREM IOANA, Lipsă CNP.	A1
Act Normativ nr. 7, din 13/03/1996 emis de PARLAMENTUL ROMANIEI (ART.12 ALIN.(14) și ART.37 ALIN.(2));		
B2	Intabulare, drept de PROPRIETATE, dobandit prin Lege, cota actuala 1/1, cota initiala 1/1 1) AFREM IOANA, Lipsă CNP.	A1.1

C. Partea III. SARCINI .

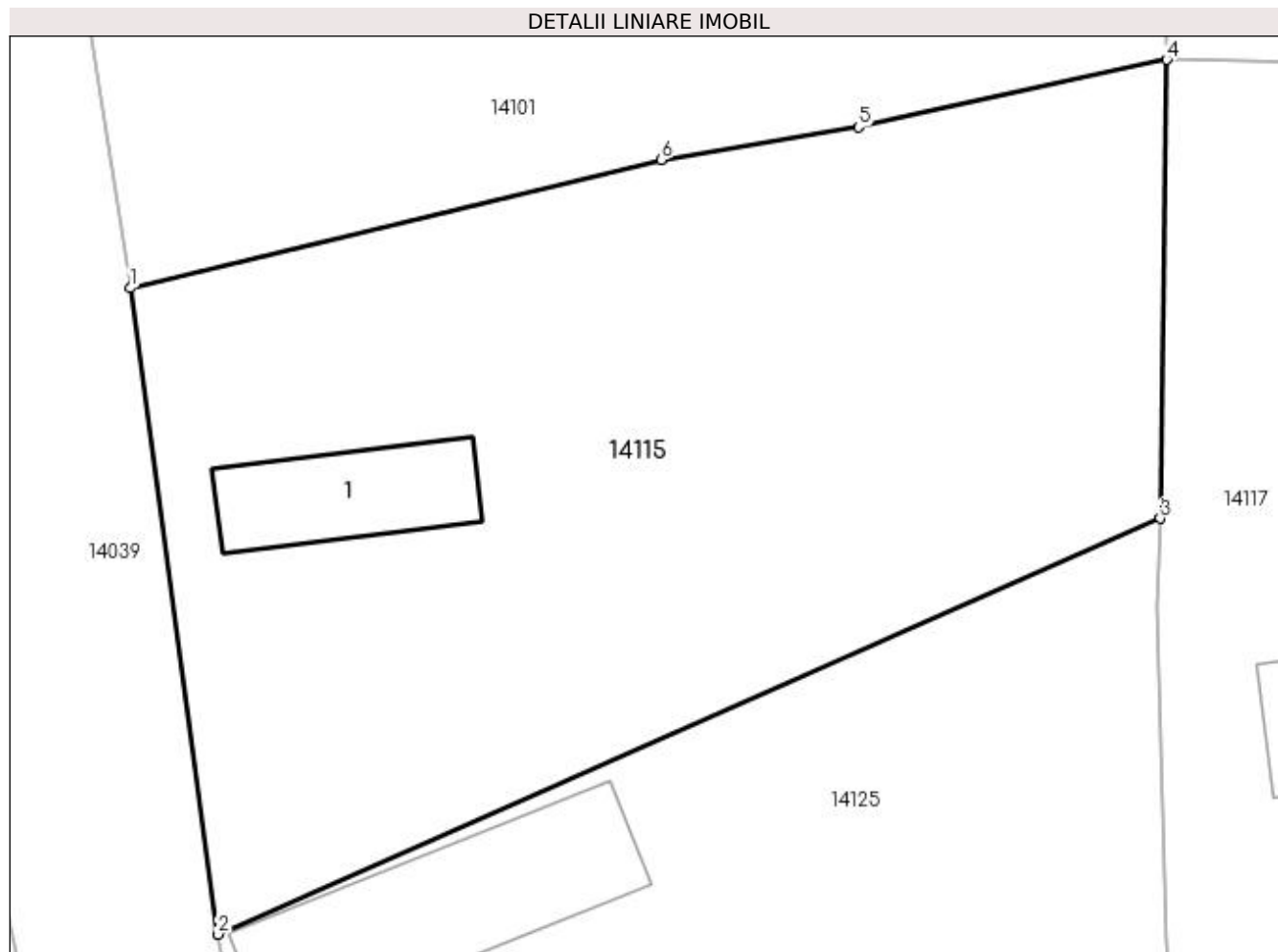
Inscrieri privind dezmembramentele dreptului de proprietate, drepturi reale de garanție și sarcini	Referințe
NU SUNT	

Anexa Nr. 1 La Partea I

Teren

Nr cadastral	Suprafața (mp)*	Observații / Referințe
	Din acte: 137 Masurata: 1.783	

* Suprafața este determinată în planul de proiecție Stereo 70.



Date referitoare la teren

Crt	Categorie folosință	Intra vilan	Suprafața (mp)	Tarla	Parcelă	Nr. topo	Observații / Referințe
1	curți construcții	DA	1.783	7	24	-	

Date referitoare la construcții

Crt	Număr	Destinație construcție	Supraf. (mp)	Situație juridică	Observații / Referințe
A1.1		construcții de locuințe	72	Cu acte	Nr. niveluri:1; S. construita la sol:72 mp;

Lungime Segmente

1) Valorile lungimilor segmentelor sunt obținute din proiecție în plan.

Punct început	X / Y	Punct sfârșit	X / Y	Lungime segment (** (m))
1	383.824,542 267.166,876	2	383.829,446 267.130,543	36.662
2	383.829,446 267.130,543	3	383.882,454 267.153,918	57.933
3	383.882,454 267.153,918	4	383.882,812 267.179,718	25.802

Punct început	X / Y	Punct sfârșit	X / Y	Lungime segment (** (m)
4	383.882,812 267.179,718	5	383.865,481 267.175,933	17.739
5	383.865,481 267.175,933	6	383.854,377 267.174,089	11.256
6	383.854,377 267.174,089	1	383.824,542 267.166,876	30.695

** Lungimile segmentelor sunt determinate în planul de proiecție Stereo 70 și sunt rotunjite la 1 milimetru.

*** Distanța dintre puncte este formată din segmente cumulate ce sunt mai mici decât valoarea 1 milimetru.

**DATE DESPRE IMOBILUL NR. 14116**

Oficiul de Cadastru și Publicitate Imobiliară DOLJ
Biroul de Cadastru și Publicitate Imobiliară Craiova

A. Partea I. Descrierea imobilului

TEREN Intravilan

Adresa: Loc. Plosca, Jud. Dolj, T 11, P 26

Nr. Crt	Nr cadastral Nr. topografic	Suprafața* (mp)	Observații / Referințe
A1	33214	Din acte: 1.012 Maturata: 1.141	Sector cadastral:36 Teren imprejmuit;

Construcții

Crt	Nr cadastral Nr. topografic	Adresa	Observații / Referințe
A1.1	33214-C1	Loc. Plosca, Jud. Dolj, T 11, P 26	Nr. niveluri:1; S. construita la sol:57 mp; S. construita desfasurata:91 mp; Constructie locuinta, edificata in anul 1920
A1.2	33214-C2	Loc. Plosca, Jud. Dolj, T 11, P 26	Nr. niveluri:1; S. construita la sol:49 mp; S. construita desfasurata:49 mp; Constructie anexa, edificata in anul 1920

B. Partea II. Proprietari și acte

Inscrieri privitoare la dreptul de proprietate și alte drepturi reale		Referințe
238538 / 24/10/2019		
Act Notarial nr. CONTRACT DE VANZARE AUT NR 4576, din 24/10/2019 emis de NP RAGUSILA SIMONA DANIELA;		
B1	Intabulare, drept de PROPRIETATE, dobandit prin Conventie, cota actuala 1/1, cota initiala 1/1 1) BOBOLOCU MARIN	A1, A1.1, A1.2

C. Partea III. SARCINI .

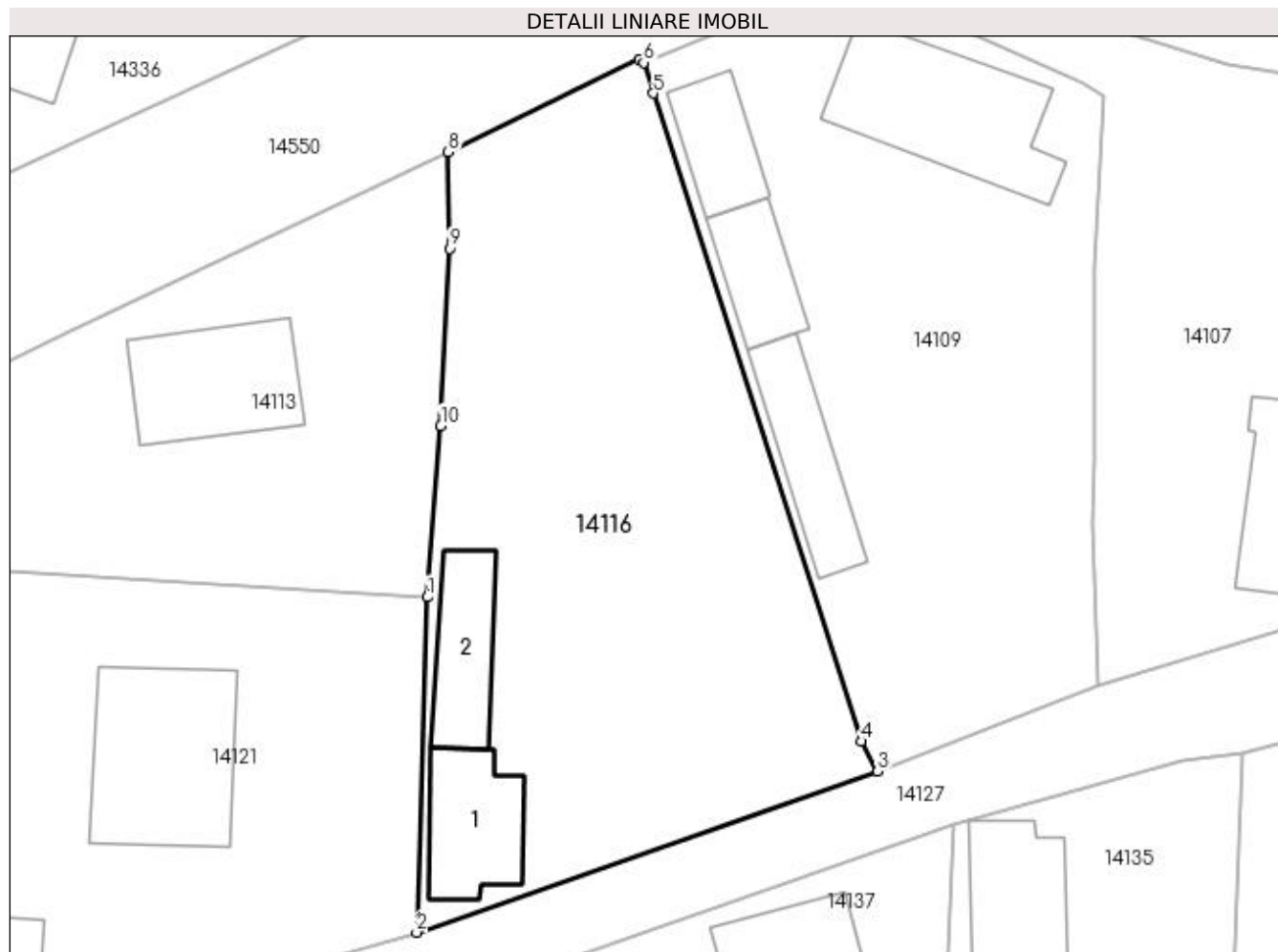
Inscrieri privind dezmembramintele dreptului de proprietate, drepturi reale de garanție și sarcini	Referințe
NU SUNT	

Anexa Nr. 1 La Partea I

Teren

Nr cadastral	Suprafața (mp)*	Observații / Referințe
33214	Din acte: 1.012 Masurata: 1.141	

* Suprafața este determinată în planul de proiecție Stereo 70.



Date referitoare la teren

Crt	Categorie folosință	Intravilan	Suprafața (mp)	Tarla	Parcelă	Nr. topo	Observații / Referințe
1	curți construcții	DA	1.141	11	26	-	teren intravilan împrejmuit cu gard de lemn, plasa sarma si beton

Date referitoare la construcții

Crt	Număr	Destinație construcție	Supraf. (mp)	Situație juridică	Observații / Referințe
A1.1	33214-C1	construcții de locuințe	Din acte: 91 Masurata: 57	Cu acte	Nr. niveluri:1; S. construita la sol:57 mp; S. construita desfasurata:91 mp; Constructie locuinta, edificata in anul 1920
A1.2	33214-C2	construcții anexa	49	Cu acte	Nr. niveluri:1; S. construita la sol:49 mp; S. construita desfasurata:49 mp; Constructie anexa, edificata in anul 1920

Lungime Segmente

1) Valorile lungimilor segmentelor sunt obținute din proiecție în plan.

Punct început	X / Y	Punct sfârșit	X / Y	Lungime segment (** (m)
1	383.471,177 267.151,246	2	383.470,445 267.128,798	22.46
2	383.470,445 267.128,798	3	383.501,335 267.139,589	32.721

Punct început	X / Y	Punct sfârșit	X / Y	Lungime segment (** (m)
3	383.501,335 267.139,589	4	383.500,211 267.141,582	2.288
4	383.500,211 267.141,582	5	383.486,302 267.184,969	45.562
5	383.486,302 267.184,969	6	383.485,656 267.187,025	2.155
6	383.485,656 267.187,025	7	383.485,344 267.187,225	0.371
7	383.485,344 267.187,225	8	383.472,575 267.181,026	14.194
8	383.472,575 267.181,026	9	383.472,648 267.174,578	6.448
9	383.472,648 267.174,578	10	383.472,064 267.162,72	11.872
10	383.472,064 267.162,72	1	383.471,177 267.151,246	11.508

** Lungimile segmentelor sunt determinate în planul de proiecție Stereo 70 și sunt rotunjite la 1 milimetru.

*** Distanța dintre puncte este formată din segmente cumulate ce sunt mai mici decât valoarea 1 milimetru.

**DATE DESPRE IMOBILUL NR. 14117**

Oficiul de Cadastru și Publicitate Imobiliară DOLJ
Biroul de Cadastru și Publicitate Imobiliară Craiova

A. Partea I. Descrierea imobilului

TEREN Intravilan

Adresa: Loc. Plosca, Str Calea Dunării, Nr. 97, Jud. Dolj, T7

Nr. Crt	Nr cadastral Nr. topografic	Suprafața* (mp)	Observații / Referințe
A1		781	Sector cadastral:36 Teren imprejmuit;

B. Partea II. Proprietari și acte

Inscrieri privitoare la dreptul de proprietate și alte drepturi reale		Referințe
/		
Act Normativ nr. 7, din 13/03/1996 emis de PARLAMENTUL ROMÂNIEI;		
B1	Inscrierea provizorie, drept de PROPRIETATE, dobandit prin Lege, cota actuala 1/1, cota initiala 1/1 1) NEIDENTIFICAT NEIDENTIFICAT	A1

C. Partea III. SARCINI .

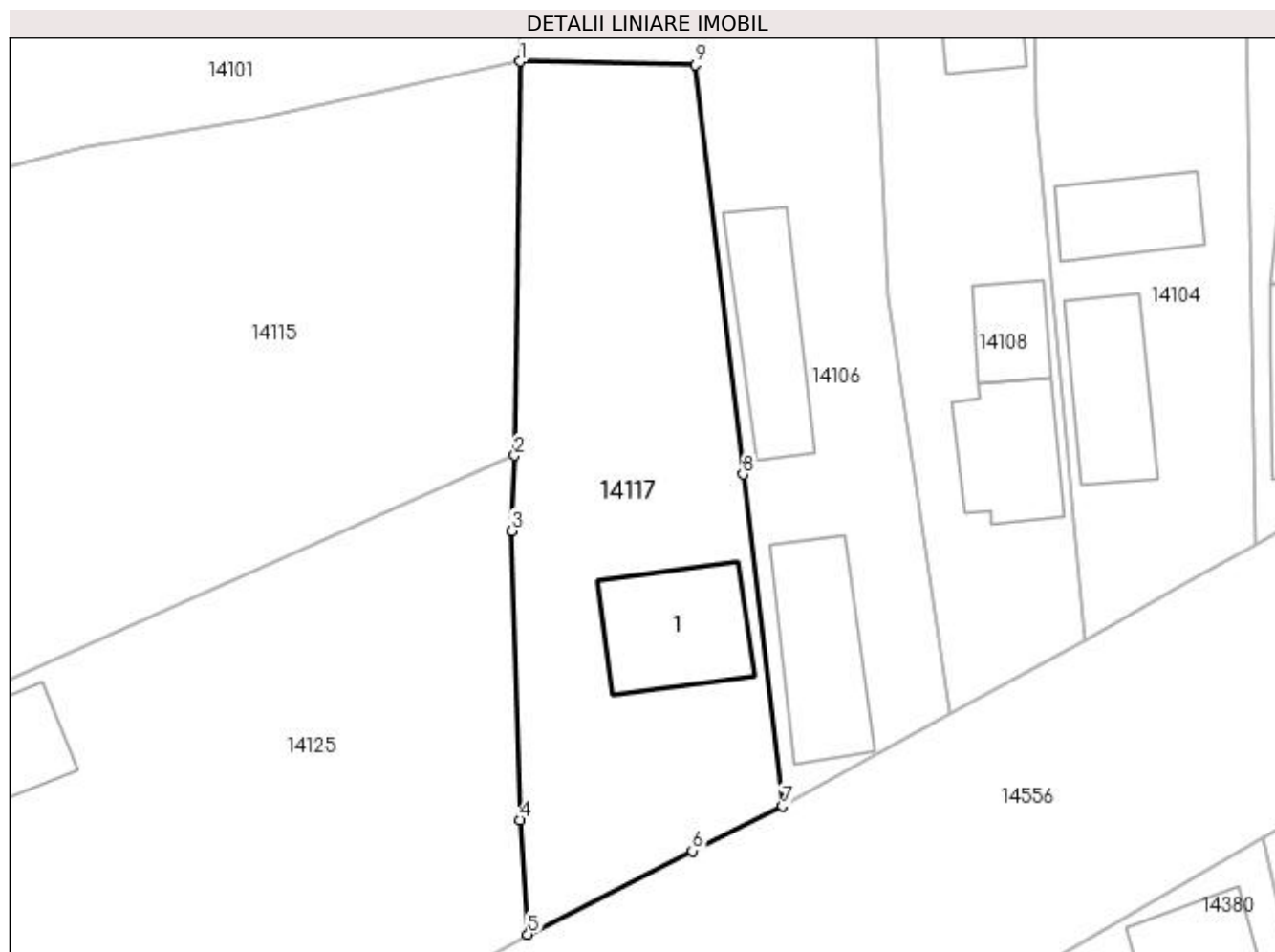
Inscrieri privind dezmembramintele dreptului de proprietate, drepturi reale de garanție și sarcini	Referințe
NU SUNT	

Anexa Nr. 1 La Partea I

Teren

Nr cadastral	Suprafața (mp)*	Observații / Referințe
	781	

* Suprafața este determinată în planul de proiecție Stereo 70.



Date referitoare la teren

Crt	Categorie folosință	Intra vilan	Suprafața (mp)	Tarla	Parcelă	Nr. topo	Observații / Referințe
1	curți constructii	DA	781	7	-	-	

Date referitoare la construcții

Crt	Număr	Destinație construcție	Supraf. (mp)	Situație juridică	Observații / Referințe
A1.1		construcții de locuințe	71	Fara acte	Nr. niveluri:1; S. construita la sol:71 mp;

Lungime Segmente

1) Valorile lungimilor segmentelor sunt obținute din proiecție în plan.

Punct început	X / Y	Punct sfârșit	X / Y	Lungime segment (** (m)
1	383.882,812 267.179,718	2	383.882,454 267.153,918	25.802
2	383.882,454 267.153,918	3	383.882,271 267.148,991	4.93
3	383.882,271 267.148,991	4	383.882,824 267.130,052	18.947
4	383.882,824 267.130,052	5	383.883,327 267.122,565	7.504

Punct început	X / Y	Punct sfârșit	X / Y	Lungime segment (** (m)
5	383.883,327 267.122,565	6	383.894,103 267.128,026	12.081
6	383.894,103 267.128,026	7	383.900,007 267.130,961	6.593
7	383.900,007 267.130,961	8	383.897,43 267.152,681	21.872
8	383.897,43 267.152,681	9	383.894,322 267.179,492	26.991
9	383.894,322 267.179,492	1	383.882,812 267.179,718	11.512

** Lungimile segmentelor sunt determinate în planul de proiecție Stereo 70 și sunt rotunjite la 1 milimetru.

*** Distanța dintre puncte este formată din segmente cumulate ce sunt mai mici decât valoarea 1 milimetru.

**DATE DESPRE IMOBILUL NR. 14118**

Oficiul de Cadastru și Publicitate Imobiliară DOLJ
Biroul de Cadastru și Publicitate Imobiliară Craiova

A. Partea I. Descrierea imobilului

TEREN Intravilan

Adresa: Loc. Plosca, Str Mihai Eminescu, Nr. 7, Jud. Dolj, T11,P20,P20/1

Nr. Crt	Nr cadastral Nr. topografic	Suprafața* (mp)	Observații / Referințe
A1		Din acte: 1.920 Masurata: 1.789	Sector cadastral:36 Teren imprejmuit;

Construcții

Crt	Nr cadastral Nr. topografic	Adresa	Observații / Referințe
A1.1		Loc. Plosca, Str Mihai Eminescu, Nr. 7, Jud. Dolj, T11,P20,P20/1	Nr. niveluri:1; S. construita la sol:78 mp;
A1.2		Loc. Plosca, Str Mihai Eminescu, Nr. 7, Jud. Dolj, T11,P20,P20/1	Nr. niveluri:1; S. construita la sol:106 mp;

B. Partea II. Proprietari și acte

Inscrieri privitoare la dreptul de proprietate și alte drepturi reale		Referințe
/		
Act Administrativ nr. TDP nr. 1216-45092, din 30/10/1996 emis de CJSAPT DOLJ;		
B1	Intabulare, drept de PROPRIETATE, dobandit prin Reconstituire, cota actuala 1/1, cota initiala 1/1 1) DUMITRU AURICĂ, Lipsă CNP.	A1
Act Normativ nr. 7, din 13/03/1996 emis de PARLAMENTUL ROMANIEI (ART.12 ALIN.(14) și ART.37 ALIN.(2));		
B2	Intabulare, drept de PROPRIETATE, dobandit prin Lege, cota actuala 1/1, cota initiala 1/1 1) DUMITRU AURICĂ, Lipsă CNP.	A1.1, A1.2

C. Partea III. SARCINI .

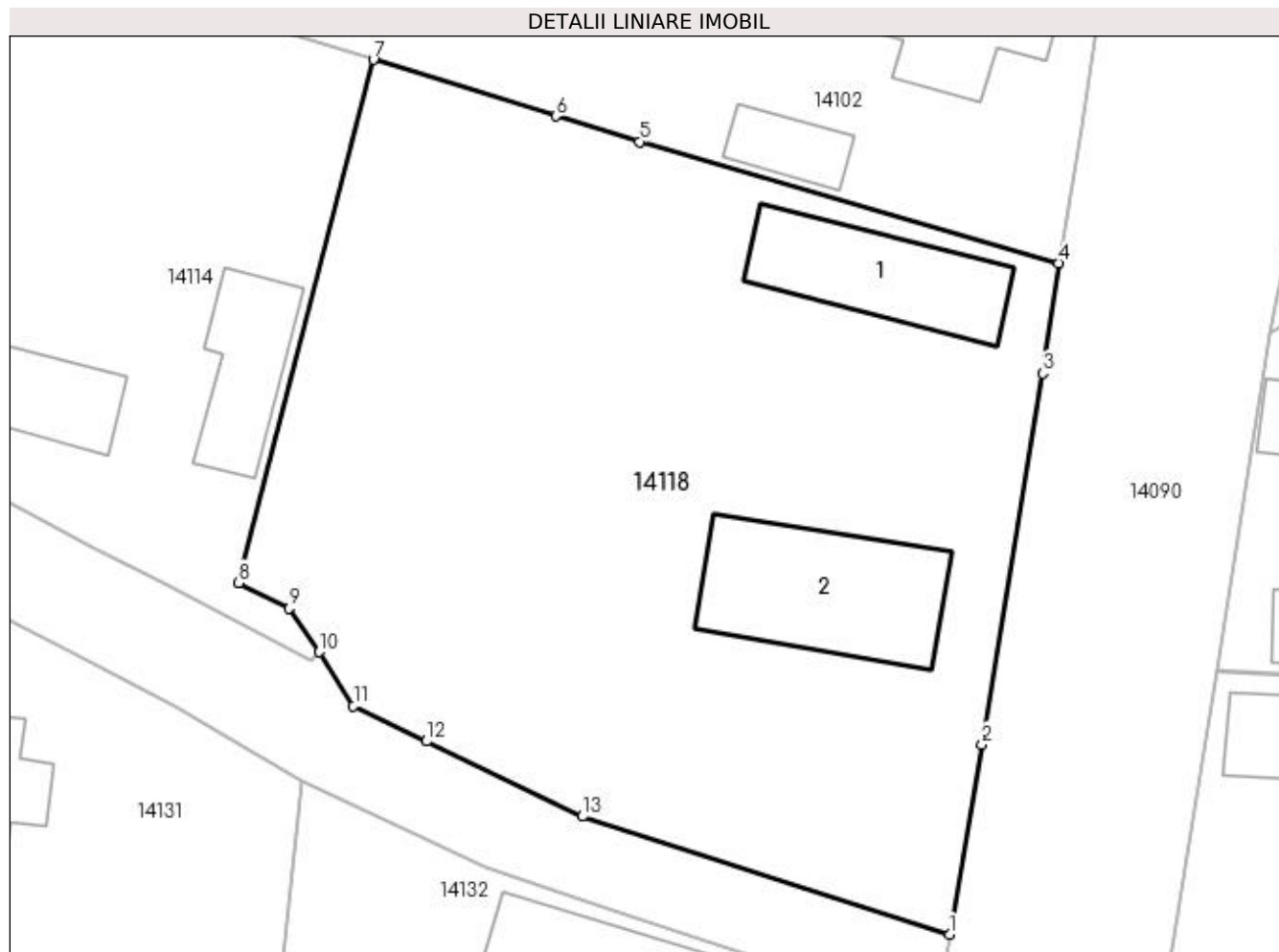
Inscrieri privind dezmembramentele dreptului de proprietate, drepturi reale de garanție și sarcini	Referințe
NU SUNT	

Anexa Nr. 1 La Partea I

Teren

Nr cadastral	Suprafața (mp)*	Observații / Referințe
	Din acte: 1.920 Masurata: 1.789	

* Suprafața este determinată în planul de proiecție Stereo 70.



Date referitoare la teren

Crt	Categorie folosință	Intra vilan	Suprafața (mp)	Tarla	Parcelă	Nr. topo	Observații / Referințe
1	curți constructii	DA	1.337	11	20	-	
2	arabil	DA	452	11	20/1	-	

Date referitoare la construcții

Crt	Număr	Destinație construcție	Supraf. (mp)	Situație juridică	Observații / Referințe
A1.1		construcții de locuințe	78	Cu acte	Nr. niveluri:1; S. construita la sol:78 mp;
A1.2		construcții de locuințe	106	Cu acte	Nr. niveluri:1; S. construita la sol:106 mp;

Lungime Segmente

1) Valorile lungimilor segmentelor sunt obținute din proiecție în plan.

Punct început	X / Y	Punct sfârșit	X / Y	Lungime segment (** (m))
1	383.628,827 267.117,337	2	383.630,814 267.128,945	11.777
2	383.630,814 267.128,945	3	383.634,534 267.151,623	22.981

Punct început	X / Y	Punct sfârșit	X / Y	Lungime segment (** (m)
3	383.634,534 267.151,623	4	383.635,491 267.158,349	6.794
4	383.635,491 267.158,349	5	383.609,885 267.165,763	26.658
5	383.609,885 267.165,763	6	383.604,774 267.167,338	5.348
6	383.604,774 267.167,338	7	383.593,619 267.170,776	11.673
7	383.593,619 267.170,776	8	383.585,394 267.138,814	33.003
8	383.585,394 267.138,814	9	383.588,468 267.137,263	3.443
9	383.588,468 267.137,263	10	383.590,293 267.134,586	3.24
10	383.590,293 267.134,586	11	383.592,408 267.131,285	3.92
11	383.592,408 267.131,285	12	383.596,873 267.129,133	4.957
12	383.596,873 267.129,133	13	383.606,408 267.124,537	10.585
13	383.606,408 267.124,537	1	383.628,827 267.117,337	23.547

** Lungimile segmentelor sunt determinate în planul de proiecție Stereo 70 și sunt rotunjite la 1 milimetru.

*** Distanța dintre puncte este formată din segmente cumulate ce sunt mai mici decât valoarea 1 milimetru.

**DATE DESPRE IMOBILUL NR. 14119**

Oficiul de Cadastru și Publicitate Imobiliară DOLJ
Biroul de Cadastru și Publicitate Imobiliară Craiova

A. Partea I. Descrierea imobilului

TEREN Intravilan

Adresa: Loc. Plosca, Str Mihai Eminescu, Nr. 12, Jud. Dolj, T9,P11

Nr. Crt	Nr cadastral Nr. topografic	Suprafața* (mp)	Observații / Referințe
A1		Din acte: 660 Masurata: 792	Sector cadastral:36 Teren imprejmuit;

Construcții

Crt	Nr cadastral Nr. topografic	Adresa	Observații / Referințe
A1.1		Loc. Plosca, Str Mihai Eminescu, Nr. 12, Jud. Dolj	Nr. niveluri:1; S. construita la sol:65 mp;
A1.2		Loc. Plosca, Str Mihai Eminescu, Nr. 12, Jud. Dolj	Nr. niveluri:1; S. construita la sol:47 mp;

B. Partea II. Proprietari și acte

Inscrieri privitoare la dreptul de proprietate și alte drepturi reale		Referințe
/		
Act Administrativ nr. TDP nr. 2132, din 30/09/2002 emis de CJSAPT DOLJ;		
B1	Intabulare, drept de PROPRIETATE, dobandit prin Reconstituire, cota actuala 1/1, cota initiala 1/1 1) POPESCU GHEORGHITA, Lipsă CNP.	A1
Act Normativ nr. 7, din 13/03/1996 emis de PARLAMENTUL ROMANIEI (ART.12 ALIN.(14) și ART.37 ALIN.(2));		
B2	Intabulare, drept de PROPRIETATE, dobandit prin Lege, cota actuala 1/1, cota initiala 1/1 1) POPESCU GHEORGHITA, Lipsă CNP.	A1.1, A1.2

C. Partea III. SARCINI .

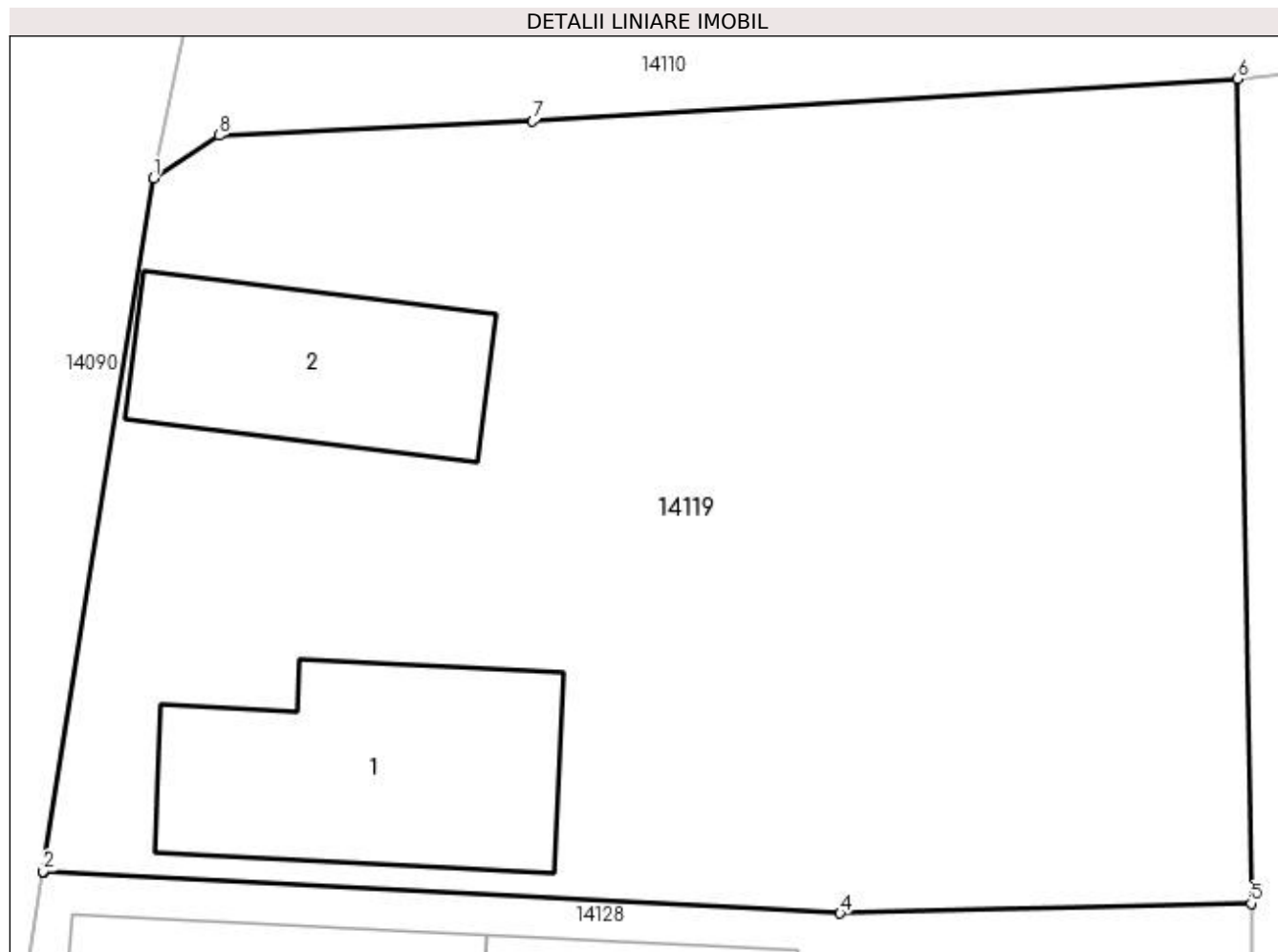
Inscrieri privind dezmembramintele dreptului de proprietate, drepturi reale de garanție și sarcini	Referințe
NU SUNT	

Anexa Nr. 1 La Partea I

Teren

Nr cadastral	Suprafața (mp)*	Observații / Referințe
	Din acte: 660 Masurata: 792	

* Suprafața este determinată în planul de proiecție Stereo 70.



Date referitoare la teren

Crt	Categorie folosință	Intravilan	Suprafața (mp)	Tarla	Parcelă	Nr. topo	Observații / Referințe
1	curți construcții	DA	792	9	11	-	

Date referitoare la construcții

Crt	Număr	Destinație construcție	Supraf. (mp)	Situație juridică	Observații / Referințe
A1.1		construcții de locuințe	65	Cu acte	Nr. niveluri:1; S. construita la sol:65 mp;
A1.2		construcții de locuințe	47	Cu acte	Nr. niveluri:1; S. construita la sol:47 mp;

Lungime Segmente

1) Valorile lungimilor segmentelor sunt obținute din proiecție în plan.

Punct început	X / Y	Punct sfârșit	X / Y	Lungime segment (** (m)
1	383.648,428 267.154,013	2	383.645,144 267.133,435	20.838
2	383.645,144 267.133,435	3	383.645,173 267.133,423	0.031

Punct început	X / Y	Punct sfârșit	X / Y	Lungime segment (** (m)
3	383.645,173 267.133,423	4	383.668,805 267.132,193	23.664
4	383.668,805 267.132,193	5	383.681,01 267.132,483	12.208
5	383.681,01 267.132,483	6	383.680,611 267.156,957	24.477
6	383.680,611 267.156,957	7	383.659,671 267.155,695	20.978
7	383.659,671 267.155,695	8	383.650,373 267.155,278	9.307
8	383.650,373 267.155,278	1	383.648,428 267.154,013	2.32

** Lungimile segmentelor sunt determinate în planul de proiecție Stereo 70 și sunt rotunjite la 1 milimetru.

*** Distanța dintre puncte este formată din segmente cumulate ce sunt mai mici decât valoarea 1 milimetru.

**DATE DESPRE IMOBILUL NR. 14120**

Oficiul de Cadastru și Publicitate Imobiliară DOLJ
Biroul de Cadastru și Publicitate Imobiliară Craiova

A. Partea I. Descrierea imobilului

TEREN Intravilan

Adresa: Loc. Plosca, Str Constantin Negruzzi, Nr. 4, Jud. Dolj, T9,P9

Nr. Crt	Nr cadastral Nr. topografic	Suprafața* (mp)	Observații / Referințe
A1		Din acte: 592 Masurata: 709	Sector cadastral:36 Teren imprejmuit;

Construcții

Crt	Nr cadastral Nr. topografic	Adresa	Observații / Referințe
A1.1		Loc. Plosca, Str Constantin Negruzzi, Nr. 4, Jud. Dolj	Nr. niveluri:1; S. construita la sol:83 mp;
A1.2		Loc. Plosca, Str Constantin Negruzzi, Nr. 4, Jud. Dolj	Nr. niveluri:1; S. construita la sol:50 mp;

B. Partea II. Proprietari și acte

Inscrieri privitoare la dreptul de proprietate și alte drepturi reale		Referințe
/		
Act Administrativ nr. TDP nr. 1169-48659, din 29/10/1996 emis de CJSAPT DOLJ;		
B1	Intabulare, drept de PROPRIETATE, dobandit prin Reconstituire, cota actuala 1/1, cota initiala 1/1 1) RISTEA TEODOR, Lipsă CNP.	A1
Act Normativ nr. 7, din 13/03/1996 emis de PARLAMENTUL ROMANIEI (ART.12 ALIN.(14) și ART.37 ALIN.(2));		
B2	Intabulare, drept de PROPRIETATE, dobandit prin Lege, cota actuala 1/1, cota initiala 1/1 1) RISTEA TEODOR, Lipsă CNP.	A1.1, A1.2

C. Partea III. SARCINI .

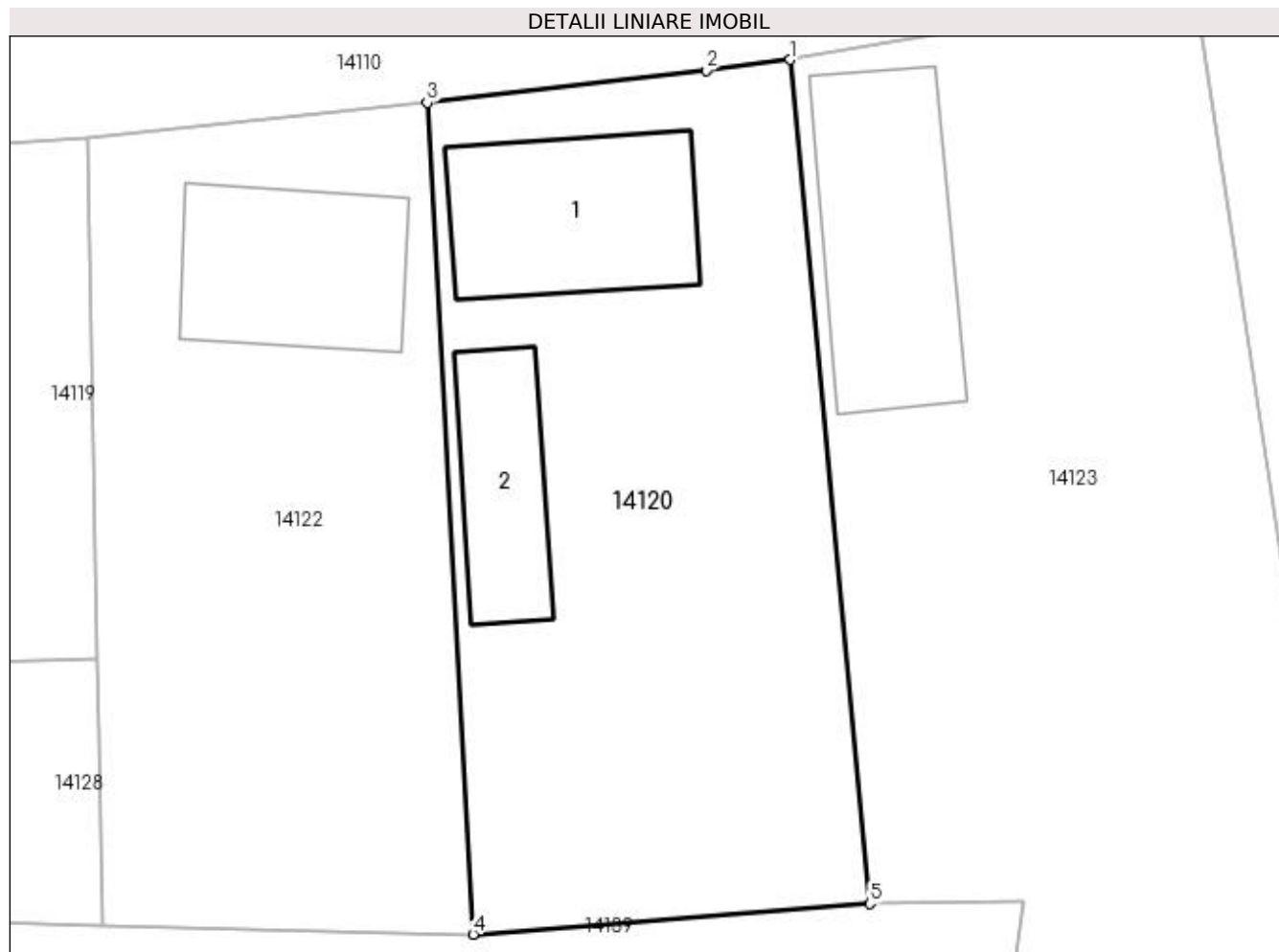
Inscrieri privind dezmembramintele dreptului de proprietate, drepturi reale de garanție și sarcini	Referințe
NU SUNT	

Anexa Nr. 1 La Partea I

Teren

Nr cadastral	Suprafața (mp)*	Observații / Referințe
	Din acte: 592 Masurata: 709	

* Suprafața este determinată în planul de proiecție Stereo 70.



Date referitoare la teren

Crt	Categorie folosință	Intra vilan	Suprafața (mp)	Tarla	Parcelă	Nr. topo	Observații / Referințe
1	curți construcții	DA	709	9	9	-	

Date referitoare la construcții

Crt	Număr	Destinație construcție	Supraf. (mp)	Situație juridică	Observații / Referințe
A1.1		construcții de locuințe	83	Cu acte	Nr. niveluri:1; S. construita la sol:83 mp;
A1.2		construcții de locuințe	50	Cu acte	Nr. niveluri:1; S. construita la sol:50 mp;

Lungime Segmente

1) Valorile lungimilor segmentelor sunt obținute din proiecție în plan.

Punct început	X / Y	Punct sfârșit	X / Y	Lungime segment (** (m)
1	383.713,63 267.160,657	2	383.709,667 267.160,155	3.995
2	383.709,667 267.160,155	3	383.696,551 267.158,632	13.204

Punct început	X / Y	Punct sfârșit	X / Y	Lungime segment (** (m)
3	383.696,551 267.158,632	4	383.698,715 267.119,524	39.168
4	383.698,715 267.119,524	5	383.717,376 267.120,963	18.716
5	383.717,376 267.120,963	1	383.713,63 267.160,657	39.87

** Lungimile segmentelor sunt determinate în planul de proiecție Stereo 70 și sunt rotunjite la 1 milimetru.

*** Distanța dintre puncte este formată din segmente cumulate ce sunt mai mici decât valoarea 1 milimetru.

**DATE DESPRE IMOBILUL NR. 14121**

Oficiul de Cadastru și Publicitate Imobiliară DOLJ
Biroul de Cadastru și Publicitate Imobiliară Craiova

A. Partea I. Descrierea imobilului

TEREN Intravilan

Adresa: Loc. Plosca, Str George Coşbuc, Nr. 12, Jud. Dolj, T11,P28

Nr. Crt	Nr cadastral Nr. topografic	Suprafaţa* (mp)	Observații / Referințe
A1		Din acte: 668 Masurata: 1.205	Sector cadastral:36 Teren imprejmuit;

Construcții

Crt	Nr cadastral Nr. topografic	Adresa	Observații / Referințe
A1.1		Loc. Plosca, Str George Coşbuc, Nr. 12, Jud. Dolj	Nr. niveluri:1; S. construita la sol:110 mp;
A1.2		Loc. Plosca, Str George Coşbuc, Nr. 12, Jud. Dolj	Nr. niveluri:1; S. construita la sol:43 mp;

B. Partea II. Proprietari și acte

Inscrieri privitoare la dreptul de proprietate și alte drepturi reale		Referințe
/		
Act Administrativ nr. TDP nr. 1268-45092, din 31/10/1996 emis de CJSAPT DOLJ;		
B1	Intabulare, drept de PROPRIETATE, dobandit prin Reconstituire, cota actuala 1/1, cota initiala 1/1 1) DUMITRU ELENA, Lipsă CNP.	A1
Act Normativ nr. 7, din 13/03/1996 emis de PARLAMENTUL ROMANIEI (ART.12 ALIN.(14) și ART.37 ALIN.(2));		
B2	Intabulare, drept de PROPRIETATE, dobandit prin Lege, cota actuala 1/1, cota initiala 1/1 1) DUMITRU ELENA, Lipsă CNP.	A1.1, A1.2

C. Partea III. SARCINI .

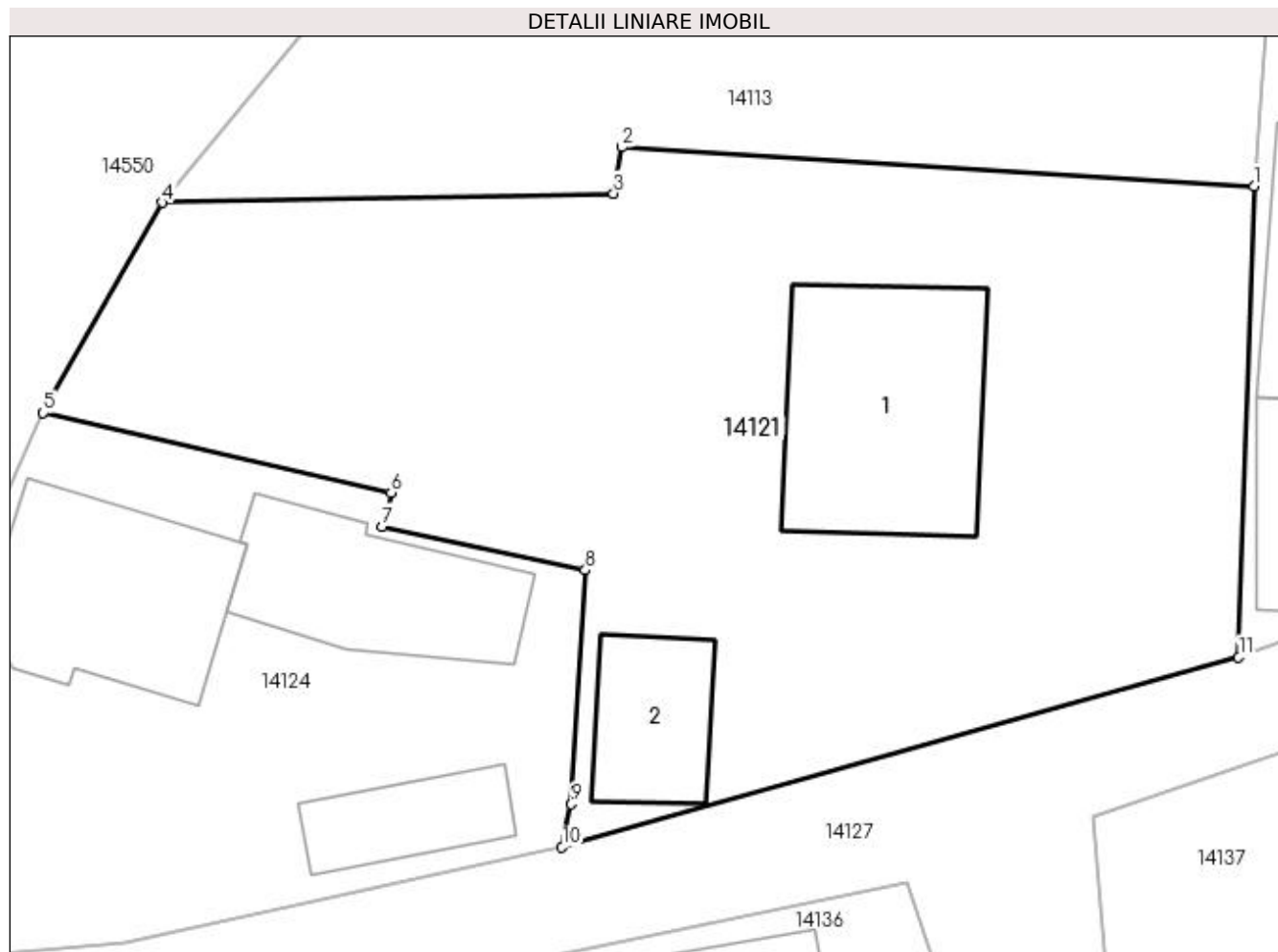
Inscrieri privind dezmembramintele dreptului de proprietate, drepturi reale de garanție și sarcini	Referințe
NU SUNT	

Anexa Nr. 1 La Partea I

Teren

Nr cadastral	Suprafața (mp)*	Observații / Referințe
	Din acte: 668 Masurata: 1.205	

* Suprafața este determinată în planul de proiecție Stereo 70.



Date referitoare la teren

Crt	Categorie folosință	Intra vilan	Suprafața (mp)	Tarla	Parcelă	Nr. topo	Observații / Referințe
1	curți constructii	DA	1.205	11	28	-	

Date referitoare la construcții

Crt	Număr	Destinație construcție	Supraf. (mp)	Situație juridică	Observații / Referințe
A1.1		construcții de locuințe	110	Cu acte	Nr. niveluri:1; S. construita la sol:110 mp;
A1.2		construcții anexa	43	Cu acte	Nr. niveluri:1; S. construita la sol:43 mp;

Lungime Segmente

1) Valorile lungimilor segmentelor sunt obținute din proiecție în plan.

Punct început	X / Y	Punct sfârșit	X / Y	Lungime segment (** (m)
1	383.471,177 267.151,246	2	383.441,021 267.153,11	30.214
2	383.441,021 267.153,11	3	383.440,63 267.150,903	2.241
3	383.440,63 267.150,903	4	383.419,102 267.150,464	21.532

Punct început	X / Y	Punct sfârșit	X / Y	Lungime segment (** (m)
4	383.419,102 267.150,464	5	383.413,423 267.140,431	11.529
5	383.413,423 267.140,431	6	383.430,021 267.136,629	17.028
6	383.430,021 267.136,629	7	383.429,598 267.135,022	1.662
7	383.429,598 267.135,022	8	383.439,275 267.132,927	9.901
8	383.439,275 267.132,927	9	383.438,613 267.121,778	11.169
9	383.438,613 267.121,778	10	383.438,175 267.119,733	2.091
10	383.438,175 267.119,733	11	383.470,445 267.128,798	33.519
11	383.470,445 267.128,798	1	383.471,177 267.151,246	22.46

** Lungimile segmentelor sunt determinate în planul de proiecție Stereo 70 și sunt rotunjite la 1 milimetru.

*** Distanța dintre puncte este formată din segmente cumulate ce sunt mai mici decât valoarea 1 milimetru.

**DATE DESPRE IMOBILUL NR. 14122**

Oficiul de Cadastru și Publicitate Imobiliară DOLJ
Biroul de Cadastru și Publicitate Imobiliară Craiova

A. Partea I. Descrierea imobilului

TEREN Intravilan

Adresa: Loc. Plosca, Str Constantin Negruzzi, Nr. 2, Jud. Dolj, T9,P10

Nr. Crt	Nr cadastral Nr. topografic	Suprafața* (mp)	Observații / Referințe
A1		Din acte: 570 Masurata: 637	Sector cadastral:36 Teren imprejmuit;

Construcții

Crt	Nr cadastral Nr. topografic	Adresa	Observații / Referințe
A1.1		Loc. Plosca, Str Constantin Negruzzi, Nr. 2, Jud. Dolj	Nr. niveluri:1; S. construita la sol:76 mp;

B. Partea II. Proprietari și acte

Inscrieri privitoare la dreptul de proprietate și alte drepturi reale		Referințe
/		
Act Administrativ nr. TDP nr. 1173-48659, din 29/10/1996 emis de CJSAPT DOLJ;		
B1	Intabulare, drept de PROPRIETATE, dobandit prin Reconstituire, cota actuala 1/1, cota initiala 1/1 1) RISTEA MARIN, Lipsă CNP.	A1
Act Normativ nr. 7, din 13/03/1996 emis de PARLAMENTUL ROMANIEI (ART.12 ALIN.(14) și ART.37 ALIN.(2));		
B2	Intabulare, drept de PROPRIETATE, dobandit prin Lege, cota actuala 1/1, cota initiala 1/1 1) RISTEA MARIN, Lipsă CNP.	A1.1

C. Partea III. SARCINI .

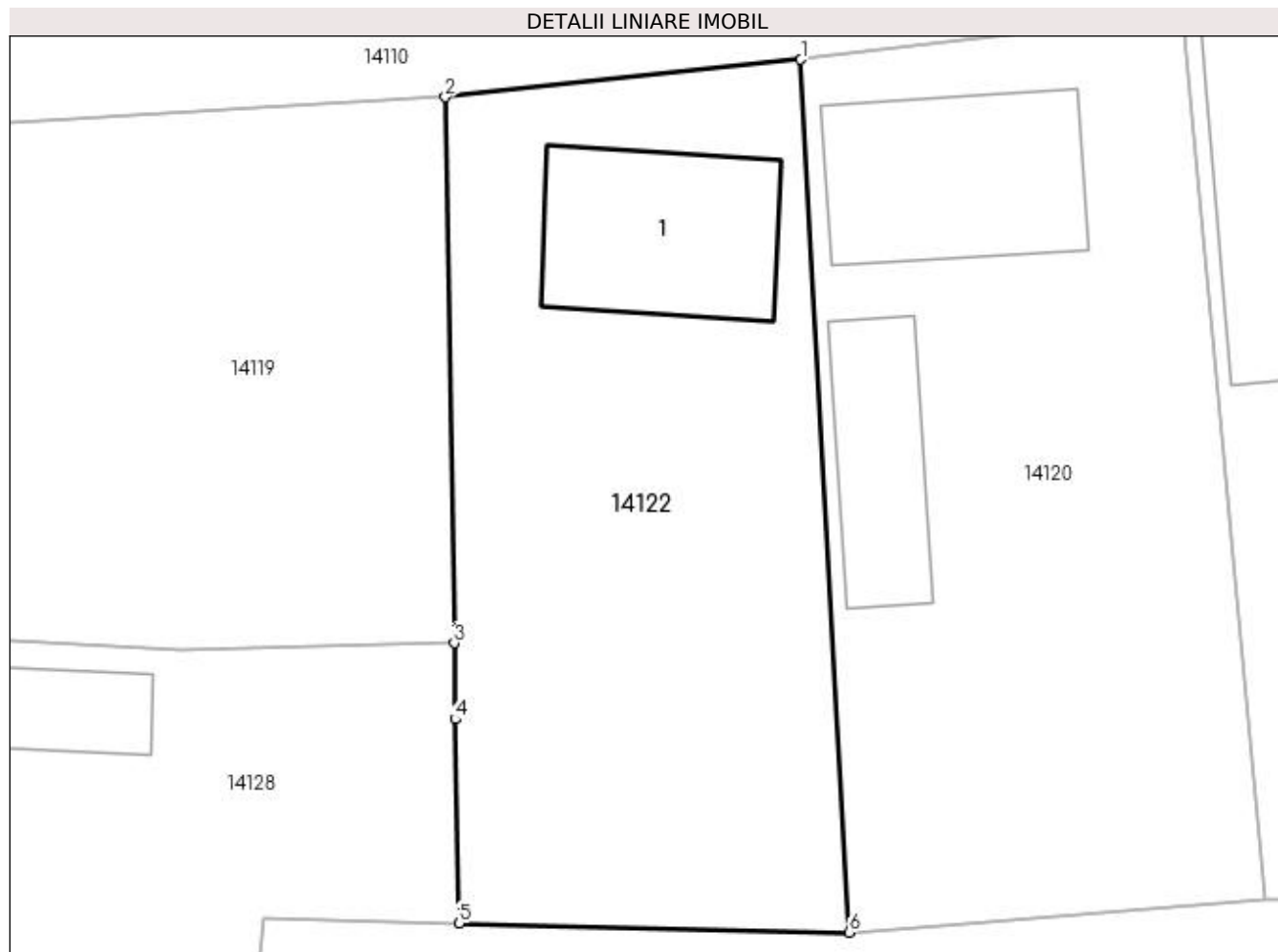
Inscrieri privind dezmembramintele dreptului de proprietate, drepturi reale de garanție și sarcini	Referințe
NU SUNT	

Anexa Nr. 1 La Partea I

Teren

Nr cadastral	Suprafața (mp)*	Observații / Referințe
	Din acte: 570 Masurata: 637	

* Suprafața este determinată în planul de proiecție Stereo 70.



Date referitoare la teren

Crt	Categorie folosință	Intra vilan	Suprafața (mp)	Tarla	Parcelă	Nr. topo	Observații / Referințe
1	curți constructii	DA	637	9	10	-	

Date referitoare la construcții

Crt	Număr	Destinație construcție	Supraf. (mp)	Situație juridică	Observații / Referințe
A1.1		construcții de locuințe	76	Cu acte	Nr. niveluri:1; S. construita la sol:76 mp;

Lungime Segmente

1) Valorile lungimilor segmentelor sunt obținute din proiecție în plan.

Punct început	X / Y	Punct sfârșit	X / Y	Lungime segment (** (m))
1	383.696,551 267.158,632	2	383.680,611 267.156,957	16.028
2	383.680,611 267.156,957	3	383.681,01 267.132,483	24.477
3	383.681,01 267.132,483	4	383.681,065 267.129,074	3.409

Punct început	X / Y	Punct sfârșit	X / Y	Lungime segment (** (m)
4	383.681,065 267.129,074	5	383.681,243 267.119,927	9.149
5	383.681,243 267.119,927	6	383.698,715 267.119,524	17.477
6	383.698,715 267.119,524	1	383.696,551 267.158,632	39.168

** Lungimile segmentelor sunt determinate în planul de proiecție Stereo 70 și sunt rotunjite la 1 milimetru.

*** Distanța dintre puncte este formată din segmente cumulate ce sunt mai mici decât valoarea 1 milimetru.

**DATE DESPRE IMOBILUL NR. 14123**

Oficiul de Cadastru și Publicitate Imobiliară DOLJ
Biroul de Cadastru și Publicitate Imobiliară Craiova

A. Partea I. Descrierea imobilului

TEREN Intravilan

Adresa: Loc. Plosca, Str Constantin Negruzzi, Nr. 6, Jud. Dolj, T9,P8

Nr. Crt	Nr cadastral Nr. topografic	Suprafața* (mp)	Observații / Referințe
A1		Din acte: 848 Masurata: 1.012	Sector cadastral:36 Teren imprejmuit;

Construcții

Crt	Nr cadastral Nr. topografic	Adresa	Observații / Referințe
A1.1		Loc. Plosca, Str Constantin Negruzzi, Nr. 6, Jud. Dolj	Nr. niveluri:1; S. construita la sol:95 mp;

B. Partea II. Proprietari și acte

Inscrieri privitoare la dreptul de proprietate și alte drepturi reale		Referințe
/		
Act Administrativ nr. TDP nr. 688-60693, din 14/10/1996 emis de CJSAPT DOLJ;		
B1	Intabulare, drept de PROPRIETATE, dobandit prin Reconstituire, cota actuala 1/1, cota initiala 1/1 1) STANCIU PAUNA, Lipsă CNP.	A1
Act Normativ nr. 7, din 13/03/1996 emis de PARLAMENTUL ROMANIEI (ART.12 ALIN.(14) și ART.37 ALIN.(2));		
B2	Intabulare, drept de PROPRIETATE, dobandit prin Lege, cota actuala 1/1, cota initiala 1/1 1) STANCIU PAUNA, Lipsă CNP.	A1.1

C. Partea III. SARCINI .

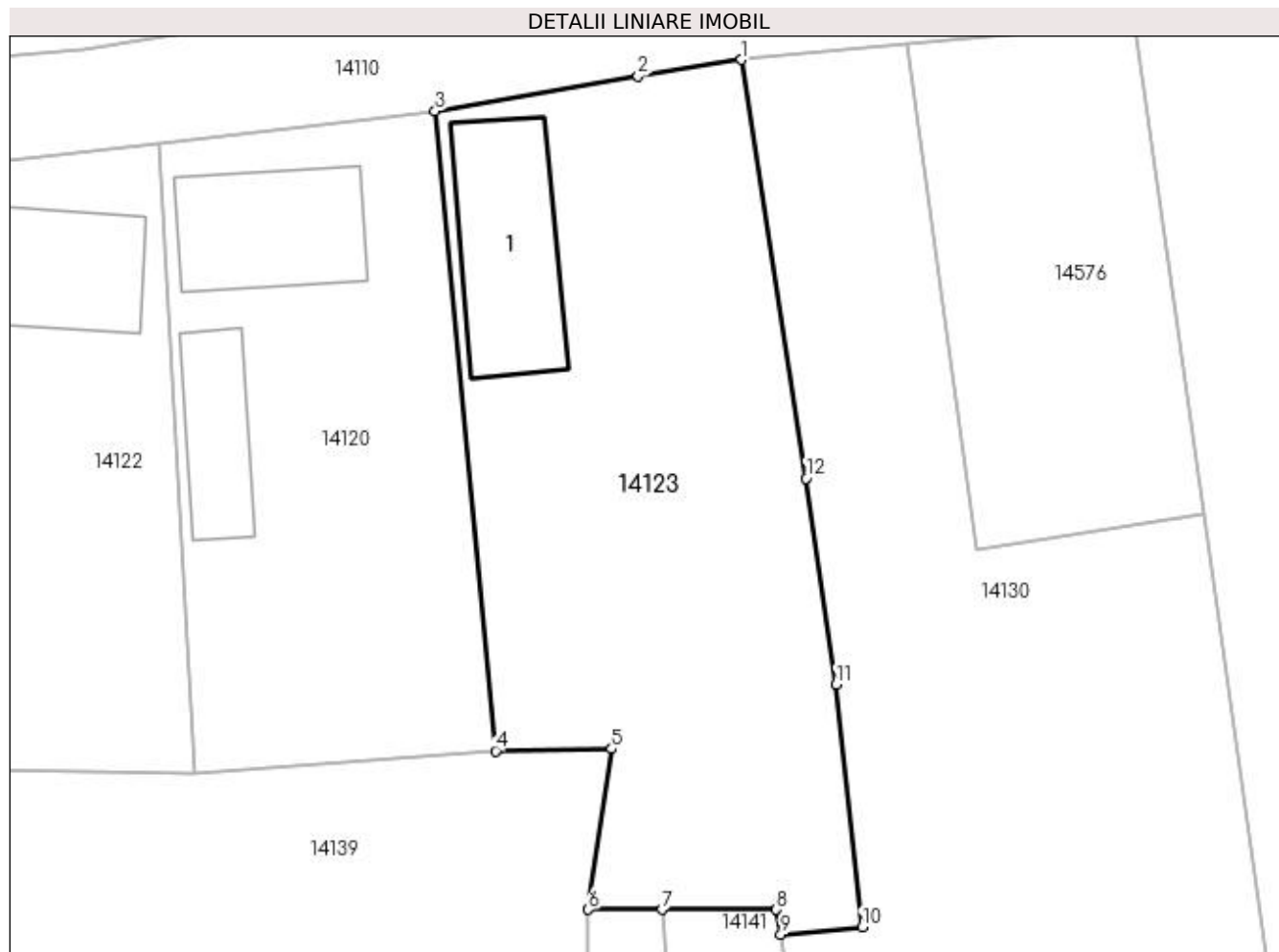
Inscrieri privind dezmembramentele dreptului de proprietate, drepturi reale de garanție și sarcini	Referințe
NU SUNT	

Anexa Nr. 1 La Partea I

Teren

Nr cadastral	Suprafața (mp)*	Observații / Referințe
	Din acte: 848 Masurata: 1.012	

* Suprafața este determinată în planul de proiecție Stereo 70.



Date referitoare la teren

Crt	Categorie folosință	Intra vilan	Suprafața (mp)	Tarla	Parcelă	Nr. topo	Observații / Referințe
1	curți constructii	DA	1.012	9	8	-	

Date referitoare la construcții

Crt	Număr	Destinație construcție	Supraf. (mp)	Situație juridică	Observații / Referințe
A1.1		construcții de locuințe	95	Cu acte	Nr. niveluri:1; S. construita la sol:95 mp;

Lungime Segmente

1) Valorile lungimilor segmentelor sunt obținute din proiecție în plan.

Punct început	X / Y	Punct sfârșit	X / Y	Lungime segment (** (m)
1	383.732,645 267.163,847	2	383.726,219 267.162,813	6.509
2	383.726,219 267.162,813	3	383.713,63 267.160,657	12.772
3	383.713,63 267.160,657	4	383.717,376 267.120,963	39.87

Punct început	X / Y	Punct sfârşit	X / Y	Lungime segment (** (m)
4	383.717,376 267.120,963	5	383.724,575 267.121,097	7.2
5	383.724,575 267.121,097	6	383.723,141 267.111,116	10.083
6	383.723,141 267.111,116	7	383.727,701 267.111,114	4.56
7	383.727,701 267.111,114	8	383.734,804 267.111,111	7.103
8	383.734,804 267.111,111	9	383.735,081 267.109,583	1.553
9	383.735,081 267.109,583	10	383.740,127 267.110,029	5.066
10	383.740,127 267.110,029	11	383.738,526 267.125,073	15.129
11	383.738,526 267.125,073	12	383.736,638 267.137,881	12.946
12	383.736,638 267.137,881	1	383.732,645 267.163,847	26.271

** Lungimile segmentelor sunt determinate în planul de proiecție Stereo 70 și sunt rotunjite la 1 milimetru.

*** Distanța dintre puncte este formată din segmente cumulate ce sunt mai mici decât valoarea 1 milimetru.

**DATE DESPRE IMOBILUL NR. 14124**

Oficiul de Cadastru și Publicitate Imobiliară DOLJ
Biroul de Cadastru și Publicitate Imobiliară Craiova

A. Partea I. Descrierea imobilului

TEREN Intravilan

Adresa: Loc. Plosca, Str George Cosbuc, Nr. 10, Jud. Dolj, fosta T11, P29

Nr. Crt	Nr cadastral Nr. topografic	Suprafața* (mp)	Observații / Referințe
A1	37725	Din acte: 630 Masurata: 658	Sector cadastral:36 Teren imprejmuit;

Construcții

Crt	Nr cadastral Nr. topografic	Adresa	Observații / Referințe
A1.1	37725-C1	Loc. Plosca, Str George Cosbuc, Nr. 10, Jud. Dolj, fosta T11, P29	Nr. niveluri:1; S. construita la sol:91 mp; S. construita desfasurata:91 mp; C1 este casa cu parter construita in anul 1923.
A1.2	37725-C2	Loc. Plosca, Str George Cosbuc, Nr. 10, Jud. Dolj, fosta T11, P29	Nr. niveluri:1; S. construita la sol:74 mp; S. construita desfasurata:74 mp; C2 este anexa cu parter construita in anul 1923.
A1.3	37725-C3	Loc. Plosca, Str George Cosbuc, Nr. 10, Jud. Dolj, fosta T11, P29	Nr. niveluri:1; S. construita la sol:35 mp; S. construita desfasurata:35 mp; C3 este anexa cu parter construita in anul 1923.

B. Partea II. Proprietari și acte

Inscrieri privitoare la dreptul de proprietate și alte drepturi reale	Referințe
234472 / 22/11/2022	
Act Notarial nr. cvc aut. nr. 1479, din 21/11/2022 emis de Rusu Camelia Domnica;	
B1	A1, A1.1, A1.2, A1.3
Intabulare, drept de PROPRIETATE, dobandit prin Conventie, cota actuala 1/1, cota initiala 1/1 1) PÎRVU ELENA-ROXANA	

C. Partea III. SARCINI .

Inscrieri privind dezmembramintele dreptului de proprietate, drepturi reale de garanție și sarcini	Referințe
NU SUNT	

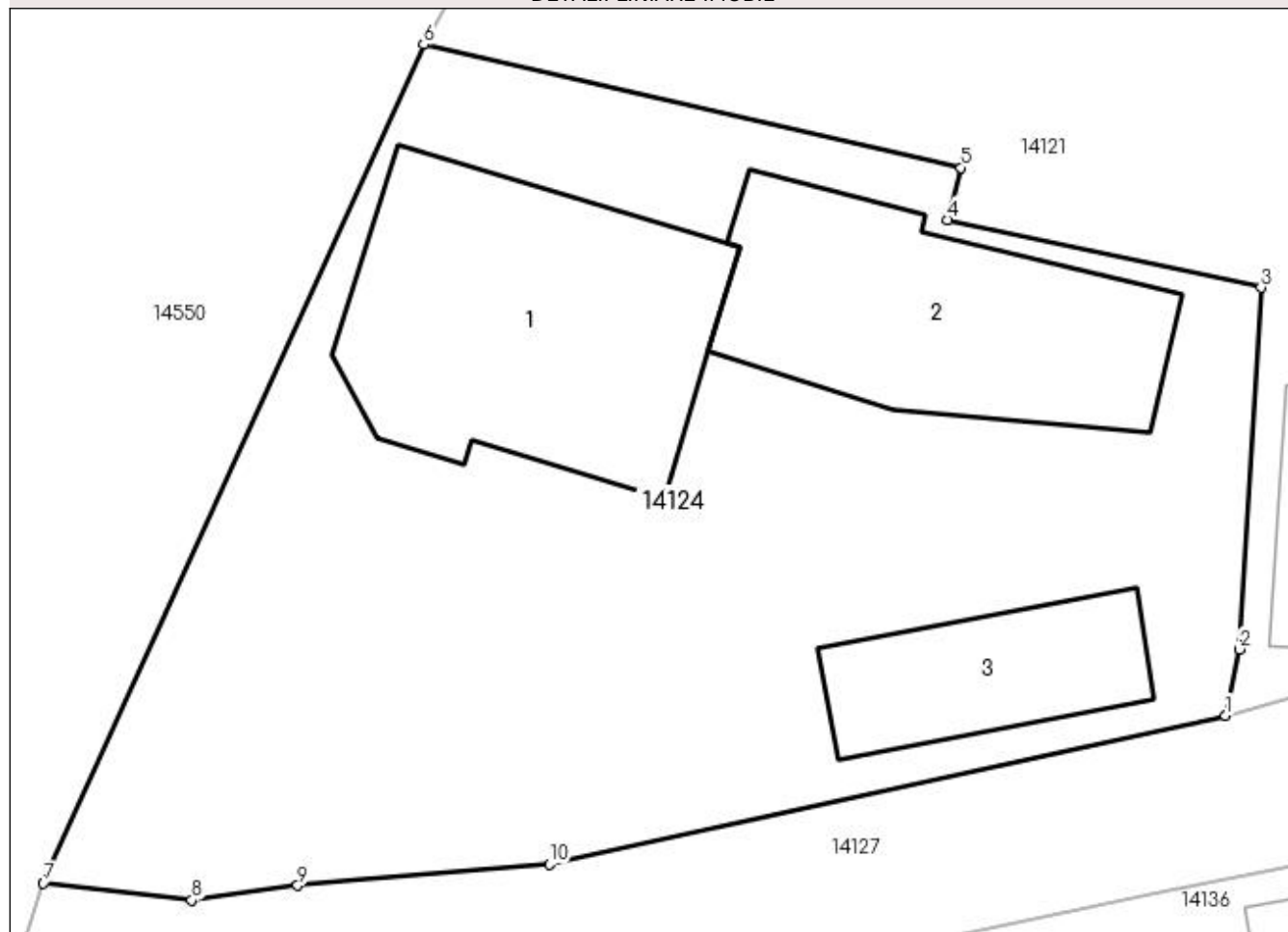
Anexa Nr. 1 La Partea I

Teren

Nr cadastral	Suprafaţa (mp)*	Observații / Referințe
37725	Din acte: 630 Masurata: 658	

* Suprafața este determinată în planul de proiecție Stereo 70.

DETALII LINIARE IMOBIL



Date referitoare la teren

Crt	Categorie folosință	Intra vilan	Suprafața (mp)	Tarla	Parcelă	Nr. topo	Observații / Referințe
1	curți construcții	DA	658	11	29	-	

Date referitoare la construcții

Crt	Număr	Destinație construcție	Supraf. (mp)	Situație juridică	Observații / Referințe
A1.1	37725-C1	construcții de locuințe	Din acte: 0 Masurata: 91	Cu acte	Nr. niveluri:1; S. construita la sol:91 mp; S. construita desfasurata:91 mp; C1 este casa cu parter construita in anul 1923.
A1.2	37725-C2	construcții anexa	Din acte: 0 Masurata: 74	Cu acte	Nr. niveluri:1; S. construita la sol:74 mp; S. construita desfasurata:74 mp; C2 este anexa cu parter construita in anul 1923.
A1.3	37725-C3	construcții anexa	Din acte: 0 Masurata: 35	Cu acte	Nr. niveluri:1; S. construita la sol:35 mp; S. construita desfasurata:35 mp; C3 este anexa cu parter construita in anul 1923.

Lungime Segmente

1) Valorile lungimilor segmentelor sunt obținute din proiecție în plan.

Punct început	X / Y	Punct sfârșit	X / Y	Lungime segment (** (m)
1	383.438,175 267.119,733	2	383.438,613 267.121,778	2.091

Punct început	X / Y	Punct sfârşit	X / Y	Lungime segment (** (m)
2	383.438,613 267.121,778	3	383.439,275 267.132,927	11.169
3	383.439,275 267.132,927	4	383.429,598 267.135,022	9.901
4	383.429,598 267.135,022	5	383.430,021 267.136,629	1.662
5	383.430,021 267.136,629	6	383.413,423 267.140,431	17.028
6	383.413,423 267.140,431	7	383.401,689 267.114,569	28.399
7	383.401,689 267.114,569	8	383.406,269 267.114,039	4.611
8	383.406,269 267.114,039	9	383.409,536 267.114,485	3.297
9	383.409,536 267.114,485	10	383.417,306 267.115,142	7.798
10	383.417,306 267.115,142	1	383.438,175 267.119,733	21.368

** Lungimile segmentelor sunt determinate în planul de proiecție Stereo 70 și sunt rotunjite la 1 milimetru.

*** Distanța dintre puncte este formată din segmente cumulate ce sunt mai mici decât valoarea 1 milimetru.

**DATE DESPRE IMOBILUL NR. 14125**

Oficiul de Cadastru și Publicitate Imobiliară DOLJ
Biroul de Cadastru și Publicitate Imobiliară Craiova

A. Partea I. Descrierea imobilului

TEREN Intravilan

Adresa: Loc. Plosca, Str Tudor Arghezi, Nr. 2, Jud. Dolj, T7

Nr. Crt	Nr cadastral Nr. topografic	Suprafața* (mp)	Observații / Referințe
A1		1.720	Sector cadastral:36 Teren imprejmuit;

B. Partea II. Proprietari și acte

Inscrieri privitoare la dreptul de proprietate și alte drepturi reale		Referințe
/		
Act Normativ nr. 7, din 13/03/1996 emis de PARLAMENTUL ROMÂNIEI;		
B1	Inscrierea provizorie, drept de PROPRIETATE, dobandit prin Lege, cota actuala 1/1, cota initiala 1/1 1) NEIDENTIFICAT NEIDENTIFICAT	A1

C. Partea III. SARCINI .

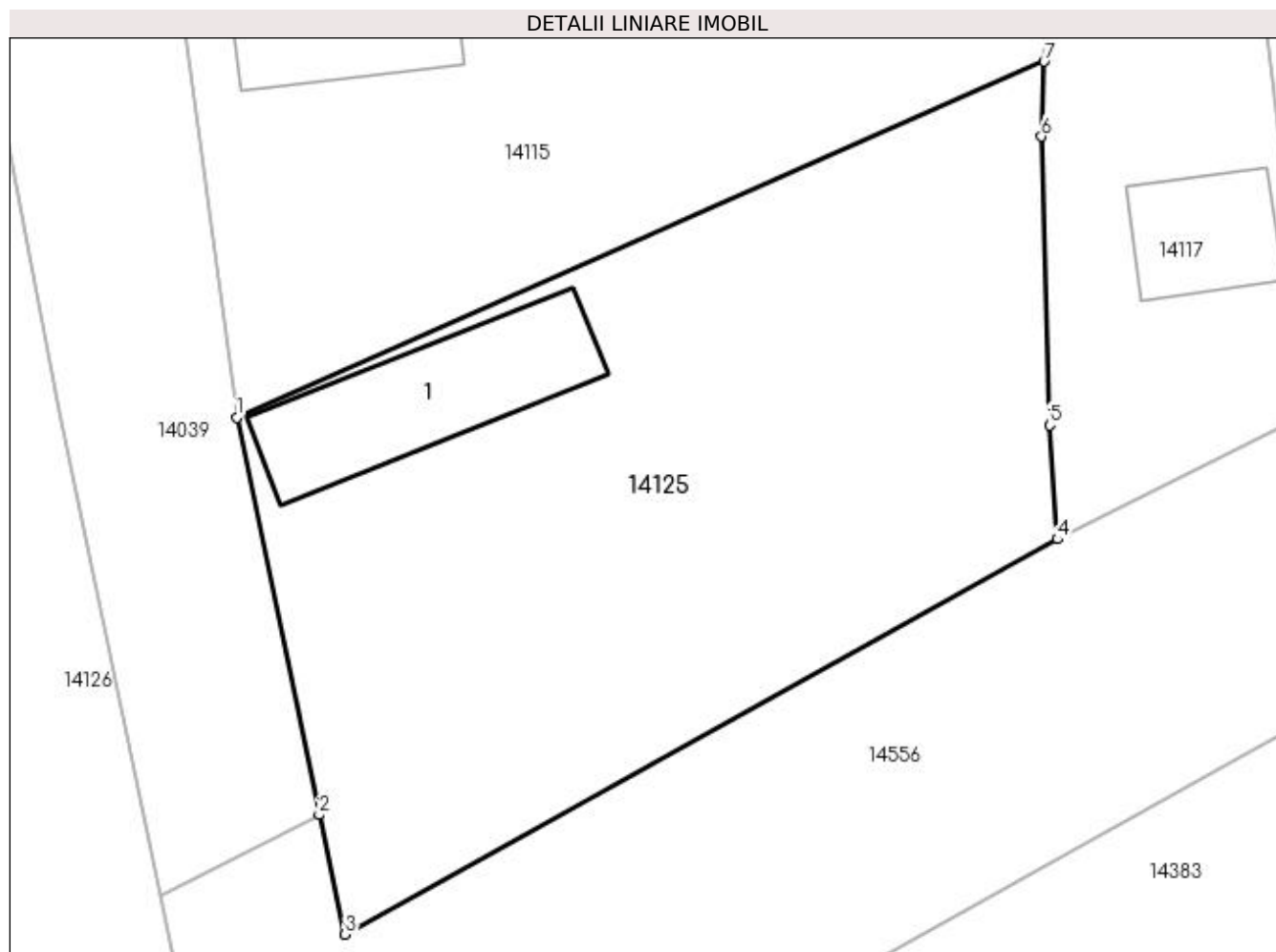
Inscrieri privind dezmembramintele dreptului de proprietate, drepturi reale de garanție și sarcini	Referințe
NU SUNT	

Anexa Nr. 1 La Partea I

Teren

Nr cadastral	Suprafața (mp)*	Observații / Referințe
	1.720	

* Suprafața este determinată în planul de proiecție Stereo 70.



Date referitoare la teren

Crt	Categorie folosință	Intra vilan	Suprafața (mp)	Tarla	Parcelă	Nr. topo	Observații / Referințe
1	curți constructii	DA	1.720	7	-	-	

Date referitoare la construcții

Crt	Număr	Destinație construcție	Supraf. (mp)	Situație juridică	Observații / Referințe
A1.1		construcții de locuințe	143	Fara acte	Nr. niveluri:1; S. construita la sol:143 mp;

Lungime Segmente

1) Valorile lungimilor segmentelor sunt obținute din proiecție în plan.

Punct început	X / Y	Punct sfârșit	X / Y	Lungime segment (** (m)
1	383.829,446 267.130,543	2	383.834,839 267.104,465	26.63
2	383.834,839 267.104,465	3	383.836,549 267.096,627	8.022
3	383.836,549 267.096,627	4	383.883,327 267.122,565	53.488
4	383.883,327 267.122,565	5	383.882,824 267.130,052	7.504

Punct început	X / Y	Punct sfârșit	X / Y	Lungime segment (** (m)
5	383.882,824 267.130,052	6	383.882,271 267.148,991	18.947
6	383.882,271 267.148,991	7	383.882,454 267.153,918	4.93
7	383.882,454 267.153,918	1	383.829,446 267.130,543	57.933

** Lungimile segmentelor sunt determinate în planul de proiecție Stereo 70 și sunt rotunjite la 1 milimetru.

*** Distanța dintre puncte este formată din segmente cumulate ce sunt mai mici decât valoarea 1 milimetru.

**DATE DESPRE IMOBILUL NR. 14126**

Oficiul de Cadastru și Publicitate Imobiliară DOLJ
Biroul de Cadastru și Publicitate Imobiliară Craiova

A. Partea I. Descrierea imobilului

TEREN Intravilan

Nr. CF vechi:645

Nr. cadastral vechi:863

Adresa: Loc. Plosca, Jud. Dolj, cv 9, p 8

Nr. Crt	Nr cadastral Nr. topografic	Suprafata* (mp)	Observatii / Referinte
A1	30016	Din acte: 7.482 Masurata: 5.190	Sector cadastral:36 Teren imprejmuit;

Construcții

Crt	Nr cadastral Nr. topografic	Adresa	Observatii / Referinte
A1.1	30016-C1	Loc. Plosca, Jud. Dolj, cv 9, p 8	Nr. niveluri:1; S. construita la sol:515 mp; fost sediu CAP Plosca

B. Partea II. Proprietari și acte

Inscrieri privitoare la dreptul de proprietate și alte drepturi reale	Referințe
24201 / 07/05/2009	
Act Normativ nr. HG NR. 965/2002, din 05/09/2002 emis de GUVERNUL ROMANIEI (anexa la HG 965/2002- bunurile ce apartin domeniului public, adeverinta nr 1966/2009 Consiliul Local Bistret Act Administrativ nr. certificat nr 1700, din 25/10/2016 emis de Primaria Bistret; Act Administrativ nr. hotararea nr 20, din 24/04/2014 emis de Consiliul Local BISTRET; Act Administrativ nr. referat nr 7892, din 18/06/2014 emis de Guvernul Romaniei - Institutia Prefectului - Judetul Dolj;);	
B1	Intabulare, drept de PROPRIETATE, dobandit prin Lege, cota actuala 1/1, cota initiala 1/1 1) COMUNA BISTRET DOMENIUL PUBLIC , CIF:9999999999999, Lipsa CUI. <i>OBSERVATII: (provenita din conversia CF 645)</i>
Act Normativ nr. H.G. NR. 965/2002, din 05/09/2002 emis de GUVERNUL ROMANIEI (inventarul bunurilor ce apartin domeniului public, anexa la HG nr 965/2002);	
B2	Intabulare, drept de ADMINISTRARE, dobandit prin Lege, cota actuala 1/1, cota initiala 1/1 1) CONSILIULUI LOCAL AL COMUNEI BISTRET , CIF:9999999999999, Lipsa CUI. <i>OBSERVATII: (provenita din conversia CF 645)</i>

C. Partea III. SARCINI .

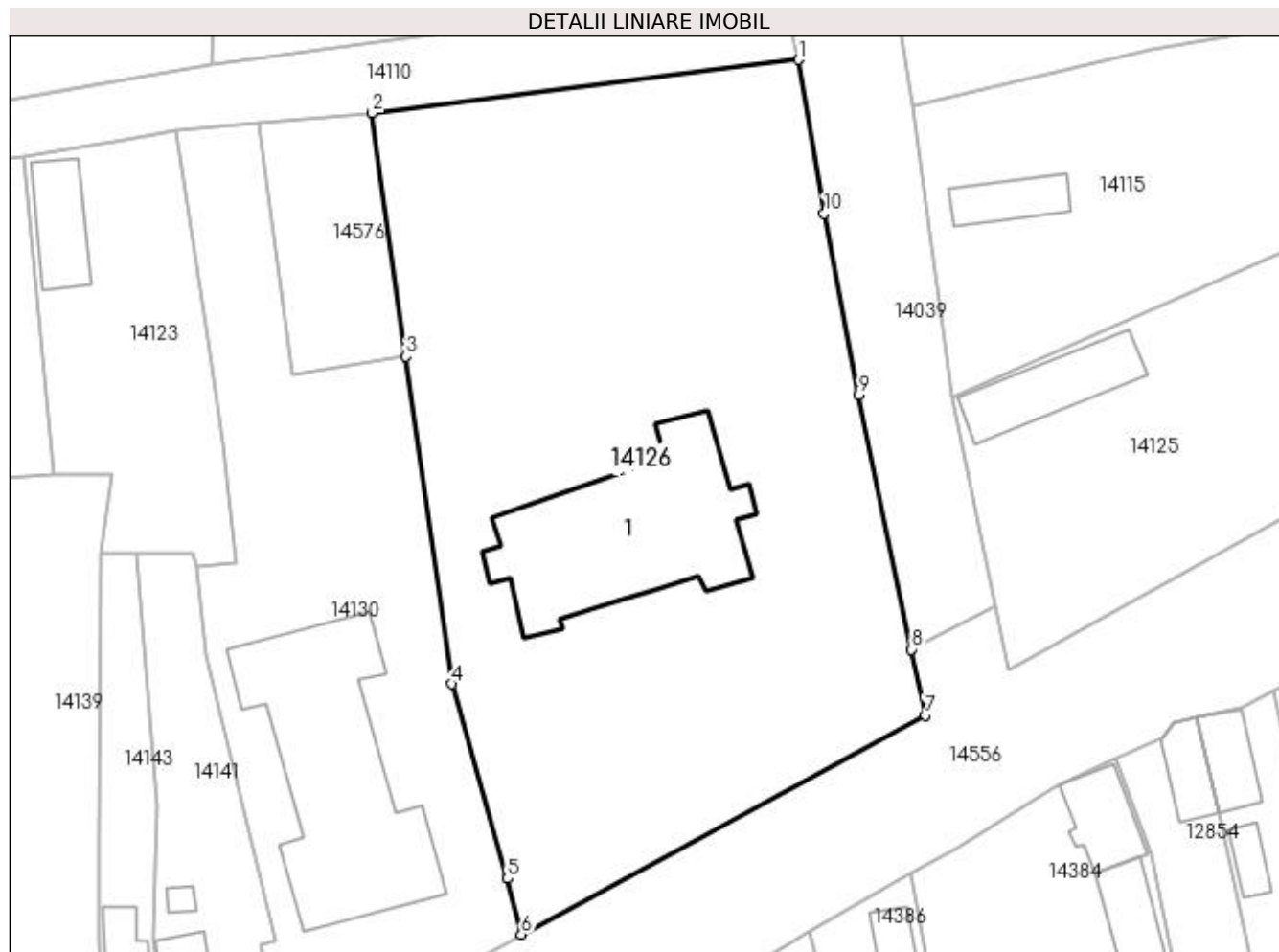
Inscrieri privind dezmembramintele dreptului de proprietate, drepturi reale de garanție și sarcini	Referințe
NU SUNT	

Anexa Nr. 1 La Partea I

Teren

Nr cadastral	Suprafața (mp)*	Observații / Referințe
30016	Din acte: 7.482 Masurata: 5.190	

* Suprafața este determinată în planul de proiecție Stereo 70.



Date referitoare la teren

Crt	Categorie folosință	Intra vilan	Suprafața (mp)	Tarla	Parcelă	Nr. topo	Observații / Referințe
1	curți constructii	DA	5.190	9	8	-	

Date referitoare la construcții

Crt	Număr	Destinație construcție	Supraf. (mp)	Situație juridică	Observații / Referințe
A1.1	30016-C1	construcții administrative și social culturale	Din acte: 0 Masurata: 515	Cu acte	Nr. niveluri:1; S. construita la sol:515 mp; fost sediu CAP Plosca

Lungime Segmente

1) Valorile lungimilor segmentelor sunt obținute din proiecție în plan.

Punct început	X / Y	Punct sfârșit	X / Y	Lungime segment (** (m)
1	383.810,287 267.172,751	2	383.757,079 267.166,128	53.619
2	383.757,079 267.166,128	3	383.761,292 267.135,706	30.712
3	383.761,292 267.135,706	4	383.767,065 267.094,837	41.275

Punct început	X / Y	Punct sfârşit	X / Y	Lungime segment (** (m)
4	383.767,065 267.094,837	5	383.773,959 267.070,552	25.245
5	383.773,959 267.070,552	6	383.775,698 267.063,6	7.166
6	383.775,698 267.063,6	7	383.826,094 267.090,953	57.341
7	383.826,094 267.090,953	8	383.824,401 267.099,147	8.367
8	383.824,401 267.099,147	9	383.817,836 267.130,913	32.437
9	383.817,836 267.130,913	10	383.813,496 267.153,563	23.062
10	383.813,496 267.153,563	1	383.810,287 267.172,751	19.454

** Lungimile segmentelor sunt determinate în planul de proiecție Stereo 70 și sunt rotunjite la 1 milimetru.

*** Distanța dintre puncte este formată din segmente cumulate ce sunt mai mici decât valoarea 1 milimetru.

**DATE DESPRE IMOBILUL NR. 14127**

Oficiul de Cadastru și Publicitate Imobiliară DOLJ
 Biroul de Cadastru și Publicitate Imobiliară Craiova

A. Partea I. Descrierea imobilului

TEREN Intravilan

Adresa: Loc. Plosca, Str Marin Sorescu, Jud. Dolj

Nr. Crt	Nr cadastral Nr. topografic	Suprafața* (mp)	Observații / Referințe
A1		1.514	Sector cadastral:36 Teren neimprejmuit;

B. Partea II. Proprietari și acte

Inscrieri privitoare la dreptul de proprietate și alte drepturi reale		Referințe
/		
Act Normativ nr. HG nr.596, din 04/08/2011 emis de GUVERNUL ROMANIEI (HOTARARE 1554/2009 SI ANEXA NR. 14		
Act Administrativ nr.1445/14.03.2023 emis de Primaria Comunei Bistret);		
B1	Intabulare, drept de PROPRIETATE, dobandit prin Lege, cota actuala 1/1, cota initiala 1/1	A1
1) COMUNA BISTRET - DOMENIUL PUBLIC, CIF:4553895		

C. Partea III. SARCINI .

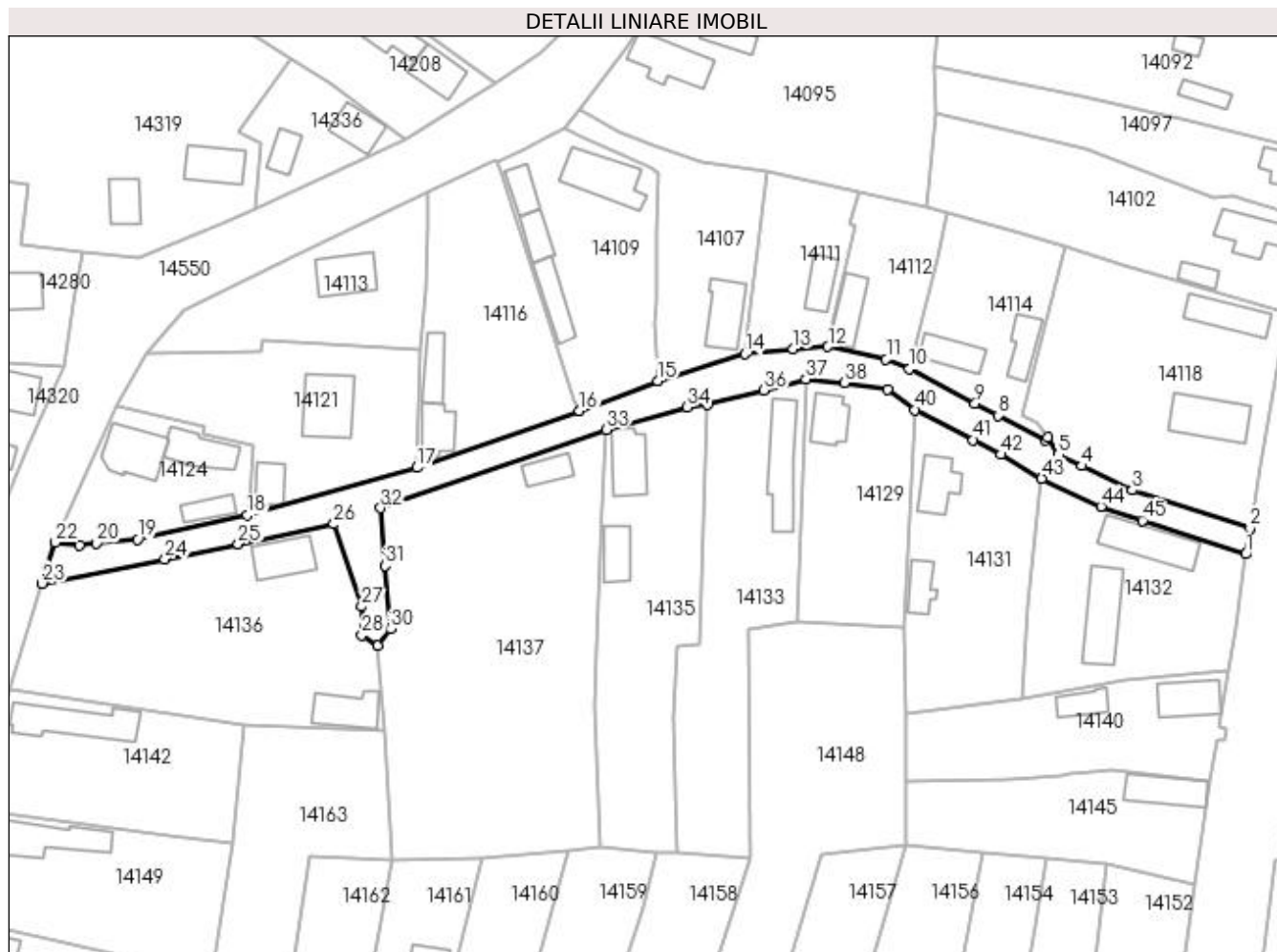
Inscrieri privind dezmembramintele dreptului de proprietate, drepturi reale de garanție și sarcini	Referințe
NU SUNT	

Anexa Nr. 1 La Partea I

Teren

Nr cadastral	Suprafața (mp)*	Observații / Referințe
	1.514	

* Suprafața este determinată în planul de proiecție Stereo 70.



Date referitoare la teren

Crt	Categorie folosință	Intra vilan	Suprafața (mp)	Tarla	Parcelă	Nr. topo	Observații / Referințe
1	drum	DA	1.514	-	-	-	

Lungime Segmente

1) Valorile lungimilor segmentelor sunt obținute din proiecție în plan.

Punct început	X / Y	Punct sfârșit	X / Y	Lungime segment	Punct început	X / Y	Punct sfârșit	X / Y	Lungime segment	Punct început	X / Y	Punct sfârșit	X / Y	Lungime segment
1	383.628,02 267.112,37	2	383.628,827 267.117,337	5.032	2	383.606,408 267.124,537	3	383.606,408 267.124,537	23.547	3	383.606,408 267.124,537	4	383.596,873 267.129,133	10.585
4	383.596,873 267.129,133	5	383.592,408 267.131,285	4.957	5	383.592,408 267.131,285	6	383.590,293 267.134,586	3.92	6	383.590,293 267.134,586	7	383.589,853 267.134,013	0.722
7	383.589,853 267.134,013	8	383.580,896 267.138,74	10.128	8	383.580,896 267.138,74	9	383.576,528 267.140,986	4.912	9	383.576,528 267.140,986	10	383.564,057 267.147,585	14.109
10	383.564,057 267.147,585	11	383.559,622 267.149,434	4.805	11	383.559,622 267.149,434	12	383.548,56 267.151,818	11.316	12	383.548,56 267.151,818	13	383.541,944 267.151,394	6.63
13	383.541,944 267.151,394	14	383.532,771 267.150,43	9.224	14	383.532,771 267.150,43	15	383.516,145 267.145,31	17.397	15	383.516,145 267.145,31	16	383.501,335 267.139,589	15.877
16	383.501,335 267.139,589	17	383.470,445 267.128,798	32.721	17	383.470,445 267.128,798	18	383.438,175 267.119,733	33.519	18	383.438,175 267.119,733	19	383.417,306 267.115,142	21.368

Punct început	X / Y	Punct sfârșit	X / Y	Lungime segment	Punct început	X / Y	Punct sfârșit	X / Y	Lungime segment	Punct început	X / Y	Punct sfârșit	X / Y	Lungime segment
19	383.417,306 267.115,142	20	383.409,536 267.114,485	7.798	20	383.409,536 267.114,485	21	383.406,269 267.114,039	3.297	21	383.406,269 267.114,039	22	383.401,689 267.114,569	4.611
22	383.401,689 267.114,569	23	383.399,177 267.106,807	8.158	23	383.399,177 267.106,807	24	383.422,494 267.111,435	23.772	24	383.422,494 267.111,435	25	383.436,425 267.114,314	14.225
25	383.436,425 267.114,314	26	383.454,626 267.118,076	18.586	26	383.454,626 267.118,076	27	383.459,916 267.102,42	16.526	27	383.459,916 267.102,42	28	383.459,986 267.096,966	5.454
28	383.459,986 267.096,966	29	383.463,024 267.095,015	3.611	29	383.463,024 267.095,015	30	383.465,374 267.098,18	3.942	30	383.465,374 267.098,18	31	383.464,394 267.110,182	12.042
31	383.464,394 267.110,182	32	383.463,498 267.121,152	11.007	32	383.463,498 267.121,152	33	383.506,407 267.136,024	45.413	33	383.506,407 267.136,024	34	383.521,789 267.140,306	15.967
34	383.521,789 267.140,306	35	383.525,734 267.140,851	3.982	35	383.525,734 267.140,851	36	383.536,392 267.143,513	10.985	36	383.536,392 267.143,513	37	383.544,362 267.145,598	8.238
37	383.544,362 267.145,598	38	383.551,638 267.144,914	7.308	38	383.551,638 267.144,914	39	383.559,915 267.143,727	8.362	39	383.559,915 267.143,727	40	383.565,108 267.139,79	6.517
40	383.565,108 267.139,79	41	383.576,205 267.134,053	12.492	41	383.576,205 267.134,053	42	383.581,466 267.131,296	5.94	42	383.581,466 267.131,296	43	383.589,197 267.126,735	8.976
43	383.589,197 267.126,735	44	383.600,467 267.121,445	12.45	44	383.600,467 267.121,445	45	383.608,324 267.118,757	8.304	45	383.608,324 267.118,757	1	383.628,02 267.112,37	20.706

** Lungimile segmentelor sunt determinate în planul de proiecție Stereo 70 și sunt rotunjite la 1 milimetru.

*** Distanța dintre puncte este formată din segmente cumulate ce sunt mai mici decât valoarea 1 milimetru.

**DATE DESPRE IMOBILUL NR. 14128**

Oficiul de Cadastru și Publicitate Imobiliară DOLJ
Biroul de Cadastru și Publicitate Imobiliară Craiova

A. Partea I. Descrierea imobilului

TEREN Intravilan

Adresa: Loc. Plosca, Str Mihai Eminescu, Nr. 10, Jud. Dolj, T9,P12

Nr. Crt	Nr cadastral Nr. topografic	Suprafața* (mp)	Observații / Referințe
A1		Din acte: 656 Masurata: 727	Sector cadastral:36 Teren imprejmuit;

Construcții

Crt	Nr cadastral Nr. topografic	Adresa	Observații / Referințe
A1.1		Loc. Plosca, Str Mihai Eminescu, Nr. 10, Jud. Dolj	Nr. niveluri:1; S. construita la sol:71 mp;
A1.2		Loc. Plosca, Str Mihai Eminescu, Nr. 10, Jud. Dolj	Nr. niveluri:1; S. construita la sol:34 mp;

B. Partea II. Proprietari și acte

Inscrieri privitoare la dreptul de proprietate și alte drepturi reale		Referințe
/		
Act Administrativ nr. TDP nr. 398-44327, din 06/08/1996 emis de CJSAPT DOLJ;		
B1	Intabulare, drept de PROPRIETATE, dobandit prin Reconstituire, cota actuala 1/1, cota initiala 1/1 1) MIHAI ILIE, Lipsă CNP.	A1
Act Normativ nr. 7, din 13/03/1996 emis de PARLAMENTUL ROMANIEI (ART.12 ALIN.(14) și ART.37 ALIN.(2));		
B2	Intabulare, drept de PROPRIETATE, dobandit prin Lege, cota actuala 1/1, cota initiala 1/1 1) MIHAI ILIE, Lipsă CNP.	A1.1, A1.2

C. Partea III. SARCINI .

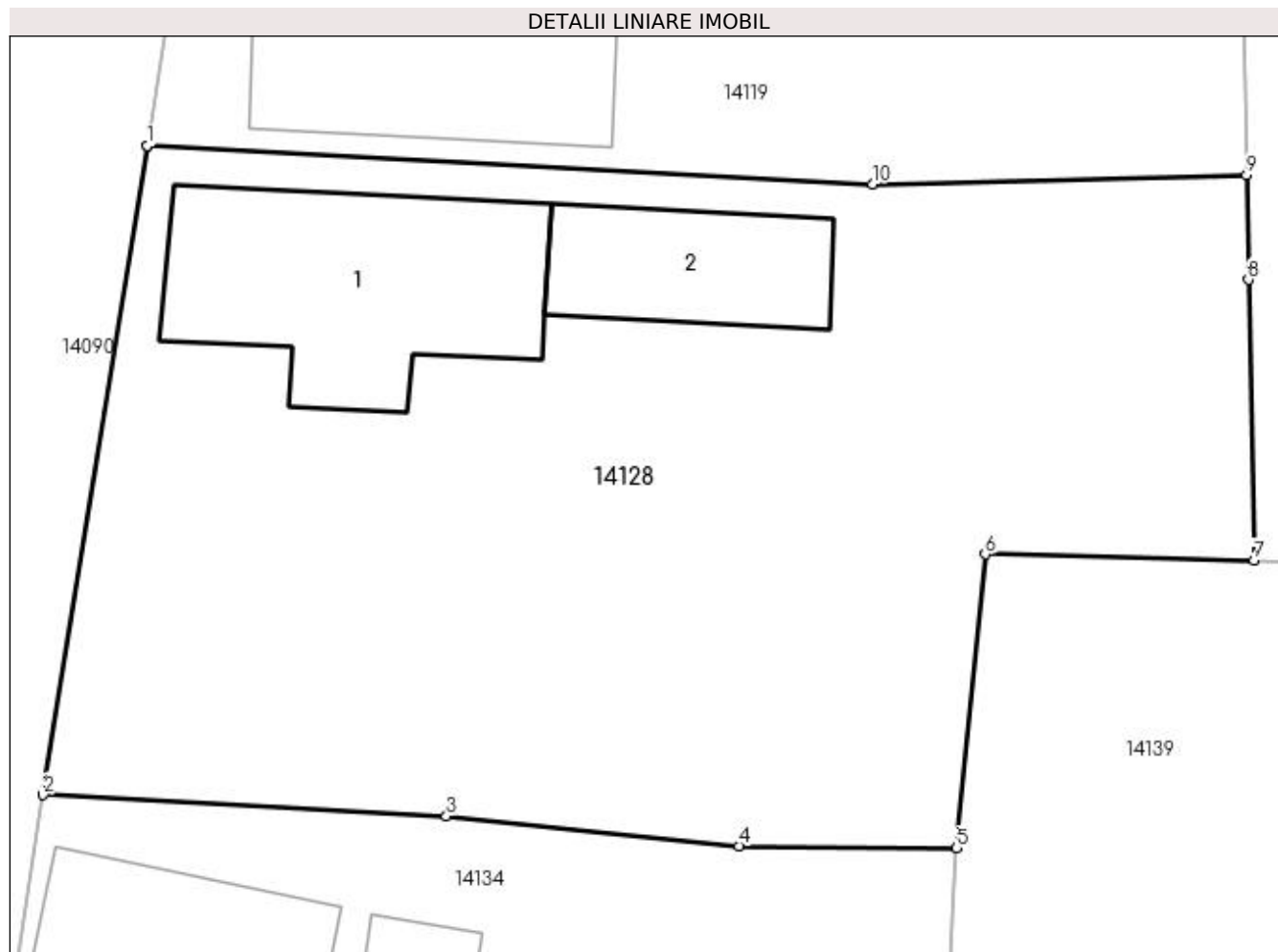
Inscrieri privind dezmembramintele dreptului de proprietate, drepturi reale de garanție și sarcini	Referințe
NU SUNT	

Anexa Nr. 1 La Partea I

Teren

Nr cadastral	Suprafața (mp)*	Observații / Referințe
	Din acte: 656 Masurata: 727	

* Suprafața este determinată în planul de proiecție Stereo 70.



Date referitoare la teren

Crt	Categorie folosință	Intra vilan	Suprafața (mp)	Tarla	Parcelă	Nr. topo	Observații / Referințe
1	curți constructii	DA	727	9	12	-	

Date referitoare la construcții

Crt	Număr	Destinație construcție	Supraf. (mp)	Situație juridică	Observații / Referințe
A1.1		construcții de locuințe	71	Cu acte	Nr. niveluri:1; S. construita la sol:71 mp;
A1.2		construcții de locuințe	34	Cu acte	Nr. niveluri:1; S. construita la sol:34 mp;

Lungime Segmente

1) Valorile lungimilor segmentelor sunt obținute din proiecție în plan.

Punct început	X / Y	Punct sfârșit	X / Y	Lungime segment (** (m)
1	383.645,144 267.133,435	2	383.641,766 267.112,275	21.428
2	383.641,766 267.112,275	3	383.654,91 267.111,585	13.162

Punct început	X / Y	Punct sfârşit	X / Y	Lungime segment (** (m)
3	383.654,91 267.111,585	4	383.664,457 267.110,611	9.597
4	383.664,457 267.110,611	5	383.671,546 267.110,545	7.089
5	383.671,546 267.110,545	6	383.672,483 267.120,129	9.63
6	383.672,483 267.120,129	7	383.681,243 267.119,927	8.762
7	383.681,243 267.119,927	8	383.681,065 267.129,074	9.149
8	383.681,065 267.129,074	9	383.681,01 267.132,483	3.409
9	383.681,01 267.132,483	10	383.668,805 267.132,193	12.208
10	383.668,805 267.132,193	11	383.645,173 267.133,423	23.664
11	383.645,173 267.133,423	1	383.645,144 267.133,435	0.031

** Lungimile segmentelor sunt determinate în planul de proiecție Stereo 70 și sunt rotunjite la 1 milimetru.

*** Distanța dintre puncte este formată din segmente cumulate ce sunt mai mici decât valoarea 1 milimetru.

**DATE DESPRE IMOBILUL NR. 14129**

Oficiul de Cadastru și Publicitate Imobiliară DOLJ
Biroul de Cadastru și Publicitate Imobiliară Craiova

A. Partea I. Descrierea imobilului

TEREN Intravilan

Adresa: Loc. Plosca, Str Marin Sorescu, Nr. 10, Jud. Dolj, T10,P32

Nr. Crt	Nr cadastral Nr. topografic	Suprafața* (mp)	Observații / Referințe
A1		Din acte: 2.600 Masurata: 932	Sector cadastral:36 Teren imprejmuit;

Construcții

Crt	Nr cadastral Nr. topografic	Adresa	Observații / Referințe
A1.1		Loc. Plosca, Str Marin Sorescu, Nr. 10, Jud. Dolj	Nr. niveluri:1; S. construita la sol:59 mp;

B. Partea II. Proprietari și acte

Inscrieri privitoare la dreptul de proprietate și alte drepturi reale		Referințe
/		
Act Administrativ nr. TDP nr. 2148, din 30/09/2002 emis de CJSAPT DOLJ;		
B1	Intabulare, drept de PROPRIETATE, dobandit prin Reconstituire, cota actuala 1/1, cota initiala 1/1 1) STOIAN NICOLINA, Lipsă CNP.	A1
Act Normativ nr. 7, din 13/03/1996 emis de PARLAMENTUL ROMANIEI (ART.12 ALIN.(14) și ART.37 ALIN.(2));		
B2	Intabulare, drept de PROPRIETATE, dobandit prin Lege, cota actuala 1/1, cota initiala 1/1 1) STOIAN NICOLINA, Lipsă CNP.	A1.1

C. Partea III. SARCINI .

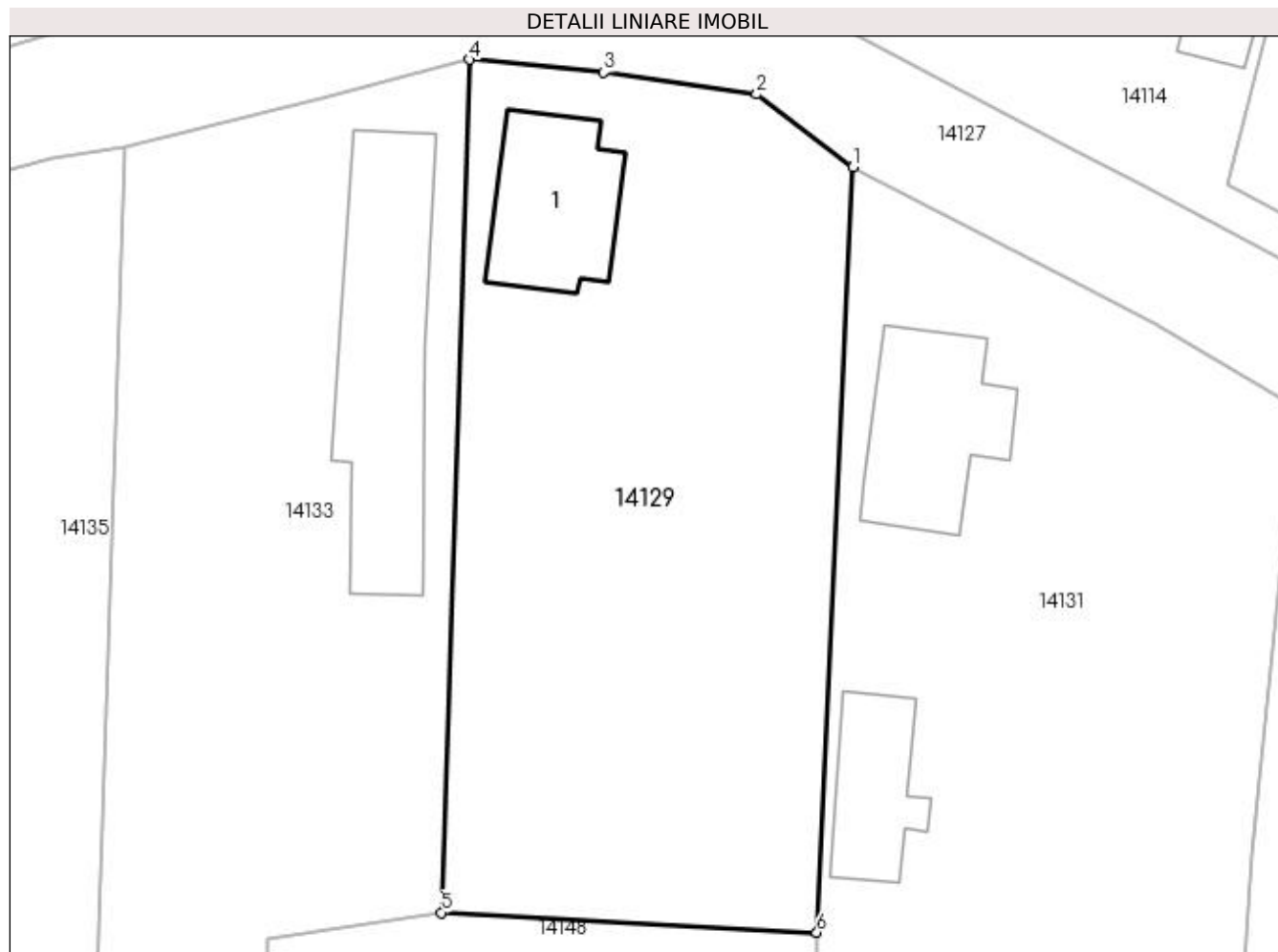
Inscrieri privind dezmembramintele dreptului de proprietate, drepturi reale de garanție și sarcini	Referințe
NU SUNT	

Anexa Nr. 1 La Partea I

Teren

Nr cadastral	Suprafața (mp)*	Observații / Referințe
	Din acte: 2.600 Masurata: 932	

* Suprafața este determinată în planul de proiecție Stereo 70.



Date referitoare la teren

Crt	Categorie folosință	Intra vilan	Suprafața (mp)	Tarla	Parcelă	Nr. topo	Observații / Referințe
1	curți constructii	DA	932	10	32	-	

Date referitoare la construcții

Crt	Număr	Destinație construcție	Supraf. (mp)	Situație juridică	Observații / Referințe
A1.1		construcții de locuințe	59	Cu acte	Nr. niveluri:1; S. construita la sol:59 mp;

Lungime Segmente

1) Valorile lungimilor segmentelor sunt obținute din proiecție în plan.

Punct început	X / Y	Punct sfârșit	X / Y	Lungime segment (** (m)
1	383.565,108 267.139,79	2	383.559,915 267.143,727	6.517
2	383.559,915 267.143,727	3	383.551,638 267.144,914	8.362
3	383.551,638 267.144,914	4	383.544,362 267.145,598	7.308

Punct început	X / Y	Punct sfârșit	X / Y	Lungime segment (** (m)
4	383.544,362 267.145,598	5	383.542,858 267.099,435	46.187
5	383.542,858 267.099,435	6	383.563,169 267.098,367	20.339
6	383.563,169 267.098,367	1	383.565,108 267.139,79	41.468

** Lungimile segmentelor sunt determinate în planul de proiecție Stereo 70 și sunt rotunjite la 1 milimetru.

*** Distanța dintre puncte este formată din segmente cumulate ce sunt mai mici decât valoarea 1 milimetru.

**DATE DESPRE IMOBILUL NR. 14130**

Oficiul de Cadastru și Publicitate Imobiliară DOLJ
Biroul de Cadastru și Publicitate Imobiliară Craiova

A. Partea I. Descrierea imobilului

TEREN Intravilan

Adresa: Loc. Plosca, Str Principatele Unite, Nr. 93, Jud. Dolj, fosta T9, P7

Nr. Crt	Nr cadastral Nr. topografic	Suprafața* (mp)	Observații / Referințe
A1	37785	Din acte: 2.231 Masurata: 2.569	Sector cadastral:36 Teren imprejmuit;

Construcții

Crt	Nr cadastral Nr. topografic	Adresa	Observații / Referințe
A1.1	37785-C1	Loc. Plosca, Str Principatele Unite, Nr. 93, Jud. Dolj, fosta T9, P7	Nr. niveluri:1; S. construita la sol:561 mp; ; Camin Cultural edificat in anul 1950 construit din caramida,cu fundatie beton,planseu beton,acoperit cu tigla

B. Partea II. Proprietari și acte

Inscrieri privitoare la dreptul de proprietate și alte drepturi reale		Referințe
40759 / 10/02/2023		
Act Administrativ nr. ANEXA NR.14, din 18/09/2002 emis de CONSILIU LOCAL BISTRET, JUDETUL DOLJ (la HG 965/2002);		
B1	Intabulare, drept de PROPRIETATE, dobandit prin Lege, cota actuala 1/1, cota initiala 1/1 1) COMUNA BISTRET , CIF:4553895 <i>OBSERVATII: pozitie transcrisa din CF 31314/Bistret, inscrisa prin incheierea nr. 151211 din 10/12/2014;</i>	A1, A1.1
B2	Intabulare, drept de ADMINISTRARE, dobandit prin Lege, cota actuala 1/1, cota initiala 1/1 1) CONSILIUL LOCAL BISTRET , CIF:999999999999, Lipsa CUI. <i>OBSERVATII: pozitie transcrisa din CF 31314/Bistret, inscrisa prin incheierea nr. 151211 din 10/12/2014;</i>	A1, A1.1

C. Partea III. SARCINI .

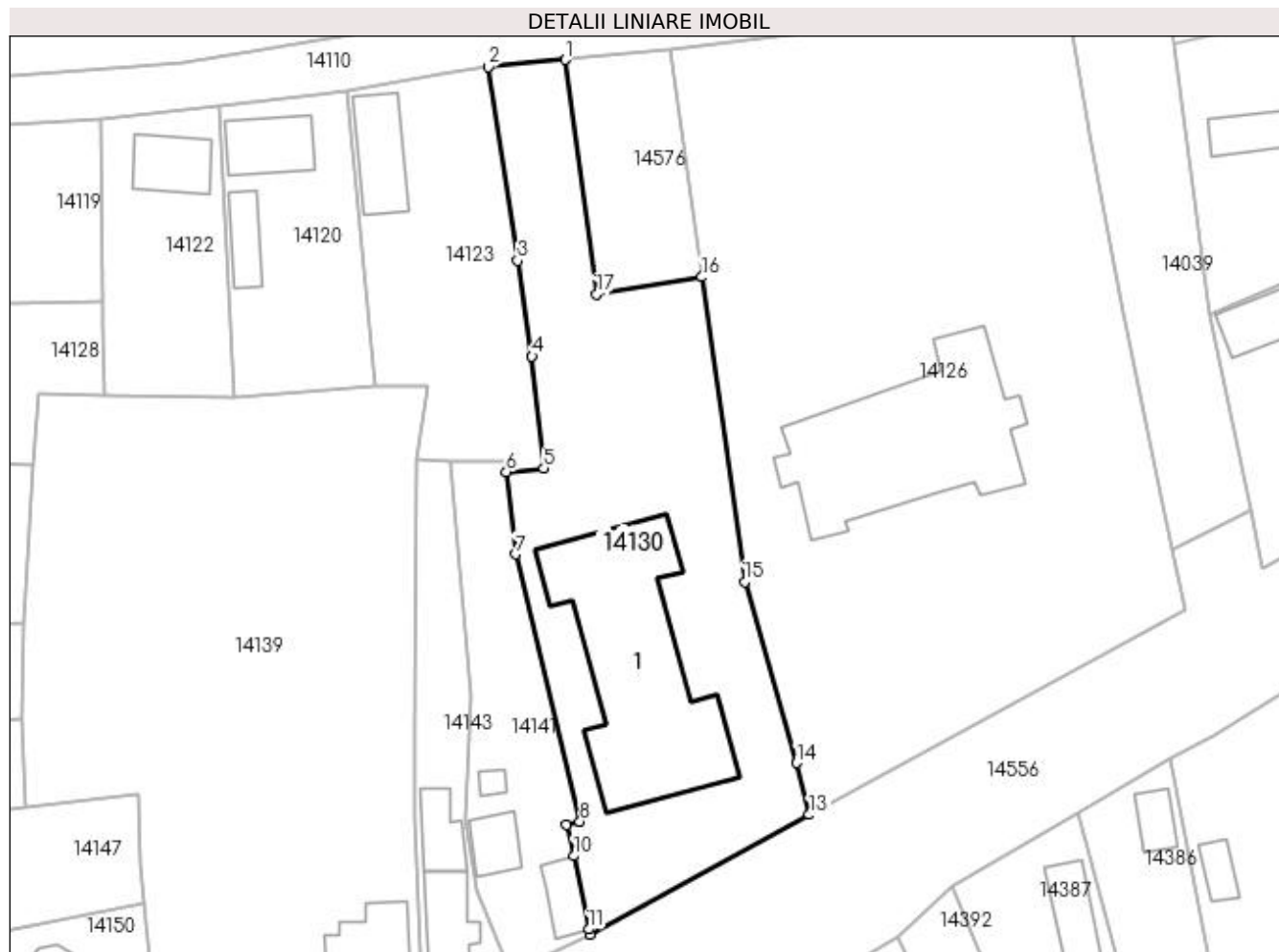
Inscrieri privind dezmembramintele dreptului de proprietate, drepturi reale de garanție și sarcini	Referințe
NU SUNT	

Anexa Nr. 1 La Partea I

Teren

Nr cadastral	Suprafața (mp)*	Observații / Referințe
37785	Din acte: 2.231 Masurata: 2.569	

* Suprafața este determinată în planul de proiecție Stereo 70.



Date referitoare la teren

Crt	Categorie folosință	Intra vilan	Suprafața (mp)	Tarla	Parcelă	Nr. topo	Observații / Referințe
1	curți constructii	DA	2.569	9	7	-	

Date referitoare la construcții

Crt	Număr	Destinație construcție	Supraf. (mp)	Situație juridică	Observații / Referințe
A1.1	37785-C1	construcții administrative și sociale culturale	561	Cu acte	Nr. niveluri:1; S. construita la sol:561 mp; ; Camin Cultural edificat in anul 1950 construit din caramida,cu fundatie beton,planseu beton,acoperit cu tigla

Lungime Segmente

1) Valorile lungimilor segmentelor sunt obținute din proiecție în plan.

Punct început	X / Y	Punct sfârșit	X / Y	Lungime segment (** (m)
1	383.742,956 267.164,834	2	383.732,645 267.163,847	10.358
2	383.732,645 267.163,847	3	383.736,638 267.137,881	26.271
3	383.736,638 267.137,881	4	383.738,526 267.125,073	12.946

Punct început	X / Y	Punct sfârșit	X / Y	Lungime segment (** (m)
4	383.738,526 267.125,073	5	383.740,127 267.110,029	15.129
5	383.740,127 267.110,029	6	383.735,081 267.109,583	5.066
6	383.735,081 267.109,583	7	383.736,382 267.098,511	11.148
7	383.736,382 267.098,511	8	383.744,954 267.062,687	36.835
8	383.744,954 267.062,687	9	383.743,125 267.062,251	1.88
9	383.743,125 267.062,251	10	383.744,158 267.058,068	4.309
10	383.744,158 267.058,068	11	383.746,129 267.048,25	10.014
11	383.746,129 267.048,25	12	383.746,267 267.047,564	0.7
12	383.746,267 267.047,564	13	383.775,698 267.063,6	33.516
13	383.775,698 267.063,6	14	383.773,959 267.070,552	7.166
14	383.773,959 267.070,552	15	383.767,065 267.094,837	25.245
15	383.767,065 267.094,837	16	383.761,292 267.135,706	41.275
16	383.761,292 267.135,706	17	383.747,18 267.133,407	14.298
17	383.747,18 267.133,407	1	383.742,956 267.164,834	31.71

** Lungimile segmentelor sunt determinate în planul de proiecție Stereo 70 și sunt rotunjite la 1 milimetru.

*** Distanța dintre puncte este formată din segmente cumulate ce sunt mai mici decât valoarea 1 milimetru.

**DATE DESPRE IMOBILUL NR. 14131**

Oficiul de Cadastru și Publicitate Imobiliară DOLJ
Biroul de Cadastru și Publicitate Imobiliară Craiova

A. Partea I. Descrierea imobilului

TEREN Intravilan

Adresa: Loc. Plosca, Str Marin Sorescu, Nr. 12, Jud. Dolj, T10,P33

Nr. Crt	Nr cadastral Nr. topografic	Suprafața* (mp)	Observații / Referințe
A1		Din acte: 1.144 Masurata: 1.183	Sector cadastral:36 Teren imprejmuit;

Construcții

Crt	Nr cadastral Nr. topografic	Adresa	Observații / Referințe
A1.1		Loc. Plosca, Str Marin Sorescu, Nr. 12, Jud. Dolj	Nr. niveluri:1; S. construita la sol:68 mp;
A1.2		Loc. Plosca, Str Marin Sorescu, Nr. 12, Jud. Dolj	Nr. niveluri:1; S. construita la sol:41 mp;

B. Partea II. Proprietari și acte

Inscrieri privitoare la dreptul de proprietate și alte drepturi reale		Referințe
/		
Act Administrativ nr. TDP nr. 1177-48659, din 29/10/1996 emis de CJSAPT DOLJ;		
B1	Intabulare, drept de PROPRIETATE, dobandit prin Reconstituire, cota actuala 1/1, cota initiala 1/1 1) DONDOESCU IOANA, Lipsă CNP. 2) IONILĂ FLOAREA, Lipsă CNP. 3) DINCĂ MARIN, Lipsă CNP.	A1
Act Normativ nr. 7, din 13/03/1996 emis de PARLAMENTUL ROMANIEI (ART.12 ALIN.(14) și ART.37 ALIN.(2));		
B2	Intabulare, drept de PROPRIETATE, dobandit prin Lege, cota actuala 1/1, cota initiala 1/1 1) DONDOESCU IOANA, Lipsă CNP. 2) IONILĂ FLOAREA, Lipsă CNP. 3) DINCĂ MARIN, Lipsă CNP.	A1.1, A1.2

C. Partea III. SARCINI .

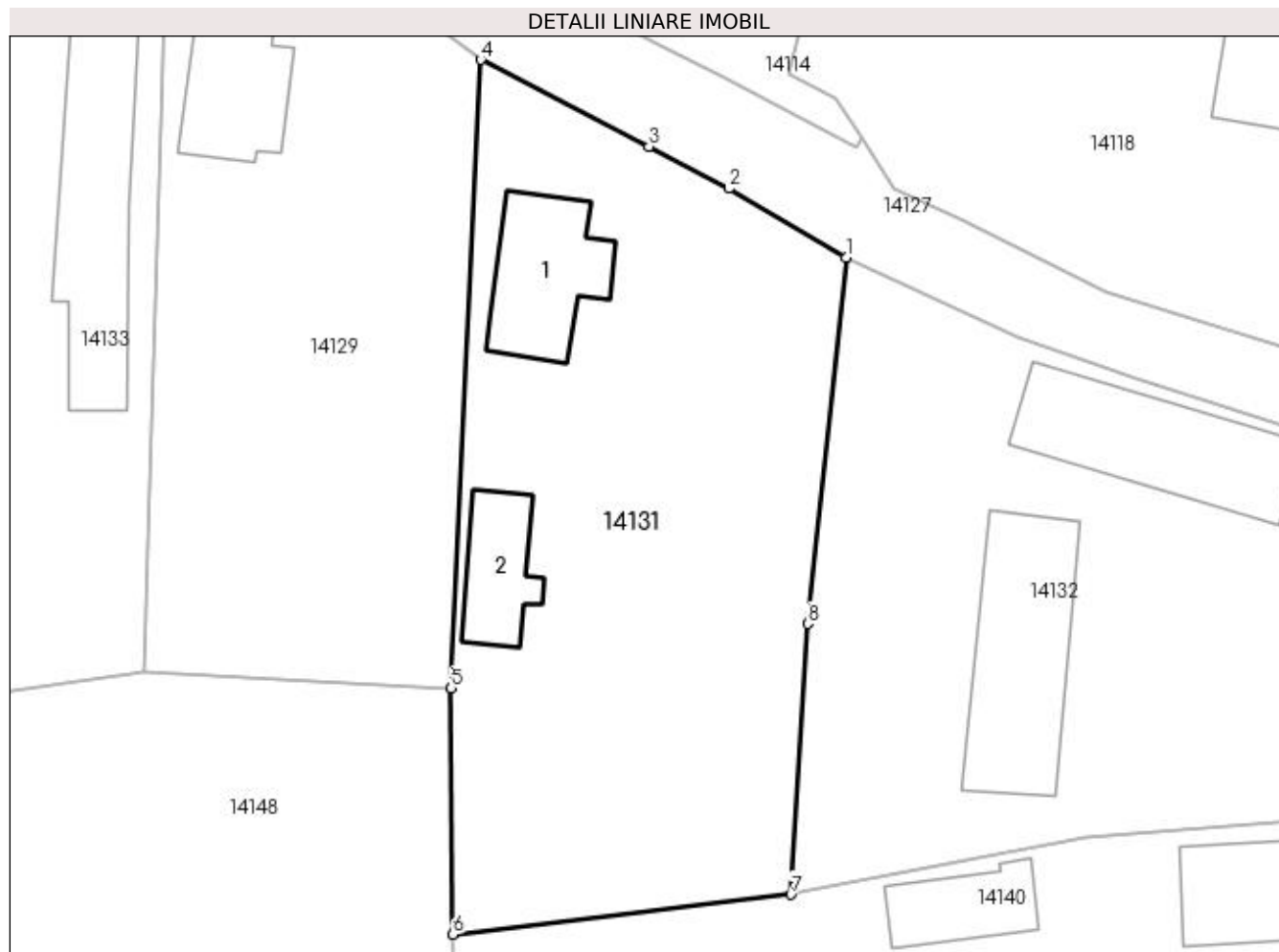
Inscrieri privind dezmembramintele dreptului de proprietate, drepturi reale de garanție și sarcini	Referințe
NU SUNT	

Anexa Nr. 1 La Partea I

Teren

Nr cadastral	Suprafața (mp)*	Observații / Referințe
	Din acte: 1.144 Masurata: 1.183	

* Suprafața este determinată în planul de proiecție Stereo 70.



Date referitoare la teren

Crt	Categorie folosință	Intra vilan	Suprafața (mp)	Tarla	Parcelă	Nr. topo	Observații / Referințe
1	curți construcții	DA	1.183	10	33	-	

Date referitoare la construcții

Crt	Număr	Destinație construcție	Supraf. (mp)	Situație juridică	Observații / Referințe
A1.1		construcții de locuințe	68	Cu acte	Nr. niveluri:1; S. construita la sol:68 mp;
A1.2		construcții de locuințe	41	Cu acte	Nr. niveluri:1; S. construita la sol:41 mp;

Lungime Segmente

1) Valorile lungimilor segmentelor sunt obținute din proiecție în plan.

Punct început	X / Y	Punct sfârșit	X / Y	Lungime segment (** (m)
1	383.589,197 267.126,735	2	383.581,466 267.131,296	8.976
2	383.581,466 267.131,296	3	383.576,205 267.134,053	5.94

Punct început	X / Y	Punct sfârşit	X / Y	Lungime segment (** (m)
3	383.576,205 267.134,053	4	383.565,108 267.139,79	12.492
4	383.565,108 267.139,79	5	383.563,169 267.098,367	41.468
5	383.563,169 267.098,367	6	383.563,288 267.082,15	16.217
6	383.563,288 267.082,15	7	383.585,563 267.084,766	22.428
7	383.585,563 267.084,766	8	383.586,687 267.102,613	17.882
8	383.586,687 267.102,613	1	383.589,197 267.126,735	24.252

** Lungimile segmentelor sunt determinate în planul de proiecţie Stereo 70 şi sunt rotunjite la 1 milimetru.

*** Distanţa dintre puncte este formată din segmente cumulate ce sunt mai mici decât valoarea 1 milimetru.

**DATE DESPRE IMOBILUL NR. 14132**

Oficiul de Cadastru și Publicitate Imobiliară DOLJ
Biroul de Cadastru și Publicitate Imobiliară Craiova

A. Partea I. Descrierea imobilului

TEREN Intravilan

Adresa: Loc. Plosca, Str Mihai Eminescu, Nr. 5, Jud. Dolj, T10,P34

Nr. Crt	Nr cadastral Nr. topografic	Suprafața* (mp)	Observații / Referințe
A1		Din acte: 800 Masurata: 1.234	Sector cadastral:36 Teren imprejmuit;

Construcții

Crt	Nr cadastral Nr. topografic	Adresa	Observații / Referințe
A1.1		Loc. Plosca, Str Mihai Eminescu, Nr. 5, Jud. Dolj	Nr. niveluri:1; S. construita la sol:111 mp;
A1.2		Loc. Plosca, Str Mihai Eminescu, Nr. 5, Jud. Dolj	Nr. niveluri:1; S. construita la sol:105 mp;

B. Partea II. Proprietari și acte

Inscrieri privitoare la dreptul de proprietate și alte drepturi reale		Referințe
/		
Act Administrativ nr. TDP nr. 1248-45092, din 31/10/1996 emis de CJSAPT DOLJ;		
B1	Intabulare, drept de PROPRIETATE, dobandit prin Reconstituire, cota actuala 1/1, cota initiala 1/1 1) NEGOIANU TRAIAN , Lipsă CNP.	A1
Act Normativ nr. 7, din 13/03/1996 emis de PARLAMENTUL ROMANIEI (ART.12 ALIN.(14) și ART.37 ALIN.(2));		
B2	Intabulare, drept de PROPRIETATE, dobandit prin Lege, cota actuala 1/1, cota initiala 1/1 1) NEGOIANU TRAIAN , Lipsă CNP.	A1.1, A1.2

C. Partea III. SARCINI .

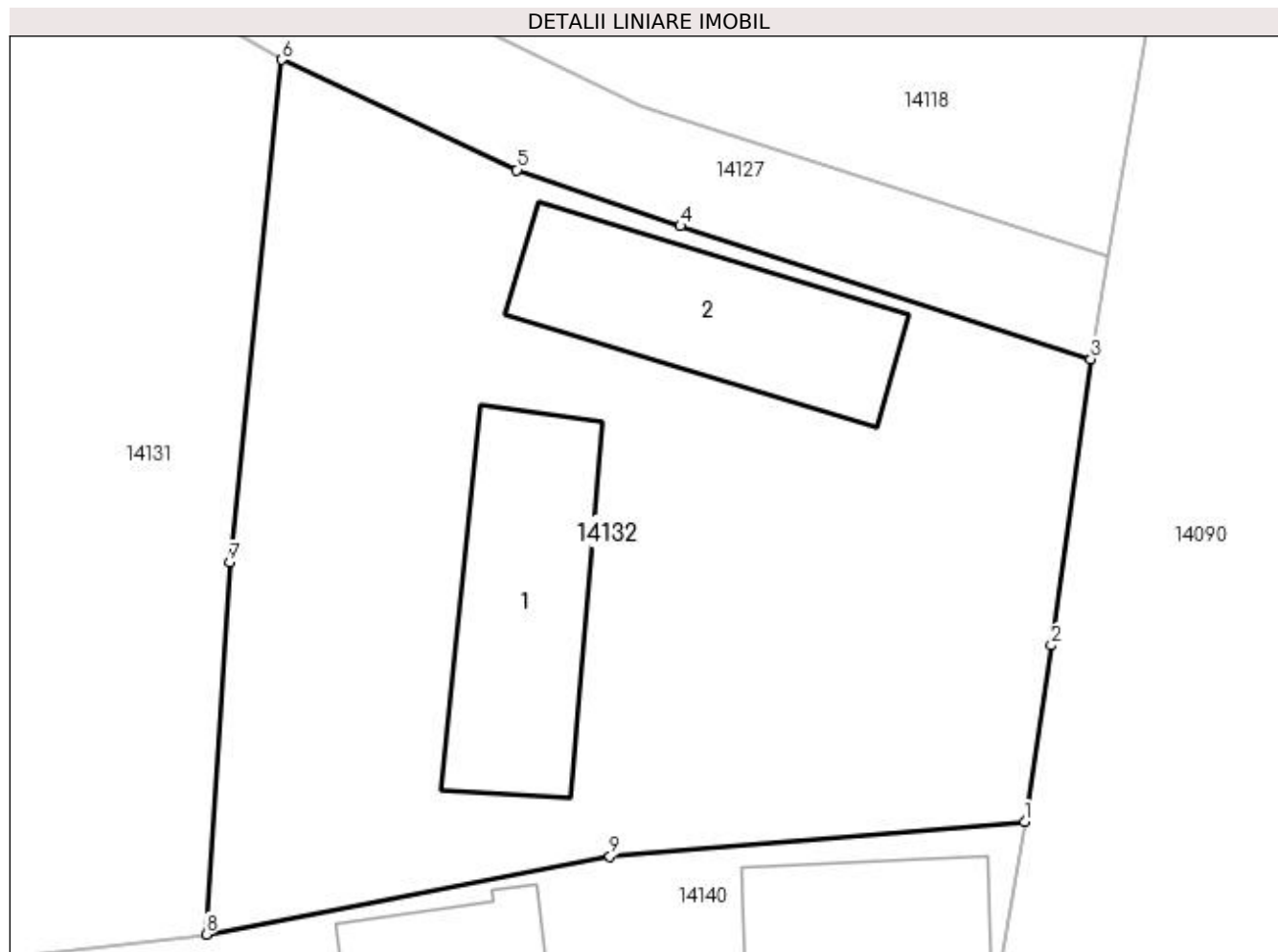
Inscrieri privind dezmembramentele dreptului de proprietate, drepturi reale de garanție și sarcini	Referințe
NU SUNT	

Anexa Nr. 1 La Partea I

Teren

Nr cadastral	Suprafața (mp)*	Observații / Referințe
	Din acte: 800 Masurata: 1.234	

* Suprafața este determinată în planul de proiecție Stereo 70.



Date referitoare la teren

Crt	Categorie folosință	Intra vilan	Suprafața (mp)	Tarla	Parcelă	Nr. topo	Observații / Referințe
1	curți construcții	DA	1.234	10	34	-	

Date referitoare la construcții

Crt	Număr	Destinație construcție	Supraf. (mp)	Situație juridică	Observații / Referințe
A1.1		construcții de locuințe	111	Cu acte	Nr. niveluri:1; S. construita la sol:111 mp;
A1.2		construcții de locuințe	105	Cu acte	Nr. niveluri:1; S. construita la sol:105 mp;

Lungime Segmente

1) Valorile lungimilor segmentelor sunt obținute din proiecție în plan.

Punct început	X / Y	Punct sfârșit	X / Y	Lungime segment (** (m)
1	383.624,837 267.090,172	2	383.626,119 267.098,633	8.558
2	383.626,119 267.098,633	3	383.628,02 267.112,37	13.868

Punct început	X / Y	Punct sfârșit	X / Y	Lungime segment (** (m)
3	383.628,02 267.112,37	4	383.608,324 267.118,757	20.706
4	383.608,324 267.118,757	5	383.600,467 267.121,445	8.304
5	383.600,467 267.121,445	6	383.589,197 267.126,735	12.45
6	383.589,197 267.126,735	7	383.586,687 267.102,613	24.252
7	383.586,687 267.102,613	8	383.585,563 267.084,766	17.882
8	383.585,563 267.084,766	9	383.604,942 267.088,497	19.735
9	383.604,942 267.088,497	1	383.624,837 267.090,172	19.965

** Lungimile segmentelor sunt determinate în planul de proiecție Stereo 70 și sunt rotunjite la 1 milimetru.

*** Distanța dintre puncte este formată din segmente cumulate ce sunt mai mici decât valoarea 1 milimetru.

**DATE DESPRE IMOBILUL NR. 14133**

Oficiul de Cadastru și Publicitate Imobiliară DOLJ
Biroul de Cadastru și Publicitate Imobiliară Craiova

A. Partea I. Descrierea imobilului

TEREN Intravilan

Adresa: Loc. Plosca, Str Marin Sorescu, Nr. 8, Jud. Dolj, T10,P28/1,31

Nr. Crt	Nr cadastral Nr. topografic	Suprafața* (mp)	Observații / Referințe
A1		Din acte: 1.387 Masurata: 1.416	Sector cadastral:36 Teren imprejmuit;

Construcții

Crt	Nr cadastral Nr. topografic	Adresa	Observații / Referințe
A1.1		Loc. Plosca, Str Marin Sorescu, Nr. 8, Jud. Dolj	Nr. niveluri:1; S. construita la sol:112 mp;

B. Partea II. Proprietari și acte

Inscrieri privitoare la dreptul de proprietate și alte drepturi reale		Referințe
/		
Act Administrativ nr. TDP nr. 1270-45092, din 31/10/1996 emis de CJSAPT DOLJ;		
B1	Intabulare, drept de PROPRIETATE, dobandit prin Reconstituire, cota actuala 1/1, cota initiala 1/1 1) BULBORE FLOAREA , Lipsă CNP. 2) ION MARIN , Lipsă CNP.	A1
Act Normativ nr. 7, din 13/03/1996 emis de PARLAMENTUL ROMANIEI (ART.12 ALIN.(14) și ART.37 ALIN.(2));		
B2	Intabulare, drept de PROPRIETATE, dobandit prin Lege, cota actuala 1/1, cota initiala 1/1 1) BULBORE FLOAREA , Lipsă CNP. 2) ION MARIN , Lipsă CNP.	A1.1

C. Partea III. SARCINI .

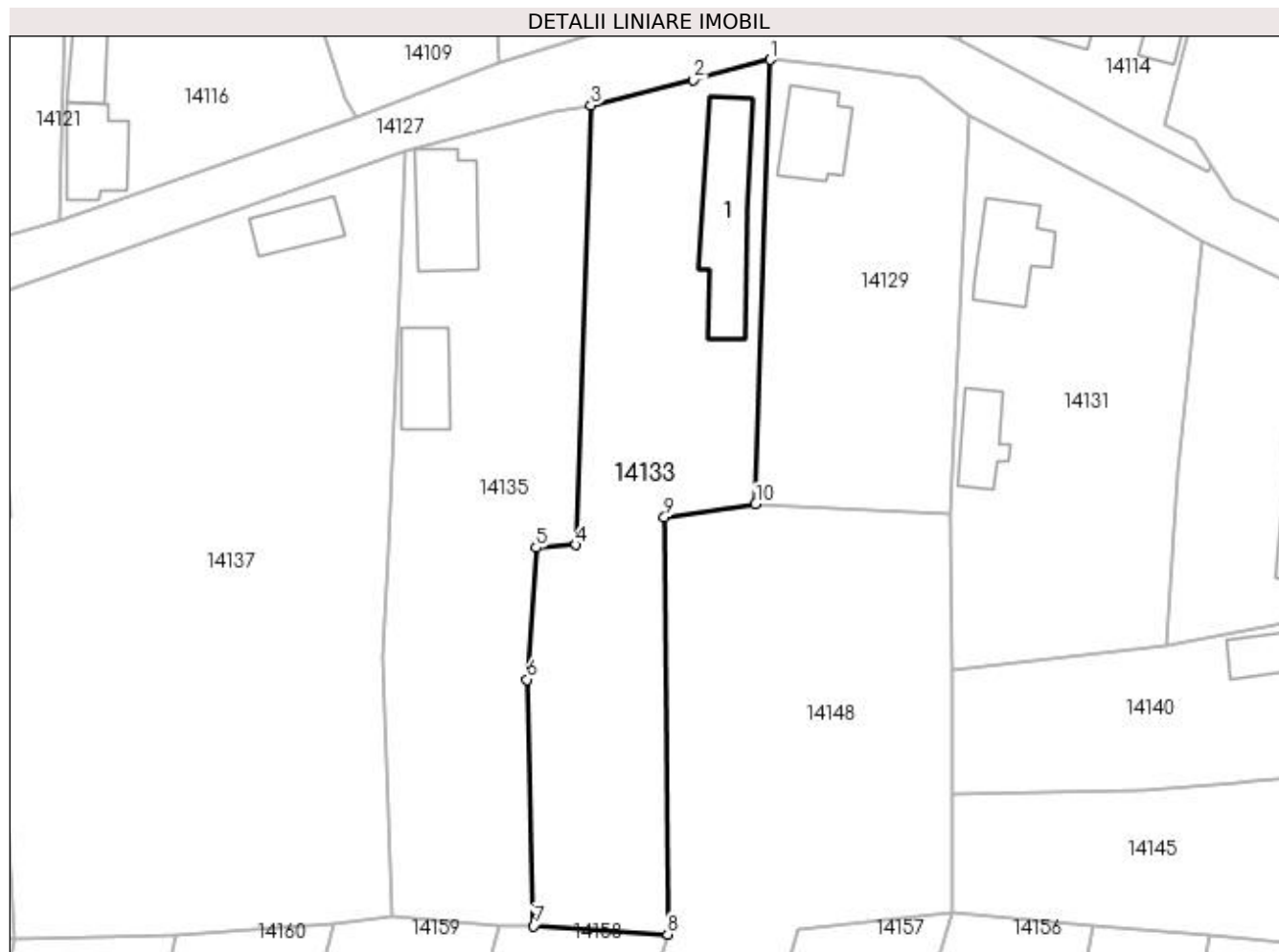
Inscrieri privind dezmembramintele dreptului de proprietate, drepturi reale de garanție și sarcini	Referințe
NU SUNT	

Anexa Nr. 1 La Partea I

Teren

Nr cadastral	Suprafața (mp)*	Observații / Referințe
	Din acte: 1.387 Masurata: 1.416	

* Suprafața este determinată în planul de proiecție Stereo 70.



Date referitoare la teren

Crt	Categorie folosință	Intra vilan	Suprafața (mp)	Tarla	Parcelă	Nr. topo	Observații / Referințe
1	curți constructii	DA	1.416	10	28/1,31	-	

Date referitoare la construcții

Crt	Număr	Destinație construcție	Supraf. (mp)	Situație juridică	Observații / Referințe
A1.1		construcții de locuinte	112	Cu acte	Nr. niveluri:1; S. construita la sol:112 mp;

Lungime Segmente

1) Valorile lungimilor segmentelor sunt obținute din proiecție în plan.

Punct început	X / Y	Punct sfârșit	X / Y	Lungime segment (** (m)
1	383.544,362 267.145,598	2	383.536,392 267.143,513	8.238
2	383.536,392 267.143,513	3	383.525,734 267.140,851	10.985
3	383.525,734 267.140,851	4	383.524,192 267.095,203	45.674

Punct început	X / Y	Punct sfârşit	X / Y	Lungime segment (** (m)
4	383.524,192 267.095,203	5	383.520,057 267.094,923	4.144
5	383.520,057 267.094,923	6	383.519,109 267.081,202	13.754
6	383.519,109 267.081,202	7	383.519,799 267.055,614	25.597
7	383.519,799 267.055,614	8	383.533,704 267.054,74	13.932
8	383.533,704 267.054,74	9	383.533,379 267.098,052	43.313
9	383.533,379 267.098,052	10	383.542,858 267.099,435	9.579
10	383.542,858 267.099,435	1	383.544,362 267.145,598	46.187

** Lungimile segmentelor sunt determinate în planul de proiecție Stereo 70 și sunt rotunjite la 1 milimetru.

*** Distanța dintre puncte este formată din segmente cumulate ce sunt mai mici decât valoarea 1 milimetru.

**DATE DESPRE IMOBILUL NR. 14134**

Oficiul de Cadastru și Publicitate Imobiliară DOLJ
Biroul de Cadastru și Publicitate Imobiliară Craiova

A. Partea I. Descrierea imobilului

TEREN Intravilan

Nr. CF vechi:543
Nr. cadastral vechi:776

Adresa: Loc. Bistret, Jud. Dolj, sat Plosca, t 9, pm 13

Nr. Crt	Nr cadastral Nr. topografic	Suprafata* (mp)	Observatii / Referinte
A1	35802	Din acte: 704 Masurata: 660	Sector cadastral:36 Teren imprejmuit;

Construcții

Crt	Nr cadastral Nr. topografic	Adresa	Observatii / Referinte
A1.1	35802-C1	Loc. Bistret, Jud. Dolj, sat Plosca, T 9, P 13	Nr. niveluri:1; S. construita la sol:67 mp;
A1.2	35802-C2	Loc. Bistret, Jud. Dolj, sat Plosca, T 9, P 13	Nr. niveluri:1; S. construita la sol:7 mp;

B. Partea II. Proprietari și acte

Inscrieri privitoare la dreptul de proprietate și alte drepturi reale		Referințe
201607 / 18/08/2021		
Act Notarial nr. cvc 1410, din 17/08/2021 emis de Florea ANA -MARIA;		
B1	Intabulare, drept de PROPRIETATE, dobandit prin Conventie, cota actuala 1/1, cota initiala 1/1 1) CEAPĂ ELISABETA	A1, A1.1, A1.2

C. Partea III. SARCINI .

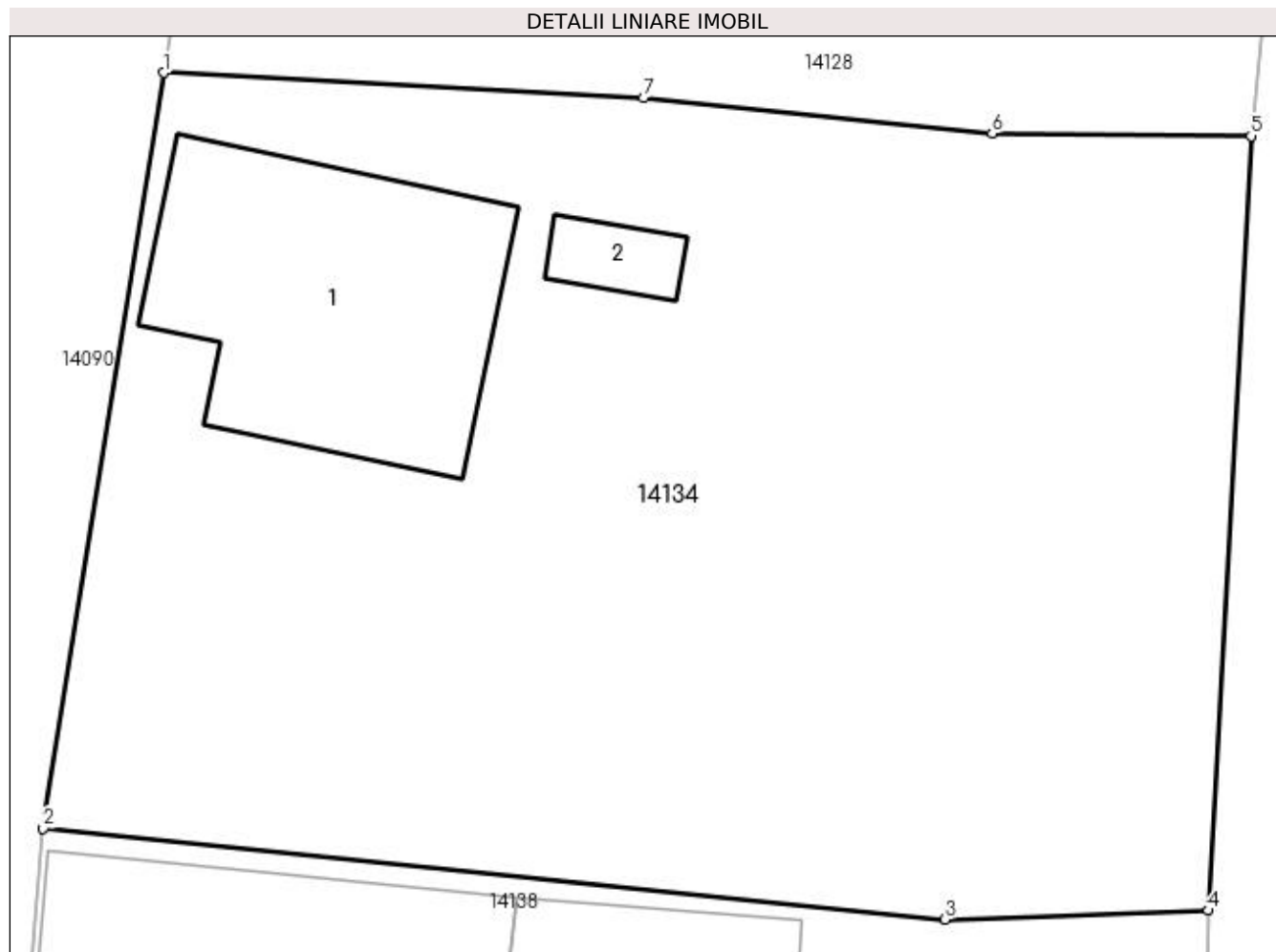
Inscrieri privind dezmembramintele dreptului de proprietate, drepturi reale de garanție și sarcini	Referințe
NU SUNT	

Anexa Nr. 1 La Partea I

Teren

Nr cadastral	Suprafața (mp)*	Observații / Referințe
35802	Din acte: 704 Masurata: 660	

* Suprafața este determinată în planul de proiecție Stereo 70.



Date referitoare la teren

Crt	Categorie folosință	Intra vilan	Suprafața (mp)	Tarla	Parcelă	Nr. topo	Observații / Referințe
1	curți construcții	DA	660	9	13	-	

Date referitoare la construcții

Crt	Număr	Destinație construcție	Supraf. (mp)	Situație juridică	Observații / Referințe
A1.1	35802-C1	construcții de locuințe	Din acte: 61 Masurata: 67	Cu acte	Nr. niveluri:1; S. construita la sol:67 mp;
A1.2	35802-C2	construcții anexa	Din acte: 5 Masurata: 7	Cu acte	Nr. niveluri:1; S. construita la sol:7 mp;

Lungime Segmente

1) Valorile lungimilor segmentelor sunt obținute din proiecție în plan.

Punct început	X / Y	Punct sfârșit	X / Y	Lungime segment (** (m)
1	383.641,766 267.112,275	2	383.638,473 267.091,596	20.94
2	383.638,473 267.091,596	3	383.663,167 267.089,107	24.819

Punct început	X / Y	Punct sfârșit	X / Y	Lungime segment (** (m)
3	383.663,167 267.089,107	4	383.670,38 267.089,35	7.217
4	383.670,38 267.089,35	5	383.671,546 267.110,545	21.227
5	383.671,546 267.110,545	6	383.664,457 267.110,611	7.089
6	383.664,457 267.110,611	7	383.654,91 267.111,585	9.597
7	383.654,91 267.111,585	1	383.641,766 267.112,275	13.162

** Lungimile segmentelor sunt determinate în planul de proiecție Stereo 70 și sunt rotunjite la 1 milimetru.

*** Distanța dintre puncte este formată din segmente cumulate ce sunt mai mici decât valoarea 1 milimetru.

**DATE DESPRE IMOBILUL NR. 14135**

Oficiul de Cadastru și Publicitate Imobiliară DOLJ
Biroul de Cadastru și Publicitate Imobiliară Craiova

A. Partea I. Descrierea imobilului

TEREN Intravilan

Adresa: Loc. Plosca, Str Marin Sorescu, Nr. 6, Jud. Dolj, T10,P30,P29

Nr. Crt	Nr cadastral Nr. topografic	Suprafața* (mp)	Observații / Referințe
A1		Din acte: 1.352 Masurata: 1.424	Sector cadastral:36 Teren imprejmuit;

Construcții

Crt	Nr cadastral Nr. topografic	Adresa	Observații / Referințe
A1.1		Loc. Plosca, Str Marin Sorescu, Nr. 6, Jud. Dolj, T10,P30,P29	Nr. niveluri:1; S. construita la sol:78 mp;
A1.2		Loc. Plosca, Str Marin Sorescu, Nr. 6, Jud. Dolj, T10,P30,P29	Nr. niveluri:1; S. construita la sol:53 mp;

B. Partea II. Proprietari și acte

Inscrieri privitoare la dreptul de proprietate și alte drepturi reale		Referințe
/		
Act Administrativ nr. TDP nr. 445-45331, din 09/10/1996 emis de CJSAPT DOLJ;		
B1	Intabulare, drept de PROPRIETATE, dobandit prin Reconstituire, cota actuala 1/1, cota initiala 1/1 1) ION ȘTEFAN, Lipsă CNP.	A1
Act Normativ nr. 7, din 13/03/1996 emis de PARLAMENTUL ROMANIEI (ART.12 ALIN.(14) și ART.37 ALIN.(2));		
B2	Intabulare, drept de PROPRIETATE, dobandit prin Lege, cota actuala 1/1, cota initiala 1/1 1) ION ȘTEFAN, Lipsă CNP.	A1.1, A1.2

C. Partea III. SARCINI .

Inscrieri privind dezmembramentele dreptului de proprietate, drepturi reale de garanție și sarcini	Referințe
NU SUNT	

Anexa Nr. 1 La Partea I

Teren

Nr cadastral	Suprafața (mp)*	Observații / Referințe
	Din acte: 1.352 Masurata: 1.424	

* Suprafața este determinată în planul de proiecție Stereo 70.



Date referitoare la teren

Crt	Categorie folosință	Intravilan	Suprafața (mp)	Tarla	Parcelă	Nr. topo	Observații / Referințe
1	curți constructii	DA	848	10	30	-	
2	arabil	DA	576	10	29	-	

Date referitoare la construcții

Crt	Număr	Destinație construcție	Supraf. (mp)	Situație juridică	Observații / Referințe
A1.1		construcții de locuințe	78	Cu acte	Nr. niveluri:1; S. construita la sol:78 mp;
A1.2		construcții de locuințe	53	Cu acte	Nr. niveluri:1; S. construita la sol:53 mp;

Lungime Segmente

1) Valorile lungimilor segmentelor sunt obținute din proiecție în plan.

Punct început	X / Y	Punct sfârșit	X / Y	Lungime segment (** (m))
1	383.525,734 267.140,851	2	383.521,789 267.140,306	3.982
2	383.521,789 267.140,306	3	383.506,407 267.136,024	15.967

Punct început	X / Y	Punct sfârşit	X / Y	Lungime segment (** (m)
3	383.506,407 267.136,024	4	383.505,794 267.121,554	14.483
4	383.505,794 267.121,554	5	383.504,645 267.094,456	27.122
5	383.504,645 267.094,456	6	383.504,181 267.083,49	10.976
6	383.504,181 267.083,49	7	383.505,158 267.056,621	26.887
7	383.505,158 267.056,621	8	383.516,114 267.055,68	10.996
8	383.516,114 267.055,68	9	383.519,799 267.055,614	3.686
9	383.519,799 267.055,614	10	383.519,109 267.081,202	25.597
10	383.519,109 267.081,202	11	383.520,057 267.094,923	13.754
11	383.520,057 267.094,923	12	383.524,192 267.095,203	4.144
12	383.524,192 267.095,203	1	383.525,734 267.140,851	45.674

** Lungimile segmentelor sunt determinate în planul de proiecţie Stereo 70 şi sunt rotunjite la 1 milimetru.

*** Distanţa dintre puncte este formată din segmente cumulate ce sunt mai mici decât valoarea 1 milimetru.

**DATE DESPRE IMOBILUL NR. 14136**

Oficiul de Cadastru și Publicitate Imobiliară DOLJ
Biroul de Cadastru și Publicitate Imobiliară Craiova

A. Partea I. Descrierea imobilului

TEREN Intravilan

Adresa: Loc. Plosca, Str Marin Sorescu, Nr. 2, Jud. Dolj, T10,P1,P2

Nr. Crt	Nr cadastral Nr. topografic	Suprafața* (mp)	Observații / Referințe
A1		Din acte: 1.524 Masurata: 1.981	Sector cadastral:36 Teren imprejmuit;

Construcții

Crt	Nr cadastral Nr. topografic	Adresa	Observații / Referințe
A1.1		Loc. Plosca, Str Marin Sorescu, Nr. 2, Jud. Dolj, T10,P1,P2	Nr. niveluri:1; S. construita la sol:74 mp;
A1.2		Loc. Plosca, Str Marin Sorescu, Nr. 2, Jud. Dolj, T10,P1,P2	Nr. niveluri:1; S. construita la sol:73 mp;

B. Partea II. Proprietari și acte

Inscrieri privitoare la dreptul de proprietate și alte drepturi reale		Referințe
/		
Act Administrativ nr. TDP nr. 1219-54092, din 30/10/1996 emis de CJSAPT DOLJ;		
B1	Intabulare, drept de PROPRIETATE, dobandit prin Reconstituire, cota actuala 1/1, cota initiala 1/1 1) CONSTANTIN ION, Lipsă CNP.	A1
Act Normativ nr. 7, din 13/03/1996 emis de PARLAMENTUL ROMANIEI (ART.12 ALIN.(14) și ART.37 ALIN.(2));		
B2	Intabulare, drept de PROPRIETATE, dobandit prin Lege, cota actuala 1/1, cota initiala 1/1 1) CONSTANTIN ION, Lipsă CNP.	A1.1, A1.2

C. Partea III. SARCINI .

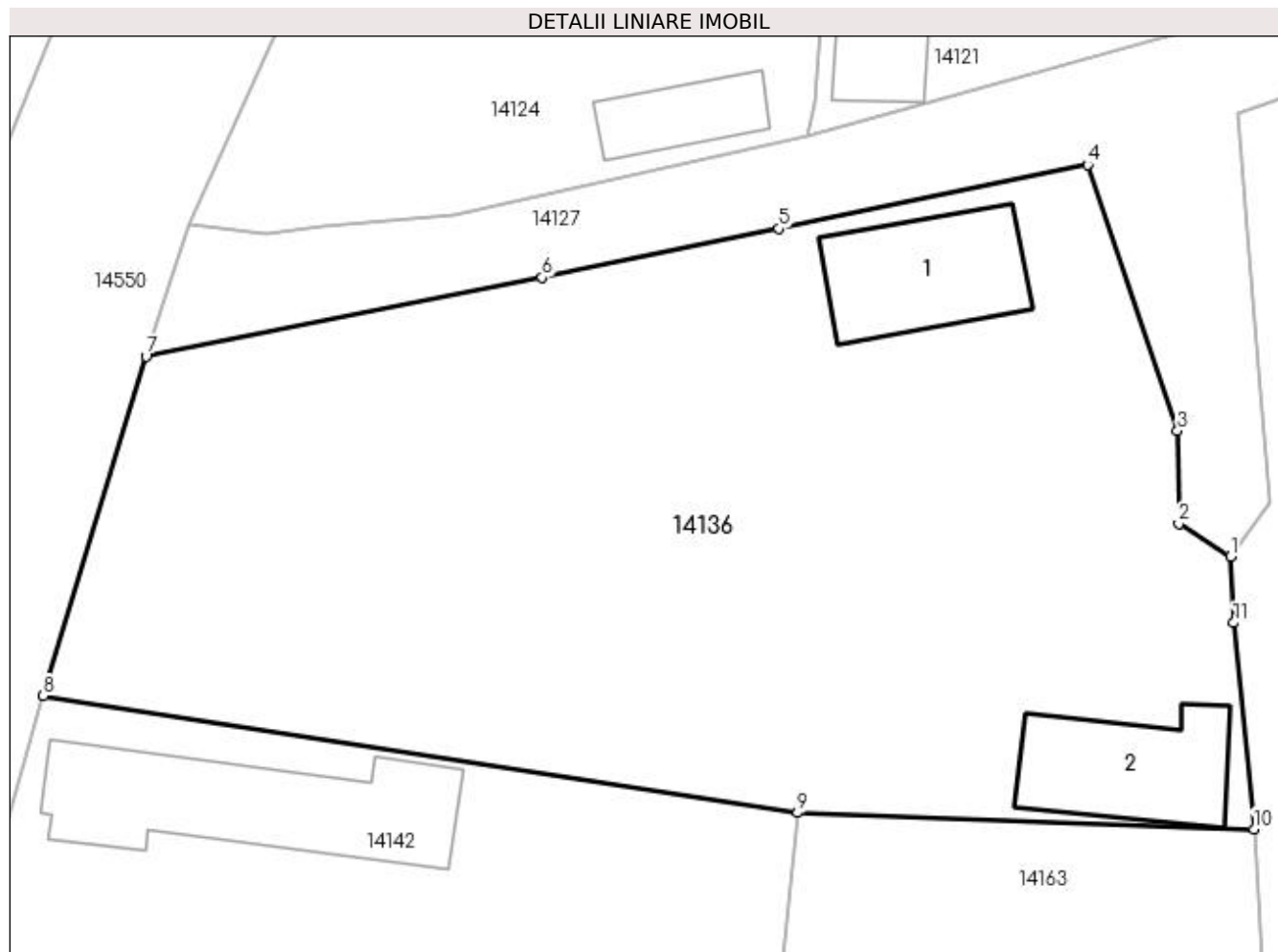
Inscrieri privind dezmembramentele dreptului de proprietate, drepturi reale de garanție și sarcini	Referințe
NU SUNT	

Anexa Nr. 1 La Partea I

Teren

Nr cadastral	Suprafața (mp)*	Observații / Referințe
	Din acte: 1.524 Masurata: 1.981	

* Suprafața este determinată în planul de proiecție Stereo 70.



Date referitoare la teren

Crt	Categorie folosință	Intra vilan	Suprafața (mp)	Tarla	Parcelă	Nr. topo	Observații / Referințe
1	curți construcții	DA	873	10	1	-	
2	arabil	DA	1.108	10	2	-	

Date referitoare la construcții

Crt	Număr	Destinație construcție	Supraf. (mp)	Situație juridică	Observații / Referințe
A1.1		construcții de locuințe	74	Cu acte	Nr. niveluri:1; S. construita la sol:74 mp;
A1.2		construcții de locuințe	73	Cu acte	Nr. niveluri:1; S. construita la sol:73 mp;

Lungime Segmente

1) Valorile lungimilor segmentelor sunt obținute din proiecție în plan.

Punct început	X / Y	Punct sfârșit	X / Y	Lungime segment (** (m))
1	383.463,024 267.095,015	2	383.459,986 267.096,966	3.611
2	383.459,986 267.096,966	3	383.459,916 267.102,42	5.454

Punct început	X / Y	Punct sfârșit	X / Y	Lungime segment (** (m)
3	383.459,916 267.102,42	4	383.454,626 267.118,076	16.526
4	383.454,626 267.118,076	5	383.436,425 267.114,314	18.586
5	383.436,425 267.114,314	6	383.422,494 267.111,435	14.225
6	383.422,494 267.111,435	7	383.399,177 267.106,807	23.772
7	383.399,177 267.106,807	8	383.393,131 267.086,817	20.884
8	383.393,131 267.086,817	9	383.437,544 267.079,933	44.943
9	383.437,544 267.079,933	10	383.464,417 267.078,967	26.89
10	383.464,417 267.078,967	11	383.463,218 267.091,117	12.209
11	383.463,218 267.091,117	1	383.463,024 267.095,015	3.903

** Lungimile segmentelor sunt determinate în planul de proiecție Stereo 70 și sunt rotunjite la 1 milimetru.

*** Distanța dintre puncte este formată din segmente cumulate ce sunt mai mici decât valoarea 1 milimetru.

**DATE DESPRE IMOBILUL NR. 14137**

Oficiul de Cadastru și Publicitate Imobiliară DOLJ
Biroul de Cadastru și Publicitate Imobiliară Craiova

A. Partea I. Descrierea imobilului

TEREN Intravilan

Adresa: Loc. Plosca, Str Marin Sorescu, Nr. 4, Jud. Dolj, T10,P14,P15

Nr. Crt	Nr cadastral Nr. topografic	Suprafața* (mp)	Observații / Referințe
A1		Din acte: 2.142 Masurata: 2.982	Sector cadastral:36 Teren imprejmuit;

Construcții

Crt	Nr cadastral Nr. topografic	Adresa	Observații / Referințe
A1.1		Loc. Plosca, Str Marin Sorescu, Nr. 4, Jud. Dolj, T10,P14,P15	Nr. niveluri:1; S. construita la sol:39 mp;

B. Partea II. Proprietari și acte

Inscrieri privitoare la dreptul de proprietate și alte drepturi reale		Referințe
/		
Act Administrativ nr. TDP nr. 555-60692, din 10/10/1996 emis de CJSAPT DOLJ;		
B1	Intabulare, drept de PROPRIETATE, dobandit prin Reconstituire, cota actuala 1/1, cota initiala 1/1 1) ION NICOLAE, Lipsă CNP.	A1
Act Normativ nr. 7, din 13/03/1996 emis de PARLAMENTUL ROMANIEI (ART.12 ALIN.(14) și ART.37 ALIN.(2));		
B2	Intabulare, drept de PROPRIETATE, dobandit prin Lege, cota actuala 1/1, cota initiala 1/1 1) ION NICOLAE, Lipsă CNP.	A1.1

C. Partea III. SARCINI .

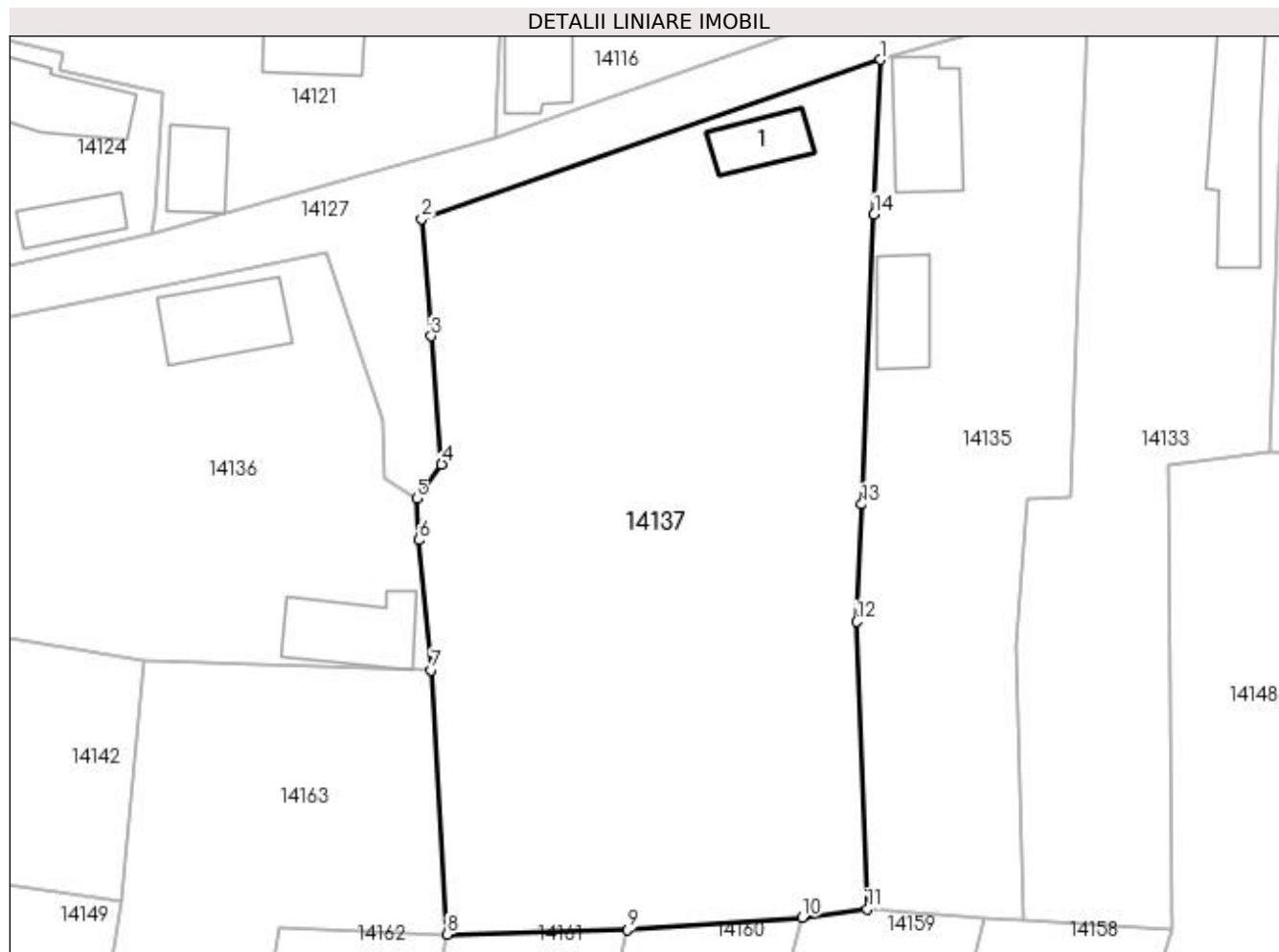
Inscrieri privind dezmembramentele dreptului de proprietate, drepturi reale de garanție și sarcini	Referințe
NU SUNT	

Anexa Nr. 1 La Partea I

Teren

Nr cadastral	Suprafața (mp)*	Observații / Referințe
	Din acte: 2.142 Masurata: 2.982	

* Suprafața este determinată în planul de proiecție Stereo 70.



Date referitoare la teren

Crt	Categorie folosință	Intra vilan	Suprafața (mp)	Tarla	Parcelă	Nr. topo	Observații / Referințe
1	curți constructii	DA	538	10	14	-	
2	arabil	DA	2.444	10	15	-	

Date referitoare la construcții

Crt	Număr	Destinație construcție	Supraf. (mp)	Situație juridică	Observații / Referințe
A1.1		construcții de locuințe	39	Cu acte	Nr. niveluri:1; S. construita la sol:39 mp;

Lungime Segmente

1) Valorile lungimilor segmentelor sunt obținute din proiecție în plan.

Punct început	X / Y	Punct sfârșit	X / Y	Lungime segment (** (m)
1	383.506,407 267.136,024	2	383.463,498 267.121,152	45.413
2	383.463,498 267.121,152	3	383.464,394 267.110,182	11.007
3	383.464,394 267.110,182	4	383.465,374 267.098,18	12.042

Punct început	X / Y	Punct sfârșit	X / Y	Lungime segment (** (m)
4	383.465,374 267.098,18	5	383.463,024 267.095,015	3.942
5	383.463,024 267.095,015	6	383.463,218 267.091,117	3.903
6	383.463,218 267.091,117	7	383.464,417 267.078,967	12.209
7	383.464,417 267.078,967	8	383.465,876 267.054,257	24.753
8	383.465,876 267.054,257	9	383.482,718 267.054,691	16.848
9	383.482,718 267.054,691	10	383.499,074 267.055,848	16.397
10	383.499,074 267.055,848	11	383.505,158 267.056,621	6.133
11	383.505,158 267.056,621	12	383.504,181 267.083,49	26.887
12	383.504,181 267.083,49	13	383.504,645 267.094,456	10.976
13	383.504,645 267.094,456	14	383.505,794 267.121,554	27.122
14	383.505,794 267.121,554	1	383.506,407 267.136,024	14.483

** Lungimile segmentelor sunt determinate în planul de proiecție Stereo 70 și sunt rotunjite la 1 milimetru.

*** Distanța dintre puncte este formată din segmente cumulate ce sunt mai mici decât valoarea 1 milimetru.

**DATE DESPRE IMOBILUL NR. 14138**

Oficiul de Cadastru și Publicitate Imobiliară DOLJ
Biroul de Cadastru și Publicitate Imobiliară Craiova

A. Partea I. Descrierea imobilului

TEREN Intravilan

Adresa: Loc. Plosca, Str Mihai Eminescu, Nr. 6, Jud. Dolj, T9,P14

Nr. Crt	Nr cadastral Nr. topografic	Suprafața* (mp)	Observații / Referințe
A1		Din acte: 832 Masurata: 455	Sector cadastral:36 Teren imprejmuit;

Construcții

Crt	Nr cadastral Nr. topografic	Adresa	Observații / Referințe
A1.1		Loc. Plosca, Str Mihai Eminescu, Nr. 6, Jud. Dolj	Nr. niveluri:1; S. construita la sol:59 mp;
A1.2		Loc. Plosca, Str Mihai Eminescu, Nr. 6, Jud. Dolj	Nr. niveluri:1; S. construita la sol:44 mp;

B. Partea II. Proprietari și acte

Inscrieri privitoare la dreptul de proprietate și alte drepturi reale		Referințe
/		
Act Administrativ nr. TDP nr. 161-42747, din 16/02/1995 emis de CJSAPT DOLJ;		
B1	Intabulare, drept de PROPRIETATE, dobandit prin Reconstituire, cota actuala 1/1, cota initiala 1/1 1) MITRICĂ ION, Lipsă CNP.	A1
Act Normativ nr. 7, din 13/03/1996 emis de PARLAMENTUL ROMANIEI (ART.12 ALIN.(14) și ART.37 ALIN.(2));		
B2	Intabulare, drept de PROPRIETATE, dobandit prin Lege, cota actuala 1/1, cota initiala 1/1 1) MITRICĂ ION, Lipsă CNP.	A1.1, A1.2

C. Partea III. SARCINI .

Inscrieri privind dezmembramintele dreptului de proprietate, drepturi reale de garanție și sarcini	Referințe
NU SUNT	

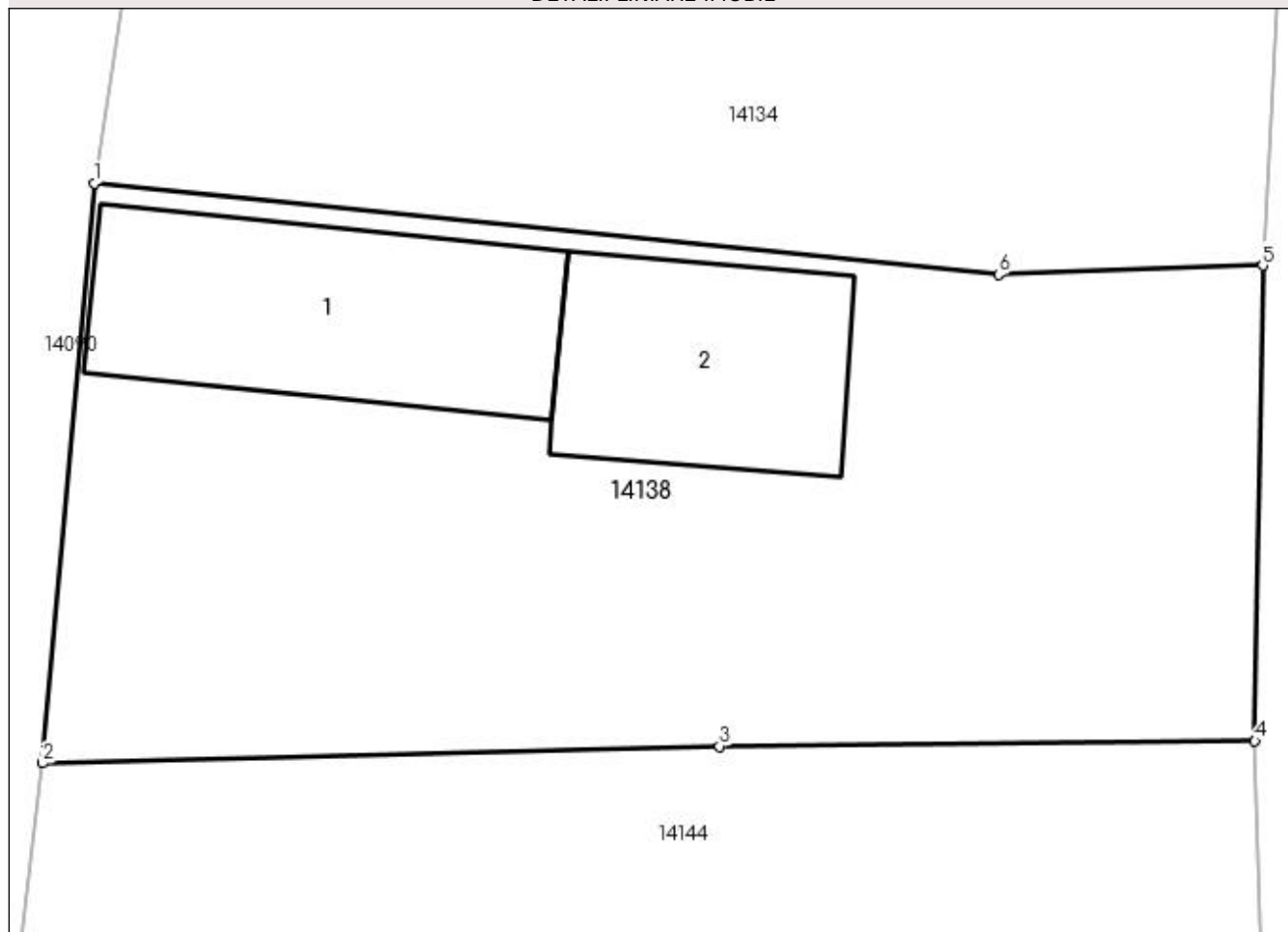
Anexa Nr. 1 La Partea I

Teren

Nr cadastral	Suprafața (mp)*	Observații / Referințe
	Din acte: 832 Masurata: 455	

* Suprafața este determinată în planul de proiecție Stereo 70.

DETALII LINIARE IMOBIL



Date referitoare la teren

Crt	Categorie folosință	Intravilan	Suprafața (mp)	Tarla	Parcelă	Nr. topo	Observații / Referințe
1	curți construcții	DA	455	9	14	-	

Date referitoare la construcții

Crt	Număr	Destinație construcție	Supraf. (mp)	Situație juridică	Observații / Referințe
A1.1		construcții de locuințe	59	Cu acte	Nr. niveluri:1; S. construita la sol:59 mp;
A1.2		construcții anexa	44	Cu acte	Nr. niveluri:1; S. construita la sol:44 mp;

Lungime Segmente

1) Valorile lungimilor segmentelor sunt obținute din proiecție în plan.

Punct început	X / Y	Punct sfârșit	X / Y	Lungime segment (** (m)
1	383.638,473 267.091,596	2	383.637,065 267.075,774	15.885
2	383.637,065 267.075,774	3	383.655,545 267.076,233	18.486
3	383.655,545 267.076,233	4	383.670,165 267.076,375	14.621

Punct început	X / Y	Punct sfârșit	X / Y	Lungime segment (** (m)
4	383.670,165 267.076,375	5	383.670,38 267.089,35	12.977
5	383.670,38 267.089,35	6	383.663,167 267.089,107	7.217
6	383.663,167 267.089,107	1	383.638,473 267.091,596	24.819

** Lungimile segmentelor sunt determinate în planul de proiecție Stereo 70 și sunt rotunjite la 1 milimetru.

*** Distanța dintre puncte este formată din segmente cumulate ce sunt mai mici decât valoarea 1 milimetru.

**DATE DESPRE IMOBILUL NR. 14139**

Oficiul de Cadastru și Publicitate Imobiliară DOLJ
Biroul de Cadastru și Publicitate Imobiliară Craiova

A. Partea I. Descrierea imobilului

TEREN Intravilan

Nr. CF vechi:74
Nr. cadastral vechi:284

Adresa: Loc. Bistret, Jud. Dolj, sat Plosca, T 9, P 3, 4

Nr. Crt	Nr cadastral Nr. topografic	Suprafata* (mp)	Observatii / Referinte
A1	33167	Din acte: 3.232 Masurata: 3.998	Sector cadastral:36 Teren imprejmuit;

Construcții

Crt	Nr cadastral Nr. topografic	Adresa	Observatii / Referinte
A1.1	33167-C1	Loc. Bistret, Jud. Dolj, sat Plosca, T 9, P 3, 4	Nr. niveluri:1; S. construita la sol:96 mp; casa cu 3 camere si dependinte

B. Partea II. Proprietari și acte

Inscrieri privitoare la dreptul de proprietate și alte drepturi reale		Referințe
25076 / 04/10/2005		
Act Notarial nr. 450, din 01/01/2005 emis de NP Belu A;		
B1	Intabulare, drept de PROPRIETATE, dobandit prin Succesiune, cota actuala 1/1, cota initiala 1/1 1) CIOBANU IULIA, Lipsa CNP.	A1, A1.1

C. Partea III. SARCINI .

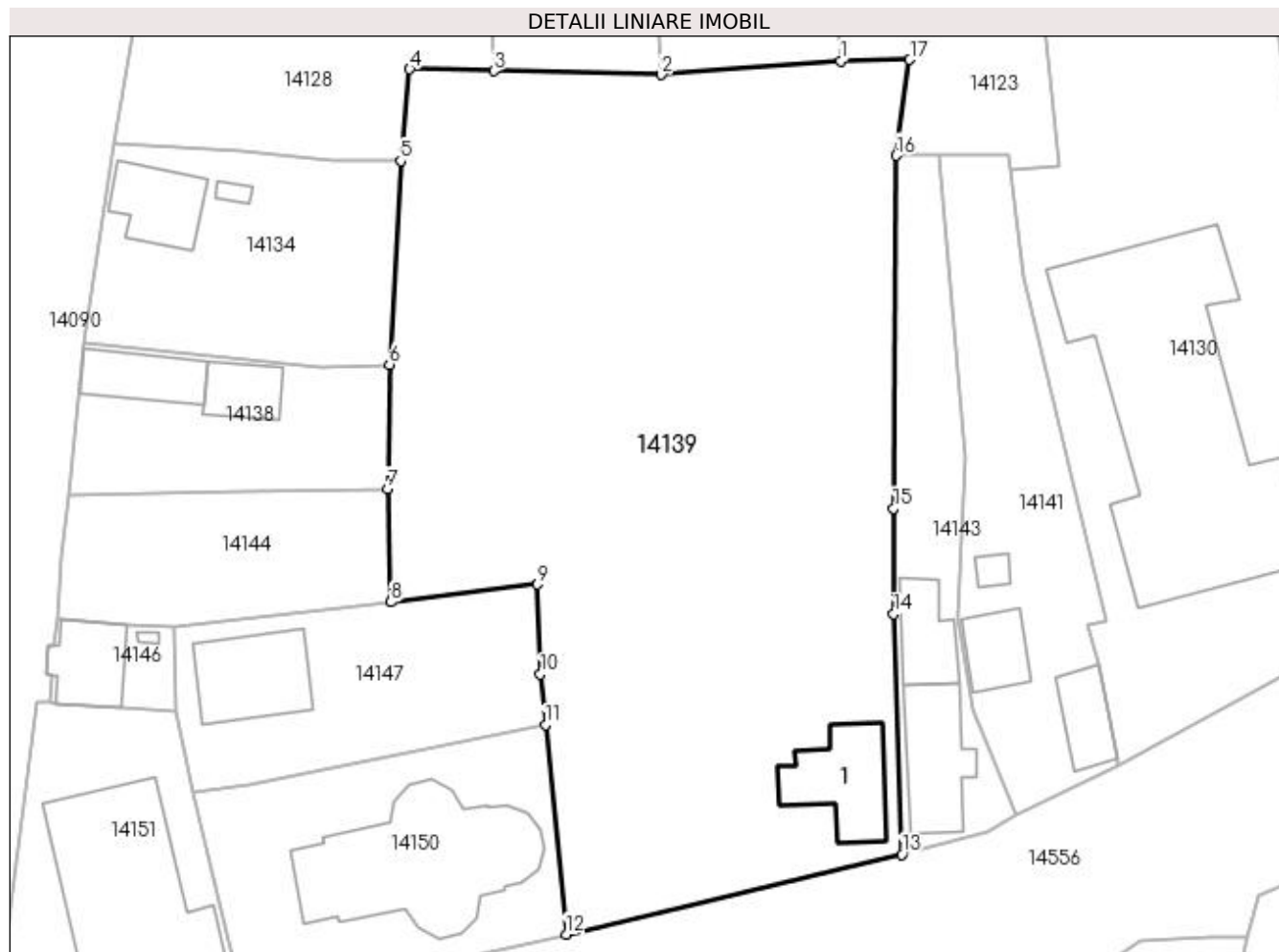
Inscrieri privind dezmembramintele dreptului de proprietate, drepturi reale de garanție și sarcini	Referințe
NU SUNT	

Anexa Nr. 1 La Partea I

Teren

Nr cadastral	Suprafața (mp)*	Observații / Referințe
33167	Din acte: 3.232 Masurata: 3.998	

* Suprafața este determinată în planul de proiecție Stereo 70.



Date referitoare la teren

Crt	Categorie folosință	Intra vilan	Suprafața (mp)	Tarla	Parcelă	Nr. topo	Observații / Referințe
1	curți constructii	DA	3.998	-	-	-	

Date referitoare la construcții

Crt	Număr	Destinație construcție	Supraf. (mp)	Situație juridică	Observații / Referințe
A1.1	33167-C1	construcții de locuințe	Din acte: 0 Masurata: 96	Cu acte	Nr. niveluri:1; S. construita la sol:96 mp; casa cu 3 camere si dependinte

Lungime Segmente

1) Valorile lungimilor segmentelor sunt obținute din proiecție în plan.

Punct început	X / Y	Punct sfârșit	X / Y	Lungime segment (** (m)
1	383.717,376 267.120,963	2	383.698,715 267.119,524	18.716
2	383.698,715 267.119,524	3	383.681,243 267.119,927	17.477
3	383.681,243 267.119,927	4	383.672,483 267.120,129	8.762

Punct început	X / Y	Punct sfârșit	X / Y	Lungime segment (** (m)
4	383.672,483 267.120,129	5	383.671,546 267.110,545	9.63
5	383.671,546 267.110,545	6	383.670,38 267.089,35	21.227
6	383.670,38 267.089,35	7	383.670,165 267.076,375	12.977
7	383.670,165 267.076,375	8	383.670,521 267.064,596	11.784
8	383.670,521 267.064,596	9	383.685,8 267.066,46	15.392
9	383.685,8 267.066,46	10	383.686,092 267.057,11	9.355
10	383.686,092 267.057,11	11	383.686,613 267.051,828	5.308
11	383.686,613 267.051,828	12	383.688,763 267.030,017	21.917
12	383.688,763 267.030,017	13	383.723,759 267.038,354	35.975
13	383.723,759 267.038,354	14	383.722,873 267.063,356	25.018
14	383.722,873 267.063,356	15	383.722,874 267.074,381	11.025
15	383.722,874 267.074,381	16	383.723,141 267.111,116	36.736
16	383.723,141 267.111,116	17	383.724,575 267.121,097	10.083
17	383.724,575 267.121,097	1	383.717,376 267.120,963	7.2

** Lungimile segmentelor sunt determinate în planul de proiecție Stereo 70 și sunt rotunjite la 1 milimetru.

*** Distanța dintre puncte este formată din segmente cumulate ce sunt mai mici decât valoarea 1 milimetru.

**DATE DESPRE IMOBILUL NR. 14140**

Oficiul de Cadastru și Publicitate Imobiliară DOLJ
Biroul de Cadastru și Publicitate Imobiliară Craiova

A. Partea I. Descrierea imobilului

TEREN Intravilan

Adresa: Loc. Plosca, Str Mihai Eminescu, Nr. 3, Jud. Dolj, T10,P35

Nr. Crt	Nr cadastral Nr. topografic	Suprafața* (mp)	Observații / Referințe
A1		Din acte: 800 Masurata: 973	Sector cadastral:36 Teren imprejmuit;

Construcții

Crt	Nr cadastral Nr. topografic	Adresa	Observații / Referințe
A1.1		Loc. Plosca, Str Mihai Eminescu, Nr. 3, Jud. Dolj	Nr. niveluri:1; S. construita la sol:78 mp;
A1.2		Loc. Plosca, Str Mihai Eminescu, Nr. 3, Jud. Dolj	Nr. niveluri:1; S. construita la sol:41 mp;

B. Partea II. Proprietari și acte

Inscrieri privitoare la dreptul de proprietate și alte drepturi reale		Referințe
/		
Act Administrativ nr. TDP nr. 1237-45092, din 31/10/1996 emis de CJSAPT DOLJ;		
B1	Intabulare, drept de PROPRIETATE, dobandit prin Reconstituire, cota actuala 1/1, cota initiala 1/1 1) GHEORGHÎĂ CONSTANTIN, Lipsă CNP.	A1
Act Normativ nr. 7, din 13/03/1996 emis de PARLAMENTUL ROMANIEI (ART.12 ALIN.(14) și ART.37 ALIN.(2));		
B2	Intabulare, drept de PROPRIETATE, dobandit prin Lege, cota actuala 1/1, cota initiala 1/1 1) GHEORGHÎĂ CONSTANTIN, Lipsă CNP.	A1.1, A1.2

C. Partea III. SARCINI .

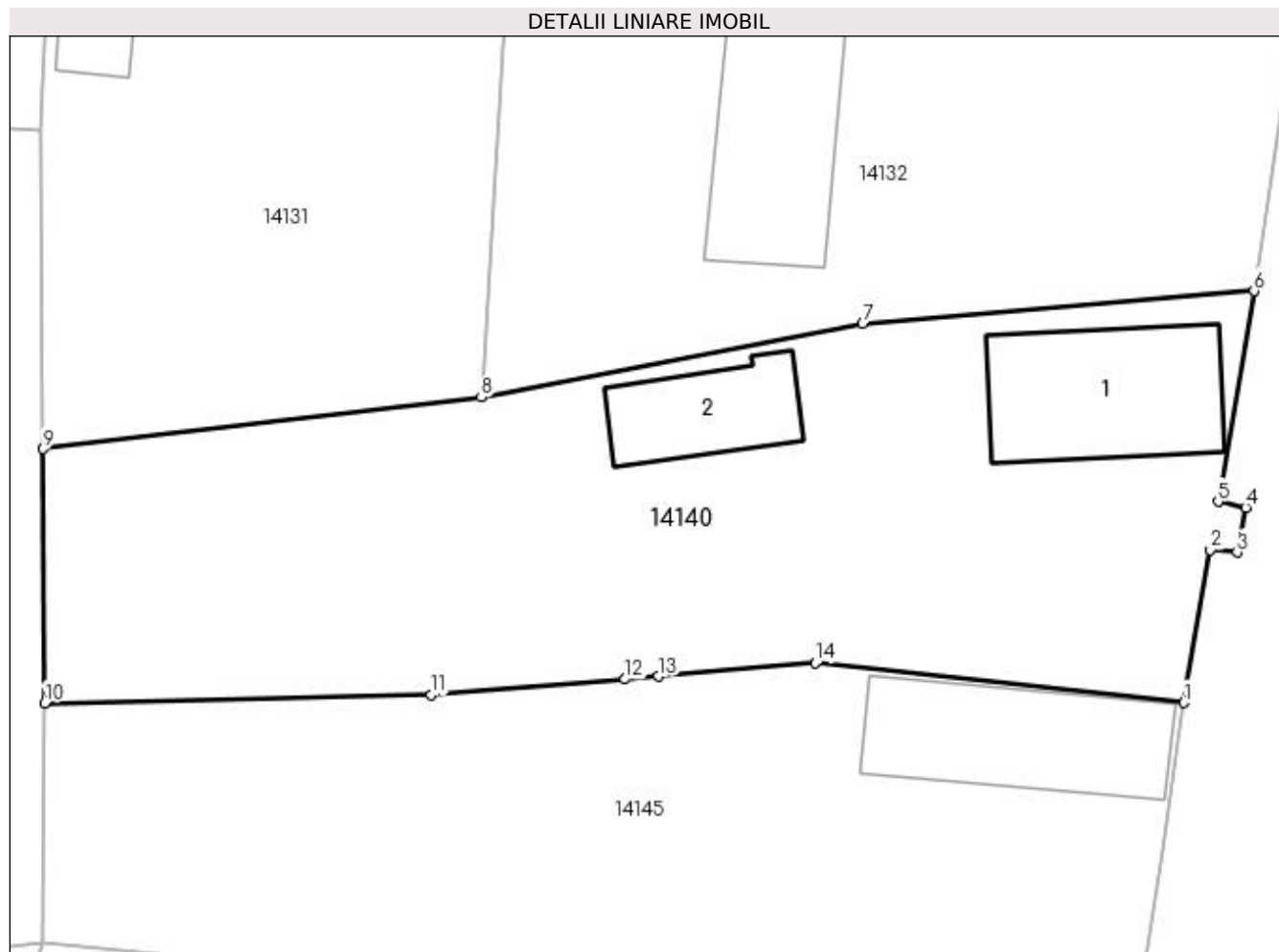
Inscrieri privind dezmembramentele dreptului de proprietate, drepturi reale de garanție și sarcini	Referințe
NU SUNT	

Anexa Nr. 1 La Partea I

Teren

Nr cadastral	Suprafața (mp)*	Observații / Referințe
	Din acte: 800 Masurata: 973	

* Suprafața este determinată în planul de proiecție Stereo 70.



Date referitoare la teren

Crt	Categorie folosință	Intravilan	Suprafața (mp)	Tarla	Parcelă	Nr. topo	Observații / Referințe
1	curți construcții	DA	973	10	35	-	

Date referitoare la construcții

Crt	Număr	Destinație construcție	Supraf. (mp)	Situație juridică	Observații / Referințe
A1.1		construcții de locuințe	78	Cu acte	Nr. niveluri:1; S. construita la sol:78 mp;
A1.2		construcții anexa	41	Cu acte	Nr. niveluri:1; S. construita la sol:41 mp;

Lungime Segmente

1) Valorile lungimilor segmentelor sunt obținute din proiecție în plan.

Punct început	X / Y	Punct sfârșit	X / Y	Lungime segment (** (m)
1	383.621,248 267.069,241	2	383.622,619 267.077,017	7.896
2	383.622,619 267.077,017	3	383.623,976 267.076,895	1.362
3	383.623,976 267.076,895	4	383.624,415 267.079,155	2.302

Punct început	X / Y	Punct sfârşit	X / Y	Lungime segment (** (m)
4	383.624,415 267.079,155	5	383.623,012 267.079,472	1.438
5	383.623,012 267.079,472	6	383.624,837 267.090,172	10.855
6	383.624,837 267.090,172	7	383.604,942 267.088,497	19.965
7	383.604,942 267.088,497	8	383.585,563 267.084,766	19.735
8	383.585,563 267.084,766	9	383.563,288 267.082,15	22.428
9	383.563,288 267.082,15	10	383.563,362 267.069,227	12.923
10	383.563,362 267.069,227	11	383.583,009 267.069,633	19.651
11	383.583,009 267.069,633	12	383.592,866 267.070,439	9.89
12	383.592,866 267.070,439	13	383.594,564 267.070,582	1.704
13	383.594,564 267.070,582	14	383.602,547 267.071,259	8.012
14	383.602,547 267.071,259	1	383.621,248 267.069,241	18.81

** Lungimile segmentelor sunt determinate în planul de proiecție Stereo 70 și sunt rotunjite la 1 milimetru.

*** Distanța dintre puncte este formată din segmente cumulate ce sunt mai mici decât valoarea 1 milimetru.

**DATE DESPRE IMOBILUL NR. 14141**

Oficiul de Cadastru și Publicitate Imobiliară DOLJ
Biroul de Cadastru și Publicitate Imobiliară Craiova

A. Partea I. Descrierea imobilului

TEREN Intravilan

Adresa: Loc. Plosca, Str Principatele Unite, Nr. 91, Jud. Dolj, T 9,P 6

Nr. Crt	Nr cadastral Nr. topografic	Suprafața* (mp)	Observații / Referințe
A1	34843	725	Sector cadastral:36 Teren imprejmuit;

Construcții

Crt	Nr cadastral Nr. topografic	Adresa	Observații / Referințe
A1.1	34843-C1	Loc. Plosca, Str Principatele Unite, Nr. 91, Jud. Dolj, T 9,P 6	Nr. niveluri:2; S. construita la sol:48 mp; S. construita desfasurata:96 mp; CASA DE LOCUIT
A1.2	34843-C2	Loc. Plosca, Str Principatele Unite, Nr. 91, Jud. Dolj, T 9,P 6	Nr. niveluri:1; S. construita la sol:11 mp; S. construita desfasurata:7 mp; ANEXA (bucartarie)
A1.3	34843-C3	Loc. Plosca, Str Principatele Unite, Nr. 91, Jud. Dolj, T 9,P 6	Nr. niveluri:1; S. construita la sol:46 mp; S. construita desfasurata:46 mp; ANEXA(MAGAZIN)

B. Partea II. Proprietari și acte

Inscrieri privitoare la dreptul de proprietate și alte drepturi reale	Referințe
127490 / 29/06/2020	
Act Notarial nr. aut nr 809, din 25/06/2020 emis de NP Belu Aurel;	
B1	A1, A1.1, A1.2, A1.3
Intabulare, drept de PROPRIETATE, dobandit prin Conventie, cota actuala 1/1, cota initiala 1/1 1) GHEORGHÎĂ VIORICA, necasatorita	

C. Partea III. SARCINI .

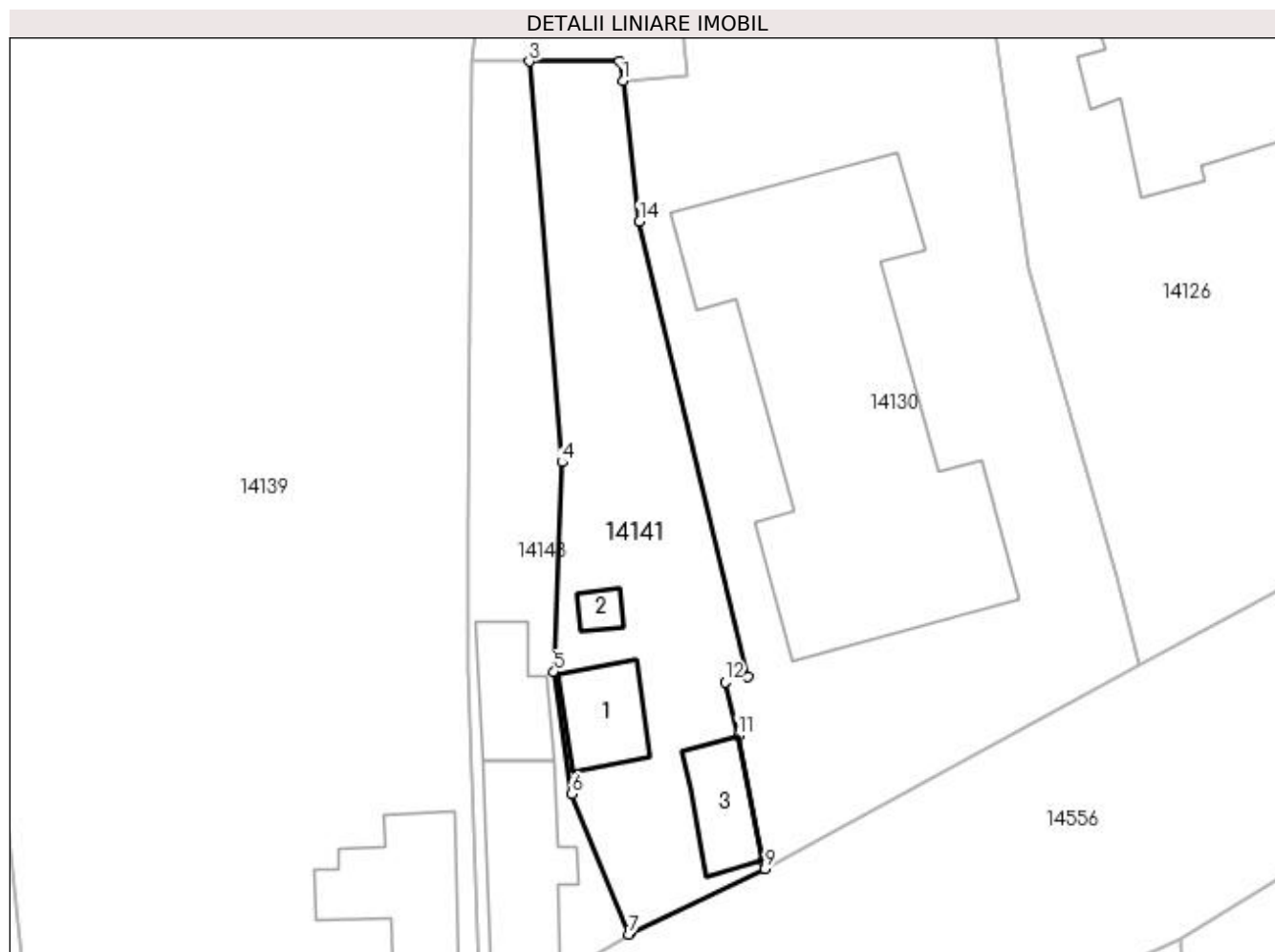
Inscrieri privind dezmembramintele dreptului de proprietate, drepturi reale de garanție și sarcini	Referințe
NU SUNT	

Anexa Nr. 1 La Partea I

Teren

Nr cadastral	Suprafața (mp)*	Observații / Referințe
34843	725	

* Suprafața este determinată în planul de proiecție Stereo 70.



Date referitoare la teren

Crt	Categorie folosință	Intra vilan	Suprafața (mp)	Tarla	Parcelă	Nr. topo	Observații / Referințe
1	curți constructii	DA	555	9	6	-	
2	arabil	DA	170	9	6	-	

Date referitoare la construcții

Crt	Număr	Destinație construcție	Supraf. (mp)	Situație juridică	Observații / Referințe
A1.1	34843-C1	construcții de locuințe	48	Cu acte	Nr. niveluri:2; S. construita la sol:48 mp; S. construita desfasurata:96 mp; CASA DE LOCUIT
A1.2	34843-C2	construcții anexa	Din acte: 7 Masurata: 11	Cu acte	Nr. niveluri:1; S. construita la sol:11 mp; S. construita desfasurata:7 mp; ANEXA (bucatarie)
A1.3	34843-C3	construcții administrative si social culturale	46	Cu acte	Nr. niveluri:1; S. construita la sol:46 mp; S. construita desfasurata:46 mp; ANEXA (MAGAZIN)

Lungime Segmente

1) Valorile lungimilor segmentelor sunt obținute din proiecție în plan.

Punct început	X / Y	Punct sfârșit	X / Y	Lungime segment (** (m)
---------------	-------	---------------	-------	-------------------------

Punct început	X / Y	Punct sfârșit	X / Y	Lungime segment (** (m)
1	383.735,081 267.109,583	2	383.734,804 267.111,111	1.553
2	383.734,804 267.111,111	3	383.727,701 267.111,114	7.103
3	383.727,701 267.111,114	4	383.730,269 267.079,578	31.64
4	383.730,269 267.079,578	5	383.729,664 267.063,068	16.521
5	383.729,664 267.063,068	6	383.731,053 267.053,465	9.703
6	383.731,053 267.053,465	7	383.735,545 267.042,423	11.921
7	383.735,545 267.042,423	8	383.735,715 267.042,526	0.199
8	383.735,715 267.042,526	9	383.746,267 267.047,564	11.693
9	383.746,267 267.047,564	10	383.746,129 267.048,25	0.7
10	383.746,129 267.048,25	11	383.744,158 267.058,068	10.014
11	383.744,158 267.058,068	12	383.743,125 267.062,251	4.309
12	383.743,125 267.062,251	13	383.744,954 267.062,687	1.88
13	383.744,954 267.062,687	14	383.736,382 267.098,511	36.835
14	383.736,382 267.098,511	1	383.735,081 267.109,583	11.148

** Lungimile segmentelor sunt determinate în planul de proiecție Stereo 70 și sunt rotunjite la 1 milimetru.

*** Distanța dintre puncte este formată din segmente cumulate ce sunt mai mici decât valoarea 1 milimetru.

**DATE DESPRE IMOBILUL NR. 14142**

Oficiul de Cadastru și Publicitate Imobiliară DOLJ
Biroul de Cadastru și Publicitate Imobiliară Craiova

A. Partea I. Descrierea imobilului

TEREN Intravilan

Adresa: Loc. Plosca, Str George Coşbuc, Nr. 8, Jud. Dolj, T10

Nr. Crt	Nr cadastral Nr. topografic	Suprafaţa* (mp)	Observații / Referințe
A1		1.093	Sector cadastral:36 Teren imprejmuit;

B. Partea II. Proprietari și acte

Inscrieri privitoare la dreptul de proprietate și alte drepturi reale		Referințe
/		
Act Normativ nr. 7, din 13/03/1996 emis de PARLAMENTUL ROMÂNIEI;		
B1	Inscrierea provizorie, drept de PROPRIETATE, dobandit prin Lege, cota actuala 1/1, cota initiala 1/1 1) NEIDENTIFICAT NEIDENTIFICAT	A1

C. Partea III. SARCINI .

Inscrieri privind dezmembramintele dreptului de proprietate, drepturi reale de garanție și sarcini	Referințe
NU SUNT	

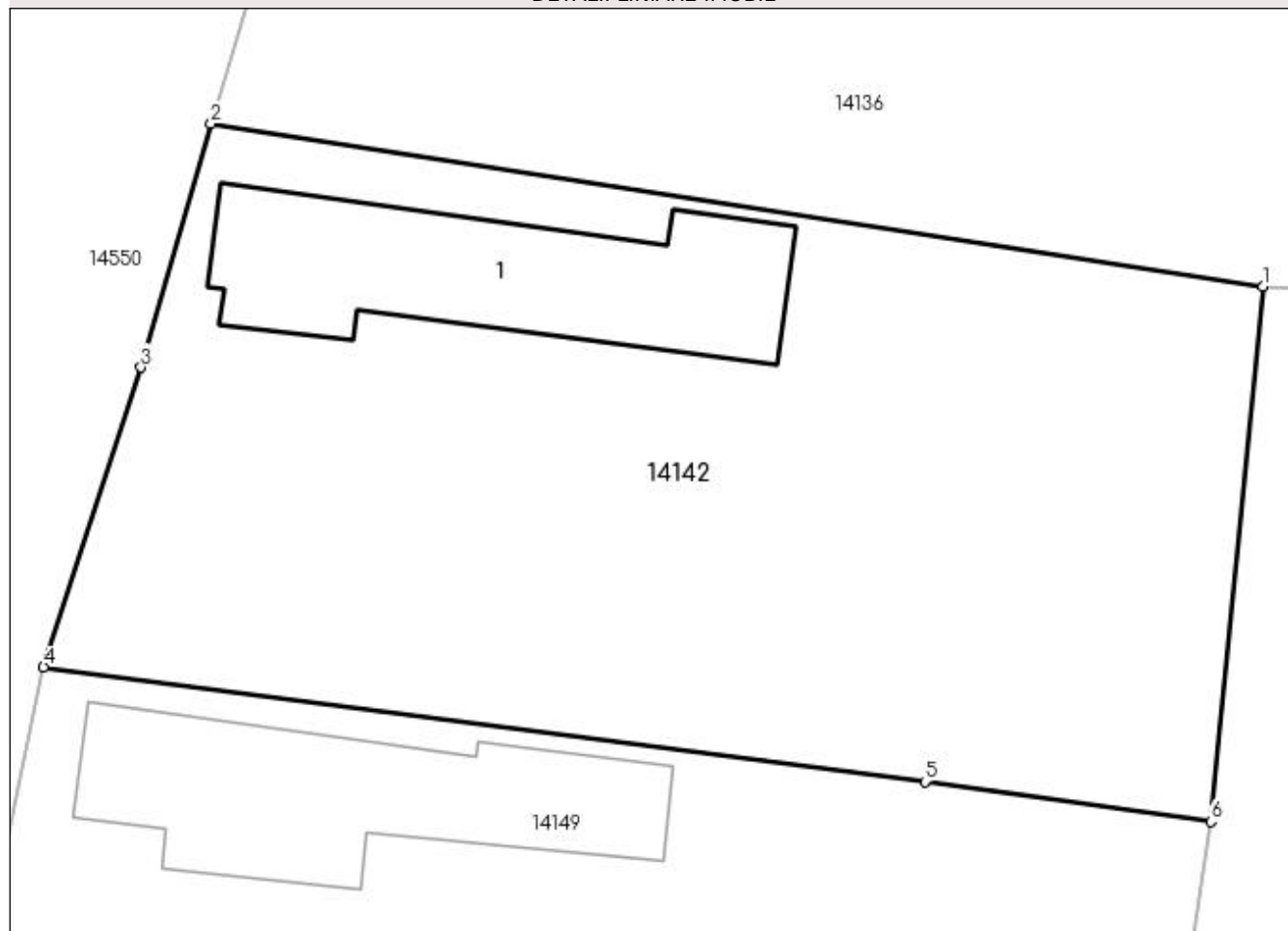
Anexa Nr. 1 La Partea I

Teren

Nr cadastral	Suprafața (mp)*	Observații / Referințe
	1.093	

* Suprafața este determinată în planul de proiecție Stereo 70.

DETALII LINIARE IMOBIL



Date referitoare la teren

Crt	Categorie folosință	Intra vilan	Suprafața (mp)	Tarla	Parcelă	Nr. topo	Observații / Referințe
1	curți constructii	DA	1.093	10	-	-	

Date referitoare la construcții

Crt	Număr	Destinație construcție	Supraf. (mp)	Situație juridică	Observații / Referințe
A1.1		construcții de locuințe	123	Fara acte	Nr. niveluri:1; S. construita la sol:123 mp;

Lungime Segmente

1) Valorile lungimilor segmentelor sunt obținute din proiecție în plan.

Punct început	X / Y	Punct sfârșit	X / Y	Lungime segment (** (m)
1	383.437,544 267.079,933	2	383.393,131 267.086,817	44.943
2	383.393,131 267.086,817	3	383.390,164 267.076,529	10.707
3	383.390,164 267.076,529	4	383.386,054 267.063,885	13.295
4	383.386,054 267.063,885	5	383.423,273 267.059,042	37.533

Punct început	X / Y	Punct sfârșit	X / Y	Lungime segment (** (m)
5	383.423,273 267.059,042	6	383.435,339 267.057,348	12.184
6	383.435,339 267.057,348	1	383.437,544 267.079,933	22.692

** Lungimile segmentelor sunt determinate în planul de proiecție Stereo 70 și sunt rotunjite la 1 milimetru.

*** Distanța dintre puncte este formată din segmente cumulate ce sunt mai mici decât valoarea 1 milimetru.

**DATE DESPRE IMOBILUL NR. 14143**

Oficiul de Cadastru și Publicitate Imobiliară DOLJ
Biroul de Cadastru și Publicitate Imobiliară Craiova

A. Partea I. Descrierea imobilului

TEREN Intravilan

Adresa: Loc. Plosca, Str Principatele Unite, Nr. 91, Jud. Dolj, T 9,P 6

Nr. Crt	Nr cadastral Nr. topografic	Suprafața* (mp)	Observații / Referințe
A1	34842	Din acte: 0 Masurata: 513	Sector cadastral:36 Teren imprejmuit;

Construcții

Crt	Nr cadastral Nr. topografic	Adresa	Observații / Referințe
A1.1	34842-C1	Loc. Plosca, Str Principatele Unite, Nr. 91, Jud. Dolj, T 9,P 6	Nr. niveluri:1; S. construita la sol:91 mp; S. construita desfasurata:91 mp; CASA DE LOCUIT
A1.2	34842-C2	Loc. Plosca, Str Principatele Unite, Nr. 91, Jud. Dolj, T 9,P 6	Nr. niveluri:1; S. construita la sol:55 mp; S. construita desfasurata:55 mp; ANEXA(BUCATARIE)

B. Partea II. Proprietari și acte

Inscrieri privitoare la dreptul de proprietate și alte drepturi reale		Referințe
106485 / 29/05/2020		
Act Administrativ nr. TDP nr 1351-59341, din 04/08/1997 emis de COMISIA JUDETEANA DOLJ;		
B1	Intabulare, drept de PROPRIETATE, dobandit prin Lege, cota actuala 1/1, cota initiala 1/1 1) GHEORGHÎĂ ION <i>OBSERVATII: pozitie transcrisa din CF 33210/Bistret, inscrisa prin incheierea nr. 126369 din 18/06/2019;</i>	A1, A1.1, A1.2

C. Partea III. SARCINI .

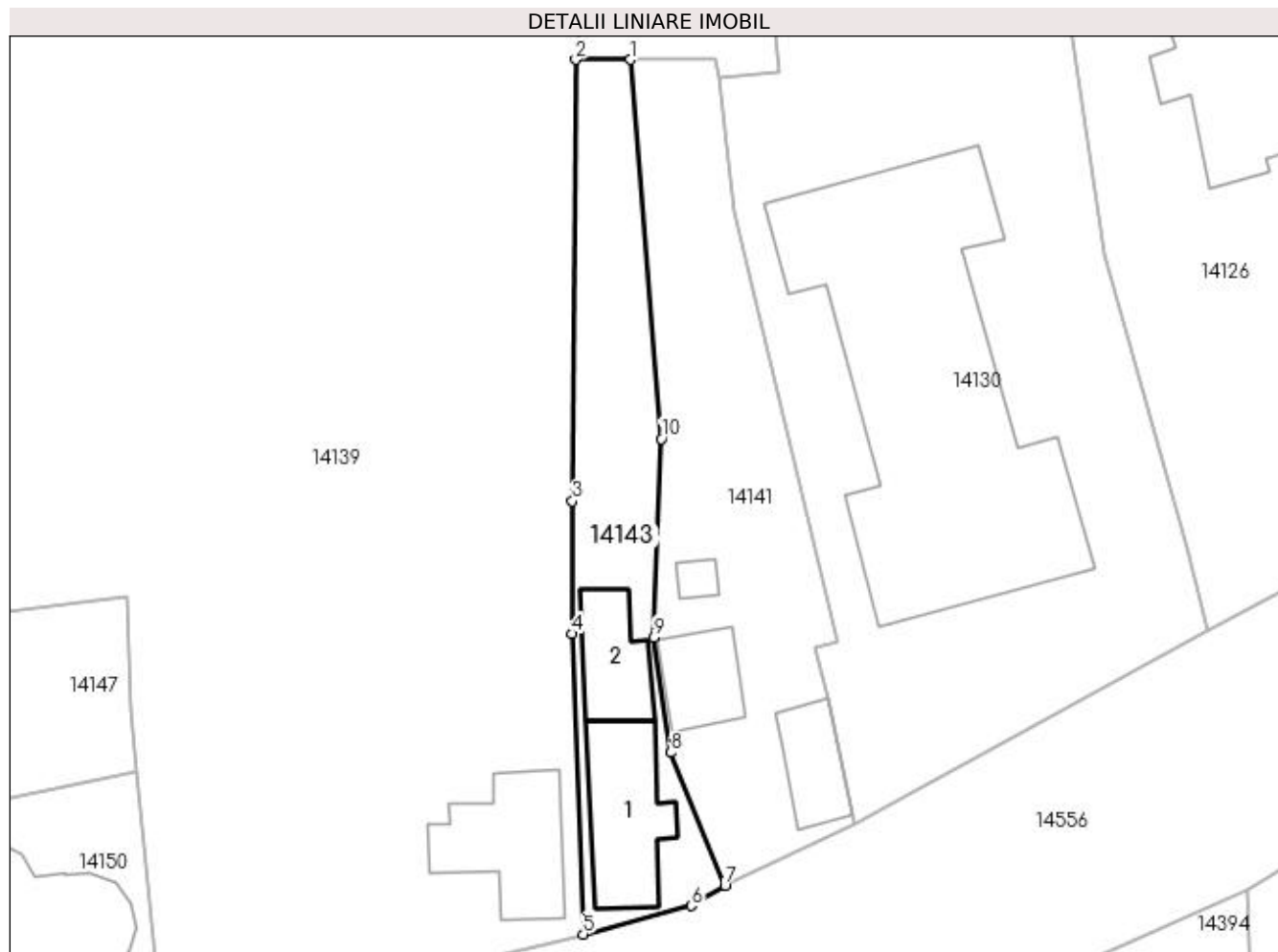
Inscrieri privind dezmembramintele dreptului de proprietate, drepturi reale de garanție și sarcini	Referințe
NU SUNT	

Anexa Nr. 1 La Partea I

Teren

Nr cadastral	Suprafața (mp)*	Observații / Referințe
34842	Din acte: 0 Masurata: 513	

* Suprafața este determinată în planul de proiecție Stereo 70.



Date referitoare la teren

Crt	Categorie folosință	Intra vilan	Suprafața (mp)	Tarla	Parcelă	Nr. topo	Observații / Referințe
1	curți constructii	DA	314	9	6	-	
2	arabil	DA	199	9	6	-	

Date referitoare la construcții

Crt	Număr	Destinație construcție	Supraf. (mp)	Situație juridică	Observații / Referințe
A1.1	34842-C1	construcții de locuințe	91	Cu acte	Nr. niveluri:1; S. construita la sol:91 mp; S. construita desfasurata:91 mp; CASA DE LOCUIT
A1.2	34842-C2	construcții anexa	55	Cu acte	Nr. niveluri:1; S. construita la sol:55 mp; S. construita desfasurata:55 mp; ANEXA (BUCATARIE)

Lungime Segmente

1) Valorile lungimilor segmentelor sunt obținute din proiecție în plan.

Punct început	X / Y	Punct sfârșit	X / Y	Lungime segment (** (m)
1	383.727,701 267.111,114	2	383.723,141 267.111,116	4.56

Punct început	X / Y	Punct sfârșit	X / Y	Lungime segment (** (m)
2	383.723,141 267.111,116	3	383.722,874 267.074,381	36.736
3	383.722,874 267.074,381	4	383.722,873 267.063,356	11.025
4	383.722,873 267.063,356	5	383.723,759 267.038,354	25.018
5	383.723,759 267.038,354	6	383.732,757 267.040,73	9.306
6	383.732,757 267.040,73	7	383.735,545 267.042,423	3.262
7	383.735,545 267.042,423	8	383.731,053 267.053,465	11.921
8	383.731,053 267.053,465	9	383.729,664 267.063,068	9.703
9	383.729,664 267.063,068	10	383.730,269 267.079,578	16.521
10	383.730,269 267.079,578	1	383.727,701 267.111,114	31.64

** Lungimile segmentelor sunt determinate în planul de proiecție Stereo 70 și sunt rotunjite la 1 milimetru.

*** Distanța dintre puncte este formată din segmente cumulate ce sunt mai mici decât valoarea 1 milimetru.

**DATE DESPRE IMOBILUL NR. 14144**

Oficiul de Cadastru și Publicitate Imobiliară DOLJ
Biroul de Cadastru și Publicitate Imobiliară Craiova

A. Partea I. Descrierea imobilului

TEREN Intravilan

Adresa: Loc. Plosca, Str Mihai Eminescu, Jud. Dolj, T9

Nr. Crt	Nr cadastral Nr. topografic	Suprafața* (mp)	Observații / Referințe
A1		446	Sector cadastral:36 Teren imprejmuit;

B. Partea II. Proprietari și acte

Inscrieri privitoare la dreptul de proprietate și alte drepturi reale		Referințe
/		
Act Normativ nr. 7, din 13/03/1996 emis de PARLAMENTUL ROMÂNIEI;		
B1	Inscrierea provizorie, drept de PROPRIETATE, dobandit prin Lege, cota actuala 1/1, cota initiala 1/1 1) NEIDENTIFICAT NEIDENTIFICAT	A1

C. Partea III. SARCINI .

Inscrieri privind dezmembramintele dreptului de proprietate, drepturi reale de garanție și sarcini	Referințe
NU SUNT	

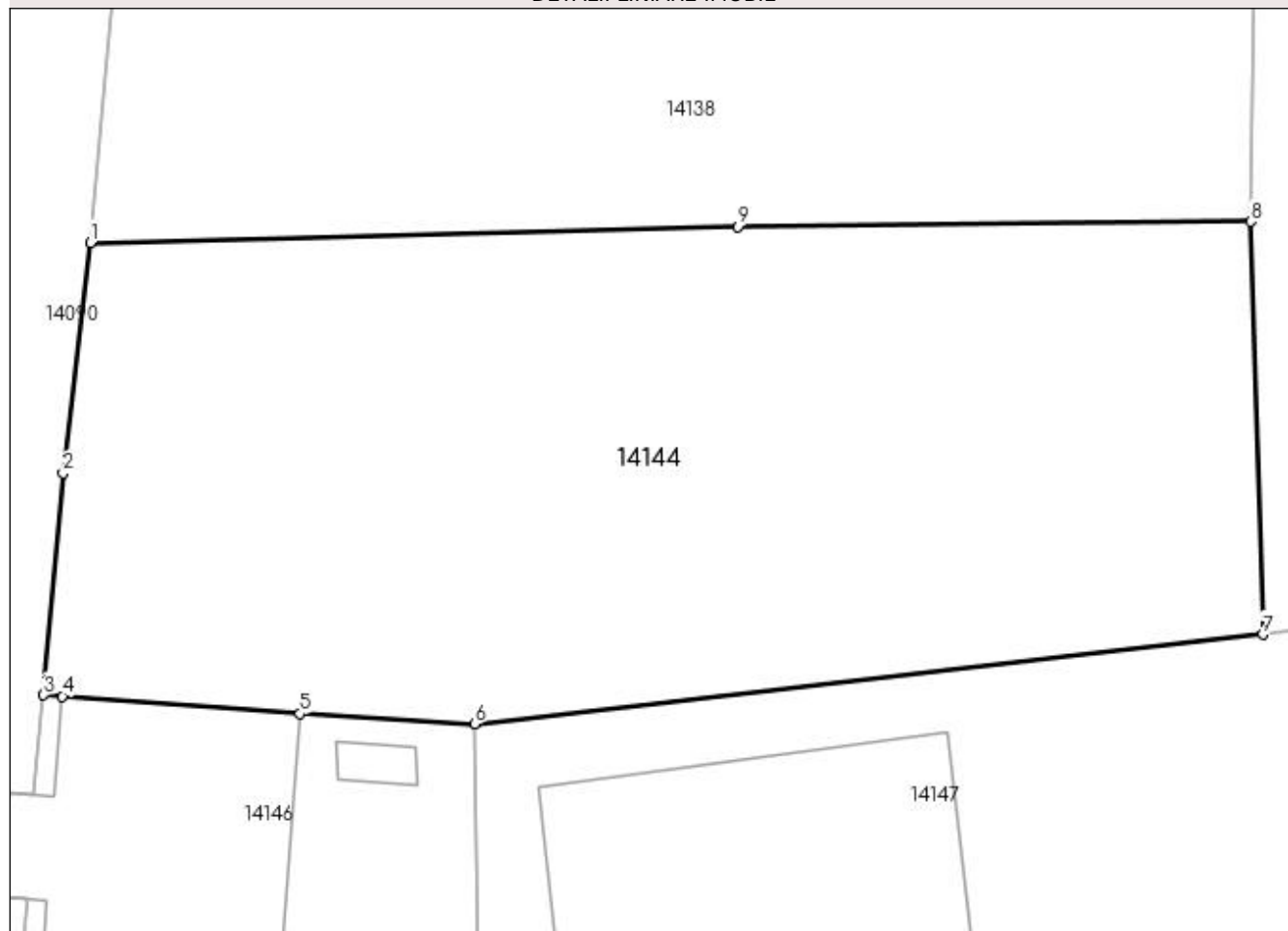
Anexa Nr. 1 La Partea I

Teren

Nr cadastral	Suprafața (mp)*	Observații / Referințe
	446	

* Suprafața este determinată în planul de proiecție Stereo 70.

DETALII LINIARE IMOBIL



Date referitoare la teren

Crt	Categorie folosință	Intravilan	Suprafața (mp)	Tarla	Parcelă	Nr. topo	Observații / Referințe
1	curți constructii	DA	446	9	-	-	

Lungime Segmente

1) Valorile lungimilor segmentelor sunt obținute din proiecție în plan.

Punct început	X / Y	Punct sfârșit	X / Y	Lungime segment (** (m)
1	383.637,065 267.075,774	2	383.636,291 267.069,199	6.62
2	383.636,291 267.069,199	3	383.635,731 267.062,875	6.349
3	383.635,731 267.062,875	4	383.636,266 267.062,835	0.536
4	383.636,266 267.062,835	5	383.643,047 267.062,336	6.799
5	383.643,047 267.062,336	6	383.648,025 267.062,052	4.986

Punct început	X / Y	Punct sfârșit	X / Y	Lungime segment (** (m)
6	383.648,025 267.062,052	7	383.670,521 267.064,596	22.639
7	383.670,521 267.064,596	8	383.670,165 267.076,375	11.784
8	383.670,165 267.076,375	9	383.655,545 267.076,233	14.621
9	383.655,545 267.076,233	1	383.637,065 267.075,774	18.486

** Lungimile segmentelor sunt determinate în planul de proiecție Stereo 70 și sunt rotunjite la 1 milimetru.

*** Distanța dintre puncte este formată din segmente cumulate ce sunt mai mici decât valoarea 1 milimetru.

**DATE DESPRE IMOBILUL NR. 14145**

Oficiul de Cadastru și Publicitate Imobiliară DOLJ
Biroul de Cadastru și Publicitate Imobiliară Craiova

A. Partea I. Descrierea imobilului

TEREN Intravilan

Adresa: Loc. Plosca, Str Mihai Eminescu, Nr. 1, Jud. Dolj, T10,P36,P36/1

Nr. Crt	Nr cadastral Nr. topografic	Suprafața* (mp)	Observații / Referințe
A1		Din acte: 1.225 Masurata: 909	Sector cadastral:36 Teren imprejmuit;

Construcții

Crt	Nr cadastral Nr. topografic	Adresa	Observații / Referințe
A1.1		Loc. Plosca, Str Mihai Eminescu, Nr. 1, Jud. Dolj, T10,P36,P36/1	Nr. niveluri:1; S. construita la sol:77 mp;

B. Partea II. Proprietari și acte

Inscrieri privitoare la dreptul de proprietate și alte drepturi reale		Referințe
/		
Act Administrativ nr. TDP nr. 1241-45092, din 31/10/1996 emis de CJSAPT DOLJ;		
B1	Intabulare, drept de PROPRIETATE, dobandit prin Reconstituire, cota actuala 1/1, cota initiala 1/1 1) GEORGEOSCU NICOLAE, Lipsă CNP.	A1
Act Normativ nr. 7, din 13/03/1996 emis de PARLAMENTUL ROMANIEI (ART.12 ALIN.(14) și ART.37 ALIN.(2));		
B2	Intabulare, drept de PROPRIETATE, dobandit prin Lege, cota actuala 1/1, cota initiala 1/1 1) GEORGEOSCU NICOLAE, Lipsă CNP.	A1.1

C. Partea III. SARCINI .

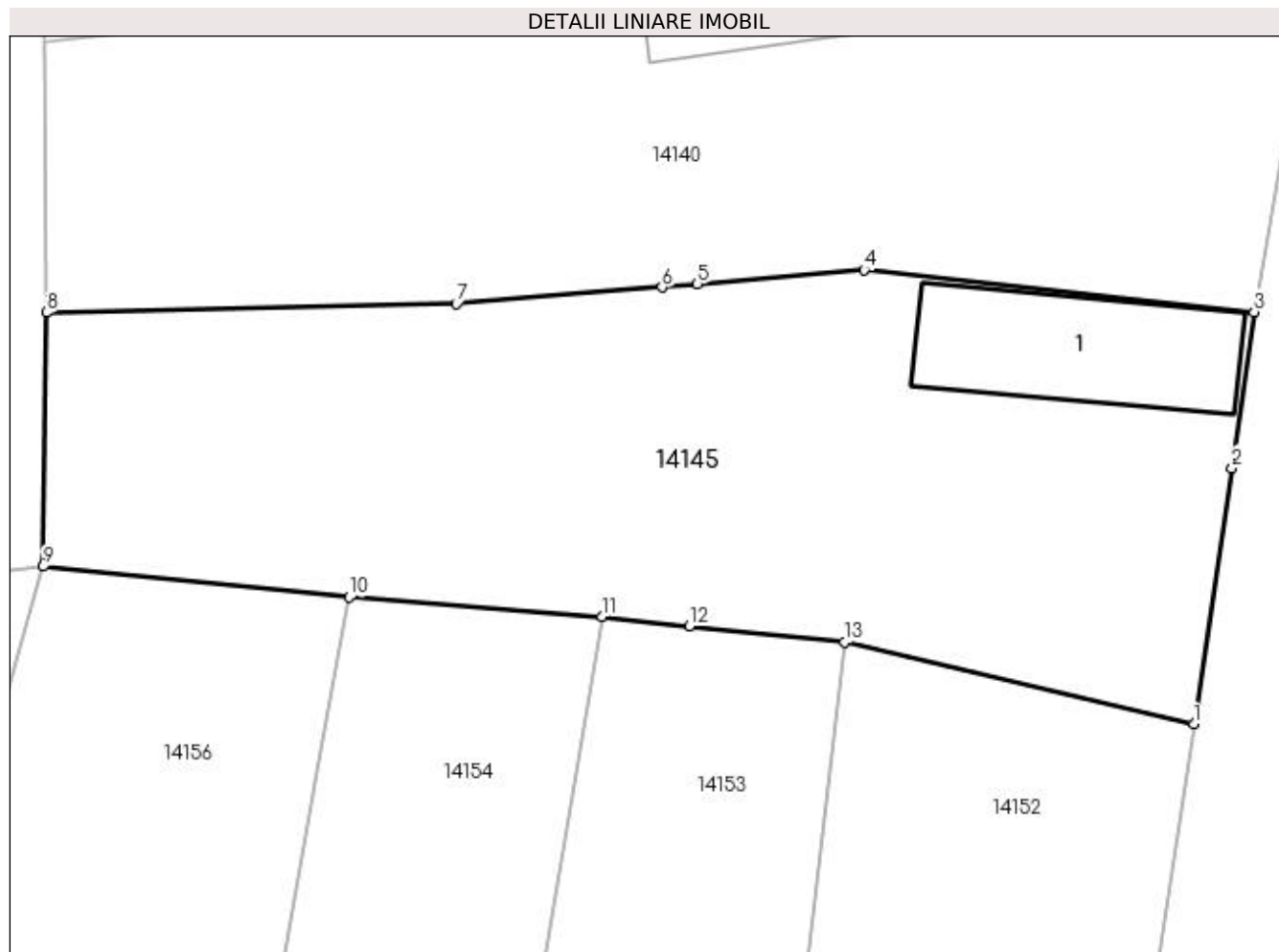
Inscrieri privind dezmembramintele dreptului de proprietate, drepturi reale de garanție și sarcini	Referințe
NU SUNT	

Anexa Nr. 1 La Partea I

Teren

Nr cadastral	Suprafața (mp)*	Observații / Referințe
	Din acte: 1.225 Masurata: 909	

* Suprafața este determinată în planul de proiecție Stereo 70.



Date referitoare la teren

Crt	Categorie folosință	Intra vilan	Suprafața (mp)	Tarla	Parcelă	Nr. topo	Observații / Referințe
1	curți construcții	DA	471	10	36	-	
2	arabil	DA	438	10	36/1	-	

Date referitoare la construcții

Crt	Număr	Destinație construcție	Supraf. (mp)	Situație juridică	Observații / Referințe
A1.1		construcții de locuințe	77	Cu acte	Nr. niveluri:1; S. construita la sol:77 mp;

Lungime Segmente

1) Valorile lungimilor segmentelor sunt obținute din proiecție în plan.

Punct început	X / Y	Punct sfârșit	X / Y	Lungime segment (** (m)
1	383.618,358 267.049,496	2	383.620,187 267.061,771	12.411
2	383.620,187 267.061,771	3	383.621,248 267.069,241	7.545
3	383.621,248 267.069,241	4	383.602,547 267.071,259	18.81

Punct început	X / Y	Punct sfârşit	X / Y	Lungime segment (** (m)
4	383.602,547 267.071,259	5	383.594,564 267.070,582	8.012
5	383.594,564 267.070,582	6	383.592,866 267.070,439	1.704
6	383.592,866 267.070,439	7	383.583,009 267.069,633	9.89
7	383.583,009 267.069,633	8	383.563,362 267.069,227	19.651
8	383.563,362 267.069,227	9	383.563,205 267.057,046	12.182
9	383.563,205 267.057,046	10	383.577,881 267.055,571	14.75
10	383.577,881 267.055,571	11	383.589,975 267.054,654	12.129
11	383.589,975 267.054,654	12	383.594,197 267.054,203	4.246
12	383.594,197 267.054,203	13	383.601,62 267.053,41	7.465
13	383.601,62 267.053,41	1	383.618,358 267.049,496	17.19

** Lungimile segmentelor sunt determinate în planul de proiecție Stereo 70 și sunt rotunjite la 1 milimetru.

*** Distanța dintre puncte este formată din segmente cumulate ce sunt mai mici decât valoarea 1 milimetru.

**DATE DESPRE IMOBILUL NR. 14146**

Oficiul de Cadastru și Publicitate Imobiliară DOLJ
Biroul de Cadastru și Publicitate Imobiliară Craiova

A. Partea I. Descrierea imobilului

TEREN Intravilan

Adresa: Loc. Plosca, Str Mihai Eminescu, Nr. 4, Jud. Dolj, T 2,P 1

Nr. Crt	Nr cadastral Nr. topografic	Suprafața* (mp)	Observații / Referințe
A1	33232	Din acte: 119 Masurata: 114	Sector cadastral:36 Teren neimprejmut;

Construcții

Crt	Nr cadastral Nr. topografic	Adresa	Observații / Referințe
A1.1	33232-C1	Loc. Plosca, Str Mihai Eminescu, Nr. 4, Jud. Dolj, T 2,P 1	Nr. niveluri:1; S. construita la sol:63 mp; S. construita desfasurata:63 mp; DISPENSAR
A1.2	33232-C2	Loc. Plosca, Str Mihai Eminescu, Nr. 4, Jud. Dolj, T 2,P 1	Nr. niveluri:1; S. construita la sol:2 mp; S. construita desfasurata:2 mp; WC

B. Partea II. Proprietari și acte

Inscrieri privitoare la dreptul de proprietate și alte drepturi reale	Referințe
158923 / 24/07/2019	
Act Normativ nr. HG 965, din 18/09/2002 emis de PARLAMENTUL ROMANIEI (act administrativ nr HCL nr. 27 din 01.09.2006, emis de Consiliul Local Bistret, Referat nr. 451/2006, Institutia Prefectului Dolj, adeverinta nr. 8187/13.08.2019, Consiliul Local Bistret);	
B1	A1, A1.1, A1.2
Intabulare, drept de PROPRIETATE, dobandit prin Lege, cota actuala 1/1, cota initiala 1/1 1) COMUNA BISTRET DOMENIUL PUBLIC, CIF:999999999999, Lipsa CUI.	

C. Partea III. SARCINI .

Inscrieri privind dezmembramintele dreptului de proprietate, drepturi reale de garanție și sarcini	Referințe
NU SUNT	

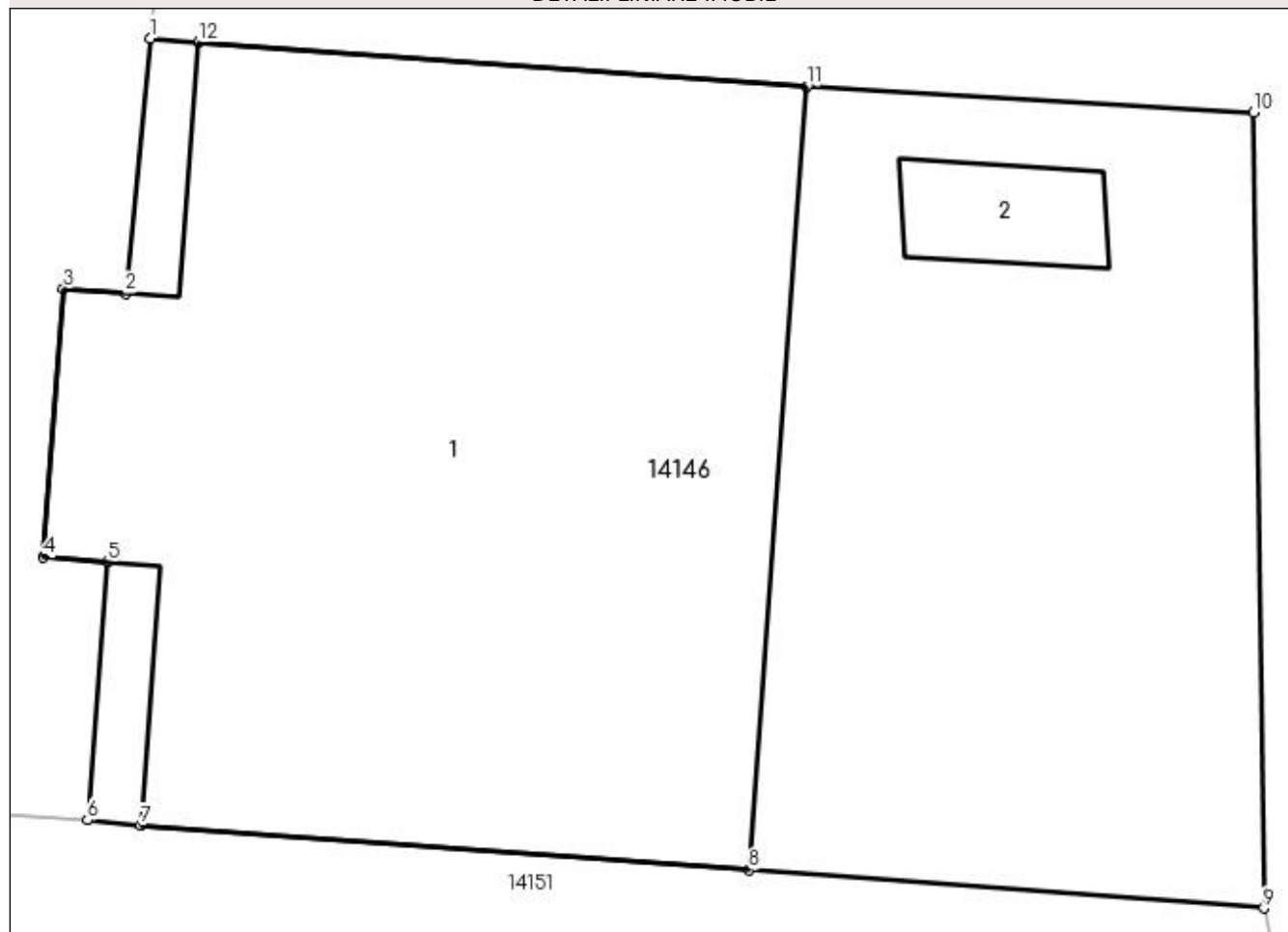
Anexa Nr. 1 La Partea I

Teren

Nr cadastral	Suprafața (mp)*	Observații / Referințe
33232	Din acte: 119 Masurata: 114	

* Suprafața este determinată în planul de proiecție Stereo 70.

DETALII LINIARE IMOBIL



Date referitoare la teren

Crt	Categorie folosință	Intra vilan	Suprafața (mp)	Tarla	Parcelă	Nr. topo	Observații / Referințe
1	curți constructii	DA	114	2	1	-	

Date referitoare la construcții

Crt	Număr	Destinație construcție	Supraf. (mp)	Situație juridică	Observații / Referințe
A1.1	33232-C1	construcții administrative și social culturale	63	Cu acte	Nr. niveluri:1; S. construita la sol:63 mp; S. construita desfasurata:63 mp; DISPENSAR
A1.2	33232-C2	construcții anexa	2	Cu acte	Nr. niveluri:1; S. construita la sol:2 mp; S. construita desfasurata:2 mp; WC

Lungime Segmente

1) Valorile lungimilor segmentelor sunt obținute din proiecție în plan.

Punct început	X / Y	Punct sfârșit	X / Y	Lungime segment (** (m)
1	383.635,731 267.062,875	2	383.635,453 267.060,037	2.852
2	383.635,453 267.060,037	3	383.634,76 267.060,088	0.695

Punct început	X / Y	Punct sfârşit	X / Y	Lungime segment (** (m)
3	383.634,76 267.060,088	4	383.634,539 267.057,096	3.0
4	383.634,539 267.057,096	5	383.635,258 267.057,044	0.721
5	383.635,258 267.057,044	6	383.635,027 267.054,167	2.886
6	383.635,027 267.054,167	7	383.635,623 267.054,109	0.599
7	383.635,623 267.054,109	8	383.642,405 267.053,609	6.8
8	383.642,405 267.053,609	9	383.648,143 267.053,186	5.754
9	383.648,143 267.053,186	10	383.648,025 267.062,052	8.867
10	383.648,025 267.062,052	11	383.643,047 267.062,336	4.986
11	383.643,047 267.062,336	12	383.636,266 267.062,835	6.799
12	383.636,266 267.062,835	1	383.635,731 267.062,875	0.536

** Lungimile segmentelor sunt determinate în planul de proiecţie Stereo 70 şi sunt rotunjite la 1 milimetru.

*** Distanţa dintre puncte este formată din segmente cumulate ce sunt mai mici decât valoarea 1 milimetru.

**DATE DESPRE IMOBILUL NR. 14147**

Oficiul de Cadastru și Publicitate Imobiliară DOLJ
Biroul de Cadastru și Publicitate Imobiliară Craiova

A. Partea I. Descrierea imobilului

TEREN Intravilan

Adresa: Loc. Plosca, Str Calea Dunării, Jud. Dolj, T9

Nr. Crt	Nr cadastral Nr. topografic	Suprafața* (mp)	Observații / Referințe
A1		612	Sector cadastral:36 Teren imprejmuit;

B. Partea II. Proprietari și acte

Inscrieri privitoare la dreptul de proprietate și alte drepturi reale		Referințe
/		
Act Normativ nr. 7, din 13/03/1996 emis de PARLAMENTUL ROMÂNIEI;		
B1	Inscrierea provizorie, drept de PROPRIETATE, dobandit prin Lege, cota actuala 1/1, cota initiala 1/1 1) NEIDENTIFICAT NEIDENTIFICAT	A1

C. Partea III. SARCINI .

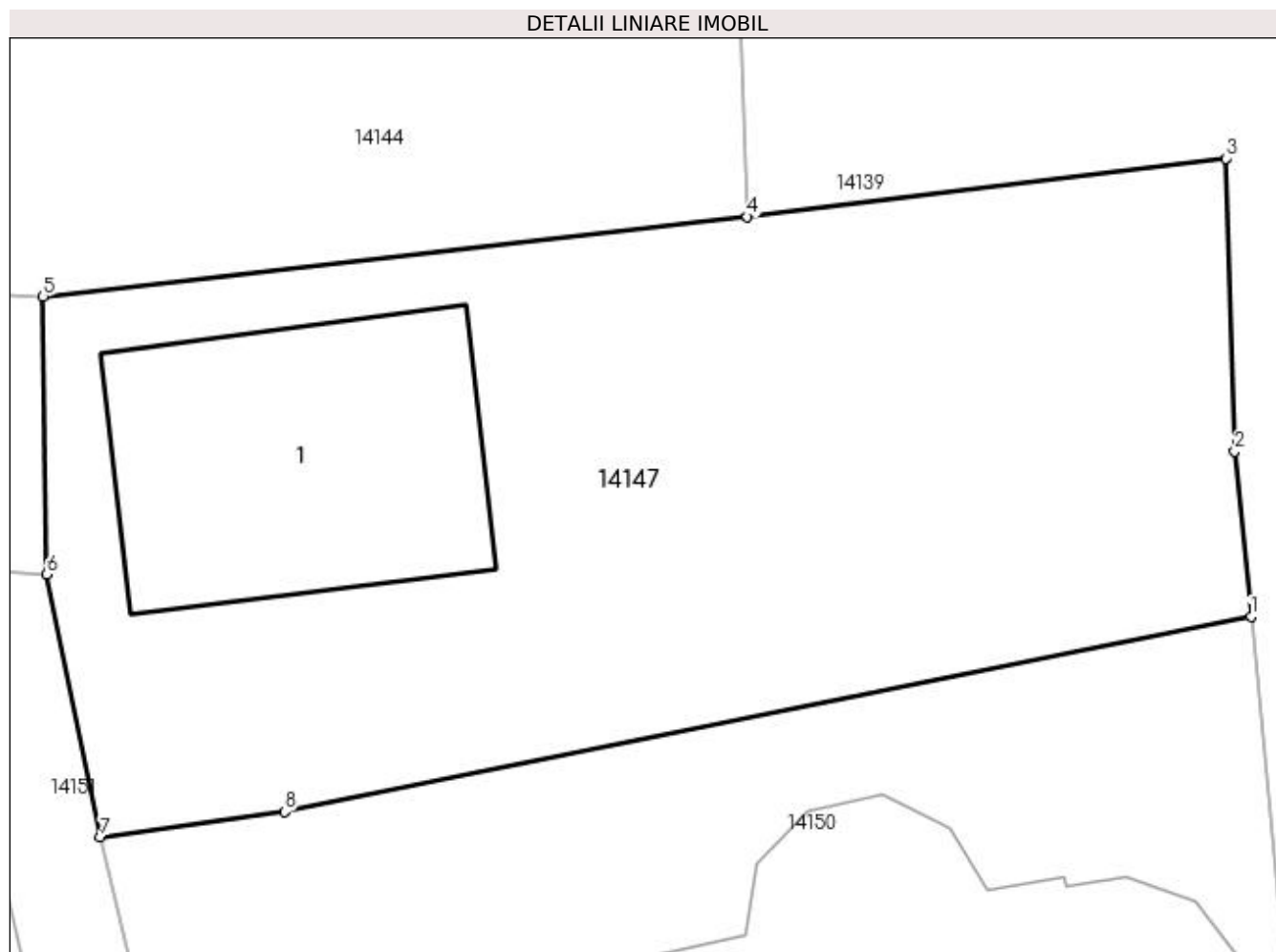
Inscrieri privind dezmembramintele dreptului de proprietate, drepturi reale de garanție și sarcini	Referințe
NU SUNT	

Anexa Nr. 1 La Partea I

Teren

Nr cadastral	Suprafața (mp)*	Observații / Referințe
	612	

* Suprafața este determinată în planul de proiecție Stereo 70.



Date referitoare la teren

Crt	Categorie folosință	Intra vilan	Suprafața (mp)	Tarla	Parcelă	Nr. topo	Observații / Referințe
1	curți constructii	DA	612	9	-	-	

Date referitoare la construcții

Crt	Număr	Destinație construcție	Supraf. (mp)	Situație juridică	Observații / Referințe
A1.1		construcții de locuințe	100	Fara acte	Nr. niveluri:1; S. construita la sol:100 mp;

Lungime Segmente

1) Valorile lungimilor segmentelor sunt obținute din proiecție în plan.

Punct început	X / Y	Punct sfârșit	X / Y	Lungime segment (** (m)
1	383.686,613 267.051,828	2	383.686,092 267.057,11	5.308
2	383.686,092 267.057,11	3	383.685,8 267.066,46	9.355
3	383.685,8 267.066,46	4	383.670,521 267.064,596	15.392
4	383.670,521 267.064,596	5	383.648,025 267.062,052	22.639

Punct început	X / Y	Punct sfârșit	X / Y	Lungime segment (** (m)
5	383.648,025 267.062,052	6	383.648,143 267.053,186	8.867
6	383.648,143 267.053,186	7	383.649,856 267.044,777	8.582
7	383.649,856 267.044,777	8	383.655,732 267.045,599	5.933
8	383.655,732 267.045,599	1	383.686,613 267.051,828	31.503

** Lungimile segmentelor sunt determinate în planul de proiecție Stereo 70 și sunt rotunjite la 1 milimetru.

*** Distanța dintre puncte este formată din segmente cumulate ce sunt mai mici decât valoarea 1 milimetru.

**DATE DESPRE IMOBILUL NR. 14148**

Oficiul de Cadastru și Publicitate Imobiliară DOLJ
Biroul de Cadastru și Publicitate Imobiliară Craiova

A. Partea I. Descrierea imobilului

TEREN Intravilan

Adresa: Loc. Plosca, Str Principatele Unite, Nr. 75, Jud. Dolj, fosta T10, P25, P28

Nr. Crt	Nr cadastral Nr. topografic	Suprafața* (mp)	Observații / Referințe
A1	37734	Din acte: 2.968 Masurata: 2.322	Sector cadastral:36 Teren imprejmuit;

Construcții

Crt	Nr cadastral Nr. topografic	Adresa	Observații / Referințe
A1.1	37734-C1	Loc. Plosca, Str Principatele Unite, Nr. 75, Jud. Dolj, fosta T10, P25, P28	Nr. niveluri:1; S. construita la sol:89 mp; S. construita desfasurata:108 mp; casa de locuit , parter, edificata in anul 1968, S desf = 108 mp

B. Partea II. Proprietari și acte

Inscrieri privitoare la dreptul de proprietate și alte drepturi reale		Referințe
216563 / 01/11/2022		
Act Administrativ nr. TDP nr. 978-44576, din 10/10/1996 emis de CJ Dolj;		
B1	Intabulare, drept de PROPRIETATE, dobandit prin Reconstituire, cota actuala 1/1, cota initiala 1/1 1) ROMAN STANA	A1
Act Administrativ nr. fiscal nr 9067, din 27/10/2022 emis de Primaria Bistret;		
B2	Intabulare, drept de PROPRIETATE, dobandit prin Construire, cota actuala 1/1, cota initiala 1/1 1) ROMAN STANA	A1.1

C. Partea III. SARCINI .

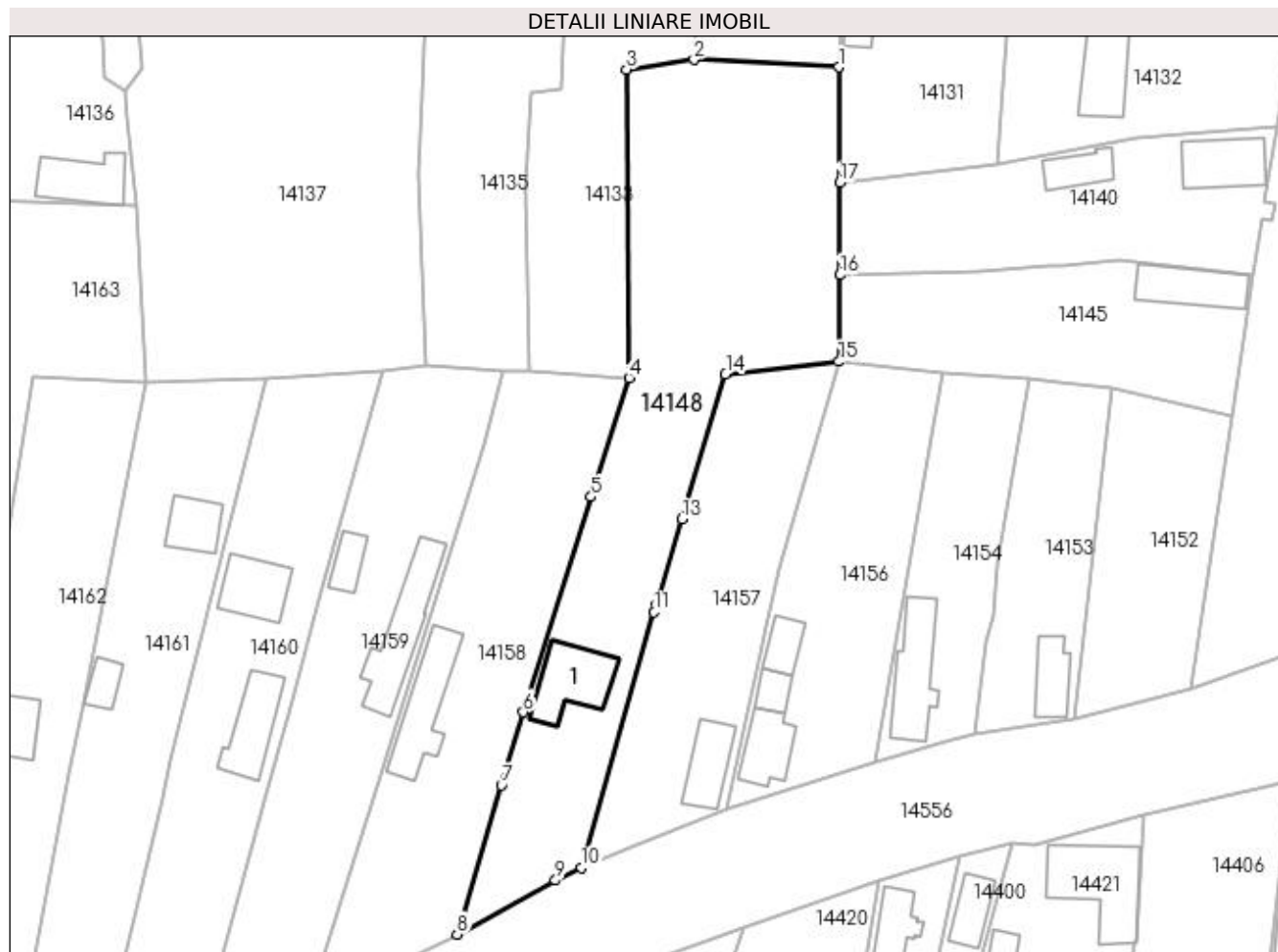
Inscrieri privind dezmembramintele dreptului de proprietate, drepturi reale de garanție și sarcini	Referințe
NU SUNT	

Anexa Nr. 1 La Partea I

Teren

Nr cadastral	Suprafața (mp)*	Observații / Referințe
37734	Din acte: 2.968 Masurata: 2.322	

* Suprafața este determinată în planul de proiecție Stereo 70.



Date referitoare la teren

Crt	Categorie folosință	Intra vilan	Suprafața (mp)	Tarla	Parcelă	Nr. topo	Observații / Referințe
1	curți constructii	DA	786	10	25	-	
2	arabil	DA	1.536	10	28	-	

Date referitoare la construcții

Crt	Număr	Destinație construcție	Supraf. (mp)	Situație juridică	Observații / Referințe
A1.1	37734-C1	construcții de locuințe	89	Cu acte	Nr. niveluri:1; S. construita la sol:89 mp; S. construita desfasurata:108 mp; casa de locuit , parter, edificata in anul 1968, S desf = 108 mp

Lungime Segmente

1) Valorile lungimilor segmentelor sunt obținute din proiecție în plan.

Punct început	X / Y	Punct sfârșit	X / Y	Lungime segment (** (m)
1	383.563,169 267.098,367	2	383.542,858 267.099,435	20.339
2	383.542,858 267.099,435	3	383.533,379 267.098,052	9.579

Punct început	X / Y	Punct sfârșit	X / Y	Lungime segment (** (m)
3	383.533,379 267.098,052	4	383.533,704 267.054,74	43.313
4	383.533,704 267.054,74	5	383.528,416 267.038,043	17.514
5	383.528,416 267.038,043	6	383.518,843 267.007,814	31.709
6	383.518,843 267.007,814	7	383.515,803 266.997,574	10.682
7	383.515,803 266.997,574	8	383.509,583 266.976,627	21.851
8	383.509,583 266.976,627	9	383.523,404 266.984,208	15.764
9	383.523,404 266.984,208	10	383.527,023 266.985,995	4.036
10	383.527,023 266.985,995	11	383.537,243 267.021,855	37.288
11	383.537,243 267.021,855	12	383.537,536 267.022,883	1.069
12	383.537,536 267.022,883	13	383.541,154 267.034,932	12.58
13	383.541,154 267.034,932	14	383.547,266 267.055,286	21.252
14	383.547,266 267.055,286	15	383.563,205 267.057,046	16.036
15	383.563,205 267.057,046	16	383.563,362 267.069,227	12.182
16	383.563,362 267.069,227	17	383.563,288 267.082,15	12.923
17	383.563,288 267.082,15	1	383.563,169 267.098,367	16.217

** Lungimile segmentelor sunt determinate în planul de proiecție Stereo 70 și sunt rotunjite la 1 milimetru.

*** Distanța dintre puncte este formată din segmente cumulate ce sunt mai mici decât valoarea 1 milimetru.

**DATE DESPRE IMOBILUL NR. 14149**

Oficiul de Cadastru și Publicitate Imobiliară DOLJ
Biroul de Cadastru și Publicitate Imobiliară Craiova

A. Partea I. Descrierea imobilului

TEREN Intravilan

Adresa: Loc. Plosca, Str George Coşbuc, Nr. 6, Jud. Dolj, T10,P4

Nr. Crt	Nr cadastral Nr. topografic	Suprafaţa* (mp)	Observații / Referințe
A1		Din acte: 1.100 Masurata: 1.167	Sector cadastral:36 Teren imprejmuit;

Construcții

Crt	Nr cadastral Nr. topografic	Adresa	Observații / Referințe
A1.1		Loc. Plosca, Str George Coşbuc, Nr. 6, Jud. Dolj	Nr. niveluri:1; S. construita la sol:123 mp;

B. Partea II. Proprietari și acte

Inscrieri privitoare la dreptul de proprietate și alte drepturi reale		Referințe
/		
Act Notarial nr. CM nr. 18, din 29/01/2013 emis de BIN Belu Aurel;		
B1	Intabulare, drept de PROPRIETATE, dobandit prin Succesiune, cota actuala 1/1, cota initiala 1/1 1) ANDREI IOANA	A1, A1.1

C. Partea III. SARCINI .

Inscrieri privind dezmembramintele dreptului de proprietate, drepturi reale de garanție și sarcini	Referințe
NU SUNT	

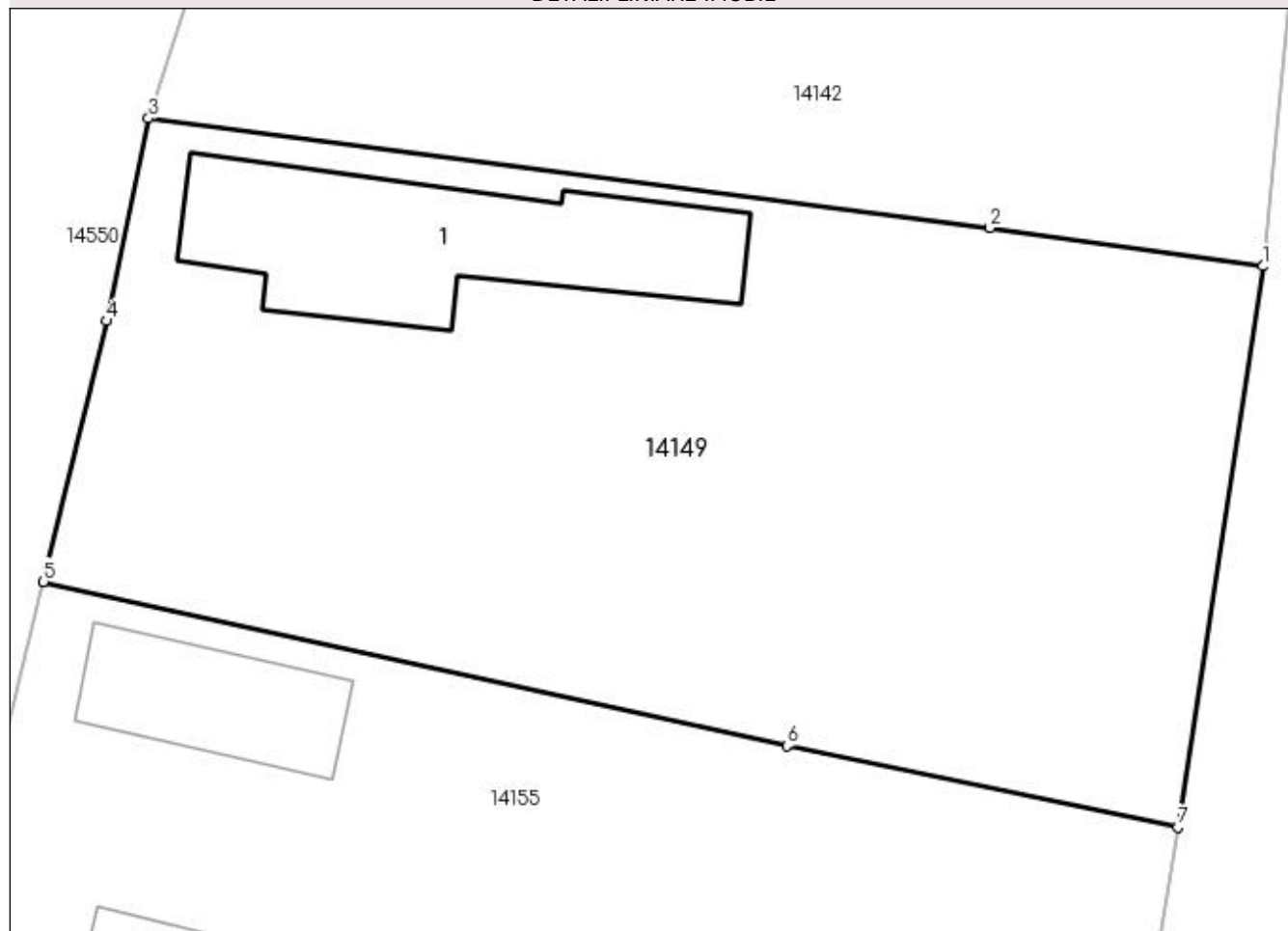
Anexa Nr. 1 La Partea I

Teren

Nr cadastral	Suprafața (mp)*	Observații / Referințe
	Din acte: 1.100 Masurata: 1.167	

* Suprafața este determinată în planul de proiecție Stereo 70.

DETALII LINIARE IMOBIL



Date referitoare la teren

Crt	Categorie folosință	Intra vilan	Suprafața (mp)	Tarla	Parcelă	Nr. topo	Observații / Referințe
1	curți constructii	DA	1.167	10	4	-	

Date referitoare la construcții

Crt	Număr	Destinație construcție	Supraf. (mp)	Situație juridică	Observații / Referințe
A1.1		construcții de locuințe	123	Cu acte	Nr. niveluri:1; S. construita la sol:123 mp;

Lungime Segmente

1) Valorile lungimilor segmentelor sunt obținute din proiecție în plan.

Punct început	X / Y	Punct sfârșit	X / Y	Lungime segment (** (m)
1	383.435,339 267.057,348	2	383.423,273 267.059,042	12.184
2	383.423,273 267.059,042	3	383.386,054 267.063,885	37.533
3	383.386,054 267.063,885	4	383.384,185 267.054,929	9.149

Punct început	X / Y	Punct sfârșit	X / Y	Lungime segment (** (m)
4	383.384,185 267.054,929	5	383.381,408 267.043,4	11.859
5	383.381,408 267.043,4	6	383.414,294 267.036,138	33.678
6	383.414,294 267.036,138	7	383.431,581 267.032,55	17.655
7	383.431,581 267.032,55	1	383.435,339 267.057,348	25.081

** Lungimile segmentelor sunt determinate în planul de proiecție Stereo 70 și sunt rotunjite la 1 milimetru.

*** Distanța dintre puncte este formată din segmente cumulate ce sunt mai mici decât valoarea 1 milimetru.

**DATE DESPRE IMOBILUL NR. 14150**

Oficiul de Cadastru și Publicitate Imobiliară DOLJ
Biroul de Cadastru și Publicitate Imobiliară Craiova

A. Partea I. Descrierea imobilului

TEREN Intravilan

Adresa: Loc. Plosca, Str Calea Dunării, Jud. Dolj, T9

Nr. Crt	Nr cadastral Nr. topografic	Suprafața* (mp)	Observații / Referințe
A1		Din acte: 1.340 Masurata: 795	Sector cadastral:36 Teren imprejmuit;

Construcții

Crt	Nr cadastral Nr. topografic	Adresa	Observații / Referințe
A1.1		Loc. Plosca, Str Calea Dunării, Jud. Dolj	Nr. niveluri:1; S. construita la sol:265 mp; BISERICA

B. Partea II. Proprietari și acte

Inscrieri privitoare la dreptul de proprietate și alte drepturi reale		Referințe
/		
Act Normativ nr. HG nr.965, din 05/09/2002 emis de GUVERNUL ROMÂNIEI (ANEXA NR.14 Act Administrativ nr.1445/14.03.2023 emis de Primaria Comunei Bistret);		
B1	Intabulare, drept de PROPRIETATE, dobândit prin Lege, cota actuala 1/1, cota initiala 1/1 1) COMUNA BISTRET - DOMENIUL PUBLIC, CIF:4553895	A1, A1.1

C. Partea III. SARCINI .

Inscrieri privind dezmembramintele dreptului de proprietate, drepturi reale de garanție și sarcini	Referințe
NU SUNT	

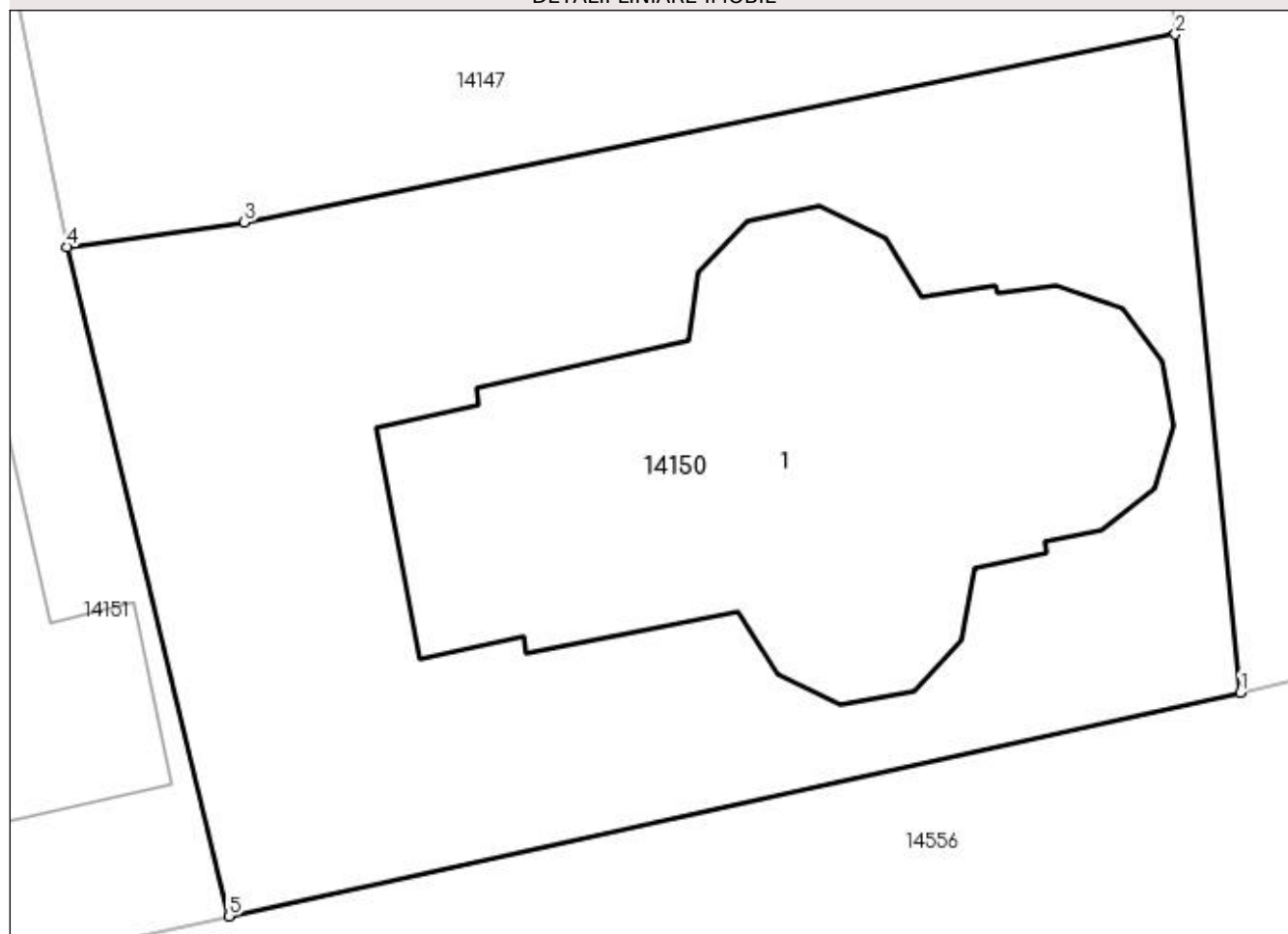
Anexa Nr. 1 La Partea I

Teren

Nr cadastral	Suprafața (mp)*	Observații / Referințe
	Din acte: 1.340 Masurata: 795	

* Suprafața este determinată în planul de proiecție Stereo 70.

DETALII LINIARE IMOBIL



Date referitoare la teren

Crt	Categorie folosință	Intravilan	Suprafața (mp)	Tarla	Parcelă	Nr. topo	Observații / Referințe
1	curți constructii	DA	795	9	-	-	

Date referitoare la construcții

Crt	Număr	Destinație construcție	Supraf. (mp)	Situație juridică	Observații / Referințe
A1.1		construcții administrative și social culturale	265	Cu acte	Nr. niveluri:1; S. construita la sol:265 mp; BISERICA

Lungime Segmente

1) Valorile lungimilor segmentelor sunt obținute din proiecție în plan.

Punct început	X / Y	Punct sfârșit	X / Y	Lungime segment (** (m)
1	383.688,763 267.030,017	2	383.686,613 267.051,828	21.917
2	383.686,613 267.051,828	3	383.655,732 267.045,599	31.503
3	383.655,732 267.045,599	4	383.649,856 267.044,777	5.933

Punct început	X / Y	Punct sfârșit	X / Y	Lungime segment (** (m)
4	383.649,856 267.044,777	5	383.655,222 267.022,605	22.812
5	383.655,222 267.022,605	1	383.688,763 267.030,017	34.35

** Lungimile segmentelor sunt determinate în planul de proiecție Stereo 70 și sunt rotunjite la 1 milimetru.

*** Distanța dintre puncte este formată din segmente cumulate ce sunt mai mici decât valoarea 1 milimetru.

**DATE DESPRE IMOBILUL NR. 14151**

Oficiul de Cadastru și Publicitate Imobiliară DOLJ
Biroul de Cadastru și Publicitate Imobiliară Craiova

A. Partea I. Descrierea imobilului

TEREN Intravilan

Nr. CF vechi:453
Nr. cadastral vechi:646

Adresa: Loc. Bistret, Jud. Dolj, sat Plosca, nr. 17

Nr. Crt	Nr cadastral Nr. topografic	Suprafata* (mp)	Observatii / Referinte
A1	33177	Din acte: 750 Masurata: 694	Sector cadastral:36 Teren imprejmuit;

Construcții

Crt	Nr cadastral Nr. topografic	Adresa	Observatii / Referinte
A1.1	33177-C1	Loc. Bistret, Jud. Dolj, sat Plosca, nr. 17	Nr. niveluri:1; S. construita la sol:265 mp; brutarie

B. Partea II. Proprietari și acte

Inscrieri privitoare la dreptul de proprietate și alte drepturi reale		Referințe
4624 / 25/01/2007		
Act Normativ nr. 956 si Anexa nr. 14/2002, din 01/01/2002 emis de Guvernul Romaniei;		
B1	Intabulare, drept de PROPRIETATE, dobandit prin Lege, cota actuala 1/1, cota initiala 1/1 1) STATUL ROMAN , CIF:9999999999999, Lipsa CUI. DOMENIU PRIVAT.	A1, A1.1
B2	Intabulare, drept de ADMINISTRARE, dobandit prin Lege, cota actuala 1/1, cota initiala 1/1 1) CONSILIUL LOCAL BISTRET , CIF:9999999999999, Lipsa CUI.	A1, A1.1
Act Notarial nr. 3839, din 01/01/2005 emis de .;		
B3	Se noteaza dreptul de concesiune asupra suprafetei de 678 mp si constructia C1 din imobilul de sub A1, pe o durata de 49 de ani, incepand cu data de 01.11.2005 1) SC RALUCA & CLAUDIU SRL , CIF:9999999999999, Lipsa CUI.	A1, A1.1

C. Partea III. SARCINI .

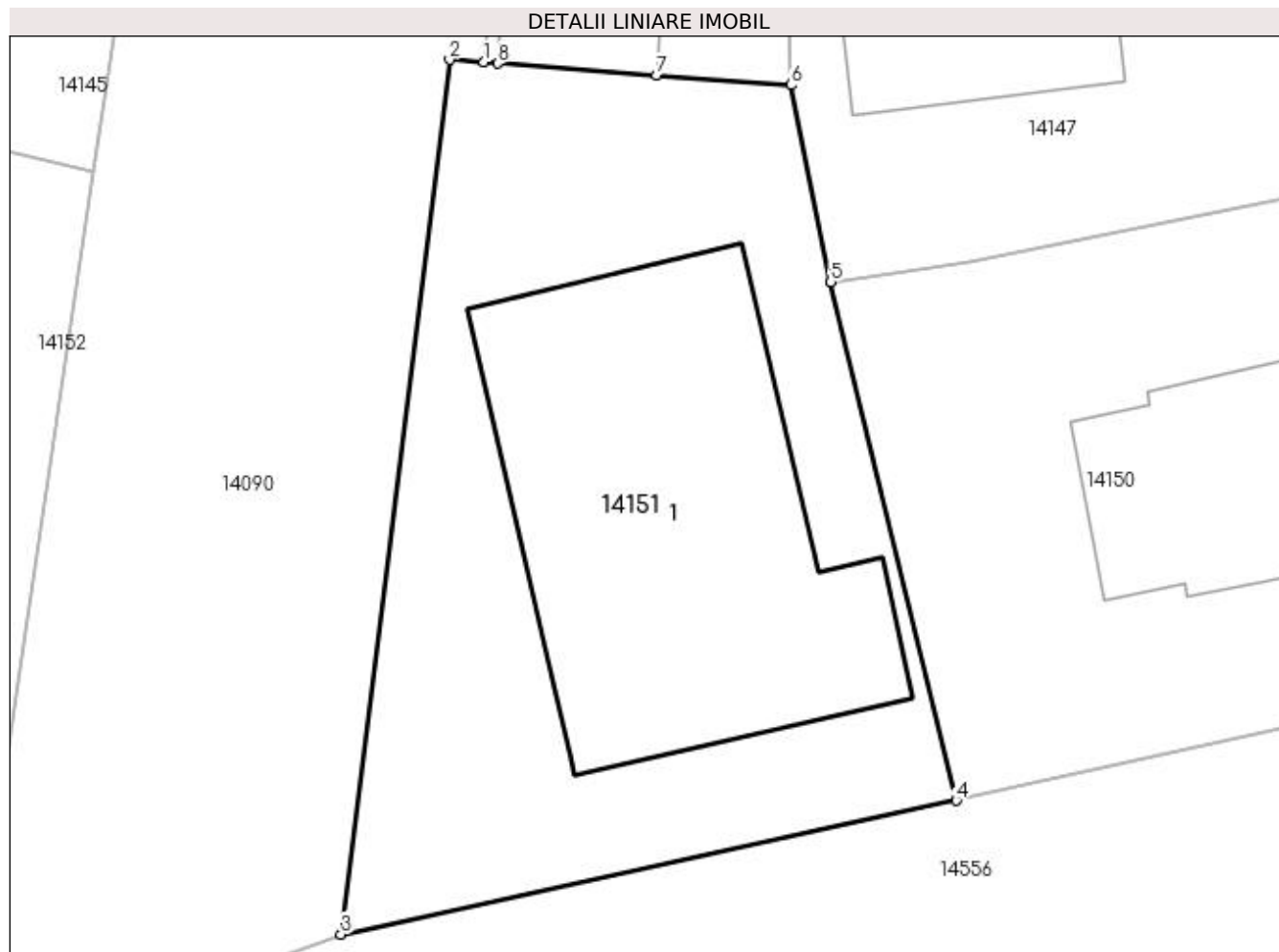
Inscrieri privind dezmembramintele dreptului de proprietate, drepturi reale de garanție și sarcini	Referințe
NU SUNT	

Anexa Nr. 1 La Partea I

Teren

Nr cadastral	Suprafața (mp)*	Observații / Referințe
33177	Din acte: 750 Masurata: 694	

* Suprafața este determinată în planul de proiecție Stereo 70.



Date referitoare la teren

Crt	Categorie folosință	Intra vilan	Suprafața (mp)	Tarla	Parcelă	Nr. topo	Observații / Referințe
1	curți constructii	DA	694	-	-	-	

Date referitoare la construcții

Crt	Număr	Destinație construcție	Supraf. (mp)	Situație juridică	Observații / Referințe
A1.1	33177-C1	construcții industriale și edilitare	Din acte: 0 Masurata: 265	Cu acte	Nr. niveluri:1; S. construita la sol:265 mp; brutarie

Lungime Segmente

1) Valorile lungimilor segmentelor sunt obținute din proiecție în plan.

Punct început	X / Y	Punct sfârșit	X / Y	Lungime segment (** (m)
1	383.635,027 267.054,167	2	383.633,557 267.054,273	1.474
2	383.633,557 267.054,273	3	383.628,918 267.016,888	37.672
3	383.628,918 267.016,888	4	383.655,222 267.022,605	26.918

Punct început	X / Y	Punct sfârșit	X / Y	Lungime segment (** (m)
4	383.655,222 267.022,605	5	383.649,856 267.044,777	22.812
5	383.649,856 267.044,777	6	383.648,143 267.053,186	8.582
6	383.648,143 267.053,186	7	383.642,405 267.053,609	5.754
7	383.642,405 267.053,609	8	383.635,623 267.054,109	6.8
8	383.635,623 267.054,109	1	383.635,027 267.054,167	0.599

** Lungimile segmentelor sunt determinate în planul de proiecție Stereo 70 și sunt rotunjite la 1 milimetru.

*** Distanța dintre puncte este formată din segmente cumulate ce sunt mai mici decât valoarea 1 milimetru.

**DATE DESPRE IMOBILUL NR. 14152**

Oficiul de Cadastru și Publicitate Imobiliară DOLJ
Biroul de Cadastru și Publicitate Imobiliară Craiova

A. Partea I. Descrierea imobilului

TEREN Intravilan

Nr. CF vechi:554

Nr. cadastral vechi:779

Adresa: Loc. Plosca, Jud. Dolj, T 10 P 39

Nr. Crt	Nr cadastral Nr. topografic	Suprafața* (mp)	Observații / Referințe
A1	31442	Din acte: 391 Masurata: 704	Sector cadastral:36 Teren imprejmuit;

B. Partea II. Proprietari și acte

Inscrieri privitoare la dreptul de proprietate și alte drepturi reale		Referințe
63360 / 05/10/2007		
Act Notarial nr. 2402, din 04/10/2007 emis de NP ZAVOI A;		
B1	Intabulare, drept de PROPRIETATE, dobandit prin Conventie, cota actuala 1/1, cota initiala 1/1 1) POPESCU COSTINEL SORIN, casatorit cu, Lipsa CNP. 2) POPESCU STEFANIA CRISTINA, Lipsa CNP. <i>OBSERVATII: (provenita din conversia CF 554)</i>	A1

C. Partea III. SARCINI .

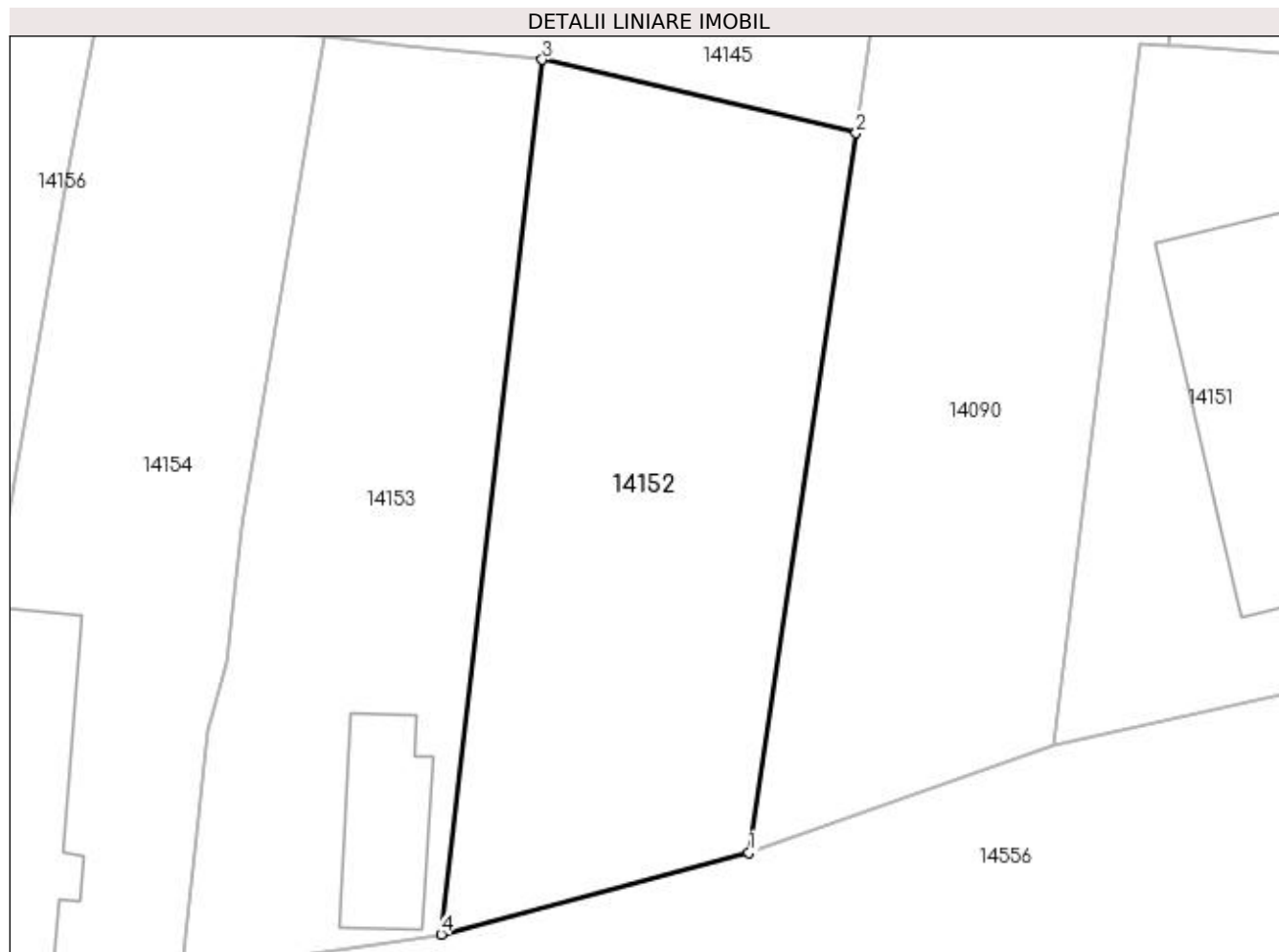
Inscrieri privind dezmembramintele dreptului de proprietate, drepturi reale de garanție și sarcini	Referințe
NU SUNT	

Anexa Nr. 1 La Partea I

Teren

Nr cadastral	Suprafața (mp)*	Observații / Referințe
31442	Din acte: 391 Masurata: 704	

* Suprafața este determinată în planul de proiecție Stereo 70.



Date referitoare la teren

Crt	Categorie folosință	Intra vilan	Suprafața (mp)	Tarla	Parcelă	Nr. topo	Observații / Referințe
1	curți constructii	DA	704	10	39	-	

Lungime Segmente

1) Valorile lungimilor segmentelor sunt obținute din proiecție în plan.

Punct început	X / Y	Punct sfârșit	X / Y	Lungime segment (** (m)
1	383.612,638 267.011,122	2	383.618,358 267.049,496	38.798
2	383.618,358 267.049,496	3	383.601,62 267.053,41	17.19
3	383.601,62 267.053,41	4	383.596,22 267.006,761	46.961
4	383.596,22 267.006,761	1	383.612,638 267.011,122	16.987

**** Lungimile segmentelor sunt determinate în planul de proiecție Stereo 70 și sunt rotunjite la 1 milimetru.**

***** Distanța dintre puncte este formată din segmente cumulate ce sunt mai mici decât valoarea 1 milimetru.**

**DATE DESPRE IMOBILUL NR. 14153**

Oficiul de Cadastru și Publicitate Imobiliară DOLJ
Biroul de Cadastru și Publicitate Imobiliară Craiova

A. Partea I. Descrierea imobilului

TEREN Intravilan

Adresa: Loc. Plosca, Str Calea Dunării, Nr. 83, Jud. Dolj, T10

Nr. Crt	Nr cadastral Nr. topografic	Suprafața* (mp)	Observații / Referințe
A1		626	Sector cadastral:36 Teren imprejmuit;

B. Partea II. Proprietari și acte

Inscrieri privitoare la dreptul de proprietate și alte drepturi reale		Referințe
/		
Act Normativ nr. 7, din 13/03/1996 emis de PARLAMENTUL ROMÂNIEI;		
B1	Inscrierea provizorie, drept de PROPRIETATE, dobandit prin Lege, cota actuala 1/1, cota initiala 1/1 1) NEIDENTIFICAT NEIDENTIFICAT	A1

C. Partea III. SARCINI .

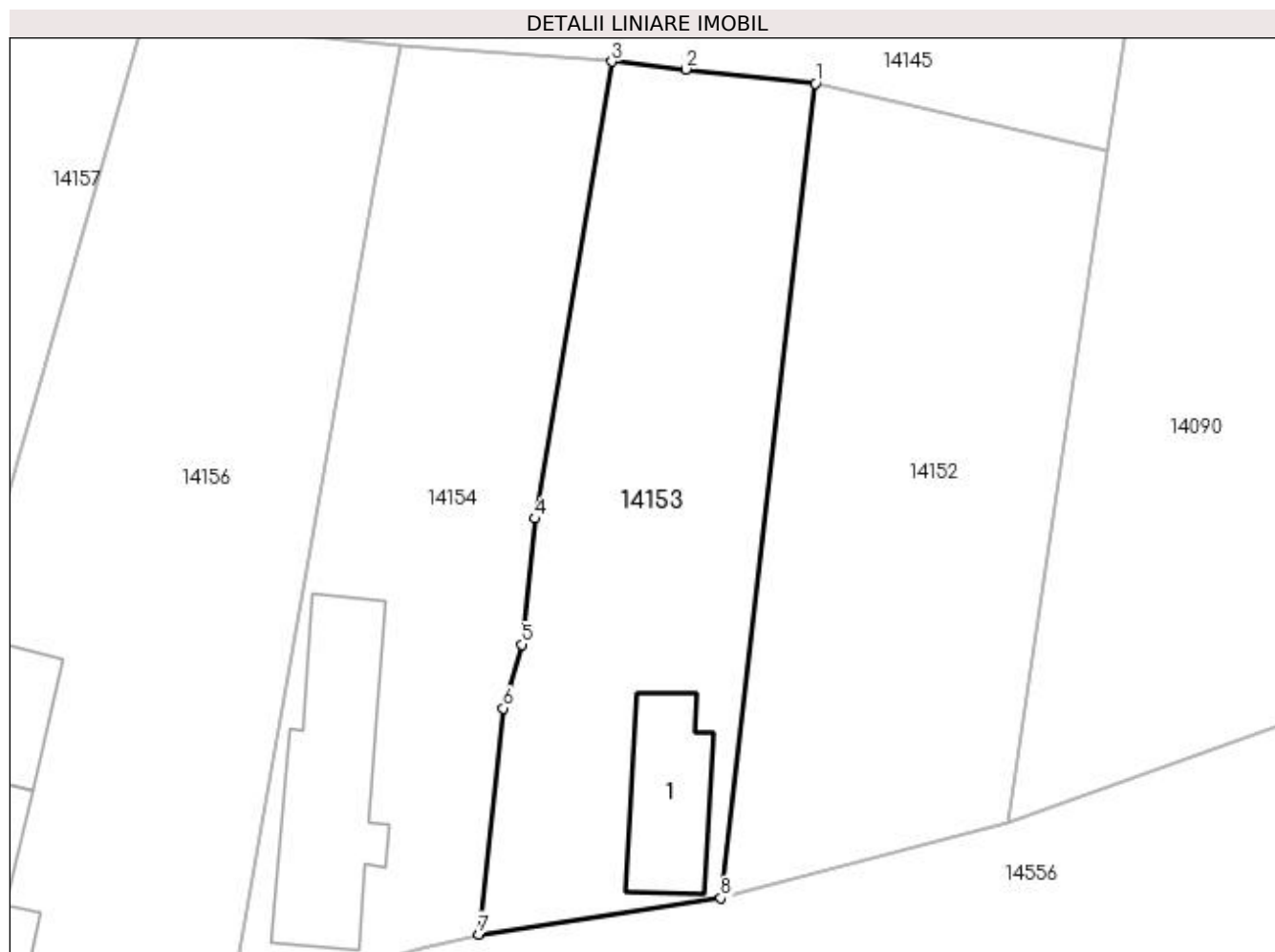
Inscrieri privind dezmembramintele dreptului de proprietate, drepturi reale de garanție și sarcini	Referințe
NU SUNT	

Anexa Nr. 1 La Partea I

Teren

Nr cadastral	Suprafața (mp)*	Observații / Referințe
	626	

* Suprafața este determinată în planul de proiecție Stereo 70.



Date referitoare la teren

Crt	Categorie folosință	Intravilan	Suprafața (mp)	Tarla	Parcelă	Nr. topo	Observații / Referințe
1	curți construcții	DA	626	10	-	-	

Date referitoare la construcții

Crt	Număr	Destinație construcție	Supraf. (mp)	Situație juridică	Observații / Referințe
A1.1		construcții de locuințe	49	Fara acte	Nr. niveluri:1; S. construita la sol:49 mp;

Lungime Segmente

1) Valorile lungimilor segmentelor sunt obținute din proiecție în plan.

Punct început	X / Y	Punct sfârșit	X / Y	Lungime segment (** (m)
1	383.601,62 267.053,41	2	383.594,197 267.054,203	7.465
2	383.594,197 267.054,203	3	383.589,975 267.054,654	4.246
3	383.589,975 267.054,654	4	383.585,557 267.028,488	26.536
4	383.585,557 267.028,488	5	383.584,82 267.021,276	7.25

Punct început	X / Y	Punct sfârșit	X / Y	Lungime segment (** (m)
5	383.584,82 267.021,276	6	383.583,764 267.017,631	3.795
6	383.583,764 267.017,631	7	383.582,365 267.004,68	13.026
7	383.582,365 267.004,68	8	383.596,22 267.006,761	14.01
8	383.596,22 267.006,761	1	383.601,62 267.053,41	46.961

** Lungimile segmentelor sunt determinate în planul de proiecție Stereo 70 și sunt rotunjite la 1 milimetru.

*** Distanța dintre puncte este formată din segmente cumulate ce sunt mai mici decât valoarea 1 milimetru.

**DATE DESPRE IMOBILUL NR. 14154**

Oficiul de Cadastru și Publicitate Imobiliară DOLJ
Biroul de Cadastru și Publicitate Imobiliară Craiova

A. Partea I. Descrierea imobilului

TEREN Intravilan

Adresa: Loc. Plosca, Str Calea Dunării, Nr. 81, Jud. Dolj, T10

Nr. Crt	Nr cadastral Nr. topografic	Suprafața* (mp)	Observații / Referințe
A1		666	Sector cadastral:36 Teren imprejmuit;

B. Partea II. Proprietari și acte

Inscrieri privitoare la dreptul de proprietate și alte drepturi reale		Referințe
/		
Act Normativ nr. 7, din 13/03/1996 emis de PARLAMENTUL ROMÂNIEI;		
B1	Inscrierea provizorie, drept de PROPRIETATE, dobandit prin Lege, cota actuala 1/1, cota initiala 1/1 1) NEIDENTIFICAT NEIDENTIFICAT	A1

C. Partea III. SARCINI .

Inscrieri privind dezmembramintele dreptului de proprietate, drepturi reale de garanție și sarcini	Referințe
NU SUNT	

Anexa Nr. 1 La Partea I

Teren

Nr cadastral	Suprafața (mp)*	Observații / Referințe
	666	

* Suprafața este determinată în planul de proiecție Stereo 70.



Date referitoare la teren

Crt	Categorie folosință	Intra vilan	Suprafața (mp)	Tarla	Parcelă	Nr. topo	Observații / Referințe
1	curți constructii	DA	666	10	-	-	

Date referitoare la construcții

Crt	Număr	Destinație construcție	Supraf. (mp)	Situație juridică	Observații / Referințe
A1.1		construcții de locuințe	96	Fara acte	Nr. niveluri:1; S. construita la sol:96 mp;

Lungime Segmente

1) Valorile lungimilor segmentelor sunt obținute din proiecție în plan.

Punct început	X / Y	Punct sfârșit	X / Y	Lungime segment (** (m)
1	383.589,975 267.054,654	2	383.577,881 267.055,571	12.129
2	383.577,881 267.055,571	3	383.576,48 267.048,194	7.509
3	383.576,48 267.048,194	4	383.568,151 267.000,72	48.199
4	383.568,151 267.000,72	5	383.579,067 267.003,854	11.357

Punct început	X / Y	Punct sfârșit	X / Y	Lungime segment (** (m)
5	383.579,067 267.003,854	6	383.582,365 267.004,68	3.4
6	383.582,365 267.004,68	7	383.583,764 267.017,631	13.026
7	383.583,764 267.017,631	8	383.584,82 267.021,276	3.795
8	383.584,82 267.021,276	9	383.585,557 267.028,488	7.25
9	383.585,557 267.028,488	1	383.589,975 267.054,654	26.536

** Lungimile segmentelor sunt determinate în planul de proiecție Stereo 70 și sunt rotunjite la 1 milimetru.

*** Distanța dintre puncte este formată din segmente cumulate ce sunt mai mici decât valoarea 1 milimetru.

**DATE DESPRE IMOBILUL NR. 14155**

Oficiul de Cadastru și Publicitate Imobiliară DOLJ
Biroul de Cadastru și Publicitate Imobiliară Craiova

A. Partea I. Descrierea imobilului

TEREN Intravilan

Adresa: Loc. Plosca, Str George Coşbuc, Nr. 4, Jud. Dolj, T10,P5

Nr. Crt	Nr cadastral Nr. topografic	Suprafaţa* (mp)	Observații / Referințe
A1		Din acte: 1.100 Masurata: 1.213	Sector cadastral:36 Teren imprejmuit;

Construcții

Crt	Nr cadastral Nr. topografic	Adresa	Observații / Referințe
A1.1		Loc. Plosca, Str George Coşbuc, Nr. 4, Jud. Dolj	Nr. niveluri:1; S. construita la sol:82 mp;
A1.2		Loc. Plosca, Str George Coşbuc, Nr. 4, Jud. Dolj	Nr. niveluri:1; S. construita la sol:52 mp;

B. Partea II. Proprietari și acte

Inscrieri privitoare la dreptul de proprietate și alte drepturi reale		Referințe
/		
Act Administrativ nr. TDP nr. 1260-45092, din 31/10/1996 emis de CJSAPT DOLJ;		
B1	Intabulare, drept de PROPRIETATE, dobandit prin Reconstituire, cota actuala 1/1, cota initiala 1/1 1) IONIȘCU ION, Lipsă CNP.	A1
Act Normativ nr. 7, din 13/03/1996 emis de PARLAMENTUL ROMANIEI (ART.12 ALIN.(14) și ART.37 ALIN.(2));		
B2	Intabulare, drept de PROPRIETATE, dobandit prin Lege, cota actuala 1/1, cota initiala 1/1 1) IONIȘCU ION, Lipsă CNP.	A1.1, A1.2

C. Partea III. SARCINI .

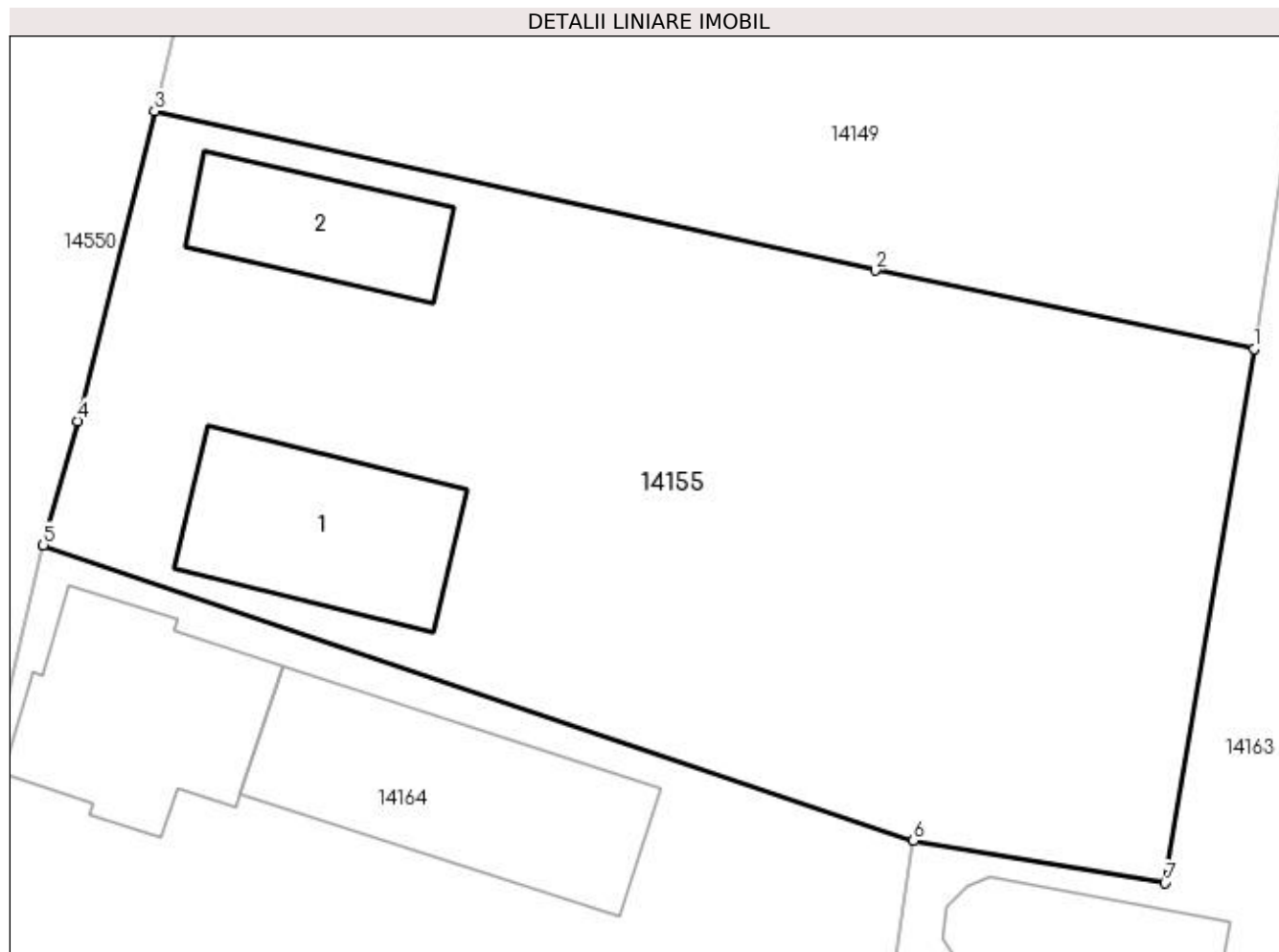
Inscrieri privind dezmembramentele dreptului de proprietate, drepturi reale de garanție și sarcini	Referințe
NU SUNT	

Anexa Nr. 1 La Partea I

Teren

Nr cadastral	Suprafața (mp)*	Observații / Referințe
	Din acte: 1.100 Masurata: 1.213	

* Suprafața este determinată în planul de proiecție Stereo 70.



Date referitoare la teren

Crt	Categorie folosință	Intra vilan	Suprafața (mp)	Tarla	Parcelă	Nr. topo	Observații / Referințe
1	curți constructii	DA	1.213	10	5	-	

Date referitoare la construcții

Crt	Număr	Destinație construcție	Supraf. (mp)	Situație juridică	Observații / Referințe
A1.1		construcții de locuințe	82	Cu acte	Nr. niveluri:1; S. construita la sol:82 mp;
A1.2		construcții de locuințe	52	Cu acte	Nr. niveluri:1; S. construita la sol:52 mp;

Lungime Segmente

1) Valorile lungimilor segmentelor sunt obținute din proiecție în plan.

Punct început	X / Y	Punct sfârșit	X / Y	Lungime segment (** (m)
1	383.431,581 267.032,55	2	383.414,294 267.036,138	17.655
2	383.414,294 267.036,138	3	383.381,408 267.043,4	33.678

Punct început	X / Y	Punct sfârșit	X / Y	Lungime segment (** (m)
3	383.381,408 267.043,4	4	383.377,911 267.029,253	14.573
4	383.377,911 267.029,253	5	383.376,33 267.023,598	5.872
5	383.376,33 267.023,598	6	383.416,036 267.010,119	41.931
6	383.416,036 267.010,119	7	383.427,518 267.008,183	11.644
7	383.427,518 267.008,183	1	383.431,581 267.032,55	24.703

** Lungimile segmentelor sunt determinate în planul de proiecție Stereo 70 și sunt rotunjite la 1 milimetru.

*** Distanța dintre puncte este formată din segmente cumulate ce sunt mai mici decât valoarea 1 milimetru.

**DATE DESPRE IMOBILUL NR. 14156**

Oficiul de Cadastru și Publicitate Imobiliară DOLJ
Biroul de Cadastru și Publicitate Imobiliară Craiova

A. Partea I. Descrierea imobilului

TEREN Intravilan

Adresa: Loc. Plosca, Str Calea Dunării, Nr. 79, Jud. Dolj, T10,P27

Nr. Crt	Nr cadastral Nr. topografic	Suprafața* (mp)	Observații / Referințe
A1		Din acte: 1.150 Masurata: 1.040	Sector cadastral:36 Teren imprejmuit;

Construcții

Crt	Nr cadastral Nr. topografic	Adresa	Observații / Referințe
A1.1		Loc. Plosca, Str Calea Dunării, Nr. 79, Jud. Dolj	Nr. niveluri:1; S. construita la sol:62 mp;
A1.2		Loc. Plosca, Str Calea Dunării, Nr. 79, Jud. Dolj	Nr. niveluri:1; S. construita la sol:24 mp;
A1.3		Loc. Plosca, Str Calea Dunării, Nr. 79, Jud. Dolj	Nr. niveluri:1; S. construita la sol:34 mp;

B. Partea II. Proprietari și acte

Inscrieri privitoare la dreptul de proprietate și alte drepturi reale		Referințe
/		
Act Administrativ nr. TDP nr. 273-14988, din 18/04/1996 emis de CJSAPT DOLJ;		
B1	Intabulare, drept de PROPRIETATE, dobandit prin Reconstituire, cota actuala 1/1, cota initiala 1/1 1) TROACA MARIA, Lipsă CNP.	A1
Act Normativ nr. 7, din 13/03/1996 emis de PARLAMENTUL ROMANIEI (ART.12 ALIN.(14) și ART.37 ALIN.(2));		
B2	Intabulare, drept de PROPRIETATE, dobandit prin Lege, cota actuala 1/1, cota initiala 1/1 1) TROACA MARIA, Lipsă CNP.	A1.1, A1.2, A1.3

C. Partea III. SARCINI .

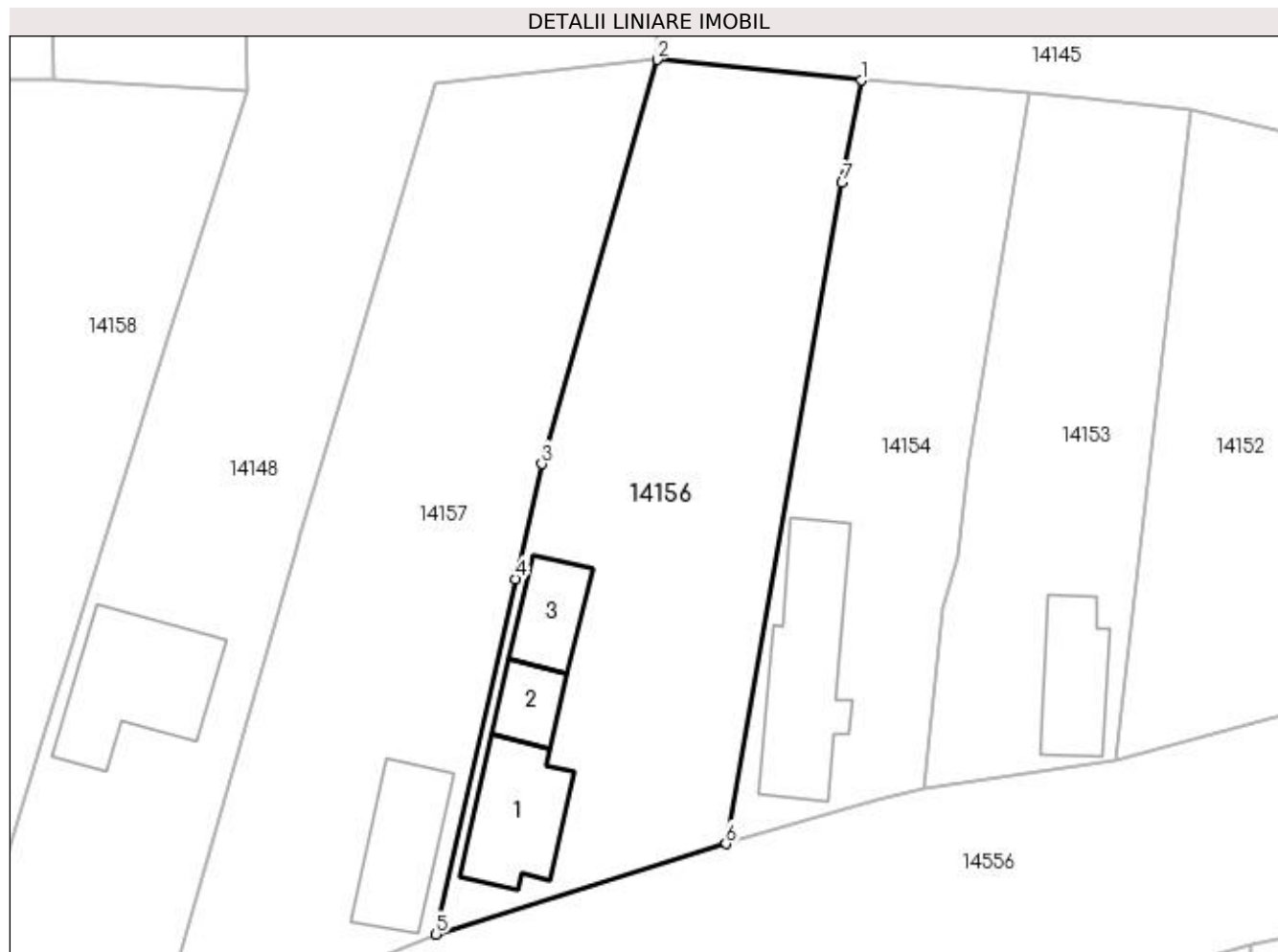
Inscrieri privind dezmembramintele dreptului de proprietate, drepturi reale de garanție și sarcini	Referințe
NU SUNT	

Anexa Nr. 1 La Partea I

Teren

Nr cadastral	Suprafața (mp)*	Observații / Referințe
	Din acte: 1.150 Masurata: 1.040	

* Suprafața este determinată în planul de proiecție Stereo 70.



Date referitoare la teren

Crt	Categorie folosință	Intra vilan	Suprafața (mp)	Tarla	Parcelă	Nr. topo	Observații / Referințe
1	curți constructii	DA	1.040	10	27	-	

Date referitoare la construcții

Crt	Număr	Destinație construcție	Supraf. (mp)	Situație juridică	Observații / Referințe
A1.1		construcții de locuințe	62	Cu acte	Nr. niveluri:1; S. construita la sol:62 mp;
A1.2		construcții anexa	24	Cu acte	Nr. niveluri:1; S. construita la sol:24 mp;
A1.3		construcții anexa	34	Cu acte	Nr. niveluri:1; S. construita la sol:34 mp;

Lungime Segmente

1) Valorile lungimilor segmentelor sunt obținute din proiecție în plan.

Punct început	X / Y	Punct sfârșit	X / Y	Lungime segment (** (m)
1	383.577,881 267.055,571	2	383.563,205 267.057,046	14.75
2	383.563,205 267.057,046	3	383.554,925 267.028,005	30.198

Punct început	X / Y	Punct sfârșit	X / Y	Lungime segment (** (m)
3	383.554,925 267.028,005	4	383.553,063 267.019,745	8.467
4	383.553,063 267.019,745	5	383.547,307 266.994,205	26.181
5	383.547,307 266.994,205	6	383.568,151 267.000,72	21.838
6	383.568,151 267.000,72	7	383.576,48 267.048,194	48.199
7	383.576,48 267.048,194	1	383.577,881 267.055,571	7.509

** Lungimile segmentelor sunt determinate în planul de proiecție Stereo 70 și sunt rotunjite la 1 milimetru.

*** Distanța dintre puncte este formată din segmente cumulate ce sunt mai mici decât valoarea 1 milimetru.

**DATE DESPRE IMOBILUL NR. 14157**

Oficiul de Cadastru și Publicitate Imobiliară DOLJ
Biroul de Cadastru și Publicitate Imobiliară Craiova

A. Partea I. Descrierea imobilului

TEREN Intravilan

Adresa: Loc. Plosca, Str Calea Dunării, Nr. 77, Jud. Dolj, T10,P26,P26/1

Nr. Crt	Nr cadastral Nr. topografic	Suprafața* (mp)	Observații / Referințe
A1		Din acte: 1.448 Masurata: 1.086	Sector cadastral:36 Teren imprejmuit;

Construcții

Crt	Nr cadastral Nr. topografic	Adresa	Observații / Referințe
A1.1		Loc. Plosca, Str Calea Dunării, Nr. 77, Jud. Dolj, T10,P26,P26/1	Nr. niveluri:1; S. construita la sol:60 mp;

B. Partea II. Proprietari și acte

Inscrieri privitoare la dreptul de proprietate și alte drepturi reale		Referințe
/		
Act Administrativ nr. TDP nr. 439-45331, din 09/10/1996 emis de CJSAPT DOLJ;		
B1	Intabulare, drept de PROPRIETATE, dobandit prin Reconstituire, cota actuala 1/1, cota initiala 1/1 1) CRĂCIUN MARIN, Lipsă CNP.	A1
Act Normativ nr. 7, din 13/03/1996 emis de PARLAMENTUL ROMANIEI (ART.12 ALIN.(14) și ART.37 ALIN.(2));		
B2	Intabulare, drept de PROPRIETATE, dobandit prin Lege, cota actuala 1/1, cota initiala 1/1 1) CRĂCIUN MARIN, Lipsă CNP.	A1.1

C. Partea III. SARCINI .

Inscrieri privind dezmembramintele dreptului de proprietate, drepturi reale de garanție și sarcini	Referințe
NU SUNT	

Anexa Nr. 1 La Partea I

Teren

Nr cadastral	Suprafața (mp)*	Observații / Referințe
	Din acte: 1.448 Masurata: 1.086	

* Suprafața este determinată în planul de proiecție Stereo 70.



Date referitoare la teren

Crt	Categorie folosință	Intra vilan	Suprafața (mp)	Tarla	Parcelă	Nr. topo	Observații / Referințe
1	curți constructii	DA	530	10	26	-	
2	arabil	DA	556	10	26/1	-	

Date referitoare la construcții

Crt	Număr	Destinație construcție	Supraf. (mp)	Situație juridică	Observații / Referințe
A1.1		construcții de locuințe	60	Cu acte	Nr. niveluri:1; S. construita la sol:60 mp;

Lungime Segmente

1) Valorile lungimilor segmentelor sunt obținute din proiecție în plan.

Punct început	X / Y	Punct sfârșit	X / Y	Lungime segment (** (m)
1	383.563,205 267.057,046	2	383.547,266 267.055,286	16.036
2	383.547,266 267.055,286	3	383.541,154 267.034,932	21.252
3	383.541,154 267.034,932	4	383.537,536 267.022,883	12.58

Punct început	X / Y	Punct sfârșit	X / Y	Lungime segment (** (m)
4	383.537,536 267.022,883	5	383.537,243 267.021,855	1.069
5	383.537,243 267.021,855	6	383.527,023 266.985,995	37.288
6	383.527,023 266.985,995	7	383.534,845 266.989,228	8.464
7	383.534,845 266.989,228	8	383.547,307 266.994,205	13.419
8	383.547,307 266.994,205	9	383.553,063 267.019,745	26.181
9	383.553,063 267.019,745	10	383.554,925 267.028,005	8.467
10	383.554,925 267.028,005	1	383.563,205 267.057,046	30.198

** Lungimile segmentelor sunt determinate în planul de proiecție Stereo 70 și sunt rotunjite la 1 milimetru.

*** Distanța dintre puncte este formată din segmente cumulate ce sunt mai mici decât valoarea 1 milimetru.

**DATE DESPRE IMOBILUL NR. 14158**

Oficiul de Cadastru și Publicitate Imobiliară DOLJ
Biroul de Cadastru și Publicitate Imobiliară Craiova

A. Partea I. Descrierea imobilului

TEREN Intravilan

Adresa: Loc. Plosca, Str Calea Dunării, Nr. 73, Jud. Dolj, T10,P23,P24

Nr. Crt	Nr cadastral Nr. topografic	Suprafața* (mp)	Observații / Referințe
A1		Din acte: 1.892 Masurata: 1.471	Sector cadastral:36 Teren imprejmuit;

Construcții

Crt	Nr cadastral Nr. topografic	Adresa	Observații / Referințe
A1.1		Loc. Plosca, Str Calea Dunării, Nr. 73, Jud. Dolj, T10,P23,P24	Nr. niveluri:1; S. construita la sol:101 mp;

B. Partea II. Proprietari și acte

Inscrieri privitoare la dreptul de proprietate și alte drepturi reale		Referințe
/		
Act Administrativ nr. TDP nr. 1269-45092, din 31/10/1996 emis de CJSAPT DOLJ;		
B1	Intabulare, drept de PROPRIETATE, dobandit prin Reconstituire, cota actuala 1/1, cota initiala 1/1 1) GHEORGHÎĂ NICOLAE, Lipsă CNP.	A1
Act Normativ nr. 7, din 13/03/1996 emis de PARLAMENTUL ROMANIEI (ART.12 ALIN.(14) și ART.37 ALIN.(2));		
B2	Intabulare, drept de PROPRIETATE, dobandit prin Lege, cota actuala 1/1, cota initiala 1/1 1) GHEORGHÎĂ NICOLAE, Lipsă CNP.	A1.1

C. Partea III. SARCINI .

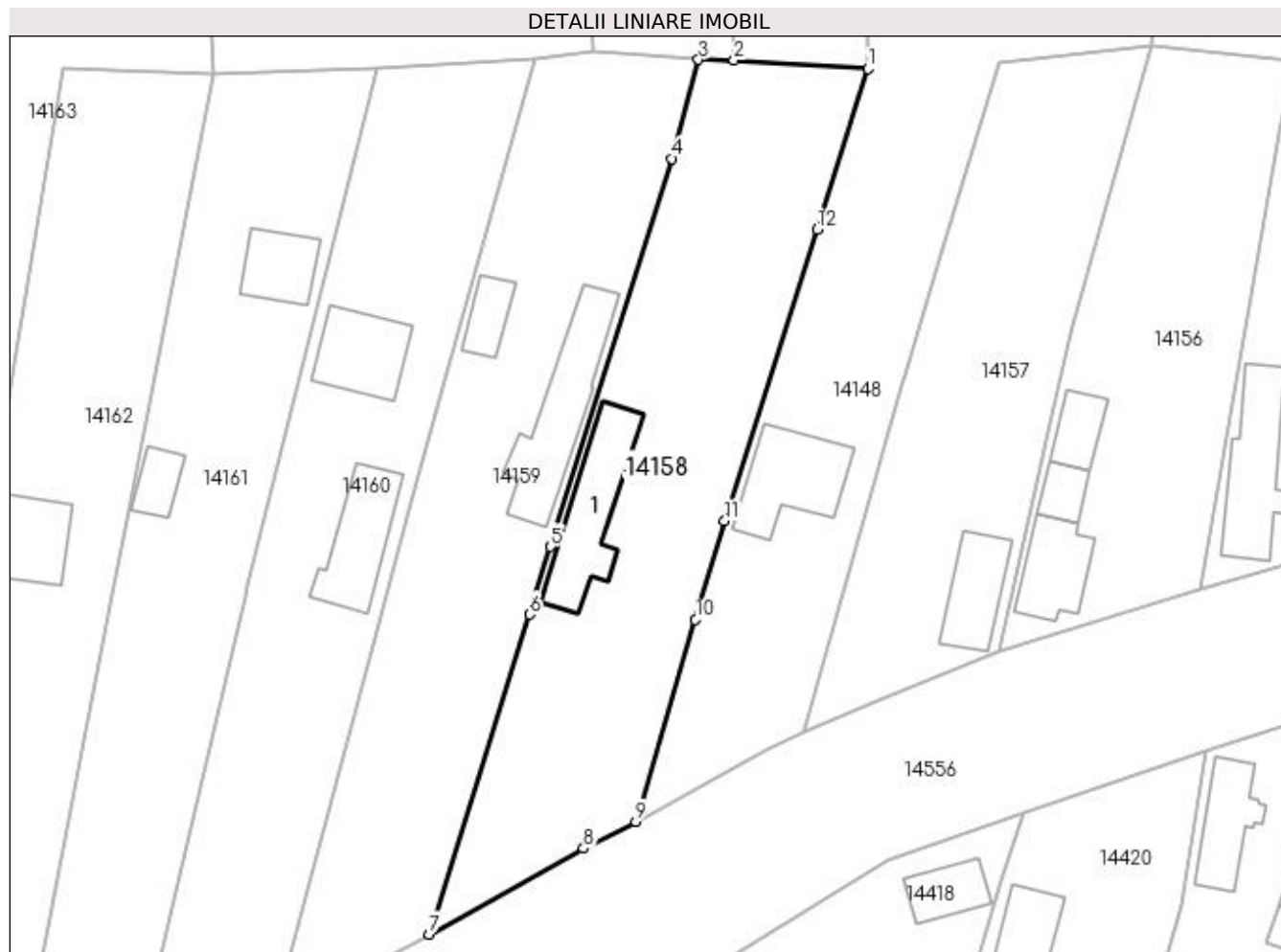
Inscrieri privind dezmembramintele dreptului de proprietate, drepturi reale de garanție și sarcini	Referințe
NU SUNT	

Anexa Nr. 1 La Partea I

Teren

Nr cadastral	Suprafața (mp)*	Observații / Referințe
	Din acte: 1.892 Masurata: 1.471	

* Suprafața este determinată în planul de proiecție Stereo 70.



Date referitoare la teren

Crt	Categorie folosință	Intravilan	Suprafața (mp)	Tarla	Parcelă	Nr. topo	Observații / Referințe
1	arabil	DA	475	10	23	-	
2	curți construcții	DA	996	10	24	-	

Date referitoare la construcții

Crt	Număr	Destinație construcție	Supraf. (mp)	Situație juridică	Observații / Referințe
A1.1		construcții de locuințe	101	Cu acte	Nr. niveluri:1; S. construita la sol:101 mp;

Lungime Segmente

1) Valorile lungimilor segmentelor sunt obținute din proiecție în plan.

Punct început	X / Y	Punct sfârșit	X / Y	Lungime segment (** (m)
1	383.533,704 267.054,74	2	383.519,799 267.055,614	13.932
2	383.519,799 267.055,614	3	383.516,114 267.055,68	3.686
3	383.516,114 267.055,68	4	383.513,381 267.045,39	10.647

Punct început	X / Y	Punct sfârșit	X / Y	Lungime segment (** (m)
4	383.513,381 267.045,39	5	383.500,784 267.005,149	42.167
5	383.500,784 267.005,149	6	383.498,585 266.998,127	7.358
6	383.498,585 266.998,127	7	383.488,188 266.964,914	34.802
7	383.488,188 266.964,914	8	383.504,186 266.973,818	18.309
8	383.504,186 266.973,818	9	383.509,583 266.976,627	6.084
9	383.509,583 266.976,627	10	383.515,803 266.997,574	21.851
10	383.515,803 266.997,574	11	383.518,843 267.007,814	10.682
11	383.518,843 267.007,814	12	383.528,416 267.038,043	31.709
12	383.528,416 267.038,043	1	383.533,704 267.054,74	17.514

** Lungimile segmentelor sunt determinate în planul de proiecție Stereo 70 și sunt rotunjite la 1 milimetru.

*** Distanța dintre puncte este formată din segmente cumulate ce sunt mai mici decât valoarea 1 milimetru.

**DATE DESPRE IMOBILUL NR. 14159**

Oficiul de Cadastru și Publicitate Imobiliară DOLJ
Biroul de Cadastru și Publicitate Imobiliară Craiova

A. Partea I. Descrierea imobilului

TEREN Intravilan

Adresa: Loc. Plosca, Str Calea Dunării, Nr. 71, Jud. Dolj, T10,P22,P21

Nr. Crt	Nr cadastral Nr. topografic	Suprafața* (mp)	Observații / Referințe
A1		Din acte: 1.774 Masurata: 1.508	Sector cadastral:36 Teren imprejmuit;

Construcții

Crt	Nr cadastral Nr. topografic	Adresa	Observații / Referințe
A1.1		Loc. Plosca, Str Calea Dunării, Nr. 71, Jud. Dolj, T10,P22,P21	Nr. niveluri:1; S. construita la sol:112 mp;
A1.2		Loc. Plosca, Str Calea Dunării, Nr. 71, Jud. Dolj, T10,P22,P21	Nr. niveluri:1; S. construita la sol:30 mp;

B. Partea II. Proprietari și acte

Inscrieri privitoare la dreptul de proprietate și alte drepturi reale		Referințe
/		
Act Administrativ nr. TDP nr. 1242-45092, din 31/10/1996 emis de CJSAPT DOLJ;		
B1	Intabulare, drept de PROPRIETATE, dobandit prin Reconstituire, cota actuala 1/1, cota initiala 1/1 1) ONCICĂ ȘTEFAN, Lipsă CNP.	A1
Act Normativ nr. 7, din 13/03/1996 emis de PARLAMENTUL ROMANIEI (ART.12 ALIN.(14) și ART.37 ALIN.(2));		
B2	Intabulare, drept de PROPRIETATE, dobandit prin Lege, cota actuala 1/1, cota initiala 1/1 1) ONCICĂ ȘTEFAN, Lipsă CNP.	A1.1, A1.2

C. Partea III. SARCINI .

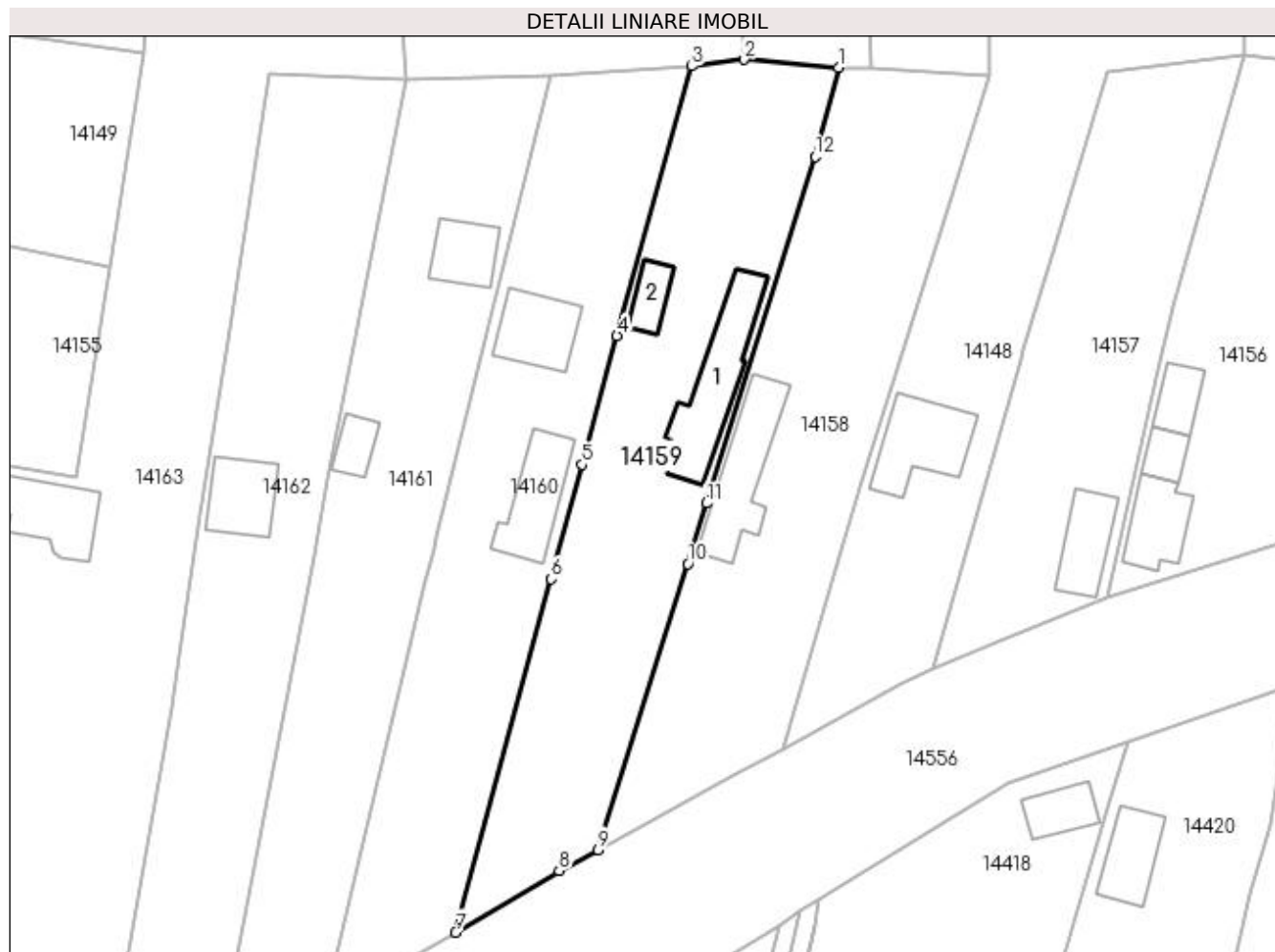
Inscrieri privind dezmembramentele dreptului de proprietate, drepturi reale de garanție și sarcini	Referințe
NU SUNT	

Anexa Nr. 1 La Partea I

Teren

Nr cadastral	Suprafața (mp)*	Observații / Referințe
	Din acte: 1.774	
	Masurata: 1.508	

* Suprafața este determinată în planul de proiecție Stereo 70.



Date referitoare la teren

Crt	Categorie folosință	Intravilan	Suprafața (mp)	Tarla	Parcelă	Nr. topo	Observații / Referințe
1	arabil	DA	696	10	22	-	
2	curți construcții	DA	812	10	21	-	

Date referitoare la construcții

Crt	Număr	Destinație construcție	Supraf. (mp)	Situație juridică	Observații / Referințe
A1.1		construcții de locuințe	112	Cu acte	Nr. niveluri:1; S. construita la sol:112 mp;
A1.2		construcții anexa	30	Cu acte	Nr. niveluri:1; S. construita la sol:30 mp;

Lungime Segmente

1) Valorile lungimilor segmentelor sunt obținute din proiecție în plan.

Punct început	X / Y	Punct sfârșit	X / Y	Lungime segment (** (m)
1	383.516,114 267.055,68	2	383.505,158 267.056,621	10.996
2	383.505,158 267.056,621	3	383.499,074 267.055,848	6.133

Punct început	X / Y	Punct sfârșit	X / Y	Lungime segment (** (m)
3	383.499,074 267.055,848	4	383.490,387 267.024,573	32.459
4	383.490,387 267.024,573	5	383.486,343 267.009,643	15.468
5	383.486,343 267.009,643	6	383.482,746 266.996,36	13.761
6	383.482,746 266.996,36	7	383.471,64 266.955,349	42.488
7	383.471,64 266.955,349	8	383.483,647 266.962,517	13.984
8	383.483,647 266.962,517	9	383.488,188 266.964,914	5.135
9	383.488,188 266.964,914	10	383.498,585 266.998,127	34.802
10	383.498,585 266.998,127	11	383.500,784 267.005,149	7.358
11	383.500,784 267.005,149	12	383.513,381 267.045,39	42.167
12	383.513,381 267.045,39	1	383.516,114 267.055,68	10.647

** Lungimile segmentelor sunt determinate în planul de proiecție Stereo 70 și sunt rotunjite la 1 milimetru.

*** Distanța dintre puncte este formată din segmente cumulate ce sunt mai mici decât valoarea 1 milimetru.

**DATE DESPRE IMOBILUL NR. 14160**

Oficiul de Cadastru și Publicitate Imobiliară DOLJ
Biroul de Cadastru și Publicitate Imobiliară Craiova

A. Partea I. Descrierea imobilului

TEREN Intravilan

Nr. CF vechi:10
Nr. cadastral vechi:16

Adresa: Loc. Bistret, Jud. Dolj, sat Plosca

Nr. Crt	Nr cadastral Nr. topografic	Suprafața* (mp)	Observații / Referințe
A1	33126	Din acte: 1.472 Masurata: 1.524	Sector cadastral:36 Teren imprejmuit;

Construcții

Crt	Nr cadastral Nr. topografic	Adresa	Observații / Referințe
A1.1	33126-C1	Loc. Bistret, Jud. Dolj, sat Plosca	Nr. niveluri:1; S. construita la sol:70 mp; casa din chirpici, acoperita cu tabla si tigla, cu 2 dormitoare, o camera de zi, bucatarie, hol, sala si balcon
A1.2	33126-C2	Loc. Bistret, Jud. Dolj, sat Plosca	Nr. niveluri:1; S. construita la sol:79 mp; locuinta.

B. Partea II. Proprietari și acte

Inscrieri privitoare la dreptul de proprietate și alte drepturi reale	Referințe
445 / 17/10/2000	
Act Notarial nr. aut 682, din 22/09/2000 emis de NP Radovici L;	
B1	A1, A1.1, A1.2
Intabulare, drept de PROPRIETATE, dobandit prin Conventie, cota actuala 1/1, cota initiala 1/1 1) MURGULET EMILIA, Lipsa CNP.	

C. Partea III. SARCINI .

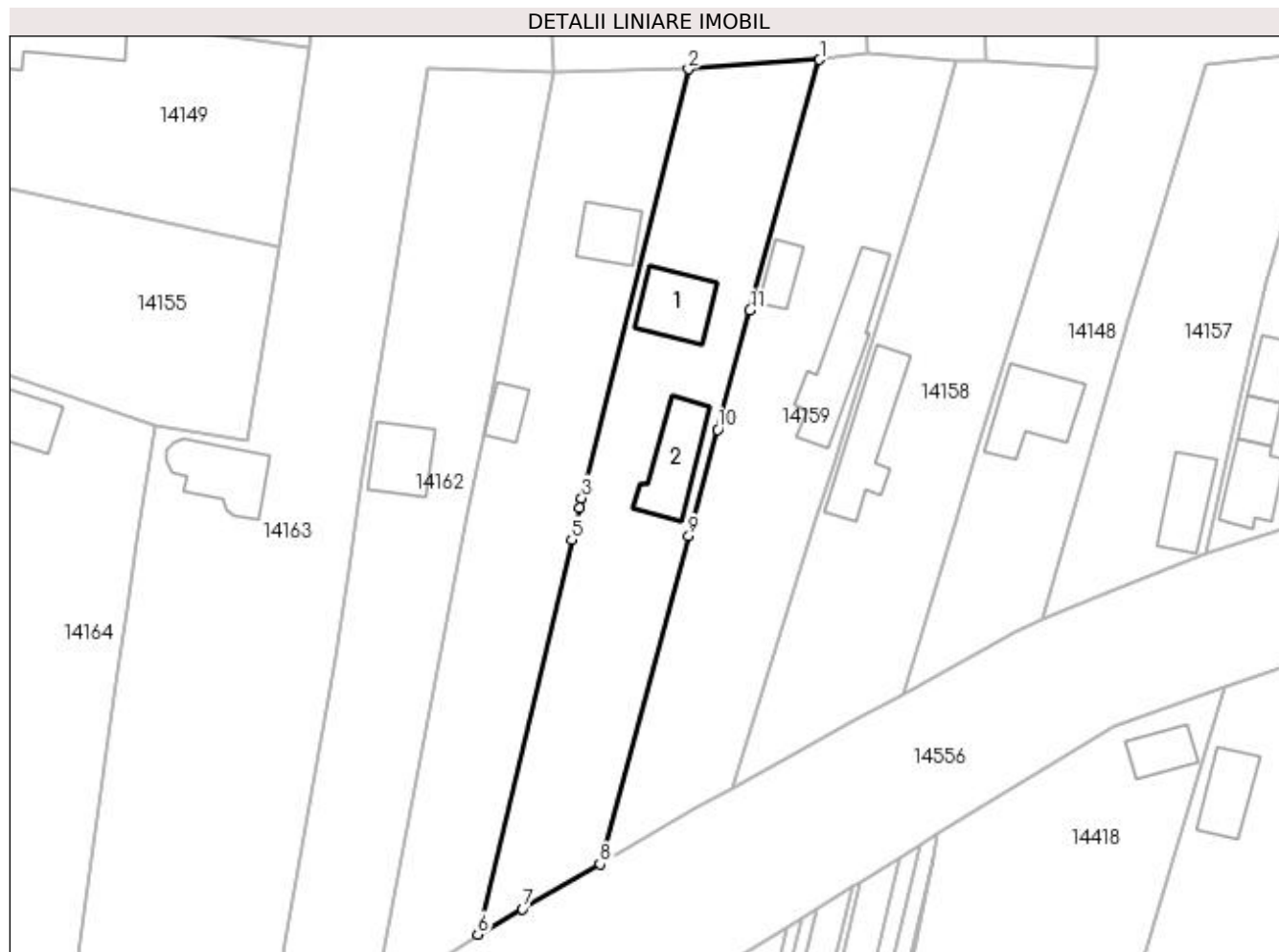
Inscrieri privind dezmembramintele dreptului de proprietate, drepturi reale de garanție și sarcini	Referințe
NU SUNT	

Anexa Nr. 1 La Partea I

Teren

Nr cadastral	Suprafața (mp)*	Observații / Referințe
33126	Din acte: 1.472 Masurata: 1.524	

* Suprafața este determinată în planul de proiecție Stereo 70.



Date referitoare la teren

Crt	Categorie folosință	Intra vilan	Suprafața (mp)	Tarla	Parcelă	Nr. topo	Observații / Referințe
1	curți constructii	DA	1.524	-	-	-	

Date referitoare la construcții

Crt	Număr	Destinație construcție	Supraf. (mp)	Situație juridică	Observații / Referințe
A1.1	33126-C1	construcții de locuințe	Din acte: 0 Masurata: 70	Cu acte	Nr. niveluri:1; S. construita la sol:70 mp; casa din chirpici, acoperita cu tabla si tigla, cu 2 dormitoare, o camera de zi, bucatarie, hol, sala si balcon
A1.2	33126-C2	construcții de locuințe	Din acte: 0 Masurata: 79	Cu acte	Nr. niveluri:1; S. construita la sol:79 mp; locuinta.

Lungime Segmente

1) Valorile lungimilor segmentelor sunt obținute din proiecție în plan.

Punct început	X / Y	Punct sfârșit	X / Y	Lungime segment (** (m)
1	383.499,074 267.055,848	2	383.482,718 267.054,691	16.397
2	383.482,718 267.054,691	3	383.469,361 267.001,099	55.231

Punct început	X / Y	Punct sfârșit	X / Y	Lungime segment (** (m)
3	383.469,361 267.001,099	4	383.469,066 266.999,861	1.273
4	383.469,066 266.999,861	5	383.468,123 266.995,902	4.07
5	383.468,123 266.995,902	6	383.456,38 266.946,59	50.691
6	383.456,38 266.946,59	7	383.461,943 266.949,767	6.406
7	383.461,943 266.949,767	8	383.471,64 266.955,349	11.189
8	383.471,64 266.955,349	9	383.482,746 266.996,36	42.488
9	383.482,746 266.996,36	10	383.486,343 267.009,643	13.761
10	383.486,343 267.009,643	11	383.490,387 267.024,573	15.468
11	383.490,387 267.024,573	1	383.499,074 267.055,848	32.459

** Lungimile segmentelor sunt determinate în planul de proiecție Stereo 70 și sunt rotunjite la 1 milimetru.

*** Distanța dintre puncte este formată din segmente cumulate ce sunt mai mici decât valoarea 1 milimetru.

**DATE DESPRE IMOBILUL NR. 14161**

Oficiul de Cadastru și Publicitate Imobiliară DOLJ
Biroul de Cadastru și Publicitate Imobiliară Craiova

A. Partea I. Descrierea imobilului

TEREN Intravilan

Adresa: Loc. Plosca, Str Calea Dunării, Nr. 67, Jud. Dolj, T10,P17,P18,P19

Nr. Crt	Nr cadastral Nr. topografic	Suprafața* (mp)	Observații / Referințe
A1		Din acte: 2.132 Masurata: 1.553	Sector cadastral:36 Teren imprejmuit;

Construcții

Crt	Nr cadastral Nr. topografic	Adresa	Observații / Referințe
A1.1		Loc. Plosca, Str Calea Dunării, Nr. 67, Jud. Dolj, T10,P17,P18,P19	Nr. niveluri:1; S. construita la sol:50 mp;
A1.2		Loc. Plosca, Str Calea Dunării, Nr. 67, Jud. Dolj, T10,P17,P18,P19	Nr. niveluri:1; S. construita la sol:27 mp;

B. Partea II. Proprietari și acte

Inscrieri privitoare la dreptul de proprietate și alte drepturi reale		Referințe
/		
Act Administrativ nr. TDP nr. 2396, din 13/08/2003 emis de CJSAPT DOLJ;		
B1	Intabulare, drept de PROPRIETATE, dobandit prin Reconstituire, cota actuala 1/1, cota initiala 1/1 1) BULAT FLOAREA, Lipsă CNP. 2) MUȘAT MARIN, Lipsă CNP.	A1
Act Normativ nr. 7, din 13/03/1996 emis de PARLAMENTUL ROMANIEI (ART.12 ALIN.(14) și ART.37 ALIN.(2));		
B2	Intabulare, drept de PROPRIETATE, dobandit prin Lege, cota actuala 1/1, cota initiala 1/1 1) BULAT FLOAREA, Lipsă CNP. 2) MUȘAT MARIN, Lipsă CNP.	A1.1, A1.2

C. Partea III. SARCINI .

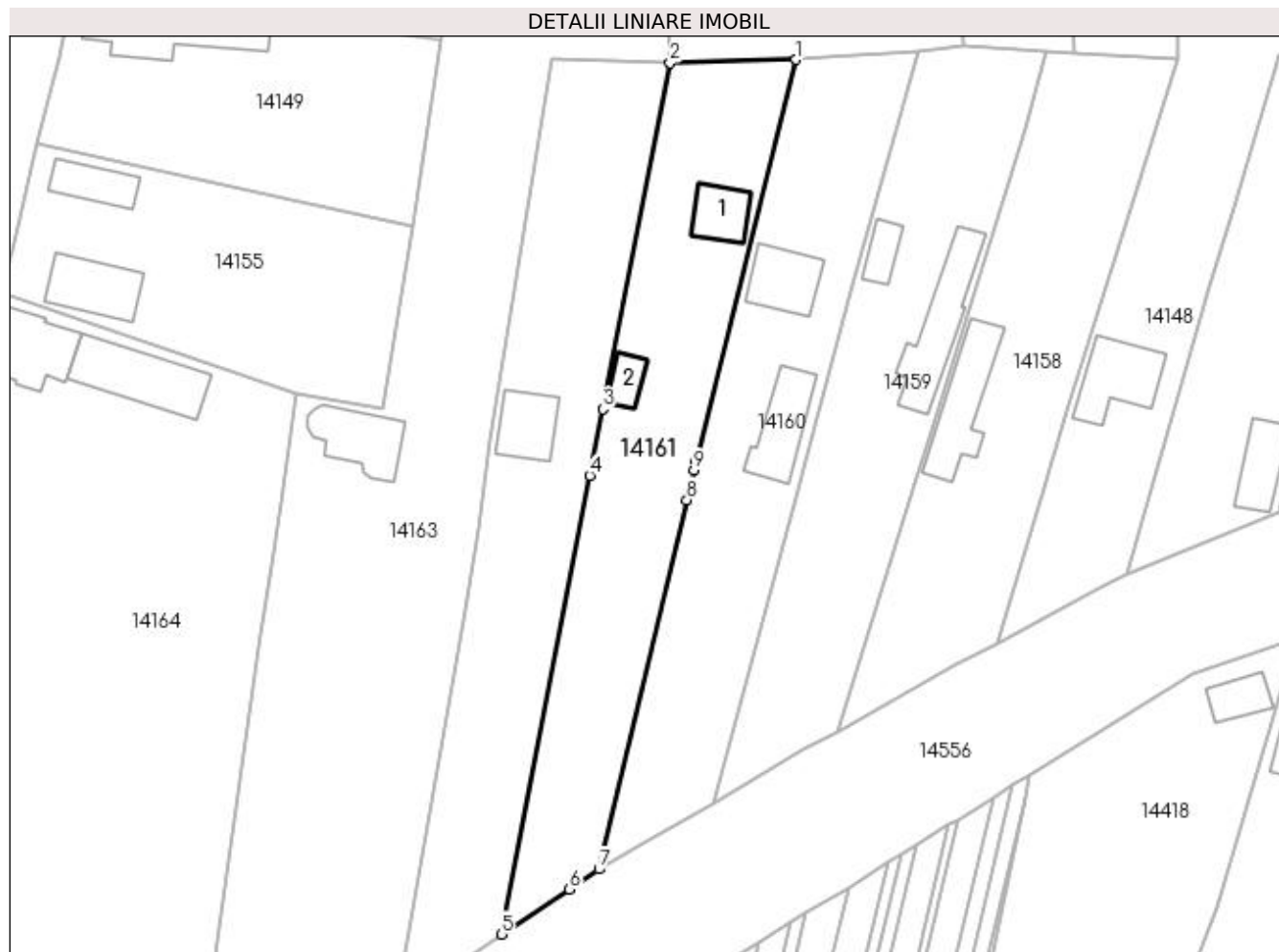
Inscrieri privind dezmembramintele dreptului de proprietate, drepturi reale de garanție și sarcini	Referințe
NU SUNT	

Anexa Nr. 1 La Partea I

Teren

Nr cadastral	Suprafața (mp)*	Observații / Referințe
	Din acte: 2.132	
	Masurata: 1.553	

* Suprafața este determinată în planul de proiecție Stereo 70.



Date referitoare la teren

Crt	Categorie folosință	Intra vilan	Suprafața (mp)	Tarla	Parcelă	Nr. topo	Observații / Referințe
1	arabil	DA	688	10	17, 19	-	
2	curți construcții	DA	865	10	18	-	

Date referitoare la construcții

Crt	Număr	Destinație construcție	Supraf. (mp)	Situație juridică	Observații / Referințe
A1.1		construcții de locuințe	50	Cu acte	Nr. niveluri:1; S. construita la sol:50 mp;
A1.2		construcții de locuințe	27	Cu acte	Nr. niveluri:1; S. construita la sol:27 mp;

Lungime Segmente

1) Valorile lungimilor segmentelor sunt obținute din proiecție în plan.

Punct început	X / Y	Punct sfârșit	X / Y	Lungime segment (** (m)
1	383.482,718 267.054,691	2	383.465,876 267.054,257	16.848
2	383.465,876 267.054,257	3	383.456,87 267.008,053	47.074

Punct început	X / Y	Punct sfârșit	X / Y	Lungime segment (** (m)
3	383.456,87 267.008,053	4	383.455,146 266.999,125	9.093
4	383.455,146 266.999,125	5	383.443,32 266.937,868	62.388
5	383.443,32 266.937,868	6	383.452,439 266.943,895	10.931
6	383.452,439 266.943,895	7	383.456,38 266.946,59	4.774
7	383.456,38 266.946,59	8	383.468,123 266.995,902	50.691
8	383.468,123 266.995,902	9	383.469,066 266.999,861	4.07
9	383.469,066 266.999,861	10	383.469,361 267.001,099	1.273
10	383.469,361 267.001,099	1	383.482,718 267.054,691	55.231

** Lungimile segmentelor sunt determinate în planul de proiecție Stereo 70 și sunt rotunjite la 1 milimetru.

*** Distanța dintre puncte este formată din segmente cumulate ce sunt mai mici decât valoarea 1 milimetru.

**DATE DESPRE IMOBILUL NR. 14162**

Oficiul de Cadastru și Publicitate Imobiliară DOLJ
Biroul de Cadastru și Publicitate Imobiliară Craiova

A. Partea I. Descrierea imobilului

TEREN Intravilan

Adresa: Loc. Plosca, Jud. Dolj, T 10 P16,17

Nr. Crt	Nr cadastral Nr. topografic	Suprafața* (mp)	Observații / Referințe
A1	37572	Din acte: 1.388 Masurata: 1.681	Sector cadastral:36 Teren imprejmuit;

Construcții

Crt	Nr cadastral Nr. topografic	Adresa	Observații / Referințe
A1.1	37572-C1	Loc. Plosca, Jud. Dolj, T 10 P16,17	Nr. niveluri:1; S. construita la sol:63 mp; S. construita desfasurata:63 mp; C1-Casa de locuit ,regim de inaltime parter, Sc=63mp,Scd=63mp, edificata in anul 2000

B. Partea II. Proprietari și acte

Inscrieri privitoare la dreptul de proprietate și alte drepturi reale		Referințe
119439 / 27/04/2021		
Act Notarial nr. CONTRACT DE VANZARE-CUMPARARE AUT NR. 901, din 19/04/2021 emis de Ionascu Nicolae;		
B1	Intabulare, drept de PROPRIETATE, dobandit prin Conventie, cota actuala 1/1, cota initiala 1/1 1) DITOIU PAULA-IONELA 2) DITOIU MIRCEA	A1, A1.1

C. Partea III. SARCINI .

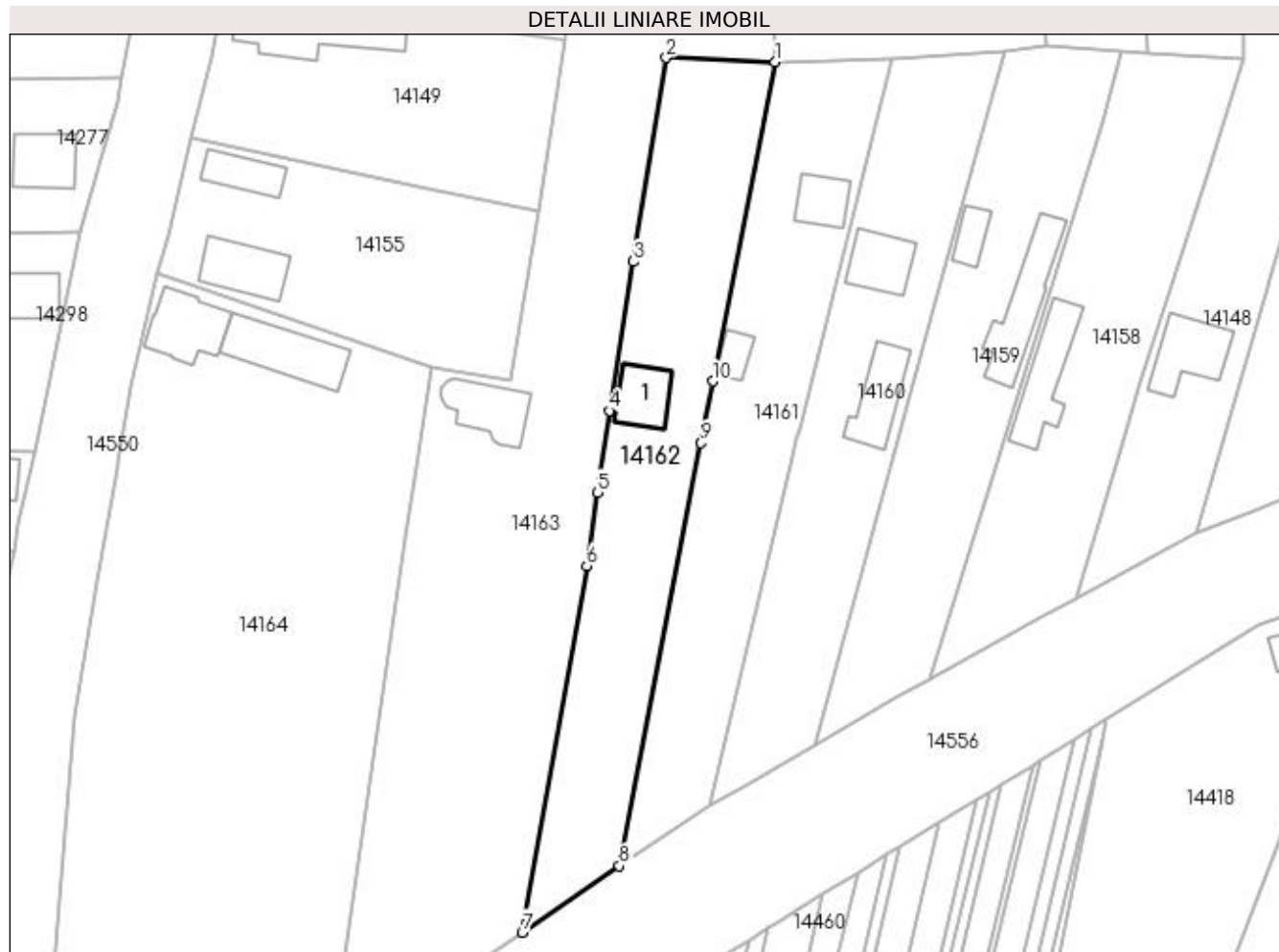
Inscrieri privind dezmembramintele dreptului de proprietate, drepturi reale de garanție și sarcini	Referințe
NU SUNT	

Anexa Nr. 1 La Partea I

Teren

Nr cadastral	Suprafața (mp)*	Observații / Referințe
37572	Din acte: 1.388 Masurata: 1.681	

* Suprafața este determinată în planul de proiecție Stereo 70.



Date referitoare la teren

Crt	Categorie folosință	Intra vilan	Suprafața (mp)	Tarla	Parcelă	Nr. topo	Observații / Referințe
1	curți constructii	DA	550	10	16	-	
2	arabil	DA	1.131	10	17	-	

Date referitoare la construcții

Crt	Număr	Destinație construcție	Supraf. (mp)	Situație juridică	Observații / Referințe
A1.1	37572-C1	construcții de locuințe	63	Cu acte	Nr. niveluri:1; S. construita la sol:63 mp; S. construita desfasurata:63 mp; C1-Casa de locuit ,regim de inaltime parter, Sc=63mp, Scd=63mp, edificata in anul 2000

Lungime Segmente

1) Valorile lungimilor segmentelor sunt obținute din proiecție în plan.

Punct început	X / Y	Punct sfârșit	X / Y	Lungime segment (** (m)
1	383.465,876 267.054,257	2	383.450,114 267.054,884	15.774
2	383.450,114 267.054,884	3	383.445,359 267.025,37	29.895

Punct început	X / Y	Punct sfârșit	X / Y	Lungime segment (** (m)
3	383.445,359 267.025,37	4	383.441,88 267.003,773	21.875
4	383.441,88 267.003,773	5	383.440,17 266.991,956	11.94
5	383.440,17 266.991,956	6	383.438,632 266.981,325	10.742
6	383.438,632 266.981,325	7	383.429,266 266.928,259	53.886
7	383.429,266 266.928,259	8	383.443,32 266.937,868	17.025
8	383.443,32 266.937,868	9	383.455,146 266.999,125	62.388
9	383.455,146 266.999,125	10	383.456,87 267.008,053	9.093
10	383.456,87 267.008,053	1	383.465,876 267.054,257	47.074

** Lungimile segmentelor sunt determinate în planul de proiecție Stereo 70 și sunt rotunjite la 1 milimetru.

*** Distanța dintre puncte este formată din segmente cumulate ce sunt mai mici decât valoarea 1 milimetru.

**DATE DESPRE IMOBILUL NR. 14163**

Oficiul de Cadastru și Publicitate Imobiliară DOLJ
Biroul de Cadastru și Publicitate Imobiliară Craiova

A. Partea I. Descrierea imobilului

TEREN Intravilan

Adresa: Loc. Plosca, Str Calea Dunării, Nr. 63, Jud. Dolj, T10,P9,P10,P11,P12

Nr. Crt	Nr cadastral Nr. topografic	Suprafața* (mp)	Observații / Referințe
A1		Din acte: 4.174 Masurata: 3.761	Sector cadastral:36 Teren imprejmuit;

Construcții

Crt	Nr cadastral Nr. topografic	Adresa	Observații / Referințe
A1.1		Loc. Plosca, Str Calea Dunării, Nr. 63, Jud. Dolj, T10,P9,P10,P11,P12	Nr. niveluri:1; S. construita la sol:83 mp;

B. Partea II. Proprietari și acte

Inscrieri privitoare la dreptul de proprietate și alte drepturi reale		Referințe
/		
Act Notarial nr. CM nr.79, din 16/05/2011 emis de BNP GIURCAN GABRIELA;		
B1	Intabulare, drept de PROPRIETATE, dobandit prin Succesiune, cota actuala 1/1, cota initiala 1/1 1) PÎRVU ILIE	A1, A1.1

C. Partea III. SARCINI .

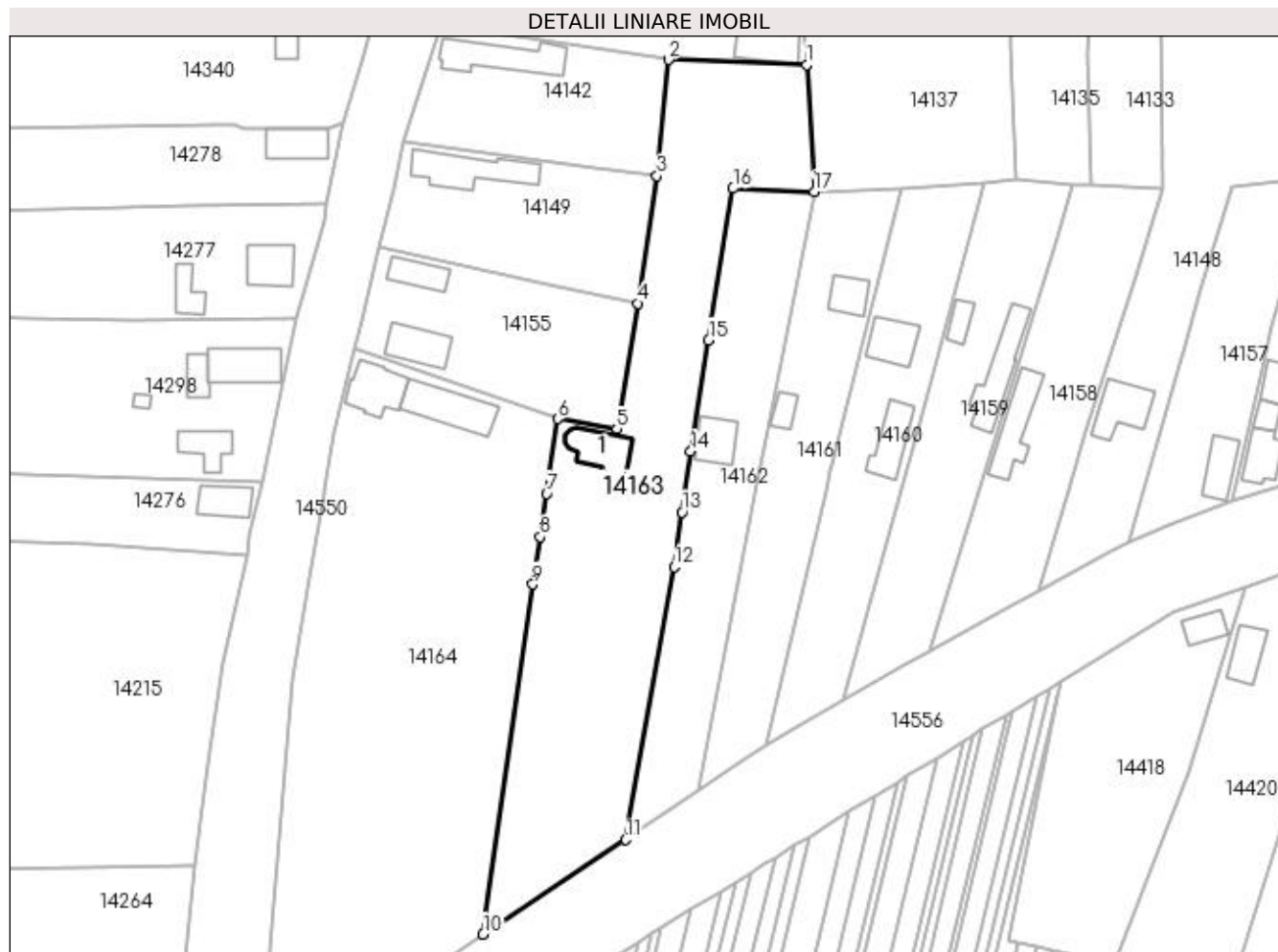
Inscrieri privind dezmembramintele dreptului de proprietate, drepturi reale de garanție și sarcini	Referințe
NU SUNT	

Anexa Nr. 1 La Partea I

Teren

Nr cadastral	Suprafața (mp)*	Observații / Referințe
	Din acte: 4.174 Masurata: 3.761	

* Suprafața este determinată în planul de proiecție Stereo 70.



Date referitoare la teren

Crt	Categorie folosință	Intravilan	Suprafața (mp)	Tarla	Parcelă	Nr. topo	Observații / Referințe
1	arabil	DA	1.948	10	9	-	
2	curți constructii	DA	1.119	10	11	-	
3	vie	DA	694	10	10,12	-	

Date referitoare la construcții

Crt	Număr	Destinație construcție	Supraf. (mp)	Situație juridică	Observații / Referințe
A1.1		construcții de locuințe	83	Cu acte	Nr. niveluri:1; S. construita la sol:83 mp;

Lungime Segmente

1) Valorile lungimilor segmentelor sunt obținute din proiecție în plan.

Punct început	X / Y	Punct sfârșit	X / Y	Lungime segment (** (m)
1	383.464,417 267.078,967	2	383.437,544 267.079,933	26.89
2	383.437,544 267.079,933	3	383.435,339 267.057,348	22.692

Punct început	X / Y	Punct sfârșit	X / Y	Lungime segment (** (m)
3	383.435,339 267.057,348	4	383.431,581 267.032,55	25.081
4	383.431,581 267.032,55	5	383.427,518 267.008,183	24.703
5	383.427,518 267.008,183	6	383.416,036 267.010,119	11.644
6	383.416,036 267.010,119	7	383.413,844 266.995,546	14.737
7	383.413,844 266.995,546	8	383.412,582 266.987,159	8.481
8	383.412,582 266.987,159	9	383.411,19 266.977,904	9.359
9	383.411,19 266.977,904	10	383.401,515 266.909,857	68.731
10	383.401,515 266.909,857	11	383.429,266 266.928,259	33.298
11	383.429,266 266.928,259	12	383.438,632 266.981,325	53.886
12	383.438,632 266.981,325	13	383.440,17 266.991,956	10.742
13	383.440,17 266.991,956	14	383.441,88 267.003,773	11.94
14	383.441,88 267.003,773	15	383.445,359 267.025,37	21.875
15	383.445,359 267.025,37	16	383.450,114 267.054,884	29.895
16	383.450,114 267.054,884	17	383.465,876 267.054,257	15.774
17	383.465,876 267.054,257	1	383.464,417 267.078,967	24.753

** Lungimile segmentelor sunt determinate în planul de proiecție Stereo 70 și sunt rotunjite la 1 milimetru.

*** Distanța dintre puncte este formată din segmente cumulate ce sunt mai mici decât valoarea 1 milimetru.

**DATE DESPRE IMOBILUL NR. 14164**

Oficiul de Cadastru și Publicitate Imobiliară DOLJ
Biroul de Cadastru și Publicitate Imobiliară Craiova

A. Partea I. Descrierea imobilului

TEREN Intravilan

Adresa: Loc. Plosca, Str Calea Dunării, Nr. 2, Jud. Dolj, T10,P6,P7,P8

Nr. Crt	Nr cadastral Nr. topografic	Suprafața* (mp)	Observații / Referințe
A1		Din acte: 4.820 Masurata: 5.214	Sector cadastral:36 Teren imprejmuit;

Construcții

Crt	Nr cadastral Nr. topografic	Adresa	Observații / Referințe
A1.1		Loc. Plosca, Str Calea Dunării, Nr. 2, Jud. Dolj, T10,P6,P7,P8	Nr. niveluri:1; S. construita la sol:90 mp;
A1.2		Loc. Plosca, Str Calea Dunării, Nr. 2, Jud. Dolj, T10,P6,P7,P8	Nr. niveluri:1; S. construita la sol:112 mp;

B. Partea II. Proprietari și acte

Inscrieri privitoare la dreptul de proprietate și alte drepturi reale		Referințe
/		
Act Administrativ nr. TDP nr. 1210-45092, din 30/10/1996 emis de CJSAPT DOLJ;		
B1	Intabulare, drept de PROPRIETATE, dobandit prin Reconstituire, cota actuala 1/1, cota initiala 1/1 1) PÎRVU NICOLAE, Lipsă CNP.	A1
Act Normativ nr. 7, din 13/03/1996 emis de PARLAMENTUL ROMANIEI (ART.12 ALIN.(14) și ART.37 ALIN.(2));		
B2	Intabulare, drept de PROPRIETATE, dobandit prin Lege, cota actuala 1/1, cota initiala 1/1 1) PÎRVU NICOLAE, Lipsă CNP.	A1.1, A1.2

C. Partea III. SARCINI .

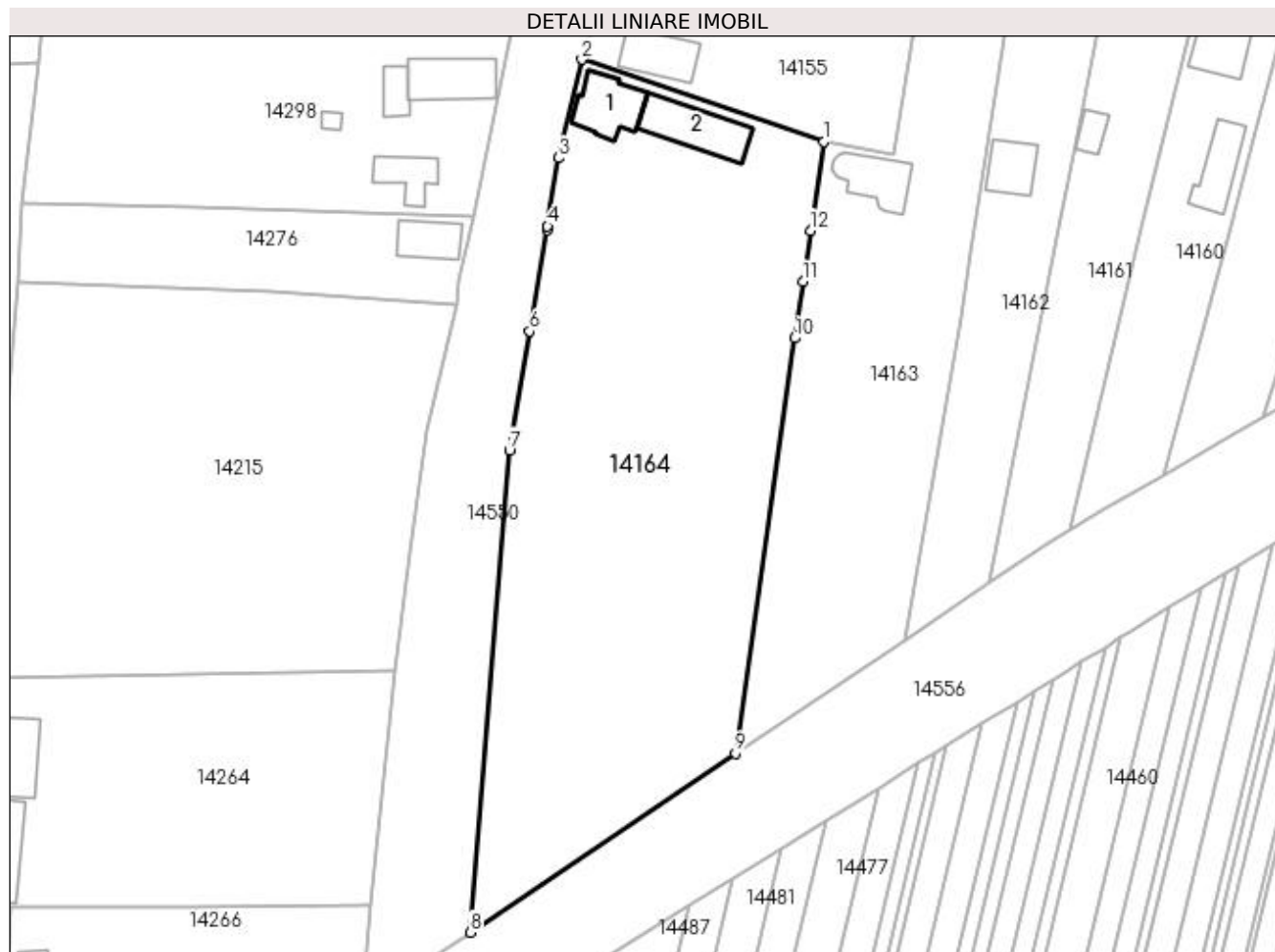
Inscrieri privind dezmembramentele dreptului de proprietate, drepturi reale de garanție și sarcini	Referințe
NU SUNT	

Anexa Nr. 1 La Partea I

Teren

Nr cadastral	Suprafața (mp)*	Observații / Referințe
	Din acte: 4.820 Masurata: 5.214	

* Suprafața este determinată în planul de proiecție Stereo 70.



Date referitoare la teren

Crt	Categorie folosință	Intravilan	Suprafața (mp)	Tarla	Parcelă	Nr. topo	Observații / Referințe
1	curți constructii	DA	1.084	10	6	-	
2	arabil	DA	4.130	10	7,8	-	

Date referitoare la construcții

Crt	Număr	Destinație construcție	Supraf. (mp)	Situație juridică	Observații / Referințe
A1.1		construcții de locuințe	90	Cu acte	Nr. niveluri:1; S. construita la sol:90 mp;
A1.2		construcții anexa	112	Cu acte	Nr. niveluri:1; S. construita la sol:112 mp;

Lungime Segmente

1) Valorile lungimilor segmentelor sunt obținute din proiecție în plan.

Punct început	X / Y	Punct sfârșit	X / Y	Lungime segment (** (m)
1	383.416,036 267.010,119	2	383.376,33 267.023,598	41.931
2	383.376,33 267.023,598	3	383.372,521 267.007,453	16.588

Punct început	X / Y	Punct sfârşit	X / Y	Lungime segment (** (m)
3	383.372,521 267.007,453	4	383.370,679 266.996,269	11.335
4	383.370,679 266.996,269	5	383.370,586 266.995,705	0.572
5	383.370,586 266.995,705	6	383.367,72 266.979,02	16.929
6	383.367,72 266.979,02	7	383.364,425 266.959,525	19.771
7	383.364,425 266.959,525	8	383.358,005 266.880,443	79.342
8	383.358,005 266.880,443	9	383.401,515 266.909,857	52.52
9	383.401,515 266.909,857	10	383.411,19 266.977,904	68.731
10	383.411,19 266.977,904	11	383.412,582 266.987,159	9.359
11	383.412,582 266.987,159	12	383.413,844 266.995,546	8.481
12	383.413,844 266.995,546	1	383.416,036 267.010,119	14.737

** Lungimile segmentelor sunt determinate în planul de proiecţie Stereo 70 şi sunt rotunjite la 1 milimetru.

*** Distanţa dintre puncte este formată din segmente cumulate ce sunt mai mici decât valoarea 1 milimetru.

**DATE DESPRE IMOBILUL NR. 14576**

Oficiul de Cadastru și Publicitate Imobiliară DOLJ
Biroul de Cadastru și Publicitate Imobiliară Craiova

A. Partea I. Descrierea imobilului

TEREN Intravilan

Adresa: Loc. Plosca, Str Principatele Unite, Nr. 93, Jud. Dolj, fosta T9, P7

Nr. Crt	Nr cadastral Nr. topografic	Suprafața* (mp)	Observații / Referințe
A1	37786	Din acte: 468 Masurata: 444	Sector cadastral:36 Teren imprejmuit;

B. Partea II. Proprietari și acte

Inscrieri privitoare la dreptul de proprietate și alte drepturi reale		Referințe
40759 / 10/02/2023		
Act Administrativ nr. ANEXA NR.14, din 18/09/2002 emis de CONSILIU LOCAL BISTRET, JUDETUL DOLJ (la HG 965/2002);		
B1	Intabulare, drept de PROPRIETATE, dobandit prin Lege, cota actuala 1/1, cota initiala 1/1 1) COMUNA BISTRET , CIF:4553895 <i>OBSERVATII: pozitie transcrisa din CF 31314/Bistret, inscrisa prin incheierea nr. 151211 din 10/12/2014;</i>	A1
B2	Intabulare, drept de ADMINISTRARE, dobandit prin Lege, cota actuala 1/1, cota initiala 1/1 1) CONSILIUL LOCAL BISTRET , CIF:99999999999999, Lipsa CUI. <i>OBSERVATII: pozitie transcrisa din CF 31314/Bistret, inscrisa prin incheierea nr. 151211 din 10/12/2014;</i>	A1

C. Partea III. SARCINI .

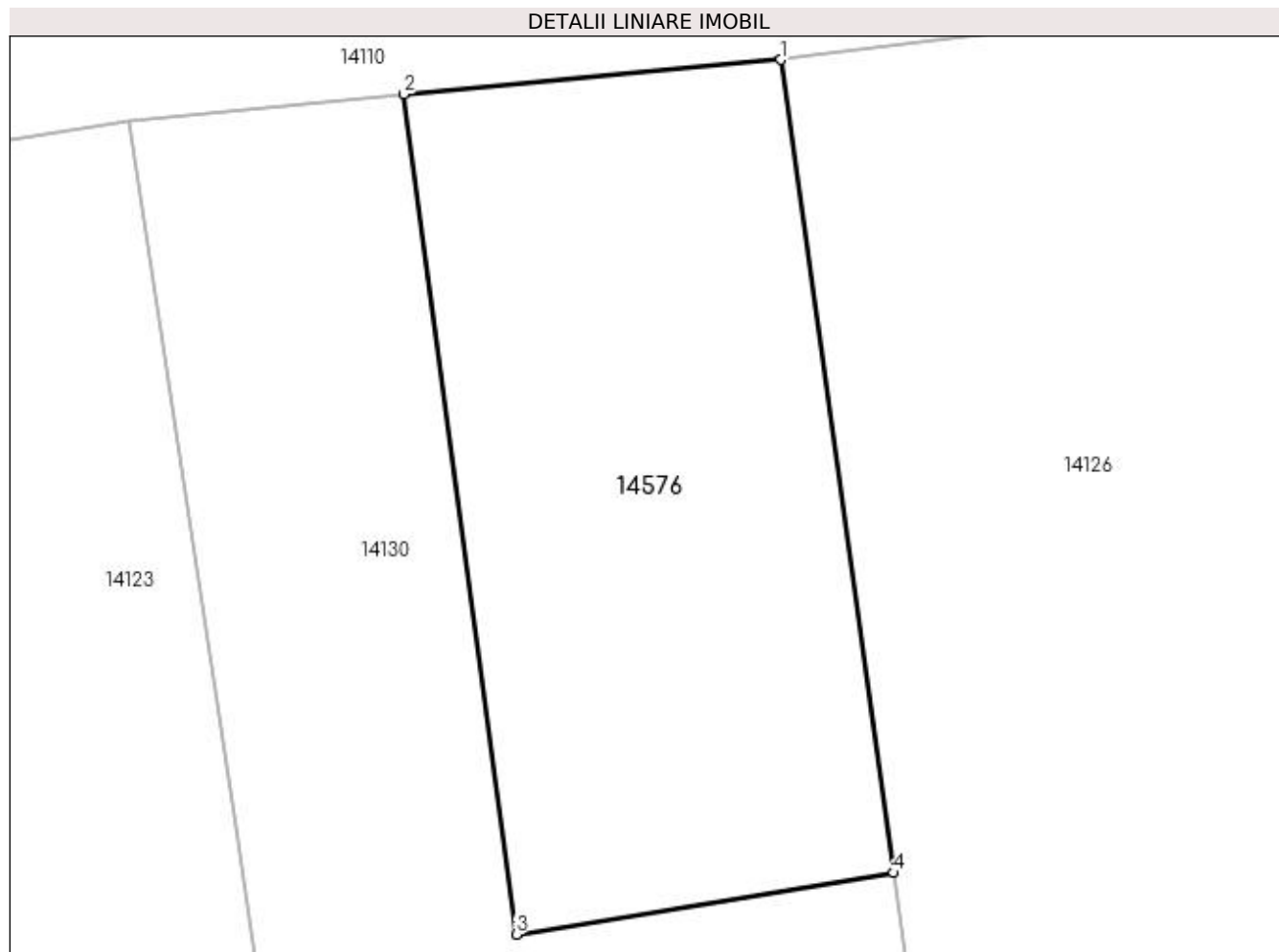
Inscrieri privind dezmembramintele dreptului de proprietate, drepturi reale de garanție și sarcini	Referințe
NU SUNT	

Anexa Nr. 1 La Partea I

Teren

Nr cadastral	Suprafața (mp)*	Observații / Referințe
37786	Din acte: 468 Masurata: 444	

* Suprafața este determinată în planul de proiecție Stereo 70.



Date referitoare la teren

Crt	Categorie folosință	Intra vilan	Suprafața (mp)	Tarla	Parcelă	Nr. topo	Observații / Referințe
1	curți constructii	DA	444	9	7	-	

Lungime Segmente

1) Valorile lungimilor segmentelor sunt obținute din proiecție în plan.

Punct început	X / Y	Punct sfârșit	X / Y	Lungime segment (** (m)
1	383.757,079 267.166,128	2	383.742,956 267.164,834	14.182
2	383.742,956 267.164,834	3	383.747,18 267.133,407	31.71
3	383.747,18 267.133,407	4	383.761,292 267.135,706	14.298
4	383.761,292 267.135,706	1	383.757,079 267.166,128	30.712

**** Lungimile segmentelor sunt determinate în planul de proiecție Stereo 70 și sunt rotunjite la 1 milimetru.**

***** Distanța dintre puncte este formată din segmente cumulate ce sunt mai mici decât valoarea 1 milimetru.**

