

**DATE DESPRE IMOBILUL NR. 11409**

Oficiul de Cadastru și Publicitate Imobiliară DOLJ  
Biroul de Cadastru și Publicitate Imobiliară Craiova

**A. Partea I. Descrierea imobilului**

TEREN Intravilan

Nr. CF vechi:425

Nr. cadastral vechi:629

Adresa: Loc. Plosca, Jud. Dolj

Nr. Crt	Nr cadastral Nr. topografic	Suprafața* (mp)	Observații / Referințe
A1	30128	Din acte: 1.500 Masurata: 1.597	Sector cadastral:35 Teren imprejmuit;

**B. Partea II. Proprietari și acte**

Inscrieri privitoare la dreptul de proprietate și alte drepturi reale		Referințe
<b>19594 / 14/03/2012</b>		
Act Notarial nr. cvc aut nr 593, din 13/03/2012 emis de FAURAR VIRGIL CLAUDIU;		
B1	Intabulare, drept de PROPRIETATE, dobandit prin Conventie, cota actuala 1/1, cota initiala 1/1 1) VASILE PAUL LUCIAN 2) VASILE ADRIANA	A1

**C. Partea III. SARCINI .**

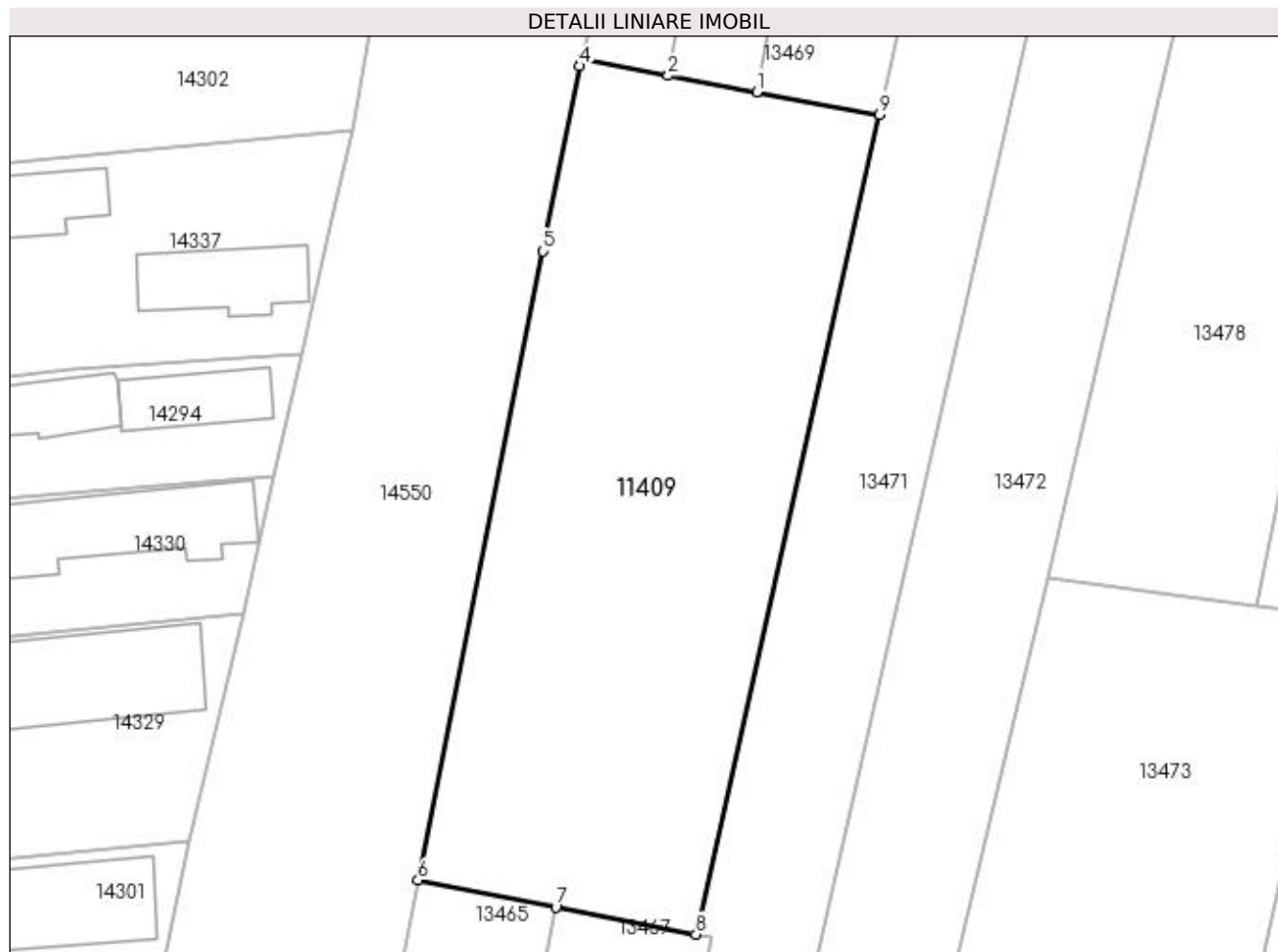
Inscrieri privind dezmembramintele dreptului de proprietate, drepturi reale de garanție și sarcini	Referințe
NU SUNT	

## Anexa Nr. 1 La Partea I

## Teren

Nr cadastral	Suprafața (mp)*	Observații / Referințe
30128	Din acte: 1.500 Masurata: 1.597	

\* Suprafața este determinată în planul de proiecție Stereo 70.



## Date referitoare la teren

Crt	Categorie folosință	Intra vilan	Suprafața (mp)	Tarla	Parcelă	Nr. topo	Observații / Referințe
1	arabil	DA	1.597	135	5	-	

## Lungime Segmente

1) Valorile lungimilor segmentelor sunt obținute din proiecție în plan.

Punct început	X / Y	Punct sfârșit	X / Y	Lungime segment (** (m)
1	383.608,496 267.739,846	2	383.601,355 267.741,162	7.261
2	383.601,355 267.741,162	3	383.594,338 267.742,455	7.135
3	383.594,338 267.742,455	4	383.594,21 267.741,953	0.518
4	383.594,21 267.741,953	5	383.591,261 267.727,022	15.219
5	383.591,261 267.727,022	6	383.581,18 267.676,307	51.707

Punct început	X / Y	Punct sfârșit	X / Y	Lungime segment (** (m)
6	383.581,18 267.676,307	7	383.592,283 267.674,149	11.311
7	383.592,283 267.674,149	8	383.603,6 267.671,949	11.529
8	383.603,6 267.671,949	9	383.618,367 267.738,027	67.708
9	383.618,367 267.738,027	1	383.608,496 267.739,846	10.037

\*\* Lungimile segmentelor sunt determinate în planul de proiecție Stereo 70 și sunt rotunjite la 1 milimetru.

\*\*\* Distanța dintre puncte este formată din segmente cumulate ce sunt mai mici decât valoarea 1 milimetru.



**DATE DESPRE IMOBILUL NR. 13464**

Oficiul de Cadastru și Publicitate Imobiliară DOLJ  
 Biroul de Cadastru și Publicitate Imobiliară Craiova

**A. Partea I. Descrierea imobilului**

TEREN Intravilan

Adresa: Loc. Plosca, Jud. Dolj, T13,P1

Nr. Crt	Nr cadastral Nr. topografic	Suprafața* (mp)	Observații / Referințe
A1		Din acte: 893 Masurata: 858	Sector cadastral:35 Teren imprejmuit;

**B. Partea II. Proprietari și acte**

Inscrieri privitoare la dreptul de proprietate și alte drepturi reale		Referințe
/		
Act Administrativ nr. TDP nr. 1238-45092, din 31/10/1996 emis de CJSAPT DOLJ;		
B1	Intabulare, drept de PROPRIETATE, dobandit prin Reconstituire, cota actuala 1/1, cota initiala 1/1 1) DUMITRU DUMITRU, Lipsă CNP.	A1

**C. Partea III. SARCINI .**

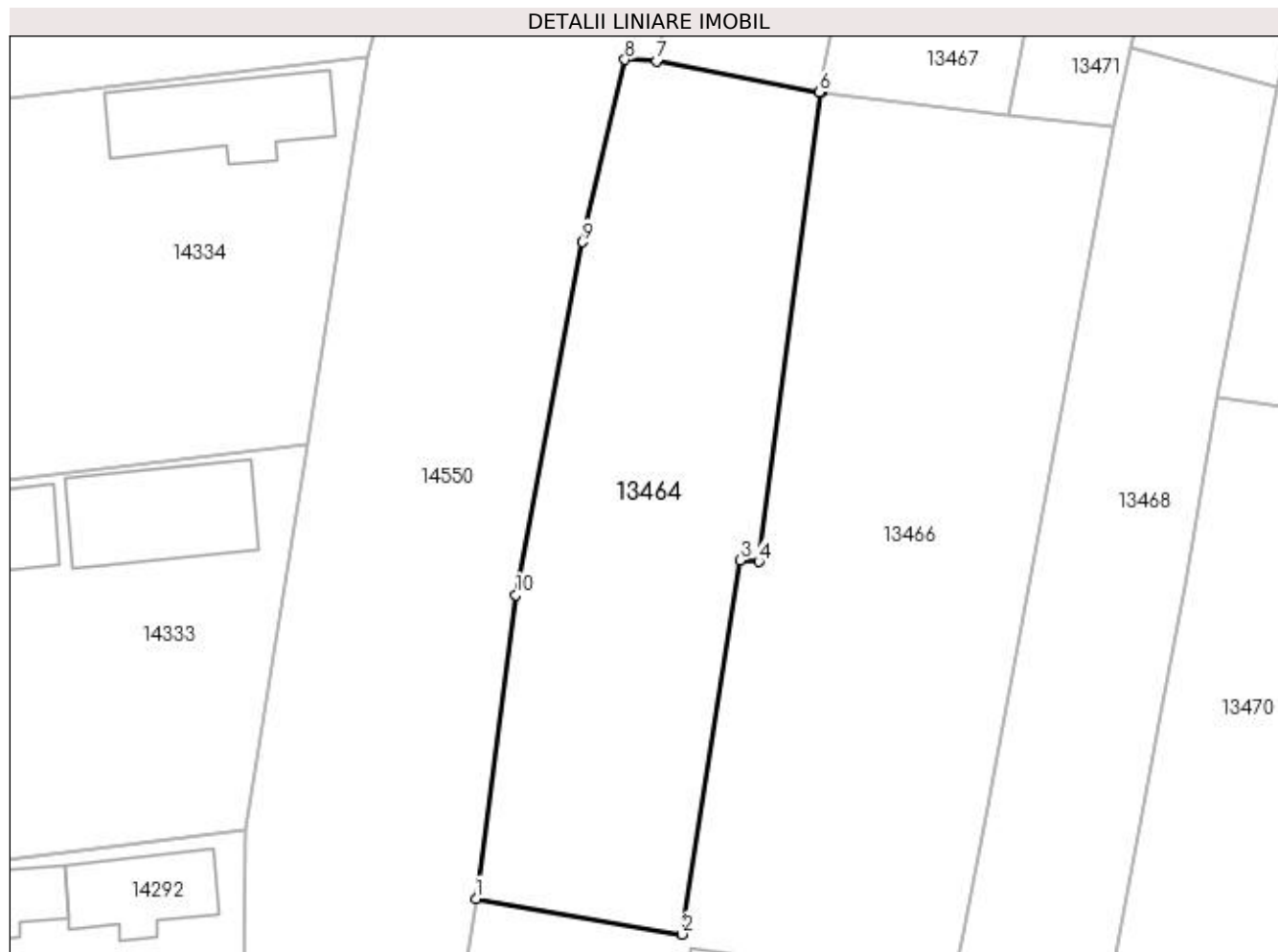
Inscrieri privind dezmembramintele dreptului de proprietate, drepturi reale de garanție și sarcini	Referințe
NU SUNT	

## Anexa Nr. 1 La Partea I

## Teren

Nr cadastral	Suprafața (mp)*	Observații / Referințe
	Din acte: 893 Masurata: 858	

\* Suprafața este determinată în planul de proiecție Stereo 70.



## Date referitoare la teren

Crt	Categorie folosință	Intra vilan	Suprafața (mp)	Tarla	Parcelă	Nr. topo	Observații / Referințe
1	arabil	DA	858	13	1	-	

## Lungime Segmente

1) Valorile lungimilor segmentelor sunt obținute din proiecție în plan.

Punct început	X / Y	Punct sfârșit	X / Y	Lungime segment (** (m)
1	383.559,036 267.569,214	2	383.573,107 267.566,785	14.279
2	383.573,107 267.566,785	3	383.577,044 267.592,301	25.818
3	383.577,044 267.592,301	4	383.578,314 267.592,183	1.275
4	383.578,314 267.592,183	5	383.582,59 267.624,171	32.273
5	383.582,59 267.624,171	6	383.582,471 267.624,193	0.121

Punct început	X / Y	Punct sfârșit	X / Y	Lungime segment (** (m)
6	383.582,471 267.624,193	7	383.571,362 267.626,321	11.311
7	383.571,362 267.626,321	8	383.569,196 267.626,415	2.168
8	383.569,196 267.626,415	9	383.566,324 267.613,985	12.757
9	383.566,324 267.613,985	10	383.561,762 267.589,926	24.488
10	383.561,762 267.589,926	1	383.559,036 267.569,214	20.891

\*\* Lungimile segmentelor sunt determinate în planul de proiecție Stereo 70 și sunt rotunjite la 1 milimetru.

\*\*\* Distanța dintre puncte este formată din segmente cumulate ce sunt mai mici decât valoarea 1 milimetru.





**DATE DESPRE IMOBILUL NR. 13465**

Oficiul de Cadastru și Publicitate Imobiliară DOLJ  
Biroul de Cadastru și Publicitate Imobiliară Craiova

**A. Partea I. Descrierea imobilului**

TEREN Extravilan

Adresa: Jud. Dolj, T135,P7

Nr. Crt	Nr cadastral Nr. topografic	Suprafața* (mp)	Observații / Referințe
A1		576	Sector cadastral:35 Teren imprejmuit;

**B. Partea II. Proprietari și acte**

Inscrieri privitoare la dreptul de proprietate și alte drepturi reale	Referințe
/	
Act Administrativ nr. TDP nr. 972-44576, din 10/10/1996 emis de CJSAPT DOLJ;	
B1	A1
Intabulare, drept de PROPRIETATE, dobândit prin Reconstituire, cota actuala 1/1, cota inițiala 1/1 1) MIHAI IOANA, LIPSĂ CNP.	

**C. Partea III. SARCINI .**

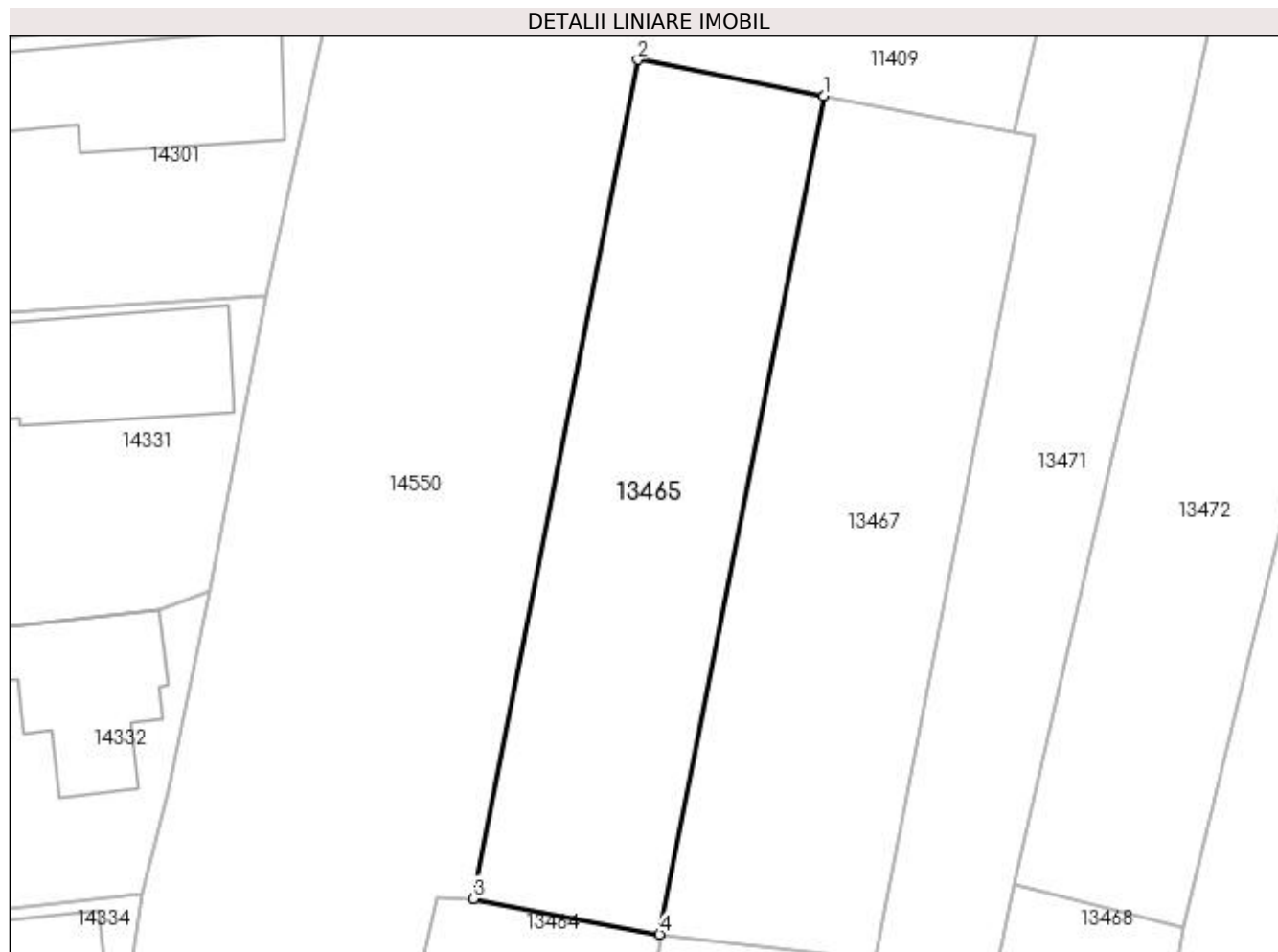
Inscrieri privind dezmembramintele dreptului de proprietate, drepturi reale de garanție și sarcini	Referințe
NU SUNT	

## Anexa Nr. 1 La Partea I

## Teren

Nr cadastral	Suprafața (mp)*	Observații / Referințe
	576	

\* Suprafața este determinată în planul de proiecție Stereo 70.



## Date referitoare la teren

Crt	Categorie folosință	Intravilan	Suprafața (mp)	Tarla	Parcelă	Nr. topo	Observații / Referințe
1	arabil	NU	576	135	7	-	

## Lungime Segmente

1) Valorile lungimilor segmentelor sunt obținute din proiecție în plan.

Punct început	X / Y	Punct sfârșit	X / Y	Lungime segment (** (m)
1	383.592,283 267.674,149	2	383.581,18 267.676,307	11.311
2	383.581,18 267.676,307	3	383.571,362 267.626,321	50.941
3	383.571,362 267.626,321	4	383.582,471 267.624,193	11.311
4	383.582,471 267.624,193	1	383.592,283 267.674,149	50.91

**\*\* Lungimile segmentelor sunt determinate în planul de proiecție Stereo 70 și sunt rotunjite la 1 milimetru.**

**\*\*\* Distanța dintre puncte este formată din segmente cumulate ce sunt mai mici decât valoarea 1 milimetru.**



**DATE DESPRE IMOBILUL NR. 13466**

Oficiul de Cadastru și Publicitate Imobiliară DOLJ  
 Biroul de Cadastru și Publicitate Imobiliară Craiova

**A. Partea I. Descrierea imobilului**

TEREN Intravilan

Adresa: Loc. Plosca, Str Eugen Lovinescu, Nr. 1, Jud. Dolj

Nr. Crt	Nr cadastral Nr. topografic	Suprafața* (mp)	Observații / Referințe
A1		2.081	Sector cadastral:35 Teren imprejmuit;

**B. Partea II. Proprietari și acte**

Inscrieri privitoare la dreptul de proprietate și alte drepturi reale	Referințe
/	
Act Normativ nr. 7, din 13/03/1996 emis de PARLAMENTUL ROMÂNIEI;	
B1	A1
Inscrierea provizorie, drept de PROPRIETATE, dobandit prin Lege, cota actuala 1/1, cota initiala 1/1	
1) NEIDENTIFICAT NEIDENTIFICAT	

**C. Partea III. SARCINI .**

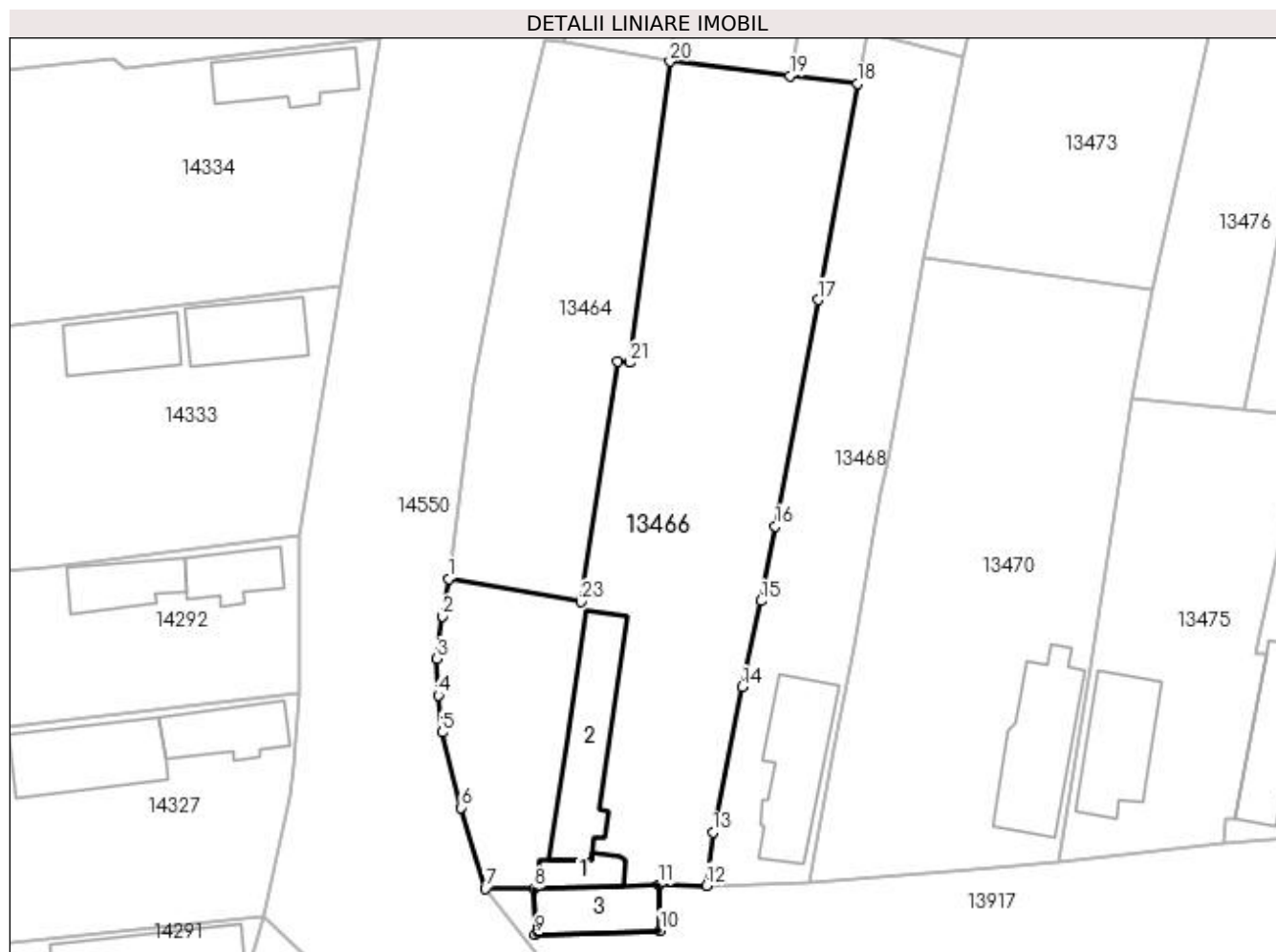
Inscrieri privind dezmembramintele dreptului de proprietate, drepturi reale de garanție și sarcini	Referințe
NU SUNT	

## Anexa Nr. 1 La Partea I

## Teren

Nr cadastral	Suprafața (mp)*	Observații / Referințe
	2.081	

\* Suprafața este determinată în planul de proiecție Stereo 70.



## Date referitoare la teren

Crt	Categorie folosință	Intravilan	Suprafața (mp)	Tarla	Parcelă	Nr. topo	Observații / Referințe
1	curți constructii	DA	1.128	13	-	-	
2	arabil	DA	953	13	-	-	

## Date referitoare la construcții

Crt	Număr	Destinație construcție	Supraf. (mp)	Situație juridică	Observații / Referințe
A1.1		construcții de locuințe	28	Fara acte	Nr. niveluri:2; S. construita la sol:28 mp;
A1.2		construcții anexa	122	Fara acte	Nr. niveluri:1; S. construita la sol:122 mp;
A1.3		construcții administrative și social culturale	65	Fara acte	Nr. niveluri:1; S. construita la sol:65 mp;

## Lungime Segmente

1) Valorile lungimilor segmentelor sunt obținute din proiecție în plan.

Punct început	X / Y	Punct sfârșit	X / Y	Lungime segment (** (m))	Punct început	X / Y	Punct sfârșit	X / Y	Lungime segment (** (m))
1	383.559,036 267.569,214	2	383.558,398 267.565,23	4.035	2	383.558,398 267.565,23	3	383.557,809 267.560,715	4.553

Punct început	X / Y	Punct sfârșit	X / Y	Lungime segment (** (m)
3	383.557,809 267.560,715	4	383.557,937 267.556,832	3.885
5	383.558,338 267.552,882	6	383.560,399 267.544,895	8.249
7	383.562,952 267.536,265	8	383.568,148 267.536,304	5.196
9	383.568,273 267.531,432	10	383.581,534 267.531,834	13.267
11	383.581,41 267.536,706	12	383.586,43 267.536,63	5.021
13	383.587,167 267.542,268	14	383.590,245 267.557,726	15.761
15	383.592,286 267.566,853	16	383.593,783 267.574,795	8.082
17	383.598,315 267.598,85	18	383.602,493 267.621,808	23.335
19	383.595,361 267.622,654	20	383.582,59 267.624,171	12.861
21	383.578,314 267.592,183	22	383.577,044 267.592,301	1.275
23	383.573,107 267.566,785	1	383.559,036 267.569,214	14.279

Punct început	X / Y	Punct sfârșit	X / Y	Lungime segment (** (m)
4	383.557,937 267.556,832	5	383.558,338 267.552,882	3.97
6	383.560,399 267.544,895	7	383.562,952 267.536,265	9.0
8	383.568,148 267.536,304	9	383.568,273 267.531,432	4.874
10	383.581,534 267.531,834	11	383.581,41 267.536,706	4.874
12	383.586,43 267.536,63	13	383.587,167 267.542,268	5.686
14	383.590,245 267.557,726	15	383.592,286 267.566,853	9.352
16	383.593,783 267.574,795	17	383.598,315 267.598,85	24.478
18	383.602,493 267.621,808	19	383.595,361 267.622,654	7.182
20	383.582,59 267.624,171	21	383.578,314 267.592,183	32.273
22	383.577,044 267.592,301	23	383.573,107 267.566,785	25.818

\*\* Lungimile segmentelor sunt determinate în planul de proiecție Stereo 70 și sunt rotunjite la 1 milimetru.

\*\*\* Distanța dintre puncte este formată din segmente cumulate ce sunt mai mici decât valoarea 1 milimetru.





**DATE DESPRE IMOBILUL NR. 13467**

Oficiul de Cadastru și Publicitate Imobiliară DOLJ  
Biroul de Cadastru și Publicitate Imobiliară Craiova

**A. Partea I. Descrierea imobilului**

TEREN Extravilan

Adresa: Jud. Dolj, T135,P8

Nr. Crt	Nr cadastral Nr. topografic	Suprafața* (mp)	Observații / Referințe
A1		650	Sector cadastral:35 Teren imprejmuit;

**B. Partea II. Proprietari și acte**

Inscrieri privitoare la dreptul de proprietate și alte drepturi reale	Referințe
/	
Act Administrativ nr. TDP nr. 1238-45092, din 31/10/1996 emis de CJSAPT DOLJ;	
B1	A1
Intabulare, drept de PROPRIETATE, dobandit prin Reconstituire, cota actuala 1/1, cota initiala 1/1 1) DUMITRU DUMITRU, Lipsă CNP.	

**C. Partea III. SARCINI .**

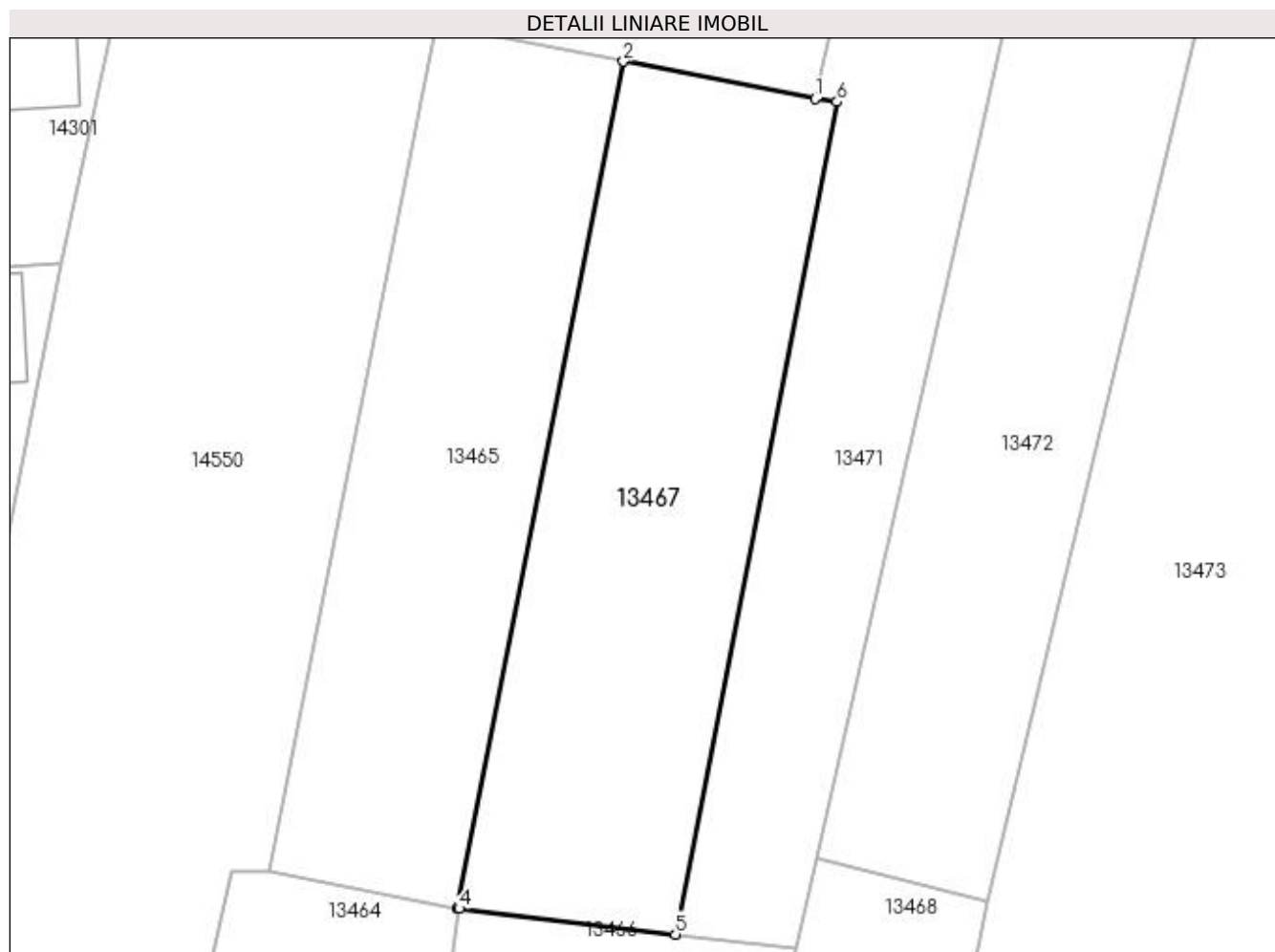
Inscrieri privind dezmembramintele dreptului de proprietate, drepturi reale de garanție și sarcini	Referințe
NU SUNT	

## Anexa Nr. 1 La Partea I

## Teren

Nr cadastral	Suprafața (mp)*	Observații / Referințe
	650	

\* Suprafața este determinată în planul de proiecție Stereo 70.



## Date referitoare la teren

Crt	Categorie folosință	Intra vilan	Suprafața (mp)	Tarla	Parcelă	Nr. topo	Observații / Referințe
1	arabil	NU	650	135	8	-	

## Lungime Segmente

1) Valorile lungimilor segmentelor sunt obținute din proiecție în plan.

Punct început	X / Y	Punct sfârșit	X / Y	Lungime segment (** (m)
1	383.603,6 267.671,949	2	383.592,283 267.674,149	11.529
2	383.592,283 267.674,149	3	383.582,471 267.624,193	50.91
3	383.582,471 267.624,193	4	383.582,59 267.624,171	0.121
4	383.582,59 267.624,171	5	383.595,361 267.622,654	12.861
5	383.595,361 267.622,654	6	383.604,878 267.671,777	50.036

Punct început	X / Y	Punct sfârșit	X / Y	Lungime segment (** (m)
6	383.604,878 267.671,777	1	383.603,6 267.671,949	1.29

\*\* Lungimile segmentelor sunt determinate în planul de proiecție Stereo 70 și sunt rotunjite la 1 milimetru.

\*\*\* Distanța dintre puncte este formată din segmente cumulate ce sunt mai mici decât valoarea 1 milimetru.



**DATE DESPRE IMOBILUL NR. 13468**

Oficiul de Cadastru și Publicitate Imobiliară DOLJ  
Biroul de Cadastru și Publicitate Imobiliară Craiova

**A. Partea I. Descrierea imobilului**

TEREN Intravilan

Nr. CF vechi:22  
Nr. cadastral vechi:36

Adresa: Loc. Bistret, Jud. Dolj

Nr. Crt	Nr cadastral Nr. topografic	Suprafața* (mp)	Observații / Referințe
A1	33131	Din acte: 1.000 Masurata: 955	Sector cadastral:35 Teren imprejmuit;

**Construcții**

Crt	Nr cadastral Nr. topografic	Adresa	Observații / Referințe
A1.1	33131-C1	Loc. Bistret, Jud. Dolj	Nr. niveluri:1; S. construita la sol:112 mp; casa din zid batut si chirpici, cu 4 camere, acoperita cu tigla

**B. Partea II. Proprietari și acte**

Inscrieri privitoare la dreptul de proprietate și alte drepturi reale		Referințe
<b>603 / 27/11/2001</b>		
Act Notarial nr. aut 1532, din 01/10/2001 emis de NP Belu A;		
B1	Intabulare, drept de PROPRIETATE, dobandit prin Conventie, cota actuala 1/1, cota initiala 1/1 1) <b>NASTURICA VICTOR</b> , Lipsa CNP. 2) <b>NASTURICA MARIANA</b> , Lipsa CNP.	A1, A1.1

**C. Partea III. SARCINI .**

Inscrieri privind dezmembramintele dreptului de proprietate, drepturi reale de garanție și sarcini	Referințe
NU SUNT	

## Anexa Nr. 1 La Partea I

## Teren

Nr cadastral	Suprafața (mp)*	Observații / Referințe
33131	Din acte: 1.000 Masurata: 955	

\* Suprafața este determinată în planul de proiecție Stereo 70.



## Date referitoare la teren

Crt	Categorie folosință	Intra vilan	Suprafața (mp)	Tarla	Parcelă	Nr. topo	Observații / Referințe
1	curți constructii	DA	955	-	-	-	

## Date referitoare la construcții

Crt	Număr	Destinație construcție	Supraf. (mp)	Situație juridică	Observații / Referințe
A1.1	33131-C1	construcții de locuințe	Din acte: 0 Masurata: 112	Cu acte	Nr. niveluri:1; S. construita la sol:112 mp; casa din zid batut si chirpici, cu 4 camere, acoperita cu tigla

## Lungime Segmente

1) Valorile lungimilor segmentelor sunt obținute din proiecție în plan.

Punct început	X / Y	Punct sfârșit	X / Y	Lungime segment (** (m)
1	383.602,493 267.621,808	2	383.598,315 267.598,85	23.335
2	383.598,315 267.598,85	3	383.593,783 267.574,795	24.478
3	383.593,783 267.574,795	4	383.592,286 267.566,853	8.082

Punct început	X / Y	Punct sfârşit	X / Y	Lungime segment (** (m)
4	383.592,286 267.566,853	5	383.590,245 267.557,726	9.352
5	383.590,245 267.557,726	6	383.587,167 267.542,268	15.761
6	383.587,167 267.542,268	7	383.586,43 267.536,63	5.686
7	383.586,43 267.536,63	8	383.597,406 267.536,883	10.979
8	383.597,406 267.536,883	9	383.599,92 267.551,11	14.447
9	383.599,92 267.551,11	10	383.602,077 267.561,988	11.09
10	383.602,077 267.561,988	11	383.605,053 267.578,391	16.671
11	383.605,053 267.578,391	12	383.605,706 267.581,859	3.529
12	383.605,706 267.581,859	13	383.607,348 267.590,563	8.858
13	383.607,348 267.590,563	14	383.609,588 267.603,386	13.017
14	383.609,588 267.603,386	15	383.613,741 267.624,57	21.587
15	383.613,741 267.624,57	16	383.603,657 267.627,186	10.418
16	383.603,657 267.627,186	1	383.602,493 267.621,808	5.503

\*\* Lungimile segmentelor sunt determinate în planul de proiecție Stereo 70 și sunt rotunjite la 1 milimetru.

\*\*\* Distanța dintre puncte este formată din segmente cumulate ce sunt mai mici decât valoarea 1 milimetru.





**DATE DESPRE IMOBILUL NR. 13469**

Oficiul de Cadastru și Publicitate Imobiliară DOLJ  
Biroul de Cadastru și Publicitate Imobiliară Craiova

**A. Partea I. Descrierea imobilului**

TEREN Intravilan

Nr. CF vechi:426  
Nr. cadastral vechi:630

Adresa: Loc. Plosca, Jud. Dolj, T. 135, P. 4

Nr. Crt	Nr cadastral Nr. topografic	Suprafata* (mp)	Observatii / Referinte
A1	30129	Din acte: 943 Masurata: 1.093	Sector cadastral:35 Teren imprejmuit;

**Construcții**

Crt	Nr cadastral Nr. topografic	Adresa	Observatii / Referinte
A1.1	30129-C1	Loc. Plosca, Jud. Dolj	Nr. niveluri:1; S. construita la sol:77 mp; C1-locuinta Sc. 77 mp

**B. Partea II. Proprietari și acte**

Inscrieri privitoare la dreptul de proprietate și alte drepturi reale		Referințe
<b>19597 / 14/03/2012</b>		
Act Notarial nr. Contract de Vanzare Cumparare aut. nr. 593, din 13/03/2012 emis de NP Faurar VC;		
B1	Intabulare, drept de PROPRIETATE, dobandit prin Conventie, cota actuala 1/1, cota initiala 1/1 1) VASILE PAUL LUCIAN 2) VASILE ADRIANA	A1, A1.1

**C. Partea III. SARCINI .**

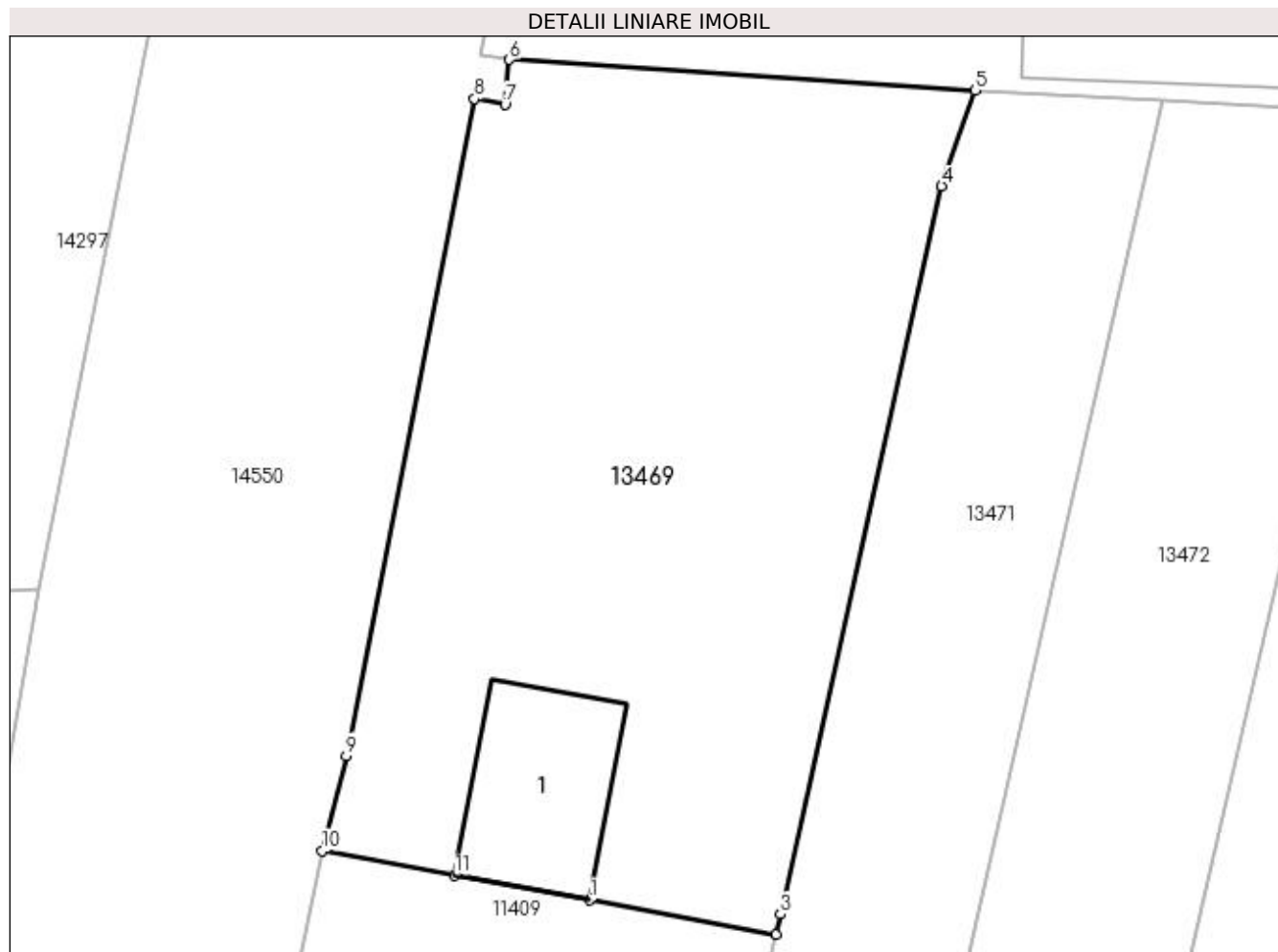
Inscrieri privind dezmembramintele dreptului de proprietate, drepturi reale de garanție și sarcini	Referințe
NU SUNT	

## Anexa Nr. 1 La Partea I

## Teren

Nr cadastral	Suprafața (mp)*	Observații / Referințe
30129	Din acte: 943 Masurata: 1.093	

\* Suprafața este determinată în planul de proiecție Stereo 70.



## Date referitoare la teren

Crt	Categorie folosință	Intra vilan	Suprafața (mp)	Tarla	Parcelă	Nr. topo	Observații / Referințe
1	curți constructii	DA	1.093	135	4	-	

## Date referitoare la construcții

Crt	Număr	Destinație construcție	Supraf. (mp)	Situație juridică	Observații / Referințe
A1.1	30129-C1	construcții de locuințe	77	Cu acte	Nr. niveluri:1; S. construita la sol:77 mp; C1-locuinta Sc. 77 mp

## Lungime Segmente

1) Valorile lungimilor segmentelor sunt obținute din proiecție în plan.

Punct început	X / Y	Punct sfârșit	X / Y	Lungime segment (** (m)
1	383.608,496 267.739,846	2	383.618,367 267.738,027	10.037
2	383.618,367 267.738,027	3	383.618,606 267.739,098	1.097
3	383.618,606 267.739,098	4	383.627,136 267.777,654	39.488

Punct început	X / Y	Punct sfârşit	X / Y	Lungime segment (** (m)
4	383.627,136 267.777,654	5	383.628,898 267.782,706	5.35
5	383.628,898 267.782,706	6	383.604,248 267.784,332	24.704
6	383.604,248 267.784,332	7	383.604,015 267.781,957	2.386
7	383.604,015 267.781,957	8	383.602,402 267.782,27	1.643
8	383.602,402 267.782,27	9	383.595,619 267.747,48	35.445
9	383.595,619 267.747,48	10	383.594,338 267.742,455	5.186
10	383.594,338 267.742,455	11	383.601,355 267.741,162	7.135
11	383.601,355 267.741,162	1	383.608,496 267.739,846	7.261

\*\* Lungimile segmentelor sunt determinate în planul de proiecție Stereo 70 și sunt rotunjite la 1 milimetru.

\*\*\* Distanța dintre puncte este formată din segmente cumulate ce sunt mai mici decât valoarea 1 milimetru.



**DATE DESPRE IMOBILUL NR. 13470**

Oficiul de Cadastru și Publicitate Imobiliară DOLJ  
Biroul de Cadastru și Publicitate Imobiliară Craiova

**A. Partea I. Descrierea imobilului**

TEREN Intravilan

Adresa: Loc. Plosca, Str Eugen Lovinescu, Nr. 5, Jud. Dolj, T13,P3,P3/1

Nr. Crt	Nr cadastral Nr. topografic	Suprafața* (mp)	Observații / Referințe
A1	31549	Din acte: 1.415 Masurata: 1.616	Sector cadastral:35 Teren imprejmuit;

**Construcții**

Crt	Nr cadastral Nr. topografic	Adresa	Observații / Referințe
A1.1	31549-C1	Loc. Plosca, Str Eugen Lovinescu, Nr. 5, Jud. Dolj, T13,P3,P3/1	Nr. niveluri:1; S. construita la sol:124 mp; Casa de locuit - P. Construita in anul 1970.

**B. Partea II. Proprietari și acte**

Inscrieri privitoare la dreptul de proprietate și alte drepturi reale		Referințe
<b>13449 / 03/02/2016</b>		
Act Notarial nr. contract de vanzare aut nr 251, din 02/02/2016 emis de Zavoi Aurelian Paul;		
B1	Intabulare, drept de PROPRIETATE, dobandit prin Conventie, cota actuala 1/2, cota initiala 1/2 1) PASCA BUJOR	A1, A1.1
B2	Intabulare, drept de PROPRIETATE, dobandit prin Conventie, cota actuala 1/2, cota initiala 1/2 1) SECU SEVASTITA	A1, A1.1

**C. Partea III. SARCINI .**

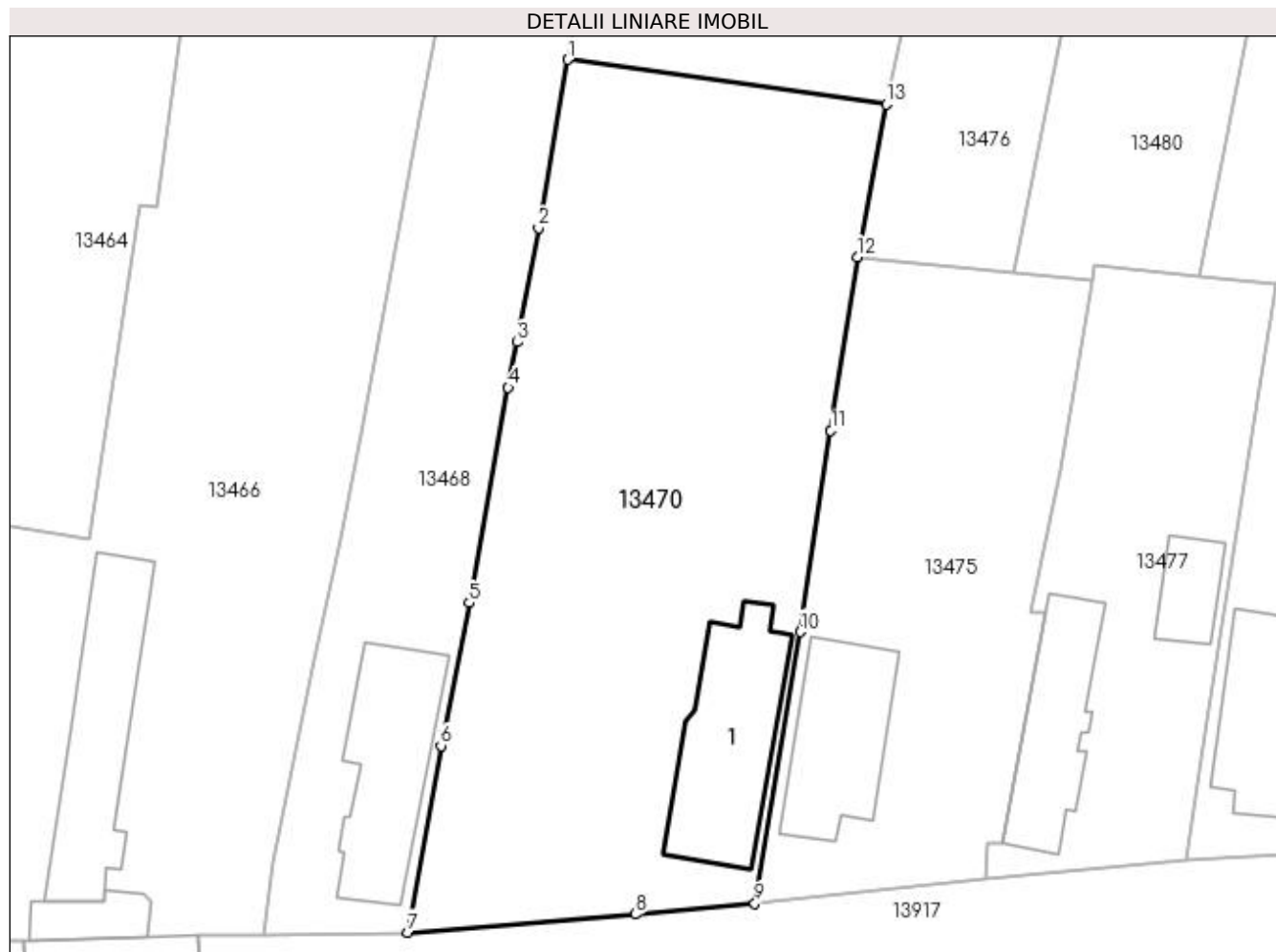
Inscrieri privind dezmembramintele dreptului de proprietate, drepturi reale de garanție și sarcini	Referințe
NU SUNT	

## Anexa Nr. 1 La Partea I

## Teren

Nr cadastral	Suprafața (mp)*	Observații / Referințe
31549	Din acte: 1.415 Masurata: 1.616	

\* Suprafața este determinată în planul de proiecție Stereo 70.



## Date referitoare la teren

Crt	Categorie folosință	Intra vilan	Suprafața (mp)	Tarla	Parcelă	Nr. topo	Observații / Referințe
1	curți constructii	DA	996	13	3	-	
2	arabil	DA	620	13	3/1	-	

## Date referitoare la construcții

Crt	Număr	Destinație construcție	Supraf. (mp)	Situație juridică	Observații / Referințe
A1.1	31549-C1	construcții de locuințe	Din acte: 0 Masurata: 124	Cu acte	Nr. niveluri:1; S. construita la sol:124 mp; Casa de locuit - P. Construita in anul 1970.

## Lungime Segmente

1) Valorile lungimilor segmentelor sunt obținute din proiecție în plan.

Punct început	X / Y	Punct sfârșit	X / Y	Lungime segment (** (m)
1	383.609,588 267.603,386	2	383.607,348 267.590,563	13.017
2	383.607,348 267.590,563	3	383.605,706 267.581,859	8.858

Punct început	X / Y	Punct sfârșit	X / Y	Lungime segment (** (m)
3	383.605,706 267.581,859	4	383.605,053 267.578,391	3.529
4	383.605,053 267.578,391	5	383.602,077 267.561,988	16.671
5	383.602,077 267.561,988	6	383.599,92 267.551,11	11.09
6	383.599,92 267.551,11	7	383.597,406 267.536,883	14.447
7	383.597,406 267.536,883	8	383.614,756 267.538,274	17.406
8	383.614,756 267.538,274	9	383.623,85 267.539,1	9.131
9	383.623,85 267.539,1	10	383.627,297 267.559,78	20.965
10	383.627,297 267.559,78	11	383.629,643 267.575,121	15.519
11	383.629,643 267.575,121	12	383.631,668 267.588,361	13.394
12	383.631,668 267.588,361	13	383.633,87 267.599,999	11.844
13	383.633,87 267.599,999	1	383.609,588 267.603,386	24.517

\*\* Lungimile segmentelor sunt determinate în planul de proiecție Stereo 70 și sunt rotunjite la 1 milimetru.

\*\*\* Distanța dintre puncte este formată din segmente cumulate ce sunt mai mici decât valoarea 1 milimetru.





**DATE DESPRE IMOBILUL NR. 13471**

Oficiul de Cadastru și Publicitate Imobiliară DOLJ  
Biroul de Cadastru și Publicitate Imobiliară Craiova

**A. Partea I. Descrierea imobilului**

TEREN Extravilan

Adresa: Jud. Dolj, T135,P10/1

Nr. Crt	Nr cadastral Nr. topografic	Suprafața* (mp)	Observații / Referințe
A1		1.555	Sector cadastral:35 Teren imprejmuit;

**B. Partea II. Proprietari și acte**

Inscrieri privitoare la dreptul de proprietate și alte drepturi reale		Referințe
/		
Act Normativ nr. 7, din 13/03/1996 emis de PARLAMENTUL ROMÂNIEI;		
B1	Intabulare, drept de PROPRIETATE, dobandit prin Lege, cota actuala 1/1, cota initiala 1/1 1) <b>COMUNA BISTREȚ</b> , CIF:4553895, Rezerva comisiei locale de fond funciar.	A1

**C. Partea III. SARCINI .**

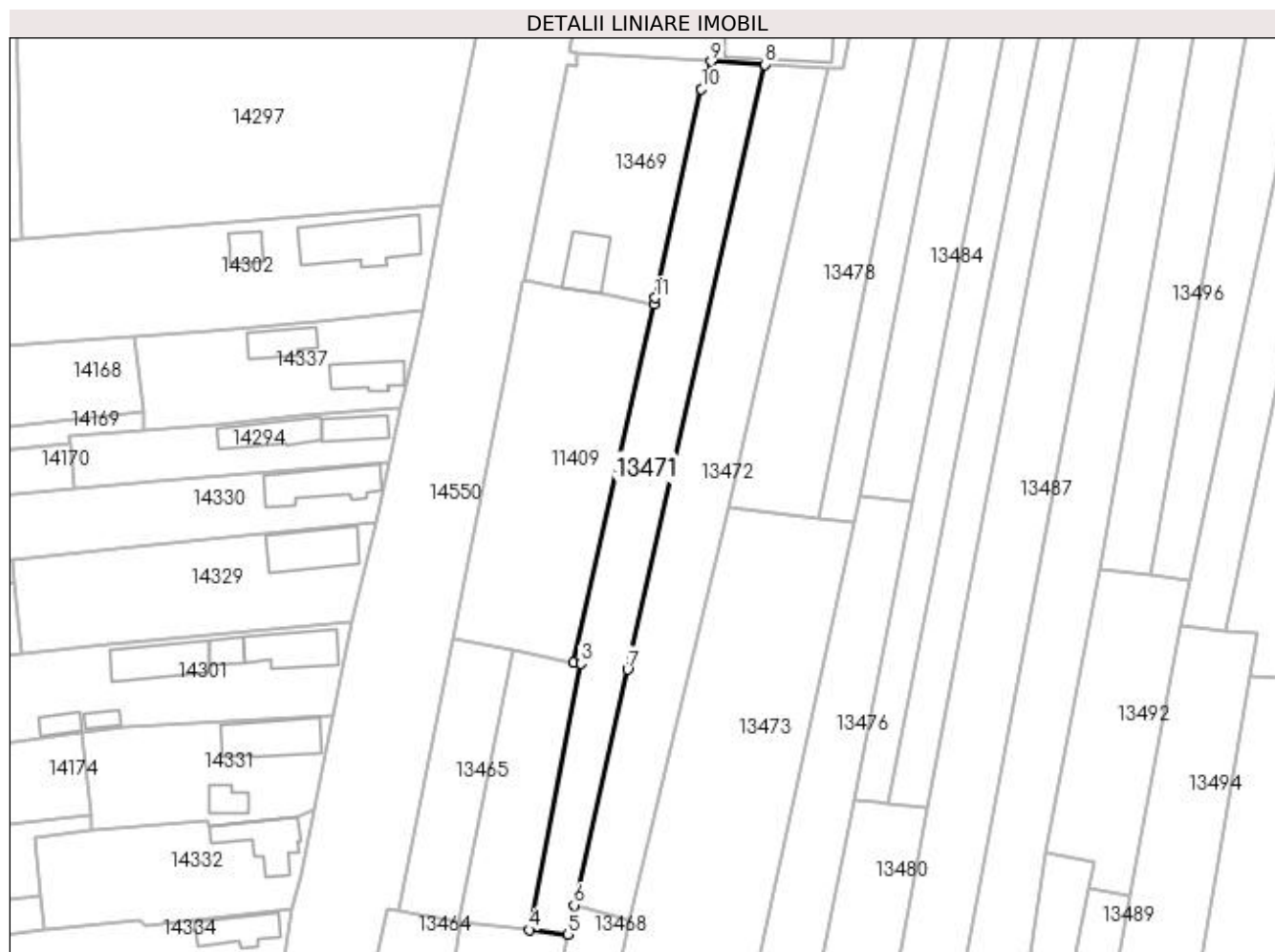
Inscrieri privind dezmembramintele dreptului de proprietate, drepturi reale de garanție și sarcini	Referințe
NU SUNT	

## Anexa Nr. 1 La Partea I

## Teren

Nr cadastral	Suprafața (mp)*	Observații / Referințe
	1.555	

\* Suprafața este determinată în planul de proiecție Stereo 70.



## Date referitoare la teren

Crt	Categorie folosință	Intra vilan	Suprafața (mp)	Tarla	Parcelă	Nr. topo	Observații / Referințe
1	arabil	NU	1.555	135	10/1	-	

## Lungime Segmente

1) Valorile lungimilor segmentelor sunt obținute din proiecție în plan.

Punct început	X / Y	Punct sfârșit	X / Y	Lungime segment (** (m)
1	383.618,367 267.738,027	2	383.603,6 267.671,949	67.708
2	383.603,6 267.671,949	3	383.604,878 267.671,777	1.29
3	383.604,878 267.671,777	4	383.595,361 267.622,654	50.036
4	383.595,361 267.622,654	5	383.602,493 267.621,808	7.182
5	383.602,493 267.621,808	6	383.603,657 267.627,186	5.503

Punct început	X / Y	Punct sfârşit	X / Y	Lungime segment (** (m)
6	383.603,657 267.627,186	7	383.613,525 267.670,619	44.54
7	383.613,525 267.670,619	8	383.638,864 267.782,147	114.37
8	383.638,864 267.782,147	9	383.628,898 267.782,706	9.982
9	383.628,898 267.782,706	10	383.627,136 267.777,654	5.35
10	383.627,136 267.777,654	11	383.618,606 267.739,098	39.488
11	383.618,606 267.739,098	1	383.618,367 267.738,027	1.097

\*\* Lungimile segmentelor sunt determinate în planul de proiecție Stereo 70 și sunt rotunjite la 1 milimetru.

\*\*\* Distanța dintre puncte este formată din segmente cumulate ce sunt mai mici decât valoarea 1 milimetru.



**DATE DESPRE IMOBILUL NR. 13472**

Oficiul de Cadastru și Publicitate Imobiliară DOLJ  
Biroul de Cadastru și Publicitate Imobiliară Craiova

**A. Partea I. Descrierea imobilului**

TEREN Extravilan

Adresa: Jud. Dolj, T135,P10

Nr. Crt	Nr cadastral Nr. topografic	Suprafața* (mp)	Observații / Referințe
A1		1.789	Sector cadastral:35 Teren imprejmuit;

**B. Partea II. Proprietari și acte**

Inscrieri privitoare la dreptul de proprietate și alte drepturi reale	Referințe
/	
Act Administrativ nr. TDP nr. 584-60692, din 12/10/1996 emis de CJSAPT DOLJ;	
B1	A1
Intabulare, drept de PROPRIETATE, dobândit prin Reconstituire, cota actuala 1/1, cota initiala 1/1 1) ONCICĂ NICOLAE, Lipsă CNP.	

**C. Partea III. SARCINI .**

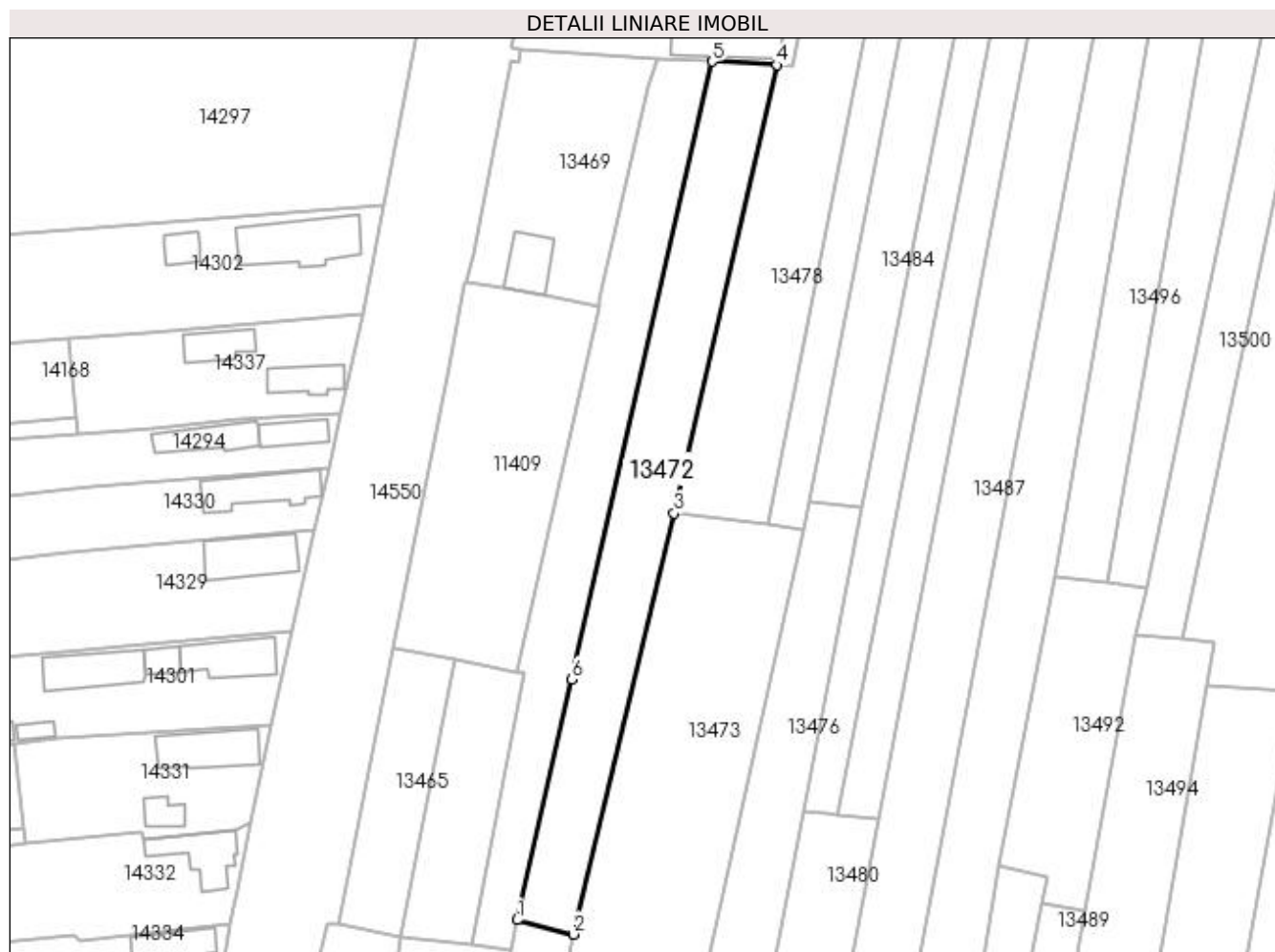
Inscrieri privind dezmembramintele dreptului de proprietate, drepturi reale de garanție și sarcini	Referințe
NU SUNT	

## Anexa Nr. 1 La Partea I

## Teren

Nr cadastral	Suprafața (mp)*	Observații / Referințe
	1.789	

\* Suprafața este determinată în planul de proiecție Stereo 70.



## Date referitoare la teren

Crt	Categorie folosință	Intra vilan	Suprafața (mp)	Tarla	Parcelă	Nr. topo	Observații / Referințe
1	arabil	NU	1.789	135	10	-	

## Lungime Segmente

1) Valorile lungimilor segmentelor sunt obținute din proiecție în plan.

Punct început	X / Y	Punct sfârșit	X / Y	Lungime segment (** (m)
1	383.603,657 267.627,186	2	383.613,741 267.624,57	10.418
2	383.613,741 267.624,57	3	383.631,99 267.700,61	78.199
3	383.631,99 267.700,61	4	383.650,558 267.781,511	83.004
4	383.650,558 267.781,511	5	383.638,864 267.782,147	11.711
5	383.638,864 267.782,147	6	383.613,525 267.670,619	114.37

Punct început	X / Y	Punct sfârșit	X / Y	Lungime segment (** (m)
6	383.613,525 267.670,619	1	383.603,657 267.627,186	44.54

\*\* Lungimile segmentelor sunt determinate în planul de proiecție Stereo 70 și sunt rotunjite la 1 milimetru.

\*\*\* Distanța dintre puncte este formată din segmente cumulate ce sunt mai mici decât valoarea 1 milimetru.





**DATE DESPRE IMOBILUL NR. 13473**

Oficiul de Cadastru și Publicitate Imobiliară DOLJ  
 Biroul de Cadastru și Publicitate Imobiliară Craiova

**A. Partea I. Descrierea imobilului**

TEREN Extravilan

Adresa: Jud. Dolj, T135,P11

Nr. Crt	Nr cadastral Nr. topografic	Suprafața* (mp)	Observații / Referințe
A1		2.426	Sector cadastral:35 Teren imprejmuit;

**B. Partea II. Proprietari și acte**

Inscrieri privitoare la dreptul de proprietate și alte drepturi reale	Referințe
/	
Act Administrativ nr. TDP nr. 588-60692, din 13/10/1996 emis de CJSAPT DOLJ;	
B1	A1
Intabulare, drept de PROPRIETATE, dobândit prin Reconstituire, cota actuala 1/1, cota initiala 1/1 1) NUȚĂ MARIN, Lipsă CNP.	

**C. Partea III. SARCINI .**

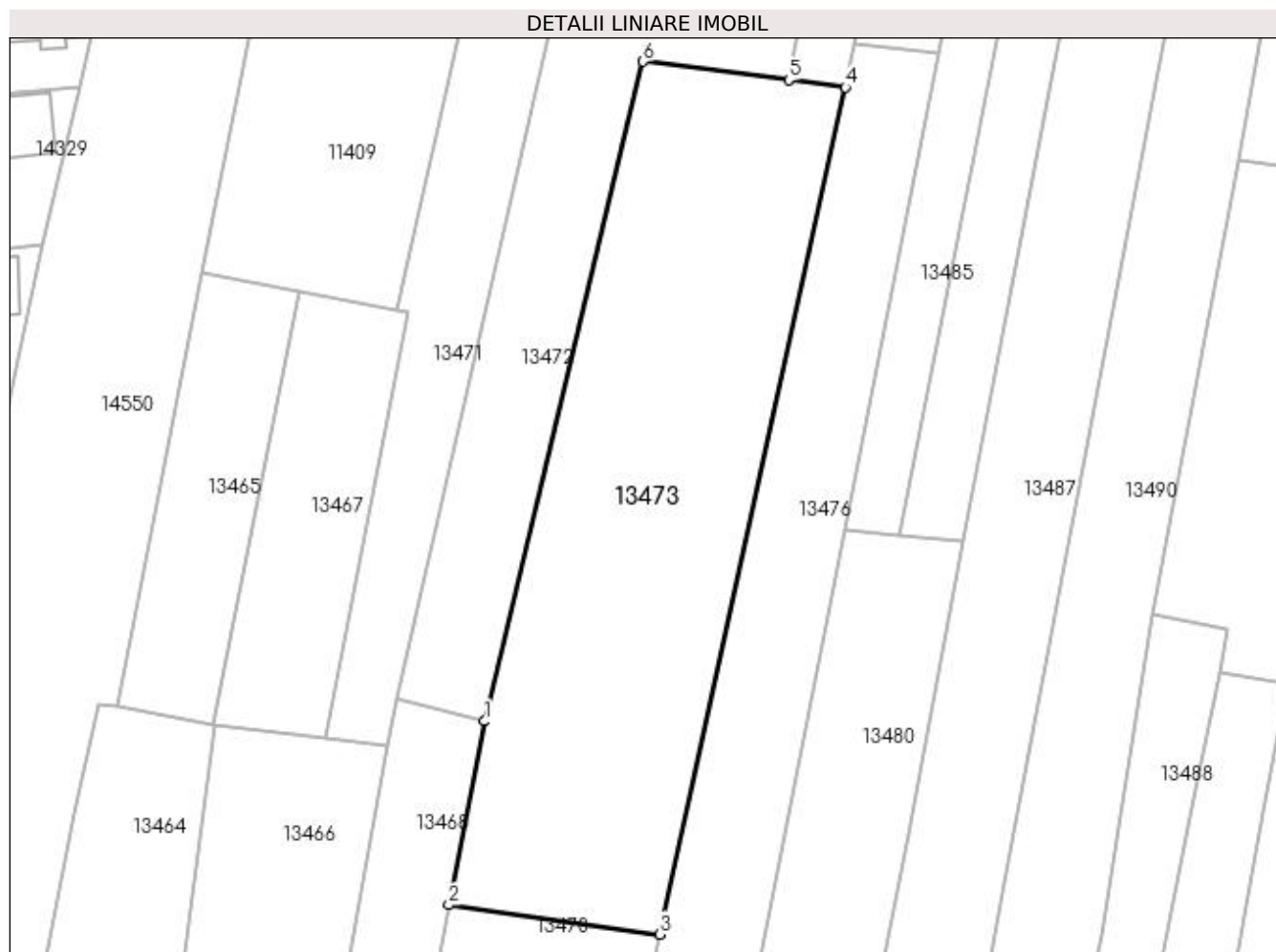
Inscrieri privind dezmembramintele dreptului de proprietate, drepturi reale de garanție și sarcini	Referințe
NU SUNT	

## Anexa Nr. 1 La Partea I

## Teren

Nr cadastral	Suprafața (mp)*	Observații / Referințe
	2.426	

\* Suprafața este determinată în planul de proiecție Stereo 70.



## Date referitoare la teren

Crt	Categorie folosință	Intra vilan	Suprafața (mp)	Tarla	Parcelă	Nr. topo	Observații / Referințe
1	arabil	NU	2.426	135	11	-	

## Lungime Segmente

1) Valorile lungimilor segmentelor sunt obținute din proiecție în plan.

Punct început	X / Y	Punct sfârșit	X / Y	Lungime segment (** (m)
1	383.613,741 267.624,57	2	383.609,588 267.603,386	21.587
2	383.609,588 267.603,386	3	383.633,87 267.599,999	24.517
3	383.633,87 267.599,999	4	383.655,339 267.697,65	99.983
4	383.655,339 267.697,65	5	383.648,8 267.698,479	6.591
5	383.648,8 267.698,479	6	383.631,99 267.700,61	16.945

Punct început	X / Y	Punct sfârșit	X / Y	Lungime segment (** (m)
6	383.631,99 267.700,61	1	383.613,741 267.624,57	78.199

\*\* Lungimile segmentelor sunt determinate în planul de proiecție Stereo 70 și sunt rotunjite la 1 milimetru.

\*\*\* Distanța dintre puncte este formată din segmente cumulate ce sunt mai mici decât valoarea 1 milimetru.



**DATE DESPRE IMOBILUL NR. 13474**

Oficiul de Cadastru și Publicitate Imobiliară DOLJ  
Biroul de Cadastru și Publicitate Imobiliară Craiova

**A. Partea I. Descrierea imobilului**

TEREN Intravilan

Adresa: Loc. Plosca, Str George Coşbuc, Jud. Dolj

Nr. Crt	Nr cadastral Nr. topografic	Suprafaţa* (mp)	Observații / Referințe
A1		Din acte: 2.397 Masurata: 2.306	Sector cadastral:35 Teren imprejmuit;

**B. Partea II. Proprietari și acte**

Inscrieri privitoare la dreptul de proprietate și alte drepturi reale		Referințe
/		
Act Normativ nr. 7, din 13/03/1996 emis de PARLAMENTUL ROMÂNIEI;		
B1	Inscrierea provizorie, drept de PROPRIETATE, dobandit prin Lege, cota actuala 1/1, cota initiala 1/1 1) NEIDENTIFICAT NEIDENTIFICAT	A1

**C. Partea III. SARCINI .**

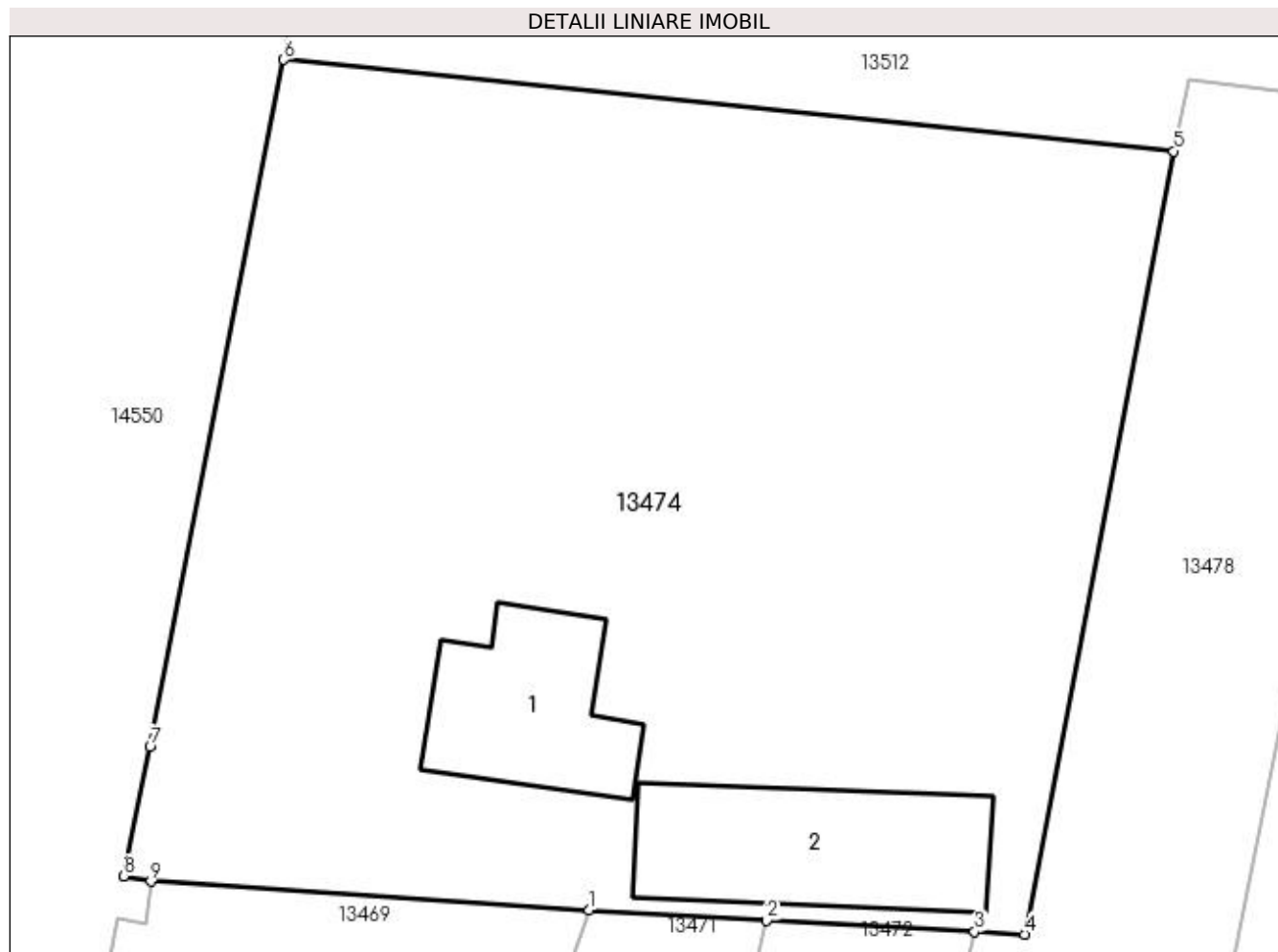
Inscrieri privind dezmembramintele dreptului de proprietate, drepturi reale de garanție și sarcini	Referințe
NU SUNT	

## Anexa Nr. 1 La Partea I

## Teren

Nr cadastral	Suprafața (mp)*	Observații / Referințe
	Din acte: 2.397 Masurata: 2.306	

\* Suprafața este determinată în planul de proiecție Stereo 70.



## Date referitoare la teren

Crt	Categorie folosință	Intra vilan	Suprafața (mp)	Tarla	Parcelă	Nr. topo	Observații / Referințe
1	curți constructii	DA	2.306	135	-	-	

## Date referitoare la construcții

Crt	Număr	Destinație construcție	Supraf. (mp)	Situație juridică	Observații / Referințe
A1.1		construcții de locuințe	95	Fara acte	Nr. niveluri:1; S. construita la sol:95 mp;
A1.2		construcții anexa	130	Fara acte	Nr. niveluri:1; S. construita la sol:130 mp;

## Lungime Segmente

1) Valorile lungimilor segmentelor sunt obținute din proiecție în plan.

Punct început	X / Y	Punct sfârșit	X / Y	Lungime segment (** (m)
1	383.628,898 267.782,706	2	383.638,864 267.782,147	9.982
2	383.638,864 267.782,147	3	383.650,558 267.781,511	11.711

Punct început	X / Y	Punct sfârșit	X / Y	Lungime segment (** (m)
3	383.650,558 267.781,511	4	383.653,369 267.781,356	2.815
4	383.653,369 267.781,356	5	383.661,75 267.825,363	44.798
5	383.661,75 267.825,363	6	383.611,738 267.830,504	50.276
6	383.611,738 267.830,504	7	383.604,208 267.791,887	39.344
7	383.604,208 267.791,887	8	383.602,713 267.784,619	7.42
8	383.602,713 267.784,619	9	383.604,248 267.784,332	1.562
9	383.604,248 267.784,332	1	383.628,898 267.782,706	24.704

\*\* Lungimile segmentelor sunt determinate în planul de proiecție Stereo 70 și sunt rotunjite la 1 milimetru.

\*\*\* Distanța dintre puncte este formată din segmente cumulate ce sunt mai mici decât valoarea 1 milimetru.





**DATE DESPRE IMOBILUL NR. 13475**

Oficiul de Cadastru și Publicitate Imobiliară DOLJ  
Biroul de Cadastru și Publicitate Imobiliară Craiova

**A. Partea I. Descrierea imobilului**

TEREN Intravilan

Adresa: Loc. Plosca, Str Eugen Lovinescu, Nr. 7, Jud. Dolj, T13,P4

Nr. Crt	Nr cadastral Nr. topografic	Suprafața* (mp)	Observații / Referințe
A1		Din acte: 900 Masurata: 852	Sector cadastral:35 Teren imprejmuit;

**Construcții**

Crt	Nr cadastral Nr. topografic	Adresa	Observații / Referințe
A1.1		Loc. Plosca, Str Eugen Lovinescu, Nr. 7, Jud. Dolj	Nr. niveluri:1; S. construita la sol:99 mp;

**B. Partea II. Proprietari și acte**

Inscrieri privitoare la dreptul de proprietate și alte drepturi reale		Referințe
/		
Act Administrativ nr. TDP nr. 586-60692, din 13/10/1996 emis de CJSAPT DOLJ;		
B1	Intabulare, drept de PROPRIETATE, dobandit prin Reconstituire, cota actuala 1/1, cota initiala 1/1 1) CIUCĂ NICOLAE, Lipsă CNP.	A1
Act Normativ nr. 7, din 13/03/1996 emis de PARLAMENTUL ROMÂNIEI (ART. 12, ALIN. (14) și ART. 37 ALIN. (2));		
B2	Intabulare, drept de PROPRIETATE, dobandit prin Lege, cota actuala 1/1, cota initiala 1/1 1) CIUCĂ NICOLAE, Lipsă CNP.	A1.1

**C. Partea III. SARCINI .**

Inscrieri privind dezmembramentele dreptului de proprietate, drepturi reale de garanție și sarcini	Referințe
NU SUNT	

## Anexa Nr. 1 La Partea I

## Teren

Nr cadastral	Suprafața (mp)*	Observații / Referințe
	Din acte: 900 Masurata: 852	

\* Suprafața este determinată în planul de proiecție Stereo 70.



## Date referitoare la teren

Crt	Categorie folosință	Intra vilan	Suprafața (mp)	Tarla	Parcelă	Nr. topo	Observații / Referințe
1	curți constructii	DA	852	13	4	-	

## Date referitoare la construcții

Crt	Număr	Destinație construcție	Supraf. (mp)	Situație juridică	Observații / Referințe
A1.1		construcții de locuințe	99	Cu acte	Nr. niveluri:1; S. construita la sol:99 mp;

## Lungime Segmente

1) Valorile lungimilor segmentelor sunt obținute din proiecție în plan.

Punct început	X / Y	Punct sfârșit	X / Y	Lungime segment (** (m)
1	383.631,668 267.588,361	2	383.629,643 267.575,121	13.394
2	383.629,643 267.575,121	3	383.627,297 267.559,78	15.519
3	383.627,297 267.559,78	4	383.623,85 267.539,1	20.965

Punct început	X / Y	Punct sfârșit	X / Y	Lungime segment (** (m)
4	383.623,85 267.539,1	5	383.641,412 267.541,036	17.668
5	383.641,412 267.541,036	6	383.641,644 267.543,723	2.697
6	383.641,644 267.543,723	7	383.642,676 267.543,661	1.034
7	383.642,676 267.543,661	8	383.645,99 267.561,265	17.913
8	383.645,99 267.561,265	9	383.644,889 267.561,308	1.102
9	383.644,889 267.561,308	10	383.647,137 267.572,199	11.121
10	383.647,137 267.572,199	11	383.649,557 267.586,559	14.562
11	383.649,557 267.586,559	12	383.643,604 267.587,194	5.987
12	383.643,604 267.587,194	1	383.631,668 267.588,361	11.993

\*\* Lungimile segmentelor sunt determinate în planul de proiecție Stereo 70 și sunt rotunjite la 1 milimetru.

\*\*\* Distanța dintre puncte este formată din segmente cumulate ce sunt mai mici decât valoarea 1 milimetru.



**DATE DESPRE IMOBILUL NR. 13476**

Oficiul de Cadastru și Publicitate Imobiliară DOLJ  
Biroul de Cadastru și Publicitate Imobiliară Craiova

**A. Partea I. Descrierea imobilului**

TEREN Extravilan

Adresa: Jud. Dolj, T135,P16

Nr. Crt	Nr cadastral Nr. topografic	Suprafața* (mp)	Observații / Referințe
A1		1.275	Sector cadastral:35 Teren imprejmuit;

**B. Partea II. Proprietari și acte**

Inscrieri privitoare la dreptul de proprietate și alte drepturi reale	Referințe
/	
Act Administrativ nr. TDP nr. 1537-59363, din 12/10/1998 emis de CJSAPT DOLJ;	
B1	A1
Intabulare, drept de PROPRIETATE, dobândit prin Reconstituire, cota actuala 1/1, cota initiala 1/1 1) CIUCA NICOLAE, Lipsă CNP.	

**C. Partea III. SARCINI .**

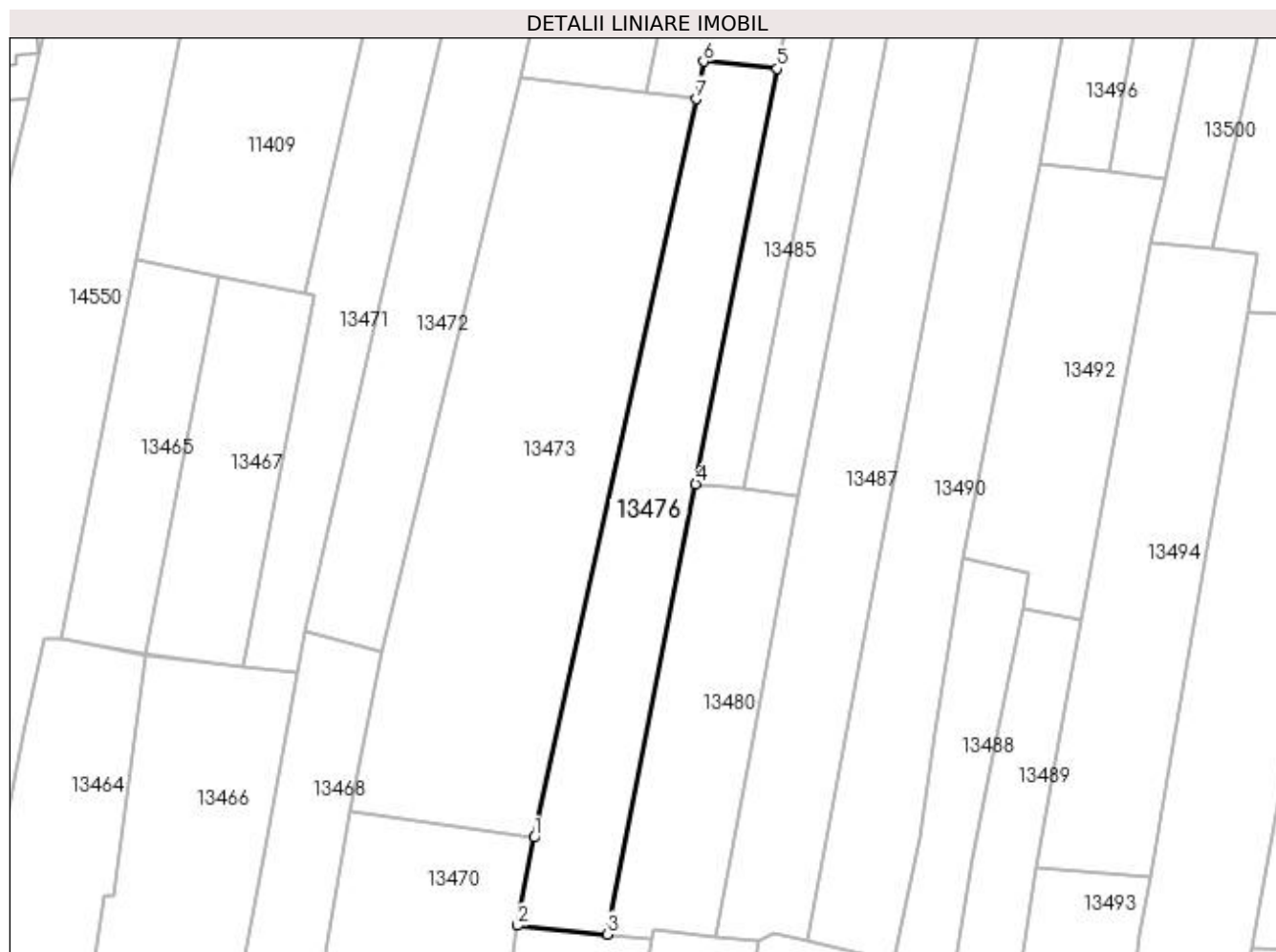
Inscrieri privind dezmembramintele dreptului de proprietate, drepturi reale de garanție și sarcini	Referințe
NU SUNT	

## Anexa Nr. 1 La Partea I

## Teren

Nr cadastral	Suprafața (mp)*	Observații / Referințe
	1.275	

\* Suprafața este determinată în planul de proiecție Stereo 70.



## Date referitoare la teren

Crt	Categorie folosință	Intra vilan	Suprafața (mp)	Tarla	Parcelă	Nr. topo	Observații / Referințe
1	arabil	NU	1.275	135	16	-	

## Lungime Segmente

1) Valorile lungimilor segmentelor sunt obținute din proiecție în plan.

Punct început	X / Y	Punct sfârșit	X / Y	Lungime segment (** (m)
1	383.633,87 267.599,999	2	383.631,668 267.588,361	11.844
2	383.631,668 267.588,361	3	383.643,604 267.587,194	11.993
3	383.643,604 267.587,194	4	383.655,266 267.646,721	60.659
4	383.655,266 267.646,721	5	383.666,031 267.701,668	55.992
5	383.666,031 267.701,668	6	383.656,306 267.702,619	9.771

Punct început	X / Y	Punct sfârșit	X / Y	Lungime segment (** (m)
6	383.656,306 267.702,619	7	383.655,339 267.697,65	5.062
7	383.655,339 267.697,65	1	383.633,87 267.599,999	99.983

\*\* Lungimile segmentelor sunt determinate în planul de proiecție Stereo 70 și sunt rotunjite la 1 milimetru.

\*\*\* Distanța dintre puncte este formată din segmente cumulate ce sunt mai mici decât valoarea 1 milimetru.





**DATE DESPRE IMOBILUL NR. 13477**

Oficiul de Cadastru și Publicitate Imobiliară DOLJ  
Biroul de Cadastru și Publicitate Imobiliară Craiova

**A. Partea I. Descrierea imobilului**

TEREN Intravilan

Adresa: Loc. Plosca, Str Eugen Lovinescu, Nr. 9, Jud. Dolj, T13,P5

Nr. Crt	Nr cadastral Nr. topografic	Suprafața* (mp)	Observații / Referințe
A1		Din acte: 840 Masurata: 642	Sector cadastral:35 Teren imprejmuit;

**Construcții**

Crt	Nr cadastral Nr. topografic	Adresa	Observații / Referințe
A1.1		Loc. Plosca, Str Eugen Lovinescu, Nr. 9, Jud. Dolj	Nr. niveluri:1; S. construita la sol:89 mp;
A1.2		Loc. Plosca, Str Eugen Lovinescu, Nr. 9, Jud. Dolj	Nr. niveluri:1; S. construita la sol:34 mp;

**B. Partea II. Proprietari și acte**

Inscrieri privitoare la dreptul de proprietate și alte drepturi reale		Referințe
/		
Act Administrativ nr. TDP nr. 583-60692, din 12/10/1996 emis de CJSAPT DOLJ;		
B1	Intabulare, drept de PROPRIETATE, dobandit prin Reconstituire, cota actuala 1/1, cota initiala 1/1 1) DODU FLOREA, Lipsă CNP.	A1
Act Normativ nr. 7, din 13/03/1996 emis de PARLAMENTUL ROMÂNIEI (ART. 12, ALIN. (14) și ART. 37 ALIN. (2));		
B2	Intabulare, drept de PROPRIETATE, dobandit prin Lege, cota actuala 1/1, cota initiala 1/1 1) DODU FLOREA, Lipsă CNP.	A1.1, A1.2

**C. Partea III. SARCINI .**

Inscrieri privind dezmembramintele dreptului de proprietate, drepturi reale de garanție și sarcini	Referințe
NU SUNT	

## Anexa Nr. 1 La Partea I

## Teren

Nr cadastral	Suprafața (mp)*	Observații / Referințe
	Din acte: 840 Masurata: 642	

\* Suprafața este determinată în planul de proiecție Stereo 70.



## Date referitoare la teren

Crt	Categorie folosință	Intra vilan	Suprafața (mp)	Tarla	Parcelă	Nr. topo	Observații / Referințe
1	curți constructii	DA	642	13	5	-	

## Date referitoare la construcții

Crt	Număr	Destinație construcție	Supraf. (mp)	Situație juridică	Observații / Referințe
A1.1		construcții de locuințe	89	Cu acte	Nr. niveluri:1; S. construita la sol:89 mp;
A1.2		construcții anexa	34	Cu acte	Nr. niveluri:1; S. construita la sol:34 mp;

## Lungime Segmente

1) Valorile lungimilor segmentelor sunt obținute din proiecție în plan.

Punct început	X / Y	Punct sfârșit	X / Y	Lungime segment (** (m)
1	383.649,557 267.586,559	2	383.647,137 267.572,199	14.562
2	383.647,137 267.572,199	3	383.644,889 267.561,308	11.121
3	383.644,889 267.561,308	4	383.645,99 267.561,265	1.102

Punct început	X / Y	Punct sfârșit	X / Y	Lungime segment (** (m)
4	383.645,99 267.561,265	5	383.642,676 267.543,661	17.913
5	383.642,676 267.543,661	6	383.641,644 267.543,723	1.034
6	383.641,644 267.543,723	7	383.641,412 267.541,036	2.697
7	383.641,412 267.541,036	8	383.656,718 267.542,349	15.362
8	383.656,718 267.542,349	9	383.658,329 267.553,032	10.804
9	383.658,329 267.553,032	10	383.661,567 267.573,898	21.116
10	383.661,567 267.573,898	11	383.663,522 267.586,287	12.542
11	383.663,522 267.586,287	12	383.657,799 267.586,897	5.755
12	383.657,799 267.586,897	13	383.649,758 267.587,753	8.086
13	383.649,758 267.587,753	1	383.649,557 267.586,559	1.211

\*\* Lungimile segmentelor sunt determinate în planul de proiecție Stereo 70 și sunt rotunjite la 1 milimetru.

\*\*\* Distanța dintre puncte este formată din segmente cumulate ce sunt mai mici decât valoarea 1 milimetru.



**DATE DESPRE IMOBILUL NR. 13478**

Oficiul de Cadastru și Publicitate Imobiliară DOLJ  
 Biroul de Cadastru și Publicitate Imobiliară Craiova

**A. Partea I. Descrierea imobilului**

TEREN Extravilan

Adresa: Jud. Dolj, T135,P14,15

Nr. Crt	Nr cadastral Nr. topografic	Suprafața* (mp)	Observații / Referințe
A1		Din acte: 824 Masurata: 1.889	Sector cadastral:35 Teren neimprejmuit;

**B. Partea II. Proprietari și acte**

Inscrieri privitoare la dreptul de proprietate și alte drepturi reale		Referințe
/		
Act Administrativ nr. TDP nr. 446-45331, din 09/10/1996 emis de CJSAPT DOLJ;		
B1	Intabulare, drept de PROPRIETATE, dobandit prin Reconstituire, cota actuala 1/1, cota initiala 1/1 1) CĂNURECI NĂSTASIE, Lipsă CNP.	A1

**C. Partea III. SARCINI .**

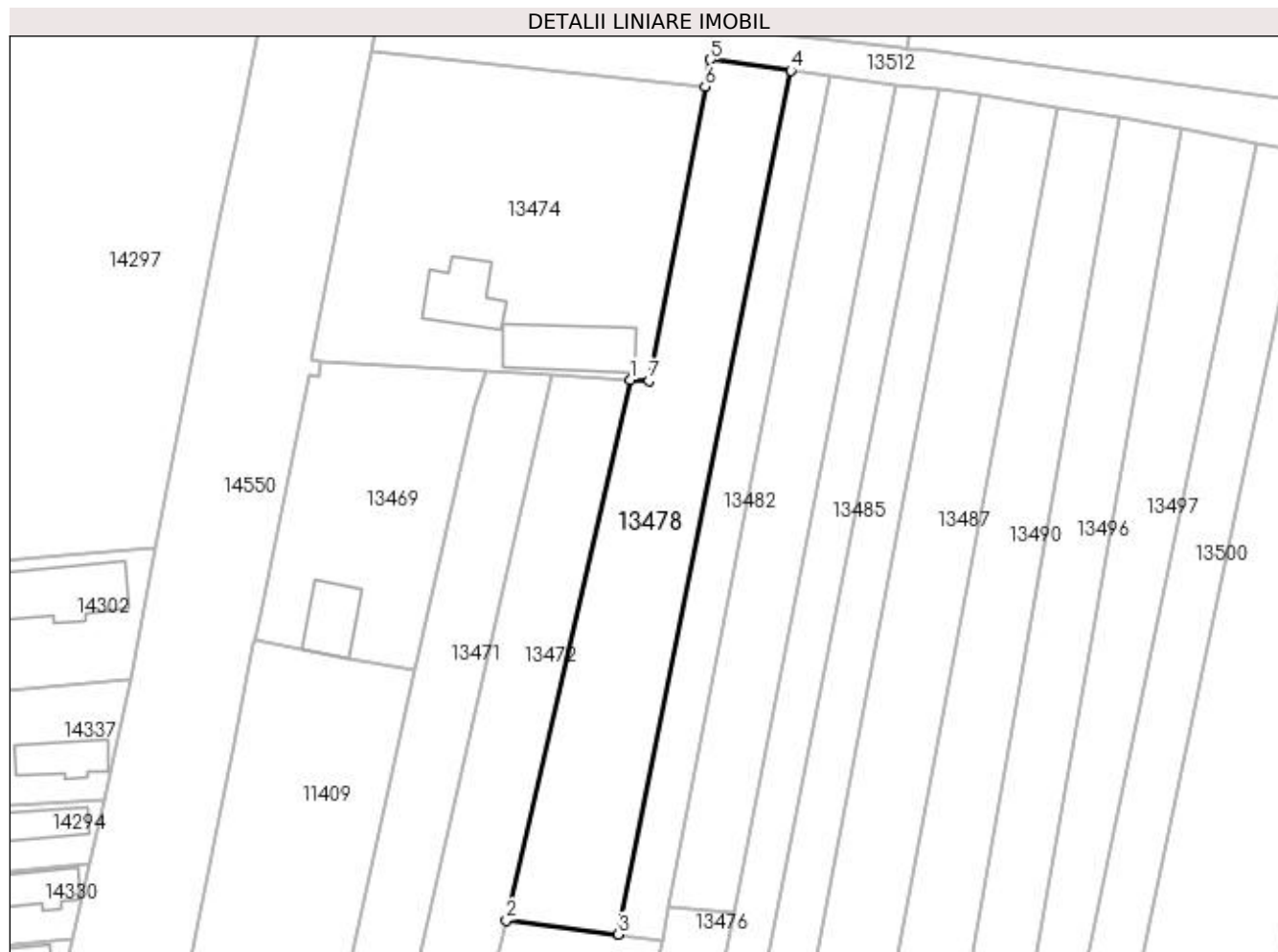
Inscrieri privind dezmembramintele dreptului de proprietate, drepturi reale de garanție și sarcini	Referințe
NU SUNT	

## Anexa Nr. 1 La Partea I

## Teren

Nr cadastral	Suprafața (mp)*	Observații / Referințe
	Din acte: 824 Masurata: 1.889	

\* Suprafața este determinată în planul de proiecție Stereo 70.



## Date referitoare la teren

Crt	Categorie folosință	Intra vilan	Suprafața (mp)	Tarla	Parcelă	Nr. topo	Observații / Referințe
1	arabil	NU	1.889	135	14,15	-	

## Lungime Segmente

1) Valorile lungimilor segmentelor sunt obținute din proiecție în plan.

Punct început	X / Y	Punct sfârșit	X / Y	Lungime segment (** (m)
1	383.650,558 267.781,511	2	383.631,99 267.700,61	83.004
2	383.631,99 267.700,61	3	383.648,8 267.698,479	16.945
3	383.648,8 267.698,479	4	383.674,618 267.827,797	131.87
4	383.674,618 267.827,797	5	383.662,559 267.829,396	12.165
5	383.662,559 267.829,396	6	383.661,75 267.825,363	4.113

Punct început	X / Y	Punct sfârșit	X / Y	Lungime segment (** (m)
6	383.661,75 267.825,363	7	383.653,369 267.781,356	44.798
7	383.653,369 267.781,356	1	383.650,558 267.781,511	2.815

\*\* Lungimile segmentelor sunt determinate în planul de proiecție Stereo 70 și sunt rotunjite la 1 milimetru.

\*\*\* Distanța dintre puncte este formată din segmente cumulate ce sunt mai mici decât valoarea 1 milimetru.





**DATE DESPRE IMOBILUL NR. 13479**

Oficiul de Cadastru și Publicitate Imobiliară DOLJ  
Biroul de Cadastru și Publicitate Imobiliară Craiova

**A. Partea I. Descrierea imobilului**

TEREN Extravilan

Adresa: Jud. Dolj

Nr. Crt	Nr cadastral Nr. topografic	Suprafața* (mp)	Observații / Referințe
A1	30081	5.700	Sector cadastral:35 Teren neimprejmuit;

**B. Partea II. Proprietari și acte**

Inscrieri privitoare la dreptul de proprietate și alte drepturi reale	Referințe
<b>81987 / 11/11/2011</b>	
Act Notarial nr. contract de schimb aut nr 2842, din 10/11/2011 emis de NP Zavoi Aurelian Paul;	
B1	A1
Intabulare, drept de PROPRIETATEschimb, dobandit prin Conventie, cota actuala 1/1, cota initiala 1/1	
1) STANCU ANASTASIE	
2) STANCU AURORA	

**C. Partea III. SARCINI .**

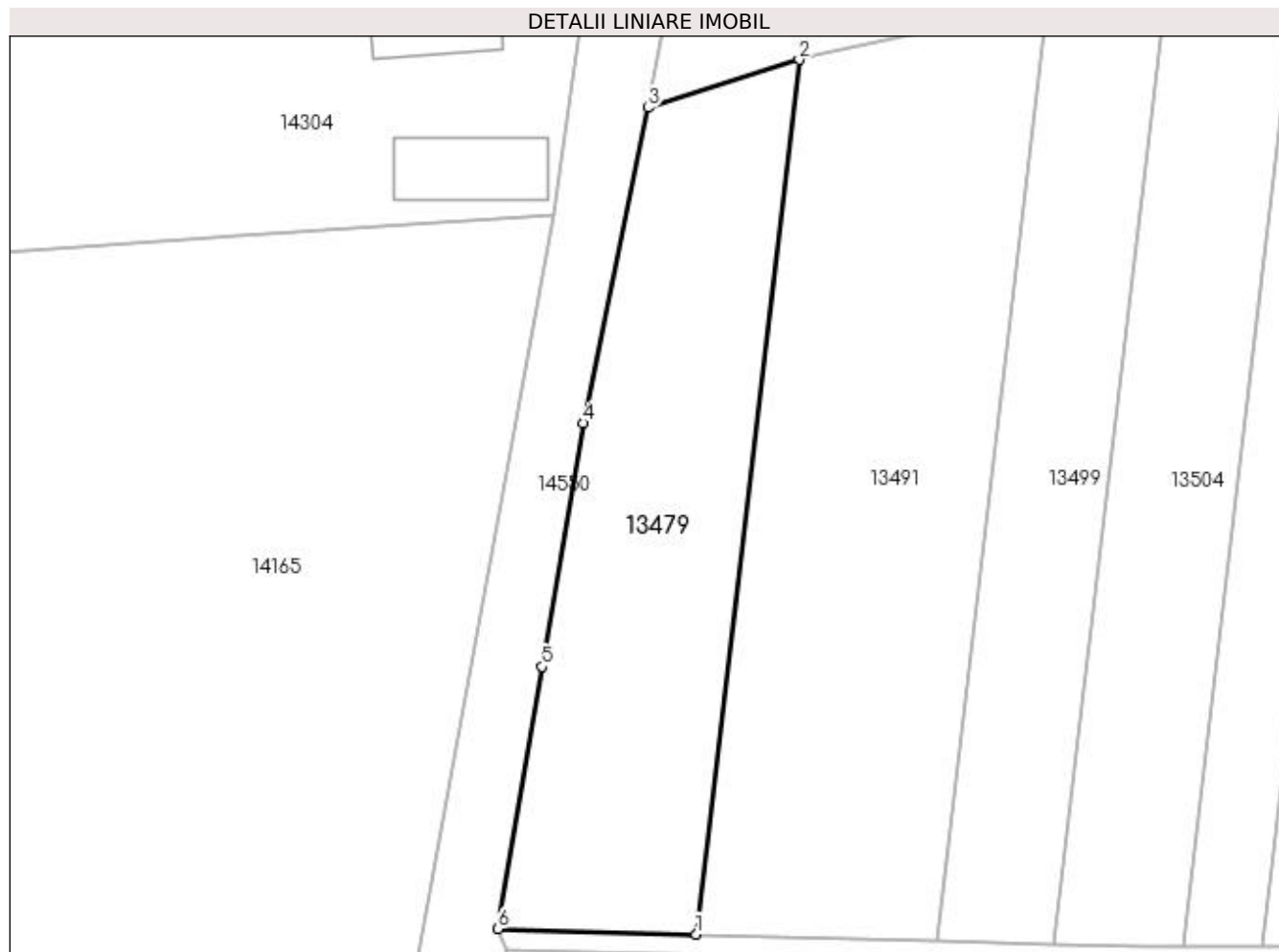
Inscrieri privind dezmembramintele dreptului de proprietate, drepturi reale de garanție și sarcini	Referințe
NU SUNT	

## Anexa Nr. 1 La Partea I

## Teren

Nr cadastral	Suprafața (mp)*	Observații / Referințe
30081	5.700	

\* Suprafața este determinată în planul de proiecție Stereo 70.



## Date referitoare la teren

Crt	Categorie folosință	Intravilan	Suprafața (mp)	Tarla	Parcelă	Nr. topo	Observații / Referințe
1	arabil	NU	5.700	134	1	-	

## Lungime Segmente

1) Valorile lungimilor segmentelor sunt obținute din proiecție în plan.

Punct început	X / Y	Punct sfârșit	X / Y	Lungime segment (** (m)
1	383.663,977 267.917,417	2	383.684,16 268.088,864	172.631
2	383.684,16 268.088,864	3	383.654,546 268.079,46	31.071
3	383.654,546 268.079,46	4	383.641,8 268.017,603	63.157
4	383.641,8 268.017,603	5	383.633,784 267.969,864	48.407
5	383.633,784 267.969,864	6	383.625,193 267.918,481	52.096

Punct început	X / Y	Punct sfârșit	X / Y	Lungime segment (** (m)
6	383.625,193 267.918,481	1	383.663,977 267.917,417	38.799

\*\* Lungimile segmentelor sunt determinate în planul de proiecție Stereo 70 și sunt rotunjite la 1 milimetru.

\*\*\* Distanța dintre puncte este formată din segmente cumulate ce sunt mai mici decât valoarea 1 milimetru.



**DATE DESPRE IMOBILUL NR. 13480**

Oficiul de Cadastru și Publicitate Imobiliară DOLJ  
Biroul de Cadastru și Publicitate Imobiliară Craiova

**A. Partea I. Descrierea imobilului**

TEREN Extravilan

Adresa: Jud. Dolj, T135,P20

Nr. Crt	Nr cadastral Nr. topografic	Suprafața* (mp)	Observații / Referințe
A1		830	Sector cadastral:35 Teren imprejmuit;

**B. Partea II. Proprietari și acte**

Inscrieri privitoare la dreptul de proprietate și alte drepturi reale	Referințe
/	
Act Administrativ nr. TDP nr. 583-60692, din 12/10/1996 emis de CJSAPT DOLJ;	
B1	A1
Intabulare, drept de PROPRIETATE, dobândit prin Reconstituire, cota actuala 1/1, cota initiala 1/1 1) DODU FLOREA, Lipsă CNP.	

**C. Partea III. SARCINI .**

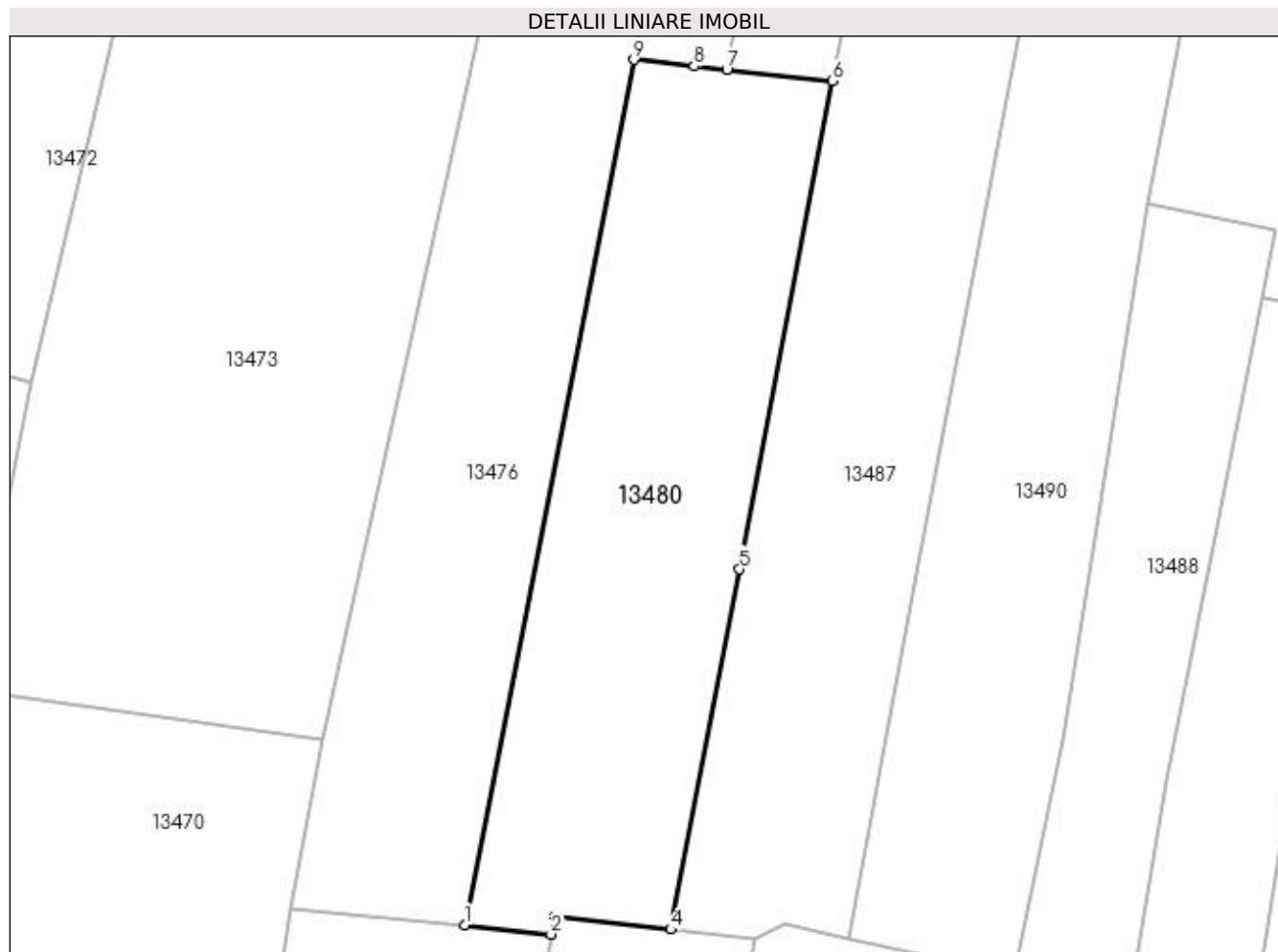
Inscrieri privind dezmembramintele dreptului de proprietate, drepturi reale de garanție și sarcini	Referințe
NU SUNT	

## Anexa Nr. 1 La Partea I

## Teren

Nr cadastral	Suprafața (mp)*	Observații / Referințe
	830	

\* Suprafața este determinată în planul de proiecție Stereo 70.



## Date referitoare la teren

Crt	Categorie folosință	Intra vilan	Suprafața (mp)	Tarla	Parcelă	Nr. topo	Observații / Referințe
1	arabil	NU	505	135	20	-	
2	arabil	NU	325	135	20	-	

## Lungime Segmente

1) Valorile lungimilor segmentelor sunt obținute din proiecție în plan.

Punct început	X / Y	Punct sfârșit	X / Y	Lungime segment (** (m)
1	383.643,604 267.587,194	2	383.649,557 267.586,559	5.987
2	383.649,557 267.586,559	3	383.649,758 267.587,753	1.211
3	383.649,758 267.587,753	4	383.657,799 267.586,897	8.086
4	383.657,799 267.586,897	5	383.662,527 267.611,678	25.228

Punct început	X / Y	Punct sfârșit	X / Y	Lungime segment (** (m)
5	383.662,527 267.611,678	6	383.668,935 267.645,265	34.193
6	383.668,935 267.645,265	7	383.661,65 267.646,041	7.326
7	383.661,65 267.646,041	8	383.659,394 267.646,282	2.269
8	383.659,394 267.646,282	9	383.655,266 267.646,721	4.151
9	383.655,266 267.646,721	1	383.643,604 267.587,194	60.659

\*\* Lungimile segmentelor sunt determinate în planul de proiecție Stereo 70 și sunt rotunjite la 1 milimetru.

\*\*\* Distanța dintre puncte este formată din segmente cumulate ce sunt mai mici decât valoarea 1 milimetru.





**DATE DESPRE IMOBILUL NR. 13481**

Oficiul de Cadastru și Publicitate Imobiliară DOLJ  
Biroul de Cadastru și Publicitate Imobiliară Craiova

**A. Partea I. Descrierea imobilului**

TEREN Extravilan

Adresa: Jud. Dolj, T135,P29/2

Nr. Crt	Nr cadastral Nr. topografic	Suprafața* (mp)	Observații / Referințe
A1		6.139	Sector cadastral:35 Teren neimprejmuit;

**B. Partea II. Proprietari și acte**

Inscrieri privitoare la dreptul de proprietate și alte drepturi reale		Referințe
/		
Act Normativ nr. 7, din 13/03/1996 emis de PARLAMENTUL ROMÂNIEI;		
B1	Intabulare, drept de PROPRIETATE, dobandit prin Lege, cota actuala 1/1, cota initiala 1/1 1) <b>COMUNA BISTREȚ</b> , CIF:4553895, Rezerva comisiei locale de fond funciar.	A1

**C. Partea III. SARCINI .**

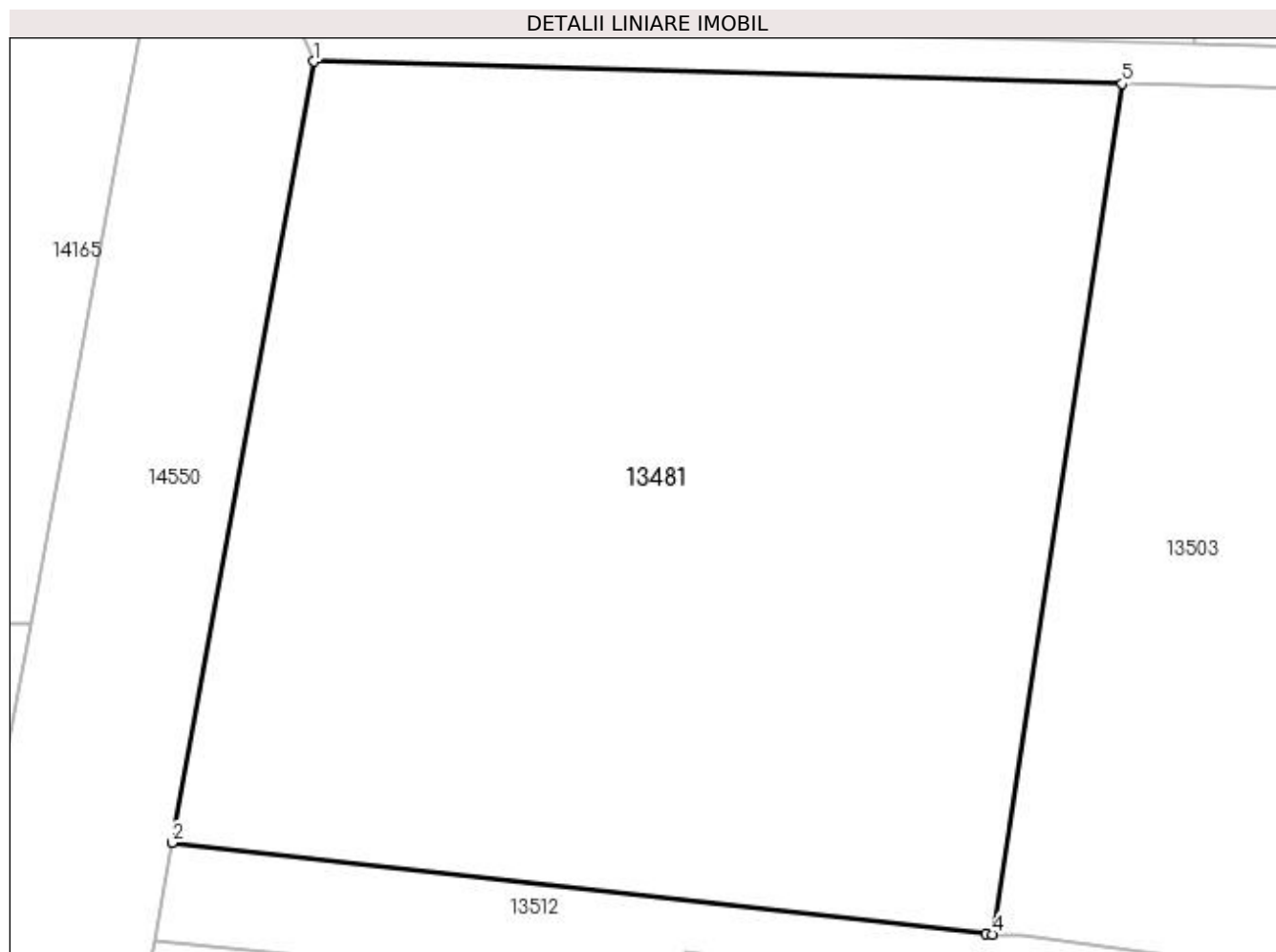
Inscrieri privind dezmembramintele dreptului de proprietate, drepturi reale de garanție și sarcini	Referințe
NU SUNT	

## Anexa Nr. 1 La Partea I

## Teren

Nr cadastral	Suprafața (mp)*	Observații / Referințe
	6.139	

\* Suprafața este determinată în planul de proiecție Stereo 70.



## Date referitoare la teren

Crt	Categorie folosință	Intravilan	Suprafața (mp)	Tarla	Parcelă	Nr. topo	Observații / Referințe
1	arabil	NU	6.139	135	29/2	-	

## Lungime Segmente

1) Valorile lungimilor segmentelor sunt obținute din proiecție în plan.

Punct început	X / Y	Punct sfârșit	X / Y	Lungime segment (** (m)
1	383.626,995 267.914,43	2	383.613,428 267.839,802	75.851
2	383.613,428 267.839,802	3	383.691,264 267.831,126	78.318
3	383.691,264 267.831,126	4	383.691,862 267.831,059	0.602
4	383.691,862 267.831,059	5	383.704,276 267.912,321	82.205
5	383.704,276 267.912,321	1	383.626,995 267.914,43	77.31

**\*\* Lungimile segmentelor sunt determinate în planul de proiecție Stereo 70 și sunt rotunjite la 1 milimetru.**

**\*\*\* Distanța dintre puncte este formată din segmente cumulate ce sunt mai mici decât valoarea 1 milimetru.**



**DATE DESPRE IMOBILUL NR. 13482**

Oficiul de Cadastru și Publicitate Imobiliară DOLJ  
Biroul de Cadastru și Publicitate Imobiliară Craiova

**A. Partea I. Descrierea imobilului**

TEREN Extravilan

Adresa: Jud. Dolj, T135,P17/1

Nr. Crt	Nr cadastral Nr. topografic	Suprafața* (mp)	Observații / Referințe
A1		824	Sector cadastral:35 Teren neimprejmuit;

**B. Partea II. Proprietari și acte**

Inscrieri privitoare la dreptul de proprietate și alte drepturi reale		Referințe
/		
Act Normativ nr. 7, din 13/03/1996 emis de PARLAMENTUL ROMÂNIEI;		
B1	Intabulare, drept de PROPRIETATE, dobandit prin Lege, cota actuala 1/1, cota initiala 1/1 1) <b>COMUNA BISTREȚ</b> , CIF:4553895, Rezerva comisiei locale de fond funciar.	A1

**C. Partea III. SARCINI .**

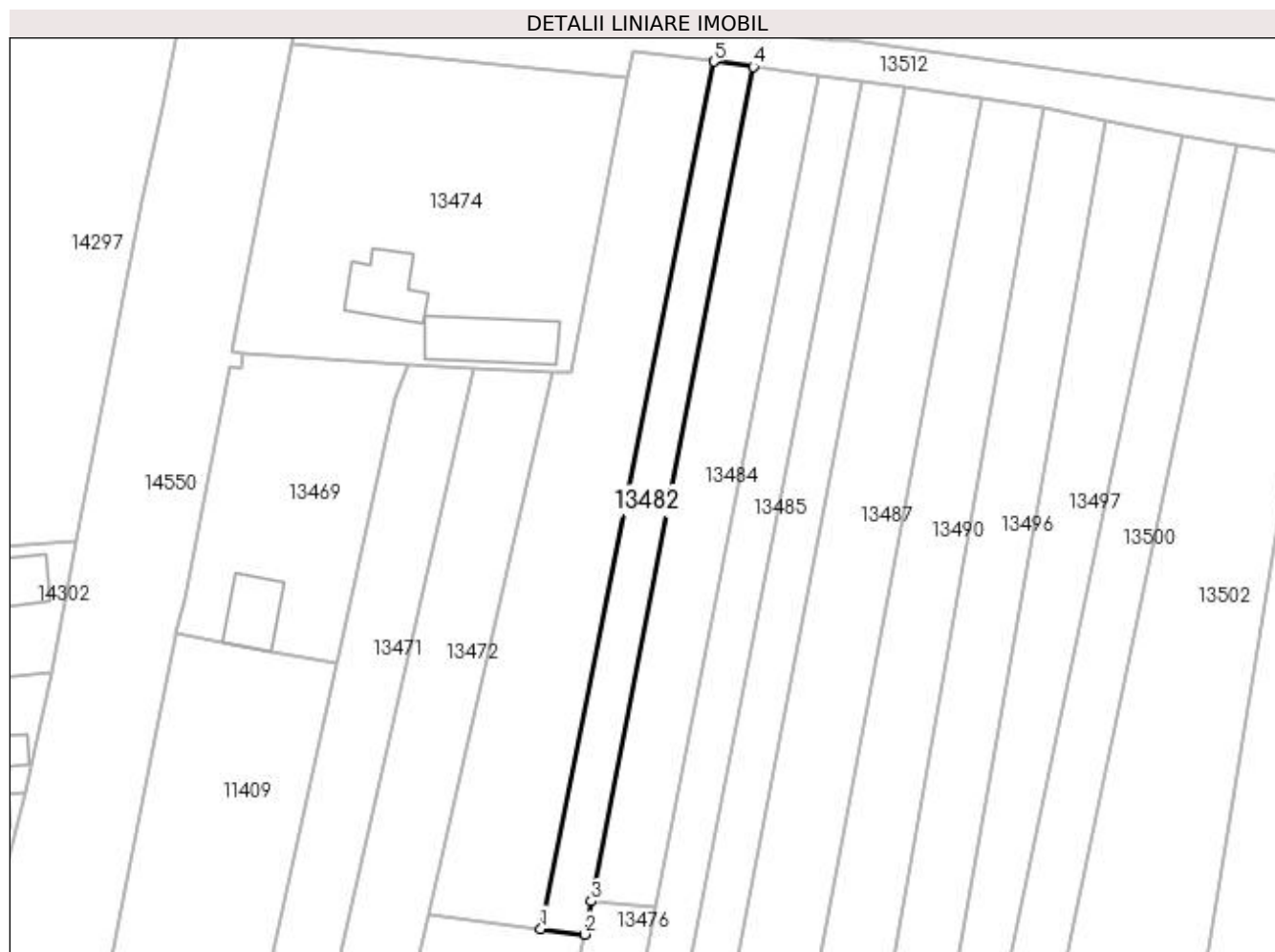
Inscrieri privind dezmembramintele dreptului de proprietate, drepturi reale de garanție și sarcini	Referințe
NU SUNT	

## Anexa Nr. 1 La Partea I

## Teren

Nr cadastral	Suprafața (mp)*	Observații / Referințe
	824	

\* Suprafața este determinată în planul de proiecție Stereo 70.



## Date referitoare la teren

Crt	Categorie folosință	Intra vilan	Suprafața (mp)	Tarla	Parcelă	Nr. topo	Observații / Referințe
1	arabil	NU	824	135	17/1	-	

## Lungime Segmente

1) Valorile lungimilor segmentelor sunt obținute din proiecție în plan.

Punct început	X / Y	Punct sfârșit	X / Y	Lungime segment (** (m)
1	383.648,8 267.698,479	2	383.655,339 267.697,65	6.591
2	383.655,339 267.697,65	3	383.656,306 267.702,619	5.062
3	383.656,306 267.702,619	4	383.680,501 267.827,016	126.728
4	383.680,501 267.827,016	5	383.674,618 267.827,797	5.935
5	383.674,618 267.827,797	1	383.648,8 267.698,479	131.87

**\*\* Lungimile segmentelor sunt determinate în planul de proiecție Stereo 70 și sunt rotunjite la 1 milimetru.**

**\*\*\* Distanța dintre puncte este formată din segmente cumulate ce sunt mai mici decât valoarea 1 milimetru.**





**DATE DESPRE IMOBILUL NR. 13483**

Oficiul de Cadastru și Publicitate Imobiliară DOLJ  
Biroul de Cadastru și Publicitate Imobiliară Craiova

**A. Partea I. Descrierea imobilului**

TEREN Intravilan

Adresa: Loc. Plosca, Str Eugen Lovinescu, Nr. 11, Jud. Dolj, T13,P6

Nr. Crt	Nr cadastral Nr. topografic	Suprafața* (mp)	Observații / Referințe
A1		Din acte: 1.110 Masurata: 783	Sector cadastral:35 Teren imprejmuit;

**Construcții**

Crt	Nr cadastral Nr. topografic	Adresa	Observații / Referințe
A1.1		Loc. Plosca, Str Eugen Lovinescu, Nr. 11, Jud. Dolj	Nr. niveluri:1; S. construita la sol:109 mp;
A1.2		Loc. Plosca, Str Eugen Lovinescu, Nr. 11, Jud. Dolj	Nr. niveluri:1; S. construita la sol:31 mp;

**B. Partea II. Proprietari și acte**

Inscrieri privitoare la dreptul de proprietate și alte drepturi reale		Referințe
/		
Act Administrativ nr. TDP nr. 242-14988, din 28/03/1996 emis de CJSAPT DOLJ;		
B1	Intabulare, drept de PROPRIETATE, dobandit prin Reconstituire, cota actuala 1/1, cota initiala 1/1 1) STOICA ILIE, Lipsă CNP.	A1
Act Normativ nr. 7, din 13/03/1996 emis de PARLAMENTUL ROMÂNIEI (ART. 12, ALIN. (14) și ART. 37 ALIN. (2));		
B2	Intabulare, drept de PROPRIETATE, dobandit prin Lege, cota actuala 1/1, cota initiala 1/1 1) STOICA ILIE, Lipsă CNP.	A1.1, A1.2

**C. Partea III. SARCINI .**

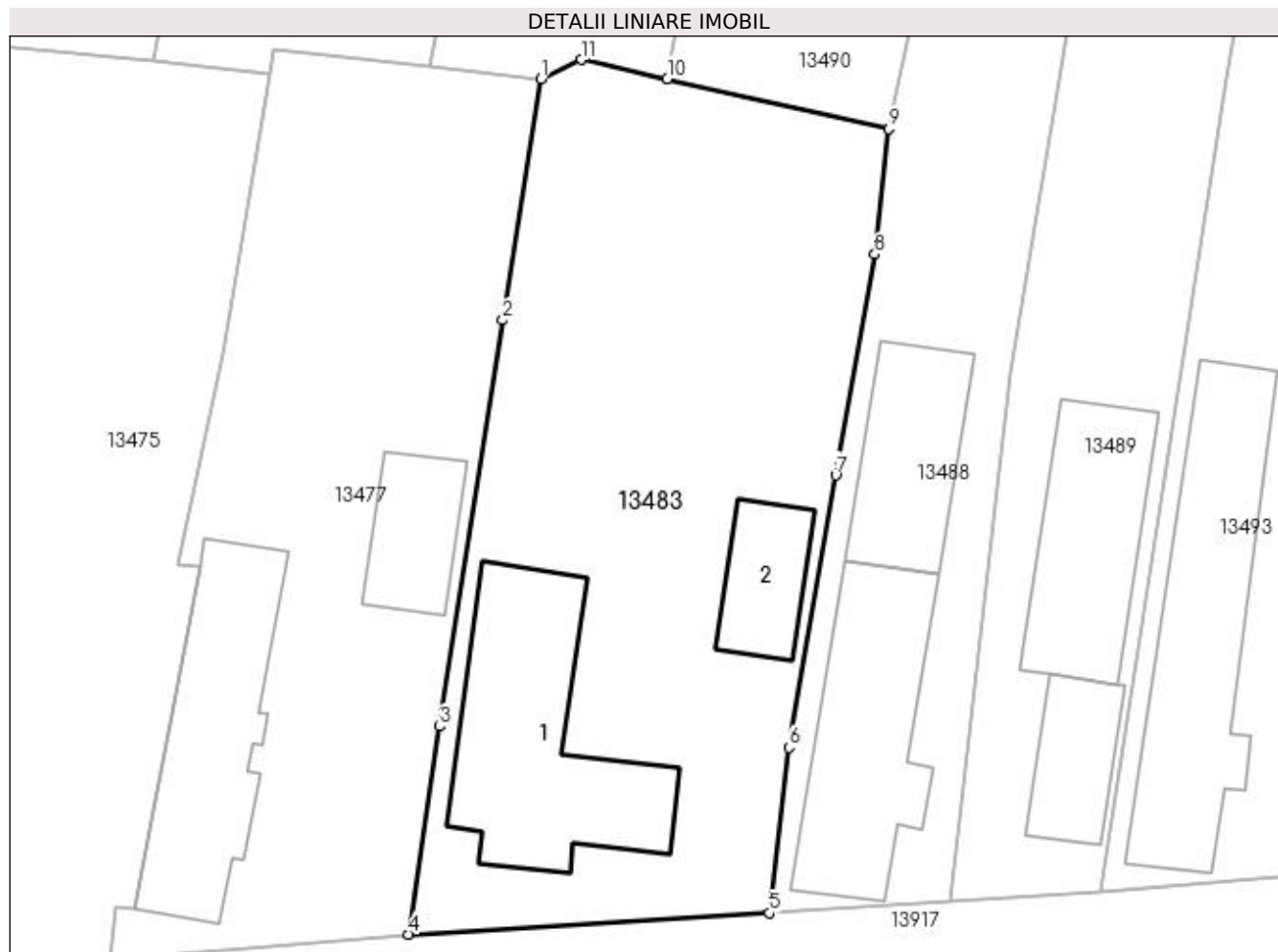
Inscrieri privind dezmembramintele dreptului de proprietate, drepturi reale de garanție și sarcini	Referințe
NU SUNT	

## Anexa Nr. 1 La Partea I

## Teren

Nr cadastral	Suprafața (mp)*	Observații / Referințe
	Din acte: 1.110 Masurata: 783	

\* Suprafața este determinată în planul de proiecție Stereo 70.



## Date referitoare la teren

Crt	Categorie folosință	Intra vilan	Suprafața (mp)	Tarla	Parcelă	Nr. topo	Observații / Referințe
1	curți constructii	DA	783	13	6	-	

## Date referitoare la construcții

Crt	Număr	Destinație construcție	Supraf. (mp)	Situație juridică	Observații / Referințe
A1.1		construcții de locuințe	109	Cu acte	Nr. niveluri:1; S. construita la sol:109 mp;
A1.2		construcții de locuințe	31	Cu acte	Nr. niveluri:1; S. construita la sol:31 mp;

## Lungime Segmente

1) Valorile lungimilor segmentelor sunt obținute din proiecție în plan.

Punct început	X / Y	Punct sfârșit	X / Y	Lungime segment (** (m)
1	383.663,522 267.586,287	2	383.661,567 267.573,898	12.542
2	383.661,567 267.573,898	3	383.658,329 267.553,032	21.116

Punct început	X / Y	Punct sfârșit	X / Y	Lungime segment (** (m)
3	383.658,329 267.553,032	4	383.656,718 267.542,349	10.804
4	383.656,718 267.542,349	5	383.675,266 267.543,446	18.58
5	383.675,266 267.543,446	6	383.676,25 267.551,939	8.55
6	383.676,25 267.551,939	7	383.678,672 267.565,937	14.206
7	383.678,672 267.565,937	8	383.680,669 267.577,281	11.518
8	383.680,669 267.577,281	9	383.681,388 267.583,736	6.495
9	383.681,388 267.583,736	10	383.670,014 267.586,291	11.657
10	383.670,014 267.586,291	11	383.665,583 267.587,276	4.539
11	383.665,583 267.587,276	1	383.663,522 267.586,287	2.286

\*\* Lungimile segmentelor sunt determinate în planul de proiecție Stereo 70 și sunt rotunjite la 1 milimetru.

\*\*\* Distanța dintre puncte este formată din segmente cumulate ce sunt mai mici decât valoarea 1 milimetru.



**DATE DESPRE IMOBILUL NR. 13484**

Oficiul de Cadastru și Publicitate Imobiliară DOLJ  
 Biroul de Cadastru și Publicitate Imobiliară Craiova

**A. Partea I. Descrierea imobilului**

TEREN Extravilan

Adresa: Jud. Dolj, T.135, P.17

Nr. Crt	Nr cadastral Nr. topografic	Suprafața* (mp)	Observații / Referințe
A1	31326	1.242	Sector cadastral:35 Teren neimprejmuit;

**B. Partea II. Proprietari și acte**

Inscrieri privitoare la dreptul de proprietate și alte drepturi reale	Referințe
<b>29411 / 01/03/2016</b>	
Act Notarial nr. contract de vanzare nr 433, din 25/02/2016 emis de BUDIANA IONUT RAZVAN;	
B1	A1
Intabulare, drept de PROPRIETATE, dobandit prin Conventie, cota actuala 1/1, cota initiala 1/1 1) AGROEXPERT INDUSTRY SRL, CIF:29142623	

**C. Partea III. SARCINI .**

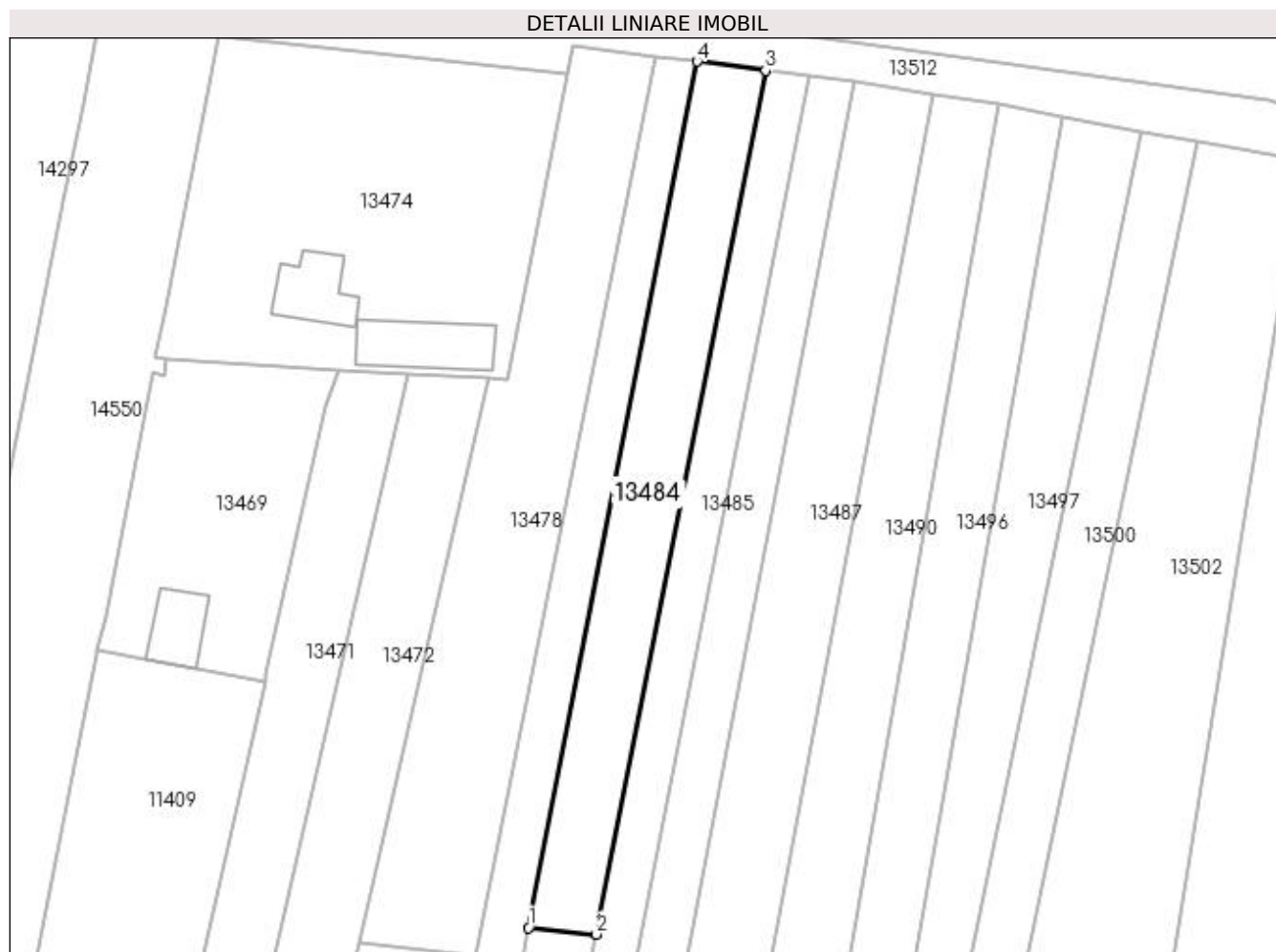
Inscrieri privind dezmembramintele dreptului de proprietate, drepturi reale de garanție și sarcini	Referințe
NU SUNT	

## Anexa Nr. 1 La Partea I

## Teren

Nr cadastral	Suprafața (mp)*	Observații / Referințe
31326	1.242	

\* Suprafața este determinată în planul de proiecție Stereo 70.



## Date referitoare la teren

Crt	Categorie folosință	Intra vilan	Suprafața (mp)	Tarla	Parcelă	Nr. topo	Observații / Referințe
1	arabil	NU	1.242	135	17	-	

## Lungime Segmente

1) Valorile lungimilor segmentelor sunt obținute din proiecție în plan.

Punct început	X / Y	Punct sfârșit	X / Y	Lungime segment (** (m)
1	383.656,306 267.702,619	2	383.666,031 267.701,668	9.771
2	383.666,031 267.701,668	3	383.690,333 267.825,712	126.402
3	383.690,333 267.825,712	4	383.680,501 267.827,016	9.918
4	383.680,501 267.827,016	1	383.656,306 267.702,619	126.728

**\*\* Lungimile segmentelor sunt determinate în planul de proiecție Stereo 70 și sunt rotunjite la 1 milimetru.**

**\*\*\* Distanța dintre puncte este formată din segmente cumulate ce sunt mai mici decât valoarea 1 milimetru.**





**DATE DESPRE IMOBILUL NR. 13485**

Oficiul de Cadastru și Publicitate Imobiliară DOLJ  
Biroul de Cadastru și Publicitate Imobiliară Craiova

**A. Partea I. Descrierea imobilului**

TEREN Extravilan

Adresa: Jud. Dolj, T135,P18

Nr. Crt	Nr cadastral Nr. topografic	Suprafața* (mp)	Observații / Referințe
A1		1.166	Sector cadastral:35 Teren neimprejmuit;

**B. Partea II. Proprietari și acte**

Inscrieri privitoare la dreptul de proprietate și alte drepturi reale	Referințe
/	
Act Administrativ nr. TDP nr. 281-14988, din 18/04/1996 emis de CJSAPT DOLJ;	
B1	A1
Intabulare, drept de PROPRIETATE, dobândit prin Reconstituire, cota actuala 1/1, cota initiala 1/1 1) DODU CONSTANTIN, Lipsă CNP.	

**C. Partea III. SARCINI .**

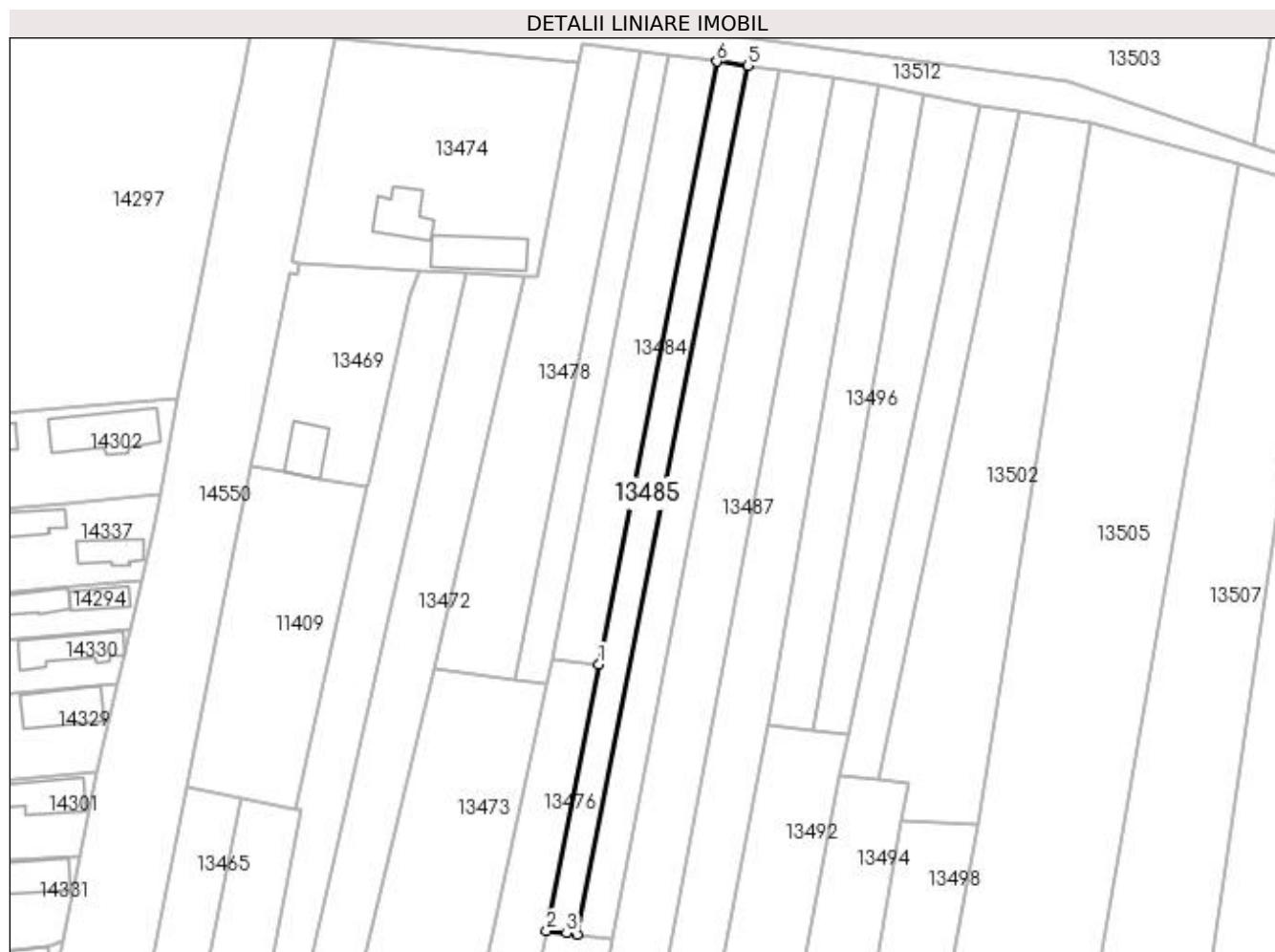
Inscrieri privind dezmembramintele dreptului de proprietate, drepturi reale de garanție și sarcini	Referințe
NU SUNT	

## Anexa Nr. 1 La Partea I

## Teren

Nr cadastral	Suprafața (mp)*	Observații / Referințe
	1.166	

\* Suprafața este determinată în planul de proiecție Stereo 70.



## Date referitoare la teren

Crt	Categorie folosință	Intra vilan	Suprafața (mp)	Tarla	Parcelă	Nr. topo	Observații / Referințe
1	arabil	NU	377	135	18	-	
2	arabil	NU	789	135	18	-	

## Lungime Segmente

1) Valorile lungimilor segmentelor sunt obținute din proiecție în plan.

Punct început	X / Y	Punct sfârșit	X / Y	Lungime segment (** (m)
1	383.666,031 267.701,668	2	383.655,266 267.646,721	55.992
2	383.655,266 267.646,721	3	383.659,394 267.646,282	4.151
3	383.659,394 267.646,282	4	383.661,65 267.646,041	2.269
4	383.661,65 267.646,041	5	383.696,692 267.824,907	182.266

Punct început	X / Y	Punct sfârșit	X / Y	Lungime segment (** (m)
5	383.696,692 267.824,907	6	383.690,333 267.825,712	6.41
6	383.690,333 267.825,712	1	383.666,031 267.701,668	126.402

\*\* Lungimile segmentelor sunt determinate în planul de proiecție Stereo 70 și sunt rotunjite la 1 milimetru.

\*\*\* Distanța dintre puncte este formată din segmente cumulate ce sunt mai mici decât valoarea 1 milimetru.



**DATE DESPRE IMOBILUL NR. 13486**

Oficiul de Cadastru și Publicitate Imobiliară DOLJ  
Biroul de Cadastru și Publicitate Imobiliară Craiova

**A. Partea I. Descrierea imobilului**

TEREN Extravilan

Adresa: Jud. Dolj, T135,P19

Nr. Crt	Nr cadastral Nr. topografic	Suprafața* (mp)	Observații / Referințe
A1		1.248	Sector cadastral:35 Teren neimprejmuit;

**B. Partea II. Proprietari și acte**

Inscrieri privitoare la dreptul de proprietate și alte drepturi reale		Referințe
/		
Act Normativ nr. 7, din 13/03/1996 emis de PARLAMENTUL ROMÂNIEI;		
B1	Intabulare, drept de PROPRIETATE, dobandit prin Lege, cota actuala 1/1, cota initiala 1/1 1) <b>COMUNA BISTREȚ</b> , CIF:4553895, Rezerva comisiei locale de fond funciar.	A1

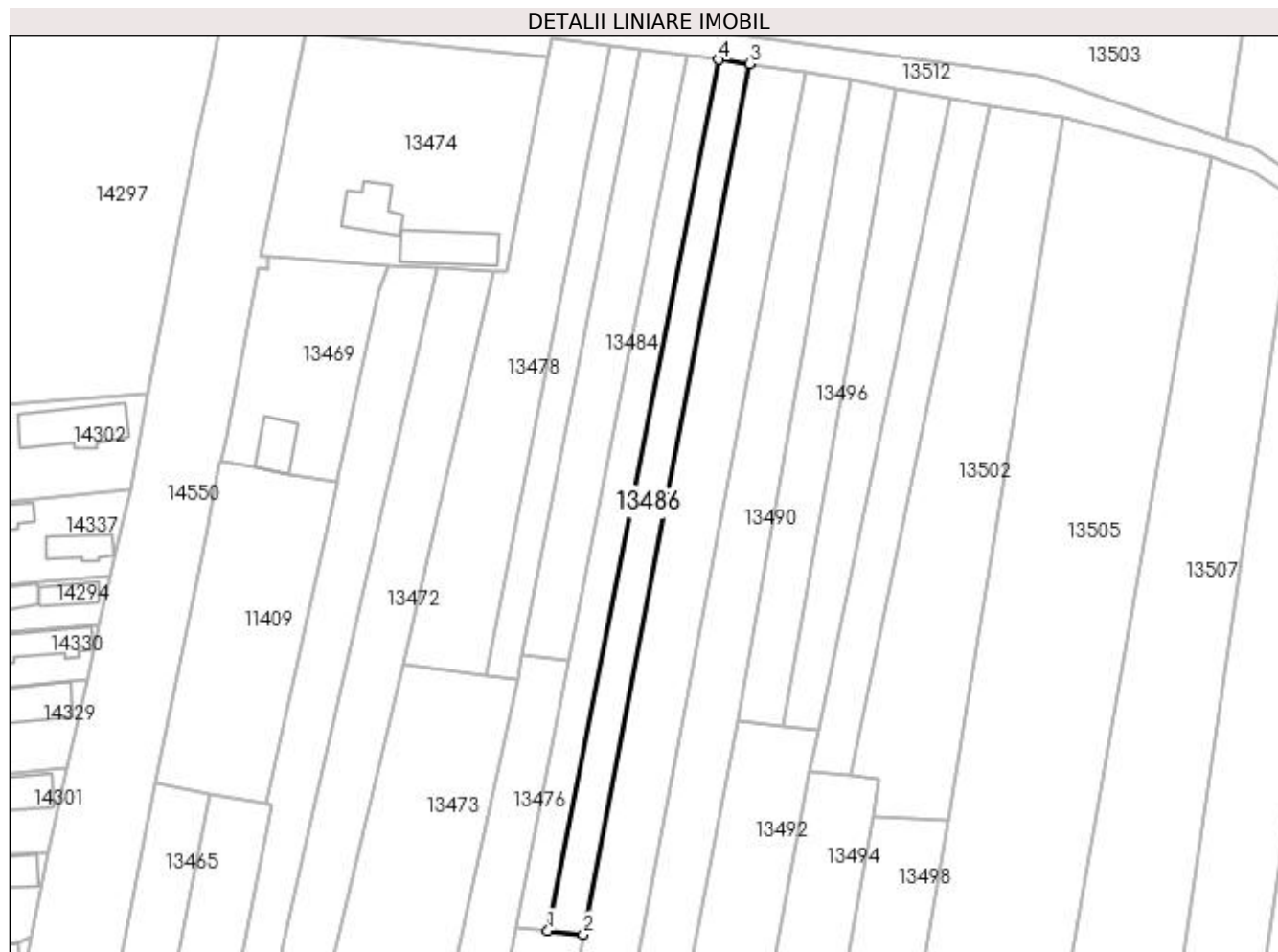
**C. Partea III. SARCINI .**

Inscrieri privind dezmembramintele dreptului de proprietate, drepturi reale de garanție și sarcini	Referințe
NU SUNT	

**Anexa Nr. 1 La Partea I****Teren**

Nr cadastral	Suprafața (mp)*	Observații / Referințe
	1.248	

\* Suprafața este determinată în planul de proiecție Stereo 70.

**Date referitoare la teren**

Crt	Categorie folosință	Intra vilan	Suprafața (mp)	Tarla	Parcelă	Nr. topo	Observații / Referințe
1	arabil	NU	1.248	135	19	-	

**Lungime Segmente**

1) Valorile lungimilor segmentelor sunt obținute din proiecție în plan.

Punct început	X / Y	Punct sfârșit	X / Y	Lungime segment (** (m)
1	383.661,65 267.646,041	2	383.668,935 267.645,265	7.326
2	383.668,935 267.645,265	3	383.703,057 267.824,101	182.062
3	383.703,057 267.824,101	4	383.696,692 267.824,907	6.416
4	383.696,692 267.824,907	1	383.661,65 267.646,041	182.266

**\*\* Lungimile segmentelor sunt determinate în planul de proiecție Stereo 70 și sunt rotunjite la 1 milimetru.**

**\*\*\* Distanța dintre puncte este formată din segmente cumulate ce sunt mai mici decât valoarea 1 milimetru.**





**DATE DESPRE IMOBILUL NR. 13487**

Oficiul de Cadastru și Publicitate Imobiliară DOLJ  
Biroul de Cadastru și Publicitate Imobiliară Craiova

**A. Partea I. Descrierea imobilului**

TEREN Extravilan

Adresa: Jud. Dolj, T135,P23/1

Nr. Crt	Nr cadastral Nr. topografic	Suprafața* (mp)	Observații / Referințe
A1		2.846	Sector cadastral:35 Teren imprejmuit;

**B. Partea II. Proprietari și acte**

Inscrieri privitoare la dreptul de proprietate și alte drepturi reale		Referințe
/		
Act Normativ nr. 7, din 13/03/1996 emis de PARLAMENTUL ROMÂNIEI;		
B1	Intabulare, drept de PROPRIETATE, dobandit prin Lege, cota actuala 1/1, cota initiala 1/1 1) <b>COMUNA BISTREȚ</b> , CIF:4553895, Rezerva comisiei locale de fond funciar.	A1

**C. Partea III. SARCINI .**

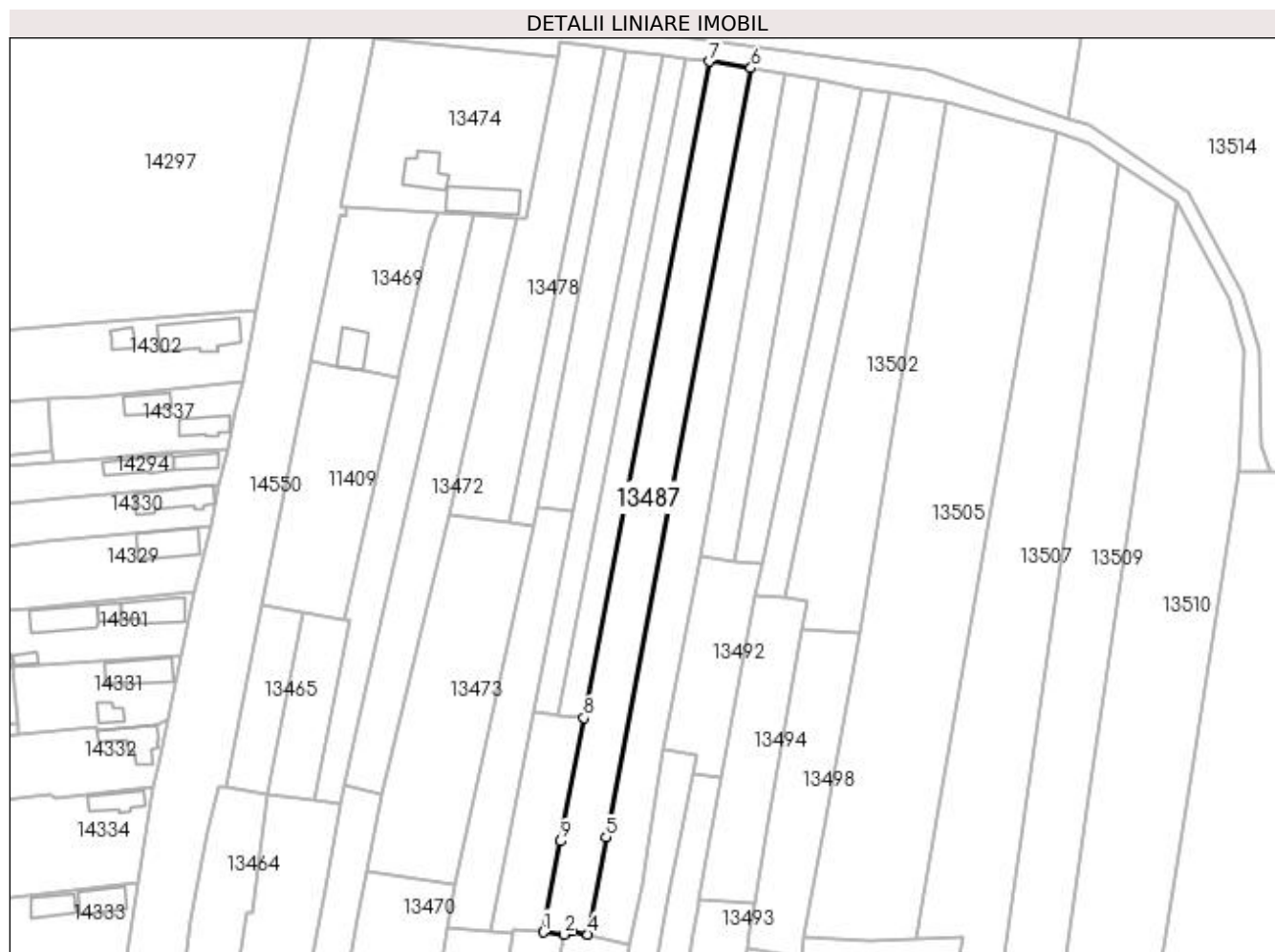
Inscrieri privind dezmembramintele dreptului de proprietate, drepturi reale de garanție și sarcini	Referințe
NU SUNT	

## Anexa Nr. 1 La Partea I

## Teren

Nr cadastral	Suprafața (mp)*	Observații / Referințe
	2.846	

\* Suprafața este determinată în planul de proiecție Stereo 70.



## Date referitoare la teren

Crt	Categorie folosință	Intra vilan	Suprafața (mp)	Tarla	Parcelă	Nr. topo	Observații / Referințe
1	arabil	NU	314	135	23/1	-	
2	arabil	NU	2.532	135	-	-	

## Lungime Segmente

1) Valorile lungimilor segmentelor sunt obținute din proiecție în plan.

Punct început	X / Y	Punct sfârșit	X / Y	Lungime segment (** (m)
1	383.657,799 267.586,897	2	383.663,522 267.586,287	5.755
2	383.663,522 267.586,287	3	383.665,583 267.587,276	2.286
3	383.665,583 267.587,276	4	383.670,014 267.586,291	4.539
4	383.670,014 267.586,291	5	383.675,002 267.612,785	26.959

Punct început	X / Y	Punct sfârșit	X / Y	Lungime segment (** (m)
5	383.675,002 267.612,785	6	383.714,456 267.822,31	213.207
6	383.714,456 267.822,31	7	383.703,057 267.824,101	11.539
7	383.703,057 267.824,101	8	383.668,935 267.645,265	182.062
8	383.668,935 267.645,265	9	383.662,527 267.611,678	34.193
9	383.662,527 267.611,678	1	383.657,799 267.586,897	25.228

\*\* Lungimile segmentelor sunt determinate în planul de proiecție Stereo 70 și sunt rotunjite la 1 milimetru.

\*\*\* Distanța dintre puncte este formată din segmente cumulate ce sunt mai mici decât valoarea 1 milimetru.



**DATE DESPRE IMOBILUL NR. 13488**

Oficiul de Cadastru și Publicitate Imobiliară DOLJ  
Biroul de Cadastru și Publicitate Imobiliară Craiova

**A. Partea I. Descrierea imobilului**

TEREN Necunoscut

Nr. CF vechi:27  
Nr. cadastral vechi:47

Adresa: Loc. Bistret, Jud. Dolj, sat Plosca, T13, P7

Nr. Crt	Nr cadastral Nr. topografic	Suprafața* (mp)	Observații / Referințe
A1	33134	Din acte: 522 Masurata: 772	Sector cadastral:35 Teren imprejmuit;

**Construcții**

Crt	Nr cadastral Nr. topografic	Adresa	Observații / Referințe
A1.1	33134-C1	Loc. Bistret, Jud. Dolj, sat Plosca, T13, P7	Nr. niveluri:1; S. construita la sol:56 mp; casa de locuit din caramida, compusa din 2 camere, veranda deschisa, acoperita cu tigla
A1.2	33134-C2	Loc. Bistret, Jud. Dolj, sat Plosca, T13, P7	Nr. niveluri:1; S. construita la sol:87 mp; patul cu magazie si sopron din lemne si scanduri, acoperite cu tigla

**B. Partea II. Proprietari și acte**

Inscrieri privitoare la dreptul de proprietate și alte drepturi reale		Referințe
<b>254276 / 20/12/2022</b>		
Act Notarial nr. act de partaj voluntar aut nr 1186, din 19/12/2022 emis de NP GIURCAN TITU;		
B1	Intabulare, drept de PROPRIETATE, dobandit prin lesire Din Indiviziune, cota actuala 5/8, cota initiala 5/8 1) <b>BULAT GABRIEL</b>	A1, A1.1, A1.2
Act Notarial nr. CM nr 103, din 19/12/2022 emis de NP GIURCAN TITU;		
B2	Intabulare, drept de PROPRIETATE, dobandit prin Succesiune, cota actuala 3/8, cota initiala 3/8 1) <b>BULAT GABRIEL</b>	A1, A1.1, A1.2

**C. Partea III. SARCINI**

Inscrieri privind dezmembramintele dreptului de proprietate, drepturi reale de garanție și sarcini		Referințe
<b>254276 / 20/12/2022</b>		
Act Notarial nr. act de partaj voluntar aut nr 1186, din 19/12/2022 emis de NP GIURCAN TITU;		
C1	Intabulare, drept de UZUFRACT 1) <b>BULAT ELENA</b>	A1, A1.1, A1.2

## Anexa Nr. 1 La Partea I

## Teren

Nr cadastral	Suprafața (mp)*	Observații / Referințe
33134	Din acte: 522 Masurata: 772	

\* Suprafața este determinată în planul de proiecție Stereo 70.



## Date referitoare la teren

Crt	Categorie folosință	Intra vilan	Suprafața (mp)	Tarla	Parcelă	Nr. topo	Observații / Referințe
1	curți constructii	DA	584	13	7	-	
2	arabil	NU	188	13	-	-	

## Date referitoare la construcții

Crt	Număr	Destinație construcție	Supraf. (mp)	Situație juridică	Observații / Referințe
A1.1	33134-C1	construcții de locuințe	Din acte: 0 Masurata: 56	Cu acte	Nr. niveluri:1; S. construita la sol:56 mp; casa de locuit din caramida, compusa din 2 camere, veranda deschisa, acoperita cu tigla
A1.2	33134-C2	construcții anexa	Din acte: 0 Masurata: 87	Cu acte	Nr. niveluri:1; S. construita la sol:87 mp; patul cu magazie si sopron din lemne si scanduri, acoperite cu tigla

## Lungime Segmente

1) Valorile lungimilor segmentelor sunt obținute din proiecție în plan.

Punct început	X / Y	Punct sfârșit	X / Y	Lungime segment (** (m)
1	383.681,388 267.583,736	2	383.680,669 267.577,281	6.495

Punct început	X / Y	Punct sfârșit	X / Y	Lungime segment (** (m)
2	383.680,669 267.577,281	3	383.678,672 267.565,937	11.518
3	383.678,672 267.565,937	4	383.676,25 267.551,939	14.206
4	383.676,25 267.551,939	5	383.675,266 267.543,446	8.55
5	383.675,266 267.543,446	6	383.684,532 267.544,042	9.285
6	383.684,532 267.544,042	7	383.687,606 267.571,199	27.33
7	383.687,606 267.571,199	8	383.691,921 267.597,146	26.303
8	383.691,921 267.597,146	9	383.695,378 267.614,593	17.786
9	383.695,378 267.614,593	10	383.698,489 267.630,293	16.005
10	383.698,489 267.630,293	11	383.699,435 267.635,068	4.868
11	383.699,435 267.635,068	12	383.690,655 267.636,874	8.964
12	383.690,655 267.636,874	13	383.687,018 267.613,851	23.309
13	383.687,018 267.613,851	14	383.684,829 267.599,992	14.031
14	383.684,829 267.599,992	1	383.681,388 267.583,736	16.616

\*\* Lungimile segmentelor sunt determinate în planul de proiecție Stereo 70 și sunt rotunjite la 1 milimetru.

\*\*\* Distanța dintre puncte este formată din segmente cumulate ce sunt mai mici decât valoarea 1 milimetru.





**DATE DESPRE IMOBILUL NR. 13489**

Oficiul de Cadastru și Publicitate Imobiliară DOLJ  
Biroul de Cadastru și Publicitate Imobiliară Craiova

**A. Partea I. Descrierea imobilului**

TEREN Necunoscut

Adresa: Loc. Plosca, Str Eugen Lovinescu, Nr. 15, Jud. Dolj

Nr. Crt	Nr cadastral Nr. topografic	Suprafața* (mp)	Observații / Referințe
A1		716	Sector cadastral:35 Teren imprejmuit;

**B. Partea II. Proprietari și acte**

Inscrieri privitoare la dreptul de proprietate și alte drepturi reale		Referințe
/		
Act Normativ nr. 7, din 13/03/1996 emis de PARLAMENTUL ROMÂNIEI;		
B1	Inscrierea provizorie, drept de PROPRIETATE, dobandit prin Lege, cota actuala 1/1, cota initiala 1/1 1) NEIDENTIFICAT NEIDENTIFICAT	A1

**C. Partea III. SARCINI .**

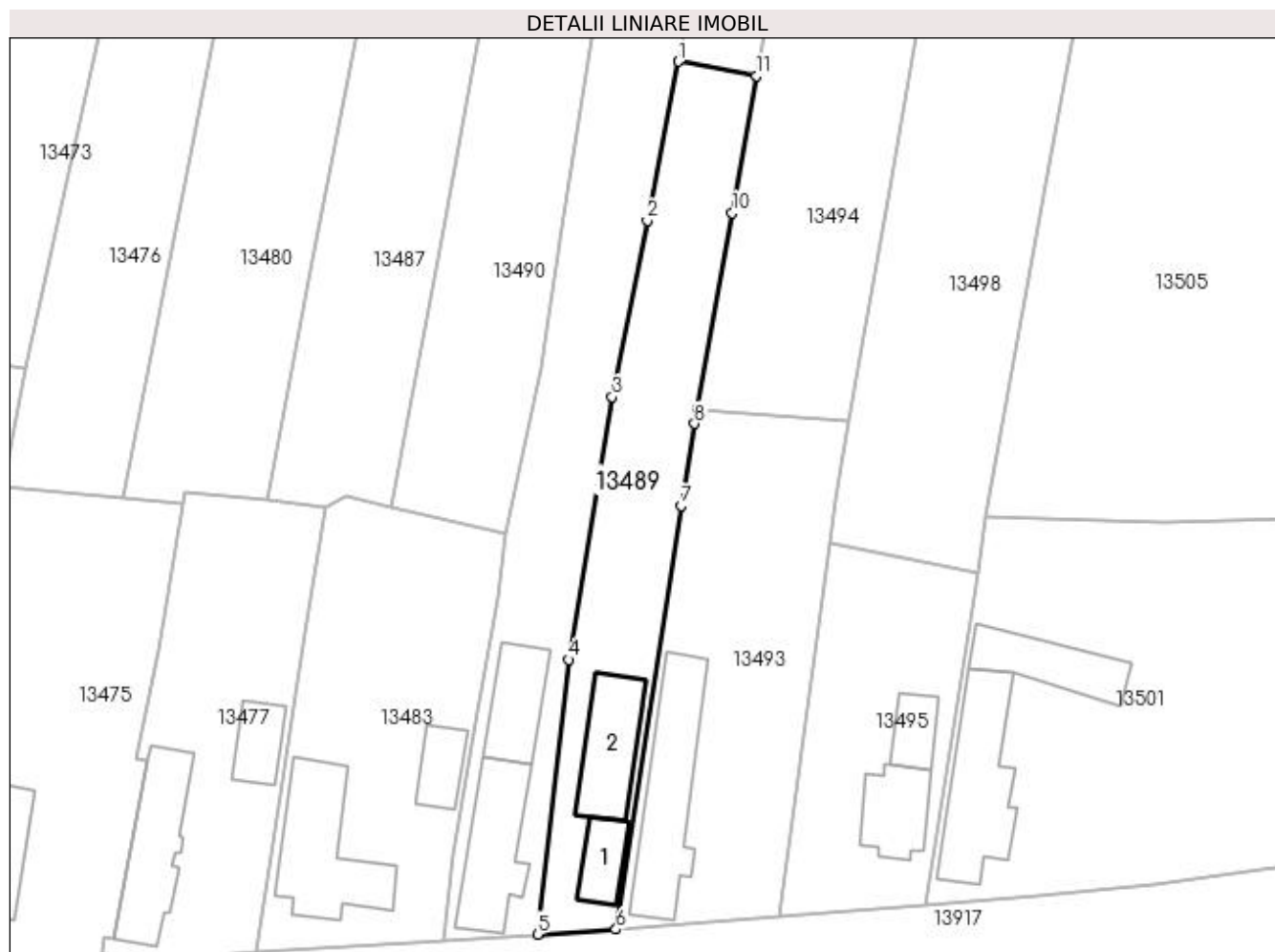
Inscrieri privind dezmembramintele dreptului de proprietate, drepturi reale de garanție și sarcini	Referințe
NU SUNT	

## Anexa Nr. 1 La Partea I

## Teren

Nr cadastral	Suprafața (mp)*	Observații / Referințe
	716	

\* Suprafața este determinată în planul de proiecție Stereo 70.



## Date referitoare la teren

Crt	Categorie folosință	Intra vilan	Suprafața (mp)	Tarla	Parcelă	Nr. topo	Observații / Referințe
1	curți constructii	DA	597	13	-	-	
2	arabil	NU	119	13	-	-	

## Date referitoare la construcții

Crt	Număr	Destinație construcție	Supraf. (mp)	Situație juridică	Observații / Referințe
A1.1		construcții de locuințe	33	Fara acte	Nr. niveluri:1; S. construita la sol:33 mp;
A1.2		construcții de locuințe	71	Fara acte	Nr. niveluri:1; S. construita la sol:71 mp;

## Lungime Segmente

1) Valorile lungimilor segmentelor sunt obținute din proiecție în plan.

Punct început	X / Y	Punct sfârșit	X / Y	Lungime segment (** (m)
1	383.698,489 267.630,293	2	383.695,378 267.614,593	16.005
2	383.695,378 267.614,593	3	383.691,921 267.597,146	17.786

Punct început	X / Y	Punct sfârşit	X / Y	Lungime segment (** (m)
3	383.691,921 267.597,146	4	383.687,606 267.571,199	26.303
4	383.687,606 267.571,199	5	383.684,532 267.544,042	27.33
5	383.684,532 267.544,042	6	383.692,297 267.544,541	7.781
6	383.692,297 267.544,541	7	383.698,721 267.586,374	42.323
7	383.698,721 267.586,374	8	383.700,074 267.594,495	8.233
8	383.700,074 267.594,495	9	383.700,332 267.595,943	1.471
9	383.700,332 267.595,943	10	383.703,798 267.615,34	19.704
10	383.703,798 267.615,34	11	383.706,217 267.628,88	13.754
11	383.706,217 267.628,88	1	383.698,489 267.630,293	7.856

\*\* Lungimile segmentelor sunt determinate în planul de proiecție Stereo 70 și sunt rotunjite la 1 milimetru.

\*\*\* Distanța dintre puncte este formată din segmente cumulate ce sunt mai mici decât valoarea 1 milimetru.



**DATE DESPRE IMOBILUL NR. 13490**

Oficiul de Cadastru și Publicitate Imobiliară DOLJ  
Biroul de Cadastru și Publicitate Imobiliară Craiova

**A. Partea I. Descrierea imobilului**

TEREN Extravilan

Adresa: Jud. Dolj, T135,P21,23

Nr. Crt	Nr cadastral Nr. topografic	Suprafața* (mp)	Observații / Referințe
A1		2.583	Sector cadastral:35 Teren imprejmuit;

**B. Partea II. Proprietari și acte**

Inscrieri privitoare la dreptul de proprietate și alte drepturi reale	Referințe
/	
Act Administrativ nr. TDP nr. 242-14988, din 28/03/1996 emis de CJSAPT DOLJ;	
B1	A1
Intabulare, drept de PROPRIETATE, dobândit prin Reconstituire, cota actuala 1/1, cota initiala 1/1 1) STOICA ILIE, Lipsă CNP.	

**C. Partea III. SARCINI .**

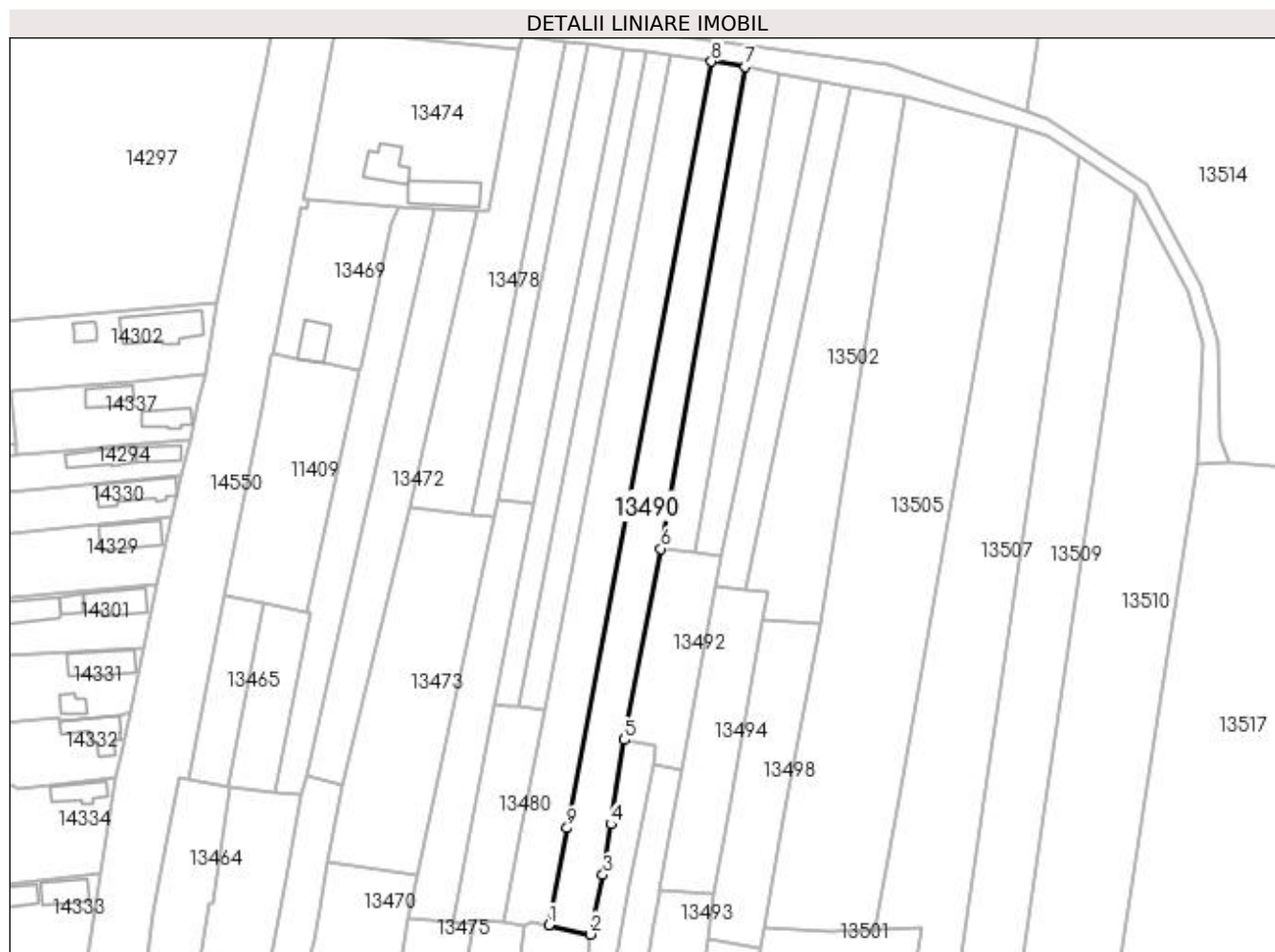
Inscrieri privind dezmembramintele dreptului de proprietate, drepturi reale de garanție și sarcini	Referințe
NU SUNT	

## Anexa Nr. 1 La Partea I

## Teren

Nr cadastral	Suprafața (mp)*	Observații / Referințe
	2.583	

\* Suprafața este determinată în planul de proiecție Stereo 70.



## Date referitoare la teren

Crt	Categorie folosință	Intra vilan	Suprafața (mp)	Tarla	Parcelă	Nr. topo	Observații / Referințe
1	arabil	NU	341	135	21,23	-	
2	arabil	NU	2.242	135	21,23	-	

## Lungime Segmente

1) Valorile lungimilor segmentelor sunt obținute din proiecție în plan.

Punct început	X / Y	Punct sfârșit	X / Y	Lungime segment (** (m)
1	383.670,014 267.586,291	2	383.681,388 267.583,736	11.657
2	383.681,388 267.583,736	3	383.684,829 267.599,992	16.616
3	383.684,829 267.599,992	4	383.687,018 267.613,851	14.031
4	383.687,018 267.613,851	5	383.690,655 267.636,874	23.309

Punct început	X / Y	Punct sfârșit	X / Y	Lungime segment (** (m)
5	383.690,655 267.636,874	6	383.700,716 267.689,13	53.216
6	383.700,716 267.689,13	7	383.723,766 267.820,83	133.702
7	383.723,766 267.820,83	8	383.714,456 267.822,31	9.427
8	383.714,456 267.822,31	9	383.675,002 267.612,785	213.207
9	383.675,002 267.612,785	1	383.670,014 267.586,291	26.959

\*\* Lungimile segmentelor sunt determinate în planul de proiecție Stereo 70 și sunt rotunjite la 1 milimetru.

\*\*\* Distanța dintre puncte este formată din segmente cumulate ce sunt mai mici decât valoarea 1 milimetru.





**DATE DESPRE IMOBILUL NR. 13491**

Oficiul de Cadastru și Publicitate Imobiliară DOLJ  
Biroul de Cadastru și Publicitate Imobiliară Craiova

**A. Partea I. Descrierea imobilului**

TEREN Extravilan

Adresa: Jud. Dolj, T134,P2

Nr. Crt	Nr cadastral Nr. topografic	Suprafața* (mp)	Observații / Referințe
A1		8.380	Sector cadastral:35 Teren neimprejmuit;

**B. Partea II. Proprietari și acte**

Inscrieri privitoare la dreptul de proprietate și alte drepturi reale	Referințe
/	
Act Administrativ nr. TDP nr. 2452, din 18/03/2004 emis de CJSAPT DOLJ;	
B1	A1
Intabulare, drept de PROPRIETATE, dobândit prin Reconstituire, cota actuala 1/1, cota initiala 1/1	
1) TROACĂ VASILE, Lipsă CNP.	
2) TROACĂ IONEL, Lipsă CNP.	
3) TROACĂ CONSTANTIN, Lipsă CNP.	

**C. Partea III. SARCINI .**

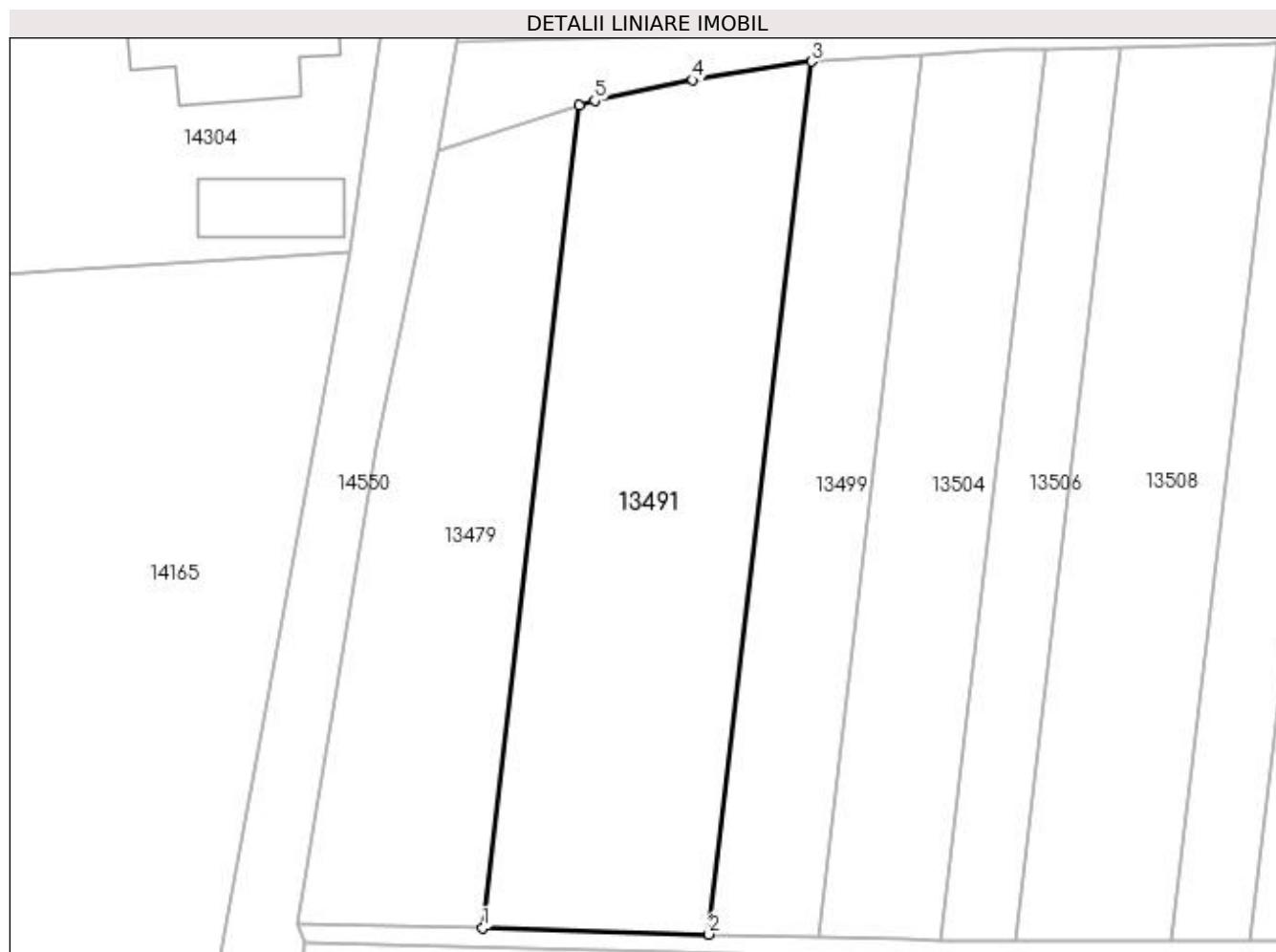
Inscrieri privind dezmembramintele dreptului de proprietate, drepturi reale de garanție și sarcini	Referințe
NU SUNT	

## Anexa Nr. 1 La Partea I

## Teren

Nr cadastral	Suprafața (mp)*	Observații / Referințe
	8.380	

\* Suprafața este determinată în planul de proiecție Stereo 70.



## Date referitoare la teren

Crt	Categorie folosință	Intra vilan	Suprafața (mp)	Tarla	Parcelă	Nr. topo	Observații / Referințe
1	arabil	NU	8.380	134	2	-	

## Lungime Segmente

1) Valorile lungimilor segmentelor sunt obținute din proiecție în plan.

Punct început	X / Y	Punct sfârșit	X / Y	Lungime segment (** (m)
1	383.663,977 267.917,417	2	383.711,131 267.916,124	47.172
2	383.711,131 267.916,124	3	383.732,541 268.097,996	183.128
3	383.732,541 268.097,996	4	383.707,809 268.094,132	25.032
4	383.707,809 268.094,132	5	383.687,332 268.089,871	20.916
5	383.687,332 268.089,871	6	383.684,16 268.088,864	3.328

Punct început	X / Y	Punct sfârșit	X / Y	Lungime segment (** (m)
6	383.684,16 268.088,864	1	383.663,977 267.917,417	172.631

\*\* Lungimile segmentelor sunt determinate în planul de proiecție Stereo 70 și sunt rotunjite la 1 milimetru.

\*\*\* Distanța dintre puncte este formată din segmente cumulate ce sunt mai mici decât valoarea 1 milimetru.



**DATE DESPRE IMOBILUL NR. 13492**

Oficiul de Cadastru și Publicitate Imobiliară DOLJ  
Biroul de Cadastru și Publicitate Imobiliară Craiova

**A. Partea I. Descrierea imobilului**

TEREN Extravilan

Adresa: Jud. Dolj, T135,P26,27

Nr. Crt	Nr cadastral Nr. topografic	Suprafața* (mp)	Observații / Referințe
A1		Din acte: 935 Masurata: 934	Sector cadastral:35 Teren imprejmuit;

**B. Partea II. Proprietari și acte**

Inscrieri privitoare la dreptul de proprietate și alte drepturi reale		Referințe
/		
Act Administrativ nr. TDP nr. 1297-45092, din 20/11/1996 emis de CJSAPT DOLJ;		
B1	Intabulare, drept de PROPRIETATE, dobandit prin Reconstituire, cota actuala 1/1, cota initiala 1/1 1) <b>BULAT ȘTEFAN</b> , Lipsă CNP.	A1

**C. Partea III. SARCINI .**

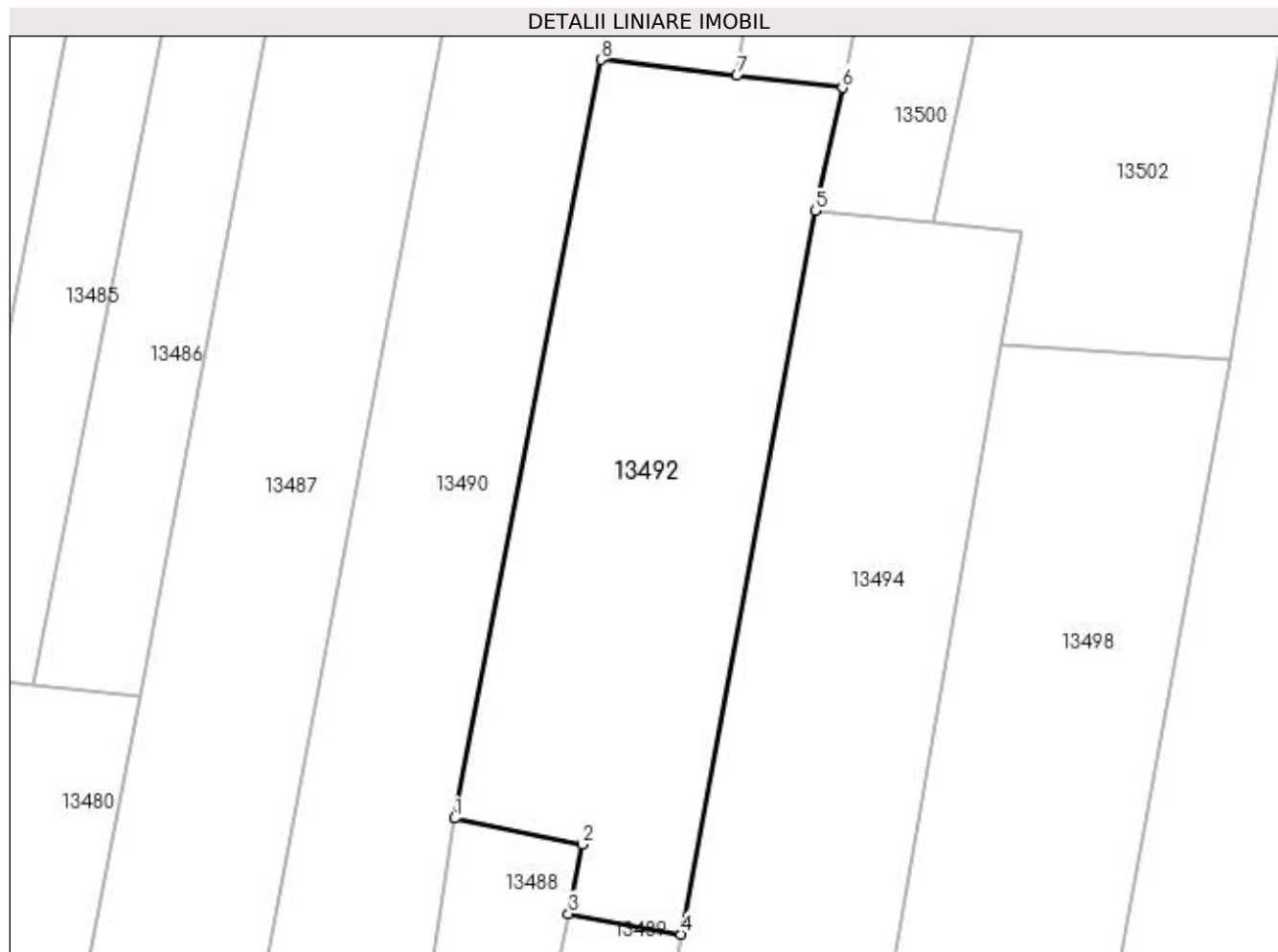
Inscrieri privind dezmembramintele dreptului de proprietate, drepturi reale de garanție și sarcini	Referințe
NU SUNT	

## Anexa Nr. 1 La Partea I

## Teren

Nr cadastral	Suprafața (mp)*	Observații / Referințe
	Din acte: 935 Masurata: 934	

\* Suprafața este determinată în planul de proiecție Stereo 70.



## Date referitoare la teren

Crt	Categorie folosință	Intra vilan	Suprafața (mp)	Tarla	Parcelă	Nr. topo	Observații / Referințe
1	arabil	NU	934	135	26,27	-	

## Lungime Segmente

1) Valorile lungimilor segmentelor sunt obținute din proiecție în plan.

Punct început	X / Y	Punct sfârșit	X / Y	Lungime segment (** (m)
1	383.690,655 267.636,874	2	383.699,435 267.635,068	8.964
2	383.699,435 267.635,068	3	383.698,489 267.630,293	4.868
3	383.698,489 267.630,293	4	383.706,217 267.628,88	7.856
4	383.706,217 267.628,88	5	383.715,495 267.678,724	50.7
5	383.715,495 267.678,724	6	383.717,367 267.687,189	8.67

Punct început	X / Y	Punct sfârșit	X / Y	Lungime segment (** (m)
6	383.717,367 267.687,189	7	383.710,088 267.688,038	7.328
7	383.710,088 267.688,038	8	383.700,716 267.689,13	9.435
8	383.700,716 267.689,13	1	383.690,655 267.636,874	53.216

\*\* Lungimile segmentelor sunt determinate în planul de proiecție Stereo 70 și sunt rotunjite la 1 milimetru.

\*\*\* Distanța dintre puncte este formată din segmente cumulate ce sunt mai mici decât valoarea 1 milimetru.





**DATE DESPRE IMOBILUL NR. 13493**

Oficiul de Cadastru și Publicitate Imobiliară DOLJ  
Biroul de Cadastru și Publicitate Imobiliară Craiova

**A. Partea I. Descrierea imobilului**

TEREN Intravilan

Adresa: Loc. Plosca, Str Eugen Lovinescu, Nr. 17, Jud. Dolj, T13,P8

Nr. Crt	Nr cadastral Nr. topografic	Suprafața* (mp)	Observații / Referințe
A1		Din acte: 704 Masurata: 776	Sector cadastral:35 Teren imprejmuit;

**Construcții**

Crt	Nr cadastral Nr. topografic	Adresa	Observații / Referințe
A1.1		Loc. Plosca, Str Eugen Lovinescu, Nr. 17, Jud. Dolj	Nr. niveluri:1; S. construita la sol:115 mp;

**B. Partea II. Proprietari și acte**

Inscrieri privitoare la dreptul de proprietate și alte drepturi reale		Referințe
/		
Act Administrativ nr. TDP nr. 686-60693, din 14/10/1996 emis de CJSAPT DOLJ;		
B1	Intabulare, drept de PROPRIETATE, dobandit prin Reconstituire, cota actuala 1/1, cota initiala 1/1 1) TUDOR GHEORGHE, Lipsă CNP.	A1
Act Normativ nr. 7, din 13/03/1996 emis de PARLAMENTUL ROMÂNIEI (ART. 12, ALIN. (14) și ART. 37 ALIN. (2));		
B2	Intabulare, drept de PROPRIETATE, dobandit prin Lege, cota actuala 1/1, cota initiala 1/1 1) TUDOR GHEORGHE, Lipsă CNP.	A1.1

**C. Partea III. SARCINI .**

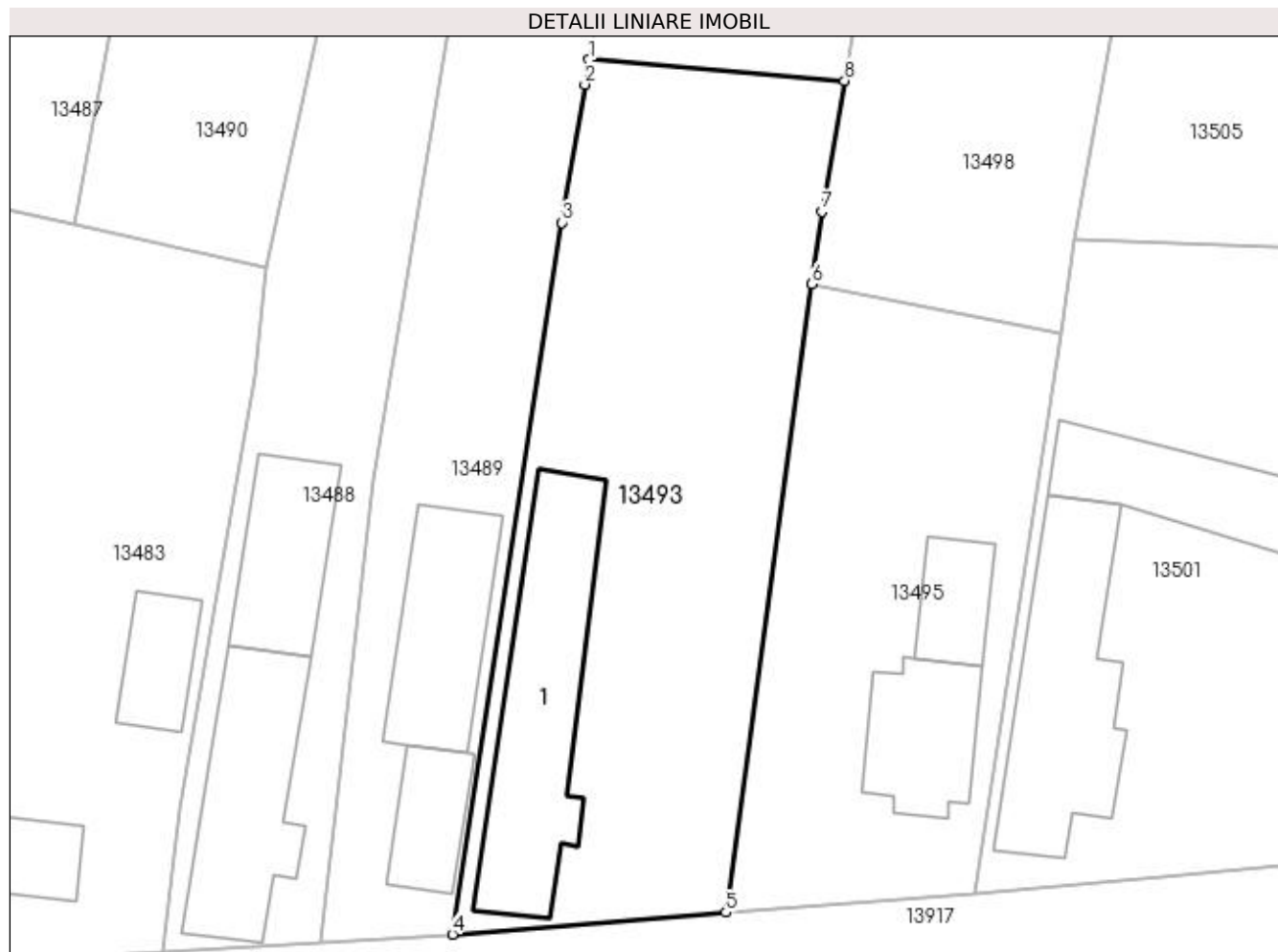
Inscrieri privind dezmembramentele dreptului de proprietate, drepturi reale de garanție și sarcini	Referințe
NU SUNT	

## Anexa Nr. 1 La Partea I

## Teren

Nr cadastral	Suprafața (mp)*	Observații / Referințe
	Din acte: 704 Masurata: 776	

\* Suprafața este determinată în planul de proiecție Stereo 70.



## Date referitoare la teren

Crt	Categorie folosință	Intra vilan	Suprafața (mp)	Tarla	Parcelă	Nr. topo	Observații / Referințe
1	curți constructii	DA	776	13	8	-	

## Date referitoare la construcții

Crt	Număr	Destinație construcție	Supraf. (mp)	Situație juridică	Observații / Referințe
A1.1		construcții de locuințe	115	Cu acte	Nr. niveluri:1; S. construita la sol:115 mp;

## Lungime Segmente

1) Valorile lungimilor segmentelor sunt obținute din proiecție în plan.

Punct început	X / Y	Punct sfârșit	X / Y	Lungime segment (** (m)
1	383.700,332 267.595,943	2	383.700,074 267.594,495	1.471
2	383.700,074 267.594,495	3	383.698,721 267.586,374	8.233
3	383.698,721 267.586,374	4	383.692,297 267.544,541	42.323

Punct început	X / Y	Punct sfârșit	X / Y	Lungime segment (** (m)
4	383.692,297 267.544,541	5	383.708,36 267.545,829	16.115
5	383.708,36 267.545,829	6	383.713,415 267.582,748	37.263
6	383.713,415 267.582,748	7	383.714,001 267.587,026	4.318
7	383.714,001 267.587,026	8	383.715,34 267.594,706	7.796
8	383.715,34 267.594,706	1	383.700,332 267.595,943	15.059

\*\* Lungimile segmentelor sunt determinate în planul de proiecție Stereo 70 și sunt rotunjite la 1 milimetru.

\*\*\* Distanța dintre puncte este formată din segmente cumulate ce sunt mai mici decât valoarea 1 milimetru.



**DATE DESPRE IMOBILUL NR. 13494**

Oficiul de Cadastru și Publicitate Imobiliară DOLJ  
Biroul de Cadastru și Publicitate Imobiliară Craiova

**A. Partea I. Descrierea imobilului**

TEREN Extravilan

Adresa: Jud. Dolj, T135,P28

Nr. Crt	Nr cadastral Nr. topografic	Suprafața* (mp)	Observații / Referințe
A1		1.232	Sector cadastral:35 Teren imprejmuit;

**B. Partea II. Proprietari și acte**

Inscrieri privitoare la dreptul de proprietate și alte drepturi reale	Referințe
/	
Act Administrativ nr. TDP nr. 686-60693, din 14/10/1996 emis de CJSAPT DOLJ;	
B1	A1
Intabulare, drept de PROPRIETATE, dobândit prin Reconstituire, cota actuala 1/1, cota initiala 1/1 1) TUDOR GHEORGHE, Lipsă CNP.	

**C. Partea III. SARCINI .**

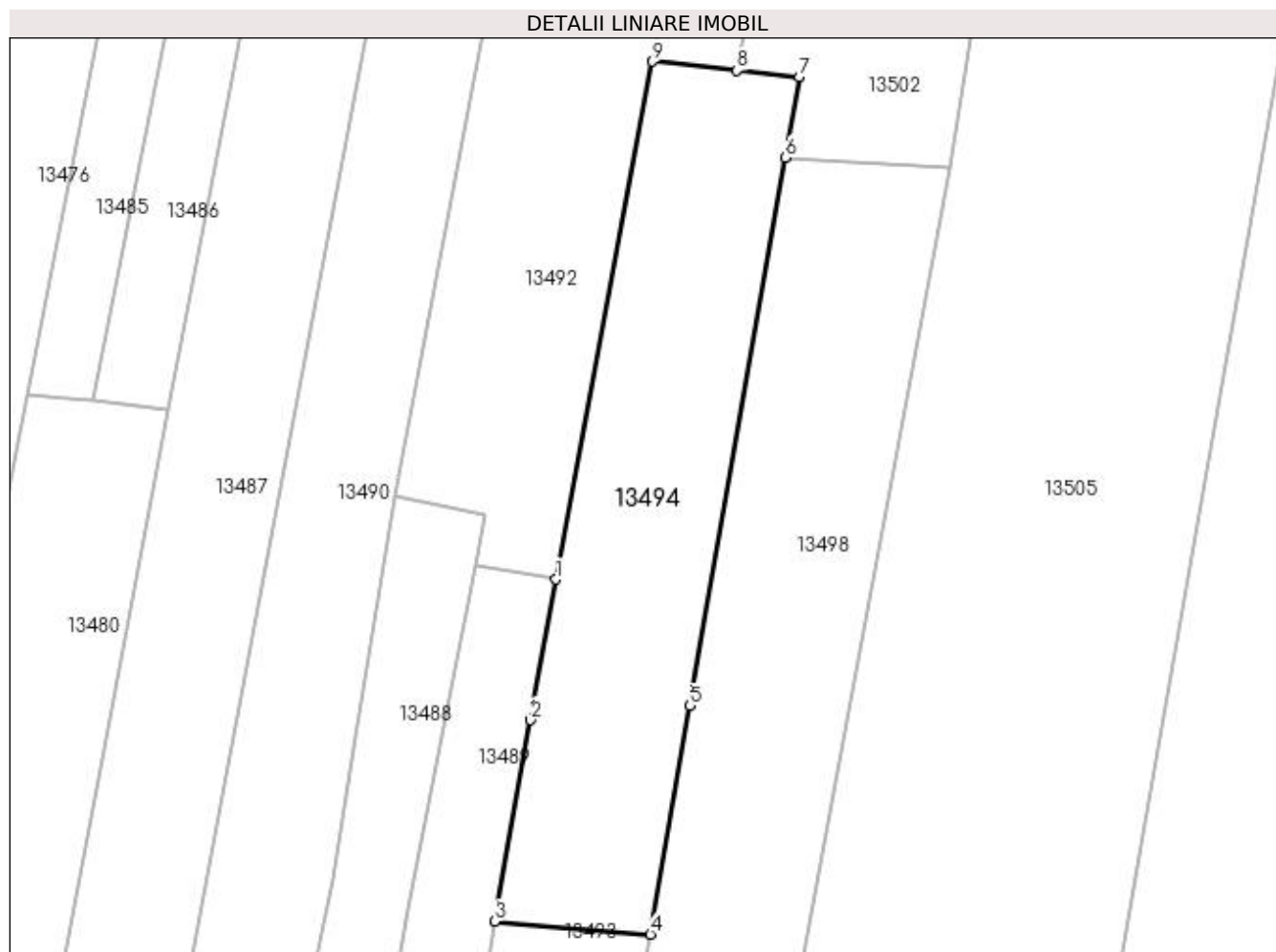
Inscrieri privind dezmembramintele dreptului de proprietate, drepturi reale de garanție și sarcini	Referințe
NU SUNT	

## Anexa Nr. 1 La Partea I

## Teren

Nr cadastral	Suprafața (mp)*	Observații / Referințe
	1.232	

\* Suprafața este determinată în planul de proiecție Stereo 70.



## Date referitoare la teren

Crt	Categorie folosință	Intra vilan	Suprafața (mp)	Tarla	Parcelă	Nr. topo	Observații / Referințe
1	arabil	NU	314	135	28	-	
2	arabil	NU	918	135	28	-	

## Lungime Segmente

1) Valorile lungimilor segmentelor sunt obținute din proiecție în plan.

Punct început	X / Y	Punct sfârșit	X / Y	Lungime segment (** (m)
1	383.706,217 267.628,88	2	383.703,798 267.615,34	13.754
2	383.703,798 267.615,34	3	383.700,332 267.595,943	19.704
3	383.700,332 267.595,943	4	383.715,34 267.594,706	15.059
4	383.715,34 267.594,706	5	383.719,159 267.616,703	22.326

Punct început	X / Y	Punct sfârșit	X / Y	Lungime segment (** (m)
5	383.719,159 267.616,703	6	383.728,322 267.669,48	53.567
6	383.728,322 267.669,48	7	383.729,709 267.677,238	7.881
7	383.729,709 267.677,238	8	383.723,674 267.677,869	6.068
8	383.723,674 267.677,869	9	383.715,495 267.678,724	8.224
9	383.715,495 267.678,724	1	383.706,217 267.628,88	50.7

\*\* Lungimile segmentelor sunt determinate în planul de proiecție Stereo 70 și sunt rotunjite la 1 milimetru.

\*\*\* Distanța dintre puncte este formată din segmente cumulate ce sunt mai mici decât valoarea 1 milimetru.





**DATE DESPRE IMOBILUL NR. 13495**

Oficiul de Cadastru și Publicitate Imobiliară DOLJ  
Biroul de Cadastru și Publicitate Imobiliară Craiova

**A. Partea I. Descrierea imobilului**

TEREN Intravilan

Adresa: Loc. Plosca, Str Eugen Lovinescu, Nr. 19, Jud. Dolj, T13,P9

Nr. Crt	Nr cadastral Nr. topografic	Suprafața* (mp)	Observații / Referințe
A1		515	Sector cadastral:35 Teren imprejmuit;

**B. Partea II. Proprietari și acte**

Inscrieri privitoare la dreptul de proprietate și alte drepturi reale	Referințe
/	
Act Normativ nr. 7, din 13/03/1996 emis de PARLAMENTUL ROMÂNIEI;	
B1	A1
Inscrierea provizorie, drept de PROPRIETATE, dobandit prin Lege, cota actuala 1/1, cota initiala 1/1	
1) NEIDENTIFICAT NEIDENTIFICAT	

**C. Partea III. SARCINI .**

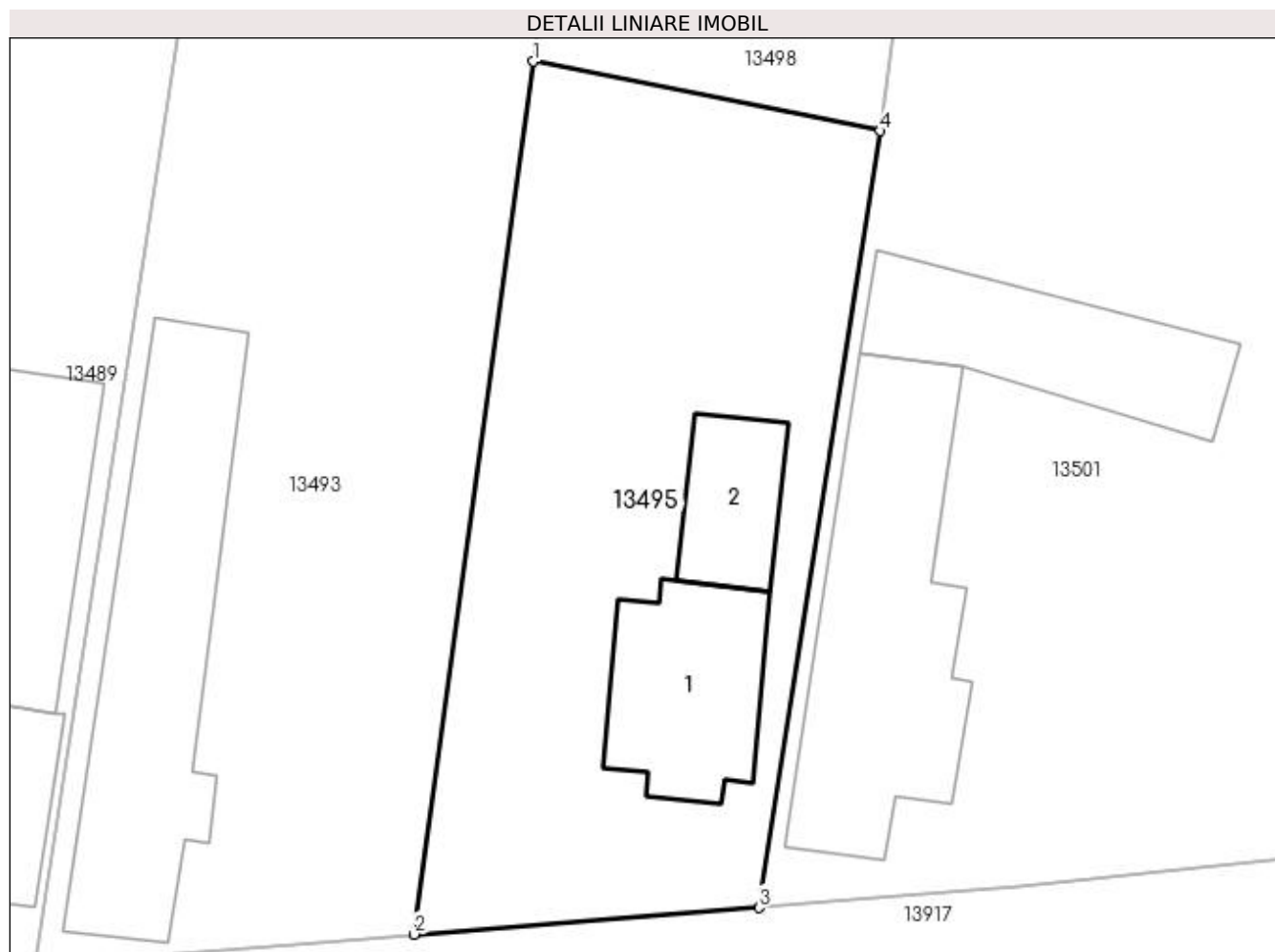
Inscrieri privind dezmembramintele dreptului de proprietate, drepturi reale de garanție și sarcini	Referințe
NU SUNT	

## Anexa Nr. 1 La Partea I

## Teren

Nr cadastral	Suprafața (mp)*	Observații / Referințe
	515	

\* Suprafața este determinată în planul de proiecție Stereo 70.



## Date referitoare la teren

Crt	Categorie folosință	Intra vilan	Suprafața (mp)	Tarla	Parcelă	Nr. topo	Observații / Referințe
1	curți constructii	DA	515	13	9	-	

## Date referitoare la construcții

Crt	Număr	Destinație construcție	Supraf. (mp)	Situație juridică	Observații / Referințe
A1.1		construcții de locuințe	54	Fara acte	Nr. niveluri:1; S. construita la sol:54 mp;
A1.2		construcții anexa	29	Fara acte	Nr. niveluri:1; S. construita la sol:29 mp;

## Lungime Segmente

1) Valorile lungimilor segmentelor sunt obținute din proiecție în plan.

Punct început	X / Y	Punct sfârșit	X / Y	Lungime segment (** (m)
1	383.713,415 267.582,748	2	383.708,36 267.545,829	37.263
2	383.708,36 267.545,829	3	383.722,961 267.546,958	14.645
3	383.722,961 267.546,958	4	383.728,079 267.579,806	33.244

Punct început	X / Y	Punct sfârșit	X / Y	Lungime segment (** (m)
4	383.728,079 267.579,806	1	383.713,415 267.582,748	14.956

\*\* Lungimile segmentelor sunt determinate în planul de proiecție Stereo 70 și sunt rotunjite la 1 milimetru.

\*\*\* Distanța dintre puncte este formată din segmente cumulate ce sunt mai mici decât valoarea 1 milimetru.



**DATE DESPRE IMOBILUL NR. 13496**

Oficiul de Cadastru și Publicitate Imobiliară DOLJ  
Biroul de Cadastru și Publicitate Imobiliară Craiova

**A. Partea I. Descrierea imobilului**

TEREN Extravilan

Adresa: Jud. Dolj, T135,P24

Nr. Crt	Nr cadastral Nr. topografic	Suprafața* (mp)	Observații / Referințe
A1		1.256	Sector cadastral:35 Teren neimprejmuit;

**B. Partea II. Proprietari și acte**

Inscrieri privitoare la dreptul de proprietate și alte drepturi reale	Referințe
/	
Act Administrativ nr. TDP nr. 611-60693, din 09/10/1996 emis de CJSAPT DOLJ;	
B1	A1
Intabulare, drept de PROPRIETATE, dobândit prin Reconstituire, cota actuala 1/1, cota initiala 1/1	
1) <b>BULAT ION</b> , Lipsă CNP.	
2) <b>BULAT ȘTEFAN</b> , Lipsă CNP.	

**C. Partea III. SARCINI .**

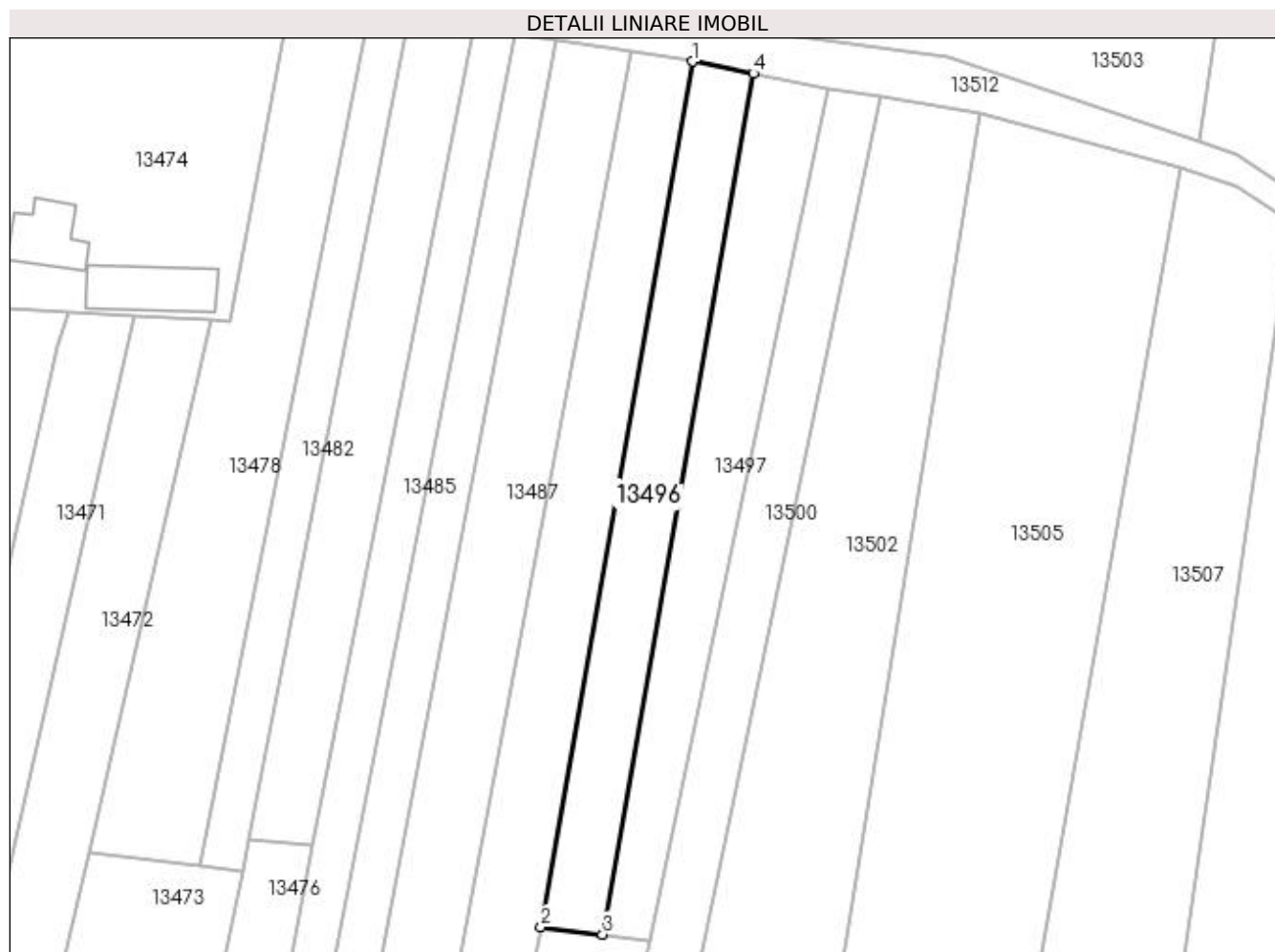
Inscrieri privind dezmembramentele dreptului de proprietate, drepturi reale de garanție și sarcini	Referințe
NU SUNT	

## Anexa Nr. 1 La Partea I

## Teren

Nr cadastral	Suprafața (mp)*	Observații / Referințe
	1.256	

\* Suprafața este determinată în planul de proiecție Stereo 70.



## Date referitoare la teren

Crt	Categorie folosință	Intra vilan	Suprafața (mp)	Tarla	Parcelă	Nr. topo	Observații / Referințe
1	arabil	NU	1.256	135	24	-	

## Lungime Segmente

1) Valorile lungimilor segmentelor sunt obținute din proiecție în plan.

Punct început	X / Y	Punct sfârșit	X / Y	Lungime segment (** (m)
1	383.723,766 267.820,83	2	383.700,716 267.689,13	133.702
2	383.700,716 267.689,13	3	383.710,088 267.688,038	9.435
3	383.710,088 267.688,038	4	383.733,012 267.819,025	132.978
4	383.733,012 267.819,025	1	383.723,766 267.820,83	9.421

**\*\* Lungimile segmentelor sunt determinate în planul de proiecție Stereo 70 și sunt rotunjite la 1 milimetru.**

**\*\*\* Distanța dintre puncte este formată din segmente cumulate ce sunt mai mici decât valoarea 1 milimetru.**





**DATE DESPRE IMOBILUL NR. 13497**

Oficiul de Cadastru și Publicitate Imobiliară DOLJ  
Biroul de Cadastru și Publicitate Imobiliară Craiova

**A. Partea I. Descrierea imobilului**

TEREN Extravilan

Adresa: Jud. Dolj, T135,P25

Nr. Crt	Nr cadastral Nr. topografic	Suprafața* (mp)	Observații / Referințe
A1		1.256	Sector cadastral:35 Teren neimprejmuit;

**B. Partea II. Proprietari și acte**

Inscrieri privitoare la dreptul de proprietate și alte drepturi reale	Referințe
/	
Act Administrativ nr. TDP nr. 583-60692, din 12/10/1996 emis de CJSAPT DOLJ;	
B1	A1
Intabulare, drept de PROPRIETATE, dobândit prin Reconstituire, cota actuala 1/1, cota initiala 1/1 1) DODU FLOREA, Lipsă CNP.	

**C. Partea III. SARCINI .**

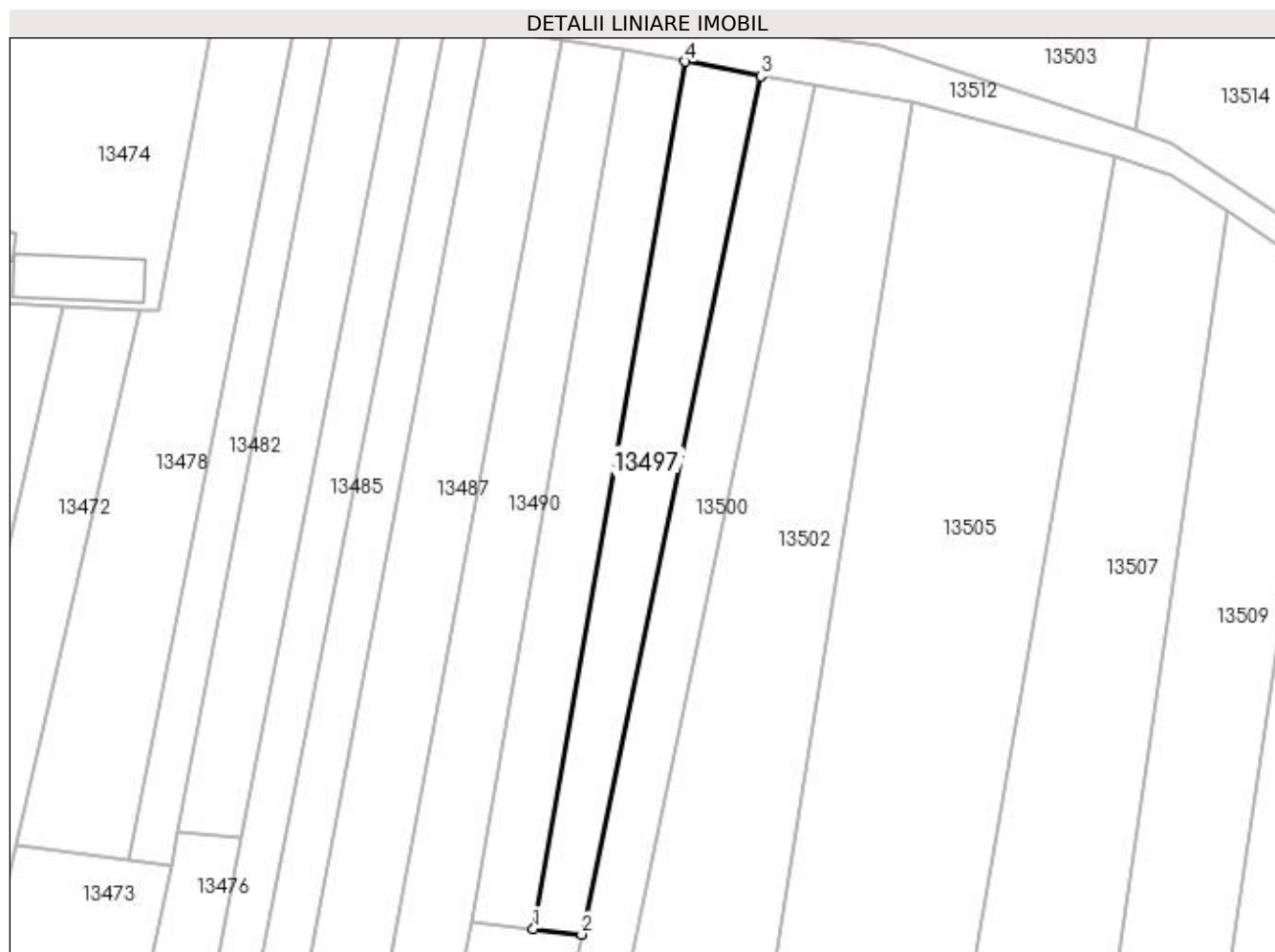
Inscrieri privind dezmembramintele dreptului de proprietate, drepturi reale de garanție și sarcini	Referințe
NU SUNT	

## Anexa Nr. 1 La Partea I

## Teren

Nr cadastral	Suprafața (mp)*	Observații / Referințe
	1.256	

\* Suprafața este determinată în planul de proiecție Stereo 70.



## Date referitoare la teren

Crt	Categorie folosință	Intra vilan	Suprafața (mp)	Tarla	Parcelă	Nr. topo	Observații / Referințe
1	arabil	NU	1.256	135	25	-	

## Lungime Segmente

1) Valorile lungimilor segmentelor sunt obținute din proiecție în plan.

Punct început	X / Y	Punct sfârșit	X / Y	Lungime segment (** (m)
1	383.710,088 267.688,038	2	383.717,367 267.687,189	7.328
2	383.717,367 267.687,189	3	383.744,429 267.816,795	132.401
3	383.744,429 267.816,795	4	383.733,012 267.819,025	11.633
4	383.733,012 267.819,025	1	383.710,088 267.688,038	132.978

**\*\* Lungimile segmentelor sunt determinate în planul de proiecție Stereo 70 și sunt rotunjite la 1 milimetru.**

**\*\*\* Distanța dintre puncte este formată din segmente cumulate ce sunt mai mici decât valoarea 1 milimetru.**



**DATE DESPRE IMOBILUL NR. 13498**

Oficiul de Cadastru și Publicitate Imobiliară DOLJ  
Biroul de Cadastru și Publicitate Imobiliară Craiova

**A. Partea I. Descrierea imobilului**

TEREN Extravilan

Adresa: Jud. Dolj, T135,P31

Nr. Crt	Nr cadastral Nr. topografic	Suprafața* (mp)	Observații / Referințe
A1		1.360	Sector cadastral:35 Teren imprejmuit;

**B. Partea II. Proprietari și acte**

Inscrieri privitoare la dreptul de proprietate și alte drepturi reale	Referințe
/	
Act Administrativ nr. TDP nr. 916-44576, din 03/10/1996 emis de CJSAPT DOLJ;	
B1	A1
Intabulare, drept de PROPRIETATE, dobandit prin Constituire, cota actuala 1/1, cota initiala 1/1 1) TRANDAFIR ȘTEFAN, Lipsă CNP.	

**C. Partea III. SARCINI .**

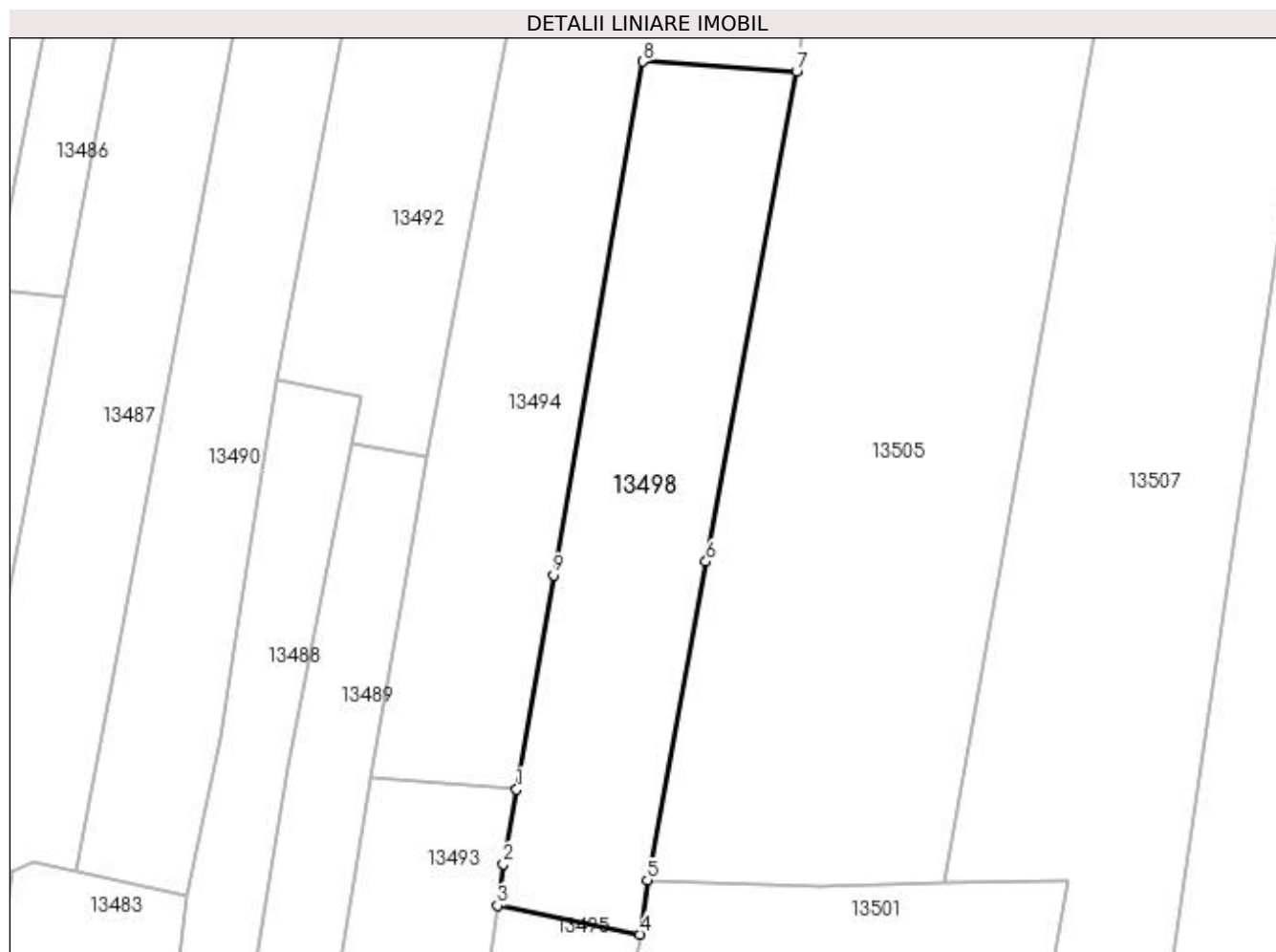
Inscrieri privind dezmembramintele dreptului de proprietate, drepturi reale de garanție și sarcini	Referințe
NU SUNT	

## Anexa Nr. 1 La Partea I

## Teren

Nr cadastral	Suprafața (mp)*	Observații / Referințe
	1.360	

\* Suprafața este determinată în planul de proiecție Stereo 70.



## Date referitoare la teren

Crt	Categorie folosință	Intravilan	Suprafața (mp)	Tarla	Parcelă	Nr. topo	Observații / Referințe
1	arabil	NU	550	135	31	-	
2	arabil	NU	810	135	31	-	

## Lungime Segmente

1) Valorile lungimilor segmentelor sunt obținute din proiecție în plan.

Punct început	X / Y	Punct sfârșit	X / Y	Lungime segment (** (m)
1	383.715,34 267.594,706	2	383.714,001 267.587,026	7.796
2	383.714,001 267.587,026	3	383.713,415 267.582,748	4.318
3	383.713,415 267.582,748	4	383.728,079 267.579,806	14.956
4	383.728,079 267.579,806	5	383.728,799 267.585,348	5.589

Punct început	X / Y	Punct sfârșit	X / Y	Lungime segment (** (m)
5	383.728,799 267.585,348	6	383.734,834 267.618,093	33.296
6	383.734,834 267.618,093	7	383.744,121 267.668,487	51.243
7	383.744,121 267.668,487	8	383.728,322 267.669,48	15.83
8	383.728,322 267.669,48	9	383.719,159 267.616,703	53.567
9	383.719,159 267.616,703	1	383.715,34 267.594,706	22.326

\*\* Lungimile segmentelor sunt determinate în planul de proiecție Stereo 70 și sunt rotunjite la 1 milimetru.

\*\*\* Distanța dintre puncte este formată din segmente cumulate ce sunt mai mici decât valoarea 1 milimetru.





**DATE DESPRE IMOBILUL NR. 13499**

Oficiul de Cadastru și Publicitate Imobiliară DOLJ  
Biroul de Cadastru și Publicitate Imobiliară Craiova

**A. Partea I. Descrierea imobilului**

TEREN Extravilan

Adresa: Jud. Dolj, T134,P3

Nr. Crt	Nr cadastral Nr. topografic	Suprafața* (mp)	Observații / Referințe
A1		4.200	Sector cadastral:35 Teren neimprejmuit;

**B. Partea II. Proprietari și acte**

Inscrieri privitoare la dreptul de proprietate și alte drepturi reale	Referințe
/	
Act Administrativ nr. TDP nr. 200-42747, din 22/02/1995 emis de CJSAPT DOLJ;	
B1	A1
Intabulare, drept de PROPRIETATE, dobândit prin Reconstituire, cota actuala 1/1, cota initiala 1/1 1) CĂNURECI ȘTEFAN, Lipsă CNP.	

**C. Partea III. SARCINI .**

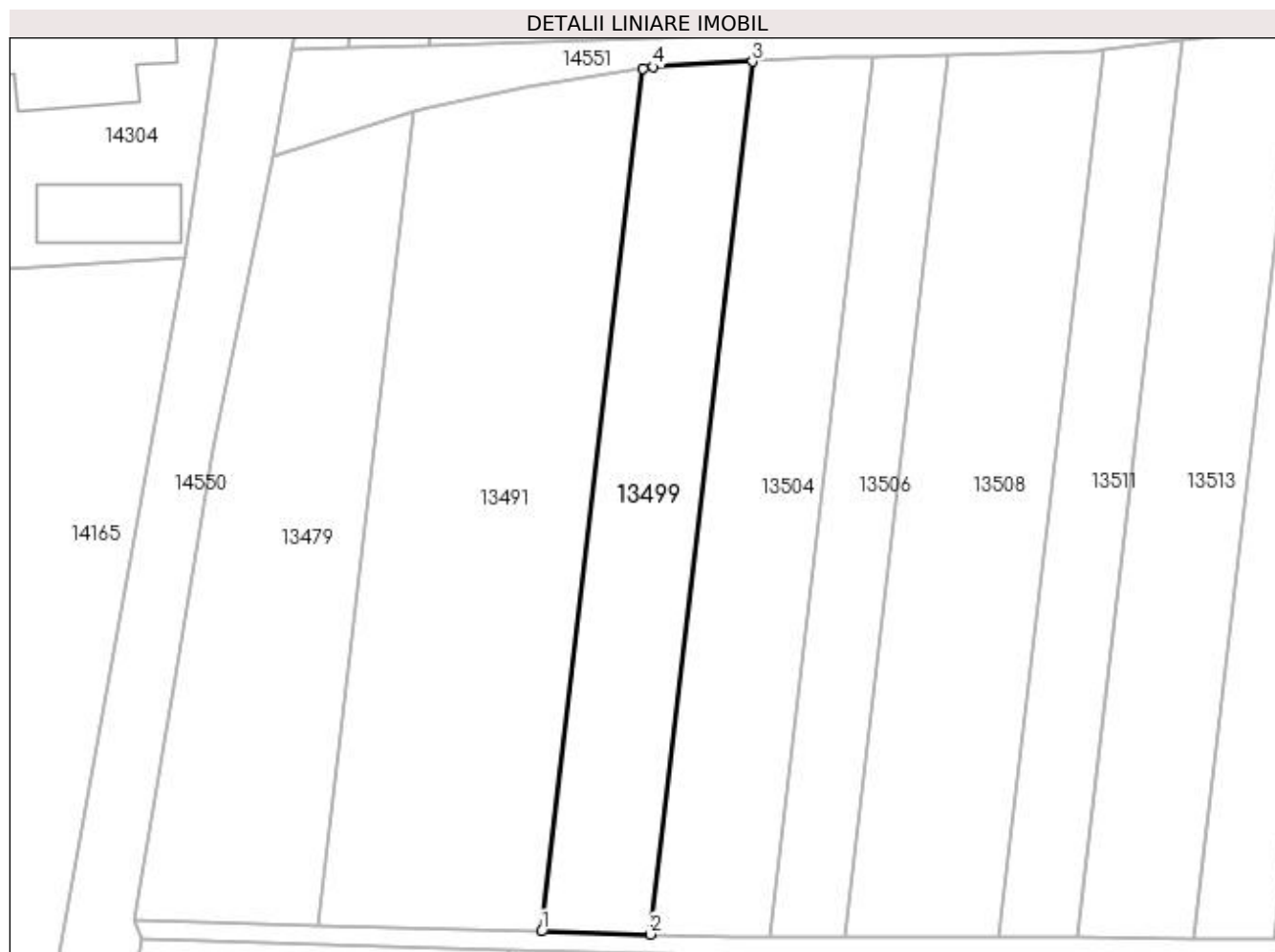
Inscrieri privind dezmembramintele dreptului de proprietate, drepturi reale de garanție și sarcini	Referințe
NU SUNT	

## Anexa Nr. 1 La Partea I

## Teren

Nr cadastral	Suprafața (mp)*	Observații / Referințe
	4.200	

\* Suprafața este determinată în planul de proiecție Stereo 70.



## Date referitoare la teren

Crt	Categorie folosință	Intra vilan	Suprafața (mp)	Tarla	Parcelă	Nr. topo	Observații / Referințe
1	arabil	NU	4.200	134	3	-	

## Lungime Segmente

1) Valorile lungimilor segmentelor sunt obținute din proiecție în plan.

Punct început	X / Y	Punct sfârșit	X / Y	Lungime segment (** (m)
1	383.711,131 267.916,124	2	383.734,004 267.915,497	22.882
2	383.734,004 267.915,497	3	383.755,663 268.099,485	185.258
3	383.755,663 268.099,485	4	383.734,74 268.098,34	20.954
4	383.734,74 268.098,34	5	383.732,541 268.097,996	2.226
5	383.732,541 268.097,996	1	383.711,131 267.916,124	183.128

**\*\* Lungimile segmentelor sunt determinate în planul de proiecție Stereo 70 și sunt rotunjite la 1 milimetru.**

**\*\*\* Distanța dintre puncte este formată din segmente cumulate ce sunt mai mici decât valoarea 1 milimetru.**



**DATE DESPRE IMOBILUL NR. 13500**

Oficiul de Cadastru și Publicitate Imobiliară DOLJ  
Biroul de Cadastru și Publicitate Imobiliară Craiova

**A. Partea I. Descrierea imobilului**

TEREN Extravilan

Adresa: Jud. Dolj, T135,P29

Nr. Crt	Nr cadastral Nr. topografic	Suprafața* (mp)	Observații / Referințe
A1		Din acte: 1.152 Masurata: 1.145	Sector cadastral:35 Teren neimprejmuit;

**B. Partea II. Proprietari și acte**

Inscrieri privitoare la dreptul de proprietate și alte drepturi reale		Referințe
/		
Act Administrativ nr. TDP nr. 244-14988, din 29/03/1996 emis de CJSAPT DOLJ;		
B1	Intabulare, drept de PROPRIETATE, dobandit prin Reconstituire, cota actuala 1/1, cota initiala 1/1 1) DUMITRU P. ION, Lipsă CNP.	A1

**C. Partea III. SARCINI .**

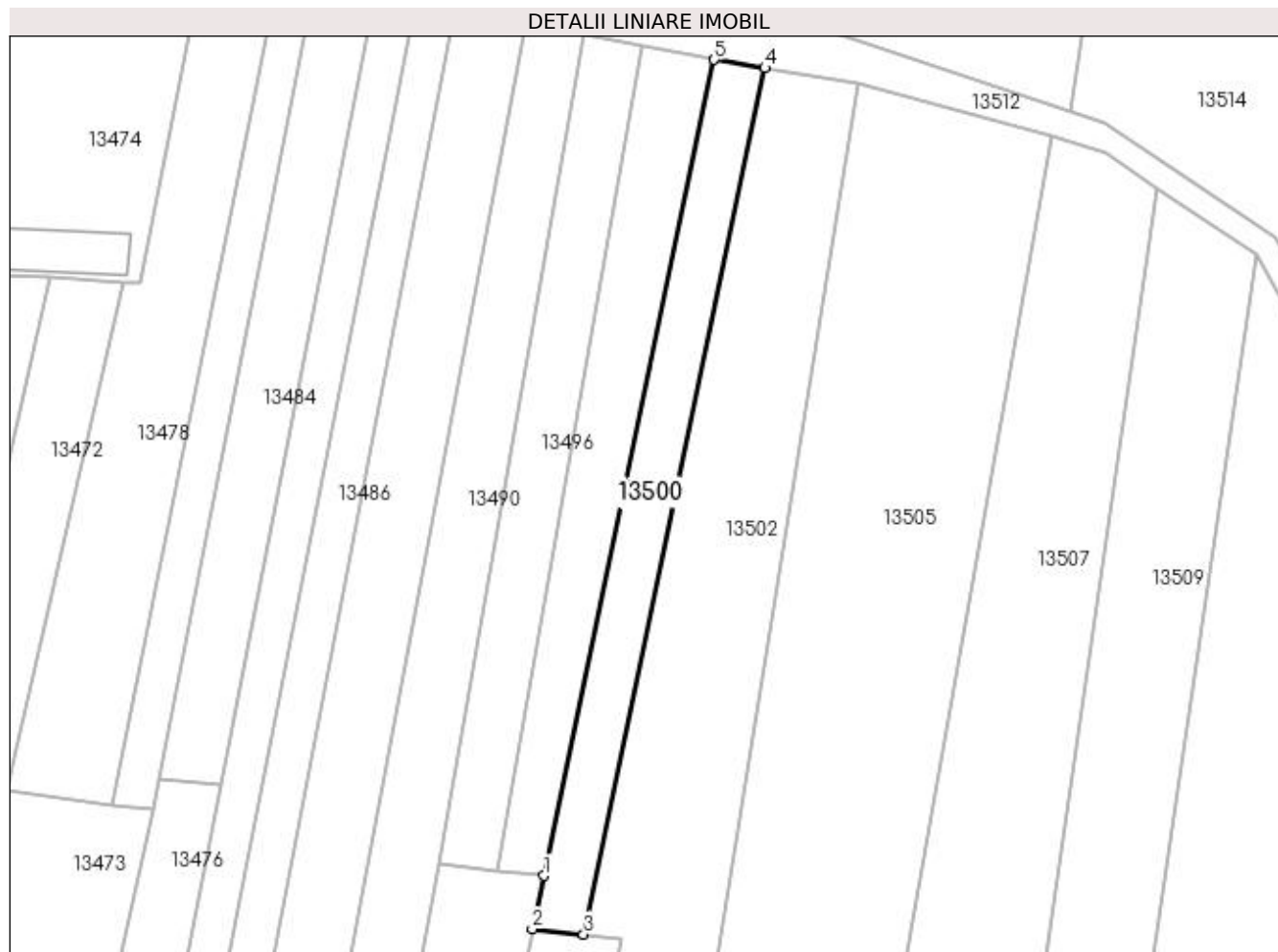
Inscrieri privind dezmembramintele dreptului de proprietate, drepturi reale de garanție și sarcini	Referințe
NU SUNT	

## Anexa Nr. 1 La Partea I

## Teren

Nr cadastral	Suprafața (mp)*	Observații / Referințe
	Din acte: 1.152 Masurata: 1.145	

\* Suprafața este determinată în planul de proiecție Stereo 70.



## Date referitoare la teren

Crt	Categorie folosință	Intra vilan	Suprafața (mp)	Tarla	Parcelă	Nr. topo	Observații / Referințe
1	arabil	NU	1.145	135	29	-	

## Lungime Segmente

1) Valorile lungimilor segmentelor sunt obținute din proiecție în plan.

Punct început	X / Y	Punct sfârșit	X / Y	Lungime segment (** (m)
1	383.717,367 267.687,189	2	383.715,495 267.678,724	8.67
2	383.715,495 267.678,724	3	383.723,674 267.677,869	8.224
3	383.723,674 267.677,869	4	383.752,506 267.815,449	140.569
4	383.752,506 267.815,449	5	383.744,429 267.816,795	8.188
5	383.744,429 267.816,795	1	383.717,367 267.687,189	132.401

**\*\* Lungimile segmentelor sunt determinate în planul de proiecție Stereo 70 și sunt rotunjite la 1 milimetru.**

**\*\*\* Distanța dintre puncte este formată din segmente cumulate ce sunt mai mici decât valoarea 1 milimetru.**





**DATE DESPRE IMOBILUL NR. 13501**

Oficiul de Cadastru și Publicitate Imobiliară DOLJ  
Biroul de Cadastru și Publicitate Imobiliară Craiova

**A. Partea I. Descrierea imobilului**

TEREN Intravilan

Adresa: Loc. Plosca, Str Eugen Lovinescu, Nr. 21, Jud. Dolj, FOSTA T13 P10

Nr. Crt	Nr cadastral Nr. topografic	Suprafața* (mp)	Observații / Referințe
A1	30136	Din acte: 1.480 Masurata: 1.532	Sector cadastral:35 Teren imprejmuit;

**Construcții**

Crt	Nr cadastral Nr. topografic	Adresa	Observații / Referințe
A1.1	30136-C1	Loc. Plosca, Str Eugen Lovinescu, Nr. 21, Jud. Dolj, FOSTA T13 P10	Nr. niveluri:1; S. construita la sol:110 mp; NU ARE LIFT NU ARE CERTIFICAT ENERGETIC
A1.2	30136-C2	Loc. Plosca, Str Eugen Lovinescu, Nr. 21, Jud. Dolj, FOSTA T13 P10	Nr. niveluri:1; S. construita la sol:64 mp; NU ARE LIFT NU ARE CERTIFICAT ENERGETIC

**B. Partea II. Proprietari și acte**

Inscrieri privitoare la dreptul de proprietate și alte drepturi reale		Referințe
<b>150675 / 17/11/2016</b>		
Act Notarial nr. CONTRACT DE VANZARE aut. nr. 1592, din 16/11/2016 emis de NP GIURCAN TITU;		
B1	Intabulare, drept de PROPRIETATE, dobandit prin Conventie, cota actuala 1/1, cota initiala 1/1 1) STOIAN IULICĂ 2) STOIAN ANCA-ȘTEFANIA	A1, A1.1, A1.2

**C. Partea III. SARCINI .**

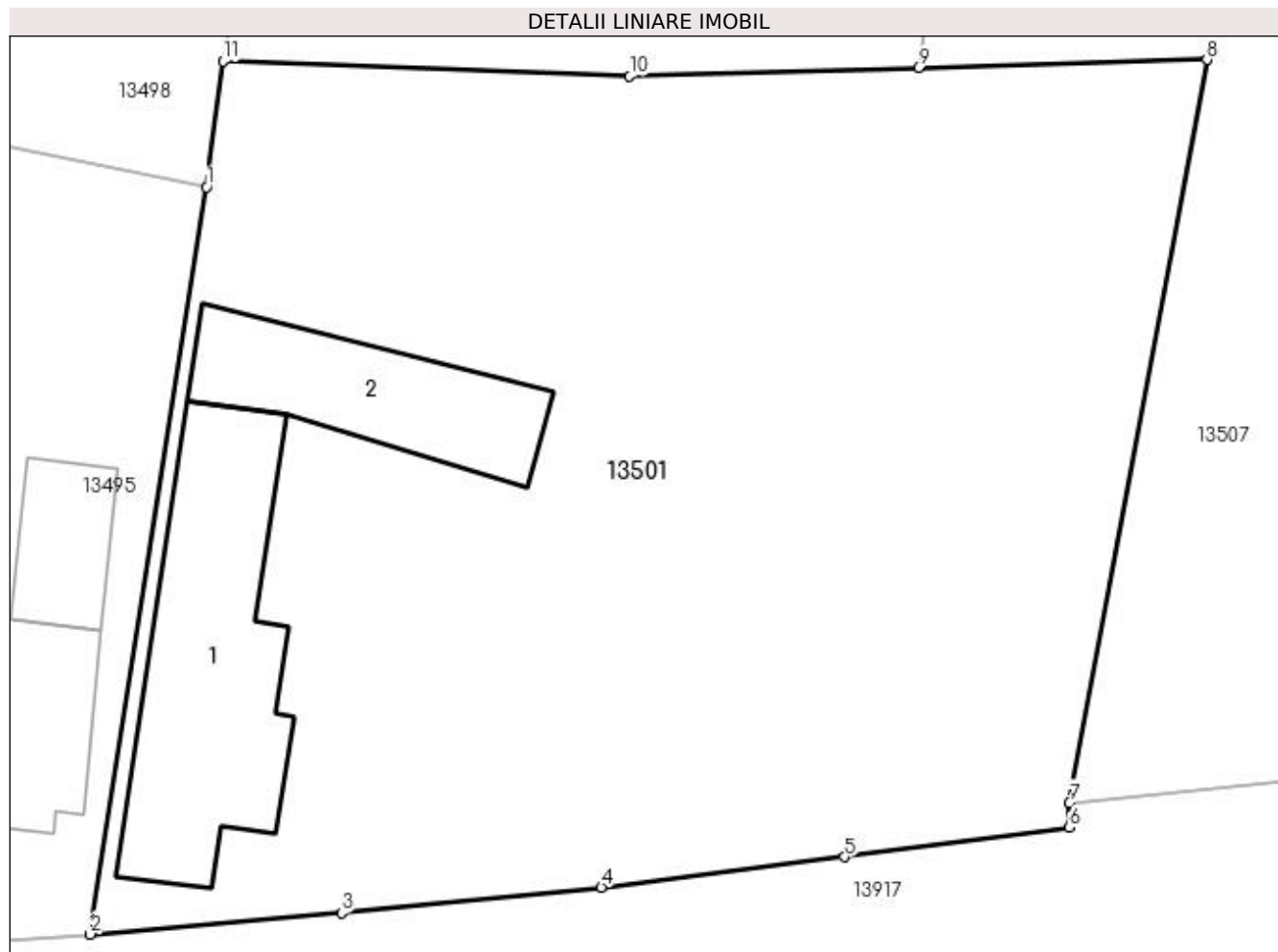
Inscrieri privind dezmembramintele dreptului de proprietate, drepturi reale de garanție și sarcini	Referințe
NU SUNT	

## Anexa Nr. 1 La Partea I

## Teren

Nr cadastral	Suprafața (mp)*	Observații / Referințe
30136	Din acte: 1.480 Masurata: 1.532	

\* Suprafața este determinată în planul de proiecție Stereo 70.



## Date referitoare la teren

Crt	Categorie folosință	Intra vilan	Suprafața (mp)	Tarla	Parcelă	Nr. topo	Observații / Referințe
1	curți constructii	DA	1.532	13	10	-	

## Date referitoare la construcții

Crt	Număr	Destinație construcție	Supraf. (mp)	Situație juridică	Observații / Referințe
A1.1	30136-C1	construcții de locuințe	Din acte: 1 Masurata: 110	Cu acte	Nr. niveluri:1; S. construita la sol:110 mp; NU ARE LIFT NU ARE CERTIFICAT ENERGETIC
A1.2	30136-C2	construcții de locuințe	Din acte: 1 Masurata: 64	Cu acte	Nr. niveluri:1; S. construita la sol:64 mp; NU ARE LIFT NU ARE CERTIFICAT ENERGETIC

## Lungime Segmente

1) Valorile lungimilor segmentelor sunt obținute din proiecție în plan.

Punct început	X / Y	Punct sfârșit	X / Y	Lungime segment (** (m)
1	383.728,079 267.579,806	2	383.722,961 267.546,958	33.244
2	383.722,961 267.546,958	3	383.734,006 267.547,888	11.084

Punct început	X / Y	Punct sfârșit	X / Y	Lungime segment (** (m)
3	383.734,006 267.547,888	4	383.745,435 267.549,021	11.485
4	383.745,435 267.549,021	5	383.756,138 267.550,365	10.787
5	383.756,138 267.550,365	6	383.766,007 267.551,656	9.953
6	383.766,007 267.551,656	7	383.766,026 267.552,744	1.088
7	383.766,026 267.552,744	8	383.772,071 267.585,411	33.222
8	383.772,071 267.585,411	9	383.759,378 267.585,045	12.698
9	383.759,378 267.585,045	10	383.746,685 267.584,679	12.698
10	383.746,685 267.584,679	11	383.728,799 267.585,348	17.899
11	383.728,799 267.585,348	1	383.728,079 267.579,806	5.589

\*\* Lungimile segmentelor sunt determinate în planul de proiecție Stereo 70 și sunt rotunjite la 1 milimetru.

\*\*\* Distanța dintre puncte este formată din segmente cumulate ce sunt mai mici decât valoarea 1 milimetru.



**DATE DESPRE IMOBILUL NR. 13502**

Oficiul de Cadastru și Publicitate Imobiliară DOLJ  
Biroul de Cadastru și Publicitate Imobiliară Craiova

**A. Partea I. Descrierea imobilului**

TEREN Extravilan

Adresa: Jud. Dolj, T135,P30

Nr. Crt	Nr cadastral Nr. topografic	Suprafața* (mp)	Observații / Referințe
A1		2.688	Sector cadastral:35 Teren neimprejmuit;

**B. Partea II. Proprietari și acte**

Inscrieri privitoare la dreptul de proprietate și alte drepturi reale	Referințe
/	
Act Administrativ nr. TDP nr. 614-60693, din 09/10/1996 emis de CJS DAPT DOLJ;	
B1	A1
Intabulare, drept de PROPRIETATE, dobândit prin Reconstituire, cota actuala 1/1, cota initiala 1/1 1) CIUCU DUMITRU, Lipsă CNP.	

**C. Partea III. SARCINI .**

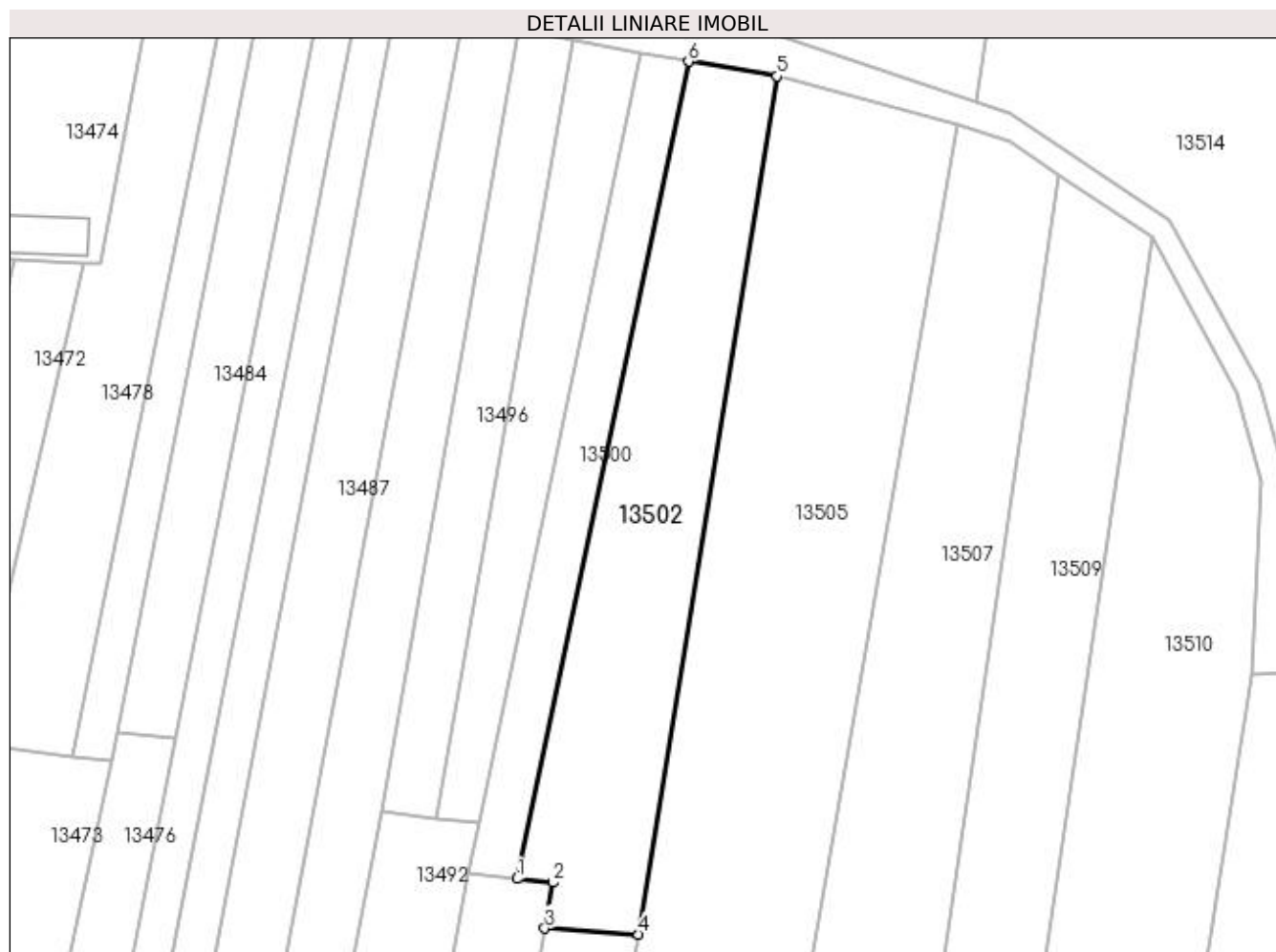
Inscrieri privind dezmembramintele dreptului de proprietate, drepturi reale de garanție și sarcini	Referințe
NU SUNT	

## Anexa Nr. 1 La Partea I

## Teren

Nr cadastral	Suprafața (mp)*	Observații / Referințe
	2.688	

\* Suprafața este determinată în planul de proiecție Stereo 70.



## Date referitoare la teren

Crt	Categorie folosință	Intra vilan	Suprafața (mp)	Tarla	Parcelă	Nr. topo	Observații / Referințe
1	arabil	NU	2.688	135	30	-	

## Lungime Segmente

1) Valorile lungimilor segmentelor sunt obținute din proiecție în plan.

Punct început	X / Y	Punct sfârșit	X / Y	Lungime segment (** (m)
1	383.723,674 267.677,869	2	383.729,709 267.677,238	6.068
2	383.729,709 267.677,238	3	383.728,322 267.669,48	7.881
3	383.728,322 267.669,48	4	383.744,121 267.668,487	15.83
4	383.744,121 267.668,487	5	383.767,411 267.812,964	146.342
5	383.767,411 267.812,964	6	383.752,506 267.815,449	15.111

Punct început	X / Y	Punct sfârșit	X / Y	Lungime segment (** (m)
6	383.752,506 267.815,449	1	383.723,674 267.677,869	140.569

\*\* Lungimile segmentelor sunt determinate în planul de proiecție Stereo 70 și sunt rotunjite la 1 milimetru.

\*\*\* Distanța dintre puncte este formată din segmente cumulate ce sunt mai mici decât valoarea 1 milimetru.





**DATE DESPRE IMOBILUL NR. 13503**

Oficiul de Cadastru și Publicitate Imobiliară DOLJ  
Biroul de Cadastru și Publicitate Imobiliară Craiova

**A. Partea I. Descrierea imobilului**

TEREN Extravilan

Adresa: Jud. Dolj, T135, P29/1

Nr. Crt	Nr cadastral Nr. topografic	Suprafața* (mp)	Observații / Referințe
A1	31768	10.000	Sector cadastral:35 Teren neimprejmuit;

**B. Partea II. Proprietari și acte**

Inscrieri privitoare la dreptul de proprietate și alte drepturi reale	Referințe
<b>63210 / 14/03/2018</b>	
Act Notarial nr. CONTRACT DE DONATIE AUT NR 670, din 12/03/2018 emis de Zavoi Aurelian Paul;	
B1	A1
Intabulare, drept de PROPRIETATE, dobandit prin Conventie, cota actuala 1/1, cota initiala 1/1 1) ASOCIATIA AGRICOLA ICONOM, CIF:33413712	

**C. Partea III. SARCINI .**

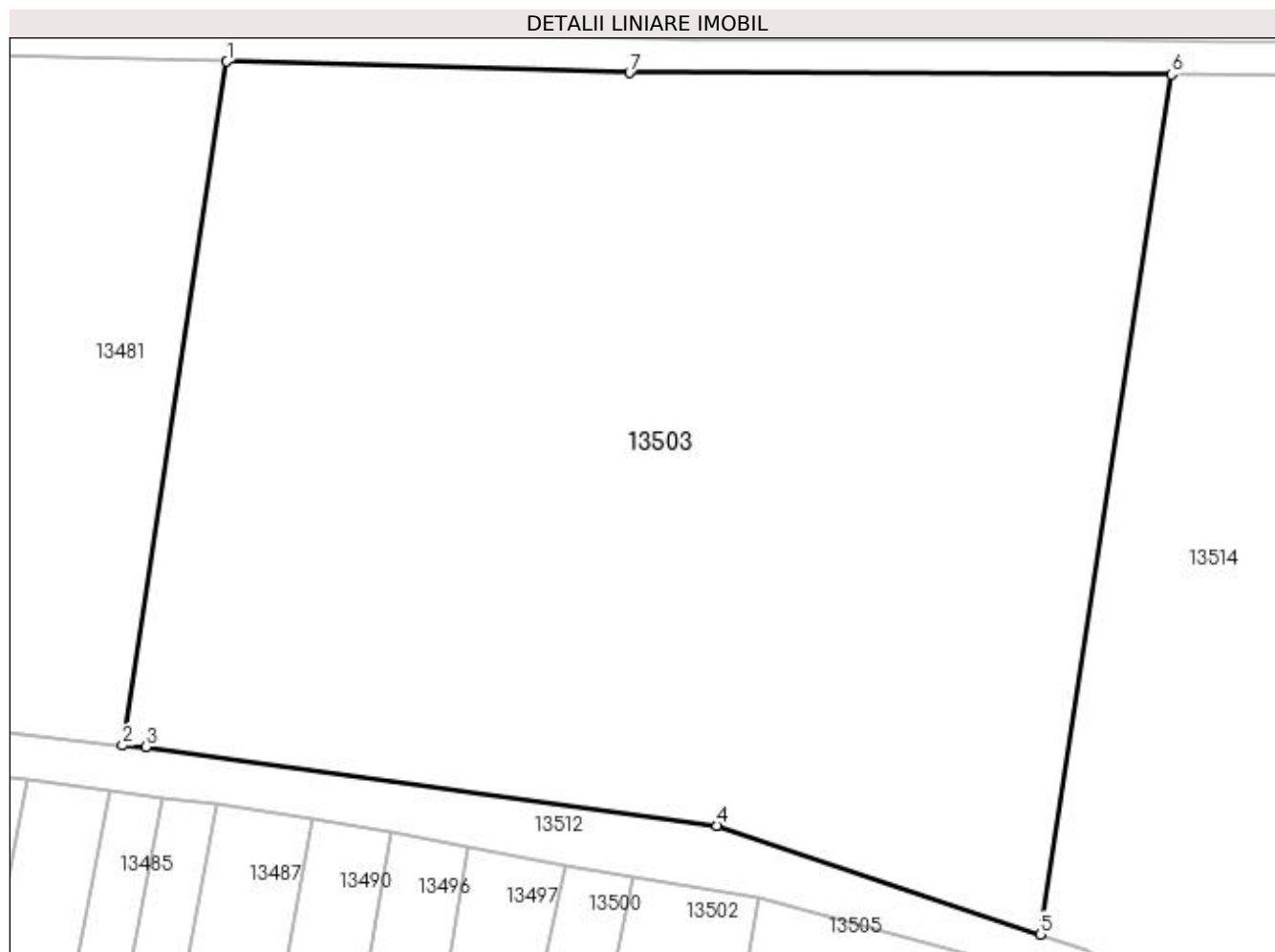
Inscrieri privind dezmembramintele dreptului de proprietate, drepturi reale de garanție și sarcini	Referințe
NU SUNT	

## Anexa Nr. 1 La Partea I

## Teren

Nr cadastral	Suprafața (mp)*	Observații / Referințe
31768	10.000	

\* Suprafața este determinată în planul de proiecție Stereo 70.



## Date referitoare la teren

Crt	Categorie folosință	Intra vilan	Suprafața (mp)	Tarla	Parcelă	Nr. topo	Observații / Referințe
1	arabil	NU	10.000	135	29/1	-	

## Lungime Segmente

1) Valorile lungimilor segmentelor sunt obținute din proiecție în plan.

Punct început	X / Y	Punct sfârșit	X / Y	Lungime segment (** (m)
1	383.704,276 267.912,321	2	383.691,862 267.831,059	82.205
2	383.691,862 267.831,059	3	383.694,619 267.830,895	2.762
3	383.694,619 267.830,895	4	383.762,536 267.821,531	68.559
4	383.762,536 267.821,531	5	383.800,942 267.808,626	40.516
5	383.800,942 267.808,626	6	383.816,548 267.910,78	103.339

Punct început	X / Y	Punct sfârșit	X / Y	Lungime segment (** (m)
6	383.816,548 267.910,78	7	383.752,139 267.910,998	64.409
7	383.752,139 267.910,998	1	383.704,276 267.912,321	47.881

\*\* Lungimile segmentelor sunt determinate în planul de proiecție Stereo 70 și sunt rotunjite la 1 milimetru.

\*\*\* Distanța dintre puncte este formată din segmente cumulate ce sunt mai mici decât valoarea 1 milimetru.



**DATE DESPRE IMOBILUL NR. 13504**

Oficiul de Cadastru și Publicitate Imobiliară DOLJ  
Biroul de Cadastru și Publicitate Imobiliară Craiova

**A. Partea I. Descrierea imobilului**

TEREN Extravilan

Adresa: Jud. Dolj, T134,P4

Nr. Crt	Nr cadastral Nr. topografic	Suprafața* (mp)	Observații / Referințe
A1		4.700	Sector cadastral:35 Teren neimprejmuit;

**B. Partea II. Proprietari și acte**

Inscrieri privitoare la dreptul de proprietate și alte drepturi reale	Referințe
/	
Act Administrativ nr. TDP nr. 993-44576, din 10/10/1996 emis de CJSAPT DOLJ;	
B1	A1
Intabulare, drept de PROPRIETATE, dobândit prin Reconstituire, cota actuala 1/1, cota initiala 1/1 1) STANCIU SIMION, Lipsă CNP.	

**C. Partea III. SARCINI .**

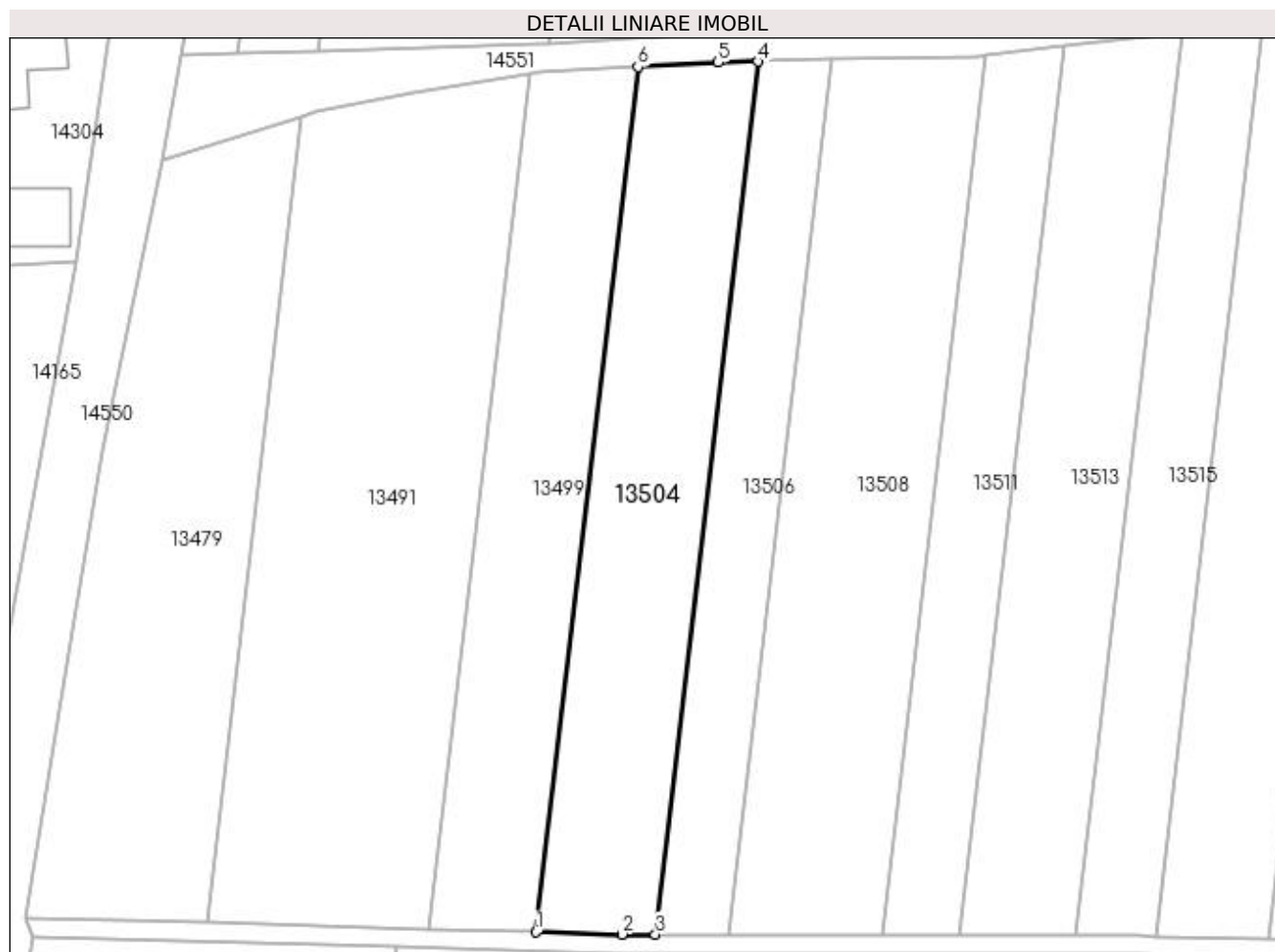
Inscrieri privind dezmembramintele dreptului de proprietate, drepturi reale de garanție și sarcini	Referințe
NU SUNT	

## Anexa Nr. 1 La Partea I

## Teren

Nr cadastral	Suprafața (mp)*	Observații / Referințe
	4.700	

\* Suprafața este determinată în planul de proiecție Stereo 70.



## Date referitoare la teren

Crt	Categorie folosință	Intra vilan	Suprafața (mp)	Tarla	Parcelă	Nr. topo	Observații / Referințe
1	arabil	NU	4.700	134	4	-	

## Lungime Segmente

1) Valorile lungimilor segmentelor sunt obținute din proiecție în plan.

Punct început	X / Y	Punct sfârșit	X / Y	Lungime segment (** (m)
1	383.734,004 267.915,497	2	383.752,279 267.914,996	18.282
2	383.752,279 267.914,996	3	383.759,352 267.914,972	7.073
3	383.759,352 267.914,972	4	383.781,207 268.100,629	186.939
4	383.781,207 268.100,629	5	383.772,758 268.100,421	8.452
5	383.772,758 268.100,421	6	383.755,663 268.099,485	17.121

Punct început	X / Y	Punct sfârșit	X / Y	Lungime segment (** (m)
6	383.755,663 268.099,485	1	383.734,004 267.915,497	185.258

\*\* Lungimile segmentelor sunt determinate în planul de proiecție Stereo 70 și sunt rotunjite la 1 milimetru.

\*\*\* Distanța dintre puncte este formată din segmente cumulate ce sunt mai mici decât valoarea 1 milimetru.





**DATE DESPRE IMOBILUL NR. 13505**

Oficiul de Cadastru și Publicitate Imobiliară DOLJ  
Biroul de Cadastru și Publicitate Imobiliară Craiova

**A. Partea I. Descrierea imobilului**

TEREN Extravilan

Adresa: Jud. Dolj, T135,P32,33

Nr. Crt	Nr cadastral Nr. topografic	Suprafața* (mp)	Observații / Referințe
A1		6.870	Sector cadastral:35 Teren imprejmuit;

**B. Partea II. Proprietari și acte**

Inscrieri privitoare la dreptul de proprietate și alte drepturi reale	Referințe
/	
Act Administrativ nr. TDP nr. 618-60693, din 09/10/1996 emis de CJSAPT DOLJ;	
B1	A1
Intabulare, drept de PROPRIETATE, dobândit prin Reconstituire, cota actuala 1/1, cota initiala 1/1 1) MITRICĂ ANA, Lipsă CNP.	

**C. Partea III. SARCINI .**

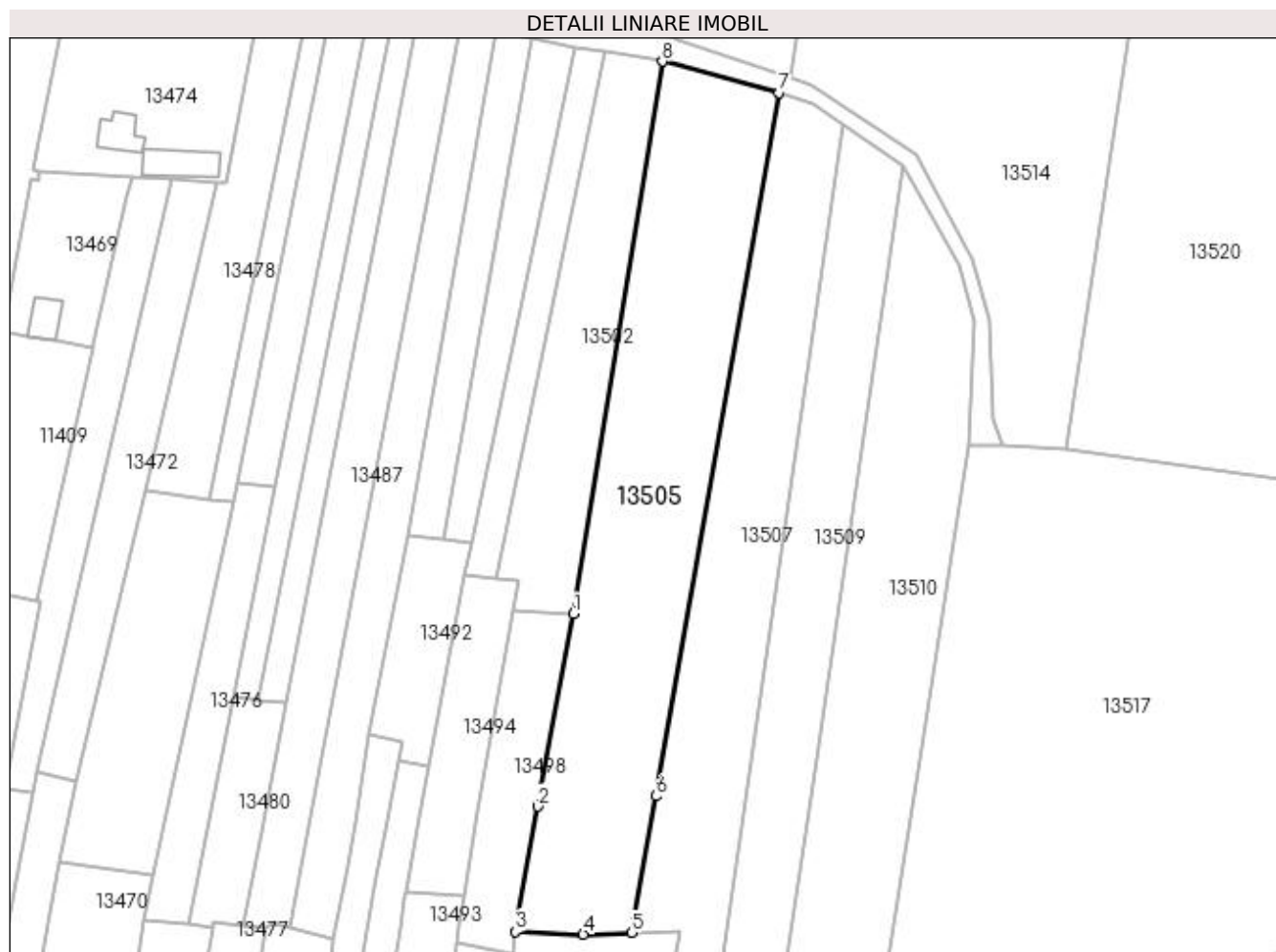
Inscrieri privind dezmembramintele dreptului de proprietate, drepturi reale de garanție și sarcini	Referințe
NU SUNT	

## Anexa Nr. 1 La Partea I

## Teren

Nr cadastral	Suprafața (mp)*	Observații / Referințe
	6.870	

\* Suprafața este determinată în planul de proiecție Stereo 70.



## Date referitoare la teren

Crt	Categorie folosință	Intra vilan	Suprafața (mp)	Tarla	Parcelă	Nr. topo	Observații / Referințe
1	arabil	NU	1.052	135	32,33	-	
2	arabil	NU	5.818	135	32,33	-	

## Lungime Segmente

1) Valorile lungimilor segmentelor sunt obținute din proiecție în plan.

Punct început	X / Y	Punct sfârșit	X / Y	Lungime segment (** (m)
1	383.744,121 267.668,487	2	383.734,834 267.618,093	51.243
2	383.734,834 267.618,093	3	383.728,799 267.585,348	33.296
3	383.728,799 267.585,348	4	383.746,685 267.584,679	17.899
4	383.746,685 267.584,679	5	383.759,378 267.585,045	12.698

Punct început	X / Y	Punct sfârșit	X / Y	Lungime segment (** (m)
5	383.759,378 267.585,045	6	383.765,662 267.620,828	36.331
6	383.765,662 267.620,828	7	383.797,969 267.804,808	186.795
7	383.797,969 267.804,808	8	383.767,411 267.812,964	31.628
8	383.767,411 267.812,964	1	383.744,121 267.668,487	146.342

\*\* Lungimile segmentelor sunt determinate în planul de proiecție Stereo 70 și sunt rotunjite la 1 milimetru.

\*\*\* Distanța dintre puncte este formată din segmente cumulate ce sunt mai mici decât valoarea 1 milimetru.



**DATE DESPRE IMOBILUL NR. 13506**

Oficiul de Cadastru și Publicitate Imobiliară DOLJ  
Biroul de Cadastru și Publicitate Imobiliară Craiova

**A. Partea I. Descrierea imobilului**

TEREN Extravilan

Adresa: Jud. Dolj, T134,P5

Nr. Crt	Nr cadastral Nr. topografic	Suprafața* (mp)	Observații / Referințe
A1		2.900	Sector cadastral:35 Teren neimprejmuit;

**B. Partea II. Proprietari și acte**

Inscrieri privitoare la dreptul de proprietate și alte drepturi reale	Referințe
/	
Act Administrativ nr. TDP nr. 196-42747, din 21/02/1995 emis de CJSAPT DOLJ;	
B1	A1
Intabulare, drept de PROPRIETATE, dobândit prin Reconstituire, cota actuala 1/1, cota initiala 1/1 1) PĂTRU MARIA, Lipsă CNP.	

**C. Partea III. SARCINI .**

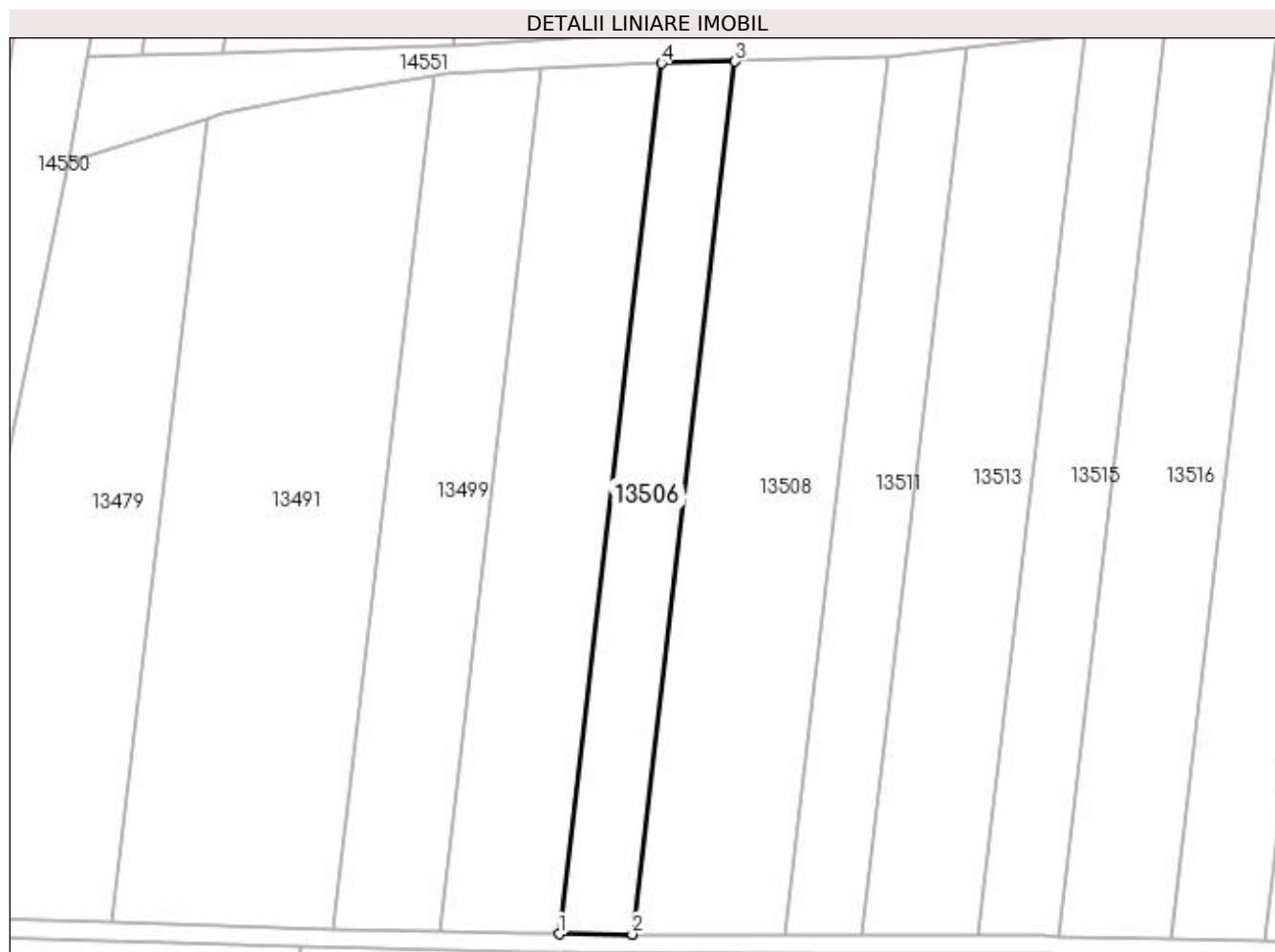
Inscrieri privind dezmembramintele dreptului de proprietate, drepturi reale de garanție și sarcini	Referințe
NU SUNT	

## Anexa Nr. 1 La Partea I

## Teren

Nr cadastral	Suprafața (mp)*	Observații / Referințe
	2.900	

\* Suprafața este determinată în planul de proiecție Stereo 70.



## Date referitoare la teren

Crt	Categorie folosință	Intra vilan	Suprafața (mp)	Tarla	Parcelă	Nr. topo	Observații / Referințe
1	arabil	NU	2.900	134	5	-	

## Lungime Segmente

1) Valorile lungimilor segmentelor sunt obținute din proiecție în plan.

Punct început	X / Y	Punct sfârșit	X / Y	Lungime segment (** (m)
1	383.759,352 267.914,972	2	383.774,947 267.914,92	15.595
2	383.774,947 267.914,92	3	383.796,855 268.101,016	187.381
3	383.796,855 268.101,016	4	383.781,207 268.100,629	15.653
4	383.781,207 268.100,629	1	383.759,352 267.914,972	186.939

**\*\* Lungimile segmentelor sunt determinate în planul de proiecție Stereo 70 și sunt rotunjite la 1 milimetru.**

**\*\*\* Distanța dintre puncte este formată din segmente cumulate ce sunt mai mici decât valoarea 1 milimetru.**





**DATE DESPRE IMOBILUL NR. 13507**

Oficiul de Cadastru și Publicitate Imobiliară DOLJ  
Biroul de Cadastru și Publicitate Imobiliară Craiova

**A. Partea I. Descrierea imobilului**

TEREN Extravilan

Adresa: Jud. Dolj, T135,P33/1

Nr. Crt	Nr cadastral Nr. topografic	Suprafața* (mp)	Observații / Referințe
A1		5.032	Sector cadastral:35 Teren imprejmuit;

**B. Partea II. Proprietari și acte**

Inscrieri privitoare la dreptul de proprietate și alte drepturi reale		Referințe
/		
Act Normativ nr. 7, din 13/03/1996 emis de PARLAMENTUL ROMÂNIEI;		
B1	Intabulare, drept de PROPRIETATE, dobandit prin Lege, cota actuala 1/1, cota initiala 1/1 1) <b>COMUNA BISTREȚ</b> , CIF:4553895, Rezerva comisiei locale de fond funciar.	A1

**C. Partea III. SARCINI .**

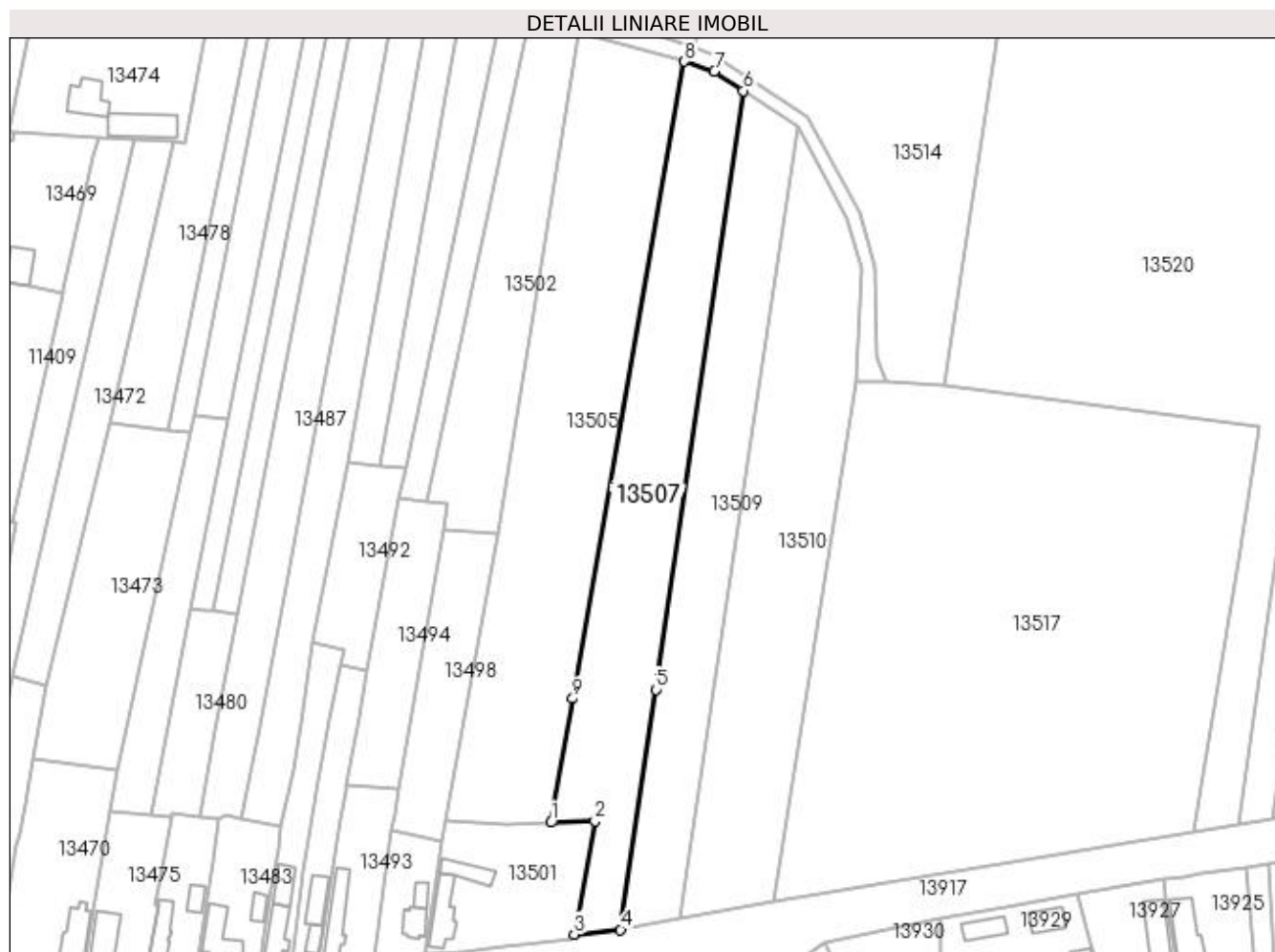
Inscrieri privind dezmembramintele dreptului de proprietate, drepturi reale de garanție și sarcini	Referințe
NU SUNT	

## Anexa Nr. 1 La Partea I

## Teren

Nr cadastral	Suprafața (mp)*	Observații / Referințe
	5.032	

\* Suprafața este determinată în planul de proiecție Stereo 70.



## Date referitoare la teren

Crt	Categorie folosință	Intravilan	Suprafața (mp)	Tarla	Parcelă	Nr. topo	Observații / Referințe
1	arabil	NU	1.284	135	18/2	-	
2	arabil	NU	3.748	135	-	-	

## Lungime Segmente

1) Valorile lungimilor segmentelor sunt obținute din proiecție în plan.

Punct început	X / Y	Punct sfârșit	X / Y	Lungime segment (** (m)
1	383.759,378 267.585,045	2	383.772,071 267.585,411	12.698
2	383.772,071 267.585,411	3	383.766,026 267.552,744	33.222
3	383.766,026 267.552,744	4	383.779,472 267.554,117	13.516
4	383.779,472 267.554,117	5	383.789,611 267.623,443	70.063

Punct început	X / Y	Punct sfârșit	X / Y	Lungime segment (** (m)
5	383.789,611 267.623,443	6	383.814,896 267.796,345	174.741
6	383.814,896 267.796,345	7	383.806,576 267.801,903	10.006
7	383.806,576 267.801,903	8	383.797,969 267.804,808	9.084
8	383.797,969 267.804,808	9	383.765,662 267.620,828	186.795
9	383.765,662 267.620,828	1	383.759,378 267.585,045	36.331

\*\* Lungimile segmentelor sunt determinate în planul de proiecție Stereo 70 și sunt rotunjite la 1 milimetru.

\*\*\* Distanța dintre puncte este formată din segmente cumulate ce sunt mai mici decât valoarea 1 milimetru.



**DATE DESPRE IMOBILUL NR. 13508**

Oficiul de Cadastru și Publicitate Imobiliară DOLJ  
Biroul de Cadastru și Publicitate Imobiliară Craiova

**A. Partea I. Descrierea imobilului**

TEREN Extravilan

Adresa: Jud. Dolj, T134,P6

Nr. Crt	Nr cadastral Nr. topografic	Suprafața* (mp)	Observații / Referințe
A1		6.100	Sector cadastral:35 Teren neimprejmuit;

**B. Partea II. Proprietari și acte**

Inscrieri privitoare la dreptul de proprietate și alte drepturi reale	Referințe
/	
Act Administrativ nr. TDP nr. 1884-1977, din 31/05/2002 emis de CJSAPT DOLJ;	
B1	A1
Intabulare, drept de PROPRIETATE, dobândit prin Reconstituire, cota actuala 1/1, cota initiala 1/1 1) CIOVICĂ MARIN, Lipsă CNP.	

**C. Partea III. SARCINI .**

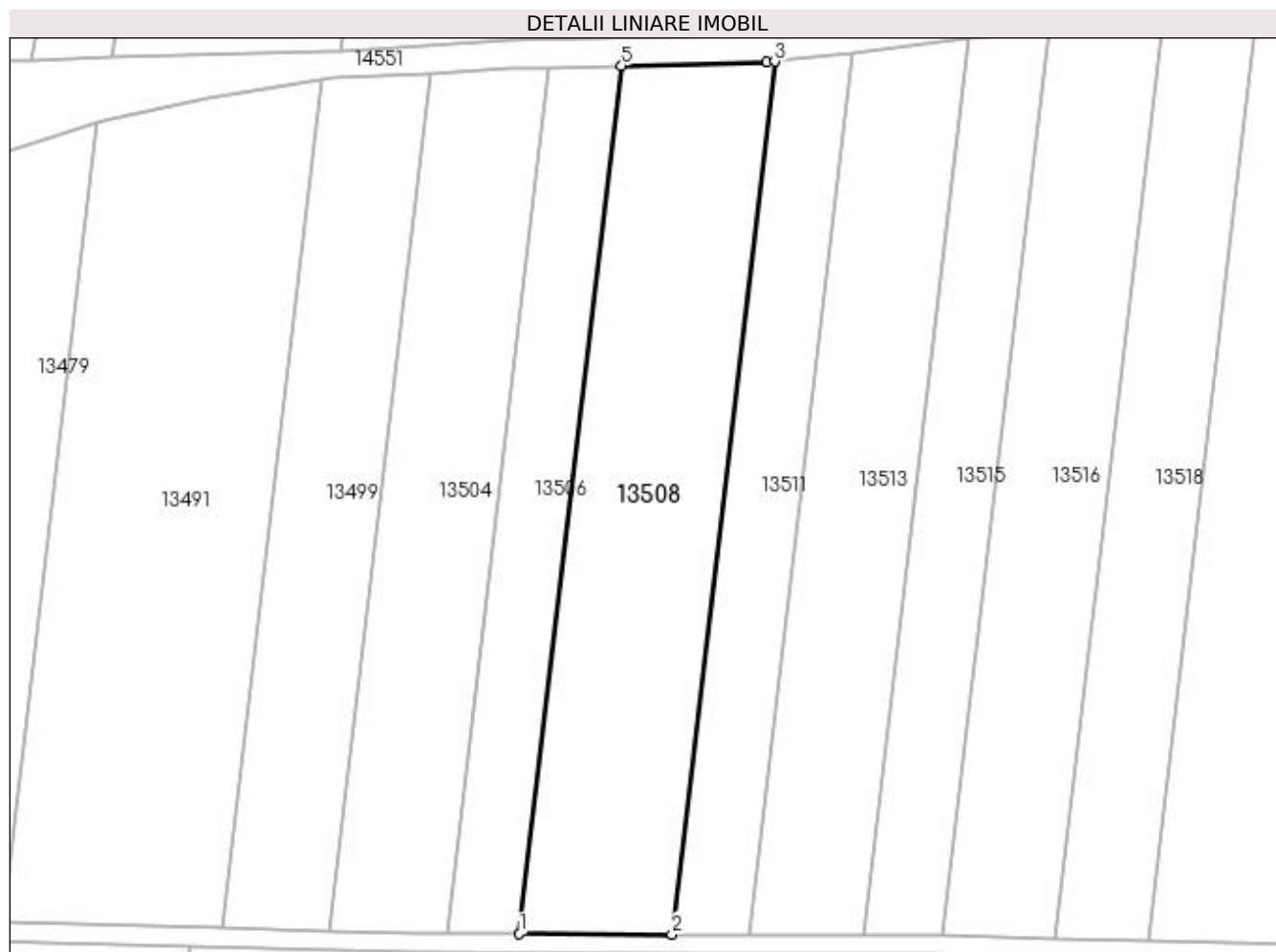
Inscrieri privind dezmembramentele dreptului de proprietate, drepturi reale de garanție și sarcini	Referințe
NU SUNT	

## Anexa Nr. 1 La Partea I

## Teren

Nr cadastral	Suprafața (mp)*	Observații / Referințe
	6.100	

\* Suprafața este determinată în planul de proiecție Stereo 70.



## Date referitoare la teren

Crt	Categorie folosință	Intra vilan	Suprafața (mp)	Tarla	Parcelă	Nr. topo	Observații / Referințe
1	arabil	NU	6.100	134	6	-	

## Lungime Segmente

1) Valorile lungimilor segmentelor sunt obținute din proiecție în plan.

Punct început	X / Y	Punct sfârșit	X / Y	Lungime segment (** (m)
1	383.774,947 267.914,92	2	383.807,631 267.914,809	32.684
2	383.807,631 267.914,809	3	383.829,665 268.101,974	188.458
3	383.829,665 268.101,974	4	383.828,049 268.101,788	1.627
4	383.828,049 268.101,788	5	383.796,855 268.101,016	31.204
5	383.796,855 268.101,016	1	383.774,947 267.914,92	187.381

**\*\* Lungimile segmentelor sunt determinate în planul de proiecție Stereo 70 și sunt rotunjite la 1 milimetru.**

**\*\*\* Distanța dintre puncte este formată din segmente cumulate ce sunt mai mici decât valoarea 1 milimetru.**





**DATE DESPRE IMOBILUL NR. 13509**

Oficiul de Cadastru și Publicitate Imobiliară DOLJ  
Biroul de Cadastru și Publicitate Imobiliară Craiova

**A. Partea I. Descrierea imobilului**

TEREN Extravilan

Adresa: Jud. Dolj, T135,P18/1

Nr. Crt	Nr cadastral Nr. topografic	Suprafața* (mp)	Observații / Referințe
A1		4.000	Sector cadastral:35 Teren imprejmuit;

**B. Partea II. Proprietari și acte**

Inscrieri privitoare la dreptul de proprietate și alte drepturi reale	Referințe
/	
Act Administrativ nr. TDP nr. 276-14988, din 18/04/1996 emis de CJS DAPT DOLJ;	
B1	A1
Intabulare, drept de PROPRIETATE, dobândit prin Reconstituire, cota actuala 1/1, cota initiala 1/1 1) NUTA IOANA, Lipsă CNP.	

**C. Partea III. SARCINI .**

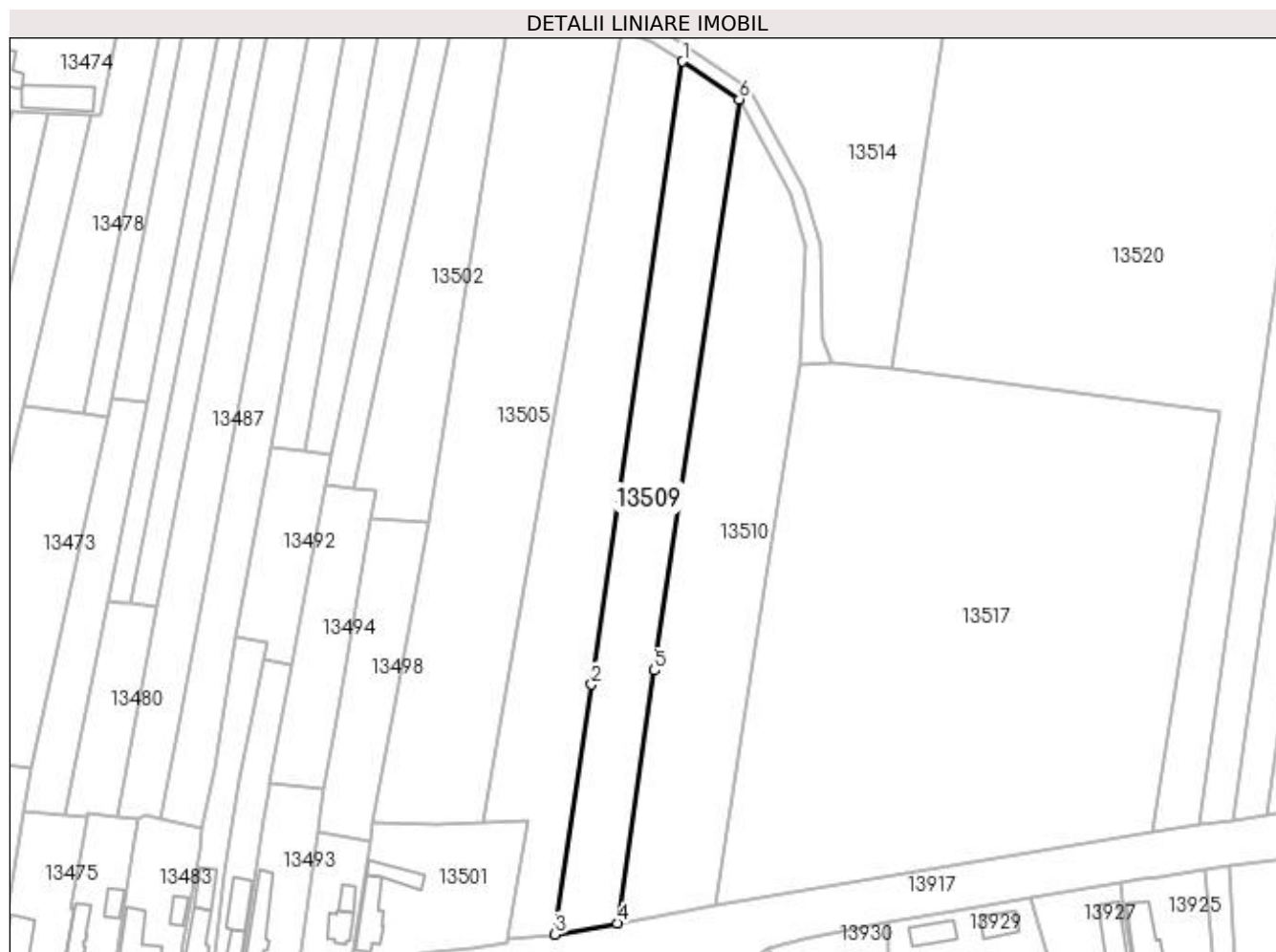
Inscrieri privind dezmembramintele dreptului de proprietate, drepturi reale de garanție și sarcini	Referințe
NU SUNT	

## Anexa Nr. 1 La Partea I

## Teren

Nr cadastral	Suprafața (mp)*	Observații / Referințe
	4.000	

\* Suprafața este determinată în planul de proiecție Stereo 70.



## Date referitoare la teren

Crt	Categorie folosință	Intra vilan	Suprafața (mp)	Tarla	Parcelă	Nr. topo	Observații / Referințe
1	arabil	NU	1.173	135	18/1	-	
2	arabil	NU	2.827	135	18/1	-	

## Lungime Segmente

1) Valorile lungimilor segmentelor sunt obținute din proiecție în plan.

Punct început	X / Y	Punct sfârșit	X / Y	Lungime segment (** (m)
1	383.814,896 267.796,345	2	383.789,611 267.623,443	174.741
2	383.789,611 267.623,443	3	383.779,472 267.554,117	70.063
3	383.779,472 267.554,117	4	383.796,698 267.557,264	17.511
4	383.796,698 267.557,264	5	383.807,086 267.627,37	70.871

Punct început	X / Y	Punct sfârșit	X / Y	Lungime segment (** (m)
5	383.807,086 267.627,37	6	383.830,573 267.785,872	160.233
6	383.830,573 267.785,872	1	383.814,896 267.796,345	18.853

\*\* Lungimile segmentelor sunt determinate în planul de proiecție Stereo 70 și sunt rotunjite la 1 milimetru.

\*\*\* Distanța dintre puncte este formată din segmente cumulate ce sunt mai mici decât valoarea 1 milimetru.



**DATE DESPRE IMOBILUL NR. 13510**

Oficiul de Cadastru și Publicitate Imobiliară DOLJ  
Biroul de Cadastru și Publicitate Imobiliară Craiova

**A. Partea I. Descrierea imobilului**

TEREN Extravilan

Adresa: Jud. Dolj, T135,P18/2

Nr. Crt	Nr cadastral Nr. topografic	Suprafața* (mp)	Observații / Referințe
A1		5.529	Sector cadastral:35 Teren imprejmuit;

**B. Partea II. Proprietari și acte**

Inscrieri privitoare la dreptul de proprietate și alte drepturi reale		Referințe
/		
Act Normativ nr. 7, din 13/03/1996 emis de PARLAMENTUL ROMÂNIEI;		
B1	Intabulare, drept de PROPRIETATE, dobandit prin Lege, cota actuala 1/1, cota initiala 1/1 1) <b>COMUNA BISTREȚ</b> , CIF:4553895, Rezerva comisiei locale de fond funciar.	A1

**C. Partea III. SARCINI .**

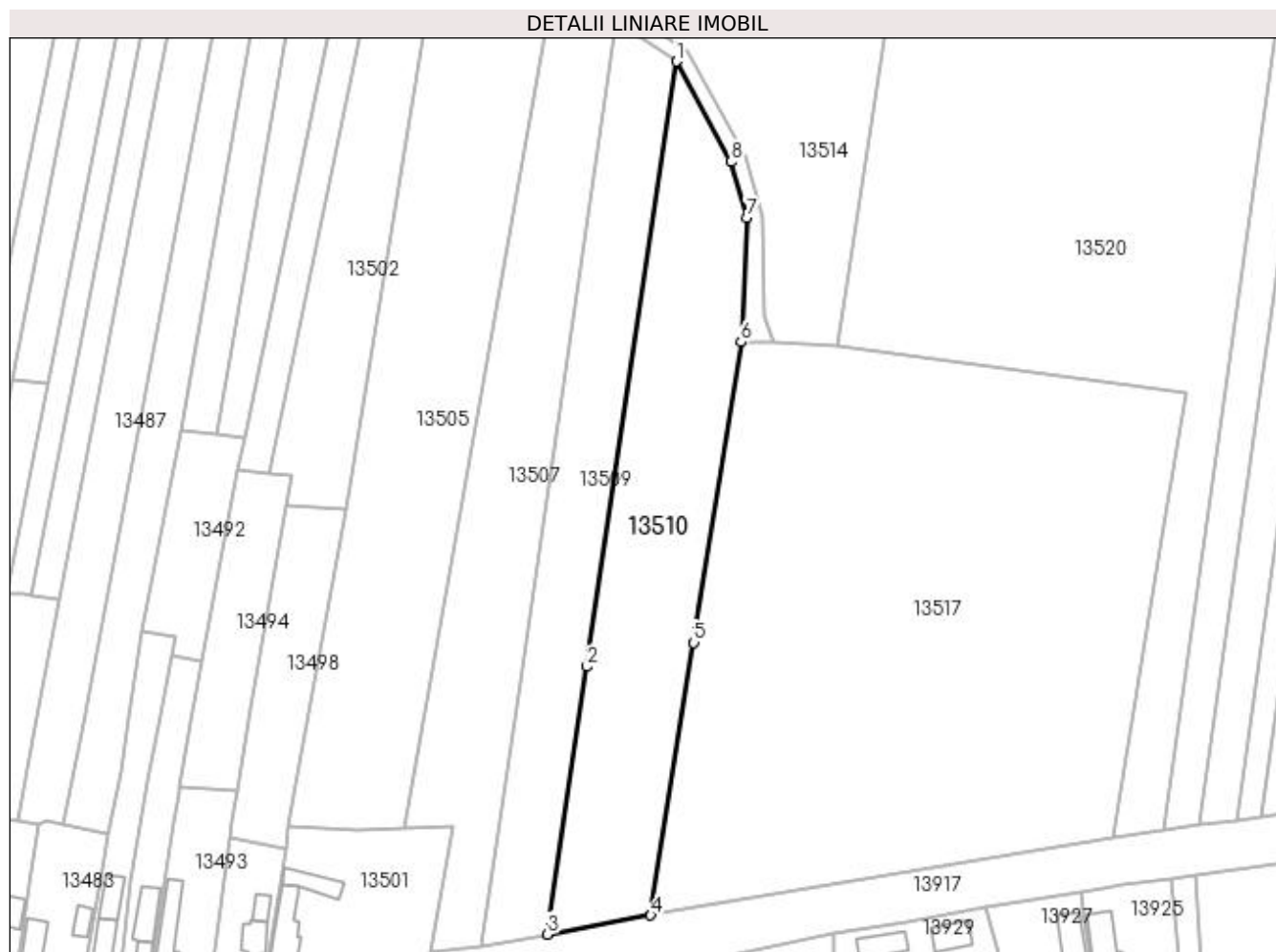
Inscrieri privind dezmembramintele dreptului de proprietate, drepturi reale de garanție și sarcini	Referințe
NU SUNT	

## Anexa Nr. 1 La Partea I

## Teren

Nr cadastral	Suprafața (mp)*	Observații / Referințe
	5.529	

\* Suprafața este determinată în planul de proiecție Stereo 70.



## Date referitoare la teren

Crt	Categorie folosință	Intra vilan	Suprafața (mp)	Tarla	Parcelă	Nr. topo	Observații / Referințe
1	arabil	NU	1.888	135	18/2	-	
2	arabil	NU	3.641	135	-	-	

## Lungime Segmente

1) Valorile lungimilor segmentelor sunt obținute din proiecție în plan.

Punct început	X / Y	Punct sfârșit	X / Y	Lungime segment (** (m)
1	383.830,573 267.785,872	2	383.807,086 267.627,37	160.233
2	383.807,086 267.627,37	3	383.796,698 267.557,264	70.871
3	383.796,698 267.557,264	4	383.823,805 267.562,218	27.556
4	383.823,805 267.562,218	5	383.835,038 267.633,651	72.311

Punct început	X / Y	Punct sfârșit	X / Y	Lungime segment (** (m)
5	383.835,038 267.633,651	6	383.847,418 267.712,382	79.698
6	383.847,418 267.712,382	7	383.848,973 267.744,91	32.565
7	383.848,973 267.744,91	8	383.844,852 267.759,623	15.279
8	383.844,852 267.759,623	1	383.830,573 267.785,872	29.881

\*\* Lungimile segmentelor sunt determinate în planul de proiecție Stereo 70 și sunt rotunjite la 1 milimetru.

\*\*\* Distanța dintre puncte este formată din segmente cumulate ce sunt mai mici decât valoarea 1 milimetru.





**DATE DESPRE IMOBILUL NR. 13511**

Oficiul de Cadastru și Publicitate Imobiliară DOLJ  
Biroul de Cadastru și Publicitate Imobiliară Craiova

**A. Partea I. Descrierea imobilului**

TEREN Extravilan

Adresa: Jud. Dolj, T134,P7

Nr. Crt	Nr cadastral Nr. topografic	Suprafața* (mp)	Observații / Referințe
A1		3.100	Sector cadastral:35 Teren neimprejmuit;

**B. Partea II. Proprietari și acte**

Inscrieri privitoare la dreptul de proprietate și alte drepturi reale	Referințe
/	
Act Administrativ nr. TDP nr. 1892-1977, din 31/05/2002 emis de CJSAPT DOLJ;	
B1	A1
Intabulare, drept de PROPRIETATE, dobândit prin Reconstituire, cota actuala 1/1, cota initiala 1/1 1) PETRIȘOR ION, Lipsă CNP.	

**C. Partea III. SARCINI .**

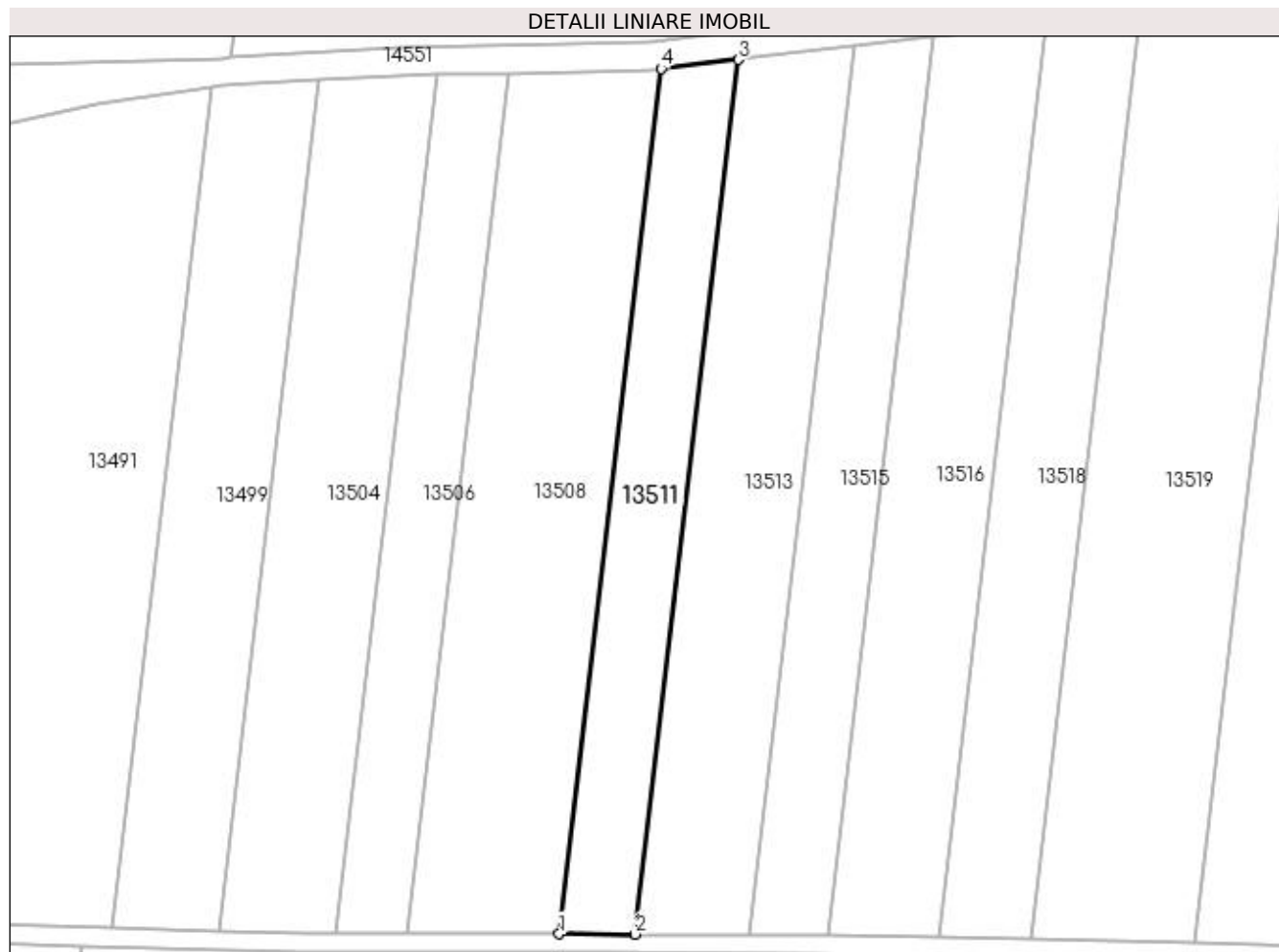
Inscrieri privind dezmembramintele dreptului de proprietate, drepturi reale de garanție și sarcini	Referințe
NU SUNT	

## Anexa Nr. 1 La Partea I

## Teren

Nr cadastral	Suprafața (mp)*	Observații / Referințe
	3.100	

\* Suprafața este determinată în planul de proiecție Stereo 70.



## Date referitoare la teren

Crt	Categorie folosință	Intra vilan	Suprafața (mp)	Tarla	Parcelă	Nr. topo	Observații / Referințe
1	arabil	NU	3.100	134	7	-	

## Lungime Segmente

1) Valorile lungimilor segmentelor sunt obținute din proiecție în plan.

Punct început	X / Y	Punct sfârșit	X / Y	Lungime segment (** (m)
1	383.807,631 267.914,809	2	383.824,1 267.914,754	16.469
2	383.824,1 267.914,754	3	383.846,367 268.103,904	190.456
3	383.846,367 268.103,904	4	383.829,665 268.101,974	16.813
4	383.829,665 268.101,974	1	383.807,631 267.914,809	188.458

**\*\* Lungimile segmentelor sunt determinate în planul de proiecție Stereo 70 și sunt rotunjite la 1 milimetru.**

**\*\*\* Distanța dintre puncte este formată din segmente cumulate ce sunt mai mici decât valoarea 1 milimetru.**



**DATE DESPRE IMOBILUL NR. 13512**

Oficiul de Cadastru și Publicitate Imobiliară DOLJ  
Biroul de Cadastru și Publicitate Imobiliară Craiova

**A. Partea I. Descrierea imobilului**

TEREN Extravilan

Adresa: Jud. Dolj

Nr. Crt	Nr cadastral Nr. topografic	Suprafața* (mp)	Observații / Referințe
A1		1.817	Sector cadastral:35 Teren neimprejmuit;

**B. Partea II. Proprietari și acte**

Inscrieri privitoare la dreptul de proprietate și alte drepturi reale	Referințe
/	
Act Normativ nr. 7, din 13/03/1996 emis de PARLAMENTUL ROMANIEI;	
B1	Inscrierea provizorie, drept de PROPRIETATE, dobandit prin Constituire, cota actuala 1/1, cota initiala 1/1
	1) NEIDENTIFICAT NEIDENTIFICAT

**C. Partea III. SARCINI .**

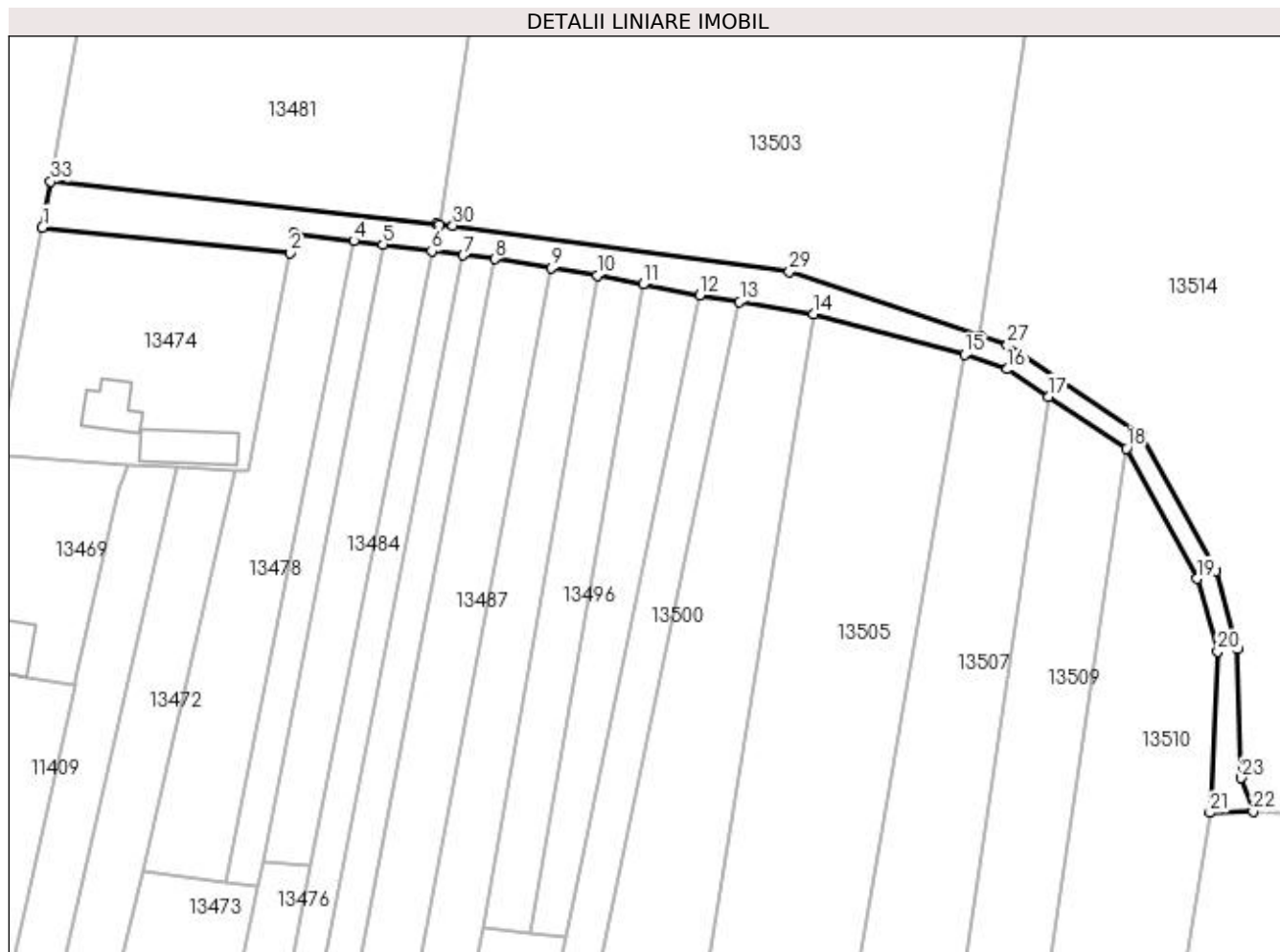
Inscrieri privind dezmembramintele dreptului de proprietate, drepturi reale de garanție și sarcini	Referințe
NU SUNT	

## Anexa Nr. 1 La Partea I

## Teren

Nr cadastral	Suprafața (mp)*	Observații / Referințe
	1.817	

\* Suprafața este determinată în planul de proiecție Stereo 70.



## Date referitoare la teren

Crt	Categorie folosință	Intra vilan	Suprafața (mp)	Tarla	Parcelă	Nr. topo	Observații / Referințe
1	drum	NU	609	-	-	-	
2	drum	NU	1.208	-	-	-	

## Lungime Segmente

1) Valorile lungimilor segmentelor sunt obținute din proiecție în plan.

Punct început	X / Y	Punct sfârșit	X / Y	Lungime segment (** (m)
1	383.611,738 267.830,504	2	383.661,75 267.825,363	50.276
3	383.662,559 267.829,396	4	383.674,618 267.827,797	12.165
5	383.680,501 267.827,016	6	383.690,333 267.825,712	9.918
7	383.696,692 267.824,907	8	383.703,057 267.824,101	6.416

Punct început	X / Y	Punct sfârșit	X / Y	Lungime segment (** (m)
2	383.661,75 267.825,363	3	383.662,559 267.829,396	4.113
4	383.674,618 267.827,797	5	383.680,501 267.827,016	5.935
6	383.690,333 267.825,712	7	383.696,692 267.824,907	6.41
8	383.703,057 267.824,101	9	383.714,456 267.822,31	11.539

Punct început	X / Y	Punct sfârșit	X / Y	Lungime segment (** (m)
9	383.714,456 267.822,31	10	383.723,766 267.820,83	9.427
11	383.733,012 267.819,025	12	383.744,429 267.816,795	11.633
13	383.752,506 267.815,449	14	383.767,411 267.812,964	15.111
15	383.797,969 267.804,808	16	383.806,576 267.801,903	9.084
17	383.814,896 267.796,345	18	383.830,573 267.785,872	18.853
19	383.844,852 267.759,623	20	383.848,973 267.744,91	15.279
21	383.847,418 267.712,382	22	383.856,149 267.712,595	8.734
23	383.853,772 267.719,408	24	383.852,956 267.745,521	26.126
25	383.848,582 267.761,137	26	383.833,615 267.788,65	31.321
27	383.806,521 267.806,751	28	383.800,942 267.808,626	5.886
29	383.762,536 267.821,531	30	383.694,619 267.830,895	68.559
31	383.691,862 267.831,059	32	383.691,264 267.831,126	0.602
33	383.613,428 267.839,802	1	383.611,738 267.830,504	9.45

Punct început	X / Y	Punct sfârșit	X / Y	Lungime segment (** (m)
10	383.723,766 267.820,83	11	383.733,012 267.819,025	9.421
12	383.744,429 267.816,795	13	383.752,506 267.815,449	8.188
14	383.767,411 267.812,964	15	383.797,969 267.804,808	31.628
16	383.806,576 267.801,903	17	383.814,896 267.796,345	10.006
18	383.830,573 267.785,872	19	383.844,852 267.759,623	29.881
20	383.848,973 267.744,91	21	383.847,418 267.712,382	32.565
22	383.856,149 267.712,595	23	383.853,772 267.719,408	7.216
24	383.852,956 267.745,521	25	383.848,582 267.761,137	16.217
26	383.833,615 267.788,65	27	383.806,521 267.806,751	32.584
28	383.800,942 267.808,626	29	383.762,536 267.821,531	40.516
30	383.694,619 267.830,895	31	383.691,862 267.831,059	2.762
32	383.691,264 267.831,126	33	383.613,428 267.839,802	78.318

\*\* Lungimile segmentelor sunt determinate în planul de proiecție Stereo 70 și sunt rotunjite la 1 milimetru.

\*\*\* Distanța dintre puncte este formată din segmente cumulate ce sunt mai mici decât valoarea 1 milimetru.





**DATE DESPRE IMOBILUL NR. 13513**

Oficiul de Cadastru și Publicitate Imobiliară DOLJ  
Biroul de Cadastru și Publicitate Imobiliară Craiova

**A. Partea I. Descrierea imobilului**

TEREN Extravilan

Adresa: Jud. Dolj, T134,P8

Nr. Crt	Nr cadastral Nr. topografic	Suprafața* (mp)	Observații / Referințe
A1		4.700	Sector cadastral:35 Teren neimprejmuit;

**B. Partea II. Proprietari și acte**

Inscrieri privitoare la dreptul de proprietate și alte drepturi reale	Referințe
/	
Act Administrativ nr. TDP nr. 1246-45092, din 31/10/1996 emis de CJSAPT DOLJ;	
B1	A1
Intabulare, drept de PROPRIETATE, dobândit prin Reconstituire, cota actuala 1/1, cota initiala 1/1 1) MITRICĂ NICOLINA, Lipsă CNP.	

**C. Partea III. SARCINI .**

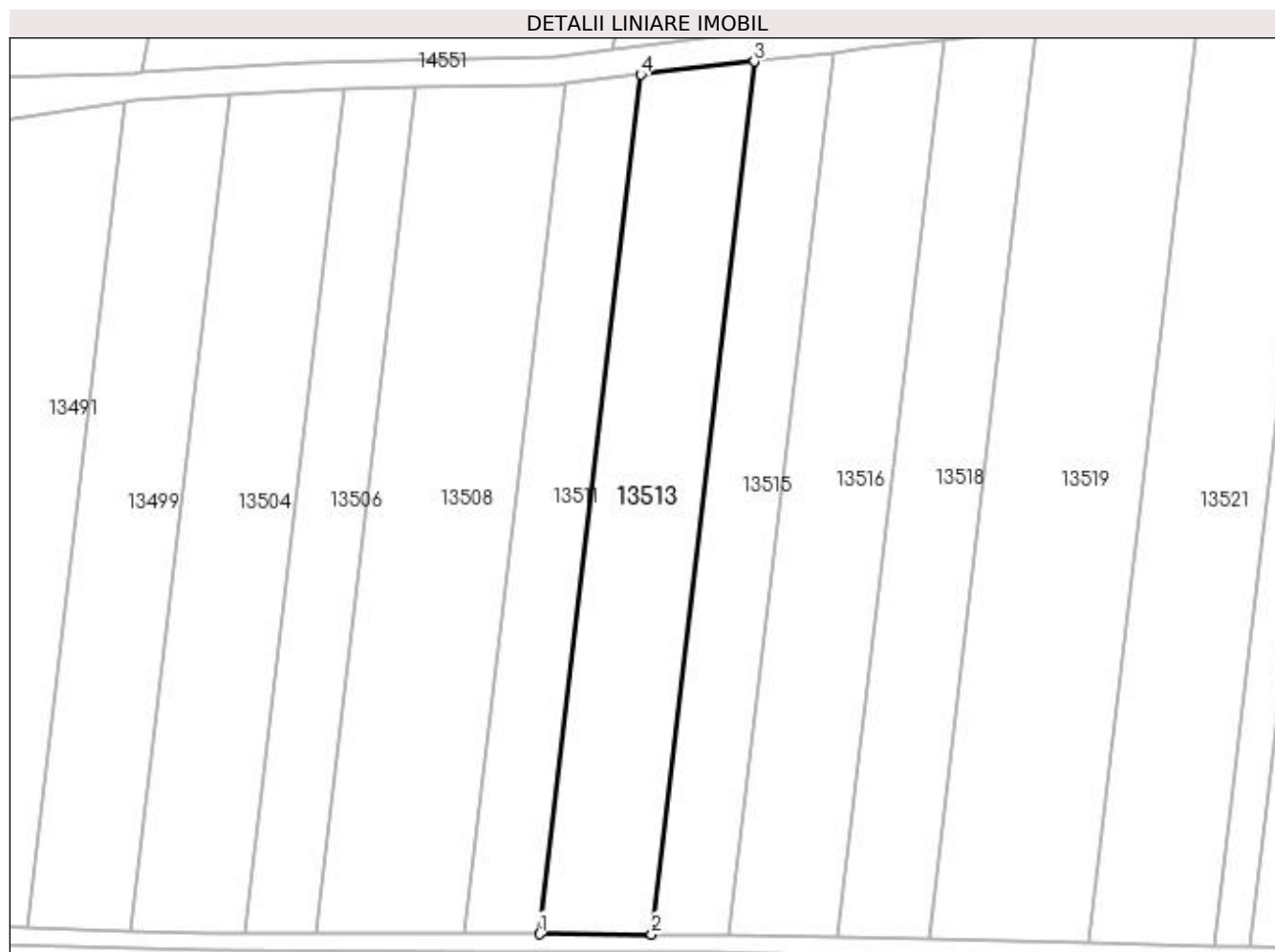
Inscrieri privind dezmembramintele dreptului de proprietate, drepturi reale de garanție și sarcini	Referințe
NU SUNT	

## Anexa Nr. 1 La Partea I

## Teren

Nr cadastral	Suprafața (mp)*	Observații / Referințe
	4.700	

\* Suprafața este determinată în planul de proiecție Stereo 70.



## Date referitoare la teren

Crt	Categorie folosință	Intra vilan	Suprafața (mp)	Tarla	Parcelă	Nr. topo	Observații / Referințe
1	arabil	NU	4.700	134	8	-	

## Lungime Segmente

1) Valorile lungimilor segmentelor sunt obținute din proiecție în plan.

Punct început	X / Y	Punct sfârșit	X / Y	Lungime segment (** (m)
1	383.824,1 267.914,754	2	383.848,745 267.914,67	24.645
2	383.848,745 267.914,67	3	383.871,361 268.106,791	193.448
3	383.871,361 268.106,791	4	383.846,367 268.103,904	25.16
4	383.846,367 268.103,904	1	383.824,1 267.914,754	190.456

**\*\* Lungimile segmentelor sunt determinate în planul de proiecție Stereo 70 și sunt rotunjite la 1 milimetru.**

**\*\*\* Distanța dintre puncte este formată din segmente cumulate ce sunt mai mici decât valoarea 1 milimetru.**



**DATE DESPRE IMOBILUL NR. 13514**

Oficiul de Cadastru și Publicitate Imobiliară DOLJ  
Biroul de Cadastru și Publicitate Imobiliară Craiova

**A. Partea I. Descrierea imobilului**

TEREN Extravilan

Adresa: Jud. Dolj, T135,P29/2

Nr. Crt	Nr cadastral Nr. topografic	Suprafața* (mp)	Observații / Referințe
A1	31762	12.500	Sector cadastral:35 Teren neimprejmuit;

**B. Partea II. Proprietari și acte**

Inscrieri privitoare la dreptul de proprietate și alte drepturi reale	Referințe
<b>63256 / 14/03/2018</b>	
Act Notarial nr. CONTRACT DE DONATIE AUT NR 670, din 12/03/2018 emis de Zavoi Aurelian Paul;	
B1	A1
Intabulare, drept de PROPRIETATE, dobandit prin Conventie, cota actuala 1/1, cota initiala 1/1 1) ASOCIATIA AGRICOLA ICONOM, CIF:33413712	

**C. Partea III. SARCINI .**

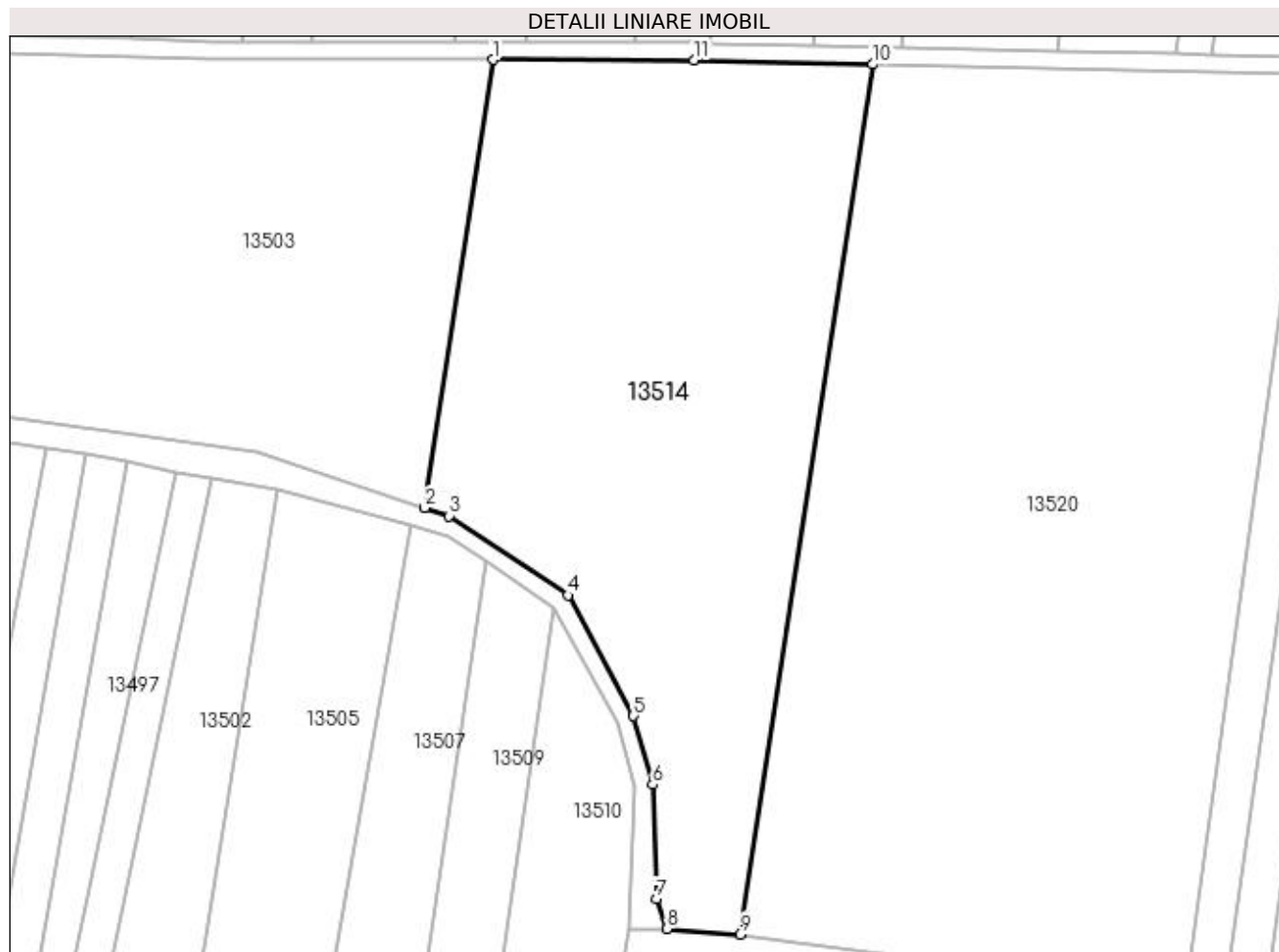
Inscrieri privind dezmembramintele dreptului de proprietate, drepturi reale de garanție și sarcini	Referințe
NU SUNT	

## Anexa Nr. 1 La Partea I

## Teren

Nr cadastral	Suprafața (mp)*	Observații / Referințe
31762	12.500	

\* Suprafața este determinată în planul de proiecție Stereo 70.



## Date referitoare la teren

Crt	Categorie folosință	Intra vilan	Suprafața (mp)	Tarla	Parcelă	Nr. topo	Observații / Referințe
1	arabil	NU	12.500	135	29/2	-	

## Lungime Segmente

1) Valorile lungimilor segmentelor sunt obținute din proiecție în plan.

Punct început	X / Y	Punct sfârșit	X / Y	Lungime segment (** (m)
1	383.816,548 267.910,78	2	383.800,942 267.808,626	103.339
2	383.800,942 267.808,626	3	383.806,521 267.806,751	5.886
3	383.806,521 267.806,751	4	383.833,615 267.788,65	32.584
4	383.833,615 267.788,65	5	383.848,582 267.761,137	31.321
5	383.848,582 267.761,137	6	383.852,956 267.745,521	16.217

Punct început	X / Y	Punct sfârșit	X / Y	Lungime segment (** (m)
6	383.852,956 267.745,521	7	383.853,772 267.719,408	26.126
7	383.853,772 267.719,408	8	383.856,149 267.712,595	7.216
8	383.856,149 267.712,595	9	383.872,837 267.711,354	16.734
9	383.872,837 267.711,354	10	383.903,141 267.909,721	200.668
10	383.903,141 267.909,721	11	383.862,459 267.910,624	40.692
11	383.862,459 267.910,624	1	383.816,548 267.910,78	45.911

\*\* Lungimile segmentelor sunt determinate în planul de proiecție Stereo 70 și sunt rotunjite la 1 milimetru.

\*\*\* Distanța dintre puncte este formată din segmente cumulate ce sunt mai mici decât valoarea 1 milimetru.





**DATE DESPRE IMOBILUL NR. 13515**

Oficiul de Cadastru și Publicitate Imobiliară DOLJ  
Biroul de Cadastru și Publicitate Imobiliară Craiova

**A. Partea I. Descrierea imobilului**

TEREN Extravilan

Adresa: Jud. Dolj, T134,P9

Nr. Crt	Nr cadastral Nr. topografic	Suprafața* (mp)	Observații / Referințe
A1		3.300	Sector cadastral:35 Teren neimprejmuit;

**B. Partea II. Proprietari și acte**

Inscrieri privitoare la dreptul de proprietate și alte drepturi reale	Referințe
/	
Act Administrativ nr. TDP nr. 222-14988, din 21/03/1996 emis de CJSAPT DOLJ;	
B1	A1
Intabulare, drept de PROPRIETATE, dobândit prin Reconstituire, cota actuala 1/1, cota initiala 1/1	
1) DODU CONSTANRTIN, Lipsă CNP.	
2) TOL NICOLAE, Lipsă CNP.	
3) DUMITRU ION, Lipsă CNP.	

**C. Partea III. SARCINI .**

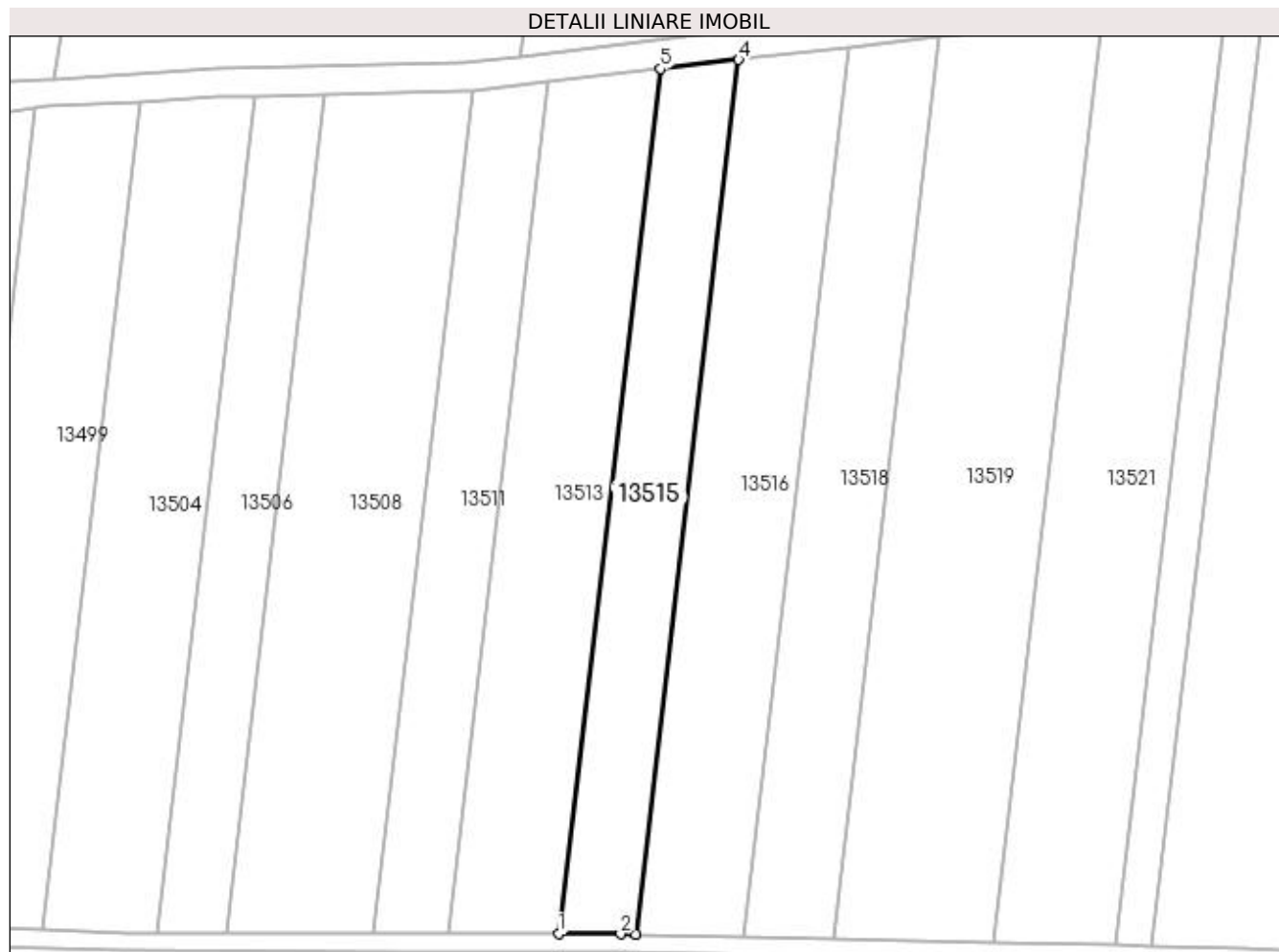
Inscrieri privind dezmembramintele dreptului de proprietate, drepturi reale de garanție și sarcini	Referințe
NU SUNT	

## Anexa Nr. 1 La Partea I

## Teren

Nr cadastral	Suprafața (mp)*	Observații / Referințe
	3.300	

\* Suprafața este determinată în planul de proiecție Stereo 70.



## Date referitoare la teren

Crt	Categorie folosință	Intra vilan	Suprafața (mp)	Tarla	Parcelă	Nr. topo	Observații / Referințe
1	arabil	NU	3.300	134	9	-	

## Lungime Segmente

1) Valorile lungimilor segmentelor sunt obținute din proiecție în plan.

Punct început	X / Y	Punct sfârșit	X / Y	Lungime segment (** (m)
1	383.848,745 267.914,67	2	383.862,52 267.914,624	13.775
2	383.862,52 267.914,624	3	383.865,815 267.914,551	3.296
3	383.865,815 267.914,551	4	383.888,682 268.108,792	195.582
4	383.888,682 268.108,792	5	383.871,361 268.106,791	17.436
5	383.871,361 268.106,791	1	383.848,745 267.914,67	193.448

**\*\* Lungimile segmentelor sunt determinate în planul de proiecție Stereo 70 și sunt rotunjite la 1 milimetru.**

**\*\*\* Distanța dintre puncte este formată din segmente cumulate ce sunt mai mici decât valoarea 1 milimetru.**



**DATE DESPRE IMOBILUL NR. 13516**

Oficiul de Cadastru și Publicitate Imobiliară DOLJ  
Biroul de Cadastru și Publicitate Imobiliară Craiova

**A. Partea I. Descrierea imobilului**

TEREN Extravilan

Adresa: Jud. Dolj, T134,P10

Nr. Crt	Nr cadastral Nr. topografic	Suprafața* (mp)	Observații / Referințe
A1		4.700	Sector cadastral:35 Teren neimprejmuit;

**B. Partea II. Proprietari și acte**

Inscrieri privitoare la dreptul de proprietate și alte drepturi reale	Referințe
/	
Act Administrativ nr. TDP nr. 1210-45092, din 30/10/1996 emis de CJSAPT DOLJ;	
B1	A1
Intabulare, drept de PROPRIETATE, dobândit prin Reconstituire, cota actuala 1/1, cota initiala 1/1 1) PÎRVU NICOLAE, Lipsă CNP.	

**C. Partea III. SARCINI .**

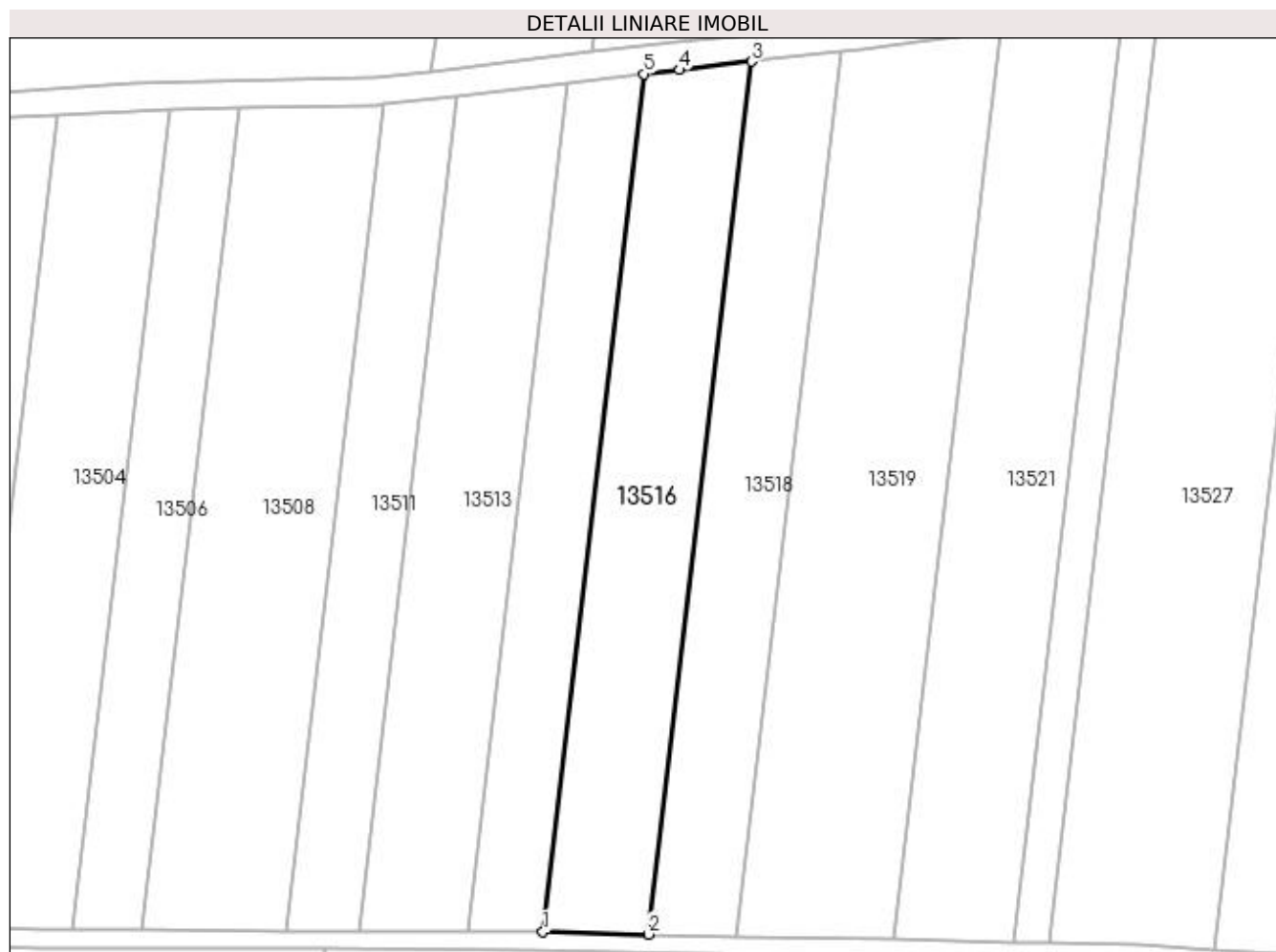
Inscrieri privind dezmembramintele dreptului de proprietate, drepturi reale de garanție și sarcini	Referințe
NU SUNT	

## Anexa Nr. 1 La Partea I

## Teren

Nr cadastral	Suprafața (mp)*	Observații / Referințe
	4.700	

\* Suprafața este determinată în planul de proiecție Stereo 70.



## Date referitoare la teren

Crt	Categorie folosință	Intra vilan	Suprafața (mp)	Tarla	Parcelă	Nr. topo	Observații / Referințe
1	arabil	NU	4.700	134	10	-	

## Lungime Segmente

1) Valorile lungimilor segmentelor sunt obținute din proiecție în plan.

Punct început	X / Y	Punct sfârșit	X / Y	Lungime segment (** (m)
1	383.865,815 267.914,551	2	383.889,742 267.914,019	23.933
2	383.889,742 267.914,019	3	383.913,005 268.111,626	198.972
3	383.913,005 268.111,626	4	383.896,782 268.109,727	16.334
4	383.896,782 268.109,727	5	383.888,682 268.108,792	8.154
5	383.888,682 268.108,792	1	383.865,815 267.914,551	195.582

**\*\* Lungimile segmentelor sunt determinate în planul de proiecție Stereo 70 și sunt rotunjite la 1 milimetru.**

**\*\*\* Distanța dintre puncte este formată din segmente cumulate ce sunt mai mici decât valoarea 1 milimetru.**





**DATE DESPRE IMOBILUL NR. 13517**

Oficiul de Cadastru și Publicitate Imobiliară DOLJ  
Biroul de Cadastru și Publicitate Imobiliară Craiova

**A. Partea I. Descrierea imobilului**

TEREN Intravilan

Adresa: Loc. Plosca, Str Eugen Lovinescu, Jud. Dolj

Nr. Crt	Nr cadastral Nr. topografic	Suprafața* (mp)	Observații / Referințe
A1		Din acte: 23.400 Masurata: 15.919	Sector cadastral:35 Teren imprejmuit;

**B. Partea II. Proprietari și acte**

Inscrieri privitoare la dreptul de proprietate și alte drepturi reale		Referințe
/		
Act Normativ nr. HOTĂRÂRE nr. 965, din 05/09/2002 emis de GUVERNUL ROMÂNIEI (ANEXA nr. 14 Act Administrativ nr.1445/14.03.2023 emis de Primaria Comunei Bistret);		
B1	Intabulare, drept de PROPRIETATE, dobandit prin Lege, cota actuala 1/1, cota initiala 1/1 1) COMUNA BISTRET - DOMENIUL PUBLIC, CIF:4553895	A1

**C. Partea III. SARCINI .**

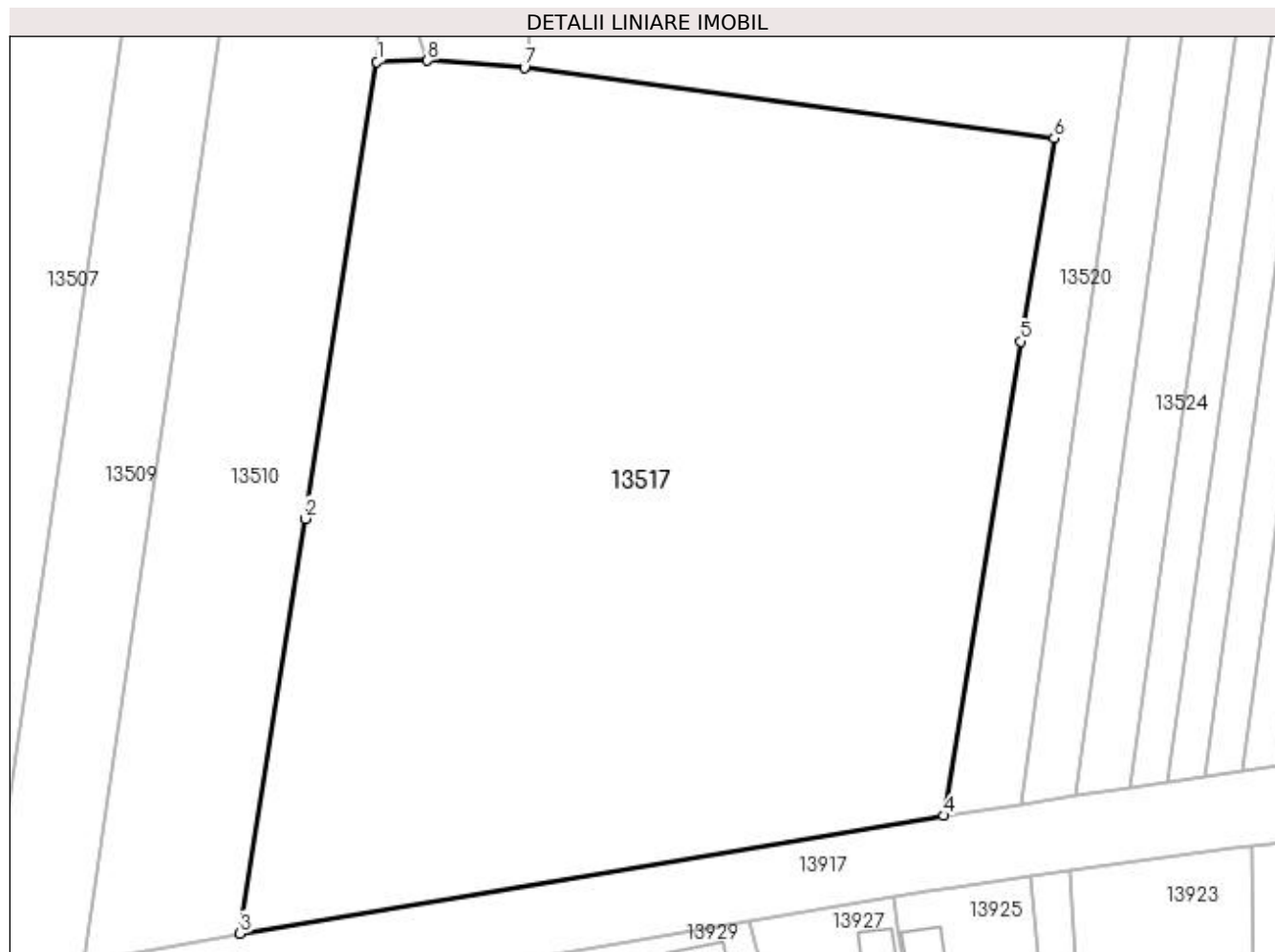
Inscrieri privind dezmembramintele dreptului de proprietate, drepturi reale de garanție și sarcini	Referințe
NU SUNT	

## Anexa Nr. 1 La Partea I

## Teren

Nr cadastral	Suprafața (mp)*	Observații / Referințe
	Din acte: 23.400 Masurata: 15.919	

\* Suprafața este determinată în planul de proiecție Stereo 70.



## Date referitoare la teren

Crt	Categorie folosință	Intra vilan	Suprafața (mp)	Tarla	Parcelă	Nr. topo	Observații / Referințe
1	curți constructii	DA	15.919	135	-	-	

## Lungime Segmente

1) Valorile lungimilor segmentelor sunt obținute din proiecție în plan.

Punct început	X / Y	Punct sfârșit	X / Y	Lungime segment (** (m))
1	383.847,418 267.712,382	2	383.835,038 267.633,651	79.698
2	383.835,038 267.633,651	3	383.823,805 267.562,218	72.311
3	383.823,805 267.562,218	4	383.945,117 267.582,51	122.997
4	383.945,117 267.582,51	5	383.958,424 267.664,189	82.756

Punct început	X / Y	Punct sfârșit	X / Y	Lungime segment (** (m)
5	383.958,424 267.664,189	6	383.964,13 267.699,215	35.488
6	383.964,13 267.699,215	7	383.872,837 267.711,354	92.097
7	383.872,837 267.711,354	8	383.856,149 267.712,595	16.734
8	383.856,149 267.712,595	1	383.847,418 267.712,382	8.734

\*\* Lungimile segmentelor sunt determinate în planul de proiecție Stereo 70 și sunt rotunjite la 1 milimetru.

\*\*\* Distanța dintre puncte este formată din segmente cumulate ce sunt mai mici decât valoarea 1 milimetru.



**DATE DESPRE IMOBILUL NR. 13518**

Oficiul de Cadastru și Publicitate Imobiliară DOLJ  
Biroul de Cadastru și Publicitate Imobiliară Craiova

**A. Partea I. Descrierea imobilului**

TEREN Extravilan

Adresa: Jud. Dolj, T 134,P 11

Nr. Crt	Nr cadastral Nr. topografic	Suprafața* (mp)	Observații / Referințe
A1	37617	4.000	Sector cadastral:35 Teren neimprejmut;

**B. Partea II. Proprietari și acte**

Inscrieri privitoare la dreptul de proprietate și alte drepturi reale		Referințe
<b>131174 / 13/07/2022</b>		
Act Notarial nr. CONTRACT DE VANZARE aut nr 1041, din 12/07/2022 emis de NP Mladin Preoteasa Alina Corina;		
B1	Intabulare, drept de PROPRIETATE, dobandit prin Conventie, cota actuala 1/1, cota initiala 1/1 1) AGROEXPERT INDUSTRY SRL, CIF:29142623	A1
Act Notarial nr. CONTRACT DE IPOTECA IMOBILIARA aut nr 1042, din 12/07/2022 emis de NP Mladin Preoteasa Alina Corina;		
B2	se notează interdicția de instrăinare, grevare, închiriere, dezmembrare, alipire, construire si amenajare 1) CEC BANK SA, CIF:5763640	A1
<b>194309 / 13/10/2022</b>		
Act Notarial nr. Contract de ipoteca aut nr 1953, din 30/09/2022 emis de Atanasoaei Mihai Cristian (act notarial nr incheiere de completare nr 53 din 28.10.2022, emis de NP Atanasoaei Mihai Cristian);		
B3	se noteaza interdictiile de instrainare, grevare cu sarcini, inchiriere, dezmembrare, alipire, construire, amenajare 1) CEC BANK SA, CIF:361897	A1
<b>218599 / 03/11/2022</b>		
Act Notarial nr. contract de ipoteca aut nr 1983, din 04/10/2022 emis de NP Atanasoaei Mihai Cristian (act notarial nr incheiere de completare nr 53 din 28.10.2022, emis de NP Atanasoaei Mihai Cristian);		
B4	se noteaza interdictiile de instrainare, grevare cu sarcini, inchiriere, dezmembrare, alipire, construire, amenajare 1) CEC BANK SA, CIF:361897	A1
<b>28644 / 31/01/2023</b>		
Act Notarial nr. contract de garantie 106, din 23/01/2023 emis de Atanasoaei Mihai Cristian (act notarial nr incheiere de completare nr 53 din 28.10.2022, emis de NP Atanasoaei Mihai Cristian);		
B5	se noteaza interdictiile de instrainare, grevare, inchiriere, dezmembrare, alipire, construire si amenajare 1) CEC BANK SA, CIF:5763640	A1

**C. Partea III. SARCINI**

Inscrieri privind dezmembramintele dreptului de proprietate, drepturi reale de garanție și sarcini		Referințe
<b>131174 / 13/07/2022</b>		
Act Notarial nr. CONTRACT DE IPOTECA IMOBILIARA aut nr 1042, din 12/07/2022 emis de NP Mladin Preoteasa Alina Corina;		
C1	Intabulare, drept de IPOTECA, Valoare:7000000 LEIsi celelalte obligatii aferente creditului 1) CEC BANK SA, CIF:5763640	A1
<b>194309 / 13/10/2022</b>		
Act Notarial nr. Contract de ipoteca aut nr 1953, din 30/09/2022 emis de Atanasoaei Mihai Cristian (act notarial nr incheiere de completare nr 53 din 28.10.2022, emis de NP Atanasoaei Mihai Cristian);		
C2	Intabulare, drept de IPOTECA, Valoare:1900000 LEIsi celelalte obligatii aferente creditului 1) CEC BANK SA, CIF:361897	A1
<b>218599 / 03/11/2022</b>		
Act Notarial nr. contract de ipoteca aut nr 1983, din 04/10/2022 emis de NP Atanasoaei Mihai Cristian (act notarial nr incheiere de completare nr 53 din 28.10.2022, emis de NP Atanasoaei Mihai Cristian);		
C3	Intabulare, drept de IPOTECA, Valoare:7130000 LEIsi celelalte obligatii aferente creditului 1) CEC BANK SA, CIF:361897	A1

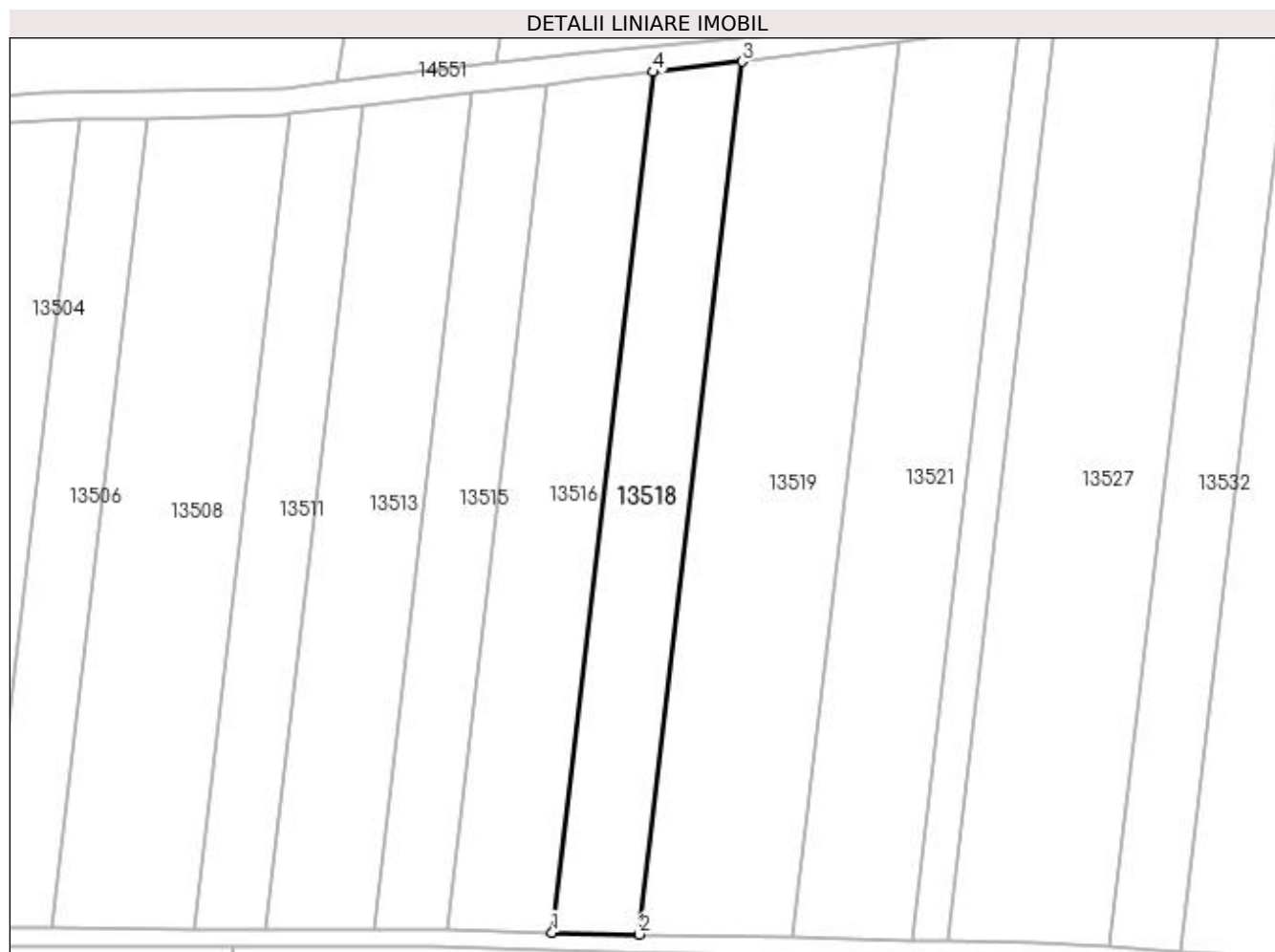
Inscrieri privind dezmembramintele dreptului de proprietate, drepturi reale de garanție și sarcini	Referințe
<b>28644 / 31/01/2023</b>	
Act Notarial nr. contract de garantie 106, din 23/01/2023 emis de Atanasoaei Mihai Cristian (act notarial nr incheiere de completare nr 53 din 28.10.2022, emis de NP Atanasoaei Mihai Cristian);	
C4	Intabulare, drept de IPOTECA, Valoare:9897000 LEIPlus celelalte obligatii de plata aferente creditului
	A1
1) CEC BANK SA, CIF:5763640	

## Anexa Nr. 1 La Partea I

## Teren

Nr cadastral	Suprafața (mp)*	Observații / Referințe
37617	4.000	

\* Suprafața este determinată în planul de proiecție Stereo 70.



## Date referitoare la teren

Crt	Categorie folosință	Intra vilan	Suprafața (mp)	Tarla	Parcelă	Nr. topo	Observații / Referințe
1	arabil	NU	4.000	134	11	-	Imobil înregistrat în planul cadastral fără localizare certa datorită lipsei planului parcelar.

## Lungime Segmente

1) Valorile lungimilor segmentelor sunt obținute din proiecție în plan.

Punct început	X / Y	Punct sfârșit	X / Y	Lungime segment (** (m)
1	383.889,742 267.914,019	2	383.909,788 267.913,574	20.051
2	383.909,788 267.913,574	3	383.933,384 268.114,011	201.821
3	383.933,384 268.114,011	4	383.913,005 268.111,626	20.518
4	383.913,005 268.111,626	1	383.889,742 267.914,019	198.972

**\*\* Lungimile segmentelor sunt determinate în planul de proiecție Stereo 70 și sunt rotunjite la 1 milimetru.**

**\*\*\* Distanța dintre puncte este formată din segmente cumulate ce sunt mai mici decât valoarea 1 milimetru.**



**DATE DESPRE IMOBILUL NR. 13519**

Oficiul de Cadastru și Publicitate Imobiliară DOLJ  
 Biroul de Cadastru și Publicitate Imobiliară Craiova

**A. Partea I. Descrierea imobilului**

TEREN Extravilan

Adresa: Jud. Dolj, T134,P12

Nr. Crt	Nr cadastral Nr. topografic	Suprafața* (mp)	Observații / Referințe
A1		7.200	Sector cadastral:35 Teren neimprejmuit;

**B. Partea II. Proprietari și acte**

Inscrieri privitoare la dreptul de proprietate și alte drepturi reale	Referințe
/	
Act Administrativ nr. TDP nr. 246-14988, din 29/03/1996 emis de CJSAPT DOLJ;	
B1	A1
Intabulare, drept de PROPRIETATE, dobândit prin Reconstituire, cota actuala 1/1, cota initiala 1/1 1) POPA MARIN, Lipsă CNP.	

**C. Partea III. SARCINI .**

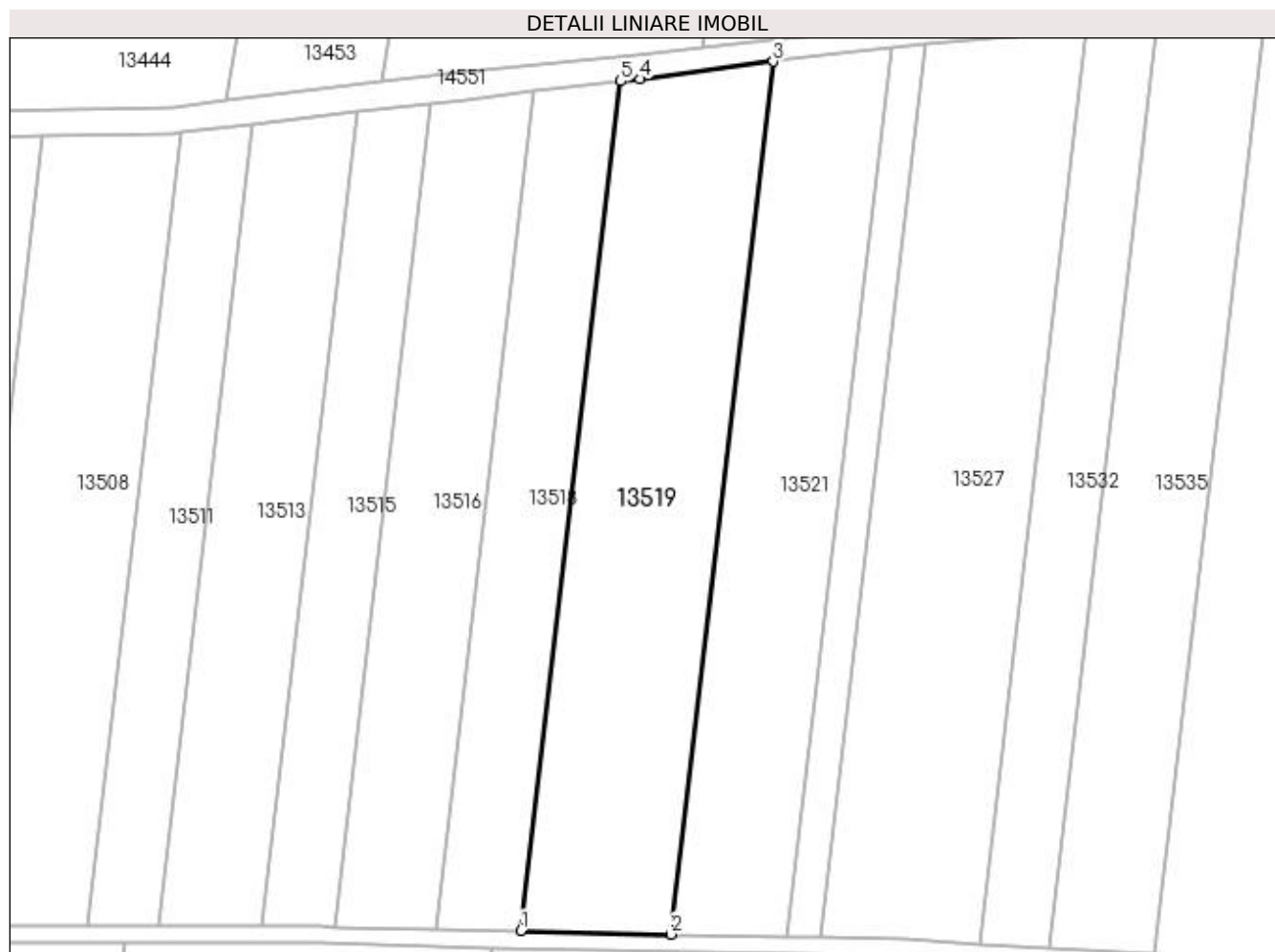
Inscrieri privind dezmembramintele dreptului de proprietate, drepturi reale de garanție și sarcini	Referințe
NU SUNT	

## Anexa Nr. 1 La Partea I

## Teren

Nr cadastral	Suprafața (mp)*	Observații / Referințe
	7.200	

\* Suprafața este determinată în planul de proiecție Stereo 70.



## Date referitoare la teren

Crt	Categorie folosință	Intra vilan	Suprafața (mp)	Tarla	Parcelă	Nr. topo	Observații / Referințe
1	arabil	NU	7.200	134	12	-	

## Lungime Segmente

1) Valorile lungimilor segmentelor sunt obținute din proiecție în plan.

Punct început	X / Y	Punct sfârșit	X / Y	Lungime segment (** (m)
1	383.909,788 267.913,574	2	383.945,141 267.912,789	35.362
2	383.945,141 267.912,789	3	383.969,378 268.118,677	207.31
3	383.969,378 268.118,677	4	383.937,87 268.114,536	31.779
4	383.937,87 268.114,536	5	383.933,384 268.114,011	4.517
5	383.933,384 268.114,011	1	383.909,788 267.913,574	201.821

**\*\* Lungimile segmentelor sunt determinate în planul de proiecție Stereo 70 și sunt rotunjite la 1 milimetru.**

**\*\*\* Distanța dintre puncte este formată din segmente cumulate ce sunt mai mici decât valoarea 1 milimetru.**



**DATE DESPRE IMOBILUL NR. 13520**

Oficiul de Cadastru și Publicitate Imobiliară DOLJ  
Biroul de Cadastru și Publicitate Imobiliară Craiova

**A. Partea I. Descrierea imobilului**

TEREN Extravilan

Adresa: Jud. Dolj, T135,P45/1

Nr. Crt	Nr cadastral Nr. topografic	Suprafața* (mp)	Observații / Referințe
A1		22.170	Sector cadastral:35 Teren neimprejmuit;

**B. Partea II. Proprietari și acte**

Inscrieri privitoare la dreptul de proprietate și alte drepturi reale		Referințe
/		
Act Normativ nr. 7, din 13/03/1996 emis de PARLAMENTUL ROMÂNIEI;		
B1	Intabulare, drept de PROPRIETATE, dobandit prin Lege, cota actuala 1/1, cota initiala 1/1 1) <b>COMUNA BISTREȚ</b> , CIF:4553895, Rezerva comisiei locale de fond funciar.	A1

**C. Partea III. SARCINI .**

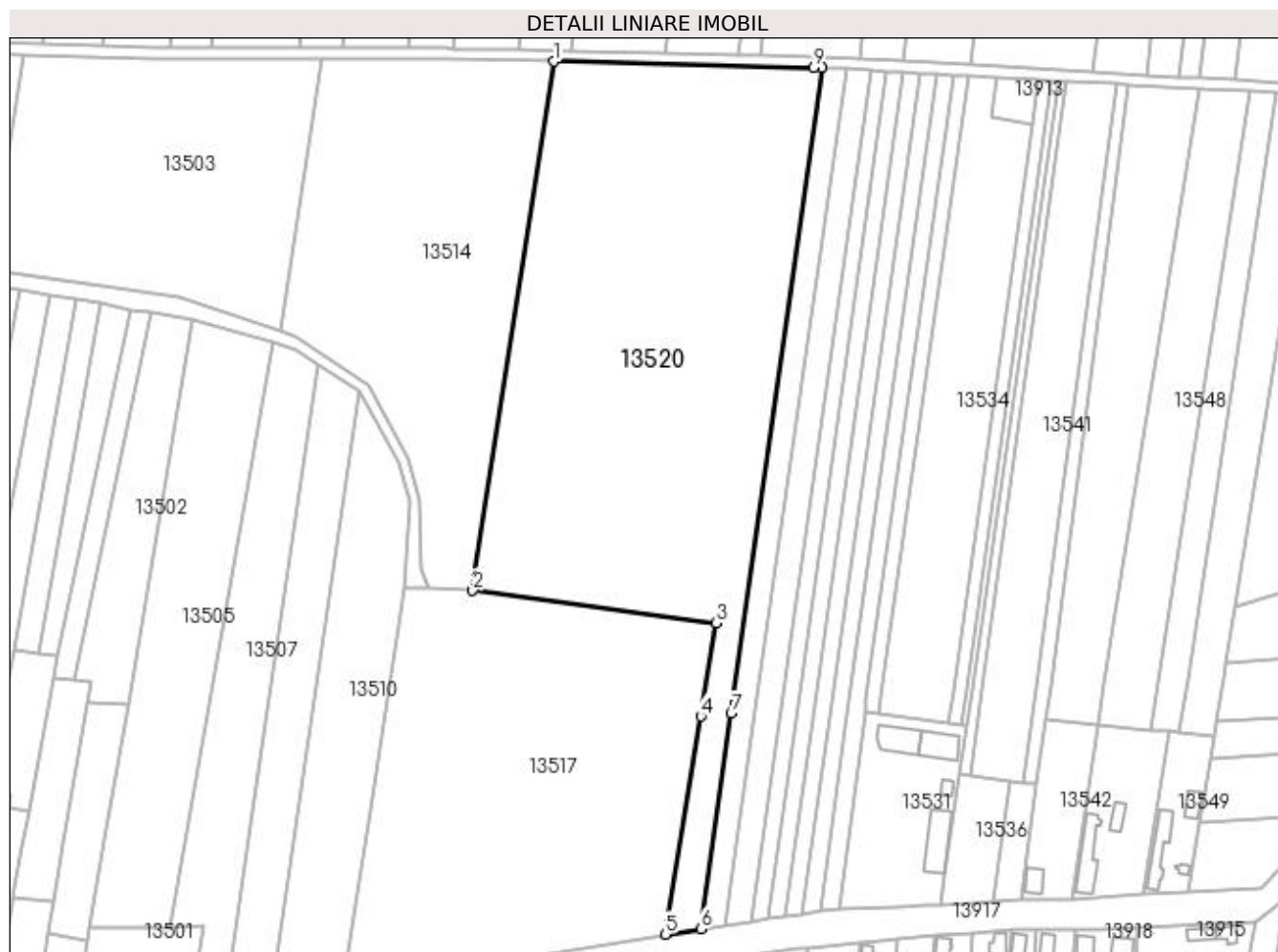
Inscrieri privind dezmembramintele dreptului de proprietate, drepturi reale de garanție și sarcini	Referințe
NU SUNT	

## Anexa Nr. 1 La Partea I

## Teren

Nr cadastral	Suprafața (mp)*	Observații / Referințe
	22.170	

\* Suprafața este determinată în planul de proiecție Stereo 70.



## Date referitoare la teren

Crt	Categorie folosință	Intra vilan	Suprafața (mp)	Tarla	Parcelă	Nr. topo	Observații / Referințe
1	arabil	NU	975	135	45/1	-	
2	arabil	NU	388	135	-	-	
3	arabil	NU	20.807	135	-	-	

## Lungime Segmente

1) Valorile lungimilor segmentelor sunt obținute din proiecție în plan.

Punct început	X / Y	Punct sfârșit	X / Y	Lungime segment (** (m)
1	383.903,141 267.909,721	2	383.872,837 267.711,354	200.668
2	383.872,837 267.711,354	3	383.964,13 267.699,215	92.097
3	383.964,13 267.699,215	4	383.958,424 267.664,189	35.488
4	383.958,424 267.664,189	5	383.945,117 267.582,51	82.756

Punct început	X / Y	Punct sfârșit	X / Y	Lungime segment (** (m)
5	383.945,117 267.582,51	6	383.958,322 267.584,47	13.35
6	383.958,322 267.584,47	7	383.969,691 267.665,416	81.74
7	383.969,691 267.665,416	8	384.003,677 267.907,388	244.347
8	384.003,677 267.907,388	9	384.000,688 267.907,554	2.994
9	384.000,688 267.907,554	1	383.903,141 267.909,721	97.571

\*\* Lungimile segmentelor sunt determinate în planul de proiecție Stereo 70 și sunt rotunjite la 1 milimetru.

\*\*\* Distanța dintre puncte este formată din segmente cumulate ce sunt mai mici decât valoarea 1 milimetru.





**DATE DESPRE IMOBILUL NR. 13521**

Oficiul de Cadastru și Publicitate Imobiliară DOLJ  
Biroul de Cadastru și Publicitate Imobiliară Craiova

**A. Partea I. Descrierea imobilului**

TEREN Extravilan

Adresa: Jud. Dolj, T134,P13

Nr. Crt	Nr cadastral Nr. topografic	Suprafața* (mp)	Observații / Referințe
A1		5.700	Sector cadastral:35 Teren neimprejmuit;

**B. Partea II. Proprietari și acte**

Inscrieri privitoare la dreptul de proprietate și alte drepturi reale		Referințe
/		
Act Administrativ nr. TDP nr. 278-14988, din 18/04/2013 emis de CJSAPT DOLJ;		
B1	Intabulare, drept de PROPRIETATE, dobândit prin Reconstituire, cota actuala 1/1, cota initiala 1/1 1) <b>BURTAVERDE MARIN</b> , Lipsă CNP.	A1

**C. Partea III. SARCINI .**

Inscrieri privind dezmembramintele dreptului de proprietate, drepturi reale de garanție și sarcini	Referințe
NU SUNT	

## Anexa Nr. 1 La Partea I

## Teren

Nr cadastral	Suprafața (mp)*	Observații / Referințe
	5.700	

\* Suprafața este determinată în planul de proiecție Stereo 70.



## Date referitoare la teren

Crt	Categorie folosință	Intravilan	Suprafața (mp)	Tarla	Parcelă	Nr. topo	Observații / Referințe
1	arabil	NU	5.700	134	13	-	

## Lungime Segmente

1) Valorile lungimilor segmentelor sunt obținute din proiecție în plan.

Punct început	X / Y	Punct sfârșit	X / Y	Lungime segment (** (m)
1	383.945,141 267.912,789	2	383.972,484 267.912,182	27.35
2	383.972,484 267.912,182	3	383.997,168 268.121,863	211.129
3	383.997,168 268.121,863	4	383.984,872 268.120,713	12.35
4	383.984,872 268.120,713	5	383.969,378 268.118,677	15.627
5	383.969,378 268.118,677	1	383.945,141 267.912,789	207.31

**\*\* Lungimile segmentelor sunt determinate în planul de proiecție Stereo 70 și sunt rotunjite la 1 milimetru.**

**\*\*\* Distanța dintre puncte este formată din segmente cumulate ce sunt mai mici decât valoarea 1 milimetru.**



**DATE DESPRE IMOBILUL NR. 13522**

Oficiul de Cadastru și Publicitate Imobiliară DOLJ  
Biroul de Cadastru și Publicitate Imobiliară Craiova

**A. Partea I. Descrierea imobilului**

TEREN Extravilan

Adresa: Jud. Dolj, T135,P45

Nr. Crt	Nr cadastral Nr. topografic	Suprafața* (mp)	Observații / Referințe
A1		2.964	Sector cadastral:35 Teren neimprejmuit;

**B. Partea II. Proprietari și acte**

Inscrieri privitoare la dreptul de proprietate și alte drepturi reale	Referințe
/	
Act Administrativ nr. TDP nr. 918-44576, din 03/10/1996 emis de CJS DAPT DOLJ;	
B1	A1
Intabulare, drept de PROPRIETATE, dobandit prin Constituire, cota actuala 1/1, cota initiala 1/1 1) ALĂMIȚĂ CONSTANTINA, Lipsă CNP.	

**C. Partea III. SARCINI .**

Inscrieri privind dezmembramintele dreptului de proprietate, drepturi reale de garanție și sarcini	Referințe
NU SUNT	

## Anexa Nr. 1 La Partea I

## Teren

Nr cadastral	Suprafața (mp)*	Observații / Referințe
	2.964	

\* Suprafața este determinată în planul de proiecție Stereo 70.



## Date referitoare la teren

Crt	Categorie folosință	Intravilan	Suprafața (mp)	Tarla	Parcelă	Nr. topo	Observații / Referințe
1	arabil	NU	743	135	45	-	
2	arabil	NU	2.221	135	45	-	

## Lungime Segmente

1) Valorile lungimilor segmentelor sunt obținute din proiecție în plan.

Punct început	X / Y	Punct sfârșit	X / Y	Lungime segment (** (m)
1	384.003,677 267.907,388	2	383.969,691 267.665,416	244.347
2	383.969,691 267.665,416	3	383.958,322 267.584,47	81.74
3	383.958,322 267.584,47	4	383.967,723 267.585,865	9.504
4	383.967,723 267.585,865	5	383.979,04 267.666,436	81.362

Punct început	X / Y	Punct sfârșit	X / Y	Lungime segment (** (m)
5	383.979,04 267.666,436	6	384.012,811 267.906,88	242.804
6	384.012,811 267.906,88	1	384.003,677 267.907,388	9.148

\*\* Lungimile segmentelor sunt determinate în planul de proiecție Stereo 70 și sunt rotunjite la 1 milimetru.

\*\*\* Distanța dintre puncte este formată din segmente cumulate ce sunt mai mici decât valoarea 1 milimetru.





**DATE DESPRE IMOBILUL NR. 13523**

Oficiul de Cadastru și Publicitate Imobiliară DOLJ  
Biroul de Cadastru și Publicitate Imobiliară Craiova

**A. Partea I. Descrierea imobilului**

TEREN Extravilan

Adresa: Jud. Dolj, T134,P14

Nr. Crt	Nr cadastral Nr. topografic	Suprafața* (mp)	Observații / Referințe
A1		1.700	Sector cadastral:35 Teren neimprejmuit;

**B. Partea II. Proprietari și acte**

Inscrieri privitoare la dreptul de proprietate și alte drepturi reale	Referințe
/	
Act Administrativ nr. TDP nr. 185-42747, din 20/02/1995 emis de CJS DAPT DOLJ;	
B1	A1
Intabulare, drept de PROPRIETATE, dobândit prin Reconstituire, cota actuala 1/1, cota initiala 1/1 1) DABIJA MUȘAT-PUÎȘOR, Lipsă CNP.	

**C. Partea III. SARCINI .**

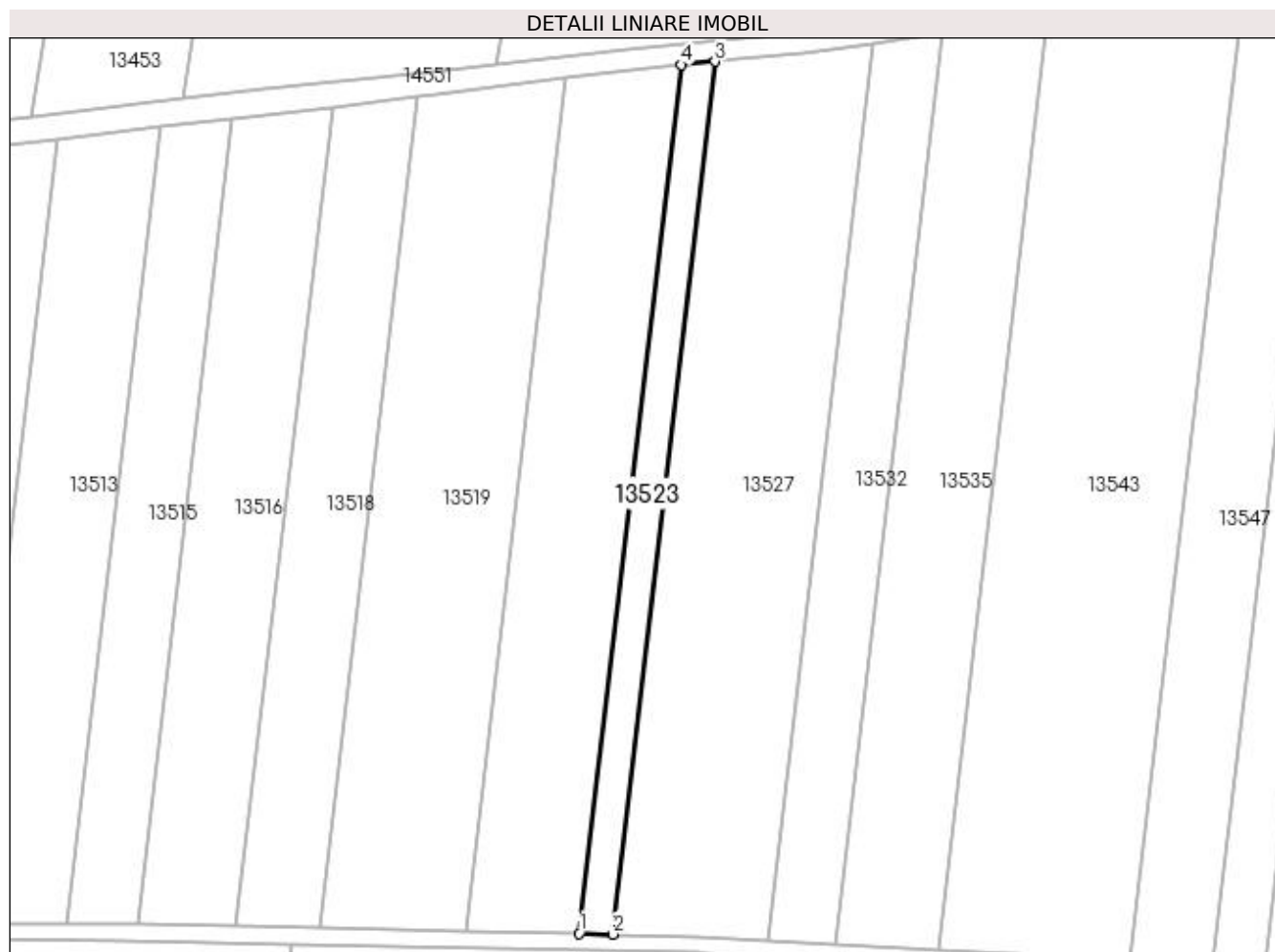
Inscrieri privind dezmembramintele dreptului de proprietate, drepturi reale de garanție și sarcini	Referințe
NU SUNT	

## Anexa Nr. 1 La Partea I

## Teren

Nr cadastral	Suprafața (mp)*	Observații / Referințe
	1.700	

\* Suprafața este determinată în planul de proiecție Stereo 70.



## Date referitoare la teren

Crt	Categorie folosință	Intra vilan	Suprafața (mp)	Tarla	Parcelă	Nr. topo	Observații / Referințe
1	arabil	NU	1.700	134	14	-	

## Lungime Segmente

1) Valorile lungimilor segmentelor sunt obținute din proiecție în plan.

Punct început	X / Y	Punct sfârșit	X / Y	Lungime segment (** (m)
1	383.972,484 267.912,182	2	383.980,552 267.912,003	8.07
2	383.980,552 267.912,003	3	384.005,347 268.122,628	212.079
3	384.005,347 268.122,628	4	383.997,168 268.121,863	8.215
4	383.997,168 268.121,863	1	383.972,484 267.912,182	211.129

**\*\* Lungimile segmentelor sunt determinate în planul de proiecție Stereo 70 și sunt rotunjite la 1 milimetru.**

**\*\*\* Distanța dintre puncte este formată din segmente cumulate ce sunt mai mici decât valoarea 1 milimetru.**



**DATE DESPRE IMOBILUL NR. 13524**

Oficiul de Cadastru și Publicitate Imobiliară DOLJ  
Biroul de Cadastru și Publicitate Imobiliară Craiova

**A. Partea I. Descrierea imobilului**

TEREN Extravilan

Adresa: Jud. Dolj, T135,P44/1

Nr. Crt	Nr cadastral Nr. topografic	Suprafața* (mp)	Observații / Referințe
A1		2.964	Sector cadastral:35 Teren neimprejmuit;

**B. Partea II. Proprietari și acte**

Inscrieri privitoare la dreptul de proprietate și alte drepturi reale	Referințe
/	
Act Administrativ nr. TDP nr. 91944576, din 03/10/1996 emis de CJSAPT DOLJ;	
B1	A1
Intabulare, drept de PROPRIETATE, dobândit prin Reconstituire, cota actuala 1/1, cota initiala 1/1 1) AFREM MIHAIL, Lipsă CNP.	

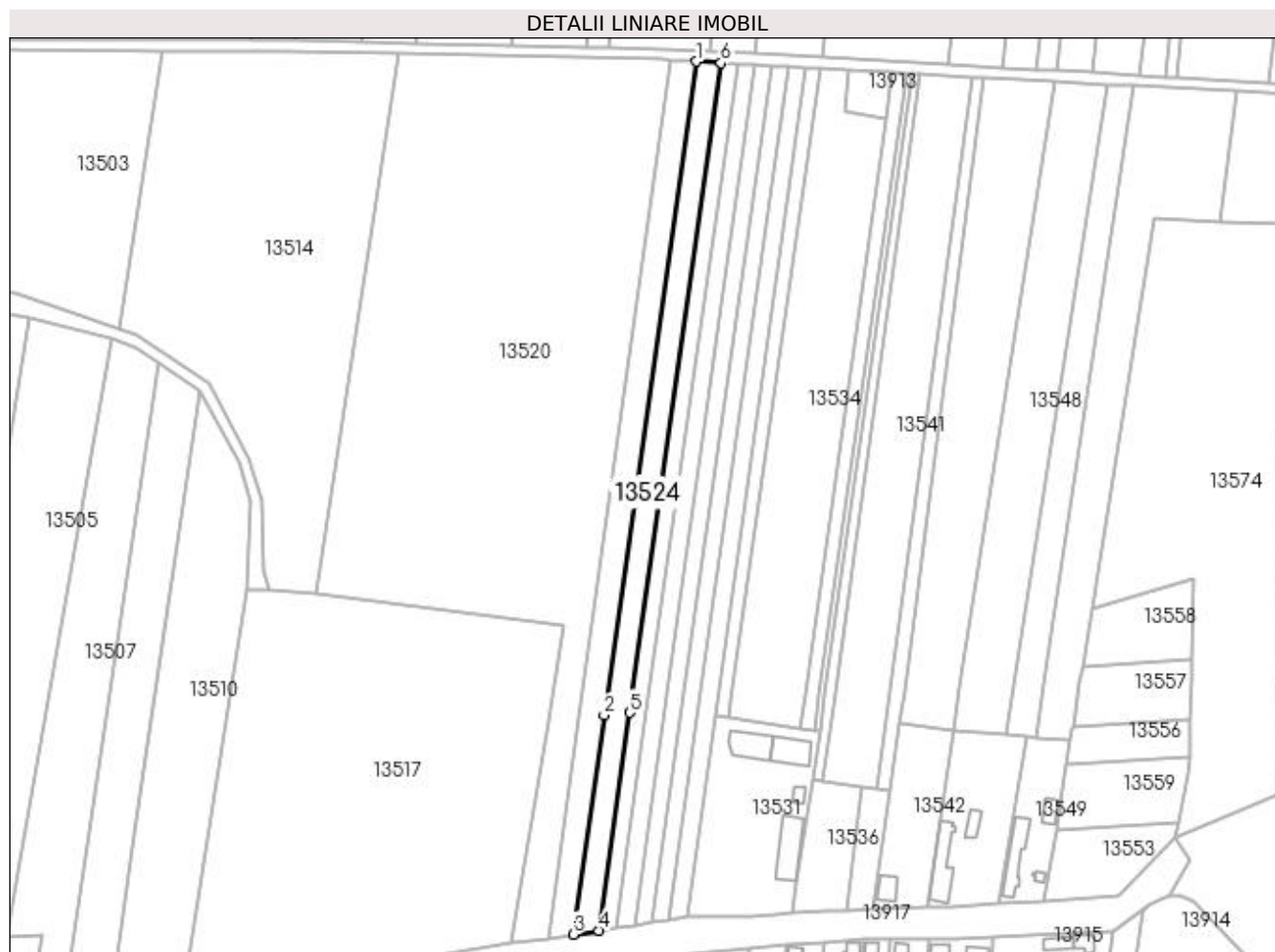
**C. Partea III. SARCINI .**

Inscrieri privind dezmembramintele dreptului de proprietate, drepturi reale de garanție și sarcini	Referințe
NU SUNT	

**Anexa Nr. 1 La Partea I****Teren**

Nr cadastral	Suprafața (mp)*	Observații / Referințe
	2.964	

\* Suprafața este determinată în planul de proiecție Stereo 70.

**Date referitoare la teren**

Crt	Categorie folosință	Intra vilan	Suprafața (mp)	Tarla	Parcelă	Nr. topo	Observații / Referințe
1	arabil	NU	744	135	44/1	-	
2	arabil	NU	2.220	135	44/1	-	

**Lungime Segmente**

1) Valorile lungimilor segmentelor sunt obținute din proiecție în plan.

Punct început	X / Y	Punct sfârșit	X / Y	Lungime segment (** (m)
1	384.012,811 267.906,88	2	383.979,04 267.666,436	242.804
2	383.979,04 267.666,436	3	383.967,723 267.585,865	81.362
3	383.967,723 267.585,865	4	383.977,182 267.587,269	9.563
4	383.977,182 267.587,269	5	383.988,445 267.667,461	80.979

Punct început	X / Y	Punct sfârșit	X / Y	Lungime segment (** (m)
5	383.988,445 267.667,461	6	384.022,0 267.906,369	241.253
6	384.022,0 267.906,369	1	384.012,811 267.906,88	9.203

\*\* Lungimile segmentelor sunt determinate în planul de proiecție Stereo 70 și sunt rotunjite la 1 milimetru.

\*\*\* Distanța dintre puncte este formată din segmente cumulate ce sunt mai mici decât valoarea 1 milimetru.





**DATE DESPRE IMOBILUL NR. 13525**

Oficiul de Cadastru și Publicitate Imobiliară DOLJ  
Biroul de Cadastru și Publicitate Imobiliară Craiova

**A. Partea I. Descrierea imobilului**

TEREN Extravilan

Adresa: Jud. Dolj, T135,P44

Nr. Crt	Nr cadastral Nr. topografic	Suprafața* (mp)	Observații / Referințe
A1		2.000	Sector cadastral:35 Teren neimprejmuit;

**B. Partea II. Proprietari și acte**

Inscrieri privitoare la dreptul de proprietate și alte drepturi reale	Referințe
/	
Act Administrativ nr. TDP nr. 608-60693, din 09/10/1996 emis de CJSAPT DOLJ;	
B1	A1
Intabulare, drept de PROPRIETATE, dobândit prin Reconstituire, cota actuala 1/1, cota initiala 1/1 1) POPILIAN NICOLAE, Lipsă CNP.	

**C. Partea III. SARCINI .**

Inscrieri privind dezmembramintele dreptului de proprietate, drepturi reale de garanție și sarcini	Referințe
NU SUNT	

## Anexa Nr. 1 La Partea I

## Teren

Nr cadastral	Suprafața (mp)*	Observații / Referințe
	2.000	

\* Suprafața este determinată în planul de proiecție Stereo 70.



## Date referitoare la teren

Crt	Categorie folosință	Intra vilan	Suprafața (mp)	Tarla	Parcelă	Nr. topo	Observații / Referințe
1	arabil	NU	503	135	44	-	
2	arabil	NU	1.497	135	44	-	

## Lungime Segmente

1) Valorile lungimilor segmentelor sunt obținute din proiecție în plan.

Punct început	X / Y	Punct sfârșit	X / Y	Lungime segment (** (m)
1	384.022,0 267.906,369	2	383.988,445 267.667,461	241.253
2	383.988,445 267.667,461	3	383.977,182 267.587,269	80.979
3	383.977,182 267.587,269	4	383.983,596 267.588,221	6.484
4	383.983,596 267.588,221	5	383.994,823 267.668,157	80.721

Punct început	X / Y	Punct sfârșit	X / Y	Lungime segment (** (m)
5	383.994,823 267.668,157	6	384.028,232 267.906,022	240.2
6	384.028,232 267.906,022	1	384.022,0 267.906,369	6.242

\*\* Lungimile segmentelor sunt determinate în planul de proiecție Stereo 70 și sunt rotunjite la 1 milimetru.

\*\*\* Distanța dintre puncte este formată din segmente cumulate ce sunt mai mici decât valoarea 1 milimetru.



**DATE DESPRE IMOBILUL NR. 13526**

Oficiul de Cadastru și Publicitate Imobiliară DOLJ  
Biroul de Cadastru și Publicitate Imobiliară Craiova

**A. Partea I. Descrierea imobilului**

TEREN Necunoscut

Adresa: Loc. Plosca, Jud. Dolj, T 135,P 43

Nr. Crt	Nr cadastral Nr. topografic	Suprafața* (mp)	Observații / Referințe
A1	34837	2.000	Sector cadastral:35 Teren neimprejmuit;

**B. Partea II. Proprietari și acte**

Inscrieri privitoare la dreptul de proprietate și alte drepturi reale	Referințe
<b>99290 / 21/05/2020</b>	
Act Notarial nr. Contract de vanzare aut nr. 825, din 20/05/2020 emis de NP Mladin Preoteasa Alina Corina;	
B1	A1
Intabulare, drept de PROPRIETATE, dobandit prin Conventie, cota actuala 1/1, cota initiala 1/1	
1) SC AGROEXPERT INDUSTRY SRL, CIF:29142623	

**C. Partea III. SARCINI .**

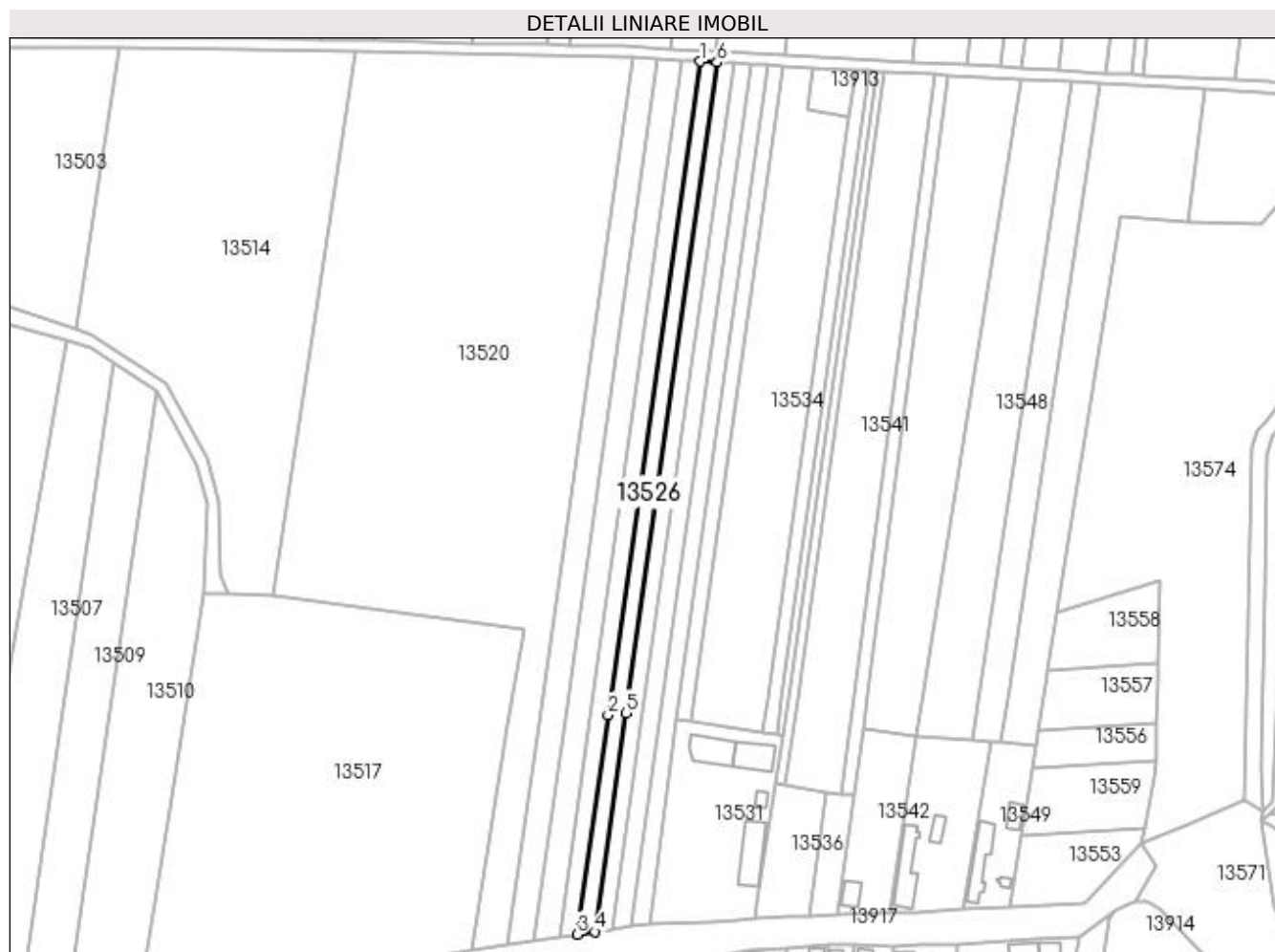
Inscrieri privind dezmembramintele dreptului de proprietate, drepturi reale de garanție și sarcini	Referințe
NU SUNT	

## Anexa Nr. 1 La Partea I

## Teren

Nr cadastral	Suprafața (mp)*	Observații / Referințe
34837	2.000	

\* Suprafața este determinată în planul de proiecție Stereo 70.



## Date referitoare la teren

Crt	Categorie folosință	Intravilan	Suprafața (mp)	Tarla	Parcelă	Nr. topo	Observații / Referințe
1	arabil	DA	503	135	43	-	
2	arabil	NU	1.497	-	-	-	

## Lungime Segmente

1) Valorile lungimilor segmentelor sunt obținute din proiecție în plan.

Punct început	X / Y	Punct sfârșit	X / Y	Lungime segment (** (m)
1	384.028,232 267.906,022	2	383.994,823 267.668,157	240.2
2	383.994,823 267.668,157	3	383.983,596 267.588,221	80.721
3	383.983,596 267.588,221	4	383.990,036 267.589,177	6.511
4	383.990,036 267.589,177	5	384.001,227 267.668,856	80.461

Punct început	X / Y	Punct sfârșit	X / Y	Lungime segment (** (m)
5	384.001,227 267.668,856	6	384.034,49 267.905,674	239.143
6	384.034,49 267.905,674	1	384.028,232 267.906,022	6.268

\*\* Lungimile segmentelor sunt determinate în planul de proiecție Stereo 70 și sunt rotunjite la 1 milimetru.

\*\*\* Distanța dintre puncte este formată din segmente cumulate ce sunt mai mici decât valoarea 1 milimetru.





**DATE DESPRE IMOBILUL NR. 13527**

Oficiul de Cadastru și Publicitate Imobiliară DOLJ  
Biroul de Cadastru și Publicitate Imobiliară Craiova

**A. Partea I. Descrierea imobilului**

TEREN Extravilan

Adresa: Jud. Dolj, T134,P15

Nr. Crt	Nr cadastral Nr. topografic	Suprafața* (mp)	Observații / Referințe
A1		8.000	Sector cadastral:35 Teren neimprejmuit;

**B. Partea II. Proprietari și acte**

Inscrieri privitoare la dreptul de proprietate și alte drepturi reale		Referințe
/		
Act Administrativ nr. TDP nr. 1214-45092, din 30/10/1996 emis de CJSAPT DOLJ;		
B1	Intabulare, drept de PROPRIETATE, dobândit prin Reconstituire, cota actuala 1/1, cota initiala 1/1 1) CĂNURECI DUMITRU, Lipsă CNP.	A1

**C. Partea III. SARCINI .**

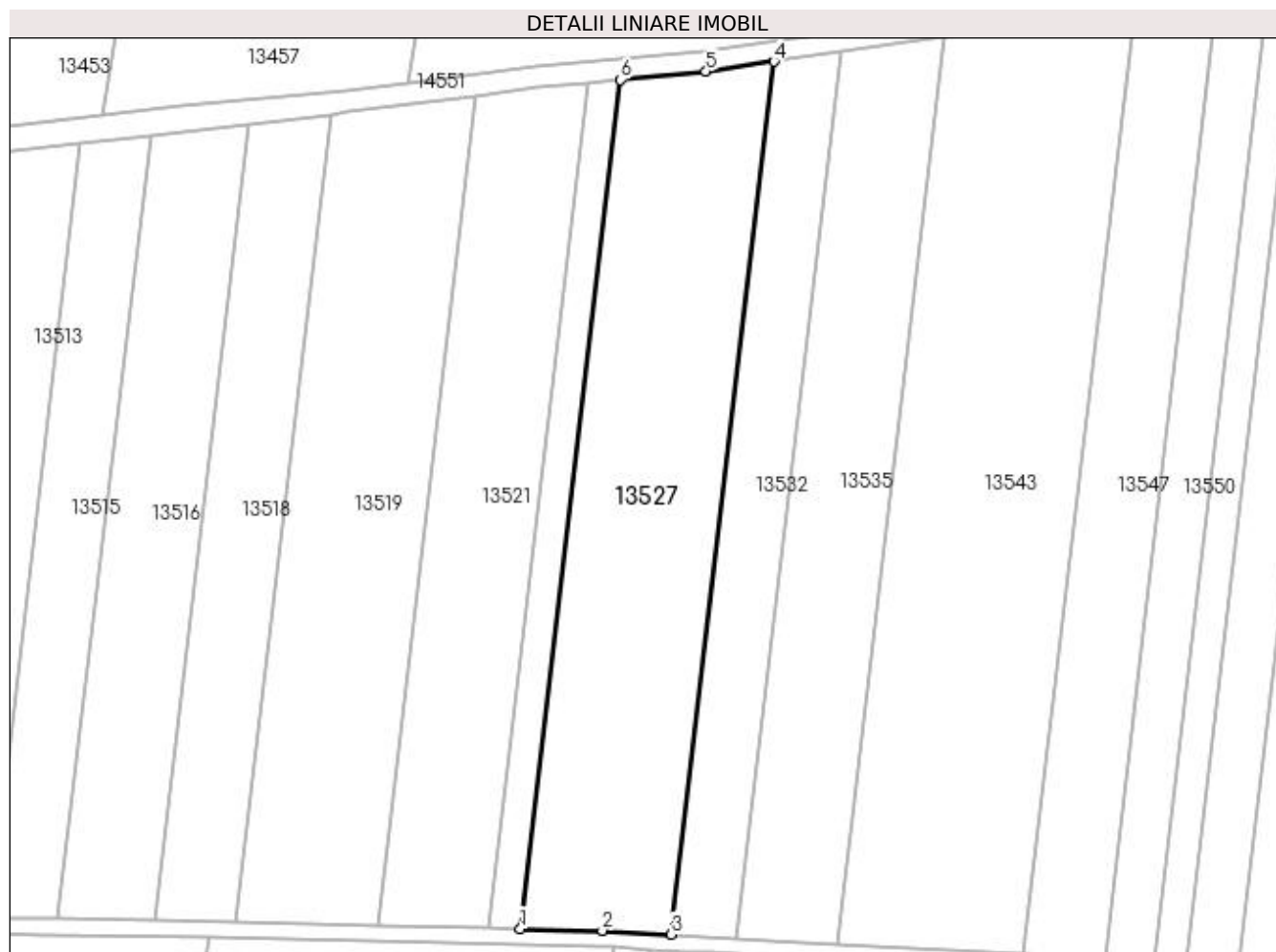
Inscrieri privind dezmembramintele dreptului de proprietate, drepturi reale de garanție și sarcini	Referințe
NU SUNT	

## Anexa Nr. 1 La Partea I

## Teren

Nr cadastral	Suprafața (mp)*	Observații / Referințe
	8.000	

\* Suprafața este determinată în planul de proiecție Stereo 70.



## Date referitoare la teren

Crt	Categorie folosință	Intra vilan	Suprafața (mp)	Tarla	Parcelă	Nr. topo	Observații / Referințe
1	arabil	NU	8.000	134	15	-	

## Lungime Segmente

1) Valorile lungimilor segmentelor sunt obținute din proiecție în plan.

Punct început	X / Y	Punct sfârșit	X / Y	Lungime segment (** (m)
1	383.980,552 267.912,003	2	384.000,844 267.911,552	20.297
2	384.000,844 267.911,552	3	384.017,919 267.910,602	17.101
3	384.017,919 267.910,602	4	384.043,407 268.127,116	218.009
4	384.043,407 268.127,116	5	384.026,604 268.124,617	16.988
5	384.026,604 268.124,617	6	384.005,347 268.122,628	21.35

Punct început	X / Y	Punct sfârșit	X / Y	Lungime segment (** (m)
6	384.005,347 268.122,628	1	383.980,552 267.912,003	212.079

\*\* Lungimile segmentelor sunt determinate în planul de proiecție Stereo 70 și sunt rotunjite la 1 milimetru.

\*\*\* Distanța dintre puncte este formată din segmente cumulate ce sunt mai mici decât valoarea 1 milimetru.



**DATE DESPRE IMOBILUL NR. 13528**

Oficiul de Cadastru și Publicitate Imobiliară DOLJ  
Biroul de Cadastru și Publicitate Imobiliară Craiova

**A. Partea I. Descrierea imobilului**

TEREN Extravilan

Adresa: Jud. Dolj, T135,P42

Nr. Crt	Nr cadastral Nr. topografic	Suprafața* (mp)	Observații / Referințe
A1		2.000	Sector cadastral:35 Teren neimprejmuit;

**B. Partea II. Proprietari și acte**

Inscrieri privitoare la dreptul de proprietate și alte drepturi reale	Referințe
/	
Act Administrativ nr. TDP nr. 681-60693, din 14/10/1996 emis de CJSAPT DOLJ;	
B1	A1
Intabulare, drept de PROPRIETATE, dobândit prin Reconstituire, cota actuala 1/1, cota initiala 1/1 1) NICU ION, Lipsă CNP.	

**C. Partea III. SARCINI .**

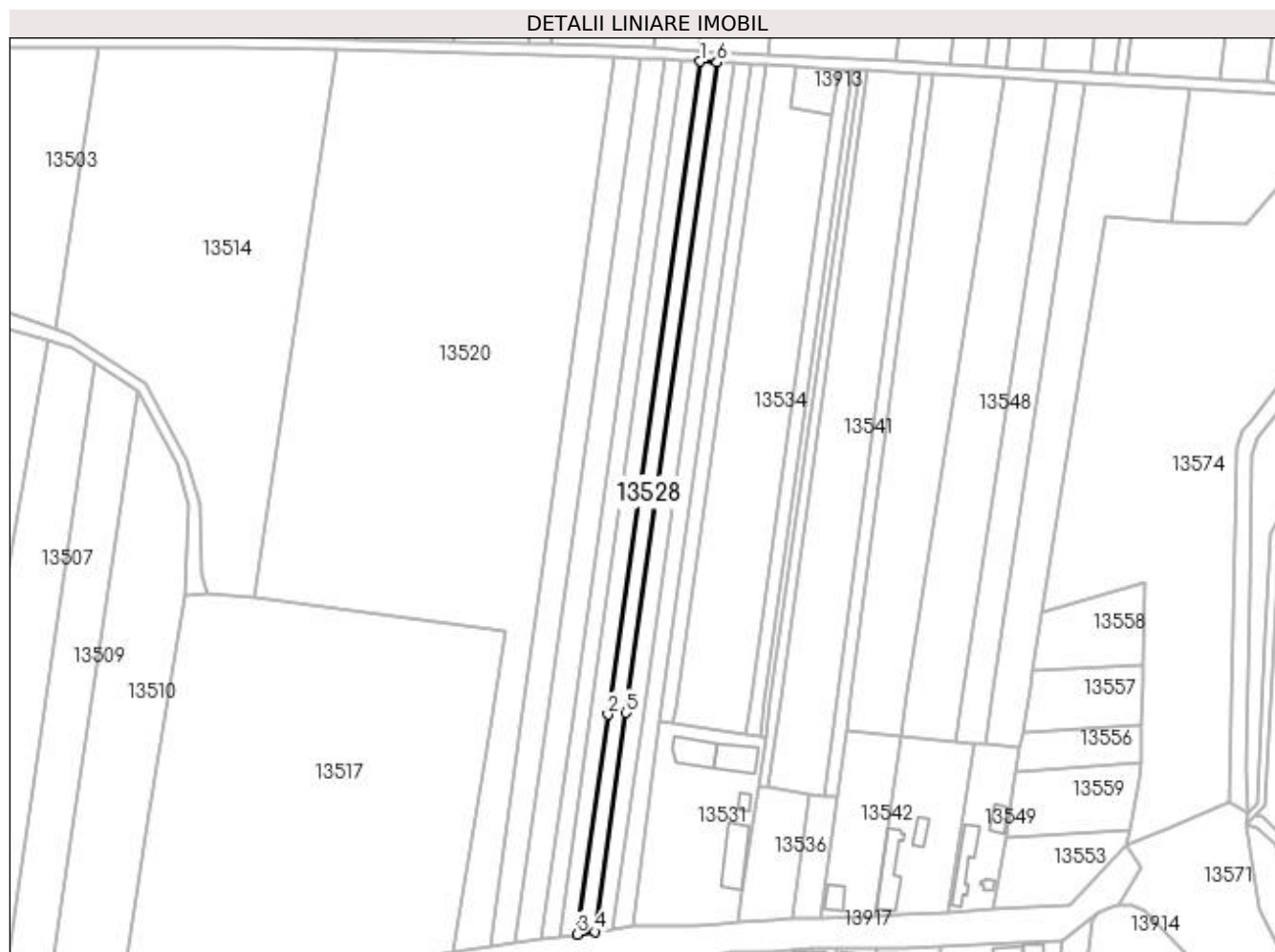
Inscrieri privind dezmembramintele dreptului de proprietate, drepturi reale de garanție și sarcini	Referințe
NU SUNT	

## Anexa Nr. 1 La Partea I

## Teren

Nr cadastral	Suprafața (mp)*	Observații / Referințe
	2.000	

\* Suprafața este determinată în planul de proiecție Stereo 70.



## Date referitoare la teren

Crt	Categorie folosință	Intravilan	Suprafața (mp)	Tarla	Parcelă	Nr. topo	Observații / Referințe
1	arabil	NU	504	135	42	-	
2	arabil	NU	1.496	135	42	-	

## Lungime Segmente

1) Valorile lungimilor segmentelor sunt obținute din proiecție în plan.

Punct început	X / Y	Punct sfârșit	X / Y	Lungime segment (** (m)
1	384.034,49 267.905,674	2	384.001,227 267.668,856	239.143
2	384.001,227 267.668,856	3	383.990,036 267.589,177	80.461
3	383.990,036 267.589,177	4	383.996,504 267.590,137	6.539
4	383.996,504 267.590,137	5	384.007,658 267.669,557	80.199

Punct început	X / Y	Punct sfârșit	X / Y	Lungime segment (** (m)
5	384.007,658 267.669,557	6	384.040,773 267.905,325	238.082
6	384.040,773 267.905,325	1	384.034,49 267.905,674	6.293

\*\* Lungimile segmentelor sunt determinate în planul de proiecție Stereo 70 și sunt rotunjite la 1 milimetru.

\*\*\* Distanța dintre puncte este formată din segmente cumulate ce sunt mai mici decât valoarea 1 milimetru.





**DATE DESPRE IMOBILUL NR. 13529**

Oficiul de Cadastru și Publicitate Imobiliară DOLJ  
Biroul de Cadastru și Publicitate Imobiliară Craiova

**A. Partea I. Descrierea imobilului**

TEREN Extravilan

Adresa: Jud. Dolj, T135,P41

Nr. Crt	Nr cadastral Nr. topografic	Suprafața* (mp)	Observații / Referințe
A1		2.000	Sector cadastral:35 Teren neimprejmuit;

**B. Partea II. Proprietari și acte**

Inscrieri privitoare la dreptul de proprietate și alte drepturi reale	Referințe
/	
Act Administrativ nr. TDP nr. 609-60693, din 09/10/1996 emis de CJSAPT DOLJ;	
B1	A1
Intabulare, drept de PROPRIETATE, dobândit prin Reconstituire, cota actuala 1/1, cota initiala 1/1 1) NICU DUMITRU, Lipsă CNP.	

**C. Partea III. SARCINI .**

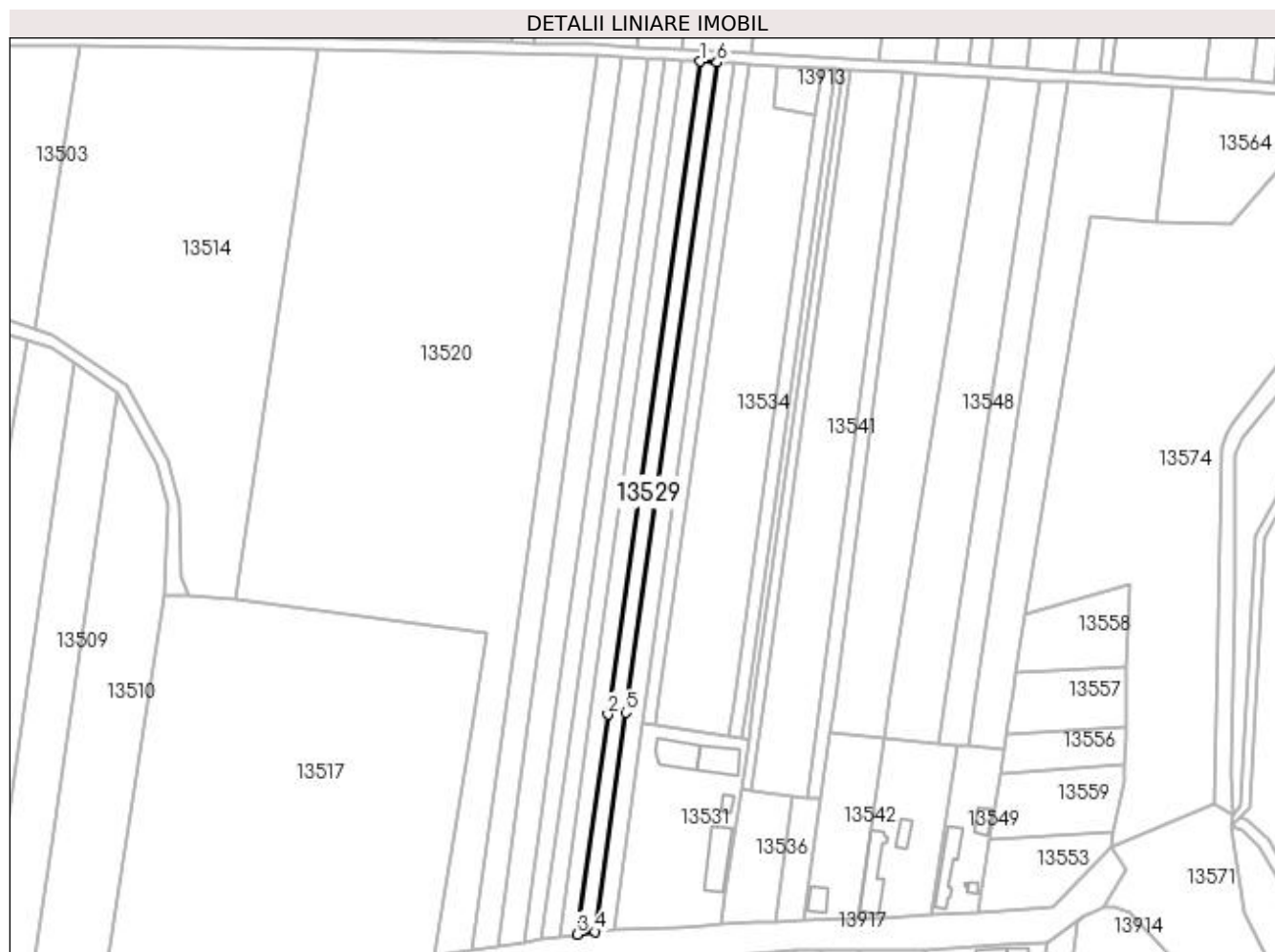
Inscrieri privind dezmembramintele dreptului de proprietate, drepturi reale de garanție și sarcini	Referințe
NU SUNT	

## Anexa Nr. 1 La Partea I

## Teren

Nr cadastral	Suprafața (mp)*	Observații / Referințe
	2.000	

\* Suprafața este determinată în planul de proiecție Stereo 70.



## Date referitoare la teren

Crt	Categorie folosință	Intravilan	Suprafața (mp)	Tarla	Parcelă	Nr. topo	Observații / Referințe
1	arabil	NU	504	135	41	-	
2	arabil	NU	1.496	135	41	-	

## Lungime Segmente

1) Valorile lungimilor segmentelor sunt obținute din proiecție în plan.

Punct început	X / Y	Punct sfârșit	X / Y	Lungime segment (** (m)
1	384.040,773 267.905,325	2	384.007,658 267.669,557	238.082
2	384.007,658 267.669,557	3	383.996,504 267.590,137	80.199
3	383.996,504 267.590,137	4	384.002,998 267.591,101	6.565
4	384.002,998 267.591,101	5	384.014,116 267.670,261	79.937

Punct început	X / Y	Punct sfârșit	X / Y	Lungime segment (** (m)
5	384.014,116 267.670,261	6	384.047,082 267.904,974	237.017
6	384.047,082 267.904,974	1	384.040,773 267.905,325	6.319

\*\* Lungimile segmentelor sunt determinate în planul de proiecție Stereo 70 și sunt rotunjite la 1 milimetru.

\*\*\* Distanța dintre puncte este formată din segmente cumulate ce sunt mai mici decât valoarea 1 milimetru.



**DATE DESPRE IMOBILUL NR. 13530**

Oficiul de Cadastru și Publicitate Imobiliară DOLJ  
Biroul de Cadastru și Publicitate Imobiliară Craiova

**A. Partea I. Descrierea imobilului**

TEREN Extravilan

Adresa: Jud. Dolj, T135,P40

Nr. Crt	Nr cadastral Nr. topografic	Suprafața* (mp)	Observații / Referințe
A1		2.000	Sector cadastral:35 Teren neimprejmuit;

**B. Partea II. Proprietari și acte**

Inscrieri privitoare la dreptul de proprietate și alte drepturi reale	Referințe
/	
Act Administrativ nr. TDP nr. 393-44327, din 05/08/1996 emis de CJSAPT DOLJ;	
B1	A1
Intabulare, drept de PROPRIETATE, dobândit prin Reconstituire, cota actuala 1/1, cota initiala 1/1 1) DODU CONSTANTIN, Lipsă CNP.	

**C. Partea III. SARCINI .**

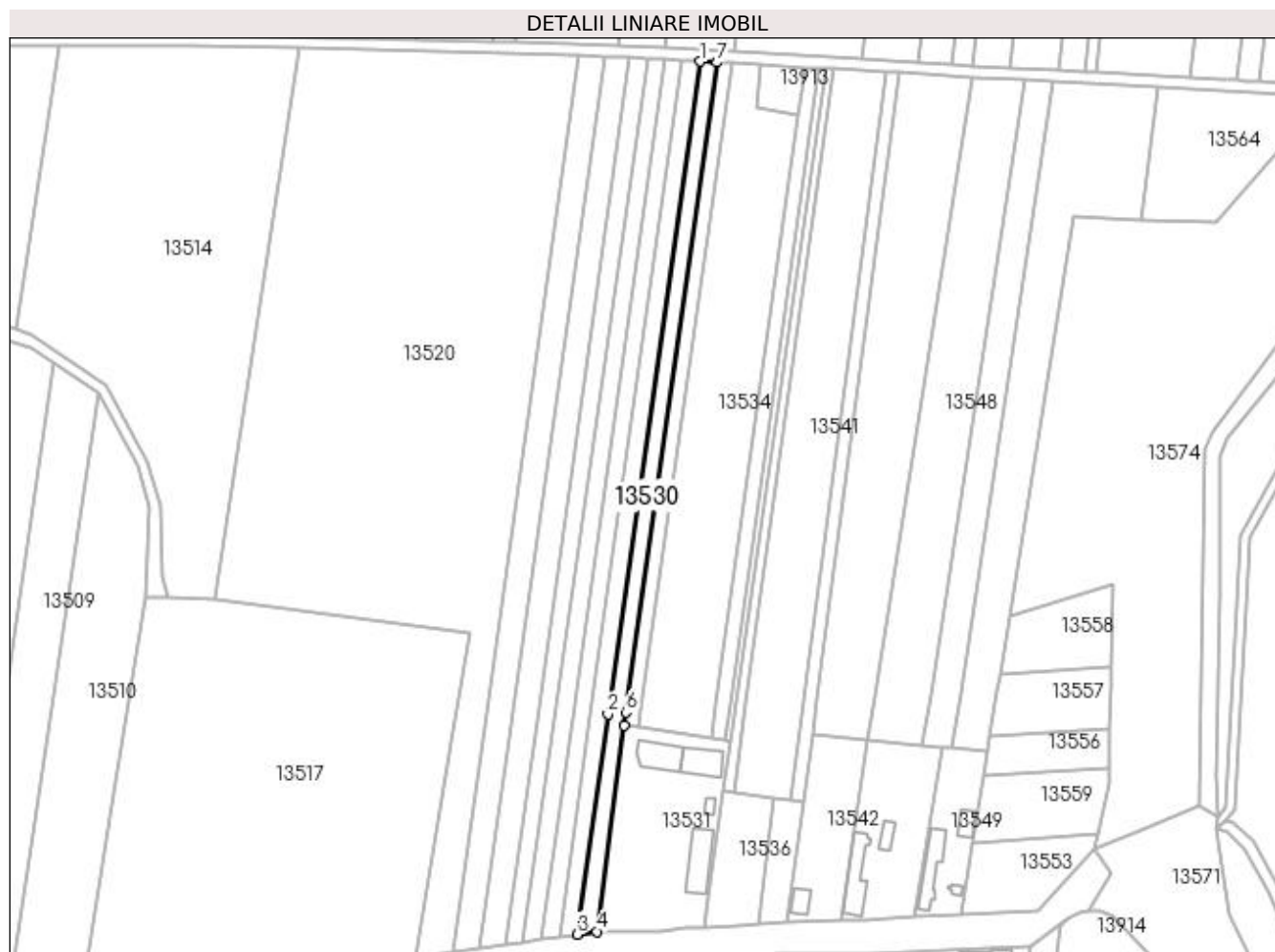
Inscrieri privind dezmembramintele dreptului de proprietate, drepturi reale de garanție și sarcini	Referințe
NU SUNT	

## Anexa Nr. 1 La Partea I

## Teren

Nr cadastral	Suprafața (mp)*	Observații / Referințe
	2.000	

\* Suprafața este determinată în planul de proiecție Stereo 70.



## Date referitoare la teren

Crt	Categorie folosință	Intra vilan	Suprafața (mp)	Tarla	Parcelă	Nr. topo	Observații / Referințe
1	arabil	NU	519	135	40	-	
2	arabil	NU	1.481	135	40	-	

## Lungime Segmente

1) Valorile lungimilor segmentelor sunt obținute din proiecție în plan.

Punct început	X / Y	Punct sfârșit	X / Y	Lungime segment (** (m)
1	384.047,082 267.904,974	2	384.014,116 267.670,261	237.017
2	384.014,116 267.670,261	3	384.002,998 267.591,101	79.937
3	384.002,998 267.591,101	4	384.009,992 267.592,139	7.071
4	384.009,992 267.592,139	5	384.019,878 267.666,265	74.782

Punct început	X / Y	Punct sfârșit	X / Y	Lungime segment (** (m)
5	384.019,878 267.666,265	6	384.020,537 267.670,962	4.743
6	384.020,537 267.670,962	7	384.053,356 267.904,625	235.957
7	384.053,356 267.904,625	1	384.047,082 267.904,974	6.284

\*\* Lungimile segmentelor sunt determinate în planul de proiecție Stereo 70 și sunt rotunjite la 1 milimetru.

\*\*\* Distanța dintre puncte este formată din segmente cumulate ce sunt mai mici decât valoarea 1 milimetru.





**DATE DESPRE IMOBILUL NR. 13531**

Oficiul de Cadastru și Publicitate Imobiliară DOLJ  
Biroul de Cadastru și Publicitate Imobiliară Craiova

**A. Partea I. Descrierea imobilului**

TEREN Intravilan

Nr. CF vechi:652  
Nr. cadastral vechi:869

Adresa: Loc. Plosca, Str Eugen Lovinescu, Nr. 27, Jud. Dolj, T 135, P 47

Nr. Crt	Nr cadastral Nr. topografic	Suprafata* (mp)	Observatii / Referinte
A1	31409	Din acte: 1.080 Masurata: 2.738	Sector cadastral:35 Teren imprejmuit;

**Construcții**

Crt	Nr cadastral Nr. topografic	Adresa	Observatii / Referinte
A1.1	31409-C1	Loc. Plosca, Str Eugen Lovinescu, Nr. 27, Jud. Dolj, T 135, P 47	Nr. niveluri:1; S. construita la sol:173 mp;
A1.2		Loc. Plosca, Str Eugen Lovinescu, Nr. 27, Jud. Dolj, T 135, P 47	Nr. niveluri:1; S. construita la sol:136 mp;
A1.3		Loc. Plosca, Str Eugen Lovinescu, Nr. 27, Jud. Dolj, T 135, P 47	Nr. niveluri:1; S. construita la sol:141 mp;
A1.4		Loc. Plosca, Str Eugen Lovinescu, Nr. 27, Jud. Dolj, T 135, P 47	Nr. niveluri:1; S. construita la sol:22 mp;

**B. Partea II. Proprietari și acte**

Inscrieri privitoare la dreptul de proprietate și alte drepturi reale		Referințe
<b>47706 / 21/08/2009</b>		
Act Notarial nr. 917, din 21/08/2009 emis de BNP Gabriela Giurcan;		
B1	Intabulare, drept de PROPRIETATE, dobandit prin Conventie, cota actuala 1/1, cota initiala 1/1 1) DITOIU MIRCEA, Lipsă CNP. 2) DITOIU PAULA-IONELA, Lipsă CNP. <i>OBSERVATII: (provenita din conversia CF 652)</i>	A1, A1.1
/		
Act Normativ nr. 7, din 13/03/1996 emis de PARLAMENTUL ROMÂNIEI ((ART.12 ALIN.(14) și ART.37 ALIN.(2)));		
B2	Intabulare, drept de PROPRIETATE, dobandit prin Lege, cota actuala 1/1, cota initiala 1/1 1) DITOIU MIRCEA, Lipsă CNP. 2) DITOIU PAULA-IONELA, Lipsă CNP.	A1.2, A1.3, A1.4

**C. Partea III. SARCINI .**

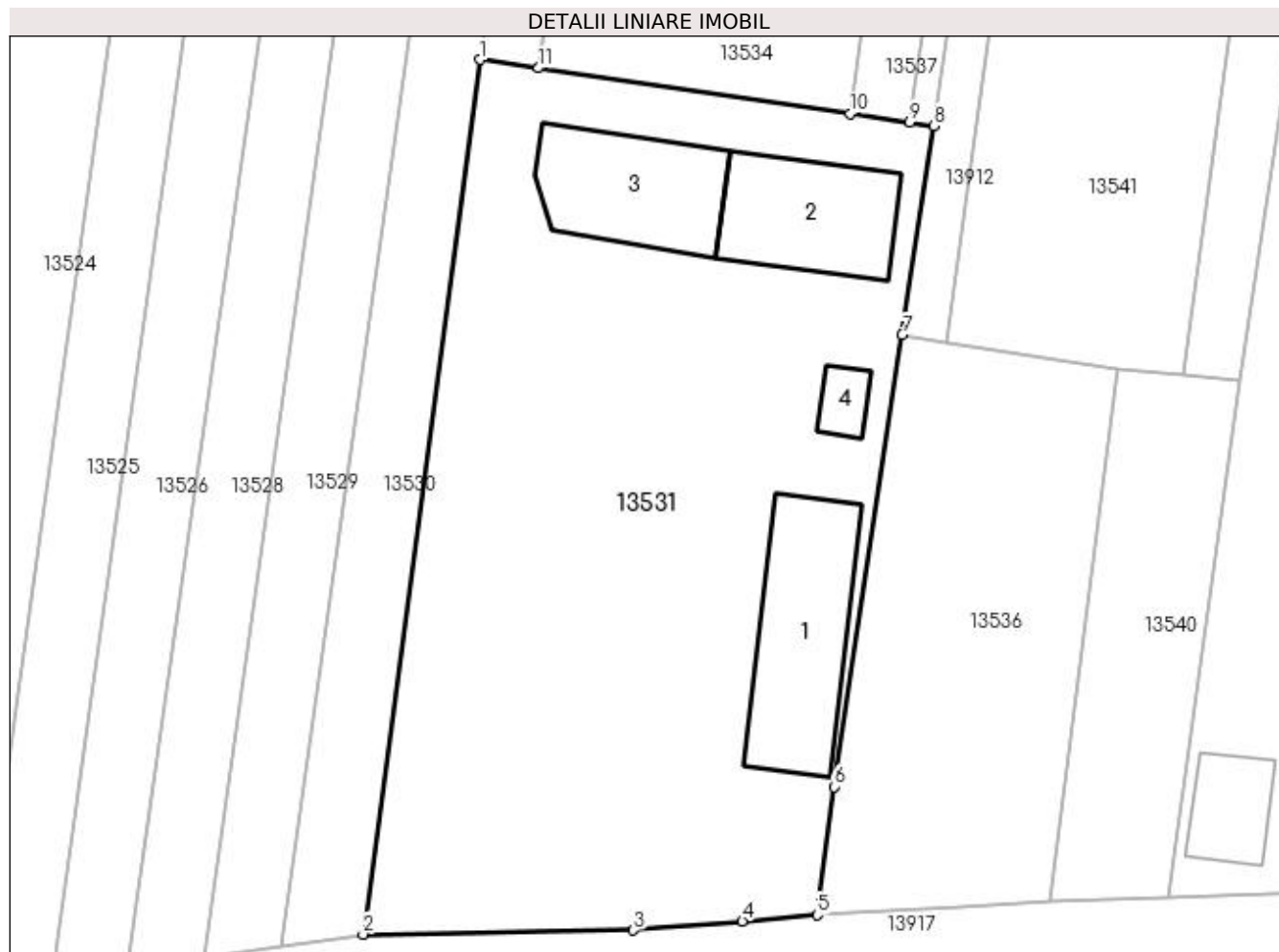
Inscrieri privind dezmembramintele dreptului de proprietate, drepturi reale de garanție și sarcini	Referințe
NU SUNT	

## Anexa Nr. 1 La Partea I

## Teren

Nr cadastral	Suprafața (mp)*	Observații / Referințe
31409	Din acte: 1.080 Masurata: 2.738	

\* Suprafața este determinată în planul de proiecție Stereo 70.



## Date referitoare la teren

Crt	Categorie folosință	Intra vilan	Suprafața (mp)	Tarla	Parcelă	Nr. topo	Observații / Referințe
1	curți constructii	DA	2.738	135	47	-	

## Date referitoare la construcții

Crt	Număr	Destinație construcție	Supraf. (mp)	Situație juridică	Observații / Referințe
A1.1	31409-C1	construcții de locuințe	Din acte: 113 Masurata: 173	Cu acte	Nr. niveluri:1; S. construita la sol:173 mp;
A1.2		construcții anexa	136	Cu acte	Nr. niveluri:1; S. construita la sol:136 mp;
A1.3		construcții anexa	141	Cu acte	Nr. niveluri:1; S. construita la sol:141 mp;
A1.4		construcții anexa	22	Cu acte	Nr. niveluri:1; S. construita la sol:22 mp;

## Lungime Segmente

1) Valorile lungimilor segmentelor sunt obținute din proiecție în plan.

Punct început	X / Y	Punct sfârșit	X / Y	Lungime segment (** (m)
1	384.019,878 267.666,265	2	384.009,992 267.592,139	74.782

Punct început	X / Y	Punct sfârşit	X / Y	Lungime segment (** (m)
2	384.009,992 267.592,139	3	384.032,906 267.592,49	22.917
3	384.032,906 267.592,49	4	384.042,121 267.593,267	9.248
4	384.042,121 267.593,267	5	384.048,466 267.593,797	6.367
5	384.048,466 267.593,797	6	384.049,887 267.604,646	10.942
6	384.049,887 267.604,646	7	384.055,673 267.642,937	38.726
7	384.055,673 267.642,937	8	384.058,378 267.660,655	17.923
8	384.058,378 267.660,655	9	384.056,325 267.660,959	2.075
9	384.056,325 267.660,959	10	384.051,268 267.661,691	5.11
10	384.051,268 267.661,691	11	384.024,836 267.665,545	26.711
11	384.024,836 267.665,545	1	384.019,878 267.666,265	5.01

\*\* Lungimile segmentelor sunt determinate în planul de proiecţie Stereo 70 şi sunt rotunjite la 1 milimetru.

\*\*\* Distanţa dintre puncte este formată din segmente cumulate ce sunt mai mici decât valoarea 1 milimetru.



**DATE DESPRE IMOBILUL NR. 13532**

Oficiul de Cadastru și Publicitate Imobiliară DOLJ  
Biroul de Cadastru și Publicitate Imobiliară Craiova

**A. Partea I. Descrierea imobilului**

TEREN Extravilan

Adresa: Jud. Dolj, T134,P16

Nr. Crt	Nr cadastral Nr. topografic	Suprafața* (mp)	Observații / Referințe
A1		3.600	Sector cadastral:35 Teren neimprejmuit;

**B. Partea II. Proprietari și acte**

Inscrieri privitoare la dreptul de proprietate și alte drepturi reale	Referințe
/	
Act Administrativ nr. TDP nr. 2087-1378, din 28/08/2002 emis de CJSAPT DOLJ;	
B1	A1
Intabulare, drept de PROPRIETATE, dobândit prin Reconstituire, cota actuala 1/1, cota initiala 1/1 1) DODU ION, Lipsă CNP.	

**C. Partea III. SARCINI .**

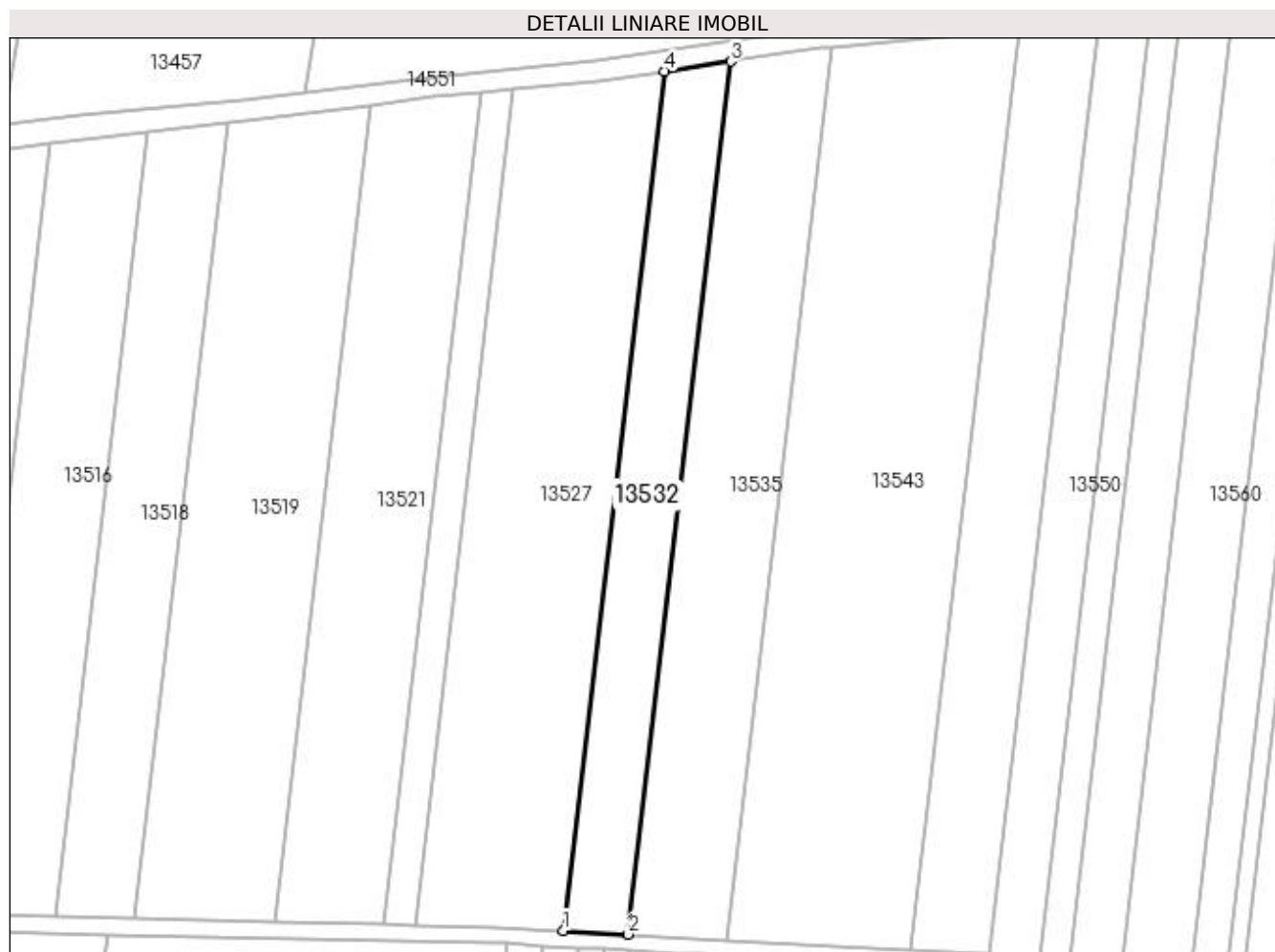
Inscrieri privind dezmembramintele dreptului de proprietate, drepturi reale de garanție și sarcini	Referințe
NU SUNT	

## Anexa Nr. 1 La Partea I

## Teren

Nr cadastral	Suprafața (mp)*	Observații / Referințe
	3.600	

\* Suprafața este determinată în planul de proiecție Stereo 70.



## Date referitoare la teren

Crt	Categorie folosință	Intra vilan	Suprafața (mp)	Tarla	Parcelă	Nr. topo	Observații / Referințe
1	arabil	NU	3.600	134	16	-	

## Lungime Segmente

1) Valorile lungimilor segmentelor sunt obținute din proiecție în plan.

Punct început	X / Y	Punct sfârșit	X / Y	Lungime segment (** (m)
1	384.017,919 267.910,602	2	384.034,309 267.909,691	16.415
2	384.034,309 267.909,691	3	384.060,199 268.129,613	221.441
3	384.060,199 268.129,613	4	384.043,407 268.127,116	16.977
4	384.043,407 268.127,116	1	384.017,919 267.910,602	218.009

**\*\* Lungimile segmentelor sunt determinate în planul de proiecție Stereo 70 și sunt rotunjite la 1 milimetru.**

**\*\*\* Distanța dintre puncte este formată din segmente cumulate ce sunt mai mici decât valoarea 1 milimetru.**





**DATE DESPRE IMOBILUL NR. 13533**

Oficiul de Cadastru și Publicitate Imobiliară DOLJ  
Biroul de Cadastru și Publicitate Imobiliară Craiova

**A. Partea I. Descrierea imobilului**

TEREN Intravilan

Adresa: Loc. Plosca, Jud. Dolj, T135,P46

Nr. Crt	Nr cadastral Nr. topografic	Suprafața* (mp)	Observații / Referințe
A1		1.248	Sector cadastral:35 Teren neimprejmuit;

**B. Partea II. Proprietari și acte**

Inscrieri privitoare la dreptul de proprietate și alte drepturi reale	Referințe
/	
Act Administrativ nr. TDP nr. 1170-48659, din 29/10/1996 emis de CJSAPT DOLJ;	
B1	A1
Intabulare, drept de PROPRIETATE, dobândit prin Reconstituire, cota actuala 1/1, cota initiala 1/1 1) NICU MARIN, Lipsă CNP.	

**C. Partea III. SARCINI .**

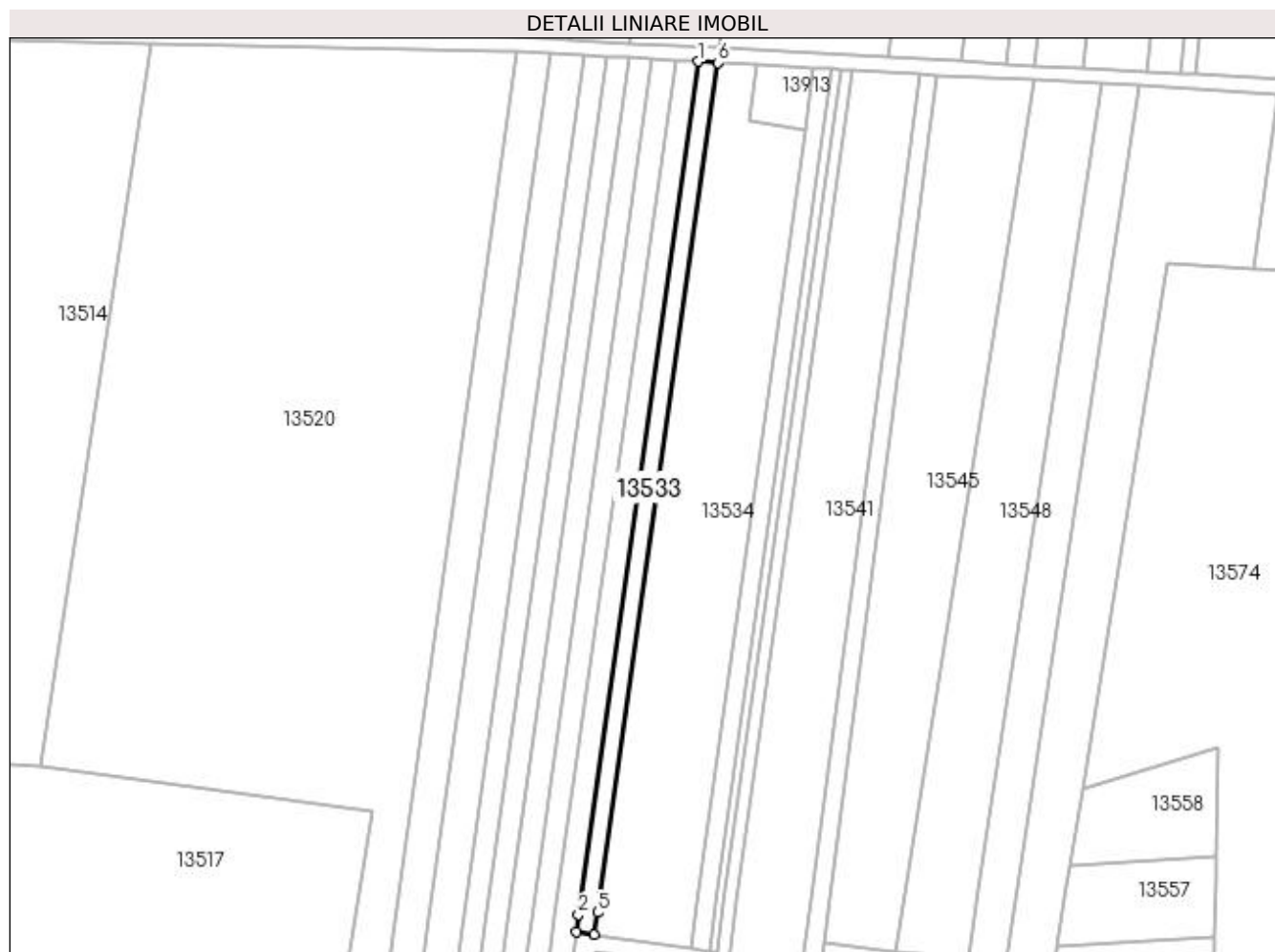
Inscrieri privind dezmembramintele dreptului de proprietate, drepturi reale de garanție și sarcini	Referințe
NU SUNT	

## Anexa Nr. 1 La Partea I

## Teren

Nr cadastral	Suprafața (mp)*	Observații / Referințe
	1.248	

\* Suprafața este determinată în planul de proiecție Stereo 70.



## Date referitoare la teren

Crt	Categorie folosință	Intra vilan	Suprafața (mp)	Tarla	Parcelă	Nr. topo	Observații / Referințe
1	arabil	DA	1.248	135	46	-	

## Lungime Segmente

1) Valorile lungimilor segmentelor sunt obținute din proiecție în plan.

Punct început	X / Y	Punct sfârșit	X / Y	Lungime segment (** (m)
1	384.053,356 267.904,625	2	384.020,537 267.670,962	235.957
2	384.020,537 267.670,962	3	384.019,878 267.666,265	4.743
3	384.019,878 267.666,265	4	384.024,836 267.665,545	5.01
4	384.024,836 267.665,545	5	384.025,684 267.671,523	6.038
5	384.025,684 267.671,523	6	384.058,719 267.904,327	235.136

Punct început	X / Y	Punct sfârșit	X / Y	Lungime segment (** (m)
6	384.058,719 267.904,327	1	384.053,356 267.904,625	5.371

\*\* Lungimile segmentelor sunt determinate în planul de proiecție Stereo 70 și sunt rotunjite la 1 milimetru.

\*\*\* Distanța dintre puncte este formată din segmente cumulate ce sunt mai mici decât valoarea 1 milimetru.



**DATE DESPRE IMOBILUL NR. 13534**

Oficiul de Cadastru și Publicitate Imobiliară DOLJ  
Biroul de Cadastru și Publicitate Imobiliară Craiova

**A. Partea I. Descrierea imobilului**

TEREN Necunoscut

Adresa: Loc. Plosca, Jud. Dolj, T135, P48

Nr. Crt	Nr cadastral Nr. topografic	Suprafața* (mp)	Observații / Referințe
A1	37672	6.158	Sector cadastral:35 Teren neimprejmuit;

**B. Partea II. Proprietari și acte**

Inscrieri privitoare la dreptul de proprietate și alte drepturi reale		Referințe
<b>78038 / 29/04/2022</b>		
Hotarare Judecatoreasca nr. Sentinta Civila nr. 569, din 23/02/2012 emis de Judecatoria Bailesti- Dosar nr. 2310/183/2011;		
B1	Intabulare, drept de PROPRIETATE, dobandit prin Hotarare Judecatoreasca, cota actuala 1/1, cota initiala 1/1 1) DITOIU PAULA-IONELA 2) DITOIU MIRCEA	A1
<i>OBSERVATII: pozitie transcrisa din CF 37666/Bistret, inscrisa prin incheierea nr. 33811 din 24/02/2022;</i>		

**C. Partea III. SARCINI .**

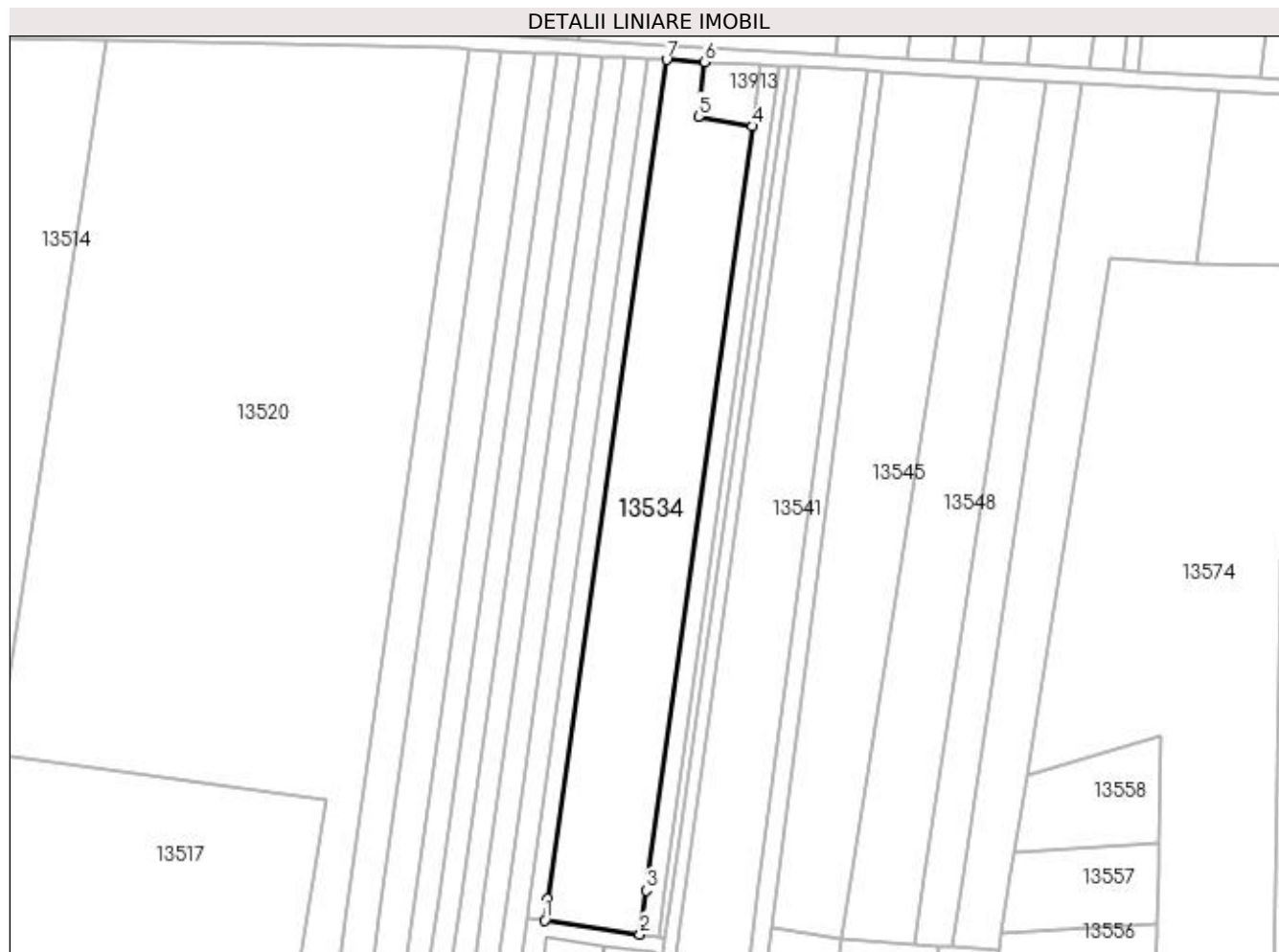
Inscrieri privind dezmembramintele dreptului de proprietate, drepturi reale de garanție și sarcini	Referințe
NU SUNT	

## Anexa Nr. 1 La Partea I

## Teren

Nr cadastral	Suprafața (mp)*	Observații / Referințe
37672	6.158	

\* Suprafața este determinată în planul de proiecție Stereo 70.



## Date referitoare la teren

Crt	Categorie folosință	Intra vilan	Suprafața (mp)	Tarla	Parcelă	Nr. topo	Observații / Referințe
1	arabil	DA	250	135	48	-	
2	arabil	NU	5.908	135	48	-	

## Lungime Segmente

1) Valorile lungimilor segmentelor sunt obținute din proiecție în plan.

Punct început	X / Y	Punct sfârșit	X / Y	Lungime segment (** (m)
1	384.024,836 267.665,545	2	384.051,268 267.661,691	26.711
2	384.051,268 267.661,691	3	384.052,965 267.673,846	12.273
3	384.052,965 267.673,846	4	384.082,577 267.885,901	214.113
4	384.082,577 267.885,901	5	384.067,529 267.888,622	15.292

Punct început	X / Y	Punct sfârșit	X / Y	Lungime segment (** (m)
5	384.067,529 267.888,622	6	384.069,197 267.903,744	15.214
6	384.069,197 267.903,744	7	384.058,719 267.904,327	10.494
7	384.058,719 267.904,327	8	384.025,684 267.671,523	235.136
8	384.025,684 267.671,523	1	384.024,836 267.665,545	6.038

\*\* Lungimile segmentelor sunt determinate în planul de proiecție Stereo 70 și sunt rotunjite la 1 milimetru.

\*\*\* Distanța dintre puncte este formată din segmente cumulate ce sunt mai mici decât valoarea 1 milimetru.





**DATE DESPRE IMOBILUL NR. 13535**

Oficiul de Cadastru și Publicitate Imobiliară DOLJ  
Biroul de Cadastru și Publicitate Imobiliară Craiova

**A. Partea I. Descrierea imobilului**

TEREN Extravilan

Adresa: Jud. Dolj, T134,P17

Nr. Crt	Nr cadastral Nr. topografic	Suprafața* (mp)	Observații / Referințe
A1		5.600	Sector cadastral:35 Teren neimprejmuit;

**B. Partea II. Proprietari și acte**

Inscrieri privitoare la dreptul de proprietate și alte drepturi reale	Referințe
/	
Act Administrativ nr. TDP nr. 2477, din 15/06/2004 emis de CJSAPT DOLJ;	
B1	A1
Intabulare, drept de PROPRIETATE, dobandit prin Reconstituire, cota actuala 1/1, cota initiala 1/1 1) DINU FLOAREA, Lipsă CNP.	

**C. Partea III. SARCINI .**

Inscrieri privind dezmembramintele dreptului de proprietate, drepturi reale de garanție și sarcini	Referințe
NU SUNT	

## Anexa Nr. 1 La Partea I

## Teren

Nr cadastral	Suprafața (mp)*	Observații / Referințe
	5.600	

\* Suprafața este determinată în planul de proiecție Stereo 70.



## Date referitoare la teren

Crt	Categorie folosință	Intra vilan	Suprafața (mp)	Tarla	Parcelă	Nr. topo	Observații / Referințe
1	arabil	NU	5.600	134	17	-	

## Lungime Segmente

1) Valorile lungimilor segmentelor sunt obținute din proiecție în plan.

Punct început	X / Y	Punct sfârșit	X / Y	Lungime segment (** (m)
1	384.034,309 267.909,691	2	384.059,313 267.908,3	25.043
2	384.059,313 267.908,3	3	384.085,793 268.133,245	226.498
3	384.085,793 268.133,245	4	384.082,768 268.132,97	3.037
4	384.082,768 268.132,97	5	384.060,199 268.129,613	22.817
5	384.060,199 268.129,613	1	384.034,309 267.909,691	221.441

**\*\* Lungimile segmentelor sunt determinate în planul de proiecție Stereo 70 și sunt rotunjite la 1 milimetru.**

**\*\*\* Distanța dintre puncte este formată din segmente cumulate ce sunt mai mici decât valoarea 1 milimetru.**



**DATE DESPRE IMOBILUL NR. 13536**

Oficiul de Cadastru și Publicitate Imobiliară DOLJ  
Biroul de Cadastru și Publicitate Imobiliară Craiova

**A. Partea I. Descrierea imobilului**

TEREN Intravilan

Adresa: Loc. Plosca, Str Eugen Lovinescu, Jud. Dolj

Nr. Crt	Nr cadastral Nr. topografic	Suprafața* (mp)	Observații / Referințe
A1		909	Sector cadastral:35 Teren imprejmuit;

**B. Partea II. Proprietari și acte**

Inscrieri privitoare la dreptul de proprietate și alte drepturi reale		Referințe
/		
Act Normativ nr. 7, din 13/03/1996 emis de PARLAMENTUL ROMÂNIEI;		
B1	Inscrierea provizorie, drept de PROPRIETATE, dobandit prin Lege, cota actuala 1/1, cota initiala 1/1 1) NEIDENTIFICAT NEIDENTIFICAT	A1

**C. Partea III. SARCINI .**

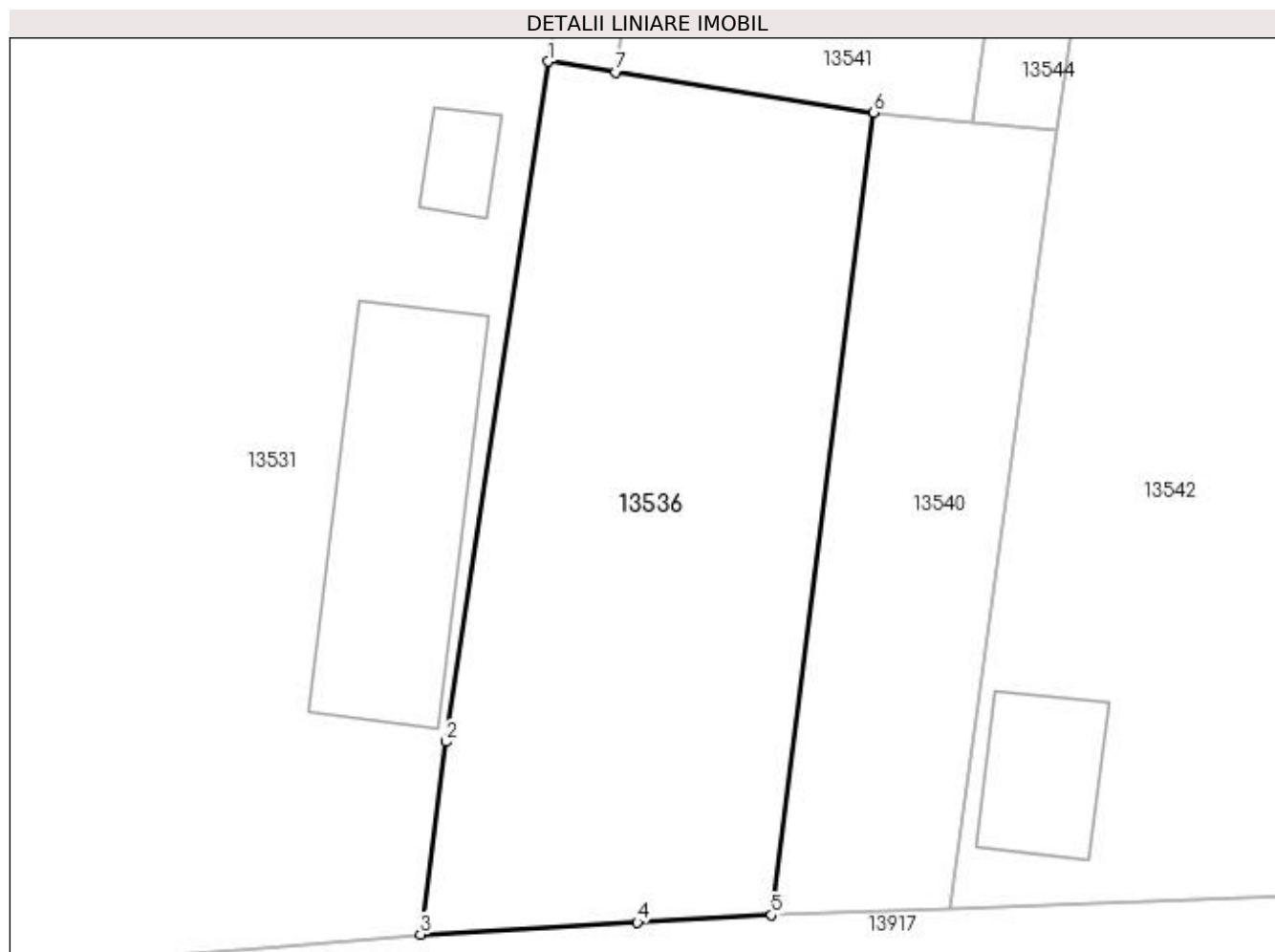
Inscrieri privind dezmembramintele dreptului de proprietate, drepturi reale de garanție și sarcini	Referințe
NU SUNT	

## Anexa Nr. 1 La Partea I

## Teren

Nr cadastral	Suprafața (mp)*	Observații / Referințe
	909	

\* Suprafața este determinată în planul de proiecție Stereo 70.



## Date referitoare la teren

Crt	Categorie folosință	Intravilan	Suprafața (mp)	Tarla	Parcelă	Nr. topo	Observații / Referințe
1	arabil	DA	909	135	-	-	

## Lungime Segmente

1) Valorile lungimilor segmentelor sunt obținute din proiecție în plan.

Punct început	X / Y	Punct sfârșit	X / Y	Lungime segment (** (m)
1	384.055,673 267.642,937	2	384.049,887 267.604,646	38.726
2	384.049,887 267.604,646	3	384.048,466 267.593,797	10.942
3	384.048,466 267.593,797	4	384.060,694 267.594,476	12.247
4	384.060,694 267.594,476	5	384.068,244 267.594,884	7.561
5	384.068,244 267.594,884	6	384.074,015 267.640,074	45.557

Punct început	X / Y	Punct sfârșit	X / Y	Lungime segment (** (m)
6	384.074,015 267.640,074	7	384.059,45 267.642,347	14.741
7	384.059,45 267.642,347	1	384.055,673 267.642,937	3.823

\*\* Lungimile segmentelor sunt determinate în planul de proiecție Stereo 70 și sunt rotunjite la 1 milimetru.

\*\*\* Distanța dintre puncte este formată din segmente cumulate ce sunt mai mici decât valoarea 1 milimetru.





**DATE DESPRE IMOBILUL NR. 13537**

Oficiul de Cadastru și Publicitate Imobiliară DOLJ  
Biroul de Cadastru și Publicitate Imobiliară Craiova

**A. Partea I. Descrierea imobilului**

TEREN Extravilan

Adresa: Jud. Dolj, T135,P46

Nr. Crt	Nr cadastral Nr. topografic	Suprafața* (mp)	Observații / Referințe
A1		1.248	Sector cadastral:35 Teren neimprejmuit;

**B. Partea II. Proprietari și acte**

Inscrieri privitoare la dreptul de proprietate și alte drepturi reale	Referințe
/	
Act Administrativ nr. TDP nr. 2325, din 27/02/2003 emis de CJSAPT DOLJ;	
B1	A1
Intabulare, drept de PROPRIETATE, dobândit prin Reconstituire, cota actuala 1/1, cota initiala 1/1 1) NICU MARIN, Lipsă CNP.	

**C. Partea III. SARCINI .**

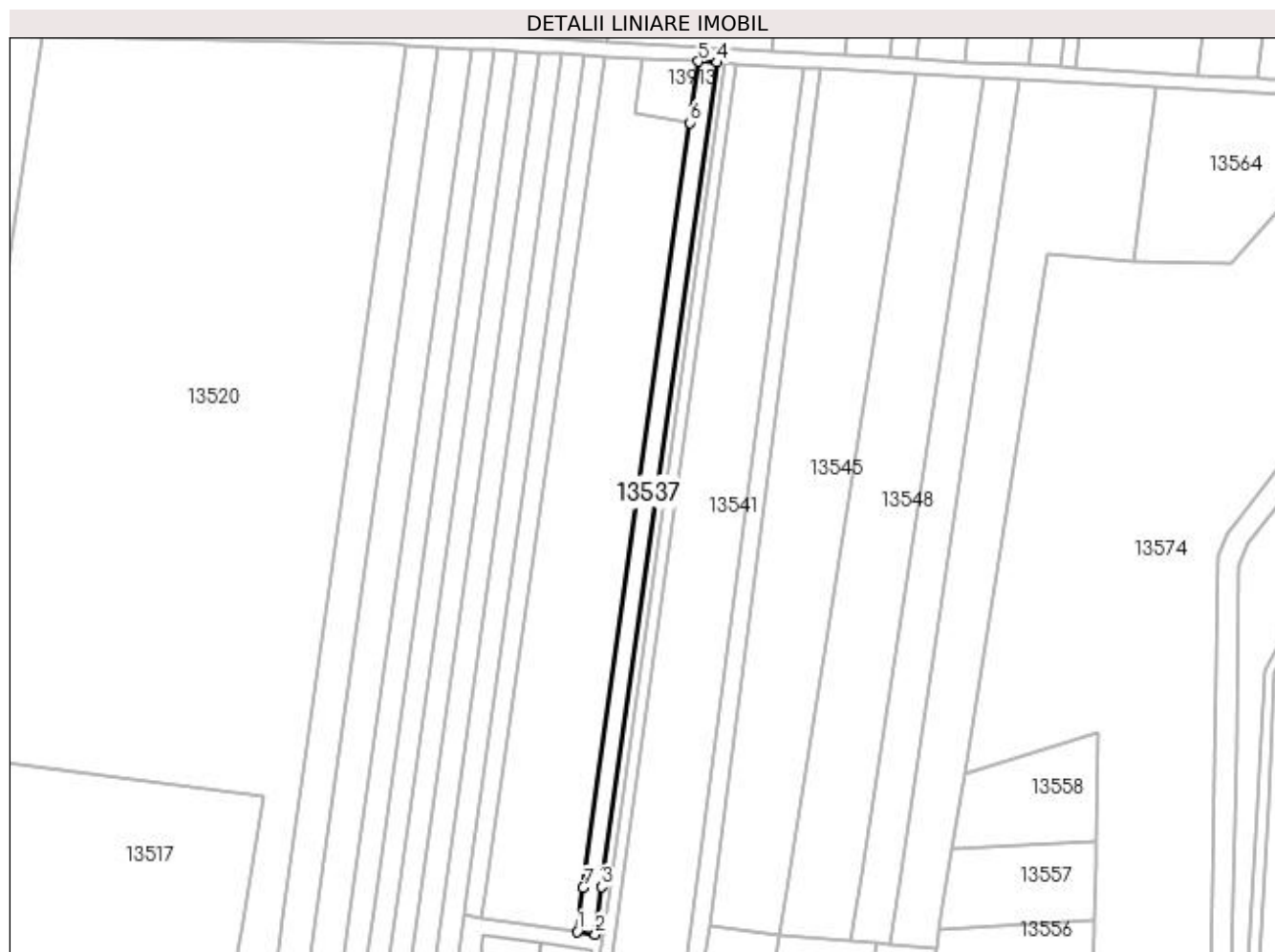
Inscrieri privind dezmembramintele dreptului de proprietate, drepturi reale de garanție și sarcini	Referințe
NU SUNT	

## Anexa Nr. 1 La Partea I

## Teren

Nr cadastral	Suprafața (mp)*	Observații / Referințe
	1.248	

\* Suprafața este determinată în planul de proiecție Stereo 70.



## Date referitoare la teren

Crt	Categorie folosință	Intra vilan	Suprafața (mp)	Tarla	Parcelă	Nr. topo	Observații / Referințe
1	arabil	NU	65	135	46	-	
2	arabil	NU	1.183	135	46	-	

## Lungime Segmente

1) Valorile lungimilor segmentelor sunt obținute din proiecție în plan.

Punct început	X / Y	Punct sfârșit	X / Y	Lungime segment (** (m)
1	384.051,268 267.661,691	2	384.056,325 267.660,959	5.11
2	384.056,325 267.660,959	3	384.058,16 267.674,088	13.257
3	384.058,16 267.674,088	4	384.090,083 267.902,582	230.713
4	384.090,083 267.902,582	5	384.084,946 267.902,868	5.145

Punct început	X / Y	Punct sfârșit	X / Y	Lungime segment (** (m)
5	384.084,946 267.902,868	6	384.082,577 267.885,901	17.132
6	384.082,577 267.885,901	7	384.052,965 267.673,846	214.113
7	384.052,965 267.673,846	1	384.051,268 267.661,691	12.273

\*\* Lungimile segmentelor sunt determinate în planul de proiecție Stereo 70 și sunt rotunjite la 1 milimetru.

\*\*\* Distanța dintre puncte este formată din segmente cumulate ce sunt mai mici decât valoarea 1 milimetru.



**DATE DESPRE IMOBILUL NR. 13539**

Oficiul de Cadastru și Publicitate Imobiliară DOLJ  
Biroul de Cadastru și Publicitate Imobiliară Craiova

**A. Partea I. Descrierea imobilului**

TEREN Extravilan

Adresa: Jud. Dolj, T135,P46/1

Nr. Crt	Nr cadastral Nr. topografic	Suprafața* (mp)	Observații / Referințe
A1		541	Sector cadastral:35 Teren neimprejmuit;

**B. Partea II. Proprietari și acte**

Inscrieri privitoare la dreptul de proprietate și alte drepturi reale		Referințe
/		
Act Normativ nr. 7, din 13/03/1996 emis de PARLAMENTUL ROMÂNIEI;		
B1	Intabulare, drept de PROPRIETATE, dobandit prin Lege, cota actuala 1/1, cota initiala 1/1 1) <b>COMUNA BISTREȚ</b> , CIF:4553895, Rezerva comisiei locale de fond funciar.	A1

**C. Partea III. SARCINI .**

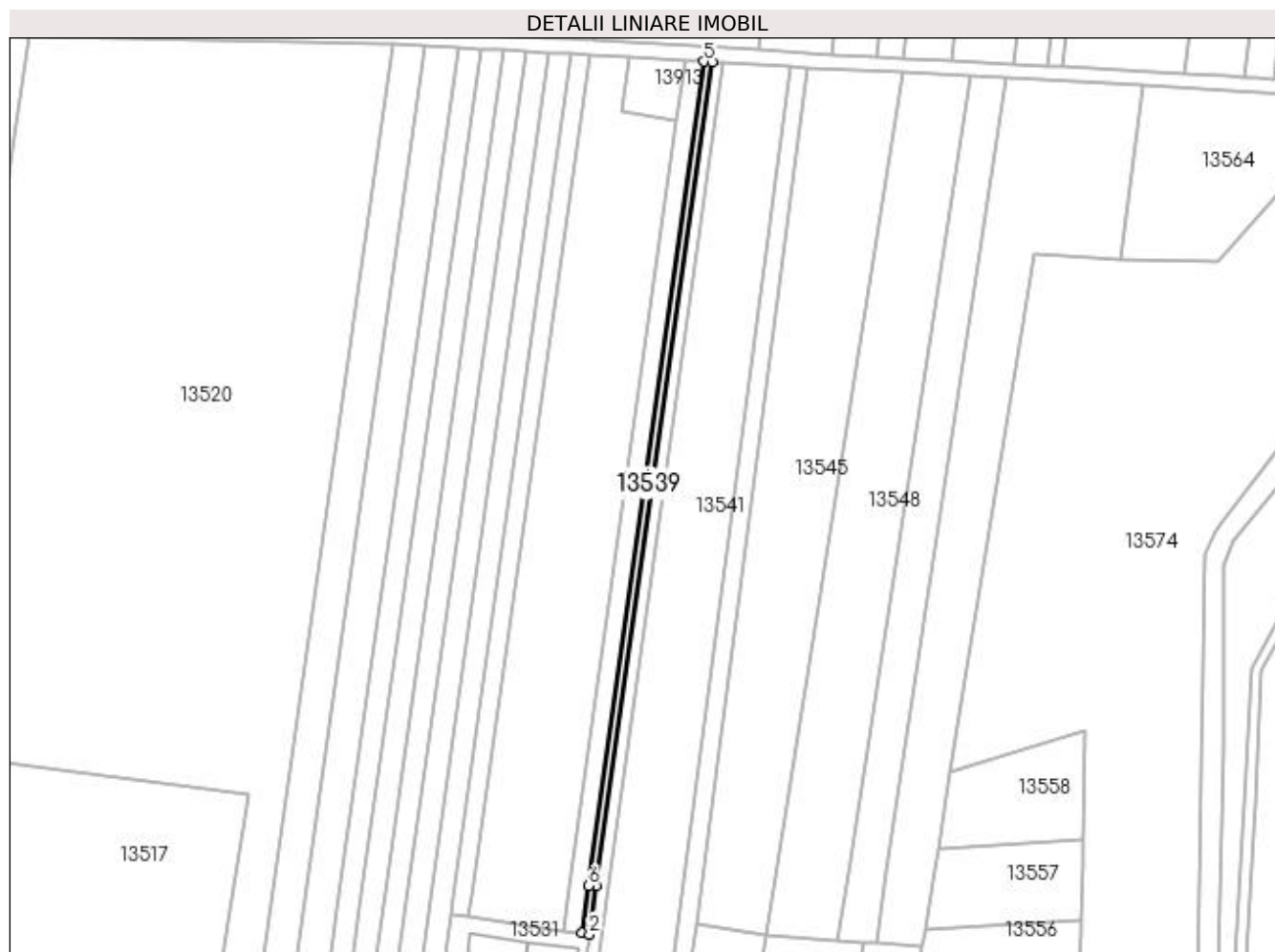
Inscrieri privind dezmembramintele dreptului de proprietate, drepturi reale de garanție și sarcini	Referințe
NU SUNT	

## Anexa Nr. 1 La Partea I

## Teren

Nr cadastral	Suprafața (mp)*	Observații / Referințe
	541	

\* Suprafața este determinată în planul de proiecție Stereo 70.



## Date referitoare la teren

Crt	Categorie folosință	Intra vilan	Suprafața (mp)	Tarla	Parcelă	Nr. topo	Observații / Referințe
1	arabil	NU	28	135	46/1	-	
2	arabil	NU	513	135	-	-	

## Lungime Segmente

1) Valorile lungimilor segmentelor sunt obținute din proiecție în plan.

Punct început	X / Y	Punct sfârșit	X / Y	Lungime segment (** (m)
1	384.056,325 267.660,959	2	384.058,378 267.660,655	2.075
2	384.058,378 267.660,655	3	384.060,285 267.674,186	13.665
3	384.060,285 267.674,186	4	384.092,449 267.902,451	230.52
4	384.092,449 267.902,451	5	384.090,083 267.902,582	2.37

Punct început	X / Y	Punct sfârșit	X / Y	Lungime segment (** (m)
5	384.090,083 267.902,582	6	384.058,16 267.674,088	230.713
6	384.058,16 267.674,088	1	384.056,325 267.660,959	13.257

\*\* Lungimile segmentelor sunt determinate în planul de proiecție Stereo 70 și sunt rotunjite la 1 milimetru.

\*\*\* Distanța dintre puncte este formată din segmente cumulate ce sunt mai mici decât valoarea 1 milimetru.





**DATE DESPRE IMOBILUL NR. 13540**

Oficiul de Cadastru și Publicitate Imobiliară DOLJ  
Biroul de Cadastru și Publicitate Imobiliară Craiova

**A. Partea I. Descrierea imobilului**

TEREN Intravilan

Adresa: Loc. Plosca, Jud. Dolj

Nr. Crt	Nr cadastral Nr. topografic	Suprafața* (mp)	Observații / Referințe
A1		454	Sector cadastral:35 Teren neimprejmuit;

**B. Partea II. Proprietari și acte**

Inscrieri privitoare la dreptul de proprietate și alte drepturi reale		Referințe
/		
Act Normativ nr. 7, din 13/03/1996 emis de PARLAMENTUL ROMÂNIEI;		
B1	Inscrierea provizorie, drept de PROPRIETATE, dobandit prin Lege, cota actuala 1/1, cota initiala 1/1 1) NEIDENTIFICAT NEIDENTIFICAT	A1

**C. Partea III. SARCINI .**

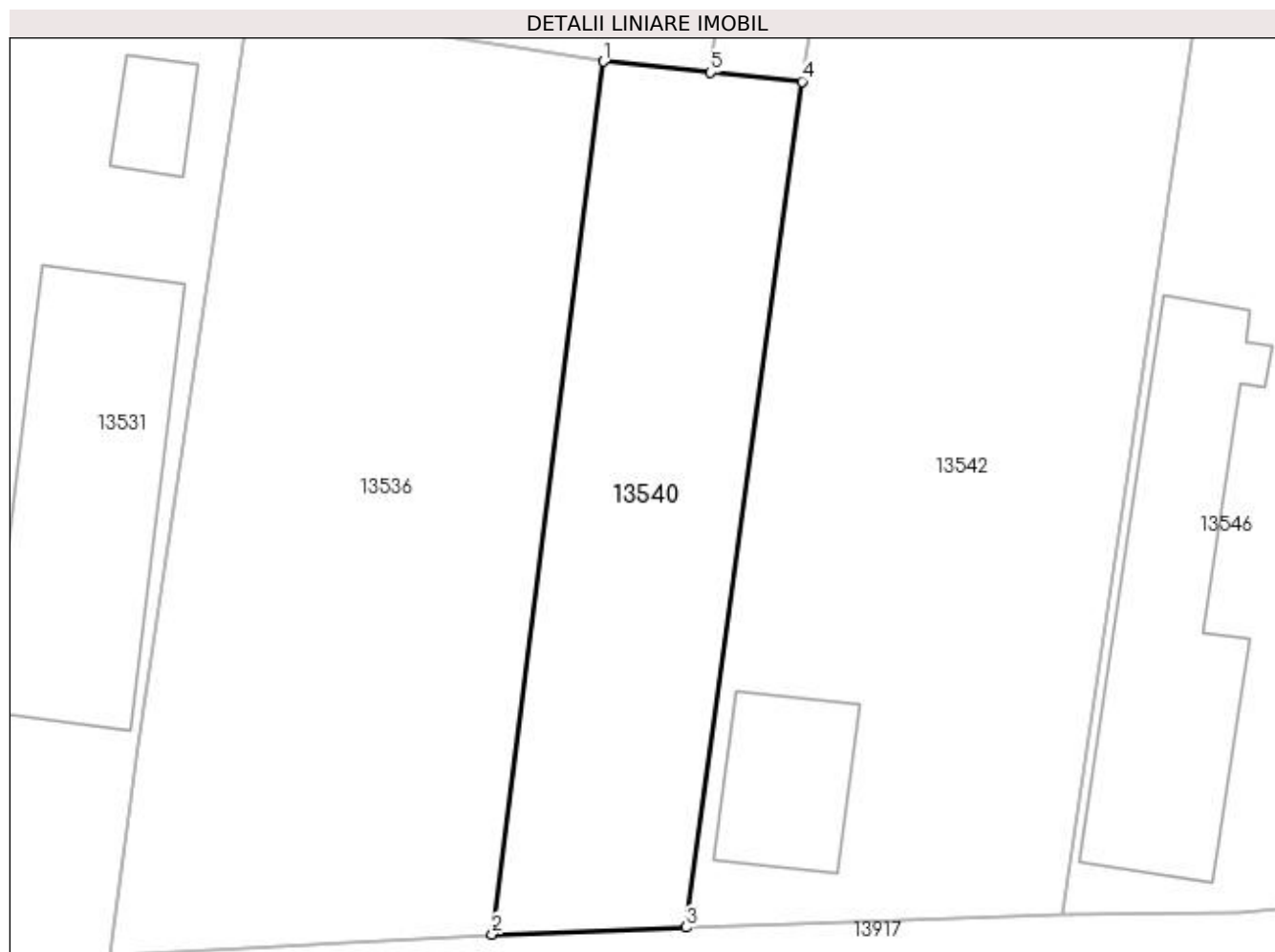
Inscrieri privind dezmembramintele dreptului de proprietate, drepturi reale de garanție și sarcini	Referințe
NU SUNT	

## Anexa Nr. 1 La Partea I

## Teren

Nr cadastral	Suprafața (mp)*	Observații / Referințe
	454	

\* Suprafața este determinată în planul de proiecție Stereo 70.



## Date referitoare la teren

Crt	Categorie folosință	Intra vilan	Suprafața (mp)	Tarla	Parcelă	Nr. topo	Observații / Referințe
1	arabil	DA	454	135	-	-	

## Lungime Segmente

1) Valorile lungimilor segmentelor sunt obținute din proiecție în plan.

Punct început	X / Y	Punct sfârșit	X / Y	Lungime segment (** (m)
1	384.074,015 267.640,074	2	384.068,244 267.594,884	45.557
2	384.068,244 267.594,884	3	384.078,286 267.595,239	10.048
3	384.078,286 267.595,239	4	384.084,301 267.639,04	44.212
4	384.084,301 267.639,04	5	384.079,574 267.639,515	4.751
5	384.079,574 267.639,515	1	384.074,015 267.640,074	5.587

**\*\* Lungimile segmentelor sunt determinate în planul de proiecție Stereo 70 și sunt rotunjite la 1 milimetru.**

**\*\*\* Distanța dintre puncte este formată din segmente cumulate ce sunt mai mici decât valoarea 1 milimetru.**



**DATE DESPRE IMOBILUL NR. 13541**

Oficiul de Cadastru și Publicitate Imobiliară DOLJ  
Biroul de Cadastru și Publicitate Imobiliară Craiova

**A. Partea I. Descrierea imobilului**

TEREN Extravilan

Adresa: Jud. Dolj, T135,P53/1

Nr. Crt	Nr cadastral Nr. topografic	Suprafața* (mp)	Observații / Referințe
A1		5.138	Sector cadastral:35 Teren neimprejmuit;

**B. Partea II. Proprietari și acte**

Inscrieri privitoare la dreptul de proprietate și alte drepturi reale		Referințe
/		
Act Normativ nr. 7, din 13/03/1996 emis de PARLAMENTUL ROMÂNIEI;		
B1	Intabulare, drept de PROPRIETATE, dobandit prin Lege, cota actuala 1/1, cota initiala 1/1 1) <b>COMUNA BISTREȚ</b> , CIF:4553895, Rezerva comisiei locale de fond funciar.	A1

**C. Partea III. SARCINI .**

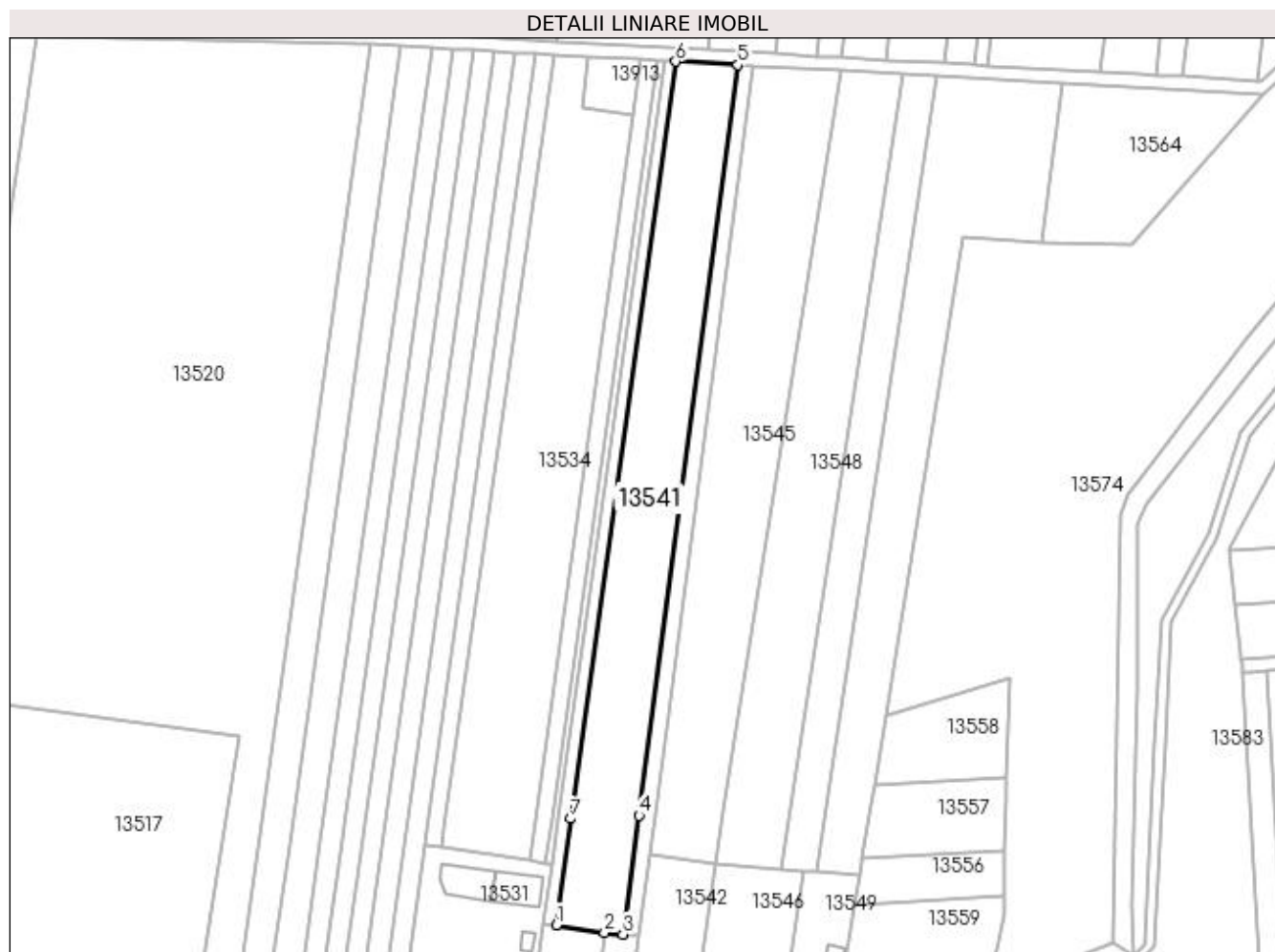
Inscrieri privind dezmembramintele dreptului de proprietate, drepturi reale de garanție și sarcini	Referințe
NU SUNT	

## Anexa Nr. 1 La Partea I

## Teren

Nr cadastral	Suprafața (mp)*	Observații / Referințe
	5.138	

\* Suprafața este determinată în planul de proiecție Stereo 70.



## Date referitoare la teren

Crt	Categorie folosință	Intra vilan	Suprafața (mp)	Tarla	Parcelă	Nr. topo	Observații / Referințe
1	arabil	NU	694	135	53/1	-	
2	arabil	NU	4.444	135	-	-	

## Lungime Segmente

1) Valorile lungimilor segmentelor sunt obținute din proiecție în plan.

Punct început	X / Y	Punct sfârșit	X / Y	Lungime segment (** (m)
1	384.059,45 267.642,347	2	384.074,015 267.640,074	14.741
2	384.074,015 267.640,074	3	384.079,574 267.639,515	5.587
3	384.079,574 267.639,515	4	384.084,313 267.675,304	36.101
4	384.084,313 267.675,304	5	384.114,229 267.901,239	227.907

Punct început	X / Y	Punct sfârșit	X / Y	Lungime segment (** (m)
5	384.114,229 267.901,239	6	384.095,497 267.902,281	18.761
6	384.095,497 267.902,281	7	384.063,889 267.674,354	230.108
7	384.063,889 267.674,354	1	384.059,45 267.642,347	32.313

\*\* Lungimile segmentelor sunt determinate în planul de proiecție Stereo 70 și sunt rotunjite la 1 milimetru.

\*\*\* Distanța dintre puncte este formată din segmente cumulate ce sunt mai mici decât valoarea 1 milimetru.





**DATE DESPRE IMOBILUL NR. 13542**

Oficiul de Cadastru și Publicitate Imobiliară DOLJ  
Biroul de Cadastru și Publicitate Imobiliară Craiova

**A. Partea I. Descrierea imobilului**

TEREN Extravilan

Adresa: Jud. Dolj, T135,P55

Nr. Crt	Nr cadastral Nr. topografic	Suprafața* (mp)	Observații / Referințe
A1		1.307	Sector cadastral:35 Teren imprejmuit;

**Construcții**

Crt	Nr cadastral Nr. topografic	Adresa	Observații / Referințe
A1.1		Jud. Dolj	Nr. niveluri:1; S. construita la sol:58 mp;

**B. Partea II. Proprietari și acte**

Inscrieri privitoare la dreptul de proprietate și alte drepturi reale		Referințe
/		
Act Administrativ nr. TDP nr. 1148-48659, din 24/10/1996 emis de CJSAPT DOLJ;		
B1	Intabulare, drept de PROPRIETATE, dobandit prin Reconstituire, cota actuala 1/1, cota initiala 1/1 1) STOICA FLOREA, Lipsă CNP.	A1
Act Normativ nr. 7, din 13/03/1996 emis de PARLAMENTUL ROMÂNIEI (ART. 12, ALIN. (14) și ART. 37 ALIN. (2));		
B2	Intabulare, drept de PROPRIETATE, dobandit prin Lege, cota actuala 1/1, cota initiala 1/1 1) STOICA FLOREA, Lipsă CNP.	A1.1

**C. Partea III. SARCINI .**

Inscrieri privind dezmembramintele dreptului de proprietate, drepturi reale de garanție și sarcini	Referințe
NU SUNT	

## Anexa Nr. 1 La Partea I

## Teren

Nr cadastral	Suprafața (mp)*	Observații / Referințe
	1.307	

\* Suprafața este determinată în planul de proiecție Stereo 70.



## Date referitoare la teren

Crt	Categorie folosință	Intra vilan	Suprafața (mp)	Tarla	Parcelă	Nr. topo	Observații / Referințe
1	arabil	NU	1.307	135	55	-	

## Date referitoare la construcții

Crt	Număr	Destinație construcție	Supraf. (mp)	Situație juridică	Observații / Referințe
A1.1		construcții de locuințe	58	Cu acte	Nr. niveluri:1; S. construita la sol:58 mp;

## Lungime Segmente

1) Valorile lungimilor segmentelor sunt obținute din proiecție în plan.

Punct început	X / Y	Punct sfârșit	X / Y	Lungime segment (** (m)
1	384.084,301 267.639,04	2	384.078,286 267.595,239	44.212
2	384.078,286 267.595,239	3	384.097,763 267.595,928	19.489
3	384.097,763 267.595,928	4	384.107,342 267.660,675	65.452
4	384.107,342 267.660,675	5	384.087,956 267.663,324	19.566

Punct început	X / Y	Punct sfârșit	X / Y	Lungime segment (** (m)
5	384.087,956 267.663,324	1	384.084,301 267.639,04	24.558

\*\* Lungimile segmentelor sunt determinate în planul de proiecție Stereo 70 și sunt rotunjite la 1 milimetru.

\*\*\* Distanța dintre puncte este formată din segmente cumulate ce sunt mai mici decât valoarea 1 milimetru.



**DATE DESPRE IMOBILUL NR. 13543**

Oficiul de Cadastru și Publicitate Imobiliară DOLJ  
Biroul de Cadastru și Publicitate Imobiliară Craiova

**A. Partea I. Descrierea imobilului**

TEREN Extravilan

Adresa: Jud. Dolj, T134,P18

Nr. Crt	Nr cadastral Nr. topografic	Suprafața* (mp)	Observații / Referințe
A1		10.600	Sector cadastral:35 Teren neimprejmuit;

**B. Partea II. Proprietari și acte**

Inscrieri privitoare la dreptul de proprietate și alte drepturi reale	Referințe
/	
Act Administrativ nr. TDP nr. 113-42747, din 09/02/1995 emis de CJS DAPT DOLJ;	
B1	A1
Intabulare, drept de PROPRIETATE, dobândit prin Reconstituire, cota actuala 1/1, cota initiala 1/1 1) TUDOR ELENA, Lipsă CNP.	

**C. Partea III. SARCINI .**

Inscrieri privind dezmembramintele dreptului de proprietate, drepturi reale de garanție și sarcini	Referințe
NU SUNT	

## Anexa Nr. 1 La Partea I

## Teren

Nr cadastral	Suprafața (mp)*	Observații / Referințe
	10.600	

\* Suprafața este determinată în planul de proiecție Stereo 70.



## Date referitoare la teren

Crt	Categorie folosință	Intra vilan	Suprafața (mp)	Tarla	Parcelă	Nr. topo	Observații / Referințe
1	arabil	NU	10.600	134	18	-	

## Lungime Segmente

1) Valorile lungimilor segmentelor sunt obținute din proiecție în plan.

Punct început	X / Y	Punct sfârșit	X / Y	Lungime segment (** (m)
1	384.059,313 267.908,3	2	384.105,43 267.905,735	46.188
2	384.105,43 267.905,735	3	384.132,682 268.137,228	233.092
3	384.132,682 268.137,228	4	384.129,129 268.137,191	3.553
4	384.129,129 268.137,191	5	384.085,793 268.133,245	43.515
5	384.085,793 268.133,245	1	384.059,313 267.908,3	226.498

**\*\* Lungimile segmentelor sunt determinate în planul de proiecție Stereo 70 și sunt rotunjite la 1 milimetru.**

**\*\*\* Distanța dintre puncte este formată din segmente cumulate ce sunt mai mici decât valoarea 1 milimetru.**





**DATE DESPRE IMOBILUL NR. 13544**

Oficiul de Cadastru și Publicitate Imobiliară DOLJ  
Biroul de Cadastru și Publicitate Imobiliară Craiova

**A. Partea I. Descrierea imobilului**

TEREN Extravilan

Adresa: Jud. Dolj, T135,P53

Nr. Crt	Nr cadastral Nr. topografic	Suprafața* (mp)	Observații / Referințe
A1		1.300	Sector cadastral:35 Teren neimprejmuit;

**B. Partea II. Proprietari și acte**

Inscrieri privitoare la dreptul de proprietate și alte drepturi reale		Referințe
/		
Act Administrativ nr. TDP nr. 1341-59341, din 04/08/1997 emis de CJSAPT DOLJ;		
B1	Intabulare, drept de PROPRIETATE, dobandit prin Reconstituire, cota actuala 1/1, cota initiala 1/1 1) DEVESEL FLOAREA	A1

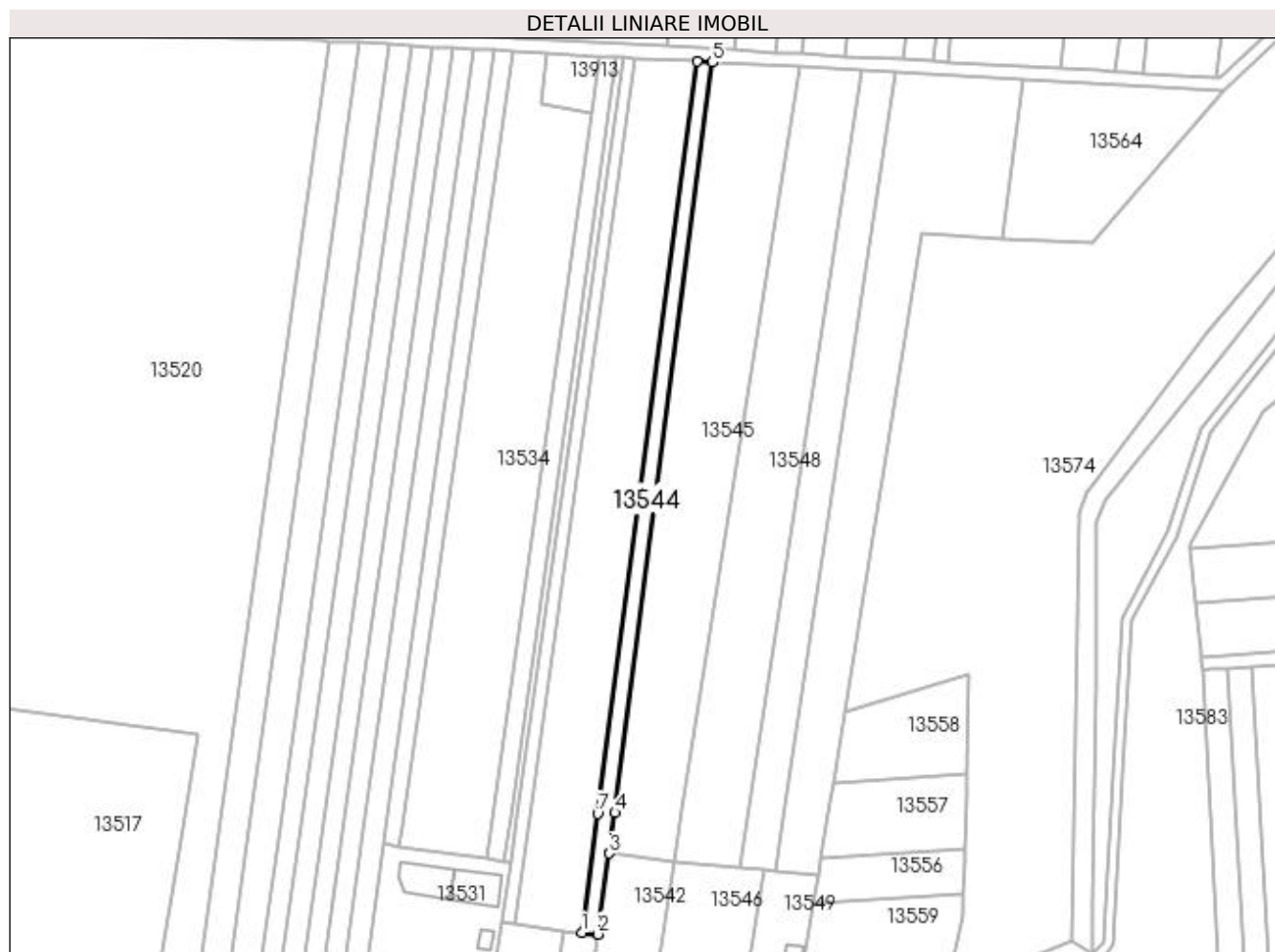
**C. Partea III. SARCINI .**

Inscrieri privind dezmembramintele dreptului de proprietate, drepturi reale de garanție și sarcini	Referințe
NU SUNT	

**Anexa Nr. 1 La Partea I****Teren**

Nr cadastral	Suprafața (mp)*	Observații / Referințe
	1.300	

\* Suprafața este determinată în planul de proiecție Stereo 70.

**Date referitoare la teren**

Crt	Categorie folosință	Intravilan	Suprafața (mp)	Tarla	Parcelă	Nr. topo	Observații / Referințe
1	arabil	NU	184	135	53	-	
2	arabil	NU	1.116	135	53	-	

**Lungime Segmente**

1) Valorile lungimilor segmentelor sunt obținute din proiecție în plan.

Punct început	X / Y	Punct sfârșit	X / Y	Lungime segment (** (m)
1	384.079,574 267.639,515	2	384.084,301 267.639,04	4.751
2	384.084,301 267.639,04	3	384.087,956 267.663,324	24.558
3	384.087,956 267.663,324	4	384.089,547 267.675,547	12.326
4	384.089,547 267.675,547	5	384.118,89 267.900,98	227.335

Punct început	X / Y	Punct sfârșit	X / Y	Lungime segment (** (m)
5	384.118,89 267.900,98	6	384.114,229 267.901,239	4.668
6	384.114,229 267.901,239	7	384.084,313 267.675,304	227.907
7	384.084,313 267.675,304	1	384.079,574 267.639,515	36.101

\*\* Lungimile segmentelor sunt determinate în planul de proiecție Stereo 70 și sunt rotunjite la 1 milimetru.

\*\*\* Distanța dintre puncte este formată din segmente cumulate ce sunt mai mici decât valoarea 1 milimetru.



**DATE DESPRE IMOBILUL NR. 13545**

Oficiul de Cadastru și Publicitate Imobiliară DOLJ  
Biroul de Cadastru și Publicitate Imobiliară Craiova

**A. Partea I. Descrierea imobilului**

TEREN Extravilan

Adresa: Jud. Dolj, T135,P56

Nr. Crt	Nr cadastral Nr. topografic	Suprafața* (mp)	Observații / Referințe
A1		5.518	Sector cadastral:35 Teren neimprejmuit;

**B. Partea II. Proprietari și acte**

Inscrieri privitoare la dreptul de proprietate și alte drepturi reale	Referințe
/	
Act Administrativ nr. TDP nr. 1148-48659, din 24/10/1996 emis de CJSAPT DOLJ;	
B1	A1
Intabulare, drept de PROPRIETATE, dobândit prin Reconstituire, cota actuala 1/1, cota initiala 1/1 1) STOICA FLOREA, Lipsă CNP.	

**C. Partea III. SARCINI .**

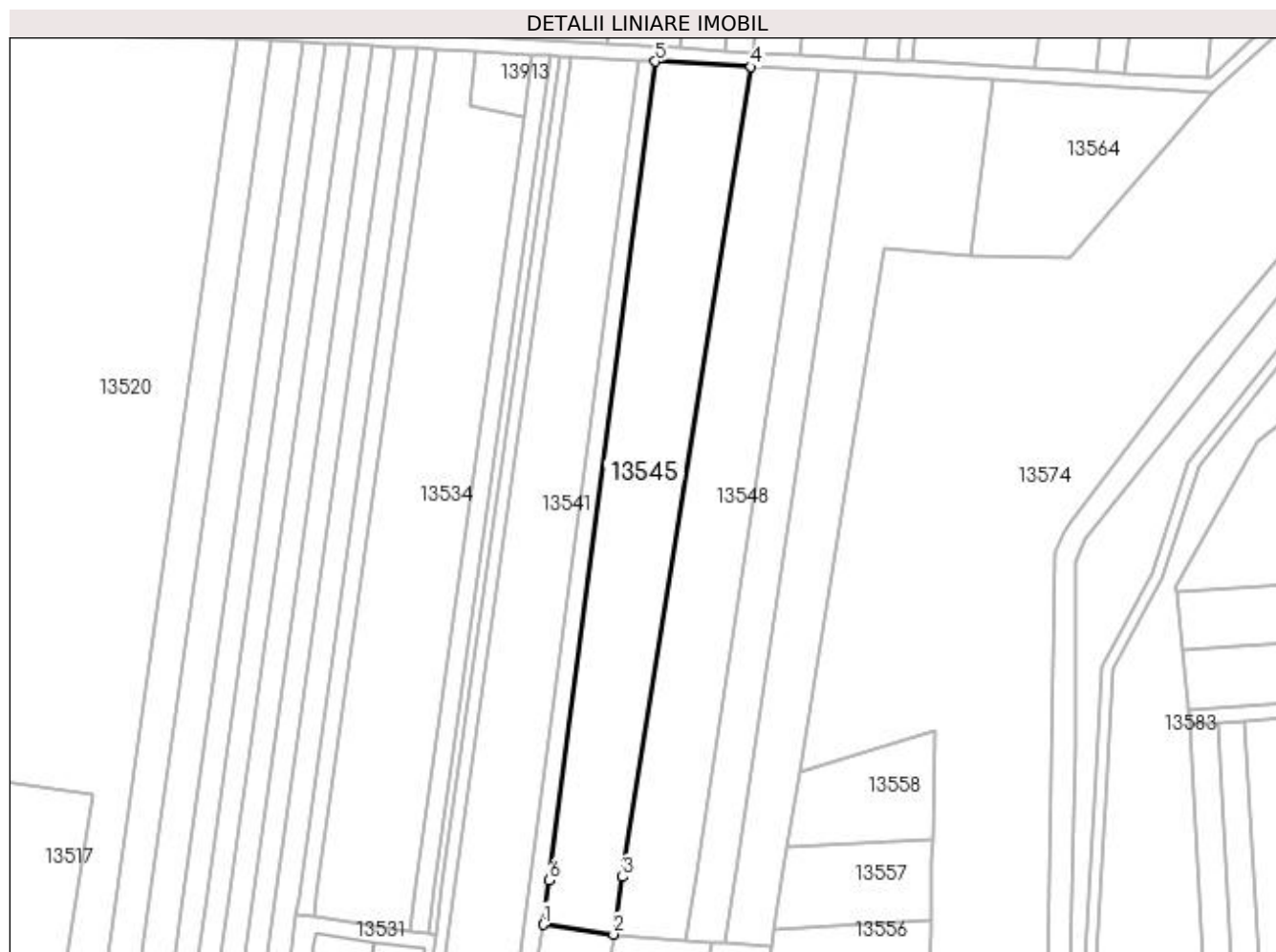
Inscrieri privind dezmembramintele dreptului de proprietate, drepturi reale de garanție și sarcini	Referințe
NU SUNT	

## Anexa Nr. 1 La Partea I

## Teren

Nr cadastral	Suprafața (mp)*	Observații / Referințe
	5.518	

\* Suprafața este determinată în planul de proiecție Stereo 70.



## Date referitoare la teren

Crt	Categorie folosință	Intra vilan	Suprafața (mp)	Tarla	Parcelă	Nr. topo	Observații / Referințe
1	arabil	NU	280	135	56	-	
2	arabil	NU	5.238	135	56	-	

## Lungime Segmente

1) Valorile lungimilor segmentelor sunt obținute din proiecție în plan.

Punct început	X / Y	Punct sfârșit	X / Y	Lungime segment (** (m)
1	384.087,956 267.663,324	2	384.107,342 267.660,675	19.566
2	384.107,342 267.660,675	3	384.109,852 267.676,491	16.014
3	384.109,852 267.676,491	4	384.145,233 267.899,515	225.813
4	384.145,233 267.899,515	5	384.118,89 267.900,98	26.384

Punct început	X / Y	Punct sfârșit	X / Y	Lungime segment (** (m)
5	384.118,89 267.900,98	6	384.089,547 267.675,547	227.335
6	384.089,547 267.675,547	1	384.087,956 267.663,324	12.326

\*\* Lungimile segmentelor sunt determinate în planul de proiecție Stereo 70 și sunt rotunjite la 1 milimetru.

\*\*\* Distanța dintre puncte este formată din segmente cumulate ce sunt mai mici decât valoarea 1 milimetru.





**DATE DESPRE IMOBILUL NR. 13546**

Oficiul de Cadastru și Publicitate Imobiliară DOLJ  
Biroul de Cadastru și Publicitate Imobiliară Craiova

**A. Partea I. Descrierea imobilului**

TEREN Intravilan

Adresa: Loc. Plosca, Str Eugen Lovinescu, Nr. 35, Jud. Dolj, T135,P58

Nr. Crt	Nr cadastral Nr. topografic	Suprafața* (mp)	Observații / Referințe
A1		Din acte: 1.200 Masurata: 1.691	Sector cadastral:35 Teren imprejmuit;

**Construcții**

Crt	Nr cadastral Nr. topografic	Adresa	Observații / Referințe
A1.1		Loc. Plosca, Str Eugen Lovinescu, Nr. 35, Jud. Dolj	Nr. niveluri:1; S. construita la sol:170 mp;
A1.2		Loc. Plosca, Str Eugen Lovinescu, Nr. 35, Jud. Dolj	Nr. niveluri:1; S. construita la sol:41 mp;

**B. Partea II. Proprietari și acte**

Inscrieri privitoare la dreptul de proprietate și alte drepturi reale		Referințe
/		
Act Notarial nr. 2353, din 14/11/1996 emis de BNP AUREL BELU;		
B1	Intabulare, drept de PROPRIETATE, dobandit prin Conventie, cota actuala 1/2, cota initiala 1/2 1) <b>SOCOL DORU</b>	A1, A1.1, A1.2
B2	Intabulare, drept de PROPRIETATE, dobandit prin Conventie, cota actuala 1/2, cota initiala 1/2 1) <b>SOCOL MARINELA, LIPSĂ CNP.</b>	A1, A1.1, A1.2

**C. Partea III. SARCINI .**

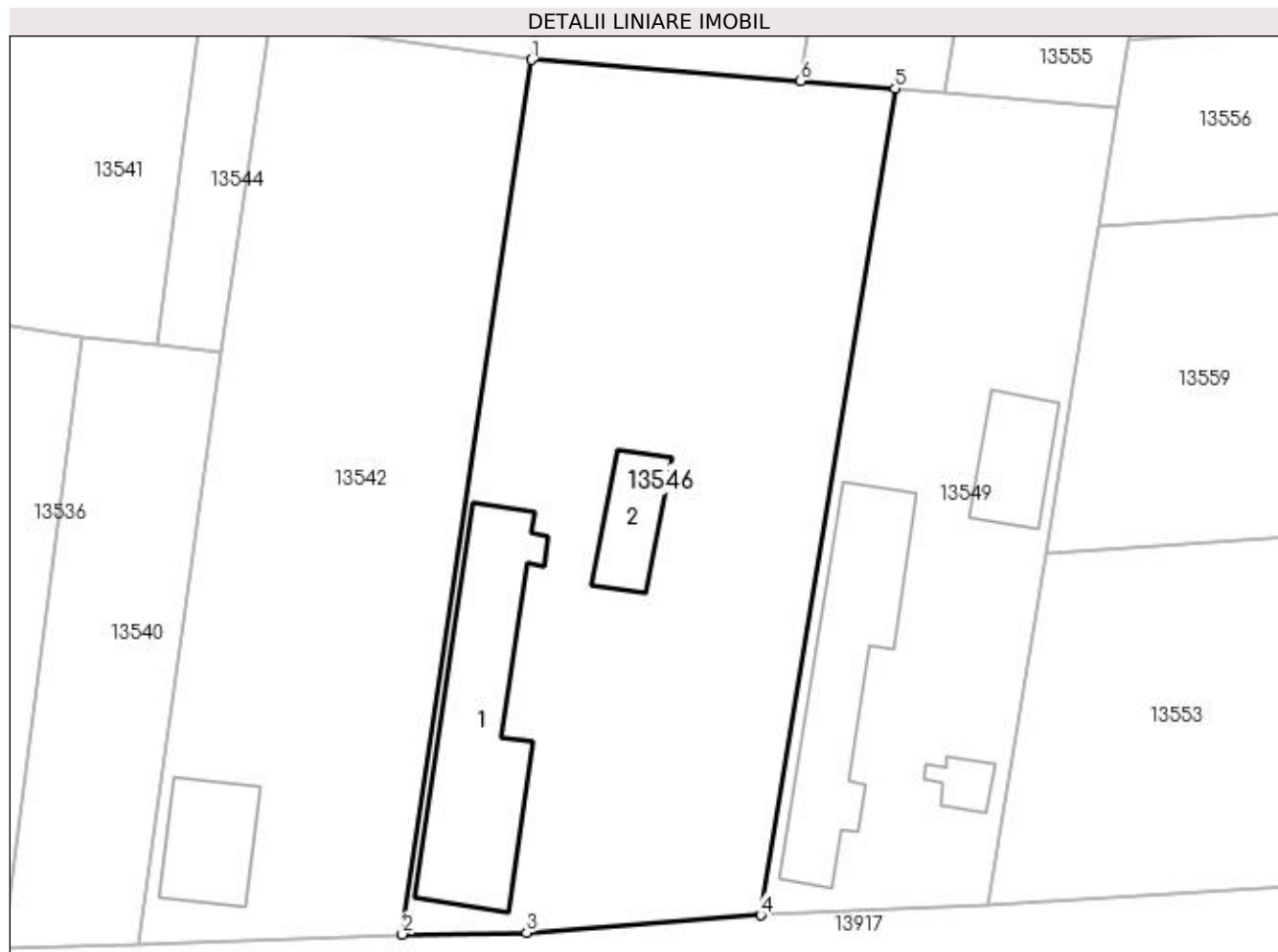
Inscrieri privind dezmembramintele dreptului de proprietate, drepturi reale de garanție și sarcini	Referințe
NU SUNT	

## Anexa Nr. 1 La Partea I

## Teren

Nr cadastral	Suprafața (mp)*	Observații / Referințe
	Din acte: 1.200 Masurata: 1.691	

\* Suprafața este determinată în planul de proiecție Stereo 70.



## Date referitoare la teren

Crt	Categorie folosință	Intra vilan	Suprafața (mp)	Tarla	Parcelă	Nr. topo	Observații / Referințe
1	arabil	DA	1.691	135	58	-	

## Date referitoare la construcții

Crt	Număr	Destinație construcție	Supraf. (mp)	Situație juridică	Observații / Referințe
A1.1		construcții de locuințe	170	Cu acte	Nr. niveluri:1; S. construita la sol:170 mp;
A1.2		construcții anexa	41	Cu acte	Nr. niveluri:1; S. construita la sol:41 mp;

## Lungime Segmente

1) Valorile lungimilor segmentelor sunt obținute din proiecție în plan.

Punct început	X / Y	Punct sfârșit	X / Y	Lungime segment (** (m))
1	384.107,342 267.660,675	2	384.097,763 267.595,928	65.452
2	384.097,763 267.595,928	3	384.106,957 267.596,045	9.195
3	384.106,957 267.596,045	4	384.124,303 267.597,341	17.394

Punct început	X / Y	Punct sfârșit	X / Y	Lungime segment (** (m)
4	384.124,303 267.597,341	5	384.134,241 267.658,559	62.019
5	384.134,241 267.658,559	6	384.127,243 267.659,11	7.02
6	384.127,243 267.659,11	1	384.107,342 267.660,675	19.962

\*\* Lungimile segmentelor sunt determinate în planul de proiecție Stereo 70 și sunt rotunjite la 1 milimetru.

\*\*\* Distanța dintre puncte este formată din segmente cumulate ce sunt mai mici decât valoarea 1 milimetru.



**DATE DESPRE IMOBILUL NR. 13547**

Oficiul de Cadastru și Publicitate Imobiliară DOLJ  
Biroul de Cadastru și Publicitate Imobiliară Craiova

**A. Partea I. Descrierea imobilului**

TEREN Extravilan

Adresa: Jud. Dolj, T134,P19

Nr. Crt	Nr cadastral Nr. topografic	Suprafața* (mp)	Observații / Referințe
A1		4.700	Sector cadastral:35 Teren neimprejmuit;

**B. Partea II. Proprietari și acte**

Inscrieri privitoare la dreptul de proprietate și alte drepturi reale	Referințe
/	
Act Administrativ nr. TDP nr. 123-42747, din 10/02/1995 emis de CJSAPT DOLJ;	
B1	A1
Intabulare, drept de PROPRIETATE, dobândit prin Reconstituire, cota actuala 1/1, cota initiala 1/1 1) NICOLA DUMITRU, Lipsă CNP.	

**C. Partea III. SARCINI .**

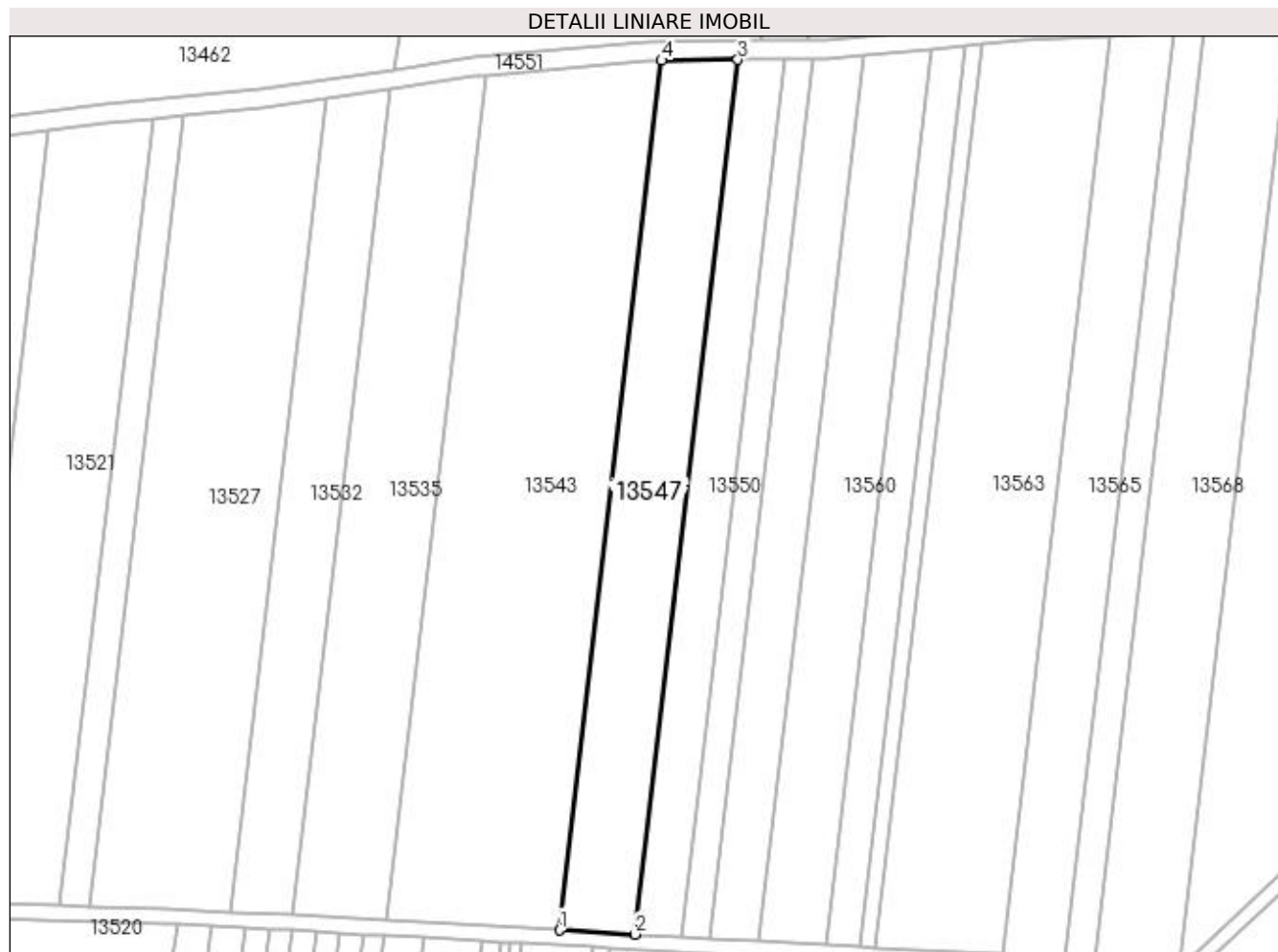
Inscrieri privind dezmembramintele dreptului de proprietate, drepturi reale de garanție și sarcini	Referințe
NU SUNT	

## Anexa Nr. 1 La Partea I

## Teren

Nr cadastral	Suprafața (mp)*	Observații / Referințe
	4.700	

\* Suprafața este determinată în planul de proiecție Stereo 70.



## Date referitoare la teren

Crt	Categorie folosință	Intra vilan	Suprafața (mp)	Tarla	Parcelă	Nr. topo	Observații / Referințe
1	arabil	NU	4.700	134	19	-	

## Lungime Segmente

1) Valorile lungimilor segmentelor sunt obținute din proiecție în plan.

Punct început	X / Y	Punct sfârșit	X / Y	Lungime segment (** (m)
1	384.105,43 267.905,735	2	384.125,544 267.904,616	20.145
2	384.125,544 267.904,616	3	384.152,951 268.137,437	234.429
3	384.152,951 268.137,437	4	384.132,682 268.137,228	20.27
4	384.132,682 268.137,228	1	384.105,43 267.905,735	233.092

**\*\* Lungimile segmentelor sunt determinate în planul de proiecție Stereo 70 și sunt rotunjite la 1 milimetru.**

**\*\*\* Distanța dintre puncte este formată din segmente cumulate ce sunt mai mici decât valoarea 1 milimetru.**





**DATE DESPRE IMOBILUL NR. 13548**

Oficiul de Cadastru și Publicitate Imobiliară DOLJ  
Biroul de Cadastru și Publicitate Imobiliară Craiova

**A. Partea I. Descrierea imobilului**

TEREN Extravilan

Adresa: Jud. Dolj, T135,P57

Nr. Crt	Nr cadastral Nr. topografic	Suprafața* (mp)	Observații / Referințe
A1		4.675	Sector cadastral:35 Teren neimprejmuit;

**B. Partea II. Proprietari și acte**

Inscrieri privitoare la dreptul de proprietate și alte drepturi reale	Referințe
/	
Act Administrativ nr. TDP nr. 1171-48659, din 29/10/1996 emis de CJS DAPT DOLJ;	
B1	A1
Intabulare, drept de PROPRIETATE, dobândit prin Reconstituire, cota actuala 1/1, cota initiala 1/1 1) SOCOL ION, Lipsă CNP.	

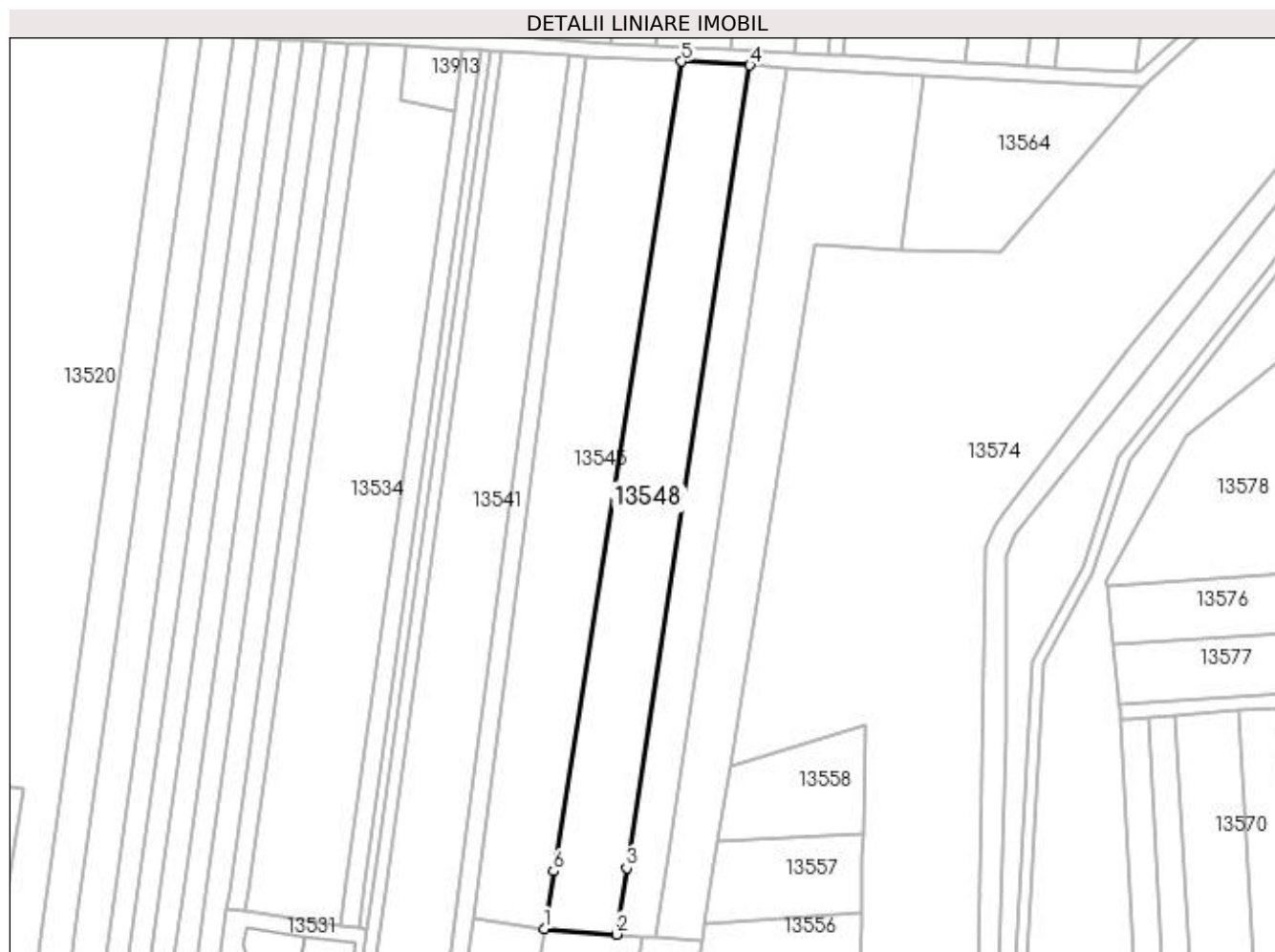
**C. Partea III. SARCINI .**

Inscrieri privind dezmembramintele dreptului de proprietate, drepturi reale de garanție și sarcini	Referințe
NU SUNT	

**Anexa Nr. 1 La Partea I****Teren**

Nr cadastral	Suprafața (mp)*	Observații / Referințe
	4.675	

\* Suprafața este determinată în planul de proiecție Stereo 70.

**Date referitoare la teren**

Crt	Categorie folosință	Intra vilan	Suprafața (mp)	Tarla	Parcelă	Nr. topo	Observații / Referințe
1	arabil	NU	343	135	57	-	
2	arabil	NU	4.332	135	57	-	

**Lungime Segmente**

1) Valorile lungimilor segmentelor sunt obținute din proiecție în plan.

Punct început	X / Y	Punct sfârșit	X / Y	Lungime segment (** (m)
1	384.107,342 267.660,675	2	384.127,243 267.659,11	19.962
2	384.127,243 267.659,11	3	384.130,059 267.677,431	18.536
3	384.130,059 267.677,431	4	384.164,031 267.898,469	223.633
4	384.164,031 267.898,469	5	384.145,233 267.899,515	18.827

Punct început	X / Y	Punct sfârșit	X / Y	Lungime segment (** (m)
5	384.145,233 267.899,515	6	384.109,852 267.676,491	225.813
6	384.109,852 267.676,491	1	384.107,342 267.660,675	16.014

\*\* Lungimile segmentelor sunt determinate în planul de proiecție Stereo 70 și sunt rotunjite la 1 milimetru.

\*\*\* Distanța dintre puncte este formată din segmente cumulate ce sunt mai mici decât valoarea 1 milimetru.



**DATE DESPRE IMOBILUL NR. 13549**

Oficiul de Cadastru și Publicitate Imobiliară DOLJ  
Biroul de Cadastru și Publicitate Imobiliară Craiova

**A. Partea I. Descrierea imobilului**

TEREN Intravilan

Adresa: Loc. Plosca, Str Eugen Lovinescu, Nr. 37-39, Jud. Dolj, T135,P60

Nr. Crt	Nr cadastral Nr. topografic	Suprafața* (mp)	Observații / Referințe
A1		Din acte: 748 Masurata: 1.005	Sector cadastral:35 Teren imprejmuit;

**Construcții**

Crt	Nr cadastral Nr. topografic	Adresa	Observații / Referințe
A1.1		Loc. Plosca, Str Eugen Lovinescu, Nr. 37-39, Jud. Dolj	Nr. niveluri:1; S. construita la sol:141 mp;
A1.2		Loc. Plosca, Str Eugen Lovinescu, Nr. 37-39, Jud. Dolj	Nr. niveluri:1; S. construita la sol:15 mp;
A1.3		Loc. Plosca, Str Eugen Lovinescu, Nr. 37-39, Jud. Dolj	Nr. niveluri:1; S. construita la sol:49 mp;

**B. Partea II. Proprietari și acte**

Inscrieri privitoare la dreptul de proprietate și alte drepturi reale		Referințe
/		
Act Notarial nr. 145, din 10/06/2020 emis de BIN BELU AUREL;		
B1	Intabulare, drept de PROPRIETATE, dobandit prin Succesiune, cota actuala 1/2, cota initiala 1/2 1) DUMITRU MARIA	A1, A1.1, A1.2, A1.3
B2	Intabulare, drept de PROPRIETATE, dobandit prin Succesiune, cota actuala 1/2, cota initiala 1/2 1) TRUȘCĂ IOANA	A1, A1.1, A1.2, A1.3

**C. Partea III. SARCINI .**

Inscrieri privind dezmembramintele dreptului de proprietate, drepturi reale de garanție și sarcini	Referințe
NU SUNT	

## Anexa Nr. 1 La Partea I

## Teren

Nr cadastral	Suprafața (mp)*	Observații / Referințe
	Din acte: 748 Masurata: 1.005	

\* Suprafața este determinată în planul de proiecție Stereo 70.



## Date referitoare la teren

Crt	Categorie folosință	Intra vilan	Suprafața (mp)	Tarla	Parcelă	Nr. topo	Observații / Referințe
1	curți construcții	DA	1.005	135	60	-	

## Date referitoare la construcții

Crt	Număr	Destinație construcție	Supraf. (mp)	Situație juridică	Observații / Referințe
A1.1		construcții de locuințe	141	Cu acte	Nr. niveluri:1; S. construita la sol:141 mp;
A1.2		construcții anexa	15	Cu acte	Nr. niveluri:1; S. construita la sol:15 mp;
A1.3		construcții de locuințe	49	Cu acte	Nr. niveluri:1; S. construita la sol:49 mp;

## Lungime Segmente

1) Valorile lungimilor segmentelor sunt obținute din proiecție în plan.

Punct început	X / Y	Punct sfârșit	X / Y	Lungime segment (** (m)
1	384.134,241 267.658,559	2	384.124,303 267.597,341	62.019
2	384.124,303 267.597,341	3	384.141,111 267.598,132	16.827

Punct început	X / Y	Punct sfârșit	X / Y	Lungime segment (** (m)
3	384.141,111 267.598,132	4	384.145,372 267.624,18	26.394
4	384.145,372 267.624,18	5	384.148,657 267.644,258	20.345
5	384.148,657 267.644,258	6	384.149,336 267.648,414	4.211
6	384.149,336 267.648,414	7	384.150,758 267.657,106	8.808
7	384.150,758 267.657,106	8	384.137,959 267.658,247	12.85
8	384.137,959 267.658,247	1	384.134,241 267.658,559	3.731

\*\* Lungimile segmentelor sunt determinate în planul de proiecție Stereo 70 și sunt rotunjite la 1 milimetru.

\*\*\* Distanța dintre puncte este formată din segmente cumulate ce sunt mai mici decât valoarea 1 milimetru.





**DATE DESPRE IMOBILUL NR. 13550**

Oficiul de Cadastru și Publicitate Imobiliară DOLJ  
 Biroul de Cadastru și Publicitate Imobiliară Craiova

**A. Partea I. Descrierea imobilului**

TEREN Extravilan

Adresa: Jud. Dolj, T134,P20

Nr. Crt	Nr cadastral Nr. topografic	Suprafața* (mp)	Observații / Referințe
A1		2.900	Sector cadastral:35 Teren neimprejmuit;

**B. Partea II. Proprietari și acte**

Inscrieri privitoare la dreptul de proprietate și alte drepturi reale	Referințe
/	
Act Administrativ nr. TDP nr. 270-14988, din 18/04/1996 emis de CJS DAPT DOLJ;	
B1	A1
Intabulare, drept de PROPRIETATE, dobândit prin Reconstituire, cota actuala 1/1, cota initiala 1/1 1) CANURECI NICOLAE, Lipsă CNP.	

**C. Partea III. SARCINI .**

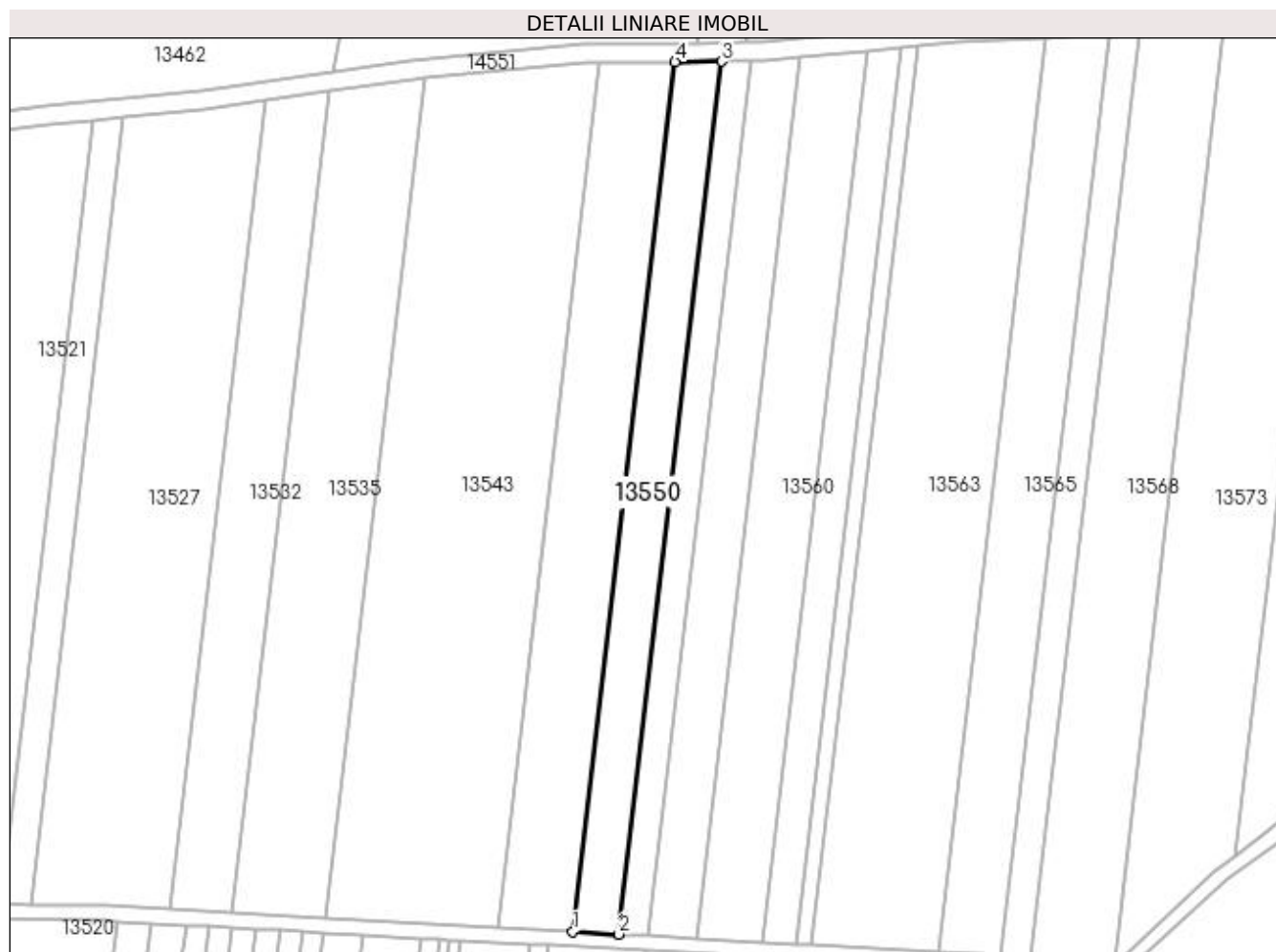
Inscrieri privind dezmembramintele dreptului de proprietate, drepturi reale de garanție și sarcini	Referințe
NU SUNT	

## Anexa Nr. 1 La Partea I

## Teren

Nr cadastral	Suprafața (mp)*	Observații / Referințe
	2.900	

\* Suprafața este determinată în planul de proiecție Stereo 70.



## Date referitoare la teren

Crt	Categorie folosință	Intra vilan	Suprafața (mp)	Tarla	Parcelă	Nr. topo	Observații / Referințe
1	arabil	NU	2.900	134	20	-	

## Lungime Segmente

1) Valorile lungimilor segmentelor sunt obținute din proiecție în plan.

Punct început	X / Y	Punct sfârșit	X / Y	Lungime segment (** (m)
1	384.125,544 267.904,616	2	384.137,897 267.903,929	12.372
2	384.137,897 267.903,929	3	384.165,401 268.137,566	235.25
3	384.165,401 268.137,566	4	384.152,951 268.137,437	12.451
4	384.152,951 268.137,437	1	384.125,544 267.904,616	234.429

**\*\* Lungimile segmentelor sunt determinate în planul de proiecție Stereo 70 și sunt rotunjite la 1 milimetru.**

**\*\*\* Distanța dintre puncte este formată din segmente cumulate ce sunt mai mici decât valoarea 1 milimetru.**



**DATE DESPRE IMOBILUL NR. 13551**

Oficiul de Cadastru și Publicitate Imobiliară DOLJ  
 Biroul de Cadastru și Publicitate Imobiliară Craiova

**A. Partea I. Descrierea imobilului**

TEREN Extravilan

Adresa: Jud. Dolj, T135,P59

Nr. Crt	Nr cadastral Nr. topografic	Suprafața* (mp)	Observații / Referințe
A1		2.500	Sector cadastral:35 Teren neimprejmuit;

**B. Partea II. Proprietari și acte**

Inscrieri privitoare la dreptul de proprietate și alte drepturi reale	Referințe
/	
Act Administrativ nr. TDP nr. 1225-45092, din 30/10/1996 emis de CJSAPT DOLJ;	
B1	A1
Intabulare, drept de PROPRIETATE, dobândit prin Reconstituire, cota actuala 1/1, cota initiala 1/1 1) NICOLAE PAUL, Lipsă CNP.	

**C. Partea III. SARCINI .**

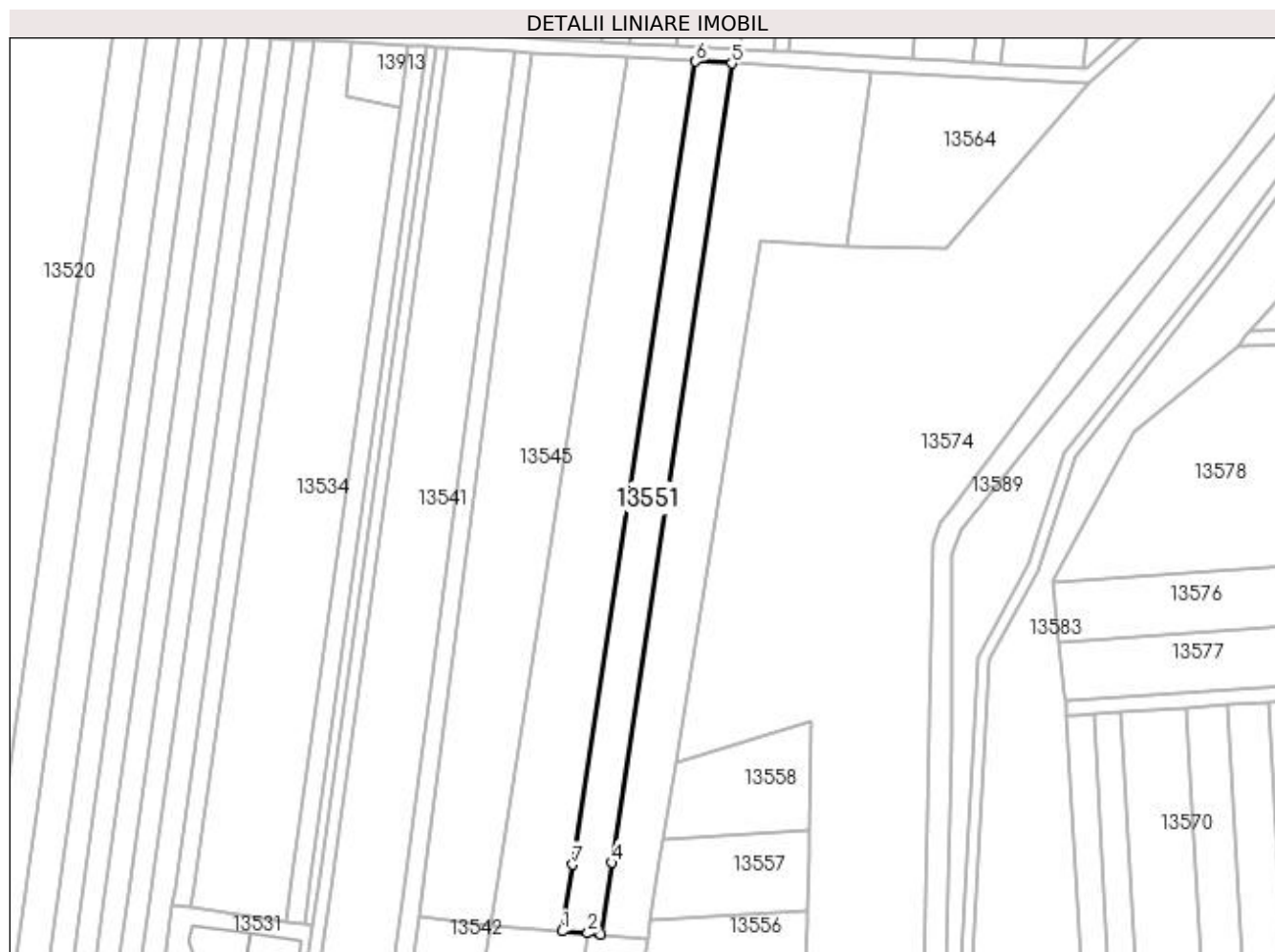
Inscrieri privind dezmembramintele dreptului de proprietate, drepturi reale de garanție și sarcini	Referințe
NU SUNT	

## Anexa Nr. 1 La Partea I

## Teren

Nr cadastral	Suprafața (mp)*	Observații / Referințe
	2.500	

\* Suprafața este determinată în planul de proiecție Stereo 70.



## Date referitoare la teren

Crt	Categorie folosință	Intra vilan	Suprafața (mp)	Tarla	Parcelă	Nr. topo	Observații / Referințe
1	arabil	NU	205	135	59	-	
2	arabil	NU	2.295	135	59	-	

## Lungime Segmente

1) Valorile lungimilor segmentelor sunt obținute din proiecție în plan.

Punct început	X / Y	Punct sfârșit	X / Y	Lungime segment (** (m)
1	384.127,243 267.659,11	2	384.134,241 267.658,559	7.02
2	384.134,241 267.658,559	3	384.137,959 267.658,247	3.731
3	384.137,959 267.658,247	4	384.140,918 267.677,936	19.91
4	384.140,918 267.677,936	5	384.173,975 267.897,916	222.45

Punct început	X / Y	Punct sfârșit	X / Y	Lungime segment (** (m)
5	384.173,975 267.897,916	6	384.164,031 267.898,469	9.959
6	384.164,031 267.898,469	7	384.130,059 267.677,431	223.633
7	384.130,059 267.677,431	1	384.127,243 267.659,11	18.536

\*\* Lungimile segmentelor sunt determinate în planul de proiecție Stereo 70 și sunt rotunjite la 1 milimetru.

\*\*\* Distanța dintre puncte este formată din segmente cumulate ce sunt mai mici decât valoarea 1 milimetru.





**DATE DESPRE IMOBILUL NR. 13552**

Oficiul de Cadastru și Publicitate Imobiliară DOLJ  
Biroul de Cadastru și Publicitate Imobiliară Craiova

**A. Partea I. Descrierea imobilului**

TEREN Extravilan

Adresa: Jud. Dolj, T134,P21

Nr. Crt	Nr cadastral Nr. topografic	Suprafața* (mp)	Observații / Referințe
A1		1.800	Sector cadastral:35 Teren neimprejmuit;

**B. Partea II. Proprietari și acte**

Inscrieri privitoare la dreptul de proprietate și alte drepturi reale	Referințe
/	
Act Administrativ nr. TDP nr. 1227-45092, din 31/10/1996 emis de CJSAPT DOLJ;	
B1	A1
Intabulare, drept de PROPRIETATE, dobândit prin Reconstituire, cota actuala 1/1, cota initiala 1/1 1) CIOVICĂ CONSTANTIN, Lipsă CNP.	

**C. Partea III. SARCINI .**

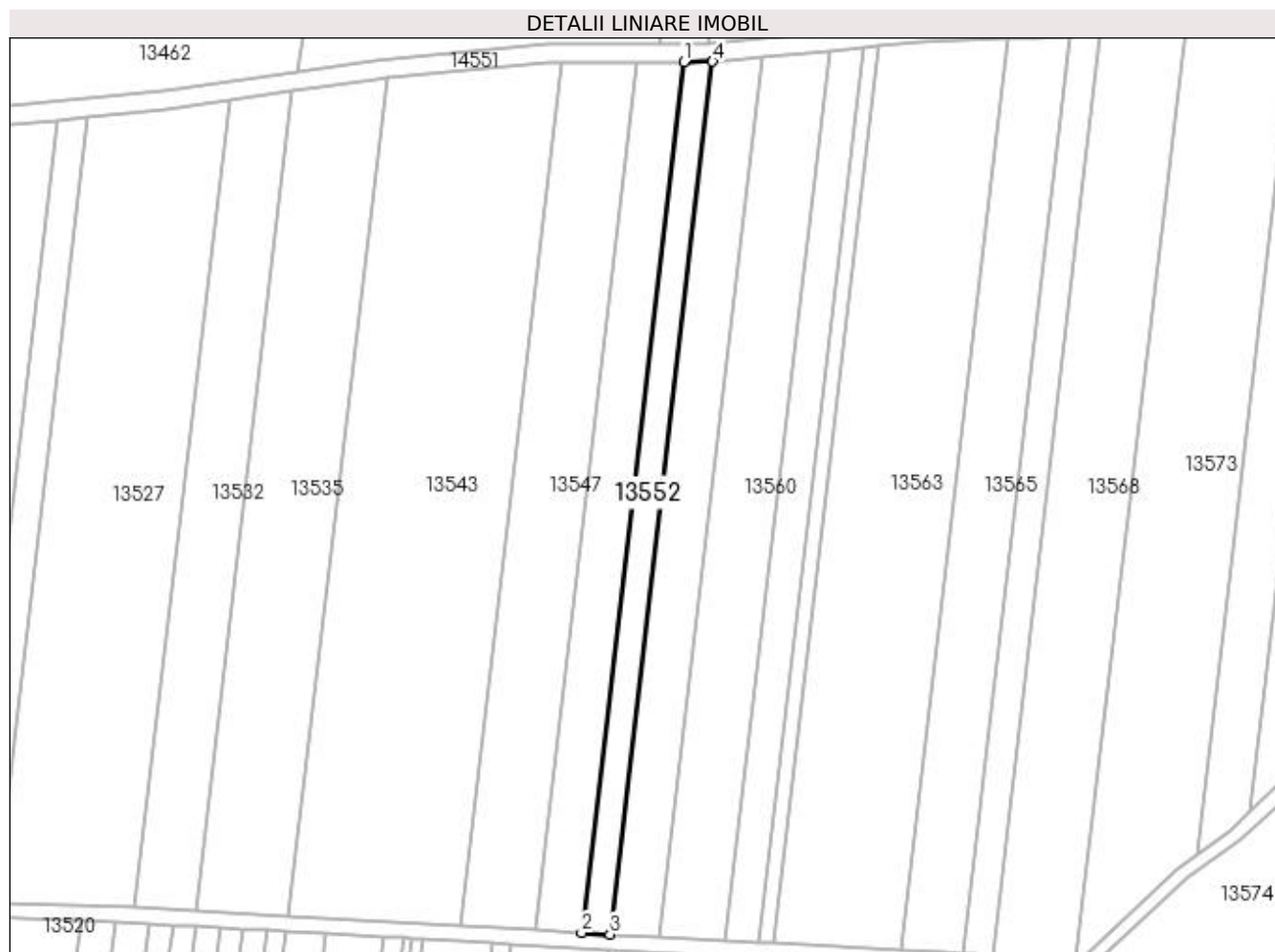
Inscrieri privind dezmembramintele dreptului de proprietate, drepturi reale de garanție și sarcini	Referințe
NU SUNT	

## Anexa Nr. 1 La Partea I

## Teren

Nr cadastral	Suprafața (mp)*	Observații / Referințe
	1.800	

\* Suprafața este determinată în planul de proiecție Stereo 70.



## Date referitoare la teren

Crt	Categorie folosință	Intra vilan	Suprafața (mp)	Tarla	Parcelă	Nr. topo	Observații / Referințe
1	arabil	NU	1.800	134	21	-	

## Lungime Segmente

1) Valorile lungimilor segmentelor sunt obținute din proiecție în plan.

Punct început	X / Y	Punct sfârșit	X / Y	Lungime segment (** (m)
1	384.165,401 268.137,566	2	384.137,897 267.903,929	235.25
2	384.137,897 267.903,929	3	384.145,543 267.903,504	7.658
3	384.145,543 267.903,504	4	384.173,106 268.137,646	235.759
4	384.173,106 268.137,646	1	384.165,401 268.137,566	7.705

**\*\* Lungimile segmentelor sunt determinate în planul de proiecție Stereo 70 și sunt rotunjite la 1 milimetru.**

**\*\*\* Distanța dintre puncte este formată din segmente cumulate ce sunt mai mici decât valoarea 1 milimetru.**



**DATE DESPRE IMOBILUL NR. 13553**

Oficiul de Cadastru și Publicitate Imobiliară DOLJ  
Biroul de Cadastru și Publicitate Imobiliară Craiova

**A. Partea I. Descrierea imobilului**

TEREN Intravilan

Nr. CF vechi:3

Nr. cadastral vechi:7

Adresa: Loc. Bistret, Jud. Dolj

Nr. Crt	Nr cadastral Nr. topografic	Suprafata* (mp)	Observatii / Referinte
A1	33121	Din acte: 900 Masurata: 975	Sector cadastral:35 Teren imprejmuit;

**B. Partea II. Proprietari și acte**

Inscrieri privitoare la dreptul de proprietate și alte drepturi reale		Referințe
<b>128 / 03/04/2000</b>		
Act Notarial nr. aut 642, din 29/03/2000 emis de NP Belu A;		
B1	Intabulare, drept de PROPRIETATE, dobandit prin Conventie, cota actuala 1/1, cota initiala 1/1 1) RADUICA MARIUS IONEL, necasatorit,Lipsa CNP.	A1

**C. Partea III. SARCINI .**

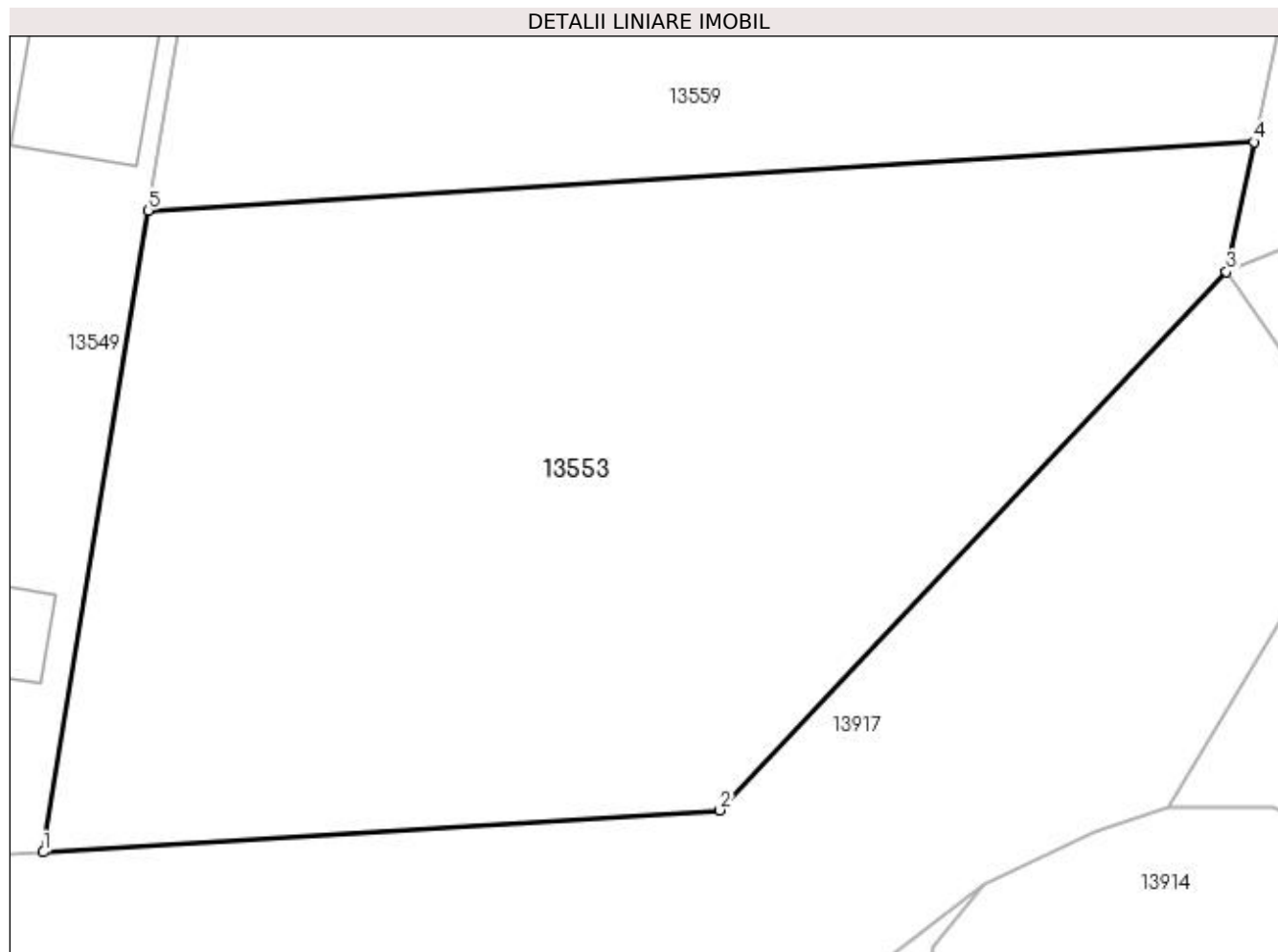
Inscrieri privind dezmembramintele dreptului de proprietate, drepturi reale de garanție și sarcini	Referințe
NU SUNT	

## Anexa Nr. 1 La Partea I

## Teren

Nr cadastral	Suprafața (mp)*	Observații / Referințe
33121	Din acte: 900 Masurata: 975	

\* Suprafața este determinată în planul de proiecție Stereo 70.



## Date referitoare la teren

Crt	Categorie folosință	Intra vilan	Suprafața (mp)	Tarla	Parcelă	Nr. topo	Observații / Referințe
1	curți constructii	DA	975	-	-	-	

## Lungime Segmente

1) Valorile lungimilor segmentelor sunt obținute din proiecție în plan.

Punct început	X / Y	Punct sfârșit	X / Y	Lungime segment (** (m)
1	384.141,111 267.598,132	2	384.168,586 267.599,831	27.527
2	384.168,586 267.599,831	3	384.189,149 267.621,682	30.005
3	384.189,149 267.621,682	4	384.190,267 267.626,957	5.392
4	384.190,267 267.626,957	5	384.145,372 267.624,18	44.981
5	384.145,372 267.624,18	1	384.141,111 267.598,132	26.394

**\*\* Lungimile segmentelor sunt determinate în planul de proiecție Stereo 70 și sunt rotunjite la 1 milimetru.**

**\*\*\* Distanța dintre puncte este formată din segmente cumulate ce sunt mai mici decât valoarea 1 milimetru.**





**DATE DESPRE IMOBILUL NR. 13554**

Oficiul de Cadastru și Publicitate Imobiliară DOLJ  
 Biroul de Cadastru și Publicitate Imobiliară Craiova

**A. Partea I. Descrierea imobilului**

TEREN Extravilan

Adresa: Jud. Dolj, T134,P22

Nr. Crt	Nr cadastral Nr. topografic	Suprafața* (mp)	Observații / Referințe
A1		3.100	Sector cadastral:35 Teren neimprejmuit;

**B. Partea II. Proprietari și acte**

Inscrieri privitoare la dreptul de proprietate și alte drepturi reale	Referințe
/	
Act Administrativ nr. TDP nr. 1290-45092, din 31/10/1996 emis de CJSAPT DOLJ;	
B1	A1
Intabulare, drept de PROPRIETATE, dobandit prin Reconstituire, cota actuala 1/1, cota initiala 1/1 1) CĂNURECI FLOREA, Lipsă CNP.	

**C. Partea III. SARCINI .**

Inscrieri privind dezmembramintele dreptului de proprietate, drepturi reale de garanție și sarcini	Referințe
NU SUNT	

## Anexa Nr. 1 La Partea I

## Teren

Nr cadastral	Suprafața (mp)*	Observații / Referințe
	3.100	

\* Suprafața este determinată în planul de proiecție Stereo 70.



## Date referitoare la teren

Crt	Categorie folosință	Intra vilan	Suprafața (mp)	Tarla	Parcelă	Nr. topo	Observații / Referințe
1	arabil	NU	3.100	134	22	-	

## Lungime Segmente

1) Valorile lungimilor segmentelor sunt obținute din proiecție în plan.

Punct început	X / Y	Punct sfârșit	X / Y	Lungime segment (** (m)
1	384.145,543 267.903,504	2	384.158,655 267.902,775	13.132
2	384.158,655 267.902,775	3	384.186,42 268.138,634	237.488
3	384.186,42 268.138,634	4	384.176,667 268.137,683	9.799
4	384.176,667 268.137,683	5	384.173,106 268.137,646	3.561
5	384.173,106 268.137,646	1	384.145,543 267.903,504	235.759

**\*\* Lungimile segmentelor sunt determinate în planul de proiecție Stereo 70 și sunt rotunjite la 1 milimetru.**

**\*\*\* Distanța dintre puncte este formată din segmente cumulate ce sunt mai mici decât valoarea 1 milimetru.**



**DATE DESPRE IMOBILUL NR. 13555**

Oficiul de Cadastru și Publicitate Imobiliară DOLJ  
Biroul de Cadastru și Publicitate Imobiliară Craiova

**A. Partea I. Descrierea imobilului**

TEREN Extravilan

Adresa: Jud. Dolj, T135,P61

Nr. Crt	Nr cadastral Nr. topografic	Suprafața* (mp)	Observații / Referințe
A1		Din acte: 4.556 Masurata: 4.553	Sector cadastral:35 Teren neimprejmit;

**B. Partea II. Proprietari și acte**

Inscrieri privitoare la dreptul de proprietate și alte drepturi reale		Referințe
/		
Act Administrativ nr. TDP nr. 1292-45092, din 31/10/1996 emis de CJSAPT DOLJ;		
B1	Intabulare, drept de PROPRIETATE, dobandit prin Reconstituire, cota actuala 1/1, cota initiala 1/1 1) DUMITRU FLOREA, Lipsă CNP.	A1

**C. Partea III. SARCINI .**

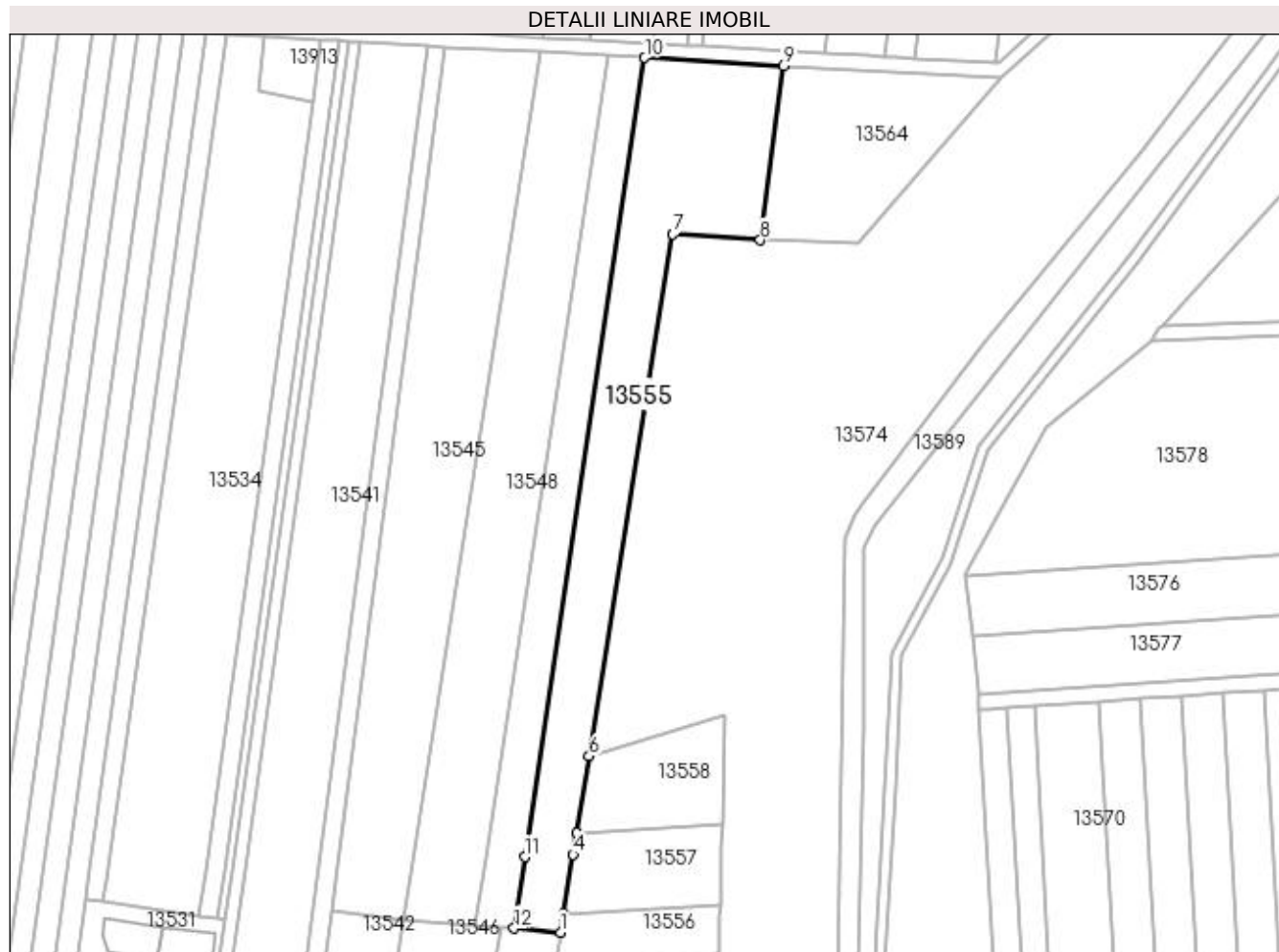
Inscrieri privind dezmembramintele dreptului de proprietate, drepturi reale de garanție și sarcini	Referințe
NU SUNT	

## Anexa Nr. 1 La Partea I

## Teren

Nr cadastral	Suprafața (mp)*	Observații / Referințe
	Din acte: 4.556	
	Masurata: 4.553	

\* Suprafața este determinată în planul de proiecție Stereo 70.



## Date referitoare la teren

Crt	Categorie folosință	Intravilan	Suprafața (mp)	Tarla	Parcelă	Nr. topo	Observații / Referințe
1	arabil	NU	269	135	61	-	
2	arabil	NU	4.284	135	61	-	

## Lungime Segmente

1) Valorile lungimilor segmentelor sunt obținute din proiecție în plan.

Punct început	X / Y	Punct sfârșit	X / Y	Lungime segment (** (m)
1	384.150,758 267.657,106	2	384.151,464 267.661,419	4.37
2	384.151,464 267.661,419	3	384.151,585 267.662,172	0.763
3	384.151,585 267.662,172	4	384.154,22 267.678,555	16.594
4	384.154,22 267.678,555	5	384.155,181 267.684,524	6.046

Punct început	X / Y	Punct sfârșit	X / Y	Lungime segment (** (m)
5	384.155,181 267.684,524	6	384.158,58 267.705,649	21.397
6	384.158,58 267.705,649	7	384.181,731 267.849,338	145.542
7	384.181,731 267.849,338	8	384.205,768 267.847,662	24.095
8	384.205,768 267.847,662	9	384.212,065 267.895,798	48.546
9	384.212,065 267.895,798	10	384.173,975 267.897,916	38.149
10	384.173,975 267.897,916	11	384.140,918 267.677,936	222.45
11	384.140,918 267.677,936	12	384.137,959 267.658,247	19.91
12	384.137,959 267.658,247	1	384.150,758 267.657,106	12.85

\*\* Lungimile segmentelor sunt determinate în planul de proiecție Stereo 70 și sunt rotunjite la 1 milimetru.

\*\*\* Distanța dintre puncte este formată din segmente cumulate ce sunt mai mici decât valoarea 1 milimetru.





**DATE DESPRE IMOBILUL NR. 13556**

Oficiul de Cadastru și Publicitate Imobiliară DOLJ  
Biroul de Cadastru și Publicitate Imobiliară Craiova

**A. Partea I. Descrierea imobilului**

TEREN Extravilan

Adresa: Jud. Dolj, T135,P63

Nr. Crt	Nr cadastral Nr. topografic	Suprafața* (mp)	Observații / Referințe
A1		600	Sector cadastral:35 Teren imprejmuit;

**B. Partea II. Proprietari și acte**

Inscrieri privitoare la dreptul de proprietate și alte drepturi reale	Referințe
/	
Act Administrativ nr. TDP nr. 2283, din 30/01/2003 emis de CJS DAPT DOLJ;	
B1	A1
Intabulare, drept de PROPRIETATE, dobândit prin Reconstituire, cota actuala 1/1, cota initiala 1/1 1) CĂNURECI MARIN, Lipsă CNP.	

**C. Partea III. SARCINI .**

Inscrieri privind dezmembramintele dreptului de proprietate, drepturi reale de garanție și sarcini	Referințe
NU SUNT	

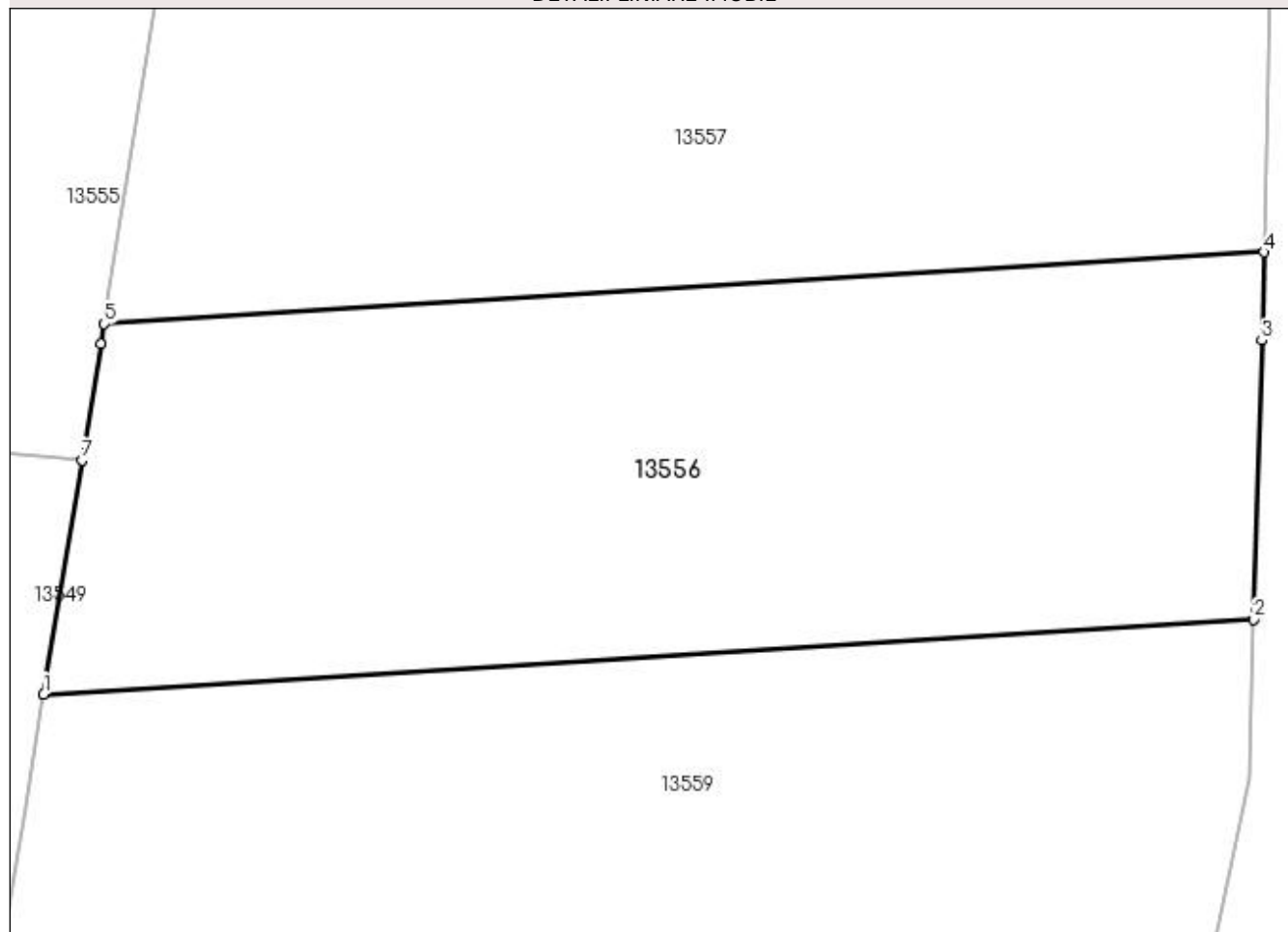
## Anexa Nr. 1 La Partea I

## Teren

Nr cadastral	Suprafața (mp)*	Observații / Referințe
	600	

\* Suprafața este determinată în planul de proiecție Stereo 70.

## DETALII LINIARE IMOBIL



## Date referitoare la teren

Crt	Categorie folosință	Intravilan	Suprafața (mp)	Tarla	Parcelă	Nr. topo	Observații / Referințe
1	arabil	NU	600	135	63	-	

## Lungime Segmente

1) Valorile lungimilor segmentelor sunt obținute din proiecție în plan.

Punct început	X / Y	Punct sfârșit	X / Y	Lungime segment (** (m)
1	384.149,336 267.648,414	2	384.194,322 267.651,196	45.072
2	384.194,322 267.651,196	3	384.194,625 267.661,561	10.369
3	384.194,625 267.661,561	4	384.194,701 267.664,839	3.279
4	384.194,701 267.664,839	5	384.151,585 267.662,172	43.198
5	384.151,585 267.662,172	6	384.151,464 267.661,419	0.763

Punct început	X / Y	Punct sfârșit	X / Y	Lungime segment (** (m)
6	384.151,464 267.661,419	7	384.150,758 267.657,106	4.37
7	384.150,758 267.657,106	1	384.149,336 267.648,414	8.808

\*\* Lungimile segmentelor sunt determinate în planul de proiecție Stereo 70 și sunt rotunjite la 1 milimetru.

\*\*\* Distanța dintre puncte este formată din segmente cumulate ce sunt mai mici decât valoarea 1 milimetru.



**DATE DESPRE IMOBILUL NR. 13557**

Oficiul de Cadastru și Publicitate Imobiliară DOLJ  
Biroul de Cadastru și Publicitate Imobiliară Craiova

**A. Partea I. Descrierea imobilului**

TEREN Extravilan

Adresa: Jud. Dolj, T135,P64

Nr. Crt	Nr cadastral Nr. topografic	Suprafața* (mp)	Observații / Referințe
A1		920	Sector cadastral:35 Teren neimprejmuit;

**B. Partea II. Proprietari și acte**

Inscrieri privitoare la dreptul de proprietate și alte drepturi reale	Referințe
/	
Act Administrativ nr. TDP nr. 1334-59341, din 04/08/1997 emis de CJSAPT DOLJ;	
B1	A1
Intabulare, drept de PROPRIETATE, dobandit prin Reconstituire, cota actuala 1/1, cota initiala 1/1 1) AFREM ILIE, Lipsă CNP.	

**C. Partea III. SARCINI .**

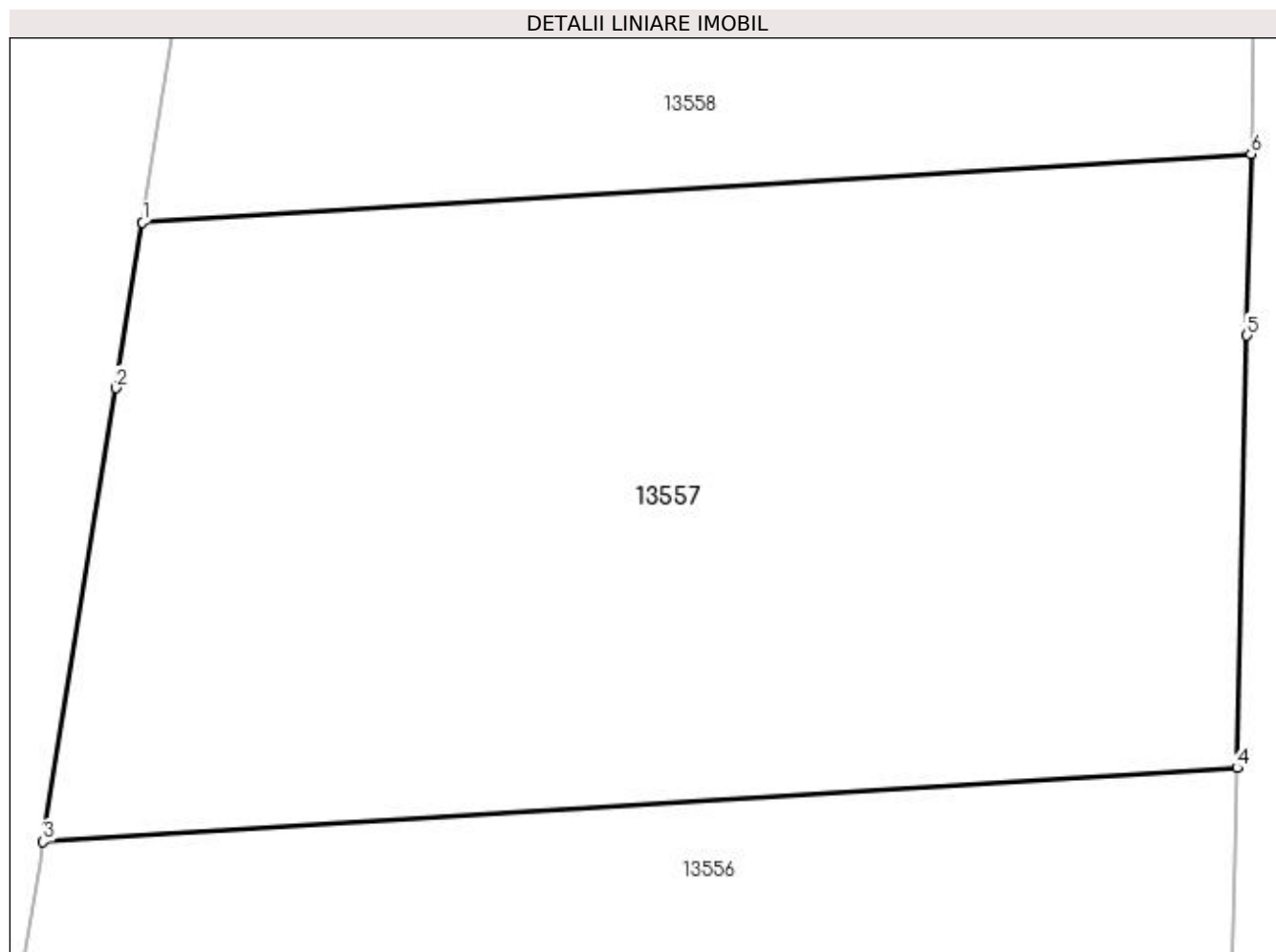
Inscrieri privind dezmembramintele dreptului de proprietate, drepturi reale de garanție și sarcini	Referințe
NU SUNT	

## Anexa Nr. 1 La Partea I

## Teren

Nr cadastral	Suprafața (mp)*	Observații / Referințe
	920	

\* Suprafața este determinată în planul de proiecție Stereo 70.



## Date referitoare la teren

Crt	Categorie folosință	Intra vilan	Suprafața (mp)	Tarla	Parcelă	Nr. topo	Observații / Referințe
1	arabil	NU	668	135	64	-	
2	arabil	NU	252	135	64	-	

## Lungime Segmente

1) Valorile lungimilor segmentelor sunt obținute din proiecție în plan.

Punct început	X / Y	Punct sfârșit	X / Y	Lungime segment (** (m)
1	384.155,181 267.684,524	2	384.154,22 267.678,555	6.046
2	384.154,22 267.678,555	3	384.151,585 267.662,172	16.594
3	384.151,585 267.662,172	4	384.194,701 267.664,839	43.198
4	384.194,701 267.664,839	5	384.195,061 267.680,454	15.619

Punct început	X / Y	Punct sfârșit	X / Y	Lungime segment (** (m)
5	384.195,061 267.680,454	6	384.195,213 267.687,0	6.548
6	384.195,213 267.687,0	1	384.155,181 267.684,524	40.108

\*\* Lungimile segmentelor sunt determinate în planul de proiecție Stereo 70 și sunt rotunjite la 1 milimetru.

\*\*\* Distanța dintre puncte este formată din segmente cumulate ce sunt mai mici decât valoarea 1 milimetru.





**DATE DESPRE IMOBILUL NR. 13558**

Oficiul de Cadastru și Publicitate Imobiliară DOLJ  
Biroul de Cadastru și Publicitate Imobiliară Craiova

**A. Partea I. Descrierea imobilului**

TEREN Extravilan

Adresa: Jud. Dolj, T135,P65

Nr. Crt	Nr cadastral Nr. topografic	Suprafața* (mp)	Observații / Referințe
A1		972	Sector cadastral:35 Teren neimprejmuit;

**B. Partea II. Proprietari și acte**

Inscrieri privitoare la dreptul de proprietate și alte drepturi reale	Referințe
/	
Act Administrativ nr. TDP nr. 277-14988, din 18/04/1996 emis de CJSAPT DOLJ;	
B1	A1
Intabulare, drept de PROPRIETATE, dobândit prin Reconstituire, cota actuala 1/1, cota initiala 1/1 1) AFREM STEFAN, Lipsă CNP.	

**C. Partea III. SARCINI .**

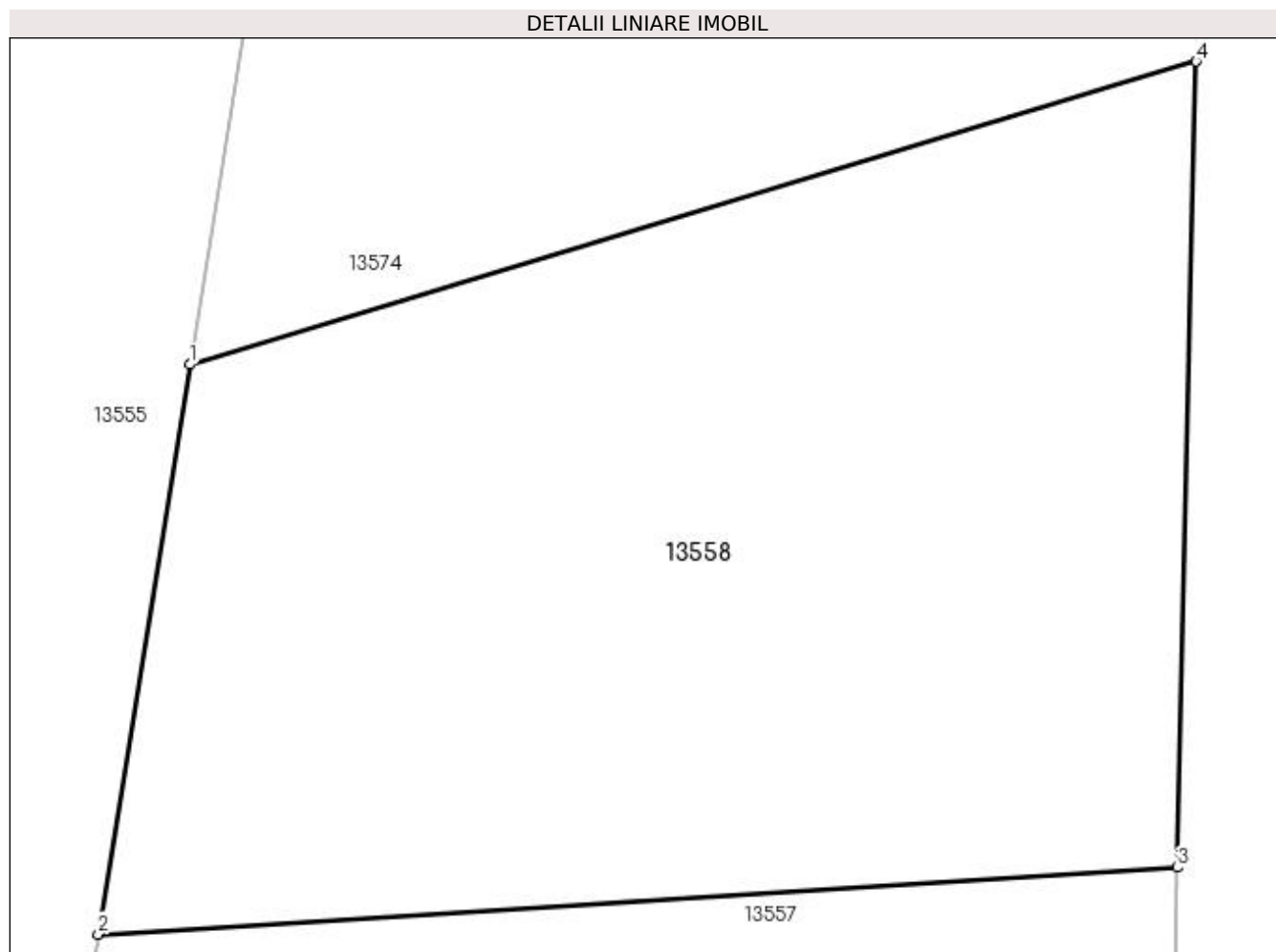
Inscrieri privind dezmembramintele dreptului de proprietate, drepturi reale de garanție și sarcini	Referințe
NU SUNT	

## Anexa Nr. 1 La Partea I

## Teren

Nr cadastral	Suprafața (mp)*	Observații / Referințe
	972	

\* Suprafața este determinată în planul de proiecție Stereo 70.



## Date referitoare la teren

Crt	Categorie folosință	Intra vilan	Suprafața (mp)	Tarla	Parcelă	Nr. topo	Observații / Referințe
1	arabil	NU	972	135	65	-	

## Lungime Segmente

1) Valorile lungimilor segmentelor sunt obținute din proiecție în plan.

Punct început	X / Y	Punct sfârșit	X / Y	Lungime segment (** (m)
1	384.158,58 267.705,649	2	384.155,181 267.684,524	21.397
2	384.155,181 267.684,524	3	384.195,213 267.687,0	40.108
3	384.195,213 267.687,0	4	384.195,902 267.716,879	29.887
4	384.195,902 267.716,879	1	384.158,58 267.705,649	38.975

**\*\* Lungimile segmentelor sunt determinate în planul de proiecție Stereo 70 și sunt rotunjite la 1 milimetru.**

**\*\*\* Distanța dintre puncte este formată din segmente cumulate ce sunt mai mici decât valoarea 1 milimetru.**



**DATE DESPRE IMOBILUL NR. 13559**

Oficiul de Cadastru și Publicitate Imobiliară DOLJ  
Biroul de Cadastru și Publicitate Imobiliară Craiova

**A. Partea I. Descrierea imobilului**

TEREN Extravilan

Adresa: Jud. Dolj, T135,P62/1

Nr. Crt	Nr cadastral Nr. topografic	Suprafața* (mp)	Observații / Referințe
A1		1.088	Sector cadastral:35 Teren imprejmuit;

**B. Partea II. Proprietari și acte**

Inscrieri privitoare la dreptul de proprietate și alte drepturi reale	Referințe
/	
Act Administrativ nr. TDP nr. 1289-45092, din 31/10/1996 emis de CJSAPT DOLJ;	
B1	A1
Intabulare, drept de PROPRIETATE, dobândit prin Reconstituire, cota actuala 1/1, cota initiala 1/1 1) POPA DUMITRU, Lipsă CNP.	

**C. Partea III. SARCINI .**

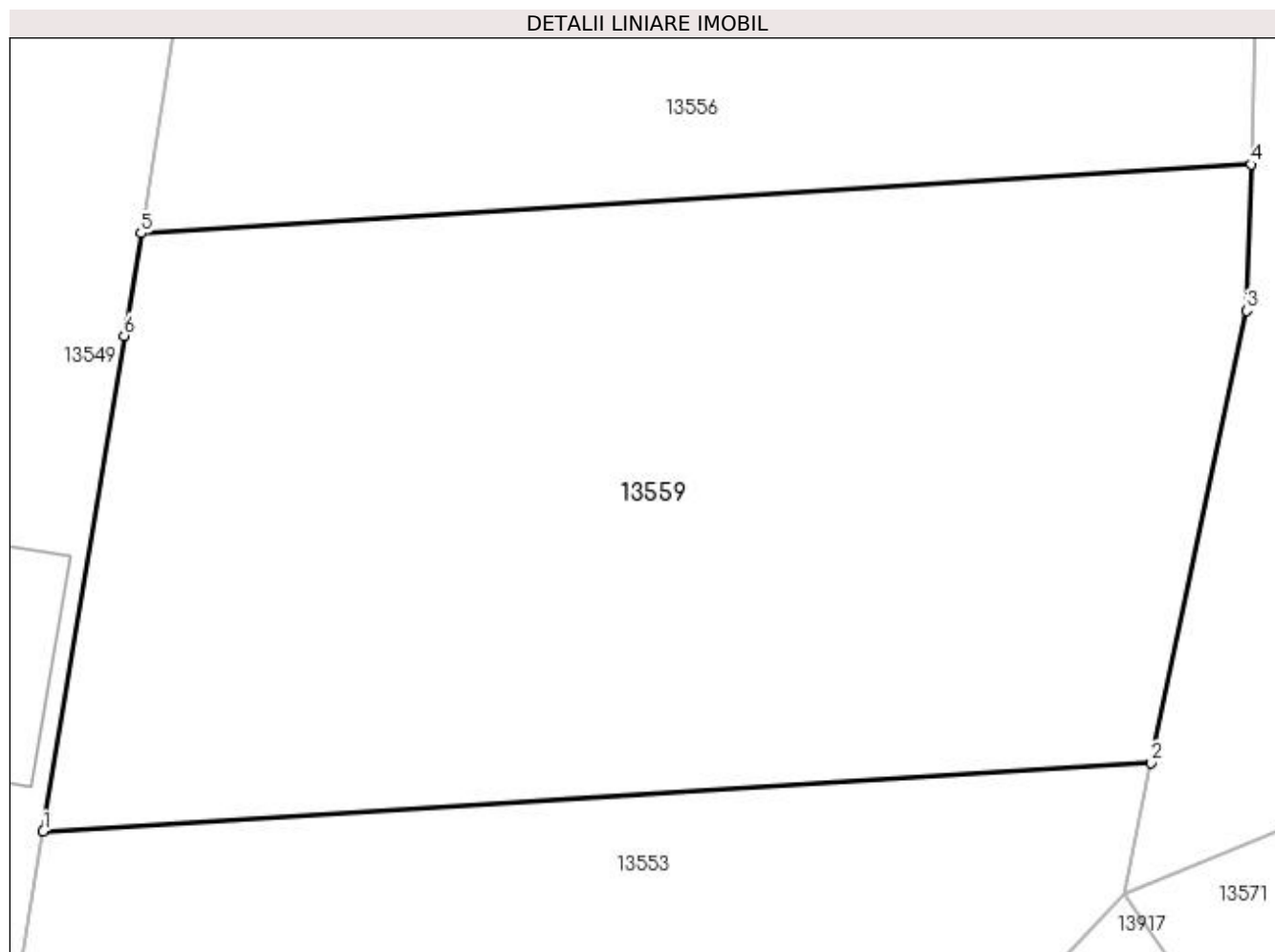
Inscrieri privind dezmembramintele dreptului de proprietate, drepturi reale de garanție și sarcini	Referințe
NU SUNT	

## Anexa Nr. 1 La Partea I

## Teren

Nr cadastral	Suprafața (mp)*	Observații / Referințe
	1.088	

\* Suprafața este determinată în planul de proiecție Stereo 70.



## Date referitoare la teren

Crt	Categorie folosință	Intra vilan	Suprafața (mp)	Tarla	Parcelă	Nr. topo	Observații / Referințe
1	arabil	NU	1.088	135	62/1	-	

## Lungime Segmente

1) Valorile lungimilor segmentelor sunt obținute din proiecție în plan.

Punct început	X / Y	Punct sfârșit	X / Y	Lungime segment (** (m)
1	384.145,372 267.624,18	2	384.190,267 267.626,957	44.981
2	384.190,267 267.626,957	3	384.194,149 267.645,267	18.717
3	384.194,149 267.645,267	4	384.194,322 267.651,196	5.932
4	384.194,322 267.651,196	5	384.149,336 267.648,414	45.072
5	384.149,336 267.648,414	6	384.148,657 267.644,258	4.211

Punct început	X / Y	Punct sfârșit	X / Y	Lungime segment (** (m)
6	384.148,657 267.644,258	1	384.145,372 267.624,18	20.345

\*\* Lungimile segmentelor sunt determinate în planul de proiecție Stereo 70 și sunt rotunjite la 1 milimetru.

\*\*\* Distanța dintre puncte este formată din segmente cumulate ce sunt mai mici decât valoarea 1 milimetru.





**DATE DESPRE IMOBILUL NR. 13560**

Oficiul de Cadastru și Publicitate Imobiliară DOLJ  
Biroul de Cadastru și Publicitate Imobiliară Craiova

**A. Partea I. Descrierea imobilului**

TEREN Extravilan

Adresa: Jud. Dolj, T134,P23

Nr. Crt	Nr cadastral Nr. topografic	Suprafața* (mp)	Observații / Referințe
A1		4.200	Sector cadastral:35 Teren neimprejmuit;

**B. Partea II. Proprietari și acte**

Inscrieri privitoare la dreptul de proprietate și alte drepturi reale	Referințe
/	
Act Administrativ nr. TDP nr. 188-42747, din 21/11/1995 emis de CJS DAPT DOLJ;	
B1	A1
Intabulare, drept de PROPRIETATE, dobândit prin Reconstituire, cota actuala 1/1, cota initiala 1/1 1) CĂNURECI ȘTEFAN, Lipsa CNP.	

**C. Partea III. SARCINI .**

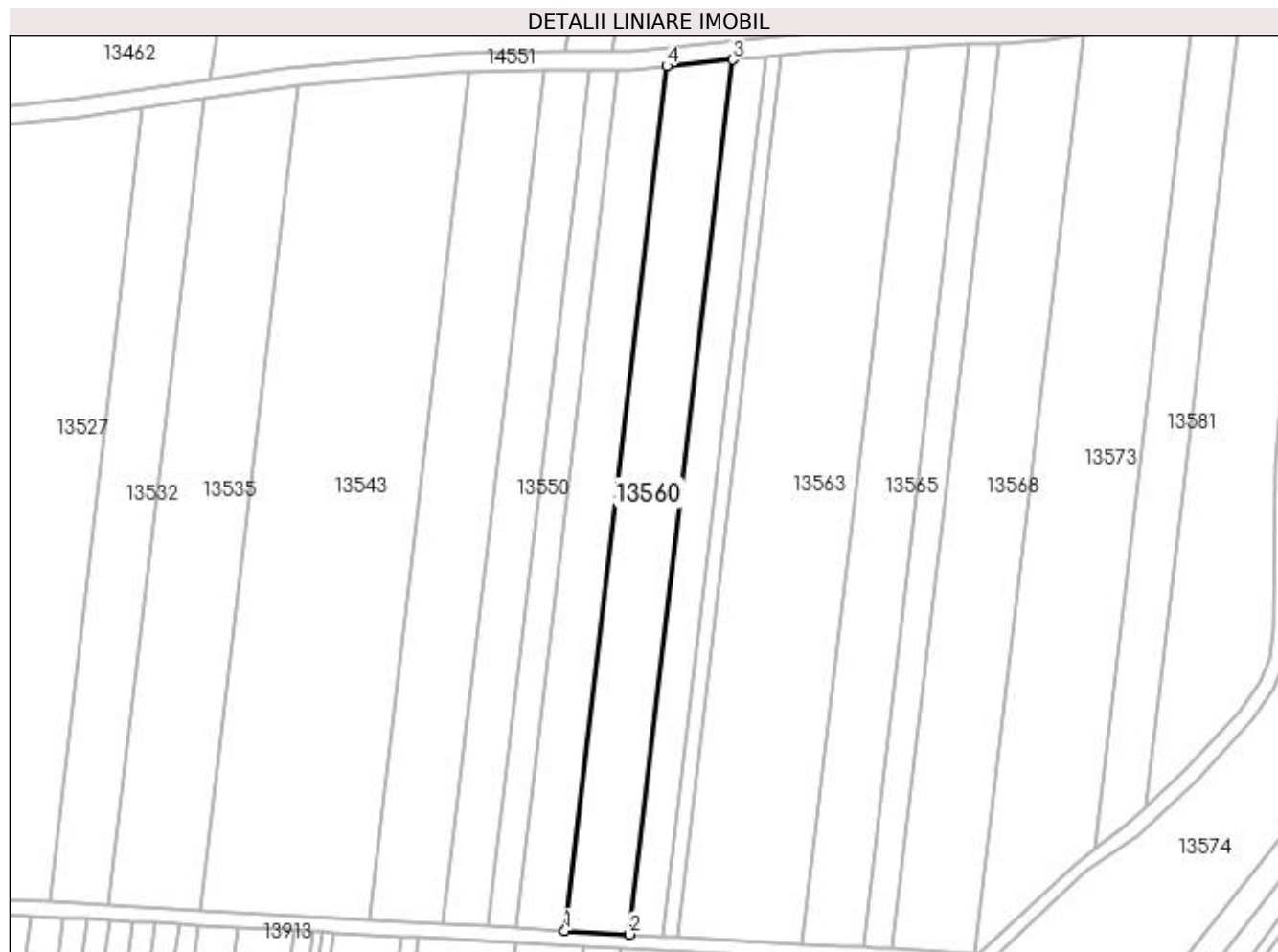
Inscrieri privind dezmembramintele dreptului de proprietate, drepturi reale de garanție și sarcini	Referințe
NU SUNT	

## Anexa Nr. 1 La Partea I

## Teren

Nr cadastral	Suprafața (mp)*	Observații / Referințe
	4.200	

\* Suprafața este determinată în planul de proiecție Stereo 70.



## Date referitoare la teren

Crt	Categorie folosință	Intra vilan	Suprafața (mp)	Tarla	Parcelă	Nr. topo	Observații / Referințe
1	arabil	NU	4.200	134	23	-	

## Lungime Segmente

1) Valorile lungimilor segmentelor sunt obținute din proiecție în plan.

Punct început	X / Y	Punct sfârșit	X / Y	Lungime segment (** (m)
1	384.158,655 267.902,775	2	384.176,245 267.901,796	17.617
2	384.176,245 267.901,796	3	384.204,331 268.140,38	240.231
3	384.204,331 268.140,38	4	384.186,42 268.138,634	17.996
4	384.186,42 268.138,634	1	384.158,655 267.902,775	237.488

**\*\* Lungimile segmentelor sunt determinate în planul de proiecție Stereo 70 și sunt rotunjite la 1 milimetru.**

**\*\*\* Distanța dintre puncte este formată din segmente cumulate ce sunt mai mici decât valoarea 1 milimetru.**



**DATE DESPRE IMOBILUL NR. 13561**

Oficiul de Cadastru și Publicitate Imobiliară DOLJ  
Biroul de Cadastru și Publicitate Imobiliară Craiova

**A. Partea I. Descrierea imobilului**

TEREN Extravilan

Adresa: Jud. Dolj, T134,P24

Nr. Crt	Nr cadastral Nr. topografic	Suprafața* (mp)	Observații / Referințe
A1		2.200	Sector cadastral:35 Teren neimprejmuit;

**B. Partea II. Proprietari și acte**

Inscrieri privitoare la dreptul de proprietate și alte drepturi reale	Referințe
/	
Act Administrativ nr. TDP NR. 189-42747, din 21/02/1995 emis de CJSAPT DOLJ;	
B1	A1
Intabulare, drept de PROPRIETATE, dobandit prin Reconstituire, cota actuala 1/1, cota initiala 1/1 1) CĂNURECI TOMA, Lipsă CNP.	

**C. Partea III. SARCINI .**

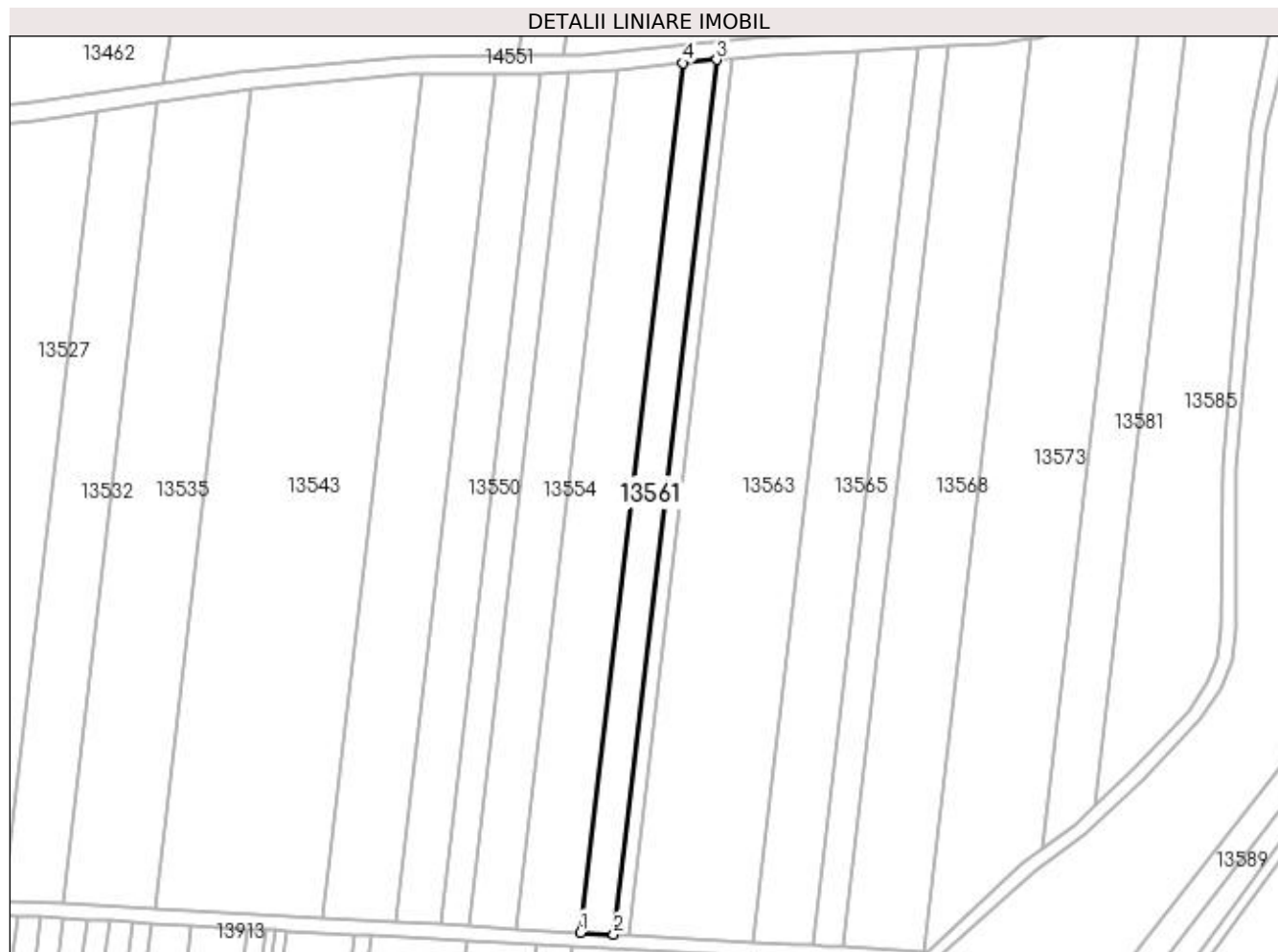
Inscrieri privind dezmembramintele dreptului de proprietate, drepturi reale de garanție și sarcini	Referințe
NU SUNT	

## Anexa Nr. 1 La Partea I

## Teren

Nr cadastral	Suprafața (mp)*	Observații / Referințe
	2.200	

\* Suprafața este determinată în planul de proiecție Stereo 70.



## Date referitoare la teren

Crt	Categorie folosință	Intra vilan	Suprafața (mp)	Tarla	Parcelă	Nr. topo	Observații / Referințe
1	arabil	NU	2.200	134	24	-	

## Lungime Segmente

1) Valorile lungimilor segmentelor sunt obținute din proiecție în plan.

Punct început	X / Y	Punct sfârșit	X / Y	Lungime segment (** (m)
1	384.176,245 267.901,796	2	384.185,379 267.901,288	9.148
2	384.185,379 267.901,288	3	384.213,631 268.141,287	241.656
3	384.213,631 268.141,287	4	384.204,331 268.140,38	9.344
4	384.204,331 268.140,38	1	384.176,245 267.901,796	240.231

**\*\* Lungimile segmentelor sunt determinate în planul de proiecție Stereo 70 și sunt rotunjite la 1 milimetru.**

**\*\*\* Distanța dintre puncte este formată din segmente cumulate ce sunt mai mici decât valoarea 1 milimetru.**





**DATE DESPRE IMOBILUL NR. 13562**

Oficiul de Cadastru și Publicitate Imobiliară DOLJ  
Biroul de Cadastru și Publicitate Imobiliară Craiova

**A. Partea I. Descrierea imobilului**

TEREN Extravilan

Adresa: Jud. Dolj, T134,P25

Nr. Crt	Nr cadastral Nr. topografic	Suprafața* (mp)	Observații / Referințe
A1		1.000	Sector cadastral:35 Teren neimprejmuit;

**B. Partea II. Proprietari și acte**

Inscrieri privitoare la dreptul de proprietate și alte drepturi reale	Referințe
/	
Act Administrativ nr. TDP nr. 2427, din 29/10/2003 emis de CJSAPT DOLJ;	
B1	A1
Intabulare, drept de PROPRIETATE, dobândit prin Reconstituire, cota actuala 1/1, cota initiala 1/1 1) POPESCU IOANA, Lipsă CNP.	

**C. Partea III. SARCINI .**

Inscrieri privind dezmembramintele dreptului de proprietate, drepturi reale de garanție și sarcini	Referințe
NU SUNT	

## Anexa Nr. 1 La Partea I

## Teren

Nr cadastral	Suprafața (mp)*	Observații / Referințe
	1.000	

\* Suprafața este determinată în planul de proiecție Stereo 70.



## Date referitoare la teren

Crt	Categorie folosință	Intra vilan	Suprafața (mp)	Tarla	Parcelă	Nr. topo	Observații / Referințe
1	arabil	NU	1.000	134	25	-	

## Lungime Segmente

1) Valorile lungimilor segmentelor sunt obținute din proiecție în plan.

Punct început	X / Y	Punct sfârșit	X / Y	Lungime segment (** (m)
1	384.185,379 267.901,288	2	384.189,513 267.901,058	4.14
2	384.189,513 267.901,058	3	384.217,841 268.141,698	242.302
3	384.217,841 268.141,698	4	384.213,631 268.141,287	4.23
4	384.213,631 268.141,287	1	384.185,379 267.901,288	241.656

**\*\* Lungimile segmentelor sunt determinate în planul de proiecție Stereo 70 și sunt rotunjite la 1 milimetru.**

**\*\*\* Distanța dintre puncte este formată din segmente cumulate ce sunt mai mici decât valoarea 1 milimetru.**



**DATE DESPRE IMOBILUL NR. 13563**

Oficiul de Cadastru și Publicitate Imobiliară DOLJ  
Biroul de Cadastru și Publicitate Imobiliară Craiova

**A. Partea I. Descrierea imobilului**

TEREN Extravilan

Adresa: Jud. Dolj, T134,P26

Nr. Crt	Nr cadastral Nr. topografic	Suprafața* (mp)	Observații / Referințe
A1		8.300	Sector cadastral:35 Teren neimprejmuit;

**B. Partea II. Proprietari și acte**

Inscrieri privitoare la dreptul de proprietate și alte drepturi reale	Referințe
/	
Act Administrativ nr. TDP nr. 693-60693, din 14/10/1996 emis de CJSAPT DOLJ;	
B1	A1
Intabulare, drept de PROPRIETATE, dobândit prin Reconstituire, cota actuala 1/1, cota initiala 1/1 1) NICOLA CONSTANTIN, Lipsă CNP.	

**C. Partea III. SARCINI .**

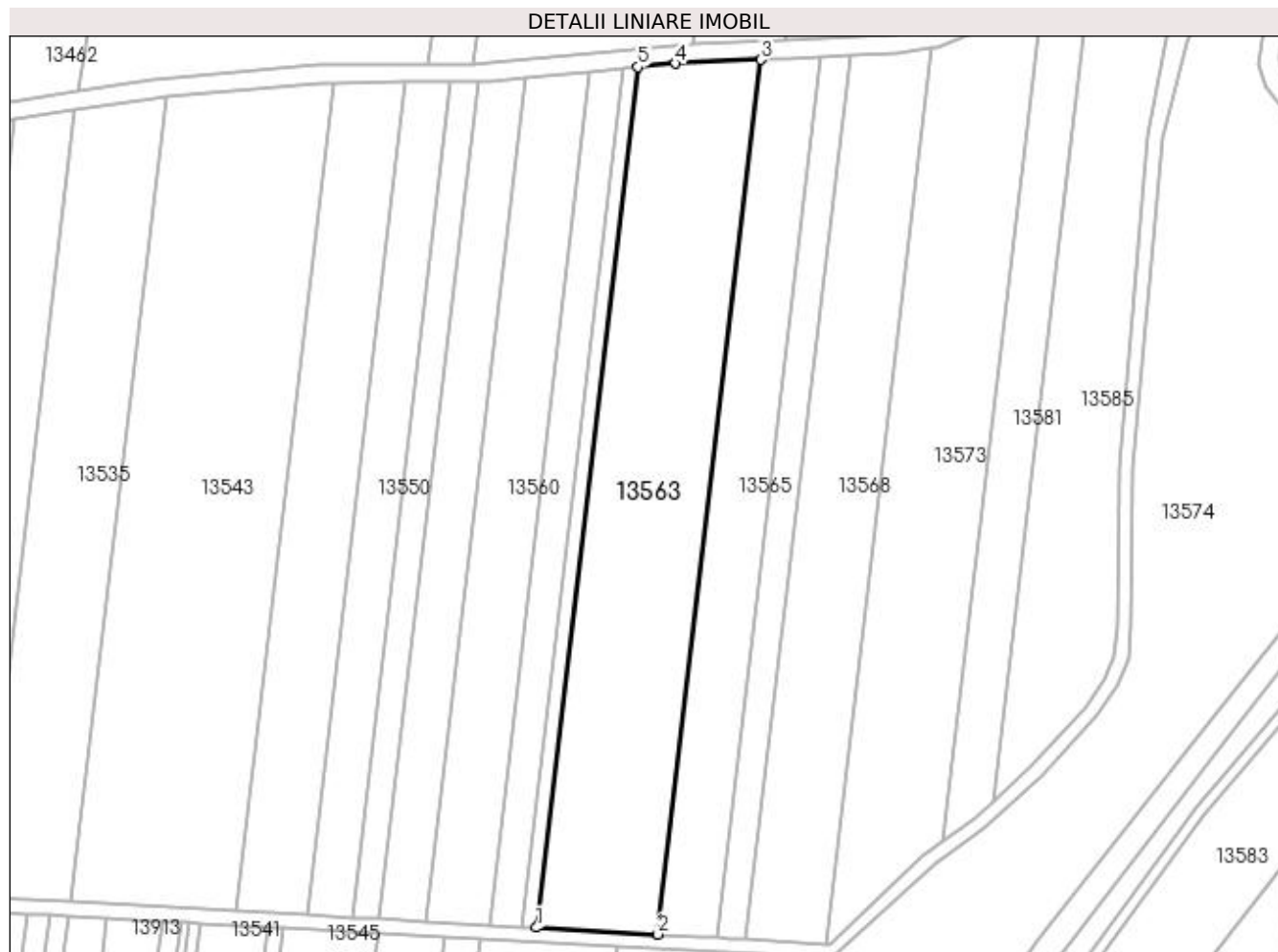
Inscrieri privind dezmembramintele dreptului de proprietate, drepturi reale de garanție și sarcini	Referințe
NU SUNT	

## Anexa Nr. 1 La Partea I

## Teren

Nr cadastral	Suprafața (mp)*	Observații / Referințe
	8.300	

\* Suprafața este determinată în planul de proiecție Stereo 70.



## Date referitoare la teren

Crt	Categorie folosință	Intra vilan	Suprafața (mp)	Tarla	Parcelă	Nr. topo	Observații / Referințe
1	arabil	NU	8.300	134	26	-	

## Lungime Segmente

1) Valorile lungimilor segmentelor sunt obținute din proiecție în plan.

Punct început	X / Y	Punct sfârșit	X / Y	Lungime segment (** (m)
1	384.189,513 267.901,058	2	384.223,473 267.899,17	34.012
2	384.223,473 267.899,17	3	384.252,265 268.143,75	246.269
3	384.252,265 268.143,75	4	384.228,486 268.142,736	23.801
4	384.228,486 268.142,736	5	384.217,841 268.141,698	10.695
5	384.217,841 268.141,698	1	384.189,513 267.901,058	242.302

**\*\* Lungimile segmentelor sunt determinate în planul de proiecție Stereo 70 și sunt rotunjite la 1 milimetru.**

**\*\*\* Distanța dintre puncte este formată din segmente cumulate ce sunt mai mici decât valoarea 1 milimetru.**





**DATE DESPRE IMOBILUL NR. 13564**

Oficiul de Cadastru și Publicitate Imobiliară DOLJ  
Biroul de Cadastru și Publicitate Imobiliară Craiova

**A. Partea I. Descrierea imobilului**

TEREN Extravilan

Adresa: Jud. Dolj, T135,P1437/1

Nr. Crt	Nr cadastral Nr. topografic	Suprafața* (mp)	Observații / Referințe
A1		2.092	Sector cadastral:35 Teren neimprejmuit;

**B. Partea II. Proprietari și acte**

Inscrieri privitoare la dreptul de proprietate și alte drepturi reale		Referințe
/		
Act Normativ nr. 7, din 13/03/1996 emis de PARLAMENTUL ROMÂNIEI;		
B1	Intabulare, drept de PROPRIETATE, dobandit prin Lege, cota actuala 1/1, cota initiala 1/1 1) <b>COMUNA BISTREȚ</b> , CIF:4553895, Rezerva comisiei locale de fond funciar.	A1

**C. Partea III. SARCINI .**

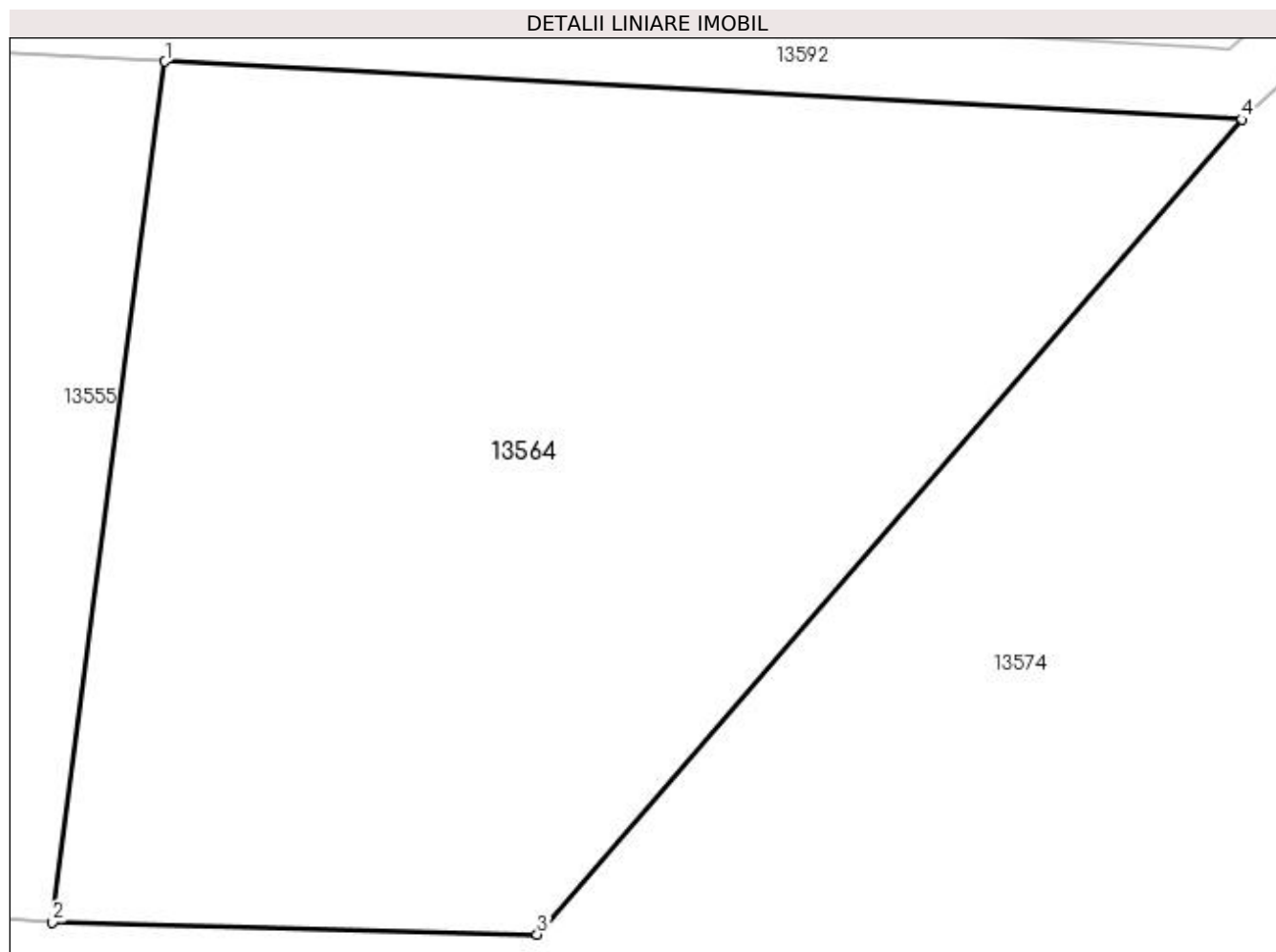
Inscrieri privind dezmembramintele dreptului de proprietate, drepturi reale de garanție și sarcini	Referințe
NU SUNT	

## Anexa Nr. 1 La Partea I

## Teren

Nr cadastral	Suprafața (mp)*	Observații / Referințe
	2.092	

\* Suprafața este determinată în planul de proiecție Stereo 70.



## Date referitoare la teren

Crt	Categorie folosință	Intra vilan	Suprafața (mp)	Tarla	Parcelă	Nr. topo	Observații / Referințe
1	arabil	NU	2.092	135	1437/1	-	

## Lungime Segmente

1) Valorile lungimilor segmentelor sunt obținute din proiecție în plan.

Punct început	X / Y	Punct sfârșit	X / Y	Lungime segment (** (m)
1	384.212,065 267.895,798	2	384.205,768 267.847,662	48.546
2	384.205,768 267.847,662	3	384.232,89 267.846,978	27.131
3	384.232,89 267.846,978	4	384.272,311 267.892,562	60.265
4	384.272,311 267.892,562	1	384.212,065 267.895,798	60.333

**\*\* Lungimile segmentelor sunt determinate în planul de proiecție Stereo 70 și sunt rotunjite la 1 milimetru.**

**\*\*\* Distanța dintre puncte este formată din segmente cumulate ce sunt mai mici decât valoarea 1 milimetru.**



**DATE DESPRE IMOBILUL NR. 13565**

Oficiul de Cadastru și Publicitate Imobiliară DOLJ  
Biroul de Cadastru și Publicitate Imobiliară Craiova

**A. Partea I. Descrierea imobilului**

TEREN Extravilan

Adresa: Jud. Dolj, T134,P27

Nr. Crt	Nr cadastral Nr. topografic	Suprafața* (mp)	Observații / Referințe
A1		4.100	Sector cadastral:35 Teren neimprejmuit;

**B. Partea II. Proprietari și acte**

Inscrieri privitoare la dreptul de proprietate și alte drepturi reale		Referințe
/		
Act Administrativ nr. TDP nr. 1291-45092, din 31/10/1990 emis de CJSAPT DOLJ;		
B1	Intabulare, drept de PROPRIETATE, dobândit prin Reconstituire, cota actuala 1/1, cota initiala 1/1 1) CIOVICĂ MARIN, Lipsă CNP. 2) CIOVICĂ ION, Lipsă CNP.	A1

**C. Partea III. SARCINI .**

Inscrieri privind dezmembramentele dreptului de proprietate, drepturi reale de garanție și sarcini	Referințe
NU SUNT	

## Anexa Nr. 1 La Partea I

## Teren

Nr cadastral	Suprafața (mp)*	Observații / Referințe
	4.100	

\* Suprafața este determinată în planul de proiecție Stereo 70.



## Date referitoare la teren

Crt	Categorie folosință	Intra vilan	Suprafața (mp)	Tarla	Parcelă	Nr. topo	Observații / Referințe
1	arabil	NU	4.100	134	27	-	

## Lungime Segmente

1) Valorile lungimilor segmentelor sunt obținute din proiecție în plan.

Punct început	X / Y	Punct sfârșit	X / Y	Lungime segment (** (m)
1	384.223,473 267.899,17	2	384.235,223 267.898,516	11.768
2	384.235,223 267.898,516	3	384.240,071 267.898,247	4.855
3	384.240,071 267.898,247	4	384.269,062 268.144,522	247.976
4	384.269,062 268.144,522	5	384.259,714 268.144,068	9.359
5	384.259,714 268.144,068	6	384.252,265 268.143,75	7.456

Punct început	X / Y	Punct sfârșit	X / Y	Lungime segment (** (m)
6	384.252,265 268.143,75	1	384.223,473 267.899,17	246.269

\*\* Lungimile segmentelor sunt determinate în planul de proiecție Stereo 70 și sunt rotunjite la 1 milimetru.

\*\*\* Distanța dintre puncte este formată din segmente cumulate ce sunt mai mici decât valoarea 1 milimetru.





**DATE DESPRE IMOBILUL NR. 13566**

Oficiul de Cadastru și Publicitate Imobiliară DOLJ  
Biroul de Cadastru și Publicitate Imobiliară Craiova

**A. Partea I. Descrierea imobilului**

TEREN Extravilan

Adresa: Jud. Dolj, T 134 P 28

Nr. Crt	Nr cadastral Nr. topografic	Suprafața* (mp)	Observații / Referințe
A1	31494	2.000	Sector cadastral:35 Teren neimprejmuit;

**B. Partea II. Proprietari și acte**

Inscrieri privitoare la dreptul de proprietate și alte drepturi reale	Referințe
<b>110181 / 14/06/2022</b>	
Act Notarial nr. CONTRACT DE SCHIMB AUT NR.2349, din 03/06/2022 emis de NP Floricel MIHAI-MARIAN;	
B1	A1
Intabulare, drept de PROPRIETATE, dobandit prin Conventie, cota actuala 1/1, cota initiala 1/1	
1) KAMPARO INVESTMENT SRL, CIF:25525855	

**C. Partea III. SARCINI .**

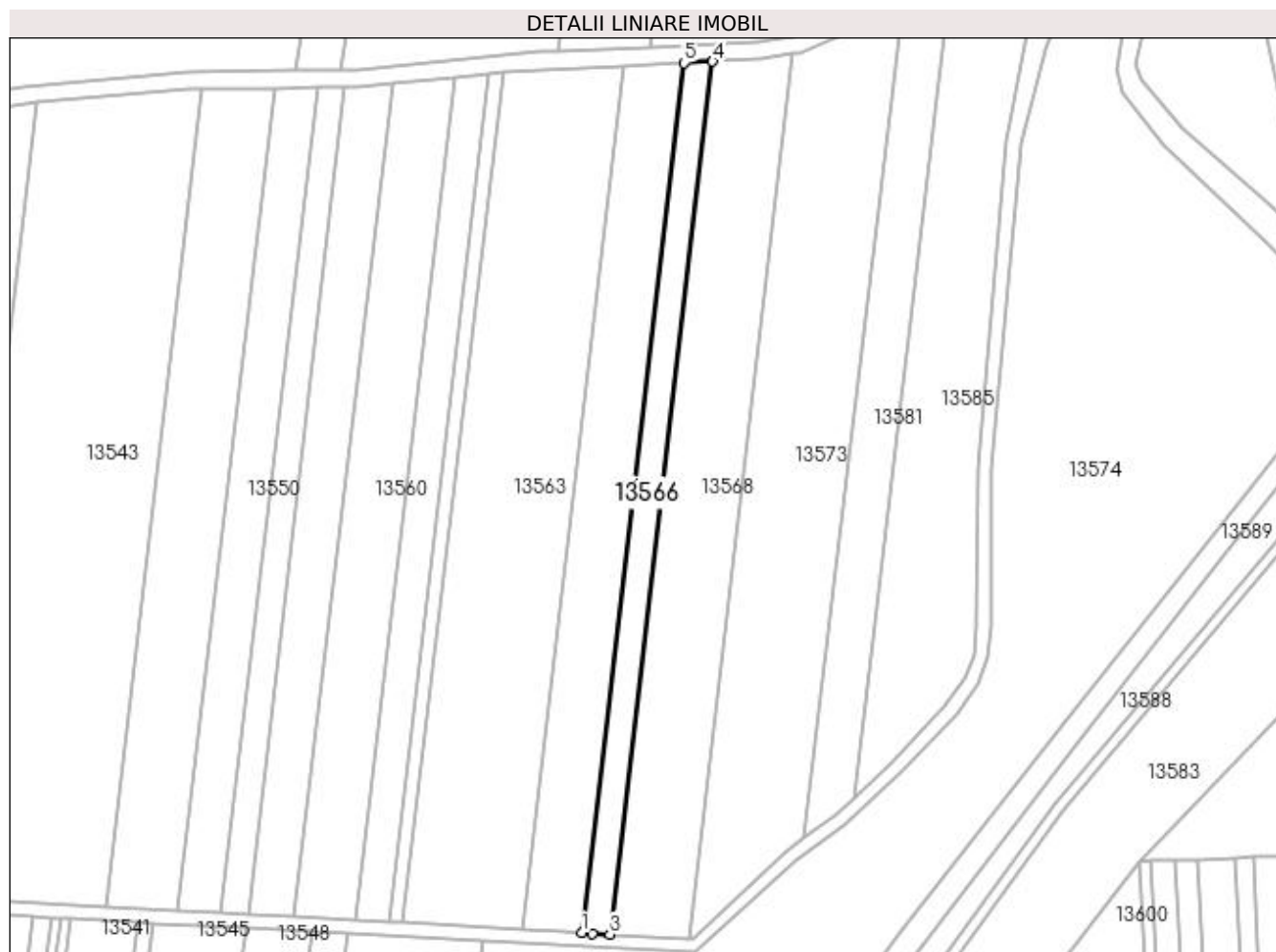
Inscrieri privind dezmembramintele dreptului de proprietate, drepturi reale de garanție și sarcini	Referințe
NU SUNT	

## Anexa Nr. 1 La Partea I

## Teren

Nr cadastral	Suprafața (mp)*	Observații / Referințe
31494	2.000	

\* Suprafața este determinată în planul de proiecție Stereo 70.



## Date referitoare la teren

Crt	Categorie folosință	Intra vilan	Suprafața (mp)	Tarla	Parcelă	Nr. topo	Observații / Referințe
1	arabil	NU	2.000	134	28	-	Imobil înregistrat în planul cadastral fără localizare certă datorită lipsei planului parcelar.

## Lungime Segmente

1) Valorile lungimilor segmentelor sunt obținute din proiecție în plan.

Punct început	X / Y	Punct sfârșit	X / Y	Lungime segment (** (m)
1	384.240,071 267.898,247	2	384.243,22 267.898,072	3.154
2	384.243,22 267.898,072	3	384.248,125 267.897,799	4.913
3	384.248,125 267.897,799	4	384.277,216 268.144,918	248.825
4	384.277,216 268.144,918	5	384.269,062 268.144,522	8.164
5	384.269,062 268.144,522	1	384.240,071 267.898,247	247.976

**\*\* Lungimile segmentelor sunt determinate în planul de proiecție Stereo 70 și sunt rotunjite la 1 milimetru.**

**\*\*\* Distanța dintre puncte este formată din segmente cumulate ce sunt mai mici decât valoarea 1 milimetru.**



**DATE DESPRE IMOBILUL NR. 13567**

Oficiul de Cadastru și Publicitate Imobiliară DOLJ  
Biroul de Cadastru și Publicitate Imobiliară Craiova

**A. Partea I. Descrierea imobilului**

TEREN Extravilan

Adresa: Jud. Dolj, T 136,P 162,163

Nr. Crt	Nr cadastral Nr. topografic	Suprafața* (mp)	Observații / Referințe
A1	34831	1.020	Sector cadastral:35 Teren neimprejmuit;

**B. Partea II. Proprietari și acte**

Inscrieri privitoare la dreptul de proprietate și alte drepturi reale	Referințe
<b>99277 / 21/05/2020</b>	
Act Notarial nr. 825, din 20/05/2020 emis de NP Mladin Preoteasa Alina Corina;	
B1	A1
Intabulare, drept de PROPRIETATE, dobandit prin Conventie, cota actuala 1/1, cota initiala 1/1	
1) SC AGROEXPERT INDUSTRY SRL, CIF:29142623	

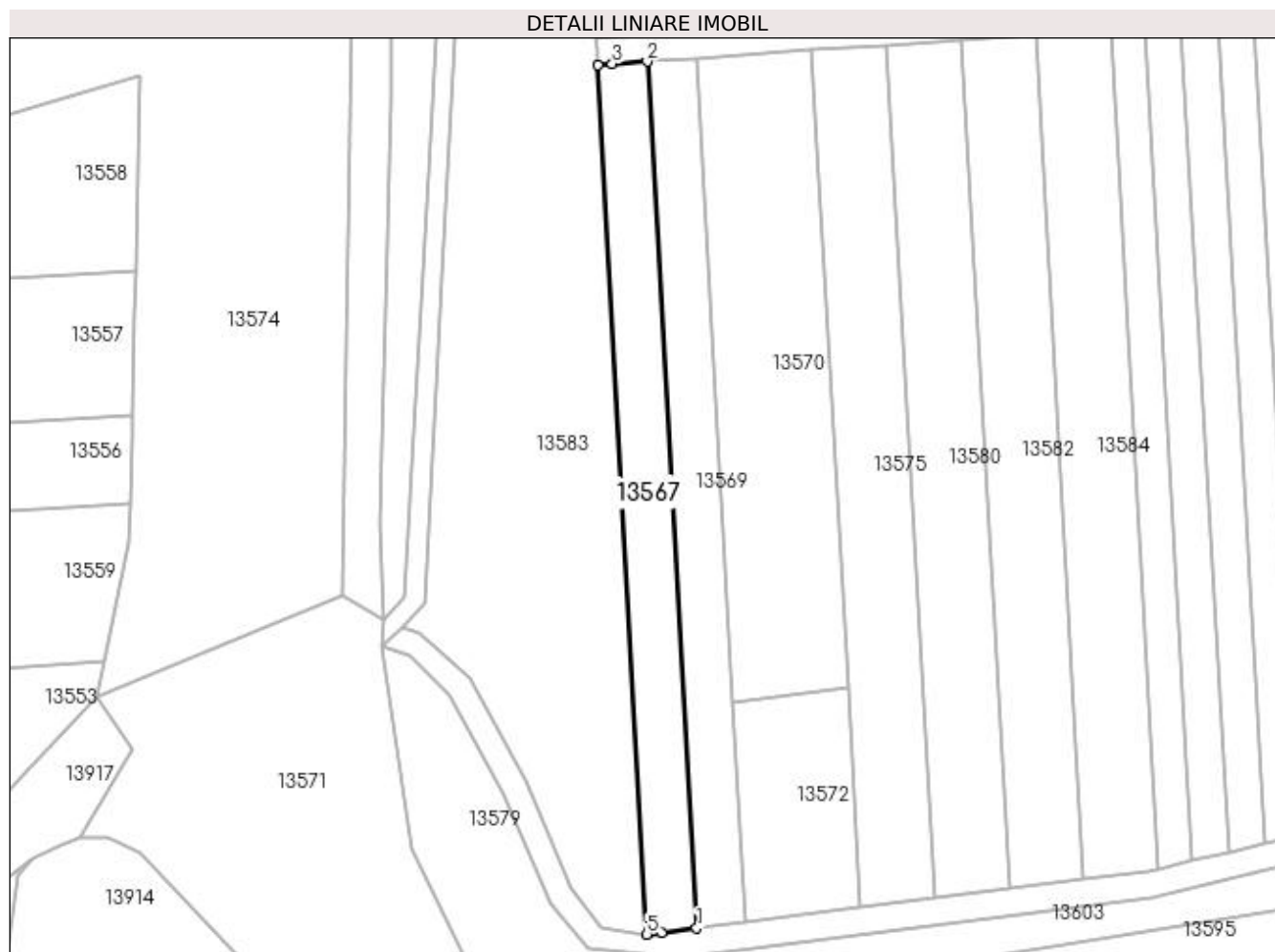
**C. Partea III. SARCINI .**

Inscrieri privind dezmembramintele dreptului de proprietate, drepturi reale de garanție și sarcini	Referințe
NU SUNT	

**Anexa Nr. 1 La Partea I****Teren**

Nr cadastral	Suprafața (mp)*	Observații / Referințe
34831	1.020	

\* Suprafața este determinată în planul de proiecție Stereo 70.

**Date referitoare la teren**

Crt	Categorie folosință	Intra vilan	Suprafața (mp)	Tarla	Parcelă	Nr. topo	Observații / Referințe
1	arabil	NU	1.020	136	163,162	-	

**Lungime Segmente**

1) Valorile lungimilor segmentelor sunt obținute din proiecție în plan.

Punct început	X / Y	Punct sfârșit	X / Y	Lungime segment (** (m)
1	384.281,25 267.586,127	2	384.273,695 267.718,956	133.044
2	384.273,695 267.718,956	3	384.268,301 267.718,584	5.407
3	384.268,301 267.718,584	4	384.266,06 267.718,43	2.246
4	384.266,06 267.718,43	5	384.273,635 267.585,169	133.476
5	384.273,635 267.585,169	6	384.275,874 267.585,451	2.257

Punct început	X / Y	Punct sfârșit	X / Y	Lungime segment (** (m)
6	384.275,874 267.585,451	1	384.281,25 267.586,127	5.418

\*\* Lungimile segmentelor sunt determinate în planul de proiecție Stereo 70 și sunt rotunjite la 1 milimetru.

\*\*\* Distanța dintre puncte este formată din segmente cumulate ce sunt mai mici decât valoarea 1 milimetru.





**DATE DESPRE IMOBILUL NR. 13568**

Oficiul de Cadastru și Publicitate Imobiliară DOLJ  
 Biroul de Cadastru și Publicitate Imobiliară Craiova

**A. Partea I. Descrierea imobilului**

TEREN Extravilan

Adresa: Jud. Dolj, T134,P29

Nr. Crt	Nr cadastral Nr. topografic	Suprafața* (mp)	Observații / Referințe
A1		5.600	Sector cadastral:35 Teren neimprejmuit;

**B. Partea II. Proprietari și acte**

Inscrieri privitoare la dreptul de proprietate și alte drepturi reale	Referințe
/	
Act Administrativ nr. TDP nr. 276-14988, din 18/04/1996 emis de CJS DAPT DOLJ;	
B1	A1
Intabulare, drept de PROPRIETATE, dobândit prin Reconstituire, cota actuala 1/1, cota initiala 1/1 1) NUTA IOANA, Lipsă CNP.	

**C. Partea III. SARCINI .**

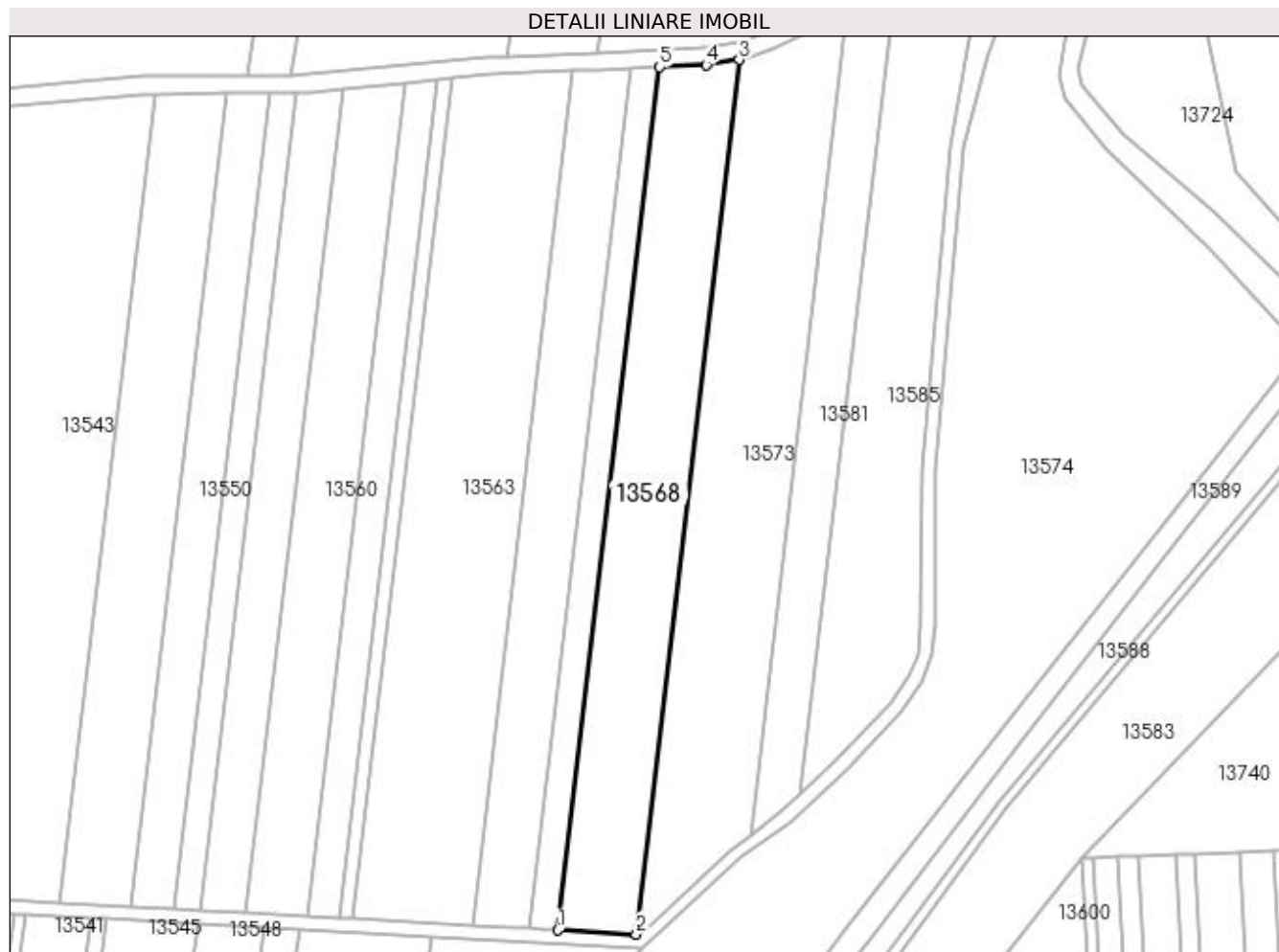
Inscrieri privind dezmembramintele dreptului de proprietate, drepturi reale de garanție și sarcini	Referințe
NU SUNT	

## Anexa Nr. 1 La Partea I

## Teren

Nr cadastral	Suprafața (mp)*	Observații / Referințe
	5.600	

\* Suprafața este determinată în planul de proiecție Stereo 70.



## Date referitoare la teren

Crt	Categorie folosință	Intra vilan	Suprafața (mp)	Tarla	Parcelă	Nr. topo	Observații / Referințe
1	arabil	NU	5.600	134	29	-	

## Lungime Segmente

1) Valorile lungimilor segmentelor sunt obținute din proiecție în plan.

Punct început	X / Y	Punct sfârșit	X / Y	Lungime segment (** (m)
1	384.248,125 267.897,799	2	384.270,514 267.896,553	22.424
2	384.270,514 267.896,553	3	384.299,998 268.147,008	252.184
3	384.299,998 268.147,008	4	384.290,533 268.145,564	9.575
4	384.290,533 268.145,564	5	384.277,216 268.144,918	13.333
5	384.277,216 268.144,918	1	384.248,125 267.897,799	248.825

**\*\* Lungimile segmentelor sunt determinate în planul de proiecție Stereo 70 și sunt rotunjite la 1 milimetru.**

**\*\*\* Distanța dintre puncte este formată din segmente cumulate ce sunt mai mici decât valoarea 1 milimetru.**



**DATE DESPRE IMOBILUL NR. 13569**

Oficiul de Cadastru și Publicitate Imobiliară DOLJ  
Biroul de Cadastru și Publicitate Imobiliară Craiova

**A. Partea I. Descrierea imobilului**

TEREN Extravilan

Adresa: Jud. Dolj, T136,P164

Nr. Crt	Nr cadastral Nr. topografic	Suprafața* (mp)	Observații / Referințe
A1		1.000	Sector cadastral:35 Teren neimprejmuit;

**B. Partea II. Proprietari și acte**

Inscrieri privitoare la dreptul de proprietate și alte drepturi reale	Referințe
/	
Act Administrativ nr. TDP nr. 352-44327, din 10/07/1996 emis de CJSAPT DOLJ;	
B1	A1
Intabulare, drept de PROPRIETATE, dobândit prin Reconstituire, cota actuala 1/1, cota initiala 1/1 1) AFREM ION, Lipsă CNP.	

**C. Partea III. SARCINI .**

Inscrieri privind dezmembramintele dreptului de proprietate, drepturi reale de garanție și sarcini	Referințe
NU SUNT	

## Anexa Nr. 1 La Partea I

## Teren

Nr cadastral	Suprafața (mp)*	Observații / Referințe
	1.000	

\* Suprafața este determinată în planul de proiecție Stereo 70.



## Date referitoare la teren

Crt	Categorie folosință	Intra vilan	Suprafața (mp)	Tarla	Parcelă	Nr. topo	Observații / Referințe
1	arabil	NU	1.000	136	164	-	

## Lungime Segmente

1) Valorile lungimilor segmentelor sunt obținute din proiecție în plan.

Punct început	X / Y	Punct sfârșit	X / Y	Lungime segment (** (m)
1	384.281,25 267.586,127	2	384.288,736 267.587,068	7.545
2	384.288,736 267.587,068	3	384.286,821 267.620,743	33.729
3	384.286,821 267.620,743	4	384.281,206 267.719,473	98.89
4	384.281,206 267.719,473	5	384.273,695 267.718,956	7.529
5	384.273,695 267.718,956	1	384.281,25 267.586,127	133.044

**\*\* Lungimile segmentelor sunt determinate în planul de proiecție Stereo 70 și sunt rotunjite la 1 milimetru.**

**\*\*\* Distanța dintre puncte este formată din segmente cumulate ce sunt mai mici decât valoarea 1 milimetru.**





**DATE DESPRE IMOBILUL NR. 13570**

Oficiul de Cadastru și Publicitate Imobiliară DOLJ  
Biroul de Cadastru și Publicitate Imobiliară Craiova

**A. Partea I. Descrierea imobilului**

TEREN Extravilan

Adresa: Jud. Dolj, T136,P165

Nr. Crt	Nr cadastral Nr. topografic	Suprafața* (mp)	Observații / Referințe
A1		1.750	Sector cadastral:35 Teren neimprejmuit;

**B. Partea II. Proprietari și acte**

Inscrieri privitoare la dreptul de proprietate și alte drepturi reale	Referințe
/	
Act Administrativ nr. TDP nr. 1256-45092, din 31/10/1996 emis de CJSAPT DOLJ;	
B1	A1
Intabulare, drept de PROPRIETATE, dobândit prin Reconstituire, cota actuala 1/1, cota initiala 1/1 1) STANCIU FLOREA, Lipsă CNP.	

**C. Partea III. SARCINI .**

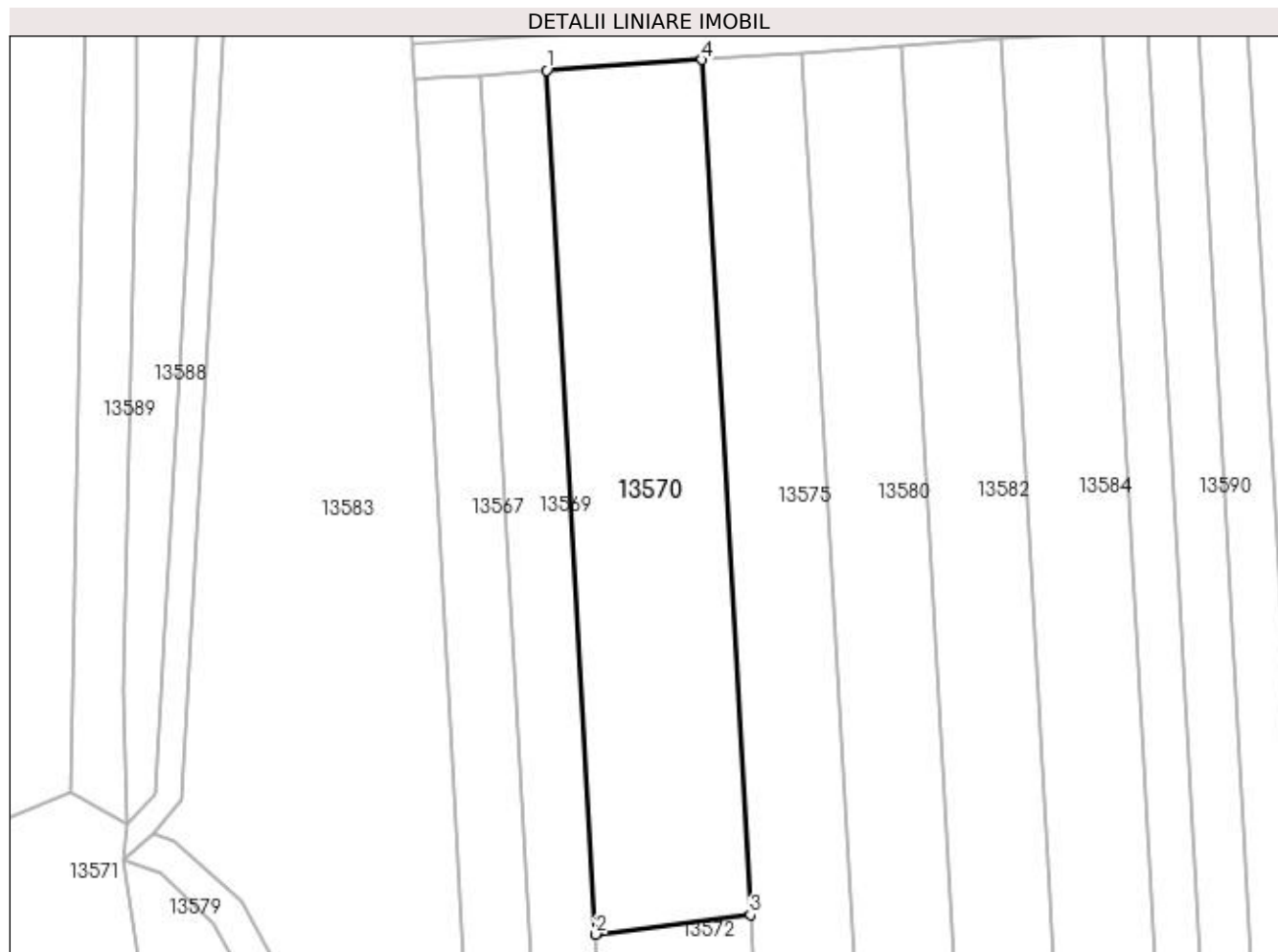
Inscrieri privind dezmembramintele dreptului de proprietate, drepturi reale de garanție și sarcini	Referințe
NU SUNT	

## Anexa Nr. 1 La Partea I

## Teren

Nr cadastral	Suprafața (mp)*	Observații / Referințe
	1.750	

\* Suprafața este determinată în planul de proiecție Stereo 70.



## Date referitoare la teren

Crt	Categorie folosință	Intra vilan	Suprafața (mp)	Tarla	Parcelă	Nr. topo	Observații / Referințe
1	arabil	NU	1.750	136	165	-	

## Lungime Segmente

1) Valorile lungimilor segmentelor sunt obținute din proiecție în plan.

Punct început	X / Y	Punct sfârșit	X / Y	Lungime segment (** (m)
1	384.281,206 267.719,473	2	384.286,821 267.620,743	98.89
2	384.286,821 267.620,743	3	384.304,511 267.622,968	17.829
3	384.304,511 267.622,968	4	384.298,952 267.720,695	97.885
4	384.298,952 267.720,695	1	384.281,206 267.719,473	17.788

**\*\* Lungimile segmentelor sunt determinate în planul de proiecție Stereo 70 și sunt rotunjite la 1 milimetru.**

**\*\*\* Distanța dintre puncte este formată din segmente cumulate ce sunt mai mici decât valoarea 1 milimetru.**



**DATE DESPRE IMOBILUL NR. 13571**

Oficiul de Cadastru și Publicitate Imobiliară DOLJ  
Biroul de Cadastru și Publicitate Imobiliară Craiova

**A. Partea I. Descrierea imobilului**

TEREN Necunoscut

Adresa: Loc. Plosca, Jud. Dolj

Nr. Crt	Nr cadastral Nr. topografic	Suprafața* (mp)	Observații / Referințe
A1		12.880	Sector cadastral:35 Teren neimprejmuit;

**B. Partea II. Proprietari și acte**

Inscrieri privitoare la dreptul de proprietate și alte drepturi reale		Referințe
/		
Act Normativ nr. 7, din 13/03/1996 emis de PARLAMENTUL ROMÂNIEI;		
B1	Inscrierea provizorie, drept de PROPRIETATE, dobandit prin Lege, cota actuala 1/1, cota initiala 1/1 1) NEIDENTIFICAT NEIDENTIFICAT	A1

**C. Partea III. SARCINI .**

Inscrieri privind dezmembramintele dreptului de proprietate, drepturi reale de garanție și sarcini	Referințe
NU SUNT	

## Anexa Nr. 1 La Partea I

## Teren

Nr cadastral	Suprafața (mp)*	Observații / Referințe
	12.880	

\* Suprafața este determinată în planul de proiecție Stereo 70.



## Date referitoare la teren

Crt	Categorie folosință	Intravilan	Suprafața (mp)	Tarla	Parcelă	Nr. topo	Observații / Referințe
1	arabil	DA	9.672	4	-	-	
2	arabil	NU	3.208	4	-	-	

## Lungime Segmente

1) Valorile lungimilor segmentelor sunt obținute din proiecție în plan.

Punct început	X / Y	Punct sfârșit	X / Y	Lungime segment	Punct început	X / Y	Punct sfârșit	X / Y	Lungime segment	Punct început	X / Y	Punct sfârșit	X / Y	Lungime segment
1	384.239,957 267.542,714	2	384.251,794 267.513,035	31.952	2	384.251,794 267.513,035	3	384.261,687 267.492,638	22.674	3	384.261,687 267.492,638	4	384.266,498 267.479,892	13.624
4	384.266,498 267.479,892	5	384.259,979 267.477,772	6.8556	5	384.259,979 267.477,772	6	384.265,303 267.467,179	11.856	6	384.265,303 267.467,179	7	384.269,649 267.458,632	9.5886
7	384.269,649 267.458,632	8	384.265,945 267.454,86	5.2876	8	384.265,945 267.454,86	9	384.267,698 267.451,001	4.2396	9	384.267,698 267.451,001	10	384.268,331 267.447,919	3.1466
10	384.268,331 267.447,919	11	384.271,939 267.439,618	9.0516	11	384.271,939 267.439,618	12	384.274,793 267.433,054	7.1586	12	384.274,793 267.433,054	13	384.277,334 267.426,22	7.2916
13	384.277,334 267.426,22	14	384.292,808 267.394,87	34.961	14	384.292,808 267.394,87	15	384.295,075 267.390,793	4.6656	15	384.295,075 267.390,793	16	384.307,442 267.366,404	27.345

Punct început	X / Y	Punct sfârșit	X / Y	Lungime segment	Punct început	X / Y	Punct sfârșit	X / Y	Lungime segment	Punct început	X / Y	Punct sfârșit	X / Y	Lungime segment
16	384.307,442 267.366,404	17	384.319,581 267.371,935	13.34	17	384.319,581 267.371,935	18	384.321,805 267.369,824	3.066	18	384.321,805 267.369,824	19	384.327,45 267.360,167	11.186
19	384.327,45 267.360,167	20	384.331,347 267.353,579	7.654	20	384.331,347 267.353,579	21	384.336,089 267.345,427	9.431	21	384.336,089 267.345,427	22	384.345,182 267.331,218	16.869
22	384.345,182 267.331,218	23	384.349,456 267.324,94	7.595	23	384.349,456 267.324,94	24	384.353,19 267.317,305	8.499	24	384.353,19 267.317,305	25	384.353,398 267.316,881	0.472
25	384.353,398 267.316,881	26	384.355,274 267.315,749	2.191	26	384.355,274 267.315,749	27	384.359,029 267.302,545	13.728	27	384.359,029 267.302,545	28	384.363,524 267.286,102	17.046
28	384.363,524 267.286,102	29	384.403,824 267.289,508	40.444	29	384.403,824 267.289,508	30	384.393,617 267.304,244	17.926	30	384.393,617 267.304,244	31	384.377,909 267.333,336	33.062
31	384.377,909 267.333,336	32	384.368,767 267.349,084	18.209	32	384.368,767 267.349,084	33	384.353,804 267.374,856	29.801	33	384.353,804 267.374,856	34	384.323,142 267.431,519	64.427
34	384.323,142 267.431,519	35	384.290,438 267.492,24	68.968	35	384.290,438 267.492,24	36	384.237,486 267.598,271	118.518	36	384.237,486 267.598,271	37	384.232,858 267.629,273	31.346
37	384.232,858 267.629,273	38	384.233,332 267.633,252	4.007	38	384.233,332 267.633,252	39	384.226,906 267.637,076	7.478	39	384.226,906 267.637,076	40	384.205,9 267.628,512	22.685
40	384.205,9 267.628,512	41	384.189,149 267.621,682	18.09	41	384.189,149 267.621,682	42	384.194,832 267.613,404	10.041	42	384.194,832 267.613,404	43	384.186,801 267.599,916	15.698
43	384.186,801 267.599,916	44	384.191,06 267.599,914	4.259	44	384.191,06 267.599,914	45	384.195,95 267.597,674	5.379	45	384.195,95 267.597,674	46	384.223,996 267.568,324	40.596
46	384.223,996 267.568,324	47	384.232,134 267.558,97	12.399	47	384.232,134 267.558,97	1	384.239,957 267.542,714	18.04					

\*\* Lungimile segmentelor sunt determinate în planul de proiecție Stereo 70 și sunt rotunjite la 1 milimetru.

\*\*\* Distanța dintre puncte este formată din segmente cumulate ce sunt mai mici decât valoarea 1 milimetru.





**DATE DESPRE IMOBILUL NR. 13572**

Oficiul de Cadastru și Publicitate Imobiliară DOLJ  
 Biroul de Cadastru și Publicitate Imobiliară Craiova

**A. Partea I. Descrierea imobilului**

TEREN Extravilan

Adresa: Jud. Dolj, T136,P166

Nr. Crt	Nr cadastral Nr. topografic	Suprafața* (mp)	Observații / Referințe
A1		600	Sector cadastral:35 Teren neimprejmuit;

**B. Partea II. Proprietari și acte**

Inscrieri privitoare la dreptul de proprietate și alte drepturi reale	Referințe
/	
Act Administrativ nr. TDP nr. 1256-45092, din 31/10/1996 emis de CJSAPT DOLJ;	
B1	A1
Intabulare, drept de PROPRIETATE, dobândit prin Reconstituire, cota actuala 1/1, cota initiala 1/1 1) STANCIU FLOREA, Lipsă CNP.	

**C. Partea III. SARCINI .**

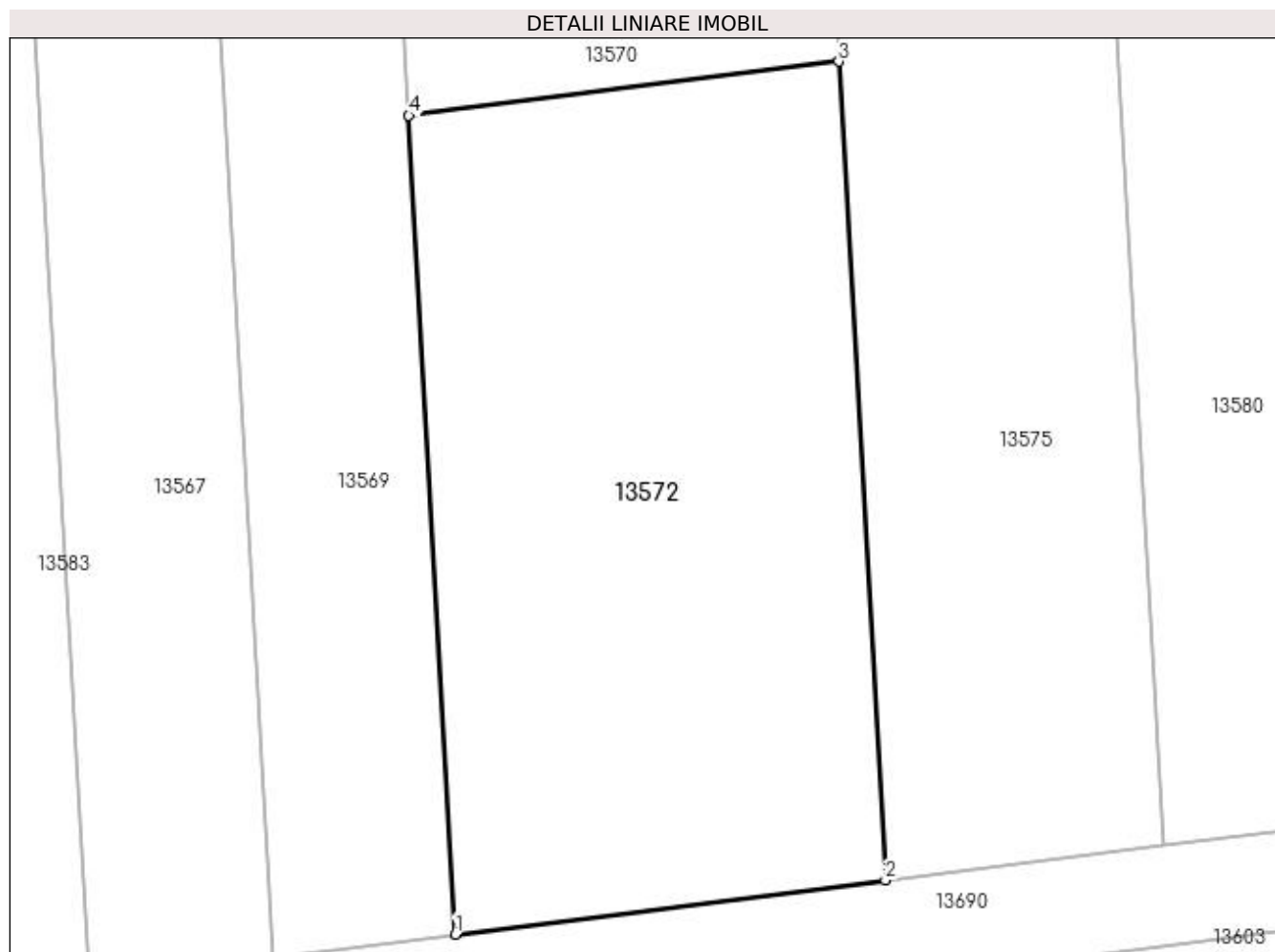
Inscrieri privind dezmembramintele dreptului de proprietate, drepturi reale de garanție și sarcini	Referințe
NU SUNT	

## Anexa Nr. 1 La Partea I

## Teren

Nr cadastral	Suprafața (mp)*	Observații / Referințe
	600	

\* Suprafața este determinată în planul de proiecție Stereo 70.



## Date referitoare la teren

Crt	Categorie folosință	Intravilan	Suprafața (mp)	Tarla	Parcelă	Nr. topo	Observații / Referințe
1	arabil	NU	600	136	166	-	

## Lungime Segmente

1) Valorile lungimilor segmentelor sunt obținute din proiecție în plan.

Punct început	X / Y	Punct sfârșit	X / Y	Lungime segment (** (m)
1	384.288,736 267.587,068	2	384.306,426 267.589,293	17.829
2	384.306,426 267.589,293	3	384.304,511 267.622,968	33.729
3	384.304,511 267.622,968	4	384.286,821 267.620,743	17.829
4	384.286,821 267.620,743	1	384.288,736 267.587,068	33.729

**\*\* Lungimile segmentelor sunt determinate în planul de proiecție Stereo 70 și sunt rotunjite la 1 milimetru.**

**\*\*\* Distanța dintre puncte este formată din segmente cumulate ce sunt mai mici decât valoarea 1 milimetru.**



**DATE DESPRE IMOBILUL NR. 13573**

Oficiul de Cadastru și Publicitate Imobiliară DOLJ  
Biroul de Cadastru și Publicitate Imobiliară Craiova

**A. Partea I. Descrierea imobilului**

TEREN Extravilan

Adresa: Jud. Dolj, T.134, P.30

Nr. Crt	Nr cadastral Nr. topografic	Suprafața* (mp)	Observații / Referințe
A1	31068	7.100	Sector cadastral:35 Teren neimprejmuit;

**B. Partea II. Proprietari și acte**

Inscrieri privitoare la dreptul de proprietate și alte drepturi reale		Referințe
<b>62446 / 27/05/2014</b>		
Act Notarial nr. contract de vanzare cumparare aut nr 583, din 23/05/2014 emis de NP Mladin Preoteasa Alina Corina;		
B1	Intabulare, drept de PROPRIETATE, dobandit prin Conventie, cota actuala 1/1, cota initiala 1/1 1) SC AGROEXPERT INDUSTRY SRL, CIF:999999999999, Lipsa CUI.	A1
<b>126788 / 30/09/2016</b>		
Act Notarial nr. INCHEIERE DE RECITIFICARE NR 44, din 29/09/2016 emis de NP IVANESCU ADINA (act notarial nr contract de ipoteca aut nr 1784 din 29.09.2016, emis de NP IVANESCU ADINA);		
B2	se noteaza interdictiile de instrainare, grevare, inchiriere, dezmembrare, construire, demolare in favoarea lui 1) BANCA TRANSILVANIA S.A. -SUCURSALA OTOPENI, CIF:21504744	A1

**C. Partea III. SARCINI**

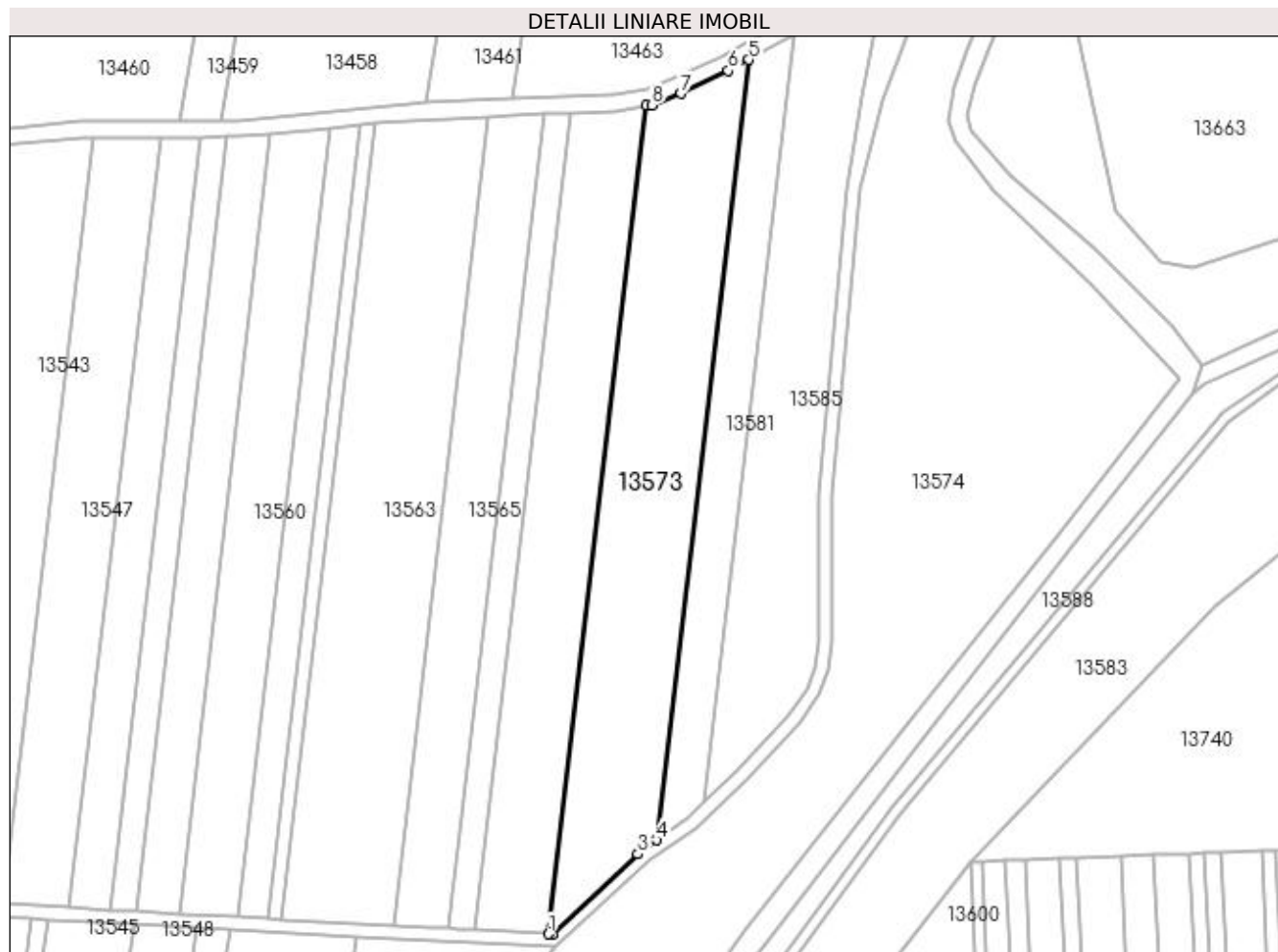
Inscrieri privind dezmembramintele dreptului de proprietate, drepturi reale de garanție și sarcini		Referințe
<b>126788 / 30/09/2016</b>		
Act Notarial nr. contract de ipoteca aut nr 1784, din 29/09/2016 emis de NP IVANESCU ADINA (act notarial nr INCHEIERE DE RECITIFICARE NR 44 din 29.09.2016, emis de NP IVANESCU ADINA);		
C1	Intabulare, drept de IPOTECA, Valoare:199800 LEI și celelalte obligatii de plata aferente creditului 1) BANCA TRANSILVANIA S.A. -SUCURSALA OTOPENI, CIF:21504744	A1

## Anexa Nr. 1 La Partea I

## Teren

Nr cadastral	Suprafața (mp)*	Observații / Referințe
31068	7.100	

\* Suprafața este determinată în planul de proiecție Stereo 70.



## Date referitoare la teren

Crt	Categorie folosință	Intra vilan	Suprafața (mp)	Tarla	Parcelă	Nr. topo	Observații / Referințe
1	arabil	NU	7.100	134	30	-	Imobil înregistrat în planul parcelar fără localizare certă datorită lipsei planului parcelar.

## Lungime Segmente

1) Valorile lungimilor segmentelor sunt obținute din proiecție în plan.

Punct început	X / Y	Punct sfârșit	X / Y	Lungime segment (** (m)
1	384.270,514 267.896,553	2	384.271,579 267.896,494	1.067
2	384.271,579 267.896,494	3	384.297,482 267.920,807	35.526
3	384.297,482 267.920,807	4	384.303,132 267.924,985	7.027
4	384.303,132 267.924,985	5	384.330,913 268.160,979	237.624
5	384.330,913 268.160,979	6	384.324,819 268.157,622	6.957

Punct început	X / Y	Punct sfârșit	X / Y	Lungime segment (** (m)
6	384.324,819 268.157,622	7	384.310,528 268.150,725	15.868
7	384.310,528 268.150,725	8	384.301,74 268.147,274	9.441
8	384.301,74 268.147,274	9	384.299,998 268.147,008	1.762
9	384.299,998 268.147,008	1	384.270,514 267.896,553	252.184

\*\* Lungimile segmentelor sunt determinate în planul de proiecție Stereo 70 și sunt rotunjite la 1 milimetru.

\*\*\* Distanța dintre puncte este formată din segmente cumulate ce sunt mai mici decât valoarea 1 milimetru.





**DATE DESPRE IMOBILUL NR. 13574**

Oficiul de Cadastru și Publicitate Imobiliară DOLJ  
 Biroul de Cadastru și Publicitate Imobiliară Craiova

**A. Partea I. Descrierea imobilului**

TEREN Necunoscut

Adresa: Loc. Plosca, Jud. Dolj, T135,P1437

Nr. Crt	Nr cadastral Nr. topografic	Suprafața* (mp)	Observații / Referințe
A1	31459	Din acte: 30.900 Masurata: 30.898	Sector cadastral:35 Teren neimprejmuit;

**B. Partea II. Proprietari și acte**

Inscrieri privitoare la dreptul de proprietate și alte drepturi reale		Referințe
<b>58223 / 25/05/2015</b>		
Act Normativ nr. ORDINUL PREFECTULUI NR. 73, din 26/03/2004 emis de PREFECTURA JUDETULUI DOLJ (Proces verbal nr 820/2004);		
B1	Intabulare, drept de PROPRIETATE, dobandit prin Lege, cota actuala 1/1, cota initiala 1/1 1) COMUNA BISTRET DOMENIUL PRIVAT, CIF:4553895	A1

**C. Partea III. SARCINI .**

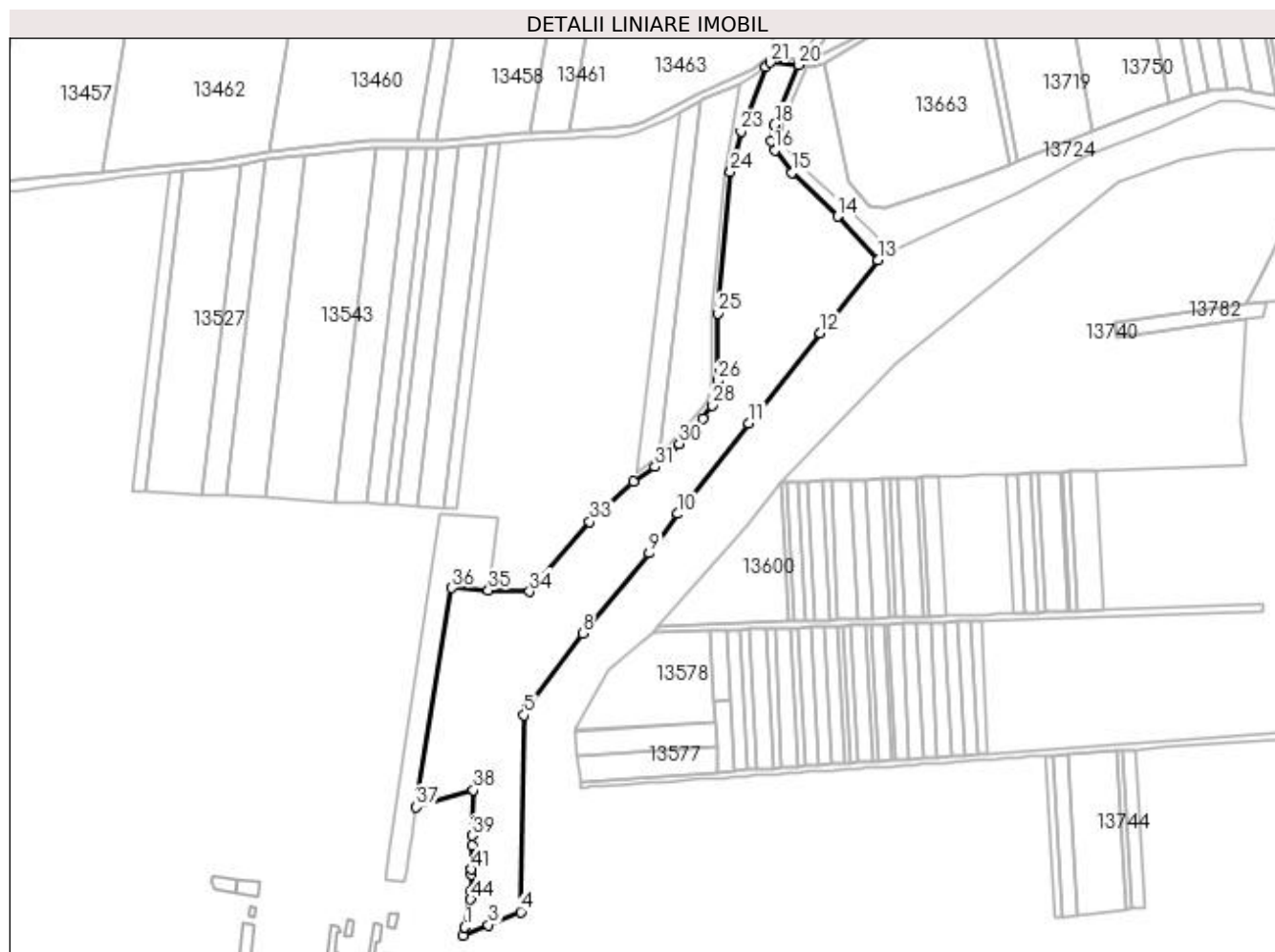
Inscrieri privind dezmembramintele dreptului de proprietate, drepturi reale de garanție și sarcini	Referințe
NU SUNT	

## Anexa Nr. 1 La Partea I

## Teren

Nr cadastral	Suprafața (mp)*	Observații / Referințe
31459	Din acte: 30.900 Masurata: 30.898	

\* Suprafața este determinată în planul de proiecție Stereo 70.



## Date referitoare la teren

Crt	Categorie folosință	Intravilan	Suprafața (mp)	Tarla	Parcelă	Nr. topo	Observații / Referințe
1	pasune	DA	1.009	135	1437	-	
2	pasune	NU	29.889	-	-	-	

## Lungime Segmente

1) Valorile lungimilor segmentelor sunt obținute din proiecție în plan.

Punct început	X / Y	Punct sfârșit	X / Y	Lungime segment
1	384.190,267 267.626,957	2	384.189,149 267.621,682	5.392
2	384.189,149 267.621,682	3	384.205,9 267.628,512	18.09
3	384.205,9 267.628,512	4	384.226,906 267.637,076	22.68 5
4	384.226,906 267.637,076	5	384.229,166 267.765,845	128.7 89
5	384.229,166 267.765,845	6	384.231,613 267.771,782	6.422
6	384.231,613 267.771,782	7	384.233,796 267.774,675	3.624
7	384.233,796 267.774,675	8	384.267,626 267.819,51	56.16 6
8	384.267,626 267.819,51	9	384.311,122 267.872,126	68.26 7
9	384.311,122 267.872,126	10	384.330,051 267.897,856	31.94 3
10	384.330,051 267.897,856	11	384.376,504 267.957,125	75.30 4
11	384.376,504 267.957,125	12	384.423,516 268.016,388	75.64 5
12	384.423,516 268.016,388	13	384.461,038 268.064,379	60.91 8

Punct început	X / Y	Punct sfârșit	X / Y	Lungime segment	Punct început	X / Y	Punct sfârșit	X / Y	Lungime segment	Punct început	X / Y	Punct sfârșit	X / Y	Lungime segment
13	384.461,038 268.064,379	14	384.434,74 268.092,891	38.788	14	384.434,74 268.092,891	15	384.404,961 268.121,39	41.219	15	384.404,961 268.121,39	16	384.393,518 268.136,066	18.61
16	384.393,518 268.136,066	17	384.391,434 268.142,441	6.707	17	384.391,434 268.142,441	18	384.393,304 268.152,789	10.516	18	384.393,304 268.152,789	19	384.397,136 268.164,226	12.062
19	384.397,136 268.164,226	20	384.408,816 268.191,913	30.05	20	384.408,816 268.191,913	21	384.390,37 268.193,619	18.525	21	384.390,37 268.193,619	22	384.387,453 268.190,954	3.951
22	384.387,453 268.190,954	23	384.371,275 268.148,512	45.421	23	384.371,275 268.148,512	24	384.364,444 268.121,873	27.501	24	384.364,444 268.121,873	25	384.356,345 268.029,282	92.945
25	384.356,345 268.029,282	26	384.355,985 267.985,226	44.057	26	384.355,985 267.985,226	27	384.355,126 267.976,319	8.948	27	384.355,126 267.976,319	28	384.352,251 267.968,897	7.959
28	384.352,251 267.968,897	29	384.346,325 267.960,361	10.391	29	384.346,325 267.960,361	30	384.330,763 267.943,688	22.807	30	384.330,763 267.943,688	31	384.314,943 267.928,801	21.723
31	384.314,943 267.928,801	32	384.300,934 267.918,787	17.22	32	384.300,934 267.918,787	33	384.272,311 267.892,562	38.82	33	384.272,311 267.892,562	34	384.232,89 267.846,978	60.265
34	384.232,89 267.846,978	35	384.205,768 267.847,662	27.131	35	384.205,768 267.847,662	36	384.181,731 267.849,338	24.095	36	384.181,731 267.849,338	37	384.158,58 267.705,649	145.542
37	384.158,58 267.705,649	38	384.195,902 267.716,879	38.975	38	384.195,902 267.716,879	39	384.195,213 267.687,0	29.887	39	384.195,213 267.687,0	40	384.195,061 267.680,454	6.548
40	384.195,061 267.680,454	41	384.194,701 267.664,839	15.619	41	384.194,701 267.664,839	42	384.194,625 267.661,561	3.279	42	384.194,625 267.661,561	43	384.194,322 267.651,196	10.369
43	384.194,322 267.651,196	44	384.194,149 267.645,267	5.932	44	384.194,149 267.645,267	1	384.190,267 267.626,957	18.717					

\*\* Lungimile segmentelor sunt determinate în planul de proiecție Stereo 70 și sunt rotunjite la 1 milimetru.

\*\*\* Distanța dintre puncte este formată din segmente cumulate ce sunt mai mici decât valoarea 1 milimetru.



**DATE DESPRE IMOBILUL NR. 13575**

Oficiul de Cadastru și Publicitate Imobiliară DOLJ  
Biroul de Cadastru și Publicitate Imobiliară Craiova

**A. Partea I. Descrierea imobilului**

TEREN Extravilan

Adresa: Jud. Dolj, T136,P168

Nr. Crt	Nr cadastral Nr. topografic	Suprafața* (mp)	Observații / Referințe
A1		1.510	Sector cadastral:35 Teren neimprejmuit;

**B. Partea II. Proprietari și acte**

Inscrieri privitoare la dreptul de proprietate și alte drepturi reale	Referințe
/	
Act Administrativ nr. TDP nr. 1229-45092, din 31/10/1996 emis de CJSAPT DOLJ;	
B1	A1
Intabulare, drept de PROPRIETATE, dobândit prin Reconstituire, cota actuala 1/1, cota initiala 1/1 1) MIHAI GHEORGHE, Lipsă CNP.	

**C. Partea III. SARCINI .**

Inscrieri privind dezmembramintele dreptului de proprietate, drepturi reale de garanție și sarcini	Referințe
NU SUNT	

## Anexa Nr. 1 La Partea I

## Teren

Nr cadastral	Suprafața (mp)*	Observații / Referințe
	1.510	

\* Suprafața este determinată în planul de proiecție Stereo 70.



## Date referitoare la teren

Crt	Categorie folosință	Intravilan	Suprafața (mp)	Tarla	Parcelă	Nr. topo	Observații / Referințe
1	arabil	NU	1.510	136	168	-	

## Lungime Segmente

1) Valorile lungimilor segmentelor sunt obținute din proiecție în plan.

Punct început	X / Y	Punct sfârșit	X / Y	Lungime segment (** (m)
1	384.298,952 267.720,695	2	384.304,511 267.622,968	97.885
2	384.304,511 267.622,968	3	384.306,426 267.589,293	33.729
3	384.306,426 267.589,293	4	384.317,864 267.590,731	11.528
4	384.317,864 267.590,731	5	384.310,427 267.721,485	130.965
5	384.310,427 267.721,485	1	384.298,952 267.720,695	11.502

**\*\* Lungimile segmentelor sunt determinate în planul de proiecție Stereo 70 și sunt rotunjite la 1 milimetru.**

**\*\*\* Distanța dintre puncte este formată din segmente cumulate ce sunt mai mici decât valoarea 1 milimetru.**





**DATE DESPRE IMOBILUL NR. 13576**

Oficiul de Cadastru și Publicitate Imobiliară DOLJ  
Biroul de Cadastru și Publicitate Imobiliară Craiova

**A. Partea I. Descrierea imobilului**

TEREN Extravilan

Adresa: Jud. Dolj, T136,P256/1

Nr. Crt	Nr cadastral Nr. topografic	Suprafața* (mp)	Observații / Referințe
A1		1.500	Sector cadastral:35 Teren neimprejmuit;

**B. Partea II. Proprietari și acte**

Inscrieri privitoare la dreptul de proprietate și alte drepturi reale	Referințe
/	
Act Administrativ nr. TDP nr. 1335-59341, din 04/08/1997 emis de CJSAPT DOLJ;	
B1	A1
Intabulare, drept de PROPRIETATE, dobandit prin Reconstituire, cota actuala 1/1, cota initiala 1/1 1) CĂNURECI FLOREA, Lipsă CNP.	

**C. Partea III. SARCINI .**

Inscrieri privind dezmembramintele dreptului de proprietate, drepturi reale de garanție și sarcini	Referințe
NU SUNT	

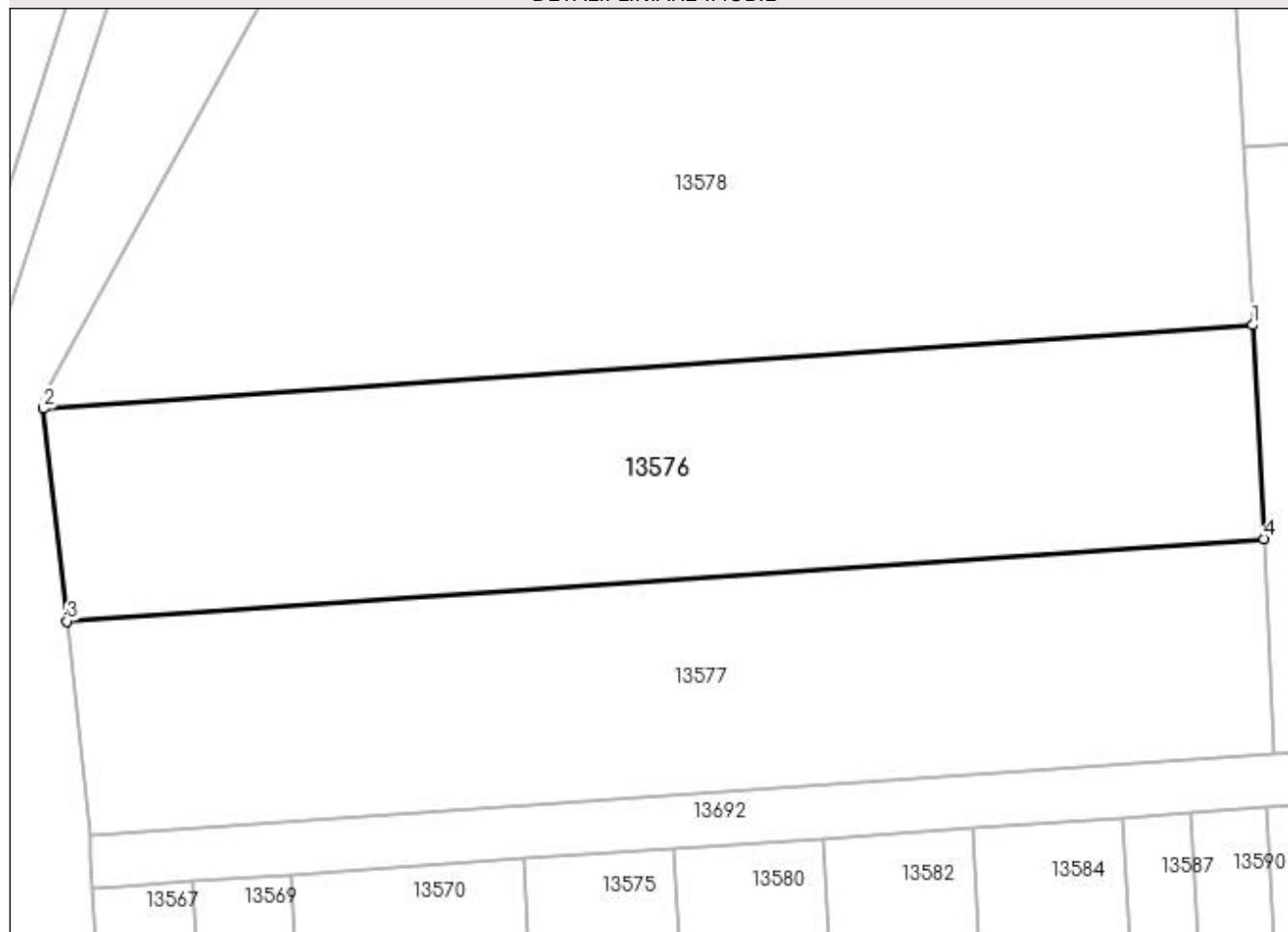
## Anexa Nr. 1 La Partea I

## Teren

Nr cadastral	Suprafața (mp)*	Observații / Referințe
	1.500	

\* Suprafața este determinată în planul de proiecție Stereo 70.

## DETALII LINIARE IMOBIL



## Date referitoare la teren

Crt	Categorie folosință	Intra vilan	Suprafața (mp)	Tarla	Parcelă	Nr. topo	Observații / Referințe
1	arabil	NU	1.500	136	256/1	-	

## Lungime Segmente

1) Valorile lungimilor segmentelor sunt obținute din proiecție în plan.

Punct început	X / Y	Punct sfârșit	X / Y	Lungime segment (** (m)
1	384.354,596 267.761,385	2	384.262,321 267.755,03	92.494
2	384.262,321 267.755,03	3	384.264,105 267.738,814	16.314
3	384.264,105 267.738,814	4	384.355,435 267.745,104	91.546
4	384.355,435 267.745,104	1	384.354,596 267.761,385	16.303

**\*\* Lungimile segmentelor sunt determinate în planul de proiecție Stereo 70 și sunt rotunjite la 1 milimetru.**

**\*\*\* Distanța dintre puncte este formată din segmente cumulate ce sunt mai mici decât valoarea 1 milimetru.**



**DATE DESPRE IMOBILUL NR. 13577**

Oficiul de Cadastru și Publicitate Imobiliară DOLJ  
Biroul de Cadastru și Publicitate Imobiliară Craiova

**A. Partea I. Descrierea imobilului**

TEREN Extravilan

Adresa: Jud. Dolj, T136 P 256)

Nr. Crt	Nr cadastral Nr. topografic	Suprafața* (mp)	Observații / Referințe
A1	30985	1.500	Sector cadastral:35 Teren neimprejmuit;

**B. Partea II. Proprietari și acte**

Inscrieri privitoare la dreptul de proprietate și alte drepturi reale		Referințe
<b>120234 / 26/09/2014</b>		
Act Notarial nr. contract de vanzare -cumparare aut nr 1103, din 30/06/2014 emis de NP DRAGOMIR ROMELIA (declaratie de primire a pretului aut nr 641/03.07.2014 - NP Vasilescu Elena);		
B1	Intabulare, drept de PROPRIETATE, dobandit prin Conventie, cota actuala 1/1, cota initiala 1/1 1) SC KAMPARO INVESTMENT SRL, CIF:25525855	A1

**C. Partea III. SARCINI .**

Inscrieri privind dezmembramintele dreptului de proprietate, drepturi reale de garanție și sarcini	Referințe
NU SUNT	

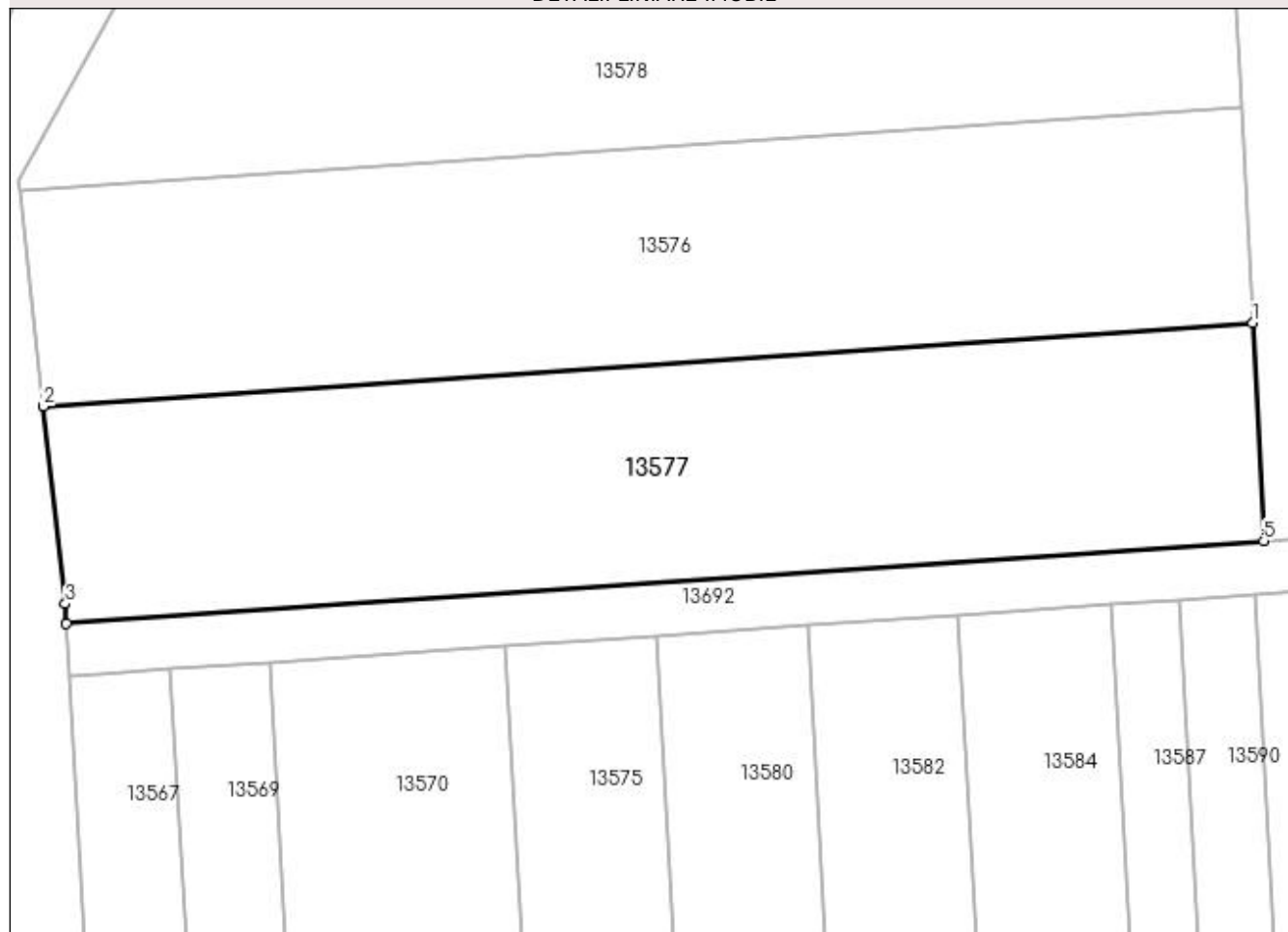
## Anexa Nr. 1 La Partea I

## Teren

Nr cadastral	Suprafața (mp)*	Observații / Referințe
30985	1.500	

\* Suprafața este determinată în planul de proiecție Stereo 70.

## DETALII LINIARE IMOBIL



## Date referitoare la teren

Crt	Categorie folosință	Intra vilan	Suprafața (mp)	Tarla	Parcelă	Nr. topo	Observații / Referințe
1	arabil	NU	1.500	136	256	-	

## Lungime Segmente

1) Valorile lungimilor segmentelor sunt obținute din proiecție în plan.

Punct început	X / Y	Punct sfârșit	X / Y	Lungime segment (** (m)
1	384.355,435 267.745,104	2	384.264,105 267.738,814	91.546
2	384.264,105 267.738,814	3	384.265,745 267.723,9	15.004
3	384.265,745 267.723,9	4	384.265,831 267.722,424	1.479
4	384.265,831 267.722,424	5	384.356,284 267.728,652	90.667
5	384.356,284 267.728,652	1	384.355,435 267.745,104	16.474

**\*\* Lungimile segmentelor sunt determinate în planul de proiecție Stereo 70 și sunt rotunjite la 1 milimetru.**

**\*\*\* Distanța dintre puncte este formată din segmente cumulate ce sunt mai mici decât valoarea 1 milimetru.**





**DATE DESPRE IMOBILUL NR. 13578**

Oficiul de Cadastru și Publicitate Imobiliară DOLJ  
Biroul de Cadastru și Publicitate Imobiliară Craiova

**A. Partea I. Descrierea imobilului**

TEREN Extravilan

Adresa: Jud. Dolj, T136/1,P253/1

Nr. Crt	Nr cadastral Nr. topografic	Suprafața* (mp)	Observații / Referințe
A1		4.319	Sector cadastral:35 Teren neimprejmuit;

**B. Partea II. Proprietari și acte**

Inscrieri privitoare la dreptul de proprietate și alte drepturi reale		Referințe
/		
Act Normativ nr. 7, din 13/03/1996 emis de PARLAMENTUL ROMÂNIEI;		
B1	Intabulare, drept de PROPRIETATE, dobandit prin Lege, cota actuala 1/1, cota initiala 1/1 1) <b>COMUNA BISTREȚ</b> , CIF:4553895, Rezerva comisiei locale de fond funciar.	A1

**C. Partea III. SARCINI .**

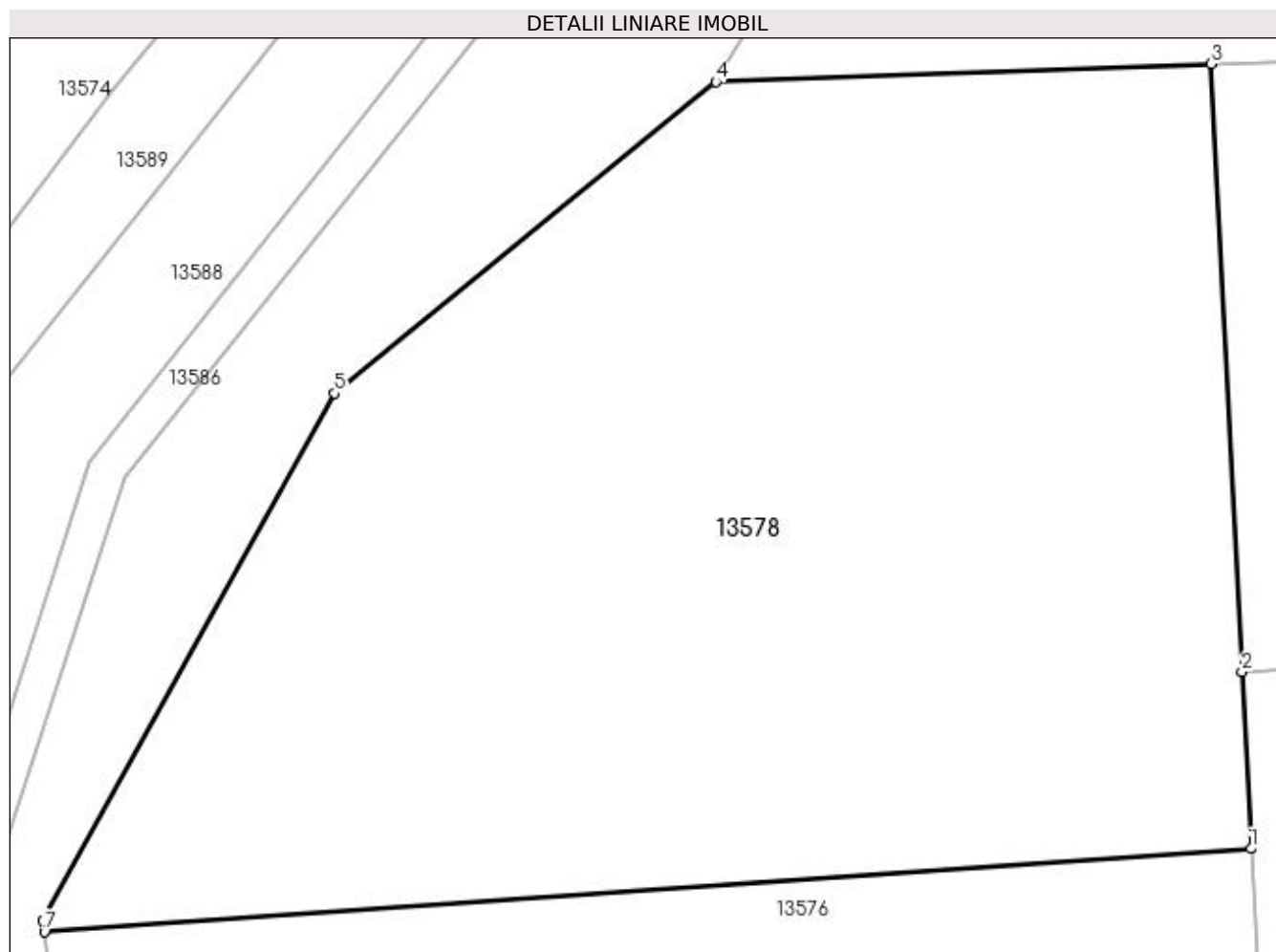
Inscrieri privind dezmembramintele dreptului de proprietate, drepturi reale de garanție și sarcini	Referințe
NU SUNT	

## Anexa Nr. 1 La Partea I

## Teren

Nr cadastral	Suprafața (mp)*	Observații / Referințe
	4.319	

\* Suprafața este determinată în planul de proiecție Stereo 70.



## Date referitoare la teren

Crt	Categorie folosință	Intravilan	Suprafața (mp)	Tarla	Parcelă	Nr. topo	Observații / Referințe
1	arabil	NU	4.319	136	253/1	-	

## Lungime Segmente

1) Valorile lungimilor segmentelor sunt obținute din proiecție în plan.

Punct început	X / Y	Punct sfârșit	X / Y	Lungime segment (** (m)
1	384.354,596 267.761,385	2	384.353,899 267.774,914	13.547
2	384.353,899 267.774,914	3	384.351,505 267.821,357	46.505
3	384.351,505 267.821,357	4	384.313,657 267.819,991	37.873
4	384.313,657 267.819,991	5	384.284,496 267.796,196	37.637
5	384.284,496 267.796,196	6	384.262,228 267.755,876	46.06

Punct început	X / Y	Punct sfârșit	X / Y	Lungime segment (** (m)
6	384.262,228 267.755,876	7	384.262,321 267.755,03	0.851
7	384.262,321 267.755,03	1	384.354,596 267.761,385	92.494

\*\* Lungimile segmentelor sunt determinate în planul de proiecție Stereo 70 și sunt rotunjite la 1 milimetru.

\*\*\* Distanța dintre puncte este formată din segmente cumulate ce sunt mai mici decât valoarea 1 milimetru.



**DATE DESPRE IMOBILUL NR. 13579**

Oficiul de Cadastru și Publicitate Imobiliară DOLJ  
 Biroul de Cadastru și Publicitate Imobiliară Craiova

**A. Partea I. Descrierea imobilului**

TEREN Necunoscut

Adresa: Loc. Plosca, Jud. Dolj, T136,P1440

Nr. Crt	Nr cadastral Nr. topografic	Suprafața* (mp)	Observații / Referințe
A1	31394	Din acte: 8.500 Masurata: 8.435	Sector cadastral:35 Teren neimprejmuit;

**B. Partea II. Proprietari și acte**

Inscrieri privitoare la dreptul de proprietate și alte drepturi reale		Referințe
<b>36317 / 02/04/2015</b>		
Act Normativ nr. ORDINUL PREFECTULUI NR. 73, din 26/03/2004 emis de PREFECTURA JUDETULUI DOLJ (Proces verbal nr 820/18.02.2004 Consiliul Local Bistret);		
B1	Intabulare, drept de PROPRIETATE, dobandit prin Lege, cota actuala 1/1, cota initiala 1/1	A1
1) COMUNA BISTRET - DOMENIUL PRIVAT, CIF:999999999999, Lipsa CUI.		

**C. Partea III. SARCINI .**

Inscrieri privind dezmembramintele dreptului de proprietate, drepturi reale de garanție și sarcini	Referințe
NU SUNT	

## Anexa Nr. 1 La Partea I

## Teren

Nr cadastral	Suprafața (mp)*	Observații / Referințe
31394	Din acte: 8.500 Masurata: 8.435	

\* Suprafața este determinată în planul de proiecție Stereo 70.



## Date referitoare la teren

Crt	Categorie folosință	Intravilan	Suprafața (mp)	Tarla	Parcelă	Nr. topo	Observații / Referințe
1	pasune	DA	917	136	1440	-	
2	pasune	NU	7.518	-	-	-	

## Lungime Segmente

1) Valorile lungimilor segmentelor sunt obținute din proiecție în plan.

Punct început	X / Y	Punct sfârșit	X / Y	Lungime segment (** (m)
1	384.232,858 267.629,273	2	384.237,486 267.598,271	31.346
3	384.290,438 267.492,24	4	384.323,142 267.431,519	68.968
5	384.353,804 267.374,856	6	384.368,767 267.349,084	29.801
7	384.377,909 267.333,336	8	384.393,617 267.304,244	33.062

Punct început	X / Y	Punct sfârșit	X / Y	Lungime segment (** (m)
2	384.237,486 267.598,271	3	384.290,438 267.492,24	118.518
4	384.323,142 267.431,519	5	384.353,804 267.374,856	64.427
6	384.368,767 267.349,084	7	384.377,909 267.333,336	18.209
8	384.393,617 267.304,244	9	384.403,824 267.289,508	17.926

Punct început	X / Y	Punct sfârșit	X / Y	Lungime segment (** (m))
9	384.403,824 267.289,508	10	384.405,909 267.289,093	2.126
11	384.403,869 267.304,427	12	384.401,412 267.319,538	15.309
13	384.396,333 267.339,636	14	384.396,328 267.339,647	0.012
15	384.390,452 267.351,738	16	384.352,945 267.428,925	85.817
17	384.333,738 267.468,454	18	384.328,509 267.479,215	11.964
19	384.323,383 267.489,763	20	384.315,876 267.505,213	17.177
21	384.314,573 267.507,895	22	384.311,894 267.513,406	6.128
23	384.310,582 267.516,107	24	384.307,969 267.521,484	5.978
25	384.304,1 267.529,447	26	384.300,289 267.537,29	8.72
27	384.296,535 267.545,015	28	384.292,836 267.552,628	8.464
29	384.289,188 267.560,134	30	384.288,997 267.560,528	0.438
31	384.285,591 267.567,537	32	384.284,28 267.570,236	3.001
33	384.282,042 267.574,842	34	384.278,769 267.581,577	7.488
35	384.264,585 267.582,902	36	384.258,84 267.589,84	9.008
37	384.251,617 267.606,48	38	384.243,214 267.621,972	17.624
39	384.237,16 267.627,779	1	384.232,858 267.629,273	4.554

Punct început	X / Y	Punct sfârșit	X / Y	Lungime segment (** (m))
10	384.405,909 267.289,093	11	384.403,869 267.304,427	15.469
12	384.401,412 267.319,538	13	384.396,333 267.339,636	20.73
14	384.396,328 267.339,647	15	384.390,452 267.351,738	13.443
16	384.352,945 267.428,925	17	384.333,738 267.468,454	43.948
18	384.328,509 267.479,215	19	384.323,383 267.489,763	11.728
20	384.315,876 267.505,213	21	384.314,573 267.507,895	2.982
22	384.311,894 267.513,406	23	384.310,582 267.516,107	3.003
24	384.307,969 267.521,484	25	384.304,1 267.529,447	8.853
26	384.300,289 267.537,29	27	384.296,535 267.545,015	8.589
28	384.292,836 267.552,628	29	384.289,188 267.560,134	8.346
30	384.288,997 267.560,528	31	384.285,591 267.567,537	7.793
32	384.284,28 267.570,236	33	384.282,042 267.574,842	5.121
34	384.278,769 267.581,577	35	384.264,585 267.582,902	14.246
36	384.258,84 267.589,84	37	384.251,617 267.606,48	18.14
38	384.243,214 267.621,972	39	384.237,16 267.627,779	8.389

\*\* Lungimile segmentelor sunt determinate în planul de proiecție Stereo 70 și sunt rotunjite la 1 milimetru.

\*\*\* Distanța dintre puncte este formată din segmente cumulate ce sunt mai mici decât valoarea 1 milimetru.





**DATE DESPRE IMOBILUL NR. 13580**

Oficiul de Cadastru și Publicitate Imobiliară DOLJ  
Biroul de Cadastru și Publicitate Imobiliară Craiova

**A. Partea I. Descrierea imobilului**

TEREN Extravilan

Adresa: Jud. Dolj, T136,P169

Nr. Crt	Nr cadastral Nr. topografic	Suprafața* (mp)	Observații / Referințe
A1		1.488	Sector cadastral:35 Teren neimprejmuit;

**B. Partea II. Proprietari și acte**

Inscrieri privitoare la dreptul de proprietate și alte drepturi reale	Referințe
/	
Act Administrativ nr. TDP nr. 2350, din 28/03/2003 emis de CJSAPT DOLJ;	
B1	A1
Intabulare, drept de PROPRIETATE, dobândit prin Reconstituire, cota actuala 1/1, cota initiala 1/1 1) POPA FLOAREA, Lipsă CNP.	

**C. Partea III. SARCINI .**

Inscrieri privind dezmembramintele dreptului de proprietate, drepturi reale de garanție și sarcini	Referințe
NU SUNT	

## Anexa Nr. 1 La Partea I

## Teren

Nr cadastral	Suprafața (mp)*	Observații / Referințe
	1.488	

\* Suprafața este determinată în planul de proiecție Stereo 70.



## Date referitoare la teren

Crt	Categorie folosință	Intra vilan	Suprafața (mp)	Tarla	Parcelă	Nr. topo	Observații / Referințe
1	arabil	NU	1.488	136	169	-	

## Lungime Segmente

1) Valorile lungimilor segmentelor sunt obținute din proiecție în plan.

Punct început	X / Y	Punct sfârșit	X / Y	Lungime segment (** (m)
1	384.317,864 267.590,731	2	384.329,192 267.592,156	11.417
2	384.329,192 267.592,156	3	384.321,791 267.722,268	130.322
3	384.321,791 267.722,268	4	384.310,427 267.721,485	11.391
4	384.310,427 267.721,485	1	384.317,864 267.590,731	130.965

**\*\* Lungimile segmentelor sunt determinate în planul de proiecție Stereo 70 și sunt rotunjite la 1 milimetru.**

**\*\*\* Distanța dintre puncte este formată din segmente cumulate ce sunt mai mici decât valoarea 1 milimetru.**



**DATE DESPRE IMOBILUL NR. 13581**

Oficiul de Cadastru și Publicitate Imobiliară DOLJ  
Biroul de Cadastru și Publicitate Imobiliară Craiova

**A. Partea I. Descrierea imobilului**

TEREN Extravilan

Adresa: Jud. Dolj, T134,P31

Nr. Crt	Nr cadastral Nr. topografic	Suprafața* (mp)	Observații / Referințe
A1		3.000	Sector cadastral:35 Teren neimprejmuit;

**B. Partea II. Proprietari și acte**

Inscrieri privitoare la dreptul de proprietate și alte drepturi reale	Referințe
/	
Act Administrativ nr. TDP nr. 1340-59341, din 04/08/1997 emis de CJSAPT DOLJ;	
B1	A1
Intabulare, drept de PROPRIETATE, dobândit prin Reconstituire, cota actuala 1/1, cota initiala 1/1 1) <b>MARCU BENONICA</b> , Lipsă CNP.	

**C. Partea III. SARCINI .**

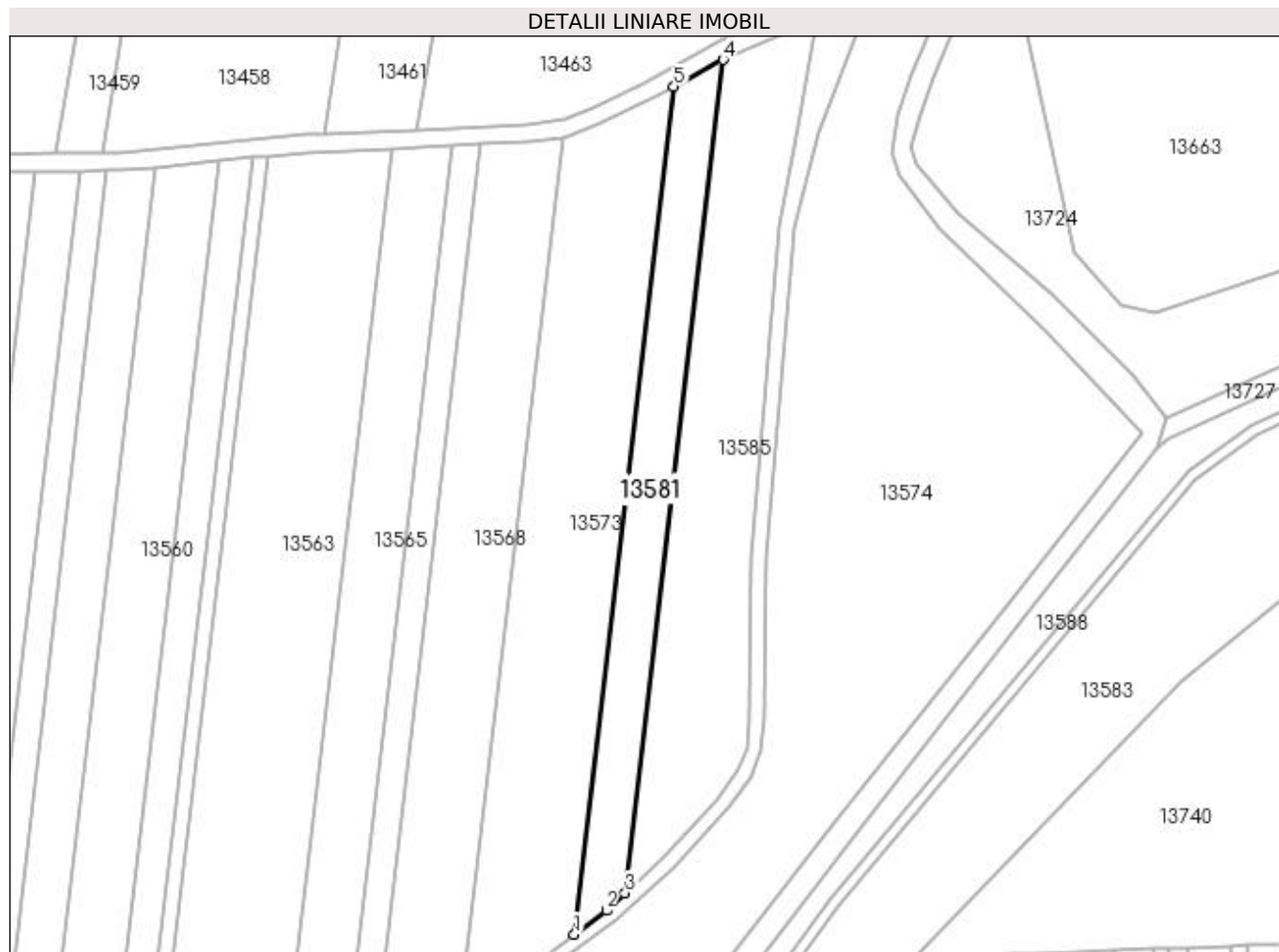
Inscrieri privind dezmembramintele dreptului de proprietate, drepturi reale de garanție și sarcini	Referințe
NU SUNT	

## Anexa Nr. 1 La Partea I

## Teren

Nr cadastral	Suprafața (mp)*	Observații / Referințe
	3.000	

\* Suprafața este determinată în planul de proiecție Stereo 70.



## Date referitoare la teren

Crt	Categorie folosință	Intra vilan	Suprafața (mp)	Tarla	Parcelă	Nr. topo	Observații / Referințe
1	arabil	NU	3.000	134	31	-	

## Lungime Segmente

1) Valorile lungimilor segmentelor sunt obținute din proiecție în plan.

Punct început	X / Y	Punct sfârșit	X / Y	Lungime segment (** (m)
1	384.303,132 267.924,985	2	384.312,107 267.931,621	11.162
2	384.312,107 267.931,621	3	384.317,287 267.936,495	7.113
3	384.317,287 267.936,495	4	384.344,601 268.168,518	233.625
4	384.344,601 268.168,518	5	384.330,913 268.160,979	15.627
5	384.330,913 268.160,979	1	384.303,132 267.924,985	237.624

**\*\* Lungimile segmentelor sunt determinate în planul de proiecție Stereo 70 și sunt rotunjite la 1 milimetru.**

**\*\*\* Distanța dintre puncte este formată din segmente cumulate ce sunt mai mici decât valoarea 1 milimetru.**





**DATE DESPRE IMOBILUL NR. 13582**

Oficiul de Cadastru și Publicitate Imobiliară DOLJ  
Biroul de Cadastru și Publicitate Imobiliară Craiova

**A. Partea I. Descrierea imobilului**

TEREN Extravilan

Adresa: Jud. Dolj, T136,P170

Nr. Crt	Nr cadastral Nr. topografic	Suprafața* (mp)	Observații / Referințe
A1		1.488	Sector cadastral:35 Teren neimprejmuit;

**B. Partea II. Proprietari și acte**

Inscrieri privitoare la dreptul de proprietate și alte drepturi reale	Referințe
/	
Act Administrativ nr. TDP nr. 351-44327, din 10/07/1996 emis de CJSAPT DOLJ;	
B1	A1
Intabulare, drept de PROPRIETATE, dobândit prin Reconstituire, cota actuala 1/1, cota initiala 1/1 1) CANURECI IORDACHE, Lipsă CNP.	

**C. Partea III. SARCINI .**

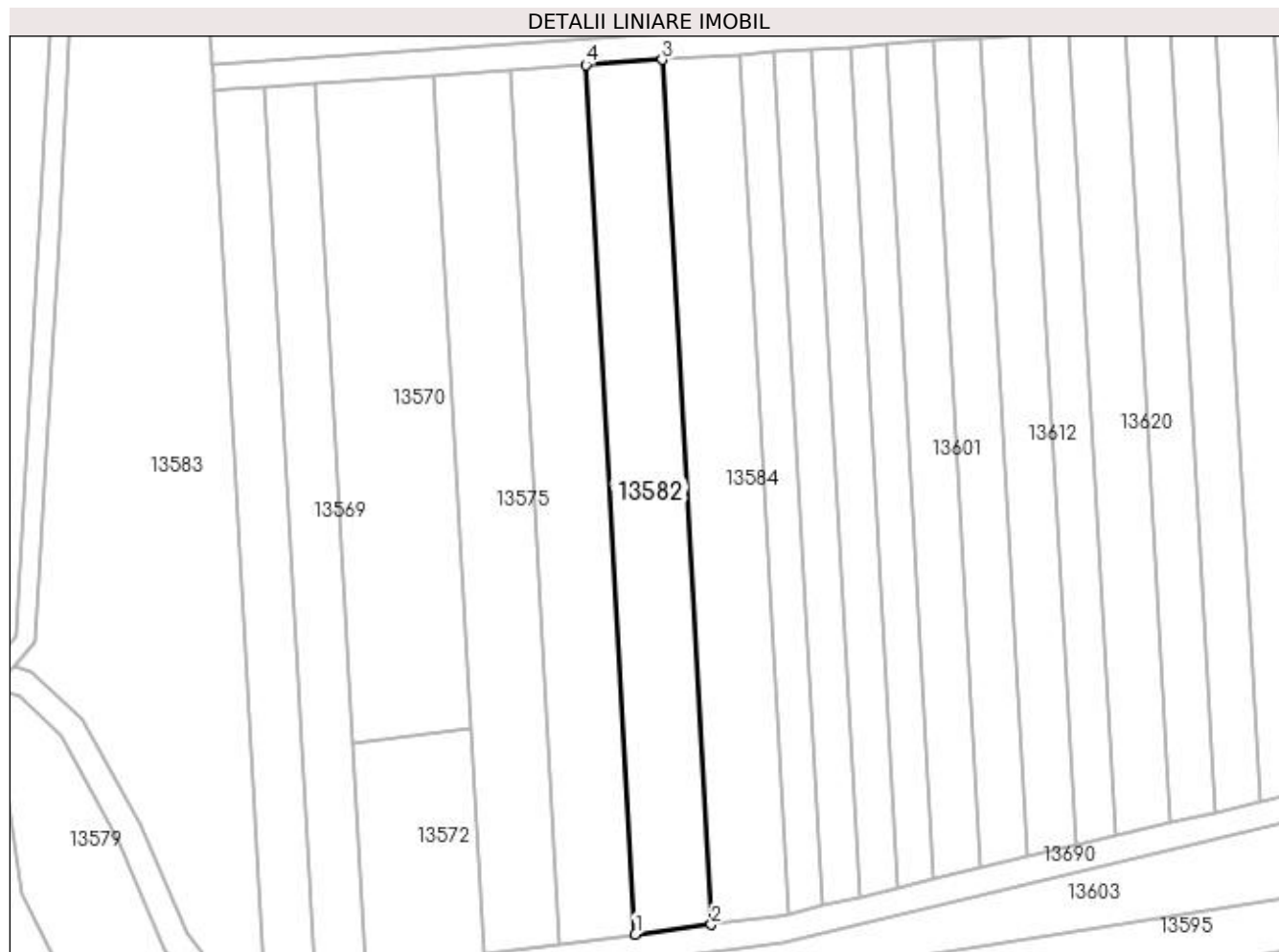
Inscrieri privind dezmembramintele dreptului de proprietate, drepturi reale de garanție și sarcini	Referințe
NU SUNT	

## Anexa Nr. 1 La Partea I

## Teren

Nr cadastral	Suprafața (mp)*	Observații / Referințe
	1.488	

\* Suprafața este determinată în planul de proiecție Stereo 70.



## Date referitoare la teren

Crt	Categorie folosință	Intra vilan	Suprafața (mp)	Tarla	Parcelă	Nr. topo	Observații / Referințe
1	arabil	NU	1.488	136	170	-	

## Lungime Segmente

1) Valorile lungimilor segmentelor sunt obținute din proiecție în plan.

Punct început	X / Y	Punct sfârșit	X / Y	Lungime segment (** (m)
1	384.329,192 267.592,156	2	384.340,575 267.593,587	11.473
2	384.340,575 267.593,587	3	384.333,211 267.723,054	129.676
3	384.333,211 267.723,054	4	384.321,791 267.722,268	11.447
4	384.321,791 267.722,268	1	384.329,192 267.592,156	130.322

**\*\* Lungimile segmentelor sunt determinate în planul de proiecție Stereo 70 și sunt rotunjite la 1 milimetru.**

**\*\*\* Distanța dintre puncte este formată din segmente cumulate ce sunt mai mici decât valoarea 1 milimetru.**



**DATE DESPRE IMOBILUL NR. 13583**

Oficiul de Cadastru și Publicitate Imobiliară DOLJ  
Biroul de Cadastru și Publicitate Imobiliară Craiova

**A. Partea I. Descrierea imobilului**

TEREN Extravilan

Adresa: Jud. Dolj, T136,P1441,LOT 2

Nr. Crt	Nr cadastral Nr. topografic	Suprafața* (mp)	Observații / Referințe
A1	31398	15.926	Sector cadastral:35 Teren neimprejmuit;

**B. Partea II. Proprietari și acte**

Inscrieri privitoare la dreptul de proprietate și alte drepturi reale	Referințe
<b>36329 / 02/04/2015</b>	
Act Normativ nr. ORDINUL PREFECTULUI NR. 73, din 26/03/2004 emis de PREFECTURA JUDETULUI DOLJ;	
B1	A1
Intabulare, drept de PROPRIETATE, dobandit prin Lege, cota actuala 1/1, cota initiala 1/1 1) COMUNA BISTREȚ, CIF:4553895	

**C. Partea III. SARCINI .**

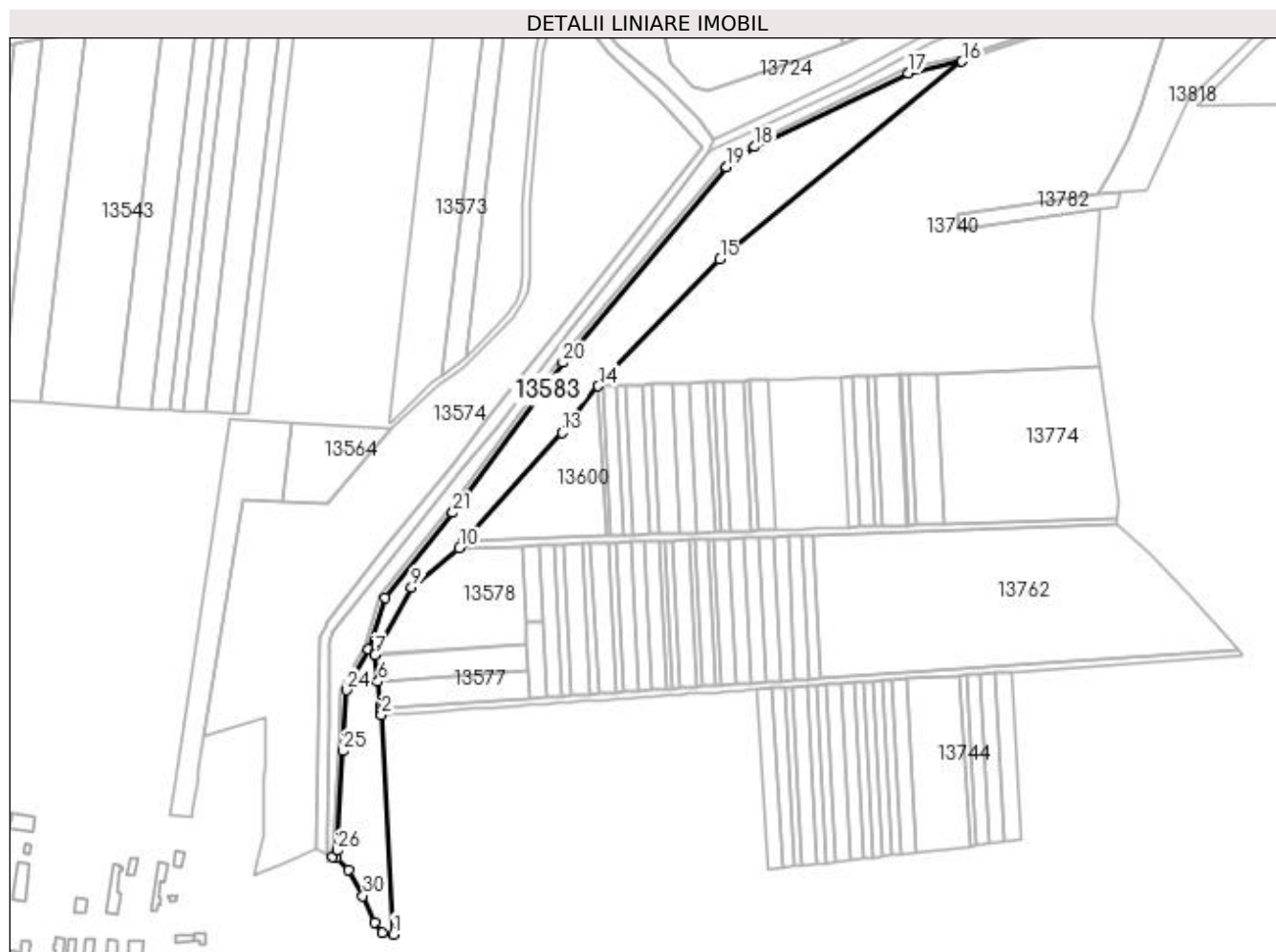
Inscrieri privind dezmembramintele dreptului de proprietate, drepturi reale de garanție și sarcini	Referințe
NU SUNT	

## Anexa Nr. 1 La Partea I

## Teren

Nr cadastral	Suprafața (mp)*	Observații / Referințe
31398	15.926	

\* Suprafața este determinată în planul de proiecție Stereo 70.



## Date referitoare la teren

Crt	Categorie folosință	Intra vilan	Suprafața (mp)	Tarla	Parcelă	Nr. topo	Observații / Referințe
1	pașune	NU	15.926	136	1441 LOT 2	-	

## Lungime Segmente

1) Valorile lungimilor segmentelor sunt obținute din proiecție în plan.

Punct început	X / Y	Punct sfârșit	X / Y	Lungime segment (** (m)
1	384.273,635 267.585,169	2	384.266,06 267.718,43	133.476
3	384.265,919 267.720,905	4	384.265,831 267.722,424	1.522
5	384.265,745 267.723,9	6	384.264,105 267.738,814	15.004
7	384.262,321 267.755,03	8	384.262,228 267.755,876	0.851
9	384.284,496 267.796,196	10	384.313,657 267.819,991	37.637

Punct început	X / Y	Punct sfârșit	X / Y	Lungime segment (** (m)
2	384.266,06 267.718,43	3	384.265,919 267.720,905	2.479
4	384.265,831 267.722,424	5	384.265,745 267.723,9	1.479
6	384.264,105 267.738,814	7	384.262,321 267.755,03	16.314
8	384.262,228 267.755,876	9	384.284,496 267.796,196	46.06
10	384.313,657 267.819,991	11	384.315,71 267.823,361	3.946

Punct început	X / Y	Punct sfârșit	X / Y	Lungime segment (** (m)	Punct început	X / Y	Punct sfârșit	X / Y	Lungime segment (** (m)
11	384.315,71 267.823,361	12	384.316,37 267.824,091	0.984	12	384.316,37 267.824,091	13	384.376,078 267.890,151	89.045
13	384.376,078 267.890,151	14	384.398,108 267.918,451	35.864	14	384.398,108 267.918,451	15	384.472,163 267.995,686	107.002
15	384.472,163 267.995,686	16	384.619,38 268.115,808	190.006	16	384.619,38 268.115,808	17	384.586,642 268.108,693	33.502
17	384.586,642 268.108,693	18	384.493,318 268.063,907	103.514	18	384.493,318 268.063,907	19	384.476,132 268.051,646	21.111
19	384.476,132 268.051,646	20	384.376,462 267.932,723	155.167	20	384.376,462 267.932,723	21	384.309,604 267.841,491	113.107
21	384.309,604 267.841,491	22	384.268,49 267.789,752	66.085	22	384.268,49 267.789,752	23	384.258,314 267.758,459	32.906
23	384.258,314 267.758,459	24	384.244,8 267.733,688	28.218	24	384.244,8 267.733,688	25	384.242,864 267.696,636	37.103
25	384.242,864 267.696,636	26	384.239,442 267.636,058	60.675	26	384.239,442 267.636,058	27	384.236,18 267.632,308	4.97
27	384.236,18 267.632,308	28	384.238,67 267.631,484	2.623	28	384.238,67 267.631,484	29	384.246,358 267.624,445	10.424
29	384.246,358 267.624,445	30	384.254,988 267.608,633	18.014	30	384.254,988 267.608,633	31	384.262,007 267.592,283	17.793
31	384.262,007 267.592,283	32	384.266,721 267.586,284	7.63	32	384.266,721 267.586,284	1	384.273,635 267.585,169	7.003

\*\* Lungimile segmentelor sunt determinate în planul de proiecție Stereo 70 și sunt rotunjite la 1 milimetru.

\*\*\* Distanța dintre puncte este formată din segmente cumulate ce sunt mai mici decât valoarea 1 milimetru.





**DATE DESPRE IMOBILUL NR. 13584**

Oficiul de Cadastru și Publicitate Imobiliară DOLJ  
Biroul de Cadastru și Publicitate Imobiliară Craiova

**A. Partea I. Descrierea imobilului**

TEREN Extravilan

Adresa: Jud. Dolj, T136,P171

Nr. Crt	Nr cadastral Nr. topografic	Suprafața* (mp)	Observații / Referințe
A1		1.488	Sector cadastral:35 Teren neimprejmuit;

**B. Partea II. Proprietari și acte**

Inscrieri privitoare la dreptul de proprietate și alte drepturi reale		Referințe
/		
Act Administrativ nr. TDP nr. 1291-45092, din 31/10/1990 emis de CJSAPT DOLJ;		
B1	Intabulare, drept de PROPRIETATE, dobândit prin Reconstituire, cota actuala 1/1, cota initiala 1/1 1) CIOVICĂ MARIN, Lipsă CNP. 2) CIOVICĂ ION, Lipsă CNP.	A1

**C. Partea III. SARCINI .**

Inscrieri privind dezmembramentele dreptului de proprietate, drepturi reale de garanție și sarcini	Referințe
NU SUNT	

## Anexa Nr. 1 La Partea I

## Teren

Nr cadastral	Suprafața (mp)*	Observații / Referințe
	1.488	

\* Suprafața este determinată în planul de proiecție Stereo 70.



## Date referitoare la teren

Crt	Categorie folosință	Intra vilan	Suprafața (mp)	Tarla	Parcelă	Nr. topo	Observații / Referințe
1	arabil	NU	1.488	136	171	-	

## Lungime Segmente

1) Valorile lungimilor segmentelor sunt obținute din proiecție în plan.

Punct început	X / Y	Punct sfârșit	X / Y	Lungime segment (** (m)
1	384.340,575 267.593,587	2	384.350,505 267.594,836	10.008
2	384.350,505 267.594,836	3	384.352,006 267.595,194	1.543
3	384.352,006 267.595,194	4	384.344,689 267.723,844	128.858
4	384.344,689 267.723,844	5	384.333,211 267.723,054	11.505
5	384.333,211 267.723,054	1	384.340,575 267.593,587	129.676

**\*\* Lungimile segmentelor sunt determinate în planul de proiecție Stereo 70 și sunt rotunjite la 1 milimetru.**

**\*\*\* Distanța dintre puncte este formată din segmente cumulate ce sunt mai mici decât valoarea 1 milimetru.**



**DATE DESPRE IMOBILUL NR. 13585**

Oficiul de Cadastru și Publicitate Imobiliară DOLJ  
 Biroul de Cadastru și Publicitate Imobiliară Craiova

**A. Partea I. Descrierea imobilului**

TEREN Extravilan

Adresa: Jud. Dolj, T134,P32

Nr. Crt	Nr cadastral Nr. topografic	Suprafața* (mp)	Observații / Referințe
A1		5.400	Sector cadastral:35 Teren neimprejmuit;

**B. Partea II. Proprietari și acte**

Inscrieri privitoare la dreptul de proprietate și alte drepturi reale	Referințe
/	
Act Administrativ nr. TDP nr. 2480, din 12/07/2004 emis de CJSAPT DOLJ;	
B1	A1
Intabulare, drept de PROPRIETATE, dobândit prin Reconstituire, cota actuala 1/1, cota initiala 1/1 1) CIOVICĂ GHEORGHE, Lipsă CNP.	

**C. Partea III. SARCINI .**

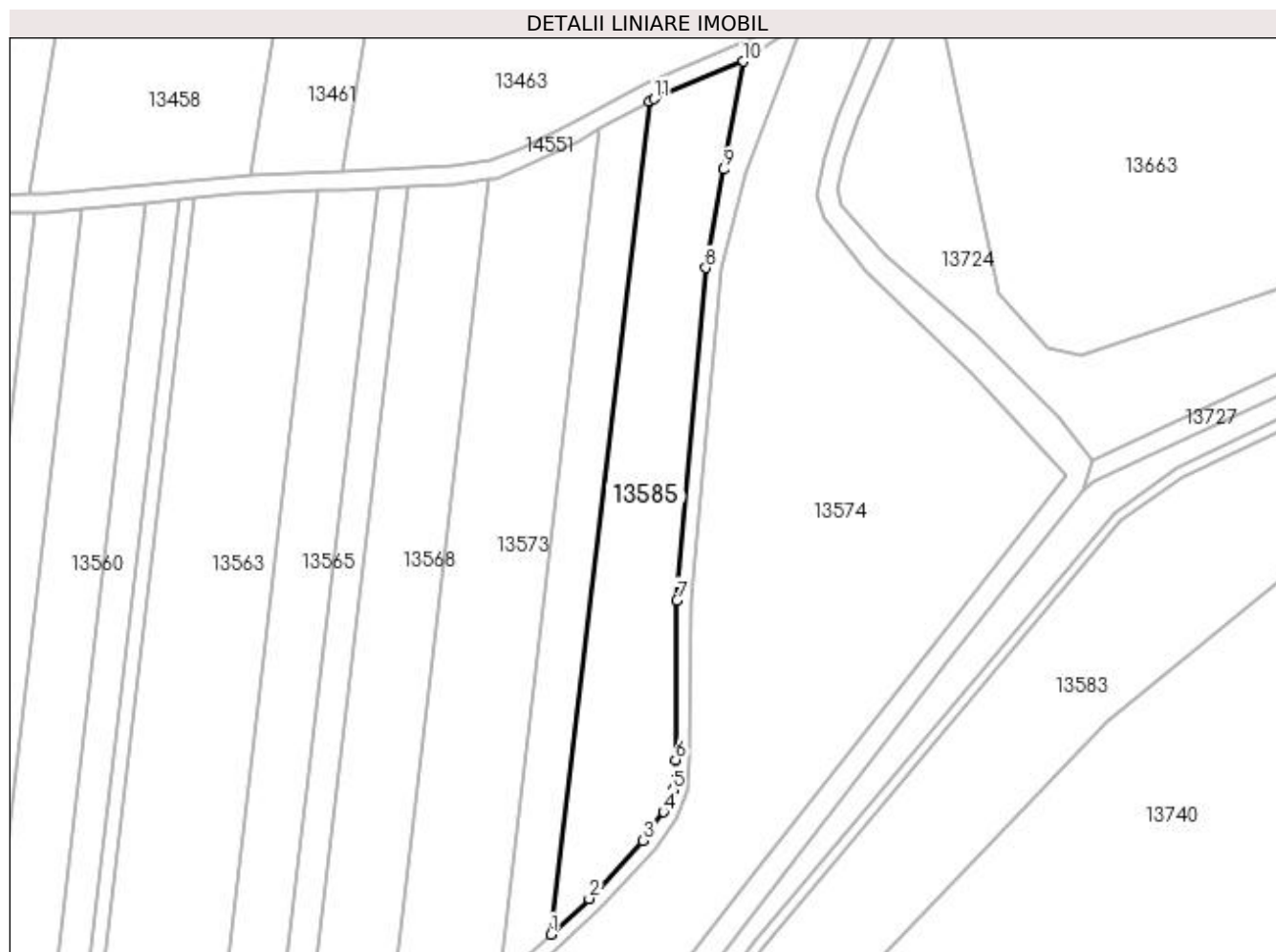
Inscrieri privind dezmembramintele dreptului de proprietate, drepturi reale de garanție și sarcini	Referințe
NU SUNT	

## Anexa Nr. 1 La Partea I

## Teren

Nr cadastral	Suprafața (mp)*	Observații / Referințe
	5.400	

\* Suprafața este determinată în planul de proiecție Stereo 70.



## Date referitoare la teren

Crt	Categorie folosință	Intra vilan	Suprafața (mp)	Tarla	Parcelă	Nr. topo	Observații / Referințe
1	arabil	NU	5.400	134	32	-	

## Lungime Segmente

1) Valorile lungimilor segmentelor sunt obținute din proiecție în plan.

Punct început	X / Y	Punct sfârșit	X / Y	Lungime segment (** (m)
1	384.317,287 267.936,495	2	384.327,879 267.946,46	14.543
2	384.327,879 267.946,46	3	384.342,998 267.962,581	22.101
3	384.342,998 267.962,581	4	384.348,621 267.970,577	9.775
4	384.348,621 267.970,577	5	384.351,154 267.976,785	6.705
5	384.351,154 267.976,785	6	384.351,985 267.985,16	8.416

Punct început	X / Y	Punct sfârșit	X / Y	Lungime segment (** (m)
6	384.351,985 267.985,16	7	384.352,357 268.029,584	44.426
7	384.352,357 268.029,584	8	384.360,456 268.122,189	92.958
8	384.360,456 268.122,189	9	384.365,479 268.149,687	27.953
9	384.365,479 268.149,687	10	384.370,82 268.179,742	30.526
10	384.370,82 268.179,742	11	384.346,02 268.169,299	26.909
11	384.346,02 268.169,299	12	384.344,601 268.168,518	1.62
12	384.344,601 268.168,518	1	384.317,287 267.936,495	233.625

\*\* Lungimile segmentelor sunt determinate în planul de proiecție Stereo 70 și sunt rotunjite la 1 milimetru.

\*\*\* Distanța dintre puncte este formată din segmente cumulate ce sunt mai mici decât valoarea 1 milimetru.





**DATE DESPRE IMOBILUL NR. 13586**

Oficiul de Cadastru și Publicitate Imobiliară DOLJ  
Biroul de Cadastru și Publicitate Imobiliară Craiova

**A. Partea I. Descrierea imobilului**

TEREN Extravilan

Adresa: Jud. Dolj

Nr. Crt	Nr cadastral Nr. topografic	Suprafața* (mp)	Observații / Referințe
A1		2.464	Sector cadastral:35 Teren neimprejmuit;

**B. Partea II. Proprietari și acte**

Inscrieri privitoare la dreptul de proprietate și alte drepturi reale	Referințe
/	
Act Normativ nr. 7, din 13/03/1996 emis de PARLAMENTUL ROMANIEI;	
B1	Inscrierea provizorie, drept de PROPRIETATE, dobandit prin Constituire, cota actuala 1/1, cota initiala 1/1
	1) NEIDENTIFICAT NEIDENTIFICAT

**C. Partea III. SARCINI .**

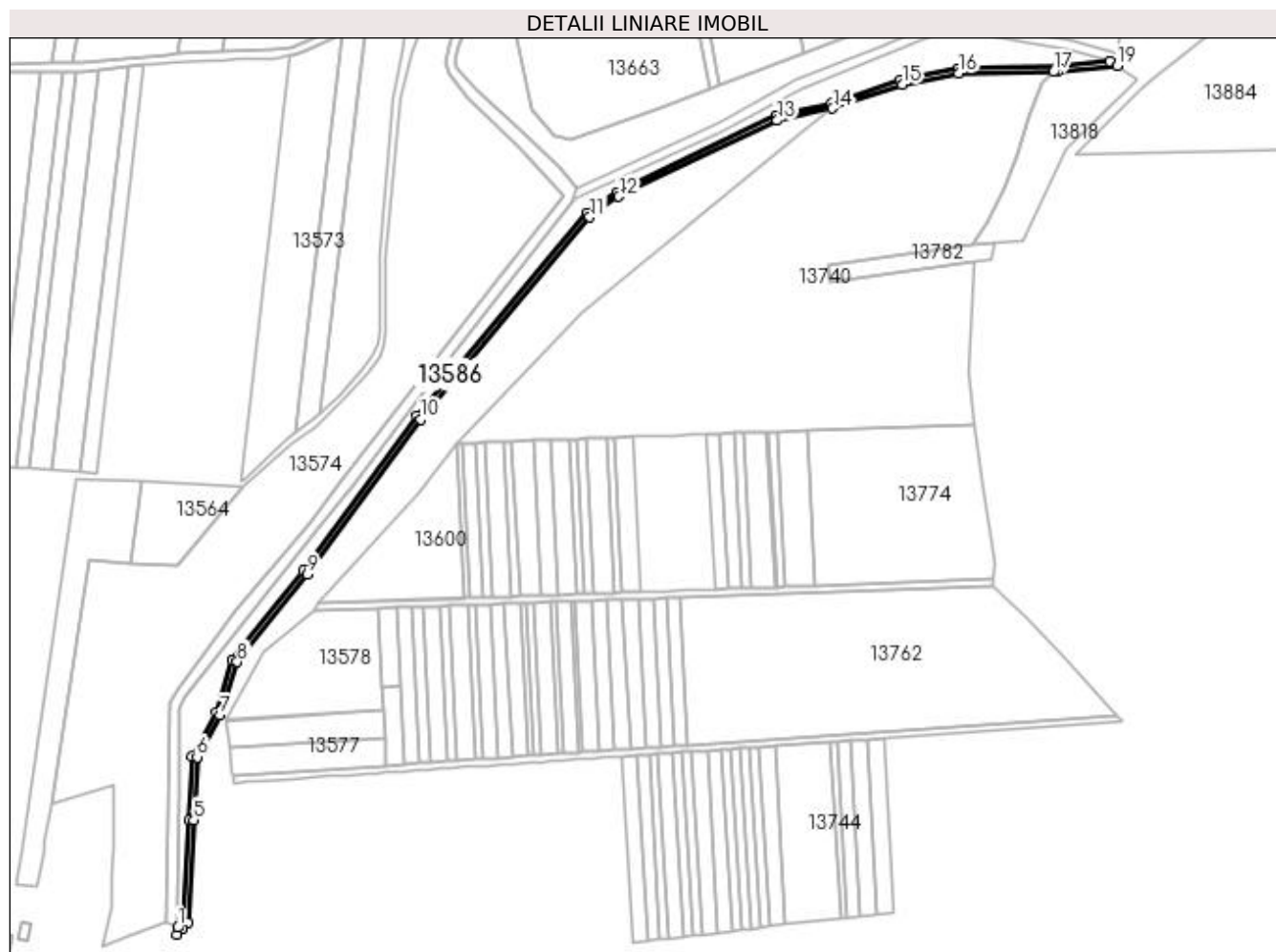
Inscrieri privind dezmembramintele dreptului de proprietate, drepturi reale de garanție și sarcini	Referințe
NU SUNT	

## Anexa Nr. 1 La Partea I

## Teren

Nr cadastral	Suprafața (mp)*	Observații / Referințe
	2.464	

\* Suprafața este determinată în planul de proiecție Stereo 70.



## Date referitoare la teren

Crt	Categorie folosință	Intravilan	Suprafața (mp)	Tarla	Parcelă	Nr. topo	Observații / Referințe
1	drum	NU	2.464	136	-	-	

## Lungime Segmente

1) Valorile lungimilor segmentelor sunt obținute din proiecție în plan.

Punct început	X / Y	Punct sfârșit	X / Y	Lungime segment (** (m)
1	384.233,332 267.633,252	2	384.232,858 267.629,273	4.007
3	384.236,18 267.632,308	4	384.239,442 267.636,058	4.97
5	384.242,864 267.696,636	6	384.244,8 267.733,688	37.103
7	384.258,314 267.758,459	8	384.268,49 267.789,752	32.906
9	384.309,604 267.841,491	10	384.376,462 267.932,723	113.107

Punct început	X / Y	Punct sfârșit	X / Y	Lungime segment (** (m)
2	384.232,858 267.629,273	3	384.236,18 267.632,308	4.5
4	384.239,442 267.636,058	5	384.242,864 267.696,636	60.675
6	384.244,8 267.733,688	7	384.258,314 267.758,459	28.218
8	384.268,49 267.789,752	9	384.309,604 267.841,491	66.085
10	384.376,462 267.932,723	11	384.476,132 268.051,646	155.167

Punct început	X / Y	Punct sfârșit	X / Y	Lungime segment (** (m)
11	384.476,132 268.051,646	12	384.493,318 268.063,907	21.111
13	384.586,642 268.108,693	14	384.619,38 268.115,808	33.502
15	384.660,325 268.129,742	16	384.693,639 268.136,381	33.969
17	384.749,607 268.137,318	18	384.751,931 268.137,356	2.324
19	384.787,175 268.140,87	20	384.782,895 268.143,458	5.002
21	384.751,757 268.140,354	22	384.693,318 268.139,376	58.447
23	384.659,545 268.132,646	24	384.618,694 268.118,744	43.152
25	384.585,758 268.111,56	26	384.491,86 268.066,529	104.138
27	384.474,383 268.054,083	28	384.374,26 267.934,761	155.764
29	384.307,259 267.843,362	30	384.265,709 267.790,877	66.941
31	384.255,897 267.760,236	32	384.241,85 267.734,237	29.551
33	384.239,867 267.696,781	34	384.236,507 267.636,677	60.198

Punct început	X / Y	Punct sfârșit	X / Y	Lungime segment (** (m)
12	384.493,318 268.063,907	13	384.586,642 268.108,693	103.514
14	384.619,38 268.115,808	15	384.660,325 268.129,742	43.251
16	384.693,639 268.136,381	17	384.749,607 268.137,318	55.976
18	384.751,931 268.137,356	19	384.787,175 268.140,87	35.419
20	384.782,895 268.143,458	21	384.751,757 268.140,354	31.292
22	384.693,318 268.139,376	23	384.659,545 268.132,646	34.437
24	384.618,694 268.118,744	25	384.585,758 268.111,56	33.71
26	384.491,86 268.066,529	27	384.474,383 268.054,083	21.456
28	384.374,26 267.934,761	29	384.307,259 267.843,362	113.327
30	384.265,709 267.790,877	31	384.255,897 267.760,236	32.174
32	384.241,85 267.734,237	33	384.239,867 267.696,781	37.508
34	384.236,507 267.636,677	1	384.233,332 267.633,252	4.67

\*\* Lungimile segmentelor sunt determinate în planul de proiecție Stereo 70 și sunt rotunjite la 1 milimetru.

\*\*\* Distanța dintre puncte este formată din segmente cumulate ce sunt mai mici decât valoarea 1 milimetru.



**DATE DESPRE IMOBILUL NR. 13587**

Oficiul de Cadastru și Publicitate Imobiliară DOLJ  
Biroul de Cadastru și Publicitate Imobiliară Craiova

**A. Partea I. Descrierea imobilului**

TEREN Extravilan

Adresa: Jud. Dolj, T136,P172

Nr. Crt	Nr cadastral Nr. topografic	Suprafața* (mp)	Observații / Referințe
A1		672	Sector cadastral:35 Teren neimprejmuit;

**B. Partea II. Proprietari și acte**

Inscrieri privitoare la dreptul de proprietate și alte drepturi reale	Referințe
/	
Act Administrativ nr. TDP nr. 1212-45092, din 30/10/1996 emis de CJSAPT DOLJ;	
B1	A1
Intabulare, drept de PROPRIETATE, dobândit prin Reconstituire, cota actuala 1/1, cota initiala 1/1 1) MOREANU MARIN, Lipsă CNP.	

**C. Partea III. SARCINI .**

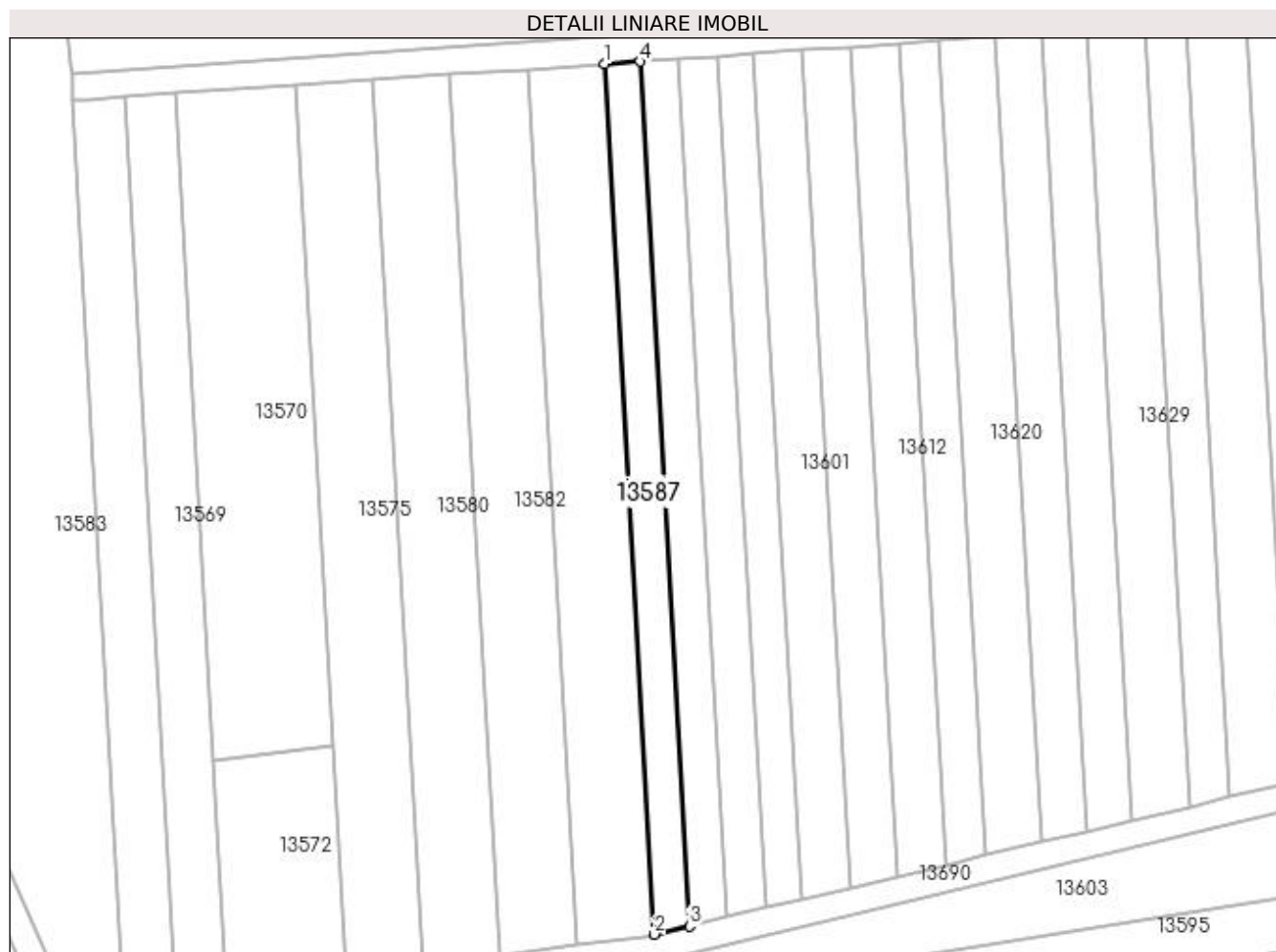
Inscrieri privind dezmembramintele dreptului de proprietate, drepturi reale de garanție și sarcini	Referințe
NU SUNT	

## Anexa Nr. 1 La Partea I

## Teren

Nr cadastral	Suprafața (mp)*	Observații / Referințe
	672	

\* Suprafața este determinată în planul de proiecție Stereo 70.



## Date referitoare la teren

Crt	Categorie folosință	Intra vilan	Suprafața (mp)	Tarla	Parcelă	Nr. topo	Observații / Referințe
1	arabil	NU	672	136	172	-	

## Lungime Segmente

1) Valorile lungimilor segmentelor sunt obținute din proiecție în plan.

Punct început	X / Y	Punct sfârșit	X / Y	Lungime segment (** (m)
1	384.344,689 267.723,844	2	384.352,006 267.595,194	128.858
2	384.352,006 267.595,194	3	384.357,177 267.596,426	5.316
3	384.357,177 267.596,426	4	384.349,91 267.724,204	127.984
4	384.349,91 267.724,204	1	384.344,689 267.723,844	5.233

**\*\* Lungimile segmentelor sunt determinate în planul de proiecție Stereo 70 și sunt rotunjite la 1 milimetru.**

**\*\*\* Distanța dintre puncte este formată din segmente cumulate ce sunt mai mici decât valoarea 1 milimetru.**





**DATE DESPRE IMOBILUL NR. 13588**

Oficiul de Cadastru și Publicitate Imobiliară DOLJ  
Biroul de Cadastru și Publicitate Imobiliară Craiova

**A. Partea I. Descrierea imobilului**

TEREN Extravilan

Adresa: Jud. Dolj, T136,P1441,LOT 1

Nr. Crt	Nr cadastral Nr. topografic	Suprafața* (mp)	Observații / Referințe
A1	31396	7.974	Sector cadastral:35 Teren neimprejmuit;

**B. Partea II. Proprietari și acte**

Inscrieri privitoare la dreptul de proprietate și alte drepturi reale		Referințe
<b>36334 / 02/04/2015</b>		
Act Normativ nr. ORDINUL PREFECTULUI NR. 73, din 26/03/2004 emis de PREFECTURA JUDETULUI DOLJ (proces verbal nr. 820/18.02.2004 Consiliul Local Bistret);		
B1	Intabulare, drept de PROPRIETATE, dobandit prin Reconstituire, cota actuala 1/1, cota initiala 1/1 1) COMUNA BISTRET DOMENIU PRIVAT, CIF:4553895	A1

**C. Partea III. SARCINI .**

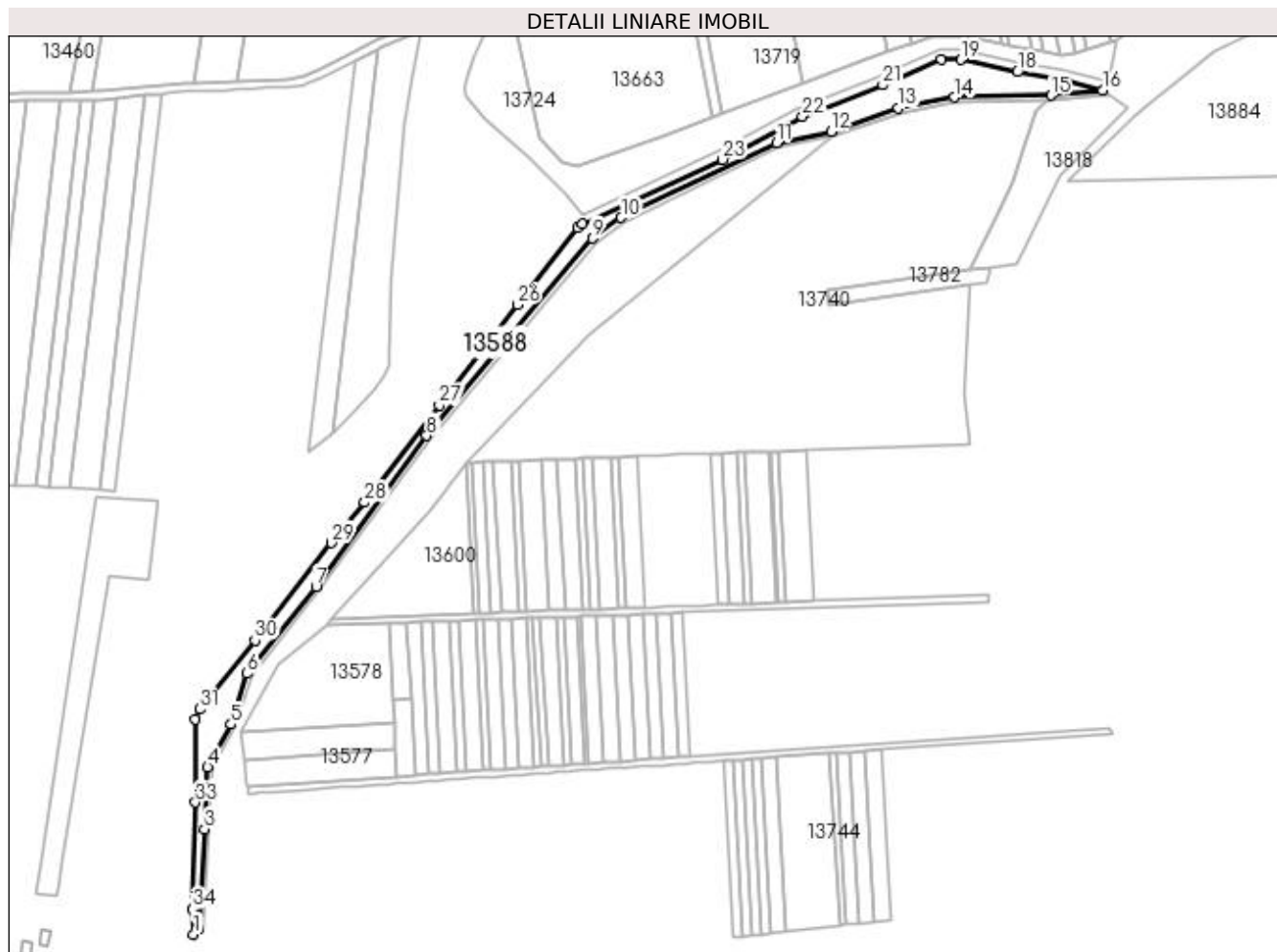
Inscrieri privind dezmembramintele dreptului de proprietate, drepturi reale de garanție și sarcini	Referințe
NU SUNT	

## Anexa Nr. 1 La Partea I

## Teren

Nr cadastral	Suprafața (mp)*	Observații / Referințe
31396	7.974	

\* Suprafața este determinată în planul de proiecție Stereo 70.



## Date referitoare la teren

Crt	Categorie folosință	Intra vilan	Suprafața (mp)	Tarla	Parcelă	Nr. topo	Observații / Referințe
1	pasune	NU	7.974	136	1441 LOT 1	-	

## Lungime Segmente

1) Valorile lungimilor segmentelor sunt obținute din proiecție în plan.

Punct început	X / Y	Punct sfârșit	X / Y	Lungime segment (** (m)
1	384.233,332 267.633,252	2	384.236,507 267.636,677	4.67
3	384.239,867 267.696,781	4	384.241,85 267.734,237	37.508
5	384.255,897 267.760,236	6	384.265,709 267.790,877	32.174
7	384.307,259 267.843,362	8	384.374,26 267.934,761	113.327
9	384.474,383 268.054,083	10	384.491,86 268.066,529	21.456

Punct început	X / Y	Punct sfârșit	X / Y	Lungime segment (** (m)
2	384.236,507 267.636,677	3	384.239,867 267.696,781	60.198
4	384.241,85 267.734,237	5	384.255,897 267.760,236	29.551
6	384.265,709 267.790,877	7	384.307,259 267.843,362	66.941
8	384.374,26 267.934,761	9	384.474,383 268.054,083	155.764
10	384.491,86 268.066,529	11	384.585,758 268.111,56	104.138

Punct început	X / Y	Punct sfârșit	X / Y	Lungime segment (** (m)
11	384.585,758 268.111,56	12	384.618,694 268.118,744	33.71
13	384.659,545 268.132,646	14	384.693,318 268.139,376	34.437
15	384.751,757 268.140,354	16	384.782,895 268.143,458	31.292
17	384.758,146 268.150,154	18	384.731,528 268.154,61	26.988
19	384.697,22 268.161,993	20	384.685,506 268.162,039	11.714
21	384.650,068 268.146,747	22	384.601,407 268.127,763	52.233
23	384.553,145 268.101,684	24	384.468,525 268.062,866	93.099
25	384.465,394 268.060,253	26	384.429,006 268.013,969	58.875
27	384.381,806 267.953,175	28	384.336,602 267.894,344	74.192
29	384.316,667 267.869,835	30	384.270,378 267.810,994	74.866
31	384.237,122 267.769,405	32	384.234,48 267.763,059	6.874
33	384.234,383 267.713,079	34	384.232,808 267.648,444	64.654

Punct început	X / Y	Punct sfârșit	X / Y	Lungime segment (** (m)
12	384.618,694 268.118,744	13	384.659,545 268.132,646	43.152
14	384.693,318 268.139,376	15	384.751,757 268.140,354	58.447
16	384.782,895 268.143,458	17	384.758,146 268.150,154	25.639
18	384.731,528 268.154,61	19	384.697,22 268.161,993	35.093
20	384.685,506 268.162,039	21	384.650,068 268.146,747	38.597
22	384.601,407 268.127,763	23	384.553,145 268.101,684	54.857
24	384.468,525 268.062,866	25	384.465,394 268.060,253	4.078
26	384.429,006 268.013,969	27	384.381,806 267.953,175	76.966
28	384.336,602 267.894,344	29	384.316,667 267.869,835	31.593
30	384.270,378 267.810,994	31	384.237,122 267.769,405	53.25
32	384.234,48 267.763,059	33	384.234,383 267.713,079	49.98
34	384.232,808 267.648,444	1	384.233,332 267.633,252	15.201

\*\* Lungimile segmentelor sunt determinate în planul de proiecție Stereo 70 și sunt rotunjite la 1 milimetru.

\*\*\* Distanța dintre puncte este formată din segmente cumulate ce sunt mai mici decât valoarea 1 milimetru.



**DATE DESPRE IMOBILUL NR. 13589**

Oficiul de Cadastru și Publicitate Imobiliară DOLJ  
Biroul de Cadastru și Publicitate Imobiliară Craiova

**A. Partea I. Descrierea imobilului**

TEREN Extravilan

Adresa: Jud. Dolj, P1388

Nr. Crt	Nr cadastral Nr. topografic	Suprafața* (mp)	Observații / Referințe
A1		4.340	Sector cadastral:35 Teren neimprejmuit;

**B. Partea II. Proprietari și acte**

Inscrieri privitoare la dreptul de proprietate și alte drepturi reale		Referințe
/		
Act Normativ nr. 7, din 13/03/1996 emis de PARLAMENTUL ROMÂNIEI;		
B1	Inscrierea provizorie, drept de PROPRIETATE, dobandit prin Lege, cota actuala 1/1, cota initiala 1/1 1) NEIDENTIFICAT NEIDENTIFICAT	A1

**C. Partea III. SARCINI .**

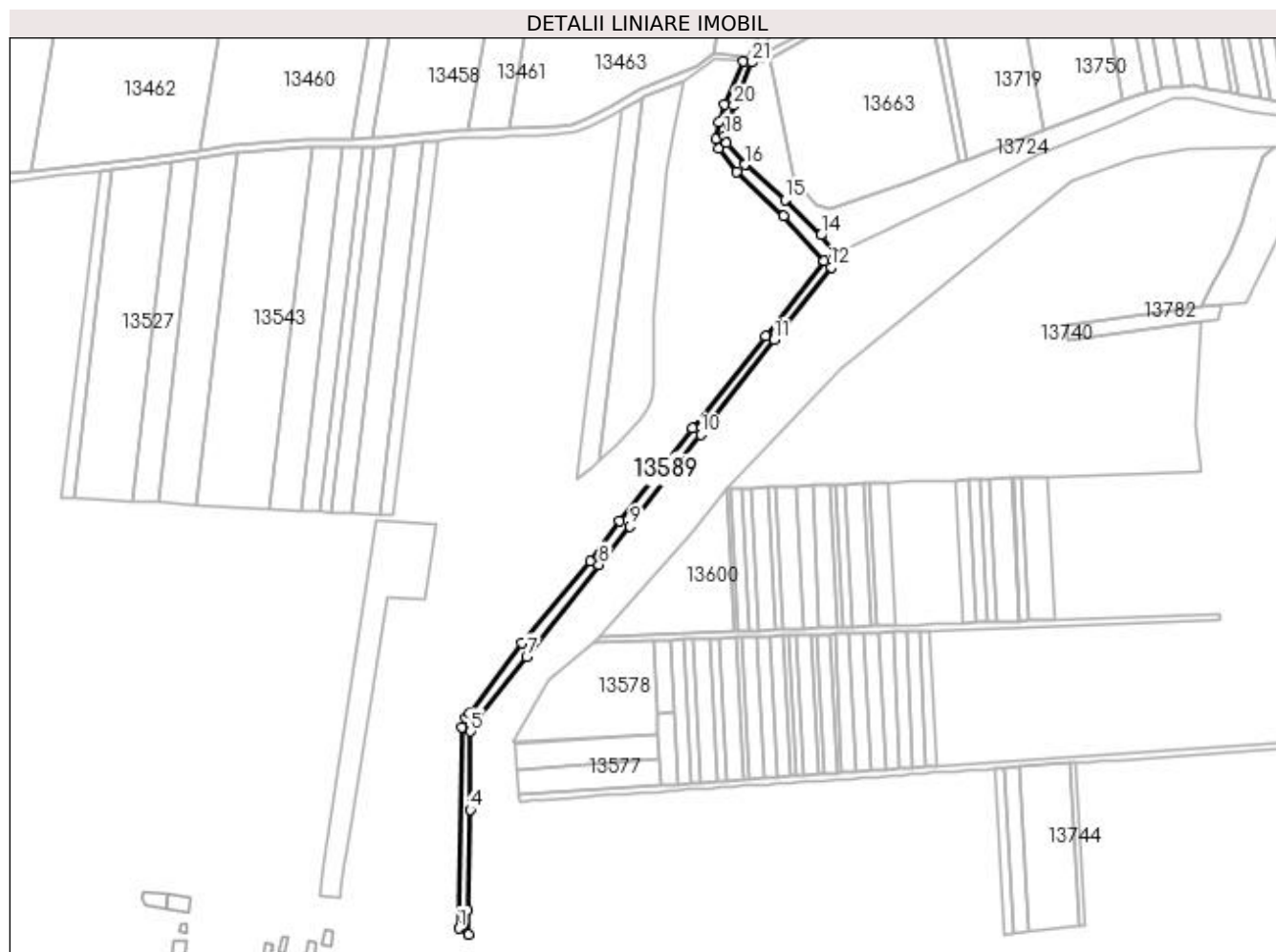
Inscrieri privind dezmembramintele dreptului de proprietate, drepturi reale de garanție și sarcini	Referințe
NU SUNT	

## Anexa Nr. 1 La Partea I

## Teren

Nr cadastral	Suprafața (mp)*	Observații / Referințe
	4.340	

\* Suprafața este determinată în planul de proiecție Stereo 70.



## Date referitoare la teren

Crt	Categorie folosință	Intra vilan	Suprafața (mp)	Tarla	Parcelă	Nr. topo	Observații / Referințe
1	altele	NU	4.340	-	1388	-	CN 1388

## Lungime Segmente

1) Valorile lungimilor segmentelor sunt obținute din proiecție în plan.

Punct început	X / Y	Punct sfârșit	X / Y	Lungime segment (** (m)
1	384.226,906 267.637,076	2	384.233,332 267.633,252	7.478
3	384.232,808 267.648,444	4	384.234,383 267.713,079	64.654
5	384.234,48 267.763,059	6	384.237,122 267.769,405	6.874
7	384.270,378 267.810,994	8	384.316,667 267.869,835	74.866
9	384.336,602 267.894,344	10	384.381,806 267.953,175	74.192

Punct început	X / Y	Punct sfârșit	X / Y	Lungime segment (** (m)
2	384.233,332 267.633,252	3	384.232,808 267.648,444	15.201
4	384.234,383 267.713,079	5	384.234,48 267.763,059	49.98
6	384.237,122 267.769,405	7	384.270,378 267.810,994	53.25
8	384.316,667 267.869,835	9	384.336,602 267.894,344	31.593
10	384.381,806 267.953,175	11	384.429,006 268.013,969	76.966

Punct început	X / Y	Punct sfârșit	X / Y	Lungime segment (** (m)
11	384.429,006 268.013,969	12	384.465,394 268.060,253	58.875
13	384.468,235 268.068,622	14	384.458,826 268.080,741	15.343
15	384.435,905 268.103,525	16	384.410,033 268.125,948	34.237
17	384.398,378 268.139,585	18	384.397,135 268.144,311	4.887
19	384.399,288 268.153,22	20	384.403,108 268.163,645	11.103
21	384.414,786 268.191,322	22	384.408,816 268.191,913	5.999
23	384.397,136 268.164,226	24	384.393,304 268.152,789	12.062
25	384.391,434 268.142,441	26	384.393,518 268.136,066	6.707
27	384.404,961 268.121,39	28	384.434,74 268.092,891	41.219
29	384.461,038 268.064,379	30	384.423,516 268.016,388	60.918
31	384.376,504 267.957,125	32	384.330,051 267.897,856	75.304
33	384.311,122 267.872,126	34	384.267,626 267.819,51	68.267
35	384.233,796 267.774,675	36	384.231,613 267.771,782	3.624
37	384.229,166 267.765,845	1	384.226,906 267.637,076	128.789

Punct început	X / Y	Punct sfârșit	X / Y	Lungime segment (** (m)
12	384.465,394 268.060,253	13	384.468,235 268.068,622	8.838
14	384.458,826 268.080,741	15	384.435,905 268.103,525	32.318
16	384.410,033 268.125,948	17	384.398,378 268.139,585	17.939
18	384.397,135 268.144,311	19	384.399,288 268.153,22	9.165
20	384.403,108 268.163,645	21	384.414,786 268.191,322	30.04
22	384.408,816 268.191,913	23	384.397,136 268.164,226	30.05
24	384.393,304 268.152,789	25	384.391,434 268.142,441	10.516
26	384.393,518 268.136,066	27	384.404,961 268.121,39	18.61
28	384.434,74 268.092,891	29	384.461,038 268.064,379	38.788
30	384.423,516 268.016,388	31	384.376,504 267.957,125	75.645
32	384.330,051 267.897,856	33	384.311,122 267.872,126	31.943
34	384.267,626 267.819,51	35	384.233,796 267.774,675	56.166
36	384.231,613 267.771,782	37	384.229,166 267.765,845	6.422

\*\* Lungimile segmentelor sunt determinate în planul de proiecție Stereo 70 și sunt rotunjite la 1 milimetru.

\*\*\* Distanța dintre puncte este formată din segmente cumulate ce sunt mai mici decât valoarea 1 milimetru.





**DATE DESPRE IMOBILUL NR. 13590**

Oficiul de Cadastru și Publicitate Imobiliară DOLJ  
Biroul de Cadastru și Publicitate Imobiliară Craiova

**A. Partea I. Descrierea imobilului**

TEREN Extravilan

Adresa: Jud. Dolj, T136,P173

Nr. Crt	Nr cadastral Nr. topografic	Suprafața* (mp)	Observații / Referințe
A1		728	Sector cadastral:35 Teren neimprejmuit;

**B. Partea II. Proprietari și acte**

Inscrieri privitoare la dreptul de proprietate și alte drepturi reale	Referințe
/	
Act Administrativ nr. TDP nr. 2140, din 30/09/2002 emis de CJSAPT DOLJ;	
B1	A1
Intabulare, drept de PROPRIETATE, dobândit prin Reconstituire, cota actuala 1/1, cota initiala 1/1 1) ION GHEORGHE, Lipsă CNP.	

**C. Partea III. SARCINI .**

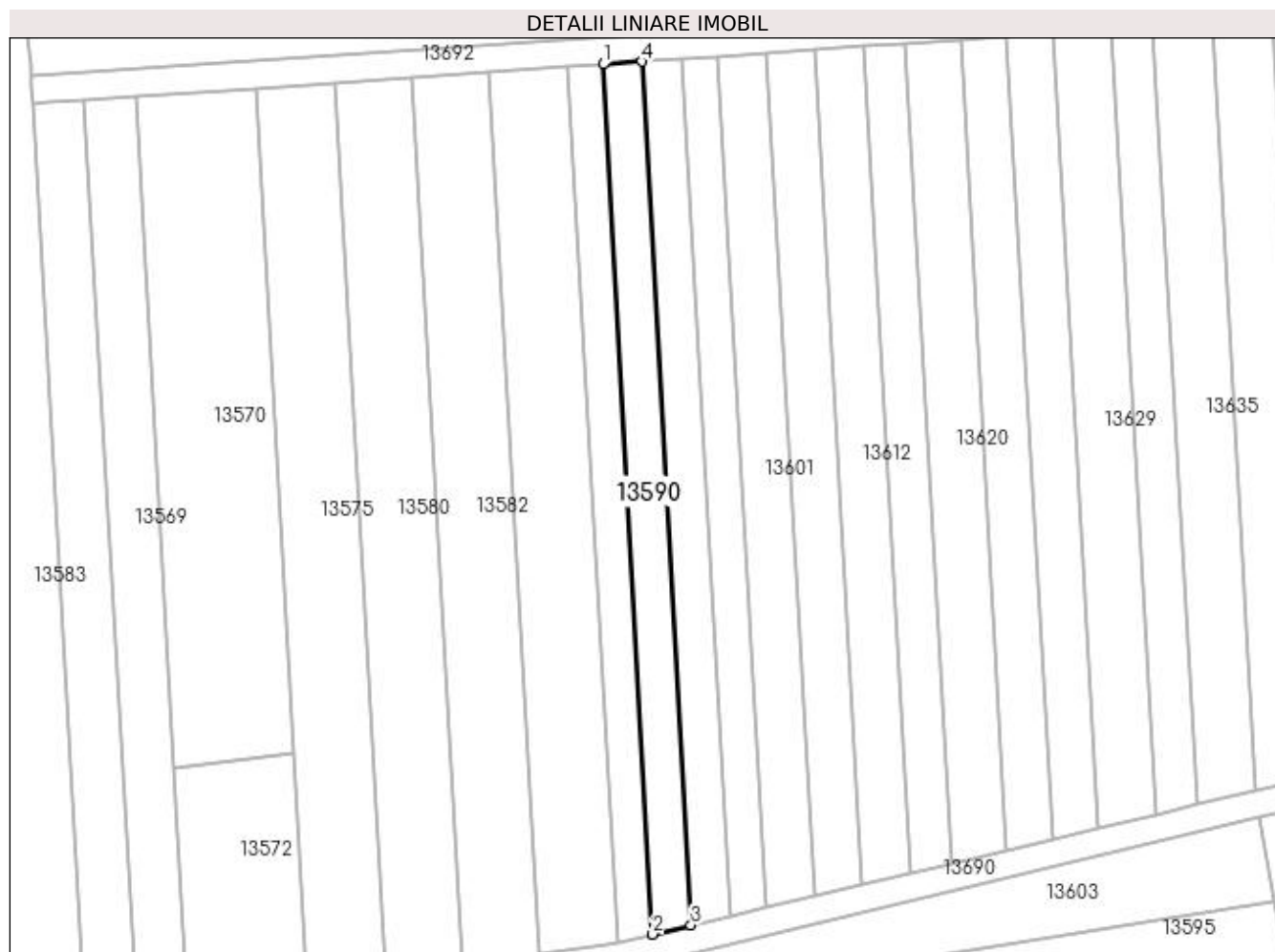
Inscrieri privind dezmembramintele dreptului de proprietate, drepturi reale de garanție și sarcini	Referințe
NU SUNT	

## Anexa Nr. 1 La Partea I

## Teren

Nr cadastral	Suprafața (mp)*	Observații / Referințe
	728	

\* Suprafața este determinată în planul de proiecție Stereo 70.



## Date referitoare la teren

Crt	Categorie folosință	Intra vilan	Suprafața (mp)	Tarla	Parcelă	Nr. topo	Observații / Referințe
1	arabil	NU	728	136	173	-	

## Lungime Segmente

1) Valorile lungimilor segmentelor sunt obținute din proiecție în plan.

Punct început	X / Y	Punct sfârșit	X / Y	Lungime segment (** (m)
1	384.349,91 267.724,204	2	384.357,177 267.596,426	127.984
2	384.357,177 267.596,426	3	384.362,819 267.597,77	5.8
3	384.362,819 267.597,77	4	384.355,606 267.724,596	127.031
4	384.355,606 267.724,596	1	384.349,91 267.724,204	5.709

**\*\* Lungimile segmentelor sunt determinate în planul de proiecție Stereo 70 și sunt rotunjite la 1 milimetru.**

**\*\*\* Distanța dintre puncte este formată din segmente cumulate ce sunt mai mici decât valoarea 1 milimetru.**



**DATE DESPRE IMOBILUL NR. 13591**

Oficiul de Cadastru și Publicitate Imobiliară DOLJ  
 Biroul de Cadastru și Publicitate Imobiliară Craiova

**A. Partea I. Descrierea imobilului**

TEREN Extravilan

Adresa: Jud. Dolj, T136,P253

Nr. Crt	Nr cadastral Nr. topografic	Suprafața* (mp)	Observații / Referințe
A1		500	Sector cadastral:35 Teren neimprejmuit;

**B. Partea II. Proprietari și acte**

Inscrieri privitoare la dreptul de proprietate și alte drepturi reale	Referințe
/	
Act Administrativ nr. TDP nr. 270-14988, din 18/04/1996 emis de CJSAPT DOLJ;	
B1	A1
Intabulare, drept de PROPRIETATE, dobândit prin Reconstituire, cota actuala 1/1, cota initiala 1/1 1) CANURECI NICOLAE, Lipsă CNP.	

**C. Partea III. SARCINI .**

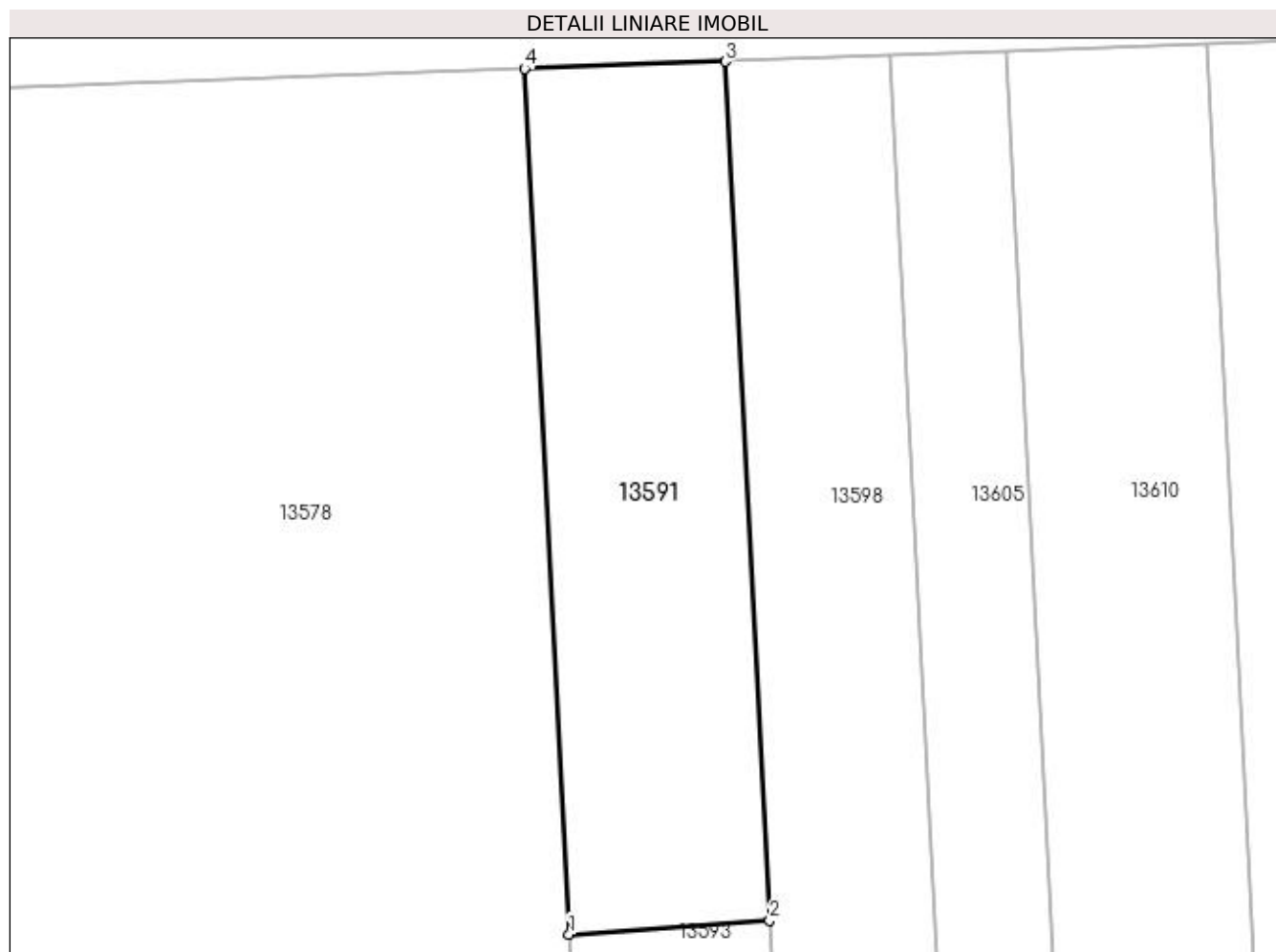
Inscrieri privind dezmembramintele dreptului de proprietate, drepturi reale de garanție și sarcini	Referințe
NU SUNT	

## Anexa Nr. 1 La Partea I

## Teren

Nr cadastral	Suprafața (mp)*	Observații / Referințe
	500	

\* Suprafața este determinată în planul de proiecție Stereo 70.



## Date referitoare la teren

Crt	Categorie folosință	Intra vilan	Suprafața (mp)	Tarla	Parcelă	Nr. topo	Observații / Referințe
1	arabil	NU	500	136	253	-	

## Lungime Segmente

1) Valorile lungimilor segmentelor sunt obținute din proiecție în plan.

Punct început	X / Y	Punct sfârșit	X / Y	Lungime segment (** (m)
1	384.353,899 267.774,914	2	384.364,668 267.775,655	10.794
2	384.364,668 267.775,655	3	384.362,292 267.821,746	46.152
3	384.362,292 267.821,746	4	384.351,505 267.821,357	10.794
4	384.351,505 267.821,357	1	384.353,899 267.774,914	46.505

**\*\* Lungimile segmentelor sunt determinate în planul de proiecție Stereo 70 și sunt rotunjite la 1 milimetru.**

**\*\*\* Distanța dintre puncte este formată din segmente cumulate ce sunt mai mici decât valoarea 1 milimetru.**





**DATE DESPRE IMOBILUL NR. 13592**

Oficiul de Cadastru și Publicitate Imobiliară DOLJ  
Biroul de Cadastru și Publicitate Imobiliară Craiova

**A. Partea I. Descrierea imobilului**

TEREN Extravilan

Adresa: Jud. Dolj

Nr. Crt	Nr cadastral Nr. topografic	Suprafața* (mp)	Observații / Referințe
A1		4.100	Sector cadastral:35 Teren neimprejmuit;

**B. Partea II. Proprietari și acte**

Inscrieri privitoare la dreptul de proprietate și alte drepturi reale		Referințe
/		
Act Normativ nr. 7, din 13/03/1996 emis de PARLAMENTUL ROMANIEI;		
B1	Inscrierea provizorie, drept de PROPRIETATE, dobandit prin Lege, cota actuala 1/1, cota initiala 1/1 1) NEIDENTIFICAT NEIDENTIFICAT	A1

**C. Partea III. SARCINI .**

Inscrieri privind dezmembramintele dreptului de proprietate, drepturi reale de garanție și sarcini	Referințe
NU SUNT	

## Anexa Nr. 1 La Partea I

## Teren

Nr cadastral	Suprafața (mp)*	Observații / Referințe
	4.100	

\* Suprafața este determinată în planul de proiecție Stereo 70.



## Date referitoare la teren

Crt	Categorie folosință	Intra vilan	Suprafața (mp)	Tarla	Parcelă	Nr. topo	Observații / Referințe
1	drum	NU	4.100	-	-	-	

## Lungime Segmente

1) Valorile lungimilor segmentelor sunt obținute din proiecție în plan.

Punct început	X / Y	Punct sfârșit	X / Y	Lungime segment	Punct început	X / Y	Punct sfârșit	X / Y	Lungime segment	Punct început	X / Y	Punct sfârșit	X / Y	Lungime segment
1	383.663,977 267.917,417	2	383.625,193 267.918,481	38.799	2	383.625,193 267.918,481	3	383.626,995 267.914,43	4.434	3	383.626,995 267.914,43	4	383.704,276 267.912,321	77.31
4	383.704,276 267.912,321	5	383.752,139 267.910,998	47.881	5	383.752,139 267.910,998	6	383.816,548 267.910,78	64.409	6	383.816,548 267.910,78	7	383.862,459 267.910,624	45.911
7	383.862,459 267.910,624	8	383.903,141 267.909,721	40.692	8	383.903,141 267.909,721	9	384.000,688 267.907,554	97.571	9	384.000,688 267.907,554	10	384.003,677 267.907,388	2.994
10	384.003,677 267.907,388	11	384.012,811 267.906,88	9.148	11	384.012,811 267.906,88	12	384.022,0 267.906,369	9.203	12	384.022,0 267.906,369	13	384.028,232 267.906,022	6.242
13	384.028,232 267.906,022	14	384.034,49 267.905,674	6.268	14	384.034,49 267.905,674	15	384.040,773 267.905,325	6.293	15	384.040,773 267.905,325	16	384.047,082 267.904,974	6.319
16	384.047,082 267.904,974	17	384.053,356 267.904,625	6.284	17	384.053,356 267.904,625	18	384.058,719 267.904,327	5.371	18	384.058,719 267.904,327	19	384.069,197 267.903,744	10.494

Punct început	X / Y	Punct sfârșit	X / Y	Lungime segment	Punct început	X / Y	Punct sfârșit	X / Y	Lungime segment	Punct început	X / Y	Punct sfârșit	X / Y	Lungime segment
19	384.069,197 267.903,744	20	384.084,946 267.902,868	15.773	20	384.084,946 267.902,868	21	384.090,083 267.902,582	5.145	21	384.090,083 267.902,582	22	384.092,449 267.902,451	2.37
22	384.092,449 267.902,451	23	384.095,497 267.902,281	3.053	23	384.095,497 267.902,281	24	384.114,229 267.901,239	18.761	24	384.114,229 267.901,239	25	384.118,89 267.900,98	4.668
25	384.118,89 267.900,98	26	384.145,233 267.899,515	26.384	26	384.145,233 267.899,515	27	384.164,031 267.898,469	18.827	27	384.164,031 267.898,469	28	384.173,975 267.897,916	9.959
28	384.173,975 267.897,916	29	384.212,065 267.895,798	38.149	29	384.212,065 267.895,798	30	384.272,311 267.892,562	60.333	30	384.272,311 267.892,562	31	384.300,934 267.918,787	38.82
31	384.300,934 267.918,787	32	384.314,943 267.928,801	17.22	32	384.314,943 267.928,801	33	384.330,763 267.943,688	21.723	33	384.330,763 267.943,688	34	384.346,325 267.960,361	22.807
34	384.346,325 267.960,361	35	384.352,251 267.968,897	10.391	35	384.352,251 267.968,897	36	384.355,126 267.976,319	7.959	36	384.355,126 267.976,319	37	384.355,985 267.985,226	8.948
37	384.355,985 267.985,226	38	384.356,345 268.029,282	44.057	38	384.356,345 268.029,282	39	384.364,444 268.121,873	92.945	39	384.364,444 268.121,873	40	384.371,275 268.148,512	27.501
40	384.371,275 268.148,512	41	384.387,453 268.190,954	45.421	41	384.387,453 268.190,954	42	384.370,82 268.179,742	20.059	42	384.370,82 268.179,742	43	384.365,479 268.149,687	30.526
43	384.365,479 268.149,687	44	384.360,456 268.122,189	27.953	44	384.360,456 268.122,189	45	384.352,357 268.029,584	92.958	45	384.352,357 268.029,584	46	384.351,985 267.985,16	44.426
46	384.351,985 267.985,16	47	384.351,154 267.976,785	8.416	47	384.351,154 267.976,785	48	384.348,621 267.970,577	6.705	48	384.348,621 267.970,577	49	384.342,998 267.962,581	9.775
49	384.342,998 267.962,581	50	384.327,879 267.946,46	22.101	50	384.327,879 267.946,46	51	384.317,287 267.936,495	14.543	51	384.317,287 267.936,495	52	384.312,107 267.931,621	7.113
52	384.312,107 267.931,621	53	384.303,132 267.924,985	11.162	53	384.303,132 267.924,985	54	384.297,482 267.920,807	7.027	54	384.297,482 267.920,807	55	384.271,579 267.896,494	35.526
55	384.271,579 267.896,494	56	384.270,514 267.896,553	1.067	56	384.270,514 267.896,553	57	384.248,125 267.897,799	22.424	57	384.248,125 267.897,799	58	384.243,22 267.898,072	4.913
58	384.243,22 267.898,072	59	384.240,071 267.898,247	3.154	59	384.240,071 267.898,247	60	384.235,223 267.898,516	4.855	60	384.235,223 267.898,516	61	384.223,473 267.899,17	11.768
61	384.223,473 267.899,17	62	384.189,513 267.901,058	34.012	62	384.189,513 267.901,058	63	384.185,379 267.901,288	4.14	63	384.185,379 267.901,288	64	384.176,245 267.901,796	9.148
64	384.176,245 267.901,796	65	384.158,655 267.902,775	17.617	65	384.158,655 267.902,775	66	384.145,543 267.903,504	13.132	66	384.145,543 267.903,504	67	384.137,897 267.903,929	7.658
67	384.137,897 267.903,929	68	384.125,544 267.904,616	12.372	68	384.125,544 267.904,616	69	384.105,43 267.905,735	20.145	69	384.105,43 267.905,735	70	384.059,313 267.908,3	46.188
70	384.059,313 267.908,3	71	384.034,309 267.909,691	25.043	71	384.034,309 267.909,691	72	384.017,919 267.910,602	16.415	72	384.017,919 267.910,602	73	384.000,844 267.911,552	17.101
73	384.000,844 267.911,552	74	383.980,552 267.912,003	20.297	74	383.980,552 267.912,003	75	383.972,484 267.912,182	8.07	75	383.972,484 267.912,182	76	383.945,141 267.912,789	27.35
76	383.945,141 267.912,789	77	383.909,788 267.913,574	35.362	77	383.909,788 267.913,574	78	383.889,742 267.914,019	20.051	78	383.889,742 267.914,019	79	383.865,815 267.914,551	23.933
79	383.865,815 267.914,551	80	383.862,52 267.914,624	3.296	80	383.862,52 267.914,624	81	383.848,745 267.914,67	13.775	81	383.848,745 267.914,67	82	383.824,1 267.914,754	24.645
82	383.824,1 267.914,754	83	383.807,631 267.914,809	16.469	83	383.807,631 267.914,809	84	383.774,947 267.914,92	32.684	84	383.774,947 267.914,92	85	383.759,352 267.914,972	15.595
85	383.759,352 267.914,972	86	383.752,279 267.914,996	7.073	86	383.752,279 267.914,996	87	383.734,004 267.915,497	18.282	87	383.734,004 267.915,497	88	383.711,131 267.916,124	22.882
88	383.711,131 267.916,124	1	383.663,977 267.917,417	47.172										

\*\* Lungimile segmentelor sunt determinate în planul de proiecție Stereo 70 și sunt rotunjite la 1 milimetru.

\*\*\* Distanța dintre puncte este formată din segmente cumulate ce sunt mai mici decât valoarea 1 milimetru.



**DATE DESPRE IMOBILUL NR. 13593**

Oficiul de Cadastru și Publicitate Imobiliară DOLJ  
Biroul de Cadastru și Publicitate Imobiliară Craiova

**A. Partea I. Descrierea imobilului**

TEREN Extravilan

Adresa: Jud. Dolj, T136,P254

Nr. Crt	Nr cadastral Nr. topografic	Suprafața* (mp)	Observații / Referințe
A1		500	Sector cadastral:35 Teren neimprejmuit;

**B. Partea II. Proprietari și acte**

Inscrieri privitoare la dreptul de proprietate și alte drepturi reale	Referințe
/	
Act Administrativ nr. TDP nr. 2283, din 30/01/2003 emis de CJSAPT DOLJ;	
B1	A1
Intabulare, drept de PROPRIETATE, dobândit prin Reconstituire, cota actuala 1/1, cota initiala 1/1 1) CĂNURECI MARIN, Lipsă CNP.	

**C. Partea III. SARCINI .**

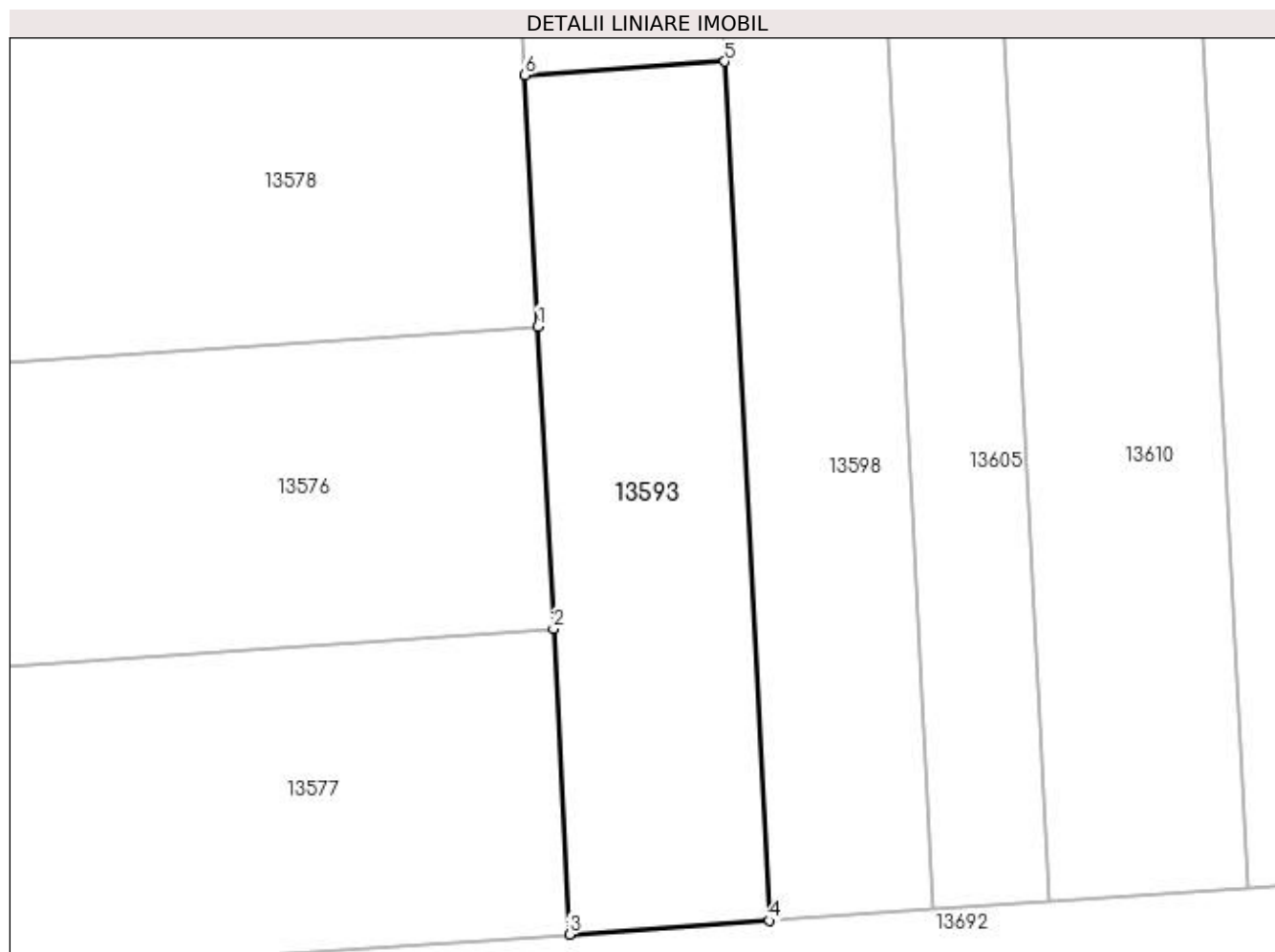
Inscrieri privind dezmembramintele dreptului de proprietate, drepturi reale de garanție și sarcini	Referințe
NU SUNT	

## Anexa Nr. 1 La Partea I

## Teren

Nr cadastral	Suprafața (mp)*	Observații / Referințe
	500	

\* Suprafața este determinată în planul de proiecție Stereo 70.



## Date referitoare la teren

Crt	Categorie folosință	Intra vilan	Suprafața (mp)	Tarla	Parcelă	Nr. topo	Observații / Referințe
1	arabil	NU	500	136	254	-	

## Lungime Segmente

1) Valorile lungimilor segmentelor sunt obținute din proiecție în plan.

Punct început	X / Y	Punct sfârșit	X / Y	Lungime segment (** (m)
1	384.354,596 267.761,385	2	384.355,435 267.745,104	16.303
2	384.355,435 267.745,104	3	384.356,284 267.728,652	16.474
3	384.356,284 267.728,652	4	384.367,053 267.729,394	10.795
4	384.367,053 267.729,394	5	384.364,668 267.775,655	46.322
5	384.364,668 267.775,655	6	384.353,899 267.774,914	10.794

Punct început	X / Y	Punct sfârșit	X / Y	Lungime segment (** (m)
6	384.353,899 267.774,914	1	384.354,596 267.761,385	13.547

\*\* Lungimile segmentelor sunt determinate în planul de proiecție Stereo 70 și sunt rotunjite la 1 milimetru.

\*\*\* Distanța dintre puncte este formată din segmente cumulate ce sunt mai mici decât valoarea 1 milimetru.





**DATE DESPRE IMOBILUL NR. 13594**

Oficiul de Cadastru și Publicitate Imobiliară DOLJ  
Biroul de Cadastru și Publicitate Imobiliară Craiova

**A. Partea I. Descrierea imobilului**

TEREN Extravilan

Adresa: Jud. Dolj, T136,P174

Nr. Crt	Nr cadastral Nr. topografic	Suprafața* (mp)	Observații / Referințe
A1		728	Sector cadastral:35 Teren neimprejmuit;

**B. Partea II. Proprietari și acte**

Inscrieri privitoare la dreptul de proprietate și alte drepturi reale	Referințe
/	
Act Administrativ nr. TDP nr. 1219-54092, din 30/10/1996 emis de CJSAPT DOLJ;	
B1	A1
Intabulare, drept de PROPRIETATE, dobândit prin Reconstituire, cota actuala 1/1, cota initiala 1/1 1) CONSTANTIN ION, Lipsă CNP.	

**C. Partea III. SARCINI .**

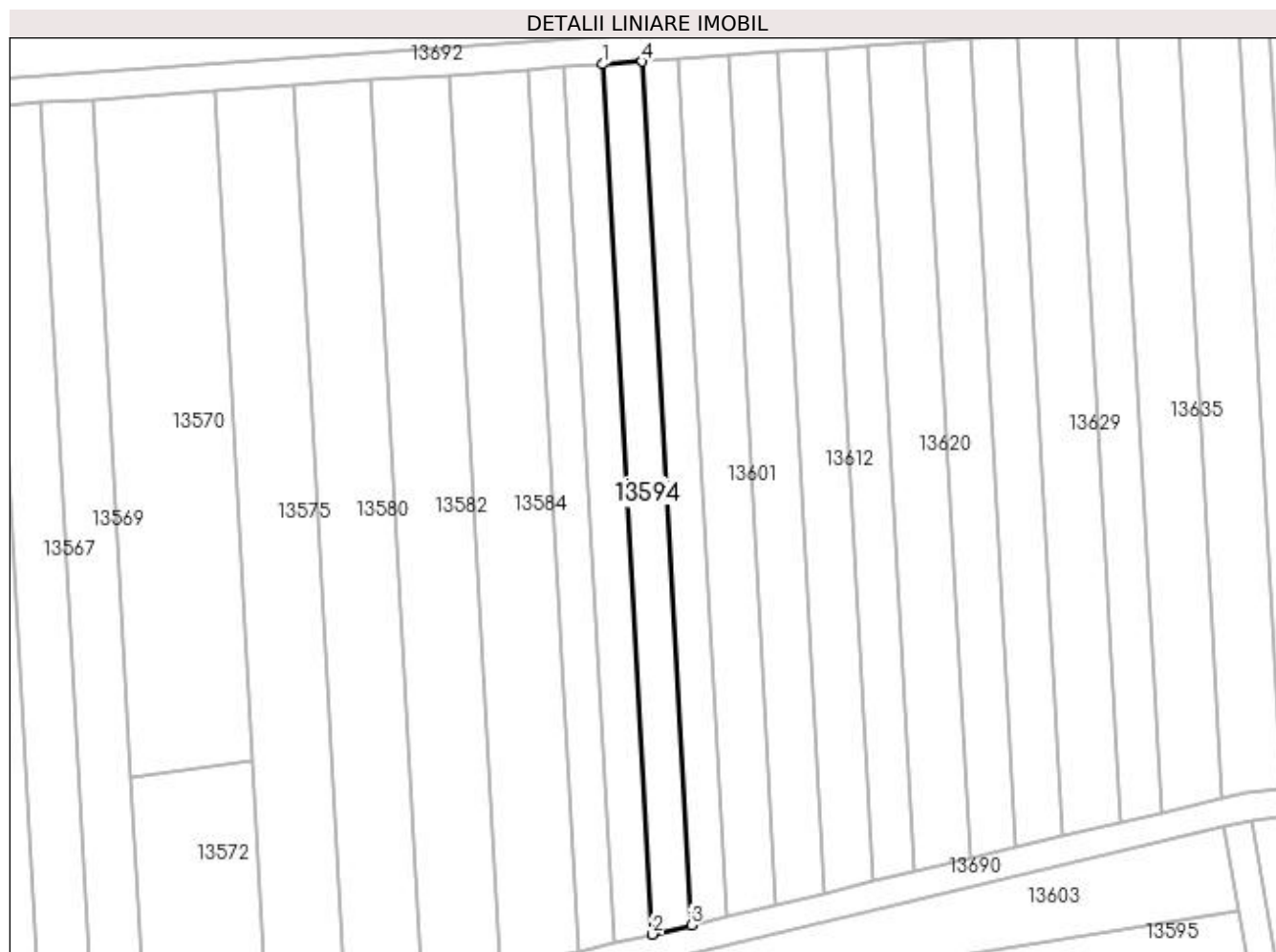
Inscrieri privind dezmembramintele dreptului de proprietate, drepturi reale de garanție și sarcini	Referințe
NU SUNT	

## Anexa Nr. 1 La Partea I

## Teren

Nr cadastral	Suprafața (mp)*	Observații / Referințe
	728	

\* Suprafața este determinată în planul de proiecție Stereo 70.



## Date referitoare la teren

Crt	Categorie folosință	Intra vilan	Suprafața (mp)	Tarla	Parcelă	Nr. topo	Observații / Referințe
1	arabil	NU	728	136	174	-	

## Lungime Segmente

1) Valorile lungimilor segmentelor sunt obținute din proiecție în plan.

Punct început	X / Y	Punct sfârșit	X / Y	Lungime segment (** (m)
1	384.355,606 267.724,596	2	384.362,819 267.597,77	127.031
2	384.362,819 267.597,77	3	384.368,504 267.599,125	5.844
3	384.368,504 267.599,125	4	384.361,345 267.724,991	126.069
4	384.361,345 267.724,991	1	384.355,606 267.724,596	5.753

**\*\* Lungimile segmentelor sunt determinate în planul de proiecție Stereo 70 și sunt rotunjite la 1 milimetru.**

**\*\*\* Distanța dintre puncte este formată din segmente cumulate ce sunt mai mici decât valoarea 1 milimetru.**



**DATE DESPRE IMOBILUL NR. 13595**

Oficiul de Cadastru și Publicitate Imobiliară DOLJ  
 Biroul de Cadastru și Publicitate Imobiliară Craiova

**A. Partea I. Descrierea imobilului**

TEREN Extravilan

Adresa: Jud. Dolj, T 136,P 59

Nr. Crt	Nr cadastral Nr. topografic	Suprafața* (mp)	Observații / Referințe
A1	32012	1.300	Sector cadastral:35 Teren neimprejmuit;

**B. Partea II. Proprietari și acte**

Inscrieri privitoare la dreptul de proprietate și alte drepturi reale	Referințe
<b>159648 / 23/08/2018</b>	
Act Notarial nr. Contract de vanzare nr.1909, din 13/08/2018 emis de NP Mladin Preoteasa Alina Corina;	
B1	A1
Intabulare, drept de PROPRIETATE, dobandit prin Conventie, cota actuala 1/1, cota initiala 1/1	
1) SC AGROEXPERT INDUSTRY SRL, CIF:29142623	

**C. Partea III. SARCINI .**

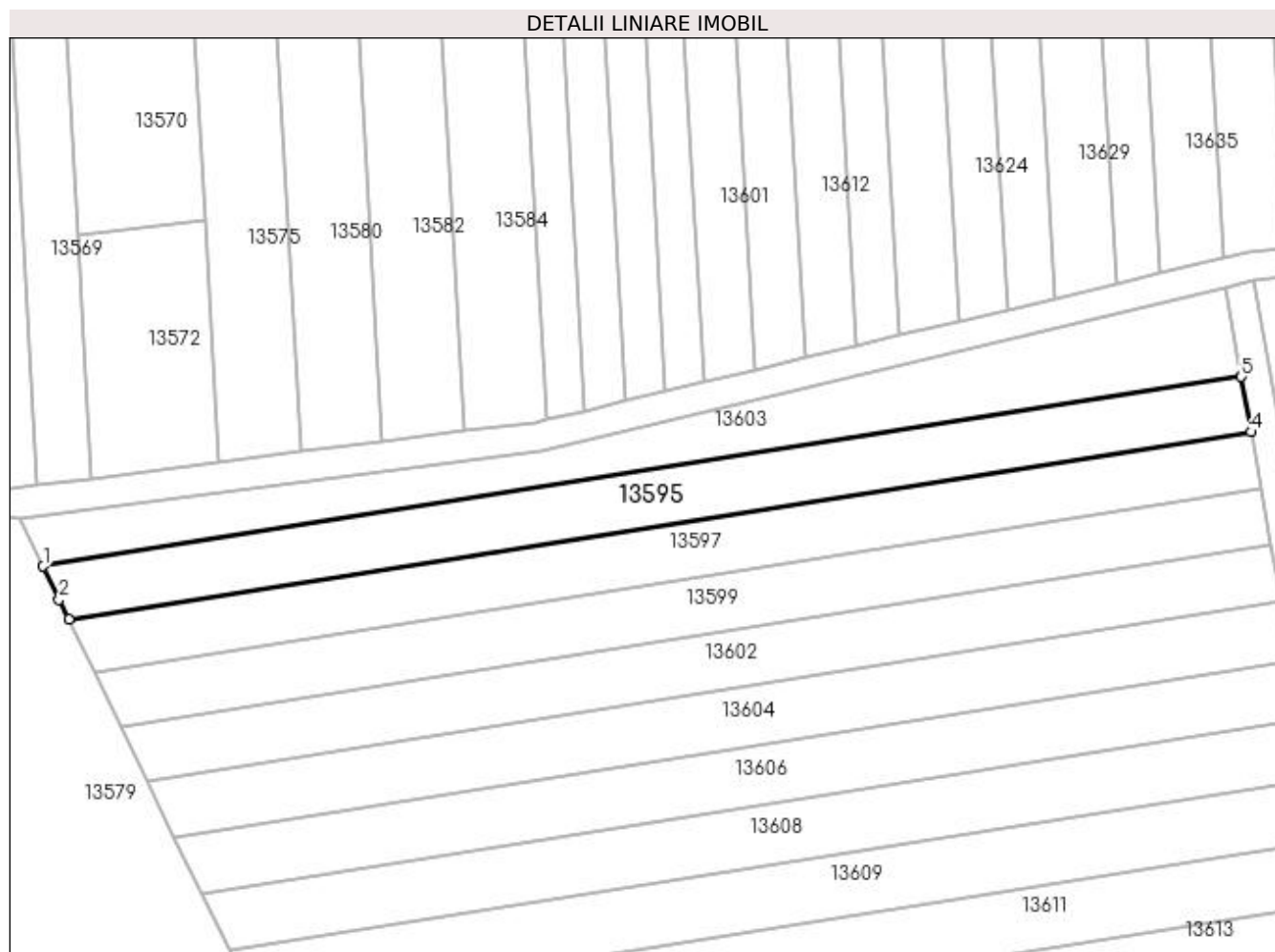
Inscrieri privind dezmembramintele dreptului de proprietate, drepturi reale de garanție și sarcini	Referințe
NU SUNT	

## Anexa Nr. 1 La Partea I

## Teren

Nr cadastral	Suprafața (mp)*	Observații / Referințe
32012	1.300	

\* Suprafața este determinată în planul de proiecție Stereo 70.



## Date referitoare la teren

Crt	Categorie folosință	Intra vilan	Suprafața (mp)	Tarla	Parcelă	Nr. topo	Observații / Referințe
1	arabil	NU	1.300	136	59	-	

## Lungime Segmente

1) Valorile lungimilor segmentelor sunt obținute din proiecție în plan.

Punct început	X / Y	Punct sfârșit	X / Y	Lungime segment (** (m)
1	384.282,042 267.574,842	2	384.284,28 267.570,236	5.121
2	384.284,28 267.570,236	3	384.285,591 267.567,537	3.001
3	384.285,591 267.567,537	4	384.449,785 267.593,486	166.232
4	384.449,785 267.593,486	5	384.448,427 267.601,137	7.771
5	384.448,427 267.601,137	1	384.282,042 267.574,842	168.45

**\*\* Lungimile segmentelor sunt determinate în planul de proiecție Stereo 70 și sunt rotunjite la 1 milimetru.**

**\*\*\* Distanța dintre puncte este formată din segmente cumulate ce sunt mai mici decât valoarea 1 milimetru.**





**DATE DESPRE IMOBILUL NR. 13596**

Oficiul de Cadastru și Publicitate Imobiliară DOLJ  
 Biroul de Cadastru și Publicitate Imobiliară Craiova

**A. Partea I. Descrierea imobilului**

TEREN Extravilan

Adresa: Jud. Dolj, T136,P174/1

Nr. Crt	Nr cadastral Nr. topografic	Suprafața* (mp)	Observații / Referințe
A1		672	Sector cadastral:35 Teren neimprejmuit;

**B. Partea II. Proprietari și acte**

Inscrieri privitoare la dreptul de proprietate și alte drepturi reale	Referințe
/	
Act Administrativ nr. TDP nr. 442-45331, din 09/10/1996 emis de CJSAPT DOLJ;	
B1	A1
Intabulare, drept de PROPRIETATE, dobândit prin Reconstituire, cota actuala 1/1, cota initiala 1/1 1) CÎNDEA PĂTRU, Lipsă CNP.	

**C. Partea III. SARCINI .**

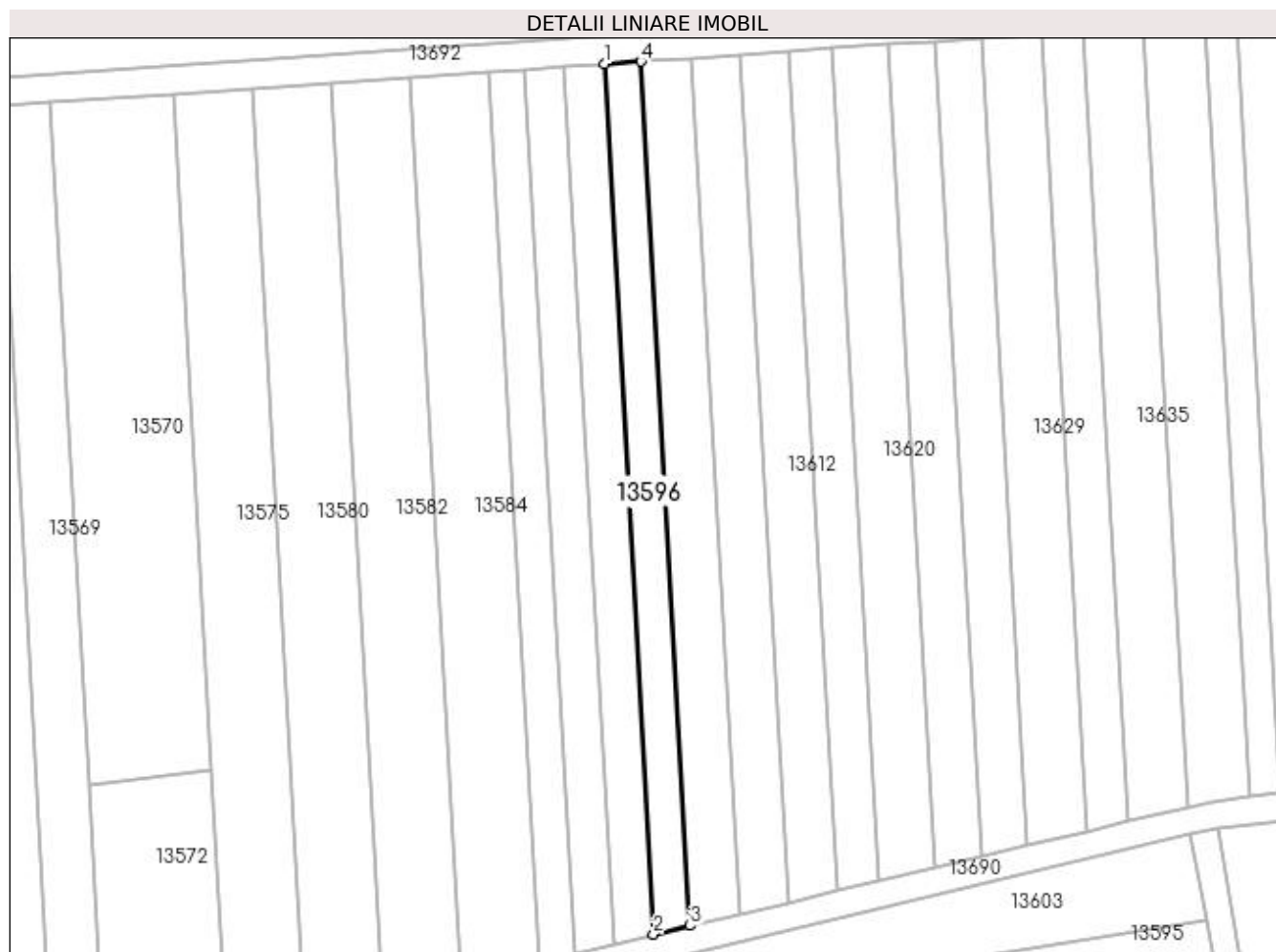
Inscrieri privind dezmembramentele dreptului de proprietate, drepturi reale de garanție și sarcini	Referințe
NU SUNT	

## Anexa Nr. 1 La Partea I

## Teren

Nr cadastral	Suprafața (mp)*	Observații / Referințe
	672	

\* Suprafața este determinată în planul de proiecție Stereo 70.



## Date referitoare la teren

Crt	Categorie folosință	Intra vilan	Suprafața (mp)	Tarla	Parcelă	Nr. topo	Observații / Referințe
1	arabil	NU	672	136	174/1	-	

## Lungime Segmente

1) Valorile lungimilor segmentelor sunt obținute din proiecție în plan.

Punct început	X / Y	Punct sfârșit	X / Y	Lungime segment (** (m)
1	384.361,345 267.724,991	2	384.368,504 267.599,125	126.069
2	384.368,504 267.599,125	3	384.373,79 267.600,385	5.434
3	384.373,79 267.600,385	4	384.366,682 267.725,359	125.176
4	384.366,682 267.725,359	1	384.361,345 267.724,991	5.35

**\*\* Lungimile segmentelor sunt determinate în planul de proiecție Stereo 70 și sunt rotunjite la 1 milimetru.**

**\*\*\* Distanța dintre puncte este formată din segmente cumulate ce sunt mai mici decât valoarea 1 milimetru.**



**DATE DESPRE IMOBILUL NR. 13597**

Oficiul de Cadastru și Publicitate Imobiliară DOLJ  
Biroul de Cadastru și Publicitate Imobiliară Craiova

**A. Partea I. Descrierea imobilului**

TEREN Extravilan

Adresa: Jud. Dolj, T136,P58

Nr. Crt	Nr cadastral Nr. topografic	Suprafața* (mp)	Observații / Referințe
A1		1.300	Sector cadastral:35 Teren neimprejmuit;

**B. Partea II. Proprietari și acte**

Inscrieri privitoare la dreptul de proprietate și alte drepturi reale	Referințe
/	
Act Administrativ nr. TDP nr. 243-14988, din 29/03/1996 emis de CJSAPT DOLJ;	
B1	A1
Intabulare, drept de PROPRIETATE, dobândit prin Reconstituire, cota actuala 1/1, cota initiala 1/1 1) DUMITRU GHEORGHE, Lipsă CNP.	

**C. Partea III. SARCINI .**

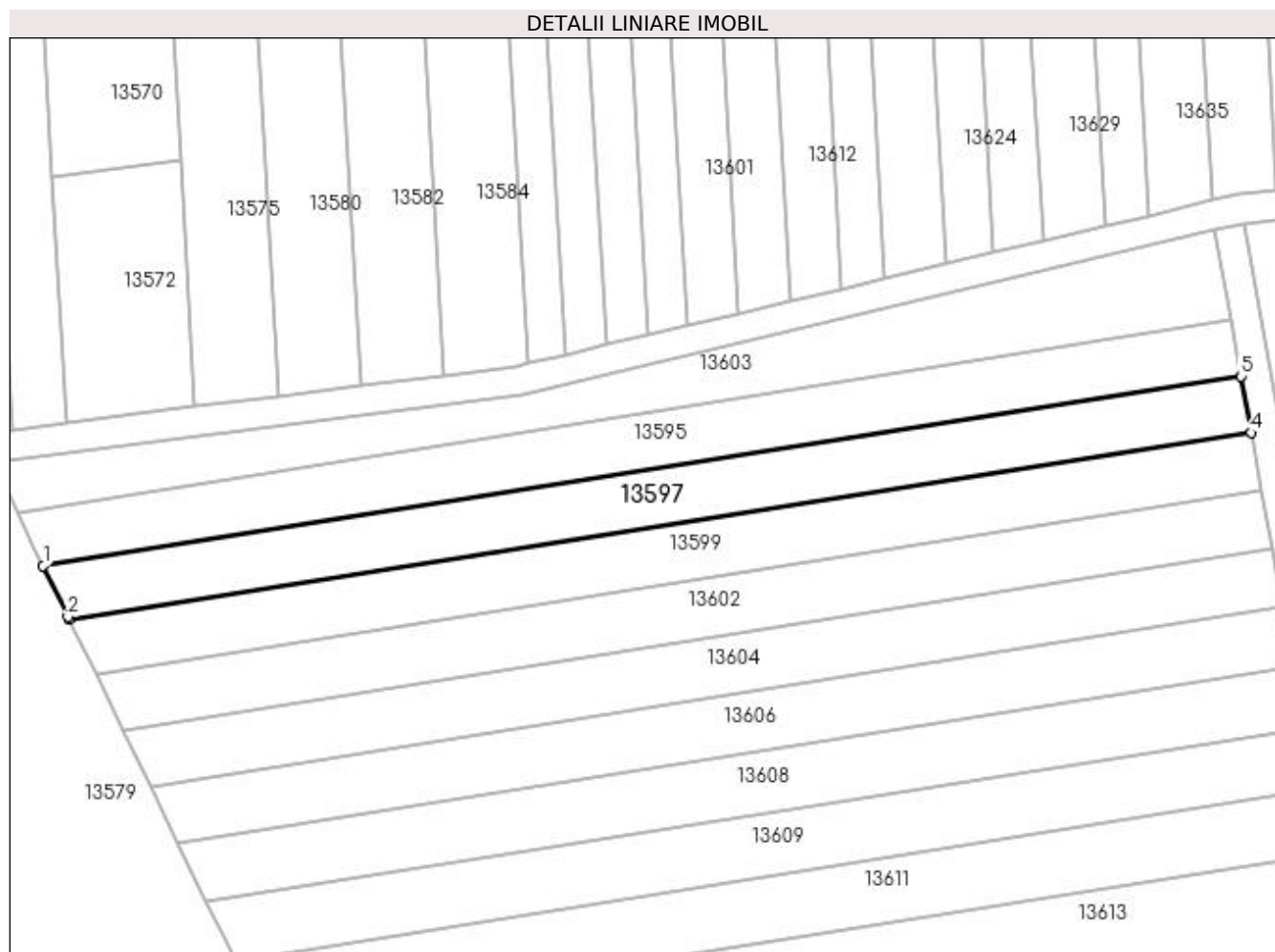
Inscrieri privind dezmembramintele dreptului de proprietate, drepturi reale de garanție și sarcini	Referințe
NU SUNT	

## Anexa Nr. 1 La Partea I

## Teren

Nr cadastral	Suprafața (mp)*	Observații / Referințe
	1.300	

\* Suprafața este determinată în planul de proiecție Stereo 70.



## Date referitoare la teren

Crt	Categorie folosință	Intra vilan	Suprafața (mp)	Tarla	Parcelă	Nr. topo	Observații / Referințe
1	arabil	NU	1.300	136	58	-	

## Lungime Segmente

1) Valorile lungimilor segmentelor sunt obținute din proiecție în plan.

Punct început	X / Y	Punct sfârșit	X / Y	Lungime segment (** (m)
1	384.285,591 267.567,537	2	384.288,997 267.560,528	7.793
2	384.288,997 267.560,528	3	384.289,188 267.560,134	0.438
3	384.289,188 267.560,134	4	384.451,16 267.585,732	163.982
4	384.451,16 267.585,732	5	384.449,785 267.593,486	7.875
5	384.449,785 267.593,486	1	384.285,591 267.567,537	166.232

**\*\* Lungimile segmentelor sunt determinate în planul de proiecție Stereo 70 și sunt rotunjite la 1 milimetru.**

**\*\*\* Distanța dintre puncte este formată din segmente cumulate ce sunt mai mici decât valoarea 1 milimetru.**





**DATE DESPRE IMOBILUL NR. 13598**

Oficiul de Cadastru și Publicitate Imobiliară DOLJ  
Biroul de Cadastru și Publicitate Imobiliară Craiova

**A. Partea I. Descrierea imobilului**

TEREN Extravilan

Adresa: Jud. Dolj, T136,P251

Nr. Crt	Nr cadastral Nr. topografic	Suprafața* (mp)	Observații / Referințe
A1		820	Sector cadastral:35 Teren neimprejmuit;

**B. Partea II. Proprietari și acte**

Inscrieri privitoare la dreptul de proprietate și alte drepturi reale	Referințe
/	
Act Administrativ nr. TDP nr. 615-60693, din 09/10/1996 emis de CJS DAPT DOLJ;	
B1	A1
Intabulare, drept de PROPRIETATE, dobândit prin Reconstituire, cota actuala 1/1, cota initiala 1/1	
1) IONISCU PAUL, Lipsă CNP.	
2) IONISCU ECATERINA, Lipsă CNP.	

**C. Partea III. SARCINI .**

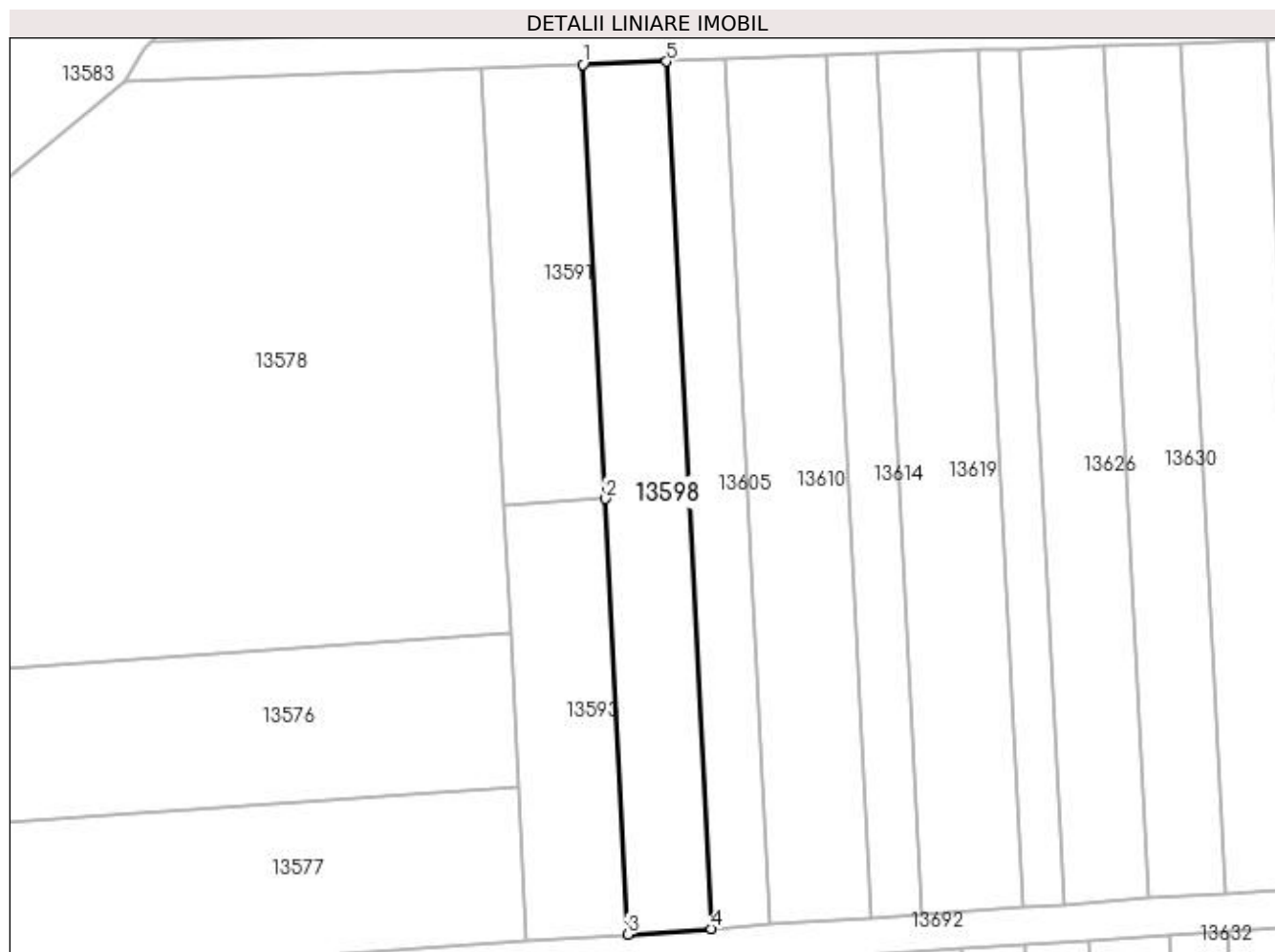
Inscrieri privind dezmembramintele dreptului de proprietate, drepturi reale de garanție și sarcini	Referințe
NU SUNT	

## Anexa Nr. 1 La Partea I

## Teren

Nr cadastral	Suprafața (mp)*	Observații / Referințe
	820	

\* Suprafața este determinată în planul de proiecție Stereo 70.



## Date referitoare la teren

Crt	Categorie folosință	Intra vilan	Suprafața (mp)	Tarla	Parcelă	Nr. topo	Observații / Referințe
1	arabil	NU	820	136	251	-	

## Lungime Segmente

1) Valorile lungimilor segmentelor sunt obținute din proiecție în plan.

Punct început	X / Y	Punct sfârșit	X / Y	Lungime segment (** (m)
1	384.362,292 267.821,746	2	384.364,668 267.775,655	46.152
2	384.364,668 267.775,655	3	384.367,053 267.729,394	46.322
3	384.367,053 267.729,394	4	384.375,914 267.730,004	8.882
4	384.375,914 267.730,004	5	384.371,168 267.822,066	92.184
5	384.371,168 267.822,066	1	384.362,292 267.821,746	8.882

**\*\* Lungimile segmentelor sunt determinate în planul de proiecție Stereo 70 și sunt rotunjite la 1 milimetru.**

**\*\*\* Distanța dintre puncte este formată din segmente cumulate ce sunt mai mici decât valoarea 1 milimetru.**



**DATE DESPRE IMOBILUL NR. 13599**

Oficiul de Cadastru și Publicitate Imobiliară DOLJ  
Biroul de Cadastru și Publicitate Imobiliară Craiova

**A. Partea I. Descrierea imobilului**

TEREN Extravilan

Adresa: Jud. Dolj, T136,P57

Nr. Crt	Nr cadastral Nr. topografic	Suprafața* (mp)	Observații / Referințe
A1		1.300	Sector cadastral:35 Teren neimprejmuit;

**B. Partea II. Proprietari și acte**

Inscrieri privitoare la dreptul de proprietate și alte drepturi reale	Referințe
/	
Act Administrativ nr. TDP nr. 1292-45092, din 31/10/1996 emis de CJSAPT DOLJ;	
B1	A1
Intabulare, drept de PROPRIETATE, dobândit prin Reconstituire, cota actuala 1/1, cota initiala 1/1 1) DUMITRU FLOREA, Lipsă CNP.	

**C. Partea III. SARCINI .**

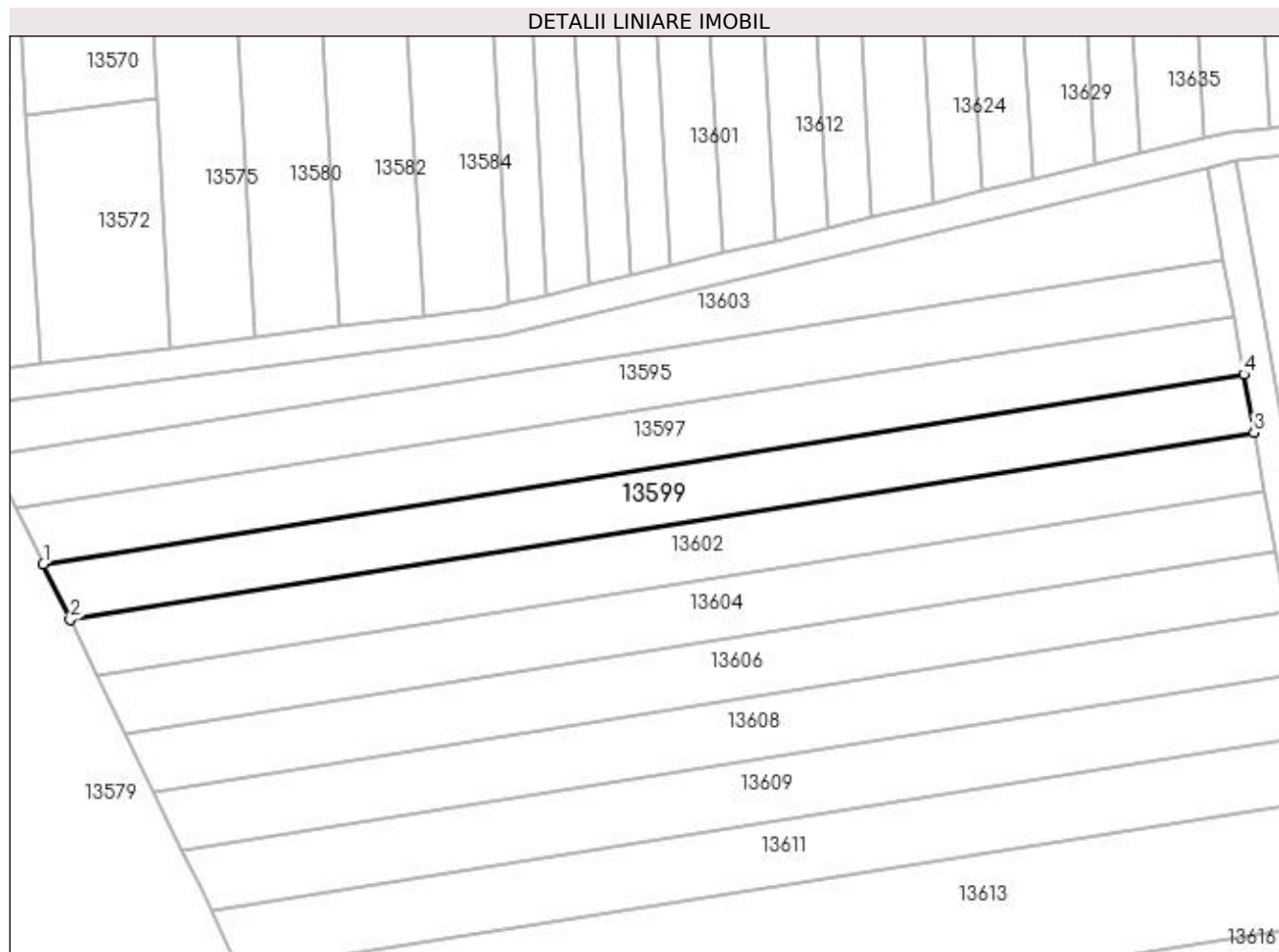
Inscrieri privind dezmembramintele dreptului de proprietate, drepturi reale de garanție și sarcini	Referințe
NU SUNT	

## Anexa Nr. 1 La Partea I

## Teren

Nr cadastral	Suprafața (mp)*	Observații / Referințe
	1.300	

\* Suprafața este determinată în planul de proiecție Stereo 70.



## Date referitoare la teren

Crt	Categorie folosință	Intra vilan	Suprafața (mp)	Tarla	Parcelă	Nr. topo	Observații / Referințe
1	arabil	NU	1.300	136	57	-	

## Lungime Segmente

1) Valorile lungimilor segmentelor sunt obținute din proiecție în plan.

Punct început	X / Y	Punct sfârșit	X / Y	Lungime segment (** (m)
1	384.289,188 267.560,134	2	384.292,836 267.552,628	8.346
2	384.292,836 267.552,628	3	384.452,555 267.577,87	161.701
3	384.452,555 267.577,87	4	384.451,16 267.585,732	7.985
4	384.451,16 267.585,732	1	384.289,188 267.560,134	163.982

**\*\* Lungimile segmentelor sunt determinate în planul de proiecție Stereo 70 și sunt rotunjite la 1 milimetru.**

**\*\*\* Distanța dintre puncte este formată din segmente cumulate ce sunt mai mici decât valoarea 1 milimetru.**





**DATE DESPRE IMOBILUL NR. 13600**

Oficiul de Cadastru și Publicitate Imobiliară DOLJ  
Biroul de Cadastru și Publicitate Imobiliară Craiova

**A. Partea I. Descrierea imobilului**

TEREN Extravilan

Adresa: Jud. Dolj, T136,P260/1

Nr. Crt	Nr cadastral Nr. topografic	Suprafața* (mp)	Observații / Referințe
A1		3.834	Sector cadastral:35 Teren neimprejmuit;

**B. Partea II. Proprietari și acte**

Inscrieri privitoare la dreptul de proprietate și alte drepturi reale		Referințe
/		
Act Normativ nr. 7, din 13/03/1996 emis de PARLAMENTUL ROMÂNIEI;		
B1	Intabulare, drept de PROPRIETATE, dobandit prin Lege, cota actuala 1/1, cota initiala 1/1 1) <b>COMUNA BISTREȚ</b> , CIF:4553895, Rezerva comisiei locale de fond funciar.	A1

**C. Partea III. SARCINI .**

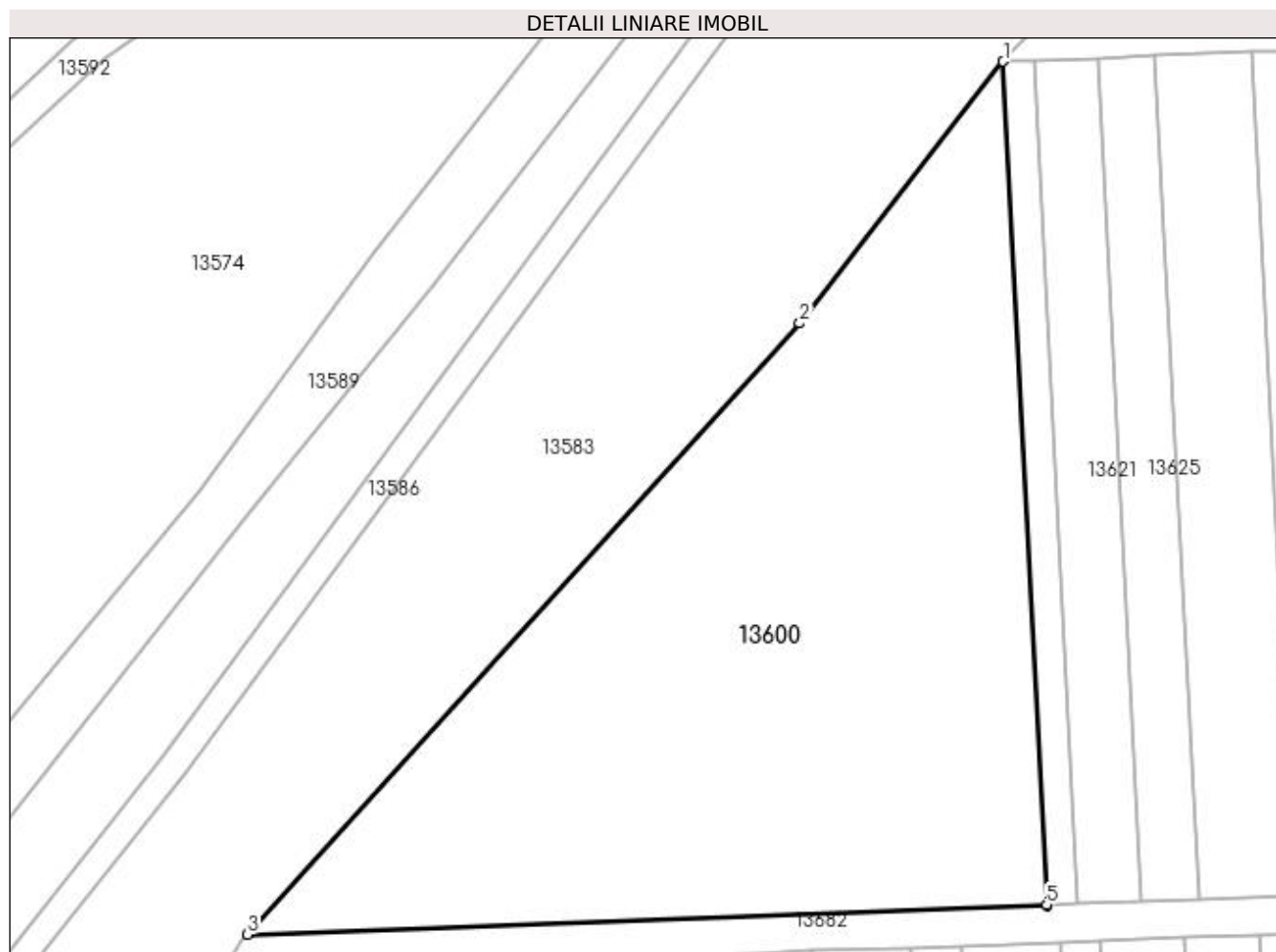
Inscrieri privind dezmembramintele dreptului de proprietate, drepturi reale de garanție și sarcini	Referințe
NU SUNT	

## Anexa Nr. 1 La Partea I

## Teren

Nr cadastral	Suprafața (mp)*	Observații / Referințe
	3.834	

\* Suprafața este determinată în planul de proiecție Stereo 70.



## Date referitoare la teren

Crt	Categorie folosință	Intravilan	Suprafața (mp)	Tarla	Parcelă	Nr. topo	Observații / Referințe
1	arabil	NU	3.834	136	260/1	-	

## Lungime Segmente

1) Valorile lungimilor segmentelor sunt obținute din proiecție în plan.

Punct început	X / Y	Punct sfârșit	X / Y	Lungime segment (** (m)
1	384.398,108 267.918,451	2	384.376,078 267.890,151	35.864
2	384.376,078 267.890,151	3	384.316,37 267.824,091	89.045
3	384.316,37 267.824,091	4	384.402,81 267.827,21	86.496
4	384.402,81 267.827,21	5	384.402,806 267.827,289	0.079
5	384.402,806 267.827,289	1	384.398,108 267.918,451	91.283

**\*\* Lungimile segmentelor sunt determinate în planul de proiecție Stereo 70 și sunt rotunjite la 1 milimetru.**

**\*\*\* Distanța dintre puncte este formată din segmente cumulate ce sunt mai mici decât valoarea 1 milimetru.**



**DATE DESPRE IMOBILUL NR. 13601**

Oficiul de Cadastru și Publicitate Imobiliară DOLJ  
Biroul de Cadastru și Publicitate Imobiliară Craiova

**A. Partea I. Descrierea imobilului**

TEREN Extravilan

Adresa: Jud. Dolj, T136,P175

Nr. Crt	Nr cadastral Nr. topografic	Suprafața* (mp)	Observații / Referințe
A1		896	Sector cadastral:35 Teren neimprejmuit;

**B. Partea II. Proprietari și acte**

Inscrieri privitoare la dreptul de proprietate și alte drepturi reale	Referințe
/	
Act Administrativ nr. TDP nr. 270-14988, din 18/04/1996 emis de CJSAPT DOLJ;	
B1	A1
Intabulare, drept de PROPRIETATE, dobândit prin Reconstituire, cota actuala 1/1, cota initiala 1/1 1) CANURECI NICOLAE, Lipsă CNP.	

**C. Partea III. SARCINI .**

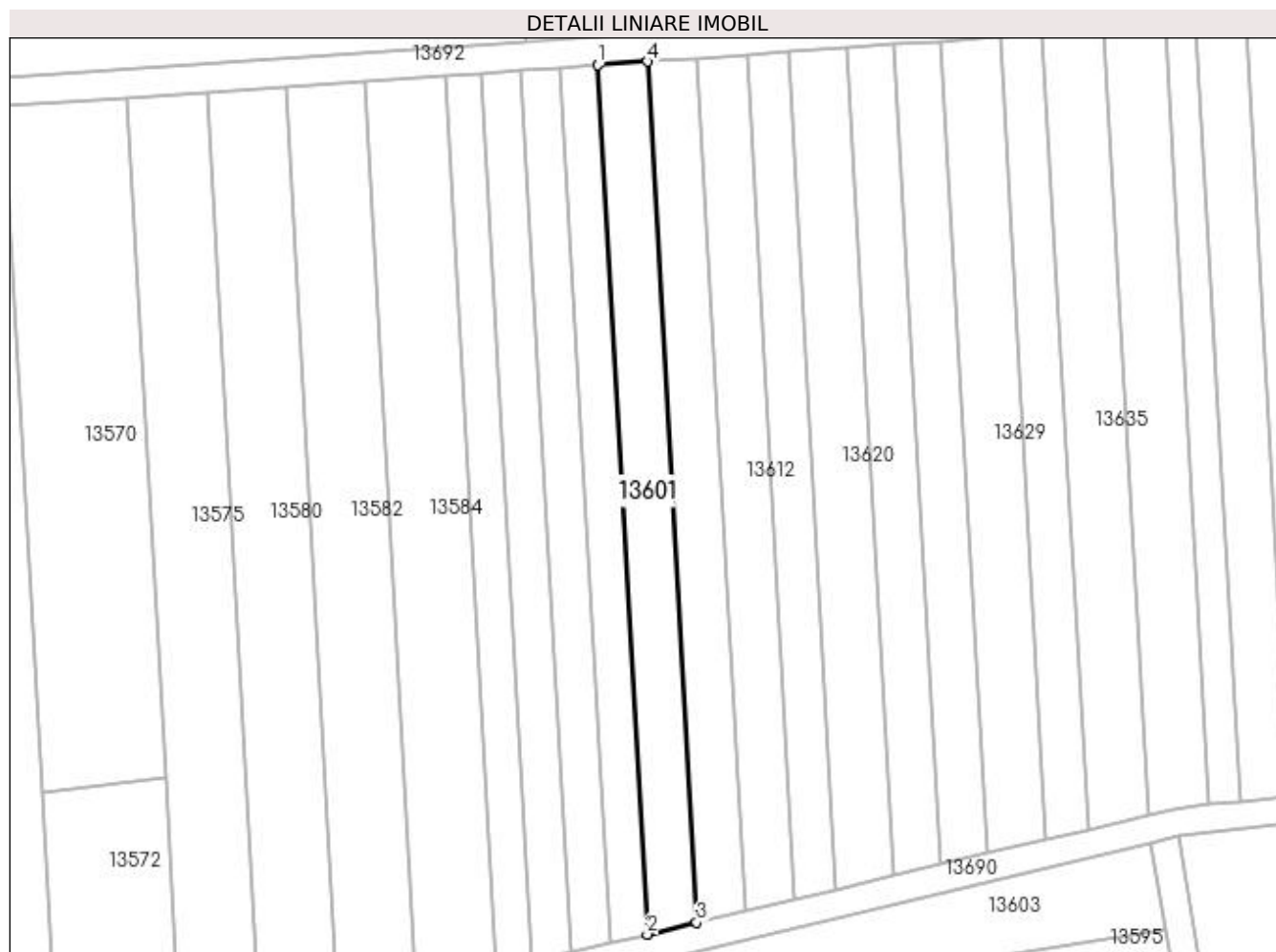
Inscrieri privind dezmembramintele dreptului de proprietate, drepturi reale de garanție și sarcini	Referințe
NU SUNT	

## Anexa Nr. 1 La Partea I

## Teren

Nr cadastral	Suprafața (mp)*	Observații / Referințe
	896	

\* Suprafața este determinată în planul de proiecție Stereo 70.



## Date referitoare la teren

Crt	Categorie folosință	Intra vilan	Suprafața (mp)	Tarla	Parcelă	Nr. topo	Observații / Referințe
1	arabil	NU	896	136	175	-	

## Lungime Segmente

1) Valorile lungimilor segmentelor sunt obținute din proiecție în plan.

Punct început	X / Y	Punct sfârșit	X / Y	Lungime segment (** (m)
1	384.366,682 267.725,359	2	384.373,79 267.600,385	125.176
2	384.373,79 267.600,385	3	384.380,898 267.602,078	7.307
3	384.380,898 267.602,078	4	384.373,858 267.725,853	123.975
4	384.373,858 267.725,853	1	384.366,682 267.725,359	7.193

**\*\* Lungimile segmentelor sunt determinate în planul de proiecție Stereo 70 și sunt rotunjite la 1 milimetru.**

**\*\*\* Distanța dintre puncte este formată din segmente cumulate ce sunt mai mici decât valoarea 1 milimetru.**





**DATE DESPRE IMOBILUL NR. 13602**

Oficiul de Cadastru și Publicitate Imobiliară DOLJ  
Biroul de Cadastru și Publicitate Imobiliară Craiova

**A. Partea I. Descrierea imobilului**

TEREN Extravilan

Adresa: Jud. Dolj, T136,P56

Nr. Crt	Nr cadastral Nr. topografic	Suprafața* (mp)	Observații / Referințe
A1		1.300	Sector cadastral:35 Teren neimprejmuit;

**B. Partea II. Proprietari și acte**

Inscrieri privitoare la dreptul de proprietate și alte drepturi reale	Referințe
/	
Act Administrativ nr. TDP nr. 179-42747, din 20/02/1995 emis de CJSAPT DOLJ;	
B1	A1
Intabulare, drept de PROPRIETATE, dobandit prin Reconstituire, cota actuala 1/1, cota initiala 1/1 1) CIOVICĂ VASILE, Lipsă CNP.	

**C. Partea III. SARCINI .**

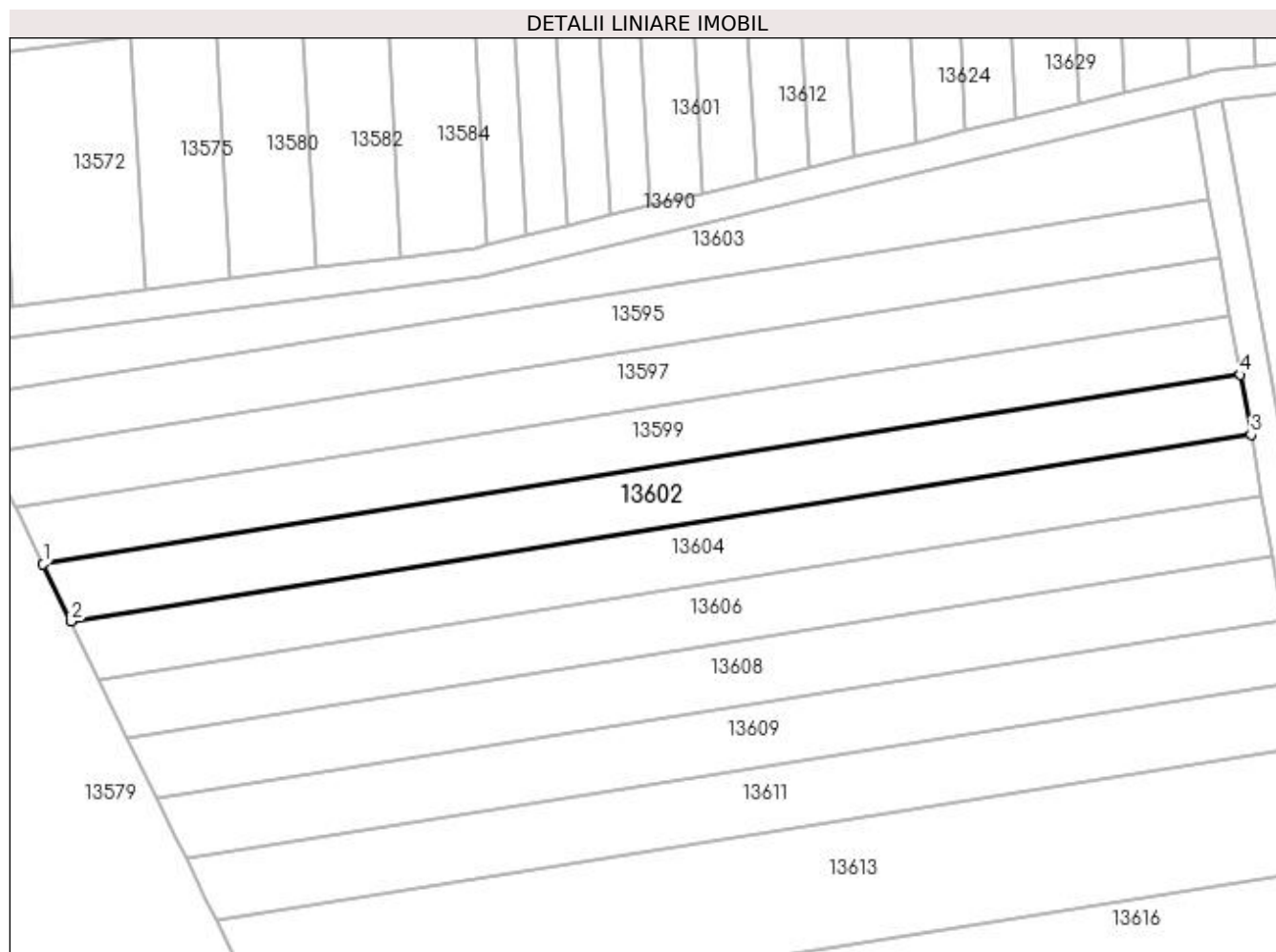
Inscrieri privind dezmembramintele dreptului de proprietate, drepturi reale de garanție și sarcini	Referințe
NU SUNT	

## Anexa Nr. 1 La Partea I

## Teren

Nr cadastral	Suprafața (mp)*	Observații / Referințe
	1.300	

\* Suprafața este determinată în planul de proiecție Stereo 70.



## Date referitoare la teren

Crt	Categorie folosință	Intra vilan	Suprafața (mp)	Tarla	Parcelă	Nr. topo	Observații / Referințe
1	arabil	NU	1.300	136	56	-	

## Lungime Segmente

1) Valorile lungimilor segmentelor sunt obținute din proiecție în plan.

Punct început	X / Y	Punct sfârșit	X / Y	Lungime segment (** (m)
1	384.292,836 267.552,628	2	384.296,535 267.545,015	8.464
2	384.296,535 267.545,015	3	384.453,969 267.569,896	159.388
3	384.453,969 267.569,896	4	384.452,555 267.577,87	8.098
4	384.452,555 267.577,87	1	384.292,836 267.552,628	161.701

**\*\* Lungimile segmentelor sunt determinate în planul de proiecție Stereo 70 și sunt rotunjite la 1 milimetru.**

**\*\*\* Distanța dintre puncte este formată din segmente cumulate ce sunt mai mici decât valoarea 1 milimetru.**



**DATE DESPRE IMOBILUL NR. 13603**

Oficiul de Cadastru și Publicitate Imobiliară DOLJ  
Biroul de Cadastru și Publicitate Imobiliară Craiova

**A. Partea I. Descrierea imobilului**

TEREN Extravilan

Adresa: Jud. Dolj, T 136,P 60

Nr. Crt	Nr cadastral Nr. topografic	Suprafața* (mp)	Observații / Referințe
A1	35825	1.300	Sector cadastral:35 Teren neimprejmuit;

**B. Partea II. Proprietari și acte**

Inscrieri privitoare la dreptul de proprietate și alte drepturi reale		Referințe
<b>21421 / 29/01/2021</b>		
Act Notarial nr. CONTRACT DE VANZARE aut nr. 102, din 28/01/2021 emis de NP Mladin Preoteasa Alina Corina;		
B1	Intabulare, drept de PROPRIETATE, dobandit prin Conventie, cota actuala 1/1, cota initiala 1/1 1) AGROEXPERT INDUSTRY SRL, CIF:29142623	A1

**C. Partea III. SARCINI .**

Inscrieri privind dezmembramintele dreptului de proprietate, drepturi reale de garanție și sarcini	Referințe
NU SUNT	

## Anexa Nr. 1 La Partea I

## Teren

Nr cadastral	Suprafața (mp)*	Observații / Referințe
35825	1.300	

\* Suprafața este determinată în planul de proiecție Stereo 70.

## DETALII LINIARE IMOBIL



## Date referitoare la teren

Crt	Categorie folosință	Intra vilan	Suprafața (mp)	Tarla	Parcelă	Nr. topo	Observații / Referințe
1	arabil	NU	1.300	136	60	-	

## Lungime Segmente

1) Valorile lungimilor segmentelor sunt obținute din proiecție în plan.

Punct început	X / Y	Punct sfârșit	X / Y	Lungime segment (** (m)
1	384.278,769 267.581,577	2	384.282,042 267.574,842	7.488
2	384.282,042 267.574,842	3	384.448,427 267.601,137	168.45
3	384.448,427 267.601,137	4	384.446,224 267.613,556	12.613
4	384.446,224 267.613,556	5	384.351,22 267.590,894	97.669
5	384.351,22 267.590,894	1	384.278,769 267.581,577	73.048

**\*\* Lungimile segmentelor sunt determinate în planul de proiecție Stereo 70 și sunt rotunjite la 1 milimetru.**

**\*\*\* Distanța dintre puncte este formată din segmente cumulate ce sunt mai mici decât valoarea 1 milimetru.**





**DATE DESPRE IMOBILUL NR. 13604**

Oficiul de Cadastru și Publicitate Imobiliară DOLJ  
Biroul de Cadastru și Publicitate Imobiliară Craiova

**A. Partea I. Descrierea imobilului**

TEREN Extravilan

Adresa: Jud. Dolj, T136,P55

Nr. Crt	Nr cadastral Nr. topografic	Suprafața* (mp)	Observații / Referințe
A1		1.300	Sector cadastral:35 Teren neimprejmuit;

**B. Partea II. Proprietari și acte**

Inscrieri privitoare la dreptul de proprietate și alte drepturi reale	Referințe
/	
Act Administrativ nr. TDP nr. 277-14988, din 18/04/1996 emis de CJSAPT DOLJ;	
B1	A1
Intabulare, drept de PROPRIETATE, dobândit prin Reconstituire, cota actuala 1/1, cota initiala 1/1 1) AFREM STEFAN, Lipsă CNP.	

**C. Partea III. SARCINI .**

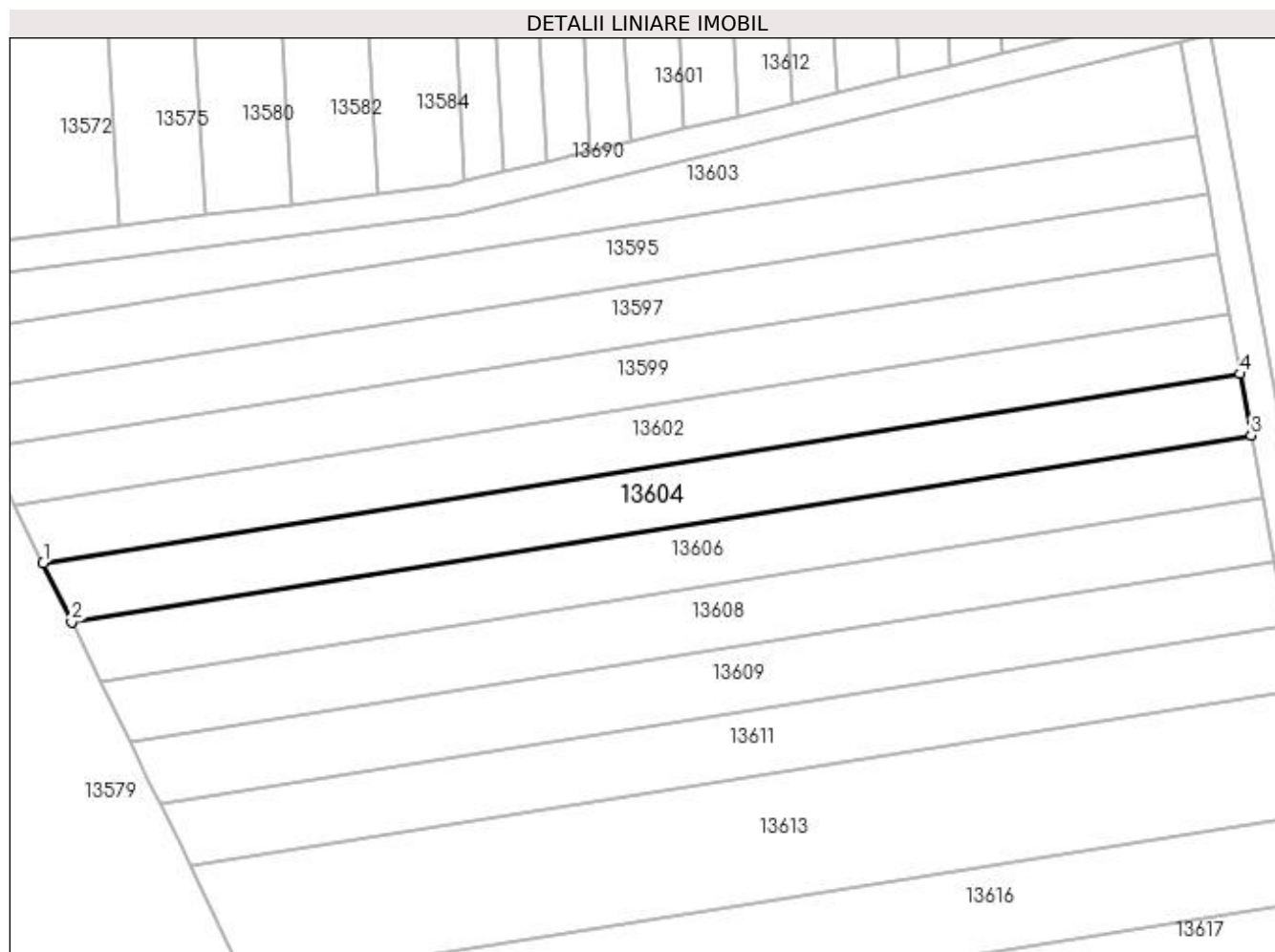
Inscrieri privind dezmembramintele dreptului de proprietate, drepturi reale de garanție și sarcini	Referințe
NU SUNT	

## Anexa Nr. 1 La Partea I

## Teren

Nr cadastral	Suprafața (mp)*	Observații / Referințe
	1.300	

\* Suprafața este determinată în planul de proiecție Stereo 70.



## Date referitoare la teren

Crt	Categorie folosință	Intra vilan	Suprafața (mp)	Tarla	Parcelă	Nr. topo	Observații / Referințe
1	arabil	NU	1.300	136	55	-	

## Lungime Segmente

1) Valorile lungimilor segmentelor sunt obținute din proiecție în plan.

Punct început	X / Y	Punct sfârșit	X / Y	Lungime segment (** (m)
1	384.296,535 267.545,015	2	384.300,289 267.537,29	8.589
2	384.300,289 267.537,29	3	384.455,405 267.561,804	157.041
3	384.455,405 267.561,804	4	384.453,969 267.569,896	8.218
4	384.453,969 267.569,896	1	384.296,535 267.545,015	159.388

**\*\* Lungimile segmentelor sunt determinate în planul de proiecție Stereo 70 și sunt rotunjite la 1 milimetru.**

**\*\*\* Distanța dintre puncte este formată din segmente cumulate ce sunt mai mici decât valoarea 1 milimetru.**



**DATE DESPRE IMOBILUL NR. 13605**

Oficiul de Cadastru și Publicitate Imobiliară DOLJ  
Biroul de Cadastru și Publicitate Imobiliară Craiova

**A. Partea I. Descrierea imobilului**

TEREN Extravilan

Adresa: Jud. Dolj, T136,P250

Nr. Crt	Nr cadastral Nr. topografic	Suprafața* (mp)	Observații / Referințe
A1		574	Sector cadastral:35 Teren neimprejmuit;

**B. Partea II. Proprietari și acte**

Inscrieri privitoare la dreptul de proprietate și alte drepturi reale	Referințe
/	
Act Administrativ nr. TDP nr. 448-45331, din 09/10/1996 emis de CJSAPT DOLJ;	
B1	A1
Intabulare, drept de PROPRIETATE, dobândit prin Reconstituire, cota actuala 1/1, cota initiala 1/1 1) PĂTRU ION, Lipsă CNP.	

**C. Partea III. SARCINI .**

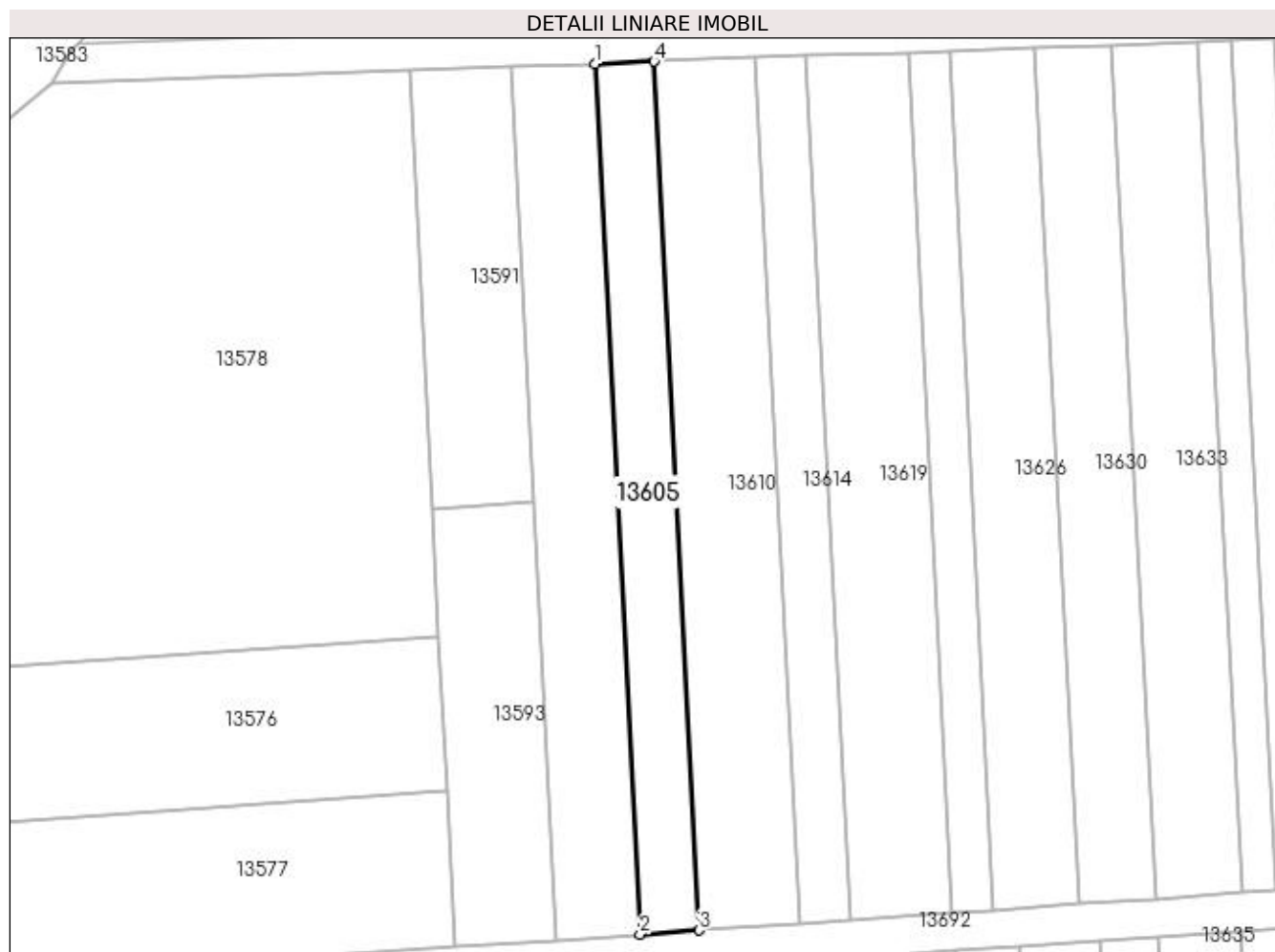
Inscrieri privind dezmembramintele dreptului de proprietate, drepturi reale de garanție și sarcini	Referințe
NU SUNT	

## Anexa Nr. 1 La Partea I

## Teren

Nr cadastral	Suprafața (mp)*	Observații / Referințe
	574	

\* Suprafața este determinată în planul de proiecție Stereo 70.



## Date referitoare la teren

Crt	Categorie folosință	Intra vilan	Suprafața (mp)	Tarla	Parcelă	Nr. topo	Observații / Referințe
1	arabil	NU	574	136	250	-	

## Lungime Segmente

1) Valorile lungimilor segmentelor sunt obținute din proiecție în plan.

Punct început	X / Y	Punct sfârșit	X / Y	Lungime segment (** (m)
1	384.371,168 267.822,066	2	384.375,914 267.730,004	92.184
2	384.375,914 267.730,004	3	384.382,134 267.730,432	6.235
3	384.382,134 267.730,432	4	384.377,399 267.822,291	91.981
4	384.377,399 267.822,291	1	384.371,168 267.822,066	6.235

**\*\* Lungimile segmentelor sunt determinate în planul de proiecție Stereo 70 și sunt rotunjite la 1 milimetru.**

**\*\*\* Distanța dintre puncte este formată din segmente cumulate ce sunt mai mici decât valoarea 1 milimetru.**





**DATE DESPRE IMOBILUL NR. 13606**

Oficiul de Cadastru și Publicitate Imobiliară DOLJ  
Biroul de Cadastru și Publicitate Imobiliară Craiova

**A. Partea I. Descrierea imobilului**

TEREN Extravilan

Adresa: Jud. Dolj, T136,P54

Nr. Crt	Nr cadastral Nr. topografic	Suprafața* (mp)	Observații / Referințe
A1		1.300	Sector cadastral:35 Teren neimprejmuit;

**B. Partea II. Proprietari și acte**

Inscrieri privitoare la dreptul de proprietate și alte drepturi reale	Referințe
/	
Act Administrativ nr. TDP nr. 187-42747, din 21/02/1995 emis de CJSAPT DOLJ;	
B1	A1
Intabulare, drept de PROPRIETATE, dobândit prin Reconstituire, cota actuala 1/1, cota initiala 1/1 1) AFREM GHEORGHÎȚA, Lipsă CNP.	

**C. Partea III. SARCINI .**

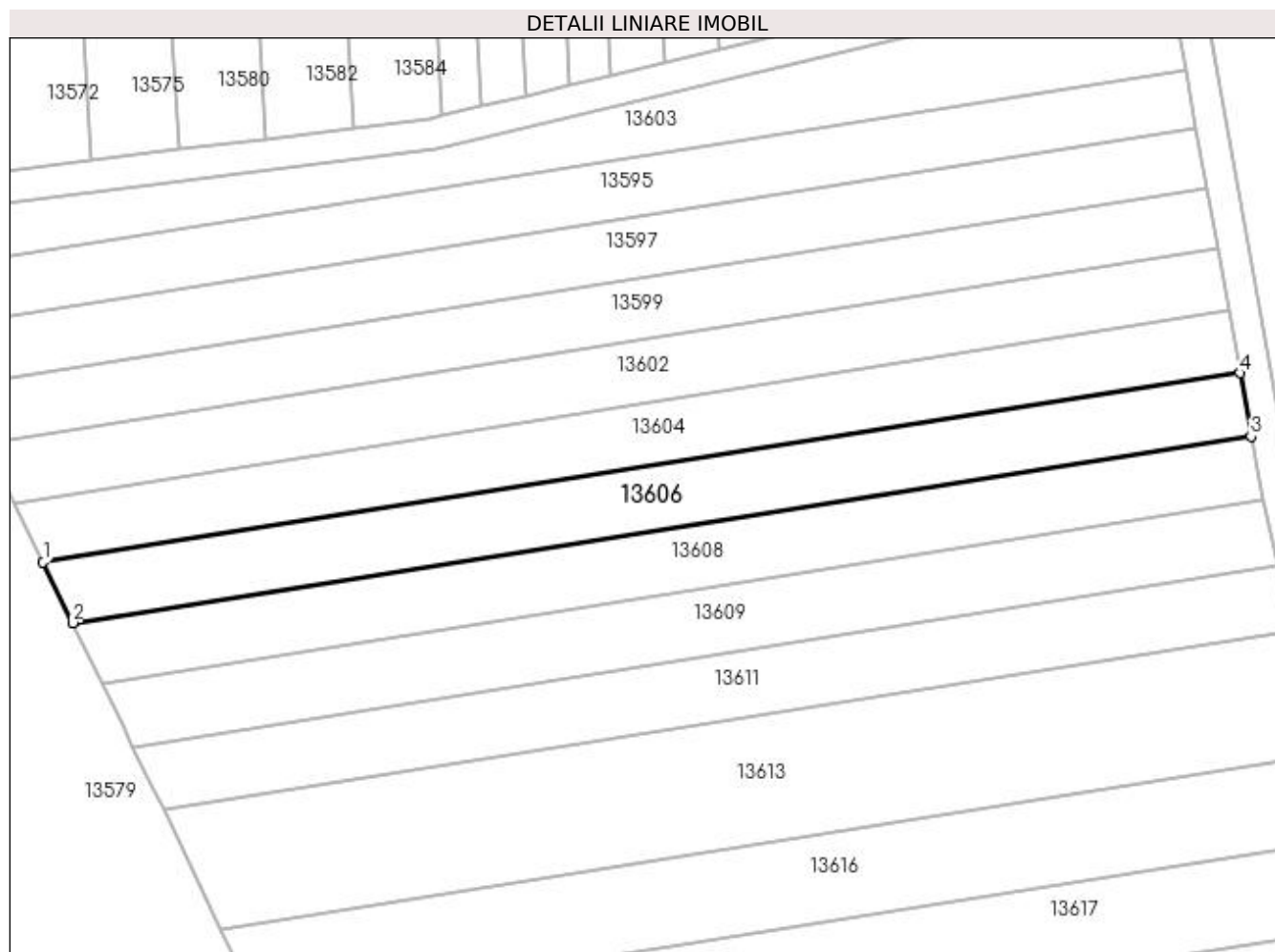
Inscrieri privind dezmembramintele dreptului de proprietate, drepturi reale de garanție și sarcini	Referințe
NU SUNT	

## Anexa Nr. 1 La Partea I

## Teren

Nr cadastral	Suprafața (mp)*	Observații / Referințe
	1.300	

\* Suprafața este determinată în planul de proiecție Stereo 70.



## Date referitoare la teren

Crt	Categorie folosință	Intra vilan	Suprafața (mp)	Tarla	Parcelă	Nr. topo	Observații / Referințe
1	arabil	NU	1.300	136	54	-	

## Lungime Segmente

1) Valorile lungimilor segmentelor sunt obținute din proiecție în plan.

Punct început	X / Y	Punct sfârșit	X / Y	Lungime segment (** (m)
1	384.300,289 267.537,29	2	384.304,1 267.529,447	8.72
2	384.304,1 267.529,447	3	384.456,862 267.553,589	154.658
3	384.456,862 267.553,589	4	384.455,405 267.561,804	8.343
4	384.455,405 267.561,804	1	384.300,289 267.537,29	157.041

**\*\* Lungimile segmentelor sunt determinate în planul de proiecție Stereo 70 și sunt rotunjite la 1 milimetru.**

**\*\*\* Distanța dintre puncte este formată din segmente cumulate ce sunt mai mici decât valoarea 1 milimetru.**



**DATE DESPRE IMOBILUL NR. 13607**

Oficiul de Cadastru și Publicitate Imobiliară DOLJ  
Biroul de Cadastru și Publicitate Imobiliară Craiova

**A. Partea I. Descrierea imobilului**

TEREN Extravilan

Adresa: Jud. Dolj, T136,P176

Nr. Crt	Nr cadastral Nr. topografic	Suprafața* (mp)	Observații / Referințe
A1		880	Sector cadastral:35 Teren neimprejmuit;

**B. Partea II. Proprietari și acte**

Inscrieri privitoare la dreptul de proprietate și alte drepturi reale	Referințe
/	
Act Administrativ nr. TDP nr. 1290-45092, din 31/10/1996 emis de CJSAPT DOLJ;	
B1	A1
Intabulare, drept de PROPRIETATE, dobandit prin Reconstituire, cota actuala 1/1, cota initiala 1/1 1) CĂNURECI FLOREA, Lipsă CNP.	

**C. Partea III. SARCINI .**

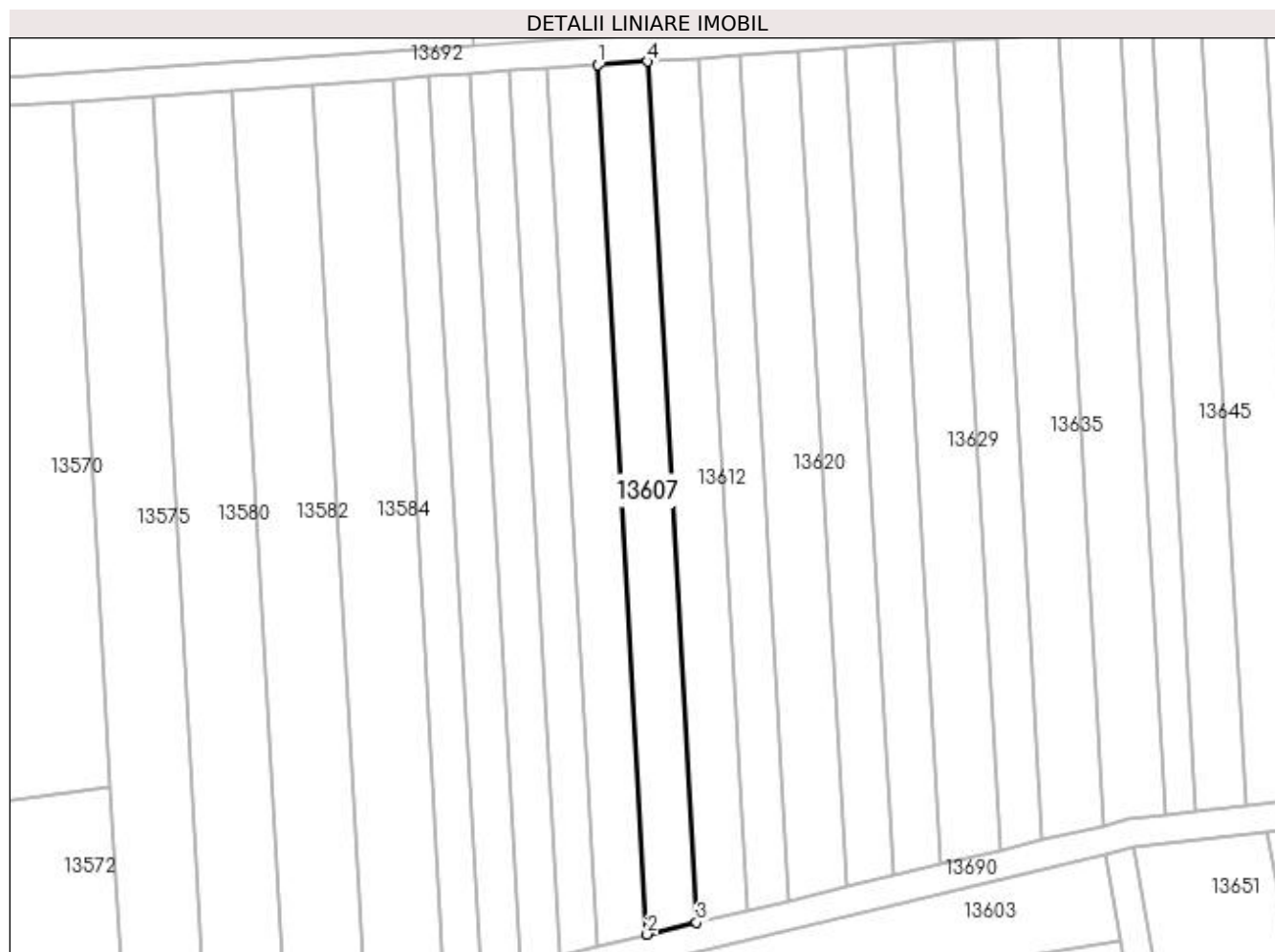
Inscrieri privind dezmembramintele dreptului de proprietate, drepturi reale de garanție și sarcini	Referințe
NU SUNT	

## Anexa Nr. 1 La Partea I

## Teren

Nr cadastral	Suprafața (mp)*	Observații / Referințe
	880	

\* Suprafața este determinată în planul de proiecție Stereo 70.



## Date referitoare la teren

Crt	Categorie folosință	Intra vilan	Suprafața (mp)	Tarla	Parcelă	Nr. topo	Observații / Referințe
1	arabil	NU	880	136	176	-	

## Lungime Segmente

1) Valorile lungimilor segmentelor sunt obținute din proiecție în plan.

Punct început	X / Y	Punct sfârșit	X / Y	Lungime segment (** (m)
1	384.373,858 267.725,853	2	384.380,898 267.602,078	123.975
2	384.380,898 267.602,078	3	384.387,947 267.603,758	7.246
3	384.387,947 267.603,758	4	384.380,975 267.726,343	122.783
4	384.380,975 267.726,343	1	384.373,858 267.725,853	7.134

**\*\* Lungimile segmentelor sunt determinate în planul de proiecție Stereo 70 și sunt rotunjite la 1 milimetru.**

**\*\*\* Distanța dintre puncte este formată din segmente cumulate ce sunt mai mici decât valoarea 1 milimetru.**





**DATE DESPRE IMOBILUL NR. 13608**

Oficiul de Cadastru și Publicitate Imobiliară DOLJ  
Biroul de Cadastru și Publicitate Imobiliară Craiova

**A. Partea I. Descrierea imobilului**

TEREN Extravilan

Adresa: Jud. Dolj, T136,P52

Nr. Crt	Nr cadastral Nr. topografic	Suprafața* (mp)	Observații / Referințe
A1		1.300	Sector cadastral:35 Teren neimprejmuit;

**B. Partea II. Proprietari și acte**

Inscrieri privitoare la dreptul de proprietate și alte drepturi reale	Referințe
/	
Act Administrativ nr. TDP nr. 1341-59341, din 04/08/1997 emis de CJSAPT DOLJ;	
B1	A1
Intabulare, drept de PROPRIETATE, dobandit prin Reconstituire, cota actuala 1/1, cota initiala 1/1 1) DEVESEL FLOAREA, Lipsă CNP.	

**C. Partea III. SARCINI .**

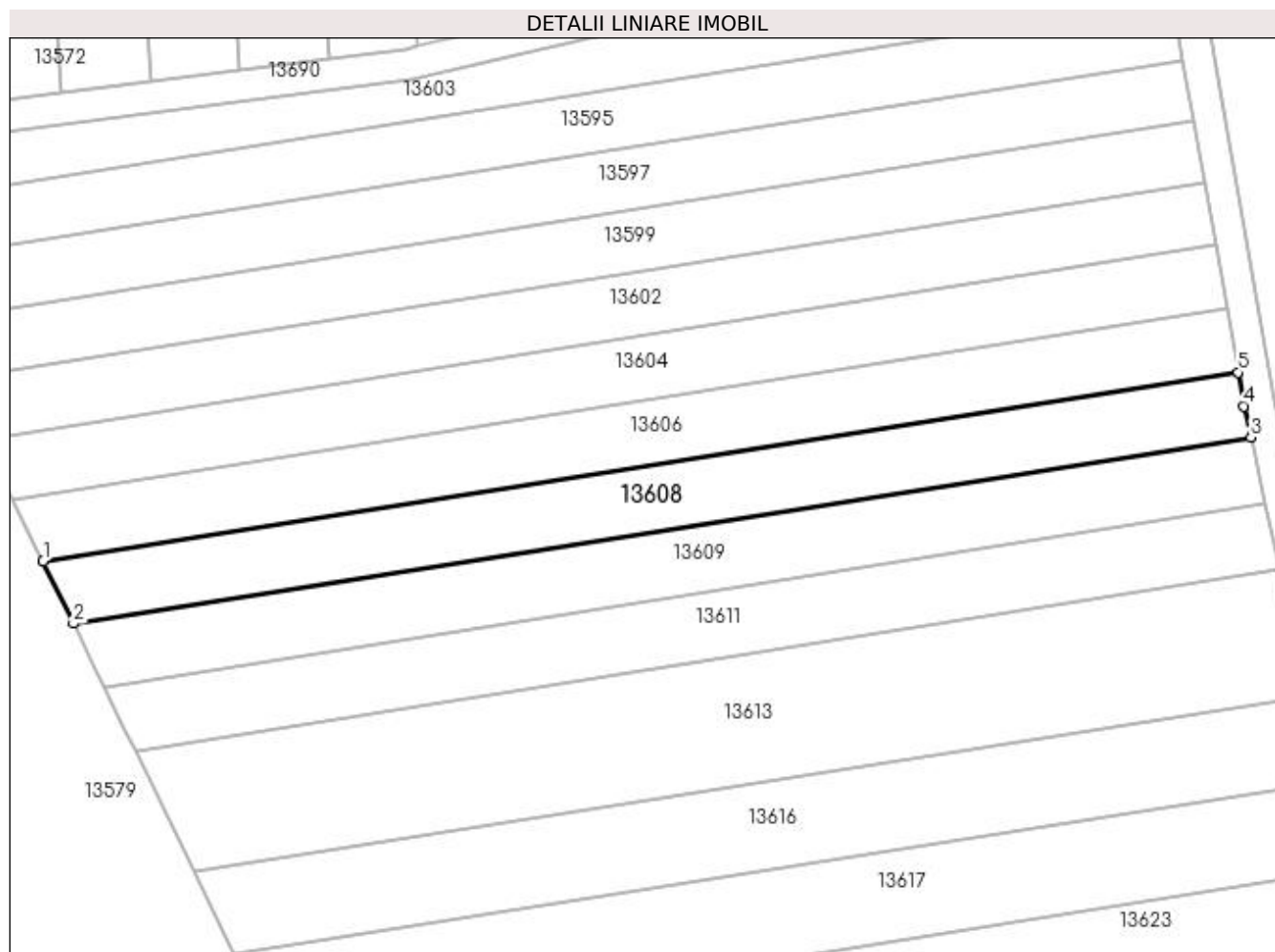
Inscrieri privind dezmembramintele dreptului de proprietate, drepturi reale de garanție și sarcini	Referințe
NU SUNT	

## Anexa Nr. 1 La Partea I

## Teren

Nr cadastral	Suprafața (mp)*	Observații / Referințe
	1.300	

\* Suprafața este determinată în planul de proiecție Stereo 70.



## Date referitoare la teren

Crt	Categorie folosință	Intravilan	Suprafața (mp)	Tarla	Parcelă	Nr. topo	Observații / Referințe
1	arabil	NU	1.300	136	52	-	

## Lungime Segmente

1) Valorile lungimilor segmentelor sunt obținute din proiecție în plan.

Punct început	X / Y	Punct sfârșit	X / Y	Lungime segment (** (m)
1	384.304,1 267.529,447	2	384.307,969 267.521,484	8.853
2	384.307,969 267.521,484	3	384.458,492 267.545,272	152.391
3	384.458,492 267.545,272	4	384.457,627 267.549,277	4.097
4	384.457,627 267.549,277	5	384.456,862 267.553,589	4.379
5	384.456,862 267.553,589	1	384.304,1 267.529,447	154.658

**\*\* Lungimile segmentelor sunt determinate în planul de proiecție Stereo 70 și sunt rotunjite la 1 milimetru.**

**\*\*\* Distanța dintre puncte este formată din segmente cumulate ce sunt mai mici decât valoarea 1 milimetru.**



**DATE DESPRE IMOBILUL NR. 13609**

Oficiul de Cadastru și Publicitate Imobiliară DOLJ  
Biroul de Cadastru și Publicitate Imobiliară Craiova

**A. Partea I. Descrierea imobilului**

TEREN Extravilan

Adresa: Jud. Dolj, T136,P51

Nr. Crt	Nr cadastral Nr. topografic	Suprafața* (mp)	Observații / Referințe
A1		1.300	Sector cadastral:35 Teren neimprejmuit;

**B. Partea II. Proprietari și acte**

Inscrieri privitoare la dreptul de proprietate și alte drepturi reale	Referințe
/	
Act Administrativ nr. TDP nr. 1289-45092, din 31/10/1996 emis de CJSAPT DOLJ;	
B1	A1
Intabulare, drept de PROPRIETATE, dobândit prin Reconstituire, cota actuala 1/1, cota initiala 1/1 1) POPA DUMITRU, Lipsă CNP.	

**C. Partea III. SARCINI .**

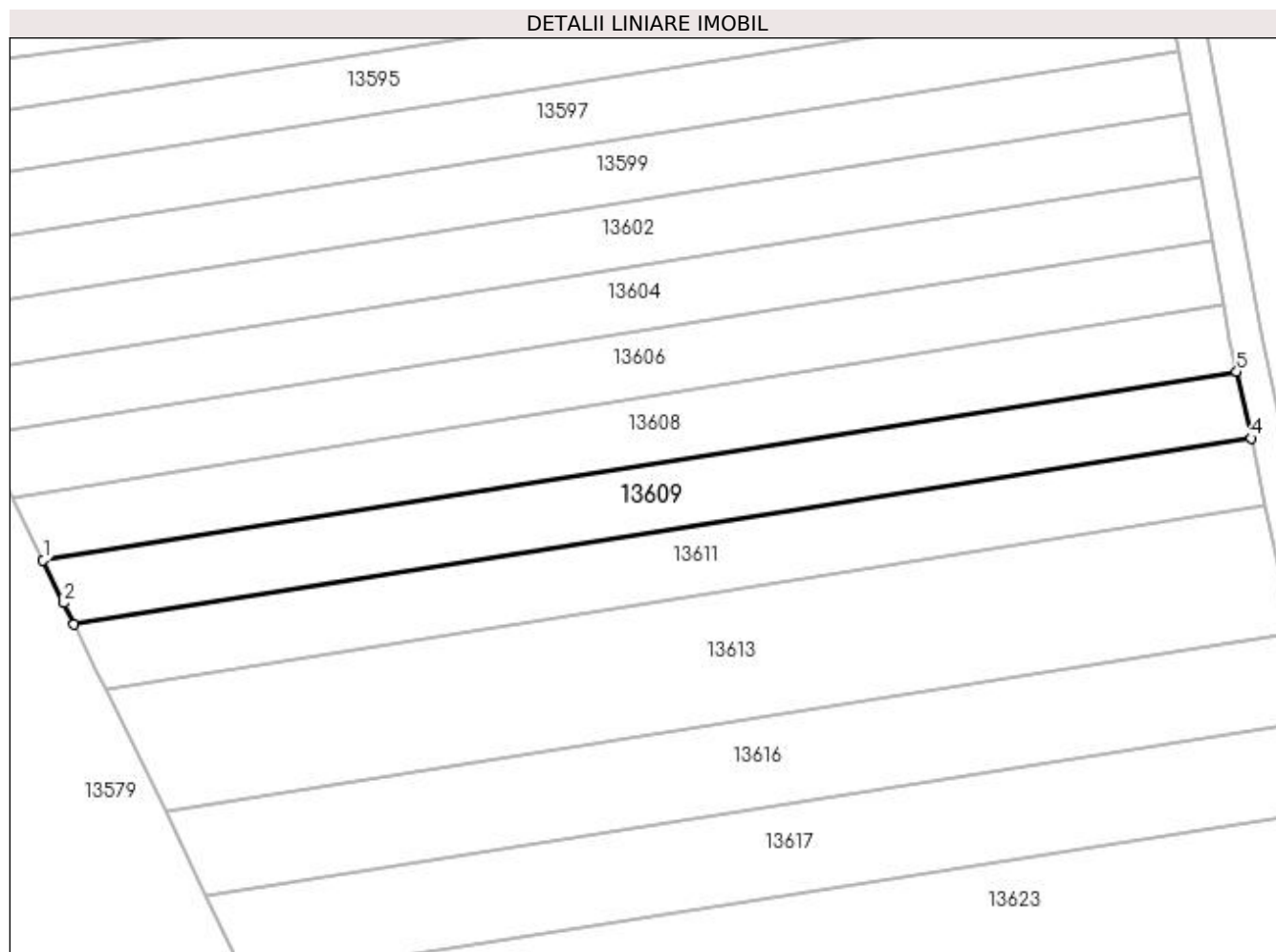
Inscrieri privind dezmembramintele dreptului de proprietate, drepturi reale de garanție și sarcini	Referințe
NU SUNT	

## Anexa Nr. 1 La Partea I

## Teren

Nr cadastral	Suprafața (mp)*	Observații / Referințe
	1.300	

\* Suprafața este determinată în planul de proiecție Stereo 70.



## Date referitoare la teren

Crt	Categorie folosință	Intravilan	Suprafața (mp)	Tarla	Parcelă	Nr. topo	Observații / Referințe
1	arabil	NU	1.300	136	51	-	

## Lungime Segmente

1) Valorile lungimilor segmentelor sunt obținute din proiecție în plan.

Punct început	X / Y	Punct sfârșit	X / Y	Lungime segment (** (m)
1	384.307,969 267.521,484	2	384.310,582 267.516,107	5.978
2	384.310,582 267.516,107	3	384.311,894 267.513,406	3.003
3	384.311,894 267.513,406	4	384.460,309 267.536,862	150.257
4	384.460,309 267.536,862	5	384.458,492 267.545,272	8.604
5	384.458,492 267.545,272	1	384.307,969 267.521,484	152.391

**\*\* Lungimile segmentelor sunt determinate în planul de proiecție Stereo 70 și sunt rotunjite la 1 milimetru.**

**\*\*\* Distanța dintre puncte este formată din segmente cumulate ce sunt mai mici decât valoarea 1 milimetru.**





**DATE DESPRE IMOBILUL NR. 13610**

Oficiul de Cadastru și Publicitate Imobiliară DOLJ  
Biroul de Cadastru și Publicitate Imobiliară Craiova

**A. Partea I. Descrierea imobilului**

TEREN Extravilan

Adresa: Jud. Dolj, T136,P249

Nr. Crt	Nr cadastral Nr. topografic	Suprafața* (mp)	Observații / Referințe
A1		984	Sector cadastral:35 Teren neimprejmuit;

**B. Partea II. Proprietari și acte**

Inscrieri privitoare la dreptul de proprietate și alte drepturi reale	Referințe
/	
Act Administrativ nr. TDP nr. 439-45331, din 09/10/1996 emis de CJSAPT DOLJ;	
B1	A1
Intabulare, drept de PROPRIETATE, dobândit prin Reconstituire, cota actuala 1/1, cota initiala 1/1 1) CRĂCIUN MARIN, Lipsă CNP.	

**C. Partea III. SARCINI .**

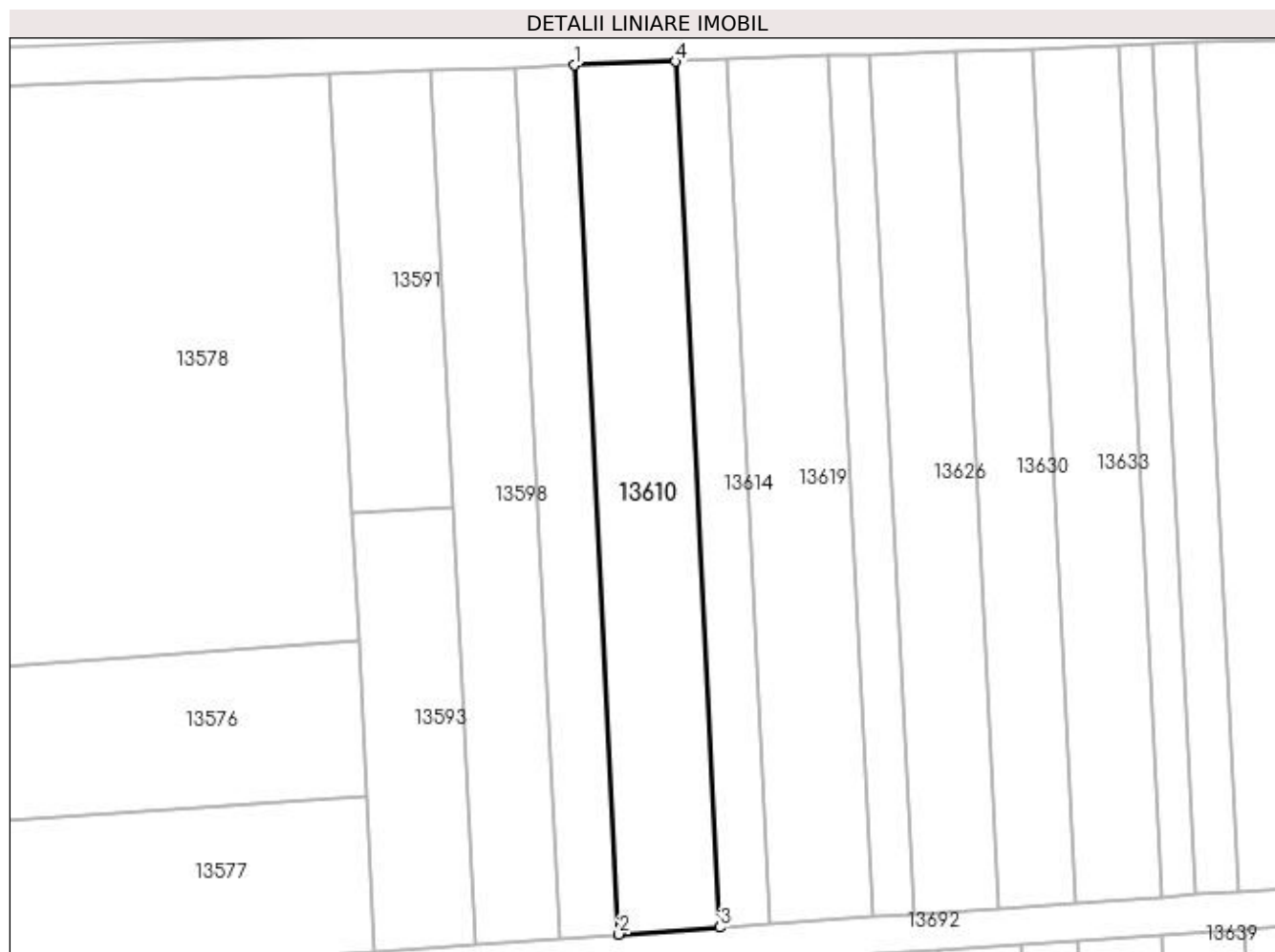
Inscrieri privind dezmembramintele dreptului de proprietate, drepturi reale de garanție și sarcini	Referințe
NU SUNT	

## Anexa Nr. 1 La Partea I

## Teren

Nr cadastral	Suprafața (mp)*	Observații / Referințe
	984	

\* Suprafața este determinată în planul de proiecție Stereo 70.



## Date referitoare la teren

Crt	Categorie folosință	Intra vilan	Suprafața (mp)	Tarla	Parcelă	Nr. topo	Observații / Referințe
1	arabil	NU	984	136	249	-	

## Lungime Segmente

1) Valorile lungimilor segmentelor sunt obținute din proiecție în plan.

Punct început	X / Y	Punct sfârșit	X / Y	Lungime segment (** (m)
1	384.377,399 267.822,291	2	384.382,134 267.730,432	91.981
2	384.382,134 267.730,432	3	384.392,828 267.731,169	10.719
3	384.392,828 267.731,169	4	384.388,111 267.822,677	91.629
4	384.388,111 267.822,677	1	384.377,399 267.822,291	10.719

**\*\* Lungimile segmentelor sunt determinate în planul de proiecție Stereo 70 și sunt rotunjite la 1 milimetru.**

**\*\*\* Distanța dintre puncte este formată din segmente cumulate ce sunt mai mici decât valoarea 1 milimetru.**



**DATE DESPRE IMOBILUL NR. 13611**

Oficiul de Cadastru și Publicitate Imobiliară DOLJ  
 Biroul de Cadastru și Publicitate Imobiliară Craiova

**A. Partea I. Descrierea imobilului**

TEREN Extravilan

Adresa: Jud. Dolj, T136,P50

Nr. Crt	Nr cadastral Nr. topografic	Suprafața* (mp)	Observații / Referințe
A1		1.300	Sector cadastral:35 Teren neimprejmuit;

**B. Partea II. Proprietari și acte**

Inscrieri privitoare la dreptul de proprietate și alte drepturi reale	Referințe
/	
Act Administrativ nr. TDP nr. 244-14988, din 29/03/1996 emis de CJSAPT DOLJ;	
B1	A1
Intabulare, drept de PROPRIETATE, dobândit prin Reconstituire, cota actuala 1/1, cota initiala 1/1 1) DUMITRU P. ION, Lipsă CNP.	

**C. Partea III. SARCINI .**

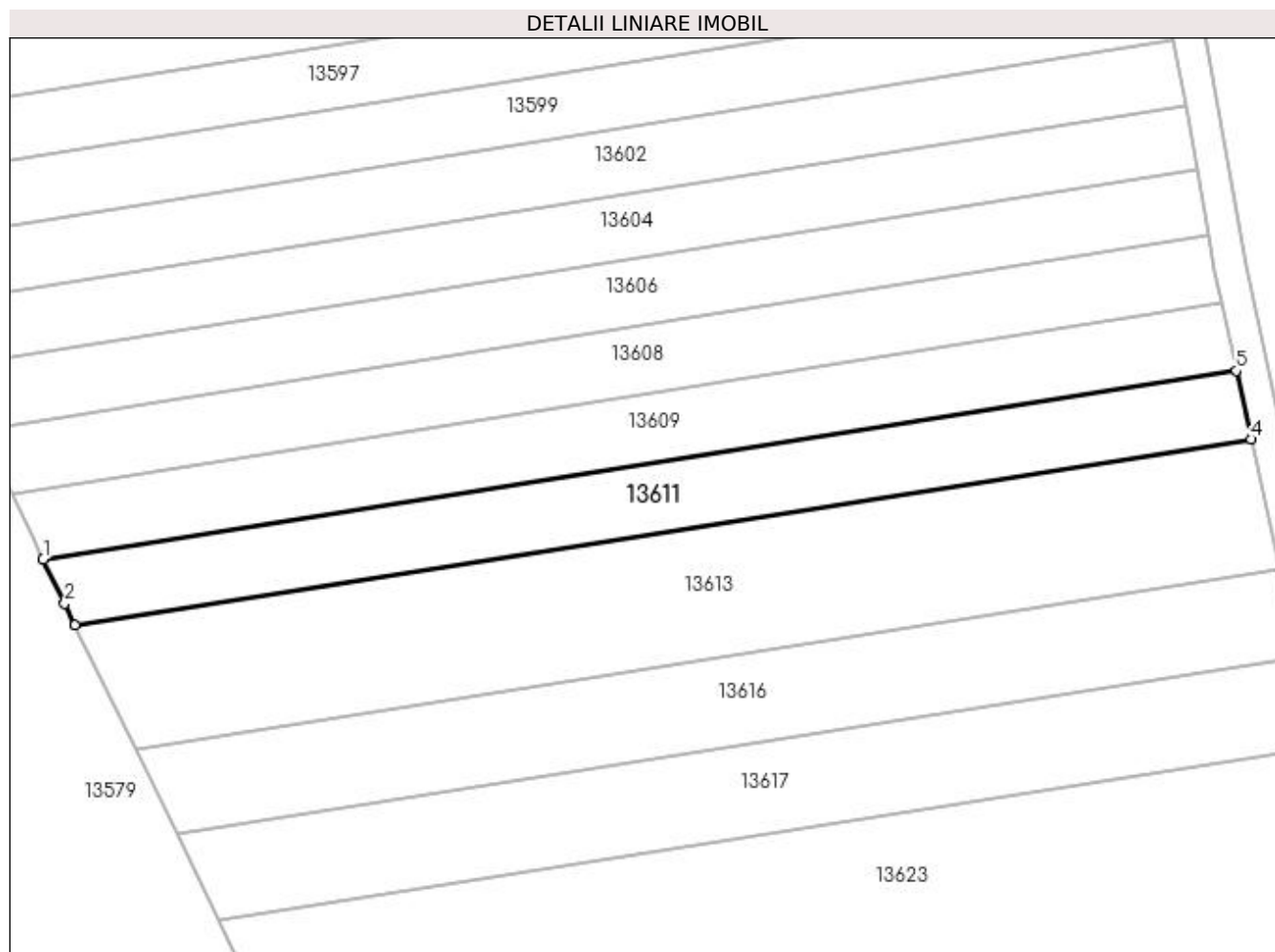
Inscrieri privind dezmembramintele dreptului de proprietate, drepturi reale de garanție și sarcini	Referințe
NU SUNT	

## Anexa Nr. 1 La Partea I

## Teren

Nr cadastral	Suprafața (mp)*	Observații / Referințe
	1.300	

\* Suprafața este determinată în planul de proiecție Stereo 70.



## Date referitoare la teren

Crt	Categorie folosință	Intra vilan	Suprafața (mp)	Tarla	Parcelă	Nr. topo	Observații / Referințe
1	arabil	NU	1.300	136	50	-	

## Lungime Segmente

1) Valorile lungimilor segmentelor sunt obținute din proiecție în plan.

Punct început	X / Y	Punct sfârșit	X / Y	Lungime segment (** (m)
1	384.311,894 267.513,406	2	384.314,573 267.507,895	6.128
2	384.314,573 267.507,895	3	384.315,876 267.505,213	2.982
3	384.315,876 267.505,213	4	384.462,151 267.528,33	148.09
4	384.462,151 267.528,33	5	384.460,309 267.536,862	8.729
5	384.460,309 267.536,862	1	384.311,894 267.513,406	150.257

**\*\* Lungimile segmentelor sunt determinate în planul de proiecție Stereo 70 și sunt rotunjite la 1 milimetru.**

**\*\*\* Distanța dintre puncte este formată din segmente cumulate ce sunt mai mici decât valoarea 1 milimetru.**





**DATE DESPRE IMOBILUL NR. 13612**

Oficiul de Cadastru și Publicitate Imobiliară DOLJ  
Biroul de Cadastru și Publicitate Imobiliară Craiova

**A. Partea I. Descrierea imobilului**

TEREN Extravilan

Adresa: Jud. Dolj, T136,P177

Nr. Crt	Nr cadastral Nr. topografic	Suprafața* (mp)	Observații / Referințe
A1		880	Sector cadastral:35 Teren neimprejmuit;

**B. Partea II. Proprietari și acte**

Inscrieri privitoare la dreptul de proprietate și alte drepturi reale	Referințe
/	
Act Administrativ nr. TDP nr. 188-42747, din 21/02/1995 emis de CJSAPT DOLJ;	
B1	A1
Intabulare, drept de PROPRIETATE, dobândit prin Reconstituire, cota actuala 1/1, cota initiala 1/1 1) CANURECI ȘTEFAN, Lipsă CNP.	

**C. Partea III. SARCINI .**

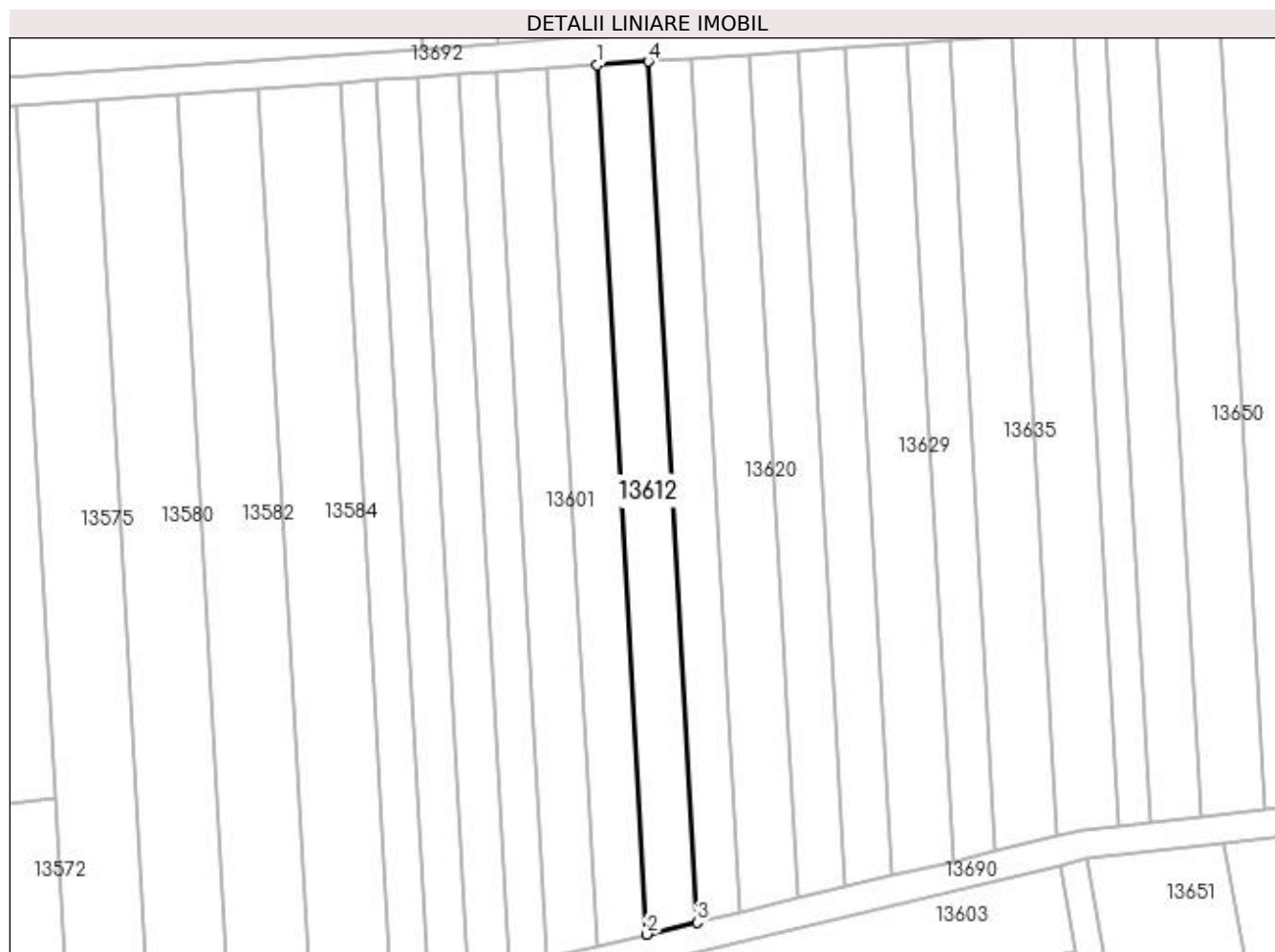
Inscrieri privind dezmembramintele dreptului de proprietate, drepturi reale de garanție și sarcini	Referințe
NU SUNT	

## Anexa Nr. 1 La Partea I

## Teren

Nr cadastral	Suprafața (mp)*	Observații / Referințe
	880	

\* Suprafața este determinată în planul de proiecție Stereo 70.



## Date referitoare la teren

Crt	Categorie folosință	Intra vilan	Suprafața (mp)	Tarla	Parcelă	Nr. topo	Observații / Referințe
1	arabil	NU	880	136	177	-	

## Lungime Segmente

1) Valorile lungimilor segmentelor sunt obținute din proiecție în plan.

Punct început	X / Y	Punct sfârșit	X / Y	Lungime segment (** (m)
1	384.380,975 267.726,343	2	384.387,947 267.603,758	122.783
2	384.387,947 267.603,758	3	384.395,065 267.605,454	7.317
3	384.395,065 267.605,454	4	384.388,161 267.726,838	121.58
4	384.388,161 267.726,838	1	384.380,975 267.726,343	7.203

**\*\* Lungimile segmentelor sunt determinate în planul de proiecție Stereo 70 și sunt rotunjite la 1 milimetru.**

**\*\*\* Distanța dintre puncte este formată din segmente cumulate ce sunt mai mici decât valoarea 1 milimetru.**



**DATE DESPRE IMOBILUL NR. 13613**

Oficiul de Cadastru și Publicitate Imobiliară DOLJ  
Biroul de Cadastru și Publicitate Imobiliară Craiova

**A. Partea I. Descrierea imobilului**

TEREN Extravilan

Adresa: Jud. Dolj, T136,P49

Nr. Crt	Nr cadastral Nr. topografic	Suprafața* (mp)	Observații / Referințe
A1		2.400	Sector cadastral:35 Teren neimprejmuit;

**B. Partea II. Proprietari și acte**

Inscrieri privitoare la dreptul de proprietate și alte drepturi reale		Referințe
/		
Act Administrativ nr. TDP nr. 246-14988, din 29/03/1996 emis de CJSAPT DOLJ;		
B1	Intabulare, drept de PROPRIETATE, dobândit prin Reconstituire, cota actuala 1/1, cota initiala 1/1 1) POPA MARIN, Lipsă CNP.	A1

**C. Partea III. SARCINI .**

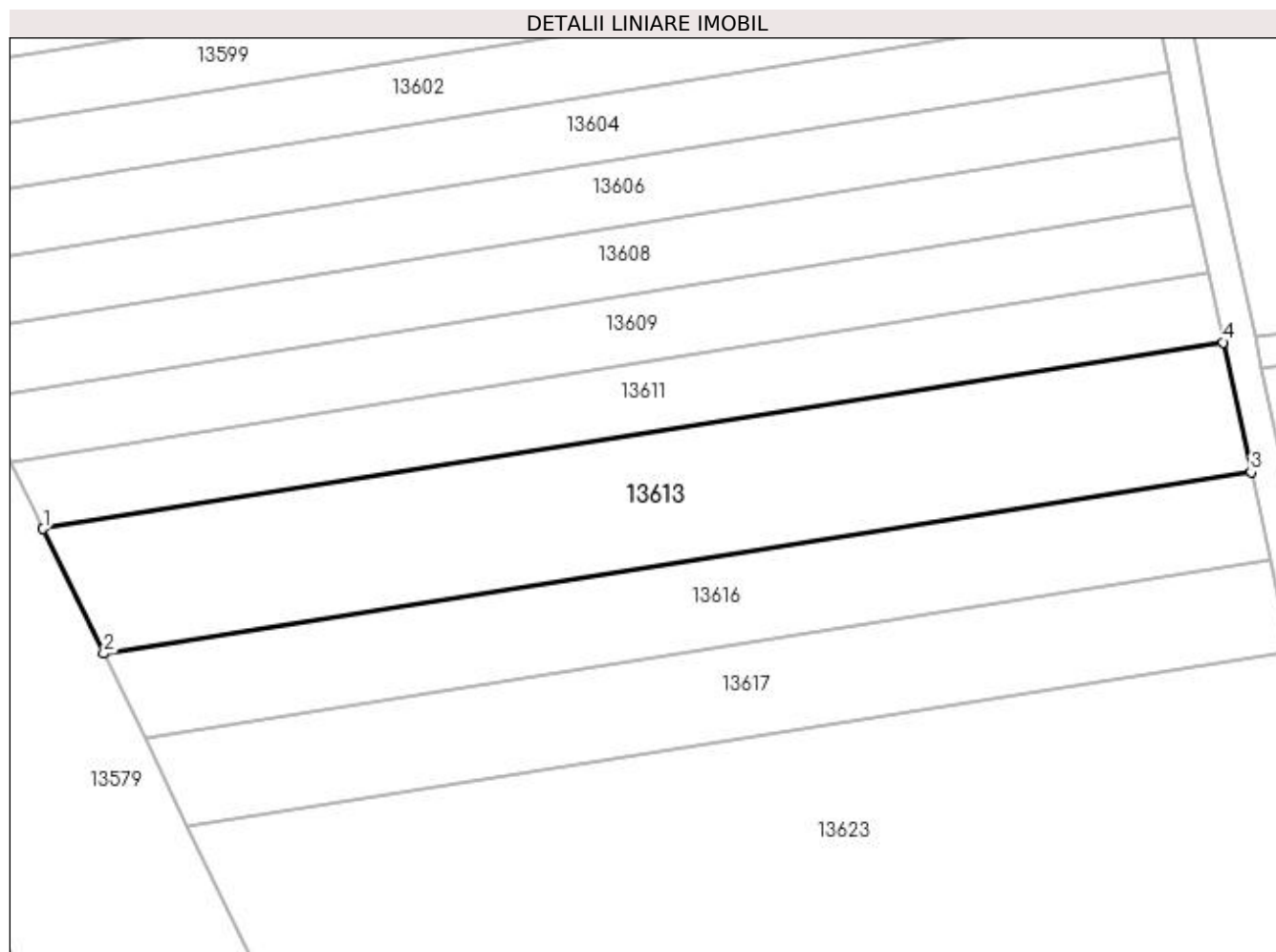
Inscrieri privind dezmembramintele dreptului de proprietate, drepturi reale de garanție și sarcini	Referințe
NU SUNT	

## Anexa Nr. 1 La Partea I

## Teren

Nr cadastral	Suprafața (mp)*	Observații / Referințe
	2.400	

\* Suprafața este determinată în planul de proiecție Stereo 70.



## Date referitoare la teren

Crt	Categorie folosință	Intra vilan	Suprafața (mp)	Tarla	Parcelă	Nr. topo	Observații / Referințe
1	arabil	NU	2.400	136	49	-	

## Lungime Segmente

1) Valorile lungimilor segmentelor sunt obținute din proiecție în plan.

Punct început	X / Y	Punct sfârșit	X / Y	Lungime segment (** (m)
1	384.315,876 267.505,213	2	384.323,383 267.489,763	17.177
2	384.323,383 267.489,763	3	384.465,626 267.512,243	144.008
3	384.465,626 267.512,243	4	384.462,151 267.528,33	16.458
4	384.462,151 267.528,33	1	384.315,876 267.505,213	148.09

**\*\* Lungimile segmentelor sunt determinate în planul de proiecție Stereo 70 și sunt rotunjite la 1 milimetru.**

**\*\*\* Distanța dintre puncte este formată din segmente cumulate ce sunt mai mici decât valoarea 1 milimetru.**





**DATE DESPRE IMOBILUL NR. 13614**

Oficiul de Cadastru și Publicitate Imobiliară DOLJ  
Biroul de Cadastru și Publicitate Imobiliară Craiova

**A. Partea I. Descrierea imobilului**

TEREN Extravilan

Adresa: Jud. Dolj, T136,P248

Nr. Crt	Nr cadastral Nr. topografic	Suprafața* (mp)	Observații / Referințe
A1		492	Sector cadastral:35 Teren neimprejmuit;

**B. Partea II. Proprietari și acte**

Inscrieri privitoare la dreptul de proprietate și alte drepturi reale	Referințe
/	
Act Administrativ nr. TDP nr. 1212-45092, din 30/10/1996 emis de CJSAPT DOLJ;	
B1	A1
Intabulare, drept de PROPRIETATE, dobândit prin Reconstituire, cota actuala 1/1, cota initiala 1/1 1) MOREANU MARIN, Lipsă CNP.	

**C. Partea III. SARCINI .**

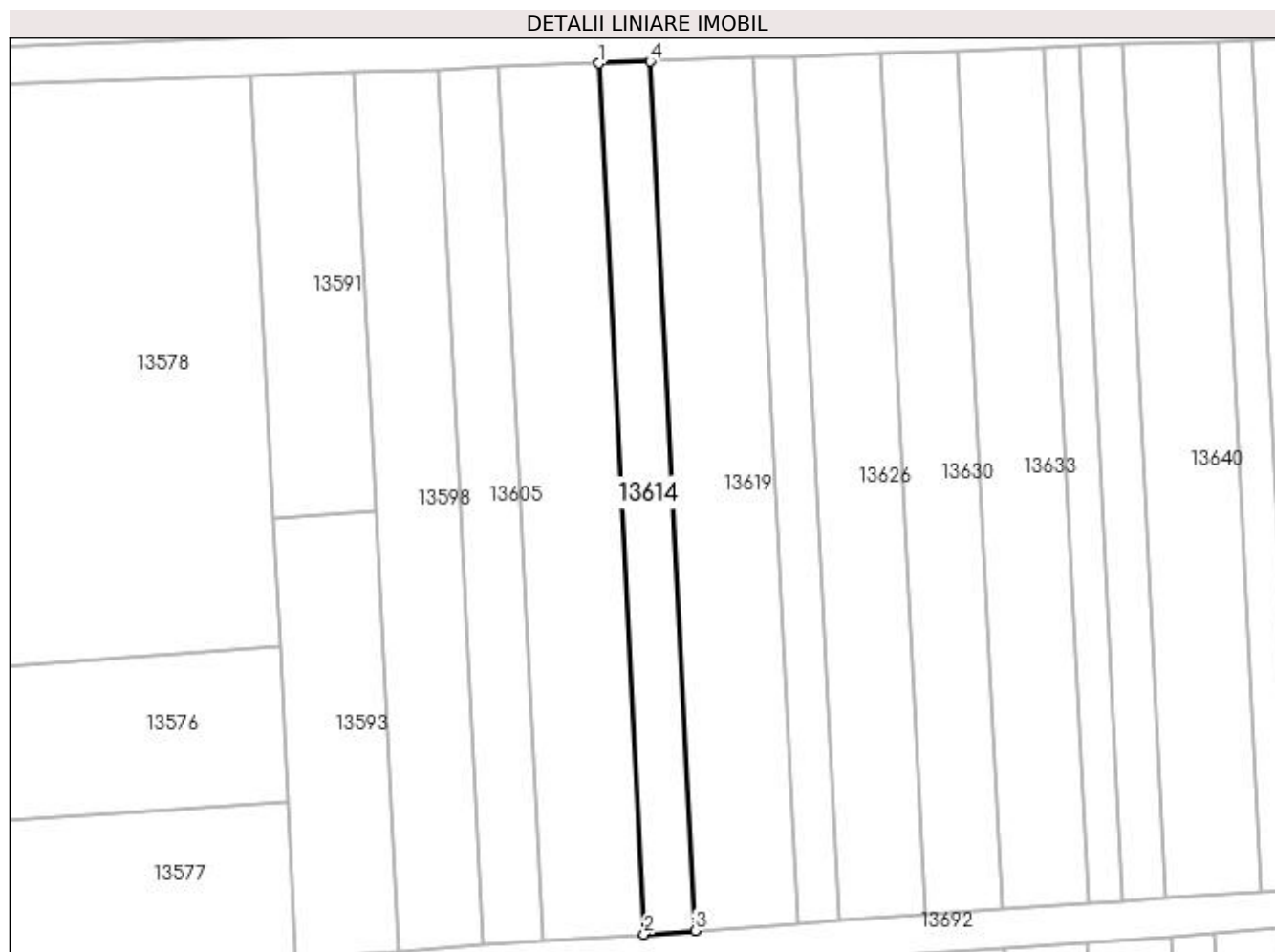
Inscrieri privind dezmembramintele dreptului de proprietate, drepturi reale de garanție și sarcini	Referințe
NU SUNT	

## Anexa Nr. 1 La Partea I

## Teren

Nr cadastral	Suprafața (mp)*	Observații / Referințe
	492	

\* Suprafața este determinată în planul de proiecție Stereo 70.



## Date referitoare la teren

Crt	Categorie folosință	Intra vilan	Suprafața (mp)	Tarla	Parcelă	Nr. topo	Observații / Referințe
1	arabil	NU	492	136	248	-	

## Lungime Segmente

1) Valorile lungimilor segmentelor sunt obținute din proiecție în plan.

Punct început	X / Y	Punct sfârșit	X / Y	Lungime segment (** (m)
1	384.388,111 267.822,677	2	384.392,828 267.731,169	91.629
2	384.392,828 267.731,169	3	384.398,191 267.731,538	5.376
3	384.398,191 267.731,538	4	384.393,482 267.822,871	91.454
4	384.393,482 267.822,871	1	384.388,111 267.822,677	5.375

**\*\* Lungimile segmentelor sunt determinate în planul de proiecție Stereo 70 și sunt rotunjite la 1 milimetru.**

**\*\*\* Distanța dintre puncte este formată din segmente cumulate ce sunt mai mici decât valoarea 1 milimetru.**



**DATE DESPRE IMOBILUL NR. 13615**

Oficiul de Cadastru și Publicitate Imobiliară DOLJ  
Biroul de Cadastru și Publicitate Imobiliară Craiova

**A. Partea I. Descrierea imobilului**

TEREN Extravilan

Adresa: Jud. Dolj, T136,P181

Nr. Crt	Nr cadastral Nr. topografic	Suprafața* (mp)	Observații / Referințe
A1		728	Sector cadastral:35 Teren neimprejmuit;

**B. Partea II. Proprietari și acte**

Inscrieri privitoare la dreptul de proprietate și alte drepturi reale	Referințe
/	
Act Administrativ nr. TDP nr. 2148, din 30/09/2002 emis de CJSAPT DOLJ;	
B1	A1
Intabulare, drept de PROPRIETATE, dobândit prin Reconstituire, cota actuala 1/1, cota initiala 1/1 1) STOIAN NICOLINA, Lipsă CNP.	

**C. Partea III. SARCINI .**

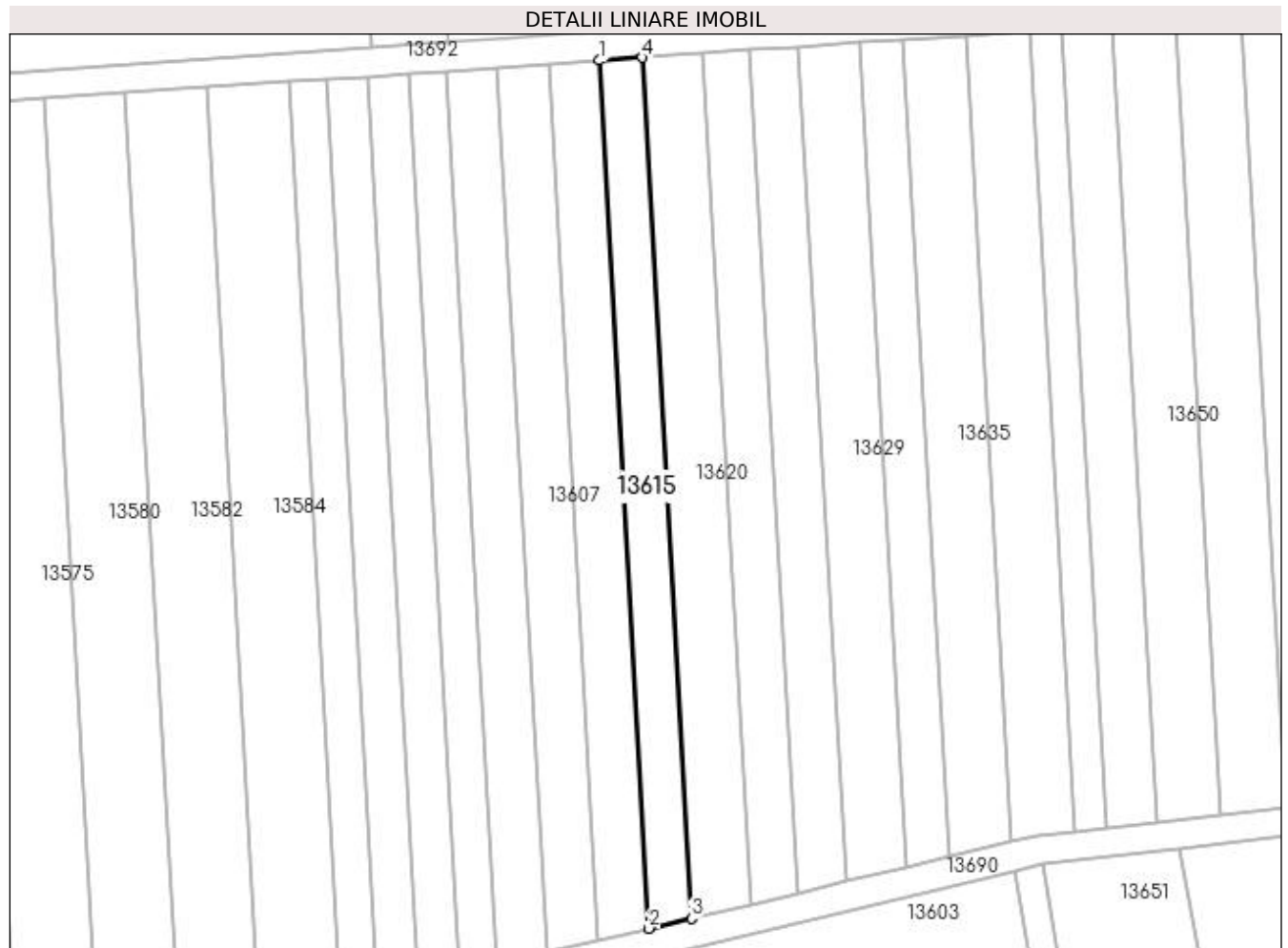
Inscrieri privind dezmembramintele dreptului de proprietate, drepturi reale de garanție și sarcini	Referințe
NU SUNT	

## Anexa Nr. 1 La Partea I

## Teren

Nr cadastral	Suprafața (mp)*	Observații / Referințe
	728	

\* Suprafața este determinată în planul de proiecție Stereo 70.



## Date referitoare la teren

Crt	Categorie folosință	Intra vilan	Suprafața (mp)	Tarla	Parcelă	Nr. topo	Observații / Referințe
1	arabil	NU	728	136	181	-	

## Lungime Segmente

1) Valorile lungimilor segmentelor sunt obținute din proiecție în plan.

Punct început	X / Y	Punct sfârșit	X / Y	Lungime segment (** (m)
1	384.388,161 267.726,838	2	384.395,065 267.605,454	121.58
2	384.395,065 267.605,454	3	384.401,007 267.606,87	6.108
3	384.401,007 267.606,87	4	384.394,16 267.727,251	120.576
4	384.394,16 267.727,251	1	384.388,161 267.726,838	6.013

**\*\* Lungimile segmentelor sunt determinate în planul de proiecție Stereo 70 și sunt rotunjite la 1 milimetru.**

**\*\*\* Distanța dintre puncte este formată din segmente cumulate ce sunt mai mici decât valoarea 1 milimetru.**





**DATE DESPRE IMOBILUL NR. 13616**

Oficiul de Cadastru și Publicitate Imobiliară DOLJ  
Biroul de Cadastru și Publicitate Imobiliară Craiova

**A. Partea I. Descrierea imobilului**

TEREN Extravilan

Adresa: Jud. Dolj, T136,P48

Nr. Crt	Nr cadastral Nr. topografic	Suprafața* (mp)	Observații / Referințe
A1		1.600	Sector cadastral:35 Teren neimprejmuit;

**B. Partea II. Proprietari și acte**

Inscrieri privitoare la dreptul de proprietate și alte drepturi reale	Referințe
/	
Act Administrativ nr. TDP nr. 279-14988, din 18/04/1996 emis de CJSAPT DOLJ;	
B1	A1
Intabulare, drept de PROPRIETATE, dobândit prin Reconstituire, cota actuala 1/1, cota initiala 1/1 1) NICU EUGENIU, Lipsă CNP.	

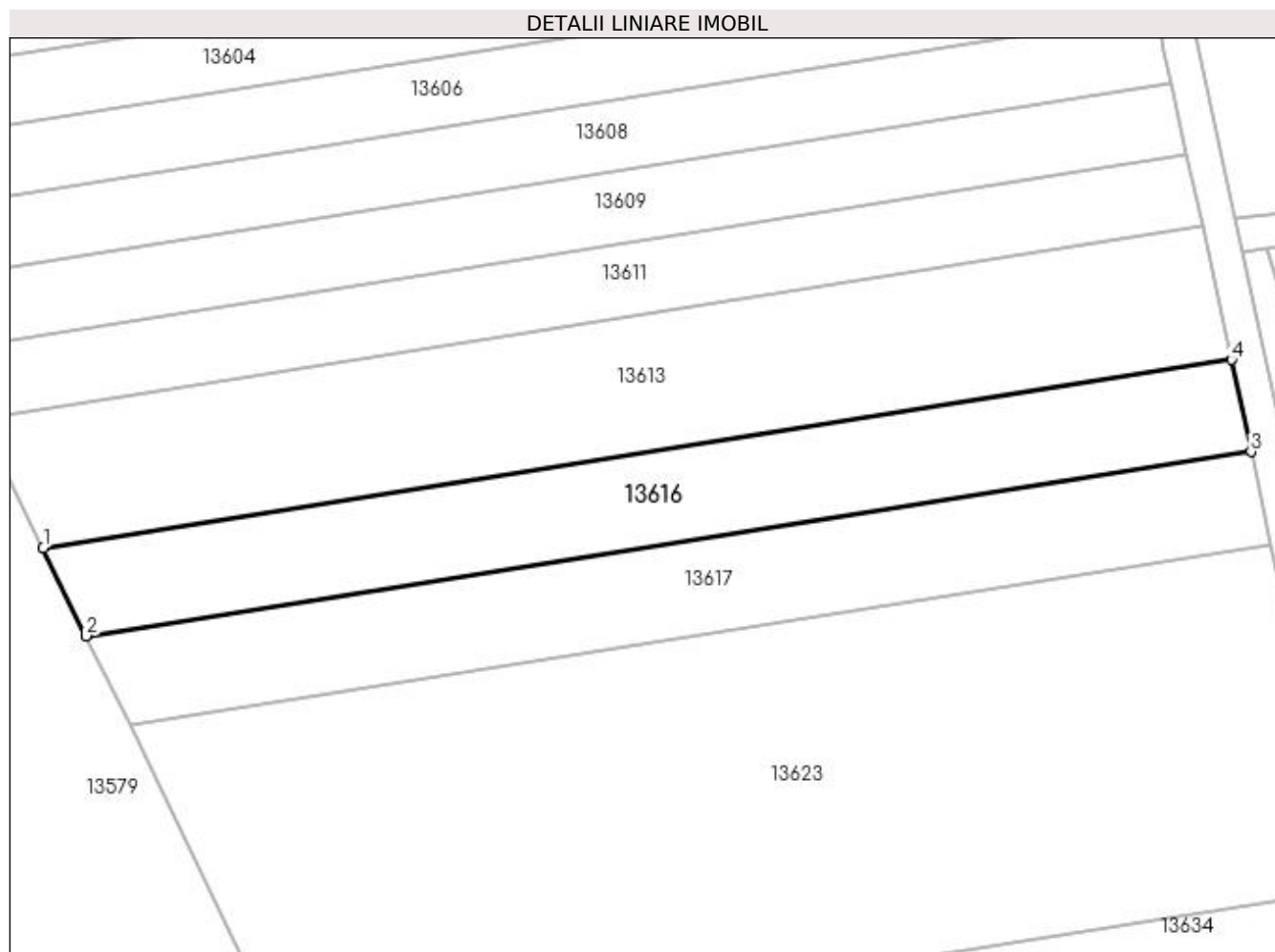
**C. Partea III. SARCINI .**

Inscrieri privind dezmembramintele dreptului de proprietate, drepturi reale de garanție și sarcini	Referințe
NU SUNT	

**Anexa Nr. 1 La Partea I****Teren**

Nr cadastral	Suprafața (mp)*	Observații / Referințe
	1.600	

\* Suprafața este determinată în planul de proiecție Stereo 70.

**Date referitoare la teren**

Crt	Categorie folosință	Intra vilan	Suprafața (mp)	Tarla	Parcelă	Nr. topo	Observații / Referințe
1	arabil	NU	1.600	136	48	-	

**Lungime Segmente**

1) Valorile lungimilor segmentelor sunt obținute din proiecție în plan.

Punct început	X / Y	Punct sfârșit	X / Y	Lungime segment (** (m)
1	384.323,383 267.489,763	2	384.328,509 267.479,215	11.728
2	384.328,509 267.479,215	3	384.467,998 267.501,259	141.22
3	384.467,998 267.501,259	4	384.465,626 267.512,243	11.237
4	384.465,626 267.512,243	1	384.323,383 267.489,763	144.008

**\*\* Lungimile segmentelor sunt determinate în planul de proiecție Stereo 70 și sunt rotunjite la 1 milimetru.**

**\*\*\* Distanța dintre puncte este formată din segmente cumulate ce sunt mai mici decât valoarea 1 milimetru.**



**DATE DESPRE IMOBILUL NR. 13617**

Oficiul de Cadastru și Publicitate Imobiliară DOLJ  
Biroul de Cadastru și Publicitate Imobiliară Craiova

**A. Partea I. Descrierea imobilului**

TEREN Extravilan

Adresa: Jud. Dolj, T136,P47

Nr. Crt	Nr cadastral Nr. topografic	Suprafața* (mp)	Observații / Referințe
A1		1.600	Sector cadastral:35 Teren neimprejmuit;

**B. Partea II. Proprietari și acte**

Inscrieri privitoare la dreptul de proprietate și alte drepturi reale	Referințe
/	
Act Administrativ nr. TDP nr. 994-44576, din 10/10/1996 emis de CJS DAPT DOLJ;	
B1	A1
Intabulare, drept de PROPRIETATE, dobândit prin Reconstituire, cota actuala 1/1, cota initiala 1/1 1) LATEA ION, Lipsă CNP.	

**C. Partea III. SARCINI .**

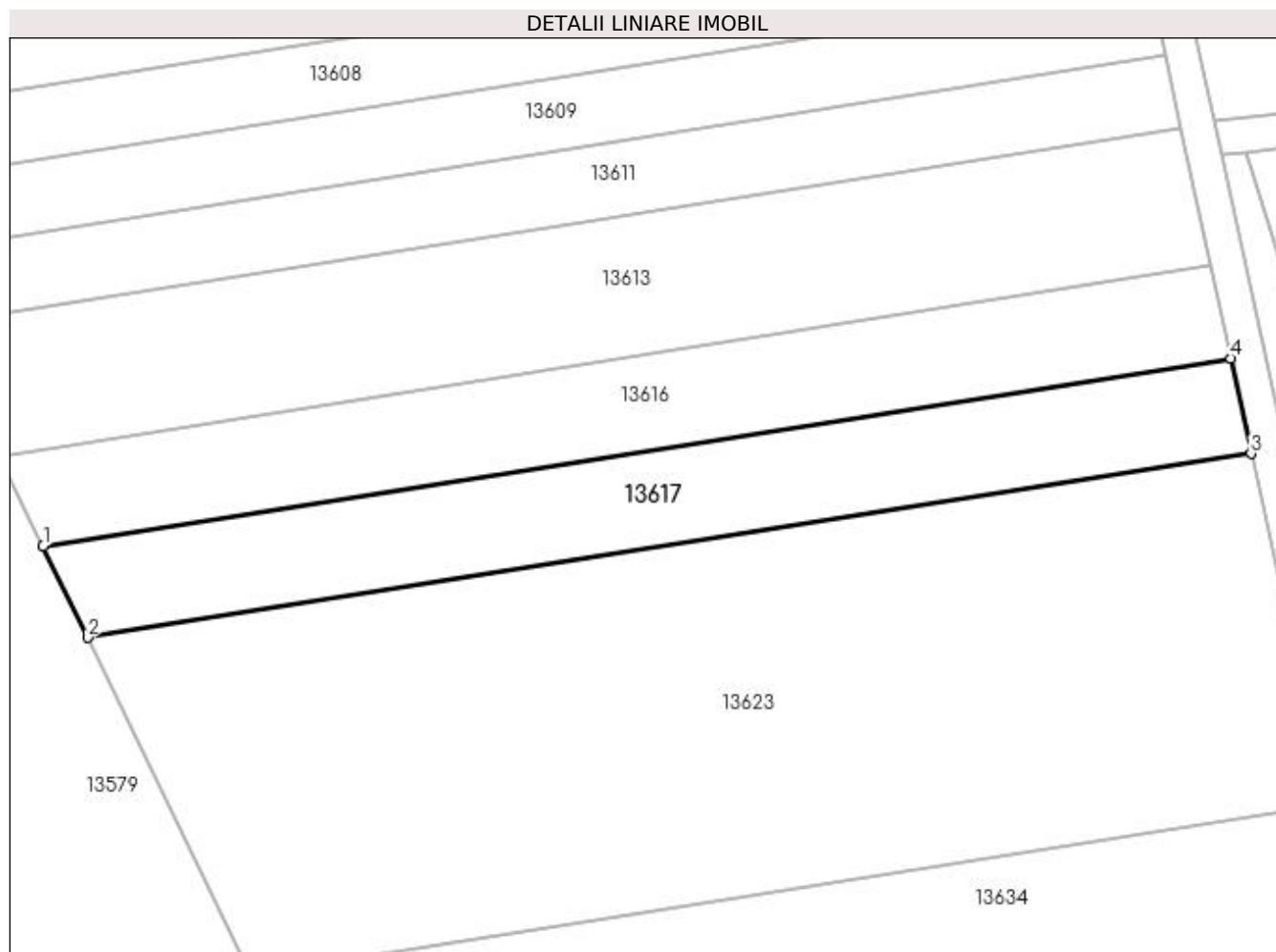
Inscrieri privind dezmembramintele dreptului de proprietate, drepturi reale de garanție și sarcini	Referințe
NU SUNT	

## Anexa Nr. 1 La Partea I

## Teren

Nr cadastral	Suprafața (mp)*	Observații / Referințe
	1.600	

\* Suprafața este determinată în planul de proiecție Stereo 70.



## Date referitoare la teren

Crt	Categorie folosință	Intra vilan	Suprafața (mp)	Tarla	Parcelă	Nr. topo	Observații / Referințe
1	arabil	NU	1.600	136	47	-	

## Lungime Segmente

1) Valorile lungimilor segmentelor sunt obținute din proiecție în plan.

Punct început	X / Y	Punct sfârșit	X / Y	Lungime segment (** (m)
1	384.328,509 267.479,215	2	384.333,738 267.468,454	11.964
2	384.333,738 267.468,454	3	384.470,418 267.490,055	138.376
3	384.470,418 267.490,055	4	384.467,998 267.501,259	11.462
4	384.467,998 267.501,259	1	384.328,509 267.479,215	141.22

**\*\* Lungimile segmentelor sunt determinate în planul de proiecție Stereo 70 și sunt rotunjite la 1 milimetru.**

**\*\*\* Distanța dintre puncte este formată din segmente cumulate ce sunt mai mici decât valoarea 1 milimetru.**





**DATE DESPRE IMOBILUL NR. 13618**

Oficiul de Cadastru și Publicitate Imobiliară DOLJ  
Biroul de Cadastru și Publicitate Imobiliară Craiova

**A. Partea I. Descrierea imobilului**

TEREN Extravilan

Adresa: Jud. Dolj, T136,P260

Nr. Crt	Nr cadastral Nr. topografic	Suprafața* (mp)	Observații / Referințe
A1		300	Sector cadastral:35 Teren neimprejmuit;

**B. Partea II. Proprietari și acte**

Inscrieri privitoare la dreptul de proprietate și alte drepturi reale	Referințe
/	
Act Administrativ nr. TDP nr. 270-14988, din 18/04/1996 emis de CJSAPT DOLJ;	
B1	A1
Intabulare, drept de PROPRIETATE, dobândit prin Reconstituire, cota actuala 1/1, cota initiala 1/1 1) CANURECI NICOLAE, Lipsă CNP.	

**C. Partea III. SARCINI .**

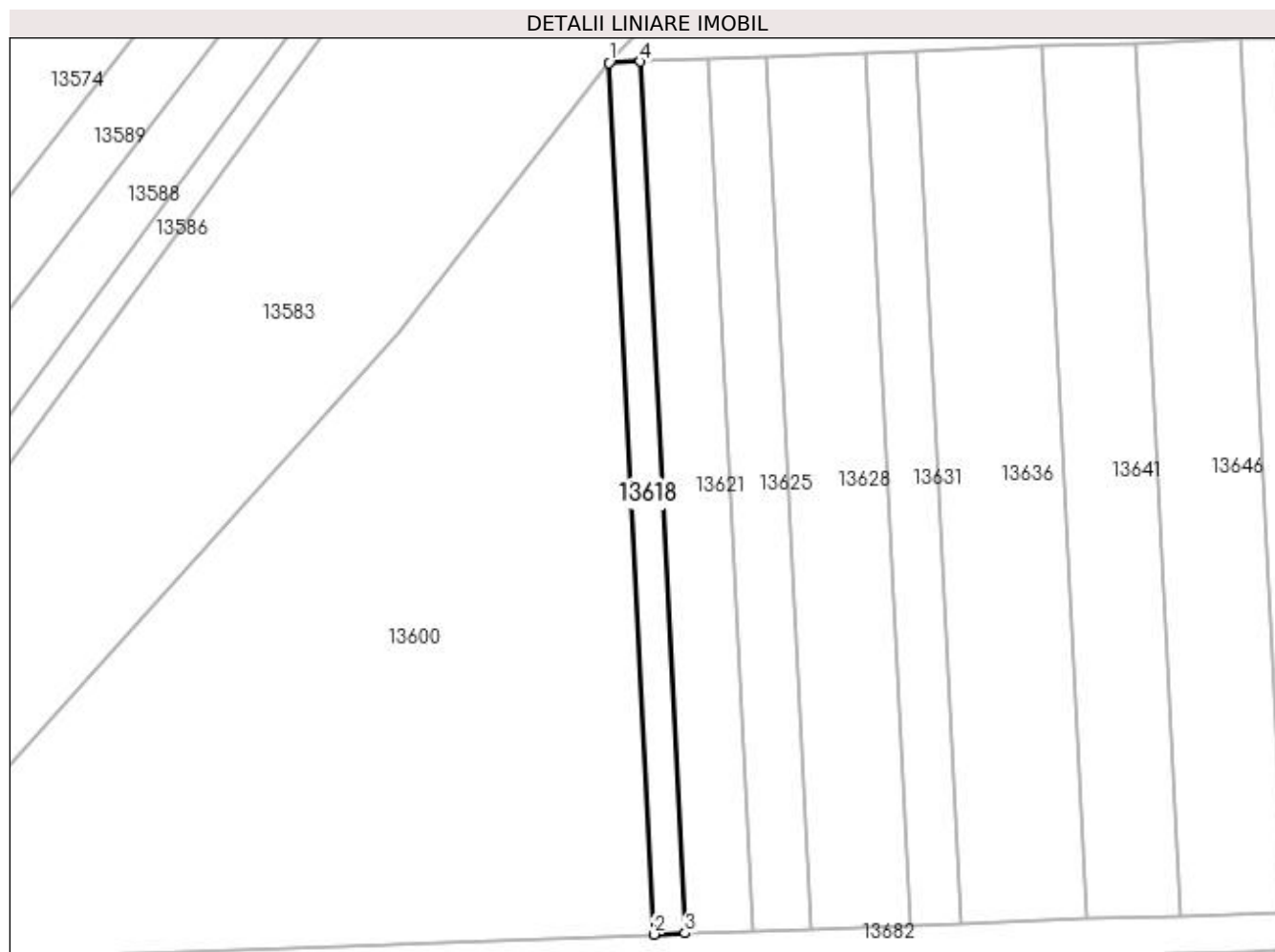
Inscrieri privind dezmembramintele dreptului de proprietate, drepturi reale de garanție și sarcini	Referințe
NU SUNT	

## Anexa Nr. 1 La Partea I

## Teren

Nr cadastral	Suprafața (mp)*	Observații / Referințe
	300	

\* Suprafața este determinată în planul de proiecție Stereo 70.



## Date referitoare la teren

Crt	Categorie folosință	Intra vilan	Suprafața (mp)	Tarla	Parcelă	Nr. topo	Observații / Referințe
1	arabil	NU	300	136	260	-	

## Lungime Segmente

1) Valorile lungimilor segmentelor sunt obținute din proiecție în plan.

Punct început	X / Y	Punct sfârșit	X / Y	Lungime segment (** (m)
1	384.398,108 267.918,451	2	384.402,806 267.827,289	91.283
2	384.402,806 267.827,289	3	384.406,091 267.827,406	3.287
3	384.406,091 267.827,406	4	384.401,393 267.918,574	91.289
4	384.401,393 267.918,574	1	384.398,108 267.918,451	3.287

**\*\* Lungimile segmentelor sunt determinate în planul de proiecție Stereo 70 și sunt rotunjite la 1 milimetru.**

**\*\*\* Distanța dintre puncte este formată din segmente cumulate ce sunt mai mici decât valoarea 1 milimetru.**



**DATE DESPRE IMOBILUL NR. 13619**

Oficiul de Cadastru și Publicitate Imobiliară DOLJ  
Biroul de Cadastru și Publicitate Imobiliară Craiova

**A. Partea I. Descrierea imobilului**

TEREN Extravilan

Adresa: Jud. Dolj, T136,P247

Nr. Crt	Nr cadastral Nr. topografic	Suprafața* (mp)	Observații / Referințe
A1		984	Sector cadastral:35 Teren neimprejmuit;

**B. Partea II. Proprietari și acte**

Inscrieri privitoare la dreptul de proprietate și alte drepturi reale	Referințe
/	
Act Administrativ nr. TDP nr. 1222-45092, din 30/10/1996 emis de CJSAPT DOLJ;	
B1	A1
Intabulare, drept de PROPRIETATE, dobândit prin Reconstituire, cota actuala 1/1, cota initiala 1/1 1) <b>BADEA SEVASTIAN</b> , Lipsă CNP.	

**C. Partea III. SARCINI .**

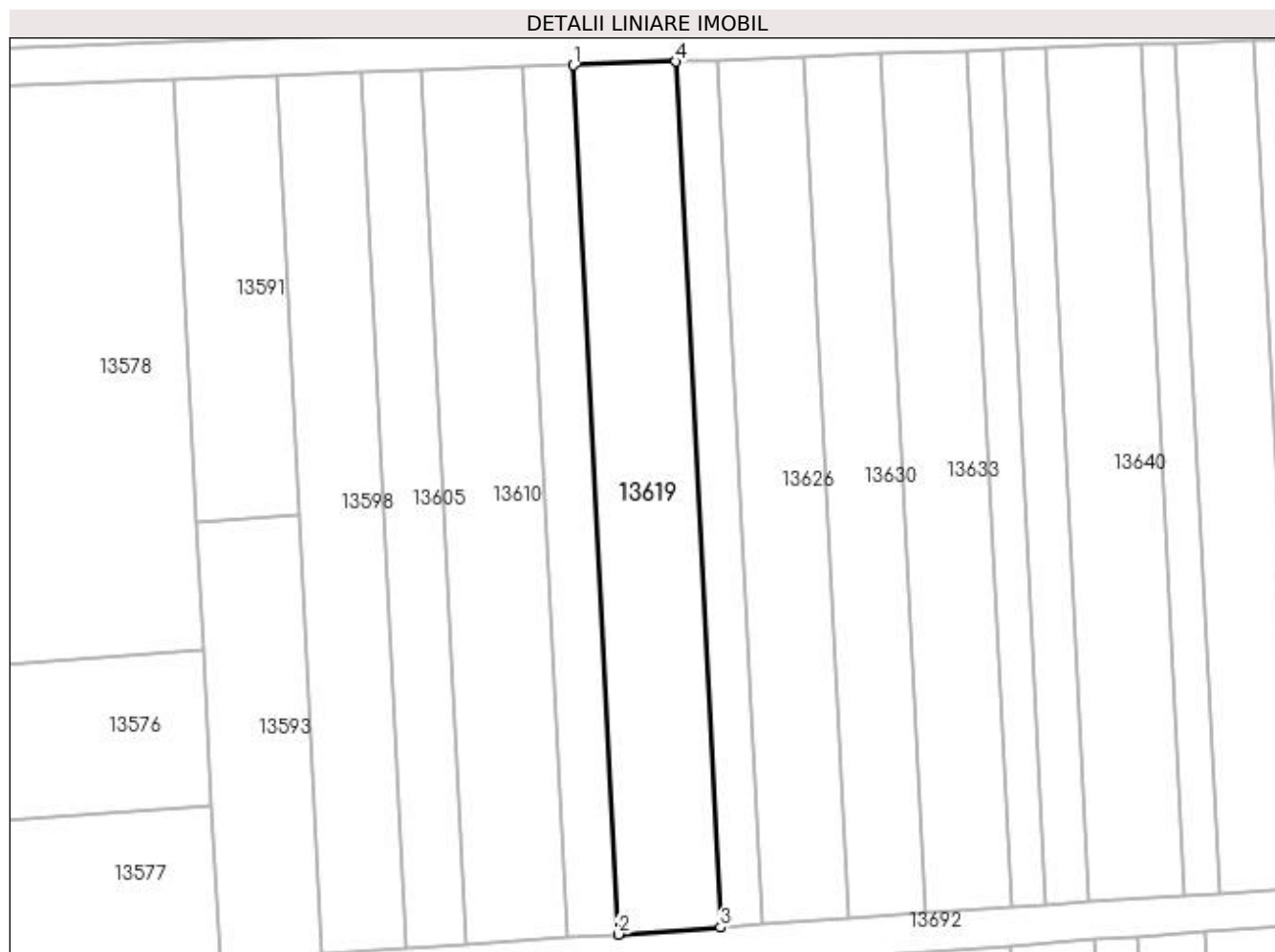
Inscrieri privind dezmembramintele dreptului de proprietate, drepturi reale de garanție și sarcini	Referințe
NU SUNT	

## Anexa Nr. 1 La Partea I

## Teren

Nr cadastral	Suprafața (mp)*	Observații / Referințe
	984	

\* Suprafața este determinată în planul de proiecție Stereo 70.



## Date referitoare la teren

Crt	Categorie folosință	Intravilan	Suprafața (mp)	Tarla	Parcelă	Nr. topo	Observații / Referințe
1	arabil	NU	984	136	247	-	

## Lungime Segmente

1) Valorile lungimilor segmentelor sunt obținute din proiecție în plan.

Punct început	X / Y	Punct sfârșit	X / Y	Lungime segment (** (m)
1	384.393,482 267.822,871	2	384.398,191 267.731,538	91.454
2	384.398,191 267.731,538	3	384.408,947 267.732,279	10.781
3	384.408,947 267.732,279	4	384.404,257 267.823,26	91.102
4	384.404,257 267.823,26	1	384.393,482 267.822,871	10.782

**\*\* Lungimile segmentelor sunt determinate în planul de proiecție Stereo 70 și sunt rotunjite la 1 milimetru.**

**\*\*\* Distanța dintre puncte este formată din segmente cumulate ce sunt mai mici decât valoarea 1 milimetru.**





**DATE DESPRE IMOBILUL NR. 13620**

Oficiul de Cadastru și Publicitate Imobiliară DOLJ  
Biroul de Cadastru și Publicitate Imobiliară Craiova

**A. Partea I. Descrierea imobilului**

TEREN Extravilan

Adresa: Jud. Dolj, T136,P182

Nr. Crt	Nr cadastral Nr. topografic	Suprafața* (mp)	Observații / Referințe
A1		1.000	Sector cadastral:35 Teren neimprejmuit;

**B. Partea II. Proprietari și acte**

Inscrieri privitoare la dreptul de proprietate și alte drepturi reale	Referințe
/	
Act Administrativ nr. TDP nr. 1306-59341, din 20/05/1997 emis de CJSAPT DOLJ;	
B1	A1
Intabulare, drept de PROPRIETATE, dobândit prin Reconstituire, cota actuala 1/1, cota initiala 1/1 1) POPESCU MARIN, Lipsă CNP.	

**C. Partea III. SARCINI .**

Inscrieri privind dezmembramintele dreptului de proprietate, drepturi reale de garanție și sarcini	Referințe
NU SUNT	

## Anexa Nr. 1 La Partea I

## Teren

Nr cadastral	Suprafața (mp)*	Observații / Referințe
	1.000	

\* Suprafața este determinată în planul de proiecție Stereo 70.



## Date referitoare la teren

Crt	Categorie folosință	Intra vilan	Suprafața (mp)	Tarla	Parcelă	Nr. topo	Observații / Referințe
1	arabil	NU	1.000	136	182	-	

## Lungime Segmente

1) Valorile lungimilor segmentelor sunt obținute din proiecție în plan.

Punct început	X / Y	Punct sfârșit	X / Y	Lungime segment (** (m)
1	384.401,007 267.606,87	2	384.409,25 267.608,835	8.474
2	384.409,25 267.608,835	3	384.402,483 267.727,824	119.181
3	384.402,483 267.727,824	4	384.394,16 267.727,251	8.343
4	384.394,16 267.727,251	1	384.401,007 267.606,87	120.576

**\*\* Lungimile segmentelor sunt determinate în planul de proiecție Stereo 70 și sunt rotunjite la 1 milimetru.**

**\*\*\* Distanța dintre puncte este formată din segmente cumulate ce sunt mai mici decât valoarea 1 milimetru.**



**DATE DESPRE IMOBILUL NR. 13621**

Oficiul de Cadastru și Publicitate Imobiliară DOLJ  
Biroul de Cadastru și Publicitate Imobiliară Craiova

**A. Partea I. Descrierea imobilului**

TEREN Extravilan

Adresa: Jud. Dolj, T136,P262

Nr. Crt	Nr cadastral Nr. topografic	Suprafața* (mp)	Observații / Referințe
A1		640	Sector cadastral:35 Teren neimprejmuit;

**B. Partea II. Proprietari și acte**

Inscrieri privitoare la dreptul de proprietate și alte drepturi reale		Referințe
/		
Act Administrativ nr. TDP nr. 615-60693, din 09/10/1996 emis de CJS DAPT DOLJ;		
B1	Intabulare, drept de PROPRIETATE, dobândit prin Reconstituire, cota actuala 1/1, cota initiala 1/1 1) IONISCU ECATERINA, Lipsă CNP. 2) IONISCU PAUL, Lipsă CNP.	A1

**C. Partea III. SARCINI .**

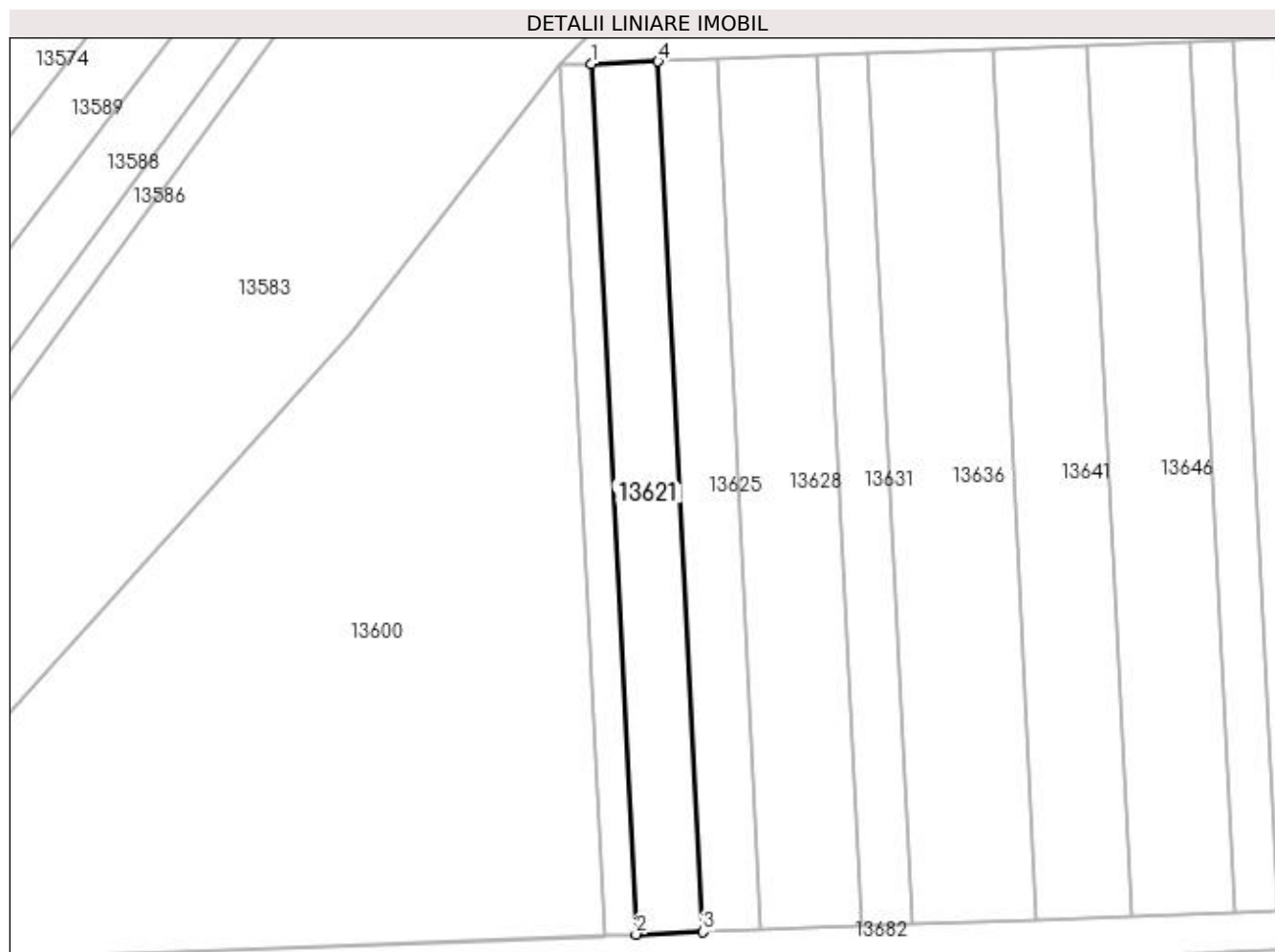
Inscrieri privind dezmembramintele dreptului de proprietate, drepturi reale de garanție și sarcini	Referințe
NU SUNT	

## Anexa Nr. 1 La Partea I

## Teren

Nr cadastral	Suprafața (mp)*	Observații / Referințe
	640	

\* Suprafața este determinată în planul de proiecție Stereo 70.



## Date referitoare la teren

Crt	Categorie folosință	Intra vilan	Suprafața (mp)	Tarla	Parcelă	Nr. topo	Observații / Referințe
1	arabil	NU	640	136	262	-	

## Lungime Segmente

1) Valorile lungimilor segmentelor sunt obținute din proiecție în plan.

Punct început	X / Y	Punct sfârșit	X / Y	Lungime segment (** (m)
1	384.401,393 267.918,574	2	384.406,091 267.827,406	91.289
2	384.406,091 267.827,406	3	384.413,098 267.827,656	7.011
3	384.413,098 267.827,656	4	384.408,399 267.918,835	91.3
4	384.408,399 267.918,835	1	384.401,393 267.918,574	7.011

**\*\* Lungimile segmentelor sunt determinate în planul de proiecție Stereo 70 și sunt rotunjite la 1 milimetru.**

**\*\*\* Distanța dintre puncte este formată din segmente cumulate ce sunt mai mici decât valoarea 1 milimetru.**





**DATE DESPRE IMOBILUL NR. 13622**

Oficiul de Cadastru și Publicitate Imobiliară DOLJ  
Biroul de Cadastru și Publicitate Imobiliară Craiova

**A. Partea I. Descrierea imobilului**

TEREN Extravilan

Adresa: Jud. Dolj, T136,P246

Nr. Crt	Nr cadastral Nr. topografic	Suprafața* (mp)	Observații / Referințe
A1		400	Sector cadastral:35 Teren neimprejmuit;

**B. Partea II. Proprietari și acte**

Inscrieri privitoare la dreptul de proprietate și alte drepturi reale	Referințe
/	
Act Administrativ nr. TDP nr. 1296-45092, din 31/10/1996 emis de CJSAPT DOLJ;	
B1	A1
Intabulare, drept de PROPRIETATE, dobândit prin Reconstituire, cota actuala 1/1, cota initiala 1/1 1) DUȚĂ IOAN, Lipsă CNP.	

**C. Partea III. SARCINI .**


Inscrieri privind dezmembramintele dreptului de proprietate, drepturi reale de garanție și sarcini	Referințe
NU SUNT	

## Anexa Nr. 1 La Partea I

## Teren

Nr cadastral	Suprafața (mp)*	Observații / Referințe
	400	

\* Suprafața este determinată în planul de proiecție Stereo 70.



## Date referitoare la teren

Crt	Categorie folosință	Intra vilan	Suprafața (mp)	Tarla	Parcelă	Nr. topo	Observații / Referințe
1	arabil	NU	400	136	246	-	

## Lungime Segmente

1) Valorile lungimilor segmentelor sunt obținute din proiecție în plan.

Punct început	X / Y	Punct sfârșit	X / Y	Lungime segment (** (m)
1	384.408,947 267.732,279	2	384.413,331 267.732,581	4.394
2	384.413,331 267.732,581	3	384.408,649 267.823,418	90.958
3	384.408,649 267.823,418	4	384.404,257 267.823,26	4.395
4	384.404,257 267.823,26	1	384.408,947 267.732,279	91.102

**\*\* Lungimile segmentelor sunt determinate în planul de proiecție Stereo 70 și sunt rotunjite la 1 milimetru.**

**\*\*\* Distanța dintre puncte este formată din segmente cumulate ce sunt mai mici decât valoarea 1 milimetru.**



**DATE DESPRE IMOBILUL NR. 13623**

Oficiul de Cadastru și Publicitate Imobiliară DOLJ  
Biroul de Cadastru și Publicitate Imobiliară Craiova

**A. Partea I. Descrierea imobilului**

TEREN Extravilan

Adresa: Jud. Dolj, T136,P46

Nr. Crt	Nr cadastral Nr. topografic	Suprafața* (mp)	Observații / Referințe
A1		5.600	Sector cadastral:35 Teren imprejmuit;

**B. Partea II. Proprietari și acte**

Inscrieri privitoare la dreptul de proprietate și alte drepturi reale	Referințe
/	
Act Administrativ nr. TDP nr. 571-60692, din 10/10/1996 emis de CJS DAPT DOLJ;	
B1	A1
Intabulare, drept de PROPRIETATE, dobândit prin Reconstituire, cota actuala 1/1, cota initiala 1/1 1) DUMITRU MARIN, Lipsă CNP.	

**C. Partea III. SARCINI .**

Inscrieri privind dezmembramintele dreptului de proprietate, drepturi reale de garanție și sarcini	Referințe
NU SUNT	

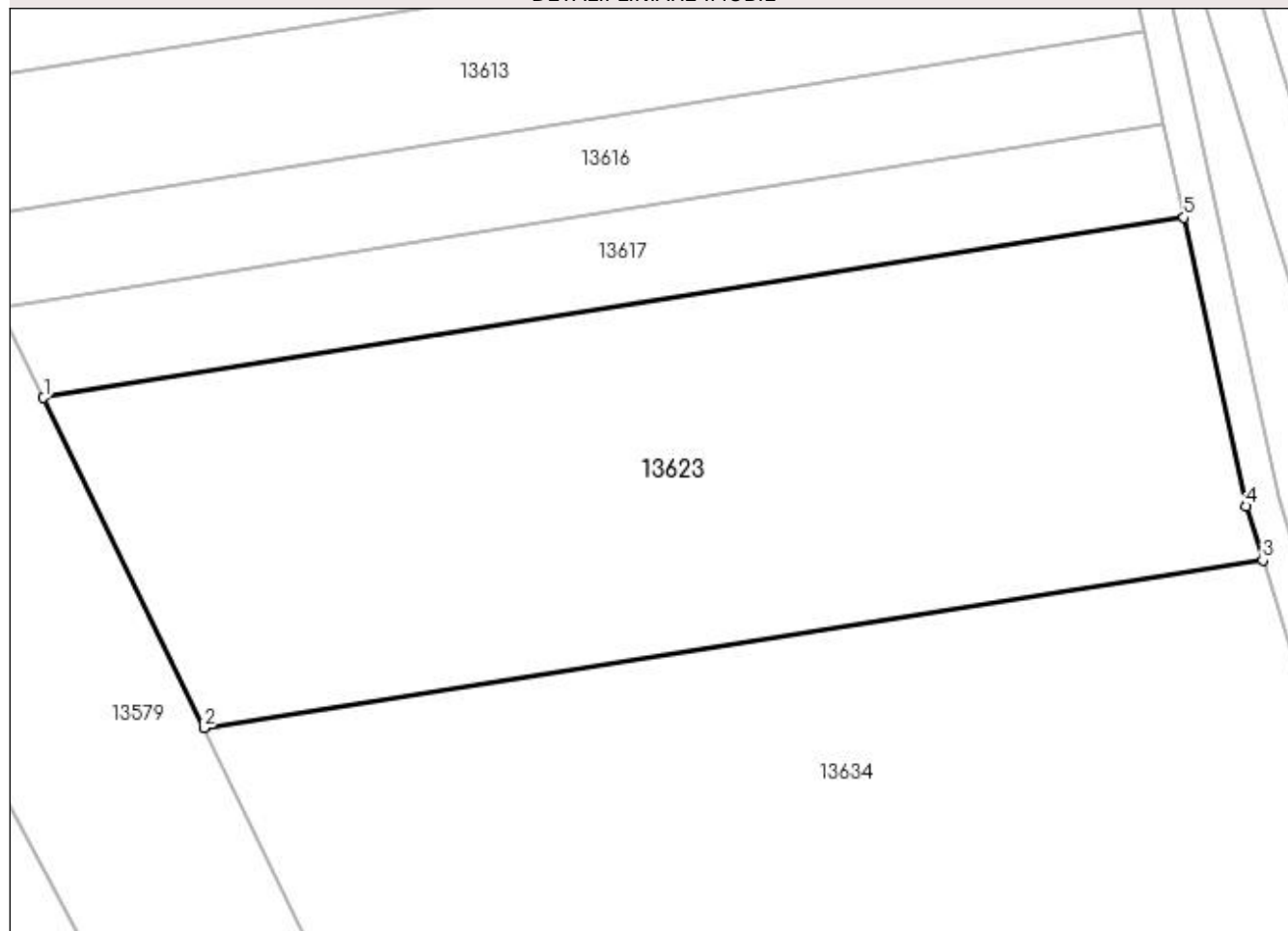
## Anexa Nr. 1 La Partea I

## Teren

Nr cadastral	Suprafața (mp)*	Observații / Referințe
	5.600	

\* Suprafața este determinată în planul de proiecție Stereo 70.

## DETALII LINIARE IMOBIL



## Date referitoare la teren

Crt	Categorie folosință	Intravilan	Suprafața (mp)	Tarla	Parcelă	Nr. topo	Observații / Referințe
1	arabil	NU	5.600	136	46	-	

## Lungime Segmente

1) Valorile lungimilor segmentelor sunt obținute din proiecție în plan.

Punct început	X / Y	Punct sfârșit	X / Y	Lungime segment (** (m)
1	384.333,738 267.468,454	2	384.352,945 267.428,925	43.948
2	384.352,945 267.428,925	3	384.479,855 267.448,982	128.485
3	384.479,855 267.448,982	4	384.477,89 267.455,458	6.768
4	384.477,89 267.455,458	5	384.470,418 267.490,055	35.395
5	384.470,418 267.490,055	1	384.333,738 267.468,454	138.376

**\*\* Lungimile segmentelor sunt determinate în planul de proiecție Stereo 70 și sunt rotunjite la 1 milimetru.**

**\*\*\* Distanța dintre puncte este formată din segmente cumulate ce sunt mai mici decât valoarea 1 milimetru.**





**DATE DESPRE IMOBILUL NR. 13624**

Oficiul de Cadastru și Publicitate Imobiliară DOLJ  
Biroul de Cadastru și Publicitate Imobiliară Craiova

**A. Partea I. Descrierea imobilului**

TEREN Extravilan

Adresa: Jud. Dolj, T136,P184

Nr. Crt	Nr cadastral Nr. topografic	Suprafața* (mp)	Observații / Referințe
A1		800	Sector cadastral:35 Teren neimprejmuit;

**B. Partea II. Proprietari și acte**

Inscrieri privitoare la dreptul de proprietate și alte drepturi reale		Referințe
/		
Act Administrativ nr. TDP nr. 689-60693, din 14/10/1996 emis de CJSAPT DOLJ;		
B1	Intabulare, drept de PROPRIETATE, dobândit prin Reconstituire, cota actuala 1/1, cota initiala 1/1 1) STANCIU NICOLIN, Lipsă CNP. 2) ANGHEL IOANA, Lipsă CNP.	A1

**C. Partea III. SARCINI .**

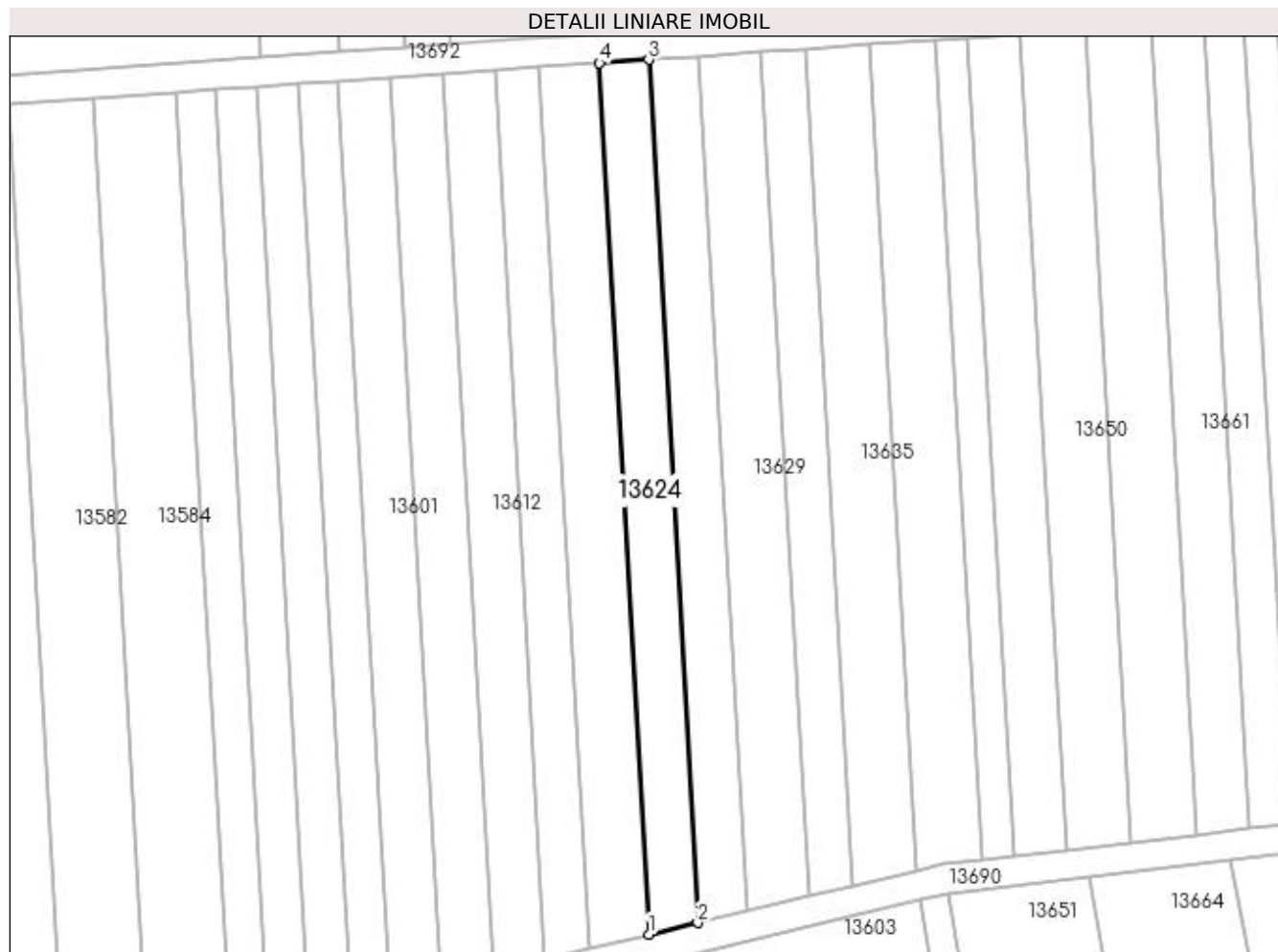
Inscrieri privind dezmembramentele dreptului de proprietate, drepturi reale de garanție și sarcini	Referințe
NU SUNT	

## Anexa Nr. 1 La Partea I

## Teren

Nr cadastral	Suprafața (mp)*	Observații / Referințe
	800	

\* Suprafața este determinată în planul de proiecție Stereo 70.



## Date referitoare la teren

Crt	Categorie folosință	Intra vilan	Suprafața (mp)	Tarla	Parcelă	Nr. topo	Observații / Referințe
1	arabil	NU	800	136	184	-	

## Lungime Segmente

1) Valorile lungimilor segmentelor sunt obținute din proiecție în plan.

Punct început	X / Y	Punct sfârșit	X / Y	Lungime segment (** (m)
1	384.409,25 267.608,835	2	384.415,915 267.610,423	6.852
2	384.415,915 267.610,423	3	384.409,211 267.728,288	118.056
3	384.409,211 267.728,288	4	384.402,483 267.727,824	6.744
4	384.402,483 267.727,824	1	384.409,25 267.608,835	119.181

**\*\* Lungimile segmentelor sunt determinate în planul de proiecție Stereo 70 și sunt rotunjite la 1 milimetru.**

**\*\*\* Distanța dintre puncte este formată din segmente cumulate ce sunt mai mici decât valoarea 1 milimetru.**



**DATE DESPRE IMOBILUL NR. 13625**

Oficiul de Cadastru și Publicitate Imobiliară DOLJ  
Biroul de Cadastru și Publicitate Imobiliară Craiova

**A. Partea I. Descrierea imobilului**

TEREN Extravilan

Adresa: Jud. Dolj, T136,P263

Nr. Crt	Nr cadastral Nr. topografic	Suprafața* (mp)	Observații / Referințe
A1		560	Sector cadastral:35 Teren neimprejmuit;

**B. Partea II. Proprietari și acte**

Inscrieri privitoare la dreptul de proprietate și alte drepturi reale	Referințe
/	
Act Administrativ nr. TDP nr. 448-45331, din 09/10/1996 emis de CJSAPT DOLJ;	
B1	A1
Intabulare, drept de PROPRIETATE, dobândit prin Reconstituire, cota actuala 1/1, cota initiala 1/1 1) PĂTRU ION, Lipsă CNP.	

**C. Partea III. SARCINI .**

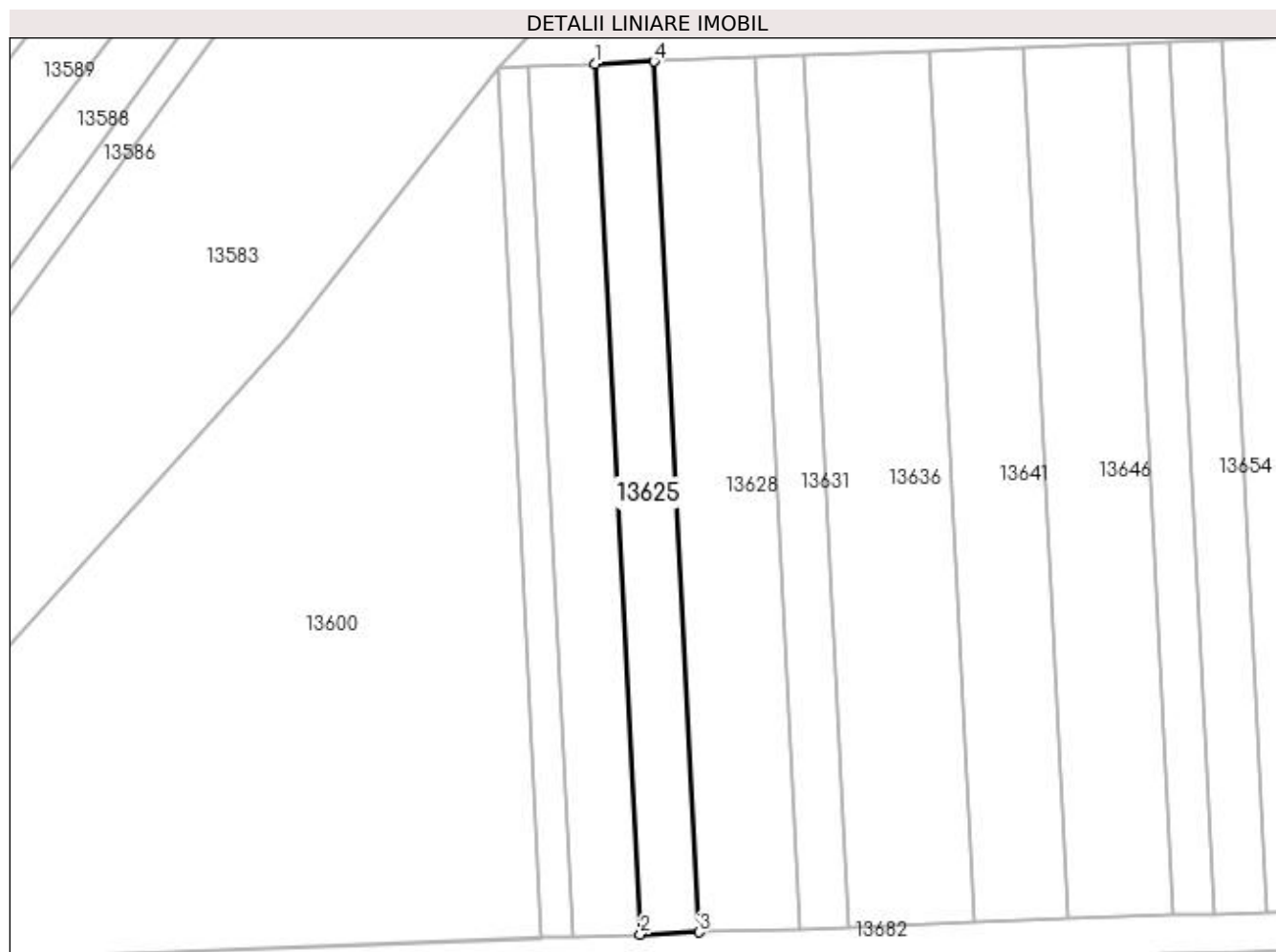
Inscrieri privind dezmembramintele dreptului de proprietate, drepturi reale de garanție și sarcini	Referințe
NU SUNT	

## Anexa Nr. 1 La Partea I

## Teren

Nr cadastral	Suprafața (mp)*	Observații / Referințe
	560	

\* Suprafața este determinată în planul de proiecție Stereo 70.



## Date referitoare la teren

Crt	Categorie folosință	Intra vilan	Suprafața (mp)	Tarla	Parcelă	Nr. topo	Observații / Referințe
1	arabil	NU	560	136	263	-	

## Lungime Segmente

1) Valorile lungimilor segmentelor sunt obținute din proiecție în plan.

Punct început	X / Y	Punct sfârșit	X / Y	Lungime segment (** (m)
1	384.408,399 267.918,835	2	384.413,098 267.827,656	91.3
2	384.413,098 267.827,656	3	384.419,227 267.827,875	6.133
3	384.419,227 267.827,875	4	384.414,528 267.919,064	91.31
4	384.414,528 267.919,064	1	384.408,399 267.918,835	6.133

**\*\* Lungimile segmentelor sunt determinate în planul de proiecție Stereo 70 și sunt rotunjite la 1 milimetru.**

**\*\*\* Distanța dintre puncte este formată din segmente cumulate ce sunt mai mici decât valoarea 1 milimetru.**





**DATE DESPRE IMOBILUL NR. 13626**

Oficiul de Cadastru și Publicitate Imobiliară DOLJ  
Biroul de Cadastru și Publicitate Imobiliară Craiova

**A. Partea I. Descrierea imobilului**

TEREN Extravilan

Adresa: Jud. Dolj, T136,P244

Nr. Crt	Nr cadastral Nr. topografic	Suprafața* (mp)	Observații / Referințe
A1		820	Sector cadastral:35 Teren neimprejmuit;

**B. Partea II. Proprietari și acte**

Inscrieri privitoare la dreptul de proprietate și alte drepturi reale	Referințe
/	
Act Administrativ nr. TDP nr. 1892-1977, din 31/05/2002 emis de CJSAPT DOLJ;	
B1	A1
Intabulare, drept de PROPRIETATE, dobândit prin Reconstituire, cota actuala 1/1, cota initiala 1/1 1) PETRIȘOR ION, Lipsă CNP.	

**C. Partea III. SARCINI .**

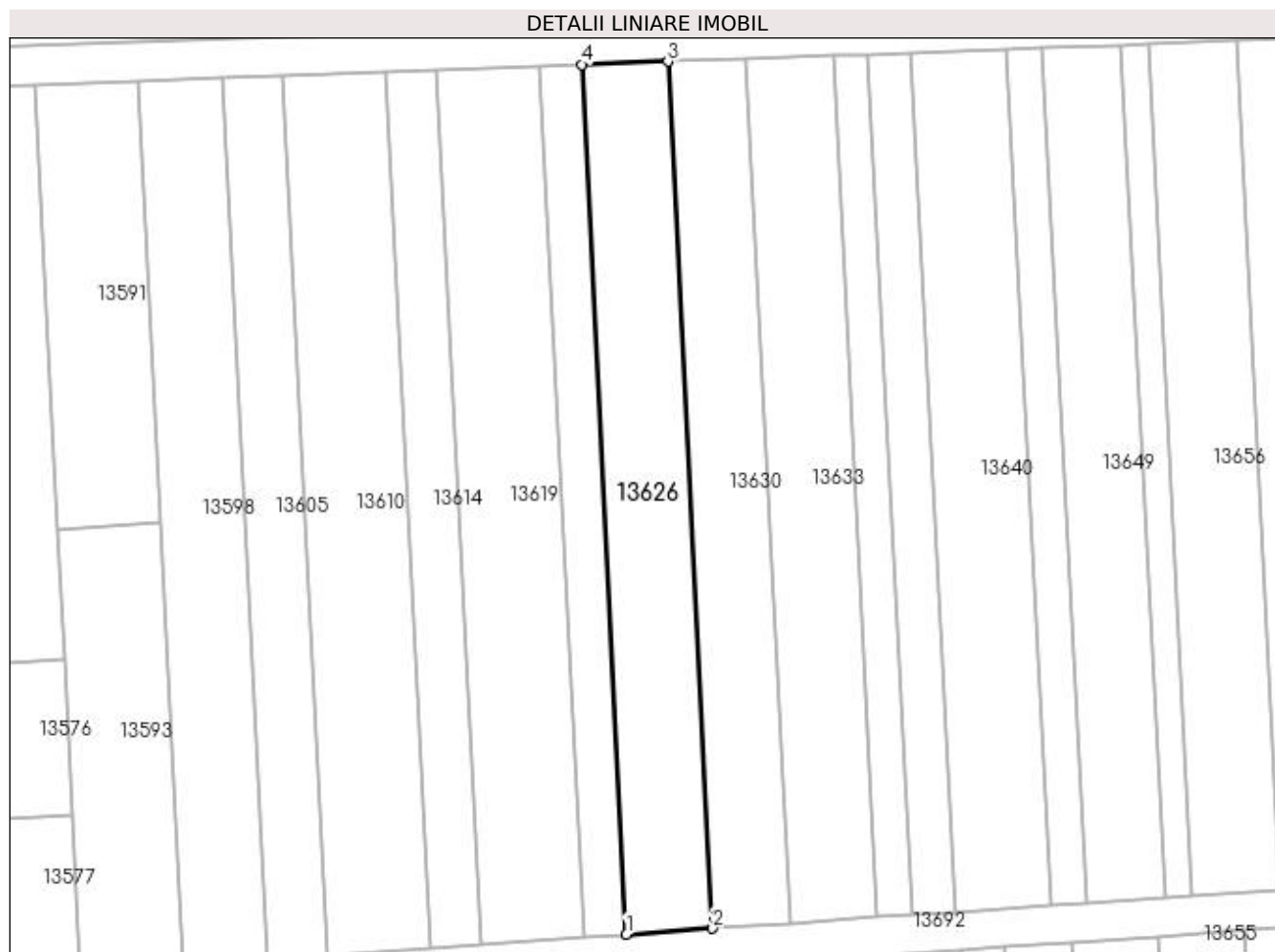
Inscrieri privind dezmembramintele dreptului de proprietate, drepturi reale de garanție și sarcini	Referințe
NU SUNT	

## Anexa Nr. 1 La Partea I

## Teren

Nr cadastral	Suprafața (mp)*	Observații / Referințe
	820	

\* Suprafața este determinată în planul de proiecție Stereo 70.



## Date referitoare la teren

Crt	Categorie folosință	Intra vilan	Suprafața (mp)	Tarla	Parcelă	Nr. topo	Observații / Referințe
1	arabil	NU	820	136	244	-	

## Lungime Segmente

1) Valorile lungimilor segmentelor sunt obținute din proiecție în plan.

Punct început	X / Y	Punct sfârșit	X / Y	Lungime segment (** (m)
1	384.413,331 267.732,581	2	384.422,342 267.733,201	9.032
2	384.422,342 267.733,201	3	384.417,674 267.823,744	90.663
3	384.417,674 267.823,744	4	384.408,649 267.823,418	9.031
4	384.408,649 267.823,418	1	384.413,331 267.732,581	90.958

**\*\* Lungimile segmentelor sunt determinate în planul de proiecție Stereo 70 și sunt rotunjite la 1 milimetru.**

**\*\*\* Distanța dintre puncte este formată din segmente cumulate ce sunt mai mici decât valoarea 1 milimetru.**



**DATE DESPRE IMOBILUL NR. 13627**

Oficiul de Cadastru și Publicitate Imobiliară DOLJ  
Biroul de Cadastru și Publicitate Imobiliară Craiova

**A. Partea I. Descrierea imobilului**

TEREN Extravilan

Adresa: Jud. Dolj, T136,P185

Nr. Crt	Nr cadastral Nr. topografic	Suprafața* (mp)	Observații / Referințe
A1		800	Sector cadastral:35 Teren neimprejmuit;

**B. Partea II. Proprietari și acte**

Inscrieri privitoare la dreptul de proprietate și alte drepturi reale	Referințe
/	
Act Administrativ nr. TDP nr. 1293-45092, din 31/10/1996 emis de CJSAPT DOLJ;	
B1	A1
Intabulare, drept de PROPRIETATE, dobândit prin Reconstituire, cota actuala 1/1, cota initiala 1/1 1) STOICA DUMITRU, Lipsă CNP.	

**C. Partea III. SARCINI .**

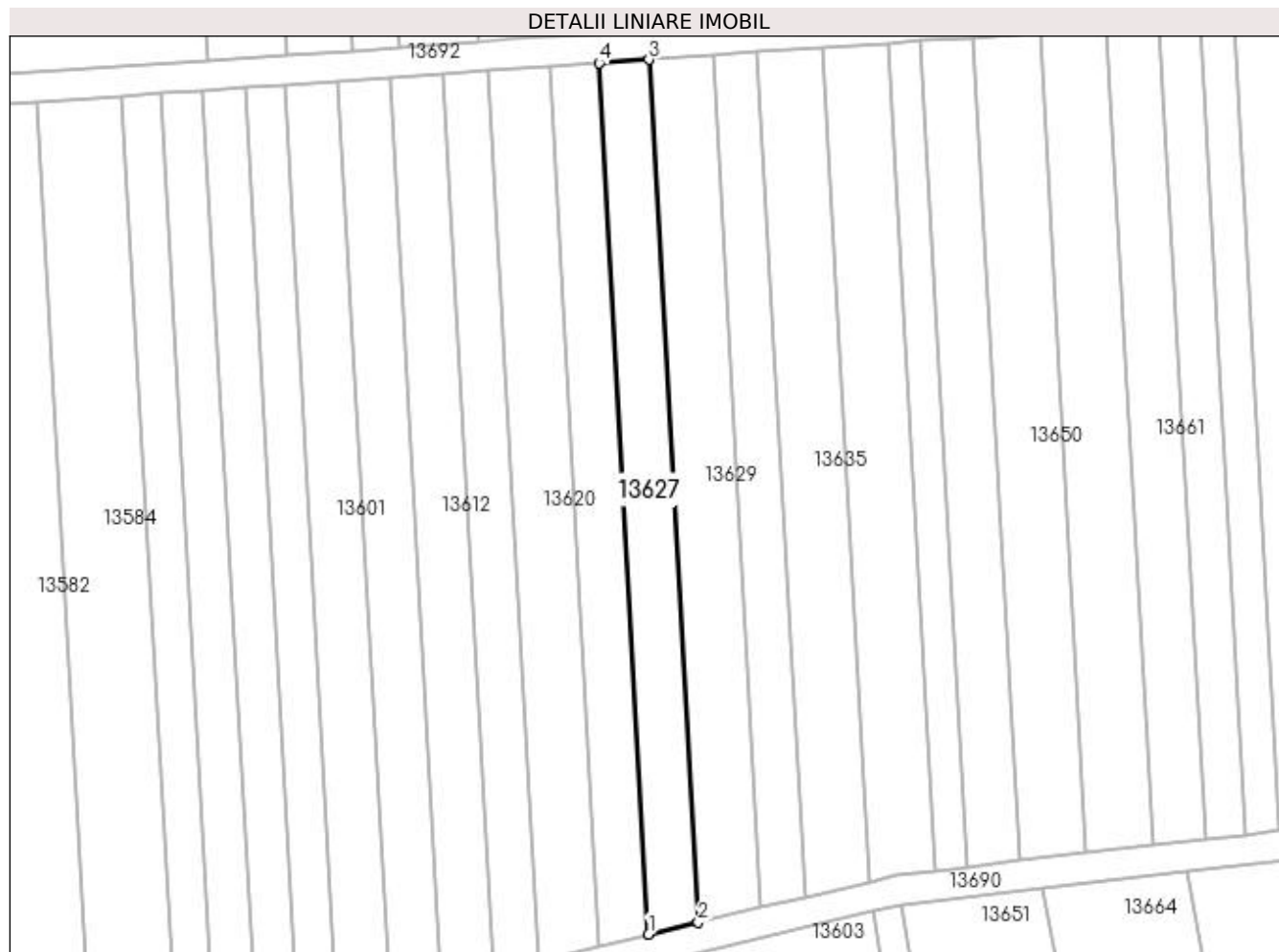
Inscrieri privind dezmembramintele dreptului de proprietate, drepturi reale de garanție și sarcini	Referințe
NU SUNT	

## Anexa Nr. 1 La Partea I

## Teren

Nr cadastral	Suprafața (mp)*	Observații / Referințe
	800	

\* Suprafața este determinată în planul de proiecție Stereo 70.



## Date referitoare la teren

Crt	Categorie folosință	Intra vilan	Suprafața (mp)	Tarla	Parcelă	Nr. topo	Observații / Referințe
1	arabil	NU	800	136	185	-	

## Lungime Segmente

1) Valorile lungimilor segmentelor sunt obținute din proiecție în plan.

Punct început	X / Y	Punct sfârșit	X / Y	Lungime segment (** (m)
1	384.415,915 267.610,423	2	384.422,644 267.612,026	6.917
2	384.422,644 267.612,026	3	384.416,005 267.728,755	116.918
3	384.416,005 267.728,755	4	384.409,211 267.728,288	6.81
4	384.409,211 267.728,288	1	384.415,915 267.610,423	118.056

**\*\* Lungimile segmentelor sunt determinate în planul de proiecție Stereo 70 și sunt rotunjite la 1 milimetru.**

**\*\*\* Distanța dintre puncte este formată din segmente cumulate ce sunt mai mici decât valoarea 1 milimetru.**





**DATE DESPRE IMOBILUL NR. 13628**

Oficiul de Cadastru și Publicitate Imobiliară DOLJ  
Biroul de Cadastru și Publicitate Imobiliară Craiova

**A. Partea I. Descrierea imobilului**

TEREN Extravilan

Adresa: Jud. Dolj, T136,P264

Nr. Crt	Nr cadastral Nr. topografic	Suprafața* (mp)	Observații / Referințe
A1		960	Sector cadastral:35 Teren neimprejmuit;

**B. Partea II. Proprietari și acte**

Inscrieri privitoare la dreptul de proprietate și alte drepturi reale	Referințe
/	
Act Administrativ nr. TDP nr. 439-45331, din 09/10/1996 emis de CJSAPT DOLJ;	
B1	A1
Intabulare, drept de PROPRIETATE, dobândit prin Reconstituire, cota actuala 1/1, cota initiala 1/1 1) CRĂCIUN MARIN, Lipsă CNP.	

**C. Partea III. SARCINI .**

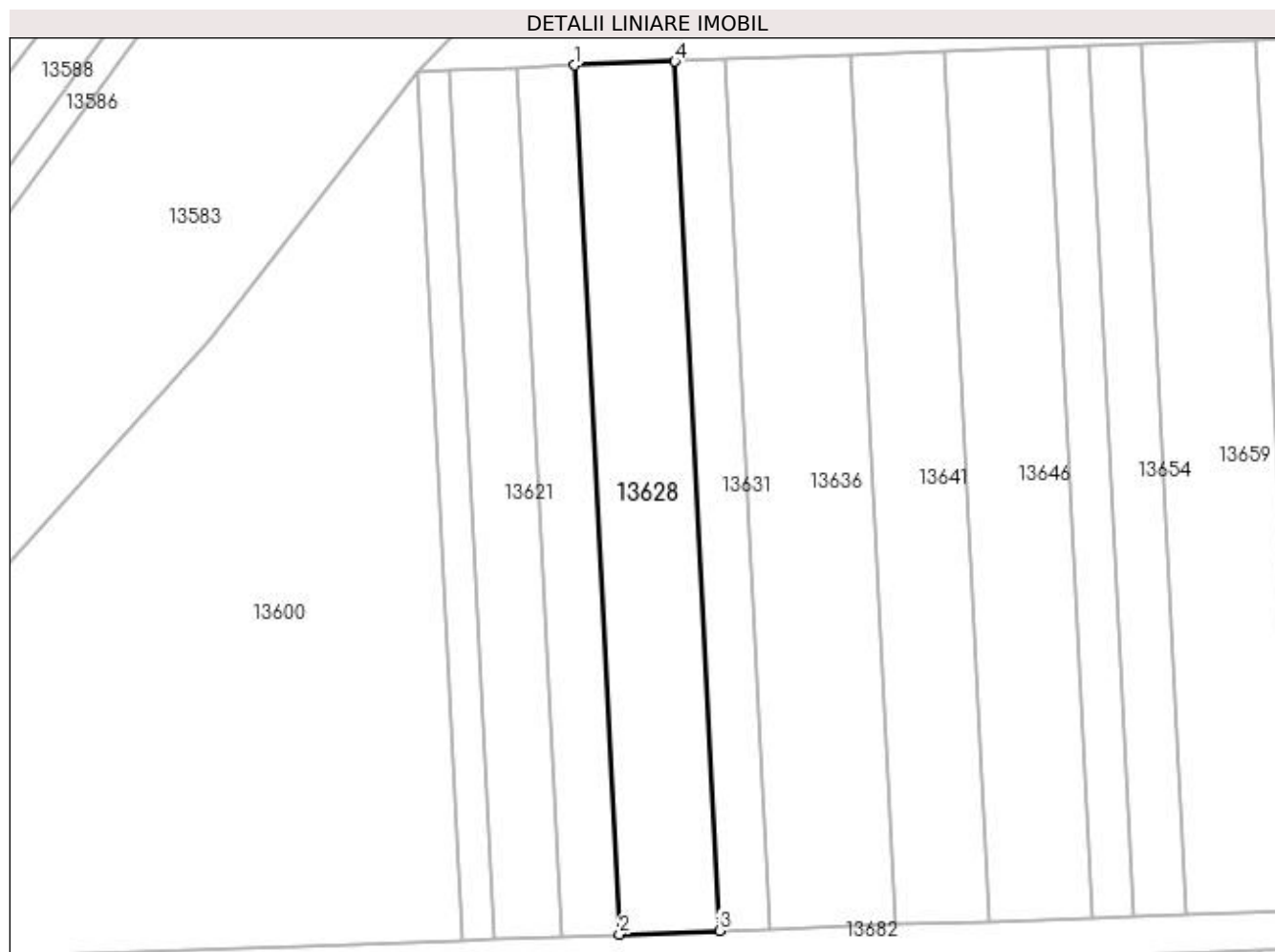
Inscrieri privind dezmembramintele dreptului de proprietate, drepturi reale de garanție și sarcini	Referințe
NU SUNT	

## Anexa Nr. 1 La Partea I

## Teren

Nr cadastral	Suprafața (mp)*	Observații / Referințe
	960	

\* Suprafața este determinată în planul de proiecție Stereo 70.



## Date referitoare la teren

Crt	Categorie folosință	Intravilan	Suprafața (mp)	Tarla	Parcelă	Nr. topo	Observații / Referințe
1	arabil	NU	960	136	264	-	

## Lungime Segmente

1) Valorile lungimilor segmentelor sunt obținute din proiecție în plan.

Punct început	X / Y	Punct sfârșit	X / Y	Lungime segment (** (m)
1	384.414,528 267.919,064	2	384.419,227 267.827,875	91.31
2	384.419,227 267.827,875	3	384.429,735 267.828,251	10.515
3	384.429,735 267.828,251	4	384.425,035 267.919,456	91.326
4	384.425,035 267.919,456	1	384.414,528 267.919,064	10.514

**\*\* Lungimile segmentelor sunt determinate în planul de proiecție Stereo 70 și sunt rotunjite la 1 milimetru.**

**\*\*\* Distanța dintre puncte este formată din segmente cumulate ce sunt mai mici decât valoarea 1 milimetru.**



**DATE DESPRE IMOBILUL NR. 13629**

Oficiul de Cadastru și Publicitate Imobiliară DOLJ  
Biroul de Cadastru și Publicitate Imobiliară Craiova

**A. Partea I. Descrierea imobilului**

TEREN Extravilan

Adresa: Jud. Dolj, T136,P187

Nr. Crt	Nr cadastral Nr. topografic	Suprafața* (mp)	Observații / Referințe
A1		1.000	Sector cadastral:35 Teren neimprejmuit;

**B. Partea II. Proprietari și acte**

Inscrieri privitoare la dreptul de proprietate și alte drepturi reale	Referințe
/	
Act Administrativ nr. TDP nr. 2325, din 27/02/2003 emis de CJS DAPT DOLJ;	
B1	A1
Intabulare, drept de PROPRIETATE, dobândit prin Reconstituire, cota actuala 1/1, cota initiala 1/1 1) NICU MARIN, Lipsă CNP.	

**C. Partea III. SARCINI .**

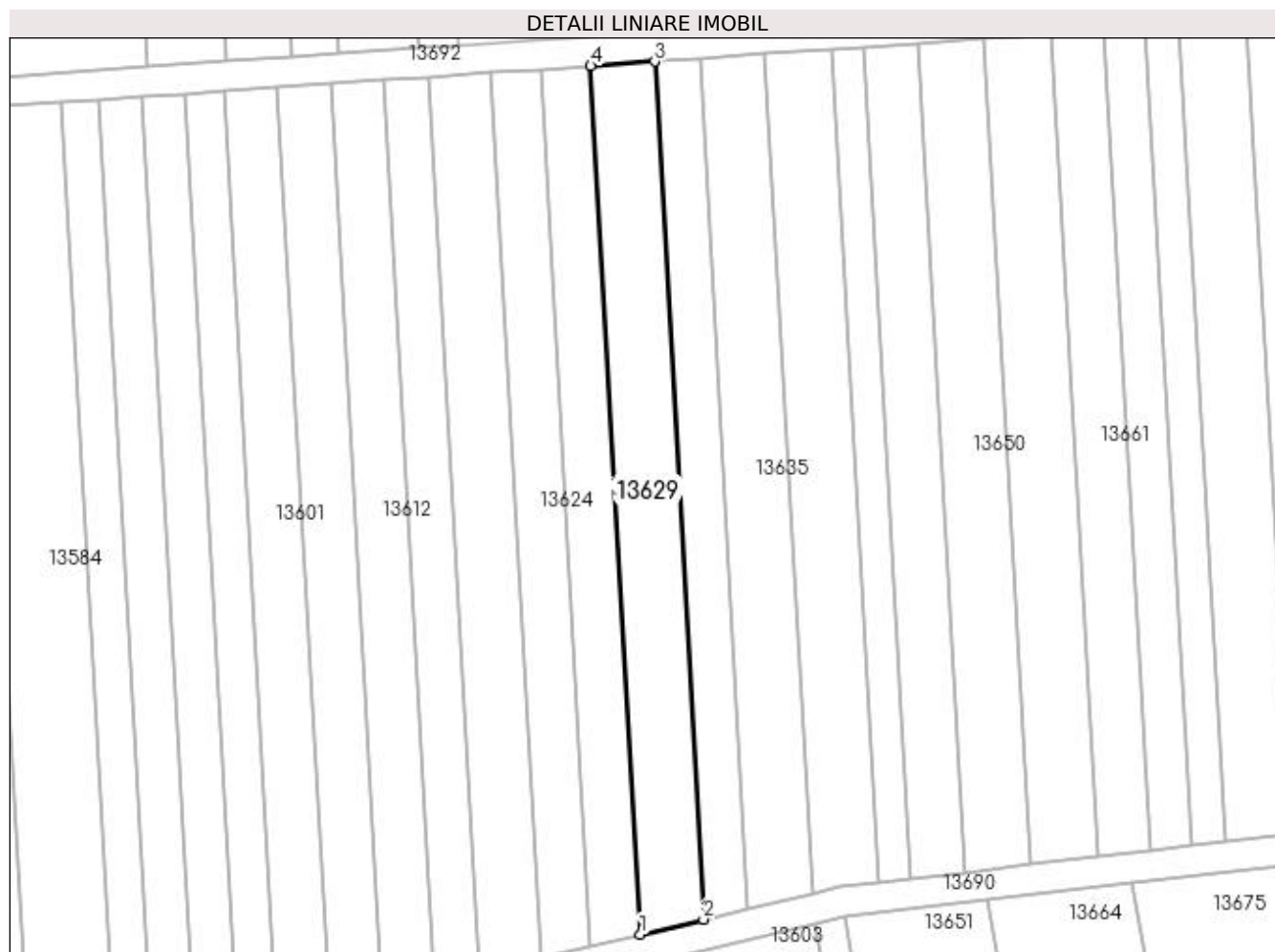
Inscrieri privind dezmembramintele dreptului de proprietate, drepturi reale de garanție și sarcini	Referințe
NU SUNT	

## Anexa Nr. 1 La Partea I

## Teren

Nr cadastral	Suprafața (mp)*	Observații / Referințe
	1.000	

\* Suprafața este determinată în planul de proiecție Stereo 70.



## Date referitoare la teren

Crt	Categorie folosință	Intra vilan	Suprafața (mp)	Tarla	Parcelă	Nr. topo	Observații / Referințe
1	arabil	NU	1.000	136	187	-	

## Lungime Segmente

1) Valorile lungimilor segmentelor sunt obținute din proiecție în plan.

Punct început	X / Y	Punct sfârșit	X / Y	Lungime segment (** (m)
1	384.422,644 267.612,026	2	384.431,149 267.614,053	8.743
2	384.431,149 267.614,053	3	384.424,591 267.729,347	115.48
3	384.424,591 267.729,347	4	384.416,005 267.728,755	8.606
4	384.416,005 267.728,755	1	384.422,644 267.612,026	116.918

**\*\* Lungimile segmentelor sunt determinate în planul de proiecție Stereo 70 și sunt rotunjite la 1 milimetru.**

**\*\*\* Distanța dintre puncte este formată din segmente cumulate ce sunt mai mici decât valoarea 1 milimetru.**





**DATE DESPRE IMOBILUL NR. 13630**

Oficiul de Cadastru și Publicitate Imobiliară DOLJ  
Biroul de Cadastru și Publicitate Imobiliară Craiova

**A. Partea I. Descrierea imobilului**

TEREN Extravilan

Adresa: Jud. Dolj, T136,P243

Nr. Crt	Nr cadastral Nr. topografic	Suprafața* (mp)	Observații / Referințe
A1		738	Sector cadastral:35 Teren neimprejmuit;

**B. Partea II. Proprietari și acte**

Inscrieri privitoare la dreptul de proprietate și alte drepturi reale	Referințe
/	
Act Administrativ nr. TDP nr. 949-44576, din 08/10/1996 emis de CJSAPT DOLJ;	
B1	A1
Intabulare, drept de PROPRIETATE, dobândit prin Reconstituire, cota actuala 1/1, cota initiala 1/1 1) PIFI ȘTEFAN, Lipsă CNP.	

**C. Partea III. SARCINI .**

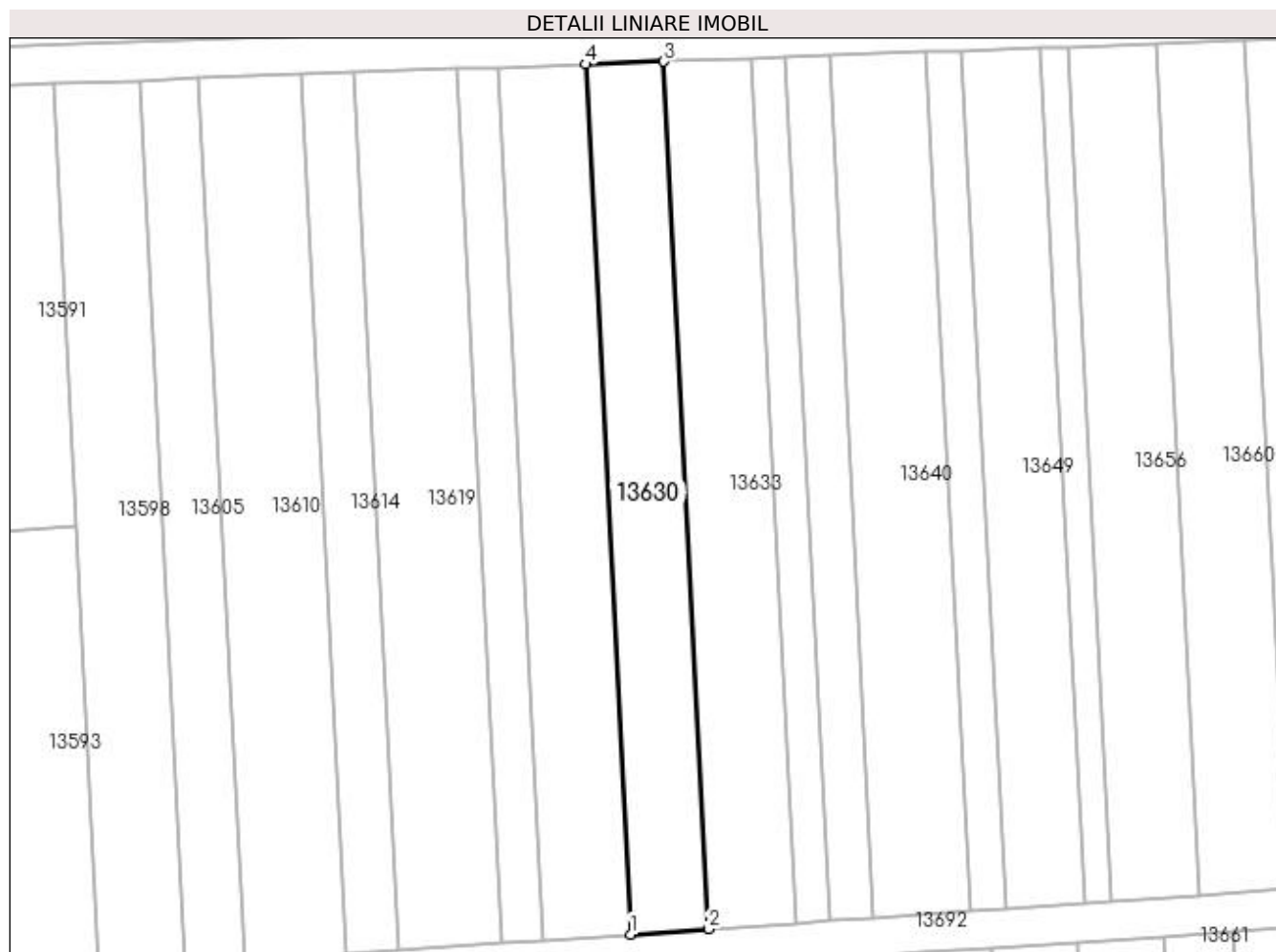
Inscrieri privind dezmembramintele dreptului de proprietate, drepturi reale de garanție și sarcini	Referințe
NU SUNT	

## Anexa Nr. 1 La Partea I

## Teren

Nr cadastral	Suprafața (mp)*	Observații / Referințe
	738	

\* Suprafața este determinată în planul de proiecție Stereo 70.



## Date referitoare la teren

Crt	Categorie folosință	Intravilan	Suprafața (mp)	Tarla	Parcelă	Nr. topo	Observații / Referințe
1	arabil	NU	738	136	243	-	

## Lungime Segmente

1) Valorile lungimilor segmentelor sunt obținute din proiecție în plan.

Punct început	X / Y	Punct sfârșit	X / Y	Lungime segment (** (m)
1	384.422,342 267.733,201	2	384.430,476 267.733,761	8.153
2	384.430,476 267.733,761	3	384.425,822 267.824,038	90.397
3	384.425,822 267.824,038	4	384.417,674 267.823,744	8.153
4	384.417,674 267.823,744	1	384.422,342 267.733,201	90.663

**\*\* Lungimile segmentelor sunt determinate în planul de proiecție Stereo 70 și sunt rotunjite la 1 milimetru.**

**\*\*\* Distanța dintre puncte este formată din segmente cumulate ce sunt mai mici decât valoarea 1 milimetru.**



**DATE DESPRE IMOBILUL NR. 13631**

Oficiul de Cadastru și Publicitate Imobiliară DOLJ  
Biroul de Cadastru și Publicitate Imobiliară Craiova

**A. Partea I. Descrierea imobilului**

TEREN Extravilan

Adresa: Jud. Dolj, T136,P265

Nr. Crt	Nr cadastral Nr. topografic	Suprafața* (mp)	Observații / Referințe
A1		480	Sector cadastral:35 Teren neimprejmuit;

**B. Partea II. Proprietari și acte**

Inscrieri privitoare la dreptul de proprietate și alte drepturi reale	Referințe
/	
Act Administrativ nr. TDP nr. 1212-45092, din 30/10/1996 emis de CJSAPT DOLJ;	
B1	A1
Intabulare, drept de PROPRIETATE, dobândit prin Reconstituire, cota actuala 1/1, cota initiala 1/1 1) MOREANU MARIN, Lipsă CNP.	

**C. Partea III. SARCINI .**

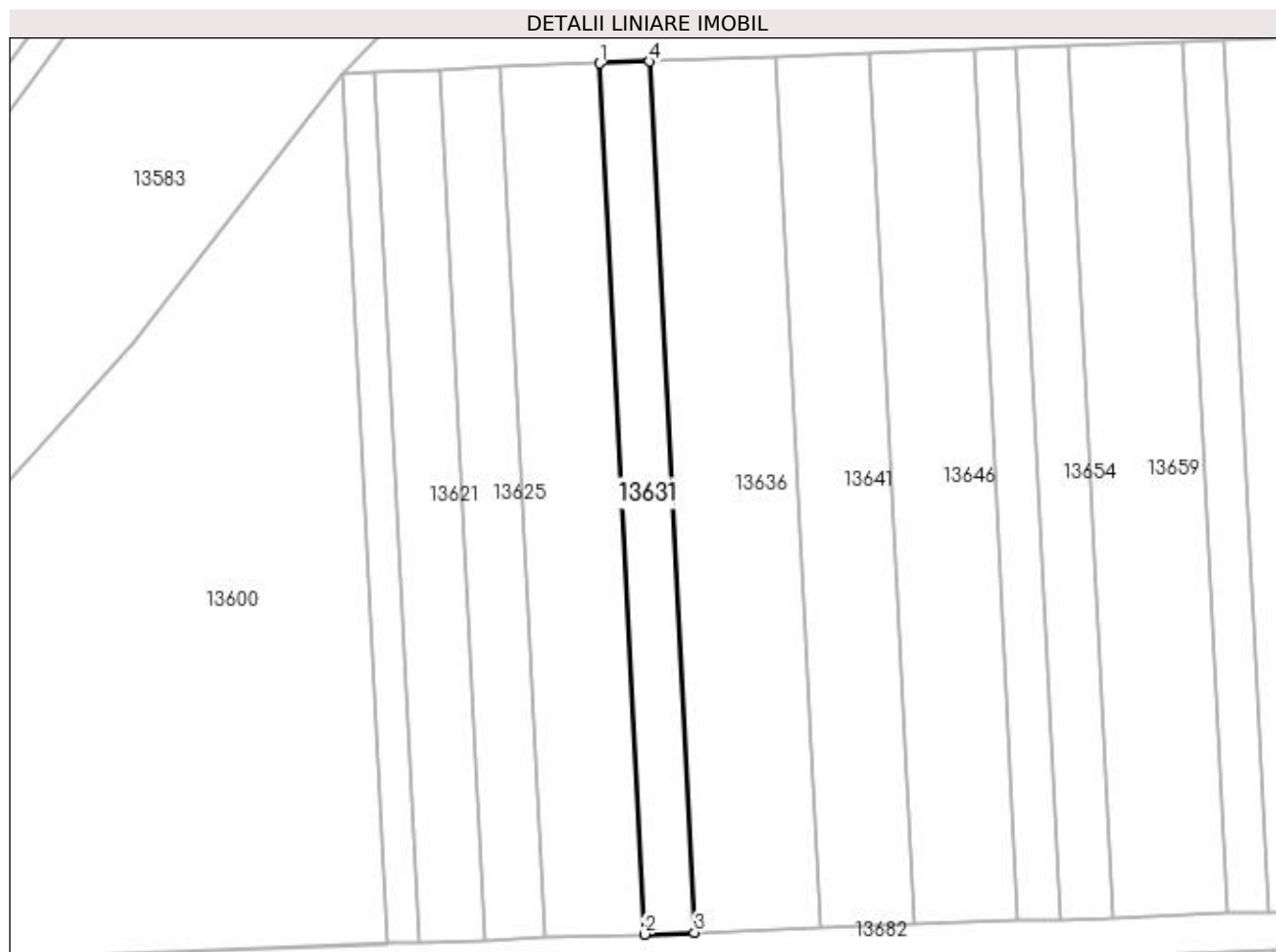
Inscrieri privind dezmembramintele dreptului de proprietate, drepturi reale de garanție și sarcini	Referințe
NU SUNT	

## Anexa Nr. 1 La Partea I

## Teren

Nr cadastral	Suprafața (mp)*	Observații / Referințe
	480	

\* Suprafața este determinată în planul de proiecție Stereo 70.



## Date referitoare la teren

Crt	Categorie folosință	Intra vilan	Suprafața (mp)	Tarla	Parcelă	Nr. topo	Observații / Referințe
1	arabil	NU	480	136	265	-	

## Lungime Segmente

1) Valorile lungimilor segmentelor sunt obținute din proiecție în plan.

Punct început	X / Y	Punct sfârșit	X / Y	Lungime segment (** (m)
1	384.425,035 267.919,456	2	384.429,735 267.828,251	91.326
2	384.429,735 267.828,251	3	384.434,989 267.828,438	5.257
3	384.434,989 267.828,438	4	384.430,288 267.919,652	91.335
4	384.430,288 267.919,652	1	384.425,035 267.919,456	5.257

**\*\* Lungimile segmentelor sunt determinate în planul de proiecție Stereo 70 și sunt rotunjite la 1 milimetru.**

**\*\*\* Distanța dintre puncte este formată din segmente cumulate ce sunt mai mici decât valoarea 1 milimetru.**





**DATE DESPRE IMOBILUL NR. 13632**

Oficiul de Cadastru și Publicitate Imobiliară DOLJ  
Biroul de Cadastru și Publicitate Imobiliară Craiova

**A. Partea I. Descrierea imobilului**

TEREN Extravilan

Adresa: Jud. Dolj, T136,P188

Nr. Crt	Nr cadastral Nr. topografic	Suprafața* (mp)	Observații / Referințe
A1		700	Sector cadastral:35 Teren neimprejmuit;

**B. Partea II. Proprietari și acte**

Inscrieri privitoare la dreptul de proprietate și alte drepturi reale	Referințe
/	
Act Administrativ nr. TDP nr. 587-60692, din 13/10/1996 emis de CJSAPT DOLJ;	
B1	A1
Intabulare, drept de PROPRIETATE, dobândit prin Reconstituire, cota actuala 1/1, cota initiala 1/1 1) IONIȘCU MARIN, Lipsă CNP.	

**C. Partea III. SARCINI .**

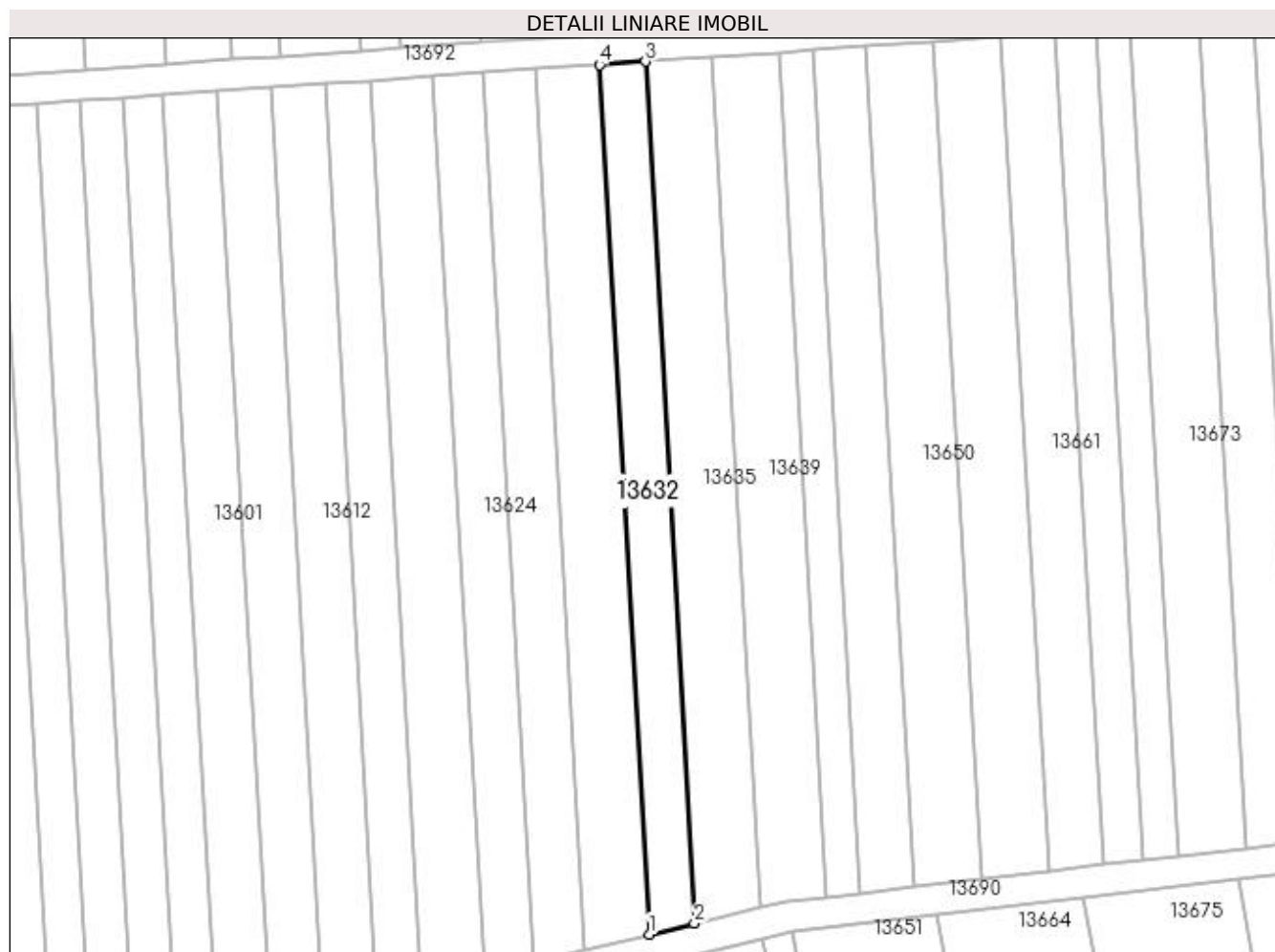
Inscrieri privind dezmembramintele dreptului de proprietate, drepturi reale de garanție și sarcini	Referințe
NU SUNT	

## Anexa Nr. 1 La Partea I

## Teren

Nr cadastral	Suprafața (mp)*	Observații / Referințe
	700	

\* Suprafața este determinată în planul de proiecție Stereo 70.



## Date referitoare la teren

Crt	Categorie folosință	Intra vilan	Suprafața (mp)	Tarla	Parcelă	Nr. topo	Observații / Referințe
1	arabil	NU	700	136	188	-	

## Lungime Segmente

1) Valorile lungimilor segmentelor sunt obținute din proiecție în plan.

Punct început	X / Y	Punct sfârșit	X / Y	Lungime segment (** (m)
1	384.431,149 267.614,053	2	384.437,166 267.615,487	6.186
2	384.437,166 267.615,487	3	384.430,666 267.729,765	114.463
3	384.430,666 267.729,765	4	384.424,591 267.729,347	6.089
4	384.424,591 267.729,347	1	384.431,149 267.614,053	115.48

**\*\* Lungimile segmentelor sunt determinate în planul de proiecție Stereo 70 și sunt rotunjite la 1 milimetru.**

**\*\*\* Distanța dintre puncte este formată din segmente cumulate ce sunt mai mici decât valoarea 1 milimetru.**



**DATE DESPRE IMOBILUL NR. 13633**

Oficiul de Cadastru și Publicitate Imobiliară DOLJ  
Biroul de Cadastru și Publicitate Imobiliară Craiova

**A. Partea I. Descrierea imobilului**

TEREN Extravilan

Adresa: Jud. Dolj, T136,P241

Nr. Crt	Nr cadastral Nr. topografic	Suprafața* (mp)	Observații / Referințe
A1		820	Sector cadastral:35 Teren neimprejmuit;

**B. Partea II. Proprietari și acte**

Inscrieri privitoare la dreptul de proprietate și alte drepturi reale	Referințe
/	
Act Administrativ nr. TDP nr. 571-60692, din 10/10/1996 emis de CJS DAPT DOLJ;	
B1	A1
Intabulare, drept de PROPRIETATE, dobândit prin Reconstituire, cota actuala 1/1, cota initiala 1/1 1) DUMITRU MARIN, Lipsă CNP.	

**C. Partea III. SARCINI .**

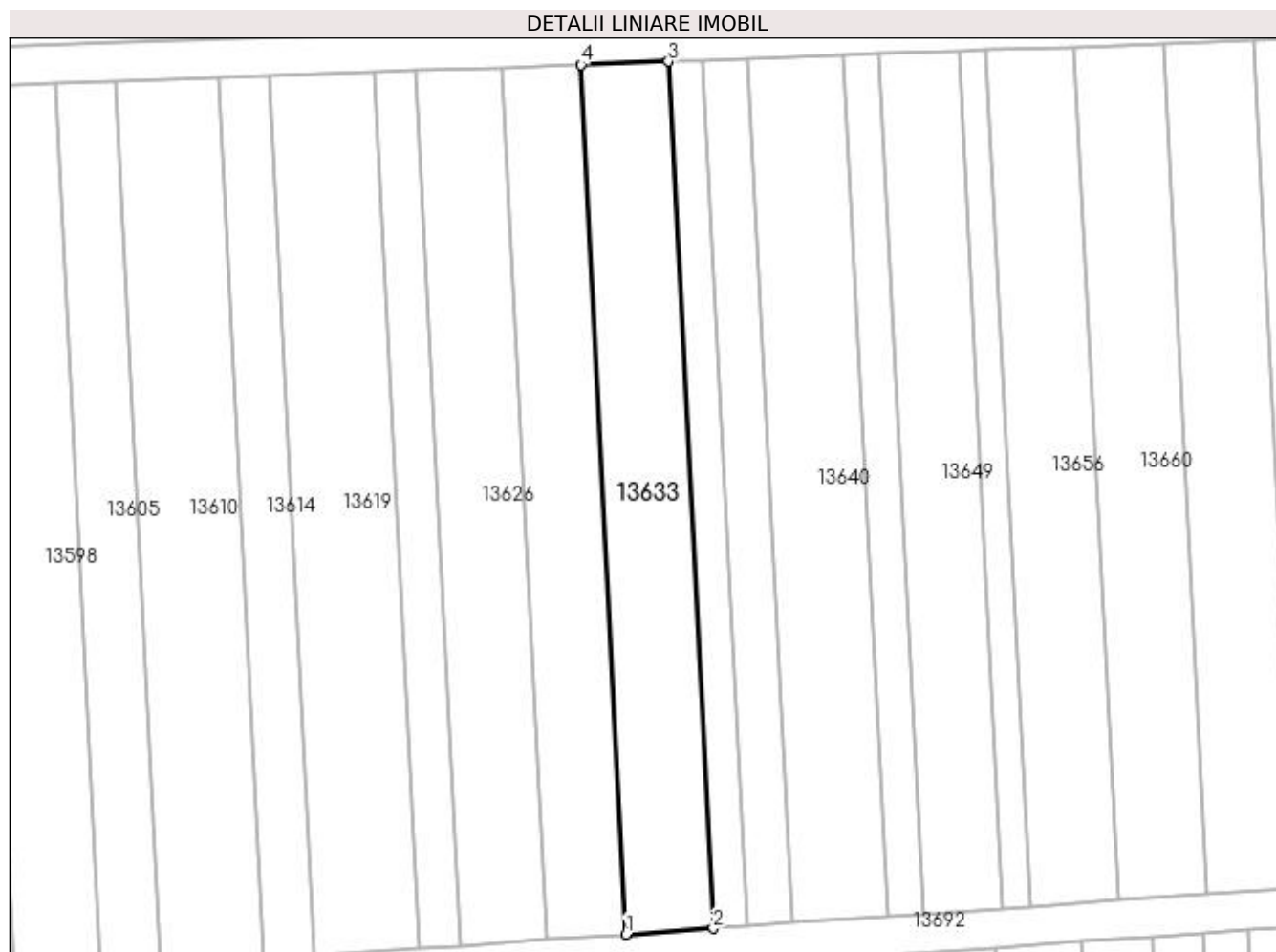
Inscrieri privind dezmembramintele dreptului de proprietate, drepturi reale de garanție și sarcini	Referințe
NU SUNT	

## Anexa Nr. 1 La Partea I

## Teren

Nr cadastral	Suprafața (mp)*	Observații / Referințe
	820	

\* Suprafața este determinată în planul de proiecție Stereo 70.



## Date referitoare la teren

Crt	Categorie folosință	Intra vilan	Suprafața (mp)	Tarla	Parcelă	Nr. topo	Observații / Referințe
1	arabil	NU	820	136	241	-	

## Lungime Segmente

1) Valorile lungimilor segmentelor sunt obținute din proiecție în plan.

Punct început	X / Y	Punct sfârșit	X / Y	Lungime segment (** (m)
1	384.430,476 267.733,761	2	384.439,542 267.734,386	9.088
2	384.439,542 267.734,386	3	384.434,903 267.824,366	90.1
3	384.434,903 267.824,366	4	384.425,822 267.824,038	9.087
4	384.425,822 267.824,038	1	384.430,476 267.733,761	90.397

**\*\* Lungimile segmentelor sunt determinate în planul de proiecție Stereo 70 și sunt rotunjite la 1 milimetru.**

**\*\*\* Distanța dintre puncte este formată din segmente cumulate ce sunt mai mici decât valoarea 1 milimetru.**





**DATE DESPRE IMOBILUL NR. 13634**

Oficiul de Cadastru și Publicitate Imobiliară DOLJ  
Biroul de Cadastru și Publicitate Imobiliară Craiova

**A. Partea I. Descrierea imobilului**

TEREN Extravilan

Adresa: Jud. Dolj, T136,P46/1

Nr. Crt	Nr cadastral Nr. topografic	Suprafața* (mp)	Observații / Referințe
A1		11.454	Sector cadastral:35 Teren neimpregmuit;

**B. Partea II. Proprietari și acte**

Inscrieri privitoare la dreptul de proprietate și alte drepturi reale		Referințe
/		
Act Normativ nr. 7, din 13/03/1996 emis de PARLAMENTUL ROMÂNIEI;		
B1	Intabulare, drept de PROPRIETATE, dobandit prin Lege, cota actuala 1/1, cota initiala 1/1 1) <b>COMUNA BISTREȚ</b> , CIF:4553895, Rezerva comisiei locale de fond funciar.	A1

**C. Partea III. SARCINI .**

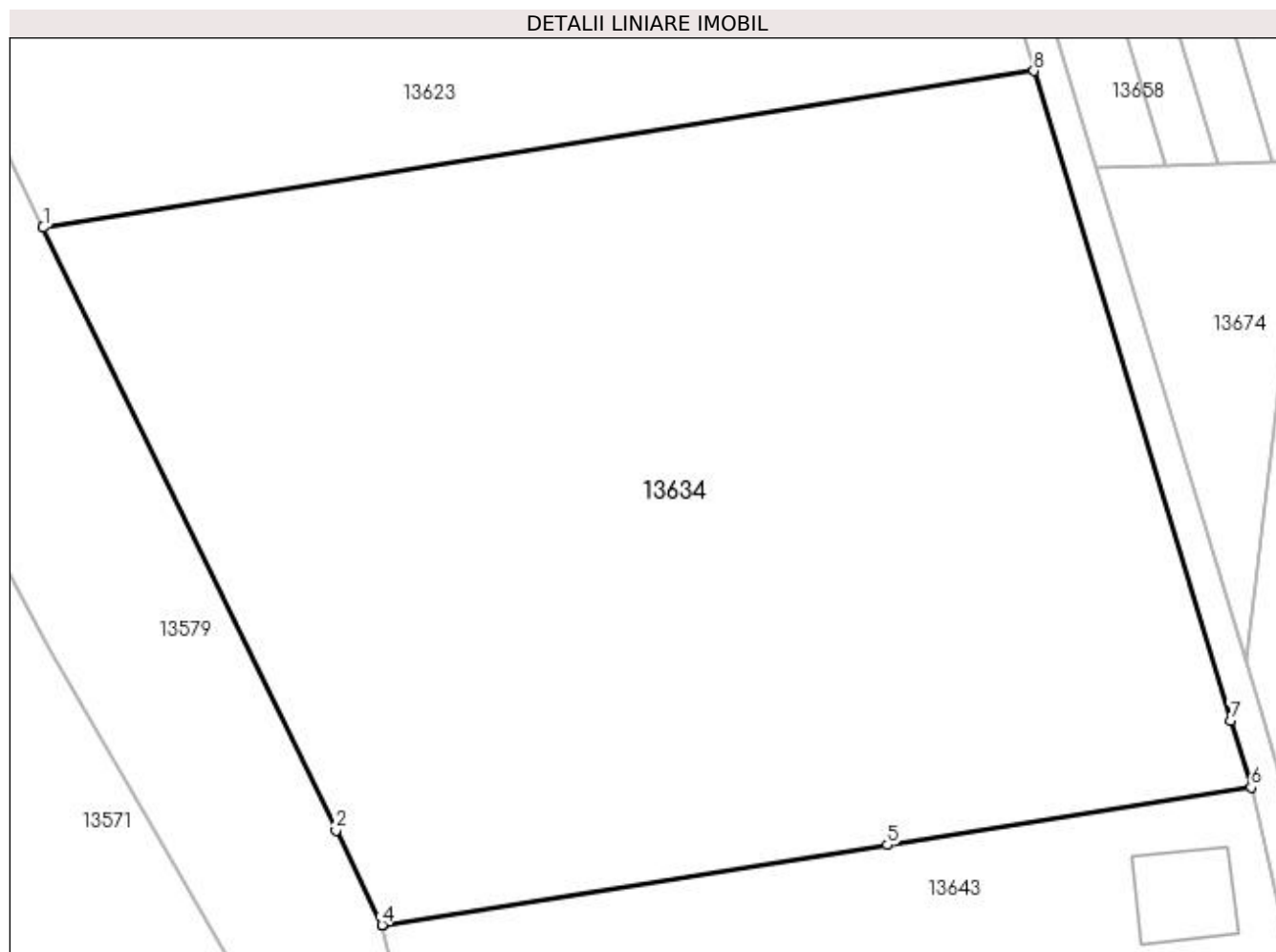
Inscrieri privind dezmembramintele dreptului de proprietate, drepturi reale de garanție și sarcini	Referințe
NU SUNT	

## Anexa Nr. 1 La Partea I

## Teren

Nr cadastral	Suprafața (mp)*	Observații / Referințe
	11.454	

\* Suprafața este determinată în planul de proiecție Stereo 70.



## Date referitoare la teren

Crt	Categorie folosință	Intravilan	Suprafața (mp)	Tarla	Parcelă	Nr. topo	Observații / Referințe
1	arabil	NU	1.233	136	46/1	-	
2	arabil	NU	10.221	136	-	-	

## Lungime Segmente

1) Valorile lungimilor segmentelor sunt obținute din proiecție în plan.

Punct început	X / Y	Punct sfârșit	X / Y	Lungime segment (** (m)
1	384.352,945 267.428,925	2	384.390,452 267.351,738	85.817
2	384.390,452 267.351,738	3	384.396,328 267.339,647	13.443
3	384.396,328 267.339,647	4	384.396,333 267.339,636	0.012
4	384.396,333 267.339,636	5	384.461,075 267.349,868	65.546

Punct început	X / Y	Punct sfârșit	X / Y	Lungime segment (** (m)
5	384.461,075 267.349,868	6	384.507,685 267.357,234	47.188
6	384.507,685 267.357,234	7	384.505,095 267.365,771	8.921
7	384.505,095 267.365,771	8	384.479,855 267.448,982	86.955
8	384.479,855 267.448,982	1	384.352,945 267.428,925	128.485

\*\* Lungimile segmentelor sunt determinate în planul de proiecție Stereo 70 și sunt rotunjite la 1 milimetru.

\*\*\* Distanța dintre puncte este formată din segmente cumulate ce sunt mai mici decât valoarea 1 milimetru.



**DATE DESPRE IMOBILUL NR. 13635**

Oficiul de Cadastru și Publicitate Imobiliară DOLJ  
Biroul de Cadastru și Publicitate Imobiliară Craiova

**A. Partea I. Descrierea imobilului**

TEREN Extravilan

Adresa: Jud. Dolj, T136,P189

Nr. Crt	Nr cadastral Nr. topografic	Suprafața* (mp)	Observații / Referințe
A1		1.000	Sector cadastral:35 Teren neimprejmuit;

**B. Partea II. Proprietari și acte**

Inscrieri privitoare la dreptul de proprietate și alte drepturi reale	Referințe
/	
Act Administrativ nr. TDP nr. 2142, din 30/09/2002 emis de CJSAPT DOLJ;	
B1	A1
Intabulare, drept de PROPRIETATE, dobândit prin Reconstituire, cota actuala 1/1, cota initiala 1/1 1) <b>BURTĂVERDE DUMITRU</b> , Lipsă CNP.	

**C. Partea III. SARCINI .**

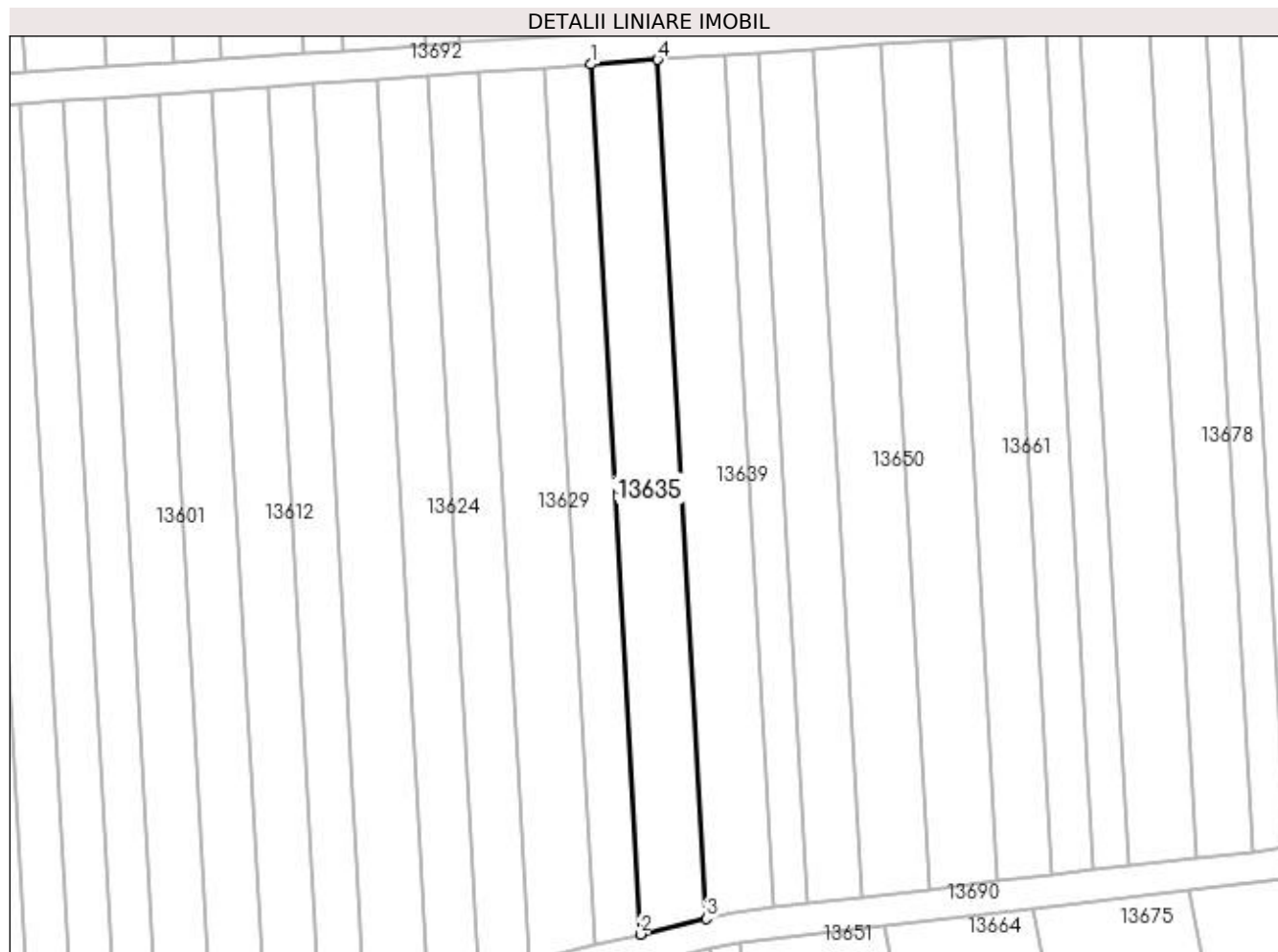
Inscrieri privind dezmembramintele dreptului de proprietate, drepturi reale de garanție și sarcini	Referințe
NU SUNT	

## Anexa Nr. 1 La Partea I

## Teren

Nr cadastral	Suprafața (mp)*	Observații / Referințe
	1.000	

\* Suprafața este determinată în planul de proiecție Stereo 70.



## Date referitoare la teren

Crt	Categorie folosință	Intra vilan	Suprafața (mp)	Tarla	Parcelă	Nr. topo	Observații / Referințe
1	arabil	NU	1.000	136	189	-	

## Lungime Segmente

1) Valorile lungimilor segmentelor sunt obținute din proiecție în plan.

Punct început	X / Y	Punct sfârșit	X / Y	Lungime segment (** (m)
1	384.430,666 267.729,765	2	384.437,166 267.615,487	114.463
2	384.437,166 267.615,487	3	384.445,855 267.617,557	8.932
3	384.445,855 267.617,557	4	384.439,439 267.730,369	112.994
4	384.439,439 267.730,369	1	384.430,666 267.729,765	8.794

**\*\* Lungimile segmentelor sunt determinate în planul de proiecție Stereo 70 și sunt rotunjite la 1 milimetru.**

**\*\*\* Distanța dintre puncte este formată din segmente cumulate ce sunt mai mici decât valoarea 1 milimetru.**





**DATE DESPRE IMOBILUL NR. 13636**

Oficiul de Cadastru și Publicitate Imobiliară DOLJ  
Biroul de Cadastru și Publicitate Imobiliară Craiova

**A. Partea I. Descrierea imobilului**

TEREN Extravilan

Adresa: Jud. Dolj, T136,P266

Nr. Crt	Nr cadastral Nr. topografic	Suprafața* (mp)	Observații / Referințe
A1		1.200	Sector cadastral:35 Teren neimpregmuit;

**B. Partea II. Proprietari și acte**

Inscrieri privitoare la dreptul de proprietate și alte drepturi reale	Referințe
/	
Act Administrativ nr. TDP nr. 1222-45092, din 30/10/1996 emis de CJSAPT DOLJ;	
B1	A1
Intabulare, drept de PROPRIETATE, dobândit prin Reconstituire, cota actuala 1/1, cota initiala 1/1 1) <b>BADEA SEVASTIAN</b> , Lipsă CNP.	

**C. Partea III. SARCINI .**

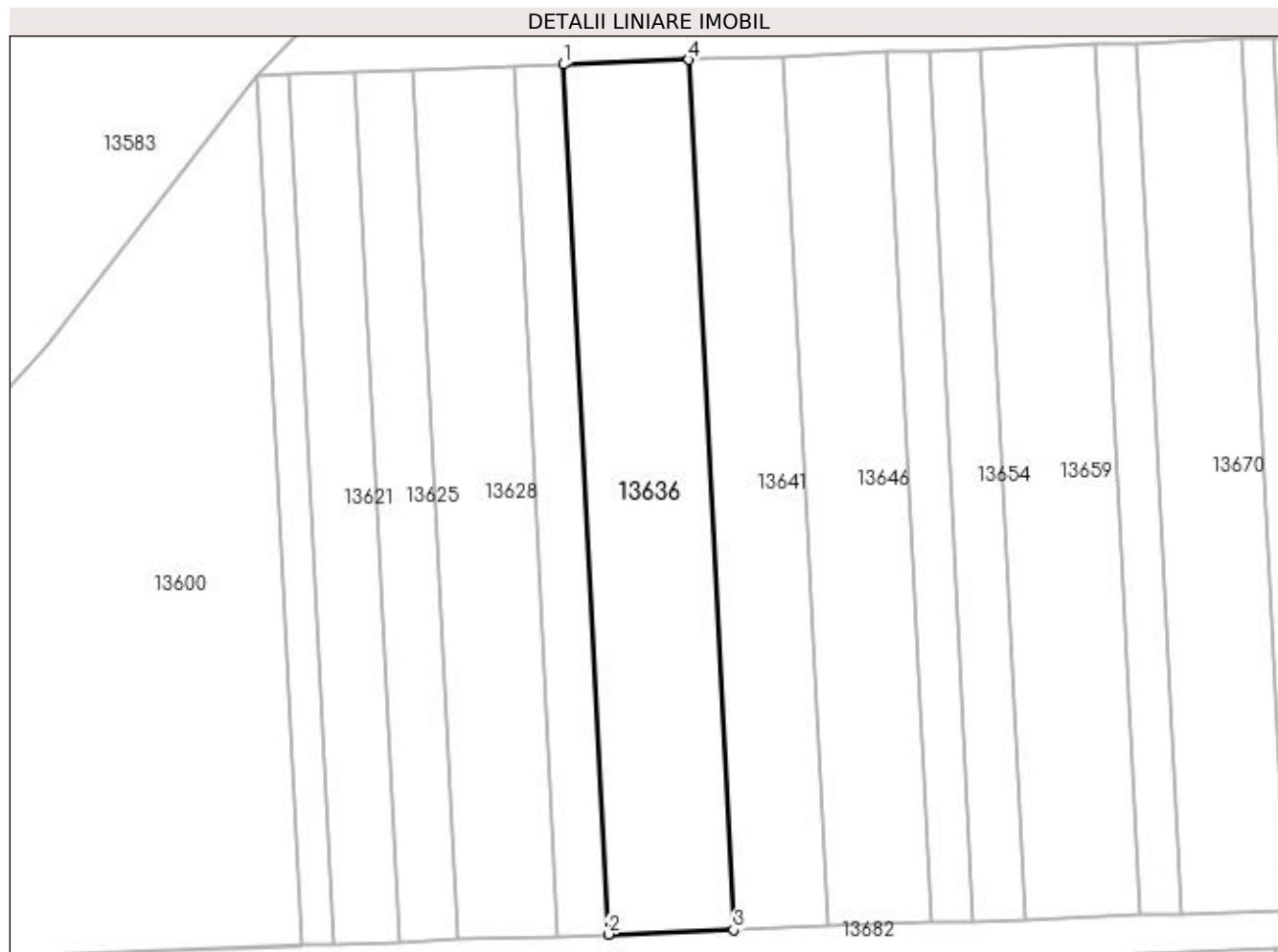
Inscrieri privind dezmembramintele dreptului de proprietate, drepturi reale de garanție și sarcini	Referințe
NU SUNT	

## Anexa Nr. 1 La Partea I

## Teren

Nr cadastral	Suprafața (mp)*	Observații / Referințe
	1.200	

\* Suprafața este determinată în planul de proiecție Stereo 70.



## Date referitoare la teren

Crt	Categorie folosință	Intra vilan	Suprafața (mp)	Tarla	Parcelă	Nr. topo	Observații / Referințe
1	arabil	NU	1.200	136	266	-	

## Lungime Segmente

1) Valorile lungimilor segmentelor sunt obținute din proiecție în plan.

Punct început	X / Y	Punct sfârșit	X / Y	Lungime segment (** (m)
1	384.430,288 267.919,652	2	384.434,989 267.828,438	91.335
2	384.434,989 267.828,438	3	384.448,119 267.828,907	13.138
3	384.448,119 267.828,907	4	384.443,417 267.920,142	91.356
4	384.443,417 267.920,142	1	384.430,288 267.919,652	13.138

**\*\* Lungimile segmentelor sunt determinate în planul de proiecție Stereo 70 și sunt rotunjite la 1 milimetru.**

**\*\*\* Distanța dintre puncte este formată din segmente cumulate ce sunt mai mici decât valoarea 1 milimetru.**



**DATE DESPRE IMOBILUL NR. 13637**

Oficiul de Cadastru și Publicitate Imobiliară DOLJ  
Biroul de Cadastru și Publicitate Imobiliară Craiova

**A. Partea I. Descrierea imobilului**

TEREN Extravilan

Adresa: Jud. Dolj, T136,P240

Nr. Crt	Nr cadastral Nr. topografic	Suprafața* (mp)	Observații / Referințe
A1		324	Sector cadastral:35 Teren neimprejmuit;

**B. Partea II. Proprietari și acte**

Inscrieri privitoare la dreptul de proprietate și alte drepturi reale	Referințe
/	
Act Administrativ nr. TDP nr. 1292-45092, din 31/10/1996 emis de CJSAPT DOLJ;	
B1	A1
Intabulare, drept de PROPRIETATE, dobândit prin Reconstituire, cota actuala 1/1, cota initiala 1/1 1) DUMITRU FLOREA, Lipsă CNP.	

**C. Partea III. SARCINI .**

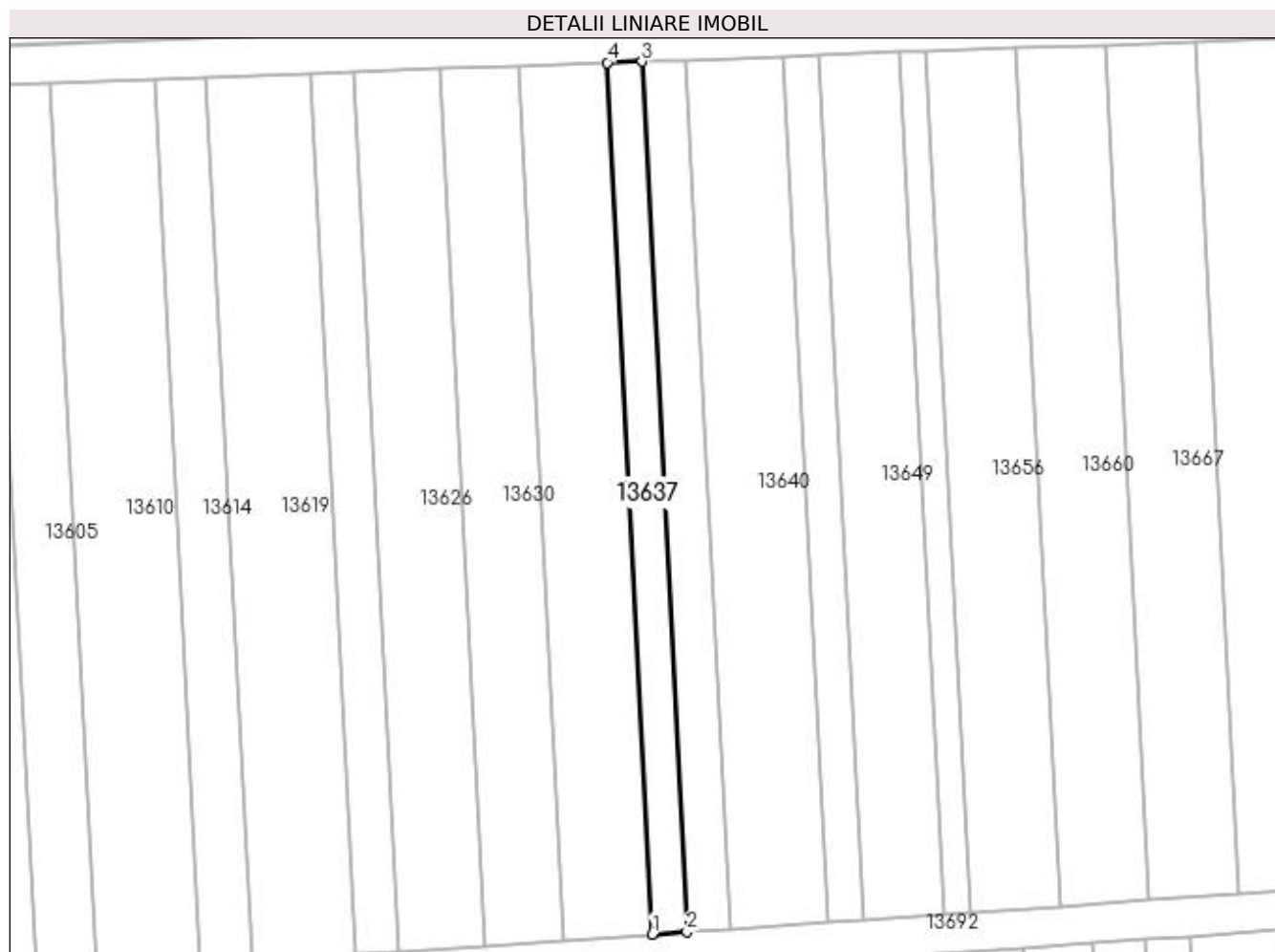
Inscrieri privind dezmembramintele dreptului de proprietate, drepturi reale de garanție și sarcini	Referințe
NU SUNT	

## Anexa Nr. 1 La Partea I

## Teren

Nr cadastral	Suprafața (mp)*	Observații / Referințe
	324	

\* Suprafața este determinată în planul de proiecție Stereo 70.



## Date referitoare la teren

Crt	Categorie folosință	Intra vilan	Suprafața (mp)	Tarla	Parcelă	Nr. topo	Observații / Referințe
1	arabil	NU	324	136	240	-	

## Lungime Segmente

1) Valorile lungimilor segmentelor sunt obținute din proiecție în plan.

Punct început	X / Y	Punct sfârșit	X / Y	Lungime segment (** (m)
1	384.439,542 267.734,386	2	384.443,132 267.734,633	3.598
2	384.443,132 267.734,633	3	384.438,499 267.824,495	89.981
3	384.438,499 267.824,495	4	384.434,903 267.824,366	3.598
4	384.434,903 267.824,366	1	384.439,542 267.734,386	90.1

**\*\* Lungimile segmentelor sunt determinate în planul de proiecție Stereo 70 și sunt rotunjite la 1 milimetru.**

**\*\*\* Distanța dintre puncte este formată din segmente cumulate ce sunt mai mici decât valoarea 1 milimetru.**





**DATE DESPRE IMOBILUL NR. 13638**

Oficiul de Cadastru și Publicitate Imobiliară DOLJ  
Biroul de Cadastru și Publicitate Imobiliară Craiova

**A. Partea I. Descrierea imobilului**

TEREN Extravilan

Adresa: Jud. Dolj, T136,P239

Nr. Crt	Nr cadastral Nr. topografic	Suprafața* (mp)	Observații / Referințe
A1		410	Sector cadastral:35 Teren neimprejmuit;

**B. Partea II. Proprietari și acte**

Inscrieri privitoare la dreptul de proprietate și alte drepturi reale	Referințe
/	
Act Administrativ nr. TDP nr. 1289-45092, din 31/10/1996 emis de CJSAPT DOLJ;	
B1	A1
Intabulare, drept de PROPRIETATE, dobândit prin Reconstituire, cota actuala 1/1, cota initiala 1/1 1) POPA DUMITRU, Lipsă CNP.	

**C. Partea III. SARCINI .**

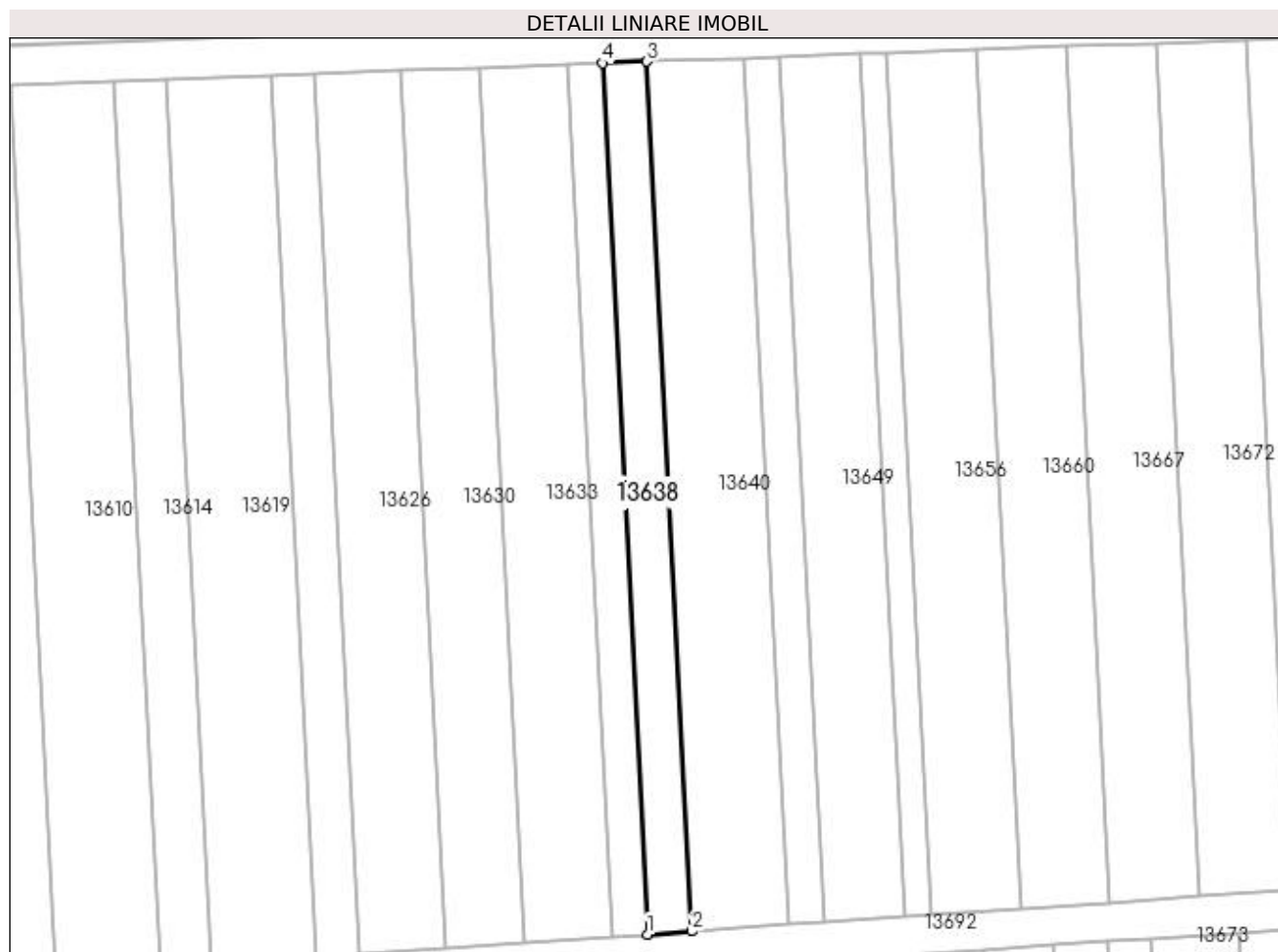
Inscrieri privind dezmembramintele dreptului de proprietate, drepturi reale de garanție și sarcini	Referințe
NU SUNT	

## Anexa Nr. 1 La Partea I

## Teren

Nr cadastral	Suprafața (mp)*	Observații / Referințe
	410	

\* Suprafața este determinată în planul de proiecție Stereo 70.



## Date referitoare la teren

Crt	Categorie folosință	Intra vilan	Suprafața (mp)	Tarla	Parcelă	Nr. topo	Observații / Referințe
1	arabil	NU	410	136	239	-	

## Lungime Segmente

1) Valorile lungimilor segmentelor sunt obținute din proiecție în plan.

Punct început	X / Y	Punct sfârșit	X / Y	Lungime segment (** (m)
1	384.443,132 267.734,633	2	384.447,682 267.734,946	4.561
2	384.447,682 267.734,946	3	384.443,058 267.824,66	89.833
3	384.443,058 267.824,66	4	384.438,499 267.824,495	4.562
4	384.438,499 267.824,495	1	384.443,132 267.734,633	89.981

**\*\* Lungimile segmentelor sunt determinate în planul de proiecție Stereo 70 și sunt rotunjite la 1 milimetru.**

**\*\*\* Distanța dintre puncte este formată din segmente cumulate ce sunt mai mici decât valoarea 1 milimetru.**



**DATE DESPRE IMOBILUL NR. 13639**

Oficiul de Cadastru și Publicitate Imobiliară DOLJ  
 Biroul de Cadastru și Publicitate Imobiliară Craiova

**A. Partea I. Descrierea imobilului**

TEREN Extravilan

Adresa: Jud. Dolj, T136,P190

Nr. Crt	Nr cadastral Nr. topografic	Suprafața* (mp)	Observații / Referințe
A1		1.000	Sector cadastral:35 Teren neimprejmuit;

**B. Partea II. Proprietari și acte**

Inscrieri privitoare la dreptul de proprietate și alte drepturi reale	Referințe
/	
Act Administrativ nr. TDP nr. 393-44327, din 05/08/1996 emis de CJSAPT DOLJ;	
B1	A1
Intabulare, drept de PROPRIETATE, dobândit prin Reconstituire, cota actuala 1/1, cota initiala 1/1 1) DODU CONSTANTIN, Lipsă CNP.	

**C. Partea III. SARCINI .**

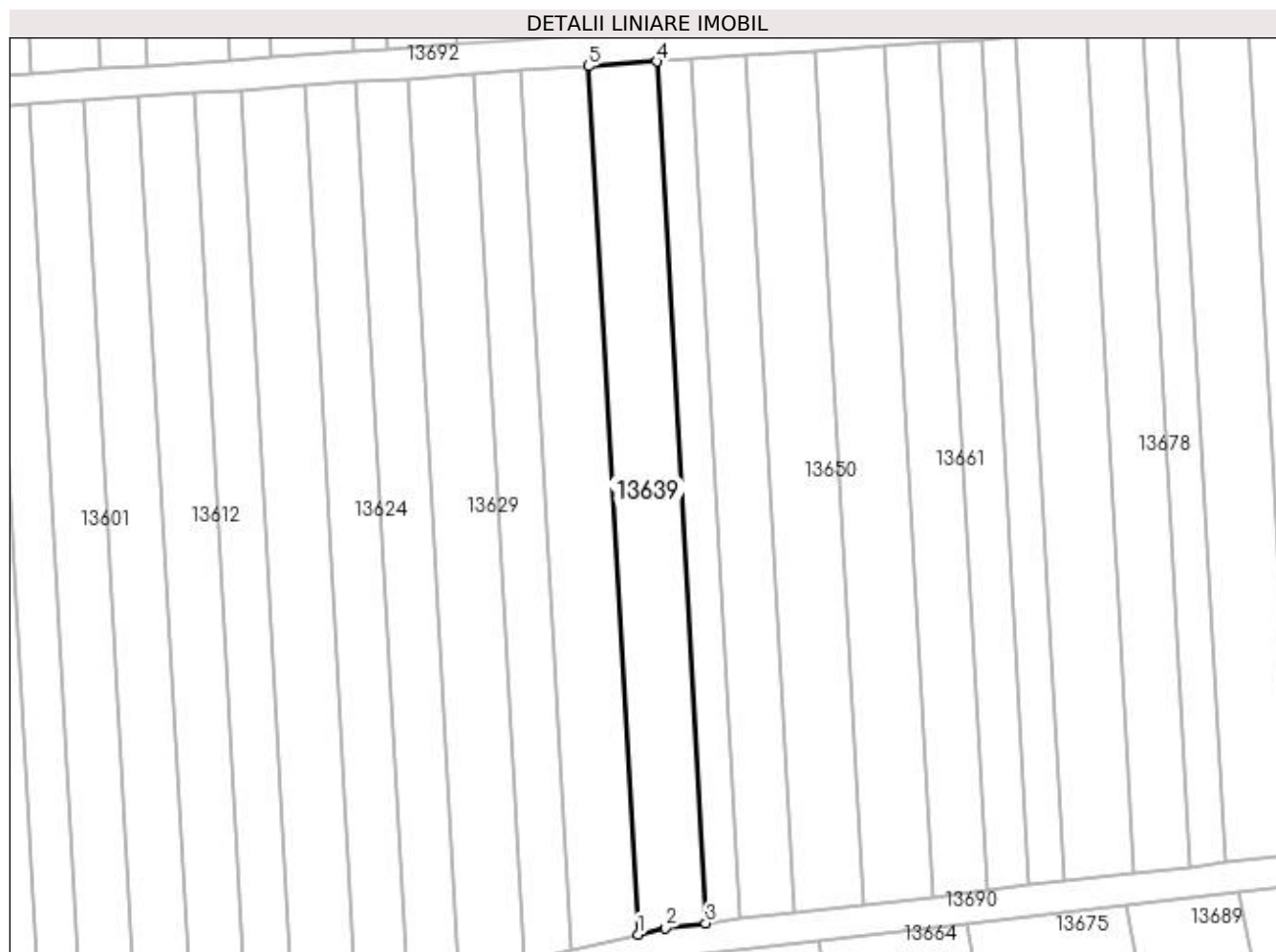
Inscrieri privind dezmembramintele dreptului de proprietate, drepturi reale de garanție și sarcini	Referințe
NU SUNT	

## Anexa Nr. 1 La Partea I

## Teren

Nr cadastral	Suprafața (mp)*	Observații / Referințe
	1.000	

\* Suprafața este determinată în planul de proiecție Stereo 70.



## Date referitoare la teren

Crt	Categorie folosință	Intra vilan	Suprafața (mp)	Tarla	Parcelă	Nr. topo	Observații / Referințe
1	arabil	NU	1.000	136	190	-	

## Lungime Segmente

1) Valorile lungimilor segmentelor sunt obținute din proiecție în plan.

Punct început	X / Y	Punct sfârșit	X / Y	Lungime segment (** (m)
1	384.445,855 267.617,557	2	384.449,426 267.618,408	3.671
2	384.449,426 267.618,408	3	384.454,68 267.619,02	5.29
3	384.454,68 267.619,02	4	384.448,312 267.730,98	112.141
4	384.448,312 267.730,98	5	384.439,439 267.730,369	8.894
5	384.439,439 267.730,369	1	384.445,855 267.617,557	112.994

**\*\* Lungimile segmentelor sunt determinate în planul de proiecție Stereo 70 și sunt rotunjite la 1 milimetru.**

**\*\*\* Distanța dintre puncte este formată din segmente cumulate ce sunt mai mici decât valoarea 1 milimetru.**





**DATE DESPRE IMOBILUL NR. 13640**

Oficiul de Cadastru și Publicitate Imobiliară DOLJ  
Biroul de Cadastru și Publicitate Imobiliară Craiova

**A. Partea I. Descrierea imobilului**

TEREN Extravilan

Adresa: Jud. Dolj, T136,P237

Nr. Crt	Nr cadastral Nr. topografic	Suprafața* (mp)	Observații / Referințe
A1		902	Sector cadastral:35 Teren neimprejmuit;

**B. Partea II. Proprietari și acte**

Inscrieri privitoare la dreptul de proprietate și alte drepturi reale	Referințe
/	
Act Administrativ nr. TDP nr. 1232-45092, din 31/10/1996 emis de CJSAPT DOLJ;	
B1	A1
Intabulare, drept de PROPRIETATE, dobândit prin Reconstituire, cota actuala 1/1, cota initiala 1/1 1) AFREM ION, Lipsă CNP.	

**C. Partea III. SARCINI .**

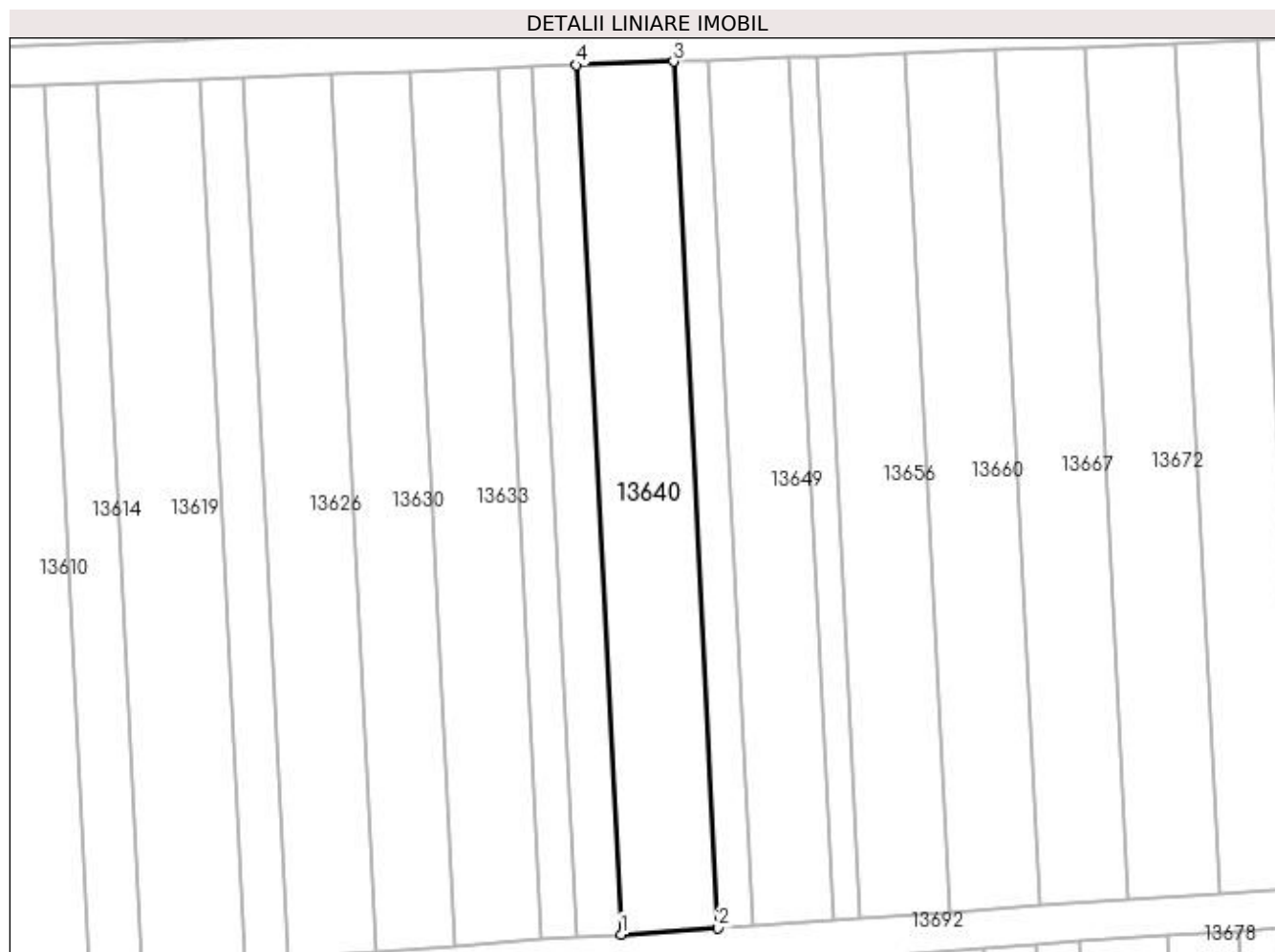
Inscrieri privind dezmembramintele dreptului de proprietate, drepturi reale de garanție și sarcini	Referințe
NU SUNT	

## Anexa Nr. 1 La Partea I

## Teren

Nr cadastral	Suprafața (mp)*	Observații / Referințe
	902	

\* Suprafața este determinată în planul de proiecție Stereo 70.



## Date referitoare la teren

Crt	Categorie folosință	Intra vilan	Suprafața (mp)	Tarla	Parcelă	Nr. topo	Observații / Referințe
1	arabil	NU	902	136	237	-	

## Lungime Segmente

1) Valorile lungimilor segmentelor sunt obținute din proiecție în plan.

Punct început	X / Y	Punct sfârșit	X / Y	Lungime segment (** (m)
1	384.447,682 267.734,946	2	384.457,72 267.735,637	10.062
2	384.457,72 267.735,637	3	384.453,112 267.825,023	89.505
3	384.453,112 267.825,023	4	384.443,058 267.824,66	10.061
4	384.443,058 267.824,66	1	384.447,682 267.734,946	89.833

**\*\* Lungimile segmentelor sunt determinate în planul de proiecție Stereo 70 și sunt rotunjite la 1 milimetru.**

**\*\*\* Distanța dintre puncte este formată din segmente cumulate ce sunt mai mici decât valoarea 1 milimetru.**



**DATE DESPRE IMOBILUL NR. 13641**

Oficiul de Cadastru și Publicitate Imobiliară DOLJ  
Biroul de Cadastru și Publicitate Imobiliară Craiova

**A. Partea I. Descrierea imobilului**

TEREN Extravilan

Adresa: Jud. Dolj, T136,P270

Nr. Crt	Nr cadastral Nr. topografic	Suprafața* (mp)	Observații / Referințe
A1		900	Sector cadastral:35 Teren neimprejmuit;

**B. Partea II. Proprietari și acte**

Inscrieri privitoare la dreptul de proprietate și alte drepturi reale	Referințe
/	
Act Administrativ nr. TDP nr. 949-44576, din 08/10/1996 emis de CJSAPT DOLJ;	
B1	A1
Intabulare, drept de PROPRIETATE, dobândit prin Reconstituire, cota actuala 1/1, cota initiala 1/1 1) PIFI ȘTEFAN, Lipsă CNP.	

**C. Partea III. SARCINI .**

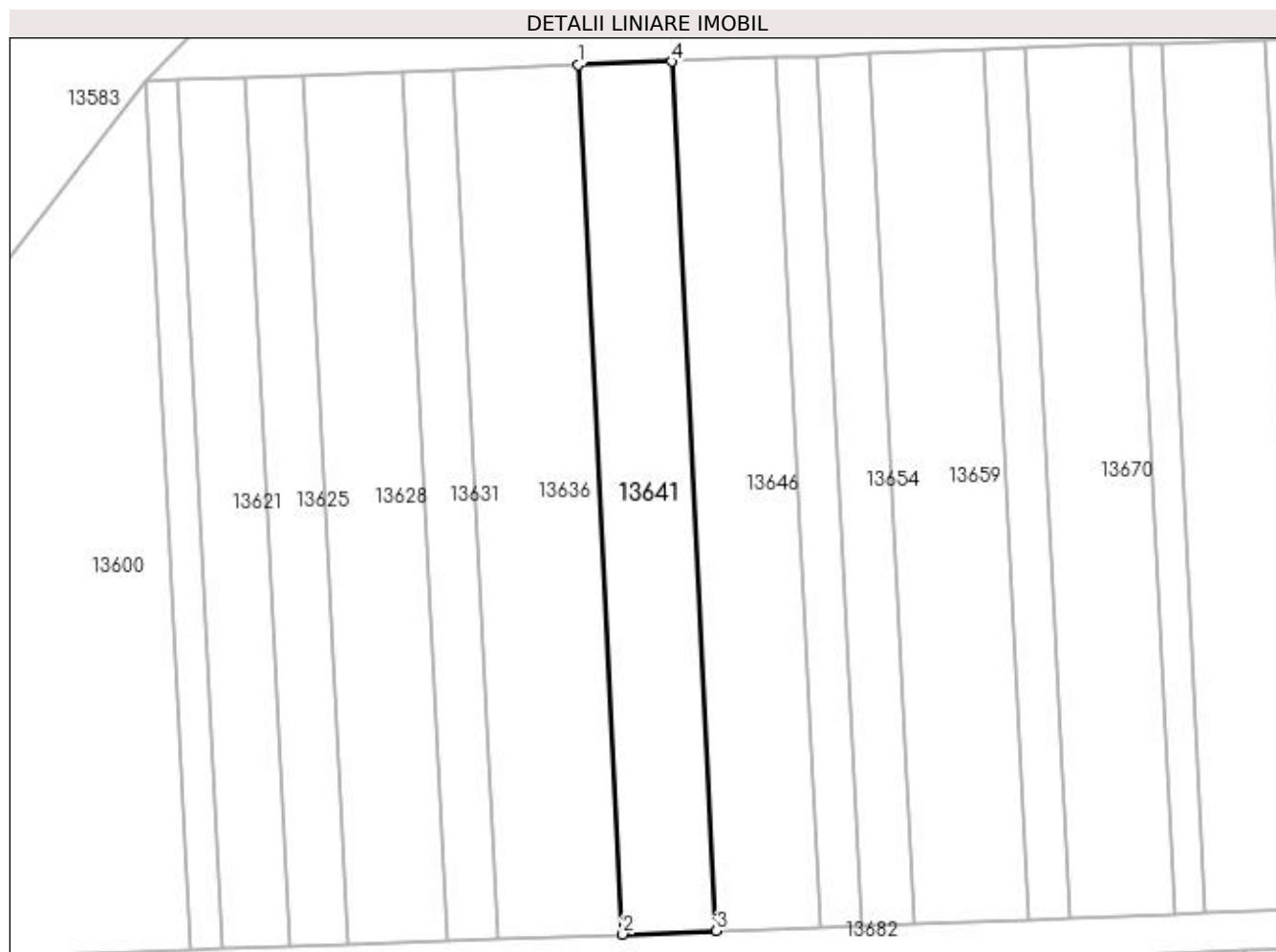
Inscrieri privind dezmembramintele dreptului de proprietate, drepturi reale de garanție și sarcini	Referințe
NU SUNT	

## Anexa Nr. 1 La Partea I

## Teren

Nr cadastral	Suprafața (mp)*	Observații / Referințe
	900	

\* Suprafața este determinată în planul de proiecție Stereo 70.



## Date referitoare la teren

Crt	Categorie folosință	Intra vilan	Suprafața (mp)	Tarla	Parcelă	Nr. topo	Observații / Referințe
1	arabil	NU	900	136	270	-	

## Lungime Segmente

1) Valorile lungimilor segmentelor sunt obținute din proiecție în plan.

Punct început	X / Y	Punct sfârșit	X / Y	Lungime segment (** (m)
1	384.443,417 267.920,142	2	384.448,119 267.828,907	91.356
2	384.448,119 267.828,907	3	384.457,964 267.829,259	9.851
3	384.457,964 267.829,259	4	384.453,261 267.920,509	91.371
4	384.453,261 267.920,509	1	384.443,417 267.920,142	9.851

**\*\* Lungimile segmentelor sunt determinate în planul de proiecție Stereo 70 și sunt rotunjite la 1 milimetru.**

**\*\*\* Distanța dintre puncte este formată din segmente cumulate ce sunt mai mici decât valoarea 1 milimetru.**





**DATE DESPRE IMOBILUL NR. 13642**

Oficiul de Cadastru și Publicitate Imobiliară DOLJ  
 Biroul de Cadastru și Publicitate Imobiliară Craiova

**A. Partea I. Descrierea imobilului**

TEREN Extravilan

Adresa: Jud. Dolj, T136,P191

Nr. Crt	Nr cadastral Nr. topografic	Suprafața* (mp)	Observații / Referințe
A1		500	Sector cadastral:35 Teren neimprejmuit;

**B. Partea II. Proprietari și acte**

Inscrieri privitoare la dreptul de proprietate și alte drepturi reale	Referințe
/	
Act Administrativ nr. TDP nr. 1289-45092, din 31/10/1996 emis de CJSAPT DOLJ;	
B1	Inscrierea provizorie, drept de PROPRIETATE, dobandit prin Reconstituire, cota actuala 1/1, cota initiala 1/1 1) POPA DUMITRU, Lipsă CNP.
	A1

**C. Partea III. SARCINI .**

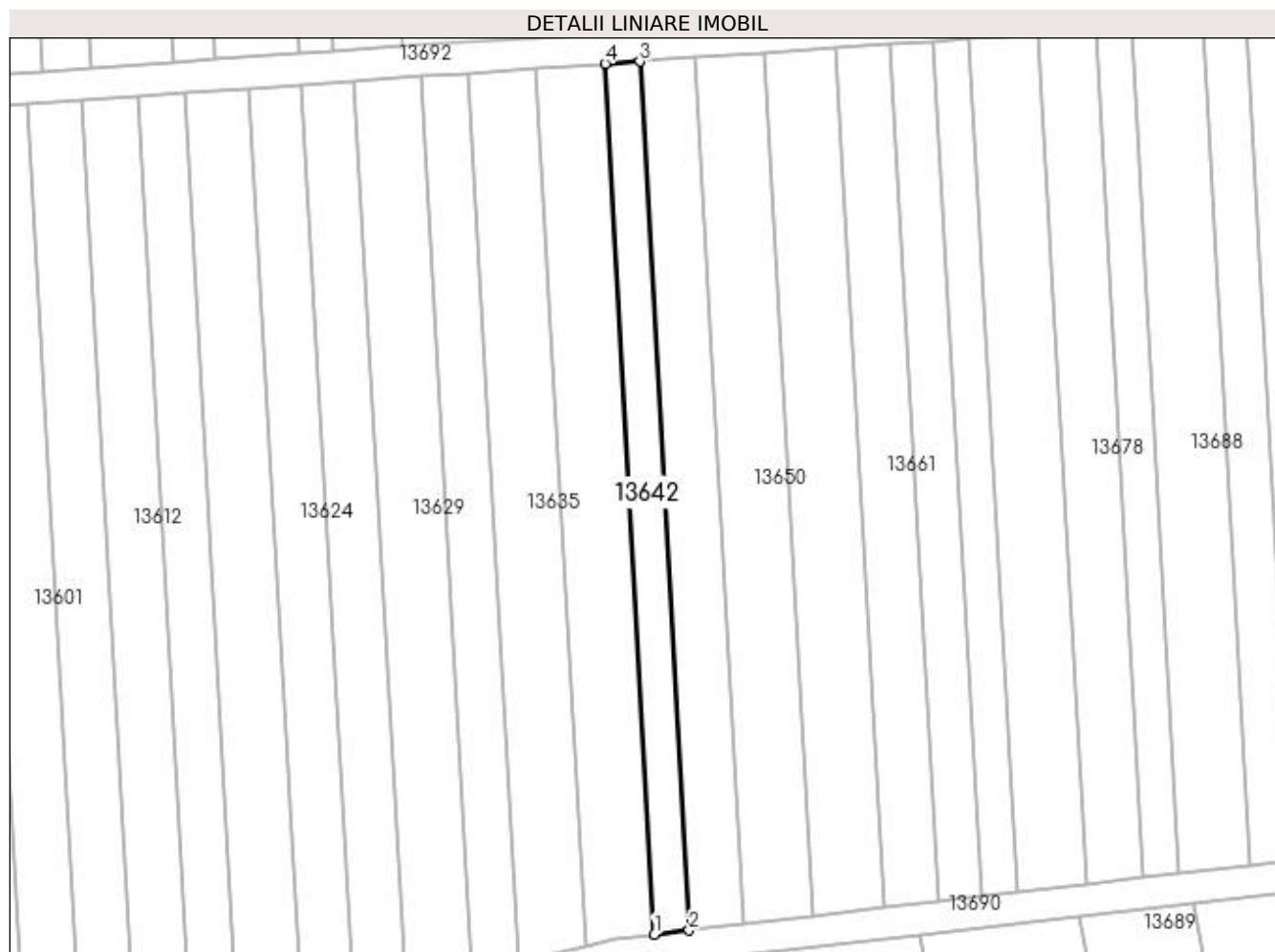
Inscrieri privind dezmembramintele dreptului de proprietate, drepturi reale de garanție și sarcini	Referințe
NU SUNT	

## Anexa Nr. 1 La Partea I

## Teren

Nr cadastral	Suprafața (mp)*	Observații / Referințe
	500	

\* Suprafața este determinată în planul de proiecție Stereo 70.



## Date referitoare la teren

Crt	Categorie folosință	Intra vilan	Suprafața (mp)	Tarla	Parcelă	Nr. topo	Observații / Referințe
1	arabil	NU	500	136	191	-	

## Lungime Segmente

1) Valorile lungimilor segmentelor sunt obținute din proiecție în plan.

Punct început	X / Y	Punct sfârșit	X / Y	Lungime segment (** (m)
1	384.454,68 267.619,02	2	384.459,121 267.619,537	4.471
2	384.459,121 267.619,537	3	384.452,765 267.731,287	111.931
3	384.452,765 267.731,287	4	384.448,312 267.730,98	4.464
4	384.448,312 267.730,98	1	384.454,68 267.619,02	112.141

**\*\* Lungimile segmentelor sunt determinate în planul de proiecție Stereo 70 și sunt rotunjite la 1 milimetru.**

**\*\*\* Distanța dintre puncte este formată din segmente cumulate ce sunt mai mici decât valoarea 1 milimetru.**



**DATE DESPRE IMOBILUL NR. 13643**

Oficiul de Cadastru și Publicitate Imobiliară DOLJ  
Biroul de Cadastru și Publicitate Imobiliară Craiova

**A. Partea I. Descrierea imobilului**

TEREN Intravilan

Adresa: Loc. Plosca, Jud. Dolj

Nr. Crt	Nr cadastral Nr. topografic	Suprafața* (mp)	Observații / Referințe
A1		2.423	Sector cadastral:35 Teren imprejmuit;

**B. Partea II. Proprietari și acte**

Inscrieri privitoare la dreptul de proprietate și alte drepturi reale		Referințe
/		
Act Normativ nr. 7, din 13/03/1996 emis de PARLAMENTUL ROMÂNIEI;		
B1	Inscrierea provizorie, drept de PROPRIETATE, dobandit prin Lege, cota actuala 1/1, cota initiala 1/1 1) NEIDENTIFICAT NEIDENTIFICAT	A1

**C. Partea III. SARCINI .**

Inscrieri privind dezmembramintele dreptului de proprietate, drepturi reale de garanție și sarcini	Referințe
NU SUNT	

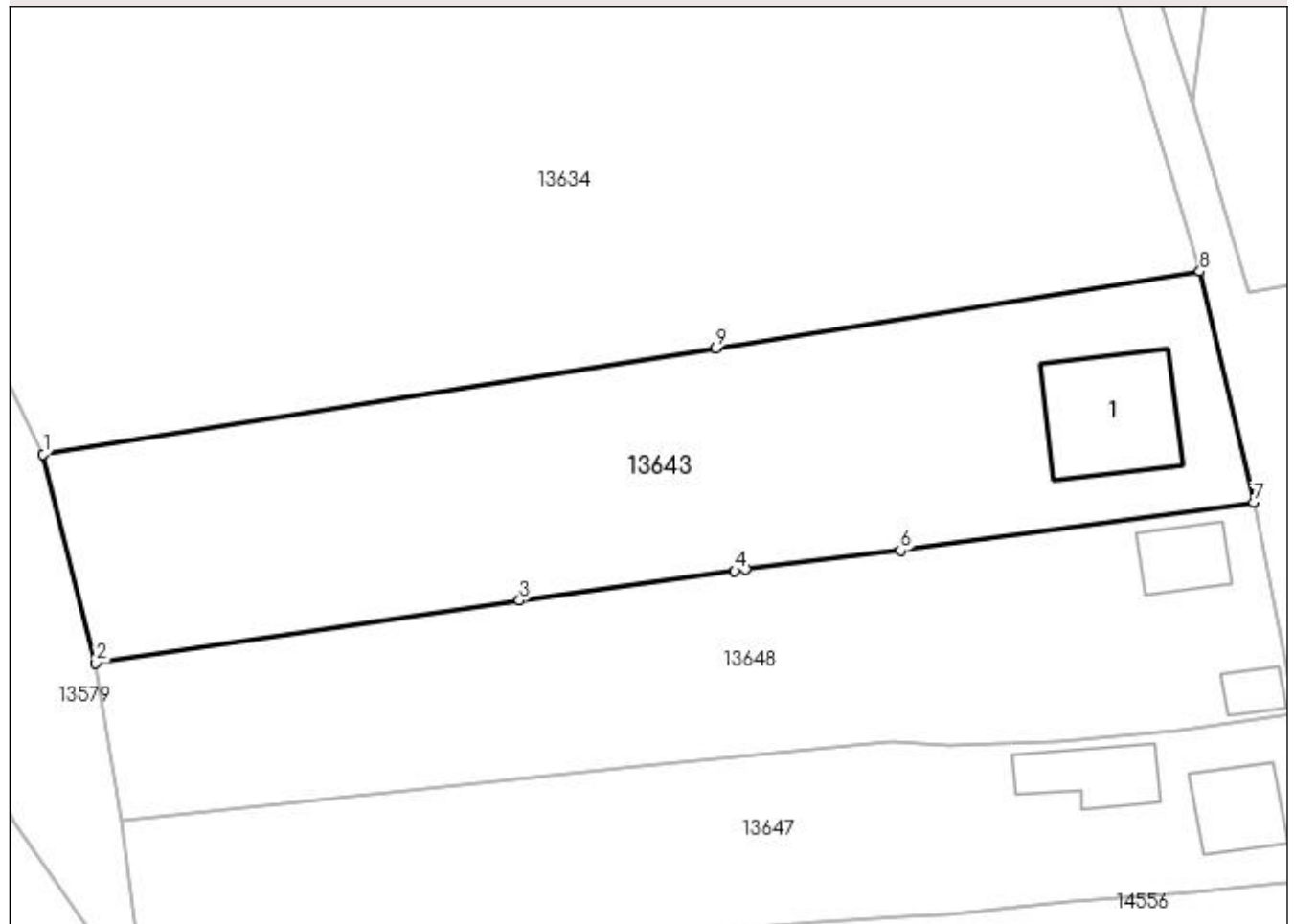
## Anexa Nr. 1 La Partea I

## Teren

Nr cadastral	Suprafața (mp)*	Observații / Referințe
	2.423	

\* Suprafața este determinată în planul de proiecție Stereo 70.

## DETALII LINIARE IMOBIL



## Date referitoare la teren

Crt	Categorie folosință	Intra vilan	Suprafața (mp)	Tarla	Parcelă	Nr. topo	Observații / Referințe
1	curți constructii	DA	1.071	136	-	-	
2	arabil	DA	1.352	-	-	-	

## Date referitoare la construcții

Crt	Număr	Destinație construcție	Supraf. (mp)	Situație juridică	Observații / Referințe
A1.1		construcții de locuințe	142	Fara acte	Nr. niveluri:1; S. construita la sol:142 mp;

## Lungime Segmente

1) Valorile lungimilor segmentelor sunt obținute din proiecție în plan.

Punct început	X / Y	Punct sfârșit	X / Y	Lungime segment (** (m)
1	384.396,333 267.339,636	2	384.401,412 267.319,538	20.73
2	384.401,412 267.319,538	3	384.442,191 267.325,571	41.223
3	384.442,191 267.325,571	4	384.462,918 267.328,417	20.921

Punct început	X / Y	Punct sfârșit	X / Y	Lungime segment (** (m)
4	384.462,918 267.328,417	5	384.463,981 267.328,547	1.071
5	384.463,981 267.328,547	6	384.478,861 267.330,373	14.992
6	384.478,861 267.330,373	7	384.512,882 267.334,993	34.333
7	384.512,882 267.334,993	8	384.507,685 267.357,234	22.84
8	384.507,685 267.357,234	9	384.461,075 267.349,868	47.188
9	384.461,075 267.349,868	1	384.396,333 267.339,636	65.546

\*\* Lungimile segmentelor sunt determinate în planul de proiecție Stereo 70 și sunt rotunjite la 1 milimetru.

\*\*\* Distanța dintre puncte este formată din segmente cumulate ce sunt mai mici decât valoarea 1 milimetru.





**DATE DESPRE IMOBILUL NR. 13644**

Oficiul de Cadastru și Publicitate Imobiliară DOLJ  
Biroul de Cadastru și Publicitate Imobiliară Craiova

**A. Partea I. Descrierea imobilului**

TEREN Extravilan

Adresa: Jud. Dolj, T136,P236

Nr. Crt	Nr cadastral Nr. topografic	Suprafața* (mp)	Observații / Referințe
A1		328	Sector cadastral:35 Teren neimprejmuit;

**B. Partea II. Proprietari și acte**

Inscrieri privitoare la dreptul de proprietate și alte drepturi reale		Referințe
/		
Act Administrativ nr. TDP nr. 689-60693, din 14/10/1996 emis de CJSAPT DOLJ;		
B1	Intabulare, drept de PROPRIETATE, dobândit prin Reconstituire, cota actuala 1/1, cota initiala 1/1 1) STANCIU NICOLIN, Lipsă CNP. 2) ANGHEL IOANA, Lipsă CNP.	A1

**C. Partea III. SARCINI .**

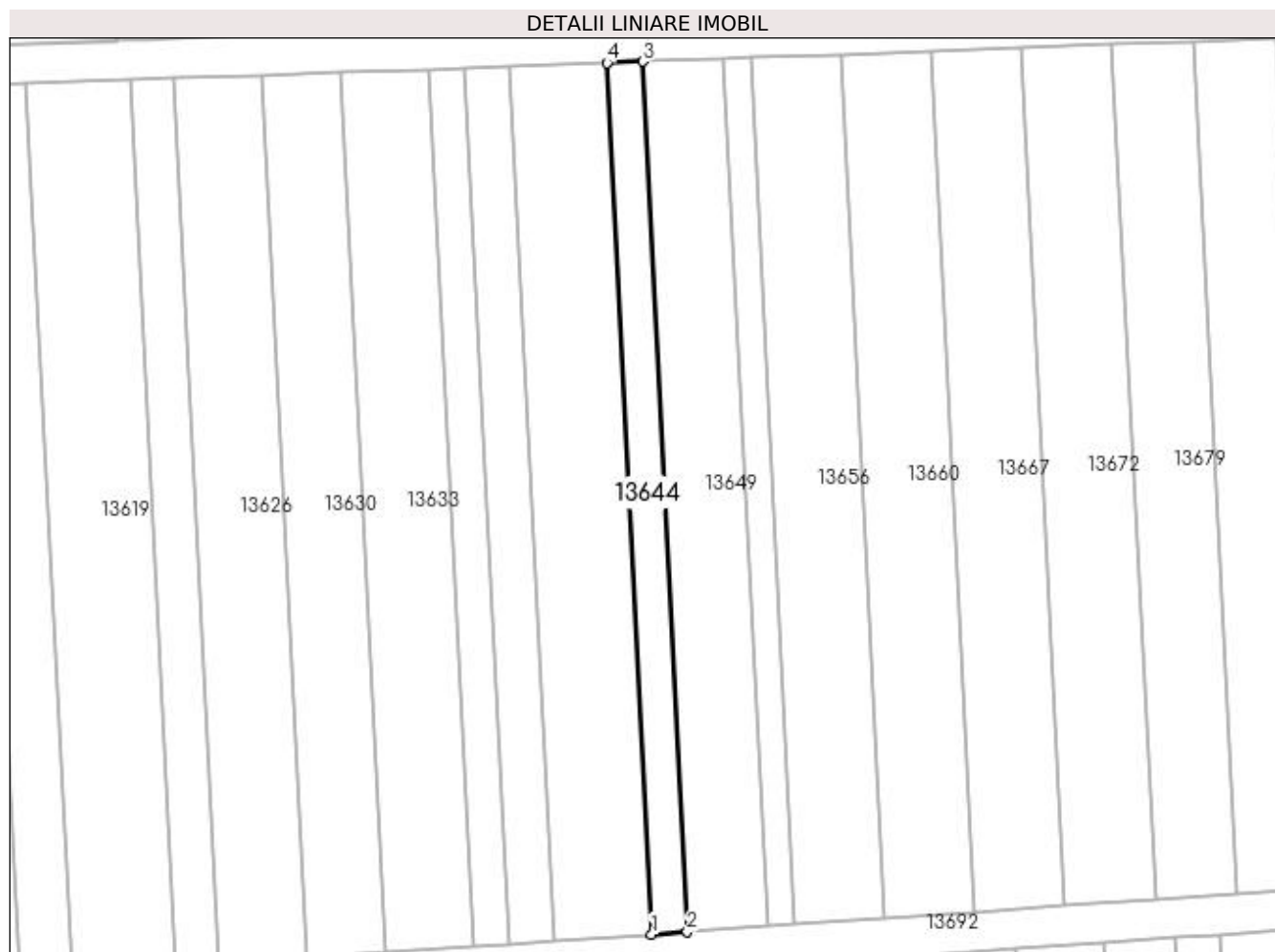
Inscrieri privind dezmembramentele dreptului de proprietate, drepturi reale de garanție și sarcini	Referințe
NU SUNT	

## Anexa Nr. 1 La Partea I

## Teren

Nr cadastral	Suprafața (mp)*	Observații / Referințe
	328	

\* Suprafața este determinată în planul de proiecție Stereo 70.



## Date referitoare la teren

Crt	Categorie folosință	Intra vilan	Suprafața (mp)	Tarla	Parcelă	Nr. topo	Observații / Referințe
1	arabil	NU	328	136	236	-	

## Lungime Segmente

1) Valorile lungimilor segmentelor sunt obținute din proiecție în plan.

Punct început	X / Y	Punct sfârșit	X / Y	Lungime segment (** (m)
1	384.457,72 267.735,637	2	384.461,378 267.735,889	3.667
2	384.461,378 267.735,889	3	384.456,777 267.825,155	89.384
3	384.456,777 267.825,155	4	384.453,112 267.825,023	3.667
4	384.453,112 267.825,023	1	384.457,72 267.735,637	89.505

**\*\* Lungimile segmentelor sunt determinate în planul de proiecție Stereo 70 și sunt rotunjite la 1 milimetru.**

**\*\*\* Distanța dintre puncte este formată din segmente cumulate ce sunt mai mici decât valoarea 1 milimetru.**



**DATE DESPRE IMOBILUL NR. 13645**

Oficiul de Cadastru și Publicitate Imobiliară DOLJ  
Biroul de Cadastru și Publicitate Imobiliară Craiova

**A. Partea I. Descrierea imobilului**

TEREN Extravilan

Adresa: Jud. Dolj, T136,P192

Nr. Crt	Nr cadastral Nr. topografic	Suprafața* (mp)	Observații / Referințe
A1		800	Sector cadastral:35 Teren neimprejmuit;

**B. Partea II. Proprietari și acte**

Inscrieri privitoare la dreptul de proprietate și alte drepturi reale	Referințe
/	
Act Administrativ nr. TDP nr. 610-60693, din 09/10/1996 emis de CJS DAPT DOLJ;	
B1	A1
Intabulare, drept de PROPRIETATE, dobândit prin Reconstituire, cota actuala 1/1, cota initiala 1/1 1) TUDOR PATRU, Lipsă CNP.	

**C. Partea III. SARCINI .**

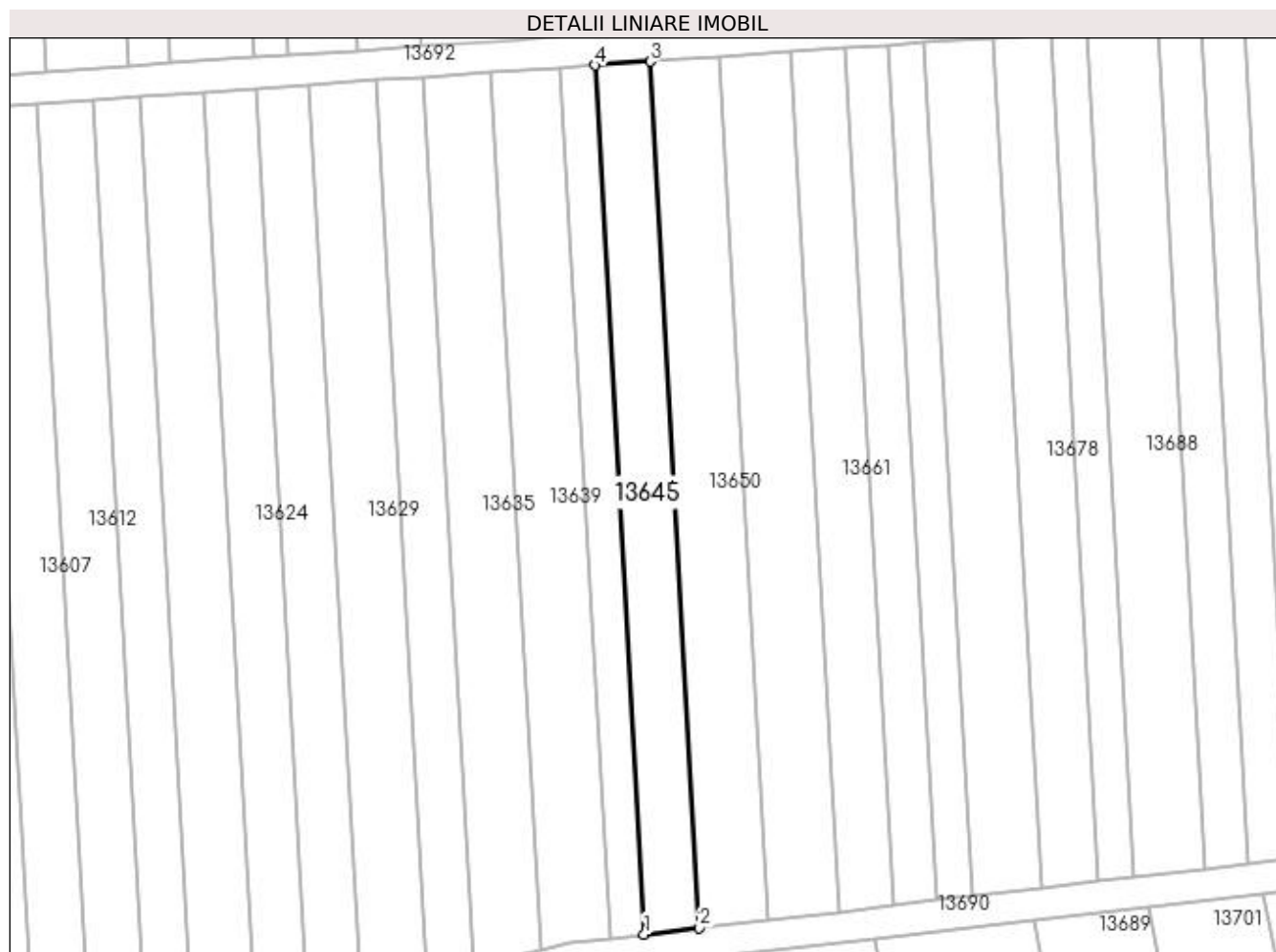
Inscrieri privind dezmembramintele dreptului de proprietate, drepturi reale de garanție și sarcini	Referințe
NU SUNT	

## Anexa Nr. 1 La Partea I

## Teren

Nr cadastral	Suprafața (mp)*	Observații / Referințe
	800	

\* Suprafața este determinată în planul de proiecție Stereo 70.



## Date referitoare la teren

Crt	Categorie folosință	Intra vilan	Suprafața (mp)	Tarla	Parcelă	Nr. topo	Observații / Referințe
1	arabil	NU	800	136	192	-	

## Lungime Segmente

1) Valorile lungimilor segmentelor sunt obținute din proiecție în plan.

Punct început	X / Y	Punct sfârșit	X / Y	Lungime segment (** (m)
1	384.459,121 267.619,537	2	384.466,244 267.620,366	7.171
2	384.466,244 267.620,366	3	384.459,907 267.731,779	111.593
3	384.459,907 267.731,779	4	384.452,765 267.731,287	7.159
4	384.452,765 267.731,287	1	384.459,121 267.619,537	111.931

**\*\* Lungimile segmentelor sunt determinate în planul de proiecție Stereo 70 și sunt rotunjite la 1 milimetru.**

**\*\*\* Distanța dintre puncte este formată din segmente cumulate ce sunt mai mici decât valoarea 1 milimetru.**





**DATE DESPRE IMOBILUL NR. 13646**

Oficiul de Cadastru și Publicitate Imobiliară DOLJ  
Biroul de Cadastru și Publicitate Imobiliară Craiova

**A. Partea I. Descrierea imobilului**

TEREN Extravilan

Adresa: Jud. Dolj, T136,P272

Nr. Crt	Nr cadastral Nr. topografic	Suprafața* (mp)	Observații / Referințe
A1		1.000	Sector cadastral:35 Teren neimprejmuit;

**B. Partea II. Proprietari și acte**

Inscrieri privitoare la dreptul de proprietate și alte drepturi reale	Referințe
/	
Act Administrativ nr. TDP nr. 571-60692, din 10/10/1996 emis de CJS DAPT DOLJ;	
B1	A1
Intabulare, drept de PROPRIETATE, dobândit prin Reconstituire, cota actuala 1/1, cota initiala 1/1 1) DUMITRU MARIN, Lipsă CNP.	

**C. Partea III. SARCINI .**


Inscrieri privind dezmembramintele dreptului de proprietate, drepturi reale de garanție și sarcini	Referințe
NU SUNT	

## Anexa Nr. 1 La Partea I

## Teren

Nr cadastral	Suprafața (mp)*	Observații / Referințe
	1.000	

\* Suprafața este determinată în planul de proiecție Stereo 70.



## Date referitoare la teren

Crt	Categorie folosință	Intra vilan	Suprafața (mp)	Tarla	Parcelă	Nr. topo	Observații / Referințe
1	arabil	NU	1.000	136	272	-	

## Lungime Segmente

1) Valorile lungimilor segmentelor sunt obținute din proiecție în plan.

Punct început	X / Y	Punct sfârșit	X / Y	Lungime segment (** (m)
1	384.453,261 267.920,509	2	384.457,964 267.829,259	91.371
2	384.457,964 267.829,259	3	384.468,901 267.829,65	10.944
3	384.468,901 267.829,65	4	384.464,198 267.920,917	91.388
4	384.464,198 267.920,917	1	384.453,261 267.920,509	10.945

**\*\* Lungimile segmentelor sunt determinate în planul de proiecție Stereo 70 și sunt rotunjite la 1 milimetru.**

**\*\*\* Distanța dintre puncte este formată din segmente cumulate ce sunt mai mici decât valoarea 1 milimetru.**



**DATE DESPRE IMOBILUL NR. 13647**

Oficiul de Cadastru și Publicitate Imobiliară DOLJ  
Biroul de Cadastru și Publicitate Imobiliară Craiova

**A. Partea I. Descrierea imobilului**

TEREN Intravilan

Adresa: Loc. Plosca, Jud. Dolj, T136,P40,P41

Nr. Crt	Nr cadastral Nr. topografic	Suprafața* (mp)	Observații / Referințe
A1		Din acte: 1.542 Masurata: 1.829	Sector cadastral:35 Teren imprejmuit;

**Construcții**

Crt	Nr cadastral Nr. topografic	Adresa	Observații / Referințe
A1.1		Loc. Plosca, Jud. Dolj, T136,P40,P41	Nr. niveluri:1; S. construita la sol:68 mp;
A1.2		Loc. Plosca, Jud. Dolj, T136,P40,P41	Nr. niveluri:1; S. construita la sol:65 mp;

**B. Partea II. Proprietari și acte**

Inscrieri privitoare la dreptul de proprietate și alte drepturi reale		Referințe
/		
Act Administrativ nr. TDP NR. 2136, din 30/09/2002 emis de CJSDPAT DOLJ;		
B1	Intabulare, drept de PROPRIETATE, dobandit prin Reconstituire, cota actuala 1/1, cota initiala 1/1 1) <b>SOCOL CONSTANTIN II</b> , Lipsa CNP.	A1
Act Normativ nr. 7, din 13/03/1996 emis de PARLAMENTUL ROMÂNIEI ((ART.12 ALIN.(14) și ART.37 ALIN.(2)));		
B2	Intabulare, drept de PROPRIETATE, dobandit prin Lege, cota actuala 1/1, cota initiala 1/1 1) <b>SOCOL CONSTANTIN II</b> , Lipsa CNP.	A1.1, A1.2

**C. Partea III. SARCINI .**

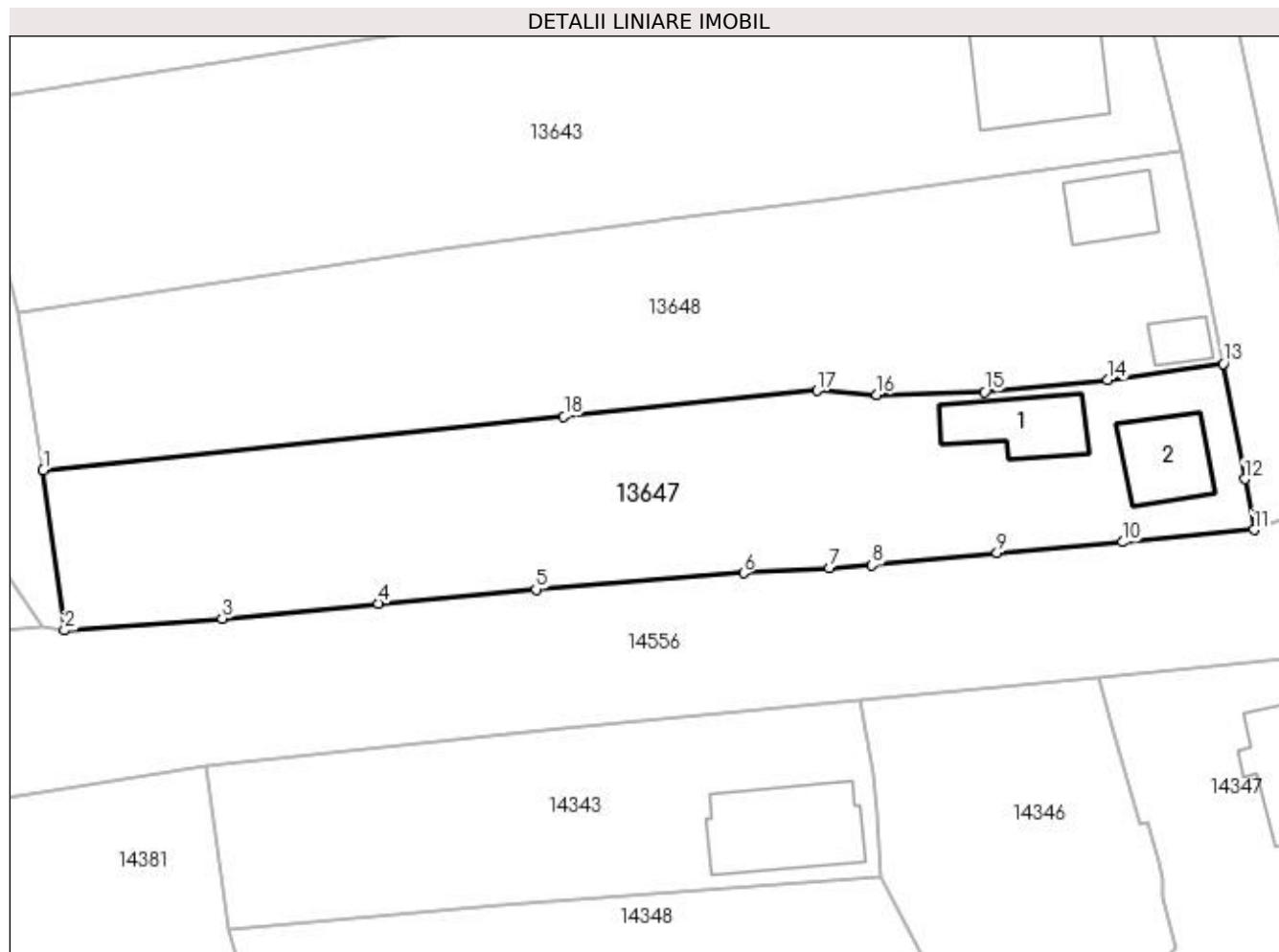
Inscrieri privind dezmembramintele dreptului de proprietate, drepturi reale de garanție și sarcini	Referințe
NU SUNT	

## Anexa Nr. 1 La Partea I

## Teren

Nr cadastral	Suprafața (mp)*	Observații / Referințe
	Din acte: 1.542 Masurata: 1.829	

\* Suprafața este determinată în planul de proiecție Stereo 70.



## Date referitoare la teren

Crt	Categorie folosință	Intra vilan	Suprafața (mp)	Tarla	Parcelă	Nr. topo	Observații / Referințe
1	curți construcții	DA	634	136	40	-	
2	arabil	DA	1.195	136	41	-	

## Date referitoare la construcții

Crt	Număr	Destinație construcție	Supraf. (mp)	Situație juridică	Observații / Referințe
A1.1		construcții de locuințe	68	Cu acte	Nr. niveluri:1; S. construita la sol:68 mp;
A1.2		construcții anexa	65	Cu acte	Nr. niveluri:1; S. construita la sol:65 mp;

## Lungime Segmente

1) Valorile lungimilor segmentelor sunt obținute din proiecție în plan.

Punct început	X / Y	Punct sfârșit	X / Y	Lungime segment (** (m)
1	384.403,869 267.304,427	2	384.405,909 267.289,093	15.469
2	384.405,909 267.289,093	3	384.421,002 267.290,239	15.136

Punct început	X / Y	Punct sfârşit	X / Y	Lungime segment (** (m)
3	384.421,002 267.290,239	4	384.435,95 267.291,693	15.019
4	384.435,95 267.291,693	5	384.451,056 267.293,029	15.165
5	384.451,056 267.293,029	6	384.470,96 267.294,586	19.965
6	384.470,96 267.294,586	7	384.479,148 267.295,079	8.203
7	384.479,148 267.295,079	8	384.483,256 267.295,327	4.115
8	384.483,256 267.295,327	9	384.495,217 267.296,527	12.021
9	384.495,217 267.296,527	10	384.507,241 267.297,553	12.068
10	384.507,241 267.297,553	11	384.519,839 267.298,732	12.653
11	384.519,839 267.298,732	12	384.518,938 267.303,59	4.941
12	384.518,938 267.303,59	13	384.516,887 267.314,643	11.242
13	384.516,887 267.314,643	14	384.505,806 267.313,098	11.188
14	384.505,806 267.313,098	15	384.494,043 267.311,948	11.819
15	384.494,043 267.311,948	16	384.483,718 267.311,677	10.329
16	384.483,718 267.311,677	17	384.477,99 267.312,05	5.74
17	384.477,99 267.312,05	18	384.453,743 267.309,6	24.37
18	384.453,743 267.309,6	1	384.403,869 267.304,427	50.142

\*\* Lungimile segmentelor sunt determinate în planul de proiecţie Stereo 70 şi sunt rotunjite la 1 milimetru.

\*\*\* Distanţa dintre puncte este formată din segmente cumulate ce sunt mai mici decât valoarea 1 milimetru.





**DATE DESPRE IMOBILUL NR. 13648**

Oficiul de Cadastru și Publicitate Imobiliară DOLJ  
Biroul de Cadastru și Publicitate Imobiliară Craiova

**A. Partea I. Descrierea imobilului**

TEREN Intravilan

Adresa: Loc. Plosca, Jud. Dolj

Nr. Crt	Nr cadastral Nr. topografic	Suprafața* (mp)	Observații / Referințe
A1		2.027	Sector cadastral:35 Teren imprejmuit;

**B. Partea II. Proprietari și acte**

Inscrieri privitoare la dreptul de proprietate și alte drepturi reale		Referințe
/		
Act Normativ nr. 7, din 13/03/1996 emis de PARLAMENTUL ROMÂNIEI;		
B1	Inscrierea provizorie, drept de PROPRIETATE, dobandit prin Lege, cota actuala 1/1, cota initiala 1/1 1) NEIDENTIFICAT NEIDENTIFICAT	A1

**C. Partea III. SARCINI .**

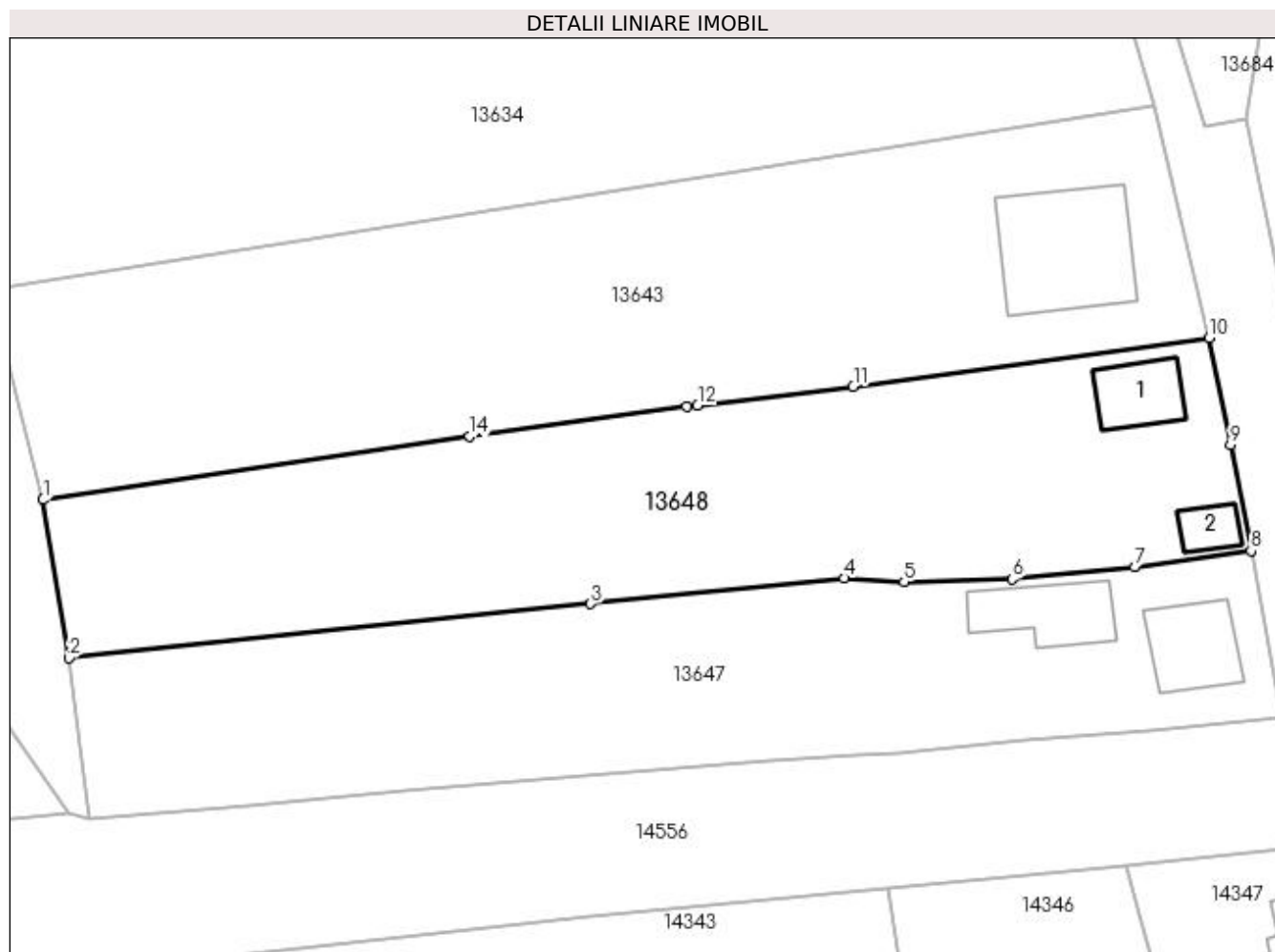
Inscrieri privind dezmembramintele dreptului de proprietate, drepturi reale de garanție și sarcini	Referințe
NU SUNT	

## Anexa Nr. 1 La Partea I

## Teren

Nr cadastral	Suprafața (mp)*	Observații / Referințe
	2.027	

\* Suprafața este determinată în planul de proiecție Stereo 70.



## Date referitoare la teren

Crt	Categorie folosință	Intra vilan	Suprafața (mp)	Tarla	Parcelă	Nr. topo	Observații / Referințe
1	curți constructii	DA	687	136	-	-	
2	arabil	DA	1.340	-	-	-	

## Date referitoare la construcții

Crt	Număr	Destinație construcție	Supraf. (mp)	Situație juridică	Observații / Referințe
A1.1		construcții de locuințe	50	Fara acte	Nr. niveluri:1; S. construita la sol:50 mp;
A1.2		construcții anexa	22	Fara acte	Nr. niveluri:1; S. construita la sol:22 mp;

## Lungime Segmente

1) Valorile lungimilor segmentelor sunt obținute din proiecție în plan.

Punct început	X / Y	Punct sfârșit	X / Y	Lungime segment (** (m))
1	384.401,412 267.319,538	2	384.403,869 267.304,427	15.309
2	384.403,869 267.304,427	3	384.453,743 267.309,6	50.142

Punct început	X / Y	Punct sfârșit	X / Y	Lungime segment (** (m)
3	384.453,743 267.309,6	4	384.477,99 267.312,05	24.37
4	384.477,99 267.312,05	5	384.483,718 267.311,677	5.74
5	384.483,718 267.311,677	6	384.494,043 267.311,948	10.329
6	384.494,043 267.311,948	7	384.505,806 267.313,098	11.819
7	384.505,806 267.313,098	8	384.516,887 267.314,643	11.188
8	384.516,887 267.314,643	9	384.514,929 267.324,782	10.326
9	384.514,929 267.324,782	10	384.512,882 267.334,993	10.414
10	384.512,882 267.334,993	11	384.478,861 267.330,373	34.333
11	384.478,861 267.330,373	12	384.463,981 267.328,547	14.992
12	384.463,981 267.328,547	13	384.462,918 267.328,417	1.071
13	384.462,918 267.328,417	14	384.442,191 267.325,571	20.921
14	384.442,191 267.325,571	1	384.401,412 267.319,538	41.223

\*\* Lungimile segmentelor sunt determinate în planul de proiecție Stereo 70 și sunt rotunjite la 1 milimetru.

\*\*\* Distanța dintre puncte este formată din segmente cumulate ce sunt mai mici decât valoarea 1 milimetru.



**DATE DESPRE IMOBILUL NR. 13649**

Oficiul de Cadastru și Publicitate Imobiliară DOLJ  
Biroul de Cadastru și Publicitate Imobiliară Craiova

**A. Partea I. Descrierea imobilului**

TEREN Extravilan

Adresa: Jud. Dolj, T136,P235

Nr. Crt	Nr cadastral Nr. topografic	Suprafața* (mp)	Observații / Referințe
A1		738	Sector cadastral:35 Teren neimprejmuit;

**B. Partea II. Proprietari și acte**

Inscrieri privitoare la dreptul de proprietate și alte drepturi reale	Referințe
/	
Act Administrativ nr. TDP nr. 1270-45092, din 31/10/1996 emis de CJSAPT DOLJ;	
B1	A1
Intabulare, drept de PROPRIETATE, dobândit prin Reconstituire, cota actuala 1/1, cota initiala 1/1	
1) <b>BULBORE FLOAREA</b> , Lipsă CNP.	
2) <b>ION MARIN</b> , Lipsă CNP.	

**C. Partea III. SARCINI .**

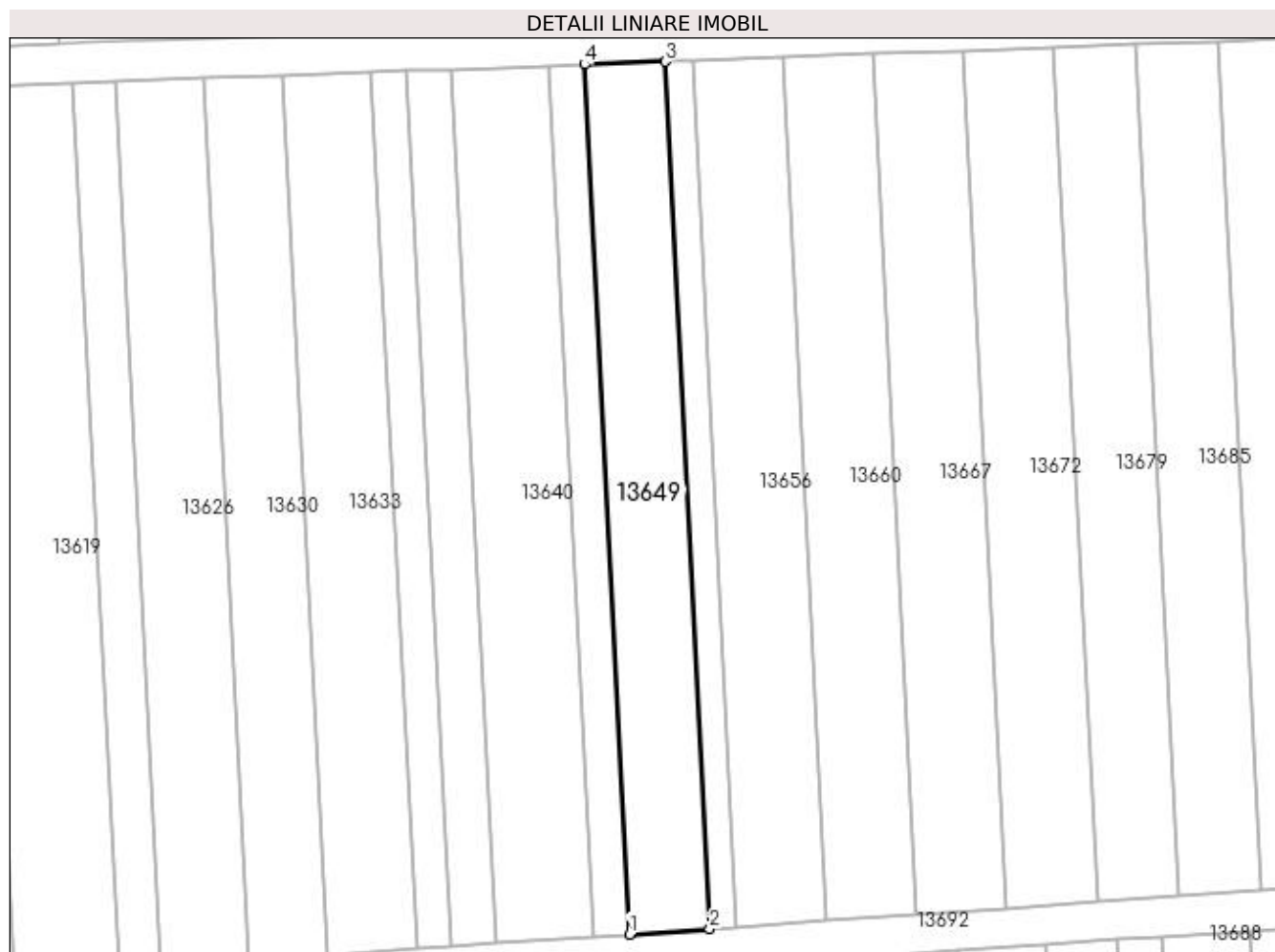
Inscrieri privind dezmembramentele dreptului de proprietate, drepturi reale de garanție și sarcini	Referințe
NU SUNT	

## Anexa Nr. 1 La Partea I

## Teren

Nr cadastral	Suprafața (mp)*	Observații / Referințe
	738	

\* Suprafața este determinată în planul de proiecție Stereo 70.



## Date referitoare la teren

Crt	Categorie folosință	Intravilan	Suprafața (mp)	Tarla	Parcelă	Nr. topo	Observații / Referințe
1	arabil	NU	738	136	235	-	

## Lungime Segmente

1) Valorile lungimilor segmentelor sunt obținute din proiecție în plan.

Punct început	X / Y	Punct sfârșit	X / Y	Lungime segment (** (m)
1	384.461,378 267.735,889	2	384.469,629 267.736,457	8.271
2	384.469,629 267.736,457	3	384.465,042 267.825,453	89.114
3	384.465,042 267.825,453	4	384.456,777 267.825,155	8.27
4	384.456,777 267.825,155	1	384.461,378 267.735,889	89.384

**\*\* Lungimile segmentelor sunt determinate în planul de proiecție Stereo 70 și sunt rotunjite la 1 milimetru.**

**\*\*\* Distanța dintre puncte este formată din segmente cumulate ce sunt mai mici decât valoarea 1 milimetru.**





**DATE DESPRE IMOBILUL NR. 13650**

Oficiul de Cadastru și Publicitate Imobiliară DOLJ  
Biroul de Cadastru și Publicitate Imobiliară Craiova

**A. Partea I. Descrierea imobilului**

TEREN Extravilan

Adresa: Jud. Dolj, T136,P193

Nr. Crt	Nr cadastral Nr. topografic	Suprafața* (mp)	Observații / Referințe
A1		1.000	Sector cadastral:35 Teren neimprejmuit;

**B. Partea II. Proprietari și acte**

Inscrieri privitoare la dreptul de proprietate și alte drepturi reale	Referințe
/	
Act Administrativ nr. TDP nr. 2385, din 04/09/2003 emis de CJS DAPT DOLJ;	
B1	A1
Intabulare, drept de PROPRIETATE, dobândit prin Reconstituire, cota actuala 1/1, cota initiala 1/1 1) <b>STOICA MARIN</b> , Lipsă CNP.	

**C. Partea III. SARCINI .**


Inscrieri privind dezmembramintele dreptului de proprietate, drepturi reale de garanție și sarcini	Referințe
NU SUNT	

## Anexa Nr. 1 La Partea I

## Teren

Nr cadastral	Suprafața (mp)*	Observații / Referințe
	1.000	

\* Suprafața este determinată în planul de proiecție Stereo 70.



## Date referitoare la teren

Crt	Categorie folosință	Intra vilan	Suprafața (mp)	Tarla	Parcelă	Nr. topo	Observații / Referințe
1	arabil	NU	1.000	136	193	-	

## Lungime Segmente

1) Valorile lungimilor segmentelor sunt obținute din proiecție în plan.

Punct început	X / Y	Punct sfârșit	X / Y	Lungime segment (** (m)
1	384.466,244 267.620,366	2	384.475,177 267.621,406	8.993
2	384.475,177 267.621,406	3	384.468,864 267.732,395	111.168
3	384.468,864 267.732,395	4	384.459,907 267.731,779	8.978
4	384.459,907 267.731,779	1	384.466,244 267.620,366	111.593

**\*\* Lungimile segmentelor sunt determinate în planul de proiecție Stereo 70 și sunt rotunjite la 1 milimetru.**

**\*\*\* Distanța dintre puncte este formată din segmente cumulate ce sunt mai mici decât valoarea 1 milimetru.**



**DATE DESPRE IMOBILUL NR. 13651**

Oficiul de Cadastru și Publicitate Imobiliară DOLJ  
Biroul de Cadastru și Publicitate Imobiliară Craiova

**A. Partea I. Descrierea imobilului**

TEREN Extravilan

Adresa: Jud. Dolj, T 136 P 160)

Nr. Crt	Nr cadastral Nr. topografic	Suprafața* (mp)	Observații / Referințe
A1	31000	1.700	Sector cadastral:35 Teren neimprejmuit;

**B. Partea II. Proprietari și acte**

Inscrieri privitoare la dreptul de proprietate și alte drepturi reale	Referințe
<b>46842 / 17/04/2014</b>	
Act Notarial nr. contract de vanzare aut nr 337, din 10/04/2014 emis de NP Vladoianu Teodora;	
B1	A1
Intabulare, drept de PROPRIETATE, dobandit prin Conventie, cota actuala 1/1, cota initiala 1/1	
1) BOBOLOCU MARIN	
2) BOBOLOCU ANISOARA ALEXANDRA	

**C. Partea III. SARCINI .**

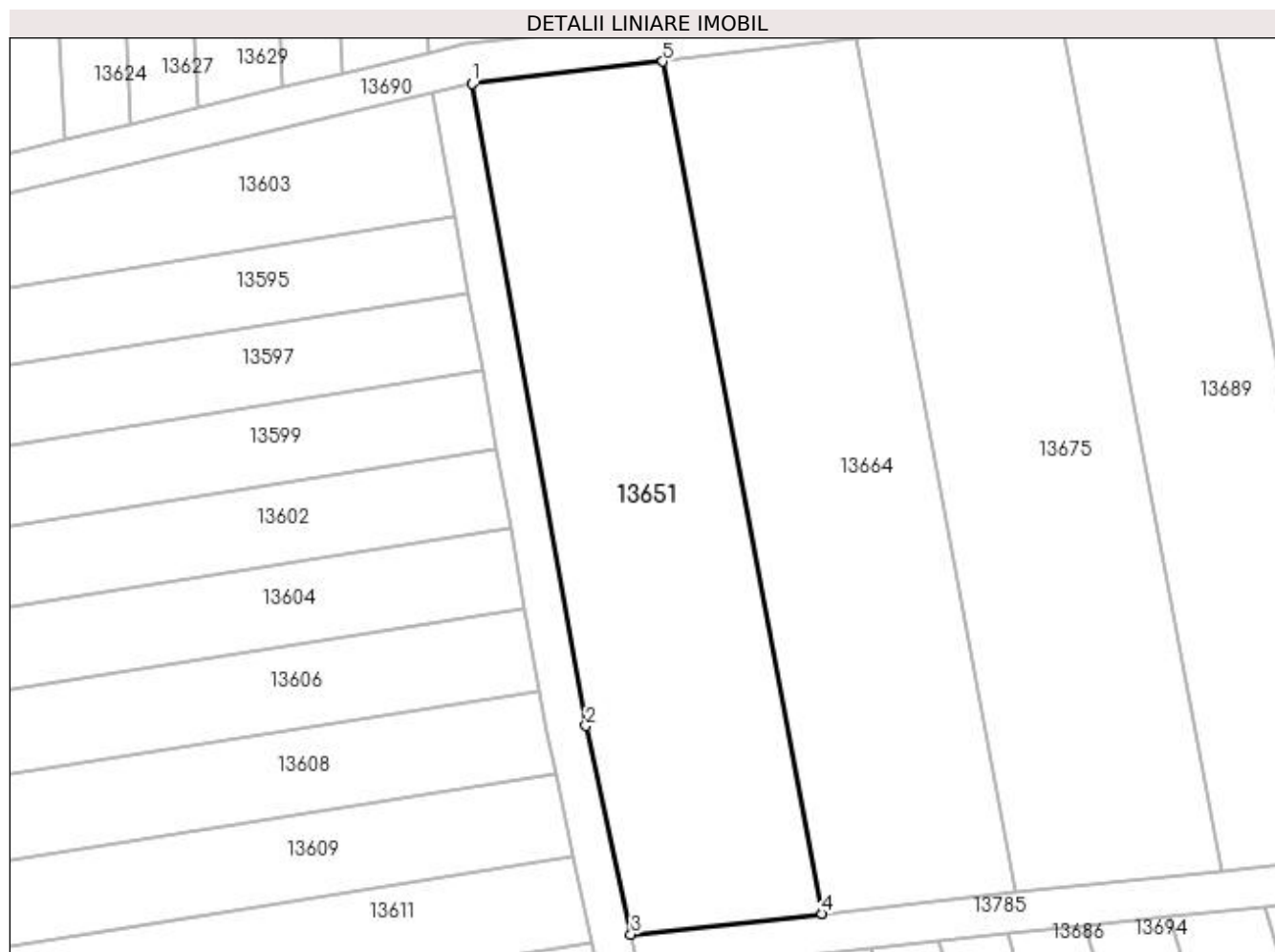
Inscrieri privind dezmembramintele dreptului de proprietate, drepturi reale de garanție și sarcini	Referințe
NU SUNT	

## Anexa Nr. 1 La Partea I

## Teren

Nr cadastral	Suprafața (mp)*	Observații / Referințe
31000	1.700	

\* Suprafața este determinată în planul de proiecție Stereo 70.



## Date referitoare la teren

Crt	Categorie folosință	Intra vilan	Suprafața (mp)	Tarla	Parcelă	Nr. topo	Observații / Referințe
1	arabil	NU	1.700	136	160	-	

## Lungime Segmente

1) Valorile lungimilor segmentelor sunt obținute din proiecție în plan.

Punct început	X / Y	Punct sfârșit	X / Y	Lungime segment (** (m)
1	384.450,126 267.614,463	2	384.461,553 267.550,049	65.42
2	384.461,553 267.550,049	3	384.466,076 267.529,106	21.426
3	384.466,076 267.529,106	4	384.485,279 267.531,176	19.314
4	384.485,279 267.531,176	5	384.469,298 267.616,695	86.999
5	384.469,298 267.616,695	1	384.450,126 267.614,463	19.301

**\*\* Lungimile segmentelor sunt determinate în planul de proiecție Stereo 70 și sunt rotunjite la 1 milimetru.**

**\*\*\* Distanța dintre puncte este formată din segmente cumulate ce sunt mai mici decât valoarea 1 milimetru.**





**DATE DESPRE IMOBILUL NR. 13652**

Oficiul de Cadastru și Publicitate Imobiliară DOLJ  
Biroul de Cadastru și Publicitate Imobiliară Craiova

**A. Partea I. Descrierea imobilului**

TEREN Extravilan

Adresa: Jud. Dolj, T136,P273

Nr. Crt	Nr cadastral Nr. topografic	Suprafața* (mp)	Observații / Referințe
A1		400	Sector cadastral:35 Teren neimprejmuit;

**B. Partea II. Proprietari și acte**

Inscrieri privitoare la dreptul de proprietate și alte drepturi reale	Referințe
/	
Act Administrativ nr. TDP nr. 1292-45092, din 31/10/1996 emis de CJSAPT DOLJ;	
B1	A1
Intabulare, drept de PROPRIETATE, dobândit prin Reconstituire, cota actuala 1/1, cota initiala 1/1 1) DUMITRU FLOREA, Lipsă CNP.	

**C. Partea III. SARCINI .**


Inscrieri privind dezmembramintele dreptului de proprietate, drepturi reale de garanție și sarcini	Referințe
NU SUNT	

## Anexa Nr. 1 La Partea I

## Teren

Nr cadastral	Suprafața (mp)*	Observații / Referințe
	400	

\* Suprafața este determinată în planul de proiecție Stereo 70.



## Date referitoare la teren

Crt	Categorie folosință	Intra vilan	Suprafața (mp)	Tarla	Parcelă	Nr. topo	Observații / Referințe
1	arabil	NU	400	136	273	-	

## Lungime Segmente

1) Valorile lungimilor segmentelor sunt obținute din proiecție în plan.

Punct început	X / Y	Punct sfârșit	X / Y	Lungime segment (** (m)
1	384.464,198 267.920,917	2	384.468,901 267.829,65	91.388
2	384.468,901 267.829,65	3	384.473,276 267.829,806	4.378
3	384.473,276 267.829,806	4	384.468,572 267.921,08	91.395
4	384.468,572 267.921,08	1	384.464,198 267.920,917	4.377

**\*\* Lungimile segmentelor sunt determinate în planul de proiecție Stereo 70 și sunt rotunjite la 1 milimetru.**

**\*\*\* Distanța dintre puncte este formată din segmente cumulate ce sunt mai mici decât valoarea 1 milimetru.**



**DATE DESPRE IMOBILUL NR. 13653**

Oficiul de Cadastru și Publicitate Imobiliară DOLJ  
Biroul de Cadastru și Publicitate Imobiliară Craiova

**A. Partea I. Descrierea imobilului**

TEREN Extravilan

Adresa: Jud. Dolj, T136,P234

Nr. Crt	Nr cadastral Nr. topografic	Suprafața* (mp)	Observații / Referințe
A1		250	Sector cadastral:35 Teren neimprejmuit;

**B. Partea II. Proprietari și acte**

Inscrieri privitoare la dreptul de proprietate și alte drepturi reale	Referințe
/	
Act Administrativ nr. TDP nr. 1293-45092, din 31/10/1996 emis de CJSAPT DOLJ;	
B1	A1
Intabulare, drept de PROPRIETATE, dobândit prin Reconstituire, cota actuala 1/1, cota initiala 1/1 1) STOICA DUMITRU, Lipsă CNP.	

**C. Partea III. SARCINI .**


Inscrieri privind dezmembramintele dreptului de proprietate, drepturi reale de garanție și sarcini	Referințe
NU SUNT	

## Anexa Nr. 1 La Partea I

## Teren

Nr cadastral	Suprafața (mp)*	Observații / Referințe
	250	

\* Suprafața este determinată în planul de proiecție Stereo 70.



## Date referitoare la teren

Crt	Categorie folosință	Intra vilan	Suprafața (mp)	Tarla	Parcelă	Nr. topo	Observații / Referințe
1	arabil	NU	250	136	234	-	

## Lungime Segmente

1) Valorile lungimilor segmentelor sunt obținute din proiecție în plan.

Punct început	X / Y	Punct sfârșit	X / Y	Lungime segment (** (m)
1	384.469,629 267.736,457	2	384.472,43 267.736,65	2.808
2	384.472,43 267.736,65	3	384.467,847 267.825,554	89.022
3	384.467,847 267.825,554	4	384.465,042 267.825,453	2.807
4	384.465,042 267.825,453	1	384.469,629 267.736,457	89.114

**\*\* Lungimile segmentelor sunt determinate în planul de proiecție Stereo 70 și sunt rotunjite la 1 milimetru.**

**\*\*\* Distanța dintre puncte este formată din segmente cumulate ce sunt mai mici decât valoarea 1 milimetru.**





**DATE DESPRE IMOBILUL NR. 13654**

Oficiul de Cadastru și Publicitate Imobiliară DOLJ  
Biroul de Cadastru și Publicitate Imobiliară Craiova

**A. Partea I. Descrierea imobilului**

TEREN Extravilan

Adresa: Jud. Dolj, T136,P274

Nr. Crt	Nr cadastral Nr. topografic	Suprafața* (mp)	Observații / Referințe
A1		500	Sector cadastral:35 Teren neimprejmuit;

**B. Partea II. Proprietari și acte**

Inscrieri privitoare la dreptul de proprietate și alte drepturi reale	Referințe
/	
Act Administrativ nr. TDP nr. 1289-45092, din 31/10/1996 emis de CJSAPT DOLJ;	
B1	A1
Intabulare, drept de PROPRIETATE, dobândit prin Reconstituire, cota actuala 1/1, cota initiala 1/1 1) POPA DUMITRU, Lipsă CNP.	

**C. Partea III. SARCINI .**


Inscrieri privind dezmembramintele dreptului de proprietate, drepturi reale de garanție și sarcini	Referințe
NU SUNT	

## Anexa Nr. 1 La Partea I

## Teren

Nr cadastral	Suprafața (mp)*	Observații / Referințe
	500	

\* Suprafața este determinată în planul de proiecție Stereo 70.



## Date referitoare la teren

Crt	Categorie folosință	Intra vilan	Suprafața (mp)	Tarla	Parcelă	Nr. topo	Observații / Referințe
1	arabil	NU	500	136	274	-	

## Lungime Segmente

1) Valorile lungimilor segmentelor sunt obținute din proiecție în plan.

Punct început	X / Y	Punct sfârșit	X / Y	Lungime segment (** (m)
1	384.468,572 267.921,08	2	384.473,276 267.829,806	91.395
2	384.473,276 267.829,806	3	384.478,744 267.830,001	5.471
3	384.478,744 267.830,001	4	384.474,04 267.921,285	91.405
4	384.474,04 267.921,285	1	384.468,572 267.921,08	5.472

**\*\* Lungimile segmentelor sunt determinate în planul de proiecție Stereo 70 și sunt rotunjite la 1 milimetru.**

**\*\*\* Distanța dintre puncte este formată din segmente cumulate ce sunt mai mici decât valoarea 1 milimetru.**



**DATE DESPRE IMOBILUL NR. 13655**

Oficiul de Cadastru și Publicitate Imobiliară DOLJ  
Biroul de Cadastru și Publicitate Imobiliară Craiova

**A. Partea I. Descrierea imobilului**

TEREN Extravilan

Adresa: Jud. Dolj, T136,P195

Nr. Crt	Nr cadastral Nr. topografic	Suprafața* (mp)	Observații / Referințe
A1		1.000	Sector cadastral:35 Teren neimprejmuit;

**B. Partea II. Proprietari și acte**

Inscrieri privitoare la dreptul de proprietate și alte drepturi reale	Referințe
/	
Act Administrativ nr. TDP nr. 1171-48659, din 29/10/1996 emis de CJSAPT DOLJ;	
B1	A1
Intabulare, drept de PROPRIETATE, dobândit prin Reconstituire, cota actuala 1/1, cota initiala 1/1 1) SOCOL ION, Lipsă CNP.	

**C. Partea III. SARCINI .**

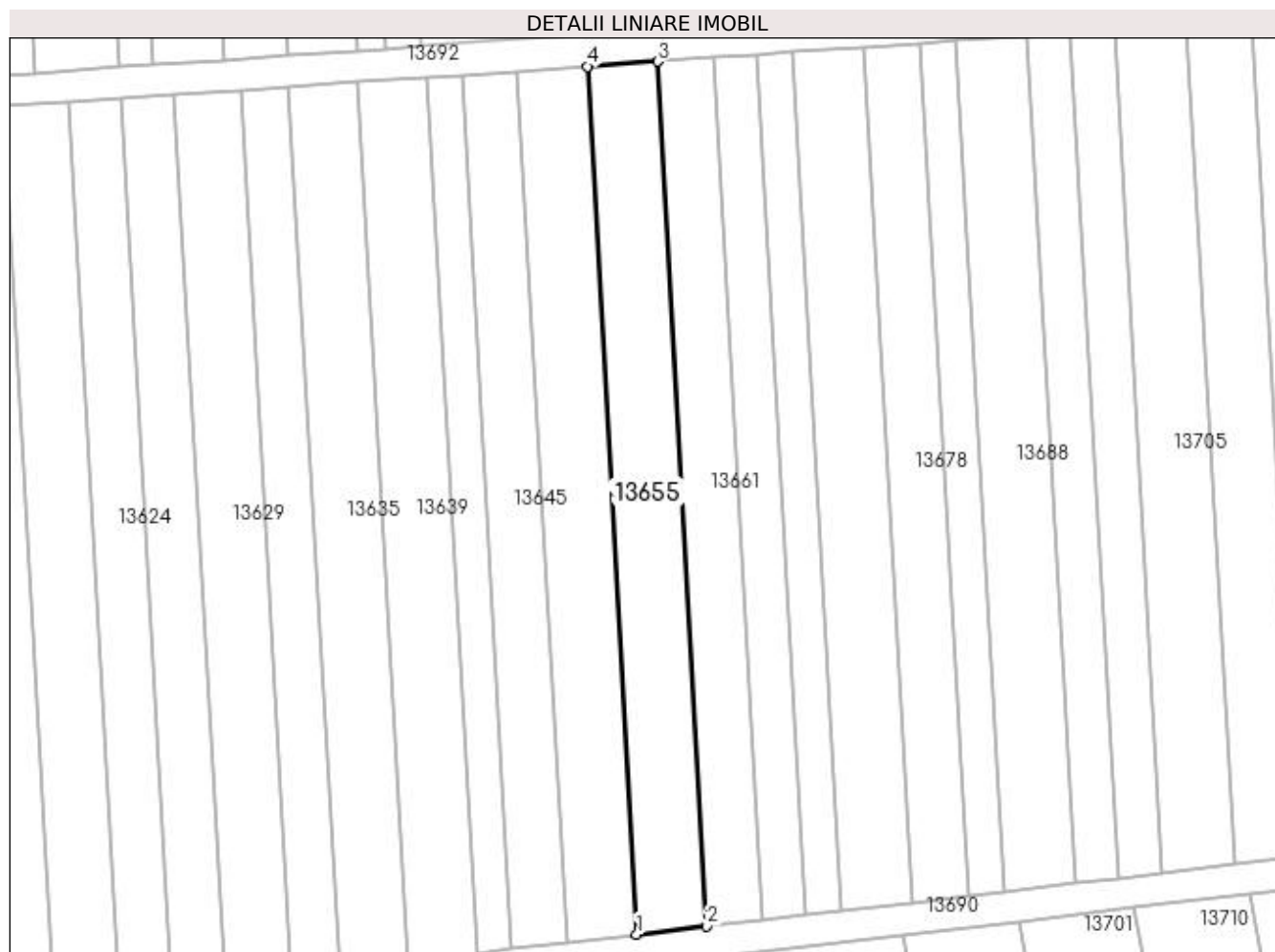
Inscrieri privind dezmembramintele dreptului de proprietate, drepturi reale de garanție și sarcini	Referințe
NU SUNT	

## Anexa Nr. 1 La Partea I

## Teren

Nr cadastral	Suprafața (mp)*	Observații / Referințe
	1.000	

\* Suprafața este determinată în planul de proiecție Stereo 70.



## Date referitoare la teren

Crt	Categorie folosință	Intra vilan	Suprafața (mp)	Tarla	Parcelă	Nr. topo	Observații / Referințe
1	arabil	NU	1.000	136	195	-	

## Lungime Segmente

1) Valorile lungimilor segmentelor sunt obținute din proiecție în plan.

Punct început	X / Y	Punct sfârșit	X / Y	Lungime segment (** (m)
1	384.475,177 267.621,406	2	384.484,145 267.622,45	9.029
2	384.484,145 267.622,45	3	384.477,856 267.733,015	110.744
3	384.477,856 267.733,015	4	384.468,864 267.732,395	9.013
4	384.468,864 267.732,395	1	384.475,177 267.621,406	111.168

**\*\* Lungimile segmentelor sunt determinate în planul de proiecție Stereo 70 și sunt rotunjite la 1 milimetru.**

**\*\*\* Distanța dintre puncte este formată din segmente cumulate ce sunt mai mici decât valoarea 1 milimetru.**





**DATE DESPRE IMOBILUL NR. 13656**

Oficiul de Cadastru și Publicitate Imobiliară DOLJ  
Biroul de Cadastru și Publicitate Imobiliară Craiova

**A. Partea I. Descrierea imobilului**

TEREN Extravilan

Adresa: Jud. Dolj, T136,P233

Nr. Crt	Nr cadastral Nr. topografic	Suprafața* (mp)	Observații / Referințe
A1		820	Sector cadastral:35 Teren neimprejmuit;

**B. Partea II. Proprietari și acte**

Inscrieri privitoare la dreptul de proprietate și alte drepturi reale	Referințe
/	
Act Administrativ nr. TDP nr. 1254-45092, din 31/10/1996 emis de CJSAPT DOLJ;	
B1	A1
Intabulare, drept de PROPRIETATE, dobândit prin Reconstituire, cota actuala 1/1, cota initiala 1/1 1) DINU MARIN, Lipsă CNP.	

**C. Partea III. SARCINI .**


Inscrieri privind dezmembramintele dreptului de proprietate, drepturi reale de garanție și sarcini	Referințe
NU SUNT	

## Anexa Nr. 1 La Partea I

## Teren

Nr cadastral	Suprafața (mp)*	Observații / Referințe
	820	

\* Suprafața este determinată în planul de proiecție Stereo 70.



## Date referitoare la teren

Crt	Categorie folosință	Intra vilan	Suprafața (mp)	Tarla	Parcelă	Nr. topo	Observații / Referințe
1	arabil	NU	820	136	233	-	

## Lungime Segmente

1) Valorile lungimilor segmentelor sunt obținute din proiecție în plan.

Punct început	X / Y	Punct sfârșit	X / Y	Lungime segment (** (m)
1	384.472,43 267.736,65	2	384.481,636 267.737,284	9.228
2	384.481,636 267.737,284	3	384.477,069 267.825,887	88.721
3	384.477,069 267.825,887	4	384.467,847 267.825,554	9.228
4	384.467,847 267.825,554	1	384.472,43 267.736,65	89.022

**\*\* Lungimile segmentelor sunt determinate în planul de proiecție Stereo 70 și sunt rotunjite la 1 milimetru.**

**\*\*\* Distanța dintre puncte este formată din segmente cumulate ce sunt mai mici decât valoarea 1 milimetru.**



**DATE DESPRE IMOBILUL NR. 13657**

Oficiul de Cadastru și Publicitate Imobiliară DOLJ  
 Biroul de Cadastru și Publicitate Imobiliară Craiova

**A. Partea I. Descrierea imobilului**

TEREN Necunoscut

Adresa: Loc. Plosca, Jud. Dolj

Nr. Crt	Nr cadastral Nr. topografic	Suprafața* (mp)	Observații / Referințe
A1		1.516	Sector cadastral:35 Teren neimprejmuit;

**B. Partea II. Proprietari și acte**

Inscrieri privitoare la dreptul de proprietate și alte drepturi reale	Referințe
/	
Act Normativ nr. HOTĂRÂRE nr. 596, din 04/08/2011 emis de GUVERNUL ROMÂNIEI (HOTĂRÂRE nr. 1554; ANEXA nr. 14 Act Administrativ nr.1445/14.03.2023 emis de Primaria Comunei Bistret);	
B1	A1
Intabulare, drept de PROPRIETATE, dobandit prin Constituire, cota actuala 1/1, cota initiala 1/1 1) COMUNA BISTRET - DOMENIUL PUBLIC, CIF:4553895	

**C. Partea III. SARCINI .**

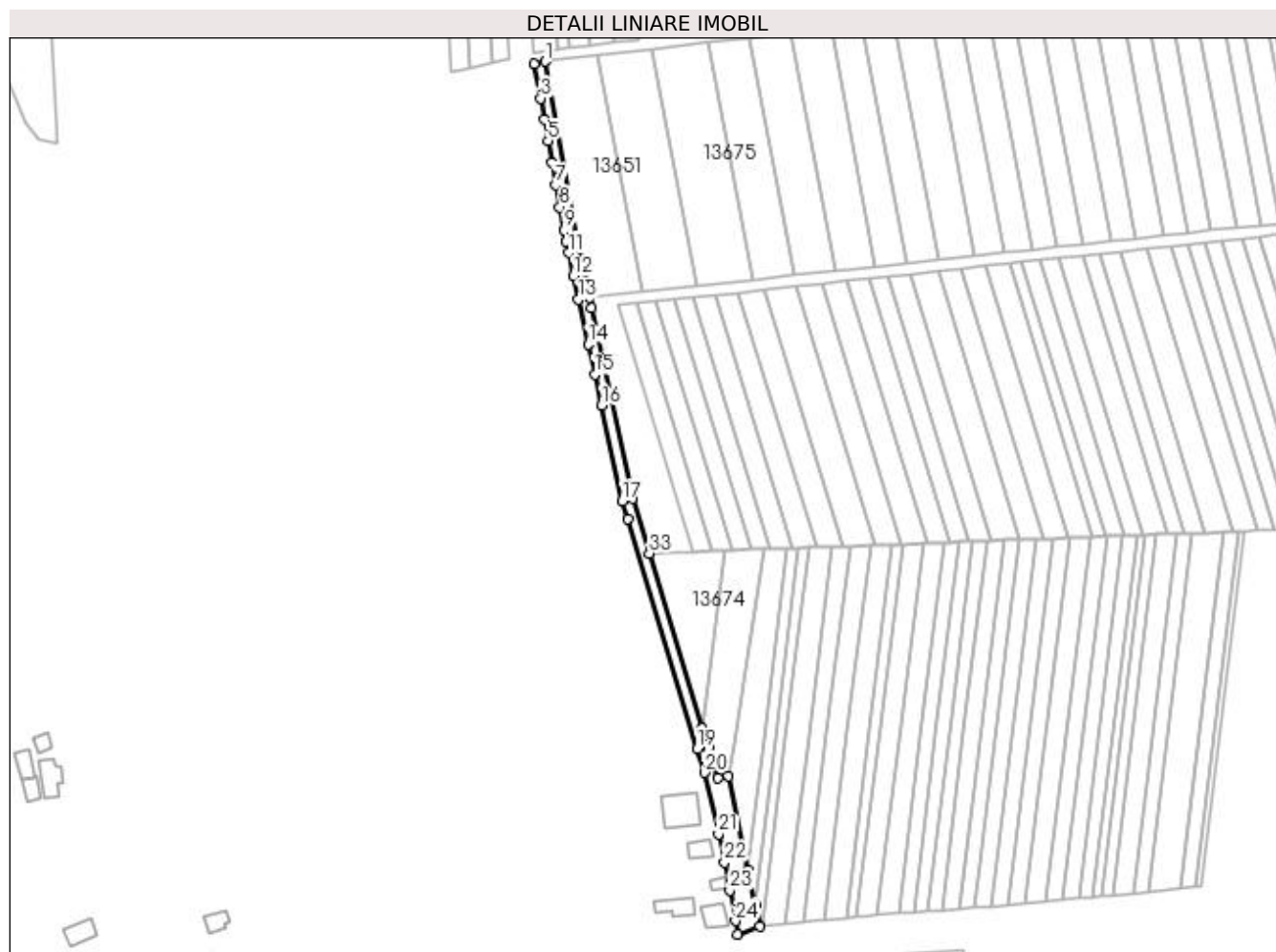
Inscrieri privind dezmembramintele dreptului de proprietate, drepturi reale de garanție și sarcini	Referințe
NU SUNT	

## Anexa Nr. 1 La Partea I

## Teren

Nr cadastral	Suprafața (mp)*	Observații / Referințe
	1.516	

\* Suprafața este determinată în planul de proiecție Stereo 70.



## Date referitoare la teren

Crt	Categorie folosință	Intra vilan	Suprafața (mp)	Tarla	Parcelă	Nr. topo	Observații / Referințe
1	drum	NU	1.021	136	-	-	
2	drum	DA	495	136	-	-	

## Lungime Segmente

1) Valorile lungimilor segmentelor sunt obținute din proiecție în plan.

Punct început	X / Y	Punct sfârșit	X / Y	Lungime segment (** (m)	Punct început	X / Y	Punct sfârșit	X / Y	Lungime segment (** (m)
1	384.450,126 267.614,463	2	384.446,224 267.613,556	4.006	2	384.446,224 267.613,556	3	384.448,427 267.601,137	12.613
3	384.448,427 267.601,137	4	384.449,785 267.593,486	7.771	4	384.449,785 267.593,486	5	384.451,16 267.585,732	7.875
5	384.451,16 267.585,732	6	384.452,555 267.577,87	7.985	6	384.452,555 267.577,87	7	384.453,969 267.569,896	8.098
7	384.453,969 267.569,896	8	384.455,405 267.561,804	8.218	8	384.455,405 267.561,804	9	384.456,862 267.553,589	8.343

Punct început	X / Y	Punct sfârșit	X / Y	Lungime segment (** (m))
9	384.456,862 267.553,589	10	384.457,627 267.549,277	4.379
11	384.458,492 267.545,272	12	384.460,309 267.536,862	8.604
13	384.462,151 267.528,33	14	384.465,626 267.512,243	16.458
15	384.467,998 267.501,259	16	384.470,418 267.490,055	11.462
17	384.477,89 267.455,458	18	384.479,855 267.448,982	6.768
19	384.505,095 267.365,771	20	384.507,685 267.357,234	8.921
21	384.512,882 267.334,993	22	384.514,929 267.324,782	10.414
23	384.516,887 267.314,643	24	384.518,938 267.303,59	11.242
25	384.519,839 267.298,732	26	384.527,723 267.301,535	8.367
27	384.526,058 267.309,58	28	384.523,498 267.321,96	12.642
29	384.516,47 267.355,938	30	384.512,453 267.355,295	4.068
31	384.509,125 267.366,265	32	384.506,955 267.373,419	7.476
33	384.487,799 267.436,571	34	384.481,766 267.456,463	20.787
35	384.466,925 267.525,174	36	384.466,076 267.529,106	4.023
37	384.461,553 267.550,049	1	384.450,126 267.614,463	65.42

Punct început	X / Y	Punct sfârșit	X / Y	Lungime segment (** (m))
10	384.457,627 267.549,277	11	384.458,492 267.545,272	4.097
12	384.460,309 267.536,862	13	384.462,151 267.528,33	8.729
14	384.465,626 267.512,243	15	384.467,998 267.501,259	11.237
16	384.470,418 267.490,055	17	384.477,89 267.455,458	35.395
18	384.479,855 267.448,982	19	384.505,095 267.365,771	86.955
20	384.507,685 267.357,234	21	384.512,882 267.334,993	22.84
22	384.514,929 267.324,782	23	384.516,887 267.314,643	10.326
24	384.518,938 267.303,59	25	384.519,839 267.298,732	4.941
26	384.527,723 267.301,535	27	384.526,058 267.309,58	8.215
28	384.523,498 267.321,96	29	384.516,47 267.355,938	34.697
30	384.512,453 267.355,295	31	384.509,125 267.366,265	11.464
32	384.506,955 267.373,419	33	384.487,799 267.436,571	65.993
34	384.481,766 267.456,463	35	384.466,925 267.525,174	70.295
36	384.466,076 267.529,106	37	384.461,553 267.550,049	21.426

\*\* Lungimile segmentelor sunt determinate în planul de proiecție Stereo 70 și sunt rotunjite la 1 milimetru.

\*\*\* Distanța dintre puncte este formată din segmente cumulate ce sunt mai mici decât valoarea 1 milimetru.





**DATE DESPRE IMOBILUL NR. 13658**

Oficiul de Cadastru și Publicitate Imobiliară DOLJ  
Biroul de Cadastru și Publicitate Imobiliară Craiova

**A. Partea I. Descrierea imobilului**

TEREN Extravilan

Adresa: Jud. Dolj, T136,P63

Nr. Crt	Nr cadastral Nr. topografic	Suprafața* (mp)	Observații / Referințe
A1		600	Sector cadastral:35 Teren neimprejmuit;

**B. Partea II. Proprietari și acte**

Inscrieri privitoare la dreptul de proprietate și alte drepturi reale	Referințe
/	
Act Administrativ nr. TDP nr. 197-42747, din 21/02/1995 emis de CJSAPT DOLJ;	
B1	A1
Intabulare, drept de PROPRIETATE, dobândit prin Reconstituire, cota actuala 1/1, cota initiala 1/1 1) PĂTRU PĂTRU, Lipsă CNP.	

**C. Partea III. SARCINI .**

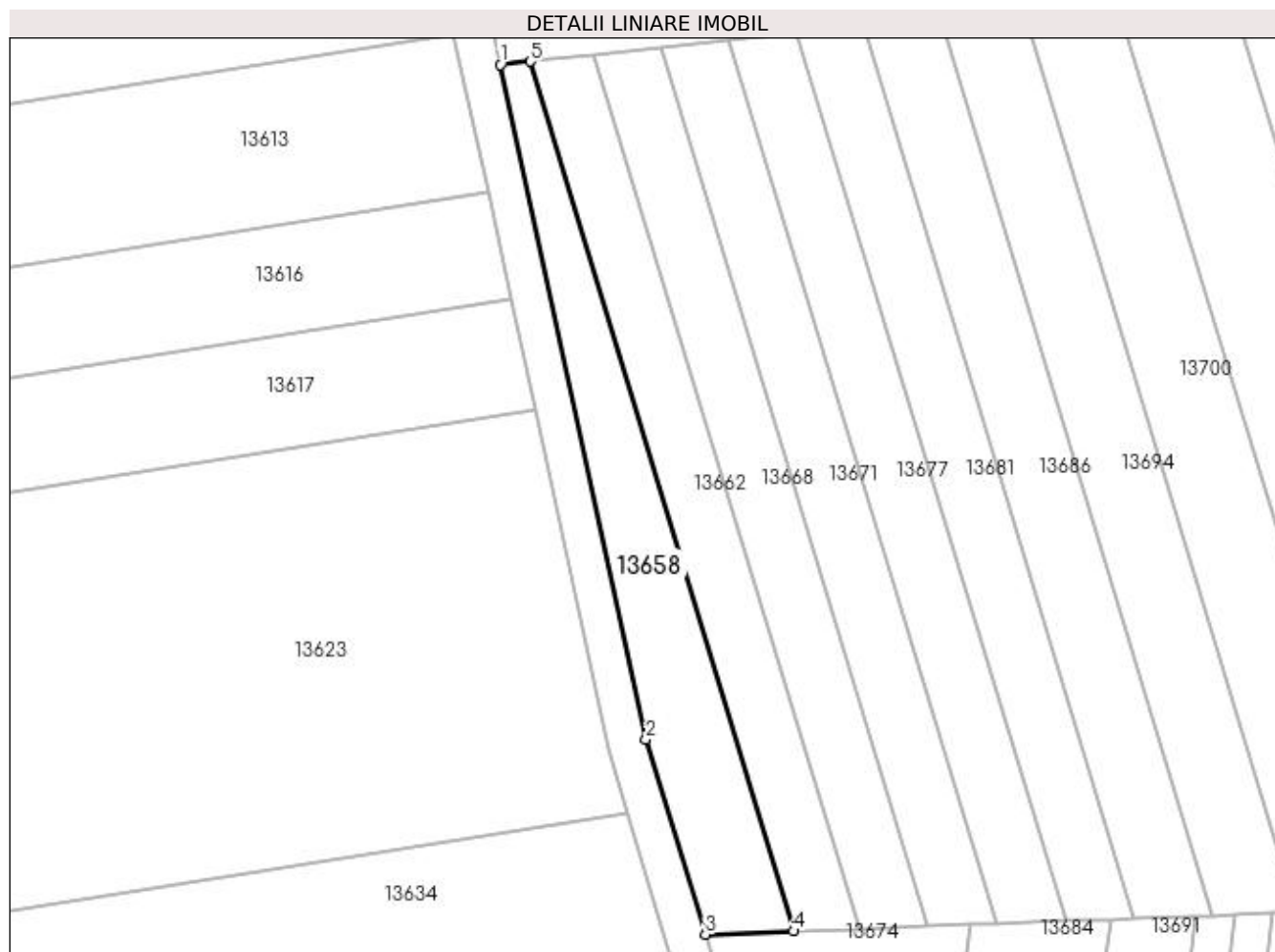
Inscrieri privind dezmembramintele dreptului de proprietate, drepturi reale de garanție și sarcini	Referințe
NU SUNT	

## Anexa Nr. 1 La Partea I

## Teren

Nr cadastral	Suprafața (mp)*	Observații / Referințe
	600	

\* Suprafața este determinată în planul de proiecție Stereo 70.



## Date referitoare la teren

Crt	Categorie folosință	Intra vilan	Suprafața (mp)	Tarla	Parcelă	Nr. topo	Observații / Referințe
1	arabil	NU	600	136	63	-	

## Lungime Segmente

1) Valorile lungimilor segmentelor sunt obținute din proiecție în plan.

Punct început	X / Y	Punct sfârșit	X / Y	Lungime segment (** (m)
1	384.466,925 267.525,174	2	384.481,766 267.456,463	70.295
2	384.481,766 267.456,463	3	384.487,799 267.436,571	20.787
3	384.487,799 267.436,571	4	384.496,809 267.436,905	9.016
4	384.496,809 267.436,905	5	384.469,936 267.525,498	92.579
5	384.469,936 267.525,498	1	384.466,925 267.525,174	3.028

**\*\* Lungimile segmentelor sunt determinate în planul de proiecție Stereo 70 și sunt rotunjite la 1 milimetru.**

**\*\*\* Distanța dintre puncte este formată din segmente cumulate ce sunt mai mici decât valoarea 1 milimetru.**



**DATE DESPRE IMOBILUL NR. 13659**

Oficiul de Cadastru și Publicitate Imobiliară DOLJ  
Biroul de Cadastru și Publicitate Imobiliară Craiova

**A. Partea I. Descrierea imobilului**

TEREN Extravilan

Adresa: Jud. Dolj, T136,P276

Nr. Crt	Nr cadastral Nr. topografic	Suprafața* (mp)	Observații / Referințe
A1		1.100	Sector cadastral:35 Teren neimprejmuit;

**B. Partea II. Proprietari și acte**

Inscrieri privitoare la dreptul de proprietate și alte drepturi reale	Referințe
/	
Act Administrativ nr. TDP nr. 1232-45092, din 31/10/1996 emis de CJSAPT DOLJ;	
B1	A1
Intabulare, drept de PROPRIETATE, dobândit prin Reconstituire, cota actuala 1/1, cota initiala 1/1 1) AFREM ION, Lipsă CNP.	

**C. Partea III. SARCINI .**

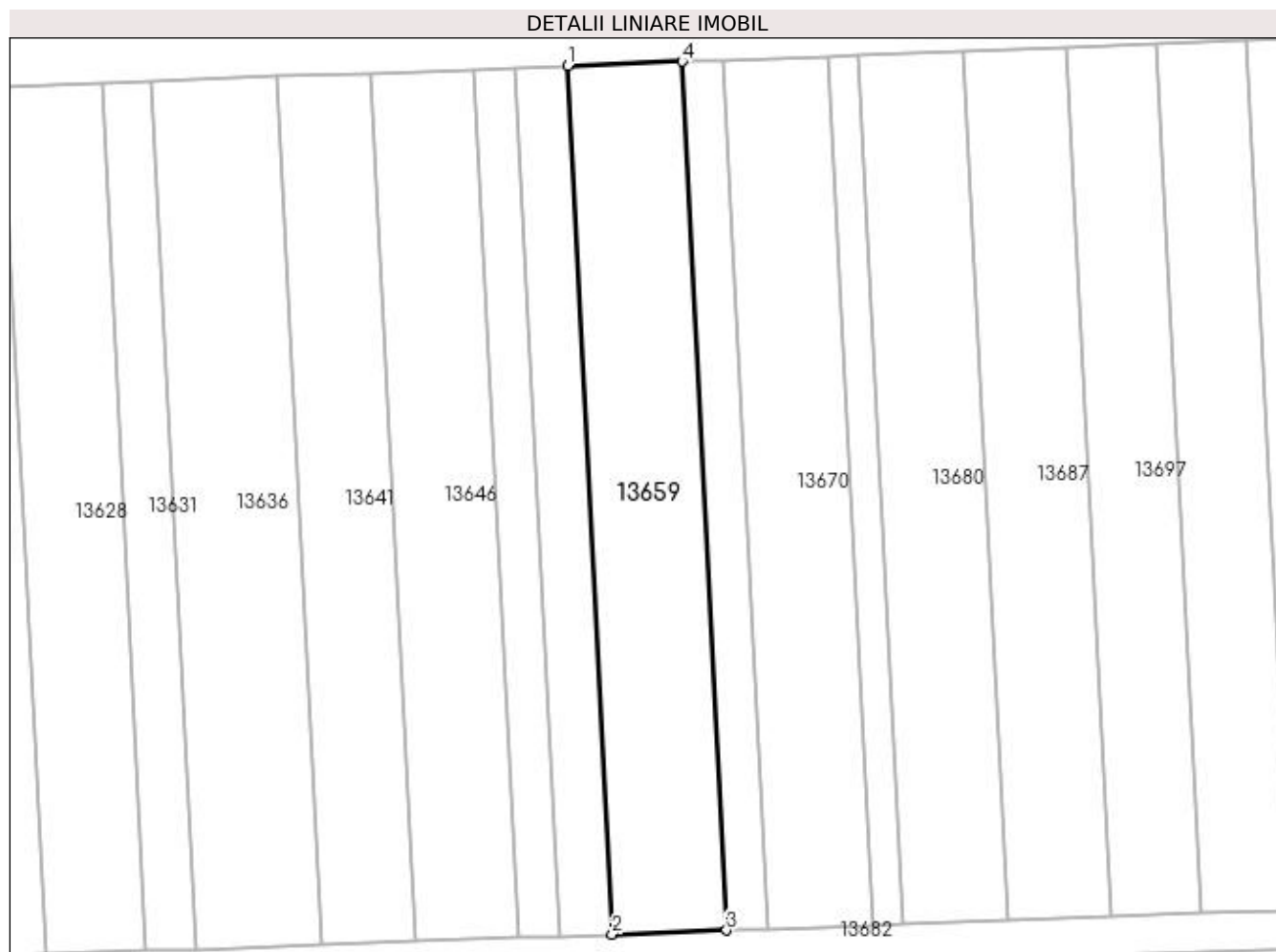
Inscrieri privind dezmembramintele dreptului de proprietate, drepturi reale de garanție și sarcini	Referințe
NU SUNT	

## Anexa Nr. 1 La Partea I

## Teren

Nr cadastral	Suprafața (mp)*	Observații / Referințe
	1.100	

\* Suprafața este determinată în planul de proiecție Stereo 70.



## Date referitoare la teren

Crt	Categorie folosință	Intra vilan	Suprafața (mp)	Tarla	Parcelă	Nr. topo	Observații / Referințe
1	arabil	NU	1.100	136	276	-	

## Lungime Segmente

1) Valorile lungimilor segmentelor sunt obținute din proiecție în plan.

Punct început	X / Y	Punct sfârșit	X / Y	Lungime segment (** (m)
1	384.474,04 267.921,285	2	384.478,744 267.830,001	91.405
2	384.478,744 267.830,001	3	384.490,771 267.830,431	12.035
3	384.490,771 267.830,431	4	384.486,066 267.921,733	91.423
4	384.486,066 267.921,733	1	384.474,04 267.921,285	12.034

**\*\* Lungimile segmentelor sunt determinate în planul de proiecție Stereo 70 și sunt rotunjite la 1 milimetru.**

**\*\*\* Distanța dintre puncte este formată din segmente cumulate ce sunt mai mici decât valoarea 1 milimetru.**





**DATE DESPRE IMOBILUL NR. 13660**

Oficiul de Cadastru și Publicitate Imobiliară DOLJ  
Biroul de Cadastru și Publicitate Imobiliară Craiova

**A. Partea I. Descrierea imobilului**

TEREN Extravilan

Adresa: Jud. Dolj, T136,P232

Nr. Crt	Nr cadastral Nr. topografic	Suprafața* (mp)	Observații / Referințe
A1		820	Sector cadastral:35 Teren neimprejmuit;

**B. Partea II. Proprietari și acte**

Inscrieri privitoare la dreptul de proprietate și alte drepturi reale	Referințe
/	
Act Administrativ nr. TDP nr. 1225-45092, din 30/10/1996 emis de CJSAPT DOLJ;	
B1	A1
Intabulare, drept de PROPRIETATE, dobândit prin Reconstituire, cota actuala 1/1, cota initiala 1/1 1) NICOLAE PAUL, Lipsă CNP.	

**C. Partea III. SARCINI .**

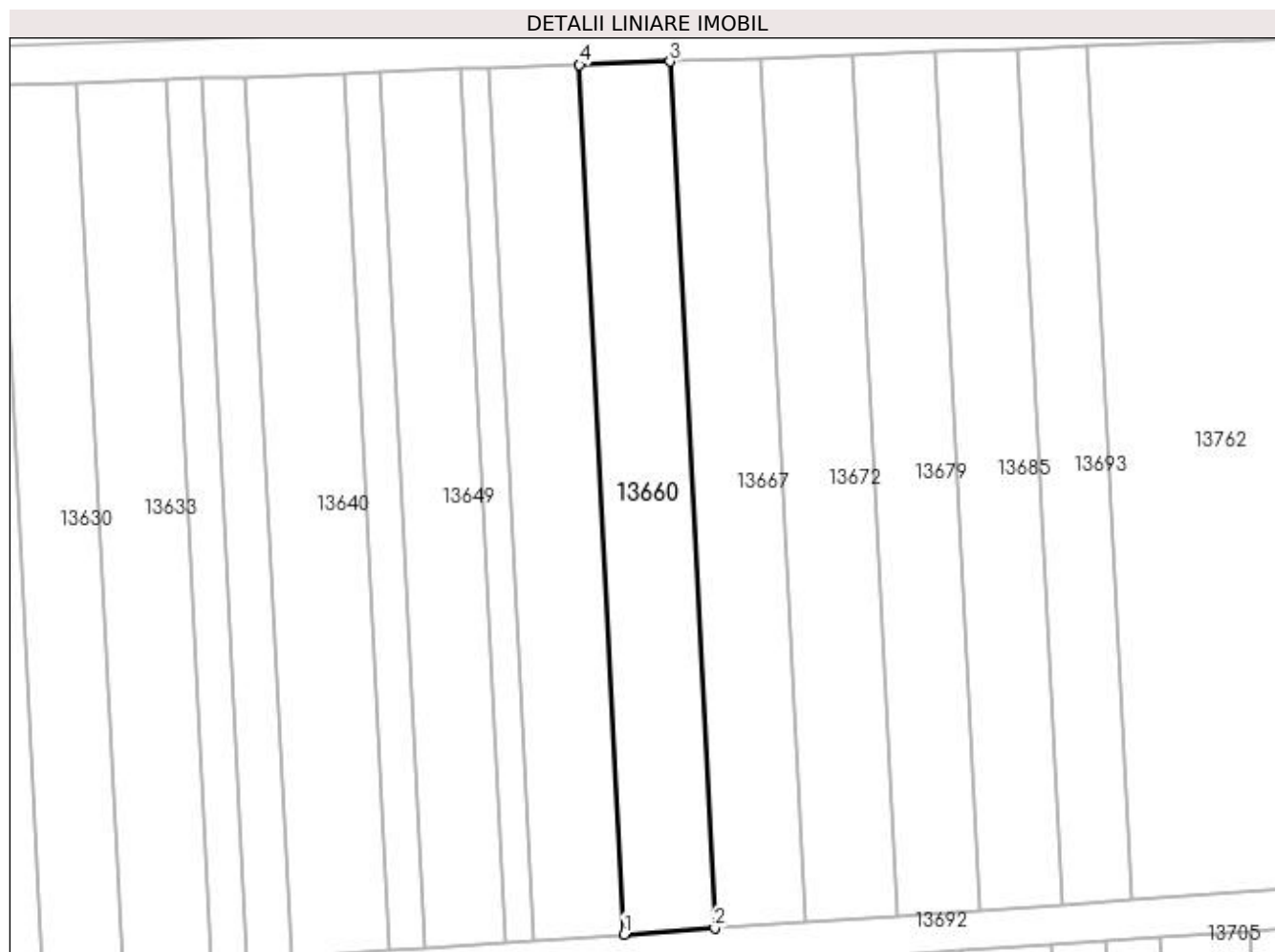
Inscrieri privind dezmembramintele dreptului de proprietate, drepturi reale de garanție și sarcini	Referințe
NU SUNT	

## Anexa Nr. 1 La Partea I

## Teren

Nr cadastral	Suprafața (mp)*	Observații / Referințe
	820	

\* Suprafața este determinată în planul de proiecție Stereo 70.



## Date referitoare la teren

Crt	Categorie folosință	Intra vilan	Suprafața (mp)	Tarla	Parcelă	Nr. topo	Observații / Referințe
1	arabil	NU	820	136	232	-	

## Lungime Segmente

1) Valorile lungimilor segmentelor sunt obținute din proiecție în plan.

Punct început	X / Y	Punct sfârșit	X / Y	Lungime segment (** (m)
1	384.481,636 267.737,284	2	384.490,874 267.737,92	9.26
2	384.490,874 267.737,92	3	384.486,322 267.826,221	88.418
3	384.486,322 267.826,221	4	384.477,069 267.825,887	9.259
4	384.477,069 267.825,887	1	384.481,636 267.737,284	88.721

**\*\* Lungimile segmentelor sunt determinate în planul de proiecție Stereo 70 și sunt rotunjite la 1 milimetru.**

**\*\*\* Distanța dintre puncte este formată din segmente cumulate ce sunt mai mici decât valoarea 1 milimetru.**



**DATE DESPRE IMOBILUL NR. 13661**

Oficiul de Cadastru și Publicitate Imobiliară DOLJ  
Biroul de Cadastru și Publicitate Imobiliară Craiova

**A. Partea I. Descrierea imobilului**

TEREN Extravilan

Adresa: Jud. Dolj, T136,P196

Nr. Crt	Nr cadastral Nr. topografic	Suprafața* (mp)	Observații / Referințe
A1		800	Sector cadastral:35 Teren neimprejmuit;

**B. Partea II. Proprietari și acte**

Inscrieri privitoare la dreptul de proprietate și alte drepturi reale	Referințe
/	
Act Administrativ nr. TDP nr. 1592-59363, din 23/03/1999 emis de CJSAPT DOLJ;	
B1	A1
Intabulare, drept de PROPRIETATE, dobândit prin Reconstituire, cota actuala 1/1, cota initiala 1/1 1) STANCU MARIN, Lipsă CNP.	

**C. Partea III. SARCINI .**


Inscrieri privind dezmembramintele dreptului de proprietate, drepturi reale de garanție și sarcini	Referințe
NU SUNT	

## Anexa Nr. 1 La Partea I

## Teren

Nr cadastral	Suprafața (mp)*	Observații / Referințe
	800	

\* Suprafața este determinată în planul de proiecție Stereo 70.



## Date referitoare la teren

Crt	Categorie folosință	Intra vilan	Suprafața (mp)	Tarla	Parcelă	Nr. topo	Observații / Referințe
1	arabil	NU	800	136	196	-	

## Lungime Segmente

1) Valorile lungimilor segmentelor sunt obținute din proiecție în plan.

Punct început	X / Y	Punct sfârșit	X / Y	Lungime segment (** (m)
1	384.484,145 267.622,45	2	384.491,344 267.623,288	7.248
2	384.491,344 267.623,288	3	384.485,074 267.733,512	110.402
3	384.485,074 267.733,512	4	384.477,856 267.733,015	7.235
4	384.477,856 267.733,015	1	384.484,145 267.622,45	110.744

**\*\* Lungimile segmentelor sunt determinate în planul de proiecție Stereo 70 și sunt rotunjite la 1 milimetru.**

**\*\*\* Distanța dintre puncte este formată din segmente cumulate ce sunt mai mici decât valoarea 1 milimetru.**





**DATE DESPRE IMOBILUL NR. 13662**

Oficiul de Cadastru și Publicitate Imobiliară DOLJ  
Biroul de Cadastru și Publicitate Imobiliară Craiova

**A. Partea I. Descrierea imobilului**

TEREN Extravilan

Adresa: Jud. Dolj, T136,P64

Nr. Crt	Nr cadastral Nr. topografic	Suprafața* (mp)	Observații / Referințe
A1		600	Sector cadastral:35 Teren neimprejmuit;

**B. Partea II. Proprietari și acte**

Inscrieri privitoare la dreptul de proprietate și alte drepturi reale		Referințe
/		
Act Normativ nr. 7, din 13/03/1996 emis de PARLAMENTUL ROMÂNIEI;		
B1	Intabulare, drept de PROPRIETATE, dobandit prin Lege, cota actuala 1/1, cota initiala 1/1 1) <b>COMUNA BISTREȚ</b> , CIF:4553895, Rezerva comisiei locale de fond funciar.	A1

**C. Partea III. SARCINI .**

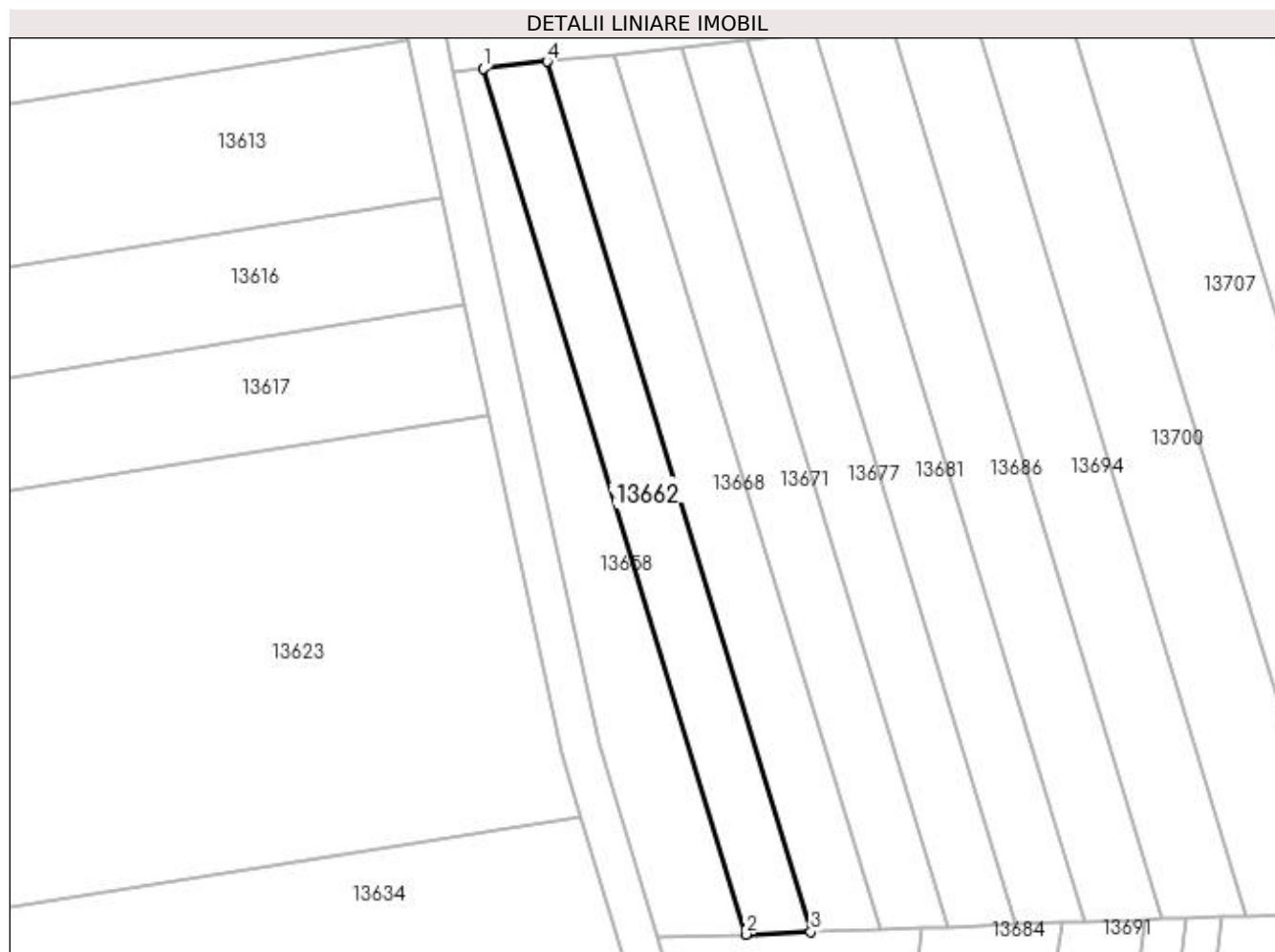
Inscrieri privind dezmembramintele dreptului de proprietate, drepturi reale de garanție și sarcini	Referințe
NU SUNT	

## Anexa Nr. 1 La Partea I

## Teren

Nr cadastral	Suprafața (mp)*	Observații / Referințe
	600	

\* Suprafața este determinată în planul de proiecție Stereo 70.



## Date referitoare la teren

Crt	Categorie folosință	Intra vilan	Suprafața (mp)	Tarla	Parcelă	Nr. topo	Observații / Referințe
1	arabil	NU	600	136	64	-	

## Lungime Segmente

1) Valorile lungimilor segmentelor sunt obținute din proiecție în plan.

Punct început	X / Y	Punct sfârșit	X / Y	Lungime segment (** (m)
1	384.469,936 267.525,498	2	384.496,809 267.436,905	92.579
2	384.496,809 267.436,905	3	384.503,489 267.437,153	6.685
3	384.503,489 267.437,153	4	384.476,477 267.526,204	93.058
4	384.476,477 267.526,204	1	384.469,936 267.525,498	6.579

**\*\* Lungimile segmentelor sunt determinate în planul de proiecție Stereo 70 și sunt rotunjite la 1 milimetru.**

**\*\*\* Distanța dintre puncte este formată din segmente cumulate ce sunt mai mici decât valoarea 1 milimetru.**



**DATE DESPRE IMOBILUL NR. 13663**

Oficiul de Cadastru și Publicitate Imobiliară DOLJ  
Biroul de Cadastru și Publicitate Imobiliară Craiova

**A. Partea I. Descrierea imobilului**

TEREN Extravilan

Adresa: Jud. Dolj, T136,P284/1

Nr. Crt	Nr cadastral Nr. topografic	Suprafața* (mp)	Observații / Referințe
A1		11.200	Sector cadastral:35 Teren neimprejmuit;

**B. Partea II. Proprietari și acte**

Inscrieri privitoare la dreptul de proprietate și alte drepturi reale		Referințe
/		
Act Normativ nr. 7, din 13/03/1996 emis de PARLAMENTUL ROMÂNIEI;		
B1	Intabulare, drept de PROPRIETATE, dobandit prin Lege, cota actuala 1/1, cota initiala 1/1 1) <b>COMUNA BISTREȚ</b> , CIF:4553895, Rezerva comisiei locale de fond funciar.	A1

**C. Partea III. SARCINI .**

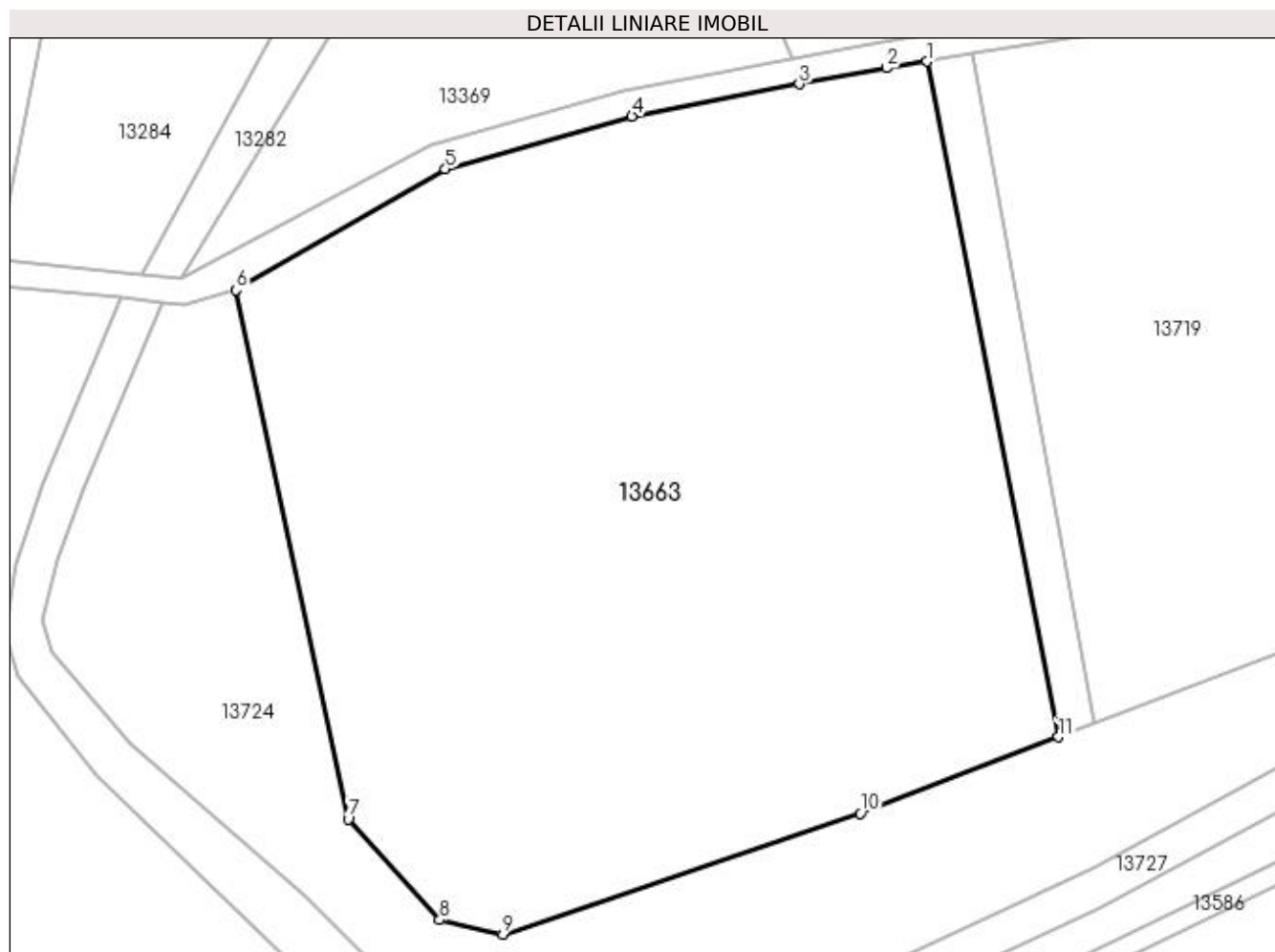
Inscrieri privind dezmembramintele dreptului de proprietate, drepturi reale de garanție și sarcini	Referințe
NU SUNT	

## Anexa Nr. 1 La Partea I

## Teren

Nr cadastral	Suprafața (mp)*	Observații / Referințe
	11.200	

\* Suprafața este determinată în planul de proiecție Stereo 70.



## Date referitoare la teren

Crt	Categorie folosință	Intra vilan	Suprafața (mp)	Tarla	Parcelă	Nr. topo	Observații / Referințe
1	arabil	NU	11.200	136	284/1	-	

## Lungime Segmente

1) Valorile lungimilor segmentelor sunt obținute din proiecție în plan.

Punct început	X / Y	Punct sfârșit	X / Y	Lungime segment (** (m)
1	384.527,768 268.226,856	2	384.521,803 268.225,879	6.044
2	384.521,803 268.225,879	3	384.508,909 268.223,514	13.109
3	384.508,909 268.223,514	4	384.484,199 268.218,772	25.161
4	384.484,199 268.218,772	5	384.456,604 268.210,962	28.679
5	384.456,604 268.210,962	6	384.425,65 268.193,082	35.747

Punct început	X / Y	Punct sfârșit	X / Y	Lungime segment (** (m)
6	384.425,65 268.193,082	7	384.442,26 268.114,972	79.857
7	384.442,26 268.114,972	8	384.455,752 268.100,031	20.131
8	384.455,752 268.100,031	9	384.465,096 268.097,921	9.579
9	384.465,096 268.097,921	10	384.517,965 268.115,811	55.814
10	384.517,965 268.115,811	11	384.547,208 268.127,087	31.342
11	384.547,208 268.127,087	1	384.527,768 268.226,856	101.645

\*\* Lungimile segmentelor sunt determinate în planul de proiecție Stereo 70 și sunt rotunjite la 1 milimetru.

\*\*\* Distanța dintre puncte este formată din segmente cumulate ce sunt mai mici decât valoarea 1 milimetru.





**DATE DESPRE IMOBILUL NR. 13664**

Oficiul de Cadastru și Publicitate Imobiliară DOLJ  
Biroul de Cadastru și Publicitate Imobiliară Craiova

**A. Partea I. Descrierea imobilului**

TEREN Extravilan

Adresa: Jud. Dolj, T136,P159

Nr. Crt	Nr cadastral Nr. topografic	Suprafața* (mp)	Observații / Referințe
A1		1.700	Sector cadastral:35 Teren neimprejmuit;

**B. Partea II. Proprietari și acte**

Inscrieri privitoare la dreptul de proprietate și alte drepturi reale	Referințe
/	
Act Administrativ nr. TDP nr. 1302-59341, din 20/05/1997 emis de CJSAPT DOLJ;	
B1	A1
Intabulare, drept de PROPRIETATE, dobândit prin Reconstituire, cota actuala 1/1, cota initiala 1/1 1) <b>BURTĂVERDE ION</b> , Lipsă CNP.	

**C. Partea III. SARCINI .**

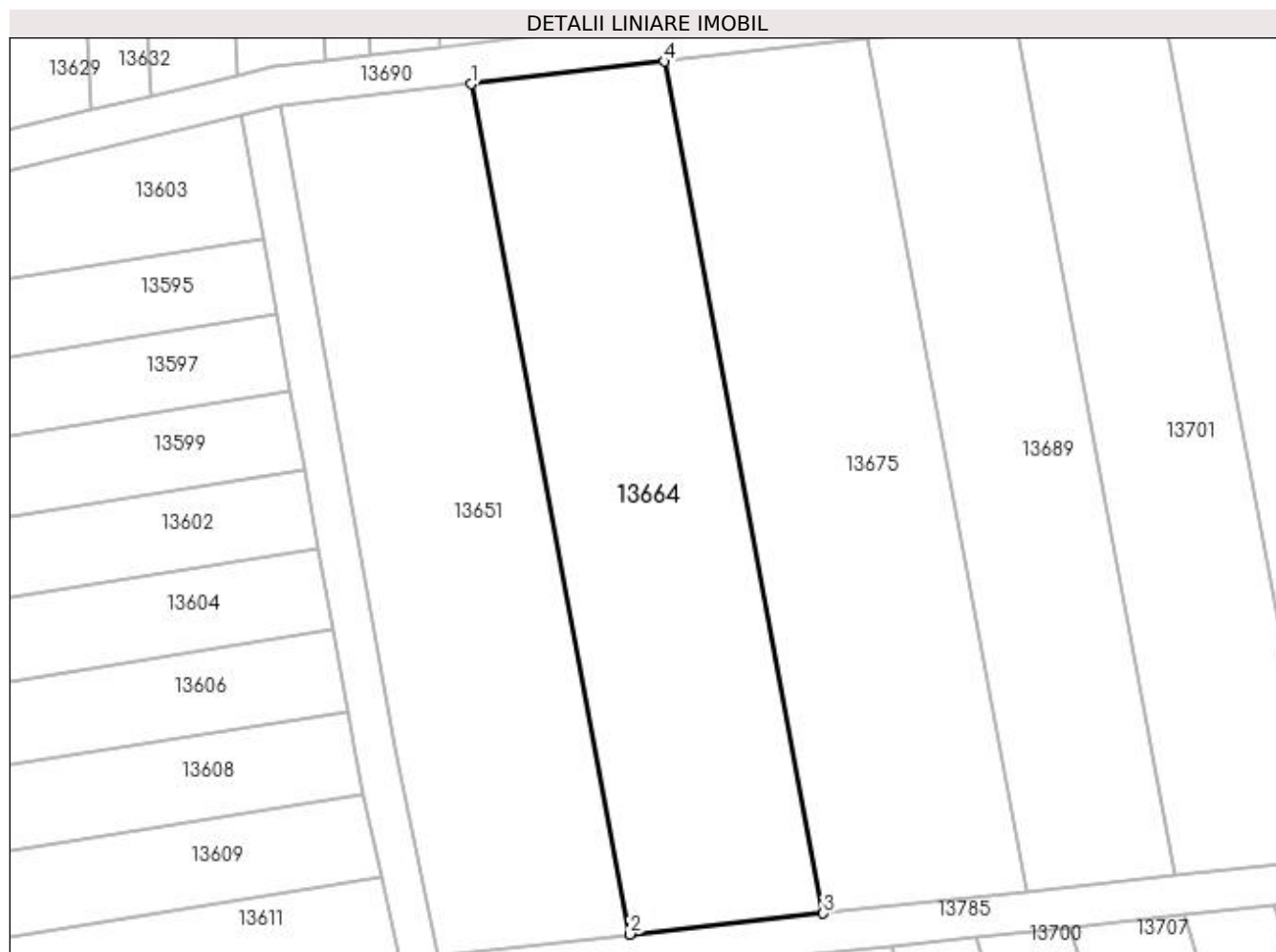
Inscrieri privind dezmembramintele dreptului de proprietate, drepturi reale de garanție și sarcini	Referințe
NU SUNT	

## Anexa Nr. 1 La Partea I

## Teren

Nr cadastral	Suprafața (mp)*	Observații / Referințe
	1.700	

\* Suprafața este determinată în planul de proiecție Stereo 70.



## Date referitoare la teren

Crt	Categorie folosință	Intravilan	Suprafața (mp)	Tarla	Parcelă	Nr. topo	Observații / Referințe
1	arabil	NU	1.700	136	159	-	

## Lungime Segmente

1) Valorile lungimilor segmentelor sunt obținute din proiecție în plan.

Punct început	X / Y	Punct sfârșit	X / Y	Lungime segment (** (m)
1	384.469,298 267.616,695	2	384.485,279 267.531,176	86.999
2	384.485,279 267.531,176	3	384.504,746 267.533,274	19.58
3	384.504,746 267.533,274	4	384.488,735 267.618,958	87.167
4	384.488,735 267.618,958	1	384.469,298 267.616,695	19.568

**\*\* Lungimile segmentelor sunt determinate în planul de proiecție Stereo 70 și sunt rotunjite la 1 milimetru.**

**\*\*\* Distanța dintre puncte este formată din segmente cumulate ce sunt mai mici decât valoarea 1 milimetru.**



**DATE DESPRE IMOBILUL NR. 13665**

Oficiul de Cadastru și Publicitate Imobiliară DOLJ  
Biroul de Cadastru și Publicitate Imobiliară Craiova

**A. Partea I. Descrierea imobilului**

TEREN Extravilan

Adresa: Jud. Dolj, T136,P277

Nr. Crt	Nr cadastral Nr. topografic	Suprafața* (mp)	Observații / Referințe
A1		400	Sector cadastral:35 Teren neimprejmuit;

**B. Partea II. Proprietari și acte**

Inscrieri privitoare la dreptul de proprietate și alte drepturi reale	Referințe
/	
Act Administrativ nr. TDP nr. 689-60693, din 14/10/1996 emis de CJSAPT DOLJ;	
B1	A1
Intabulare, drept de PROPRIETATE, dobândit prin Reconstituire, cota actuala 1/1, cota initiala 1/1	
1) STANCIU NICOLIN, Lipsă CNP.	
2) ANGHEL IOANA, Lipsă CNP.	

**C. Partea III. SARCINI .**


Inscrieri privind dezmembramintele dreptului de proprietate, drepturi reale de garanție și sarcini	Referințe
NU SUNT	

## Anexa Nr. 1 La Partea I

## Teren

Nr cadastral	Suprafața (mp)*	Observații / Referințe
	400	

\* Suprafața este determinată în planul de proiecție Stereo 70.



## Date referitoare la teren

Crt	Categorie folosință	Intra vilan	Suprafața (mp)	Tarla	Parcelă	Nr. topo	Observații / Referințe
1	arabil	NU	400	136	277	-	

## Lungime Segmente

1) Valorile lungimilor segmentelor sunt obținute din proiecție în plan.

Punct început	X / Y	Punct sfârșit	X / Y	Lungime segment (** (m)
1	384.486,066 267.921,733	2	384.490,771 267.830,431	91.423
2	384.490,771 267.830,431	3	384.495,144 267.830,587	4.376
3	384.495,144 267.830,587	4	384.490,438 267.921,896	91.43
4	384.490,438 267.921,896	1	384.486,066 267.921,733	4.375

**\*\* Lungimile segmentelor sunt determinate în planul de proiecție Stereo 70 și sunt rotunjite la 1 milimetru.**

**\*\*\* Distanța dintre puncte este formată din segmente cumulate ce sunt mai mici decât valoarea 1 milimetru.**





**DATE DESPRE IMOBILUL NR. 13666**

Oficiul de Cadastru și Publicitate Imobiliară DOLJ  
Biroul de Cadastru și Publicitate Imobiliară Craiova

**A. Partea I. Descrierea imobilului**

TEREN Extravilan

Adresa: Jud. Dolj, T136,P197

Nr. Crt	Nr cadastral Nr. topografic	Suprafața* (mp)	Observații / Referințe
A1		600	Sector cadastral:35 Teren neimprejmuit;

**B. Partea II. Proprietari și acte**

Inscrieri privitoare la dreptul de proprietate și alte drepturi reale	Referințe
/	
Act Administrativ nr. TDP nr. 448-45331, din 09/10/1996 emis de CJSAPT DOLJ;	
B1	A1
Intabulare, drept de PROPRIETATE, dobândit prin Reconstituire, cota actuala 1/1, cota initiala 1/1 1) PĂTRU ION, Lipsă CNP.	

**C. Partea III. SARCINI .**

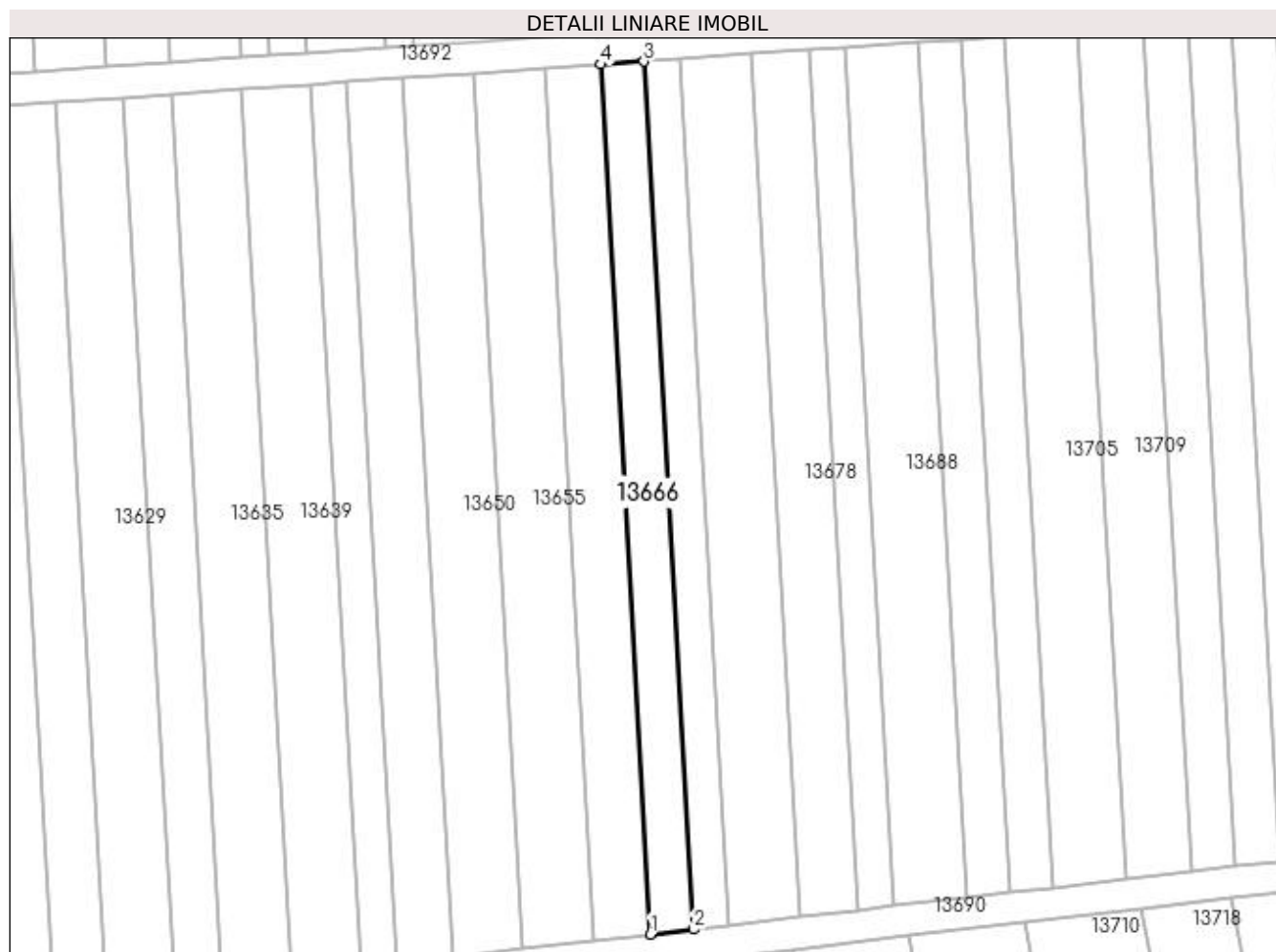
Inscrieri privind dezmembramintele dreptului de proprietate, drepturi reale de garanție și sarcini	Referințe
NU SUNT	

## Anexa Nr. 1 La Partea I

## Teren

Nr cadastral	Suprafața (mp)*	Observații / Referințe
	600	

\* Suprafața este determinată în planul de proiecție Stereo 70.



## Date referitoare la teren

Crt	Categorie folosință	Intra vilan	Suprafața (mp)	Tarla	Parcelă	Nr. topo	Observații / Referințe
1	arabil	NU	600	136	197	-	

## Lungime Segmente

1) Valorile lungimilor segmentelor sunt obținute din proiecție în plan.

Punct început	X / Y	Punct sfârșit	X / Y	Lungime segment (** (m)
1	384.491,344 267.623,288	2	384.496,758 267.623,919	5.451
2	384.496,758 267.623,919	3	384.490,503 267.733,885	110.144
3	384.490,503 267.733,885	4	384.485,074 267.733,512	5.442
4	384.485,074 267.733,512	1	384.491,344 267.623,288	110.402

**\*\* Lungimile segmentelor sunt determinate în planul de proiecție Stereo 70 și sunt rotunjite la 1 milimetru.**

**\*\*\* Distanța dintre puncte este formată din segmente cumulate ce sunt mai mici decât valoarea 1 milimetru.**



**DATE DESPRE IMOBILUL NR. 13667**

Oficiul de Cadastru și Publicitate Imobiliară DOLJ  
Biroul de Cadastru și Publicitate Imobiliară Craiova

**A. Partea I. Descrierea imobilului**

TEREN Extravilan

Adresa: Jud. Dolj, T136,P231

Nr. Crt	Nr cadastral Nr. topografic	Suprafața* (mp)	Observații / Referințe
A1		820	Sector cadastral:35 Teren neimprejmuit;

**B. Partea II. Proprietari și acte**

Inscrieri privitoare la dreptul de proprietate și alte drepturi reale	Referințe
/	
Act Administrativ nr. TDP nr. 199-42747, din 22/02/1995 emis de CJS DAPT DOLJ;	
B1	A1
Intabulare, drept de PROPRIETATE, dobândit prin Reconstituire, cota actuala 1/1, cota initiala 1/1 1) <b>MATEI MARIN</b> , Lipsă CNP.	

**C. Partea III. SARCINI .**

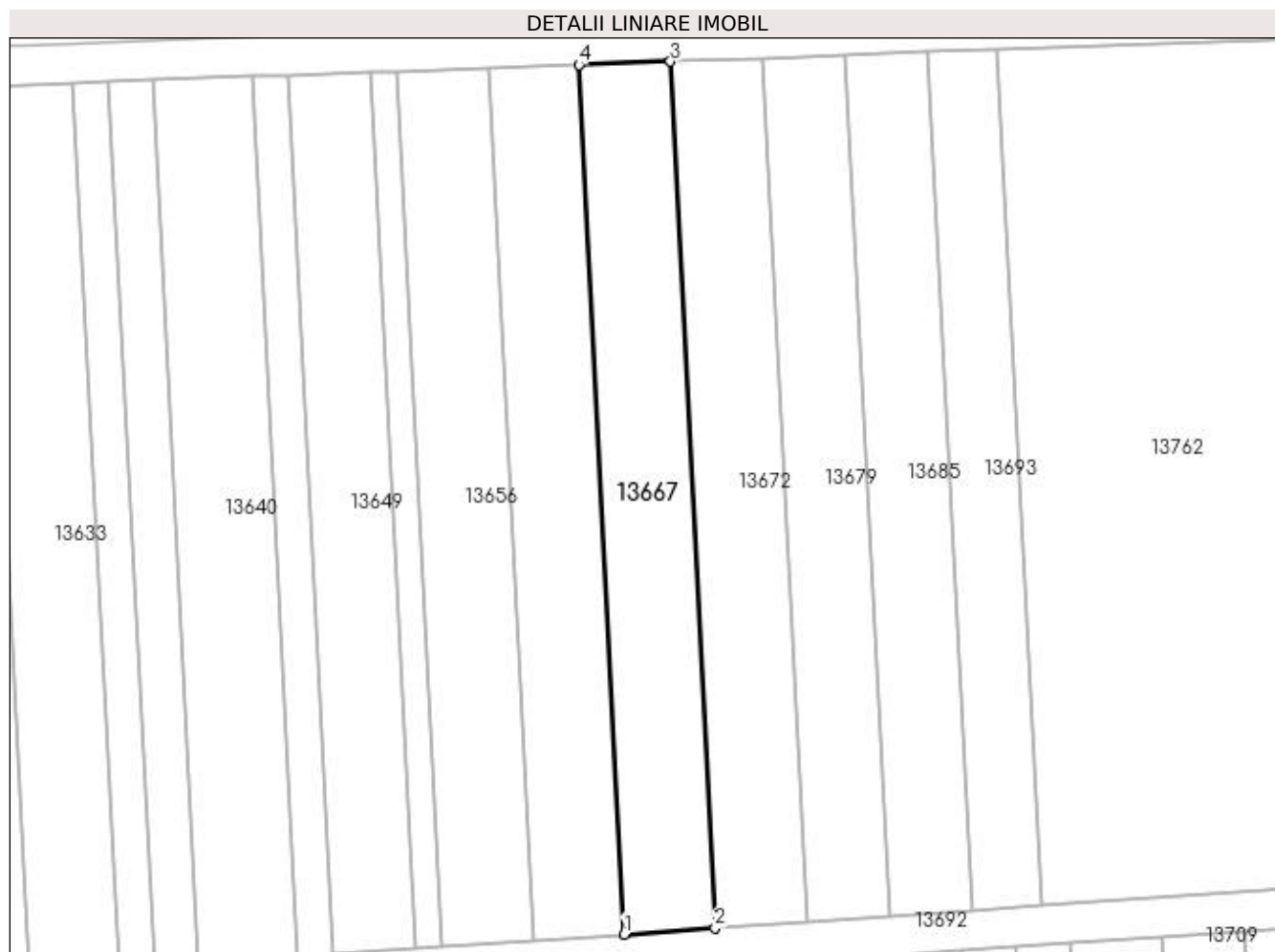
Inscrieri privind dezmembramintele dreptului de proprietate, drepturi reale de garanție și sarcini	Referințe
NU SUNT	

## Anexa Nr. 1 La Partea I

## Teren

Nr cadastral	Suprafața (mp)*	Observații / Referințe
	820	

\* Suprafața este determinată în planul de proiecție Stereo 70.



## Date referitoare la teren

Crt	Categorie folosință	Intra vilan	Suprafața (mp)	Tarla	Parcelă	Nr. topo	Observații / Referințe
1	arabil	NU	820	136	231	-	

## Lungime Segmente

1) Valorile lungimilor segmentelor sunt obținute din proiecție în plan.

Punct început	X / Y	Punct sfârșit	X / Y	Lungime segment (** (m)
1	384.490,874 267.737,92	2	384.500,143 267.738,559	9.291
2	384.500,143 267.738,559	3	384.495,607 267.826,556	88.114
3	384.495,607 267.826,556	4	384.486,322 267.826,221	9.291
4	384.486,322 267.826,221	1	384.490,874 267.737,92	88.418

**\*\* Lungimile segmentelor sunt determinate în planul de proiecție Stereo 70 și sunt rotunjite la 1 milimetru.**

**\*\*\* Distanța dintre puncte este formată din segmente cumulate ce sunt mai mici decât valoarea 1 milimetru.**





**DATE DESPRE IMOBILUL NR. 13668**

Oficiul de Cadastru și Publicitate Imobiliară DOLJ  
Biroul de Cadastru și Publicitate Imobiliară Craiova

**A. Partea I. Descrierea imobilului**

TEREN Extravilan

Adresa: Jud. Dolj, T136,P65

Nr. Crt	Nr cadastral Nr. topografic	Suprafața* (mp)	Observații / Referințe
A1		636	Sector cadastral:35 Teren neimprejmuit;

**B. Partea II. Proprietari și acte**

Inscrieri privitoare la dreptul de proprietate și alte drepturi reale	Referințe
/	
Act Administrativ nr. TDP nr. 245-14988, din 29/03/1996 emis de CJSAPT DOLJ;	
B1	A1
Intabulare, drept de PROPRIETATE, dobândit prin Reconstituire, cota actuala 1/1, cota initiala 1/1 1) AFREM TEODOR, Lipsă CNP.	

**C. Partea III. SARCINI .**

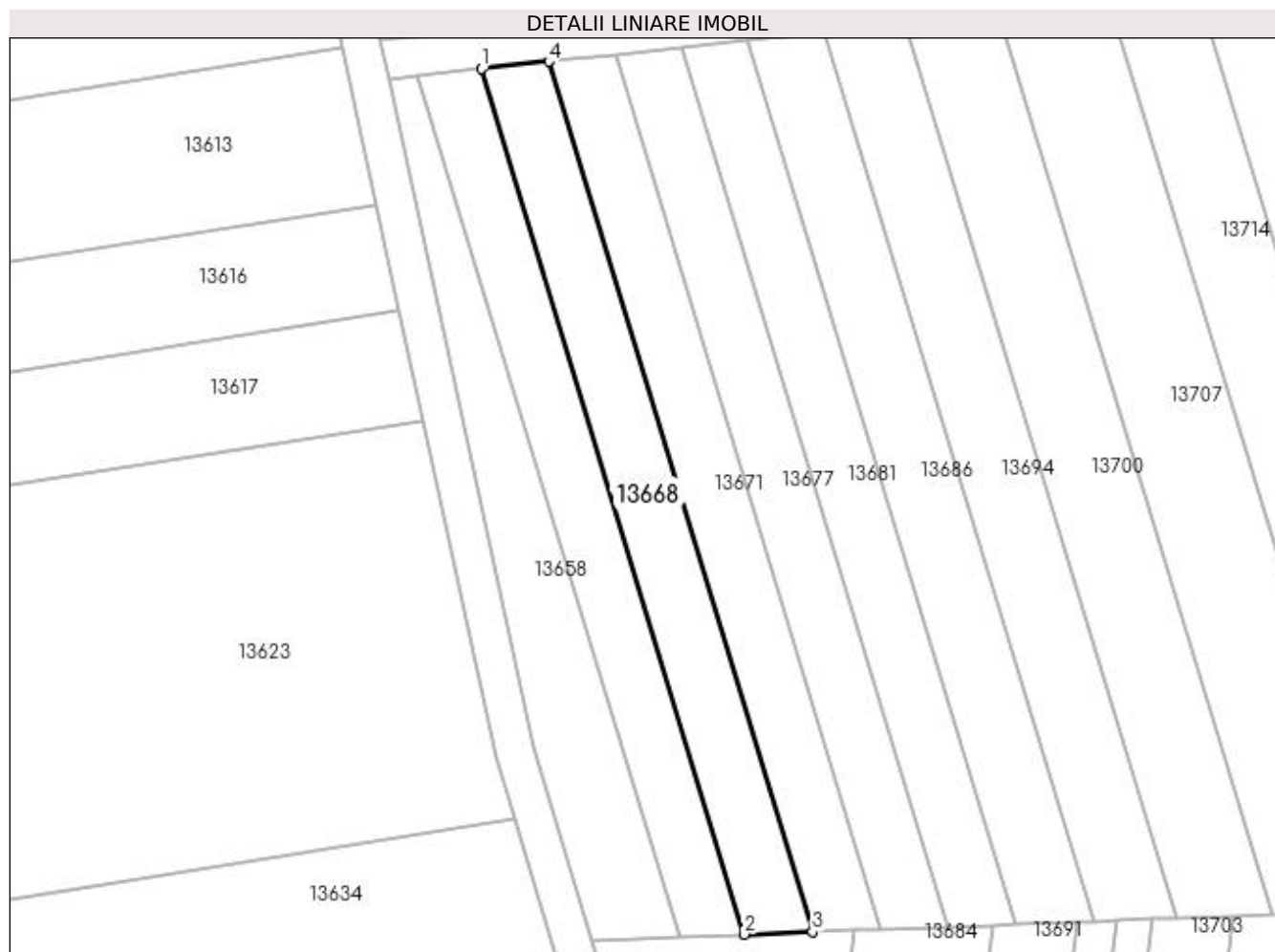
Inscrieri privind dezmembramintele dreptului de proprietate, drepturi reale de garanție și sarcini	Referințe
NU SUNT	

## Anexa Nr. 1 La Partea I

## Teren

Nr cadastral	Suprafața (mp)*	Observații / Referințe
	636	

\* Suprafața este determinată în planul de proiecție Stereo 70.



## Date referitoare la teren

Crt	Categorie folosință	Intra vilan	Suprafața (mp)	Tarla	Parcelă	Nr. topo	Observații / Referințe
1	arabil	NU	636	136	65	-	

## Lungime Segmente

1) Valorile lungimilor segmentelor sunt obținute din proiecție în plan.

Punct început	X / Y	Punct sfârșit	X / Y	Lungime segment (** (m)
1	384.476,477 267.526,204	2	384.503,489 267.437,153	93.058
2	384.503,489 267.437,153	3	384.510,532 267.437,414	7.048
3	384.510,532 267.437,414	4	384.483,375 267.526,947	93.561
4	384.483,375 267.526,947	1	384.476,477 267.526,204	6.938

**\*\* Lungimile segmentelor sunt determinate în planul de proiecție Stereo 70 și sunt rotunjite la 1 milimetru.**

**\*\*\* Distanța dintre puncte este formată din segmente cumulate ce sunt mai mici decât valoarea 1 milimetru.**



**DATE DESPRE IMOBILUL NR. 13669**

Oficiul de Cadastru și Publicitate Imobiliară DOLJ  
Biroul de Cadastru și Publicitate Imobiliară Craiova

**A. Partea I. Descrierea imobilului**

TEREN Extravilan

Adresa: Jud. Dolj, T136,P198

Nr. Crt	Nr cadastral Nr. topografic	Suprafața* (mp)	Observații / Referințe
A1		500	Sector cadastral:35 Teren neimprejmuit;

**B. Partea II. Proprietari și acte**

Inscrieri privitoare la dreptul de proprietate și alte drepturi reale	Referințe
/	
Act Administrativ nr. TDP nr. 1208-45092, din 30/10/1996 emis de CJSAPT DOLJ;	
B1	A1
Intabulare, drept de PROPRIETATE, dobândit prin Reconstituire, cota actuala 1/1, cota initiala 1/1 1) RADU PĂTRU, Lipsă CNP.	

**C. Partea III. SARCINI .**

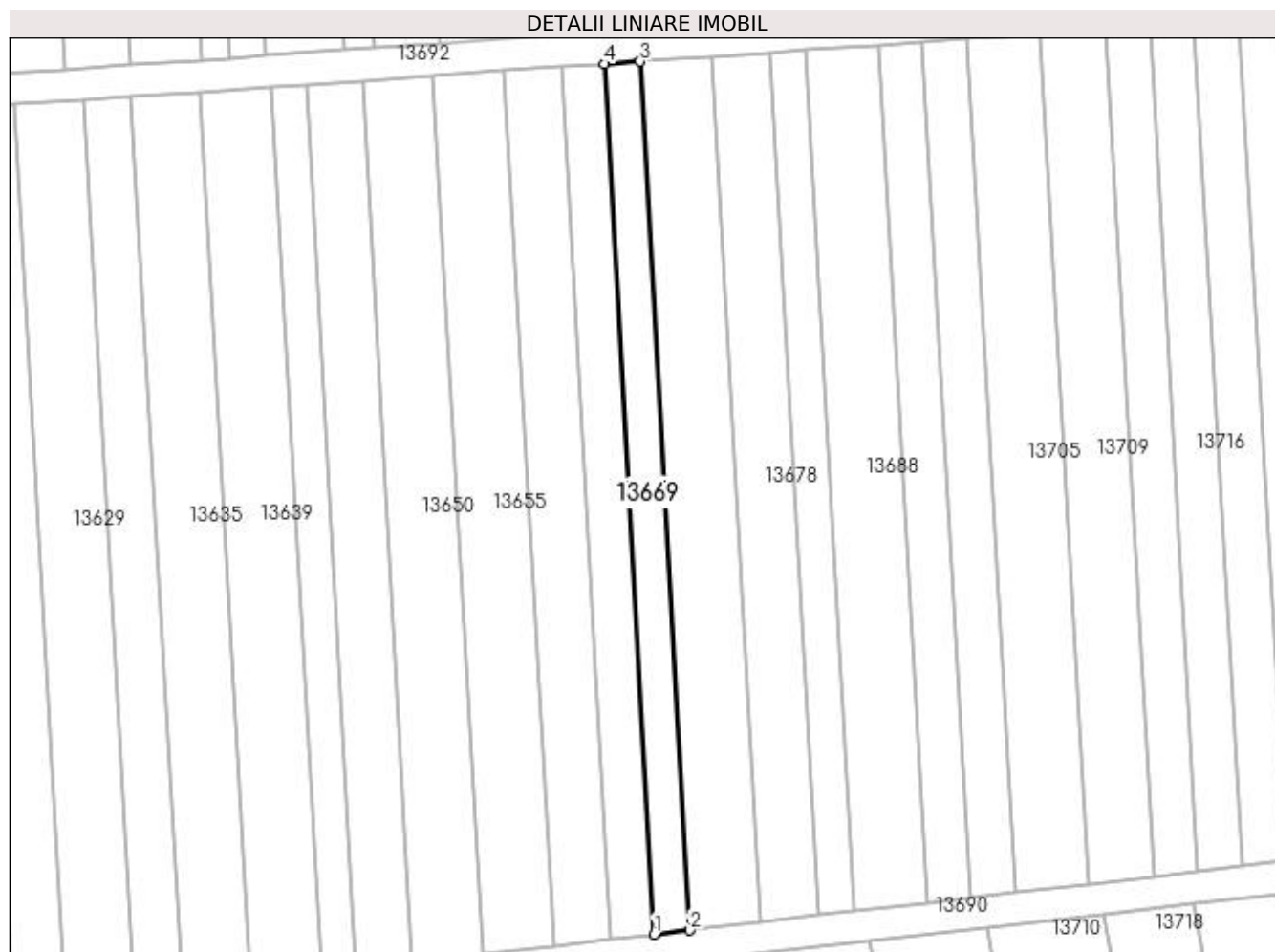
Inscrieri privind dezmembramintele dreptului de proprietate, drepturi reale de garanție și sarcini	Referințe
NU SUNT	

## Anexa Nr. 1 La Partea I

## Teren

Nr cadastral	Suprafața (mp)*	Observații / Referințe
	500	

\* Suprafața este determinată în planul de proiecție Stereo 70.



## Date referitoare la teren

Crt	Categorie folosință	Intra vilan	Suprafața (mp)	Tarla	Parcelă	Nr. topo	Observații / Referințe
1	arabil	NU	500	136	198	-	

## Lungime Segmente

1) Valorile lungimilor segmentelor sunt obținute din proiecție în plan.

Punct început	X / Y	Punct sfârșit	X / Y	Lungime segment (** (m)
1	384.496,758 267.623,919	2	384.501,279 267.624,445	4.551
2	384.501,279 267.624,445	3	384.495,037 267.734,198	109.93
3	384.495,037 267.734,198	4	384.490,503 267.733,885	4.545
4	384.490,503 267.733,885	1	384.496,758 267.623,919	110.144

**\*\* Lungimile segmentelor sunt determinate în planul de proiecție Stereo 70 și sunt rotunjite la 1 milimetru.**

**\*\*\* Distanța dintre puncte este formată din segmente cumulate ce sunt mai mici decât valoarea 1 milimetru.**





**DATE DESPRE IMOBILUL NR. 13670**

Oficiul de Cadastru și Publicitate Imobiliară DOLJ  
Biroul de Cadastru și Publicitate Imobiliară Craiova

**A. Partea I. Descrierea imobilului**

TEREN Extravilan

Adresa: Jud. Dolj, T136,P278

Nr. Crt	Nr cadastral Nr. topografic	Suprafața* (mp)	Observații / Referințe
A1		1.000	Sector cadastral:35 Teren neimprejmuit;

**B. Partea II. Proprietari și acte**

Inscrieri privitoare la dreptul de proprietate și alte drepturi reale	Referințe
/	
Act Administrativ nr. TDP nr. 1270-45092, din 31/10/1996 emis de CJSAPT DOLJ;	
B1	A1
Intabulare, drept de PROPRIETATE, dobândit prin Reconstituire, cota actuala 1/1, cota initiala 1/1	
1) <b>BULBORE FLOAREA</b> , Lipsă CNP.	
2) <b>ION MARIN</b> , Lipsă CNP.	

**C. Partea III. SARCINI .**

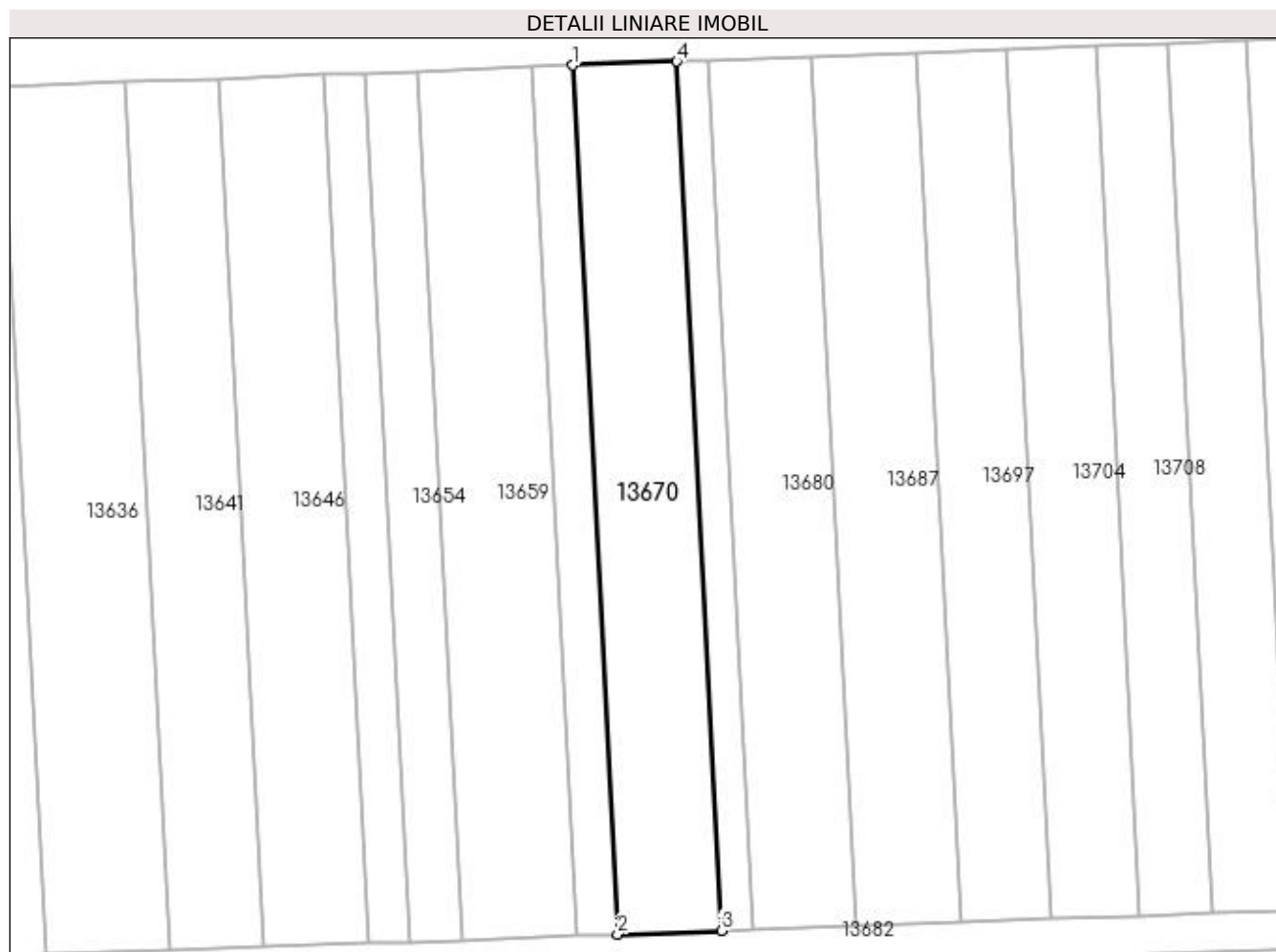
Inscrieri privind dezmembramentele dreptului de proprietate, drepturi reale de garanție și sarcini	Referințe
NU SUNT	

## Anexa Nr. 1 La Partea I

## Teren

Nr cadastral	Suprafața (mp)*	Observații / Referințe
	1.000	

\* Suprafața este determinată în planul de proiecție Stereo 70.



## Date referitoare la teren

Crt	Categorie folosință	Intra vilan	Suprafața (mp)	Tarla	Parcelă	Nr. topo	Observații / Referințe
1	arabil	NU	1.000	136	278	-	

## Lungime Segmente

1) Valorile lungimilor segmentelor sunt obținute din proiecție în plan.

Punct început	X / Y	Punct sfârșit	X / Y	Lungime segment (** (m)
1	384.490,438 267.921,896	2	384.495,144 267.830,587	91.43
2	384.495,144 267.830,587	3	384.506,075 267.830,977	10.938
3	384.506,075 267.830,977	4	384.501,368 267.922,304	91.448
4	384.501,368 267.922,304	1	384.490,438 267.921,896	10.938

**\*\* Lungimile segmentelor sunt determinate în planul de proiecție Stereo 70 și sunt rotunjite la 1 milimetru.**

**\*\*\* Distanța dintre puncte este formată din segmente cumulate ce sunt mai mici decât valoarea 1 milimetru.**



**DATE DESPRE IMOBILUL NR. 13671**

Oficiul de Cadastru și Publicitate Imobiliară DOLJ  
Biroul de Cadastru și Publicitate Imobiliară Craiova

**A. Partea I. Descrierea imobilului**

TEREN Extravilan

Adresa: Jud. Dolj, T136,P66

Nr. Crt	Nr cadastral Nr. topografic	Suprafața* (mp)	Observații / Referințe
A1		636	Sector cadastral:35 Teren neimprejmuit;

**B. Partea II. Proprietari și acte**

Inscrieri privitoare la dreptul de proprietate și alte drepturi reale	Referințe
/	
Act Administrativ nr. TDP nr. 931-44576, din 08/10/1996 emis de CJS DAPT DOLJ;	
B1	A1
Intabulare, drept de PROPRIETATE, dobândit prin Reconstituire, cota actuala 1/1, cota initiala 1/1 1) TĂBAN TOMA, Lipsă CNP.	

**C. Partea III. SARCINI .**

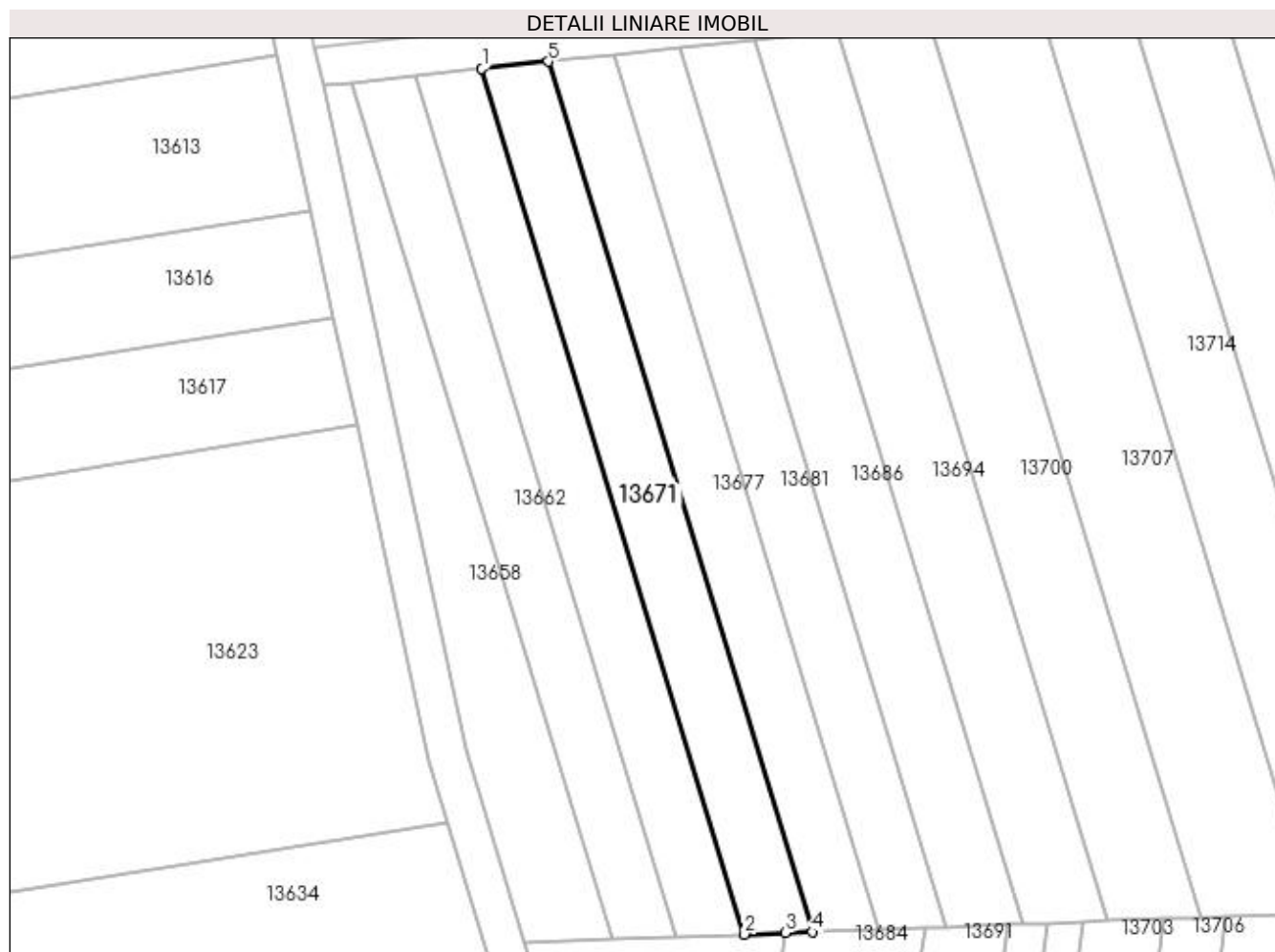
Inscrieri privind dezmembramintele dreptului de proprietate, drepturi reale de garanție și sarcini	Referințe
NU SUNT	

## Anexa Nr. 1 La Partea I

## Teren

Nr cadastral	Suprafața (mp)*	Observații / Referințe
	636	

\* Suprafața este determinată în planul de proiecție Stereo 70.



## Date referitoare la teren

Crt	Categorie folosință	Intra vilan	Suprafața (mp)	Tarla	Parcelă	Nr. topo	Observații / Referințe
1	arabil	NU	636	136	66	-	

## Lungime Segmente

1) Valorile lungimilor segmentelor sunt obținute din proiecție în plan.

Punct început	X / Y	Punct sfârșit	X / Y	Lungime segment (** (m)
1	384.483,375 267.526,947	2	384.510,532 267.437,414	93.561
2	384.510,532 267.437,414	3	384.514,798 267.437,572	4.269
3	384.514,798 267.437,572	4	384.517,538 267.437,673	2.742
4	384.517,538 267.437,673	5	384.490,234 267.527,687	94.064
5	384.490,234 267.527,687	1	384.483,375 267.526,947	6.899

**\*\* Lungimile segmentelor sunt determinate în planul de proiecție Stereo 70 și sunt rotunjite la 1 milimetru.**

**\*\*\* Distanța dintre puncte este formată din segmente cumulate ce sunt mai mici decât valoarea 1 milimetru.**





**DATE DESPRE IMOBILUL NR. 13672**

Oficiul de Cadastru și Publicitate Imobiliară DOLJ  
Biroul de Cadastru și Publicitate Imobiliară Craiova

**A. Partea I. Descrierea imobilului**

TEREN Extravilan

Adresa: Jud. Dolj, T136,P230

Nr. Crt	Nr cadastral Nr. topografic	Suprafața* (mp)	Observații / Referințe
A1		820	Sector cadastral:35 Teren neimprejmuit;

**B. Partea II. Proprietari și acte**

Inscrieri privitoare la dreptul de proprietate și alte drepturi reale	Referințe
/	
Act Administrativ nr. TDP nr. 192-42747, din 21/02/1995 emis de CJSAPT DOLJ;	
B1	A1
Intabulare, drept de PROPRIETATE, dobândit prin Reconstituire, cota actuala 1/1, cota initiala 1/1 1) BUZATU ION, Lipsă CNP.	

**C. Partea III. SARCINI .**

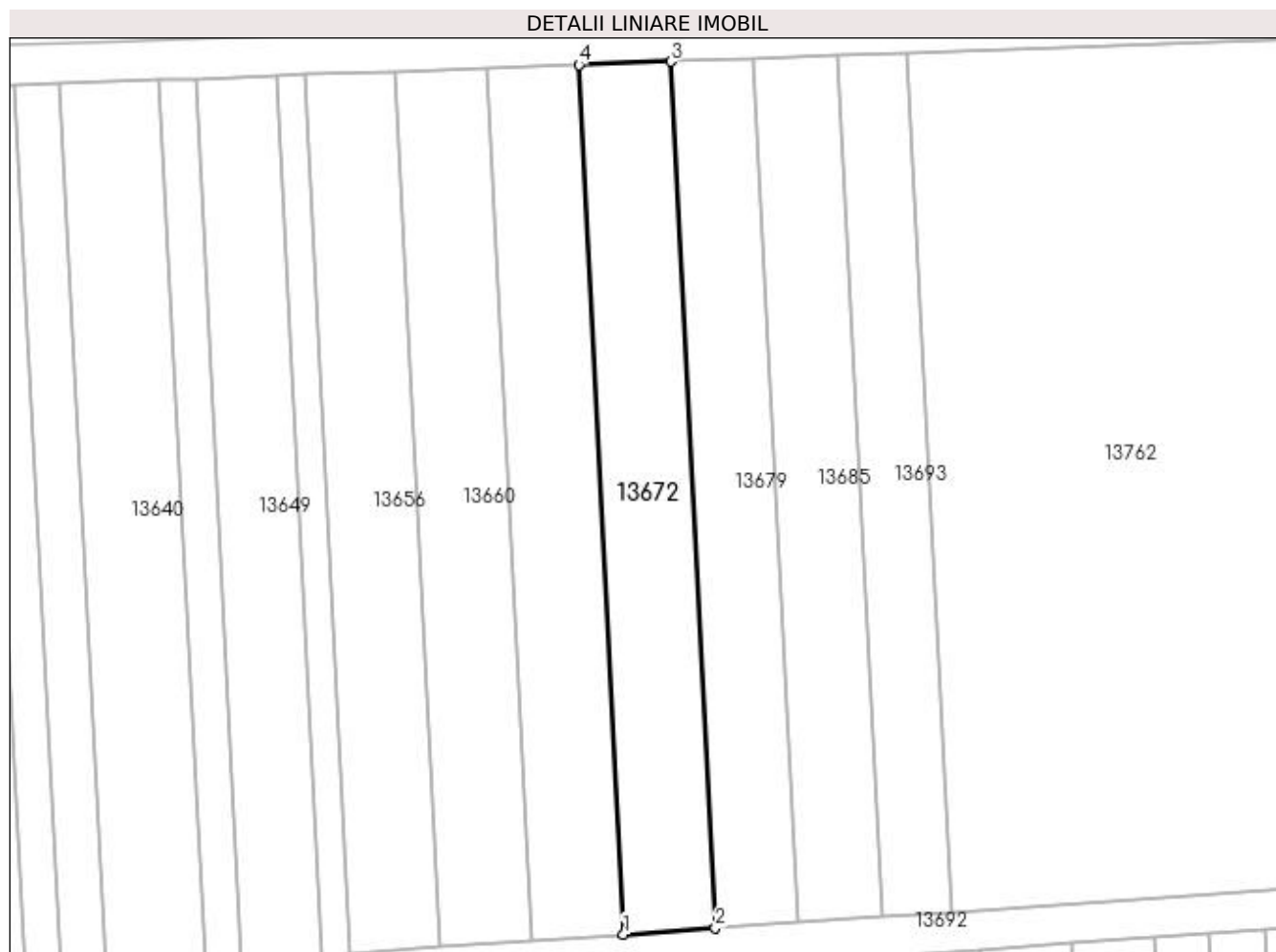
Inscrieri privind dezmembramintele dreptului de proprietate, drepturi reale de garanție și sarcini	Referințe
NU SUNT	

## Anexa Nr. 1 La Partea I

## Teren

Nr cadastral	Suprafața (mp)*	Observații / Referințe
	820	

\* Suprafața este determinată în planul de proiecție Stereo 70.



## Date referitoare la teren

Crt	Categorie folosință	Intra vilan	Suprafața (mp)	Tarla	Parcelă	Nr. topo	Observații / Referințe
1	arabil	NU	820	136	230	-	

## Lungime Segmente

1) Valorile lungimilor segmentelor sunt obținute din proiecție în plan.

Punct început	X / Y	Punct sfârșit	X / Y	Lungime segment (** (m)
1	384.500,143 267.738,559	2	384.509,445 267.739,199	9.324
2	384.509,445 267.739,199	3	384.504,924 267.826,892	87.809
3	384.504,924 267.826,892	4	384.495,607 267.826,556	9.323
4	384.495,607 267.826,556	1	384.500,143 267.738,559	88.114

**\*\* Lungimile segmentelor sunt determinate în planul de proiecție Stereo 70 și sunt rotunjite la 1 milimetru.**

**\*\*\* Distanța dintre puncte este formată din segmente cumulate ce sunt mai mici decât valoarea 1 milimetru.**



**DATE DESPRE IMOBILUL NR. 13673**

Oficiul de Cadastru și Publicitate Imobiliară DOLJ  
Biroul de Cadastru și Publicitate Imobiliară Craiova

**A. Partea I. Descrierea imobilului**

TEREN Extravilan

Adresa: Jud. Dolj, T136,P199

Nr. Crt	Nr cadastral Nr. topografic	Suprafața* (mp)	Observații / Referințe
A1		1.000	Sector cadastral:35 Teren neimprejmuit;

**B. Partea II. Proprietari și acte**

Inscrieri privitoare la dreptul de proprietate și alte drepturi reale	Referințe
/	
Act Administrativ nr. TDP nr. 914-44576, din 03/10/1996 emis de CJSAPT DOLJ;	
B1	A1
Intabulare, drept de PROPRIETATE, dobandit prin Constituire, cota actuala 1/1, cota initiala 1/1 1) <b>BEJAN MARIN</b> , Lipsă CNP.	

**C. Partea III. SARCINI .**

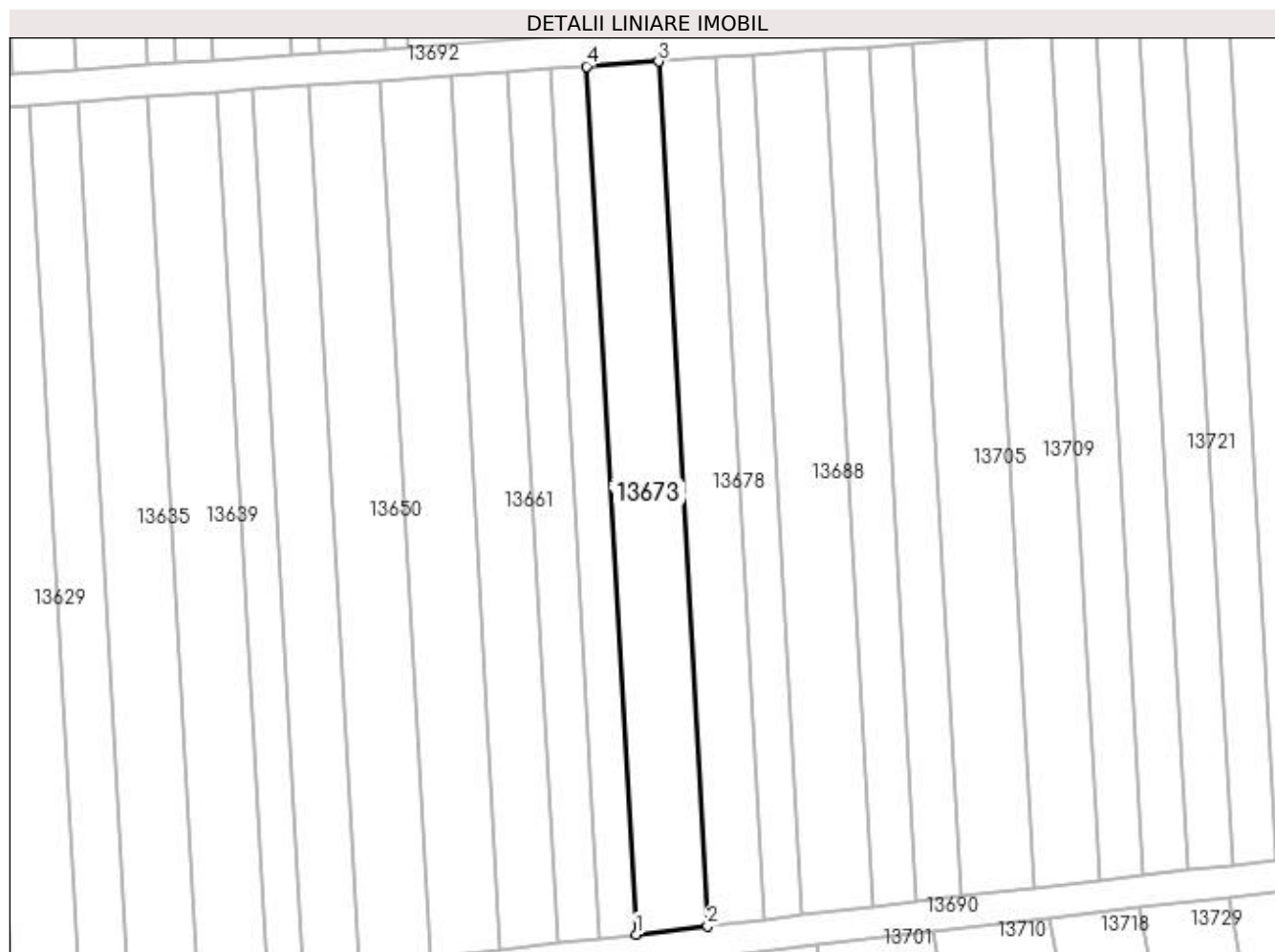
Inscrieri privind dezmembramintele dreptului de proprietate, drepturi reale de garanție și sarcini	Referințe
NU SUNT	

## Anexa Nr. 1 La Partea I

## Teren

Nr cadastral	Suprafața (mp)*	Observații / Referințe
	1.000	

\* Suprafața este determinată în planul de proiecție Stereo 70.



## Date referitoare la teren

Crt	Categorie folosință	Intra vilan	Suprafața (mp)	Tarla	Parcelă	Nr. topo	Observații / Referințe
1	arabil	NU	1.000	136	199	-	

## Lungime Segmente

1) Valorile lungimilor segmentelor sunt obținute din proiecție în plan.

Punct început	X / Y	Punct sfârșit	X / Y	Lungime segment (** (m)
1	384.501,279 267.624,445	2	384.510,348 267.625,501	9.13
2	384.510,348 267.625,501	3	384.504,13 267.734,824	109.5
3	384.504,13 267.734,824	4	384.495,037 267.734,198	9.115
4	384.495,037 267.734,198	1	384.501,279 267.624,445	109.93

**\*\* Lungimile segmentelor sunt determinate în planul de proiecție Stereo 70 și sunt rotunjite la 1 milimetru.**

**\*\*\* Distanța dintre puncte este formată din segmente cumulate ce sunt mai mici decât valoarea 1 milimetru.**





**DATE DESPRE IMOBILUL NR. 13674**

Oficiul de Cadastru și Publicitate Imobiliară DOLJ  
Biroul de Cadastru și Publicitate Imobiliară Craiova

**A. Partea I. Descrierea imobilului**

TEREN Extravilan

Adresa: Jud. Dolj, T136,P39

Nr. Crt	Nr cadastral Nr. topografic	Suprafața* (mp)	Observații / Referințe
A1		862	Sector cadastral:35 Teren neimprejmuit;

**B. Partea II. Proprietari și acte**

Inscrieri privitoare la dreptul de proprietate și alte drepturi reale	Referințe
/	
Act Administrativ nr. TDP nr. 949-44576, din 08/10/1996 emis de CJSAPT DOLJ;	
B1	A1
Intabulare, drept de PROPRIETATE, dobândit prin Reconstituire, cota actuala 1/1, cota initiala 1/1 1) PIFI ȘTEFAN, Lipsă CNP.	

**C. Partea III. SARCINI .**

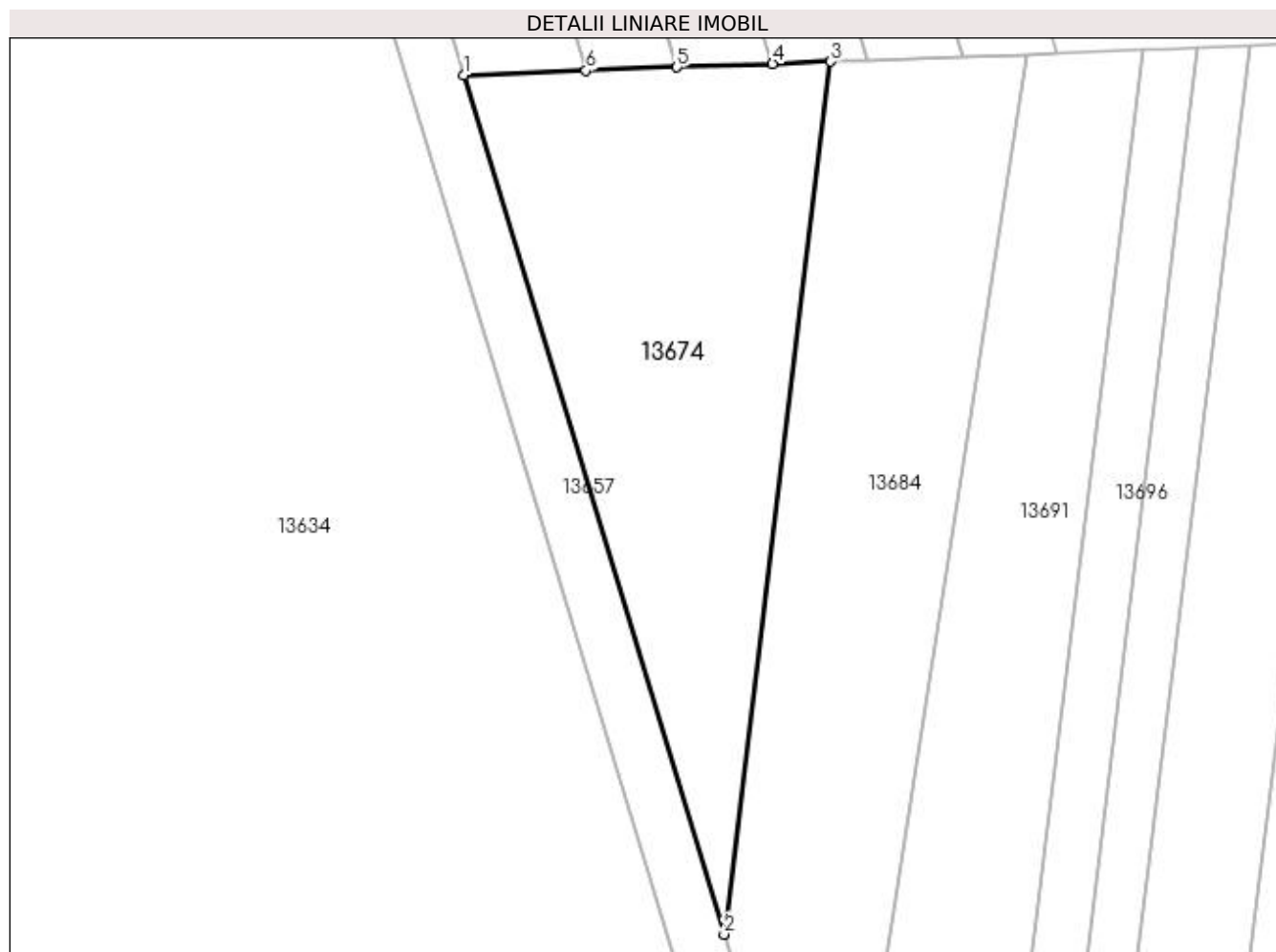
Inscrieri privind dezmembramintele dreptului de proprietate, drepturi reale de garanție și sarcini	Referințe
NU SUNT	

## Anexa Nr. 1 La Partea I

## Teren

Nr cadastral	Suprafața (mp)*	Observații / Referințe
	862	

\* Suprafața este determinată în planul de proiecție Stereo 70.



## Date referitoare la teren

Crt	Categorie folosință	Intra vilan	Suprafața (mp)	Tarla	Parcelă	Nr. topo	Observații / Referințe
1	arabil	NU	862	136	39	-	

## Lungime Segmente

1) Valorile lungimilor segmentelor sunt obținute din proiecție în plan.

Punct început	X / Y	Punct sfârșit	X / Y	Lungime segment (** (m)
1	384.487,799 267.436,571	2	384.506,955 267.373,419	65.993
2	384.506,955 267.373,419	3	384.514,798 267.437,572	64.631
3	384.514,798 267.437,572	4	384.510,532 267.437,414	4.269
4	384.510,532 267.437,414	5	384.503,489 267.437,153	7.048
5	384.503,489 267.437,153	6	384.496,809 267.436,905	6.685

Punct început	X / Y	Punct sfârșit	X / Y	Lungime segment (** (m)
6	384.496,809 267.436,905	1	384.487,799 267.436,571	9.016

\*\* Lungimile segmentelor sunt determinate în planul de proiecție Stereo 70 și sunt rotunjite la 1 milimetru.

\*\*\* Distanța dintre puncte este formată din segmente cumulate ce sunt mai mici decât valoarea 1 milimetru.



**DATE DESPRE IMOBILUL NR. 13675**

Oficiul de Cadastru și Publicitate Imobiliară DOLJ  
Biroul de Cadastru și Publicitate Imobiliară Craiova

**A. Partea I. Descrierea imobilului**

TEREN Extravilan

Adresa: Jud. Dolj, T136,P158

Nr. Crt	Nr cadastral Nr. topografic	Suprafața* (mp)	Observații / Referințe
A1		1.800	Sector cadastral:35 Teren neimprejmuit;

**B. Partea II. Proprietari și acte**

Inscrieri privitoare la dreptul de proprietate și alte drepturi reale	Referințe
/	
Act Administrativ nr. TDP nr. 1293-45092, din 31/10/1996 emis de CJSAPT DOLJ;	
B1	A1
Intabulare, drept de PROPRIETATE, dobândit prin Reconstituire, cota actuala 1/1, cota initiala 1/1 1) STOICA DUMITRU, Lipsă CNP.	

**C. Partea III. SARCINI .**

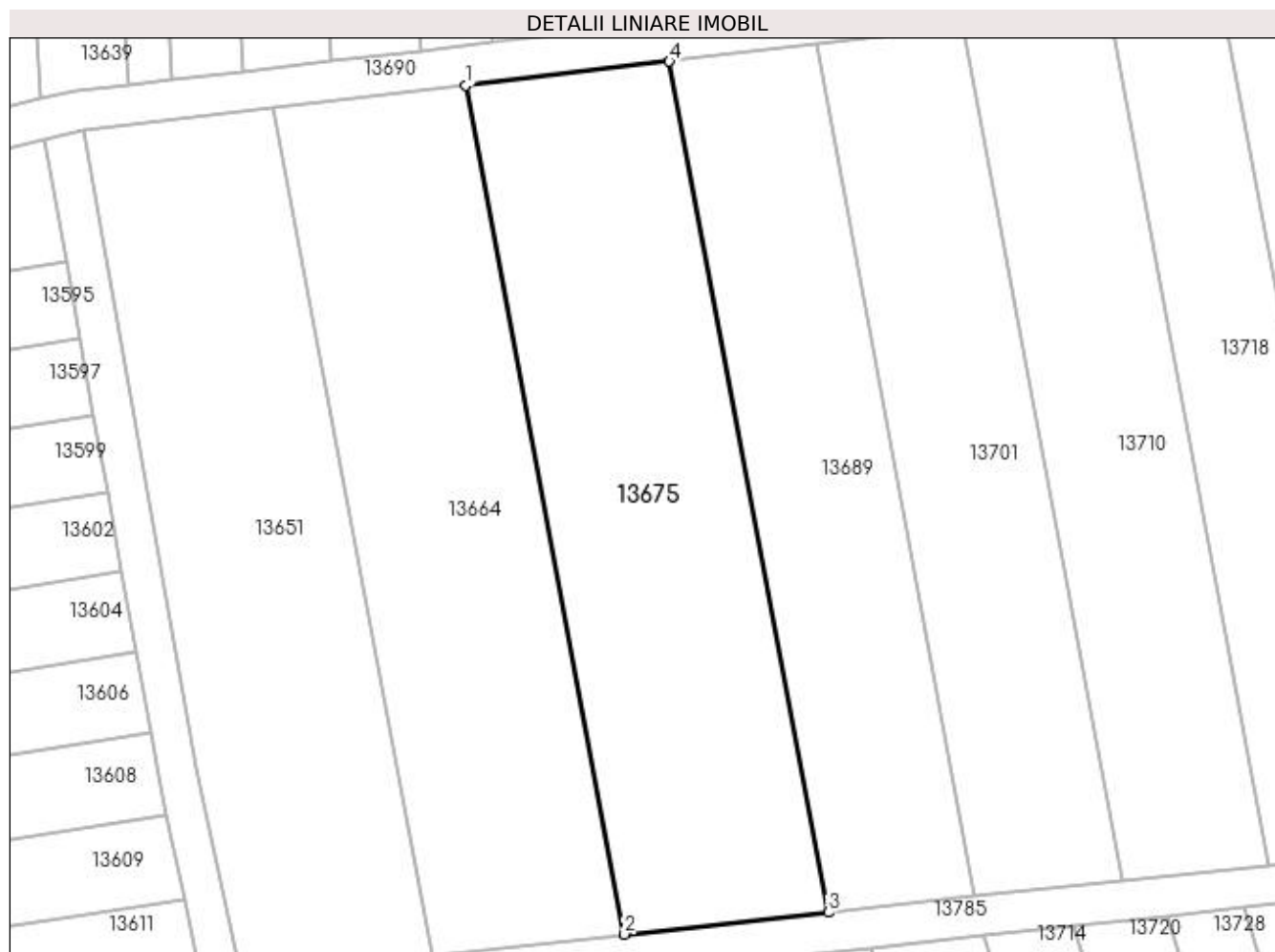
Inscrieri privind dezmembramintele dreptului de proprietate, drepturi reale de garanție și sarcini	Referințe
NU SUNT	

## Anexa Nr. 1 La Partea I

## Teren

Nr cadastral	Suprafața (mp)*	Observații / Referințe
	1.800	

\* Suprafața este determinată în planul de proiecție Stereo 70.



## Date referitoare la teren

Crt	Categorie folosință	Intra vilan	Suprafața (mp)	Tarla	Parcelă	Nr. topo	Observații / Referințe
1	arabil	NU	1.800	136	158	-	

## Lungime Segmente

1) Valorile lungimilor segmentelor sunt obținute din proiecție în plan.

Punct început	X / Y	Punct sfârșit	X / Y	Lungime segment (** (m)
1	384.488,735 267.618,958	2	384.504,746 267.533,274	87.167
2	384.504,746 267.533,274	3	384.525,318 267.535,492	20.691
3	384.525,318 267.535,492	4	384.509,275 267.621,349	87.343
4	384.509,275 267.621,349	1	384.488,735 267.618,958	20.679

**\*\* Lungimile segmentelor sunt determinate în planul de proiecție Stereo 70 și sunt rotunjite la 1 milimetru.**

**\*\*\* Distanța dintre puncte este formată din segmente cumulate ce sunt mai mici decât valoarea 1 milimetru.**





**DATE DESPRE IMOBILUL NR. 13676**

Oficiul de Cadastru și Publicitate Imobiliară DOLJ  
Biroul de Cadastru și Publicitate Imobiliară Craiova

**A. Partea I. Descrierea imobilului**

TEREN Extravilan

Adresa: Jud. Dolj, T136,P279

Nr. Crt	Nr cadastral Nr. topografic	Suprafața* (mp)	Observații / Referințe
A1		300	Sector cadastral:35 Teren neimprejmuit;

**B. Partea II. Proprietari și acte**

Inscrieri privitoare la dreptul de proprietate și alte drepturi reale	Referințe
/	
Act Administrativ nr. TDP nr. 1293-45092, din 31/10/1996 emis de CJSAPT DOLJ;	
B1	A1
Intabulare, drept de PROPRIETATE, dobândit prin Reconstituire, cota actuala 1/1, cota initiala 1/1 1) STOICA DUMITRU, Lipsă CNP.	

**C. Partea III. SARCINI .**

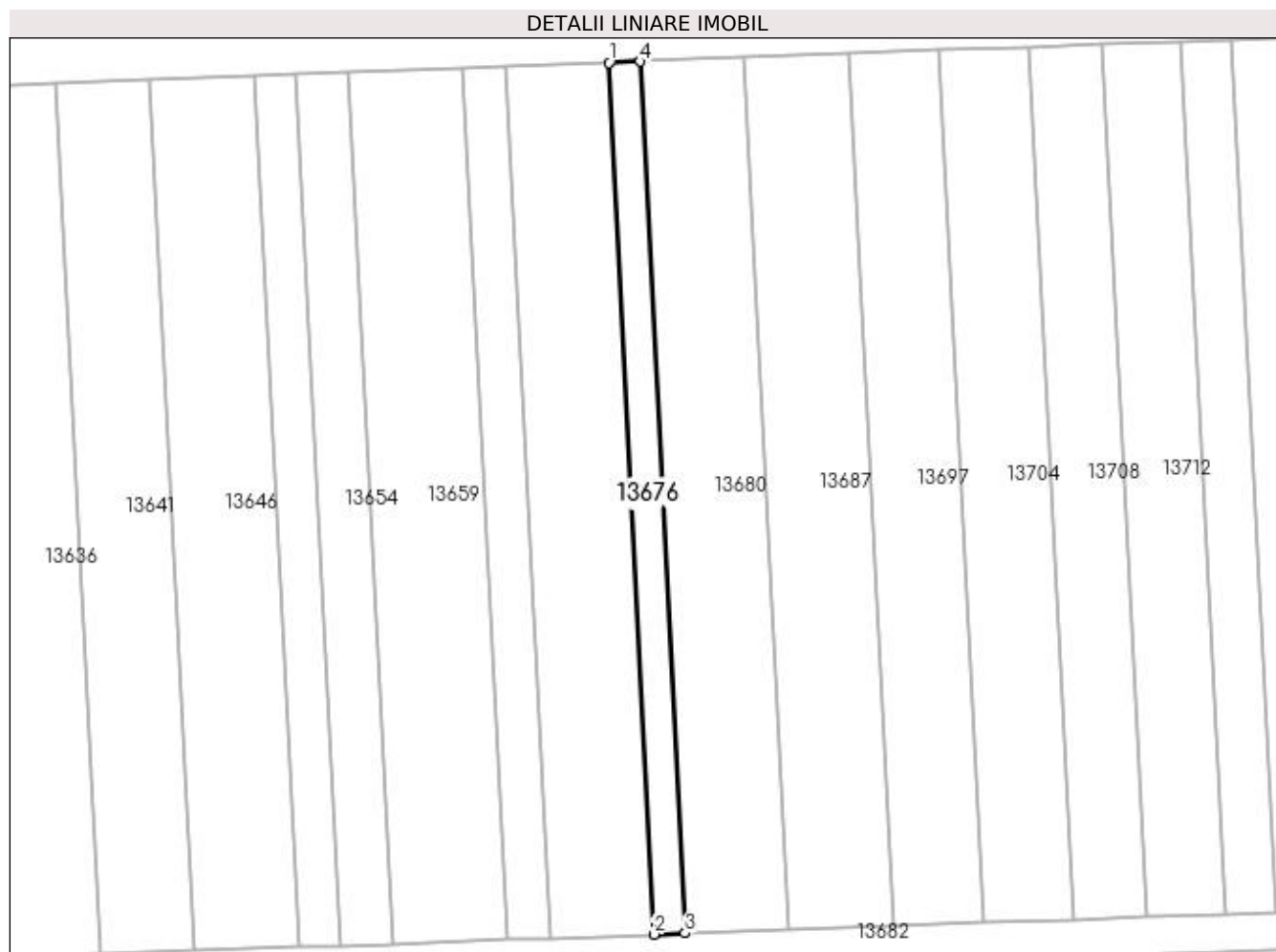
Inscrieri privind dezmembramintele dreptului de proprietate, drepturi reale de garanție și sarcini	Referințe
NU SUNT	

## Anexa Nr. 1 La Partea I

## Teren

Nr cadastral	Suprafața (mp)*	Observații / Referințe
	300	

\* Suprafața este determinată în planul de proiecție Stereo 70.



## Date referitoare la teren

Crt	Categorie folosință	Intra vilan	Suprafața (mp)	Tarla	Parcelă	Nr. topo	Observații / Referințe
1	arabil	NU	300	136	279	-	

## Lungime Segmente

1) Valorile lungimilor segmentelor sunt obținute din proiecție în plan.

Punct început	X / Y	Punct sfârșit	X / Y	Lungime segment (** (m)
1	384.501,368 267.922,304	2	384.506,075 267.830,977	91.448
2	384.506,075 267.830,977	3	384.509,354 267.831,095	3.281
3	384.509,354 267.831,095	4	384.504,647 267.922,427	91.453
4	384.504,647 267.922,427	1	384.501,368 267.922,304	3.281

**\*\* Lungimile segmentelor sunt determinate în planul de proiecție Stereo 70 și sunt rotunjite la 1 milimetru.**

**\*\*\* Distanța dintre puncte este formată din segmente cumulate ce sunt mai mici decât valoarea 1 milimetru.**



**DATE DESPRE IMOBILUL NR. 13677**

Oficiul de Cadastru și Publicitate Imobiliară DOLJ  
Biroul de Cadastru și Publicitate Imobiliară Craiova

**A. Partea I. Descrierea imobilului**

TEREN Extravilan

Adresa: Jud. Dolj, T136,P67

Nr. Crt	Nr cadastral Nr. topografic	Suprafața* (mp)	Observații / Referințe
A1		636	Sector cadastral:35 Teren neimprejmuit;

**B. Partea II. Proprietari și acte**

Inscrieri privitoare la dreptul de proprietate și alte drepturi reale	Referințe
/	
Act Administrativ nr. TDP nr. 523-60692, din 08/10/1996 emis de CJS DAPT DOLJ;	
B1	A1
Intabulare, drept de PROPRIETATE, dobândit prin Reconstituire, cota actuala 1/1, cota initiala 1/1 1) NICU NICOLAE, Lipsă CNP.	

**C. Partea III. SARCINI .**

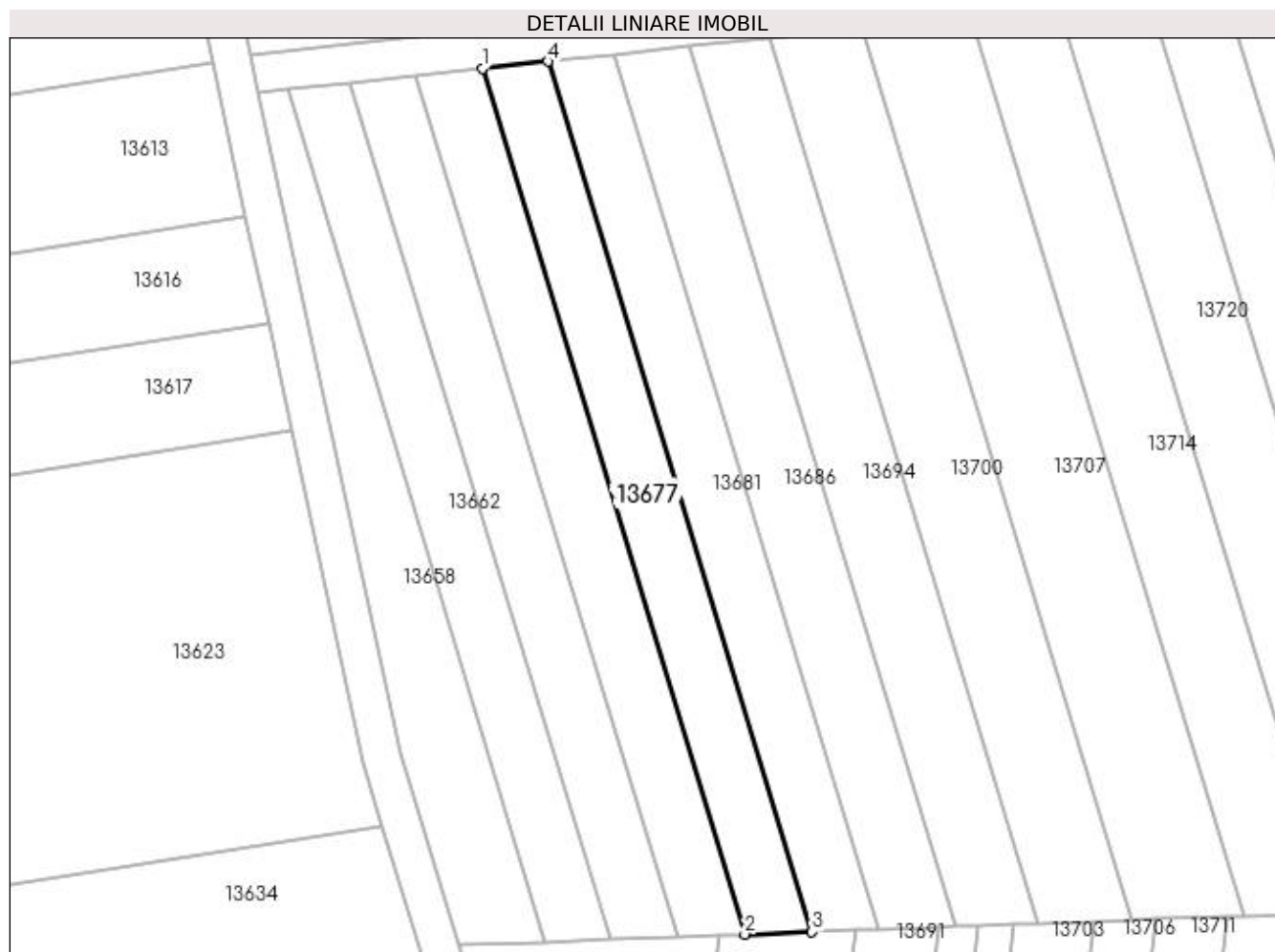
Inscrieri privind dezmembramintele dreptului de proprietate, drepturi reale de garanție și sarcini	Referințe
NU SUNT	

## Anexa Nr. 1 La Partea I

## Teren

Nr cadastral	Suprafața (mp)*	Observații / Referințe
	636	

\* Suprafața este determinată în planul de proiecție Stereo 70.



## Date referitoare la teren

Crt	Categorie folosință	Intra vilan	Suprafața (mp)	Tarla	Parcelă	Nr. topo	Observații / Referințe
1	arabil	NU	636	136	67	-	

## Lungime Segmente

1) Valorile lungimilor segmentelor sunt obținute din proiecție în plan.

Punct început	X / Y	Punct sfârșit	X / Y	Lungime segment (** (m)
1	384.490,234 267.527,687	2	384.517,538 267.437,673	94.064
2	384.517,538 267.437,673	3	384.524,506 267.437,932	6.973
3	384.524,506 267.437,932	4	384.497,058 267.528,422	94.561
4	384.497,058 267.528,422	1	384.490,234 267.527,687	6.863

**\*\* Lungimile segmentelor sunt determinate în planul de proiecție Stereo 70 și sunt rotunjite la 1 milimetru.**

**\*\*\* Distanța dintre puncte este formată din segmente cumulate ce sunt mai mici decât valoarea 1 milimetru.**





**DATE DESPRE IMOBILUL NR. 13678**

Oficiul de Cadastru și Publicitate Imobiliară DOLJ  
 Biroul de Cadastru și Publicitate Imobiliară Craiova

**A. Partea I. Descrierea imobilului**

TEREN Extravilan

Adresa: Jud. Dolj, T 136,P 200

Nr. Crt	Nr cadastral Nr. topografic	Suprafața* (mp)	Observații / Referințe
A1	32014	800	Sector cadastral:35 Teren neimprejmuit;

**B. Partea II. Proprietari și acte**

Inscrieri privitoare la dreptul de proprietate și alte drepturi reale	Referințe
<b>159624 / 23/08/2018</b>	
Act Notarial nr. Contract de vanzareaut. nr. 1909, din 13/08/2018 emis de NP Mladin Preoteasa Alina Corina;	
B1	A1
Intabulare, drept de PROPRIETATE, dobandit prin Conventie, cota actuala 1/1, cota initiala 1/1	
1) SC AGROEXPERT INDUSTRY SRL, CIF:29142623	

**C. Partea III. SARCINI .**

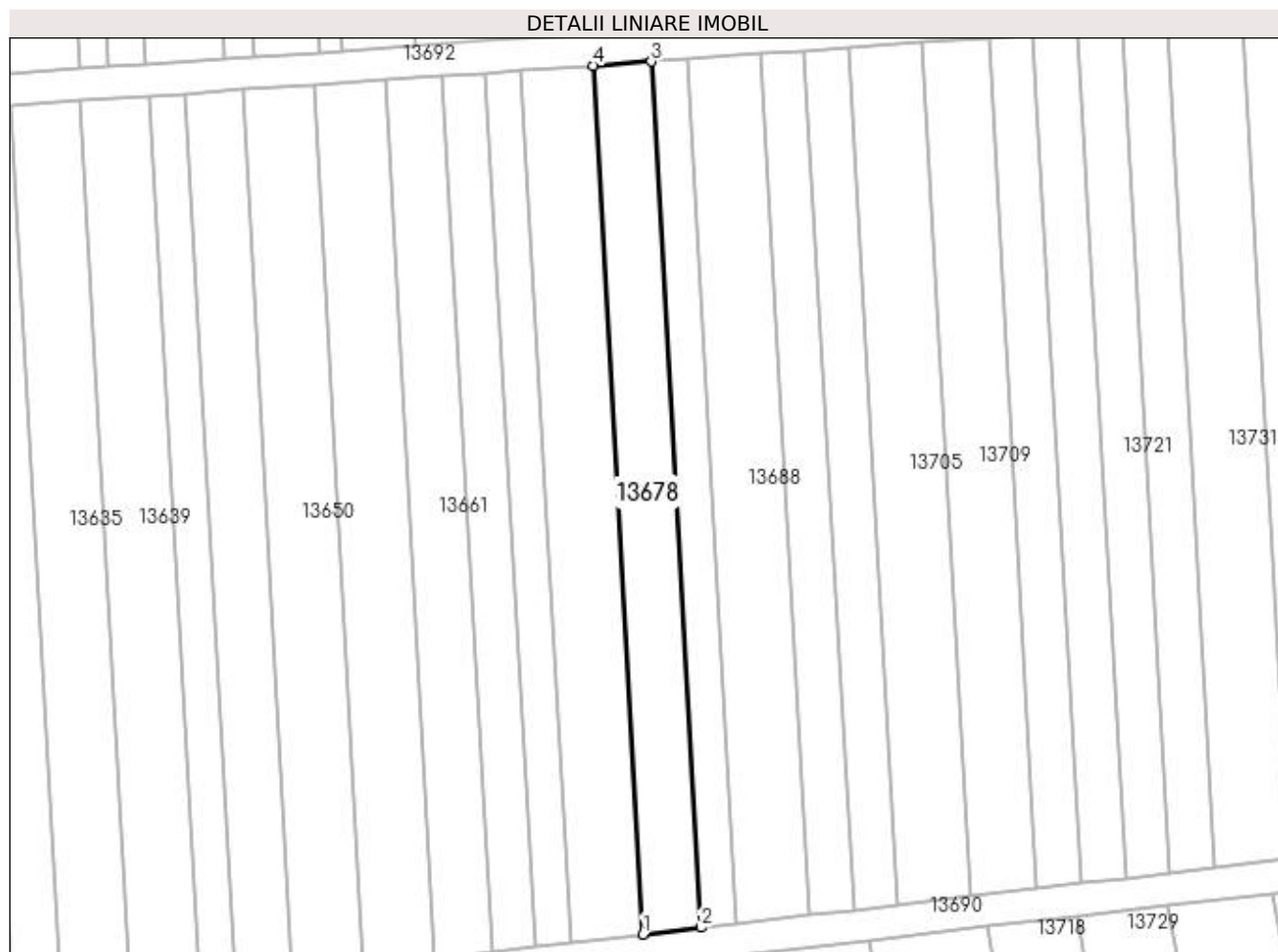
Inscrieri privind dezmembramintele dreptului de proprietate, drepturi reale de garanție și sarcini	Referințe
NU SUNT	

## Anexa Nr. 1 La Partea I

## Teren

Nr cadastral	Suprafața (mp)*	Observații / Referințe
32014	800	

\* Suprafața este determinată în planul de proiecție Stereo 70.



## Date referitoare la teren

Crt	Categorie folosință	Intra vilan	Suprafața (mp)	Tarla	Parcelă	Nr. topo	Observații / Referințe
1	arabil	NU	800	136	200	-	

## Lungime Segmente

1) Valorile lungimilor segmentelor sunt obținute din proiecție în plan.

Punct început	X / Y	Punct sfârșit	X / Y	Lungime segment (** (m)
1	384.510,348 267.625,501	2	384.517,629 267.626,348	7.33
2	384.517,629 267.626,348	3	384.511,431 267.735,327	109.155
3	384.511,431 267.735,327	4	384.504,13 267.734,824	7.318
4	384.504,13 267.734,824	1	384.510,348 267.625,501	109.5

**\*\* Lungimile segmentelor sunt determinate în planul de proiecție Stereo 70 și sunt rotunjite la 1 milimetru.**

**\*\*\* Distanța dintre puncte este formată din segmente cumulate ce sunt mai mici decât valoarea 1 milimetru.**



**DATE DESPRE IMOBILUL NR. 13679**

Oficiul de Cadastru și Publicitate Imobiliară DOLJ  
Biroul de Cadastru și Publicitate Imobiliară Craiova

**A. Partea I. Descrierea imobilului**

TEREN Extravilan

Adresa: Jud. Dolj, T136,P229

Nr. Crt	Nr cadastral Nr. topografic	Suprafața* (mp)	Observații / Referințe
A1		738	Sector cadastral:35 Teren neimprejmuit;

**B. Partea II. Proprietari și acte**

Inscrieri privitoare la dreptul de proprietate și alte drepturi reale	Referințe
/	
Act Administrativ nr. TDP nr. 197-42747, din 21/02/1995 emis de CJSAPT DOLJ;	
B1	A1
Intabulare, drept de PROPRIETATE, dobândit prin Reconstituire, cota actuala 1/1, cota initiala 1/1 1) PĂTRU PĂTRU, Lipsă CNP.	

**C. Partea III. SARCINI .**

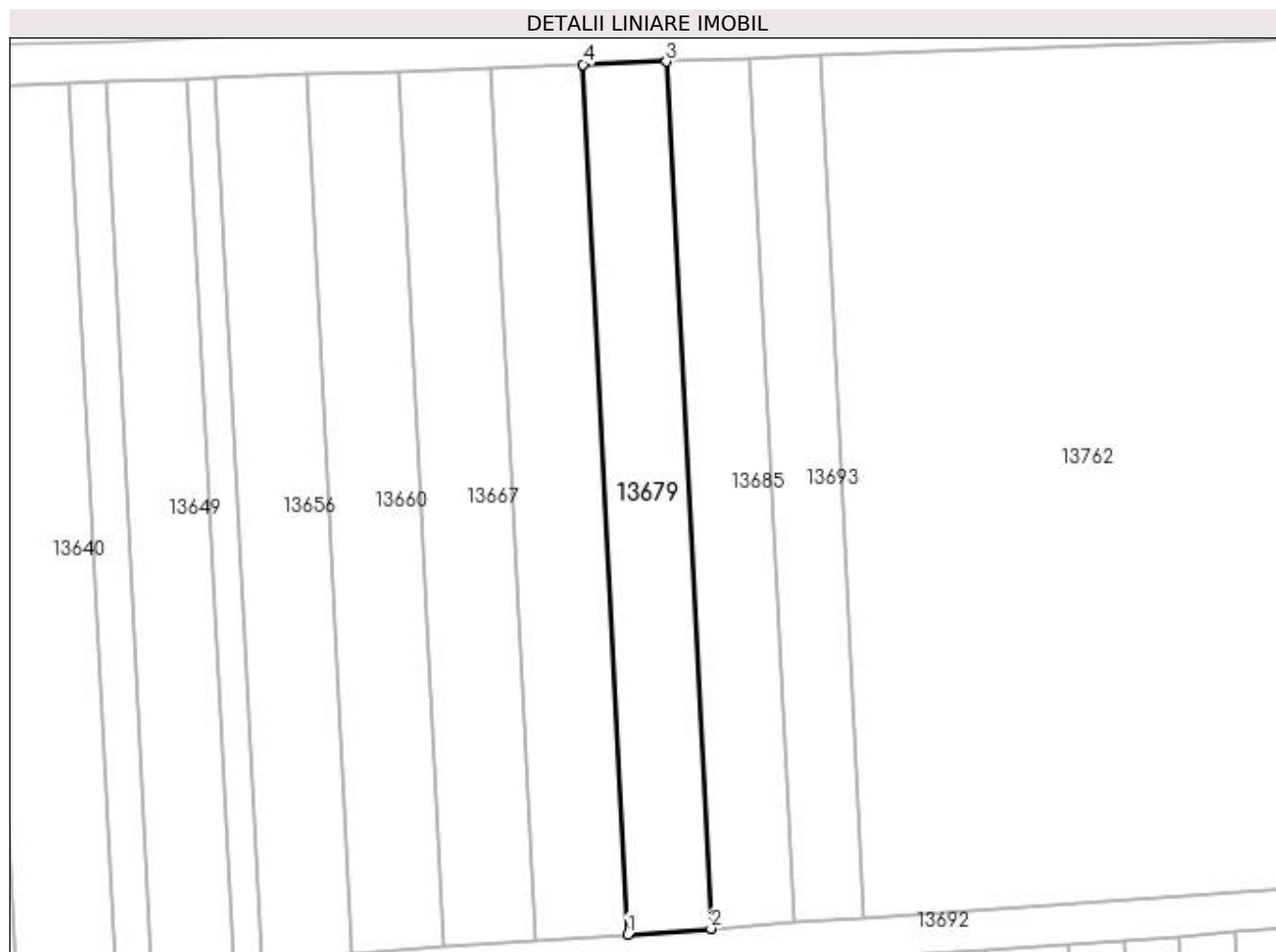
Inscrieri privind dezmembramintele dreptului de proprietate, drepturi reale de garanție și sarcini	Referințe
NU SUNT	

## Anexa Nr. 1 La Partea I

## Teren

Nr cadastral	Suprafața (mp)*	Observații / Referințe
	738	

\* Suprafața este determinată în planul de proiecție Stereo 70.



## Date referitoare la teren

Crt	Categorie folosință	Intra vilan	Suprafața (mp)	Tarla	Parcelă	Nr. topo	Observații / Referințe
1	arabil	NU	738	136	229	-	

## Lungime Segmente

1) Valorile lungimilor segmentelor sunt obținute din proiecție în plan.

Punct început	X / Y	Punct sfârșit	X / Y	Lungime segment (** (m)
1	384.509,445 267.739,199	2	384.517,844 267.739,778	8.419
2	384.517,844 267.739,778	3	384.513,338 267.827,195	87.533
3	384.513,338 267.827,195	4	384.504,924 267.826,892	8.419
4	384.504,924 267.826,892	1	384.509,445 267.739,199	87.809

**\*\* Lungimile segmentelor sunt determinate în planul de proiecție Stereo 70 și sunt rotunjite la 1 milimetru.**

**\*\*\* Distanța dintre puncte este formată din segmente cumulate ce sunt mai mici decât valoarea 1 milimetru.**





**DATE DESPRE IMOBILUL NR. 13680**

Oficiul de Cadastru și Publicitate Imobiliară DOLJ  
Biroul de Cadastru și Publicitate Imobiliară Craiova

**A. Partea I. Descrierea imobilului**

TEREN Extravilan

Adresa: Jud. Dolj, T136,P280

Nr. Crt	Nr cadastral Nr. topografic	Suprafața* (mp)	Observații / Referințe
A1		1.000	Sector cadastral:35 Teren neimprejmuit;

**B. Partea II. Proprietari și acte**

Inscrieri privitoare la dreptul de proprietate și alte drepturi reale	Referințe
/	
Act Administrativ nr. TDP nr. 1254-45092, din 31/10/1996 emis de CJSAPT DOLJ;	
B1	A1
Intabulare, drept de PROPRIETATE, dobândit prin Reconstituire, cota actuala 1/1, cota initiala 1/1 1) DINU MARIN, Lipsă CNP.	

**C. Partea III. SARCINI .**

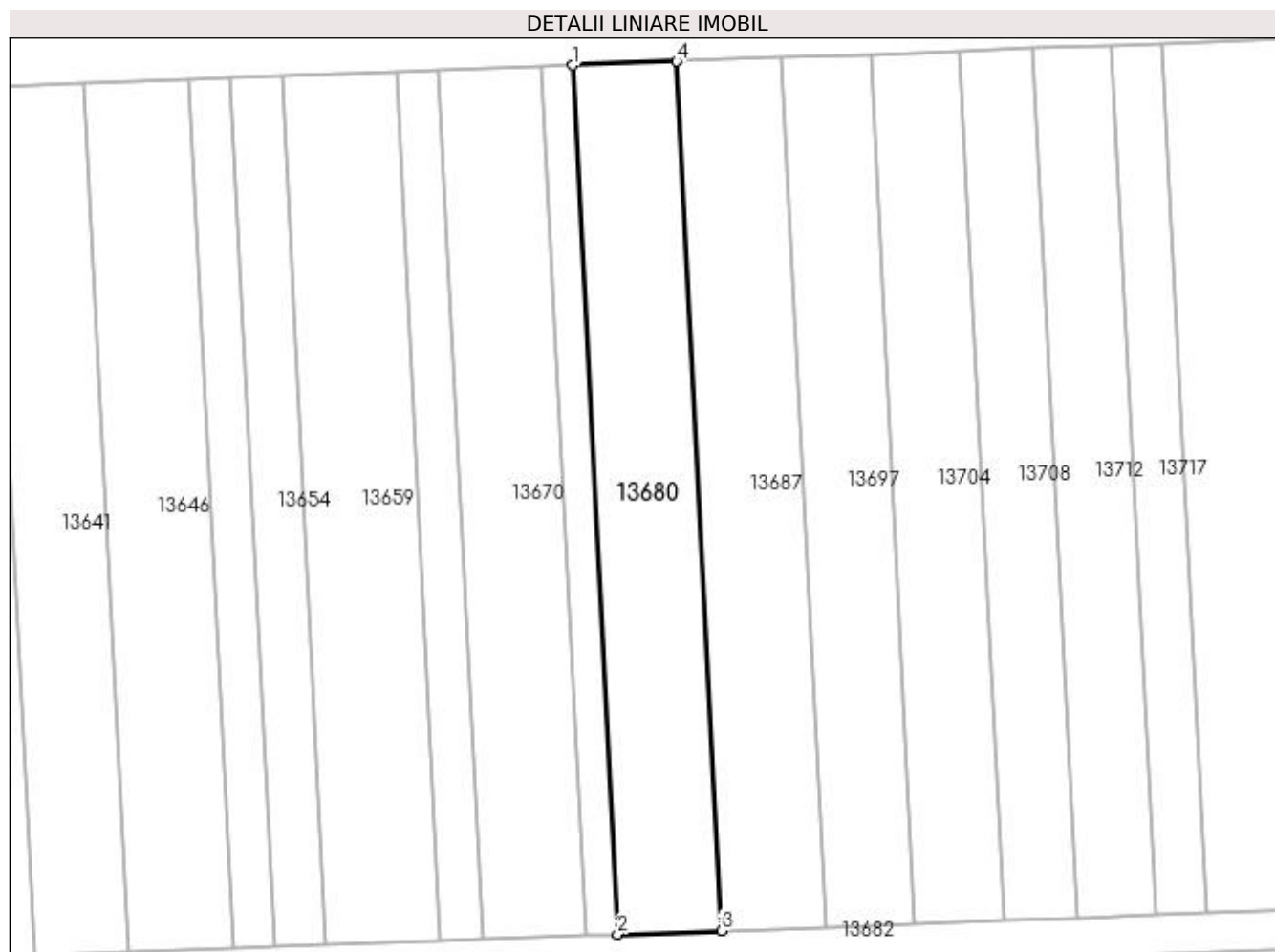
Inscrieri privind dezmembramintele dreptului de proprietate, drepturi reale de garanție și sarcini	Referințe
NU SUNT	

## Anexa Nr. 1 La Partea I

## Teren

Nr cadastral	Suprafața (mp)*	Observații / Referințe
	1.000	

\* Suprafața este determinată în planul de proiecție Stereo 70.



## Date referitoare la teren

Crt	Categorie folosință	Intra vilan	Suprafața (mp)	Tarla	Parcelă	Nr. topo	Observații / Referințe
1	arabil	NU	1.000	136	280	-	

## Lungime Segmente

1) Valorile lungimilor segmentelor sunt obținute din proiecție în plan.

Punct început	X / Y	Punct sfârșit	X / Y	Lungime segment (** (m)
1	384.504,647 267.922,427	2	384.509,354 267.831,095	91.453
2	384.509,354 267.831,095	3	384.520,282 267.831,485	10.935
3	384.520,282 267.831,485	4	384.515,574 267.922,834	91.47
4	384.515,574 267.922,834	1	384.504,647 267.922,427	10.935

**\*\* Lungimile segmentelor sunt determinate în planul de proiecție Stereo 70 și sunt rotunjite la 1 milimetru.**

**\*\*\* Distanța dintre puncte este formată din segmente cumulate ce sunt mai mici decât valoarea 1 milimetru.**



**DATE DESPRE IMOBILUL NR. 13681**

Oficiul de Cadastru și Publicitate Imobiliară DOLJ  
Biroul de Cadastru și Publicitate Imobiliară Craiova

**A. Partea I. Descrierea imobilului**

TEREN Extravilan

Adresa: Jud. Dolj, T136,P68

Nr. Crt	Nr cadastral Nr. topografic	Suprafața* (mp)	Observații / Referințe
A1		638	Sector cadastral:35 Teren neimprejmuit;

**B. Partea II. Proprietari și acte**

Inscrieri privitoare la dreptul de proprietate și alte drepturi reale	Referințe
/	
Act Administrativ nr. TDP nr. 441-45331, din 09/10/1996 emis de CJSAPT DOLJ;	
B1	A1
Intabulare, drept de PROPRIETATE, dobândit prin Reconstituire, cota actuala 1/1, cota initiala 1/1 1) SOCOL CONSTANTIN I, Lipsă CNP.	

**C. Partea III. SARCINI .**

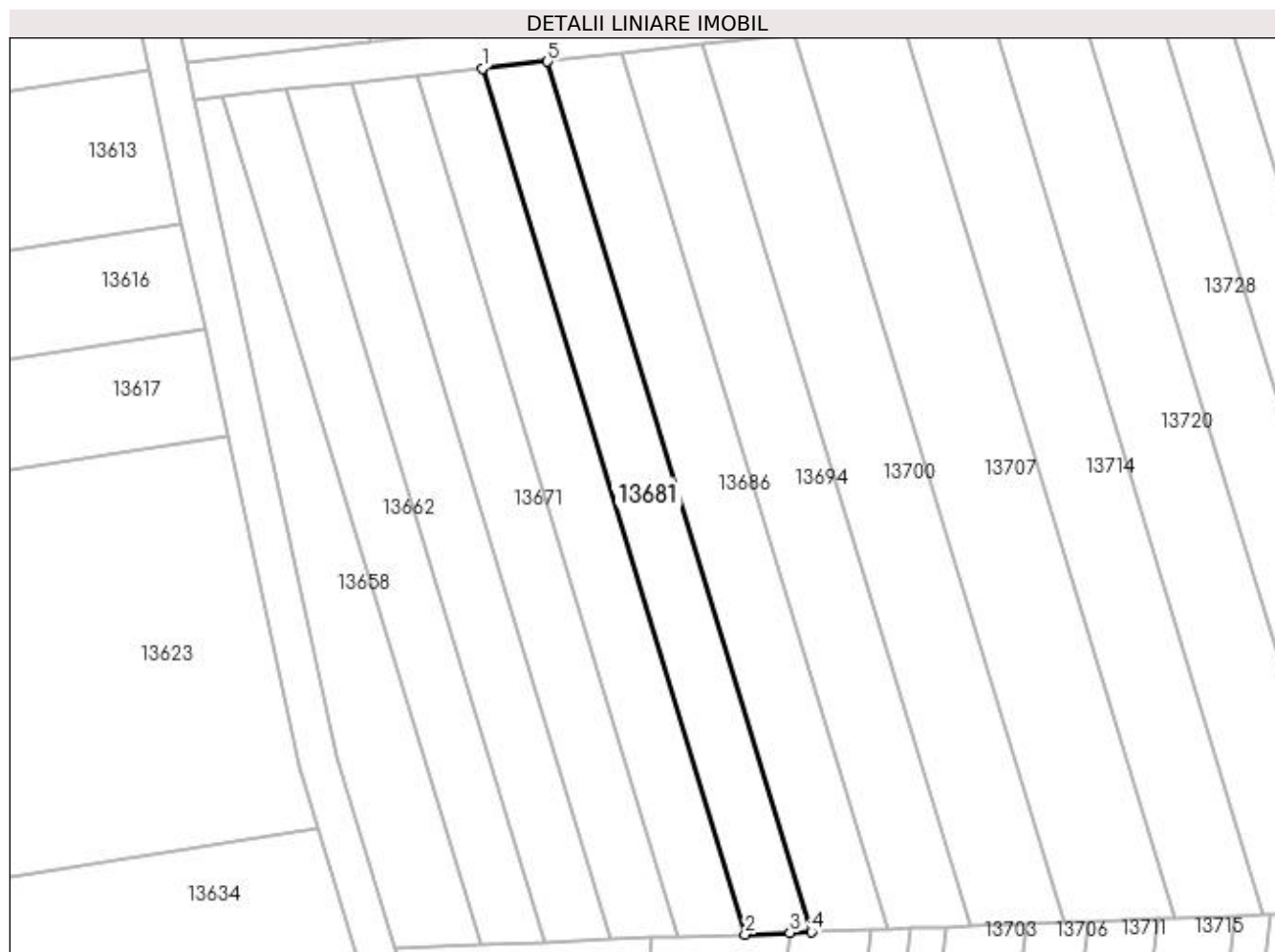
Inscrieri privind dezmembramintele dreptului de proprietate, drepturi reale de garanție și sarcini	Referințe
NU SUNT	

## Anexa Nr. 1 La Partea I

## Teren

Nr cadastral	Suprafața (mp)*	Observații / Referințe
	638	

\* Suprafața este determinată în planul de proiecție Stereo 70.



## Date referitoare la teren

Crt	Categorie folosință	Intra vilan	Suprafața (mp)	Tarla	Parcelă	Nr. topo	Observații / Referințe
1	arabil	NU	638	136	68	-	

## Lungime Segmente

1) Valorile lungimilor segmentelor sunt obținute din proiecție în plan.

Punct început	X / Y	Punct sfârșit	X / Y	Lungime segment (** (m)
1	384.497,058 267.528,422	2	384.524,506 267.437,932	94.561
2	384.524,506 267.437,932	3	384.529,197 267.438,106	4.694
3	384.529,197 267.438,106	4	384.531,46 267.438,19	2.265
4	384.531,46 267.438,19	5	384.503,867 267.529,156	95.059
5	384.503,867 267.529,156	1	384.497,058 267.528,422	6.848

**\*\* Lungimile segmentelor sunt determinate în planul de proiecție Stereo 70 și sunt rotunjite la 1 milimetru.**

**\*\*\* Distanța dintre puncte este formată din segmente cumulate ce sunt mai mici decât valoarea 1 milimetru.**





**DATE DESPRE IMOBILUL NR. 13682**

Oficiul de Cadastru și Publicitate Imobiliară DOLJ  
Biroul de Cadastru și Publicitate Imobiliară Craiova

**A. Partea I. Descrierea imobilului**

TEREN Extravilan

Adresa: Jud. Dolj

Nr. Crt	Nr cadastral Nr. topografic	Suprafața* (mp)	Observații / Referințe
A1		1.606	Sector cadastral:35 Teren neimprejmuit;

**B. Partea II. Proprietari și acte**

Inscrieri privitoare la dreptul de proprietate și alte drepturi reale		Referințe
/		
Act Normativ nr. 7, din 13/03/1996 emis de PARLAMENTUL ROMANIEI;		
B1	Inscrierea provizorie, drept de PROPRIETATE, dobandit prin Lege, cota actuala 1/1, cota initiala 1/1 1) NEIDENTIFICAT NEIDENTIFICAT	A1

**C. Partea III. SARCINI .**

Inscrieri privind dezmembramintele dreptului de proprietate, drepturi reale de garanție și sarcini	Referințe
NU SUNT	

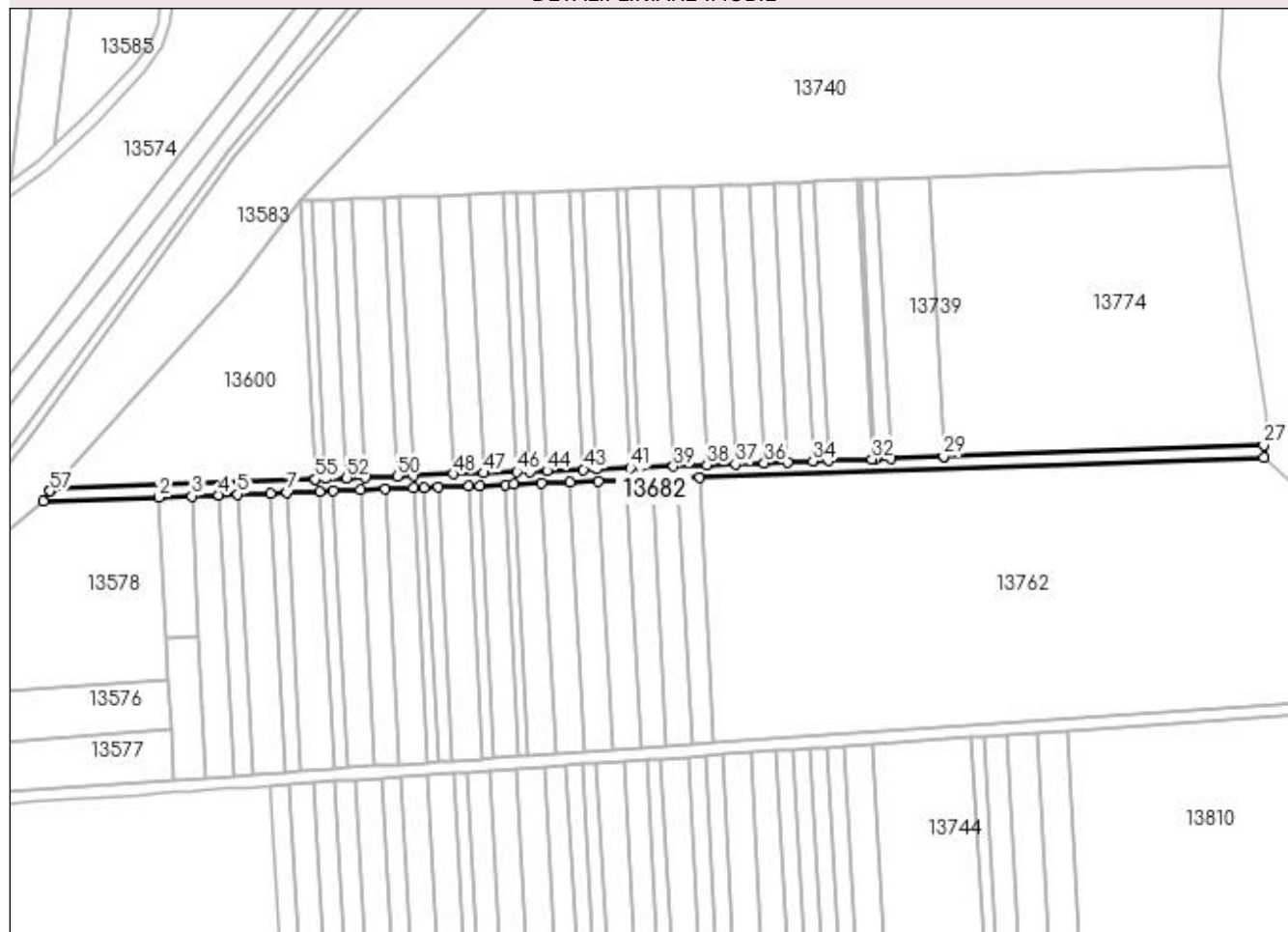
## Anexa Nr. 1 La Partea I

## Teren

Nr cadastral	Suprafața (mp)*	Observații / Referințe
	1.606	

\* Suprafața este determinată în planul de proiecție Stereo 70.

## DETALII LINIARE IMOBIL



## Date referitoare la teren

Crt	Categorie folosință	Intravilan	Suprafața (mp)	Tarla	Parcelă	Nr. topo	Observații / Referințe
1	drum	NU	1.606	136	-	-	

## Lungime Segmente

1) Valorile lungimilor segmentelor sunt obținute din proiecție în plan.

Punct început	X / Y	Punct sfârșit	X / Y	Lungime segment
1	384.313,657 267.819,991	2	384.351,505 267.821,357	37.873
4	384.371,168 267.822,066	5	384.377,399 267.822,291	6.235
7	384.393,482 267.822,871	8	384.404,257 267.823,26	10.782
10	384.417,674 267.823,744	11	384.425,822 267.824,038	8.153
13	384.438,499 267.824,495	14	384.443,058 267.824,66	4.562
16	384.456,777 267.825,155	17	384.465,042 267.825,453	8.27
2	384.351,505 267.821,357	3	384.362,292 267.821,746	10.794
5	384.377,399 267.822,291	6	384.388,111 267.822,677	10.719
8	384.404,257 267.823,26	9	384.408,649 267.823,418	4.395
11	384.425,822 267.824,038	12	384.434,903 267.824,366	9.087
14	384.443,058 267.824,66	15	384.453,112 267.825,023	10.061
17	384.465,042 267.825,453	18	384.467,847 267.825,554	2.807
3	384.362,292 267.821,746	4	384.371,168 267.822,066	8.882
6	384.388,111 267.822,677	7	384.393,482 267.822,871	5.375
9	384.408,649 267.823,418	10	384.417,674 267.823,744	9.031
12	384.434,903 267.824,366	13	384.438,499 267.824,495	3.598
15	384.453,112 267.825,023	16	384.456,777 267.825,155	3.667
18	384.467,847 267.825,554	19	384.477,069 267.825,887	9.228

Punct început	X / Y	Punct sfârșit	X / Y	Lungime segment	Punct început	X / Y	Punct sfârșit	X / Y	Lungime segment	Punct început	X / Y	Punct sfârșit	X / Y	Lungime segment
19	384.477,069 267.825,887	20	384.486,322 267.826,221	9.259	20	384.486,322 267.826,221	21	384.495,607 267.826,556	9.291	21	384.495,607 267.826,556	22	384.504,924 267.826,892	9.323
22	384.504,924 267.826,892	23	384.513,338 267.827,195	8.419	23	384.513,338 267.827,195	24	384.521,778 267.827,5	8.446	24	384.521,778 267.827,5	25	384.528,832 267.827,754	7.059
25	384.528,832 267.827,754	26	384.713,921 267.834,432	185.2 09	26	384.713,921 267.834,432	27	384.713,921 267.838,435	4.003	27	384.713,921 267.838,435	28	384.608,961 267.834,648	105.0 28
28	384.608,961 267.834,648	29	384.608,96 267.834,652	0.004	29	384.608,96 267.834,652	30	384.591,503 267.834,029	17.46 8	30	384.591,503 267.834,029	31	384.586,483 267.833,85	5.023
31	384.586,483 267.833,85	32	384.585,435 267.833,812	1.049	32	384.585,435 267.833,812	33	384.571,244 267.833,305	14.2	33	384.571,244 267.833,305	34	384.566,003 267.833,118	5.244
34	384.566,003 267.833,118	35	384.557,727 267.832,822	8.281	35	384.557,727 267.832,822	36	384.550,082 267.832,549	7.65	36	384.550,082 267.832,549	37	384.540,645 267.832,212	9.443
37	384.540,645 267.832,212	38	384.531,208 267.831,875	9.443	38	384.531,208 267.831,875	39	384.520,282 267.831,485	10.93 3	39	384.520,282 267.831,485	40	384.509,354 267.831,095	10.93 5
40	384.509,354 267.831,095	41	384.506,075 267.830,977	3.281	41	384.506,075 267.830,977	42	384.495,144 267.830,587	10.93 8	42	384.495,144 267.830,587	43	384.490,771 267.830,431	4.376
43	384.490,771 267.830,431	44	384.478,744 267.830,001	12.03 5	44	384.478,744 267.830,001	45	384.473,276 267.829,806	5.471	45	384.473,276 267.829,806	46	384.468,901 267.829,65	4.378
46	384.468,901 267.829,65	47	384.457,964 267.829,259	10.94 4	47	384.457,964 267.829,259	48	384.448,119 267.828,907	9.851	48	384.448,119 267.828,907	49	384.434,989 267.828,438	13.13 8
49	384.434,989 267.828,438	50	384.429,735 267.828,251	5.257	50	384.429,735 267.828,251	51	384.419,227 267.827,875	10.51 5	51	384.419,227 267.827,875	52	384.413,098 267.827,656	6.133
52	384.413,098 267.827,656	53	384.406,091 267.827,406	7.011	53	384.406,091 267.827,406	54	384.402,806 267.827,289	3.287	54	384.402,806 267.827,289	55	384.402,81 267.827,21	0.079
55	384.402,81 267.827,21	56	384.316,37 267.824,091	86.49 6	56	384.316,37 267.824,091	57	384.315,71 267.823,361	0.984	57	384.315,71 267.823,361	1	384.313,657 267.819,991	3.946

\*\* Lungimile segmentelor sunt determinate în planul de proiecție Stereo 70 și sunt rotunjite la 1 milimetru.

\*\*\* Distanța dintre puncte este formată din segmente cumulate ce sunt mai mici decât valoarea 1 milimetru.



**DATE DESPRE IMOBILUL NR. 13683**

Oficiul de Cadastru și Publicitate Imobiliară DOLJ  
Biroul de Cadastru și Publicitate Imobiliară Craiova

**A. Partea I. Descrierea imobilului**

TEREN Extravilan

Adresa: Jud. Dolj, T136,P202

Nr. Crt	Nr cadastral Nr. topografic	Suprafața* (mp)	Observații / Referințe
A1		500	Sector cadastral:35 Teren neimprejmuit;

**B. Partea II. Proprietari și acte**

Inscrieri privitoare la dreptul de proprietate și alte drepturi reale	Referințe
/	
Act Administrativ nr. TDP nr. 187-42747, din 21/02/1995 emis de CJSAPT DOLJ;	
B1	A1
Intabulare, drept de PROPRIETATE, dobândit prin Reconstituire, cota actuala 1/1, cota initiala 1/1 1) AFREM GHEORGHÎȚA, Lipsă CNP.	

**C. Partea III. SARCINI .**

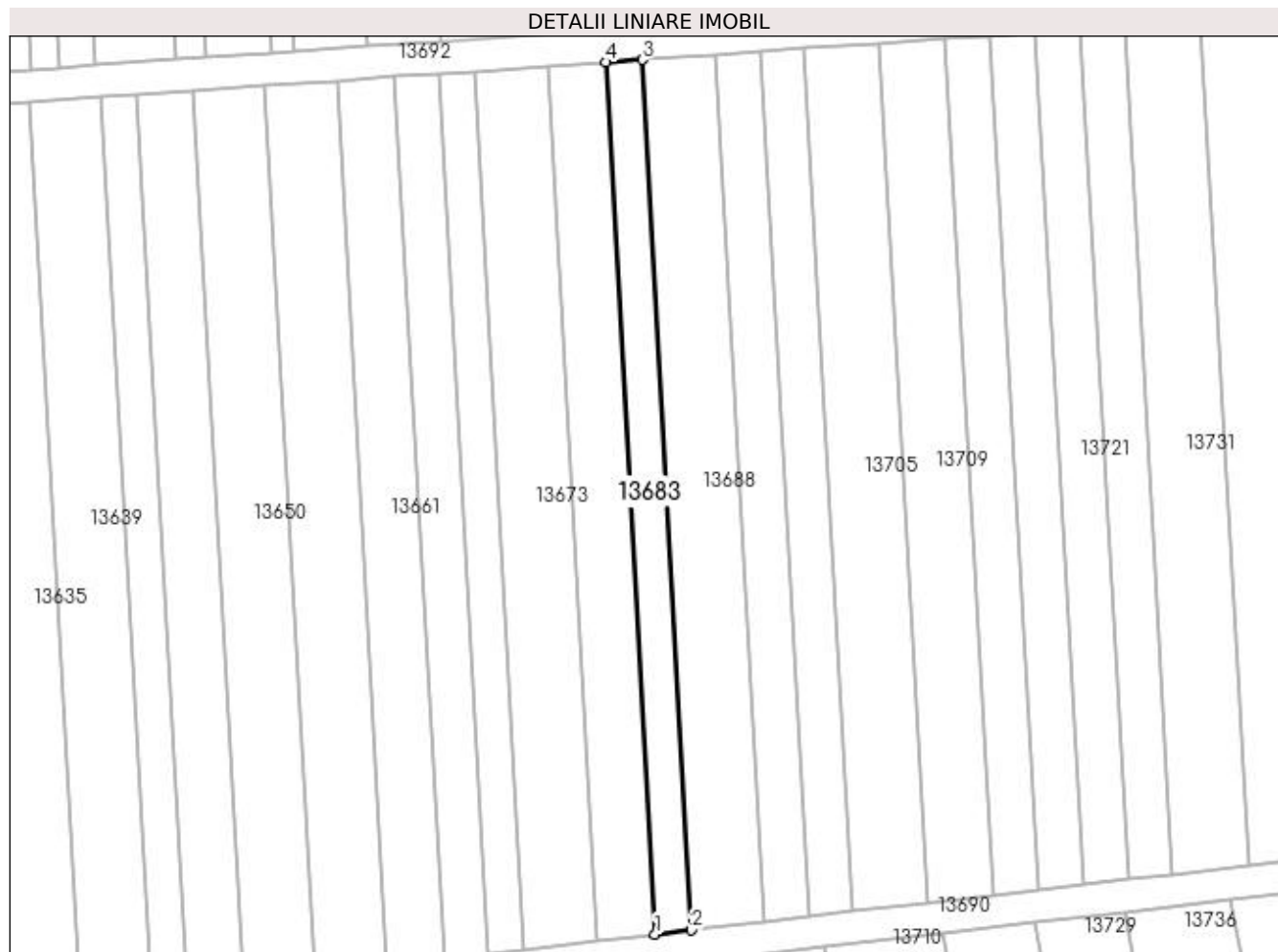
Inscrieri privind dezmembramintele dreptului de proprietate, drepturi reale de garanție și sarcini	Referințe
NU SUNT	

## Anexa Nr. 1 La Partea I

## Teren

Nr cadastral	Suprafața (mp)*	Observații / Referințe
	500	

\* Suprafața este determinată în planul de proiecție Stereo 70.



## Date referitoare la teren

Crt	Categorie folosință	Intra vilan	Suprafața (mp)	Tarla	Parcelă	Nr. topo	Observații / Referințe
1	arabil	NU	500	136	202	-	

## Lungime Segmente

1) Valorile lungimilor segmentelor sunt obținute din proiecție în plan.

Punct început	X / Y	Punct sfârșit	X / Y	Lungime segment (** (m)
1	384.517,629 267.626,348	2	384.522,191 267.626,88	4.593
2	384.522,191 267.626,88	3	384.516,005 267.735,642	108.938
3	384.516,005 267.735,642	4	384.511,431 267.735,327	4.585
4	384.511,431 267.735,327	1	384.517,629 267.626,348	109.155

**\*\* Lungimile segmentelor sunt determinate în planul de proiecție Stereo 70 și sunt rotunjite la 1 milimetru.**

**\*\*\* Distanța dintre puncte este formată din segmente cumulate ce sunt mai mici decât valoarea 1 milimetru.**





**DATE DESPRE IMOBILUL NR. 13684**

Oficiul de Cadastru și Publicitate Imobiliară DOLJ  
Biroul de Cadastru și Publicitate Imobiliară Craiova

**A. Partea I. Descrierea imobilului**

TEREN Necunoscut

Adresa: Loc. Plosca, Jud. Dolj, T136,P38

Nr. Crt	Nr cadastral Nr. topografic	Suprafața* (mp)	Observații / Referințe
A1		1.000	Sector cadastral:35 Teren neimprejmuit;

**B. Partea II. Proprietari și acte**

Inscrieri privitoare la dreptul de proprietate și alte drepturi reale	Referințe
/	
Act Administrativ nr. TDP nr. 432-45331, din 08/10/1996 emis de CJSAPT DOLJ;	
B1	A1
Intabulare, drept de PROPRIETATE, dobândit prin Reconstituire, cota actuala 1/1, cota initiala 1/1 1) BURNEA CONSTANTIN, Lipsă CNP.	

**C. Partea III. SARCINI .**

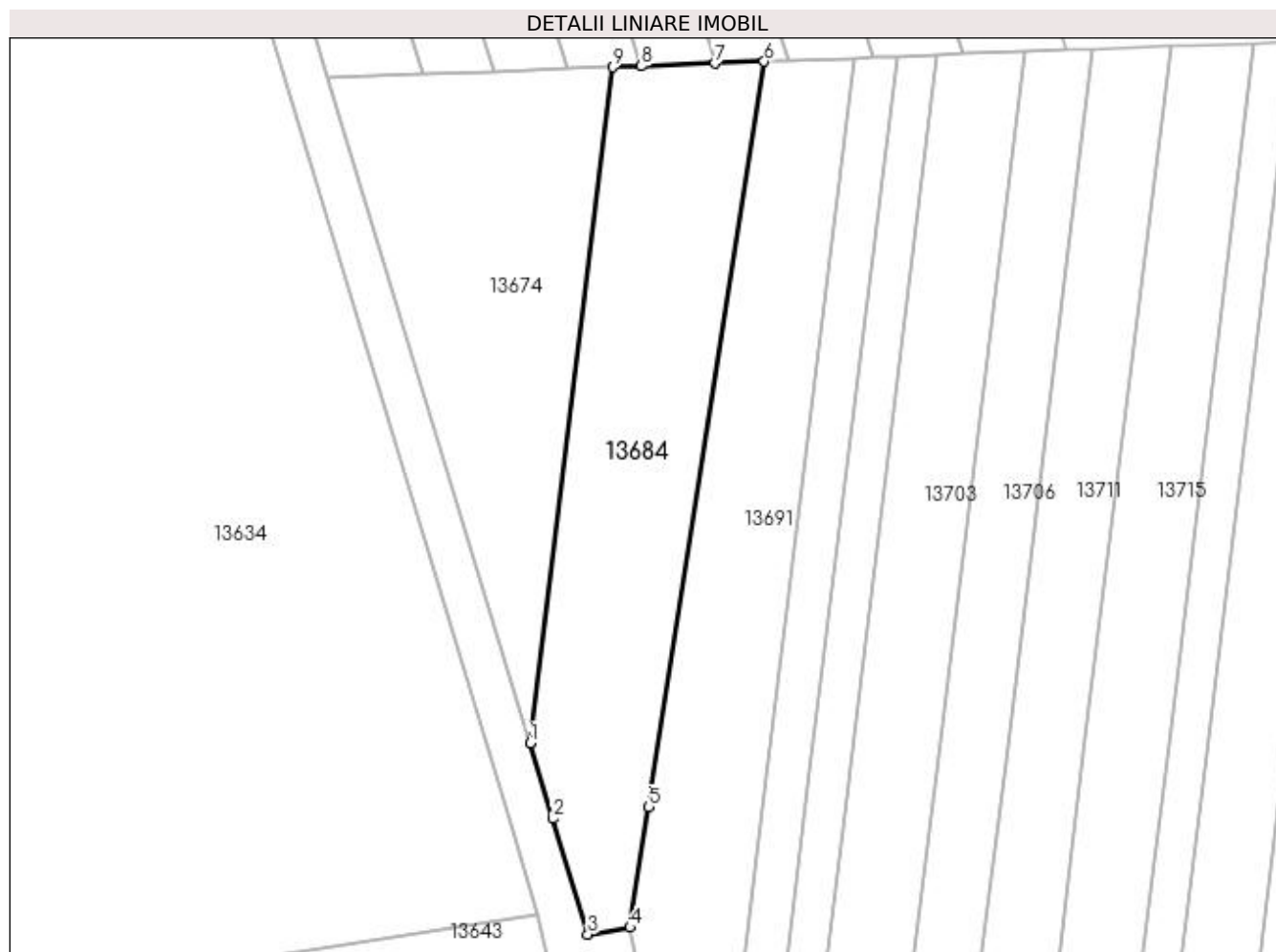
Inscrieri privind dezmembramintele dreptului de proprietate, drepturi reale de garanție și sarcini	Referințe
NU SUNT	

## Anexa Nr. 1 La Partea I

## Teren

Nr cadastral	Suprafața (mp)*	Observații / Referințe
	1.000	

\* Suprafața este determinată în planul de proiecție Stereo 70.



## Date referitoare la teren

Crt	Categorie folosință	Intra vilan	Suprafața (mp)	Tarla	Parcelă	Nr. topo	Observații / Referințe
1	arabil	DA	74	136	38	-	
2	arabil	NU	926	136	38	-	

## Lungime Segmente

1) Valorile lungimilor segmentelor sunt obținute din proiecție în plan.

Punct început	X / Y	Punct sfârșit	X / Y	Lungime segment (** (m)
1	384.506,955 267.373,419	2	384.509,125 267.366,265	7.476
2	384.509,125 267.366,265	3	384.512,453 267.355,295	11.464
3	384.512,453 267.355,295	4	384.516,47 267.355,938	4.068
4	384.516,47 267.355,938	5	384.518,242 267.367,381	11.579

Punct început	X / Y	Punct sfârșit	X / Y	Lungime segment (** (m)
5	384.518,242 267.367,381	6	384.529,197 267.438,106	71.568
6	384.529,197 267.438,106	7	384.524,506 267.437,932	4.694
7	384.524,506 267.437,932	8	384.517,538 267.437,673	6.973
8	384.517,538 267.437,673	9	384.514,798 267.437,572	2.742
9	384.514,798 267.437,572	1	384.506,955 267.373,419	64.631

\*\* Lungimile segmentelor sunt determinate în planul de proiecție Stereo 70 și sunt rotunjite la 1 milimetru.

\*\*\* Distanța dintre puncte este formată din segmente cumulate ce sunt mai mici decât valoarea 1 milimetru.



**DATE DESPRE IMOBILUL NR. 13685**

Oficiul de Cadastru și Publicitate Imobiliară DOLJ  
Biroul de Cadastru și Publicitate Imobiliară Craiova

**A. Partea I. Descrierea imobilului**

TEREN Extravilan

Adresa: Jud. Dolj, T136,P228

Nr. Crt	Nr cadastral Nr. topografic	Suprafața* (mp)	Observații / Referințe
A1		738	Sector cadastral:35 Teren neimprejmuit;

**B. Partea II. Proprietari și acte**

Inscrieri privitoare la dreptul de proprietate și alte drepturi reale	Referințe
/	
Act Administrativ nr. TDP nr. 432-45331, din 08/10/1996 emis de CJSAPT DOLJ;	
B1	A1
Intabulare, drept de PROPRIETATE, dobândit prin Reconstituire, cota actuala 1/1, cota initiala 1/1 1) BURNEA CONSTANTIN, Lipsă CNP.	

**C. Partea III. SARCINI .**

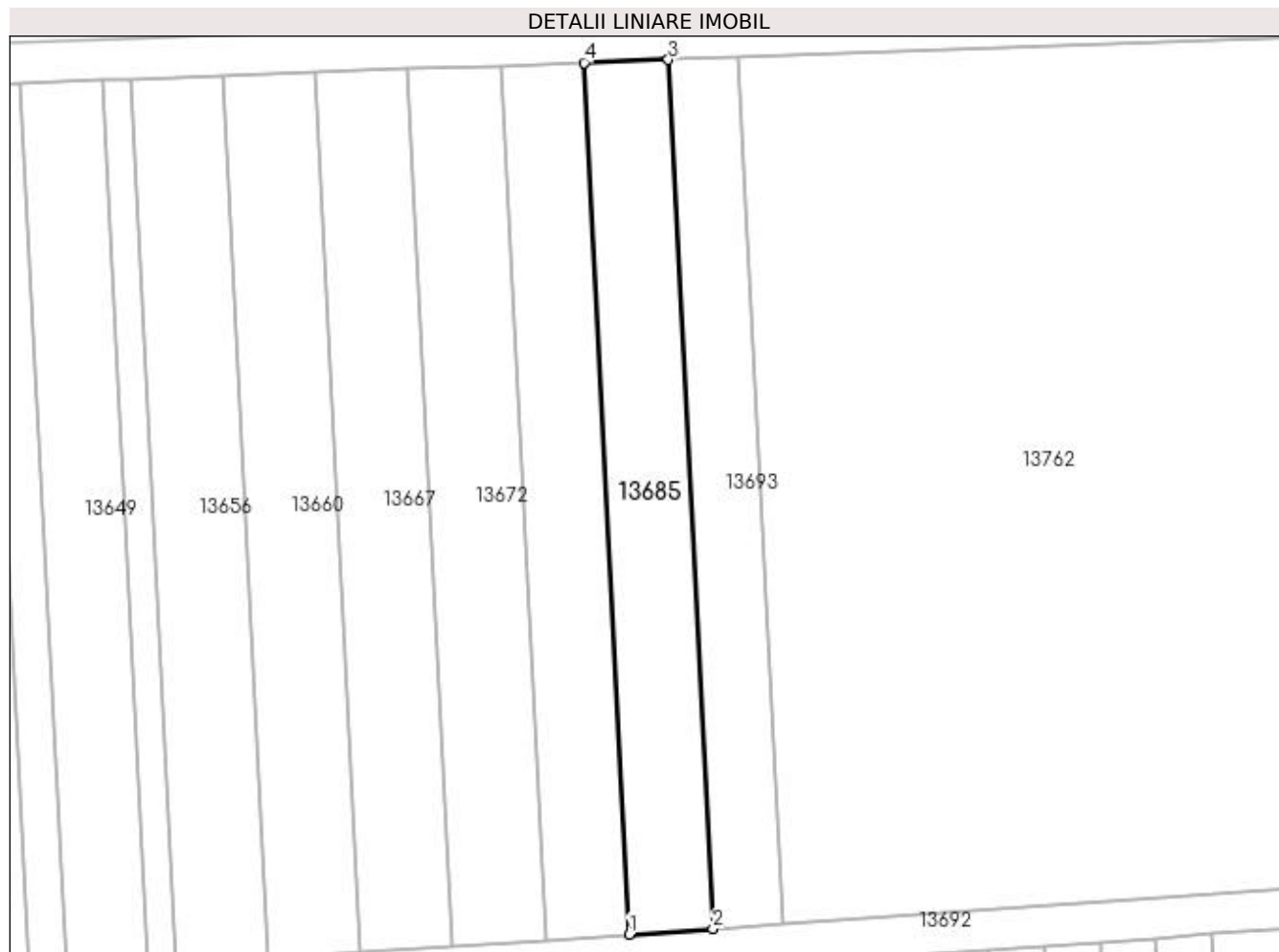
Inscrieri privind dezmembramintele dreptului de proprietate, drepturi reale de garanție și sarcini	Referințe
NU SUNT	

## Anexa Nr. 1 La Partea I

## Teren

Nr cadastral	Suprafața (mp)*	Observații / Referințe
	738	

\* Suprafața este determinată în planul de proiecție Stereo 70.



## Date referitoare la teren

Crt	Categorie folosință	Intra vilan	Suprafața (mp)	Tarla	Parcelă	Nr. topo	Observații / Referințe
1	arabil	NU	738	136	228	-	

## Lungime Segmente

1) Valorile lungimilor segmentelor sunt obținute din proiecție în plan.

Punct început	X / Y	Punct sfârșit	X / Y	Lungime segment (** (m)
1	384.517,844 267.739,778	2	384.526,27 267.740,358	8.446
2	384.526,27 267.740,358	3	384.521,778 267.827,5	87.258
3	384.521,778 267.827,5	4	384.513,338 267.827,195	8.446
4	384.513,338 267.827,195	1	384.517,844 267.739,778	87.533

**\*\* Lungimile segmentelor sunt determinate în planul de proiecție Stereo 70 și sunt rotunjite la 1 milimetru.**

**\*\*\* Distanța dintre puncte este formată din segmente cumulate ce sunt mai mici decât valoarea 1 milimetru.**





**DATE DESPRE IMOBILUL NR. 13686**

Oficiul de Cadastru și Publicitate Imobiliară DOLJ  
Biroul de Cadastru și Publicitate Imobiliară Craiova

**A. Partea I. Descrierea imobilului**

TEREN Extravilan

Adresa: Jud. Dolj, T136,P69

Nr. Crt	Nr cadastral Nr. topografic	Suprafața* (mp)	Observații / Referințe
A1		737	Sector cadastral:35 Teren neimprejmuit;

**B. Partea II. Proprietari și acte**

Inscrieri privitoare la dreptul de proprietate și alte drepturi reale	Referințe
/	
Act Administrativ nr. TDP nr. 653-60693, din 10/10/1996 emis de CJS DAPT DOLJ;	
B1	A1
Intabulare, drept de PROPRIETATE, dobândit prin Reconstituire, cota actuala 1/1, cota initiala 1/1 1) CĂNURECI IOANA, Lipsă CNP.	

**C. Partea III. SARCINI .**

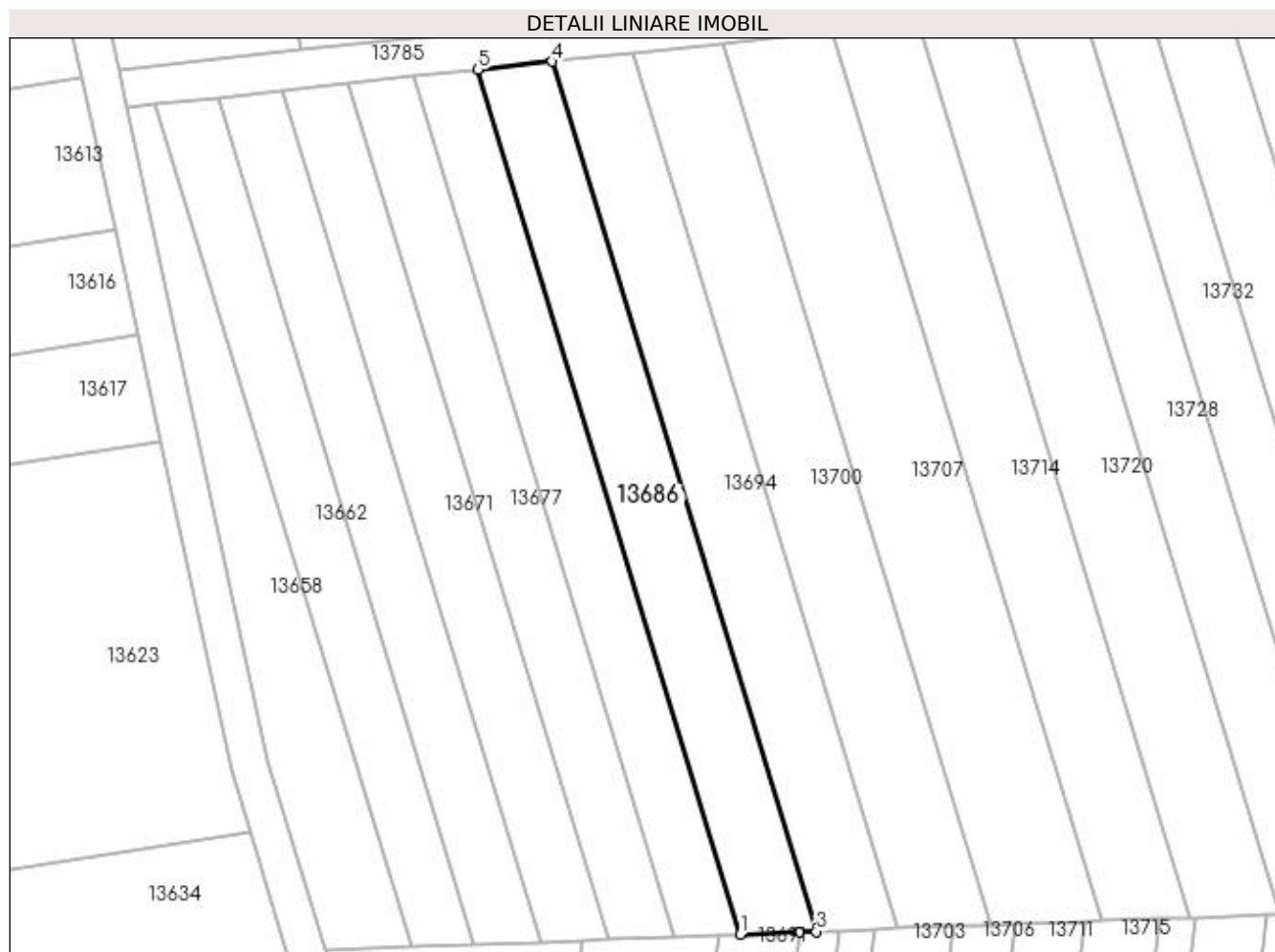
Inscrieri privind dezmembramintele dreptului de proprietate, drepturi reale de garanție și sarcini	Referințe
NU SUNT	

## Anexa Nr. 1 La Partea I

## Teren

Nr cadastral	Suprafața (mp)*	Observații / Referințe
	737	

\* Suprafața este determinată în planul de proiecție Stereo 70.



## Date referitoare la teren

Crt	Categorie folosință	Intravilan	Suprafața (mp)	Tarla	Parcelă	Nr. topo	Observații / Referințe
1	arabil	NU	737	136	69	-	

## Lungime Segmente

1) Valorile lungimilor segmentelor sunt obținute din proiecție în plan.

Punct început	X / Y	Punct sfârșit	X / Y	Lungime segment (** (m)
1	384.531,46 267.438,19	2	384.537,735 267.438,422	6.279
2	384.537,735 267.438,422	3	384.539,448 267.438,486	1.714
3	384.539,448 267.438,486	4	384.511,689 267.529,999	95.63
4	384.511,689 267.529,999	5	384.503,867 267.529,156	7.867
5	384.503,867 267.529,156	1	384.531,46 267.438,19	95.059

**\*\* Lungimile segmentelor sunt determinate în planul de proiecție Stereo 70 și sunt rotunjite la 1 milimetru.**

**\*\*\* Distanța dintre puncte este formată din segmente cumulate ce sunt mai mici decât valoarea 1 milimetru.**



**DATE DESPRE IMOBILUL NR. 13687**

Oficiul de Cadastru și Publicitate Imobiliară DOLJ  
Biroul de Cadastru și Publicitate Imobiliară Craiova

**A. Partea I. Descrierea imobilului**

TEREN Extravilan

Adresa: Jud. Dolj, T136,P282

Nr. Crt	Nr cadastral Nr. topografic	Suprafața* (mp)	Observații / Referințe
A1		1.000	Sector cadastral:35 Teren neimprejmuit;

**B. Partea II. Proprietari și acte**

Inscrieri privitoare la dreptul de proprietate și alte drepturi reale	Referințe
/	
Act Administrativ nr. TDP nr. 199-42747, din 22/02/1995 emis de CJSAPT DOLJ;	
B1	A1
Intabulare, drept de PROPRIETATE, dobândit prin Reconstituire, cota actuala 1/1, cota initiala 1/1 1) <b>MATEI MARIN</b> , Lipsă CNP.	

**C. Partea III. SARCINI .**

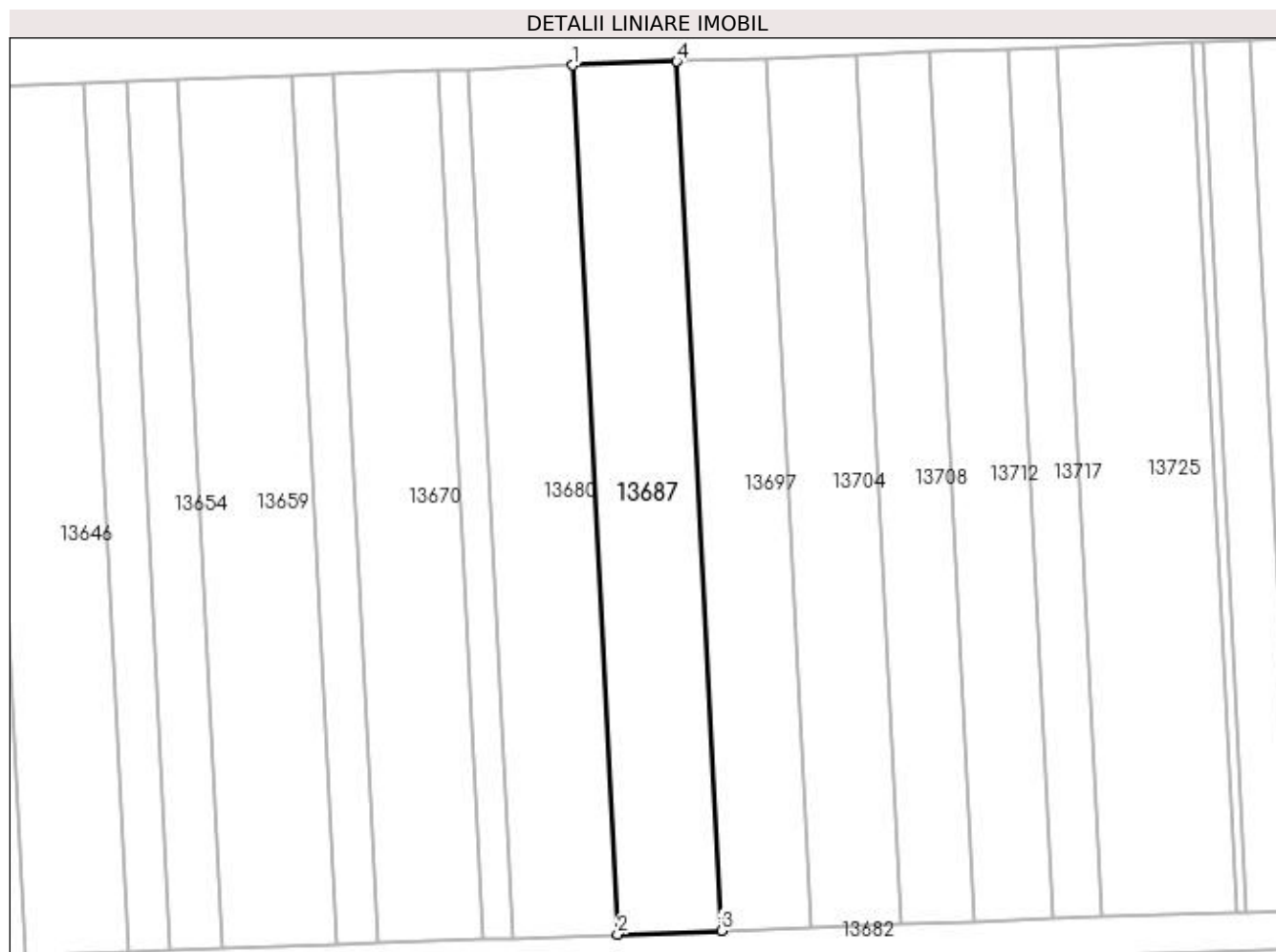
Inscrieri privind dezmembramintele dreptului de proprietate, drepturi reale de garanție și sarcini	Referințe
NU SUNT	

## Anexa Nr. 1 La Partea I

## Teren

Nr cadastral	Suprafața (mp)*	Observații / Referințe
	1.000	

\* Suprafața este determinată în planul de proiecție Stereo 70.



## Date referitoare la teren

Crt	Categorie folosință	Intra vilan	Suprafața (mp)	Tarla	Parcelă	Nr. topo	Observații / Referințe
1	arabil	NU	1.000	136	282	-	

## Lungime Segmente

1) Valorile lungimilor segmentelor sunt obținute din proiecție în plan.

Punct început	X / Y	Punct sfârșit	X / Y	Lungime segment (** (m)
1	384.515,574 267.922,834	2	384.520,282 267.831,485	91.47
2	384.520,282 267.831,485	3	384.531,208 267.831,875	10.933
3	384.531,208 267.831,875	4	384.526,499 267.923,242	91.488
4	384.526,499 267.923,242	1	384.515,574 267.922,834	10.933

**\*\* Lungimile segmentelor sunt determinate în planul de proiecție Stereo 70 și sunt rotunjite la 1 milimetru.**

**\*\*\* Distanța dintre puncte este formată din segmente cumulate ce sunt mai mici decât valoarea 1 milimetru.**





**DATE DESPRE IMOBILUL NR. 13688**

Oficiul de Cadastru și Publicitate Imobiliară DOLJ  
Biroul de Cadastru și Publicitate Imobiliară Craiova

**A. Partea I. Descrierea imobilului**

TEREN Extravilan

Adresa: Jud. Dolj, T136,P203

Nr. Crt	Nr cadastral Nr. topografic	Suprafața* (mp)	Observații / Referințe
A1		1.000	Sector cadastral:35 Teren neimprejmuit;

**B. Partea II. Proprietari și acte**

Inscrieri privitoare la dreptul de proprietate și alte drepturi reale	Referințe
/	
Act Administrativ nr. TDP nr. 436-45331, din 09/10/1996 emis de CJS DAPT DOLJ;	
B1	A1
Intabulare, drept de PROPRIETATE, dobândit prin Reconstituire, cota actuala 1/1, cota initiala 1/1 1) <b>BUIA ION</b> , Lipsă CNP.	

**C. Partea III. SARCINI .**

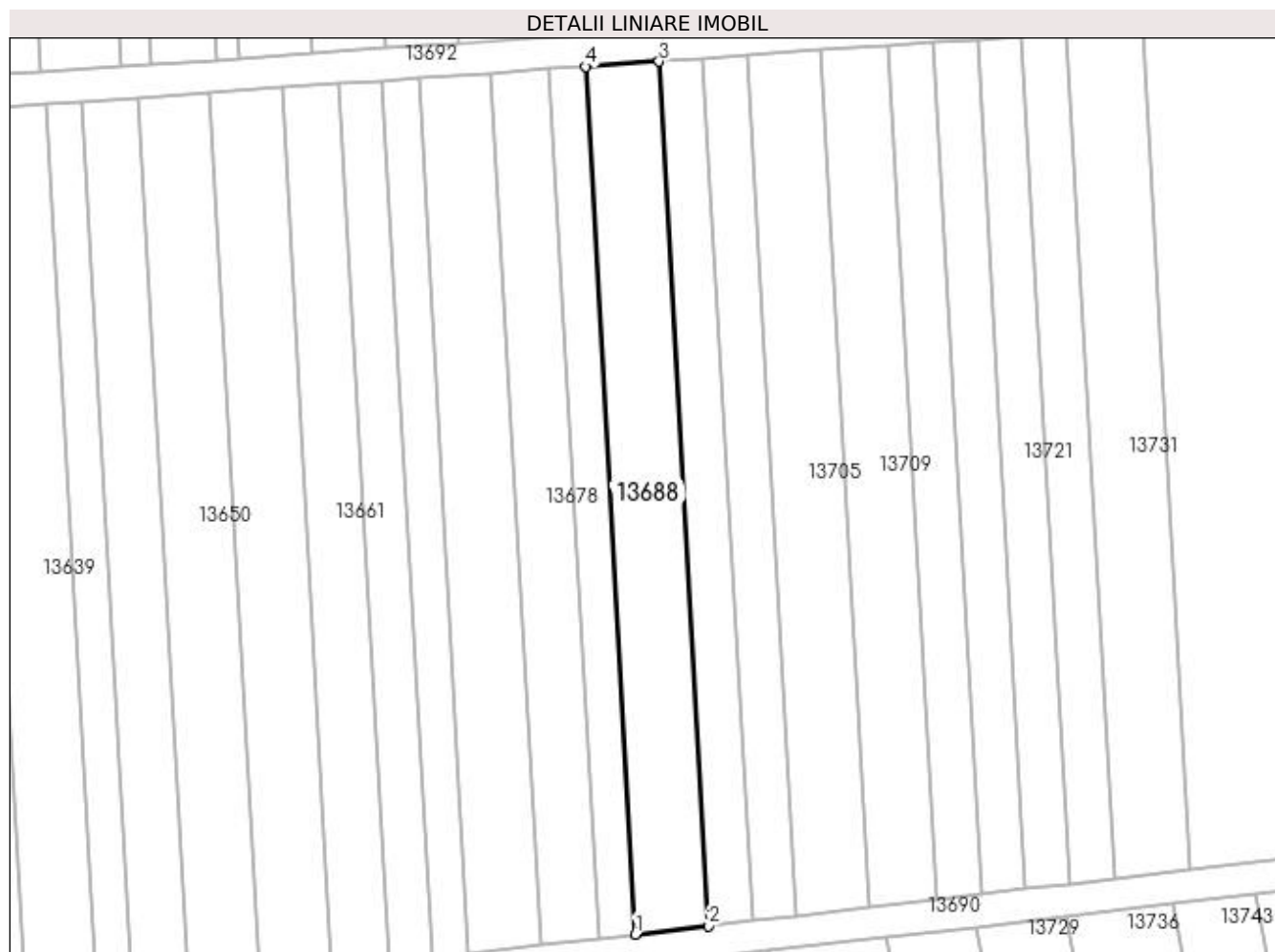
Inscrieri privind dezmembramintele dreptului de proprietate, drepturi reale de garanție și sarcini	Referințe
NU SUNT	

## Anexa Nr. 1 La Partea I

## Teren

Nr cadastral	Suprafața (mp)*	Observații / Referințe
	1.000	

\* Suprafața este determinată în planul de proiecție Stereo 70.



## Date referitoare la teren

Crt	Categorie folosință	Intra vilan	Suprafața (mp)	Tarla	Parcelă	Nr. topo	Observații / Referințe
1	arabil	NU	1.000	136	203	-	

## Lungime Segmente

1) Valorile lungimilor segmentelor sunt obținute din proiecție în plan.

Punct început	X / Y	Punct sfârșit	X / Y	Lungime segment (** (m)
1	384.522,191 267.626,88	2	384.531,343 267.627,945	9.214
2	384.531,343 267.627,945	3	384.525,182 267.736,273	108.503
3	384.525,182 267.736,273	4	384.516,005 267.735,642	9.199
4	384.516,005 267.735,642	1	384.522,191 267.626,88	108.938

**\*\* Lungimile segmentelor sunt determinate în planul de proiecție Stereo 70 și sunt rotunjite la 1 milimetru.**

**\*\*\* Distanța dintre puncte este formată din segmente cumulate ce sunt mai mici decât valoarea 1 milimetru.**



**DATE DESPRE IMOBILUL NR. 13689**

Oficiul de Cadastru și Publicitate Imobiliară DOLJ  
Biroul de Cadastru și Publicitate Imobiliară Craiova

**A. Partea I. Descrierea imobilului**

TEREN Extravilan

Adresa: Jud. Dolj, T136,P156

Nr. Crt	Nr cadastral Nr. topografic	Suprafața* (mp)	Observații / Referințe
A1		1.300	Sector cadastral:35 Teren neimprejmuit;

**B. Partea II. Proprietari și acte**

Inscrieri privitoare la dreptul de proprietate și alte drepturi reale	Referințe
/	
Act Administrativ nr. TDP nr. 235-14988, din 25/03/1996 emis de CJS DAPT DOLJ;	
B1	A1
Intabulare, drept de PROPRIETATE, dobândit prin Reconstituire, cota actuala 1/1, cota initiala 1/1 1) PUTULACHE GHEORGHE, Lipsă CNP.	

**C. Partea III. SARCINI .**

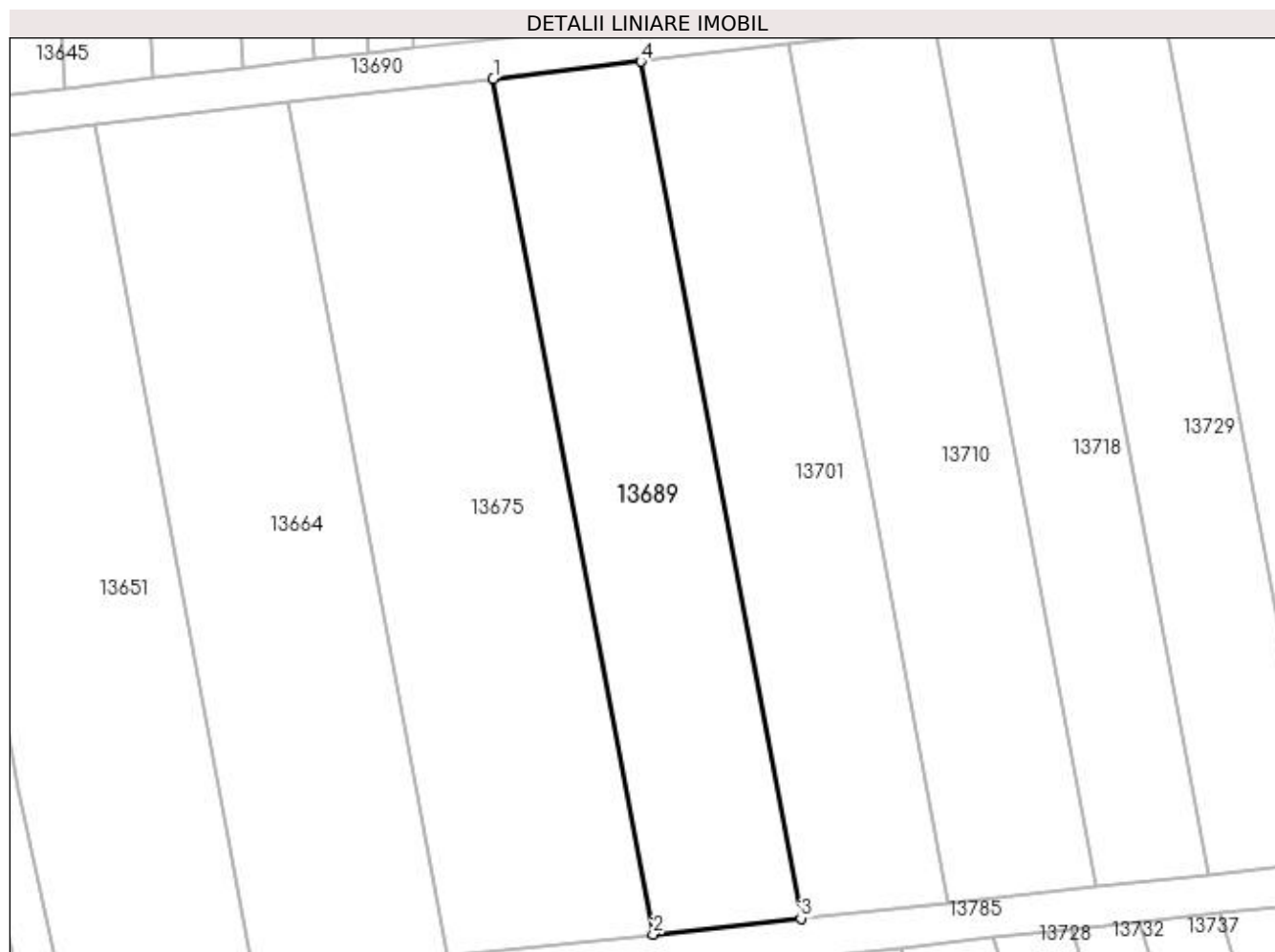
Inscrieri privind dezmembramintele dreptului de proprietate, drepturi reale de garanție și sarcini	Referințe
NU SUNT	

## Anexa Nr. 1 La Partea I

## Teren

Nr cadastral	Suprafața (mp)*	Observații / Referințe
	1.300	

\* Suprafața este determinată în planul de proiecție Stereo 70.



## Date referitoare la teren

Crt	Categorie folosință	Intra vilan	Suprafața (mp)	Tarla	Parcelă	Nr. topo	Observații / Referințe
1	arabil	NU	1.300	136	156	-	

## Lungime Segmente

1) Valorile lungimilor segmentelor sunt obținute din proiecție în plan.

Punct început	X / Y	Punct sfârșit	X / Y	Lungime segment (** (m)
1	384.509,275 267.621,349	2	384.525,318 267.535,492	87.343
2	384.525,318 267.535,492	3	384.540,15 267.537,09	14.918
3	384.540,15 267.537,09	4	384.524,083 267.623,073	87.471
4	384.524,083 267.623,073	1	384.509,275 267.621,349	14.908

**\*\* Lungimile segmentelor sunt determinate în planul de proiecție Stereo 70 și sunt rotunjite la 1 milimetru.**

**\*\*\* Distanța dintre puncte este formată din segmente cumulate ce sunt mai mici decât valoarea 1 milimetru.**





**DATE DESPRE IMOBILUL NR. 13690**

Oficiul de Cadastru și Publicitate Imobiliară DOLJ  
Biroul de Cadastru și Publicitate Imobiliară Craiova

**A. Partea I. Descrierea imobilului**

TEREN Extravilan

Adresa: Jud. Dolj

Nr. Crt	Nr cadastral Nr. topografic	Suprafața* (mp)	Observații / Referințe
A1		2.529	Sector cadastral:35 Teren neimprejmuit;

**B. Partea II. Proprietari și acte**

Inscrieri privitoare la dreptul de proprietate și alte drepturi reale	Referințe
/	
Act Normativ nr. 7, din 13/03/1996 emis de PARLAMENTUL ROMANIEI;	
B1	Inscrierea provizorie, drept de PROPRIETATE, dobandit prin Constituire, cota actuala 1/1, cota initiala 1/1
	1) NEIDENTIFICAT NEIDENTIFICAT

**C. Partea III. SARCINI .**

Inscrieri privind dezmembramintele dreptului de proprietate, drepturi reale de garanție și sarcini	Referințe
NU SUNT	

## Anexa Nr. 1 La Partea I

## Teren

Nr cadastral	Suprafața (mp)*	Observații / Referințe
	2.529	

\* Suprafața este determinată în planul de proiecție Stereo 70.



## Date referitoare la teren

Crt	Categorie folosință	Intra vilan	Suprafața (mp)	Tarla	Parcelă	Nr. topo	Observații / Referințe
1	drum	NU	2.529	136	-	-	

## Lungime Segmente

1) Valorile lungimilor segmentelor sunt obținute din proiecție în plan.

Punct început	X / Y	Punct sfârșit	X / Y	Lungime segment
1	384.281,25 267.586,127	2	384.275,874 267.585,451	5.418
4	384.266,721 267.586,284	5	384.262,007 267.592,283	7.63
7	384.246,358 267.624,445	8	384.238,67 267.631,484	10.42 4
10	384.232,858 267.629,273	11	384.237,16 267.627,779	4.554
13	384.251,617 267.606,48	14	384.258,84 267.589,84	18.14
16	384.278,769 267.581,577	17	384.351,22 267.590,894	73.04 8
2	384.275,874 267.585,451	3	384.273,635 267.585,169	2.257
5	384.262,007 267.592,283	6	384.254,988 267.608,633	17.79 3
8	384.238,67 267.631,484	9	384.236,18 267.632,308	2.623
11	384.237,16 267.627,779	12	384.243,214 267.621,972	8.389
14	384.258,84 267.589,84	15	384.264,585 267.582,902	9.008
17	384.351,22 267.590,894	18	384.446,224 267.613,556	97.66 9
3	384.273,635 267.585,169	4	384.266,721 267.586,284	7.003
6	384.254,988 267.608,633	7	384.246,358 267.624,445	18.01 4
9	384.236,18 267.632,308	10	384.232,858 267.629,273	4.5
12	384.243,214 267.621,972	13	384.251,617 267.606,48	17.62 4
15	384.264,585 267.582,902	16	384.278,769 267.581,577	14.24 6
18	384.446,224 267.613,556	19	384.450,126 267.614,463	4.006





**DATE DESPRE IMOBILUL NR. 13691**

Oficiul de Cadastru și Publicitate Imobiliară DOLJ  
Biroul de Cadastru și Publicitate Imobiliară Craiova

**A. Partea I. Descrierea imobilului**

TEREN Extravilan

Adresa: Jud. Dolj, T136,P37

Nr. Crt	Nr cadastral Nr. topografic	Suprafața* (mp)	Observații / Referințe
A1		1.000	Sector cadastral:35 Teren neimprejmuit;

**B. Partea II. Proprietari și acte**

Inscrieri privitoare la dreptul de proprietate și alte drepturi reale	Referințe
/	
Act Administrativ nr. TDP nr. 611-60693, din 09/10/1996 emis de CJSAPT DOLJ;	
B1	A1
Intabulare, drept de PROPRIETATE, dobândit prin Reconstituire, cota actuala 1/1, cota initiala 1/1	
1) <b>BULAT ION</b> , Lipsă CNP.	
2) <b>BULAT ȘTEFAN</b> , Lipsă CNP.	

**C. Partea III. SARCINI .**

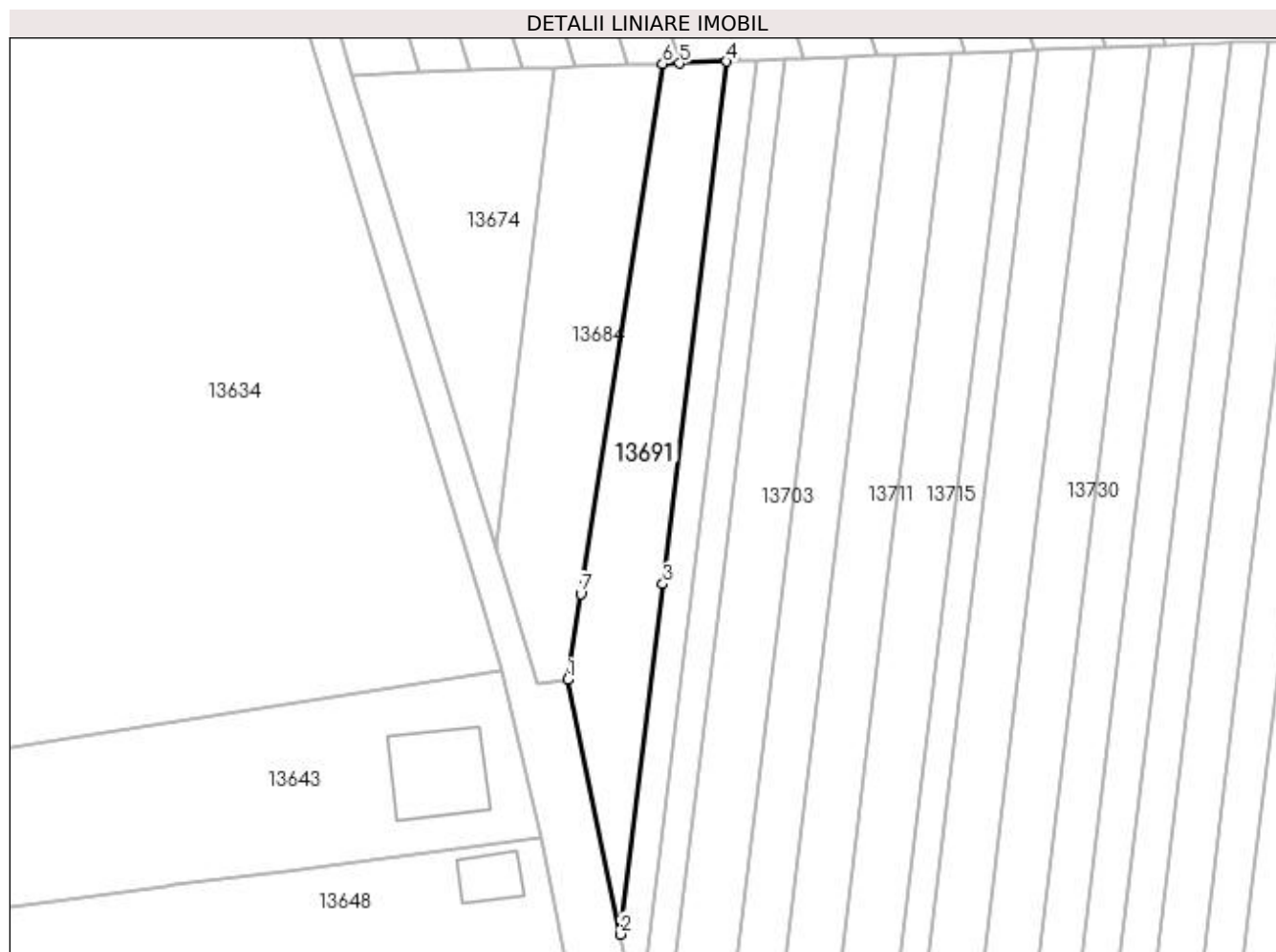
Inscrieri privind dezmembramintele dreptului de proprietate, drepturi reale de garanție și sarcini	Referințe
NU SUNT	

## Anexa Nr. 1 La Partea I

## Teren

Nr cadastral	Suprafața (mp)*	Observații / Referințe
	1.000	

\* Suprafața este determinată în planul de proiecție Stereo 70.



## Date referitoare la teren

Crt	Categorie folosință	Intra vilan	Suprafața (mp)	Tarla	Parcelă	Nr. topo	Observații / Referințe
1	arabil	NU	323	136	37	-	
2	arabil	NU	677	136	37	-	

## Lungime Segmente

1) Valorile lungimilor segmentelor sunt obținute din proiecție în plan.

Punct început	X / Y	Punct sfârșit	X / Y	Lungime segment (** (m)
1	384.516,47 267.355,938	2	384.523,498 267.321,96	34.697
2	384.523,498 267.321,96	3	384.529,215 267.368,724	47.112
3	384.529,215 267.368,724	4	384.537,735 267.438,422	70.217
4	384.537,735 267.438,422	5	384.531,46 267.438,19	6.279

Punct început	X / Y	Punct sfârșit	X / Y	Lungime segment (** (m)
5	384.531,46 267.438,19	6	384.529,197 267.438,106	2.265
6	384.529,197 267.438,106	7	384.518,242 267.367,381	71.568
7	384.518,242 267.367,381	1	384.516,47 267.355,938	11.579

\*\* Lungimile segmentelor sunt determinate în planul de proiecție Stereo 70 și sunt rotunjite la 1 milimetru.

\*\*\* Distanța dintre puncte este formată din segmente cumulate ce sunt mai mici decât valoarea 1 milimetru.





**DATE DESPRE IMOBILUL NR. 13692**

Oficiul de Cadastru și Publicitate Imobiliară DOLJ  
Biroul de Cadastru și Publicitate Imobiliară Craiova

**A. Partea I. Descrierea imobilului**

TEREN Extravilan

Adresa: Jud. Dolj

Nr. Crt	Nr cadastral Nr. topografic	Suprafața* (mp)	Observații / Referințe
A1		2.095	Sector cadastral:35 Teren neimprejmuit;

**B. Partea II. Proprietari și acte**

Inscrieri privitoare la dreptul de proprietate și alte drepturi reale		Referințe
/		
Act Normativ nr. 7, din 13/03/1996 emis de PARLAMENTUL ROMANIEI;		
B1	Inscrierea provizorie, drept de PROPRIETATE, dobandit prin Lege, cota actuala 1/1, cota initiala 1/1 1) NEIDENTIFICAT NEIDENTIFICAT	A1

**C. Partea III. SARCINI .**

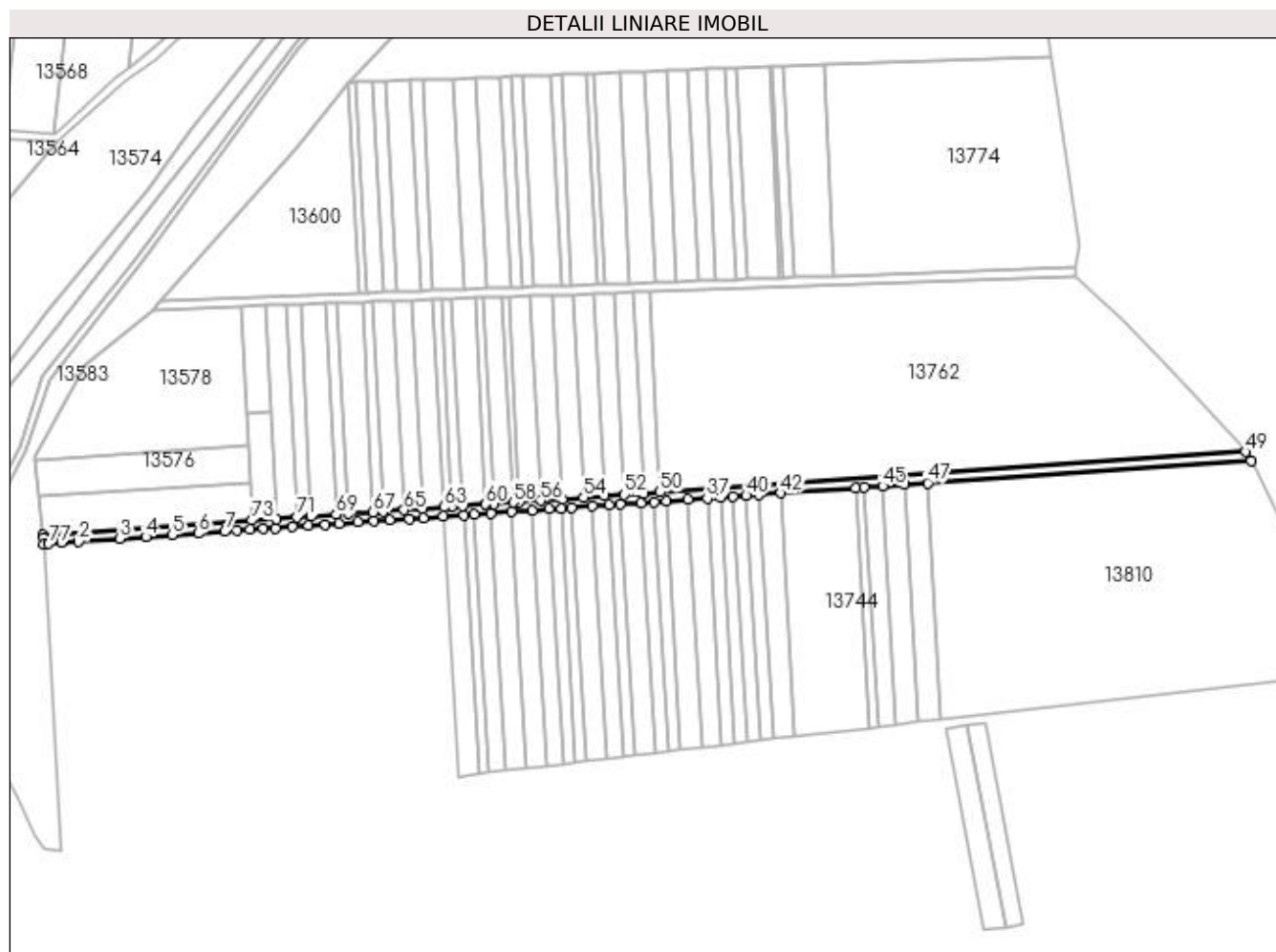
Inscrieri privind dezmembramintele dreptului de proprietate, drepturi reale de garanție și sarcini	Referințe
NU SUNT	

## Anexa Nr. 1 La Partea I

## Teren

Nr cadastral	Suprafața (mp)*	Observații / Referințe
	2.095	

\* Suprafața este determinată în planul de proiecție Stereo 70.



## Date referitoare la teren

Crt	Categorie folosință	Intra vilan	Suprafața (mp)	Tarla	Parcelă	Nr. topo	Observații / Referințe
1	drum	NU	2.095	136	-	-	

## Lungime Segmente

1) Valorile lungimilor segmentelor sunt obținute din proiecție în plan.

Punct început	X / Y	Punct sfârșit	X / Y	Lungime segment	Punct început	X / Y	Punct sfârșit	X / Y	Lungime segment	Punct început	X / Y	Punct sfârșit	X / Y	Lungime segment
1	384.273,695 267.718,956	2	384.281,206 267.719,473	7.529	2	384.281,206 267.719,473	3	384.298,952 267.720,695	17.788	3	384.298,952 267.720,695	4	384.310,427 267.721,485	11.502
4	384.310,427 267.721,485	5	384.321,791 267.722,268	11.391	5	384.321,791 267.722,268	6	384.333,211 267.723,054	11.447	6	384.333,211 267.723,054	7	384.344,689 267.723,844	11.505
7	384.344,689 267.723,844	8	384.349,91 267.724,204	5.233	8	384.349,91 267.724,204	9	384.355,606 267.724,596	5.709	9	384.355,606 267.724,596	10	384.361,345 267.724,991	5.753
10	384.361,345 267.724,991	11	384.366,682 267.725,359	5.35	11	384.366,682 267.725,359	12	384.373,858 267.725,853	7.193	12	384.373,858 267.725,853	13	384.380,975 267.726,343	7.134
13	384.380,975 267.726,343	14	384.388,161 267.726,838	7.203	14	384.388,161 267.726,838	15	384.394,16 267.727,251	6.013	15	384.394,16 267.727,251	16	384.402,483 267.727,824	8.343
16	384.402,483 267.727,824	17	384.409,211 267.728,288	6.744	17	384.409,211 267.728,288	18	384.416,005 267.728,755	6.81	18	384.416,005 267.728,755	19	384.424,591 267.729,347	8.606

Punct început	X / Y	Punct sfârșit	X / Y	Lungime segment	Punct început	X / Y	Punct sfârșit	X / Y	Lungime segment	Punct început	X / Y	Punct sfârșit	X / Y	Lungime segment
19	384.424,591 267.729,347	20	384.430,666 267.729,765	6.089	20	384.430,666 267.729,765	21	384.439,439 267.730,369	8.794	21	384.439,439 267.730,369	22	384.448,312 267.730,98	8.894
22	384.448,312 267.730,98	23	384.452,765 267.731,287	4.464	23	384.452,765 267.731,287	24	384.459,907 267.731,779	7.159	24	384.459,907 267.731,779	25	384.468,864 267.732,395	8.978
25	384.468,864 267.732,395	26	384.477,856 267.733,015	9.013	26	384.477,856 267.733,015	27	384.485,074 267.733,512	7.235	27	384.485,074 267.733,512	28	384.490,503 267.733,885	5.442
28	384.490,503 267.733,885	29	384.495,037 267.734,198	4.545	29	384.495,037 267.734,198	30	384.504,13 267.734,824	9.115	30	384.504,13 267.734,824	31	384.511,431 267.735,327	7.318
31	384.511,431 267.735,327	32	384.516,005 267.735,642	4.585	32	384.516,005 267.735,642	33	384.525,182 267.736,273	9.199	33	384.525,182 267.736,273	34	384.530,705 267.736,654	5.536
34	384.530,705 267.736,654	35	384.536,242 267.737,035	5.55	35	384.536,242 267.737,035	36	384.545,501 267.737,673	9.281	36	384.545,501 267.737,673	37	384.553,866 267.738,249	8.385
37	384.553,866 267.738,249	38	384.559,46 267.738,634	5.607	38	384.559,46 267.738,634	39	384.565,068 267.739,02	5.621	39	384.565,068 267.739,02	40	384.570,689 267.739,407	5.634
40	384.570,689 267.739,407	41	384.576,325 267.739,795	5.649	41	384.576,325 267.739,795	42	384.585,749 267.740,444	9.446	42	384.585,749 267.740,444	43	384.618,095 267.742,672	32.42 3
43	384.618,095 267.742,672	44	384.621,932 267.742,936	3.846	44	384.621,932 267.742,936	45	384.629,818 267.743,479	7.905	45	384.629,818 267.743,479	46	384.639,319 267.744,133	9.523
46	384.639,319 267.744,133	47	384.649,488 267.744,833	10.19 3	47	384.649,488 267.744,833	48	384.789,664 267.754,486	140.5 08	48	384.789,664 267.754,486	49	384.787,261 267.758,33	4.533
49	384.787,261 267.758,33	50	384.533,312 267.740,843	254.5 5	50	384.533,312 267.740,843	51	384.526,27 267.740,358	7.059	51	384.526,27 267.740,358	52	384.517,844 267.739,778	8.446
52	384.517,844 267.739,778	53	384.509,445 267.739,199	8.419	53	384.509,445 267.739,199	54	384.500,143 267.738,559	9.324	54	384.500,143 267.738,559	55	384.490,874 267.737,92	9.291
55	384.490,874 267.737,92	56	384.481,636 267.737,284	9.26	56	384.481,636 267.737,284	57	384.472,43 267.736,65	9.228	57	384.472,43 267.736,65	58	384.469,629 267.736,457	2.808
58	384.469,629 267.736,457	59	384.461,378 267.735,889	8.271	59	384.461,378 267.735,889	60	384.457,72 267.735,637	3.667	60	384.457,72 267.735,637	61	384.447,682 267.734,946	10.06 2
61	384.447,682 267.734,946	62	384.443,132 267.734,633	4.561	62	384.443,132 267.734,633	63	384.439,542 267.734,386	3.598	63	384.439,542 267.734,386	64	384.430,476 267.733,761	9.088
64	384.430,476 267.733,761	65	384.422,342 267.733,201	8.153	65	384.422,342 267.733,201	66	384.413,331 267.732,581	9.032	66	384.413,331 267.732,581	67	384.408,947 267.732,279	4.394
67	384.408,947 267.732,279	68	384.398,191 267.731,538	10.78 1	68	384.398,191 267.731,538	69	384.392,828 267.731,169	5.376	69	384.392,828 267.731,169	70	384.382,134 267.730,432	10.71 9
70	384.382,134 267.730,432	71	384.375,914 267.730,004	6.235	71	384.375,914 267.730,004	72	384.367,053 267.729,394	8.882	72	384.367,053 267.729,394	73	384.356,284 267.728,652	10.79 5
73	384.356,284 267.728,652	74	384.265,831 267.722,424	90.66 7	74	384.265,831 267.722,424	75	384.265,919 267.720,905	1.522	75	384.265,919 267.720,905	76	384.266,06 267.718,43	2.479
76	384.266,06 267.718,43	77	384.268,301 267.718,584	2.246	77	384.268,301 267.718,584	1	384.273,695 267.718,956	5.407					

\*\* Lungimile segmentelor sunt determinate în planul de proiecție Stereo 70 și sunt rotunjite la 1 milimetru.

\*\*\* Distanța dintre puncte este formată din segmente cumulate ce sunt mai mici decât valoarea 1 milimetru.



**DATE DESPRE IMOBILUL NR. 13693**

Oficiul de Cadastru și Publicitate Imobiliară DOLJ  
Biroul de Cadastru și Publicitate Imobiliară Craiova

**A. Partea I. Descrierea imobilului**

TEREN Extravilan

Adresa: Jud. Dolj, T136,P227

Nr. Crt	Nr cadastral Nr. topografic	Suprafața* (mp)	Observații / Referințe
A1		615	Sector cadastral:35 Teren neimprejmuit;

**B. Partea II. Proprietari și acte**

Inscrieri privitoare la dreptul de proprietate și alte drepturi reale	Referințe
/	
Act Administrativ nr. TDP nr. 2136, din 30/09/2002 emis de CJS DAPT DOLJ;	
B1	A1
Intabulare, drept de PROPRIETATE, dobândit prin Reconstituire, cota actuala 1/1, cota initiala 1/1 1) SOCOL CONSTANTIN, Lipsă CNP.	

**C. Partea III. SARCINI .**

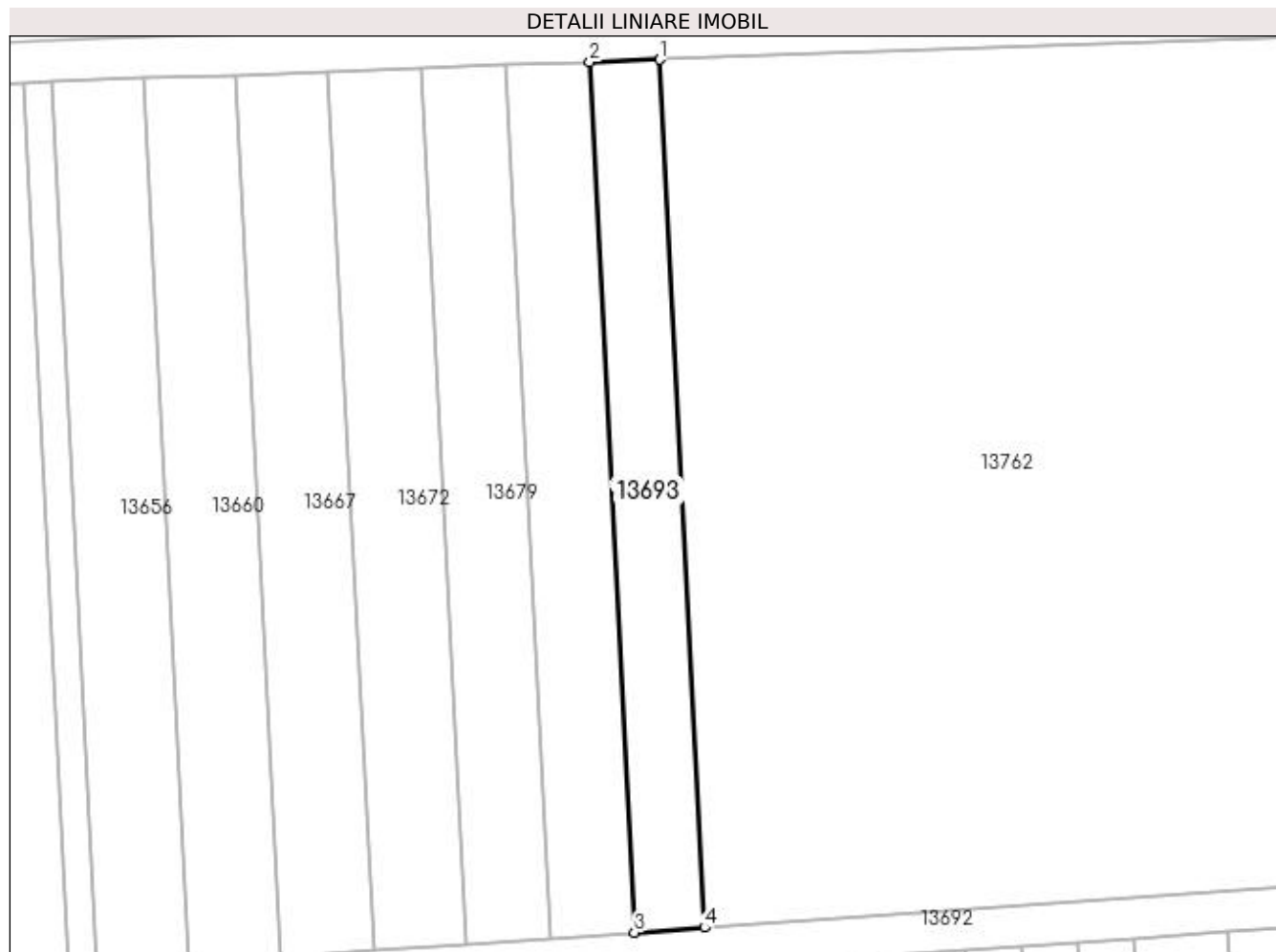
Inscrieri privind dezmembramintele dreptului de proprietate, drepturi reale de garanție și sarcini	Referințe
NU SUNT	

## Anexa Nr. 1 La Partea I

## Teren

Nr cadastral	Suprafața (mp)*	Observații / Referințe
	615	

\* Suprafața este determinată în planul de proiecție Stereo 70.



## Date referitoare la teren

Crt	Categorie folosință	Intra vilan	Suprafața (mp)	Tarla	Parcelă	Nr. topo	Observații / Referințe
1	arabil	NU	615	136	227	-	

## Lungime Segmente

1) Valorile lungimilor segmentelor sunt obținute din proiecție în plan.

Punct început	X / Y	Punct sfârșit	X / Y	Lungime segment (** (m)
1	384.528,832 267.827,754	2	384.521,778 267.827,5	7.059
2	384.521,778 267.827,5	3	384.526,27 267.740,358	87.258
3	384.526,27 267.740,358	4	384.533,312 267.740,843	7.059
4	384.533,312 267.740,843	1	384.528,832 267.827,754	87.026

**\*\* Lungimile segmentelor sunt determinate în planul de proiecție Stereo 70 și sunt rotunjite la 1 milimetru.**

**\*\*\* Distanța dintre puncte este formată din segmente cumulate ce sunt mai mici decât valoarea 1 milimetru.**





**DATE DESPRE IMOBILUL NR. 13694**

Oficiul de Cadastru și Publicitate Imobiliară DOLJ  
 Biroul de Cadastru și Publicitate Imobiliară Craiova

**A. Partea I. Descrierea imobilului**

TEREN Extravilan

Adresa: Jud. Dolj, T136,P70

Nr. Crt	Nr cadastral Nr. topografic	Suprafața* (mp)	Observații / Referințe
A1		800	Sector cadastral:35 Teren neimprejmuit;

**B. Partea II. Proprietari și acte**

Inscrieri privitoare la dreptul de proprietate și alte drepturi reale	Referințe
/	
Act Administrativ nr. TDP nr. 1335-59341, din 04/08/1997 emis de CJSAPT DOLJ;	
B1	A1
Intabulare, drept de PROPRIETATE, dobandit prin Reconstituire, cota actuala 1/1, cota initiala 1/1 1) CĂNURECI FLOREA, Lipsă CNP.	

**C. Partea III. SARCINI .**

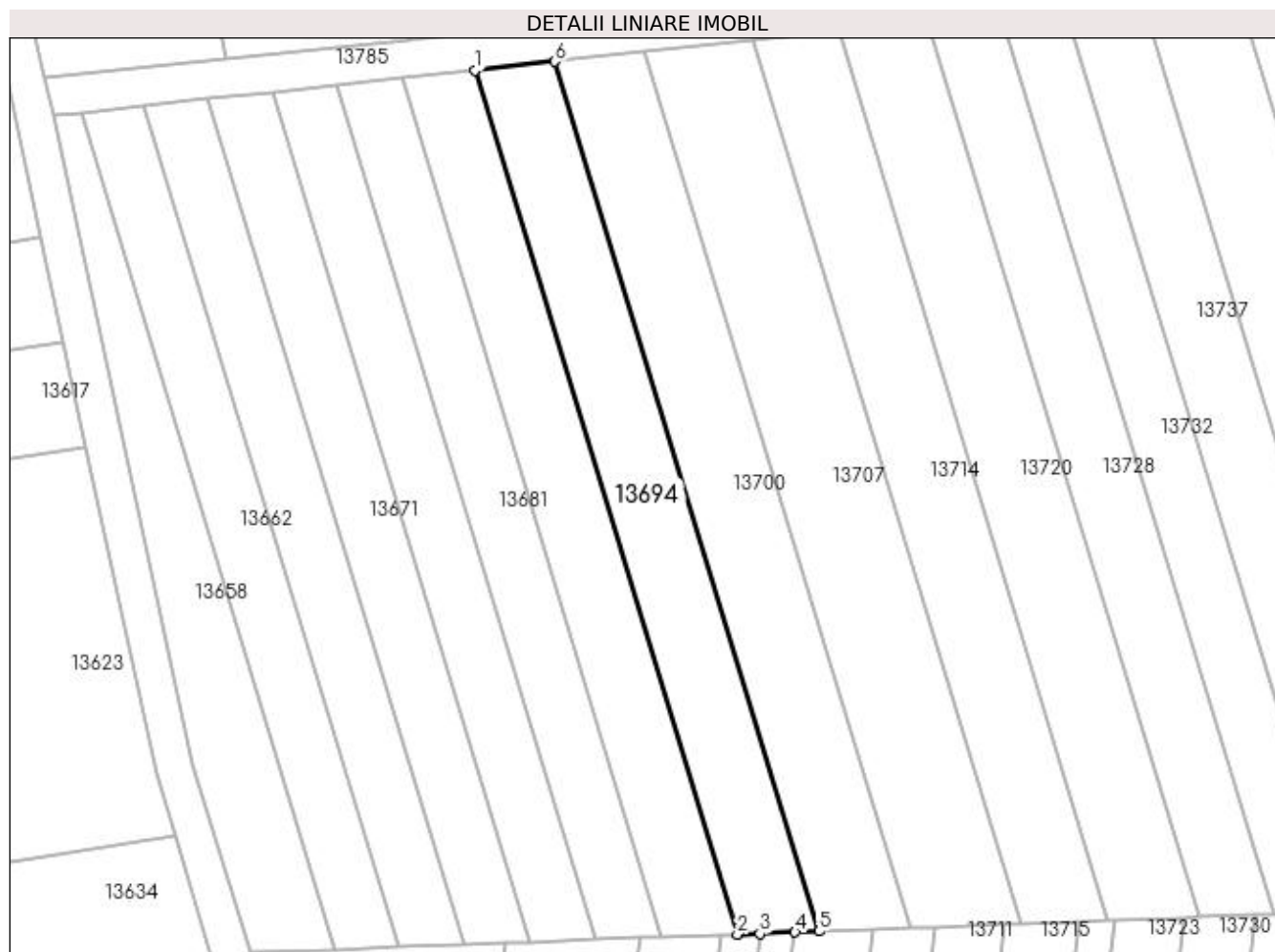
Inscrieri privind dezmembramintele dreptului de proprietate, drepturi reale de garanție și sarcini	Referințe
NU SUNT	

## Anexa Nr. 1 La Partea I

## Teren

Nr cadastral	Suprafața (mp)*	Observații / Referințe
	800	

\* Suprafața este determinată în planul de proiecție Stereo 70.



## Date referitoare la teren

Crt	Categorie folosință	Intra vilan	Suprafața (mp)	Tarla	Parcelă	Nr. topo	Observații / Referințe
1	arabil	NU	800	136	70	-	

## Lungime Segmente

1) Valorile lungimilor segmentelor sunt obținute din proiecție în plan.

Punct început	X / Y	Punct sfârșit	X / Y	Lungime segment (** (m)
1	384.511,689 267.529,999	2	384.539,448 267.438,486	95.63
2	384.539,448 267.438,486	3	384.541,827 267.438,574	2.381
3	384.541,827 267.438,574	4	384.545,569 267.438,713	3.745
4	384.545,569 267.438,713	5	384.548,065 267.438,805	2.498
5	384.548,065 267.438,805	6	384.520,127 267.530,909	96.248

Punct început	X / Y	Punct sfârșit	X / Y	Lungime segment (** (m)
6	384.520,127 267.530,909	1	384.511,689 267.529,999	8.487

\*\* Lungimile segmentelor sunt determinate în planul de proiecție Stereo 70 și sunt rotunjite la 1 milimetru.

\*\*\* Distanța dintre puncte este formată din segmente cumulate ce sunt mai mici decât valoarea 1 milimetru.



**DATE DESPRE IMOBILUL NR. 13695**

Oficiul de Cadastru și Publicitate Imobiliară DOLJ  
Biroul de Cadastru și Publicitate Imobiliară Craiova

**A. Partea I. Descrierea imobilului**

TEREN Extravilan

Adresa: Jud. Dolj, T136,P205

Nr. Crt	Nr cadastral Nr. topografic	Suprafața* (mp)	Observații / Referințe
A1		600	Sector cadastral:35 Teren neimprejmuit;

**B. Partea II. Proprietari și acte**

Inscrieri privitoare la dreptul de proprietate și alte drepturi reale	Referințe
/	
Act Administrativ nr. TDP nr. 684-60693, din 14/10/1996 emis de CJSAPT DOLJ;	
B1	A1
Intabulare, drept de PROPRIETATE, dobândit prin Reconstituire, cota actuala 1/1, cota initiala 1/1 1) POPA GHEORGHE, Lipsă CNP.	

**C. Partea III. SARCINI .**

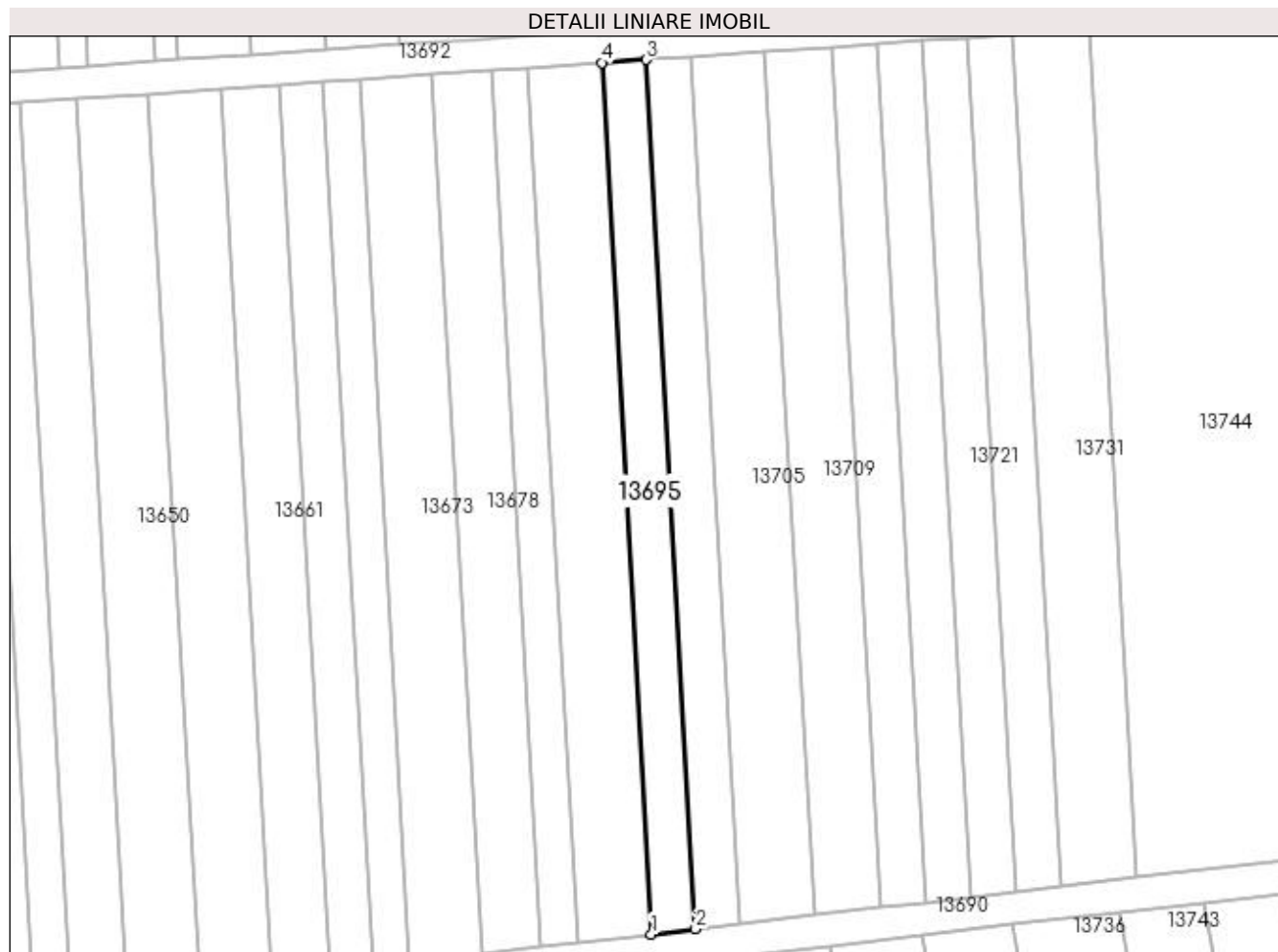
Inscrieri privind dezmembramintele dreptului de proprietate, drepturi reale de garanție și sarcini	Referințe
NU SUNT	

## Anexa Nr. 1 La Partea I

## Teren

Nr cadastral	Suprafața (mp)*	Observații / Referințe
	600	

\* Suprafața este determinată în planul de proiecție Stereo 70.



## Date referitoare la teren

Crt	Categorie folosință	Intra vilan	Suprafața (mp)	Tarla	Parcelă	Nr. topo	Observații / Referințe
1	arabil	NU	600	136	205	-	

## Lungime Segmente

1) Valorile lungimilor segmentelor sunt obținute din proiecție în plan.

Punct început	X / Y	Punct sfârșit	X / Y	Lungime segment (** (m)
1	384.531,343 267.627,945	2	384.536,852 267.628,586	5.546
2	384.536,852 267.628,586	3	384.530,705 267.736,654	108.243
3	384.530,705 267.736,654	4	384.525,182 267.736,273	5.536
4	384.525,182 267.736,273	1	384.531,343 267.627,945	108.503

**\*\* Lungimile segmentelor sunt determinate în planul de proiecție Stereo 70 și sunt rotunjite la 1 milimetru.**

**\*\*\* Distanța dintre puncte este formată din segmente cumulate ce sunt mai mici decât valoarea 1 milimetru.**





**DATE DESPRE IMOBILUL NR. 13696**

Oficiul de Cadastru și Publicitate Imobiliară DOLJ  
Biroul de Cadastru și Publicitate Imobiliară Craiova

**A. Partea I. Descrierea imobilului**

TEREN Extravilan

Adresa: Jud. Dolj, T136,P36

Nr. Crt	Nr cadastral Nr. topografic	Suprafața* (mp)	Observații / Referințe
A1		500	Sector cadastral:35 Teren neimprejmuit;

**B. Partea II. Proprietari și acte**

Inscrieri privitoare la dreptul de proprietate și alte drepturi reale	Referințe
/	
Act Administrativ nr. TDP nr. 1592-59363, din 23/03/1999 emis de CJSAPT DOLJ;	
B1	A1
Intabulare, drept de PROPRIETATE, dobândit prin Reconstituire, cota actuala 1/1, cota initiala 1/1 1) STANCU MARIN, Lipsă CNP.	

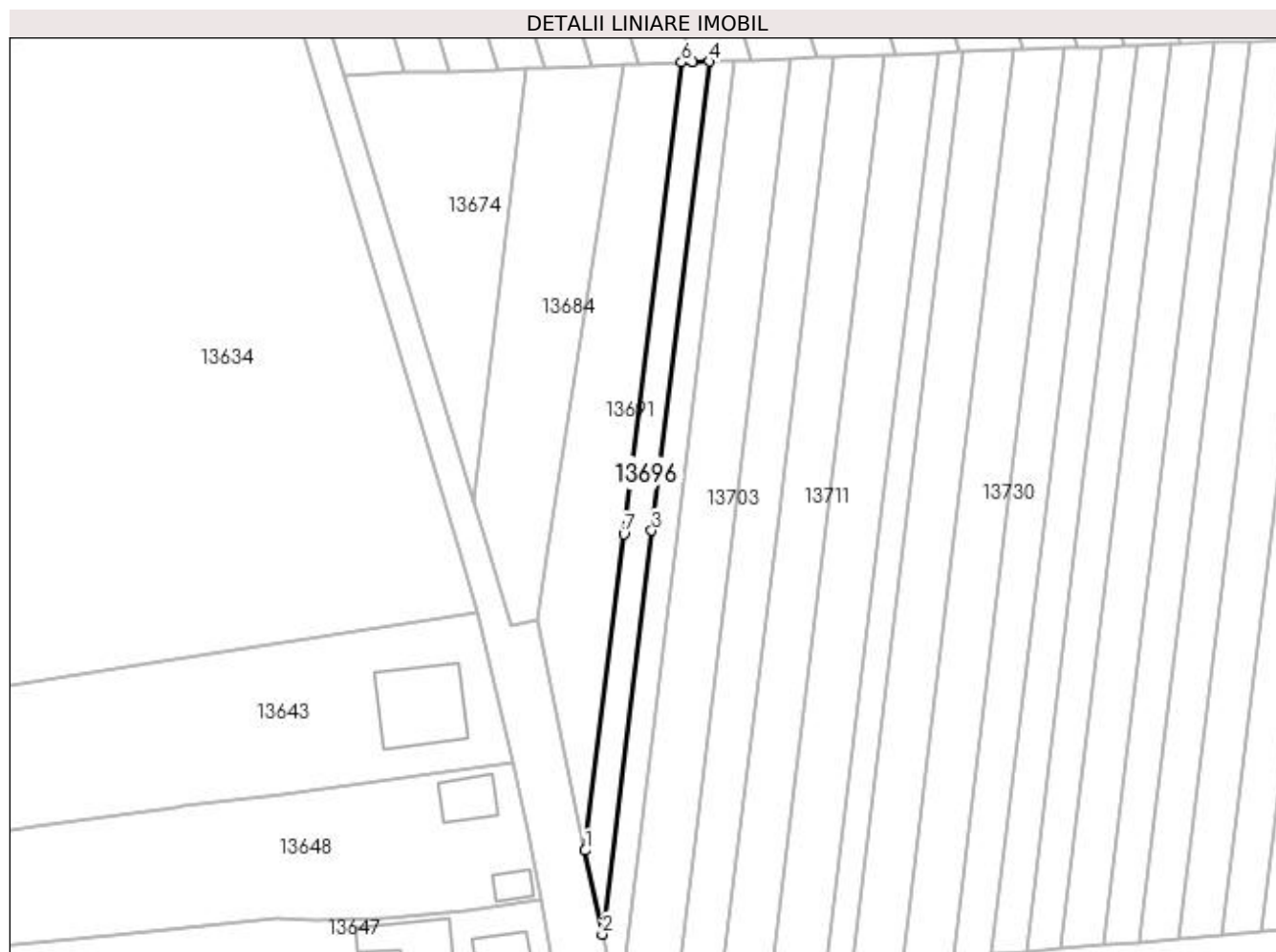
**C. Partea III. SARCINI .**

Inscrieri privind dezmembramintele dreptului de proprietate, drepturi reale de garanție și sarcini	Referințe
NU SUNT	

**Anexa Nr. 1 La Partea I****Teren**

Nr cadastral	Suprafața (mp)*	Observații / Referințe
	500	

\* Suprafața este determinată în planul de proiecție Stereo 70.

**Date referitoare la teren**

Crt	Categorie folosință	Intra vilan	Suprafața (mp)	Tarla	Parcelă	Nr. topo	Observații / Referințe
1	arabil	NU	217	136	36	-	
2	arabil	NU	283	136	36	-	

**Lungime Segmente**

1) Valorile lungimilor segmentelor sunt obținute din proiecție în plan.

Punct început	X / Y	Punct sfârșit	X / Y	Lungime segment (** (m)
1	384.523,498 267.321,96	2	384.526,058 267.309,58	12.642
2	384.526,058 267.309,58	3	384.533,35 267.369,23	60.094
3	384.533,35 267.369,23	4	384.541,827 267.438,574	69.86
4	384.541,827 267.438,574	5	384.539,448 267.438,486	2.381

Punct început	X / Y	Punct sfârșit	X / Y	Lungime segment (** (m)
5	384.539,448 267.438,486	6	384.537,735 267.438,422	1.714
6	384.537,735 267.438,422	7	384.529,215 267.368,724	70.217
7	384.529,215 267.368,724	1	384.523,498 267.321,96	47.112

\*\* Lungimile segmentelor sunt determinate în planul de proiecție Stereo 70 și sunt rotunjite la 1 milimetru.

\*\*\* Distanța dintre puncte este formată din segmente cumulate ce sunt mai mici decât valoarea 1 milimetru.



**DATE DESPRE IMOBILUL NR. 13697**

Oficiul de Cadastru și Publicitate Imobiliară DOLJ  
Biroul de Cadastru și Publicitate Imobiliară Craiova

**A. Partea I. Descrierea imobilului**

TEREN Extravilan

Adresa: Jud. Dolj, T136,P284

Nr. Crt	Nr cadastral Nr. topografic	Suprafața* (mp)	Observații / Referințe
A1		864	Sector cadastral:35 Teren neimprejmuit;

**B. Partea II. Proprietari și acte**

Inscrieri privitoare la dreptul de proprietate și alte drepturi reale	Referințe
/	
Act Administrativ nr. TDP nr. 197-42747, din 21/02/1995 emis de CJSAPT DOLJ;	
B1	A1
Intabulare, drept de PROPRIETATE, dobândit prin Reconstituire, cota actuala 1/1, cota initiala 1/1 1) PĂTRU PĂTRU, Lipsă CNP.	

**C. Partea III. SARCINI .**

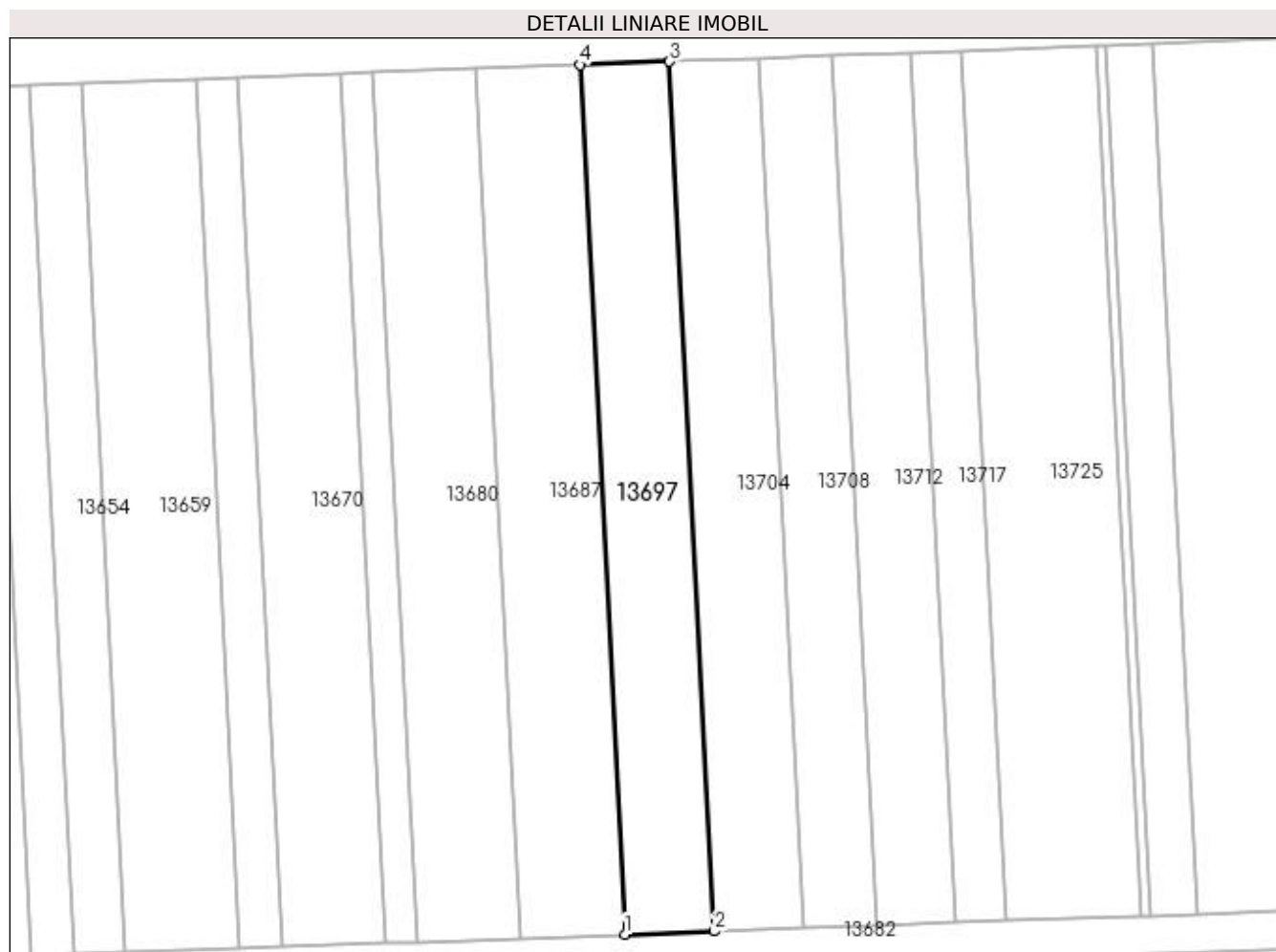
Inscrieri privind dezmembramintele dreptului de proprietate, drepturi reale de garanție și sarcini	Referințe
NU SUNT	

## Anexa Nr. 1 La Partea I

## Teren

Nr cadastral	Suprafața (mp)*	Observații / Referințe
	864	

\* Suprafața este determinată în planul de proiecție Stereo 70.



## Date referitoare la teren

Crt	Categorie folosință	Intra vilan	Suprafața (mp)	Tarla	Parcelă	Nr. topo	Observații / Referințe
1	arabil	NU	864	136	284	-	

## Lungime Segmente

1) Valorile lungimilor segmentelor sunt obținute din proiecție în plan.

Punct început	X / Y	Punct sfârșit	X / Y	Lungime segment (** (m)
1	384.531,208 267.831,875	2	384.540,645 267.832,212	9.443
2	384.540,645 267.832,212	3	384.535,936 267.923,594	91.503
3	384.535,936 267.923,594	4	384.526,499 267.923,242	9.444
4	384.526,499 267.923,242	1	384.531,208 267.831,875	91.488

**\*\* Lungimile segmentelor sunt determinate în planul de proiecție Stereo 70 și sunt rotunjite la 1 milimetru.**

**\*\*\* Distanța dintre puncte este formată din segmente cumulate ce sunt mai mici decât valoarea 1 milimetru.**





**DATE DESPRE IMOBILUL NR. 13698**

Oficiul de Cadastru și Publicitate Imobiliară DOLJ  
Biroul de Cadastru și Publicitate Imobiliară Craiova

**A. Partea I. Descrierea imobilului**

TEREN Extravilan

Adresa: Jud. Dolj, T136,P207

Nr. Crt	Nr cadastral Nr. topografic	Suprafața* (mp)	Observații / Referințe
A1		600	Sector cadastral:35 Teren neimprejmuit;

**B. Partea II. Proprietari și acte**

Inscrieri privitoare la dreptul de proprietate și alte drepturi reale	Referințe
/	
Act Administrativ nr. TDP nr. 1349-59341, din 04/08/1997 emis de CJSAPT DOLJ;	
B1	A1
Intabulare, drept de PROPRIETATE, dobandit prin Reconstituire, cota actuala 1/1, cota initiala 1/1 1) ION PĂTRU, Lipsă CNP.	

**C. Partea III. SARCINI .**


Inscrieri privind dezmembramintele dreptului de proprietate, drepturi reale de garanție și sarcini	Referințe
NU SUNT	

## Anexa Nr. 1 La Partea I

## Teren

Nr cadastral	Suprafața (mp)*	Observații / Referințe
	600	

\* Suprafața este determinată în planul de proiecție Stereo 70.



## Date referitoare la teren

Crt	Categorie folosință	Intra vilan	Suprafața (mp)	Tarla	Parcelă	Nr. topo	Observații / Referințe
1	arabil	NU	600	136	207	-	

## Lungime Segmente

1) Valorile lungimilor segmentelor sunt obținute din proiecție în plan.

Punct început	X / Y	Punct sfârșit	X / Y	Lungime segment (** (m)
1	384.536,852 267.628,586	2	384.542,374 267.629,229	5.559
2	384.542,374 267.629,229	3	384.536,242 267.737,035	107.98
3	384.536,242 267.737,035	4	384.530,705 267.736,654	5.55
4	384.530,705 267.736,654	1	384.536,852 267.628,586	108.243

**\*\* Lungimile segmentelor sunt determinate în planul de proiecție Stereo 70 și sunt rotunjite la 1 milimetru.**

**\*\*\* Distanța dintre puncte este formată din segmente cumulate ce sunt mai mici decât valoarea 1 milimetru.**



**DATE DESPRE IMOBILUL NR. 13699**

Oficiul de Cadastru și Publicitate Imobiliară DOLJ  
Biroul de Cadastru și Publicitate Imobiliară Craiova

**A. Partea I. Descrierea imobilului**

TEREN Extravilan

Adresa: Jud. Dolj, T136,P34

Nr. Crt	Nr cadastral Nr. topografic	Suprafața* (mp)	Observații / Referințe
A1		500	Sector cadastral:35 Teren neimprejmuit;

**B. Partea II. Proprietari și acte**

Inscrieri privitoare la dreptul de proprietate și alte drepturi reale		Referințe
/		
Act Administrativ nr. TDP nr. 1333-59341, din 04/08/1997 emis de CJSAPT DOLJ;		
B1	Intabulare, drept de PROPRIETATE, dobandit prin Reconstituire, cota actuala 1/1, cota initiala 1/1 1) STOICA MARIN, Lipsă CNP.	A1

**C. Partea III. SARCINI .**

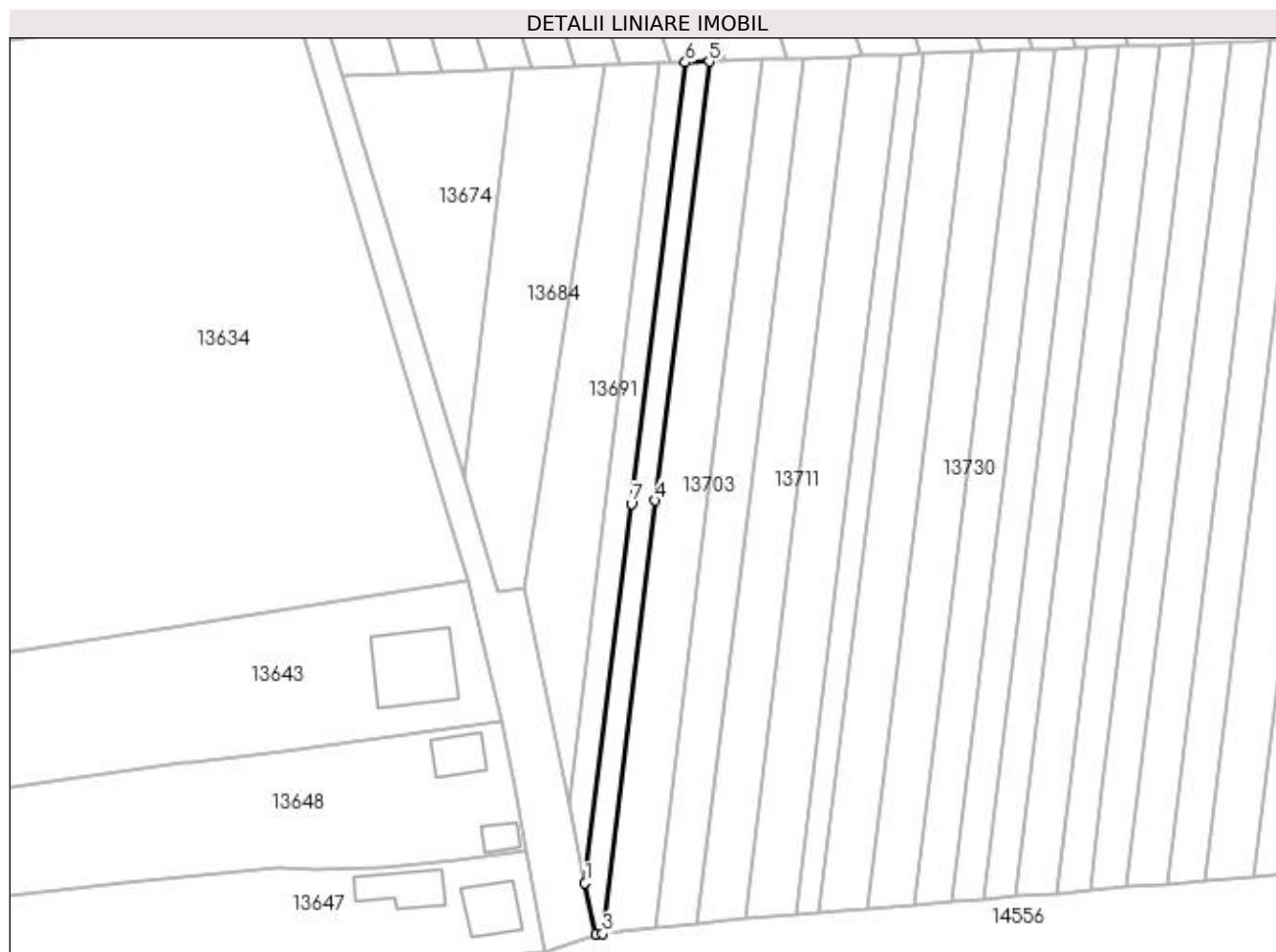
Inscrieri privind dezmembramintele dreptului de proprietate, drepturi reale de garanție și sarcini	Referințe
NU SUNT	

## Anexa Nr. 1 La Partea I

## Teren

Nr cadastral	Suprafața (mp)*	Observații / Referințe
	500	

\* Suprafața este determinată în planul de proiecție Stereo 70.



## Date referitoare la teren

Crt	Categorie folosință	Intra vilan	Suprafața (mp)	Tarla	Parcelă	Nr. topo	Observații / Referințe
1	arabil	NU	242	136	34	-	
2	arabil	NU	258	136	34	-	

## Lungime Segmente

1) Valorile lungimilor segmentelor sunt obținute din proiecție în plan.

Punct început	X / Y	Punct sfârșit	X / Y	Lungime segment (** (m)
1	384.526,058 267.309,58	2	384.527,723 267.301,535	8.215
2	384.527,723 267.301,535	3	384.528,813 267.301,648	1.096
3	384.528,813 267.301,648	4	384.537,131 267.369,693	68.552
4	384.537,131 267.369,693	5	384.545,569 267.438,713	69.534

Punct început	X / Y	Punct sfârșit	X / Y	Lungime segment (** (m)
5	384.545,569 267.438,713	6	384.541,827 267.438,574	3.745
6	384.541,827 267.438,574	7	384.533,35 267.369,23	69.86
7	384.533,35 267.369,23	1	384.526,058 267.309,58	60.094

\*\* Lungimile segmentelor sunt determinate în planul de proiecție Stereo 70 și sunt rotunjite la 1 milimetru.

\*\*\* Distanța dintre puncte este formată din segmente cumulate ce sunt mai mici decât valoarea 1 milimetru.





**DATE DESPRE IMOBILUL NR. 13700**

Oficiul de Cadastru și Publicitate Imobiliară DOLJ  
Biroul de Cadastru și Publicitate Imobiliară Craiova

**A. Partea I. Descrierea imobilului**

TEREN Extravilan

Adresa: Jud. Dolj, T136,P71

Nr. Crt	Nr cadastral Nr. topografic	Suprafața* (mp)	Observații / Referințe
A1		910	Sector cadastral:35 Teren neimprejmuit;

**B. Partea II. Proprietari și acte**

Inscrieri privitoare la dreptul de proprietate și alte drepturi reale	Referințe
/	
Act Administrativ nr. TDP nr. 525-60692, din 08/10/1996 emis de CJSAPT DOLJ;	
B1	A1
Intabulare, drept de PROPRIETATE, dobândit prin Reconstituire, cota actuala 1/1, cota initiala 1/1 1) NICU ȘTEFAN, Lipsă CNP.	

**C. Partea III. SARCINI .**

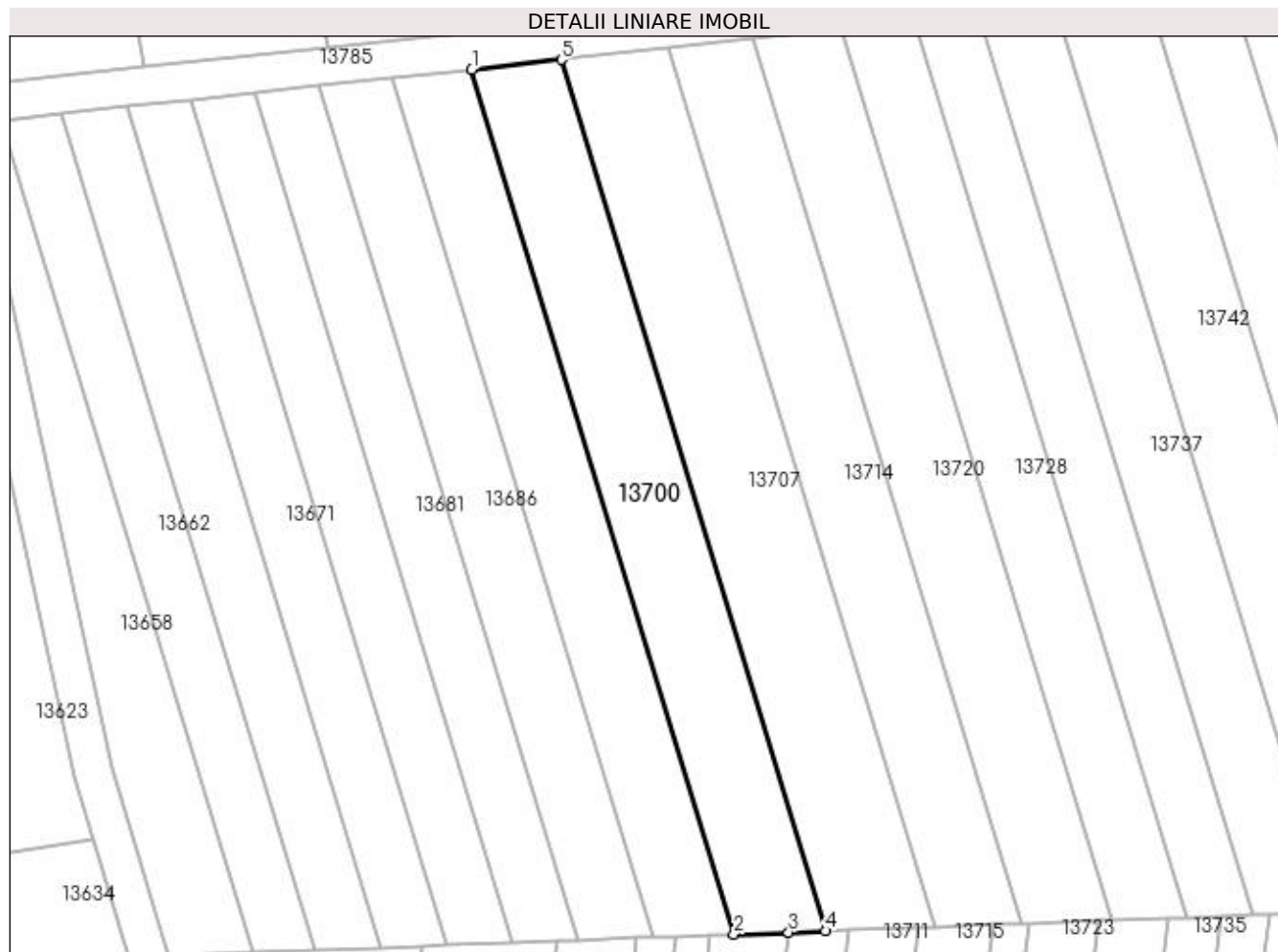
Inscrieri privind dezmembramintele dreptului de proprietate, drepturi reale de garanție și sarcini	Referințe
NU SUNT	

## Anexa Nr. 1 La Partea I

## Teren

Nr cadastral	Suprafața (mp)*	Observații / Referințe
	910	

\* Suprafața este determinată în planul de proiecție Stereo 70.



## Date referitoare la teren

Crt	Categorie folosință	Intra vilan	Suprafața (mp)	Tarla	Parcelă	Nr. topo	Observații / Referințe
1	arabil	NU	910	136	71	-	

## Lungime Segmente

1) Valorile lungimilor segmentelor sunt obținute din proiecție în plan.

Punct început	X / Y	Punct sfârșit	X / Y	Lungime segment (** (m)
1	384.520,127 267.530,909	2	384.548,065 267.438,805	96.248
2	384.548,065 267.438,805	3	384.553,868 267.439,02	5.807
3	384.553,868 267.439,02	4	384.557,8 267.439,166	3.935
4	384.557,8 267.439,166	5	384.529,66 267.531,936	96.944
5	384.529,66 267.531,936	1	384.520,127 267.530,909	9.588

**\*\* Lungimile segmentelor sunt determinate în planul de proiecție Stereo 70 și sunt rotunjite la 1 milimetru.**

**\*\*\* Distanța dintre puncte este formată din segmente cumulate ce sunt mai mici decât valoarea 1 milimetru.**



**DATE DESPRE IMOBILUL NR. 13701**

Oficiul de Cadastru și Publicitate Imobiliară DOLJ  
Biroul de Cadastru și Publicitate Imobiliară Craiova

**A. Partea I. Descrierea imobilului**

TEREN Extravilan

Adresa: Jud. Dolj, T136,P155

Nr. Crt	Nr cadastral Nr. topografic	Suprafața* (mp)	Observații / Referințe
A1		1.300	Sector cadastral:35 Teren neimprejmuit;

**B. Partea II. Proprietari și acte**

Inscrieri privitoare la dreptul de proprietate și alte drepturi reale	Referințe
/	
Act Administrativ nr. TDP nr. 681-60693, din 14/10/1996 emis de CJSAPT DOLJ;	
B1	A1
Intabulare, drept de PROPRIETATE, dobândit prin Reconstituire, cota actuala 1/1, cota initiala 1/1 1) NICU ION, Lipsă CNP.	

**C. Partea III. SARCINI .**

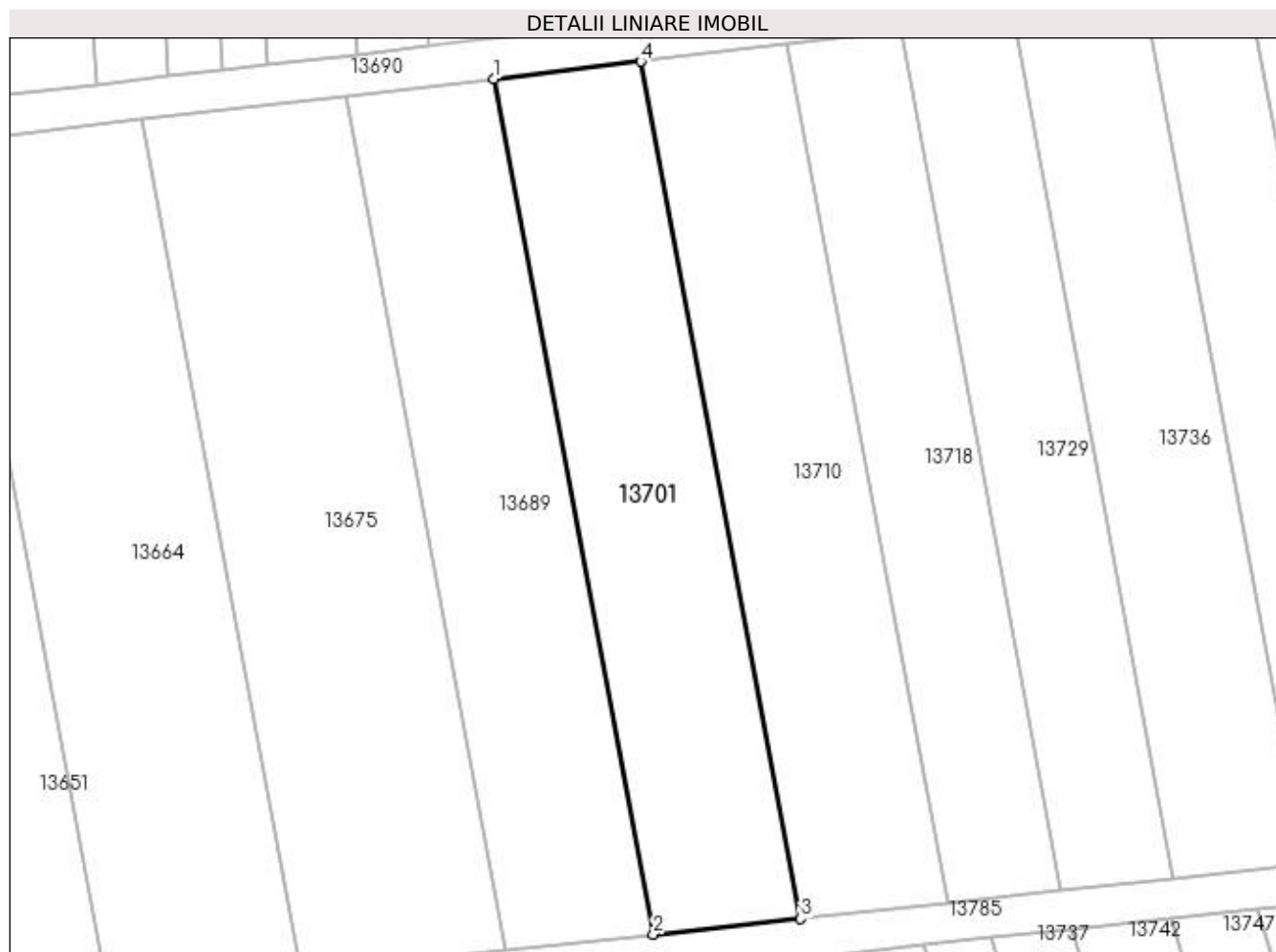
Inscrieri privind dezmembramintele dreptului de proprietate, drepturi reale de garanție și sarcini	Referințe
NU SUNT	

## Anexa Nr. 1 La Partea I

## Teren

Nr cadastral	Suprafața (mp)*	Observații / Referințe
	1.300	

\* Suprafața este determinată în planul de proiecție Stereo 70.



## Date referitoare la teren

Crt	Categorie folosință	Intra vilan	Suprafața (mp)	Tarla	Parcelă	Nr. topo	Observații / Referințe
1	arabil	NU	1.300	136	155	-	

## Lungime Segmente

1) Valorile lungimilor segmentelor sunt obținute din proiecție în plan.

Punct început	X / Y	Punct sfârșit	X / Y	Lungime segment (** (m)
1	384.524,083 267.623,073	2	384.540,15 267.537,09	87.471
2	384.540,15 267.537,09	3	384.554,96 267.538,687	14.896
3	384.554,96 267.538,687	4	384.538,87 267.624,794	87.597
4	384.538,87 267.624,794	1	384.524,083 267.623,073	14.887

**\*\* Lungimile segmentelor sunt determinate în planul de proiecție Stereo 70 și sunt rotunjite la 1 milimetru.**

**\*\*\* Distanța dintre puncte este formată din segmente cumulate ce sunt mai mici decât valoarea 1 milimetru.**





**DATE DESPRE IMOBILUL NR. 13702**

Oficiul de Cadastru și Publicitate Imobiliară DOLJ  
Biroul de Cadastru și Publicitate Imobiliară Craiova

**A. Partea I. Descrierea imobilului**

TEREN Extravilan

Adresa: Jud. Dolj, T136,P284

Nr. Crt	Nr cadastral Nr. topografic	Suprafața* (mp)	Observații / Referințe
A1		630	Sector cadastral:35 Teren neimprejmuit;

**B. Partea II. Proprietari și acte**

Inscrieri privitoare la dreptul de proprietate și alte drepturi reale	Referințe
/	
Act Administrativ nr. TDP nr. 163-42747, din 17/02/1995 emis de CJSAPT DOLJ;	
B1	A1
Intabulare, drept de PROPRIETATE, dobândit prin Reconstituire, cota actuala 1/1, cota initiala 1/1 1) BALACI CONSTANTIN	

**C. Partea III. SARCINI .**

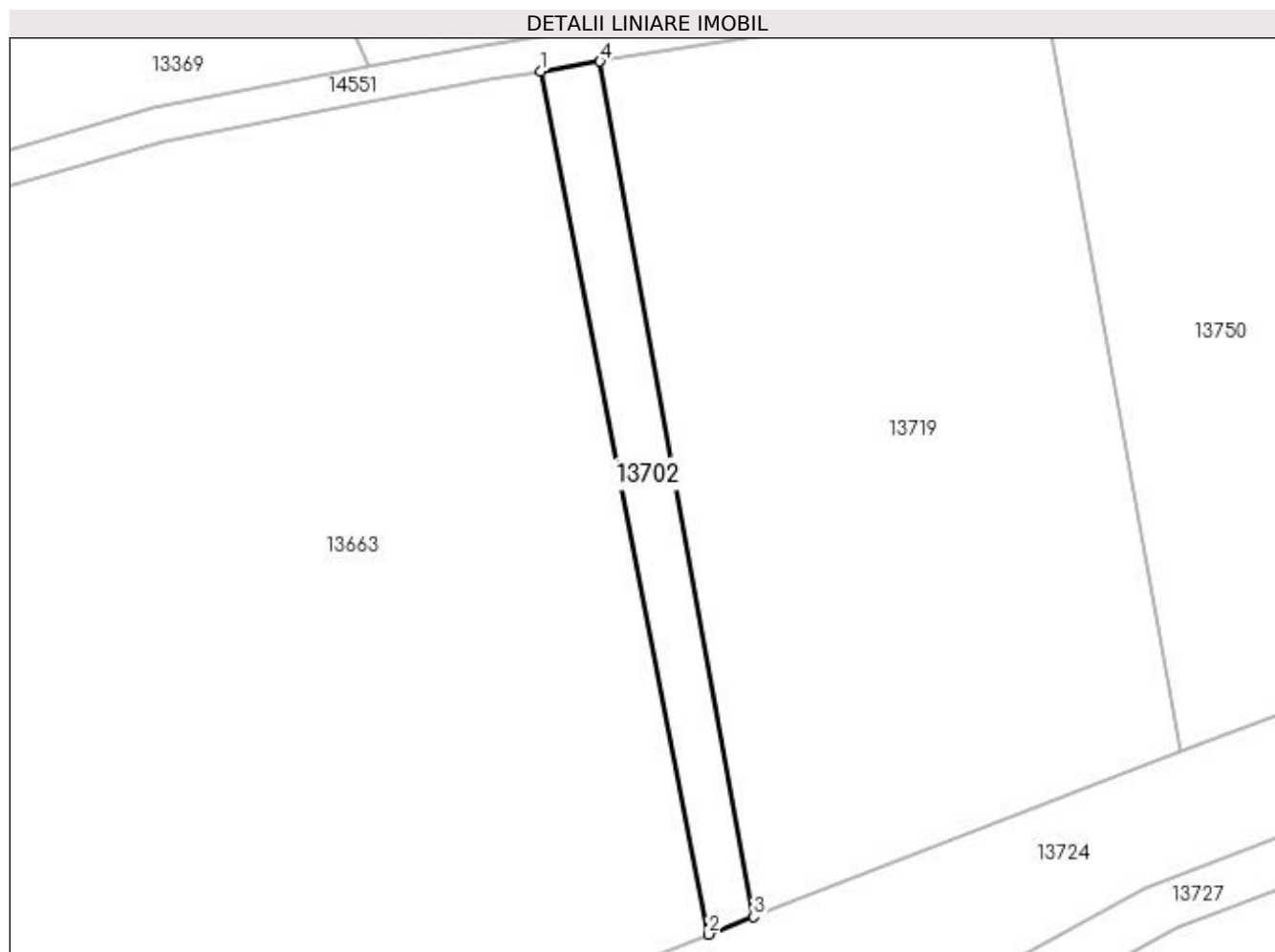
Inscrieri privind dezmembramintele dreptului de proprietate, drepturi reale de garanție și sarcini	Referințe
NU SUNT	

## Anexa Nr. 1 La Partea I

## Teren

Nr cadastral	Suprafața (mp)*	Observații / Referințe
	630	

\* Suprafața este determinată în planul de proiecție Stereo 70.



## Date referitoare la teren

Crt	Categorie folosință	Intra vilan	Suprafața (mp)	Tarla	Parcelă	Nr. topo	Observații / Referințe
1	arabil	NU	630	136	284	-	

## Lungime Segmente

1) Valorile lungimilor segmentelor sunt obținute din proiecție în plan.

Punct început	X / Y	Punct sfârșit	X / Y	Lungime segment (** (m)
1	384.527,768 268.226,856	2	384.547,208 268.127,087	101.645
2	384.547,208 268.127,087	3	384.552,421 268.129,097	5.587
3	384.552,421 268.129,097	4	384.534,647 268.227,983	100.471
4	384.534,647 268.227,983	1	384.527,768 268.226,856	6.971

**\*\* Lungimile segmentelor sunt determinate în planul de proiecție Stereo 70 și sunt rotunjite la 1 milimetru.**

**\*\*\* Distanța dintre puncte este formată din segmente cumulate ce sunt mai mici decât valoarea 1 milimetru.**



**DATE DESPRE IMOBILUL NR. 13703**

Oficiul de Cadastru și Publicitate Imobiliară DOLJ  
 Biroul de Cadastru și Publicitate Imobiliară Craiova

**A. Partea I. Descrierea imobilului**

TEREN Extravilan

Adresa: Jud. Dolj, T136,P33

Nr. Crt	Nr cadastral Nr. topografic	Suprafața* (mp)	Observații / Referințe
A1		1.130	Sector cadastral:35 Teren neimprejmuit;

**B. Partea II. Proprietari și acte**

Inscrieri privitoare la dreptul de proprietate și alte drepturi reale		Referințe
/		
Act Administrativ nr. TDP nr. 1334-59341, din 04/08/1997 emis de CJSAPT DOLJ;		
B1	Intabulare, drept de PROPRIETATE, dobandit prin Reconstituire, cota actuala 1/1, cota initiala 1/1 1) AFREM ILIE, Lipsă CNP.	A1

**C. Partea III. SARCINI .**

Inscrieri privind dezmembramintele dreptului de proprietate, drepturi reale de garanție și sarcini	Referințe
NU SUNT	

## Anexa Nr. 1 La Partea I

## Teren

Nr cadastral	Suprafața (mp)*	Observații / Referințe
	1.130	

\* Suprafața este determinată în planul de proiecție Stereo 70.



## Date referitoare la teren

Crt	Categorie folosință	Intra vilan	Suprafața (mp)	Tarla	Parcelă	Nr. topo	Observații / Referințe
1	arabil	NU	563	136	33	-	
2	arabil	NU	567	136	33	-	

## Lungime Segmente

1) Valorile lungimilor segmentelor sunt obținute din proiecție în plan.

Punct început	X / Y	Punct sfârșit	X / Y	Lungime segment (** (m)
1	384.548,065 267.438,805	2	384.545,569 267.438,713	2.498
2	384.545,569 267.438,713	3	384.537,131 267.369,693	69.534
3	384.537,131 267.369,693	4	384.528,813 267.301,648	68.552
4	384.528,813 267.301,648	5	384.537,18 267.302,513	8.412

Punct început	X / Y	Punct sfârșit	X / Y	Lungime segment (** (m)
5	384.537,18 267.302,513	6	384.545,518 267.370,719	68.714
6	384.545,518 267.370,719	7	384.553,868 267.439,02	68.81
7	384.553,868 267.439,02	1	384.548,065 267.438,805	5.807

\*\* Lungimile segmentelor sunt determinate în planul de proiecție Stereo 70 și sunt rotunjite la 1 milimetru.

\*\*\* Distanța dintre puncte este formată din segmente cumulate ce sunt mai mici decât valoarea 1 milimetru.





**DATE DESPRE IMOBILUL NR. 13704**

Oficiul de Cadastru și Publicitate Imobiliară DOLJ  
Biroul de Cadastru și Publicitate Imobiliară Craiova

**A. Partea I. Descrierea imobilului**

TEREN Extravilan

Adresa: Jud. Dolj, T136,P285

Nr. Crt	Nr cadastral Nr. topografic	Suprafața* (mp)	Observații / Referințe
A1		864	Sector cadastral:35 Teren neimprejmuit;

**B. Partea II. Proprietari și acte**

Inscrieri privitoare la dreptul de proprietate și alte drepturi reale	Referințe
/	
Act Administrativ nr. TDP nr. 432-45331, din 08/10/1996 emis de CJSAPT DOLJ;	
B1	A1
Intabulare, drept de PROPRIETATE, dobândit prin Reconstituire, cota actuala 1/1, cota initiala 1/1 1) BURNEA CONSTANTIN, Lipsă CNP.	

**C. Partea III. SARCINI .**

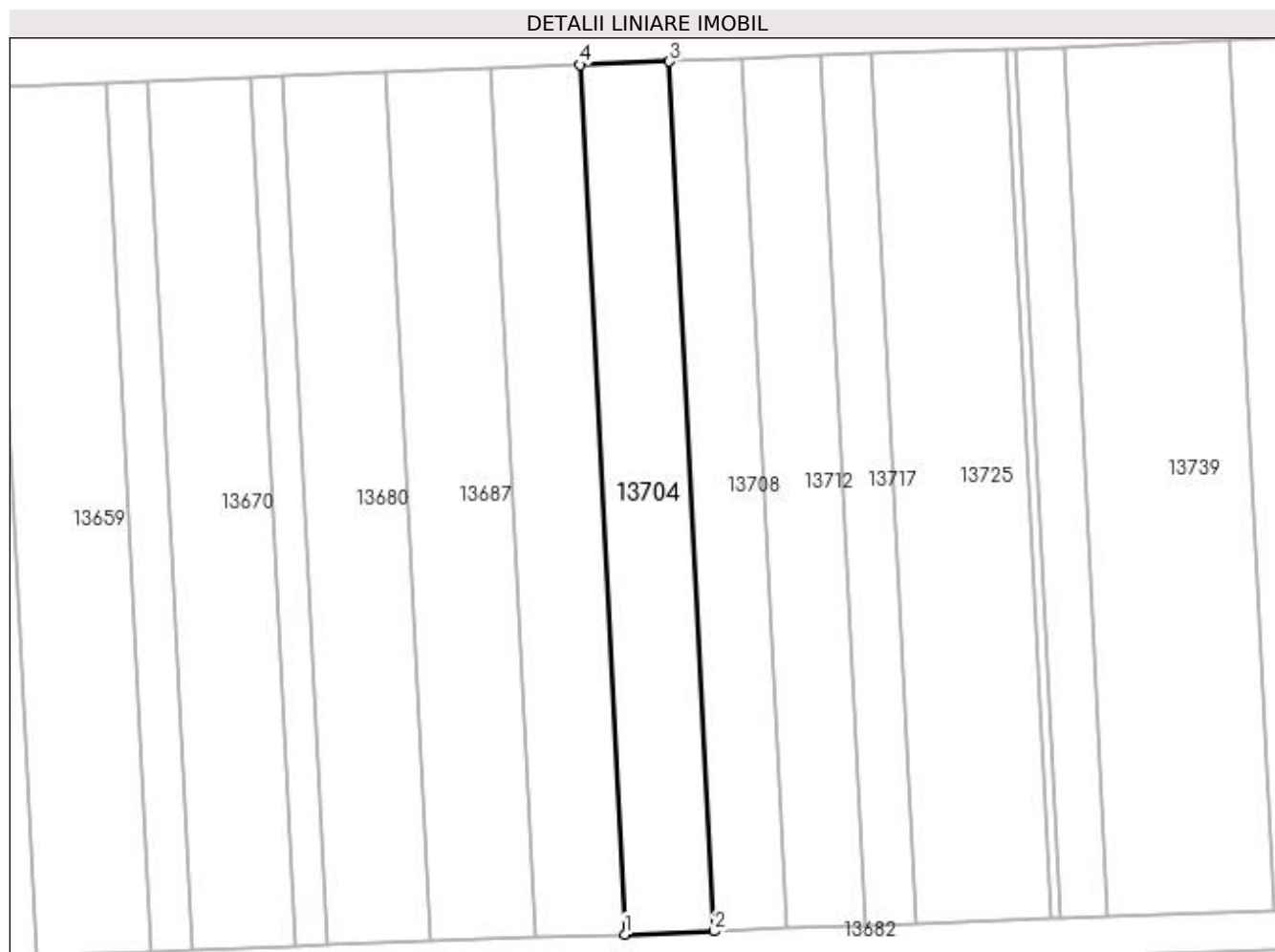
Inscrieri privind dezmembramintele dreptului de proprietate, drepturi reale de garanție și sarcini	Referințe
NU SUNT	

## Anexa Nr. 1 La Partea I

## Teren

Nr cadastral	Suprafața (mp)*	Observații / Referințe
	864	

\* Suprafața este determinată în planul de proiecție Stereo 70.



## Date referitoare la teren

Crt	Categorie folosință	Intra vilan	Suprafața (mp)	Tarla	Parcelă	Nr. topo	Observații / Referințe
1	arabil	NU	864	136	285	-	

## Lungime Segmente

1) Valorile lungimilor segmentelor sunt obținute din proiecție în plan.

Punct început	X / Y	Punct sfârșit	X / Y	Lungime segment (** (m)
1	384.540,645 267.832,212	2	384.550,082 267.832,549	9.443
2	384.550,082 267.832,549	3	384.545,372 267.923,946	91.518
3	384.545,372 267.923,946	4	384.535,936 267.923,594	9.443
4	384.535,936 267.923,594	1	384.540,645 267.832,212	91.503

**\*\* Lungimile segmentelor sunt determinate în planul de proiecție Stereo 70 și sunt rotunjite la 1 milimetru.**

**\*\*\* Distanța dintre puncte este formată din segmente cumulate ce sunt mai mici decât valoarea 1 milimetru.**



**DATE DESPRE IMOBILUL NR. 13705**

Oficiul de Cadastru și Publicitate Imobiliară DOLJ  
Biroul de Cadastru și Publicitate Imobiliară Craiova

**A. Partea I. Descrierea imobilului**

TEREN Extravilan

Adresa: Jud. Dolj, T136,P209

Nr. Crt	Nr cadastral Nr. topografic	Suprafața* (mp)	Observații / Referințe
A1		1.000	Sector cadastral:35 Teren neimprejmuit;

**B. Partea II. Proprietari și acte**

Inscrieri privitoare la dreptul de proprietate și alte drepturi reale		Referințe
/		
Act Administrativ nr. TDP nr. 1600-59363, din 27/05/1999 emis de CJSAPT DOLJ;		
B1	Intabulare, drept de PROPRIETATE, dobândit prin Reconstituire, cota actuala 1/1, cota initiala 1/1 1) NICOLA ION, Lipsă CNP.	A1

**C. Partea III. SARCINI .**

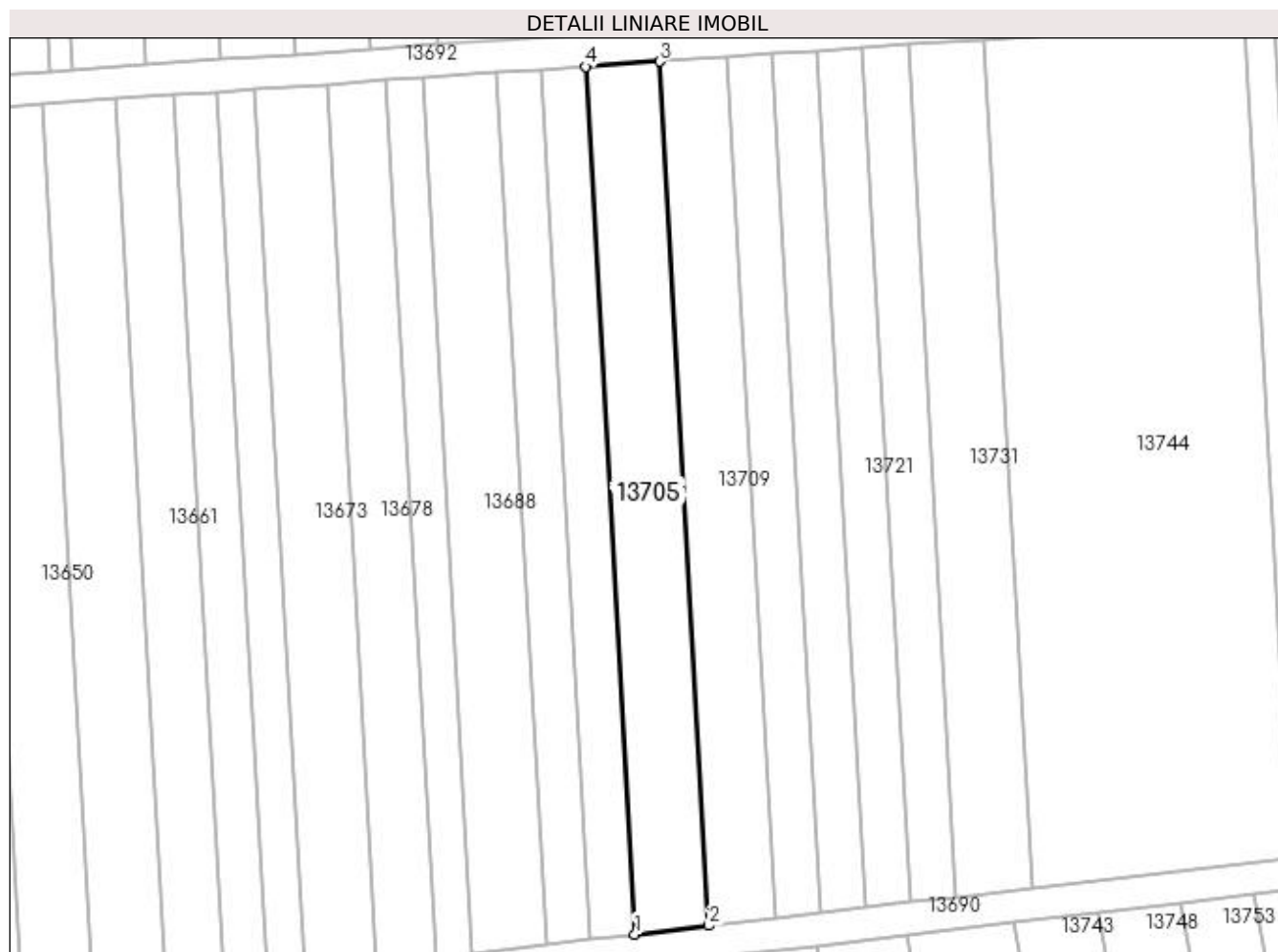
Inscrieri privind dezmembramintele dreptului de proprietate, drepturi reale de garanție și sarcini	Referințe
NU SUNT	

## Anexa Nr. 1 La Partea I

## Teren

Nr cadastral	Suprafața (mp)*	Observații / Referințe
	1.000	

\* Suprafața este determinată în planul de proiecție Stereo 70.



## Date referitoare la teren

Crt	Categorie folosință	Intra vilan	Suprafața (mp)	Tarla	Parcelă	Nr. topo	Observații / Referințe
1	arabil	NU	1.000	136	209	-	

## Lungime Segmente

1) Valorile lungimilor segmentelor sunt obținute din proiecție în plan.

Punct început	X / Y	Punct sfârșit	X / Y	Lungime segment (** (m)
1	384.542,374 267.629,229	2	384.551,608 267.630,304	9.296
2	384.551,608 267.630,304	3	384.545,501 267.737,673	107.543
3	384.545,501 267.737,673	4	384.536,242 267.737,035	9.281
4	384.536,242 267.737,035	1	384.542,374 267.629,229	107.98

**\*\* Lungimile segmentelor sunt determinate în planul de proiecție Stereo 70 și sunt rotunjite la 1 milimetru.**

**\*\*\* Distanța dintre puncte este formată din segmente cumulate ce sunt mai mici decât valoarea 1 milimetru.**





**DATE DESPRE IMOBILUL NR. 13706**

Oficiul de Cadastru și Publicitate Imobiliară DOLJ  
Biroul de Cadastru și Publicitate Imobiliară Craiova

**A. Partea I. Descrierea imobilului**

TEREN Extravilan

Adresa: Jud. Dolj, T136,P32

Nr. Crt	Nr cadastral Nr. topografic	Suprafața* (mp)	Observații / Referințe
A1		880	Sector cadastral:35 Teren neimprejmuit;

**B. Partea II. Proprietari și acte**

Inscrieri privitoare la dreptul de proprietate și alte drepturi reale	Referințe
/	
Act Administrativ nr. TDP nr. 280-14988, din 18/04/1996 emis de CJSAPT DOLJ;	
B1	A1
Intabulare, drept de PROPRIETATE, dobândit prin Reconstituire, cota actuala 1/1, cota initiala 1/1 1) DODU CONSTANTIN, Lipsă CNP.	

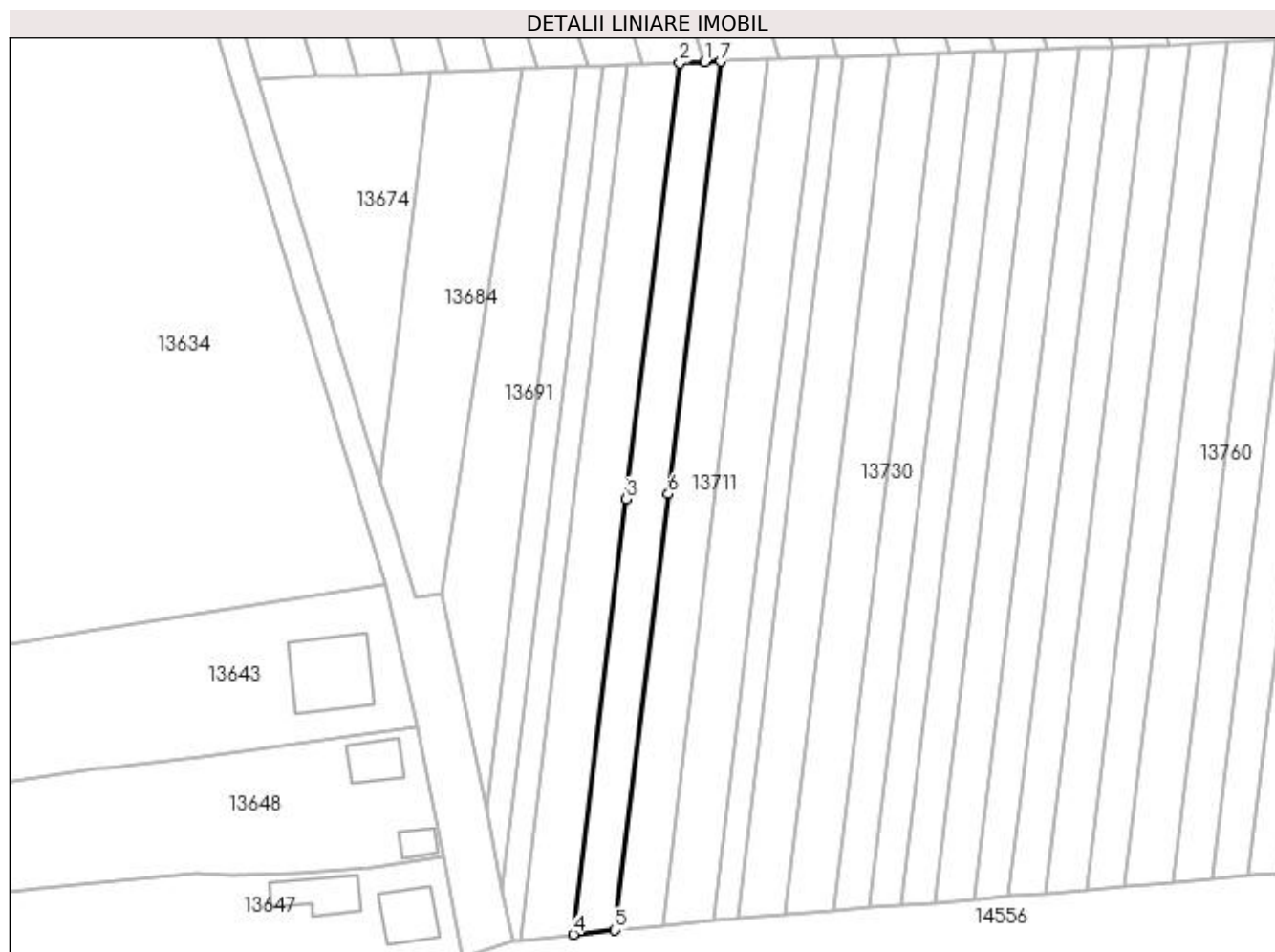
**C. Partea III. SARCINI .**

Inscrieri privind dezmembramintele dreptului de proprietate, drepturi reale de garanție și sarcini	Referințe
NU SUNT	

**Anexa Nr. 1 La Partea I****Teren**

Nr cadastral	Suprafața (mp)*	Observații / Referințe
	880	

\* Suprafața este determinată în planul de proiecție Stereo 70.

**Date referitoare la teren**

Crt	Categorie folosință	Intra vilan	Suprafața (mp)	Tarla	Parcelă	Nr. topo	Observații / Referințe
1	arabil	NU	441	136	32	-	
2	arabil	NU	439	136	32	-	

**Lungime Segmente**

1) Valorile lungimilor segmentelor sunt obținute din proiecție în plan.

Punct început	X / Y	Punct sfârșit	X / Y	Lungime segment (** (m)
1	384.557,8 267.439,166	2	384.553,868 267.439,02	3.935
2	384.553,868 267.439,02	3	384.545,518 267.370,719	68.81
3	384.545,518 267.370,719	4	384.537,18 267.302,513	68.714
4	384.537,18 267.302,513	5	384.543,72 267.303,189	6.575

Punct început	X / Y	Punct sfârșit	X / Y	Lungime segment (** (m)
5	384.543,72 267.303,189	6	384.552,073 267.371,522	68.842
6	384.552,073 267.371,522	7	384.560,354 267.439,261	68.243
7	384.560,354 267.439,261	1	384.557,8 267.439,166	2.556

\*\* Lungimile segmentelor sunt determinate în planul de proiecție Stereo 70 și sunt rotunjite la 1 milimetru.

\*\*\* Distanța dintre puncte este formată din segmente cumulate ce sunt mai mici decât valoarea 1 milimetru.



**DATE DESPRE IMOBILUL NR. 13707**

Oficiul de Cadastru și Publicitate Imobiliară DOLJ  
Biroul de Cadastru și Publicitate Imobiliară Craiova

**A. Partea I. Descrierea imobilului**

TEREN Extravilan

Adresa: Jud. Dolj, T136,P72

Nr. Crt	Nr cadastral Nr. topografic	Suprafața* (mp)	Observații / Referințe
A1		1.100	Sector cadastral:35 Teren neimprejmuit;

**B. Partea II. Proprietari și acte**

Inscrieri privitoare la dreptul de proprietate și alte drepturi reale	Referințe
/	
Act Administrativ nr. TDP nr. 20524, din 07/05/2018 emis de CJS DAPT DOLJ;	
B1	A1
Intabulare, drept de PROPRIETATE, dobândit prin Reconstituire, cota actuala 1/1, cota initiala 1/1	
1) OLARU MERSINA	
2) NICU OPREA	

**C. Partea III. SARCINI .**

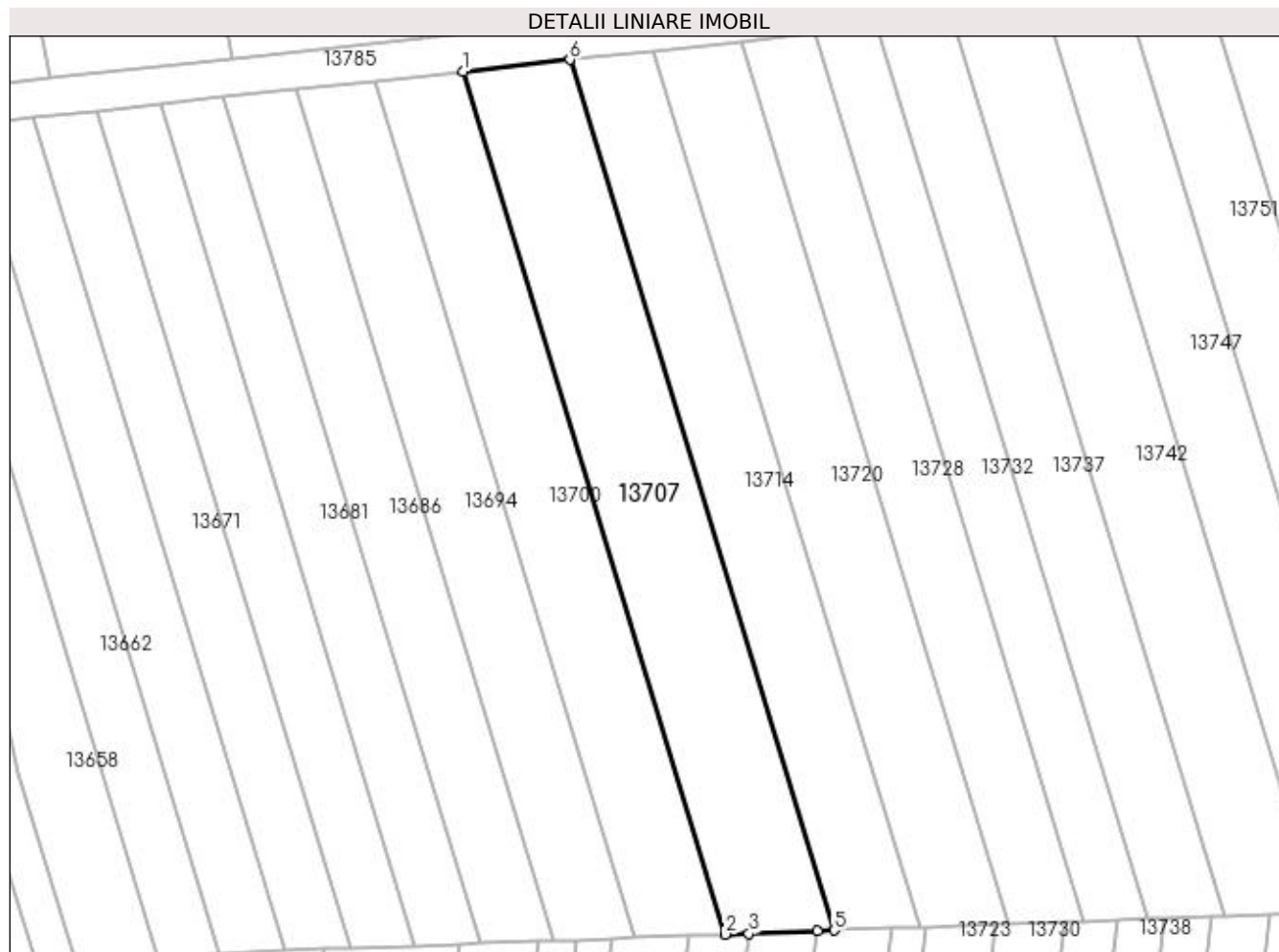
Inscrieri privind dezmembramentele dreptului de proprietate, drepturi reale de garanție și sarcini	Referințe
NU SUNT	

## Anexa Nr. 1 La Partea I

## Teren

Nr cadastral	Suprafața (mp)*	Observații / Referințe
	1.100	

\* Suprafața este determinată în planul de proiecție Stereo 70.



## Date referitoare la teren

Crt	Categorie folosință	Intra vilan	Suprafața (mp)	Tarla	Parcelă	Nr. topo	Observații / Referințe
1	arabil	NU	1.100	136	72	-	

## Lungime Segmente

1) Valorile lungimilor segmentelor sunt obținute din proiecție în plan.

Punct început	X / Y	Punct sfârșit	X / Y	Lungime segment (** (m)
1	384.529,66 267.531,936	2	384.557,8 267.439,166	96.944
2	384.557,8 267.439,166	3	384.560,354 267.439,261	2.556
3	384.560,354 267.439,261	4	384.567,75 267.439,535	7.401
4	384.567,75 267.439,535	5	384.569,475 267.439,599	1.726
5	384.569,475 267.439,599	6	384.541,093 267.533,169	97.78

Punct început	X / Y	Punct sfârșit	X / Y	Lungime segment (** (m)
6	384.541,093 267.533,169	1	384.529,66 267.531,936	11.499

\*\* Lungimile segmentelor sunt determinate în planul de proiecție Stereo 70 și sunt rotunjite la 1 milimetru.

\*\*\* Distanța dintre puncte este formată din segmente cumulate ce sunt mai mici decât valoarea 1 milimetru.





**DATE DESPRE IMOBILUL NR. 13708**

Oficiul de Cadastru și Publicitate Imobiliară DOLJ  
Biroul de Cadastru și Publicitate Imobiliară Craiova

**A. Partea I. Descrierea imobilului**

TEREN Extravilan

Adresa: Jud. Dolj, T136,P286

Nr. Crt	Nr cadastral Nr. topografic	Suprafața* (mp)	Observații / Referințe
A1		700	Sector cadastral:35 Teren neimprejmuit;

**B. Partea II. Proprietari și acte**

Inscrieri privitoare la dreptul de proprietate și alte drepturi reale	Referințe
/	
Act Administrativ nr. TDP nr. 2136, din 30/09/2002 emis de CJSAPT DOLJ;	
B1	A1
Intabulare, drept de PROPRIETATE, dobândit prin Reconstituire, cota actuala 1/1, cota initiala 1/1 1) SOCOL CONSTANTIN, Lipsă CNP.	

**C. Partea III. SARCINI .**


Inscrieri privind dezmembramintele dreptului de proprietate, drepturi reale de garanție și sarcini	Referințe
NU SUNT	

## Anexa Nr. 1 La Partea I

## Teren

Nr cadastral	Suprafața (mp)*	Observații / Referințe
	700	

\* Suprafața este determinată în planul de proiecție Stereo 70.



## Date referitoare la teren

Crt	Categorie folosință	Intra vilan	Suprafața (mp)	Tarla	Parcelă	Nr. topo	Observații / Referințe
1	arabil	NU	700	136	286	-	

## Lungime Segmente

1) Valorile lungimilor segmentelor sunt obținute din proiecție în plan.

Punct început	X / Y	Punct sfârșit	X / Y	Lungime segment (** (m)
1	384.550,082 267.832,549	2	384.557,727 267.832,822	7.65
2	384.557,727 267.832,822	3	384.553,016 267.924,232	91.531
3	384.553,016 267.924,232	4	384.545,372 267.923,946	7.649
4	384.545,372 267.923,946	1	384.550,082 267.832,549	91.518

**\*\* Lungimile segmentelor sunt determinate în planul de proiecție Stereo 70 și sunt rotunjite la 1 milimetru.**

**\*\*\* Distanța dintre puncte este formată din segmente cumulate ce sunt mai mici decât valoarea 1 milimetru.**



**DATE DESPRE IMOBILUL NR. 13709**

Oficiul de Cadastru și Publicitate Imobiliară DOLJ  
Biroul de Cadastru și Publicitate Imobiliară Craiova

**A. Partea I. Descrierea imobilului**

TEREN Extravilan

Adresa: Jud. Dolj, T136,P210

Nr. Crt	Nr cadastral Nr. topografic	Suprafața* (mp)	Observații / Referințe
A1		900	Sector cadastral:35 Teren neimprejmut;

**B. Partea II. Proprietari și acte**

Inscrieri privitoare la dreptul de proprietate și alte drepturi reale		Referințe
/		
Act Administrativ nr. TDP nr. 973-44576, din 10/10/1999 emis de CJSAPT DOLJ;		
B1	Intabulare, drept de PROPRIETATE, dobândit prin Reconstituire, cota actuala 1/1, cota initiala 1/1 1) <b>BULAT ION</b> , Lipsă CNP. 2) <b>BULAT FLOAREA</b> , Lipsă CNP. 3) <b>BULAT ELENA</b> , Lipsă CNP. 4) <b>BULAT MARIN</b> , Lipsă CNP.	A1

**C. Partea III. SARCINI .**

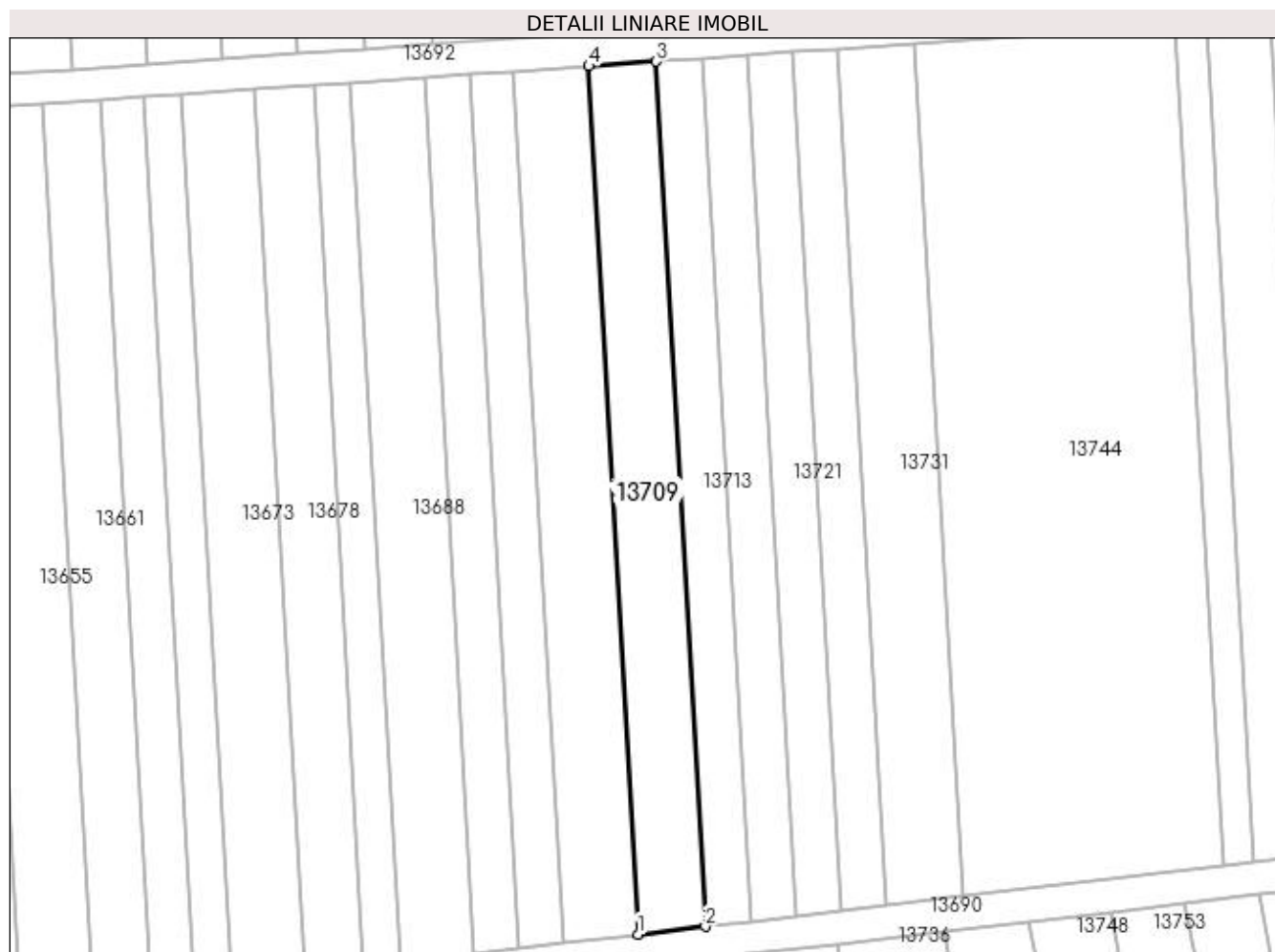
Inscrieri privind dezmembramintele dreptului de proprietate, drepturi reale de garanție și sarcini	Referințe
NU SUNT	

## Anexa Nr. 1 La Partea I

## Teren

Nr cadastral	Suprafața (mp)*	Observații / Referințe
	900	

\* Suprafața este determinată în planul de proiecție Stereo 70.



## Date referitoare la teren

Crt	Categorie folosință	Intra vilan	Suprafața (mp)	Tarla	Parcelă	Nr. topo	Observații / Referințe
1	arabil	NU	900	136	210	-	

## Lungime Segmente

1) Valorile lungimilor segmentelor sunt obținute din proiecție în plan.

Punct început	X / Y	Punct sfârșit	X / Y	Lungime segment (** (m)
1	384.551,608 267.630,304	2	384.559,95 267.631,276	8.398
2	384.559,95 267.631,276	3	384.553,866 267.738,249	107.146
3	384.553,866 267.738,249	4	384.545,501 267.737,673	8.385
4	384.545,501 267.737,673	1	384.551,608 267.630,304	107.543

**\*\* Lungimile segmentelor sunt determinate în planul de proiecție Stereo 70 și sunt rotunjite la 1 milimetru.**

**\*\*\* Distanța dintre puncte este formată din segmente cumulate ce sunt mai mici decât valoarea 1 milimetru.**





**DATE DESPRE IMOBILUL NR. 13710**

Oficiul de Cadastru și Publicitate Imobiliară DOLJ  
Biroul de Cadastru și Publicitate Imobiliară Craiova

**A. Partea I. Descrierea imobilului**

TEREN Extravilan

Adresa: Jud. Dolj, T136,P154

Nr. Crt	Nr cadastral Nr. topografic	Suprafața* (mp)	Observații / Referințe
A1		1.300	Sector cadastral:35 Teren neimprejmuit;

**B. Partea II. Proprietari și acte**

Inscrieri privitoare la dreptul de proprietate și alte drepturi reale	Referințe
/	
Act Administrativ nr. TDP nr. 1225-45092, din 30/10/1996 emis de CJSAPT DOLJ;	
B1	A1
Intabulare, drept de PROPRIETATE, dobândit prin Reconstituire, cota actuala 1/1, cota initiala 1/1 1) NICOLAE PAUL, Lipsă CNP.	

**C. Partea III. SARCINI .**

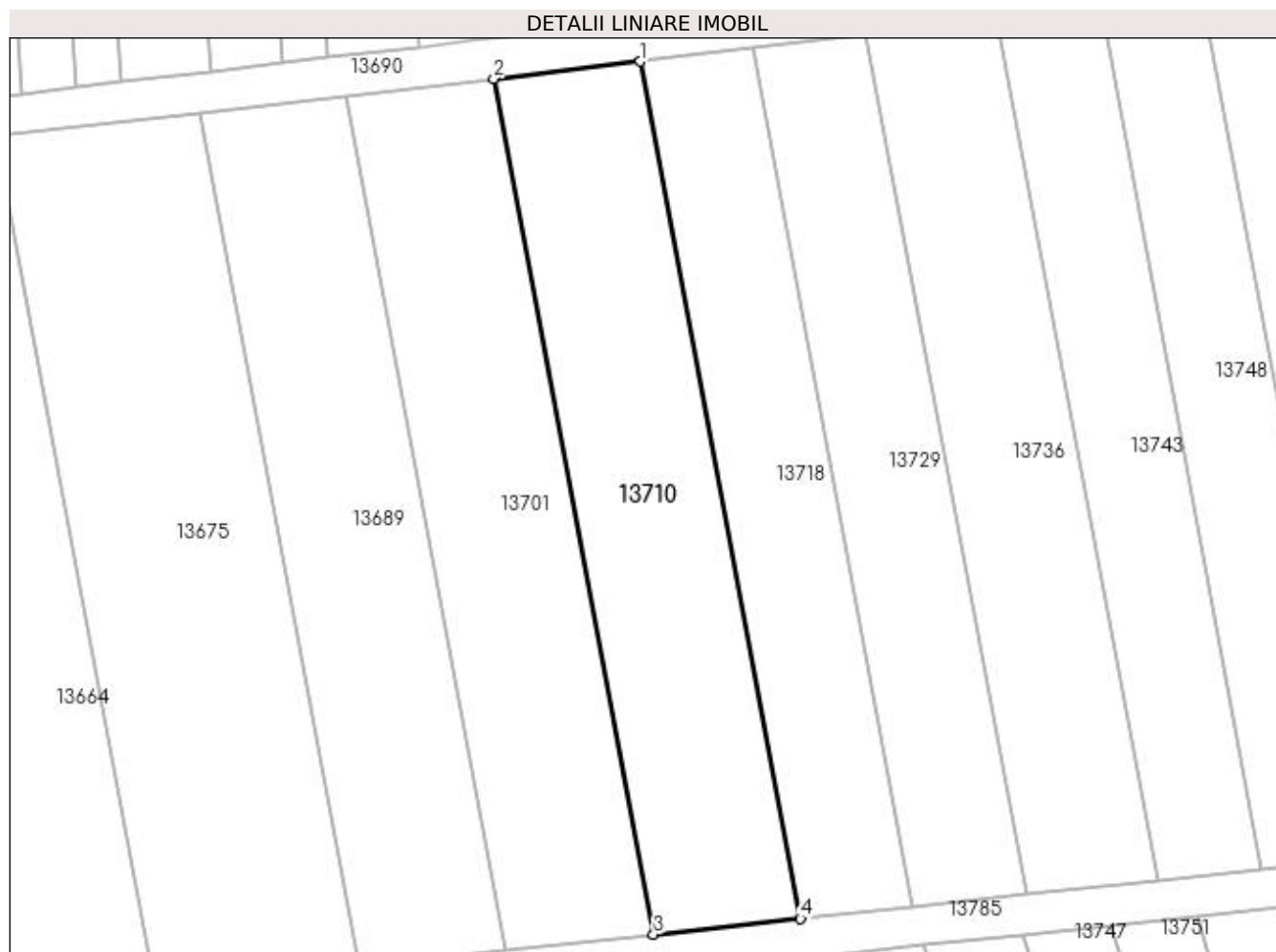
Inscrieri privind dezmembramintele dreptului de proprietate, drepturi reale de garanție și sarcini	Referințe
NU SUNT	

## Anexa Nr. 1 La Partea I

## Teren

Nr cadastral	Suprafața (mp)*	Observații / Referințe
	1.300	

\* Suprafața este determinată în planul de proiecție Stereo 70.



## Date referitoare la teren

Crt	Categorie folosință	Intra vilan	Suprafața (mp)	Tarla	Parcelă	Nr. topo	Observații / Referințe
1	arabil	NU	1.300	136	154	-	

## Lungime Segmente

1) Valorile lungimilor segmentelor sunt obținute din proiecție în plan.

Punct început	X / Y	Punct sfârșit	X / Y	Lungime segment (** (m)
1	384.553,635 267.626,513	2	384.538,87 267.624,794	14.865
2	384.538,87 267.624,794	3	384.554,96 267.538,687	87.597
3	384.554,96 267.538,687	4	384.569,749 267.540,281	14.875
4	384.569,749 267.540,281	1	384.553,635 267.626,513	87.725

**\*\* Lungimile segmentelor sunt determinate în planul de proiecție Stereo 70 și sunt rotunjite la 1 milimetru.**

**\*\*\* Distanța dintre puncte este formată din segmente cumulate ce sunt mai mici decât valoarea 1 milimetru.**



**DATE DESPRE IMOBILUL NR. 13711**

Oficiul de Cadastru și Publicitate Imobiliară DOLJ  
Biroul de Cadastru și Publicitate Imobiliară Craiova

**A. Partea I. Descrierea imobilului**

TEREN Extravilan

Adresa: Jud. Dolj, T136,P31

Nr. Crt	Nr cadastral Nr. topografic	Suprafața* (mp)	Observații / Referințe
A1		1.000	Sector cadastral:35 Teren neimprejmuit;

**B. Partea II. Proprietari și acte**

Inscrieri privitoare la dreptul de proprietate și alte drepturi reale	Referințe
/	
Act Administrativ nr. TDP nr. 1325-59341, din 20/05/1997 emis de CJSAPT DOLJ;	
B1	A1
Intabulare, drept de PROPRIETATE, dobândit prin Reconstituire, cota actuala 1/1, cota initiala 1/1 1) MUȘAT PĂTRU	

**C. Partea III. SARCINI .**

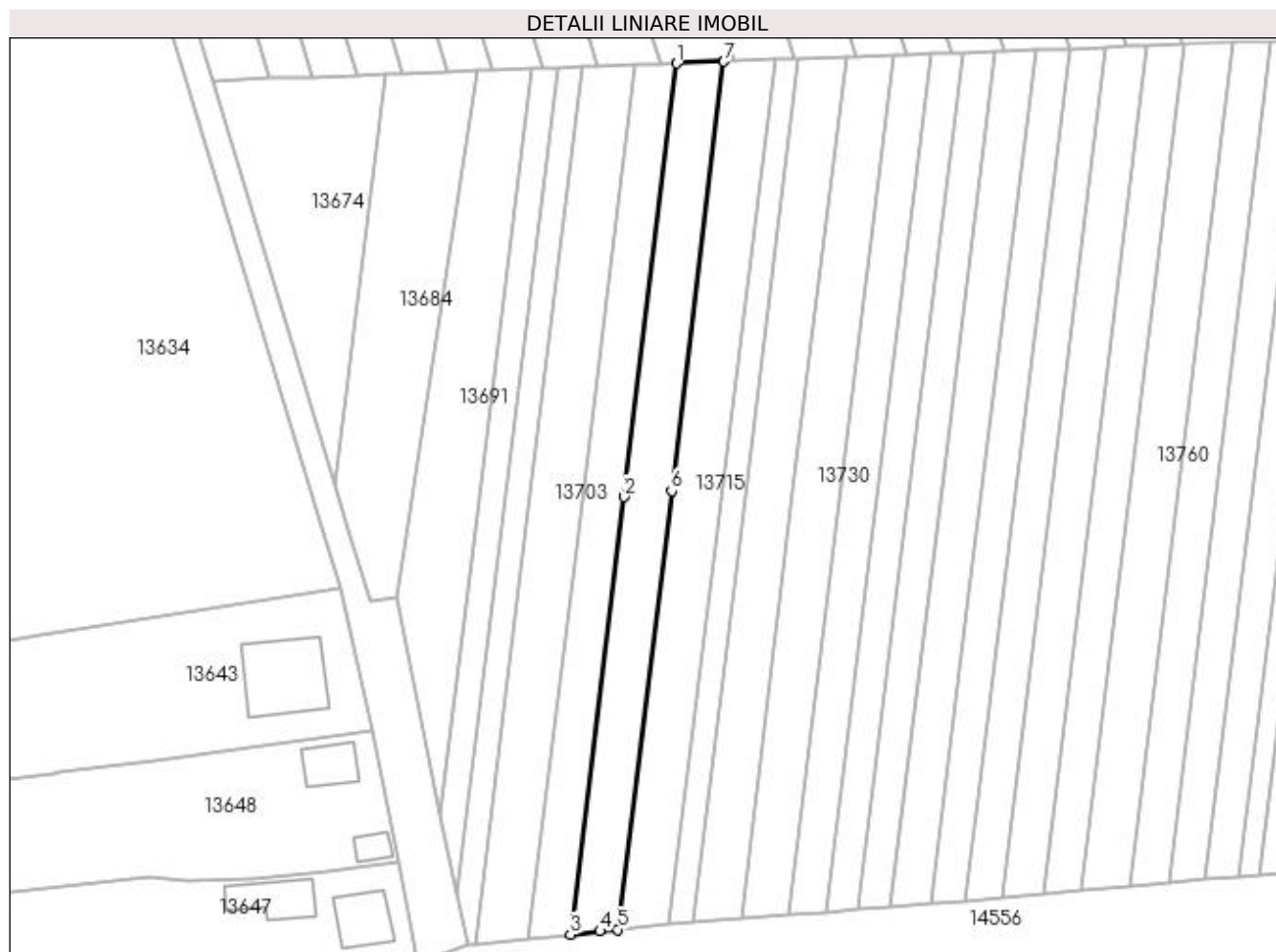
Inscrieri privind dezmembramintele dreptului de proprietate, drepturi reale de garanție și sarcini	Referințe
NU SUNT	

## Anexa Nr. 1 La Partea I

## Teren

Nr cadastral	Suprafața (mp)*	Observații / Referințe
	1.000	

\* Suprafața este determinată în planul de proiecție Stereo 70.



## Date referitoare la teren

Crt	Categorie folosință	Intravilan	Suprafața (mp)	Tarla	Parcelă	Nr. topo	Observații / Referințe
1	arabil	NU	504	136	31	-	
2	arabil	NU	496	136	31	-	

## Lungime Segmente

1) Valorile lungimilor segmentelor sunt obținute din proiecție în plan.

Punct început	X / Y	Punct sfârșit	X / Y	Lungime segment (** (m)
1	384.560,354 267.439,261	2	384.552,073 267.371,522	68.243
2	384.552,073 267.371,522	3	384.543,72 267.303,189	68.842
3	384.543,72 267.303,189	4	384.548,391 267.303,672	4.696
4	384.548,391 267.303,672	5	384.551,173 267.303,936	2.794

Punct început	X / Y	Punct sfârșit	X / Y	Lungime segment (** (m)
5	384.551,173 267.303,936	6	384.559,547 267.372,437	69.011
6	384.559,547 267.372,437	7	384.567,75 267.439,535	67.598
7	384.567,75 267.439,535	1	384.560,354 267.439,261	7.401

\*\* Lungimile segmentelor sunt determinate în planul de proiecție Stereo 70 și sunt rotunjite la 1 milimetru.

\*\*\* Distanța dintre puncte este formată din segmente cumulate ce sunt mai mici decât valoarea 1 milimetru.





**DATE DESPRE IMOBILUL NR. 13712**

Oficiul de Cadastru și Publicitate Imobiliară DOLJ  
Biroul de Cadastru și Publicitate Imobiliară Craiova

**A. Partea I. Descrierea imobilului**

TEREN Extravilan

Adresa: Jud. Dolj, T136,P287

Nr. Crt	Nr cadastral Nr. topografic	Suprafața* (mp)	Observații / Referințe
A1		758	Sector cadastral:35 Teren neimprejmuit;

**B. Partea II. Proprietari și acte**

Inscrieri privitoare la dreptul de proprietate și alte drepturi reale	Referințe
/	
Act Administrativ nr. TDP nr. 2385, din 04/09/2003 emis de CJSAPT DOLJ;	
B1	A1
Intabulare, drept de PROPRIETATE, dobândit prin Reconstituire, cota actuala 1/1, cota initiala 1/1 1) <b>STOICA MARIN</b> , Lipsă CNP.	

**C. Partea III. SARCINI .**

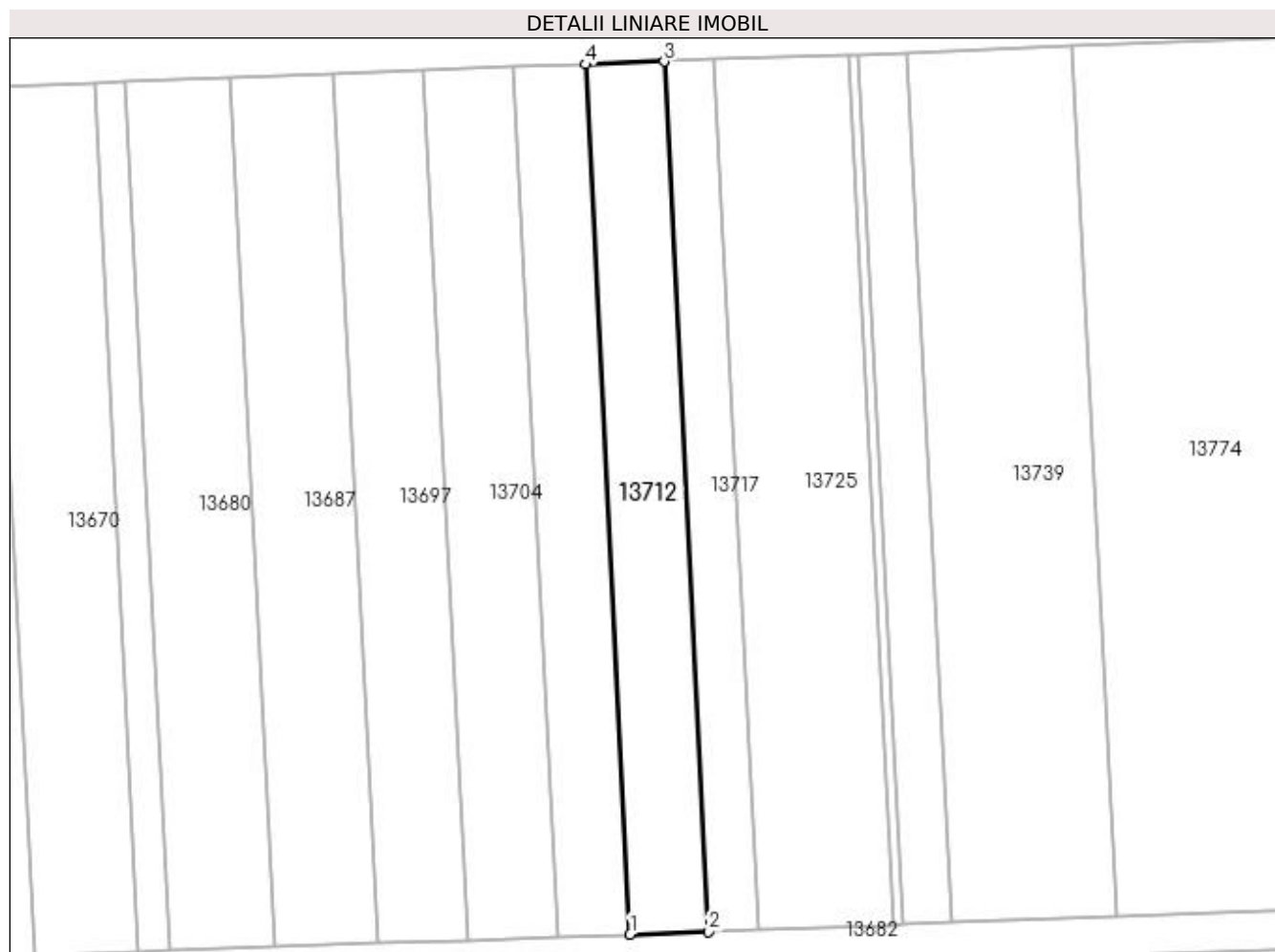
Inscrieri privind dezmembramintele dreptului de proprietate, drepturi reale de garanție și sarcini	Referințe
NU SUNT	

## Anexa Nr. 1 La Partea I

## Teren

Nr cadastral	Suprafața (mp)*	Observații / Referințe
	758	

\* Suprafața este determinată în planul de proiecție Stereo 70.



## Date referitoare la teren

Crt	Categorie folosință	Intra vilan	Suprafața (mp)	Tarla	Parcelă	Nr. topo	Observații / Referințe
1	arabil	NU	758	136	287	-	

## Lungime Segmente

1) Valorile lungimilor segmentelor sunt obținute din proiecție în plan.

Punct început	X / Y	Punct sfârșit	X / Y	Lungime segment (** (m)
1	384.557,727 267.832,822	2	384.566,003 267.833,118	8.281
2	384.566,003 267.833,118	3	384.561,292 267.924,541	91.544
3	384.561,292 267.924,541	4	384.553,016 267.924,232	8.282
4	384.553,016 267.924,232	1	384.557,727 267.832,822	91.531

**\*\* Lungimile segmentelor sunt determinate în planul de proiecție Stereo 70 și sunt rotunjite la 1 milimetru.**

**\*\*\* Distanța dintre puncte este formată din segmente cumulate ce sunt mai mici decât valoarea 1 milimetru.**



**DATE DESPRE IMOBILUL NR. 13713**

Oficiul de Cadastru și Publicitate Imobiliară DOLJ  
 Biroul de Cadastru și Publicitate Imobiliară Craiova

**A. Partea I. Descrierea imobilului**

TEREN Extravilan

Adresa: Jud. Dolj, T136,P211

Nr. Crt	Nr cadastral Nr. topografic	Suprafața* (mp)	Observații / Referințe
A1		600	Sector cadastral:35 Teren neimprejmuit;

**B. Partea II. Proprietari și acte**

Inscrieri privitoare la dreptul de proprietate și alte drepturi reale	Referințe
/	
Act Administrativ nr. TDP nr. 1000-44576, din 10/10/1996 emis de CJSAPT DOLJ;	
B1	A1
Intabulare, drept de PROPRIETATE, dobândit prin Reconstituire, cota actuala 1/1, cota initiala 1/1 1) AFREM FLOAREA, Lipsă CNP.	

**C. Partea III. SARCINI .**

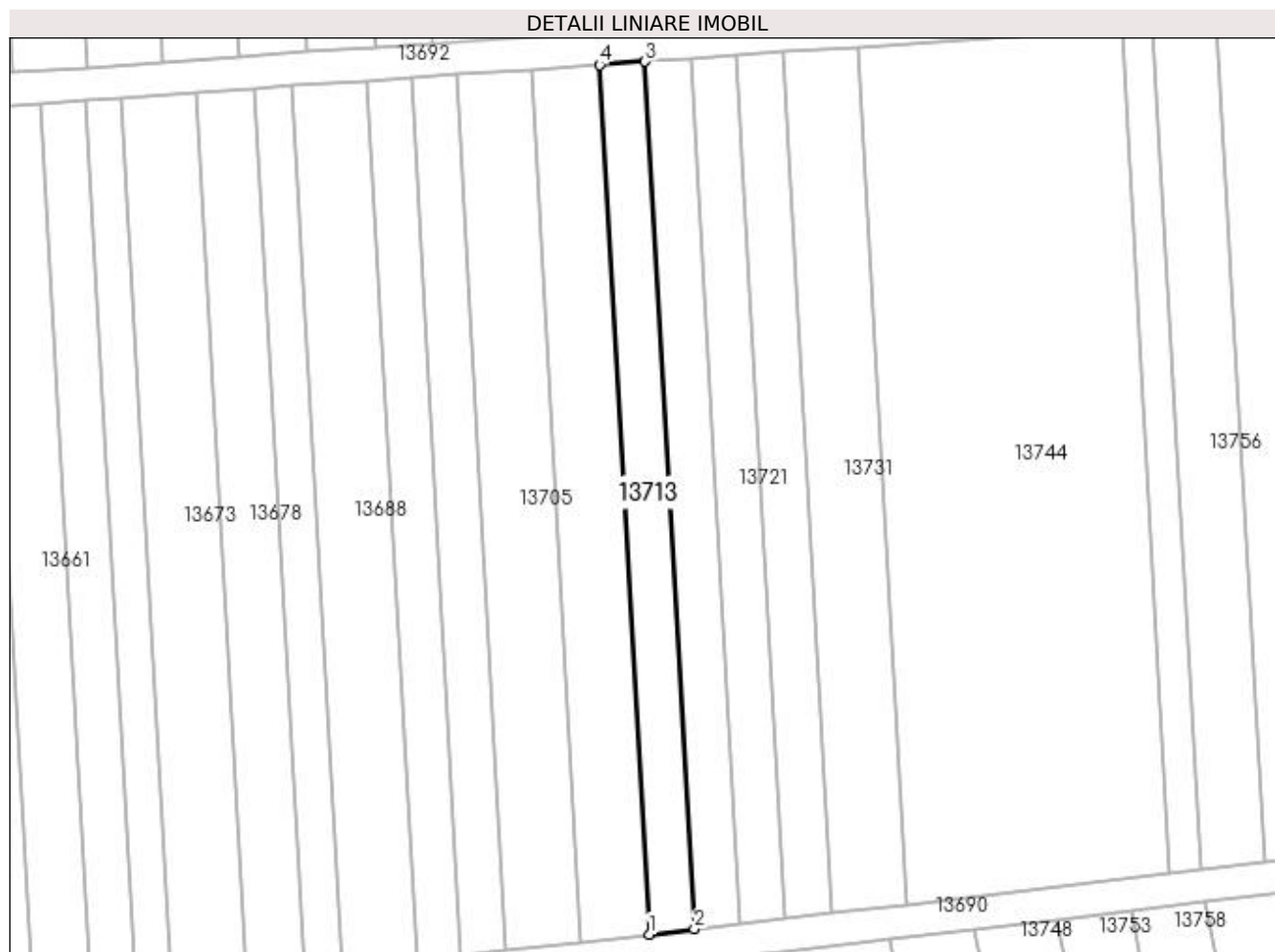
Inscrieri privind dezmembramintele dreptului de proprietate, drepturi reale de garanție și sarcini	Referințe
NU SUNT	

## Anexa Nr. 1 La Partea I

## Teren

Nr cadastral	Suprafața (mp)*	Observații / Referințe
	600	

\* Suprafața este determinată în planul de proiecție Stereo 70.



## Date referitoare la teren

Crt	Categorie folosință	Intra vilan	Suprafața (mp)	Tarla	Parcelă	Nr. topo	Observații / Referințe
1	arabil	NU	600	136	211	-	

## Lungime Segmente

1) Valorile lungimilor segmentelor sunt obținute din proiecție în plan.

Punct început	X / Y	Punct sfârșit	X / Y	Lungime segment (** (m)
1	384.559,95 267.631,276	2	384.565,529 267.631,925	5.617
2	384.565,529 267.631,925	3	384.559,46 267.738,634	106.881
3	384.559,46 267.738,634	4	384.553,866 267.738,249	5.607
4	384.553,866 267.738,249	1	384.559,95 267.631,276	107.146

**\*\* Lungimile segmentelor sunt determinate în planul de proiecție Stereo 70 și sunt rotunjite la 1 milimetru.**

**\*\*\* Distanța dintre puncte este formată din segmente cumulate ce sunt mai mici decât valoarea 1 milimetru.**





**DATE DESPRE IMOBILUL NR. 13714**

Oficiul de Cadastru și Publicitate Imobiliară DOLJ  
Biroul de Cadastru și Publicitate Imobiliară Craiova

**A. Partea I. Descrierea imobilului**

TEREN Extravilan

Adresa: Jud. Dolj, T136,P73

Nr. Crt	Nr cadastral Nr. topografic	Suprafața* (mp)	Observații / Referințe
A1		880	Sector cadastral:35 Teren neimprejmuit;

**B. Partea II. Proprietari și acte**

Inscrieri privitoare la dreptul de proprietate și alte drepturi reale	Referințe
/	
Act Administrativ nr. TDP nr. 235-14988, din 25/03/1996 emis de CJS DAPT DOLJ;	
B1	A1
Intabulare, drept de PROPRIETATE, dobândit prin Reconstituire, cota actuala 1/1, cota initiala 1/1 1) PUTULACHE GHEORGHE, Lipsă CNP.	

**C. Partea III. SARCINI .**

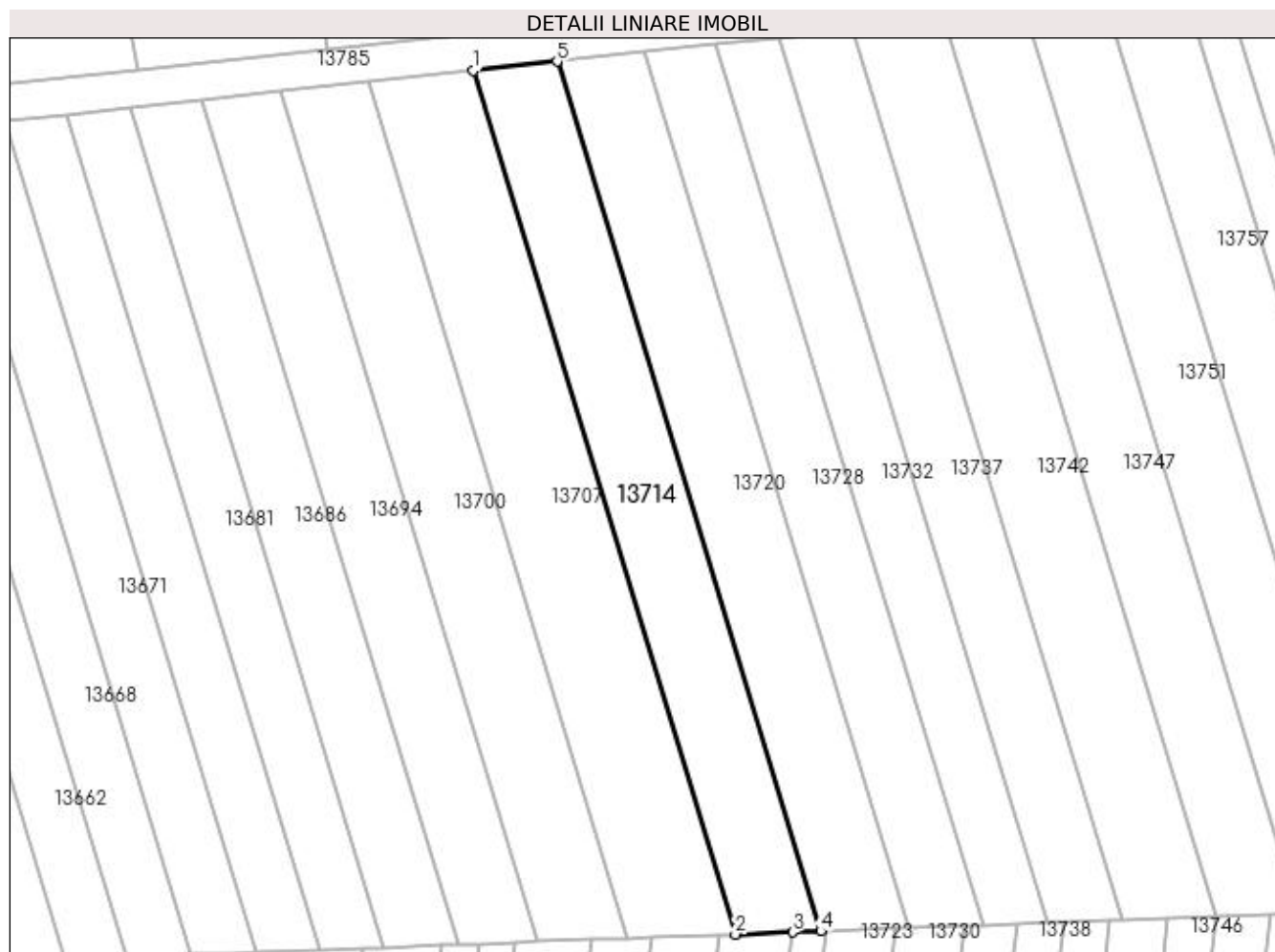
Inscrieri privind dezmembramintele dreptului de proprietate, drepturi reale de garanție și sarcini	Referințe
NU SUNT	

## Anexa Nr. 1 La Partea I

## Teren

Nr cadastral	Suprafața (mp)*	Observații / Referințe
	880	

\* Suprafața este determinată în planul de proiecție Stereo 70.



## Date referitoare la teren

Crt	Categorie folosință	Intra vilan	Suprafața (mp)	Tarla	Parcelă	Nr. topo	Observații / Referințe
1	arabil	NU	880	136	73	-	

## Lungime Segmente

1) Valorile lungimilor segmentelor sunt obținute din proiecție în plan.

Punct început	X / Y	Punct sfârșit	X / Y	Lungime segment (** (m)
1	384.541,093 267.533,169	2	384.569,475 267.439,599	97.78
2	384.569,475 267.439,599	3	384.575,69 267.439,829	6.219
3	384.575,69 267.439,829	4	384.578,744 267.439,942	3.056
4	384.578,744 267.439,942	5	384.550,169 267.534,147	98.443
5	384.550,169 267.534,147	1	384.541,093 267.533,169	9.129

**\*\* Lungimile segmentelor sunt determinate în planul de proiecție Stereo 70 și sunt rotunjite la 1 milimetru.**

**\*\*\* Distanța dintre puncte este formată din segmente cumulate ce sunt mai mici decât valoarea 1 milimetru.**



**DATE DESPRE IMOBILUL NR. 13715**

Oficiul de Cadastru și Publicitate Imobiliară DOLJ  
Biroul de Cadastru și Publicitate Imobiliară Craiova

**A. Partea I. Descrierea imobilului**

TEREN Extravilan

Adresa: Jud. Dolj, T136,P30

Nr. Crt	Nr cadastral Nr. topografic	Suprafața* (mp)	Observații / Referințe
A1		1.070	Sector cadastral:35 Teren neimprejmuit;

**B. Partea II. Proprietari și acte**

Inscrieri privitoare la dreptul de proprietate și alte drepturi reale	Referințe
/	
Act Administrativ nr. TDP nr. 163-42747, din 17/02/1995 emis de CJSAPT DOLJ;	
B1	A1
Intabulare, drept de PROPRIETATE, dobândit prin Reconstituire, cota actuala 1/1, cota initiala 1/1 1) <b>BALACI CONSTANTIN</b>	

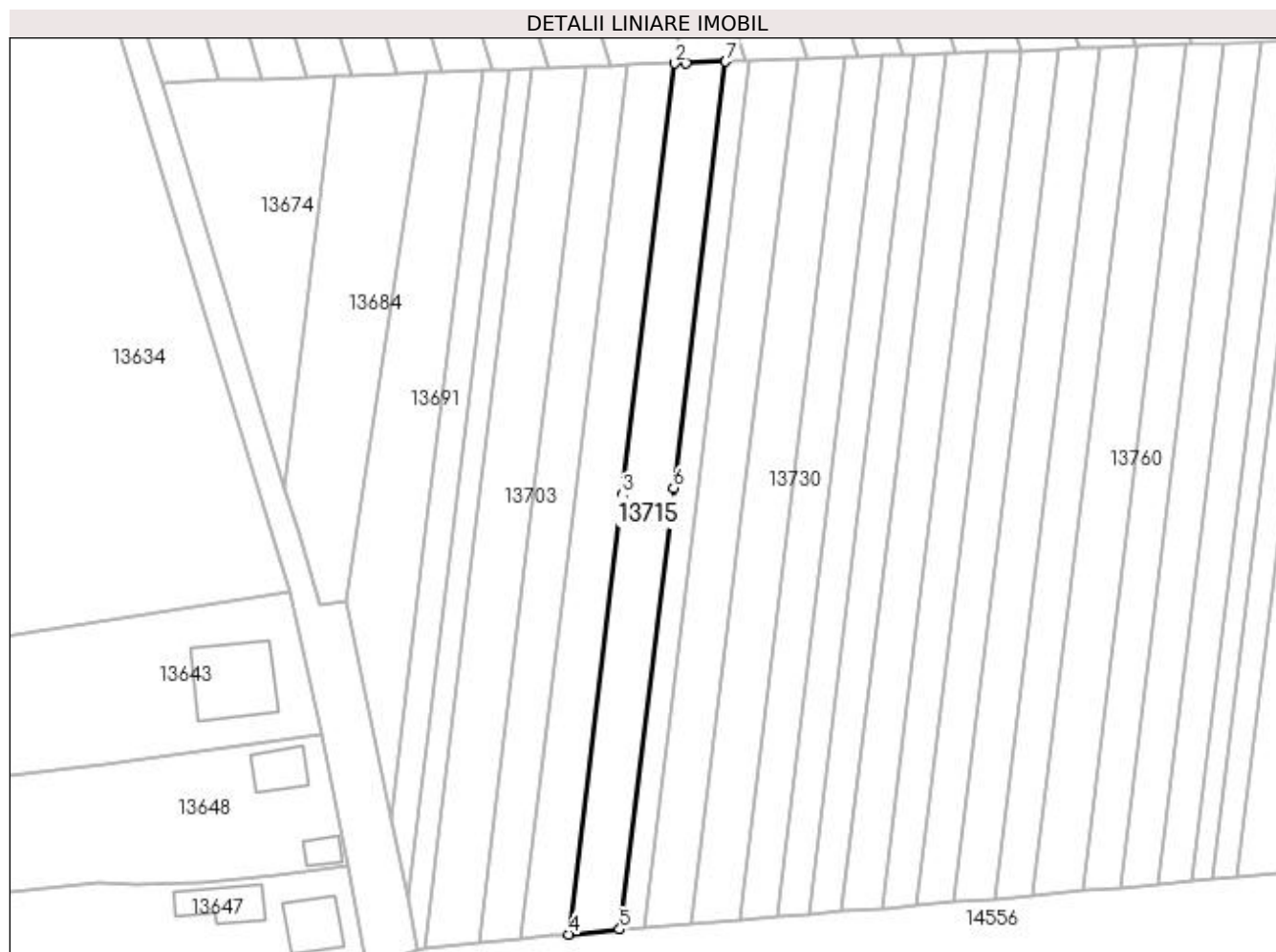
**C. Partea III. SARCINI .**

Inscrieri privind dezmembramintele dreptului de proprietate, drepturi reale de garanție și sarcini	Referințe
NU SUNT	

**Anexa Nr. 1 La Partea I****Teren**

Nr cadastral	Suprafața (mp)*	Observații / Referințe
	1.070	

\* Suprafața este determinată în planul de proiecție Stereo 70.

**Date referitoare la teren**

Crt	Categorie folosință	Intra vilan	Suprafața (mp)	Tarla	Parcelă	Nr. topo	Observații / Referințe
1	arabil	NU	542	136	30	-	
2	arabil	NU	528	136	30	-	

**Lungime Segmente**

1) Valorile lungimilor segmentelor sunt obținute din proiecție în plan.

Punct început	X / Y	Punct sfârșit	X / Y	Lungime segment (** (m)
1	384.569,475 267.439,599	2	384.567,75 267.439,535	1.726
2	384.567,75 267.439,535	3	384.559,547 267.372,437	67.598
3	384.559,547 267.372,437	4	384.551,173 267.303,936	69.011
4	384.551,173 267.303,936	5	384.559,171 267.304,693	8.034

Punct început	X / Y	Punct sfârșit	X / Y	Lungime segment (** (m)
5	384.559,171 267.304,693	6	384.567,572 267.373,419	69.238
6	384.567,572 267.373,419	7	384.575,69 267.439,829	66.904
7	384.575,69 267.439,829	1	384.569,475 267.439,599	6.219

\*\* Lungimile segmentelor sunt determinate în planul de proiecție Stereo 70 și sunt rotunjite la 1 milimetru.

\*\*\* Distanța dintre puncte este formată din segmente cumulate ce sunt mai mici decât valoarea 1 milimetru.





**DATE DESPRE IMOBILUL NR. 13716**

Oficiul de Cadastru și Publicitate Imobiliară DOLJ  
Biroul de Cadastru și Publicitate Imobiliară Craiova

**A. Partea I. Descrierea imobilului**

TEREN Extravilan

Adresa: Jud. Dolj, T136,P212

Nr. Crt	Nr cadastral Nr. topografic	Suprafața* (mp)	Observații / Referințe
A1		600	Sector cadastral:35 Teren neimprejmuit;

**B. Partea II. Proprietari și acte**

Inscrieri privitoare la dreptul de proprietate și alte drepturi reale	Referințe
/	
Act Administrativ nr. TDP nr. 1189-48659, din 29/10/1996 emis de CJSAPT DOLJ;	
B1	A1
Intabulare, drept de PROPRIETATE, dobândit prin Reconstituire, cota actuala 1/1, cota initiala 1/1 1) STAN ȘTEFAN, Lipsă CNP.	

**C. Partea III. SARCINI .**


Inscrieri privind dezmembramintele dreptului de proprietate, drepturi reale de garanție și sarcini	Referințe
NU SUNT	

## Anexa Nr. 1 La Partea I

## Teren

Nr cadastral	Suprafața (mp)*	Observații / Referințe
	600	

\* Suprafața este determinată în planul de proiecție Stereo 70.



## Date referitoare la teren

Crt	Categorie folosință	Intra vilan	Suprafața (mp)	Tarla	Parcelă	Nr. topo	Observații / Referințe
1	arabil	NU	600	136	212	-	

## Lungime Segmente

1) Valorile lungimilor segmentelor sunt obținute din proiecție în plan.

Punct început	X / Y	Punct sfârșit	X / Y	Lungime segment (** (m)
1	384.565,529 267.631,925	2	384.571,122 267.632,576	5.631
2	384.571,122 267.632,576	3	384.565,068 267.739,02	106.616
3	384.565,068 267.739,02	4	384.559,46 267.738,634	5.621
4	384.559,46 267.738,634	1	384.565,529 267.631,925	106.881

**\*\* Lungimile segmentelor sunt determinate în planul de proiecție Stereo 70 și sunt rotunjite la 1 milimetru.**

**\*\*\* Distanța dintre puncte este formată din segmente cumulate ce sunt mai mici decât valoarea 1 milimetru.**



**DATE DESPRE IMOBILUL NR. 13717**

Oficiul de Cadastru și Publicitate Imobiliară DOLJ  
 Biroul de Cadastru și Publicitate Imobiliară Craiova

**A. Partea I. Descrierea imobilului**

TEREN Extravilan

Adresa: Jud. Dolj, T136,P288

Nr. Crt	Nr cadastral Nr. topografic	Suprafața* (mp)	Observații / Referințe
A1		480	Sector cadastral:35 Teren neimprejmuit;

**B. Partea II. Proprietari și acte**

Inscrieri privitoare la dreptul de proprietate și alte drepturi reale	Referințe
/	
Act Administrativ nr. TDP nr. 1654-45085, din 15/05/2000 emis de CJSAPT DOLJ;	
B1	A1
Intabulare, drept de PROPRIETATE, dobandit prin Constituire, cota actuala 1/1, cota initiala 1/1 1) OIȚĂ ECATERINA, Lipsă CNP.	

**C. Partea III. SARCINI .**

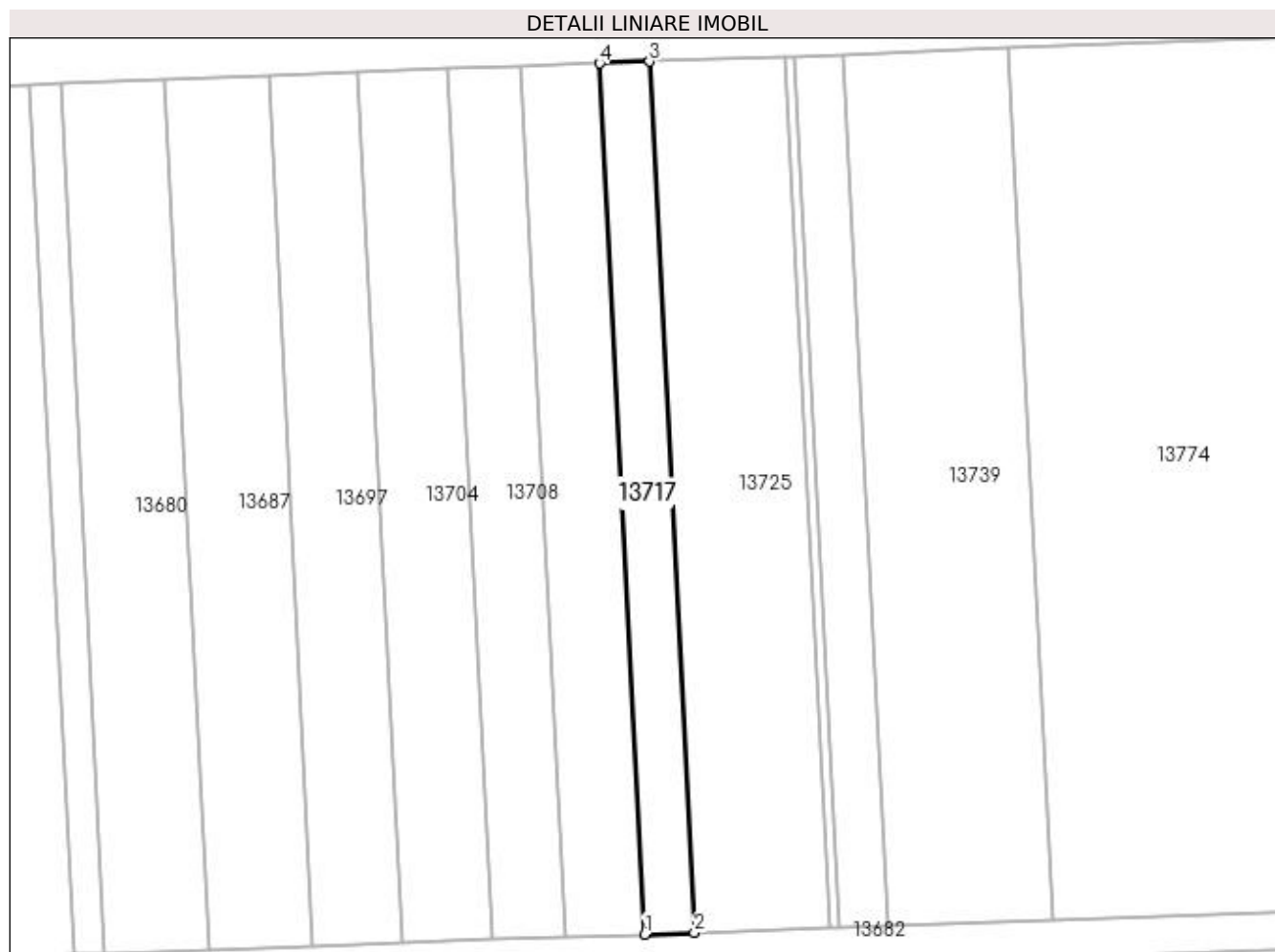
Inscrieri privind dezmembramintele dreptului de proprietate, drepturi reale de garanție și sarcini	Referințe
NU SUNT	

## Anexa Nr. 1 La Partea I

## Teren

Nr cadastral	Suprafața (mp)*	Observații / Referințe
	480	

\* Suprafața este determinată în planul de proiecție Stereo 70.



## Date referitoare la teren

Crt	Categorie folosință	Intra vilan	Suprafața (mp)	Tarla	Parcelă	Nr. topo	Observații / Referințe
1	arabil	NU	480	136	288	-	

## Lungime Segmente

1) Valorile lungimilor segmentelor sunt obținute din proiecție în plan.

Punct început	X / Y	Punct sfârșit	X / Y	Lungime segment (** (m)
1	384.566,003 267.833,118	2	384.571,244 267.833,305	5.244
2	384.571,244 267.833,305	3	384.566,532 267.924,736	91.552
3	384.566,532 267.924,736	4	384.561,292 267.924,541	5.244
4	384.561,292 267.924,541	1	384.566,003 267.833,118	91.544

**\*\* Lungimile segmentelor sunt determinate în planul de proiecție Stereo 70 și sunt rotunjite la 1 milimetru.**

**\*\*\* Distanța dintre puncte este formată din segmente cumulate ce sunt mai mici decât valoarea 1 milimetru.**





**DATE DESPRE IMOBILUL NR. 13718**

Oficiul de Cadastru și Publicitate Imobiliară DOLJ  
Biroul de Cadastru și Publicitate Imobiliară Craiova

**A. Partea I. Descrierea imobilului**

TEREN Extravilan

Adresa: Jud. Dolj, T136,P154

Nr. Crt	Nr cadastral Nr. topografic	Suprafața* (mp)	Observații / Referințe
A1		1.000	Sector cadastral:35 Teren neimprejmuit;

**B. Partea II. Proprietari și acte**

Inscrieri privitoare la dreptul de proprietate și alte drepturi reale	Referințe
/	
Act Administrativ nr. TDP nr. 1212-45092, din 30/10/1996 emis de CJSAPT DOLJ;	
B1	A1
Intabulare, drept de PROPRIETATE, dobândit prin Reconstituire, cota actuala 1/1, cota initiala 1/1 1) MOREANU MARIN, Lipsă CNP.	

**C. Partea III. SARCINI .**

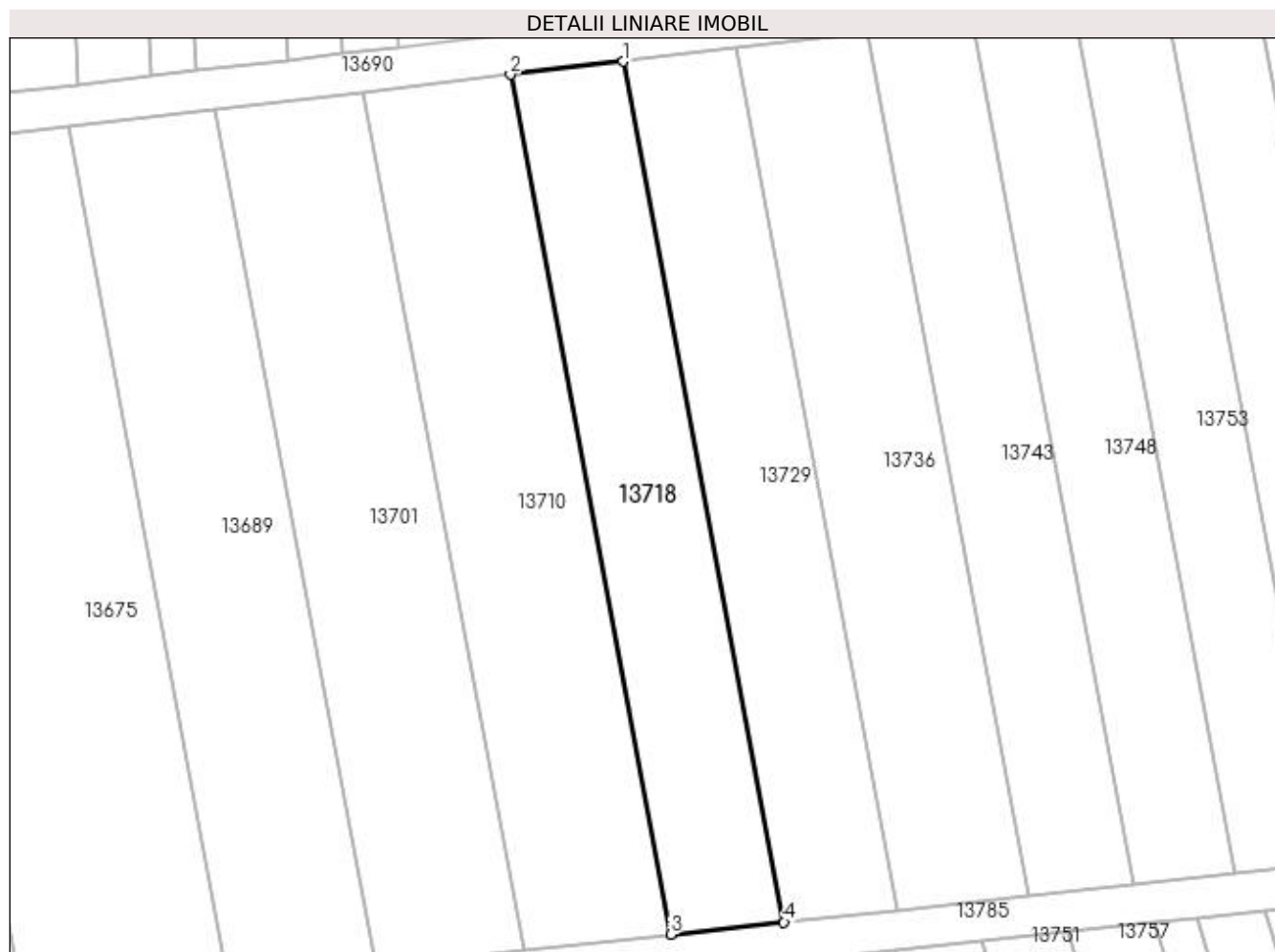
Inscrieri privind dezmembramintele dreptului de proprietate, drepturi reale de garanție și sarcini	Referințe
NU SUNT	

## Anexa Nr. 1 La Partea I

## Teren

Nr cadastral	Suprafața (mp)*	Observații / Referințe
	1.000	

\* Suprafața este determinată în planul de proiecție Stereo 70.



## Date referitoare la teren

Crt	Categorie folosință	Intra vilan	Suprafața (mp)	Tarla	Parcelă	Nr. topo	Observații / Referințe
1	arabil	NU	1.000	136	154	-	

## Lungime Segmente

1) Valorile lungimilor segmentelor sunt obținute din proiecție în plan.

Punct început	X / Y	Punct sfârșit	X / Y	Lungime segment (** (m)
1	384.564,978 267.627,834	2	384.553,635 267.626,513	11.42
2	384.553,635 267.626,513	3	384.569,749 267.540,281	87.725
3	384.569,749 267.540,281	4	384.581,109 267.541,506	11.426
4	384.581,109 267.541,506	1	384.564,978 267.627,834	87.822

**\*\* Lungimile segmentelor sunt determinate în planul de proiecție Stereo 70 și sunt rotunjite la 1 milimetru.**

**\*\*\* Distanța dintre puncte este formată din segmente cumulate ce sunt mai mici decât valoarea 1 milimetru.**



**DATE DESPRE IMOBILUL NR. 13719**

Oficiul de Cadastru și Publicitate Imobiliară DOLJ  
Biroul de Cadastru și Publicitate Imobiliară Craiova

**A. Partea I. Descrierea imobilului**

TEREN Extravilan

Adresa: Jud. Dolj, T136,P296/1

Nr. Crt	Nr cadastral Nr. topografic	Suprafața* (mp)	Observații / Referințe
A1		5.000	Sector cadastral:35 Teren neimprejmuit;

**B. Partea II. Proprietari și acte**

Inscrieri privitoare la dreptul de proprietate și alte drepturi reale	Referințe
/	
Act Administrativ nr. TDP nr. 1306-59341, din 20/05/1997 emis de CJSAPT DOLJ;	
B1	A1
Intabulare, drept de PROPRIETATE, dobândit prin Reconstituire, cota actuala 1/1, cota initiala 1/1 1) POPESCU MARIN, Lipsă CNP.	

**C. Partea III. SARCINI .**

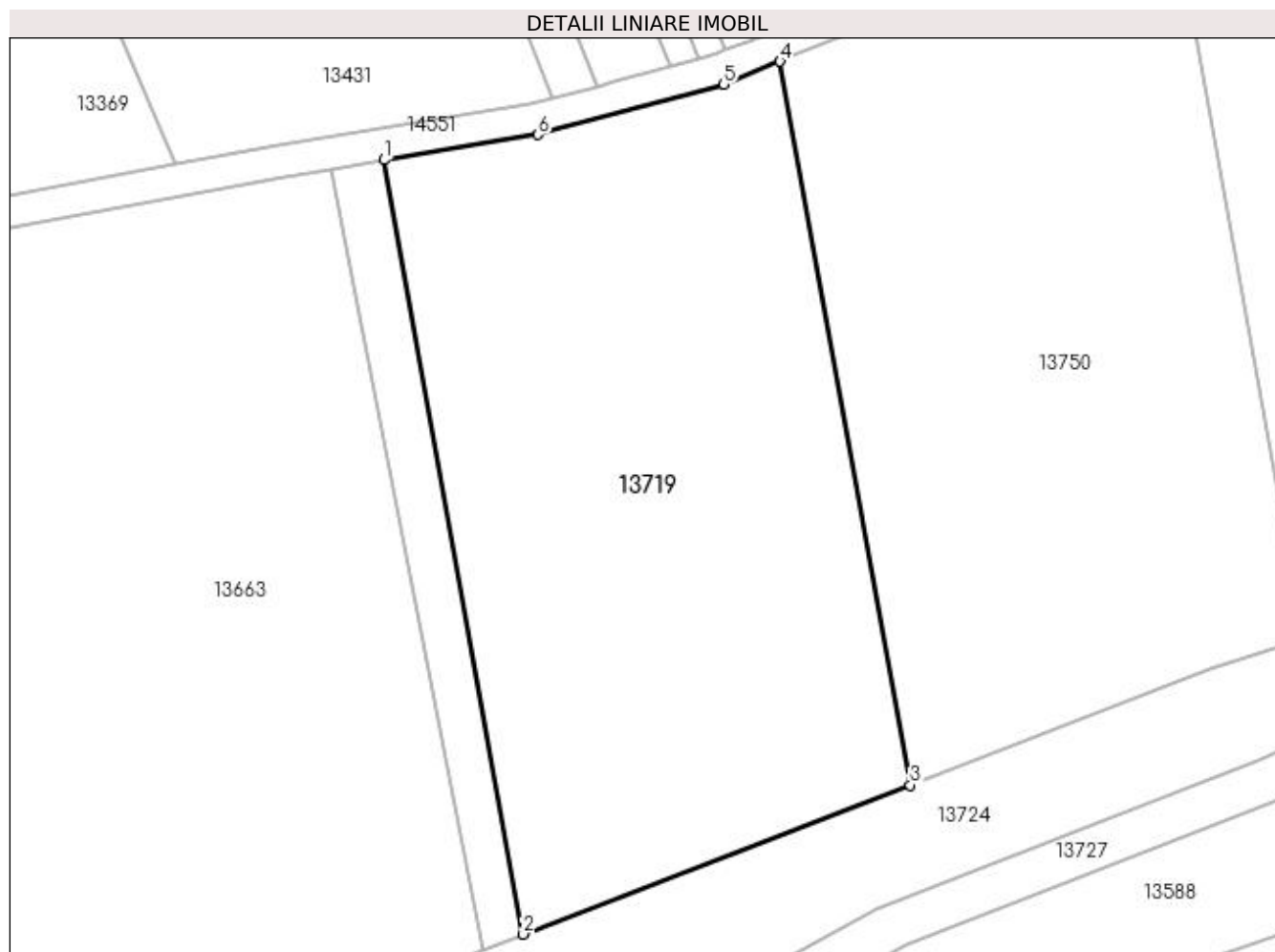
Inscrieri privind dezmembramintele dreptului de proprietate, drepturi reale de garanție și sarcini	Referințe
NU SUNT	

## Anexa Nr. 1 La Partea I

## Teren

Nr cadastral	Suprafața (mp)*	Observații / Referințe
	5.000	

\* Suprafața este determinată în planul de proiecție Stereo 70.



## Date referitoare la teren

Crt	Categorie folosință	Intra vilan	Suprafața (mp)	Tarla	Parcelă	Nr. topo	Observații / Referințe
1	arabil	NU	5.000	136	296/1	-	

## Lungime Segmente

1) Valorile lungimilor segmentelor sunt obținute din proiecție în plan.

Punct început	X / Y	Punct sfârșit	X / Y	Lungime segment (** (m)
1	384.534,647 268.227,983	2	384.552,421 268.129,097	100.471
2	384.552,421 268.129,097	3	384.601,841 268.148,154	52.967
3	384.601,841 268.148,154	4	384.585,234 268.240,544	93.871
4	384.585,234 268.240,544	5	384.578,057 268.237,609	7.754
5	384.578,057 268.237,609	6	384.554,31 268.231,202	24.596

Punct început	X / Y	Punct sfârșit	X / Y	Lungime segment (** (m)
6	384.554,31 268.231,202	1	384.534,647 268.227,983	19.925

\*\* Lungimile segmentelor sunt determinate în planul de proiecție Stereo 70 și sunt rotunjite la 1 milimetru.

\*\*\* Distanța dintre puncte este formată din segmente cumulate ce sunt mai mici decât valoarea 1 milimetru.





**DATE DESPRE IMOBILUL NR. 13720**

Oficiul de Cadastru și Publicitate Imobiliară DOLJ  
Biroul de Cadastru și Publicitate Imobiliară Craiova

**A. Partea I. Descrierea imobilului**

TEREN Extravilan

Adresa: Jud. Dolj, T136,P74

Nr. Crt	Nr cadastral Nr. topografic	Suprafața* (mp)	Observații / Referințe
A1		913	Sector cadastral:35 Teren neimprejmuit;

**B. Partea II. Proprietari și acte**

Inscrieri privitoare la dreptul de proprietate și alte drepturi reale	Referințe
/	
Act Administrativ nr. TDP nr. 992-44576, din 10/10/1996 emis de CJSAPT DOLJ;	
B1	A1
Intabulare, drept de PROPRIETATE, dobândit prin Reconstituire, cota actuala 1/1, cota initiala 1/1 1) GĂNESCU ELENA, Lipsă CNP.	

**C. Partea III. SARCINI .**

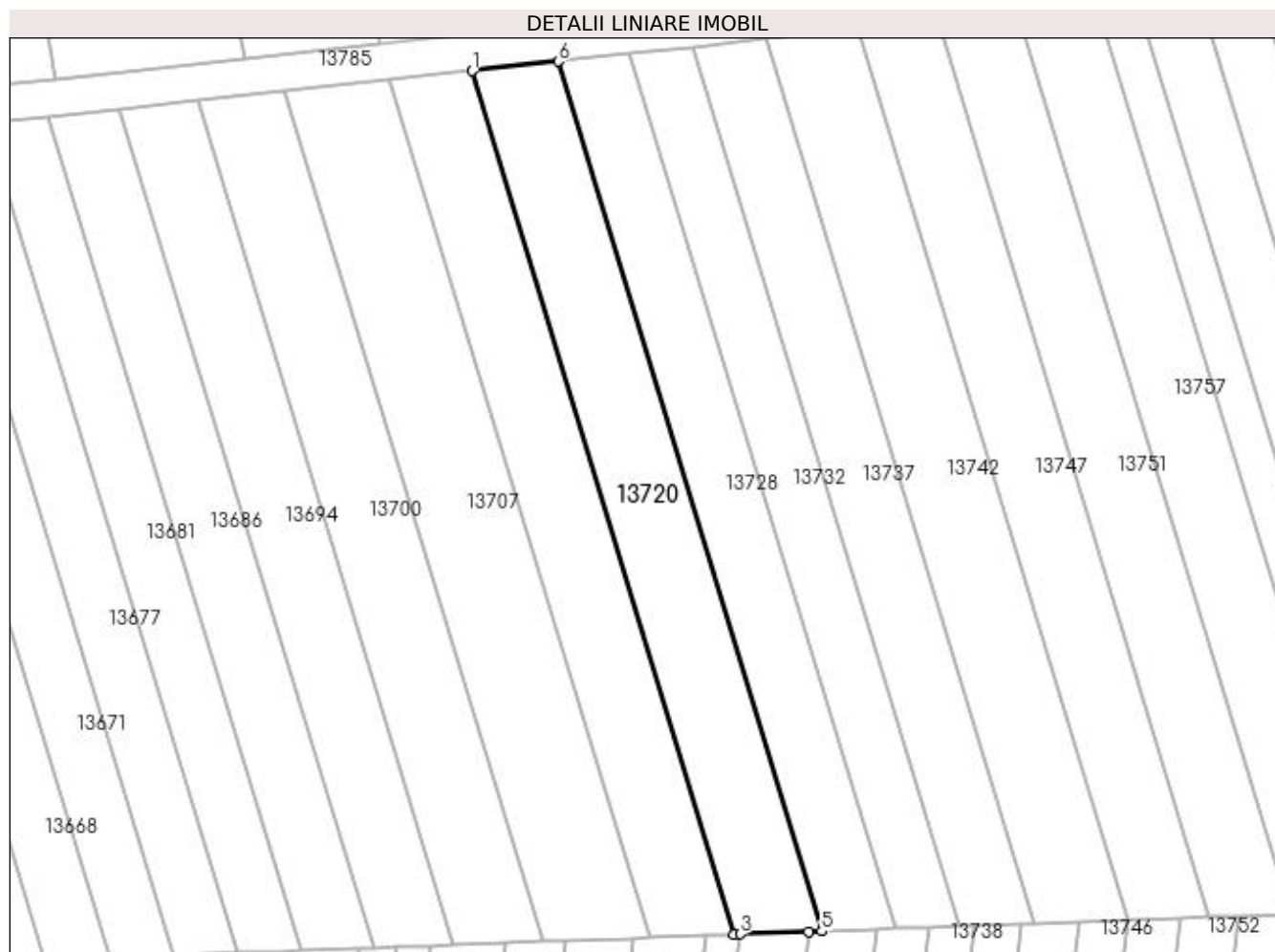
Inscrieri privind dezmembramintele dreptului de proprietate, drepturi reale de garanție și sarcini	Referințe
NU SUNT	

## Anexa Nr. 1 La Partea I

## Teren

Nr cadastral	Suprafața (mp)*	Observații / Referințe
	913	

\* Suprafața este determinată în planul de proiecție Stereo 70.



## Date referitoare la teren

Crt	Categorie folosință	Intra vilan	Suprafața (mp)	Tarla	Parcelă	Nr. topo	Observații / Referințe
1	arabil	NU	913	136	74	-	

## Lungime Segmente

1) Valorile lungimilor segmentelor sunt obținute din proiecție în plan.

Punct început	X / Y	Punct sfârșit	X / Y	Lungime segment (** (m)
1	384.550,169 267.534,147	2	384.578,744 267.439,942	98.443
2	384.578,744 267.439,942	3	384.579,41 267.439,967	0.666
3	384.579,41 267.439,967	4	384.586,866 267.440,243	7.461
4	384.586,866 267.440,243	5	384.588,295 267.440,296	1.43
5	384.588,295 267.440,296	6	384.559,521 267.535,155	99.127

Punct început	X / Y	Punct sfârșit	X / Y	Lungime segment (** (m)
6	384.559,521 267.535,155	1	384.550,169 267.534,147	9.406

\*\* Lungimile segmentelor sunt determinate în planul de proiecție Stereo 70 și sunt rotunjite la 1 milimetru.

\*\*\* Distanța dintre puncte este formată din segmente cumulate ce sunt mai mici decât valoarea 1 milimetru.



**DATE DESPRE IMOBILUL NR. 13721**

Oficiul de Cadastru și Publicitate Imobiliară DOLJ  
Biroul de Cadastru și Publicitate Imobiliară Craiova

**A. Partea I. Descrierea imobilului**

TEREN Extravilan

Adresa: Jud. Dolj, T136,P213

Nr. Crt	Nr cadastral Nr. topografic	Suprafața* (mp)	Observații / Referințe
A1		600	Sector cadastral:35 Teren neimprejmuit;

**B. Partea II. Proprietari și acte**

Inscrieri privitoare la dreptul de proprietate și alte drepturi reale	Referințe
/	
Act Administrativ nr. TDP nr. 973-44576, din 10/10/1996 emis de CJSAPT DOLJ;	
B1	A1
Intabulare, drept de PROPRIETATE, dobândit prin Reconstituire, cota actuala 1/1, cota initiala 1/1	
1) <b>BULAT ION</b> , Lipsă CNP.	
2) <b>BULAT MARIN</b> , Lipsă CNP.	
3) <b>BULAT FLOAREA</b> , Lipsă CNP.	
4) <b>BULAT ELENA</b> , Lipsă CNP.	

**C. Partea III. SARCINI .**


Inscrieri privind dezmembramintele dreptului de proprietate, drepturi reale de garanție și sarcini	Referințe
NU SUNT	

## Anexa Nr. 1 La Partea I

## Teren

Nr cadastral	Suprafața (mp)*	Observații / Referințe
	600	

\* Suprafața este determinată în planul de proiecție Stereo 70.



## Date referitoare la teren

Crt	Categorie folosință	Intra vilan	Suprafața (mp)	Tarla	Parcelă	Nr. topo	Observații / Referințe
1	arabil	NU	600	136	213	-	

## Lungime Segmente

1) Valorile lungimilor segmentelor sunt obținute din proiecție în plan.

Punct început	X / Y	Punct sfârșit	X / Y	Lungime segment (** (m)
1	384.571,122 267.632,576	2	384.576,728 267.633,229	5.644
2	384.576,728 267.633,229	3	384.570,689 267.739,407	106.35
3	384.570,689 267.739,407	4	384.565,068 267.739,02	5.634
4	384.565,068 267.739,02	1	384.571,122 267.632,576	106.616

**\*\* Lungimile segmentelor sunt determinate în planul de proiecție Stereo 70 și sunt rotunjite la 1 milimetru.**

**\*\*\* Distanța dintre puncte este formată din segmente cumulate ce sunt mai mici decât valoarea 1 milimetru.**





**DATE DESPRE IMOBILUL NR. 13722**

Oficiul de Cadastru și Publicitate Imobiliară DOLJ  
Biroul de Cadastru și Publicitate Imobiliară Craiova

**A. Partea I. Descrierea imobilului**

TEREN Extravilan

Adresa: Jud. Dolj, T136,P29

Nr. Crt	Nr cadastral Nr. topografic	Suprafața* (mp)	Observații / Referințe
A1		500	Sector cadastral:35 Teren neimprejmuit;

**B. Partea II. Proprietari și acte**

Inscrieri privitoare la dreptul de proprietate și alte drepturi reale	Referințe
/	
Act Administrativ nr. TDP nr. 609-60693, din 09/10/1996 emis de CJSAPT DOLJ;	
B1	A1
Intabulare, drept de PROPRIETATE, dobândit prin Reconstituire, cota actuala 1/1, cota initiala 1/1 1) NICU DUMITRU, Lipsă CNP.	

**C. Partea III. SARCINI .**

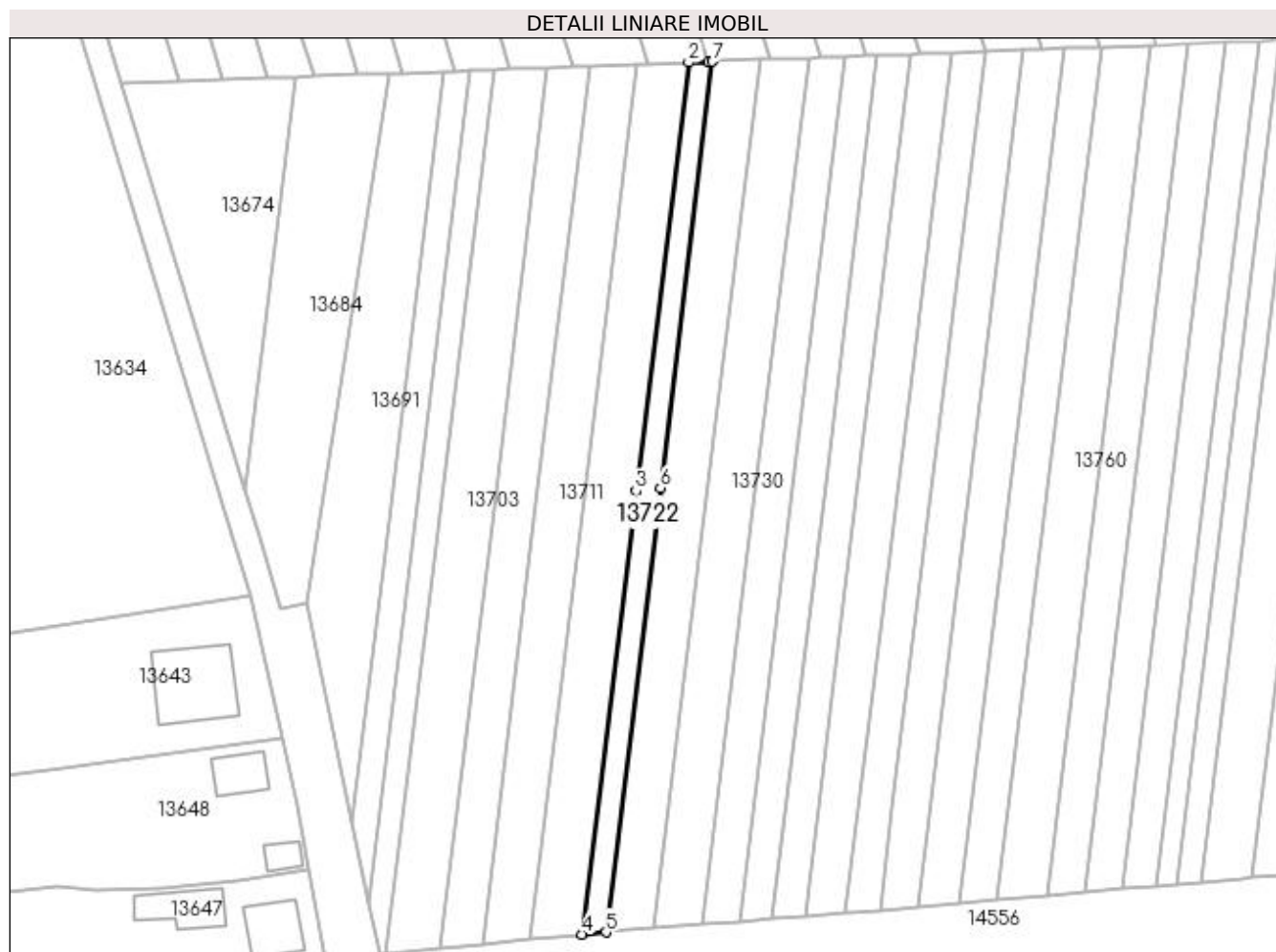
Inscrieri privind dezmembramintele dreptului de proprietate, drepturi reale de garanție și sarcini	Referințe
NU SUNT	

## Anexa Nr. 1 La Partea I

## Teren

Nr cadastral	Suprafața (mp)*	Observații / Referințe
	500	

\* Suprafața este determinată în planul de proiecție Stereo 70.



## Date referitoare la teren

Crt	Categorie folosință	Intra vilan	Suprafața (mp)	Tarla	Parcelă	Nr. topo	Observații / Referințe
1	arabil	NU	255	136	29	-	
2	arabil	NU	245	136	29	-	

## Lungime Segmente

1) Valorile lungimilor segmentelor sunt obținute din proiecție în plan.

Punct început	X / Y	Punct sfârșit	X / Y	Lungime segment (** (m)
1	384.578,744 267.439,942	2	384.575,69 267.439,829	3.056
2	384.575,69 267.439,829	3	384.567,572 267.373,419	66.904
3	384.567,572 267.373,419	4	384.559,171 267.304,693	69.238
4	384.559,171 267.304,693	5	384.562,917 267.305,047	3.763

Punct început	X / Y	Punct sfârșit	X / Y	Lungime segment (** (m)
5	384.562,917 267.305,047	6	384.571,331 267.373,879	69.344
6	384.571,331 267.373,879	7	384.579,41 267.439,967	66.58
7	384.579,41 267.439,967	1	384.578,744 267.439,942	0.666

\*\* Lungimile segmentelor sunt determinate în planul de proiecție Stereo 70 și sunt rotunjite la 1 milimetru.

\*\*\* Distanța dintre puncte este formată din segmente cumulate ce sunt mai mici decât valoarea 1 milimetru.



**DATE DESPRE IMOBILUL NR. 13723**

Oficiul de Cadastru și Publicitate Imobiliară DOLJ  
Biroul de Cadastru și Publicitate Imobiliară Craiova

**A. Partea I. Descrierea imobilului**

TEREN Extravilan

Adresa: Jud. Dolj, T136,P27

Nr. Crt	Nr cadastral Nr. topografic	Suprafața* (mp)	Observații / Referințe
A1		1.000	Sector cadastral:35 Teren neimprejmuit;

**B. Partea II. Proprietari și acte**

Inscrieri privitoare la dreptul de proprietate și alte drepturi reale	Referințe
/	
Act Administrativ nr. TDP nr. 949-44576, din 08/10/1996 emis de CJSAPT DOLJ;	
B1	A1
Intabulare, drept de PROPRIETATE, dobandit prin Reconstituire, cota actuala 1/1, cota initiala 1/1 1) PIPI ȘTEFAN	

**C. Partea III. SARCINI .**

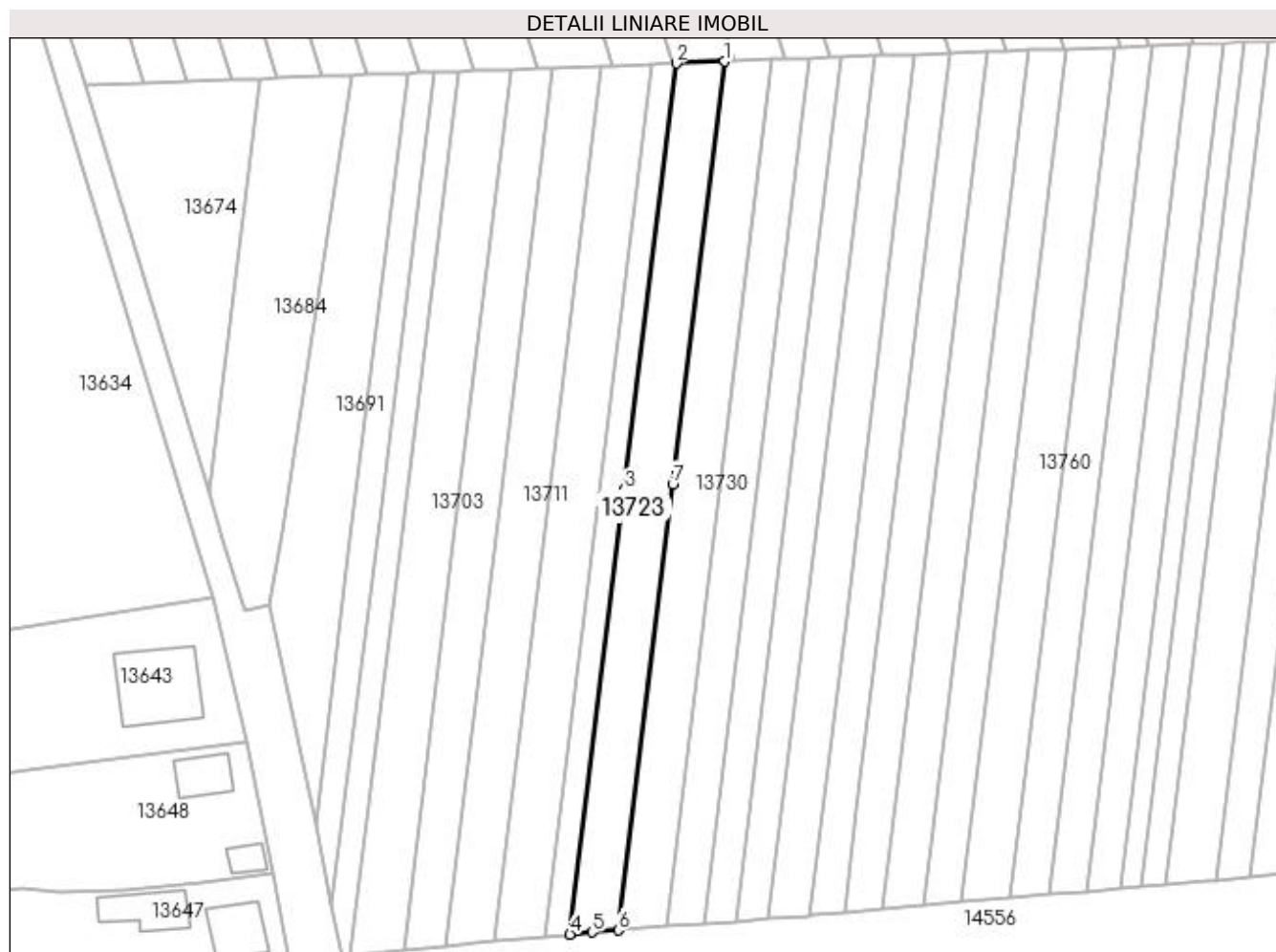
Inscrieri privind dezmembramintele dreptului de proprietate, drepturi reale de garanție și sarcini	Referințe
NU SUNT	

## Anexa Nr. 1 La Partea I

## Teren

Nr cadastral	Suprafața (mp)*	Observații / Referințe
	1.000	

\* Suprafața este determinată în planul de proiecție Stereo 70.



## Date referitoare la teren

Crt	Categorie folosință	Intra vilan	Suprafața (mp)	Tarla	Parcelă	Nr. topo	Observații / Referințe
1	arabil	NU	512	136	27	-	
2	arabil	NU	488	136	27	-	

## Lungime Segmente

1) Valorile lungimilor segmentelor sunt obținute din proiecție în plan.

Punct început	X / Y	Punct sfârșit	X / Y	Lungime segment (** (m)
1	384.586,866 267.440,243	2	384.579,41 267.439,967	7.461
2	384.579,41 267.439,967	3	384.571,331 267.373,879	66.58
3	384.571,331 267.373,879	4	384.562,917 267.305,047	69.344
4	384.562,917 267.305,047	5	384.566,362 267.305,373	3.46

Punct început	X / Y	Punct sfârșit	X / Y	Lungime segment (** (m)
5	384.566,362 267.305,373	6	384.570,417 267.305,685	4.067
6	384.570,417 267.305,685	7	384.578,866 267.374,801	69.631
7	384.578,866 267.374,801	1	384.586,866 267.440,243	65.929

\*\* Lungimile segmentelor sunt determinate în planul de proiecție Stereo 70 și sunt rotunjite la 1 milimetru.

\*\*\* Distanța dintre puncte este formată din segmente cumulate ce sunt mai mici decât valoarea 1 milimetru.





**DATE DESPRE IMOBILUL NR. 13724**

Oficiul de Cadastru și Publicitate Imobiliară DOLJ  
Biroul de Cadastru și Publicitate Imobiliară Craiova

**A. Partea I. Descrierea imobilului**

TEREN Extravilan

Adresa: Jud. Dolj, T136,P1442

Nr. Crt	Nr cadastral Nr. topografic	Suprafața* (mp)	Observații / Referințe
A1	31389	8.000	Sector cadastral:35 Teren neimprejmuit;

**B. Partea II. Proprietari și acte**

Inscrieri privitoare la dreptul de proprietate și alte drepturi reale		Referințe
<b>36209 / 02/04/2015</b>		
Act Normativ nr. ORDINUL PREFECTULUI nr. 73, din 26/03/2004 emis de PREFECTURA JUDETULUI DOLJ (PV nr 820/2004 Consiliul Local Bistret);		
B1	Intabulare, drept de PROPRIETATE, dobandit prin Lege, cota actuala 1/1, cota initiala 1/1 1) COMUNA BISTRET DOMENIUL PRIVAT, CIF:4553895	A1

**C. Partea III. SARCINI .**

Inscrieri privind dezmembramintele dreptului de proprietate, drepturi reale de garanție și sarcini	Referințe
NU SUNT	

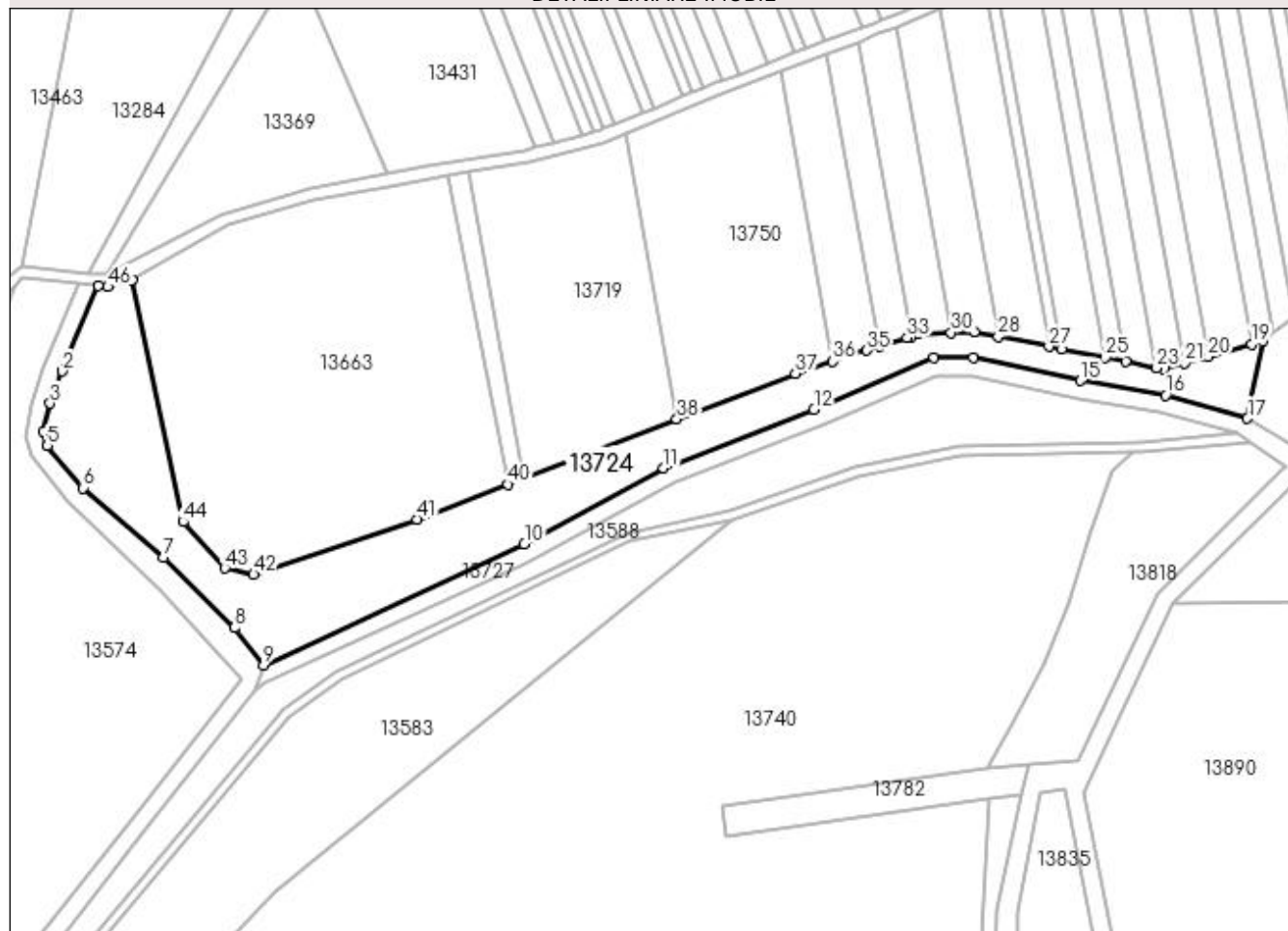
## Anexa Nr. 1 La Partea I

## Teren

Nr cadastral	Suprafața (mp)*	Observații / Referințe
31389	8.000	

\* Suprafața este determinată în planul de proiecție Stereo 70.

## DETALII LINIARE IMOBIL



## Date referitoare la teren

Crt	Categorie folosință	Intra vilan	Suprafața (mp)	Tarla	Parcelă	Nr. topo	Observații / Referințe
1	pasune	NU	8.000	136	1442	-	

## Lungime Segmente

1) Valorile lungimilor segmentelor sunt obținute din proiecție în plan.

Punct început	X / Y	Punct sfârșit	X / Y	Lungime segment
1	384.414,786 268.191,322	2	384.403,108 268.163,645	30.04
4	384.397,135 268.144,311	5	384.398,378 268.139,585	4.887
7	384.435,905 268.103,525	8	384.458,826 268.080,741	32.318
10	384.552,564 268.107,866	11	384.597,57 268.132,375	51.247
13	384.684,923 268.168,01	14	384.697,609 268.167,98	12.686
16	384.759,776 268.155,928	17	384.786,319 268.148,385	27.594
2	384.403,108 268.163,645	3	384.399,288 268.153,22	11.103
5	384.398,378 268.139,585	6	384.410,033 268.125,948	17.939
8	384.458,826 268.080,741	9	384.468,235 268.068,622	15.343
11	384.597,57 268.132,375	12	384.646,181 268.151,317	52.171
14	384.697,609 268.167,98	15	384.732,336 268.160,555	35.512
17	384.786,319 268.148,385	18	384.791,282 268.173,448	25.55
3	384.399,288 268.153,22	4	384.397,135 268.144,311	9.165
6	384.410,033 268.125,948	7	384.435,905 268.103,525	34.237
9	384.468,235 268.068,622	10	384.552,564 268.107,866	93.013
12	384.646,181 268.151,317	13	384.684,923 268.168,01	42.185
15	384.732,336 268.160,555	16	384.759,776 268.155,928	27.827
18	384.791,282 268.173,448	19	384.787,594 268.172,394	3.836

Punct început	X / Y	Punct sfârșit	X / Y	Lungime segment	Punct început	X / Y	Punct sfârșit	X / Y	Lungime segment	Punct început	X / Y	Punct sfârșit	X / Y	Lungime segment
19	384.787,594 268.172,394	20	384.773,5 268.168,369	14.657	20	384.773,5 268.168,369	21	384.765,995 268.166,225	7.805	21	384.765,995 268.166,225	22	384.759,122 268.164,262	7.148
22	384.759,122 268.164,262	23	384.756,92 268.164,7	2.245	23	384.756,92 268.164,7	24	384.746,866 268.166,7	10.251	24	384.746,866 268.166,7	25	384.740,367 268.167,993	6.626
25	384.740,367 268.167,993	26	384.726,219 268.170,807	14.425	26	384.726,219 268.170,807	27	384.722,112 268.171,623	4.187	27	384.722,112 268.171,623	28	384.705,688 268.174,89	16.746
28	384.705,688 268.174,89	29	384.698,053 268.176,409	7.785	29	384.698,053 268.176,409	30	384.690,561 268.176,096	7.499	30	384.690,561 268.176,096	31	384.679,816 268.175,647	10.754
31	384.679,816 268.175,647	32	384.677,455 268.174,89	2.479	32	384.677,455 268.174,89	33	384.676,202 268.174,488	1.316	33	384.676,202 268.174,488	34	384.667,365 268.171,654	9.28
34	384.667,365 268.171,654	35	384.663,331 268.170,36	4.236	35	384.663,331 268.170,36	36	384.652,298 268.166,822	11.586	36	384.652,298 268.166,822	37	384.640,163 268.162,931	12.744
37	384.640,163 268.162,931	38	384.601,841 268.148,154	41.072	38	384.601,841 268.148,154	39	384.552,421 268.129,097	52.967	39	384.552,421 268.129,097	40	384.547,208 268.127,087	5.587
40	384.547,208 268.127,087	41	384.517,965 268.115,811	31.342	41	384.517,965 268.115,811	42	384.465,096 268.097,921	55.814	42	384.465,096 268.097,921	43	384.455,752 268.100,031	9.579
43	384.455,752 268.100,031	44	384.442,26 268.114,972	20.131	44	384.442,26 268.114,972	45	384.425,65 268.193,082	79.857	45	384.425,65 268.193,082	46	384.417,985 268.190,855	7.982
46	384.417,985 268.190,855	1	384.414,786 268.191,322	3.233										

\*\* Lungimile segmentelor sunt determinate în planul de proiecție Stereo 70 și sunt rotunjite la 1 milimetru.

\*\*\* Distanța dintre puncte este formată din segmente cumulate ce sunt mai mici decât valoarea 1 milimetru.



**DATE DESPRE IMOBILUL NR. 13725**

Oficiul de Cadastru și Publicitate Imobiliară DOLJ  
Biroul de Cadastru și Publicitate Imobiliară Craiova

**A. Partea I. Descrierea imobilului**

TEREN Extravilan

Adresa: Jud. Dolj, T136,P290

Nr. Crt	Nr cadastral Nr. topografic	Suprafața* (mp)	Observații / Referințe
A1		1.300	Sector cadastral:35 Teren neimprejmuit;

**B. Partea II. Proprietari și acte**

Inscrieri privitoare la dreptul de proprietate și alte drepturi reale	Referințe
/	
Act Administrativ nr. TDP nr. 1208-45092, din 30/10/1996 emis de CJSAPT DOLJ;	
B1	A1
Intabulare, drept de PROPRIETATE, dobândit prin Reconstituire, cota actuala 1/1, cota initiala 1/1 1) RADU PĂTRU, Lipsă CNP.	

**C. Partea III. SARCINI .**

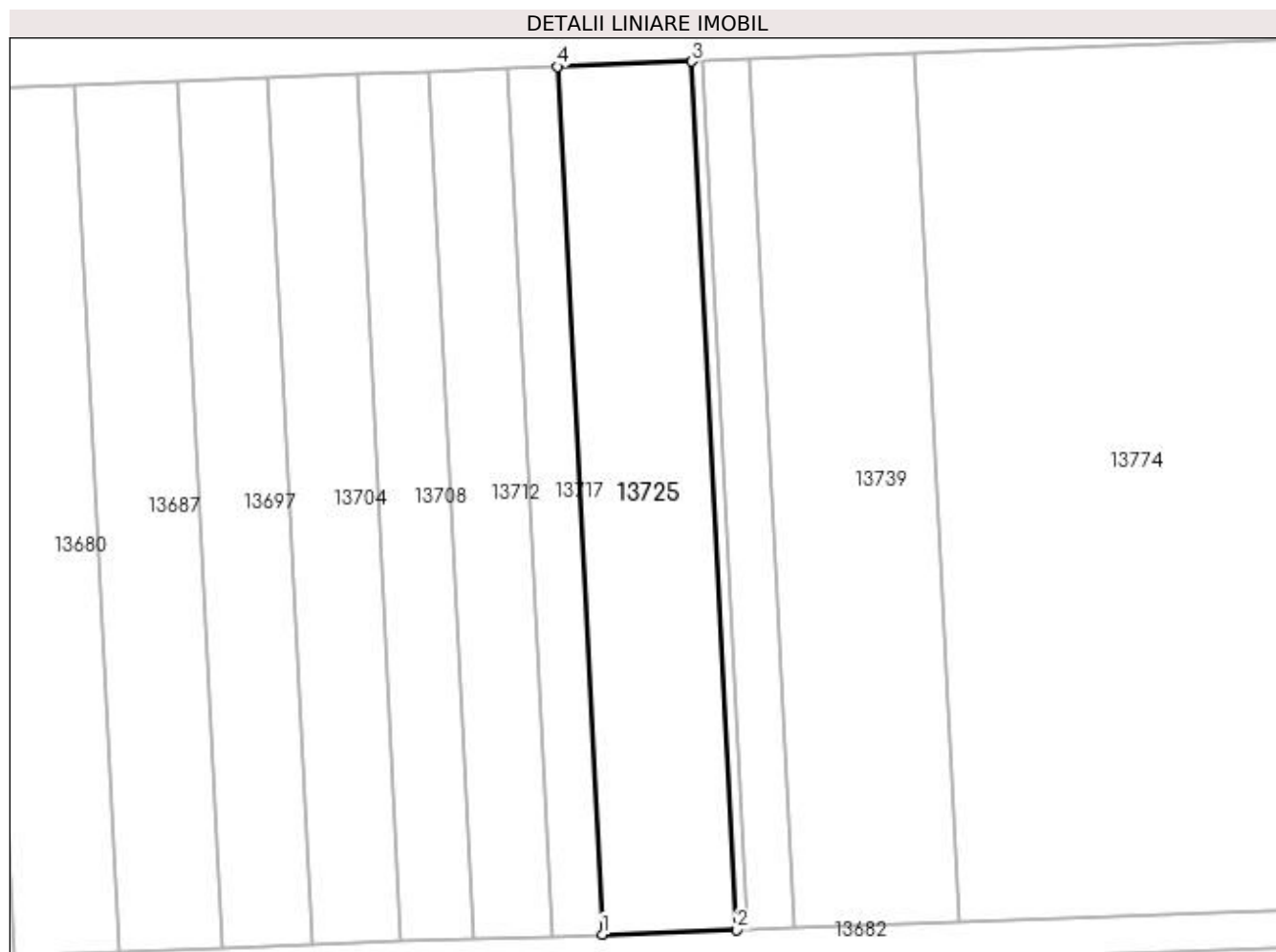
Inscrieri privind dezmembramintele dreptului de proprietate, drepturi reale de garanție și sarcini	Referințe
NU SUNT	

## Anexa Nr. 1 La Partea I

## Teren

Nr cadastral	Suprafața (mp)*	Observații / Referințe
	1.300	

\* Suprafața este determinată în planul de proiecție Stereo 70.



## Date referitoare la teren

Crt	Categorie folosință	Intra vilan	Suprafața (mp)	Tarla	Parcelă	Nr. topo	Observații / Referințe
1	arabil	NU	1.300	136	290	-	

## Lungime Segmente

1) Valorile lungimilor segmentelor sunt obținute din proiecție în plan.

Punct început	X / Y	Punct sfârșit	X / Y	Lungime segment (** (m)
1	384.571,244 267.833,305	2	384.585,435 267.833,812	14.2
2	384.585,435 267.833,812	3	384.580,722 267.925,266	91.575
3	384.580,722 267.925,266	4	384.566,532 267.924,736	14.2
4	384.566,532 267.924,736	1	384.571,244 267.833,305	91.552

**\*\* Lungimile segmentelor sunt determinate în planul de proiecție Stereo 70 și sunt rotunjite la 1 milimetru.**

**\*\*\* Distanța dintre puncte este formată din segmente cumulate ce sunt mai mici decât valoarea 1 milimetru.**





**DATE DESPRE IMOBILUL NR. 13726**

Oficiul de Cadastru și Publicitate Imobiliară DOLJ  
Biroul de Cadastru și Publicitate Imobiliară Craiova

**A. Partea I. Descrierea imobilului**

TEREN Extravilan

Adresa: Jud. Dolj, T136,P214

Nr. Crt	Nr cadastral Nr. topografic	Suprafața* (mp)	Observații / Referințe
A1		600	Sector cadastral:35 Teren neimprejmuit;

**B. Partea II. Proprietari și acte**

Inscrieri privitoare la dreptul de proprietate și alte drepturi reale	Referințe
/	
Act Administrativ nr. TDP nr. 974-44576, din 10/10/1996 emis de CJSAPT DOLJ;	
B1	A1
Intabulare, drept de PROPRIETATE, dobândit prin Reconstituire, cota actuala 1/1, cota initiala 1/1 1) NICU IOANA, Lipsă CNP.	

**C. Partea III. SARCINI .**

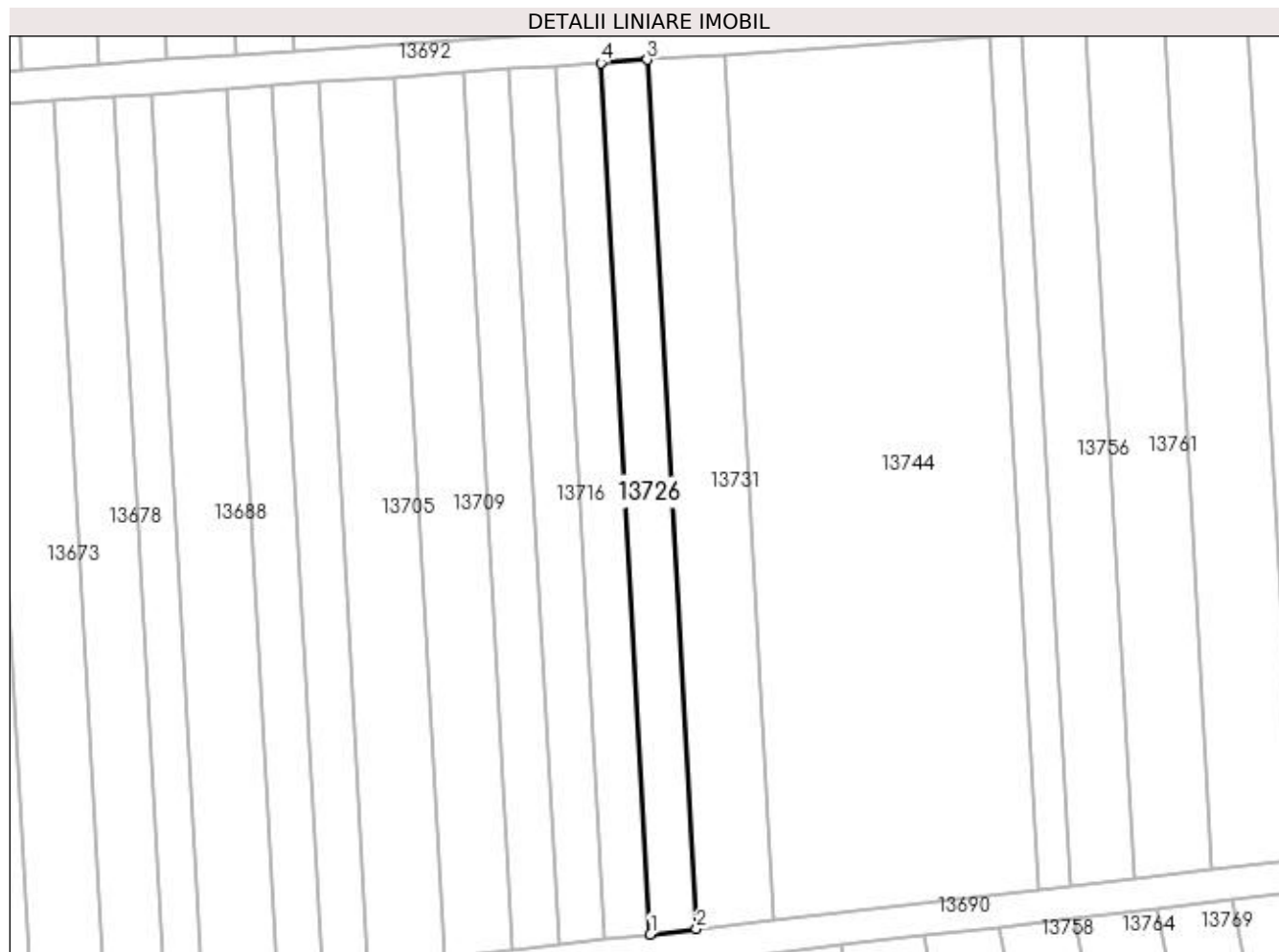
Inscrieri privind dezmembramintele dreptului de proprietate, drepturi reale de garanție și sarcini	Referințe
NU SUNT	

## Anexa Nr. 1 La Partea I

## Teren

Nr cadastral	Suprafața (mp)*	Observații / Referințe
	600	

\* Suprafața este determinată în planul de proiecție Stereo 70.



## Date referitoare la teren

Crt	Categorie folosință	Intra vilan	Suprafața (mp)	Tarla	Parcelă	Nr. topo	Observații / Referințe
1	arabil	NU	600	136	214	-	

## Lungime Segmente

1) Valorile lungimilor segmentelor sunt obținute din proiecție în plan.

Punct început	X / Y	Punct sfârșit	X / Y	Lungime segment (** (m)
1	384.576,728 267.633,229	2	384.582,349 267.633,883	5.659
2	384.582,349 267.633,883	3	384.576,325 267.739,795	106.083
3	384.576,325 267.739,795	4	384.570,689 267.739,407	5.649
4	384.570,689 267.739,407	1	384.576,728 267.633,229	106.35

**\*\* Lungimile segmentelor sunt determinate în planul de proiecție Stereo 70 și sunt rotunjite la 1 milimetru.**

**\*\*\* Distanța dintre puncte este formată din segmente cumulate ce sunt mai mici decât valoarea 1 milimetru.**



**DATE DESPRE IMOBILUL NR. 13727**

Oficiul de Cadastru și Publicitate Imobiliară DOLJ  
Biroul de Cadastru și Publicitate Imobiliară Craiova

**A. Partea I. Descrierea imobilului**

TEREN Extravilan

Adresa: Jud. Dolj, T136,P1468

Nr. Crt	Nr cadastral Nr. topografic	Suprafața* (mp)	Observații / Referințe
A1		10.249	Sector cadastral:35 Teren neimprejmuit;

**B. Partea II. Proprietari și acte**

Inscrieri privitoare la dreptul de proprietate și alte drepturi reale		Referințe
/		
Act Normativ nr. 7, din 13/03/1996 emis de PARLAMENTUL ROMÂNIEI;		
B1	Inscrierea provizorie, drept de PROPRIETATE, dobandit prin Lege, cota actuala 1/1, cota initiala 1/1 1) NEIDENTIFICAT NEIDENTIFICAT	A1

**C. Partea III. SARCINI .**

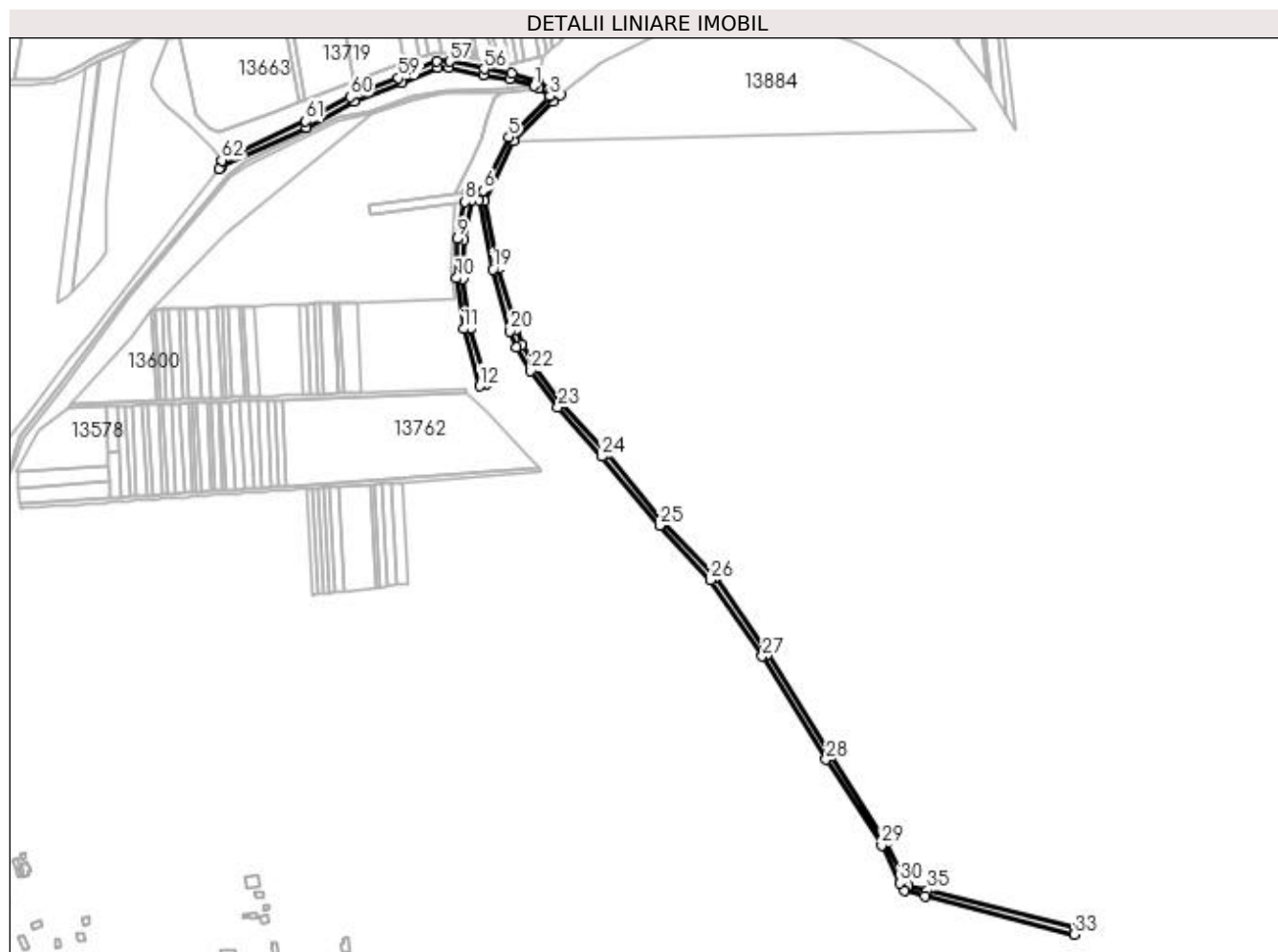
Inscrieri privind dezmembramintele dreptului de proprietate, drepturi reale de garanție și sarcini	Referințe
NU SUNT	

## Anexa Nr. 1 La Partea I

## Teren

Nr cadastral	Suprafața (mp)*	Observații / Referințe
	10.249	

\* Suprafața este determinată în planul de proiecție Stereo 70.



## Date referitoare la teren

Crt	Categorie folosință	Intra vilan	Suprafața (mp)	Tarla	Parcelă	Nr. topo	Observații / Referințe
1	altele	NU	10.249	136	1468	-	CN 1468

## Lungime Segmente

1) Valorile lungimilor segmentelor sunt obținute din proiecție în plan.

Punct început	X / Y	Punct sfârșit	X / Y	Lungime segment	Punct început	X / Y	Punct sfârșit	X / Y	Lungime segment	Punct început	X / Y	Punct sfârșit	X / Y	Lungime segment
1	384.782,895 268.143,458	2	384.787,175 268.140,87	5.002	2	384.787,175 268.140,87	3	384.798,744 268.132,957	14.016	3	384.798,744 268.132,957	4	384.797,636 268.132,057	1.427
4	384.797,636 268.132,057	5	384.757,223 268.091,948	56.938	5	384.757,223 268.091,948	6	384.731,583 268.038,061	59.676	6	384.731,583 268.038,061	7	384.715,493 268.036,635	16.153
7	384.715,493 268.036,635	8	384.713,277 268.026,957	9.928	8	384.713,277 268.026,957	9	384.705,136 267.989,532	38.3	9	384.705,136 267.989,532	10	384.704,361 267.949,936	39.604
10	384.704,361 267.949,936	11	384.711,762 267.899,047	51.424	11	384.711,762 267.899,047	12	384.727,742 267.841,345	59.874	12	384.727,742 267.841,345	13	384.734,271 267.843,873	7.001
13	384.734,271 267.843,873	14	384.718,734 267.899,572	57.825	14	384.718,734 267.899,572	15	384.711,356 267.949,719	50.687	15	384.711,356 267.949,719	16	384.712,077 267.988,599	38.887
16	384.712,077 267.988,599	17	384.719,229 268.027,716	39.765	17	384.719,229 268.027,716	18	384.727,298 268.028,745	8.134	18	384.727,298 268.028,745	19	384.741,03 267.958,843	71.238

Punct început	X / Y	Punct sfârșit	X / Y	Lungime segment	Punct început	X / Y	Punct sfârșit	X / Y	Lungime segment	Punct început	X / Y	Punct sfârșit	X / Y	Lungime segment
19	384.741,03 267.958,843	20	384.758,573 267.896,77	64.504	20	384.758,573 267.896,77	21	384.764,803 267.880,218	17.686	21	384.764,803 267.880,218	22	384.779,325 267.856,706	27.635
22	384.779,325 267.856,706	23	384.806,564 267.820,092	45.635	23	384.806,564 267.820,092	24	384.850,617 267.770,577	66.275	24	384.850,617 267.770,577	25	384.908,927 267.701,219	90.612
25	384.908,927 267.701,219	26	384.960,21 267.646,423	75.05	26	384.960,21 267.646,423	27	385.012,28 267.569,677	92.743	27	385.012,28 267.569,677	28	385.076,448 267.465,833	122.07
28	385.076,448 267.465,833	29	385.132,382 267.379,409	102.945	29	385.132,382 267.379,409	30	385.150,434 267.341,386	42.091	30	385.150,434 267.341,386	31	385.155,558 267.334,356	8.699
31	385.155,558 267.334,356	32	385.176,219 267.328,412	21.499	32	385.176,219 267.328,412	33	385.326,366 267.289,876	155.013	33	385.326,366 267.289,876	34	385.327,43 267.295,78	5.999
34	385.327,43 267.295,78	35	385.178,413 267.333,994	153.839	35	385.178,413 267.333,994	36	385.159,595 267.338,795	19.421	36	385.159,595 267.338,795	37	385.155,538 267.344,539	7.032
37	385.155,538 267.344,539	38	385.137,832 267.381,918	41.361	38	385.137,832 267.381,918	39	385.081,76 267.468,622	103.255	39	385.081,76 267.468,622	40	385.017,94 267.571,669	121.209
40	385.017,94 267.571,669	41	384.965,456 267.649,336	93.738	41	384.965,456 267.649,336	42	384.913,312 267.705,314	76.502	42	384.913,312 267.705,314	43	384.855,443 267.774,143	89.924
43	384.855,443 267.774,143	44	384.811,222 267.823,873	66.547	44	384.811,222 267.823,873	45	384.784,379 267.859,938	44.958	45	384.784,379 267.859,938	46	384.770,118 267.883,0	27.115
46	384.770,118 267.883,0	47	384.764,339 267.898,429	16.476	47	384.764,339 267.898,429	48	384.746,945 267.959,851	63.837	48	384.746,945 267.959,851	49	384.733,135 268.027,358	68.905
49	384.733,135 268.027,358	50	384.762,192 268.088,426	67.628	50	384.762,192 268.088,426	51	384.801,651 268.127,588	55.594	51	384.801,651 268.127,588	52	384.809,443 268.133,915	10.037
52	384.809,443 268.133,915	53	384.804,508 268.137,637	6.181	53	384.804,508 268.137,637	54	384.786,319 268.148,385	21.127	54	384.786,319 268.148,385	55	384.759,776 268.155,928	27.594
55	384.759,776 268.155,928	56	384.732,336 268.160,555	27.827	56	384.732,336 268.160,555	57	384.697,609 268.167,98	35.512	57	384.697,609 268.167,98	58	384.684,923 268.168,01	12.686
58	384.684,923 268.168,01	59	384.646,181 268.151,317	42.185	59	384.646,181 268.151,317	60	384.597,57 268.132,375	52.171	60	384.597,57 268.132,375	61	384.552,564 268.107,866	51.247
61	384.552,564 268.107,866	62	384.468,235 268.068,622	93.013	62	384.468,235 268.068,622	63	384.465,394 268.060,253	8.838	63	384.465,394 268.060,253	64	384.468,525 268.062,866	4.078
64	384.468,525 268.062,866	65	384.553,145 268.101,684	93.099	65	384.553,145 268.101,684	66	384.601,407 268.127,763	54.857	66	384.601,407 268.127,763	67	384.650,068 268.146,747	52.233
67	384.650,068 268.146,747	68	384.685,506 268.162,039	38.597	68	384.685,506 268.162,039	69	384.697,22 268.161,993	11.714	69	384.697,22 268.161,993	70	384.731,528 268.154,61	35.093
70	384.731,528 268.154,61	71	384.758,146 268.150,154	26.988	71	384.758,146 268.150,154	1	384.782,895 268.143,458	25.639					

\*\* Lungimile segmentelor sunt determinate în planul de proiecție Stereo 70 și sunt rotunjite la 1 milimetru.

\*\*\* Distanța dintre puncte este formată din segmente cumulate ce sunt mai mici decât valoarea 1 milimetru.





**DATE DESPRE IMOBILUL NR. 13728**

Oficiul de Cadastru și Publicitate Imobiliară DOLJ  
Biroul de Cadastru și Publicitate Imobiliară Craiova

**A. Partea I. Descrierea imobilului**

TEREN Extravilan

Adresa: Jud. Dolj, T136,P75

Nr. Crt	Nr cadastral Nr. topografic	Suprafața* (mp)	Observații / Referințe
A1		770	Sector cadastral:35 Teren neimprejmuit;

**B. Partea II. Proprietari și acte**

Inscrieri privitoare la dreptul de proprietate și alte drepturi reale	Referințe
/	
Act Administrativ nr. TDP nr. 614-60693, din 09/10/1996 emis de CJS DAPT DOLJ;	
B1	A1
Intabulare, drept de PROPRIETATE, dobândit prin Reconstituire, cota actuala 1/1, cota initiala 1/1 1) CIUCU DUMITRU, Lipsă CNP.	

**C. Partea III. SARCINI .**

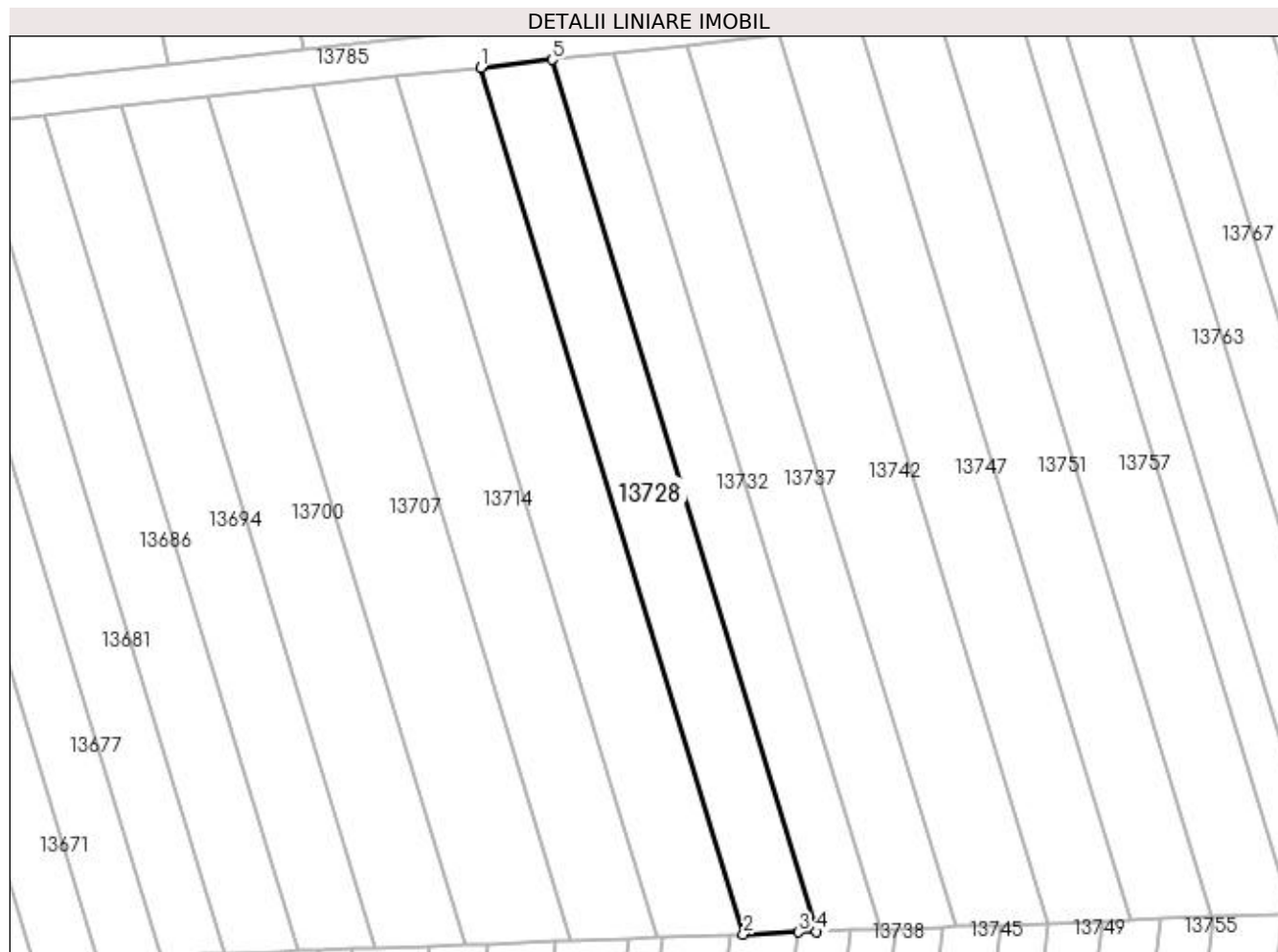
Inscrieri privind dezmembramintele dreptului de proprietate, drepturi reale de garanție și sarcini	Referințe
NU SUNT	

## Anexa Nr. 1 La Partea I

## Teren

Nr cadastral	Suprafața (mp)*	Observații / Referințe
	770	

\* Suprafața este determinată în planul de proiecție Stereo 70.



## Date referitoare la teren

Crt	Categorie folosință	Intra vilan	Suprafața (mp)	Tarla	Parcelă	Nr. topo	Observații / Referințe
1	arabil	NU	770	136	75	-	

## Lungime Segmente

1) Valorile lungimilor segmentelor sunt obținute din proiecție în plan.

Punct început	X / Y	Punct sfârșit	X / Y	Lungime segment (** (m)
1	384.559,521 267.535,155	2	384.588,295 267.440,296	99.127
2	384.588,295 267.440,296	3	384.594,34 267.440,521	6.049
3	384.594,34 267.440,521	4	384.596,299 267.440,593	1.96
4	384.596,299 267.440,593	5	384.567,359 267.536,0	99.7
5	384.567,359 267.536,0	1	384.559,521 267.535,155	7.883

**\*\* Lungimile segmentelor sunt determinate în planul de proiecție Stereo 70 și sunt rotunjite la 1 milimetru.**

**\*\*\* Distanța dintre puncte este formată din segmente cumulate ce sunt mai mici decât valoarea 1 milimetru.**



**DATE DESPRE IMOBILUL NR. 13729**

Oficiul de Cadastru și Publicitate Imobiliară DOLJ  
Biroul de Cadastru și Publicitate Imobiliară Craiova

**A. Partea I. Descrierea imobilului**

TEREN Extravilan

Adresa: Jud. Dolj, T136,P153

Nr. Crt	Nr cadastral Nr. topografic	Suprafața* (mp)	Observații / Referințe
A1		1.000	Sector cadastral:35 Teren neimprejmuit;

**B. Partea II. Proprietari și acte**

Inscrieri privitoare la dreptul de proprietate și alte drepturi reale	Referințe
/	
Act Administrativ nr. TDP nr. 1269-45092, din 31/10/1996 emis de CJSAPT DOLJ;	
B1	A1
Intabulare, drept de PROPRIETATE, dobândit prin Reconstituire, cota actuala 1/1, cota initiala 1/1 1) GHEORGHÎĂ NICOLAE, Lipsă CNP.	

**C. Partea III. SARCINI .**

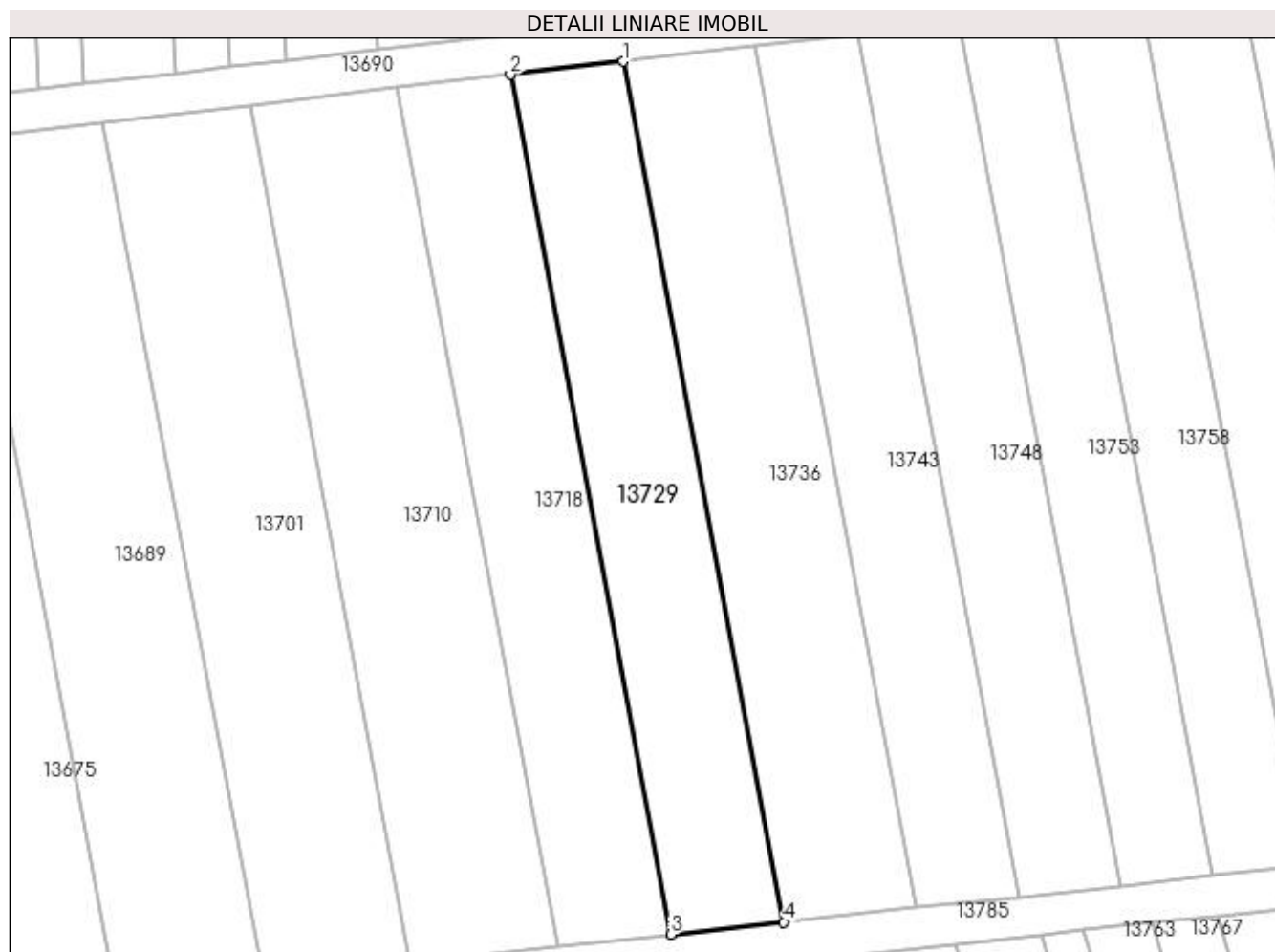
Inscrieri privind dezmembramintele dreptului de proprietate, drepturi reale de garanție și sarcini	Referințe
NU SUNT	

## Anexa Nr. 1 La Partea I

## Teren

Nr cadastral	Suprafața (mp)*	Observații / Referințe
	1.000	

\* Suprafața este determinată în planul de proiecție Stereo 70.



## Date referitoare la teren

Crt	Categorie folosință	Intra vilan	Suprafața (mp)	Tarla	Parcelă	Nr. topo	Observații / Referințe
1	arabil	NU	1.000	136	153	-	

## Lungime Segmente

1) Valorile lungimilor segmentelor sunt obținute din proiecție în plan.

Punct început	X / Y	Punct sfârșit	X / Y	Lungime segment (** (m)
1	384.576,308 267.629,153	2	384.564,978 267.627,834	11.407
2	384.564,978 267.627,834	3	384.581,109 267.541,506	87.822
3	384.581,109 267.541,506	4	384.592,458 267.542,729	11.415
4	384.592,458 267.542,729	1	384.576,308 267.629,153	87.92

**\*\* Lungimile segmentelor sunt determinate în planul de proiecție Stereo 70 și sunt rotunjite la 1 milimetru.**

**\*\*\* Distanța dintre puncte este formată din segmente cumulate ce sunt mai mici decât valoarea 1 milimetru.**





**DATE DESPRE IMOBILUL NR. 13730**

Oficiul de Cadastru și Publicitate Imobiliară DOLJ  
Biroul de Cadastru și Publicitate Imobiliară Craiova

**A. Partea I. Descrierea imobilului**

TEREN Extravilan

Adresa: Jud. Dolj, T136,P24

Nr. Crt	Nr cadastral Nr. topografic	Suprafața* (mp)	Observații / Referințe
A1		1.000	Sector cadastral:35 Teren neimprejmuit;

**B. Partea II. Proprietari și acte**

Inscrieri privitoare la dreptul de proprietate și alte drepturi reale		Referințe
/		
Act Administrativ nr. TDP nr. 392-44327, din 05/08/1996 emis de CJSAPT DOLJ;		
B1	Intabulare, drept de PROPRIETATE, dobandit prin Reconstituire, cota actuala 1/1, cota initiala 1/1 1) CRISTEA DUMITRU	A1

**C. Partea III. SARCINI .**

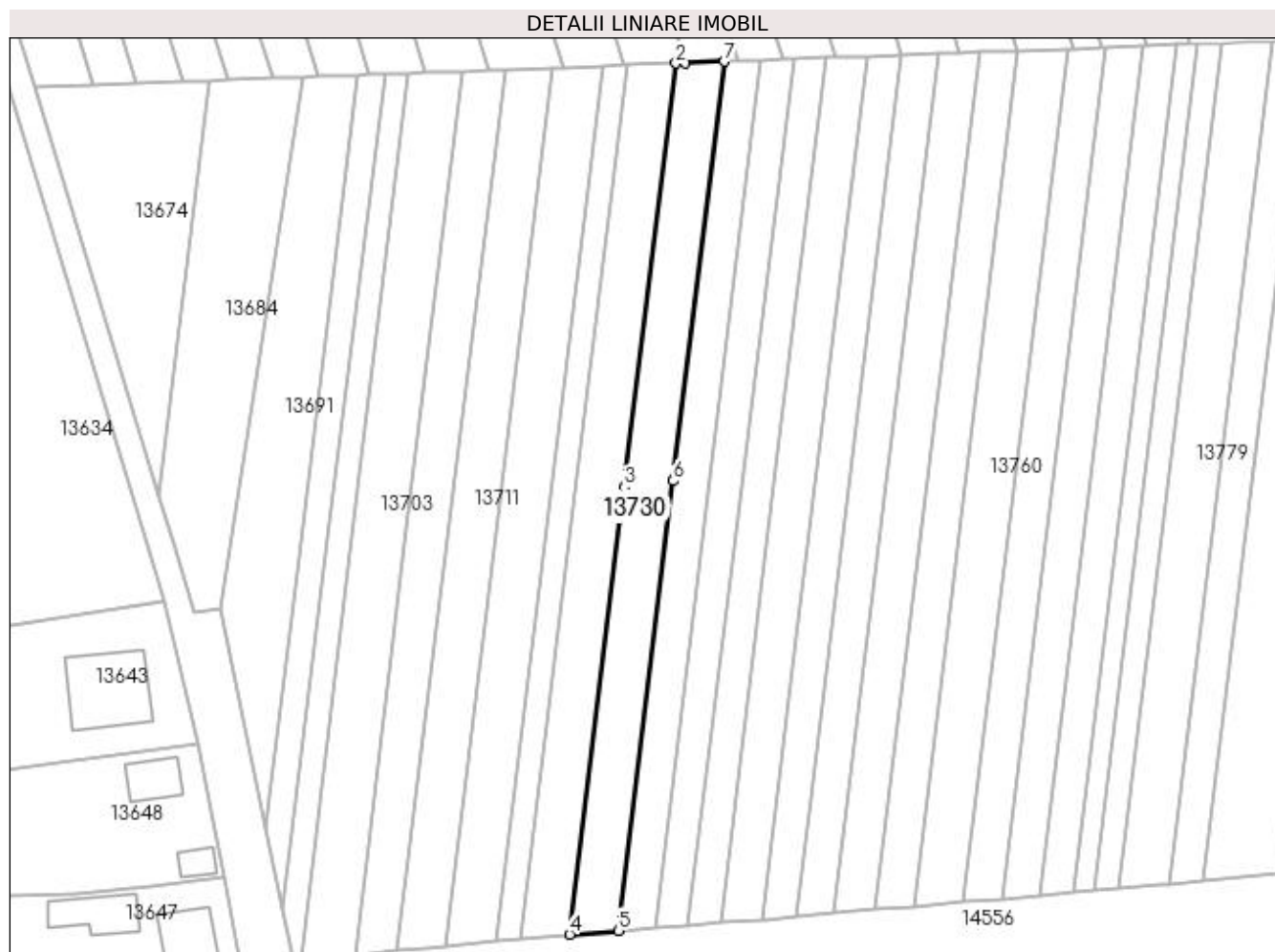
Inscrieri privind dezmembramintele dreptului de proprietate, drepturi reale de garanție și sarcini	Referințe
NU SUNT	

## Anexa Nr. 1 La Partea I

## Teren

Nr cadastral	Suprafața (mp)*	Observații / Referințe
	1.000	

\* Suprafața este determinată în planul de proiecție Stereo 70.



## Date referitoare la teren

Crt	Categorie folosință	Intra vilan	Suprafața (mp)	Tarla	Parcelă	Nr. topo	Observații / Referințe
1	arabil	NU	516	136	24	-	
2	arabil	NU	484	136	24	-	

## Lungime Segmente

1) Valorile lungimilor segmentelor sunt obținute din proiecție în plan.

Punct început	X / Y	Punct sfârșit	X / Y	Lungime segment (** (m)
1	384.588,295 267.440,296	2	384.586,866 267.440,243	1.43
2	384.586,866 267.440,243	3	384.578,866 267.374,801	65.929
3	384.578,866 267.374,801	4	384.570,417 267.305,685	69.631
4	384.570,417 267.305,685	5	384.577,928 267.306,262	7.533

Punct început	X / Y	Punct sfârșit	X / Y	Lungime segment (** (m)
5	384.577,928 267.306,262	6	384.586,42 267.375,726	69.981
6	384.586,42 267.375,726	7	384.594,34 267.440,521	65.277
7	384.594,34 267.440,521	1	384.588,295 267.440,296	6.049

\*\* Lungimile segmentelor sunt determinate în planul de proiecție Stereo 70 și sunt rotunjite la 1 milimetru.

\*\*\* Distanța dintre puncte este formată din segmente cumulate ce sunt mai mici decât valoarea 1 milimetru.



**DATE DESPRE IMOBILUL NR. 13731**

Oficiul de Cadastru și Publicitate Imobiliară DOLJ  
Biroul de Cadastru și Publicitate Imobiliară Craiova

**A. Partea I. Descrierea imobilului**

TEREN Extravilan

Adresa: Jud. Dolj, T136,P215

Nr. Crt	Nr cadastral Nr. topografic	Suprafața* (mp)	Observații / Referințe
A1		1.000	Sector cadastral:35 Teren neimprejmuit;

**B. Partea II. Proprietari și acte**

Inscrieri privitoare la dreptul de proprietate și alte drepturi reale	Referințe
/	
Act Administrativ nr. TDP nr. 14569, din 17/02/2010 emis de CJS DAPT DOLJ;	
B1	A1
Intabulare, drept de PROPRIETATE, dobândit prin Reconstituire, cota actuala 1/1, cota initiala 1/1 1) ONCICĂ PETRE, Lipsă CNP.	

**C. Partea III. SARCINI .**

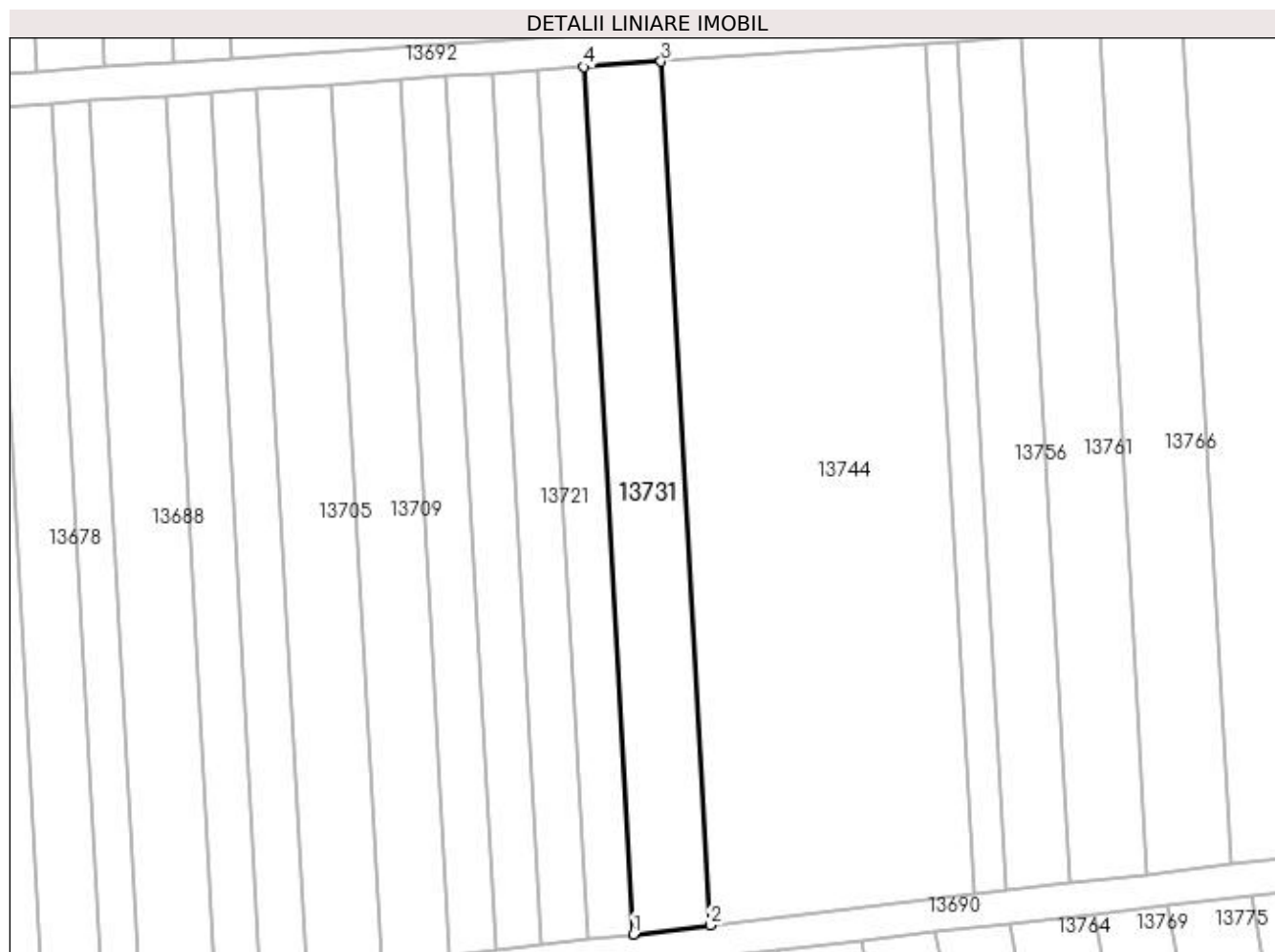
Inscrieri privind dezmembramintele dreptului de proprietate, drepturi reale de garanție și sarcini	Referințe
NU SUNT	

## Anexa Nr. 1 La Partea I

## Teren

Nr cadastral	Suprafața (mp)*	Observații / Referințe
	1.000	

\* Suprafața este determinată în planul de proiecție Stereo 70.



## Date referitoare la teren

Crt	Categorie folosință	Intra vilan	Suprafața (mp)	Tarla	Parcelă	Nr. topo	Observații / Referințe
1	arabil	NU	1.000	136	215	-	

## Lungime Segmente

1) Valorile lungimilor segmentelor sunt obținute din proiecție în plan.

Punct început	X / Y	Punct sfârșit	X / Y	Lungime segment (** (m)
1	384.582,349 267.633,883	2	384.591,748 267.634,977	9.462
2	384.591,748 267.634,977	3	384.585,749 267.740,444	105.637
3	384.585,749 267.740,444	4	384.576,325 267.739,795	9.446
4	384.576,325 267.739,795	1	384.582,349 267.633,883	106.083

**\*\* Lungimile segmentelor sunt determinate în planul de proiecție Stereo 70 și sunt rotunjite la 1 milimetru.**

**\*\*\* Distanța dintre puncte este formată din segmente cumulate ce sunt mai mici decât valoarea 1 milimetru.**





**DATE DESPRE IMOBILUL NR. 13732**

Oficiul de Cadastru și Publicitate Imobiliară DOLJ  
Biroul de Cadastru și Publicitate Imobiliară Craiova

**A. Partea I. Descrierea imobilului**

TEREN Extravilan

Adresa: Jud. Dolj, T136,P76

Nr. Crt	Nr cadastral Nr. topografic	Suprafața* (mp)	Observații / Referințe
A1		672	Sector cadastral:35 Teren neimprejmuit;

**B. Partea II. Proprietari și acte**

Inscrieri privitoare la dreptul de proprietate și alte drepturi reale		Referințe
/		
Act Administrativ nr. TDP nr. 1591-59363, din 23/03/1999 emis de CJSAPT DOLJ;		
B1	Intabulare, drept de PROPRIETATE, dobândit prin Reconstituire, cota actuala 1/1, cota initiala 1/1 1) CIUCU ELENA, Lipsă CNP.	A1

**C. Partea III. SARCINI .**

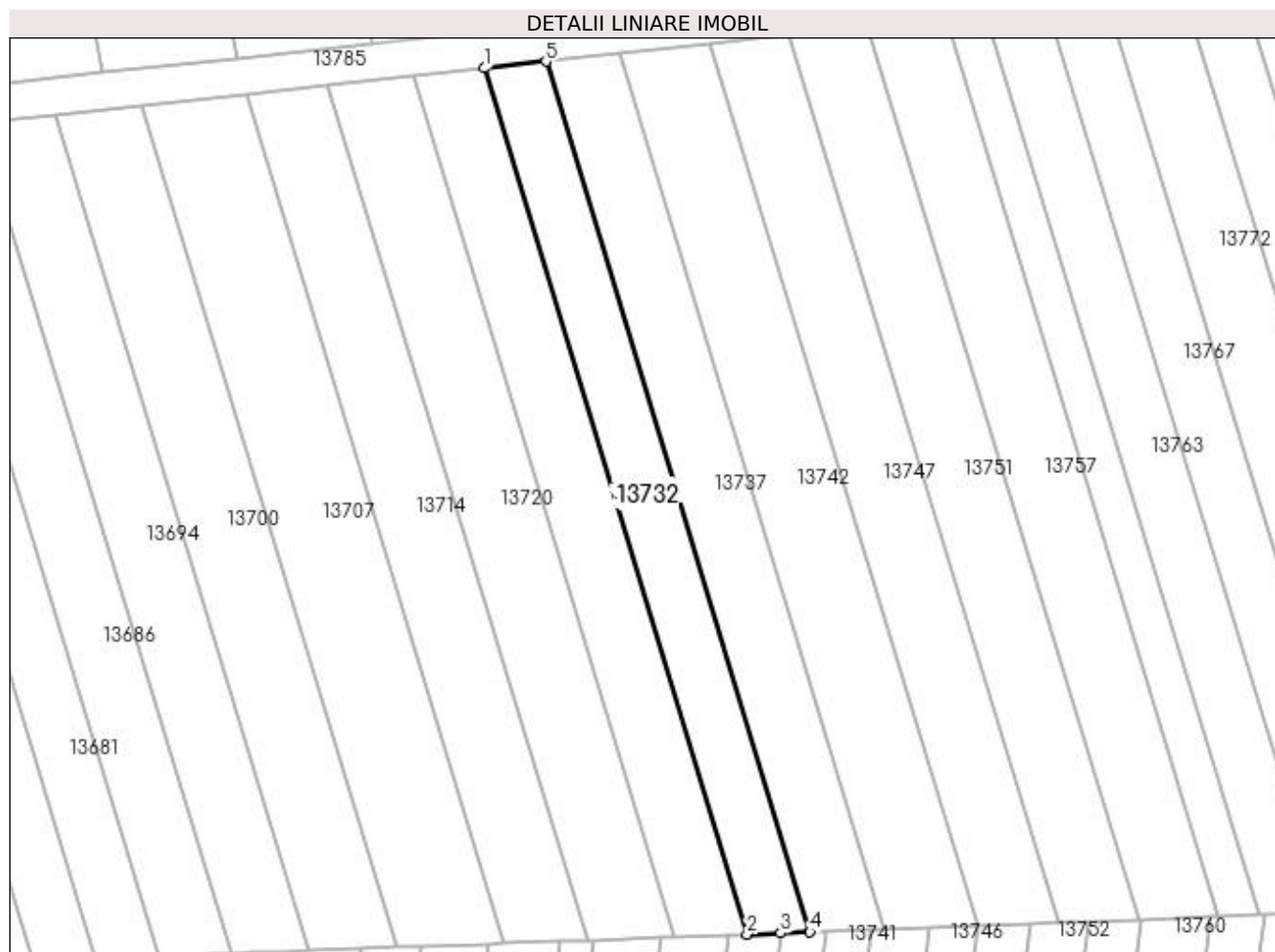
Inscrieri privind dezmembramintele dreptului de proprietate, drepturi reale de garanție și sarcini	Referințe
NU SUNT	

## Anexa Nr. 1 La Partea I

## Teren

Nr cadastral	Suprafața (mp)*	Observații / Referințe
	672	

\* Suprafața este determinată în planul de proiecție Stereo 70.



## Date referitoare la teren

Crt	Categorie folosință	Intra vilan	Suprafața (mp)	Tarla	Parcelă	Nr. topo	Observații / Referințe
1	arabil	NU	672	136	76	-	

## Lungime Segmente

1) Valorile lungimilor segmentelor sunt obținute din proiecție în plan.

Punct început	X / Y	Punct sfârșit	X / Y	Lungime segment (** (m)
1	384.567,359 267.536,0	2	384.596,299 267.440,593	99.7
2	384.596,299 267.440,593	3	384.600,002 267.440,73	3.706
3	384.600,002 267.440,73	4	384.603,247 267.440,851	3.247
4	384.603,247 267.440,851	5	384.574,163 267.536,734	100.197
5	384.574,163 267.536,734	1	384.567,359 267.536,0	6.843

**\*\* Lungimile segmentelor sunt determinate în planul de proiecție Stereo 70 și sunt rotunjite la 1 milimetru.**

**\*\*\* Distanța dintre puncte este formată din segmente cumulate ce sunt mai mici decât valoarea 1 milimetru.**



**DATE DESPRE IMOBILUL NR. 13733**

Oficiul de Cadastru și Publicitate Imobiliară DOLJ  
Biroul de Cadastru și Publicitate Imobiliară Craiova

**A. Partea I. Descrierea imobilului**

TEREN Extravilan

Adresa: Jud. Dolj, T136,P292

Nr. Crt	Nr cadastral Nr. topografic	Suprafața* (mp)	Observații / Referințe
A1		96	Sector cadastral:35 Teren neimprejmuit;

**B. Partea II. Proprietari și acte**

Inscrieri privitoare la dreptul de proprietate și alte drepturi reale	Referințe
/	
Act Administrativ nr. TDP nr. 2132, din 30/09/2002 emis de CJSAPT DOLJ;	
B1	A1
Intabulare, drept de PROPRIETATE, dobândit prin Reconstituire, cota actuala 1/1, cota initiala 1/1 1) POPESCU GHEORGHÎA, Lipsă CNP.	

**C. Partea III. SARCINI .**

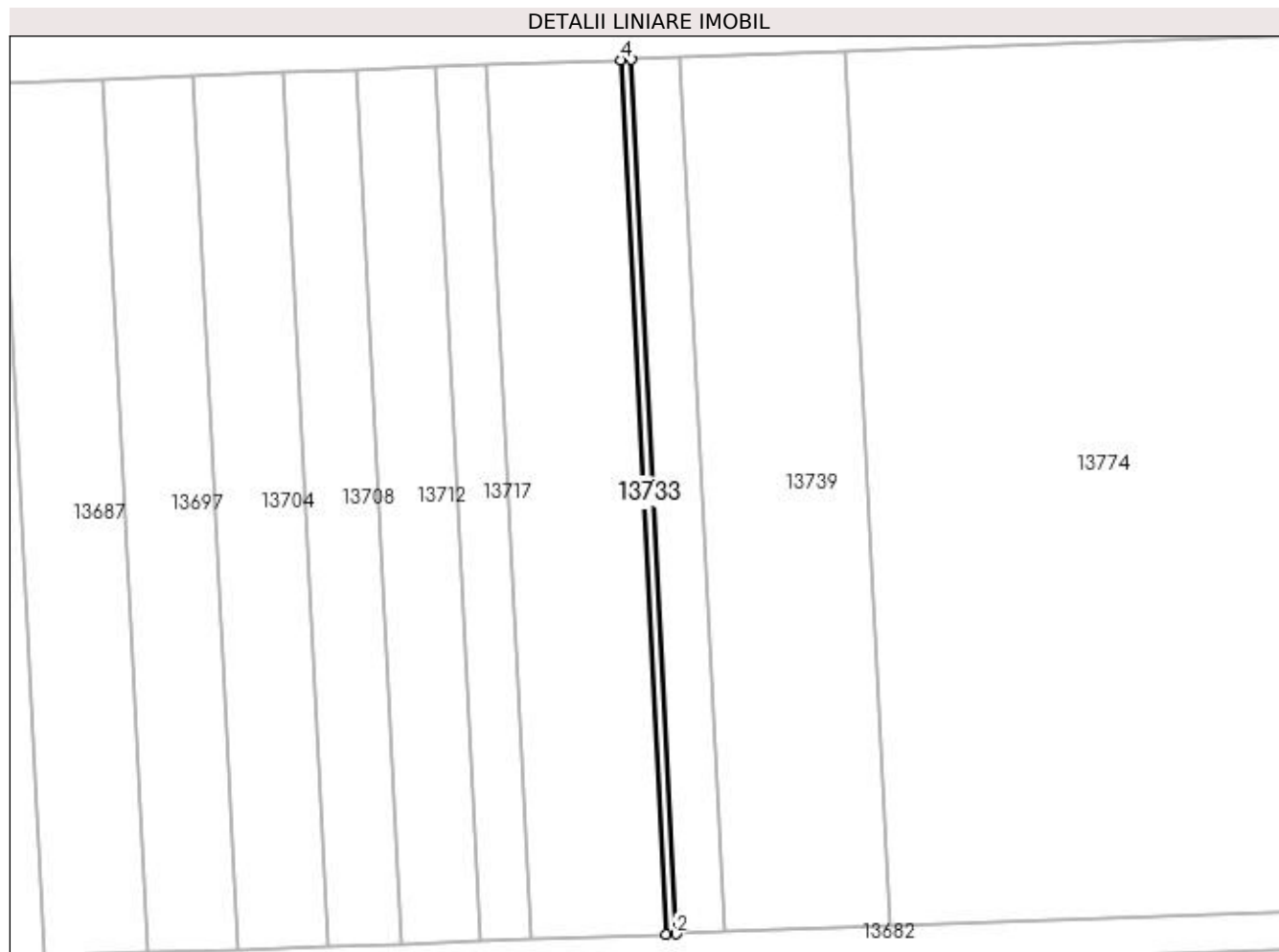
Inscrieri privind dezmembramintele dreptului de proprietate, drepturi reale de garanție și sarcini	Referințe
NU SUNT	

## Anexa Nr. 1 La Partea I

## Teren

Nr cadastral	Suprafața (mp)*	Observații / Referințe
	96	

\* Suprafața este determinată în planul de proiecție Stereo 70.



## Date referitoare la teren

Crt	Categorie folosință	Intra vilan	Suprafața (mp)	Tarla	Parcelă	Nr. topo	Observații / Referințe
1	arabil	NU	96	136	292	-	

## Lungime Segmente

1) Valorile lungimilor segmentelor sunt obținute din proiecție în plan.

Punct început	X / Y	Punct sfârșit	X / Y	Lungime segment (** (m)
1	384.585,435 267.833,812	2	384.586,483 267.833,85	1.049
2	384.586,483 267.833,85	3	384.581,77 267.925,305	91.576
3	384.581,77 267.925,305	4	384.580,722 267.925,266	1.049
4	384.580,722 267.925,266	1	384.585,435 267.833,812	91.575

**\*\* Lungimile segmentelor sunt determinate în planul de proiecție Stereo 70 și sunt rotunjite la 1 milimetru.**

**\*\*\* Distanța dintre puncte este formată din segmente cumulate ce sunt mai mici decât valoarea 1 milimetru.**





**DATE DESPRE IMOBILUL NR. 13734**

Oficiul de Cadastru și Publicitate Imobiliară DOLJ  
Biroul de Cadastru și Publicitate Imobiliară Craiova

**A. Partea I. Descrierea imobilului**

TEREN Extravilan

Adresa: Jud. Dolj, T136,P293

Nr. Crt	Nr cadastral Nr. topografic	Suprafața* (mp)	Observații / Referințe
A1	30978	460	Sector cadastral:35 Teren neimprejmuit;

**B. Partea II. Proprietari și acte**

Inscrieri privitoare la dreptul de proprietate și alte drepturi reale		Referințe
<b>261777 / 24/12/2020</b>		
Act Notarial nr. CONTRACT DE VANZARE AUT NR 336, din 23/12/2020 emis de Giurcan Gabriela (CONTRACT DE VANZARE);		
B1	Intabulare, drept de PROPRIETATE, dobandit prin Conventie, cota actuala 1/1, cota initiala 1/1 1) SILISTEANU JEAN CLAUDIU	A1

**C. Partea III. SARCINI .**


Inscrieri privind dezmembramintele dreptului de proprietate, drepturi reale de garanție și sarcini	Referințe
NU SUNT	

## Anexa Nr. 1 La Partea I

## Teren

Nr cadastral	Suprafața (mp)*	Observații / Referințe
30978	460	

\* Suprafața este determinată în planul de proiecție Stereo 70.



## Date referitoare la teren

Crt	Categorie folosință	Intra vilan	Suprafața (mp)	Tarla	Parcelă	Nr. topo	Observații / Referințe
1	arabil	NU	460	136	293	-	

## Lungime Segmente

1) Valorile lungimilor segmentelor sunt obținute din proiecție în plan.

Punct început	X / Y	Punct sfârșit	X / Y	Lungime segment (** (m)
1	384.586,483 267.833,85	2	384.591,503 267.834,029	5.023
2	384.591,503 267.834,029	3	384.586,789 267.925,492	91.584
3	384.586,789 267.925,492	4	384.581,77 267.925,305	5.022
4	384.581,77 267.925,305	1	384.586,483 267.833,85	91.576

**\*\* Lungimile segmentelor sunt determinate în planul de proiecție Stereo 70 și sunt rotunjite la 1 milimetru.**

**\*\*\* Distanța dintre puncte este formată din segmente cumulate ce sunt mai mici decât valoarea 1 milimetru.**



**DATE DESPRE IMOBILUL NR. 13735**

Oficiul de Cadastru și Publicitate Imobiliară DOLJ  
Biroul de Cadastru și Publicitate Imobiliară Craiova

**A. Partea I. Descrierea imobilului**

TEREN Extravilan

Adresa: Jud. Dolj, T136,P23

Nr. Crt	Nr cadastral Nr. topografic	Suprafața* (mp)	Observații / Referințe
A1		756	Sector cadastral:35 Teren neimprejmuit;

**B. Partea II. Proprietari și acte**

Inscrieri privitoare la dreptul de proprietate și alte drepturi reale	Referințe
/	
Act Administrativ nr. TDP nr. 522-60692, din 08/10/1996 emis de CJSAPT DOLJ;	
B1	A1
Intabulare, drept de PROPRIETATE, dobândit prin Reconstituire, cota actuala 1/1, cota initiala 1/1 1) DINU ILIE, Lipsă CNP.	

**C. Partea III. SARCINI .**

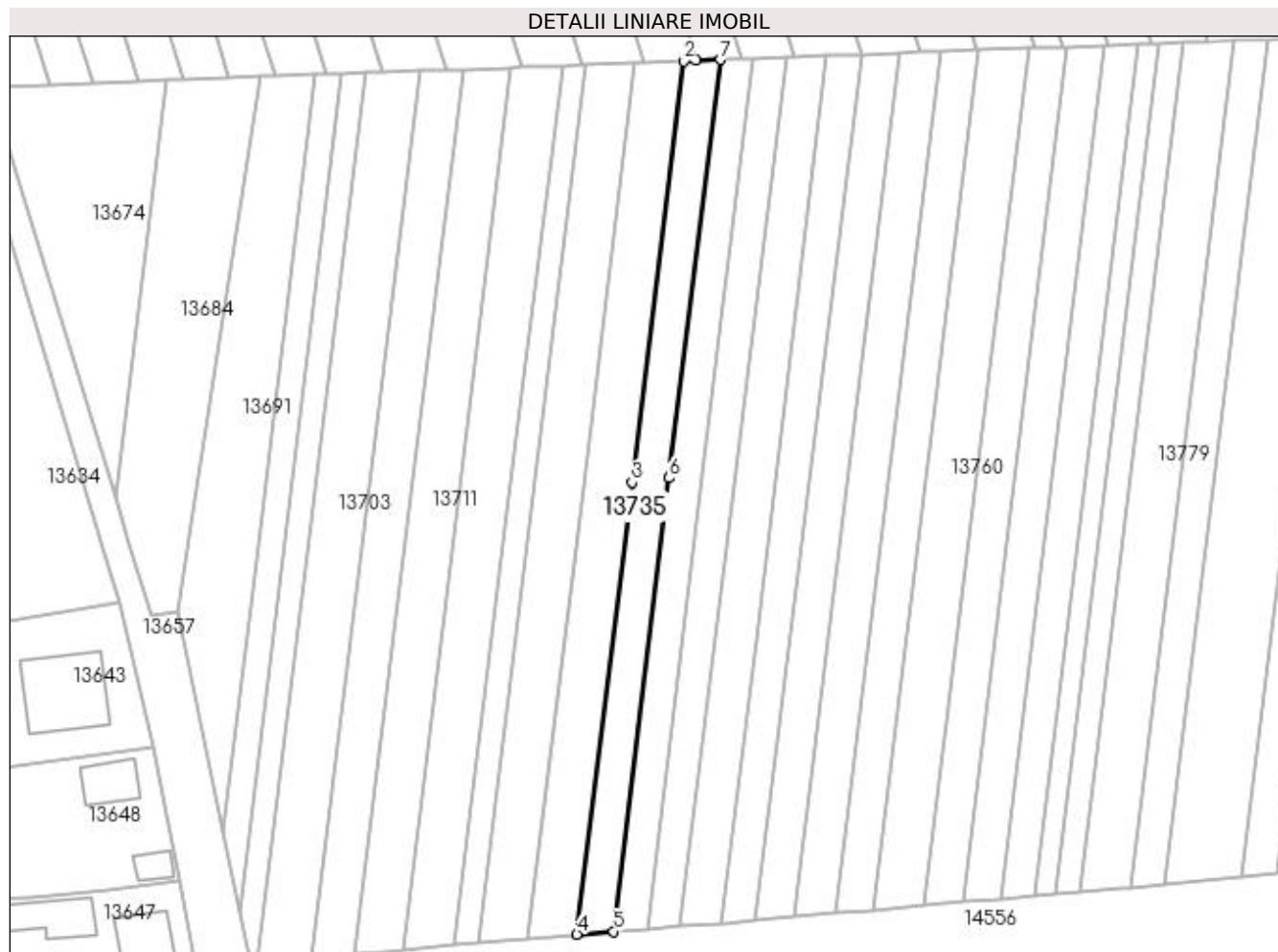
Inscrieri privind dezmembramintele dreptului de proprietate, drepturi reale de garanție și sarcini	Referințe
NU SUNT	

## Anexa Nr. 1 La Partea I

## Teren

Nr cadastral	Suprafața (mp)*	Observații / Referințe
	756	

\* Suprafața este determinată în planul de proiecție Stereo 70.



## Date referitoare la teren

Crt	Categorie folosință	Intra vilan	Suprafața (mp)	Tarla	Parcelă	Nr. topo	Observații / Referințe
1	arabil	NU	392	136	23	-	
2	arabil	NU	364	136	23	-	

## Lungime Segmente

1) Valorile lungimilor segmentelor sunt obținute din proiecție în plan.

Punct început	X / Y	Punct sfârșit	X / Y	Lungime segment (** (m)
1	384.596,299 267.440,593	2	384.594,34 267.440,521	1.96
2	384.594,34 267.440,521	3	384.586,42 267.375,726	65.277
3	384.586,42 267.375,726	4	384.577,928 267.306,262	69.981
4	384.577,928 267.306,262	5	384.583,617 267.306,699	5.706

Punct început	X / Y	Punct sfârșit	X / Y	Lungime segment (** (m)
5	384.583,617 267.306,699	6	384.592,141 267.376,426	70.246
6	384.592,141 267.376,426	7	384.600,002 267.440,73	64.783
7	384.600,002 267.440,73	1	384.596,299 267.440,593	3.706

\*\* Lungimile segmentelor sunt determinate în planul de proiecție Stereo 70 și sunt rotunjite la 1 milimetru.

\*\*\* Distanța dintre puncte este formată din segmente cumulate ce sunt mai mici decât valoarea 1 milimetru.





**DATE DESPRE IMOBILUL NR. 13736**

Oficiul de Cadastru și Publicitate Imobiliară DOLJ  
Biroul de Cadastru și Publicitate Imobiliară Craiova

**A. Partea I. Descrierea imobilului**

TEREN Extravilan

Adresa: Jud. Dolj, T136,P152

Nr. Crt	Nr cadastral Nr. topografic	Suprafața* (mp)	Observații / Referințe
A1		1.170	Sector cadastral:35 Teren neimprejmuit;

**B. Partea II. Proprietari și acte**

Inscrieri privitoare la dreptul de proprietate și alte drepturi reale	Referințe
/	
Act Administrativ nr. TDP nr. 1269-45092, din 31/10/1996 emis de CJSAPT DOLJ;	
B1	A1
Intabulare, drept de PROPRIETATE, dobândit prin Reconstituire, cota actuala 1/1, cota initiala 1/1 1) GHEORGHÎĂ NICOLAE, Lipsă CNP.	

**C. Partea III. SARCINI .**

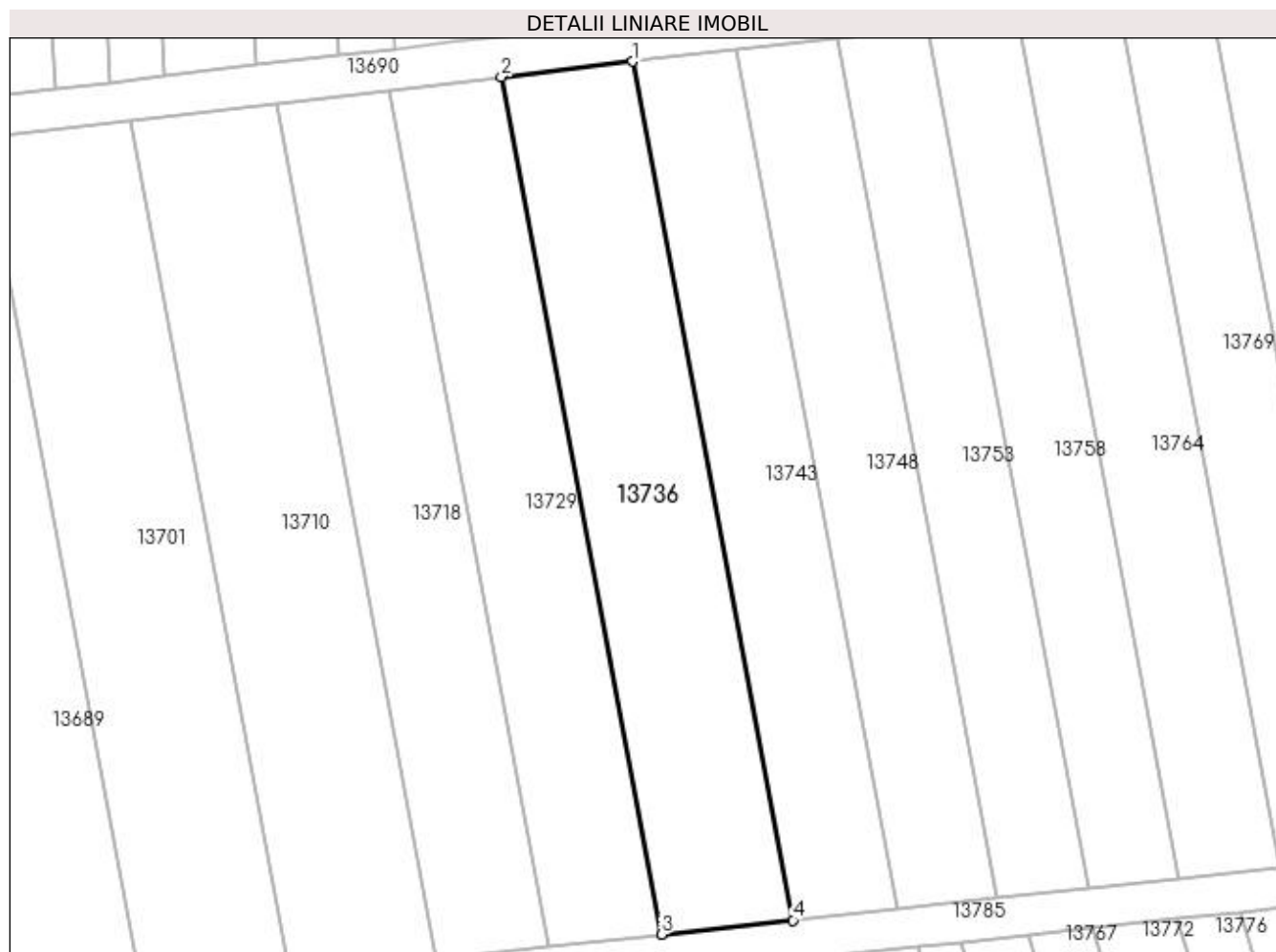
Inscrieri privind dezmembramintele dreptului de proprietate, drepturi reale de garanție și sarcini	Referințe
NU SUNT	

## Anexa Nr. 1 La Partea I

## Teren

Nr cadastral	Suprafața (mp)*	Observații / Referințe
	1.170	

\* Suprafața este determinată în planul de proiecție Stereo 70.



## Date referitoare la teren

Crt	Categorie folosință	Intra vilan	Suprafața (mp)	Tarla	Parcelă	Nr. topo	Observații / Referințe
1	arabil	NU	1.170	136	152	-	

## Lungime Segmente

1) Valorile lungimilor segmentelor sunt obținute din proiecție în plan.

Punct început	X / Y	Punct sfârșit	X / Y	Lungime segment (** (m)
1	384.589,549 267.630,695	2	384.576,308 267.629,153	13.33
2	384.576,308 267.629,153	3	384.592,458 267.542,729	87.92
3	384.592,458 267.542,729	4	384.605,72 267.544,159	13.339
4	384.605,72 267.544,159	1	384.589,549 267.630,695	88.034

**\*\* Lungimile segmentelor sunt determinate în planul de proiecție Stereo 70 și sunt rotunjite la 1 milimetru.**

**\*\*\* Distanța dintre puncte este formată din segmente cumulate ce sunt mai mici decât valoarea 1 milimetru.**



**DATE DESPRE IMOBILUL NR. 13737**

Oficiul de Cadastru și Publicitate Imobiliară DOLJ  
Biroul de Cadastru și Publicitate Imobiliară Craiova

**A. Partea I. Descrierea imobilului**

TEREN Extravilan

Adresa: Jud. Dolj, T136,P78

Nr. Crt	Nr cadastral Nr. topografic	Suprafața* (mp)	Observații / Referințe
A1		800	Sector cadastral:35 Teren neimprejmuit;

**B. Partea II. Proprietari și acte**

Inscrieri privitoare la dreptul de proprietate și alte drepturi reale	Referințe
/	
Act Administrativ nr. TDP nr. 1173-48659, din 29/10/1996 emis de CJSAPT DOLJ;	
B1	A1
Intabulare, drept de PROPRIETATE, dobândit prin Reconstituire, cota actuala 1/1, cota initiala 1/1 1) RISTEA MARIN, Lipsă CNP.	

**C. Partea III. SARCINI .**

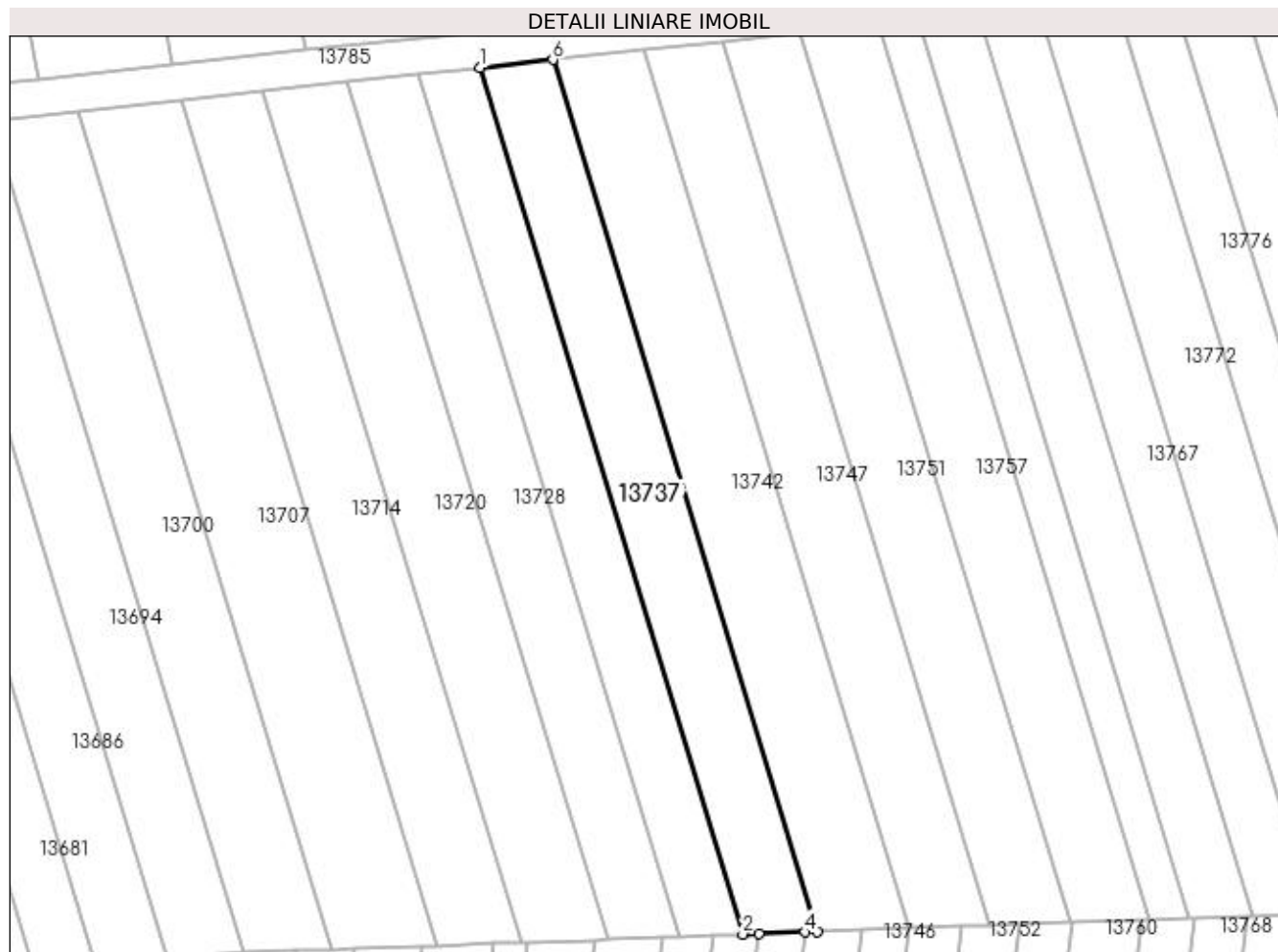
Inscrieri privind dezmembramintele dreptului de proprietate, drepturi reale de garanție și sarcini	Referințe
NU SUNT	

## Anexa Nr. 1 La Partea I

## Teren

Nr cadastral	Suprafața (mp)*	Observații / Referințe
	800	

\* Suprafața este determinată în planul de proiecție Stereo 70.



## Date referitoare la teren

Crt	Categorie folosință	Intra vilan	Suprafața (mp)	Tarla	Parcelă	Nr. topo	Observații / Referințe
1	arabil	NU	800	136	78	-	

## Lungime Segmente

1) Valorile lungimilor segmentelor sunt obținute din proiecție în plan.

Punct început	X / Y	Punct sfârșit	X / Y	Lungime segment (** (m)
1	384.574,163 267.536,734	2	384.603,247 267.440,851	100.197
2	384.603,247 267.440,851	3	384.605,042 267.440,917	1.796
3	384.605,042 267.440,917	4	384.610,09 267.441,104	5.051
4	384.610,09 267.441,104	5	384.611,473 267.441,156	1.384
5	384.611,473 267.441,156	6	384.582,218 267.537,602	100.785

Punct început	X / Y	Punct sfârșit	X / Y	Lungime segment (** (m)
6	384.582,218 267.537,602	1	384.574,163 267.536,734	8.102

\*\* Lungimile segmentelor sunt determinate în planul de proiecție Stereo 70 și sunt rotunjite la 1 milimetru.

\*\*\* Distanța dintre puncte este formată din segmente cumulate ce sunt mai mici decât valoarea 1 milimetru.





**DATE DESPRE IMOBILUL NR. 13738**

Oficiul de Cadastru și Publicitate Imobiliară DOLJ  
 Biroul de Cadastru și Publicitate Imobiliară Craiova

**A. Partea I. Descrierea imobilului**

TEREN Necunoscut

Adresa: Loc. Plosca, Jud. Dolj, T 136 P 22

Nr. Crt	Nr cadastral Nr. topografic	Suprafața* (mp)	Observații / Referințe
A1	31275	672	Sector cadastral:35 Teren neimprejmuit;

**B. Partea II. Proprietari și acte**

Inscrieri privitoare la dreptul de proprietate și alte drepturi reale		Referințe
<b>125231 / 09/10/2014</b>		
Hotarare Judecatoreasca nr. sentinta civila nr 1983, din 17/09/2013 emis de Judecatoria Bailesti (dosar nr 2092/183/2013);		
B1	Intabulare, drept de PROPRIETATE, dobandit prin Hotarare Judecatoreasca, cota actuala 1/1, cota initiala 1/1 1) ANTONESCU CATALIN	A1

**C. Partea III. SARCINI .**

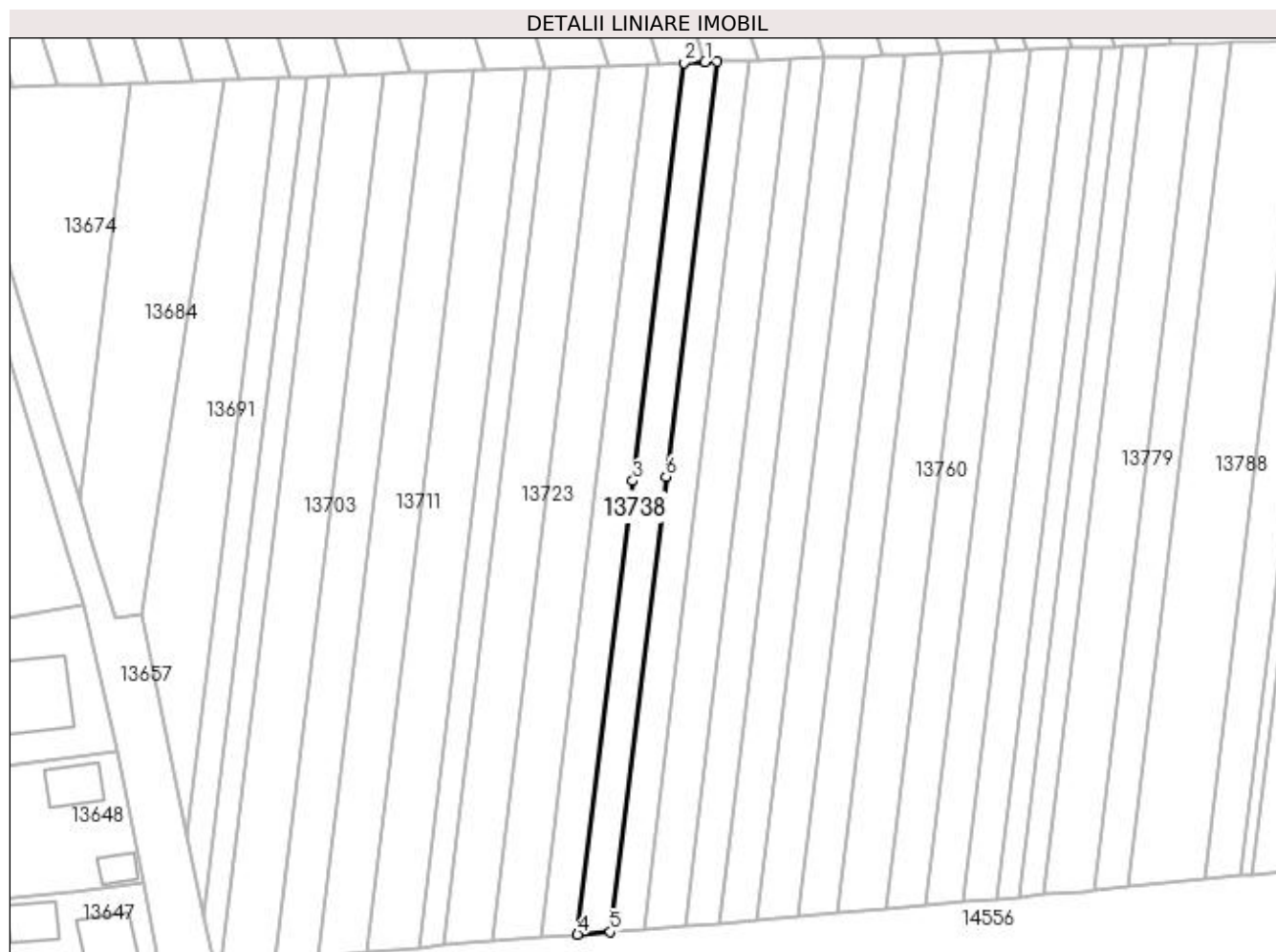
Inscrieri privind dezmembramintele dreptului de proprietate, drepturi reale de garanție și sarcini	Referințe
NU SUNT	

## Anexa Nr. 1 La Partea I

## Teren

Nr cadastral	Suprafața (mp)*	Observații / Referințe
31275	672	

\* Suprafața este determinată în planul de proiecție Stereo 70.



## Date referitoare la teren

Crt	Categorie folosință	Intra vilan	Suprafața (mp)	Tarla	Parcelă	Nr. topo	Observații / Referințe
1	arabil	DA	350	136	22	-	
2	arabil	NU	322	-	-	-	

## Lungime Segmente

1) Valorile lungimilor segmentelor sunt obținute din proiecție în plan.

Punct început	X / Y	Punct sfârșit	X / Y	Lungime segment (** (m)
1	384.603,247 267.440,851	2	384.600,002 267.440,73	3.247
2	384.600,002 267.440,73	3	384.592,141 267.376,426	64.783
3	384.592,141 267.376,426	4	384.583,617 267.306,699	70.246
4	384.583,617 267.306,699	5	384.588,682 267.307,089	5.08

Punct început	X / Y	Punct sfârșit	X / Y	Lungime segment (** (m)
5	384.588,682 267.307,089	6	384.597,235 267.377,05	70.482
6	384.597,235 267.377,05	7	384.605,042 267.440,917	64.342
7	384.605,042 267.440,917	1	384.603,247 267.440,851	1.796

\*\* Lungimile segmentelor sunt determinate în planul de proiecție Stereo 70 și sunt rotunjite la 1 milimetru.

\*\*\* Distanța dintre puncte este formată din segmente cumulate ce sunt mai mici decât valoarea 1 milimetru.



**DATE DESPRE IMOBILUL NR. 13739**

Oficiul de Cadastru și Publicitate Imobiliară DOLJ  
 Biroul de Cadastru și Publicitate Imobiliară Craiova

**A. Partea I. Descrierea imobilului**

TEREN Extravilan

Adresa: Jud. Dolj, T 136,P 295/1

Nr. Crt	Nr cadastral Nr. topografic	Suprafața* (mp)	Observații / Referințe
A1	32000	1.600	Sector cadastral:35 Teren neimprejmuit;

**B. Partea II. Proprietari și acte**

Inscrieri privitoare la dreptul de proprietate și alte drepturi reale	Referințe
<b>150112 / 31/07/2018</b>	
Act Notarial nr. Contract de vanzare nr.1681, din 13/07/2018 emis de Mladin Preoteasa Alina Corina;	
B1	A1
Intabulare, drept de PROPRIETATE, dobandit prin Conventie, cota actuala 1/1, cota initiala 1/1	
1) SC AGROEXPERT INDUSTRY SRL, CIF:29142623	

**C. Partea III. SARCINI .**

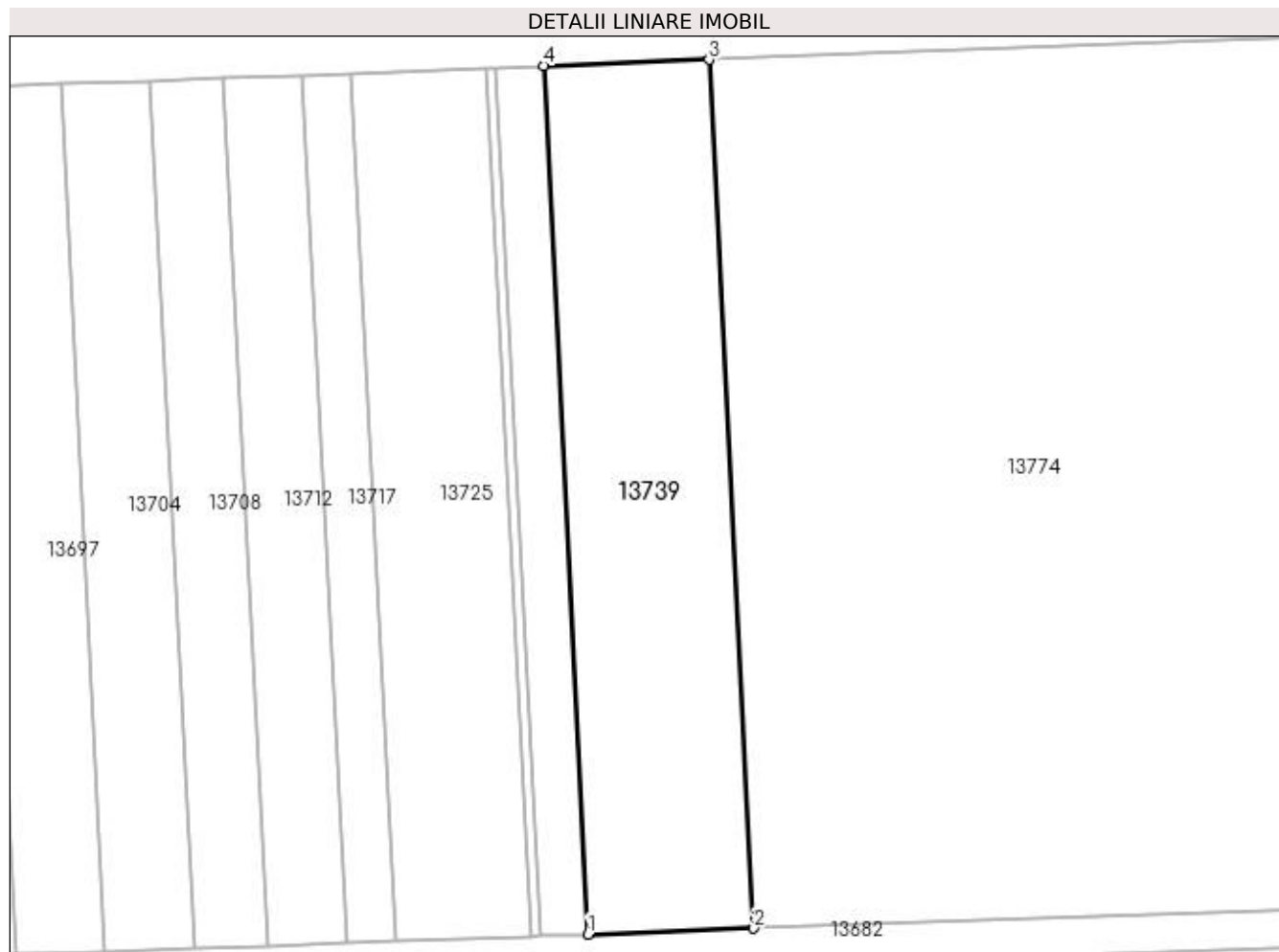
Inscrieri privind dezmembramintele dreptului de proprietate, drepturi reale de garanție și sarcini	Referințe
NU SUNT	

## Anexa Nr. 1 La Partea I

## Teren

Nr cadastral	Suprafața (mp)*	Observații / Referințe
32000	1.600	

\* Suprafața este determinată în planul de proiecție Stereo 70.



## Date referitoare la teren

Crt	Categorie folosință	Intra vilan	Suprafața (mp)	Tarla	Parcelă	Nr. topo	Observații / Referințe
1	arabil	NU	1.600	136	295/1	-	

## Lungime Segmente

1) Valorile lungimilor segmentelor sunt obținute din proiecție în plan.

Punct început	X / Y	Punct sfârșit	X / Y	Lungime segment (** (m)
1	384.591,503 267.834,029	2	384.608,96 267.834,652	17.468
2	384.608,96 267.834,652	3	384.604,245 267.926,143	91.612
3	384.604,245 267.926,143	4	384.586,789 267.925,492	17.468
4	384.586,789 267.925,492	1	384.591,503 267.834,029	91.584

**\*\* Lungimile segmentelor sunt determinate în planul de proiecție Stereo 70 și sunt rotunjite la 1 milimetru.**

**\*\*\* Distanța dintre puncte este formată din segmente cumulate ce sunt mai mici decât valoarea 1 milimetru.**





**DATE DESPRE IMOBILUL NR. 13740**

Oficiul de Cadastru și Publicitate Imobiliară DOLJ  
Biroul de Cadastru și Publicitate Imobiliară Craiova

**A. Partea I. Descrierea imobilului**

TEREN Extravilan

Adresa: Jud. Dolj, T136,P1446

Nr. Crt	Nr cadastral Nr. topografic	Suprafața* (mp)	Observații / Referințe
A1		40.159	Sector cadastral:35 Teren neimprejmuit;

**B. Partea II. Proprietari și acte**

Inscrieri privitoare la dreptul de proprietate și alte drepturi reale		Referințe
/		
Act Normativ nr. 7, din 13/03/1996 emis de PARLAMENTUL ROMÂNIEI;		
B1	Intabulare, drept de PROPRIETATE, dobandit prin Lege, cota actuala 1/1, cota initiala 1/1 1) <b>COMUNA BISTREȚ</b> , CIF:4553895, Rezerva comisiei locale de fond funciar.	A1

**C. Partea III. SARCINI .**

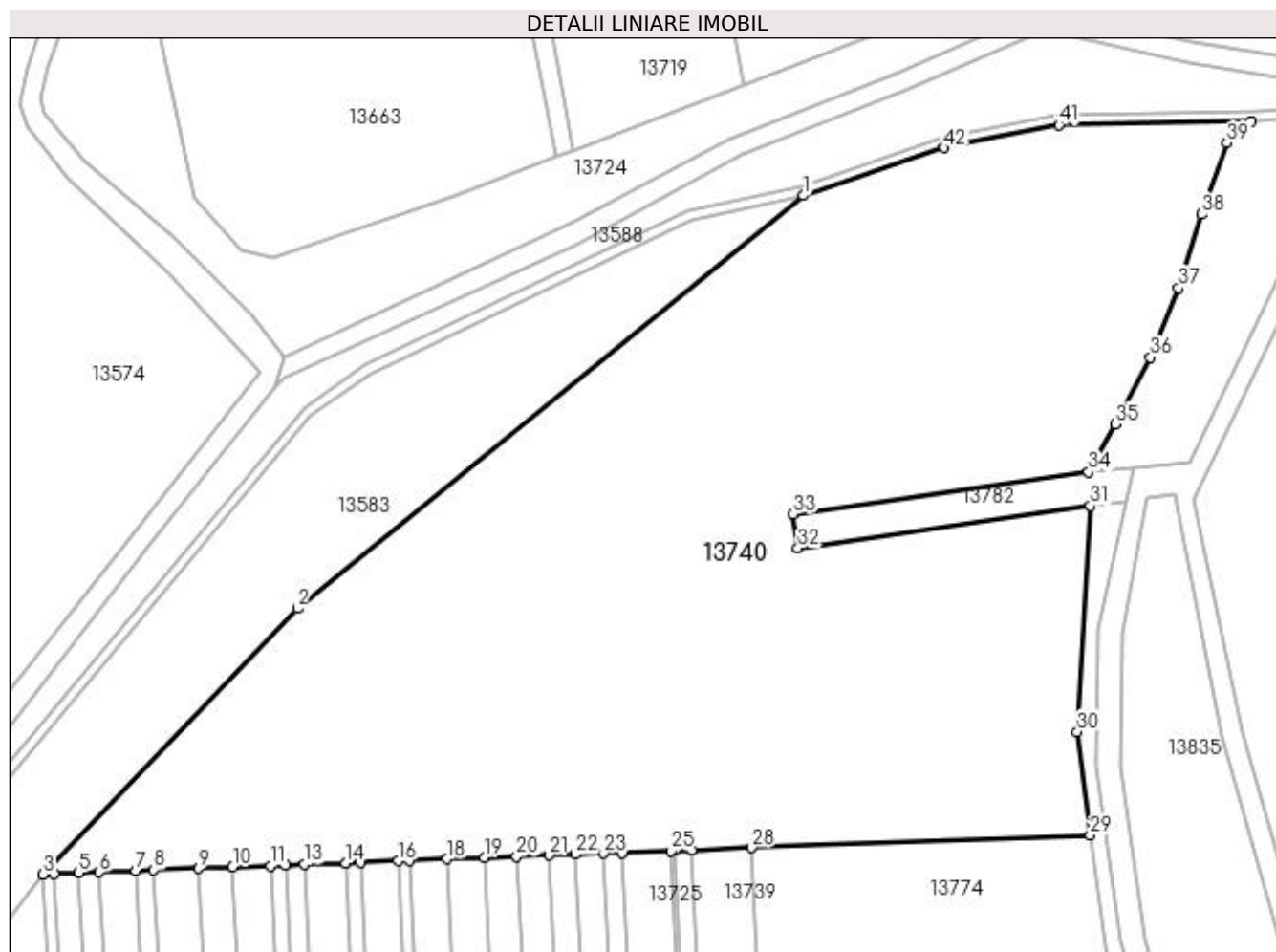
Inscrieri privind dezmembramintele dreptului de proprietate, drepturi reale de garanție și sarcini	Referințe
NU SUNT	

## Anexa Nr. 1 La Partea I

## Teren

Nr cadastral	Suprafața (mp)*	Observații / Referințe
	40.159	

\* Suprafața este determinată în planul de proiecție Stereo 70.



## Date referitoare la teren

Crt	Categorie folosință	Intra vilan	Suprafața (mp)	Tarla	Parcelă	Nr. topo	Observații / Referințe
1	arabil	NU	40.159	136	1446	-	

## Lungime Segmente

1) Valorile lungimilor segmentelor sunt obținute din proiecție în plan.

Punct început	X / Y	Punct sfârșit	X / Y	Lungime segment
1	384.619,38 268.115,808	2	384.472,163 267.995,686	190.006
4	384.401,393 267.918,574	5	384.408,399 267.918,835	7.011
7	384.425,035 267.919,456	8	384.430,288 267.919,652	5.257
10	384.453,261 267.920,509	11	384.464,198 267.920,917	10.945
13	384.474,04 267.921,285	14	384.486,066 267.921,733	12.034
16	384.501,368 267.922,304	17	384.504,647 267.922,427	3.281
2	384.472,163 267.995,686	3	384.398,108 267.918,451	107.002
5	384.408,399 267.918,835	6	384.414,528 267.919,064	6.133
8	384.430,288 267.919,652	9	384.443,417 267.920,142	13.138
11	384.464,198 267.920,917	12	384.468,572 267.921,08	4.377
14	384.486,066 267.921,733	15	384.490,438 267.921,896	4.375
17	384.504,647 267.922,427	18	384.515,574 267.922,834	10.935
3	384.398,108 267.918,451	4	384.401,393 267.918,574	3.287
6	384.414,528 267.919,064	7	384.425,035 267.919,456	10.514
9	384.443,417 267.920,142	10	384.453,261 267.920,509	9.851
12	384.468,572 267.921,08	13	384.474,04 267.921,285	5.472
15	384.490,438 267.921,896	16	384.501,368 267.922,304	10.938
18	384.515,574 267.922,834	19	384.526,499 267.923,242	10.933

Punct început	X / Y	Punct sfârșit	X / Y	Lungime segment	Punct început	X / Y	Punct sfârșit	X / Y	Lungime segment	Punct început	X / Y	Punct sfârșit	X / Y	Lungime segment
19	384.526,499 267.923,242	20	384.535,936 267.923,594	9.444	20	384.535,936 267.923,594	21	384.545,372 267.923,946	9.443	21	384.545,372 267.923,946	22	384.553,016 267.924,232	7.649
22	384.553,016 267.924,232	23	384.561,292 267.924,541	8.282	23	384.561,292 267.924,541	24	384.566,532 267.924,736	5.244	24	384.566,532 267.924,736	25	384.580,722 267.925,266	14.2
25	384.580,722 267.925,266	26	384.581,77 267.925,305	1.049	26	384.581,77 267.925,305	27	384.586,789 267.925,492	5.022	27	384.586,789 267.925,492	28	384.604,245 267.926,143	17.468
28	384.604,245 267.926,143	29	384.702,753 267.929,819	98.577	29	384.702,753 267.929,819	30	384.699,043 267.959,904	30.313	30	384.699,043 267.959,904	31	384.702,817 268.025,623	65.827
31	384.702,817 268.025,623	32	384.617,73 268.013,289	85.976	32	384.617,73 268.013,289	33	384.616,298 268.023,169	9.983	33	384.616,298 268.023,169	34	384.702,278 268.035,464	86.855
34	384.702,278 268.035,464	35	384.710,116 268.049,333	15.931	35	384.710,116 268.049,333	36	384.720,263 268.068,78	21.935	36	384.720,263 268.068,78	37	384.728,52 268.088,921	21.768
37	384.728,52 268.088,921	38	384.735,222 268.110,389	22.49	38	384.735,222 268.110,389	39	384.742,556 268.131,17	22.037	39	384.742,556 268.131,17	40	384.749,607 268.137,318	9.355
40	384.749,607 268.137,318	41	384.693,639 268.136,381	55.976	41	384.693,639 268.136,381	42	384.660,325 268.129,742	33.969	42	384.660,325 268.129,742	1	384.619,38 268.115,808	43.251

\*\* Lungimile segmentelor sunt determinate în planul de proiecție Stereo 70 și sunt rotunjite la 1 milimetru.

\*\*\* Distanța dintre puncte este formată din segmente cumulate ce sunt mai mici decât valoarea 1 milimetru.



**DATE DESPRE IMOBILUL NR. 13741**

Oficiul de Cadastru și Publicitate Imobiliară DOLJ  
Biroul de Cadastru și Publicitate Imobiliară Craiova

**A. Partea I. Descrierea imobilului**

TEREN Extravilan

Adresa: Jud. Dolj, T136,P21

Nr. Crt	Nr cadastral Nr. topografic	Suprafața* (mp)	Observații / Referințe
A1		672	Sector cadastral:35 Teren neimprejmuit;

**B. Partea II. Proprietari și acte**

Inscrieri privitoare la dreptul de proprietate și alte drepturi reale		Referințe
/		
Act Administrativ nr. TDP nr. 444-45331, din 09/10/1996 emis de CJS DAPT DOLJ;		
B1	Intabulare, drept de PROPRIETATE, dobândit prin Reconstituire, cota actuala 1/1, cota initiala 1/1 1) PURCEA ION, Lipsă CNP.	A1

**C. Partea III. SARCINI .**

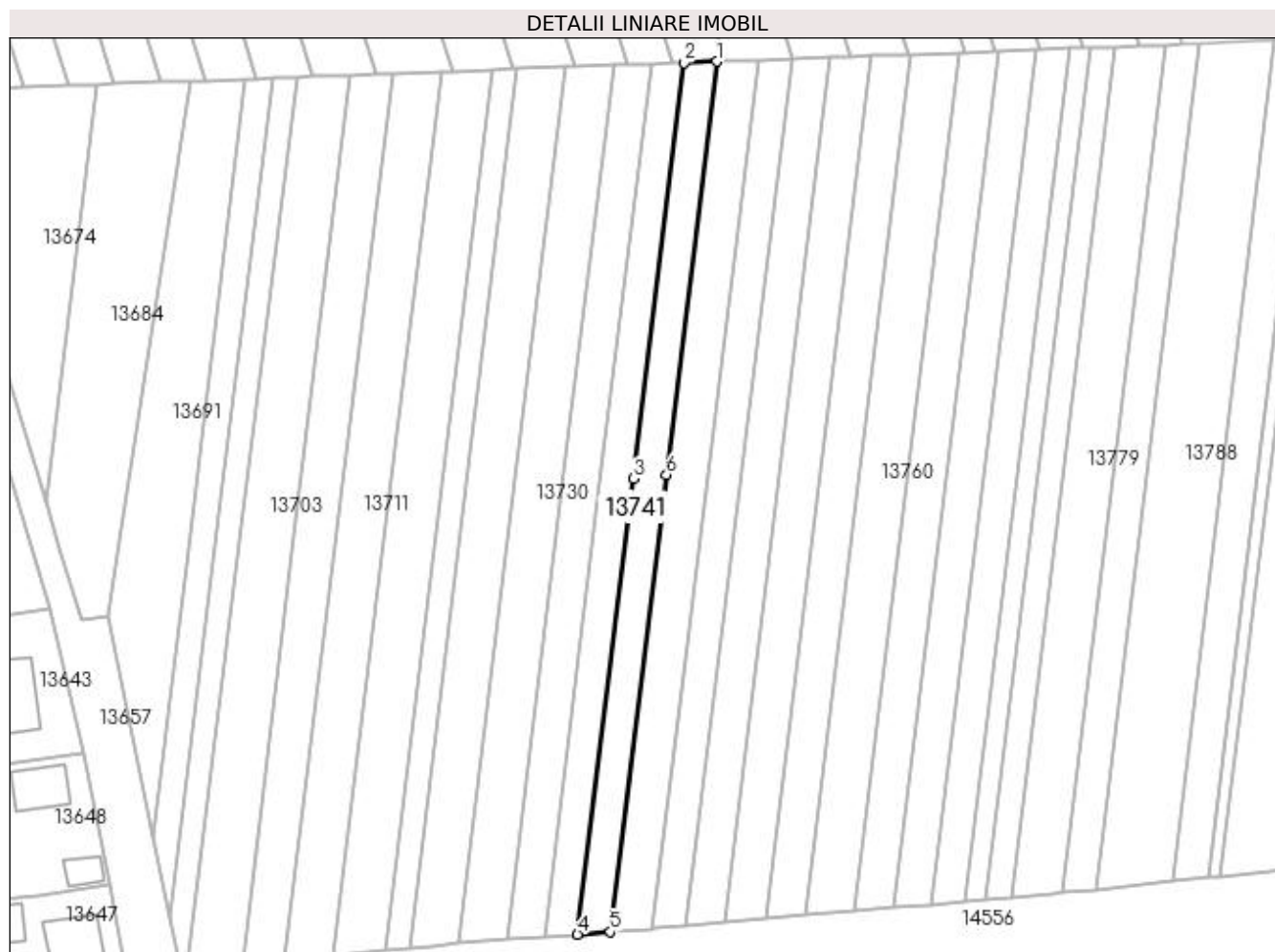
Inscrieri privind dezmembramintele dreptului de proprietate, drepturi reale de garanție și sarcini	Referințe
NU SUNT	

## Anexa Nr. 1 La Partea I

## Teren

Nr cadastral	Suprafața (mp)*	Observații / Referințe
	672	

\* Suprafața este determinată în planul de proiecție Stereo 70.



## Date referitoare la teren

Crt	Categorie folosință	Intra vilan	Suprafața (mp)	Tarla	Parcelă	Nr. topo	Observații / Referințe
1	arabil	NU	352	136	21	-	
2	arabil	NU	320	136	21	-	

## Lungime Segmente

1) Valorile lungimilor segmentelor sunt obținute din proiecție în plan.

Punct început	X / Y	Punct sfârșit	X / Y	Lungime segment (** (m)
1	384.610,09 267.441,104	2	384.605,042 267.440,917	5.051
2	384.605,042 267.440,917	3	384.597,235 267.377,05	64.342
3	384.597,235 267.377,05	4	384.588,682 267.307,089	70.482
4	384.588,682 267.307,089	5	384.593,755 267.307,479	5.088

Punct început	X / Y	Punct sfârșit	X / Y	Lungime segment (** (m)
5	384.593,755 267.307,479	6	384.602,336 267.377,674	70.718
6	384.602,336 267.377,674	1	384.610,09 267.441,104	63.902

\*\* Lungimile segmentelor sunt determinate în planul de proiecție Stereo 70 și sunt rotunjite la 1 milimetru.

\*\*\* Distanța dintre puncte este formată din segmente cumulate ce sunt mai mici decât valoarea 1 milimetru.





**DATE DESPRE IMOBILUL NR. 13742**

Oficiul de Cadastru și Publicitate Imobiliară DOLJ  
Biroul de Cadastru și Publicitate Imobiliară Craiova

**A. Partea I. Descrierea imobilului**

TEREN Extravilan

Adresa: Jud. Dolj, T136,P79

Nr. Crt	Nr cadastral Nr. topografic	Suprafața* (mp)	Observații / Referințe
A1		1.000	Sector cadastral:35 Teren neimprejmuit;

**B. Partea II. Proprietari și acte**

Inscrieri privitoare la dreptul de proprietate și alte drepturi reale	Referințe
/	
Act Administrativ nr. TDP nr. 447-45331, din 09/10/1996 emis de CJSAPT DOLJ;	
B1	A1
Intabulare, drept de PROPRIETATE, dobândit prin Reconstituire, cota actuala 1/1, cota initiala 1/1 1) DUMITRU ELENA, Lipsă CNP.	

**C. Partea III. SARCINI .**

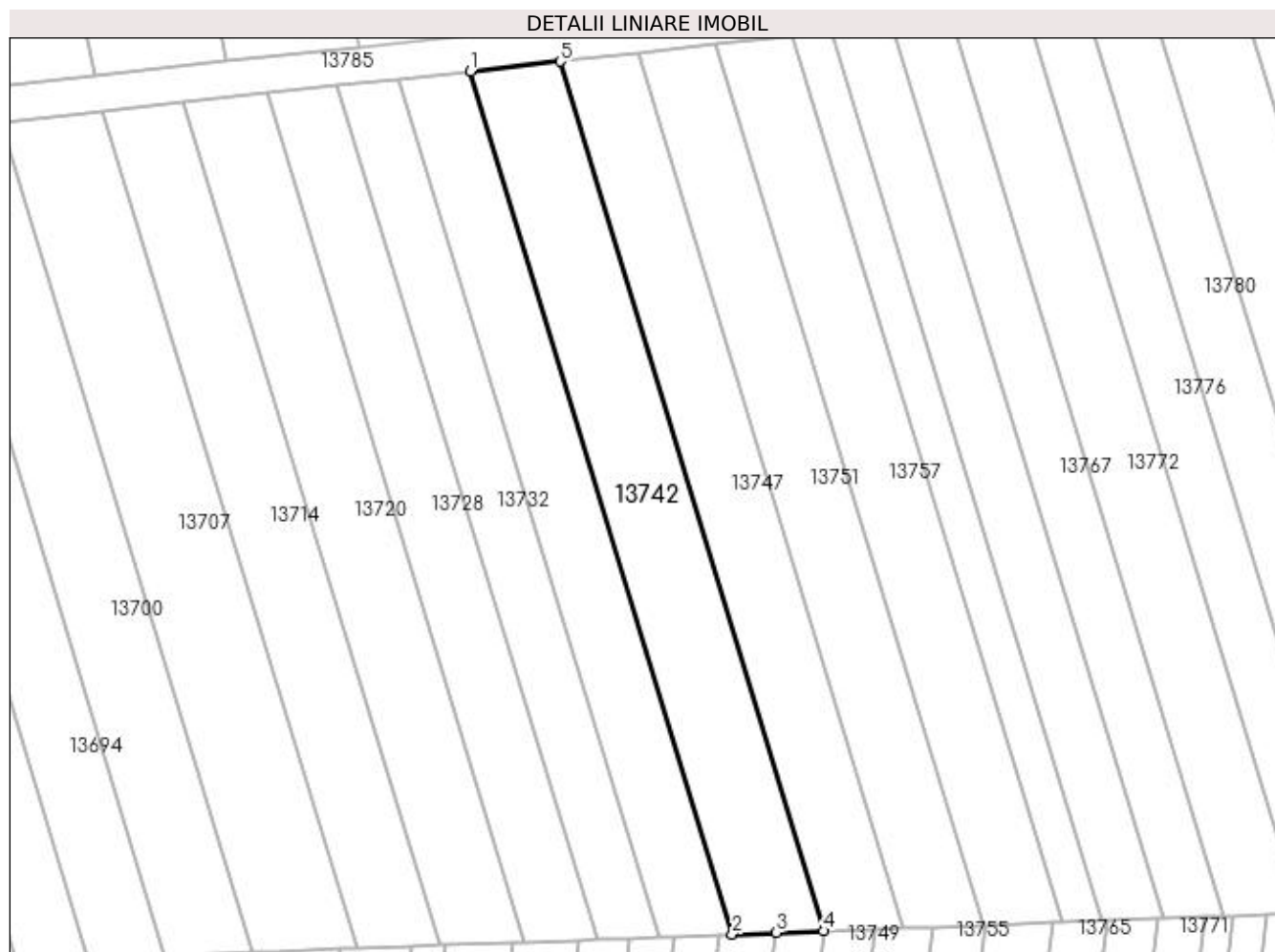
Inscrieri privind dezmembramintele dreptului de proprietate, drepturi reale de garanție și sarcini	Referințe
NU SUNT	

## Anexa Nr. 1 La Partea I

## Teren

Nr cadastral	Suprafața (mp)*	Observații / Referințe
	1.000	

\* Suprafața este determinată în planul de proiecție Stereo 70.



## Date referitoare la teren

Crt	Categorie folosință	Intra vilan	Suprafața (mp)	Tarla	Parcelă	Nr. topo	Observații / Referințe
1	arabil	NU	1.000	136	79	-	

## Lungime Segmente

1) Valorile lungimilor segmentelor sunt obținute din proiecție în plan.

Punct început	X / Y	Punct sfârșit	X / Y	Lungime segment (** (m)
1	384.582,218 267.537,602	2	384.611,473 267.441,156	100.785
2	384.611,473 267.441,156	3	384.616,411 267.441,339	4.941
3	384.616,411 267.441,339	4	384.621,689 267.441,534	5.282
4	384.621,689 267.441,534	5	384.592,222 267.538,68	101.517
5	384.592,222 267.538,68	1	384.582,218 267.537,602	10.062

**\*\* Lungimile segmentelor sunt determinate în planul de proiecție Stereo 70 și sunt rotunjite la 1 milimetru.**

**\*\*\* Distanța dintre puncte este formată din segmente cumulate ce sunt mai mici decât valoarea 1 milimetru.**



**DATE DESPRE IMOBILUL NR. 13743**

Oficiul de Cadastru și Publicitate Imobiliară DOLJ  
 Biroul de Cadastru și Publicitate Imobiliară Craiova

**A. Partea I. Descrierea imobilului**

TEREN Extravilan

Adresa: Jud. Dolj, T136,P151/2

Nr. Crt	Nr cadastral Nr. topografic	Suprafața* (mp)	Observații / Referințe
A1		924	Sector cadastral:35 Teren neimprejmuit;

**B. Partea II. Proprietari și acte**

Inscrieri privitoare la dreptul de proprietate și alte drepturi reale	Referințe
/	
Act Administrativ nr. TDP nr. 1592-59363, din 23/03/1999 emis de CJSAPT DOLJ;	
B1	A1
Intabulare, drept de PROPRIETATE, dobândit prin Reconstituire, cota actuala 1/1, cota initiala 1/1 1) STANCU MARIN, Lipsă CNP.	

**C. Partea III. SARCINI .**

Inscrieri privind dezmembramintele dreptului de proprietate, drepturi reale de garanție și sarcini	Referințe
NU SUNT	

## Anexa Nr. 1 La Partea I

## Teren

Nr cadastral	Suprafața (mp)*	Observații / Referințe
	924	

\* Suprafața este determinată în planul de proiecție Stereo 70.



## Date referitoare la teren

Crt	Categorie folosință	Intra vilan	Suprafața (mp)	Tarla	Parcelă	Nr. topo	Observații / Referințe
1	arabil	NU	924	136	151/2	-	

## Lungime Segmente

1) Valorile lungimilor segmentelor sunt obținute din proiecție în plan.

Punct început	X / Y	Punct sfârșit	X / Y	Lungime segment (** (m)
1	384.599,995 267.631,911	2	384.589,549 267.630,695	10.517
2	384.589,549 267.630,695	3	384.605,72 267.544,159	88.034
3	384.605,72 267.544,159	4	384.616,182 267.545,286	10.523
4	384.616,182 267.545,286	1	384.599,995 267.631,911	88.124

**\*\* Lungimile segmentelor sunt determinate în planul de proiecție Stereo 70 și sunt rotunjite la 1 milimetru.**

**\*\*\* Distanța dintre puncte este formată din segmente cumulate ce sunt mai mici decât valoarea 1 milimetru.**





**DATE DESPRE IMOBILUL NR. 13744**

Oficiul de Cadastru și Publicitate Imobiliară DOLJ  
Biroul de Cadastru și Publicitate Imobiliară Craiova

**A. Partea I. Descrierea imobilului**

TEREN Extravilan

Adresa: Jud. Dolj, T 136,P 217

Nr. Crt	Nr cadastral Nr. topografic	Suprafața* (mp)	Observații / Referințe
A1	31994	3.400	Sector cadastral:35 Teren neimprejmuit;

**B. Partea II. Proprietari și acte**

Inscrieri privitoare la dreptul de proprietate și alte drepturi reale	Referințe
<b>150106 / 31/07/2018</b>	
Act Notarial nr. Contract de vanzare aut nr.1681, din 13/07/2018 emis de Mladin Preoteasa Alina Corina;	
B1	A1
Intabulare, drept de PROPRIETATE, dobandit prin Conventie, cota actuala 1/1, cota initiala 1/1	
1) SC AGROEXPERT INDUSTRY SRL, CIF:29142623	

**C. Partea III. SARCINI .**

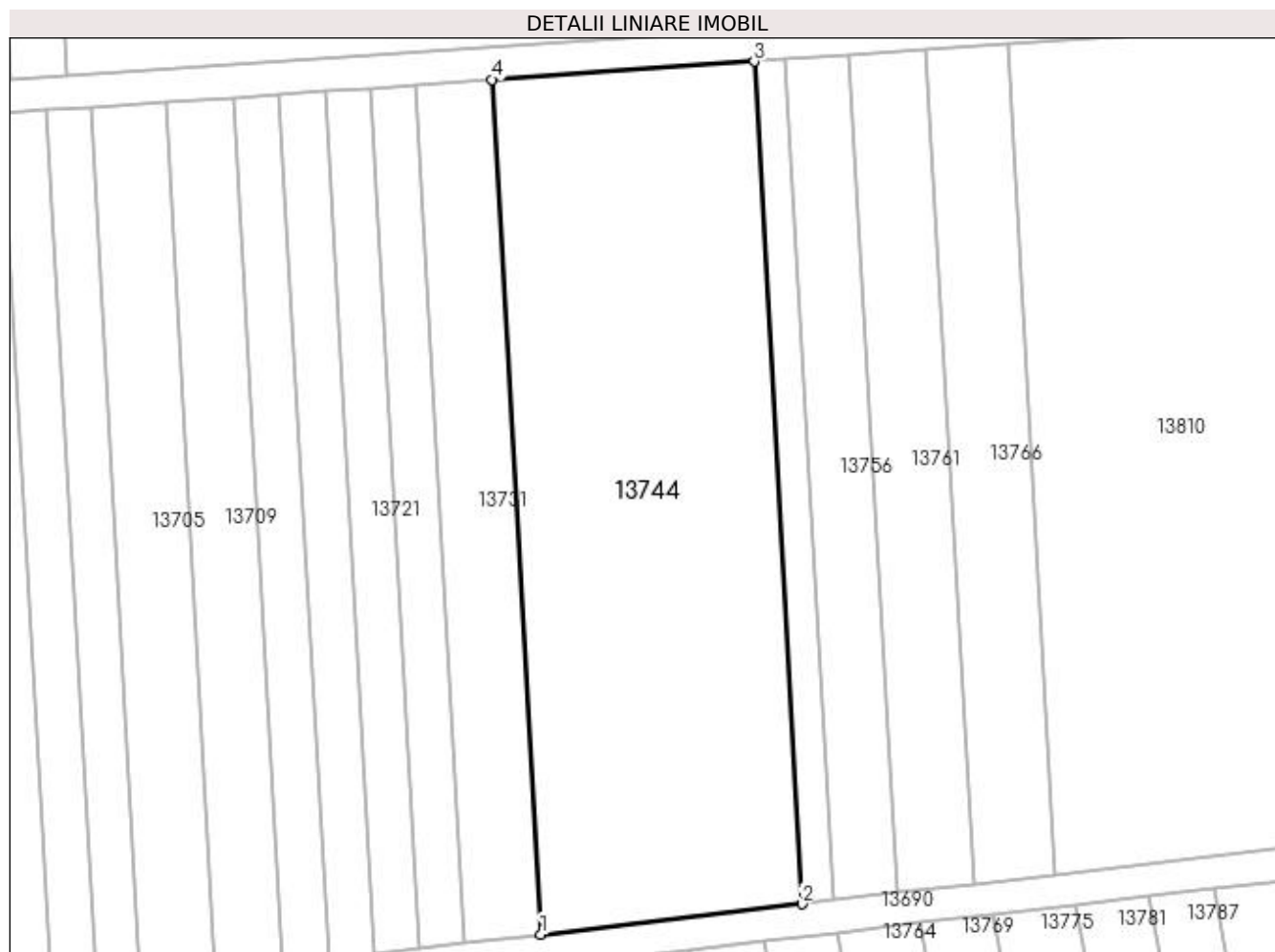
Inscrieri privind dezmembramintele dreptului de proprietate, drepturi reale de garanție și sarcini	Referințe
NU SUNT	

## Anexa Nr. 1 La Partea I

## Teren

Nr cadastral	Suprafața (mp)*	Observații / Referințe
31994	3.400	

\* Suprafața este determinată în planul de proiecție Stereo 70.



## Date referitoare la teren

Crt	Categorie folosință	Intra vilan	Suprafața (mp)	Tarla	Parcelă	Nr. topo	Observații / Referințe
1	arabil	NU	3.400	136	217	-	

## Lungime Segmente

1) Valorile lungimilor segmentelor sunt obținute din proiecție în plan.

Punct început	X / Y	Punct sfârșit	X / Y	Lungime segment (** (m)
1	384.591,748 267.634,977	2	384.624,007 267.638,733	32.477
2	384.624,007 267.638,733	3	384.618,095 267.742,672	104.107
3	384.618,095 267.742,672	4	384.585,749 267.740,444	32.423
4	384.585,749 267.740,444	1	384.591,748 267.634,977	105.637

**\*\* Lungimile segmentelor sunt determinate în planul de proiecție Stereo 70 și sunt rotunjite la 1 milimetru.**

**\*\*\* Distanța dintre puncte este formată din segmente cumulate ce sunt mai mici decât valoarea 1 milimetru.**



**DATE DESPRE IMOBILUL NR. 13745**

Oficiul de Cadastru și Publicitate Imobiliară DOLJ  
Biroul de Cadastru și Publicitate Imobiliară Craiova

**A. Partea I. Descrierea imobilului**

TEREN Extravilan

Adresa: Jud. Dolj, T136,P20

Nr. Crt	Nr cadastral Nr. topografic	Suprafața* (mp)	Observații / Referințe
A1		840	Sector cadastral:35 Teren neimprejmuit;

**B. Partea II. Proprietari și acte**

Inscrieri privitoare la dreptul de proprietate și alte drepturi reale	Referințe
/	
Act Administrativ nr. TDP nr. 1268-45092, din 31/10/1996 emis de CJSAPT DOLJ;	
B1	A1
Intabulare, drept de PROPRIETATE, dobândit prin Reconstituire, cota actuala 1/1, cota initiala 1/1 1) DUMITRU ELENA, Lipsă CNP.	

**C. Partea III. SARCINI .**

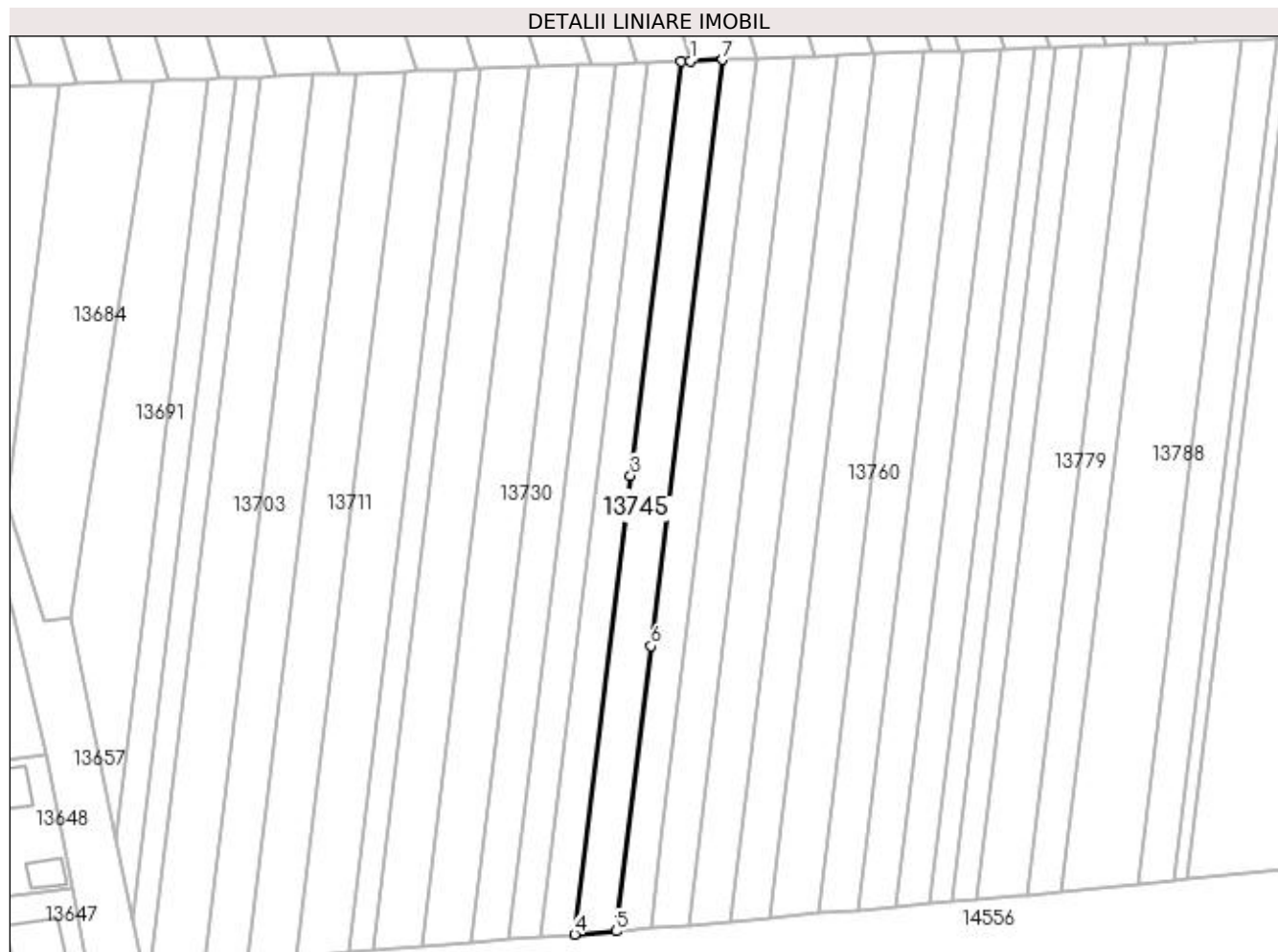
Inscrieri privind dezmembramintele dreptului de proprietate, drepturi reale de garanție și sarcini	Referințe
NU SUNT	

## Anexa Nr. 1 La Partea I

## Teren

Nr cadastral	Suprafața (mp)*	Observații / Referințe
	840	

\* Suprafața este determinată în planul de proiecție Stereo 70.



## Date referitoare la teren

Crt	Categorie folosință	Intra vilan	Suprafața (mp)	Tarla	Parcelă	Nr. topo	Observații / Referințe
1	arabil	NU	374	136	20	-	
2	arabil	NU	466	136	20	-	

## Lungime Segmente

1) Valorile lungimilor segmentelor sunt obținute din proiecție în plan.

Punct început	X / Y	Punct sfârșit	X / Y	Lungime segment (** (m)
1	384.611,473 267.441,156	2	384.610,09 267.441,104	1.384
2	384.610,09 267.441,104	3	384.602,336 267.377,674	63.902
3	384.602,336 267.377,674	4	384.593,755 267.307,479	70.718
4	384.593,755 267.307,479	5	384.600,107 267.307,967	6.371

Punct început	X / Y	Punct sfârșit	X / Y	Lungime segment (** (m)
5	384.600,107 267.307,967	6	384.605,44 267.351,591	43.949
6	384.605,44 267.351,591	7	384.616,411 267.441,339	90.416
7	384.616,411 267.441,339	1	384.611,473 267.441,156	4.941

\*\* Lungimile segmentelor sunt determinate în planul de proiecție Stereo 70 și sunt rotunjite la 1 milimetru.

\*\*\* Distanța dintre puncte este formată din segmente cumulate ce sunt mai mici decât valoarea 1 milimetru.





**DATE DESPRE IMOBILUL NR. 13746**

Oficiul de Cadastru și Publicitate Imobiliară DOLJ  
Biroul de Cadastru și Publicitate Imobiliară Craiova

**A. Partea I. Descrierea imobilului**

TEREN Extravilan

Adresa: Jud. Dolj, T136,P19

Nr. Crt	Nr cadastral Nr. topografic	Suprafața* (mp)	Observații / Referințe
A1		700	Sector cadastral:35 Teren neimprejmuit;

**B. Partea II. Proprietari și acte**

Inscrieri privitoare la dreptul de proprietate și alte drepturi reale		Referințe
/		
Act Administrativ nr. TDP nr. 603-60693, din 09/10/1996 emis de CJSAPT DOLJ;		
B1	Intabulare, drept de PROPRIETATE, dobândit prin Reconstituire, cota actuala 1/1, cota initiala 1/1 1) CONSTANTIN FLOREA, Lipsă CNP.	A1

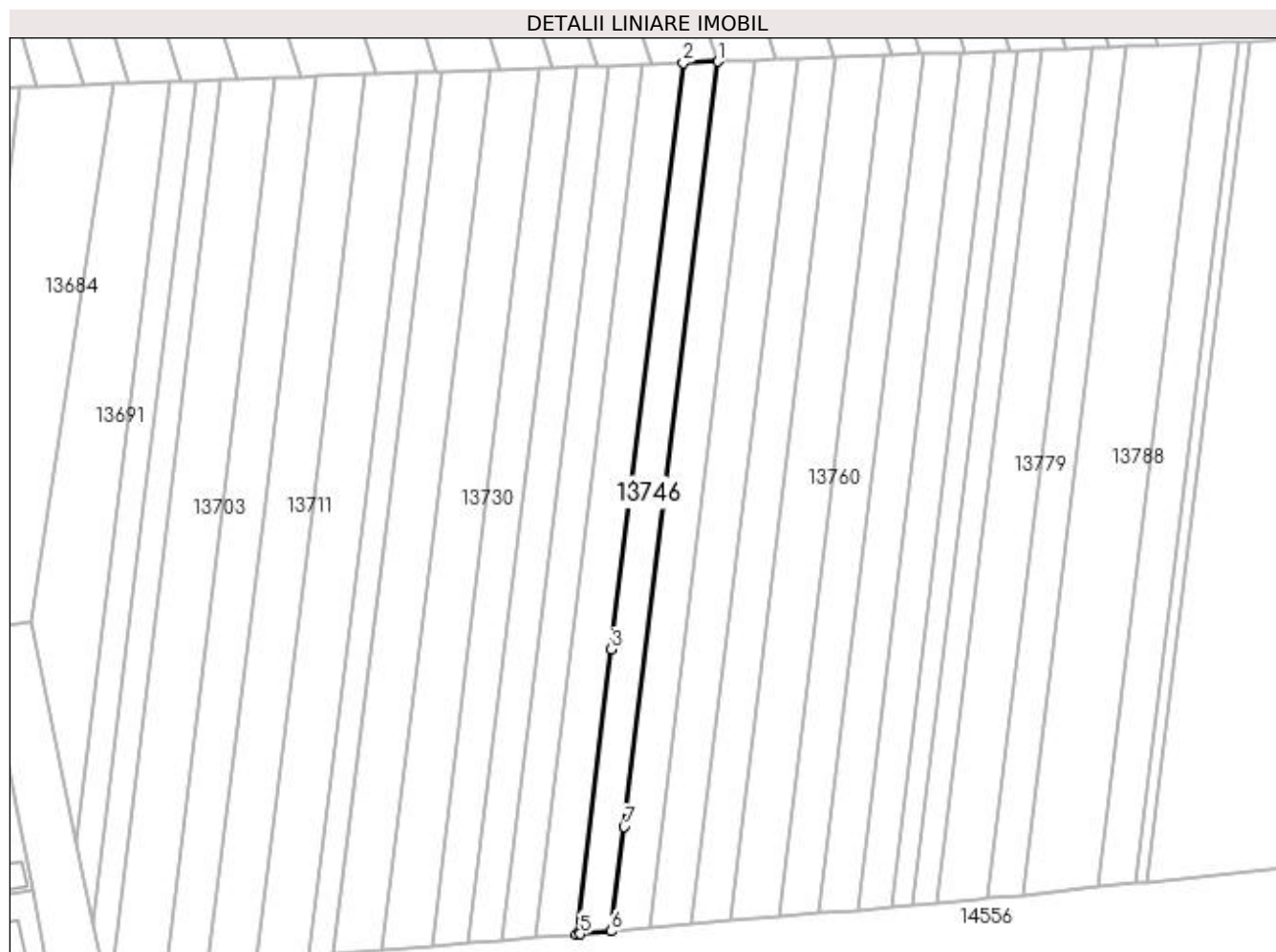
**C. Partea III. SARCINI .**

Inscrieri privind dezmembramintele dreptului de proprietate, drepturi reale de garanție și sarcini	Referințe
NU SUNT	

**Anexa Nr. 1 La Partea I****Teren**

Nr cadastral	Suprafața (mp)*	Observații / Referințe
	700	

\* Suprafața este determinată în planul de proiecție Stereo 70.

**Date referitoare la teren**

Crt	Categorie folosință	Intra vilan	Suprafața (mp)	Tarla	Parcelă	Nr. topo	Observații / Referințe
1	arabil	NU	157	136	19	-	
2	arabil	NU	543	136	19	-	

**Lungime Segmente**

1) Valorile lungimilor segmentelor sunt obținute din proiecție în plan.

Punct început	X / Y	Punct sfârșit	X / Y	Lungime segment (** (m)
1	384.621,689 267.441,534	2	384.616,411 267.441,339	5.282
2	384.616,411 267.441,339	3	384.605,44 267.351,591	90.416
3	384.605,44 267.351,591	4	384.600,107 267.307,967	43.949
4	384.600,107 267.307,967	5	384.600,65 267.308,008	0.545

Punct început	X / Y	Punct sfârșit	X / Y	Lungime segment (** (m)
5	384.600,65 267.308,008	6	384.605,417 267.308,425	4.785
6	384.605,417 267.308,425	7	384.607,372 267.324,418	16.112
7	384.607,372 267.324,418	1	384.621,689 267.441,534	117.988

\*\* Lungimile segmentelor sunt determinate în planul de proiecție Stereo 70 și sunt rotunjite la 1 milimetru.

\*\*\* Distanța dintre puncte este formată din segmente cumulate ce sunt mai mici decât valoarea 1 milimetru.



**DATE DESPRE IMOBILUL NR. 13747**

Oficiul de Cadastru și Publicitate Imobiliară DOLJ  
Biroul de Cadastru și Publicitate Imobiliară Craiova

**A. Partea I. Descrierea imobilului**

TEREN Extravilan

Adresa: Jud. Dolj, T136,P80

Nr. Crt	Nr cadastral Nr. topografic	Suprafața* (mp)	Observații / Referințe
A1		880	Sector cadastral:35 Teren neimprejmuit;

**B. Partea II. Proprietari și acte**

Inscrieri privitoare la dreptul de proprietate și alte drepturi reale	Referințe
/	
Act Administrativ nr. TDP nr. 695-60693, din 14/10/1996 emis de CJSAPT DOLJ;	
B1	A1
Intabulare, drept de PROPRIETATE, dobândit prin Reconstituire, cota actuala 1/1, cota initiala 1/1 1) CERACEANU IOANA, Lipsă CNP.	

**C. Partea III. SARCINI .**

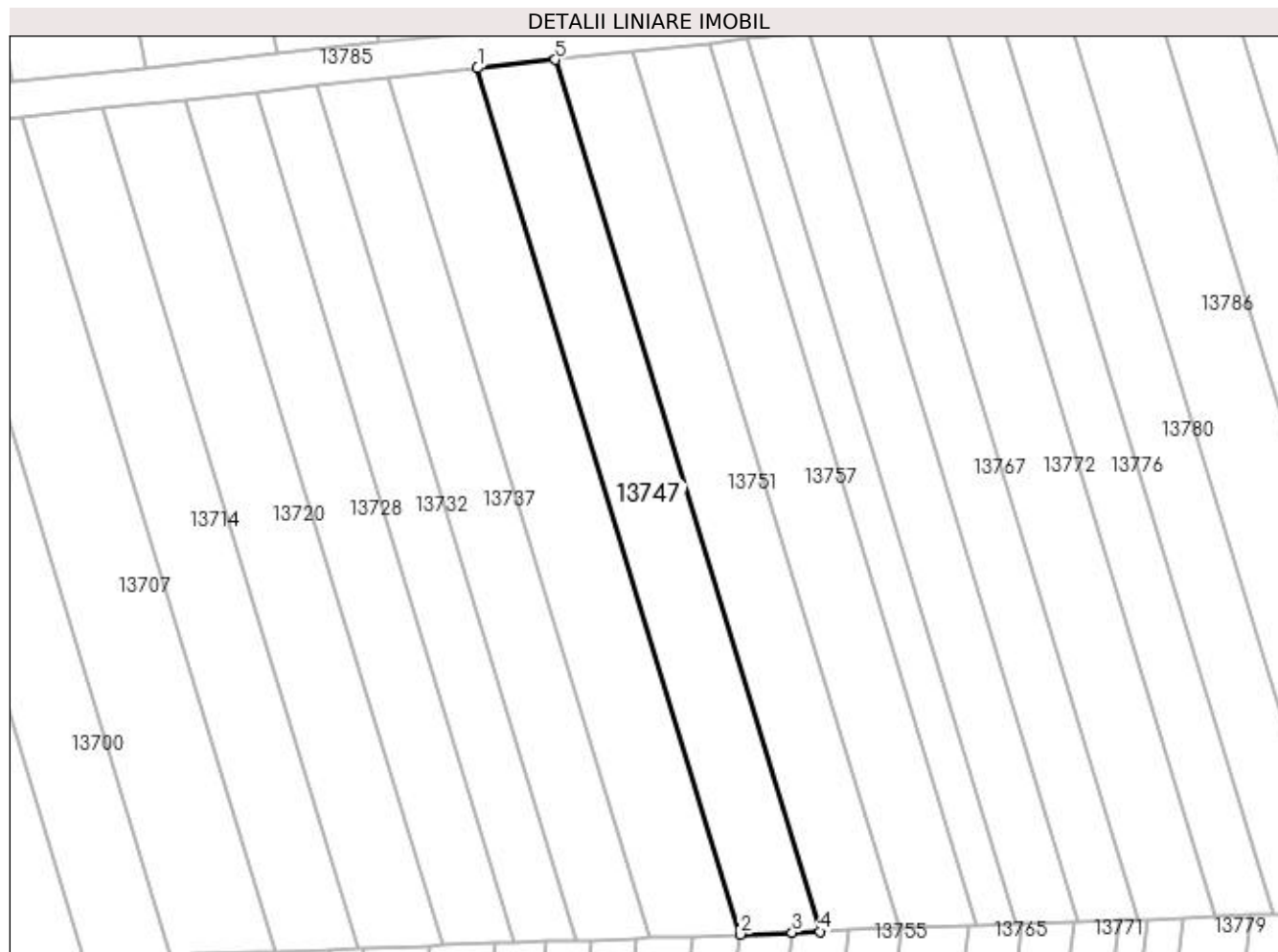
Inscrieri privind dezmembramintele dreptului de proprietate, drepturi reale de garanție și sarcini	Referințe
NU SUNT	

## Anexa Nr. 1 La Partea I

## Teren

Nr cadastral	Suprafața (mp)*	Observații / Referințe
	880	

\* Suprafața este determinată în planul de proiecție Stereo 70.



## Date referitoare la teren

Crt	Categorie folosință	Intravilan	Suprafața (mp)	Tarla	Parcelă	Nr. topo	Observații / Referințe
1	arabil	NU	880	136	80	-	

## Lungime Segmente

1) Valorile lungimilor segmentelor sunt obținute din proiecție în plan.

Punct început	X / Y	Punct sfârșit	X / Y	Lungime segment (** (m)
1	384.592,222 267.538,68	2	384.621,689 267.441,534	101.517
2	384.621,689 267.441,534	3	384.627,522 267.441,751	5.837
3	384.627,522 267.441,751	4	384.630,619 267.441,865	3.099
4	384.630,619 267.441,865	5	384.600,966 267.539,623	102.156
5	384.600,966 267.539,623	1	384.592,222 267.538,68	8.795

**\*\* Lungimile segmentelor sunt determinate în planul de proiecție Stereo 70 și sunt rotunjite la 1 milimetru.**

**\*\*\* Distanța dintre puncte este formată din segmente cumulate ce sunt mai mici decât valoarea 1 milimetru.**





**DATE DESPRE IMOBILUL NR. 13748**

Oficiul de Cadastru și Publicitate Imobiliară DOLJ  
Biroul de Cadastru și Publicitate Imobiliară Craiova

**A. Partea I. Descrierea imobilului**

TEREN Extravilan

Adresa: Jud. Dolj, T136,P151

Nr. Crt	Nr cadastral Nr. topografic	Suprafața* (mp)	Observații / Referințe
A1		900	Sector cadastral:35 Teren neimprejmuit;

**B. Partea II. Proprietari și acte**

Inscrieri privitoare la dreptul de proprietate și alte drepturi reale		Referințe
/		
Act Administrativ nr. TDP nr. 454-45331, din 09/10/1996 emis de CJS DAPT DOLJ;		
B1	Intabulare, drept de PROPRIETATE, dobândit prin Reconstituire, cota actuala 1/1, cota initiala 1/1 1) <b>BULAT ION</b> , Lipsă CNP. 2) <b>BULAT IOANA</b> , Lipsă CNP.	A1

**C. Partea III. SARCINI .**

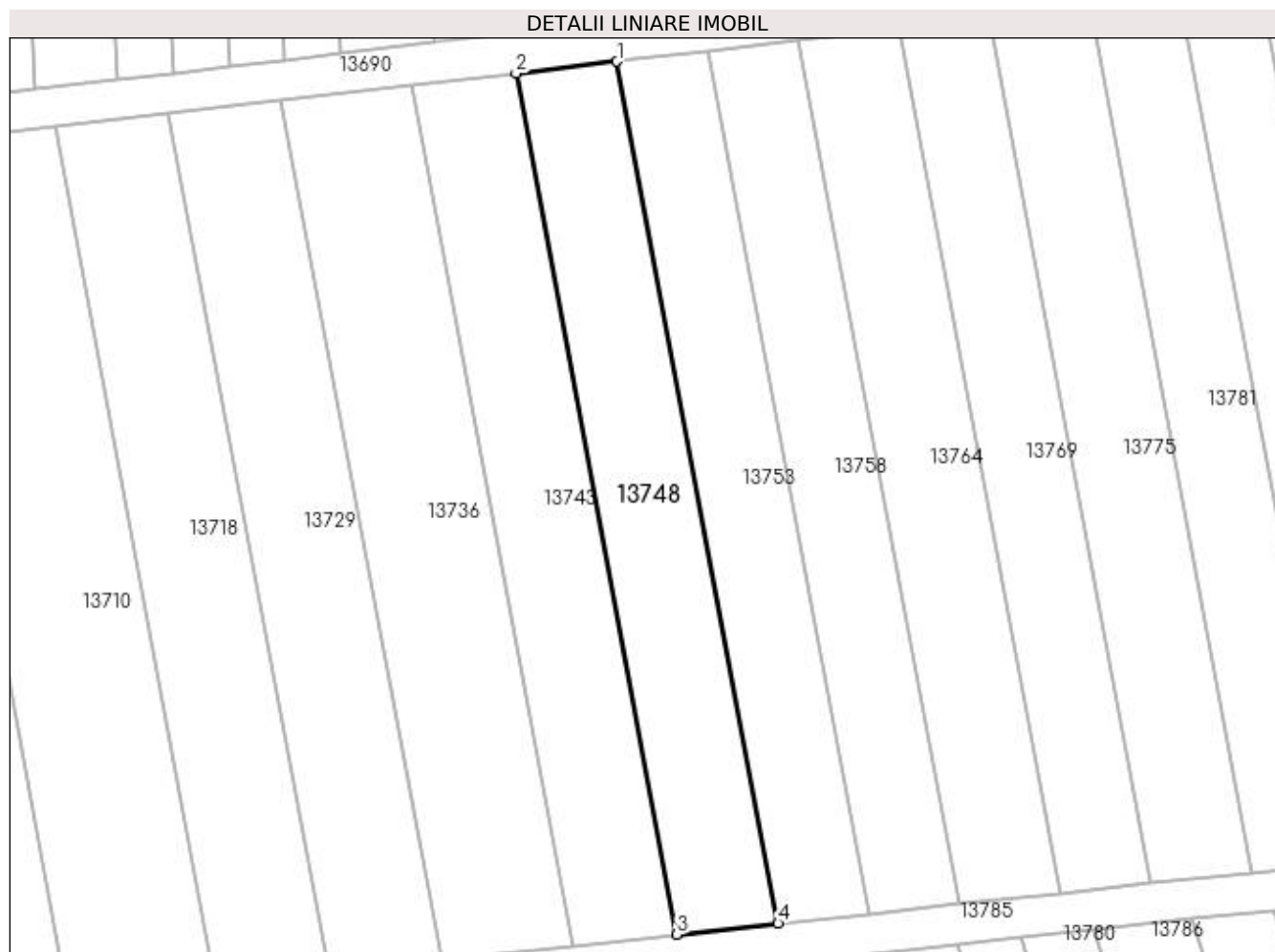
Inscrieri privind dezmembramintele dreptului de proprietate, drepturi reale de garanție și sarcini	Referințe
NU SUNT	

## Anexa Nr. 1 La Partea I

## Teren

Nr cadastral	Suprafața (mp)*	Observații / Referințe
	900	

\* Suprafața este determinată în planul de proiecție Stereo 70.



## Date referitoare la teren

Crt	Categorie folosință	Intra vilan	Suprafața (mp)	Tarla	Parcelă	Nr. topo	Observații / Referințe
1	arabil	NU	900	136	151	-	

## Lungime Segmente

1) Valorile lungimilor segmentelor sunt obținute din proiecție în plan.

Punct început	X / Y	Punct sfârșit	X / Y	Lungime segment (** (m)
1	384.610,158 267.633,094	2	384.599,995 267.631,911	10.232
2	384.599,995 267.631,911	3	384.616,182 267.545,286	88.124
3	384.616,182 267.545,286	4	384.626,361 267.546,384	10.238
4	384.626,361 267.546,384	1	384.610,158 267.633,094	88.211

**\*\* Lungimile segmentelor sunt determinate în planul de proiecție Stereo 70 și sunt rotunjite la 1 milimetru.**

**\*\*\* Distanța dintre puncte este formată din segmente cumulate ce sunt mai mici decât valoarea 1 milimetru.**



**DATE DESPRE IMOBILUL NR. 13749**

Oficiul de Cadastru și Publicitate Imobiliară DOLJ  
Biroul de Cadastru și Publicitate Imobiliară Craiova

**A. Partea I. Descrierea imobilului**

TEREN Extravilan

Adresa: Jud. Dolj, T136,P17

Nr. Crt	Nr cadastral Nr. topografic	Suprafața* (mp)	Observații / Referințe
A1		772	Sector cadastral:35 Teren neimprejmuit;

**B. Partea II. Proprietari și acte**

Inscrieri privitoare la dreptul de proprietate și alte drepturi reale	Referințe
/	
Act Administrativ nr. TDP nr. 617-60693, din 09/10/1996 emis de CJSAPT DOLJ;	
B1	A1
Intabulare, drept de PROPRIETATE, dobândit prin Reconstituire, cota actuala 1/1, cota initiala 1/1 1) NICOLĂESCU MARIN, Lipsă CNP.	

**C. Partea III. SARCINI .**

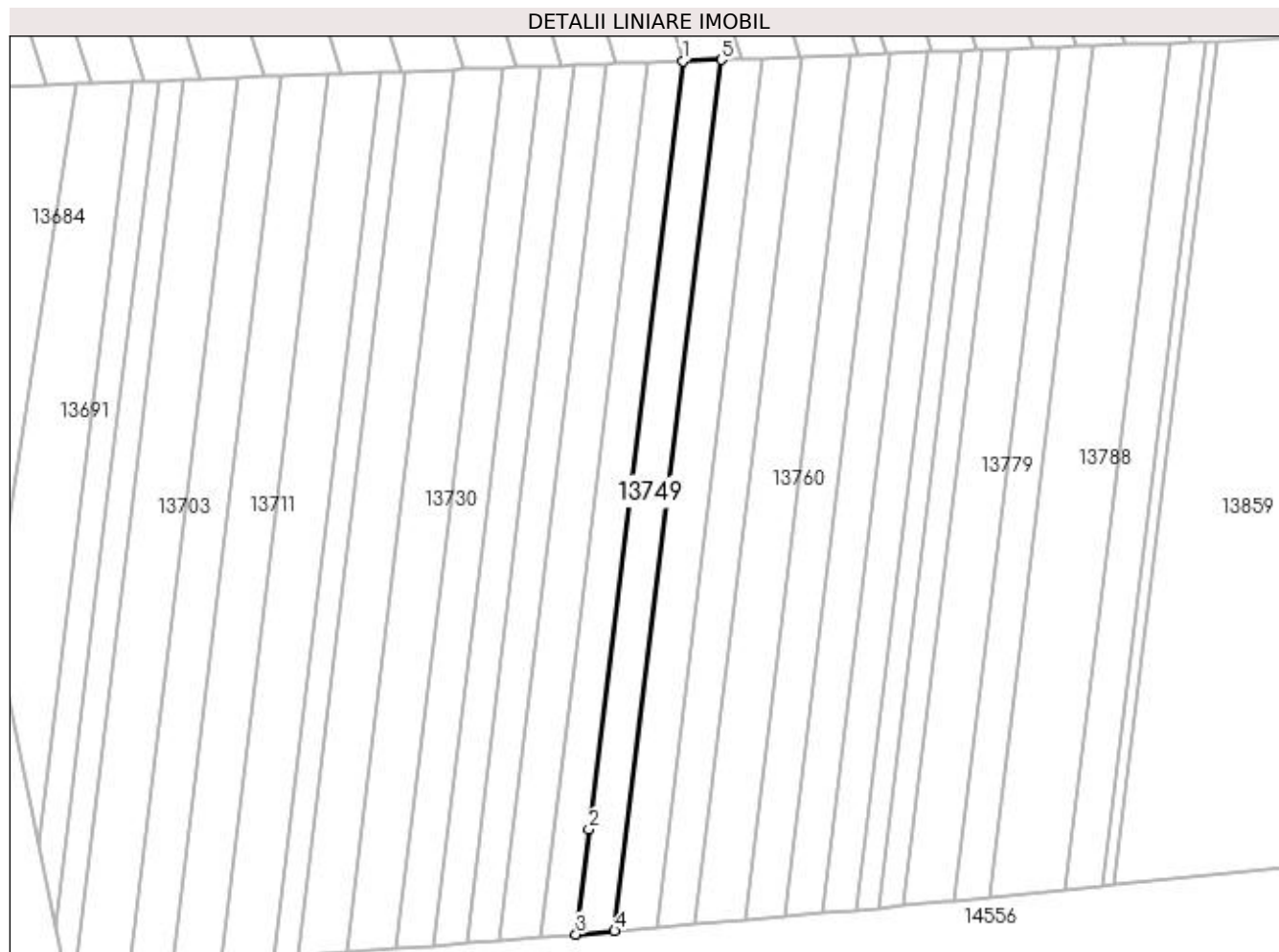
Inscrieri privind dezmembramintele dreptului de proprietate, drepturi reale de garanție și sarcini	Referințe
NU SUNT	

## Anexa Nr. 1 La Partea I

## Teren

Nr cadastral	Suprafața (mp)*	Observații / Referințe
	772	

\* Suprafața este determinată în planul de proiecție Stereo 70.



## Date referitoare la teren

Crt	Categorie folosință	Intra vilan	Suprafața (mp)	Tarla	Parcelă	Nr. topo	Observații / Referințe
1	arabil	NU	772	136	17	-	

## Lungime Segmente

1) Valorile lungimilor segmentelor sunt obținute din proiecție în plan.

Punct început	X / Y	Punct sfârșit	X / Y	Lungime segment (** (m)
1	384.621,689 267.441,534	2	384.607,372 267.324,418	117.988
2	384.607,372 267.324,418	3	384.605,417 267.308,425	16.112
3	384.605,417 267.308,425	4	384.611,286 267.308,939	5.891
4	384.611,286 267.308,939	5	384.627,522 267.441,751	133.801
5	384.627,522 267.441,751	1	384.621,689 267.441,534	5.837

**\*\* Lungimile segmentelor sunt determinate în planul de proiecție Stereo 70 și sunt rotunjite la 1 milimetru.**

**\*\*\* Distanța dintre puncte este formată din segmente cumulate ce sunt mai mici decât valoarea 1 milimetru.**





**DATE DESPRE IMOBILUL NR. 13750**

Oficiul de Cadastru și Publicitate Imobiliară DOLJ  
Biroul de Cadastru și Publicitate Imobiliară Craiova

**A. Partea I. Descrierea imobilului**

TEREN Extravilan

Adresa: Jud. Dolj, T136,P296/1

Nr. Crt	Nr cadastral Nr. topografic	Suprafața* (mp)	Observații / Referințe
A1		5.000	Sector cadastral:35 Teren neimprejmuit;

**B. Partea II. Proprietari și acte**

Inscrieri privitoare la dreptul de proprietate și alte drepturi reale	Referințe
/	
Act Administrativ nr. TDP nr. 2465, din 06/04/2004 emis de CJSAPT DOLJ;	
B1	A1
Intabulare, drept de PROPRIETATE, dobandit prin Constituire, cota actuala 1/1, cota initiala 1/1 1) NICU IULIAN, Lipsă CNP.	

**C. Partea III. SARCINI .**

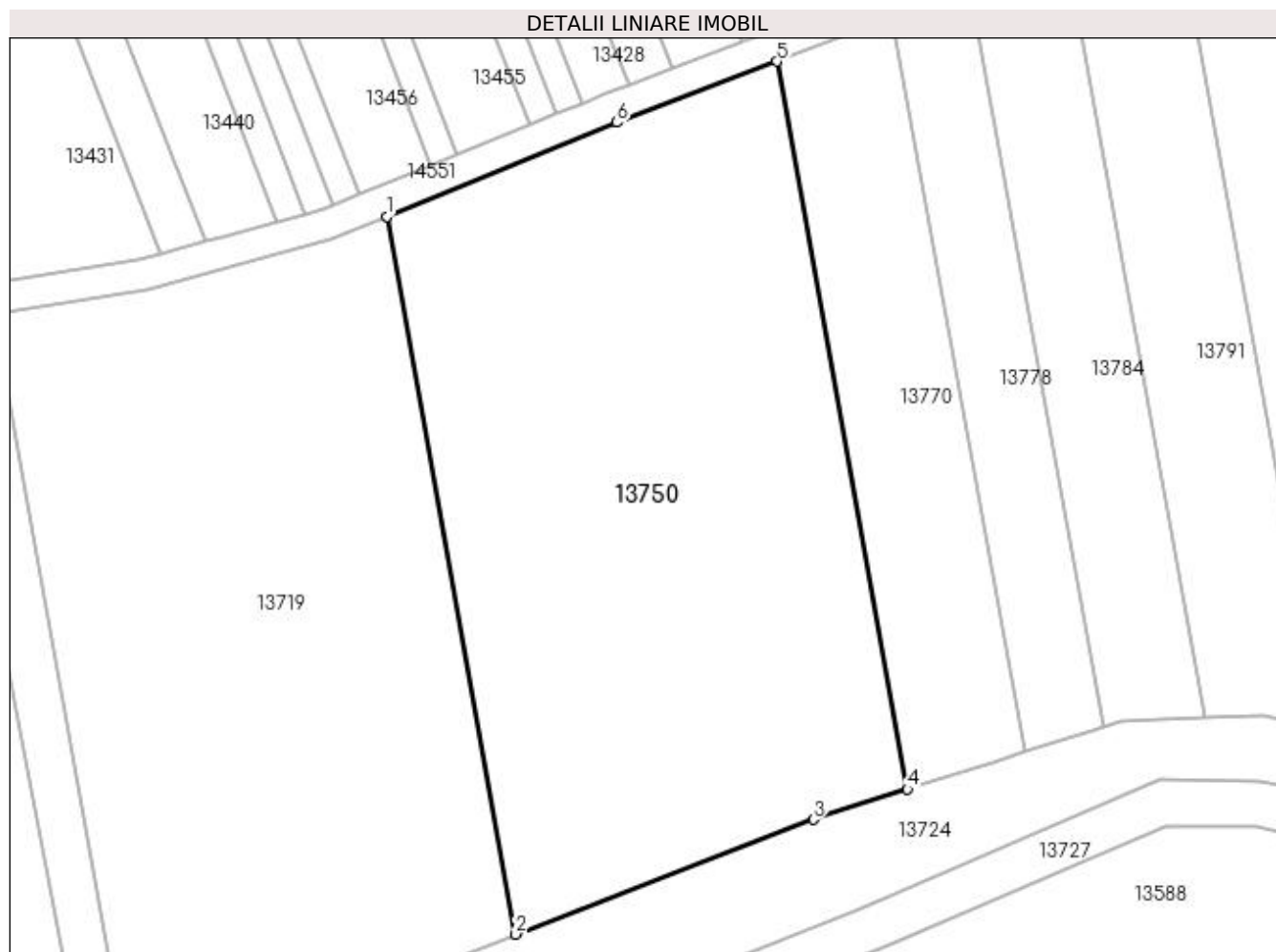
Inscrieri privind dezmembramintele dreptului de proprietate, drepturi reale de garanție și sarcini	Referințe
NU SUNT	

## Anexa Nr. 1 La Partea I

## Teren

Nr cadastral	Suprafața (mp)*	Observații / Referințe
	5.000	

\* Suprafața este determinată în planul de proiecție Stereo 70.



## Date referitoare la teren

Crt	Categorie folosință	Intra vilan	Suprafața (mp)	Tarla	Parcelă	Nr. topo	Observații / Referințe
1	arabil	NU	5.000	136	296/1	-	

## Lungime Segmente

1) Valorile lungimilor segmentelor sunt obținute din proiecție în plan.

Punct început	X / Y	Punct sfârșit	X / Y	Lungime segment (** (m)
1	384.585,234 268.240,544	2	384.601,841 268.148,154	93.871
2	384.601,841 268.148,154	3	384.640,163 268.162,931	41.072
3	384.640,163 268.162,931	4	384.652,298 268.166,822	12.744
4	384.652,298 268.166,822	5	384.635,457 268.260,515	95.195
5	384.635,457 268.260,515	6	384.614,891 268.252,669	22.012

Punct început	X / Y	Punct sfârșit	X / Y	Lungime segment (** (m)
6	384.614,891 268.252,669	1	384.585,234 268.240,544	32.04

\*\* Lungimile segmentelor sunt determinate în planul de proiecție Stereo 70 și sunt rotunjite la 1 milimetru.

\*\*\* Distanța dintre puncte este formată din segmente cumulate ce sunt mai mici decât valoarea 1 milimetru.



**DATE DESPRE IMOBILUL NR. 13751**

Oficiul de Cadastru și Publicitate Imobiliară DOLJ  
Biroul de Cadastru și Publicitate Imobiliară Craiova

**A. Partea I. Descrierea imobilului**

TEREN Extravilan

Adresa: Jud. Dolj, T136,P81

Nr. Crt	Nr cadastral Nr. topografic	Suprafața* (mp)	Observații / Referințe
A1		880	Sector cadastral:35 Teren neimprejmuit;

**B. Partea II. Proprietari și acte**

Inscrieri privitoare la dreptul de proprietate și alte drepturi reale	Referințe
/	
Act Administrativ nr. TDP nr. 1237-45092, din 31/10/1996 emis de CJSAPT DOLJ;	
B1	A1
Intabulare, drept de PROPRIETATE, dobândit prin Reconstituire, cota actuala 1/1, cota initiala 1/1 1) GHEORGHÎĂ CONSTANTIN	

**C. Partea III. SARCINI .**

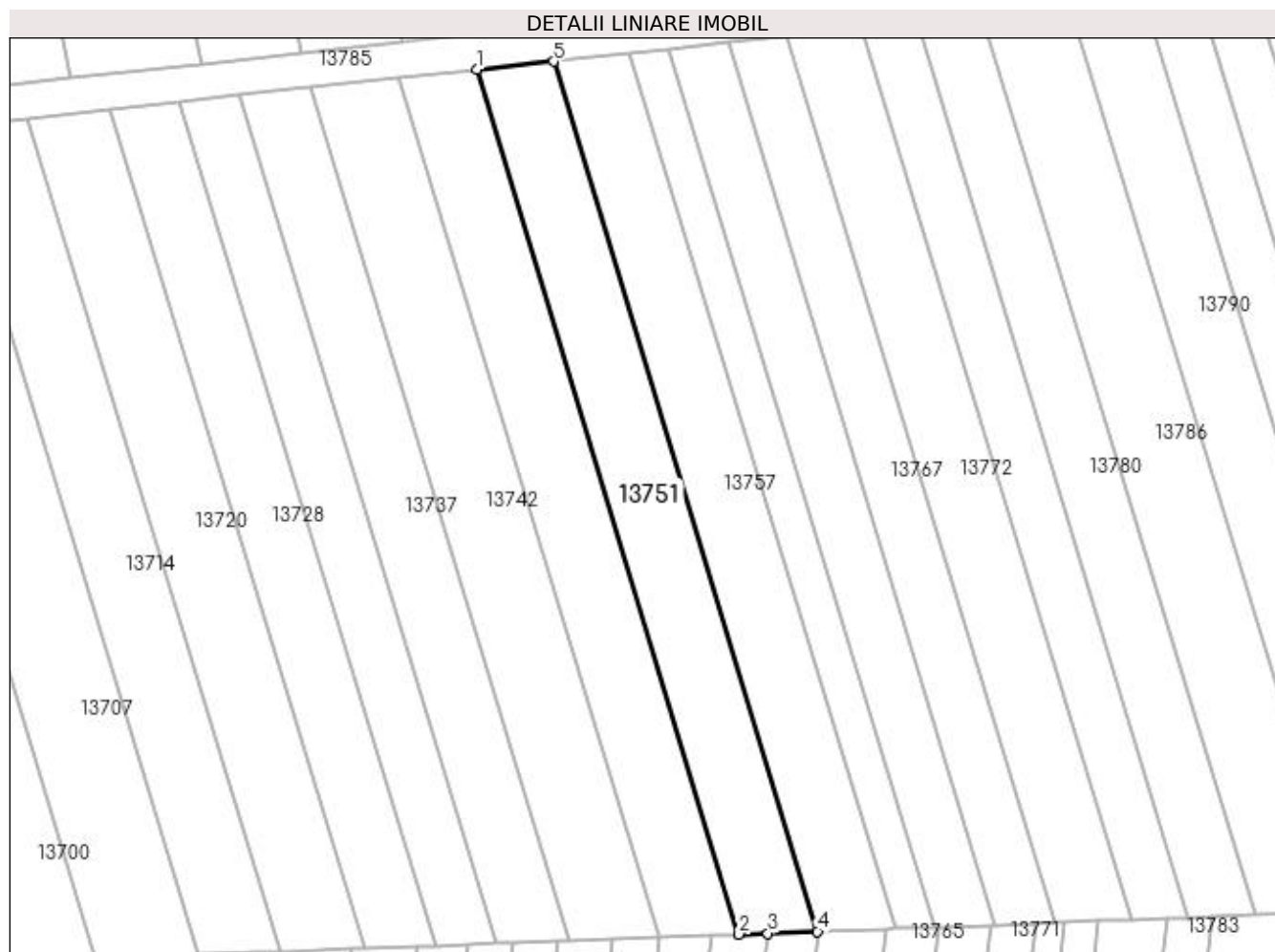
Inscrieri privind dezmembramintele dreptului de proprietate, drepturi reale de garanție și sarcini	Referințe
NU SUNT	

## Anexa Nr. 1 La Partea I

## Teren

Nr cadastral	Suprafața (mp)*	Observații / Referințe
	880	

\* Suprafața este determinată în planul de proiecție Stereo 70.



## Date referitoare la teren

Crt	Categorie folosință	Intra vilan	Suprafața (mp)	Tarla	Parcelă	Nr. topo	Observații / Referințe
1	arabil	NU	880	136	81	-	

## Lungime Segmente

1) Valorile lungimilor segmentelor sunt obținute din proiecție în plan.

Punct început	X / Y	Punct sfârșit	X / Y	Lungime segment (** (m)
1	384.600,966 267.539,623	2	384.630,619 267.441,865	102.156
2	384.630,619 267.441,865	3	384.633,883 267.441,986	3.266
3	384.633,883 267.441,986	4	384.639,493 267.442,194	5.614
4	384.639,493 267.442,194	5	384.609,656 267.540,56	102.792
5	384.609,656 267.540,56	1	384.600,966 267.539,623	8.74

**\*\* Lungimile segmentelor sunt determinate în planul de proiecție Stereo 70 și sunt rotunjite la 1 milimetru.**

**\*\*\* Distanța dintre puncte este formată din segmente cumulate ce sunt mai mici decât valoarea 1 milimetru.**





**DATE DESPRE IMOBILUL NR. 13752**

Oficiul de Cadastru și Publicitate Imobiliară DOLJ  
Biroul de Cadastru și Publicitate Imobiliară Craiova

**A. Partea I. Descrierea imobilului**

TEREN Extravilan

Adresa: Jud. Dolj, T136,P16

Nr. Crt	Nr cadastral Nr. topografic	Suprafața* (mp)	Observații / Referințe
A1		840	Sector cadastral:35 Teren neimprejmuit;

**B. Partea II. Proprietari și acte**

Inscrieri privitoare la dreptul de proprietate și alte drepturi reale		Referințe
/		
Act Administrativ nr. TDP nr. 1192-48659, din 29/10/1996 emis de CJSAPT DOLJ;		
B1	Intabulare, drept de PROPRIETATE, dobândit prin Reconstituire, cota actuala 1/1, cota initiala 1/1 1) NUȚĂ CONSTANTIN, Lipsă CNP. 2) NUȚĂ FLOREA, Lipsă CNP. 3) NUȚĂ ANTIPA, Lipsă CNP.	A1

**C. Partea III. SARCINI .**

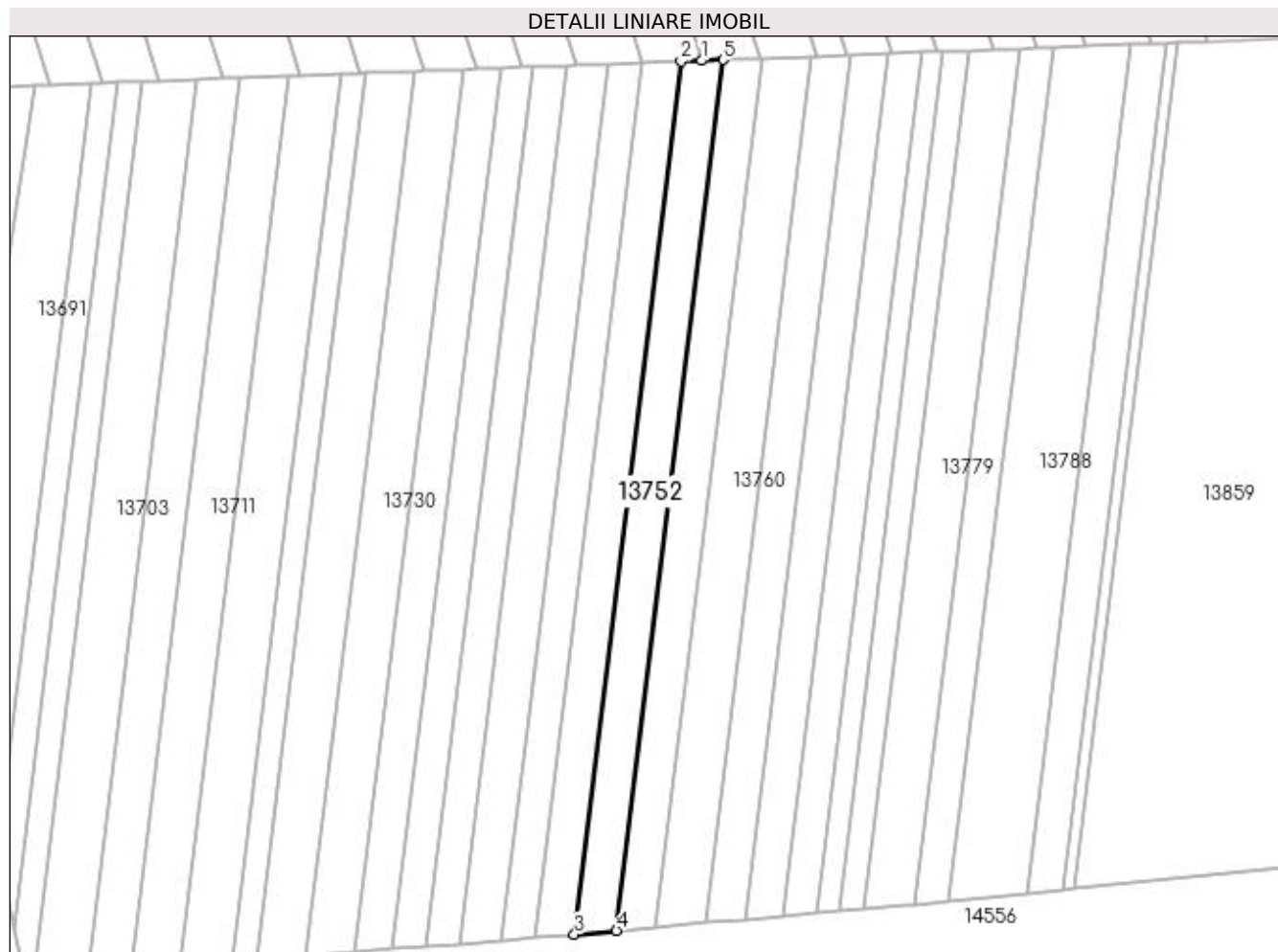
Inscrieri privind dezmembramintele dreptului de proprietate, drepturi reale de garanție și sarcini	Referințe
NU SUNT	

## Anexa Nr. 1 La Partea I

## Teren

Nr cadastral	Suprafața (mp)*	Observații / Referințe
	840	

\* Suprafața este determinată în planul de proiecție Stereo 70.



## Date referitoare la teren

Crt	Categorie folosință	Intravilan	Suprafața (mp)	Tarla	Parcelă	Nr. topo	Observații / Referințe
1	arabil	NU	840	136	16	-	

## Lungime Segmente

1) Valorile lungimilor segmentelor sunt obținute din proiecție în plan.

Punct început	X / Y	Punct sfârșit	X / Y	Lungime segment (** (m)
1	384.630,619 267.441,865	2	384.627,522 267.441,751	3.099
2	384.627,522 267.441,751	3	384.611,286 267.308,939	133.801
3	384.611,286 267.308,939	4	384.617,687 267.309,498	6.425
4	384.617,687 267.309,498	5	384.633,883 267.441,986	133.474
5	384.633,883 267.441,986	1	384.630,619 267.441,865	3.266

**\*\* Lungimile segmentelor sunt determinate în planul de proiecție Stereo 70 și sunt rotunjite la 1 milimetru.**

**\*\*\* Distanța dintre puncte este formată din segmente cumulate ce sunt mai mici decât valoarea 1 milimetru.**



**DATE DESPRE IMOBILUL NR. 13753**

Oficiul de Cadastru și Publicitate Imobiliară DOLJ  
 Biroul de Cadastru și Publicitate Imobiliară Craiova

**A. Partea I. Descrierea imobilului**

TEREN Extravilan

Adresa: Jud. Dolj, T136,P149

Nr. Crt	Nr cadastral Nr. topografic	Suprafața* (mp)	Observații / Referințe
A1		810	Sector cadastral:35 Teren neimprejmuit;

**B. Partea II. Proprietari și acte**

Inscrieri privitoare la dreptul de proprietate și alte drepturi reale	Referințe
/	
Act Administrativ nr. TDP nr. 390-44327, din 02/08/1996 emis de CJSAPT DOLJ;	
B1	A1
Intabulare, drept de PROPRIETATE, dobândit prin Reconstituire, cota actuala 1/1, cota initiala 1/1 1) PUTULACHE MARIN II, Lipsă CNP.	

**C. Partea III. SARCINI .**

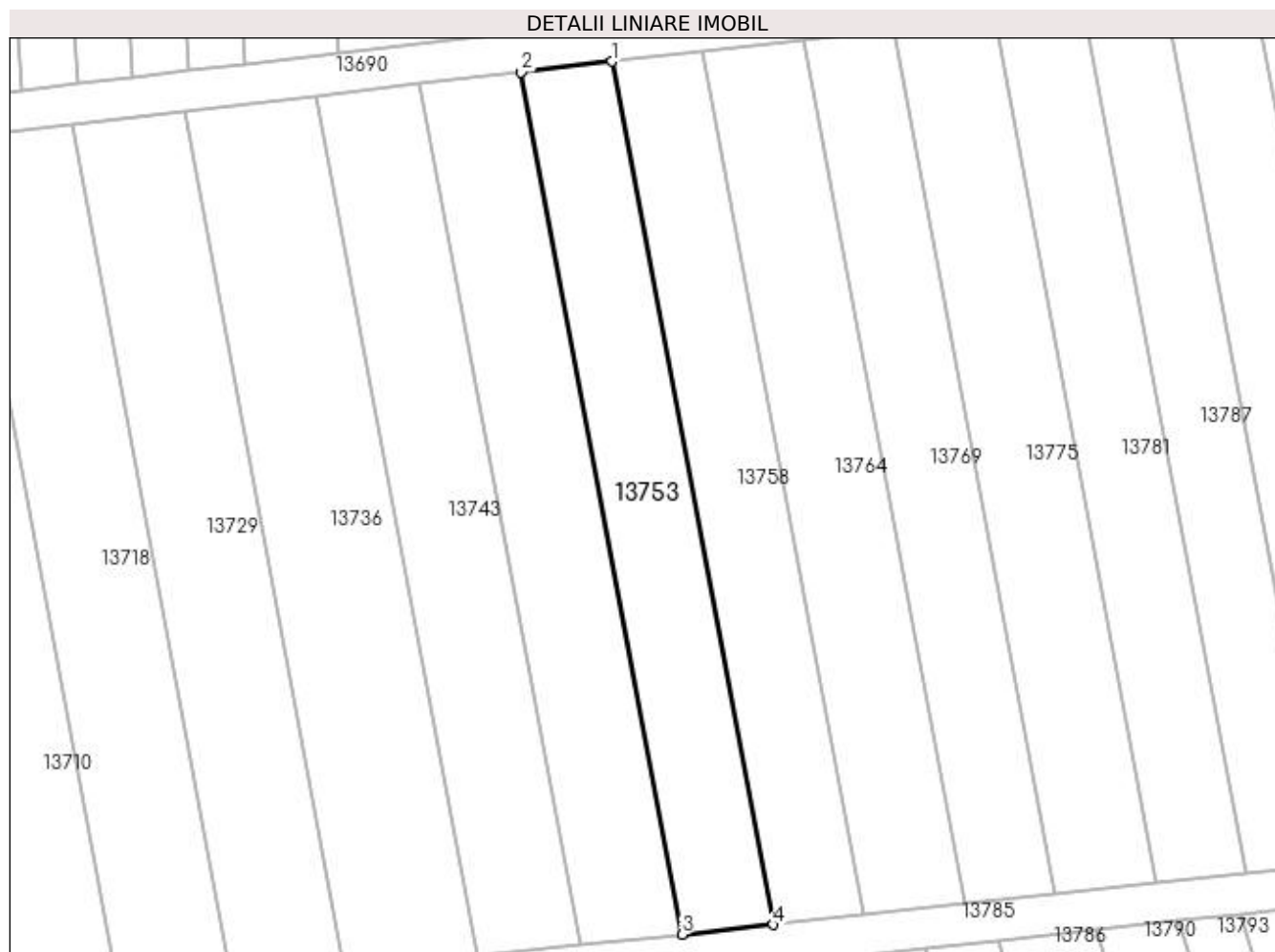
Inscrieri privind dezmembramintele dreptului de proprietate, drepturi reale de garanție și sarcini	Referințe
NU SUNT	

## Anexa Nr. 1 La Partea I

## Teren

Nr cadastral	Suprafața (mp)*	Observații / Referințe
	810	

\* Suprafața este determinată în planul de proiecție Stereo 70.



## Date referitoare la teren

Crt	Categorie folosință	Intra vilan	Suprafața (mp)	Tarla	Parcelă	Nr. topo	Observații / Referințe
1	arabil	NU	810	136	149	-	

## Lungime Segmente

1) Valorile lungimilor segmentelor sunt obținute din proiecție în plan.

Punct început	X / Y	Punct sfârșit	X / Y	Lungime segment (** (m)
1	384.619,296 267.634,158	2	384.610,158 267.633,094	9.2
2	384.610,158 267.633,094	3	384.626,361 267.546,384	88.211
3	384.626,361 267.546,384	4	384.635,514 267.547,37	9.206
4	384.635,514 267.547,37	1	384.619,296 267.634,158	88.29

**\*\* Lungimile segmentelor sunt determinate în planul de proiecție Stereo 70 și sunt rotunjite la 1 milimetru.**

**\*\*\* Distanța dintre puncte este formată din segmente cumulate ce sunt mai mici decât valoarea 1 milimetru.**





**DATE DESPRE IMOBILUL NR. 13754**

Oficiul de Cadastru și Publicitate Imobiliară DOLJ  
 Biroul de Cadastru și Publicitate Imobiliară Craiova

**A. Partea I. Descrierea imobilului**

TEREN Extravilan

Adresa: Jud. Dolj, T136,P220

Nr. Crt	Nr cadastral Nr. topografic	Suprafața* (mp)	Observații / Referințe
A1		400	Sector cadastral:35 Teren neimprejmuit;

**B. Partea II. Proprietari și acte**

Inscrieri privitoare la dreptul de proprietate și alte drepturi reale	Referințe
/	
Act Administrativ nr. TDP nr. 2143, din 30/09/2002 emis de CJSAPT DOLJ;	
B1	A1
Intabulare, drept de PROPRIETATE, dobândit prin Reconstituire, cota actuala 1/1, cota initiala 1/1 1) POPILIAN NICOLAE, Lipsă CNP.	

**C. Partea III. SARCINI .**

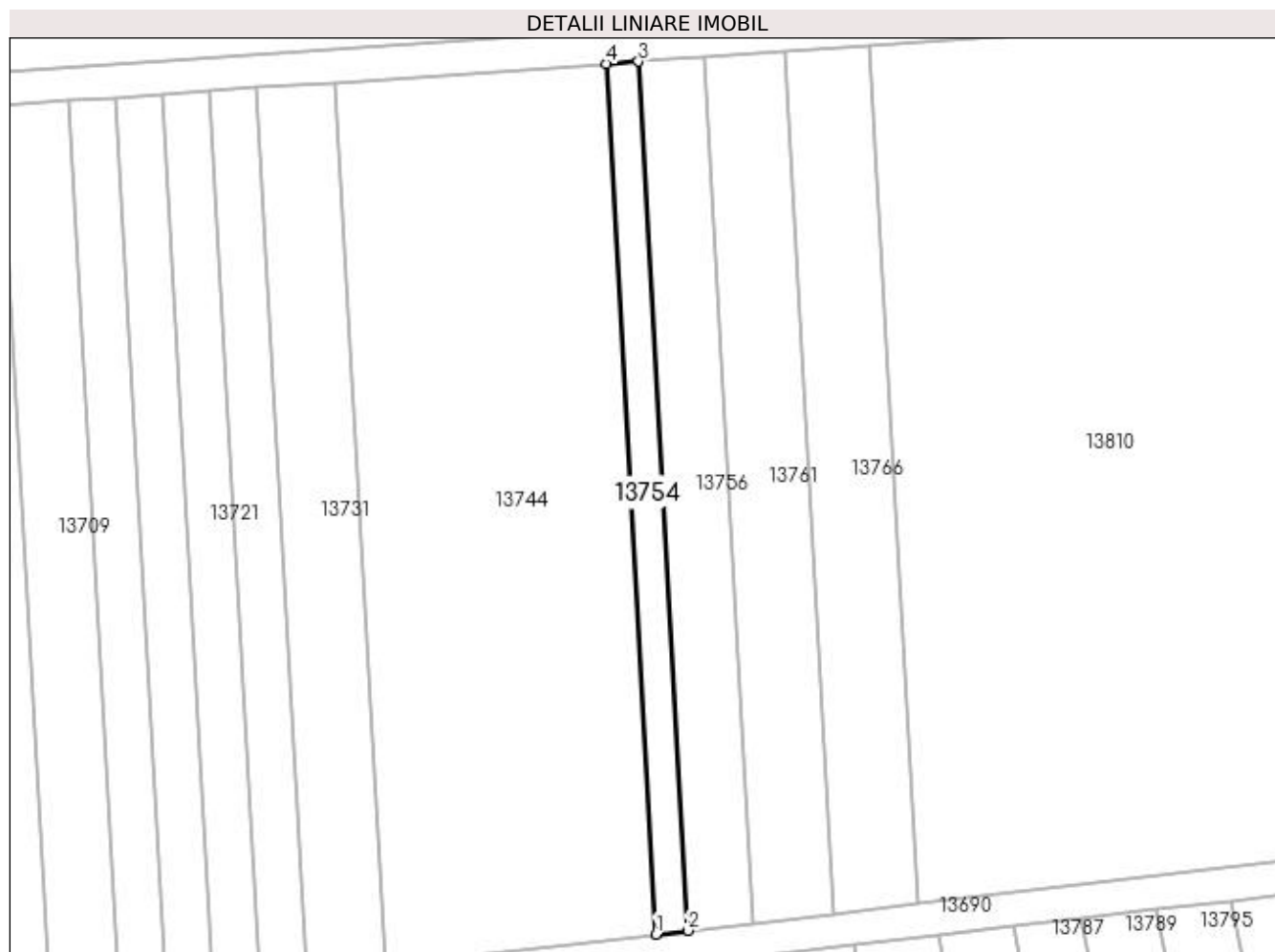
Inscrieri privind dezmembramintele dreptului de proprietate, drepturi reale de garanție și sarcini	Referințe
NU SUNT	

## Anexa Nr. 1 La Partea I

## Teren

Nr cadastral	Suprafața (mp)*	Observații / Referințe
	400	

\* Suprafața este determinată în planul de proiecție Stereo 70.



## Date referitoare la teren

Crt	Categorie folosință	Intra vilan	Suprafața (mp)	Tarla	Parcelă	Nr. topo	Observații / Referințe
1	arabil	NU	400	136	220	-	

## Lungime Segmente

1) Valorile lungimilor segmentelor sunt obținute din proiecție în plan.

Punct început	X / Y	Punct sfârșit	X / Y	Lungime segment (** (m)
1	384.624,007 267.638,733	2	384.627,833 267.639,179	3.852
2	384.627,833 267.639,179	3	384.621,932 267.742,936	103.925
3	384.621,932 267.742,936	4	384.618,095 267.742,672	3.846
4	384.618,095 267.742,672	1	384.624,007 267.638,733	104.107

**\*\* Lungimile segmentelor sunt determinate în planul de proiecție Stereo 70 și sunt rotunjite la 1 milimetru.**

**\*\*\* Distanța dintre puncte este formată din segmente cumulate ce sunt mai mici decât valoarea 1 milimetru.**



**DATE DESPRE IMOBILUL NR. 13755**

Oficiul de Cadastru și Publicitate Imobiliară DOLJ  
Biroul de Cadastru și Publicitate Imobiliară Craiova

**A. Partea I. Descrierea imobilului**

TEREN Extravilan

Adresa: Jud. Dolj, T136,P15

Nr. Crt	Nr cadastral Nr. topografic	Suprafața* (mp)	Observații / Referințe
A1		772	Sector cadastral:35 Teren neimprejmuit;

**B. Partea II. Proprietari și acte**

Inscrieri privitoare la dreptul de proprietate și alte drepturi reale	Referințe
/	
Act Administrativ nr. TDP nr. 279-14988, din 18/04/1996 emis de CJSAPT DOLJ;	
B1	A1
Intabulare, drept de PROPRIETATE, dobandit prin Reconstituire, cota actuala 1/1, cota initiala 1/1 1) NICU EUGENIU, Lipsă CNP.	

**C. Partea III. SARCINI .**

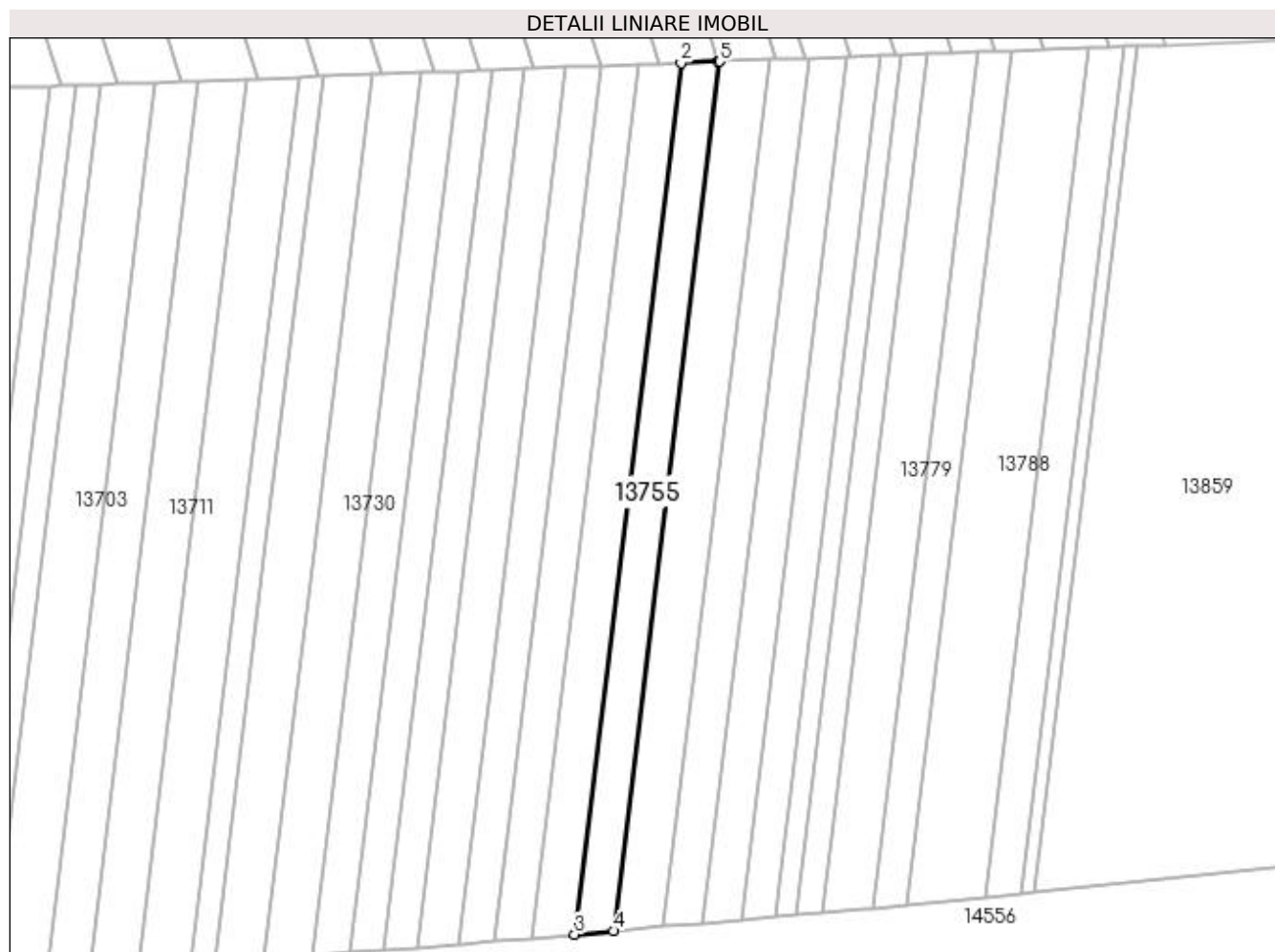
Inscrieri privind dezmembramintele dreptului de proprietate, drepturi reale de garanție și sarcini	Referințe
NU SUNT	

## Anexa Nr. 1 La Partea I

## Teren

Nr cadastral	Suprafața (mp)*	Observații / Referințe
	772	

\* Suprafața este determinată în planul de proiecție Stereo 70.



## Date referitoare la teren

Crt	Categorie folosință	Intra vilan	Suprafața (mp)	Tarla	Parcelă	Nr. topo	Observații / Referințe
1	arabil	NU	772	136	15	-	

## Lungime Segmente

1) Valorile lungimilor segmentelor sunt obținute din proiecție în plan.

Punct început	X / Y	Punct sfârșit	X / Y	Lungime segment (** (m)
1	384.639,493 267.442,194	2	384.633,883 267.441,986	5.614
2	384.633,883 267.441,986	3	384.617,687 267.309,498	133.474
3	384.617,687 267.309,498	4	384.623,583 267.310,014	5.919
4	384.623,583 267.310,014	5	384.639,743 267.442,204	133.174
5	384.639,743 267.442,204	1	384.639,493 267.442,194	0.25

**\*\* Lungimile segmentelor sunt determinate în planul de proiecție Stereo 70 și sunt rotunjite la 1 milimetru.**

**\*\*\* Distanța dintre puncte este formată din segmente cumulate ce sunt mai mici decât valoarea 1 milimetru.**





**DATE DESPRE IMOBILUL NR. 13756**

Oficiul de Cadastru și Publicitate Imobiliară DOLJ  
Biroul de Cadastru și Publicitate Imobiliară Craiova

**A. Partea I. Descrierea imobilului**

TEREN Extravilan

Adresa: Jud. Dolj, T136,P221

Nr. Crt	Nr cadastral Nr. topografic	Suprafața* (mp)	Observații / Referințe
A1		820	Sector cadastral:35 Teren neimprejmuit;

**B. Partea II. Proprietari și acte**

Inscrieri privitoare la dreptul de proprietate și alte drepturi reale	Referințe
/	
Act Administrativ nr. TDP nr. 2132, din 30/09/2002 emis de CJSAPT DOLJ;	
B1	A1
Intabulare, drept de PROPRIETATE, dobândit prin Reconstituire, cota actuala 1/1, cota initiala 1/1 1) POPESCU GHEORGHÎA, Lipsă CNP.	

**C. Partea III. SARCINI .**

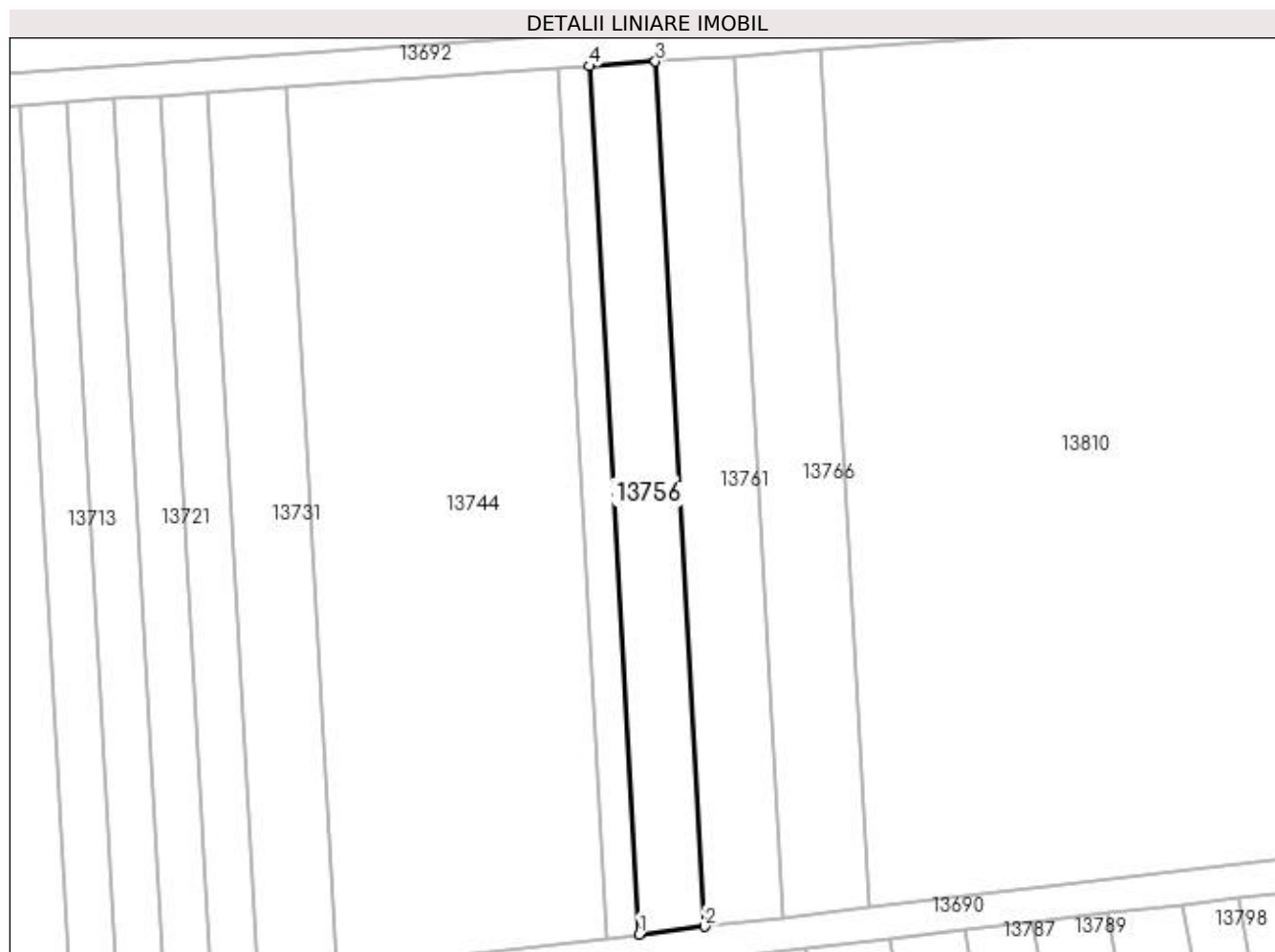
Inscrieri privind dezmembramintele dreptului de proprietate, drepturi reale de garanție și sarcini	Referințe
NU SUNT	

## Anexa Nr. 1 La Partea I

## Teren

Nr cadastral	Suprafața (mp)*	Observații / Referințe
	820	

\* Suprafața este determinată în planul de proiecție Stereo 70.



## Date referitoare la teren

Crt	Categorie folosință	Intra vilan	Suprafața (mp)	Tarla	Parcelă	Nr. topo	Observații / Referințe
1	arabil	NU	820	136	221	-	

## Lungime Segmente

1) Valorile lungimilor segmentelor sunt obținute din proiecție în plan.

Punct început	X / Y	Punct sfârșit	X / Y	Lungime segment (** (m)
1	384.627,833 267.639,179	2	384.635,698 267.640,094	7.918
2	384.635,698 267.640,094	3	384.629,818 267.743,479	103.552
3	384.629,818 267.743,479	4	384.621,932 267.742,936	7.905
4	384.621,932 267.742,936	1	384.627,833 267.639,179	103.925

**\*\* Lungimile segmentelor sunt determinate în planul de proiecție Stereo 70 și sunt rotunjite la 1 milimetru.**

**\*\*\* Distanța dintre puncte este formată din segmente cumulate ce sunt mai mici decât valoarea 1 milimetru.**



**DATE DESPRE IMOBILUL NR. 13757**

Oficiul de Cadastru și Publicitate Imobiliară DOLJ  
 Biroul de Cadastru și Publicitate Imobiliară Craiova

**A. Partea I. Descrierea imobilului**

TEREN Extravilan

Adresa: Jud. Dolj, T136,P82

Nr. Crt	Nr cadastral Nr. topografic	Suprafața* (mp)	Observații / Referințe
A1		880	Sector cadastral:35 Teren neimprejmuit;

**B. Partea II. Proprietari și acte**

Inscrieri privitoare la dreptul de proprietate și alte drepturi reale	Referințe
/	
Act Administrativ nr. TDP nr. 1237-45092, din 31/10/1996 emis de CJSAPT DOLJ;	
B1	A1
Intabulare, drept de PROPRIETATE, dobândit prin Reconstituire, cota actuala 1/1, cota initiala 1/1 1) GHEORGHÎĂ CONSTANTIN	

**C. Partea III. SARCINI .**

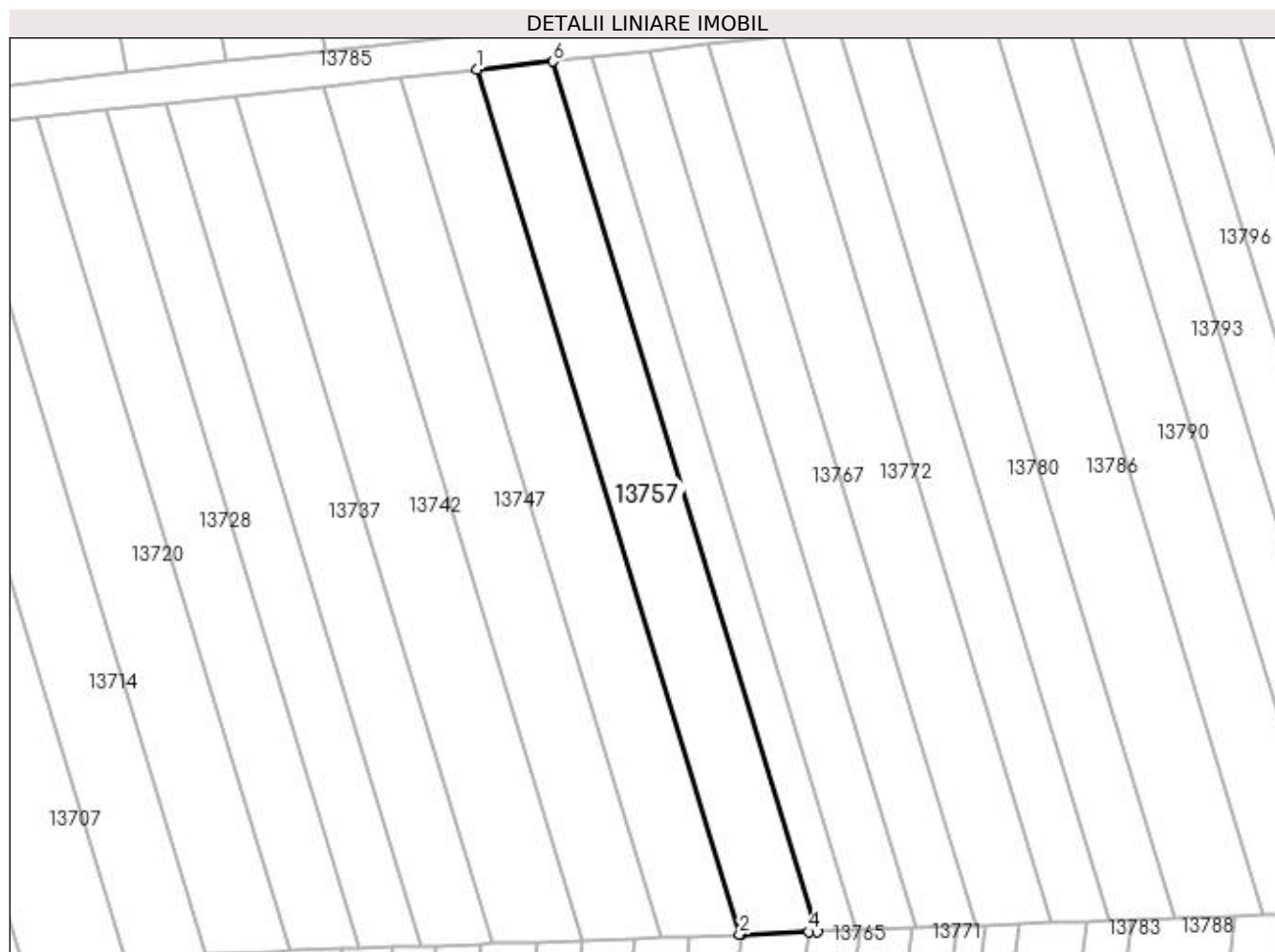
Inscrieri privind dezmembramintele dreptului de proprietate, drepturi reale de garanție și sarcini	Referințe
NU SUNT	

## Anexa Nr. 1 La Partea I

## Teren

Nr cadastral	Suprafața (mp)*	Observații / Referințe
	880	

\* Suprafața este determinată în planul de proiecție Stereo 70.



## Date referitoare la teren

Crt	Categorie folosință	Intra vilan	Suprafața (mp)	Tarla	Parcelă	Nr. topo	Observații / Referințe
1	arabil	NU	880	136	82	-	

## Lungime Segmente

1) Valorile lungimilor segmentelor sunt obținute din proiecție în plan.

Punct început	X / Y	Punct sfârșit	X / Y	Lungime segment (** (m)
1	384.609,656 267.540,56	2	384.639,493 267.442,194	102.792
2	384.639,493 267.442,194	3	384.639,743 267.442,204	0.25
3	384.639,743 267.442,204	4	384.647,353 267.442,486	7.615
4	384.647,353 267.442,486	5	384.648,312 267.442,521	0.96
5	384.648,312 267.442,521	6	384.618,292 267.541,491	103.423

Punct început	X / Y	Punct sfârșit	X / Y	Lungime segment (** (m)
6	384.618,292 267.541,491	1	384.609,656 267.540,56	8.686

\*\* Lungimile segmentelor sunt determinate în planul de proiecție Stereo 70 și sunt rotunjite la 1 milimetru.

\*\*\* Distanța dintre puncte este formată din segmente cumulate ce sunt mai mici decât valoarea 1 milimetru.





**DATE DESPRE IMOBILUL NR. 13758**

Oficiul de Cadastru și Publicitate Imobiliară DOLJ  
Biroul de Cadastru și Publicitate Imobiliară Craiova

**A. Partea I. Descrierea imobilului**

TEREN Extravilan

Adresa: Jud. Dolj, T136,P149

Nr. Crt	Nr cadastral Nr. topografic	Suprafața* (mp)	Observații / Referințe
A1		810	Sector cadastral:35 Teren neimprejmuit;

**B. Partea II. Proprietari și acte**

Inscrieri privitoare la dreptul de proprietate și alte drepturi reale	Referințe
/	
Act Administrativ nr. TDP nr. 2144, din 30/09/2002 emis de CJSAPT DOLJ;	
B1	A1
Intabulare, drept de PROPRIETATE, dobândit prin Reconstituire, cota actuala 1/1, cota initiala 1/1 1) PUȚULACHE VASILE, Lipsă CNP.	

**C. Partea III. SARCINI .**

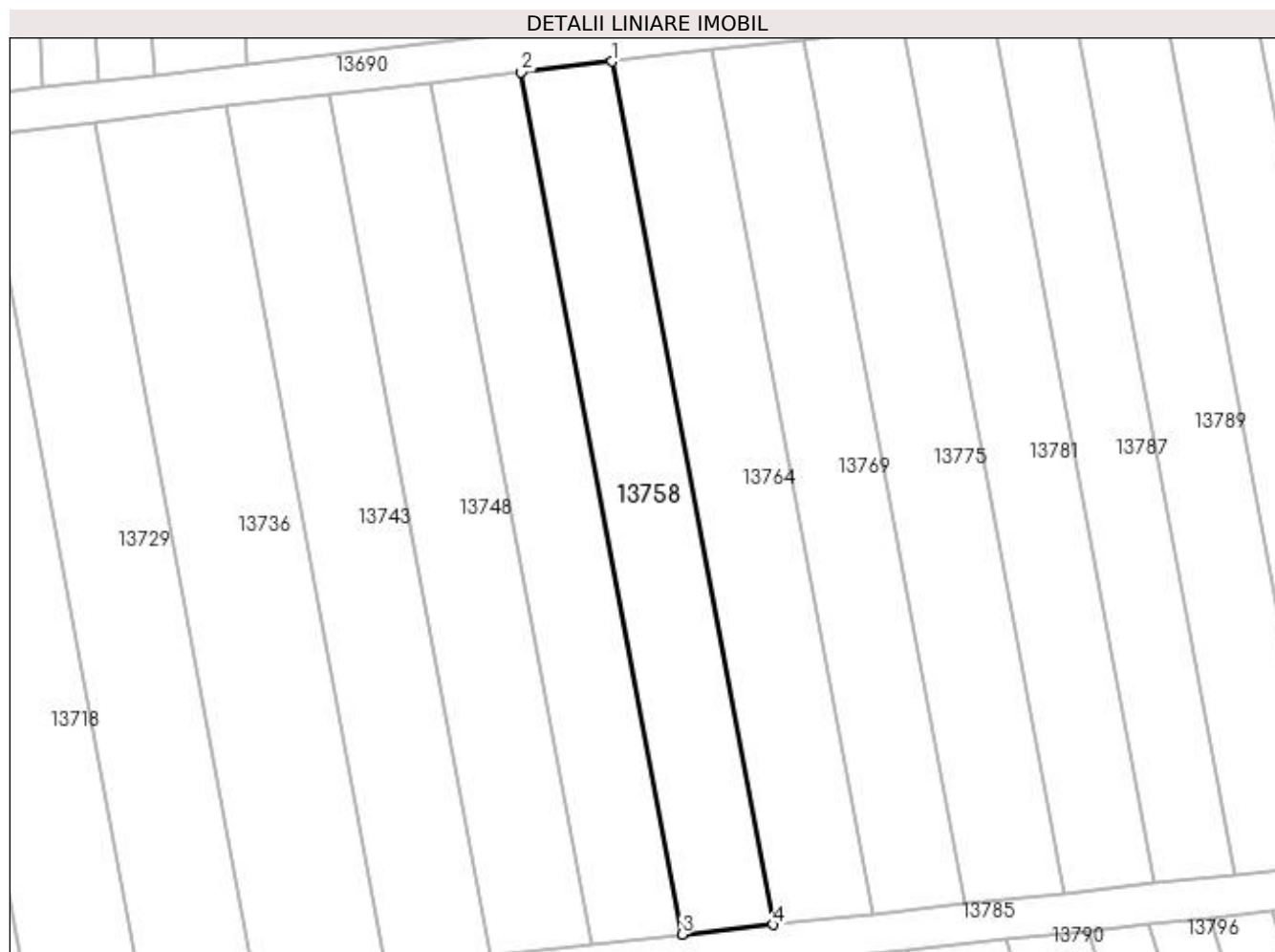
Inscrieri privind dezmembramintele dreptului de proprietate, drepturi reale de garanție și sarcini	Referințe
NU SUNT	

## Anexa Nr. 1 La Partea I

## Teren

Nr cadastral	Suprafața (mp)*	Observații / Referințe
	810	

\* Suprafața este determinată în planul de proiecție Stereo 70.



## Date referitoare la teren

Crt	Categorie folosință	Intra vilan	Suprafața (mp)	Tarla	Parcelă	Nr. topo	Observații / Referințe
1	arabil	NU	810	136	149	-	

## Lungime Segmente

1) Valorile lungimilor segmentelor sunt obținute din proiecție în plan.

Punct început	X / Y	Punct sfârșit	X / Y	Lungime segment (** (m)
1	384.628,427 267.635,221	2	384.619,296 267.634,158	9.193
2	384.619,296 267.634,158	3	384.635,514 267.547,37	88.29
3	384.635,514 267.547,37	4	384.644,658 267.548,356	9.197
4	384.644,658 267.548,356	1	384.628,427 267.635,221	88.368

**\*\* Lungimile segmentelor sunt determinate în planul de proiecție Stereo 70 și sunt rotunjite la 1 milimetru.**

**\*\*\* Distanța dintre puncte este formată din segmente cumulate ce sunt mai mici decât valoarea 1 milimetru.**



**DATE DESPRE IMOBILUL NR. 13759**

Oficiul de Cadastru și Publicitate Imobiliară DOLJ  
Biroul de Cadastru și Publicitate Imobiliară Craiova

**A. Partea I. Descrierea imobilului**

TEREN Extravilan

Adresa: Jud. Dolj, T136,P84

Nr. Crt	Nr cadastral Nr. topografic	Suprafața* (mp)	Observații / Referințe
A1		440	Sector cadastral:35 Teren neimprejmuit;

**B. Partea II. Proprietari și acte**

Inscrieri privitoare la dreptul de proprietate și alte drepturi reale	Referințe
/	
Act Administrativ nr. TDP nr. 2385, din 04/09/2003 emis de CJSAPT DOLJ;	
B1	A1
Intabulare, drept de PROPRIETATE, dobândit prin Reconstituire, cota actuala 1/1, cota initiala 1/1 1) <b>STOICA MARIN</b> , Lipsă CNP.	

**C. Partea III. SARCINI .**

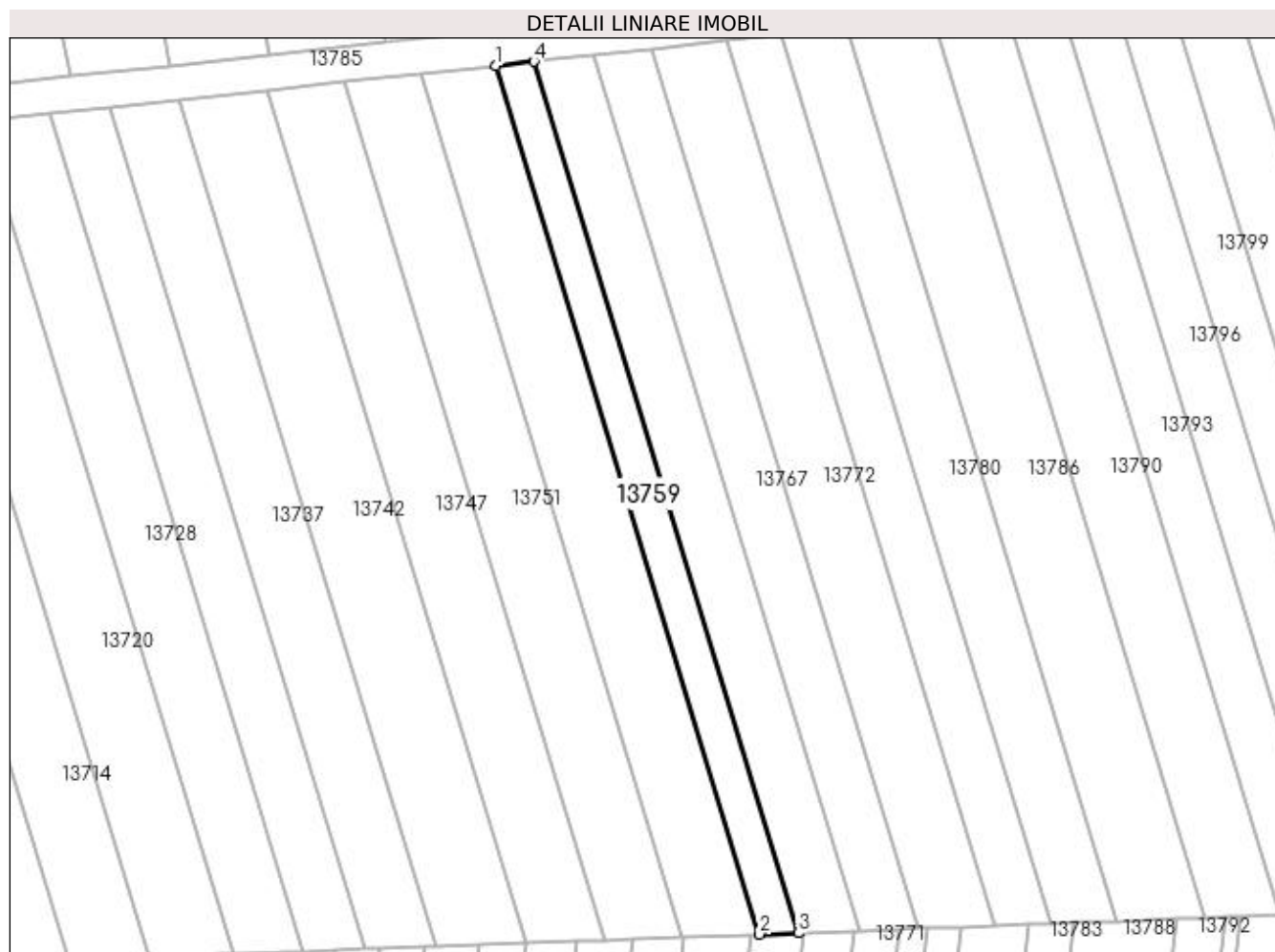
Inscrieri privind dezmembramintele dreptului de proprietate, drepturi reale de garanție și sarcini	Referințe
NU SUNT	

## Anexa Nr. 1 La Partea I

## Teren

Nr cadastral	Suprafața (mp)*	Observații / Referințe
	440	

\* Suprafața este determinată în planul de proiecție Stereo 70.



## Date referitoare la teren

Crt	Categorie folosință	Intra vilan	Suprafața (mp)	Tarla	Parcelă	Nr. topo	Observații / Referințe
1	arabil	NU	440	136	84	-	

## Lungime Segmente

1) Valorile lungimilor segmentelor sunt obținute din proiecție în plan.

Punct început	X / Y	Punct sfârșit	X / Y	Lungime segment (** (m)
1	384.618,292 267.541,491	2	384.648,312 267.442,521	103.423
2	384.648,312 267.442,521	3	384.652,702 267.442,684	4.393
3	384.652,702 267.442,684	4	384.622,591 267.541,954	103.736
4	384.622,591 267.541,954	1	384.618,292 267.541,491	4.324

**\*\* Lungimile segmentelor sunt determinate în planul de proiecție Stereo 70 și sunt rotunjite la 1 milimetru.**

**\*\*\* Distanța dintre puncte este formată din segmente cumulate ce sunt mai mici decât valoarea 1 milimetru.**





**DATE DESPRE IMOBILUL NR. 13760**

Oficiul de Cadastru și Publicitate Imobiliară DOLJ  
Biroul de Cadastru și Publicitate Imobiliară Craiova

**A. Partea I. Descrierea imobilului**

TEREN Extravilan

Adresa: Jud. Dolj, T136,P14

Nr. Crt	Nr cadastral Nr. topografic	Suprafața* (mp)	Observații / Referințe
A1		1.000	Sector cadastral:35 Teren neimprejmuit;

**B. Partea II. Proprietari și acte**

Inscrieri privitoare la dreptul de proprietate și alte drepturi reale	Referințe
/	
Act Administrativ nr. TDP nr. 1216-45092, din 30/10/1996 emis de CJSAPT DOLJ;	
B1	A1
Intabulare, drept de PROPRIETATE, dobândit prin Reconstituire, cota actuala 1/1, cota initiala 1/1 1) DUMITRU AURICĂ, Lipsă CNP.	

**C. Partea III. SARCINI .**

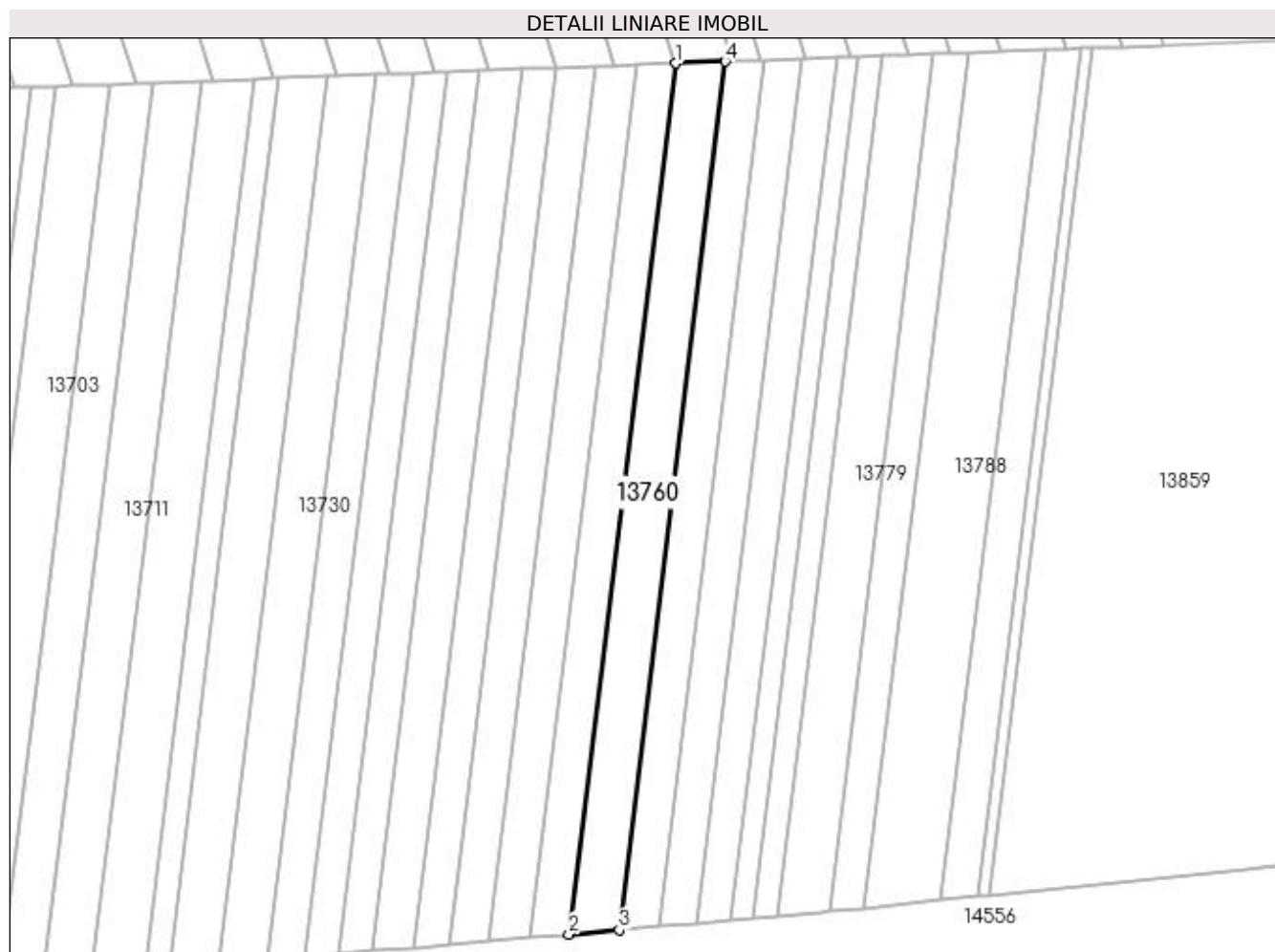
Inscrieri privind dezmembramintele dreptului de proprietate, drepturi reale de garanție și sarcini	Referințe
NU SUNT	

## Anexa Nr. 1 La Partea I

## Teren

Nr cadastral	Suprafața (mp)*	Observații / Referințe
	1.000	

\* Suprafața este determinată în planul de proiecție Stereo 70.



## Date referitoare la teren

Crt	Categorie folosință	Intra vilan	Suprafața (mp)	Tarla	Parcelă	Nr. topo	Observații / Referințe
1	arabil	NU	1.000	136	14	-	

## Lungime Segmente

1) Valorile lungimilor segmentelor sunt obținute din proiecție în plan.

Punct început	X / Y	Punct sfârșit	X / Y	Lungime segment (** (m)
1	384.639,743 267.442,204	2	384.623,583 267.310,014	133.174
2	384.623,583 267.310,014	3	384.631,241 267.310,684	7.687
3	384.631,241 267.310,684	4	384.647,353 267.442,486	132.783
4	384.647,353 267.442,486	1	384.639,743 267.442,204	7.615

**\*\* Lungimile segmentelor sunt determinate în planul de proiecție Stereo 70 și sunt rotunjite la 1 milimetru.**

**\*\*\* Distanța dintre puncte este formată din segmente cumulate ce sunt mai mici decât valoarea 1 milimetru.**



**DATE DESPRE IMOBILUL NR. 13761**

Oficiul de Cadastru și Publicitate Imobiliară DOLJ  
Biroul de Cadastru și Publicitate Imobiliară Craiova

**A. Partea I. Descrierea imobilului**

TEREN Extravilan

Adresa: Jud. Dolj, T136,P222

Nr. Crt	Nr cadastral Nr. topografic	Suprafața* (mp)	Observații / Referințe
A1		984	Sector cadastral:35 Teren neimprejmuit;

**B. Partea II. Proprietari și acte**

Inscrieri privitoare la dreptul de proprietate și alte drepturi reale	Referințe
/	
Act Administrativ nr. TDP nr. 2131, din 30/09/2002 emis de CJS DAPT DOLJ;	
B1	A1
Intabulare, drept de PROPRIETATE, dobândit prin Reconstituire, cota actuala 1/1, cota initiala 1/1	
1) POPESCU PETRA, Lipsă CNP.	
2) POPESCU NICOLAE, Lipsă CNP.	
3) POPESCU IOANA, Lipsă CNP.	

**C. Partea III. SARCINI .**


Inscrieri privind dezmembramintele dreptului de proprietate, drepturi reale de garanție și sarcini	Referințe
NU SUNT	

## Anexa Nr. 1 La Partea I

## Teren

Nr cadastral	Suprafața (mp)*	Observații / Referințe
	984	

\* Suprafața este determinată în planul de proiecție Stereo 70.



## Date referitoare la teren

Crt	Categorie folosință	Intra vilan	Suprafața (mp)	Tarla	Parcelă	Nr. topo	Observații / Referințe
1	arabil	NU	984	136	222	-	

## Lungime Segmente

1) Valorile lungimilor segmentelor sunt obținute din proiecție în plan.

Punct început	X / Y	Punct sfârșit	X / Y	Lungime segment (** (m)
1	384.635,698 267.640,094	2	384.645,174 267.641,197	9.54
2	384.645,174 267.641,197	3	384.639,319 267.744,133	103.102
3	384.639,319 267.744,133	4	384.629,818 267.743,479	9.523
4	384.629,818 267.743,479	1	384.635,698 267.640,094	103.552

**\*\* Lungimile segmentelor sunt determinate în planul de proiecție Stereo 70 și sunt rotunjite la 1 milimetru.**

**\*\*\* Distanța dintre puncte este formată din segmente cumulate ce sunt mai mici decât valoarea 1 milimetru.**





**DATE DESPRE IMOBILUL NR. 13762**

Oficiul de Cadastru și Publicitate Imobiliară DOLJ  
Biroul de Cadastru și Publicitate Imobiliară Craiova

**A. Partea I. Descrierea imobilului**

TEREN Extravilan

Adresa: Jud. Dolj, T136,P227/1

Nr. Crt	Nr cadastral Nr. topografic	Suprafața* (mp)	Observații / Referințe
A1		18.472	Sector cadastral:35 Teren neimprijmit;

**B. Partea II. Proprietari și acte**

Inscrieri privitoare la dreptul de proprietate și alte drepturi reale		Referințe
/		
Act Normativ nr. 7, din 13/03/1996 emis de PARLAMENTUL ROMÂNIEI;		
B1	Intabulare, drept de PROPRIETATE, dobandit prin Lege, cota actuala 1/1, cota initiala 1/1 1) <b>COMUNA BISTREȚ</b> , CIF:4553895, Rezerva comisiei locale de fond funciar.	A1

**C. Partea III. SARCINI .**

Inscrieri privind dezmembramintele dreptului de proprietate, drepturi reale de garanție și sarcini	Referințe
NU SUNT	

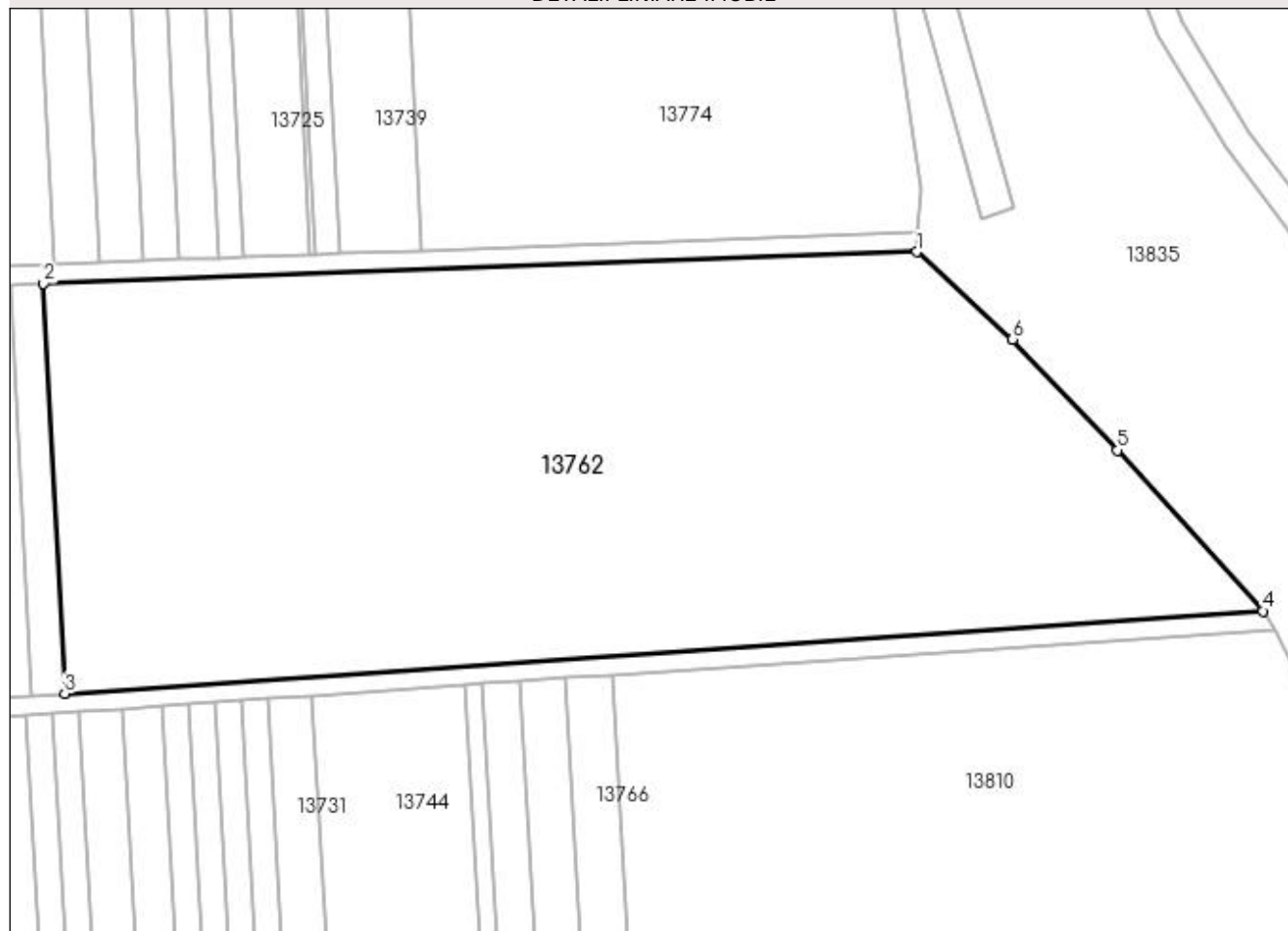
## Anexa Nr. 1 La Partea I

## Teren

Nr cadastral	Suprafața (mp)*	Observații / Referințe
	18.472	

\* Suprafața este determinată în planul de proiecție Stereo 70.

## DETALII LINIARE IMOBIL



## Date referitoare la teren

Crt	Categorie folosință	Intra vilan	Suprafața (mp)	Tarla	Parcelă	Nr. topo	Observații / Referințe
1	arabil	NU	18.472	136	227/1	-	

## Lungime Segmente

1) Valorile lungimilor segmentelor sunt obținute din proiecție în plan.

Punct început	X / Y	Punct sfârșit	X / Y	Lungime segment (** (m)
1	384.713,921 267.834,432	2	384.528,832 267.827,754	185.209
2	384.528,832 267.827,754	3	384.533,312 267.740,843	87.026
3	384.533,312 267.740,843	4	384.787,261 267.758,33	254.55
4	384.787,261 267.758,33	5	384.756,434 267.792,397	45.944
5	384.756,434 267.792,397	6	384.734,242 267.815,908	32.33

Punct început	X / Y	Punct sfârșit	X / Y	Lungime segment (** (m)
6	384.734,242 267.815,908	1	384.713,921 267.834,432	27.497

\*\* Lungimile segmentelor sunt determinate în planul de proiecție Stereo 70 și sunt rotunjite la 1 milimetru.

\*\*\* Distanța dintre puncte este formată din segmente cumulate ce sunt mai mici decât valoarea 1 milimetru.



**DATE DESPRE IMOBILUL NR. 13763**

Oficiul de Cadastru și Publicitate Imobiliară DOLJ  
Biroul de Cadastru și Publicitate Imobiliară Craiova

**A. Partea I. Descrierea imobilului**

TEREN Extravilan

Adresa: Jud. Dolj, T136,P85

Nr. Crt	Nr cadastral Nr. topografic	Suprafața* (mp)	Observații / Referințe
A1		700	Sector cadastral:35 Teren neimprejmuit;

**B. Partea II. Proprietari și acte**

Inscrieri privitoare la dreptul de proprietate și alte drepturi reale		Referințe
/		
Act Administrativ nr. TDP nr. 159-42747, din 16/02/1995 emis de CJS DAPT DOLJ;		
B1	Intabulare, drept de PROPRIETATE, dobândit prin Reconstituire, cota actuala 1/1, cota initiala 1/1 1) TUDOR ELENA, Lipsă CNP.	A1

**C. Partea III. SARCINI .**

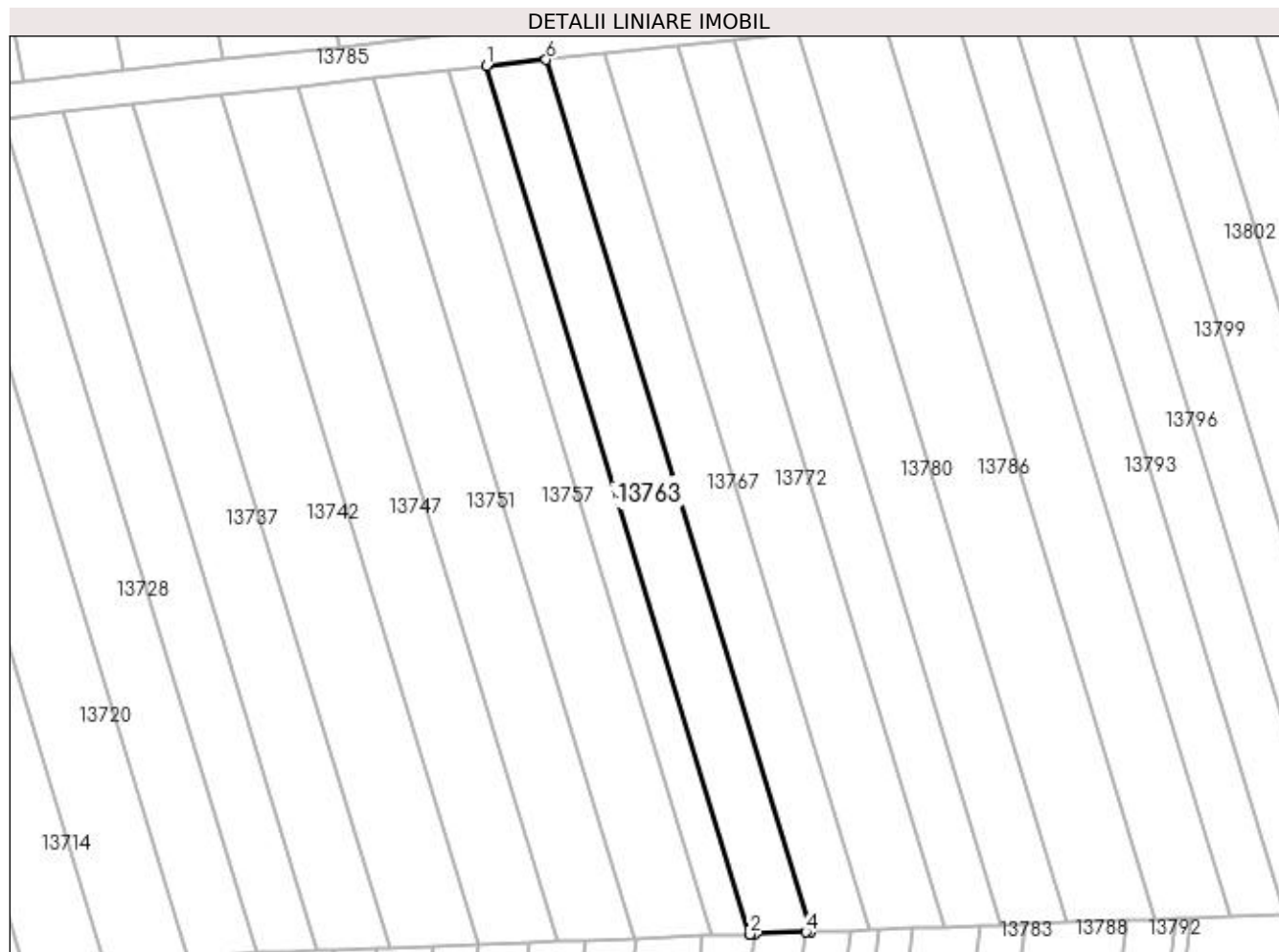
Inscrieri privind dezmembramintele dreptului de proprietate, drepturi reale de garanție și sarcini	Referințe
NU SUNT	

## Anexa Nr. 1 La Partea I

## Teren

Nr cadastral	Suprafața (mp)*	Observații / Referințe
	700	

\* Suprafața este determinată în planul de proiecție Stereo 70.



## Date referitoare la teren

Crt	Categorie folosință	Intra vilan	Suprafața (mp)	Tarla	Parcelă	Nr. topo	Observații / Referințe
1	arabil	NU	700	136	85	-	

## Lungime Segmente

1) Valorile lungimilor segmentelor sunt obținute din proiecție în plan.

Punct început	X / Y	Punct sfârșit	X / Y	Lungime segment (** (m)
1	384.622,591 267.541,954	2	384.652,702 267.442,684	103.736
2	384.652,702 267.442,684	3	384.653,313 267.442,707	0.611
3	384.653,313 267.442,707	4	384.659,094 267.442,921	5.785
4	384.659,094 267.442,921	5	384.659,659 267.442,942	0.565
5	384.659,659 267.442,942	6	384.629,403 267.542,688	104.234

Punct început	X / Y	Punct sfârșit	X / Y	Lungime segment (** (m)
6	384.629,403 267.542,688	1	384.622,591 267.541,954	6.851

\*\* Lungimile segmentelor sunt determinate în planul de proiecție Stereo 70 și sunt rotunjite la 1 milimetru.

\*\*\* Distanța dintre puncte este formată din segmente cumulate ce sunt mai mici decât valoarea 1 milimetru.





**DATE DESPRE IMOBILUL NR. 13764**

Oficiul de Cadastru și Publicitate Imobiliară DOLJ  
Biroul de Cadastru și Publicitate Imobiliară Craiova

**A. Partea I. Descrierea imobilului**

TEREN Extravilan

Adresa: Jud. Dolj, T136,P148

Nr. Crt	Nr cadastral Nr. topografic	Suprafața* (mp)	Observații / Referințe
A1		900	Sector cadastral:35 Teren neimprejmuit;

**B. Partea II. Proprietari și acte**

Inscrieri privitoare la dreptul de proprietate și alte drepturi reale	Referințe
/	
Act Administrativ nr. TDP nr. 179-42747, din 20/02/1995 emis de CJSAPT DOLJ;	
B1	A1
Intabulare, drept de PROPRIETATE, dobândit prin Reconstituire, cota actuala 1/1, cota initiala 1/1 1) CIOVICĂ VASILE, Lipsă CNP.	

**C. Partea III. SARCINI .**


Inscrieri privind dezmembramintele dreptului de proprietate, drepturi reale de garanție și sarcini	Referințe
NU SUNT	

## Anexa Nr. 1 La Partea I

## Teren

Nr cadastral	Suprafața (mp)*	Observații / Referințe
	900	

\* Suprafața este determinată în planul de proiecție Stereo 70.



## Date referitoare la teren

Crt	Categorie folosință	Intra vilan	Suprafața (mp)	Tarla	Parcelă	Nr. topo	Observații / Referințe
1	arabil	NU	900	136	148	-	

## Lungime Segmente

1) Valorile lungimilor segmentelor sunt obținute din proiecție în plan.

Punct început	X / Y	Punct sfârșit	X / Y	Lungime segment (** (m)
1	384.638,563 267.636,401	2	384.628,427 267.635,221	10.204
2	384.628,427 267.635,221	3	384.644,658 267.548,356	88.368
3	384.644,658 267.548,356	4	384.654,81 267.549,45	10.211
4	384.654,81 267.549,45	1	384.638,563 267.636,401	88.456

**\*\* Lungimile segmentelor sunt determinate în planul de proiecție Stereo 70 și sunt rotunjite la 1 milimetru.**

**\*\*\* Distanța dintre puncte este formată din segmente cumulate ce sunt mai mici decât valoarea 1 milimetru.**



**DATE DESPRE IMOBILUL NR. 13765**

Oficiul de Cadastru și Publicitate Imobiliară DOLJ  
Biroul de Cadastru și Publicitate Imobiliară Craiova

**A. Partea I. Descrierea imobilului**

TEREN Extravilan

Adresa: Jud. Dolj, T136,P13

Nr. Crt	Nr cadastral Nr. topografic	Suprafața* (mp)	Observații / Referințe
A1		781	Sector cadastral:35 Teren neimprejmuit;

**B. Partea II. Proprietari și acte**

Inscrieri privitoare la dreptul de proprietate și alte drepturi reale	Referințe
/	
Act Administrativ nr. TDP nr. 453-45331, din 09/10/1996 emis de CJSAPT DOLJ;	
B1	A1
Intabulare, drept de PROPRIETATE, dobândit prin Reconstituire, cota actuala 1/1, cota initiala 1/1 1) POPA NICOLAE, Lipsă CNP.	

**C. Partea III. SARCINI .**

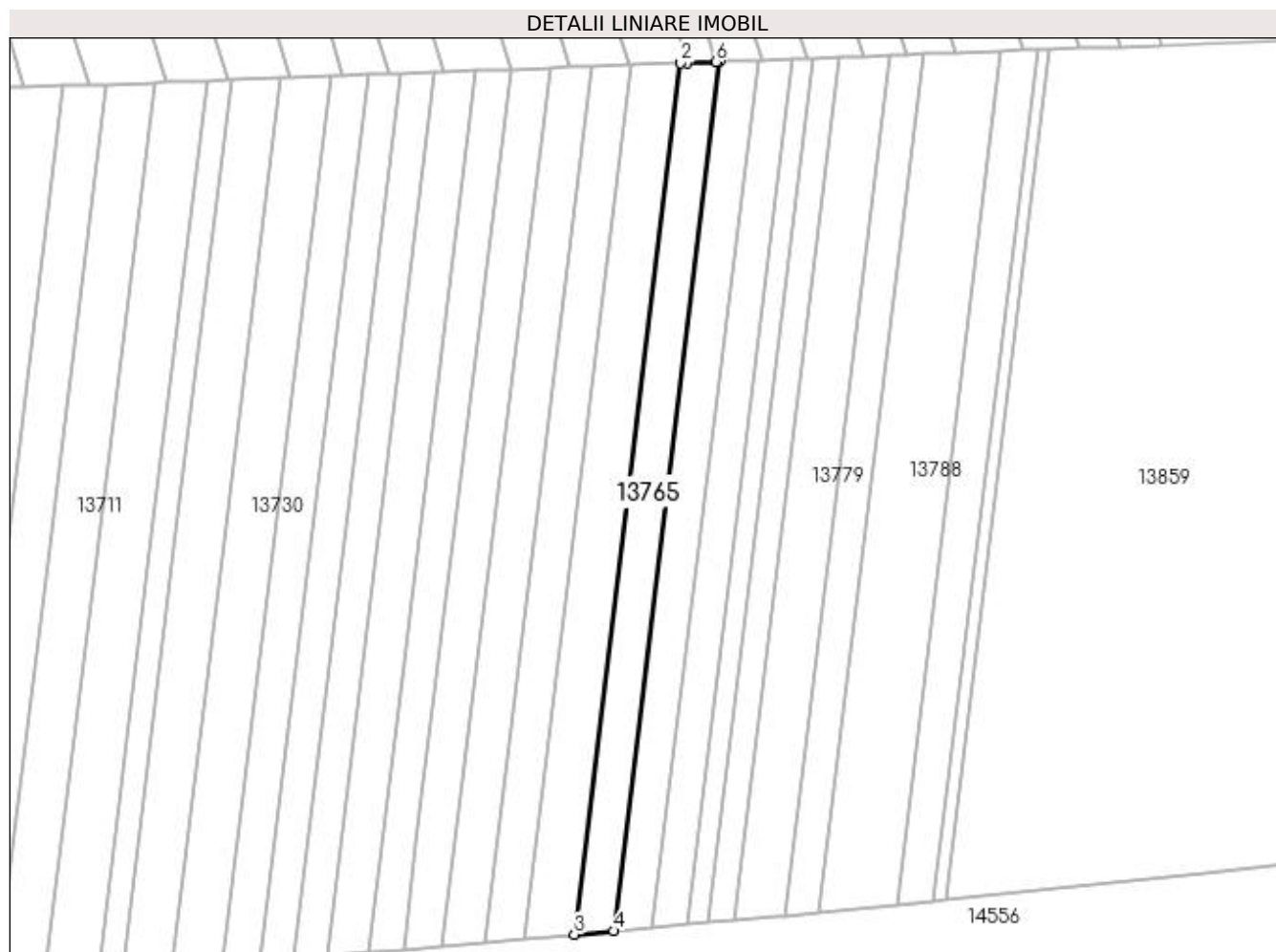
Inscrieri privind dezmembramintele dreptului de proprietate, drepturi reale de garanție și sarcini	Referințe
NU SUNT	

## Anexa Nr. 1 La Partea I

## Teren

Nr cadastral	Suprafața (mp)*	Observații / Referințe
	781	

\* Suprafața este determinată în planul de proiecție Stereo 70.



## Date referitoare la teren

Crt	Categorie folosință	Intra vilan	Suprafața (mp)	Tarla	Parcelă	Nr. topo	Observații / Referințe
1	arabil	NU	781	136	13	-	

## Lungime Segmente

1) Valorile lungimilor segmentelor sunt obținute din proiecție în plan.

Punct început	X / Y	Punct sfârșit	X / Y	Lungime segment (** (m)
1	384.648,312 267.442,521	2	384.647,353 267.442,486	0.96
2	384.647,353 267.442,486	3	384.631,241 267.310,684	132.783
3	384.631,241 267.310,684	4	384.637,238 267.311,208	6.02
4	384.637,238 267.311,208	5	384.653,313 267.442,707	132.478
5	384.653,313 267.442,707	6	384.652,702 267.442,684	0.611

Punct început	X / Y	Punct sfârșit	X / Y	Lungime segment (** (m)
6	384.652,702 267.442,684	1	384.648,312 267.442,521	4.393

\*\* Lungimile segmentelor sunt determinate în planul de proiecție Stereo 70 și sunt rotunjite la 1 milimetru.

\*\*\* Distanța dintre puncte este formată din segmente cumulate ce sunt mai mici decât valoarea 1 milimetru.





**DATE DESPRE IMOBILUL NR. 13766**

Oficiul de Cadastru și Publicitate Imobiliară DOLJ  
Biroul de Cadastru și Publicitate Imobiliară Craiova

**A. Partea I. Descrierea imobilului**

TEREN Extravilan

Adresa: Jud. Dolj, T136,P223

Nr. Crt	Nr cadastral Nr. topografic	Suprafața* (mp)	Observații / Referințe
A1		1.048	Sector cadastral:35 Teren neimprejmuit;

**B. Partea II. Proprietari și acte**

Inscrieri privitoare la dreptul de proprietate și alte drepturi reale	Referințe
/	
Act Administrativ nr. TDP nr. 1208-45092, din 30/10/1996 emis de CJSAPT DOLJ;	
B1	A1
Intabulare, drept de PROPRIETATE, dobândit prin Reconstituire, cota actuala 1/1, cota initiala 1/1 1) RADU PĂTRU, Lipsă CNP.	

**C. Partea III. SARCINI .**

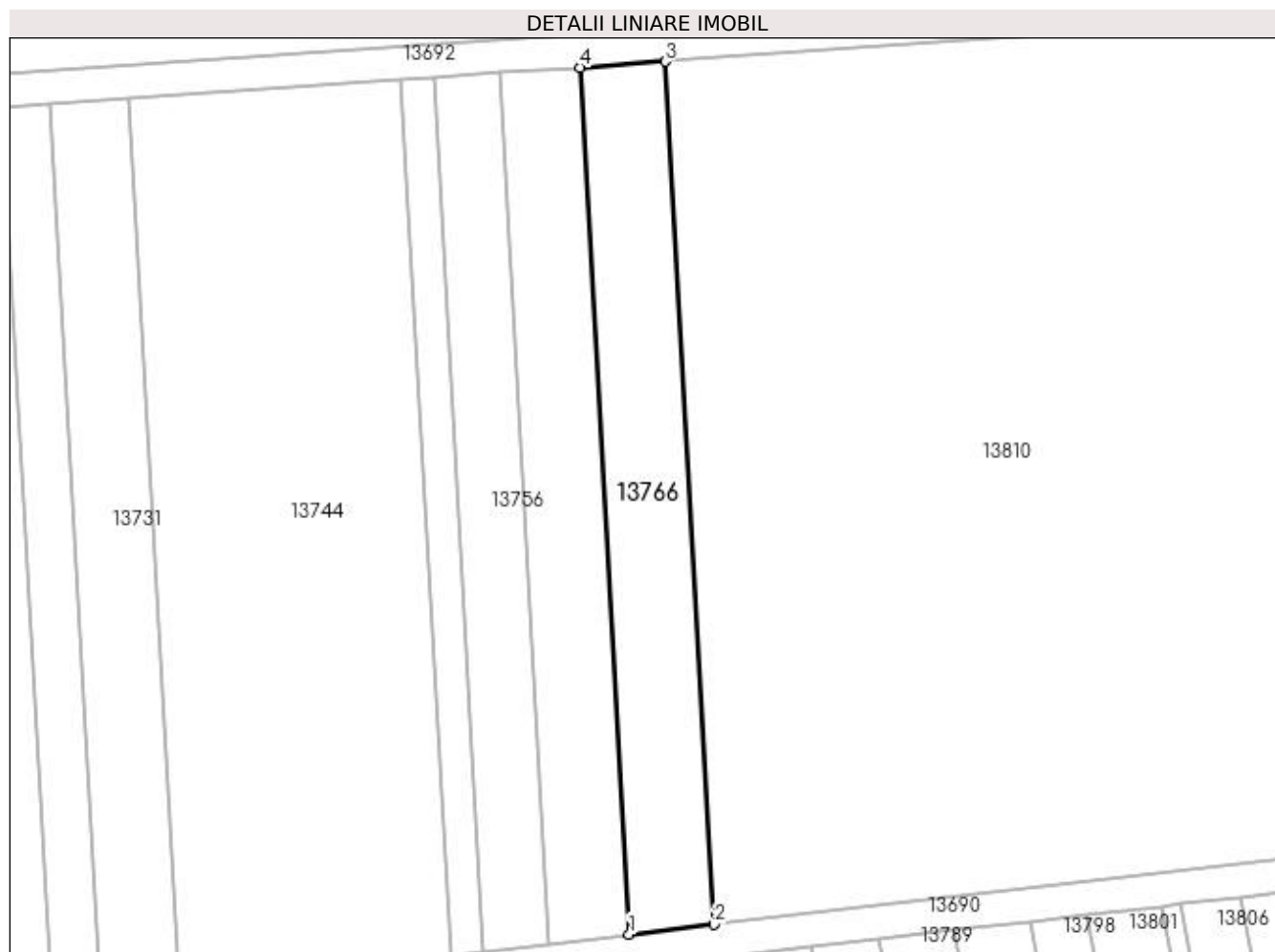
Inscrieri privind dezmembramintele dreptului de proprietate, drepturi reale de garanție și sarcini	Referințe
NU SUNT	

## Anexa Nr. 1 La Partea I

## Teren

Nr cadastral	Suprafața (mp)*	Observații / Referințe
	1.048	

\* Suprafața este determinată în planul de proiecție Stereo 70.



## Date referitoare la teren

Crt	Categorie folosință	Intra vilan	Suprafața (mp)	Tarla	Parcelă	Nr. topo	Observații / Referințe
1	arabil	NU	1.048	136	223	-	

## Lungime Segmente

1) Valorile lungimilor segmentelor sunt obținute din proiecție în plan.

Punct început	X / Y	Punct sfârșit	X / Y	Lungime segment (** (m)
1	384.645,174 267.641,197	2	384.655,312 267.642,378	10.207
2	384.655,312 267.642,378	3	384.649,488 267.744,833	102.62
3	384.649,488 267.744,833	4	384.639,319 267.744,133	10.193
4	384.639,319 267.744,133	1	384.645,174 267.641,197	103.102

**\*\* Lungimile segmentelor sunt determinate în planul de proiecție Stereo 70 și sunt rotunjite la 1 milimetru.**

**\*\*\* Distanța dintre puncte este formată din segmente cumulate ce sunt mai mici decât valoarea 1 milimetru.**



**DATE DESPRE IMOBILUL NR. 13767**

Oficiul de Cadastru și Publicitate Imobiliară DOLJ  
Biroul de Cadastru și Publicitate Imobiliară Craiova

**A. Partea I. Descrierea imobilului**

TEREN Extravilan

Adresa: Jud. Dolj, T136,P86

Nr. Crt	Nr cadastral Nr. topografic	Suprafața* (mp)	Observații / Referințe
A1		682	Sector cadastral:35 Teren neimprejmuit;

**B. Partea II. Proprietari și acte**

Inscrieri privitoare la dreptul de proprietate și alte drepturi reale	Referințe
/	
Act Administrativ nr. TDP nr. 455-45331, din 09/10/1996 emis de CJS DAPT DOLJ;	
B1	A1
Intabulare, drept de PROPRIETATE, dobândit prin Reconstituire, cota actuala 1/1, cota initiala 1/1 1) NEAȚU GHEORGHE, Lipsă CNP.	

**C. Partea III. SARCINI .**

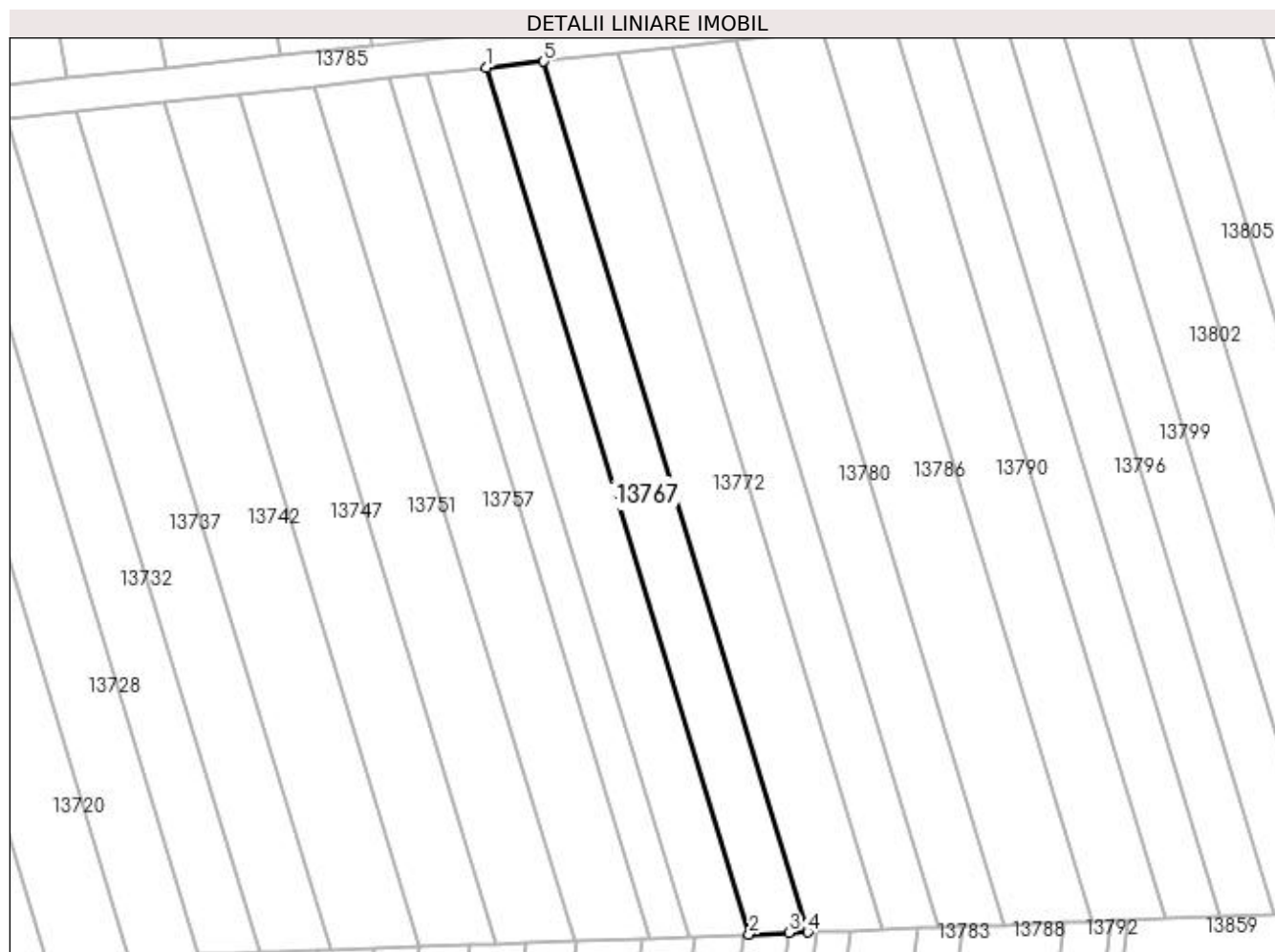
Inscrieri privind dezmembramintele dreptului de proprietate, drepturi reale de garanție și sarcini	Referințe
NU SUNT	

## Anexa Nr. 1 La Partea I

## Teren

Nr cadastral	Suprafața (mp)*	Observații / Referințe
	682	

\* Suprafața este determinată în planul de proiecție Stereo 70.



## Date referitoare la teren

Crt	Categorie folosință	Intra vilan	Suprafața (mp)	Tarla	Parcelă	Nr. topo	Observații / Referințe
1	arabil	NU	682	136	86	-	

## Lungime Segmente

1) Valorile lungimilor segmentelor sunt obținute din proiecție în plan.

Punct început	X / Y	Punct sfârșit	X / Y	Lungime segment (** (m)
1	384.629,403 267.542,688	2	384.659,659 267.442,942	104.234
2	384.659,659 267.442,942	3	384.664,245 267.443,112	4.589
3	384.664,245 267.443,112	4	384.666,405 267.443,192	2.161
4	384.666,405 267.443,192	5	384.636,009 267.543,401	104.718
5	384.636,009 267.543,401	1	384.629,403 267.542,688	6.644

**\*\* Lungimile segmentelor sunt determinate în planul de proiecție Stereo 70 și sunt rotunjite la 1 milimetru.**

**\*\*\* Distanța dintre puncte este formată din segmente cumulate ce sunt mai mici decât valoarea 1 milimetru.**





**DATE DESPRE IMOBILUL NR. 13768**

Oficiul de Cadastru și Publicitate Imobiliară DOLJ  
Biroul de Cadastru și Publicitate Imobiliară Craiova

**A. Partea I. Descrierea imobilului**

TEREN Extravilan

Adresa: Jud. Dolj, T136,P12

Nr. Crt	Nr cadastral Nr. topografic	Suprafața* (mp)	Observații / Referințe
A1		756	Sector cadastral:35 Teren neimprejmuit;

**B. Partea II. Proprietari și acte**

Inscrieri privitoare la dreptul de proprietate și alte drepturi reale		Referințe
/		
Act Administrativ nr. TDP nr. 276-14988, din 18/04/1996 emis de CJS DAPT DOLJ;		
B1	Intabulare, drept de PROPRIETATE, dobandit prin Reconstituire, cota actuala 1/1, cota initiala 1/1 1) NUTA IOANA	A1

**C. Partea III. SARCINI .**

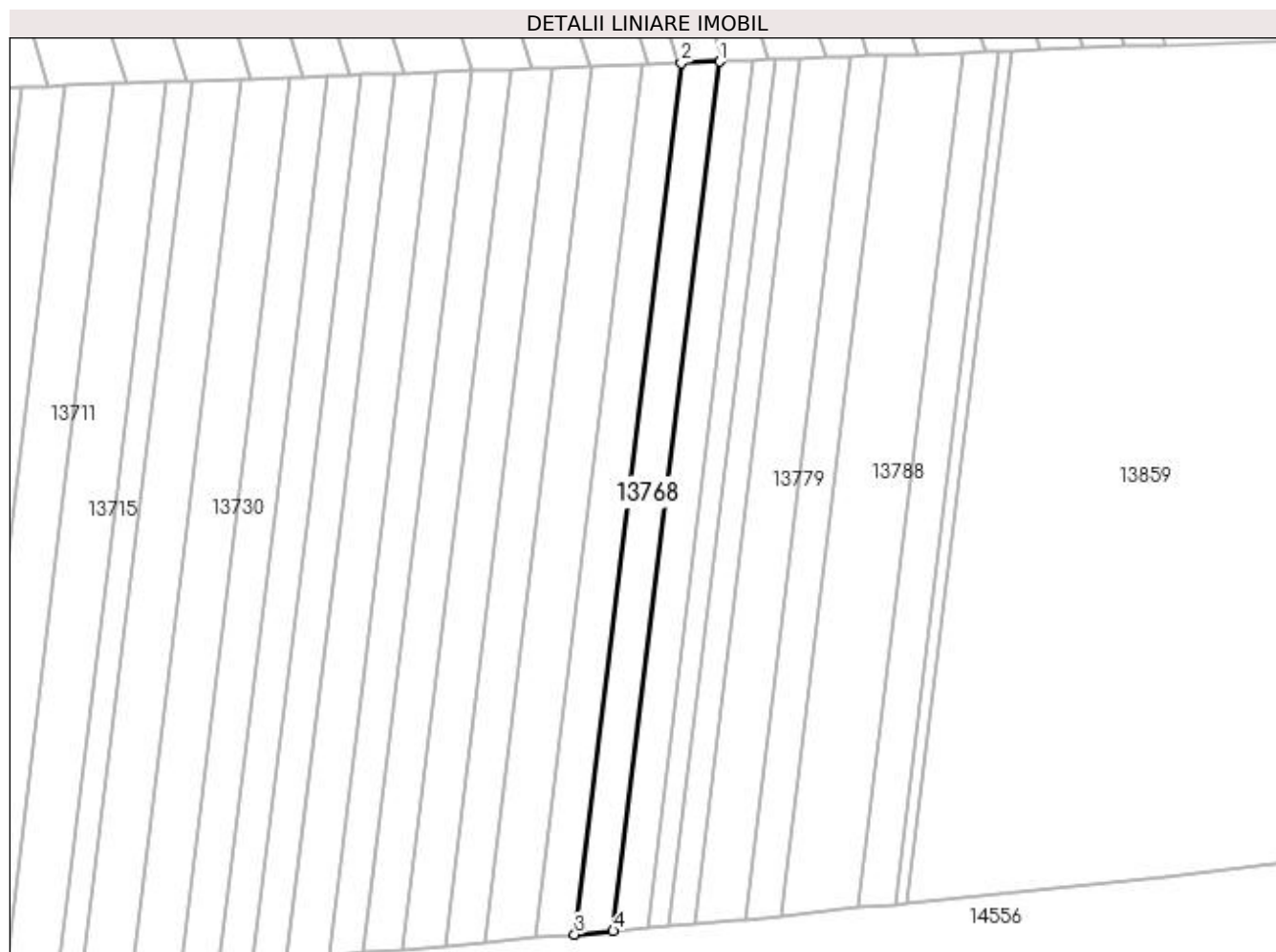
Inscrieri privind dezmembramintele dreptului de proprietate, drepturi reale de garanție și sarcini	Referințe
NU SUNT	

## Anexa Nr. 1 La Partea I

## Teren

Nr cadastral	Suprafața (mp)*	Observații / Referințe
	756	

\* Suprafața este determinată în planul de proiecție Stereo 70.



## Date referitoare la teren

Crt	Categorie folosință	Intra vilan	Suprafața (mp)	Tarla	Parcelă	Nr. topo	Observații / Referințe
1	arabil	NU	756	136	12	-	

## Lungime Segmente

1) Valorile lungimilor segmentelor sunt obținute din proiecție în plan.

Punct început	X / Y	Punct sfârșit	X / Y	Lungime segment (** (m)
1	384.659,094 267.442,921	2	384.653,313 267.442,707	5.785
2	384.653,313 267.442,707	3	384.637,238 267.311,208	132.478
3	384.637,238 267.311,208	4	384.643,055 267.311,717	5.839
4	384.643,055 267.311,717	1	384.659,094 267.442,921	132.181

**\*\* Lungimile segmentelor sunt determinate în planul de proiecție Stereo 70 și sunt rotunjite la 1 milimetru.**

**\*\*\* Distanța dintre puncte este formată din segmente cumulate ce sunt mai mici decât valoarea 1 milimetru.**



**DATE DESPRE IMOBILUL NR. 13769**

Oficiul de Cadastru și Publicitate Imobiliară DOLJ  
 Biroul de Cadastru și Publicitate Imobiliară Craiova

**A. Partea I. Descrierea imobilului**

TEREN Extravilan

Adresa: Jud. Dolj, T136 P 147

Nr. Crt	Nr cadastral Nr. topografic	Suprafața* (mp)	Observații / Referințe
A1	34900	810	Sector cadastral:35 Teren neimprejmuit;

**B. Partea II. Proprietari și acte**

Inscrieri privitoare la dreptul de proprietate și alte drepturi reale		Referințe
<b>87922 / 11/05/2020</b>		
Act Notarial nr. CONTRACT DE DONATIE AUT NR 1403, din 07/05/2020 emis de NP RAGUSILA SIMONA DANIELA;		
B1	Intabulare, drept de PROPRIETATE, dobandit prin Conventie, cota actuala 1/1, cota initiala 1/1 1) CIOVICĂ MARIUS-ONORIU	A1

**C. Partea III. SARCINI**

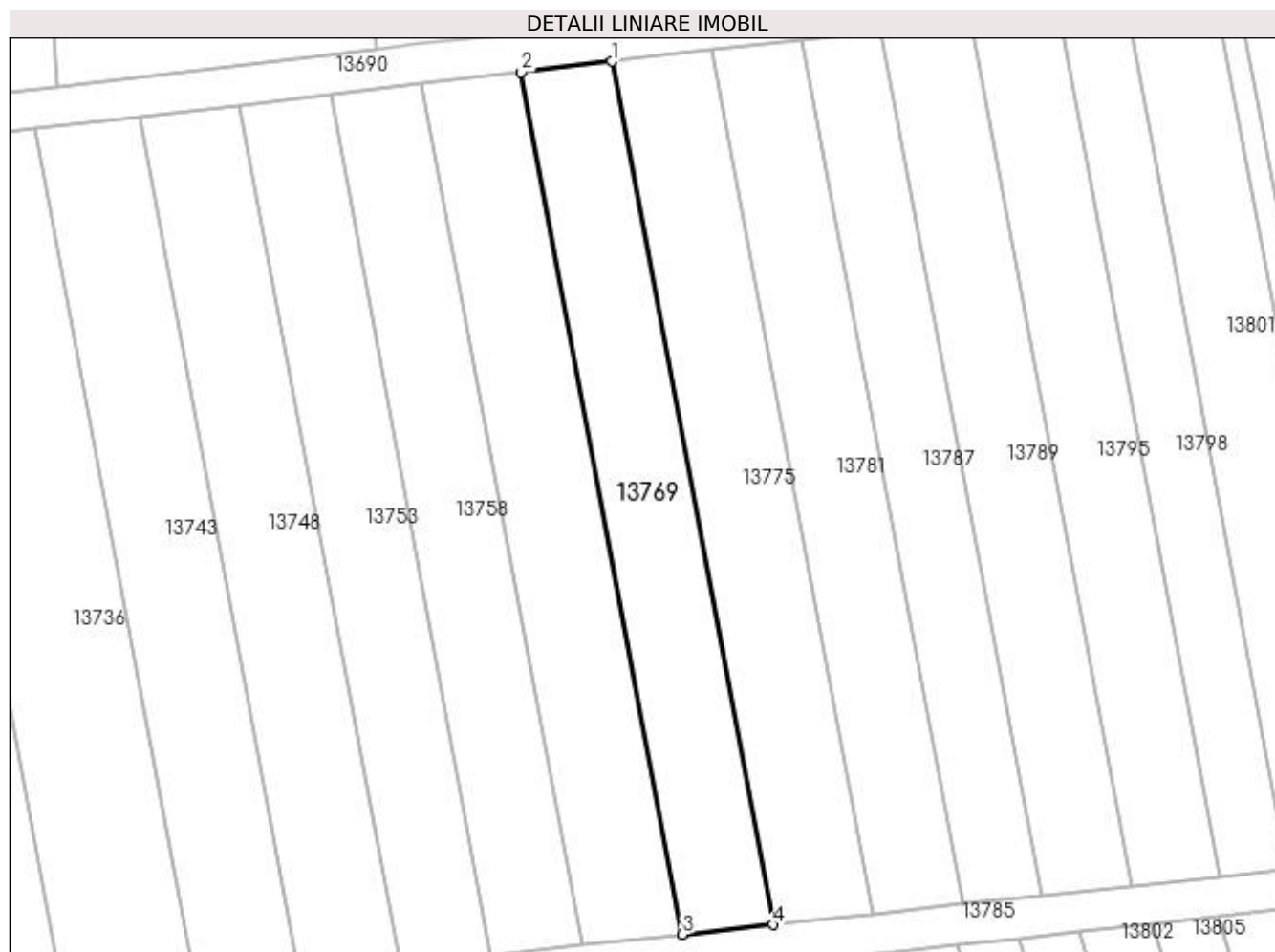
Inscrieri privind dezmembramintele dreptului de proprietate, drepturi reale de garanție și sarcini		Referințe
<b>87922 / 11/05/2020</b>		
Act Notarial nr. CONTRACT DE DONATIE AUT NR 1403, din 07/05/2020 emis de NP RAGUSILA SIMONA DANIELA;		
C1	Intabulare, drept de UZUFRACT 1) CIOVICĂ MARIN 2) CIOVICĂ MĂRIOARA	A1

## Anexa Nr. 1 La Partea I

## Teren

Nr cadastral	Suprafața (mp)*	Observații / Referințe
34900	810	

\* Suprafața este determinată în planul de proiecție Stereo 70.



## Date referitoare la teren

Crt	Categorie folosință	Intra vilan	Suprafața (mp)	Tarla	Parcelă	Nr. topo	Observații / Referințe
1	vie	NU	810	136	147	-	IMOBIL INREGISTRAT IN PLANUL CADASTRAL FARA LOCALIZARE CERTA DATORITA LIPSEI PLANULUI PARCELAR

## Lungime Segmente

1) Valorile lungimilor segmentelor sunt obținute din proiecție în plan.

Punct început	X / Y	Punct sfârșit	X / Y	Lungime segment (** (m)
1	384.647,675 267.637,462	2	384.638,563 267.636,401	9.174
2	384.638,563 267.636,401	3	384.654,81 267.549,45	88.456
3	384.654,81 267.549,45	4	384.663,937 267.550,434	9.18
4	384.663,937 267.550,434	1	384.647,675 267.637,462	88.534

**\*\* Lungimile segmentelor sunt determinate în planul de proiecție Stereo 70 și sunt rotunjite la 1 milimetru.**

**\*\*\* Distanța dintre puncte este formată din segmente cumulate ce sunt mai mici decât valoarea 1 milimetru.**





**DATE DESPRE IMOBILUL NR. 13770**

Oficiul de Cadastru și Publicitate Imobiliară DOLJ  
Biroul de Cadastru și Publicitate Imobiliară Craiova

**A. Partea I. Descrierea imobilului**

TEREN Extravilan

Adresa: Jud. Dolj, T136,P297

Nr. Crt	Nr cadastral Nr. topografic	Suprafața* (mp)	Observații / Referințe
A1		1.500	Sector cadastral:35 Teren neimprejmuit;

**B. Partea II. Proprietari și acte**

Inscrieri privitoare la dreptul de proprietate și alte drepturi reale	Referințe
/	
Act Administrativ nr. TDP nr. 1351-59341, din 04/08/1997 emis de CJSAPT DOLJ;	
B1	A1
Intabulare, drept de PROPRIETATE, dobandit prin Reconstituire, cota actuala 1/1, cota initiala 1/1 1) GHEORGHİȚĂ ION, Lipsă CNP.	

**C. Partea III. SARCINI .**

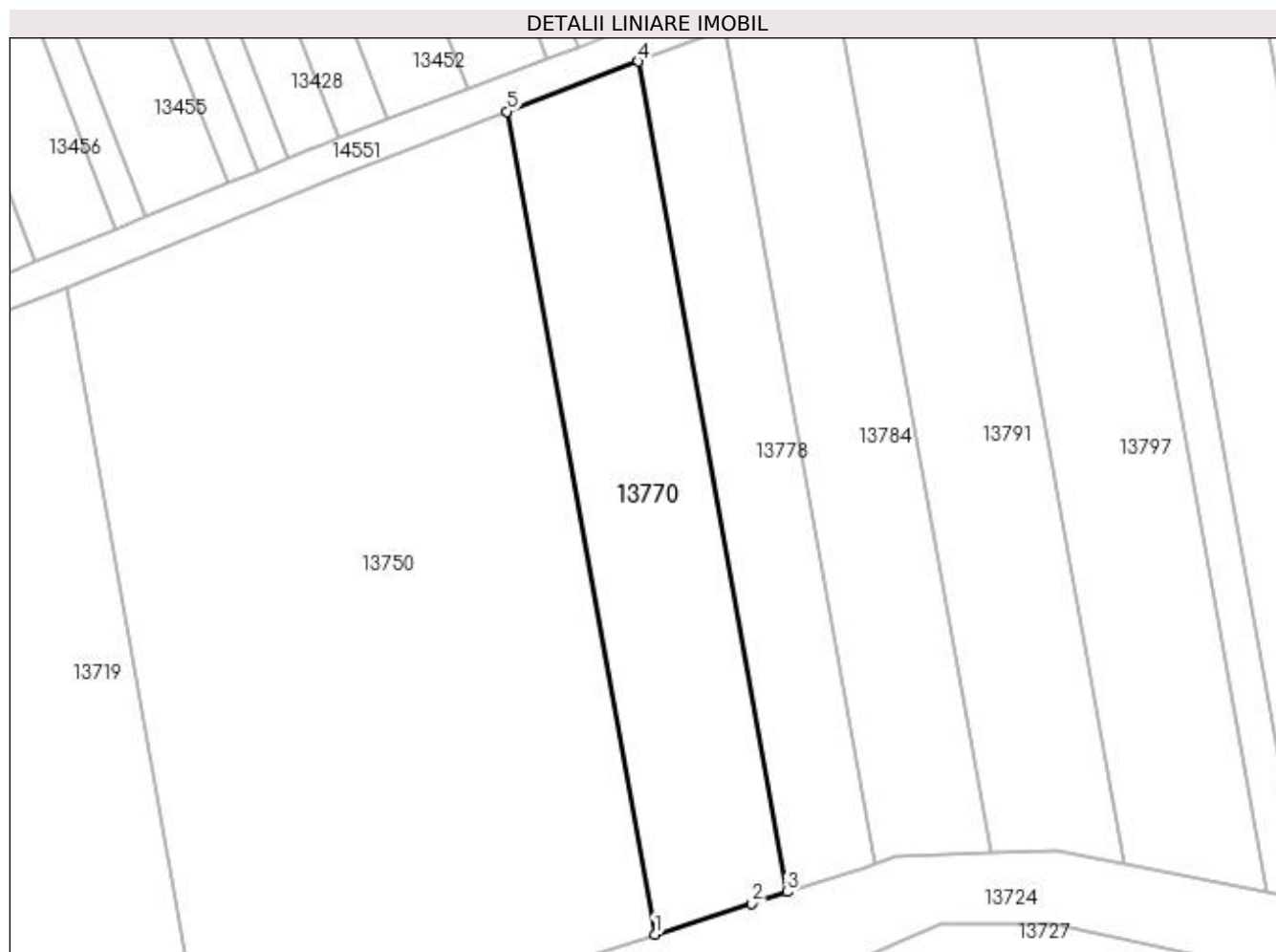
Inscrieri privind dezmembramintele dreptului de proprietate, drepturi reale de garanție și sarcini	Referințe
NU SUNT	

## Anexa Nr. 1 La Partea I

## Teren

Nr cadastral	Suprafața (mp)*	Observații / Referințe
	1.500	

\* Suprafața este determinată în planul de proiecție Stereo 70.



## Date referitoare la teren

Crt	Categorie folosință	Intra vilan	Suprafața (mp)	Tarla	Parcelă	Nr. topo	Observații / Referințe
1	arabil	NU	1.500	136	297	-	

## Lungime Segmente

1) Valorile lungimilor segmentelor sunt obținute din proiecție în plan.

Punct început	X / Y	Punct sfârșit	X / Y	Lungime segment (** (m)
1	384.652,298 268.166,822	2	384.663,331 268.170,36	11.586
2	384.663,331 268.170,36	3	384.667,365 268.171,654	4.236
3	384.667,365 268.171,654	4	384.650,37 268.266,205	96.066
4	384.650,37 268.266,205	5	384.635,457 268.260,515	15.962
5	384.635,457 268.260,515	1	384.652,298 268.166,822	95.195

**\*\* Lungimile segmentelor sunt determinate în planul de proiecție Stereo 70 și sunt rotunjite la 1 milimetru.**

**\*\*\* Distanța dintre puncte este formată din segmente cumulate ce sunt mai mici decât valoarea 1 milimetru.**



**DATE DESPRE IMOBILUL NR. 13771**

Oficiul de Cadastru și Publicitate Imobiliară DOLJ  
Biroul de Cadastru și Publicitate Imobiliară Craiova

**A. Partea I. Descrierea imobilului**

TEREN Extravilan

Adresa: Jud. Dolj, T136,P11

Nr. Crt	Nr cadastral Nr. topografic	Suprafața* (mp)	Observații / Referințe
A1		672	Sector cadastral:35 Teren neimprejmuit;

**B. Partea II. Proprietari și acte**

Inscrieri privitoare la dreptul de proprietate și alte drepturi reale	Referințe
/	
Act Administrativ nr. TDP nr. 1158-48659, din 28/10/1996 emis de CJSAPT DOLJ;	
B1	A1
Intabulare, drept de PROPRIETATE, dobândit prin Reconstituire, cota actuala 1/1, cota initiala 1/1 1) DIACONU MARIA	

**C. Partea III. SARCINI .**

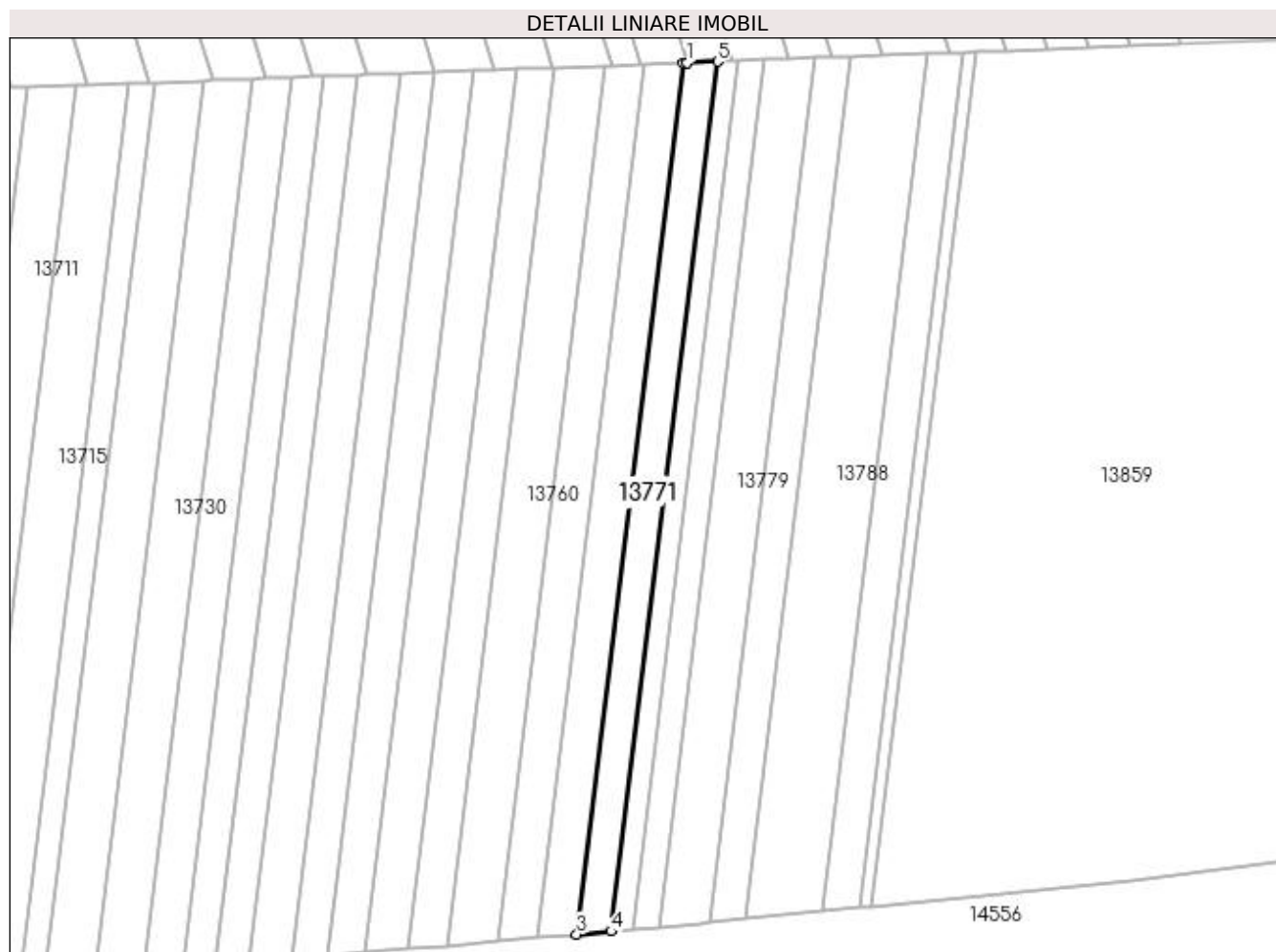
Inscrieri privind dezmembramintele dreptului de proprietate, drepturi reale de garanție și sarcini	Referințe
NU SUNT	

## Anexa Nr. 1 La Partea I

## Teren

Nr cadastral	Suprafața (mp)*	Observații / Referințe
	672	

\* Suprafața este determinată în planul de proiecție Stereo 70.



## Date referitoare la teren

Crt	Categorie folosință	Intra vilan	Suprafața (mp)	Tarla	Parcelă	Nr. topo	Observații / Referințe
1	arabil	NU	672	136	11	-	

## Lungime Segmente

1) Valorile lungimilor segmentelor sunt obținute din proiecție în plan.

Punct început	X / Y	Punct sfârșit	X / Y	Lungime segment (** (m)
1	384.659,659 267.442,942	2	384.659,094 267.442,921	0.565
2	384.659,094 267.442,921	3	384.643,055 267.311,717	132.181
3	384.643,055 267.311,717	4	384.648,238 267.312,17	5.203
4	384.648,238 267.312,17	5	384.664,245 267.443,112	131.917
5	384.664,245 267.443,112	1	384.659,659 267.442,942	4.589

**\*\* Lungimile segmentelor sunt determinate în planul de proiecție Stereo 70 și sunt rotunjite la 1 milimetru.**

**\*\*\* Distanța dintre puncte este formată din segmente cumulate ce sunt mai mici decât valoarea 1 milimetru.**





**DATE DESPRE IMOBILUL NR. 13772**

Oficiul de Cadastru și Publicitate Imobiliară DOLJ  
Biroul de Cadastru și Publicitate Imobiliară Craiova

**A. Partea I. Descrierea imobilului**

TEREN Extravilan

Adresa: Jud. Dolj, T136,P87

Nr. Crt	Nr cadastral Nr. topografic	Suprafața* (mp)	Observații / Referințe
A1		880	Sector cadastral:35 Teren neimprejmuit;

**B. Partea II. Proprietari și acte**

Inscrieri privitoare la dreptul de proprietate și alte drepturi reale	Referințe
/	
Act Administrativ nr. TDP nr. 274-14988, din 18/04/1996 emis de CJSAPT DOLJ;	
B1	A1
Intabulare, drept de PROPRIETATE, dobândit prin Reconstituire, cota actuala 1/1, cota initiala 1/1 1) NICU ION, Lipsă CNP.	

**C. Partea III. SARCINI .**

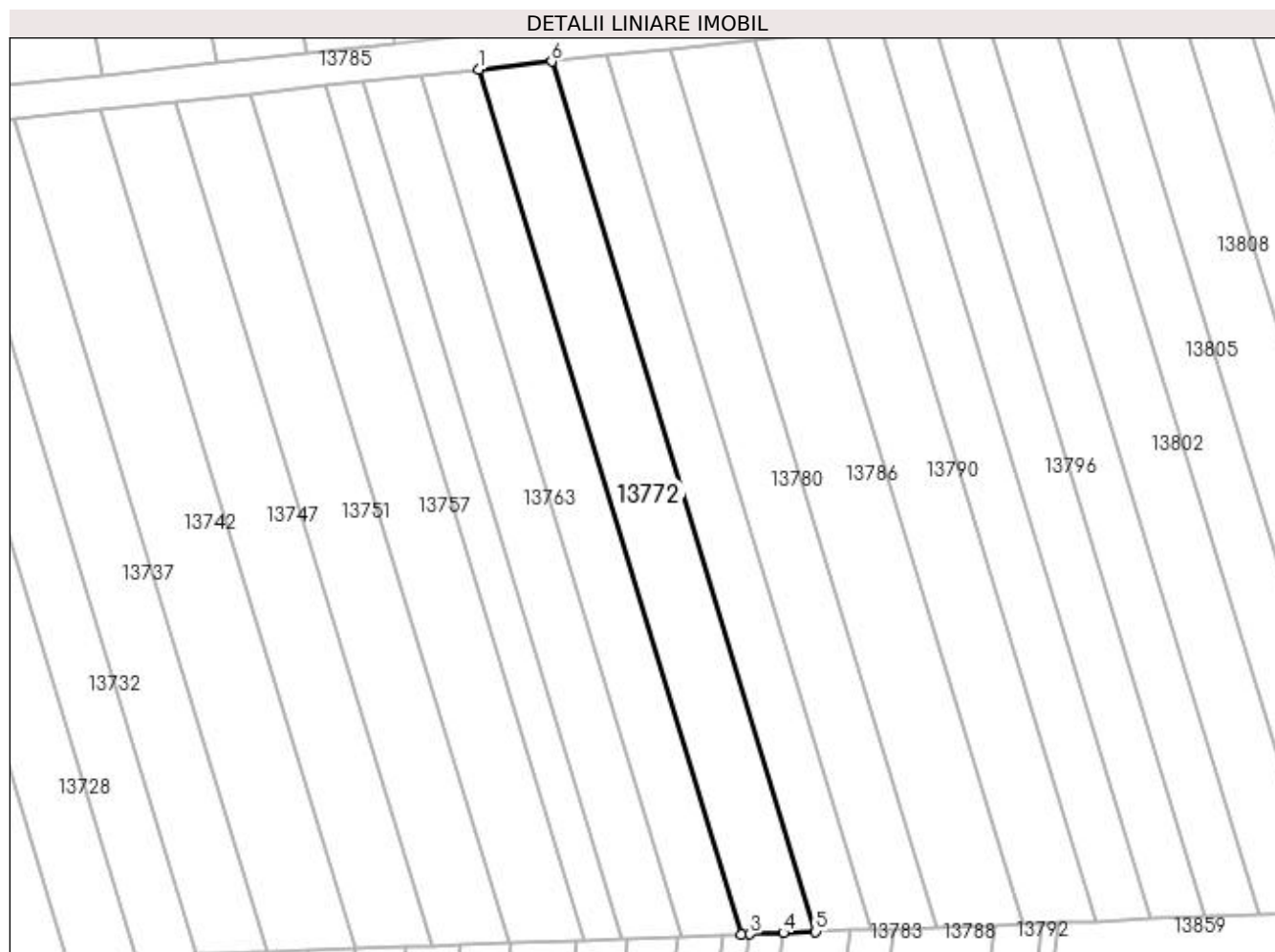
Inscrieri privind dezmembramintele dreptului de proprietate, drepturi reale de garanție și sarcini	Referințe
NU SUNT	

## Anexa Nr. 1 La Partea I

## Teren

Nr cadastral	Suprafața (mp)*	Observații / Referințe
	880	

\* Suprafața este determinată în planul de proiecție Stereo 70.



## Date referitoare la teren

Crt	Categorie folosință	Intra vilan	Suprafața (mp)	Tarla	Parcelă	Nr. topo	Observații / Referințe
1	arabil	NU	880	136	87	-	

## Lungime Segmente

1) Valorile lungimilor segmentelor sunt obținute din proiecție în plan.

Punct început	X / Y	Punct sfârșit	X / Y	Lungime segment (** (m)
1	384.636,009 267.543,401	2	384.666,405 267.443,192	104.718
2	384.666,405 267.443,192	3	384.667,469 267.443,231	1.065
3	384.667,469 267.443,231	4	384.671,312 267.443,374	3.846
4	384.671,312 267.443,374	5	384.675,063 267.443,513	3.754
5	384.675,063 267.443,513	6	384.644,487 267.544,314	105.336

Punct început	X / Y	Punct sfârșit	X / Y	Lungime segment (** (m)
6	384.644,487 267.544,314	1	384.636,009 267.543,401	8.527

\*\* Lungimile segmentelor sunt determinate în planul de proiecție Stereo 70 și sunt rotunjite la 1 milimetru.

\*\*\* Distanța dintre puncte este formată din segmente cumulate ce sunt mai mici decât valoarea 1 milimetru.



**DATE DESPRE IMOBILUL NR. 13773**

Oficiul de Cadastru și Publicitate Imobiliară DOLJ  
Biroul de Cadastru și Publicitate Imobiliară Craiova

**A. Partea I. Descrierea imobilului**

TEREN Extravilan

Adresa: Jud. Dolj, T136,P10

Nr. Crt	Nr cadastral Nr. topografic	Suprafața* (mp)	Observații / Referințe
A1		420	Sector cadastral:35 Teren neimprejmuit;

**B. Partea II. Proprietari și acte**

Inscrieri privitoare la dreptul de proprietate și alte drepturi reale		Referințe
/		
Act Administrativ nr. TDP nr. 445-45331, din 09/10/1996 emis de CJS DAPT DOLJ;		
B1	Intabulare, drept de PROPRIETATE, dobândit prin Reconstituire, cota actuala 1/1, cota initiala 1/1 1) ION ȘTEFAN, Lipsă CNP.	A1

**C. Partea III. SARCINI .**

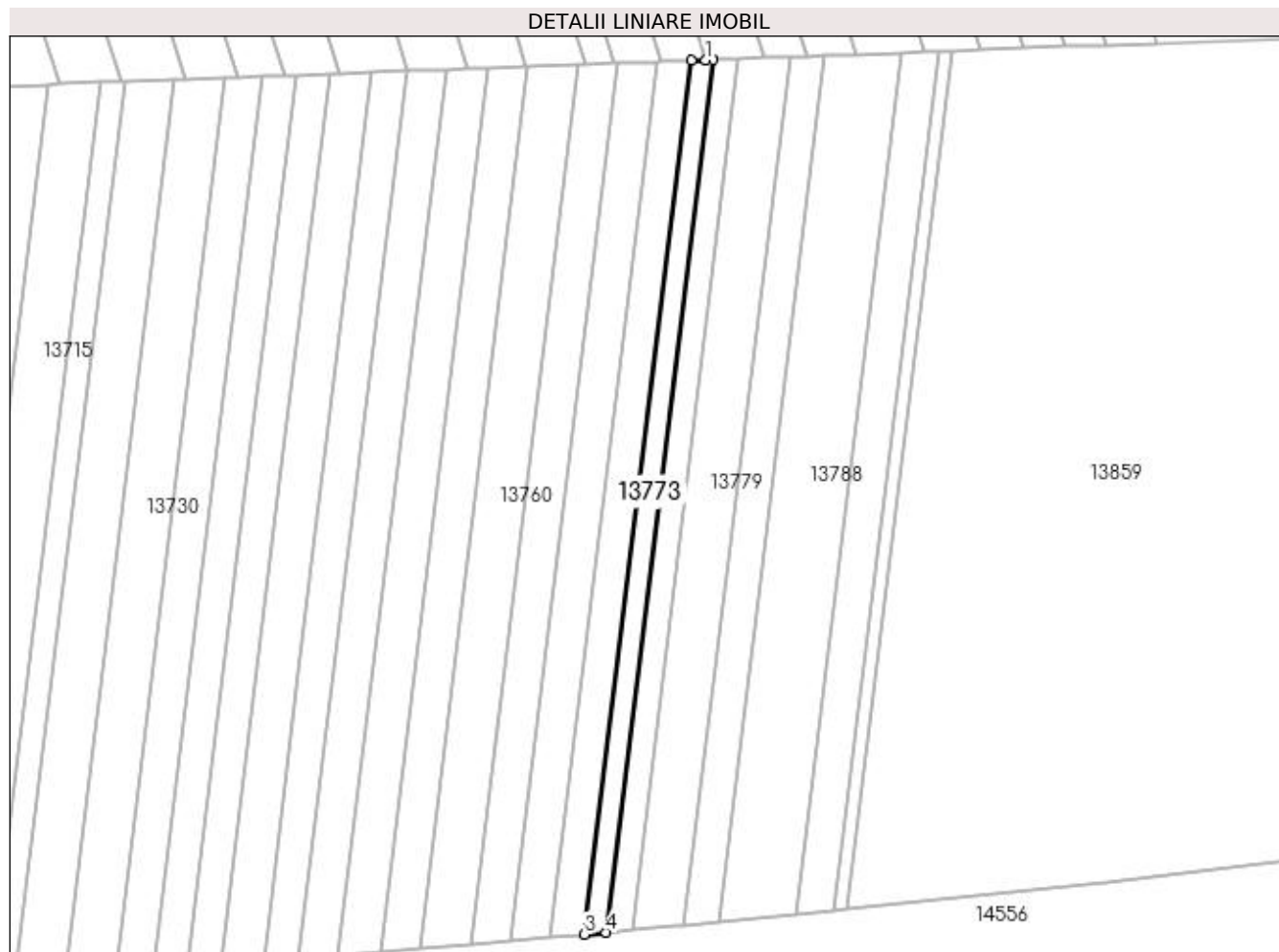
Inscrieri privind dezmembramintele dreptului de proprietate, drepturi reale de garanție și sarcini	Referințe
NU SUNT	

## Anexa Nr. 1 La Partea I

## Teren

Nr cadastral	Suprafața (mp)*	Observații / Referințe
	420	

\* Suprafața este determinată în planul de proiecție Stereo 70.



## Date referitoare la teren

Crt	Categorie folosință	Intra vilan	Suprafața (mp)	Tarla	Parcelă	Nr. topo	Observații / Referințe
1	arabil	NU	420	136	10	-	

## Lungime Segmente

1) Valorile lungimilor segmentelor sunt obținute din proiecție în plan.

Punct început	X / Y	Punct sfârșit	X / Y	Lungime segment (** (m)
1	384.666,405 267.443,192	2	384.664,245 267.443,112	2.161
2	384.664,245 267.443,112	3	384.648,238 267.312,17	131.917
3	384.648,238 267.312,17	4	384.651,482 267.312,454	3.256
4	384.651,482 267.312,454	5	384.667,469 267.443,231	131.751
5	384.667,469 267.443,231	1	384.666,405 267.443,192	1.065

**\*\* Lungimile segmentelor sunt determinate în planul de proiecție Stereo 70 și sunt rotunjite la 1 milimetru.**

**\*\*\* Distanța dintre puncte este formată din segmente cumulate ce sunt mai mici decât valoarea 1 milimetru.**





**DATE DESPRE IMOBILUL NR. 13774**

Oficiul de Cadastru și Publicitate Imobiliară DOLJ  
Biroul de Cadastru și Publicitate Imobiliară Craiova

**A. Partea I. Descrierea imobilului**

TEREN Extravilan

Adresa: Jud. Dolj, T136,P295/2

Nr. Crt	Nr cadastral Nr. topografic	Suprafața* (mp)	Observații / Referințe
A1		9.424	Sector cadastral:35 Teren neimprejmuit;

**B. Partea II. Proprietari și acte**

Inscrieri privitoare la dreptul de proprietate și alte drepturi reale		Referințe
/		
Act Normativ nr. 7, din 13/03/1996 emis de PARLAMENTUL ROMÂNIEI;		
B1	Intabulare, drept de PROPRIETATE, dobandit prin Lege, cota actuala 1/1, cota initiala 1/1 1) <b>COMUNA BISTREȚ</b> , CIF:4553895, Rezerva comisiei locale de fond funciar.	A1

**C. Partea III. SARCINI .**

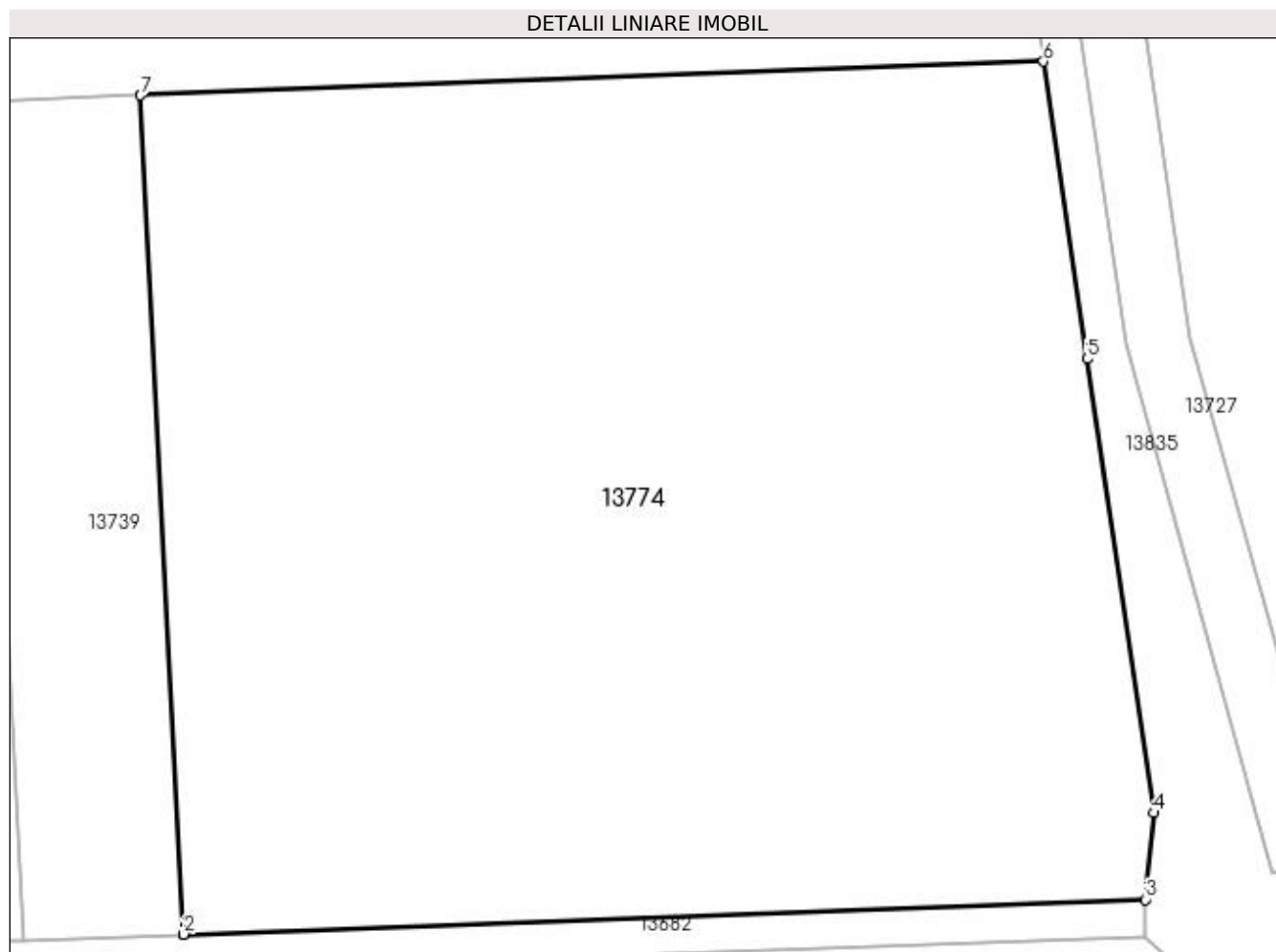
Inscrieri privind dezmembramintele dreptului de proprietate, drepturi reale de garanție și sarcini	Referințe
NU SUNT	

## Anexa Nr. 1 La Partea I

## Teren

Nr cadastral	Suprafața (mp)*	Observații / Referințe
	9.424	

\* Suprafața este determinată în planul de proiecție Stereo 70.



## Date referitoare la teren

Crt	Categorie folosință	Intravilan	Suprafața (mp)	Tarla	Parcelă	Nr. topo	Observații / Referințe
1	arabil	NU	9.424	136	295/2	-	

## Lungime Segmente

1) Valorile lungimilor segmentelor sunt obținute din proiecție în plan.

Punct început	X / Y	Punct sfârșit	X / Y	Lungime segment (** (m)
1	384.608,96 267.834,652	2	384.608,961 267.834,648	0.004
2	384.608,961 267.834,648	3	384.713,921 267.838,435	105.028
3	384.713,921 267.838,435	4	384.714,781 267.847,894	9.498
4	384.714,781 267.847,894	5	384.707,515 267.897,381	50.018
5	384.707,515 267.897,381	6	384.702,753 267.929,819	32.786

Punct început	X / Y	Punct sfârșit	X / Y	Lungime segment (** (m)
6	384.702,753 267.929,819	7	384.604,245 267.926,143	98.577
7	384.604,245 267.926,143	1	384.608,96 267.834,652	91.612

\*\* Lungimile segmentelor sunt determinate în planul de proiecție Stereo 70 și sunt rotunjite la 1 milimetru.

\*\*\* Distanța dintre puncte este formată din segmente cumulate ce sunt mai mici decât valoarea 1 milimetru.



**DATE DESPRE IMOBILUL NR. 13775**

Oficiul de Cadastru și Publicitate Imobiliară DOLJ  
Biroul de Cadastru și Publicitate Imobiliară Craiova

**A. Partea I. Descrierea imobilului**

TEREN Extravilan

Adresa: Jud. Dolj, T136,P146

Nr. Crt	Nr cadastral Nr. topografic	Suprafața* (mp)	Observații / Referințe
A1		900	Sector cadastral:35 Teren neimprejmuit;

**B. Partea II. Proprietari și acte**

Inscrieri privitoare la dreptul de proprietate și alte drepturi reale	Referințe
/	
Act Administrativ nr. TDP nr. 1302-59341, din 20/05/1997 emis de CJSAPT DOLJ;	
B1	A1
Intabulare, drept de PROPRIETATE, dobândit prin Reconstituire, cota actuala 1/1, cota initiala 1/1 1) BURTĂVERDE ION, Lipsă CNP.	

**C. Partea III. SARCINI .**


Inscrieri privind dezmembramintele dreptului de proprietate, drepturi reale de garanție și sarcini	Referințe
NU SUNT	

## Anexa Nr. 1 La Partea I

## Teren

Nr cadastral	Suprafața (mp)*	Observații / Referințe
	900	

\* Suprafața este determinată în planul de proiecție Stereo 70.



## Date referitoare la teren

Crt	Categorie folosință	Intra vilan	Suprafața (mp)	Tarla	Parcelă	Nr. topo	Observații / Referințe
1	arabil	NU	900	136	146	-	

## Lungime Segmente

1) Valorile lungimilor segmentelor sunt obținute din proiecție în plan.

Punct început	X / Y	Punct sfârșit	X / Y	Lungime segment (** (m)
1	384.657,792 267.638,639	2	384.647,675 267.637,462	10.185
2	384.647,675 267.637,462	3	384.663,937 267.550,434	88.534
3	384.663,937 267.550,434	4	384.674,07 267.551,527	10.192
4	384.674,07 267.551,527	1	384.657,792 267.638,639	88.62

**\*\* Lungimile segmentelor sunt determinate în planul de proiecție Stereo 70 și sunt rotunjite la 1 milimetru.**

**\*\*\* Distanța dintre puncte este formată din segmente cumulate ce sunt mai mici decât valoarea 1 milimetru.**





**DATE DESPRE IMOBILUL NR. 13776**

Oficiul de Cadastru și Publicitate Imobiliară DOLJ  
Biroul de Cadastru și Publicitate Imobiliară Craiova

**A. Partea I. Descrierea imobilului**

TEREN Extravilan

Adresa: Jud. Dolj, T136,P90

Nr. Crt	Nr cadastral Nr. topografic	Suprafața* (mp)	Observații / Referințe
A1		660	Sector cadastral:35 Teren neimprejmuit;

**B. Partea II. Proprietari și acte**

Inscrieri privitoare la dreptul de proprietate și alte drepturi reale	Referințe
/	
Act Administrativ nr. TDP nr. 14614, din 19/02/2010 emis de CJS DAPT DOLJ;	
B1	A1
Intabulare, drept de PROPRIETATE, dobândit prin Reconstituire, cota actuala 1/1, cota initiala 1/1 1) <b>BALACI ILIE</b> , Lipsă CNP.	

**C. Partea III. SARCINI .**

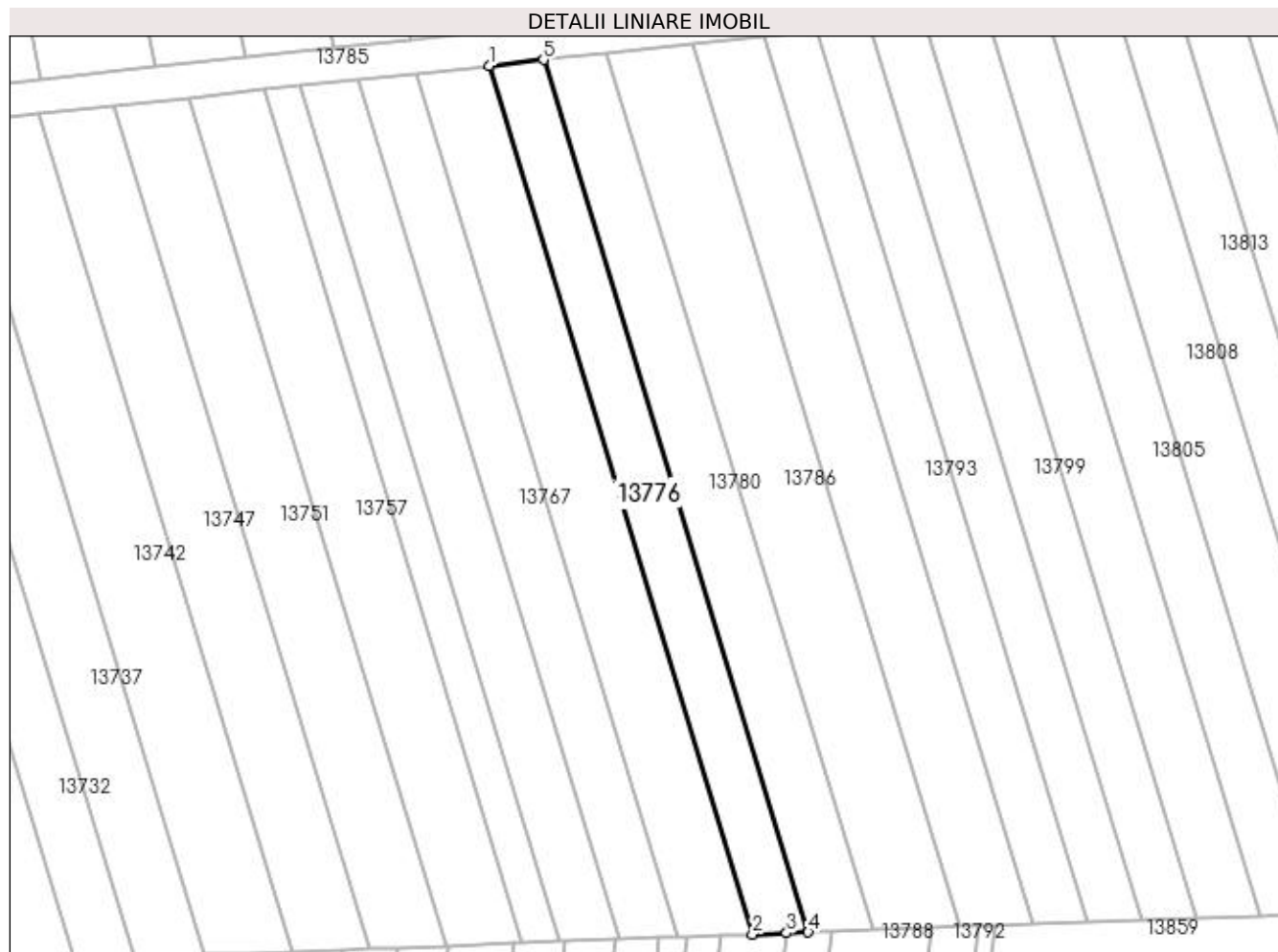
Inscrieri privind dezmembramintele dreptului de proprietate, drepturi reale de garanție și sarcini	Referințe
NU SUNT	

## Anexa Nr. 1 La Partea I

## Teren

Nr cadastral	Suprafața (mp)*	Observații / Referințe
	660	

\* Suprafața este determinată în planul de proiecție Stereo 70.



## Date referitoare la teren

Crt	Categorie folosință	Intra vilan	Suprafața (mp)	Tarla	Parcelă	Nr. topo	Observații / Referințe
1	arabil	NU	660	136	90	-	

## Lungime Segmente

1) Valorile lungimilor segmentelor sunt obținute din proiecție în plan.

Punct început	X / Y	Punct sfârșit	X / Y	Lungime segment (** (m)
1	384.644,487 267.544,314	2	384.675,063 267.443,513	105.336
2	384.675,063 267.443,513	3	384.679,017 267.443,66	3.957
3	384.679,017 267.443,66	4	384.681,523 267.443,752	2.508
4	384.681,523 267.443,752	5	384.650,813 267.544,996	105.799
5	384.650,813 267.544,996	1	384.644,487 267.544,314	6.363

**\*\* Lungimile segmentelor sunt determinate în planul de proiecție Stereo 70 și sunt rotunjite la 1 milimetru.**

**\*\*\* Distanța dintre puncte este formată din segmente cumulate ce sunt mai mici decât valoarea 1 milimetru.**



**DATE DESPRE IMOBILUL NR. 13777**

Oficiul de Cadastru și Publicitate Imobiliară DOLJ  
Biroul de Cadastru și Publicitate Imobiliară Craiova

**A. Partea I. Descrierea imobilului**

TEREN Extravilan

Adresa: Jud. Dolj, T136,P8

Nr. Crt	Nr cadastral Nr. topografic	Suprafața* (mp)	Observații / Referințe
A1		500	Sector cadastral:35 Teren neimprejmuit;

**B. Partea II. Proprietari și acte**

Inscrieri privitoare la dreptul de proprietate și alte drepturi reale	Referințe
/	
Act Administrativ nr. TDP nr. 1312-59341, din 20/05/1997 emis de CJSAPT DOLJ;	
B1	A1
Intabulare, drept de PROPRIETATE, dobândit prin Reconstituire, cota actuala 1/1, cota initiala 1/1 1) <b>BULAT ION</b> , Lipsă CNP.	

**C. Partea III. SARCINI .**

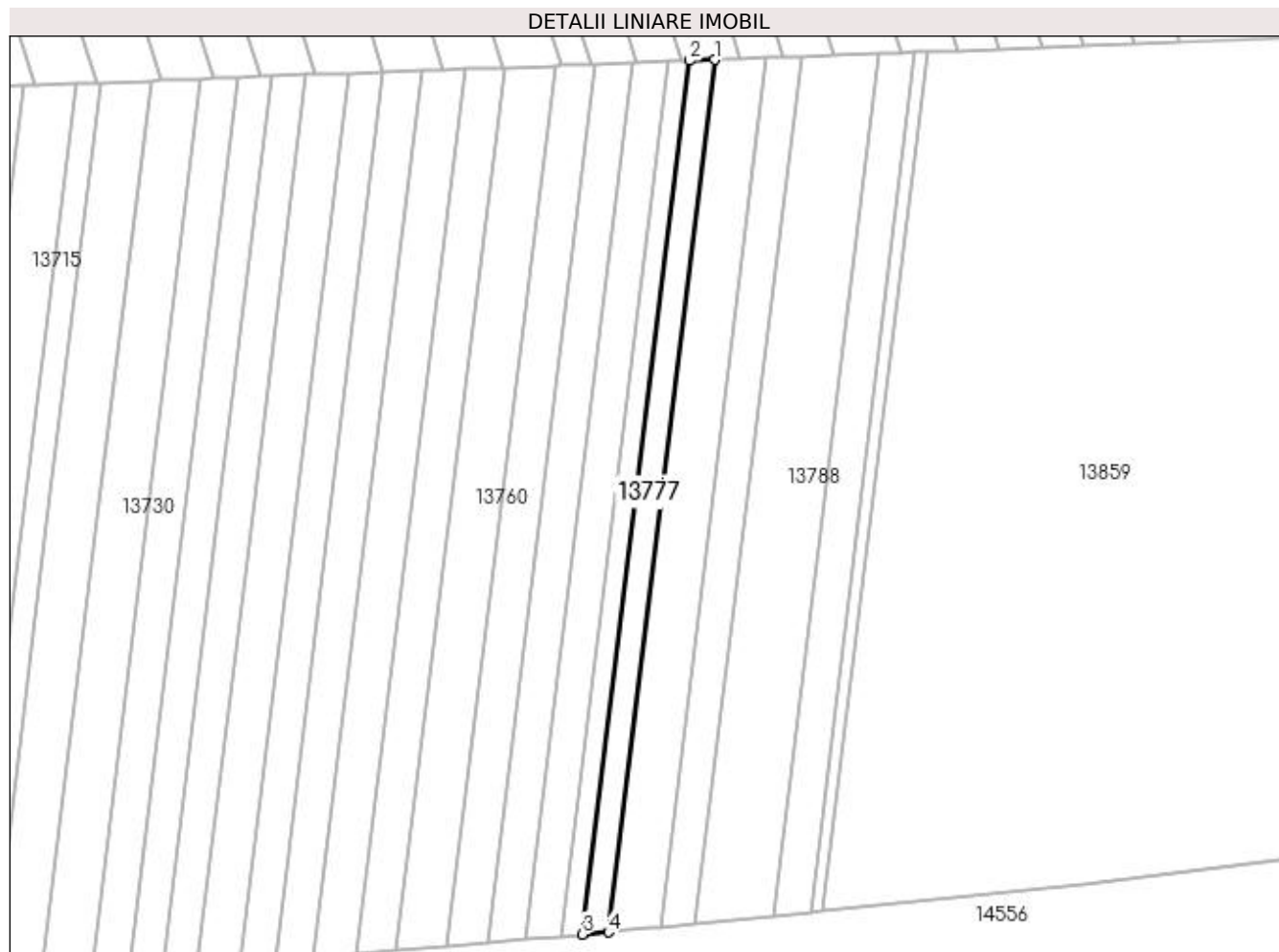
Inscrieri privind dezmembramintele dreptului de proprietate, drepturi reale de garanție și sarcini	Referințe
NU SUNT	

## Anexa Nr. 1 La Partea I

## Teren

Nr cadastral	Suprafața (mp)*	Observații / Referințe
	500	

\* Suprafața este determinată în planul de proiecție Stereo 70.



## Date referitoare la teren

Crt	Categorie folosință	Intravilan	Suprafața (mp)	Tarla	Parcelă	Nr. topo	Observații / Referințe
1	arabil	NU	500	136	8	-	

## Lungime Segmente

1) Valorile lungimilor segmentelor sunt obținute din proiecție în plan.

Punct început	X / Y	Punct sfârșit	X / Y	Lungime segment (** (m)
1	384.671,312 267.443,374	2	384.667,469 267.443,231	3.846
2	384.667,469 267.443,231	3	384.651,482 267.312,454	131.751
3	384.651,482 267.312,454	4	384.655,349 267.312,792	3.882
4	384.655,349 267.312,792	1	384.671,312 267.443,374	131.554

**\*\* Lungimile segmentelor sunt determinate în planul de proiecție Stereo 70 și sunt rotunjite la 1 milimetru.**

**\*\*\* Distanța dintre puncte este formată din segmente cumulate ce sunt mai mici decât valoarea 1 milimetru.**





**DATE DESPRE IMOBILUL NR. 13778**

Oficiul de Cadastru și Publicitate Imobiliară DOLJ  
Biroul de Cadastru și Publicitate Imobiliară Craiova

**A. Partea I. Descrierea imobilului**

TEREN Extravilan

Adresa: Jud. Dolj, T136,P298

Nr. Crt	Nr cadastral Nr. topografic	Suprafața* (mp)	Observații / Referințe
A1		1.012	Sector cadastral:35 Teren neimprejmuit;

**B. Partea II. Proprietari și acte**

Inscrieri privitoare la dreptul de proprietate și alte drepturi reale		Referințe
/		
Act Administrativ nr. TDP nr. 1334-59341, din 04/08/1997 emis de CJSAPT DOLJ;		
B1	Intabulare, drept de PROPRIETATE, dobândit prin Reconstituire, cota actuala 1/1, cota initiala 1/1 1) AFREM ILIE, Lipsă CNP.	A1

**C. Partea III. SARCINI .**

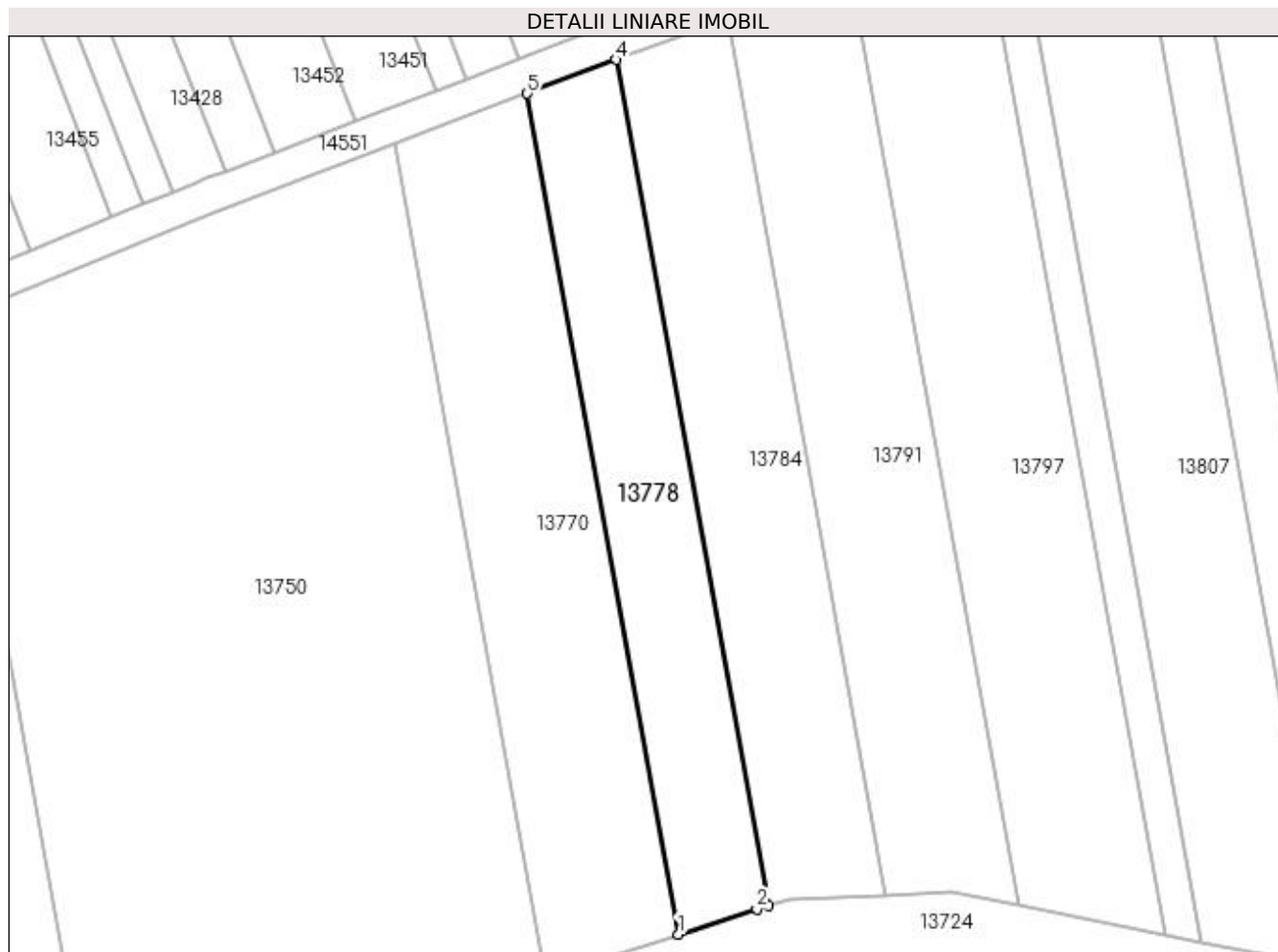
Inscrieri privind dezmembramintele dreptului de proprietate, drepturi reale de garanție și sarcini	Referințe
NU SUNT	

## Anexa Nr. 1 La Partea I

## Teren

Nr cadastral	Suprafața (mp)*	Observații / Referințe
	1.012	

\* Suprafața este determinată în planul de proiecție Stereo 70.



## Date referitoare la teren

Crt	Categorie folosință	Intra vilan	Suprafața (mp)	Tarla	Parcelă	Nr. topo	Observații / Referințe
1	arabil	NU	1.012	136	298	-	

## Lungime Segmente

1) Valorile lungimilor segmentelor sunt obținute din proiecție în plan.

Punct început	X / Y	Punct sfârșit	X / Y	Lungime segment (** (m)
1	384.667,365 268.171,654	2	384.676,202 268.174,488	9.28
2	384.676,202 268.174,488	3	384.677,455 268.174,89	1.316
3	384.677,455 268.174,89	4	384.660,357 268.270,016	96.65
4	384.660,357 268.270,016	5	384.650,37 268.266,205	10.689
5	384.650,37 268.266,205	1	384.667,365 268.171,654	96.066

**\*\* Lungimile segmentelor sunt determinate în planul de proiecție Stereo 70 și sunt rotunjite la 1 milimetru.**

**\*\*\* Distanța dintre puncte este formată din segmente cumulate ce sunt mai mici decât valoarea 1 milimetru.**



**DATE DESPRE IMOBILUL NR. 13779**

Oficiul de Cadastru și Publicitate Imobiliară DOLJ  
Biroul de Cadastru și Publicitate Imobiliară Craiova

**A. Partea I. Descrierea imobilului**

TEREN Extravilan

Adresa: Jud. Dolj, T136,P7

Nr. Crt	Nr cadastral Nr. topografic	Suprafața* (mp)	Observații / Referințe
A1		1.000	Sector cadastral:35 Teren neimprejmuit;

**B. Partea II. Proprietari și acte**

Inscrieri privitoare la dreptul de proprietate și alte drepturi reale	Referințe
/	
Act Administrativ nr. TDP nr. 191-42747, din 21/02/1995 emis de CJSAPT DOLJ;	
B1	A1
Intabulare, drept de PROPRIETATE, dobândit prin Reconstituire, cota actuala 1/1, cota initiala 1/1 1) MATEI ANA, Lipsă CNP.	

**C. Partea III. SARCINI .**

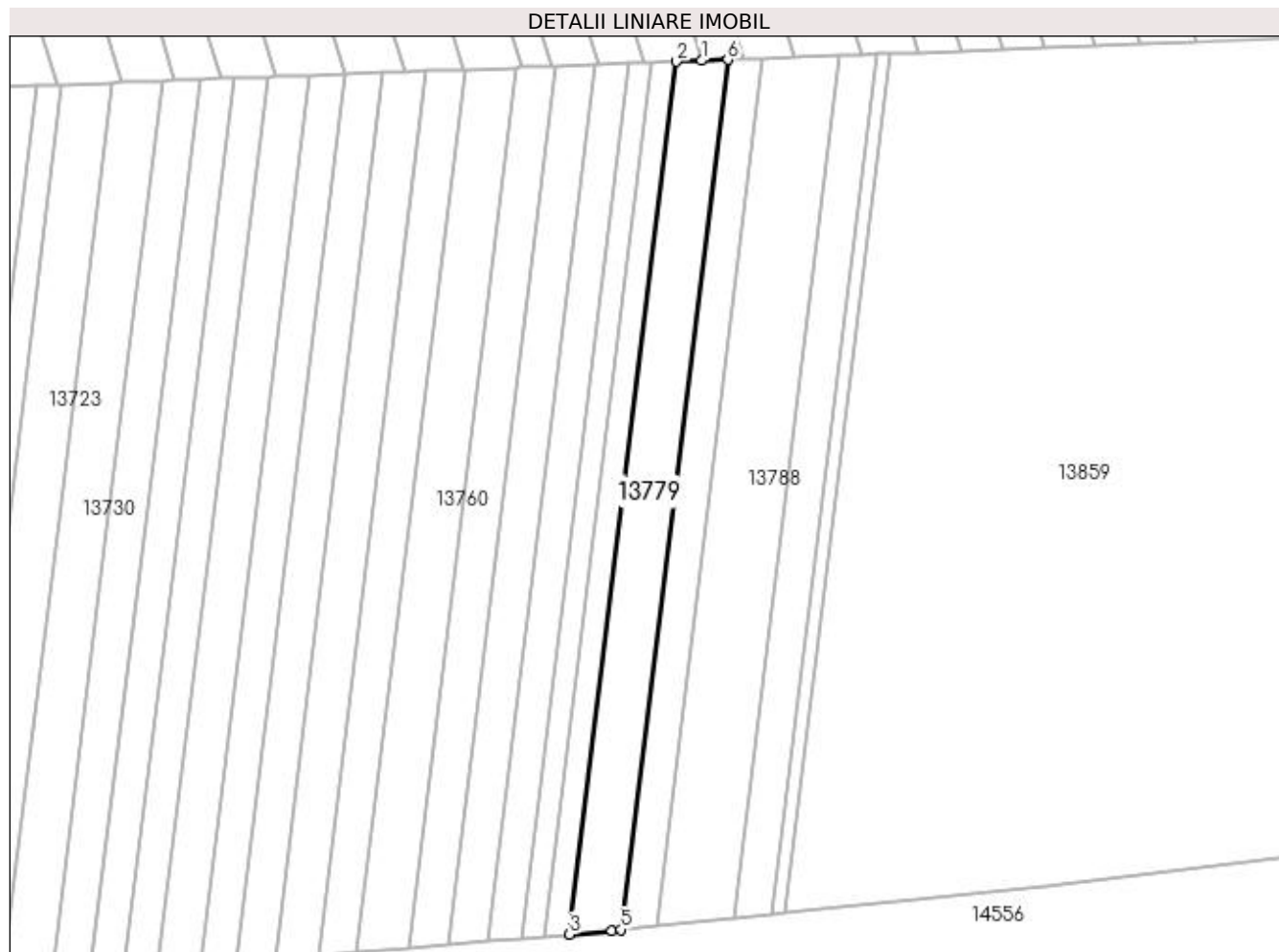
Inscrieri privind dezmembramintele dreptului de proprietate, drepturi reale de garanție și sarcini	Referințe
NU SUNT	

## Anexa Nr. 1 La Partea I

## Teren

Nr cadastral	Suprafața (mp)*	Observații / Referințe
	1.000	

\* Suprafața este determinată în planul de proiecție Stereo 70.



## Date referitoare la teren

Crt	Categorie folosință	Intra vilan	Suprafața (mp)	Tarla	Parcelă	Nr. topo	Observații / Referințe
1	arabil	NU	1.000	136	7	-	

## Lungime Segmente

1) Valorile lungimilor segmentelor sunt obținute din proiecție în plan.

Punct început	X / Y	Punct sfârșit	X / Y	Lungime segment (** (m)
1	384.675,063 267.443,513	2	384.671,312 267.443,374	3.754
2	384.671,312 267.443,374	3	384.655,349 267.312,792	131.554
3	384.655,349 267.312,792	4	384.661,668 267.313,345	6.343
4	384.661,668 267.313,345	5	384.663,104 267.313,49	1.443
5	384.663,104 267.313,49	6	384.679,017 267.443,66	131.139

Punct început	X / Y	Punct sfârșit	X / Y	Lungime segment (** (m)
6	384.679,017 267.443,66	1	384.675,063 267.443,513	3.957

\*\* Lungimile segmentelor sunt determinate în planul de proiecție Stereo 70 și sunt rotunjite la 1 milimetru.

\*\*\* Distanța dintre puncte este formată din segmente cumulate ce sunt mai mici decât valoarea 1 milimetru.





**DATE DESPRE IMOBILUL NR. 13780**

Oficiul de Cadastru și Publicitate Imobiliară DOLJ  
Biroul de Cadastru și Publicitate Imobiliară Craiova

**A. Partea I. Descrierea imobilului**

TEREN Extravilan

Adresa: Jud. Dolj, T136 P91

Nr. Crt	Nr cadastral Nr. topografic	Suprafața* (mp)	Observații / Referințe
A1	34869	770	Sector cadastral:35 Teren neimprejmuit;

**B. Partea II. Proprietari și acte**

Inscrieri privitoare la dreptul de proprietate și alte drepturi reale	Referințe
<b>172220 / 02/09/2020</b>	
Act Notarial nr. CONTRACT DE VANZARE AUT NR 2910, din 02/09/2020 emis de NP Sorop Alexandru Oliviu;	
B1	A1
Intabulare, drept de PROPRIETATE, dobândit prin Conventie, cota actuala 1/1, cota initiala 1/1 1) BOBOLOCU MARIN	

**C. Partea III. SARCINI .**

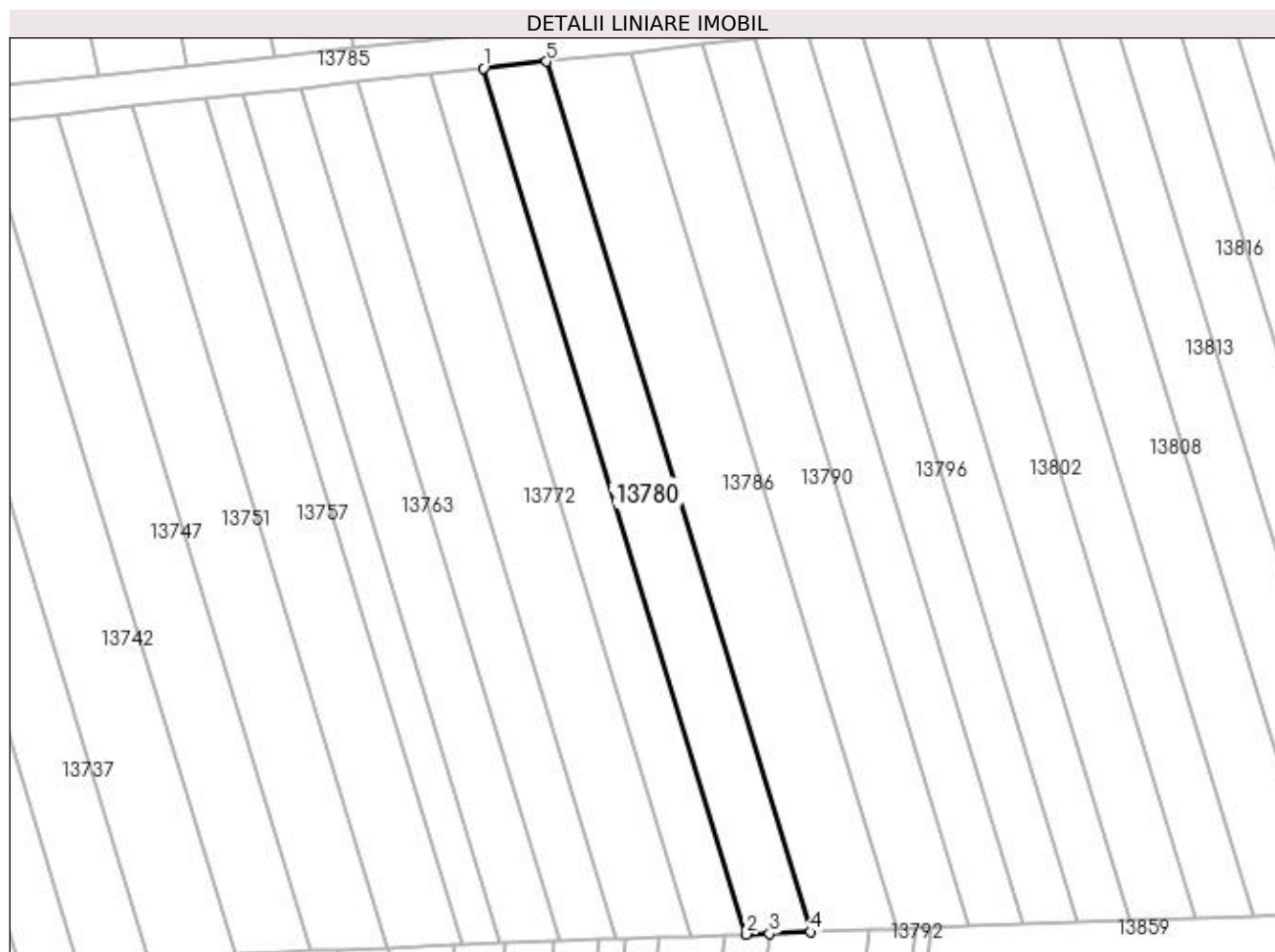
Inscrieri privind dezmembramintele dreptului de proprietate, drepturi reale de garanție și sarcini	Referințe
NU SUNT	

## Anexa Nr. 1 La Partea I

## Teren

Nr cadastral	Suprafața (mp)*	Observații / Referințe
34869	770	

\* Suprafața este determinată în planul de proiecție Stereo 70.



## Date referitoare la teren

Crt	Categorie folosință	Intra vilan	Suprafața (mp)	Tarla	Parcelă	Nr. topo	Observații / Referințe
1	vie	NU	770	136	91	-	

## Lungime Segmente

1) Valorile lungimilor segmentelor sunt obținute din proiecție în plan.

Punct început	X / Y	Punct sfârșit	X / Y	Lungime segment (** (m)
1	384.650,813 267.544,996	2	384.681,523 267.443,752	105.799
2	384.681,523 267.443,752	3	384.684,21 267.443,852	2.689
3	384.684,21 267.443,852	4	384.689,025 267.444,031	4.818
4	384.689,025 267.444,031	5	384.658,159 267.545,788	106.335
5	384.658,159 267.545,788	1	384.650,813 267.544,996	7.389

**\*\* Lungimile segmentelor sunt determinate în planul de proiecție Stereo 70 și sunt rotunjite la 1 milimetru.**

**\*\*\* Distanța dintre puncte este formată din segmente cumulate ce sunt mai mici decât valoarea 1 milimetru.**



**DATE DESPRE IMOBILUL NR. 13781**

Oficiul de Cadastru și Publicitate Imobiliară DOLJ  
Biroul de Cadastru și Publicitate Imobiliară Craiova

**A. Partea I. Descrierea imobilului**

TEREN Extravilan

Adresa: Jud. Dolj, T136,P145

Nr. Crt	Nr cadastral Nr. topografic	Suprafața* (mp)	Observații / Referințe
A1		800	Sector cadastral:35 Teren neimprejmuit;

**B. Partea II. Proprietari și acte**

Inscrieri privitoare la dreptul de proprietate și alte drepturi reale		Referințe
/		
Act Normativ nr. 7, din 13/03/1996 emis de PARLAMENTUL ROMÂNIEI;		
B1	Intabulare, drept de PROPRIETATE, dobandit prin Lege, cota actuala 1/1, cota initiala 1/1 1) <b>COMUNA BISTREȚ</b> , CIF:4553895, Rezerva comisiei locale de fond funciar.	A1

**C. Partea III. SARCINI .**


Inscrieri privind dezmembramintele dreptului de proprietate, drepturi reale de garanție și sarcini	Referințe
NU SUNT	

## Anexa Nr. 1 La Partea I

## Teren

Nr cadastral	Suprafața (mp)*	Observații / Referințe
	800	

\* Suprafața este determinată în planul de proiecție Stereo 70.



## Date referitoare la teren

Crt	Categorie folosință	Intra vilan	Suprafața (mp)	Tarla	Parcelă	Nr. topo	Observații / Referințe
1	arabil	NU	800	136	145	-	

## Lungime Segmente

1) Valorile lungimilor segmentelor sunt obținute din proiecție în plan.

Punct început	X / Y	Punct sfârșit	X / Y	Lungime segment (** (m)
1	384.666,776 267.639,685	2	384.657,792 267.638,639	9.045
2	384.657,792 267.638,639	3	384.674,07 267.551,527	88.62
3	384.674,07 267.551,527	4	384.683,069 267.552,497	9.051
4	384.683,069 267.552,497	1	384.666,776 267.639,685	88.697

**\*\* Lungimile segmentelor sunt determinate în planul de proiecție Stereo 70 și sunt rotunjite la 1 milimetru.**

**\*\*\* Distanța dintre puncte este formată din segmente cumulate ce sunt mai mici decât valoarea 1 milimetru.**





**DATE DESPRE IMOBILUL NR. 13782**

Oficiul de Cadastru și Publicitate Imobiliară DOLJ  
Biroul de Cadastru și Publicitate Imobiliară Craiova

**A. Partea I. Descrierea imobilului**

TEREN Extravilan

Adresa: Jud. Dolj, T136,P1448

Nr. Crt	Nr cadastral Nr. topografic	Suprafața* (mp)	Observații / Referințe
A1		970	Sector cadastral:35 Teren neimprejmuit;

**B. Partea II. Proprietari și acte**

Inscrieri privitoare la dreptul de proprietate și alte drepturi reale		Referințe
/		
Act Normativ nr. 7, din 13/03/1996 emis de PARLAMENTUL ROMÂNIEI;		
B1	Inscrierea provizorie, drept de PROPRIETATE, dobandit prin Lege, cota actuala 1/1, cota initiala 1/1 1) NEIDENTIFICAT NEIDENTIFICAT	A1

**C. Partea III. SARCINI .**

Inscrieri privind dezmembramintele dreptului de proprietate, drepturi reale de garanție și sarcini	Referințe
NU SUNT	

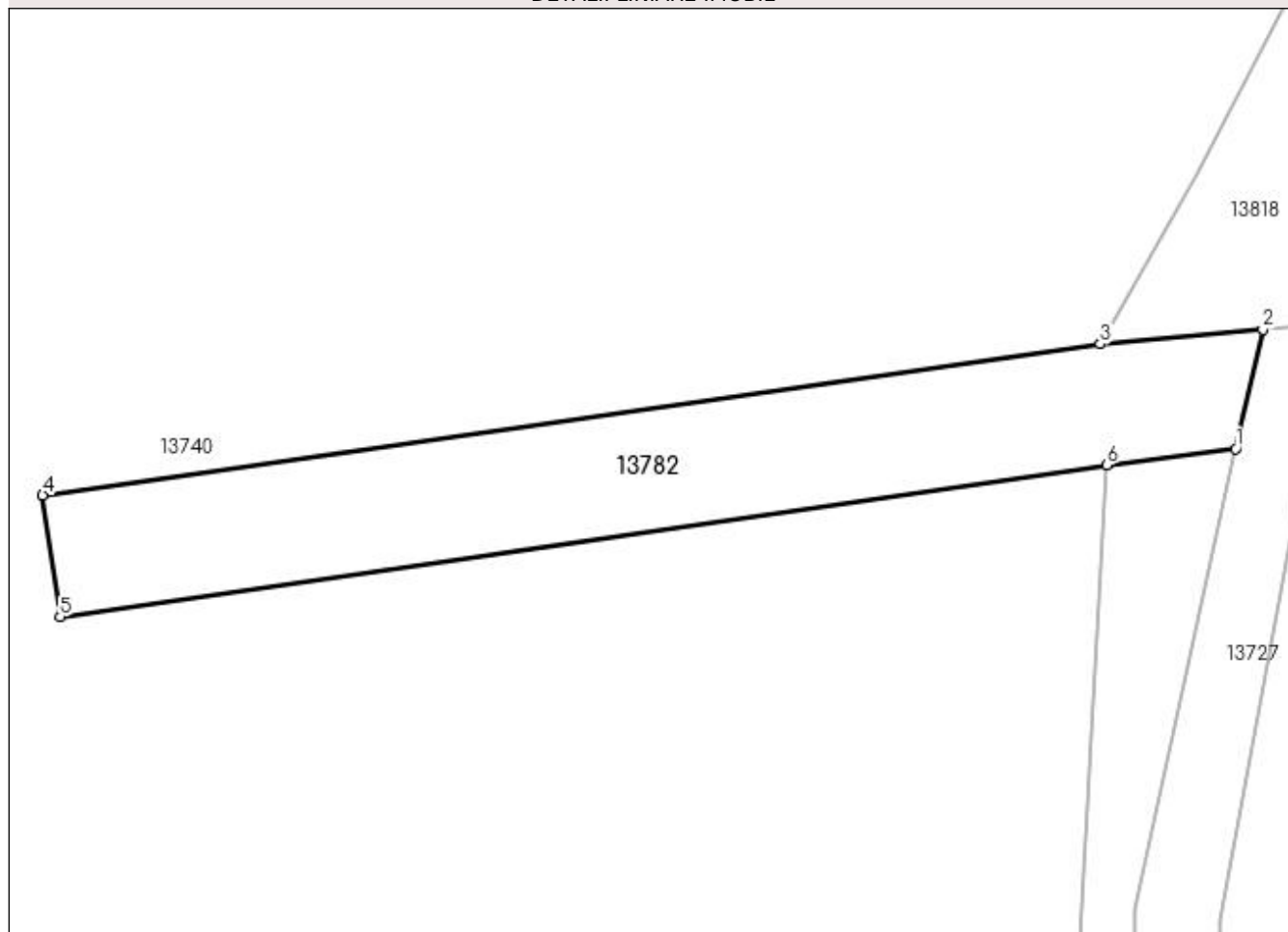
## Anexa Nr. 1 La Partea I

## Teren

Nr cadastral	Suprafața (mp)*	Observații / Referințe
	970	

\* Suprafața este determinată în planul de proiecție Stereo 70.

## DETALII LINIARE IMOBIL



## Date referitoare la teren

Crt	Categorie folosință	Intra vilan	Suprafața (mp)	Tarla	Parcelă	Nr. topo	Observații / Referințe
1	altele	NU	970	136	1448	-	CN 1448

## Lungime Segmente

1) Valorile lungimilor segmentelor sunt obținute din proiecție în plan.

Punct început	X / Y	Punct sfârșit	X / Y	Lungime segment (** (m)
1	384.713,277 268.026,957	2	384.715,493 268.036,635	9.928
2	384.715,493 268.036,635	3	384.702,278 268.035,464	13.267
3	384.702,278 268.035,464	4	384.616,298 268.023,169	86.855
4	384.616,298 268.023,169	5	384.617,73 268.013,289	9.983
5	384.617,73 268.013,289	6	384.702,817 268.025,623	85.976

Punct început	X / Y	Punct sfârșit	X / Y	Lungime segment (** (m)
6	384.702,817 268.025,623	1	384.713,277 268.026,957	10.545

\*\* Lungimile segmentelor sunt determinate în planul de proiecție Stereo 70 și sunt rotunjite la 1 milimetru.

\*\*\* Distanța dintre puncte este formată din segmente cumulate ce sunt mai mici decât valoarea 1 milimetru.



**DATE DESPRE IMOBILUL NR. 13783**

Oficiul de Cadastru și Publicitate Imobiliară DOLJ  
Biroul de Cadastru și Publicitate Imobiliară Craiova

**A. Partea I. Descrierea imobilului**

TEREN Extravilan

Adresa: Jud. Dolj, T136,P6

Nr. Crt	Nr cadastral Nr. topografic	Suprafața* (mp)	Observații / Referințe
A1		672	Sector cadastral:35 Teren neimprejmuit;

**B. Partea II. Proprietari și acte**

Inscrieri privitoare la dreptul de proprietate și alte drepturi reale	Referințe
/	
Act Administrativ nr. TDP nr. 1292-45092, din 31/10/1996 emis de CJSAPT DOLJ;	
B1	A1
Intabulare, drept de PROPRIETATE, dobândit prin Reconstituire, cota actuala 1/1, cota initiala 1/1 1) DUMITRU FLOREA, Lipsă CNP.	

**C. Partea III. SARCINI .**

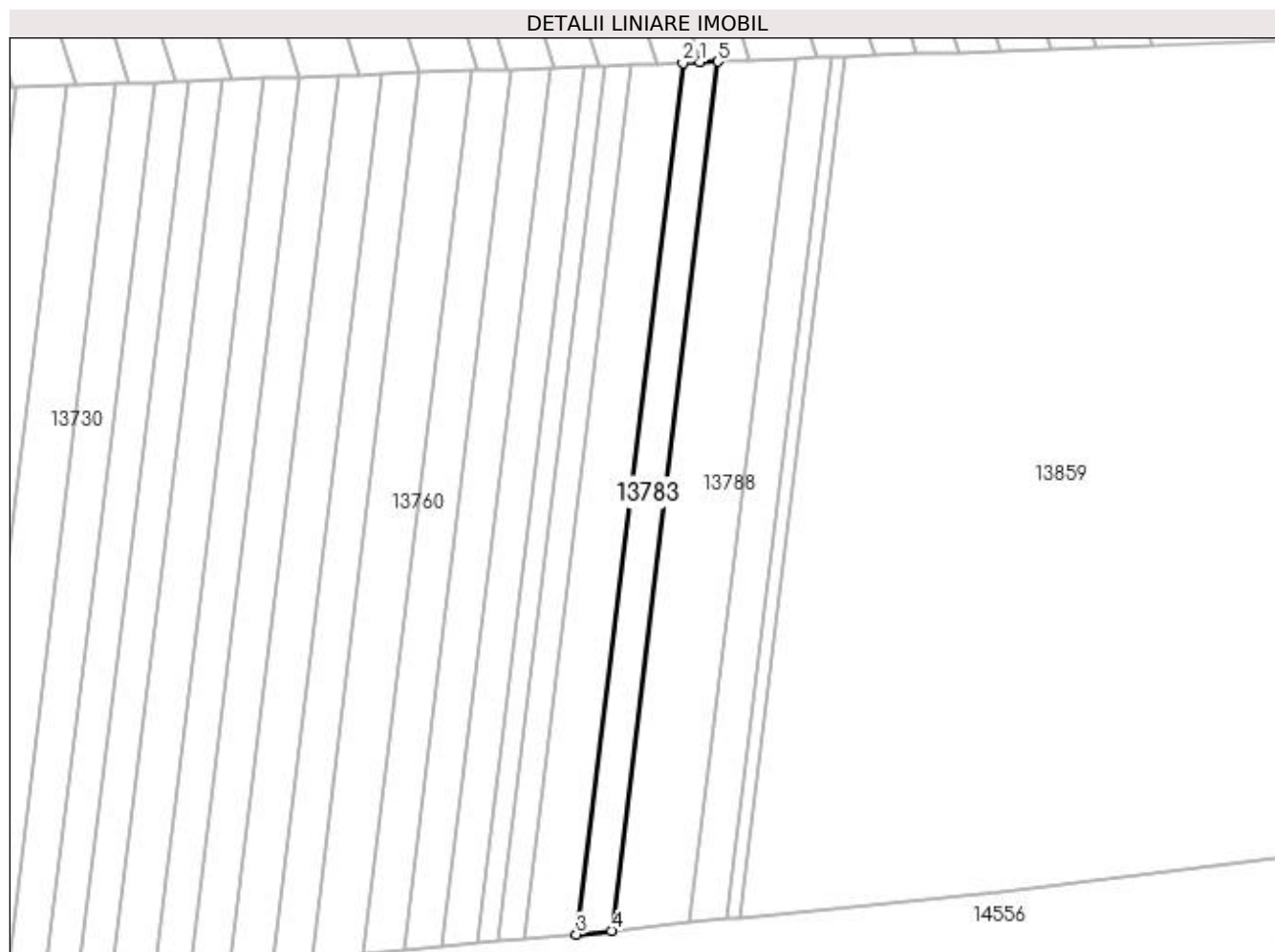
Inscrieri privind dezmembramintele dreptului de proprietate, drepturi reale de garanție și sarcini	Referințe
NU SUNT	

## Anexa Nr. 1 La Partea I

## Teren

Nr cadastral	Suprafața (mp)*	Observații / Referințe
	672	

\* Suprafața este determinată în planul de proiecție Stereo 70.



## Date referitoare la teren

Crt	Categorie folosință	Intra vilan	Suprafața (mp)	Tarla	Parcelă	Nr. topo	Observații / Referințe
1	arabil	NU	672	136	6	-	

## Lungime Segmente

1) Valorile lungimilor segmentelor sunt obținute din proiecție în plan.

Punct început	X / Y	Punct sfârșit	X / Y	Lungime segment (** (m)
1	384.681,523 267.443,752	2	384.679,017 267.443,66	2.508
2	384.679,017 267.443,66	3	384.663,104 267.313,49	131.139
3	384.663,104 267.313,49	4	384.668,338 267.314,017	5.26
4	384.668,338 267.314,017	5	384.684,21 267.443,852	130.802
5	384.684,21 267.443,852	1	384.681,523 267.443,752	2.689

**\*\* Lungimile segmentelor sunt determinate în planul de proiecție Stereo 70 și sunt rotunjite la 1 milimetru.**

**\*\*\* Distanța dintre puncte este formată din segmente cumulate ce sunt mai mici decât valoarea 1 milimetru.**





**DATE DESPRE IMOBILUL NR. 13784**

Oficiul de Cadastru și Publicitate Imobiliară DOLJ  
Biroul de Cadastru și Publicitate Imobiliară Craiova

**A. Partea I. Descrierea imobilului**

TEREN Extravilan

Adresa: Jud. Dolj, T136, P361

Nr. Crt	Nr cadastral Nr. topografic	Suprafața* (mp)	Observații / Referințe
A1	37713	1.288	Sector cadastral:35 Teren neimprejmuit;

**B. Partea II. Proprietari și acte**

Inscrieri privitoare la dreptul de proprietate și alte drepturi reale		Referințe
<b>224984 / 10/11/2022</b>		
Act Notarial nr. CONTRACT DE VANZARE AUTENTIFICAT SUB NR. 1714, din 07/11/2022 emis de Mladin Preoteasa Alina Corina;		
B1	Intabulare, drept de PROPRIETATE, dobandit prin Conventie, cota actuala 1/1, cota initiala 1/1 1) <b>AGROEXPERT INDUSTRY SRL</b> , CIF:29142623	A1
Act Notarial nr. CONTRACT DE IPOTECA AUTENTIFICAT SUB NR. 1715, din 07/11/2022 emis de Mladin Preoteasa Alina Corina;		
B2	se noteaza interdictiile de instrainare, grevare, dezmembrare, inchiriere, alipire, construire, amenajare 1) <b>CEC BANK SA</b> , CIF:361897	A1

**C. Partea III. SARCINI**

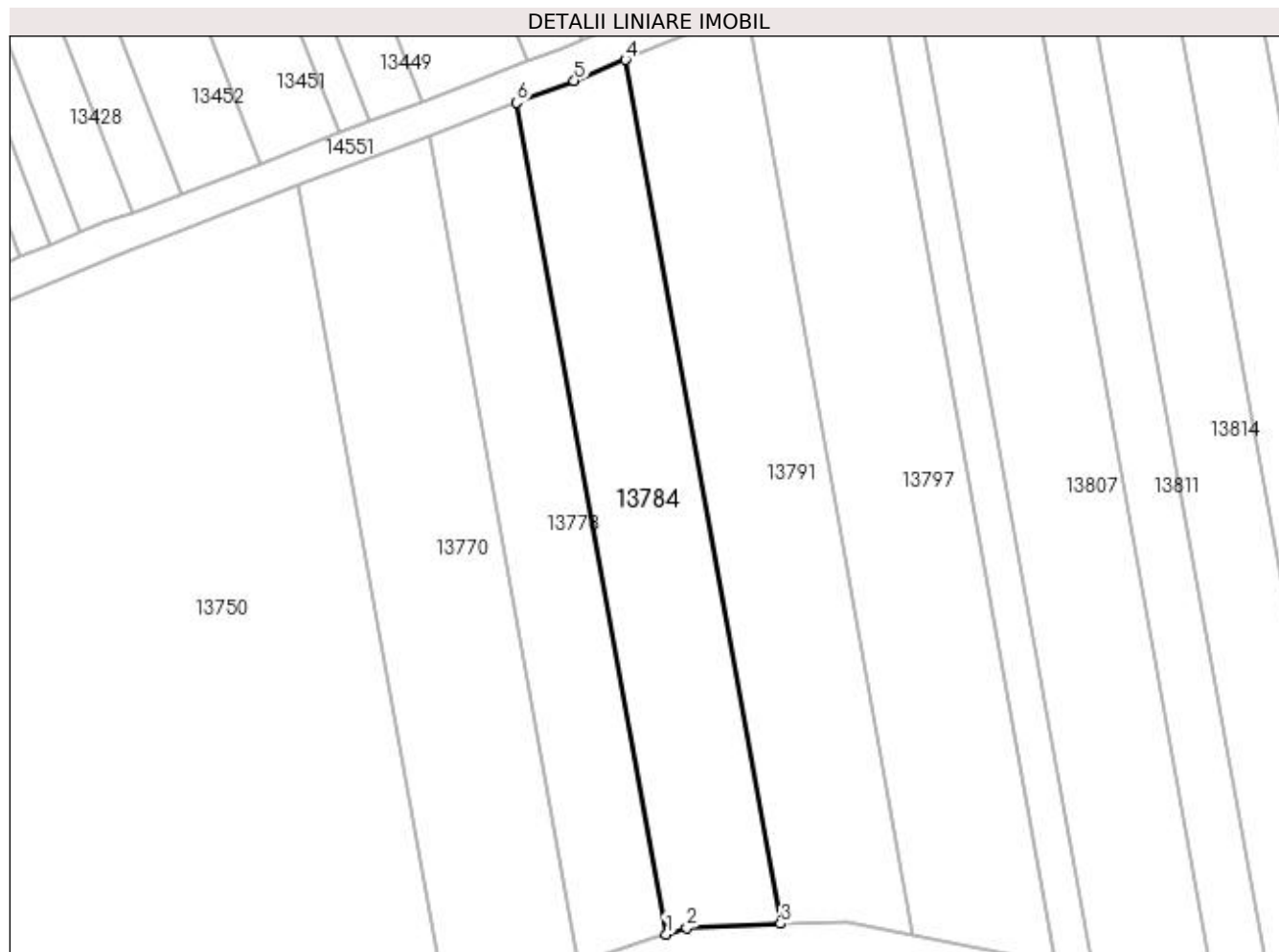
Inscrieri privind dezmembramintele dreptului de proprietate, drepturi reale de garanție și sarcini		Referințe
<b>224984 / 10/11/2022</b>		
Act Notarial nr. CONTRACT DE IPOTECA AUTENTIFICAT SUB NR. 1715, din 07/11/2022 emis de Mladin Preoteasa Alina Corina;		
C1	Intabulare, drept de IPOTECA, Valoare:8900000 LEI+ celelalte obligatii de plata aferente creditului 1) <b>CEC BANK SA</b> , CIF:361897	A1

## Anexa Nr. 1 La Partea I

## Teren

Nr cadastral	Suprafața (mp)*	Observații / Referințe
37713	1.288	

\* Suprafața este determinată în planul de proiecție Stereo 70.



## Date referitoare la teren

Crt	Categorie folosință	Intra vilan	Suprafața (mp)	Tarla	Parcelă	Nr. topo	Observații / Referințe
1	arabil	NU	1.288	136	361	-	

## Lungime Segmente

1) Valorile lungimilor segmentelor sunt obținute din proiecție în plan.

Punct început	X / Y	Punct sfârșit	X / Y	Lungime segment (** (m)
1	384.677,455 268.174,89	2	384.679,816 268.175,647	2.479
2	384.679,816 268.175,647	3	384.690,561 268.176,096	10.754
3	384.690,561 268.176,096	4	384.672,797 268.274,925	100.413
4	384.672,797 268.274,925	5	384.666,935 268.272,525	6.334
5	384.666,935 268.272,525	6	384.660,357 268.270,016	7.04

Punct început	X / Y	Punct sfârșit	X / Y	Lungime segment (** (m)
6	384.660,357 268.270,016	1	384.677,455 268.174,89	96.65

\*\* Lungimile segmentelor sunt determinate în planul de proiecție Stereo 70 și sunt rotunjite la 1 milimetru.

\*\*\* Distanța dintre puncte este formată din segmente cumulate ce sunt mai mici decât valoarea 1 milimetru.



**DATE DESPRE IMOBILUL NR. 13785**

Oficiul de Cadastru și Publicitate Imobiliară DOLJ  
Biroul de Cadastru și Publicitate Imobiliară Craiova

**A. Partea I. Descrierea imobilului**

TEREN Extravilan

Adresa: Jud. Dolj

Nr. Crt	Nr cadastral Nr. topografic	Suprafața* (mp)	Observații / Referințe
A1		1.692	Sector cadastral:35 Teren neimprejmuit;

**B. Partea II. Proprietari și acte**

Inscrieri privitoare la dreptul de proprietate și alte drepturi reale		Referințe
/		
Act Normativ nr. 7, din 13/03/1996 emis de PARLAMENTUL ROMANIEI;		
B1	Inscrierea provizorie, drept de PROPRIETATE, dobandit prin Lege, cota actuala 1/1, cota initiala 1/1 1) NEIDENTIFICAT NEIDENTIFICAT	A1

**C. Partea III. SARCINI .**

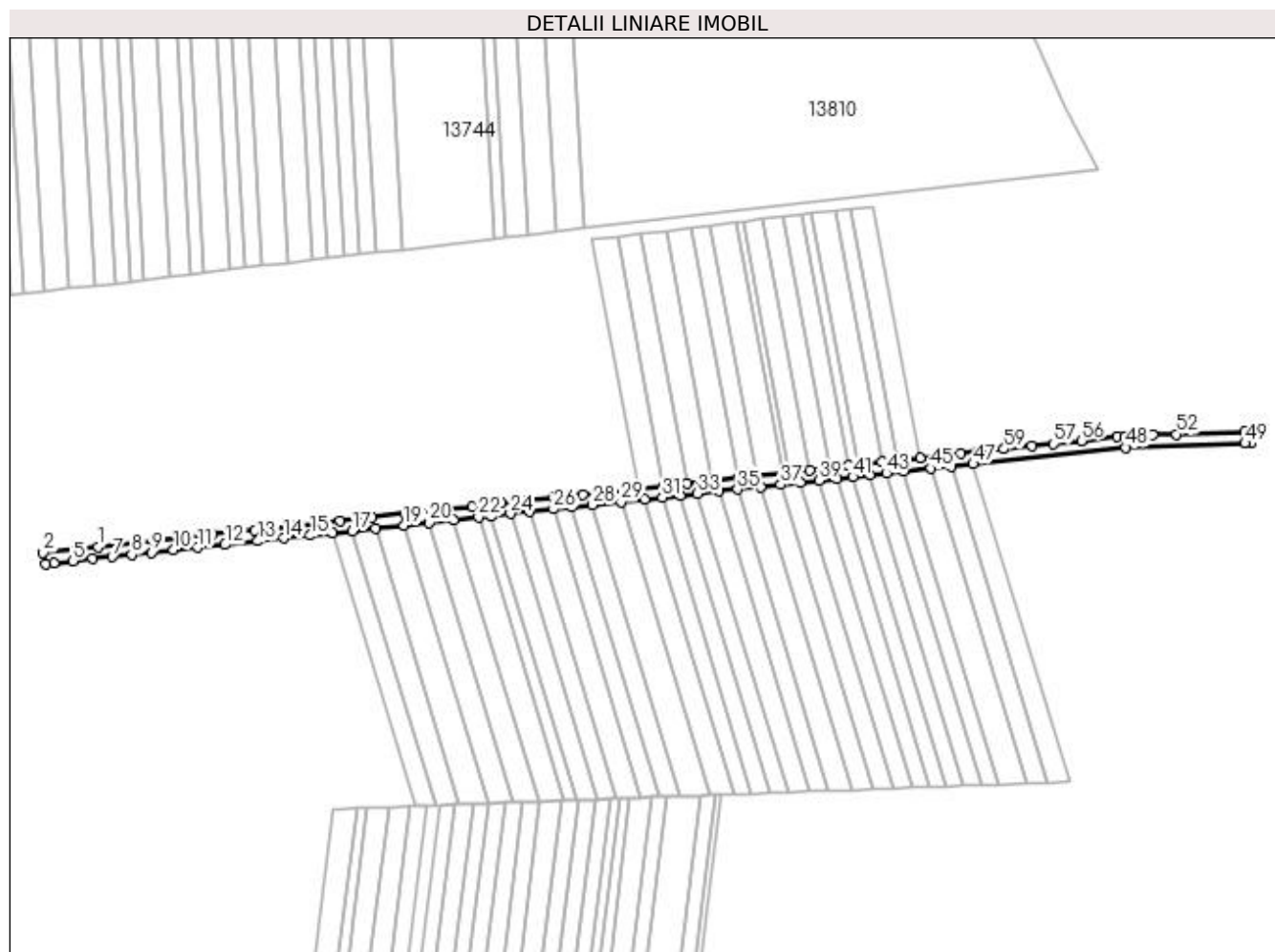
Inscrieri privind dezmembramintele dreptului de proprietate, drepturi reale de garanție și sarcini	Referințe
NU SUNT	

## Anexa Nr. 1 La Partea I

## Teren

Nr cadastral	Suprafața (mp)*	Observații / Referințe
	1.692	

\* Suprafața este determinată în planul de proiecție Stereo 70.



## Date referitoare la teren

Crt	Categorie folosință	Intra vilan	Suprafața (mp)	Tarla	Parcelă	Nr. topo	Observații / Referințe
1	drum	NU	1.692	136	-	-	

## Lungime Segmente

1) Valorile lungimilor segmentelor sunt obținute din proiecție în plan.

Punct început	X / Y	Punct sfârșit	X / Y	Lungime segment	Punct început	X / Y	Punct sfârșit	X / Y	Lungime segment	Punct început	X / Y	Punct sfârșit	X / Y	Lungime segment
1	384.485,279 267.531,176	2	384.466,076 267.529,106	19.314	2	384.466,076 267.529,106	3	384.466,925 267.525,174	4.023	3	384.466,925 267.525,174	4	384.469,936 267.525,498	3.028
4	384.469,936 267.525,498	5	384.476,477 267.526,204	6.579	5	384.476,477 267.526,204	6	384.483,375 267.526,947	6.938	6	384.483,375 267.526,947	7	384.490,234 267.527,687	6.899
7	384.490,234 267.527,687	8	384.497,058 267.528,422	6.863	8	384.497,058 267.528,422	9	384.503,867 267.529,156	6.848	9	384.503,867 267.529,156	10	384.511,689 267.529,999	7.867
10	384.511,689 267.529,999	11	384.520,127 267.530,909	8.487	11	384.520,127 267.530,909	12	384.529,66 267.531,936	9.588	12	384.529,66 267.531,936	13	384.541,093 267.533,169	11.499
13	384.541,093 267.533,169	14	384.550,169 267.534,147	9.129	14	384.550,169 267.534,147	15	384.559,521 267.535,155	9.406	15	384.559,521 267.535,155	16	384.567,359 267.536,0	7.883
16	384.567,359 267.536,0	17	384.574,163 267.536,734	6.843	17	384.574,163 267.536,734	18	384.582,218 267.537,602	8.102	18	384.582,218 267.537,602	19	384.592,222 267.538,68	10.062

Punct început	X / Y	Punct sfârșit	X / Y	Lungime segment	Punct început	X / Y	Punct sfârșit	X / Y	Lungime segment	Punct început	X / Y	Punct sfârșit	X / Y	Lungime segment
19	384.592,222 267.538,68	20	384.600,966 267.539,623	8.795	20	384.600,966 267.539,623	21	384.609,656 267.540,56	8.74	21	384.609,656 267.540,56	22	384.618,292 267.541,491	8.686
22	384.618,292 267.541,491	23	384.622,591 267.541,954	4.324	23	384.622,591 267.541,954	24	384.629,403 267.542,688	6.851	24	384.629,403 267.542,688	25	384.636,009 267.543,401	6.644
25	384.636,009 267.543,401	26	384.644,487 267.544,314	8.527	26	384.644,487 267.544,314	27	384.650,813 267.544,996	6.363	27	384.650,813 267.544,996	28	384.658,159 267.545,788	7.389
28	384.658,159 267.545,788	29	384.668,069 267.546,857	9.967	29	384.668,069 267.546,857	30	384.676,363 267.547,751	8.342	30	384.676,363 267.547,751	31	384.682,553 267.548,418	6.226
31	384.682,553 267.548,418	32	384.688,717 267.549,082	6.2	32	384.688,717 267.549,082	33	384.694,856 267.549,744	6.175	33	384.694,856 267.549,744	34	384.702,263 267.550,543	7.45
34	384.702,263 267.550,543	35	384.708,852 267.551,253	6.627	35	384.708,852 267.551,253	36	384.716,923 267.552,123	8.118	36	384.716,923 267.552,123	37	384.723,95 267.552,88	7.068
37	384.723,95 267.552,88	38	384.730,944 267.553,634	7.035	38	384.730,944 267.553,634	39	384.737,275 267.554,317	6.368	39	384.737,275 267.554,317	40	384.743,517 267.554,99	6.278
40	384.743,517 267.554,99	41	384.749,143 267.555,596	5.659	41	384.749,143 267.555,596	42	384.755,043 267.556,232	5.934	42	384.755,043 267.556,232	43	384.760,921 267.556,866	5.912
43	384.760,921 267.556,866	44	384.766,776 267.557,497	5.889	44	384.766,776 267.557,497	45	384.776,486 267.558,543	9.766	45	384.776,486 267.558,543	46	384.783,511 267.559,301	7.066
46	384.783,511 267.559,301	47	384.791,202 267.560,13	7.736	47	384.791,202 267.560,13	48	384.844,581 267.565,884	53.68 8	48	384.844,581 267.565,884	49	384.886,301 267.567,31	41.74 4
49	384.886,301 267.567,31	50	384.888,381 267.567,36	2.081	50	384.888,381 267.567,36	51	384.886,185 267.571,308	4.518	51	384.886,185 267.571,308	52	384.862,407 267.570,496	23.79 2
52	384.862,407 267.570,496	53	384.853,991 267.570,208	8.421	53	384.853,991 267.570,208	54	384.844,298 267.569,876	9.699	54	384.844,298 267.569,876	55	384.841,503 267.569,575	2.811
55	384.841,503 267.569,575	56	384.829,094 267.568,238	12.48 1	56	384.829,094 267.568,238	57	384.819,333 267.567,185	9.818	57	384.819,333 267.567,185	58	384.811,785 267.566,372	7.592
58	384.811,785 267.566,372	59	384.802,008 267.565,318	9.834	59	384.802,008 267.565,318	60	384.793,113 267.564,359	8.947	60	384.793,113 267.564,359	61	384.786,881 267.563,687	6.268
61	384.786,881 267.563,687	62	384.781,537 267.563,111	5.375	62	384.781,537 267.563,111	63	384.772,623 267.562,15	8.966	63	384.772,623 267.562,15	64	384.764,595 267.561,285	8.074
64	384.764,595 267.561,285	65	384.759,239 267.560,707	5.387	65	384.759,239 267.560,707	66	384.751,2 267.559,841	8.086	66	384.751,2 267.559,841	67	384.747,625 267.559,455	3.596
67	384.747,625 267.559,455	68	384.740,918 267.558,733	6.746	68	384.740,918 267.558,733	69	384.734,209 267.558,009	6.748	69	384.734,209 267.558,009	70	384.727,046 267.557,237	7.204
70	384.727,046 267.557,237	71	384.724,807 267.556,996	2.252	71	384.724,807 267.556,996	72	384.715,845 267.556,03	9.014	72	384.715,845 267.556,03	73	384.709,119 267.555,305	6.765
73	384.709,119 267.555,305	74	384.700,143 267.554,337	9.028	74	384.700,143 267.554,337	75	384.691,16 267.553,369	9.035	75	384.691,16 267.553,369	76	384.683,069 267.552,497	8.138
76	384.683,069 267.552,497	77	384.674,07 267.551,527	9.051	77	384.674,07 267.551,527	78	384.663,937 267.550,434	10.19 2	78	384.663,937 267.550,434	79	384.654,81 267.549,45	9.18
79	384.654,81 267.549,45	80	384.644,658 267.548,356	10.21 1	80	384.644,658 267.548,356	81	384.635,514 267.547,37	9.197	81	384.635,514 267.547,37	82	384.626,361 267.546,384	9.206
82	384.626,361 267.546,384	83	384.616,182 267.545,286	10.23 8	83	384.616,182 267.545,286	84	384.605,72 267.544,159	10.52 3	84	384.605,72 267.544,159	85	384.592,458 267.542,729	13.33 9
85	384.592,458 267.542,729	86	384.581,109 267.541,506	11.41 5	86	384.581,109 267.541,506	87	384.569,749 267.540,281	11.42 6	87	384.569,749 267.540,281	88	384.554,96 267.538,687	14.87 5
88	384.554,96 267.538,687	89	384.540,15 267.537,09	14.89 6	89	384.540,15 267.537,09	90	384.525,318 267.535,492	14.91 8	90	384.525,318 267.535,492	91	384.504,746 267.533,274	20.69 1
91	384.504,746 267.533,274	1	384.485,279 267.531,176	19.58										

\*\* Lungimile segmentelor sunt determinate în planul de proiecție Stereo 70 și sunt rotunjite la 1 milimetru.

\*\*\* Distanța dintre puncte este formată din segmente cumulate ce sunt mai mici decât valoarea 1 milimetru.





**DATE DESPRE IMOBILUL NR. 13786**

Oficiul de Cadastru și Publicitate Imobiliară DOLJ  
Biroul de Cadastru și Publicitate Imobiliară Craiova

**A. Partea I. Descrierea imobilului**

TEREN Extravilan

Adresa: Jud. Dolj, T136,P92

Nr. Crt	Nr cadastral Nr. topografic	Suprafața* (mp)	Observații / Referințe
A1		1.045	Sector cadastral:35 Teren neimprejmuit;

**B. Partea II. Proprietari și acte**

Inscrieri privitoare la dreptul de proprietate și alte drepturi reale	Referințe
/	
Act Administrativ nr. TDP nr. 277-14988, din 18/04/1996 emis de CJS DAPT DOLJ;	
B1	A1
Intabulare, drept de PROPRIETATE, dobândit prin Reconstituire, cota actuala 1/1, cota initiala 1/1 1) AFREM STEFAN, Lipsă CNP.	

**C. Partea III. SARCINI .**

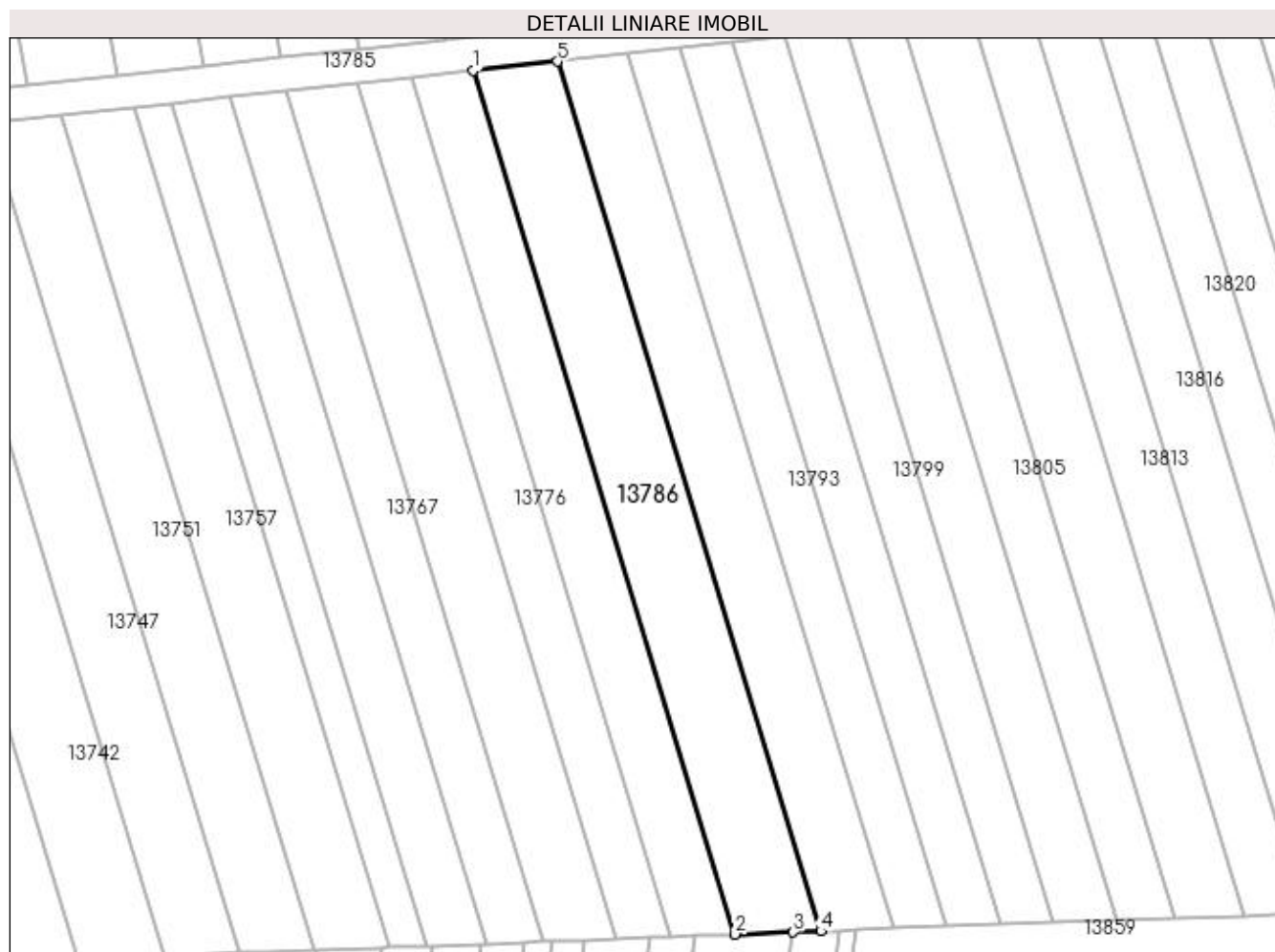
Inscrieri privind dezmembramintele dreptului de proprietate, drepturi reale de garanție și sarcini	Referințe
NU SUNT	

## Anexa Nr. 1 La Partea I

## Teren

Nr cadastral	Suprafața (mp)*	Observații / Referințe
	1.045	

\* Suprafața este determinată în planul de proiecție Stereo 70.



## Date referitoare la teren

Crt	Categorie folosință	Intra vilan	Suprafața (mp)	Tarla	Parcelă	Nr. topo	Observații / Referințe
1	arabil	NU	1.045	136	92	-	

## Lungime Segmente

1) Valorile lungimilor segmentelor sunt obținute din proiecție în plan.

Punct început	X / Y	Punct sfârșit	X / Y	Lungime segment (** (m)
1	384.658,159 267.545,788	2	384.689,025 267.444,031	106.335
2	384.689,025 267.444,031	3	384.695,85 267.444,283	6.83
3	384.695,85 267.444,283	4	384.699,146 267.444,406	3.298
4	384.699,146 267.444,406	5	384.668,069 267.546,857	107.061
5	384.668,069 267.546,857	1	384.658,159 267.545,788	9.967

**\*\* Lungimile segmentelor sunt determinate în planul de proiecție Stereo 70 și sunt rotunjite la 1 milimetru.**

**\*\*\* Distanța dintre puncte este formată din segmente cumulate ce sunt mai mici decât valoarea 1 milimetru.**



**DATE DESPRE IMOBILUL NR. 13787**

Oficiul de Cadastru și Publicitate Imobiliară DOLJ  
Biroul de Cadastru și Publicitate Imobiliară Craiova

**A. Partea I. Descrierea imobilului**

TEREN Extravilan

Adresa: Jud. Dolj, T136,P144

Nr. Crt	Nr cadastral Nr. topografic	Suprafața* (mp)	Observații / Referințe
A1		720	Sector cadastral:35 Teren neimprejmuit;

**B. Partea II. Proprietari și acte**

Inscrieri privitoare la dreptul de proprietate și alte drepturi reale		Referințe
/		
Act Administrativ nr. TDP nr. 572-60692, din 10/10/1996 emis de CJS DAPT DOLJ;		
B1	Intabulare, drept de PROPRIETATE, dobândit prin Reconstituire, cota actuala 1/1, cota initiala 1/1 1) MIREA ELENA, Lipsă CNP.	A1

**C. Partea III. SARCINI .**

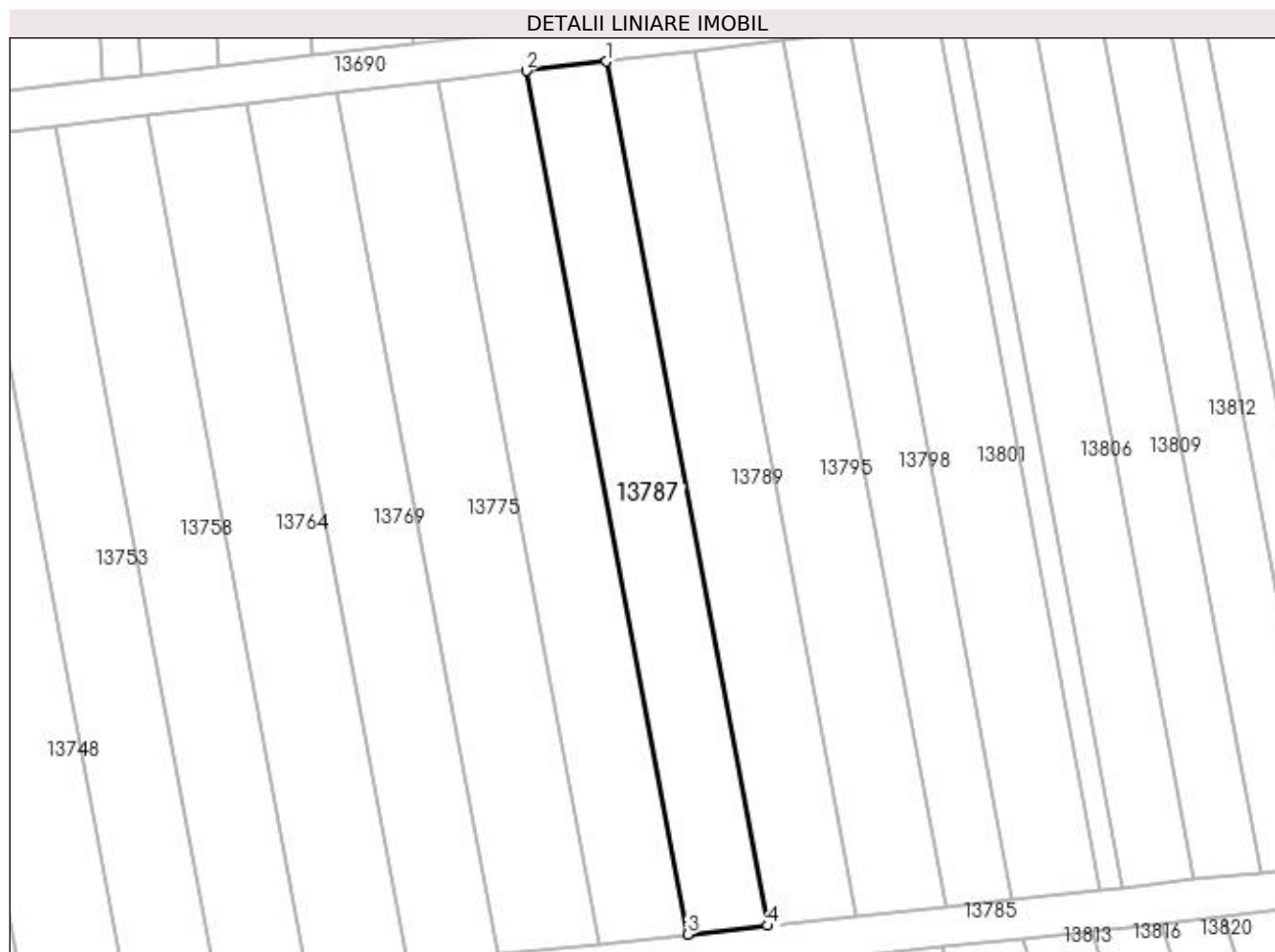
Inscrieri privind dezmembramintele dreptului de proprietate, drepturi reale de garanție și sarcini	Referințe
NU SUNT	

## Anexa Nr. 1 La Partea I

## Teren

Nr cadastral	Suprafața (mp)*	Observații / Referințe
	720	

\* Suprafața este determinată în planul de proiecție Stereo 70.



## Date referitoare la teren

Crt	Categorie folosință	Intra vilan	Suprafața (mp)	Tarla	Parcelă	Nr. topo	Observații / Referințe
1	arabil	NU	720	136	144	-	

## Lungime Segmente

1) Valorile lungimilor segmentelor sunt obținute din proiecție în plan.

Punct început	X / Y	Punct sfârșit	X / Y	Lungime segment (** (m)
1	384.674,855 267.640,626	2	384.666,776 267.639,685	8.134
2	384.666,776 267.639,685	3	384.683,069 267.552,497	88.697
3	384.683,069 267.552,497	4	384.691,16 267.553,369	8.138
4	384.691,16 267.553,369	1	384.674,855 267.640,626	88.767

**\*\* Lungimile segmentelor sunt determinate în planul de proiecție Stereo 70 și sunt rotunjite la 1 milimetru.**

**\*\*\* Distanța dintre puncte este formată din segmente cumulate ce sunt mai mici decât valoarea 1 milimetru.**





**DATE DESPRE IMOBILUL NR. 13788**

Oficiul de Cadastru și Publicitate Imobiliară DOLJ  
Biroul de Cadastru și Publicitate Imobiliară Craiova

**A. Partea I. Descrierea imobilului**

TEREN Extravilan

Adresa: Jud. Dolj, T136,P5

Nr. Crt	Nr cadastral Nr. topografic	Suprafața* (mp)	Observații / Referințe
A1		1.500	Sector cadastral:35 Teren neimprejmuit;

**B. Partea II. Proprietari și acte**

Inscrieri privitoare la dreptul de proprietate și alte drepturi reale	Referințe
/	
Act Administrativ nr. TDP nr. 535-60692, din 09/10/1996 emis de CJS DAPT DOLJ;	
B1	A1
Intabulare, drept de PROPRIETATE, dobândit prin Reconstituire, cota actuala 1/1, cota initiala 1/1 1) PÎRVU NICOLAE, Lipsă CNP.	

**C. Partea III. SARCINI .**

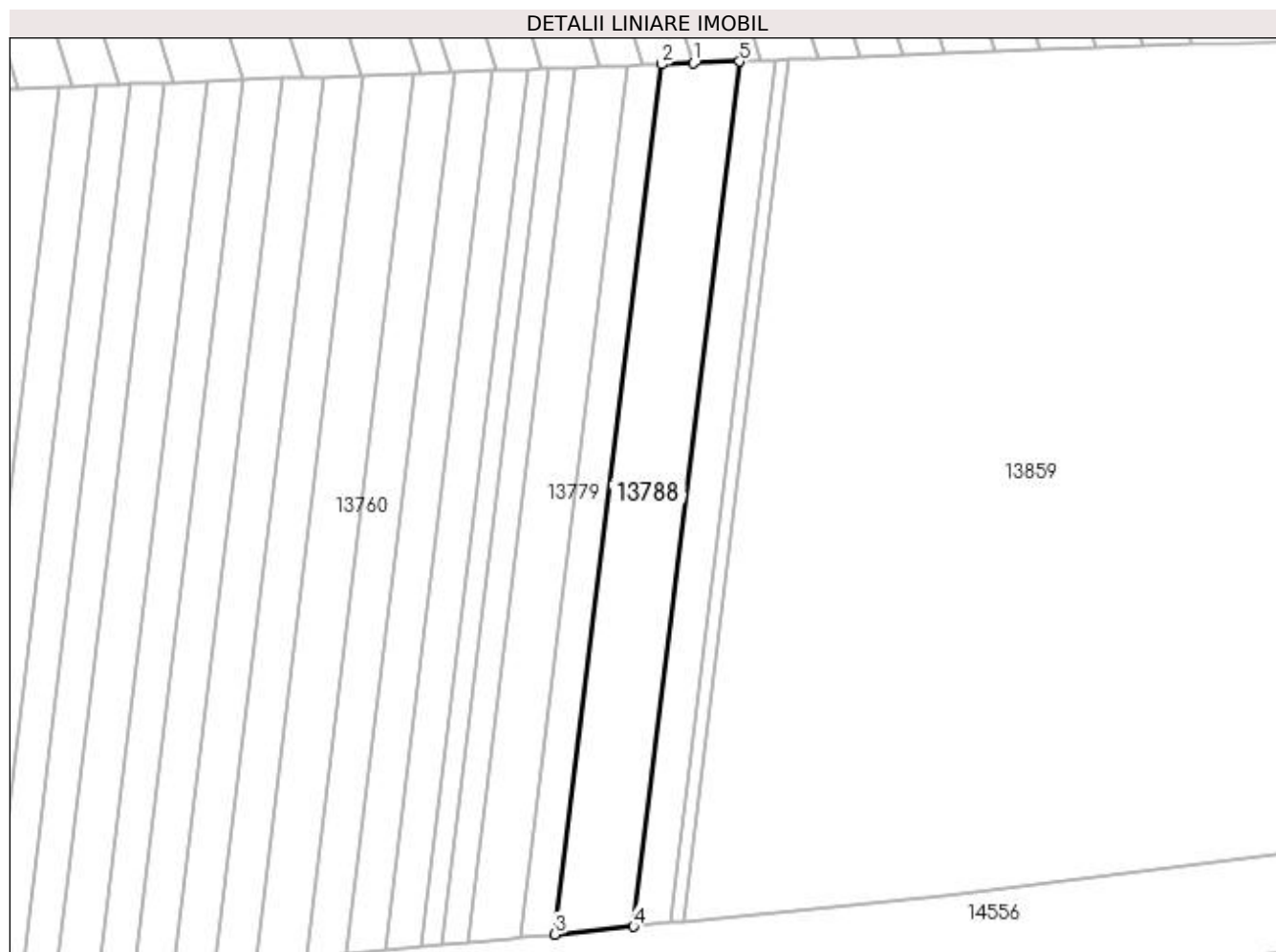
Inscrieri privind dezmembramintele dreptului de proprietate, drepturi reale de garanție și sarcini	Referințe
NU SUNT	

## Anexa Nr. 1 La Partea I

## Teren

Nr cadastral	Suprafața (mp)*	Observații / Referințe
	1.500	

\* Suprafața este determinată în planul de proiecție Stereo 70.



## Date referitoare la teren

Crt	Categorie folosință	Intra vilan	Suprafața (mp)	Tarla	Parcelă	Nr. topo	Observații / Referințe
1	arabil	NU	1.500	136	5	-	

## Lungime Segmente

1) Valorile lungimilor segmentelor sunt obținute din proiecție în plan.

Punct început	X / Y	Punct sfârșit	X / Y	Lungime segment (** (m)
1	384.689,025 267.444,031	2	384.684,21 267.443,852	4.818
2	384.684,21 267.443,852	3	384.668,338 267.314,017	130.802
3	384.668,338 267.314,017	4	384.680,07 267.315,201	11.792
4	384.680,07 267.315,201	5	384.695,85 267.444,283	130.043
5	384.695,85 267.444,283	1	384.689,025 267.444,031	6.83

**\*\* Lungimile segmentelor sunt determinate în planul de proiecție Stereo 70 și sunt rotunjite la 1 milimetru.**

**\*\*\* Distanța dintre puncte este formată din segmente cumulate ce sunt mai mici decât valoarea 1 milimetru.**



**DATE DESPRE IMOBILUL NR. 13789**

Oficiul de Cadastru și Publicitate Imobiliară DOLJ  
 Biroul de Cadastru și Publicitate Imobiliară Craiova

**A. Partea I. Descrierea imobilului**

TEREN Extravilan

Adresa: Jud. Dolj, T136,P143

Nr. Crt	Nr cadastral Nr. topografic	Suprafața* (mp)	Observații / Referințe
A1		800	Sector cadastral:35 Teren neimprejmuit;

**B. Partea II. Proprietari și acte**

Inscrieri privitoare la dreptul de proprietate și alte drepturi reale	Referințe
/	
Act Administrativ nr. TDP nr. 607-60693, din 09/10/1996 emis de CJSAPT DOLJ;	
B1	A1
Intabulare, drept de PROPRIETATE, dobândit prin Reconstituire, cota actuala 1/1, cota initiala 1/1 1) <b>BURTĂVERDE CONSTANTIN</b> , Lipsă CNP.	

**C. Partea III. SARCINI .**

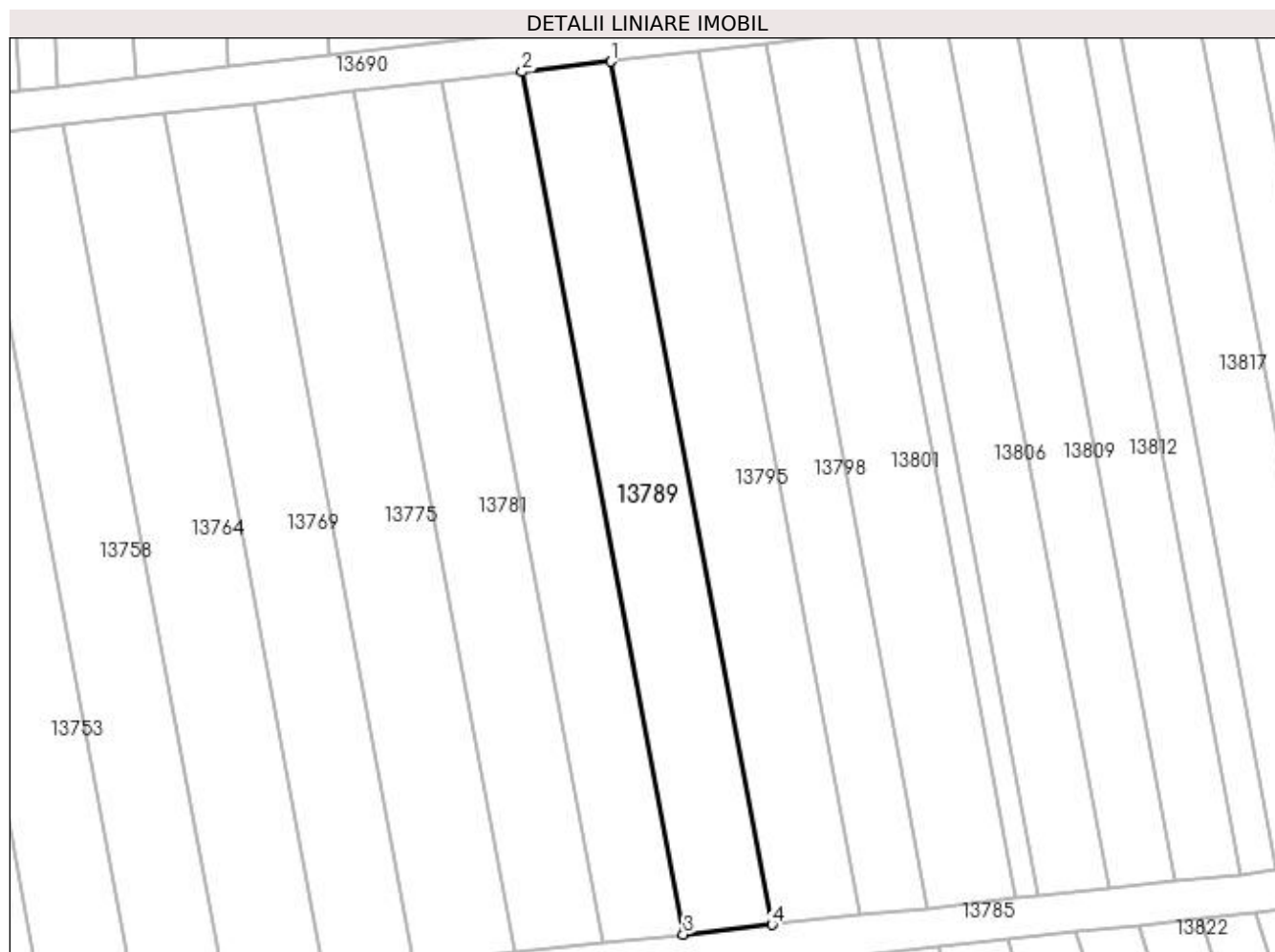
Inscrieri privind dezmembramintele dreptului de proprietate, drepturi reale de garanție și sarcini	Referințe
NU SUNT	

## Anexa Nr. 1 La Partea I

## Teren

Nr cadastral	Suprafața (mp)*	Observații / Referințe
	800	

\* Suprafața este determinată în planul de proiecție Stereo 70.



## Date referitoare la teren

Crt	Categorie folosință	Intra vilan	Suprafața (mp)	Tarla	Parcelă	Nr. topo	Observații / Referințe
1	arabil	NU	800	136	143	-	

## Lungime Segmente

1) Valorile lungimilor segmentelor sunt obținute din proiecție în plan.

Punct început	X / Y	Punct sfârșit	X / Y	Lungime segment (** (m)
1	384.683,824 267.641,67	2	384.674,855 267.640,626	9.03
2	384.674,855 267.640,626	3	384.691,16 267.553,369	88.767
3	384.691,16 267.553,369	4	384.700,143 267.554,337	9.035
4	384.700,143 267.554,337	1	384.683,824 267.641,67	88.845

**\*\* Lungimile segmentelor sunt determinate în planul de proiecție Stereo 70 și sunt rotunjite la 1 milimetru.**

**\*\*\* Distanța dintre puncte este formată din segmente cumulate ce sunt mai mici decât valoarea 1 milimetru.**





**DATE DESPRE IMOBILUL NR. 13790**

Oficiul de Cadastru și Publicitate Imobiliară DOLJ  
 Biroul de Cadastru și Publicitate Imobiliară Craiova

**A. Partea I. Descrierea imobilului**

TEREN Extravilan

Adresa: Jud. Dolj, T136,P93

Nr. Crt	Nr cadastral Nr. topografic	Suprafața* (mp)	Observații / Referințe
A1		880	Sector cadastral:35 Teren neimprejmuit;

**B. Partea II. Proprietari și acte**

Inscrieri privitoare la dreptul de proprietate și alte drepturi reale	Referințe
/	
Act Administrativ nr. TDP nr. 190-42747, din 21/11/1995 emis de CJSAPT DOLJ;	
B1	A1
Intabulare, drept de PROPRIETATE, dobândit prin Reconstituire, cota actuala 1/1, cota initiala 1/1 1) MICU NICOLAE	

**C. Partea III. SARCINI .**

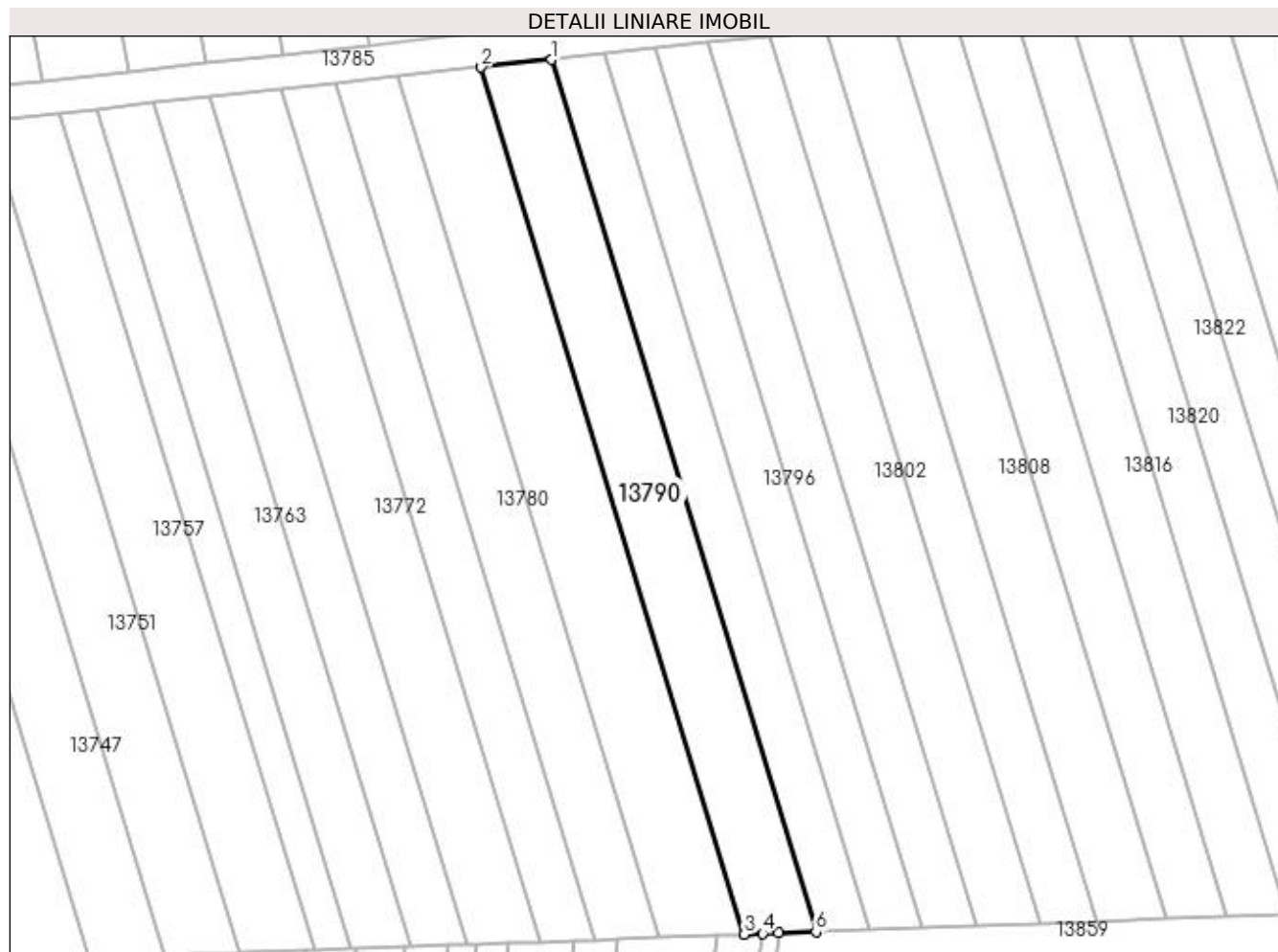
Inscrieri privind dezmembramintele dreptului de proprietate, drepturi reale de garanție și sarcini	Referințe
NU SUNT	

## Anexa Nr. 1 La Partea I

## Teren

Nr cadastral	Suprafața (mp)*	Observații / Referințe
	880	

\* Suprafața este determinată în planul de proiecție Stereo 70.



## Date referitoare la teren

Crt	Categorie folosință	Intra vilan	Suprafața (mp)	Tarla	Parcelă	Nr. topo	Observații / Referințe
1	arabil	NU	880	136	93	-	

## Lungime Segmente

1) Valorile lungimilor segmentelor sunt obținute din proiecție în plan.

Punct început	X / Y	Punct sfârșit	X / Y	Lungime segment (** (m)
1	384.676,363 267.547,751	2	384.668,069 267.546,857	8.342
2	384.668,069 267.546,857	3	384.699,146 267.444,406	107.061
3	384.699,146 267.444,406	4	384.701,336 267.444,487	2.191
4	384.701,336 267.444,487	5	384.703,209 267.444,556	1.874
5	384.703,209 267.444,556	6	384.707,615 267.444,72	4.409

Punct început	X / Y	Punct sfârșit	X / Y	Lungime segment (** (m)
6	384.707,615 267.444,72	1	384.676,363 267.547,751	107.666

\*\* Lungimile segmentelor sunt determinate în planul de proiecție Stereo 70 și sunt rotunjite la 1 milimetru.

\*\*\* Distanța dintre puncte este formată din segmente cumulate ce sunt mai mici decât valoarea 1 milimetru.



**DATE DESPRE IMOBILUL NR. 13791**

Oficiul de Cadastru și Publicitate Imobiliară DOLJ  
Biroul de Cadastru și Publicitate Imobiliară Craiova

**A. Partea I. Descrierea imobilului**

TEREN Extravilan

Adresa: Jud. Dolj, T136,P305

Nr. Crt	Nr cadastral Nr. topografic	Suprafața* (mp)	Observații / Referințe
A1		1.518	Sector cadastral:35 Teren neimprejmuit;

**B. Partea II. Proprietari și acte**

Inscrieri privitoare la dreptul de proprietate și alte drepturi reale	Referințe
/	
Act Administrativ nr. TDP nr. 1592-59363, din 23/03/1999 emis de CJSAPT DOLJ;	
B1	A1
Intabulare, drept de PROPRIETATE, dobândit prin Reconstituire, cota actuala 1/1, cota initiala 1/1 1) STANCU MARIN, Lipsă CNP.	

**C. Partea III. SARCINI .**

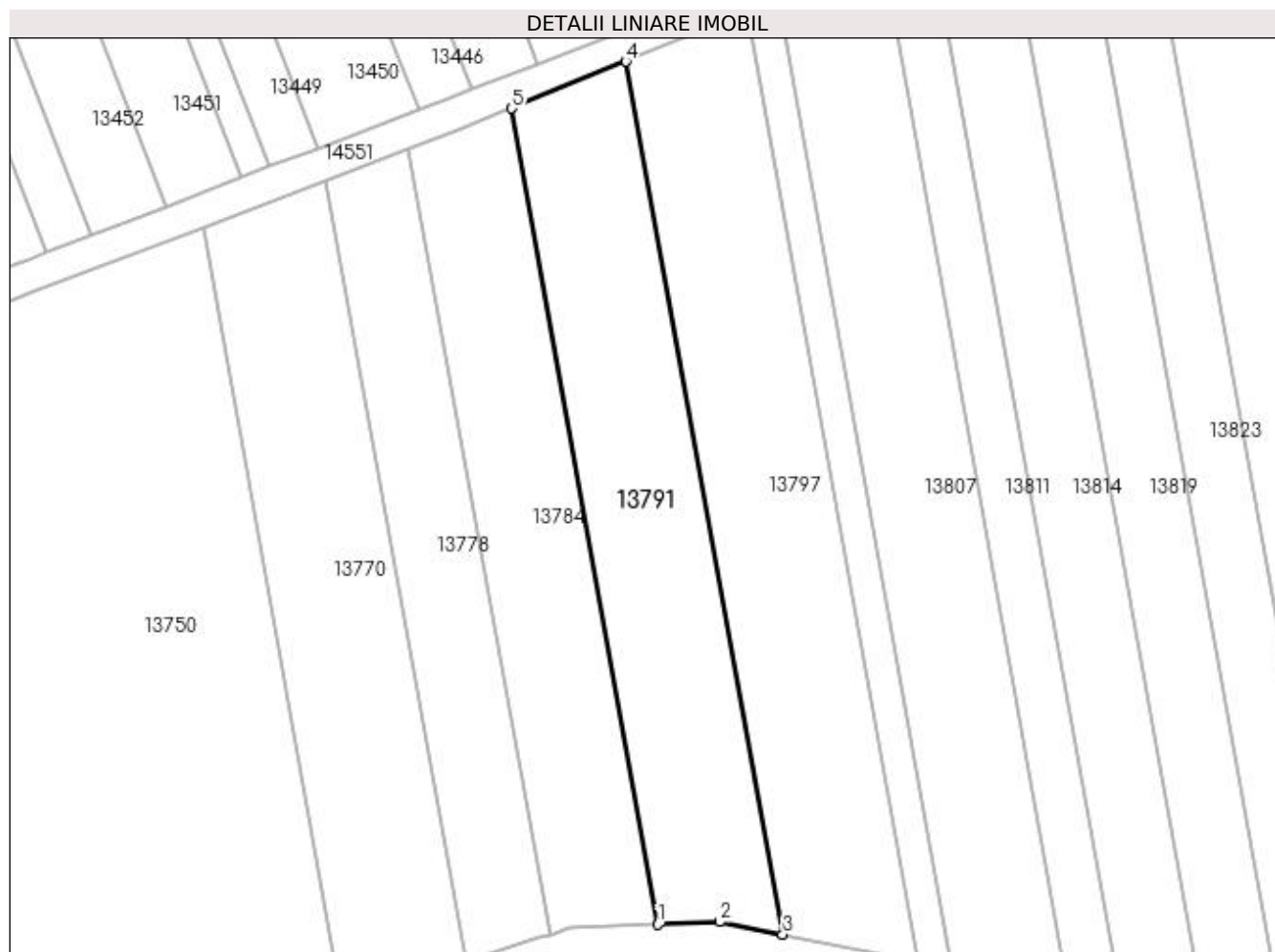
Inscrieri privind dezmembramintele dreptului de proprietate, drepturi reale de garanție și sarcini	Referințe
NU SUNT	

## Anexa Nr. 1 La Partea I

## Teren

Nr cadastral	Suprafața (mp)*	Observații / Referințe
	1.518	

\* Suprafața este determinată în planul de proiecție Stereo 70.



## Date referitoare la teren

Crt	Categorie folosință	Intra vilan	Suprafața (mp)	Tarla	Parcelă	Nr. topo	Observații / Referințe
1	arabil	NU	1.518	136	305	-	

## Lungime Segmente

1) Valorile lungimilor segmentelor sunt obținute din proiecție în plan.

Punct început	X / Y	Punct sfârșit	X / Y	Lungime segment (** (m)
1	384.690,561 268.176,096	2	384.698,053 268.176,409	7.499
2	384.698,053 268.176,409	3	384.705,688 268.174,89	7.785
3	384.705,688 268.174,89	4	384.686,685 268.280,611	107.415
4	384.686,685 268.280,611	5	384.672,797 268.274,925	15.007
5	384.672,797 268.274,925	1	384.690,561 268.176,096	100.413

**\*\* Lungimile segmentelor sunt determinate în planul de proiecție Stereo 70 și sunt rotunjite la 1 milimetru.**

**\*\*\* Distanța dintre puncte este formată din segmente cumulate ce sunt mai mici decât valoarea 1 milimetru.**





**DATE DESPRE IMOBILUL NR. 13792**

Oficiul de Cadastru și Publicitate Imobiliară DOLJ  
Biroul de Cadastru și Publicitate Imobiliară Craiova

**A. Partea I. Descrierea imobilului**

TEREN Extravilan

Adresa: Jud. Dolj, T136,P4

Nr. Crt	Nr cadastral Nr. topografic	Suprafața* (mp)	Observații / Referințe
A1		704	Sector cadastral:35 Teren neimprejmuit;

**B. Partea II. Proprietari și acte**

Inscrieri privitoare la dreptul de proprietate și alte drepturi reale	Referințe
/	
Act Administrativ nr. TDP nr. 1211-45092, din 30/10/1996 emis de CJSAPT DOLJ;	
B1	A1
Intabulare, drept de PROPRIETATE, dobândit prin Reconstituire, cota actuala 1/1, cota initiala 1/1 1) DINU NICOLAE, Lipsă CNP.	

**C. Partea III. SARCINI .**

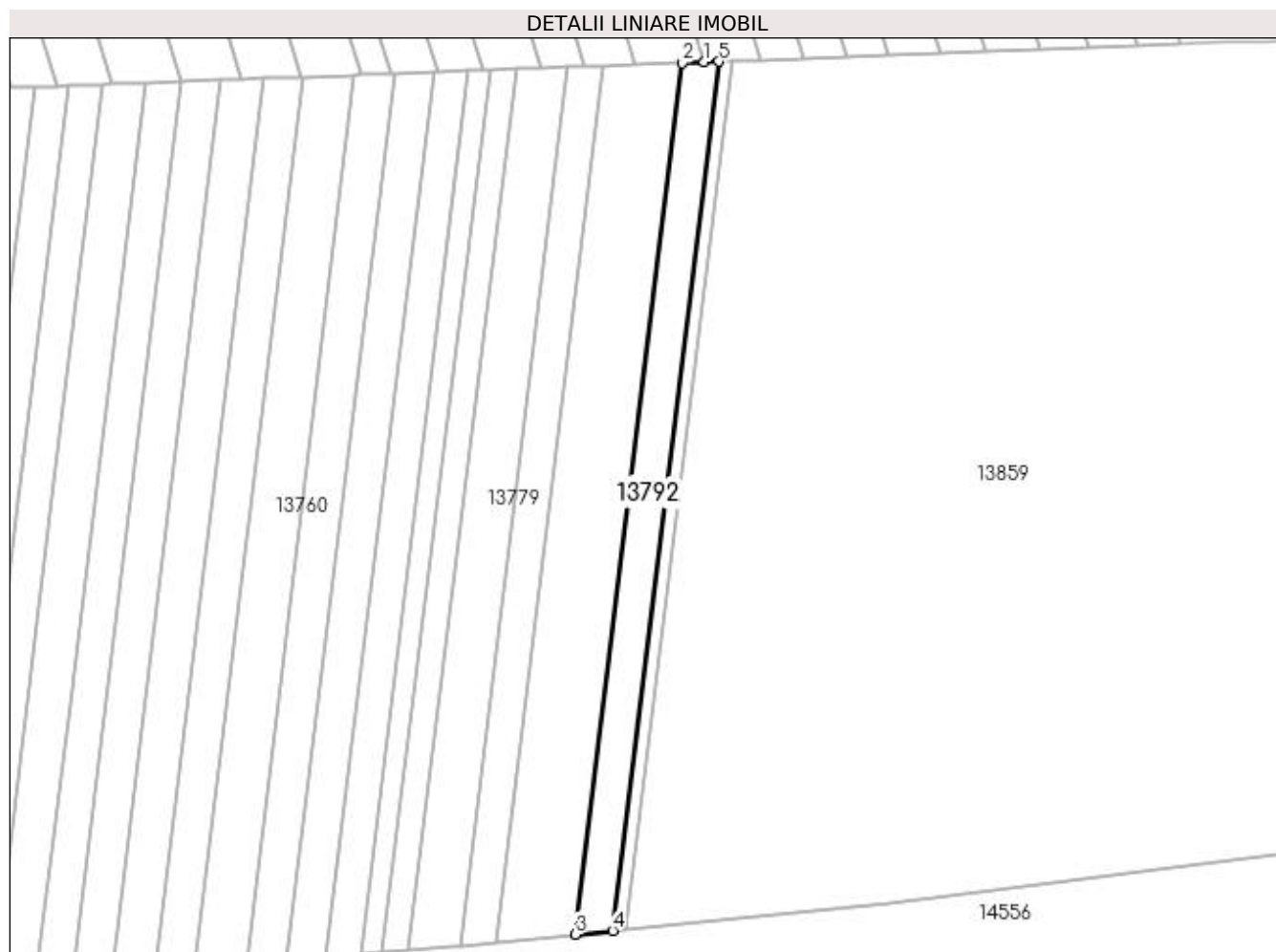
Inscrieri privind dezmembramintele dreptului de proprietate, drepturi reale de garanție și sarcini	Referințe
NU SUNT	

## Anexa Nr. 1 La Partea I

## Teren

Nr cadastral	Suprafața (mp)*	Observații / Referințe
	704	

\* Suprafața este determinată în planul de proiecție Stereo 70.



## Date referitoare la teren

Crt	Categorie folosință	Intra vilan	Suprafața (mp)	Tarla	Parcelă	Nr. topo	Observații / Referințe
1	arabil	NU	704	136	4	-	

## Lungime Segmente

1) Valorile lungimilor segmentelor sunt obținute din proiecție în plan.

Punct început	X / Y	Punct sfârșit	X / Y	Lungime segment (** (m)
1	384.699,146 267.444,406	2	384.695,85 267.444,283	3.298
2	384.695,85 267.444,283	3	384.680,07 267.315,201	130.043
3	384.680,07 267.315,201	4	384.685,599 267.315,759	5.557
4	384.685,599 267.315,759	5	384.701,336 267.444,487	129.686
5	384.701,336 267.444,487	1	384.699,146 267.444,406	2.191

**\*\* Lungimile segmentelor sunt determinate în planul de proiecție Stereo 70 și sunt rotunjite la 1 milimetru.**

**\*\*\* Distanța dintre puncte este formată din segmente cumulate ce sunt mai mici decât valoarea 1 milimetru.**



**DATE DESPRE IMOBILUL NR. 13793**

Oficiul de Cadastru și Publicitate Imobiliară DOLJ  
Biroul de Cadastru și Publicitate Imobiliară Craiova

**A. Partea I. Descrierea imobilului**

TEREN Extravilan

Adresa: Jud. Dolj, T136,P94

Nr. Crt	Nr cadastral Nr. topografic	Suprafața* (mp)	Observații / Referințe
A1		660	Sector cadastral:35 Teren neimprejmuit;

**B. Partea II. Proprietari și acte**

Inscrieri privitoare la dreptul de proprietate și alte drepturi reale	Referințe
/	
Act Administrativ nr. TDP nr. 456-45331, din 10/10/1996 emis de CJS DAPT DOLJ;	
B1	A1
Intabulare, drept de PROPRIETATE, dobandit prin Reconstituire, cota actuala 1/1, cota initiala 1/1 1) DUȚĂ ION	

**C. Partea III. SARCINI .**

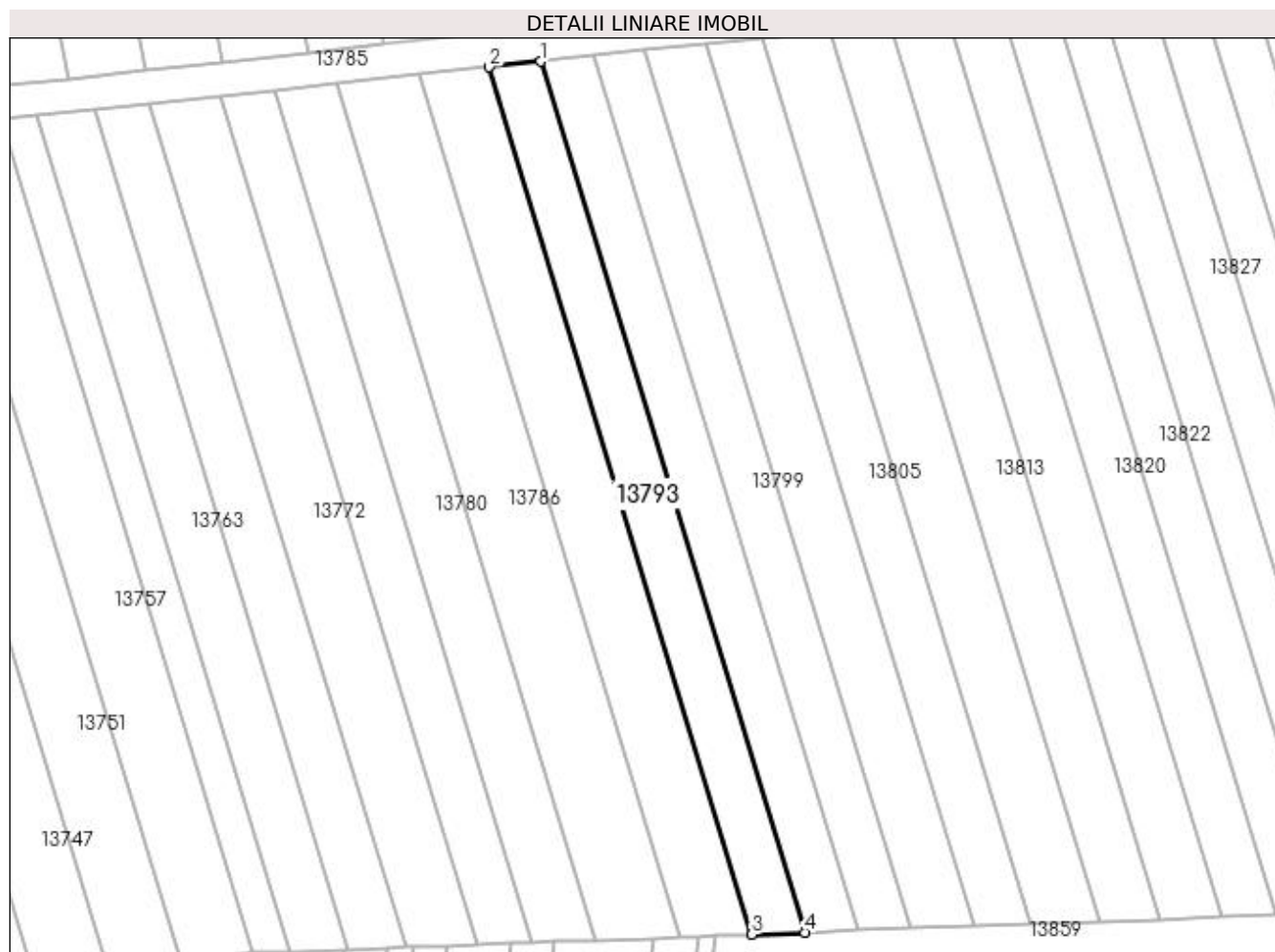
Inscrieri privind dezmembramintele dreptului de proprietate, drepturi reale de garanție și sarcini	Referințe
NU SUNT	

## Anexa Nr. 1 La Partea I

## Teren

Nr cadastral	Suprafața (mp)*	Observații / Referințe
	660	

\* Suprafața este determinată în planul de proiecție Stereo 70.



## Date referitoare la teren

Crt	Categorie folosință	Intra vilan	Suprafața (mp)	Tarla	Parcelă	Nr. topo	Observații / Referințe
1	arabil	NU	660	136	94	-	

## Lungime Segmente

1) Valorile lungimilor segmentelor sunt obținute din proiecție în plan.

Punct început	X / Y	Punct sfârșit	X / Y	Lungime segment (** (m)
1	384.682,553 267.548,418	2	384.676,363 267.547,751	6.226
2	384.676,363 267.547,751	3	384.707,615 267.444,72	107.666
3	384.707,615 267.444,72	4	384.713,937 267.444,954	6.326
4	384.713,937 267.444,954	1	384.682,553 267.548,418	108.119

**\*\* Lungimile segmentelor sunt determinate în planul de proiecție Stereo 70 și sunt rotunjite la 1 milimetru.**

**\*\*\* Distanța dintre puncte este formată din segmente cumulate ce sunt mai mici decât valoarea 1 milimetru.**





**DATE DESPRE IMOBILUL NR. 13794**

Oficiul de Cadastru și Publicitate Imobiliară DOLJ  
Biroul de Cadastru și Publicitate Imobiliară Craiova

**A. Partea I. Descrierea imobilului**

TEREN Extravilan

Adresa: Jud. Dolj, T136,P3

Nr. Crt	Nr cadastral Nr. topografic	Suprafața* (mp)	Observații / Referințe
A1		240	Sector cadastral:35 Teren neimprejmuit;

**B. Partea II. Proprietari și acte**

Inscrieri privitoare la dreptul de proprietate și alte drepturi reale	Referințe
/	
Act Administrativ nr. TDP nr. 1211-45092, din 30/10/1996 emis de CJSAPT DOLJ;	
B1	A1
Intabulare, drept de PROPRIETATE, dobândit prin Reconstituire, cota actuala 1/1, cota initiala 1/1 1) DINU NICOLAE, Lipsă CNP.	

**C. Partea III. SARCINI .**

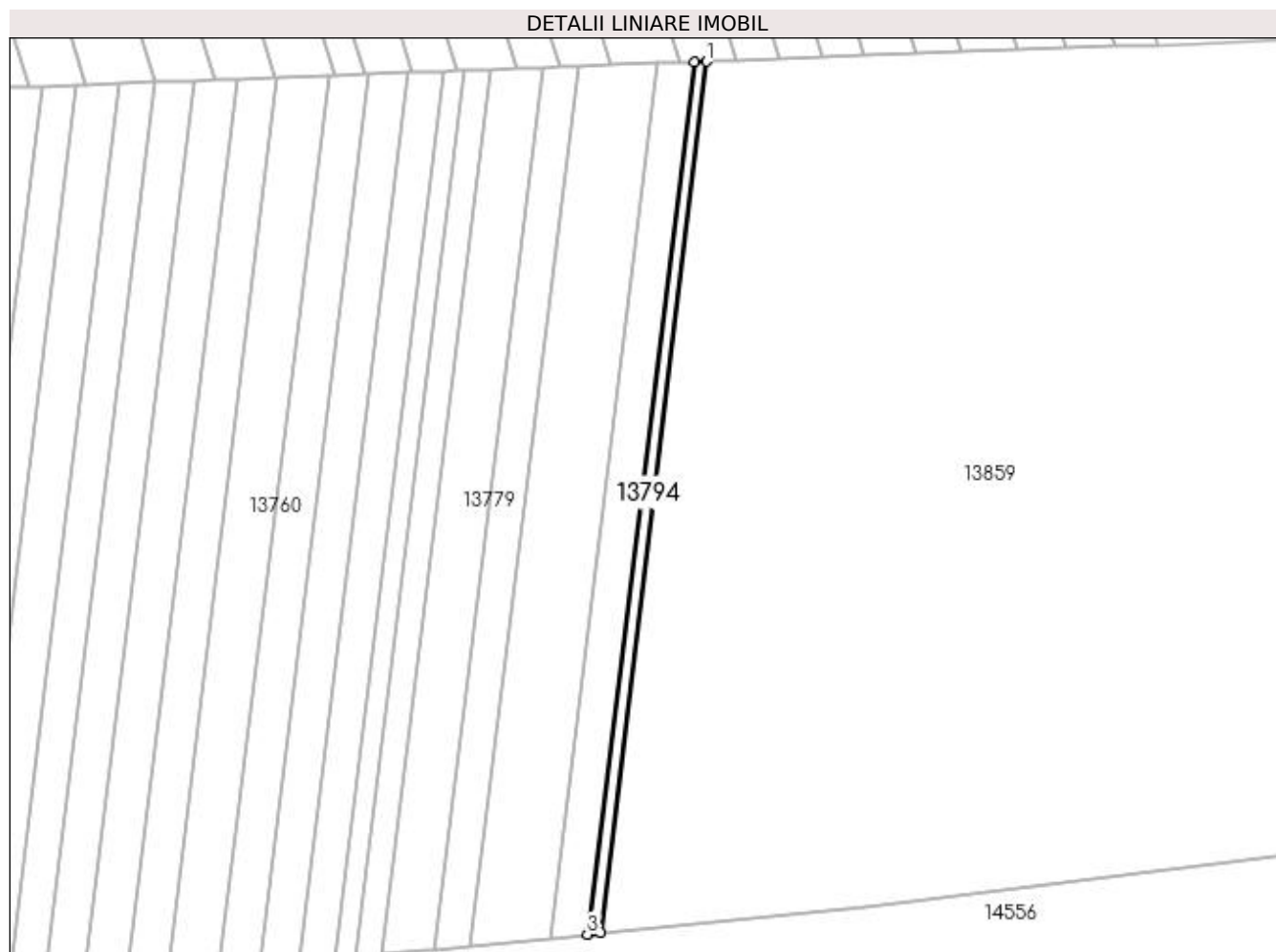
Inscrieri privind dezmembramintele dreptului de proprietate, drepturi reale de garanție și sarcini	Referințe
NU SUNT	

## Anexa Nr. 1 La Partea I

## Teren

Nr cadastral	Suprafața (mp)*	Observații / Referințe
	240	

\* Suprafața este determinată în planul de proiecție Stereo 70.



## Date referitoare la teren

Crt	Categorie folosință	Intra vilan	Suprafața (mp)	Tarla	Parcelă	Nr. topo	Observații / Referințe
1	arabil	NU	240	136	3	-	

## Lungime Segmente

1) Valorile lungimilor segmentelor sunt obținute din proiecție în plan.

Punct început	X / Y	Punct sfârșit	X / Y	Lungime segment (** (m))
1	384.703,209 267.444,556	2	384.701,336 267.444,487	1.874
2	384.701,336 267.444,487	3	384.685,599 267.315,759	129.686
3	384.685,599 267.315,759	4	384.687,488 267.315,949	1.899
4	384.687,488 267.315,949	1	384.703,209 267.444,556	129.564

**\*\* Lungimile segmentelor sunt determinate în planul de proiecție Stereo 70 și sunt rotunjite la 1 milimetru.**

**\*\*\* Distanța dintre puncte este formată din segmente cumulate ce sunt mai mici decât valoarea 1 milimetru.**



**DATE DESPRE IMOBILUL NR. 13795**

Oficiul de Cadastru și Publicitate Imobiliară DOLJ  
Biroul de Cadastru și Publicitate Imobiliară Craiova

**A. Partea I. Descrierea imobilului**

TEREN Extravilan

Adresa: Jud. Dolj, T136,P142

Nr. Crt	Nr cadastral Nr. topografic	Suprafața* (mp)	Observații / Referințe
A1		800	Sector cadastral:35 Teren neimprejmuit;

**B. Partea II. Proprietari și acte**

Inscrieri privitoare la dreptul de proprietate și alte drepturi reale	Referințe
/	
Act Administrativ nr. TDP nr. 1258-45092, din 31/10/1996 emis de CJSAPT DOLJ;	
B1	A1
Intabulare, drept de PROPRIETATE, dobândit prin Reconstituire, cota actuala 1/1, cota initiala 1/1 1) DUMITRU GHEORGHE, Lipsă CNP.	

**C. Partea III. SARCINI .**

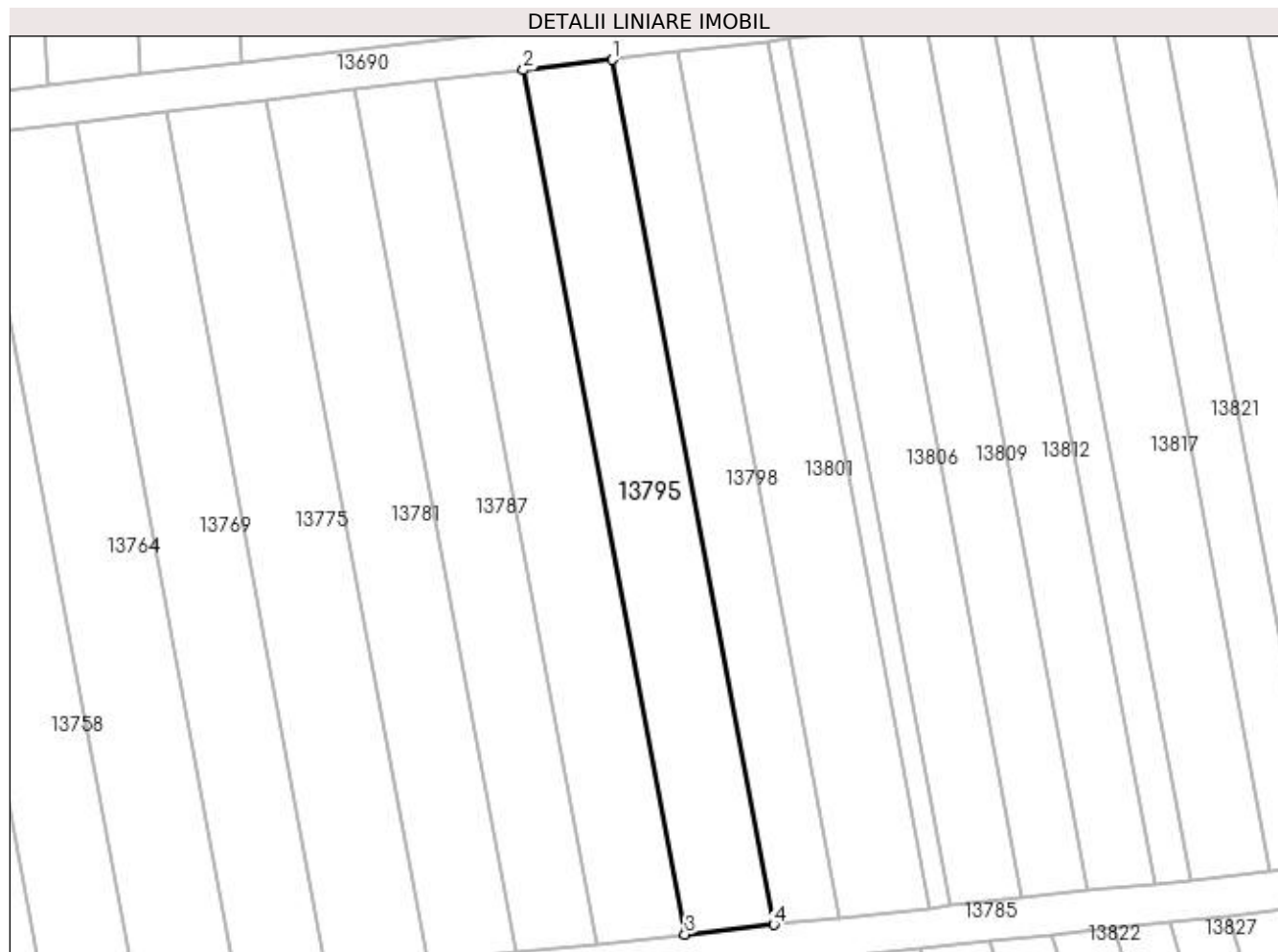
Inscrieri privind dezmembramintele dreptului de proprietate, drepturi reale de garanție și sarcini	Referințe
NU SUNT	

## Anexa Nr. 1 La Partea I

## Teren

Nr cadastral	Suprafața (mp)*	Observații / Referințe
	800	

\* Suprafața este determinată în planul de proiecție Stereo 70.



## Date referitoare la teren

Crt	Categorie folosință	Intra vilan	Suprafața (mp)	Tarla	Parcelă	Nr. topo	Observații / Referințe
1	arabil	NU	800	136	142	-	

## Lungime Segmente

1) Valorile lungimilor segmentelor sunt obținute din proiecție în plan.

Punct început	X / Y	Punct sfârșit	X / Y	Lungime segment (** (m))
1	384.692,785 267.642,713	2	384.683,824 267.641,67	9.021
2	384.683,824 267.641,67	3	384.700,143 267.554,337	88.845
3	384.700,143 267.554,337	4	384.709,119 267.555,305	9.028
4	384.709,119 267.555,305	1	384.692,785 267.642,713	88.921

**\*\* Lungimile segmentelor sunt determinate în planul de proiecție Stereo 70 și sunt rotunjite la 1 milimetru.**

**\*\*\* Distanța dintre puncte este formată din segmente cumulate ce sunt mai mici decât valoarea 1 milimetru.**





**DATE DESPRE IMOBILUL NR. 13796**

Oficiul de Cadastru și Publicitate Imobiliară DOLJ  
 Biroul de Cadastru și Publicitate Imobiliară Craiova

**A. Partea I. Descrierea imobilului**

TEREN Extravilan

Adresa: Jud. Dolj, T 136,P 95

Nr. Crt	Nr cadastral Nr. topografic	Suprafața* (mp)	Observații / Referințe
A1	31860	660	Sector cadastral:35 Teren neimprejmuit;

**B. Partea II. Proprietari și acte**

Inscrieri privitoare la dreptul de proprietate și alte drepturi reale		Referințe
<b>212743 / 13/11/2018</b>		
Act Notarial nr. CONTRACT DE VANZARE AUT 2900, din 08/11/2018 emis de NP Mladin Preoteasa Alina Corina;		
B1	Intabulare, drept de PROPRIETATE, dobandit prin Conventie, cota actuala 1/1, cota initiala 1/1 1) SC AGROEXPERT INDUSTRY SRL, CIF:29142623	A1

**C. Partea III. SARCINI .**

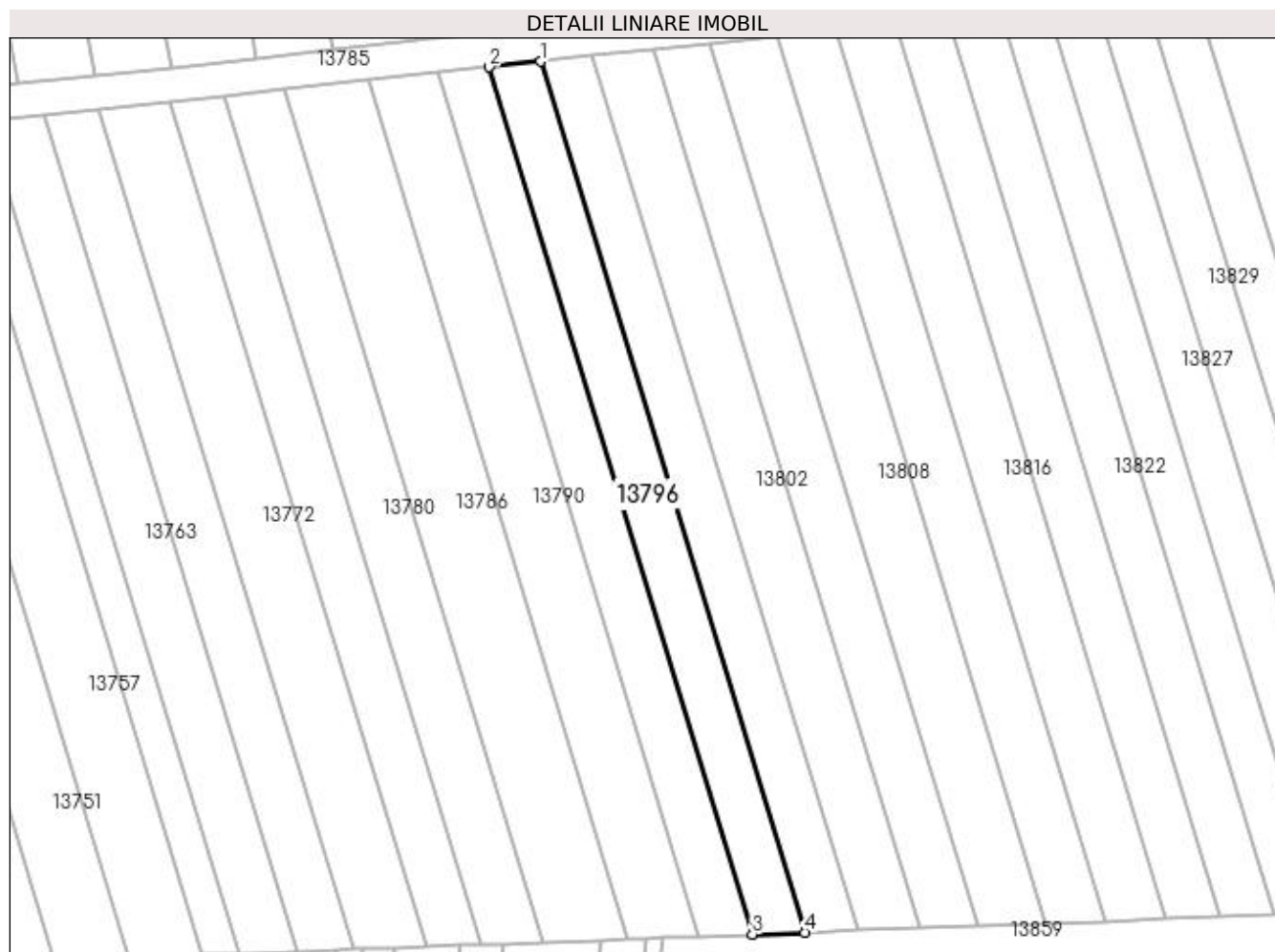
Inscrieri privind dezmembramintele dreptului de proprietate, drepturi reale de garanție și sarcini	Referințe
NU SUNT	

## Anexa Nr. 1 La Partea I

## Teren

Nr cadastral	Suprafața (mp)*	Observații / Referințe
31860	660	

\* Suprafața este determinată în planul de proiecție Stereo 70.



## Date referitoare la teren

Crt	Categorie folosință	Intra vilan	Suprafața (mp)	Tarla	Parcelă	Nr. topo	Observații / Referințe
1	vie	NU	660	136	95	-	

## Lungime Segmente

1) Valorile lungimilor segmentelor sunt obținute din proiecție în plan.

Punct început	X / Y	Punct sfârșit	X / Y	Lungime segment (** (m)
1	384.688,717 267.549,082	2	384.682,553 267.548,418	6.2
2	384.682,553 267.548,418	3	384.713,937 267.444,954	108.119
3	384.713,937 267.444,954	4	384.720,232 267.445,187	6.299
4	384.720,232 267.445,187	1	384.688,717 267.549,082	108.57

**\*\* Lungimile segmentelor sunt determinate în planul de proiecție Stereo 70 și sunt rotunjite la 1 milimetru.**

**\*\*\* Distanța dintre puncte este formată din segmente cumulate ce sunt mai mici decât valoarea 1 milimetru.**



**DATE DESPRE IMOBILUL NR. 13797**

Oficiul de Cadastru și Publicitate Imobiliară DOLJ  
Biroul de Cadastru și Publicitate Imobiliară Craiova

**A. Partea I. Descrierea imobilului**

TEREN Extravilan

Adresa: Jud. Dolj, T136,P306

Nr. Crt	Nr cadastral Nr. topografic	Suprafața* (mp)	Observații / Referințe
A1		1.748	Sector cadastral:35 Teren neimprejmuit;

**B. Partea II. Proprietari și acte**

Inscrieri privitoare la dreptul de proprietate și alte drepturi reale	Referințe
/	
Act Administrativ nr. TDP nr. 246-14988, din 29/03/1996 emis de CJSAPT DOLJ;	
B1	A1
Intabulare, drept de PROPRIETATE, dobândit prin Reconstituire, cota actuala 1/1, cota initiala 1/1 1) POPA MARIN, Lipsă CNP.	

**C. Partea III. SARCINI .**

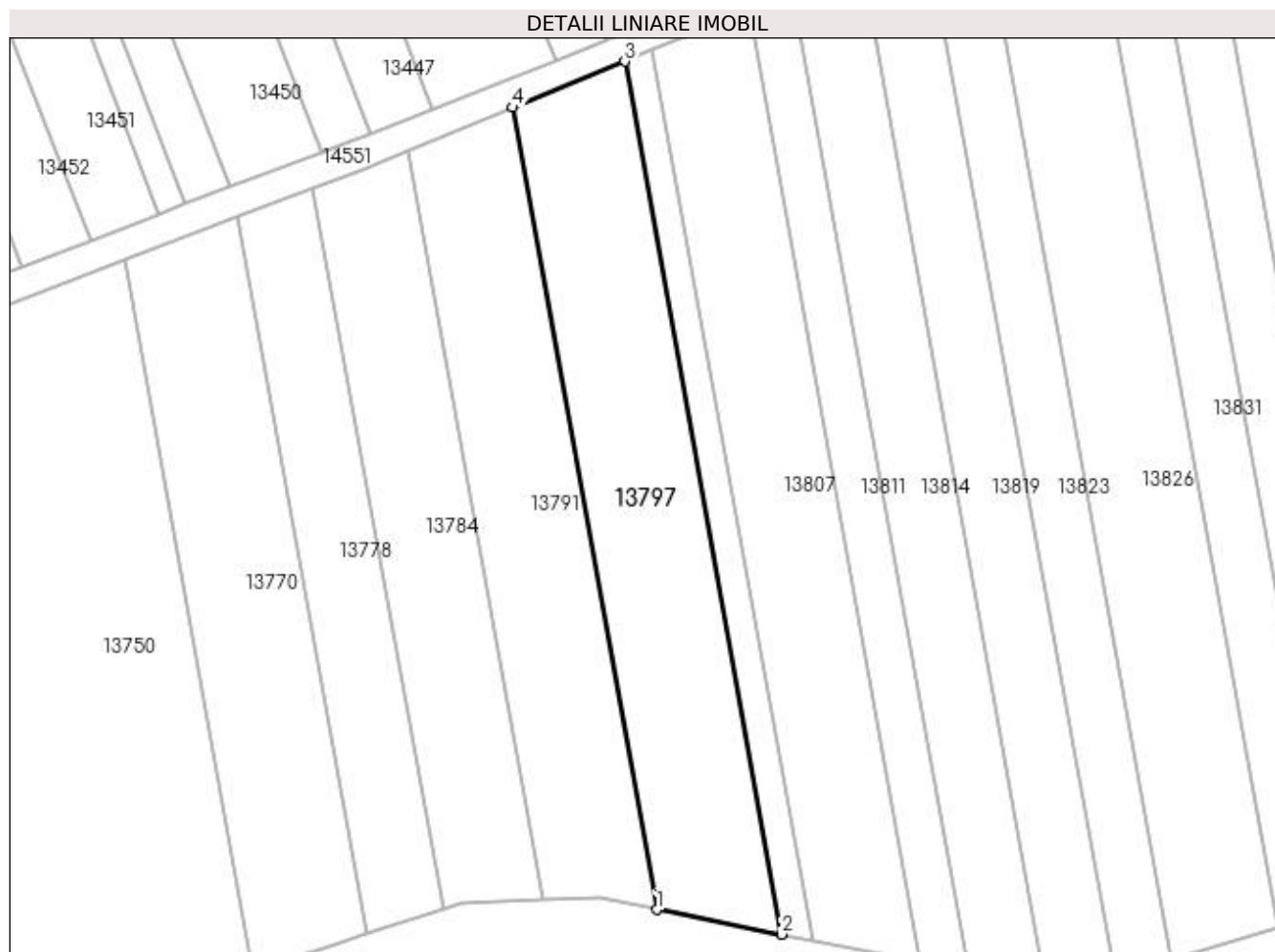
Inscrieri privind dezmembramintele dreptului de proprietate, drepturi reale de garanție și sarcini	Referințe
NU SUNT	

## Anexa Nr. 1 La Partea I

## Teren

Nr cadastral	Suprafața (mp)*	Observații / Referințe
	1.748	

\* Suprafața este determinată în planul de proiecție Stereo 70.



## Date referitoare la teren

Crt	Categorie folosință	Intra vilan	Suprafața (mp)	Tarla	Parcelă	Nr. topo	Observații / Referințe
1	arabil	NU	1.748	136	306	-	

## Lungime Segmente

1) Valorile lungimilor segmentelor sunt obținute din proiecție în plan.

Punct început	X / Y	Punct sfârșit	X / Y	Lungime segment (** (m)
1	384.705,688 268.174,89	2	384.722,112 268.171,623	16.746
2	384.722,112 268.171,623	3	384.701,437 268.286,65	116.87
3	384.701,437 268.286,65	4	384.686,685 268.280,611	15.94
4	384.686,685 268.280,611	1	384.705,688 268.174,89	107.415

**\*\* Lungimile segmentelor sunt determinate în planul de proiecție Stereo 70 și sunt rotunjite la 1 milimetru.**

**\*\*\* Distanța dintre puncte este formată din segmente cumulate ce sunt mai mici decât valoarea 1 milimetru.**





**DATE DESPRE IMOBILUL NR. 13798**

Oficiul de Cadastru și Publicitate Imobiliară DOLJ  
Biroul de Cadastru și Publicitate Imobiliară Craiova

**A. Partea I. Descrierea imobilului**

TEREN Extravilan

Adresa: Jud. Dolj, T136,P141

Nr. Crt	Nr cadastral Nr. topografic	Suprafața* (mp)	Observații / Referințe
A1		600	Sector cadastral:35 Teren neimprejmuit;

**B. Partea II. Proprietari și acte**

Inscrieri privitoare la dreptul de proprietate și alte drepturi reale	Referințe
/	
Act Administrativ nr. TDP nr. 452-45331, din 09/10/1996 emis de CJSAPT DOLJ;	
B1	A1
Intabulare, drept de PROPRIETATE, dobândit prin Reconstituire, cota actuala 1/1, cota initiala 1/1 1) PÎRVU ION, Lipsă CNP.	

**C. Partea III. SARCINI .**


Inscrieri privind dezmembramintele dreptului de proprietate, drepturi reale de garanție și sarcini	Referințe
NU SUNT	

## Anexa Nr. 1 La Partea I

## Teren

Nr cadastral	Suprafața (mp)*	Observații / Referințe
	600	

\* Suprafața este determinată în planul de proiecție Stereo 70.



## Date referitoare la teren

Crt	Categorie folosință	Intra vilan	Suprafața (mp)	Tarla	Parcelă	Nr. topo	Observații / Referințe
1	arabil	NU	600	136	141	-	

## Lungime Segmente

1) Valorile lungimilor segmentelor sunt obținute din proiecție în plan.

Punct început	X / Y	Punct sfârșit	X / Y	Lungime segment (** (m)
1	384.699,501 267.643,495	2	384.692,785 267.642,713	6.761
2	384.692,785 267.642,713	3	384.709,119 267.555,305	88.921
3	384.709,119 267.555,305	4	384.715,845 267.556,03	6.765
4	384.715,845 267.556,03	1	384.699,501 267.643,495	88.979

**\*\* Lungimile segmentelor sunt determinate în planul de proiecție Stereo 70 și sunt rotunjite la 1 milimetru.**

**\*\*\* Distanța dintre puncte este formată din segmente cumulate ce sunt mai mici decât valoarea 1 milimetru.**



**DATE DESPRE IMOBILUL NR. 13799**

Oficiul de Cadastru și Publicitate Imobiliară DOLJ  
Biroul de Cadastru și Publicitate Imobiliară Craiova

**A. Partea I. Descrierea imobilului**

TEREN Extravilan

Adresa: Jud. Dolj, T136,P96

Nr. Crt	Nr cadastral Nr. topografic	Suprafața* (mp)	Observații / Referințe
A1		660	Sector cadastral:35 Teren neimprejmuit;

**B. Partea II. Proprietari și acte**

Inscrieri privitoare la dreptul de proprietate și alte drepturi reale	Referințe
/	
Act Administrativ nr. TDP nr. 359-44327, din 17/07/1996 emis de CJSAPT DOLJ;	
B1	A1
Intabulare, drept de PROPRIETATE, dobândit prin Reconstituire, cota actuala 1/1, cota initiala 1/1 1) SAVA SALOMIA, Lipsă CNP.	

**C. Partea III. SARCINI .**

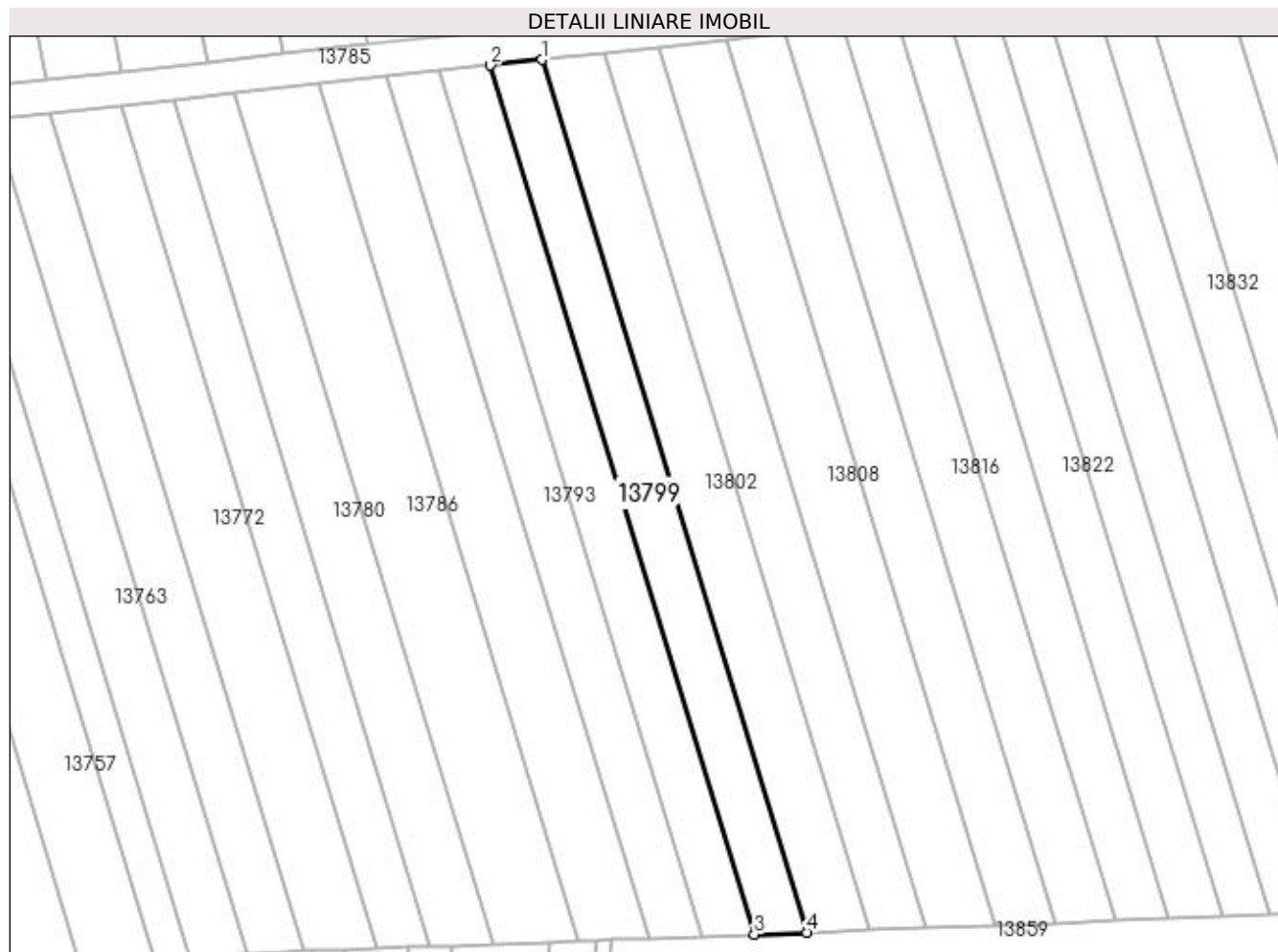
Inscrieri privind dezmembramintele dreptului de proprietate, drepturi reale de garanție și sarcini	Referințe
NU SUNT	

## Anexa Nr. 1 La Partea I

## Teren

Nr cadastral	Suprafața (mp)*	Observații / Referințe
	660	

\* Suprafața este determinată în planul de proiecție Stereo 70.



## Date referitoare la teren

Crt	Categorie folosință	Intra vilan	Suprafața (mp)	Tarla	Parcelă	Nr. topo	Observații / Referințe
1	arabil	NU	660	136	96	-	

## Lungime Segmente

1) Valorile lungimilor segmentelor sunt obținute din proiecție în plan.

Punct început	X / Y	Punct sfârșit	X / Y	Lungime segment (** (m)
1	384.694,856 267.549,744	2	384.688,717 267.549,082	6.175
2	384.688,717 267.549,082	3	384.720,232 267.445,187	108.57
3	384.720,232 267.445,187	4	384.726,5 267.445,42	6.272
4	384.726,5 267.445,42	1	384.694,856 267.549,744	109.018

**\*\* Lungimile segmentelor sunt determinate în planul de proiecție Stereo 70 și sunt rotunjite la 1 milimetru.**

**\*\*\* Distanța dintre puncte este formată din segmente cumulate ce sunt mai mici decât valoarea 1 milimetru.**





**DATE DESPRE IMOBILUL NR. 13801**

Oficiul de Cadastru și Publicitate Imobiliară DOLJ  
Biroul de Cadastru și Publicitate Imobiliară Craiova

**A. Partea I. Descrierea imobilului**

TEREN Extravilan

Adresa: Jud. Dolj, T136,P140

Nr. Crt	Nr cadastral Nr. topografic	Suprafața* (mp)	Observații / Referințe
A1		800	Sector cadastral:35 Teren neimprejmuit;

**B. Partea II. Proprietari și acte**

Inscrieri privitoare la dreptul de proprietate și alte drepturi reale	Referințe
/	
Act Administrativ nr. TDP nr. 184-42747, din 20/11/1995 emis de CJSAPT DOLJ;	
B1	A1
Intabulare, drept de PROPRIETATE, dobândit prin Reconstituire, cota actuala 1/1, cota initiala 1/1 1) <b>BALACI GHERASIE</b> , Lipsă CNP.	

**C. Partea III. SARCINI .**

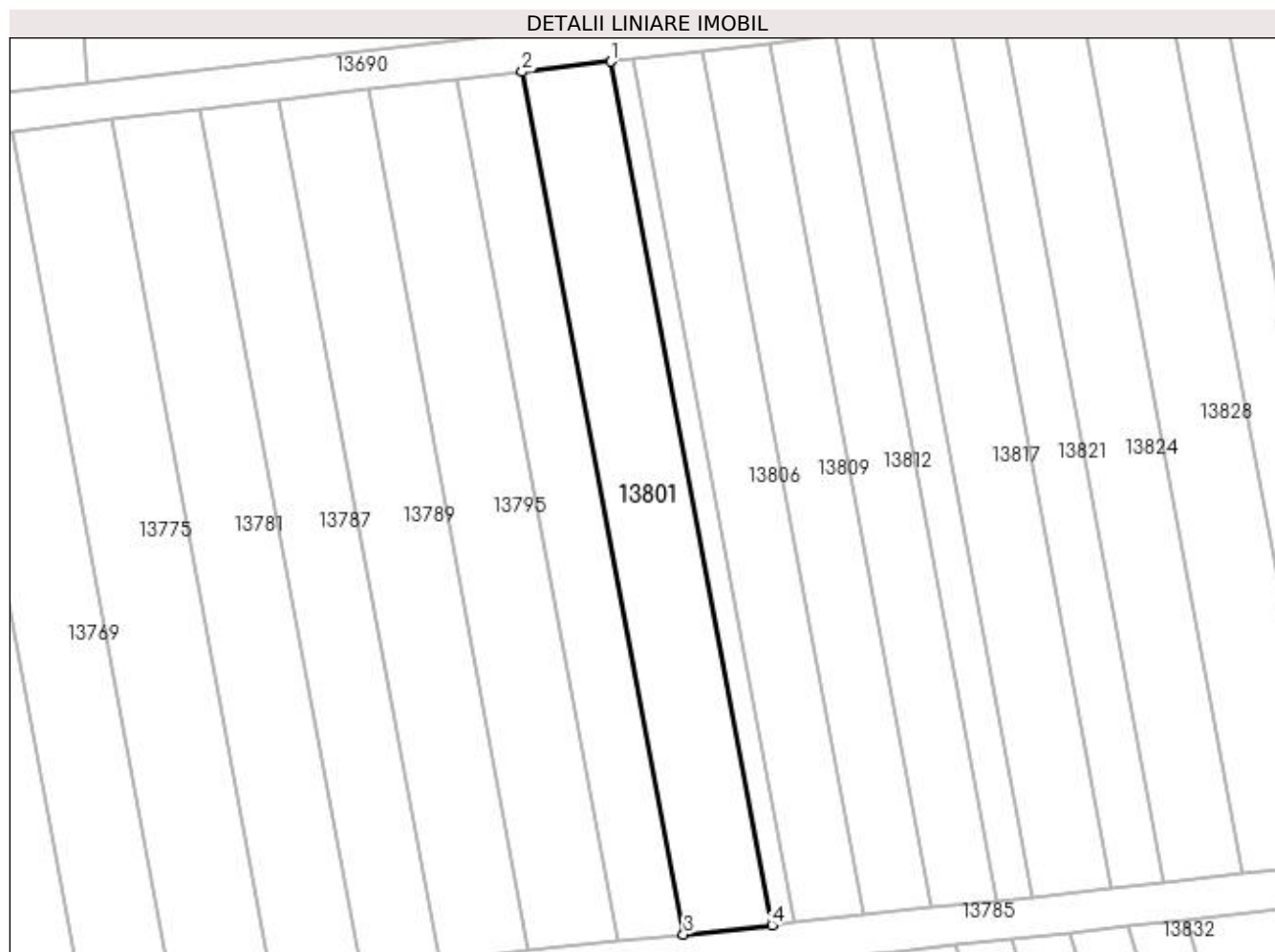
Inscrieri privind dezmembramintele dreptului de proprietate, drepturi reale de garanție și sarcini	Referințe
NU SUNT	

## Anexa Nr. 1 La Partea I

## Teren

Nr cadastral	Suprafața (mp)*	Observații / Referințe
	800	

\* Suprafața este determinată în planul de proiecție Stereo 70.



## Date referitoare la teren

Crt	Categorie folosință	Intra vilan	Suprafața (mp)	Tarla	Parcelă	Nr. topo	Observații / Referințe
1	arabil	NU	800	136	140	-	

## Lungime Segmente

1) Valorile lungimilor segmentelor sunt obținute din proiecție în plan.

Punct început	X / Y	Punct sfârșit	X / Y	Lungime segment (** (m)
1	384.708,449 267.644,537	2	384.699,501 267.643,495	9.008
2	384.699,501 267.643,495	3	384.715,845 267.556,03	88.979
3	384.715,845 267.556,03	4	384.724,807 267.556,996	9.014
4	384.724,807 267.556,996	1	384.708,449 267.644,537	89.056

**\*\* Lungimile segmentelor sunt determinate în planul de proiecție Stereo 70 și sunt rotunjite la 1 milimetru.**

**\*\*\* Distanța dintre puncte este formată din segmente cumulate ce sunt mai mici decât valoarea 1 milimetru.**



**DATE DESPRE IMOBILUL NR. 13802**

Oficiul de Cadastru și Publicitate Imobiliară DOLJ  
Biroul de Cadastru și Publicitate Imobiliară Craiova

**A. Partea I. Descrierea imobilului**

TEREN Extravilan

Adresa: Jud. Dolj, T136,P98

Nr. Crt	Nr cadastral Nr. topografic	Suprafața* (mp)	Observații / Referințe
A1		800	Sector cadastral:35 Teren neimprejmuit;

**B. Partea II. Proprietari și acte**

Inscrieri privitoare la dreptul de proprietate și alte drepturi reale	Referințe
/	
Act Administrativ nr. TDP nr. 1331-59341, din 05/06/1997 emis de CJSAPT DOLJ;	
B1	A1
Intabulare, drept de PROPRIETATE, dobândit prin Reconstituire, cota actuala 1/1, cota initiala 1/1 1) BURTĂVERDE ION, Lipsă CNP.	

**C. Partea III. SARCINI .**

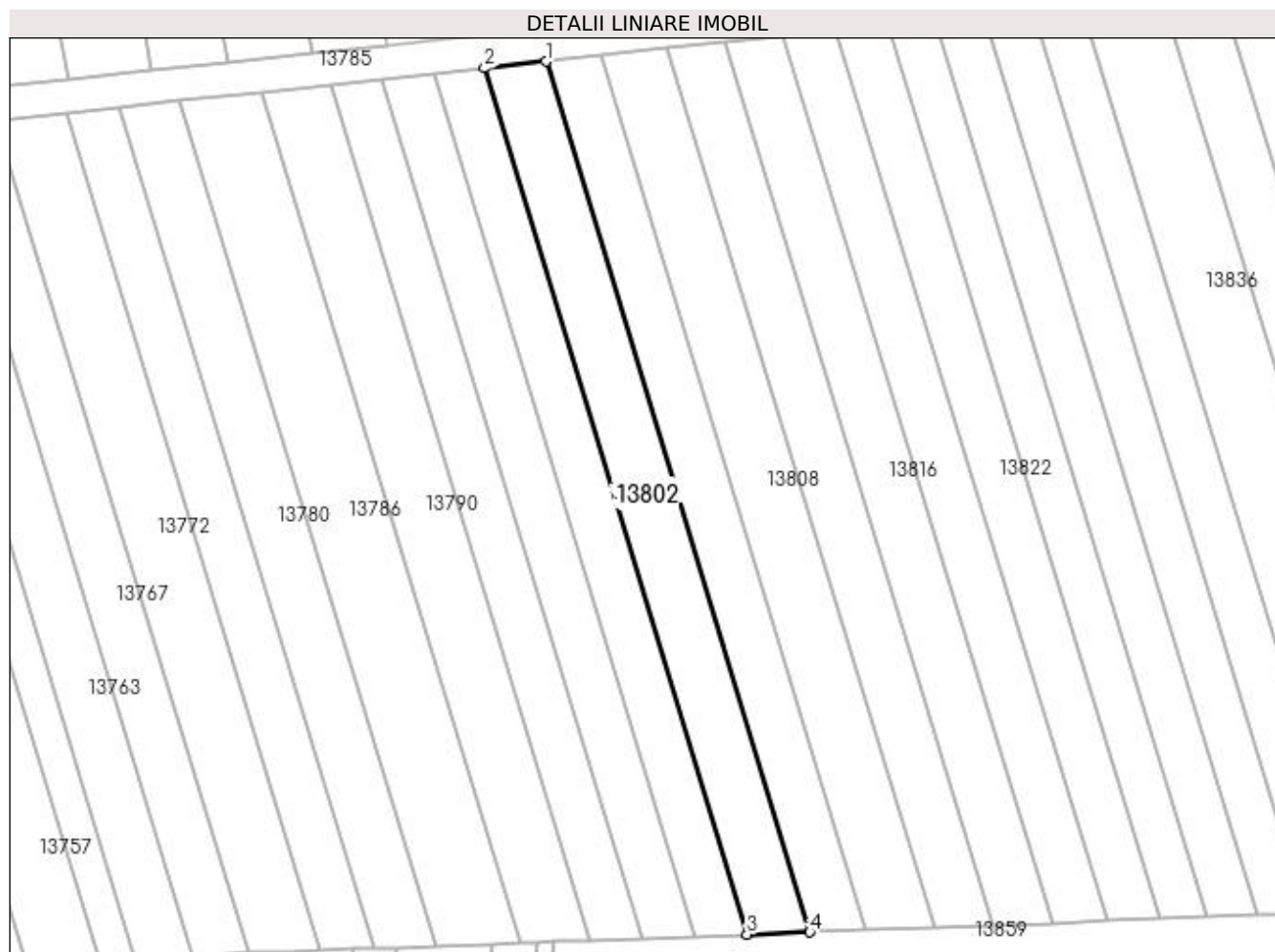
Inscrieri privind dezmembramintele dreptului de proprietate, drepturi reale de garanție și sarcini	Referințe
NU SUNT	

## Anexa Nr. 1 La Partea I

## Teren

Nr cadastral	Suprafața (mp)*	Observații / Referințe
	800	

\* Suprafața este determinată în planul de proiecție Stereo 70.



## Date referitoare la teren

Crt	Categorie folosință	Intra vilan	Suprafața (mp)	Tarla	Parcelă	Nr. topo	Observații / Referințe
1	arabil	NU	800	136	98	-	

## Lungime Segmente

1) Valorile lungimilor segmentelor sunt obținute din proiecție în plan.

Punct început	X / Y	Punct sfârșit	X / Y	Lungime segment (** (m)
1	384.702,263 267.550,543	2	384.694,856 267.549,744	7.45
2	384.694,856 267.549,744	3	384.726,5 267.445,42	109.018
3	384.726,5 267.445,42	4	384.734,065 267.445,7	7.57
4	384.734,065 267.445,7	1	384.702,263 267.550,543	109.56

**\*\* Lungimile segmentelor sunt determinate în planul de proiecție Stereo 70 și sunt rotunjite la 1 milimetru.**

**\*\*\* Distanța dintre puncte este formată din segmente cumulate ce sunt mai mici decât valoarea 1 milimetru.**





**DATE DESPRE IMOBILUL NR. 13803**

Oficiul de Cadastru și Publicitate Imobiliară DOLJ  
Biroul de Cadastru și Publicitate Imobiliară Craiova

**A. Partea I. Descrierea imobilului**

TEREN Extravilan

Adresa: Jud. Dolj, T136,P309

Nr. Crt	Nr cadastral Nr. topografic	Suprafața* (mp)	Observații / Referințe
A1		460	Sector cadastral:35 Teren neimprejmuit;

**B. Partea II. Proprietari și acte**

Inscrieri privitoare la dreptul de proprietate și alte drepturi reale	Referințe
/	
Act Administrativ nr. TDP nr. 1254-45092, din 31/10/1996 emis de CJSAPT DOLJ;	
B1	A1
Intabulare, drept de PROPRIETATE, dobândit prin Reconstituire, cota actuala 1/1, cota initiala 1/1 1) <b>DINU MARIN</b> , Lipsă CNP.	

**C. Partea III. SARCINI .**

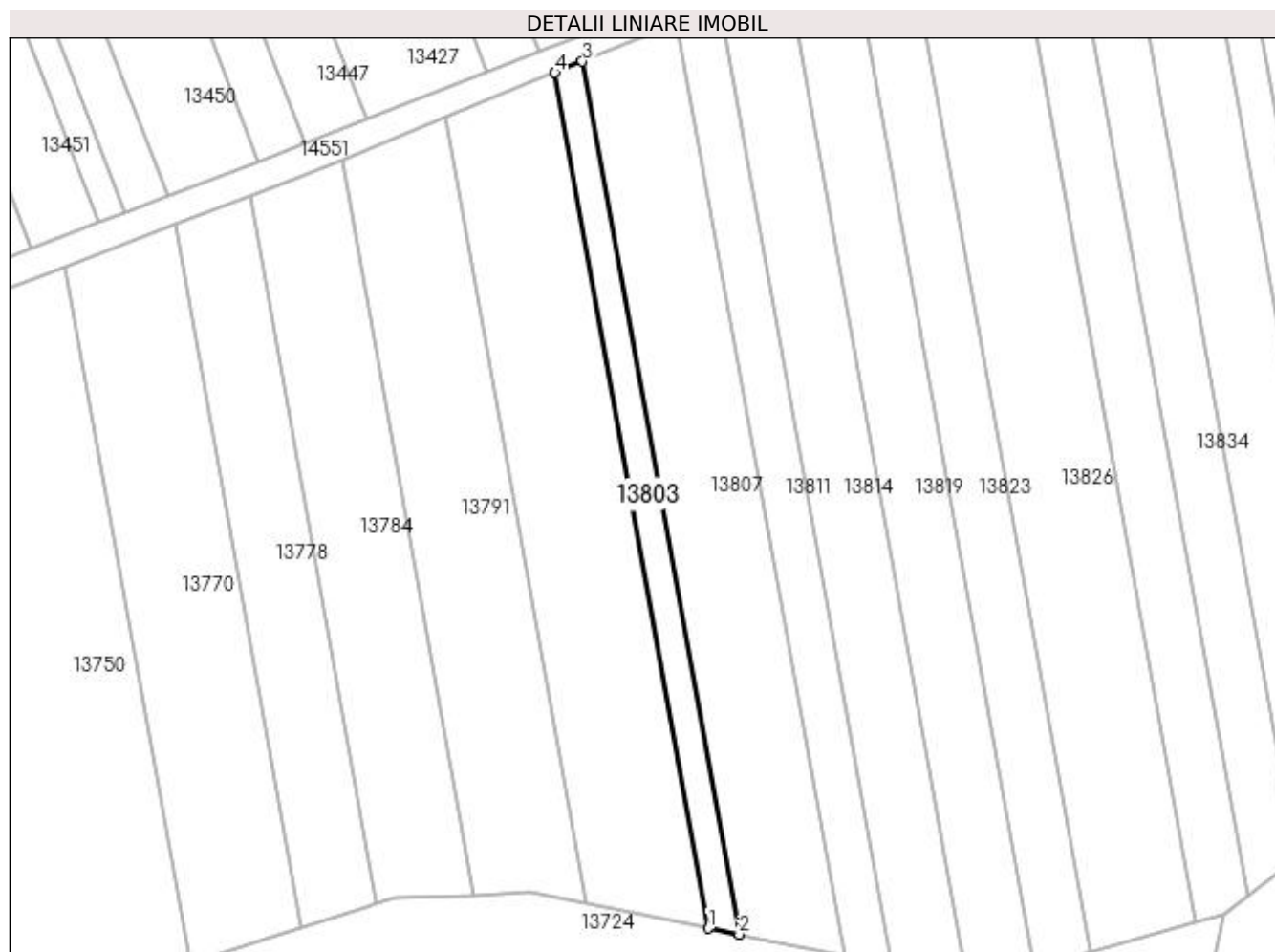
Inscrieri privind dezmembramintele dreptului de proprietate, drepturi reale de garanție și sarcini	Referințe
NU SUNT	

## Anexa Nr. 1 La Partea I

## Teren

Nr cadastral	Suprafața (mp)*	Observații / Referințe
	460	

\* Suprafața este determinată în planul de proiecție Stereo 70.



## Date referitoare la teren

Crt	Categorie folosință	Intra vilan	Suprafața (mp)	Tarla	Parcelă	Nr. topo	Observații / Referințe
1	arabil	NU	460	136	309	-	

## Lungime Segmente

1) Valorile lungimilor segmentelor sunt obținute din proiecție în plan.

Punct început	X / Y	Punct sfârșit	X / Y	Lungime segment (** (m)
1	384.722,112 268.171,623	2	384.726,219 268.170,807	4.187
2	384.726,219 268.170,807	3	384.705,125 268.288,16	119.234
3	384.705,125 268.288,16	4	384.701,437 268.286,65	3.985
4	384.701,437 268.286,65	1	384.722,112 268.171,623	116.87

**\*\* Lungimile segmentelor sunt determinate în planul de proiecție Stereo 70 și sunt rotunjite la 1 milimetru.**

**\*\*\* Distanța dintre puncte este formată din segmente cumulate ce sunt mai mici decât valoarea 1 milimetru.**



**DATE DESPRE IMOBILUL NR. 13804**

Oficiul de Cadastru și Publicitate Imobiliară DOLJ  
Biroul de Cadastru și Publicitate Imobiliară Craiova

**A. Partea I. Descrierea imobilului**

TEREN Extravilan

Adresa: Jud. Dolj, T136,P139

Nr. Crt	Nr cadastral Nr. topografic	Suprafața* (mp)	Observații / Referințe
A1		200	Sector cadastral:35 Teren neimprejmuit;

**B. Partea II. Proprietari și acte**

Inscrieri privitoare la dreptul de proprietate și alte drepturi reale	Referințe
/	
Act Administrativ nr. TDP nr. 182-42747, din 20/02/1995 emis de CJSAPT DOLJ;	
B1	A1
Intabulare, drept de PROPRIETATE, dobândit prin Reconstituire, cota actuala 1/1, cota initiala 1/1 1) NICOLAE ȘTEFAN, Lipsă CNP.	

**C. Partea III. SARCINI .**

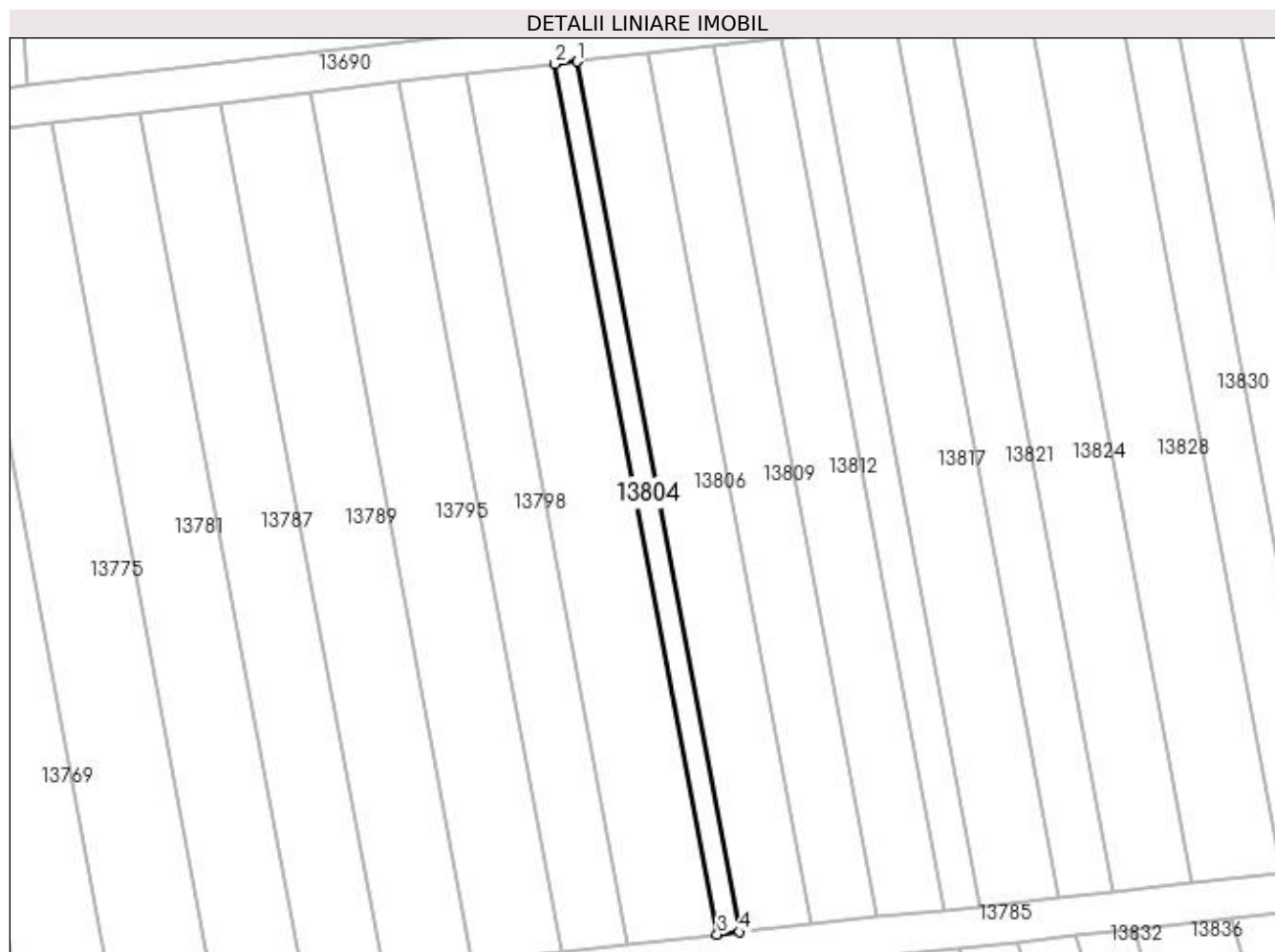
Inscrieri privind dezmembramintele dreptului de proprietate, drepturi reale de garanție și sarcini	Referințe
NU SUNT	

## Anexa Nr. 1 La Partea I

## Teren

Nr cadastral	Suprafața (mp)*	Observații / Referințe
	200	

\* Suprafața este determinată în planul de proiecție Stereo 70.



## Date referitoare la teren

Crt	Categorie folosință	Intra vilan	Suprafața (mp)	Tarla	Parcelă	Nr. topo	Observații / Referințe
1	arabil	NU	200	136	139	-	

## Lungime Segmente

1) Valorile lungimilor segmentelor sunt obținute din proiecție în plan.

Punct început	X / Y	Punct sfârșit	X / Y	Lungime segment (** (m)
1	384.710,684 267.644,797	2	384.708,449 267.644,537	2.25
2	384.708,449 267.644,537	3	384.724,807 267.556,996	89.056
3	384.724,807 267.556,996	4	384.727,046 267.557,237	2.252
4	384.727,046 267.557,237	1	384.710,684 267.644,797	89.076

**\*\* Lungimile segmentelor sunt determinate în planul de proiecție Stereo 70 și sunt rotunjite la 1 milimetru.**

**\*\*\* Distanța dintre puncte este formată din segmente cumulate ce sunt mai mici decât valoarea 1 milimetru.**





**DATE DESPRE IMOBILUL NR. 13805**

Oficiul de Cadastru și Publicitate Imobiliară DOLJ  
 Biroul de Cadastru și Publicitate Imobiliară Craiova

**A. Partea I. Descrierea imobilului**

TEREN Extravilan

Adresa: Jud. Dolj, T136,P99

Nr. Crt	Nr cadastral Nr. topografic	Suprafața* (mp)	Observații / Referințe
A1		715	Sector cadastral:35 Teren neimprejmuit;

**B. Partea II. Proprietari și acte**

Inscrieri privitoare la dreptul de proprietate și alte drepturi reale	Referințe
/	
Act Administrativ nr. TDP nr. 1292-45092, din 31/10/1996 emis de CJSAPT DOLJ;	
B1	A1
Intabulare, drept de PROPRIETATE, dobândit prin Reconstituire, cota actuala 1/1, cota initiala 1/1 1) DUMITRU FLOREA, Lipsă CNP.	

**C. Partea III. SARCINI .**

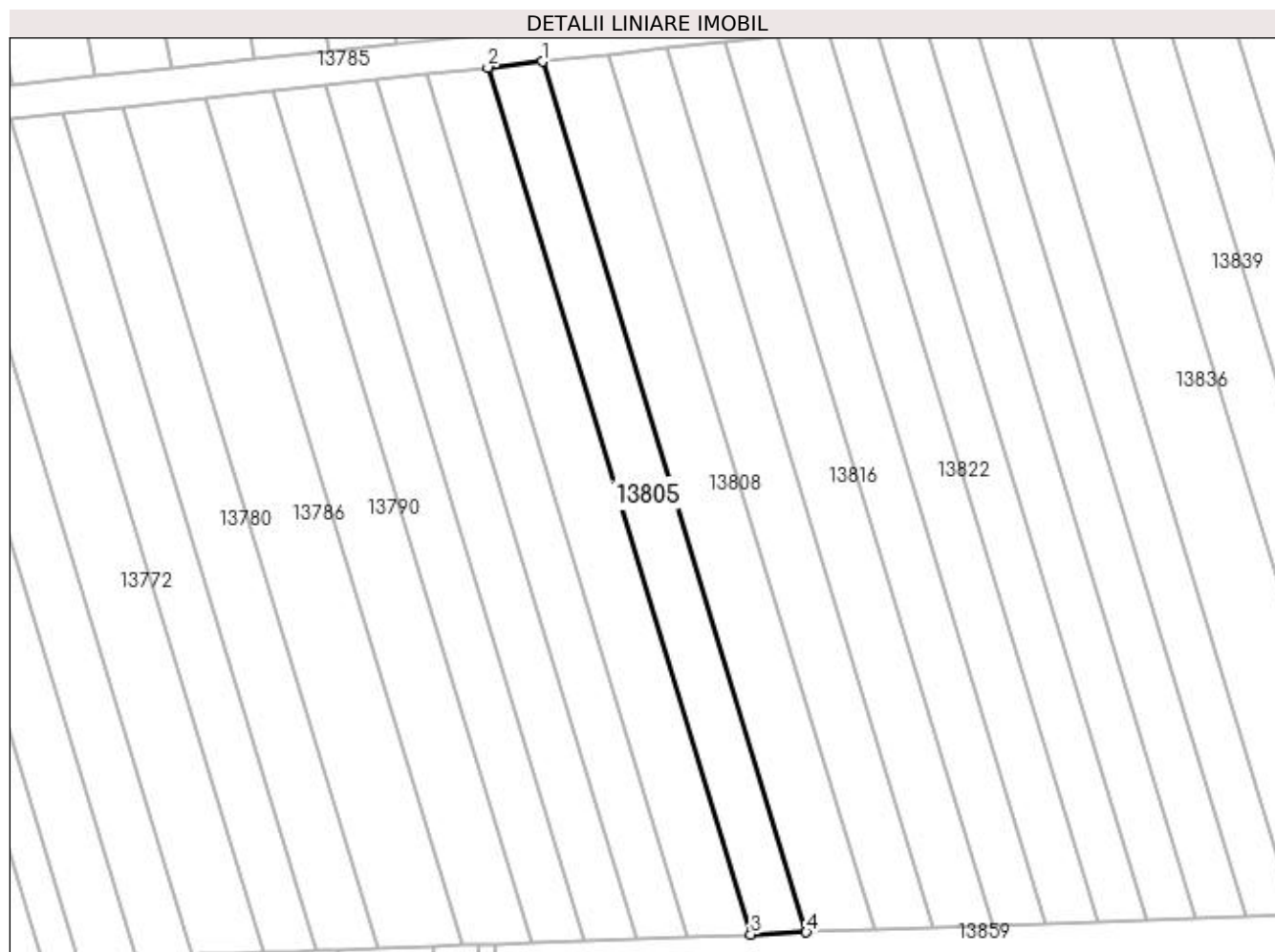
Inscrieri privind dezmembramintele dreptului de proprietate, drepturi reale de garanție și sarcini	Referințe
NU SUNT	

## Anexa Nr. 1 La Partea I

## Teren

Nr cadastral	Suprafața (mp)*	Observații / Referințe
	715	

\* Suprafața este determinată în planul de proiecție Stereo 70.



## Date referitoare la teren

Crt	Categorie folosință	Intra vilan	Suprafața (mp)	Tarla	Parcelă	Nr. topo	Observații / Referințe
1	arabil	NU	715	136	99	-	

## Lungime Segmente

1) Valorile lungimilor segmentelor sunt obținute din proiecție în plan.

Punct început	X / Y	Punct sfârșit	X / Y	Lungime segment (** (m)
1	384.708,852 267.551,253	2	384.702,263 267.550,543	6.627
2	384.702,263 267.550,543	3	384.734,065 267.445,7	109.56
3	384.734,065 267.445,7	4	384.740,794 267.445,95	6.734
4	384.740,794 267.445,95	1	384.708,852 267.551,253	110.041

**\*\* Lungimile segmentelor sunt determinate în planul de proiecție Stereo 70 și sunt rotunjite la 1 milimetru.**

**\*\*\* Distanța dintre puncte este formată din segmente cumulate ce sunt mai mici decât valoarea 1 milimetru.**



**DATE DESPRE IMOBILUL NR. 13806**

Oficiul de Cadastru și Publicitate Imobiliară DOLJ  
Biroul de Cadastru și Publicitate Imobiliară Craiova

**A. Partea I. Descrierea imobilului**

TEREN Extravilan

Adresa: Jud. Dolj, T136,P138

Nr. Crt	Nr cadastral Nr. topografic	Suprafața* (mp)	Observații / Referințe
A1		640	Sector cadastral:35 Teren neimprejmuit;

**B. Partea II. Proprietari și acte**

Inscrieri privitoare la dreptul de proprietate și alte drepturi reale	Referințe
/	
Act Administrativ nr. TDP nr. 661-60693, din 11/10/1996 emis de CJSAPT DOLJ;	
B1	A1
Intabulare, drept de PROPRIETATE, dobândit prin Reconstituire, cota actuala 1/1, cota initiala 1/1 1) GAVRILA ELENA, Lipsă CNP.	

**C. Partea III. SARCINI .**


Inscrieri privind dezmembramintele dreptului de proprietate, drepturi reale de garanție și sarcini	Referințe
NU SUNT	

## Anexa Nr. 1 La Partea I

## Teren

Nr cadastral	Suprafața (mp)*	Observații / Referințe
	640	

\* Suprafața este determinată în planul de proiecție Stereo 70.



## Date referitoare la teren

Crt	Categorie folosință	Intra vilan	Suprafața (mp)	Tarla	Parcelă	Nr. topo	Observații / Referințe
1	arabil	NU	640	136	138	-	

## Lungime Segmente

1) Valorile lungimilor segmentelor sunt obținute din proiecție în plan.

Punct început	X / Y	Punct sfârșit	X / Y	Lungime segment (** (m)
1	384.717,836 267.645,63	2	384.710,684 267.644,797	7.2
2	384.710,684 267.644,797	3	384.727,046 267.557,237	89.076
3	384.727,046 267.557,237	4	384.734,209 267.558,009	7.204
4	384.734,209 267.558,009	1	384.717,836 267.645,63	89.138

**\*\* Lungimile segmentelor sunt determinate în planul de proiecție Stereo 70 și sunt rotunjite la 1 milimetru.**

**\*\*\* Distanța dintre puncte este formată din segmente cumulate ce sunt mai mici decât valoarea 1 milimetru.**





**DATE DESPRE IMOBILUL NR. 13807**

Oficiul de Cadastru și Publicitate Imobiliară DOLJ  
Biroul de Cadastru și Publicitate Imobiliară Craiova

**A. Partea I. Descrierea imobilului**

TEREN Extravilan

Adresa: Jud. Dolj, T136,P310

Nr. Crt	Nr cadastral Nr. topografic	Suprafața* (mp)	Observații / Referințe
A1		1.656	Sector cadastral:35 Teren neimprejmuit;

**B. Partea II. Proprietari și acte**

Inscrieri privitoare la dreptul de proprietate și alte drepturi reale	Referințe
/	
Act Administrativ nr. TDP nr. 438-45331, din 09/10/1996 emis de CJSAPT DOLJ;	
B1	A1
Intabulare, drept de PROPRIETATE, dobândit prin Reconstituire, cota actuala 1/1, cota initiala 1/1 1) CONSTANTIN ALEXANDRU, Lipsă CNP.	

**C. Partea III. SARCINI .**

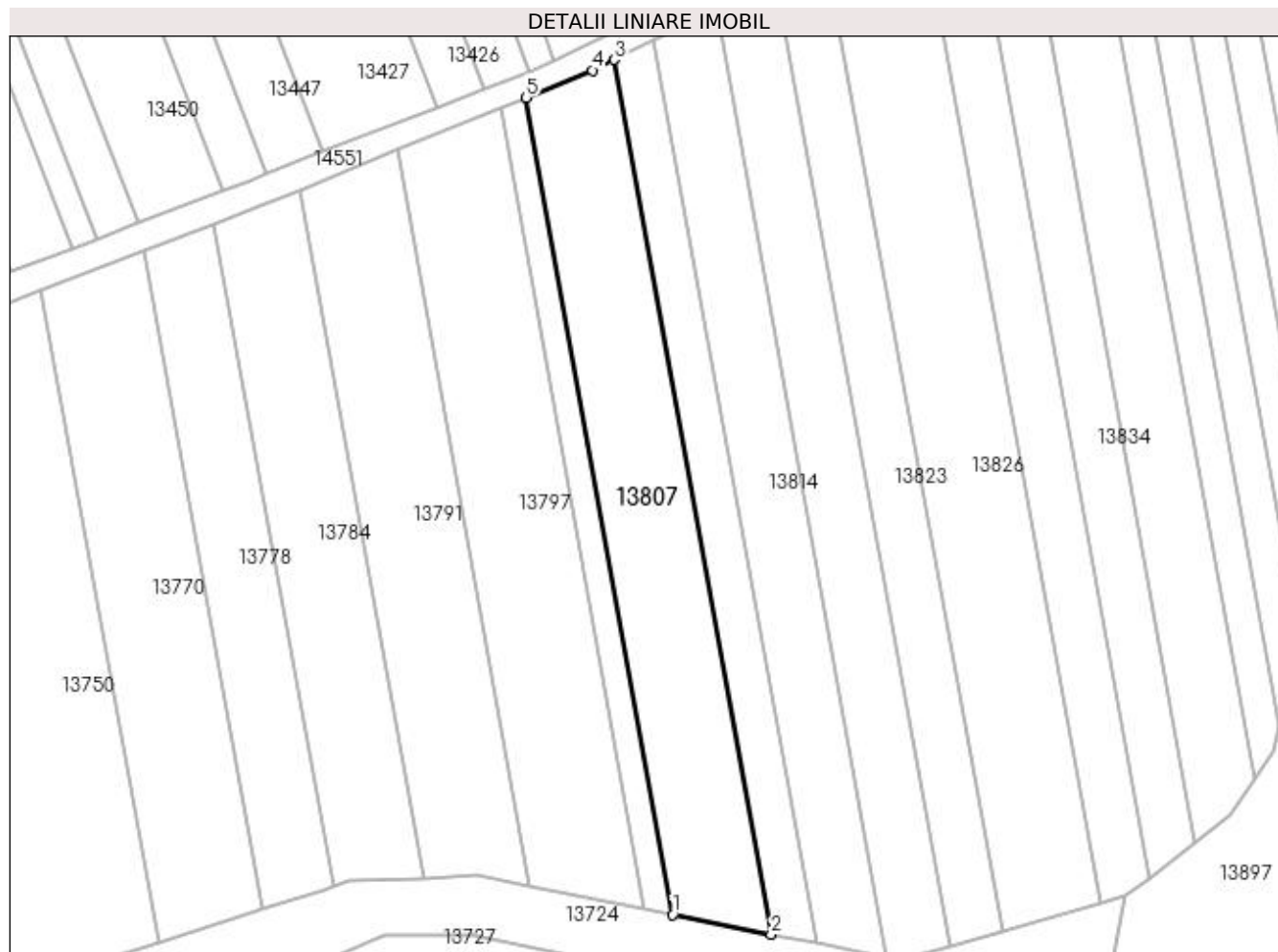
Inscrieri privind dezmembramintele dreptului de proprietate, drepturi reale de garanție și sarcini	Referințe
NU SUNT	

## Anexa Nr. 1 La Partea I

## Teren

Nr cadastral	Suprafața (mp)*	Observații / Referințe
	1.656	

\* Suprafața este determinată în planul de proiecție Stereo 70.



## Date referitoare la teren

Crt	Categorie folosință	Intra vilan	Suprafața (mp)	Tarla	Parcelă	Nr. topo	Observații / Referințe
1	arabil	NU	1.656	136	310	-	

## Lungime Segmente

1) Valorile lungimilor segmentelor sunt obținute din proiecție în plan.

Punct început	X / Y	Punct sfârșit	X / Y	Lungime segment (** (m)
1	384.726,219 268.170,807	2	384.740,367 268.167,993	14.425
2	384.740,367 268.167,993	3	384.717,791 268.293,589	127.609
3	384.717,791 268.293,589	4	384.714,678 268.292,07	3.464
4	384.714,678 268.292,07	5	384.705,125 268.288,16	10.322
5	384.705,125 268.288,16	1	384.726,219 268.170,807	119.234

**\*\* Lungimile segmentelor sunt determinate în planul de proiecție Stereo 70 și sunt rotunjite la 1 milimetru.**

**\*\*\* Distanța dintre puncte este formată din segmente cumulate ce sunt mai mici decât valoarea 1 milimetru.**



**DATE DESPRE IMOBILUL NR. 13808**

Oficiul de Cadastru și Publicitate Imobiliară DOLJ  
Biroul de Cadastru și Publicitate Imobiliară Craiova

**A. Partea I. Descrierea imobilului**

TEREN Extravilan

Adresa: Jud. Dolj, T136,P102

Nr. Crt	Nr cadastral Nr. topografic	Suprafața* (mp)	Observații / Referințe
A1		880	Sector cadastral:35 Teren neimprejmuit;

**B. Partea II. Proprietari și acte**

Inscrieri privitoare la dreptul de proprietate și alte drepturi reale	Referințe
/	
Act Administrativ nr. TDP nr. 1351-59341, din 04/08/1997 emis de CJSAPT DOLJ;	
B1	A1
Intabulare, drept de PROPRIETATE, dobândit prin Reconstituire, cota actuala 1/1, cota initiala 1/1 1) GHEORGHÎĂ ION, Lipsă CNP.	

**C. Partea III. SARCINI .**

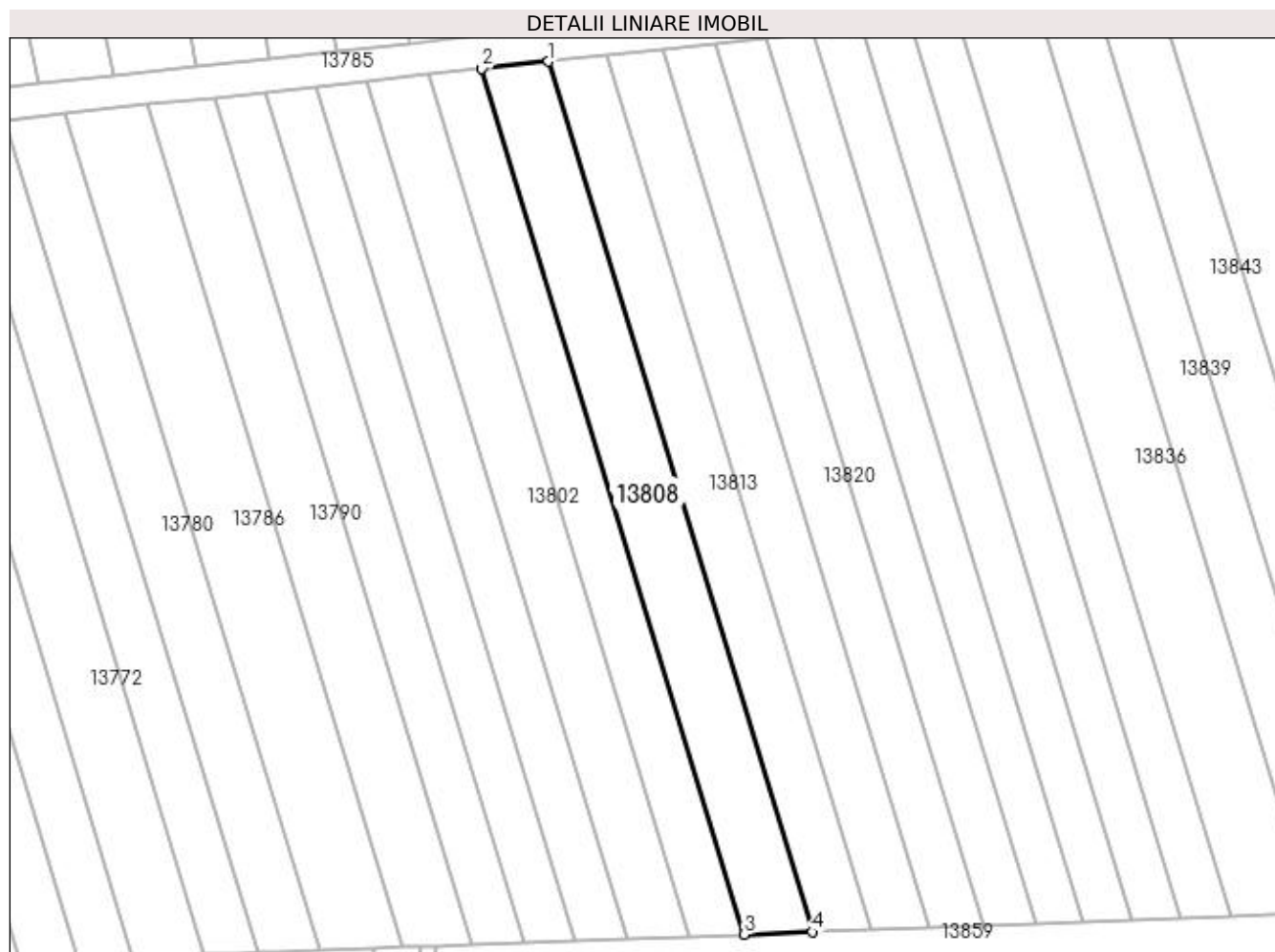
Inscrieri privind dezmembramintele dreptului de proprietate, drepturi reale de garanție și sarcini	Referințe
NU SUNT	

## Anexa Nr. 1 La Partea I

## Teren

Nr cadastral	Suprafața (mp)*	Observații / Referințe
	880	

\* Suprafața este determinată în planul de proiecție Stereo 70.



## Date referitoare la teren

Crt	Categorie folosință	Intra vilan	Suprafața (mp)	Tarla	Parcelă	Nr. topo	Observații / Referințe
1	arabil	NU	880	136	102	-	

## Lungime Segmente

1) Valorile lungimilor segmentelor sunt obținute din proiecție în plan.

Punct început	X / Y	Punct sfârșit	X / Y	Lungime segment (** (m)
1	384.716,923 267.552,123	2	384.708,852 267.551,253	8.118
2	384.708,852 267.551,253	3	384.740,794 267.445,95	110.041
3	384.740,794 267.445,95	4	384.749,036 267.446,255	8.248
4	384.749,036 267.446,255	1	384.716,923 267.552,123	110.631

**\*\* Lungimile segmentelor sunt determinate în planul de proiecție Stereo 70 și sunt rotunjite la 1 milimetru.**

**\*\*\* Distanța dintre puncte este formată din segmente cumulate ce sunt mai mici decât valoarea 1 milimetru.**





**DATE DESPRE IMOBILUL NR. 13809**

Oficiul de Cadastru și Publicitate Imobiliară DOLJ  
Biroul de Cadastru și Publicitate Imobiliară Craiova

**A. Partea I. Descrierea imobilului**

TEREN Extravilan

Adresa: Jud. Dolj, T136,P137

Nr. Crt	Nr cadastral Nr. topografic	Suprafața* (mp)	Observații / Referințe
A1		600	Sector cadastral:35 Teren neimprejmuit;

**B. Partea II. Proprietari și acte**

Inscrieri privitoare la dreptul de proprietate și alte drepturi reale		Referințe
/		
Act Administrativ nr. TDP nr. 1887-1997, din 31/05/2002 emis de CJSAPT DOLJ;		
B1	Intabulare, drept de PROPRIETATE, dobândit prin Reconstituire, cota actuala 1/1, cota initiala 1/1 1) PĂTRU ȘTEFAN	A1

**C. Partea III. SARCINI .**


Inscrieri privind dezmembramintele dreptului de proprietate, drepturi reale de garanție și sarcini	Referințe
NU SUNT	

## Anexa Nr. 1 La Partea I

## Teren

Nr cadastral	Suprafața (mp)*	Observații / Referințe
	600	

\* Suprafața este determinată în planul de proiecție Stereo 70.



## Date referitoare la teren

Crt	Categorie folosință	Intra vilan	Suprafața (mp)	Tarla	Parcelă	Nr. topo	Observații / Referințe
1	arabil	NU	600	136	137	-	

## Lungime Segmente

1) Valorile lungimilor segmentelor sunt obținute din proiecție în plan.

Punct început	X / Y	Punct sfârșit	X / Y	Lungime segment (** (m)
1	384.724,535 267.646,41	2	384.717,836 267.645,63	6.744
2	384.717,836 267.645,63	3	384.734,209 267.558,009	89.138
3	384.734,209 267.558,009	4	384.740,918 267.558,733	6.748
4	384.740,918 267.558,733	1	384.724,535 267.646,41	89.195

**\*\* Lungimile segmentelor sunt determinate în planul de proiecție Stereo 70 și sunt rotunjite la 1 milimetru.**

**\*\*\* Distanța dintre puncte este formată din segmente cumulate ce sunt mai mici decât valoarea 1 milimetru.**



**DATE DESPRE IMOBILUL NR. 13810**

Oficiul de Cadastru și Publicitate Imobiliară DOLJ  
Biroul de Cadastru și Publicitate Imobiliară Craiova

**A. Partea I. Descrierea imobilului**

TEREN Extravilan

Adresa: Jud. Dolj, T136,P223/1

Nr. Crt	Nr cadastral Nr. topografic	Suprafața* (mp)	Observații / Referințe
A1		15.851	Sector cadastral:35 Teren neimprejmuit;

**B. Partea II. Proprietari și acte**

Inscrieri privitoare la dreptul de proprietate și alte drepturi reale		Referințe
/		
Act Normativ nr. 7, din 13/03/1996 emis de PARLAMENTUL ROMÂNIEI;		
B1	Intabulare, drept de PROPRIETATE, dobandit prin Lege, cota actuala 1/1, cota initiala 1/1 1) <b>COMUNA BISTREȚ</b> , CIF:4553895, Rezerva comisiei locale de fond funciar.	A1

**C. Partea III. SARCINI .**

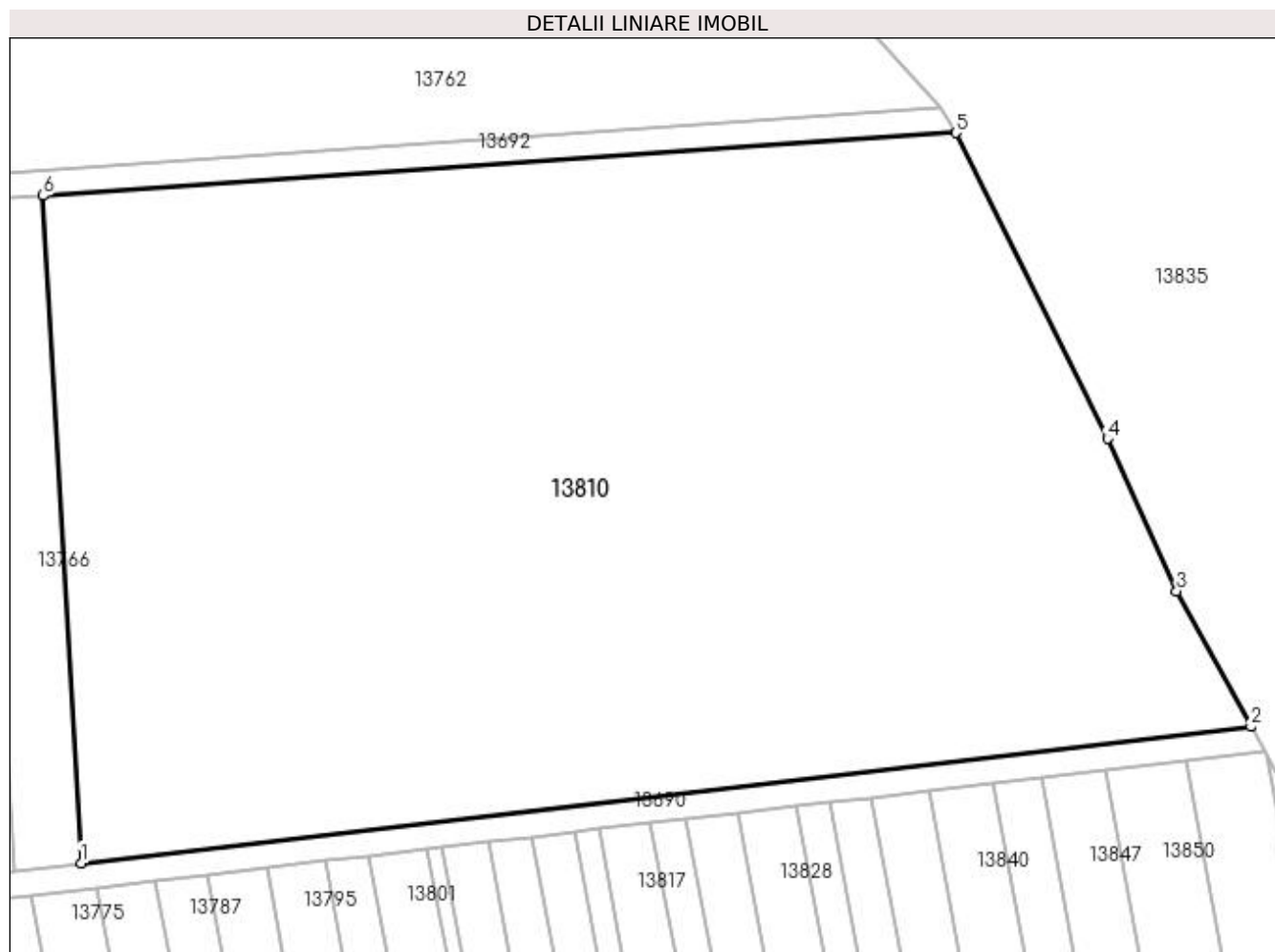
Inscrieri privind dezmembramintele dreptului de proprietate, drepturi reale de garanție și sarcini	Referințe
NU SUNT	

## Anexa Nr. 1 La Partea I

## Teren

Nr cadastral	Suprafața (mp)*	Observații / Referințe
	15.851	

\* Suprafața este determinată în planul de proiecție Stereo 70.



## Date referitoare la teren

Crt	Categorie folosință	Intra vilan	Suprafața (mp)	Tarla	Parcelă	Nr. topo	Observații / Referințe
1	arabil	NU	15.851	136	223/1	-	

## Lungime Segmente

1) Valorile lungimilor segmentelor sunt obținute din proiecție în plan.

Punct început	X / Y	Punct sfârșit	X / Y	Lungime segment (** (m)
1	384.655,312 267.642,378	2	384.835,019 267.663,299	180.921
2	384.835,019 267.663,299	3	384.823,595 267.684,116	23.746
3	384.823,595 267.684,116	4	384.812,961 267.707,544	25.728
4	384.812,961 267.707,544	5	384.789,664 267.754,486	52.405
5	384.789,664 267.754,486	6	384.649,488 267.744,833	140.508

Punct început	X / Y	Punct sfârșit	X / Y	Lungime segment (** (m)
6	384.649,488 267.744,833	1	384.655,312 267.642,378	102.62

\*\* Lungimile segmentelor sunt determinate în planul de proiecție Stereo 70 și sunt rotunjite la 1 milimetru.

\*\*\* Distanța dintre puncte este formată din segmente cumulate ce sunt mai mici decât valoarea 1 milimetru.





**DATE DESPRE IMOBILUL NR. 13811**

Oficiul de Cadastru și Publicitate Imobiliară DOLJ  
Biroul de Cadastru și Publicitate Imobiliară Craiova

**A. Partea I. Descrierea imobilului**

TEREN Extravilan

Adresa: Jud. Dolj, T136,P312

Nr. Crt	Nr cadastral Nr. topografic	Suprafața* (mp)	Observații / Referințe
A1		800	Sector cadastral:35 Teren neimprejmuit;

**B. Partea II. Proprietari și acte**

Inscrieri privitoare la dreptul de proprietate și alte drepturi reale	Referințe
/	
Act Administrativ nr. TDP nr. 1208-45092, din 30/10/1996 emis de CJSAPT DOLJ;	
B1	A1
Intabulare, drept de PROPRIETATE, dobândit prin Reconstituire, cota actuala 1/1, cota initiala 1/1 1) RADU PĂTRU, Lipsă CNP.	

**C. Partea III. SARCINI .**

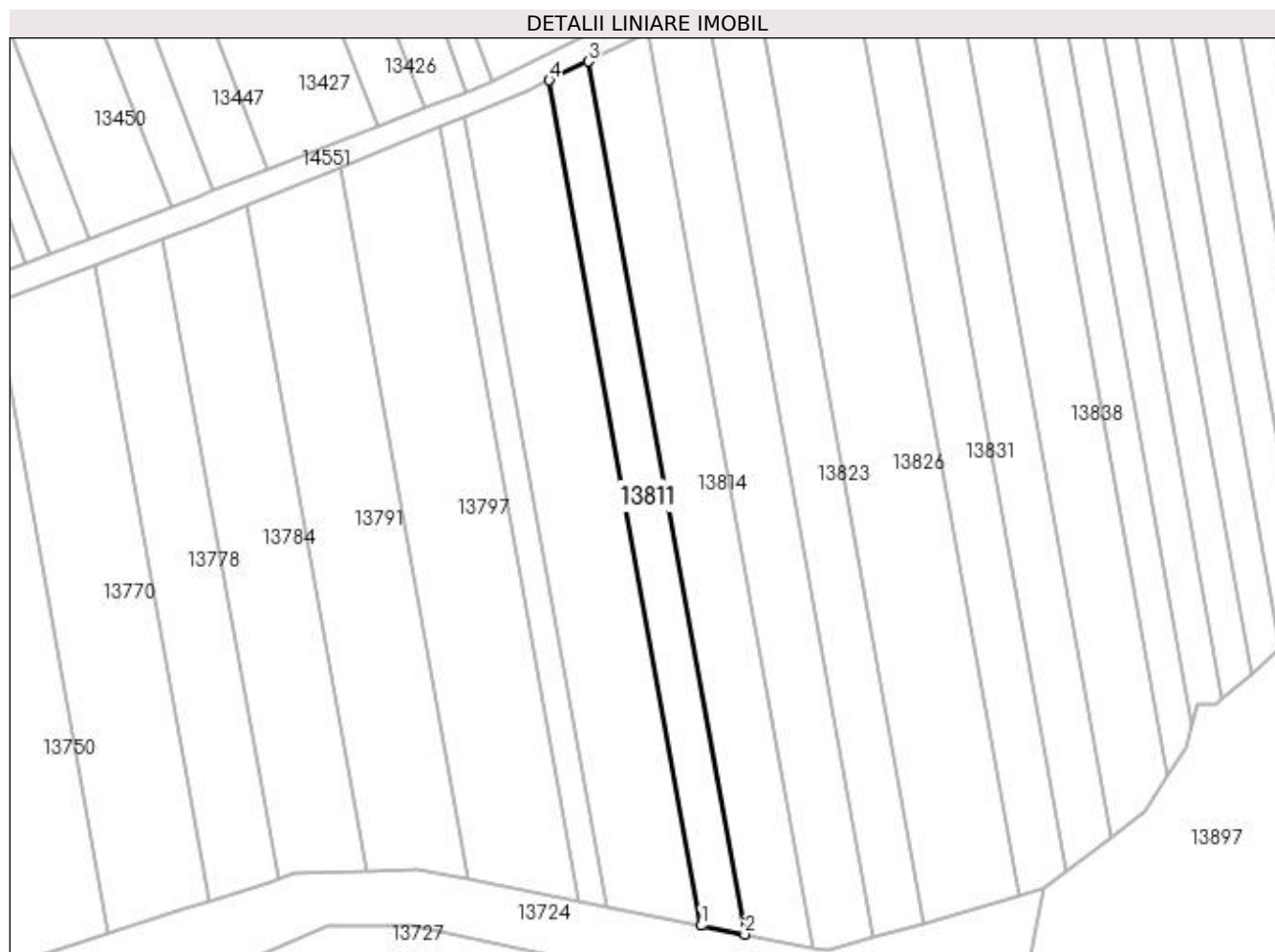
Inscrieri privind dezmembramintele dreptului de proprietate, drepturi reale de garanție și sarcini	Referințe
NU SUNT	

## Anexa Nr. 1 La Partea I

## Teren

Nr cadastral	Suprafața (mp)*	Observații / Referințe
	800	

\* Suprafața este determinată în planul de proiecție Stereo 70.



## Date referitoare la teren

Crt	Categorie folosință	Intra vilan	Suprafața (mp)	Tarla	Parcelă	Nr. topo	Observații / Referințe
1	arabil	NU	800	136	312	-	

## Lungime Segmente

1) Valorile lungimilor segmentelor sunt obținute din proiecție în plan.

Punct început	X / Y	Punct sfârșit	X / Y	Lungime segment (** (m)
1	384.740,367 268.167,993	2	384.746,866 268.166,7	6.626
2	384.746,866 268.166,7	3	384.723,553 268.296,399	131.778
3	384.723,553 268.296,399	4	384.717,791 268.293,589	6.411
4	384.717,791 268.293,589	1	384.740,367 268.167,993	127.609

**\*\* Lungimile segmentelor sunt determinate în planul de proiecție Stereo 70 și sunt rotunjite la 1 milimetru.**

**\*\*\* Distanța dintre puncte este formată din segmente cumulate ce sunt mai mici decât valoarea 1 milimetru.**



**DATE DESPRE IMOBILUL NR. 13812**

Oficiul de Cadastru și Publicitate Imobiliară DOLJ  
Biroul de Cadastru și Publicitate Imobiliară Craiova

**A. Partea I. Descrierea imobilului**

TEREN Extravilan

Adresa: Jud. Dolj, T136,P105

Nr. Crt	Nr cadastral Nr. topografic	Suprafața* (mp)	Observații / Referințe
A1		600	Sector cadastral:35 Teren neimprejmuit;

**B. Partea II. Proprietari și acte**

Inscrieri privitoare la dreptul de proprietate și alte drepturi reale		Referințe
/		
Act Administrativ nr. TDP nr. 84-59417, din 02/06/1994 emis de CJSAPT DOLJ;		
B1	Intabulare, drept de PROPRIETATE, dobandit prin Reconstituire, cota actuala 1/1, cota initiala 1/1 1) <b>BRÎNZAN MARIA</b>	A1

**C. Partea III. SARCINI .**


Inscrieri privind dezmembramintele dreptului de proprietate, drepturi reale de garanție și sarcini	Referințe
NU SUNT	

## Anexa Nr. 1 La Partea I

## Teren

Nr cadastral	Suprafața (mp)*	Observații / Referințe
	600	

\* Suprafața este determinată în planul de proiecție Stereo 70.



## Date referitoare la teren

Crt	Categorie folosință	Intra vilan	Suprafața (mp)	Tarla	Parcelă	Nr. topo	Observații / Referințe
1	arabil	NU	600	136	105	-	

## Lungime Segmente

1) Valorile lungimilor segmentelor sunt obținute din proiecție în plan.

Punct început	X / Y	Punct sfârșit	X / Y	Lungime segment (** (m)
1	384.731,231 267.647,189	2	384.724,535 267.646,41	6.741
2	384.724,535 267.646,41	3	384.740,918 267.558,733	89.195
3	384.740,918 267.558,733	4	384.747,625 267.559,455	6.746
4	384.747,625 267.559,455	1	384.731,231 267.647,189	89.253

**\*\* Lungimile segmentelor sunt determinate în planul de proiecție Stereo 70 și sunt rotunjite la 1 milimetru.**

**\*\*\* Distanța dintre puncte este formată din segmente cumulate ce sunt mai mici decât valoarea 1 milimetru.**





**DATE DESPRE IMOBILUL NR. 13813**

Oficiul de Cadastru și Publicitate Imobiliară DOLJ  
Biroul de Cadastru și Publicitate Imobiliară Craiova

**A. Partea I. Descrierea imobilului**

TEREN Extravilan

Adresa: Jud. Dolj, T136,P103

Nr. Crt	Nr cadastral Nr. topografic	Suprafața* (mp)	Observații / Referințe
A1		770	Sector cadastral:35 Teren neimprejmuit;

**B. Partea II. Proprietari și acte**

Inscrieri privitoare la dreptul de proprietate și alte drepturi reale		Referințe
/		
Act Administrativ nr. TDP nr. 923-44576, din 04/10/1996 emis de CJSAPT DOLJ;		
B1	Intabulare, drept de PROPRIETATE, dobândit prin Reconstituire, cota actuala 1/1, cota initiala 1/1 1) CĂNURECI MARIA, Lipsă CNP. 2) CĂNURECI ION, Lipsă CNP.	A1

**C. Partea III. SARCINI .**

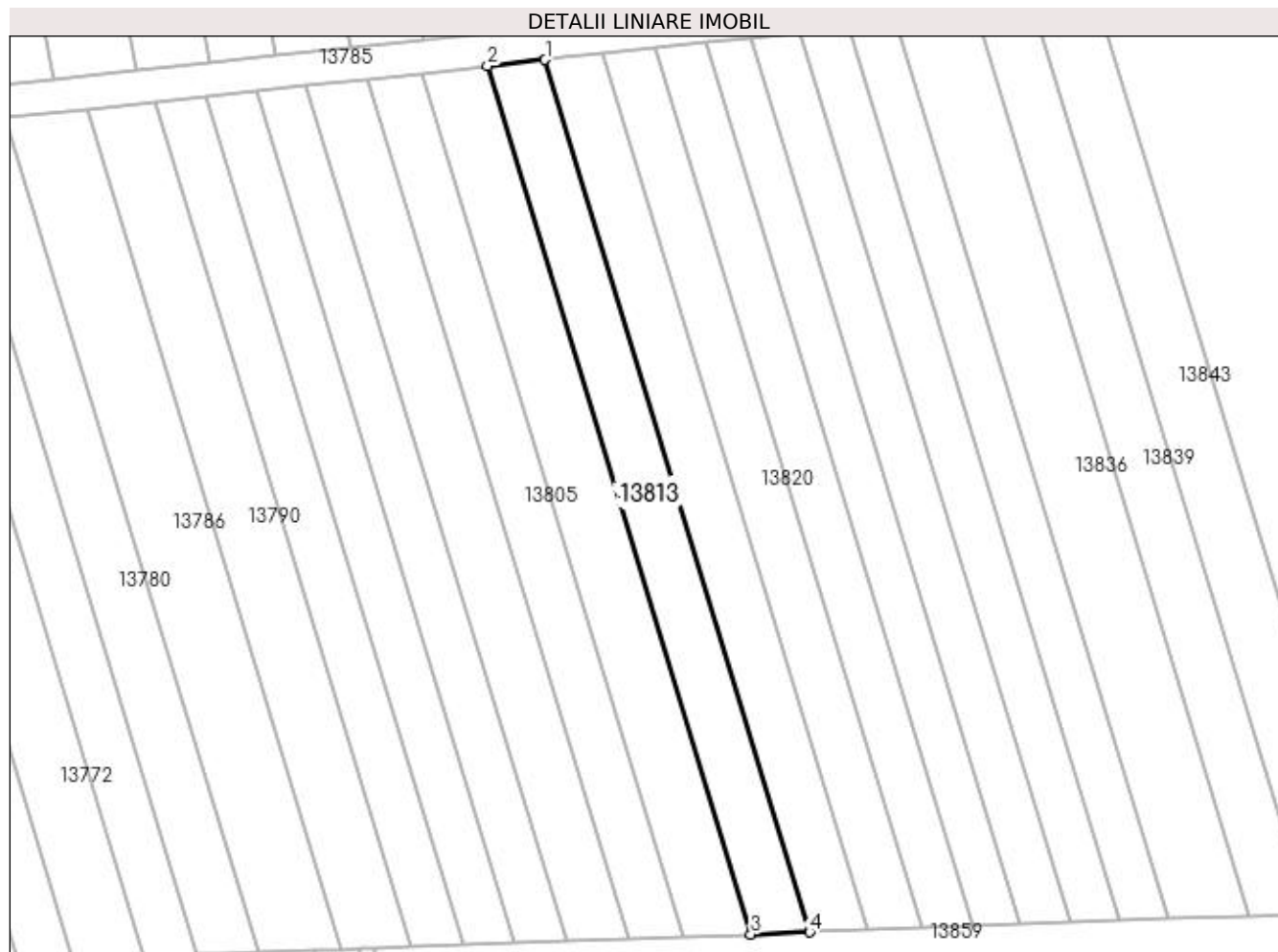
Inscrieri privind dezmembramintele dreptului de proprietate, drepturi reale de garanție și sarcini	Referințe
NU SUNT	

## Anexa Nr. 1 La Partea I

## Teren

Nr cadastral	Suprafața (mp)*	Observații / Referințe
	770	

\* Suprafața este determinată în planul de proiecție Stereo 70.



## Date referitoare la teren

Crt	Categorie folosință	Intra vilan	Suprafața (mp)	Tarla	Parcelă	Nr. topo	Observații / Referințe
1	arabil	NU	770	136	103	-	

## Lungime Segmente

1) Valorile lungimilor segmentelor sunt obținute din proiecție în plan.

Punct început	X / Y	Punct sfârșit	X / Y	Lungime segment (** (m)
1	384.723,95 267.552,88	2	384.716,923 267.552,123	7.068
2	384.716,923 267.552,123	3	384.749,036 267.446,255	110.631
3	384.749,036 267.446,255	4	384.756,211 267.446,521	7.18
4	384.756,211 267.446,521	1	384.723,95 267.552,88	111.144

**\*\* Lungimile segmentelor sunt determinate în planul de proiecție Stereo 70 și sunt rotunjite la 1 milimetru.**

**\*\*\* Distanța dintre puncte este formată din segmente cumulate ce sunt mai mici decât valoarea 1 milimetru.**



**DATE DESPRE IMOBILUL NR. 13814**

Oficiul de Cadastru și Publicitate Imobiliară DOLJ  
Biroul de Cadastru și Publicitate Imobiliară Craiova

**A. Partea I. Descrierea imobilului**

TEREN Extravilan

Adresa: Jud. Dolj, T136,P313

Nr. Crt	Nr cadastral Nr. topografic	Suprafața* (mp)	Observații / Referințe
A1		1.288	Sector cadastral:35 Teren neimprejmuit;

**B. Partea II. Proprietari și acte**

Inscrieri privitoare la dreptul de proprietate și alte drepturi reale	Referințe
/	
Act Administrativ nr. TDP nr. 278-14988, din 18/04/2013 emis de CJS DAPT DOLJ;	
B1	A1
Intabulare, drept de PROPRIETATE, dobândit prin Reconstituire, cota actuala 1/1, cota initiala 1/1 1) <b>BURTAVERDE MARIN</b> , Lipsă CNP.	

**C. Partea III. SARCINI .**

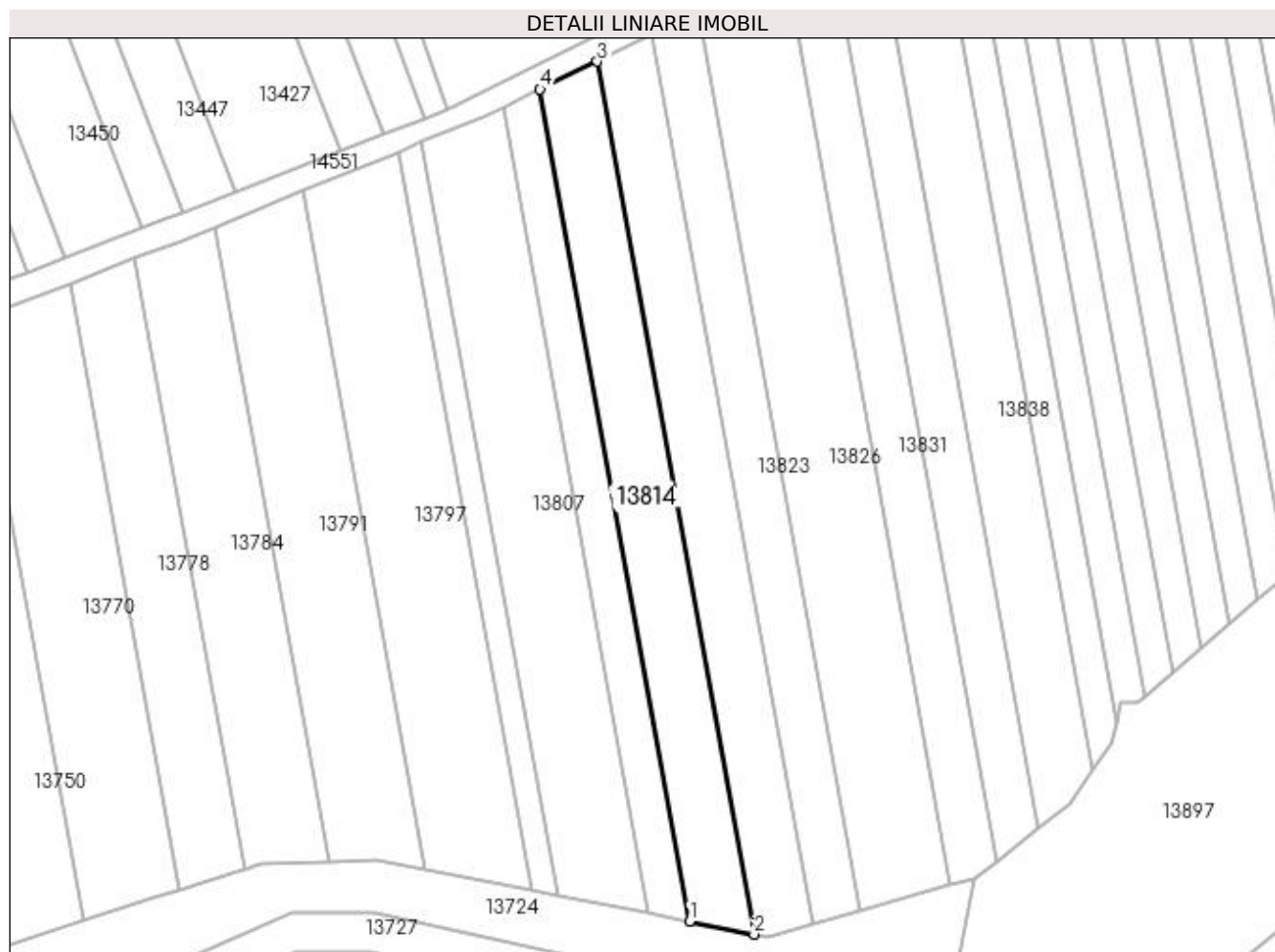
Inscrieri privind dezmembramintele dreptului de proprietate, drepturi reale de garanție și sarcini	Referințe
NU SUNT	

## Anexa Nr. 1 La Partea I

## Teren

Nr cadastral	Suprafața (mp)*	Observații / Referințe
	1.288	

\* Suprafața este determinată în planul de proiecție Stereo 70.



## Date referitoare la teren

Crt	Categorie folosință	Intra vilan	Suprafața (mp)	Tarla	Parcelă	Nr. topo	Observații / Referințe
1	arabil	NU	1.288	136	313	-	

## Lungime Segmente

1) Valorile lungimilor segmentelor sunt obținute din proiecție în plan.

Punct început	X / Y	Punct sfârșit	X / Y	Lungime segment (** (m)
1	384.746,866 268.166,7	2	384.756,92 268.164,7	10.251
2	384.756,92 268.164,7	3	384.732,466 268.300,745	138.225
3	384.732,466 268.300,745	4	384.723,553 268.296,399	9.916
4	384.723,553 268.296,399	1	384.746,866 268.166,7	131.778

**\*\* Lungimile segmentelor sunt determinate în planul de proiecție Stereo 70 și sunt rotunjite la 1 milimetru.**

**\*\*\* Distanța dintre puncte este formată din segmente cumulate ce sunt mai mici decât valoarea 1 milimetru.**





**DATE DESPRE IMOBILUL NR. 13815**

Oficiul de Cadastru și Publicitate Imobiliară DOLJ  
Biroul de Cadastru și Publicitate Imobiliară Craiova

**A. Partea I. Descrierea imobilului**

TEREN Extravilan

Adresa: Jud. Dolj, T136,P135

Nr. Crt	Nr cadastral Nr. topografic	Suprafața* (mp)	Observații / Referințe
A1		320	Sector cadastral:35 Teren neimprejmuit;

**B. Partea II. Proprietari și acte**

Inscrieri privitoare la dreptul de proprietate și alte drepturi reale		Referințe
/		
Act Administrativ nr. TDP nr. 976-44576, din 10/10/1996 emis de CJS DAPT DOLJ;		
B1	Intabulare, drept de PROPRIETATE, dobândit prin Reconstituire, cota actuala 1/1, cota initiala 1/1 1) PĂTRU MARIN, Lipsă CNP.	A1

**C. Partea III. SARCINI .**


Inscrieri privind dezmembramintele dreptului de proprietate, drepturi reale de garanție și sarcini	Referințe
NU SUNT	

## Anexa Nr. 1 La Partea I

## Teren

Nr cadastral	Suprafața (mp)*	Observații / Referințe
	320	

\* Suprafața este determinată în planul de proiecție Stereo 70.



## Date referitoare la teren

Crt	Categorie folosință	Intra vilan	Suprafața (mp)	Tarla	Parcelă	Nr. topo	Observații / Referințe
1	arabil	NU	320	136	135	-	

## Lungime Segmente

1) Valorile lungimilor segmentelor sunt obținute din proiecție în plan.

Punct început	X / Y	Punct sfârșit	X / Y	Lungime segment (** (m)
1	384.734,8 267.647,605	2	384.731,231 267.647,189	3.593
2	384.731,231 267.647,189	3	384.747,625 267.559,455	89.253
3	384.747,625 267.559,455	4	384.751,2 267.559,841	3.596
4	384.751,2 267.559,841	1	384.734,8 267.647,605	89.283

**\*\* Lungimile segmentelor sunt determinate în planul de proiecție Stereo 70 și sunt rotunjite la 1 milimetru.**

**\*\*\* Distanța dintre puncte este formată din segmente cumulate ce sunt mai mici decât valoarea 1 milimetru.**



**DATE DESPRE IMOBILUL NR. 13816**

Oficiul de Cadastru și Publicitate Imobiliară DOLJ  
Biroul de Cadastru și Publicitate Imobiliară Craiova

**A. Partea I. Descrierea imobilului**

TEREN Extravilan

Adresa: Jud. Dolj, T136,P104

Nr. Crt	Nr cadastral Nr. topografic	Suprafața* (mp)	Observații / Referințe
A1		770	Sector cadastral:35 Teren neimprejmuit;

**B. Partea II. Proprietari și acte**

Inscrieri privitoare la dreptul de proprietate și alte drepturi reale		Referințe
/		
Act Administrativ nr. TDP nr. 1214-45092, din 30/10/1996 emis de CJSAPT DOLJ;		
B1	Intabulare, drept de PROPRIETATE, dobândit prin Reconstituire, cota actuala 1/1, cota initiala 1/1 1) CĂNURECI DUMITRU, Lipsă CNP.	A1

**C. Partea III. SARCINI .**

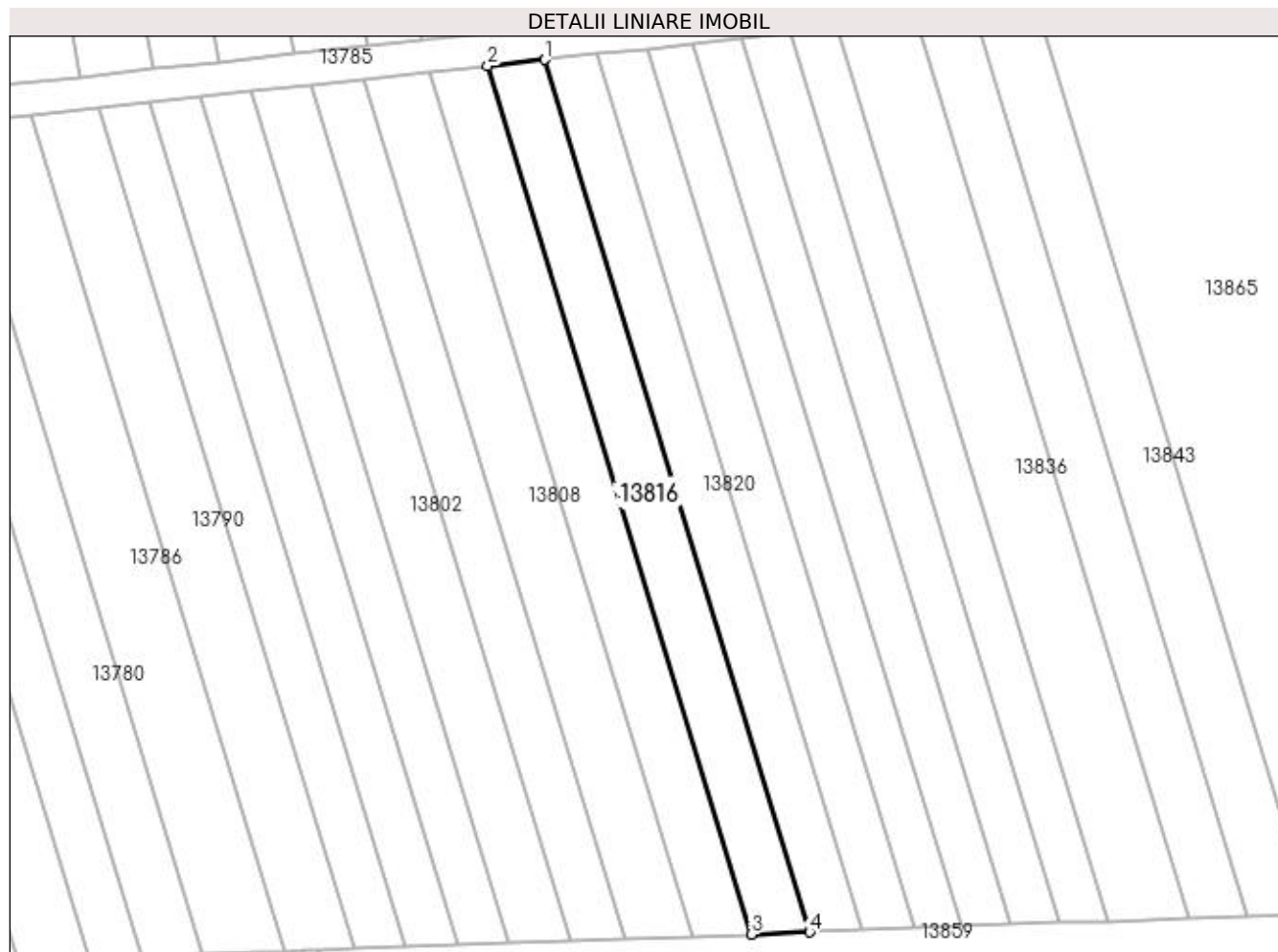
Inscrieri privind dezmembramintele dreptului de proprietate, drepturi reale de garanție și sarcini	Referințe
NU SUNT	

## Anexa Nr. 1 La Partea I

## Teren

Nr cadastral	Suprafața (mp)*	Observații / Referințe
	770	

\* Suprafața este determinată în planul de proiecție Stereo 70.



## Date referitoare la teren

Crt	Categorie folosință	Intra vilan	Suprafața (mp)	Tarla	Parcelă	Nr. topo	Observații / Referințe
1	arabil	NU	770	136	104	-	

## Lungime Segmente

1) Valorile lungimilor segmentelor sunt obținute din proiecție în plan.

Punct început	X / Y	Punct sfârșit	X / Y	Lungime segment (** (m)
1	384.730,944 267.553,634	2	384.723,95 267.552,88	7.035
2	384.723,95 267.552,88	3	384.756,211 267.446,521	111.144
3	384.756,211 267.446,521	4	384.763,354 267.446,786	7.148
4	384.763,354 267.446,786	1	384.730,944 267.553,634	111.655

**\*\* Lungimile segmentelor sunt determinate în planul de proiecție Stereo 70 și sunt rotunjite la 1 milimetru.**

**\*\*\* Distanța dintre puncte este formată din segmente cumulate ce sunt mai mici decât valoarea 1 milimetru.**





**DATE DESPRE IMOBILUL NR. 13817**

Oficiul de Cadastru și Publicitate Imobiliară DOLJ  
Biroul de Cadastru și Publicitate Imobiliară Craiova

**A. Partea I. Descrierea imobilului**

TEREN Extravilan

Adresa: Jud. Dolj, T136,P134

Nr. Crt	Nr cadastral Nr. topografic	Suprafața* (mp)	Observații / Referințe
A1		720	Sector cadastral:35 Teren neimprejmuit;

**B. Partea II. Proprietari și acte**

Inscrieri privitoare la dreptul de proprietate și alte drepturi reale		Referințe
/		
Act Administrativ nr. TDP nr. 244-14988, din 29/03/1996 emis de CJSAPT DOLJ;		
B1	Intabulare, drept de PROPRIETATE, dobândit prin Reconstituire, cota actuala 1/1, cota initiala 1/1 1) DUMITRU ION, Lipsă CNP.	A1

**C. Partea III. SARCINI .**

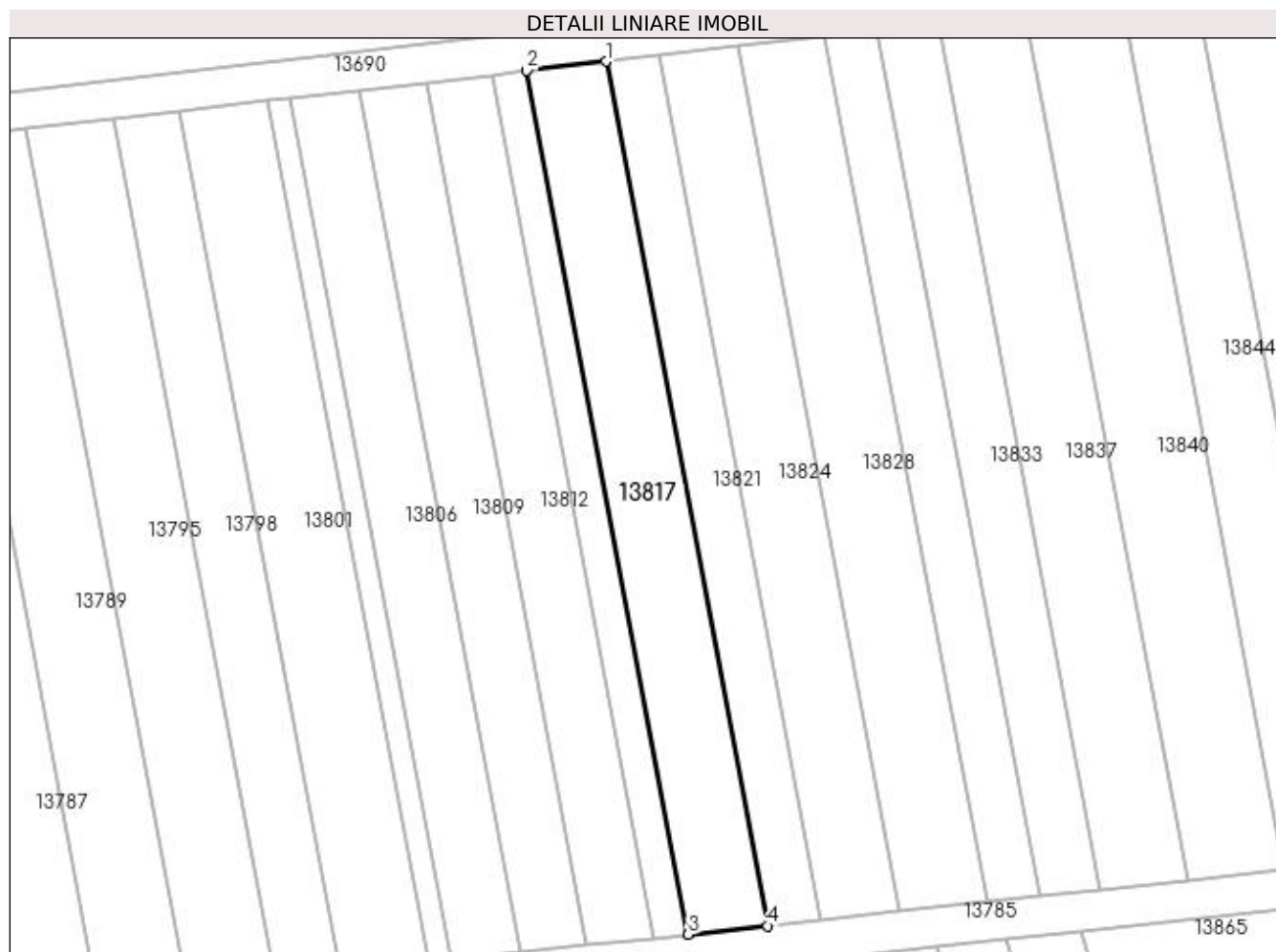
Inscrieri privind dezmembramintele dreptului de proprietate, drepturi reale de garanție și sarcini	Referințe
NU SUNT	

## Anexa Nr. 1 La Partea I

## Teren

Nr cadastral	Suprafața (mp)*	Observații / Referințe
	720	

\* Suprafața este determinată în planul de proiecție Stereo 70.



## Date referitoare la teren

Crt	Categorie folosință	Intra vilan	Suprafața (mp)	Tarla	Parcelă	Nr. topo	Observații / Referințe
1	arabil	NU	720	136	134	-	

## Lungime Segmente

1) Valorile lungimilor segmentelor sunt obținute din proiecție în plan.

Punct început	X / Y	Punct sfârșit	X / Y	Lungime segment (** (m)
1	384.742,827 267.648,539	2	384.734,8 267.647,605	8.081
2	384.734,8 267.647,605	3	384.751,2 267.559,841	89.283
3	384.751,2 267.559,841	4	384.759,239 267.560,707	8.086
4	384.759,239 267.560,707	1	384.742,827 267.648,539	89.352

**\*\* Lungimile segmentelor sunt determinate în planul de proiecție Stereo 70 și sunt rotunjite la 1 milimetru.**

**\*\*\* Distanța dintre puncte este formată din segmente cumulate ce sunt mai mici decât valoarea 1 milimetru.**



**DATE DESPRE IMOBILUL NR. 13818**

Oficiul de Cadastru și Publicitate Imobiliară DOLJ  
Biroul de Cadastru și Publicitate Imobiliară Craiova

**A. Partea I. Descrierea imobilului**

TEREN Extravilan

Adresa: Jud. Dolj, T136,P1441

Nr. Crt	Nr cadastral Nr. topografic	Suprafața* (mp)	Observații / Referințe
A1		3.472	Sector cadastral:35 Teren neimprejmuit;

**B. Partea II. Proprietari și acte**

Inscrieri privitoare la dreptul de proprietate și alte drepturi reale	Referințe
/	
Hotarare Judecatoreasca nr. SC nr. 296/2017, din 13/02/2017 emis de TRIBUNALUL DOLJ;	
B1	Intabulare, drept de PROPRIETATE, dobandit prin Hotarare Judecatoreasca, cota actuala 1/1, cota initiala 1/1 1) COMUNA BISTREȚ, CIF:4553895
	A1

**C. Partea III. SARCINI .**

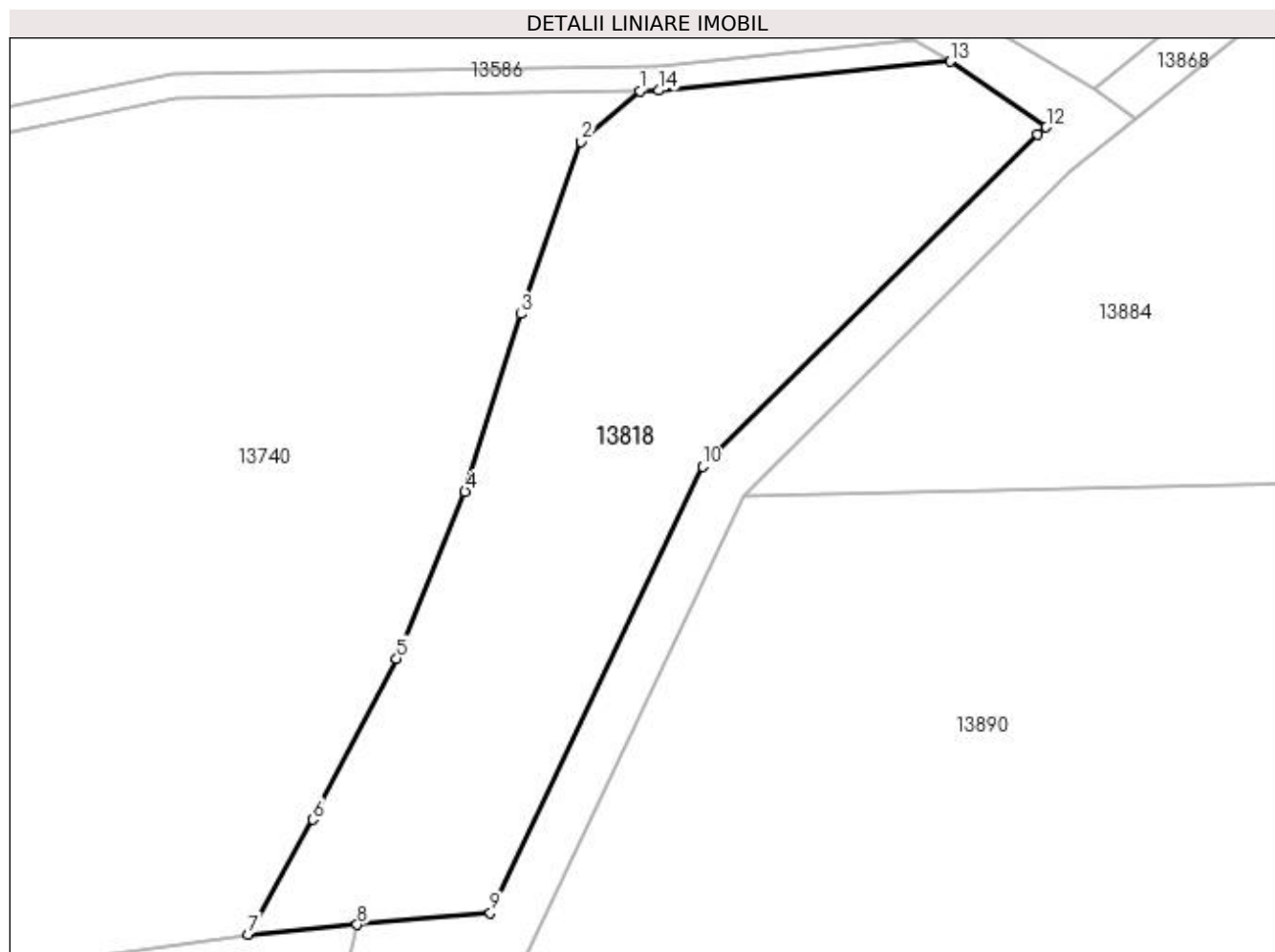
Inscrieri privind dezmembramintele dreptului de proprietate, drepturi reale de garanție și sarcini	Referințe
NU SUNT	

## Anexa Nr. 1 La Partea I

## Teren

Nr cadastral	Suprafața (mp)*	Observații / Referințe
	3.472	

\* Suprafața este determinată în planul de proiecție Stereo 70.



## Date referitoare la teren

Crt	Categorie folosință	Intra vilan	Suprafața (mp)	Tarla	Parcelă	Nr. topo	Observații / Referințe
1	pasune	NU	3.472	-	-	-	Ps1441

## Lungime Segmente

1) Valorile lungimilor segmentelor sunt obținute din proiecție în plan.

Punct început	X / Y	Punct sfârșit	X / Y	Lungime segment (** (m)
1	384.749,607 268.137,318	2	384.742,556 268.131,17	9.355
2	384.742,556 268.131,17	3	384.735,222 268.110,389	22.037
3	384.735,222 268.110,389	4	384.728,52 268.088,921	22.49
4	384.728,52 268.088,921	5	384.720,263 268.068,78	21.768
5	384.720,263 268.068,78	6	384.710,116 268.049,333	21.935

Punct început	X / Y	Punct sfârșit	X / Y	Lungime segment (** (m)
6	384.710,116 268.049,333	7	384.702,278 268.035,464	15.931
7	384.702,278 268.035,464	8	384.715,493 268.036,635	13.267
8	384.715,493 268.036,635	9	384.731,583 268.038,061	16.153
9	384.731,583 268.038,061	10	384.757,223 268.091,948	59.676
10	384.757,223 268.091,948	11	384.797,636 268.132,057	56.938
11	384.797,636 268.132,057	12	384.798,744 268.132,957	1.427
12	384.798,744 268.132,957	13	384.787,175 268.140,87	14.016
13	384.787,175 268.140,87	14	384.751,931 268.137,356	35.419
14	384.751,931 268.137,356	1	384.749,607 268.137,318	2.324

\*\* Lungimile segmentelor sunt determinate în planul de proiecție Stereo 70 și sunt rotunjite la 1 milimetru.

\*\*\* Distanța dintre puncte este formată din segmente cumulate ce sunt mai mici decât valoarea 1 milimetru.





**DATE DESPRE IMOBILUL NR. 13819**

Oficiul de Cadastru și Publicitate Imobiliară DOLJ  
Biroul de Cadastru și Publicitate Imobiliară Craiova

**A. Partea I. Descrierea imobilului**

TEREN Extravilan

Adresa: Jud. Dolj, T136,P314

Nr. Crt	Nr cadastral Nr. topografic	Suprafața* (mp)	Observații / Referințe
A1		1.288	Sector cadastral:35 Teren neimprejmuit;

**B. Partea II. Proprietari și acte**

Inscrieri privitoare la dreptul de proprietate și alte drepturi reale		Referințe
/		
Act Administrativ nr. TDP nr. 611-60693, din 09/10/1996 emis de CJS DAPT DOLJ;		
B1	Intabulare, drept de PROPRIETATE, dobândit prin Reconstituire, cota actuala 1/1, cota initiala 1/1 1) <b>BULAT ION</b> , Lipsă CNP. 2) <b>BULAT ȘTEFAN</b> , Lipsă CNP.	A1

**C. Partea III. SARCINI .**

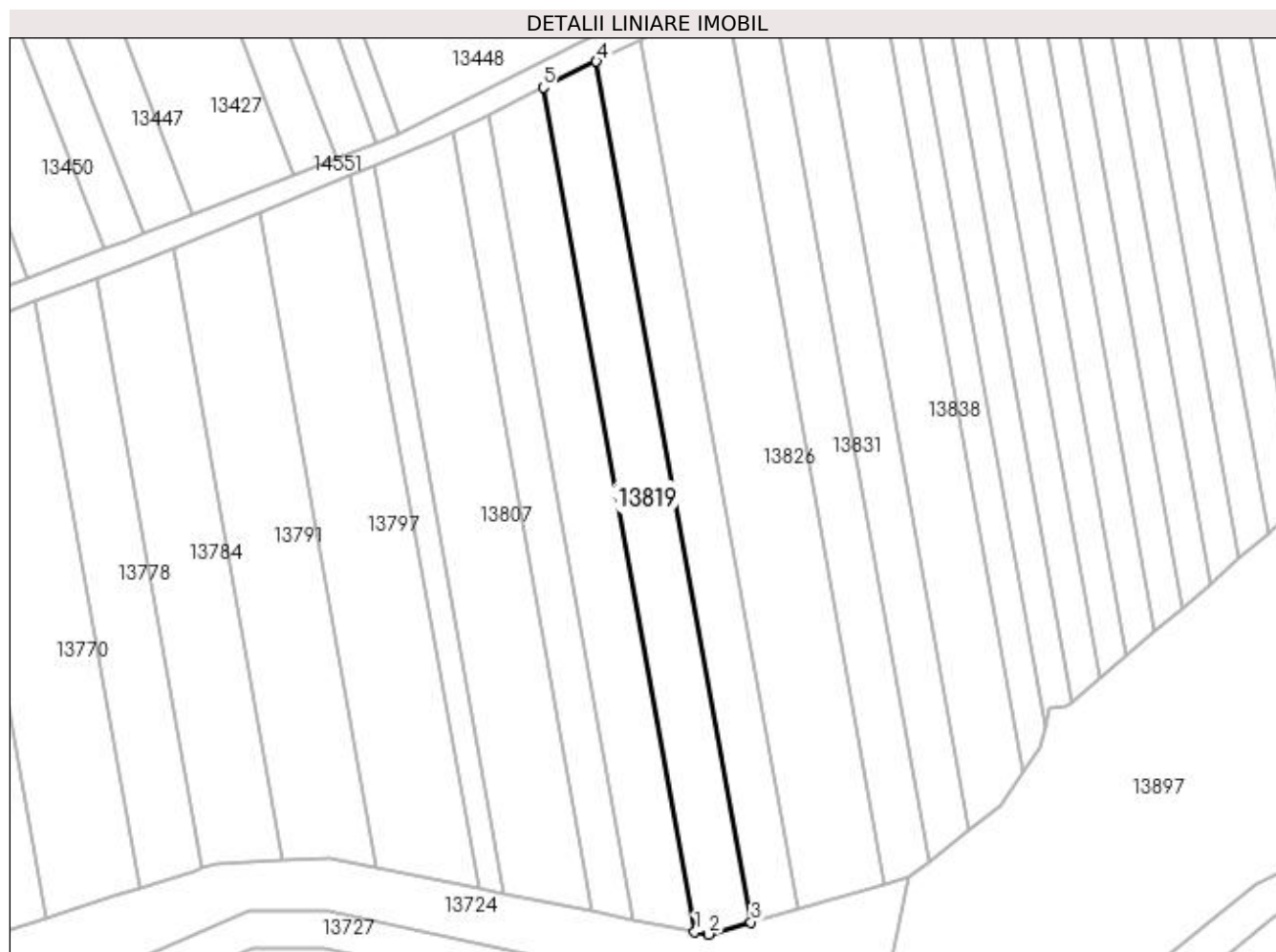
Inscrieri privind dezmembramentele dreptului de proprietate, drepturi reale de garanție și sarcini	Referințe
NU SUNT	

## Anexa Nr. 1 La Partea I

## Teren

Nr cadastral	Suprafața (mp)*	Observații / Referințe
	1.288	

\* Suprafața este determinată în planul de proiecție Stereo 70.



## Date referitoare la teren

Crt	Categorie folosință	Intra vilan	Suprafața (mp)	Tarla	Parcelă	Nr. topo	Observații / Referințe
1	arabil	NU	1.288	136	314	-	

## Lungime Segmente

1) Valorile lungimilor segmentelor sunt obținute din proiecție în plan.

Punct început	X / Y	Punct sfârșit	X / Y	Lungime segment (** (m)
1	384.756,92 268.164,7	2	384.759,122 268.164,262	2.245
2	384.759,122 268.164,262	3	384.765,995 268.166,225	7.148
3	384.765,995 268.166,225	4	384.741,062 268.304,937	140.935
4	384.741,062 268.304,937	5	384.732,466 268.300,745	9.564
5	384.732,466 268.300,745	1	384.756,92 268.164,7	138.225

**\*\* Lungimile segmentelor sunt determinate în planul de proiecție Stereo 70 și sunt rotunjite la 1 milimetru.**

**\*\*\* Distanța dintre puncte este formată din segmente cumulate ce sunt mai mici decât valoarea 1 milimetru.**



**DATE DESPRE IMOBILUL NR. 13820**

Oficiul de Cadastru și Publicitate Imobiliară DOLJ  
Biroul de Cadastru și Publicitate Imobiliară Craiova

**A. Partea I. Descrierea imobilului**

TEREN Extravilan

Adresa: Jud. Dolj, T136,P105

Nr. Crt	Nr cadastral Nr. topografic	Suprafața* (mp)	Observații / Referințe
A1		700	Sector cadastral:35 Teren neimprejmuit;

**B. Partea II. Proprietari și acte**

Inscrieri privitoare la dreptul de proprietate și alte drepturi reale	Referințe
/	
Act Administrativ nr. TDP nr. 198-42747, din 22/02/1995 emis de CJSAPT DOLJ;	
B1	A1
Intabulare, drept de PROPRIETATE, dobândit prin Reconstituire, cota actuala 1/1, cota initiala 1/1 1) GEORGESCU DUMITRU, Lipsă CNP.	

**C. Partea III. SARCINI .**

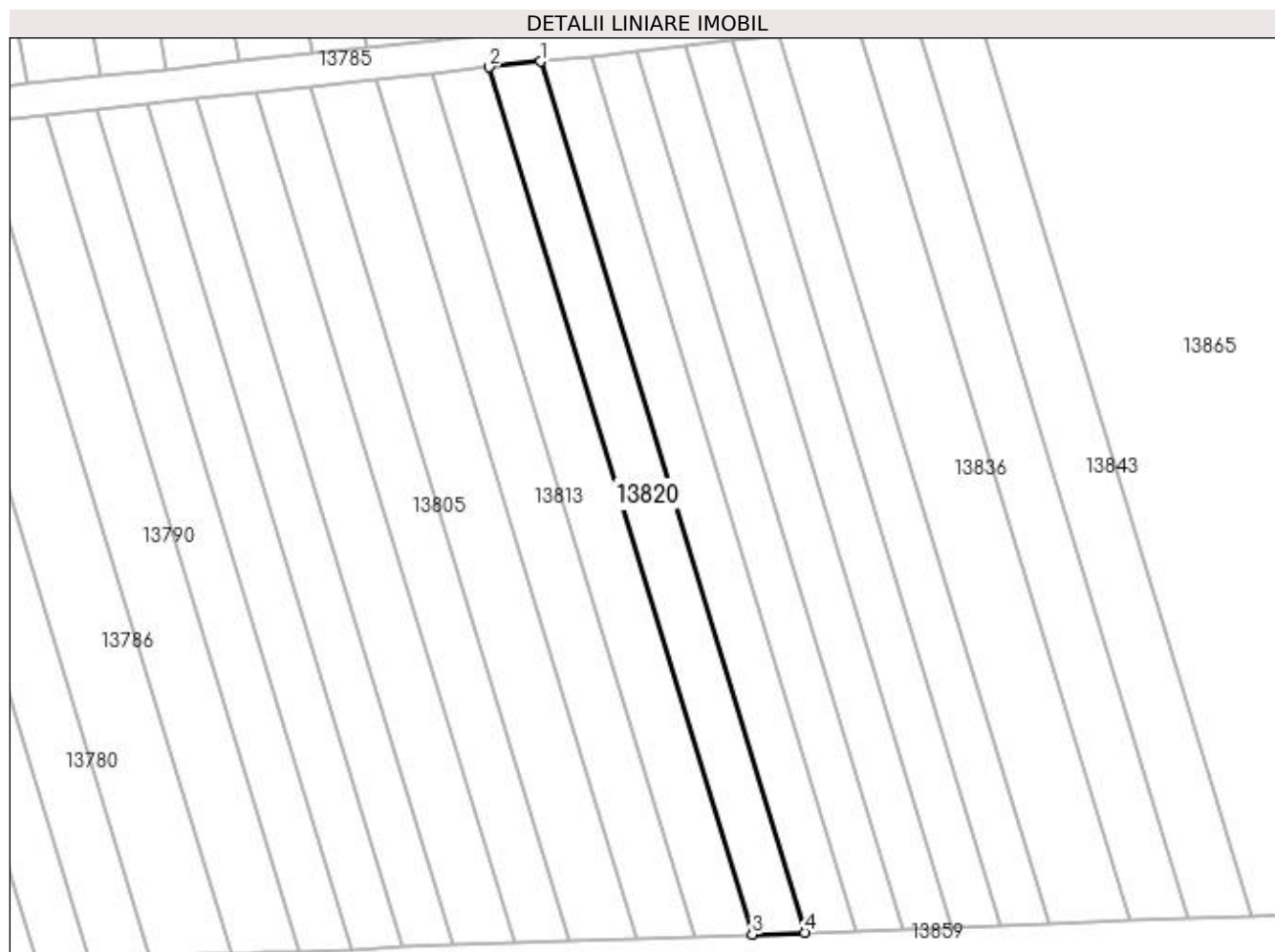
Inscrieri privind dezmembramintele dreptului de proprietate, drepturi reale de garanție și sarcini	Referințe
NU SUNT	

## Anexa Nr. 1 La Partea I

## Teren

Nr cadastral	Suprafața (mp)*	Observații / Referințe
	700	

\* Suprafața este determinată în planul de proiecție Stereo 70.



## Date referitoare la teren

Crt	Categorie folosință	Intra vilan	Suprafața (mp)	Tarla	Parcelă	Nr. topo	Observații / Referințe
1	arabil	NU	700	136	105	-	

## Lungime Segmente

1) Valorile lungimilor segmentelor sunt obținute din proiecție în plan.

Punct început	X / Y	Punct sfârșit	X / Y	Lungime segment (** (m)
1	384.737,275 267.554,317	2	384.730,944 267.553,634	6.368
2	384.730,944 267.553,634	3	384.763,354 267.446,786	111.655
3	384.763,354 267.446,786	4	384.769,82 267.447,026	6.47
4	384.769,82 267.447,026	1	384.737,275 267.554,317	112.118

**\*\* Lungimile segmentelor sunt determinate în planul de proiecție Stereo 70 și sunt rotunjite la 1 milimetru.**

**\*\*\* Distanța dintre puncte este formată din segmente cumulate ce sunt mai mici decât valoarea 1 milimetru.**





**DATE DESPRE IMOBILUL NR. 13821**

Oficiul de Cadastru și Publicitate Imobiliară DOLJ  
Biroul de Cadastru și Publicitate Imobiliară Craiova

**A. Partea I. Descrierea imobilului**

TEREN Extravilan

Adresa: Jud. Dolj, T136,P132

Nr. Crt	Nr cadastral Nr. topografic	Suprafața* (mp)	Observații / Referințe
A1		480	Sector cadastral:35 Teren neimprejmuit;

**B. Partea II. Proprietari și acte**

Inscrieri privitoare la dreptul de proprietate și alte drepturi reale	Referințe
/	
Act Administrativ nr. TDP nr. 192-42747, din 21/02/1995 emis de CJSAPT DOLJ;	
B1	A1
Intabulare, drept de PROPRIETATE, dobândit prin Reconstituire, cota actuala 1/1, cota initiala 1/1 1) BUZATU ION, Lipsă CNP.	

**C. Partea III. SARCINI .**

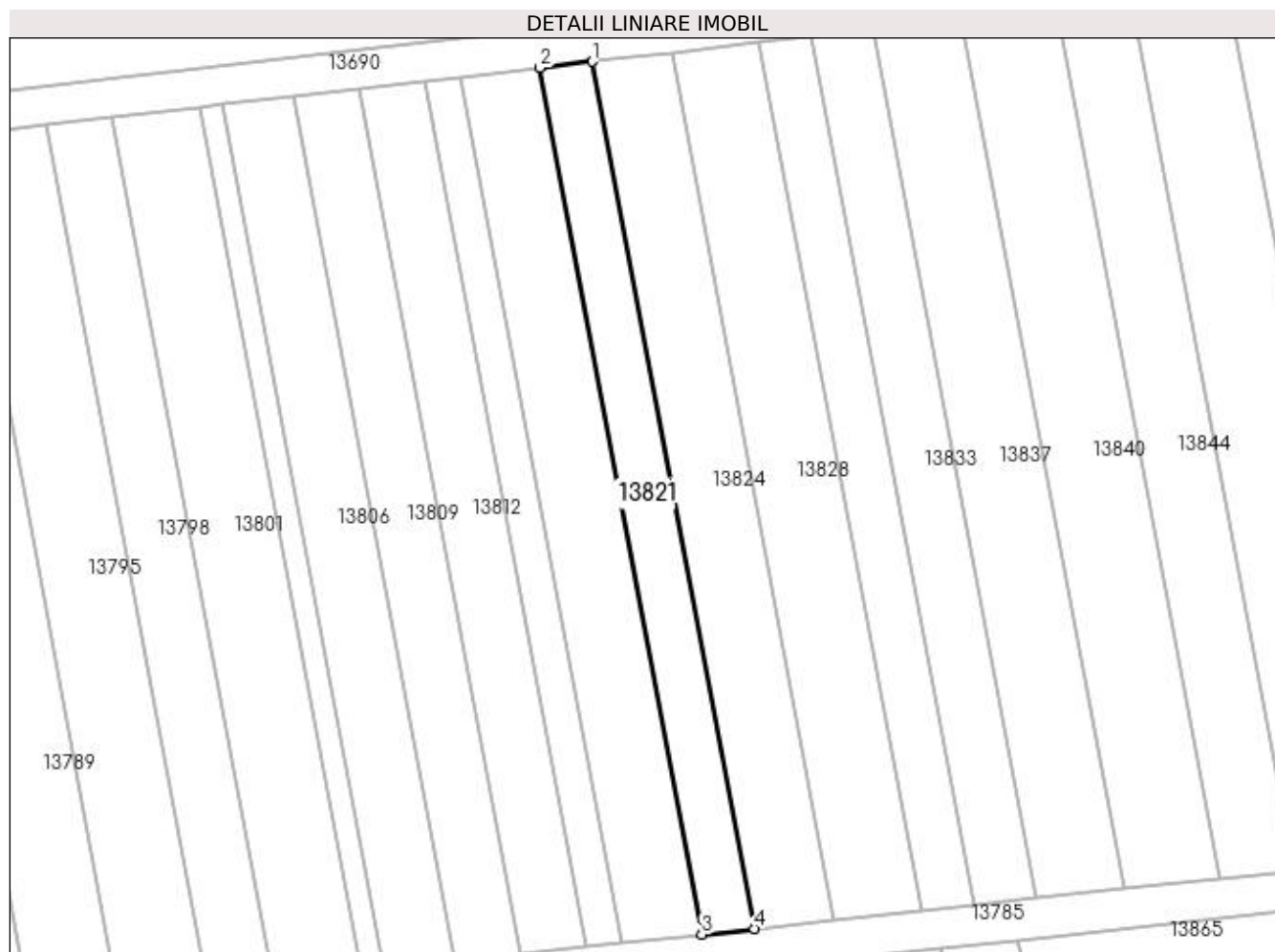
Inscrieri privind dezmembramintele dreptului de proprietate, drepturi reale de garanție și sarcini	Referințe
NU SUNT	

## Anexa Nr. 1 La Partea I

## Teren

Nr cadastral	Suprafața (mp)*	Observații / Referințe
	480	

\* Suprafața este determinată în planul de proiecție Stereo 70.



## Date referitoare la teren

Crt	Categorie folosință	Intra vilan	Suprafața (mp)	Tarla	Parcelă	Nr. topo	Observații / Referințe
1	arabil	NU	480	136	132	-	

## Lungime Segmente

1) Valorile lungimilor segmentelor sunt obținute din proiecție în plan.

Punct început	X / Y	Punct sfârșit	X / Y	Lungime segment (** (m)
1	384.748,174 267.649,162	2	384.742,827 267.648,539	5.383
2	384.742,827 267.648,539	3	384.759,239 267.560,707	89.352
3	384.759,239 267.560,707	4	384.764,595 267.561,285	5.387
4	384.764,595 267.561,285	1	384.748,174 267.649,162	89.398

**\*\* Lungimile segmentelor sunt determinate în planul de proiecție Stereo 70 și sunt rotunjite la 1 milimetru.**

**\*\*\* Distanța dintre puncte este formată din segmente cumulate ce sunt mai mici decât valoarea 1 milimetru.**



**DATE DESPRE IMOBILUL NR. 13822**

Oficiul de Cadastru și Publicitate Imobiliară DOLJ  
Biroul de Cadastru și Publicitate Imobiliară Craiova

**A. Partea I. Descrierea imobilului**

TEREN Extravilan

Adresa: Jud. Dolj, T136,P106

Nr. Crt	Nr cadastral Nr. topografic	Suprafața* (mp)	Observații / Referințe
A1		693	Sector cadastral:35 Teren neimprejmuit;

**B. Partea II. Proprietari și acte**

Inscrieri privitoare la dreptul de proprietate și alte drepturi reale	Referințe
/	
Act Administrativ nr. TDP nr. 440-45331, din 09/10/1996 emis de CJSAPT DOLJ;	
B1	A1
Intabulare, drept de PROPRIETATE, dobândit prin Reconstituire, cota actuala 1/1, cota initiala 1/1 1) <b>BULAT ȘTEFAN</b> , Lipsă CNP.	

**C. Partea III. SARCINI .**

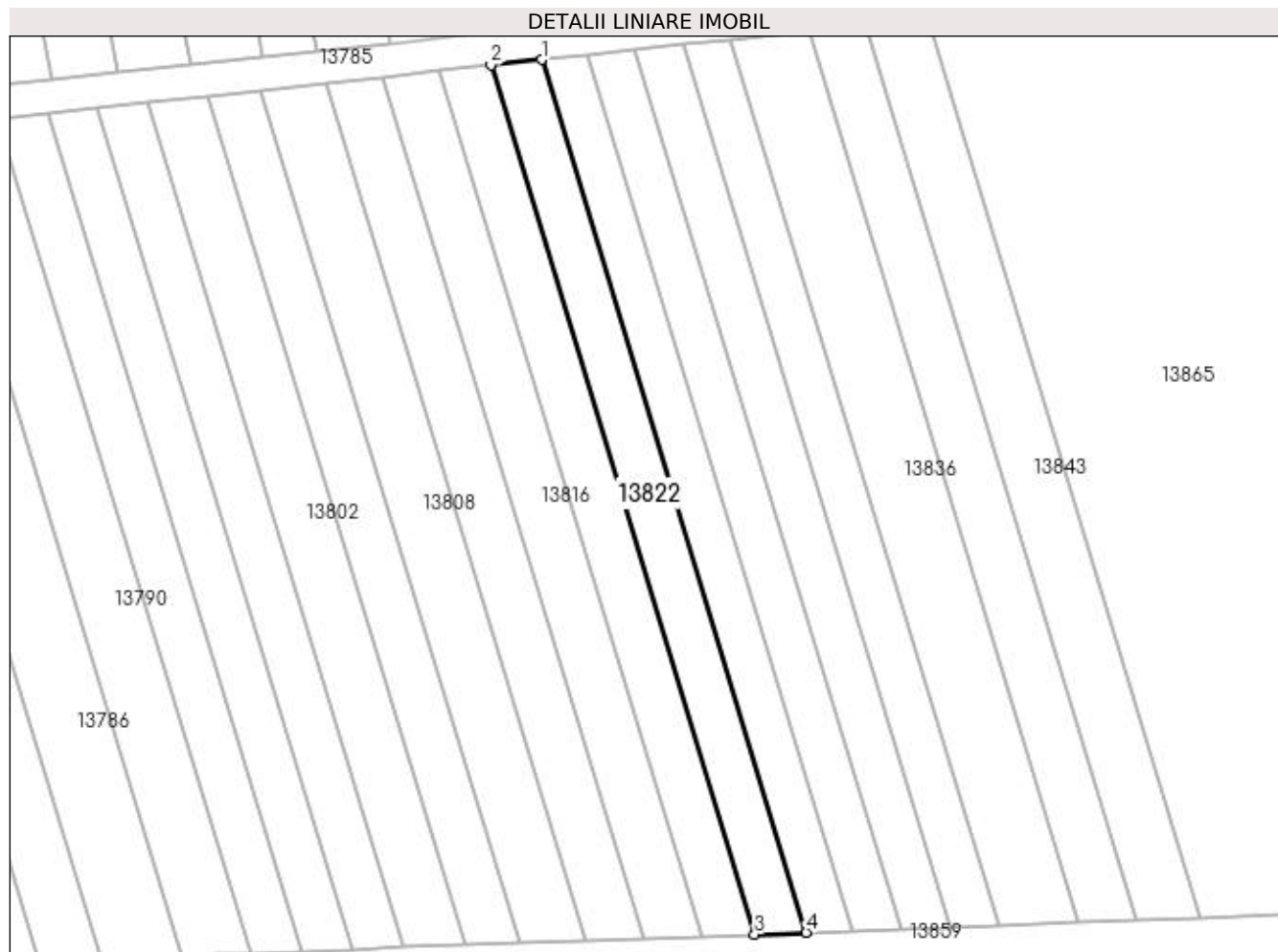
Inscrieri privind dezmembramintele dreptului de proprietate, drepturi reale de garanție și sarcini	Referințe
NU SUNT	

## Anexa Nr. 1 La Partea I

## Teren

Nr cadastral	Suprafața (mp)*	Observații / Referințe
	693	

\* Suprafața este determinată în planul de proiecție Stereo 70.



## Date referitoare la teren

Crt	Categorie folosință	Intra vilan	Suprafața (mp)	Tarla	Parcelă	Nr. topo	Observații / Referințe
1	arabil	NU	693	136	106	-	

## Lungime Segmente

1) Valorile lungimilor segmentelor sunt obținute din proiecție în plan.

Punct început	X / Y	Punct sfârșit	X / Y	Lungime segment (** (m)
1	384.743,517 267.554,99	2	384.737,275 267.554,317	6.278
2	384.737,275 267.554,317	3	384.769,82 267.447,026	112.118
3	384.769,82 267.447,026	4	384.776,194 267.447,262	6.378
4	384.776,194 267.447,262	1	384.743,517 267.554,99	112.575

**\*\* Lungimile segmentelor sunt determinate în planul de proiecție Stereo 70 și sunt rotunjite la 1 milimetru.**

**\*\*\* Distanța dintre puncte este formată din segmente cumulate ce sunt mai mici decât valoarea 1 milimetru.**





**DATE DESPRE IMOBILUL NR. 13823**

Oficiul de Cadastru și Publicitate Imobiliară DOLJ  
Biroul de Cadastru și Publicitate Imobiliară Craiova

**A. Partea I. Descrierea imobilului**

TEREN Extravilan

Adresa: Jud. Dolj, T136,P315

Nr. Crt	Nr cadastral Nr. topografic	Suprafața* (mp)	Observații / Referințe
A1		1.100	Sector cadastral:35 Teren neimprejmuit;

**B. Partea II. Proprietari și acte**

Inscrieri privitoare la dreptul de proprietate și alte drepturi reale	Referințe
/	
Act Administrativ nr. TDP nr. 358-44327, din 17/07/1996 emis de CJSAPT DOLJ;	
B1	A1
Intabulare, drept de PROPRIETATE, dobândit prin Reconstituire, cota actuala 1/1, cota initiala 1/1 1) AFREM CONSTANTIN, Lipsă CNP.	

**C. Partea III. SARCINI .**

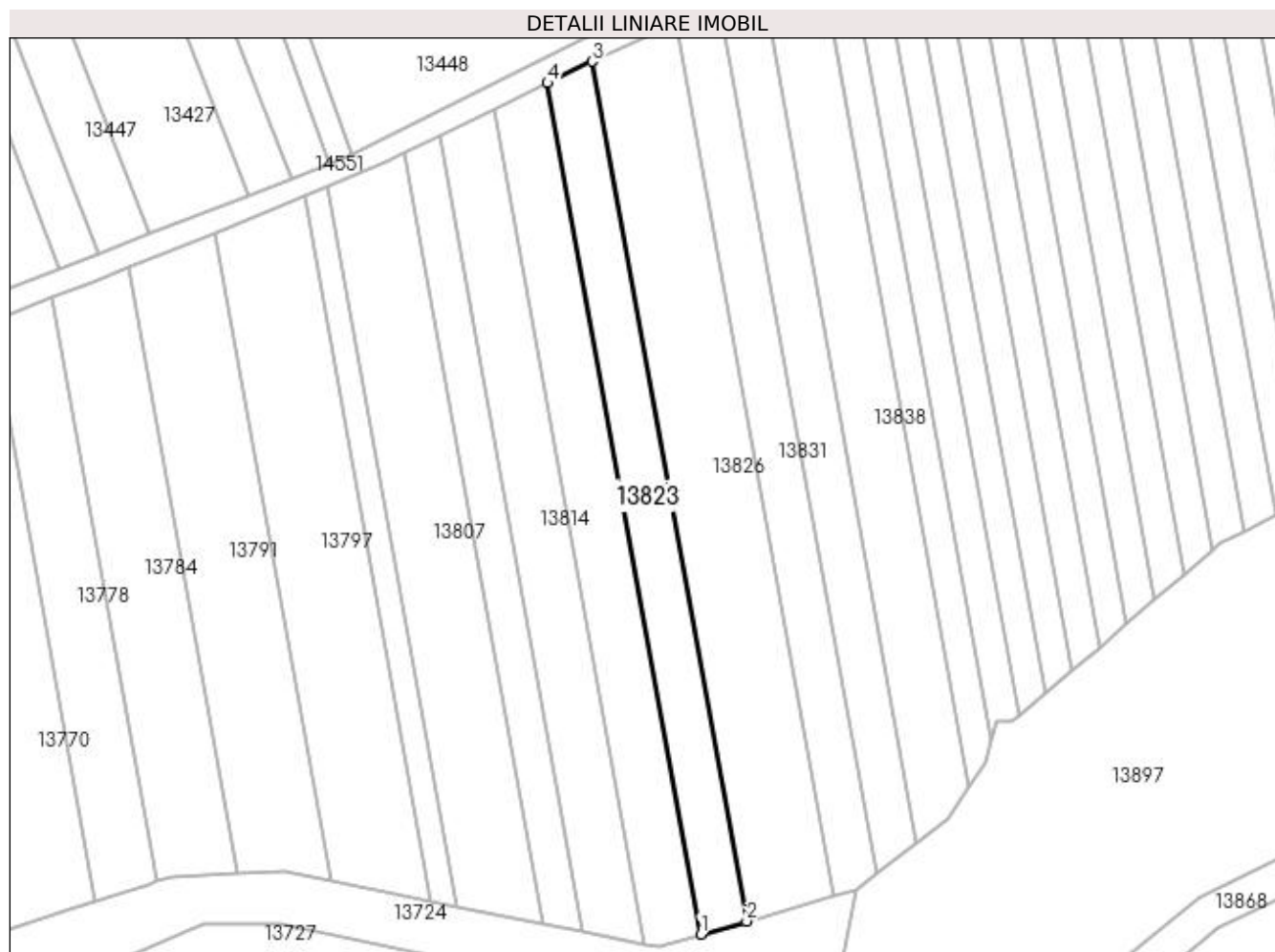
Inscrieri privind dezmembramintele dreptului de proprietate, drepturi reale de garanție și sarcini	Referințe
NU SUNT	

## Anexa Nr. 1 La Partea I

## Teren

Nr cadastral	Suprafața (mp)*	Observații / Referințe
	1.100	

\* Suprafața este determinată în planul de proiecție Stereo 70.



## Date referitoare la teren

Crt	Categorie folosință	Intra vilan	Suprafața (mp)	Tarla	Parcelă	Nr. topo	Observații / Referințe
1	arabil	NU	1.100	136	315	-	

## Lungime Segmente

1) Valorile lungimilor segmentelor sunt obținute din proiecție în plan.

Punct început	X / Y	Punct sfârșit	X / Y	Lungime segment (** (m)
1	384.765,995 268.166,225	2	384.773,5 268.168,369	7.805
2	384.773,5 268.168,369	3	384.748,317 268.308,474	142.35
3	384.748,317 268.308,474	4	384.741,062 268.304,937	8.071
4	384.741,062 268.304,937	1	384.765,995 268.166,225	140.935

**\*\* Lungimile segmentelor sunt determinate în planul de proiecție Stereo 70 și sunt rotunjite la 1 milimetru.**

**\*\*\* Distanța dintre puncte este formată din segmente cumulate ce sunt mai mici decât valoarea 1 milimetru.**



**DATE DESPRE IMOBILUL NR. 13824**

Oficiul de Cadastru și Publicitate Imobiliară DOLJ  
Biroul de Cadastru și Publicitate Imobiliară Craiova

**A. Partea I. Descrierea imobilului**

TEREN Extravilan

Adresa: Jud. Dolj, T136,P131

Nr. Crt	Nr cadastral Nr. topografic	Suprafața* (mp)	Observații / Referințe
A1		720	Sector cadastral:35 Teren neimpregmuit;

**B. Partea II. Proprietari și acte**

Inscrieri privitoare la dreptul de proprietate și alte drepturi reale	Referințe
/	
Act Administrativ nr. TDP nr. 1222-45092, din 30/10/1996 emis de CJSAPT DOLJ;	
B1	A1
Intabulare, drept de PROPRIETATE, dobandit prin Reconstituire, cota actuala 1/1, cota initiala 1/1 1) <b>BADEA SEVASTIAN</b>	

**C. Partea III. SARCINI .**

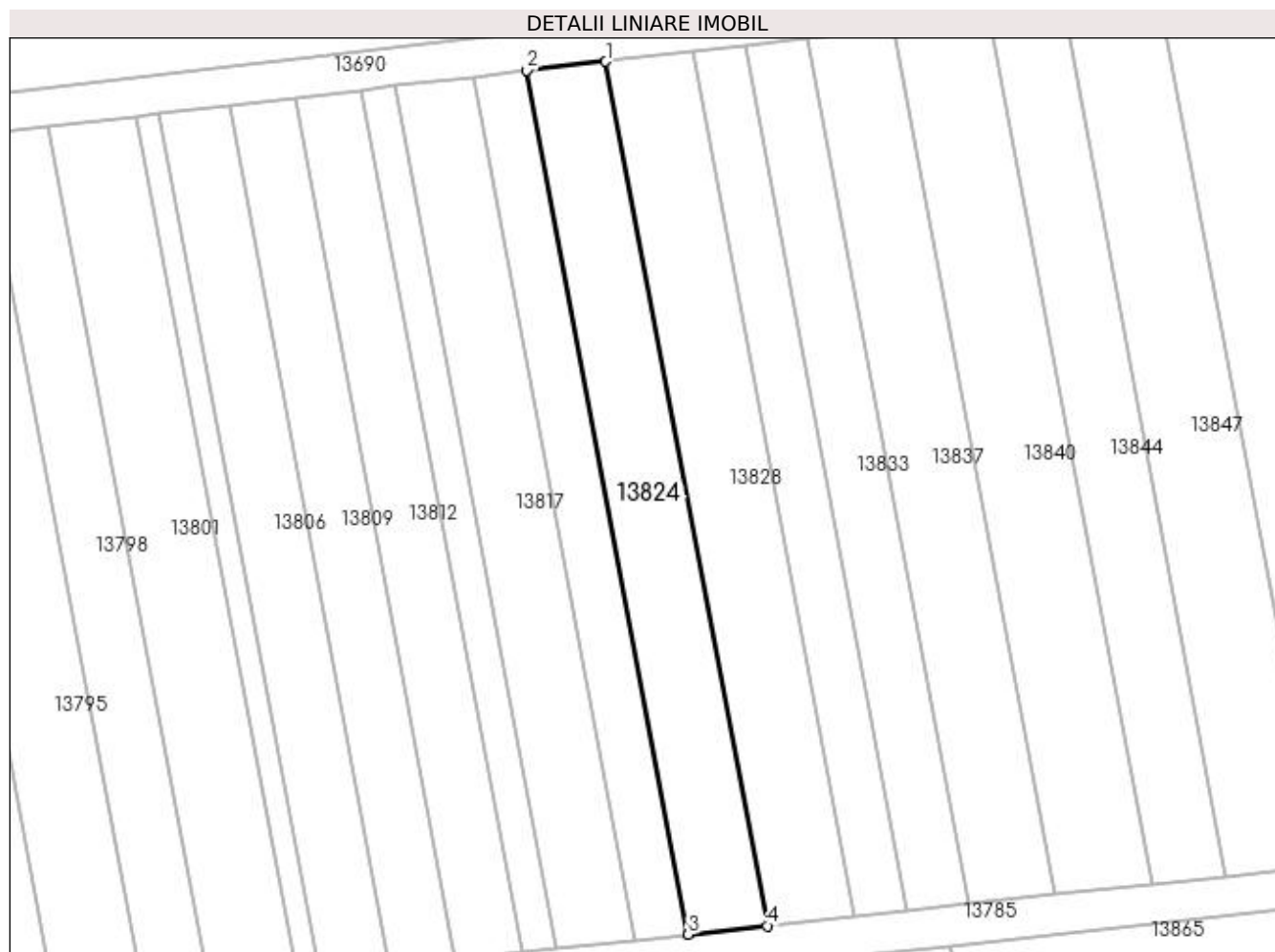
Inscrieri privind dezmembramintele dreptului de proprietate, drepturi reale de garanție și sarcini	Referințe
NU SUNT	

## Anexa Nr. 1 La Partea I

## Teren

Nr cadastral	Suprafața (mp)*	Observații / Referințe
	720	

\* Suprafața este determinată în planul de proiecție Stereo 70.



## Date referitoare la teren

Crt	Categorie folosință	Intra vilan	Suprafața (mp)	Tarla	Parcelă	Nr. topo	Observații / Referințe
1	arabil	NU	720	136	131	-	

## Lungime Segmente

1) Valorile lungimilor segmentelor sunt obținute din proiecție în plan.

Punct început	X / Y	Punct sfârșit	X / Y	Lungime segment (** (m)
1	384.756,19 267.650,095	2	384.748,174 267.649,162	8.07
2	384.748,174 267.649,162	3	384.764,595 267.561,285	89.398
3	384.764,595 267.561,285	4	384.772,623 267.562,15	8.074
4	384.772,623 267.562,15	1	384.756,19 267.650,095	89.467

**\*\* Lungimile segmentelor sunt determinate în planul de proiecție Stereo 70 și sunt rotunjite la 1 milimetru.**

**\*\*\* Distanța dintre puncte este formată din segmente cumulate ce sunt mai mici decât valoarea 1 milimetru.**





**DATE DESPRE IMOBILUL NR. 13825**

Oficiul de Cadastru și Publicitate Imobiliară DOLJ  
Biroul de Cadastru și Publicitate Imobiliară Craiova

**A. Partea I. Descrierea imobilului**

TEREN Extravilan

Adresa: Jud. Dolj, T136,P107

Nr. Crt	Nr cadastral Nr. topografic	Suprafața* (mp)	Observații / Referințe
A1		627	Sector cadastral:35 Teren neimprejmuit;

**B. Partea II. Proprietari și acte**

Inscrieri privitoare la dreptul de proprietate și alte drepturi reale	Referințe
/	
Act Administrativ nr. TDP nr. 688-60693, din 14/10/1996 emis de CJSAPT DOLJ;	
B1	A1
Intabulare, drept de PROPRIETATE, dobândit prin Reconstituire, cota actuala 1/1, cota initiala 1/1 1) STANCIU PAUNA, Lipsă CNP.	

**C. Partea III. SARCINI .**

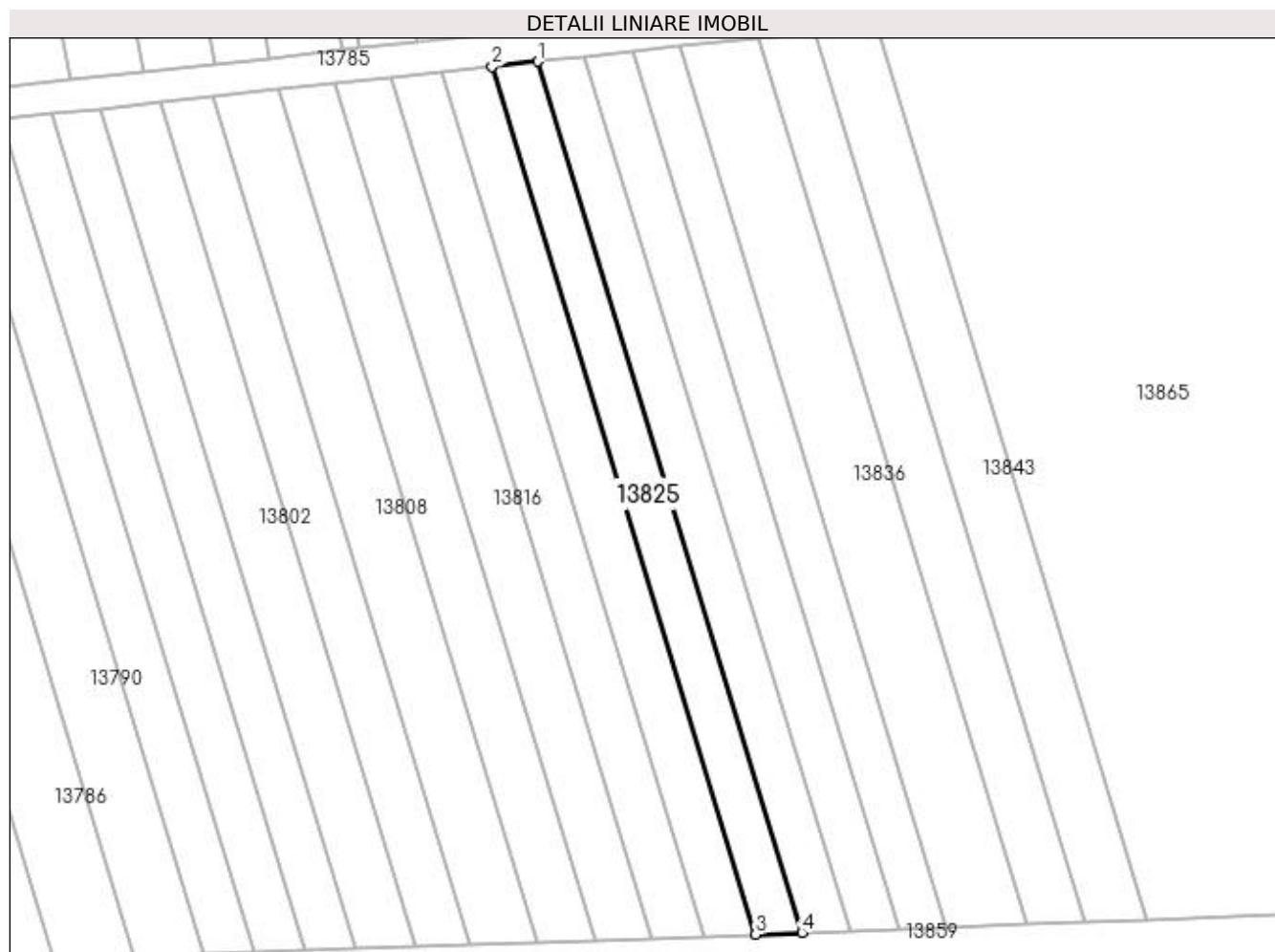
Inscrieri privind dezmembramintele dreptului de proprietate, drepturi reale de garanție și sarcini	Referințe
NU SUNT	

## Anexa Nr. 1 La Partea I

## Teren

Nr cadastral	Suprafața (mp)*	Observații / Referințe
	627	

\* Suprafața este determinată în planul de proiecție Stereo 70.



## Date referitoare la teren

Crt	Categorie folosință	Intra vilan	Suprafața (mp)	Tarla	Parcelă	Nr. topo	Observații / Referințe
1	arabil	NU	627	136	107	-	

## Lungime Segmente

1) Valorile lungimilor segmentelor sunt obținute din proiecție în plan.

Punct început	X / Y	Punct sfârșit	X / Y	Lungime segment (** (m)
1	384.749,143 267.555,596	2	384.743,517 267.554,99	5.659
2	384.743,517 267.554,99	3	384.776,194 267.447,262	112.575
3	384.776,194 267.447,262	4	384.781,939 267.447,475	5.749
4	384.781,939 267.447,475	1	384.749,143 267.555,596	112.986

**\*\* Lungimile segmentelor sunt determinate în planul de proiecție Stereo 70 și sunt rotunjite la 1 milimetru.**

**\*\*\* Distanța dintre puncte este formată din segmente cumulate ce sunt mai mici decât valoarea 1 milimetru.**



**DATE DESPRE IMOBILUL NR. 13826**

Oficiul de Cadastru și Publicitate Imobiliară DOLJ  
Biroul de Cadastru și Publicitate Imobiliară Craiova

**A. Partea I. Descrierea imobilului**

TEREN Extravilan

Adresa: Jud. Dolj, T136,P314

Nr. Crt	Nr cadastral Nr. topografic	Suprafața* (mp)	Observații / Referințe
A1		2.092	Sector cadastral:35 Teren neimprejmuit;

**B. Partea II. Proprietari și acte**

Inscrieri privitoare la dreptul de proprietate și alte drepturi reale	Referințe
/	
Act Administrativ nr. TDP nr. 1214-45092, din 30/10/1996 emis de CJSAPT DOLJ;	
B1	A1
Intabulare, drept de PROPRIETATE, dobândit prin Reconstituire, cota actuala 1/1, cota initiala 1/1 1) CĂNURECI DUMITRU, Lipsă CNP.	

**C. Partea III. SARCINI .**

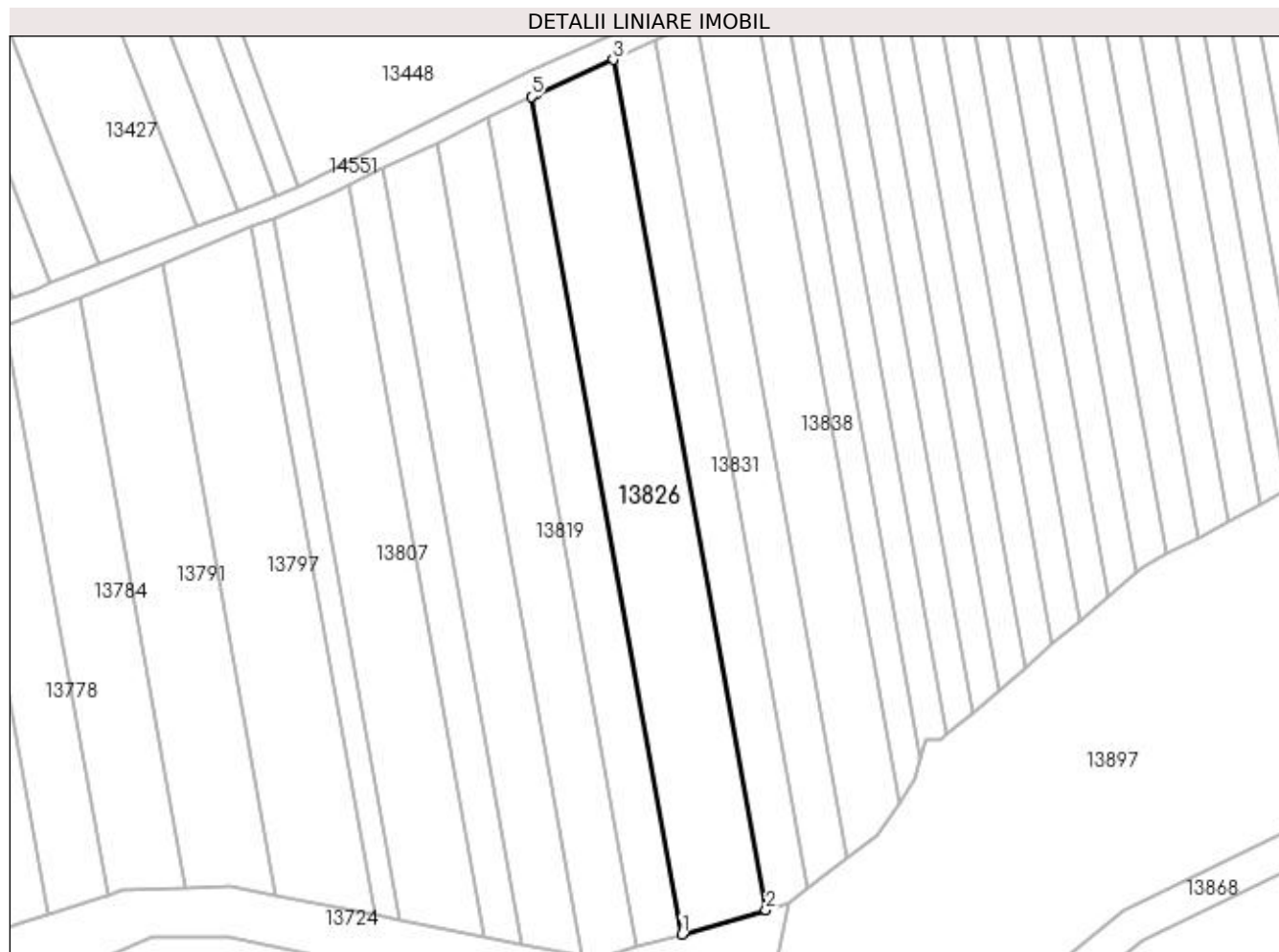
Inscrieri privind dezmembramintele dreptului de proprietate, drepturi reale de garanție și sarcini	Referințe
NU SUNT	

## Anexa Nr. 1 La Partea I

## Teren

Nr cadastral	Suprafața (mp)*	Observații / Referințe
	2.092	

\* Suprafața este determinată în planul de proiecție Stereo 70.



## Date referitoare la teren

Crt	Categorie folosință	Intra vilan	Suprafața (mp)	Tarla	Parcelă	Nr. topo	Observații / Referințe
1	arabil	NU	2.092	136	314	-	

## Lungime Segmente

1) Valorile lungimilor segmentelor sunt obținute din proiecție în plan.

Punct început	X / Y	Punct sfârșit	X / Y	Lungime segment (** (m)
1	384.773,5 268.168,369	2	384.787,594 268.172,394	14.657
2	384.787,594 268.172,394	3	384.762,026 268.314,636	144.522
3	384.762,026 268.314,636	4	384.749,126 268.308,869	14.13
4	384.749,126 268.308,869	5	384.748,317 268.308,474	0.9
5	384.748,317 268.308,474	1	384.773,5 268.168,369	142.35

**\*\* Lungimile segmentelor sunt determinate în planul de proiecție Stereo 70 și sunt rotunjite la 1 milimetru.**

**\*\*\* Distanța dintre puncte este formată din segmente cumulate ce sunt mai mici decât valoarea 1 milimetru.**





**DATE DESPRE IMOBILUL NR. 13827**

Oficiul de Cadastru și Publicitate Imobiliară DOLJ  
Biroul de Cadastru și Publicitate Imobiliară Craiova

**A. Partea I. Descrierea imobilului**

TEREN Extravilan

Adresa: Jud. Dolj, T136,P108

Nr. Crt	Nr cadastral Nr. topografic	Suprafața* (mp)	Observații / Referințe
A1	30973	660	Sector cadastral:35 Teren neimprejmuit;

**B. Partea II. Proprietari și acte**

Inscrieri privitoare la dreptul de proprietate și alte drepturi reale		Referințe
<b>72800 / 18/06/2014</b>		
Act Notarial nr. contract de vanzare -cumparare nr 538, din 11/04/2014 emis de NP DRAGOMIR TUDOR RADU;		
B1	Intabulare, drept de PROPRIETATE, dobandit prin Conventie, cota actuala 1/1, cota initiala 1/1 1) SC KAMPARO INVESTMENT SRL, CIF:25525855	A1

**C. Partea III. SARCINI .**

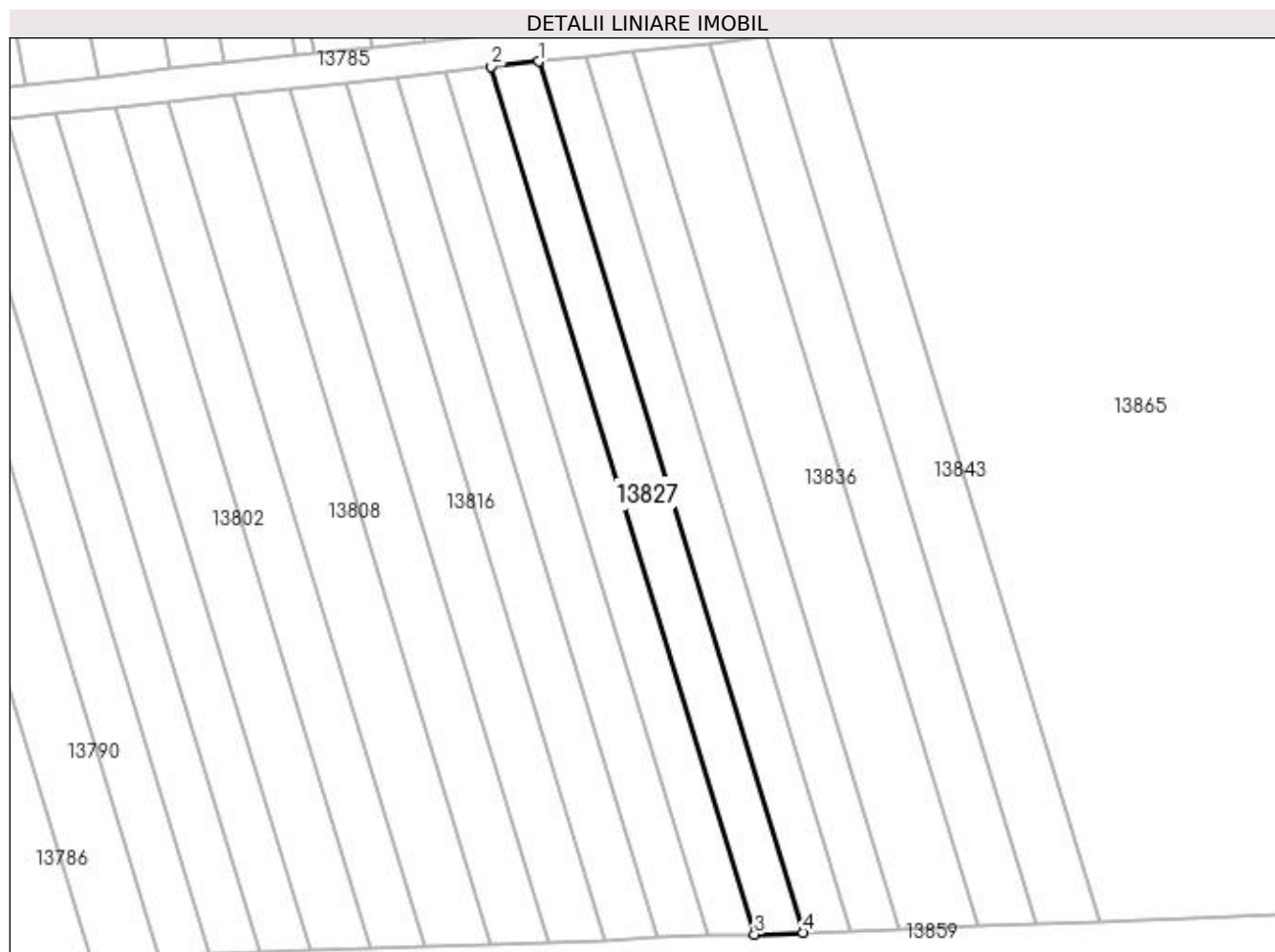
Inscrieri privind dezmembramintele dreptului de proprietate, drepturi reale de garanție și sarcini	Referințe
NU SUNT	

## Anexa Nr. 1 La Partea I

## Teren

Nr cadastral	Suprafața (mp)*	Observații / Referințe
30973	660	

\* Suprafața este determinată în planul de proiecție Stereo 70.



## Date referitoare la teren

Crt	Categorie folosință	Intra vilan	Suprafața (mp)	Tarla	Parcelă	Nr. topo	Observații / Referințe
1	arabil	NU	660	136	108	-	

## Lungime Segmente

1) Valorile lungimilor segmentelor sunt obținute din proiecție în plan.

Punct început	X / Y	Punct sfârșit	X / Y	Lungime segment (** (m)
1	384.755,043 267.556,232	2	384.749,143 267.555,596	5.934
2	384.749,143 267.555,596	3	384.781,939 267.447,475	112.986
3	384.781,939 267.447,475	4	384.787,964 267.447,698	6.029
4	384.787,964 267.447,698	1	384.755,043 267.556,232	113.417

**\*\* Lungimile segmentelor sunt determinate în planul de proiecție Stereo 70 și sunt rotunjite la 1 milimetru.**

**\*\*\* Distanța dintre puncte este formată din segmente cumulate ce sunt mai mici decât valoarea 1 milimetru.**



**DATE DESPRE IMOBILUL NR. 13828**

Oficiul de Cadastru și Publicitate Imobiliară DOLJ  
Biroul de Cadastru și Publicitate Imobiliară Craiova

**A. Partea I. Descrierea imobilului**

TEREN Extravilan

Adresa: Jud. Dolj, T136,P130

Nr. Crt	Nr cadastral Nr. topografic	Suprafața* (mp)	Observații / Referințe
A1		800	Sector cadastral:35 Teren neimprejmuit;

**B. Partea II. Proprietari și acte**

Inscrieri privitoare la dreptul de proprietate și alte drepturi reale	Referințe
/	
Act Administrativ nr. TDP nr. 1170-48659, din 29/10/1996 emis de CJSAPT DOLJ;	
B1	A1
Intabulare, drept de PROPRIETATE, dobândit prin Reconstituire, cota actuala 1/1, cota initiala 1/1 1) NICU MARIN	

**C. Partea III. SARCINI .**

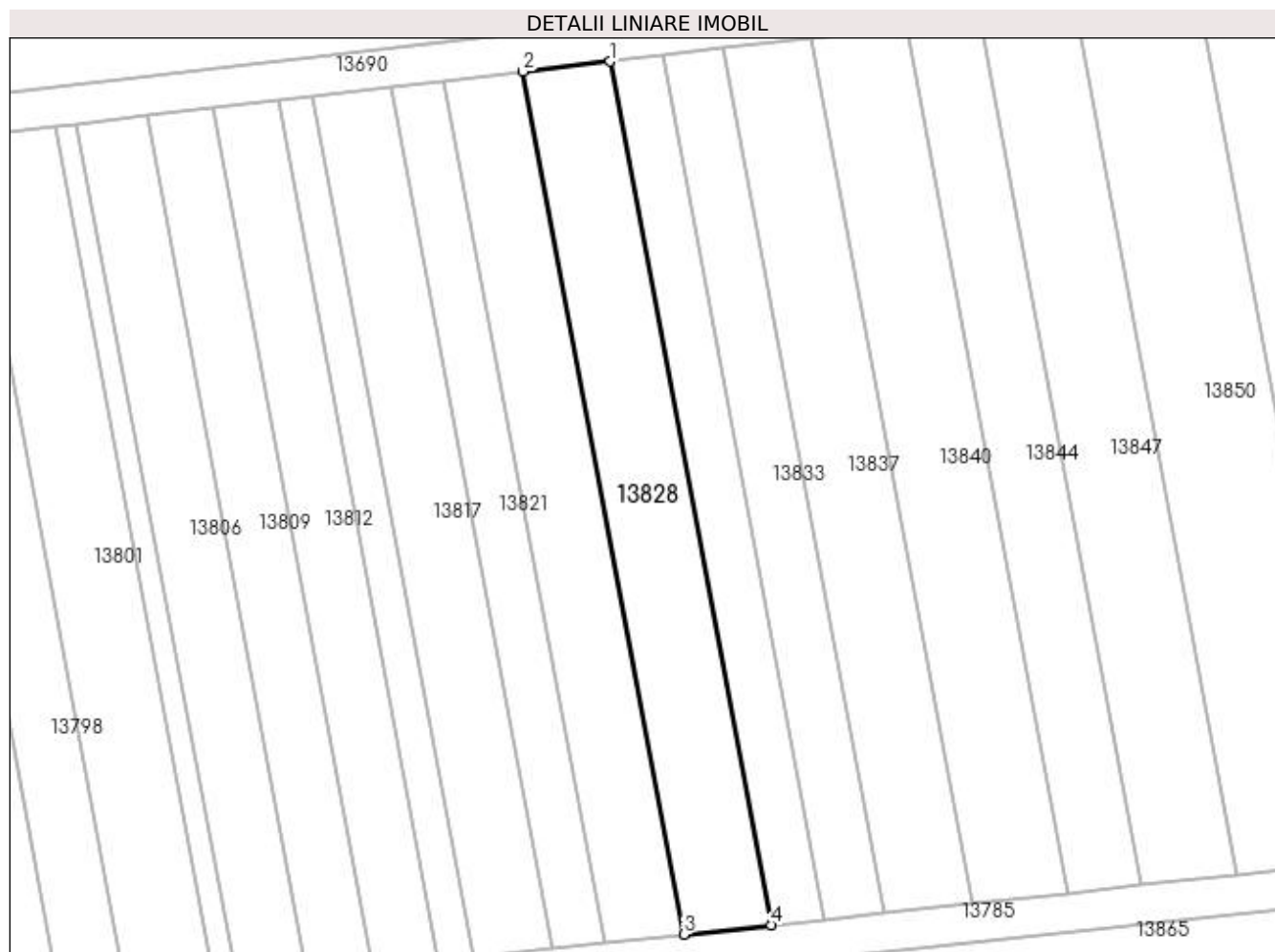
Inscrieri privind dezmembramintele dreptului de proprietate, drepturi reale de garanție și sarcini	Referințe
NU SUNT	

## Anexa Nr. 1 La Partea I

## Teren

Nr cadastral	Suprafața (mp)*	Observații / Referințe
	800	

\* Suprafața este determinată în planul de proiecție Stereo 70.



## Date referitoare la teren

Crt	Categorie folosință	Intra vilan	Suprafața (mp)	Tarla	Parcelă	Nr. topo	Observații / Referințe
1	arabil	NU	800	136	130	-	

## Lungime Segmente

1) Valorile lungimilor segmentelor sunt obținute din proiecție în plan.

Punct început	X / Y	Punct sfârșit	X / Y	Lungime segment (** (m)
1	384.765,089 267.651,131	2	384.756,19 267.650,095	8.959
2	384.756,19 267.650,095	3	384.772,623 267.562,15	89.467
3	384.772,623 267.562,15	4	384.781,537 267.563,111	8.966
4	384.781,537 267.563,111	1	384.765,089 267.651,131	89.544

**\*\* Lungimile segmentelor sunt determinate în planul de proiecție Stereo 70 și sunt rotunjite la 1 milimetru.**

**\*\*\* Distanța dintre puncte este formată din segmente cumulate ce sunt mai mici decât valoarea 1 milimetru.**





**DATE DESPRE IMOBILUL NR. 13829**

Oficiul de Cadastru și Publicitate Imobiliară DOLJ  
Biroul de Cadastru și Publicitate Imobiliară Craiova

**A. Partea I. Descrierea imobilului**

TEREN Extravilan

Adresa: Jud. Dolj, T136,P108

Nr. Crt	Nr cadastral Nr. topografic	Suprafața* (mp)	Observații / Referințe
A1		660	Sector cadastral:35 Teren neimprejmut;

**B. Partea II. Proprietari și acte**

Inscrieri privitoare la dreptul de proprietate și alte drepturi reale	Referințe
/	
Act Administrativ nr. TDP nr. 2467, din 07/04/2004 emis de CJSAPT DOLJ;	
B1	A1
Intabulare, drept de PROPRIETATE, dobândit prin Reconstituire, cota actuala 1/1, cota initiala 1/1	
1) STANCIU ȘTEFAN, Lipsă CNP.	
2) STANCIU ION, Lipsă CNP.	
3) STANCIU FLOAREA, Lipsă CNP.	
4) STANCIU GHEORGHE, Lipsă CNP.	

**C. Partea III. SARCINI .**

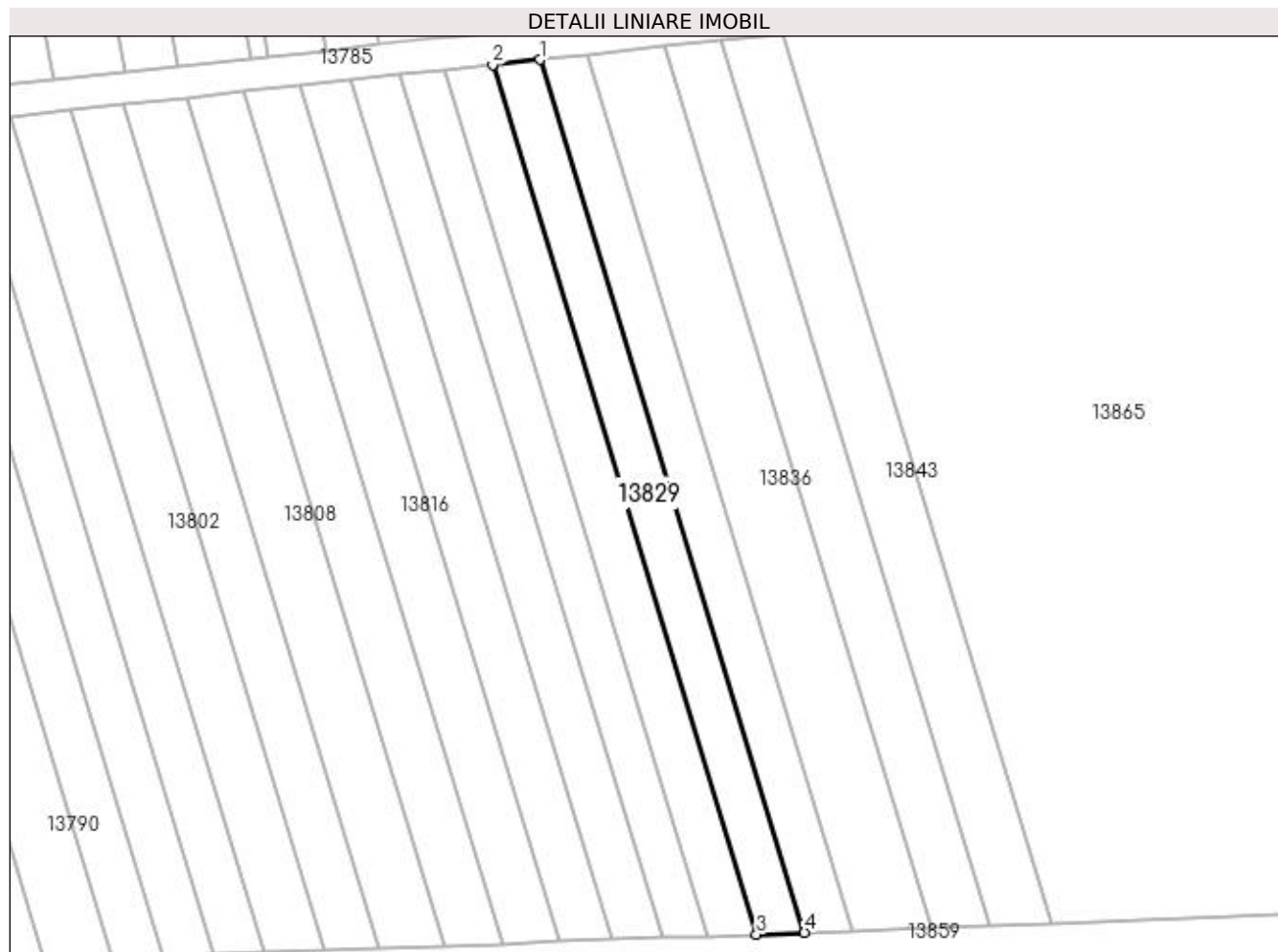
Inscrieri privind dezmembramentele dreptului de proprietate, drepturi reale de garanție și sarcini	Referințe
NU SUNT	

## Anexa Nr. 1 La Partea I

## Teren

Nr cadastral	Suprafața (mp)*	Observații / Referințe
	660	

\* Suprafața este determinată în planul de proiecție Stereo 70.



## Date referitoare la teren

Crt	Categorie folosință	Intra vilan	Suprafața (mp)	Tarla	Parcelă	Nr. topo	Observații / Referințe
1	arabil	NU	660	136	108	-	

## Lungime Segmente

1) Valorile lungimilor segmentelor sunt obținute din proiecție în plan.

Punct început	X / Y	Punct sfârșit	X / Y	Lungime segment (** (m)
1	384.760,921 267.556,866	2	384.755,043 267.556,232	5.912
2	384.755,043 267.556,232	3	384.787,964 267.447,698	113.417
3	384.787,964 267.447,698	4	384.793,967 267.447,921	6.007
4	384.793,967 267.447,921	1	384.760,921 267.556,866	113.847

**\*\* Lungimile segmentelor sunt determinate în planul de proiecție Stereo 70 și sunt rotunjite la 1 milimetru.**

**\*\*\* Distanța dintre puncte este formată din segmente cumulate ce sunt mai mici decât valoarea 1 milimetru.**



**DATE DESPRE IMOBILUL NR. 13830**

Oficiul de Cadastru și Publicitate Imobiliară DOLJ  
Biroul de Cadastru și Publicitate Imobiliară Craiova

**A. Partea I. Descrierea imobilului**

TEREN Extravilan

Adresa: Jud. Dolj, T136,P128

Nr. Crt	Nr cadastral Nr. topografic	Suprafața* (mp)	Observații / Referințe
A1		480	Sector cadastral:35 Teren neimprejmuit;

**B. Partea II. Proprietari și acte**

Inscrieri privitoare la dreptul de proprietate și alte drepturi reale	Referințe
/	
Act Administrativ nr. TDP nr. 91944576, din 03/10/1996 emis de CJSAPT DOLJ;	
B1	A1
Intabulare, drept de PROPRIETATE, dobandit prin Constituire, cota actuala 1/1, cota initiala 1/1 1) AFREM MIHAIL, Lipsă CNP.	

**C. Partea III. SARCINI .**


Inscrieri privind dezmembramintele dreptului de proprietate, drepturi reale de garanție și sarcini	Referințe
NU SUNT	

## Anexa Nr. 1 La Partea I

## Teren

Nr cadastral	Suprafața (mp)*	Observații / Referințe
	480	

\* Suprafața este determinată în planul de proiecție Stereo 70.



## Date referitoare la teren

Crt	Categorie folosință	Intra vilan	Suprafața (mp)	Tarla	Parcelă	Nr. topo	Observații / Referințe
1	arabil	NU	480	136	128	-	

## Lungime Segmente

1) Valorile lungimilor segmentelor sunt obținute din proiecție în plan.

Punct început	X / Y	Punct sfârșit	X / Y	Lungime segment (** (m)
1	384.770,425 267.651,752	2	384.765,089 267.651,131	5.372
2	384.765,089 267.651,131	3	384.781,537 267.563,111	89.544
3	384.781,537 267.563,111	4	384.786,881 267.563,687	5.375
4	384.786,881 267.563,687	1	384.770,425 267.651,752	89.589

**\*\* Lungimile segmentelor sunt determinate în planul de proiecție Stereo 70 și sunt rotunjite la 1 milimetru.**

**\*\*\* Distanța dintre puncte este formată din segmente cumulate ce sunt mai mici decât valoarea 1 milimetru.**





**DATE DESPRE IMOBILUL NR. 13831**

Oficiul de Cadastru și Publicitate Imobiliară DOLJ  
Biroul de Cadastru și Publicitate Imobiliară Craiova

**A. Partea I. Descrierea imobilului**

TEREN Extravilan

Adresa: Jud. Dolj, T136,P277

Nr. Crt	Nr cadastral Nr. topografic	Suprafața* (mp)	Observații / Referințe
A1		1.100	Sector cadastral:35 Teren neimprejmuit;

**B. Partea II. Proprietari și acte**

Inscrieri privitoare la dreptul de proprietate și alte drepturi reale	Referințe
/	
Act Administrativ nr. TDP nr. 198-42747, din 22/02/1995 emis de CJSAPT DOLJ;	
B1	A1
Intabulare, drept de PROPRIETATE, dobândit prin Reconstituire, cota actuala 1/1, cota initiala 1/1 1) GEORGESCU DUMITRU, Lipsă CNP.	

**C. Partea III. SARCINI .**

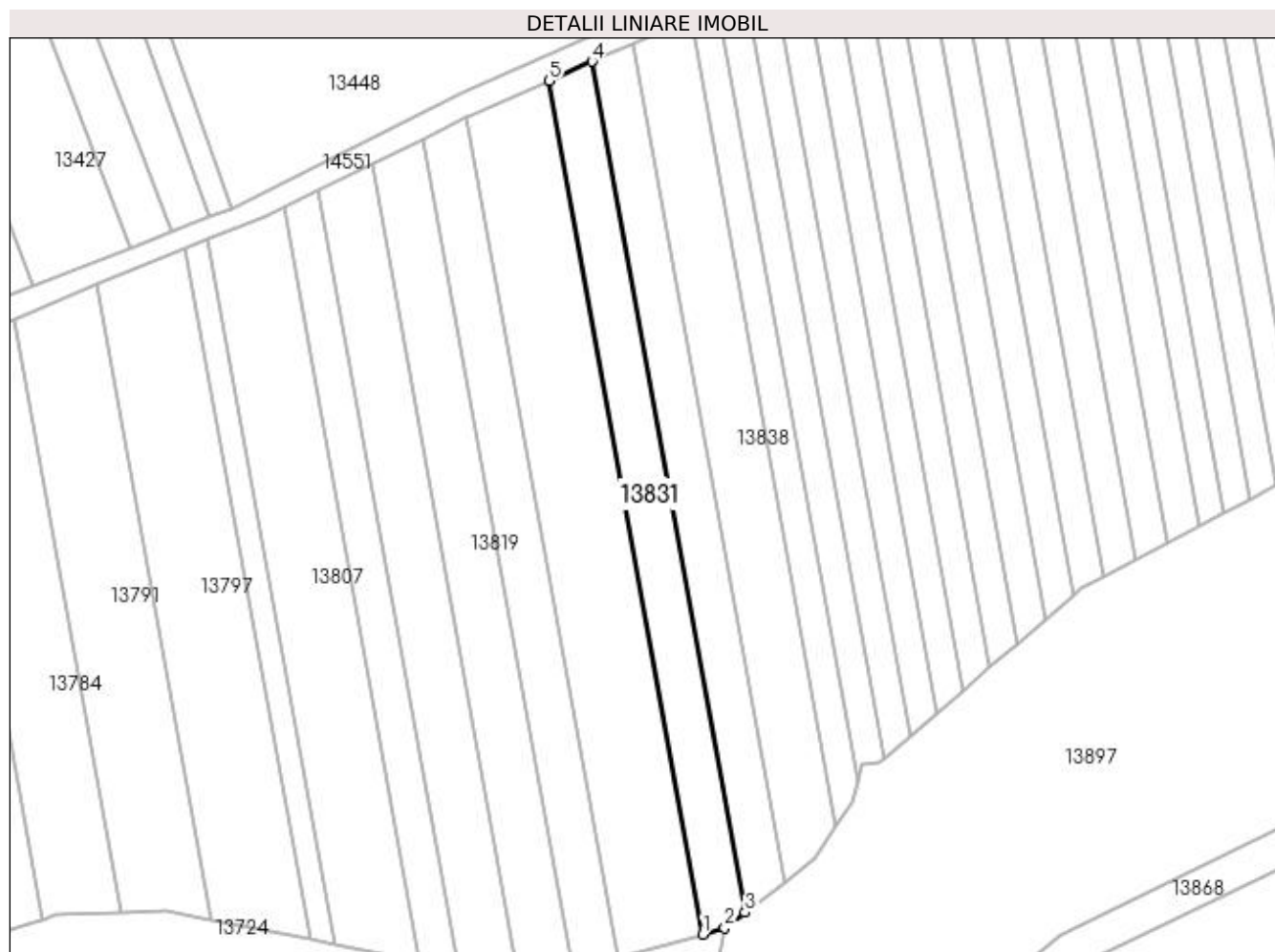
Inscrieri privind dezmembramintele dreptului de proprietate, drepturi reale de garanție și sarcini	Referințe
NU SUNT	

## Anexa Nr. 1 La Partea I

## Teren

Nr cadastral	Suprafața (mp)*	Observații / Referințe
	1.100	

\* Suprafața este determinată în planul de proiecție Stereo 70.



## Date referitoare la teren

Crt	Categorie folosință	Intra vilan	Suprafața (mp)	Tarla	Parcelă	Nr. topo	Observații / Referințe
1	arabil	NU	1.100	136	277	-	

## Lungime Segmente

1) Valorile lungimilor segmentelor sunt obținute din proiecție în plan.

Punct început	X / Y	Punct sfârșit	X / Y	Lungime segment (** (m)
1	384.787,594 268.172,394	2	384.791,282 268.173,448	3.836
2	384.791,282 268.173,448	3	384.794,658 268.176,067	4.273
3	384.794,658 268.176,067	4	384.769,176 268.317,833	144.038
4	384.769,176 268.317,833	5	384.762,026 268.314,636	7.832
5	384.762,026 268.314,636	1	384.787,594 268.172,394	144.522

**\*\* Lungimile segmentelor sunt determinate în planul de proiecție Stereo 70 și sunt rotunjite la 1 milimetru.**

**\*\*\* Distanța dintre puncte este formată din segmente cumulate ce sunt mai mici decât valoarea 1 milimetru.**



**DATE DESPRE IMOBILUL NR. 13832**

Oficiul de Cadastru și Publicitate Imobiliară DOLJ  
Biroul de Cadastru și Publicitate Imobiliară Craiova

**A. Partea I. Descrierea imobilului**

TEREN Extravilan

Adresa: Jud. Dolj, T136,P109

Nr. Crt	Nr cadastral Nr. topografic	Suprafața* (mp)	Observații / Referințe
A1		660	Sector cadastral:35 Teren neimprejmuit;

**B. Partea II. Proprietari și acte**

Inscrieri privitoare la dreptul de proprietate și alte drepturi reale	Referințe
/	
Act Administrativ nr. TDP nr. 2210, din 07/12/2002 emis de CJSAPT DOLJ;	
B1	A1
Intabulare, drept de PROPRIETATE, dobândit prin Reconstituire, cota actuala 1/1, cota initiala 1/1 1) DUMITRU ION, Lipsă CNP.	

**C. Partea III. SARCINI .**

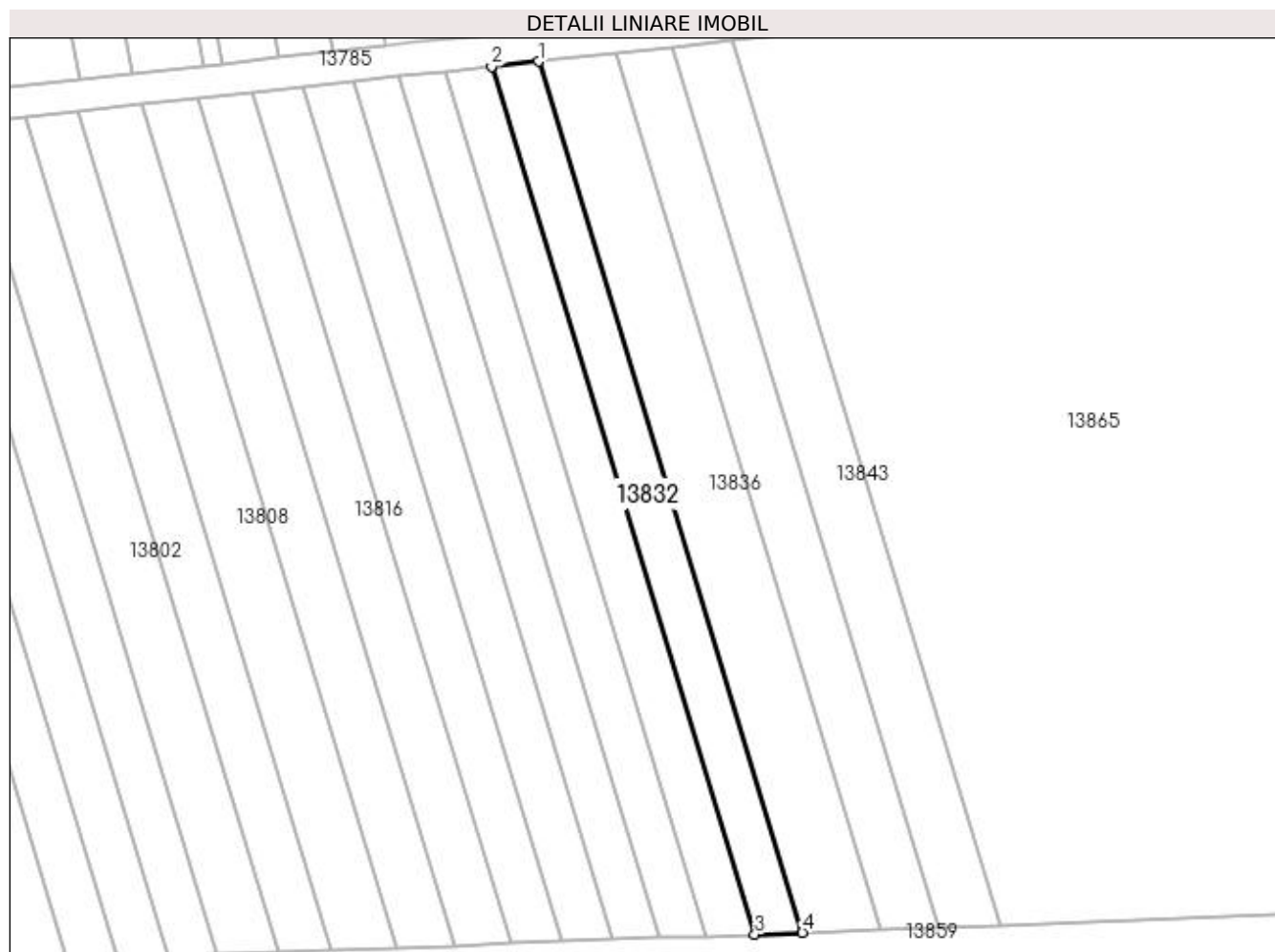
Inscrieri privind dezmembramintele dreptului de proprietate, drepturi reale de garanție și sarcini	Referințe
NU SUNT	

## Anexa Nr. 1 La Partea I

## Teren

Nr cadastral	Suprafața (mp)*	Observații / Referințe
	660	

\* Suprafața este determinată în planul de proiecție Stereo 70.



## Date referitoare la teren

Crt	Categorie folosință	Intra vilan	Suprafața (mp)	Tarla	Parcelă	Nr. topo	Observații / Referințe
1	arabil	NU	660	136	109	-	

## Lungime Segmente

1) Valorile lungimilor segmentelor sunt obținute din proiecție în plan.

Punct început	X / Y	Punct sfârșit	X / Y	Lungime segment (** (m)
1	384.766,776 267.557,497	2	384.760,921 267.556,866	5.889
2	384.760,921 267.556,866	3	384.793,967 267.447,921	113.847
3	384.793,967 267.447,921	4	384.799,946 267.448,142	5.983
4	384.799,946 267.448,142	1	384.766,776 267.557,497	114.275

**\*\* Lungimile segmentelor sunt determinate în planul de proiecție Stereo 70 și sunt rotunjite la 1 milimetru.**

**\*\*\* Distanța dintre puncte este formată din segmente cumulate ce sunt mai mici decât valoarea 1 milimetru.**





**DATE DESPRE IMOBILUL NR. 13833**

Oficiul de Cadastru și Publicitate Imobiliară DOLJ  
Biroul de Cadastru și Publicitate Imobiliară Craiova

**A. Partea I. Descrierea imobilului**

TEREN Extravilan

Adresa: Jud. Dolj, T136,P126

Nr. Crt	Nr cadastral Nr. topografic	Suprafața* (mp)	Observații / Referințe
A1		560	Sector cadastral:35 Teren neimprejmuit;

**B. Partea II. Proprietari și acte**

Inscrieri privitoare la dreptul de proprietate și alte drepturi reale	Referințe
/	
Act Administrativ nr. TDP nr. 356-44327, din 11/07/1996 emis de CJSAPT DOLJ;	
B1	A1
Intabulare, drept de PROPRIETATE, dobândit prin Reconstituire, cota actuala 1/1, cota initiala 1/1 1) NICU ION, Lipsă CNP.	

**C. Partea III. SARCINI .**


Inscrieri privind dezmembramintele dreptului de proprietate, drepturi reale de garanție și sarcini	Referințe
NU SUNT	

## Anexa Nr. 1 La Partea I

## Teren

Nr cadastral	Suprafața (mp)*	Observații / Referințe
	560	

\* Suprafața este determinată în planul de proiecție Stereo 70.



## Date referitoare la teren

Crt	Categorie folosință	Intra vilan	Suprafața (mp)	Tarla	Parcelă	Nr. topo	Observații / Referințe
1	arabil	NU	560	136	126	-	

## Lungime Segmente

1) Valorile lungimilor segmentelor sunt obținute din proiecție în plan.

Punct început	X / Y	Punct sfârșit	X / Y	Lungime segment (** (m)
1	384.776,647 267.652,477	2	384.770,425 267.651,752	6.264
2	384.770,425 267.651,752	3	384.786,881 267.563,687	89.589
3	384.786,881 267.563,687	4	384.793,113 267.564,359	6.268
4	384.793,113 267.564,359	1	384.776,647 267.652,477	89.643

**\*\* Lungimile segmentelor sunt determinate în planul de proiecție Stereo 70 și sunt rotunjite la 1 milimetru.**

**\*\*\* Distanța dintre puncte este formată din segmente cumulate ce sunt mai mici decât valoarea 1 milimetru.**



**DATE DESPRE IMOBILUL NR. 13834**

Oficiul de Cadastru și Publicitate Imobiliară DOLJ  
Biroul de Cadastru și Publicitate Imobiliară Craiova

**A. Partea I. Descrierea imobilului**

TEREN Extravilan

Adresa: Jud. Dolj, T136,P318

Nr. Crt	Nr cadastral Nr. topografic	Suprafața* (mp)	Observații / Referințe
A1		1.053	Sector cadastral:35 Teren neimprejmuit;

**B. Partea II. Proprietari și acte**

Inscrieri privitoare la dreptul de proprietate și alte drepturi reale	Referințe
/	
Act Administrativ nr. TDP nr. 1225-45092, din 30/10/1996 emis de CJSAPT DOLJ;	
B1	A1
Intabulare, drept de PROPRIETATE, dobândit prin Reconstituire, cota actuala 1/1, cota initiala 1/1 1) NICOLAE PAUL, Lipsă CNP.	

**C. Partea III. SARCINI .**

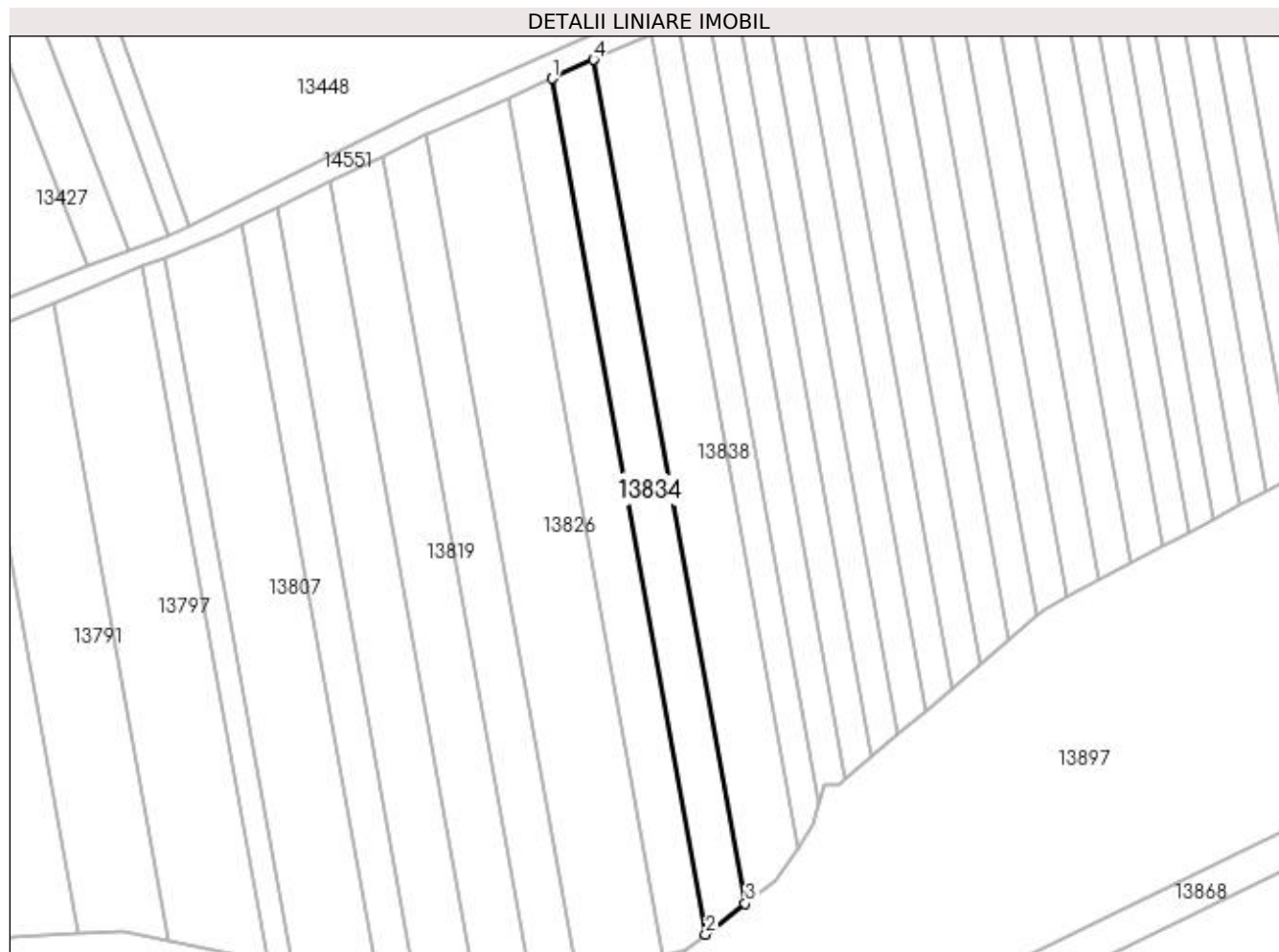
Inscrieri privind dezmembramintele dreptului de proprietate, drepturi reale de garanție și sarcini	Referințe
NU SUNT	

## Anexa Nr. 1 La Partea I

## Teren

Nr cadastral	Suprafața (mp)*	Observații / Referințe
	1.053	

\* Suprafața este determinată în planul de proiecție Stereo 70.



## Date referitoare la teren

Crt	Categorie folosință	Intra vilan	Suprafața (mp)	Tarla	Parcelă	Nr. topo	Observații / Referințe
1	arabil	NU	1.053	136	318	-	

## Lungime Segmente

1) Valorile lungimilor segmentelor sunt obținute din proiecție în plan.

Punct început	X / Y	Punct sfârșit	X / Y	Lungime segment (** (m)
1	384.769,176 268.317,833	2	384.794,658 268.176,067	144.038
2	384.794,658 268.176,067	3	384.801,223 268.181,16	8.309
3	384.801,223 268.181,16	4	384.776,1 268.320,929	142.009
4	384.776,1 268.320,929	1	384.769,176 268.317,833	7.585

**\*\* Lungimile segmentelor sunt determinate în planul de proiecție Stereo 70 și sunt rotunjite la 1 milimetru.**

**\*\*\* Distanța dintre puncte este formată din segmente cumulate ce sunt mai mici decât valoarea 1 milimetru.**





**DATE DESPRE IMOBILUL NR. 13835**

Oficiul de Cadastru și Publicitate Imobiliară DOLJ  
Biroul de Cadastru și Publicitate Imobiliară Craiova

**A. Partea I. Descrierea imobilului**

TEREN Extravilan

Adresa: Jud. Dolj, T136,P1462

Nr. Crt	Nr cadastral Nr. topografic	Suprafața* (mp)	Observații / Referințe
A1		20.526	Sector cadastral:35 Teren neimprejmuit;

**B. Partea II. Proprietari și acte**

Inscrieri privitoare la dreptul de proprietate și alte drepturi reale	Referințe
/	
Hotarare Judecatoreasca nr. SC nr. 296/2017, din 13/02/2017 emis de TRIBUNALUL DOLJ;	
B1	A1
Intabulare, drept de PROPRIETATE, dobandit prin Hotarare Judecatoreasca, cota actuala 1/1, cota initiala 1/1 1) COMUNA BISTREȚ, CIF:4553895	

**C. Partea III. SARCINI .**

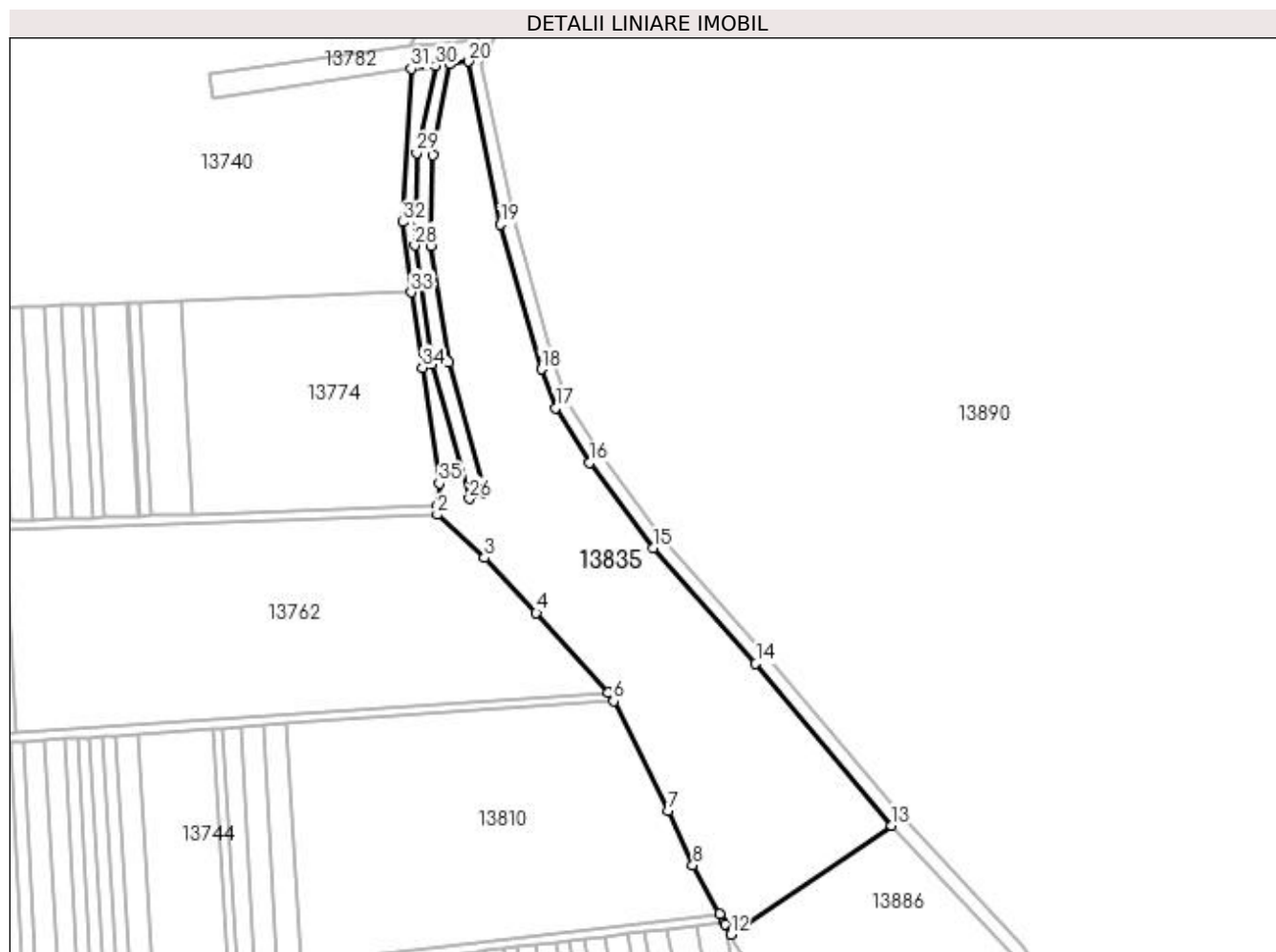
Inscrieri privind dezmembramintele dreptului de proprietate, drepturi reale de garanție și sarcini	Referințe
NU SUNT	

## Anexa Nr. 1 La Partea I

## Teren

Nr cadastral	Suprafața (mp)*	Observații / Referințe
	20.526	

\* Suprafața este determinată în planul de proiecție Stereo 70.



## Date referitoare la teren

Crt	Categorie folosință	Intra vilan	Suprafața (mp)	Tarla	Parcelă	Nr. topo	Observații / Referințe
1	pasune	NU	20.526	-	-	-	Ps1462

## Lungime Segmente

1) Valorile lungimilor segmentelor sunt obținute din proiecție în plan.

Punct început	X / Y	Punct sfârșit	X / Y	Lungime segment (** (m)
1	384.713,921 267.838,435	2	384.713,921 267.834,432	4.003
3	384.734,242 267.815,908	4	384.756,434 267.792,397	32.33
5	384.787,261 267.758,33	6	384.789,664 267.754,486	4.533
7	384.812,961 267.707,544	8	384.823,595 267.684,116	25.728
9	384.835,019 267.663,299	10	384.837,096 267.659,514	4.317

Punct început	X / Y	Punct sfârșit	X / Y	Lungime segment (** (m)
2	384.713,921 267.834,432	3	384.734,242 267.815,908	27.497
4	384.756,434 267.792,397	5	384.787,261 267.758,33	45.944
6	384.789,664 267.754,486	7	384.812,961 267.707,544	52.405
8	384.823,595 267.684,116	9	384.835,019 267.663,299	23.746
10	384.837,096 267.659,514	11	384.837,41 267.658,942	0.653

Punct început	X / Y	Punct sfârșit	X / Y	Lungime segment (** (m)
11	384.837,41 267.658,942	12	384.839,846 267.654,503	5.063
13	384.908,927 267.701,219	14	384.850,617 267.770,577	90.612
15	384.806,564 267.820,092	16	384.779,325 267.856,706	45.635
17	384.764,803 267.880,218	18	384.758,573 267.896,77	17.686
19	384.741,03 267.958,843	20	384.727,298 268.028,745	71.238
21	384.719,229 268.027,716	22	384.712,077 267.988,599	39.765
23	384.711,356 267.949,719	24	384.718,734 267.899,572	50.687
25	384.734,271 267.843,873	26	384.727,742 267.841,345	7.001
27	384.711,762 267.899,047	28	384.704,361 267.949,936	51.424
29	384.705,136 267.989,532	30	384.713,277 268.026,957	38.3
31	384.702,817 268.025,623	32	384.699,043 267.959,904	65.827
33	384.702,753 267.929,819	34	384.707,515 267.897,381	32.786
35	384.714,781 267.847,894	1	384.713,921 267.838,435	9.498

Punct început	X / Y	Punct sfârșit	X / Y	Lungime segment (** (m)
12	384.839,846 267.654,503	13	384.908,927 267.701,219	83.394
14	384.850,617 267.770,577	15	384.806,564 267.820,092	66.275
16	384.779,325 267.856,706	17	384.764,803 267.880,218	27.635
18	384.758,573 267.896,77	19	384.741,03 267.958,843	64.504
20	384.727,298 268.028,745	21	384.719,229 268.027,716	8.134
22	384.712,077 267.988,599	23	384.711,356 267.949,719	38.887
24	384.718,734 267.899,572	25	384.734,271 267.843,873	57.825
26	384.727,742 267.841,345	27	384.711,762 267.899,047	59.874
28	384.704,361 267.949,936	29	384.705,136 267.989,532	39.604
30	384.713,277 268.026,957	31	384.702,817 268.025,623	10.545
32	384.699,043 267.959,904	33	384.702,753 267.929,819	30.313
34	384.707,515 267.897,381	35	384.714,781 267.847,894	50.018

\*\* Lungimile segmentelor sunt determinate în planul de proiecție Stereo 70 și sunt rotunjite la 1 milimetru.

\*\*\* Distanța dintre puncte este formată din segmente cumulate ce sunt mai mici decât valoarea 1 milimetru.



**DATE DESPRE IMOBILUL NR. 13836**

Oficiul de Cadastru și Publicitate Imobiliară DOLJ  
Biroul de Cadastru și Publicitate Imobiliară Craiova

**A. Partea I. Descrierea imobilului**

TEREN Extravilan

Adresa: Jud. Dolj, T136,P110

Nr. Crt	Nr cadastral Nr. topografic	Suprafața* (mp)	Observații / Referințe
A1		1.100	Sector cadastral:35 Teren neimprejmuit;

**B. Partea II. Proprietari și acte**

Inscrieri privitoare la dreptul de proprietate și alte drepturi reale	Referințe
/	
Act Administrativ nr. TDP nr. 354-44327, din 10/07/1996 emis de CJS DAPT DOLJ;	
B1	A1
Intabulare, drept de PROPRIETATE, dobândit prin Reconstituire, cota actuala 1/1, cota initiala 1/1 1) PURCĂEA ANA, Lipsă CNP.	

**C. Partea III. SARCINI .**

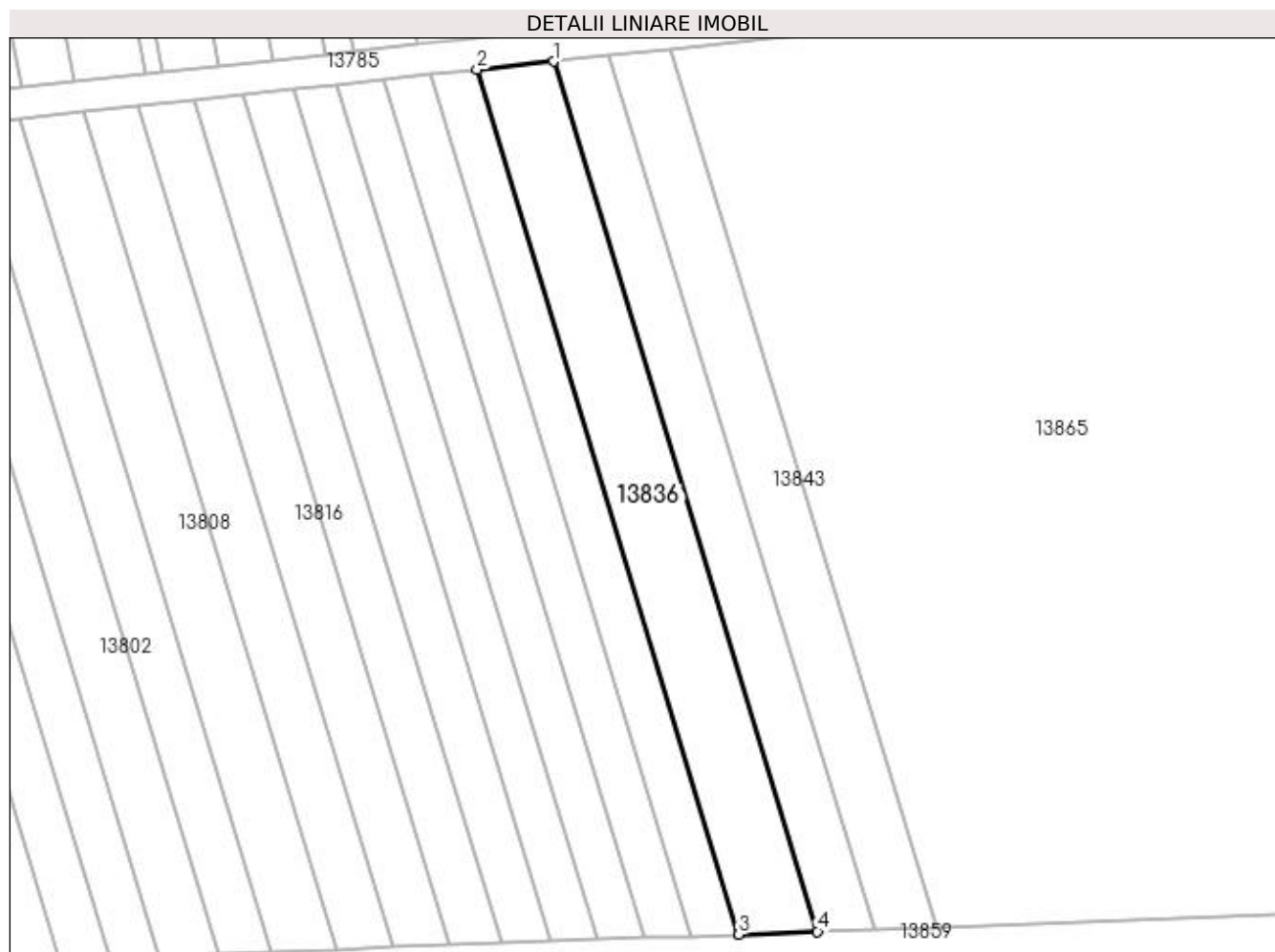
Inscrieri privind dezmembramintele dreptului de proprietate, drepturi reale de garanție și sarcini	Referințe
NU SUNT	

## Anexa Nr. 1 La Partea I

## Teren

Nr cadastral	Suprafața (mp)*	Observații / Referințe
	1.100	

\* Suprafața este determinată în planul de proiecție Stereo 70.



## Date referitoare la teren

Crt	Categorie folosință	Intra vilan	Suprafața (mp)	Tarla	Parcelă	Nr. topo	Observații / Referințe
1	arabil	NU	1.100	136	110	-	

## Lungime Segmente

1) Valorile lungimilor segmentelor sunt obținute din proiecție în plan.

Punct început	X / Y	Punct sfârșit	X / Y	Lungime segment (** (m)
1	384.776,486 267.558,543	2	384.766,776 267.557,497	9.766
2	384.766,776 267.557,497	3	384.799,946 267.448,142	114.275
3	384.799,946 267.448,142	4	384.809,863 267.448,51	9.924
4	384.809,863 267.448,51	1	384.776,486 267.558,543	114.984

**\*\* Lungimile segmentelor sunt determinate în planul de proiecție Stereo 70 și sunt rotunjite la 1 milimetru.**

**\*\*\* Distanța dintre puncte este formată din segmente cumulate ce sunt mai mici decât valoarea 1 milimetru.**





**DATE DESPRE IMOBILUL NR. 13837**

Oficiul de Cadastru și Publicitate Imobiliară DOLJ  
Biroul de Cadastru și Publicitate Imobiliară Craiova

**A. Partea I. Descrierea imobilului**

TEREN Extravilan

Adresa: Jud. Dolj, T136,P125

Nr. Crt	Nr cadastral Nr. topografic	Suprafața* (mp)	Observații / Referințe
A1		800	Sector cadastral:35 Teren neimprejmuit;

**B. Partea II. Proprietari și acte**

Inscrieri privitoare la dreptul de proprietate și alte drepturi reale	Referințe
/	
Act Administrativ nr. TDP nr. 2283, din 30/01/2003 emis de CJSAPT DOLJ;	
B1	A1
Intabulare, drept de PROPRIETATE, dobândit prin Reconstituire, cota actuala 1/1, cota initiala 1/1 1) CĂNURECI MARIN, Lipsă CNP.	

**C. Partea III. SARCINI .**


Inscrieri privind dezmembramintele dreptului de proprietate, drepturi reale de garanție și sarcini	Referințe
NU SUNT	

## Anexa Nr. 1 La Partea I

## Teren

Nr cadastral	Suprafața (mp)*	Observații / Referințe
	800	

\* Suprafața este determinată în planul de proiecție Stereo 70.



## Date referitoare la teren

Crt	Categorie folosință	Intra vilan	Suprafața (mp)	Tarla	Parcelă	Nr. topo	Observații / Referințe
1	arabil	NU	800	136	125	-	

## Lungime Segmente

1) Valorile lungimilor segmentelor sunt obținute din proiecție în plan.

Punct început	X / Y	Punct sfârșit	X / Y	Lungime segment (** (m)
1	384.785,528 267.653,511	2	384.776,647 267.652,477	8.941
2	384.776,647 267.652,477	3	384.793,113 267.564,359	89.643
3	384.793,113 267.564,359	4	384.802,008 267.565,318	8.947
4	384.802,008 267.565,318	1	384.785,528 267.653,511	89.72

**\*\* Lungimile segmentelor sunt determinate în planul de proiecție Stereo 70 și sunt rotunjite la 1 milimetru.**

**\*\*\* Distanța dintre puncte este formată din segmente cumulate ce sunt mai mici decât valoarea 1 milimetru.**



**DATE DESPRE IMOBILUL NR. 13838**

Oficiul de Cadastru și Publicitate Imobiliară DOLJ  
Biroul de Cadastru și Publicitate Imobiliară Craiova

**A. Partea I. Descrierea imobilului**

TEREN Extravilan

Adresa: Jud. Dolj, T136,P320

Nr. Crt	Nr cadastral Nr. topografic	Suprafața* (mp)	Observații / Referințe
A1		1.410	Sector cadastral:35 Teren neimprejmuit;

**B. Partea II. Proprietari și acte**

Inscrieri privitoare la dreptul de proprietate și alte drepturi reale	Referințe
/	
Act Administrativ nr. TDP nr. 448-45331, din 09/10/1996 emis de CJSAPT DOLJ;	
B1	A1
Intabulare, drept de PROPRIETATE, dobândit prin Reconstituire, cota actuala 1/1, cota initiala 1/1 1) PĂTRU ION, Lipsă CNP.	

**C. Partea III. SARCINI .**

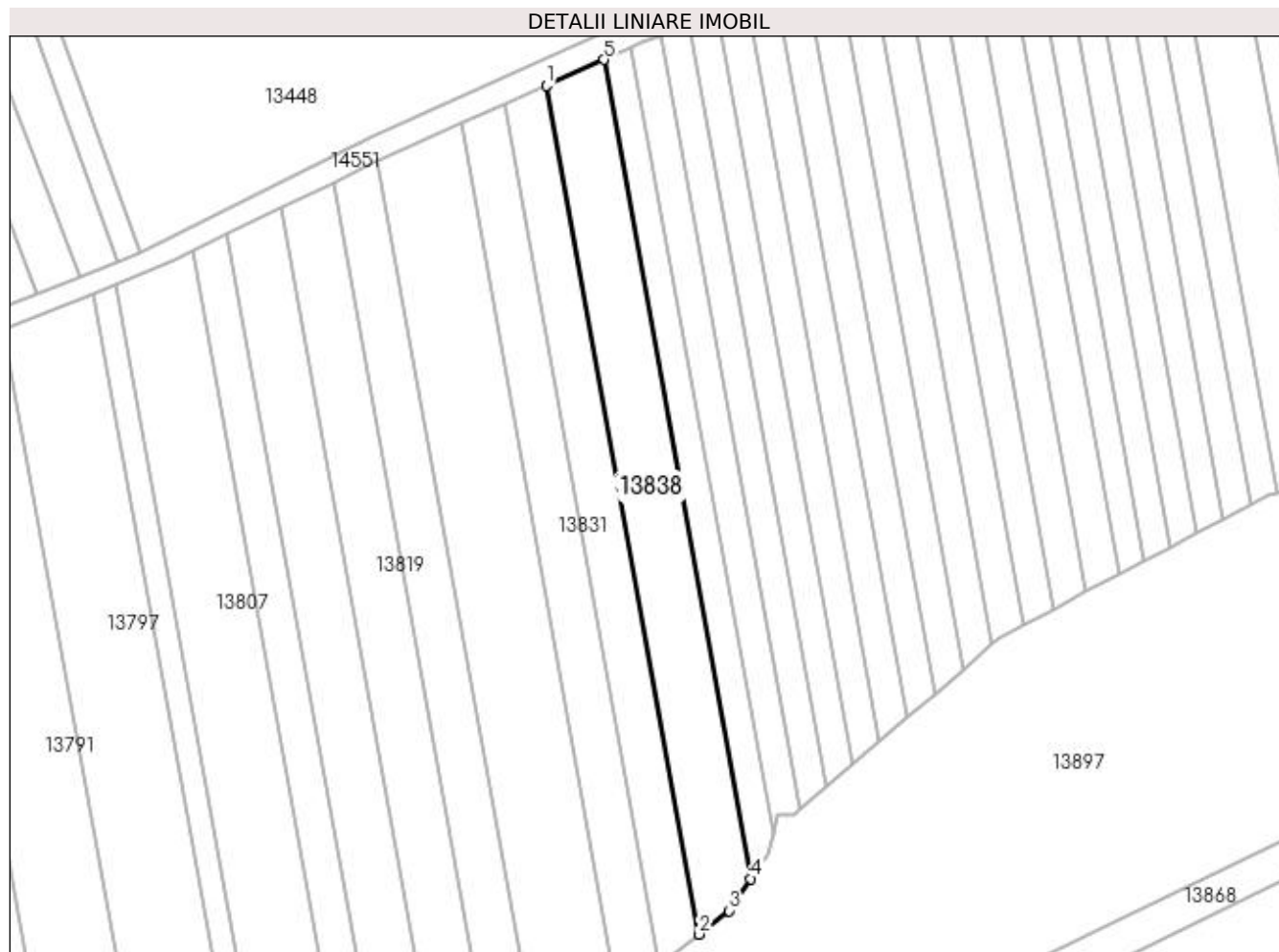
Inscrieri privind dezmembramintele dreptului de proprietate, drepturi reale de garanție și sarcini	Referințe
NU SUNT	

## Anexa Nr. 1 La Partea I

## Teren

Nr cadastral	Suprafața (mp)*	Observații / Referințe
	1.410	

\* Suprafața este determinată în planul de proiecție Stereo 70.



## Date referitoare la teren

Crt	Categorie folosință	Intra vilan	Suprafața (mp)	Tarla	Parcelă	Nr. topo	Observații / Referințe
1	arabil	NU	1.410	136	320	-	

## Lungime Segmente

1) Valorile lungimilor segmentelor sunt obținute din proiecție în plan.

Punct început	X / Y	Punct sfârșit	X / Y	Lungime segment (** (m)
1	384.776,1 268.320,929	2	384.801,223 268.181,16	142.009
2	384.801,223 268.181,16	3	384.806,22 268.185,036	6.324
3	384.806,22 268.185,036	4	384.809,802 268.190,307	6.373
4	384.809,802 268.190,307	5	384.785,563 268.325,159	137.013
5	384.785,563 268.325,159	1	384.776,1 268.320,929	10.365

**\*\* Lungimile segmentelor sunt determinate în planul de proiecție Stereo 70 și sunt rotunjite la 1 milimetru.**

**\*\*\* Distanța dintre puncte este formată din segmente cumulate ce sunt mai mici decât valoarea 1 milimetru.**





**DATE DESPRE IMOBILUL NR. 13839**

Oficiul de Cadastru și Publicitate Imobiliară DOLJ  
 Biroul de Cadastru și Publicitate Imobiliară Craiova

**A. Partea I. Descrierea imobilului**

TEREN Extravilan

Adresa: Jud. Dolj, T136,P110/1

Nr. Crt	Nr cadastral Nr. topografic	Suprafața* (mp)	Observații / Referințe
A1		800	Sector cadastral:35 Teren neimprejmuit;

**B. Partea II. Proprietari și acte**

Inscrieri privitoare la dreptul de proprietate și alte drepturi reale	Referințe
/	
Act Administrativ nr. TDP nr. 2381, din 30/06/2003 emis de CJS DAPT DOLJ;	
B1	A1
Intabulare, drept de PROPRIETATE, dobândit prin Reconstituire, cota actuala 1/1, cota initiala 1/1 1) MUȘAT ELENA, Lipsă CNP.	

**C. Partea III. SARCINI .**

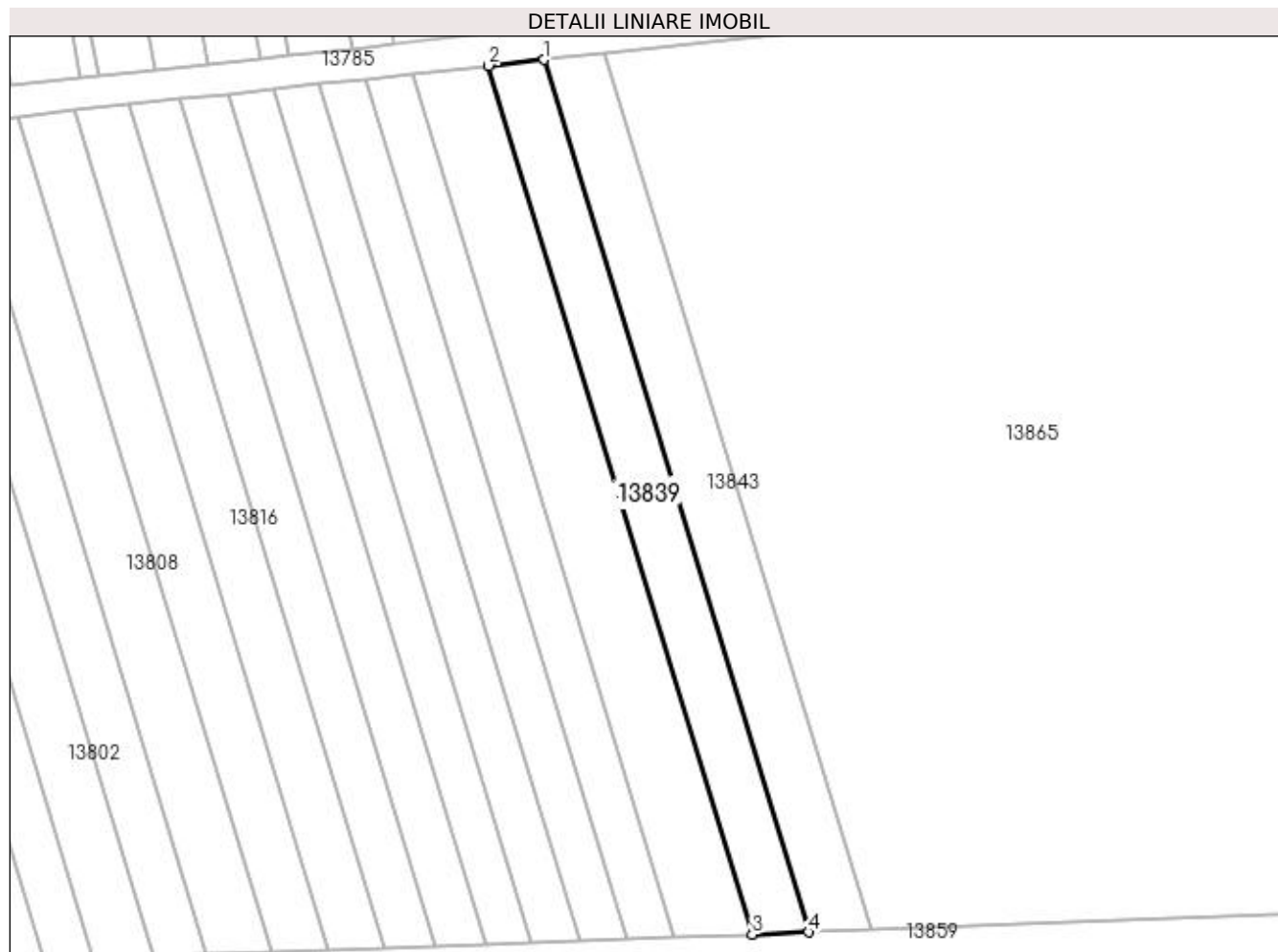
Inscrieri privind dezmembramintele dreptului de proprietate, drepturi reale de garanție și sarcini	Referințe
NU SUNT	

## Anexa Nr. 1 La Partea I

## Teren

Nr cadastral	Suprafața (mp)*	Observații / Referințe
	800	

\* Suprafața este determinată în planul de proiecție Stereo 70.



## Date referitoare la teren

Crt	Categorie folosință	Intra vilan	Suprafața (mp)	Tarla	Parcelă	Nr. topo	Observații / Referințe
1	arabil	NU	800	136	110/1	-	

## Lungime Segmente

1) Valorile lungimilor segmentelor sunt obținute din proiecție în plan.

Punct început	X / Y	Punct sfârșit	X / Y	Lungime segment (** (m)
1	384.783,511 267.559,301	2	384.776,486 267.558,543	7.066
2	384.776,486 267.558,543	3	384.809,863 267.448,51	114.984
3	384.809,863 267.448,51	4	384.817,036 267.448,776	7.178
4	384.817,036 267.448,776	1	384.783,511 267.559,301	115.498

**\*\* Lungimile segmentelor sunt determinate în planul de proiecție Stereo 70 și sunt rotunjite la 1 milimetru.**

**\*\*\* Distanța dintre puncte este formată din segmente cumulate ce sunt mai mici decât valoarea 1 milimetru.**



**DATE DESPRE IMOBILUL NR. 13840**

Oficiul de Cadastru și Publicitate Imobiliară DOLJ  
Biroul de Cadastru și Publicitate Imobiliară Craiova

**A. Partea I. Descrierea imobilului**

TEREN Extravilan

Adresa: Jud. Dolj, T136,P123

Nr. Crt	Nr cadastral Nr. topografic	Suprafața* (mp)	Observații / Referințe
A1		880	Sector cadastral:35 Teren neimprejmuit;

**B. Partea II. Proprietari și acte**

Inscrieri privitoare la dreptul de proprietate și alte drepturi reale	Referințe
/	
Act Administrativ nr. TDP nr. 1000-44576, din 10/10/1996 emis de CJSAPT DOLJ;	
B1	A1
Intabulare, drept de PROPRIETATE, dobândit prin Reconstituire, cota actuala 1/1, cota initiala 1/1 1) AFREM FLOAREA, Lipsă CNP.	

**C. Partea III. SARCINI .**

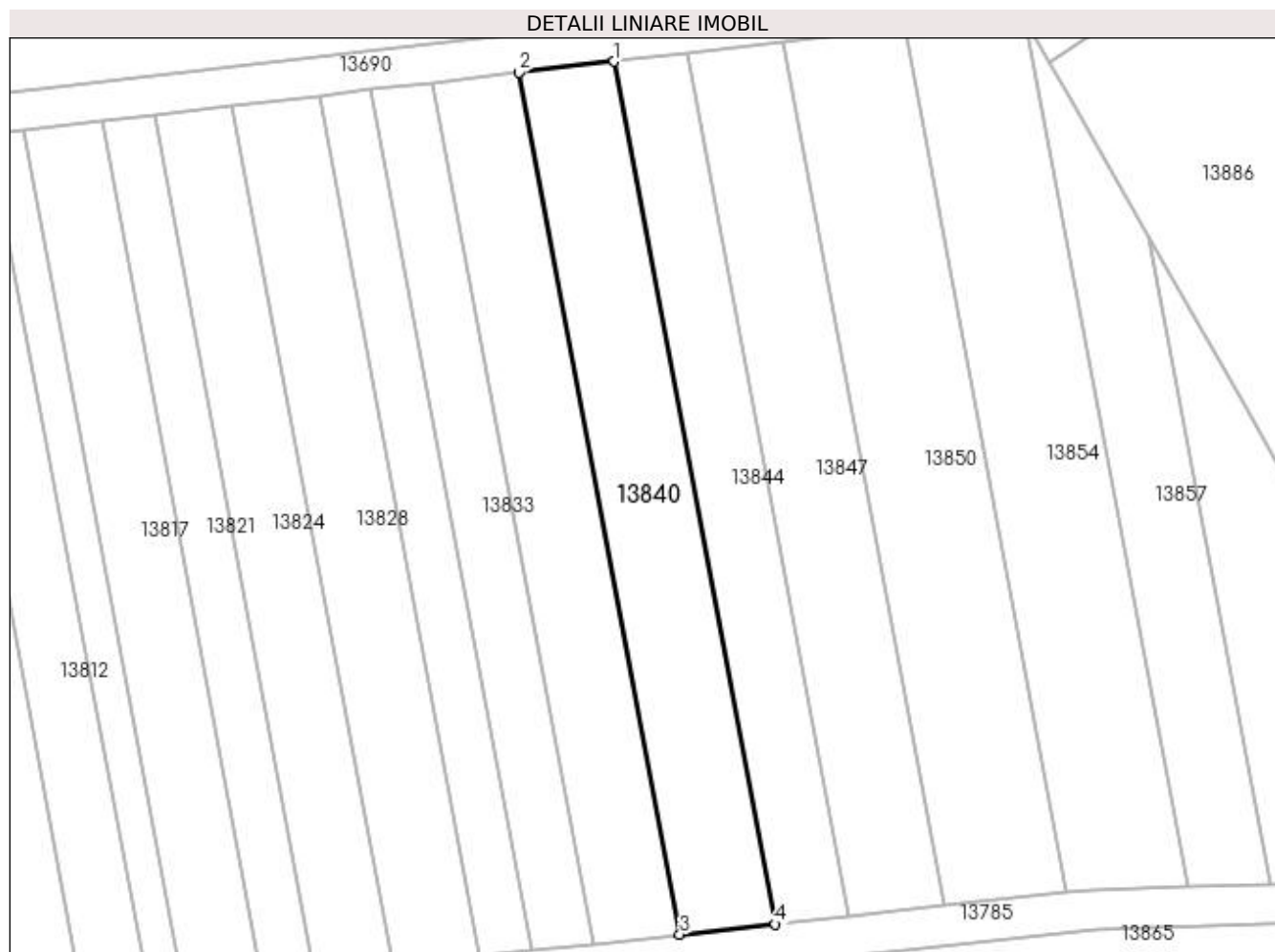
Inscrieri privind dezmembramintele dreptului de proprietate, drepturi reale de garanție și sarcini	Referințe
NU SUNT	

## Anexa Nr. 1 La Partea I

## Teren

Nr cadastral	Suprafața (mp)*	Observații / Referințe
	880	

\* Suprafața este determinată în planul de proiecție Stereo 70.



## Date referitoare la teren

Crt	Categorie folosință	Intra vilan	Suprafața (mp)	Tarla	Parcelă	Nr. topo	Observații / Referințe
1	arabil	NU	880	136	123	-	

## Lungime Segmente

1) Valorile lungimilor segmentelor sunt obținute din proiecție în plan.

Punct început	X / Y	Punct sfârșit	X / Y	Lungime segment (** (m)
1	384.795,289 267.654,647	2	384.785,528 267.653,511	9.827
2	384.785,528 267.653,511	3	384.802,008 267.565,318	89.72
3	384.802,008 267.565,318	4	384.811,785 267.566,372	9.834
4	384.811,785 267.566,372	1	384.795,289 267.654,647	89.803

**\*\* Lungimile segmentelor sunt determinate în planul de proiecție Stereo 70 și sunt rotunjite la 1 milimetru.**

**\*\*\* Distanța dintre puncte este formată din segmente cumulate ce sunt mai mici decât valoarea 1 milimetru.**





**DATE DESPRE IMOBILUL NR. 13841**

Oficiul de Cadastru și Publicitate Imobiliară DOLJ  
Biroul de Cadastru și Publicitate Imobiliară Craiova

**A. Partea I. Descrierea imobilului**

TEREN Extravilan

Adresa: Jud. Dolj, T136,P321

Nr. Crt	Nr cadastral Nr. topografic	Suprafața* (mp)	Observații / Referințe
A1		658	Sector cadastral:35 Teren neimprejmuit;

**B. Partea II. Proprietari și acte**

Inscrieri privitoare la dreptul de proprietate și alte drepturi reale	Referințe
/	
Act Administrativ nr. TDP nr. 1171-48659, din 29/10/1996 emis de CJSAPT DOLJ;	
B1	A1
Intabulare, drept de PROPRIETATE, dobândit prin Reconstituire, cota actuala 1/1, cota initiala 1/1 1) SOCOL ION, Lipsă CNP.	

**C. Partea III. SARCINI .**

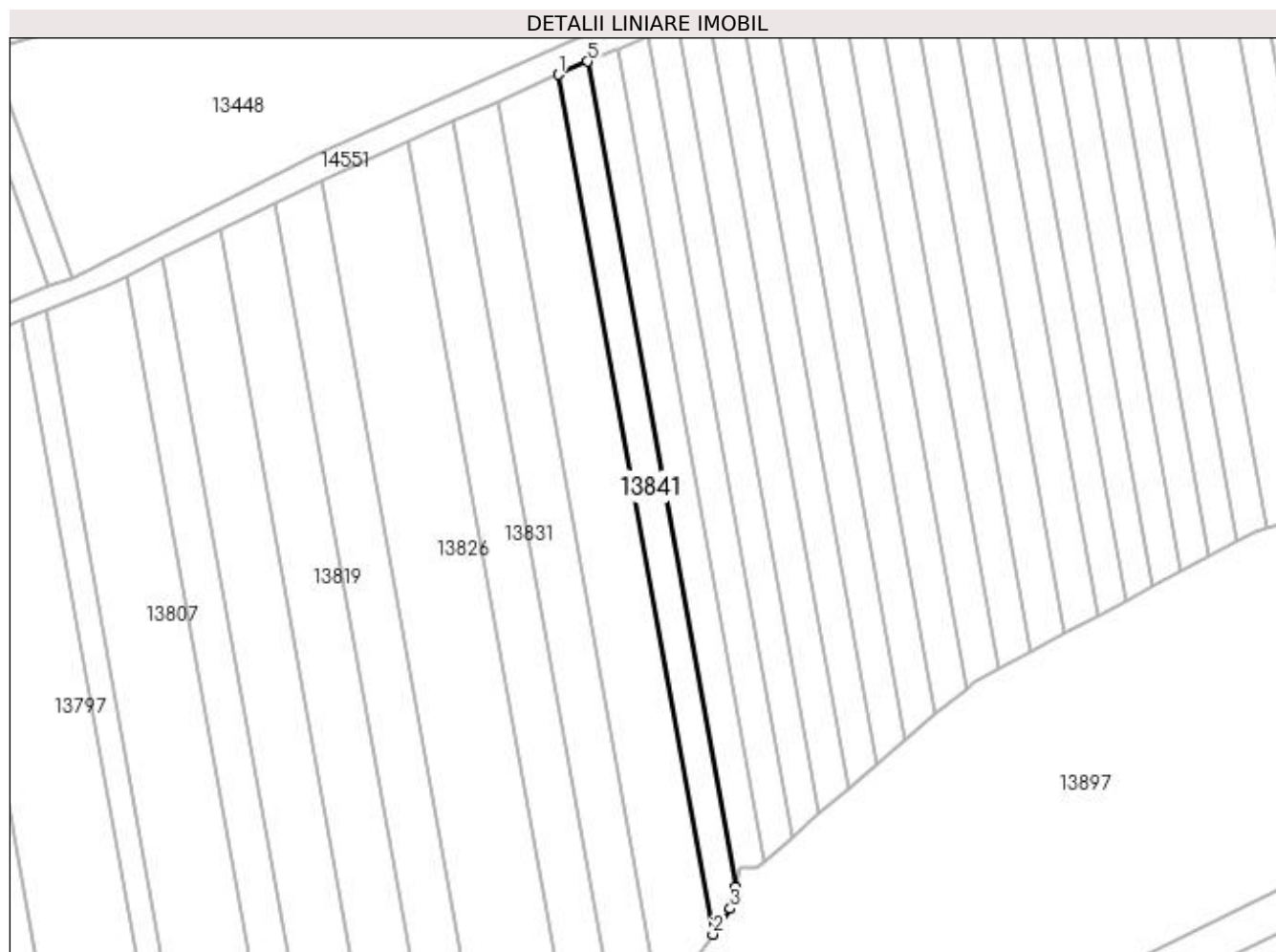
Inscrieri privind dezmembramintele dreptului de proprietate, drepturi reale de garanție și sarcini	Referințe
NU SUNT	

## Anexa Nr. 1 La Partea I

## Teren

Nr cadastral	Suprafața (mp)*	Observații / Referințe
	658	

\* Suprafața este determinată în planul de proiecție Stereo 70.



## Date referitoare la teren

Crt	Categorie folosință	Intra vilan	Suprafața (mp)	Tarla	Parcelă	Nr. topo	Observații / Referințe
1	arabil	NU	658	136	321	-	

## Lungime Segmente

1) Valorile lungimilor segmentelor sunt obținute din proiecție în plan.

Punct început	X / Y	Punct sfârșit	X / Y	Lungime segment (** (m)
1	384.785,563 268.325,159	2	384.809,802 268.190,307	137.013
2	384.809,802 268.190,307	3	384.812,558 268.194,362	4.903
3	384.812,558 268.194,362	4	384.813,421 268.197,751	3.497
4	384.813,421 268.197,751	5	384.790,152 268.327,211	131.535
5	384.790,152 268.327,211	1	384.785,563 268.325,159	5.027

**\*\* Lungimile segmentelor sunt determinate în planul de proiecție Stereo 70 și sunt rotunjite la 1 milimetru.**

**\*\*\* Distanța dintre puncte este formată din segmente cumulate ce sunt mai mici decât valoarea 1 milimetru.**



**DATE DESPRE IMOBILUL NR. 13842**

Oficiul de Cadastru și Publicitate Imobiliară DOLJ  
Biroul de Cadastru și Publicitate Imobiliară Craiova

**A. Partea I. Descrierea imobilului**

TEREN Extravilan

Adresa: Jud. Dolj, T 136 P 322

Nr. Crt	Nr cadastral Nr. topografic	Suprafața* (mp)	Observații / Referințe
A1	30960	658	Sector cadastral:35 Teren neimpregmuit;

**B. Partea II. Proprietari și acte**

Inscrieri privitoare la dreptul de proprietate și alte drepturi reale		Referințe
<b>72817 / 18/06/2014</b>		
Act Notarial nr. contract de vanzare -cumparare aut nr 538, din 11/04/2014 emis de BNP DRAGOMIR TUDOR RADU (declaratie de primire a pretului aut nr 432/2014 - NP Vasilescu Elena,);		
B1	Intabulare, drept de PROPRIETATE, dobandit prin Conventie, cota actuala 1/1, cota initiala 1/1 1) SC KAMPARO INVESTMENT SRL, CIF:25525855	A1

**C. Partea III. SARCINI .**

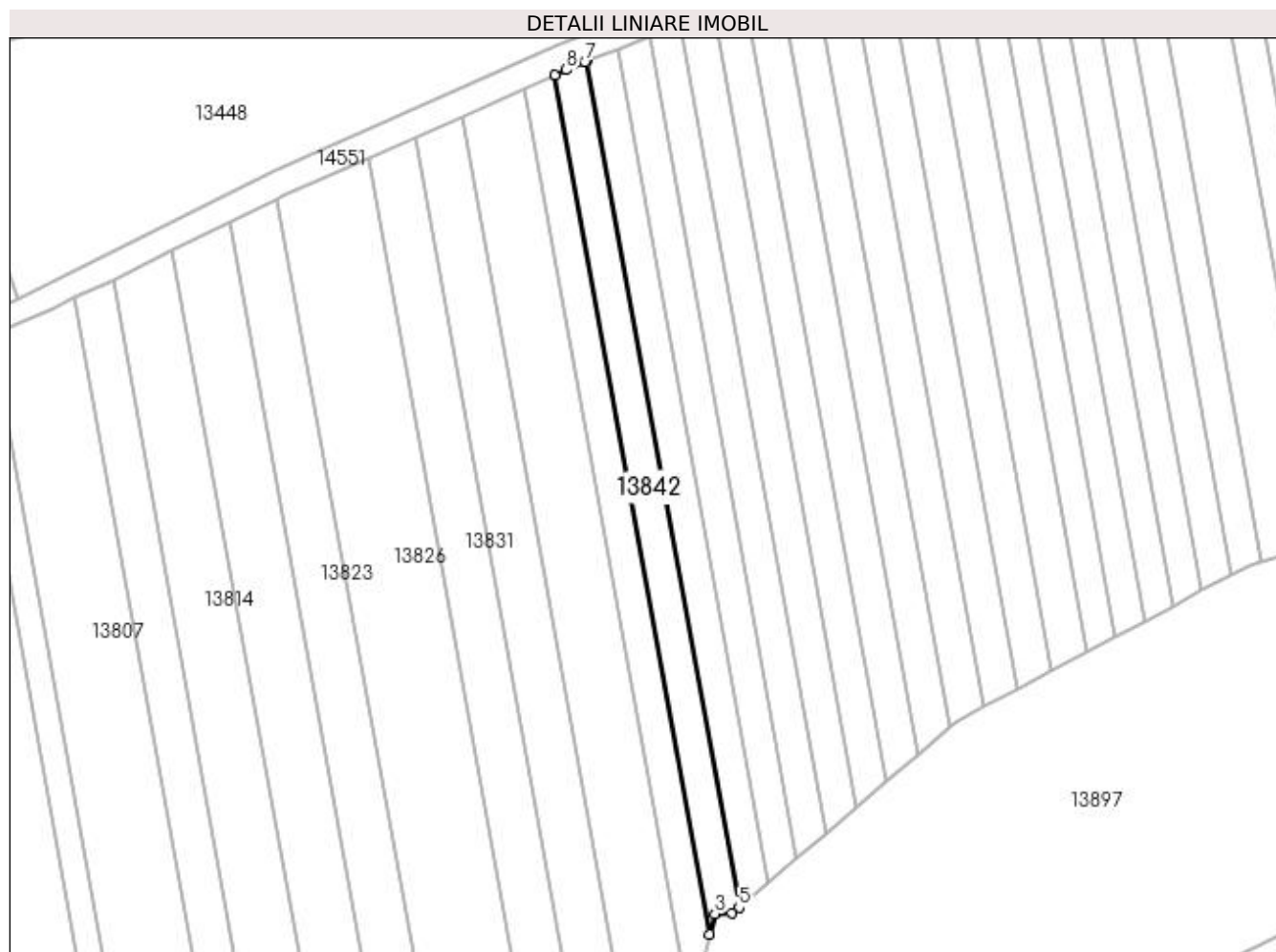
Inscrieri privind dezmembramintele dreptului de proprietate, drepturi reale de garanție și sarcini	Referințe
NU SUNT	

## Anexa Nr. 1 La Partea I

## Teren

Nr cadastral	Suprafața (mp)*	Observații / Referințe
30960	658	

\* Suprafața este determinată în planul de proiecție Stereo 70.



## Date referitoare la teren

Crt	Categorie folosință	Intra vilan	Suprafața (mp)	Tarla	Parcelă	Nr. topo	Observații / Referințe
1	arabil	NU	658	136	322	-	

## Lungime Segmente

1) Valorile lungimilor segmentelor sunt obținute din proiecție în plan.

Punct început	X / Y	Punct sfârșit	X / Y	Lungime segment (** (m)
1	384.790,152 268.327,211	2	384.813,421 268.197,751	131.535
2	384.813,421 268.197,751	3	384.814,204 268.200,825	3.172
3	384.814,204 268.200,825	4	384.816,796 268.200,883	2.593
4	384.816,796 268.200,883	5	384.817,85 268.201,784	1.387
5	384.817,85 268.201,784	6	384.794,944 268.329,222	129.48

Punct început	X / Y	Punct sfârșit	X / Y	Lungime segment (** (m)
6	384.794,944 268.329,222	7	384.794,591 268.329,079	0.381
7	384.794,591 268.329,079	8	384.791,811 268.327,953	2.999
8	384.791,811 268.327,953	1	384.790,152 268.327,211	1.817

\*\* Lungimile segmentelor sunt determinate în planul de proiecție Stereo 70 și sunt rotunjite la 1 milimetru.

\*\*\* Distanța dintre puncte este formată din segmente cumulate ce sunt mai mici decât valoarea 1 milimetru.





**DATE DESPRE IMOBILUL NR. 13843**

Oficiul de Cadastru și Publicitate Imobiliară DOLJ  
Biroul de Cadastru și Publicitate Imobiliară Craiova

**A. Partea I. Descrierea imobilului**

TEREN Extravilan

Adresa: Jud. Dolj, T136,P111

Nr. Crt	Nr cadastral Nr. topografic	Suprafața* (mp)	Observații / Referințe
A1		880	Sector cadastral:35 Teren neimprejmuit;

**B. Partea II. Proprietari și acte**

Inscrieri privitoare la dreptul de proprietate și alte drepturi reale	Referințe
/	
Act Administrativ nr. TDP nr. 183-42747, din 20/02/1995 emis de CJSAPT DOLJ;	
B1	A1
Intabulare, drept de PROPRIETATE, dobândit prin Reconstituire, cota actuala 1/1, cota initiala 1/1 1) <b>NICOLAE PĂTRU</b> , Lipsă CNP.	

**C. Partea III. SARCINI .**

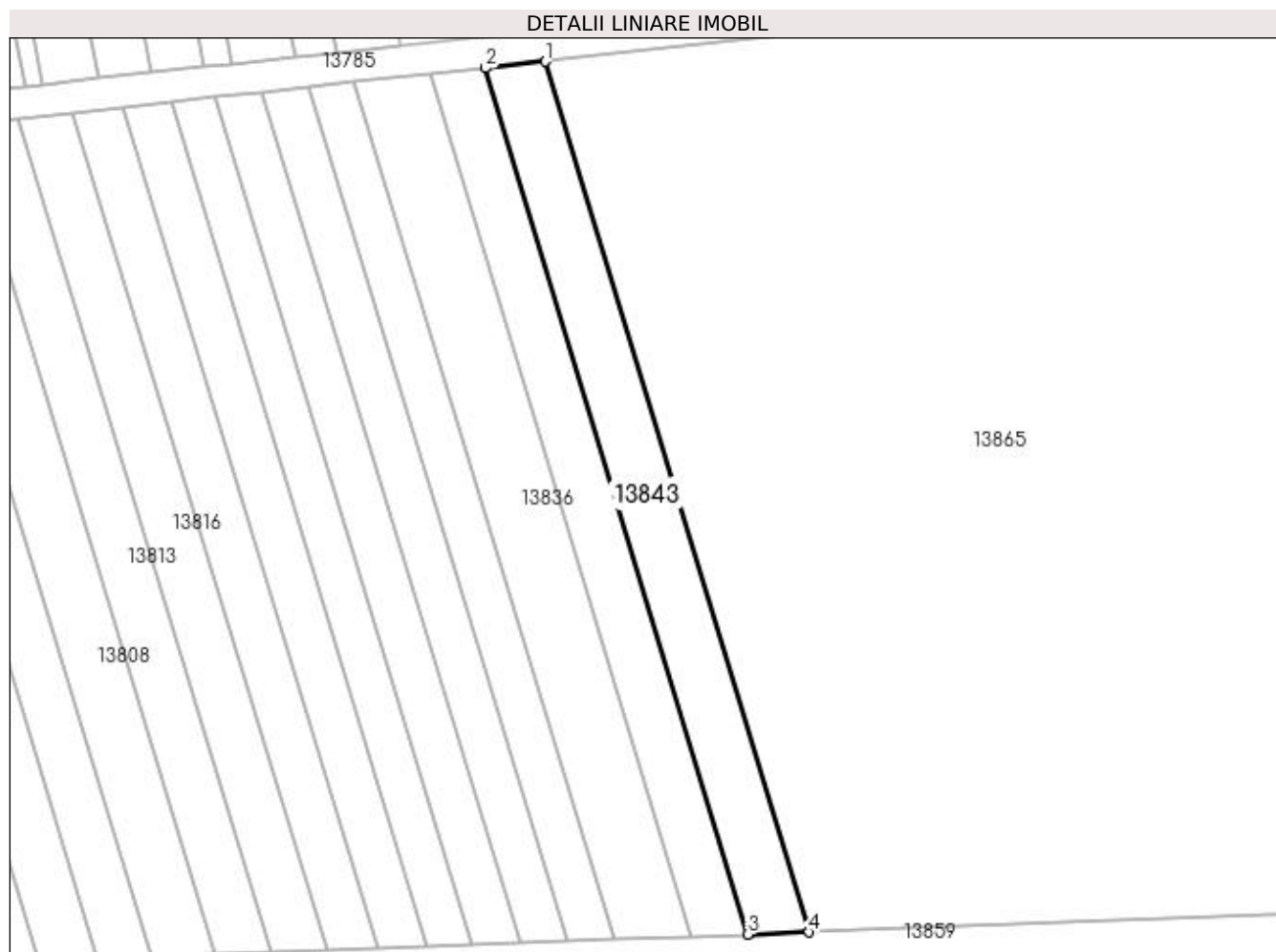
Inscrieri privind dezmembramintele dreptului de proprietate, drepturi reale de garanție și sarcini	Referințe
NU SUNT	

## Anexa Nr. 1 La Partea I

## Teren

Nr cadastral	Suprafața (mp)*	Observații / Referințe
	880	

\* Suprafața este determinată în planul de proiecție Stereo 70.



## Date referitoare la teren

Crt	Categorie folosință	Intra vilan	Suprafața (mp)	Tarla	Parcelă	Nr. topo	Observații / Referințe
1	arabil	NU	880	136	111	-	

## Lungime Segmente

1) Valorile lungimilor segmentelor sunt obținute din proiecție în plan.

Punct început	X / Y	Punct sfârșit	X / Y	Lungime segment (** (m)
1	384.791,202 267.560,13	2	384.783,511 267.559,301	7.736
2	384.783,511 267.559,301	3	384.817,036 267.448,776	115.498
3	384.817,036 267.448,776	4	384.824,891 267.449,067	7.86
4	384.824,891 267.449,067	1	384.791,202 267.560,13	116.06

**\*\* Lungimile segmentelor sunt determinate în planul de proiecție Stereo 70 și sunt rotunjite la 1 milimetru.**

**\*\*\* Distanța dintre puncte este formată din segmente cumulate ce sunt mai mici decât valoarea 1 milimetru.**



**DATE DESPRE IMOBILUL NR. 13844**

Oficiul de Cadastru și Publicitate Imobiliară DOLJ  
Biroul de Cadastru și Publicitate Imobiliară Craiova

**A. Partea I. Descrierea imobilului**

TEREN Extravilan

Adresa: Jud. Dolj, T136,P122

Nr. Crt	Nr cadastral Nr. topografic	Suprafața* (mp)	Observații / Referințe
A1		680	Sector cadastral:35 Teren neimprejmuit;

**B. Partea II. Proprietari și acte**

Inscrieri privitoare la dreptul de proprietate și alte drepturi reale	Referințe
/	
Act Administrativ nr. TDP nr. 358-44327, din 17/07/1996 emis de CJSAPT DOLJ;	
B1	A1
Intabulare, drept de PROPRIETATE, dobândit prin Reconstituire, cota actuala 1/1, cota initiala 1/1 1) AFREM CONSTANTIN, Lipsă CNP.	

**C. Partea III. SARCINI .**

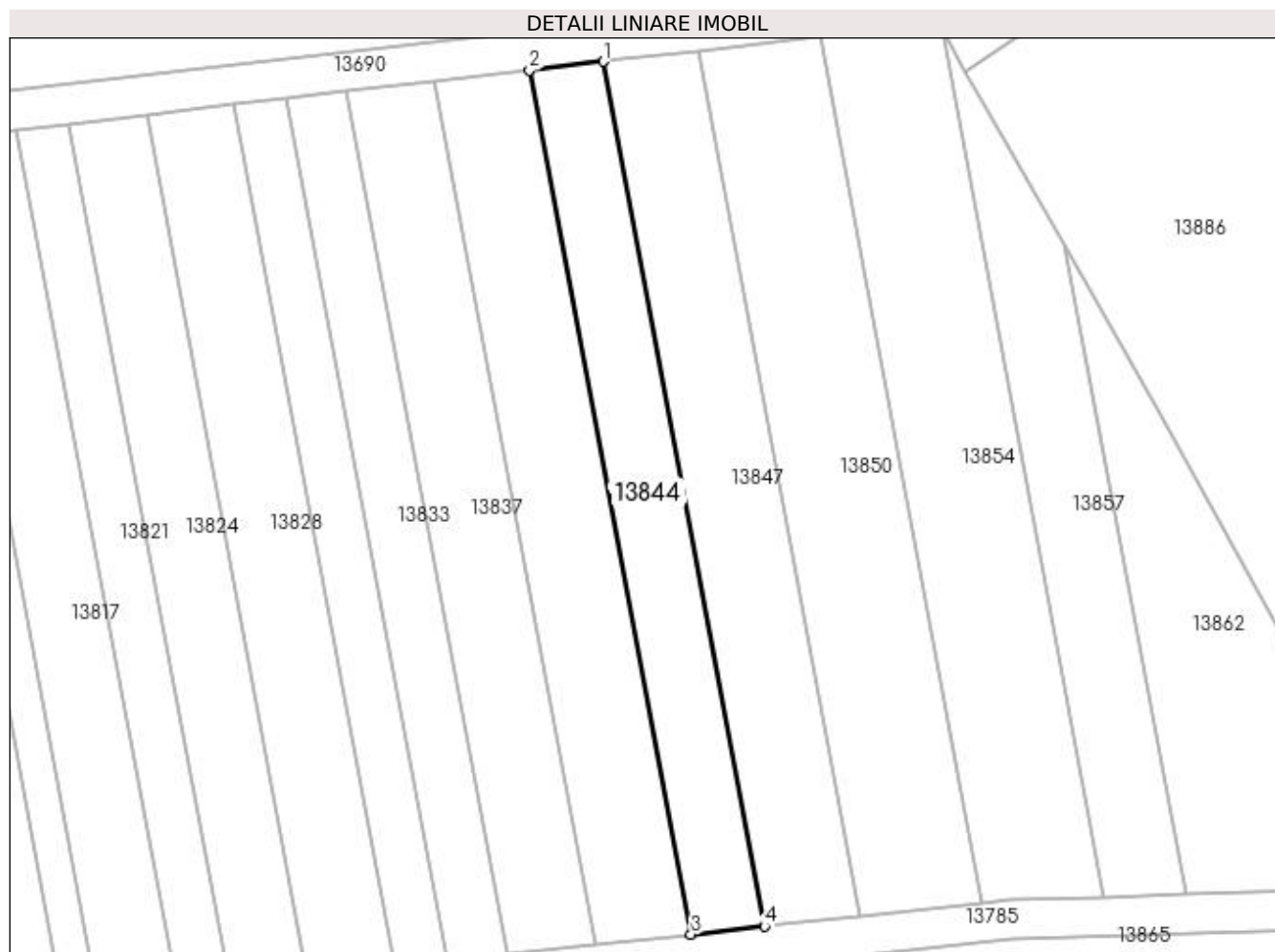
Inscrieri privind dezmembramintele dreptului de proprietate, drepturi reale de garanție și sarcini	Referințe
NU SUNT	

## Anexa Nr. 1 La Partea I

## Teren

Nr cadastral	Suprafața (mp)*	Observații / Referințe
	680	

\* Suprafața este determinată în planul de proiecție Stereo 70.



## Date referitoare la teren

Crt	Categorie folosință	Intra vilan	Suprafața (mp)	Tarla	Parcelă	Nr. topo	Observații / Referințe
1	arabil	NU	680	136	122	-	

## Lungime Segmente

1) Valorile lungimilor segmentelor sunt obținute din proiecție în plan.

Punct început	X / Y	Punct sfârșit	X / Y	Lungime segment (** (m)
1	384.802,826 267.655,525	2	384.795,289 267.654,647	7.588
2	384.795,289 267.654,647	3	384.811,785 267.566,372	89.803
3	384.811,785 267.566,372	4	384.819,333 267.567,185	7.592
4	384.819,333 267.567,185	1	384.802,826 267.655,525	89.869

**\*\* Lungimile segmentelor sunt determinate în planul de proiecție Stereo 70 și sunt rotunjite la 1 milimetru.**

**\*\*\* Distanța dintre puncte este formată din segmente cumulate ce sunt mai mici decât valoarea 1 milimetru.**





**DATE DESPRE IMOBILUL NR. 13845**

Oficiul de Cadastru și Publicitate Imobiliară DOLJ  
 Biroul de Cadastru și Publicitate Imobiliară Craiova

**A. Partea I. Descrierea imobilului**

TEREN Extravilan

Adresa: Jud. Dolj, T136,P328

Nr. Crt	Nr cadastral Nr. topografic	Suprafața* (mp)	Observații / Referințe
A1		630	Sector cadastral:35 Teren neimprejmuit;

**B. Partea II. Proprietari și acte**

Inscrieri privitoare la dreptul de proprietate și alte drepturi reale	Referințe
/	
Act Administrativ nr. TDP nr. 611-60693, din 09/10/1996 emis de CJSAPT DOLJ;	
B1	A1
Intabulare, drept de PROPRIETATE, dobândit prin Reconstituire, cota actuala 1/1, cota initiala 1/1	
1) <b>BULAT ION</b> , Lipsă CNP.	
2) <b>BULAT ȘTEFAN</b> , Lipsă CNP.	

**C. Partea III. SARCINI .**

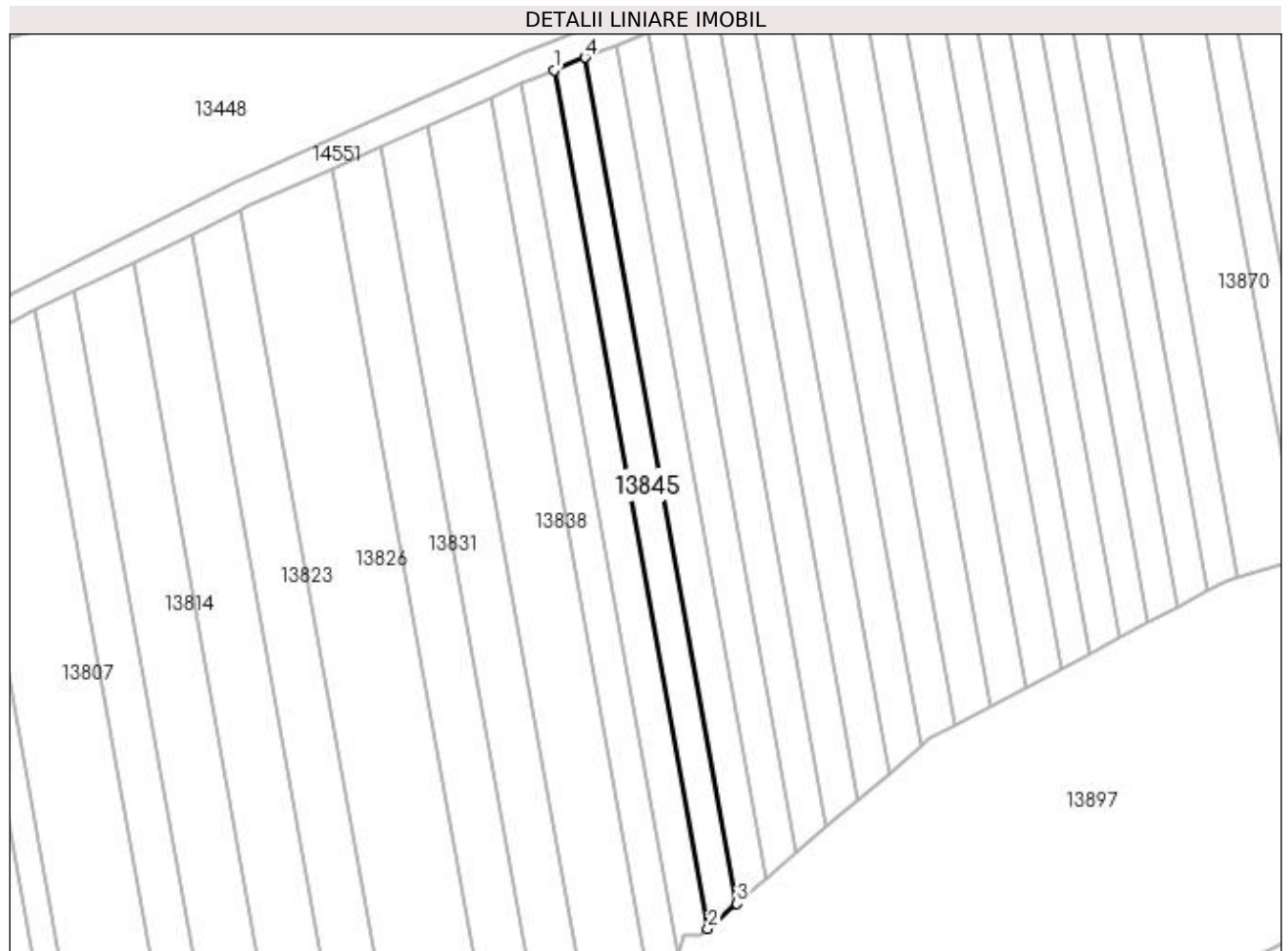
Inscrieri privind dezmembramentele dreptului de proprietate, drepturi reale de garanție și sarcini	Referințe
NU SUNT	

## Anexa Nr. 1 La Partea I

## Teren

Nr cadastral	Suprafața (mp)*	Observații / Referințe
	630	

\* Suprafața este determinată în planul de proiecție Stereo 70.



## Date referitoare la teren

Crt	Categorie folosință	Intra vilan	Suprafața (mp)	Tarla	Parcelă	Nr. topo	Observații / Referințe
1	arabil	NU	630	136	328	-	

## Lungime Segmente

1) Valorile lungimilor segmentelor sunt obținute din proiecție în plan.

Punct început	X / Y	Punct sfârșit	X / Y	Lungime segment (** (m)
1	384.794,944 268.329,222	2	384.817,85 268.201,784	129.48
2	384.817,85 268.201,784	3	384.822,166 268.205,474	5.678
3	384.822,166 268.205,474	4	384.799,584 268.331,107	127.646
4	384.799,584 268.331,107	1	384.794,944 268.329,222	5.008

**\*\* Lungimile segmentelor sunt determinate în planul de proiecție Stereo 70 și sunt rotunjite la 1 milimetru.**

**\*\*\* Distanța dintre puncte este formată din segmente cumulate ce sunt mai mici decât valoarea 1 milimetru.**



**DATE DESPRE IMOBILUL NR. 13846**

Oficiul de Cadastru și Publicitate Imobiliară DOLJ  
Biroul de Cadastru și Publicitate Imobiliară Craiova

**A. Partea I. Descrierea imobilului**

TEREN Extravilan

Adresa: Jud. Dolj, T.136 P.336

Nr. Crt	Nr cadastral Nr. topografic	Suprafața* (mp)	Observații / Referințe
A1	31639	630	Sector cadastral:35 Teren neimprejmuit;

**B. Partea II. Proprietari și acte**

Inscrieri privitoare la dreptul de proprietate și alte drepturi reale	Referințe
<b>68995 / 23/03/2018</b>	
Act Notarial nr. Contract de vanzare nr.651, din 21/03/2018 emis de Mladin Preoteasa Alina Corina;	
B1	A1
Intabulare, drept de PROPRIETATE, dobandit prin Conventie, cota actuala 1/1, cota initiala 1/1	
1) SC AGROEXPERT INDUSTRY SRL, CIF:29142623	

**C. Partea III. SARCINI .**

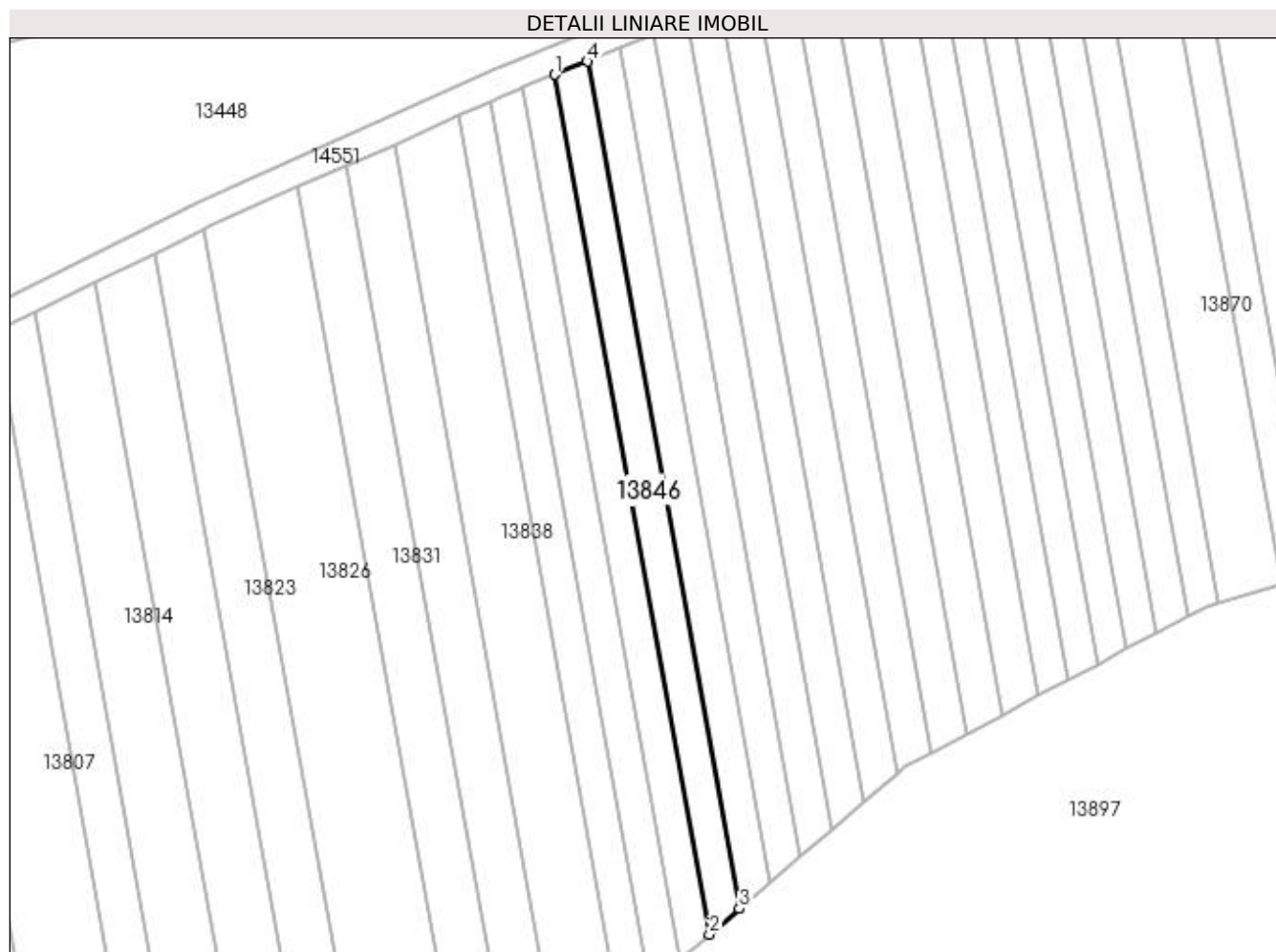
Inscrieri privind dezmembramintele dreptului de proprietate, drepturi reale de garanție și sarcini	Referințe
NU SUNT	

## Anexa Nr. 1 La Partea I

## Teren

Nr cadastral	Suprafața (mp)*	Observații / Referințe
31639	630	

\* Suprafața este determinată în planul de proiecție Stereo 70.



## Date referitoare la teren

Crt	Categorie folosință	Intra vilan	Suprafața (mp)	Tarla	Parcelă	Nr. topo	Observații / Referințe
1	arabil	NU	630	136	336	-	

## Lungime Segmente

1) Valorile lungimilor segmentelor sunt obținute din proiecție în plan.

Punct început	X / Y	Punct sfârșit	X / Y	Lungime segment (** (m)
1	384.799,584 268.331,107	2	384.822,166 268.205,474	127.646
2	384.822,166 268.205,474	3	384.826,544 268.209,217	5.76
3	384.826,544 268.209,217	4	384.804,292 268.333,018	125.785
4	384.804,292 268.333,018	1	384.799,584 268.331,107	5.081

**\*\* Lungimile segmentelor sunt determinate în planul de proiecție Stereo 70 și sunt rotunjite la 1 milimetru.**

**\*\*\* Distanța dintre puncte este formată din segmente cumulate ce sunt mai mici decât valoarea 1 milimetru.**





**DATE DESPRE IMOBILUL NR. 13847**

Oficiul de Cadastru și Publicitate Imobiliară DOLJ  
Biroul de Cadastru și Publicitate Imobiliară Craiova

**A. Partea I. Descrierea imobilului**

TEREN Extravilan

Adresa: Jud. Dolj, T136,P121

Nr. Crt	Nr cadastral Nr. topografic	Suprafața* (mp)	Observații / Referințe
A1		880	Sector cadastral:35 Teren neimprejmuit;

**B. Partea II. Proprietari și acte**

Inscrieri privitoare la dreptul de proprietate și alte drepturi reale	Referințe
/	
Act Administrativ nr. TDP nr. 1231-45092, din 31/10/1996 emis de CJSAPT DOLJ;	
B1	A1
Intabulare, drept de PROPRIETATE, dobândit prin Reconstituire, cota actuala 1/1, cota initiala 1/1 1) TROACĂ NICOLAE, Lipsă CNP.	

**C. Partea III. SARCINI .**

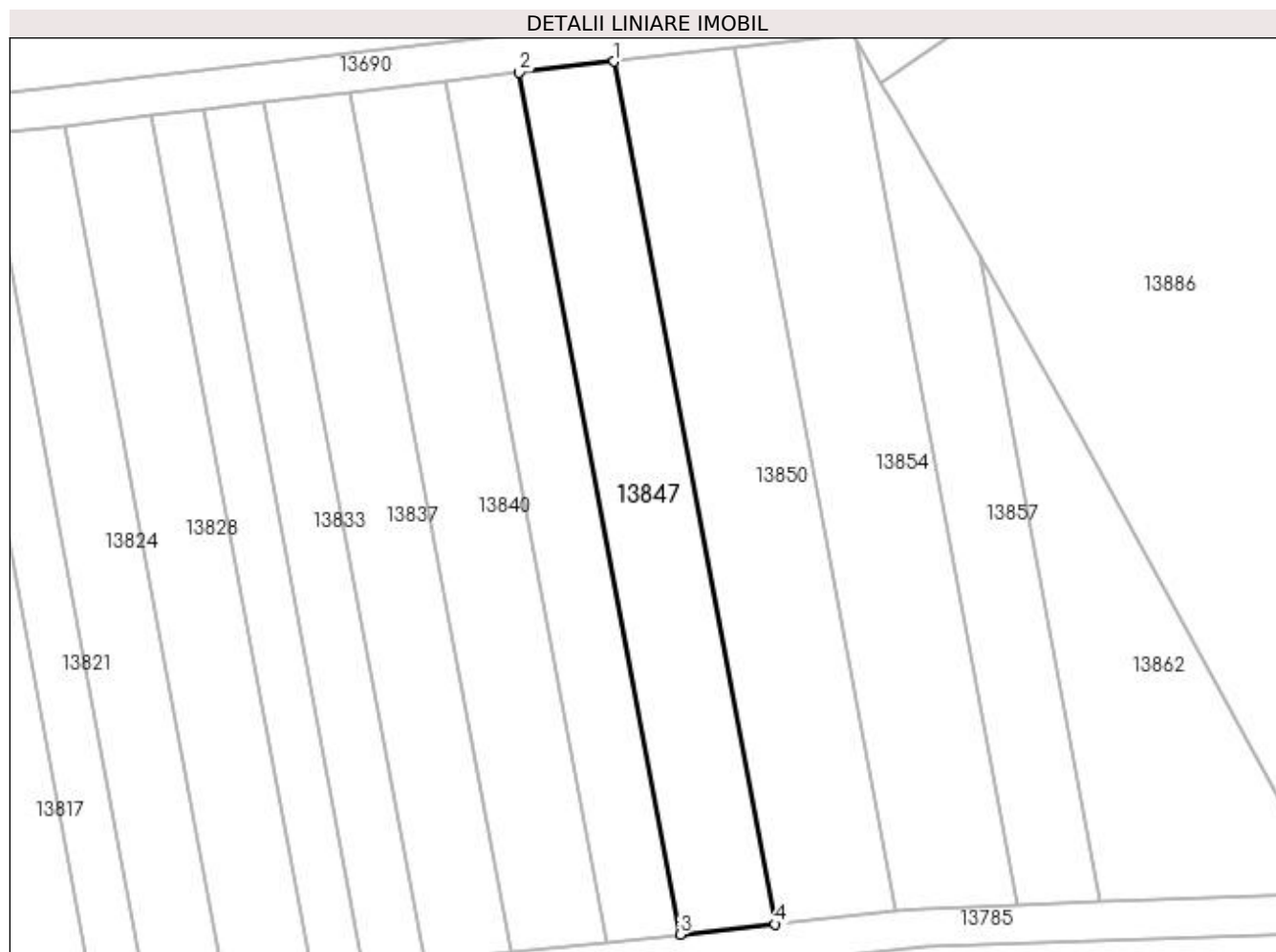
Inscrieri privind dezmembramintele dreptului de proprietate, drepturi reale de garanție și sarcini	Referințe
NU SUNT	

## Anexa Nr. 1 La Partea I

## Teren

Nr cadastral	Suprafața (mp)*	Observații / Referințe
	880	

\* Suprafața este determinată în planul de proiecție Stereo 70.



## Date referitoare la teren

Crt	Categorie folosință	Intra vilan	Suprafața (mp)	Tarla	Parcelă	Nr. topo	Observații / Referințe
1	arabil	NU	880	136	121	-	

## Lungime Segmente

1) Valorile lungimilor segmentelor sunt obținute din proiecție în plan.

Punct început	X / Y	Punct sfârșit	X / Y	Lungime segment (** (m)
1	384.812,571 267.656,659	2	384.802,826 267.655,525	9.811
2	384.802,826 267.655,525	3	384.819,333 267.567,185	89.869
3	384.819,333 267.567,185	4	384.829,094 267.568,238	9.818
4	384.829,094 267.568,238	1	384.812,571 267.656,659	89.952

**\*\* Lungimile segmentelor sunt determinate în planul de proiecție Stereo 70 și sunt rotunjite la 1 milimetru.**

**\*\*\* Distanța dintre puncte este formată din segmente cumulate ce sunt mai mici decât valoarea 1 milimetru.**



**DATE DESPRE IMOBILUL NR. 13848**

Oficiul de Cadastru și Publicitate Imobiliară DOLJ  
Biroul de Cadastru și Publicitate Imobiliară Craiova

**A. Partea I. Descrierea imobilului**

TEREN Extravilan

Adresa: Jud. Dolj, T136,P330

Nr. Crt	Nr cadastral Nr. topografic	Suprafața* (mp)	Observații / Referințe
A1		630	Sector cadastral:35 Teren neimprejmuit;

**B. Partea II. Proprietari și acte**

Inscrieri privitoare la dreptul de proprietate și alte drepturi reale	Referințe
/	
Act Administrativ nr. TDP nr. 1302-59341, din 20/05/1997 emis de CJSAPT DOLJ;	
B1	A1
Intabulare, drept de PROPRIETATE, dobândit prin Reconstituire, cota actuala 1/1, cota initiala 1/1 1) <b>BURTĂVERDE ION</b> , Lipsă CNP.	

**C. Partea III. SARCINI .**

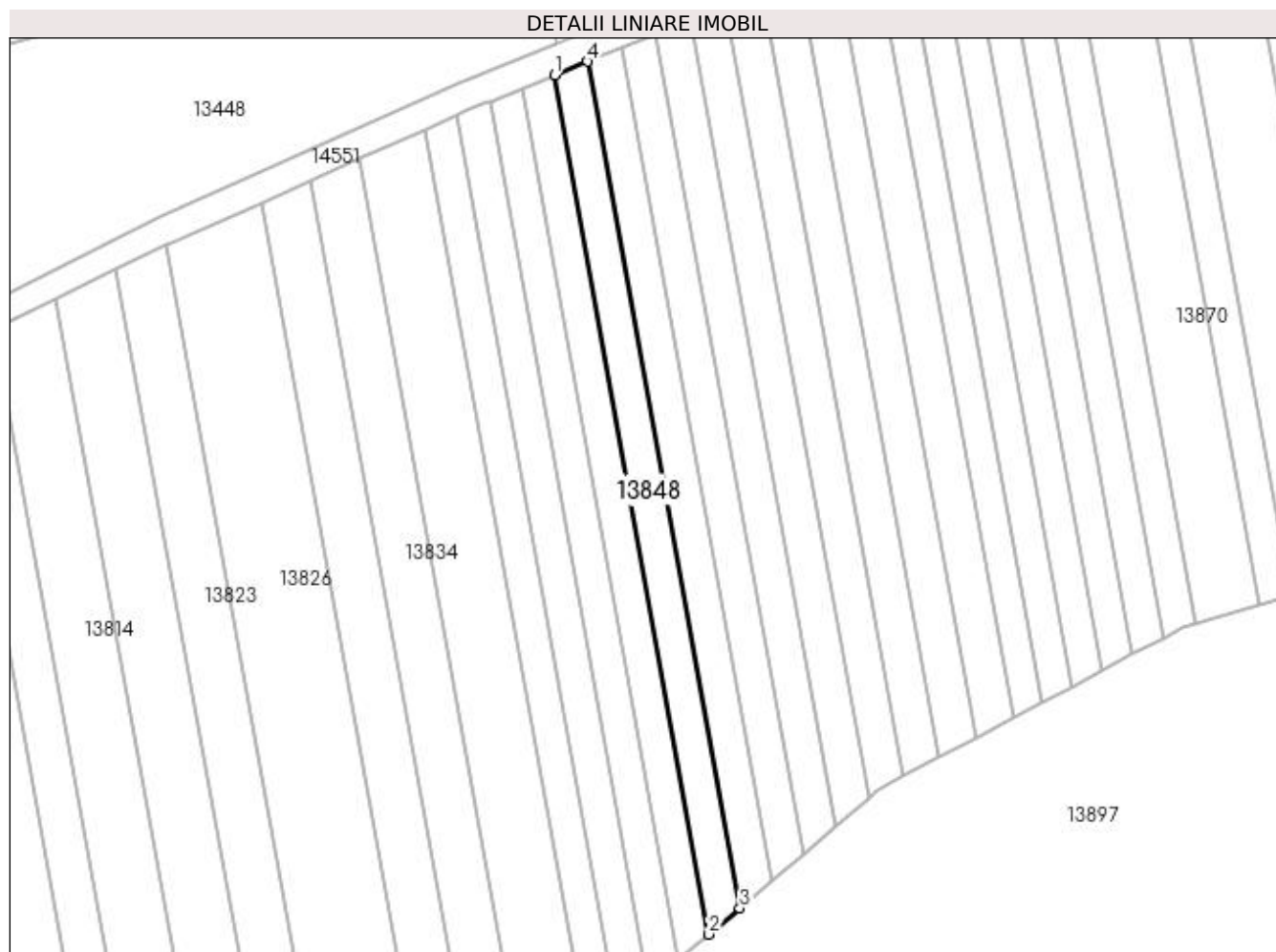
Inscrieri privind dezmembramintele dreptului de proprietate, drepturi reale de garanție și sarcini	Referințe
NU SUNT	

## Anexa Nr. 1 La Partea I

## Teren

Nr cadastral	Suprafața (mp)*	Observații / Referințe
	630	

\* Suprafața este determinată în planul de proiecție Stereo 70.



## Date referitoare la teren

Crt	Categorie folosință	Intra vilan	Suprafața (mp)	Tarla	Parcelă	Nr. topo	Observații / Referințe
1	arabil	NU	630	136	330	-	

## Lungime Segmente

1) Valorile lungimilor segmentelor sunt obținute din proiecție în plan.

Punct început	X / Y	Punct sfârșit	X / Y	Lungime segment (** (m)
1	384.804,292 268.333,018	2	384.826,544 268.209,217	125.785
2	384.826,544 268.209,217	3	384.830,989 268.213,017	5.848
3	384.830,989 268.213,017	4	384.809,07 268.334,959	123.896
4	384.809,07 268.334,959	1	384.804,292 268.333,018	5.157

**\*\* Lungimile segmentelor sunt determinate în planul de proiecție Stereo 70 și sunt rotunjite la 1 milimetru.**

**\*\*\* Distanța dintre puncte este formată din segmente cumulate ce sunt mai mici decât valoarea 1 milimetru.**





**DATE DESPRE IMOBILUL NR. 13849**

Oficiul de Cadastru și Publicitate Imobiliară DOLJ  
Biroul de Cadastru și Publicitate Imobiliară Craiova

**A. Partea I. Descrierea imobilului**

TEREN Extravilan

Adresa: Jud. Dolj, T 136,P 332

Nr. Crt	Nr cadastral Nr. topografic	Suprafața* (mp)	Observații / Referințe
A1	32005	630	Sector cadastral:35 Teren neimprejmuit;

**B. Partea II. Proprietari și acte**

Inscrieri privitoare la dreptul de proprietate și alte drepturi reale	Referințe
<b>159615 / 23/08/2018</b>	
Act Notarial nr. Contract de vanzare nr.1909, din 13/08/2018 emis de Mladin Preoteasa Alina Corina;	
B1	A1
Intabulare, drept de PROPRIETATE, dobandit prin Conventie, cota actuala 1/1, cota initiala 1/1	
1) SC AGROEXPERT INDUSTRY SRL, CIF:29142623	

**C. Partea III. SARCINI .**

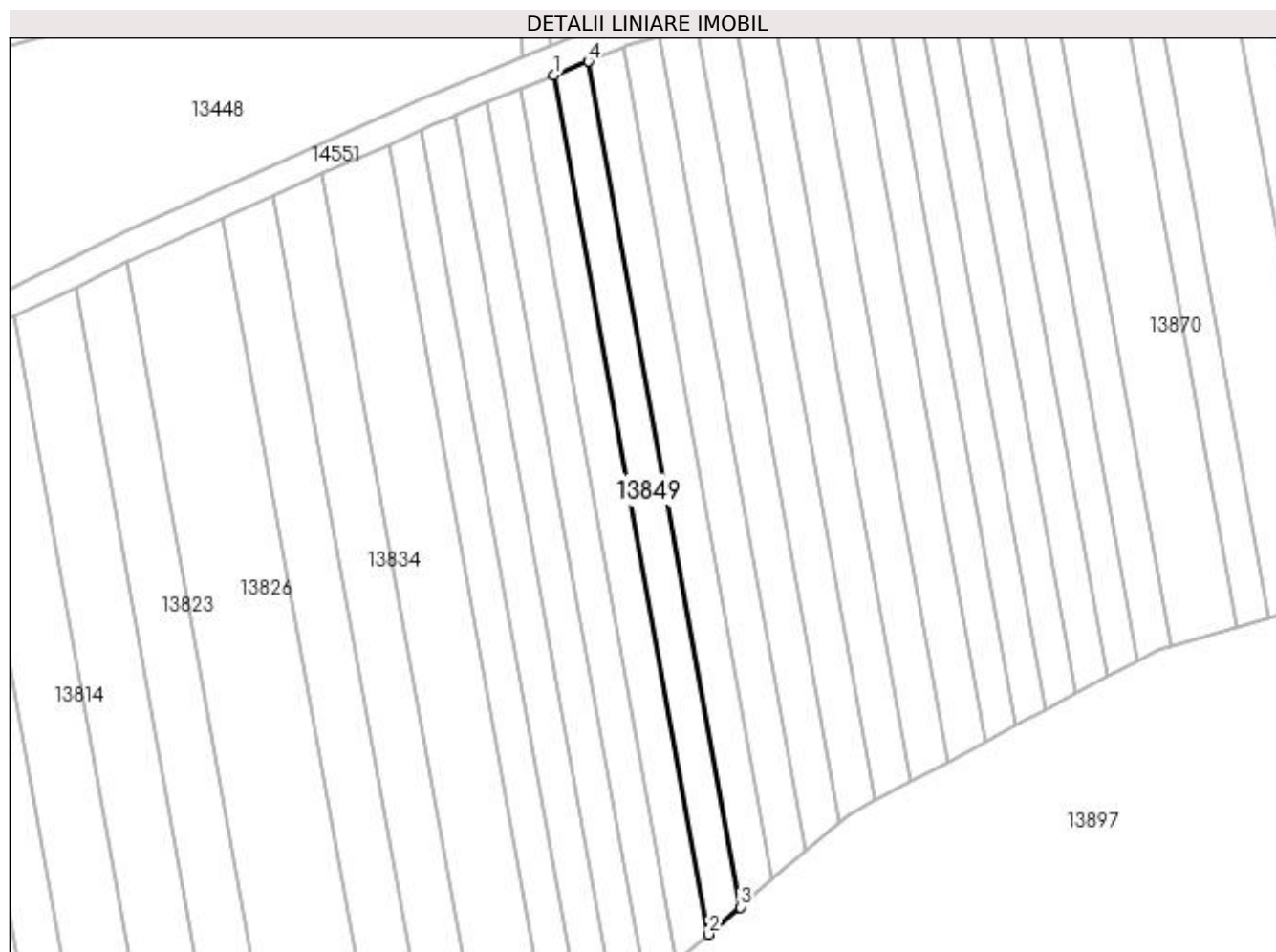
Inscrieri privind dezmembramintele dreptului de proprietate, drepturi reale de garanție și sarcini	Referințe
NU SUNT	

## Anexa Nr. 1 La Partea I

## Teren

Nr cadastral	Suprafața (mp)*	Observații / Referințe
32005	630	

\* Suprafața este determinată în planul de proiecție Stereo 70.



## Date referitoare la teren

Crt	Categorie folosință	Intra vilan	Suprafața (mp)	Tarla	Parcelă	Nr. topo	Observații / Referințe
1	arabil	NU	630	136	332	-	

## Lungime Segmente

1) Valorile lungimilor segmentelor sunt obținute din proiecție în plan.

Punct început	X / Y	Punct sfârșit	X / Y	Lungime segment (** (m)
1	384.809,07 268.334,959	2	384.830,989 268.213,017	123.896
2	384.830,989 268.213,017	3	384.835,502 268.216,876	5.938
3	384.835,502 268.216,876	4	384.813,923 268.336,93	121.978
4	384.813,923 268.336,93	1	384.809,07 268.334,959	5.238

**\*\* Lungimile segmentelor sunt determinate în planul de proiecție Stereo 70 și sunt rotunjite la 1 milimetru.**

**\*\*\* Distanța dintre puncte este formată din segmente cumulate ce sunt mai mici decât valoarea 1 milimetru.**



**DATE DESPRE IMOBILUL NR. 13850**

Oficiul de Cadastru și Publicitate Imobiliară DOLJ  
 Biroul de Cadastru și Publicitate Imobiliară Craiova

**A. Partea I. Descrierea imobilului**

TEREN Extravilan

Adresa: Jud. Dolj, T136,P120

Nr. Crt	Nr cadastral Nr. topografic	Suprafața* (mp)	Observații / Referințe
A1		1.120	Sector cadastral:35 Teren neimprejmuit;

**B. Partea II. Proprietari și acte**

Inscrieri privitoare la dreptul de proprietate și alte drepturi reale	Referințe
/	
Act Administrativ nr. TDP nr. 1253-45092, din 31/10/1996 emis de CJSAPT DOLJ;	
B1	A1
Intabulare, drept de PROPRIETATE, dobandit prin Reconstituire, cota actuala 1/1, cota initiala 1/1 1) MITRICĂ MARIN, Lipsă CNP.	

**C. Partea III. SARCINI .**

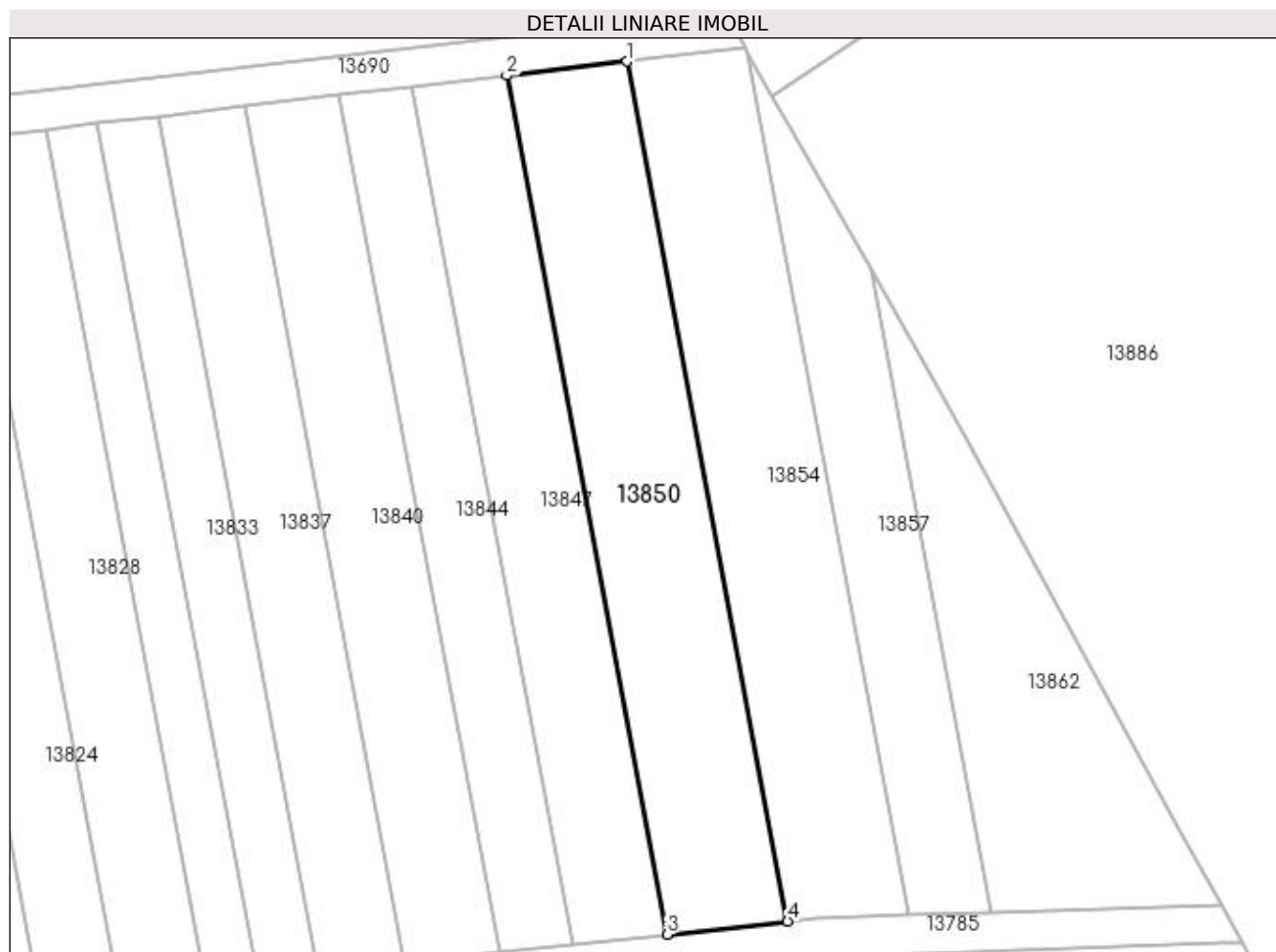
Inscrieri privind dezmembramintele dreptului de proprietate, drepturi reale de garanție și sarcini	Referințe
NU SUNT	

## Anexa Nr. 1 La Partea I

## Teren

Nr cadastral	Suprafața (mp)*	Observații / Referințe
	1.120	

\* Suprafața este determinată în planul de proiecție Stereo 70.



## Date referitoare la teren

Crt	Categorie folosință	Intra vilan	Suprafața (mp)	Tarla	Parcelă	Nr. topo	Observații / Referințe
1	arabil	NU	1.120	136	120	-	

## Lungime Segmente

1) Valorile lungimilor segmentelor sunt obținute din proiecție în plan.

Punct început	X / Y	Punct sfârșit	X / Y	Lungime segment (** (m)
1	384.824,961 267.658,102	2	384.812,571 267.656,659	12.474
2	384.812,571 267.656,659	3	384.829,094 267.568,238	89.952
3	384.829,094 267.568,238	4	384.841,503 267.569,575	12.481
4	384.841,503 267.569,575	1	384.824,961 267.658,102	90.059

**\*\* Lungimile segmentelor sunt determinate în planul de proiecție Stereo 70 și sunt rotunjite la 1 milimetru.**

**\*\*\* Distanța dintre puncte este formată din segmente cumulate ce sunt mai mici decât valoarea 1 milimetru.**





**DATE DESPRE IMOBILUL NR. 13851**

Oficiul de Cadastru și Publicitate Imobiliară DOLJ  
Biroul de Cadastru și Publicitate Imobiliară Craiova

**A. Partea I. Descrierea imobilului**

TEREN Extravilan

Adresa: Jud. Dolj, T136,P333

Nr. Crt	Nr cadastral Nr. topografic	Suprafața* (mp)	Observații / Referințe
A1		630	Sector cadastral:35 Teren neimprejmuit;

**B. Partea II. Proprietari și acte**

Inscrieri privitoare la dreptul de proprietate și alte drepturi reale	Referințe
/	
Act Administrativ nr. TDP nr. 2436, din 30/10/2003 emis de CJS DAPT DOLJ;	
B1	A1
Intabulare, drept de PROPRIETATE, dobândit prin Reconstituire, cota actuala 1/1, cota initiala 1/1 1) POPESCU NICOLAE, Lipsă CNP.	

**C. Partea III. SARCINI .**

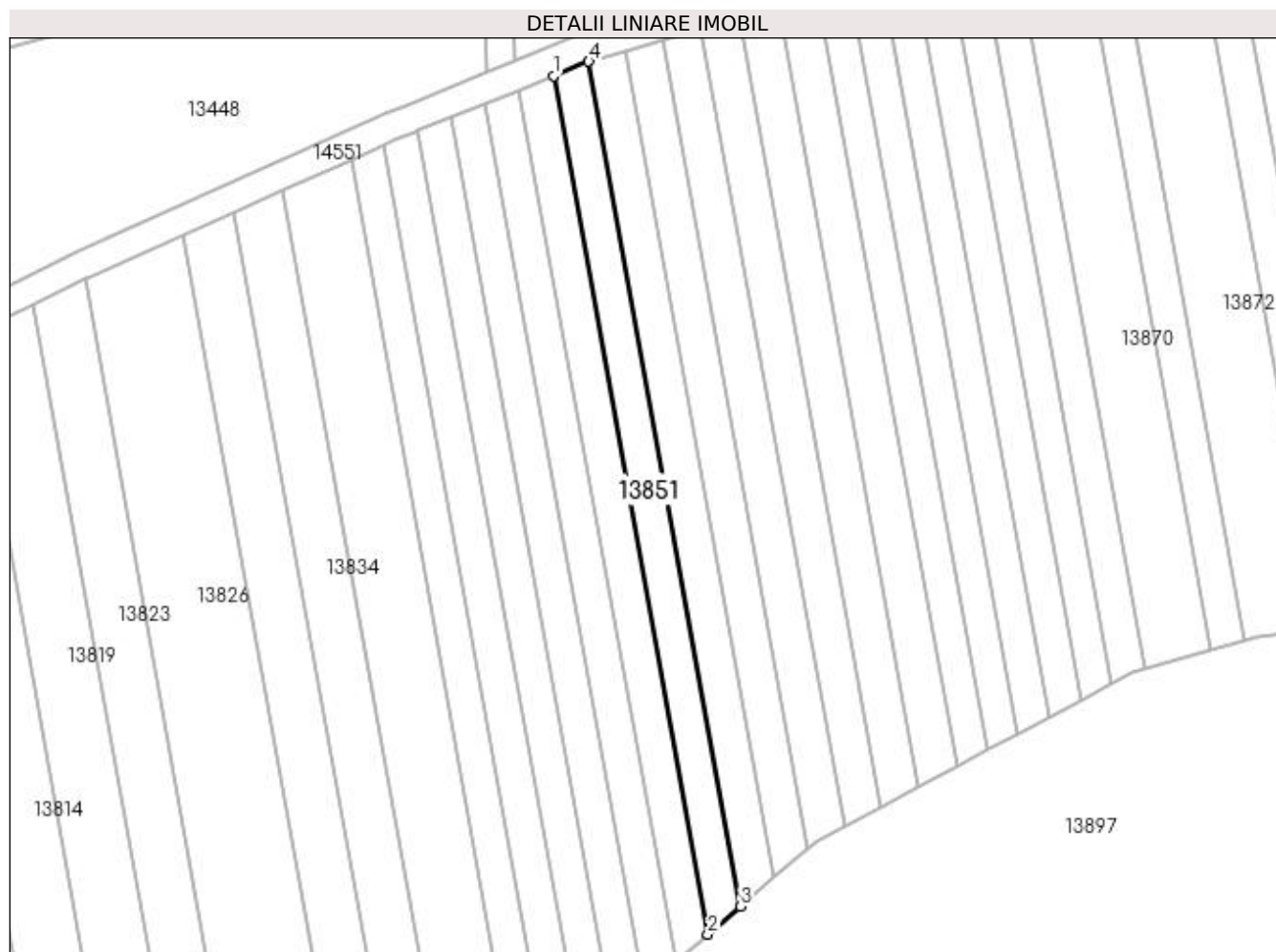
Inscrieri privind dezmembramintele dreptului de proprietate, drepturi reale de garanție și sarcini	Referințe
NU SUNT	

## Anexa Nr. 1 La Partea I

## Teren

Nr cadastral	Suprafața (mp)*	Observații / Referințe
	630	

\* Suprafața este determinată în planul de proiecție Stereo 70.



## Date referitoare la teren

Crt	Categorie folosință	Intra vilan	Suprafața (mp)	Tarla	Parcelă	Nr. topo	Observații / Referințe
1	arabil	NU	630	136	333	-	

## Lungime Segmente

1) Valorile lungimilor segmentelor sunt obținute din proiecție în plan.

Punct început	X / Y	Punct sfârșit	X / Y	Lungime segment (** (m)
1	384.813,923 268.336,93	2	384.835,502 268.216,876	121.978
2	384.835,502 268.216,876	3	384.840,087 268.220,796	6.032
3	384.840,087 268.220,796	4	384.818,853 268.338,932	120.029
4	384.818,853 268.338,932	1	384.813,923 268.336,93	5.321

**\*\* Lungimile segmentelor sunt determinate în planul de proiecție Stereo 70 și sunt rotunjite la 1 milimetru.**

**\*\*\* Distanța dintre puncte este formată din segmente cumulate ce sunt mai mici decât valoarea 1 milimetru.**



**DATE DESPRE IMOBILUL NR. 13852**

Oficiul de Cadastru și Publicitate Imobiliară DOLJ  
Biroul de Cadastru și Publicitate Imobiliară Craiova

**A. Partea I. Descrierea imobilului**

TEREN Extravilan

Adresa: Jud. Dolj, T136,P334

Nr. Crt	Nr cadastral Nr. topografic	Suprafața* (mp)	Observații / Referințe
A1		630	Sector cadastral:35 Teren neimprejmuit;

**B. Partea II. Proprietari și acte**

Inscrieri privitoare la dreptul de proprietate și alte drepturi reale	Referințe
/	
Act Administrativ nr. TDP nr. 1194-48659, din 29/10/1996 emis de CJSAPT DOLJ;	
B1	A1
Intabulare, drept de PROPRIETATE, dobândit prin Reconstituire, cota actuala 1/1, cota initiala 1/1 1) NICOLAE PAULINA, Lipsă CNP.	

**C. Partea III. SARCINI .**

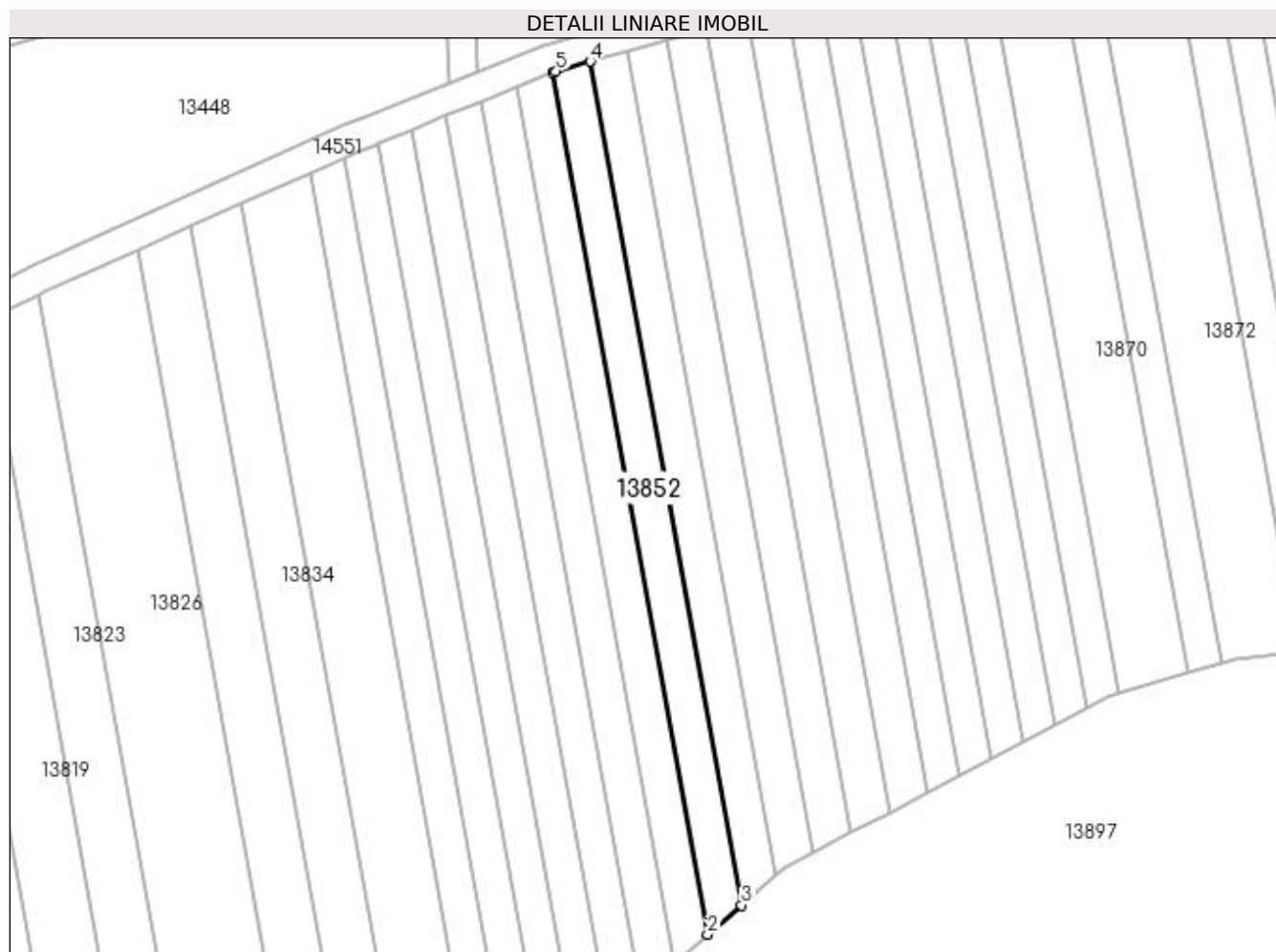
Inscrieri privind dezmembramintele dreptului de proprietate, drepturi reale de garanție și sarcini	Referințe
NU SUNT	

## Anexa Nr. 1 La Partea I

## Teren

Nr cadastral	Suprafața (mp)*	Observații / Referințe
	630	

\* Suprafața este determinată în planul de proiecție Stereo 70.



## Date referitoare la teren

Crt	Categorie folosință	Intra vilan	Suprafața (mp)	Tarla	Parcelă	Nr. topo	Observații / Referințe
1	arabil	NU	630	136	334	-	

## Lungime Segmente

1) Valorile lungimilor segmentelor sunt obținute din proiecție în plan.

Punct început	X / Y	Punct sfârșit	X / Y	Lungime segment (** (m)
1	384.818,853 268.338,932	2	384.840,087 268.220,796	120.029
2	384.840,087 268.220,796	3	384.844,758 268.224,789	6.145
3	384.844,758 268.224,789	4	384.823,972 268.340,43	117.494
4	384.823,972 268.340,43	5	384.819,321 268.339,122	4.831
5	384.819,321 268.339,122	1	384.818,853 268.338,932	0.505

**\*\* Lungimile segmentelor sunt determinate în planul de proiecție Stereo 70 și sunt rotunjite la 1 milimetru.**

**\*\*\* Distanța dintre puncte este formată din segmente cumulate ce sunt mai mici decât valoarea 1 milimetru.**





**DATE DESPRE IMOBILUL NR. 13853**

Oficiul de Cadastru și Publicitate Imobiliară DOLJ  
Biroul de Cadastru și Publicitate Imobiliară Craiova

**A. Partea I. Descrierea imobilului**

TEREN Extravilan

Adresa: Jud. Dolj, T136,P35

Nr. Crt	Nr cadastral Nr. topografic	Suprafața* (mp)	Observații / Referințe
A1		630	Sector cadastral:35 Teren neimprejmuit;

**B. Partea II. Proprietari și acte**

Inscrieri privitoare la dreptul de proprietate și alte drepturi reale	Referințe
/	
Act Administrativ nr. TDP nr. 581-60692, din 12/10/1996 emis de CJSAPT DOLJ;	
B1	A1
Intabulare, drept de PROPRIETATE, dobândit prin Reconstituire, cota actuala 1/1, cota initiala 1/1 1) <b>BURTAVERDE ȘTEFAN</b> , Lipsă CNP.	

**C. Partea III. SARCINI .**

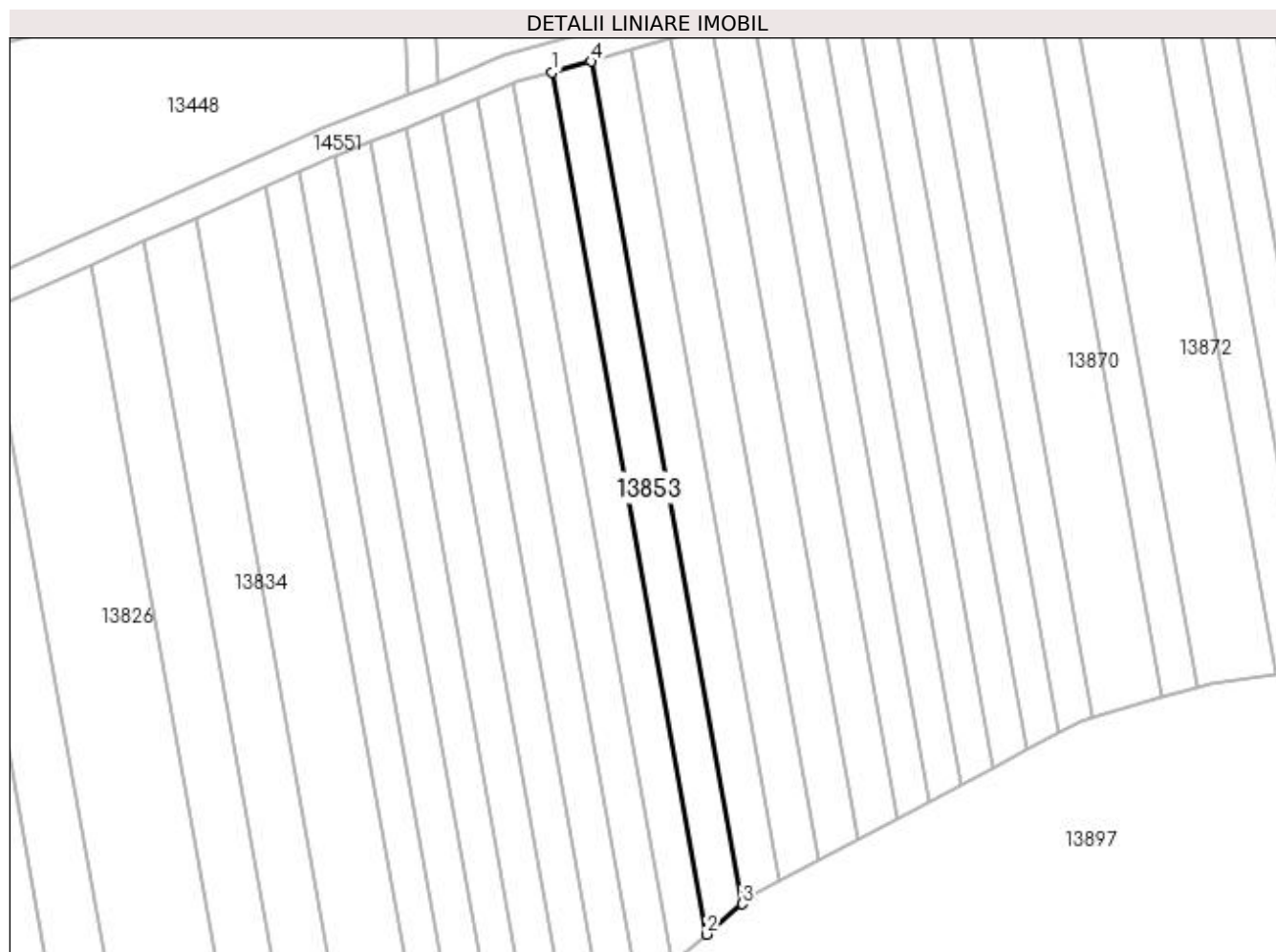
Inscrieri privind dezmembramintele dreptului de proprietate, drepturi reale de garanție și sarcini	Referințe
NU SUNT	

## Anexa Nr. 1 La Partea I

## Teren

Nr cadastral	Suprafața (mp)*	Observații / Referințe
	630	

\* Suprafața este determinată în planul de proiecție Stereo 70.



## Date referitoare la teren

Crt	Categorie folosință	Intra vilan	Suprafața (mp)	Tarla	Parcelă	Nr. topo	Observații / Referințe
1	arabil	NU	630	136	35	-	

## Lungime Segmente

1) Valorile lungimilor segmentelor sunt obținute din proiecție în plan.

Punct început	X / Y	Punct sfârșit	X / Y	Lungime segment (** (m)
1	384.823,972 268.340,43	2	384.844,758 268.224,789	117.494
2	384.844,758 268.224,789	3	384.849,534 268.228,872	6.283
3	384.849,534 268.228,872	4	384.829,217 268.341,906	114.845
4	384.829,217 268.341,906	1	384.823,972 268.340,43	5.449

**\*\* Lungimile segmentelor sunt determinate în planul de proiecție Stereo 70 și sunt rotunjite la 1 milimetru.**

**\*\*\* Distanța dintre puncte este formată din segmente cumulate ce sunt mai mici decât valoarea 1 milimetru.**



**DATE DESPRE IMOBILUL NR. 13854**

Oficiul de Cadastru și Publicitate Imobiliară DOLJ  
Biroul de Cadastru și Publicitate Imobiliară Craiova

**A. Partea I. Descrierea imobilului**

TEREN Extravilan

Adresa: Jud. Dolj, T 136, P119

Nr. Crt	Nr cadastral Nr. topografic	Suprafața* (mp)	Observații / Referințe
A1	32097	1.120	Sector cadastral:35 Teren neimprejmuit;

**B. Partea II. Proprietari și acte**

Inscrieri privitoare la dreptul de proprietate și alte drepturi reale		Referințe
<b>122783 / 13/06/2019</b>		
Act Notarial nr. CONTRACT DER VANZARE-CUMPARARE AUT. NR.1377, din 12/06/2019 emis de NP Ionascu Nicolae;		
B1	Intabulare, drept de PROPRIETATE, dobandit prin Conventie, cota actuala 1/1, cota initiala 1/1 1) DIȚOIU PAULA-IONELA 2) DITOIU MIRCEA	A1

**C. Partea III. SARCINI .**

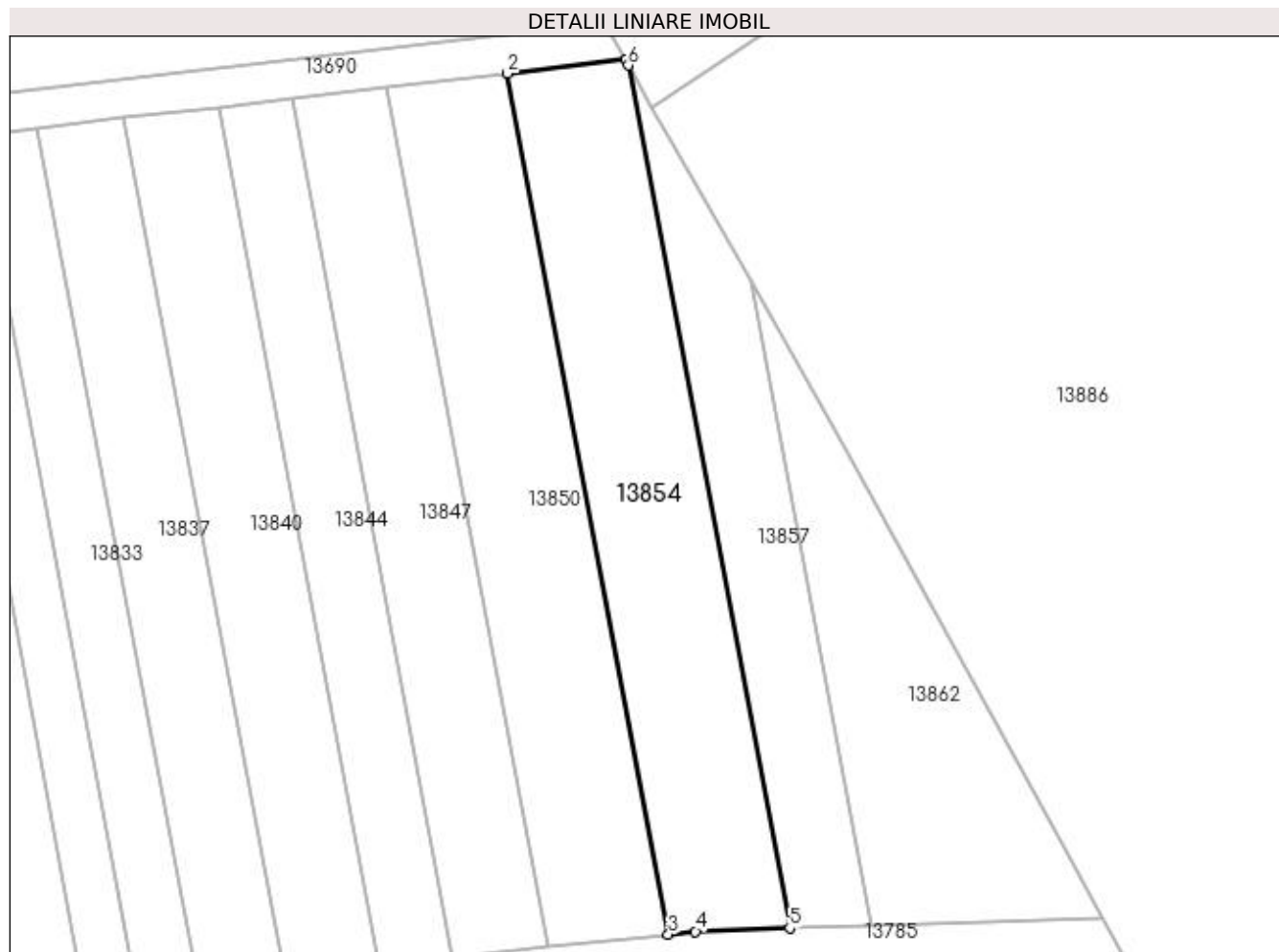
Inscrieri privind dezmembramintele dreptului de proprietate, drepturi reale de garanție și sarcini	Referințe
NU SUNT	

## Anexa Nr. 1 La Partea I

## Teren

Nr cadastral	Suprafața (mp)*	Observații / Referințe
32097	1.120	

\* Suprafața este determinată în planul de proiecție Stereo 70.



## Date referitoare la teren

Crt	Categorie folosință	Intra vilan	Suprafața (mp)	Tarla	Parcelă	Nr. topo	Observații / Referințe
1	arabil	NU	1.120	136	119	-	

## Lungime Segmente

1) Valorile lungimilor segmentelor sunt obținute din proiecție în plan.

Punct început	X / Y	Punct sfârșit	X / Y	Lungime segment (** (m)
1	384.837,096 267.659,514	2	384.824,961 267.658,102	12.217
2	384.824,961 267.658,102	3	384.841,503 267.569,575	90.059
3	384.841,503 267.569,575	4	384.844,298 267.569,876	2.811
4	384.844,298 267.569,876	5	384.853,991 267.570,208	9.699
5	384.853,991 267.570,208	6	384.837,41 267.658,942	90.27

Punct început	X / Y	Punct sfârșit	X / Y	Lungime segment (** (m)
6	384.837,41 267.658,942	1	384.837,096 267.659,514	0.653

\*\* Lungimile segmentelor sunt determinate în planul de proiecție Stereo 70 și sunt rotunjite la 1 milimetru.

\*\*\* Distanța dintre puncte este formată din segmente cumulate ce sunt mai mici decât valoarea 1 milimetru.





**DATE DESPRE IMOBILUL NR. 13855**

Oficiul de Cadastru și Publicitate Imobiliară DOLJ  
 Biroul de Cadastru și Publicitate Imobiliară Craiova

**A. Partea I. Descrierea imobilului**

TEREN Extravilan

Adresa: Jud. Dolj, T 136,P 336

Nr. Crt	Nr cadastral Nr. topografic	Suprafața* (mp)	Observații / Referințe
A1	34859	630	Sector cadastral:35 Teren neimprejmuit;

**B. Partea II. Proprietari și acte**

Inscrieri privitoare la dreptul de proprietate și alte drepturi reale	Referințe
<b>99283 / 21/05/2020</b>	
Act Notarial nr. aut nr.825, din 20/05/2020 emis de NP Mladin Preoteasa Alina Corina;	
B1	A1
Intabulare, drept de PROPRIETATE, dobandit prin Conventie, cota actuala 1/1, cota initiala 1/1	
1) SC AGROEXPERT INDUSTRY SRL, CIF:29142623	

**C. Partea III. SARCINI .**

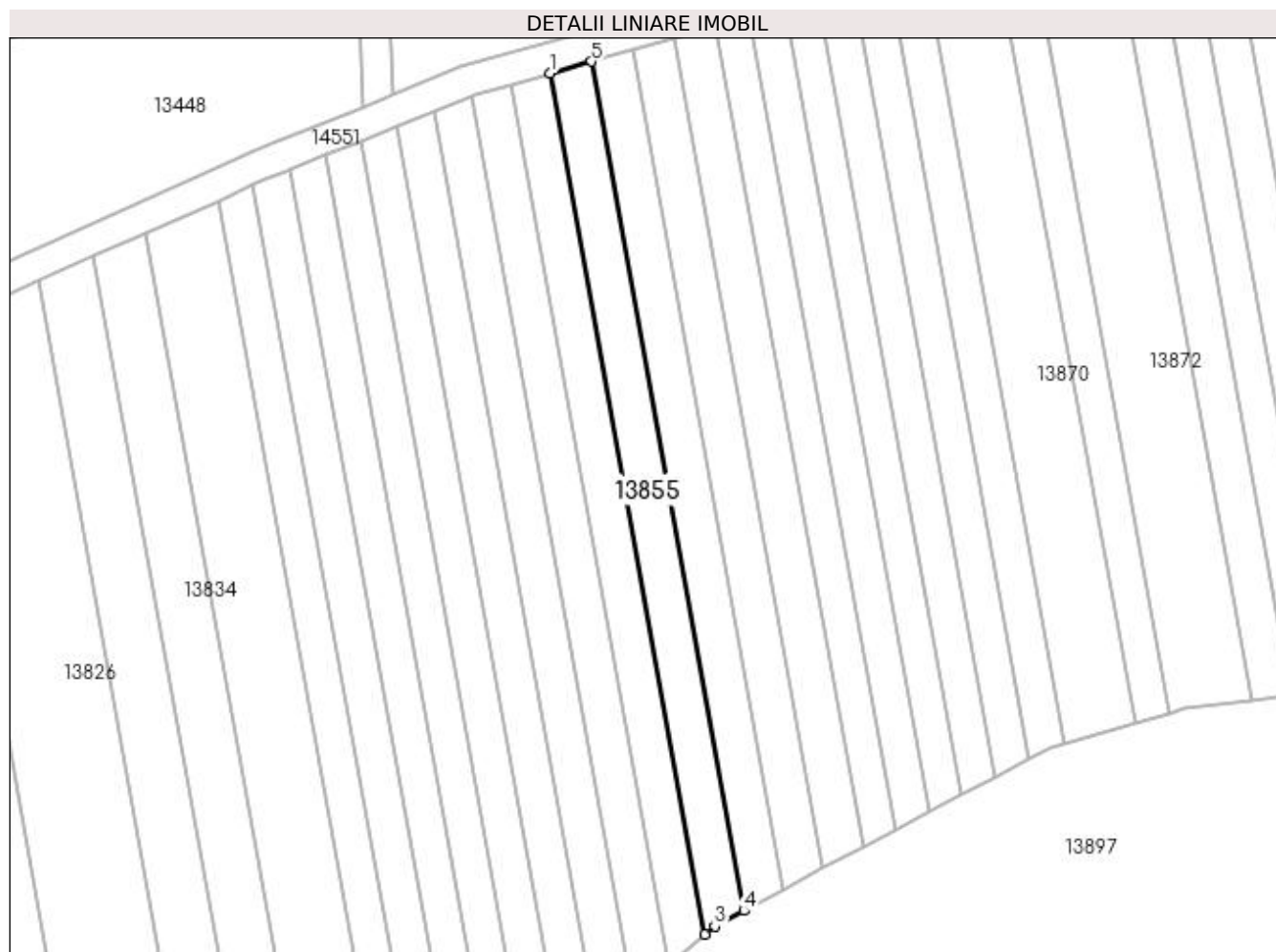
Inscrieri privind dezmembramintele dreptului de proprietate, drepturi reale de garanție și sarcini	Referințe
NU SUNT	

## Anexa Nr. 1 La Partea I

## Teren

Nr cadastral	Suprafața (mp)*	Observații / Referințe
34859	630	

\* Suprafața este determinată în planul de proiecție Stereo 70.



## Date referitoare la teren

Crt	Categorie folosință	Intra vilan	Suprafața (mp)	Tarla	Parcelă	Nr. topo	Observații / Referințe
1	arabil	NU	630	136	336	-	

## Lungime Segmente

1) Valorile lungimilor segmentelor sunt obținute din proiecție în plan.

Punct început	X / Y	Punct sfârșit	X / Y	Lungime segment (** (m)
1	384.829,217 268.341,906	2	384.849,534 268.228,872	114.845
2	384.849,534 268.228,872	3	384.850,799 268.229,954	1.665
3	384.850,799 268.229,954	4	384.854,596 268.231,974	4.301
4	384.854,596 268.231,974	5	384.834,566 268.343,411	113.223
5	384.834,566 268.343,411	1	384.829,217 268.341,906	5.557

**\*\* Lungimile segmentelor sunt determinate în planul de proiecție Stereo 70 și sunt rotunjite la 1 milimetru.**

**\*\*\* Distanța dintre puncte este formată din segmente cumulate ce sunt mai mici decât valoarea 1 milimetru.**



**DATE DESPRE IMOBILUL NR. 13856**

Oficiul de Cadastru și Publicitate Imobiliară DOLJ  
Biroul de Cadastru și Publicitate Imobiliară Craiova

**A. Partea I. Descrierea imobilului**

TEREN Extravilan

Adresa: Jud. Dolj, T136,P337

Nr. Crt	Nr cadastral Nr. topografic	Suprafața* (mp)	Observații / Referințe
A1		630	Sector cadastral:35 Teren neimprejmuit;

**B. Partea II. Proprietari și acte**

Inscrieri privitoare la dreptul de proprietate și alte drepturi reale	Referințe
/	
Act Administrativ nr. TDP nr. 450-45331, din 09/10/1996 emis de CJSAPT DOLJ;	
B1	A1
Intabulare, drept de PROPRIETATE, dobândit prin Reconstituire, cota actuala 1/1, cota initiala 1/1 1) POPA VIRGINIA, Lipsă CNP.	

**C. Partea III. SARCINI .**

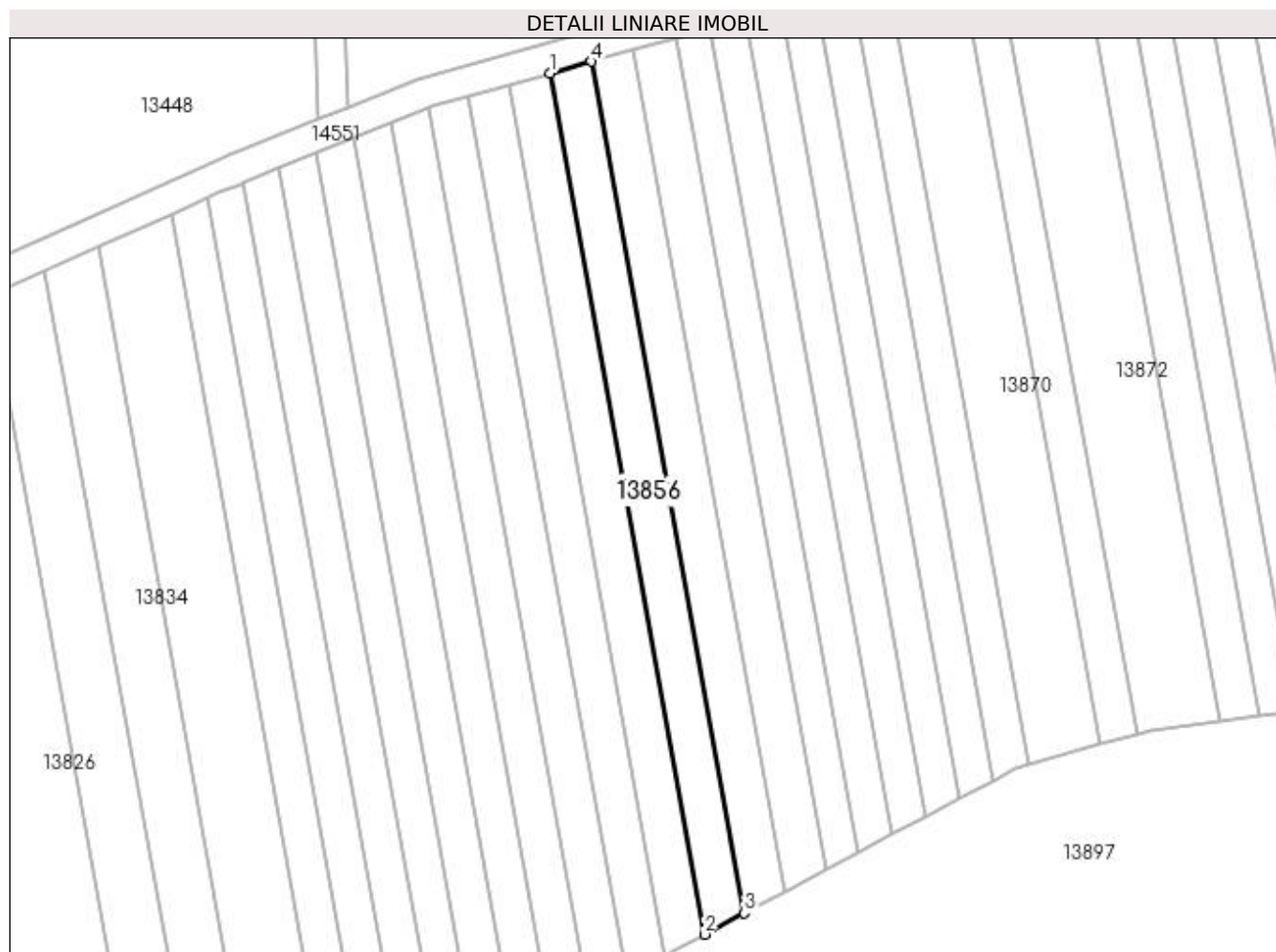
Inscrieri privind dezmembramentele dreptului de proprietate, drepturi reale de garanție și sarcini	Referințe
NU SUNT	

## Anexa Nr. 1 La Partea I

## Teren

Nr cadastral	Suprafața (mp)*	Observații / Referințe
	630	

\* Suprafața este determinată în planul de proiecție Stereo 70.



## Date referitoare la teren

Crt	Categorie folosință	Intra vilan	Suprafața (mp)	Tarla	Parcelă	Nr. topo	Observații / Referințe
1	arabil	NU	630	136	337	-	

## Lungime Segmente

1) Valorile lungimilor segmentelor sunt obținute din proiecție în plan.

Punct început	X / Y	Punct sfârșit	X / Y	Lungime segment (** (m)
1	384.834,566 268.343,411	2	384.854,596 268.231,974	113.223
2	384.854,596 268.231,974	3	384.859,785 268.234,735	5.878
3	384.859,785 268.234,735	4	384.839,977 268.344,933	111.964
4	384.839,977 268.344,933	1	384.834,566 268.343,411	5.621

**\*\* Lungimile segmentelor sunt determinate în planul de proiecție Stereo 70 și sunt rotunjite la 1 milimetru.**

**\*\*\* Distanța dintre puncte este formată din segmente cumulate ce sunt mai mici decât valoarea 1 milimetru.**





**DATE DESPRE IMOBILUL NR. 13857**

Oficiul de Cadastru și Publicitate Imobiliară DOLJ  
Biroul de Cadastru și Publicitate Imobiliară Craiova

**A. Partea I. Descrierea imobilului**

TEREN Extravilan

Adresa: Jud. Dolj, T136,P118

Nr. Crt	Nr cadastral Nr. topografic	Suprafața* (mp)	Observații / Referințe
A1		656	Sector cadastral:35 Teren neimprejmuit;

**B. Partea II. Proprietari și acte**

Inscrieri privitoare la dreptul de proprietate și alte drepturi reale	Referințe
/	
Act Administrativ nr. TDP nr. 275-14988, din 18/04/1996 emis de CJSAPT DOLJ;	
B1	A1
Intabulare, drept de PROPRIETATE, dobândit prin Reconstituire, cota actuala 1/1, cota initiala 1/1 1) <b>BULAT ELENA</b> , Lipsă CNP.	

**C. Partea III. SARCINI .**

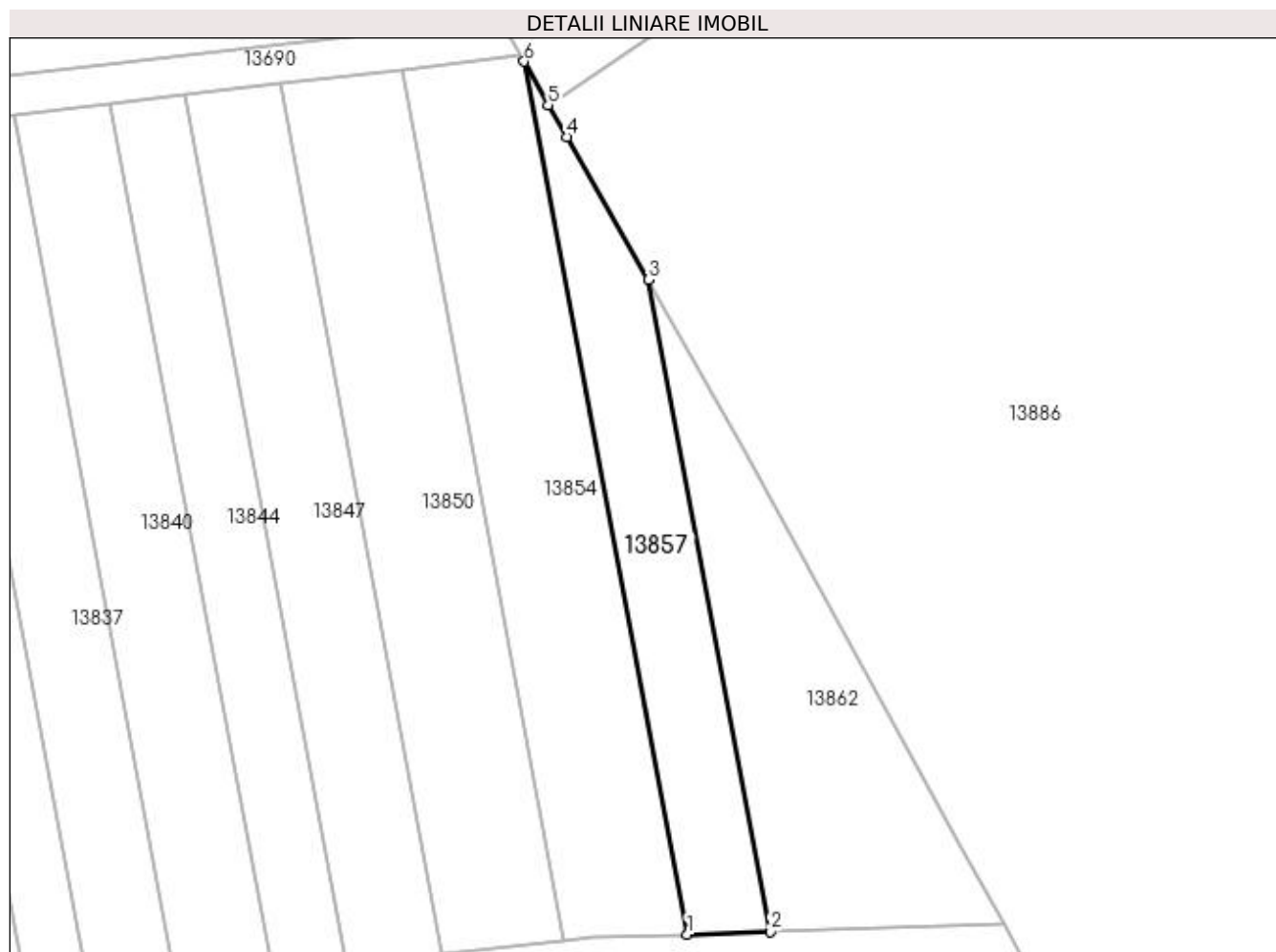
Inscrieri privind dezmembramintele dreptului de proprietate, drepturi reale de garanție și sarcini	Referințe
NU SUNT	

## Anexa Nr. 1 La Partea I

## Teren

Nr cadastral	Suprafața (mp)*	Observații / Referințe
	656	

\* Suprafața este determinată în planul de proiecție Stereo 70.



## Date referitoare la teren

Crt	Categorie folosință	Intra vilan	Suprafața (mp)	Tarla	Parcelă	Nr. topo	Observații / Referințe
1	arabil	NU	656	136	118	-	

## Lungime Segmente

1) Valorile lungimilor segmentelor sunt obținute din proiecție în plan.

Punct început	X / Y	Punct sfârșit	X / Y	Lungime segment (** (m)
1	384.853,991 267.570,208	2	384.862,407 267.570,496	8.421
2	384.862,407 267.570,496	3	384.850,028 267.636,746	67.397
3	384.850,028 267.636,746	4	384.841,764 267.651,284	16.723
4	384.841,764 267.651,284	5	384.839,846 267.654,503	3.747
5	384.839,846 267.654,503	6	384.837,41 267.658,942	5.063

Punct început	X / Y	Punct sfârșit	X / Y	Lungime segment (** (m)
6	384.837,41 267.658,942	1	384.853,991 267.570,208	90.27

\*\* Lungimile segmentelor sunt determinate în planul de proiecție Stereo 70 și sunt rotunjite la 1 milimetru.

\*\*\* Distanța dintre puncte este formată din segmente cumulate ce sunt mai mici decât valoarea 1 milimetru.



**DATE DESPRE IMOBILUL NR. 13858**

Oficiul de Cadastru și Publicitate Imobiliară DOLJ  
Biroul de Cadastru și Publicitate Imobiliară Craiova

**A. Partea I. Descrierea imobilului**

TEREN Extravilan

Adresa: Jud. Dolj, T136,P338

Nr. Crt	Nr cadastral Nr. topografic	Suprafața* (mp)	Observații / Referințe
A1		630	Sector cadastral:35 Teren neimprejmuit;

**B. Partea II. Proprietari și acte**

Inscrieri privitoare la dreptul de proprietate și alte drepturi reale	Referințe
/	
Act Administrativ nr. TDP nr. 522-60692, din 08/10/1996 emis de CJSAPT DOLJ;	
B1	A1
Intabulare, drept de PROPRIETATE, dobândit prin Reconstituire, cota actuala 1/1, cota initiala 1/1 1) DINU ILIE, Lipsă CNP.	

**C. Partea III. SARCINI .**

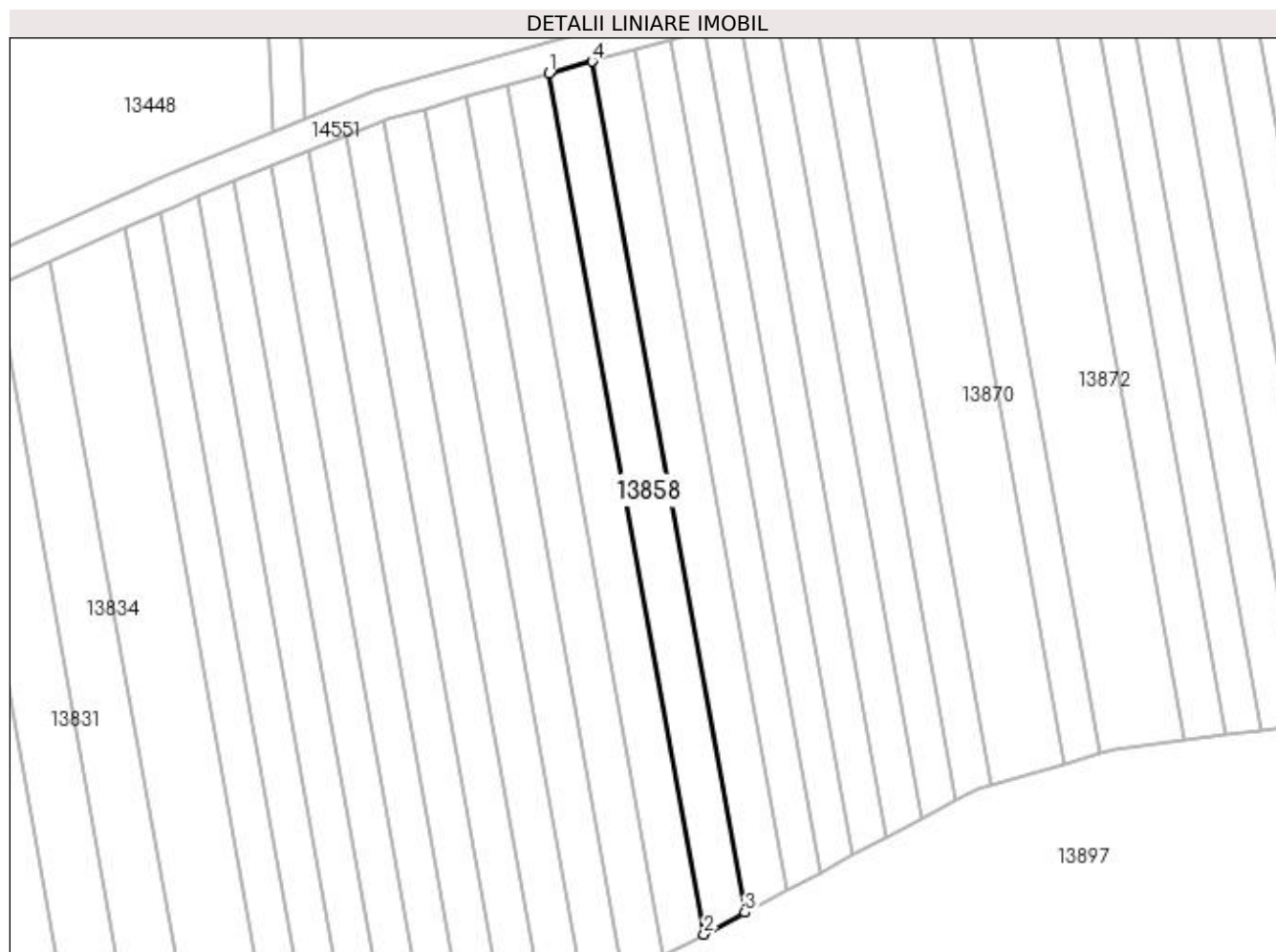
Inscrieri privind dezmembramintele dreptului de proprietate, drepturi reale de garanție și sarcini	Referințe
NU SUNT	

## Anexa Nr. 1 La Partea I

## Teren

Nr cadastral	Suprafața (mp)*	Observații / Referințe
	630	

\* Suprafața este determinată în planul de proiecție Stereo 70.



## Date referitoare la teren

Crt	Categorie folosință	Intra vilan	Suprafața (mp)	Tarla	Parcelă	Nr. topo	Observații / Referințe
1	arabil	NU	630	136	338	-	

## Lungime Segmente

1) Valorile lungimilor segmentelor sunt obținute din proiecție în plan.

Punct început	X / Y	Punct sfârșit	X / Y	Lungime segment (** (m)
1	384.839,977 268.344,933	2	384.859,785 268.234,735	111.964
2	384.859,785 268.234,735	3	384.865,033 268.237,527	5.944
3	384.865,033 268.237,527	4	384.845,451 268.346,473	110.692
4	384.845,451 268.346,473	1	384.839,977 268.344,933	5.686

**\*\* Lungimile segmentelor sunt determinate în planul de proiecție Stereo 70 și sunt rotunjite la 1 milimetru.**

**\*\*\* Distanța dintre puncte este formată din segmente cumulate ce sunt mai mici decât valoarea 1 milimetru.**





**DATE DESPRE IMOBILUL NR. 13859**

Oficiul de Cadastru și Publicitate Imobiliară DOLJ  
Biroul de Cadastru și Publicitate Imobiliară Craiova

**A. Partea I. Descrierea imobilului**

TEREN Extravilan

Adresa: Jud. Dolj, T136,P1

Nr. Crt	Nr cadastral Nr. topografic	Suprafața* (mp)	Observații / Referințe
A1		38.500	Sector cadastral:35 Teren neimprejmuit;

**B. Partea II. Proprietari și acte**

Inscrieri privitoare la dreptul de proprietate și alte drepturi reale	Referințe
/	
Act Administrativ nr. TDP nr. 2147, din 30/09/2002 emis de CJSAPT DOLJ;	
B1	A1
Intabulare, drept de PROPRIETATE, dobândit prin Reconstituire, cota actuala 1/1, cota initiala 1/1	
1) SIMION DAN ȘTEFAN, Lipsă CNP.	
2) STAN IANCU, Lipsă CNP.	
3) MITROI MARIA, Lipsă CNP.	

**C. Partea III. SARCINI .**

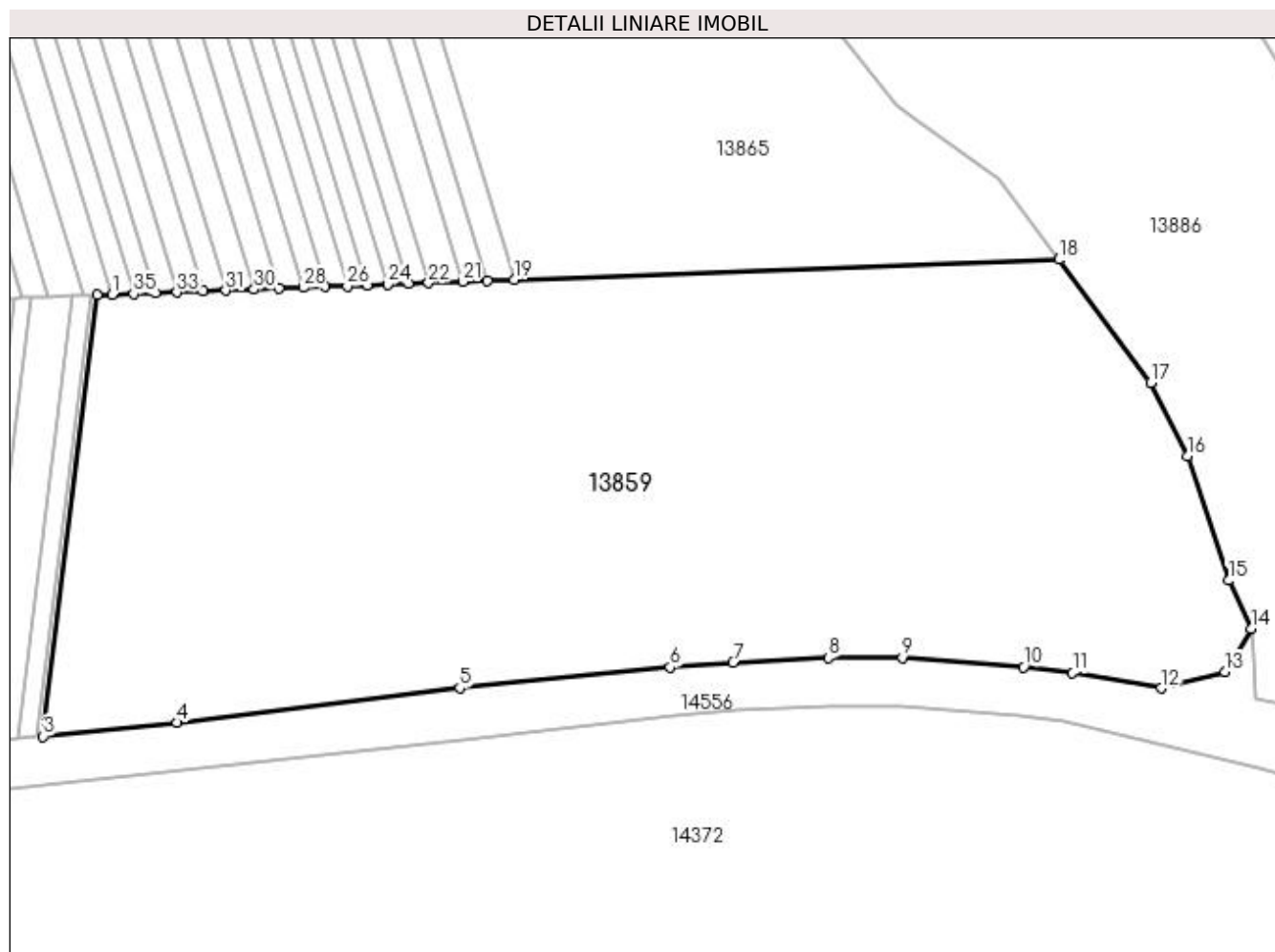
Inscrieri privind dezmembramintele dreptului de proprietate, drepturi reale de garanție și sarcini	Referințe
NU SUNT	

## Anexa Nr. 1 La Partea I

## Teren

Nr cadastral	Suprafața (mp)*	Observații / Referințe
	38.500	

\* Suprafața este determinată în planul de proiecție Stereo 70.



## Date referitoare la teren

Crt	Categorie folosință	Intra vilan	Suprafața (mp)	Tarla	Parcelă	Nr. topo	Observații / Referințe
1	arabil	NU	38.500	136	1	-	

## Lungime Segmente

1) Valorile lungimilor segmentelor sunt obținute din proiecție în plan.

Punct început	X / Y	Punct sfârșit	X / Y	Lungime segment (** (m)
1	384.707,615 267.444,72	2	384.703,209 267.444,556	4.409
3	384.687,488 267.315,949	4	384.726,561 267.319,89	39.271
5	384.809,009 267.330,051	6	384.870,39 267.336,042	61.673
7	384.888,789 267.337,471	8	384.916,657 267.338,818	27.901
9	384.938,141 267.338,818	10	384.973,519 267.336,105	35.482

Punct început	X / Y	Punct sfârșit	X / Y	Lungime segment (** (m)
2	384.703,209 267.444,556	3	384.687,488 267.315,949	129.564
4	384.726,561 267.319,89	5	384.809,009 267.330,051	83.072
6	384.870,39 267.336,042	7	384.888,789 267.337,471	18.454
8	384.916,657 267.338,818	9	384.938,141 267.338,818	21.484
10	384.973,519 267.336,105	11	384.987,83 267.334,38	14.415

Punct început	X / Y	Punct sfârșit	X / Y	Lungime segment (** (m)
11	384.987,83 267.334,38	12	385.013,618 267.329,966	26.163
13	385.032,363 267.334,726	14	385.039,922 267.347,352	14.716
15	385.033,322 267.361,395	16	385.021,508 267.397,741	38.218
17	385.010,598 267.419,092	18	384.983,838 267.454,959	44.75
19	384.824,891 267.449,067	20	384.817,036 267.448,776	7.86
21	384.809,863 267.448,51	22	384.799,946 267.448,142	9.924
23	384.793,967 267.447,921	24	384.787,964 267.447,698	6.007
25	384.781,939 267.447,475	26	384.776,194 267.447,262	5.749
27	384.769,82 267.447,026	28	384.763,354 267.446,786	6.47
29	384.756,211 267.446,521	30	384.749,036 267.446,255	7.18
31	384.740,794 267.445,95	32	384.734,065 267.445,7	6.734
33	384.726,5 267.445,42	34	384.720,232 267.445,187	6.272
35	384.713,937 267.444,954	1	384.707,615 267.444,72	6.326

Punct început	X / Y	Punct sfârșit	X / Y	Lungime segment (** (m)
12	385.013,618 267.329,966	13	385.032,363 267.334,726	19.34
14	385.039,922 267.347,352	15	385.033,322 267.361,395	15.517
16	385.021,508 267.397,741	17	385.010,598 267.419,092	23.977
18	384.983,838 267.454,959	19	384.824,891 267.449,067	159.056
20	384.817,036 267.448,776	21	384.809,863 267.448,51	7.178
22	384.799,946 267.448,142	23	384.793,967 267.447,921	5.983
24	384.787,964 267.447,698	25	384.781,939 267.447,475	6.029
26	384.776,194 267.447,262	27	384.769,82 267.447,026	6.378
28	384.763,354 267.446,786	29	384.756,211 267.446,521	7.148
30	384.749,036 267.446,255	31	384.740,794 267.445,95	8.248
32	384.734,065 267.445,7	33	384.726,5 267.445,42	7.57
34	384.720,232 267.445,187	35	384.713,937 267.444,954	6.299

\*\* Lungimile segmentelor sunt determinate în planul de proiecție Stereo 70 și sunt rotunjite la 1 milimetru.

\*\*\* Distanța dintre puncte este formată din segmente cumulate ce sunt mai mici decât valoarea 1 milimetru.



**DATE DESPRE IMOBILUL NR. 13860**

Oficiul de Cadastru și Publicitate Imobiliară DOLJ  
Biroul de Cadastru și Publicitate Imobiliară Craiova

**A. Partea I. Descrierea imobilului**

TEREN Extravilan

Adresa: Jud. Dolj, T136,P339

Nr. Crt	Nr cadastral Nr. topografic	Suprafața* (mp)	Observații / Referințe
A1		630	Sector cadastral:35 Teren neimprejmuit;

**B. Partea II. Proprietari și acte**

Inscrieri privitoare la dreptul de proprietate și alte drepturi reale		Referințe
/		
Act Administrativ nr. TDP nr. 661-60693, din 11/10/1996 emis de CJSAPT DOLJ;		
B1	Intabulare, drept de PROPRIETATE, dobândit prin Reconstituire, cota actuala 1/1, cota initiala 1/1 1) GAVRILA ELENA, Lipsă CNP.	A1

**C. Partea III. SARCINI .**

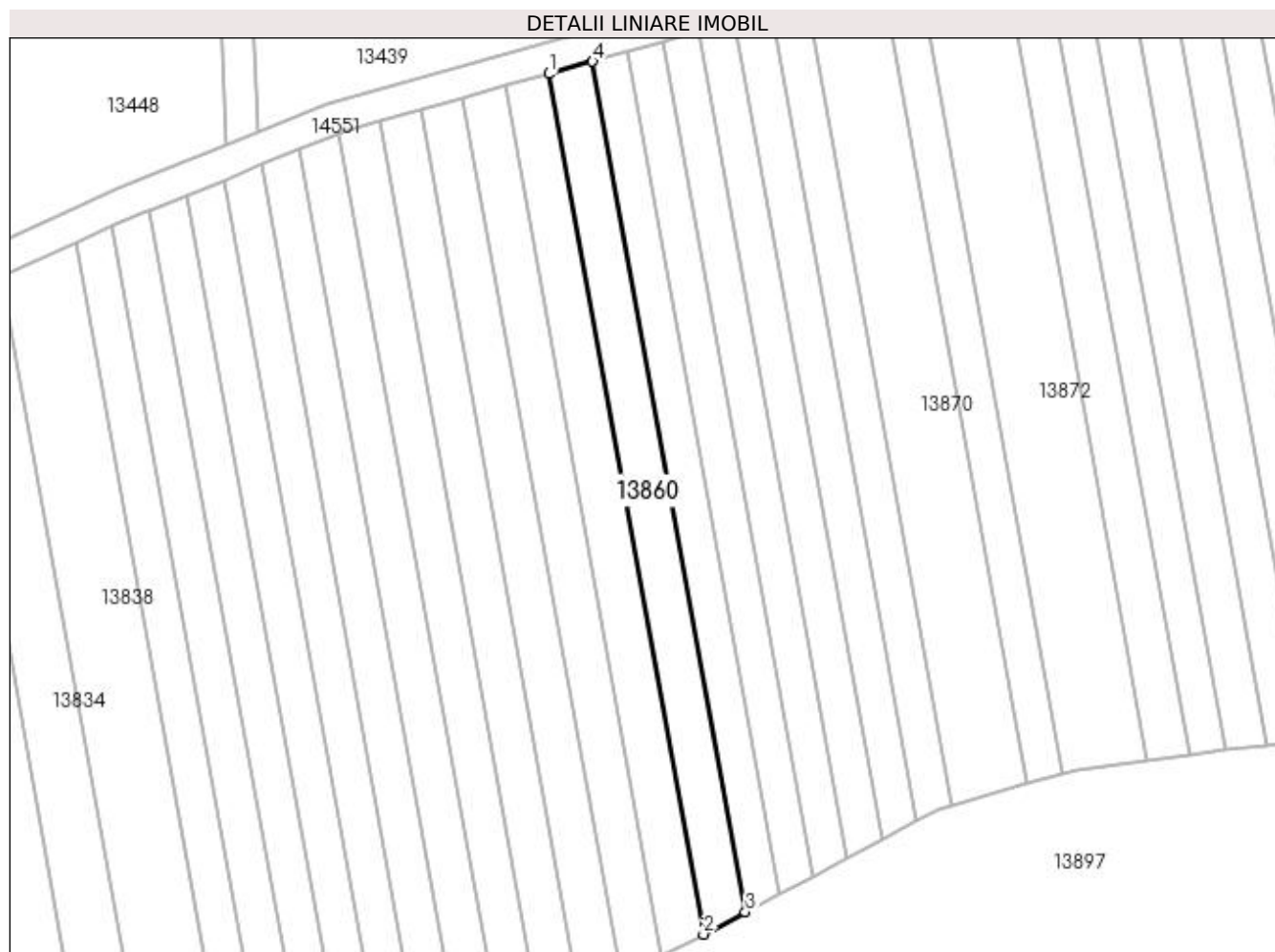
Inscrieri privind dezmembramintele dreptului de proprietate, drepturi reale de garanție și sarcini	Referințe
NU SUNT	

## Anexa Nr. 1 La Partea I

## Teren

Nr cadastral	Suprafața (mp)*	Observații / Referințe
	630	

\* Suprafața este determinată în planul de proiecție Stereo 70.



## Date referitoare la teren

Crt	Categorie folosință	Intra vilan	Suprafața (mp)	Tarla	Parcelă	Nr. topo	Observații / Referințe
1	arabil	NU	630	136	339	-	

## Lungime Segmente

1) Valorile lungimilor segmentelor sunt obținute din proiecție în plan.

Punct început	X / Y	Punct sfârșit	X / Y	Lungime segment (** (m)
1	384.845,451 268.346,473	2	384.865,033 268.237,527	110.692
2	384.865,033 268.237,527	3	384.870,342 268.240,352	6.014
3	384.870,342 268.240,352	4	384.850,987 268.348,03	109.404
4	384.850,987 268.348,03	1	384.845,451 268.346,473	5.751

**\*\* Lungimile segmentelor sunt determinate în planul de proiecție Stereo 70 și sunt rotunjite la 1 milimetru.**

**\*\*\* Distanța dintre puncte este formată din segmente cumulate ce sunt mai mici decât valoarea 1 milimetru.**





**DATE DESPRE IMOBILUL NR. 13861**

Oficiul de Cadastru și Publicitate Imobiliară DOLJ  
Biroul de Cadastru și Publicitate Imobiliară Craiova

**A. Partea I. Descrierea imobilului**

TEREN Extravilan

Adresa: Jud. Dolj, T136,P341

Nr. Crt	Nr cadastral Nr. topografic	Suprafața* (mp)	Observații / Referințe
A1		500	Sector cadastral:35 Teren neimprejmuit;

**B. Partea II. Proprietari și acte**

Inscrieri privitoare la dreptul de proprietate și alte drepturi reale		Referințe
/		
Act Administrativ nr. TDP nr. 1192-48659, din 29/10/1996 emis de CJSAPT DOLJ;		
B1	Intabulare, drept de PROPRIETATE, dobândit prin Reconstituire, cota actuala 1/1, cota initiala 1/1 1) NUȚĂ CONSTANTIN, Lipsă CNP. 2) NUȚĂ FLOREA, Lipsă CNP. 3) NUȚĂ ANTIPA, Lipsă CNP.	A1

**C. Partea III. SARCINI .**

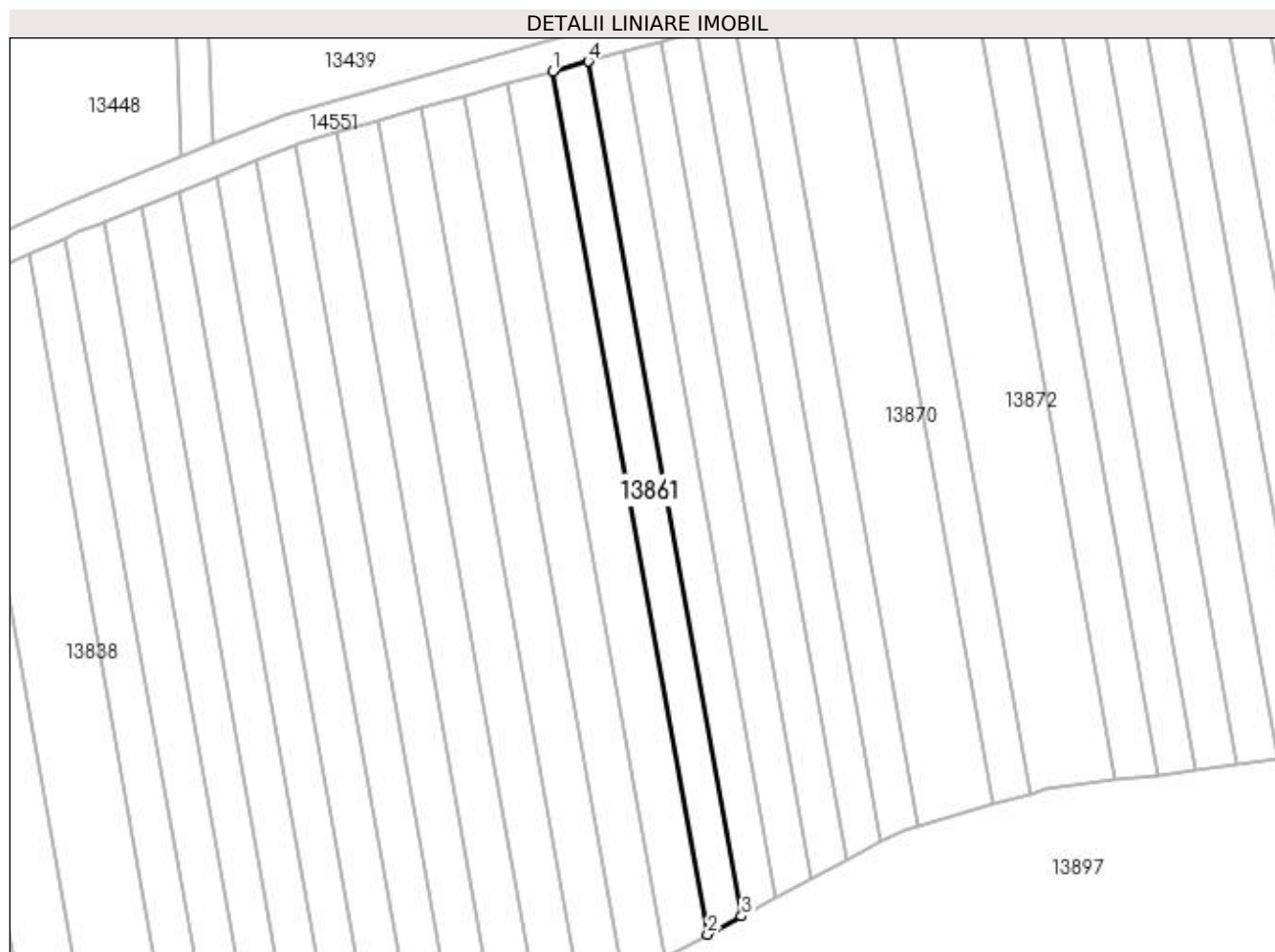
Inscrieri privind dezmembramintele dreptului de proprietate, drepturi reale de garanție și sarcini	Referințe
NU SUNT	

## Anexa Nr. 1 La Partea I

## Teren

Nr cadastral	Suprafața (mp)*	Observații / Referințe
	500	

\* Suprafața este determinată în planul de proiecție Stereo 70.



## Date referitoare la teren

Crt	Categorie folosință	Intra vilan	Suprafața (mp)	Tarla	Parcelă	Nr. topo	Observații / Referințe
1	arabil	NU	500	136	341	-	

## Lungime Segmente

1) Valorile lungimilor segmentelor sunt obținute din proiecție în plan.

Punct început	X / Y	Punct sfârșit	X / Y	Lungime segment (** (m)
1	384.850,987 268.348,03	2	384.870,342 268.240,352	109.404
2	384.870,342 268.240,352	3	384.874,6 268.242,618	4.823
3	384.874,6 268.242,618	4	384.855,428 268.349,28	108.371
4	384.855,428 268.349,28	1	384.850,987 268.348,03	4.614

**\*\* Lungimile segmentelor sunt determinate în planul de proiecție Stereo 70 și sunt rotunjite la 1 milimetru.**

**\*\*\* Distanța dintre puncte este formată din segmente cumulate ce sunt mai mici decât valoarea 1 milimetru.**



**DATE DESPRE IMOBILUL NR. 13862**

Oficiul de Cadastru și Publicitate Imobiliară DOLJ  
Biroul de Cadastru și Publicitate Imobiliară Craiova

**A. Partea I. Descrierea imobilului**

TEREN Extravilan

Adresa: Jud. Dolj, T136,P117

Nr. Crt	Nr cadastral Nr. topografic	Suprafața* (mp)	Observații / Referințe
A1		800	Sector cadastral:35 Teren neimprejmuit;

**B. Partea II. Proprietari și acte**

Inscrieri privitoare la dreptul de proprietate și alte drepturi reale	Referințe
/	
Act Administrativ nr. TDP nr. 346-44327, din 08/07/1996 emis de CJSAPT DOLJ;	
B1	A1
Intabulare, drept de PROPRIETATE, dobândit prin Reconstituire, cota actuala 1/1, cota initiala 1/1 1) VELISCU IORDACHE, Lipsă CNP.	

**C. Partea III. SARCINI .**

Inscrieri privind dezmembramintele dreptului de proprietate, drepturi reale de garanție și sarcini	Referințe
NU SUNT	

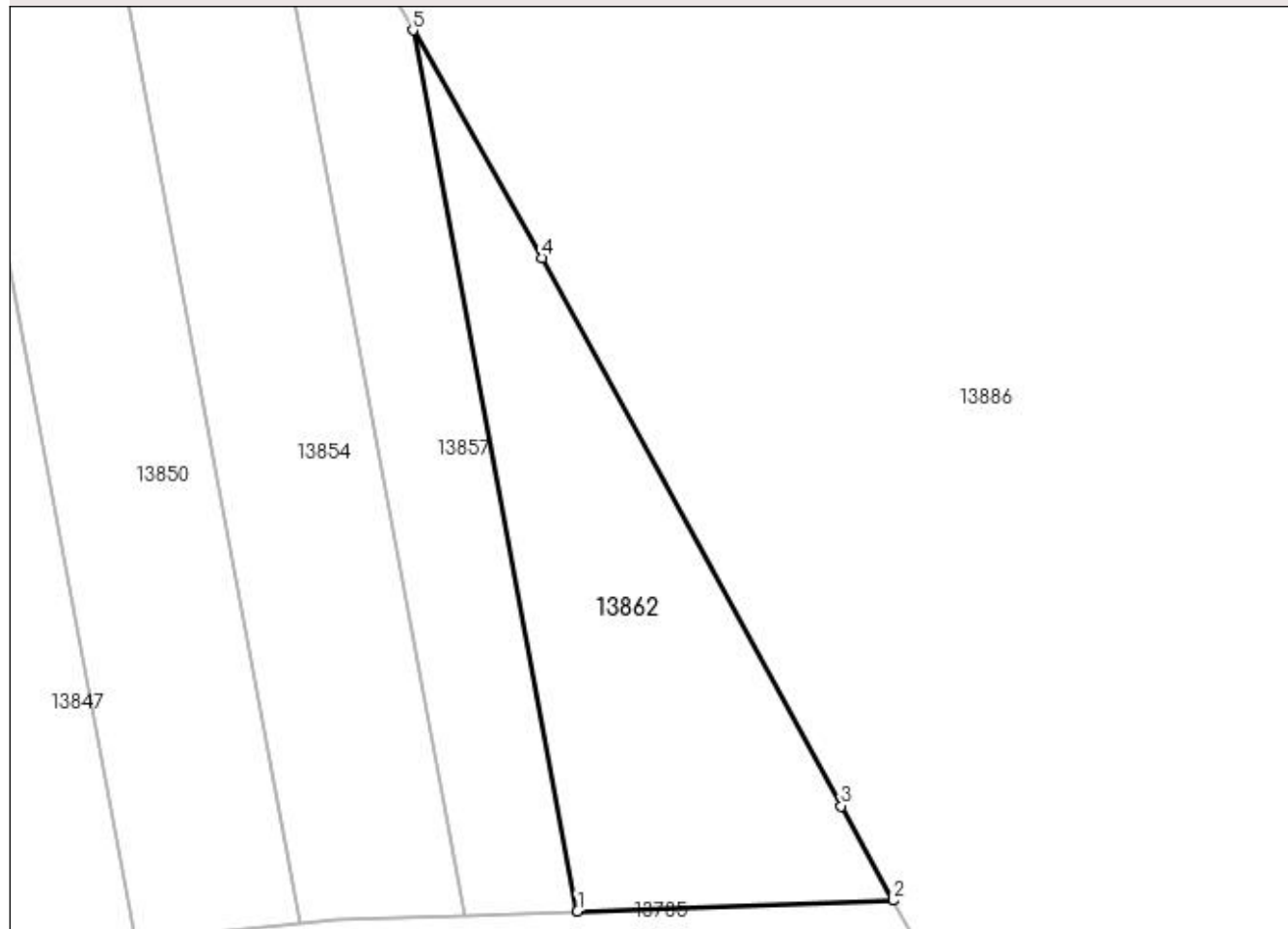
## Anexa Nr. 1 La Partea I

## Teren

Nr cadastral	Suprafața (mp)*	Observații / Referințe
	800	

\* Suprafața este determinată în planul de proiecție Stereo 70.

## DETALII LINIARE IMOBIL



## Date referitoare la teren

Crt	Categorie folosință	Intra vilan	Suprafața (mp)	Tarla	Parcelă	Nr. topo	Observații / Referințe
1	arabil	NU	800	136	117	-	

## Lungime Segmente

1) Valorile lungimilor segmentelor sunt obținute din proiecție în plan.

Punct început	X / Y	Punct sfârșit	X / Y	Lungime segment (** (m)
1	384.862,407 267.570,496	2	384.886,185 267.571,308	23.792
2	384.886,185 267.571,308	3	384.882,242 267.578,399	8.114
3	384.882,242 267.578,399	4	384.859,757 267.619,629	46.963
4	384.859,757 267.619,629	5	384.850,028 267.636,746	19.689
5	384.850,028 267.636,746	1	384.862,407 267.570,496	67.397

**\*\* Lungimile segmentelor sunt determinate în planul de proiecție Stereo 70 și sunt rotunjite la 1 milimetru.**

**\*\*\* Distanța dintre puncte este formată din segmente cumulate ce sunt mai mici decât valoarea 1 milimetru.**





**DATE DESPRE IMOBILUL NR. 13863**

Oficiul de Cadastru și Publicitate Imobiliară DOLJ  
Biroul de Cadastru și Publicitate Imobiliară Craiova

**A. Partea I. Descrierea imobilului**

TEREN Extravilan

Adresa: Jud. Dolj, T136,P342

Nr. Crt	Nr cadastral Nr. topografic	Suprafața* (mp)	Observații / Referințe
A1		500	Sector cadastral:35 Teren neimprejmuit;

**B. Partea II. Proprietari și acte**

Inscrieri privitoare la dreptul de proprietate și alte drepturi reale	Referințe
/	
Act Administrativ nr. TDP nr. 655-60693, din 10/10/1996 emis de CJSAPT DOLJ;	
B1	A1
Intabulare, drept de PROPRIETATE, dobândit prin Reconstituire, cota actuala 1/1, cota initiala 1/1	
1) NICU ANASTASIE, Lipsă CNP.	
2) NICU MARIN, Lipsă CNP.	

**C. Partea III. SARCINI .**

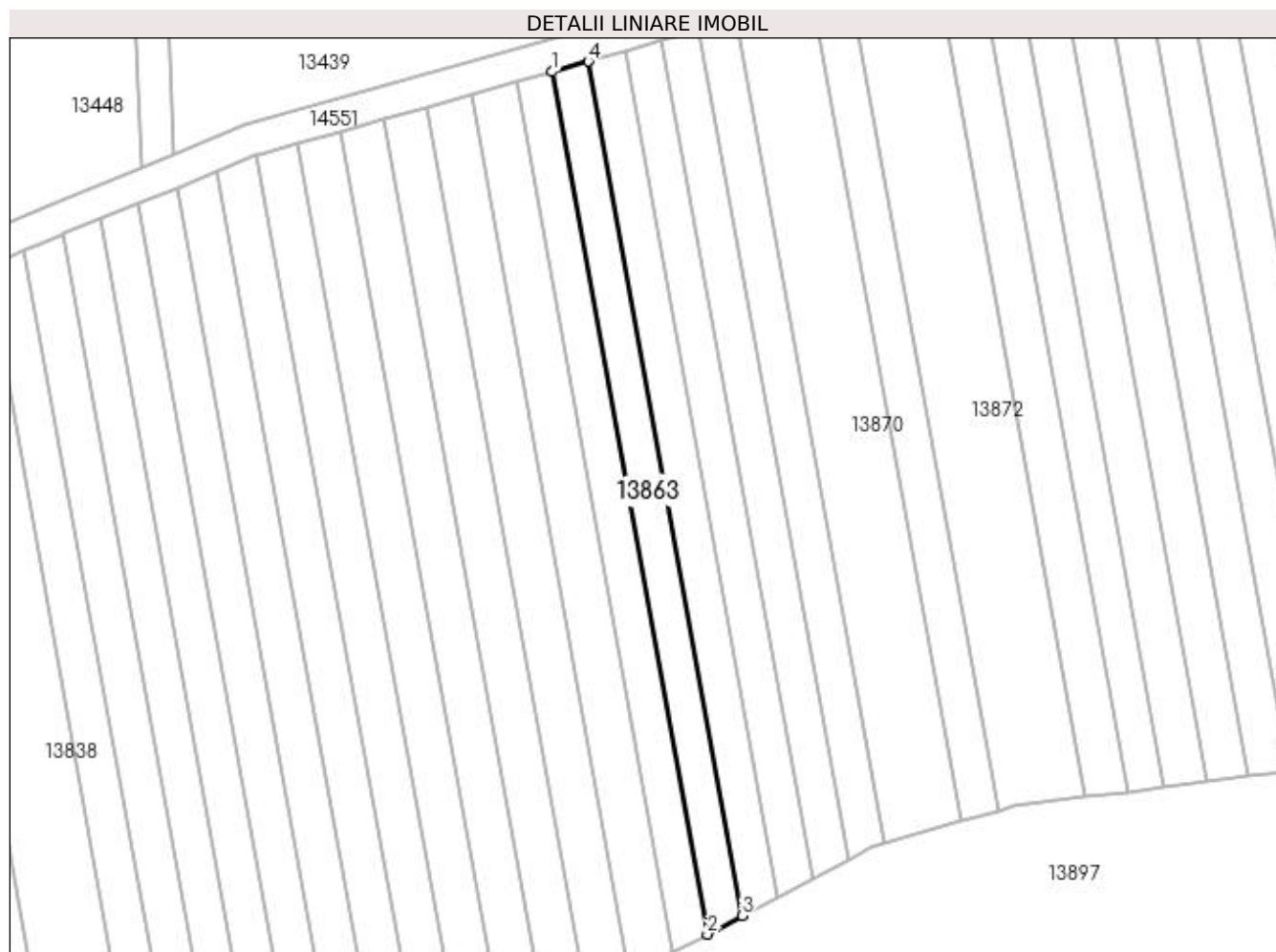
Inscrieri privind dezmembramintele dreptului de proprietate, drepturi reale de garanție și sarcini	Referințe
NU SUNT	

## Anexa Nr. 1 La Partea I

## Teren

Nr cadastral	Suprafața (mp)*	Observații / Referințe
	500	

\* Suprafața este determinată în planul de proiecție Stereo 70.



## Date referitoare la teren

Crt	Categorie folosință	Intra vilan	Suprafața (mp)	Tarla	Parcelă	Nr. topo	Observații / Referințe
1	arabil	NU	500	136	342	-	

## Lungime Segmente

1) Valorile lungimilor segmentelor sunt obținute din proiecție în plan.

Punct început	X / Y	Punct sfârșit	X / Y	Lungime segment (** (m)
1	384.855,428 268.349,28	2	384.874,6 268.242,618	108.371
2	384.874,6 268.242,618	3	384.878,9 268.244,905	4.87
3	384.878,9 268.244,905	4	384.859,912 268.350,541	107.329
4	384.859,912 268.350,541	1	384.855,428 268.349,28	4.658

**\*\* Lungimile segmentelor sunt determinate în planul de proiecție Stereo 70 și sunt rotunjite la 1 milimetru.**

**\*\*\* Distanța dintre puncte este formată din segmente cumulate ce sunt mai mici decât valoarea 1 milimetru.**



**DATE DESPRE IMOBILUL NR. 13864**

Oficiul de Cadastru și Publicitate Imobiliară DOLJ  
Biroul de Cadastru și Publicitate Imobiliară Craiova

**A. Partea I. Descrierea imobilului**

TEREN Extravilan

Adresa: Jud. Dolj, T136,P343

Nr. Crt	Nr cadastral Nr. topografic	Suprafața* (mp)	Observații / Referințe
A1		500	Sector cadastral:35 Teren neimprejmuit;

**B. Partea II. Proprietari și acte**

Inscrieri privitoare la dreptul de proprietate și alte drepturi reale	Referințe
/	
Act Administrativ nr. TDP nr. 681-60693, din 14/10/1996 emis de CJSAPT DOLJ;	
B1	A1
Intabulare, drept de PROPRIETATE, dobândit prin Reconstituire, cota actuala 1/1, cota initiala 1/1 1) NICU ION, Lipsă CNP.	

**C. Partea III. SARCINI .**

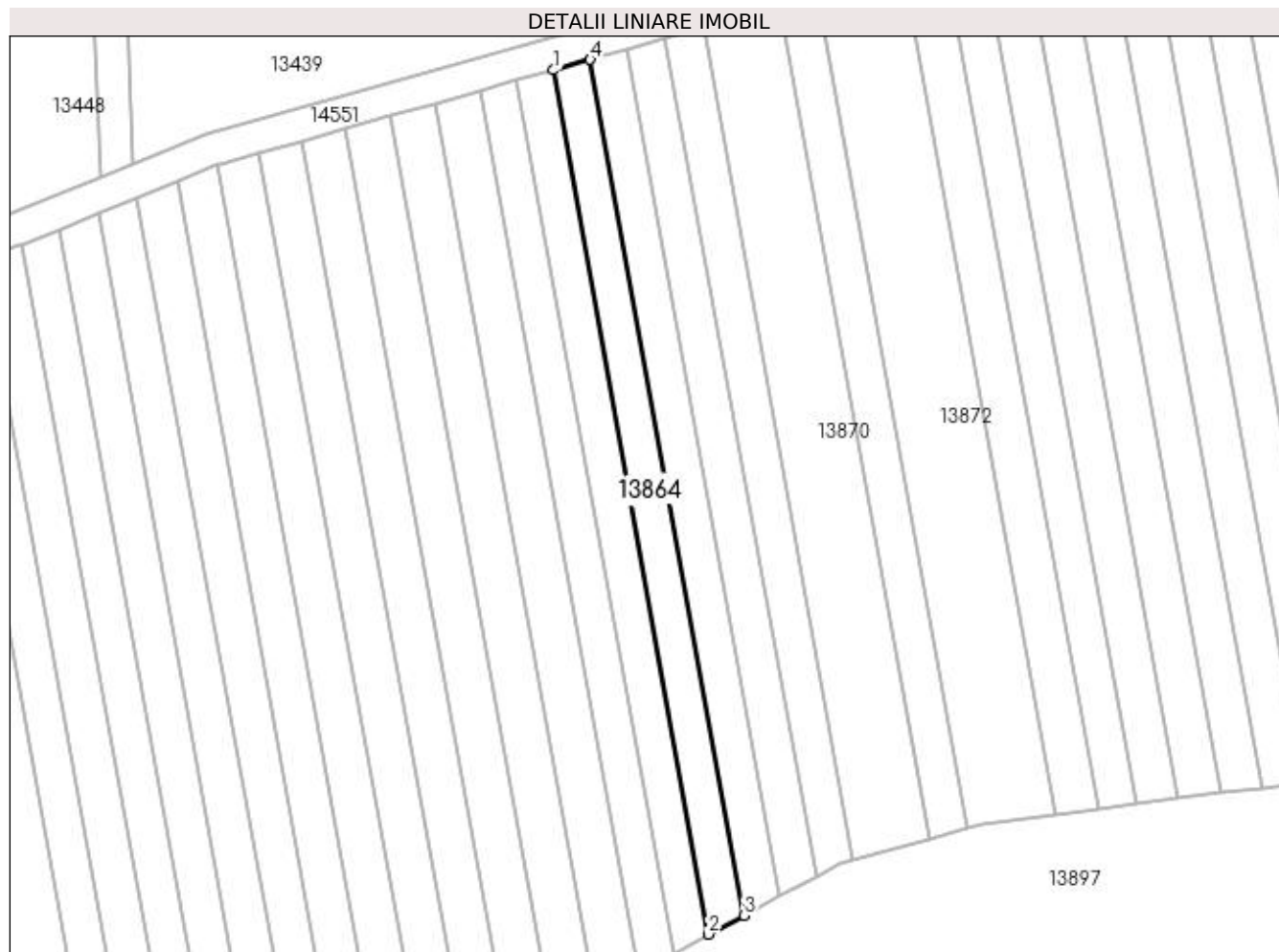
Inscrieri privind dezmembramintele dreptului de proprietate, drepturi reale de garanție și sarcini	Referințe
NU SUNT	

## Anexa Nr. 1 La Partea I

## Teren

Nr cadastral	Suprafața (mp)*	Observații / Referințe
	500	

\* Suprafața este determinată în planul de proiecție Stereo 70.



## Date referitoare la teren

Crt	Categorie folosință	Intra vilan	Suprafața (mp)	Tarla	Parcelă	Nr. topo	Observații / Referințe
1	arabil	NU	500	136	343	-	

## Lungime Segmente

1) Valorile lungimilor segmentelor sunt obținute din proiecție în plan.

Punct început	X / Y	Punct sfârșit	X / Y	Lungime segment (** (m)
1	384.859,912 268.350,541	2	384.878,9 268.244,905	107.329
2	384.878,9 268.244,905	3	384.883,241 268.247,215	4.917
3	384.883,241 268.247,215	4	384.864,44 268.351,815	106.276
4	384.864,44 268.351,815	1	384.859,912 268.350,541	4.704

**\*\* Lungimile segmentelor sunt determinate în planul de proiecție Stereo 70 și sunt rotunjite la 1 milimetru.**

**\*\*\* Distanța dintre puncte este formată din segmente cumulate ce sunt mai mici decât valoarea 1 milimetru.**





**DATE DESPRE IMOBILUL NR. 13865**

Oficiul de Cadastru și Publicitate Imobiliară DOLJ  
Biroul de Cadastru și Publicitate Imobiliară Craiova

**A. Partea I. Descrierea imobilului**

TEREN Extravilan

Adresa: Jud. Dolj, T136,P111/1

Nr. Crt	Nr cadastral Nr. topografic	Suprafața* (mp)	Observații / Referințe
A1		14.360	Sector cadastral:35 Teren neimprejmuit;

**B. Partea II. Proprietari și acte**

Inscrieri privitoare la dreptul de proprietate și alte drepturi reale		Referințe
/		
Act Normativ nr. 7, din 13/03/1996 emis de PARLAMENTUL ROMÂNIEI;		
B1	Intabulare, drept de PROPRIETATE, dobândit prin Lege, cota actuala 1/1, cota initiala 1/1 1) <b>COMUNA BISTREȚ</b> , CIF:4553895, Rezerva comisiei locale de fond funciar.	A1

**C. Partea III. SARCINI .**

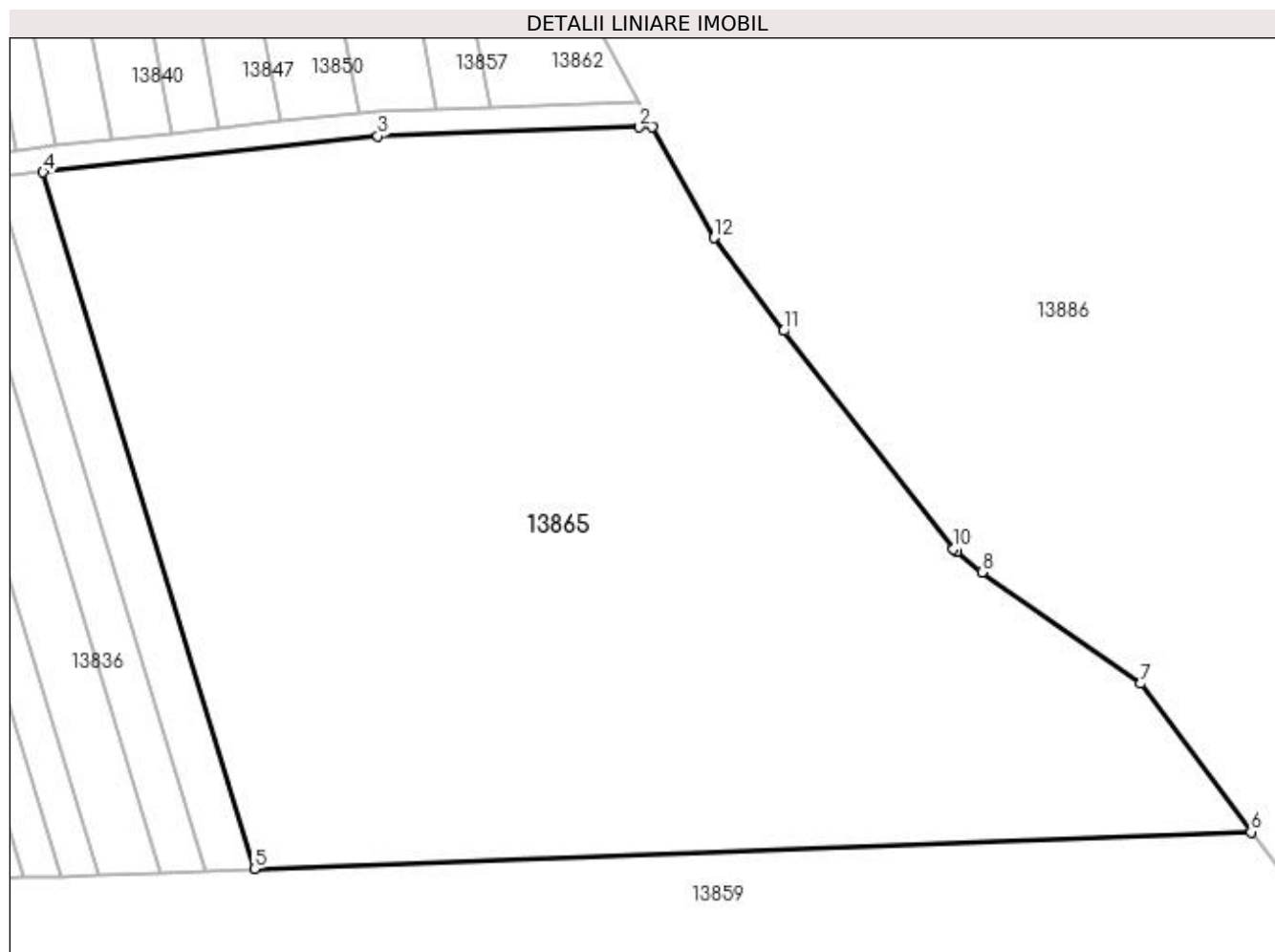
Inscrieri privind dezmembramintele dreptului de proprietate, drepturi reale de garanție și sarcini	Referințe
NU SUNT	

## Anexa Nr. 1 La Partea I

## Teren

Nr cadastral	Suprafața (mp)*	Observații / Referințe
	14.360	

\* Suprafața este determinată în planul de proiecție Stereo 70.



## Date referitoare la teren

Crt	Categorie folosință	Intra vilan	Suprafața (mp)	Tarla	Parcelă	Nr. topo	Observații / Referințe
1	arabil	NU	14.360	136	111/1	-	

## Lungime Segmente

1) Valorile lungimilor segmentelor sunt obținute din proiecție în plan.

Punct început	X / Y	Punct sfârșit	X / Y	Lungime segment (** (m)
1	384.888,381 267.567,36	2	384.886,301 267.567,31	2.081
2	384.886,301 267.567,31	3	384.844,581 267.565,884	41.744
3	384.844,581 267.565,884	4	384.791,202 267.560,13	53.688
4	384.791,202 267.560,13	5	384.824,891 267.449,067	116.06
5	384.824,891 267.449,067	6	384.983,838 267.454,959	159.056

Punct început	X / Y	Punct sfârșit	X / Y	Lungime segment (** (m)
6	384.983,838 267.454,959	7	384.966,194 267.478,607	29.505
7	384.966,194 267.478,607	8	384.940,898 267.496,337	30.891
8	384.940,898 267.496,337	9	384.936,901 267.499,672	5.206
9	384.936,901 267.499,672	10	384.936,396 267.500,093	0.657
10	384.936,396 267.500,093	11	384.909,309 267.534,833	44.052
11	384.909,309 267.534,833	12	384.898,219 267.549,67	18.524
12	384.898,219 267.549,67	1	384.888,381 267.567,36	20.242

\*\* Lungimile segmentelor sunt determinate în planul de proiecție Stereo 70 și sunt rotunjite la 1 milimetru.

\*\*\* Distanța dintre puncte este formată din segmente cumulate ce sunt mai mici decât valoarea 1 milimetru.



**DATE DESPRE IMOBILUL NR. 13866**

Oficiul de Cadastru și Publicitate Imobiliară DOLJ  
Biroul de Cadastru și Publicitate Imobiliară Craiova

**A. Partea I. Descrierea imobilului**

TEREN Extravilan

Adresa: Jud. Dolj, T136,P344

Nr. Crt	Nr cadastral Nr. topografic	Suprafața* (mp)	Observații / Referințe
A1		500	Sector cadastral:35 Teren neimprejmuit;

**B. Partea II. Proprietari și acte**

Inscrieri privitoare la dreptul de proprietate și alte drepturi reale	Referințe
/	
Act Administrativ nr. TDP nr. 524-60692, din 08/10/1996 emis de CJSAPT DOLJ;	
B1	A1
Intabulare, drept de PROPRIETATE, dobândit prin Reconstituire, cota actuala 1/1, cota initiala 1/1 1) POPILIAN SIMION, Lipsă CNP.	

**C. Partea III. SARCINI .**

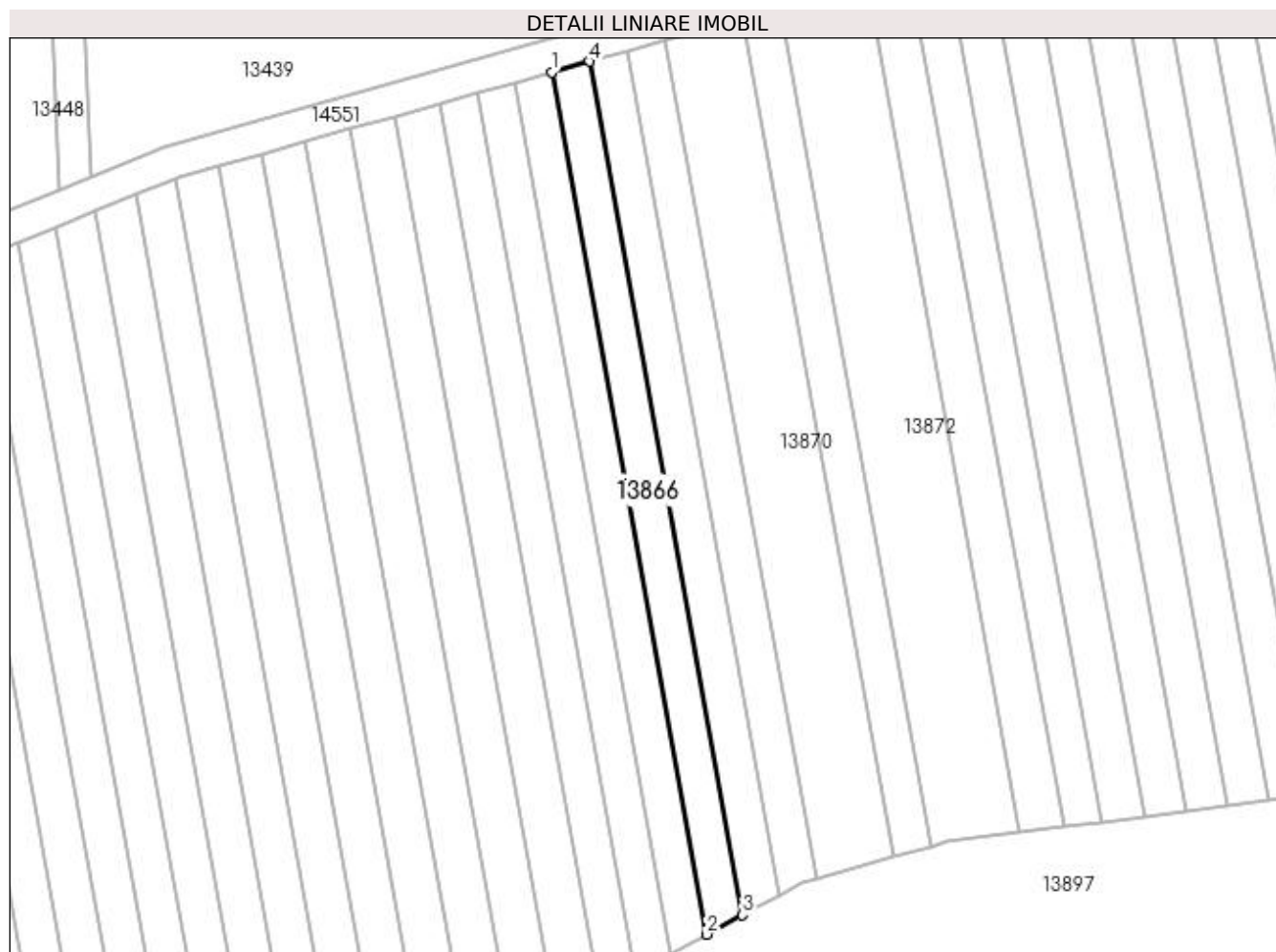
Inscrieri privind dezmembramintele dreptului de proprietate, drepturi reale de garanție și sarcini	Referințe
NU SUNT	

## Anexa Nr. 1 La Partea I

## Teren

Nr cadastral	Suprafața (mp)*	Observații / Referințe
	500	

\* Suprafața este determinată în planul de proiecție Stereo 70.



## Date referitoare la teren

Crt	Categorie folosință	Intra vilan	Suprafața (mp)	Tarla	Parcelă	Nr. topo	Observații / Referințe
1	arabil	NU	500	136	344	-	

## Lungime Segmente

1) Valorile lungimilor segmentelor sunt obținute din proiecție în plan.

Punct început	X / Y	Punct sfârșit	X / Y	Lungime segment (** (m)
1	384.864,44 268.351,815	2	384.883,241 268.247,215	106.276
2	384.883,241 268.247,215	3	384.887,626 268.249,548	4.967
3	384.887,626 268.249,548	4	384.869,013 268.353,102	105.213
4	384.869,013 268.353,102	1	384.864,44 268.351,815	4.751

**\*\* Lungimile segmentelor sunt determinate în planul de proiecție Stereo 70 și sunt rotunjite la 1 milimetru.**

**\*\*\* Distanța dintre puncte este formată din segmente cumulate ce sunt mai mici decât valoarea 1 milimetru.**





**DATE DESPRE IMOBILUL NR. 13867**

Oficiul de Cadastru și Publicitate Imobiliară DOLJ  
Biroul de Cadastru și Publicitate Imobiliară Craiova

**A. Partea I. Descrierea imobilului**

TEREN Extravilan

Adresa: Jud. Dolj, T136,P346

Nr. Crt	Nr cadastral Nr. topografic	Suprafața* (mp)	Observații / Referințe
A1		500	Sector cadastral:35 Teren neimprejmuit;

**B. Partea II. Proprietari și acte**

Inscrieri privitoare la dreptul de proprietate și alte drepturi reale		Referințe
/		
Act Administrativ nr. TDP nr. 1292-45092, din 31/10/1996 emis de CJSAPT DOLJ;		
B1	Intabulare, drept de PROPRIETATE, dobândit prin Reconstituire, cota actuala 1/1, cota initiala 1/1 1) DUMITRU FLOREA, Lipsă CNP.	A1

**C. Partea III. SARCINI .**

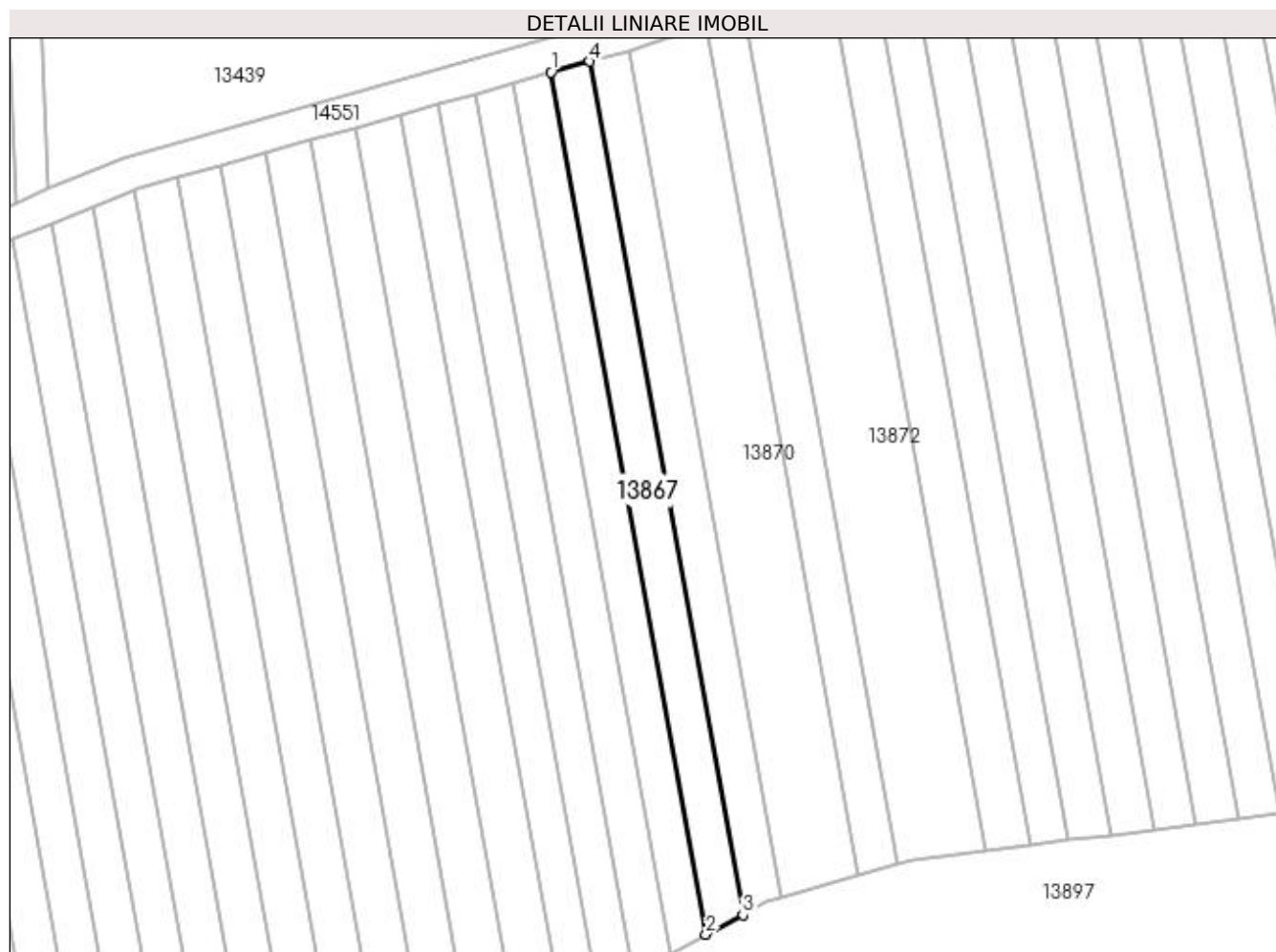
Inscrieri privind dezmembramintele dreptului de proprietate, drepturi reale de garanție și sarcini	Referințe
NU SUNT	

## Anexa Nr. 1 La Partea I

## Teren

Nr cadastral	Suprafața (mp)*	Observații / Referințe
	500	

\* Suprafața este determinată în planul de proiecție Stereo 70.



## Date referitoare la teren

Crt	Categorie folosință	Intra vilan	Suprafața (mp)	Tarla	Parcelă	Nr. topo	Observații / Referințe
1	arabil	NU	500	136	346	-	

## Lungime Segmente

1) Valorile lungimilor segmentelor sunt obținute din proiecție în plan.

Punct început	X / Y	Punct sfârșit	X / Y	Lungime segment (** (m)
1	384.869,013 268.353,102	2	384.887,626 268.249,548	105.213
2	384.887,626 268.249,548	3	384.892,056 268.251,905	5.018
3	384.892,056 268.251,905	4	384.873,632 268.354,401	104.139
4	384.873,632 268.354,401	1	384.869,013 268.353,102	4.798

**\*\* Lungimile segmentelor sunt determinate în planul de proiecție Stereo 70 și sunt rotunjite la 1 milimetru.**

**\*\*\* Distanța dintre puncte este formată din segmente cumulate ce sunt mai mici decât valoarea 1 milimetru.**



**DATE DESPRE IMOBILUL NR. 13868**

Oficiul de Cadastru și Publicitate Imobiliară DOLJ  
Biroul de Cadastru și Publicitate Imobiliară Craiova

**A. Partea I. Descrierea imobilului**

TEREN Extravilan

Adresa: Jud. Dolj, T136,P1463/1

Nr. Crt	Nr cadastral Nr. topografic	Suprafața* (mp)	Observații / Referințe
A1		5.633	Sector cadastral:35 Teren neimprejmuit;

**B. Partea II. Proprietari și acte**

Inscrieri privitoare la dreptul de proprietate și alte drepturi reale		Referințe
/		
Act Normativ nr. 7, din 13/03/1996 emis de PARLAMENTUL ROMÂNIEI;		
B1	Inscrierea provizorie, drept de PROPRIETATE, dobandit prin Lege, cota actuala 1/1, cota initiala 1/1 1) NEIDENTIFICAT NEIDENTIFICAT	A1

**C. Partea III. SARCINI .**

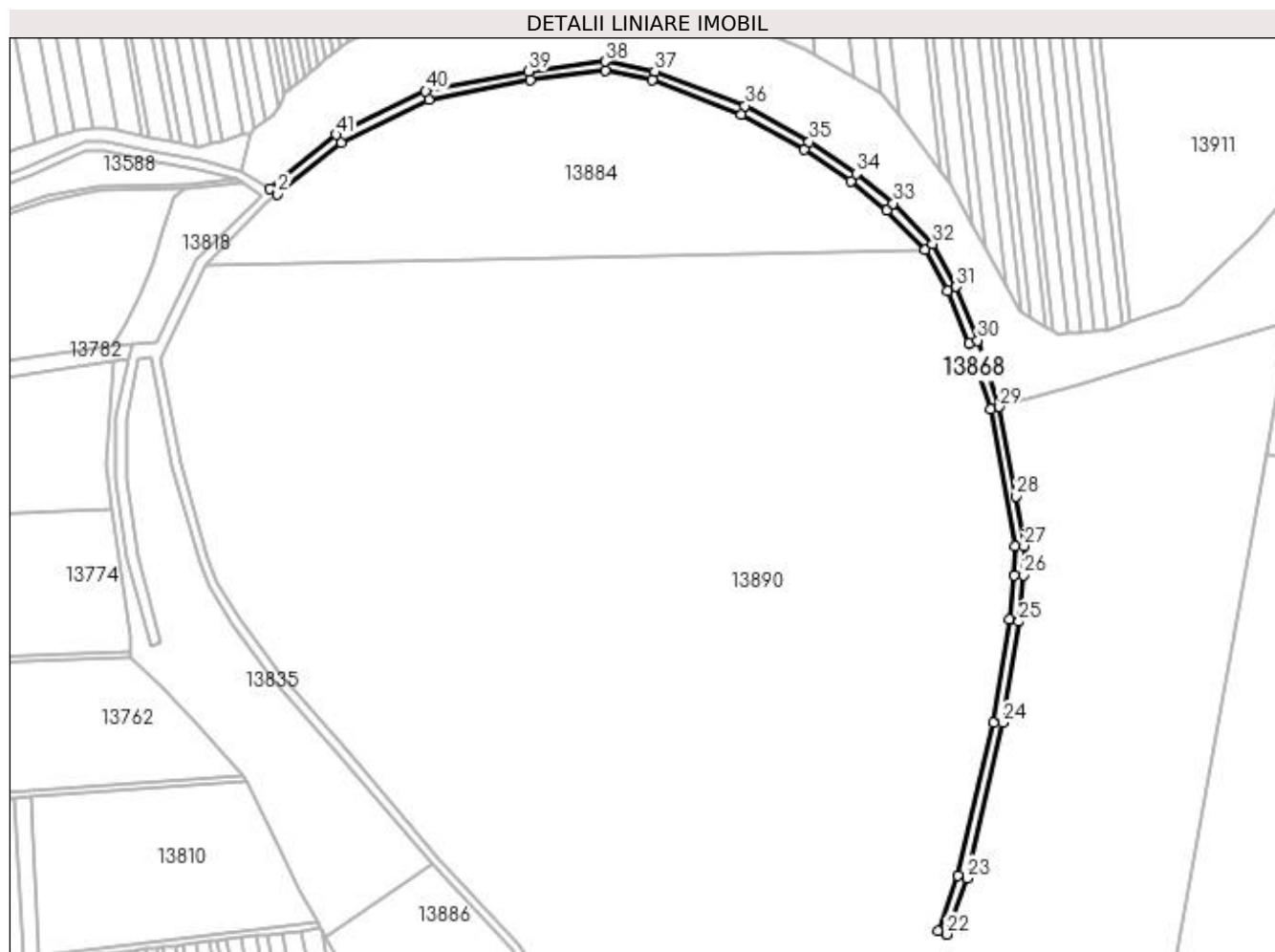
Inscrieri privind dezmembramintele dreptului de proprietate, drepturi reale de garanție și sarcini	Referințe
NU SUNT	

## Anexa Nr. 1 La Partea I

## Teren

Nr cadastral	Suprafața (mp)*	Observații / Referințe
	5.633	

\* Suprafața este determinată în planul de proiecție Stereo 70.



## Date referitoare la teren

Crt	Categorie folosință	Intravilan	Suprafața (mp)	Tarla	Parcelă	Nr. topo	Observații / Referințe
1	alte	NU	5.633	136	1463/1	-	CN 1463/1

## Lungime Segmente

1) Valorile lungimilor segmentelor sunt obținute din proiecție în plan.

Punct început	X / Y	Punct sfârșit	X / Y	Lungime segment
1	384.804,508 268.137,637	2	384.809,443 268.133,915	6.181
2	384.809,443 268.133,915	3	384.850,483 268.167,239	52.86
3	384.850,483 268.167,239	4	384.907,03 268.194,758	62.88
4	384.907,03 268.194,758	5	384.972,648 268.207,467	66.83
5	384.972,648 268.207,467	6	385.020,971 268.213,567	48.70
6	385.020,971 268.213,567	7	385.051,491 268.207,467	31.12
7	385.051,491 268.207,467	8	385.109,146 268.185,527	61.68
8	385.109,146 268.185,527	9	385.149,839 268.162,652	46.68
9	385.149,839 268.162,652	10	385.179,85 268.142,318	36.25
10	385.179,85 268.142,318	11	385.203,249 268.123,509	30.02
11	385.203,249 268.123,509	12	385.227,927 268.098,119	35.40
12	385.227,927 268.098,119	13	385.242,657 268.071,587	30.34
13	385.242,657 268.071,587	14	385.256,221 268.037,39	36.78
14	385.256,221 268.037,39	15	385.270,195 267.995,117	44.52
15	385.270,195 267.995,117	16	385.285,909 267.906,709	89.79
16	385.285,909 267.906,709	17	385.285,703 267.887,726	18.98
17	385.285,703 267.887,726	18	385.282,681 267.859,014	28.87
18	385.282,681 267.859,014	19	385.271,893 267.792,596	67.28

Punct început	X / Y	Punct sfârșit	X / Y	Lungime segment	Punct început	X / Y	Punct sfârșit	X / Y	Lungime segment	Punct început	X / Y	Punct sfârșit	X / Y	Lungime segment
19	385.271,893 267.792,596	20	385.249,32 267.693,548	101.588	20	385.249,32 267.693,548	21	385.236,423 267.657,79	38.013	21	385.236,423 267.657,79	22	385.242,064 267.655,745	6.0
22	385.242,064 267.655,745	23	385.255,124 267.692,026	38.56	23	385.255,124 267.692,026	24	385.277,893 267.792,596	103.115	24	385.277,893 267.792,596	25	385.288,56 267.857,815	66.086
25	385.288,56 267.857,815	26	385.291,701 267.887,852	30.201	26	385.291,701 267.887,852	27	385.291,908 267.906,757	18.906	27	385.291,908 267.906,757	28	385.286,819 267.938,714	32.36
28	385.286,819 267.938,714	29	385.276,027 267.996,591	58.875	29	385.276,027 267.996,591	30	385.261,863 268.039,439	45.128	30	385.261,863 268.039,439	31	385.248,091 268.074,16	37.353
31	385.248,091 268.074,16	32	385.232,786 268.101,729	31.532	32	385.232,786 268.101,729	33	385.207,295 268.127,955	36.573	33	385.207,295 268.127,955	34	385.183,419 268.147,148	30.634
34	385.183,419 268.147,148	35	385.152,997 268.167,759	36.747	35	385.152,997 268.167,759	36	385.111,697 268.190,976	47.378	36	385.111,697 268.190,976	37	385.053,158 268.213,252	62.634
37	385.053,158 268.213,252	38	385.021,189 268.219,642	32.601	38	385.021,189 268.219,642	39	384.971,701 268.213,395	49.881	39	384.971,701 268.213,395	40	384.905,114 268.200,498	67.824
40	384.905,114 268.200,498	41	384.847,236 268.172,332	64.368	41	384.847,236 268.172,332	1	384.804,508 268.137,637	55.04					

\*\* Lungimile segmentelor sunt determinate în planul de proiecție Stereo 70 și sunt rotunjite la 1 milimetru.

\*\*\* Distanța dintre puncte este formată din segmente cumulate ce sunt mai mici decât valoarea 1 milimetru.





**DATE DESPRE IMOBILUL NR. 13869**

Oficiul de Cadastru și Publicitate Imobiliară DOLJ  
Biroul de Cadastru și Publicitate Imobiliară Craiova

**A. Partea I. Descrierea imobilului**

TEREN Extravilan

Adresa: Jud. Dolj, T136,P347

Nr. Crt	Nr cadastral Nr. topografic	Suprafața* (mp)	Observații / Referințe
A1		500	Sector cadastral:35 Teren neimprejmuit;

**B. Partea II. Proprietari și acte**

Inscrieri privitoare la dreptul de proprietate și alte drepturi reale	Referințe
/	
Act Administrativ nr. TDP nr. 350-44327, din 09/07/1996 emis de CJSAPT DOLJ;	
B1	A1
Intabulare, drept de PROPRIETATE, dobândit prin Reconstituire, cota actuala 1/1, cota initiala 1/1 1) POPA STEFAN, Lipsă CNP.	

**C. Partea III. SARCINI .**

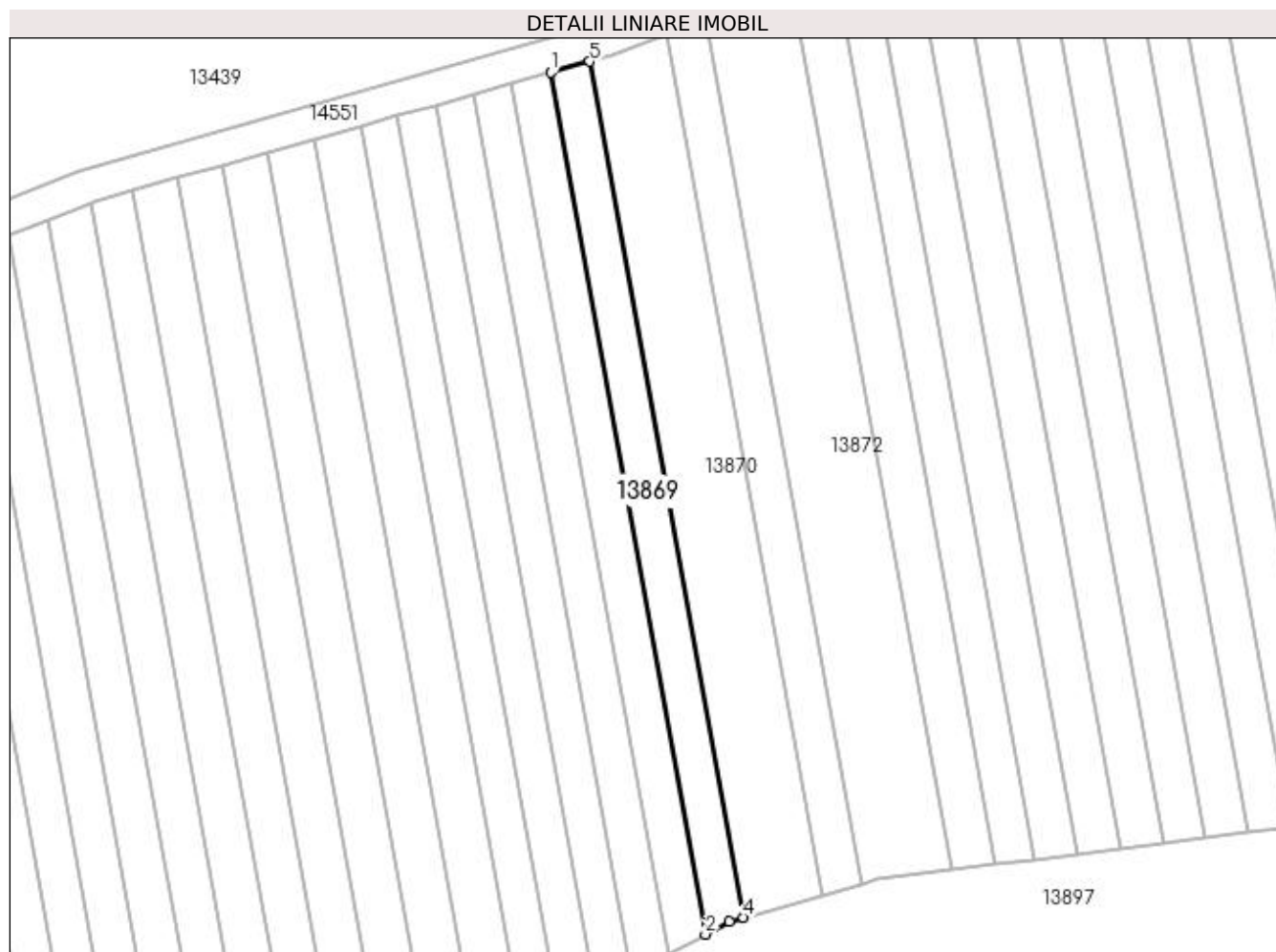
Inscrieri privind dezmembramintele dreptului de proprietate, drepturi reale de garanție și sarcini	Referințe
NU SUNT	

## Anexa Nr. 1 La Partea I

## Teren

Nr cadastral	Suprafața (mp)*	Observații / Referințe
	500	

\* Suprafața este determinată în planul de proiecție Stereo 70.



## Date referitoare la teren

Crt	Categorie folosință	Intra vilan	Suprafața (mp)	Tarla	Parcelă	Nr. topo	Observații / Referințe
1	arabil	NU	500	136	347	-	

## Lungime Segmente

1) Valorile lungimilor segmentelor sunt obținute din proiecție în plan.

Punct început	X / Y	Punct sfârșit	X / Y	Lungime segment (** (m)
1	384.873,632 268.354,401	2	384.892,056 268.251,905	104.139
2	384.892,056 268.251,905	3	384.894,921 268.253,43	3.246
3	384.894,921 268.253,43	4	384.896,596 268.253,91	1.742
4	384.896,596 268.253,91	5	384.878,297 268.355,714	103.436
5	384.878,297 268.355,714	1	384.873,632 268.354,401	4.846

**\*\* Lungimile segmentelor sunt determinate în planul de proiecție Stereo 70 și sunt rotunjite la 1 milimetru.**

**\*\*\* Distanța dintre puncte este formată din segmente cumulate ce sunt mai mici decât valoarea 1 milimetru.**



**DATE DESPRE IMOBILUL NR. 13870**

Oficiul de Cadastru și Publicitate Imobiliară DOLJ  
 Biroul de Cadastru și Publicitate Imobiliară Craiova

**A. Partea I. Descrierea imobilului**

TEREN Extravilan

Adresa: Jud. Dolj, T.136 P.348

Nr. Crt	Nr cadastral Nr. topografic	Suprafața* (mp)	Observații / Referințe
A1	31600	1.000	Sector cadastral:35 Teren neimprejmuit;

**B. Partea II. Proprietari și acte**

Inscrieri privitoare la dreptul de proprietate și alte drepturi reale		Referințe
<b>138374 / 25/10/2016</b>		
Act Notarial nr. CONTRACT DE VANZARE AUT. NR. 1157, din 20/10/2016 emis de NP Mladin Preoteasa Alina Corina;		
B1	Intabulare, drept de PROPRIETATE, dobandit prin Conventie, cota actuala 1/1, cota initiala 1/1 1) SC AGROEXPERT INDUSTRY SRL, CIF:29142623	A1

**C. Partea III. SARCINI .**

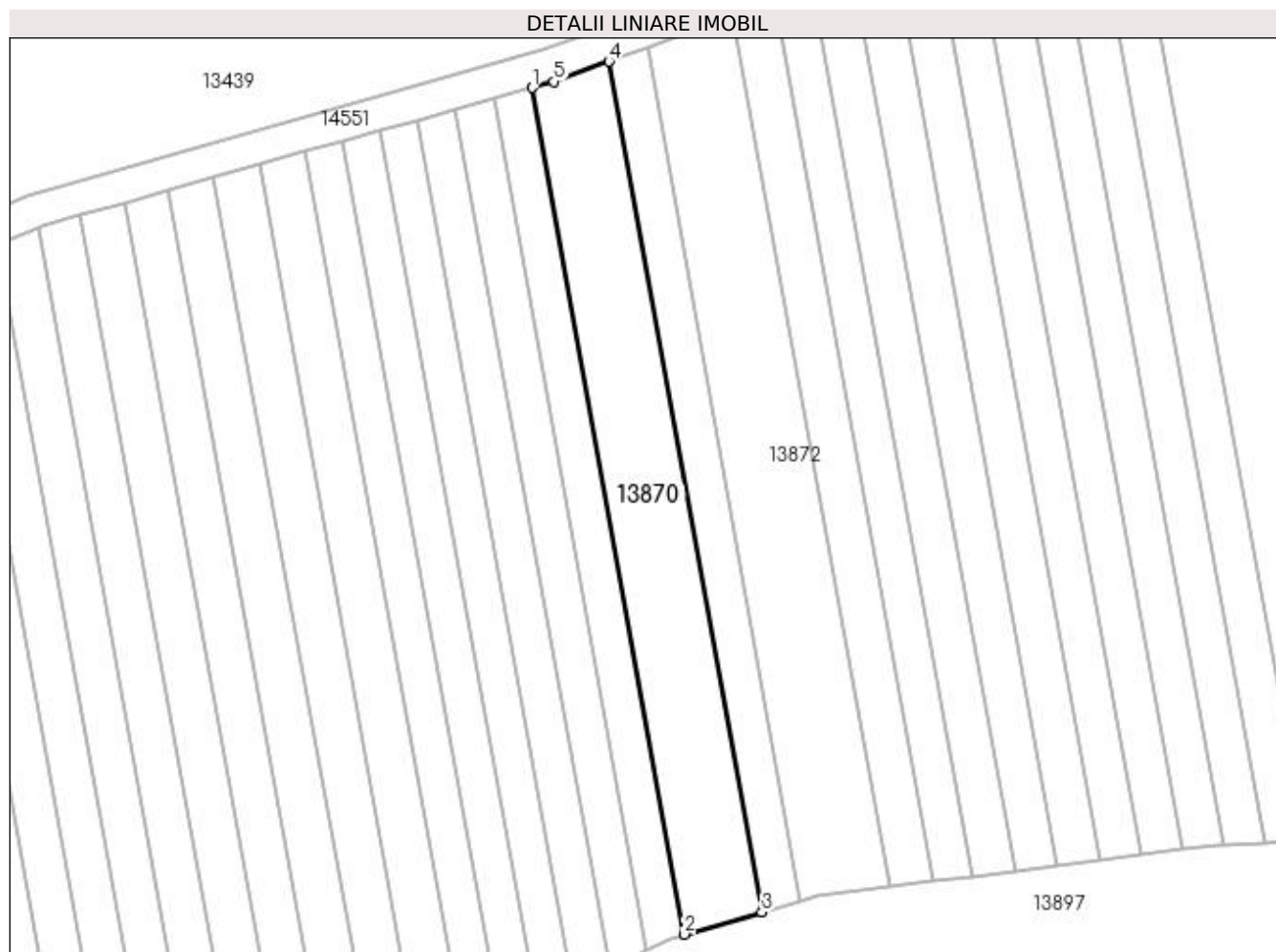
Inscrieri privind dezmembramintele dreptului de proprietate, drepturi reale de garanție și sarcini	Referințe
NU SUNT	

## Anexa Nr. 1 La Partea I

## Teren

Nr cadastral	Suprafața (mp)*	Observații / Referințe
31600	1.000	

\* Suprafața este determinată în planul de proiecție Stereo 70.



## Date referitoare la teren

Crt	Categorie folosință	Intra vilan	Suprafața (mp)	Tarla	Parcelă	Nr. topo	Observații / Referințe
1	arabil	NU	1.000	136	348	-	

## Lungime Segmente

1) Valorile lungimilor segmentelor sunt obținute din proiecție în plan.

Punct început	X / Y	Punct sfârșit	X / Y	Lungime segment (** (m)
1	384.878,297 268.355,714	2	384.896,596 268.253,91	103.436
2	384.896,596 268.253,91	3	384.905,923 268.256,582	9.702
3	384.905,923 268.256,582	4	384.887,538 268.358,86	103.917
4	384.887,538 268.358,86	5	384.880,923 268.356,452	7.04
5	384.880,923 268.356,452	1	384.878,297 268.355,714	2.728

**\*\* Lungimile segmentelor sunt determinate în planul de proiecție Stereo 70 și sunt rotunjite la 1 milimetru.**

**\*\*\* Distanța dintre puncte este formată din segmente cumulate ce sunt mai mici decât valoarea 1 milimetru.**





**DATE DESPRE IMOBILUL NR. 13871**

Oficiul de Cadastru și Publicitate Imobiliară DOLJ  
Biroul de Cadastru și Publicitate Imobiliară Craiova

**A. Partea I. Descrierea imobilului**

TEREN Extravilan

Adresa: Jud. Dolj, T136,P349

Nr. Crt	Nr cadastral Nr. topografic	Suprafața* (mp)	Observații / Referințe
A1		500	Sector cadastral:35 Teren neimprejmuit;

**B. Partea II. Proprietari și acte**

Inscrieri privitoare la dreptul de proprietate și alte drepturi reale	Referințe
/	
Act Administrativ nr. TDP nr. 352-44327, din 10/07/1996 emis de CJS DAPT DOLJ;	
B1	A1
Intabulare, drept de PROPRIETATE, dobândit prin Reconstituire, cota actuala 1/1, cota initiala 1/1 1) AFREM ION, Lipsă CNP.	

**C. Partea III. SARCINI .**

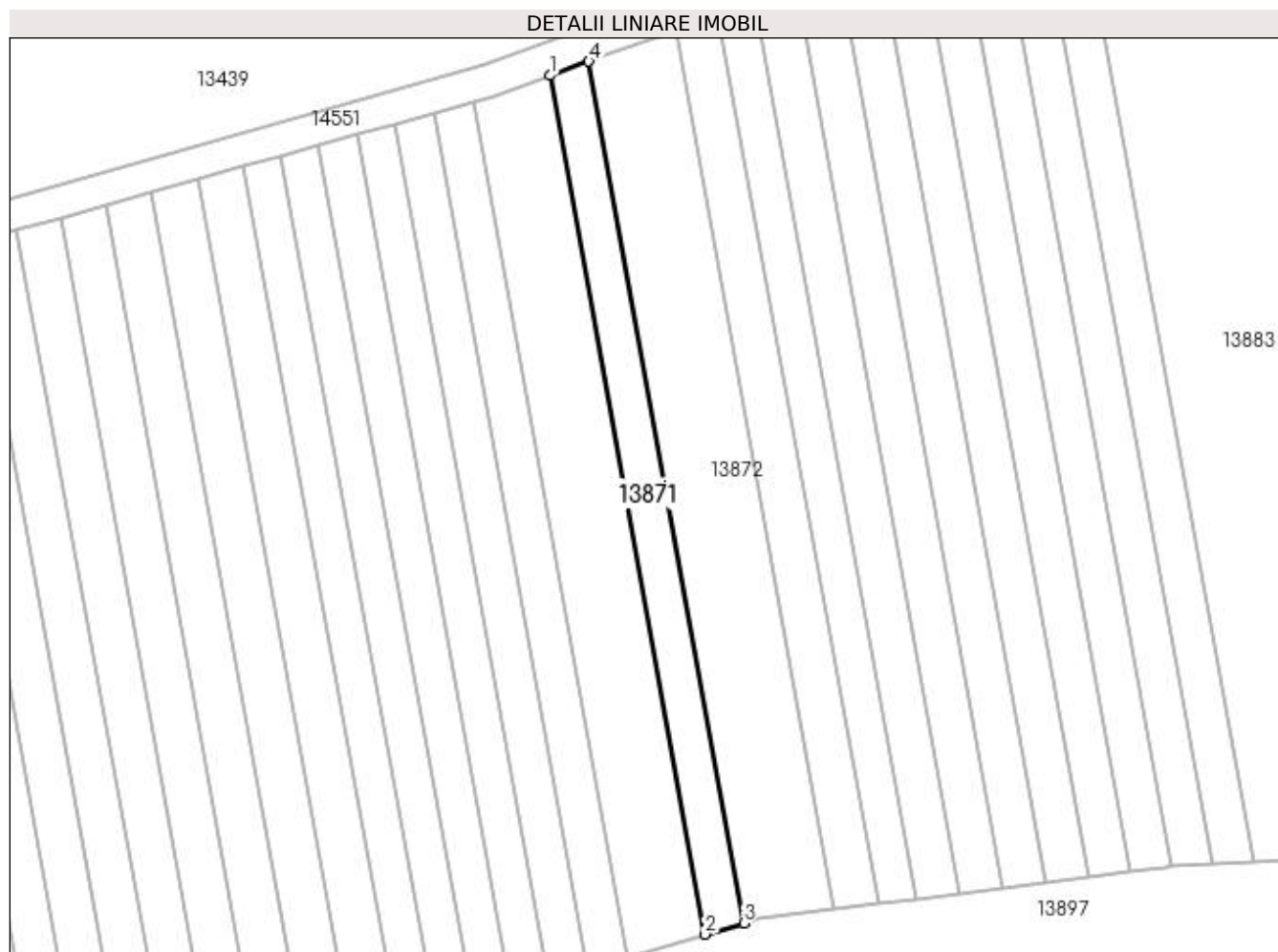
Inscrieri privind dezmembramintele dreptului de proprietate, drepturi reale de garanție și sarcini	Referințe
NU SUNT	

## Anexa Nr. 1 La Partea I

## Teren

Nr cadastral	Suprafața (mp)*	Observații / Referințe
	500	

\* Suprafața este determinată în planul de proiecție Stereo 70.



## Date referitoare la teren

Crt	Categorie folosință	Intra vilan	Suprafața (mp)	Tarla	Parcelă	Nr. topo	Observații / Referințe
1	arabil	NU	500	136	349	-	

## Lungime Segmente

1) Valorile lungimilor segmentelor sunt obținute din proiecție în plan.

Punct început	X / Y	Punct sfârșit	X / Y	Lungime segment (** (m)
1	384.887,538 268.358,86	2	384.905,923 268.256,582	103.917
2	384.905,923 268.256,582	3	384.910,564 268.257,911	4.828
3	384.910,564 268.257,911	4	384.892,119 268.360,527	104.261
4	384.892,119 268.360,527	1	384.887,538 268.358,86	4.875

**\*\* Lungimile segmentelor sunt determinate în planul de proiecție Stereo 70 și sunt rotunjite la 1 milimetru.**

**\*\*\* Distanța dintre puncte este formată din segmente cumulate ce sunt mai mici decât valoarea 1 milimetru.**



**DATE DESPRE IMOBILUL NR. 13872**

Oficiul de Cadastru și Publicitate Imobiliară DOLJ  
Biroul de Cadastru și Publicitate Imobiliară Craiova

**A. Partea I. Descrierea imobilului**

TEREN Extravilan

Adresa: Jud. Dolj, T136,P350

Nr. Crt	Nr cadastral Nr. topografic	Suprafața* (mp)	Observații / Referințe
A1		1.140	Sector cadastral:35 Teren neimprejmuit;

**B. Partea II. Proprietari și acte**

Inscrieri privitoare la dreptul de proprietate și alte drepturi reale	Referințe
/	
Act Administrativ nr. TDP nr. 1335-59341, din 04/08/1997 emis de CJSAPT DOLJ;	
B1	A1
Intabulare, drept de PROPRIETATE, dobandit prin Reconstituire, cota actuala 1/1, cota initiala 1/1 1) CĂNURECI FLOREA, Lipsă CNP.	

**C. Partea III. SARCINI .**

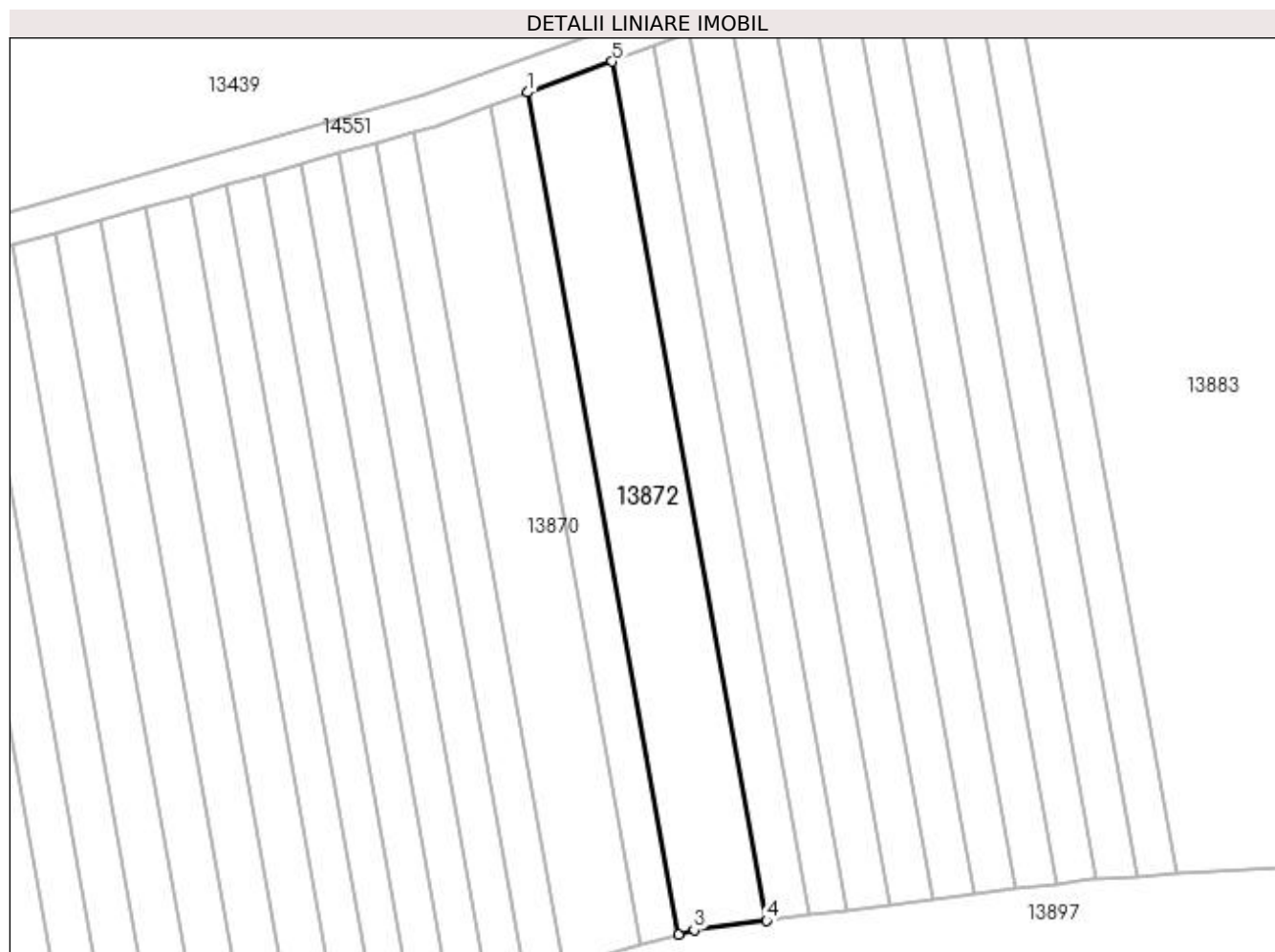
Inscrieri privind dezmembramintele dreptului de proprietate, drepturi reale de garanție și sarcini	Referințe
NU SUNT	

## Anexa Nr. 1 La Partea I

## Teren

Nr cadastral	Suprafața (mp)*	Observații / Referințe
	1.140	

\* Suprafața este determinată în planul de proiecție Stereo 70.



## Date referitoare la teren

Crt	Categorie folosință	Intra vilan	Suprafața (mp)	Tarla	Parcelă	Nr. topo	Observații / Referințe
1	arabil	NU	1.140	136	350	-	

## Lungime Segmente

1) Valorile lungimilor segmentelor sunt obținute din proiecție în plan.

Punct început	X / Y	Punct sfârșit	X / Y	Lungime segment (** (m)
1	384.892,119 268.360,527	2	384.910,564 268.257,911	104.261
2	384.910,564 268.257,911	3	384.912,437 268.258,448	1.948
3	384.912,437 268.258,448	4	384.921,274 268.259,579	8.909
4	384.921,274 268.259,579	5	384.902,453 268.364,288	106.387
5	384.902,453 268.364,288	1	384.892,119 268.360,527	10.997

**\*\* Lungimile segmentelor sunt determinate în planul de proiecție Stereo 70 și sunt rotunjite la 1 milimetru.**

**\*\*\* Distanța dintre puncte este formată din segmente cumulate ce sunt mai mici decât valoarea 1 milimetru.**





**DATE DESPRE IMOBILUL NR. 13873**

Oficiul de Cadastru și Publicitate Imobiliară DOLJ  
Biroul de Cadastru și Publicitate Imobiliară Craiova

**A. Partea I. Descrierea imobilului**

TEREN Extravilan

Adresa: Jud. Dolj, T136,P351

Nr. Crt	Nr cadastral Nr. topografic	Suprafața* (mp)	Observații / Referințe
A1		570	Sector cadastral:35 Teren neimprejmuit;

**B. Partea II. Proprietari și acte**

Inscrieri privitoare la dreptul de proprietate și alte drepturi reale	Referințe
/	
Act Administrativ nr. TDP nr. 186-42747, din 20/02/1995 emis de CJSAPT DOLJ;	
B1	A1
Intabulare, drept de PROPRIETATE, dobândit prin Reconstituire, cota actuala 1/1, cota initiala 1/1 1) MIREA CONSTANTINA, Lipsă CNP.	

**C. Partea III. SARCINI .**

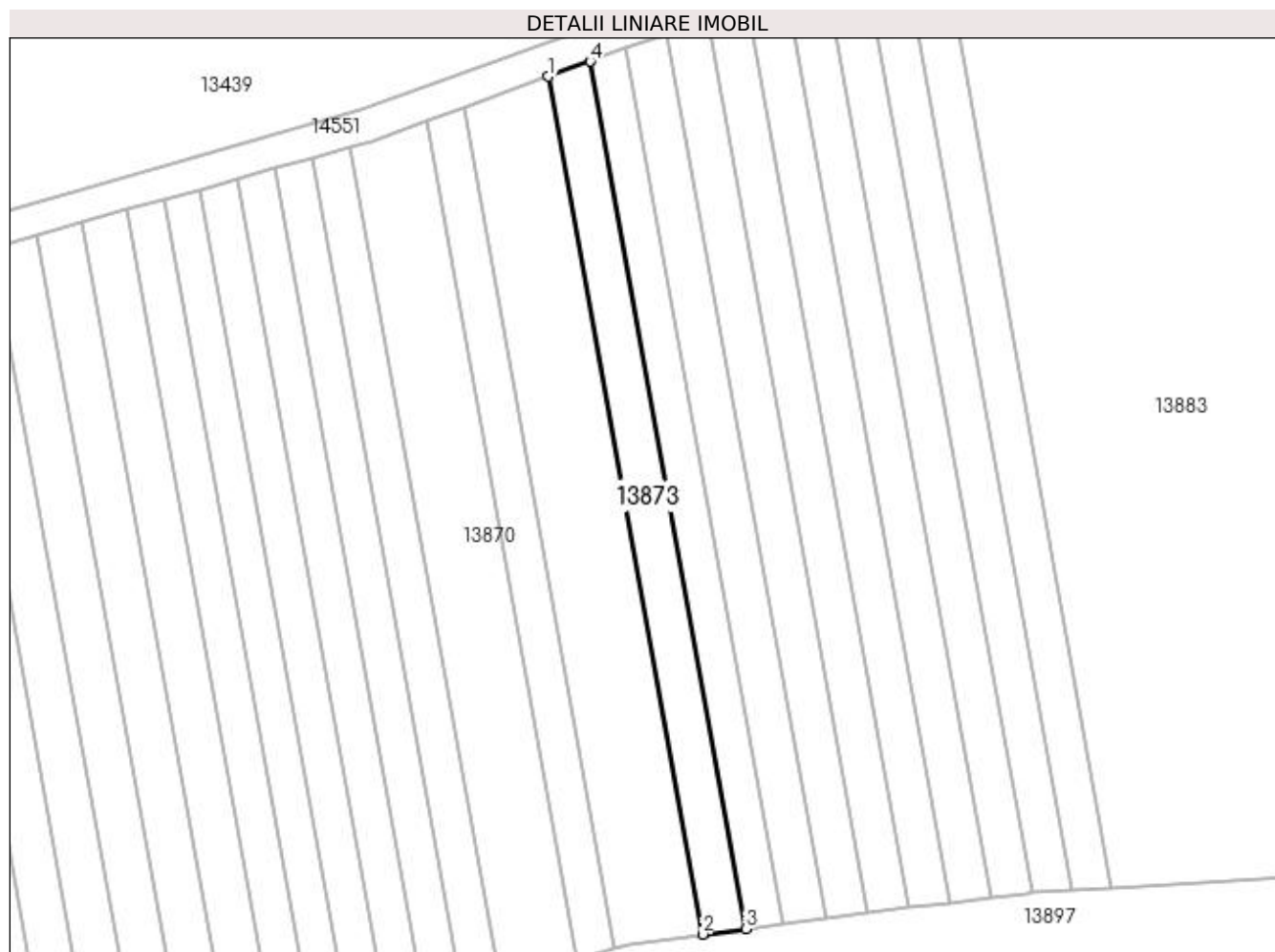
Inscrieri privind dezmembramintele dreptului de proprietate, drepturi reale de garanție și sarcini	Referințe
NU SUNT	

## Anexa Nr. 1 La Partea I

## Teren

Nr cadastral	Suprafața (mp)*	Observații / Referințe
	570	

\* Suprafața este determinată în planul de proiecție Stereo 70.



## Date referitoare la teren

Crt	Categorie folosință	Intra vilan	Suprafața (mp)	Tarla	Parcelă	Nr. topo	Observații / Referințe
1	arabil	NU	570	136	351	-	

## Lungime Segmente

1) Valorile lungimilor segmentelor sunt obținute din proiecție în plan.

Punct început	X / Y	Punct sfârșit	X / Y	Lungime segment (** (m)
1	384.902,453 268.364,288	2	384.921,274 268.259,579	106.387
2	384.921,274 268.259,579	3	384.926,566 268.260,256	5.335
3	384.926,566 268.260,256	4	384.907,534 268.366,137	107.578
4	384.907,534 268.366,137	1	384.902,453 268.364,288	5.407

**\*\* Lungimile segmentelor sunt determinate în planul de proiecție Stereo 70 și sunt rotunjite la 1 milimetru.**

**\*\*\* Distanța dintre puncte este formată din segmente cumulate ce sunt mai mici decât valoarea 1 milimetru.**



**DATE DESPRE IMOBILUL NR. 13874**

Oficiul de Cadastru și Publicitate Imobiliară DOLJ  
Biroul de Cadastru și Publicitate Imobiliară Craiova

**A. Partea I. Descrierea imobilului**

TEREN Extravilan

Adresa: Jud. Dolj, T136,P352

Nr. Crt	Nr cadastral Nr. topografic	Suprafața* (mp)	Observații / Referințe
A1		500	Sector cadastral:35 Teren neimprejmuit;

**B. Partea II. Proprietari și acte**

Inscrieri privitoare la dreptul de proprietate și alte drepturi reale	Referințe
/	
Act Administrativ nr. TDP nr. 280-14988, din 18/04/1996 emis de CJSAPT DOLJ;	
B1	A1
Intabulare, drept de PROPRIETATE, dobândit prin Reconstituire, cota actuala 1/1, cota initiala 1/1 1) DODU CONSTANTIN, Lipsă CNP.	

**C. Partea III. SARCINI .**

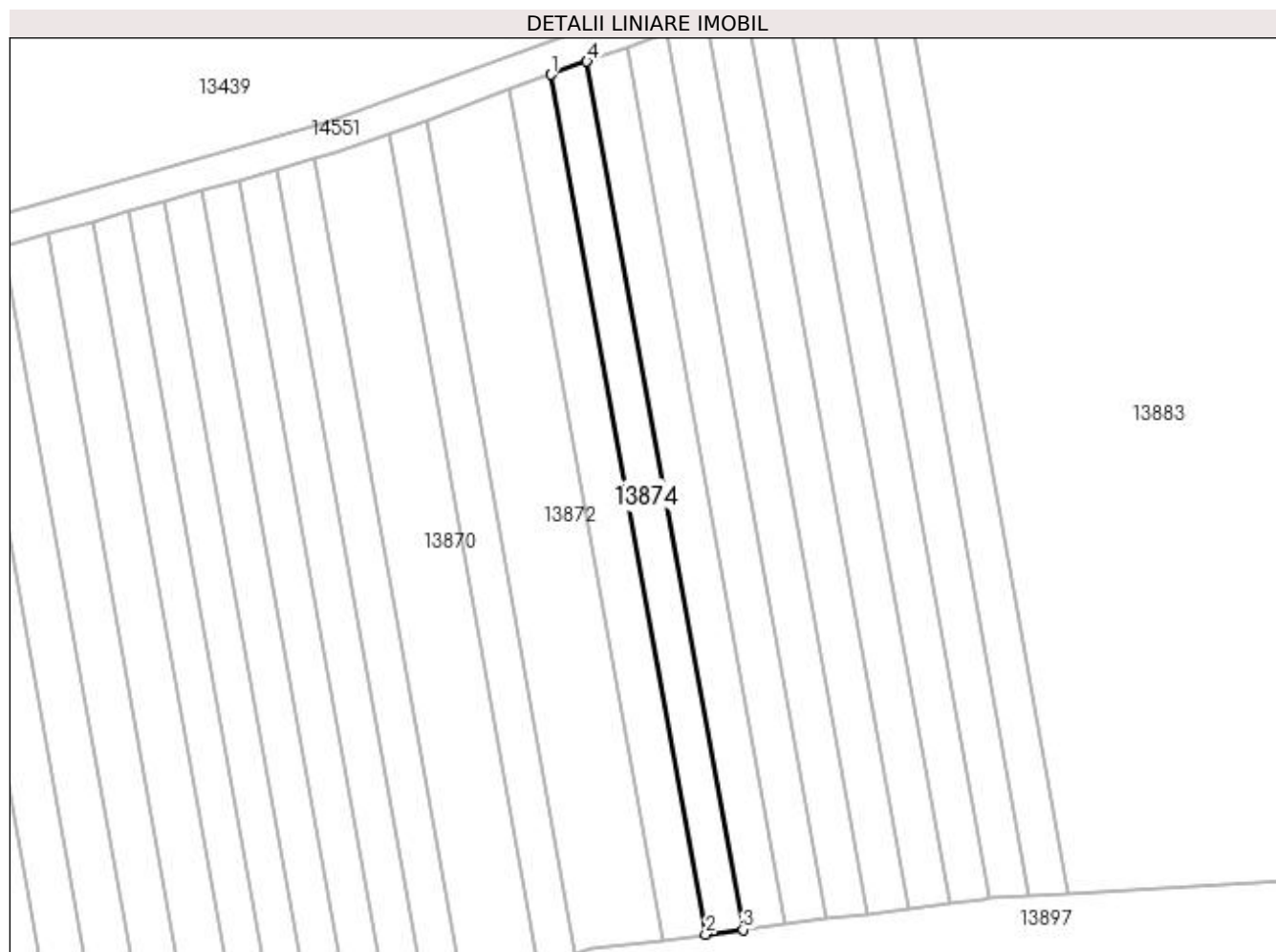
Inscrieri privind dezmembramintele dreptului de proprietate, drepturi reale de garanție și sarcini	Referințe
NU SUNT	

## Anexa Nr. 1 La Partea I

## Teren

Nr cadastral	Suprafața (mp)*	Observații / Referințe
	500	

\* Suprafața este determinată în planul de proiecție Stereo 70.



## Date referitoare la teren

Crt	Categorie folosință	Intra vilan	Suprafața (mp)	Tarla	Parcelă	Nr. topo	Observații / Referințe
1	arabil	NU	500	136	352	-	

## Lungime Segmente

1) Valorile lungimilor segmentelor sunt obținute din proiecție în plan.

Punct început	X / Y	Punct sfârșit	X / Y	Lungime segment (** (m)
1	384.907,534 268.366,137	2	384.926,566 268.260,256	107.578
2	384.926,566 268.260,256	3	384.931,16 268.260,843	4.631
3	384.931,16 268.260,843	4	384.911,945 268.367,742	108.612
4	384.911,945 268.367,742	1	384.907,534 268.366,137	4.694

**\*\* Lungimile segmentelor sunt determinate în planul de proiecție Stereo 70 și sunt rotunjite la 1 milimetru.**

**\*\*\* Distanța dintre puncte este formată din segmente cumulate ce sunt mai mici decât valoarea 1 milimetru.**





**DATE DESPRE IMOBILUL NR. 13875**

Oficiul de Cadastru și Publicitate Imobiliară DOLJ  
Biroul de Cadastru și Publicitate Imobiliară Craiova

**A. Partea I. Descrierea imobilului**

TEREN Extravilan

Adresa: Jud. Dolj, T136,P353

Nr. Crt	Nr cadastral Nr. topografic	Suprafața* (mp)	Observații / Referințe
A1		570	Sector cadastral:35 Teren neimprejmuit;

**B. Partea II. Proprietari și acte**

Inscrieri privitoare la dreptul de proprietate și alte drepturi reale	Referințe
/	
Act Administrativ nr. TDP nr. 180-42747, din 20/02/1995 emis de CJSAPT DOLJ;	
B1	A1
Intabulare, drept de PROPRIETATE, dobândit prin Reconstituire, cota actuala 1/1, cota initiala 1/1 1) MIREA ILIE, Lipsă CNP.	

**C. Partea III. SARCINI .**

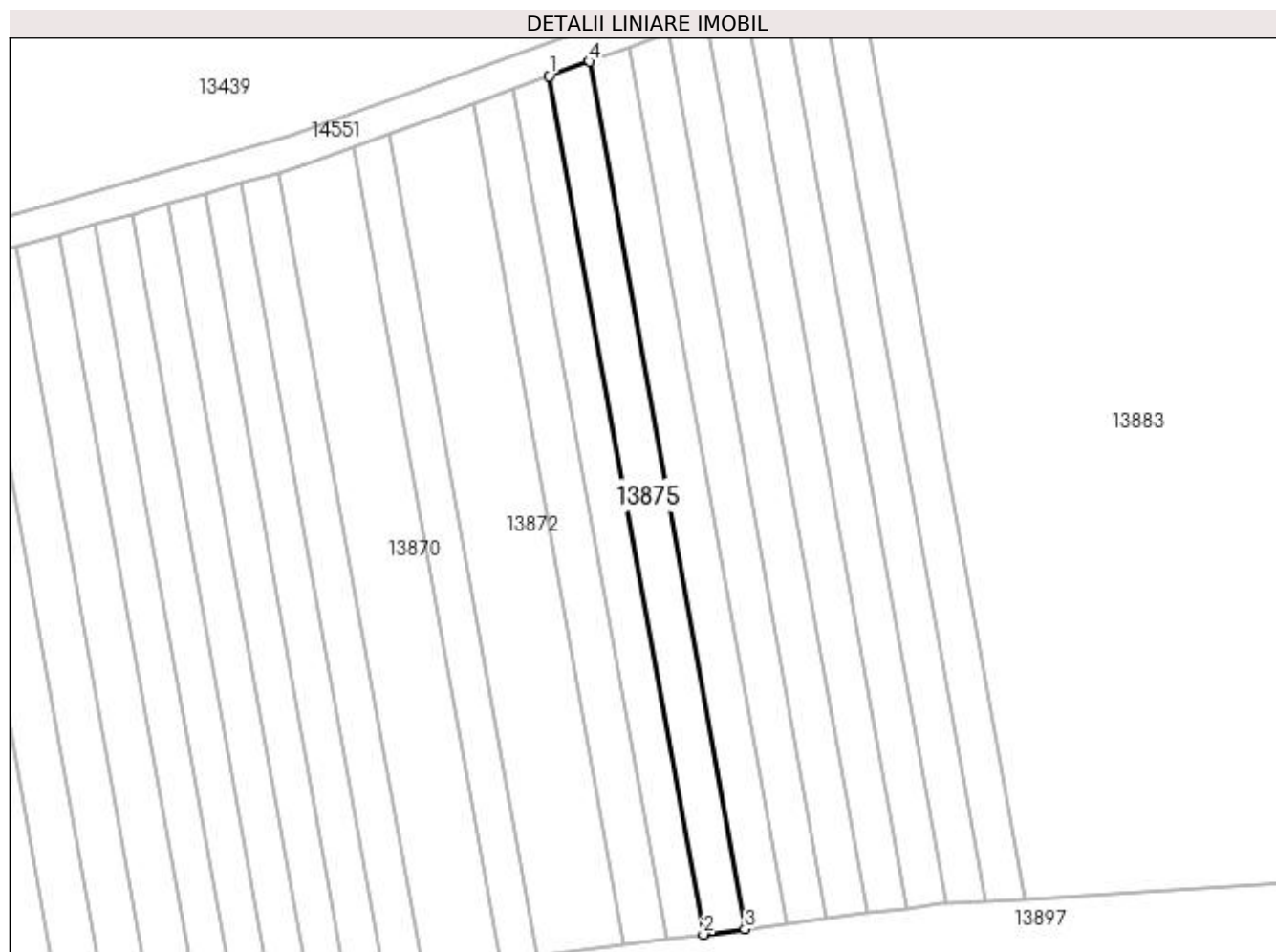
Inscrieri privind dezmembramintele dreptului de proprietate, drepturi reale de garanție și sarcini	Referințe
NU SUNT	

## Anexa Nr. 1 La Partea I

## Teren

Nr cadastral	Suprafața (mp)*	Observații / Referințe
	570	

\* Suprafața este determinată în planul de proiecție Stereo 70.



## Date referitoare la teren

Crt	Categorie folosință	Intra vilan	Suprafața (mp)	Tarla	Parcelă	Nr. topo	Observații / Referințe
1	arabil	NU	570	136	353	-	

## Lungime Segmente

1) Valorile lungimilor segmentelor sunt obținute din proiecție în plan.

Punct început	X / Y	Punct sfârșit	X / Y	Lungime segment (** (m)
1	384.911,945 268.367,742	2	384.931,16 268.260,843	108.612
2	384.931,16 268.260,843	3	384.936,345 268.261,507	5.227
3	384.936,345 268.261,507	4	384.916,924 268.369,554	109.779
4	384.916,924 268.369,554	1	384.911,945 268.367,742	5.298

**\*\* Lungimile segmentelor sunt determinate în planul de proiecție Stereo 70 și sunt rotunjite la 1 milimetru.**

**\*\*\* Distanța dintre puncte este formată din segmente cumulate ce sunt mai mici decât valoarea 1 milimetru.**



**DATE DESPRE IMOBILUL NR. 13876**

Oficiul de Cadastru și Publicitate Imobiliară DOLJ  
Biroul de Cadastru și Publicitate Imobiliară Craiova

**A. Partea I. Descrierea imobilului**

TEREN Extravilan

Adresa: Jud. Dolj, T136,P355

Nr. Crt	Nr cadastral Nr. topografic	Suprafața* (mp)	Observații / Referințe
A1		570	Sector cadastral:35 Teren neimprejmuit;

**B. Partea II. Proprietari și acte**

Inscrieri privitoare la dreptul de proprietate și alte drepturi reale	Referințe
/	
Act Administrativ nr. TDP nr. 1592-59363, din 23/03/1999 emis de CJSAPT DOLJ;	
B1	A1
Intabulare, drept de PROPRIETATE, dobândit prin Reconstituire, cota actuala 1/1, cota initiala 1/1 1) STANCU MARIN, Lipsă CNP.	

**C. Partea III. SARCINI .**

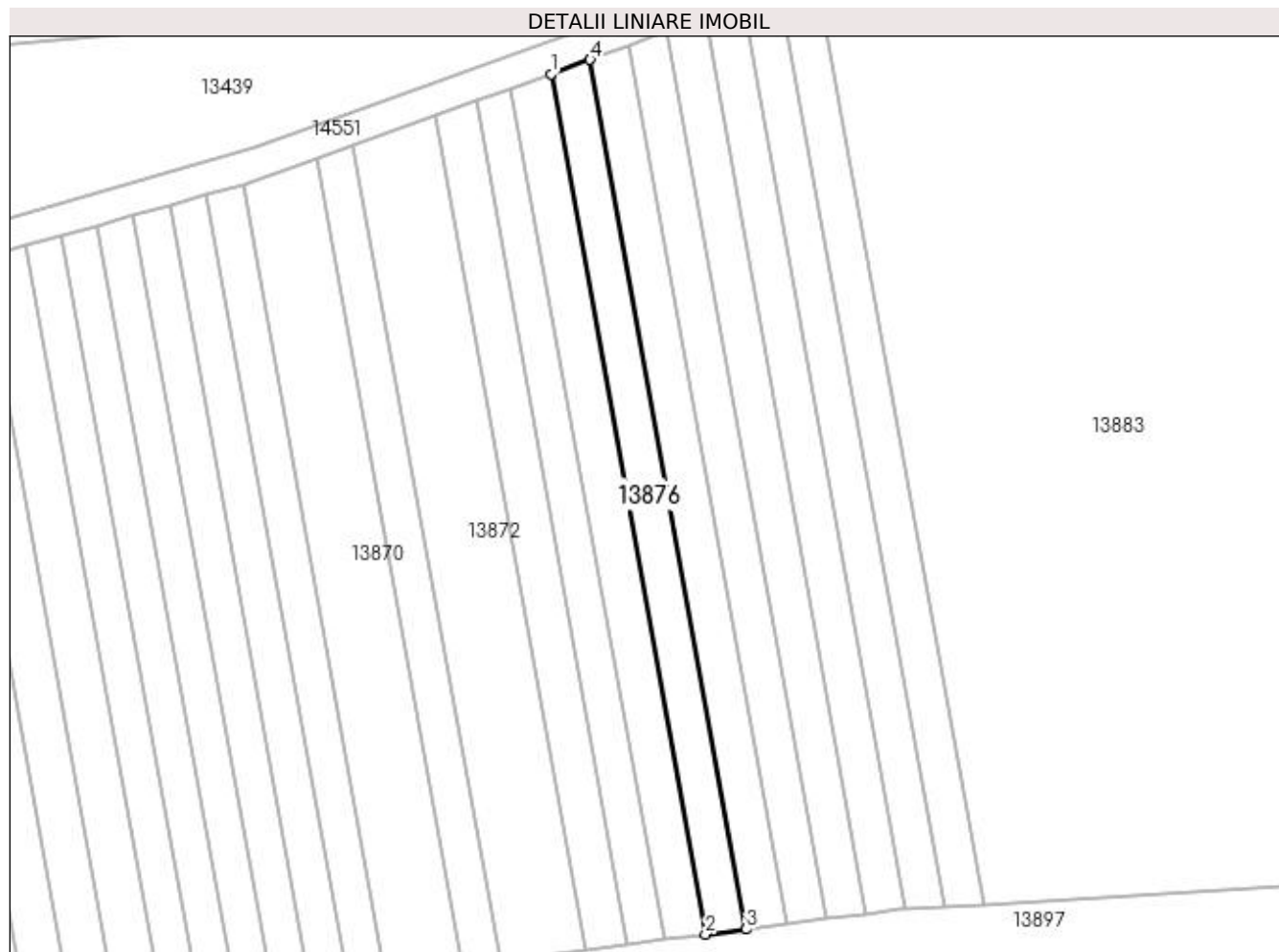
Inscrieri privind dezmembramintele dreptului de proprietate, drepturi reale de garanție și sarcini	Referințe
NU SUNT	

## Anexa Nr. 1 La Partea I

## Teren

Nr cadastral	Suprafața (mp)*	Observații / Referințe
	570	

\* Suprafața este determinată în planul de proiecție Stereo 70.



## Date referitoare la teren

Crt	Categorie folosință	Intra vilan	Suprafața (mp)	Tarla	Parcelă	Nr. topo	Observații / Referințe
1	arabil	NU	570	136	355	-	

## Lungime Segmente

1) Valorile lungimilor segmentelor sunt obținute din proiecție în plan.

Punct început	X / Y	Punct sfârșit	X / Y	Lungime segment (** (m)
1	384.916,924 268.369,554	2	384.936,345 268.261,507	109.779
2	384.936,345 268.261,507	3	384.941,474 268.262,163	5.171
3	384.941,474 268.262,163	4	384.921,849 268.371,346	110.933
4	384.921,849 268.371,346	1	384.916,924 268.369,554	5.241

**\*\* Lungimile segmentelor sunt determinate în planul de proiecție Stereo 70 și sunt rotunjite la 1 milimetru.**

**\*\*\* Distanța dintre puncte este formată din segmente cumulate ce sunt mai mici decât valoarea 1 milimetru.**





**DATE DESPRE IMOBILUL NR. 13877**

Oficiul de Cadastru și Publicitate Imobiliară DOLJ  
Biroul de Cadastru și Publicitate Imobiliară Craiova

**A. Partea I. Descrierea imobilului**

TEREN Extravilan

Adresa: Jud. Dolj, T136,P356

Nr. Crt	Nr cadastral Nr. topografic	Suprafața* (mp)	Observații / Referințe
A1		570	Sector cadastral:35 Teren neimprejmuit;

**B. Partea II. Proprietari și acte**

Inscrieri privitoare la dreptul de proprietate și alte drepturi reale	Referințe
/	
Act Administrativ nr. TDP nr. 448-45331, din 09/10/1996 emis de CJSAPT DOLJ;	
B1	A1
Intabulare, drept de PROPRIETATE, dobândit prin Reconstituire, cota actuala 1/1, cota initiala 1/1 1) PĂTRU ION, Lipsă CNP.	

**C. Partea III. SARCINI .**

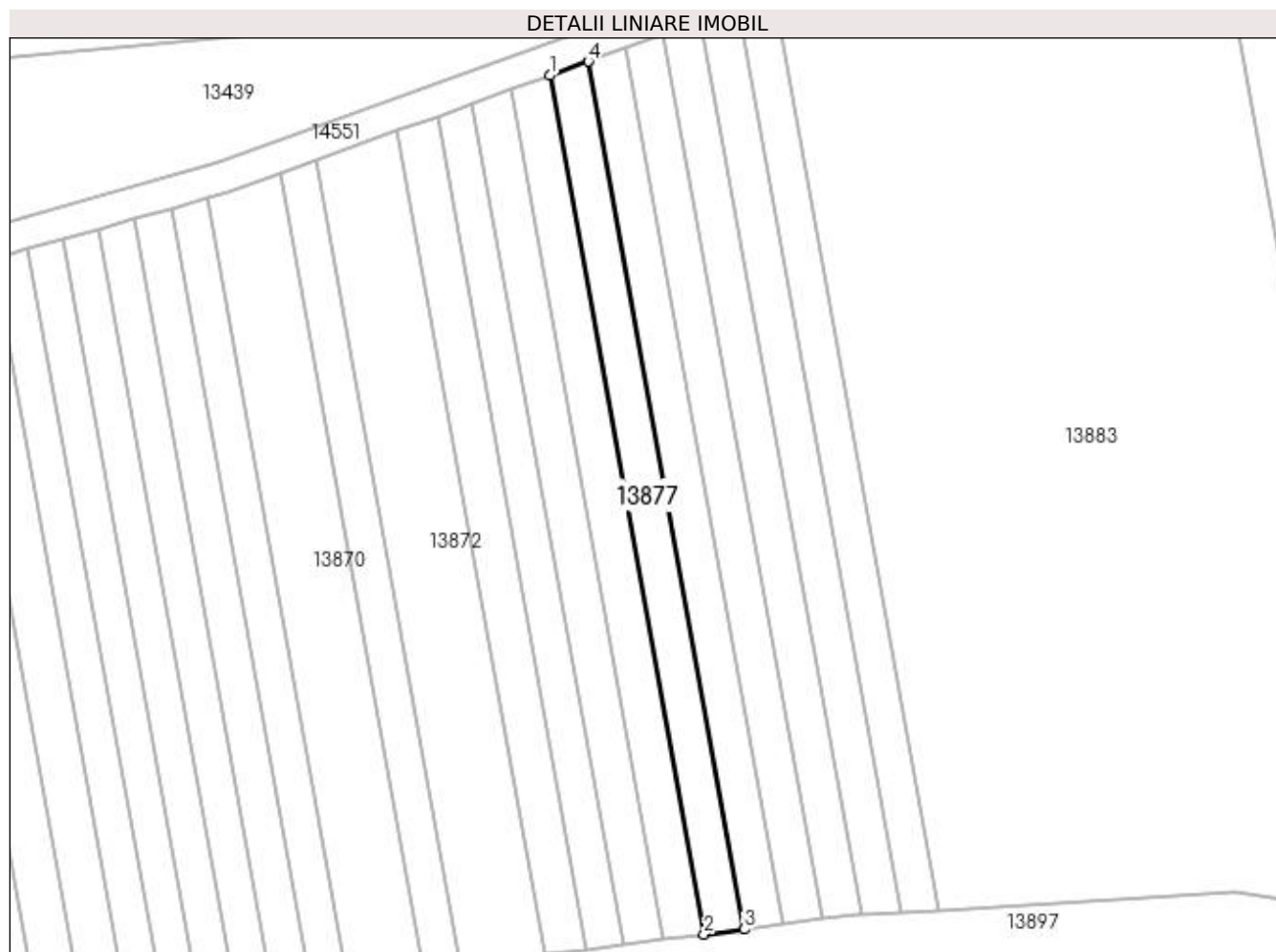
Inscrieri privind dezmembramintele dreptului de proprietate, drepturi reale de garanție și sarcini	Referințe
NU SUNT	

## Anexa Nr. 1 La Partea I

## Teren

Nr cadastral	Suprafața (mp)*	Observații / Referințe
	570	

\* Suprafața este determinată în planul de proiecție Stereo 70.



## Date referitoare la teren

Crt	Categorie folosință	Intra vilan	Suprafața (mp)	Tarla	Parcelă	Nr. topo	Observații / Referințe
1	arabil	NU	570	136	356	-	

## Lungime Segmente

1) Valorile lungimilor segmentelor sunt obținute din proiecție în plan.

Punct început	X / Y	Punct sfârșit	X / Y	Lungime segment (** (m)
1	384.921,849 268.371,346	2	384.941,474 268.262,163	110.933
2	384.941,474 268.262,163	3	384.946,552 268.262,813	5.119
3	384.946,552 268.262,813	4	384.926,724 268.373,12	112.075
4	384.926,724 268.373,12	1	384.921,849 268.371,346	5.188

**\*\* Lungimile segmentelor sunt determinate în planul de proiecție Stereo 70 și sunt rotunjite la 1 milimetru.**

**\*\*\* Distanța dintre puncte este formată din segmente cumulate ce sunt mai mici decât valoarea 1 milimetru.**



**DATE DESPRE IMOBILUL NR. 13878**

Oficiul de Cadastru și Publicitate Imobiliară DOLJ  
Biroul de Cadastru și Publicitate Imobiliară Craiova

**A. Partea I. Descrierea imobilului**

TEREN Extravilan

Adresa: Jud. Dolj, T136,P357

Nr. Crt	Nr cadastral Nr. topografic	Suprafața* (mp)	Observații / Referințe
A1		570	Sector cadastral:35 Teren neimprejmuit;

**B. Partea II. Proprietari și acte**

Inscrieri privitoare la dreptul de proprietate și alte drepturi reale	Referințe
/	
Act Administrativ nr. TDP nr. 1293-45092, din 31/10/1996 emis de CJSAPT DOLJ;	
B1	A1
Intabulare, drept de PROPRIETATE, dobândit prin Reconstituire, cota actuala 1/1, cota initiala 1/1 1) STOICA DUMITRU, Lipsă CNP.	

**C. Partea III. SARCINI .**

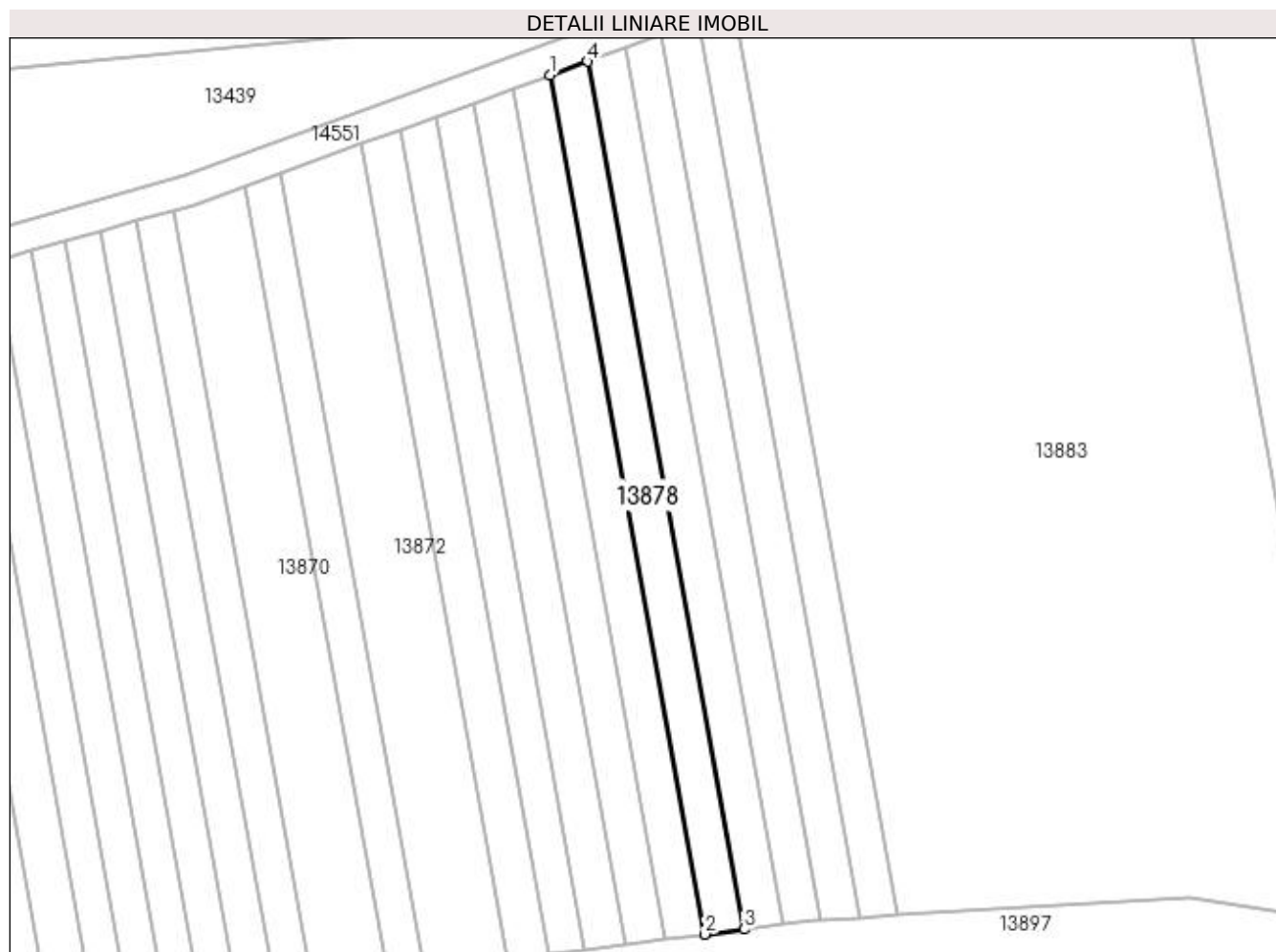
Inscrieri privind dezmembramintele dreptului de proprietate, drepturi reale de garanție și sarcini	Referințe
NU SUNT	

## Anexa Nr. 1 La Partea I

## Teren

Nr cadastral	Suprafața (mp)*	Observații / Referințe
	570	

\* Suprafața este determinată în planul de proiecție Stereo 70.



## Date referitoare la teren

Crt	Categorie folosință	Intravilan	Suprafața (mp)	Tarla	Parcelă	Nr. topo	Observații / Referințe
1	arabil	NU	570	136	357	-	

## Lungime Segmente

1) Valorile lungimilor segmentelor sunt obținute din proiecție în plan.

Punct început	X / Y	Punct sfârșit	X / Y	Lungime segment (** (m)
1	384.926,724 268.373,12	2	384.946,552 268.262,813	112.075
2	384.946,552 268.262,813	3	384.951,578 268.263,456	5.067
3	384.951,578 268.263,456	4	384.931,55 268.374,877	113.207
4	384.931,55 268.374,877	1	384.926,724 268.373,12	5.136

**\*\* Lungimile segmentelor sunt determinate în planul de proiecție Stereo 70 și sunt rotunjite la 1 milimetru.**

**\*\*\* Distanța dintre puncte este formată din segmente cumulate ce sunt mai mici decât valoarea 1 milimetru.**





**DATE DESPRE IMOBILUL NR. 13879**

Oficiul de Cadastru și Publicitate Imobiliară DOLJ  
Biroul de Cadastru și Publicitate Imobiliară Craiova

**A. Partea I. Descrierea imobilului**

TEREN Extravilan

Adresa: Jud. Dolj, T136,P358

Nr. Crt	Nr cadastral Nr. topografic	Suprafața* (mp)	Observații / Referințe
A1		570	Sector cadastral:35 Teren neimprejmuit;

**B. Partea II. Proprietari și acte**

Inscrieri privitoare la dreptul de proprietate și alte drepturi reale	Referințe
/	
Act Administrativ nr. TDP nr. 1237-45092, din 31/10/1996 emis de CJSAPT DOLJ;	
B1	A1
Intabulare, drept de PROPRIETATE, dobândit prin Reconstituire, cota actuala 1/1, cota initiala 1/1 1) GHEORGHÎĂ CONSTANTIN	

**C. Partea III. SARCINI .**

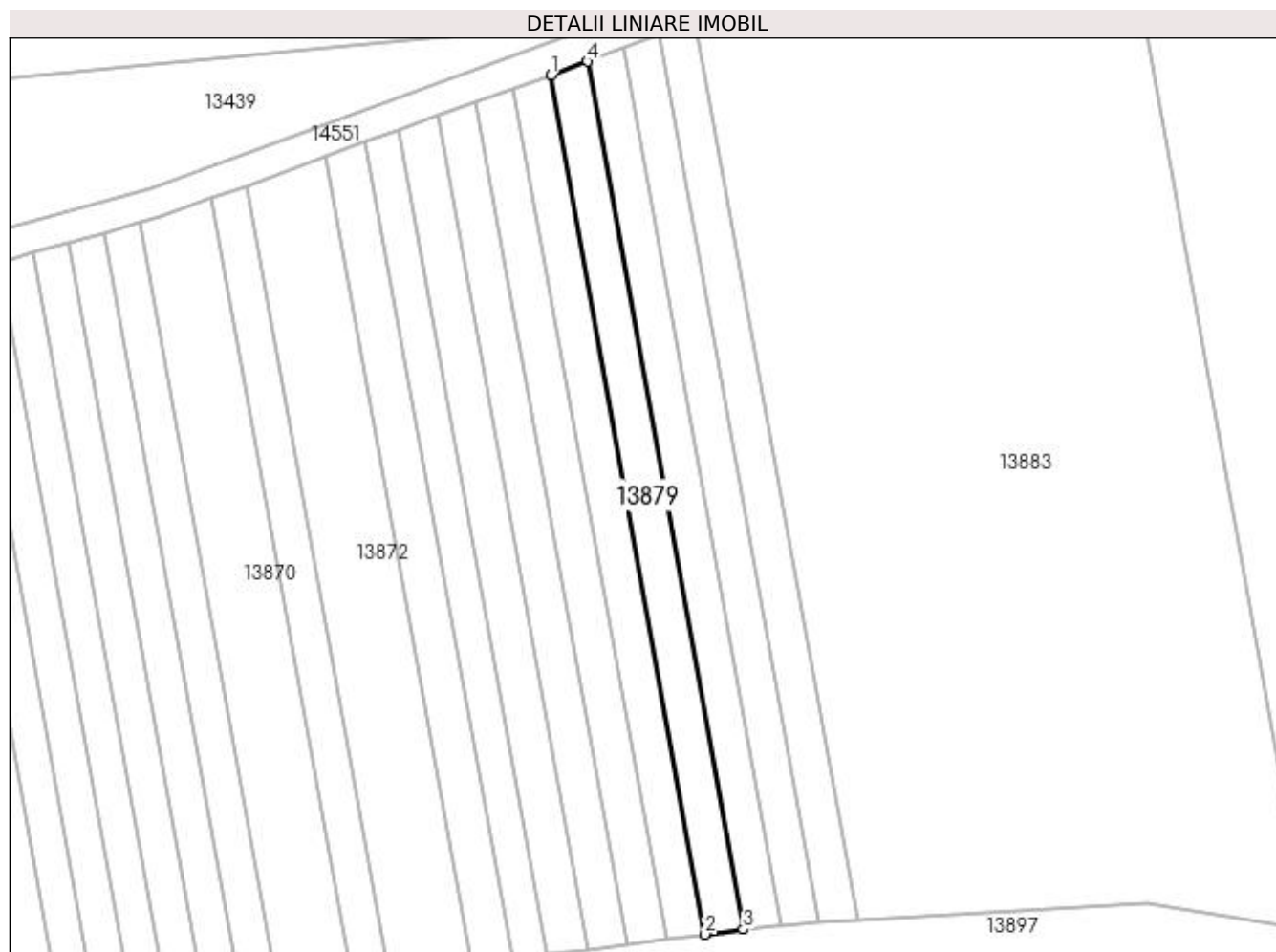
Inscrieri privind dezmembramintele dreptului de proprietate, drepturi reale de garanție și sarcini	Referințe
NU SUNT	

## Anexa Nr. 1 La Partea I

## Teren

Nr cadastral	Suprafața (mp)*	Observații / Referințe
	570	

\* Suprafața este determinată în planul de proiecție Stereo 70.



## Date referitoare la teren

Crt	Categorie folosință	Intra vilan	Suprafața (mp)	Tarla	Parcelă	Nr. topo	Observații / Referințe
1	arabil	NU	570	136	358	-	

## Lungime Segmente

1) Valorile lungimilor segmentelor sunt obținute din proiecție în plan.

Punct început	X / Y	Punct sfârșit	X / Y	Lungime segment (** (m)
1	384.931,55 268.374,877	2	384.951,578 268.263,456	113.207
2	384.951,578 268.263,456	3	384.956,554 268.264,092	5.016
3	384.956,554 268.264,092	4	384.936,328 268.376,616	114.327
4	384.936,328 268.376,616	1	384.931,55 268.374,877	5.085

**\*\* Lungimile segmentelor sunt determinate în planul de proiecție Stereo 70 și sunt rotunjite la 1 milimetru.**

**\*\*\* Distanța dintre puncte este formată din segmente cumulate ce sunt mai mici decât valoarea 1 milimetru.**



**DATE DESPRE IMOBILUL NR. 13880**

Oficiul de Cadastru și Publicitate Imobiliară DOLJ  
Biroul de Cadastru și Publicitate Imobiliară Craiova

**A. Partea I. Descrierea imobilului**

TEREN Extravilan

Adresa: Jud. Dolj, T136,P359

Nr. Crt	Nr cadastral Nr. topografic	Suprafața* (mp)	Observații / Referințe
A1		570	Sector cadastral:35 Teren neimprejmuit;

**B. Partea II. Proprietari și acte**

Inscrieri privitoare la dreptul de proprietate și alte drepturi reale	Referințe
/	
Act Administrativ nr. TDP nr. 14614, din 19/02/2010 emis de CJS DAPT DOLJ;	
B1	A1
Intabulare, drept de PROPRIETATE, dobândit prin Reconstituire, cota actuala 1/1, cota initiala 1/1 1) <b>BALACI ILIE</b>	

**C. Partea III. SARCINI .**

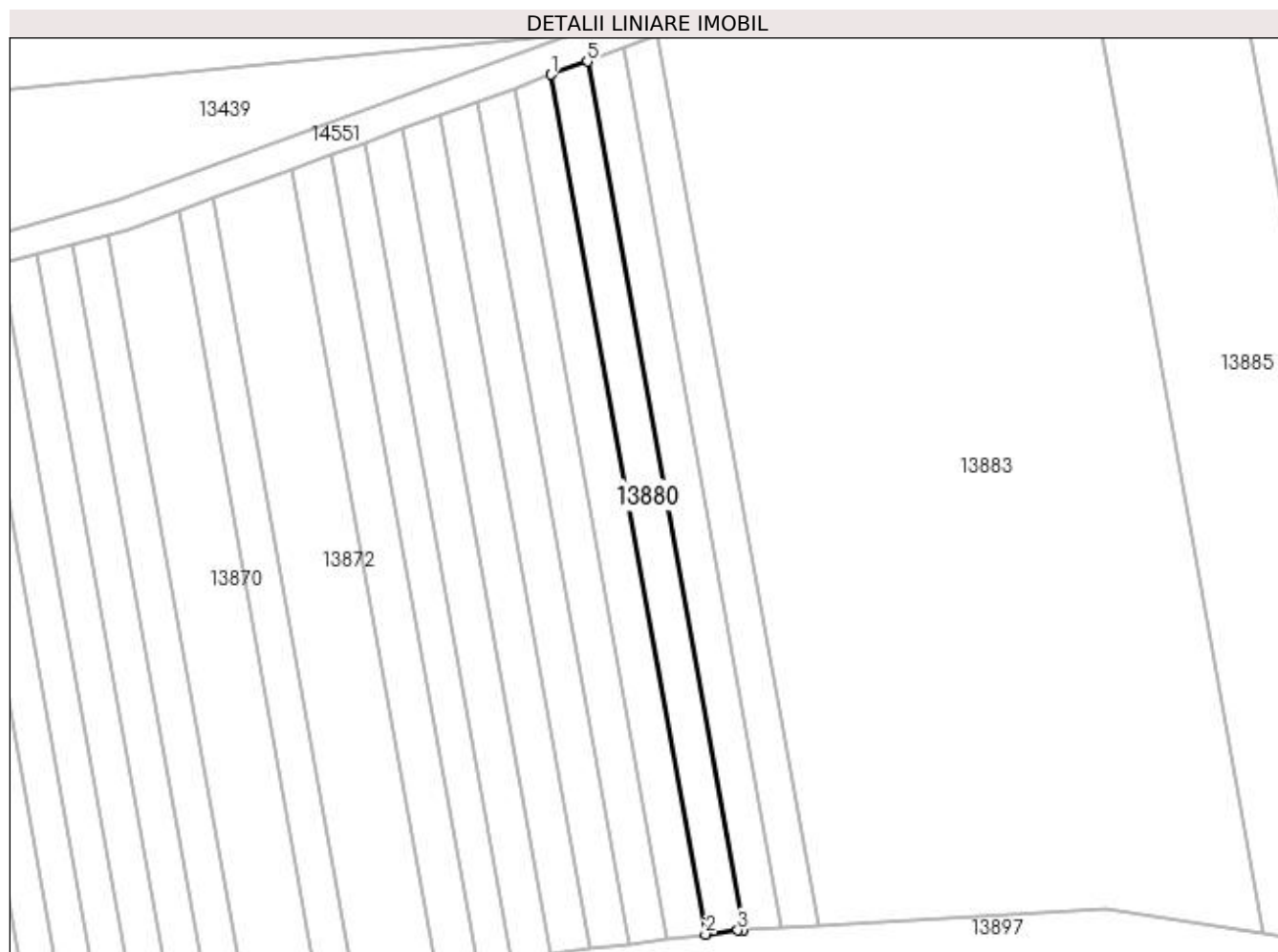
Inscrieri privind dezmembramintele dreptului de proprietate, drepturi reale de garanție și sarcini	Referințe
NU SUNT	

## Anexa Nr. 1 La Partea I

## Teren

Nr cadastral	Suprafața (mp)*	Observații / Referințe
	570	

\* Suprafața este determinată în planul de proiecție Stereo 70.



## Date referitoare la teren

Crt	Categorie folosință	Intra vilan	Suprafața (mp)	Tarla	Parcelă	Nr. topo	Observații / Referințe
1	arabil	NU	570	136	359	-	

## Lungime Segmente

1) Valorile lungimilor segmentelor sunt obținute din proiecție în plan.

Punct început	X / Y	Punct sfârșit	X / Y	Lungime segment (** (m)
1	384.936,328 268.376,616	2	384.956,554 268.264,092	114.327
2	384.956,554 268.264,092	3	384.960,788 268.264,634	4.269
3	384.960,788 268.264,634	4	384.961,49 268.264,676	0.703
4	384.961,49 268.264,676	5	384.941,06 268.378,337	115.483
5	384.941,06 268.378,337	1	384.936,328 268.376,616	5.035

**\*\* Lungimile segmentelor sunt determinate în planul de proiecție Stereo 70 și sunt rotunjite la 1 milimetru.**

**\*\*\* Distanța dintre puncte este formată din segmente cumulate ce sunt mai mici decât valoarea 1 milimetru.**





**DATE DESPRE IMOBILUL NR. 13881**

Oficiul de Cadastru și Publicitate Imobiliară DOLJ  
Biroul de Cadastru și Publicitate Imobiliară Craiova

**A. Partea I. Descrierea imobilului**

TEREN Extravilan

Adresa: Jud. Dolj, T136,P360

Nr. Crt	Nr cadastral Nr. topografic	Suprafața* (mp)	Observații / Referințe
A1		570	Sector cadastral:35 Teren neimprejmuit;

**B. Partea II. Proprietari și acte**

Inscrieri privitoare la dreptul de proprietate și alte drepturi reale	Referințe
/	
Act Administrativ nr. TDP nr. 1225-45092, din 30/10/1996 emis de CJSAPT DOLJ;	
B1	A1
Intabulare, drept de PROPRIETATE, dobândit prin Reconstituire, cota actuala 1/1, cota initiala 1/1 1) NICOLAE PAUL	

**C. Partea III. SARCINI .**

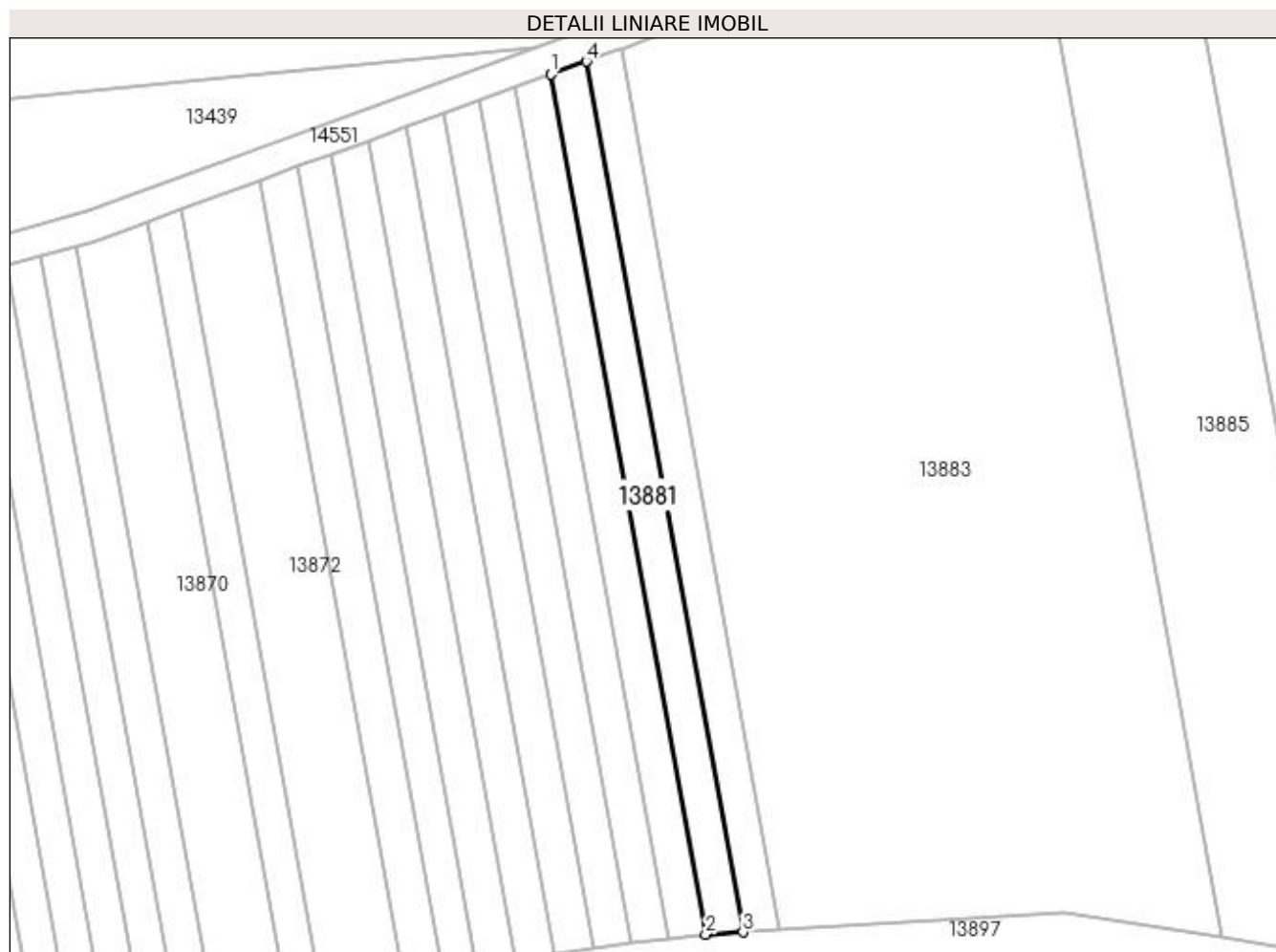
Inscrieri privind dezmembramintele dreptului de proprietate, drepturi reale de garanție și sarcini	Referințe
NU SUNT	

## Anexa Nr. 1 La Partea I

## Teren

Nr cadastral	Suprafața (mp)*	Observații / Referințe
	570	

\* Suprafața este determinată în planul de proiecție Stereo 70.



## Date referitoare la teren

Crt	Categorie folosință	Intra vilan	Suprafața (mp)	Tarla	Parcelă	Nr. topo	Observații / Referințe
1	arabil	NU	570	136	360	-	

## Lungime Segmente

1) Valorile lungimilor segmentelor sunt obținute din proiecție în plan.

Punct început	X / Y	Punct sfârșit	X / Y	Lungime segment (** (m)
1	384.941,06 268.378,337	2	384.961,49 268.264,676	115.483
2	384.961,49 268.264,676	3	384.966,421 268.264,968	4.94
3	384.966,421 268.264,968	4	384.945,738 268.380,04	116.916
4	384.945,738 268.380,04	1	384.941,06 268.378,337	4.978

**\*\* Lungimile segmentelor sunt determinate în planul de proiecție Stereo 70 și sunt rotunjite la 1 milimetru.**

**\*\*\* Distanța dintre puncte este formată din segmente cumulate ce sunt mai mici decât valoarea 1 milimetru.**



**DATE DESPRE IMOBILUL NR. 13882**

Oficiul de Cadastru și Publicitate Imobiliară DOLJ  
Biroul de Cadastru și Publicitate Imobiliară Craiova

**A. Partea I. Descrierea imobilului**

TEREN Extravilan

Adresa: Jud. Dolj, T136,P363

Nr. Crt	Nr cadastral Nr. topografic	Suprafața* (mp)	Observații / Referințe
A1		570	Sector cadastral:35 Teren neimprejmuit;

**B. Partea II. Proprietari și acte**

Inscrieri privitoare la dreptul de proprietate și alte drepturi reale	Referințe
/	
Act Administrativ nr. TDP nr. 1301-59314, din 20/05/1997 emis de CJSAPT DOLJ;	
B1	A1
Intabulare, drept de PROPRIETATE, dobândit prin Reconstituire, cota actuala 1/1, cota initiala 1/1 1) MIHAI FLOREA, Lipsă CNP.	

**C. Partea III. SARCINI .**

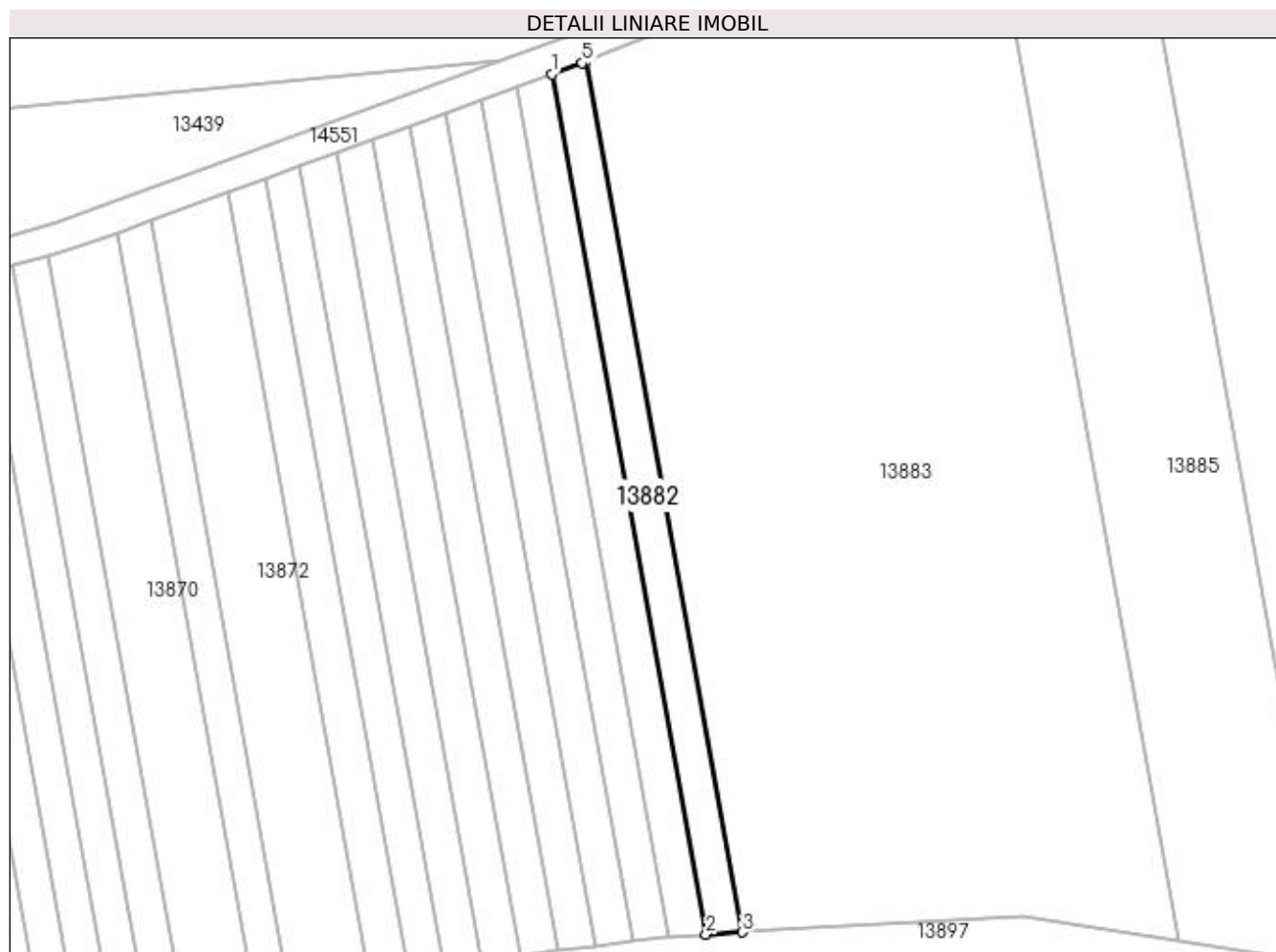
Inscrieri privind dezmembramintele dreptului de proprietate, drepturi reale de garanție și sarcini	Referințe
NU SUNT	

## Anexa Nr. 1 La Partea I

## Teren

Nr cadastral	Suprafața (mp)*	Observații / Referințe
	570	

\* Suprafața este determinată în planul de proiecție Stereo 70.



## Date referitoare la teren

Crt	Categorie folosință	Intra vilan	Suprafața (mp)	Tarla	Parcelă	Nr. topo	Observații / Referințe
1	arabil	NU	570	136	363	-	

## Lungime Segmente

1) Valorile lungimilor segmentelor sunt obținute din proiecție în plan.

Punct început	X / Y	Punct sfârșit	X / Y	Lungime segment (** (m)
1	384.945,738 268.380,04	2	384.966,421 268.264,968	116.916
2	384.966,421 268.264,968	3	384.971,293 268.265,258	4.881
3	384.971,293 268.265,258	4	384.950,355 268.381,743	118.352
4	384.950,355 268.381,743	5	384.949,812 268.381,522	0.586
5	384.949,812 268.381,522	1	384.945,738 268.380,04	4.335

**\*\* Lungimile segmentelor sunt determinate în planul de proiecție Stereo 70 și sunt rotunjite la 1 milimetru.**

**\*\*\* Distanța dintre puncte este formată din segmente cumulate ce sunt mai mici decât valoarea 1 milimetru.**





**DATE DESPRE IMOBILUL NR. 13883**

Oficiul de Cadastru și Publicitate Imobiliară DOLJ  
Biroul de Cadastru și Publicitate Imobiliară Craiova

**A. Partea I. Descrierea imobilului**

TEREN Extravilan

Adresa: Jud. Dolj, T136,P365

Nr. Crt	Nr cadastral Nr. topografic	Suprafața* (mp)	Observații / Referințe
A1		7.363	Sector cadastral:35 Teren neimprejmuit;

**B. Partea II. Proprietari și acte**

Inscrieri privitoare la dreptul de proprietate și alte drepturi reale	Referințe
/	
Act Administrativ nr. TDP nr. 658-60693, din 11/10/1996 emis de CJSAPT DOLJ;	
B1	A1
Intabulare, drept de PROPRIETATE, dobândit prin Reconstituire, cota actuala 1/1, cota initiala 1/1 1) PÎRVU ELENA, Lipsă CNP.	

**C. Partea III. SARCINI .**

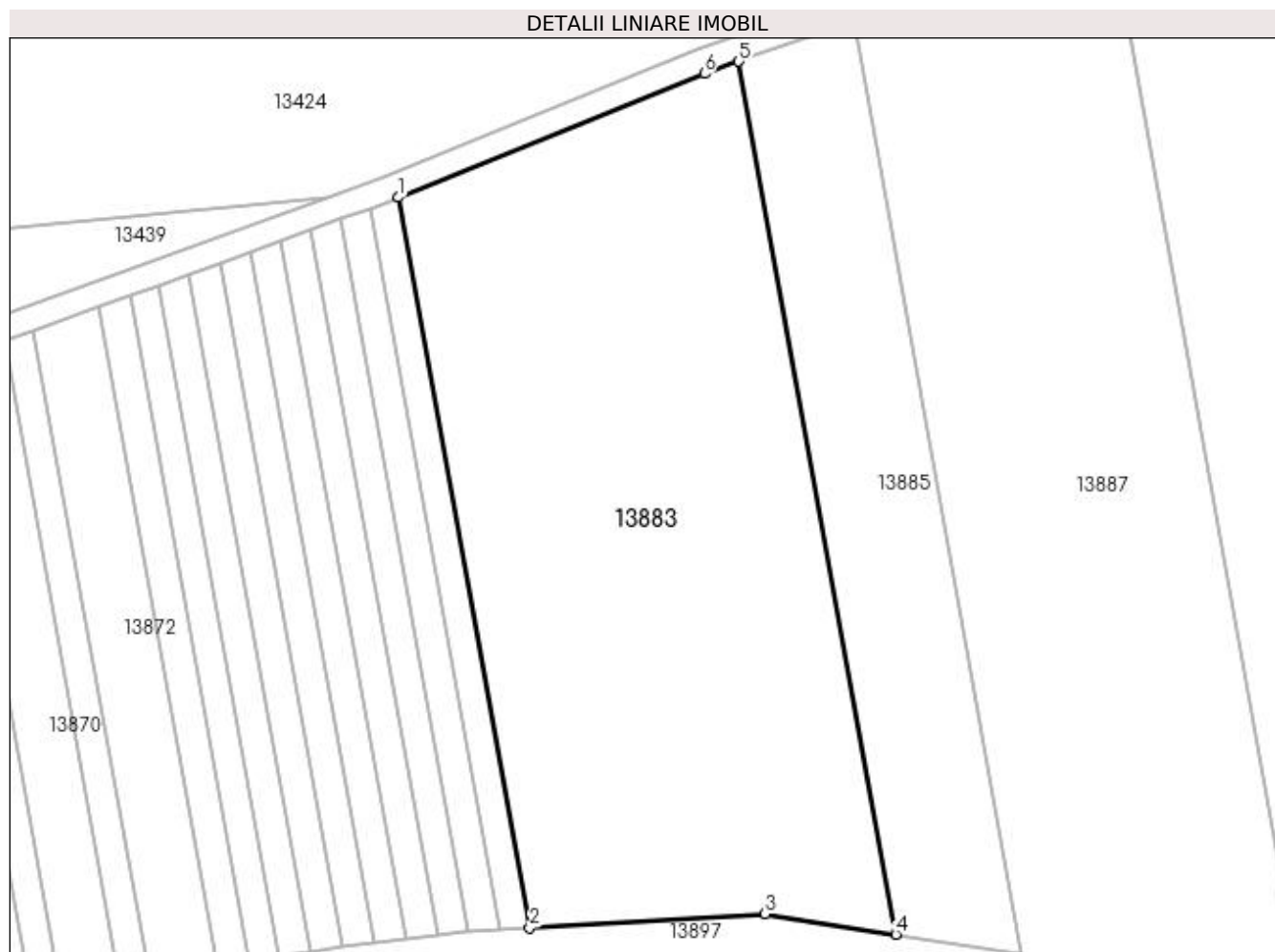
Inscrieri privind dezmembramintele dreptului de proprietate, drepturi reale de garanție și sarcini	Referințe
NU SUNT	

## Anexa Nr. 1 La Partea I

## Teren

Nr cadastral	Suprafața (mp)*	Observații / Referințe
	7.363	

\* Suprafața este determinată în planul de proiecție Stereo 70.



## Date referitoare la teren

Crt	Categorie folosință	Intra vilan	Suprafața (mp)	Tarla	Parcelă	Nr. topo	Observații / Referințe
1	arabil	NU	7.363	136	365	-	

## Lungime Segmente

1) Valorile lungimilor segmentelor sunt obținute din proiecție în plan.

Punct început	X / Y	Punct sfârșit	X / Y	Lungime segment (** (m)
1	384.950,355 268.381,743	2	384.971,293 268.265,258	118.352
2	384.971,293 268.265,258	3	385.008,861 268.267,488	37.634
3	385.008,861 268.267,488	4	385.029,675 268.264,205	21.071
4	385.029,675 268.264,205	5	385.004,648 268.403,439	141.465
5	385.004,648 268.403,439	6	384.999,159 268.401,518	5.815

Punct început	X / Y	Punct sfârșit	X / Y	Lungime segment (** (m)
6	384.999,159 268.401,518	1	384.950,355 268.381,743	52.658

\*\* Lungimile segmentelor sunt determinate în planul de proiecție Stereo 70 și sunt rotunjite la 1 milimetru.

\*\*\* Distanța dintre puncte este formată din segmente cumulate ce sunt mai mici decât valoarea 1 milimetru.



**DATE DESPRE IMOBILUL NR. 13884**

Oficiul de Cadastru și Publicitate Imobiliară DOLJ  
Biroul de Cadastru și Publicitate Imobiliară Craiova

**A. Partea I. Descrierea imobilului**

TEREN Extravilan

Adresa: Jud. Dolj, T136,P1464

Nr. Crt	Nr cadastral Nr. topografic	Suprafața* (mp)	Observații / Referințe
A1		36.884	Sector cadastral:35 Teren neimprejmuit;

**B. Partea II. Proprietari și acte**

Inscrieri privitoare la dreptul de proprietate și alte drepturi reale	Referințe
/	
Hotarare Judecatoreasca nr. SC nr. 296/2017, din 13/02/2017 emis de TRIBUNALUL DOLJ;	
B1	Intabulare, drept de PROPRIETATE, dobandit prin Hotarare Judecatoreasca, cota actuala 1/1, cota initiala 1/1 1) COMUNA BISTREȚ, CIF:4553895
	A1

**C. Partea III. SARCINI .**

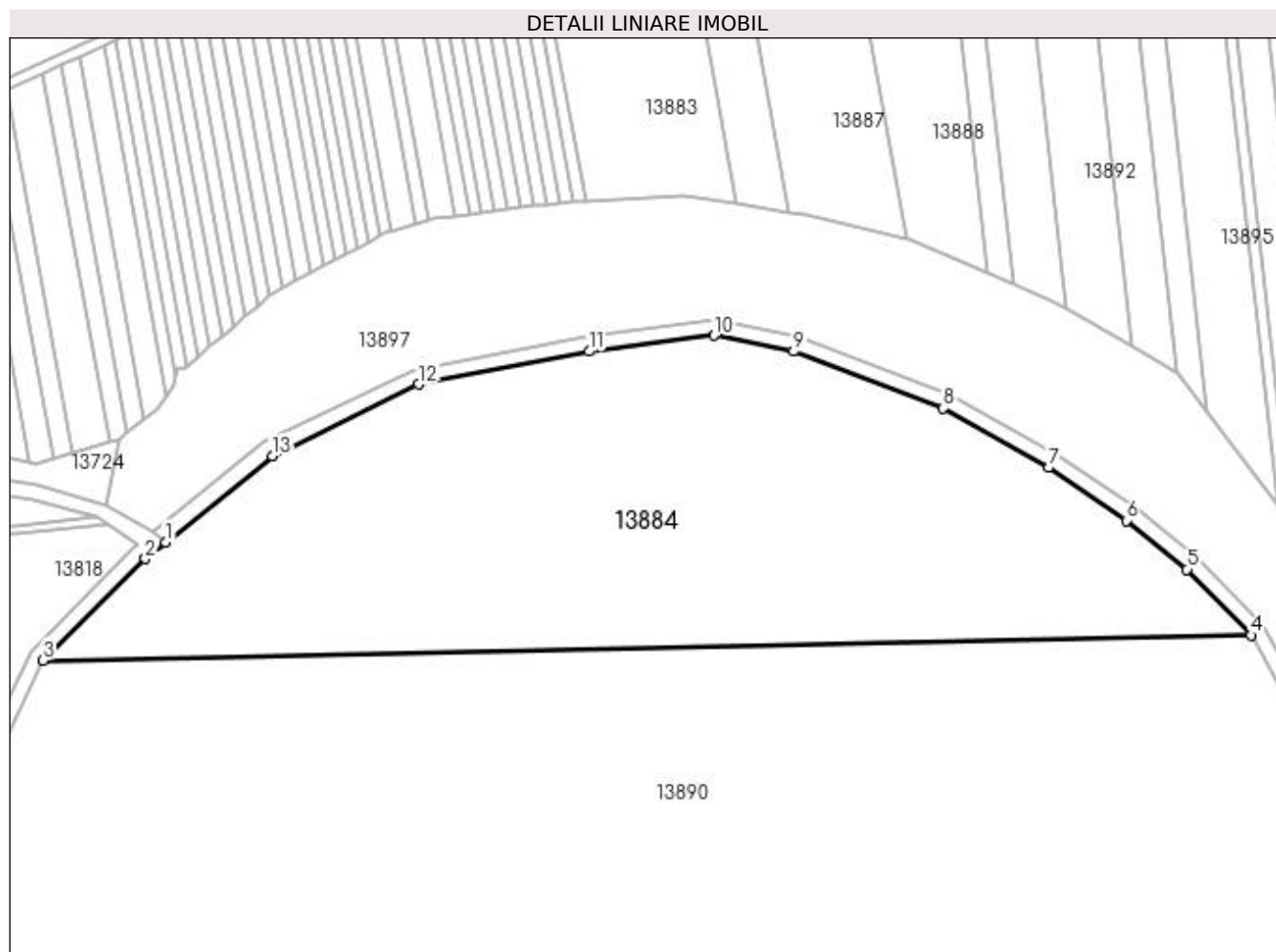
Inscrieri privind dezmembramintele dreptului de proprietate, drepturi reale de garanție și sarcini	Referințe
NU SUNT	

## Anexa Nr. 1 La Partea I

## Teren

Nr cadastral	Suprafața (mp)*	Observații / Referințe
	36.884	

\* Suprafața este determinată în planul de proiecție Stereo 70.



## Date referitoare la teren

Crt	Categorie folosință	Intra vilan	Suprafața (mp)	Tarla	Parcelă	Nr. topo	Observații / Referințe
1	pasune	NU	36.884	-	-	-	Ps1464

## Lungime Segmente

1) Valorile lungimilor segmentelor sunt obținute din proiecție în plan.

Punct început	X / Y	Punct sfârșit	X / Y	Lungime segment (** (m)
1	384.809,443 268.133,915	2	384.801,651 268.127,588	10.037
2	384.801,651 268.127,588	3	384.762,192 268.088,426	55.594
3	384.762,192 268.088,426	4	385.227,927 268.098,119	465.836
4	385.227,927 268.098,119	5	385.203,249 268.123,509	35.407
5	385.203,249 268.123,509	6	385.179,85 268.142,318	30.022

Punct început	X / Y	Punct sfârșit	X / Y	Lungime segment (** (m)
6	385.179,85 268.142,318	7	385.149,839 268.162,652	36.251
7	385.149,839 268.162,652	8	385.109,146 268.185,527	46.682
8	385.109,146 268.185,527	9	385.051,491 268.207,467	61.688
9	385.051,491 268.207,467	10	385.020,971 268.213,567	31.124
10	385.020,971 268.213,567	11	384.972,648 268.207,467	48.706
11	384.972,648 268.207,467	12	384.907,03 268.194,758	66.837
12	384.907,03 268.194,758	13	384.850,483 268.167,239	62.888
13	384.850,483 268.167,239	1	384.809,443 268.133,915	52.866

\*\* Lungimile segmentelor sunt determinate în planul de proiecție Stereo 70 și sunt rotunjite la 1 milimetru.

\*\*\* Distanța dintre puncte este formată din segmente cumulate ce sunt mai mici decât valoarea 1 milimetru.





**DATE DESPRE IMOBILUL NR. 13885**

Oficiul de Cadastru și Publicitate Imobiliară DOLJ  
Biroul de Cadastru și Publicitate Imobiliară Craiova

**A. Partea I. Descrierea imobilului**

TEREN Extravilan

Adresa: Jud. Dolj, T136,P366

Nr. Crt	Nr cadastral Nr. topografic	Suprafața* (mp)	Observații / Referințe
A1		2.800	Sector cadastral:35 Teren neimprejmuit;

**B. Partea II. Proprietari și acte**

Inscrieri privitoare la dreptul de proprietate și alte drepturi reale	Referințe
/	
Act Administrativ nr. TDP nr. 659-60693, din 11/10/1996 emis de CJSAPT DOLJ;	
B1	A1
Intabulare, drept de PROPRIETATE, dobândit prin Reconstituire, cota actuala 1/1, cota initiala 1/1 1) BOBOLOCU SIMION, Lipsă CNP.	

**C. Partea III. SARCINI .**

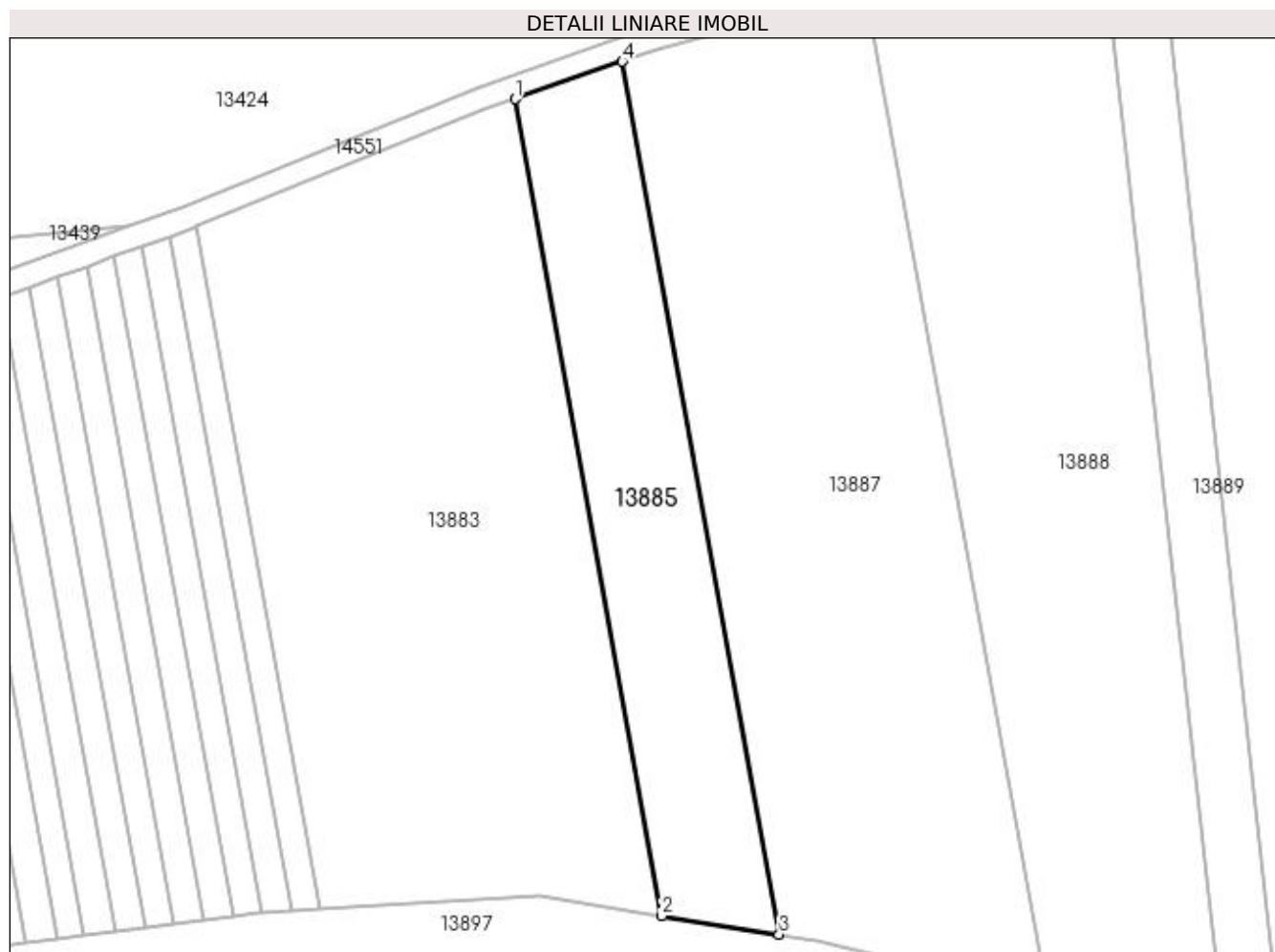
Inscrieri privind dezmembramintele dreptului de proprietate, drepturi reale de garanție și sarcini	Referințe
NU SUNT	

## Anexa Nr. 1 La Partea I

## Teren

Nr cadastral	Suprafața (mp)*	Observații / Referințe
	2.800	

\* Suprafața este determinată în planul de proiecție Stereo 70.



## Date referitoare la teren

Crt	Categorie folosință	Intra vilan	Suprafața (mp)	Tarla	Parcelă	Nr. topo	Observații / Referințe
1	arabil	NU	2.800	136	366	-	

## Lungime Segmente

1) Valorile lungimilor segmentelor sunt obținute din proiecție în plan.

Punct început	X / Y	Punct sfârșit	X / Y	Lungime segment (** (m)
1	385.004,648 268.403,439	2	385.029,675 268.264,205	141.465
2	385.029,675 268.264,205	3	385.049,685 268.261,049	20.257
3	385.049,685 268.261,049	4	385.022,941 268.409,841	151.176
4	385.022,941 268.409,841	1	385.004,648 268.403,439	19.381

**\*\* Lungimile segmentelor sunt determinate în planul de proiecție Stereo 70 și sunt rotunjite la 1 milimetru.**

**\*\*\* Distanța dintre puncte este formată din segmente cumulate ce sunt mai mici decât valoarea 1 milimetru.**



**DATE DESPRE IMOBILUL NR. 13886**

Oficiul de Cadastru și Publicitate Imobiliară DOLJ  
Biroul de Cadastru și Publicitate Imobiliară Craiova

**A. Partea I. Descrierea imobilului**

TEREN Extravilan

Adresa: Jud. Dolj, T136,P1439,1462,1462/1

Nr. Crt	Nr cadastral Nr. topografic	Suprafața* (mp)	Observații / Referințe
A1	31388	48.200	Sector cadastral:35 Teren neimprejmuit;

**B. Partea II. Proprietari și acte**

Inscrieri privitoare la dreptul de proprietate și alte drepturi reale		Referințe
<b>36328 / 02/04/2015</b>		
Act Normativ nr. ORDINUL PREFECTULUI NR. 73, din 26/03/2004 emis de PREFECTURA JUDETULUI DOLJ;		
B1	Intabulare, drept de PROPRIETATE, dobandit prin Lege, cota actuala 1/1, cota initiala 1/1 1) COMUNA BISTRET - DOMENIUL PUBLIC, CIF:4553895	A1

**C. Partea III. SARCINI .**

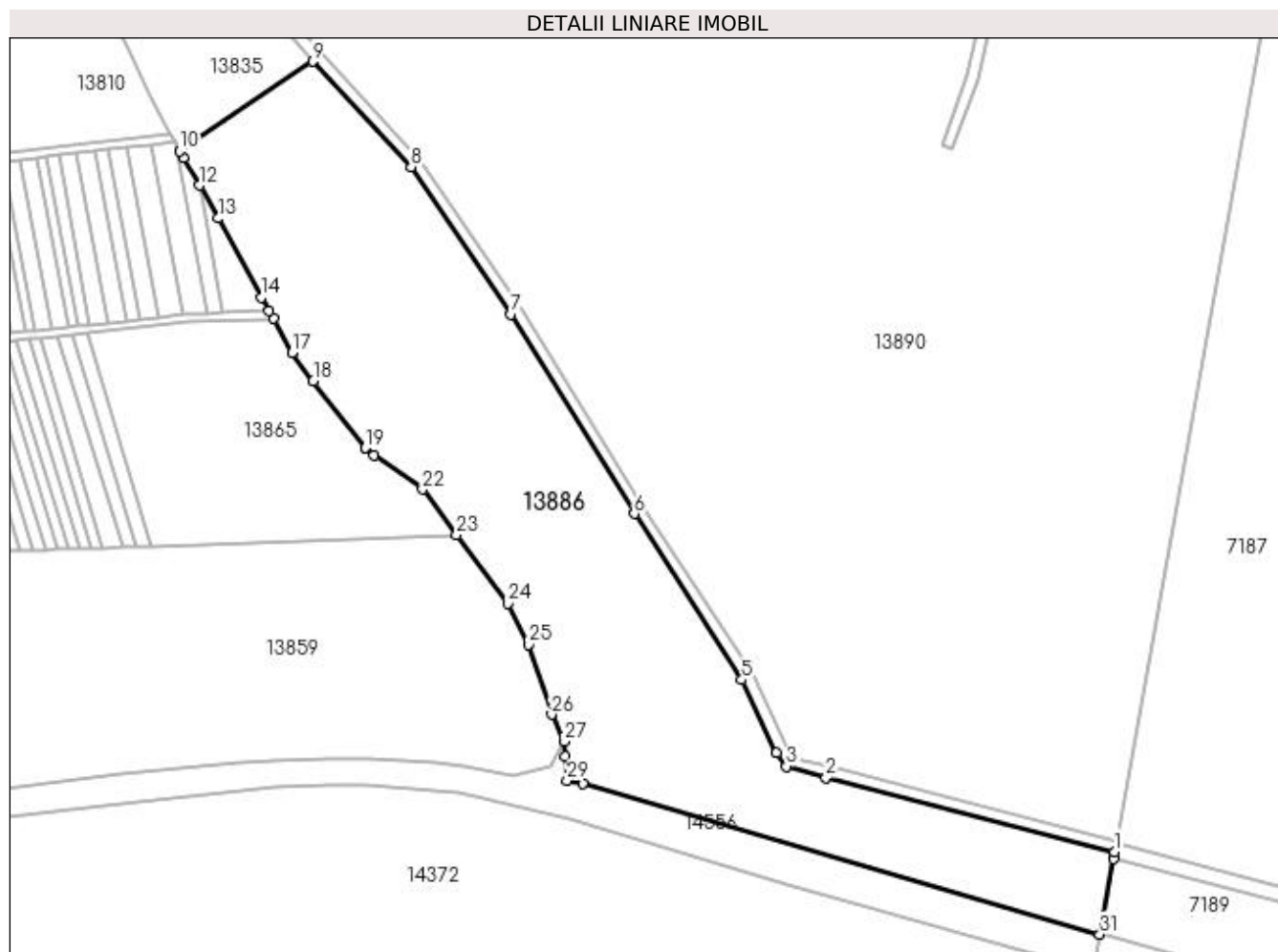
Inscrieri privind dezmembramintele dreptului de proprietate, drepturi reale de garanție și sarcini	Referințe
NU SUNT	

## Anexa Nr. 1 La Partea I

## Teren

Nr cadastral	Suprafața (mp)*	Observații / Referințe
31388	48.200	

\* Suprafața este determinată în planul de proiecție Stereo 70.



## Date referitoare la teren

Crt	Categorie folosință	Intra vilan	Suprafața (mp)	Tarla	Parcelă	Nr. topo	Observații / Referințe
1	pasune	NU	13.200	136	1439	-	
2	pasune	NU	10.000	136	1462	-	
3	pasune	NU	25.000	136	1462/1	-	

## Lungime Segmente

1) Valorile lungimilor segmentelor sunt obținute din proiecție în plan.

Punct început	X / Y	Punct sfârșit	X / Y	Lungime segment (** (m)
1	385.326,366 267.289,876	2	385.176,219 267.328,412	155.013
3	385.155,558 267.334,356	4	385.150,434 267.341,386	8.699
5	385.132,382 267.379,409	6	385.076,448 267.465,833	102.945
7	385.012,28 267.569,677	8	384.960,21 267.646,423	92.743

Punct început	X / Y	Punct sfârșit	X / Y	Lungime segment (** (m)
2	385.176,219 267.328,412	3	385.155,558 267.334,356	21.499
4	385.150,434 267.341,386	5	385.132,382 267.379,409	42.091
6	385.076,448 267.465,833	7	385.012,28 267.569,677	122.07
8	384.960,21 267.646,423	9	384.908,927 267.701,219	75.05

Punct început	X / Y	Punct sfârșit	X / Y	Lungime segment (** (m)
9	384.908,927 267.701,219	10	384.839,846 267.654,503	83.394
11	384.841,764 267.651,284	12	384.850,028 267.636,746	16.723
13	384.859,757 267.619,629	14	384.882,242 267.578,399	46.963
15	384.886,185 267.571,308	16	384.888,381 267.567,36	4.518
17	384.898,219 267.549,67	18	384.909,309 267.534,833	18.524
19	384.936,396 267.500,093	20	384.936,901 267.499,672	0.657
21	384.940,898 267.496,337	22	384.966,194 267.478,607	30.891
23	384.983,838 267.454,959	24	385.010,598 267.419,092	44.75
25	385.021,508 267.397,741	26	385.033,322 267.361,395	38.218
27	385.039,922 267.347,352	28	385.040,431 267.339,725	7.644
29	385.041,363 267.327,028	30	385.049,543 267.325,308	8.359
31	385.318,801 267.246,952	32	385.325,736 267.286,383	40.036

Punct început	X / Y	Punct sfârșit	X / Y	Lungime segment (** (m)
10	384.839,846 267.654,503	11	384.841,764 267.651,284	3.747
12	384.850,028 267.636,746	13	384.859,757 267.619,629	19.689
14	384.882,242 267.578,399	15	384.886,185 267.571,308	8.114
16	384.888,381 267.567,36	17	384.898,219 267.549,67	20.242
18	384.909,309 267.534,833	19	384.936,396 267.500,093	44.052
20	384.936,901 267.499,672	21	384.940,898 267.496,337	5.206
22	384.966,194 267.478,607	23	384.983,838 267.454,959	29.505
24	385.010,598 267.419,092	25	385.021,508 267.397,741	23.977
26	385.033,322 267.361,395	27	385.039,922 267.347,352	15.517
28	385.040,431 267.339,725	29	385.041,363 267.327,028	12.731
30	385.049,543 267.325,308	31	385.318,801 267.246,952	280.427
32	385.325,736 267.286,383	1	385.326,366 267.289,876	3.549

\*\* Lungimile segmentelor sunt determinate în planul de proiecție Stereo 70 și sunt rotunjite la 1 milimetru.

\*\*\* Distanța dintre puncte este formată din segmente cumulate ce sunt mai mici decât valoarea 1 milimetru.





**DATE DESPRE IMOBILUL NR. 13887**

Oficiul de Cadastru și Publicitate Imobiliară DOLJ  
Biroul de Cadastru și Publicitate Imobiliară Craiova

**A. Partea I. Descrierea imobilului**

TEREN Extravilan

Adresa: Jud. Dolj, T136,P367

Nr. Crt	Nr cadastral Nr. topografic	Suprafața* (mp)	Observații / Referințe
A1		7.000	Sector cadastral:35 Teren neimprejmuit;

**B. Partea II. Proprietari și acte**

Inscrieri privitoare la dreptul de proprietate și alte drepturi reale	Referințe
/	
Act Administrativ nr. TDP nr. 1269-45092, din 31/10/1996 emis de CJSAPT DOLJ;	
B1	A1
Intabulare, drept de PROPRIETATE, dobândit prin Reconstituire, cota actuala 1/1, cota initiala 1/1 1) GHEORGHÎĂ NICOLAE, Lipsă CNP.	

**C. Partea III. SARCINI .**

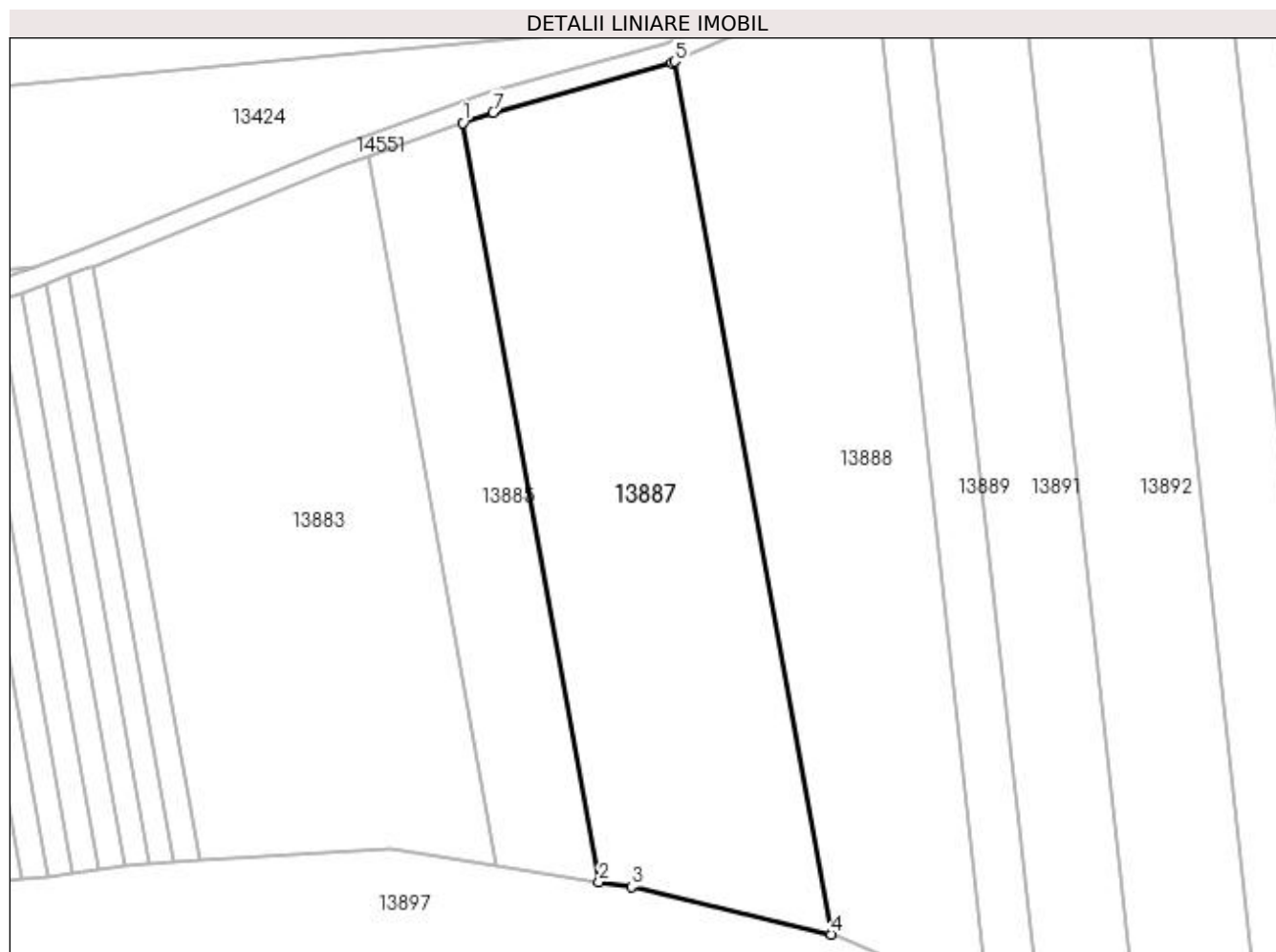
Inscrieri privind dezmembramintele dreptului de proprietate, drepturi reale de garanție și sarcini	Referințe
NU SUNT	

## Anexa Nr. 1 La Partea I

## Teren

Nr cadastral	Suprafața (mp)*	Observații / Referințe
	7.000	

\* Suprafața este determinată în planul de proiecție Stereo 70.



## Date referitoare la teren

Crt	Categorie folosință	Intravilan	Suprafața (mp)	Tarla	Parcelă	Nr. topo	Observații / Referințe
1	arabil	NU	7.000	136	367	-	

## Lungime Segmente

1) Valorile lungimilor segmentelor sunt obținute din proiecție în plan.

Punct început	X / Y	Punct sfârșit	X / Y	Lungime segment (** (m)
1	385.022,941 268.409,841	2	385.049,685 268.261,049	151.176
2	385.049,685 268.261,049	3	385.056,103 268.260,037	6.497
3	385.056,103 268.260,037	4	385.095,32 268.250,741	40.304
4	385.095,32 268.250,741	5	385.064,553 268.421,907	173.909
5	385.064,553 268.421,907	6	385.063,988 268.421,659	0.617

Punct început	X / Y	Punct sfârșit	X / Y	Lungime segment (** (m)
6	385.063,988 268.421,659	7	385.028,895 268.411,924	36.418
7	385.028,895 268.411,924	1	385.022,941 268.409,841	6.308

\*\* Lungimile segmentelor sunt determinate în planul de proiecție Stereo 70 și sunt rotunjite la 1 milimetru.

\*\*\* Distanța dintre puncte este formată din segmente cumulate ce sunt mai mici decât valoarea 1 milimetru.



**DATE DESPRE IMOBILUL NR. 13888**

Oficiul de Cadastru și Publicitate Imobiliară DOLJ  
Biroul de Cadastru și Publicitate Imobiliară Craiova

**A. Partea I. Descrierea imobilului**

TEREN Extravilan

Adresa: Jud. Dolj, T136,P368

Nr. Crt	Nr cadastral Nr. topografic	Suprafața* (mp)	Observații / Referințe
A1		6.600	Sector cadastral:35 Teren neimprejmuit;

**B. Partea II. Proprietari și acte**

Inscrieri privitoare la dreptul de proprietate și alte drepturi reale	Referințe
/	
Act Administrativ nr. TDP nr. 1242-45092, din 31/10/1996 emis de CJSAPT DOLJ;	
B1	A1
Intabulare, drept de PROPRIETATE, dobândit prin Reconstituire, cota actuala 1/1, cota initiala 1/1 1) ONCICĂ ȘTEFAN, Lipsă CNP.	

**C. Partea III. SARCINI .**

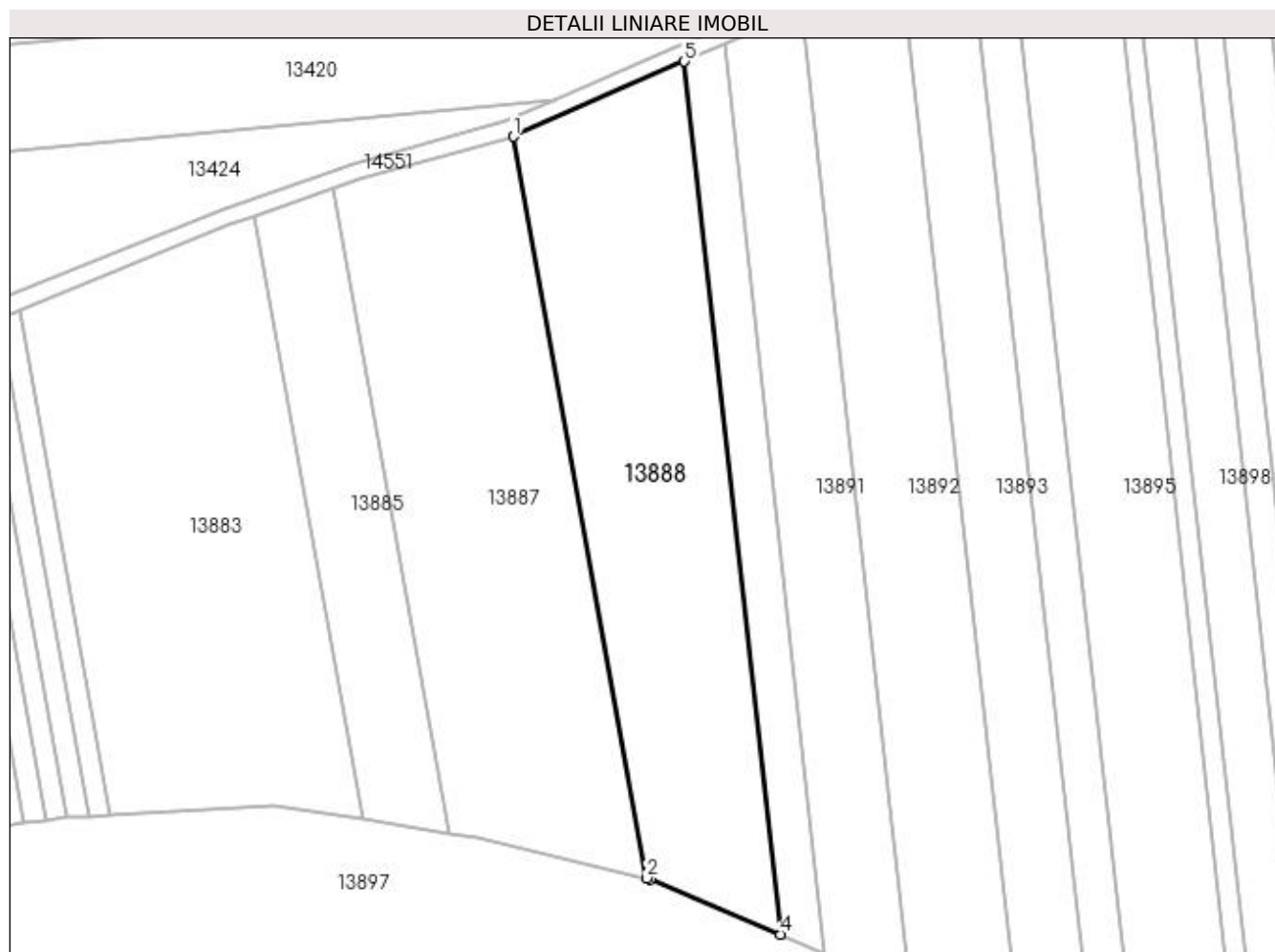
Inscrieri privind dezmembramintele dreptului de proprietate, drepturi reale de garanție și sarcini	Referințe
NU SUNT	

## Anexa Nr. 1 La Partea I

## Teren

Nr cadastral	Suprafața (mp)*	Observații / Referințe
	6.600	

\* Suprafața este determinată în planul de proiecție Stereo 70.



## Date referitoare la teren

Crt	Categorie folosință	Intra vilan	Suprafața (mp)	Tarla	Parcelă	Nr. topo	Observații / Referințe
1	arabil	NU	6.600	136	368	-	

## Lungime Segmente

1) Valorile lungimilor segmentelor sunt obținute din proiecție în plan.

Punct început	X / Y	Punct sfârșit	X / Y	Lungime segment (** (m)
1	385.064,553 268.421,907	2	385.095,32 268.250,741	173.909
2	385.095,32 268.250,741	3	385.096,223 268.250,527	0.928
3	385.096,223 268.250,527	4	385.126,18 268.237,716	32.581
4	385.126,18 268.237,716	5	385.103,955 268.439,208	202.714
5	385.103,955 268.439,208	1	385.064,553 268.421,907	43.033

**\*\* Lungimile segmentelor sunt determinate în planul de proiecție Stereo 70 și sunt rotunjite la 1 milimetru.**

**\*\*\* Distanța dintre puncte este formată din segmente cumulate ce sunt mai mici decât valoarea 1 milimetru.**





**DATE DESPRE IMOBILUL NR. 13889**

Oficiul de Cadastru și Publicitate Imobiliară DOLJ  
Biroul de Cadastru și Publicitate Imobiliară Craiova

**A. Partea I. Descrierea imobilului**

TEREN Extravilan

Adresa: Jud. Dolj, T 136,P 369

Nr. Crt	Nr cadastral Nr. topografic	Suprafața* (mp)	Observații / Referințe
A1	37598	2.000	Sector cadastral:35 Teren neimprejmuit;

**B. Partea II. Proprietari și acte**

Inscrieri privitoare la dreptul de proprietate și alte drepturi reale		Referințe
<b>218181 / 02/11/2022</b>		
Act Notarial nr. CONTRACT DE VANZARE AUT NR. 1668, din 28/10/2022 emis de Mladin Preoteasa Alina Corina;		
B1	Intabulare, drept de PROPRIETATE, dobandit prin Conventie, cota actuala 1/1, cota initiala 1/1 1) PENA DAN 2) PENA MIHAELA CRISTINA	A1

**C. Partea III. SARCINI .**

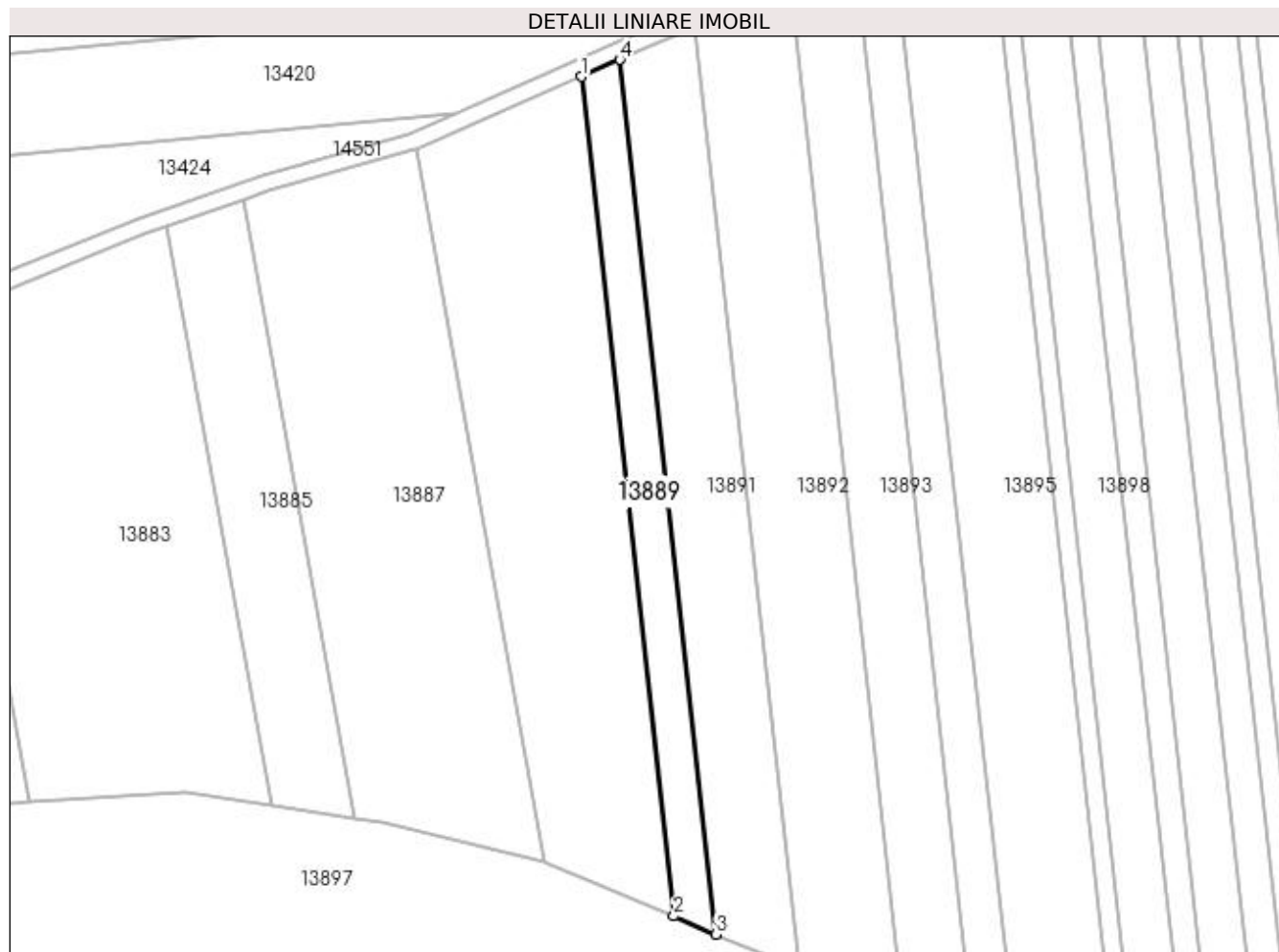
Inscrieri privind dezmembramintele dreptului de proprietate, drepturi reale de garanție și sarcini	Referințe
NU SUNT	

## Anexa Nr. 1 La Partea I

## Teren

Nr cadastral	Suprafața (mp)*	Observații / Referințe
37598	2.000	

\* Suprafața este determinată în planul de proiecție Stereo 70.



## Date referitoare la teren

Crt	Categorie folosință	Intra vilan	Suprafața (mp)	Tarla	Parcelă	Nr. topo	Observații / Referințe
1	arabil	NU	2.000	136	369	-	

## Lungime Segmente

1) Valorile lungimilor segmentelor sunt obținute din proiecție în plan.

Punct început	X / Y	Punct sfârșit	X / Y	Lungime segment (** (m)
1	385.103,955 268.439,208	2	385.126,18 268.237,716	202.714
2	385.126,18 268.237,716	3	385.136,383 268.233,353	11.097
3	385.136,383 268.233,353	4	385.113,228 268.443,279	211.199
4	385.113,228 268.443,279	1	385.103,955 268.439,208	10.127

**\*\* Lungimile segmentelor sunt determinate în planul de proiecție Stereo 70 și sunt rotunjite la 1 milimetru.**

**\*\*\* Distanța dintre puncte este formată din segmente cumulate ce sunt mai mici decât valoarea 1 milimetru.**



**DATE DESPRE IMOBILUL NR. 13890**

Oficiul de Cadastru și Publicitate Imobiliară DOLJ  
Biroul de Cadastru și Publicitate Imobiliară Craiova

**A. Partea I. Descrierea imobilului**

TEREN Extravilan

Adresa: Jud. Dolj, T 136, P154/1,1464,1464/1,1464/2,1464/3,1464/4

Nr. Crt	Nr cadastral Nr. topografic	Suprafața* (mp)	Observații / Referințe
A1	31378	Din acte: 354.900 Masurata: 354.849	Sector cadastral:35 Teren neimprejmuit;

**B. Partea II. Proprietari și acte**

Inscrieri privitoare la dreptul de proprietate și alte drepturi reale		Referințe
<b>36325 / 02/04/2015</b>		
Act Normativ nr. ORDINUL PREFECTULUI NR. 73, din 26/03/2004 emis de PREFECTURA JUDETULUI DOLJ;		
B1	Intabulare, drept de PROPRIETATE, dobandit prin Reconstituire, cota actuala 1/1, cota initiala 1/1 1) <b>COMUNA BISTRET</b> , CIF:4553895	A1

**C. Partea III. SARCINI .**

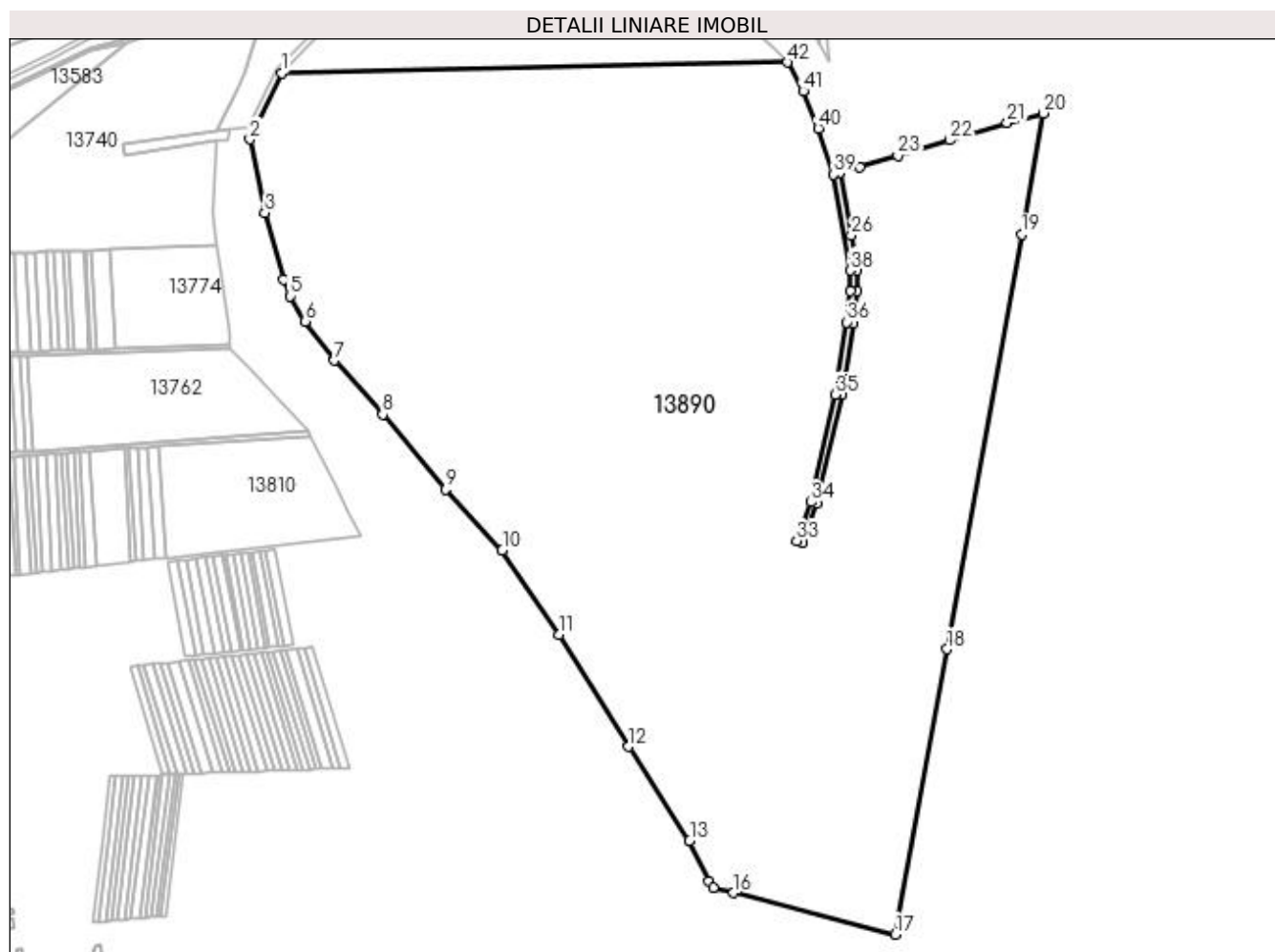
Inscrieri privind dezmembramintele dreptului de proprietate, drepturi reale de garanție și sarcini	Referințe
NU SUNT	

## Anexa Nr. 1 La Partea I

## Teren

Nr cadastral	Suprafața (mp)*	Observații / Referințe
31378	Din acte: 354.900 Masurata: 354.849	

\* Suprafața este determinată în planul de proiecție Stereo 70.



## Date referitoare la teren

Crt	Categorie folosință	Intravilan	Suprafața (mp)	Tarla	Parcelă	Nr. topo	Observații / Referințe
1	pasune	NU	29.200	136	1454/1	-	
2	pasune	NU	45.500	136	1464	-	
3	pasune	NU	147.000	136	1464/1	-	
4	pasune	NU	63.651	136	1464/2	-	
5	pasune	NU	55.000	136	1464/3	-	
6	pasune	NU	14.498	136	1464/4	-	

## Lungime Segmente

1) Valorile lungimilor segmentelor sunt obținute din proiecție în plan.

Punct început	X / Y	Punct sfârșit	X / Y	Lungime segment	Punct început	X / Y	Punct sfârșit	X / Y	Lungime segment	Punct început	X / Y	Punct sfârșit	X / Y	Lungime segment
1	384.762,192 268.088,426	2	384.733,135 268.027,358	67.628	2	384.733,135 268.027,358	3	384.746,945 267.959,851	68.905	3	384.746,945 267.959,851	4	384.764,339 267.898,429	63.837

Punct început	X / Y	Punct sfârșit	X / Y	Lungime segment	Punct început	X / Y	Punct sfârșit	X / Y	Lungime segment	Punct început	X / Y	Punct sfârșit	X / Y	Lungime segment
4	384.764,339 267.898,429	5	384.770,118 267.883,0	16.476	5	384.770,118 267.883,0	6	384.784,379 267.859,938	27.115	6	384.784,379 267.859,938	7	384.811,222 267.823,873	44.958
7	384.811,222 267.823,873	8	384.855,443 267.774,143	66.547	8	384.855,443 267.774,143	9	384.913,312 267.705,314	89.924	9	384.913,312 267.705,314	10	384.965,456 267.649,336	76.502
10	384.965,456 267.649,336	11	385.017,94 267.571,669	93.738	11	385.017,94 267.571,669	12	385.081,76 267.468,622	121.209	12	385.081,76 267.468,622	13	385.137,832 267.381,918	103.255
13	385.137,832 267.381,918	14	385.155,538 267.344,539	41.361	14	385.155,538 267.344,539	15	385.159,595 267.338,795	7.032	15	385.159,595 267.338,795	16	385.178,413 267.333,994	19.421
16	385.178,413 267.333,994	17	385.327,43 267.295,78	153.839	17	385.327,43 267.295,78	18	385.374,763 267.558,323	266.776	18	385.374,763 267.558,323	19	385.443,516 267.939,684	387.509
19	385.443,516 267.939,684	20	385.463,605 268.051,366	113.474	20	385.463,605 268.051,366	21	385.430,264 268.042,293	34.553	21	385.430,264 268.042,293	22	385.377,226 268.026,58	55.317
22	385.377,226 268.026,58	23	385.329,641 268.012,042	49.756	23	385.329,641 268.012,042	24	385.294,375 268.001,633	36.77	24	385.294,375 268.001,633	25	385.276,027 267.996,591	19.028
25	385.276,027 267.996,591	26	385.286,819 267.938,714	58.875	26	385.286,819 267.938,714	27	385.291,908 267.906,757	32.36	27	385.291,908 267.906,757	28	385.291,701 267.887,852	18.906
28	385.291,701 267.887,852	29	385.288,56 267.857,815	30.201	29	385.288,56 267.857,815	30	385.277,893 267.792,596	66.086	30	385.277,893 267.792,596	31	385.255,124 267.692,026	103.115
31	385.255,124 267.692,026	32	385.242,064 267.655,745	38.56	32	385.242,064 267.655,745	33	385.236,423 267.657,79	6.0	33	385.236,423 267.657,79	34	385.249,32 267.693,548	38.013
34	385.249,32 267.693,548	35	385.271,893 267.792,596	101.588	35	385.271,893 267.792,596	36	385.282,681 267.859,014	67.288	36	385.282,681 267.859,014	37	385.285,703 267.887,726	28.871
37	385.285,703 267.887,726	38	385.285,909 267.906,709	18.984	38	385.285,909 267.906,709	39	385.270,195 267.995,117	89.794	39	385.270,195 267.995,117	40	385.256,221 268.037,39	44.523
40	385.256,221 268.037,39	41	385.242,657 268.071,587	36.789	41	385.242,657 268.071,587	42	385.227,927 268.098,119	30.347	42	385.227,927 268.098,119	1	384.762,192 268.088,426	465.836

\*\* Lungimile segmentelor sunt determinate în planul de proiecție Stereo 70 și sunt rotunjite la 1 milimetru.

\*\*\* Distanța dintre puncte este formată din segmente cumulate ce sunt mai mici decât valoarea 1 milimetru.





**DATE DESPRE IMOBILUL NR. 13891**

Oficiul de Cadastru și Publicitate Imobiliară DOLJ  
Biroul de Cadastru și Publicitate Imobiliară Craiova

**A. Partea I. Descrierea imobilului**

TEREN Extravilan

Adresa: Jud. Dolj, T136,P370

Nr. Crt	Nr cadastral Nr. topografic	Suprafața* (mp)	Observații / Referințe
A1		4.130	Sector cadastral:35 Teren neimprejmuit;

**B. Partea II. Proprietari și acte**

Inscrieri privitoare la dreptul de proprietate și alte drepturi reale	Referințe
/	
Act Administrativ nr. TDP nr. 652-60693, din 10/10/1996 emis de CJSAPT DOLJ;	
B1	A1
Intabulare, drept de PROPRIETATE, dobândit prin Reconstituire, cota actuala 1/1, cota initiala 1/1 1) GHEORGHÎĂ FLOAREA, Lipsă CNP.	

**C. Partea III. SARCINI .**

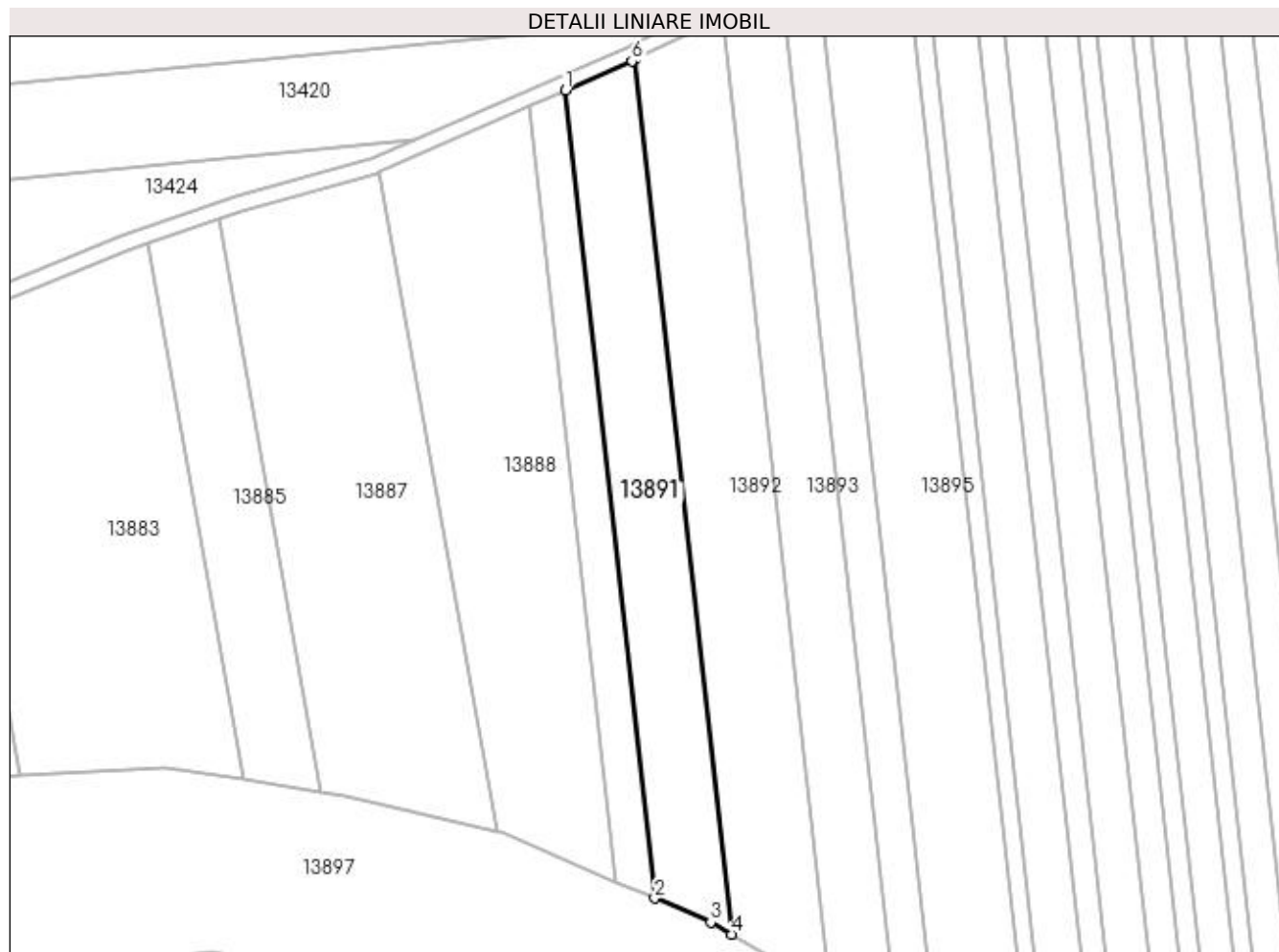
Inscrieri privind dezmembramintele dreptului de proprietate, drepturi reale de garanție și sarcini	Referințe
NU SUNT	

## Anexa Nr. 1 La Partea I

## Teren

Nr cadastral	Suprafața (mp)*	Observații / Referințe
	4.130	

\* Suprafața este determinată în planul de proiecție Stereo 70.



## Date referitoare la teren

Crt	Categorie folosință	Intra vilan	Suprafața (mp)	Tarla	Parcelă	Nr. topo	Observații / Referințe
1	arabil	NU	4.130	136	370	-	

## Lungime Segmente

1) Valorile lungimilor segmentelor sunt obținute din proiecție în plan.

Punct început	X / Y	Punct sfârșit	X / Y	Lungime segment (** (m)
1	385.113,228 268.443,279	2	385.136,383 268.233,353	211.199
2	385.136,383 268.233,353	3	385.150,913 268.227,139	15.803
3	385.150,913 268.227,139	4	385.156,337 268.224,007	6.263
4	385.156,337 268.224,007	5	385.131,273 268.451,245	228.616
5	385.131,273 268.451,245	6	385.130,442 268.450,837	0.926

Punct început	X / Y	Punct sfârșit	X / Y	Lungime segment (** (m)
6	385.130,442 268.450,837	1	385.113,228 268.443,279	18.8

\*\* Lungimile segmentelor sunt determinate în planul de proiecție Stereo 70 și sunt rotunjite la 1 milimetru.

\*\*\* Distanța dintre puncte este formată din segmente cumulate ce sunt mai mici decât valoarea 1 milimetru.



**DATE DESPRE IMOBILUL NR. 13892**

Oficiul de Cadastru și Publicitate Imobiliară DOLJ  
Biroul de Cadastru și Publicitate Imobiliară Craiova

**A. Partea I. Descrierea imobilului**

TEREN Extravilan

Adresa: Jud. Dolj, T136,P372

Nr. Crt	Nr cadastral Nr. topografic	Suprafața* (mp)	Observații / Referințe
A1		5.758	Sector cadastral:35 Teren neimprejmuit;

**B. Partea II. Proprietari și acte**

Inscrieri privitoare la dreptul de proprietate și alte drepturi reale	Referințe
/	
Act Administrativ nr. TDP nr. 2399, din 24/09/2003 emis de CJS DAPT DOLJ;	
B1	A1
Intabulare, drept de PROPRIETATE, dobândit prin Reconstituire, cota actuala 1/1, cota initiala 1/1	
1) <b>MINEA IOANA</b> , Lipsă CNP.	
2) <b>DELIU MARIAN</b> , Lipsă CNP.	

**C. Partea III. SARCINI .**

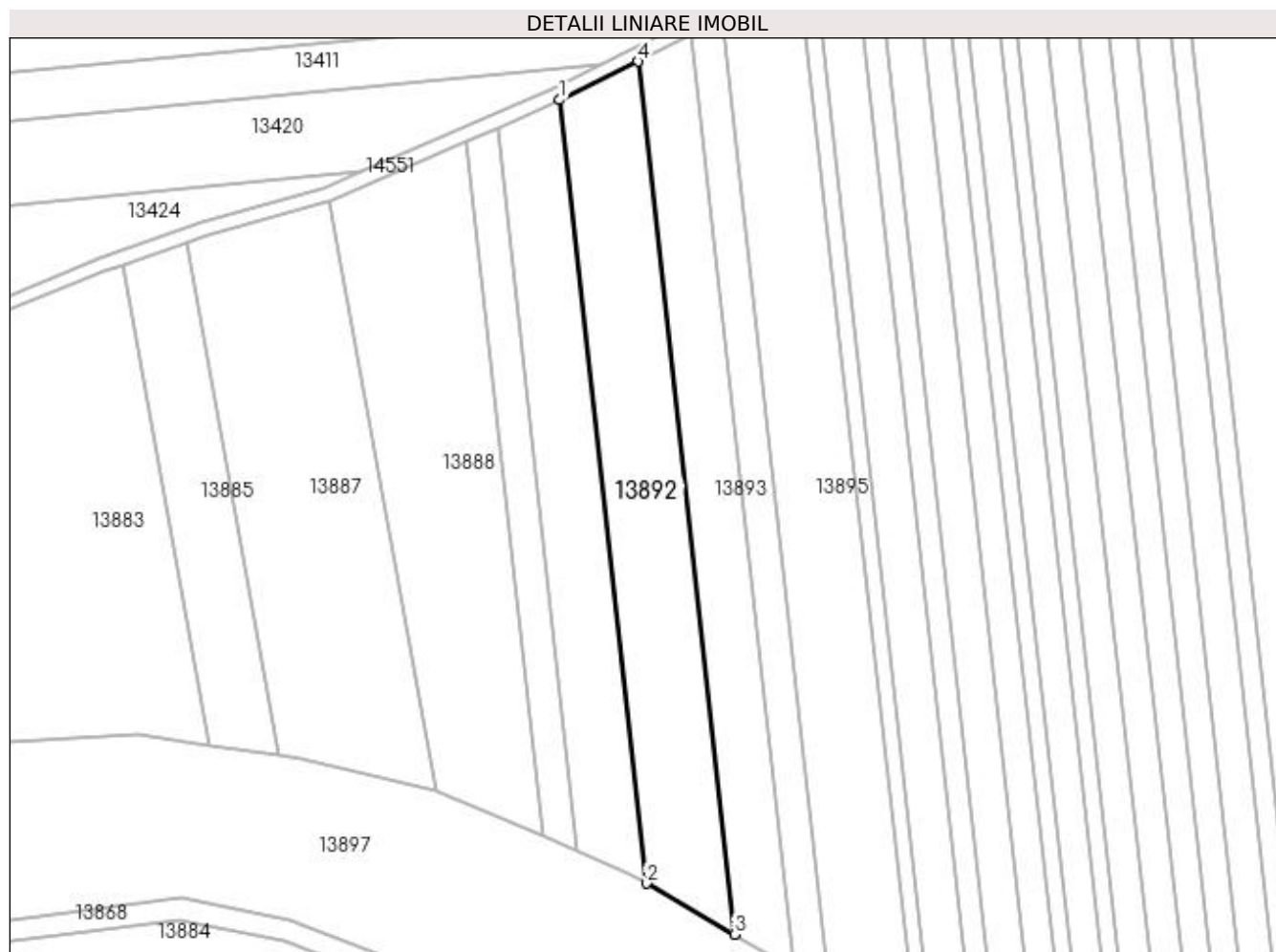
Inscrieri privind dezmembramintele dreptului de proprietate, drepturi reale de garanție și sarcini	Referințe
NU SUNT	

## Anexa Nr. 1 La Partea I

## Teren

Nr cadastral	Suprafața (mp)*	Observații / Referințe
	5.758	

\* Suprafața este determinată în planul de proiecție Stereo 70.



## Date referitoare la teren

Crt	Categorie folosință	Intra vilan	Suprafața (mp)	Tarla	Parcelă	Nr. topo	Observații / Referințe
1	arabil	NU	5.758	136	372	-	

## Lungime Segmente

1) Valorile lungimilor segmentelor sunt obținute din proiecție în plan.

Punct început	X / Y	Punct sfârșit	X / Y	Lungime segment (** (m)
1	385.131,273 268.451,245	2	385.156,337 268.224,007	228.616
2	385.156,337 268.224,007	3	385.181,939 268.209,226	29.562
3	385.181,939 268.209,226	4	385.154,014 268.462,398	254.707
4	385.154,014 268.462,398	1	385.131,273 268.451,245	25.329

**\*\* Lungimile segmentelor sunt determinate în planul de proiecție Stereo 70 și sunt rotunjite la 1 milimetru.**

**\*\*\* Distanța dintre puncte este formată din segmente cumulate ce sunt mai mici decât valoarea 1 milimetru.**





**DATE DESPRE IMOBILUL NR. 13893**

Oficiul de Cadastru și Publicitate Imobiliară DOLJ  
Biroul de Cadastru și Publicitate Imobiliară Craiova

**A. Partea I. Descrierea imobilului**

TEREN Extravilan

Adresa: Jud. Dolj, T136,P372/1

Nr. Crt	Nr cadastral Nr. topografic	Suprafața* (mp)	Observații / Referințe
A1		4.300	Sector cadastral:35 Teren neimprejmuit;

**B. Partea II. Proprietari și acte**

Inscrieri privitoare la dreptul de proprietate și alte drepturi reale	Referințe
/	
Act Administrativ nr. TDP nr. 2500, din 25/03/2005 emis de CJSAPT DOLJ;	
B1	A1
Intabulare, drept de PROPRIETATE, dobândit prin Reconstituire, cota actuala 1/1, cota initiala 1/1 1) MIHAI IOANA, Lipsă CNP.	

**C. Partea III. SARCINI .**

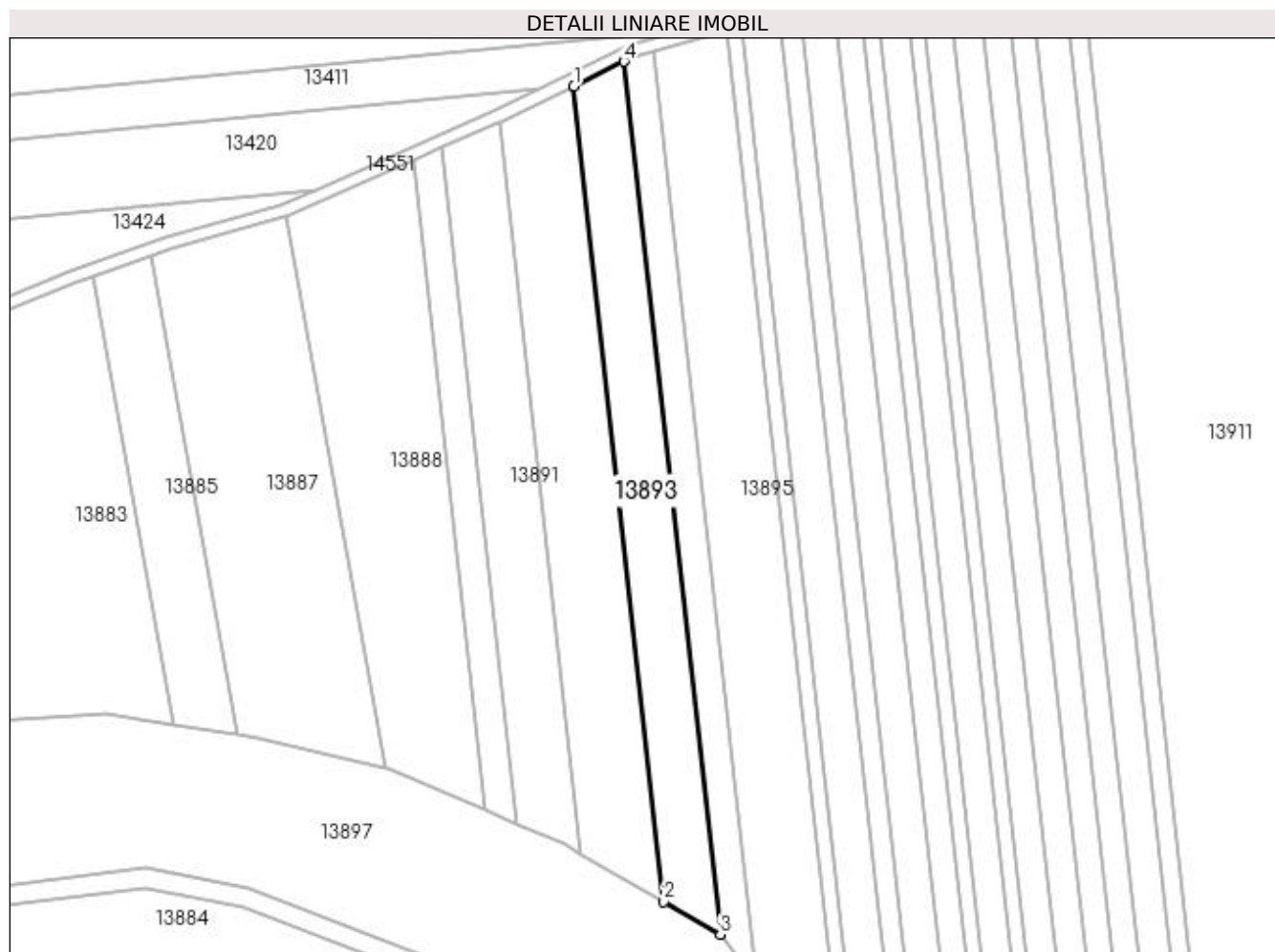
Inscrieri privind dezmembramintele dreptului de proprietate, drepturi reale de garanție și sarcini	Referințe
NU SUNT	

## Anexa Nr. 1 La Partea I

## Teren

Nr cadastral	Suprafața (mp)*	Observații / Referințe
	4.300	

\* Suprafața este determinată în planul de proiecție Stereo 70.



## Date referitoare la teren

Crt	Categorie folosință	Intra vilan	Suprafața (mp)	Tarla	Parcelă	Nr. topo	Observații / Referințe
1	arabil	NU	4.300	136	372/1	-	

## Lungime Segmente

1) Valorile lungimilor segmentelor sunt obținute din proiecție în plan.

Punct început	X / Y	Punct sfârșit	X / Y	Lungime segment (** (m)
1	385.154,014 268.462,398	2	385.181,939 268.209,226	254.707
2	385.181,939 268.209,226	3	385.199,464 268.199,107	20.237
3	385.199,464 268.199,107	4	385.169,581 268.470,032	272.568
4	385.169,581 268.470,032	1	385.154,014 268.462,398	17.338

**\*\* Lungimile segmentelor sunt determinate în planul de proiecție Stereo 70 și sunt rotunjite la 1 milimetru.**

**\*\*\* Distanța dintre puncte este formată din segmente cumulate ce sunt mai mici decât valoarea 1 milimetru.**



**DATE DESPRE IMOBILUL NR. 13894**

Oficiul de Cadastru și Publicitate Imobiliară DOLJ  
Biroul de Cadastru și Publicitate Imobiliară Craiova

**A. Partea I. Descrierea imobilului**

TEREN Extravilan

Adresa: Jud. Dolj, T136,P375

Nr. Crt	Nr cadastral Nr. topografic	Suprafața* (mp)	Observații / Referințe
A1		2.700	Sector cadastral:35 Teren neimprejmuit;

**B. Partea II. Proprietari și acte**

Inscrieri privitoare la dreptul de proprietate și alte drepturi reale	Referințe
/	
Act Administrativ nr. TDP nr. 2323, din 27/02/2003 emis de CJSAPT DOLJ;	
B1	A1
Intabulare, drept de PROPRIETATE, dobândit prin Reconstituire, cota actuala 1/1, cota initiala 1/1 1) MIHAI IOANA, Lipsă CNP.	

**C. Partea III. SARCINI .**

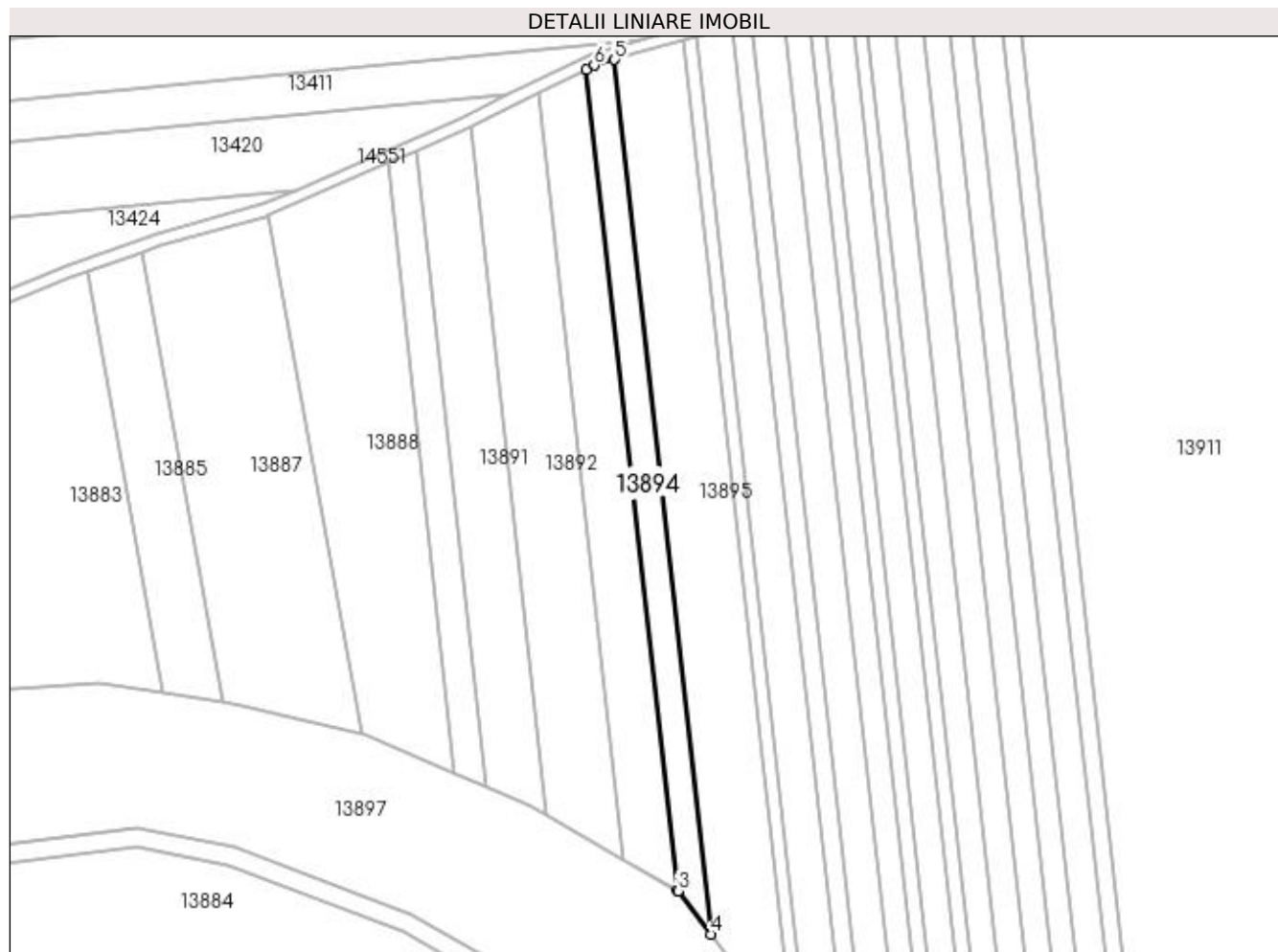
Inscrieri privind dezmembramintele dreptului de proprietate, drepturi reale de garanție și sarcini	Referințe
NU SUNT	

## Anexa Nr. 1 La Partea I

## Teren

Nr cadastral	Suprafața (mp)*	Observații / Referințe
	2.700	

\* Suprafața este determinată în planul de proiecție Stereo 70.



## Date referitoare la teren

Crt	Categorie folosință	Intra vilan	Suprafața (mp)	Tarla	Parcelă	Nr. topo	Observații / Referințe
1	arabil	NU	2.700	136	375	-	

## Lungime Segmente

1) Valorile lungimilor segmentelor sunt obținute din proiecție în plan.

Punct început	X / Y	Punct sfârșit	X / Y	Lungime segment (** (m)
1	385.169,581 268.470,032	2	385.199,464 268.199,107	272.568
2	385.199,464 268.199,107	3	385.199,849 268.198,885	0.444
3	385.199,849 268.198,885	4	385.210,717 268.184,566	17.976
4	385.210,717 268.184,566	5	385.178,877 268.473,228	290.413
5	385.178,877 268.473,228	6	385.172,277 268.471,355	6.861

Punct început	X / Y	Punct sfârșit	X / Y	Lungime segment (** (m)
6	385.172,277 268.471,355	1	385.169,581 268.470,032	3.003

\*\* Lungimile segmentelor sunt determinate în planul de proiecție Stereo 70 și sunt rotunjite la 1 milimetru.

\*\*\* Distanța dintre puncte este formată din segmente cumulate ce sunt mai mici decât valoarea 1 milimetru.





**DATE DESPRE IMOBILUL NR. 13895**

Oficiul de Cadastru și Publicitate Imobiliară DOLJ  
Biroul de Cadastru și Publicitate Imobiliară Craiova

**A. Partea I. Descrierea imobilului**

TEREN Extravilan

Adresa: Jud. Dolj, T136,P376

Nr. Crt	Nr cadastral Nr. topografic	Suprafața* (mp)	Observații / Referințe
A1		7.300	Sector cadastral:35 Teren neimprejmuit;

**B. Partea II. Proprietari și acte**

Inscrieri privitoare la dreptul de proprietate și alte drepturi reale		Referințe
/		
Act Administrativ nr. TDP nr. 1141-48659, din 24/10/1996 emis de CJSAPT DOLJ;		
B1	Intabulare, drept de PROPRIETATE, dobândit prin Reconstituire, cota actuala 1/1, cota initiala 1/1 1) BUFU GRIGORIE, Lipsă CNP.	A1

**C. Partea III. SARCINI .**

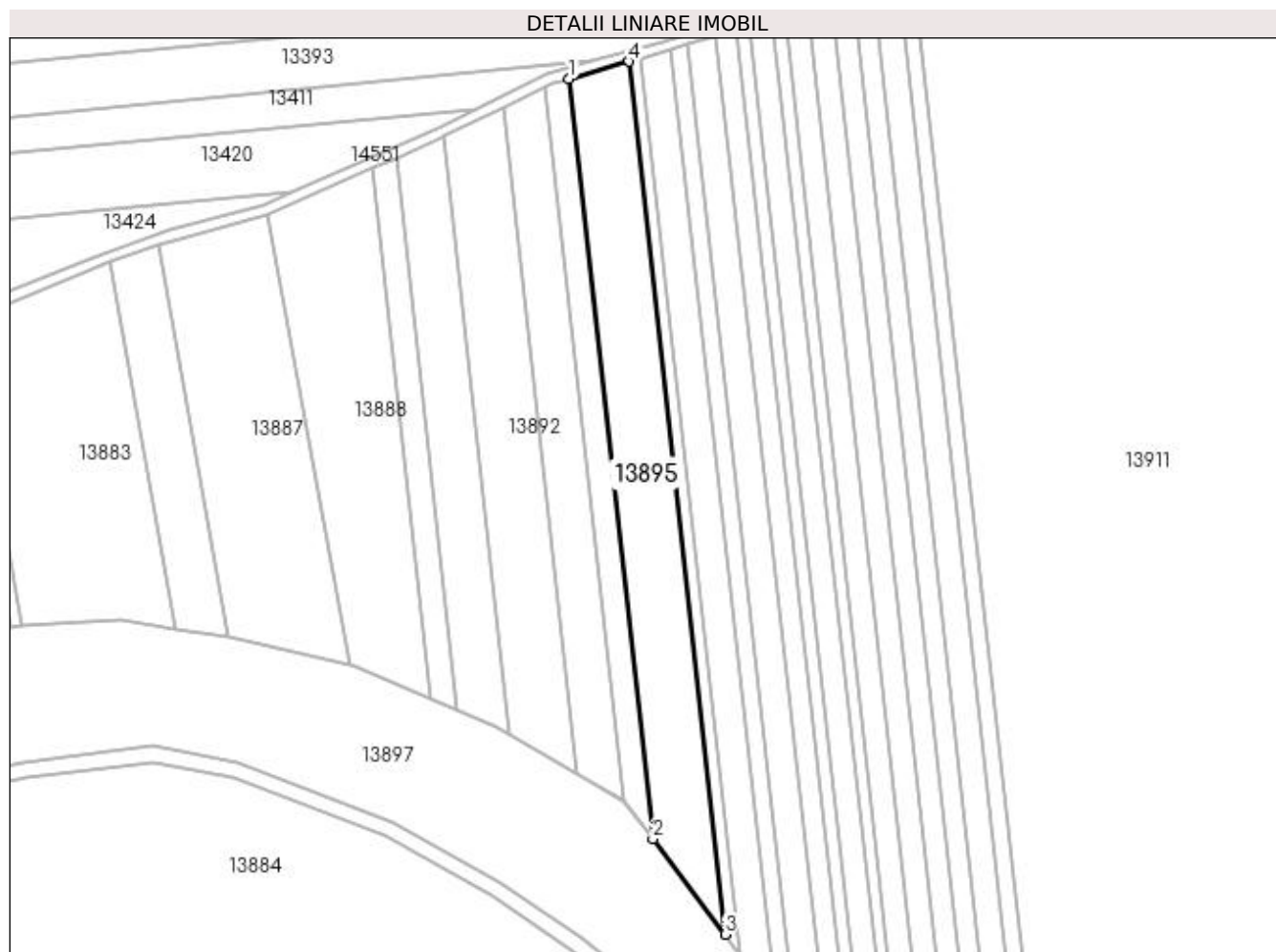
Inscrieri privind dezmembramintele dreptului de proprietate, drepturi reale de garanție și sarcini	Referințe
NU SUNT	

## Anexa Nr. 1 La Partea I

## Teren

Nr cadastral	Suprafața (mp)*	Observații / Referințe
	7.300	

\* Suprafața este determinată în planul de proiecție Stereo 70.



## Date referitoare la teren

Crt	Categorie folosință	Intra vilan	Suprafața (mp)	Tarla	Parcelă	Nr. topo	Observații / Referințe
1	arabil	NU	7.300	136	376	-	

## Lungime Segmente

1) Valorile lungimilor segmentelor sunt obținute din proiecție în plan.

Punct început	X / Y	Punct sfârșit	X / Y	Lungime segment (** (m)
1	385.178,877 268.473,228	2	385.210,717 268.184,566	290.413
2	385.210,717 268.184,566	3	385.238,265 268.148,271	45.566
3	385.238,265 268.148,271	4	385.201,707 268.479,707	333.446
4	385.201,707 268.479,707	1	385.178,877 268.473,228	23.732

**\*\* Lungimile segmentelor sunt determinate în planul de proiecție Stereo 70 și sunt rotunjite la 1 milimetru.**

**\*\*\* Distanța dintre puncte este formată din segmente cumulate ce sunt mai mici decât valoarea 1 milimetru.**



**DATE DESPRE IMOBILUL NR. 13896**

Oficiul de Cadastru și Publicitate Imobiliară DOLJ  
Biroul de Cadastru și Publicitate Imobiliară Craiova

**A. Partea I. Descrierea imobilului**

TEREN Extravilan

Adresa: Jud. Dolj, T136,P377

Nr. Crt	Nr cadastral Nr. topografic	Suprafața* (mp)	Observații / Referințe
A1		1.500	Sector cadastral:35 Teren neimprejmuit;

**B. Partea II. Proprietari și acte**

Inscrieri privitoare la dreptul de proprietate și alte drepturi reale	Referințe
/	
Act Administrativ nr. TDP nr. 988-44576, din 10/10/1996 emis de CJSAPT DOLJ;	
B1	A1
Intabulare, drept de PROPRIETATE, dobândit prin Reconstituire, cota actuala 1/1, cota initiala 1/1 1) GHEORGHÎĂ PAUL, Lipsă CNP.	

**C. Partea III. SARCINI .**

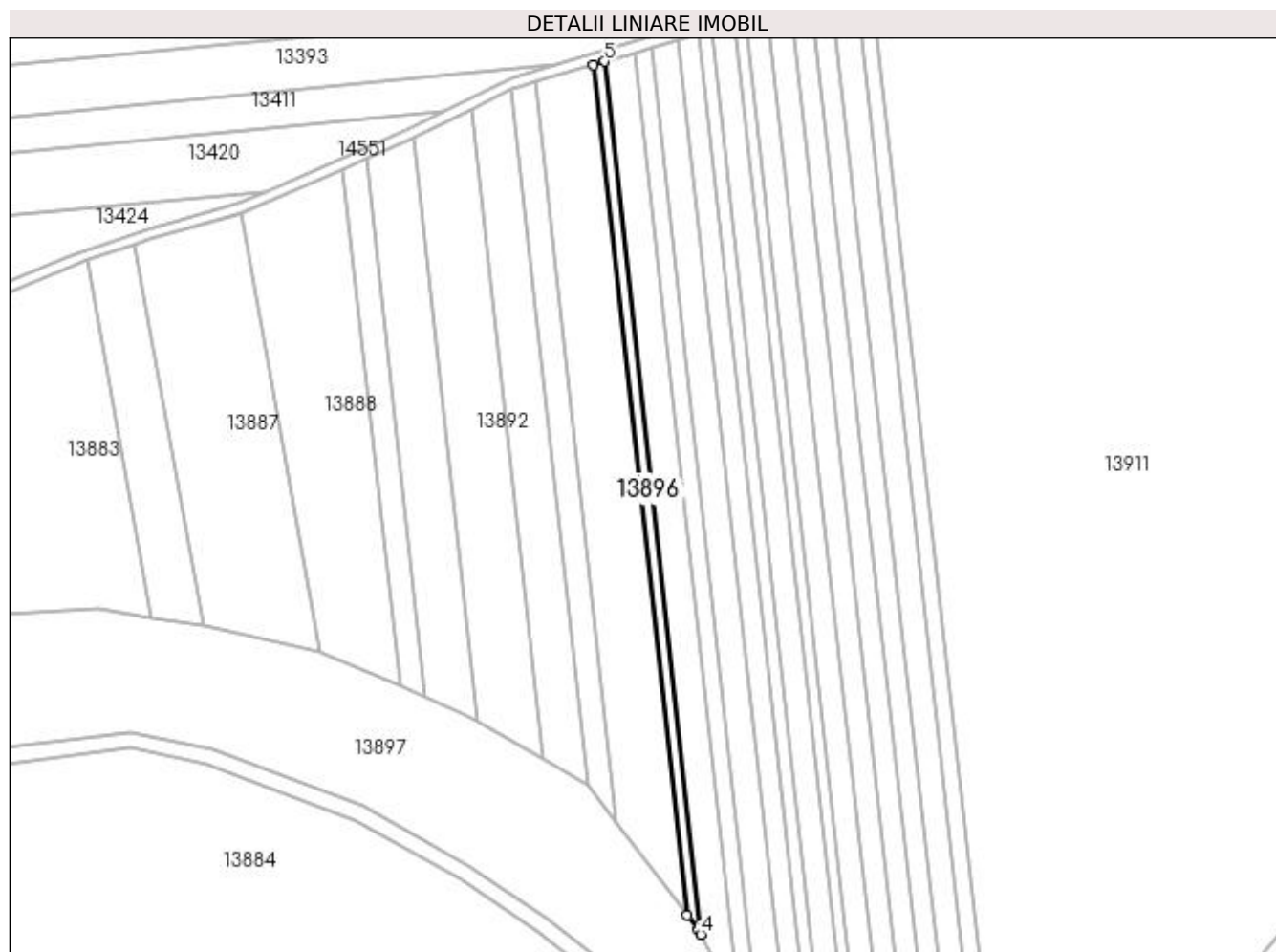
Inscrieri privind dezmembramintele dreptului de proprietate, drepturi reale de garanție și sarcini	Referințe
NU SUNT	

## Anexa Nr. 1 La Partea I

## Teren

Nr cadastral	Suprafața (mp)*	Observații / Referințe
	1.500	

\* Suprafața este determinată în planul de proiecție Stereo 70.



## Date referitoare la teren

Crt	Categorie folosință	Intra vilan	Suprafața (mp)	Tarla	Parcelă	Nr. topo	Observații / Referințe
1	arabil	NU	1.500	136	377	-	

## Lungime Segmente

1) Valorile lungimilor segmentelor sunt obținute din proiecție în plan.

Punct început	X / Y	Punct sfârșit	X / Y	Lungime segment (** (m)
1	385.201,707 268.479,707	2	385.238,265 268.148,271	333.446
2	385.238,265 268.148,271	3	385.242,681 268.142,452	7.305
3	385.242,681 268.142,452	4	385.243,55 268.140,886	1.791
4	385.243,55 268.140,886	5	385.206,042 268.480,937	342.113
5	385.206,042 268.480,937	1	385.201,707 268.479,707	4.506

**\*\* Lungimile segmentelor sunt determinate în planul de proiecție Stereo 70 și sunt rotunjite la 1 milimetru.**

**\*\*\* Distanța dintre puncte este formată din segmente cumulate ce sunt mai mici decât valoarea 1 milimetru.**





**DATE DESPRE IMOBILUL NR. 13897**

Oficiul de Cadastru și Publicitate Imobiliară DOLJ  
Biroul de Cadastru și Publicitate Imobiliară Craiova

**A. Partea I. Descrierea imobilului**

TEREN Extravilan

Adresa: Jud. Dolj, T136,P1464/4

Nr. Crt	Nr cadastral Nr. topografic	Suprafața* (mp)	Observații / Referințe
A1		35.853	Sector cadastral:35 Teren neimprejmuit;

**B. Partea II. Proprietari și acte**

Inscrieri privitoare la dreptul de proprietate și alte drepturi reale	Referințe
/	
Hotarare Judecatoreasca nr. SC nr. 296/2017, din 13/02/2017 emis de TRIBUNALUL DOLJ;	
B1	Intabulare, drept de PROPRIETATE, dobandit prin Hotarare Judecatoreasca, cota actuala 1/1, cota initiala 1/1 1) COMUNA BISTREȚ, CIF:4553895
	A1

**C. Partea III. SARCINI .**

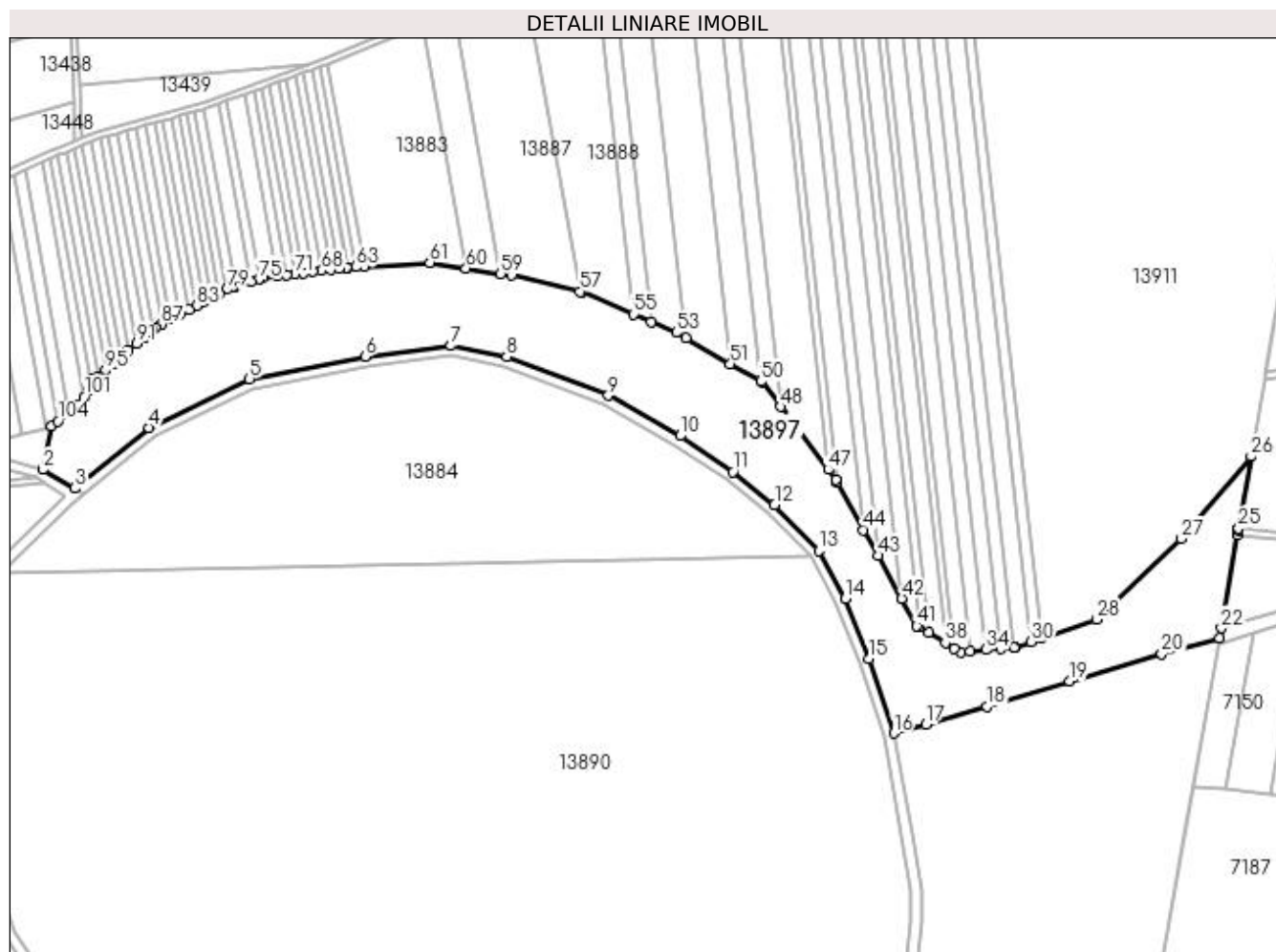
Inscrieri privind dezmembramintele dreptului de proprietate, drepturi reale de garanție și sarcini	Referințe
NU SUNT	

## Anexa Nr. 1 La Partea I

## Teren

Nr cadastral	Suprafața (mp)*	Observații / Referințe
	35.853	

\* Suprafața este determinată în planul de proiecție Stereo 70.



## Date referitoare la teren

Crt	Categorie folosință	Intra vilan	Suprafața (mp)	Tarla	Parcelă	Nr. topo	Observații / Referințe
1	pașune	NU	35.853	-	-	-	Ps1464/4

## Lungime Segmente

1) Valorile lungimilor segmentelor sunt obținute din proiecție în plan.

Punct început	X / Y	Punct sfârșit	X / Y	Lungime segment
1	384.791,282 268.173,448	2	384.786,319 268.148,385	25.55
2	384.786,319 268.148,385	3	384.804,508 268.137,637	21.12
3	384.804,508 268.137,637	4	384.847,236 268.172,332	55.04
4	384.847,236 268.172,332	5	384.905,114 268.200,498	64.36
5	384.905,114 268.200,498	6	384.971,701 268.213,395	67.82
6	384.971,701 268.213,395	7	385.021,189 268.219,642	49.88
7	385.021,189 268.219,642	8	385.053,158 268.213,252	32.60
8	385.053,158 268.213,252	9	385.111,697 268.190,976	62.63
9	385.111,697 268.190,976	10	385.152,997 268.167,759	47.37
10	385.152,997 268.167,759	11	385.183,419 268.147,148	36.74
11	385.183,419 268.147,148	12	385.207,295 268.127,955	30.63
12	385.207,295 268.127,955	13	385.232,786 268.101,729	36.57
13	385.232,786 268.101,729	14	385.248,091 268.074,16	31.53
14	385.248,091 268.074,16	15	385.261,863 268.039,439	37.35
15	385.261,863 268.039,439	16	385.276,027 267.996,591	45.12
16	385.276,027 267.996,591	17	385.294,375 268.001,633	19.02
17	385.294,375 268.001,633	18	385.329,641 268.012,042	36.77
18	385.329,641 268.012,042	19	385.377,226 268.026,58	49.75
19	385.377,226 268.026,58	20		
20		21		
21		22		
22		23		
23		24		
24		25		
25		26		
26		1		

Punct început	X / Y	Punct sfârșit	X / Y	Lungime segment	Punct început	X / Y	Punct sfârșit	X / Y	Lungime segment	Punct început	X / Y	Punct sfârșit	X / Y	Lungime segment
19	385.377,226 268.026,58	20	385.430,264 268.042,293	55.317	20	385.430,264 268.042,293	21	385.463,605 268.051,366	34.553	21	385.463,605 268.051,366	22	385.464,583 268.057,028	5.746
22	385.464,583 268.057,028	23	385.473,825 268.110,53	54.294	23	385.473,825 268.110,53	24	385.474,353 268.113,588	3.103	24	385.474,353 268.113,588	25	385.474,507 268.114,482	0.907
25	385.474,507 268.114,482	26	385.481,667 268.155,933	42.065	26	385.481,667 268.155,933	27	385.441,611 268.108,623	61.99	27	385.441,611 268.108,623	28	385.392,943 268.062,224	67.242
28	385.392,943 268.062,224	29	385.360,797 268.051,302	33.951	29	385.360,797 268.051,302	30	385.355,054 268.049,351	6.065	30	385.355,054 268.049,351	31	385.345,773 268.046,198	9.802
31	385.345,773 268.046,198	32	385.345,39 268.046,163	0.385	32	385.345,39 268.046,163	33	385.337,551 268.045,448	7.872	33	385.337,551 268.045,448	34	385.329,198 268.044,687	8.388
34	385.329,198 268.044,687	35	385.319,965 268.043,845	9.271	35	385.319,965 268.043,845	36	385.314,404 268.043,338	5.584	36	385.314,404 268.043,338	37	385.310,679 268.045,583	4.349
37	385.310,679 268.045,583	38	385.305,662 268.048,607	5.858	38	385.305,662 268.048,607	39	385.295,999 268.054,431	11.282	39	385.295,999 268.054,431	40	385.290,604 268.057,683	6.299
40	385.290,604 268.057,683	41	385.289,267 268.058,489	1.561	41	385.289,267 268.058,489	42	385.280,565 268.074,174	17.937	42	385.280,565 268.074,174	43	385.266,885 268.098,828	28.195
43	385.266,885 268.098,828	44	385.258,654 268.113,664	16.966	44	385.258,654 268.113,664	45	385.243,55 268.140,886	31.131	45	385.243,55 268.140,886	46	385.242,681 268.142,452	1.791
46	385.242,681 268.142,452	47	385.238,265 268.148,271	7.305	47	385.238,265 268.148,271	48	385.210,717 268.184,566	45.566	48	385.210,717 268.184,566	49	385.199,849 268.198,885	17.976
49	385.199,849 268.198,885	50	385.199,464 268.199,107	0.444	50	385.199,464 268.199,107	51	385.181,939 268.209,226	20.237	51	385.181,939 268.209,226	52	385.156,337 268.224,007	29.562
52	385.156,337 268.224,007	53	385.150,913 268.227,139	6.263	53	385.150,913 268.227,139	54	385.136,383 268.233,353	15.803	54	385.136,383 268.233,353	55	385.126,18 268.237,716	11.097
55	385.126,18 268.237,716	56	385.096,223 268.250,527	32.581	56	385.096,223 268.250,527	57	385.095,32 268.250,741	0.928	57	385.095,32 268.250,741	58	385.056,103 268.260,037	40.304
58	385.056,103 268.260,037	59	385.049,685 268.261,049	6.497	59	385.049,685 268.261,049	60	385.029,675 268.264,205	20.257	60	385.029,675 268.264,205	61	385.008,861 268.267,488	21.071
61	385.008,861 268.267,488	62	384.971,293 268.265,258	37.634	62	384.971,293 268.265,258	63	384.966,421 268.264,968	4.881	63	384.966,421 268.264,968	64	384.961,49 268.264,676	4.94
64	384.961,49 268.264,676	65	384.960,788 268.264,634	0.703	65	384.960,788 268.264,634	66	384.956,554 268.264,092	4.269	66	384.956,554 268.264,092	67	384.951,578 268.263,456	5.016
67	384.951,578 268.263,456	68	384.946,552 268.262,813	5.067	68	384.946,552 268.262,813	69	384.941,474 268.262,163	5.119	69	384.941,474 268.262,163	70	384.936,345 268.261,507	5.171
70	384.936,345 268.261,507	71	384.931,16 268.260,843	5.227	71	384.931,16 268.260,843	72	384.926,566 268.260,256	4.631	72	384.926,566 268.260,256	73	384.921,274 268.259,579	5.335
73	384.921,274 268.259,579	74	384.912,437 268.258,448	8.909	74	384.912,437 268.258,448	75	384.910,564 268.257,911	1.948	75	384.910,564 268.257,911	76	384.905,923 268.256,582	4.828
76	384.905,923 268.256,582	77	384.896,596 268.253,91	9.702	77	384.896,596 268.253,91	78	384.894,921 268.253,43	1.742	78	384.894,921 268.253,43	79	384.892,056 268.251,905	3.246
79	384.892,056 268.251,905	80	384.887,626 268.249,548	5.018	80	384.887,626 268.249,548	81	384.883,241 268.247,215	4.967	81	384.883,241 268.247,215	82	384.878,9 268.244,905	4.917
82	384.878,9 268.244,905	83	384.874,6 268.242,618	4.87	83	384.874,6 268.242,618	84	384.870,342 268.240,352	4.823	84	384.870,342 268.240,352	85	384.865,033 268.237,527	6.014
85	384.865,033 268.237,527	86	384.859,785 268.234,735	5.944	86	384.859,785 268.234,735	87	384.854,596 268.231,974	5.878	87	384.854,596 268.231,974	88	384.850,799 268.229,954	4.301
88	384.850,799 268.229,954	89	384.849,534 268.228,872	1.665	89	384.849,534 268.228,872	90	384.844,758 268.224,789	6.283	90	384.844,758 268.224,789	91	384.840,087 268.220,796	6.145
91	384.840,087 268.220,796	92	384.835,502 268.216,876	6.032	92	384.835,502 268.216,876	93	384.830,989 268.213,017	5.938	93	384.830,989 268.213,017	94	384.826,544 268.209,217	5.848
94	384.826,544 268.209,217	95	384.822,166 268.205,474	5.76	95	384.822,166 268.205,474	96	384.817,85 268.201,784	5.678	96	384.817,85 268.201,784	97	384.816,796 268.200,883	1.387
97	384.816,796 268.200,883	98	384.814,204 268.200,825	2.593	98	384.814,204 268.200,825	99	384.813,421 268.197,751	3.172	99	384.813,421 268.197,751	100	384.812,558 268.194,362	3.497
100	384.812,558 268.194,362	101	384.809,802 268.190,307	4.903	101	384.809,802 268.190,307	102	384.806,22 268.185,036	6.373	102	384.806,22 268.185,036	103	384.801,223 268.181,16	6.324
103	384.801,223 268.181,16	104	384.794,658 268.176,067	8.309	104	384.794,658 268.176,067	1	384.791,282 268.173,448	4.273					

\*\* Lungimile segmentelor sunt determinate în planul de proiecție Stereo 70 și sunt rotunjite la 1 milimetru.

\*\*\* Distanța dintre puncte este formată din segmente cumulate ce sunt mai mici decât valoarea 1 milimetru.



**DATE DESPRE IMOBILUL NR. 13898**

Oficiul de Cadastru și Publicitate Imobiliară DOLJ  
Biroul de Cadastru și Publicitate Imobiliară Craiova

**A. Partea I. Descrierea imobilului**

TEREN Extravilan

Adresa: Jud. Dolj, T136,P379

Nr. Crt	Nr cadastral Nr. topografic	Suprafața* (mp)	Observații / Referințe
A1		4.300	Sector cadastral:35 Teren neimprejmuit;

**B. Partea II. Proprietari și acte**

Inscrieri privitoare la dreptul de proprietate și alte drepturi reale		Referințe
/		
Act Administrativ nr. TDP nr. 730-44580, din 04/10/1996 emis de CJSAPT DOLJ;		
B1	Intabulare, drept de PROPRIETATE, dobândit prin Reconstituire, cota actuala 1/1, cota initiala 1/1 1) BUTALIU IOANA, Lipsă CNP.	A1

**C. Partea III. SARCINI .**

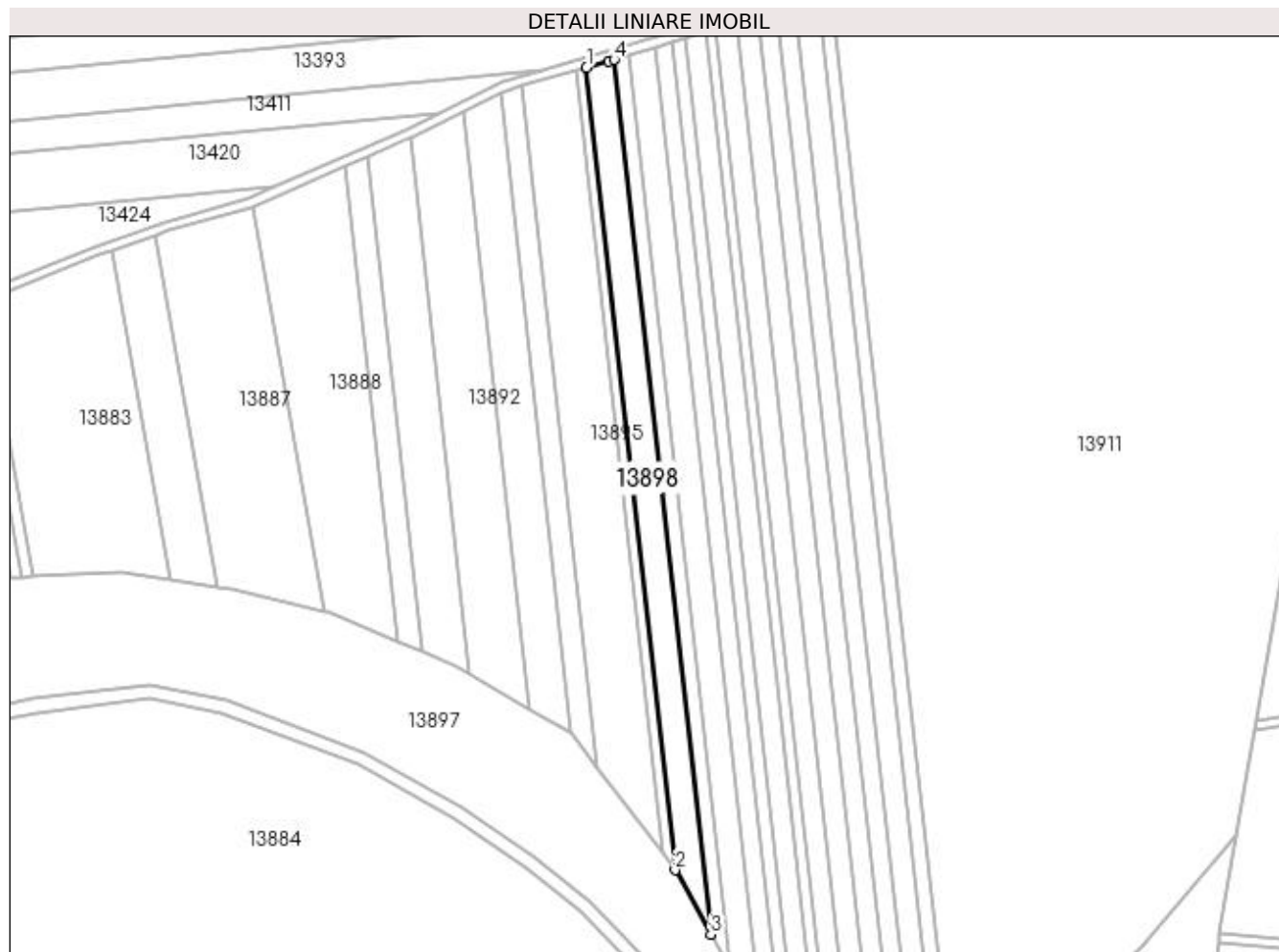
Inscrieri privind dezmembramintele dreptului de proprietate, drepturi reale de garanție și sarcini	Referințe
NU SUNT	

## Anexa Nr. 1 La Partea I

## Teren

Nr cadastral	Suprafața (mp)*	Observații / Referințe
	4.300	

\* Suprafața este determinată în planul de proiecție Stereo 70.



## Date referitoare la teren

Crt	Categorie folosință	Intra vilan	Suprafața (mp)	Tarla	Parcelă	Nr. topo	Observații / Referințe
1	arabil	NU	4.300	136	379	-	

## Lungime Segmente

1) Valorile lungimilor segmentelor sunt obținute din proiecție în plan.

Punct început	X / Y	Punct sfârșit	X / Y	Lungime segment (** (m)
1	385.206,042 268.480,937	2	385.243,55 268.140,886	342.113
2	385.243,55 268.140,886	3	385.258,654 268.113,664	31.131
3	385.258,654 268.113,664	4	385.217,769 268.484,326	372.91
4	385.217,769 268.484,326	5	385.215,611 268.483,653	2.261
5	385.215,611 268.483,653	1	385.206,042 268.480,937	9.947

**\*\* Lungimile segmentelor sunt determinate în planul de proiecție Stereo 70 și sunt rotunjite la 1 milimetru.**

**\*\*\* Distanța dintre puncte este formată din segmente cumulate ce sunt mai mici decât valoarea 1 milimetru.**





**DATE DESPRE IMOBILUL NR. 13899**

Oficiul de Cadastru și Publicitate Imobiliară DOLJ  
Biroul de Cadastru și Publicitate Imobiliară Craiova

**A. Partea I. Descrierea imobilului**

TEREN Extravilan

Adresa: Jud. Dolj, T136,P380

Nr. Crt	Nr cadastral Nr. topografic	Suprafața* (mp)	Observații / Referințe
A1		2.500	Sector cadastral:35 Teren neimprejmuit;

**B. Partea II. Proprietari și acte**

Inscrieri privitoare la dreptul de proprietate și alte drepturi reale		Referințe
/		
Act Administrativ nr. TDP nr. 617-60693, din 09/10/1996 emis de CJSAPT DOLJ;		
B1	Intabulare, drept de PROPRIETATE, dobândit prin Reconstituire, cota actuala 1/1, cota initiala 1/1 1) NICOLĂESCU ION, Lipsă CNP. 2) NICOLĂESCU MARIN, Lipsă CNP.	A1

**C. Partea III. SARCINI .**

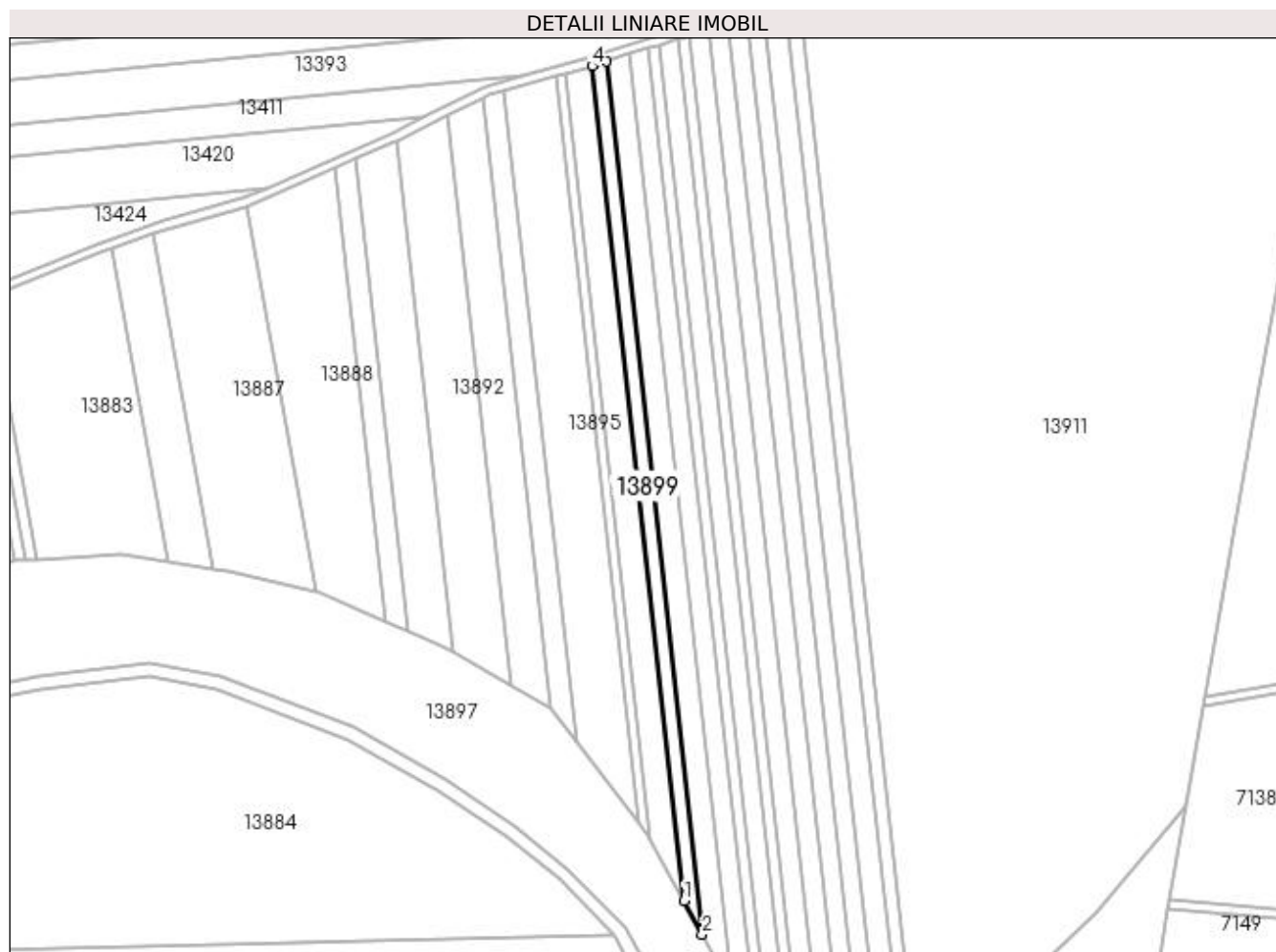
Inscrieri privind dezmembramintele dreptului de proprietate, drepturi reale de garanție și sarcini	Referințe
NU SUNT	

## Anexa Nr. 1 La Partea I

## Teren

Nr cadastral	Suprafața (mp)*	Observații / Referințe
	2.500	

\* Suprafața este determinată în planul de proiecție Stereo 70.



## Date referitoare la teren

Crt	Categorie folosință	Intra vilan	Suprafața (mp)	Tarla	Parcelă	Nr. topo	Observații / Referințe
1	arabil	NU	2.500	136	380	-	

## Lungime Segmente

1) Valorile lungimilor segmentelor sunt obținute din proiecție în plan.

Punct început	X / Y	Punct sfârșit	X / Y	Lungime segment (** (m)
1	385.258,654 268.113,664	2	385.266,885 268.098,828	16.966
2	385.266,885 268.098,828	3	385.224,145 268.486,314	389.836
3	385.224,145 268.486,314	4	385.217,769 268.484,326	6.679
4	385.217,769 268.484,326	1	385.258,654 268.113,664	372.91

**\*\* Lungimile segmentelor sunt determinate în planul de proiecție Stereo 70 și sunt rotunjite la 1 milimetru.**

**\*\*\* Distanța dintre puncte este formată din segmente cumulate ce sunt mai mici decât valoarea 1 milimetru.**



**DATE DESPRE IMOBILUL NR. 13900**

Oficiul de Cadastru și Publicitate Imobiliară DOLJ  
Biroul de Cadastru și Publicitate Imobiliară Craiova

**A. Partea I. Descrierea imobilului**

TEREN Extravilan

Adresa: Jud. Dolj, T136,P382

Nr. Crt	Nr cadastral Nr. topografic	Suprafața* (mp)	Observații / Referințe
A1		4.400	Sector cadastral:35 Teren neimprejmuit;

**B. Partea II. Proprietari și acte**

Inscrieri privitoare la dreptul de proprietate și alte drepturi reale		Referințe
/		
Act Administrativ nr. TDP nr. 1264-45092, din 31/10/1996 emis de CJSAPT DOLJ;		
B1	Intabulare, drept de PROPRIETATE, dobandit prin Reconstituire, cota actuala 1/1, cota initiala 1/1 1) PURCEA ELENA	A1

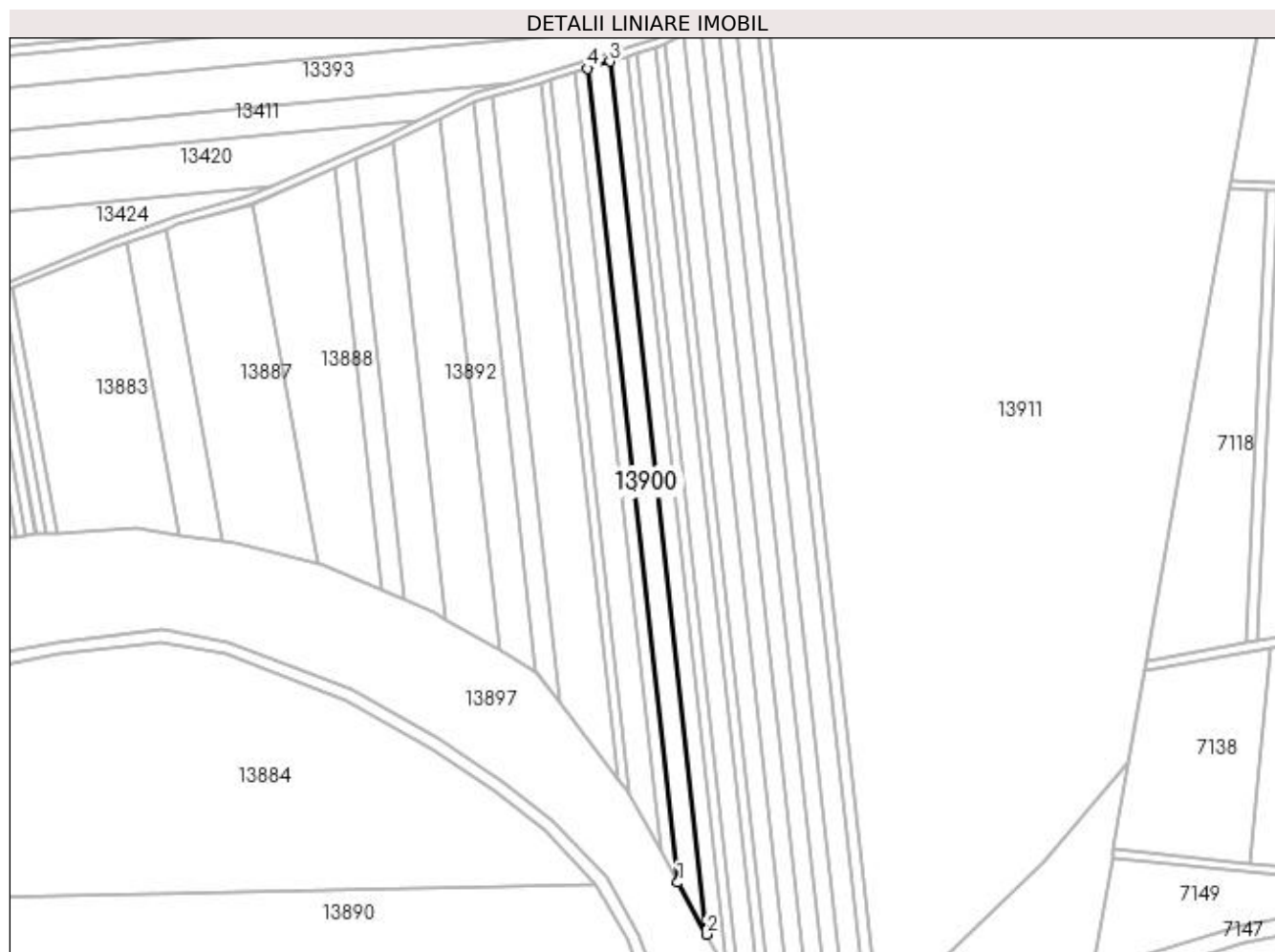
**C. Partea III. SARCINI .**

Inscrieri privind dezmembramintele dreptului de proprietate, drepturi reale de garanție și sarcini	Referințe
NU SUNT	

**Anexa Nr. 1 La Partea I****Teren**

Nr cadastral	Suprafața (mp)*	Observații / Referințe
	4.400	

\* Suprafața este determinată în planul de proiecție Stereo 70.

**Date referitoare la teren**

Crt	Categorie folosință	Intra vilan	Suprafața (mp)	Tarla	Parcelă	Nr. topo	Observații / Referințe
1	arabil	NU	4.400	136	382	-	

**Lungime Segmente**

1) Valorile lungimilor segmentelor sunt obținute din proiecție în plan.

Punct început	X / Y	Punct sfârșit	X / Y	Lungime segment (** (m)
1	385.266,885 268.098,828	2	385.280,565 268.074,174	28.195
2	385.280,565 268.074,174	3	385.234,741 268.489,618	417.964
3	385.234,741 268.489,618	4	385.224,145 268.486,314	11.099
4	385.224,145 268.486,314	1	385.266,885 268.098,828	389.836

**\*\* Lungimile segmentelor sunt determinate în planul de proiecție Stereo 70 și sunt rotunjite la 1 milimetru.**

**\*\*\* Distanța dintre puncte este formată din segmente cumulate ce sunt mai mici decât valoarea 1 milimetru.**





**DATE DESPRE IMOBILUL NR. 13901**

Oficiul de Cadastru și Publicitate Imobiliară DOLJ  
Biroul de Cadastru și Publicitate Imobiliară Craiova

**A. Partea I. Descrierea imobilului**

TEREN Extravilan

Adresa: Jud. Dolj, T136,P382/1

Nr. Crt	Nr cadastral Nr. topografic	Suprafața* (mp)	Observații / Referințe
A1		3.500	Sector cadastral:35 Teren neimprejmuit;

**B. Partea II. Proprietari și acte**

Inscrieri privitoare la dreptul de proprietate și alte drepturi reale	Referințe
/	
Act Administrativ nr. TDP nr. 1209-45092, din 30/10/1996 emis de CJSAPT DOLJ;	
B1	A1
Intabulare, drept de PROPRIETATE, dobândit prin Reconstituire, cota actuala 1/1, cota initiala 1/1 1) MIREA GHEORGHE	

**C. Partea III. SARCINI .**

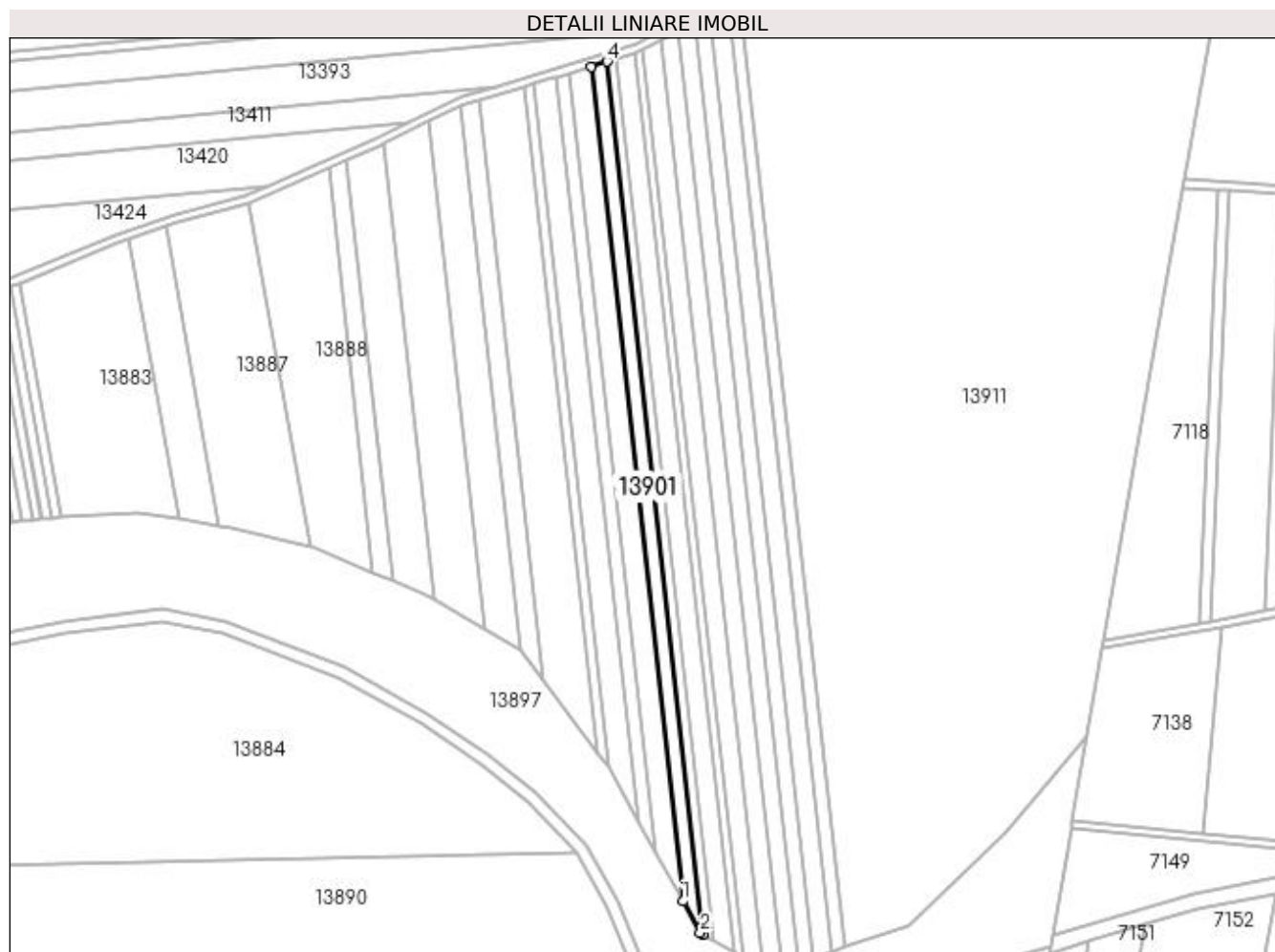
Inscrieri privind dezmembramintele dreptului de proprietate, drepturi reale de garanție și sarcini	Referințe
NU SUNT	

## Anexa Nr. 1 La Partea I

## Teren

Nr cadastral	Suprafața (mp)*	Observații / Referințe
	3.500	

\* Suprafața este determinată în planul de proiecție Stereo 70.



## Date referitoare la teren

Crt	Categorie folosință	Intra vilan	Suprafața (mp)	Tarla	Parcelă	Nr. topo	Observații / Referințe
1	arabil	NU	3.500	136	382/1	-	

## Lungime Segmente

1) Valorile lungimilor segmentelor sunt obținute din proiecție în plan.

Punct început	X / Y	Punct sfârșit	X / Y	Lungime segment (** (m)
1	385.280,565 268.074,174	2	385.289,267 268.058,489	17.937
2	385.289,267 268.058,489	3	385.290,604 268.057,683	1.561
3	385.290,604 268.057,683	4	385.242,688 268.492,096	437.048
4	385.242,688 268.492,096	5	385.234,741 268.489,618	8.324
5	385.234,741 268.489,618	1	385.280,565 268.074,174	417.964

**\*\* Lungimile segmentelor sunt determinate în planul de proiecție Stereo 70 și sunt rotunjite la 1 milimetru.**

**\*\*\* Distanța dintre puncte este formată din segmente cumulate ce sunt mai mici decât valoarea 1 milimetru.**



**DATE DESPRE IMOBILUL NR. 13902**

Oficiul de Cadastru și Publicitate Imobiliară DOLJ  
Biroul de Cadastru și Publicitate Imobiliară Craiova

**A. Partea I. Descrierea imobilului**

TEREN Extravilan

Adresa: Jud. Dolj, T136,P382/1

Nr. Crt	Nr cadastral Nr. topografic	Suprafața* (mp)	Observații / Referințe
A1		2.200	Sector cadastral:35 Teren neimprejmuit;

**B. Partea II. Proprietari și acte**

Inscrieri privitoare la dreptul de proprietate și alte drepturi reale	Referințe
/	
Act Administrativ nr. TDP nr. 553-60692, din 10/10/1996 emis de CJSAPT DOLJ;	
B1	A1
Intabulare, drept de PROPRIETATE, dobândit prin Reconstituire, cota actuala 1/1, cota initiala 1/1 1) GHEORGHÎĂ ALEXANDRU, Lipsă CNP.	

**C. Partea III. SARCINI .**

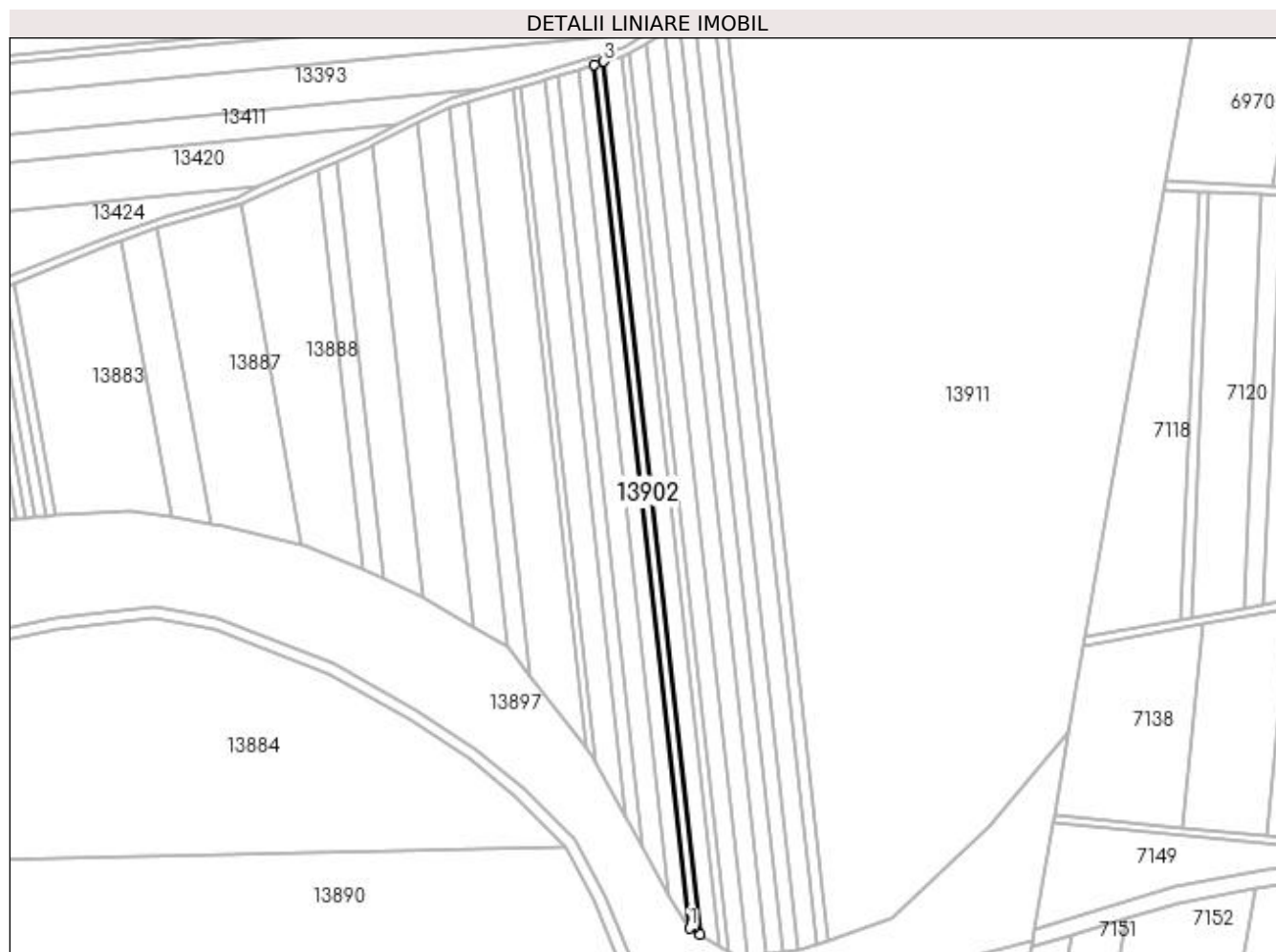
Inscrieri privind dezmembramintele dreptului de proprietate, drepturi reale de garanție și sarcini	Referințe
NU SUNT	

## Anexa Nr. 1 La Partea I

## Teren

Nr cadastral	Suprafața (mp)*	Observații / Referințe
	2.200	

\* Suprafața este determinată în planul de proiecție Stereo 70.



## Date referitoare la teren

Crt	Categorie folosință	Intra vilan	Suprafața (mp)	Tarla	Parcelă	Nr. topo	Observații / Referințe
1	arabil	NU	2.200	136	382/1	-	

## Lungime Segmente

1) Valorile lungimilor segmentelor sunt obținute din proiecție în plan.

Punct început	X / Y	Punct sfârșit	X / Y	Lungime segment (** (m)
1	385.290,604 268.057,683	2	385.295,999 268.054,431	6.299
2	385.295,999 268.054,431	3	385.247,557 268.493,614	441.847
3	385.247,557 268.493,614	4	385.242,688 268.492,096	5.1
4	385.242,688 268.492,096	1	385.290,604 268.057,683	437.048

**\*\* Lungimile segmentelor sunt determinate în planul de proiecție Stereo 70 și sunt rotunjite la 1 milimetru.**

**\*\*\* Distanța dintre puncte este formată din segmente cumulate ce sunt mai mici decât valoarea 1 milimetru.**





**DATE DESPRE IMOBILUL NR. 13903**

Oficiul de Cadastru și Publicitate Imobiliară DOLJ  
Biroul de Cadastru și Publicitate Imobiliară Craiova

**A. Partea I. Descrierea imobilului**

TEREN Extravilan

Adresa: Jud. Dolj, T136,P383

Nr. Crt	Nr cadastral Nr. topografic	Suprafața* (mp)	Observații / Referințe
A1		4.000	Sector cadastral:35 Teren neimprejmuit;

**B. Partea II. Proprietari și acte**

Inscrieri privitoare la dreptul de proprietate și alte drepturi reale	Referințe
/	
Act Administrativ nr. TDP nr. 1213-45092, din 30/10/1996 emis de CJSAPT DOLJ;	
B1	A1
Intabulare, drept de PROPRIETATE, dobândit prin Reconstituire, cota actuala 1/1, cota initiala 1/1 1) BULAT NICOLAE, Lipsă CNP.	

**C. Partea III. SARCINI .**

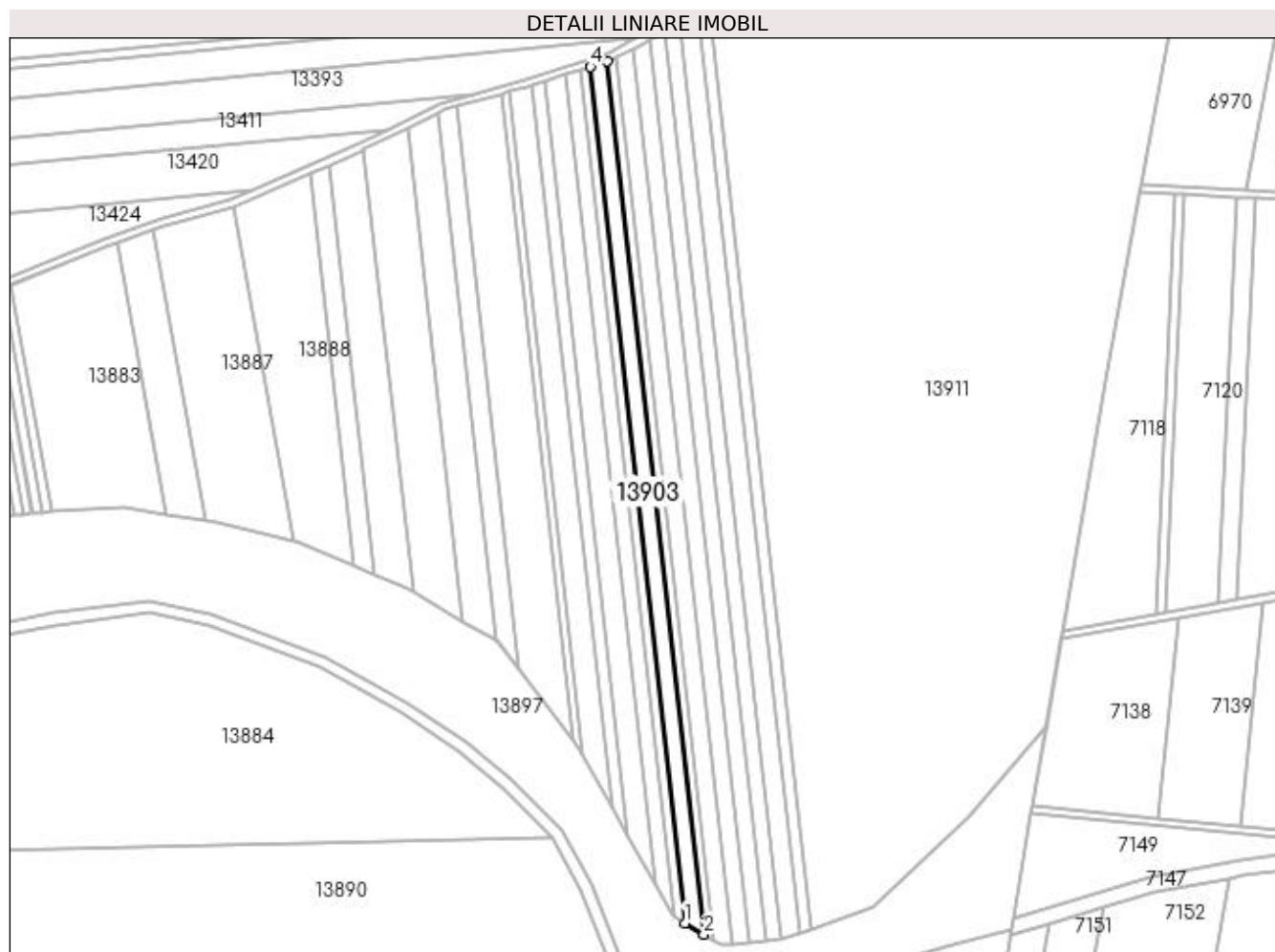
Inscrieri privind dezmembramintele dreptului de proprietate, drepturi reale de garanție și sarcini	Referințe
NU SUNT	

## Anexa Nr. 1 La Partea I

## Teren

Nr cadastral	Suprafața (mp)*	Observații / Referințe
	4.000	

\* Suprafața este determinată în planul de proiecție Stereo 70.



## Date referitoare la teren

Crt	Categorie folosință	Intra vilan	Suprafața (mp)	Tarla	Parcelă	Nr. topo	Observații / Referințe
1	arabil	NU	4.000	136	383	-	

## Lungime Segmente

1) Valorile lungimilor segmentelor sunt obținute din proiecție în plan.

Punct început	X / Y	Punct sfârșit	X / Y	Lungime segment (** (m)
1	385.295,999 268.054,431	2	385.305,662 268.048,607	11.282
2	385.305,662 268.048,607	3	385.256,277 268.496,333	450.441
3	385.256,277 268.496,333	4	385.247,557 268.493,614	9.134
4	385.247,557 268.493,614	1	385.295,999 268.054,431	441.847

**\*\* Lungimile segmentelor sunt determinate în planul de proiecție Stereo 70 și sunt rotunjite la 1 milimetru.**

**\*\*\* Distanța dintre puncte este formată din segmente cumulate ce sunt mai mici decât valoarea 1 milimetru.**



**DATE DESPRE IMOBILUL NR. 13904**

Oficiul de Cadastru și Publicitate Imobiliară DOLJ  
Biroul de Cadastru și Publicitate Imobiliară Craiova

**A. Partea I. Descrierea imobilului**

TEREN Extravilan

Adresa: Jud. Dolj, T136 P 383/2)

Nr. Crt	Nr cadastral Nr. topografic	Suprafața* (mp)	Observații / Referințe
A1	30984	2.108	Sector cadastral:35 Teren neimprejmuit;

**B. Partea II. Proprietari și acte**

Inscrieri privitoare la dreptul de proprietate și alte drepturi reale		Referințe
<b>121025 / 30/09/2014</b>		
Act Notarial nr. contract de vanzare -cumparare aut nr nr 1103, din 30/06/2014 emis de NP DRAGOMIR ROMELIA (declaratie de primire a pretului aut nr 641/03.07.2014 - NP Vasilescu Elena,);		
B1	Intabulare, drept de PROPRIETATE, dobandit prin Conventie, cota actuala 1/1, cota initiala 1/1 1) SC KAMPARO INVESTMENT SRL, CIF:25525855	A1

**C. Partea III. SARCINI .**

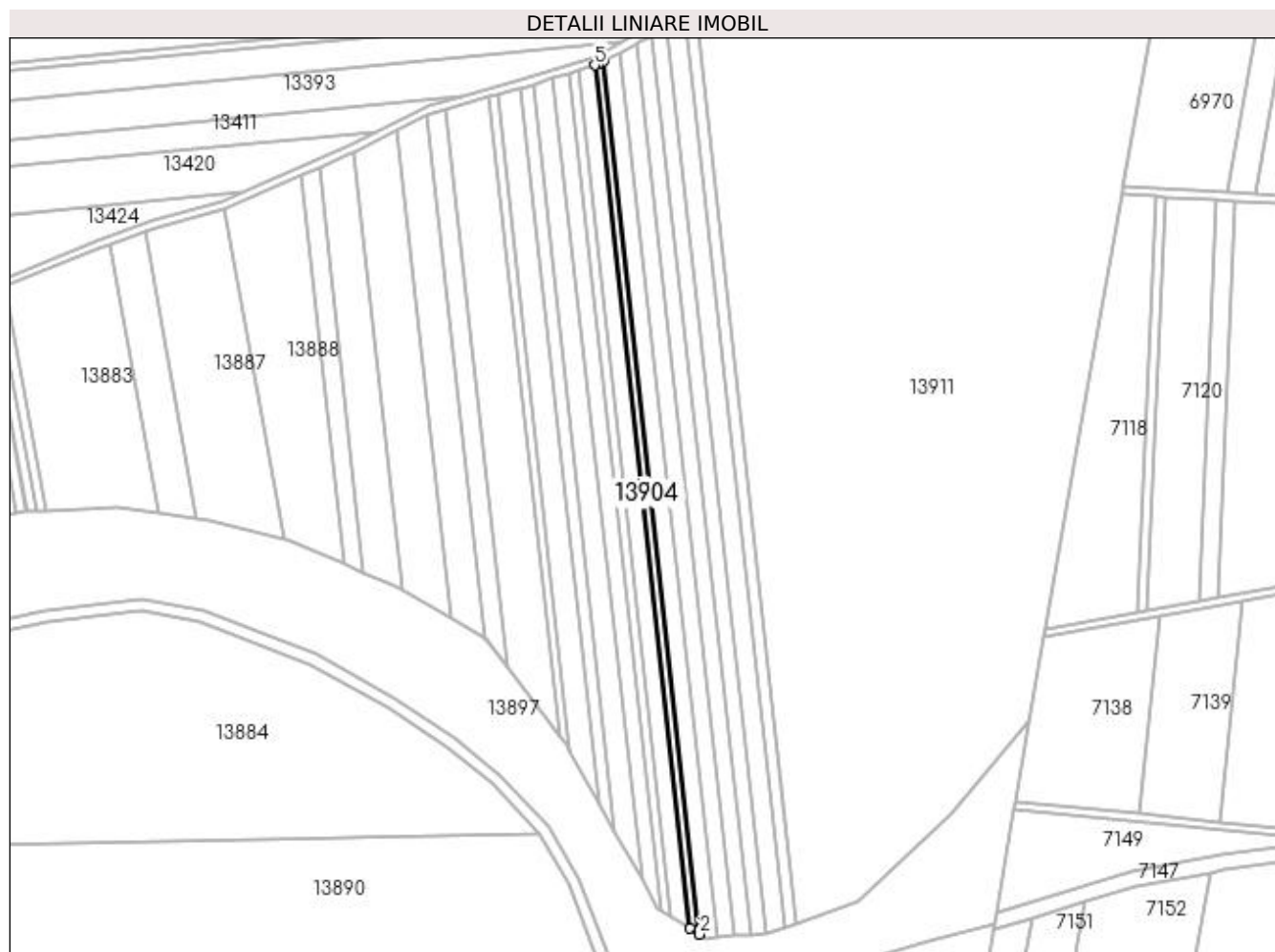
Inscrieri privind dezmembramintele dreptului de proprietate, drepturi reale de garanție și sarcini	Referințe
NU SUNT	

## Anexa Nr. 1 La Partea I

## Teren

Nr cadastral	Suprafața (mp)*	Observații / Referințe
30984	2.108	

\* Suprafața este determinată în planul de proiecție Stereo 70.



## Date referitoare la teren

Crt	Categorie folosință	Intra vilan	Suprafața (mp)	Tarla	Parcelă	Nr. topo	Observații / Referințe
1	arabil	NU	2.108	136	383/2	-	

## Lungime Segmente

1) Valorile lungimilor segmentelor sunt obținute din proiecție în plan.

Punct început	X / Y	Punct sfârșit	X / Y	Lungime segment (** (m)
1	385.305,662 268.048,607	2	385.310,679 268.045,583	5.858
2	385.310,679 268.045,583	3	385.260,751 268.498,232	455.394
3	385.260,751 268.498,232	4	385.258,627 268.497,066	2.423
4	385.258,627 268.497,066	5	385.256,277 268.496,333	2.462
5	385.256,277 268.496,333	1	385.305,662 268.048,607	450.441

**\*\* Lungimile segmentelor sunt determinate în planul de proiecție Stereo 70 și sunt rotunjite la 1 milimetru.**

**\*\*\* Distanța dintre puncte este formată din segmente cumulate ce sunt mai mici decât valoarea 1 milimetru.**





**DATE DESPRE IMOBILUL NR. 13905**

Oficiul de Cadastru și Publicitate Imobiliară DOLJ  
Biroul de Cadastru și Publicitate Imobiliară Craiova

**A. Partea I. Descrierea imobilului**

TEREN Extravilan

Adresa: Jud. Dolj, T136,P383/3

Nr. Crt	Nr cadastral Nr. topografic	Suprafața* (mp)	Observații / Referințe
A1		4.153	Sector cadastral:35 Teren neimprejmuit;

**B. Partea II. Proprietari și acte**

Inscrieri privitoare la dreptul de proprietate și alte drepturi reale	Referințe
/	
Act Administrativ nr. TDP nr. 1262-45092, din 31/10/1996 emis de CJSAPT DOLJ;	
B1	A1
Intabulare, drept de PROPRIETATE, dobândit prin Reconstituire, cota actuala 1/1, cota initiala 1/1 1) DUMITRU FLOREA, Lipsă CNP.	

**C. Partea III. SARCINI .**

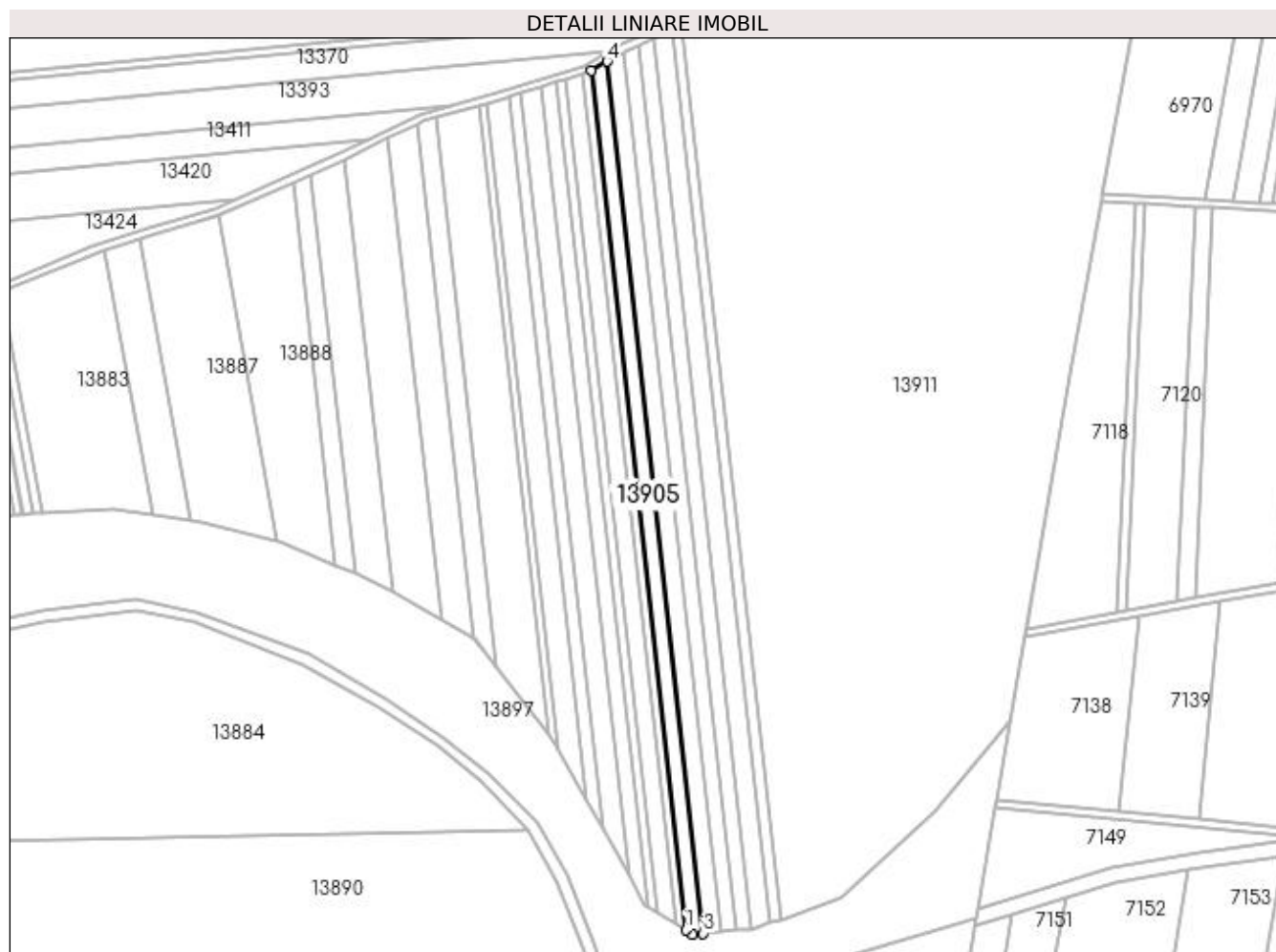
Inscrieri privind dezmembramintele dreptului de proprietate, drepturi reale de garanție și sarcini	Referințe
NU SUNT	

## Anexa Nr. 1 La Partea I

## Teren

Nr cadastral	Suprafața (mp)*	Observații / Referințe
	4.153	

\* Suprafața este determinată în planul de proiecție Stereo 70.



## Date referitoare la teren

Crt	Categorie folosință	Intra vilan	Suprafața (mp)	Tarla	Parcelă	Nr. topo	Observații / Referințe
1	arabil	NU	4.153	136	383/3	-	

## Lungime Segmente

1) Valorile lungimilor segmentelor sunt obținute din proiecție în plan.

Punct început	X / Y	Punct sfârșit	X / Y	Lungime segment (** (m)
1	385.310,679 268.045,583	2	385.314,404 268.043,338	4.349
2	385.314,404 268.043,338	3	385.319,965 268.043,845	5.584
3	385.319,965 268.043,845	4	385.269,326 268.502,942	461.881
4	385.269,326 268.502,942	5	385.260,751 268.498,232	9.783
5	385.260,751 268.498,232	1	385.310,679 268.045,583	455.394

**\*\* Lungimile segmentelor sunt determinate în planul de proiecție Stereo 70 și sunt rotunjite la 1 milimetru.**

**\*\*\* Distanța dintre puncte este formată din segmente cumulate ce sunt mai mici decât valoarea 1 milimetru.**



**DATE DESPRE IMOBILUL NR. 13906**

Oficiul de Cadastru și Publicitate Imobiliară DOLJ  
Biroul de Cadastru și Publicitate Imobiliară Craiova

**A. Partea I. Descrierea imobilului**

TEREN Extravilan

Adresa: Jud. Dolj, T136,P384/1

Nr. Crt	Nr cadastral Nr. topografic	Suprafața* (mp)	Observații / Referințe
A1		4.300	Sector cadastral:35 Teren neimprejmuit;

**B. Partea II. Proprietari și acte**

Inscrieri privitoare la dreptul de proprietate și alte drepturi reale	Referințe
/	
Act Administrativ nr. TDP nr. 1240-45092, din 31/10/1996 emis de CJSAPT DOLJ;	
B1	A1
Intabulare, drept de PROPRIETATE, dobândit prin Reconstituire, cota actuala 1/1, cota initiala 1/1 1) BURTĂVERDE MARIA, Lipsă CNP.	

**C. Partea III. SARCINI .**

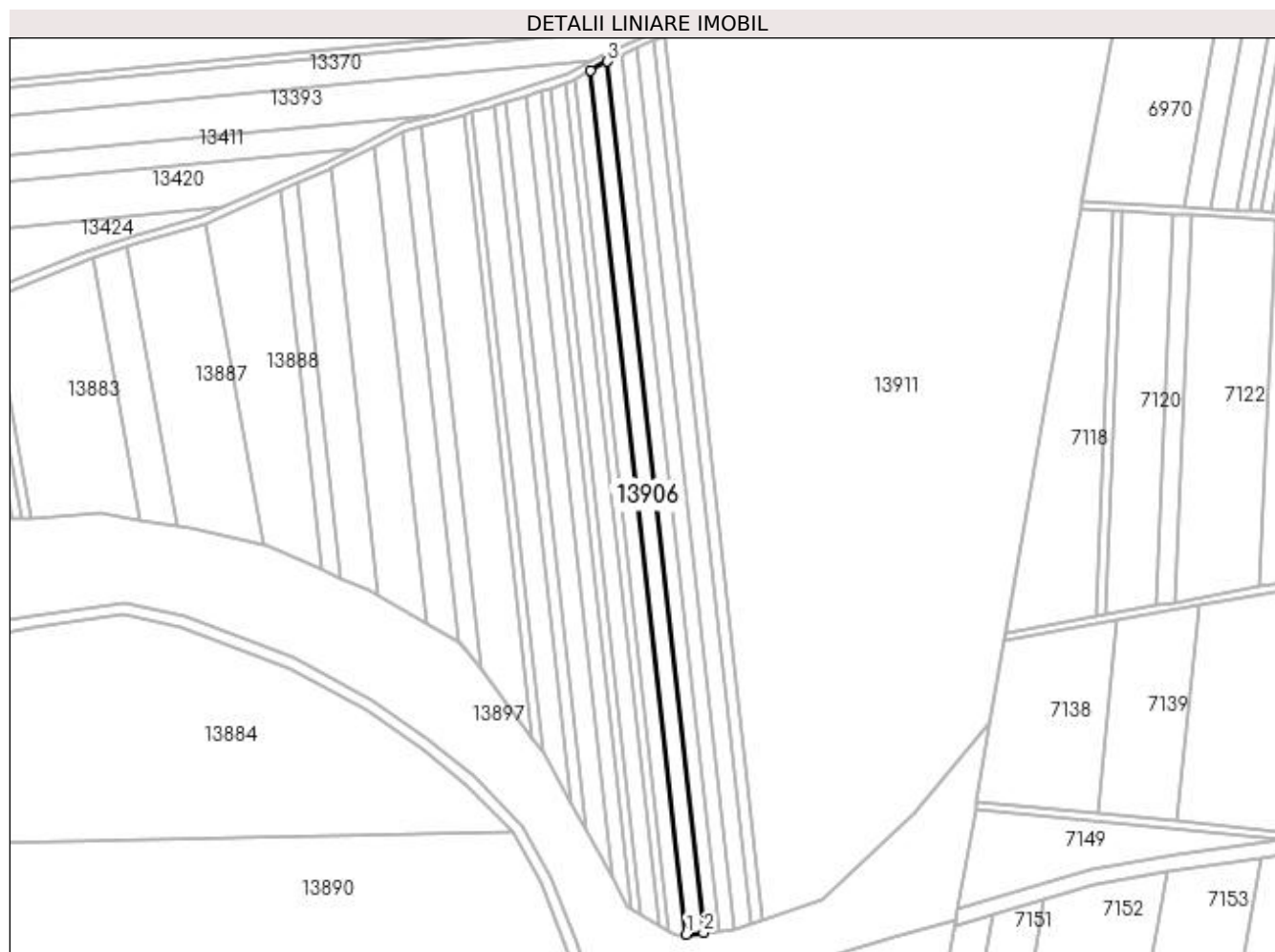
Inscrieri privind dezmembramintele dreptului de proprietate, drepturi reale de garanție și sarcini	Referințe
NU SUNT	

## Anexa Nr. 1 La Partea I

## Teren

Nr cadastral	Suprafața (mp)*	Observații / Referințe
	4.300	

\* Suprafața este determinată în planul de proiecție Stereo 70.



## Date referitoare la teren

Crt	Categorie folosință	Intra vilan	Suprafața (mp)	Tarla	Parcelă	Nr. topo	Observații / Referințe
1	arabil	NU	4.300	136	384/1	-	

## Lungime Segmente

1) Valorile lungimilor segmentelor sunt obținute din proiecție în plan.

Punct început	X / Y	Punct sfârșit	X / Y	Lungime segment (** (m)
1	385.319,965 268.043,845	2	385.329,198 268.044,687	9.271
2	385.329,198 268.044,687	3	385.278,119 268.507,772	465.894
3	385.278,119 268.507,772	4	385.269,326 268.502,942	10.032
4	385.269,326 268.502,942	1	385.319,965 268.043,845	461.881

**\*\* Lungimile segmentelor sunt determinate în planul de proiecție Stereo 70 și sunt rotunjite la 1 milimetru.**

**\*\*\* Distanța dintre puncte este formată din segmente cumulate ce sunt mai mici decât valoarea 1 milimetru.**





**DATE DESPRE IMOBILUL NR. 13907**

Oficiul de Cadastru și Publicitate Imobiliară DOLJ  
 Biroul de Cadastru și Publicitate Imobiliară Craiova

**A. Partea I. Descrierea imobilului**

TEREN Extravilan

Adresa: Jud. Dolj, T136,P135

Nr. Crt	Nr cadastral Nr. topografic	Suprafața* (mp)	Observații / Referințe
A1	30848	3.920	Sector cadastral:35 Teren neimprejmuit;

**B. Partea II. Proprietari și acte**

Inscrieri privitoare la dreptul de proprietate și alte drepturi reale	Referințe
<b>46768 / 17/04/2014</b>	
Act Notarial nr. 406, din 15/04/2014 emis de Mladin Preoteasa Alina Corina;	
B1	A1
Intabulare, drept de PROPRIETATE, dobandit prin Conventie, cota actuala 1/1, cota initiala 1/1	
1) SC AGROEXPERT INDUSTRY SRL, CIF:29142623	

**C. Partea III. SARCINI .**

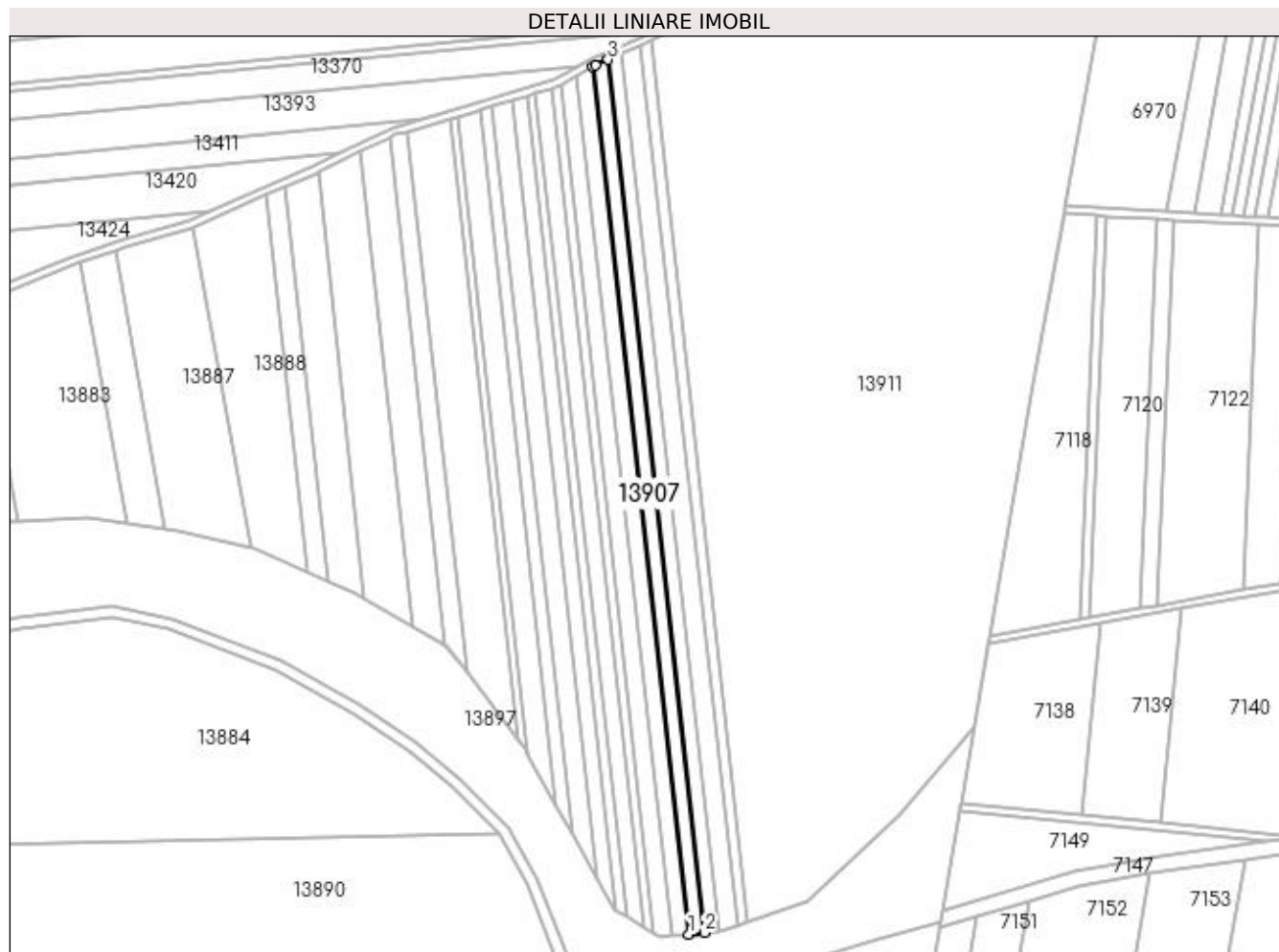
Inscrieri privind dezmembramintele dreptului de proprietate, drepturi reale de garanție și sarcini	Referințe
NU SUNT	

## Anexa Nr. 1 La Partea I

## Teren

Nr cadastral	Suprafața (mp)*	Observații / Referințe
30848	3.920	

\* Suprafața este determinată în planul de proiecție Stereo 70.



## Date referitoare la teren

Crt	Categorie folosință	Intra vilan	Suprafața (mp)	Tarla	Parcelă	Nr. topo	Observații / Referințe
1	arabil	NU	3.920	136	135	-	

## Lungime Segmente

1) Valorile lungimilor segmentelor sunt obținute din proiecție în plan.

Punct început	X / Y	Punct sfârșit	X / Y	Lungime segment (** (m)
1	385.329,198 268.044,687	2	385.337,551 268.045,448	8.388
2	385.337,551 268.045,448	3	385.286,149 268.511,467	468.845
3	385.286,149 268.511,467	4	385.279,316 268.508,429	7.478
4	385.279,316 268.508,429	5	385.278,119 268.507,772	1.365
5	385.278,119 268.507,772	1	385.329,198 268.044,687	465.894

**\*\* Lungimile segmentelor sunt determinate în planul de proiecție Stereo 70 și sunt rotunjite la 1 milimetru.**

**\*\*\* Distanța dintre puncte este formată din segmente cumulate ce sunt mai mici decât valoarea 1 milimetru.**



**DATE DESPRE IMOBILUL NR. 13908**

Oficiul de Cadastru și Publicitate Imobiliară DOLJ  
Biroul de Cadastru și Publicitate Imobiliară Craiova

**A. Partea I. Descrierea imobilului**

TEREN Extravilan

Adresa: Jud. Dolj, T 136 P 388

Nr. Crt	Nr cadastral Nr. topografic	Suprafața* (mp)	Observații / Referințe
A1	30974	3.700	Sector cadastral:35 Teren neimprejmuit;

**B. Partea II. Proprietari și acte**

Inscrieri privitoare la dreptul de proprietate și alte drepturi reale	Referințe
<b>121028 / 30/09/2014</b>	
Act Notarial nr. CVC aut. nr. 1102, din 30/06/2014 emis de NP DRAGOMIR ROMELIA (Declaratie aut. nr. 639/03.07.2014 NP Vasilescu E);	
B1	A1
Intabulare, drept de PROPRIETATE, dobandit prin Conventie, cota actuala 1/1, cota initiala 1/1	
1) SC KAMPARO INVESTMENT SRL, CIF:25525855	

**C. Partea III. SARCINI .**

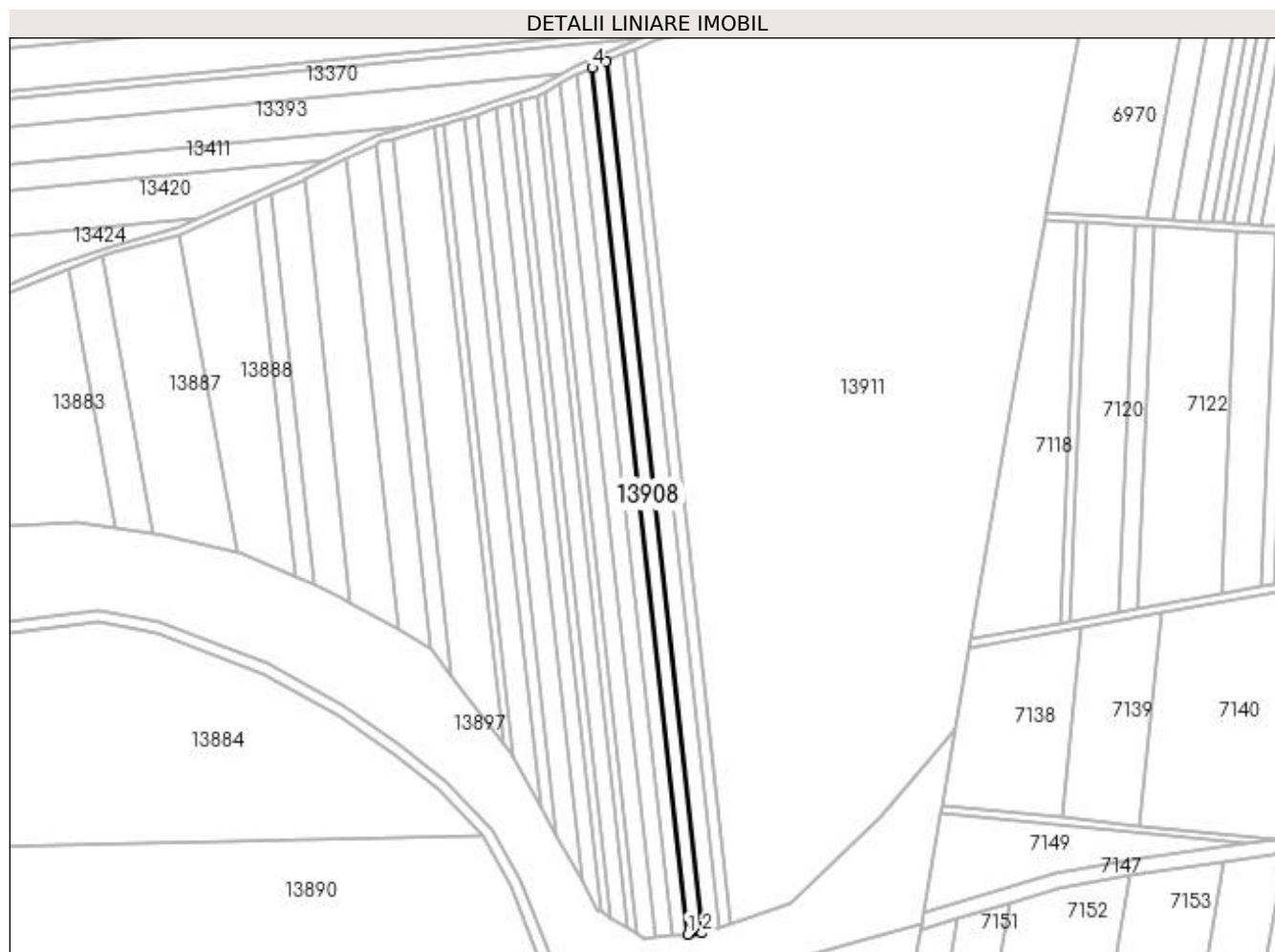
Inscrieri privind dezmembramintele dreptului de proprietate, drepturi reale de garanție și sarcini	Referințe
NU SUNT	

## Anexa Nr. 1 La Partea I

## Teren

Nr cadastral	Suprafața (mp)*	Observații / Referințe
30974	3.700	

\* Suprafața este determinată în planul de proiecție Stereo 70.



## Date referitoare la teren

Crt	Categorie folosință	Intra vilan	Suprafața (mp)	Tarla	Parcelă	Nr. topo	Observații / Referințe
1	arabil	NU	3.700	136	388	-	

## Lungime Segmente

1) Valorile lungimilor segmentelor sunt obținute din proiecție în plan.

Punct început	X / Y	Punct sfârșit	X / Y	Lungime segment (** (m)
1	385.337,551 268.045,448	2	385.345,39 268.046,163	7.872
2	385.345,39 268.046,163	3	385.293,696 268.514,822	471.501
3	385.293,696 268.514,822	4	385.286,149 268.511,467	8.259
4	385.286,149 268.511,467	1	385.337,551 268.045,448	468.845

**\*\* Lungimile segmentelor sunt determinate în planul de proiecție Stereo 70 și sunt rotunjite la 1 milimetru.**

**\*\*\* Distanța dintre puncte este formată din segmente cumulate ce sunt mai mici decât valoarea 1 milimetru.**





**DATE DESPRE IMOBILUL NR. 13909**

Oficiul de Cadastru și Publicitate Imobiliară DOLJ  
Biroul de Cadastru și Publicitate Imobiliară Craiova

**A. Partea I. Descrierea imobilului**

TEREN Extravilan

Adresa: Jud. Dolj, T136,P389

Nr. Crt	Nr cadastral Nr. topografic	Suprafața* (mp)	Observații / Referințe
A1		4.700	Sector cadastral:35 Teren neimprejmuit;

**B. Partea II. Proprietari și acte**

Inscrieri privitoare la dreptul de proprietate și alte drepturi reale		Referințe
/		
Act Administrativ nr. TDP nr. 1346-59341, din 04/08/1997 emis de CJSAPT DOLJ;		
B1	Intabulare, drept de PROPRIETATE, dobândit prin Reconstituire, cota actuala 1/1, cota initiala 1/1 1) BUCULEA FLORIAN, Lipsă CNP. 2) BUCULEA GHEORGHÎȚA, Lipsă CNP. 3) DICA IOANA, Lipsă CNP.	A1

**C. Partea III. SARCINI .**

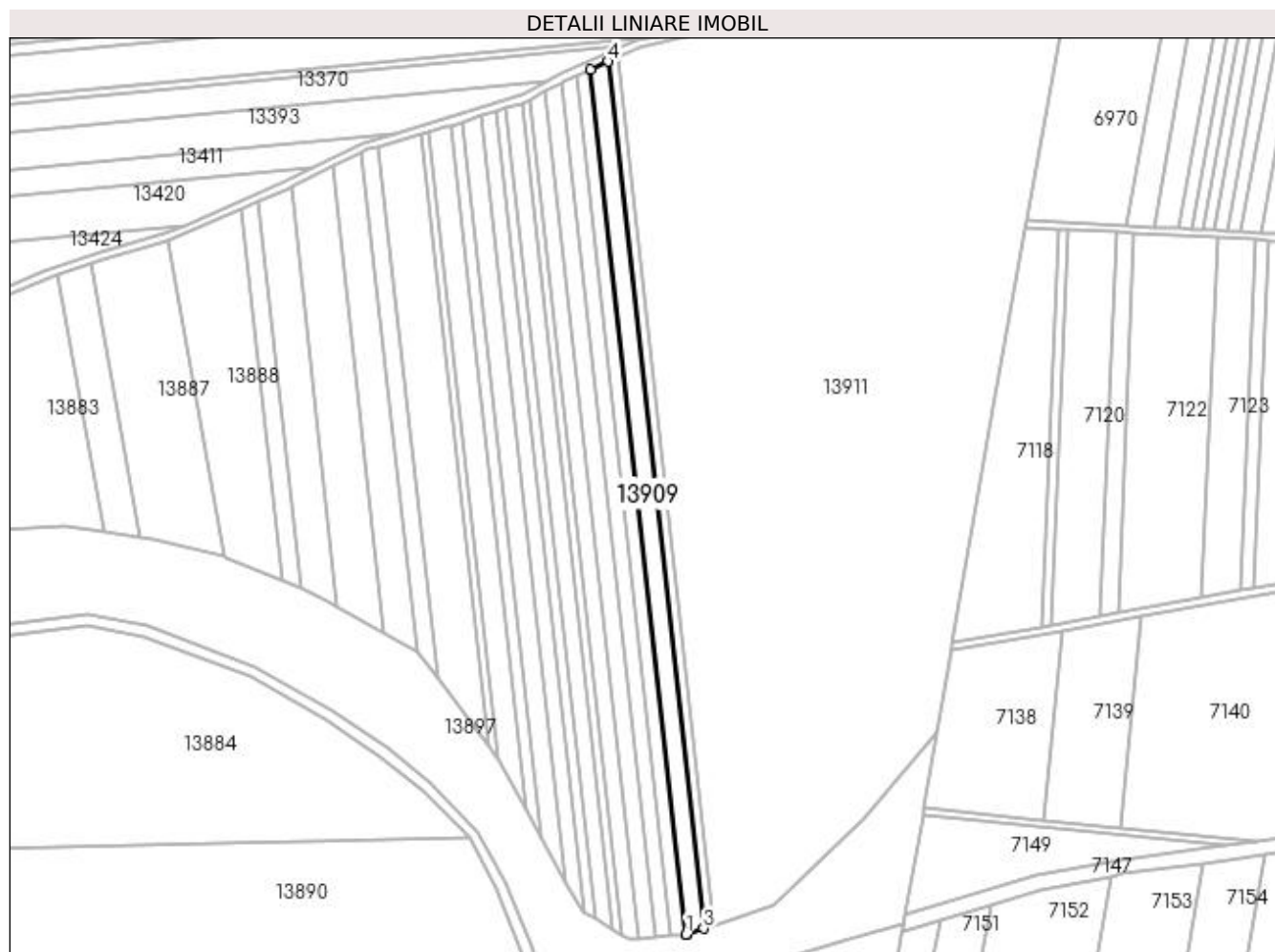
Inscrieri privind dezmembramintele dreptului de proprietate, drepturi reale de garanție și sarcini	Referințe
NU SUNT	

## Anexa Nr. 1 La Partea I

## Teren

Nr cadastral	Suprafața (mp)*	Observații / Referințe
	4.700	

\* Suprafața este determinată în planul de proiecție Stereo 70.



## Date referitoare la teren

Crt	Categorie folosință	Intra vilan	Suprafața (mp)	Tarla	Parcelă	Nr. topo	Observații / Referințe
1	arabil	NU	4.700	136	389	-	

## Lungime Segmente

1) Valorile lungimilor segmentelor sunt obținute din proiecție în plan.

Punct început	X / Y	Punct sfârșit	X / Y	Lungime segment (** (m)
1	385.345,39 268.046,163	2	385.345,773 268.046,198	0.385
2	385.345,773 268.046,198	3	385.355,054 268.049,351	9.802
3	385.355,054 268.049,351	4	385.303,244 268.519,066	472.564
4	385.303,244 268.519,066	5	385.293,696 268.514,822	10.449
5	385.293,696 268.514,822	1	385.345,39 268.046,163	471.501

**\*\* Lungimile segmentelor sunt determinate în planul de proiecție Stereo 70 și sunt rotunjite la 1 milimetru.**

**\*\*\* Distanța dintre puncte este formată din segmente cumulate ce sunt mai mici decât valoarea 1 milimetru.**



**DATE DESPRE IMOBILUL NR. 13910**

Oficiul de Cadastru și Publicitate Imobiliară DOLJ  
 Biroul de Cadastru și Publicitate Imobiliară Craiova

**A. Partea I. Descrierea imobilului**

TEREN Extravilan

Adresa: Jud. Dolj, T 136 P 390

Nr. Crt	Nr cadastral Nr. topografic	Suprafața* (mp)	Observații / Referințe
A1	32128	2.800	Sector cadastral:35 Teren neimprejmuit;

**B. Partea II. Proprietari și acte**

Inscrieri privitoare la dreptul de proprietate și alte drepturi reale	Referințe
<b>111398 / 28/05/2019</b>	
Act Notarial nr. Contract de vanzare Nr.1104, din 27/05/2019 emis de Mladin Preoteasa Alina Corina;	
B1	A1
Intabulare, drept de PROPRIETATE, dobandit prin Conventie, cota actuala 1/1, cota initiala 1/1	
1) SC AGROEXPERT INDUSTRY SRL, CIF:29142623	

**C. Partea III. SARCINI .**

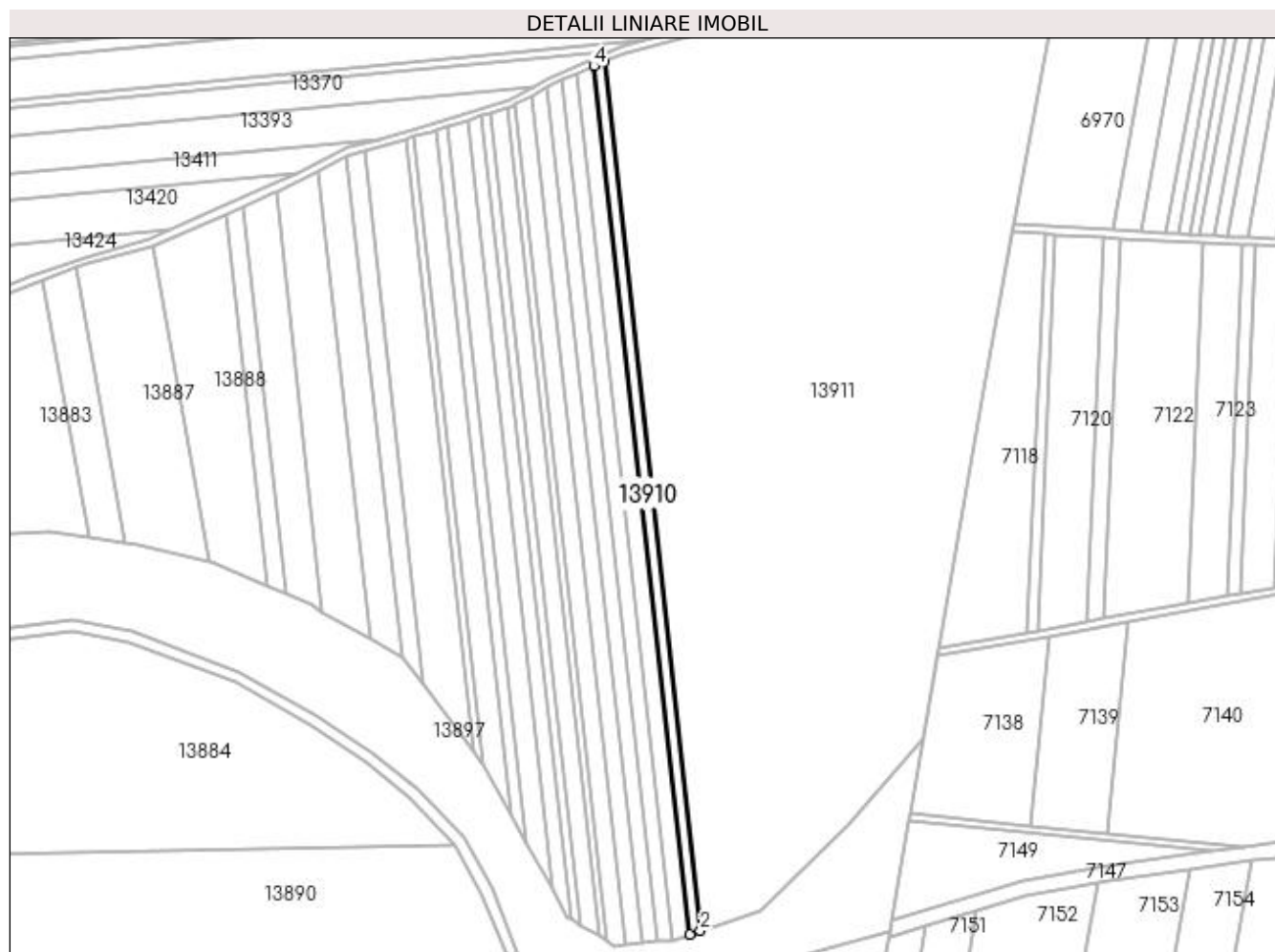
Inscrieri privind dezmembramintele dreptului de proprietate, drepturi reale de garanție și sarcini	Referințe
NU SUNT	

## Anexa Nr. 1 La Partea I

## Teren

Nr cadastral	Suprafața (mp)*	Observații / Referințe
32128	2.800	

\* Suprafața este determinată în planul de proiecție Stereo 70.



## Date referitoare la teren

Crt	Categorie folosință	Intra vilan	Suprafața (mp)	Tarla	Parcelă	Nr. topo	Observații / Referințe
1	arabil	NU	2.800	136	390	-	

## Lungime Segmente

1) Valorile lungimilor segmentelor sunt obținute din proiecție în plan.

Punct început	X / Y	Punct sfârșit	X / Y	Lungime segment (** (m)
1	385.355,054 268.049,351	2	385.360,797 268.051,302	6.065
2	385.360,797 268.051,302	3	385.308,923 268.521,59	473.14
3	385.308,923 268.521,59	4	385.303,244 268.519,066	6.215
4	385.303,244 268.519,066	1	385.355,054 268.049,351	472.564

**\*\* Lungimile segmentelor sunt determinate în planul de proiecție Stereo 70 și sunt rotunjite la 1 milimetru.**

**\*\*\* Distanța dintre puncte este formată din segmente cumulate ce sunt mai mici decât valoarea 1 milimetru.**





**DATE DESPRE IMOBILUL NR. 13911**

Oficiul de Cadastru și Publicitate Imobiliară DOLJ  
 Biroul de Cadastru și Publicitate Imobiliară Craiova

**A. Partea I. Descrierea imobilului**

TEREN Extravilan

Adresa: Jud. Dolj, T136,P390/1

Nr. Crt	Nr cadastral Nr. topografic	Suprafața* (mp)	Observații / Referințe
A1		86.597	Sector cadastral:35 Teren neimprejmuit;

**B. Partea II. Proprietari și acte**

Inscrieri privitoare la dreptul de proprietate și alte drepturi reale		Referințe
/		
Act Normativ nr. 7, din 13/03/1996 emis de PARLAMENTUL ROMÂNIEI;		
B1	Intabulare, drept de PROPRIETATE, dobandit prin Lege, cota actuala 1/1, cota initiala 1/1 1) <b>COMUNA BISTREȚ</b> , CIF:4553895, Rezerva comisiei locale de fond funciar.	A1

**C. Partea III. SARCINI .**

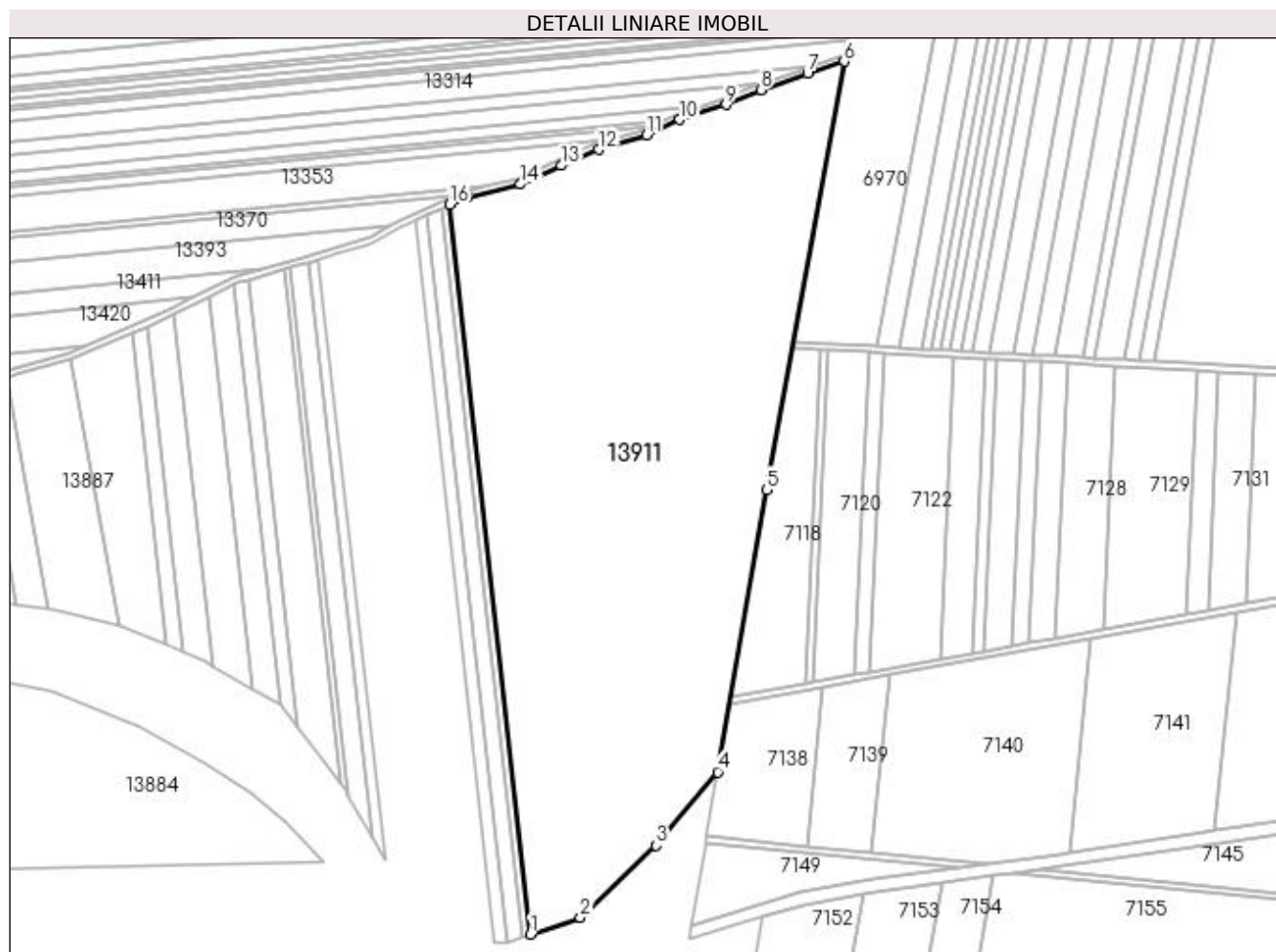
Inscrieri privind dezmembramintele dreptului de proprietate, drepturi reale de garanție și sarcini	Referințe
NU SUNT	

## Anexa Nr. 1 La Partea I

## Teren

Nr cadastral	Suprafața (mp)*	Observații / Referințe
	86.597	

\* Suprafața este determinată în planul de proiecție Stereo 70.



## Date referitoare la teren

Crt	Categorie folosință	Intra vilan	Suprafața (mp)	Tarla	Parcelă	Nr. topo	Observații / Referințe
1	arabil	NU	86.597	136	390/1	-	

## Lungime Segmente

1) Valorile lungimilor segmentelor sunt obținute din proiecție în plan.

Punct început	X / Y	Punct sfârșit	X / Y	Lungime segment (** (m)
1	385.360,797 268.051,302	2	385.392,943 268.062,224	33.951
2	385.392,943 268.062,224	3	385.441,611 268.108,623	67.242
3	385.441,611 268.108,623	4	385.481,667 268.155,933	61.99
4	385.481,667 268.155,933	5	385.513,108 268.337,955	184.717
5	385.513,108 268.337,955	6	385.563,196 268.614,021	280.573

Punct început	X / Y	Punct sfârșit	X / Y	Lungime segment (** (m)
6	385.563,196 268.614,021	7	385.539,581 268.606,09	24.911
7	385.539,581 268.606,09	8	385.509,294 268.595,563	32.064
8	385.509,294 268.595,563	9	385.486,914 268.586,165	24.273
9	385.486,914 268.586,165	10	385.457,051 268.576,485	31.393
10	385.457,051 268.576,485	11	385.435,649 268.566,53	23.604
11	385.435,649 268.566,53	12	385.404,64 268.557,192	32.385
12	385.404,64 268.557,192	13	385.380,693 268.546,934	26.052
13	385.380,693 268.546,934	14	385.354,359 268.534,76	29.012
14	385.354,359 268.534,76	15	385.320,123 268.526,568	35.202
15	385.320,123 268.526,568	16	385.308,923 268.521,59	12.256
16	385.308,923 268.521,59	1	385.360,797 268.051,302	473.14

\*\* Lungimile segmentelor sunt determinate în planul de proiecție Stereo 70 și sunt rotunjite la 1 milimetru.

\*\*\* Distanța dintre puncte este formată din segmente cumulate ce sunt mai mici decât valoarea 1 milimetru.



**DATE DESPRE IMOBILUL NR. 13912**

Oficiul de Cadastru și Publicitate Imobiliară DOLJ  
Biroul de Cadastru și Publicitate Imobiliară Craiova

**A. Partea I. Descrierea imobilului**

TEREN Necunoscut

Adresa: Loc. Plosca, Jud. Dolj, T135,P51/1

Nr. Crt	Nr cadastral Nr. topografic	Suprafața* (mp)	Observații / Referințe
A1		875	Sector cadastral:35 Teren neimprejmuit;

**B. Partea II. Proprietari și acte**

Inscrieri privitoare la dreptul de proprietate și alte drepturi reale	Referințe
/	
Act Administrativ nr. TDP nr. 1170-48659, din 29/10/1996 emis de CJSAPT DOLJ;	
B1	A1
Intabulare, drept de PROPRIETATE, dobândit prin Reconstituire, cota actuala 1/1, cota initiala 1/1 1) NICU MARIN, Lipsă CNP.	

**C. Partea III. SARCINI .**

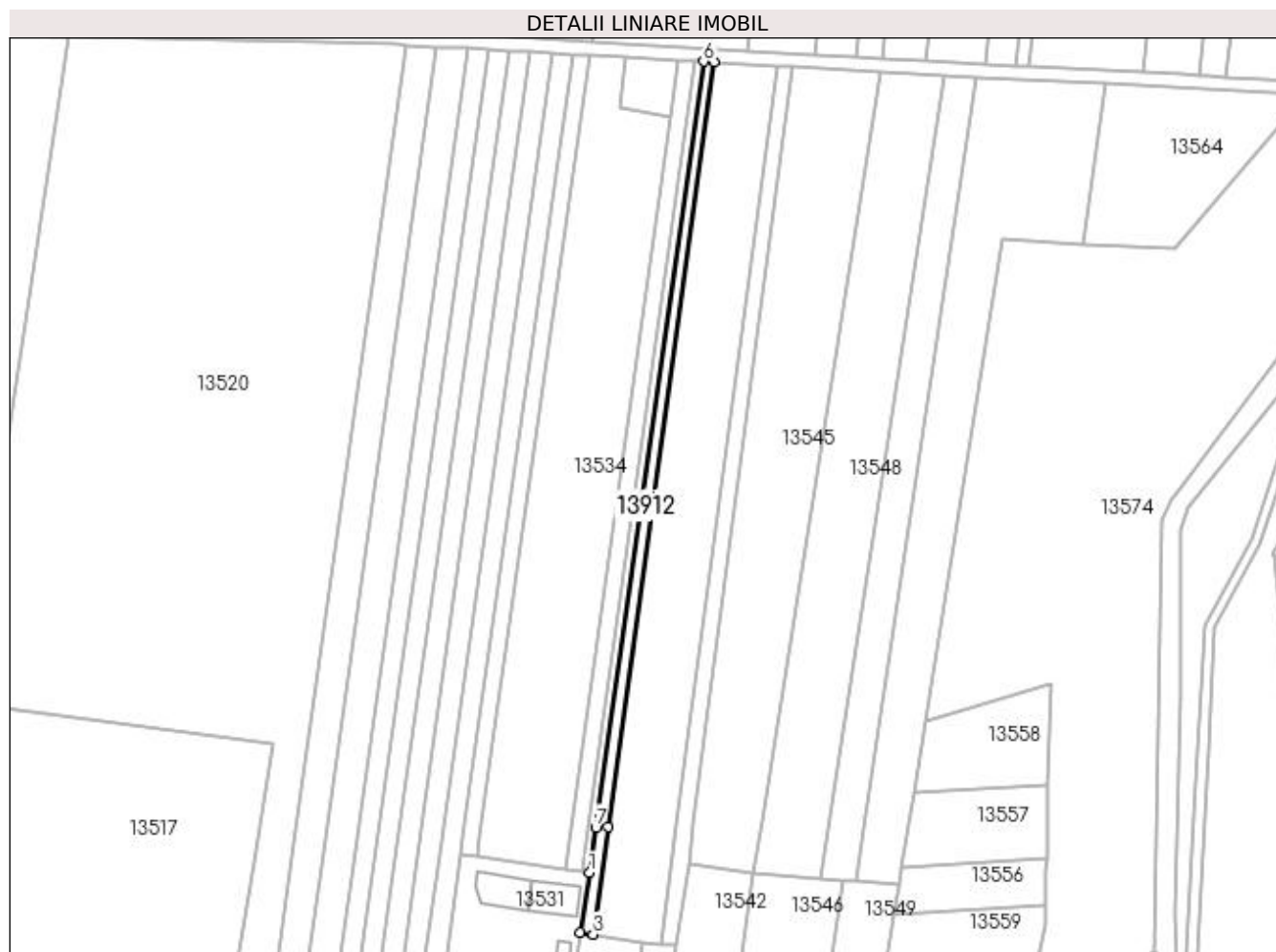
Inscrieri privind dezmembramintele dreptului de proprietate, drepturi reale de garanție și sarcini	Referințe
NU SUNT	

## Anexa Nr. 1 La Partea I

## Teren

Nr cadastral	Suprafața (mp)*	Observații / Referințe
	875	

\* Suprafața este determinată în planul de proiecție Stereo 70.



## Date referitoare la teren

Crt	Categorie folosință	Intra vilan	Suprafața (mp)	Tarla	Parcelă	Nr. topo	Observații / Referințe
1	arabil	DA	116	135	51/1	-	
2	arabil	NU	759	135	51/1	-	

## Lungime Segmente

1) Valorile lungimilor segmentelor sunt obținute din proiecție în plan.

Punct început	X / Y	Punct sfârșit	X / Y	Lungime segment (** (m)
1	384.058,378 267.660,655	2	384.055,673 267.642,937	17.923
2	384.055,673 267.642,937	3	384.059,45 267.642,347	3.823
3	384.059,45 267.642,347	4	384.063,889 267.674,354	32.313
4	384.063,889 267.674,354	5	384.095,497 267.902,281	230.108

Punct început	X / Y	Punct sfârșit	X / Y	Lungime segment (** (m)
5	384.095,497 267.902,281	6	384.092,449 267.902,451	3.053
6	384.092,449 267.902,451	7	384.060,285 267.674,186	230.52
7	384.060,285 267.674,186	1	384.058,378 267.660,655	13.665

\*\* Lungimile segmentelor sunt determinate în planul de proiecție Stereo 70 și sunt rotunjite la 1 milimetru.

\*\*\* Distanța dintre puncte este formată din segmente cumulate ce sunt mai mici decât valoarea 1 milimetru.





**DATE DESPRE IMOBILUL NR. 13913**

Oficiul de Cadastru și Publicitate Imobiliară DOLJ  
Biroul de Cadastru și Publicitate Imobiliară Craiova

**A. Partea I. Descrierea imobilului**

TEREN Extravilan

Adresa: Jud. Dolj, T135, P48

Nr. Crt	Nr cadastral Nr. topografic	Suprafața* (mp)	Observații / Referințe
A1	37673	Din acte: 250 Masurata: 251	Sector cadastral:35 Teren neimprejmit;

**B. Partea II. Proprietari și acte**

Inscrieri privitoare la dreptul de proprietate și alte drepturi reale		Referințe
<b>78038 / 29/04/2022</b>		
Hotarare Judecatoreasca nr. Sentinta Civila nr. 569, din 23/02/2012 emis de Judecatoria Bailesti- Dosar nr. 2310/183/2011;		
B1	Intabulare, drept de PROPRIETATE, dobandit prin Hotarare Judecatoreasca, cota actuala 1/1, cota initiala 1/1 1) DITOIU PAULA-IONELA 2) DITOIU MIRCEA	A1
<i>OBSERVATII: pozitie transcrisa din CF 37666/Bistret, inscrisa prin incheierea nr. 33811 din 24/02/2022;</i>		

**C. Partea III. SARCINI**

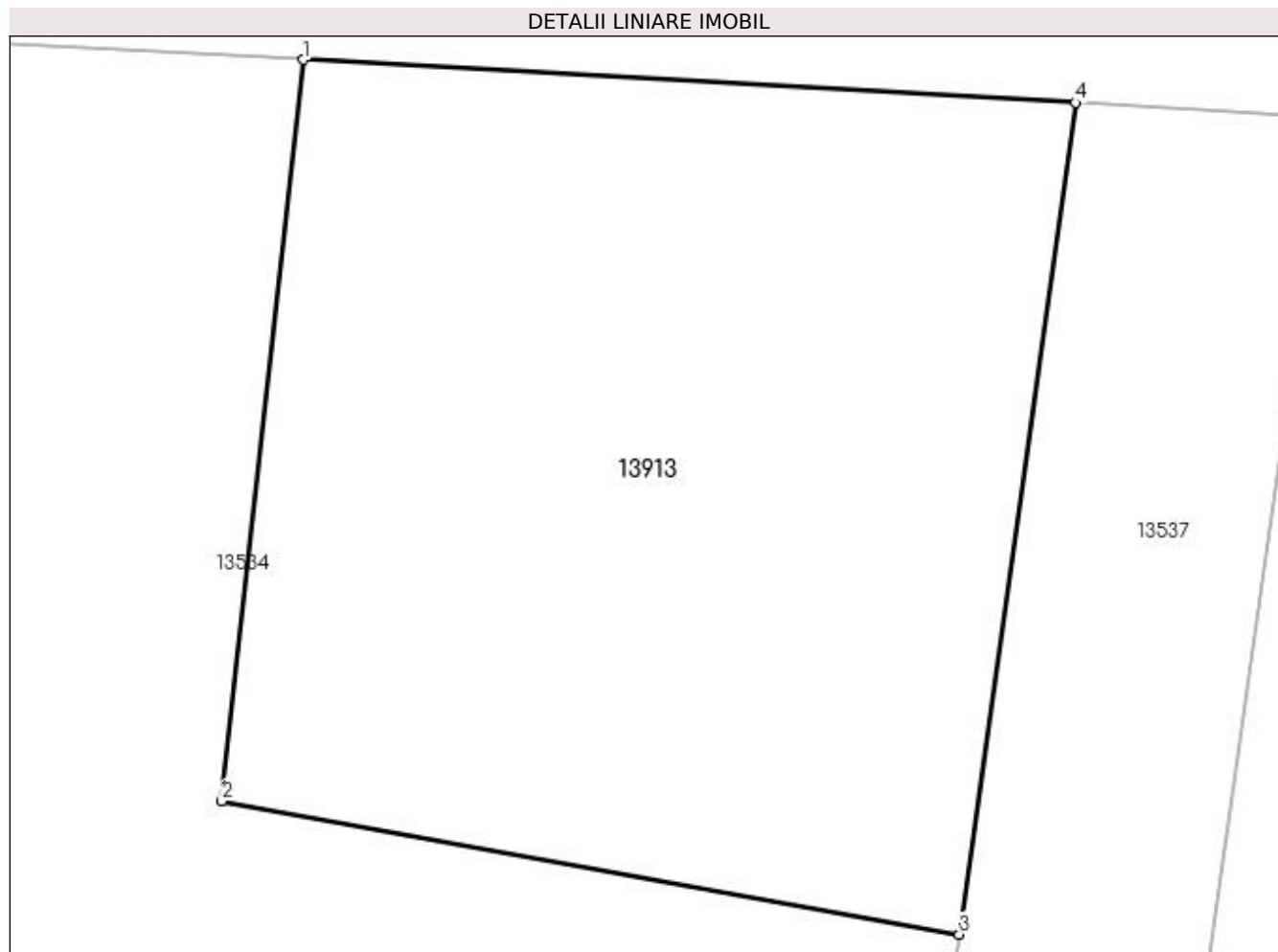
Inscrieri privind dezmembramintele dreptului de proprietate, drepturi reale de garanție și sarcini		Referințe
<b>78038 / 29/04/2022</b>		
Act Notarial nr. Contract de superficie aut nr.913, din 28/04/2022 emis de NP Diaconescu Gelu Emilian;		
C1	Intabulare, drept de SUPERFICIEpentru o durata de 15 ani 1) SC RCS & RDS SA, CIF:5888716	A1

## Anexa Nr. 1 La Partea I

## Teren

Nr cadastral	Suprafața (mp)*	Observații / Referințe
37673	Din acte: 250 Masurata: 251	

\* Suprafața este determinată în planul de proiecție Stereo 70.



## Date referitoare la teren

Crt	Categorie folosință	Intra vilan	Suprafața (mp)	Tarla	Parcelă	Nr. topo	Observații / Referințe
1	arabil	NU	251	135	48	-	Imobil înregistrat în planul cadastral fără localizare certă datorită lipsei planului parcelar.

## Lungime Segmente

1) Valorile lungimilor segmentelor sunt obținute din proiecție în plan.

Punct început	X / Y	Punct sfârșit	X / Y	Lungime segment (** (m)
1	384.069,197 267.903,744	2	384.067,529 267.888,622	15.214
2	384.067,529 267.888,622	3	384.082,577 267.885,901	15.292
3	384.082,577 267.885,901	4	384.084,946 267.902,868	17.132
4	384.084,946 267.902,868	1	384.069,197 267.903,744	15.773

**\*\* Lungimile segmentelor sunt determinate în planul de proiecție Stereo 70 și sunt rotunjite la 1 milimetru.**

**\*\*\* Distanța dintre puncte este formată din segmente cumulate ce sunt mai mici decât valoarea 1 milimetru.**

