



DATE DESPRE IMOBILUL NR. 11712

Oficiul de Cadastru și Publicitate Imobiliară DOLJ
 Biroul de Cadastru și Publicitate Imobiliară Craiova

A. Partea I. Descrierea imobilului

TEREN Necunoscut

Adresa: Loc. Bistret, Str Calea Dunării, Nr. 2, Jud. Dolj

Nr. Crt	Nr cadastral Nr. topografic	Suprafața* (mp)	Observații / Referințe
A1		2.690	Sector cadastral:28 Teren imprejmuit;

B. Partea II. Proprietari și acte

Inscrieri privitoare la dreptul de proprietate și alte drepturi reale		Referințe
/		
Act Normativ nr. 7, din 13/03/1996 emis de PARLAMENTUL ROMÂNIEI;		
B1	Inscrierea provizorie, drept de PROPRIETATE, dobandit prin Lege, cota actuala 1/1, cota initiala 1/1 1) NEIDENTIFICAT NEIDENTIFICAT	A1

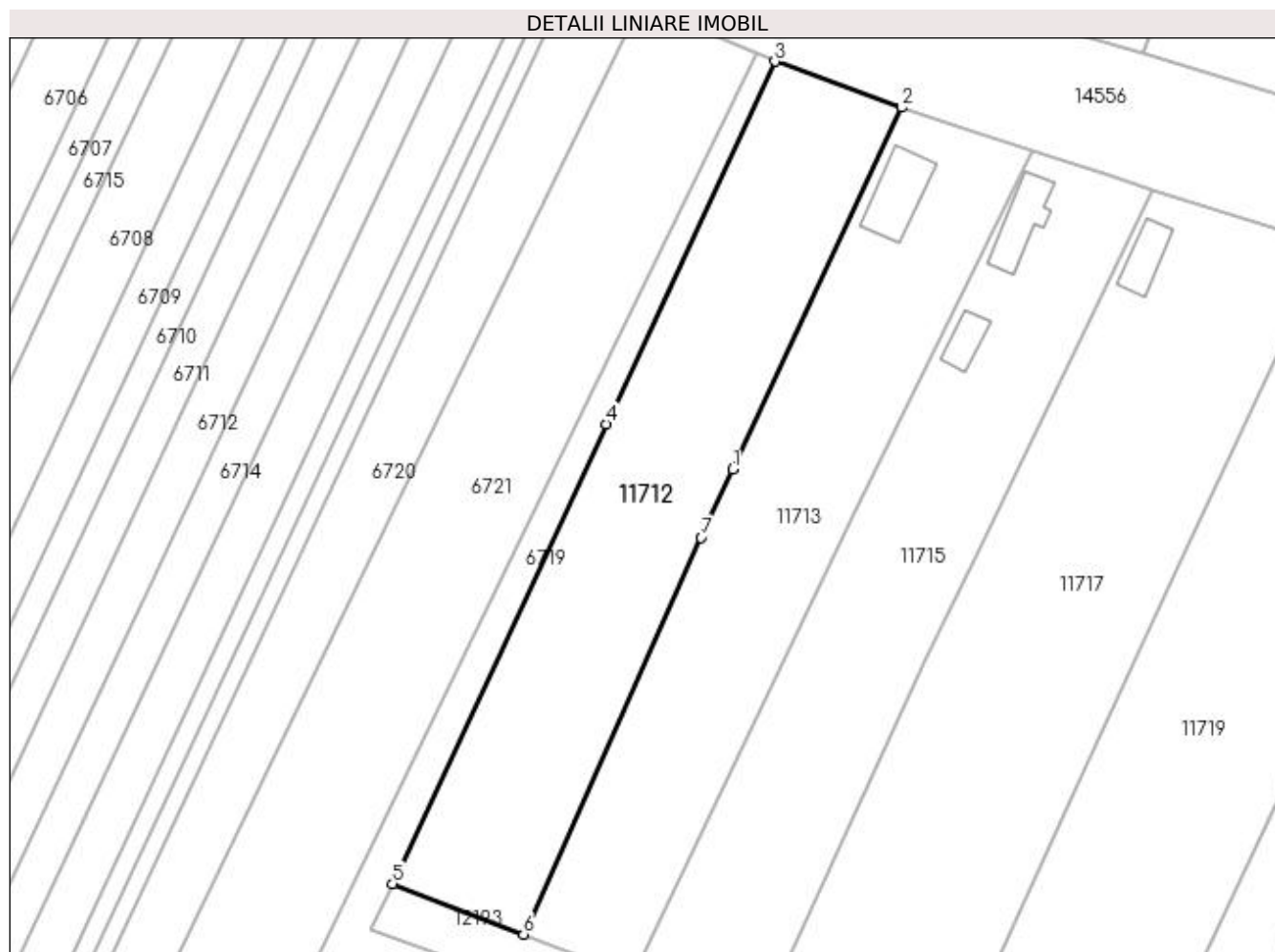
C. Partea III. SARCINI .

Inscrieri privind dezmembramintele dreptului de proprietate, drepturi reale de garanție și sarcini	Referințe
NU SUNT	

Teren

Nr cadastral	Suprafața (mp)*	Observații / Referințe
	2.690	

* Suprafața este determinată în planul de proiecție Stereo 70.



Date referitoare la teren

Crt	Categorie folosință	Intra vilan	Suprafața (mp)	Tarla	Parcelă	Nr. topo	Observații / Referințe
1	arabil	DA	1.171	37	-	-	
2	arabil	NU	1.519	37	-	-	

Lungime Segmente

1) Valorile lungimilor segmentelor sunt obținute din proiecție în plan.

Punct început	X / Y	Punct sfârșit	X / Y	Lungime segment (** (m)
1	378.037,333 267.011,684	2	378.062,251 267.065,127	58.967
2	378.062,251 267.065,127	3	378.043,509 267.071,93	19.938
3	378.043,509 267.071,93	4	378.018,581 267.018,349	59.096
4	378.018,581 267.018,349	5	377.986,994 266.950,453	74.884

Punct început	X / Y	Punct sfârşit	X / Y	Lungime segment (** (m)
5	377.986,994 266.950,453	6	378.006,382 266.942,952	20.788
6	378.006,382 266.942,952	7	378.032,611 267.001,557	64.207
7	378.032,611 267.001,557	1	378.037,333 267.011,684	11.174

** Lungimile segmentelor sunt determinate în planul de proiecție Stereo 70 și sunt rotunjite la 1 milimetru.

*** Distanța dintre puncte este formată din segmente cumulate ce sunt mai mici decât valoarea 1 milimetru.



DATE DESPRE IMOBILUL NR. 11713

Oficiul de Cadastru și Publicitate Imobiliară DOLJ
Biroul de Cadastru și Publicitate Imobiliară Craiova

A. Partea I. Descrierea imobilului

TEREN Necunoscut

Adresa: Loc. Bistret, Str Calea Dunării, Nr. 4, Jud. Dolj

Nr. Crt	Nr cadastral Nr. topografic	Suprafața* (mp)	Observații / Referințe
A1		2.533	Sector cadastral:28 Teren imprejmuit;

B. Partea II. Proprietari și acte

Inscrieri privitoare la dreptul de proprietate și alte drepturi reale	Referințe
/	
Act Normativ nr. 7, din 13/03/1996 emis de PARLAMENTUL ROMÂNIEI;	
B1 Inscrierea provizorie, drept de PROPRIETATE, dobandit prin Lege, cota actuala 1/1, cota initiala 1/1 1) NEIDENTIFICAT NEIDENTIFICAT	A1

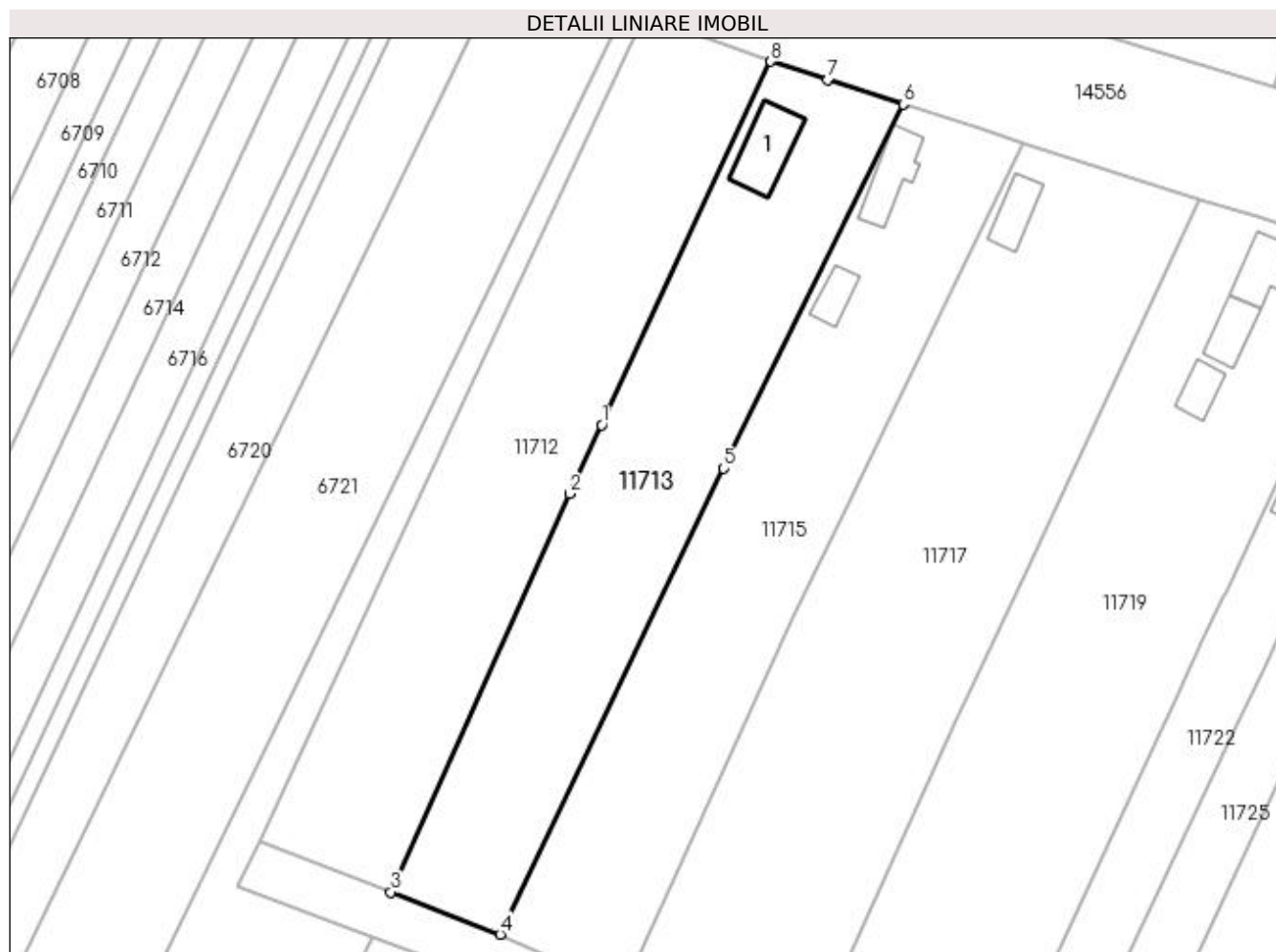
C. Partea III. SARCINI .

Inscrieri privind dezmembramintele dreptului de proprietate, drepturi reale de garanție și sarcini	Referințe
NU SUNT	

Anexa Nr. 1 La Partea I**Teren**

Nr cadastral	Suprafața (mp)*	Observații / Referințe
	2.533	

* Suprafața este determinată în planul de proiecție Stereo 70.

**Date referitoare la teren**

Crt	Categorie folosință	Intra vilan	Suprafața (mp)	Tarla	Parcelă	Nr. topo	Observații / Referințe
1	curți construcții	DA	1.162	37	-	-	
2	arabil	NU	1.371	37	-	-	

Date referitoare la construcții

Crt	Număr	Destinație construcție	Supraf. (mp)	Situație juridică	Observații / Referințe
A1.1		construcții de locuințe	83	Fara acte	Nr. niveluri:1; S. construita la sol:83 mp;

Lungime Segmente

1) Valorile lungimilor segmentelor sunt obținute din proiecție în plan.

Punct început	X / Y	Punct sfârșit	X / Y	Lungime segment (** (m)
1	378.037,333 267.011,684	2	378.032,611 267.001,557	11.174
2	378.032,611 267.001,557	3	378.006,382 266.942,952	64.207
3	378.006,382 266.942,952	4	378.022,42 266.936,73	17.203

Punct început	X / Y	Punct sfârșit	X / Y	Lungime segment (** (m)
4	378.022,42 266.936,73	5	378.055,233 267.005,322	76.037
5	378.055,233 267.005,322	6	378.081,722 267.058,84	59.715
6	378.081,722 267.058,84	7	378.070,633 267.062,414	11.651
7	378.070,633 267.062,414	8	378.062,251 267.065,127	8.81
8	378.062,251 267.065,127	1	378.037,333 267.011,684	58.967

** Lungimile segmentelor sunt determinate în planul de proiecție Stereo 70 și sunt rotunjite la 1 milimetru.

*** Distanța dintre puncte este formată din segmente cumulate ce sunt mai mici decât valoarea 1 milimetru.

**DATE DESPRE IMOBILUL NR. 11714**

Oficiul de Cadastru și Publicitate Imobiliară DOLJ
Biroul de Cadastru și Publicitate Imobiliară Craiova

A. Partea I. Descrierea imobilului

TEREN Extravilan

Adresa: Jud. Dolj, T11,P1

Nr. Crt	Nr cadastral Nr. topografic	Suprafața* (mp)	Observații / Referințe
A1		7.498	Sector cadastral:28 Teren neimprejmuit;

B. Partea II. Proprietari și acte

Inscrieri privitoare la dreptul de proprietate și alte drepturi reale		Referințe
/		
Act Normativ nr. 7, din 13/03/1996 emis de PARLAMENTUL ROMÂNIEI;		
B1	Intabulare, drept de PROPRIETATE, dobandit prin Lege, cota actuala 1/1, cota initiala 1/1 1) COMUNA BISTREȚ , CIF:4553895, Rezerva comisiei locale de fond funciar.	A1

C. Partea III. SARCINI .

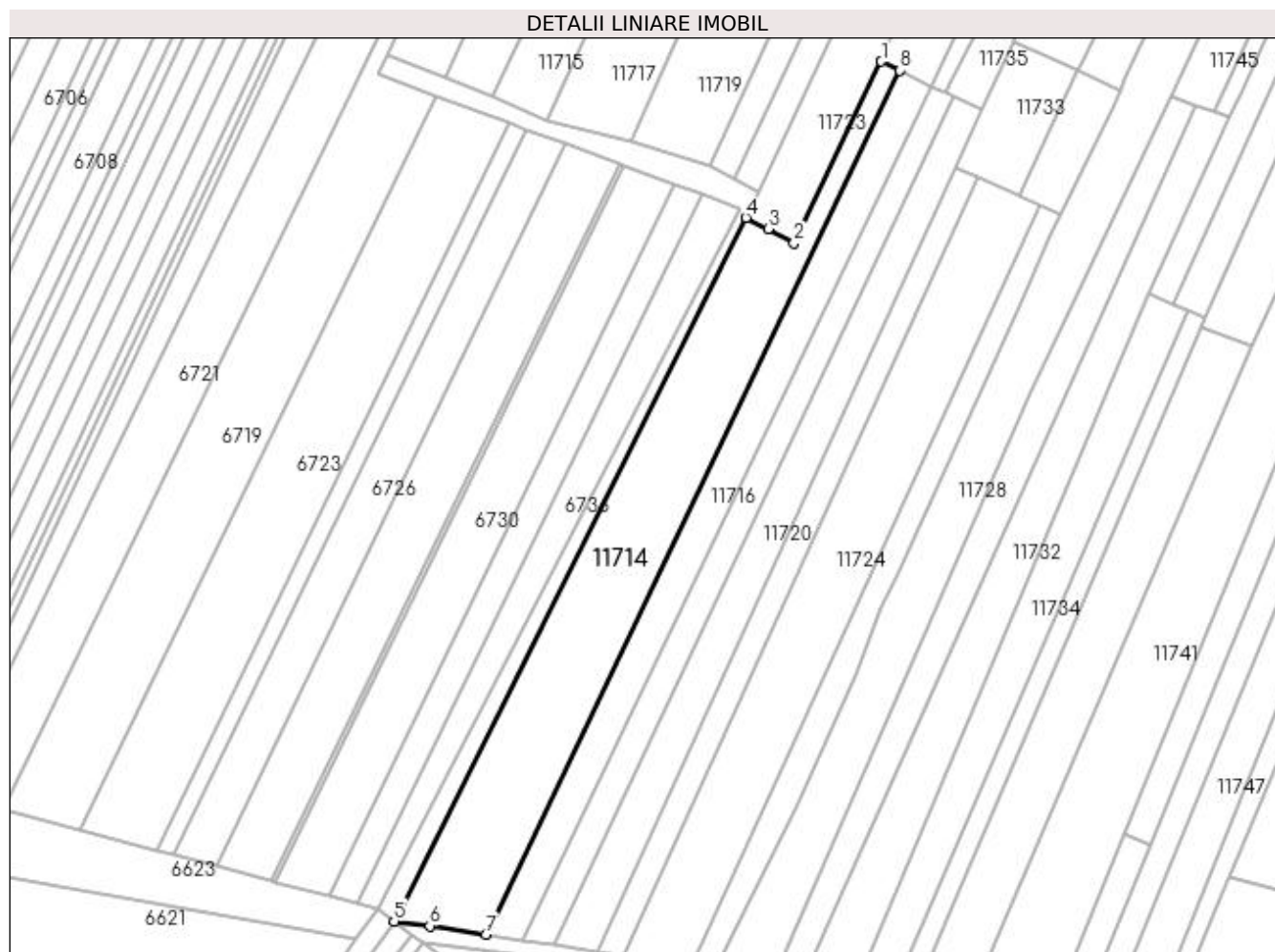
Inscrieri privind dezmembramintele dreptului de proprietate, drepturi reale de garanție și sarcini	Referințe
NU SUNT	

Anexa Nr. 1 La Partea I

Teren

Nr cadastral	Suprafața (mp)*	Observații / Referințe
	7.498	

* Suprafața este determinată în planul de proiecție Stereo 70.



Date referitoare la teren

Crt	Categorie folosință	Intra vilan	Suprafața (mp)	Tarla	Parcelă	Nr. topo	Observații / Referințe
1	arabil	NU	7.498	11	1	-	

Lungime Segmente

1) Valorile lungimilor segmentelor sunt obținute din proiecție în plan.

Punct început	X / Y	Punct sfârșit	X / Y	Lungime segment (** (m)
1	378.152,227 266.948,13	2	378.123,102 266.887,616	67.158
2	378.123,102 266.887,616	3	378.114,445 266.892,317	9.851
3	378.114,445 266.892,317	4	378.106,992 266.896,082	8.35
4	378.106,992 266.896,082	5	377.989,503 266.661,22	262.61
5	377.989,503 266.661,22	6	378.001,471 266.659,67	12.068

Punct început	X / Y	Punct sfârșit	X / Y	Lungime segment (** (m)
6	378.001,471 266.659,67	7	378.020,136 266.656,84	18.878
7	378.020,136 266.656,84	8	378.158,444 266.945,112	319.734
8	378.158,444 266.945,112	1	378.152,227 266.948,13	6.911

** Lungimile segmentelor sunt determinate în planul de proiecție Stereo 70 și sunt rotunjite la 1 milimetru.

*** Distanța dintre puncte este formată din segmente cumulate ce sunt mai mici decât valoarea 1 milimetru.

**DATE DESPRE IMOBILUL NR. 11715**

Oficiul de Cadastru și Publicitate Imobiliară DOLJ
Biroul de Cadastru și Publicitate Imobiliară Craiova

A. Partea I. Descrierea imobilului

TEREN Necunoscut

Adresa: Loc. Bistret, Str Calea Dunării, Nr. 6, Jud. Dolj

Nr. Crt	Nr cadastral Nr. topografic	Suprafața* (mp)	Observații / Referințe
A1		2.603	Sector cadastral:28 Teren imprejmuit;

B. Partea II. Proprietari și acte

Inscrieri privitoare la dreptul de proprietate și alte drepturi reale		Referințe
/		
Act Normativ nr. 7, din 13/03/1996 emis de PARLAMENTUL ROMÂNIEI;		
B1	Inscrierea provizorie, drept de PROPRIETATE, dobandit prin Lege, cota actuala 1/1, cota initiala 1/1 1) NEIDENTIFICAT NEIDENTIFICAT	A1

C. Partea III. SARCINI .

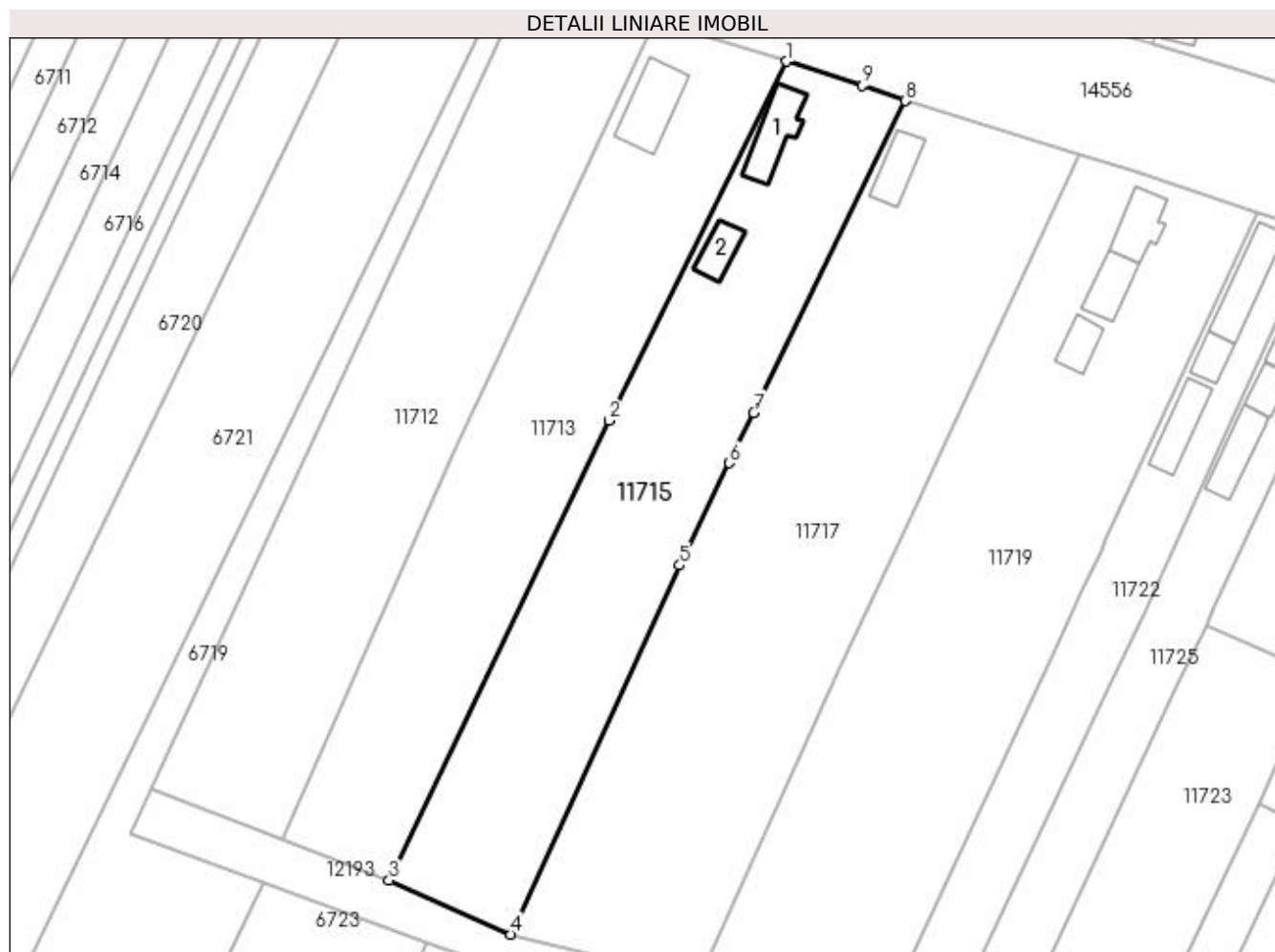
Inscrieri privind dezmembramintele dreptului de proprietate, drepturi reale de garanție și sarcini	Referințe
NU SUNT	

Anexa Nr. 1 La Partea I

Teren

Nr cadastral	Suprafața (mp)*	Observații / Referințe
	2.603	

* Suprafața este determinată în planul de proiecție Stereo 70.



Date referitoare la teren

Crt	Categorie folosință	Intra vilan	Suprafața (mp)	Tarla	Parcelă	Nr. topo	Observații / Referințe
1	curți constructii	DA	1.122	37	-	-	
2	arabil	NU	1.481	37	-	-	

Date referitoare la construcții

Crt	Număr	Destinație construcție	Supraf. (mp)	Situație juridică	Observații / Referințe
A1.1		construcții de locuințe	68	Fara acte	Nr. niveluri:1; S. construita la sol:68 mp;
A1.2		construcții anexa	35	Fara acte	Nr. niveluri:1; S. construita la sol:35 mp;

Lungime Segmente

1) Valorile lungimilor segmentelor sunt obținute din proiecție în plan.

Punct început	X / Y	Punct sfârșit	X / Y	Lungime segment (** (m)
1	378.081,722 267.058,84	2	378.055,233 267.005,322	59.715
2	378.055,233 267.005,322	3	378.022,42 266.936,73	76.037

Punct început	X / Y	Punct sfârşit	X / Y	Lungime segment (** (m)
3	378.022,42 266.936,73	4	378.040,636 266.928,665	19.922
4	378.040,636 266.928,665	5	378.065,806 266.983,704	60.521
5	378.065,806 266.983,704	6	378.073,2 266.998,936	16.932
6	378.073,2 266.998,936	7	378.076,845 267.006,445	8.347
7	378.076,845 267.006,445	8	378.099,425 267.052,962	51.708
8	378.099,425 267.052,962	9	378.093,09 267.055,229	6.728
9	378.093,09 267.055,229	1	378.081,722 267.058,84	11.928

** Lungimile segmentelor sunt determinate în planul de proiecție Stereo 70 și sunt rotunjite la 1 milimetru.

*** Distanța dintre puncte este formată din segmente cumulate ce sunt mai mici decât valoarea 1 milimetru.

**DATE DESPRE IMOBILUL NR. 11716**

Oficiul de Cadastru și Publicitate Imobiliară DOLJ
Biroul de Cadastru și Publicitate Imobiliară Craiova

A. Partea I. Descrierea imobilului

TEREN Extravilan

Adresa: Jud. Dolj, T11,P2

Nr. Crt	Nr cadastral Nr. topografic	Suprafața* (mp)	Observații / Referințe
A1		3.770	Sector cadastral:28 Teren neimprejmuit;

B. Partea II. Proprietari și acte

Inscrieri privitoare la dreptul de proprietate și alte drepturi reale	Referințe
/	
Act Administrativ nr. TDP nr. 8692, din 30/08/2007 emis de CJS DAPT DOLJ;	
B1	A1
Intabulare, drept de PROPRIETATE, dobândit prin Reconstituire, cota actuala 1/1, cota initiala 1/1 1) DUDU ACHILINA, Lipsă CNP.	

C. Partea III. SARCINI .

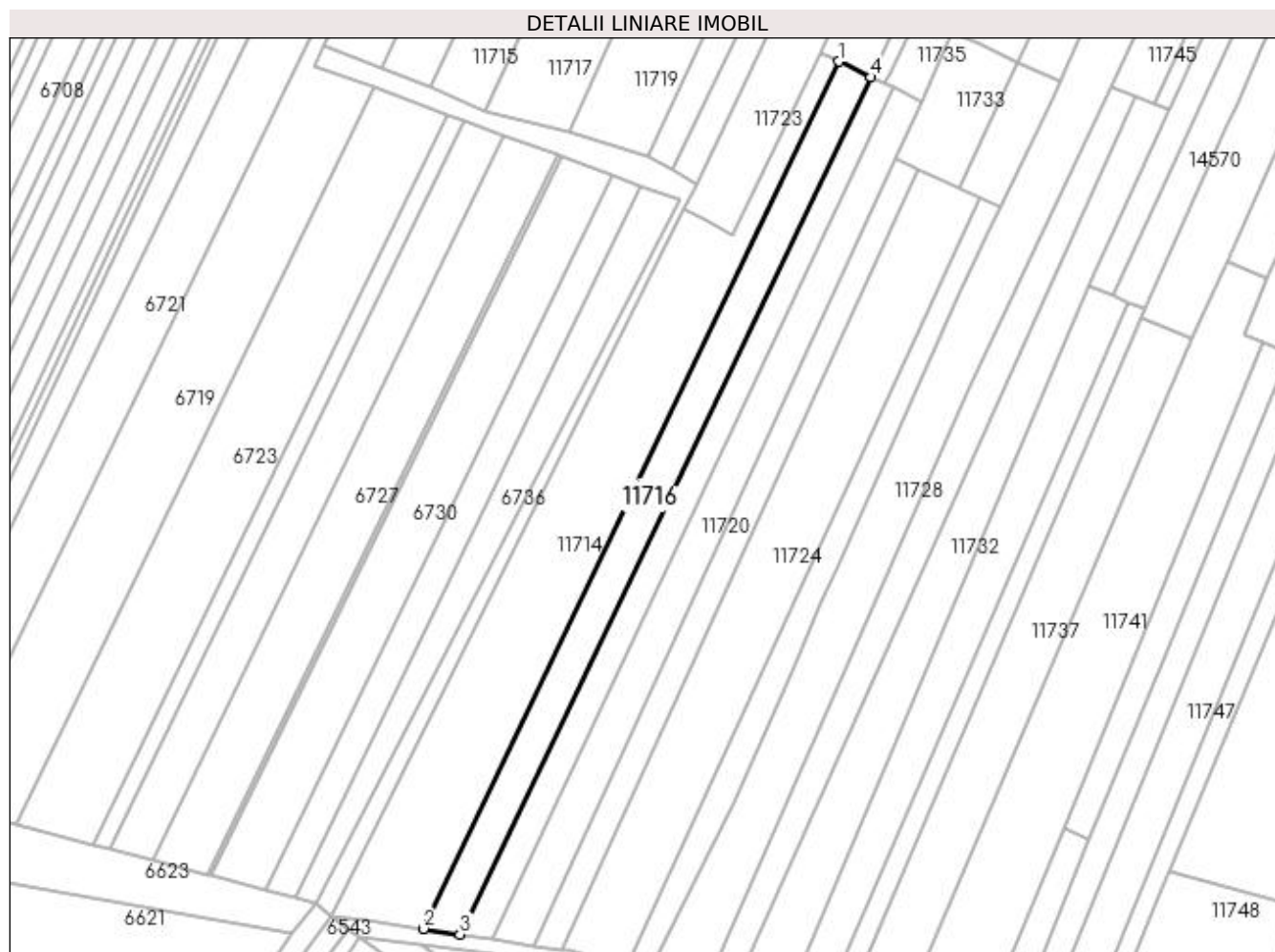
Inscrieri privind dezmembramintele dreptului de proprietate, drepturi reale de garanție și sarcini	Referințe
NU SUNT	

Anexa Nr. 1 La Partea I

Teren

Nr cadastral	Suprafața (mp)*	Observații / Referințe
	3.770	

* Suprafața este determinată în planul de proiecție Stereo 70.



Date referitoare la teren

Crt	Categorie folosință	Intra vilan	Suprafața (mp)	Tarla	Parcelă	Nr. topo	Observații / Referințe
1	arabil	NU	3.770	11	2	-	

Lungime Segmente

1) Valorile lungimilor segmentelor sunt obținute din proiecție în plan.

Punct început	X / Y	Punct sfârșit	X / Y	Lungime segment (** (m)
1	378.158,444 266.945,112	2	378.020,136 266.656,84	319.734
2	378.020,136 266.656,84	3	378.032,397 266.654,981	12.401
3	378.032,397 266.654,981	4	378.169,112 266.939,932	316.051
4	378.169,112 266.939,932	1	378.158,444 266.945,112	11.859

**** Lungimile segmentelor sunt determinate în planul de proiecție Stereo 70 și sunt rotunjite la 1 milimetru.**

***** Distanța dintre puncte este formată din segmente cumulate ce sunt mai mici decât valoarea 1 milimetru.**

**DATE DESPRE IMOBILUL NR. 11717**

Oficiul de Cadastru și Publicitate Imobiliară DOLJ
Biroul de Cadastru și Publicitate Imobiliară Craiova

A. Partea I. Descrierea imobilului

TEREN Necunoscut

Adresa: Loc. Bistret, Str Calea Dunării, Nr. 8, Jud. Dolj, T37,P4

Nr. Crt	Nr cadastral Nr. topografic	Suprafața* (mp)	Observații / Referințe
A1		Din acte: 1.650 Masurata: 3.790	Sector cadastral:28 Teren imprejmuit;

Construcții

Crt	Nr cadastral Nr. topografic	Adresa	Observații / Referințe
A1.1		Loc. Bistret, Str Calea Dunării, Nr. 8, Jud. Dolj	Nr. niveluri:1; S. construita la sol:47 mp;

B. Partea II. Proprietari și acte

Inscrieri privitoare la dreptul de proprietate și alte drepturi reale		Referințe
/		
Act Administrativ nr. TDP nr. 847-44709, din 07/10/1996 emis de CJSAPT DOLJ;		
B1	Intabulare, drept de PROPRIETATE, dobandit prin Constituire, cota actuala 1/1, cota initiala 1/1 1) PĂTRUȚ GHEORGHE, Lipsă CNP.	A1
Act Normativ nr. 7, din 13/03/1996 emis de PARLAMENTUL ROMÂNIEI ((ART.12 ALIN.(14) și ART.37 ALIN(2)));		
B2	Intabulare, drept de PROPRIETATE, dobandit prin Lege, cota actuala 1/1, cota initiala 1/1 1) PĂTRUȚ GHEORGHE, Lipsă CNP.	A1.1

C. Partea III. SARCINI .

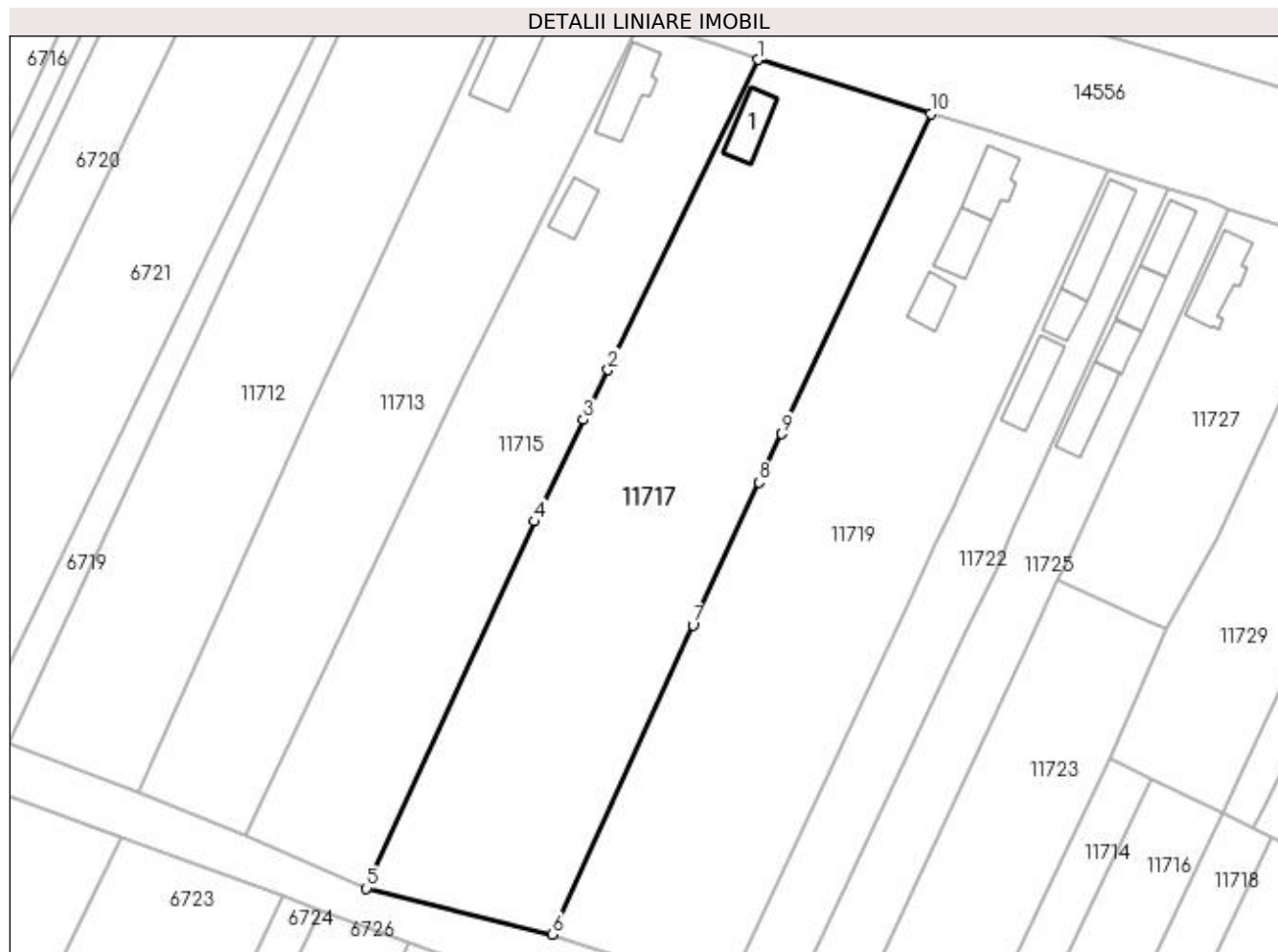
Inscrieri privind dezmembramentele dreptului de proprietate, drepturi reale de garanție și sarcini	Referințe
NU SUNT	

Anexa Nr. 1 La Partea I

Teren

Nr cadastral	Suprafața (mp)*	Observații / Referințe
	Din acte: 1.650 Masurata: 3.790	

* Suprafața este determinată în planul de proiecție Stereo 70.



Date referitoare la teren

Crt	Categorie folosință	Intra vilan	Suprafața (mp)	Tarla	Parcelă	Nr. topo	Observații / Referințe
1	curți construcții	DA	1.653	37	4	-	
2	curți construcții	NU	2.137	37	4	-	

Date referitoare la construcții

Crt	Număr	Destinație construcție	Supraf. (mp)	Situație juridică	Observații / Referințe
A1.1		construcții de locuințe	47	Cu acte	Nr. niveluri:1; S. construita la sol:47 mp;

Lungime Segmente

1) Valorile lungimilor segmentelor sunt obținute din proiecție în plan.

Punct început	X / Y	Punct sfârșit	X / Y	Lungime segment (** (m)
1	378.099,425 267.052,962	2	378.076,845 267.006,445	51.708
2	378.076,845 267.006,445	3	378.073,2 266.998,936	8.347

Punct început	X / Y	Punct sfârşit	X / Y	Lungime segment (** (m)
3	378.073,2 266.998,936	4	378.065,806 266.983,704	16.932
4	378.065,806 266.983,704	5	378.040,636 266.928,665	60.521
5	378.040,636 266.928,665	6	378.068,507 266.921,775	28.71
6	378.068,507 266.921,775	7	378.089,584 266.968,152	50.942
7	378.089,584 266.968,152	8	378.099,547 266.989,571	23.623
8	378.099,547 266.989,571	9	378.102,922 266.996,826	8.002
9	378.102,922 266.996,826	10	378.125,276 267.044,88	52.999
10	378.125,276 267.044,88	1	378.099,425 267.052,962	27.085

** Lungimile segmentelor sunt determinate în planul de proiecție Stereo 70 și sunt rotunjite la 1 milimetru.

*** Distanța dintre puncte este formată din segmente cumulate ce sunt mai mici decât valoarea 1 milimetru.

**DATE DESPRE IMOBILUL NR. 11718**

Oficiul de Cadastru și Publicitate Imobiliară DOLJ
Biroul de Cadastru și Publicitate Imobiliară Craiova

A. Partea I. Descrierea imobilului

TEREN Extravilan

Adresa: Jud. Dolj, T11,P3

Nr. Crt	Nr cadastral Nr. topografic	Suprafața* (mp)	Observații / Referințe
A1		2.866	Sector cadastral:28 Teren neimprejmuit;

B. Partea II. Proprietari și acte

Inscrieri privitoare la dreptul de proprietate și alte drepturi reale	Referințe
/	
Act Administrativ nr. TDP nr. 1005-48660, din 14/10/1996 emis de CJSAPT DOLJ;	
B1	A1
Intabulare, drept de PROPRIETATE, dobandit prin Reconstituire, cota actuala 1/1, cota initiala 1/1 1) STANCIU SIMION, Lipsă CNP.	

C. Partea III. SARCINI .

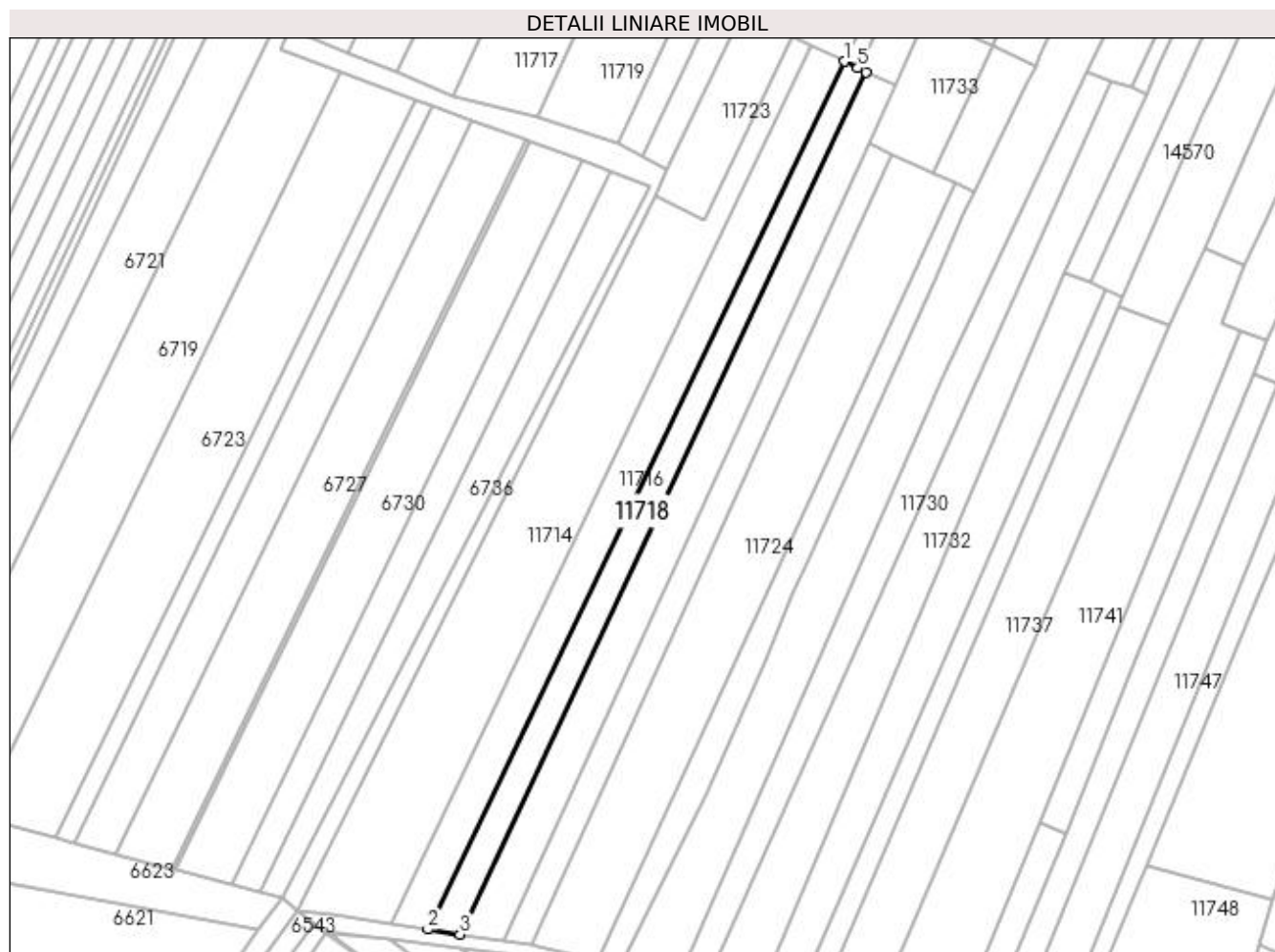
Inscrieri privind dezmembramintele dreptului de proprietate, drepturi reale de garanție și sarcini	Referințe
NU SUNT	

Anexa Nr. 1 La Partea I

Teren

Nr cadastral	Suprafața (mp)*	Observații / Referințe
	2.866	

* Suprafața este determinată în planul de proiecție Stereo 70.



Date referitoare la teren

Crt	Categorie folosință	Intra vilan	Suprafața (mp)	Tarla	Parcelă	Nr. topo	Observații / Referințe
1	arabil	NU	2.866	11	3	-	

Lungime Segmente

1) Valorile lungimilor segmentelor sunt obținute din proiecție în plan.

Punct început	X / Y	Punct sfârșit	X / Y	Lungime segment (** (m)
1	378.169,112 266.939,932	2	378.032,397 266.654,981	316.051
2	378.032,397 266.654,981	3	378.042,901 266.653,387	10.624
3	378.042,901 266.653,387	4	378.176,374 266.936,44	312.944
4	378.176,374 266.936,44	5	378.173,568 266.937,79	3.114
5	378.173,568 266.937,79	1	378.169,112 266.939,932	4.944

**** Lungimile segmentelor sunt determinate în planul de proiecție Stereo 70 și sunt rotunjite la 1 milimetru.**

***** Distanța dintre puncte este formată din segmente cumulate ce sunt mai mici decât valoarea 1 milimetru.**

**DATE DESPRE IMOBILUL NR. 11719**

Oficiul de Cadastru și Publicitate Imobiliară DOLJ
Biroul de Cadastru și Publicitate Imobiliară Craiova

A. Partea I. Descrierea imobilului

TEREN Necunoscut

Adresa: Loc. Bistret, Str Calea Dunării, Nr. 10, Jud. Dolj, T37,P8,P9

Nr. Crt	Nr cadastral Nr. topografic	Suprafața* (mp)	Observații / Referințe
A1		Din acte: 2.850 Masurata: 3.770	Sector cadastral:28 Teren imprejmuit;

Construcții

Crt	Nr cadastral Nr. topografic	Adresa	Observații / Referințe
A1.1		Loc. Bistret, Str Calea Dunării, Nr. 10, Jud. Dolj, T37,P8,P9	Nr. niveluri:1; S. construita la sol:56 mp;
A1.2		Loc. Bistret, Str Calea Dunării, Nr. 10, Jud. Dolj, T37,P8,P9	Nr. niveluri:1; S. construita la sol:35 mp;
A1.3		Loc. Bistret, Str Calea Dunării, Nr. 10, Jud. Dolj, T37,P8,P9	Nr. niveluri:1; S. construita la sol:48 mp;

B. Partea II. Proprietari și acte

Inscrieri privitoare la dreptul de proprietate și alte drepturi reale		Referințe
/		
Act Notarial nr. 82, din 14/06/2017 emis de BIN GIURCAN GABRIELA;		
B1	Intabulare, drept de PROPRIETATE, dobandit prin Succesiune, cota actuala 1/1, cota initiala 1/1 1) BUZATU GEORGICA	A1, A1.1, A1.2, A1.3

C. Partea III. SARCINI .

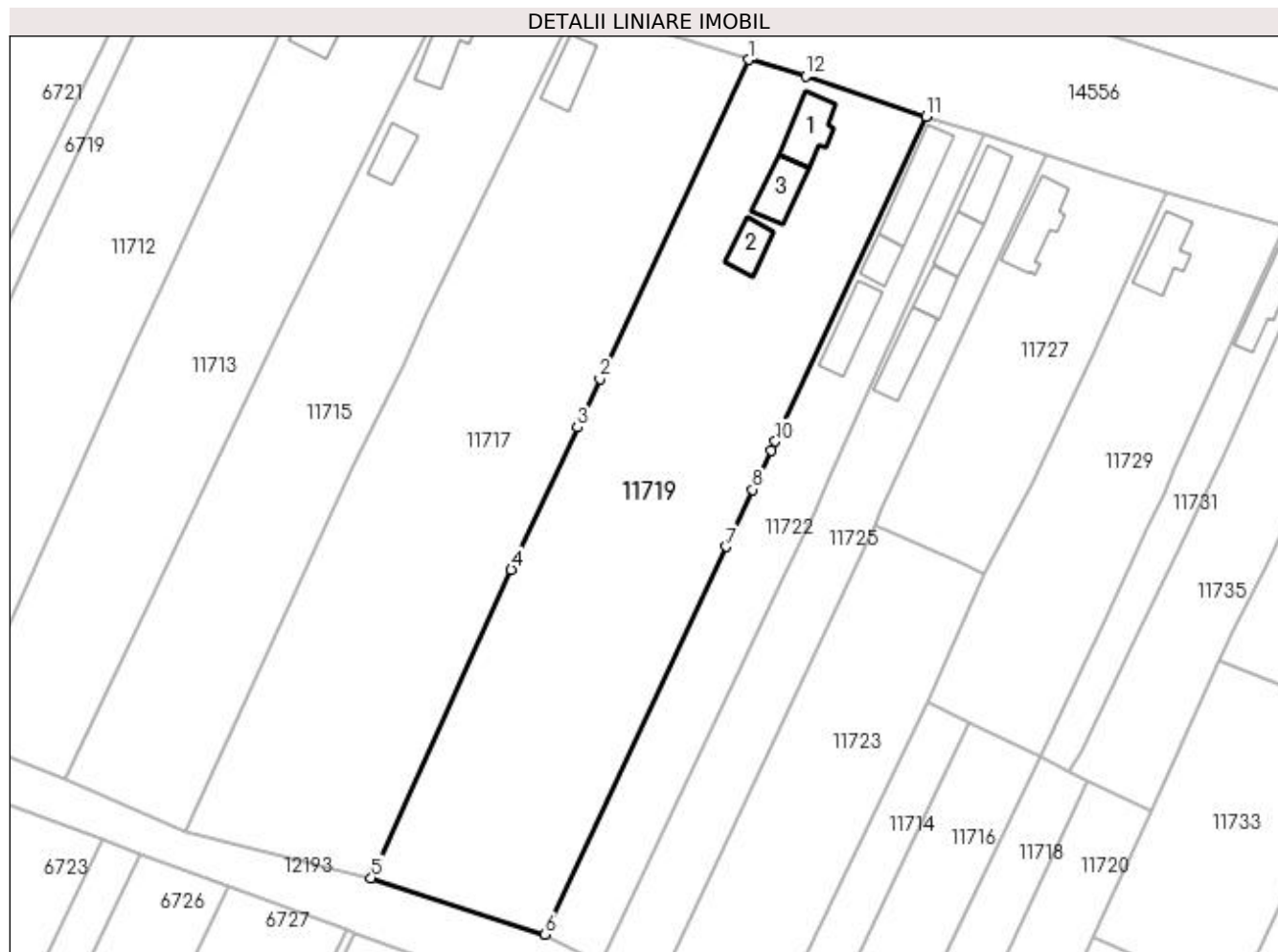
Inscrieri privind dezmembramintele dreptului de proprietate, drepturi reale de garanție și sarcini	Referințe
NU SUNT	

Anexa Nr. 1 La Partea I

Teren

Nr cadastral	Suprafața (mp)*	Observații / Referințe
	Din acte: 2.850 Masurata: 3.770	

* Suprafața este determinată în planul de proiecție Stereo 70.



Date referitoare la teren

Crt	Categorie folosință	Intra vilan	Suprafața (mp)	Tarla	Parcelă	Nr. topo	Observații / Referințe
1	curți constructii	DA	1.716	37	8	-	
2	arabil	NU	2.054	37	9	-	

Date referitoare la construcții

Crt	Număr	Destinație construcție	Supraf. (mp)	Situație juridică	Observații / Referințe
A1.1		construcții de locuințe	56	Cu acte	Nr. niveluri:1; S. construita la sol:56 mp;
A1.2		construcții anexa	35	Cu acte	Nr. niveluri:1; S. construita la sol:35 mp;
A1.3		construcții anexa	48	Cu acte	Nr. niveluri:1; S. construita la sol:48 mp;

Lungime Segmente

1) Valorile lungimilor segmentelor sunt obținute din proiecție în plan.

Punct început	X / Y	Punct sfârșit	X / Y	Lungime segment (** (m))
1	378.125,276 267.044,88	2	378.102,922 266.996,826	52.999

Punct început	X / Y	Punct sfârșit	X / Y	Lungime segment (** (m)
2	378.102,922 266.996,826	3	378.099,547 266.989,571	8.002
3	378.099,547 266.989,571	4	378.089,584 266.968,152	23.623
4	378.089,584 266.968,152	5	378.068,507 266.921,775	50.942
5	378.068,507 266.921,775	6	378.094,687 266.913,29	27.521
6	378.094,687 266.913,29	7	378.121,932 266.971,607	64.367
7	378.121,932 266.971,607	8	378.125,941 266.980,19	9.473
8	378.125,941 266.980,19	9	378.128,678 266.986,048	6.466
9	378.128,678 266.986,048	10	378.129,338 266.987,473	1.57
10	378.129,338 266.987,473	11	378.151,991 267.036,367	53.887
11	378.151,991 267.036,367	12	378.133,947 267.042,363	19.014
12	378.133,947 267.042,363	1	378.125,276 267.044,88	9.029

** Lungimile segmentelor sunt determinate în planul de proiecție Stereo 70 și sunt rotunjite la 1 milimetru.

*** Distanța dintre puncte este formată din segmente cumulate ce sunt mai mici decât valoarea 1 milimetru.

**DATE DESPRE IMOBILUL NR. 11720**

Oficiul de Cadastru și Publicitate Imobiliară DOLJ
Biroul de Cadastru și Publicitate Imobiliară Craiova

A. Partea I. Descrierea imobilului

TEREN Extravilan

Adresa: Jud. Dolj, T11,P4

Nr. Crt	Nr cadastral Nr. topografic	Suprafața* (mp)	Observații / Referințe
A1		3.770	Sector cadastral:28 Teren neimprejmuit;

B. Partea II. Proprietari și acte

Inscrieri privitoare la dreptul de proprietate și alte drepturi reale	Referințe
/	
Act Administrativ nr. TDP nr. 817-44709, din 03/10/1996 emis de CJS DAPT DOLJ;	
B1	A1
Intabulare, drept de PROPRIETATE, dobândit prin Reconstituire, cota actuala 1/1, cota initiala 1/1 1) LUPU DUMITRU, Lipsă CNP.	

C. Partea III. SARCINI .

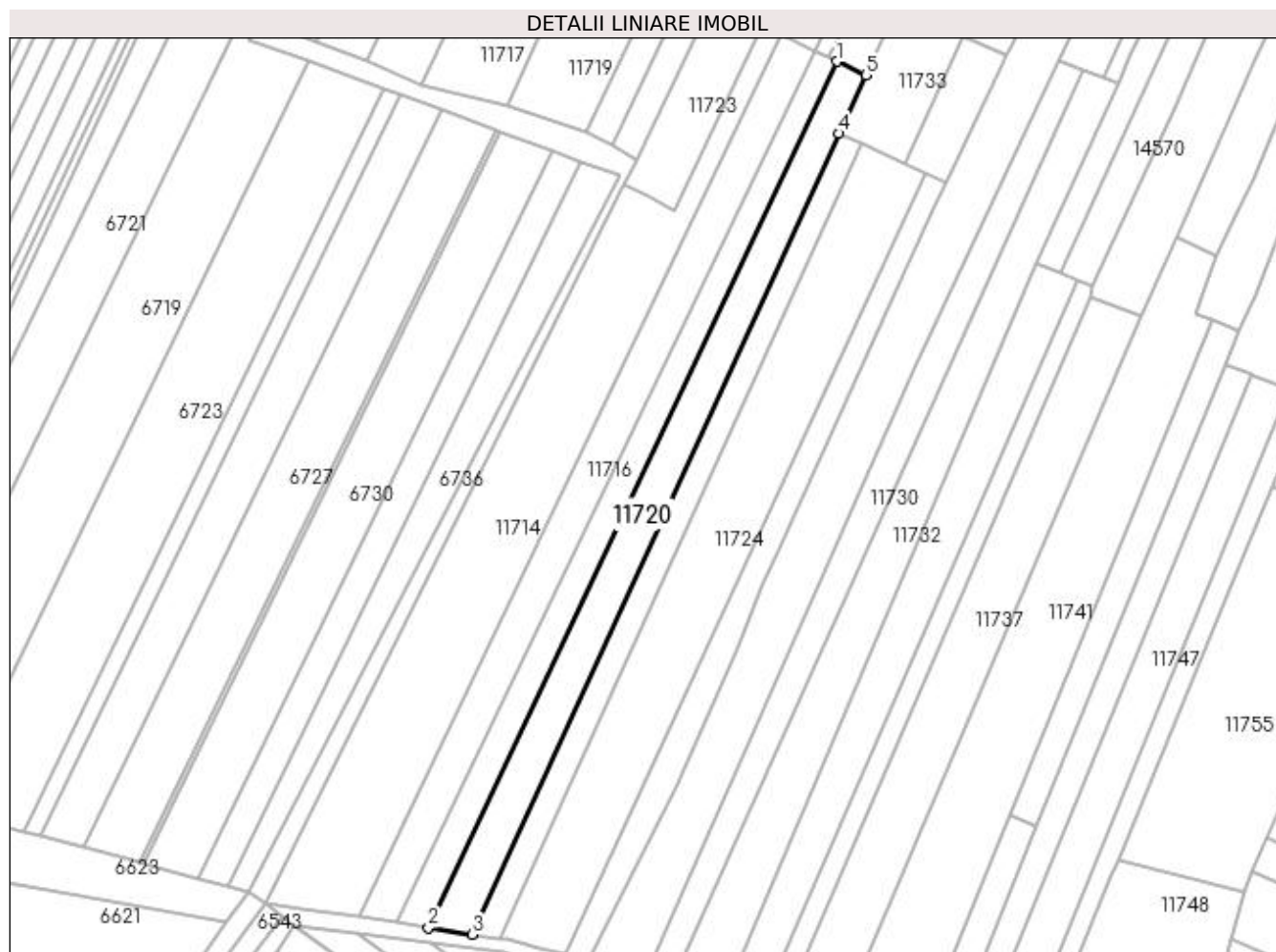
Inscrieri privind dezmembramintele dreptului de proprietate, drepturi reale de garanție și sarcini	Referințe
NU SUNT	

Anexa Nr. 1 La Partea I

Teren

Nr cadastral	Suprafața (mp)*	Observații / Referințe
	3.770	

* Suprafața este determinată în planul de proiecție Stereo 70.



Date referitoare la teren

Crt	Categorie folosință	Intra vilan	Suprafața (mp)	Tarla	Parcelă	Nr. topo	Observații / Referințe
1	arabil	NU	3.770	11	4	-	

Lungime Segmente

1) Valorile lungimilor segmentelor sunt obținute din proiecție în plan.

Punct început	X / Y	Punct sfârșit	X / Y	Lungime segment (** (m)
1	378.176,374 266.936,44	2	378.042,901 266.653,387	312.944
2	378.042,901 266.653,387	3	378.057,1 266.651,226	14.363
3	378.057,1 266.651,226	4	378.177,091 266.912,895	287.869
4	378.177,091 266.912,895	5	378.185,834 266.931,962	20.976
5	378.185,834 266.931,962	1	378.176,374 266.936,44	10.466

**** Lungimile segmentelor sunt determinate în planul de proiecție Stereo 70 și sunt rotunjite la 1 milimetru.**

***** Distanța dintre puncte este formată din segmente cumulate ce sunt mai mici decât valoarea 1 milimetru.**

**DATE DESPRE IMOBILUL NR. 11721**

Oficiul de Cadastru și Publicitate Imobiliară DOLJ
Biroul de Cadastru și Publicitate Imobiliară Craiova

A. Partea I. Descrierea imobilului

TEREN Extravilan

Adresa: Jud. Dolj, T11,P5

Nr. Crt	Nr cadastral Nr. topografic	Suprafața* (mp)	Observații / Referințe
A1		2.500	Sector cadastral:28 Teren neimprejmuit;

B. Partea II. Proprietari și acte

Inscrieri privitoare la dreptul de proprietate și alte drepturi reale	Referințe
/	
Act Administrativ nr. TDP nr. 710-44580, din 03/10/1996 emis de CJSAPT DOLJ;	
B1	A1
Intabulare, drept de PROPRIETATE, dobândit prin Reconstituire, cota actuala 1/1, cota initiala 1/1 1) BRĂȚIANU ANA, Lipsă CNP.	

C. Partea III. SARCINI .

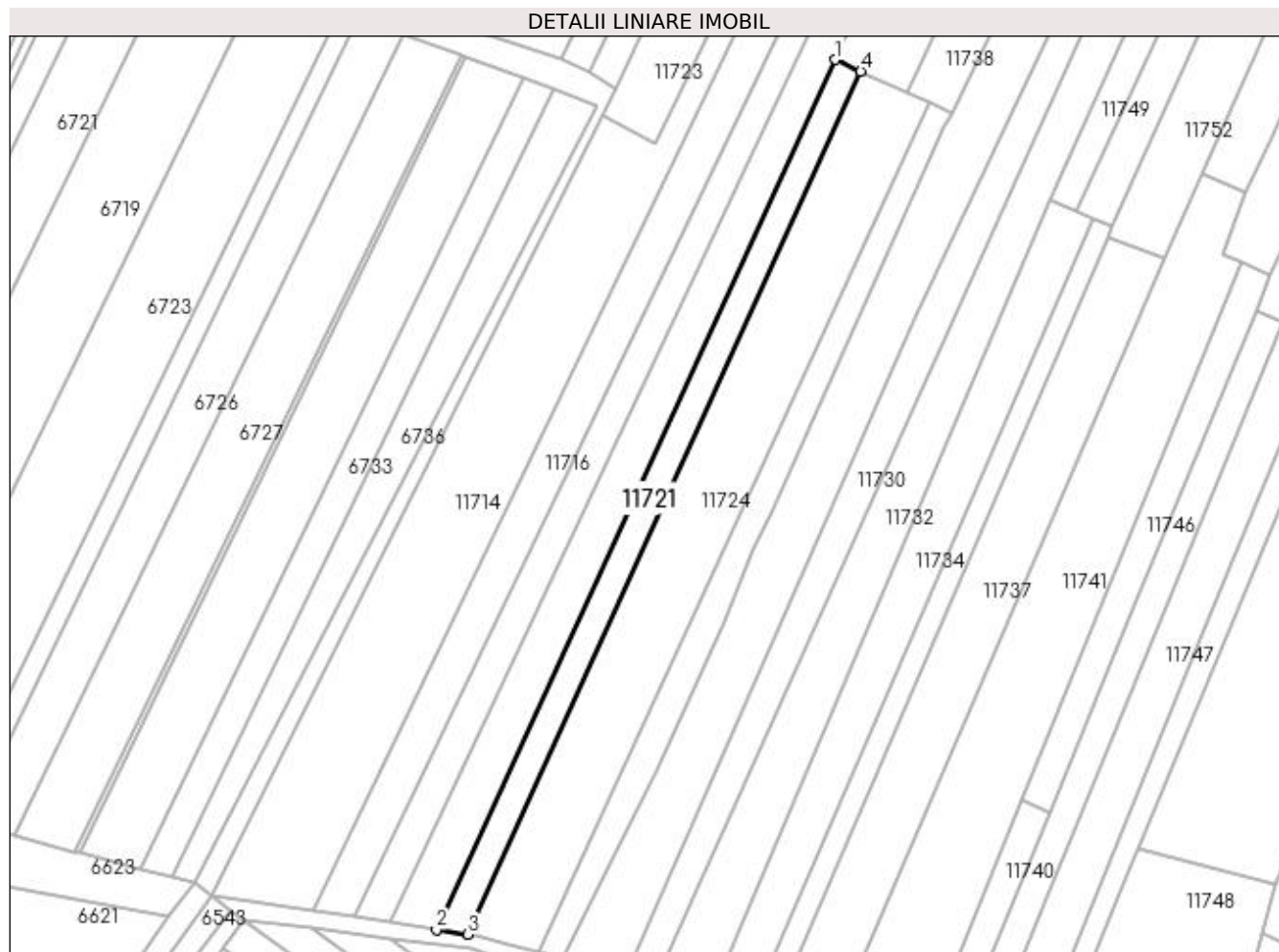
Inscrieri privind dezmembramintele dreptului de proprietate, drepturi reale de garanție și sarcini	Referințe
NU SUNT	

Anexa Nr. 1 La Partea I

Teren

Nr cadastral	Suprafața (mp)*	Observații / Referințe
	2.500	

* Suprafața este determinată în planul de proiecție Stereo 70.



Date referitoare la teren

Crt	Categorie folosință	Intra vilan	Suprafața (mp)	Tarla	Parcelă	Nr. topo	Observații / Referințe
1	arabil	NU	2.500	11	5	-	

Lungime Segmente

1) Valorile lungimilor segmentelor sunt obținute din proiecție în plan.

Punct început	X / Y	Punct sfârșit	X / Y	Lungime segment (** (m)
1	378.177,091 266.912,895	2	378.057,1 266.651,226	287.869
2	378.057,1 266.651,226	3	378.066,386 266.649,822	9.392
3	378.066,386 266.649,822	4	378.184,758 266.909,423	285.315
4	378.184,758 266.909,423	1	378.177,091 266.912,895	8.417

**** Lungimile segmentelor sunt determinate în planul de proiecție Stereo 70 și sunt rotunjite la 1 milimetru.**

***** Distanța dintre puncte este formată din segmente cumulate ce sunt mai mici decât valoarea 1 milimetru.**

**DATE DESPRE IMOBILUL NR. 11722**

Oficiul de Cadastru și Publicitate Imobiliară DOLJ
Biroul de Cadastru și Publicitate Imobiliară Craiova

A. Partea I. Descrierea imobilului

TEREN Necunoscut

Adresa: Loc. Bistret, Str Calea Dunării, Nr. 12, Jud. Dolj, T37,P11,P10

Nr. Crt	Nr cadastral Nr. topografic	Suprafața* (mp)	Observații / Referințe
A1		Din acte: 1.200 Masurata: 1.307	Sector cadastral:28 Teren imprejmuit;

Construcții

Crt	Nr cadastral Nr. topografic	Adresa	Observații / Referințe
A1.1		Loc. Bistret, Str Calea Dunării, Nr. 12, Jud. Dolj, T37,P11,P10	Nr. niveluri:1; S. construita la sol:77 mp;
A1.2		Loc. Bistret, Str Calea Dunării, Nr. 12, Jud. Dolj, T37,P11,P10	Nr. niveluri:1; S. construita la sol:28 mp;
A1.3		Loc. Bistret, Str Calea Dunării, Nr. 12, Jud. Dolj, T37,P11,P10	Nr. niveluri:1; S. construita la sol:56 mp;

B. Partea II. Proprietari și acte

Inscrieri privitoare la dreptul de proprietate și alte drepturi reale		Referințe
/		
Hotarare Judecatoreasca nr. 1216, din 20/06/2017 emis de JUDECĂTORIA BĂILEȘTI;		
B1	Intabulare, drept de PROPRIETATE, dobandit prin Hotarare Judecatoreasca, cota actuala 1/1, cota initiala 1/1 1) BĂRĂSCU RAFAEL MARIN, Lipsă CNP.	A1, A1.1, A1.2, A1.3

C. Partea III. SARCINI .

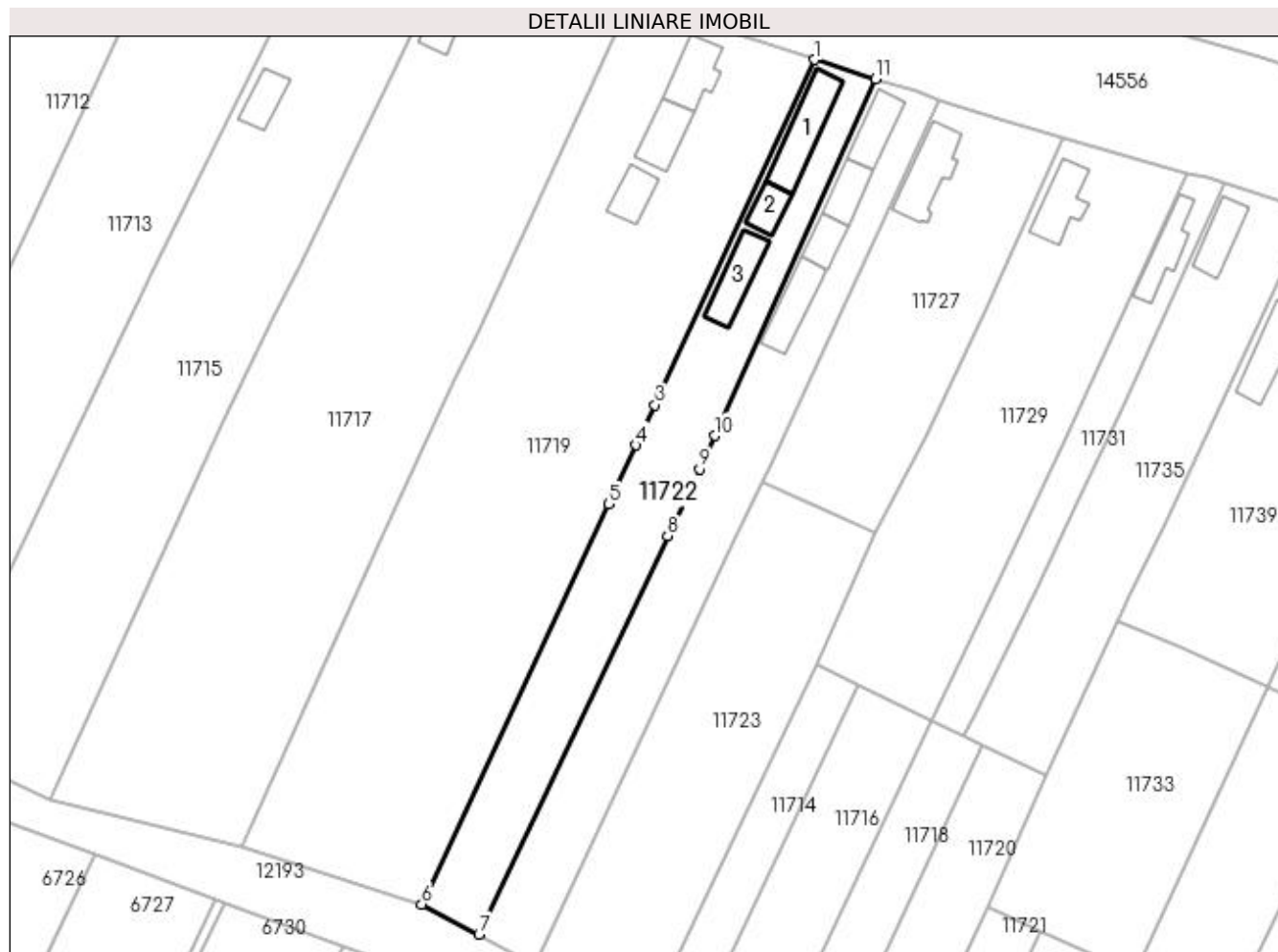
Inscrieri privind dezmembramintele dreptului de proprietate, drepturi reale de garanție și sarcini	Referințe
NU SUNT	

Anexa Nr. 1 La Partea I

Teren

Nr cadastral	Suprafața (mp)*	Observații / Referințe
	Din acte: 1.200 Masurata: 1.307	

* Suprafața este determinată în planul de proiecție Stereo 70.



Date referitoare la teren

Crt	Categorie folosință	Intra vilan	Suprafața (mp)	Tarla	Parcelă	Nr. topo	Observații / Referințe
1	curți constructii	DA	591	37	11	-	
2	arabil	NU	716	37	10	-	

Date referitoare la construcții

Crt	Număr	Destinație construcție	Supraf. (mp)	Situație juridică	Observații / Referințe
A1.1		construcții de locuințe	77	Cu acte	Nr. niveluri:1; S. construita la sol:77 mp;
A1.2		construcții anexa	28	Cu acte	Nr. niveluri:1; S. construita la sol:28 mp;
A1.3		construcții anexa	56	Cu acte	Nr. niveluri:1; S. construita la sol:56 mp;

Lungime Segmente

1) Valorile lungimilor segmentelor sunt obținute din proiecție în plan.

Punct început	X / Y	Punct sfârșit	X / Y	Lungime segment (** (m))
1	378.151,991 267.036,367	2	378.129,338 266.987,473	53.887

Punct început	X / Y	Punct sfârșit	X / Y	Lungime segment (** (m)
2	378.129,338 266.987,473	3	378.128,678 266.986,048	1.57
3	378.128,678 266.986,048	4	378.125,941 266.980,19	6.466
4	378.125,941 266.980,19	5	378.121,932 266.971,607	9.473
5	378.121,932 266.971,607	6	378.094,687 266.913,29	64.367
6	378.094,687 266.913,29	7	378.103,032 266.908,922	9.419
7	378.103,032 266.908,922	8	378.130,547 266.966,979	64.247
8	378.130,547 266.966,979	9	378.135,171 266.976,735	10.796
9	378.135,171 266.976,735	10	378.137,366 266.981,593	5.331
10	378.137,366 266.981,593	11	378.160,848 267.033,574	57.039
11	378.160,848 267.033,574	1	378.151,991 267.036,367	9.287

** Lungimile segmentelor sunt determinate în planul de proiecție Stereo 70 și sunt rotunjite la 1 milimetru.

*** Distanța dintre puncte este formată din segmente cumulate ce sunt mai mici decât valoarea 1 milimetru.

**DATE DESPRE IMOBILUL NR. 11723**

Oficiul de Cadastru și Publicitate Imobiliară DOLJ
Biroul de Cadastru și Publicitate Imobiliară Craiova

A. Partea I. Descrierea imobilului

TEREN Extravilan

Adresa: Jud. Dolj, T11,P12/1

Nr. Crt	Nr cadastral Nr. topografic	Suprafața* (mp)	Observații / Referințe
A1		1.601	Sector cadastral:28 Teren neimprejmuit;

B. Partea II. Proprietari și acte

Inscrieri privitoare la dreptul de proprietate și alte drepturi reale		Referințe
/		
Act Normativ nr. 7, din 13/03/1996 emis de PARLAMENTUL ROMÂNIEI;		
B1	Intabulare, drept de PROPRIETATE, dobandit prin Lege, cota actuala 1/1, cota initiala 1/1 1) COMUNA BISTREȚ , CIF:4553895, Rezerva comisiei locale de fond funciar.	A1

C. Partea III. SARCINI .

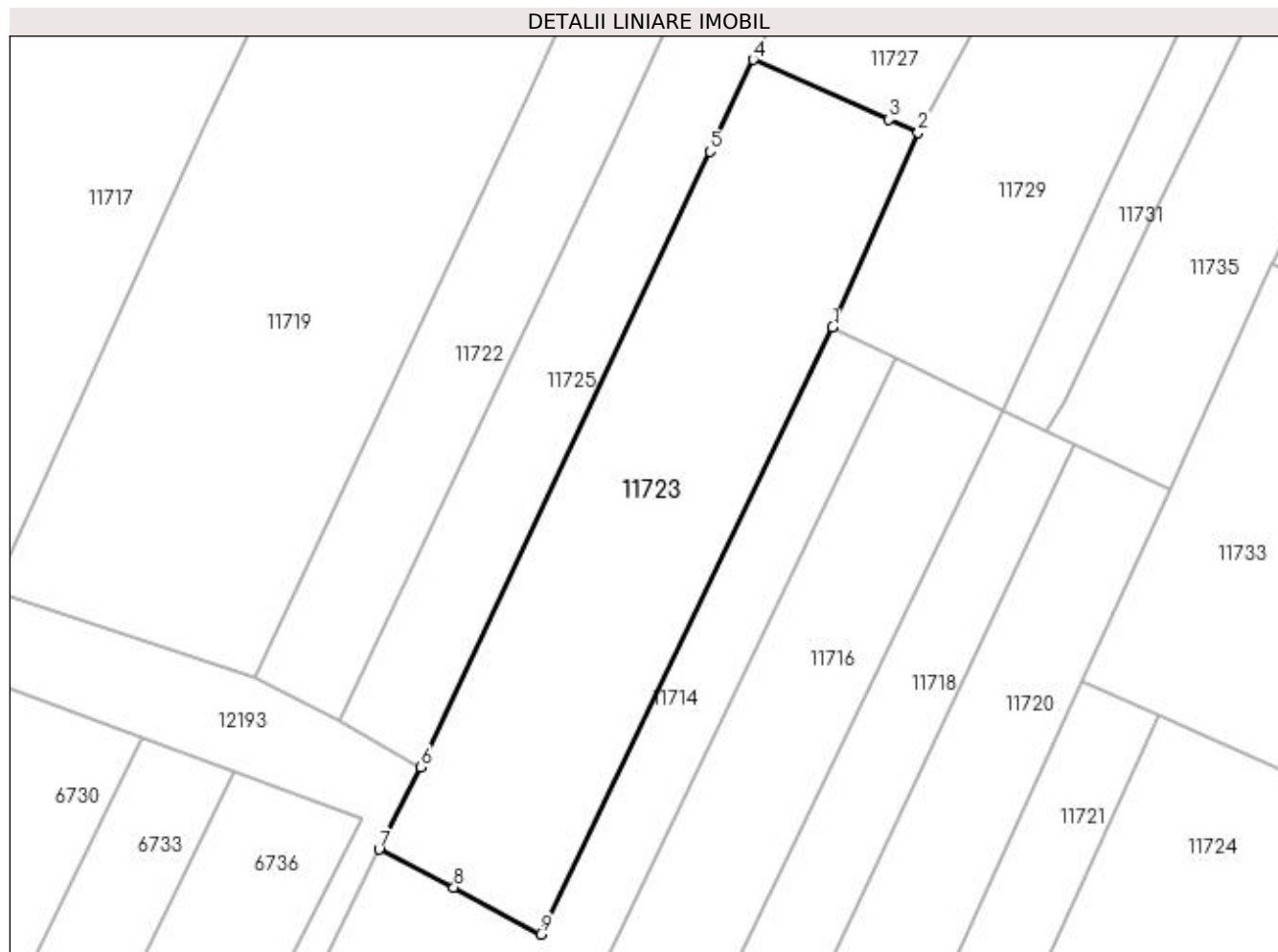
Inscrieri privind dezmembramintele dreptului de proprietate, drepturi reale de garanție și sarcini	Referințe
NU SUNT	

Anexa Nr. 1 La Partea I

Teren

Nr cadastral	Suprafața (mp)*	Observații / Referințe
	1.601	

* Suprafața este determinată în planul de proiecție Stereo 70.



Date referitoare la teren

Crt	Categorie folosință	Intravilan	Suprafața (mp)	Tarla	Parcelă	Nr. topo	Observații / Referințe
1	arabil	NU	1.601	11	12/1	-	

Lungime Segmente

1) Valorile lungimilor segmentelor sunt obținute din proiecție în plan.

Punct început	X / Y	Punct sfârșit	X / Y	Lungime segment (** (m)
1	378.152,227 266.948,13	2	378.160,745 266.967,569	21.223
2	378.160,745 266.967,569	3	378.157,84 266.968,852	3.176
3	378.157,84 266.968,852	4	378.144,308 266.974,831	14.794
4	378.144,308 266.974,831	5	378.139,992 266.965,661	10.135
5	378.139,992 266.965,661	6	378.111,114 266.904,302	67.815

Punct început	X / Y	Punct sfârșit	X / Y	Lungime segment (** (m)
6	378.111,114 266.904,302	7	378.106,992 266.896,082	9.196
7	378.106,992 266.896,082	8	378.114,445 266.892,317	8.35
8	378.114,445 266.892,317	9	378.123,102 266.887,616	9.851
9	378.123,102 266.887,616	1	378.152,227 266.948,13	67.158

** Lungimile segmentelor sunt determinate în planul de proiecție Stereo 70 și sunt rotunjite la 1 milimetru.

*** Distanța dintre puncte este formată din segmente cumulate ce sunt mai mici decât valoarea 1 milimetru.

**DATE DESPRE IMOBILUL NR. 11724**

Oficiul de Cadastru și Publicitate Imobiliară DOLJ
 Biroul de Cadastru și Publicitate Imobiliară Craiova

A. Partea I. Descrierea imobilului

TEREN Extravilan

Adresa: Jud. Dolj, T11,P5/1

Nr. Crt	Nr cadastral Nr. topografic	Suprafața* (mp)	Observații / Referințe
A1		6.301	Sector cadastral:28 Teren neimprejmuit;

B. Partea II. Proprietari și acte

Inscrieri privitoare la dreptul de proprietate și alte drepturi reale		Referințe
/		
Act Normativ nr. 7, din 13/03/1996 emis de PARLAMENTUL ROMÂNIEI;		
B1	Intabulare, drept de PROPRIETATE, dobandit prin Lege, cota actuala 1/1, cota initiala 1/1 1) COMUNA BISTREȚ , CIF:4553895, Rezerva comisiei locale de fond funciar.	A1

C. Partea III. SARCINI .

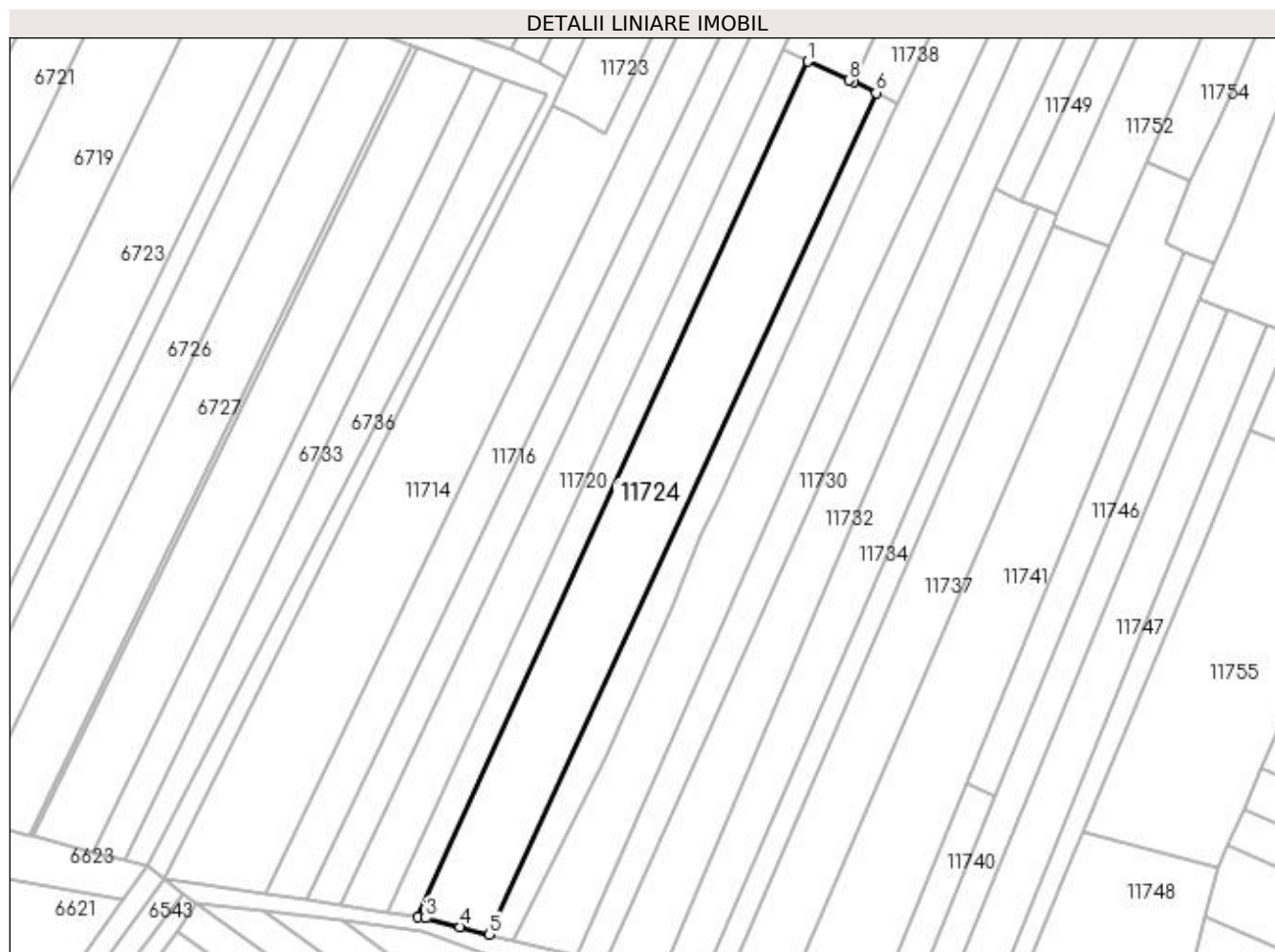
Inscrieri privind dezmembramintele dreptului de proprietate, drepturi reale de garanție și sarcini	Referințe
NU SUNT	

Anexa Nr. 1 La Partea I

Teren

Nr cadastral	Suprafața (mp)*	Observații / Referințe
	6.301	

* Suprafața este determinată în planul de proiecție Stereo 70.



Date referitoare la teren

Crt	Categorie folosință	Intra vilan	Suprafața (mp)	Tarla	Parcelă	Nr. topo	Observații / Referințe
1	arabil	NU	6.301	11	5/1	-	

Lungime Segmente

1) Valorile lungimilor segmentelor sunt obținute din proiecție în plan.

Punct început	X / Y	Punct sfârșit	X / Y	Lungime segment (** (m)
1	378.184,758 266.909,423	2	378.066,386 266.649,822	285.315
2	378.066,386 266.649,822	3	378.068,636 266.649,482	2.276
3	378.068,636 266.649,482	4	378.079,052 266.646,833	10.748
4	378.079,052 266.646,833	5	378.087,93 266.644,576	9.16
5	378.087,93 266.644,576	6	378.205,416 266.899,928	281.083

Punct început	X / Y	Punct sfârșit	X / Y	Lungime segment (** (m)
6	378.205,416 266.899,928	7	378.198,544 266.903,159	7.594
7	378.198,544 266.903,159	8	378.197,263 266.903,761	1.415
8	378.197,263 266.903,761	1	378.184,758 266.909,423	13.727

** Lungimile segmentelor sunt determinate în planul de proiecție Stereo 70 și sunt rotunjite la 1 milimetru.

*** Distanța dintre puncte este formată din segmente cumulate ce sunt mai mici decât valoarea 1 milimetru.



DATE DESPRE IMOBILUL NR. 11725

Oficiul de Cadastru și Publicitate Imobiliară DOLJ
Biroul de Cadastru și Publicitate Imobiliară Craiova

A. Partea I. Descrierea imobilului

TEREN Necunoscut

Adresa: Loc. Bistret, Str Calea Dunarii, Nr. 14, Jud. Dolj, (T 37, P 12, 13)

Nr. Crt	Nr cadastral Nr. topografic	Suprafața* (mp)	Observații / Referințe
A1	37703	Din acte: 1.350 Masurata: 1.283	Sector cadastral:28 Teren imprejmuit;

Construcții

Crt	Nr cadastral Nr. topografic	Adresa	Observații / Referințe
A1.1	37703-C1	Loc. Bistret, Str Calea Dunarii, Nr. 14, Jud. Dolj, (T 37, P 12, 13)	Nr. niveluri:1; S. construita la sol:47 mp; S. construita desfasurata:47 mp; Casa de locuit construita in anul 1965
A1.2	37703-C2	Loc. Bistret, Str Calea Dunarii, Nr. 14, Jud. Dolj, (T 37, P 12, 13)	Nr. niveluri:1; S. construita la sol:38 mp; S. construita desfasurata:59 mp; Anexa gospodareasca cu beci construita in anul 1965
A1.3	37703-C3	Loc. Bistret, Str Calea Dunarii, Nr. 14, Jud. Dolj, (T 37, P 12, 13)	Nr. niveluri:1; S. construita la sol:30 mp; S. construita desfasurata:30 mp; Anexa gospodareasca construita in anul 1965
A1.4	37703-C4	Loc. Bistret, Str Calea Dunarii, Nr. 14, Jud. Dolj, (T 37, P 12, 13)	Nr. niveluri:1; S. construita la sol:55 mp; S. construita desfasurata:55 mp; Anexa gospodareasca construita in anul 1965

B. Partea II. Proprietari și acte

Inscrieri privitoare la dreptul de proprietate și alte drepturi reale	Referințe
86399 / 10/05/2022	
Act Administrativ nr. TDP nr. 1932-1974, din 27/06/2002 emis de CJ Dolj (act administrativ nr Adeverinta nr. 4105 din 05.05.2022, emis de Primaria comunei Bistret;act administrativ nr Adeverinta nr. 4109 din 05.05.2022, emis de Primaria comunei Bistret;act notarial nr C.M. nr. 38 din 14.03.2013, emis de NP Giurcan Gabriela);	
B1	A1, A1.1, A1.2, A1.3, A1.4
Intabulare, drept de PROPRIETATE, dobandit prin Succesiune, cota actuala 1/1, cota initiala 1/1	
1) FILIP IOANA	
OBSERVATII: Dop Floarea	

C. Partea III. SARCINI .

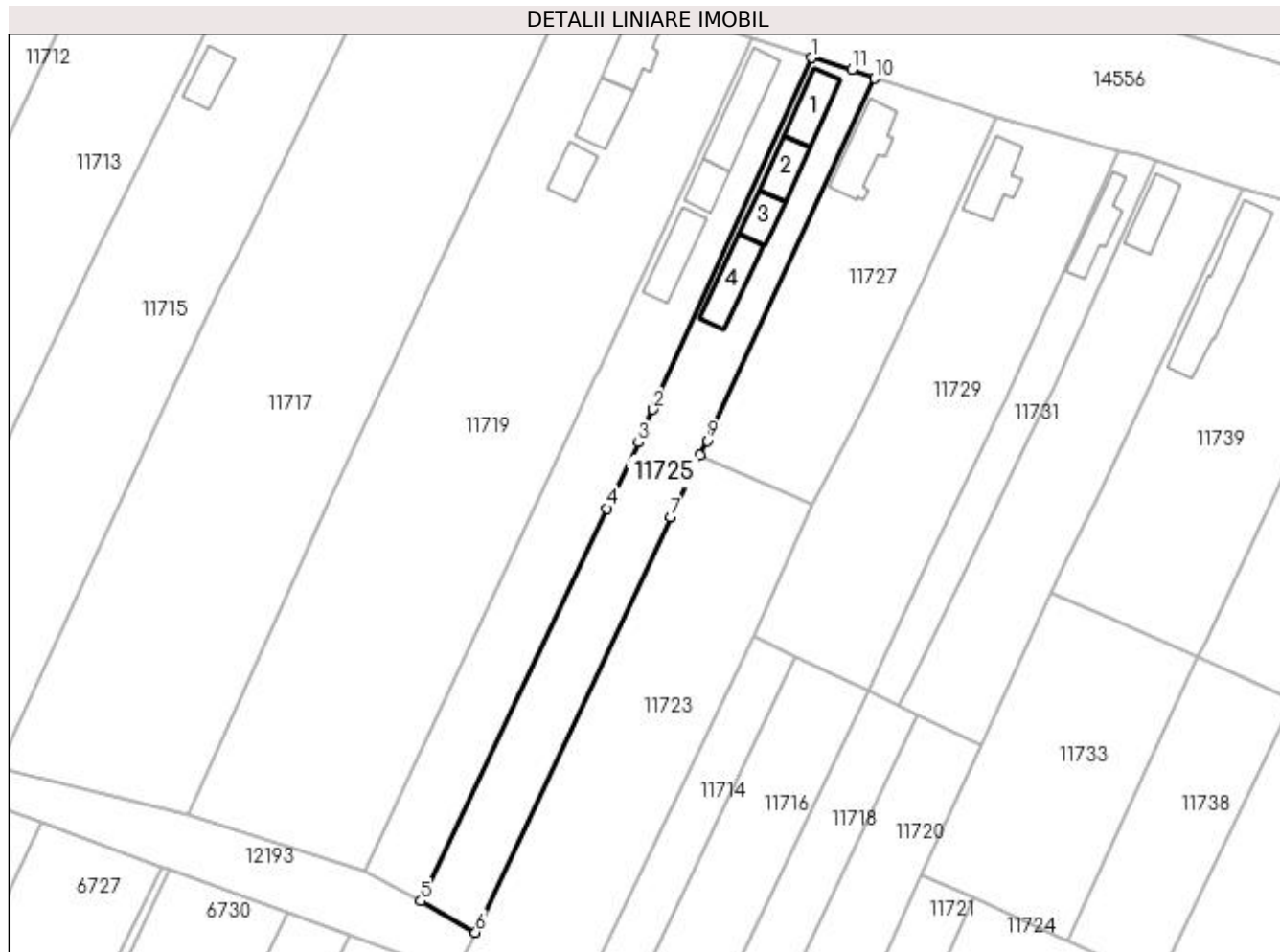
Inscrieri privind dezmembramintele dreptului de proprietate, drepturi reale de garanție și sarcini	Referințe
NU SUNT	

Anexa Nr. 1 La Partea I

Teren

Nr cadastral	Suprafața (mp)*	Observații / Referințe
37703	Din acte: 1.350 Masurata: 1.283	

* Suprafața este determinată în planul de proiecție Stereo 70.



Date referitoare la teren

Crt	Categorie folosință	Intra vilan	Suprafața (mp)	Tarla	Parcelă	Nr. topo	Observații / Referințe
1	curți constructii	DA	568	37	12	-	
2	arabil	NU	715	37	13	-	

Date referitoare la construcții

Crt	Număr	Destinație construcție	Supraf. (mp)	Situație juridică	Observații / Referințe
A1.1	37703-C1	construcții de locuințe	47	Cu acte	Nr. niveluri:1; S. construita la sol:47 mp; S. construita desfasurata:47 mp; Casa de locuit construita in anul 1965
A1.2	37703-C2	construcții anexa	38	Cu acte	Nr. niveluri:1; S. construita la sol:38 mp; S. construita desfasurata:59 mp; Anexa gospodareasca cu beci construita in anul 1965
A1.3	37703-C3	construcții anexa	30	Cu acte	Nr. niveluri:1; S. construita la sol:30 mp; S. construita desfasurata:30 mp; Anexa gospodareasca construita in anul 1965
A1.4	37703-C4	construcții anexa	55	Cu acte	Nr. niveluri:1; S. construita la sol:55 mp; S. construita desfasurata:55 mp; Anexa gospodareasca construita in anul 1965

Lungime Segmente

1) Valorile lungimilor segmentelor sunt obținute din proiecție în plan.

Punct început	X / Y	Punct sfârșit	X / Y	Lungime segment (** (m)
1	378.160,848 267.033,574	2	378.137,366 266.981,593	57.039
2	378.137,366 266.981,593	3	378.135,171 266.976,735	5.331
3	378.135,171 266.976,735	4	378.130,547 266.966,979	10.796
4	378.130,547 266.966,979	5	378.103,032 266.908,922	64.247
5	378.103,032 266.908,922	6	378.111,114 266.904,302	9.309
6	378.111,114 266.904,302	7	378.139,992 266.965,661	67.815
7	378.139,992 266.965,661	8	378.144,308 266.974,831	10.135
8	378.144,308 266.974,831	9	378.145,304 266.976,984	2.372
9	378.145,304 266.976,984	10	378.170,067 267.030,521	58.987
10	378.170,067 267.030,521	11	378.166,725 267.031,838	3.592
11	378.166,725 267.031,838	1	378.160,848 267.033,574	6.128

** Lungimile segmentelor sunt determinate în planul de proiecție Stereo 70 și sunt rotunjite la 1 milimetru.

*** Distanța dintre puncte este formată din segmente cumulate ce sunt mai mici decât valoarea 1 milimetru.

**DATE DESPRE IMOBILUL NR. 11726**

Oficiul de Cadastru și Publicitate Imobiliară DOLJ
Biroul de Cadastru și Publicitate Imobiliară Craiova

A. Partea I. Descrierea imobilului

TEREN Extravilan

Adresa: Jud. Dolj, T11,P7

Nr. Crt	Nr cadastral Nr. topografic	Suprafața* (mp)	Observații / Referințe
A1		2.300	Sector cadastral:28 Teren neimprejmut;

B. Partea II. Proprietari și acte

Inscrieri privitoare la dreptul de proprietate și alte drepturi reale	Referințe
/	
Act Administrativ nr. TDP nr. 1201-45092, din 29/10/1996 emis de CJSAPT DOLJ;	
B1	A1
Intabulare, drept de PROPRIETATE, dobândit prin Reconstituire, cota actuala 1/1, cota initiala 1/1	
1) TÎRÎȘ ECATERINA, Lipsă CNP.	
2) IONICĂ MIRCEA, Lipsă CNP.	
3) IONICĂ VICTOR, Lipsă CNP.	
4) IONICĂ ȘTEFAN, Lipsă CNP.	

C. Partea III. SARCINI .

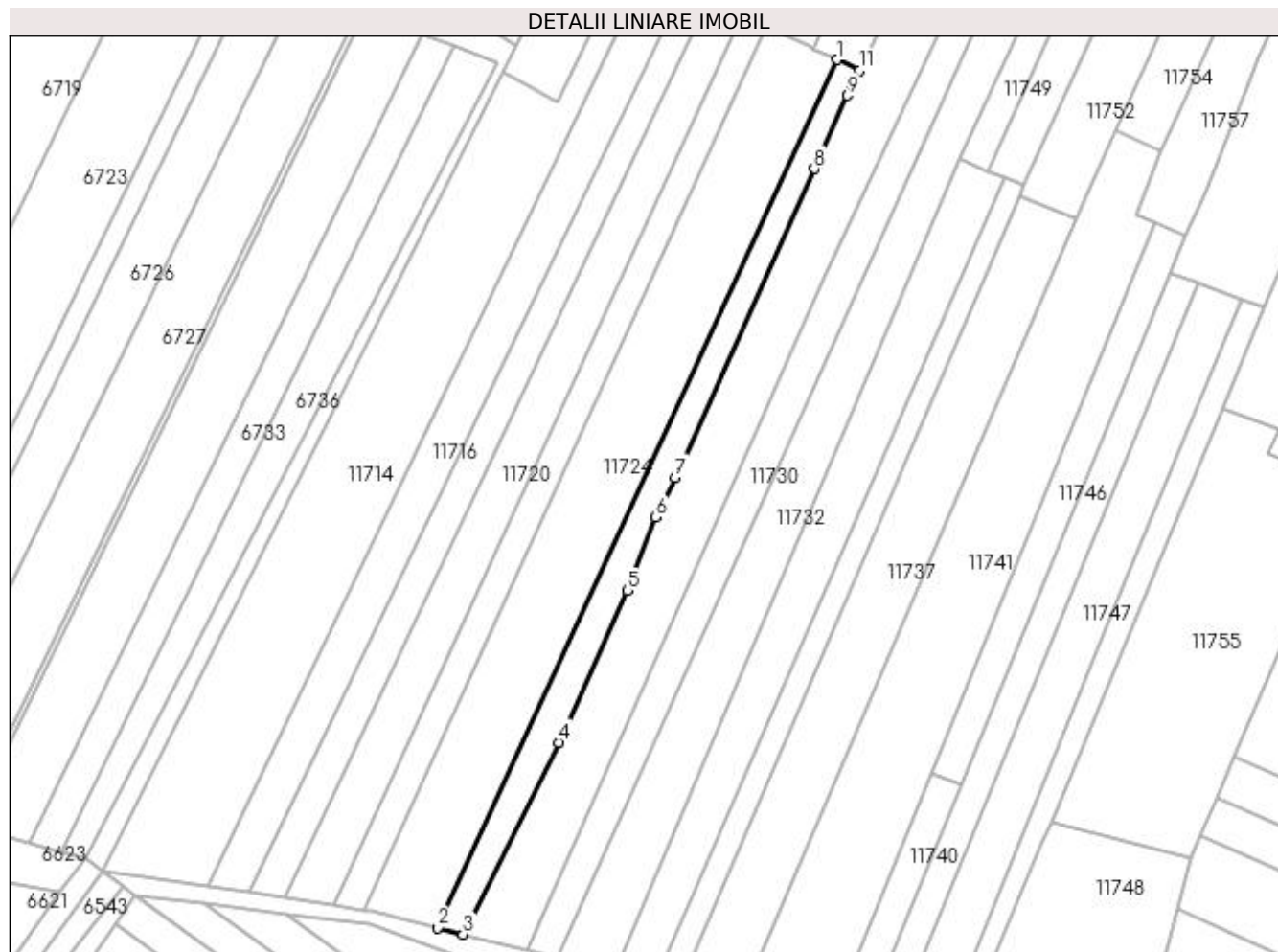
Inscrieri privind dezmembramintele dreptului de proprietate, drepturi reale de garanție și sarcini	Referințe
NU SUNT	

Anexa Nr. 1 La Partea I

Teren

Nr cadastral	Suprafața (mp)*	Observații / Referințe
	2.300	

* Suprafața este determinată în planul de proiecție Stereo 70.



Date referitoare la teren

Crt	Categorie folosință	Intra vilan	Suprafața (mp)	Tarla	Parcelă	Nr. topo	Observații / Referințe
1	arabil	NU	2.300	11	7	-	

Lungime Segmente

1) Valorile lungimilor segmentelor sunt obținute din proiecție în plan.

Punct început	X / Y	Punct sfârșit	X / Y	Lungime segment (** (m)
1	378.205,416 266.899,928	2	378.087,93 266.644,576	281.083
2	378.087,93 266.644,576	3	378.095,354 266.642,687	7.661
3	378.095,354 266.642,687	4	378.123,644 266.699,131	63.137
4	378.123,644 266.699,131	5	378.143,666 266.743,786	48.938
5	378.143,666 266.743,786	6	378.152,124 266.765,356	23.169

Punct început	X / Y	Punct sfârșit	X / Y	Lungime segment (** (m)
6	378.152,124 266.765,356	7	378.157,725 266.777,094	13.006
7	378.157,725 266.777,094	8	378.198,697 266.867,858	99.583
8	378.198,697 266.867,858	9	378.208,404 266.889,42	23.646
9	378.208,404 266.889,42	10	378.209,68 266.891,978	2.859
10	378.209,68 266.891,978	11	378.212,016 266.896,825	5.381
11	378.212,016 266.896,825	1	378.205,416 266.899,928	7.293

** Lungimile segmentelor sunt determinate în planul de proiecție Stereo 70 și sunt rotunjite la 1 milimetru.

*** Distanța dintre puncte este formată din segmente cumulate ce sunt mai mici decât valoarea 1 milimetru.

**DATE DESPRE IMOBILUL NR. 11727**

Oficiul de Cadastru și Publicitate Imobiliară DOLJ
Biroul de Cadastru și Publicitate Imobiliară Craiova

A. Partea I. Descrierea imobilului

TEREN Intravilan

Adresa: Loc. Bistret, Str Calea Dunarii, Nr. 16, Jud. Dolj, FOST T 37, P 15

Nr. Crt	Nr cadastral Nr. topografic	Suprafața* (mp)	Observații / Referințe
A1	30221	Din acte: 1.163 Masurata: 1.175	Sector cadastral:28 Teren imprejmuit;

Construcții

Crt	Nr cadastral Nr. topografic	Adresa	Observații / Referințe
A1.1	30221-C1	Loc. Bistret, Str Calea Dunarii, Nr. 16, Jud. Dolj, FOST T37, P15	Nr. niveluri:1; S. construita la sol:70 mp; Casa de locuit - parter construita in 1961 din caramida acoperita cu tigla compusa din 2 camere ,doua holuri si bucatarie

B. Partea II. Proprietari și acte

Inscrieri privitoare la dreptul de proprietate și alte drepturi reale		Referințe
87805 / 16/10/2012		
Act Notarial nr. 2538, din 16/10/2012 emis de SOROP ALEXANDRU OLIVIU;		
B1	Intabulare, drept de PROPRIETATE, dobandit prin Conventie, cota actuala 1/1, cota initiala 1/1 1) PURCEA MARIAN, casatorit cu 2) PURCEA FLOAREA	A1, A1.1

C. Partea III. SARCINI

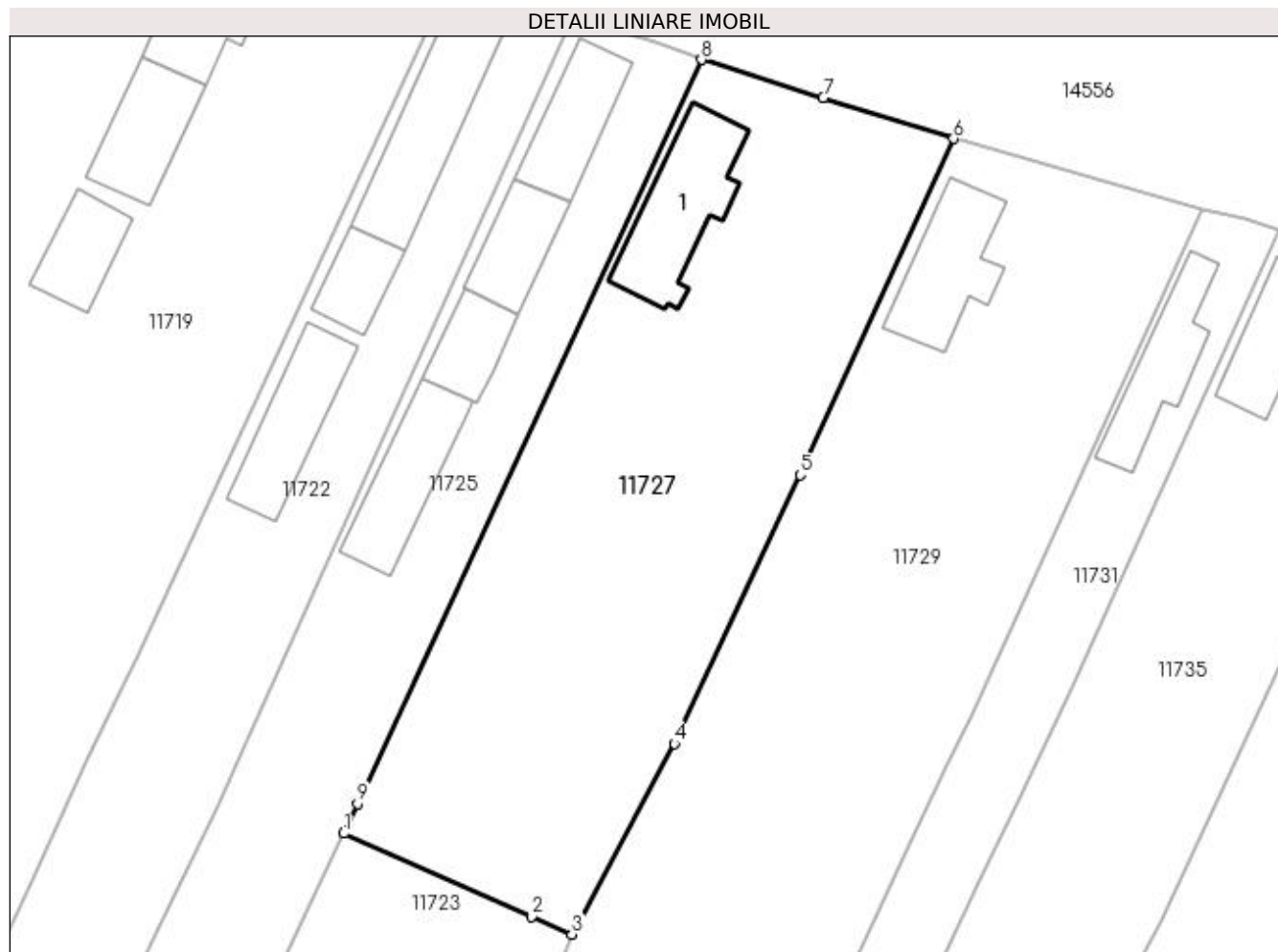
Inscrieri privind dezmembramintele dreptului de proprietate, drepturi reale de garanție și sarcini		Referințe
87805 / 16/10/2012		
Act Notarial nr. 2538, din 16/10/2012 emis de SOROP ALEXANDRU OLIVIU;		
C1	Intabulare, drept de IPOTECA, Valoare:0 RONlegală ce are ca obiect plata rentei în bani corespunzătoare întreținerii neexecutate în favoarea creditorului întreținerii, dobandit prin Conventie, cota actuala 1/1, cota initiala 1/1 1) PURCEA NICOLAE 2) PURCEA STEFANA	A1, A1.1

Anexa Nr. 1 La Partea I

Teren

Nr cadastral	Suprafața (mp)*	Observații / Referințe
30221	Din acte: 1.163 Masurata: 1.175	

* Suprafața este determinată în planul de proiecție Stereo 70.



Date referitoare la teren

Crt	Categorie folosință	Intra vilan	Suprafața (mp)	Tarla	Parcelă	Nr. topo	Observații / Referințe
1	curți constructii	DA	888	37	15	-	
2	vie	DA	287	37	15	-	

Date referitoare la construcții

Crt	Număr	Destinație construcție	Supraf. (mp)	Situație juridică	Observații / Referințe
A1.1	30221-C1	construcții de locuințe	Din acte: 0 Masurata: 70	Cu acte	Nr. niveluri:1; S. construita la sol:70 mp; Casa de locuit - parter construita in 1961 din caramida acoperita cu tigla compusa din 2 camere ,doua holuri si bucatarie

Lungime Segmente

1) Valorile lungimilor segmentelor sunt obținute din proiecție în plan.

Punct început	X / Y	Punct sfârșit	X / Y	Lungime segment (** (m)
1	378.144,308 266.974,831	2	378.157,84 266.968,852	14.794
2	378.157,84 266.968,852	3	378.160,745 266.967,569	3.176

Punct început	X / Y	Punct sfârşit	X / Y	Lungime segment (** (m)
3	378.160,745 266.967,569	4	378.168,125 266.981,302	15.59
4	378.168,125 266.981,302	5	378.177,194 267.000,625	21.345
5	378.177,194 267.000,625	6	378.188,228 267.024,843	26.613
6	378.188,228 267.024,843	7	378.178,824 267.027,783	9.853
7	378.178,824 267.027,783	8	378.170,067 267.030,521	9.175
8	378.170,067 267.030,521	9	378.145,304 266.976,984	58.987
9	378.145,304 266.976,984	1	378.144,308 266.974,831	2.372

** Lungimile segmentelor sunt determinate în planul de proiecție Stereo 70 și sunt rotunjite la 1 milimetru.

*** Distanța dintre puncte este formată din segmente cumulate ce sunt mai mici decât valoarea 1 milimetru.

**DATE DESPRE IMOBILUL NR. 11728**

Oficiul de Cadastru și Publicitate Imobiliară DOLJ
Biroul de Cadastru și Publicitate Imobiliară Craiova

A. Partea I. Descrierea imobilului

TEREN Necunoscut

Adresa: Loc. Bistret, Jud. Dolj, T 11,P 11

Nr. Crt	Nr cadastral Nr. topografic	Suprafața* (mp)	Observații / Referințe
A1	37542	5.920	Sector cadastral:28 Teren imprejmuit;

B. Partea II. Proprietari și acte

Inscrieri privitoare la dreptul de proprietate și alte drepturi reale	Referințe
169235 / 12/07/2021	
Act Notarial nr. CONTRACT DE VANZARE AUT NR 1325, din 12/07/2021 emis de Zavoi Aurelian Paul;	
B1	A1
Intabulare, drept de PROPRIETATE, dobândit prin Conventie, cota actuala 1/1, cota initiala 1/1	
1) CEUCĂ CONSTANTIN	
2) CEUCĂ CRISTIANA	

C. Partea III. SARCINI .

Inscrieri privind dezmembramintele dreptului de proprietate, drepturi reale de garanție și sarcini	Referințe
NU SUNT	

Punct început	X / Y	Punct sfârşit	X / Y	Lungime segment (** (m)
4	378.198,697 266.867,858	5	378.157,725 266.777,094	99.583
5	378.157,725 266.777,094	6	378.152,124 266.765,356	13.006
6	378.152,124 266.765,356	7	378.143,666 266.743,786	23.169
7	378.143,666 266.743,786	8	378.123,644 266.699,131	48.938
8	378.123,644 266.699,131	9	378.095,354 266.642,687	63.137
9	378.095,354 266.642,687	10	378.114,27 266.638,054	19.475
10	378.114,27 266.638,054	11	378.201,662 266.836,101	216.472
11	378.201,662 266.836,101	12	378.248,733 266.936,546	110.927
12	378.248,733 266.936,546	13	378.262,501 266.965,64	32.187
13	378.262,501 266.965,64	14	378.247,988 266.972,862	16.211
14	378.247,988 266.972,862	15	378.246,742 266.970,133	3.0
15	378.246,742 266.970,133	16	378.238,593 266.952,657	19.283
16	378.238,593 266.952,657	17	378.233,549 266.941,819	11.954
17	378.233,549 266.941,819	18	378.232,029 266.938,552	3.603
18	378.232,029 266.938,552	19	378.229,344 266.932,783	6.363
19	378.229,344 266.932,783	1	378.212,016 266.896,825	39.915

** Lungimile segmentelor sunt determinate în planul de proiecție Stereo 70 și sunt rotunjite la 1 milimetru.

*** Distanța dintre puncte este formată din segmente cumulate ce sunt mai mici decât valoarea 1 milimetru.

**DATE DESPRE IMOBILUL NR. 11729**

Oficiul de Cadastru și Publicitate Imobiliară DOLJ
Biroul de Cadastru și Publicitate Imobiliară Craiova

A. Partea I. Descrierea imobilului

TEREN Necunoscut

Adresa: Loc. Bistret, Str Calea Dunării, Nr. 18, Jud. Dolj

Nr. Crt	Nr cadastral Nr. topografic	Suprafața* (mp)	Observații / Referințe
A1		1.611	Sector cadastral:28 Teren imprejmuit;

B. Partea II. Proprietari și acte

Inscrieri privitoare la dreptul de proprietate și alte drepturi reale		Referințe
/		
Act Normativ nr. 7, din 13/03/1996 emis de PARLAMENTUL ROMÂNIEI;		
B1	Inscrierea provizorie, drept de PROPRIETATE, dobandit prin Lege, cota actuala 1/1, cota initiala 1/1 1) NEIDENTIFICAT NEIDENTIFICAT	A1

C. Partea III. SARCINI .

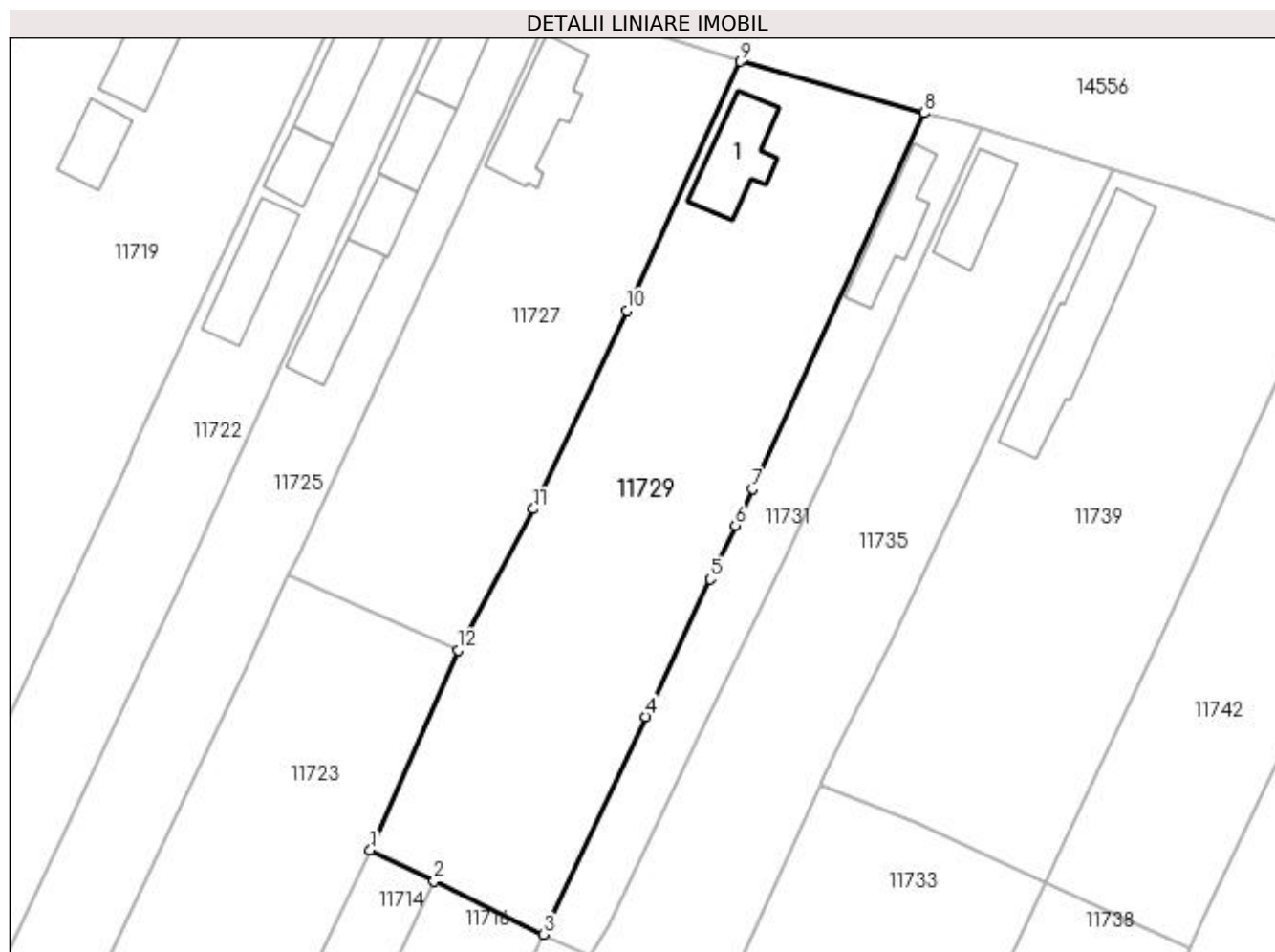
Inscrieri privind dezmembramintele dreptului de proprietate, drepturi reale de garanție și sarcini	Referințe
NU SUNT	

Anexa Nr. 1 La Partea I

Teren

Nr cadastral	Suprafața (mp)*	Observații / Referințe
	1.611	

* Suprafața este determinată în planul de proiecție Stereo 70.



Date referitoare la teren

Crt	Categorie folosință	Intra vilan	Suprafața (mp)	Tarla	Parcelă	Nr. topo	Observații / Referințe
1	curți construcții	DA	1.186	37	-	-	
2	arabil	NU	425	37	-	-	

Date referitoare la construcții

Crt	Număr	Destinație construcție	Supraf. (mp)	Situație juridică	Observații / Referințe
A1.1		construcții de locuințe	58	Fara acte	Nr. niveluri:1; S. construita la sol:58 mp;

Lungime Segmente

1) Valorile lungimilor segmentelor sunt obținute din proiecție în plan.

Punct început	X / Y	Punct sfârșit	X / Y	Lungime segment (** (m)
1	378.152,227 266.948,13	2	378.158,444 266.945,112	6.911
2	378.158,444 266.945,112	3	378.169,112 266.939,932	11.859
3	378.169,112 266.939,932	4	378.179,044 266.961,097	23.38

Punct început	X / Y	Punct sfârșit	X / Y	Lungime segment (** (m)
4	378.179,044 266.961,097	5	378.185,328 266.974,49	14.794
5	378.185,328 266.974,49	6	378.187,769 266.979,693	5.747
6	378.187,769 266.979,693	7	378.189,437 266.983,247	3.926
7	378.189,437 266.983,247	8	378.206,125 267.019,814	40.195
8	378.206,125 267.019,814	9	378.188,228 267.024,843	18.59
9	378.188,228 267.024,843	10	378.177,194 267.000,625	26.613
10	378.177,194 267.000,625	11	378.168,125 266.981,302	21.345
11	378.168,125 266.981,302	12	378.160,745 266.967,569	15.59
12	378.160,745 266.967,569	1	378.152,227 266.948,13	21.223

** Lungimile segmentelor sunt determinate în planul de proiecție Stereo 70 și sunt rotunjite la 1 milimetru.

*** Distanța dintre puncte este formată din segmente cumulate ce sunt mai mici decât valoarea 1 milimetru.

**DATE DESPRE IMOBILUL NR. 11730**

Oficiul de Cadastru și Publicitate Imobiliară DOLJ
Biroul de Cadastru și Publicitate Imobiliară Craiova

A. Partea I. Descrierea imobilului

TEREN Extravilan

Adresa: Jud. Dolj, T11,P12

Nr. Crt	Nr cadastral Nr. topografic	Suprafața* (mp)	Observații / Referințe
A1		3.140	Sector cadastral:28 Teren neimprejmuit;

B. Partea II. Proprietari și acte

Inscrieri privitoare la dreptul de proprietate și alte drepturi reale	Referințe
/	
Act Administrativ nr. TDP nr. 1164-48659, din 29/10/1996 emis de CJSAPT DOLJ;	
B1	A1
Intabulare, drept de PROPRIETATE, dobândit prin Reconstituire, cota actuala 1/1, cota initiala 1/1 1) DELIU CONSTANTIN, Lipsă CNP.	

C. Partea III. SARCINI .

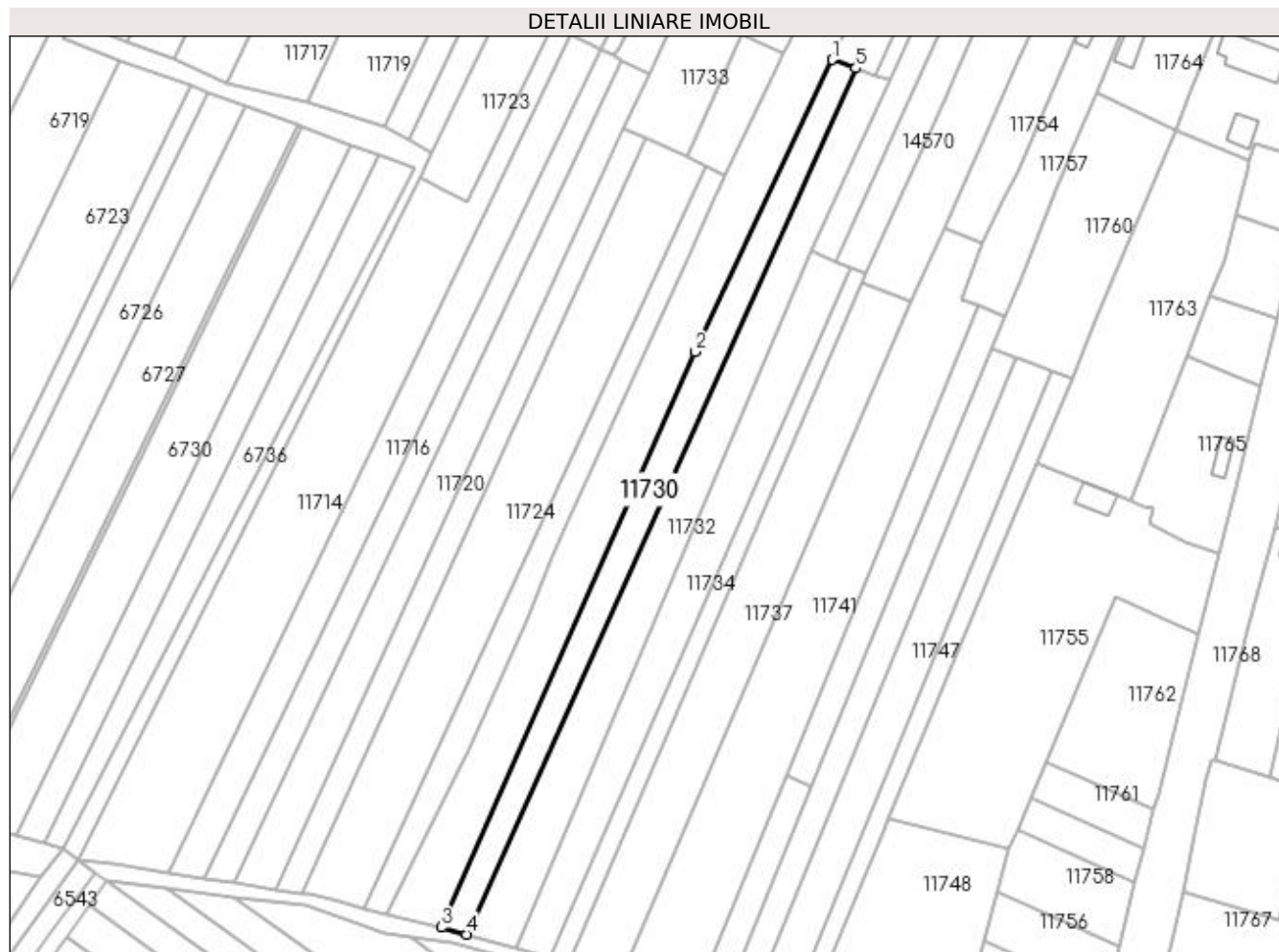
Inscrieri privind dezmembramintele dreptului de proprietate, drepturi reale de garanție și sarcini	Referințe
NU SUNT	

Anexa Nr. 1 La Partea I

Teren

Nr cadastral	Suprafața (mp)*	Observații / Referințe
	3.140	

* Suprafața este determinată în planul de proiecție Stereo 70.



Date referitoare la teren

Crt	Categorie folosință	Intravilan	Suprafața (mp)	Tarla	Parcelă	Nr. topo	Observații / Referințe
1	arabil	NU	3.140	11	12	-	

Lungime Segmente

1) Valorile lungimilor segmentelor sunt obținute din proiecție în plan.

Punct început	X / Y	Punct sfârșit	X / Y	Lungime segment (** (m)
1	378.248,733 266.936,546	2	378.201,662 266.836,101	110.927
2	378.201,662 266.836,101	3	378.114,27 266.638,054	216.472
3	378.114,27 266.638,054	4	378.122,922 266.635,656	8.978
4	378.122,922 266.635,656	5	378.256,924 266.933,635	326.723
5	378.256,924 266.933,635	1	378.248,733 266.936,546	8.693

**** Lungimile segmentelor sunt determinate în planul de proiecție Stereo 70 și sunt rotunjite la 1 milimetru.**

***** Distanța dintre puncte este formată din segmente cumulate ce sunt mai mici decât valoarea 1 milimetru.**

**DATE DESPRE IMOBILUL NR. 11731**

Oficiul de Cadastru și Publicitate Imobiliară DOLJ
Biroul de Cadastru și Publicitate Imobiliară Craiova

A. Partea I. Descrierea imobilului

TEREN Necunoscut

Adresa: Loc. Bistret, Str Calea Dunării, Nr. 20, Jud. Dolj

Nr. Crt	Nr cadastral Nr. topografic	Suprafața* (mp)	Observații / Referințe
A1		497	Sector cadastral:28 Teren imprejmuit;

B. Partea II. Proprietari și acte

Inscrieri privitoare la dreptul de proprietate și alte drepturi reale		Referințe
/		
Act Normativ nr. 7, din 13/03/1996 emis de PARLAMENTUL ROMÂNIEI;		
B1	Inscrierea provizorie, drept de PROPRIETATE, dobandit prin Lege, cota actuala 1/1, cota initiala 1/1 1) NEIDENTIFICAT NEIDENTIFICAT	A1

C. Partea III. SARCINI .

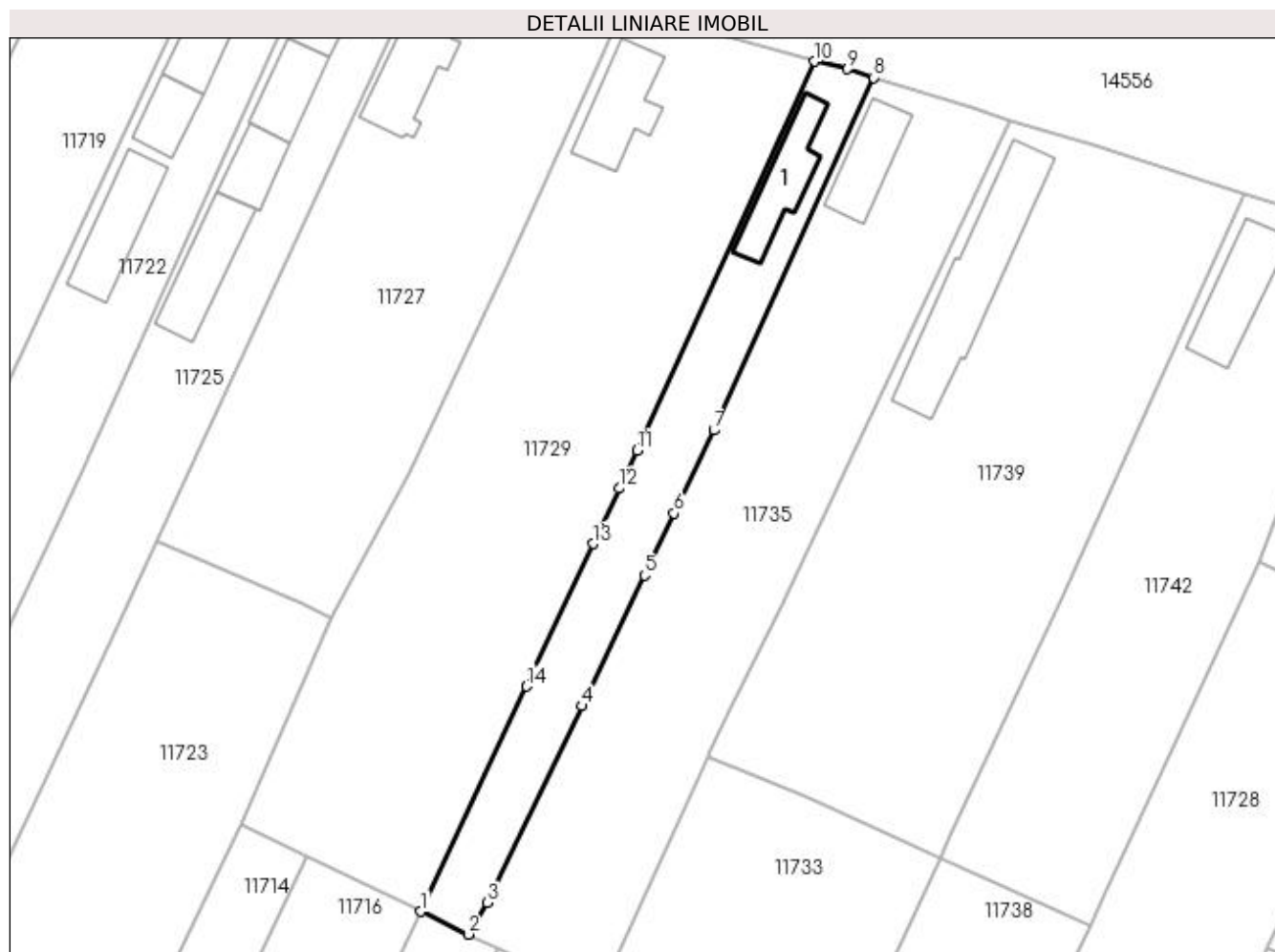
Inscrieri privind dezmembramintele dreptului de proprietate, drepturi reale de garanție și sarcini	Referințe
NU SUNT	

Anexa Nr. 1 La Partea I

Teren

Nr cadastral	Suprafața (mp)*	Observații / Referințe
	497	

* Suprafața este determinată în planul de proiecție Stereo 70.



Date referitoare la teren

Crt	Categorie folosință	Intra vilan	Suprafața (mp)	Tarla	Parcelă	Nr. topo	Observații / Referințe
1	curți construcții	DA	257	37	-	-	
2	arabil	DA	113	37	-	-	
3	arabil	NU	127	37	-	-	

Date referitoare la construcții

Crt	Număr	Destinație construcție	Supraf. (mp)	Situație juridică	Observații / Referințe
A1.1		construcții de locuințe	50	Fara acte	Nr. niveluri:1; S. construita la sol:50 mp;

Lungime Segmente

1) Valorile lungimilor segmentelor sunt obținute din proiecție în plan.

Punct început	X / Y	Punct sfârșit	X / Y	Lungime segment (** (m)
1	378.169,112 266.939,932	2	378.173,568 266.937,79	4.944
2	378.173,568 266.937,79	3	378.175,365 266.940,762	3.473

Punct început	X / Y	Punct sfârșit	X / Y	Lungime segment (** (m)
3	378.175,365 266.940,762	4	378.184,248 266.959,256	20.517
4	378.184,248 266.959,256	5	378.190,145 266.971,531	13.618
5	378.190,145 266.971,531	6	378.192,942 266.977,355	6.461
6	378.192,942 266.977,355	7	378.196,688 266.985,154	8.652
7	378.196,688 266.985,154	8	378.211,694 267.018,3	36.385
8	378.211,694 267.018,3	9	378.209,242 267.019,104	2.58
9	378.209,242 267.019,104	10	378.206,125 267.019,814	3.197
10	378.206,125 267.019,814	11	378.189,437 266.983,247	40.195
11	378.189,437 266.983,247	12	378.187,769 266.979,693	3.926
12	378.187,769 266.979,693	13	378.185,328 266.974,49	5.747
13	378.185,328 266.974,49	14	378.179,044 266.961,097	14.794
14	378.179,044 266.961,097	1	378.169,112 266.939,932	23.38

** Lungimile segmentelor sunt determinate în planul de proiecție Stereo 70 și sunt rotunjite la 1 milimetru.

*** Distanța dintre puncte este formată din segmente cumulate ce sunt mai mici decât valoarea 1 milimetru.

**DATE DESPRE IMOBILUL NR. 11732**

Oficiul de Cadastru și Publicitate Imobiliară DOLJ
Biroul de Cadastru și Publicitate Imobiliară Craiova

A. Partea I. Descrierea imobilului

TEREN Extravilan

Adresa: Jud. Dolj, T11,P14/1

Nr. Crt	Nr cadastral Nr. topografic	Suprafața* (mp)	Observații / Referințe
A1		4.550	Sector cadastral:28 Teren neimprejmuit;

B. Partea II. Proprietari și acte

Inscrieri privitoare la dreptul de proprietate și alte drepturi reale		Referințe
/		
Act Normativ nr. 7, din 13/03/1996 emis de PARLAMENTUL ROMÂNIEI;		
B1	Intabulare, drept de PROPRIETATE, dobandit prin Lege, cota actuala 1/1, cota initiala 1/1 1) COMUNA BISTREȚ , CIF:4553895, Rezerva comisiei locale de fond funciar.	A1

C. Partea III. SARCINI .

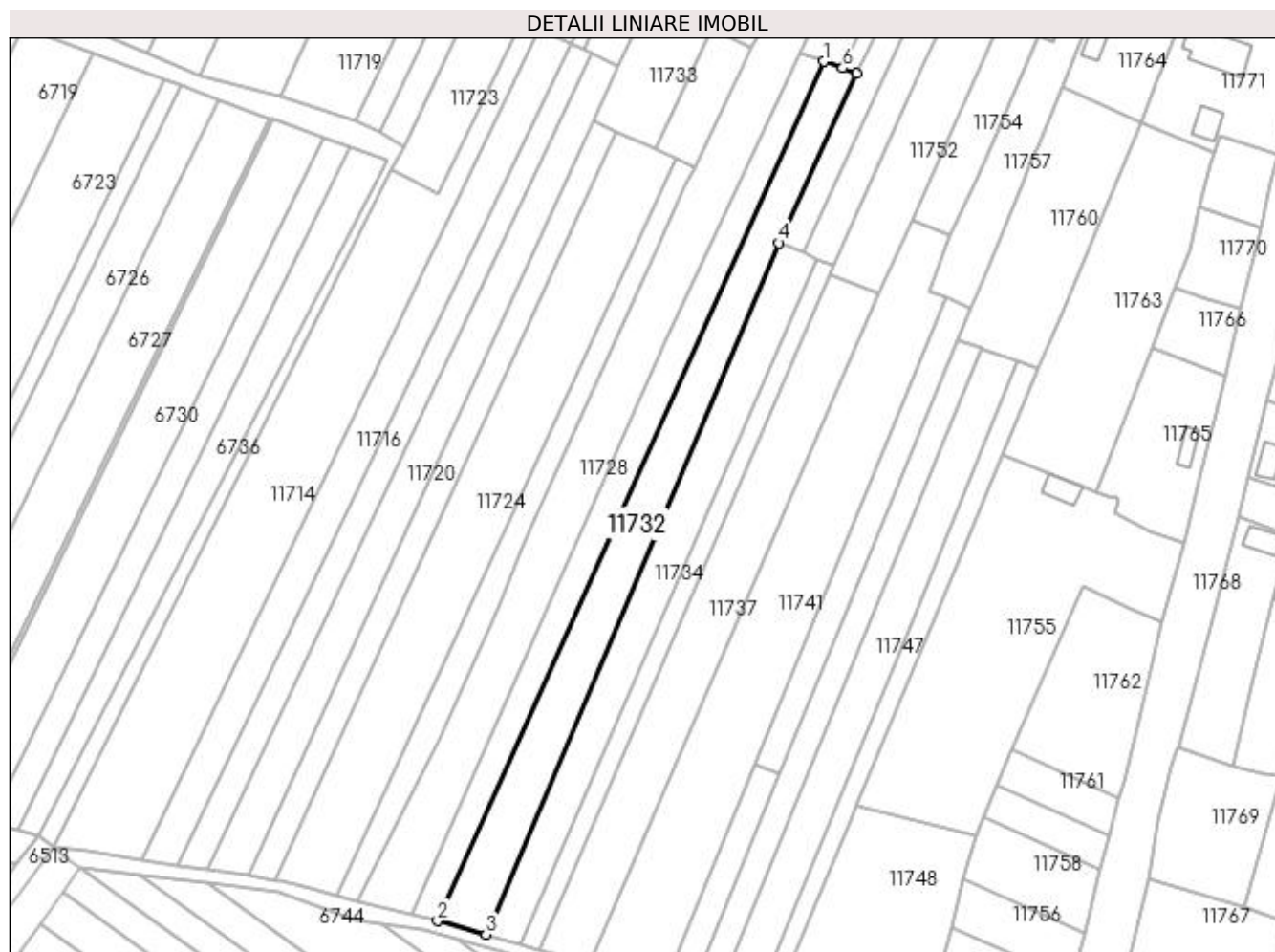
Inscrieri privind dezmembramintele dreptului de proprietate, drepturi reale de garanție și sarcini	Referințe
NU SUNT	

Anexa Nr. 1 La Partea I

Teren

Nr cadastral	Suprafața (mp)*	Observații / Referințe
	4.550	

* Suprafața este determinată în planul de proiecție Stereo 70.



Date referitoare la teren

Crt	Categorie folosință	Intravilan	Suprafața (mp)	Tarla	Parcelă	Nr. topo	Observații / Referințe
1	arabil	NU	4.550	11	14/1	-	

Lungime Segmente

1) Valorile lungimilor segmentelor sunt obținute din proiecție în plan.

Punct început	X / Y	Punct sfârșit	X / Y	Lungime segment (** (m)
1	378.256,924 266.933,635	2	378.122,922 266.635,656	326.723
2	378.122,922 266.635,656	3	378.139,768 266.630,956	17.489
3	378.139,768 266.630,956	4	378.241,372 266.870,733	260.416
4	378.241,372 266.870,733	5	378.268,385 266.929,387	64.575
5	378.268,385 266.929,387	6	378.263,451 266.931,315	5.297

Punct început	X / Y	Punct sfârșit	X / Y	Lungime segment (** (m)
6	378.263,451 266.931,315	1	378.256,924 266.933,635	6.927

** Lungimile segmentelor sunt determinate în planul de proiecție Stereo 70 și sunt rotunjite la 1 milimetru.

*** Distanța dintre puncte este formată din segmente cumulate ce sunt mai mici decât valoarea 1 milimetru.

**DATE DESPRE IMOBILUL NR. 11733**

Oficiul de Cadastru și Publicitate Imobiliară DOLJ
 Biroul de Cadastru și Publicitate Imobiliară Craiova

A. Partea I. Descrierea imobilului

TEREN Extravilan

Adresa: Jud. Dolj, T11,P9/1

Nr. Crt	Nr cadastral Nr. topografic	Suprafața* (mp)	Observații / Referințe
A1		Din acte: 1.056 Masurata: 1.089	Sector cadastral:28 Teren neimprejmuit;

B. Partea II. Proprietari și acte

Inscrieri privitoare la dreptul de proprietate și alte drepturi reale		Referințe
/		
Act Administrativ nr. TDP nr. 1276-45092, din 31/10/1996 emis de CJS DAPT DOLJ;		
B1	Intabulare, drept de PROPRIETATE, dobandit prin Reconstituire, cota actuala 1/1, cota initiala 1/1 1) FLOREA ILIE, Lipsă CNP.	A1

C. Partea III. SARCINI .

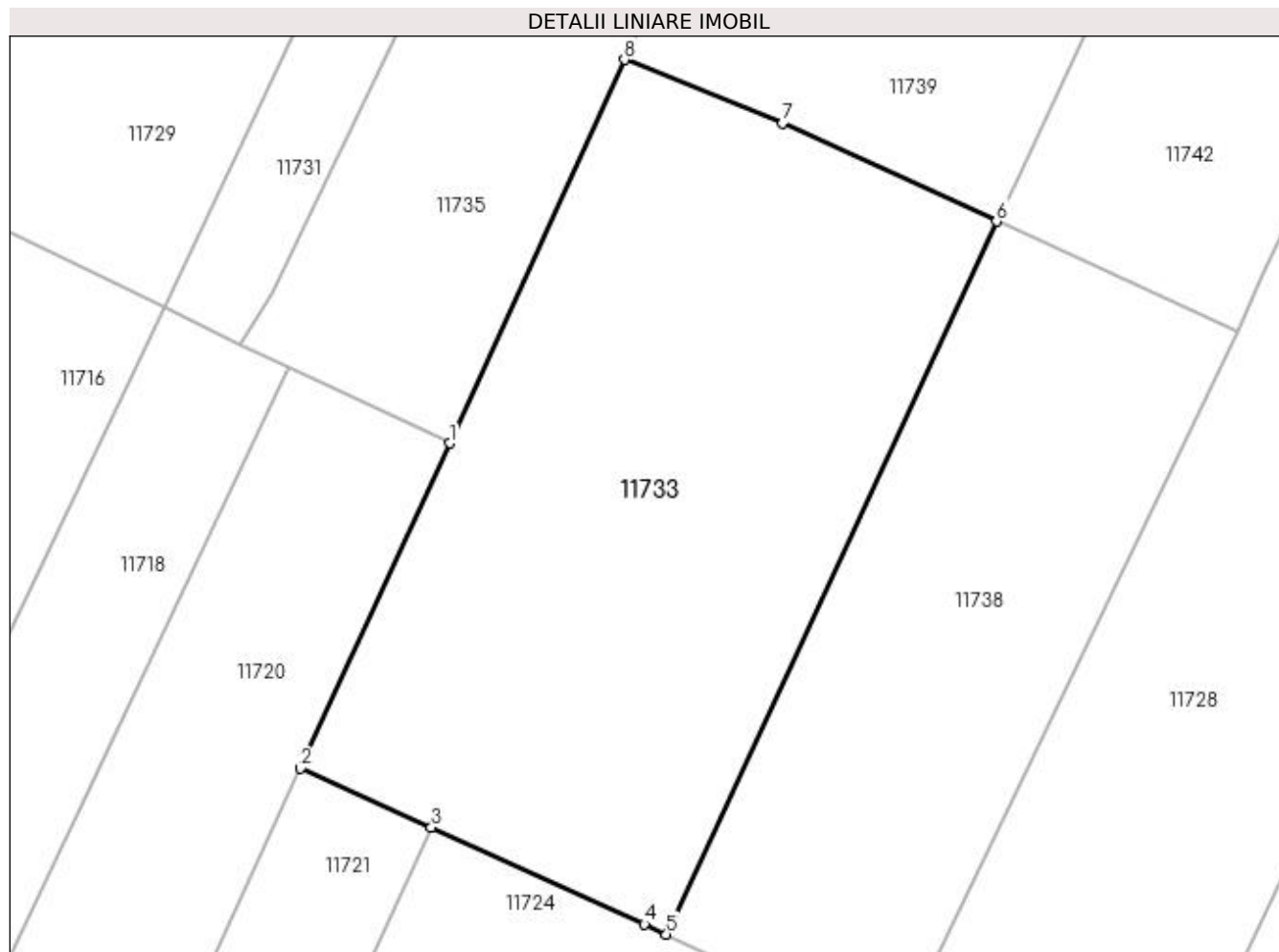
Inscrieri privind dezmembramintele dreptului de proprietate, drepturi reale de garanție și sarcini	Referințe
NU SUNT	

Anexa Nr. 1 La Partea I

Teren

Nr cadastral	Suprafața (mp)*	Observații / Referințe
	Din acte: 1.056 Masurata: 1.089	

* Suprafața este determinată în planul de proiecție Stereo 70.



Date referitoare la teren

Crt	Categorie folosință	Intra vilan	Suprafața (mp)	Tarla	Parcelă	Nr. topo	Observații / Referințe
1	arabil	NU	1.089	11	9/1	-	

Lungime Segmente

1) Valorile lungimilor segmentelor sunt obținute din proiecție în plan.

Punct început	X / Y	Punct sfârșit	X / Y	Lungime segment (** (m)
1	378.185,834 266.931,962	2	378.177,091 266.912,895	20.976
2	378.177,091 266.912,895	3	378.184,758 266.909,423	8.417
3	378.184,758 266.909,423	4	378.197,263 266.903,761	13.727
4	378.197,263 266.903,761	5	378.198,544 266.903,159	1.415
5	378.198,544 266.903,159	6	378.217,913 266.944,969	46.079

Punct început	X / Y	Punct sfârșit	X / Y	Lungime segment (** (m)
6	378.217,913 266.944,969	7	378.205,362 266.950,717	13.805
7	378.205,362 266.950,717	8	378.196,089 266.954,451	9.997
8	378.196,089 266.954,451	1	378.185,834 266.931,962	24.717

** Lungimile segmentelor sunt determinate în planul de proiecție Stereo 70 și sunt rotunjite la 1 milimetru.

*** Distanța dintre puncte este formată din segmente cumulate ce sunt mai mici decât valoarea 1 milimetru.

**DATE DESPRE IMOBILUL NR. 11734**

Oficiul de Cadastru și Publicitate Imobiliară DOLJ
 Biroul de Cadastru și Publicitate Imobiliară Craiova

A. Partea I. Descrierea imobilului

TEREN Extravilan

Adresa: Jud. Dolj, T11,P14

Nr. Crt	Nr cadastral Nr. topografic	Suprafața* (mp)	Observații / Referințe
A1		3.454	Sector cadastral:28 Teren neimprejmuit;

B. Partea II. Proprietari și acte

Inscrieri privitoare la dreptul de proprietate și alte drepturi reale	Referințe
/	
Act Administrativ nr. TDP nr. 1185-48659, din 29/10/1996 emis de CJSAPT DOLJ;	
B1	A1
Intabulare, drept de PROPRIETATE, dobândit prin Reconstituire, cota actuala 1/1, cota initiala 1/1	
1) DELIU IOAN, Lipsă CNP.	
2) DELIU MARIN, Lipsă CNP.	

C. Partea III. SARCINI .

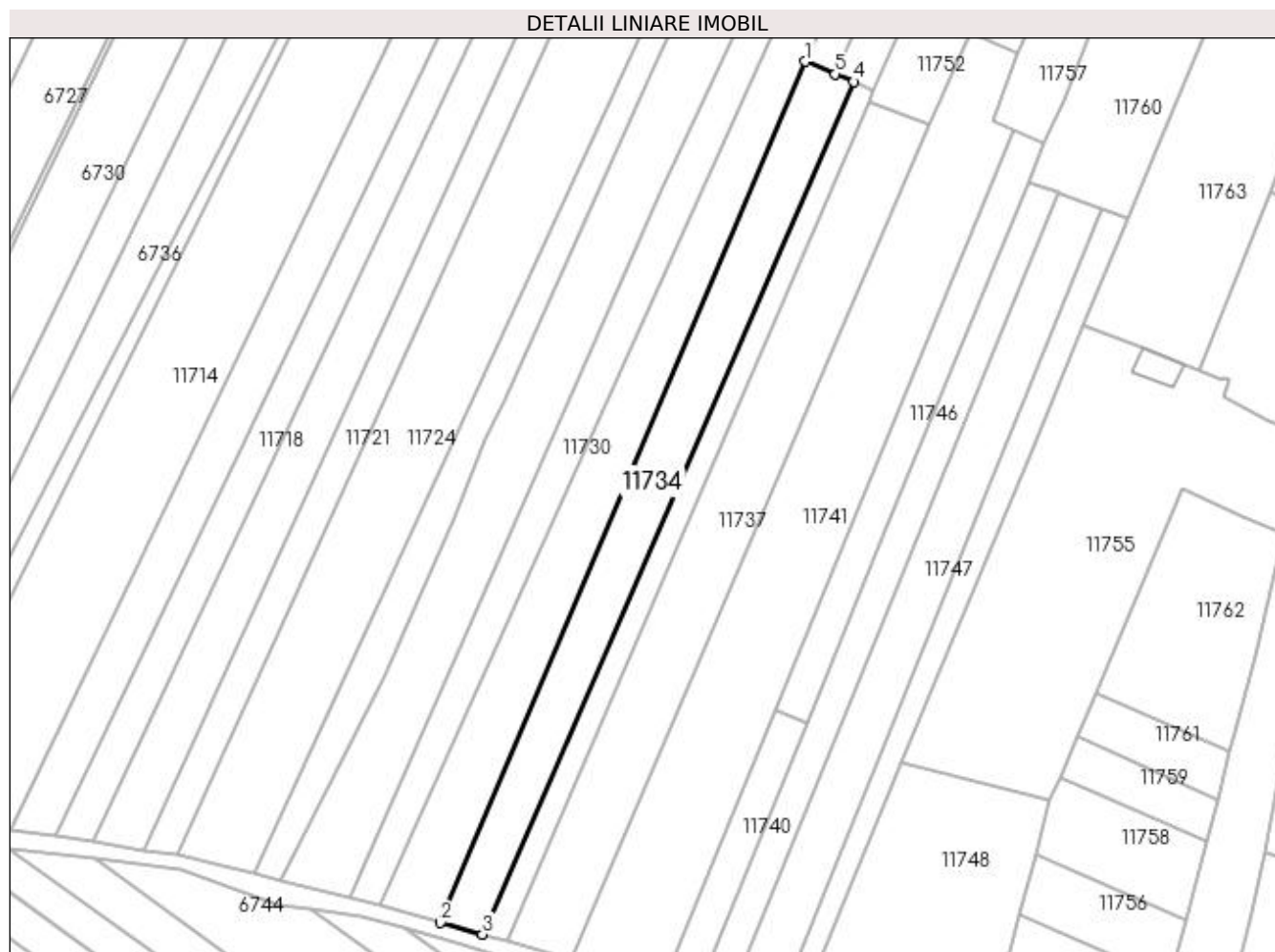
Inscrieri privind dezmembramintele dreptului de proprietate, drepturi reale de garanție și sarcini	Referințe
NU SUNT	

Anexa Nr. 1 La Partea I

Teren

Nr cadastral	Suprafața (mp)*	Observații / Referințe
	3.454	

* Suprafața este determinată în planul de proiecție Stereo 70.



Date referitoare la teren

Crt	Categorie folosință	Intra vilan	Suprafața (mp)	Tarla	Parcelă	Nr. topo	Observații / Referințe
1	arabil	NU	3.454	11	14	-	

Lungime Segmente

1) Valorile lungimilor segmentelor sunt obținute din proiecție în plan.

Punct început	X / Y	Punct sfârșit	X / Y	Lungime segment (** (m)
1	378.241,372 266.870,733	2	378.139,768 266.630,956	260.416
2	378.139,768 266.630,956	3	378.151,459 266.627,688	12.139
3	378.151,459 266.627,688	4	378.254,818 266.865,111	258.945
4	378.254,818 266.865,111	5	378.249,74 266.867,234	5.504
5	378.249,74 266.867,234	1	378.241,372 266.870,733	9.07

**** Lungimile segmentelor sunt determinate în planul de proiecție Stereo 70 și sunt rotunjite la 1 milimetru.**

***** Distanța dintre puncte este formată din segmente cumulate ce sunt mai mici decât valoarea 1 milimetru.**

**DATE DESPRE IMOBILUL NR. 11735**

Oficiul de Cadastru și Publicitate Imobiliară DOLJ
Biroul de Cadastru și Publicitate Imobiliară Craiova

A. Partea I. Descrierea imobilului

TEREN Necunoscut

Adresa: Loc. Bistret, Str Calea Dunării, Nr. 22, Jud. Dolj, T37,P19

Nr. Crt	Nr cadastral Nr. topografic	Suprafața* (mp)	Observații / Referințe
A1		Din acte: 910 Masurata: 1.167	Sector cadastral:28 Teren imprejmuit;

Construcții

Crt	Nr cadastral Nr. topografic	Adresa	Observații / Referințe
A1.1		Loc. Bistret, Str Calea Dunării, Nr. 22, Jud. Dolj	Nr. niveluri:1; S. construita la sol:45 mp;

B. Partea II. Proprietari și acte

Inscrieri privitoare la dreptul de proprietate și alte drepturi reale		Referințe
/		
Act Administrativ nr. TDP nr. 817-44709, din 03/10/1996 emis de CJSAPT DOLJ;		
B1	Intabulare, drept de PROPRIETATE, dobandit prin Reconstituire, cota actuala 1/1, cota initiala 1/1 1) LUPU DUMITRU, Lipsă CNP.	A1
Act Normativ nr. 7, din 13/03/1996 emis de PARLAMENTUL ROMÂNIEI ((ART.12 ALIN.(14) și ART.37 ALIN(2)));		
B2	Intabulare, drept de PROPRIETATE, dobandit prin Lege, cota actuala 1/1, cota initiala 1/1 1) LUPU DUMITRU, Lipsă CNP.	A1.1

C. Partea III. SARCINI .

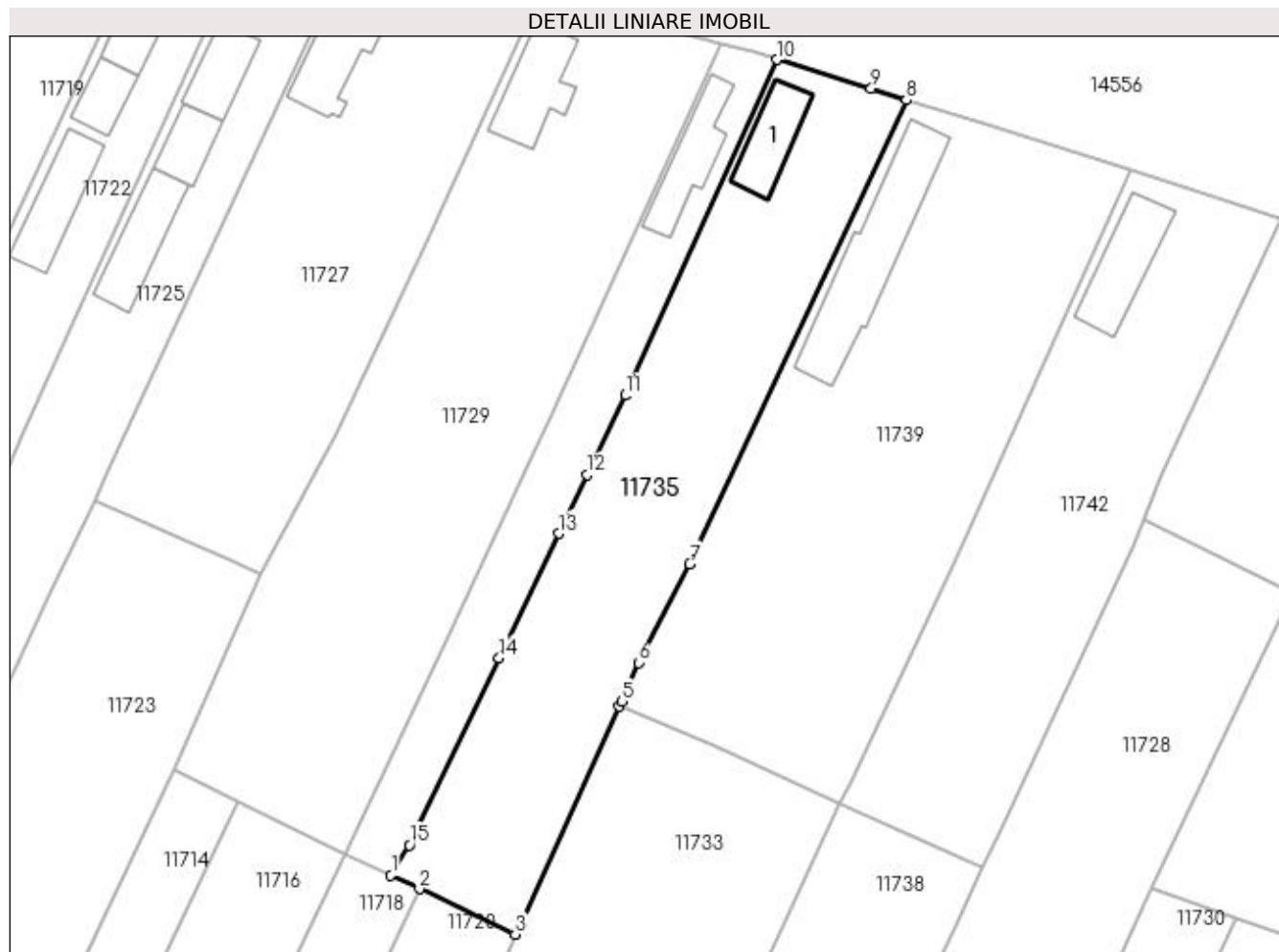
Inscrieri privind dezmembramentele dreptului de proprietate, drepturi reale de garanție și sarcini	Referințe
NU SUNT	

Anexa Nr. 1 La Partea I

Teren

Nr cadastral	Suprafața (mp)*	Observații / Referințe
	Din acte: 910 Masurata: 1.167	

* Suprafața este determinată în planul de proiecție Stereo 70.



Date referitoare la teren

Crt	Categorie folosință	Intra vilan	Suprafața (mp)	Tarla	Parcelă	Nr. topo	Observații / Referințe
1	curți constructii	DA	846	37	19	-	
2	curți constructii	NU	321	37	19	-	

Date referitoare la construcții

Crt	Număr	Destinație construcție	Supraf. (mp)	Situație juridică	Observații / Referințe
A1.1		construcții de locuințe	45	Cu acte	Nr. niveluri:1; S. construita la sol:45 mp;

Lungime Segmente

1) Valorile lungimilor segmentelor sunt obținute din proiecție în plan.

Punct început	X / Y	Punct sfârșit	X / Y	Lungime segment (** (m)
1	378.173,568 266.937,79	2	378.176,374 266.936,44	3.114
2	378.176,374 266.936,44	3	378.185,834 266.931,962	10.466

Punct început	X / Y	Punct sfârşit	X / Y	Lungime segment (** (m)
3	378.185,834 266.931,962	4	378.196,089 266.954,451	24.717
4	378.196,089 266.954,451	5	378.196,323 266.954,986	0.584
5	378.196,323 266.954,986	6	378.197,987 266.958,782	4.145
6	378.197,987 266.958,782	7	378.203,073 266.968,527	10.992
7	378.203,073 266.968,527	8	378.224,438 267.014,321	50.533
8	378.224,438 267.014,321	9	378.220,979 267.015,451	3.639
9	378.220,979 267.015,451	10	378.211,694 267.018,3	9.712
10	378.211,694 267.018,3	11	378.196,688 266.985,154	36.385
11	378.196,688 266.985,154	12	378.192,942 266.977,355	8.652
12	378.192,942 266.977,355	13	378.190,145 266.971,531	6.461
13	378.190,145 266.971,531	14	378.184,248 266.959,256	13.618
14	378.184,248 266.959,256	15	378.175,365 266.940,762	20.517
15	378.175,365 266.940,762	1	378.173,568 266.937,79	3.473

** Lungimile segmentelor sunt determinate în planul de proiecție Stereo 70 și sunt rotunjite la 1 milimetru.

*** Distanța dintre puncte este formată din segmente cumulate ce sunt mai mici decât valoarea 1 milimetru.

**DATE DESPRE IMOBILUL NR. 11738**

Oficiul de Cadastru și Publicitate Imobiliară DOLJ
Biroul de Cadastru și Publicitate Imobiliară Craiova

A. Partea I. Descrierea imobilului

TEREN Extravilan

Adresa: Jud. Dolj, T11,P10

Nr. Crt	Nr cadastral Nr. topografic	Suprafața* (mp)	Observații / Referințe
A1		Din acte: 980 Masurata: 703	Sector cadastral:28 Teren neimprejmuit;

B. Partea II. Proprietari și acte

Inscrieri privitoare la dreptul de proprietate și alte drepturi reale		Referințe
/		
Act Administrativ nr. TDP nr. 815-44709, din 03/10/1996 emis de CJSAPT DOLJ;		
B1	Intabulare, drept de PROPRIETATE, dobandit prin Reconstituire, cota actuala 1/1, cota initiala 1/1 1) ODINĂ GHEORGHE, Lipsă CNP.	A1

C. Partea III. SARCINI .

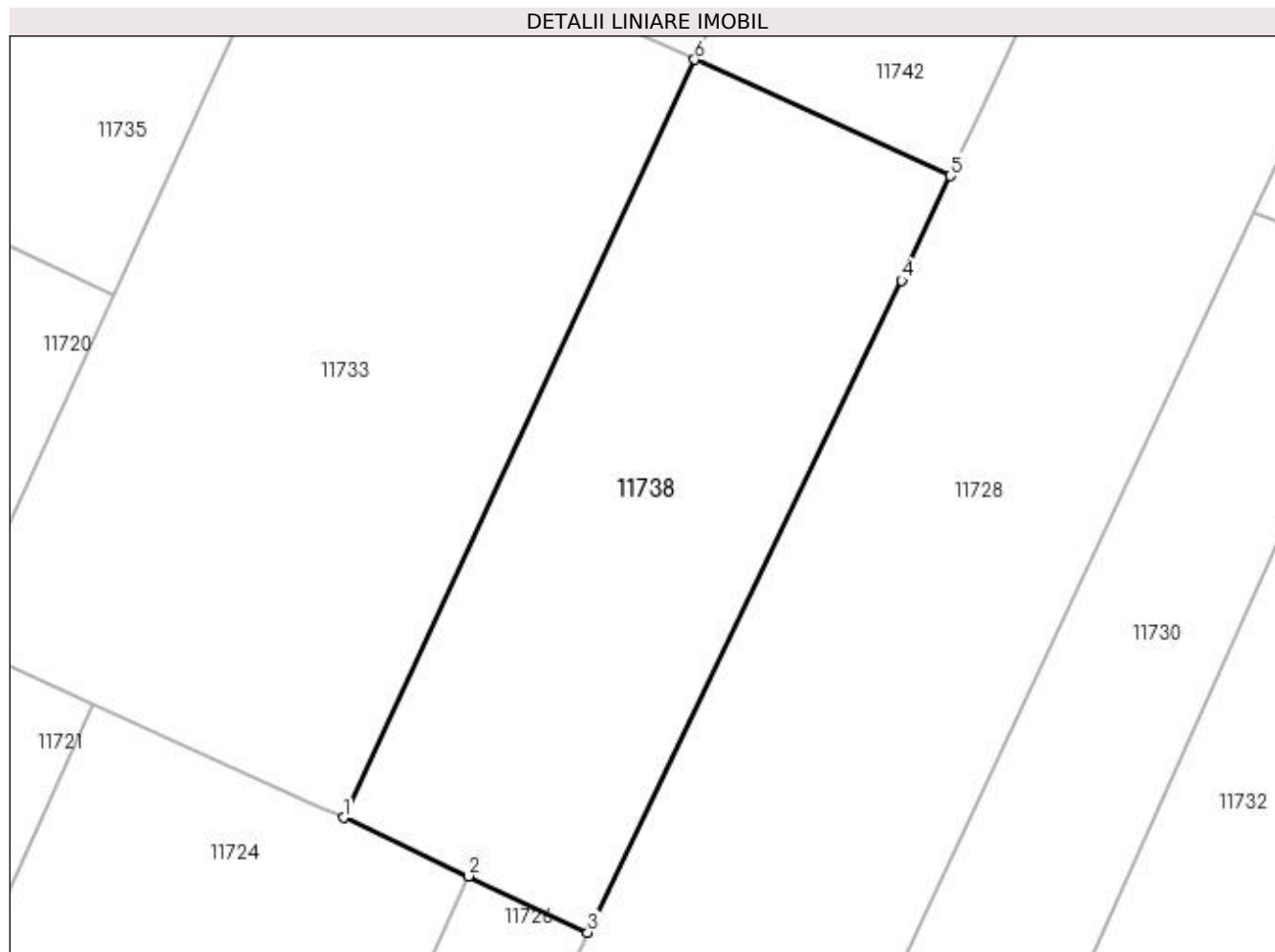
Inscrieri privind dezmembramintele dreptului de proprietate, drepturi reale de garanție și sarcini	Referințe
NU SUNT	

Anexa Nr. 1 La Partea I

Teren

Nr cadastral	Suprafața (mp)*	Observații / Referințe
	Din acte: 980 Masurata: 703	

* Suprafața este determinată în planul de proiecție Stereo 70.



Date referitoare la teren

Crt	Categorie folosință	Intra vilan	Suprafața (mp)	Tarla	Parcelă	Nr. topo	Observații / Referințe
1	arabil	NU	703	11	10	-	

Lungime Segmente

1) Valorile lungimilor segmentelor sunt obținute din proiecție în plan.

Punct început	X / Y	Punct sfârșit	X / Y	Lungime segment (** (m)
1	378.198,544 266.903,159	2	378.205,416 266.899,928	7.594
2	378.205,416 266.899,928	3	378.212,016 266.896,825	7.293
3	378.212,016 266.896,825	4	378.229,344 266.932,783	39.915
4	378.229,344 266.932,783	5	378.232,029 266.938,552	6.363
5	378.232,029 266.938,552	6	378.217,913 266.944,969	15.506

Punct început	X / Y	Punct sfârșit	X / Y	Lungime segment (** (m)
6	378.217,913 266.944,969	1	378.198,544 266.903,159	46.079

** Lungimile segmentelor sunt determinate în planul de proiecție Stereo 70 și sunt rotunjite la 1 milimetru.

*** Distanța dintre puncte este formată din segmente cumulate ce sunt mai mici decât valoarea 1 milimetru.

**DATE DESPRE IMOBILUL NR. 11739**

Oficiul de Cadastru și Publicitate Imobiliară DOLJ
Biroul de Cadastru și Publicitate Imobiliară Craiova

A. Partea I. Descrierea imobilului

TEREN Intravilan

Adresa: Loc. Bistret, Str Calea Dunării, Nr. 24, Jud. Dolj, T37,P20

Nr. Crt	Nr cadastral Nr. topografic	Suprafața* (mp)	Observații / Referințe
A1		Din acte: 1.610 Masurata: 1.578	Sector cadastral:28 Teren imprejmuit;

Construcții

Crt	Nr cadastral Nr. topografic	Adresa	Observații / Referințe
A1.1		Loc. Bistret, Str Calea Dunării, Nr. 24, Jud. Dolj	Nr. niveluri:1; S. construita la sol:121 mp;

B. Partea II. Proprietari și acte

Inscrieri privitoare la dreptul de proprietate și alte drepturi reale		Referințe
/		
Act Administrativ nr. TDP nr. 1407-2218, din 07/08/1998 emis de CJSAPT DOLJ;		
B1	Intabulare, drept de PROPRIETATE, dobandit prin Reconstituire, cota actuala 1/1, cota initiala 1/1 1) FLOREA ILIE, Lipsă CNP.	A1
Act Normativ nr. 7, din 13/03/1996 emis de PARLAMENTUL ROMÂNIEI ((ART.12 ALIN.(14) și ART.37 ALIN(2)));		
B2	Intabulare, drept de PROPRIETATE, dobandit prin Lege, cota actuala 1/1, cota initiala 1/1 1) FLOREA ILIE, Lipsă CNP.	A1.1

C. Partea III. SARCINI .

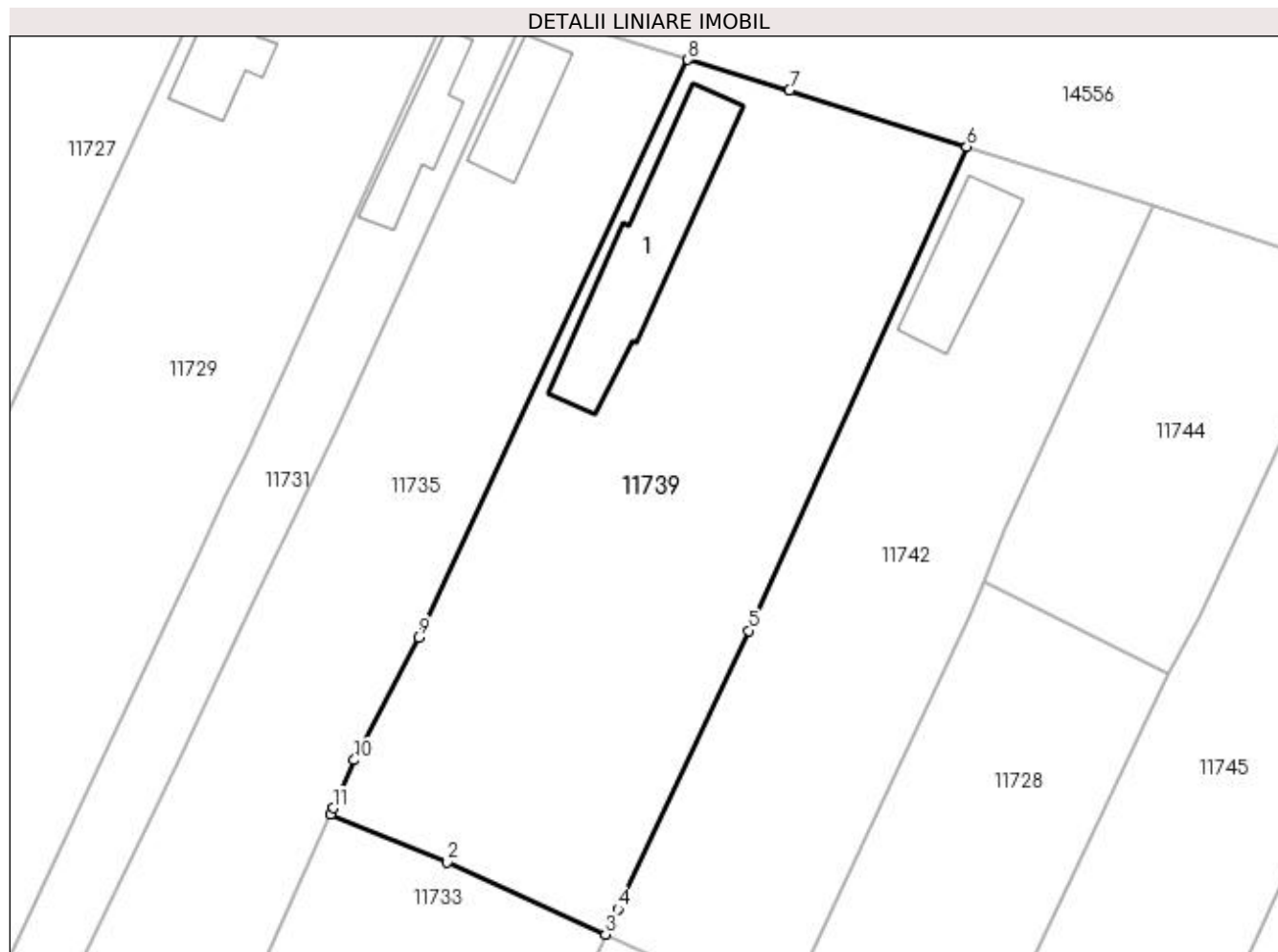
Inscrieri privind dezmembramentele dreptului de proprietate, drepturi reale de garanție și sarcini	Referințe
NU SUNT	

Anexa Nr. 1 La Partea I

Teren

Nr cadastral	Suprafața (mp)*	Observații / Referințe
	Din acte: 1.610 Masurata: 1.578	

* Suprafața este determinată în planul de proiecție Stereo 70.



Date referitoare la teren

Crt	Categorie folosință	Intra vilan	Suprafața (mp)	Tarla	Parcelă	Nr. topo	Observații / Referințe
1	curți constructii	DA	1.578	37	20	-	

Date referitoare la construcții

Crt	Număr	Destinație construcție	Supraf. (mp)	Situație juridică	Observații / Referințe
A1.1		construcții de locuinte	121	Cu acte	Nr. niveluri:1; S. construita la sol:121 mp;

Lungime Segmente

1) Valorile lungimilor segmentelor sunt obținute din proiecție în plan.

Punct început	X / Y	Punct sfârșit	X / Y	Lungime segment (** (m)
1	378.196,089 266.954,451	2	378.205,362 266.950,717	9.997
2	378.205,362 266.950,717	3	378.217,913 266.944,969	13.805
3	378.217,913 266.944,969	4	378.218,891 266.946,978	2.234

Punct început	X / Y	Punct sfârșit	X / Y	Lungime segment (** (m)
4	378.218,891 266.946,978	5	378.229,275 266.969,048	24.391
5	378.229,275 266.969,048	6	378.246,568 267.007,417	42.086
6	378.246,568 267.007,417	7	378.232,493 267.011,895	14.77
7	378.232,493 267.011,895	8	378.224,438 267.014,321	8.412
8	378.224,438 267.014,321	9	378.203,073 266.968,527	50.533
9	378.203,073 266.968,527	10	378.197,987 266.958,782	10.992
10	378.197,987 266.958,782	11	378.196,323 266.954,986	4.145
11	378.196,323 266.954,986	1	378.196,089 266.954,451	0.584

** Lungimile segmentelor sunt determinate în planul de proiecție Stereo 70 și sunt rotunjite la 1 milimetru.

*** Distanța dintre puncte este formată din segmente cumulate ce sunt mai mici decât valoarea 1 milimetru.

**DATE DESPRE IMOBILUL NR. 11740**

Oficiul de Cadastru și Publicitate Imobiliară DOLJ
 Biroul de Cadastru și Publicitate Imobiliară Craiova

A. Partea I. Descrierea imobilului

TEREN Extravilan

Adresa: Jud. Dolj, T11,P25/1

Nr. Crt	Nr cadastral Nr. topografic	Suprafața* (mp)	Observații / Referințe
A1		764	Sector cadastral:28 Teren neimprejmuit;

B. Partea II. Proprietari și acte

Inscrieri privitoare la dreptul de proprietate și alte drepturi reale		Referințe
/		
Act Normativ nr. 7, din 13/03/1996 emis de PARLAMENTUL ROMÂNIEI;		
B1	Intabulare, drept de PROPRIETATE, dobandit prin Lege, cota actuala 1/1, cota initiala 1/1 1) COMUNA BISTREȚ , CIF:4553895, Rezerva comisiei locale de fond funciar.	A1

C. Partea III. SARCINI .

Inscrieri privind dezmembramintele dreptului de proprietate, drepturi reale de garanție și sarcini	Referințe
NU SUNT	

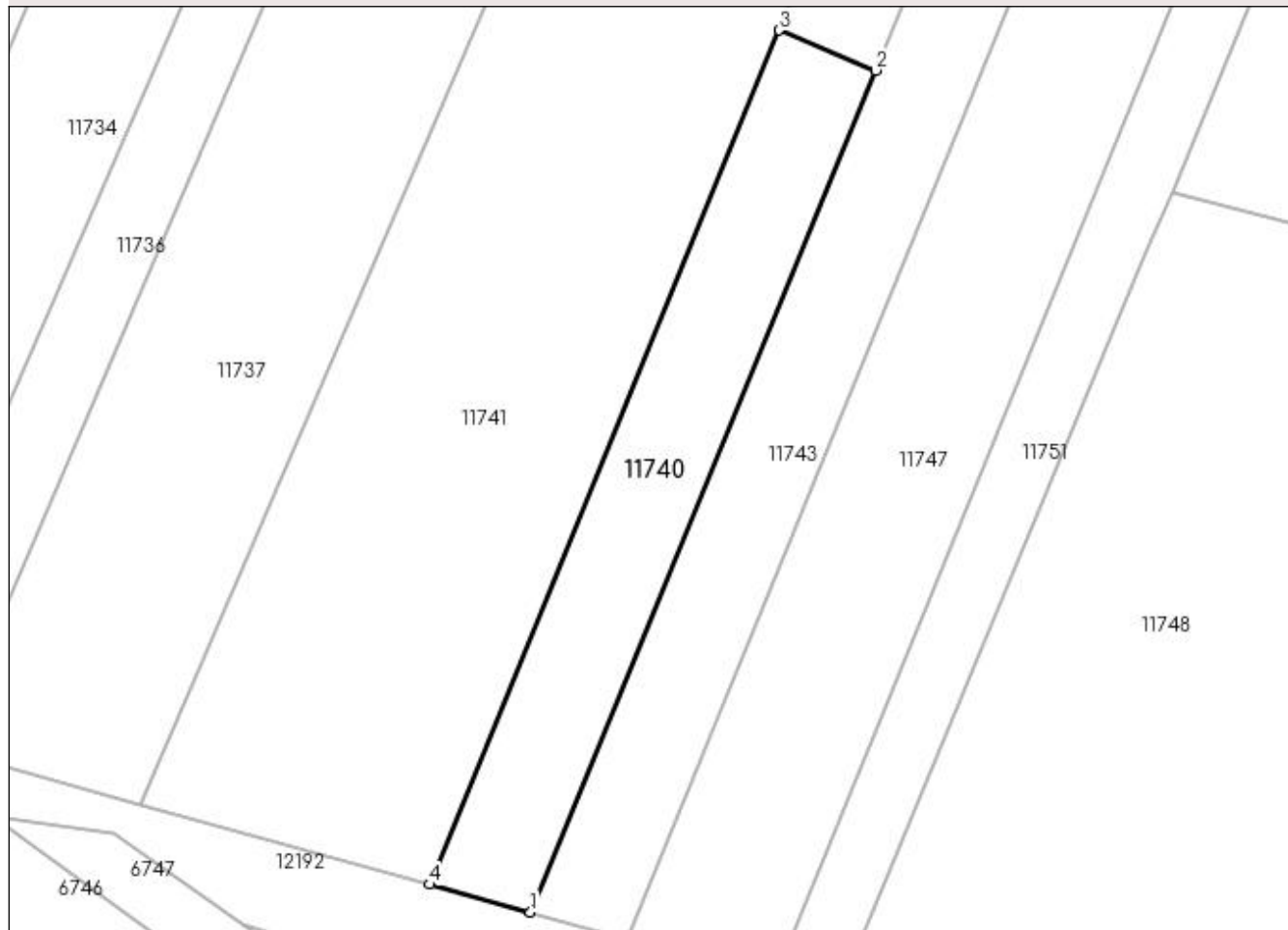
Anexa Nr. 1 La Partea I

Teren

Nr cadastral	Suprafața (mp)*	Observații / Referințe
	764	

* Suprafața este determinată în planul de proiecție Stereo 70.

DETALII LINIARE IMOBIL



Date referitoare la teren

Crt	Categorie folosință	Intra vilan	Suprafața (mp)	Tarla	Parcelă	Nr. topo	Observații / Referințe
1	arabil	NU	764	11	25/1	-	

Lungime Segmente

1) Valorile lungimilor segmentelor sunt obținute din proiecție în plan.

Punct început	X / Y	Punct sfârșit	X / Y	Lungime segment (** (m)
1	378.210,877 266.611,276	2	378.241,774 266.686,602	81.416
2	378.241,774 266.686,602	3	378.233,124 266.690,179	9.36
3	378.233,124 266.690,179	4	378.201,866 266.613,749	82.575
4	378.201,866 266.613,749	1	378.210,877 266.611,276	9.344

**** Lungimile segmentelor sunt determinate în planul de proiecție Stereo 70 și sunt rotunjite la 1 milimetru.**

***** Distanța dintre puncte este formată din segmente cumulate ce sunt mai mici decât valoarea 1 milimetru.**

**DATE DESPRE IMOBILUL NR. 11741**

Oficiul de Cadastru și Publicitate Imobiliară DOLJ
Biroul de Cadastru și Publicitate Imobiliară Craiova

A. Partea I. Descrierea imobilului

TEREN Extravilan

Adresa: Jud. Dolj, T11,P19,20,27

Nr. Crt	Nr cadastral Nr. topografic	Suprafața* (mp)	Observații / Referințe
A1		6.576	Sector cadastral:28 Teren neimprejmuit;

B. Partea II. Proprietari și acte

Inscrieri privitoare la dreptul de proprietate și alte drepturi reale	Referințe
/	
Act Administrativ nr. TDP nr. 892-44709, din 08/10/1996 emis de CJSAPT DOLJ;	
B1	A1
Intabulare, drept de PROPRIETATE, dobândit prin Reconstituire, cota actuala 1/1, cota initiala 1/1 1) BALACI EUFROSINA, Lipsă CNP.	

C. Partea III. SARCINI .

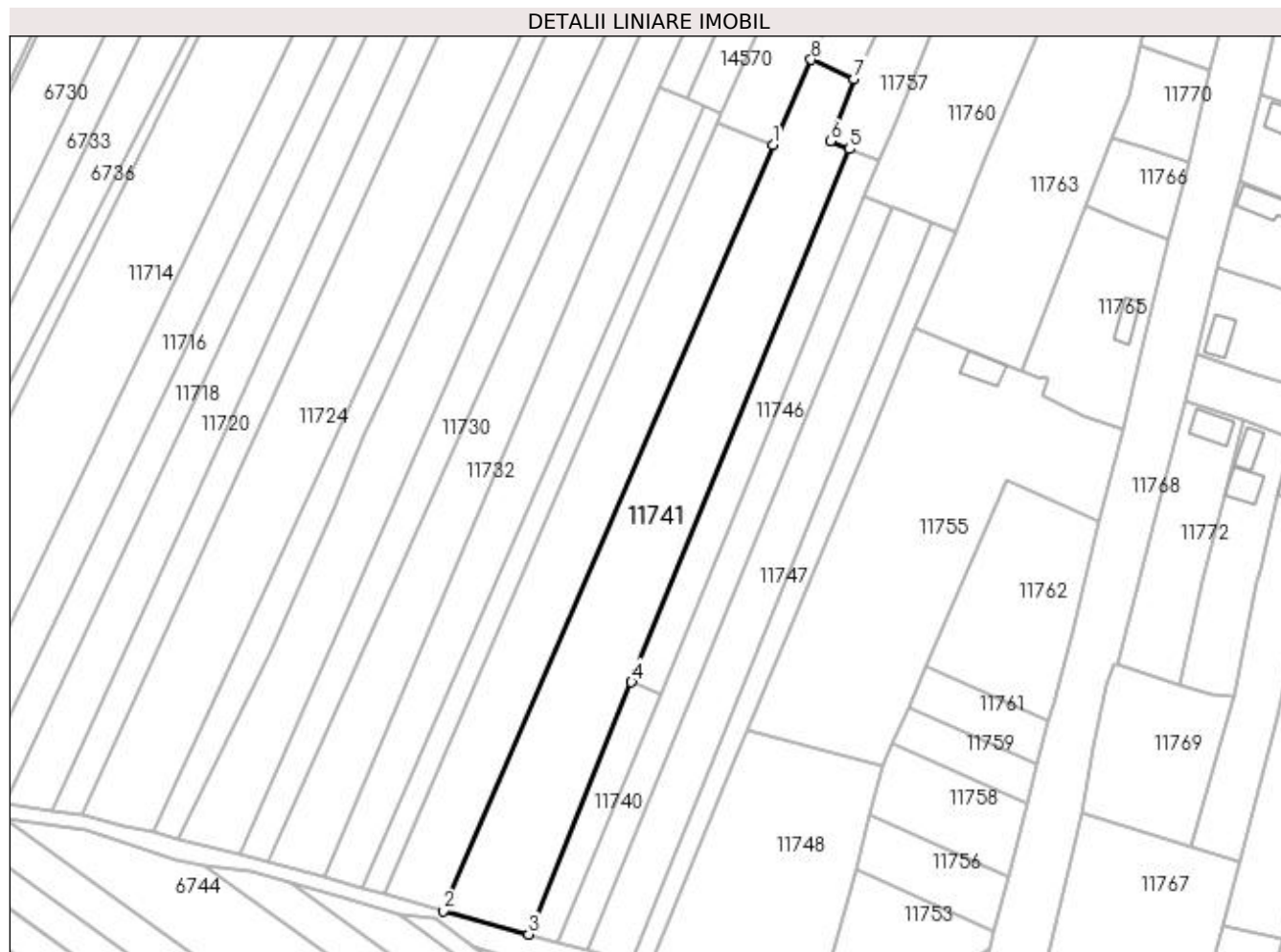
Inscrieri privind dezmembramintele dreptului de proprietate, drepturi reale de garanție și sarcini	Referințe
NU SUNT	

Anexa Nr. 1 La Partea I

Teren

Nr cadastral	Suprafața (mp)*	Observații / Referințe
	6.576	

* Suprafața este determinată în planul de proiecție Stereo 70.



Date referitoare la teren

Crt	Categorie folosință	Intra vilan	Suprafața (mp)	Tarla	Parcelă	Nr. topo	Observații / Referințe
1	arabil	NU	6.576	11	19,20,27	-	

Lungime Segmente

1) Valorile lungimilor segmentelor sunt obținute din proiecție în plan.

Punct început	X / Y	Punct sfârșit	X / Y	Lungime segment (** (m)
1	378.275,99 266.853,056	2	378.175,98 266.620,901	252.78
2	378.175,98 266.620,901	3	378.201,866 266.613,749	26.856
3	378.201,866 266.613,749	4	378.233,124 266.690,179	82.575
4	378.233,124 266.690,179	5	378.299,217 266.851,783	174.597
5	378.299,217 266.851,783	6	378.293,42 266.854,156	6.264

Punct început	X / Y	Punct sfârșit	X / Y	Lungime segment (** (m)
6	378.293,42 266.854,156	7	378.300,6 266.873,113	20.271
7	378.300,6 266.873,113	8	378.287,583 266.878,893	14.243
8	378.287,583 266.878,893	1	378.275,99 266.853,056	28.319

** Lungimile segmentelor sunt determinate în planul de proiecție Stereo 70 și sunt rotunjite la 1 milimetru.

*** Distanța dintre puncte este formată din segmente cumulate ce sunt mai mici decât valoarea 1 milimetru.

**DATE DESPRE IMOBILUL NR. 11742**

Oficiul de Cadastru și Publicitate Imobiliară DOLJ
Biroul de Cadastru și Publicitate Imobiliară Craiova

A. Partea I. Descrierea imobilului

TEREN Intravilan

Adresa: Loc. Bistret, Str Calea Dunării, Nr. 26, Jud. Dolj, T37,P21

Nr. Crt	Nr cadastral Nr. topografic	Suprafața* (mp)	Observații / Referințe
A1		Din acte: 1.050 Masurata: 1.072	Sector cadastral:28 Teren imprejmuit;

Construcții

Crt	Nr cadastral Nr. topografic	Adresa	Observații / Referințe
A1.1		Loc. Bistret, Str Calea Dunării, Nr. 26, Jud. Dolj	Nr. niveluri:1; S. construita la sol:61 mp;

B. Partea II. Proprietari și acte

Inscrieri privitoare la dreptul de proprietate și alte drepturi reale		Referințe
/		
Act Administrativ nr. TDP nr. 815-44709, din 03/10/1996 emis de CJSAPT DOLJ;		
B1	Intabulare, drept de PROPRIETATE, dobandit prin Reconstituire, cota actuala 1/1, cota initiala 1/1 1) ODINĂ GHEORGHE, Lipsă CNP.	A1
Act Normativ nr. 7, din 13/03/1996 emis de PARLAMENTUL ROMÂNIEI ((ART.12 ALIN.(14) și ART.37 ALIN(2)));		
B2	Intabulare, drept de PROPRIETATE, dobandit prin Lege, cota actuala 1/1, cota initiala 1/1 1) ODINĂ GHEORGHE, Lipsă CNP.	A1.1

C. Partea III. SARCINI .

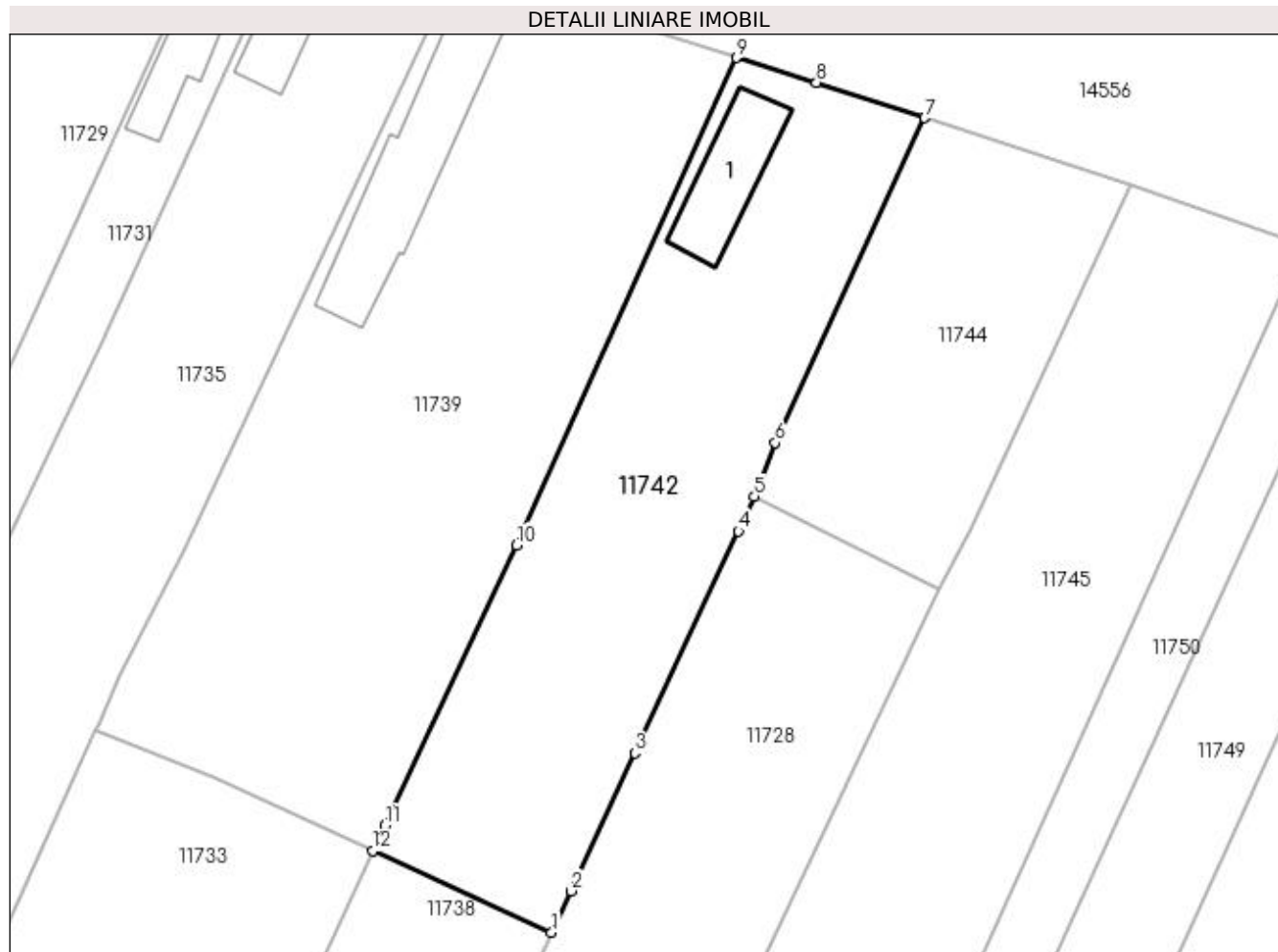
Inscrieri privind dezmembramintele dreptului de proprietate, drepturi reale de garanție și sarcini	Referințe
NU SUNT	

Anexa Nr. 1 La Partea I

Teren

Nr cadastral	Suprafața (mp)*	Observații / Referințe
	Din acte: 1.050 Masurata: 1.072	

* Suprafața este determinată în planul de proiecție Stereo 70.



Date referitoare la teren

Crt	Categorie folosință	Intra vilan	Suprafața (mp)	Tarla	Parcelă	Nr. topo	Observații / Referințe
1	curți constructii	DA	1.072	37	21	-	

Date referitoare la construcții

Crt	Număr	Destinație construcție	Supraf. (mp)	Situație juridică	Observații / Referințe
A1.1		construcții de locuințe	61	Cu acte	Nr. niveluri:1; S. construita la sol:61 mp;

Lungime Segmente

1) Valorile lungimilor segmentelor sunt obținute din proiecție în plan.

Punct început	X / Y	Punct sfârșit	X / Y	Lungime segment (** (m)
1	378.232,029 266.938,552	2	378.233,549 266.941,819	3.603
2	378.233,549 266.941,819	3	378.238,593 266.952,657	11.954
3	378.238,593 266.952,657	4	378.246,742 266.970,133	19.283

Punct început	X / Y	Punct sfârșit	X / Y	Lungime segment (** (m)
4	378.246,742 266.970,133	5	378.247,988 266.972,862	3.0
5	378.247,988 266.972,862	6	378.249,618 266.977,105	4.545
6	378.249,618 266.977,105	7	378.261,413 267.002,687	28.17
7	378.261,413 267.002,687	8	378.252,883 267.005,465	8.971
8	378.252,883 267.005,465	9	378.246,568 267.007,417	6.61
9	378.246,568 267.007,417	10	378.229,275 266.969,048	42.086
10	378.229,275 266.969,048	11	378.218,891 266.946,978	24.391
11	378.218,891 266.946,978	12	378.217,913 266.944,969	2.234
12	378.217,913 266.944,969	1	378.232,029 266.938,552	15.506

** Lungimile segmentelor sunt determinate în planul de proiecție Stereo 70 și sunt rotunjite la 1 milimetru.

*** Distanța dintre puncte este formată din segmente cumulate ce sunt mai mici decât valoarea 1 milimetru.

**DATE DESPRE IMOBILUL NR. 11743**

Oficiul de Cadastru și Publicitate Imobiliară DOLJ
Biroul de Cadastru și Publicitate Imobiliară Craiova

A. Partea I. Descrierea imobilului

TEREN Extravilan

Adresa: Jud. Dolj, T11,P24

Nr. Crt	Nr cadastral Nr. topografic	Suprafața* (mp)	Observații / Referințe
A1		2.160	Sector cadastral:28 Teren neimprejmuit;

B. Partea II. Proprietari și acte

Inscrieri privitoare la dreptul de proprietate și alte drepturi reale	Referințe
/	
Act Administrativ nr. TDP nr. 1509-59363, din 10/09/1998 emis de CJSAPT DOLJ;	
B1	A1
Intabulare, drept de PROPRIETATE, dobândit prin Reconstituire, cota actuala 1/1, cota initiala 1/1 1) GÎDEA ELISEI, Lipsă CNP.	

C. Partea III. SARCINI .

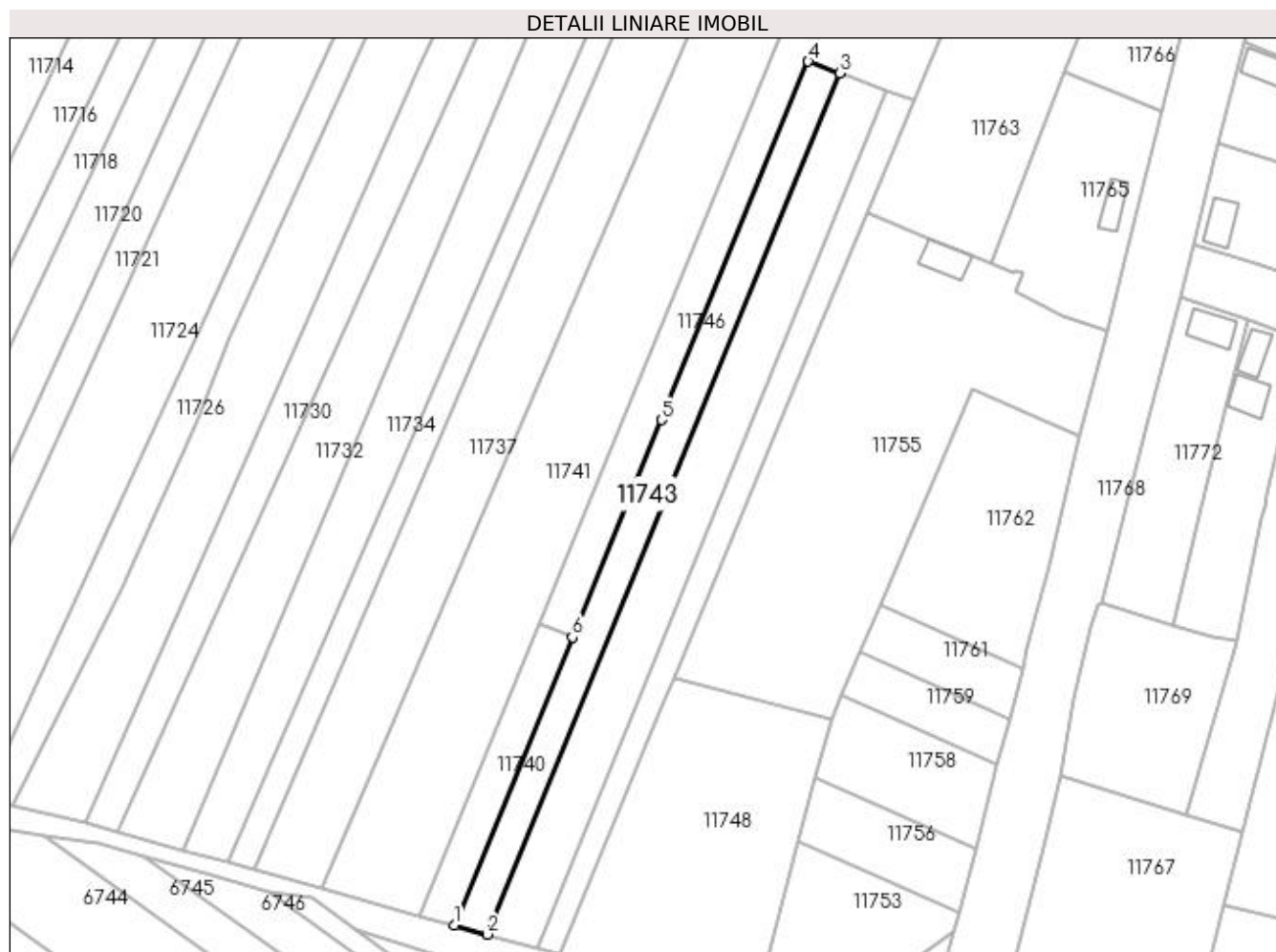
Inscrieri privind dezmembramintele dreptului de proprietate, drepturi reale de garanție și sarcini	Referințe
NU SUNT	

Anexa Nr. 1 La Partea I

Teren

Nr cadastral	Suprafața (mp)*	Observații / Referințe
	2.160	

* Suprafața este determinată în planul de proiecție Stereo 70.



Date referitoare la teren

Crt	Categorie folosință	Intra vilan	Suprafața (mp)	Tarla	Parcelă	Nr. topo	Observații / Referințe
1	arabil	NU	2.160	11	24	-	

Lungime Segmente

1) Valorile lungimilor segmentelor sunt obținute din proiecție în plan.

Punct început	X / Y	Punct sfârșit	X / Y	Lungime segment (** (m)
1	378.210,877 266.611,276	2	378.219,509 266.608,883	8.958
2	378.219,509 266.608,883	3	378.311,834 266.834,163	243.465
3	378.311,834 266.834,163	4	378.303,566 266.837,247	8.824
4	378.303,566 266.837,247	5	378.265,111 266.743,495	101.332
5	378.265,111 266.743,495	6	378.241,774 266.686,602	61.493

Punct început	X / Y	Punct sfârșit	X / Y	Lungime segment (** (m)
6	378.241,774 266.686,602	1	378.210,877 266.611,276	81.416

** Lungimile segmentelor sunt determinate în planul de proiecție Stereo 70 și sunt rotunjite la 1 milimetru.

*** Distanța dintre puncte este formată din segmente cumulate ce sunt mai mici decât valoarea 1 milimetru.

**DATE DESPRE IMOBILUL NR. 11744**

Oficiul de Cadastru și Publicitate Imobiliară DOLJ
Biroul de Cadastru și Publicitate Imobiliară Craiova

A. Partea I. Descrierea imobilului

TEREN Intravilan

Adresa: Loc. Bistret, Str Calea Dunarii, Nr. 28, Jud. Dolj, T 37,P 22

Nr. Crt	Nr cadastral Nr. topografic	Suprafața* (mp)	Observații / Referințe
A1	35828	Din acte: 560 Masurata: 573	Sector cadastral:28 Teren imprejmuit;

B. Partea II. Proprietari și acte

Inscrieri privitoare la dreptul de proprietate și alte drepturi reale		Referințe
28351 / 08/02/2021		
Act Notarial nr. CONTRACT DE VANZARE AUT NR 223, din 04/02/2021 emis de Zavoi Aurelian Paul;		
B1	Intabulare, drept de PROPRIETATE, dobandit prin Conventie, cota actuala 1/1, cota initiala 1/1 1) CEUCĂ CRISTIANA 2) CEUCĂ CONSTANTIN	A1

C. Partea III. SARCINI .

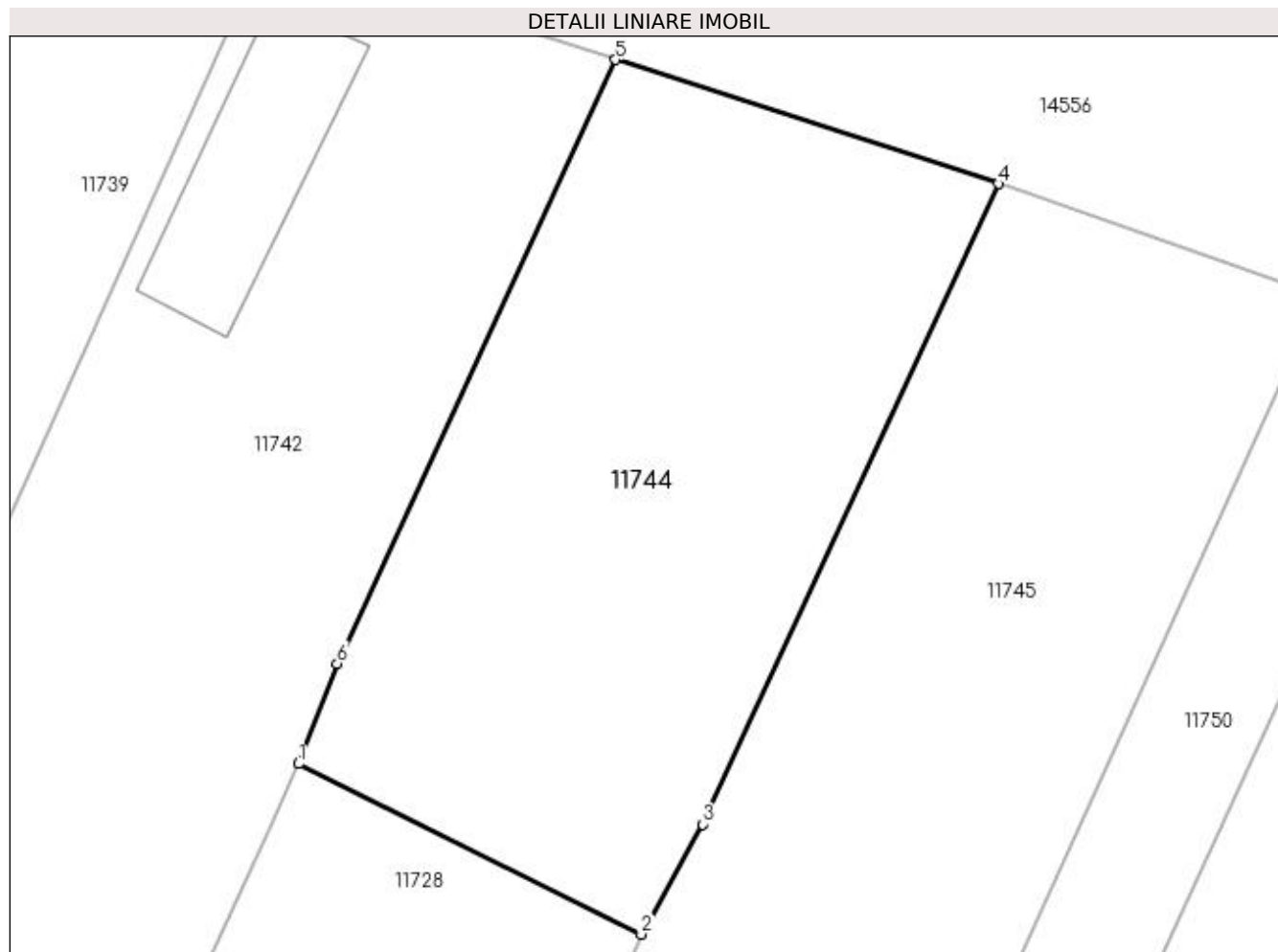
Inscrieri privind dezmembramintele dreptului de proprietate, drepturi reale de garanție și sarcini	Referințe
NU SUNT	

Anexa Nr. 1 La Partea I

Teren

Nr cadastral	Suprafața (mp)*	Observații / Referințe
35828	Din acte: 560 Masurata: 573	

* Suprafața este determinată în planul de proiecție Stereo 70.



Date referitoare la teren

Crt	Categorie folosință	Intra vilan	Suprafața (mp)	Tarla	Parcelă	Nr. topo	Observații / Referințe
1	arabil	DA	573	37	22	-	

Lungime Segmente

1) Valorile lungimilor segmentelor sunt obținute din proiecție în plan.

Punct început	X / Y	Punct sfârșit	X / Y	Lungime segment (** (m)
1	378.247,988 266.972,862	2	378.262,501 266.965,64	16.211
2	378.262,501 266.965,64	3	378.265,101 266.970,299	5.335
3	378.265,101 266.970,299	4	378.277,632 266.997,43	29.885
4	378.277,632 266.997,43	5	378.261,413 267.002,687	17.05
5	378.261,413 267.002,687	6	378.249,618 266.977,105	28.17

Punct început	X / Y	Punct sfârșit	X / Y	Lungime segment (** (m)
6	378.249,618 266.977,105	1	378.247,988 266.972,862	4.545

** Lungimile segmentelor sunt determinate în planul de proiecție Stereo 70 și sunt rotunjite la 1 milimetru.

*** Distanța dintre puncte este formată din segmente cumulate ce sunt mai mici decât valoarea 1 milimetru.

**DATE DESPRE IMOBILUL NR. 11745**

Oficiul de Cadastru și Publicitate Imobiliară DOLJ
 Biroul de Cadastru și Publicitate Imobiliară Craiova

A. Partea I. Descrierea imobilului

TEREN Intravilan

Adresa: Loc. Bistret, Jud. Dolj, T37, P23

Nr. Crt	Nr cadastral Nr. topografic	Suprafața* (mp)	Observații / Referințe
A1	31964	Din acte: 980 Masurata: 1.003	Sector cadastral:28 Teren imprejmuit;

B. Partea II. Proprietari și acte

Inscrieri privitoare la dreptul de proprietate și alte drepturi reale		Referințe
110169 / 05/06/2018		
Act Notarial nr. cvc 954, din 27/04/2018 emis de Belu Aurel;		
B1	Intabulare, drept de PROPRIETATE, dobandit prin Conventie, cota actuala 1/1, cota initiala 1/1 1) KERNEKER MAGDALENA - IONELA	A1

C. Partea III. SARCINI .

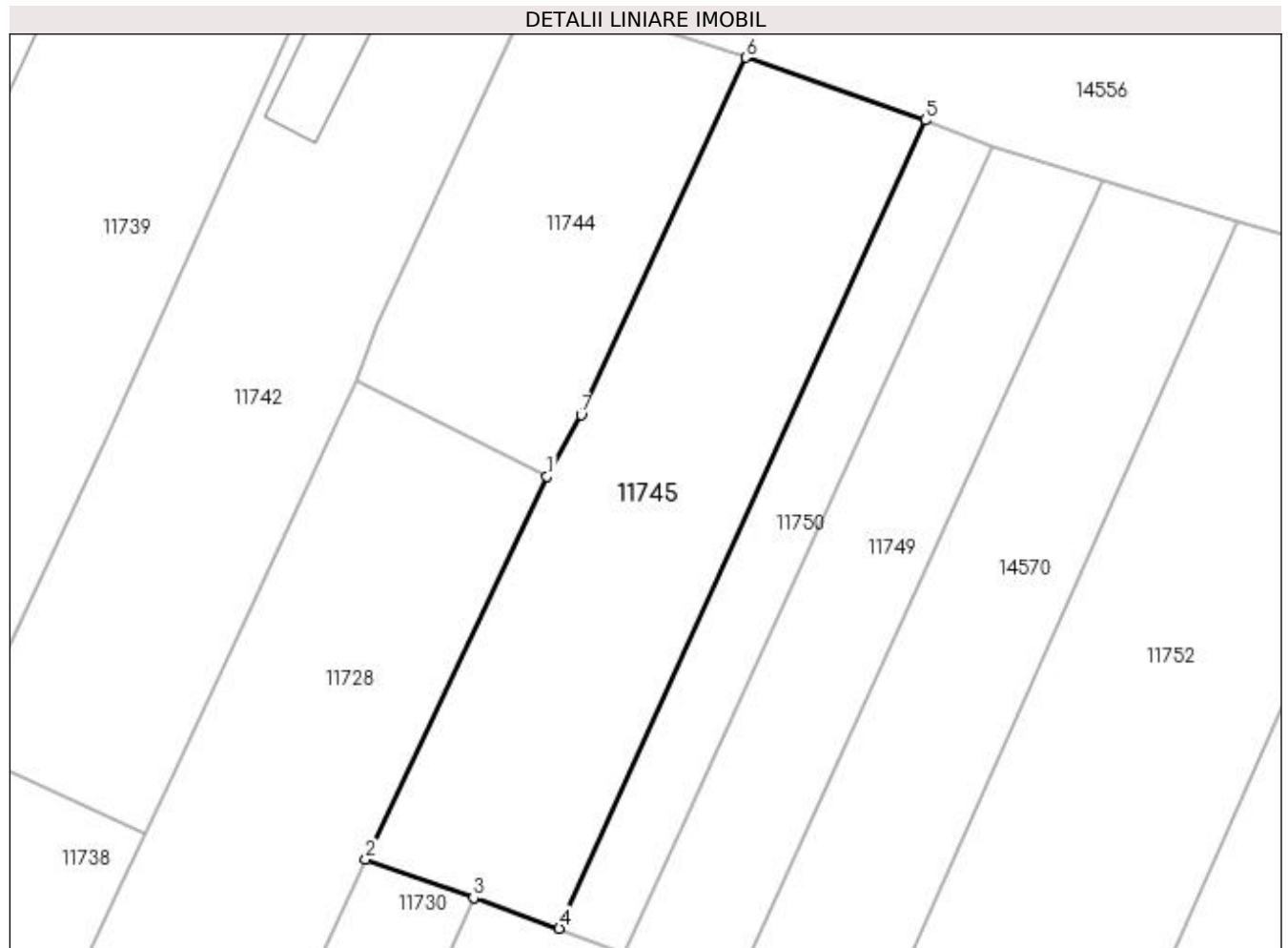
Inscrieri privind dezmembramintele dreptului de proprietate, drepturi reale de garanție și sarcini	Referințe
NU SUNT	

Anexa Nr. 1 La Partea I

Teren

Nr cadastral	Suprafața (mp)*	Observații / Referințe
31964	Din acte: 980 Masurata: 1.003	

* Suprafața este determinată în planul de proiecție Stereo 70.



Date referitoare la teren

Crt	Categorie folosință	Intra vilan	Suprafața (mp)	Tarla	Parcelă	Nr. topo	Observații / Referințe
1	arabil	DA	1.003	37	23	-	

Lungime Segmente

1) Valorile lungimilor segmentelor sunt obținute din proiecție în plan.

Punct început	X / Y	Punct sfârșit	X / Y	Lungime segment (** (m)
1	378.262,501 266.965,64	2	378.248,733 266.936,546	32.187
2	378.248,733 266.936,546	3	378.256,924 266.933,635	8.693
3	378.256,924 266.933,635	4	378.263,451 266.931,315	6.927
4	378.263,451 266.931,315	5	378.291,257 266.992,67	67.362
5	378.291,257 266.992,67	6	378.277,632 266.997,43	14.433

Punct început	X / Y	Punct sfârșit	X / Y	Lungime segment (** (m)
6	378.277,632 266.997,43	7	378.265,101 266.970,299	29.885
7	378.265,101 266.970,299	1	378.262,501 266.965,64	5.335

** Lungimile segmentelor sunt determinate în planul de proiecție Stereo 70 și sunt rotunjite la 1 milimetru.

*** Distanța dintre puncte este formată din segmente cumulate ce sunt mai mici decât valoarea 1 milimetru.

**DATE DESPRE IMOBILUL NR. 11746**

Oficiul de Cadastru și Publicitate Imobiliară DOLJ
Biroul de Cadastru și Publicitate Imobiliară Craiova

A. Partea I. Descrierea imobilului

TEREN Extravilan

Adresa: Jud. Dolj, T11,P22

Nr. Crt	Nr cadastral Nr. topografic	Suprafața* (mp)	Observații / Referințe
A1		1.650	Sector cadastral:28 Teren neimprejmuit;

B. Partea II. Proprietari și acte

Inscrieri privitoare la dreptul de proprietate și alte drepturi reale	Referințe
/	
Act Administrativ nr. TDP nr. 2039-1378, din 23/07/2002 emis de CJSAPT DOLJ;	
B1	A1
Intabulare, drept de PROPRIETATE, dobândit prin Reconstituire, cota actuala 1/1, cota initiala 1/1	
1) CÎRSTEA CONSTANTIN, Lipsă CNP.	
2) CÎRSTEA FLOREA, Lipsă CNP.	
3) CÎRSTEA MARIN, Lipsă CNP.	

C. Partea III. SARCINI .

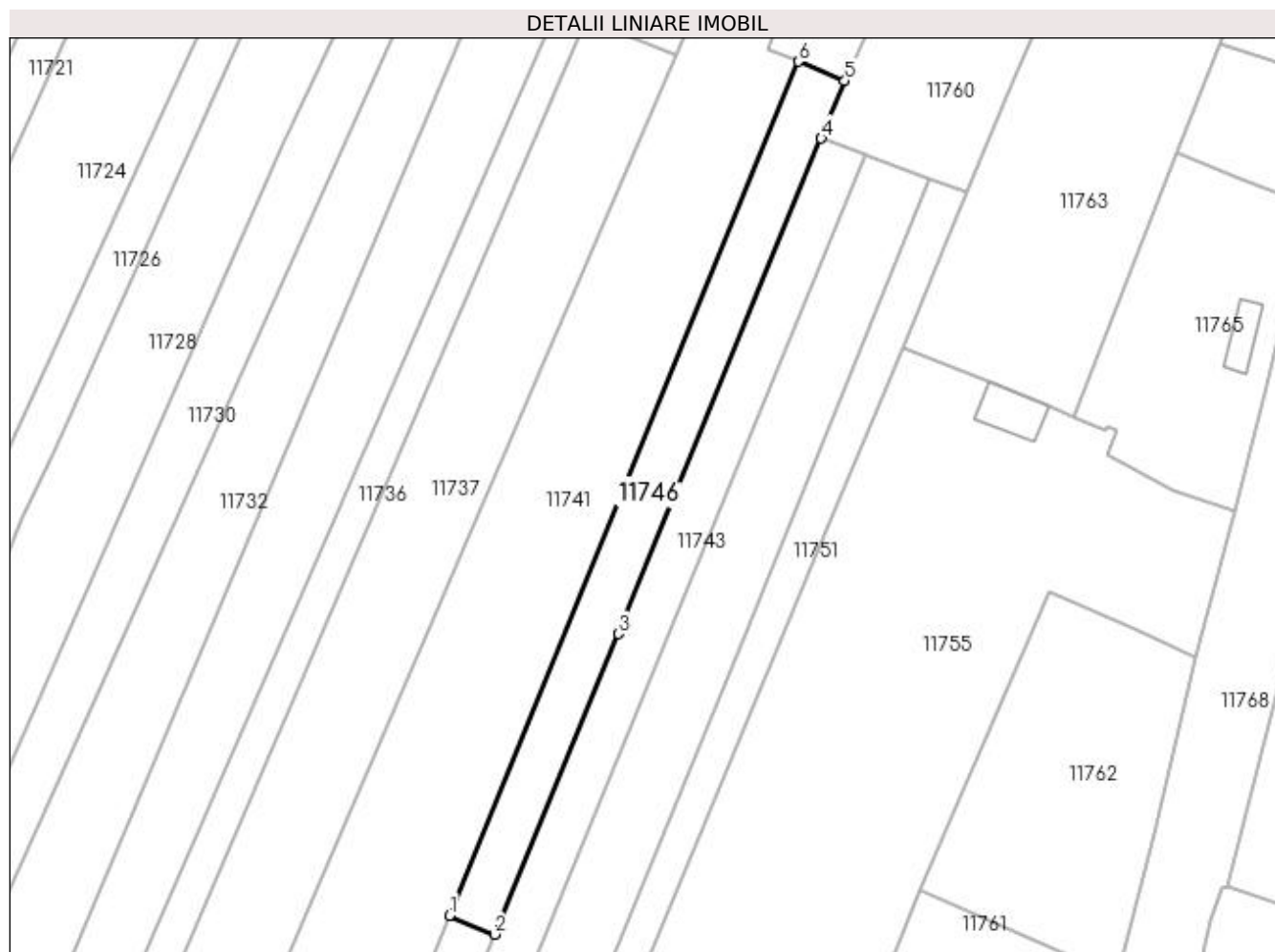
Inscrieri privind dezmembramintele dreptului de proprietate, drepturi reale de garanție și sarcini	Referințe
NU SUNT	

Anexa Nr. 1 La Partea I

Teren

Nr cadastral	Suprafața (mp)*	Observații / Referințe
	1.650	

* Suprafața este determinată în planul de proiecție Stereo 70.



Date referitoare la teren

Crt	Categorie folosință	Intra vilan	Suprafața (mp)	Tarla	Parcelă	Nr. topo	Observații / Referințe
1	arabil	NU	1.650	11	22	-	

Lungime Segmente

1) Valorile lungimilor segmentelor sunt obținute din proiecție în plan.

Punct început	X / Y	Punct sfârșit	X / Y	Lungime segment (** (m)
1	378.233,124 266.690,179	2	378.241,774 266.686,602	9.36
2	378.241,774 266.686,602	3	378.265,111 266.743,495	61.493
3	378.265,111 266.743,495	4	378.303,566 266.837,247	101.332
4	378.303,566 266.837,247	5	378.308,033 266.848,137	11.771
5	378.308,033 266.848,137	6	378.299,217 266.851,783	9.54

Punct început	X / Y	Punct sfârșit	X / Y	Lungime segment (** (m)
6	378.299,217 266.851,783	1	378.233,124 266.690,179	174.597

** Lungimile segmentelor sunt determinate în planul de proiecție Stereo 70 și sunt rotunjite la 1 milimetru.

*** Distanța dintre puncte este formată din segmente cumulate ce sunt mai mici decât valoarea 1 milimetru.

**DATE DESPRE IMOBILUL NR. 11747**

Oficiul de Cadastru și Publicitate Imobiliară DOLJ
Biroul de Cadastru și Publicitate Imobiliară Craiova

A. Partea I. Descrierea imobilului

TEREN Necunoscut

Adresa: Loc. Bistret, Jud. Dolj, T11,P25

Nr. Crt	Nr cadastral Nr. topografic	Suprafața* (mp)	Observații / Referințe
A1		3.240	Sector cadastral:28 Teren neimprejmuit;

B. Partea II. Proprietari și acte

Inscrieri privitoare la dreptul de proprietate și alte drepturi reale	Referințe
/	
Act Administrativ nr. TDP nr. 2351, din 28/03/2003 emis de CJSAPT DOLJ;	
B1	A1
Intabulare, drept de PROPRIETATE, dobândit prin Reconstituire, cota actuala 1/1, cota initiala 1/1 1) BUZATU MARIA, Lipsă CNP.	

C. Partea III. SARCINI .

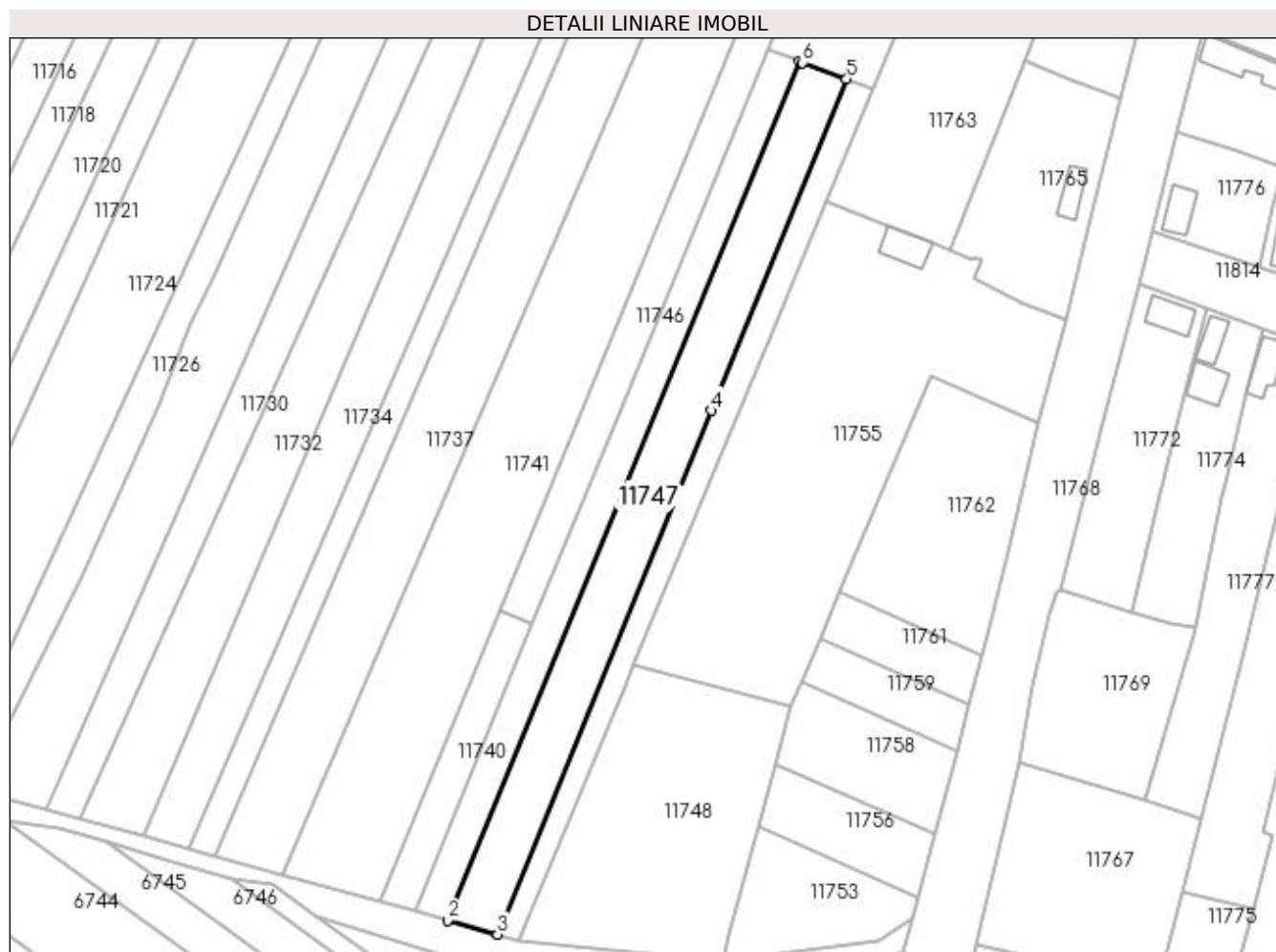
Inscrieri privind dezmembramintele dreptului de proprietate, drepturi reale de garanție și sarcini	Referințe
NU SUNT	

Anexa Nr. 1 La Partea I

Teren

Nr cadastral	Suprafața (mp)*	Observații / Referințe
	3.240	

* Suprafața este determinată în planul de proiecție Stereo 70.



Date referitoare la teren

Crt	Categorie folosință	Intravilan	Suprafața (mp)	Tarla	Parcelă	Nr. topo	Observații / Referințe
1	arabil	DA	579	11	25	-	
2	arabil	NU	2.661	11	25	-	

Lungime Segmente

1) Valorile lungimilor segmentelor sunt obținute din proiecție în plan.

Punct început	X / Y	Punct sfârșit	X / Y	Lungime segment (** (m)
1	378.311,834 266.834,163	2	378.219,509 266.608,883	243.465
2	378.219,509 266.608,883	3	378.232,637 266.605,24	13.624
3	378.232,637 266.605,24	4	378.288,693 266.742,638	148.393
4	378.288,693 266.742,638	5	378.324,158 266.829,565	93.883

Punct început	X / Y	Punct sfârșit	X / Y	Lungime segment (** (m)
5	378.324,158 266.829,565	6	378.312,6 266.833,877	12.336
6	378.312,6 266.833,877	1	378.311,834 266.834,163	0.818

** Lungimile segmentelor sunt determinate în planul de proiecție Stereo 70 și sunt rotunjite la 1 milimetru.

*** Distanța dintre puncte este formată din segmente cumulate ce sunt mai mici decât valoarea 1 milimetru.

**DATE DESPRE IMOBILUL NR. 11748**

Oficiul de Cadastru și Publicitate Imobiliară DOLJ
Biroul de Cadastru și Publicitate Imobiliară Craiova

A. Partea I. Descrierea imobilului

TEREN Necunoscut

Adresa: Loc. Bistret, Jud. Dolj, T11,P28

Nr. Crt	Nr cadastral Nr. topografic	Suprafața* (mp)	Observații / Referințe
A1		3.480	Sector cadastral:28 Teren neimprejmuit;

B. Partea II. Proprietari și acte

Inscrieri privitoare la dreptul de proprietate și alte drepturi reale	Referințe
/	
Act Administrativ nr. TDP nr. 1135-48659, din 24/10/1996 emis de CJSAPT DOLJ;	
B1	A1
Intabulare, drept de PROPRIETATE, dobândit prin Reconstituire, cota actuala 1/1, cota initiala 1/1 1) SAVA ION, Lipsă CNP.	

C. Partea III. SARCINI .

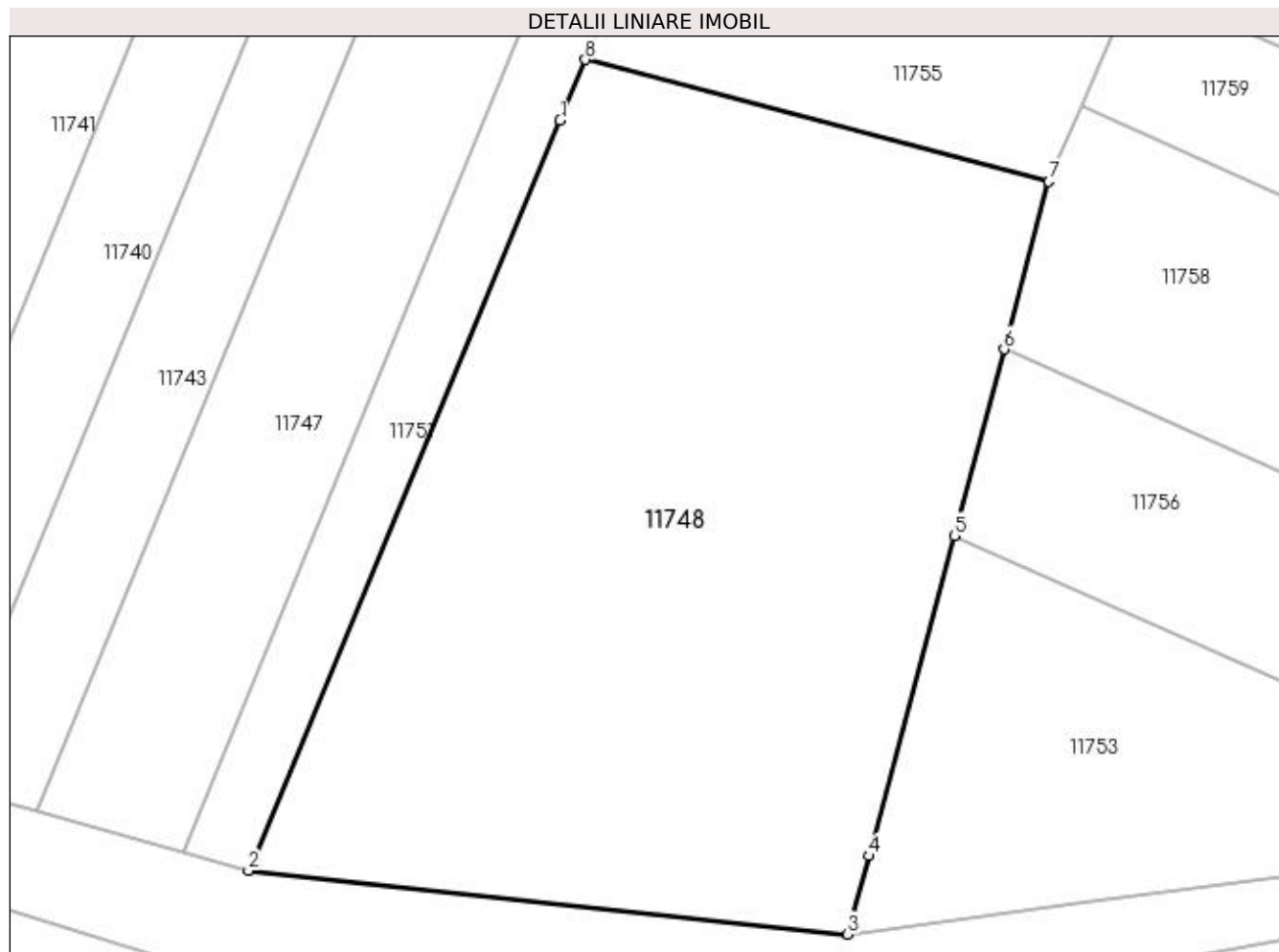
Inscrieri privind dezmembramintele dreptului de proprietate, drepturi reale de garanție și sarcini	Referințe
NU SUNT	

Anexa Nr. 1 La Partea I

Teren

Nr cadastral	Suprafața (mp)*	Observații / Referințe
	3.480	

* Suprafața este determinată în planul de proiecție Stereo 70.



Date referitoare la teren

Crt	Categorie folosință	Intravilan	Suprafața (mp)	Tarla	Parcelă	Nr. topo	Observații / Referințe
1	arabil	DA	2.854	11	28	-	
2	arabil	NU	626	11	28	-	

Lungime Segmente

1) Valorile lungimilor segmentelor sunt obținute din proiecție în plan.

Punct început	X / Y	Punct sfârșit	X / Y	Lungime segment (** (m)
1	378.266,057 266.670,343	2	378.238,338 266.603,664	72.211
2	378.238,338 266.603,664	3	378.291,611 266.597,989	53.574
3	378.291,611 266.597,989	4	378.293,475 266.604,956	7.212
4	378.293,475 266.604,956	5	378.301,092 266.633,427	29.472

Punct început	X / Y	Punct sfârșit	X / Y	Lungime segment (** (m)
5	378.301,092 266.633,427	6	378.305,521 266.649,981	17.136
6	378.305,521 266.649,981	7	378.309,51 266.664,894	15.437
7	378.309,51 266.664,894	8	378.268,296 266.675,732	42.615
8	378.268,296 266.675,732	1	378.266,057 266.670,343	5.836

** Lungimile segmentelor sunt determinate în planul de proiecție Stereo 70 și sunt rotunjite la 1 milimetru.

*** Distanța dintre puncte este formată din segmente cumulate ce sunt mai mici decât valoarea 1 milimetru.

**DATE DESPRE IMOBILUL NR. 11749**

Oficiul de Cadastru și Publicitate Imobiliară DOLJ
 Biroul de Cadastru și Publicitate Imobiliară Craiova

A. Partea I. Descrierea imobilului

TEREN Intravilan

Nr. CF vechi:49
 Nr. cadastral vechi:77

Adresa: Loc. Bistret, Jud. Dolj

Nr. Crt	Nr cadastral Nr. topografic	Suprafața* (mp)	Observații / Referințe
A1	33150	Din acte: 1.100 Masurata: 1.163	Sector cadastral:28 Teren imprejmuit;

B. Partea II. Proprietari și acte

Inscrieri privitoare la dreptul de proprietate și alte drepturi reale		Referințe
561 / 09/09/2004		
Act Notarial nr. aut 1127, din 12/05/2004 emis de NP Ionica V;		
B1	Intabulare, drept de PROPRIETATE, dobandit prin Conventie, cota actuala 1/1, cota initiala 1/1 1) MANDACHE CONSTANTIN	A1

C. Partea III. SARCINI .

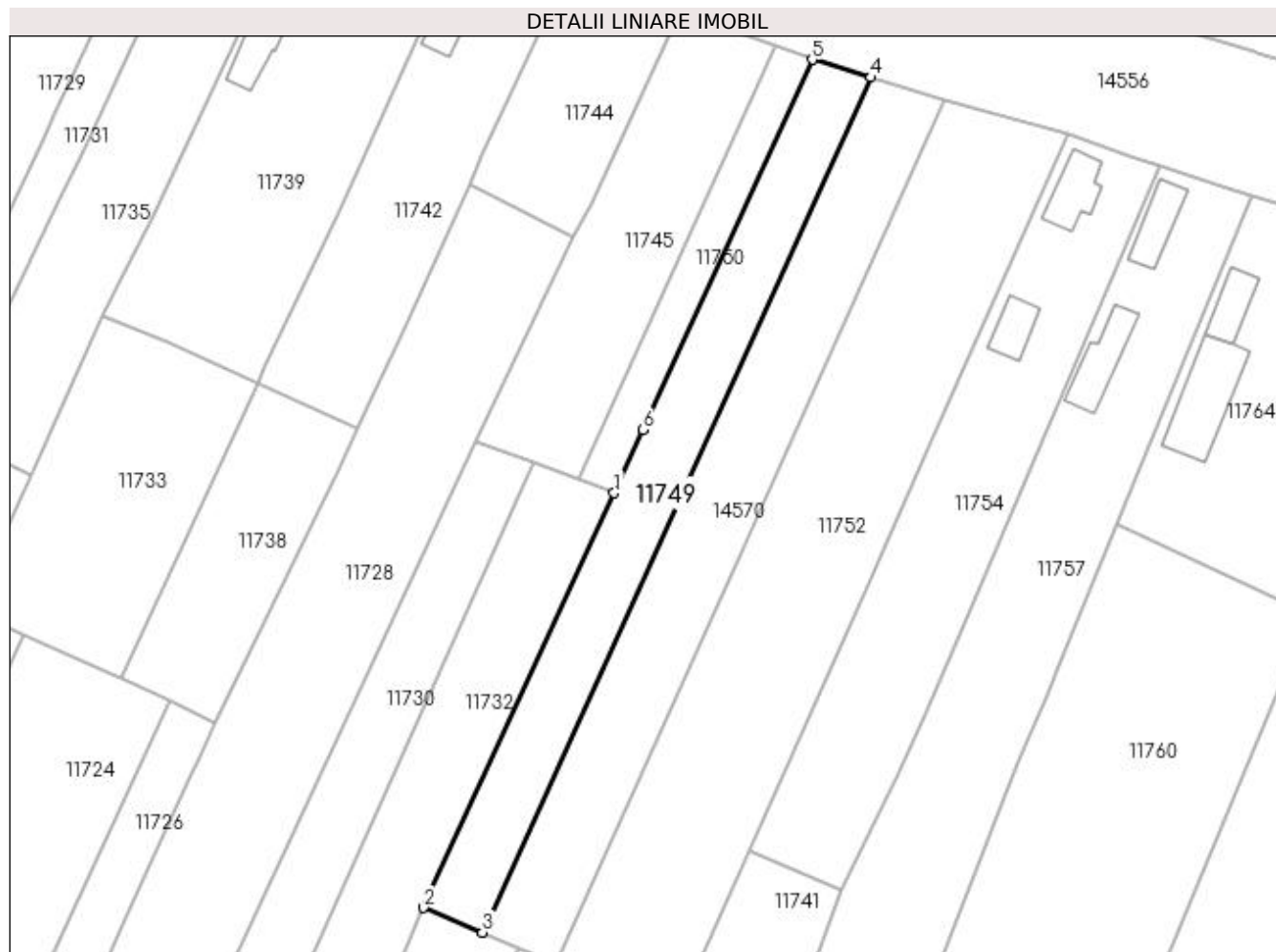
Inscrieri privind dezmembramintele dreptului de proprietate, drepturi reale de garanție și sarcini	Referințe
NU SUNT	

Anexa Nr. 1 La Partea I

Teren

Nr cadastral	Suprafața (mp)*	Observații / Referințe
33150	Din acte: 1.100 Masurata: 1.163	

* Suprafața este determinată în planul de proiecție Stereo 70.



Date referitoare la teren

Crt	Categorie folosință	Intra vilan	Suprafața (mp)	Tarla	Parcelă	Nr. topo	Observații / Referințe
1	curți constructii	DA	1.163	-	-	-	

Lungime Segmente

1) Valorile lungimilor segmentelor sunt obținute din proiecție în plan.

Punct început	X / Y	Punct sfârșit	X / Y	Lungime segment (** (m)
1	378.268,385 266.929,387	2	378.241,372 266.870,733	64.575
2	378.241,372 266.870,733	3	378.249,74 266.867,234	9.07
3	378.249,74 266.867,234	4	378.304,69 266.988,132	132.8
4	378.304,69 266.988,132	5	378.296,398 266.990,66	8.669
5	378.296,398 266.990,66	6	378.272,456 266.938,292	57.581

Punct început	X / Y	Punct sfârșit	X / Y	Lungime segment (** (m)
6	378.272,456 266.938,292	1	378.268,385 266.929,387	9.791

** Lungimile segmentelor sunt determinate în planul de proiecție Stereo 70 și sunt rotunjite la 1 milimetru.

*** Distanța dintre puncte este formată din segmente cumulate ce sunt mai mici decât valoarea 1 milimetru.

**DATE DESPRE IMOBILUL NR. 11750**

Oficiul de Cadastru și Publicitate Imobiliară DOLJ
Biroul de Cadastru și Publicitate Imobiliară Craiova

A. Partea I. Descrierea imobilului

TEREN Intravilan

Adresa: Loc. Bistret, Str Calea Dunării, Nr. 32, Jud. Dolj

Nr. Crt	Nr cadastral Nr. topografic	Suprafața* (mp)	Observații / Referințe
A1		364	Sector cadastral:28 Teren neimprejmuit;

B. Partea II. Proprietari și acte

Inscrieri privitoare la dreptul de proprietate și alte drepturi reale		Referințe
/		
Act Normativ nr. 7, din 13/03/1996 emis de PARLAMENTUL ROMÂNIEI;		
B1	Inscrierea provizorie, drept de PROPRIETATE, dobandit prin Lege, cota actuala 1/1, cota initiala 1/1 1) NEIDENTIFICAT NEIDENTIFICAT	A1

C. Partea III. SARCINI .

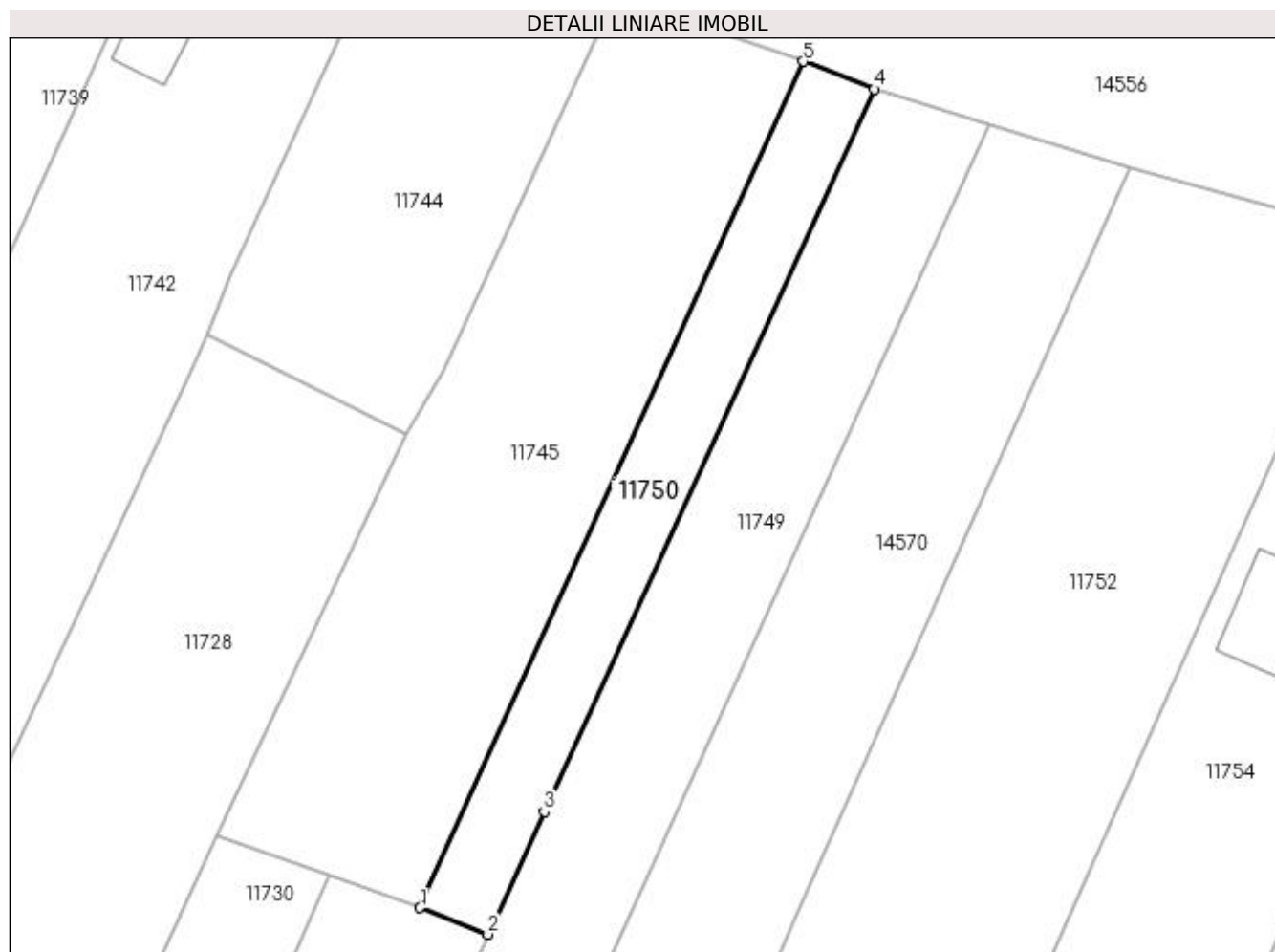
Inscrieri privind dezmembramintele dreptului de proprietate, drepturi reale de garanție și sarcini	Referințe
NU SUNT	

Anexa Nr. 1 La Partea I

Teren

Nr cadastral	Suprafața (mp)*	Observații / Referințe
	364	

* Suprafața este determinată în planul de proiecție Stereo 70.



Date referitoare la teren

Crt	Categorie folosință	Intravilan	Suprafața (mp)	Tarla	Parcelă	Nr. topo	Observații / Referințe
1	arabil	DA	364	37	-	-	

Lungime Segmente

1) Valorile lungimilor segmentelor sunt obținute din proiecție în plan.

Punct început	X / Y	Punct sfârșit	X / Y	Lungime segment (** (m)
1	378.263,451 266.931,315	2	378.268,385 266.929,387	5.297
2	378.268,385 266.929,387	3	378.272,456 266.938,292	9.791
3	378.272,456 266.938,292	4	378.296,398 266.990,66	57.581
4	378.296,398 266.990,66	5	378.291,257 266.992,67	5.52
5	378.291,257 266.992,67	1	378.263,451 266.931,315	67.362

**** Lungimile segmentelor sunt determinate în planul de proiecție Stereo 70 și sunt rotunjite la 1 milimetru.**

***** Distanța dintre puncte este formată din segmente cumulate ce sunt mai mici decât valoarea 1 milimetru.**

**DATE DESPRE IMOBILUL NR. 11751**

Oficiul de Cadastru și Publicitate Imobiliară DOLJ
Biroul de Cadastru și Publicitate Imobiliară Craiova

A. Partea I. Descrierea imobilului

TEREN Necunoscut

Adresa: Loc. Bistret, Jud. Dolj

Nr. Crt	Nr cadastral Nr. topografic	Suprafața* (mp)	Observații / Referințe
A1		1.621	Sector cadastral:28 Teren neimprejmuit;

B. Partea II. Proprietari și acte

Inscrieri privitoare la dreptul de proprietate și alte drepturi reale		Referințe
/		
Act Normativ nr. 7, din 13/03/1996 emis de PARLAMENTUL ROMÂNIEI;		
B1	Inscrierea provizorie, drept de PROPRIETATE, dobandit prin Lege, cota actuala 1/1, cota initiala 1/1 1) NEIDENTIFICAT NEIDENTIFICAT	A1

C. Partea III. SARCINI .

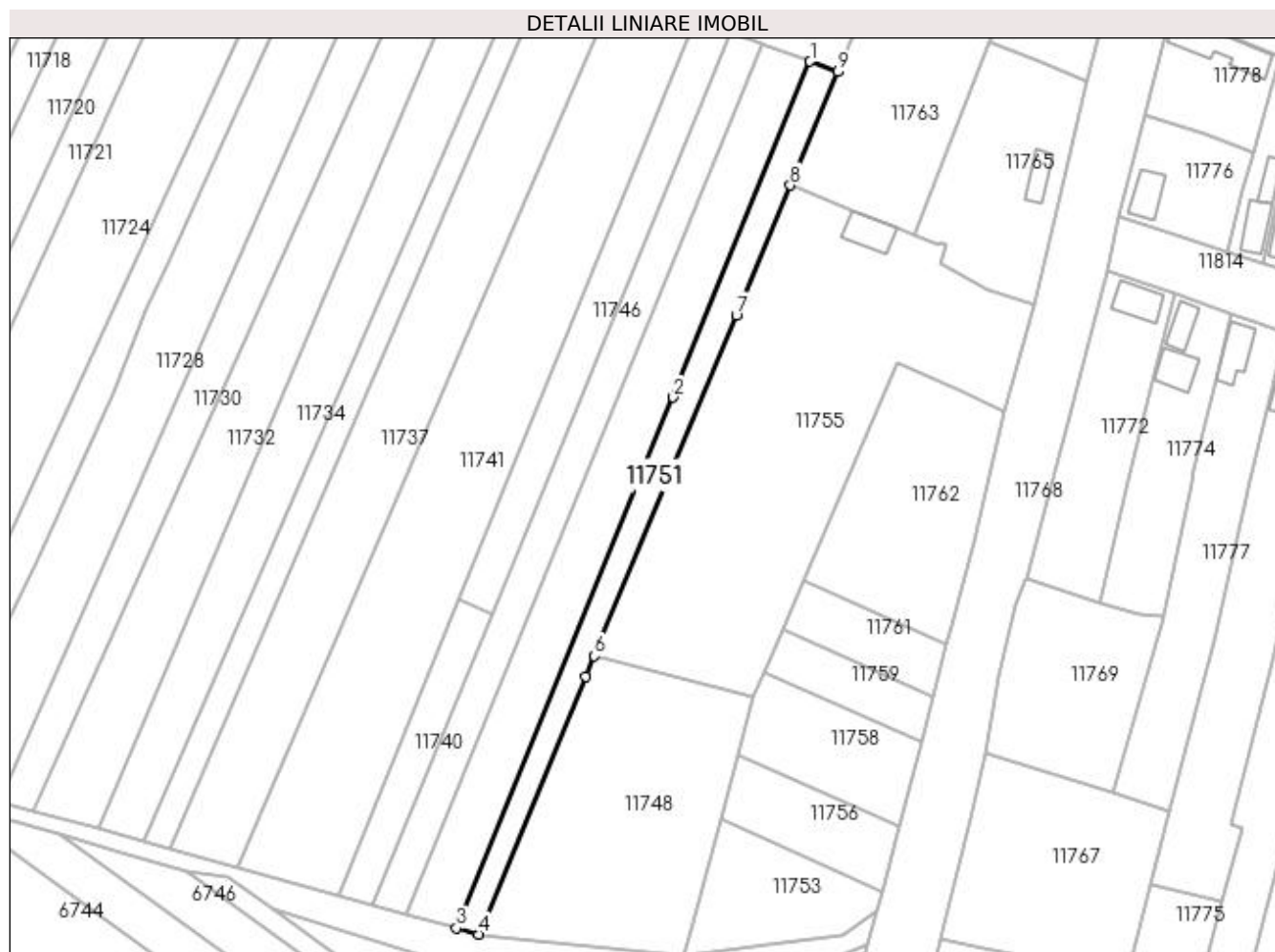
Inscrieri privind dezmembramintele dreptului de proprietate, drepturi reale de garanție și sarcini	Referințe
NU SUNT	

Anexa Nr. 1 La Partea I

Teren

Nr cadastral	Suprafața (mp)*	Observații / Referințe
	1.621	

* Suprafața este determinată în planul de proiecție Stereo 70.



Date referitoare la teren

Crt	Categorie folosință	Intra vilan	Suprafața (mp)	Tarla	Parcelă	Nr. topo	Observații / Referințe
1	arabil	DA	893	11	-	-	
2	arabil	NU	728	11	-	-	

Lungime Segmente

1) Valorile lungimilor segmentelor sunt obținute din proiecție în plan.

Punct început	X / Y	Punct sfârșit	X / Y	Lungime segment (** (m)
1	378.324,158 266.829,565	2	378.288,693 266.742,638	93.883
2	378.288,693 266.742,638	3	378.232,637 266.605,24	148.393
3	378.232,637 266.605,24	4	378.238,338 266.603,664	5.915
4	378.238,338 266.603,664	5	378.266,057 266.670,343	72.211

Punct început	X / Y	Punct sfârșit	X / Y	Lungime segment (** (m)
5	378.266,057 266.670,343	6	378.268,296 266.675,732	5.836
6	378.268,296 266.675,732	7	378.305,0 266.763,904	95.506
7	378.305,0 266.763,904	8	378.318,995 266.797,523	36.416
8	378.318,995 266.797,523	9	378.331,234 266.826,925	31.848
9	378.331,234 266.826,925	1	378.324,158 266.829,565	7.552

** Lungimile segmentelor sunt determinate în planul de proiecție Stereo 70 și sunt rotunjite la 1 milimetru.

*** Distanța dintre puncte este formată din segmente cumulate ce sunt mai mici decât valoarea 1 milimetru.

**DATE DESPRE IMOBILUL NR. 11752**

Oficiul de Cadastru și Publicitate Imobiliară DOLJ
Biroul de Cadastru și Publicitate Imobiliară Craiova

A. Partea I. Descrierea imobilului

TEREN Necunoscut

Adresa: Loc. Bistretu Nou, Jud. Dolj, T37, P27

Nr. Crt	Nr cadastral Nr. topografic	Suprafața* (mp)	Observații / Referințe
A1	37631	Din acte: 2.475 Masurata: 2.508	Sector cadastral:28 Teren neimprejmuit;

B. Partea II. Proprietari și acte

Inscrieri privitoare la dreptul de proprietate și alte drepturi reale		Referințe
62801 / 06/04/2022		
Act Notarial nr. cvc 885, din 06/04/2022 emis de Florea ANA -MARIA;		
B1	Intabulare, drept de PROPRIETATE, dobandit prin Conventie, cota actuala 1/1, cota initiala 1/1 1) MALACU MARIANA	A1

C. Partea III. SARCINI .

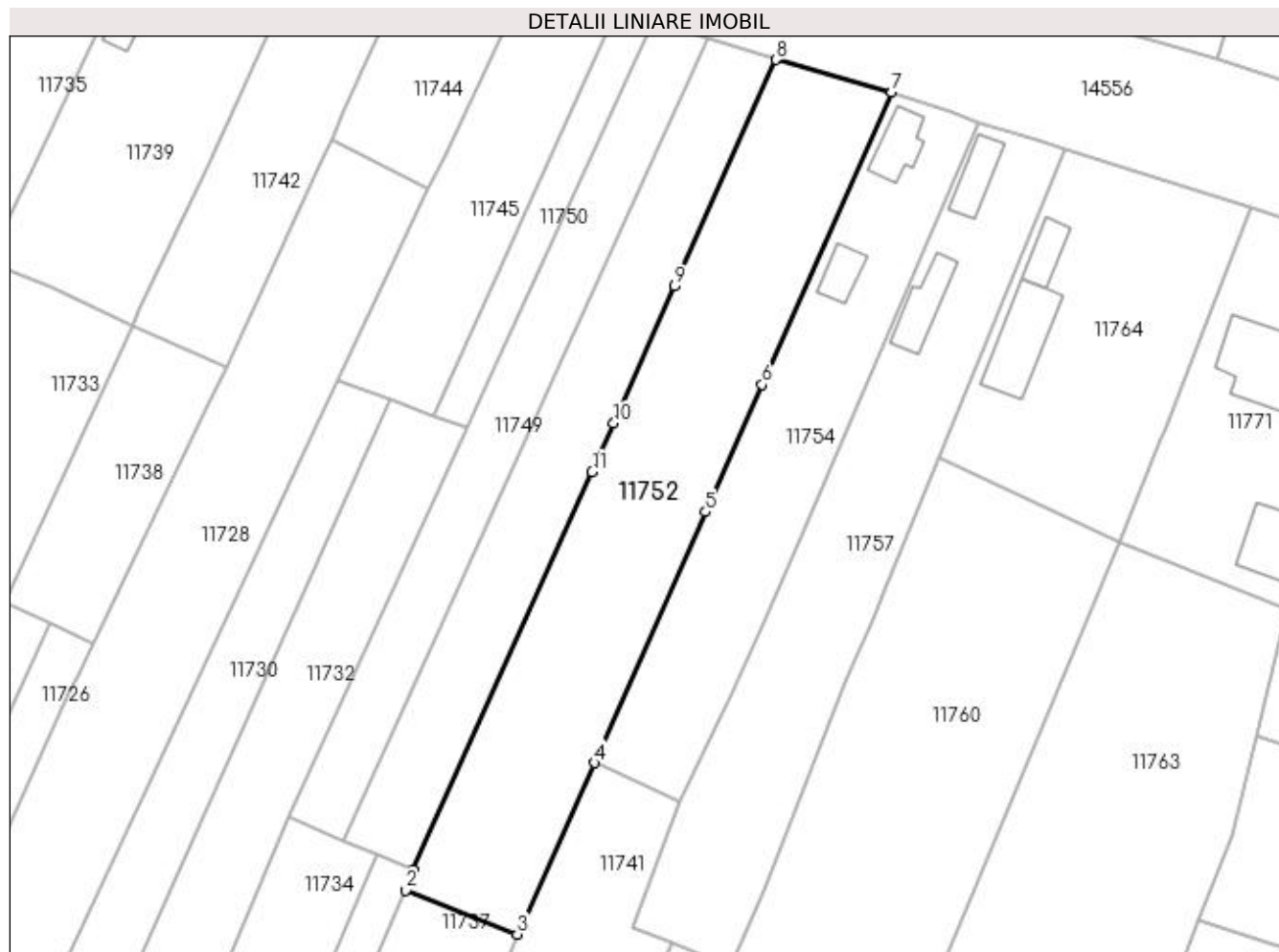
Inscrieri privind dezmembramintele dreptului de proprietate, drepturi reale de garanție și sarcini	Referințe
NU SUNT	

Anexa Nr. 1 La Partea I

Teren

Nr cadastral	Suprafața (mp)*	Observații / Referințe
37631	Din acte: 2.475 Masurata: 2.508	

* Suprafața este determinată în planul de proiecție Stereo 70.



Date referitoare la teren

Crt	Categorie folosință	Intravilan	Suprafața (mp)	Tarla	Parcelă	Nr. topo	Observații / Referințe
1	arabil	DA	1.238	37	27	-	Teren intravilan partial imprejmuit cu gard de beton, lemn si sarma.
2	arabil	NU	1.270	37	27	-	Teren intravilan partial imprejmuit cu gard de beton, lemn si sarma.

Lungime Segmente

1) Valorile lungimilor segmentelor sunt obținute din proiecție în plan.

Punct început	X / Y	Punct sfârșit	X / Y	Lungime segment (** (m)
1	378.260,229 266.862,85	2	378.259,135 266.859,688	3.346
2	378.259,135 266.859,688	3	378.275,99 266.853,056	18.113
3	378.275,99 266.853,056	4	378.287,583 266.878,893	28.319
4	378.287,583 266.878,893	5	378.304,389 266.916,765	41.433

Punct început	X / Y	Punct sfârșit	X / Y	Lungime segment (** (m)
5	378.304,389 266.916,765	6	378.312,917 266.935,982	21.024
6	378.312,917 266.935,982	7	378.332,475 266.980,054	48.217
7	378.332,475 266.980,054	8	378.314,996 266.984,991	18.163
8	378.314,996 266.984,991	9	378.299,744 266.950,807	37.432
9	378.299,744 266.950,807	10	378.290,522 266.930,138	22.633
10	378.290,522 266.930,138	11	378.287,27 266.922,849	7.982
11	378.287,27 266.922,849	1	378.260,229 266.862,85	65.811

** Lungimile segmentelor sunt determinate în planul de proiecție Stereo 70 și sunt rotunjite la 1 milimetru.

*** Distanța dintre puncte este formată din segmente cumulate ce sunt mai mici decât valoarea 1 milimetru.

**DATE DESPRE IMOBILUL NR. 11753**

Oficiul de Cadastru și Publicitate Imobiliară DOLJ
Biroul de Cadastru și Publicitate Imobiliară Craiova

A. Partea I. Descrierea imobilului

TEREN Intravilan

Adresa: Loc. Bistret, Jud. Dolj, T11,P29

Nr. Crt	Nr cadastral Nr. topografic	Suprafața* (mp)	Observații / Referințe
A1		1.054	Sector cadastral:28 Teren neimprejmuit;

B. Partea II. Proprietari și acte

Inscrieri privitoare la dreptul de proprietate și alte drepturi reale	Referințe
/	
Act Administrativ nr. TDP nr. 1650-45085, din 07/09/1999 emis de CJSAPT DOLJ;	
B1	A1
Intabulare, drept de PROPRIETATE, dobândit prin Reconstituire, cota actuala 1/1, cota initiala 1/1 1) DELIU OPTIAN, Lipsă CNP.	

C. Partea III. SARCINI .

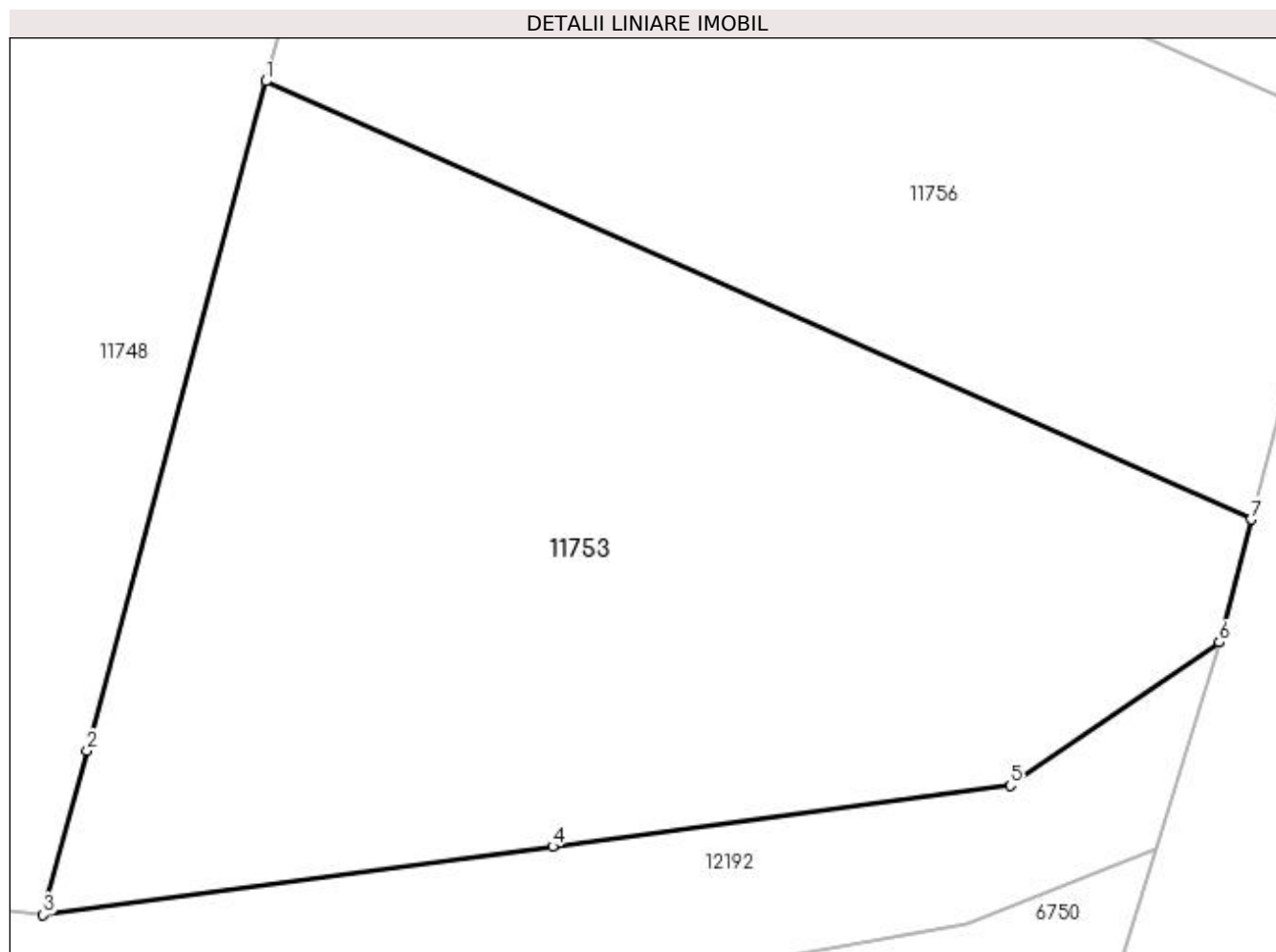
Inscrieri privind dezmembramintele dreptului de proprietate, drepturi reale de garanție și sarcini	Referințe
NU SUNT	

Anexa Nr. 1 La Partea I

Teren

Nr cadastral	Suprafața (mp)*	Observații / Referințe
	1.054	

* Suprafața este determinată în planul de proiecție Stereo 70.



Date referitoare la teren

Crt	Categorie folosință	Intra vilan	Suprafața (mp)	Tarla	Parcelă	Nr. topo	Observații / Referințe
1	arabil	DA	1.054	11	29	-	

Lungime Segmente

1) Valorile lungimilor segmentelor sunt obținute din proiecție în plan.

Punct început	X / Y	Punct sfârșit	X / Y	Lungime segment (** (m)
1	378.301,092 266.633,427	2	378.293,475 266.604,956	29.472
2	378.293,475 266.604,956	3	378.291,611 266.597,989	7.212
3	378.291,611 266.597,989	4	378.313,275 266.600,886	21.857
4	378.313,275 266.600,886	5	378.332,743 266.603,49	19.641
5	378.332,743 266.603,49	6	378.341,632 266.609,577	10.773

Punct început	X / Y	Punct sfârșit	X / Y	Lungime segment (** (m)
6	378.341,632 266.609,577	7	378.342,987 266.614,791	5.387
7	378.342,987 266.614,791	1	378.301,092 266.633,427	45.853

** Lungimile segmentelor sunt determinate în planul de proiecție Stereo 70 și sunt rotunjite la 1 milimetru.

*** Distanța dintre puncte este formată din segmente cumulate ce sunt mai mici decât valoarea 1 milimetru.

**DATE DESPRE IMOBILUL NR. 11754**

Oficiul de Cadastru și Publicitate Imobiliară DOLJ
Biroul de Cadastru și Publicitate Imobiliară Craiova

A. Partea I. Descrierea imobilului

TEREN Necunoscut

Adresa: Loc. Bistret, Str Calea Dunării, Nr. 38, Jud. Dolj, T37,P28

Nr. Crt	Nr cadastral Nr. topografic	Suprafața* (mp)	Observații / Referințe
A1		Din acte: 1.260 Masurata: 1.606	Sector cadastral:28 Teren imprejmuit;

Construcții

Crt	Nr cadastral Nr. topografic	Adresa	Observații / Referințe
A1.1		Loc. Bistret, Str Calea Dunării, Nr. 38, Jud. Dolj	Nr. niveluri:1; S. construita la sol:56 mp;
A1.2		Loc. Bistret, Str Calea Dunării, Nr. 38, Jud. Dolj	Nr. niveluri:1; S. construita la sol:38 mp;

B. Partea II. Proprietari și acte

Inscrieri privitoare la dreptul de proprietate și alte drepturi reale		Referințe
/		
Act Administrativ nr. TDP nr. 892-44709, din 08/10/1996 emis de CJSAPT DOLJ;		
B1	Intabulare, drept de PROPRIETATE, dobandit prin Reconstituire, cota actuala 1/1, cota initiala 1/1 1) BALACI EUFROSINA, Lipsă CNP.	A1
Act Normativ nr. 7, din 13/03/1996 emis de PARLAMENTUL ROMÂNIEI ((ART.12 ALIN.(14) și ART.37 ALIN(2)));		
B2	Intabulare, drept de PROPRIETATE, dobandit prin Lege, cota actuala 1/1, cota initiala 1/1 1) BALACI EUFROSINA, Lipsă CNP.	A1.1, A1.2

C. Partea III. SARCINI .

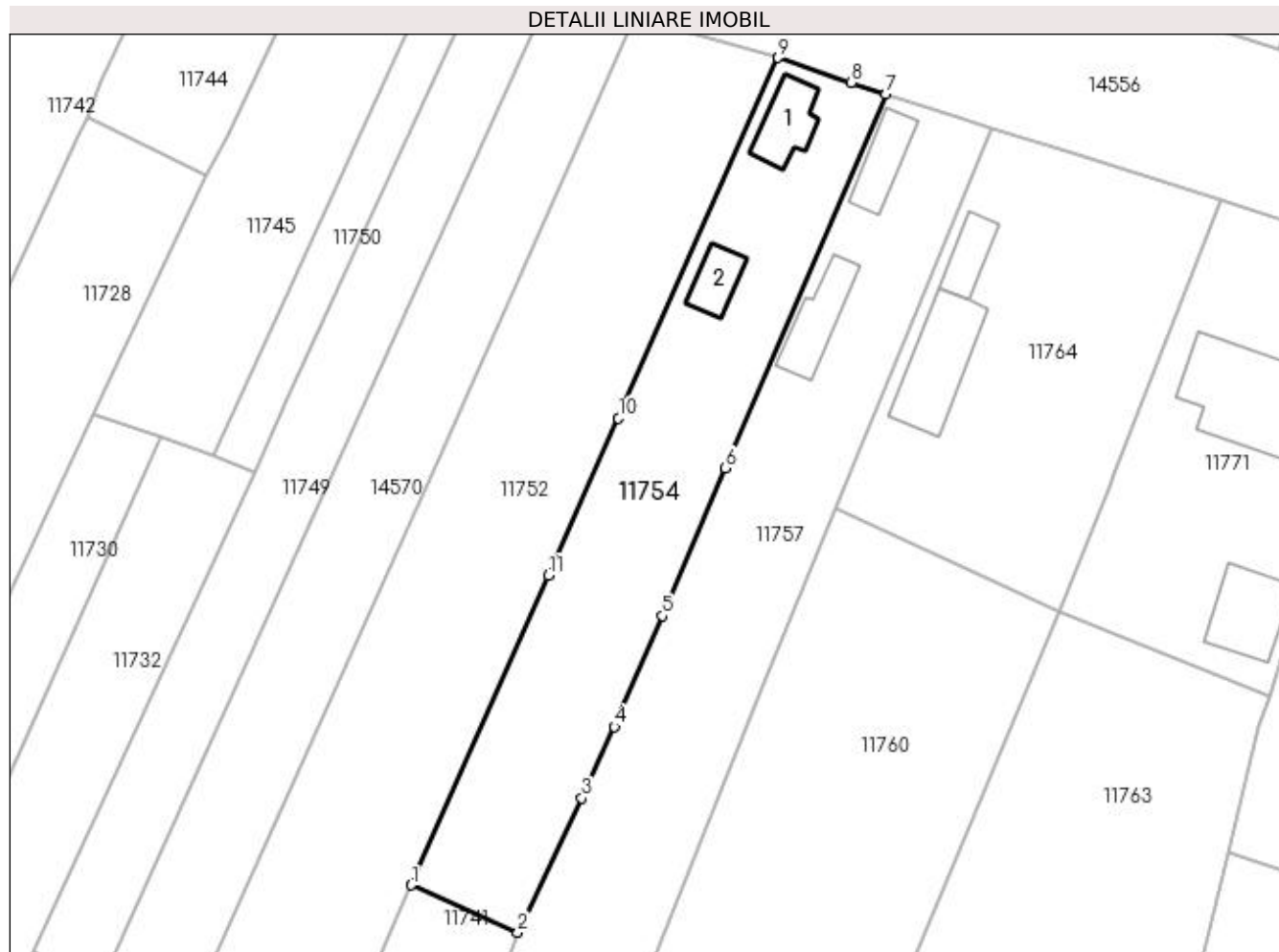
Inscrieri privind dezmembramintele dreptului de proprietate, drepturi reale de garanție și sarcini	Referințe
NU SUNT	

Anexa Nr. 1 La Partea I

Teren

Nr cadastral	Suprafața (mp)*	Observații / Referințe
	Din acte: 1.260 Masurata: 1.606	

* Suprafața este determinată în planul de proiecție Stereo 70.



Date referitoare la teren

Crt	Categorie folosință	Intra vilan	Suprafața (mp)	Tarla	Parcelă	Nr. topo	Observații / Referințe
1	curți constructii	DA	990	37	28	-	
2	arabil	NU	616	37	28	-	

Date referitoare la construcții

Crt	Număr	Destinație construcție	Supraf. (mp)	Situație juridică	Observații / Referințe
A1.1		construcții de locuințe	56	Cu acte	Nr. niveluri:1; S. construita la sol:56 mp;
A1.2		construcții de locuințe	38	Cu acte	Nr. niveluri:1; S. construita la sol:38 mp;

Lungime Segmente

1) Valorile lungimilor segmentelor sunt obținute din proiecție în plan.

Punct început	X / Y	Punct sfârșit	X / Y	Lungime segment (** (m))
1	378.287,583 266.878,893	2	378.300,6 266.873,113	14.243
2	378.300,6 266.873,113	3	378.308,44 266.889,542	18.204

Punct început	X / Y	Punct sfârşit	X / Y	Lungime segment (** (m)
3	378.308,44 266.889,542	4	378.312,442 266.898,253	9.586
4	378.312,442 266.898,253	5	378.318,273 266.911,83	14.776
5	378.318,273 266.911,83	6	378.326,016 266.929,862	19.624
6	378.326,016 266.929,862	7	378.345,653 266.975,593	49.769
7	378.345,653 266.975,593	8	378.341,387 266.977,029	4.501
8	378.341,387 266.977,029	9	378.332,475 266.980,054	9.411
9	378.332,475 266.980,054	10	378.312,917 266.935,982	48.217
10	378.312,917 266.935,982	11	378.304,389 266.916,765	21.024
11	378.304,389 266.916,765	1	378.287,583 266.878,893	41.433

** Lungimile segmentelor sunt determinate în planul de proiecție Stereo 70 și sunt rotunjite la 1 milimetru.

*** Distanța dintre puncte este formată din segmente cumulate ce sunt mai mici decât valoarea 1 milimetru.

**DATE DESPRE IMOBILUL NR. 11755**

Oficiul de Cadastru și Publicitate Imobiliară DOLJ
Biroul de Cadastru și Publicitate Imobiliară Craiova

A. Partea I. Descrierea imobilului

TEREN Intravilan

Adresa: Loc. Bistret, Str Plopilor, Nr. 10, Jud. Dolj, T37,P37

Nr. Crt	Nr cadastral Nr. topografic	Suprafața* (mp)	Observații / Referințe
A1		6.329	Sector cadastral:28 Teren imprejmuit;

Construcții

Crt	Nr cadastral Nr. topografic	Adresa	Observații / Referințe
A1.1		Loc. Bistret, Str Plopilor, Nr. 10, Jud. Dolj	Nr. niveluri:1; S. construita la sol:90 mp;

B. Partea II. Proprietari și acte

Inscrieri privitoare la dreptul de proprietate și alte drepturi reale		Referințe
/		
Act Administrativ nr. TDP nr. 1135-48659, din 24/10/1996 emis de CJSAPT DOLJ;		
B1	Intabulare, drept de PROPRIETATE, dobandit prin Reconstituire, cota actuala 1/1, cota initiala 1/1 1) SAVA ION , Lipsă CNP.	A1
Act Normativ nr. 7, din 13/03/1996 emis de PARLAMENTUL ROMÂNIEI ((ART.12 ALIN.(14) și ART.37 ALIN(2)));		
B2	Intabulare, drept de PROPRIETATE, dobandit prin Lege, cota actuala 1/1, cota initiala 1/1 1) SAVA ION , Lipsă CNP.	A1.1

C. Partea III. SARCINI .

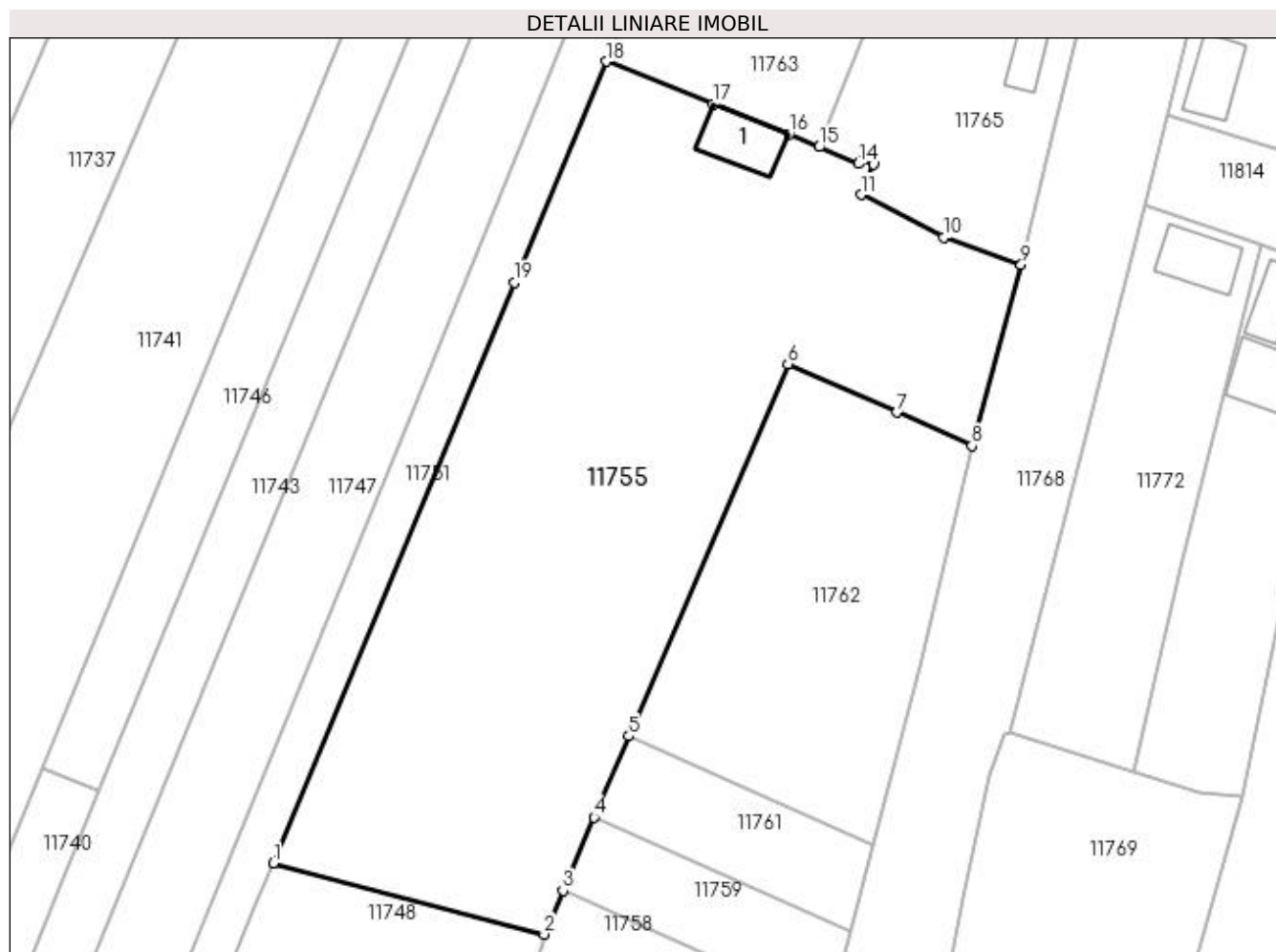
Inscrieri privind dezmembramintele dreptului de proprietate, drepturi reale de garanție și sarcini	Referințe
NU SUNT	

Anexa Nr. 1 La Partea I

Teren

Nr cadastral	Suprafața (mp)*	Observații / Referințe
	6.329	

* Suprafața este determinată în planul de proiecție Stereo 70.



Date referitoare la teren

Crt	Categorie folosință	Intravilan	Suprafața (mp)	Tarla	Parcelă	Nr. topo	Observații / Referințe
1	curți constructii	DA	6.329	37	37	-	

Date referitoare la construcții

Crt	Număr	Destinație construcție	Supraf. (mp)	Situație juridică	Observații / Referințe
A1.1		construcții de locuințe	90	Cu acte	Nr. niveluri:1; S. construita la sol:90 mp;

Lungime Segmente

1) Valorile lungimilor segmentelor sunt obținute din proiecție în plan.

Punct început	X / Y	Punct sfârșit	X / Y	Lungime segment (** (m)
1	378.268,296 266.675,732	2	378.309,51 266.664,894	42.615
2	378.309,51 266.664,894	3	378.312,361 266.671,558	7.248
3	378.312,361 266.671,558	4	378.317,114 266.682,671	12.087
4	378.317,114 266.682,671	5	378.322,399 266.695,029	13.441

Punct început	X / Y	Punct sfârșit	X / Y	Lungime segment (** (m)
5	378.322,399 266.695,029	6	378.346,583 266.751,575	61.501
6	378.346,583 266.751,575	7	378.363,146 266.744,208	18.127
7	378.363,146 266.744,208	8	378.374,523 266.739,147	12.452
8	378.374,523 266.739,147	9	378.382,028 266.766,627	28.486
9	378.382,028 266.766,627	10	378.370,208 266.770,757	12.521
10	378.370,208 266.770,757	11	378.357,712 266.777,276	14.094
11	378.357,712 266.777,276	12	378.359,522 266.781,958	5.02
12	378.359,522 266.781,958	13	378.357,88 266.782,655	1.784
13	378.357,88 266.782,655	14	378.357,323 266.781,985	0.871
14	378.357,323 266.781,985	15	378.351,344 266.784,536	6.5
15	378.351,344 266.784,536	16	378.346,743 266.786,499	5.002
16	378.346,743 266.786,499	17	378.335,227 266.791,038	12.378
17	378.335,227 266.791,038	18	378.318,995 266.797,523	17.48
18	378.318,995 266.797,523	19	378.305,0 266.763,904	36.416
19	378.305,0 266.763,904	1	378.268,296 266.675,732	95.506

** Lungimile segmentelor sunt determinate în planul de proiecție Stereo 70 și sunt rotunjite la 1 milimetru.

*** Distanța dintre puncte este formată din segmente cumulate ce sunt mai mici decât valoarea 1 milimetru.

**DATE DESPRE IMOBILUL NR. 11756**

Oficiul de Cadastru și Publicitate Imobiliară DOLJ
Biroul de Cadastru și Publicitate Imobiliară Craiova

A. Partea I. Descrierea imobilului

TEREN Intravilan

Adresa: Loc. Bistret, Jud. Dolj, T11,P30

Nr. Crt	Nr cadastral Nr. topografic	Suprafața* (mp)	Observații / Referințe
A1		775	Sector cadastral:28 Teren neimprejmuit;

B. Partea II. Proprietari și acte

Inscrieri privitoare la dreptul de proprietate și alte drepturi reale	Referințe
/	
Act Administrativ nr. TDP nr. 1003-48660, din 14/10/1996 emis de CJSAPT DOLJ;	
B1	A1
Intabulare, drept de PROPRIETATE, dobândit prin Reconstituire, cota actuala 1/1, cota initiala 1/1 1) COTOI DUMITRU, Lipsă CNP.	

C. Partea III. SARCINI .

Inscrieri privind dezmembramintele dreptului de proprietate, drepturi reale de garanție și sarcini	Referințe
NU SUNT	

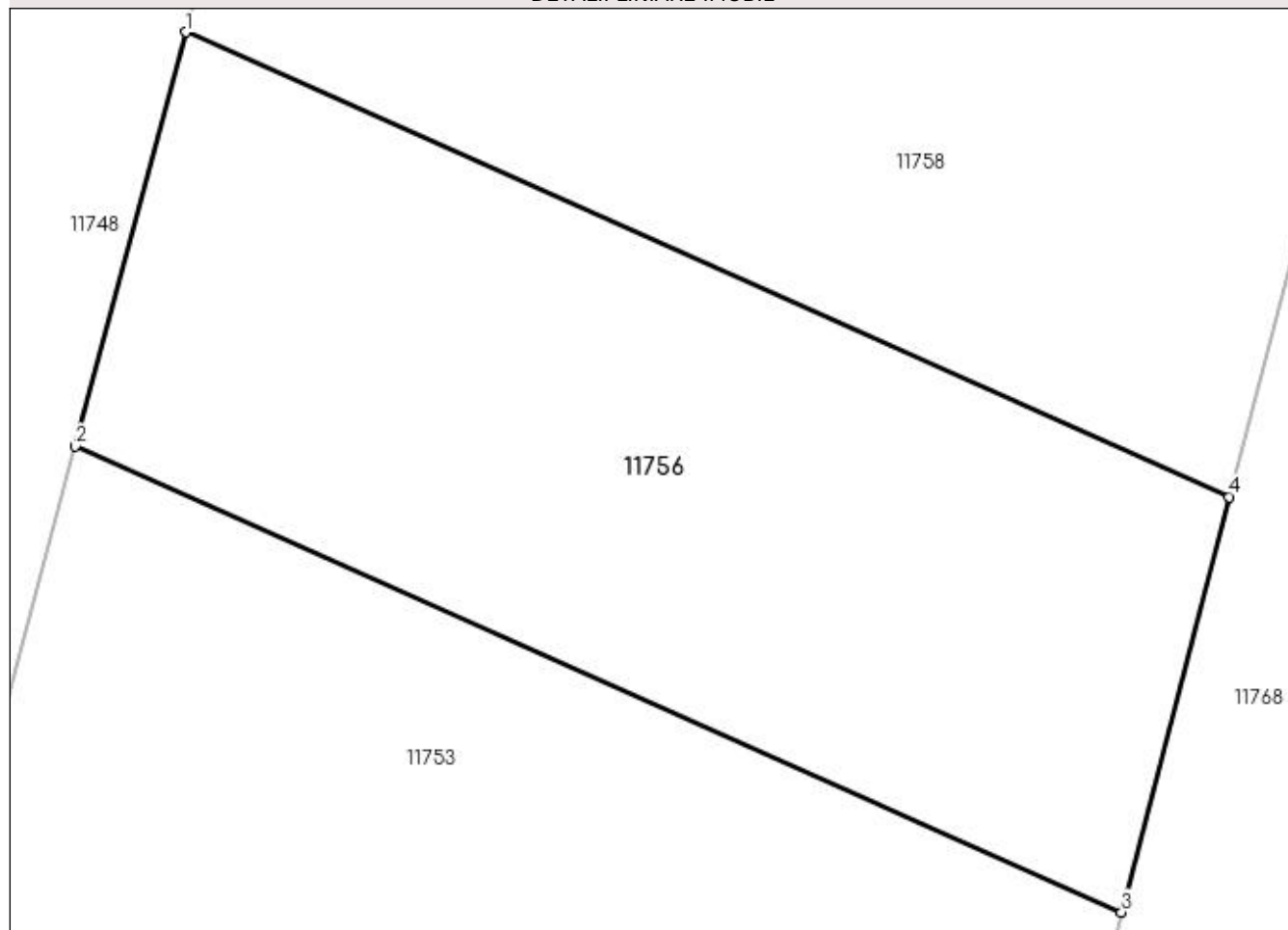
Anexa Nr. 1 La Partea I

Teren

Nr cadastral	Suprafața (mp)*	Observații / Referințe
	775	

* Suprafața este determinată în planul de proiecție Stereo 70.

DETALII LINIARE IMOBIL



Date referitoare la teren

Crt	Categorie folosință	Intravilan	Suprafața (mp)	Tarla	Parcelă	Nr. topo	Observații / Referințe
1	arabil	DA	775	11	30	-	

Lungime Segmente

1) Valorile lungimilor segmentelor sunt obținute din proiecție în plan.

Punct început	X / Y	Punct sfârșit	X / Y	Lungime segment (** (m)
1	378.305,521 266.649,981	2	378.301,092 266.633,427	17.136
2	378.301,092 266.633,427	3	378.342,987 266.614,791	45.853
3	378.342,987 266.614,791	4	378.347,302 266.631,397	17.157
4	378.347,302 266.631,397	1	378.305,521 266.649,981	45.728

**** Lungimile segmentelor sunt determinate în planul de proiecție Stereo 70 și sunt rotunjite la 1 milimetru.**

***** Distanța dintre puncte este formată din segmente cumulate ce sunt mai mici decât valoarea 1 milimetru.**

**DATE DESPRE IMOBILUL NR. 11757**

Oficiul de Cadastru și Publicitate Imobiliară DOLJ
Biroul de Cadastru și Publicitate Imobiliară Craiova

A. Partea I. Descrierea imobilului

TEREN Necunoscut

Adresa: Loc. Bistret, Str Calea Dunării, Nr. 40, Jud. Dolj, T37,P3

Nr. Crt	Nr cadastral Nr. topografic	Suprafața* (mp)	Observații / Referințe
A1		Din acte: 1.330 Masurata: 1.976	Sector cadastral:28 Teren imprejmuit;

Construcții

Crt	Nr cadastral Nr. topografic	Adresa	Observații / Referințe
A1.1		Loc. Bistret, Str Calea Dunării, Nr. 40, Jud. Dolj	Nr. niveluri:1; S. construita la sol:51 mp;
A1.2		Loc. Bistret, Str Calea Dunării, Nr. 40, Jud. Dolj	Nr. niveluri:1; S. construita la sol:66 mp;

B. Partea II. Proprietari și acte

Inscrieri privitoare la dreptul de proprietate și alte drepturi reale		Referințe
/		
Act Administrativ nr. TDP nr. 2039-1378, din 23/07/2002 emis de CJSAPT DOLJ;		
B1	Intabulare, drept de PROPRIETATE, dobandit prin Reconstituire, cota actuala 1/1, cota initiala 1/1 1) CÎRSTEA CONSTANTIN, Lipsă CNP. 2) CÎRSTEA FLOREA, Lipsă CNP. 3) CÎRSTEA MARIN, Lipsă CNP.	A1
Act Normativ nr. 7, din 13/03/1996 emis de PARLAMENTUL ROMÂNIEI ((ART.12 ALIN.(14) și ART.37 ALIN(2)));		
B2	Intabulare, drept de PROPRIETATE, dobandit prin Lege, cota actuala 1/1, cota initiala 1/1 1) CÎRSTEA CONSTANTIN, Lipsă CNP. 2) CÎRSTEA FLOREA, Lipsă CNP. 3) CÎRSTEA MARIN, Lipsă CNP.	A1.1, A1.2

C. Partea III. SARCINI .

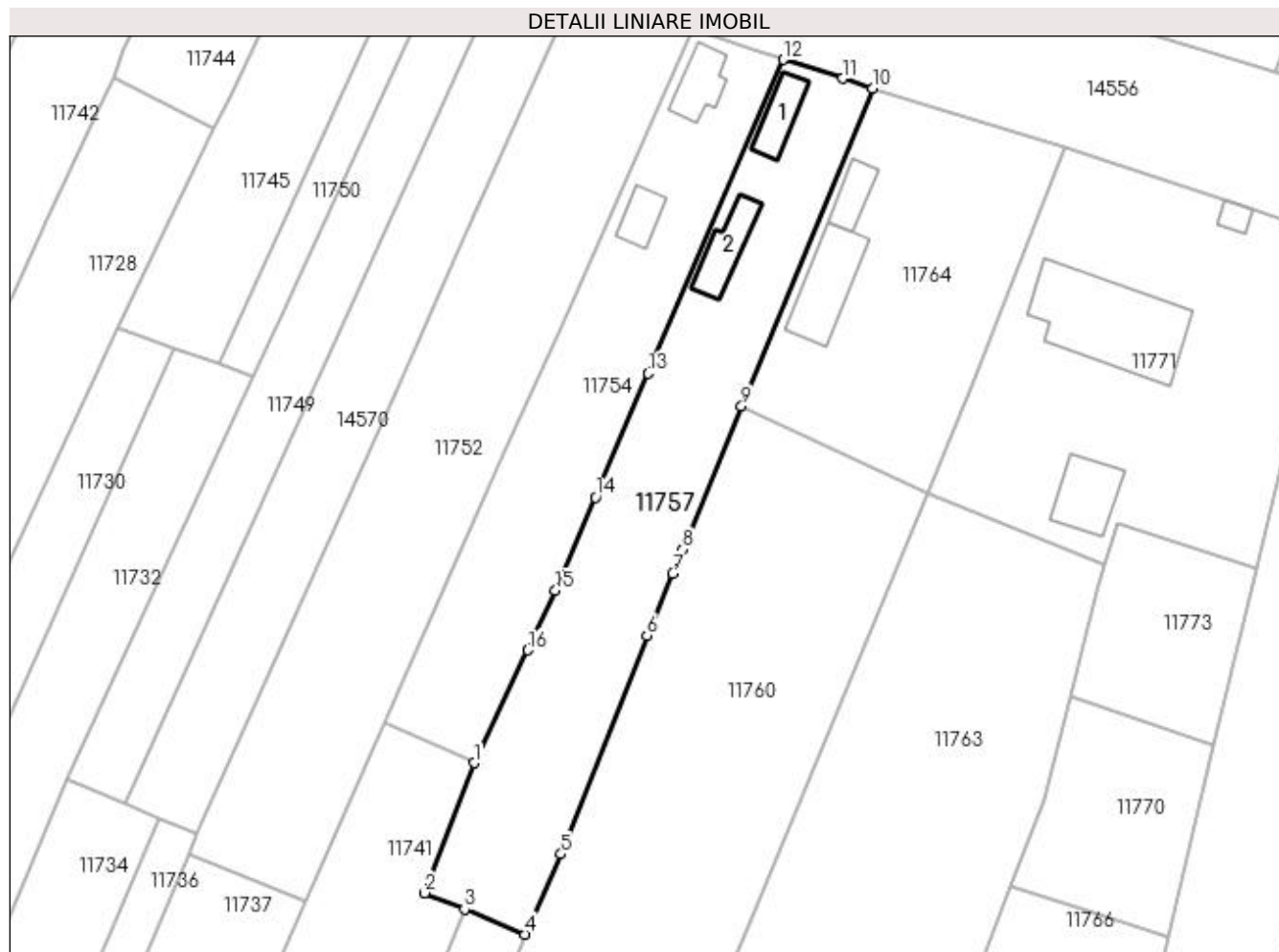
Inscrieri privind dezmembramentele dreptului de proprietate, drepturi reale de garanție și sarcini	Referințe
NU SUNT	

Anexa Nr. 1 La Partea I

Teren

Nr cadastral	Suprafața (mp)*	Observații / Referințe
	Din acte: 1.330	
	Masurata: 1.976	

* Suprafața este determinată în planul de proiecție Stereo 70.



Date referitoare la teren

Crt	Categorie folosință	Intra vilan	Suprafața (mp)	Tarla	Parcelă	Nr. topo	Observații / Referințe
1	curți constructii	DA	1.006	37	3	-	
2	arabil	NU	970	37	3	-	

Date referitoare la construcții

Crt	Număr	Destinație construcție	Supraf. (mp)	Situație juridică	Observații / Referințe
A1.1		construcții de locuințe	51	Cu acte	Nr. niveluri:1; S. construita la sol:51 mp;
A1.2		construcții de locuințe	66	Cu acte	Nr. niveluri:1; S. construita la sol:66 mp;

Lungime Segmente

1) Valorile lungimilor segmentelor sunt obținute din proiecție în plan.

Punct început	X / Y	Punct sfârșit	X / Y	Lungime segment (** (m)
1	378.300,6 266.873,113	2	378.293,42 266.854,156	20.271
2	378.293,42 266.854,156	3	378.299,217 266.851,783	6.264

Punct început	X / Y	Punct sfârșit	X / Y	Lungime segment (** (m)
3	378.299,217 266.851,783	4	378.308,033 266.848,137	9.54
4	378.308,033 266.848,137	5	378.313,278 266.859,822	12.808
5	378.313,278 266.859,822	6	378.325,816 266.891,699	34.254
6	378.325,816 266.891,699	7	378.329,595 266.900,721	9.781
7	378.329,595 266.900,721	8	378.331,03 266.904,213	3.775
8	378.331,03 266.904,213	9	378.339,6 266.925,058	22.538
9	378.339,6 266.925,058	10	378.358,678 266.971,46	50.171
10	378.358,678 266.971,46	11	378.354,329 266.972,854	4.567
11	378.354,329 266.972,854	12	378.345,653 266.975,593	9.098
12	378.345,653 266.975,593	13	378.326,016 266.929,862	49.769
13	378.326,016 266.929,862	14	378.318,273 266.911,83	19.624
14	378.318,273 266.911,83	15	378.312,442 266.898,253	14.776
15	378.312,442 266.898,253	16	378.308,44 266.889,542	9.586
16	378.308,44 266.889,542	1	378.300,6 266.873,113	18.204

** Lungimile segmentelor sunt determinate în planul de proiecție Stereo 70 și sunt rotunjite la 1 milimetru.

*** Distanța dintre puncte este formată din segmente cumulate ce sunt mai mici decât valoarea 1 milimetru.

**DATE DESPRE IMOBILUL NR. 11758**

Oficiul de Cadastru și Publicitate Imobiliară DOLJ
Biroul de Cadastru și Publicitate Imobiliară Craiova

A. Partea I. Descrierea imobilului

TEREN Intravilan

Adresa: Loc. Bistret, Jud. Dolj, T11,P31

Nr. Crt	Nr cadastral Nr. topografic	Suprafața* (mp)	Observații / Referințe
A1		1.023	Sector cadastral:28 Teren neimprejmuit;

B. Partea II. Proprietari și acte

Inscrieri privitoare la dreptul de proprietate și alte drepturi reale	Referințe
/	
Act Administrativ nr. TDP nr. 1710-48185, din 14/01/2002 emis de CJSAPT DOLJ;	
B1	A1
Intabulare, drept de PROPRIETATE, dobândit prin Reconstituire, cota actuala 1/1, cota initiala 1/1 1) SAVA MARIA, Lipsă CNP.	

C. Partea III. SARCINI .

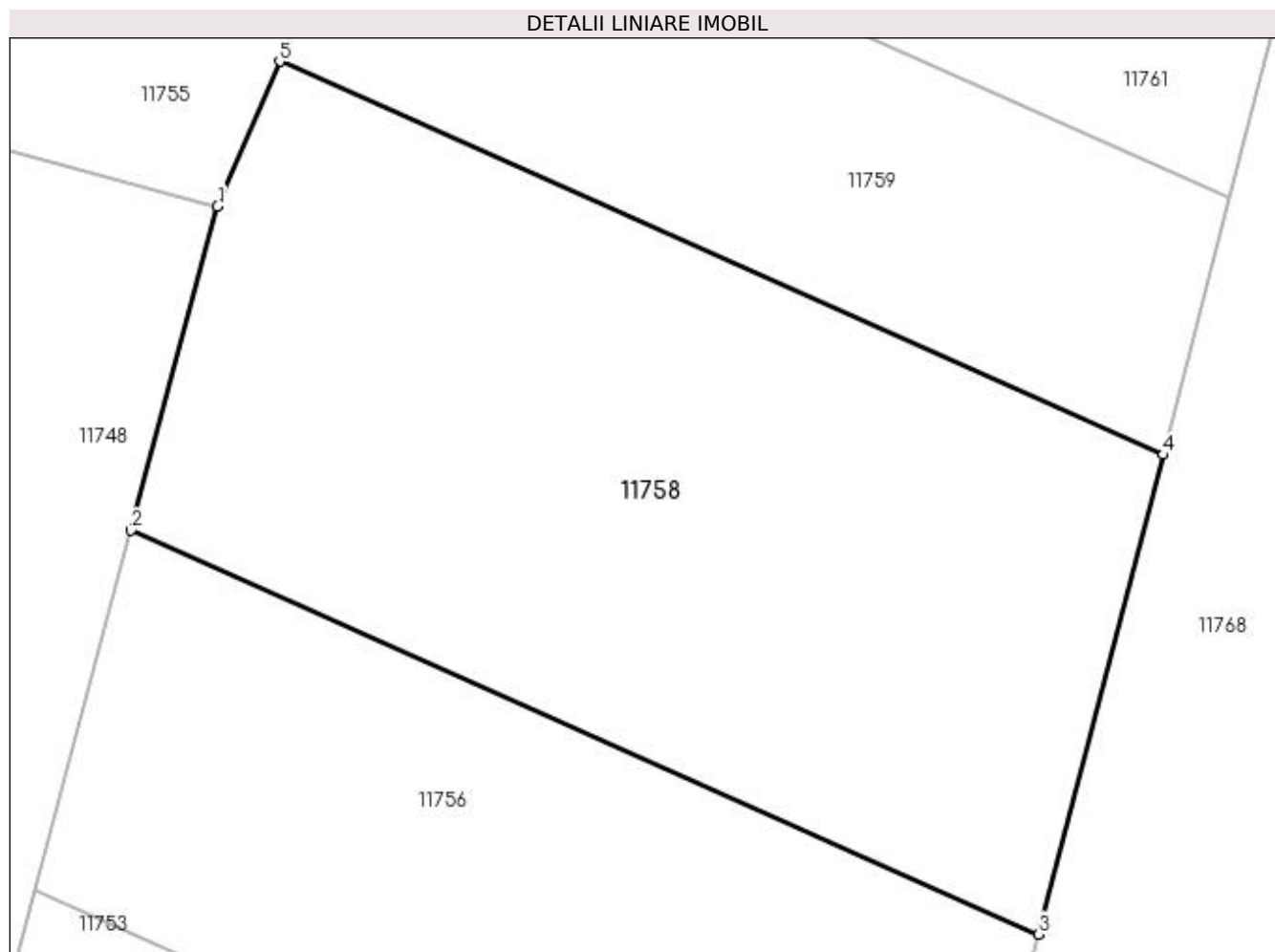
Inscrieri privind dezmembramintele dreptului de proprietate, drepturi reale de garanție și sarcini	Referințe
NU SUNT	

Anexa Nr. 1 La Partea I

Teren

Nr cadastral	Suprafața (mp)*	Observații / Referințe
	1.023	

* Suprafața este determinată în planul de proiecție Stereo 70.



Date referitoare la teren

Crt	Categorie folosință	Intra vilan	Suprafața (mp)	Tarla	Parcelă	Nr. topo	Observații / Referințe
1	arabil	DA	1.023	11	31	-	

Lungime Segmente

1) Valorile lungimilor segmentelor sunt obținute din proiecție în plan.

Punct început	X / Y	Punct sfârșit	X / Y	Lungime segment (** (m)
1	378.309,51 266.664,894	2	378.305,521 266.649,981	15.437
2	378.305,521 266.649,981	3	378.347,302 266.631,397	45.728
3	378.347,302 266.631,397	4	378.353,036 266.653,465	22.801
4	378.353,036 266.653,465	5	378.312,361 266.671,558	44.518
5	378.312,361 266.671,558	1	378.309,51 266.664,894	7.248

**** Lungimile segmentelor sunt determinate în planul de proiecție Stereo 70 și sunt rotunjite la 1 milimetru.**

***** Distanța dintre puncte este formată din segmente cumulate ce sunt mai mici decât valoarea 1 milimetru.**

**DATE DESPRE IMOBILUL NR. 11759**

Oficiul de Cadastru și Publicitate Imobiliară DOLJ
Biroul de Cadastru și Publicitate Imobiliară Craiova

A. Partea I. Descrierea imobilului

TEREN Intravilan

Adresa: Loc. Bistret, Jud. Dolj, T11,P32

Nr. Crt	Nr cadastral Nr. topografic	Suprafața* (mp)	Observații / Referințe
A1		527	Sector cadastral:28 Teren neimprejmuit;

B. Partea II. Proprietari și acte

Inscrieri privitoare la dreptul de proprietate și alte drepturi reale	Referințe
/	
Act Administrativ nr. TDP nr. 1715-48185, din 14/01/2002 emis de CJSAPT DOLJ;	
B1	A1
Intabulare, drept de PROPRIETATE, dobândit prin Reconstituire, cota actuala 1/1, cota initiala 1/1 1) FOTESCU ANA, Lipsă CNP.	

C. Partea III. SARCINI .

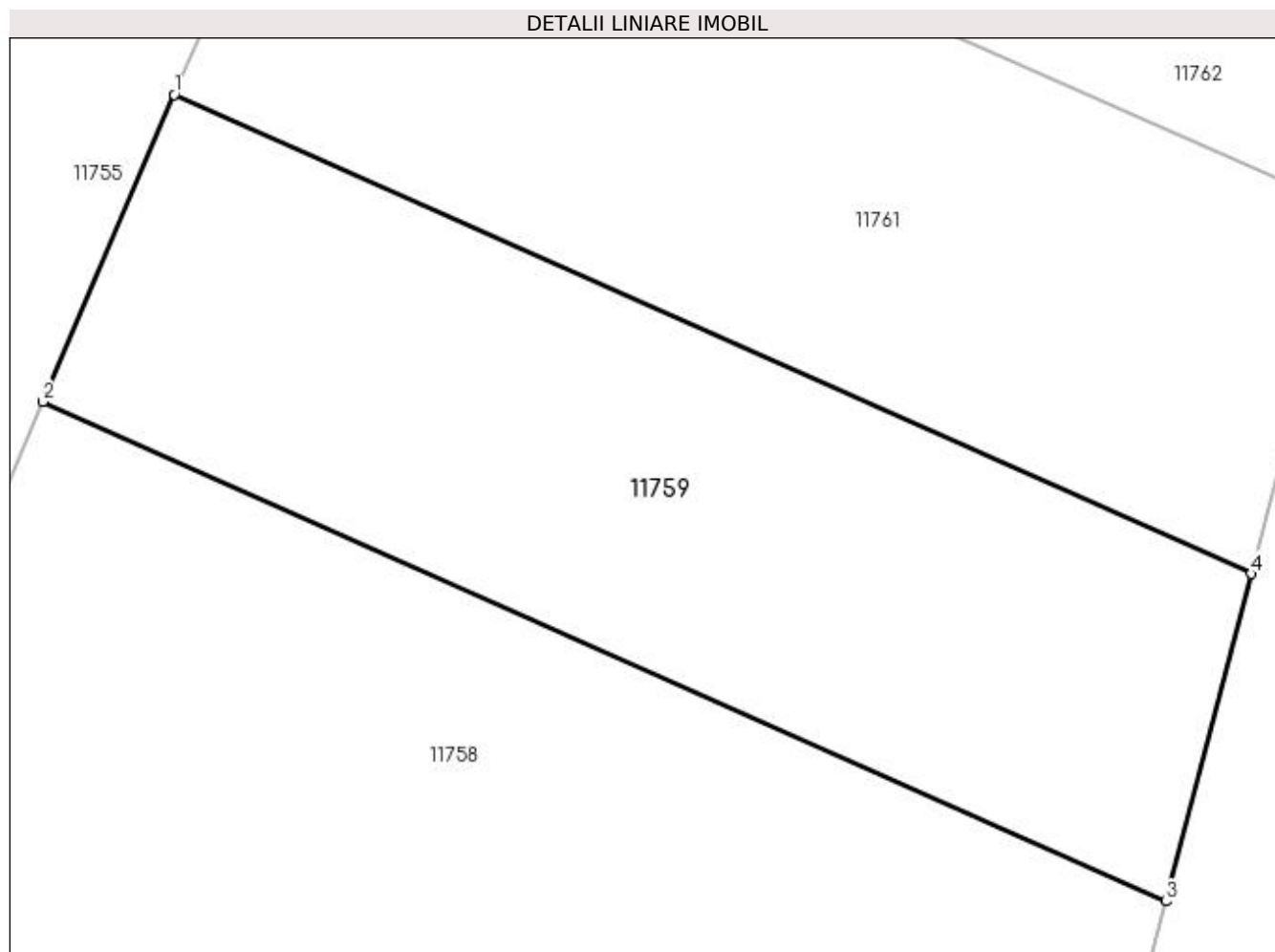
Inscrieri privind dezmembramintele dreptului de proprietate, drepturi reale de garanție și sarcini	Referințe
NU SUNT	

Anexa Nr. 1 La Partea I

Teren

Nr cadastral	Suprafața (mp)*	Observații / Referințe
	527	

* Suprafața este determinată în planul de proiecție Stereo 70.



Date referitoare la teren

Crt	Categorie folosință	Intra vilan	Suprafața (mp)	Tarla	Parcelă	Nr. topo	Observații / Referințe
1	arabil	DA	527	11	32	-	

Lungime Segmente

1) Valorile lungimilor segmentelor sunt obținute din proiecție în plan.

Punct început	X / Y	Punct sfârșit	X / Y	Lungime segment (** (m)
1	378.317,114 266.682,671	2	378.312,361 266.671,558	12.087
2	378.312,361 266.671,558	3	378.353,036 266.653,465	44.518
3	378.353,036 266.653,465	4	378.356,117 266.665,322	12.251
4	378.356,117 266.665,322	1	378.317,114 266.682,671	42.687

**** Lungimile segmentelor sunt determinate în planul de proiecție Stereo 70 și sunt rotunjite la 1 milimetru.**

***** Distanța dintre puncte este formată din segmente cumulate ce sunt mai mici decât valoarea 1 milimetru.**

**DATE DESPRE IMOBILUL NR. 11760**

Oficiul de Cadastru și Publicitate Imobiliară DOLJ
Biroul de Cadastru și Publicitate Imobiliară Craiova

A. Partea I. Descrierea imobilului

TEREN Necunoscut

Adresa: Loc. Bistret, Jud. Dolj, T11,P23,26

Nr. Crt	Nr cadastral Nr. topografic	Suprafața* (mp)	Observații / Referințe
A1		2.780	Sector cadastral:28 Teren imprejmuit;

B. Partea II. Proprietari și acte

Inscrieri privitoare la dreptul de proprietate și alte drepturi reale	Referințe
/	
Act Administrativ nr. TDP nr. 1515-59363, din 11/09/1998 emis de CJSAPT DOLJ;	
B1	A1
Intabulare, drept de PROPRIETATE, dobândit prin Reconstituire, cota actuala 1/1, cota initiala 1/1 1) BRĂTAN ELENA , Lipsă CNP.	

C. Partea III. SARCINI .

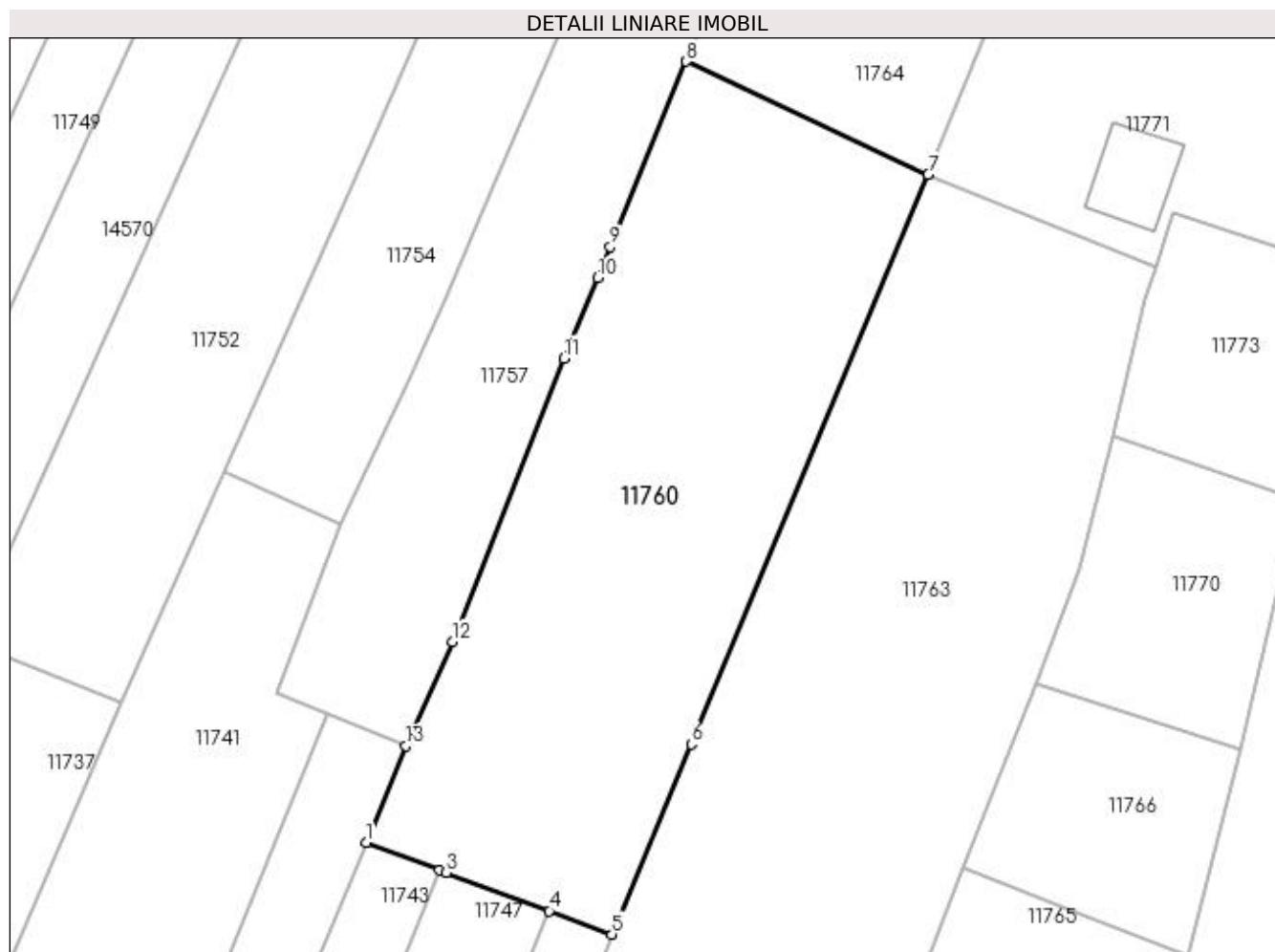
Inscrieri privind dezmembramentele dreptului de proprietate, drepturi reale de garanție și sarcini	Referințe
NU SUNT	

Anexa Nr. 1 La Partea I

Teren

Nr cadastral	Suprafața (mp)*	Observații / Referințe
	2.780	

* Suprafața este determinată în planul de proiecție Stereo 70.



Date referitoare la teren

Crt	Categorie folosință	Intravilan	Suprafața (mp)	Tarla	Parcelă	Nr. topo	Observații / Referințe
1	arabil	DA	2.440	11	23,26	-	
2	arabil	NU	340	11	23,26	-	

Lungime Segmente

1) Valorile lungimilor segmentelor sunt obținute din proiecție în plan.

Punct început	X / Y	Punct sfârșit	X / Y	Lungime segment (** (m)
1	378.303,566 266.837,247	2	378.311,834 266.834,163	8.824
2	378.311,834 266.834,163	3	378.312,6 266.833,877	0.818
3	378.312,6 266.833,877	4	378.324,158 266.829,565	12.336
4	378.324,158 266.829,565	5	378.331,234 266.826,925	7.552

Punct început	X / Y	Punct sfârșit	X / Y	Lungime segment (** (m)
5	378.331,234 266.826,925	6	378.340,137 266.848,314	23.168
6	378.340,137 266.848,314	7	378.366,786 266.912,334	69.345
7	378.366,786 266.912,334	8	378.339,6 266.925,058	30.016
8	378.339,6 266.925,058	9	378.331,03 266.904,213	22.538
9	378.331,03 266.904,213	10	378.329,595 266.900,721	3.775
10	378.329,595 266.900,721	11	378.325,816 266.891,699	9.781
11	378.325,816 266.891,699	12	378.313,278 266.859,822	34.254
12	378.313,278 266.859,822	13	378.308,033 266.848,137	12.808
13	378.308,033 266.848,137	1	378.303,566 266.837,247	11.771

** Lungimile segmentelor sunt determinate în planul de proiecție Stereo 70 și sunt rotunjite la 1 milimetru.

*** Distanța dintre puncte este formată din segmente cumulate ce sunt mai mici decât valoarea 1 milimetru.

**DATE DESPRE IMOBILUL NR. 11761**

Oficiul de Cadastru și Publicitate Imobiliară DOLJ
Biroul de Cadastru și Publicitate Imobiliară Craiova

A. Partea I. Descrierea imobilului

TEREN Intravilan

Adresa: Loc. Bistret, Jud. Dolj, T11,P34

Nr. Crt	Nr cadastral Nr. topografic	Suprafața* (mp)	Observații / Referințe
A1		560	Sector cadastral:28 Teren neimprejmuit;

B. Partea II. Proprietari și acte

Inscrieri privitoare la dreptul de proprietate și alte drepturi reale	Referințe
/	
Act Administrativ nr. TDP nr. 1179-48659, din 29/10/1996 emis de CJSAPT DOLJ;	
B1	A1
Intabulare, drept de PROPRIETATE, dobândit prin Reconstituire, cota actuala 1/1, cota initiala 1/1 1) RĂSTEANU GHEORGHE, Lipsă CNP.	

C. Partea III. SARCINI .

Inscrieri privind dezmembramintele dreptului de proprietate, drepturi reale de garanție și sarcini	Referințe
NU SUNT	

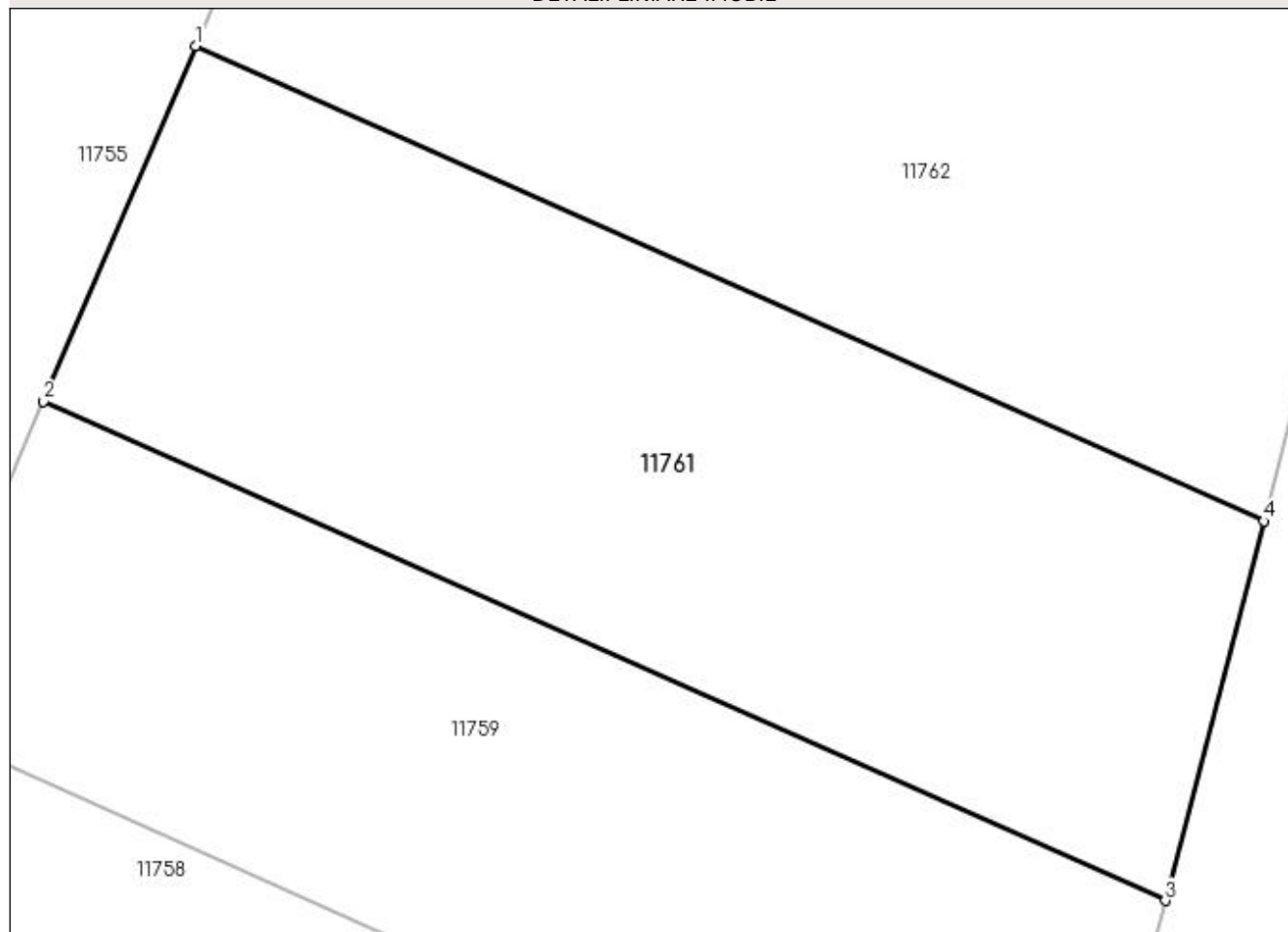
Anexa Nr. 1 La Partea I

Teren

Nr cadastral	Suprafața (mp)*	Observații / Referințe
	560	

* Suprafața este determinată în planul de proiecție Stereo 70.

DETALII LINIARE IMOBIL



Date referitoare la teren

Crt	Categorie folosință	Intravilan	Suprafața (mp)	Tarla	Parcelă	Nr. topo	Observații / Referințe
1	arabil	DA	560	11	34	-	

Lungime Segmente

1) Valorile lungimilor segmentelor sunt obținute din proiecție în plan.

Punct început	X / Y	Punct sfârșit	X / Y	Lungime segment (** (m)
1	378.322,399 266.695,029	2	378.317,114 266.682,671	13.441
2	378.317,114 266.682,671	3	378.356,117 266.665,322	42.687
3	378.356,117 266.665,322	4	378.359,543 266.678,507	13.623
4	378.359,543 266.678,507	1	378.322,399 266.695,029	40.653

**** Lungimile segmentelor sunt determinate în planul de proiecție Stereo 70 și sunt rotunjite la 1 milimetru.**

***** Distanța dintre puncte este formată din segmente cumulate ce sunt mai mici decât valoarea 1 milimetru.**

**DATE DESPRE IMOBILUL NR. 11762**

Oficiul de Cadastru și Publicitate Imobiliară DOLJ
Biroul de Cadastru și Publicitate Imobiliară Craiova

A. Partea I. Descrierea imobilului

TEREN Intravilan

Adresa: Loc. Bistret, Jud. Dolj

Nr. Crt	Nr cadastral Nr. topografic	Suprafața* (mp)	Observații / Referințe
A1		2.200	Sector cadastral:28 Teren imprejmuit;

B. Partea II. Proprietari și acte

Inscrieri privitoare la dreptul de proprietate și alte drepturi reale		Referințe
/		
Act Normativ nr. 7, din 13/03/1996 emis de PARLAMENTUL ROMÂNIEI;		
B1	Inscrierea provizorie, drept de PROPRIETATE, dobandit prin Lege, cota actuala 1/1, cota initiala 1/1 1) NEIDENTIFICAT NEIDENTIFICAT	A1

C. Partea III. SARCINI .

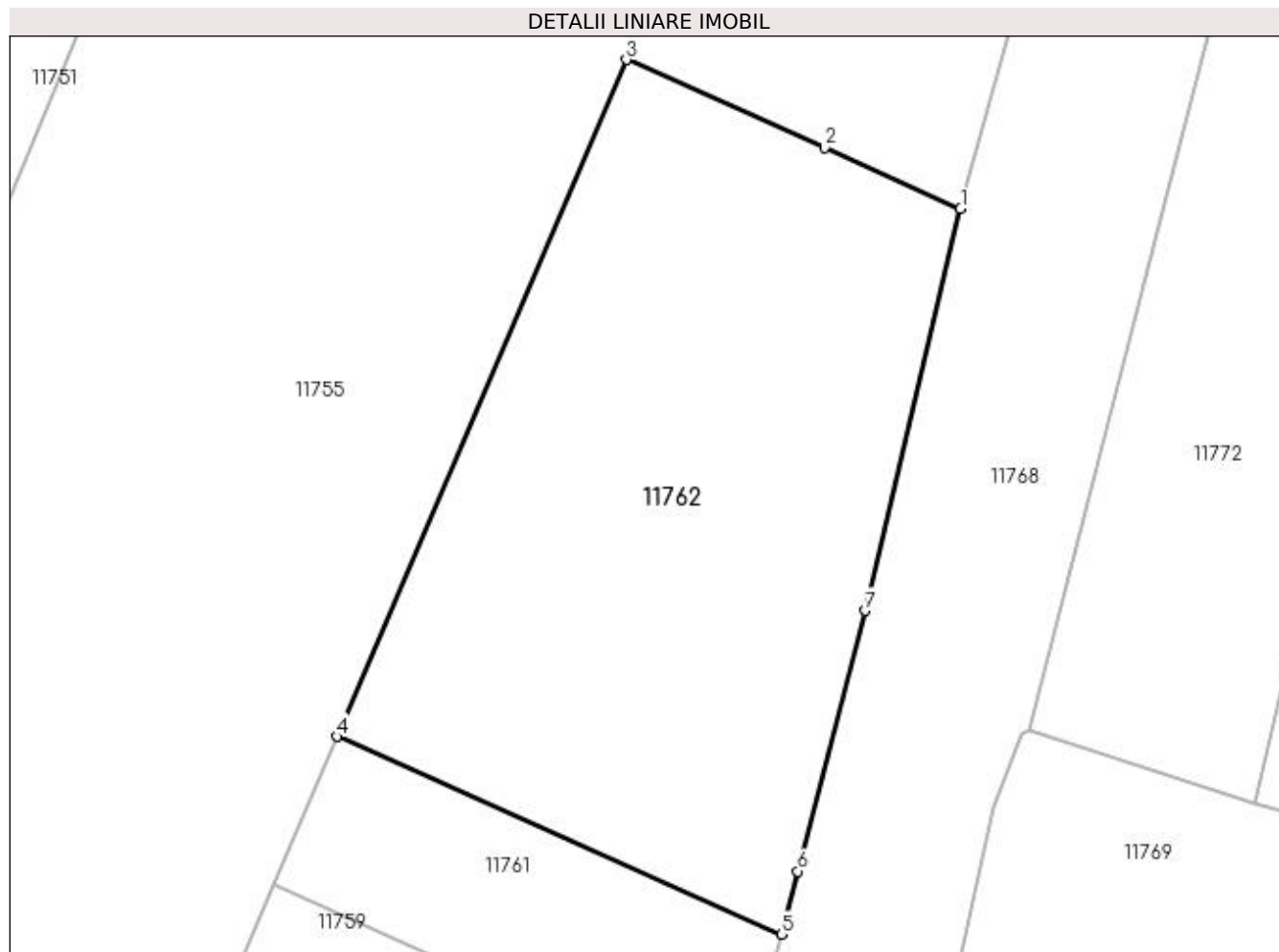
Inscrieri privind dezmembramintele dreptului de proprietate, drepturi reale de garanție și sarcini	Referințe
NU SUNT	

Anexa Nr. 1 La Partea I

Teren

Nr cadastral	Suprafața (mp)*	Observații / Referințe
	2.200	

* Suprafața este determinată în planul de proiecție Stereo 70.



Date referitoare la teren

Crt	Categorie folosință	Intravilan	Suprafața (mp)	Tarla	Parcelă	Nr. topo	Observații / Referințe
1	arabil	DA	2.200	11	-	-	

Lungime Segmente

1) Valorile lungimilor segmentelor sunt obținute din proiecție în plan.

Punct început	X / Y	Punct sfârșit	X / Y	Lungime segment (** (m)
1	378.374,523 266.739,147	2	378.363,146 266.744,208	12.452
2	378.363,146 266.744,208	3	378.346,583 266.751,575	18.127
3	378.346,583 266.751,575	4	378.322,399 266.695,029	61.501
4	378.322,399 266.695,029	5	378.359,543 266.678,507	40.653
5	378.359,543 266.678,507	6	378.360,909 266.683,764	5.432

Punct început	X / Y	Punct sfârșit	X / Y	Lungime segment (** (m)
6	378.360,909 266.683,764	7	378.366,545 266.705,558	22.511
7	378.366,545 266.705,558	1	378.374,523 266.739,147	34.523

** Lungimile segmentelor sunt determinate în planul de proiecție Stereo 70 și sunt rotunjite la 1 milimetru.

*** Distanța dintre puncte este formată din segmente cumulate ce sunt mai mici decât valoarea 1 milimetru.

**DATE DESPRE IMOBILUL NR. 11763**

Oficiul de Cadastru și Publicitate Imobiliară DOLJ
Biroul de Cadastru și Publicitate Imobiliară Craiova

A. Partea I. Descrierea imobilului

TEREN Intravilan

Adresa: Loc. Bistret, Jud. Dolj

Nr. Crt	Nr cadastral Nr. topografic	Suprafața* (mp)	Observații / Referințe
A1		4.078	Sector cadastral:28 Teren imprejmuit;

B. Partea II. Proprietari și acte

Inscrieri privitoare la dreptul de proprietate și alte drepturi reale		Referințe
/		
Act Normativ nr. 7, din 13/03/1996 emis de PARLAMENTUL ROMÂNIEI;		
B1	Inscrierea provizorie, drept de PROPRIETATE, dobandit prin Lege, cota actuala 1/1, cota initiala 1/1 1) NEIDENTIFICAT NEIDENTIFICAT	A1

C. Partea III. SARCINI .

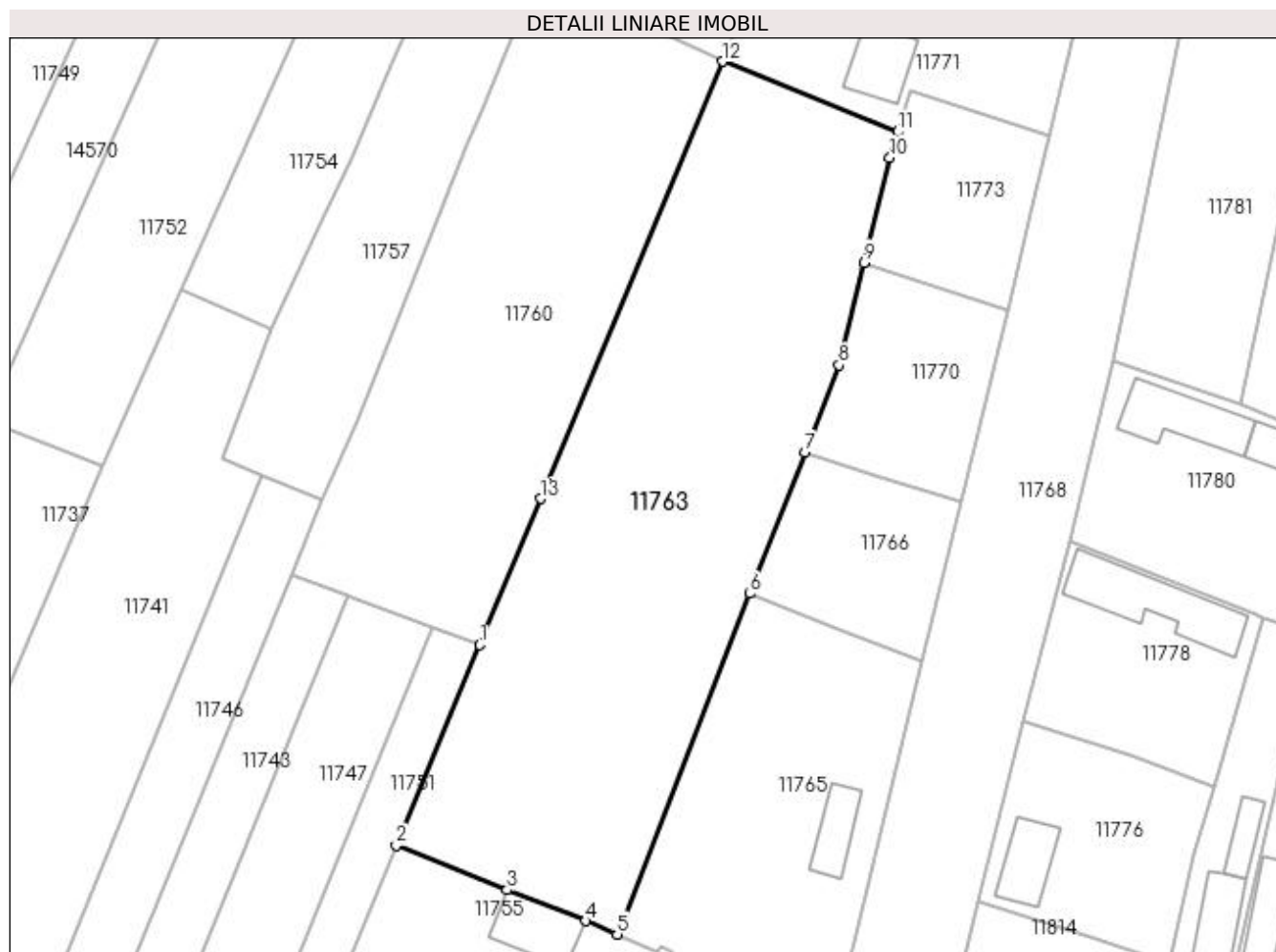
Inscrieri privind dezmembramintele dreptului de proprietate, drepturi reale de garanție și sarcini	Referințe
NU SUNT	

Anexa Nr. 1 La Partea I

Teren

Nr cadastral	Suprafața (mp)*	Observații / Referințe
	4.078	

* Suprafața este determinată în planul de proiecție Stereo 70.



Date referitoare la teren

Crt	Categorie folosință	Intravilan	Suprafața (mp)	Tarla	Parcelă	Nr. topo	Observații / Referințe
1	arabil	DA	4.078	37	-	-	

Lungime Segmente

1) Valorile lungimilor segmentelor sunt obținute din proiecție în plan.

Punct început	X / Y	Punct sfârșit	X / Y	Lungime segment (** (m)
1	378.331,234 266.826,925	2	378.318,995 266.797,523	31.848
2	378.318,995 266.797,523	3	378.335,227 266.791,038	17.48
3	378.335,227 266.791,038	4	378.346,743 266.786,499	12.378
4	378.346,743 266.786,499	5	378.351,344 266.784,536	5.002
5	378.351,344 266.784,536	6	378.370,786 266.834,424	53.543

Punct început	X / Y	Punct sfârșit	X / Y	Lungime segment (** (m)
6	378.370,786 266.834,424	7	378.378,873 266.855,119	22.219
7	378.378,873 266.855,119	8	378.383,85 266.867,881	13.698
8	378.383,85 266.867,881	9	378.387,508 266.882,877	15.436
9	378.387,508 266.882,877	10	378.391,266 266.898,286	15.861
10	378.391,266 266.898,286	11	378.392,476 266.902,033	3.938
11	378.392,476 266.902,033	12	378.366,786 266.912,334	27.678
12	378.366,786 266.912,334	13	378.340,137 266.848,314	69.345
13	378.340,137 266.848,314	1	378.331,234 266.826,925	23.168

** Lungimile segmentelor sunt determinate în planul de proiecție Stereo 70 și sunt rotunjite la 1 milimetru.

*** Distanța dintre puncte este formată din segmente cumulate ce sunt mai mici decât valoarea 1 milimetru.

**DATE DESPRE IMOBILUL NR. 11764**

Oficiul de Cadastru și Publicitate Imobiliară DOLJ
Biroul de Cadastru și Publicitate Imobiliară Craiova

A. Partea I. Descrierea imobilului

TEREN Intravilan

Adresa: Loc. Bistret, Str Calea Dunării, Nr. 42, Jud. Dolj

Nr. Crt	Nr cadastral Nr. topografic	Suprafața* (mp)	Observații / Referințe
A1		1.547	Sector cadastral:28 Teren imprejmuit;

B. Partea II. Proprietari și acte

Inscrieri privitoare la dreptul de proprietate și alte drepturi reale		Referințe
/		
Act Normativ nr. 7, din 13/03/1996 emis de PARLAMENTUL ROMÂNIEI;		
B1	Inscrierea provizorie, drept de PROPRIETATE, dobandit prin Lege, cota actuala 1/1, cota initiala 1/1 1) NEIDENTIFICAT NEIDENTIFICAT	A1

C. Partea III. SARCINI .

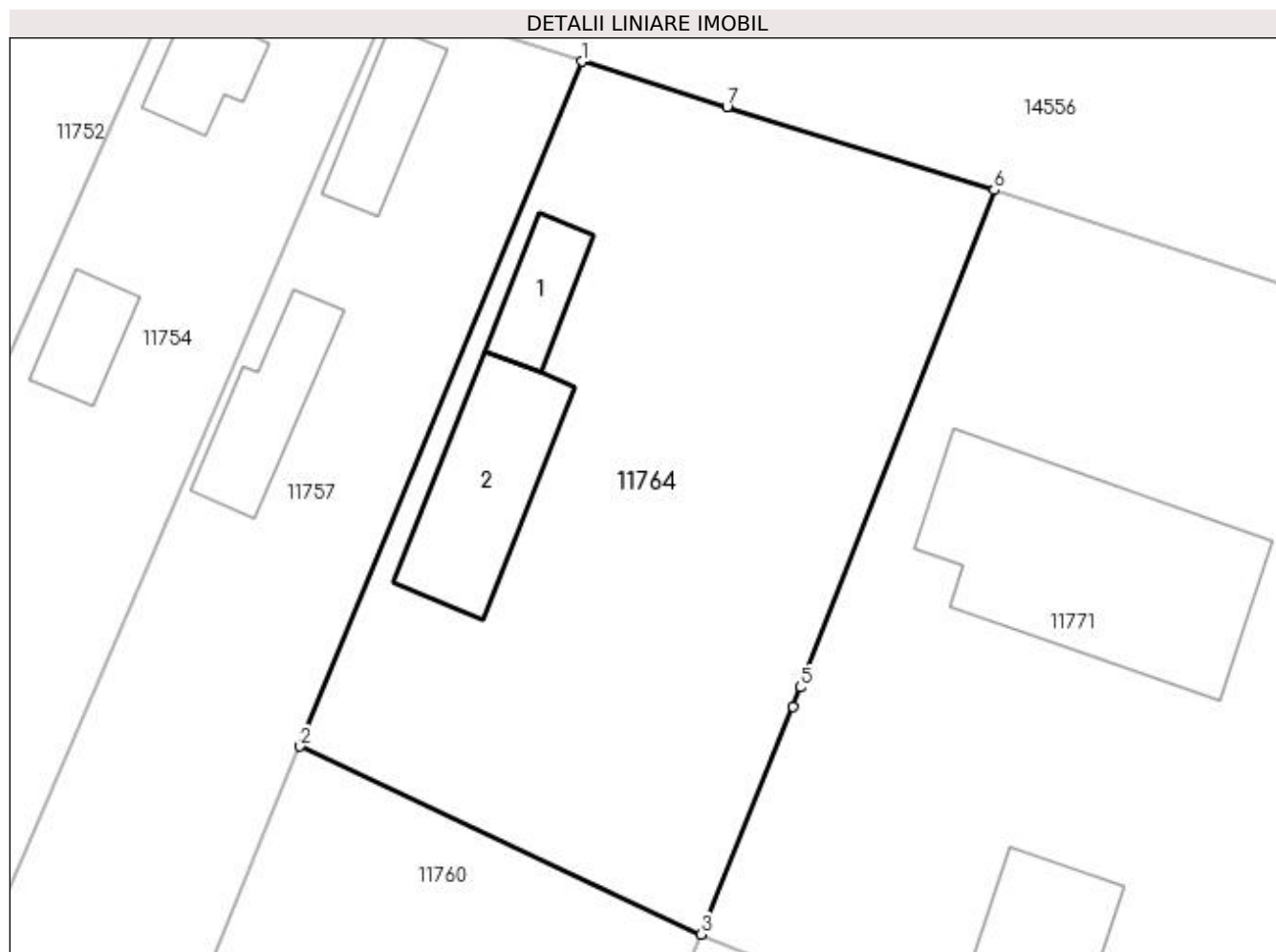
Inscrieri privind dezmembramintele dreptului de proprietate, drepturi reale de garanție și sarcini	Referințe
NU SUNT	

Anexa Nr. 1 La Partea I

Teren

Nr cadastral	Suprafața (mp)*	Observații / Referințe
	1.547	

* Suprafața este determinată în planul de proiecție Stereo 70.



Date referitoare la teren

Crt	Categorie folosință	Intra vilan	Suprafața (mp)	Tarla	Parcelă	Nr. topo	Observații / Referințe
1	curți constructii	DA	903	37	-	-	
2	arabil	DA	644	37	-	-	

Date referitoare la construcții

Crt	Număr	Destinație construcție	Supraf. (mp)	Situație juridică	Observații / Referințe
A1.1		construcții de locuințe	41	Fara acte	Nr. niveluri:1; S. construita la sol:41 mp;
A1.2		construcții de locuințe	111	Fara acte	Nr. niveluri:1; S. construita la sol:111 mp;

Lungime Segmente

1) Valorile lungimilor segmentelor sunt obținute din proiecție în plan.

Punct început	X / Y	Punct sfârșit	X / Y	Lungime segment (** (m))
1	378.358,678 266.971,46	2	378.339,6 266.925,058	50.171
2	378.339,6 266.925,058	3	378.366,786 266.912,334	30.016

Punct început	X / Y	Punct sfârșit	X / Y	Lungime segment (** (m)
3	378.366,786 266.912,334	4	378.372,992 266.927,75	16.618
4	378.372,992 266.927,75	5	378.373,506 266.929,07	1.417
5	378.373,506 266.929,07	6	378.386,622 266.962,761	36.154
6	378.386,622 266.962,761	7	378.368,52 266.968,396	18.959
7	378.368,52 266.968,396	1	378.358,678 266.971,46	10.308

** Lungimile segmentelor sunt determinate în planul de proiecție Stereo 70 și sunt rotunjite la 1 milimetru.

*** Distanța dintre puncte este formată din segmente cumulate ce sunt mai mici decât valoarea 1 milimetru.

**DATE DESPRE IMOBILUL NR. 11765**

Oficiul de Cadastru și Publicitate Imobiliară DOLJ
Biroul de Cadastru și Publicitate Imobiliară Craiova

A. Partea I. Descrierea imobilului

TEREN Intravilan

Adresa: Loc. Bistret, Str Plopilor, Nr. 8, Jud. Dolj

Nr. Crt	Nr cadastral Nr. topografic	Suprafața* (mp)	Observații / Referințe
A1		1.787	Sector cadastral:28 Teren imprejmuit;

B. Partea II. Proprietari și acte

Inscrieri privitoare la dreptul de proprietate și alte drepturi reale		Referințe
/		
Act Normativ nr. 7, din 13/03/1996 emis de PARLAMENTUL ROMÂNIEI;		
B1	Inscrierea provizorie, drept de PROPRIETATE, dobandit prin Lege, cota actuala 1/1, cota initiala 1/1 1) NEIDENTIFICAT NEIDENTIFICAT	A1

C. Partea III. SARCINI .

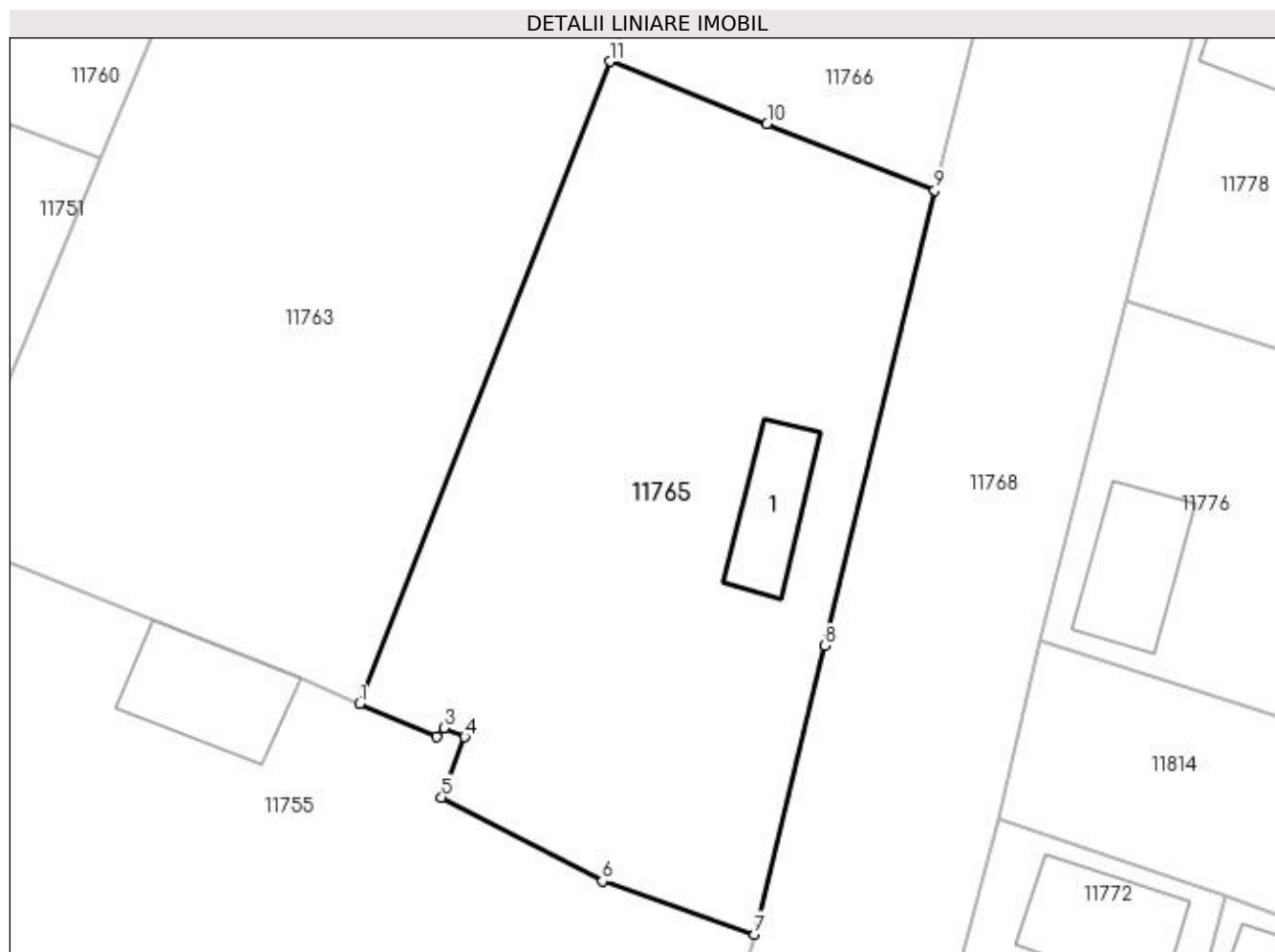
Inscrieri privind dezmembramintele dreptului de proprietate, drepturi reale de garanție și sarcini	Referințe
NU SUNT	

Anexa Nr. 1 La Partea I

Teren

Nr cadastral	Suprafața (mp)*	Observații / Referințe
	1.787	

* Suprafața este determinată în planul de proiecție Stereo 70.



Date referitoare la teren

Crt	Categorie folosință	Intra vilan	Suprafața (mp)	Tarla	Parcelă	Nr. topo	Observații / Referințe
1	curți construcții	DA	557	37	-	-	
2	arabil	DA	1.230	37	-	-	

Date referitoare la construcții

Crt	Număr	Destinație construcție	Supraf. (mp)	Situație juridică	Observații / Referințe
A1.1		construcții anexa	61	Fara acte	Nr. niveluri:1; S. construita la sol:61 mp;

Lungime Segmente

1) Valorile lungimilor segmentelor sunt obținute din proiecție în plan.

Punct început	X / Y	Punct sfârșit	X / Y	Lungime segment (** (m)
1	378.351,344 266.784,536	2	378.357,323 266.781,985	6.5
2	378.357,323 266.781,985	3	378.357,88 266.782,655	0.871
3	378.357,88 266.782,655	4	378.359,522 266.781,958	1.784

Punct început	X / Y	Punct sfârșit	X / Y	Lungime segment (** (m)
4	378.359,522 266.781,958	5	378.357,712 266.777,276	5.02
5	378.357,712 266.777,276	6	378.370,208 266.770,757	14.094
6	378.370,208 266.770,757	7	378.382,028 266.766,627	12.521
7	378.382,028 266.766,627	8	378.387,459 266.789,043	23.065
8	378.387,459 266.789,043	9	378.396,029 266.824,42	36.4
9	378.396,029 266.824,42	10	378.383,002 266.829,583	14.013
10	378.383,002 266.829,583	11	378.370,786 266.834,424	13.14
11	378.370,786 266.834,424	1	378.351,344 266.784,536	53.543

** Lungimile segmentelor sunt determinate în planul de proiecție Stereo 70 și sunt rotunjite la 1 milimetru.

*** Distanța dintre puncte este formată din segmente cumulate ce sunt mai mici decât valoarea 1 milimetru.

**DATE DESPRE IMOBILUL NR. 11766**

Oficiul de Cadastru și Publicitate Imobiliară DOLJ
Biroul de Cadastru și Publicitate Imobiliară Craiova

A. Partea I. Descrierea imobilului

TEREN Intravilan

Adresa: Loc. Bistret, Str Plopilor, Nr. 6, Jud. Dolj

Nr. Crt	Nr cadastral Nr. topografic	Suprafața* (mp)	Observații / Referințe
A1		592	Sector cadastral:28 Teren imprejmuit;

B. Partea II. Proprietari și acte

Inscrieri privitoare la dreptul de proprietate și alte drepturi reale		Referințe
/		
Act Normativ nr. 7, din 13/03/1996 emis de PARLAMENTUL ROMÂNIEI;		
B1	Inscrierea provizorie, drept de PROPRIETATE, dobandit prin Lege, cota actuala 1/1, cota initiala 1/1 1) NEIDENTIFICAT NEIDENTIFICAT	A1

C. Partea III. SARCINI .

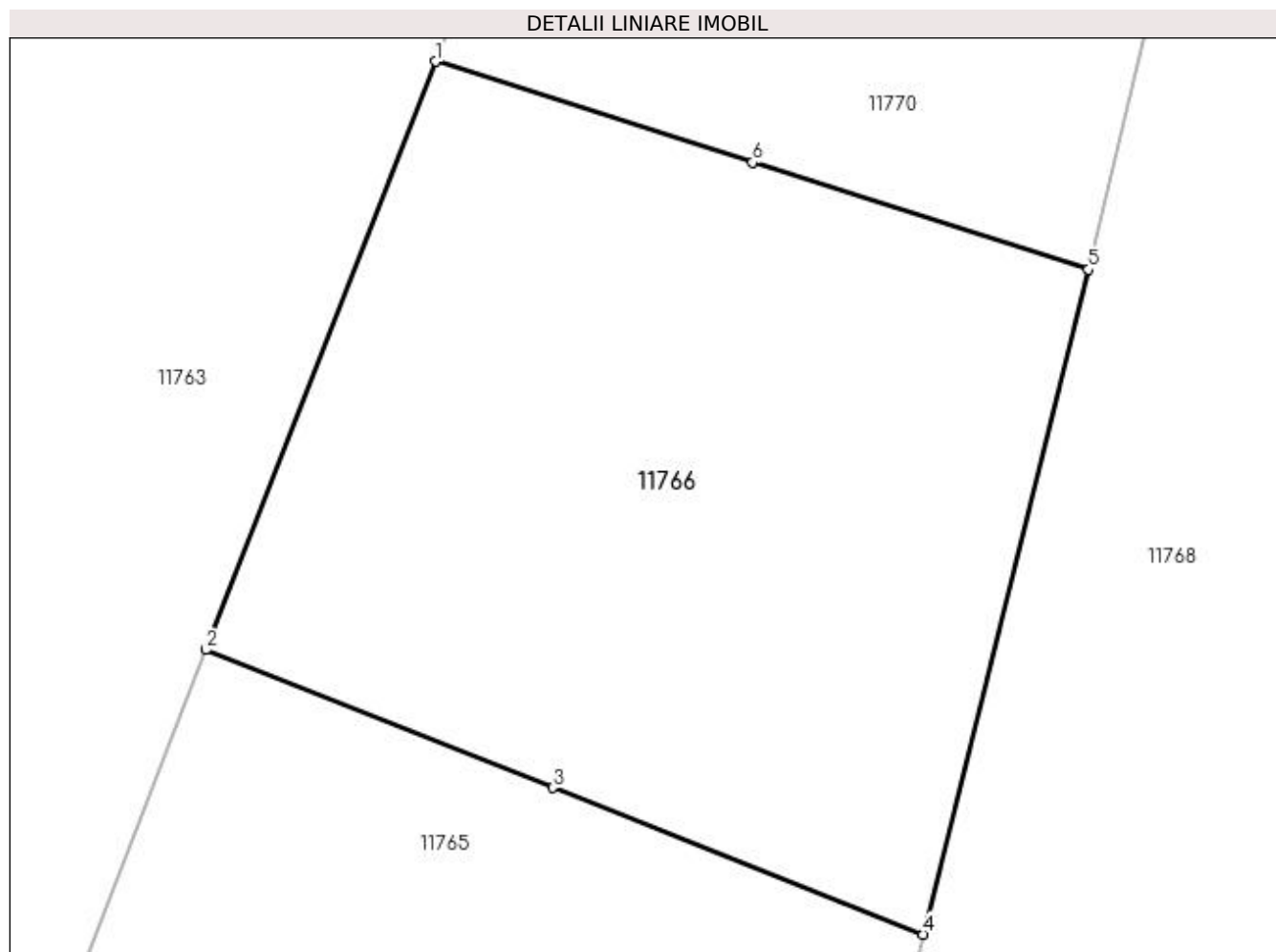
Inscrieri privind dezmembramintele dreptului de proprietate, drepturi reale de garanție și sarcini	Referințe
NU SUNT	

Anexa Nr. 1 La Partea I

Teren

Nr cadastral	Suprafața (mp)*	Observații / Referințe
	592	

* Suprafața este determinată în planul de proiecție Stereo 70.



Date referitoare la teren

Crt	Categorie folosință	Intravilan	Suprafața (mp)	Tarla	Parcelă	Nr. topo	Observații / Referințe
1	arabil	DA	592	37	-	-	

Lungime Segmente

1) Valorile lungimilor segmentelor sunt obținute din proiecție în plan.

Punct început	X / Y	Punct sfârșit	X / Y	Lungime segment (** (m)
1	378.378,873 266.855,119	2	378.370,786 266.834,424	22.219
2	378.370,786 266.834,424	3	378.383,002 266.829,583	13.14
3	378.383,002 266.829,583	4	378.396,029 266.824,42	14.013
4	378.396,029 266.824,42	5	378.401,857 266.847,81	24.105
5	378.401,857 266.847,81	6	378.390,034 266.851,569	12.406

Punct început	X / Y	Punct sfârșit	X / Y	Lungime segment (** (m)
6	378.390,034 266.851,569	1	378.378,873 266.855,119	11.712

** Lungimile segmentelor sunt determinate în planul de proiecție Stereo 70 și sunt rotunjite la 1 milimetru.

*** Distanța dintre puncte este formată din segmente cumulate ce sunt mai mici decât valoarea 1 milimetru.

**DATE DESPRE IMOBILUL NR. 11767**

Oficiul de Cadastru și Publicitate Imobiliară DOLJ
Biroul de Cadastru și Publicitate Imobiliară Craiova

A. Partea I. Descrierea imobilului

TEREN Intravilan

Adresa: Loc. Bistret, Jud. Dolj

Nr. Crt	Nr cadastral Nr. topografic	Suprafața* (mp)	Observații / Referințe
A1		2.321	Sector cadastral:28 Teren imprejmuit;

B. Partea II. Proprietari și acte

Inscrieri privitoare la dreptul de proprietate și alte drepturi reale		Referințe
/		
Act Normativ nr. 7, din 13/03/1996 emis de PARLAMENTUL ROMÂNIEI;		
B1	Inscrierea provizorie, drept de PROPRIETATE, dobandit prin Lege, cota actuala 1/1, cota initiala 1/1 1) NEIDENTIFICAT NEIDENTIFICAT	A1

C. Partea III. SARCINI .

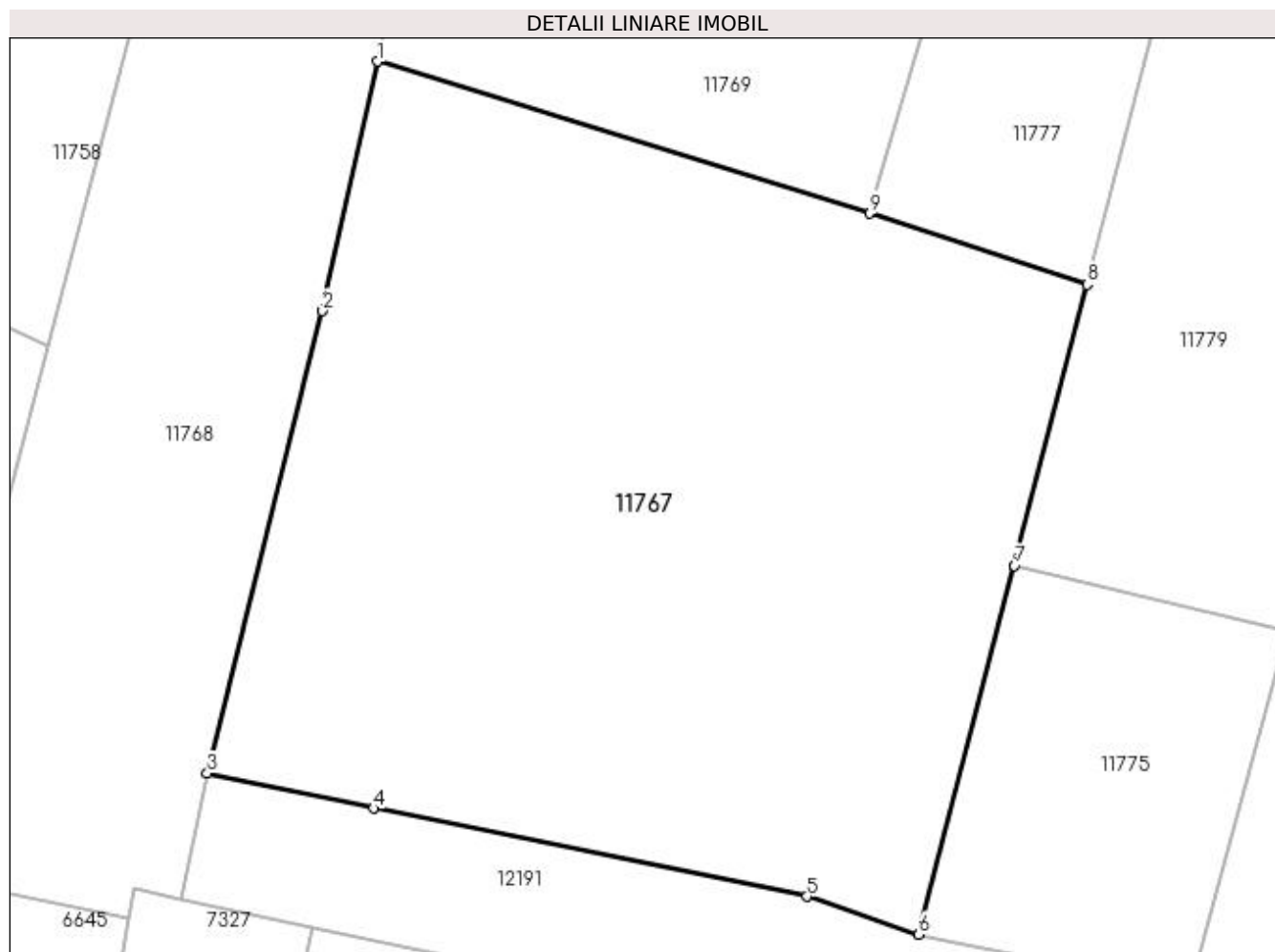
Inscrieri privind dezmembramintele dreptului de proprietate, drepturi reale de garanție și sarcini	Referințe
NU SUNT	

Anexa Nr. 1 La Partea I

Teren

Nr cadastral	Suprafața (mp)*	Observații / Referințe
	2.321	

* Suprafața este determinată în planul de proiecție Stereo 70.



Date referitoare la teren

Crt	Categorie folosință	Intra vilan	Suprafața (mp)	Tarla	Parcelă	Nr. topo	Observații / Referințe
1	arabil	DA	2.321	39	-	-	

Lungime Segmente

1) Valorile lungimilor segmentelor sunt obținute din proiecție în plan.

Punct început	X / Y	Punct sfârșit	X / Y	Lungime segment (** (m)
1	378.369,462 266.650,51	2	378.365,747 266.633,71	17.206
2	378.365,747 266.633,71	3	378.357,977 266.602,573	32.092
3	378.357,977 266.602,573	4	378.369,173 266.600,202	11.444
4	378.369,173 266.600,202	5	378.398,383 266.594,27	29.806
5	378.398,383 266.594,27	6	378.405,936 266.591,724	7.971

Punct început	X / Y	Punct sfârșit	X / Y	Lungime segment (** (m)
6	378.405,936 266.591,724	7	378.412,362 266.616,567	25.661
7	378.412,362 266.616,567	8	378.417,255 266.635,485	19.541
8	378.417,255 266.635,485	9	378.402,592 266.640,272	15.425
9	378.402,592 266.640,272	1	378.369,462 266.650,51	34.676

** Lungimile segmentelor sunt determinate în planul de proiecție Stereo 70 și sunt rotunjite la 1 milimetru.

*** Distanța dintre puncte este formată din segmente cumulate ce sunt mai mici decât valoarea 1 milimetru.

**DATE DESPRE IMOBILUL NR. 11768**

Oficiul de Cadastru și Publicitate Imobiliară DOLJ
Biroul de Cadastru și Publicitate Imobiliară Craiova

A. Partea I. Descrierea imobilului

TEREN Intravilan

Adresa: Loc. Bistret, Jud. Dolj, Strada Plopilor

Nr. Crt	Nr cadastral Nr. topografic	Suprafața* (mp)	Observații / Referințe
A1	35882	Din acte: 5.917 Masurata: 5.888	Sector cadastral:28 Teren imprejmuit;

B. Partea II. Proprietari și acte

Inscrieri privitoare la dreptul de proprietate și alte drepturi reale		Referințe
245706 / 03/12/2020		
Act Normativ nr. HG nr. 596, din 04/08/2011 emis de Guvernul Roamniei (act administrativ nr adresa nr 7424 din 11.12.2020, emis de Primaria Bistret;act administrativ nr adresa nr 7035 din 25.11.2020, emis de Primaria Bistret);		
B1	Intabulare, drept de PROPRIETATE, dobandit prin Lege, cota actuala 1/1, cota initiala 1/1 1) COMUNA BISTRET - DOMENIUL PUBLIC, CIF:4553895	A1

C. Partea III. SARCINI .

Inscrieri privind dezmembramintele dreptului de proprietate, drepturi reale de garanție și sarcini	Referințe
NU SUNT	

Anexa Nr. 1 La Partea I

Teren

Nr cadastral	Suprafața (mp)*	Observații / Referințe
35882	Din acte: 5.917 Masurata: 5.888	

* Suprafața este determinată în planul de proiecție Stereo 70.



Date referitoare la teren

Crt	Categorie folosință	Intra vilan	Suprafața (mp)	Tarla	Parcelă	Nr. topo	Observații / Referințe
1	drum	DA	5.888	-	-	-	

Lungime Segmente

1) Valorile lungimilor segmentelor sunt obținute din proiecție în plan.

Punct început	X / Y	Punct sfârșit	X / Y	Lungime segment (** (m)	Punct început	X / Y	Punct sfârșit	X / Y	Lungime segment (** (m)
1	378.369,462 266.650,51	2	378.373,184 266.670,522	20.355	2	378.373,184 266.670,522	3	378.377,305 266.689,122	19.051
3	378.377,305 266.689,122	4	378.379,559 266.695,307	6.583	4	378.379,559 266.695,307	5	378.380,315 266.695,578	0.803
5	378.380,315 266.695,578	6	378.391,677 266.740,163	46.01	6	378.391,677 266.740,163	7	378.400,987 266.775,58	36.62
7	378.400,987 266.775,58	8	378.404,285 266.789,483	14.289	8	378.404,285 266.789,483	9	378.410,927 266.815,82	27.162
9	378.410,927 266.815,82	10	378.417,569 266.842,158	27.163	10	378.417,569 266.842,158	11	378.423,874 266.868,366	26.956

Punct început	X / Y	Punct sfârșit	X / Y	Lungime segment (** (m)
11	378.423,874 266.868,366	12	378.439,702 266.944,781	78.037
13	378.426,099 266.949,763	14	378.414,568 266.901,359	49.759
15	378.412,176 266.891,321	16	378.408,5 266.875,822	15.929
17	378.401,857 266.847,81	18	378.396,029 266.824,42	24.105
19	378.387,459 266.789,043	20	378.382,028 266.766,627	23.065
21	378.374,523 266.739,147	22	378.366,545 266.705,558	34.523
23	378.360,909 266.683,764	24	378.359,543 266.678,507	5.432
25	378.356,117 266.665,322	26	378.353,036 266.653,465	12.251
27	378.347,302 266.631,397	28	378.342,987 266.614,791	17.157
29	378.341,632 266.609,577	30	378.338,959 266.600,792	9.183
31	378.337,399 266.595,928	32	378.352,689 266.592,785	15.61
33	378.353,048 266.594,806	34	378.356,201 266.594,128	3.225
35	378.357,977 266.602,573	36	378.365,747 266.633,71	32.092

Punct început	X / Y	Punct sfârșit	X / Y	Lungime segment (** (m)
12	378.439,702 266.944,781	13	378.426,099 266.949,763	14.487
14	378.414,568 266.901,359	15	378.412,176 266.891,321	10.319
16	378.408,5 266.875,822	17	378.401,857 266.847,81	28.789
18	378.396,029 266.824,42	19	378.387,459 266.789,043	36.4
20	378.382,028 266.766,627	21	378.374,523 266.739,147	28.486
22	378.366,545 266.705,558	23	378.360,909 266.683,764	22.511
24	378.359,543 266.678,507	25	378.356,117 266.665,322	13.623
26	378.353,036 266.653,465	27	378.347,302 266.631,397	22.801
28	378.342,987 266.614,791	29	378.341,632 266.609,577	5.387
30	378.338,959 266.600,792	31	378.337,399 266.595,928	5.108
32	378.352,689 266.592,785	33	378.353,048 266.594,806	2.053
34	378.356,201 266.594,128	35	378.357,977 266.602,573	8.63
36	378.365,747 266.633,71	1	378.369,462 266.650,51	17.206

** Lungimile segmentelor sunt determinate în planul de proiecție Stereo 70 și sunt rotunjite la 1 milimetru.

*** Distanța dintre puncte este formată din segmente cumulate ce sunt mai mici decât valoarea 1 milimetru.

**DATE DESPRE IMOBILUL NR. 11769**

Oficiul de Cadastru și Publicitate Imobiliară DOLJ
Biroul de Cadastru și Publicitate Imobiliară Craiova

A. Partea I. Descrierea imobilului

TEREN Intravilan

Adresa: Loc. Bistret, Jud. Dolj

Nr. Crt	Nr cadastral Nr. topografic	Suprafața* (mp)	Observații / Referințe
A1		1.691	Sector cadastral:28 Teren imprejmuit;

B. Partea II. Proprietari și acte

Inscrieri privitoare la dreptul de proprietate și alte drepturi reale		Referințe
/		
Act Normativ nr. 7, din 13/03/1996 emis de PARLAMENTUL ROMÂNIEI;		
B1	Inscrierea provizorie, drept de PROPRIETATE, dobandit prin Lege, cota actuala 1/1, cota initiala 1/1 1) NEIDENTIFICAT NEIDENTIFICAT	A1

C. Partea III. SARCINI .

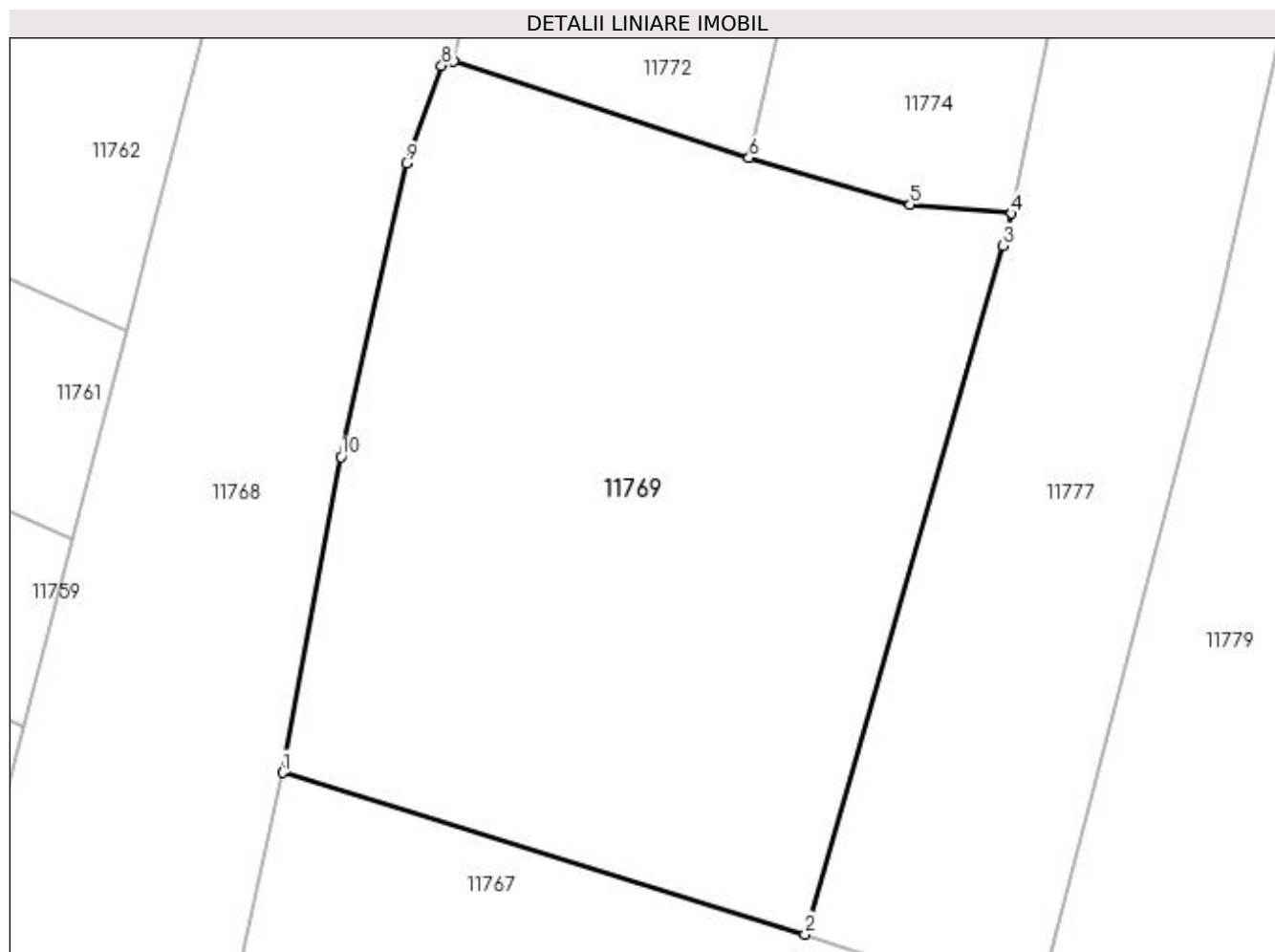
Inscrieri privind dezmembramintele dreptului de proprietate, drepturi reale de garanție și sarcini	Referințe
NU SUNT	

Anexa Nr. 1 La Partea I

Teren

Nr cadastral	Suprafața (mp)*	Observații / Referințe
	1.691	

* Suprafața este determinată în planul de proiecție Stereo 70.



Date referitoare la teren

Crt	Categorie folosință	Intra vilan	Suprafața (mp)	Tarla	Parcelă	Nr. topo	Observații / Referințe
1	arabil	DA	1.691	39	-	-	

Lungime Segmente

1) Valorile lungimilor segmentelor sunt obținute din proiecție în plan.

Punct început	X / Y	Punct sfârșit	X / Y	Lungime segment (** (m)
1	378.369,462 266.650,51	2	378.402,592 266.640,272	34.676
2	378.402,592 266.640,272	3	378.415,142 266.683,909	45.406
3	378.415,142 266.683,909	4	378.415,69 266.685,941	2.105
4	378.415,69 266.685,941	5	378.409,243 266.686,516	6.473
5	378.409,243 266.686,516	6	378.399,039 266.689,468	10.622

Punct început	X / Y	Punct sfârșit	X / Y	Lungime segment (** (m)
6	378.399,039 266.689,468	7	378.380,315 266.695,578	19.696
7	378.380,315 266.695,578	8	378.379,559 266.695,307	0.803
8	378.379,559 266.695,307	9	378.377,305 266.689,122	6.583
9	378.377,305 266.689,122	10	378.373,184 266.670,522	19.051
10	378.373,184 266.670,522	1	378.369,462 266.650,51	20.355

** Lungimile segmentelor sunt determinate în planul de proiecție Stereo 70 și sunt rotunjite la 1 milimetru.

*** Distanța dintre puncte este formată din segmente cumulate ce sunt mai mici decât valoarea 1 milimetru.

**DATE DESPRE IMOBILUL NR. 11770**

Oficiul de Cadastru și Publicitate Imobiliară DOLJ
Biroul de Cadastru și Publicitate Imobiliară Craiova

A. Partea I. Descrierea imobilului

TEREN Intravilan

Adresa: Loc. Bistret, Str Plopilor, Nr. 4, Jud. Dolj

Nr. Crt	Nr cadastral Nr. topografic	Suprafața* (mp)	Observații / Referințe
A1		654	Sector cadastral:28 Teren imprejmuit;

B. Partea II. Proprietari și acte

Inscrieri privitoare la dreptul de proprietate și alte drepturi reale		Referințe
/		
Act Normativ nr. 7, din 13/03/1996 emis de PARLAMENTUL ROMÂNIEI;		
B1	Inscrierea provizorie, drept de PROPRIETATE, dobandit prin Lege, cota actuala 1/1, cota initiala 1/1 1) NEIDENTIFICAT NEIDENTIFICAT	A1

C. Partea III. SARCINI .

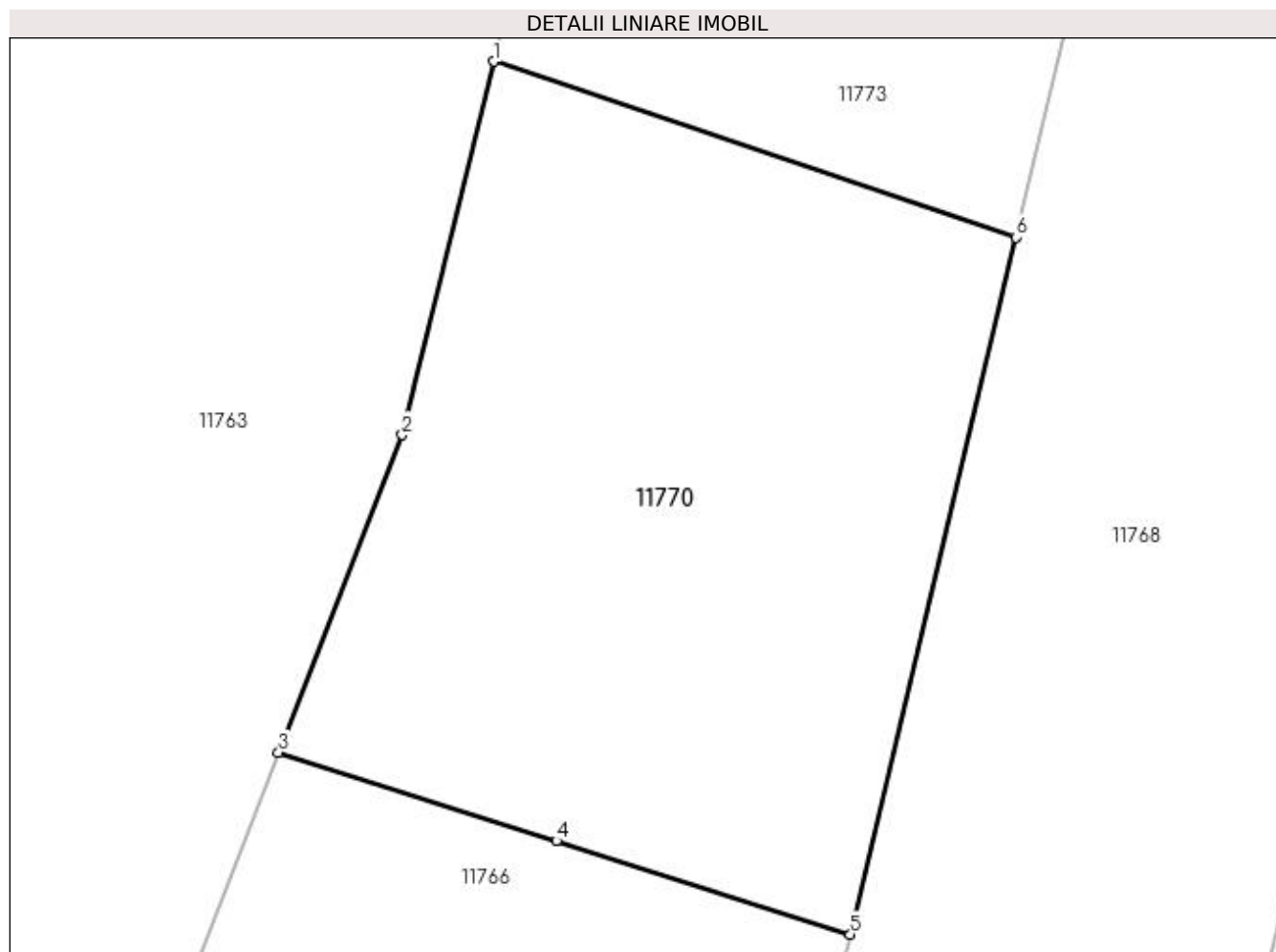
Inscrieri privind dezmembramintele dreptului de proprietate, drepturi reale de garanție și sarcini	Referințe
NU SUNT	

Anexa Nr. 1 La Partea I

Teren

Nr cadastral	Suprafața (mp)*	Observații / Referințe
	654	

* Suprafața este determinată în planul de proiecție Stereo 70.



Date referitoare la teren

Crt	Categorie folosință	Intravilan	Suprafața (mp)	Tarla	Parcelă	Nr. topo	Observații / Referințe
1	curți constructii	DA	654	37	-	-	

Lungime Segmente

1) Valorile lungimilor segmentelor sunt obținute din proiecție în plan.

Punct început	X / Y	Punct sfârșit	X / Y	Lungime segment (** (m)
1	378.387,508 266.882,877	2	378.383,85 266.867,881	15.436
2	378.383,85 266.867,881	3	378.378,873 266.855,119	13.698
3	378.378,873 266.855,119	4	378.390,034 266.851,569	11.712
4	378.390,034 266.851,569	5	378.401,857 266.847,81	12.406
5	378.401,857 266.847,81	6	378.408,5 266.875,822	28.789

Punct început	X / Y	Punct sfârșit	X / Y	Lungime segment (** (m)
6	378.408,5 266.875,822	1	378.387,508 266.882,877	22.146

** Lungimile segmentelor sunt determinate în planul de proiecție Stereo 70 și sunt rotunjite la 1 milimetru.

*** Distanța dintre puncte este formată din segmente cumulate ce sunt mai mici decât valoarea 1 milimetru.

**DATE DESPRE IMOBILUL NR. 11771**

Oficiul de Cadastru și Publicitate Imobiliară DOLJ
Biroul de Cadastru și Publicitate Imobiliară Craiova

A. Partea I. Descrierea imobilului

TEREN Intravilan

Adresa: Loc. Bistret, Str Calea Dunării, Nr. 44, Jud. Dolj

Nr. Crt	Nr cadastral Nr. topografic	Suprafața* (mp)	Observații / Referințe
A1		2.379	Sector cadastral:28 Teren imprejmuit;

B. Partea II. Proprietari și acte

Inscrieri privitoare la dreptul de proprietate și alte drepturi reale		Referințe
/		
Act Normativ nr. 7, din 13/03/1996 emis de PARLAMENTUL ROMÂNIEI;		
B1	Inscrierea provizorie, drept de PROPRIETATE, dobandit prin Lege, cota actuala 1/1, cota initiala 1/1 1) NEIDENTIFICAT NEIDENTIFICAT	A1

C. Partea III. SARCINI .

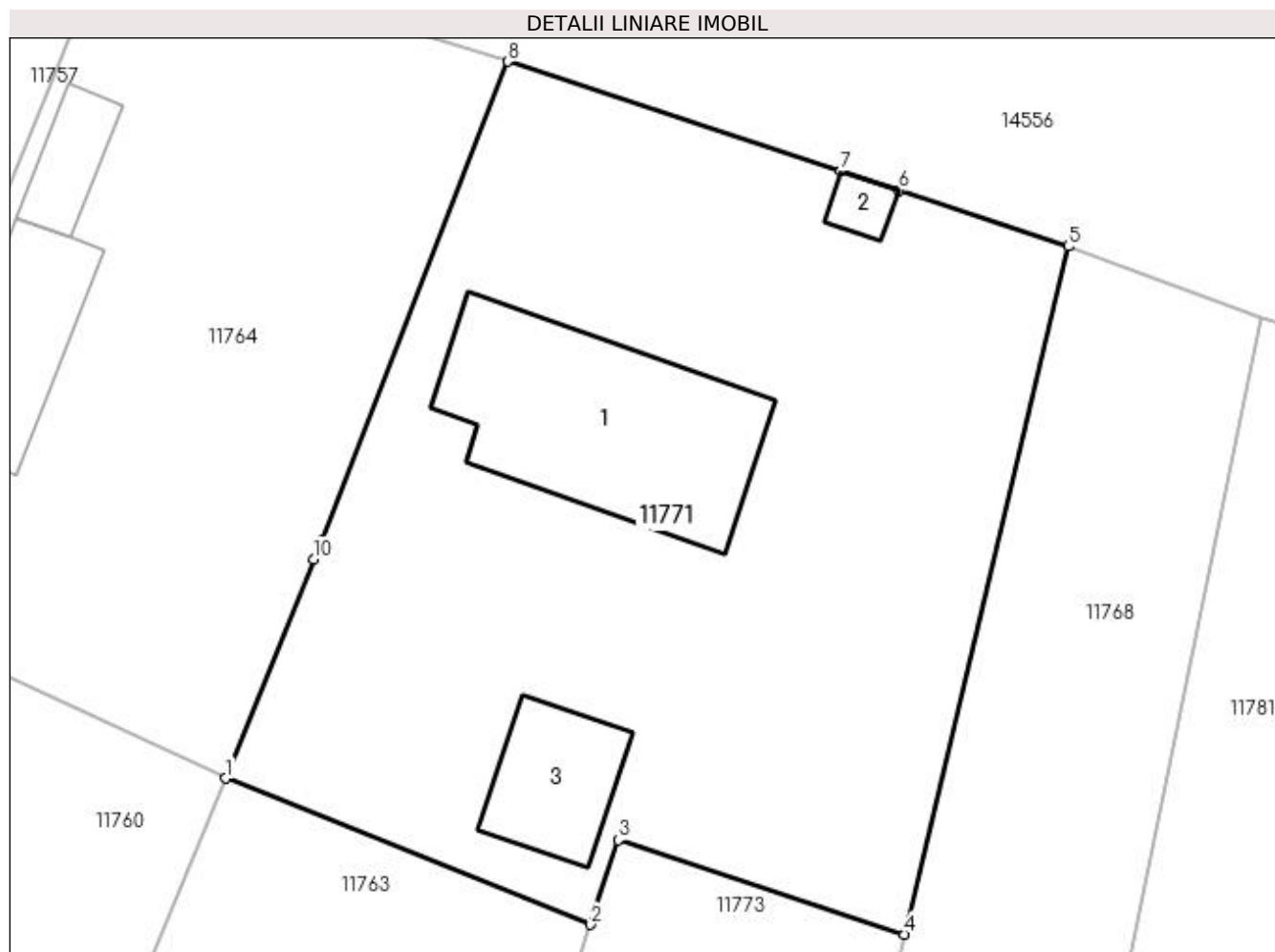
Inscrieri privind dezmembramintele dreptului de proprietate, drepturi reale de garanție și sarcini	Referințe
NU SUNT	

Anexa Nr. 1 La Partea I

Teren

Nr cadastral	Suprafața (mp)*	Observații / Referințe
	2.379	

* Suprafața este determinată în planul de proiecție Stereo 70.



Date referitoare la teren

Crt	Categorie folosință	Intra vilan	Suprafața (mp)	Tarla	Parcelă	Nr. topo	Observații / Referințe
1	curți constructii	DA	2.379	37	-	-	

Date referitoare la construcții

Crt	Număr	Destinație construcție	Supraf. (mp)	Situație juridică	Observații / Referințe
A1.1		construcții de locuințe	251	Fara acte	Nr. niveluri:2; S. construita la sol:251 mp;
A1.2		construcții anexa	16	Fara acte	Nr. niveluri:1; S. construita la sol:16 mp;
A1.3		construcții anexa	84	Fara acte	Nr. niveluri:1; S. construita la sol:84 mp;

Lungime Segmente

1) Valorile lungimilor segmentelor sunt obținute din proiecție în plan.

Punct început	X / Y	Punct sfârșit	X / Y	Lungime segment (** (m)
1	378.366,786 266.912,334	2	378.392,476 266.902,033	27.678
2	378.392,476 266.902,033	3	378.394,422 266.907,996	6.273

Punct început	X / Y	Punct sfârşit	X / Y	Lungime segment (** (m)
3	378.394,422 266.907,996	4	378.414,568 266.901,359	21.211
4	378.414,568 266.901,359	5	378.426,099 266.949,763	49.759
5	378.426,099 266.949,763	6	378.414,159 266.953,695	12.571
6	378.414,159 266.953,695	7	378.410,066 266.955,042	4.309
7	378.410,066 266.955,042	8	378.386,622 266.962,761	24.682
8	378.386,622 266.962,761	9	378.373,506 266.929,07	36.154
9	378.373,506 266.929,07	10	378.372,992 266.927,75	1.417
10	378.372,992 266.927,75	1	378.366,786 266.912,334	16.618

** Lungimile segmentelor sunt determinate în planul de proiecție Stereo 70 și sunt rotunjite la 1 milimetru.

*** Distanța dintre puncte este formată din segmente cumulate ce sunt mai mici decât valoarea 1 milimetru.

**DATE DESPRE IMOBILUL NR. 11772**

Oficiul de Cadastru și Publicitate Imobiliară DOLJ
Biroul de Cadastru și Publicitate Imobiliară Craiova

A. Partea I. Descrierea imobilului

TEREN Intravilan

Adresa: Loc. Bistret, Str Crizantemelor, Nr. 5, Jud. Dolj, T39,P5

Nr. Crt	Nr cadastral Nr. topografic	Suprafața* (mp)	Observații / Referințe
A1		Din acte: 1.312 Masurata: 1.567	Sector cadastral:28 Teren imprejmuit;

Construcții

Crt	Nr cadastral Nr. topografic	Adresa	Observații / Referințe
A1.1		Loc. Bistret, Str Crizantemelor, Nr. 5, Jud. Dolj	Nr. niveluri:1; S. construita la sol:89 mp;

B. Partea II. Proprietari și acte

Inscrieri privitoare la dreptul de proprietate și alte drepturi reale		Referințe
/		
Act Administrativ nr. TDP nr. 1710-48185, din 14/01/2002 emis de CJSAPT DOLJ;		
B1	Intabulare, drept de PROPRIETATE, dobandit prin Reconstituire, cota actuala 1/1, cota initiala 1/1 1) SAVA MARIA, Lipsă CNP.	A1
Act Normativ nr. 7, din 13/03/1996 emis de PARLAMENTUL ROMÂNIEI ((ART.12 ALIN.(14) și ART.37 ALIN(2)));		
B2	Intabulare, drept de PROPRIETATE, dobandit prin Lege, cota actuala 1/1, cota initiala 1/1 1) SAVA MARIA, Lipsă CNP.	A1.1

C. Partea III. SARCINI .

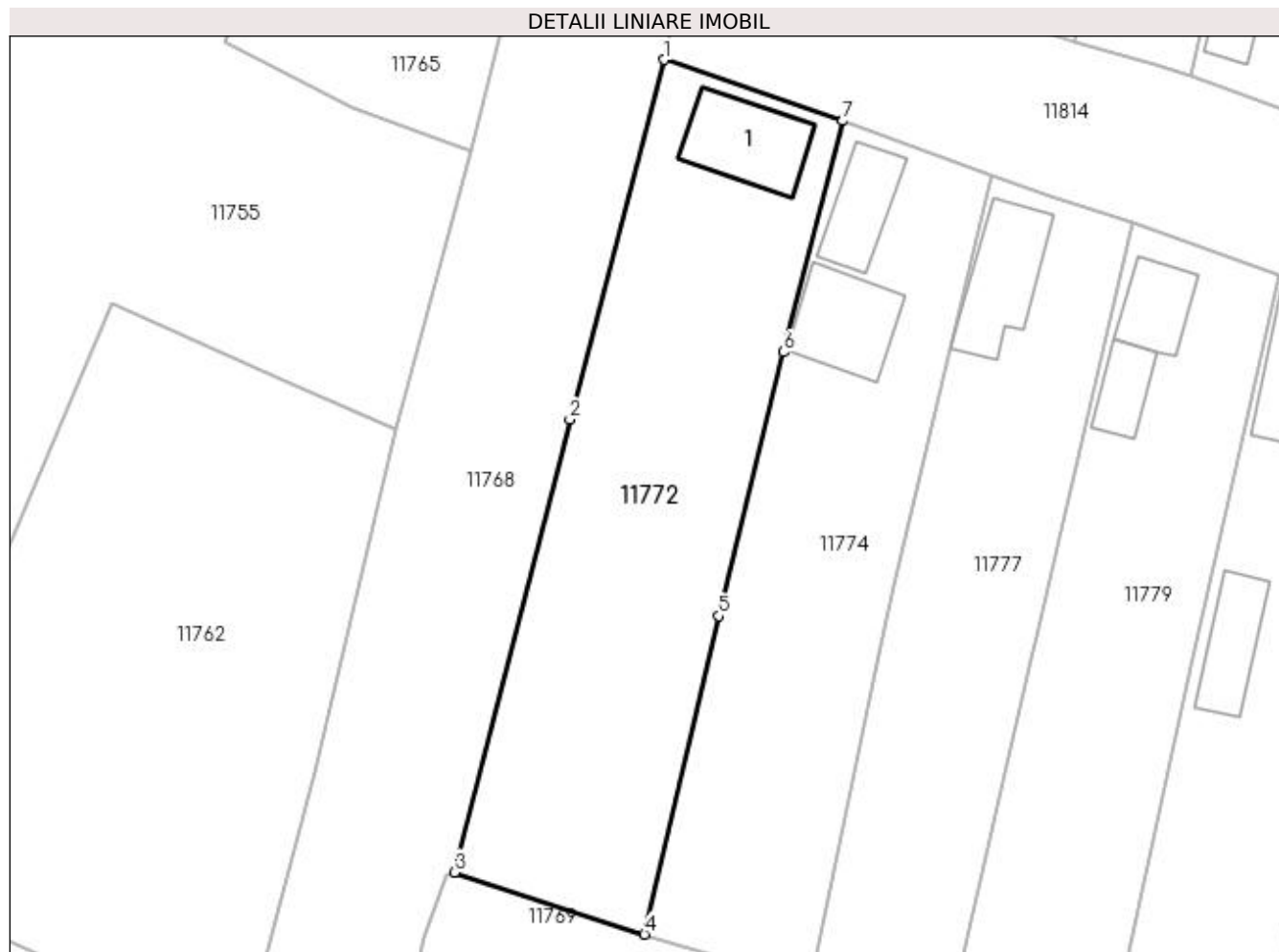
Inscrieri privind dezmembramintele dreptului de proprietate, drepturi reale de garanție și sarcini	Referințe
NU SUNT	

Anexa Nr. 1 La Partea I

Teren

Nr cadastral	Suprafața (mp)*	Observații / Referințe
	Din acte: 1.312 Masurata: 1.567	

* Suprafața este determinată în planul de proiecție Stereo 70.



Date referitoare la teren

Crt	Categorie folosință	Intra vilan	Suprafața (mp)	Tarla	Parcelă	Nr. topo	Observații / Referințe
1	curți constructii	DA	1.567	39	5	-	

Date referitoare la construcții

Crt	Număr	Destinație construcție	Supraf. (mp)	Situație juridică	Observații / Referințe
A1.1		construcții de locuințe	89	Cu acte	Nr. niveluri:1; S. construita la sol:89 mp;

Lungime Segmente

1) Valorile lungimilor segmentelor sunt obținute din proiecție în plan.

Punct început	X / Y	Punct sfârșit	X / Y	Lungime segment (** (m)
1	378.400,987 266.775,58	2	378.391,677 266.740,163	36.62
2	378.391,677 266.740,163	3	378.380,315 266.695,578	46.01
3	378.380,315 266.695,578	4	378.399,039 266.689,468	19.696

Punct început	X / Y	Punct sfârșit	X / Y	Lungime segment (** (m)
4	378.399,039 266.689,468	5	378.406,386 266.720,8	32.182
5	378.406,386 266.720,8	6	378.412,755 266.746,805	26.774
6	378.412,755 266.746,805	7	378.418,583 266.769,569	23.498
7	378.418,583 266.769,569	1	378.400,987 266.775,58	18.594

** Lungimile segmentelor sunt determinate în planul de proiecție Stereo 70 și sunt rotunjite la 1 milimetru.

*** Distanța dintre puncte este formată din segmente cumulate ce sunt mai mici decât valoarea 1 milimetru.

**DATE DESPRE IMOBILUL NR. 11773**

Oficiul de Cadastru și Publicitate Imobiliară DOLJ
Biroul de Cadastru și Publicitate Imobiliară Craiova

A. Partea I. Descrierea imobilului

TEREN Intravilan

Adresa: Loc. Bistret, Str Plopilor, Nr. 2, Jud. Dolj

Nr. Crt	Nr cadastral Nr. topografic	Suprafața* (mp)	Observații / Referințe
A1		571	Sector cadastral:28 Teren imprejmuit;

B. Partea II. Proprietari și acte

Inscrieri privitoare la dreptul de proprietate și alte drepturi reale		Referințe
/		
Act Normativ nr. 7, din 13/03/1996 emis de PARLAMENTUL ROMÂNIEI;		
B1	Inscrierea provizorie, drept de PROPRIETATE, dobandit prin Lege, cota actuala 1/1, cota initiala 1/1 1) NEIDENTIFICAT NEIDENTIFICAT	A1

C. Partea III. SARCINI .

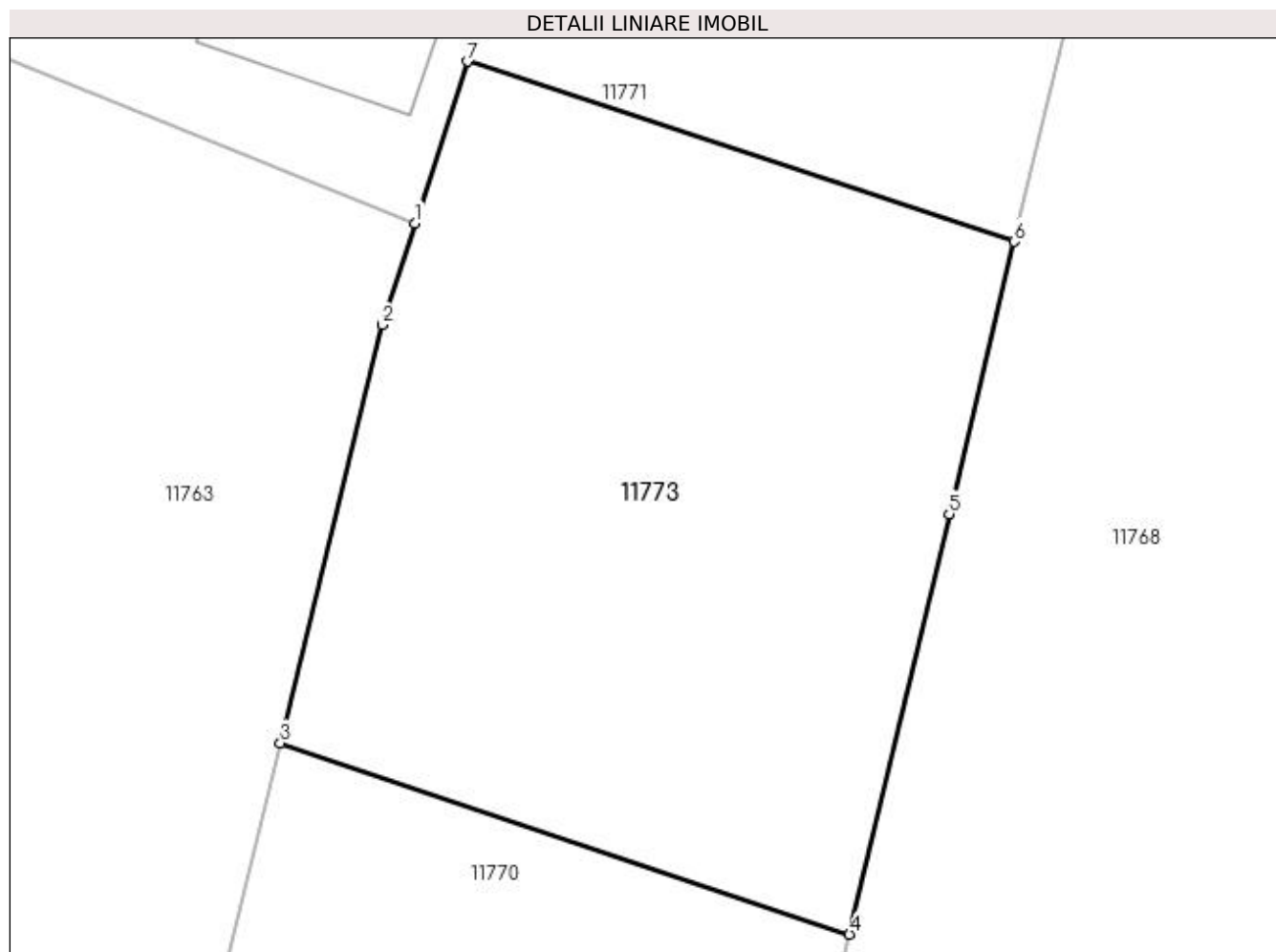
Inscrieri privind dezmembramintele dreptului de proprietate, drepturi reale de garanție și sarcini	Referințe
NU SUNT	

Anexa Nr. 1 La Partea I

Teren

Nr cadastral	Suprafața (mp)*	Observații / Referințe
	571	

* Suprafața este determinată în planul de proiecție Stereo 70.



Date referitoare la teren

Crt	Categorie folosință	Intravilan	Suprafața (mp)	Tarla	Parcelă	Nr. topo	Observații / Referințe
1	curți constructii	DA	571	37	-	-	

Lungime Segmente

1) Valorile lungimilor segmentelor sunt obținute din proiecție în plan.

Punct început	X / Y	Punct sfârșit	X / Y	Lungime segment (** (m)
1	378.392,476 266.902,033	2	378.391,266 266.898,286	3.938
2	378.391,266 266.898,286	3	378.387,508 266.882,877	15.861
3	378.387,508 266.882,877	4	378.408,5 266.875,822	22.146
4	378.408,5 266.875,822	5	378.412,176 266.891,321	15.929
5	378.412,176 266.891,321	6	378.414,568 266.901,359	10.319

Punct început	X / Y	Punct sfârșit	X / Y	Lungime segment (** (m)
6	378.414,568 266.901,359	7	378.394,422 266.907,996	21.211
7	378.394,422 266.907,996	1	378.392,476 266.902,033	6.273

** Lungimile segmentelor sunt determinate în planul de proiecție Stereo 70 și sunt rotunjite la 1 milimetru.

*** Distanța dintre puncte este formată din segmente cumulate ce sunt mai mici decât valoarea 1 milimetru.

**DATE DESPRE IMOBILUL NR. 11774**

Oficiul de Cadastru și Publicitate Imobiliară DOLJ
Biroul de Cadastru și Publicitate Imobiliară Craiova

A. Partea I. Descrierea imobilului

TEREN Intravilan

Adresa: Loc. Bistret, Str Crizantemelor, Nr. 53, Jud. Dolj, T39,P6,P4

Nr. Crt	Nr cadastral Nr. topografic	Suprafața* (mp)	Observații / Referințe
A1		Din acte: 2.910 Masurata: 1.321	Sector cadastral:28 Teren imprejmuit;

Construcții

Crt	Nr cadastral Nr. topografic	Adresa	Observații / Referințe
A1.1		Loc. Bistret, Str Crizantemelor, Nr. 53, Jud. Dolj, T39,P6,P4	Nr. niveluri:1; S. construita la sol:62 mp;
A1.2		Loc. Bistret, Str Crizantemelor, Nr. 53, Jud. Dolj, T39,P6,P4	Nr. niveluri:1; S. construita la sol:85 mp;

B. Partea II. Proprietari și acte

Inscrieri privitoare la dreptul de proprietate și alte drepturi reale		Referințe
/		
Act Administrativ nr. TDP nr. 1181-48659, din 29/10/1996 emis de CJSAPT DOLJ;		
B1	Intabulare, drept de PROPRIETATE, dobandit prin Reconstituire, cota actuala 1/1, cota initiala 1/1 1) SAVA FLOREA, Lipsă CNP.	A1
Act Normativ nr. 7, din 13/03/1996 emis de PARLAMENTUL ROMÂNIEI ((ART.12 ALIN.(14) și ART.37 ALIN(2)));		
B2	Intabulare, drept de PROPRIETATE, dobandit prin Lege, cota actuala 1/1, cota initiala 1/1 1) SAVA FLOREA, Lipsă CNP.	A1.1, A1.2

C. Partea III. SARCINI .

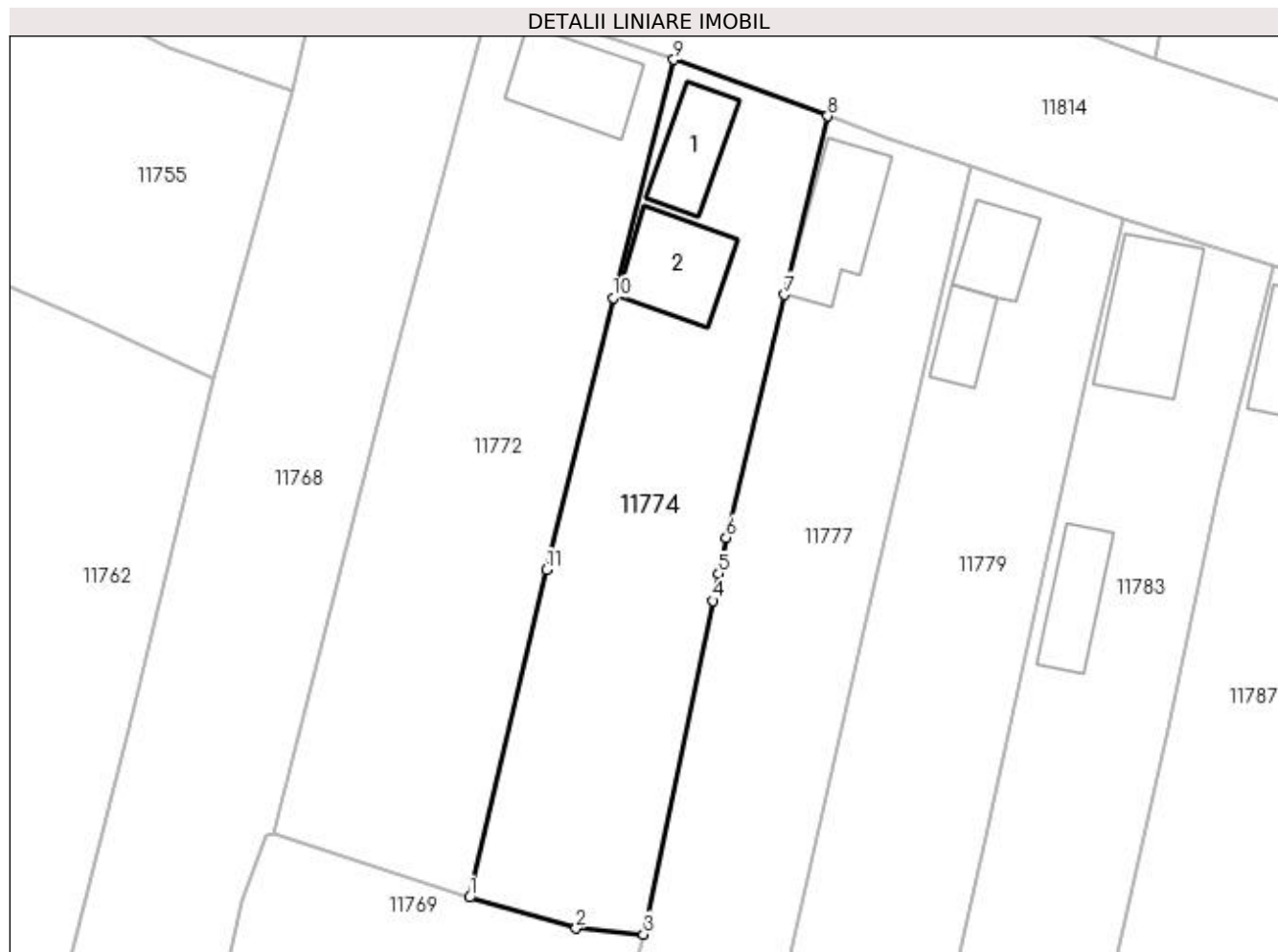
Inscrieri privind dezmembramentele dreptului de proprietate, drepturi reale de garanție și sarcini	Referințe
NU SUNT	

Anexa Nr. 1 La Partea I

Teren

Nr cadastral	Suprafața (mp)*	Observații / Referințe
	Din acte: 2.910 Masurata: 1.321	

* Suprafața este determinată în planul de proiecție Stereo 70.



Date referitoare la teren

Crt	Categorie folosință	Intra vilan	Suprafața (mp)	Tarla	Parcelă	Nr. topo	Observații / Referințe
1	curți constructii	DA	777	39	6	-	
2	arabil	DA	544	39	4	-	

Date referitoare la construcții

Crt	Număr	Destinație construcție	Supraf. (mp)	Situație juridică	Observații / Referințe
A1.1		construcții de locuințe	62	Cu acte	Nr. niveluri:1; S. construita la sol:62 mp;
A1.2		construcții anexa	85	Cu acte	Nr. niveluri:1; S. construita la sol:85 mp;

Lungime Segmente

1) Valorile lungimilor segmentelor sunt obținute din proiecție în plan.

Punct început	X / Y	Punct sfârșit	X / Y	Lungime segment (** (m)
1	378.399,039 266.689,468	2	378.409,243 266.686,516	10.622
2	378.409,243 266.686,516	3	378.415,69 266.685,941	6.473

Punct început	X / Y	Punct sfârșit	X / Y	Lungime segment (** (m)
3	378.415,69 266.685,941	4	378.422,328 266.717,83	32.573
4	378.422,328 266.717,83	5	378.422,871 266.720,439	2.665
5	378.422,871 266.720,439	6	378.423,585 266.723,869	3.504
6	378.423,585 266.723,869	7	378.429,184 266.747,09	23.886
7	378.429,184 266.747,09	8	378.433,301 266.764,166	17.565
8	378.433,301 266.764,166	9	378.418,583 266.769,569	15.678
9	378.418,583 266.769,569	10	378.412,755 266.746,805	23.498
10	378.412,755 266.746,805	11	378.406,386 266.720,8	26.774
11	378.406,386 266.720,8	1	378.399,039 266.689,468	32.182

** Lungimile segmentelor sunt determinate în planul de proiecție Stereo 70 și sunt rotunjite la 1 milimetru.

*** Distanța dintre puncte este formată din segmente cumulate ce sunt mai mici decât valoarea 1 milimetru.

**DATE DESPRE IMOBILUL NR. 11775**

Oficiul de Cadastru și Publicitate Imobiliară DOLJ
Biroul de Cadastru și Publicitate Imobiliară Craiova

A. Partea I. Descrierea imobilului

TEREN Intravilan

Adresa: Loc. Bistret, Jud. Dolj

Nr. Crt	Nr cadastral Nr. topografic	Suprafața* (mp)	Observații / Referințe
A1		476	Sector cadastral:28 Teren imprejmuit;

B. Partea II. Proprietari și acte

Inscrieri privitoare la dreptul de proprietate și alte drepturi reale		Referințe
/		
Act Normativ nr. 7, din 13/03/1996 emis de PARLAMENTUL ROMÂNIEI;		
B1	Inscrierea provizorie, drept de PROPRIETATE, dobandit prin Lege, cota actuala 1/1, cota initiala 1/1 1) NEIDENTIFICAT NEIDENTIFICAT	A1

C. Partea III. SARCINI .

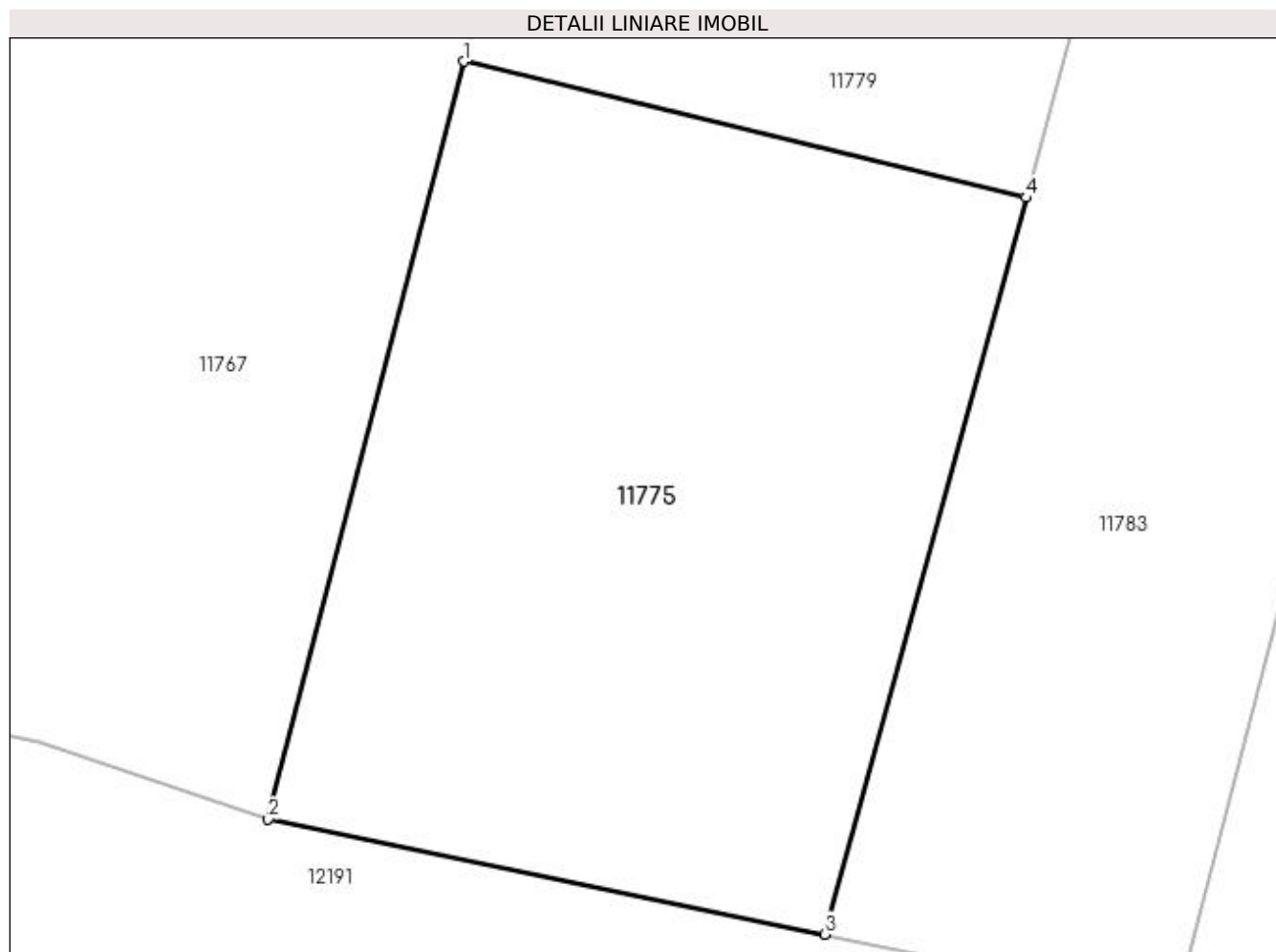
Inscrieri privind dezmembramintele dreptului de proprietate, drepturi reale de garanție și sarcini	Referințe
NU SUNT	

Anexa Nr. 1 La Partea I

Teren

Nr cadastral	Suprafața (mp)*	Observații / Referințe
	476	

* Suprafața este determinată în planul de proiecție Stereo 70.



Date referitoare la teren

Crt	Categorie folosință	Intra vilan	Suprafața (mp)	Tarla	Parcelă	Nr. topo	Observații / Referințe
1	arabil	DA	476	39	-	-	

Lungime Segmente

1) Valorile lungimilor segmentelor sunt obținute din proiecție în plan.

Punct început	X / Y	Punct sfârșit	X / Y	Lungime segment (** (m)
1	378.412,362 266.616,567	2	378.405,936 266.591,724	25.661
2	378.405,936 266.591,724	3	378.424,19 266.587,956	18.639
3	378.424,19 266.587,956	4	378.430,783 266.612,103	25.031
4	378.430,783 266.612,103	1	378.412,362 266.616,567	18.954

**** Lungimile segmentelor sunt determinate în planul de proiecție Stereo 70 și sunt rotunjite la 1 milimetru.**

***** Distanța dintre puncte este formată din segmente cumulate ce sunt mai mici decât valoarea 1 milimetru.**

**DATE DESPRE IMOBILUL NR. 11776**

Oficiul de Cadastru și Publicitate Imobiliară DOLJ
Biroul de Cadastru și Publicitate Imobiliară Craiova

A. Partea I. Descrierea imobilului

TEREN Intravilan

Adresa: Loc. Bistret, Str Crizantemelor, Nr. 52, Jud. Dolj, T38,P1

Nr. Crt	Nr cadastral Nr. topografic	Suprafața* (mp)	Observații / Referințe
A1		Din acte: 812 Masurata: 790	Sector cadastral:28 Teren imprejmuit;

Construcții

Crt	Nr cadastral Nr. topografic	Adresa	Observații / Referințe
A1.1		Loc. Bistret, Str Crizantemelor, Nr. 52, Jud. Dolj	Nr. niveluri:1; S. construita la sol:79 mp;

B. Partea II. Proprietari și acte

Inscrieri privitoare la dreptul de proprietate și alte drepturi reale		Referințe
/		
Act Administrativ nr. TDP nr. 820-44709, din 03/10/1996 emis de CJSAPT DOLJ;		
B1	Intabulare, drept de PROPRIETATE, dobandit prin Reconstituire, cota actuala 1/1, cota initiala 1/1 1) FLOREA GHEORGHITA, Lipsă CNP.	A1
Act Normativ nr. 7, din 13/03/1996 emis de PARLAMENTUL ROMÂNIEI ((ART.12 ALIN.(14) și ART.37 ALIN(2)));		
B2	Intabulare, drept de PROPRIETATE, dobandit prin Lege, cota actuala 1/1, cota initiala 1/1 1) FLOREA GHEORGHITA, Lipsă CNP.	A1.1

C. Partea III. SARCINI .

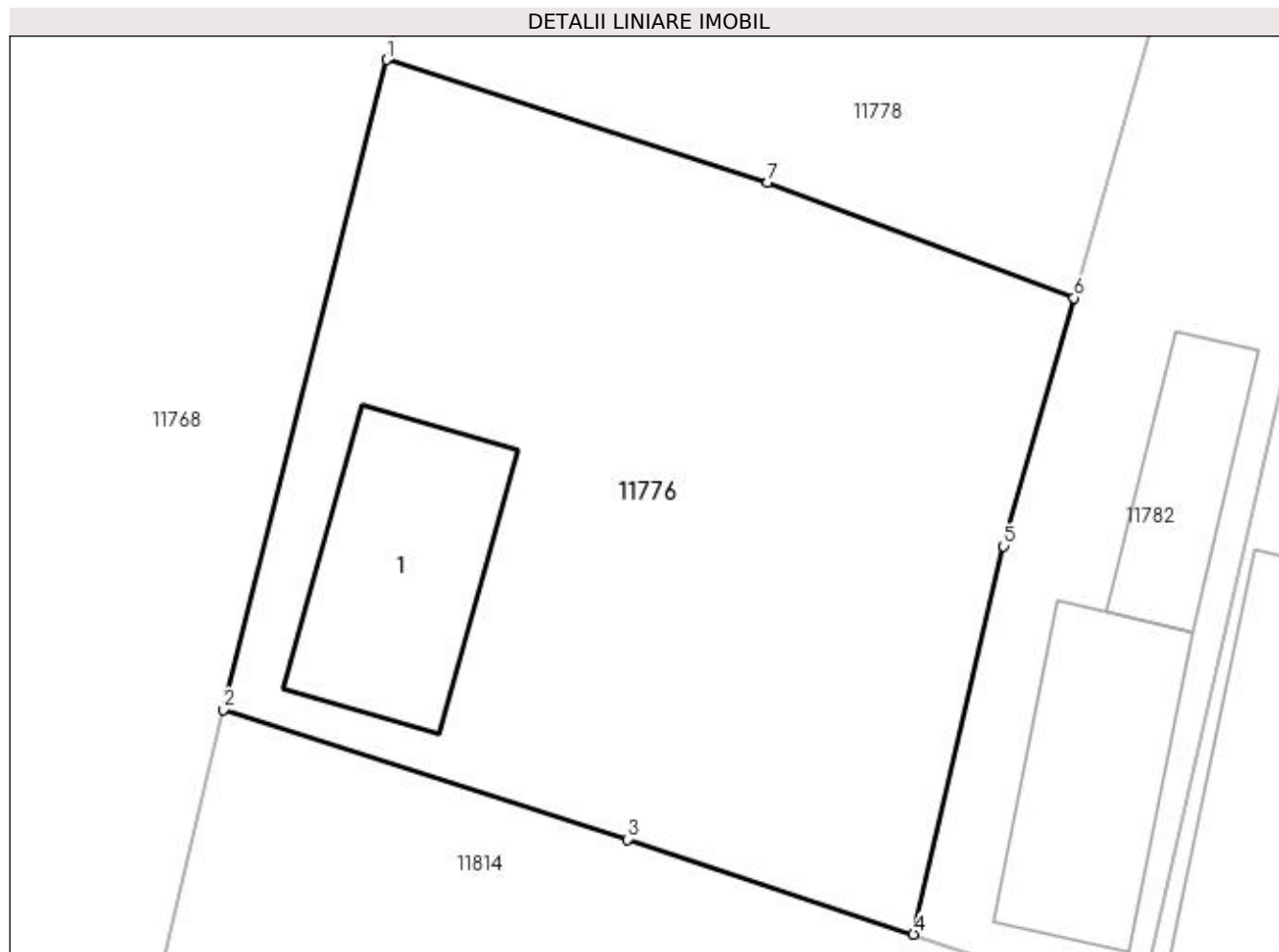
Inscrieri privind dezmembramentele dreptului de proprietate, drepturi reale de garanție și sarcini	Referințe
NU SUNT	

Anexa Nr. 1 La Partea I

Teren

Nr cadastral	Suprafața (mp)*	Observații / Referințe
	Din acte: 812 Masurata: 790	

* Suprafața este determinată în planul de proiecție Stereo 70.



Date referitoare la teren

Crt	Categorie folosință	Intra vilan	Suprafața (mp)	Tarla	Parcelă	Nr. topo	Observații / Referințe
1	curți construcții	DA	790	38	1	-	

Date referitoare la construcții

Crt	Număr	Destinație construcție	Supraf. (mp)	Situație juridică	Observații / Referințe
A1.1		construcții de locuințe	79	Cu acte	Nr. niveluri:1; S. construita la sol:79 mp;

Lungime Segmente

1) Valorile lungimilor segmentelor sunt obținute din proiecție în plan.

Punct început	X / Y	Punct sfârșit	X / Y	Lungime segment (** (m))
1	378.410,927 266.815,82	2	378.404,285 266.789,483	27.162
2	378.404,285 266.789,483	3	378.420,667 266.784,222	17.206
3	378.420,667 266.784,222	4	378.432,272 266.780,373	12.227

Punct început	X / Y	Punct sfârșit	X / Y	Lungime segment (** (m)
4	378.432,272 266.780,373	5	378.435,921 266.796,104	16.149
5	378.435,921 266.796,104	6	378.438,786 266.806,169	10.465
6	378.438,786 266.806,169	7	378.426,364 266.810,856	13.277
7	378.426,364 266.810,856	1	378.410,927 266.815,82	16.215

** Lungimile segmentelor sunt determinate în planul de proiecție Stereo 70 și sunt rotunjite la 1 milimetru.

*** Distanța dintre puncte este formată din segmente cumulate ce sunt mai mici decât valoarea 1 milimetru.

**DATE DESPRE IMOBILUL NR. 11777**

Oficiul de Cadastru și Publicitate Imobiliară DOLJ
Biroul de Cadastru și Publicitate Imobiliară Craiova

A. Partea I. Descrierea imobilului

TEREN Intravilan

Adresa: Loc. Bistret, Str Crizantemelor, Nr. 51, Jud. Dolj, T39,P7,P3

Nr. Crt	Nr cadastral Nr. topografic	Suprafața* (mp)	Observații / Referințe
A1		Din acte: 1.743 Masurata: 1.868	Sector cadastral:28 Teren imprejmuit;

Construcții

Crt	Nr cadastral Nr. topografic	Adresa	Observații / Referințe
A1.1		Loc. Bistret, Str Crizantemelor, Nr. 51, Jud. Dolj, T39,P7,P3	Nr. niveluri:1; S. construita la sol:92 mp;

B. Partea II. Proprietari și acte

Inscrieri privitoare la dreptul de proprietate și alte drepturi reale		Referințe
/		
Act Administrativ nr. TDP nr. 1712-48185, din 14/01/2002 emis de CJSDAPT DOLJ;		
B1	Intabulare, drept de PROPRIETATE, dobandit prin Reconstituire, cota actuala 1/1, cota initiala 1/1 1) SAVA ION, Lipsă CNP.	A1
Act Normativ nr. 7, din 13/03/1996 emis de PARLAMENTUL ROMÂNIEI ((ART.12 ALIN.(14) și ART.37 ALIN(2)));		
B2	Intabulare, drept de PROPRIETATE, dobandit prin Lege, cota actuala 1/1, cota initiala 1/1 1) SAVA ION, Lipsă CNP.	A1.1

C. Partea III. SARCINI .

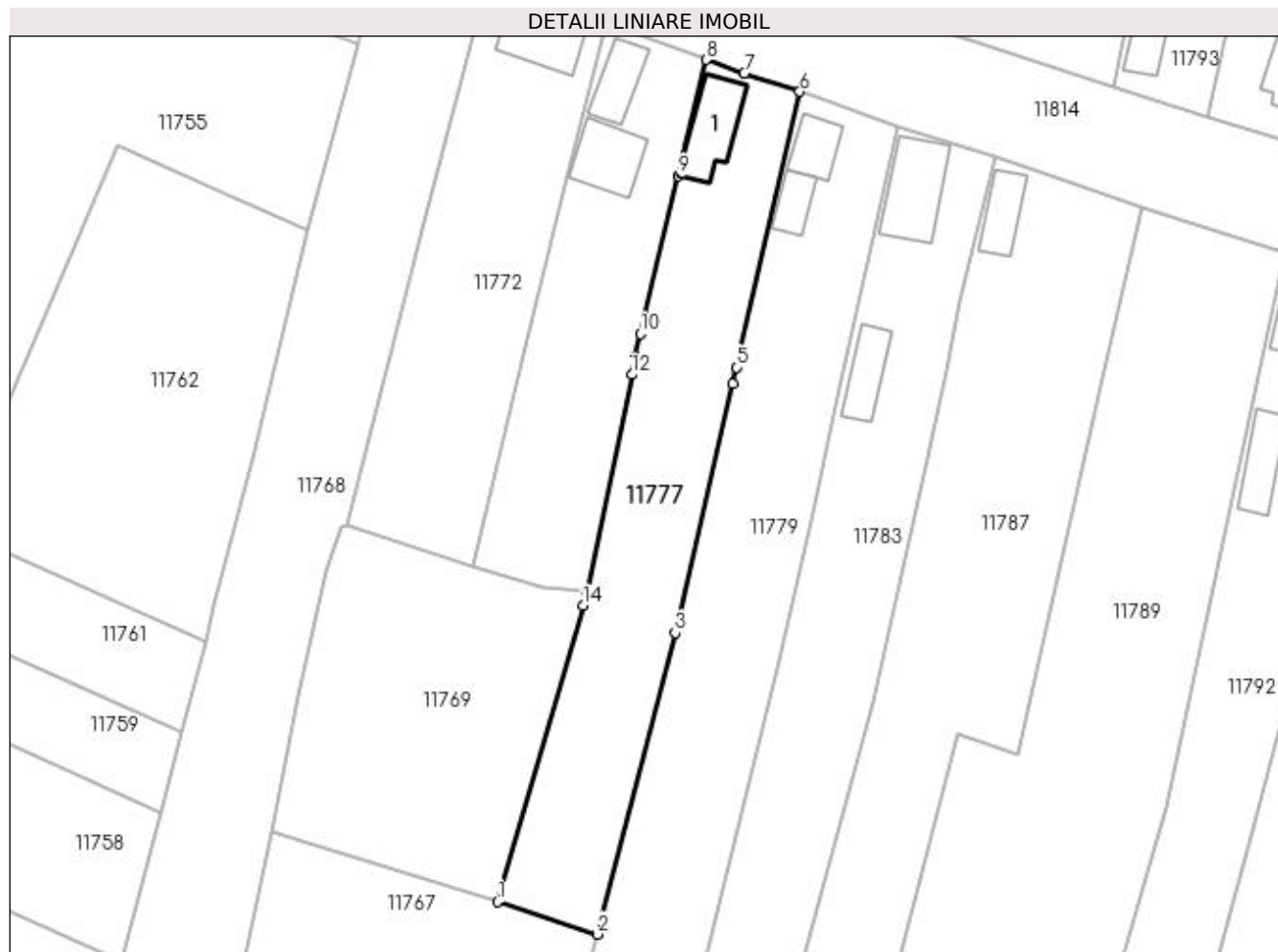
Inscrieri privind dezmembramintele dreptului de proprietate, drepturi reale de garanție și sarcini	Referințe
NU SUNT	

Anexa Nr. 1 La Partea I

Teren

Nr cadastral	Suprafața (mp)*	Observații / Referințe
	Din acte: 1.743 Masurata: 1.868	

* Suprafața este determinată în planul de proiecție Stereo 70.



Date referitoare la teren

Crt	Categorie folosință	Intra vilan	Suprafața (mp)	Tarla	Parcelă	Nr. topo	Observații / Referințe
1	curți constructii	DA	653	39	7	-	
2	arabil	DA	1.215	39	3	-	

Date referitoare la construcții

Crt	Număr	Destinație construcție	Supraf. (mp)	Situație juridică	Observații / Referințe
A1.1		construcții de locuințe	92	Cu acte	Nr. niveluri:1; S. construita la sol:92 mp;

Lungime Segmente

1) Valorile lungimilor segmentelor sunt obținute din proiecție în plan.

Punct început	X / Y	Punct sfârșit	X / Y	Lungime segment (** (m)
1	378.402,592 266.640,272	2	378.417,255 266.635,485	15.425
2	378.417,255 266.635,485	3	378.428,727 266.679,843	45.817
3	378.428,727 266.679,843	4	378.437,161 266.716,526	37.64

Punct început	X / Y	Punct sfârșit	X / Y	Lungime segment (** (m)
4	378.437,161 266.716,526	5	378.437,707 266.718,903	2.439
5	378.437,707 266.718,903	6	378.447,037 266.759,482	41.638
6	378.447,037 266.759,482	7	378.438,909 266.762,171	8.561
7	378.438,909 266.762,171	8	378.433,301 266.764,166	5.952
8	378.433,301 266.764,166	9	378.429,184 266.747,09	17.565
9	378.429,184 266.747,09	10	378.423,585 266.723,869	23.886
10	378.423,585 266.723,869	11	378.422,871 266.720,439	3.504
11	378.422,871 266.720,439	12	378.422,328 266.717,83	2.665
12	378.422,328 266.717,83	13	378.415,69 266.685,941	32.573
13	378.415,69 266.685,941	14	378.415,142 266.683,909	2.105
14	378.415,142 266.683,909	1	378.402,592 266.640,272	45.406

** Lungimile segmentelor sunt determinate în planul de proiecție Stereo 70 și sunt rotunjite la 1 milimetru.

*** Distanța dintre puncte este formată din segmente cumulate ce sunt mai mici decât valoarea 1 milimetru.

**DATE DESPRE IMOBILUL NR. 11778**

Oficiul de Cadastru și Publicitate Imobiliară DOLJ
Biroul de Cadastru și Publicitate Imobiliară Craiova

A. Partea I. Descrierea imobilului

TEREN Intravilan

Adresa: Loc. Bistret, Str Crizantemelor, Nr. 3, Jud. Dolj, T38,P2

Nr. Crt	Nr cadastral Nr. topografic	Suprafața* (mp)	Observații / Referințe
A1		Din acte: 728 Masurata: 782	Sector cadastral:28 Teren imprejmuit;

Construcții

Crt	Nr cadastral Nr. topografic	Adresa	Observații / Referințe
A1.1		Loc. Bistret, Str Crizantemelor, Nr. 3, Jud. Dolj	Nr. niveluri:1; S. construita la sol:170 mp;

B. Partea II. Proprietari și acte

Inscrieri privitoare la dreptul de proprietate și alte drepturi reale		Referințe
/		
Act Administrativ nr. TDP nr. 1167-48659, din 29/10/1996 emis de CJSAPT DOLJ;		
B1	Intabulare, drept de PROPRIETATE, dobandit prin Reconstituire, cota actuala 1/1, cota initiala 1/1 1) TUDOR ȘTEFAN, Lipsă CNP.	A1
Act Normativ nr. 7, din 13/03/1996 emis de PARLAMENTUL ROMÂNIEI ((ART.12 ALIN.(14) și ART.37 ALIN(2)));		
B2	Intabulare, drept de PROPRIETATE, dobandit prin Lege, cota actuala 1/1, cota initiala 1/1 1) TUDOR ȘTEFAN, Lipsă CNP.	A1.1

C. Partea III. SARCINI .

Inscrieri privind dezmembramintele dreptului de proprietate, drepturi reale de garanție și sarcini	Referințe
NU SUNT	

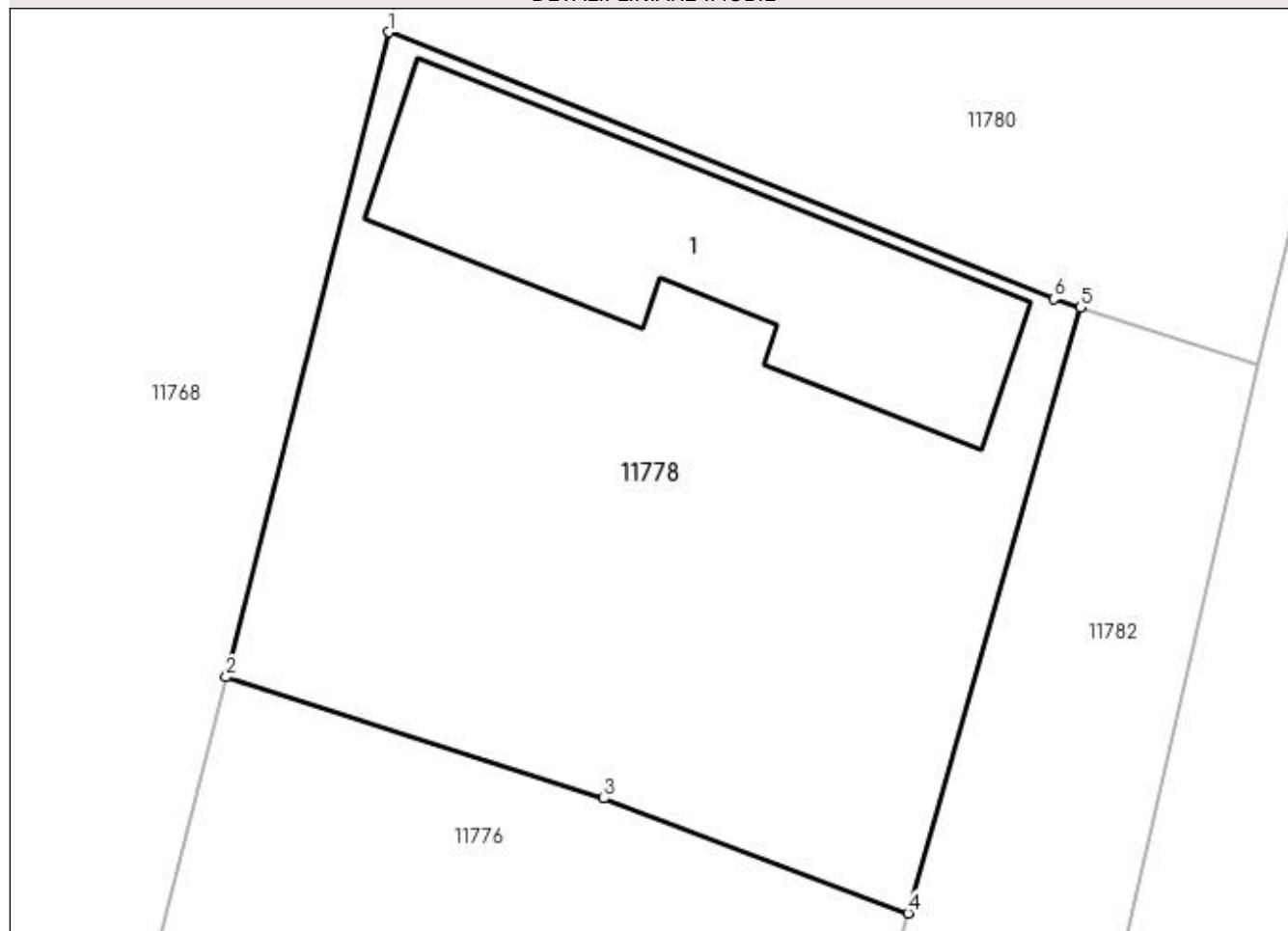
Anexa Nr. 1 La Partea I

Teren

Nr cadastral	Suprafața (mp)*	Observații / Referințe
	Din acte: 728 Masurata: 782	

* Suprafața este determinată în planul de proiecție Stereo 70.

DETALII LINIARE IMOBIL



Date referitoare la teren

Crt	Categorie folosință	Intra vilan	Suprafața (mp)	Tarla	Parcelă	Nr. topo	Observații / Referințe
1	curți constructii	DA	782	38	2	-	

Date referitoare la construcții

Crt	Număr	Destinație construcție	Supraf. (mp)	Situație juridică	Observații / Referințe
A1.1		construcții de locuințe	170	Cu acte	Nr. niveluri:1; S. construita la sol:170 mp;

Lungime Segmente

1) Valorile lungimilor segmentelor sunt obținute din proiecție în plan.

Punct început	X / Y	Punct sfârșit	X / Y	Lungime segment (** (m)
1	378.417,569 266.842,158	2	378.410,927 266.815,82	27.163
2	378.410,927 266.815,82	3	378.426,364 266.810,856	16.215
3	378.426,364 266.810,856	4	378.438,786 266.806,169	13.277

Punct început	X / Y	Punct sfârșit	X / Y	Lungime segment (** (m)
4	378.438,786 266.806,169	5	378.445,832 266.830,924	25.738
5	378.445,832 266.830,924	6	378.444,757 266.831,269	1.129
6	378.444,757 266.831,269	1	378.417,569 266.842,158	29.288

** Lungimile segmentelor sunt determinate în planul de proiecție Stereo 70 și sunt rotunjite la 1 milimetru.

*** Distanța dintre puncte este formată din segmente cumulate ce sunt mai mici decât valoarea 1 milimetru.

**DATE DESPRE IMOBILUL NR. 11779**

Oficiul de Cadastru și Publicitate Imobiliară DOLJ
Biroul de Cadastru și Publicitate Imobiliară Craiova

A. Partea I. Descrierea imobilului

TEREN Intravilan

Adresa: Loc. Bistret, Str Crizantemelor, Nr. 49, Jud. Dolj

Nr. Crt	Nr cadastral Nr. topografic	Suprafața* (mp)	Observații / Referințe
A1		2.368	Sector cadastral:28 Teren imprejmuit;

B. Partea II. Proprietari și acte

Inscrieri privitoare la dreptul de proprietate și alte drepturi reale		Referințe
/		
Act Normativ nr. 7, din 13/03/1996 emis de PARLAMENTUL ROMÂNIEI;		
B1	Inscrierea provizorie, drept de PROPRIETATE, dobandit prin Lege, cota actuala 1/1, cota initiala 1/1 1) NEIDENTIFICAT NEIDENTIFICAT	A1

C. Partea III. SARCINI .

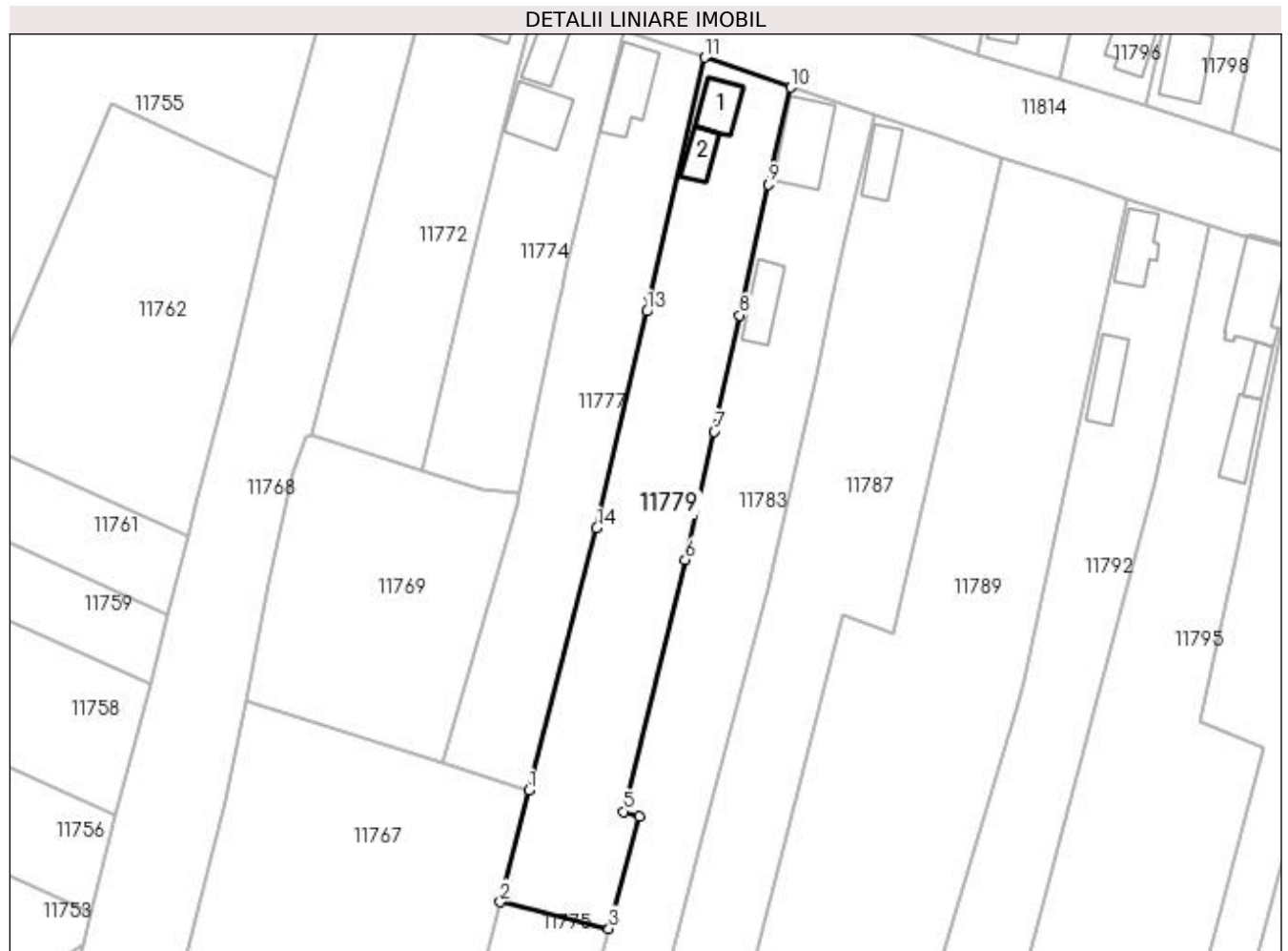
Inscrieri privind dezmembramintele dreptului de proprietate, drepturi reale de garanție și sarcini	Referințe
NU SUNT	

Anexa Nr. 1 La Partea I

Teren

Nr cadastral	Suprafața (mp)*	Observații / Referințe
	2.368	

* Suprafața este determinată în planul de proiecție Stereo 70.



Date referitoare la teren

Crt	Categorie folosință	Intra vilan	Suprafața (mp)	Tarla	Parcelă	Nr. topo	Observații / Referințe
1	curți constructii	DA	622	39	-	-	
2	arabil	DA	1.746	39	-	-	

Date referitoare la construcții

Crt	Număr	Destinație construcție	Supraf. (mp)	Situație juridică	Observații / Referințe
A1.1		construcții de locuințe	53	Fara acte	Nr. niveluri:1; S. construita la sol:53 mp;
A1.2		construcții anexa	40	Fara acte	Nr. niveluri:1; S. construita la sol:40 mp;

Lungime Segmente

1) Valorile lungimilor segmentelor sunt obținute din proiecție în plan.

Punct început	X / Y	Punct sfârșit	X / Y	Lungime segment (** (m)
1	378.417,255 266.635,485	2	378.412,362 266.616,567	19.541
2	378.412,362 266.616,567	3	378.430,783 266.612,103	18.954

Punct început	X / Y	Punct sfârșit	X / Y	Lungime segment (** (m)
3	378.430,783 266.612,103	4	378.435,956 266.631,047	19.638
4	378.435,956 266.631,047	5	378.433,268 266.631,927	2.828
5	378.433,268 266.631,927	6	378.443,718 266.674,523	43.859
6	378.443,718 266.674,523	7	378.448,609 266.696,18	22.202
7	378.448,609 266.696,18	8	378.452,92 266.715,886	20.172
8	378.452,92 266.715,886	9	378.457,752 266.737,974	22.61
9	378.457,752 266.737,974	10	378.461,57 266.754,412	16.876
10	378.461,57 266.754,412	11	378.447,037 266.759,482	15.392
11	378.447,037 266.759,482	12	378.437,707 266.718,903	41.638
12	378.437,707 266.718,903	13	378.437,161 266.716,526	2.439
13	378.437,161 266.716,526	14	378.428,727 266.679,843	37.64
14	378.428,727 266.679,843	1	378.417,255 266.635,485	45.817

** Lungimile segmentelor sunt determinate în planul de proiecție Stereo 70 și sunt rotunjite la 1 milimetru.

*** Distanța dintre puncte este formată din segmente cumulate ce sunt mai mici decât valoarea 1 milimetru.

**DATE DESPRE IMOBILUL NR. 11780**

Oficiul de Cadastru și Publicitate Imobiliară DOLJ
Biroul de Cadastru și Publicitate Imobiliară Craiova

A. Partea I. Descrierea imobilului

TEREN Intravilan

Adresa: Loc. Bistret, Jud. Dolj, STR.PLOPILOR,NR.1,T 38 P 4

Nr. Crt	Nr cadastral Nr. topografic	Suprafața* (mp)	Observații / Referințe
A1	34826	Din acte: 1.080 Masurata: 1.043	Sector cadastral:28 Teren imprejmuit;

Construcții

Crt	Nr cadastral Nr. topografic	Adresa	Observații / Referințe
A1.1	34826-C1	Loc. Bistret, Jud. Dolj, STR.PLOPILOR, NR.1,T 38 P 4	Nr. niveluri:1; S. construita la sol:119 mp; S. construita desfasurata:119 mp; CASA DE LOCUIT
A1.2	34826-C2	Loc. Bistret, Jud. Dolj, STR.PLOPILOR, NR.1,T 38 P 4	Nr. niveluri:1; S. construita la sol:69 mp; S. construita desfasurata:69 mp; ANEXA

B. Partea II. Proprietari și acte

Inscrieri privitoare la dreptul de proprietate și alte drepturi reale		Referințe
203663 / 19/09/2019		
Act Administrativ nr. 1783-48185, din 21/02/2002 emis de COMISIA JUDETEANA DOLJ;		
B1	Intabulare, drept de PROPRIETATE, dobandit prin Reconstituire, cota actuala 1/1, cota initiala 1/1 1) BANICA MARIN	A1
Act Administrativ nr. 8202, din 13/08/2019 emis de Primaria Bistret;		
B2	Intabulare, drept de PROPRIETATE, dobandit prin Construire, cota actuala 1/1, cota initiala 1/1 1) BANICA MARIN	A1.1, A1.2

C. Partea III. SARCINI .

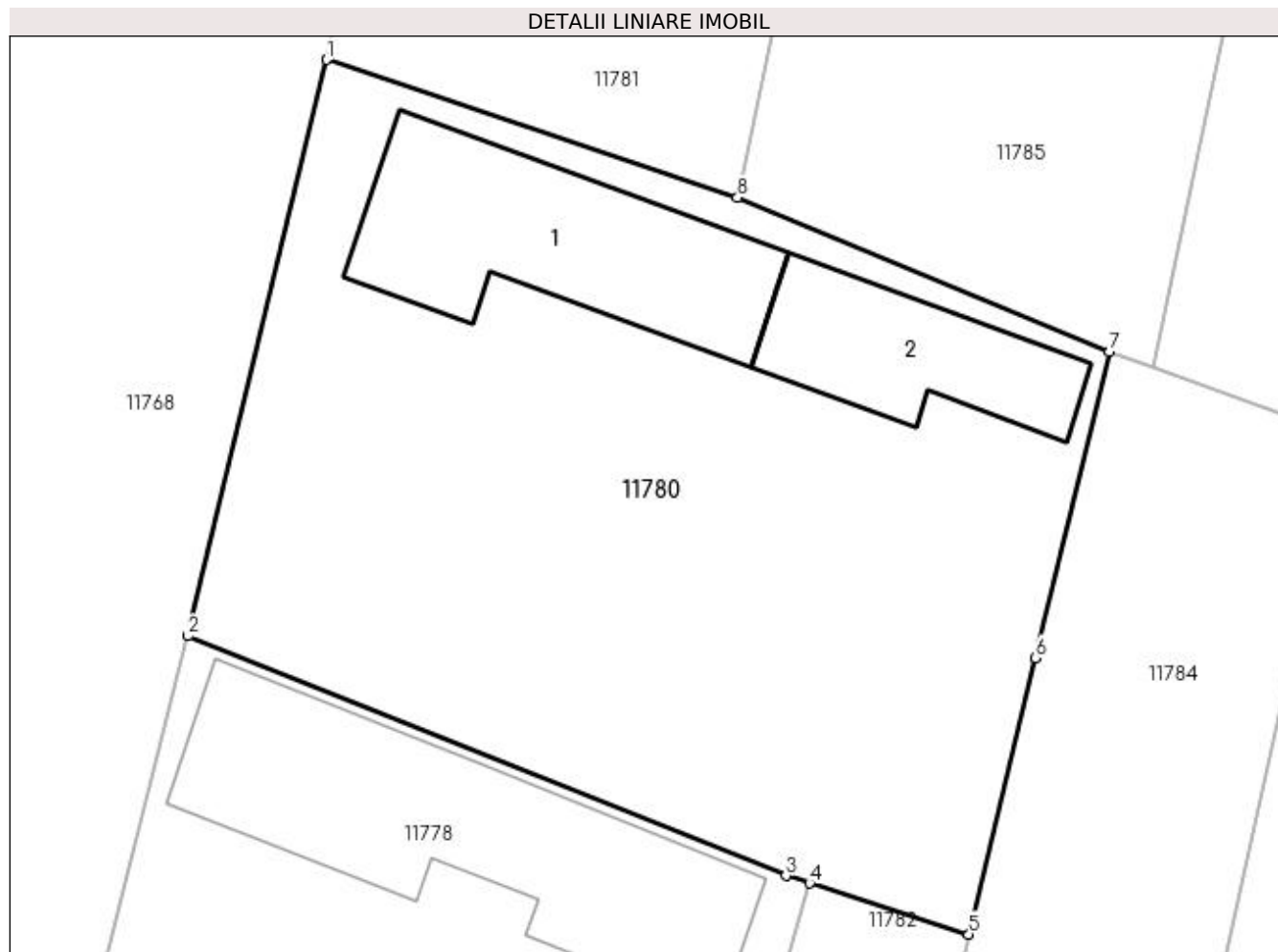
Inscrieri privind dezmembramintele dreptului de proprietate, drepturi reale de garanție și sarcini	Referințe
NU SUNT	

Anexa Nr. 1 La Partea I

Teren

Nr cadastral	Suprafața (mp)*	Observații / Referințe
34826	Din acte: 1.080 Masurata: 1.043	

* Suprafața este determinată în planul de proiecție Stereo 70.



Date referitoare la teren

Crt	Categorie folosință	Intra vilan	Suprafața (mp)	Tarla	Parcelă	Nr. topo	Observații / Referințe
1	curți constructii	DA	1.043	38	4	-	

Date referitoare la construcții

Crt	Număr	Destinație construcție	Supraf. (mp)	Situație juridică	Observații / Referințe
A1.1	34826-C1	construcții de locuințe	119	Cu acte	Nr. niveluri:1; S. construita la sol:119 mp; S. construita desfasurata:119 mp; CASA DE LOCUIT
A1.2	34826-C2	construcții anexa	69	Cu acte	Nr. niveluri:1; S. construita la sol:69 mp; S. construita desfasurata:69 mp; ANEXA

Lungime Segmente

1) Valorile lungimilor segmentelor sunt obținute din proiecție în plan.

Punct început	X / Y	Punct sfârșit	X / Y	Lungime segment (** (m))
1	378.423,874 266.868,366	2	378.417,569 266.842,158	26.956
2	378.417,569 266.842,158	3	378.444,757 266.831,269	29.288

Punct început	X / Y	Punct sfârșit	X / Y	Lungime segment (** (m)
3	378.444,757 266.831,269	4	378.445,832 266.830,924	1.129
4	378.445,832 266.830,924	5	378.453,077 266.828,6	7.609
5	378.453,077 266.828,6	6	378.456,118 266.841,162	12.925
6	378.456,118 266.841,162	7	378.459,454 266.855,073	14.305
7	378.459,454 266.855,073	8	378.442,549 266.862,094	18.305
8	378.442,549 266.862,094	1	378.423,874 266.868,366	19.7

** Lungimile segmentelor sunt determinate în planul de proiecție Stereo 70 și sunt rotunjite la 1 milimetru.

*** Distanța dintre puncte este formată din segmente cumulate ce sunt mai mici decât valoarea 1 milimetru.

**DATE DESPRE IMOBILUL NR. 11781**

Oficiul de Cadastru și Publicitate Imobiliară DOLJ
Biroul de Cadastru și Publicitate Imobiliară Craiova

A. Partea I. Descrierea imobilului

TEREN Intravilan

Nr. CF vechi:575
Nr. cadastral vechi:793

Adresa: Loc. Bistret, Jud. Dolj, sat Bistretul Nou , T. 38, P. 5 .

Nr. Crt	Nr cadastral Nr. topografic	Suprafata* (mp)	Observatii / Referinte
A1	30060	Din acte: 1.600 Masurata: 1.556	Sector cadastral:28 Teren imprejmuit;

B. Partea II. Proprietari și acte

Inscrieri privitoare la dreptul de proprietate și alte drepturi reale		Referințe
148798 / 11/06/2021		
Act Notarial nr. CONTRACT DE VANZARE AUT.1306, din 10/06/2021 emis de NOTAR PUBLIC GUNESCU-TUDOR MARINELA-DANIELA;		
B1	Intabulare, drept de PROPRIETATE, dobandit prin Conventie, cota actuala 1/1, cota initiala 1/1 1) GREERE NETTA	A1

C. Partea III. SARCINI .

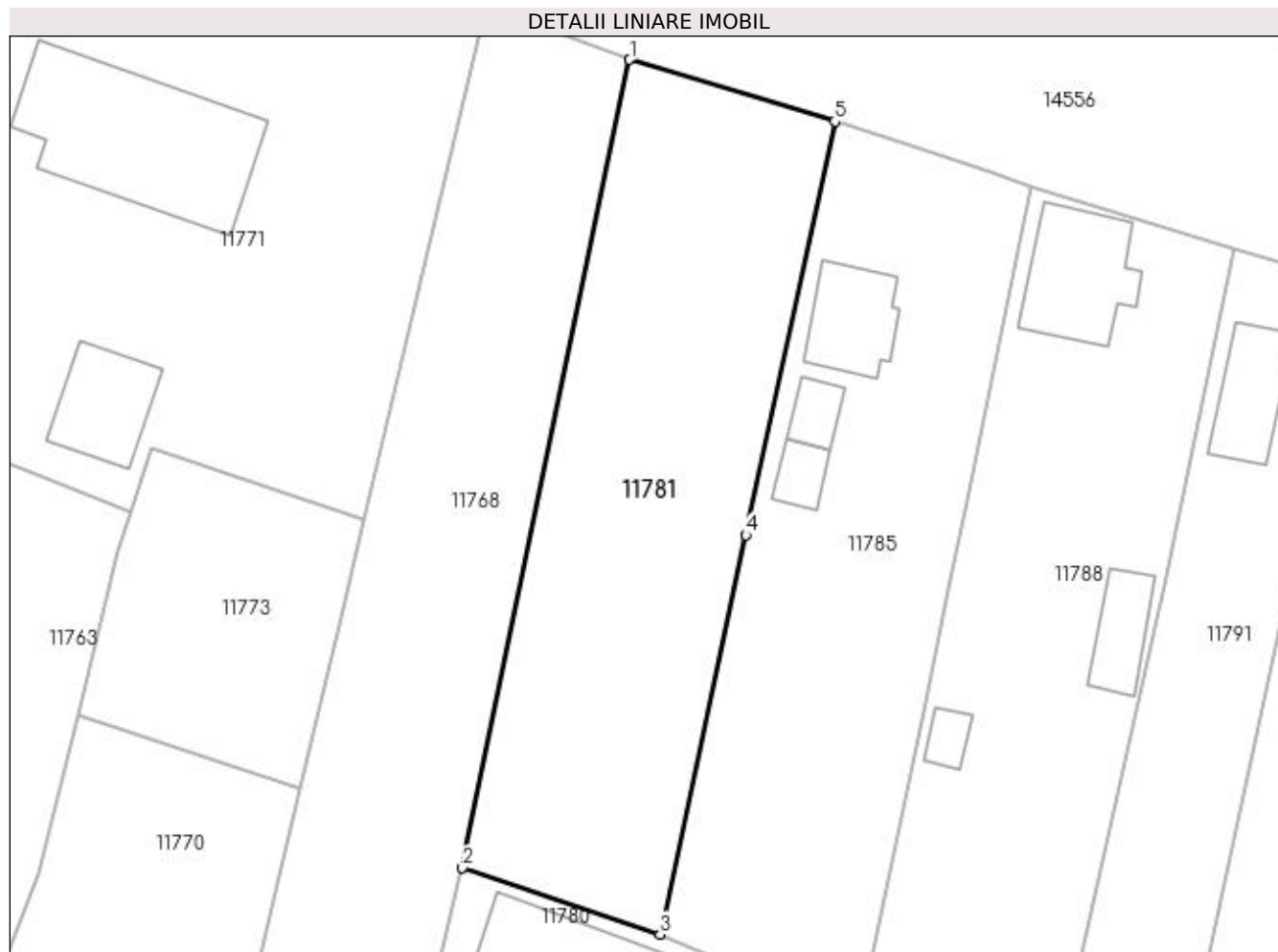
Inscrieri privind dezmembramintele dreptului de proprietate, drepturi reale de garanție și sarcini	Referințe
NU SUNT	

Anexa Nr. 1 La Partea I

Teren

Nr cadastral	Suprafața (mp)*	Observații / Referințe
30060	Din acte: 1.600 Masurata: 1.556	

* Suprafața este determinată în planul de proiecție Stereo 70.



Date referitoare la teren

Crt	Categorie folosință	Intra vilan	Suprafața (mp)	Tarla	Parcelă	Nr. topo	Observații / Referințe
1	arabil	DA	1.556	38	5	-	

Lungime Segmente

1) Valorile lungimilor segmentelor sunt obținute din proiecție în plan.

Punct început	X / Y	Punct sfârșit	X / Y	Lungime segment (** (m)
1	378.439,702 266.944,781	2	378.423,874 266.868,366	78.037
2	378.423,874 266.868,366	3	378.442,549 266.862,094	19.7
3	378.442,549 266.862,094	4	378.450,677 266.899,86	38.631
4	378.450,677 266.899,86	5	378.459,087 266.938,937	39.972
5	378.459,087 266.938,937	1	378.439,702 266.944,781	20.247

**** Lungimile segmentelor sunt determinate în planul de proiecție Stereo 70 și sunt rotunjite la 1 milimetru.**

***** Distanța dintre puncte este formată din segmente cumulate ce sunt mai mici decât valoarea 1 milimetru.**

**DATE DESPRE IMOBILUL NR. 11782**

Oficiul de Cadastru și Publicitate Imobiliară DOLJ
Biroul de Cadastru și Publicitate Imobiliară Craiova

A. Partea I. Descrierea imobilului

TEREN Intravilan

Adresa: Loc. Bistret, Str Crizantemelor, Nr. 50, Jud. Dolj, T38,P3

Nr. Crt	Nr cadastral Nr. topografic	Suprafața* (mp)	Observații / Referințe
A1		Din acte: 540 Masurata: 465	Sector cadastral:28 Teren imprejmuit;

Construcții

Crt	Nr cadastral Nr. topografic	Adresa	Observații / Referințe
A1.1		Loc. Bistret, Str Crizantemelor, Nr. 50, Jud. Dolj	Nr. niveluri:1; S. construita la sol:75 mp;
A1.2		Loc. Bistret, Str Crizantemelor, Nr. 50, Jud. Dolj	Nr. niveluri:1; S. construita la sol:42 mp;

B. Partea II. Proprietari și acte

Inscrieri privitoare la dreptul de proprietate și alte drepturi reale		Referințe
/		
Act Administrativ nr. TDP nr. 1752-48185, din 07/02/2002 emis de CJSAPT DOLJ;		
B1	Intabulare, drept de PROPRIETATE, dobandit prin Reconstituire, cota actuala 1/1, cota initiala 1/1 1) FLOREA MARIN, Lipsă CNP.	A1
Act Normativ nr. 7, din 13/03/1996 emis de PARLAMENTUL ROMÂNIEI ((ART.12 ALIN.(14) și ART.37 ALIN(2)));		
B2	Intabulare, drept de PROPRIETATE, dobandit prin Lege, cota actuala 1/1, cota initiala 1/1 1) FLOREA MARIN, Lipsă CNP.	A1.1, A1.2

C. Partea III. SARCINI .

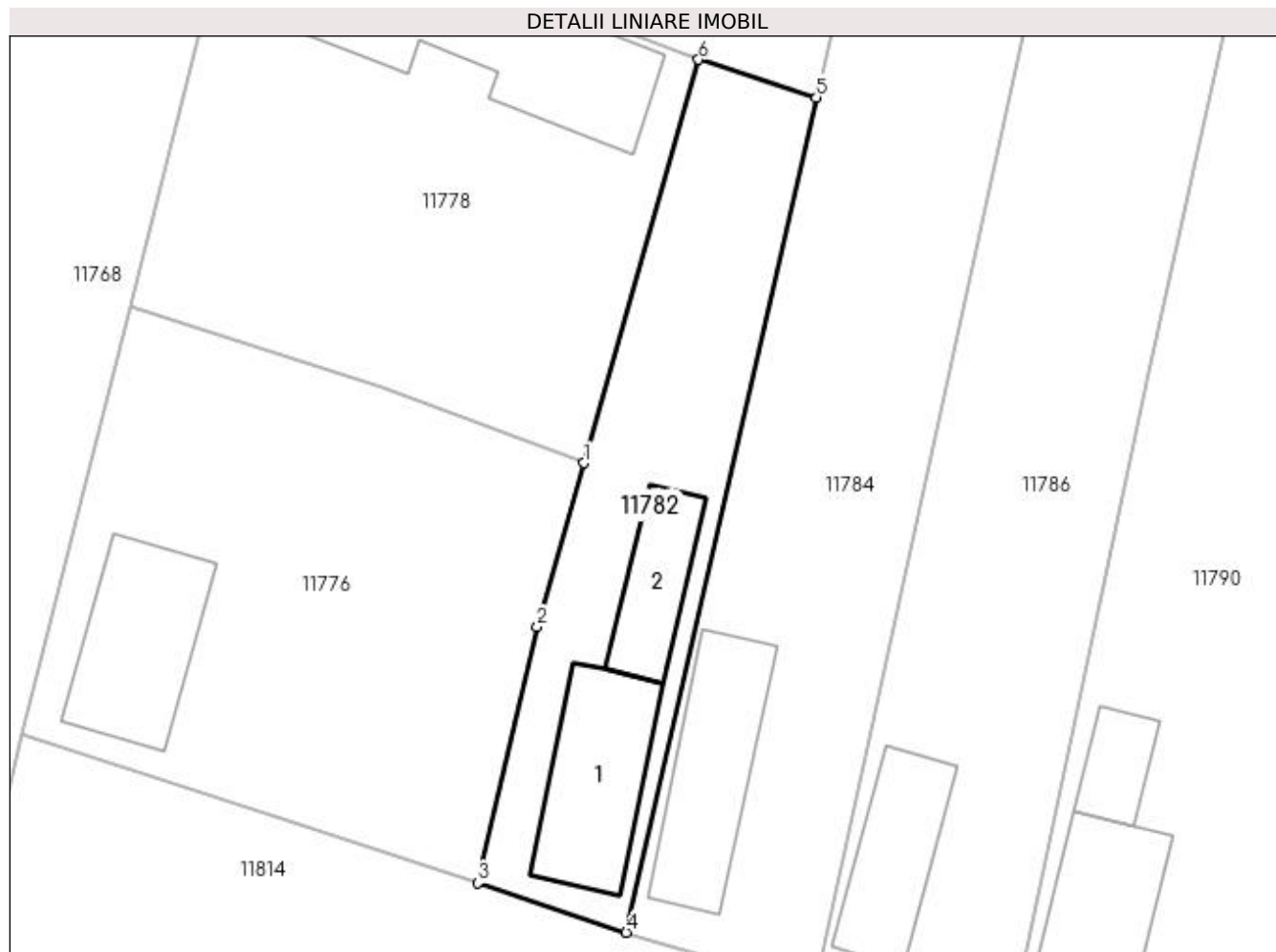
Inscrieri privind dezmembramintele dreptului de proprietate, drepturi reale de garanție și sarcini	Referințe
NU SUNT	

Anexa Nr. 1 La Partea I

Teren

Nr cadastral	Suprafața (mp)*	Observații / Referințe
	Din acte: 540 Masurata: 465	

* Suprafața este determinată în planul de proiecție Stereo 70.



Date referitoare la teren

Crt	Categorie folosință	Intra vilan	Suprafața (mp)	Tarla	Parcelă	Nr. topo	Observații / Referințe
1	curți constructii	DA	465	38	3	-	

Date referitoare la construcții

Crt	Număr	Destinație construcție	Supraf. (mp)	Situație juridică	Observații / Referințe
A1.1		construcții de locuințe	75	Cu acte	Nr. niveluri:1; S. construita la sol:75 mp;
A1.2		construcții anexa	42	Cu acte	Nr. niveluri:1; S. construita la sol:42 mp;

Lungime Segmente

1) Valorile lungimilor segmentelor sunt obținute din proiecție în plan.

Punct început	X / Y	Punct sfârșit	X / Y	Lungime segment (** (m)
1	378.438,786 266.806,169	2	378.435,921 266.796,104	10.465
2	378.435,921 266.796,104	3	378.432,272 266.780,373	16.149
3	378.432,272 266.780,373	4	378.441,395 266.777,347	9.612

Punct început	X / Y	Punct sfârșit	X / Y	Lungime segment (** (m)
4	378.441,395 266.777,347	5	378.453,077 266.828,6	52.567
5	378.453,077 266.828,6	6	378.445,832 266.830,924	7.609
6	378.445,832 266.830,924	1	378.438,786 266.806,169	25.738

** Lungimile segmentelor sunt determinate în planul de proiecție Stereo 70 și sunt rotunjite la 1 milimetru.

*** Distanța dintre puncte este formată din segmente cumulate ce sunt mai mici decât valoarea 1 milimetru.

**DATE DESPRE IMOBILUL NR. 11783**

Oficiul de Cadastru și Publicitate Imobiliară DOLJ
Biroul de Cadastru și Publicitate Imobiliară Craiova

A. Partea I. Descrierea imobilului

TEREN Intravilan

Adresa: Loc. Bistret, Str Crizantemelor, Nr. 47, Jud. Dolj, T39,P9,P10,15

Nr. Crt	Nr cadastral Nr. topografic	Suprafața* (mp)	Observații / Referințe
A1		Din acte: 2.146 Masurata: 2.346	Sector cadastral:28 Teren imprejmuit;

Construcții

Crt	Nr cadastral Nr. topografic	Adresa	Observații / Referințe
A1.1		Loc. Bistret, Str Crizantemelor, Nr. 47, Jud. Dolj, T39,P9,P10,15	Nr. niveluri:1; S. construita la sol:113 mp;
A1.2		Loc. Bistret, Str Crizantemelor, Nr. 47, Jud. Dolj, T39,P9,P10,15	Nr. niveluri:1; S. construita la sol:63 mp;

B. Partea II. Proprietari și acte

Inscrieri privitoare la dreptul de proprietate și alte drepturi reale		Referințe
/		
Act Administrativ nr. TDP nr. 758-44580, din 07/10/1996 emis de CJSAPT DOLJ;		
B1	Intabulare, drept de PROPRIETATE, dobandit prin Reconstituire, cota actuala 1/1, cota initiala 1/1 1) GANĂ NICOLAE, Lipsă CNP.	A1
Act Normativ nr. 7, din 13/03/1996 emis de PARLAMENTUL ROMÂNIEI ((ART.12 ALIN.(14) și ART.37 ALIN(2)));		
B2	Intabulare, drept de PROPRIETATE, dobandit prin Lege, cota actuala 1/1, cota initiala 1/1 1) GANĂ NICOLAE, Lipsă CNP.	A1.1, A1.2

C. Partea III. SARCINI .

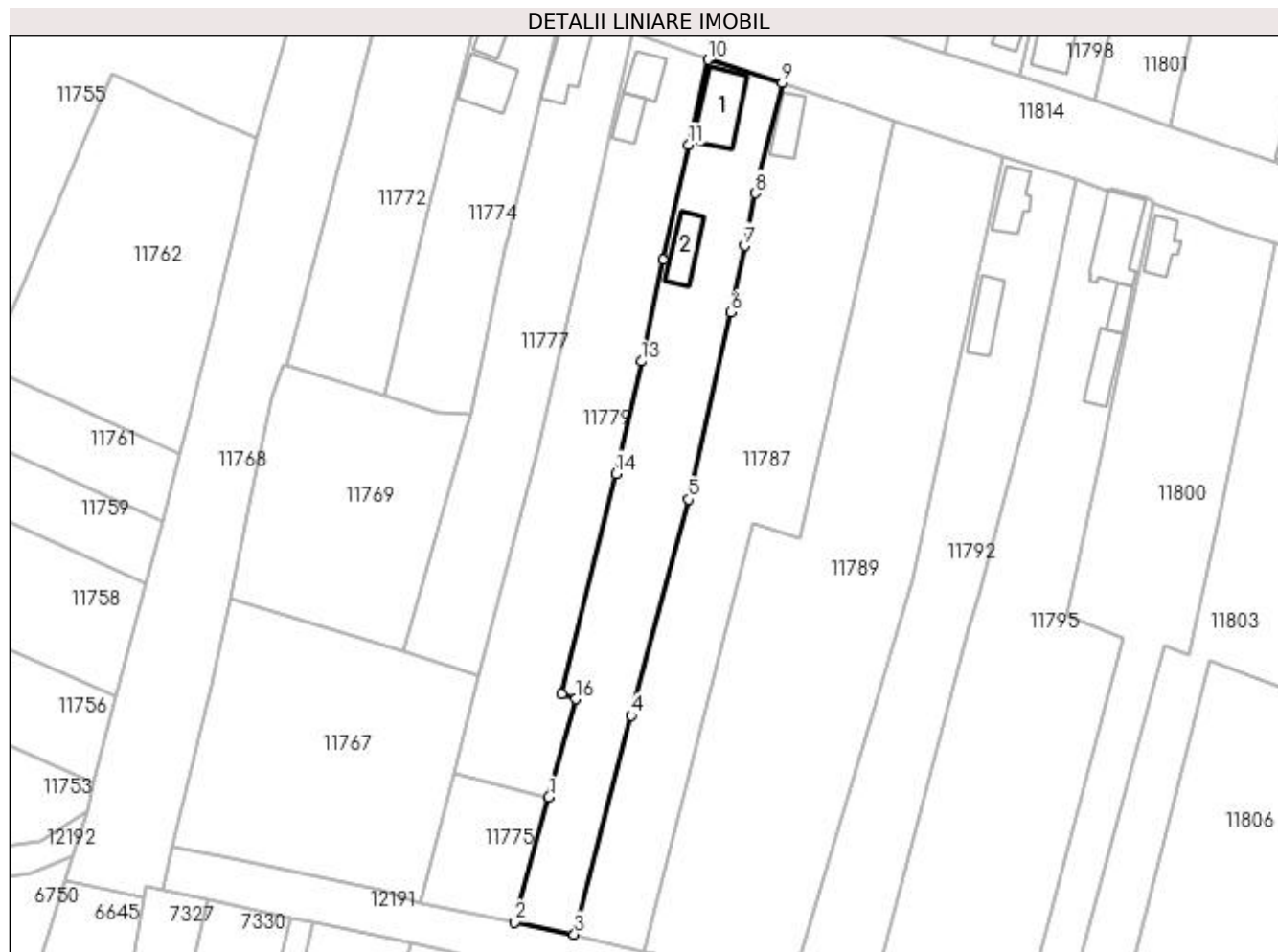
Inscrieri privind dezmembramintele dreptului de proprietate, drepturi reale de garanție și sarcini	Referințe
NU SUNT	

Anexa Nr. 1 La Partea I

Teren

Nr cadastral	Suprafața (mp)*	Observații / Referințe
	Din acte: 2.146 Masurata: 2.346	

* Suprafața este determinată în planul de proiecție Stereo 70.



Date referitoare la teren

Crt	Categorie folosință	Intravilan	Suprafața (mp)	Tarla	Parcelă	Nr. topo	Observații / Referințe
1	curți construcții	DA	1.213	39	9	-	
2	arabil	DA	627	39	10	-	
3	arabil	DA	506	39	15	-	

Date referitoare la construcții

Crt	Număr	Destinație construcție	Supraf. (mp)	Situație juridică	Observații / Referințe
A1.1		construcții de locuințe	113	Cu acte	Nr. niveluri:1; S. construita la sol:113 mp;
A1.2		construcții anexa	63	Cu acte	Nr. niveluri:1; S. construita la sol:63 mp;

Lungime Segmente

1) Valorile lungimilor segmentelor sunt obținute din proiecție în plan.

Punct început	X / Y	Punct sfârșit	X / Y	Lungime segment (** (m))
1	378.430,783 266.612,103	2	378.424,19 266.587,956	25.031

Punct început	X / Y	Punct sfârşit	X / Y	Lungime segment (** (m)
2	378.424,19 266.587,956	3	378.435,697 266.585,614	11.743
3	378.435,697 266.585,614	4	378.446,637 266.627,82	43.601
4	378.446,637 266.627,82	5	378.457,77 266.669,537	43.177
5	378.457,77 266.669,537	6	378.465,861 266.705,668	37.026
6	378.465,861 266.705,668	7	378.468,543 266.718,494	13.103
7	378.468,543 266.718,494	8	378.470,666 266.728,646	10.372
8	378.470,666 266.728,646	9	378.475,872 266.749,944	21.925
9	378.475,872 266.749,944	10	378.461,57 266.754,412	14.984
10	378.461,57 266.754,412	11	378.457,752 266.737,974	16.876
11	378.457,752 266.737,974	12	378.452,92 266.715,886	22.61
12	378.452,92 266.715,886	13	378.448,609 266.696,18	20.172
13	378.448,609 266.696,18	14	378.443,718 266.674,523	22.202
14	378.443,718 266.674,523	15	378.433,268 266.631,927	43.859
15	378.433,268 266.631,927	16	378.435,956 266.631,047	2.828
16	378.435,956 266.631,047	1	378.430,783 266.612,103	19.638

** Lungimile segmentelor sunt determinate în planul de proiecție Stereo 70 și sunt rotunjite la 1 milimetru.

*** Distanța dintre puncte este formată din segmente cumulate ce sunt mai mici decât valoarea 1 milimetru.

**DATE DESPRE IMOBILUL NR. 11784**

Oficiul de Cadastru și Publicitate Imobiliară DOLJ
Biroul de Cadastru și Publicitate Imobiliară Craiova

A. Partea I. Descrierea imobilului

TEREN Intravilan

Adresa: Loc. Bistret, Str Crizantemelor, Nr. 48, Jud. Dolj, T38,P9

Nr. Crt	Nr cadastral Nr. topografic	Suprafața* (mp)	Observații / Referințe
A1		Din acte: 792 Masurata: 925	Sector cadastral:28 Teren imprejmuit;

Construcții

Crt	Nr cadastral Nr. topografic	Adresa	Observații / Referințe
A1.1		Loc. Bistret, Str Crizantemelor, Nr. 48, Jud. Dolj	Nr. niveluri:1; S. construita la sol:78 mp;

B. Partea II. Proprietari și acte

Inscrieri privitoare la dreptul de proprietate și alte drepturi reale		Referințe
/		
Act Administrativ nr. TDP nr. 819-44709, din 03/10/1996 emis de CJSAPT DOLJ;		
B1	Intabulare, drept de PROPRIETATE, dobandit prin Reconstituire, cota actuala 1/1, cota initiala 1/1 1) SAVA GHEORGHE, Lipsă CNP.	A1
Act Normativ nr. 7, din 13/03/1996 emis de PARLAMENTUL ROMÂNIEI ((ART.12 ALIN.(14) și ART.37 ALIN(2)));		
B2	Intabulare, drept de PROPRIETATE, dobandit prin Lege, cota actuala 1/1, cota initiala 1/1 1) SAVA GHEORGHE, Lipsă CNP.	A1.1

C. Partea III. SARCINI .

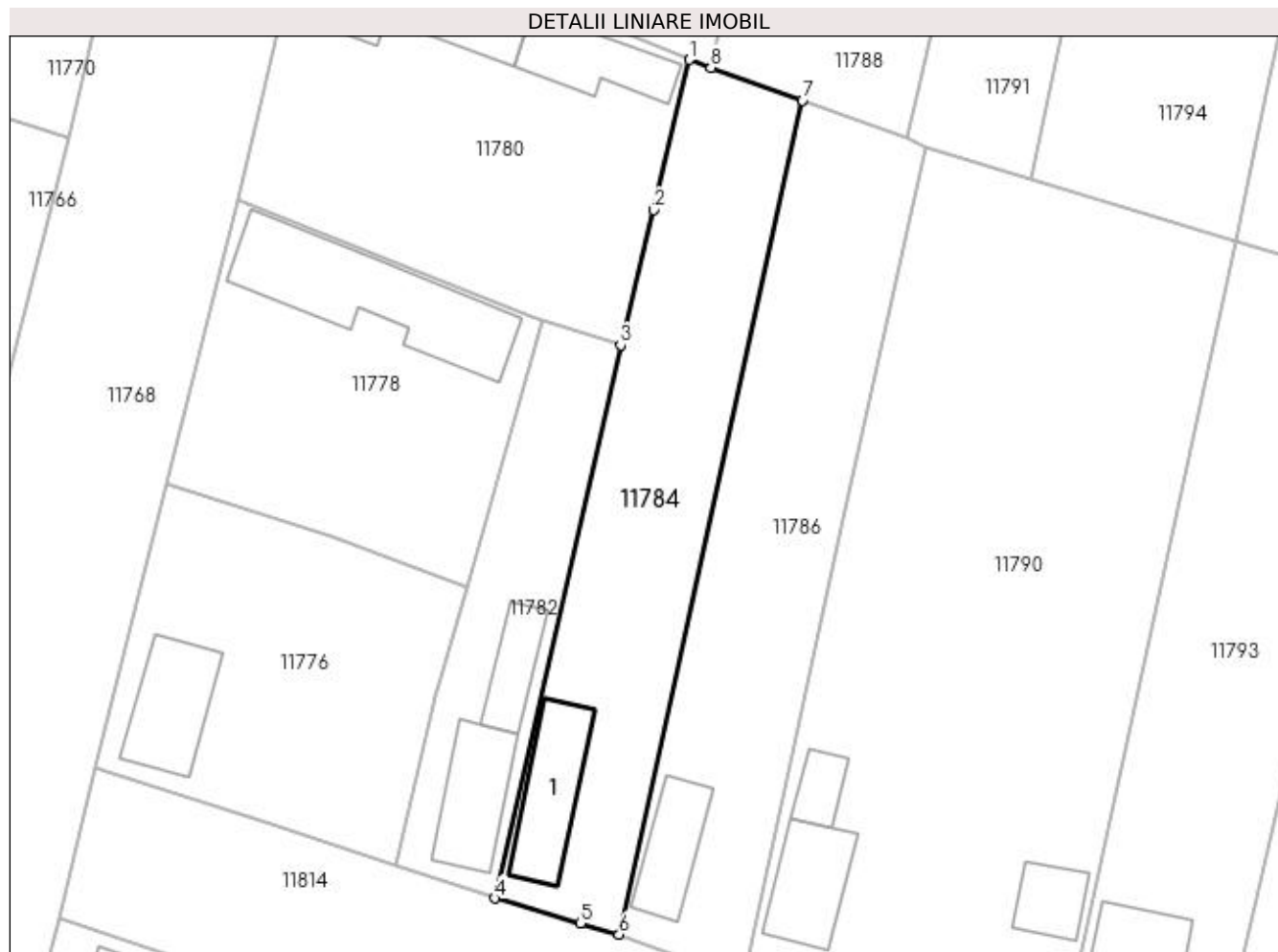
Inscrieri privind dezmembramentele dreptului de proprietate, drepturi reale de garanție și sarcini	Referințe
NU SUNT	

Anexa Nr. 1 La Partea I

Teren

Nr cadastral	Suprafața (mp)*	Observații / Referințe
	Din acte: 792 Masurata: 925	

* Suprafața este determinată în planul de proiecție Stereo 70.



Date referitoare la teren

Crt	Categorie folosință	Intra vilan	Suprafața (mp)	Tarla	Parcelă	Nr. topo	Observații / Referințe
1	curți constructii	DA	925	38	9	-	

Date referitoare la construcții

Crt	Număr	Destinație construcție	Supraf. (mp)	Situație juridică	Observații / Referințe
A1.1		construcții de locuințe	78	Cu acte	Nr. niveluri:1; S. construita la sol:78 mp;

Lungime Segmente

1) Valorile lungimilor segmentelor sunt obținute din proiecție în plan.

Punct început	X / Y	Punct sfârșit	X / Y	Lungime segment (** (m)
1	378.459,454 266.855,073	2	378.456,118 266.841,162	14.305
2	378.456,118 266.841,162	3	378.453,077 266.828,6	12.925
3	378.453,077 266.828,6	4	378.441,395 266.777,347	52.567

Punct început	X / Y	Punct sfârșit	X / Y	Lungime segment (** (m)
4	378.441,395 266.777,347	5	378.449,327 266.775,024	8.265
5	378.449,327 266.775,024	6	378.452,933 266.774,002	3.748
6	378.452,933 266.774,002	7	378.469,944 266.851,307	79.155
7	378.469,944 266.851,307	8	378.461,454 266.854,355	9.021
8	378.461,454 266.854,355	1	378.459,454 266.855,073	2.125

** Lungimile segmentelor sunt determinate în planul de proiecție Stereo 70 și sunt rotunjite la 1 milimetru.

*** Distanța dintre puncte este formată din segmente cumulate ce sunt mai mici decât valoarea 1 milimetru.

**DATE DESPRE IMOBILUL NR. 11785**

Oficiul de Cadastru și Publicitate Imobiliară DOLJ
Biroul de Cadastru și Publicitate Imobiliară Craiova

A. Partea I. Descrierea imobilului

TEREN Intravilan

Adresa: Loc. Bistret, Str Calea Dunarii, Nr. 48, Jud. Dolj, T 38 P 7,6

Nr. Crt	Nr cadastral Nr. topografic	Suprafața* (mp)	Observații / Referințe
A1	34885	Din acte: 1.520 Masurata: 1.576	Sector cadastral:28 Teren imprejmuit;

Construcții

Crt	Nr cadastral Nr. topografic	Adresa	Observații / Referințe
A1.1	34885-C1	Loc. Bistret, Str Calea Dunarii, Nr. 48, Jud. Dolj, T 38 P 7,6	Nr. niveluri:1; S. construita la sol:74 mp; S. construita desfasurata:74 mp; CASA DE LOCUIT
A1.2	34885-C2	Loc. Bistret, Str Calea Dunarii, Nr. 48, Jud. Dolj, T 38 P 7,6	Nr. niveluri:1; S. construita la sol:25 mp; S. construita desfasurata:25 mp; ANEXA(BUCATARIE)
A1.3	34885-C3	Loc. Bistret, Str Calea Dunarii, Nr. 48, Jud. Dolj, T 38 P 7,6	Nr. niveluri:1; S. construita la sol:25 mp; S. construita desfasurata:25 mp; ANEXA(MAGAZIE SI PATUL)

B. Partea II. Proprietari și acte

Inscrieri privitoare la dreptul de proprietate și alte drepturi reale		Referințe
189723 / 24/09/2020		
Act Notarial nr. CONTRACT VANZARE AUT NR 2664, din 23/09/2020 emis de NP GASPAR MONICA ORTANSA;		
B1	Intabulare, drept de PROPRIETATE, dobandit prin Conventie, cota actuala 1/1, cota initiala 1/1 1) DRĂGAN TRAIAN 2) DRĂGAN MARIANA	A1, A1.1, A1.2, A1.3

C. Partea III. SARCINI .

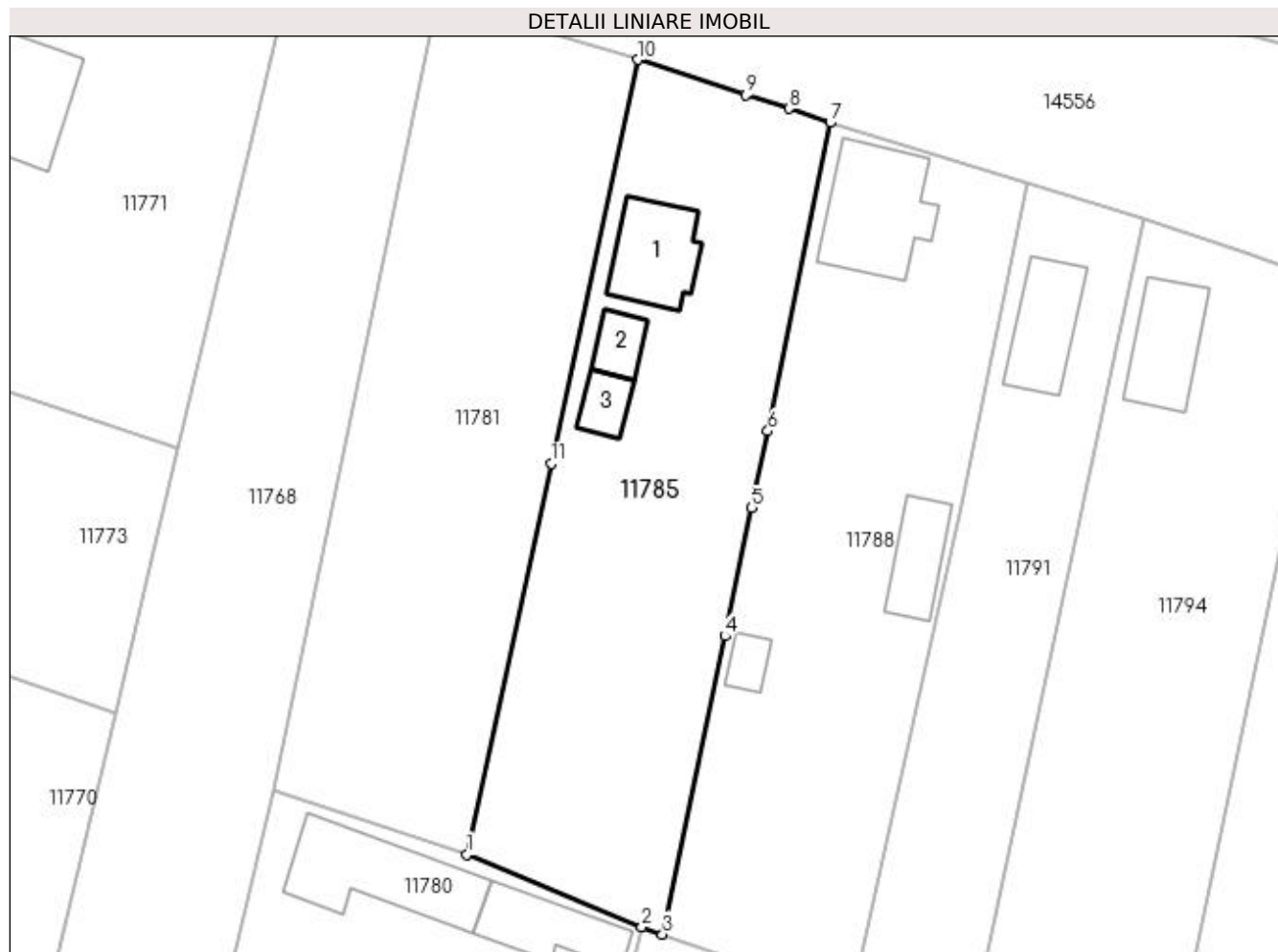
Inscrieri privind dezmembramintele dreptului de proprietate, drepturi reale de garanție și sarcini	Referințe
NU SUNT	

Anexa Nr. 1 La Partea I

Teren

Nr cadastral	Suprafața (mp)*	Observații / Referințe
34885	Din acte: 1.520 Masurata: 1.576	

* Suprafața este determinată în planul de proiecție Stereo 70.



Date referitoare la teren

Crt	Categorie folosință	Intra vilan	Suprafața (mp)	Tarla	Parcelă	Nr. topo	Observații / Referințe
1	curți constructii	DA	770	38	7	-	
2	arabil	DA	806	38	6	-	

Date referitoare la construcții

Crt	Număr	Destinație construcție	Supraf. (mp)	Situație juridică	Observații / Referințe
A1.1	34885-C1	construcții de locuințe	74	Cu acte	Nr. niveluri:1; S. construita la sol:74 mp; S. construita desfasurata:74 mp; CASA DE LOCUIT
A1.2	34885-C2	construcții anexa	25	Cu acte	Nr. niveluri:1; S. construita la sol:25 mp; S. construita desfasurata:25 mp; ANEXA (BUCATARIE)
A1.3	34885-C3	construcții anexa	25	Cu acte	Nr. niveluri:1; S. construita la sol:25 mp; S. construita desfasurata:25 mp; ANEXA (MAGAZIE SI PATUL)

Lungime Segmente

1) Valorile lungimilor segmentelor sunt obținute din proiecție în plan.

Punct început	X / Y	Punct sfârșit	X / Y	Lungime segment (** (m))
---------------	-------	---------------	-------	--------------------------

Punct început	X / Y	Punct sfârșit	X / Y	Lungime segment (** (m)
1	378.442,549 266.862,094	2	378.459,454 266.855,073	18.305
2	378.459,454 266.855,073	3	378.461,454 266.854,355	2.125
3	378.461,454 266.854,355	4	378.467,489 266.883,191	29.461
4	378.467,489 266.883,191	5	378.470,082 266.895,586	12.663
5	378.470,082 266.895,586	6	378.471,64 266.903,03	7.605
6	378.471,64 266.903,03	7	378.477,667 266.932,856	30.429
7	378.477,667 266.932,856	8	378.473,686 266.934,221	4.209
8	378.473,686 266.934,221	9	378.469,525 266.935,545	4.367
9	378.469,525 266.935,545	10	378.459,087 266.938,937	10.975
10	378.459,087 266.938,937	11	378.450,677 266.899,86	39.972
11	378.450,677 266.899,86	1	378.442,549 266.862,094	38.631

** Lungimile segmentelor sunt determinate în planul de proiecție Stereo 70 și sunt rotunjite la 1 milimetru.

*** Distanța dintre puncte este formată din segmente cumulate ce sunt mai mici decât valoarea 1 milimetru.

**DATE DESPRE IMOBILUL NR. 11786**

Oficiul de Cadastru și Publicitate Imobiliară DOLJ
Biroul de Cadastru și Publicitate Imobiliară Craiova

A. Partea I. Descrierea imobilului

TEREN Intravilan

Adresa: Loc. Bistret, Str Crizantemelor, Nr. 46, Jud. Dolj, T38,P10

Nr. Crt	Nr cadastral Nr. topografic	Suprafața* (mp)	Observații / Referințe
A1		955	Sector cadastral:28 Teren imprejmuit;

B. Partea II. Proprietari și acte

Inscrieri privitoare la dreptul de proprietate și alte drepturi reale		Referințe
/		
Act Normativ nr. 7, din 13/03/1996 emis de PARLAMENTUL ROMÂNIEI;		
B1	Inscrierea provizorie, drept de PROPRIETATE, dobandit prin Lege, cota actuala 1/1, cota initiala 1/1 1) NEIDENTIFICAT NEIDENTIFICAT	A1

C. Partea III. SARCINI .

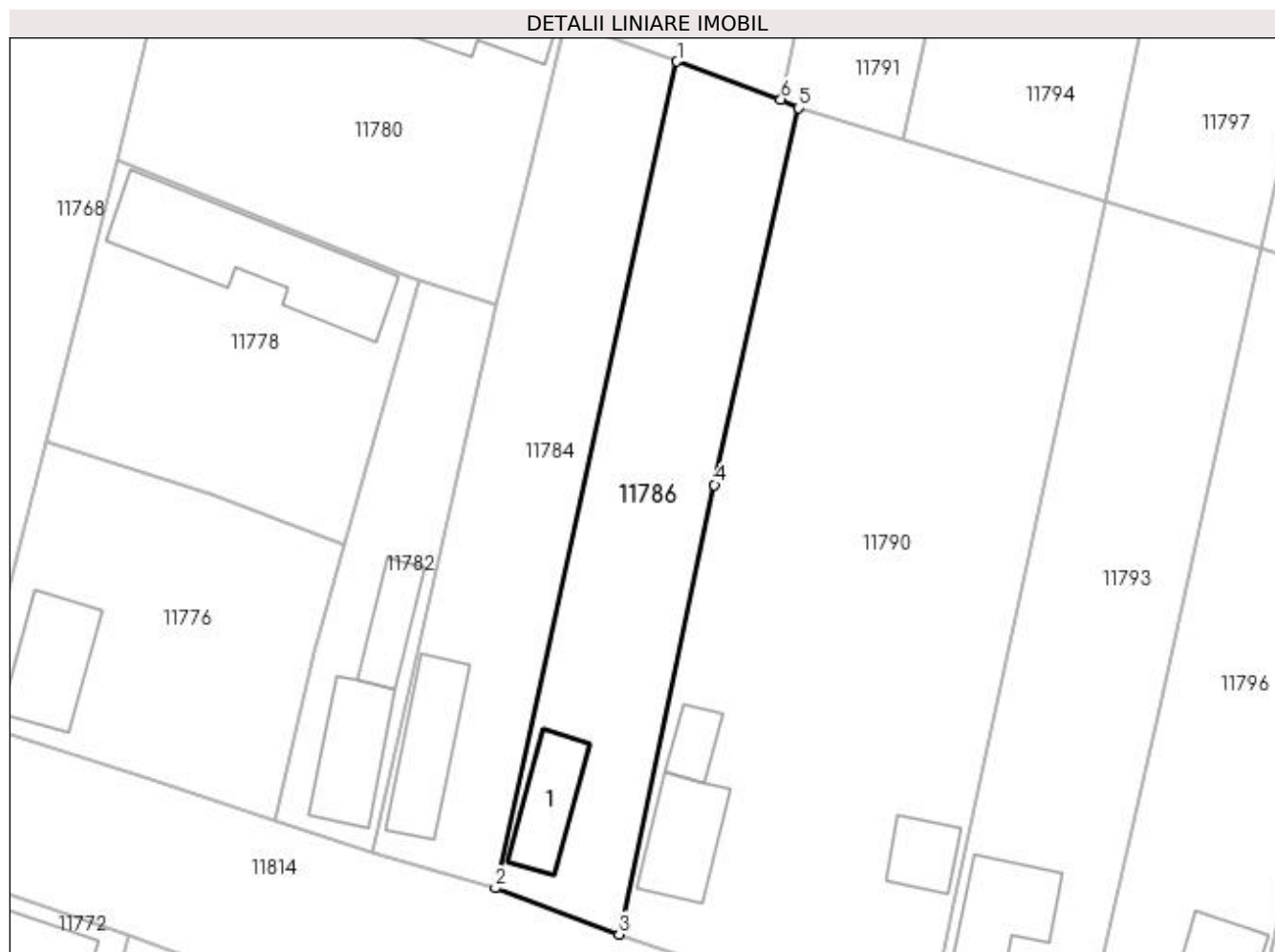
Inscrieri privind dezmembramintele dreptului de proprietate, drepturi reale de garanție și sarcini	Referințe
NU SUNT	

Anexa Nr. 1 La Partea I

Teren

Nr cadastral	Suprafața (mp)*	Observații / Referințe
	955	

* Suprafața este determinată în planul de proiecție Stereo 70.



Date referitoare la teren

Crt	Categorie folosință	Intra vilan	Suprafața (mp)	Tarla	Parcelă	Nr. topo	Observații / Referințe
1	curți constructii	DA	955	38	10	-	

Date referitoare la construcții

Crt	Număr	Destinație construcție	Supraf. (mp)	Situație juridică	Observații / Referințe
A1.1		construcții de locuințe	58	Fara acte	Nr. niveluri:1; S. construita la sol:58 mp;

Lungime Segmente

1) Valorile lungimilor segmentelor sunt obținute din proiecție în plan.

Punct început	X / Y	Punct sfârșit	X / Y	Lungime segment (** (m)
1	378.469,944 266.851,307	2	378.452,933 266.774,002	79.155
2	378.452,933 266.774,002	3	378.464,536 266.769,661	12.388
3	378.464,536 266.769,661	4	378.473,447 266.811,709	42.982
4	378.473,447 266.811,709	5	378.481,361 266.846,962	36.13

Punct început	X / Y	Punct sfârșit	X / Y	Lungime segment (** (m)
5	378.481,361 266.846,962	6	378.479,675 266.847,781	1.874
6	378.479,675 266.847,781	1	378.469,944 266.851,307	10.35

** Lungimile segmentelor sunt determinate în planul de proiecție Stereo 70 și sunt rotunjite la 1 milimetru.

*** Distanța dintre puncte este formată din segmente cumulate ce sunt mai mici decât valoarea 1 milimetru.

**DATE DESPRE IMOBILUL NR. 11787**

Oficiul de Cadastru și Publicitate Imobiliară DOLJ
Biroul de Cadastru și Publicitate Imobiliară Craiova

A. Partea I. Descrierea imobilului

TEREN Intravilan

Adresa: Loc. Bistret, Str Crizantemelor, Nr. 45, Jud. Dolj, T39,P18,P17,P16

Nr. Crt	Nr cadastral Nr. topografic	Suprafața* (mp)	Observații / Referințe
A1		Din acte: 2.202 Masurata: 3.041	Sector cadastral:28 Teren imprejmuit;

Construcții

Crt	Nr cadastral Nr. topografic	Adresa	Observații / Referințe
A1.1		Loc. Bistret, Str Crizantemelor, Nr. 45, Jud. Dolj, T39,P18,P17,P16	Nr. niveluri:1; S. construita la sol:56 mp;

B. Partea II. Proprietari și acte

Inscrieri privitoare la dreptul de proprietate și alte drepturi reale		Referințe
/		
Act Administrativ nr. TDP nr. 816-44709, din 03/10/1996 emis de CJSAPT DOLJ;		
B1	Intabulare, drept de PROPRIETATE, dobandit prin Reconstituire, cota actuala 1/1, cota initiala 1/1 1) RASTEANU VOINEA, Lipsă CNP.	A1
Act Normativ nr. 7, din 13/03/1996 emis de PARLAMENTUL ROMÂNIEI ((ART.12 ALIN.(14) și ART.37 ALIN(2)));		
B2	Intabulare, drept de PROPRIETATE, dobandit prin Lege, cota actuala 1/1, cota initiala 1/1 1) RASTEANU VOINEA, Lipsă CNP.	A1.1

C. Partea III. SARCINI .

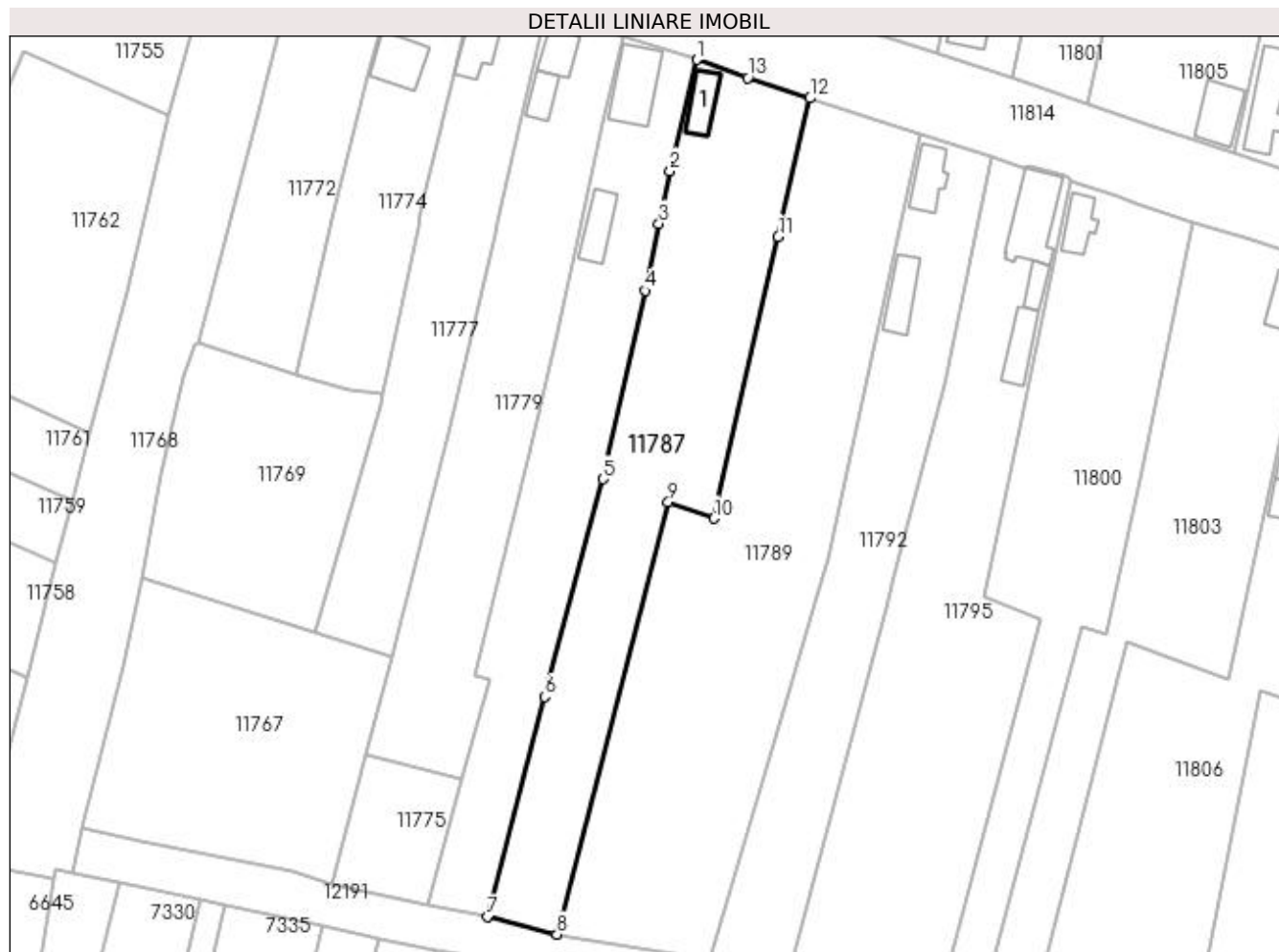
Inscrieri privind dezmembramintele dreptului de proprietate, drepturi reale de garanție și sarcini	Referințe
NU SUNT	

Anexa Nr. 1 La Partea I

Teren

Nr cadastral	Suprafața (mp)*	Observații / Referințe
	Din acte: 2.202	
	Masurata: 3.041	

* Suprafața este determinată în planul de proiecție Stereo 70.



Date referitoare la teren

Crt	Categorie folosință	Intravilan	Suprafața (mp)	Tarla	Parcelă	Nr. topo	Observații / Referințe
1	curți constructii	DA	680	39	18	-	
2	arabil	DA	1.192	39	17	-	
3	arabil	DA	1.169	39	16	-	

Date referitoare la construcții

Crt	Număr	Destinație construcție	Supraf. (mp)	Situație juridică	Observații / Referințe
A1.1		construcții anexa	56	Cu acte	Nr. niveluri:1; S. construita la sol:56 mp;

Lungime Segmente

1) Valorile lungimilor segmentelor sunt obținute din proiecție în plan.

Punct început	X / Y	Punct sfârșit	X / Y	Lungime segment (** (m)
1	378.475,872 266.749,944	2	378.470,666 266.728,646	21.925
2	378.470,666 266.728,646	3	378.468,543 266.718,494	10.372

Punct început	X / Y	Punct sfârșit	X / Y	Lungime segment (** (m)
3	378.468,543 266.718,494	4	378.465,861 266.705,668	13.103
4	378.465,861 266.705,668	5	378.457,77 266.669,537	37.026
5	378.457,77 266.669,537	6	378.446,637 266.627,82	43.177
6	378.446,637 266.627,82	7	378.435,697 266.585,614	43.601
7	378.435,697 266.585,614	8	378.449,005 266.582,279	13.72
8	378.449,005 266.582,279	9	378.470,319 266.665,083	85.503
9	378.470,319 266.665,083	10	378.479,091 266.661,97	9.308
10	378.479,091 266.661,97	11	378.491,41 266.716,022	55.438
11	378.491,41 266.716,022	12	378.497,452 266.742,531	27.189
12	378.497,452 266.742,531	13	378.485,591 266.746,491	12.505
13	378.485,591 266.746,491	1	378.475,872 266.749,944	10.314

** Lungimile segmentelor sunt determinate în planul de proiecție Stereo 70 și sunt rotunjite la 1 milimetru.

*** Distanța dintre puncte este formată din segmente cumulate ce sunt mai mici decât valoarea 1 milimetru.

**DATE DESPRE IMOBILUL NR. 11788**

Oficiul de Cadastru și Publicitate Imobiliară DOLJ
Biroul de Cadastru și Publicitate Imobiliară Craiova

A. Partea I. Descrierea imobilului

TEREN Intravilan

Nr. CF vechi:564
Nr. cadastral vechi:782

Adresa: Loc. Bistret, Jud. Dolj, sat Bistret, T38, P8

Nr. Crt	Nr cadastral Nr. topografic	Suprafața* (mp)	Observații / Referințe
A1	37685	Din acte: 1.600 Masurata: 1.582	Sector cadastral:28 Teren imprejmuit;

Construcții

Crt	Nr cadastral Nr. topografic	Adresa	Observații / Referințe
A1.1	37685-C1	Loc. Bistret, Jud. Dolj, sat Bistret, T38, P8	Nr. niveluri:1; S. construita la sol:111 mp; casa de locuit compusa din 4 camere si dependinte cu Sc-111 mp
A1.2	37685-C2	Loc. Bistret, Jud. Dolj, sat Bistret, T38, P8	Nr. niveluri:1; S. construita la sol:19 mp; anexa (patul) cu Sc-18 mp
A1.3	37685-C3	Loc. Bistret, Jud. Dolj, sat Bistret, T38, P8	Nr. niveluri:1; S. construita la sol:51 mp; anexa (grajd) cu Sc-50 mp

B. Partea II. Proprietari și acte

Inscrieri privitoare la dreptul de proprietate și alte drepturi reale	Referințe
63133 / 04/10/2007	
Act Notarial nr. aut.3701, din 08/12/1992 emis de Notariatul de Stat Local Bailesti;	
B1	A1, A1.1, A1.2, A1.3
Intabulare, drept de PROPRIETATE, dobandit prin Conventie, cota actuala 1/1, cota initiala 1/1 1) BULBOREA CONSTANTIN , Lipsa CNP.	

C. Partea III. SARCINI .

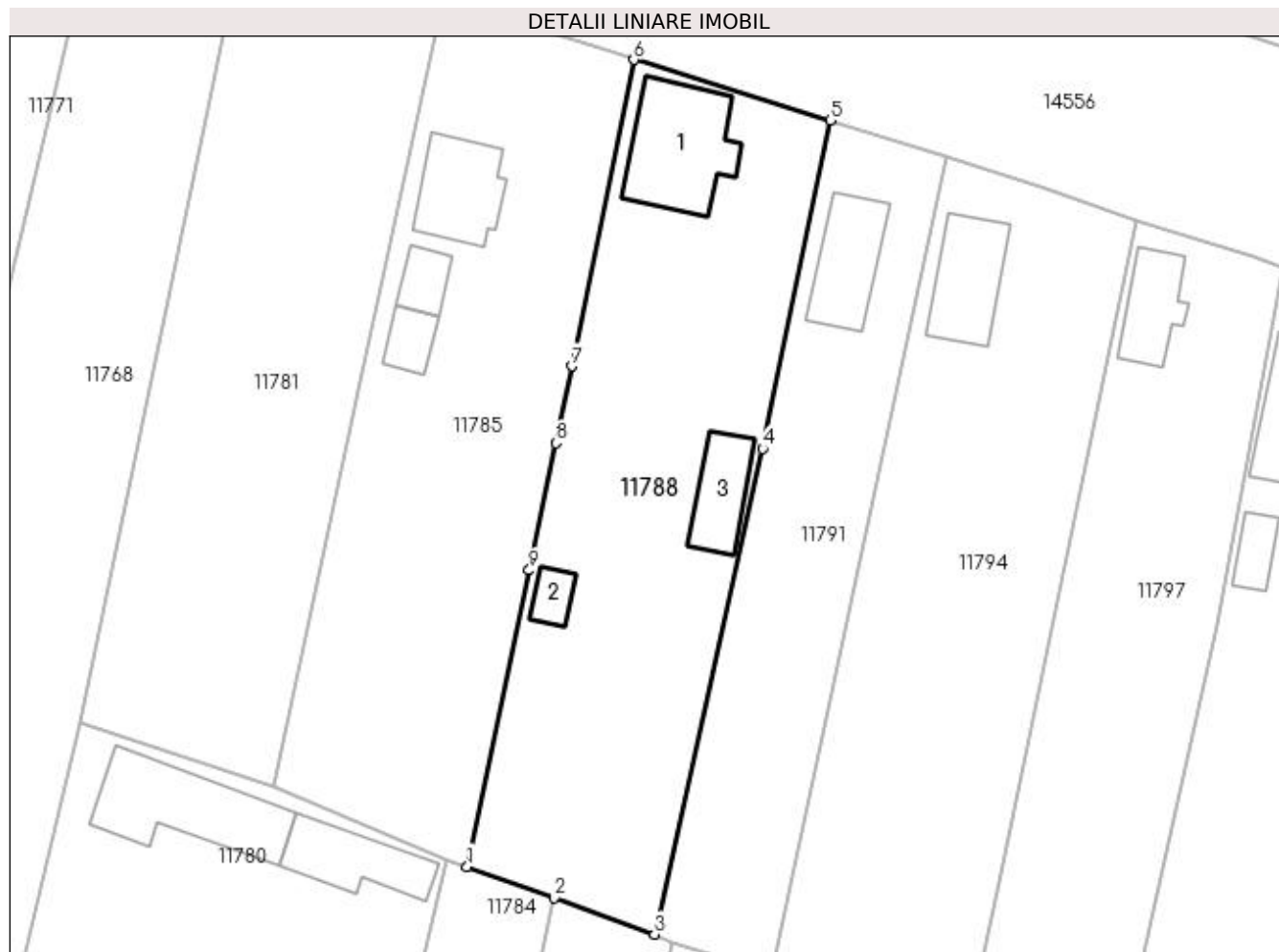
Inscrieri privind dezmembramintele dreptului de proprietate, drepturi reale de garanție și sarcini	Referințe
NU SUNT	

Anexa Nr. 1 La Partea I

Teren

Nr cadastral	Suprafața (mp)*	Observații / Referințe
37685	Din acte: 1.600 Masurata: 1.582	

* Suprafața este determinată în planul de proiecție Stereo 70.



Date referitoare la teren

Crt	Categorie folosință	Intra vilan	Suprafața (mp)	Tarla	Parcelă	Nr. topo	Observații / Referințe
1	curți constructii	DA	1.582	38	8	-	

Date referitoare la construcții

Crt	Număr	Destinație construcție	Supraf. (mp)	Situație juridică	Observații / Referințe
A1.1	37685-C1	construcții de locuințe	111	Cu acte	Nr. niveluri:1; S. construita la sol:111 mp; casa de locuit compusa din 4 camere si dependinte cu Sc-111 mp
A1.2	37685-C2	construcții anexa	Din acte: 18 Masurata: 19	Cu acte	Nr. niveluri:1; S. construita la sol:19 mp; anexa (patul) cu Sc-18 mp
A1.3	37685-C3	construcții anexa	51	Cu acte	Nr. niveluri:1; S. construita la sol:51 mp; anexa (grajd) cu Sc-50 mp

Lungime Segmente

1) Valorile lungimilor segmentelor sunt obținute din proiecție în plan.

Punct început	X / Y	Punct sfârșit	X / Y	Lungime segment (** (m)
1	378.461,454 266.854,355	2	378.469,944 266.851,307	9.021

Punct început	X / Y	Punct sfârșit	X / Y	Lungime segment (** (m)
2	378.469,944 266.851,307	3	378.479,675 266.847,781	10.35
3	378.479,675 266.847,781	4	378.490,191 266.895,029	48.404
4	378.490,191 266.895,029	5	378.496,754 266.926,956	32.595
5	378.496,754 266.926,956	6	378.477,667 266.932,856	19.978
6	378.477,667 266.932,856	7	378.471,64 266.903,03	30.429
7	378.471,64 266.903,03	8	378.470,082 266.895,586	7.605
8	378.470,082 266.895,586	9	378.467,489 266.883,191	12.663
9	378.467,489 266.883,191	1	378.461,454 266.854,355	29.461

** Lungimile segmentelor sunt determinate în planul de proiecție Stereo 70 și sunt rotunjite la 1 milimetru.

*** Distanța dintre puncte este formată din segmente cumulate ce sunt mai mici decât valoarea 1 milimetru.

**DATE DESPRE IMOBILUL NR. 11789**

Oficiul de Cadastru și Publicitate Imobiliară DOLJ
Biroul de Cadastru și Publicitate Imobiliară Craiova

A. Partea I. Descrierea imobilului

TEREN Intravilan

Adresa: Loc. Bistret, Str Crizantemelor, Nr. 43, Jud. Dolj, T39,P19,P20

Nr. Crt	Nr cadastral Nr. topografic	Suprafața* (mp)	Observații / Referințe
A1		Din acte: 4.180 Masurata: 4.446	Sector cadastral:28 Teren imprejmuit;

B. Partea II. Proprietari și acte

Inscrieri privitoare la dreptul de proprietate și alte drepturi reale		Referințe
/		
Act Administrativ nr. TDP nr. 1179-48659, din 29/10/1996 emis de CJSAPT DOLJ;		
B1	Intabulare, drept de PROPRIETATE, dobandit prin Reconstituire, cota actuala 1/1, cota initiala 1/1 1) RĂSTEANU GHEORGHE, Lipsă CNP.	A1

C. Partea III. SARCINI .

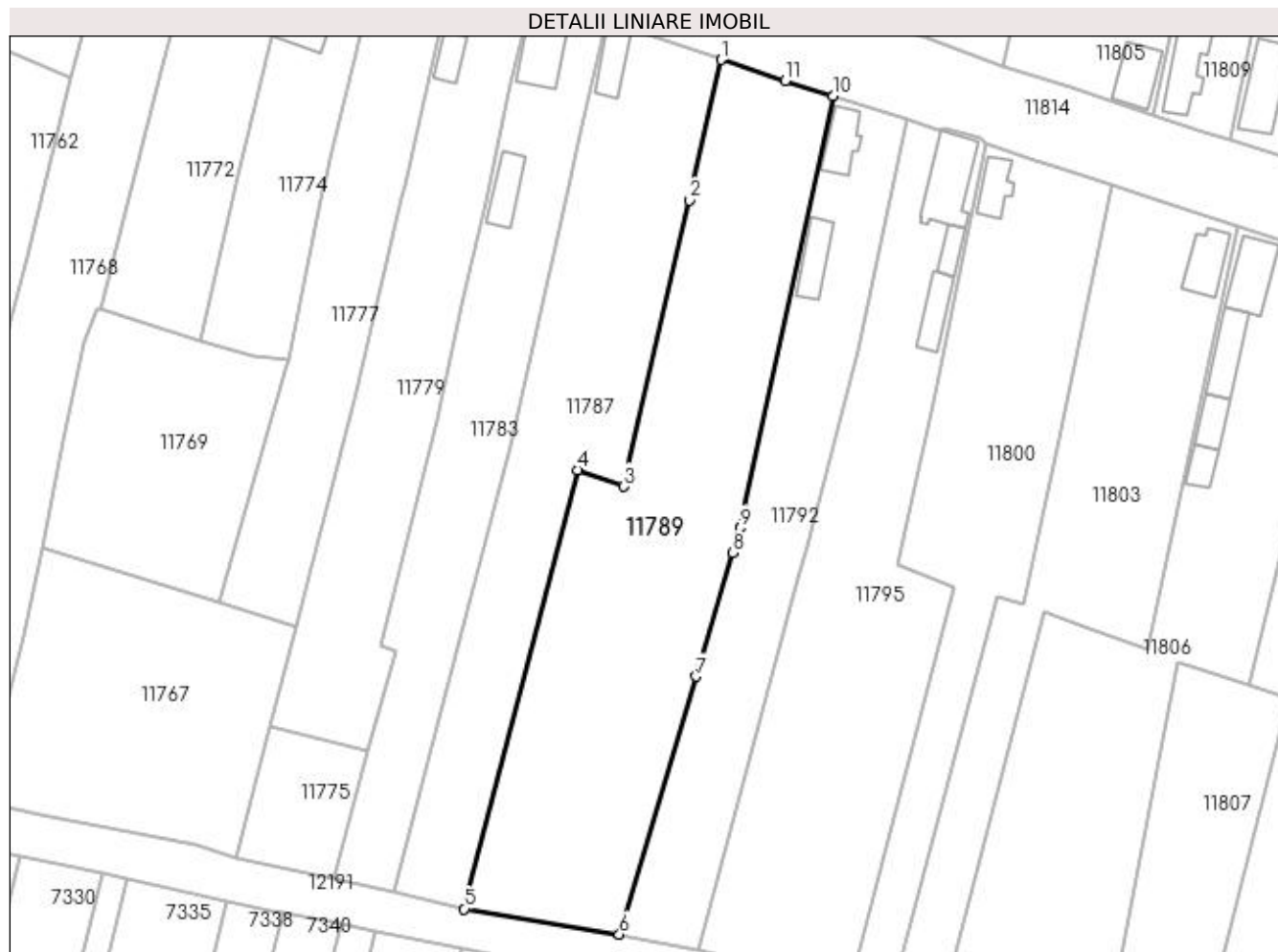
Inscrieri privind dezmembramintele dreptului de proprietate, drepturi reale de garanție și sarcini	Referințe
NU SUNT	

Anexa Nr. 1 La Partea I

Teren

Nr cadastral	Suprafața (mp)*	Observații / Referințe
	Din acte: 4.180 Masurata: 4.446	

* Suprafața este determinată în planul de proiecție Stereo 70.



Date referitoare la teren

Crt	Categorie folosință	Intra vilan	Suprafața (mp)	Tarla	Parcelă	Nr. topo	Observații / Referințe
1	curți constructii	DA	512	39	19	-	
2	arabil	DA	1.365	39	20	-	
3	arabil	DA	2.569	39	22	-	

Lungime Segmente

1) Valorile lungimilor segmentelor sunt obținute din proiecție în plan.

Punct început	X / Y	Punct sfârșit	X / Y	Lungime segment (** (m)
1	378.497,452 266.742,531	2	378.491,41 266.716,022	27.189
2	378.491,41 266.716,022	3	378.479,091 266.661,97	55.438
3	378.479,091 266.661,97	4	378.470,319 266.665,083	9.308

Punct început	X / Y	Punct sfârșit	X / Y	Lungime segment (** (m)
4	378.470,319 266.665,083	5	378.449,005 266.582,279	85.503
5	378.449,005 266.582,279	6	378.478,244 266.577,463	29.633
6	378.478,244 266.577,463	7	378.492,775 266.626,122	50.782
7	378.492,775 266.626,122	8	378.499,694 266.649,438	24.321
8	378.499,694 266.649,438	9	378.501,096 266.654,162	4.928
9	378.501,096 266.654,162	10	378.518,55 266.735,662	83.348
10	378.518,55 266.735,662	11	378.509,563 266.738,588	9.451
11	378.509,563 266.738,588	1	378.497,452 266.742,531	12.737

** Lungimile segmentelor sunt determinate în planul de proiecție Stereo 70 și sunt rotunjite la 1 milimetru.

*** Distanța dintre puncte este formată din segmente cumulate ce sunt mai mici decât valoarea 1 milimetru.

**DATE DESPRE IMOBILUL NR. 11790**

Oficiul de Cadastru și Publicitate Imobiliară DOLJ
Biroul de Cadastru și Publicitate Imobiliară Craiova

A. Partea I. Descrierea imobilului

TEREN Intravilan

Adresa: Loc. Bistret, Str Crizantemelor, Nr. 44, Jud. Dolj, fost T 38, P 16

Nr. Crt	Nr cadastral Nr. topografic	Suprafața* (mp)	Observații / Referințe
A1	34895	Din acte: 2.400 Masurata: 2.391	Sector cadastral:28 Teren imprejmuit;

Construcții

Crt	Nr cadastral Nr. topografic	Adresa	Observații / Referințe
A1.1	34895-C1	Loc. Bistret, Str Crizantemelor, Nr. 44, Jud. Dolj, fost T 38, P 16	Nr. niveluri:1; S. construita la sol:70 mp; S. construita desfasurata:70 mp; Casa de locuit, avand Scd=70mp
A1.2	34895-C2	Loc. Bistret, Str Crizantemelor, Nr. 44, Jud. Dolj, fost T 38, P 16	Nr. niveluri:1; S. construita la sol:25 mp; S. construita desfasurata:25 mp; Constructie anexa, avand Scd=25mp
A1.3	34895-C3	Loc. Bistret, Str Crizantemelor, Nr. 44, Jud. Dolj, fost T 38, P 16	Nr. niveluri:1; S. construita la sol:37 mp; S. construita desfasurata:37 mp; Fost C4 - Constructii anexa, Scd=37mp

B. Partea II. Proprietari și acte

Inscrieri privitoare la dreptul de proprietate și alte drepturi reale		Referințe
37668 / 24/02/2020		
Act Notarial nr. CM 122, din 26/05/2015 emis de GIURCAN GABRIELA (act administrativ nr certificat fiscal nr 984 din 21.02.2020, emis de Primaria Bistret;act administrativ nr TDP 1650-45085 din 07.09.1999, emis de CJ DOLJ;act administrativ nr CNS 11602 din 23.12.2019, emis de PRIMARIA BISTRET;act notarial nr CM 258 din 29.10.2005, emis de GIURCAN GABRIELA);		
B1	Intabulare, drept de PROPRIETATE, dobandit prin Succesiune, cota actuala 1/1, cota initiala 1/1 1) DELIU LARISA GEORGETA <i>OBSERVATII: def Deliu Optian, Dumitra si Alexandru</i>	A1, A1.1, A1.2, A1.3

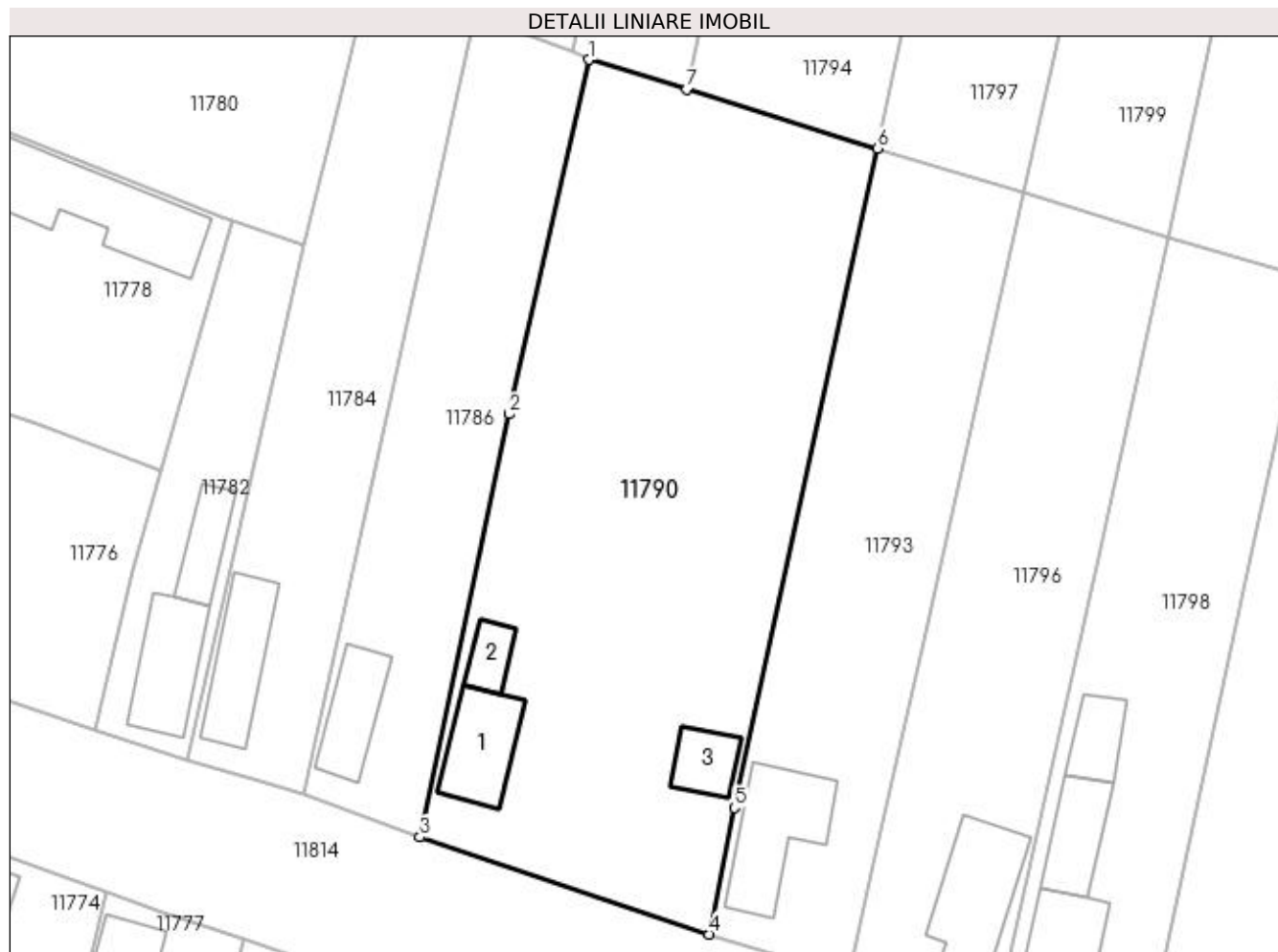
C. Partea III. SARCINI .

Inscrieri privind dezmembramintele dreptului de proprietate, drepturi reale de garanție și sarcini	Referințe
NU SUNT	

Anexa Nr. 1 La Partea I**Teren**

Nr cadastral	Suprafața (mp)*	Observații / Referințe
34895	Din acte: 2.400 Masurata: 2.391	

* Suprafața este determinată în planul de proiecție Stereo 70.

**Date referitoare la teren**

Crt	Categorie folosință	Intra vilan	Suprafața (mp)	Tarla	Parcelă	Nr. topo	Observații / Referințe
1	curți construcții	DA	2.391	38	16	-	

Date referitoare la construcții

Crt	Număr	Destinație construcție	Supraf. (mp)	Situație juridică	Observații / Referințe
A1.1	34895-C1	construcții de locuințe	70	Cu acte	Nr. niveluri:1; S. construita la sol:70 mp; S. construita desfasurata:70 mp; Casa de locuit, avand Scd=70mp
A1.2	34895-C2	construcții anexa	25	Cu acte	Nr. niveluri:1; S. construita la sol:25 mp; S. construita desfasurata:25 mp; Constructie anexa, avand Scd=25mp
A1.3	34895-C3	construcții anexa	37	Cu acte	Nr. niveluri:1; S. construita la sol:37 mp; S. construita desfasurata:37 mp; Fost C4 - Constructii anexa, Scd=37mp

Lungime Segmente

1) Valorile lungimilor segmentelor sunt obținute din proiecție în plan.

Punct început	X / Y	Punct sfârșit	X / Y	Lungime segment (** (m)
1	378.481,361 266.846,962	2	378.473,447 266.811,709	36.13

Punct început	X / Y	Punct sfârșit	X / Y	Lungime segment (** (m)
2	378.473,447 266.811,709	3	378.464,536 266.769,661	42.982
3	378.464,536 266.769,661	4	378.493,302 266.759,996	30.346
4	378.493,302 266.759,996	5	378.495,84 266.772,569	12.827
5	378.495,84 266.772,569	6	378.510,036 266.838,159	67.109
6	378.510,036 266.838,159	7	378.491,074 266.844,015	19.846
7	378.491,074 266.844,015	1	378.481,361 266.846,962	10.15

** Lungimile segmentelor sunt determinate în planul de proiecție Stereo 70 și sunt rotunjite la 1 milimetru.

*** Distanța dintre puncte este formată din segmente cumulate ce sunt mai mici decât valoarea 1 milimetru.

**DATE DESPRE IMOBILUL NR. 11791**

Oficiul de Cadastru și Publicitate Imobiliară DOLJ
Biroul de Cadastru și Publicitate Imobiliară Craiova

A. Partea I. Descrierea imobilului

TEREN Intravilan

Adresa: Loc. Bistret, Str Calea Dunării, Nr. 52, Jud. Dolj

Nr. Crt	Nr cadastral Nr. topografic	Suprafața* (mp)	Observații / Referințe
A1		950	Sector cadastral:28 Teren imprejmuit;

B. Partea II. Proprietari și acte

Inscrieri privitoare la dreptul de proprietate și alte drepturi reale		Referințe
/		
Act Normativ nr. 7, din 13/03/1996 emis de PARLAMENTUL ROMÂNIEI;		
B1	Inscrierea provizorie, drept de PROPRIETATE, dobandit prin Lege, cota actuala 1/1, cota initiala 1/1 1) NEIDENTIFICAT NEIDENTIFICAT	A1

C. Partea III. SARCINI .

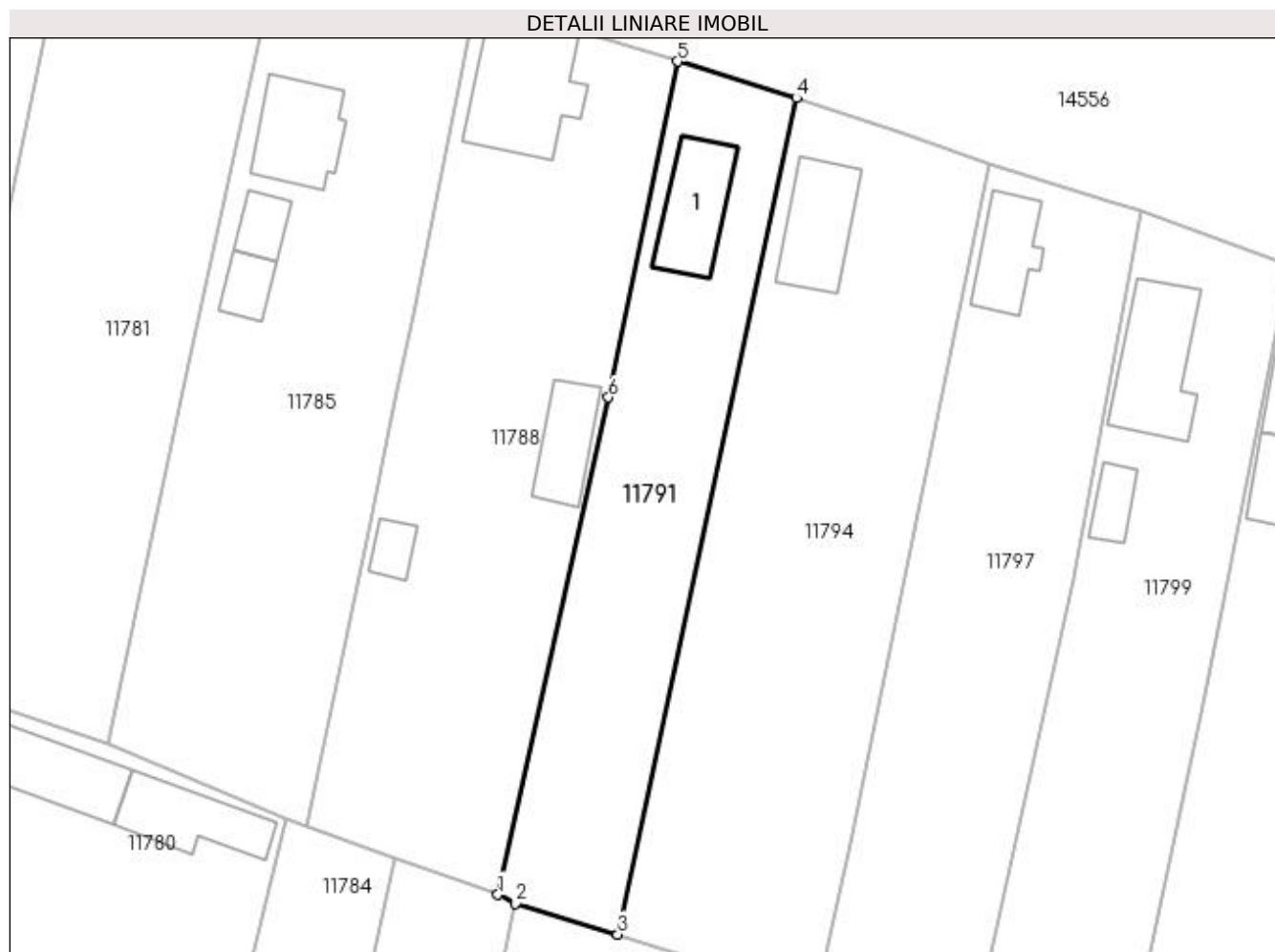
Inscrieri privind dezmembramintele dreptului de proprietate, drepturi reale de garanție și sarcini	Referințe
NU SUNT	

Anexa Nr. 1 La Partea I

Teren

Nr cadastral	Suprafața (mp)*	Observații / Referințe
	950	

* Suprafața este determinată în planul de proiecție Stereo 70.



Date referitoare la teren

Crt	Categorie folosință	Intra vilan	Suprafața (mp)	Tarla	Parcelă	Nr. topo	Observații / Referințe
1	curți constructii	DA	950	38	-	-	

Date referitoare la construcții

Crt	Număr	Destinație construcție	Supraf. (mp)	Situație juridică	Observații / Referințe
A1.1		construcții de locuințe	71	Fara acte	Nr. niveluri:1; S. construita la sol:71 mp;

Lungime Segmente

1) Valorile lungimilor segmentelor sunt obținute din proiecție în plan.

Punct început	X / Y	Punct sfârșit	X / Y	Lungime segment (** (m)
1	378.479,675 266.847,781	2	378.481,361 266.846,962	1.874
2	378.481,361 266.846,962	3	378.491,074 266.844,015	10.15
3	378.491,074 266.844,015	4	378.508,036 266.923,493	81.268
4	378.508,036 266.923,493	5	378.496,754 266.926,956	11.802

Punct început	X / Y	Punct sfârșit	X / Y	Lungime segment (** (m)
5	378.496,754 266.926,956	6	378.490,191 266.895,029	32.595
6	378.490,191 266.895,029	1	378.479,675 266.847,781	48.404

** Lungimile segmentelor sunt determinate în planul de proiecție Stereo 70 și sunt rotunjite la 1 milimetru.

*** Distanța dintre puncte este formată din segmente cumulate ce sunt mai mici decât valoarea 1 milimetru.

**DATE DESPRE IMOBILUL NR. 11792**

Oficiul de Cadastru și Publicitate Imobiliară DOLJ
Biroul de Cadastru și Publicitate Imobiliară Craiova

A. Partea I. Descrierea imobilului

TEREN Intravilan

Adresa: Loc. Bistret, Str Crizantemelor, Nr. 41, Jud. Dolj, T39,P24,P23

Nr. Crt	Nr cadastral Nr. topografic	Suprafața* (mp)	Observații / Referințe
A1		2.306	Sector cadastral:28 Teren imprejmuit;

B. Partea II. Proprietari și acte

Inscrieri privitoare la dreptul de proprietate și alte drepturi reale		Referințe
/		
Act Normativ nr. 7, din 13/03/1996 emis de PARLAMENTUL ROMÂNIEI;		
B1	Inscrierea provizorie, drept de PROPRIETATE, dobandit prin Lege, cota actuala 1/1, cota initiala 1/1 1) NEIDENTIFICAT NEIDENTIFICAT	A1

C. Partea III. SARCINI .

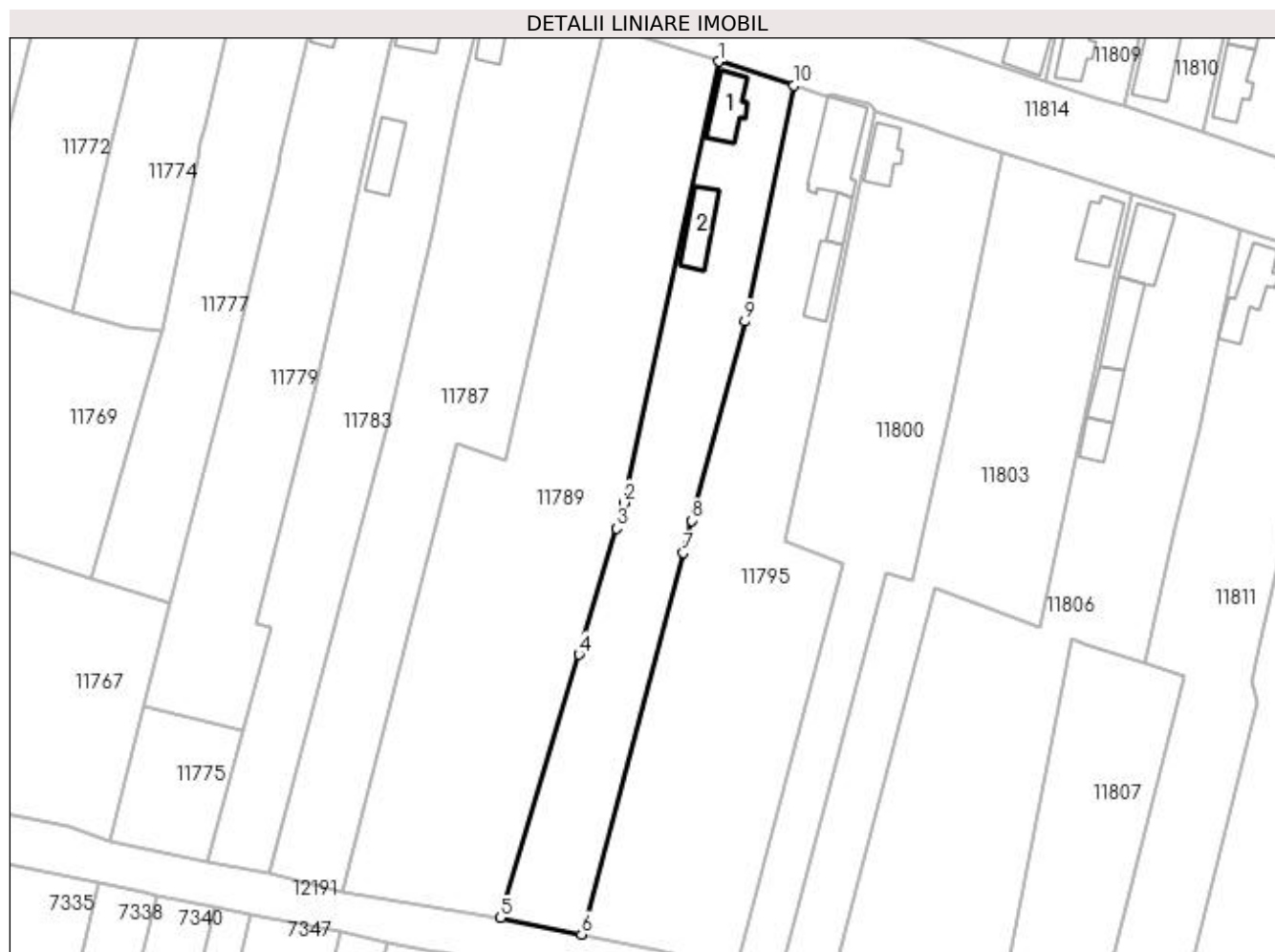
Inscrieri privind dezmembramintele dreptului de proprietate, drepturi reale de garanție și sarcini	Referințe
NU SUNT	

Anexa Nr. 1 La Partea I

Teren

Nr cadastral	Suprafața (mp)*	Observații / Referințe
	2.306	

* Suprafața este determinată în planul de proiecție Stereo 70.



Date referitoare la teren

Crt	Categorie folosință	Intra vilan	Suprafața (mp)	Tarla	Parcelă	Nr. topo	Observații / Referințe
1	curți constructii	DA	1.258	39	24	-	
2	arabil	DA	1.048	39	23	-	

Date referitoare la construcții

Crt	Număr	Destinație construcție	Supraf. (mp)	Situație juridică	Observații / Referințe
A1.1		construcții de locuinte	67	Fara acte	Nr. niveluri:1; S. construita la sol:67 mp;
A1.2		construcții de locuinte	68	Fara acte	Nr. niveluri:1; S. construita la sol:68 mp;

Lungime Segmente

1) Valorile lungimilor segmentelor sunt obținute din proiecție în plan.

Punct început	X / Y	Punct sfârșit	X / Y	Lungime segment (** (m)
1	378.518,55 266.735,662	2	378.501,096 266.654,162	83.348
2	378.501,096 266.654,162	3	378.499,694 266.649,438	4.928

Punct început	X / Y	Punct sfârșit	X / Y	Lungime segment (** (m)
3	378.499,694 266.649,438	4	378.492,775 266.626,122	24.321
4	378.492,775 266.626,122	5	378.478,244 266.577,463	50.782
5	378.478,244 266.577,463	6	378.493,246 266.574,416	15.308
6	378.493,246 266.574,416	7	378.512,006 266.644,89	72.928
7	378.512,006 266.644,89	8	378.513,598 266.650,868	6.186
8	378.513,598 266.650,868	9	378.523,395 266.687,671	38.085
9	378.523,395 266.687,671	10	378.532,472 266.731,213	44.478
10	378.532,472 266.731,213	1	378.518,55 266.735,662	14.616

** Lungimile segmentelor sunt determinate în planul de proiecție Stereo 70 și sunt rotunjite la 1 milimetru.

*** Distanța dintre puncte este formată din segmente cumulate ce sunt mai mici decât valoarea 1 milimetru.

**DATE DESPRE IMOBILUL NR. 11793**

Oficiul de Cadastru și Publicitate Imobiliară DOLJ
Biroul de Cadastru și Publicitate Imobiliară Craiova

A. Partea I. Descrierea imobilului

TEREN Intravilan

Adresa: Loc. Bistret, Str Crizantemelor, Nr. 42, Jud. Dolj, T38,P17

Nr. Crt	Nr cadastral Nr. topografic	Suprafața* (mp)	Observații / Referințe
A1		Din acte: 1.200 Masurata: 1.192	Sector cadastral:28 Teren imprejmuit;

Construcții

Crt	Nr cadastral Nr. topografic	Adresa	Observații / Referințe
A1.1		Loc. Bistret, Str Crizantemelor, Nr. 42, Jud. Dolj	Nr. niveluri:1; S. construita la sol:97 mp;

B. Partea II. Proprietari și acte

Inscrieri privitoare la dreptul de proprietate și alte drepturi reale		Referințe
/		
Act Administrativ nr. TDP nr. 908-44576, din 03/10/1996 emis de CJSAPT DOLJ;		
B1	Intabulare, drept de PROPRIETATE, dobandit prin Reconstituire, cota actuala 1/1, cota initiala 1/1 1) DELIU ION, Lipsă CNP. 2) DELIU EUGENIA, Lipsă CNP.	A1
Act Normativ nr. 7, din 13/03/1996 emis de PARLAMENTUL ROMÂNIEI ((ART.12 ALIN.(14) și ART.37 ALIN(2)));		
B2	Intabulare, drept de PROPRIETATE, dobandit prin Lege, cota actuala 1/1, cota initiala 1/1 1) DELIU ION, Lipsă CNP. 2) DELIU EUGENIA, Lipsă CNP.	A1.1

C. Partea III. SARCINI .

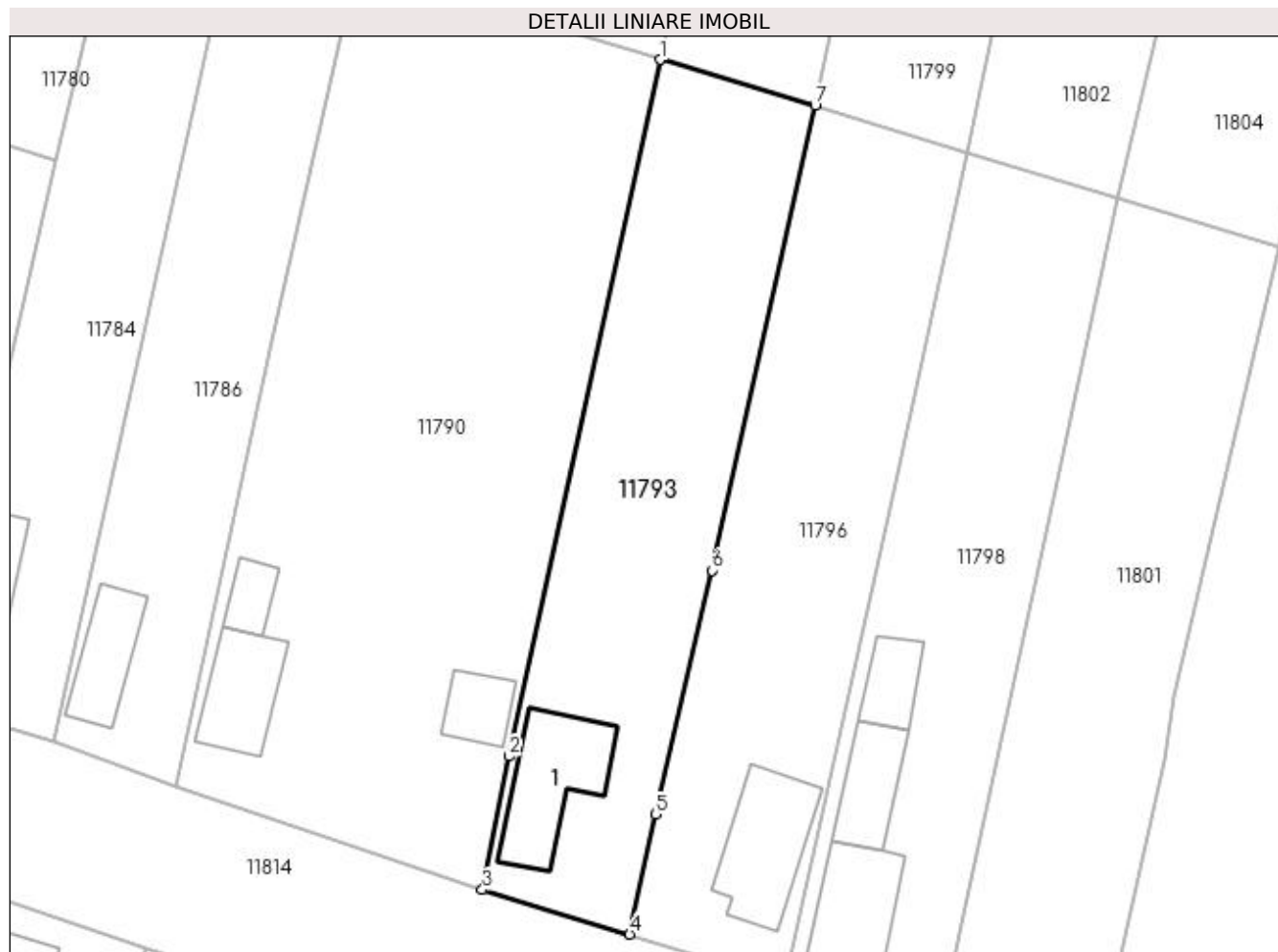
Inscrieri privind dezmembramintele dreptului de proprietate, drepturi reale de garanție și sarcini	Referințe
NU SUNT	

Anexa Nr. 1 La Partea I

Teren

Nr cadastral	Suprafața (mp)*	Observații / Referințe
	Din acte: 1.200 Masurata: 1.192	

* Suprafața este determinată în planul de proiecție Stereo 70.



Date referitoare la teren

Crt	Categorie folosință	Intra vilan	Suprafața (mp)	Tarla	Parcelă	Nr. topo	Observații / Referințe
1	curți construcții	DA	1.192	38	17	-	

Date referitoare la construcții

Crt	Număr	Destinație construcție	Supraf. (mp)	Situație juridică	Observații / Referințe
A1.1		construcții de locuințe	97	Cu acte	Nr. niveluri:1; S. construita la sol:97 mp;

Lungime Segmente

1) Valorile lungimilor segmentelor sunt obținute din proiecție în plan.

Punct început	X / Y	Punct sfârșit	X / Y	Lungime segment (** (m)
1	378.510,036 266.838,159	2	378.495,84 266.772,569	67.109
2	378.495,84 266.772,569	3	378.493,302 266.759,996	12.827
3	378.493,302 266.759,996	4	378.507,167 266.755,807	14.484

Punct început	X / Y	Punct sfârșit	X / Y	Lungime segment (** (m)
4	378.507,167 266.755,807	5	378.509,615 266.767,114	11.569
5	378.509,615 266.767,114	6	378.514,933 266.790,076	23.57
6	378.514,933 266.790,076	7	378.524,635 266.833,82	44.807
7	378.524,635 266.833,82	1	378.510,036 266.838,159	15.23

** Lungimile segmentelor sunt determinate în planul de proiecție Stereo 70 și sunt rotunjite la 1 milimetru.

*** Distanța dintre puncte este formată din segmente cumulate ce sunt mai mici decât valoarea 1 milimetru.

**DATE DESPRE IMOBILUL NR. 11794**

Oficiul de Cadastru și Publicitate Imobiliară DOLJ
Biroul de Cadastru și Publicitate Imobiliară Craiova

A. Partea I. Descrierea imobilului

TEREN Intravilan

Adresa: Loc. Bistret, Str Calea Dunării, Nr. 54, Jud. Dolj, T38,P13,P14

Nr. Crt	Nr cadastral Nr. topografic	Suprafața* (mp)	Observații / Referințe
A1		Din acte: 1.520 Masurata: 1.586	Sector cadastral:28 Teren imprejmuit;

Construcții

Crt	Nr cadastral Nr. topografic	Adresa	Observații / Referințe
A1.1		Loc. Bistret, Str Calea Dunării, Nr. 54, Jud. Dolj, T38,P13,P14	Nr. niveluri:1; S. construita la sol:74 mp;

B. Partea II. Proprietari și acte

Inscrieri privitoare la dreptul de proprietate și alte drepturi reale		Referințe
/		
Act Administrativ nr. TDP nr. 1009-486601, din 14/10/1996 emis de CJSAPT DOLJ;		
B1	Intabulare, drept de PROPRIETATE, dobandit prin Reconstituire, cota actuala 1/1, cota initiala 1/1 1) BUTALIU EUGENIA, Lipsă CNP.	A1
Act Normativ nr. 7, din 13/03/1996 emis de PARLAMENTUL ROMÂNIEI ((ART.12 ALIN.(14) și ART.37 ALIN(2)));		
B2	Intabulare, drept de PROPRIETATE, dobandit prin Lege, cota actuala 1/1, cota initiala 1/1 1) BUTALIU EUGENIA, Lipsă CNP.	A1.1

C. Partea III. SARCINI .

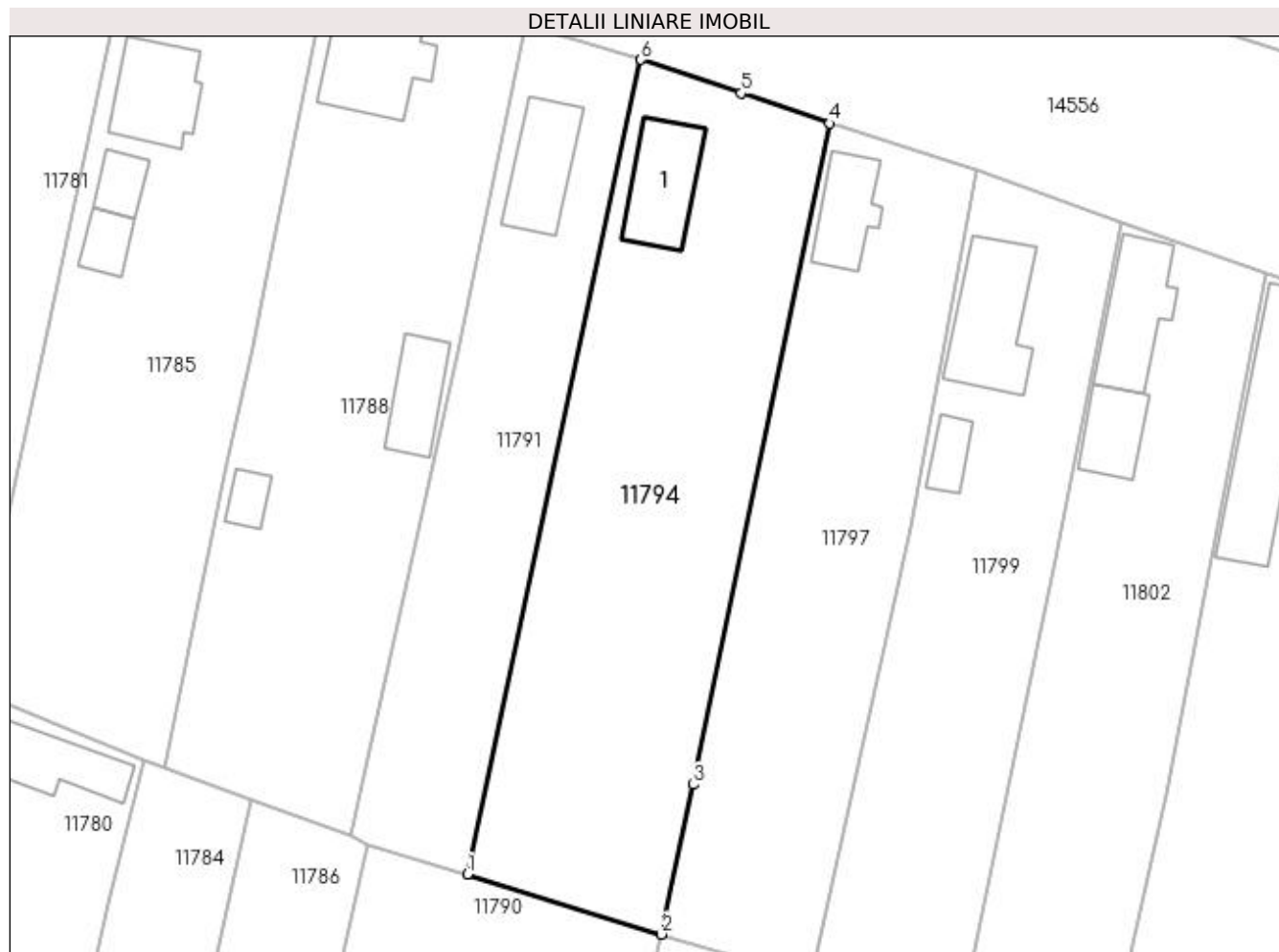
Inscrieri privind dezmembramentele dreptului de proprietate, drepturi reale de garanție și sarcini	Referințe
NU SUNT	

Anexa Nr. 1 La Partea I

Teren

Nr cadastral	Suprafața (mp)*	Observații / Referințe
	Din acte: 1.520 Masurata: 1.586	

* Suprafața este determinată în planul de proiecție Stereo 70.



Date referitoare la teren

Crt	Categorie folosință	Intra vilan	Suprafața (mp)	Tarla	Parcelă	Nr. topo	Observații / Referințe
1	curți constructii	DA	901	38	13	-	
2	arabil	DA	685	38	14	-	

Date referitoare la construcții

Crt	Număr	Destinație construcție	Supraf. (mp)	Situație juridică	Observații / Referințe
A1.1		construcții de locuințe	74	Cu acte	Nr. niveluri:1; S. construita la sol:74 mp;

Lungime Segmente

1) Valorile lungimilor segmentelor sunt obținute din proiecție în plan.

Punct început	X / Y	Punct sfârșit	X / Y	Lungime segment (** (m)
1	378.491,074 266.844,015	2	378.510,036 266.838,159	19.846
2	378.510,036 266.838,159	3	378.513,123 266.852,763	14.927
3	378.513,123 266.852,763	4	378.526,47 266.917,273	65.876

Punct început	X / Y	Punct sfârșit	X / Y	Lungime segment (** (m)
4	378.526,47 266.917,273	5	378.517,809 266.920,226	9.151
5	378.517,809 266.920,226	6	378.508,036 266.923,493	10.305
6	378.508,036 266.923,493	1	378.491,074 266.844,015	81.268

** Lungimile segmentelor sunt determinate în planul de proiecție Stereo 70 și sunt rotunjite la 1 milimetru.

*** Distanța dintre puncte este formată din segmente cumulate ce sunt mai mici decât valoarea 1 milimetru.

**DATE DESPRE IMOBILUL NR. 11795**

Oficiul de Cadastru și Publicitate Imobiliară DOLJ
Biroul de Cadastru și Publicitate Imobiliară Craiova

A. Partea I. Descrierea imobilului

TEREN Intravilan

Adresa: Loc. Bistret, Str Crizantemelor, Nr. 39, Jud. Dolj, T39,P25,P28,29

Nr. Crt	Nr cadastral Nr. topografic	Suprafața* (mp)	Observații / Referințe
A1		Din acte: 3.440 Masurata: 3.625	Sector cadastral:28 Teren imprejmuit;

Construcții

Crt	Nr cadastral Nr. topografic	Adresa	Observații / Referințe
A1.1		Loc. Bistret, Str Crizantemelor, Nr. 39, Jud. Dolj, T39,P25,P28,29	Nr. niveluri:1; S. construita la sol:130 mp;
A1.2		Loc. Bistret, Str Crizantemelor, Nr. 39, Jud. Dolj, T39,P25,P28,29	Nr. niveluri:1; S. construita la sol:29 mp;
A1.3		Loc. Bistret, Str Crizantemelor, Nr. 39, Jud. Dolj, T39,P25,P28,29	Nr. niveluri:1; S. construita la sol:62 mp;

B. Partea II. Proprietari și acte

Inscrieri privitoare la dreptul de proprietate și alte drepturi reale		Referințe
/		
Act Administrativ nr. TDP nr. 1149-48659, din 24/10/1996 emis de CJSAPT DOLJ;		
B1	Intabulare, drept de PROPRIETATE, dobandit prin Reconstituire, cota actuala 1/1, cota initiala 1/1 1) COTOI CONSTANTIN, Lipsă CNP.	A1
Act Normativ nr. 7, din 13/03/1996 emis de PARLAMENTUL ROMÂNIEI ((ART.12 ALIN.(14) și ART.37 ALIN(2)));		
B2	Intabulare, drept de PROPRIETATE, dobandit prin Lege, cota actuala 1/1, cota initiala 1/1 1) COTOI CONSTANTIN, Lipsă CNP.	A1.1, A1.2, A1.3

C. Partea III. SARCINI .

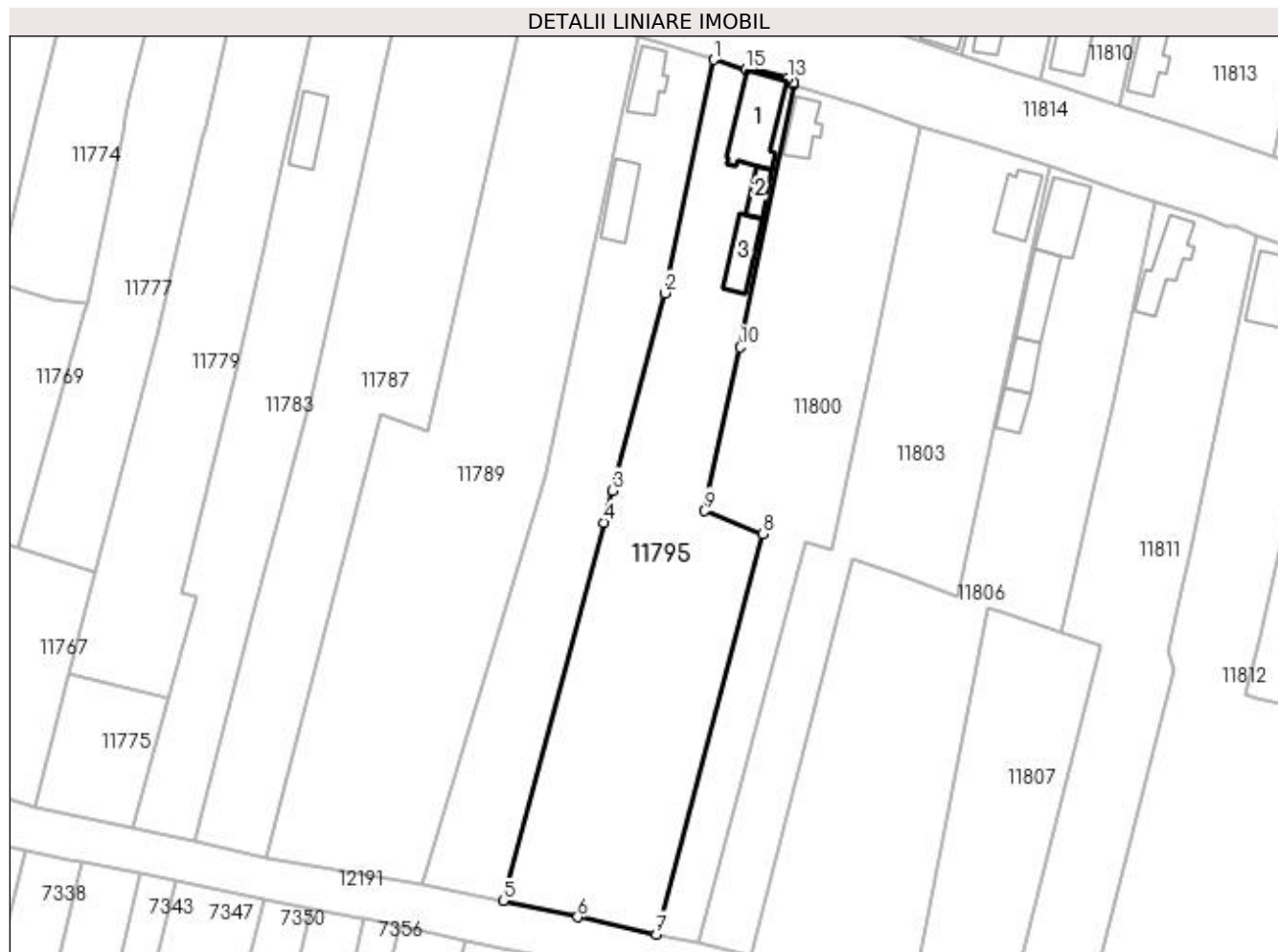
Inscrieri privind dezmembramintele dreptului de proprietate, drepturi reale de garanție și sarcini	Referințe
NU SUNT	

Anexa Nr. 1 La Partea I

Teren

Nr cadastral	Suprafața (mp)*	Observații / Referințe
	Din acte: 3.440	
	Masurata: 3.625	

* Suprafața este determinată în planul de proiecție Stereo 70.



Date referitoare la teren

Crt	Categorie folosință	Intra vilan	Suprafața (mp)	Tarla	Parcelă	Nr. topo	Observații / Referințe
1	curți constructii	DA	1.328	39	25	-	
2	arabil	DA	1.152	39	28	-	
3	arabil	DA	1.145	39	29	-	

Date referitoare la construcții

Crt	Număr	Destinație construcție	Supraf. (mp)	Situație juridică	Observații / Referințe
A1.1		construcții anexa	130	Cu acte	Nr. niveluri:1; S. construita la sol:130 mp;
A1.2		construcții anexa	29	Cu acte	Nr. niveluri:1; S. construita la sol:29 mp;
A1.3		construcții anexa	62	Cu acte	Nr. niveluri:1; S. construita la sol:62 mp;

Lungime Segmente

1) Valorile lungimilor segmentelor sunt obținute din proiecție în plan.

Punct început	X / Y	Punct sfârșit	X / Y	Lungime segment (** (m))
1	378.532,472 266.731,213	2	378.523,395 266.687,671	44.478

Punct început	X / Y	Punct sfârșit	X / Y	Lungime segment (** (m)
2	378.523,395 266.687,671	3	378.513,598 266.650,868	38.085
3	378.513,598 266.650,868	4	378.512,006 266.644,89	6.186
4	378.512,006 266.644,89	5	378.493,246 266.574,416	72.928
5	378.493,246 266.574,416	6	378.507,142 266.571,36	14.228
6	378.507,142 266.571,36	7	378.521,805 266.568,135	15.013
7	378.521,805 266.568,135	8	378.541,601 266.642,81	77.254
8	378.541,601 266.642,81	9	378.530,769 266.647,1	11.651
9	378.530,769 266.647,1	10	378.537,422 266.677,64	31.256
10	378.537,422 266.677,64	11	378.547,417 266.726,546	49.917
11	378.547,417 266.726,546	12	378.547,478 266.726,848	0.308
12	378.547,478 266.726,848	13	378.546,314 266.727,698	1.441
13	378.546,314 266.727,698	14	378.539,579 266.729,651	7.012
14	378.539,579 266.729,651	15	378.538,524 266.729,326	1.104
15	378.538,524 266.729,326	1	378.532,472 266.731,213	6.339

** Lungimile segmentelor sunt determinate în planul de proiecție Stereo 70 și sunt rotunjite la 1 milimetru.

*** Distanța dintre puncte este formată din segmente cumulate ce sunt mai mici decât valoarea 1 milimetru.

**DATE DESPRE IMOBILUL NR. 11796**

Oficiul de Cadastru și Publicitate Imobiliară DOLJ
Biroul de Cadastru și Publicitate Imobiliară Craiova

A. Partea I. Descrierea imobilului

TEREN Intravilan

Adresa: Loc. Bistret, Str Crizantemelor, Nr. 40, Jud. Dolj

Nr. Crt	Nr cadastral Nr. topografic	Suprafața* (mp)	Observații / Referințe
A1		1.213	Sector cadastral:28 Teren imprejmuit;

B. Partea II. Proprietari și acte

Inscrieri privitoare la dreptul de proprietate și alte drepturi reale		Referințe
/		
Act Normativ nr. 7, din 13/03/1996 emis de PARLAMENTUL ROMÂNIEI;		
B1	Inscrierea provizorie, drept de PROPRIETATE, dobandit prin Lege, cota actuala 1/1, cota initiala 1/1 1) NEIDENTIFICAT NEIDENTIFICAT	A1

C. Partea III. SARCINI .

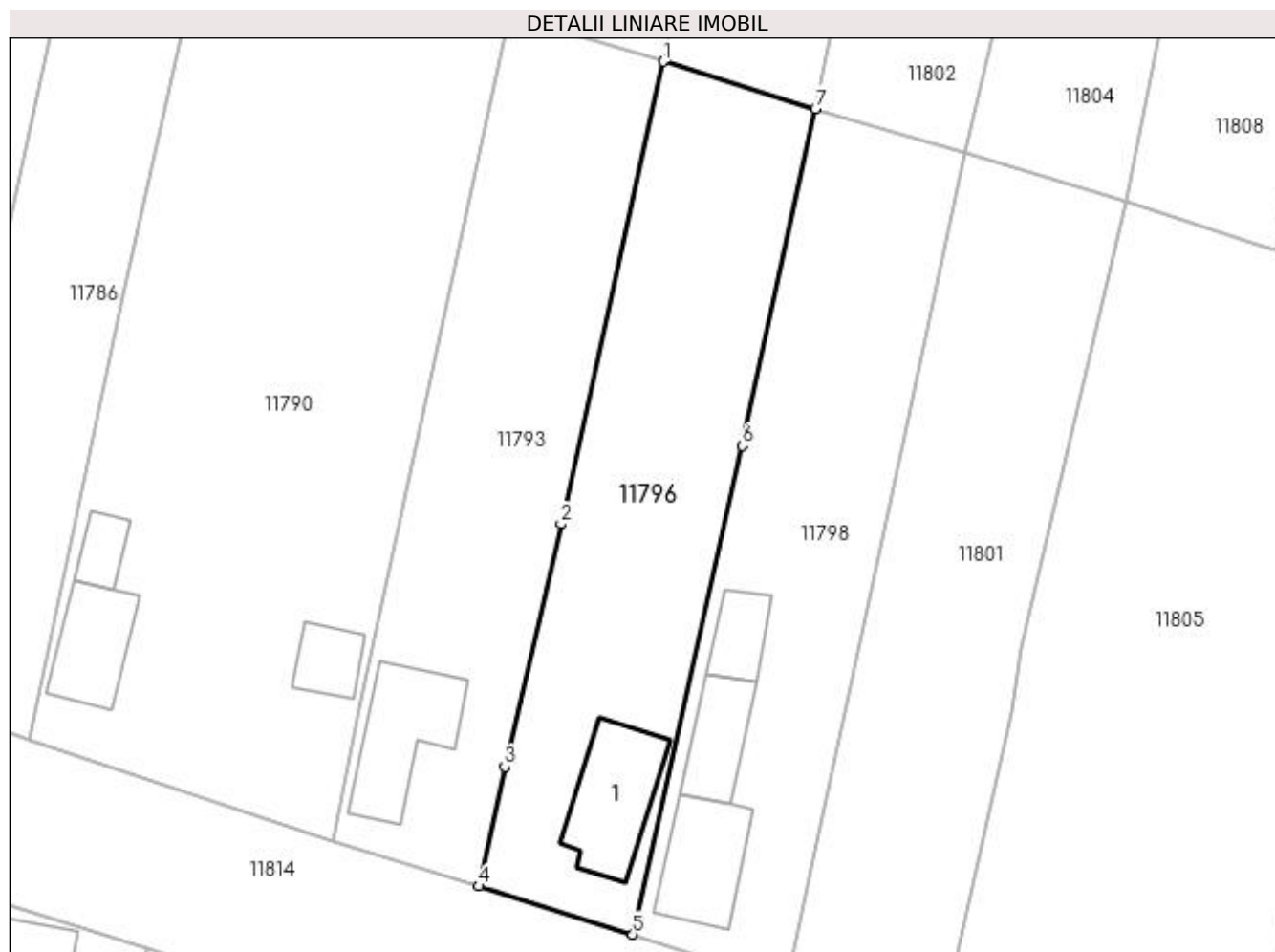
Inscrieri privind dezmembramintele dreptului de proprietate, drepturi reale de garanție și sarcini	Referințe
NU SUNT	

Anexa Nr. 1 La Partea I

Teren

Nr cadastral	Suprafața (mp)*	Observații / Referințe
	1.213	

* Suprafața este determinată în planul de proiecție Stereo 70.



Date referitoare la teren

Crt	Categorie folosință	Intra vilan	Suprafața (mp)	Tarla	Parcelă	Nr. topo	Observații / Referințe
1	curți constructii	DA	1.213	38	-	-	

Date referitoare la construcții

Crt	Număr	Destinație construcție	Supraf. (mp)	Situație juridică	Observații / Referințe
A1.1		construcții de locuințe	96	Fara acte	Nr. niveluri:1; S. construita la sol:96 mp;

Lungime Segmente

1) Valorile lungimilor segmentelor sunt obținute din proiecție în plan.

Punct început	X / Y	Punct sfârșit	X / Y	Lungime segment (** (m)
1	378.524,635 266.833,82	2	378.514,933 266.790,076	44.807
2	378.514,933 266.790,076	3	378.509,615 266.767,114	23.57
3	378.509,615 266.767,114	4	378.507,167 266.755,807	11.569
4	378.507,167 266.755,807	5	378.521,734 266.751,251	15.263

Punct început	X / Y	Punct sfârșit	X / Y	Lungime segment (** (m)
5	378.521,734 266.751,251	6	378.532,114 266.797,463	47.363
6	378.532,114 266.797,463	7	378.539,021 266.829,364	32.64
7	378.539,021 266.829,364	1	378.524,635 266.833,82	15.06

** Lungimile segmentelor sunt determinate în planul de proiecție Stereo 70 și sunt rotunjite la 1 milimetru.

*** Distanța dintre puncte este formată din segmente cumulate ce sunt mai mici decât valoarea 1 milimetru.

**DATE DESPRE IMOBILUL NR. 11797**

Oficiul de Cadastru și Publicitate Imobiliară DOLJ
Biroul de Cadastru și Publicitate Imobiliară Craiova

A. Partea I. Descrierea imobilului

TEREN Intravilan

Adresa: Loc. Bistret, Str Calea Dunării, Nr. 56, Jud. Dolj, T38,P15

Nr. Crt	Nr cadastral Nr. topografic	Suprafața* (mp)	Observații / Referințe
A1		Din acte: 1.200 Masurata: 1.240	Sector cadastral:28 Teren imprejmuit;

Construcții

Crt	Nr cadastral Nr. topografic	Adresa	Observații / Referințe
A1.1		Loc. Bistret, Str Calea Dunării, Nr. 56, Jud. Dolj	Nr. niveluri:1; S. construita la sol:54 mp;

B. Partea II. Proprietari și acte

Inscrieri privitoare la dreptul de proprietate și alte drepturi reale		Referințe
/		
Act Administrativ nr. TDP nr. 1128-48659, din 24/10/1996 emis de CJSAPT DOLJ;		
B1	Intabulare, drept de PROPRIETATE, dobandit prin Reconstituire, cota actuala 1/1, cota initiala 1/1 1) BUTALIU ȘTEFAN, Lipsă CNP.	A1
Act Normativ nr. 7, din 13/03/1996 emis de PARLAMENTUL ROMÂNIEI ((ART.12 ALIN.(14) și ART.37 ALIN(2)));		
B2	Intabulare, drept de PROPRIETATE, dobandit prin Lege, cota actuala 1/1, cota initiala 1/1 1) BUTALIU ȘTEFAN, Lipsă CNP.	A1.1

C. Partea III. SARCINI .

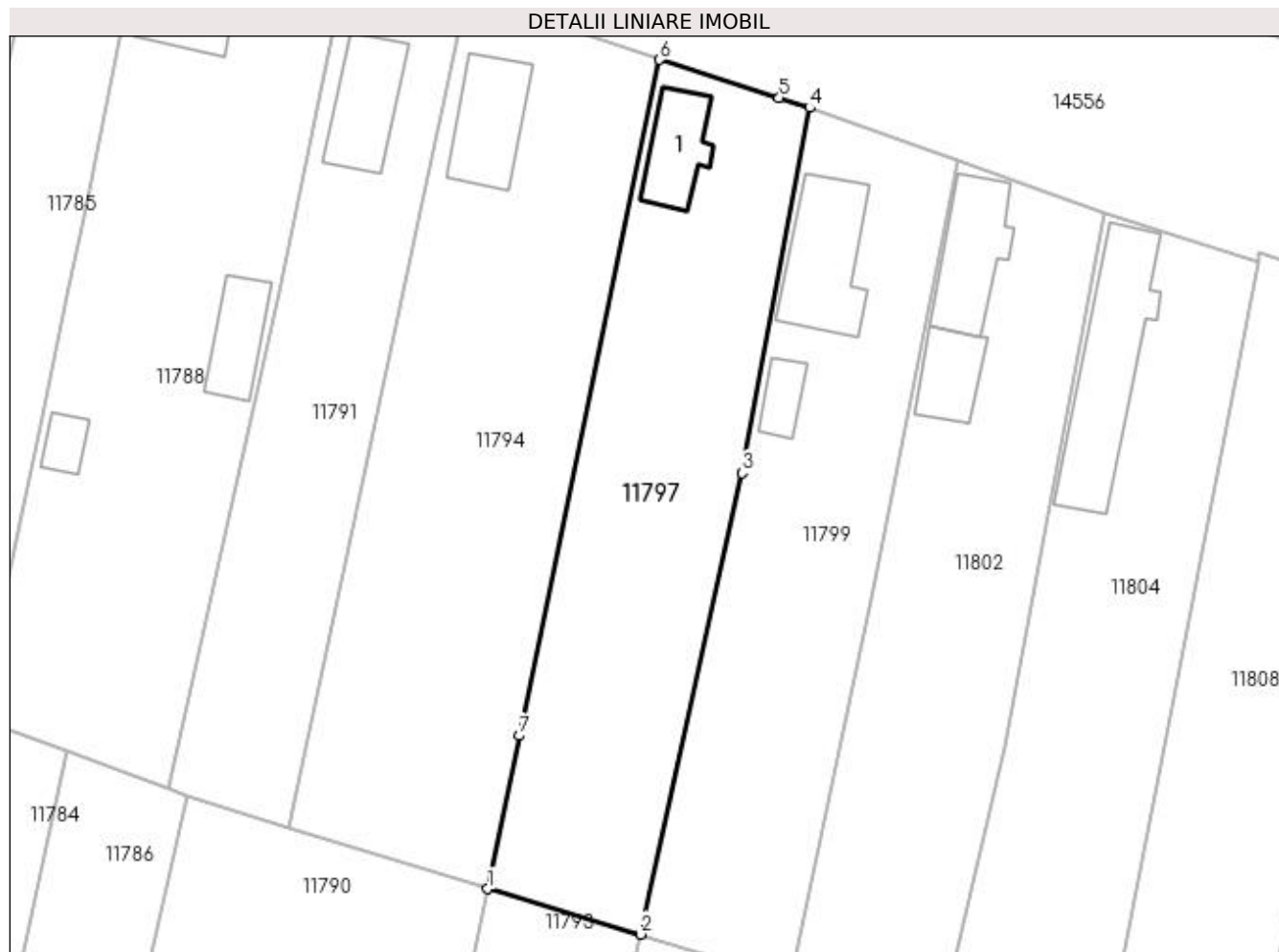
Inscrieri privind dezmembramentele dreptului de proprietate, drepturi reale de garanție și sarcini	Referințe
NU SUNT	

Anexa Nr. 1 La Partea I

Teren

Nr cadastral	Suprafața (mp)*	Observații / Referințe
	Din acte: 1.200 Masurata: 1.240	

* Suprafața este determinată în planul de proiecție Stereo 70.



Date referitoare la teren

Crt	Categorie folosință	Intra vilan	Suprafața (mp)	Tarla	Parcelă	Nr. topo	Observații / Referințe
1	curți construcții	DA	1.240	38	15	-	

Date referitoare la construcții

Crt	Număr	Destinație construcție	Supraf. (mp)	Situație juridică	Observații / Referințe
A1.1		construcții de locuințe	54	Cu acte	Nr. niveluri:1; S. construita la sol:54 mp;

Lungime Segmente

1) Valorile lungimilor segmentelor sunt obținute din proiecție în plan.

Punct început	X / Y	Punct sfârșit	X / Y	Lungime segment (** (m)
1	378.510,036 266.838,159	2	378.524,635 266.833,82	15.23
2	378.524,635 266.833,82	3	378.534,339 266.877,837	45.074
3	378.534,339 266.877,837	4	378.540,793 266.912,689	35.445

Punct început	X / Y	Punct sfârșit	X / Y	Lungime segment (** (m)
4	378.540,793 266.912,689	5	378.537,864 266.913,642	3.08
5	378.537,864 266.913,642	6	378.526,47 266.917,273	11.959
6	378.526,47 266.917,273	7	378.513,123 266.852,763	65.876
7	378.513,123 266.852,763	1	378.510,036 266.838,159	14.927

** Lungimile segmentelor sunt determinate în planul de proiecție Stereo 70 și sunt rotunjite la 1 milimetru.

*** Distanța dintre puncte este formată din segmente cumulate ce sunt mai mici decât valoarea 1 milimetru.

**DATE DESPRE IMOBILUL NR. 11798**

Oficiul de Cadastru și Publicitate Imobiliară DOLJ
Biroul de Cadastru și Publicitate Imobiliară Craiova

A. Partea I. Descrierea imobilului

TEREN Intravilan

Adresa: Loc. Bistret, Str Crizantemelor, Nr. 38, Jud. Dolj, fost Cv 38, P22

Nr. Crt	Nr cadastral Nr. topografic	Suprafața* (mp)	Observații / Referințe
A1	30035	Din acte: 1.200 Masurata: 1.194	Sector cadastral:28 Teren imprejmuit;

Construcții

Crt	Nr cadastral Nr. topografic	Adresa	Observații / Referințe
A1.1	30035-C1	Loc. Bistret, Str Crizantemelor, Nr. 38, Jud. Dolj, fost Cv 38, P22	Nr. niveluri:1; S. construita la sol:82 mp; CAMERA CU ANTREU SI 5 CAMERE
A1.2	30035-C2	Loc. Bistret, Str Crizantemelor, Nr. 38, Jud. Dolj, fost Cv 38, P22	Nr. niveluri:1; S. construita la sol:56 mp; ANEXA
A1.3	30035-C3	Loc. Bistret, Str Crizantemelor, Nr. 38, Jud. Dolj, fost Cv 38, P22	Nr. niveluri:1; S. construita la sol:38 mp; ANEXA

B. Partea II. Proprietari și acte

Inscrieri privitoare la dreptul de proprietate și alte drepturi reale		Referințe
286145 / 30/12/2019		
Act Notarial nr. Contract de vanzare aut. nr. 3731, din 24/12/2019 emis de NP Tone Florian;		
B1	Intabulare, drept de PROPRIETATE, dobandit prin Conventie, cota actuala 1/1, cota initiala 1/1 1) ZOFEI NICOLAE	A1, A1.1
/		
Act Normativ nr. 7, din 13/03/1996 emis de PARLAMENTUL ROMÂNIEI ((ART.12 ALIN.(14) și ART.37 ALIN(2)));		
B2	Intabulare, drept de PROPRIETATE, dobandit prin Lege, cota actuala 1/1, cota initiala 1/1 1) ZOFEI NICOLAE	A1.2, A1.3

C. Partea III. SARCINI .

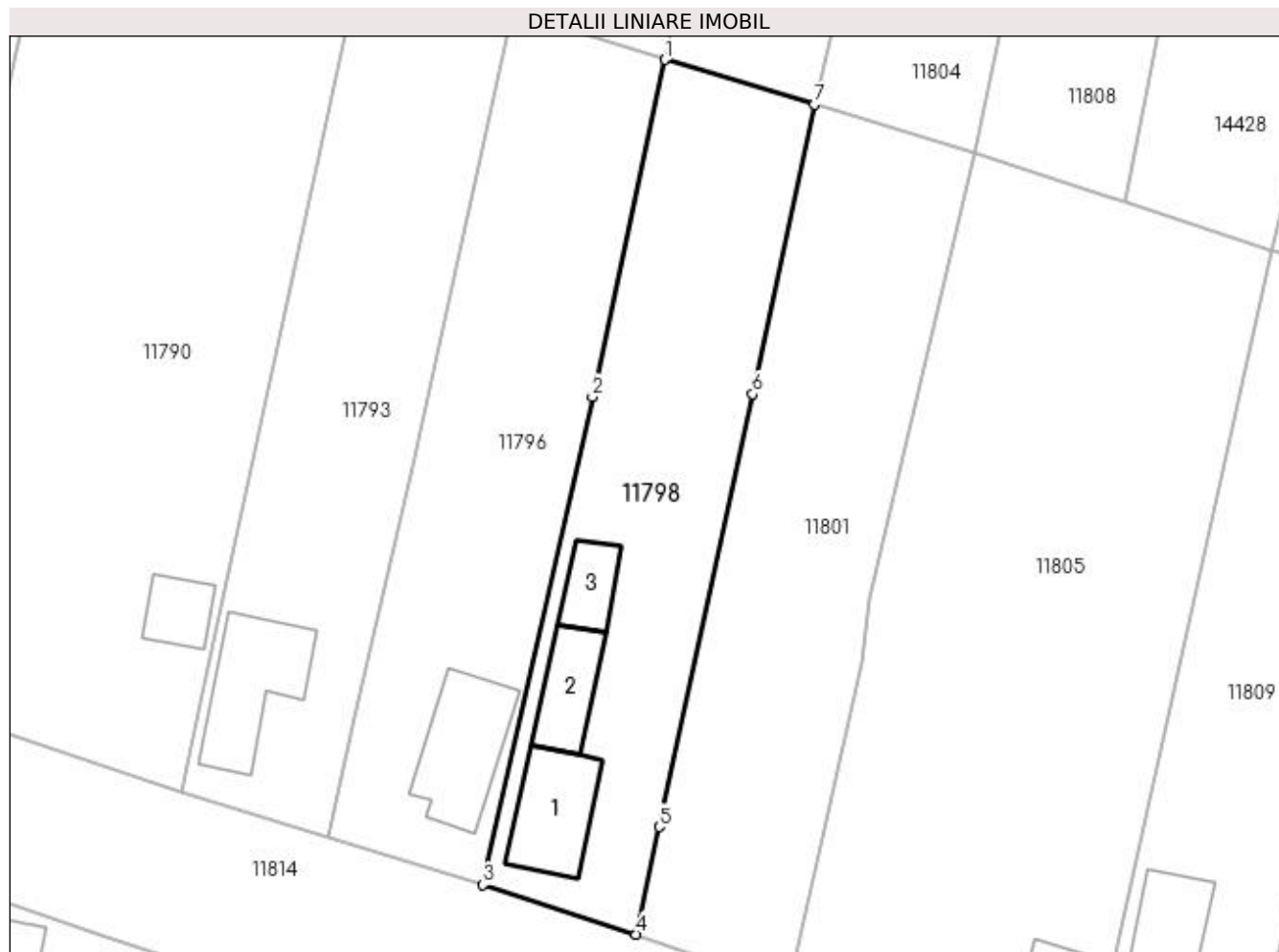
Inscrieri privind dezmembramintele dreptului de proprietate, drepturi reale de garanție și sarcini	Referințe
NU SUNT	

Anexa Nr. 1 La Partea I

Teren

Nr cadastral	Suprafața (mp)*	Observații / Referințe
30035	Din acte: 1.200 Masurata: 1.194	

* Suprafața este determinată în planul de proiecție Stereo 70.



Date referitoare la teren

Crt	Categorie folosință	Intra vilan	Suprafața (mp)	Tarla	Parcelă	Nr. topo	Observații / Referințe
1	curți constructii	DA	1.194	38	22	-	

Date referitoare la construcții

Crt	Număr	Destinație construcție	Supraf. (mp)	Situație juridică	Observații / Referințe
A1.1	30035-C1	construcții de locuințe	Din acte: 0 Masurata: 82	Cu acte	Nr. niveluri:1; S. construita la sol:82 mp; CAMERA CU ANTREU SI 5 CAMERE
A1.2	30035-C2	construcții anexa	Din acte: 0 Masurata: 56	Cu acte	Nr. niveluri:1; S. construita la sol:56 mp; ANEXA
A1.3	30035-C3	construcții anexa	Din acte: 0 Masurata: 38	Cu acte	Nr. niveluri:1; S. construita la sol:38 mp; ANEXA

Lungime Segmente

1) Valorile lungimilor segmentelor sunt obținute din proiecție în plan.

Punct început	X / Y	Punct sfârșit	X / Y	Lungime segment (** (m)
1	378.539,021 266.829,364	2	378.532,114 266.797,463	32.64

Punct început	X / Y	Punct sfârșit	X / Y	Lungime segment (** (m)
2	378.532,114 266.797,463	3	378.521,734 266.751,251	47.363
3	378.521,734 266.751,251	4	378.536,289 266.746,561	15.292
4	378.536,289 266.746,561	5	378.538,462 266.756,739	10.407
5	378.538,462 266.756,739	6	378.547,277 266.797,724	41.922
6	378.547,277 266.797,724	7	378.553,168 266.825,151	28.053
7	378.553,168 266.825,151	1	378.539,021 266.829,364	14.761

** Lungimile segmentelor sunt determinate în planul de proiecție Stereo 70 și sunt rotunjite la 1 milimetru.

*** Distanța dintre puncte este formată din segmente cumulate ce sunt mai mici decât valoarea 1 milimetru.

**DATE DESPRE IMOBILUL NR. 11799**

Oficiul de Cadastru și Publicitate Imobiliară DOLJ
Biroul de Cadastru și Publicitate Imobiliară Craiova

A. Partea I. Descrierea imobilului

TEREN Intravilan

Nr. CF vechi:567
Nr. cadastral vechi:784

Adresa: Loc. Bistret, Jud. Dolj, T 38, P 19, P 20

Nr. Crt	Nr cadastral Nr. topografic	Suprafața* (mp)	Observații / Referințe
A1	31454	Din acte: 1.200 Masurata: 1.178	Sector cadastral:28 Teren imprejmuit;

Construcții

Crt	Nr cadastral Nr. topografic	Adresa	Observații / Referințe
A1.1		Loc. Bistret, Jud. Dolj, T 38, P 19, P 20	Nr. niveluri:2; S. construita la sol:98 mp;
A1.2		Loc. Bistret, Jud. Dolj, T 38, P 19, P 20	Nr. niveluri:1; S. construita la sol:24 mp;

B. Partea II. Proprietari și acte

Inscrieri privitoare la dreptul de proprietate și alte drepturi reale		Referințe
28433 / 17/04/2008		
Act Notarial nr. 483/2008, din 17/04/2008 emis de NP Aurel Belu;		
B1	Intabulare, drept de PROPRIETATE, dobandit prin Conventie, cota actuala 1/1, cota initiala 1/1 1) CUTOVEANU CORNELIA <i>OBSERVATII: (provenita din conversia CF 567)</i>	A1
/		
Act Normativ nr. 7, din 13/03/1996 emis de PARLAMENTUL ROMÂNIEI ((ART.12 ALIN.(14) și ART.37 ALIN(2)));		
B2	Intabulare, drept de PROPRIETATE, dobandit prin Lege, cota actuala 1/1, cota initiala 1/1 1) CUTOVEANU CORNELIA , Lipsă CNP.	A1.1, A1.2

C. Partea III. SARCINI .

Inscrieri privind dezmembramintele dreptului de proprietate, drepturi reale de garanție și sarcini	Referințe
NU SUNT	

Anexa Nr. 1 La Partea I**Teren**

Nr cadastral	Suprafața (mp)*	Observații / Referințe
31454	Din acte: 1.200 Masurata: 1.178	

* Suprafața este determinată în planul de proiecție Stereo 70.

**Date referitoare la teren**

Crt	Categorie folosință	Intra vilan	Suprafața (mp)	Tarla	Parcelă	Nr. topo	Observații / Referințe
1	curți constructii	DA	623	38	19,20	-	
2	arabil	DA	555	38	19,20	-	

Date referitoare la construcții

Crt	Număr	Destinație construcție	Supraf. (mp)	Situație juridică	Observații / Referințe
A1.1		construcții de locuințe	98	Cu acte	Nr. niveluri:2; S. construita la sol:98 mp;
A1.2		construcții anexa	24	Cu acte	Nr. niveluri:1; S. construita la sol:24 mp;

Lungime Segmente

1) Valorile lungimilor segmentelor sunt obținute din proiecție în plan.

Punct început	X / Y	Punct sfârșit	X / Y	Lungime segment (** (m)
1	378.524,635 266.833,82	2	378.539,021 266.829,364	15.06
2	378.539,021 266.829,364	3	378.546,691 266.865,875	37.308

Punct început	X / Y	Punct sfârșit	X / Y	Lungime segment (** (m)
3	378.546,691 266.865,875	4	378.548,445 266.874,839	9.134
4	378.548,445 266.874,839	5	378.554,853 266.907,588	33.37
5	378.554,853 266.907,588	6	378.540,793 266.912,689	14.957
6	378.540,793 266.912,689	7	378.534,339 266.877,837	35.445
7	378.534,339 266.877,837	1	378.524,635 266.833,82	45.074

** Lungimile segmentelor sunt determinate în planul de proiecție Stereo 70 și sunt rotunjite la 1 milimetru.

*** Distanța dintre puncte este formată din segmente cumulate ce sunt mai mici decât valoarea 1 milimetru.

**DATE DESPRE IMOBILUL NR. 11800**

Oficiul de Cadastru și Publicitate Imobiliară DOLJ
Biroul de Cadastru și Publicitate Imobiliară Craiova

A. Partea I. Descrierea imobilului

TEREN Intravilan

Adresa: Loc. Bistret, Str Crizantemelor, Nr. 37, Jud. Dolj

Nr. Crt	Nr cadastral Nr. topografic	Suprafața* (mp)	Observații / Referințe
A1		2.635	Sector cadastral:28 Teren imprejmuit;

B. Partea II. Proprietari și acte

Inscrieri privitoare la dreptul de proprietate și alte drepturi reale		Referințe
/		
Act Normativ nr. 7, din 13/03/1996 emis de PARLAMENTUL ROMÂNIEI;		
B1	Inscrierea provizorie, drept de PROPRIETATE, dobandit prin Lege, cota actuala 1/1, cota initiala 1/1 1) NEIDENTIFICAT NEIDENTIFICAT	A1

C. Partea III. SARCINI .

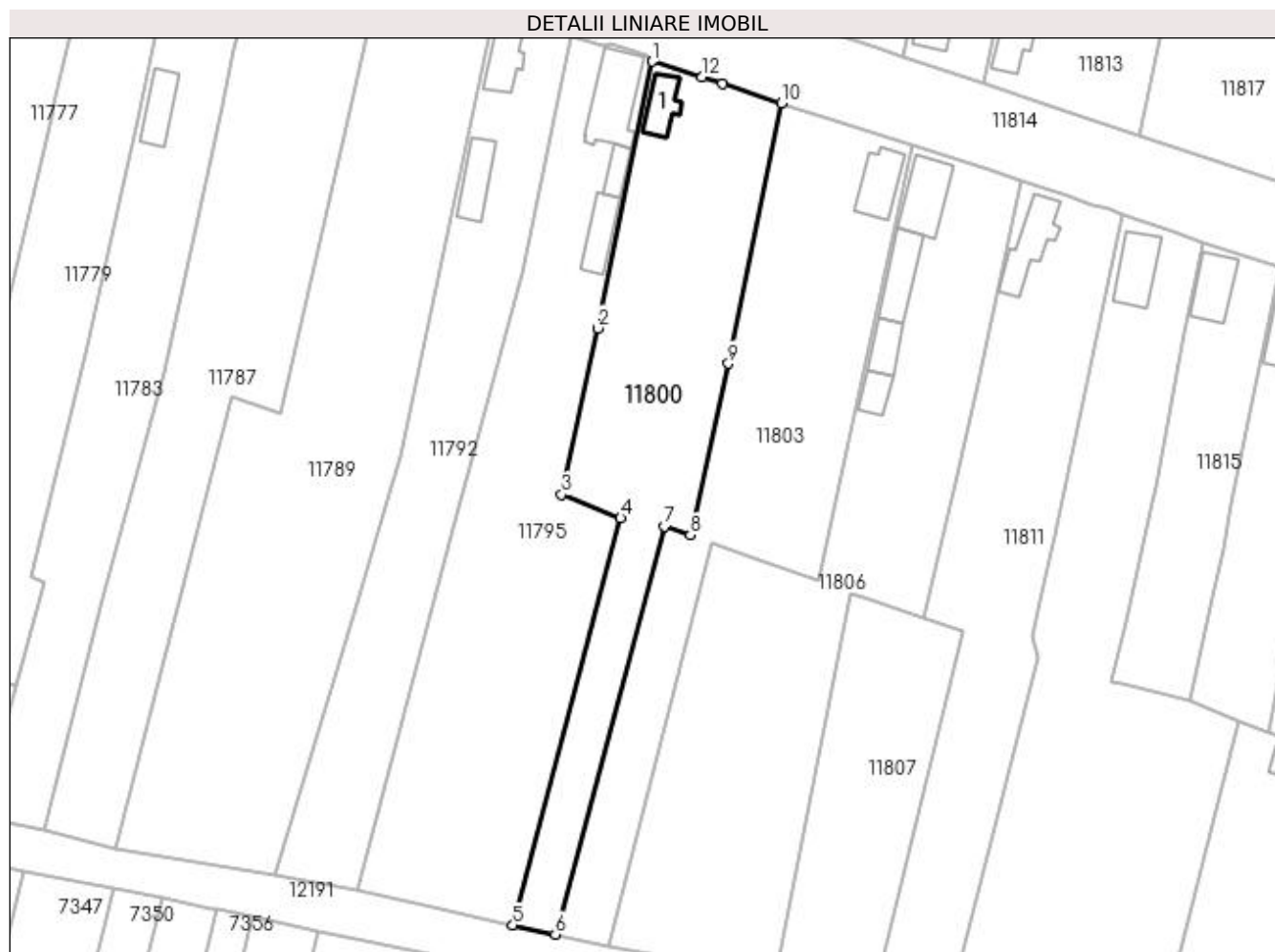
Inscrieri privind dezmembramintele dreptului de proprietate, drepturi reale de garanție și sarcini	Referințe
NU SUNT	

Anexa Nr. 1 La Partea I

Teren

Nr cadastral	Suprafața (mp)*	Observații / Referințe
	2.635	

* Suprafața este determinată în planul de proiecție Stereo 70.



Date referitoare la teren

Crt	Categorie folosință	Intra vilan	Suprafața (mp)	Tarla	Parcelă	Nr. topo	Observații / Referințe
1	curți constructii	DA	649	39	-	-	
2	arabil	DA	1.363	39	-	-	
3	arabil	DA	623	39	-	-	

Date referitoare la construcții

Crt	Număr	Destinație construcție	Supraf. (mp)	Situație juridică	Observații / Referințe
A1.1		construcții de locuințe	55	Fara acte	Nr. niveluri:1; S. construita la sol:55 mp;

Lungime Segmente

1) Valorile lungimilor segmentelor sunt obținute din proiecție în plan.

Punct început	X / Y	Punct sfârșit	X / Y	Lungime segment (** (m)
1	378.547,417 266.726,546	2	378.537,422 266.677,64	49.917
2	378.537,422 266.677,64	3	378.530,769 266.647,1	31.256

Punct început	X / Y	Punct sfârșit	X / Y	Lungime segment (** (m)
3	378.530,769 266.647,1	4	378.541,601 266.642,81	11.651
4	378.541,601 266.642,81	5	378.521,805 266.568,135	77.254
5	378.521,805 266.568,135	6	378.529,625 266.566,467	7.996
6	378.529,625 266.566,467	7	378.549,615 266.641,31	77.467
7	378.549,615 266.641,31	8	378.554,402 266.639,708	5.048
8	378.554,402 266.639,708	9	378.561,346 266.671,134	32.184
9	378.561,346 266.671,134	10	378.571,07 266.718,851	48.698
10	378.571,07 266.718,851	11	378.560,214 266.722,434	11.432
11	378.560,214 266.722,434	12	378.556,52 266.723,653	3.89
12	378.556,52 266.723,653	1	378.547,417 266.726,546	9.552

** Lungimile segmentelor sunt determinate în planul de proiecție Stereo 70 și sunt rotunjite la 1 milimetru.

*** Distanța dintre puncte este formată din segmente cumulate ce sunt mai mici decât valoarea 1 milimetru.

**DATE DESPRE IMOBILUL NR. 11801**

Oficiul de Cadastru și Publicitate Imobiliară DOLJ
Biroul de Cadastru și Publicitate Imobiliară Craiova

A. Partea I. Descrierea imobilului

TEREN Intravilan

Adresa: Loc. Bistret, Str Crizantemelor, Nr. 36, Jud. Dolj, T38,P23

Nr. Crt	Nr cadastral Nr. topografic	Suprafața* (mp)	Observații / Referințe
A1		1.240	Sector cadastral:28 Teren imprejmuit;

B. Partea II. Proprietari și acte

Inscrieri privitoare la dreptul de proprietate și alte drepturi reale		Referințe
/		
Act Normativ nr. 7, din 13/03/1996 emis de PARLAMENTUL ROMÂNIEI;		
B1	Inscrierea provizorie, drept de PROPRIETATE, dobandit prin Lege, cota actuala 1/1, cota initiala 1/1 1) NEIDENTIFICAT NEIDENTIFICAT	A1

C. Partea III. SARCINI .

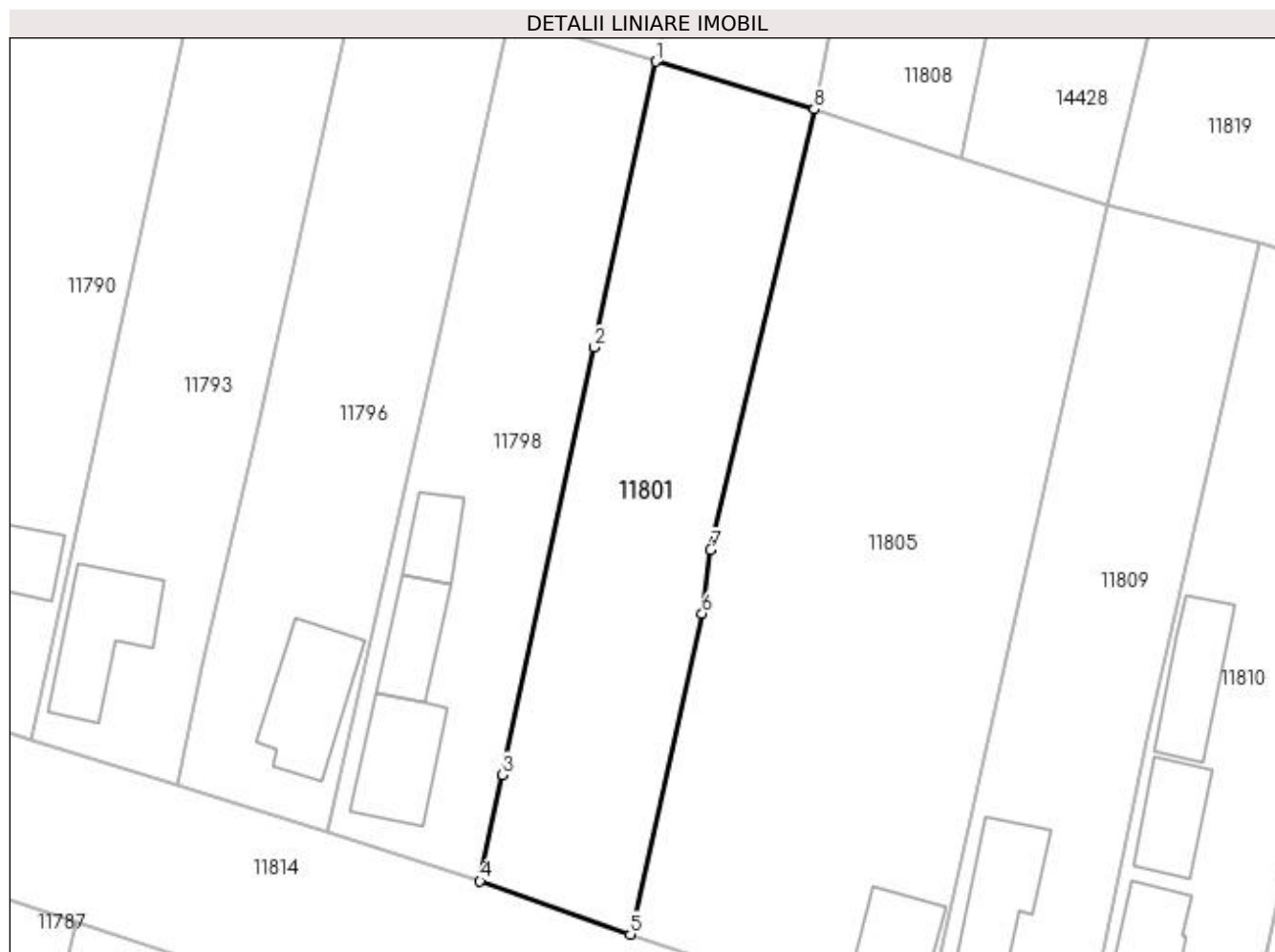
Inscrieri privind dezmembramintele dreptului de proprietate, drepturi reale de garanție și sarcini	Referințe
NU SUNT	

Anexa Nr. 1 La Partea I

Teren

Nr cadastral	Suprafața (mp)*	Observații / Referințe
	1.240	

* Suprafața este determinată în planul de proiecție Stereo 70.



Date referitoare la teren

Crt	Categorie folosință	Intra vilan	Suprafața (mp)	Tarla	Parcelă	Nr. topo	Observații / Referințe
1	curți constructii	DA	1.240	38	23	-	

Lungime Segmente

1) Valorile lungimilor segmentelor sunt obținute din proiecție în plan.

Punct început	X / Y	Punct sfârșit	X / Y	Lungime segment (** (m)
1	378.553,168 266.825,151	2	378.547,277 266.797,724	28.053
2	378.547,277 266.797,724	3	378.538,462 266.756,739	41.922
3	378.538,462 266.756,739	4	378.536,289 266.746,561	10.407
4	378.536,289 266.746,561	5	378.550,712 266.741,436	15.306
5	378.550,712 266.741,436	6	378.557,609 266.772,212	31.539

Punct început	X / Y	Punct sfârșit	X / Y	Lungime segment (** (m)
6	378.557,609 266.772,212	7	378.558,431 266.778,299	6.142
7	378.558,431 266.778,299	8	378.568,358 266.820,582	43.433
8	378.568,358 266.820,582	1	378.553,168 266.825,151	15.862

** Lungimile segmentelor sunt determinate în planul de proiecție Stereo 70 și sunt rotunjite la 1 milimetru.

*** Distanța dintre puncte este formată din segmente cumulate ce sunt mai mici decât valoarea 1 milimetru.

**DATE DESPRE IMOBILUL NR. 11802**

Oficiul de Cadastru și Publicitate Imobiliară DOLJ
Biroul de Cadastru și Publicitate Imobiliară Craiova

A. Partea I. Descrierea imobilului

TEREN Intravilan

Nr. CF vechi:273
Nr. cadastral vechi:496

Adresa: Loc. Bistret, Jud. Dolj, T 38, P 21

Nr. Crt	Nr cadastral Nr. topografic	Suprafata* (mp)	Observatii / Referinte
A1	31727	Din acte: 1.200 Masurata: 1.191	Sector cadastral:28 Teren imprejmuit;

Construcții

Crt	Nr cadastral Nr. topografic	Adresa	Observatii / Referinte
A1.1	31727-C1	Loc. Bistret, Jud. Dolj, T 38, P 21	Nr. niveluri:1; S. construita la sol:79 mp;
A1.2	31727-C2	Loc. Bistret, Jud. Dolj, T 38, P 21	Nr. niveluri:1; S. construita la sol:46 mp;

B. Partea II. Proprietari și acte

Inscrieri privitoare la dreptul de proprietate și alte drepturi reale		Referințe
102929 / 08/08/2016		
Act Notarial nr. contract de vanzare aut nr 1204, din 05/08/2016 emis de NP Dinca Alina Camelia (CONTRACT DE VANZARE);		
B1	Intabulare, drept de PROPRIETATE, dobandit prin Conventie, cota actuala 1/1, cota initiala 1/1 1) BRATAN MARGARETA GRETI, necasatorita	A1, A1.1, A1.2

C. Partea III. SARCINI .

Inscrieri privind dezmembramintele dreptului de proprietate, drepturi reale de garanție și sarcini	Referințe
NU SUNT	

Anexa Nr. 1 La Partea I

Teren

Nr cadastral	Suprafața (mp)*	Observații / Referințe
31727	Din acte: 1.200 Masurata: 1.191	

* Suprafața este determinată în planul de proiecție Stereo 70.



Date referitoare la teren

Crt	Categorie folosință	Intra vilan	Suprafața (mp)	Tarla	Parcelă	Nr. topo	Observații / Referințe
1	curți constructii	DA	1.191	38	21	-	

Date referitoare la construcții

Crt	Număr	Destinație construcție	Supraf. (mp)	Situație juridică	Observații / Referințe
A1.1	31727-C1	construcții de locuințe	Din acte: 0 Masurata: 79	Cu acte	Nr. niveluri:1; S. construita la sol:79 mp;
A1.2	31727-C2	construcții anexa	Din acte: 0 Masurata: 46	Cu acte	Nr. niveluri:1; S. construita la sol:46 mp;

Lungime Segmente

1) Valorile lungimilor segmentelor sunt obținute din proiecție în plan.

Punct început	X / Y	Punct sfârșit	X / Y	Lungime segment (** (m)
1	378.539,021 266.829,364	2	378.553,168 266.825,151	14.761
2	378.553,168 266.825,151	3	378.559,35 266.851,754	27.312

Punct început	X / Y	Punct sfârșit	X / Y	Lungime segment (** (m)
3	378.559,35 266.851,754	4	378.568,964 266.902,726	51.871
4	378.568,964 266.902,726	5	378.554,853 266.907,588	14.925
5	378.554,853 266.907,588	6	378.548,445 266.874,839	33.37
6	378.548,445 266.874,839	7	378.546,691 266.865,875	9.134
7	378.546,691 266.865,875	1	378.539,021 266.829,364	37.308

** Lungimile segmentelor sunt determinate în planul de proiecție Stereo 70 și sunt rotunjite la 1 milimetru.

*** Distanța dintre puncte este formată din segmente cumulate ce sunt mai mici decât valoarea 1 milimetru.

**DATE DESPRE IMOBILUL NR. 11803**

Oficiul de Cadastru și Publicitate Imobiliară DOLJ
Biroul de Cadastru și Publicitate Imobiliară Craiova

A. Partea I. Descrierea imobilului

TEREN Intravilan

Adresa: Loc. Bistret, Str Crizantemelor, Nr. 35, Jud. Dolj, T39,P35,P31,P34

Nr. Crt	Nr cadastral Nr. topografic	Suprafața* (mp)	Observații / Referințe
A1		2.754	Sector cadastral:28 Teren imprejmuit;

B. Partea II. Proprietari și acte

Inscrieri privitoare la dreptul de proprietate și alte drepturi reale		Referințe
/		
Act Normativ nr. 7, din 13/03/1996 emis de PARLAMENTUL ROMÂNIEI;		
B1	Inscrierea provizorie, drept de PROPRIETATE, dobandit prin Lege, cota actuala 1/1, cota initiala 1/1 1) NEIDENTIFICAT NEIDENTIFICAT	A1

C. Partea III. SARCINI .

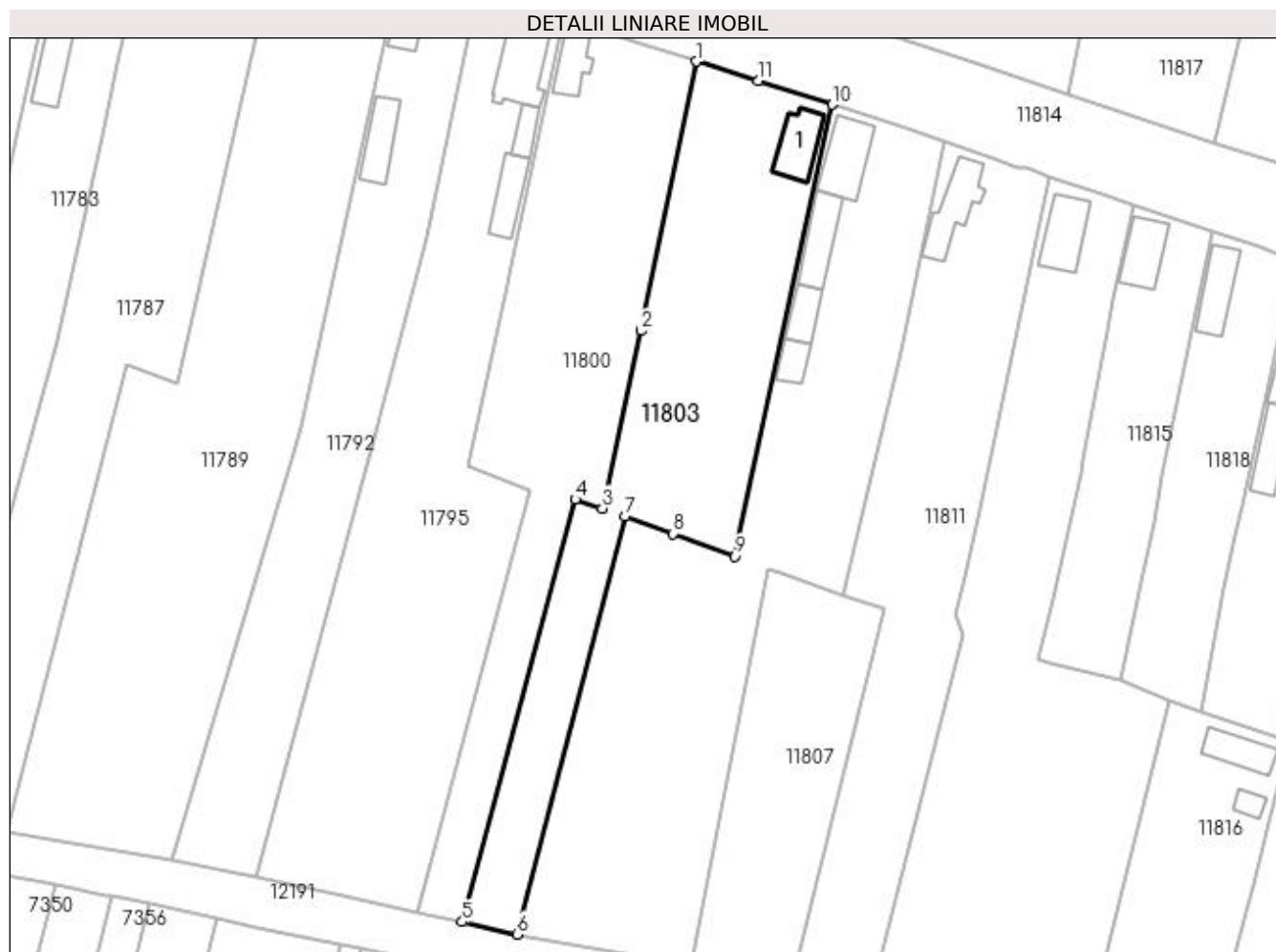
Inscrieri privind dezmembramintele dreptului de proprietate, drepturi reale de garanție și sarcini	Referințe
NU SUNT	

Anexa Nr. 1 La Partea I

Teren

Nr cadastral	Suprafața (mp)*	Observații / Referințe
	2.754	

* Suprafața este determinată în planul de proiecție Stereo 70.



Date referitoare la teren

Crt	Categorie folosință	Intra vilan	Suprafața (mp)	Tarla	Parcelă	Nr. topo	Observații / Referințe
1	curți constructii	DA	1.032	39	35	-	
2	vie	DA	983	39	34	-	
3	arabil	DA	739	39	31	-	

Date referitoare la construcții

Crt	Număr	Destinație construcție	Supraf. (mp)	Situație juridică	Observații / Referințe
A1.1		construcții de locuințe	76	Fara acte	Nr. niveluri:1; S. construita la sol:76 mp;

Lungime Segmente

1) Valorile lungimilor segmentelor sunt obținute din proiecție în plan.

Punct început	X / Y	Punct sfârșit	X / Y	Lungime segment (** (m)
1	378.571,07 266.718,851	2	378.561,346 266.671,134	48.698
2	378.561,346 266.671,134	3	378.554,402 266.639,708	32.184

Punct început	X / Y	Punct sfârșit	X / Y	Lungime segment (** (m)
3	378.554,402 266.639,708	4	378.549,615 266.641,31	5.048
4	378.549,615 266.641,31	5	378.529,625 266.566,467	77.467
5	378.529,625 266.566,467	6	378.539,298 266.564,257	9.922
6	378.539,298 266.564,257	7	378.558,408 266.638,267	76.437
7	378.558,408 266.638,267	8	378.566,913 266.635,206	9.039
8	378.566,913 266.635,206	9	378.577,923 266.631,245	11.701
9	378.577,923 266.631,245	10	378.595,096 266.711,221	81.799
10	378.595,096 266.711,221	11	378.581,975 266.715,412	13.774
11	378.581,975 266.715,412	1	378.571,07 266.718,851	11.434

** Lungimile segmentelor sunt determinate în planul de proiecție Stereo 70 și sunt rotunjite la 1 milimetru.

*** Distanța dintre puncte este formată din segmente cumulate ce sunt mai mici decât valoarea 1 milimetru.

**DATE DESPRE IMOBILUL NR. 11804**

Oficiul de Cadastru și Publicitate Imobiliară DOLJ
Biroul de Cadastru și Publicitate Imobiliară Craiova

A. Partea I. Descrierea imobilului

TEREN Intravilan

Adresa: Loc. Bistret, Str Calea Dunării, Nr. 62, Jud. Dolj, T38,P24

Nr. Crt	Nr cadastral Nr. topografic	Suprafața* (mp)	Observații / Referințe
A1		Din acte: 1.200 Masurata: 1.206	Sector cadastral:28 Teren imprejmuit;

Construcții

Crt	Nr cadastral Nr. topografic	Adresa	Observații / Referințe
A1.1		Loc. Bistret, Str Calea Dunării, Nr. 62, Jud. Dolj	Nr. niveluri:1; S. construita la sol:142 mp;

B. Partea II. Proprietari și acte

Inscrieri privitoare la dreptul de proprietate și alte drepturi reale		Referințe
/		
Act Administrativ nr. TDP nr. 1945-1974, din 27/06/2002 emis de CJSAPT DOLJ;		
B1	Intabulare, drept de PROPRIETATE, dobandit prin Reconstituire, cota actuala 1/1, cota initiala 1/1 1) STOICA ANTON, Lipsă CNP.	A1
Act Normativ nr. 7, din 13/03/1996 emis de PARLAMENTUL ROMÂNIEI ((ART.12 ALIN.(14) și ART.37 ALIN(2)));		
B2	Intabulare, drept de PROPRIETATE, dobandit prin Lege, cota actuala 1/1, cota initiala 1/1 1) STOICA ANTON, Lipsă CNP.	A1.1

C. Partea III. SARCINI .

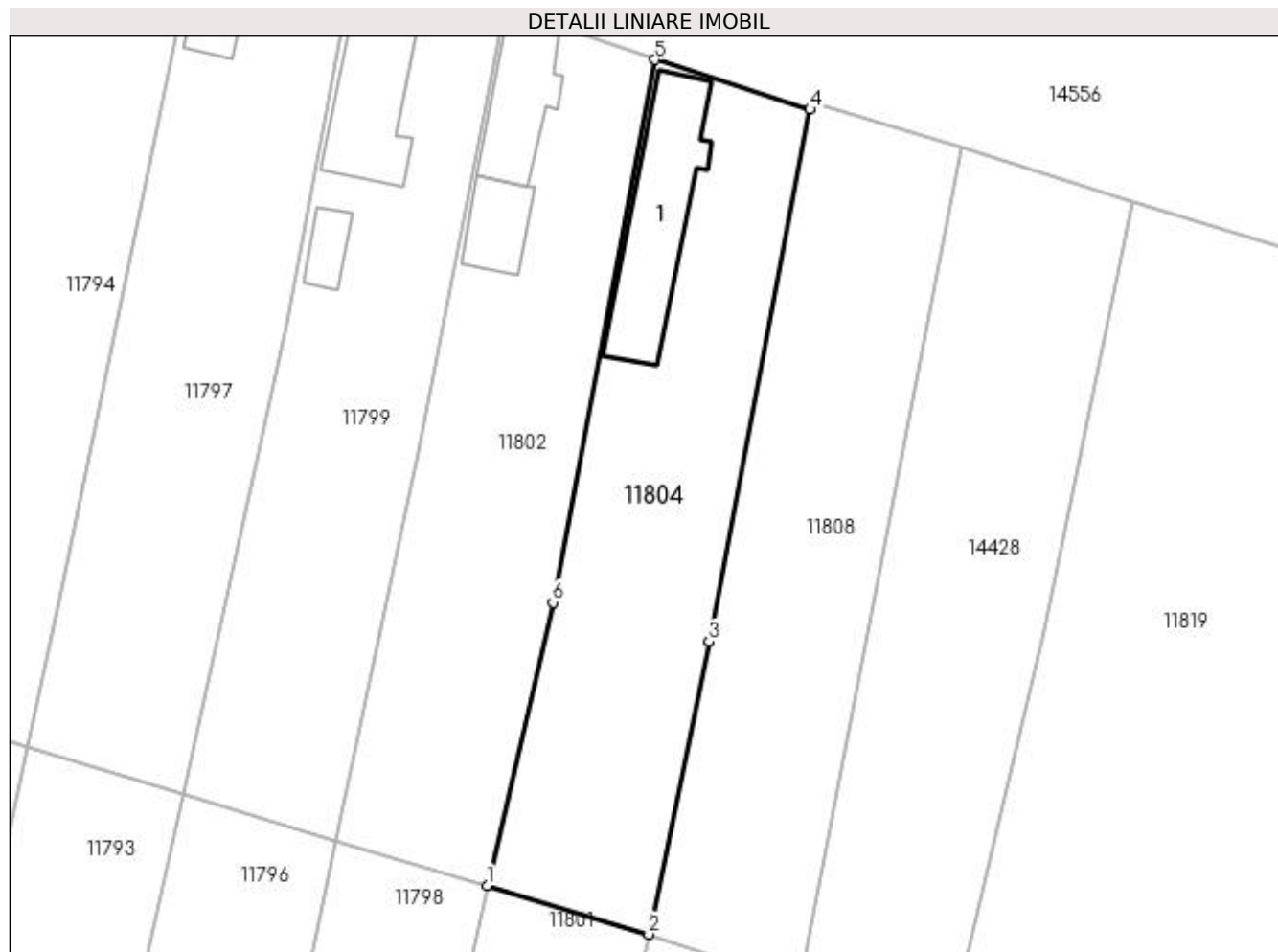
Inscrieri privind dezmembramintele dreptului de proprietate, drepturi reale de garanție și sarcini	Referințe
NU SUNT	

Anexa Nr. 1 La Partea I

Teren

Nr cadastral	Suprafața (mp)*	Observații / Referințe
	Din acte: 1.200 Masurata: 1.206	

* Suprafața este determinată în planul de proiecție Stereo 70.



Date referitoare la teren

Crt	Categorie folosință	Intra vilan	Suprafața (mp)	Tarla	Parcelă	Nr. topo	Observații / Referințe
1	curți constructii	DA	1.206	38	24	-	

Date referitoare la construcții

Crt	Număr	Destinație construcție	Supraf. (mp)	Situație juridică	Observații / Referințe
A1.1		construcții de locuințe	142	Cu acte	Nr. niveluri:1; S. construita la sol:142 mp;

Lungime Segmente

1) Valorile lungimilor segmentelor sunt obținute din proiecție în plan.

Punct început	X / Y	Punct sfârșit	X / Y	Lungime segment (** (m)
1	378.553,168 266.825,151	2	378.568,358 266.820,582	15.862
2	378.568,358 266.820,582	3	378.574,011 266.848,083	28.076
3	378.574,011 266.848,083	4	378.583,534 266.898,05	50.866

Punct început	X / Y	Punct sfârșit	X / Y	Lungime segment (** (m)
4	378.583,534 266.898,05	5	378.568,964 266.902,726	15.302
5	378.568,964 266.902,726	6	378.559,35 266.851,754	51.871
6	378.559,35 266.851,754	1	378.553,168 266.825,151	27.312

** Lungimile segmentelor sunt determinate în planul de proiecție Stereo 70 și sunt rotunjite la 1 milimetru.

*** Distanța dintre puncte este formată din segmente cumulate ce sunt mai mici decât valoarea 1 milimetru.

**DATE DESPRE IMOBILUL NR. 11805**

Oficiul de Cadastru și Publicitate Imobiliară DOLJ
Biroul de Cadastru și Publicitate Imobiliară Craiova

A. Partea I. Descrierea imobilului

TEREN Intravilan

Adresa: Loc. Bistret, Str Crizantemelor, Nr. 34, Jud. Dolj, T38,P30,P26

Nr. Crt	Nr cadastral Nr. topografic	Suprafața* (mp)	Observații / Referințe
A1		2.403	Sector cadastral:28 Teren imprejmuit;

B. Partea II. Proprietari și acte

Inscrieri privitoare la dreptul de proprietate și alte drepturi reale		Referințe
/		
Act Normativ nr. 7, din 13/03/1996 emis de PARLAMENTUL ROMÂNIEI;		
B1	Inscrierea provizorie, drept de PROPRIETATE, dobandit prin Lege, cota actuala 1/1, cota initiala 1/1 1) NEIDENTIFICAT NEIDENTIFICAT	A1

C. Partea III. SARCINI .

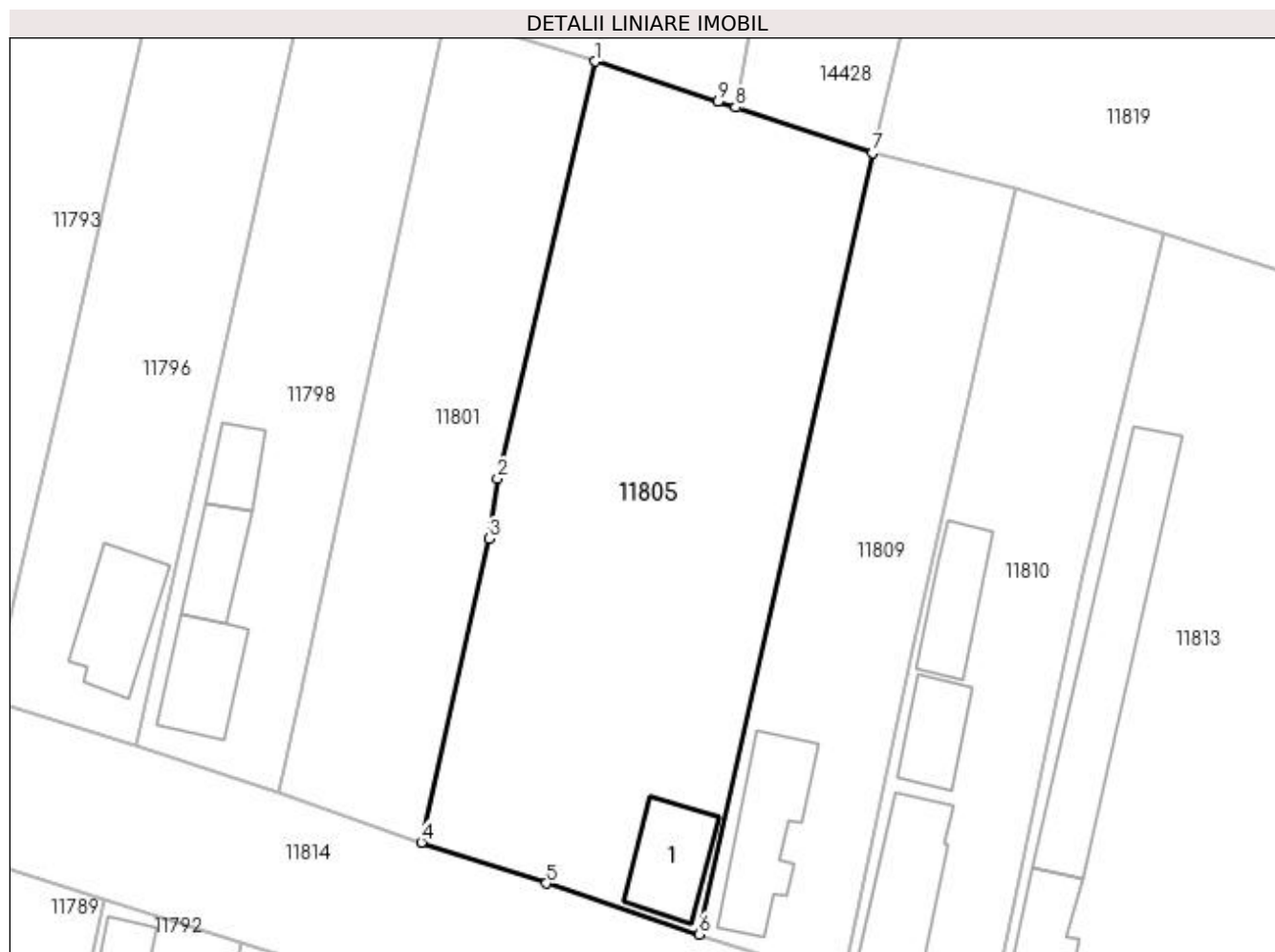
Inscrieri privind dezmembramintele dreptului de proprietate, drepturi reale de garanție și sarcini	Referințe
NU SUNT	

Anexa Nr. 1 La Partea I

Teren

Nr cadastral	Suprafața (mp)*	Observații / Referințe
	2.403	

* Suprafața este determinată în planul de proiecție Stereo 70.



Date referitoare la teren

Crt	Categorie folosință	Intra vilan	Suprafața (mp)	Tarla	Parcelă	Nr. topo	Observații / Referințe
1	curți construcții	DA	1.251	38	30	-	
2	arabil	DA	1.152	38	26	-	

Date referitoare la construcții

Crt	Număr	Destinație construcție	Supraf. (mp)	Situație juridică	Observații / Referințe
A1.1		construcții de locuințe	81	Fara acte	Nr. niveluri:1; S. construita la sol:81 mp;

Lungime Segmente

1) Valorile lungimilor segmentelor sunt obținute din proiecție în plan.

Punct început	X / Y	Punct sfârșit	X / Y	Lungime segment (** (m)
1	378.568,358 266.820,582	2	378.558,431 266.778,299	43.433
2	378.558,431 266.778,299	3	378.557,609 266.772,212	6.142
3	378.557,609 266.772,212	4	378.550,712 266.741,436	31.539

Punct început	X / Y	Punct sfârșit	X / Y	Lungime segment (** (m)
4	378.550,712 266.741,436	5	378.563,388 266.737,287	13.338
5	378.563,388 266.737,287	6	378.578,878 266.732,114	16.331
6	378.578,878 266.732,114	7	378.596,48 266.811,335	81.153
7	378.596,48 266.811,335	8	378.582,548 266.815,916	14.666
8	378.582,548 266.815,916	9	378.580,799 266.816,491	1.841
9	378.580,799 266.816,491	1	378.568,358 266.820,582	13.096

** Lungimile segmentelor sunt determinate în planul de proiecție Stereo 70 și sunt rotunjite la 1 milimetru.

*** Distanța dintre puncte este formată din segmente cumulate ce sunt mai mici decât valoarea 1 milimetru.

**DATE DESPRE IMOBILUL NR. 11806**

Oficiul de Cadastru și Publicitate Imobiliară DOLJ
Biroul de Cadastru și Publicitate Imobiliară Craiova

A. Partea I. Descrierea imobilului

TEREN Intravilan

Adresa: Loc. Bistret, Jud. Dolj, T 39 P36,32,33

Nr. Crt	Nr cadastral Nr. topografic	Suprafața* (mp)	Observații / Referințe
A1	31606	Din acte: 3.840 Masurata: 3.851	Sector cadastral:28 Teren imprejmuit;

Construcții

Crt	Nr cadastral Nr. topografic	Adresa	Observații / Referințe
A1.1	31606-C1	Loc. Bistret, Jud. Dolj, T 39 P36,33,32	Nr. niveluri:1; S. construita la sol:98 mp; Casa de locuit edificata in anul 1947, construita din chiripicit, acoperita cu tigla.Nu detine certificat de performanta energetica si nu este dotata cu lift.
A1.2	31606-C2	Loc. Bistret, Jud. Dolj, T 39 P36,32,33	Nr. niveluri:1; S. construita la sol:80 mp; Anexa (bucatarie) edificata in anul 1947,construita din chiripici, acoperita cu tigla.
A1.3	31606-C3	Loc. Bistret, Jud. Dolj, T 39 P 36,32,33	Nr. niveluri:1; S. construita la sol:47 mp; Anexa (patul) edificata in anul 1947,construita din lemn, acoperita cu tigla.
A1.4	31606-C4	Loc. Bistret, Jud. Dolj, T 39 P 36,32,33	Nr. niveluri:1; S. construita la sol:36 mp; Anexa (fanar) edificata in anul 1947, construita din chirpici, acoperita cu tigla.

B. Partea II. Proprietari și acte

Inscrieri privitoare la dreptul de proprietate și alte drepturi reale	Referințe
155987 / 15/12/2015	
Act Normativ nr. TITLU DE PROPRIETATE NR 1145-48659, din 24/10/1996 emis de CJSDPAT DOLJ;	
B1	Intabulare, drept de PROPRIETATE, dobandit prin Reconstituire, cota actuala 1/1, cota initiala 1/1 1) MARINESCU STEFAN
/	
Act Normativ nr. 7, din 13/03/1996 emis de PARLAMENTUL ROMÂNIEI ((ART.12 ALIN.(14) și ART.37 ALIN(2)));	
B2	Intabulare, drept de PROPRIETATE, dobandit prin Lege, cota actuala 1/1, cota initiala 1/1 1) MARINESCU STEFAN

C. Partea III. SARCINI .

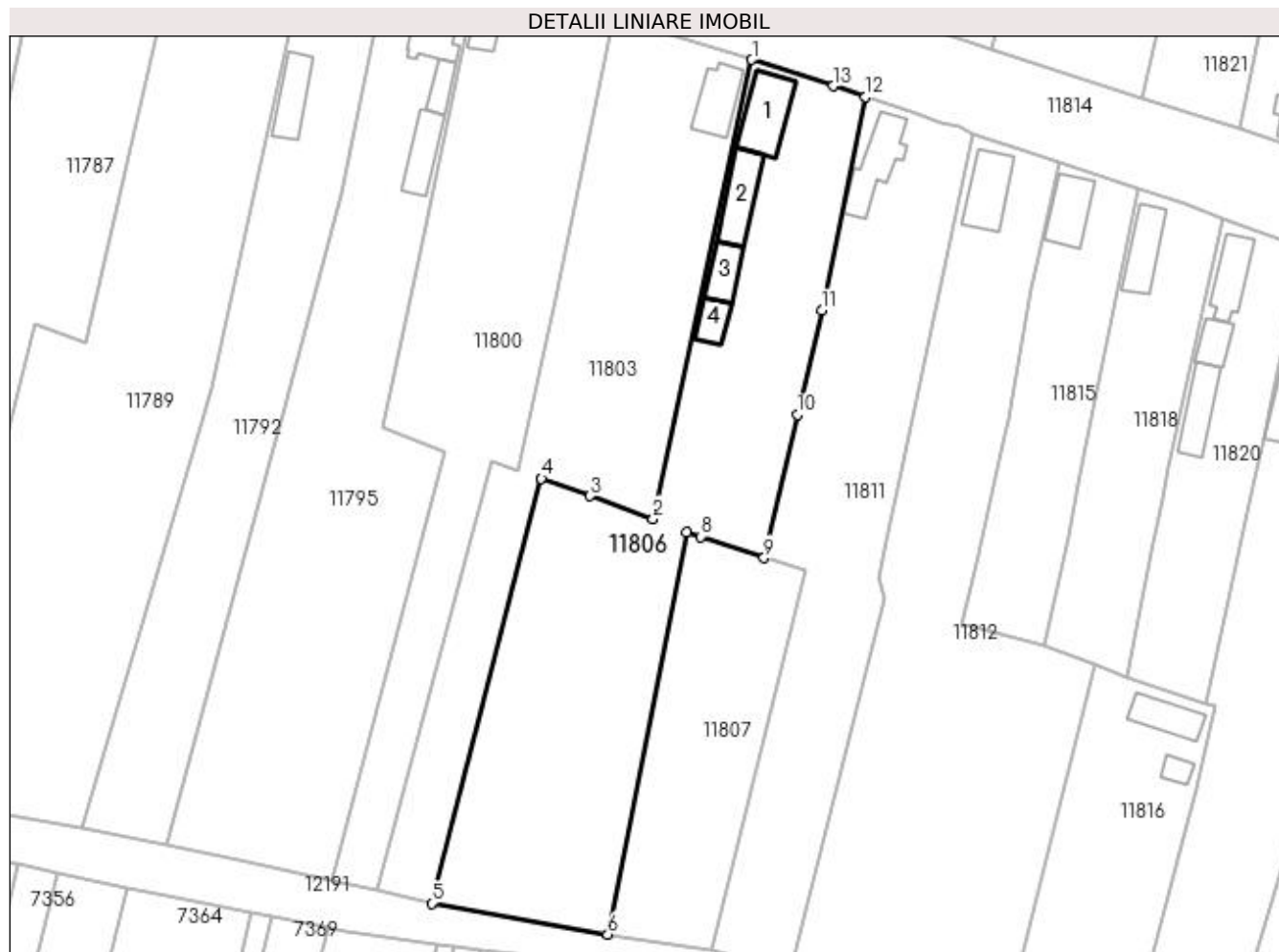
Inscrieri privind dezmembramintele dreptului de proprietate, drepturi reale de garanție și sarcini	Referințe
NU SUNT	

Anexa Nr. 1 La Partea I

Teren

Nr cadastral	Suprafața (mp)*	Observații / Referințe
31606	Din acte: 3.840 Masurata: 3.851	

* Suprafața este determinată în planul de proiecție Stereo 70.



Date referitoare la teren

Crt	Categorie folosință	Intravilan	Suprafața (mp)	Tarla	Parcelă	Nr. topo	Observații / Referințe
1	curți construcții	DA	1.157	39	36	-	
2	arabil	DA	2.375	39	33	-	
3	vie	DA	319	39	32	-	

Date referitoare la construcții

Crt	Număr	Destinație construcție	Supraf. (mp)	Situație juridică	Observații / Referințe
A1.1	31606-C1	construcții de locuințe	Din acte: 0 Masurata: 98	Cu acte	Nr. niveluri:1; S. construita la sol:98 mp; Casa de locuit edificata in anul 1947, construita din chiripicit, acoperita cu tigla.Nu detine certificat de performanta energetica si nu este dotata cu lift.
A1.2	31606-C2	construcții anexa	Din acte: 0 Masurata: 80	Cu acte	Nr. niveluri:1; S. construita la sol:80 mp; Anexa (bucatarie) edificata in anul 1947,construita din chiripici, acoperita cu tigla.
A1.3	31606-C3	construcții anexa	Din acte: 0 Masurata: 47	Cu acte	Nr. niveluri:1; S. construita la sol:47 mp; Anexa (patul) edificata in anul 1947,construita din lemn, acoperita cu tigla.
A1.4	31606-C4	construcții anexa	Din acte: 0 Masurata: 36	Cu acte	Nr. niveluri:1; S. construita la sol:36 mp; Anexa (fanar) edificata in anul 1947, construita din chiripici, acoperita cu tigla.

Lungime Segmente

1) Valorile lungimilor segmentelor sunt obținute din proiecție în plan.

Punct început	X / Y	Punct sfârșit	X / Y	Lungime segment (** (m)
1	378.595,096 266.711,221	2	378.577,923 266.631,245	81.799
2	378.577,923 266.631,245	3	378.566,913 266.635,206	11.701
3	378.566,913 266.635,206	4	378.558,408 266.638,267	9.039
4	378.558,408 266.638,267	5	378.539,298 266.564,257	76.437
5	378.539,298 266.564,257	6	378.570,003 266.558,828	31.181
6	378.570,003 266.558,828	7	378.583,749 266.628,936	71.443
7	378.583,749 266.628,936	8	378.586,127 266.628,139	2.508
8	378.586,127 266.628,139	9	378.597,214 266.624,426	11.692
9	378.597,214 266.624,426	10	378.603,041 266.649,387	25.632
10	378.603,041 266.649,387	11	378.607,277 266.667,53	18.631
11	378.607,277 266.667,53	12	378.614,924 266.704,762	38.009
12	378.614,924 266.704,762	13	378.609,225 266.706,618	5.994
13	378.609,225 266.706,618	1	378.595,096 266.711,221	14.86

** Lungimile segmentelor sunt determinate în planul de proiecție Stereo 70 și sunt rotunjite la 1 milimetru.

*** Distanța dintre puncte este formată din segmente cumulate ce sunt mai mici decât valoarea 1 milimetru.

**DATE DESPRE IMOBILUL NR. 11807**

Oficiul de Cadastru și Publicitate Imobiliară DOLJ
Biroul de Cadastru și Publicitate Imobiliară Craiova

A. Partea I. Descrierea imobilului

TEREN Intravilan

Adresa: Loc. Bistret, Jud. Dolj, T39,P39

Nr. Crt	Nr cadastral Nr. topografic	Suprafața* (mp)	Observații / Referințe
A1		Din acte: 1.008 Masurata: 1.392	Sector cadastral:28 Teren neimprejmuit;

B. Partea II. Proprietari și acte

Inscrieri privitoare la dreptul de proprietate și alte drepturi reale		Referințe
/		
Act Administrativ nr. TDP nr. 1184-48659, din 29/10/1996 emis de CJSAPT DOLJ;		
B1	Intabulare, drept de PROPRIETATE, dobandit prin Reconstituire, cota actuala 1/1, cota initiala 1/1 1) NAIDIN GHEORGHE, Lipsă CNP.	A1

C. Partea III. SARCINI .

Inscrieri privind dezmembramintele dreptului de proprietate, drepturi reale de garanție și sarcini	Referințe
NU SUNT	

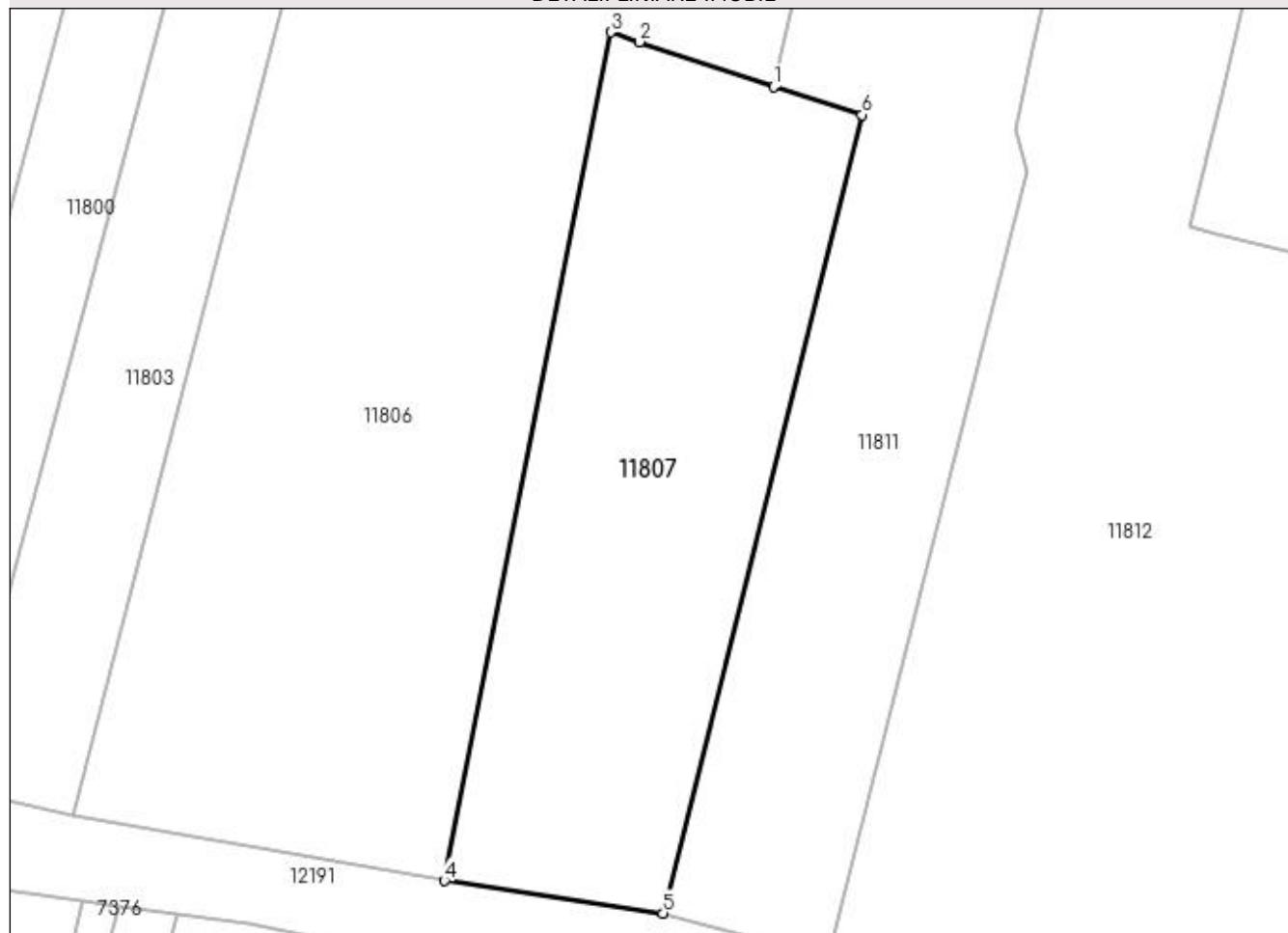
Anexa Nr. 1 La Partea I

Teren

Nr cadastral	Suprafața (mp)*	Observații / Referințe
	Din acte: 1.008 Masurata: 1.392	

* Suprafața este determinată în planul de proiecție Stereo 70.

DETALII LINIARE IMOBIL



Date referitoare la teren

Crt	Categorie folosință	Intra vilan	Suprafața (mp)	Tarla	Parcelă	Nr. topo	Observații / Referințe
1	arabil	DA	1.392	39	39	-	

Lungime Segmente

1) Valorile lungimilor segmentelor sunt obținute din proiecție în plan.

Punct început	X / Y	Punct sfârșit	X / Y	Lungime segment (** (m)
1	378.597,214 266.624,426	2	378.586,127 266.628,139	11.692
2	378.586,127 266.628,139	3	378.583,749 266.628,936	2.508
3	378.583,749 266.628,936	4	378.570,003 266.558,828	71.443
4	378.570,003 266.558,828	5	378.588,072 266.556,145	18.267
5	378.588,072 266.556,145	6	378.604,529 266.622,111	67.988

Punct început	X / Y	Punct sfârșit	X / Y	Lungime segment (** (m)
6	378.604,529 266.622,111	1	378.597,214 266.624,426	7.673

** Lungimile segmentelor sunt determinate în planul de proiecție Stereo 70 și sunt rotunjite la 1 milimetru.

*** Distanța dintre puncte este formată din segmente cumulate ce sunt mai mici decât valoarea 1 milimetru.

**DATE DESPRE IMOBILUL NR. 11808**

Oficiul de Cadastru și Publicitate Imobiliară DOLJ
Biroul de Cadastru și Publicitate Imobiliară Craiova

A. Partea I. Descrierea imobilului

TEREN Intravilan

Nr. CF vechi:8

Nr. cadastral vechi:4

Adresa: Loc. Bistret, Jud. Dolj, T 38, P 25

Nr. Crt	Nr cadastral Nr. topografic	Suprafața* (mp)	Observații / Referințe
A1	33124	Din acte: 1.168 Masurata: 1.164	Sector cadastral:28 Teren imprejmuit;

B. Partea II. Proprietari și acte

Inscrieri privitoare la dreptul de proprietate și alte drepturi reale		Referințe
432 / 11/10/2000		
Act Notarial nr. aut 485, din 10/10/2000 emis de NP Gaspar M (certificat de mostenitor nr 238 din 01.01.1998, emis de NP Belu A;titlu de proprietate nr 1134-48659 din 24.10.1996, emis de CJ Dolj);		
B1	Intabulare, drept de PROPRIETATE, dobandit prin Conventie, cota actuala 1/1, cota initiala 1/1 1) OLARIU MUGUREL, casatorit,Lipsa CNP.	A1

C. Partea III. SARCINI .

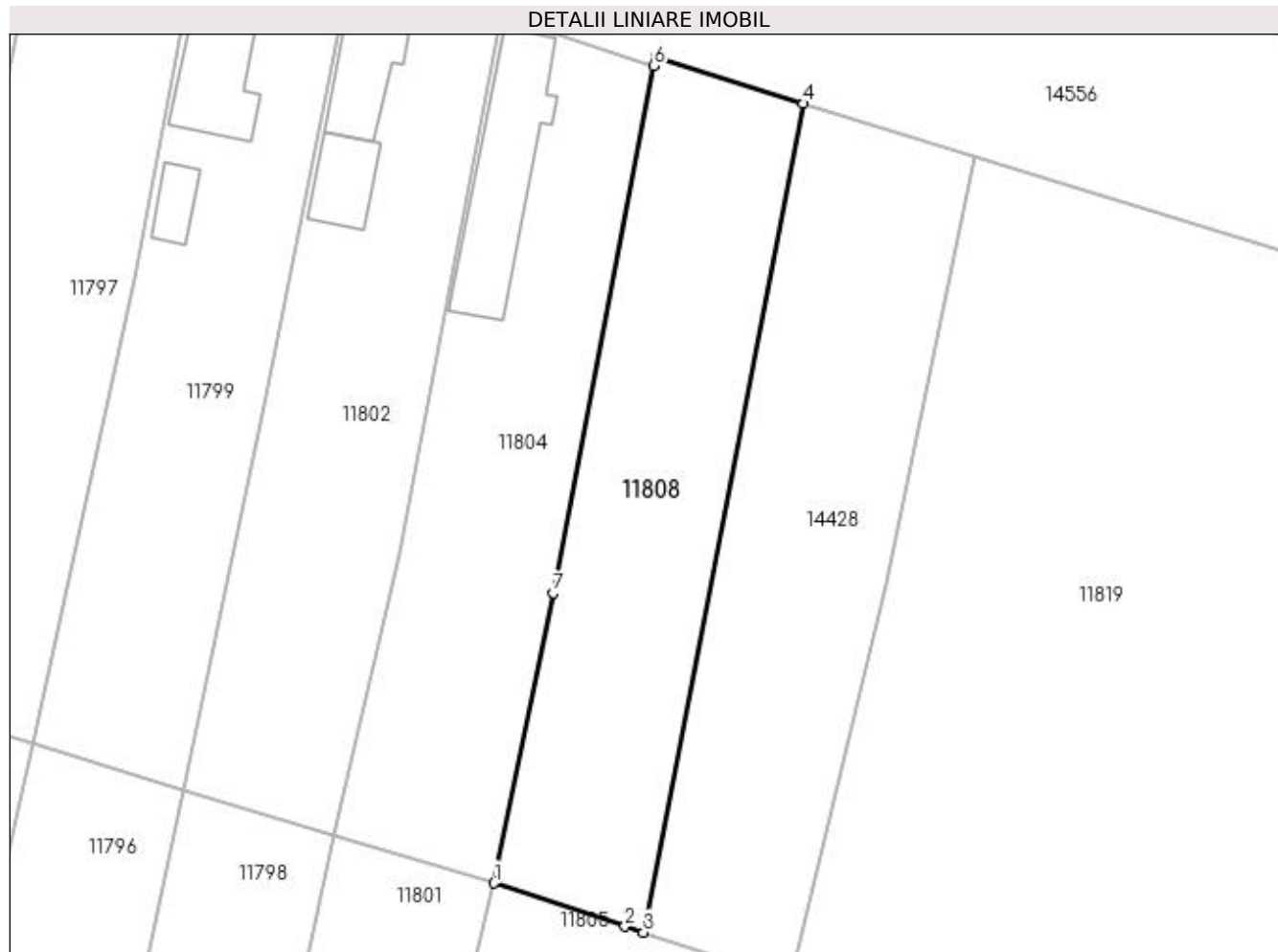
Inscrieri privind dezmembramintele dreptului de proprietate, drepturi reale de garanție și sarcini	Referințe
NU SUNT	

Anexa Nr. 1 La Partea I

Teren

Nr cadastral	Suprafața (mp)*	Observații / Referințe
33124	Din acte: 1.168 Masurata: 1.164	

* Suprafața este determinată în planul de proiecție Stereo 70.



Date referitoare la teren

Crt	Categorie folosință	Intra vilan	Suprafața (mp)	Tarla	Parcelă	Nr. topo	Observații / Referințe
1	arabil	DA	1.164	-	-	-	

Lungime Segmente

1) Valorile lungimilor segmentelor sunt obținute din proiecție în plan.

Punct început	X / Y	Punct sfârșit	X / Y	Lungime segment (** (m)
1	378.568,358 266.820,582	2	378.580,799 266.816,491	13.096
2	378.580,799 266.816,491	3	378.582,548 266.815,916	1.841
3	378.582,548 266.815,916	4	378.597,707 266.894,444	79.978
4	378.597,707 266.894,444	5	378.583,705 266.898,787	14.66
5	378.583,705 266.898,787	6	378.583,534 266.898,05	0.757

Punct început	X / Y	Punct sfârșit	X / Y	Lungime segment (** (m)
6	378.583,534 266.898,05	7	378.574,011 266.848,083	50.866
7	378.574,011 266.848,083	1	378.568,358 266.820,582	28.076

** Lungimile segmentelor sunt determinate în planul de proiecție Stereo 70 și sunt rotunjite la 1 milimetru.

*** Distanța dintre puncte este formată din segmente cumulate ce sunt mai mici decât valoarea 1 milimetru.

**DATE DESPRE IMOBILUL NR. 11809**

Oficiul de Cadastru și Publicitate Imobiliară DOLJ
Biroul de Cadastru și Publicitate Imobiliară Craiova

A. Partea I. Descrierea imobilului

TEREN Intravilan

Adresa: Loc. Bistret, Str Crizantemelor, Nr. 32, Jud. Dolj, T38,P31

Nr. Crt	Nr cadastral Nr. topografic	Suprafața* (mp)	Observații / Referințe
A1		Din acte: 1.200 Masurata: 1.224	Sector cadastral:28 Teren imprejmuit;

Construcții

Crt	Nr cadastral Nr. topografic	Adresa	Observații / Referințe
A1.1		Loc. Bistret, Str Crizantemelor, Nr. 32, Jud. Dolj	Nr. niveluri:1; S. construita la sol:116 mp;

B. Partea II. Proprietari și acte

Inscrieri privitoare la dreptul de proprietate și alte drepturi reale		Referințe
/		
Act Administrativ nr. TDP nr. 963-44576, din 08/10/1996 emis de CJSAPT DOLJ;		
B1	Intabulare, drept de PROPRIETATE, dobandit prin Reconstituire, cota actuala 1/1, cota initiala 1/1 1) POPESCU ANA, Lipsă CNP. 2) TUDORICĂ ECATERINA, Lipsă CNP.	A1
Act Normativ nr. 7, din 13/03/1996 emis de PARLAMENTUL ROMÂNIEI ((ART.12 ALIN.(14) și ART.37 ALIN(2)));		
B2	Intabulare, drept de PROPRIETATE, dobandit prin Lege, cota actuala 1/1, cota initiala 1/1 1) POPESCU ANA, Lipsă CNP. 2) TUDORICĂ ECATERINA, Lipsă CNP.	A1.1

C. Partea III. SARCINI .

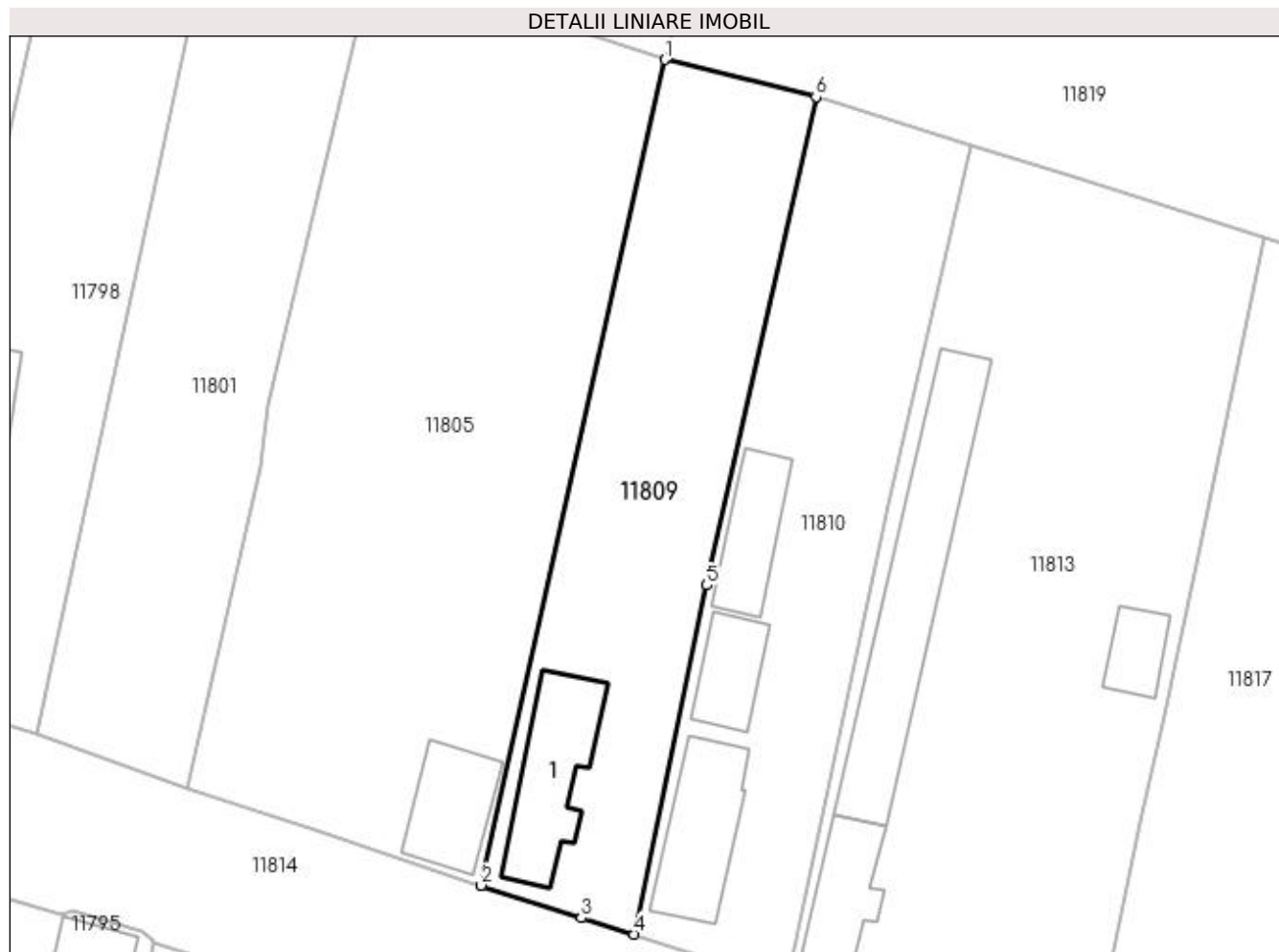
Inscrieri privind dezmembramintele dreptului de proprietate, drepturi reale de garanție și sarcini	Referințe
NU SUNT	

Anexa Nr. 1 La Partea I

Teren

Nr cadastral	Suprafața (mp)*	Observații / Referințe
	Din acte: 1.200 Masurata: 1.224	

* Suprafața este determinată în planul de proiecție Stereo 70.



Date referitoare la teren

Crt	Categorie folosință	Intra vilan	Suprafața (mp)	Tarla	Parcelă	Nr. topo	Observații / Referințe
1	curți construcții	DA	1.224	38	31	-	

Date referitoare la construcții

Crt	Număr	Destinație construcție	Supraf. (mp)	Situație juridică	Observații / Referințe
A1.1		construcții de locuințe	116	Cu acte	Nr. niveluri:1; S. construita la sol:116 mp;

Lungime Segmente

1) Valorile lungimilor segmentelor sunt obținute din proiecție în plan.

Punct început	X / Y	Punct sfârșit	X / Y	Lungime segment (** (m)
1	378.596,48 266.811,335	2	378.578,878 266.732,114	81.153
2	378.578,878 266.732,114	3	378.588,481 266.728,973	10.104
3	378.588,481 266.728,973	4	378.593,522 266.727,423	5.274

Punct început	X / Y	Punct sfârșit	X / Y	Lungime segment (** (m)
4	378.593,522 266.727,423	5	378.600,512 266.760,901	34.2
5	378.600,512 266.760,901	6	378.610,981 266.807,755	48.009
6	378.610,981 266.807,755	1	378.596,48 266.811,335	14.936

** Lungimile segmentelor sunt determinate în planul de proiecție Stereo 70 și sunt rotunjite la 1 milimetru.

*** Distanța dintre puncte este formată din segmente cumulate ce sunt mai mici decât valoarea 1 milimetru.

**DATE DESPRE IMOBILUL NR. 11810**

Oficiul de Cadastru și Publicitate Imobiliară DOLJ
Biroul de Cadastru și Publicitate Imobiliară Craiova

A. Partea I. Descrierea imobilului

TEREN Intravilan

Nr. CF vechi:172
Nr. cadastral vechi:370

Adresa: Loc. Bistret, Jud. Dolj, T 38, P 32

Nr. Crt	Nr cadastral Nr. topografic	Suprafața* (mp)	Observații / Referințe
A1	33173	Din acte: 1.200 Masurata: 1.266	Sector cadastral:28 Teren imprejmuit;

Construcții

Crt	Nr cadastral Nr. topografic	Adresa	Observații / Referințe
A1.1	33173-C1	Loc. Bistret, Jud. Dolj, T 38, P 32	Nr. niveluri:1; S. construita la sol:108 mp; locuinta
A1.2	33173-C2	Loc. Bistret, Jud. Dolj, T 38, P 32	Nr. niveluri:1; S. construita la sol:59 mp; patul si magazie
A1.3	33173-C3	Loc. Bistret, Jud. Dolj, T 38, P 32	Nr. niveluri:1; S. construita la sol:74 mp; grajd si paier

B. Partea II. Proprietari și acte

Inscrieri privitoare la dreptul de proprietate și alte drepturi reale		Referințe
7063 / 01/03/2006		
Act Notarial nr. aut 191, din 01/01/2005 emis de NP Giurcan G;		
B1	Intabulare, drept de PROPRIETATE, dobandit prin Conventie, cota actuala 1/1, cota initiala 1/1 1) RAICEA ELVIR, Lipsă CNP.	A1, A1.1, A1.2, A1.3

C. Partea III. SARCINI .

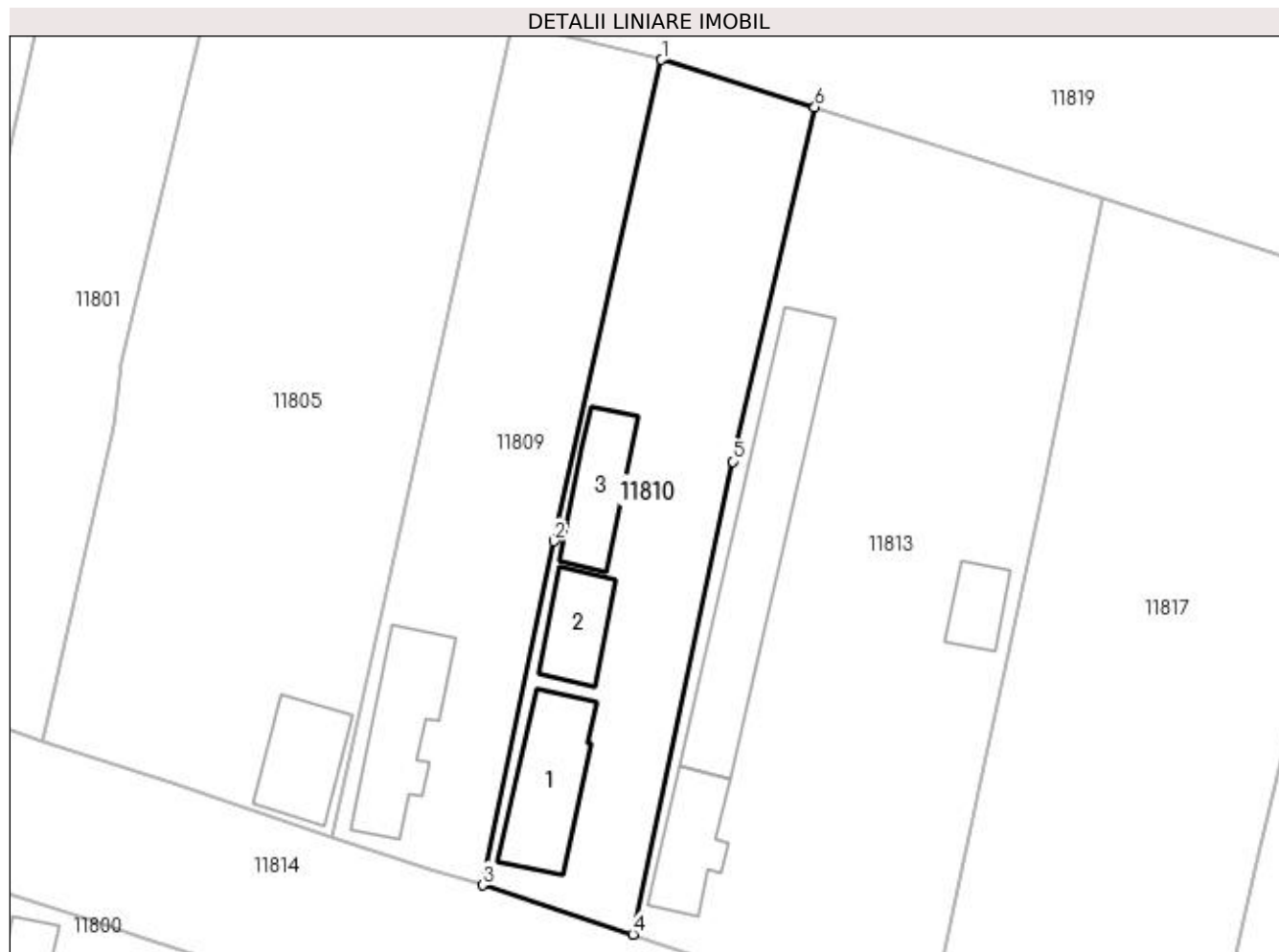
Inscrieri privind dezmembramintele dreptului de proprietate, drepturi reale de garanție și sarcini	Referințe
NU SUNT	

Anexa Nr. 1 La Partea I

Teren

Nr cadastral	Suprafața (mp)*	Observații / Referințe
33173	Din acte: 1.200 Masurata: 1.266	

* Suprafața este determinată în planul de proiecție Stereo 70.



Date referitoare la teren

Crt	Categorie folosință	Intra vilan	Suprafața (mp)	Tarla	Parcelă	Nr. topo	Observații / Referințe
1	curți constructii	DA	1.266	-	-	-	

Date referitoare la construcții

Crt	Număr	Destinație construcție	Supraf. (mp)	Situație juridică	Observații / Referințe
A1.1	33173-C1	construcții de locuințe	Din acte: 0 Masurata: 108	Cu acte	Nr. niveluri:1; S. construita la sol:108 mp; locuinta
A1.2	33173-C2	construcții anexa	Din acte: 0 Masurata: 59	Cu acte	Nr. niveluri:1; S. construita la sol:59 mp; patul și magazie
A1.3	33173-C3	construcții anexa	Din acte: 0 Masurata: 74	Cu acte	Nr. niveluri:1; S. construita la sol:74 mp; grajd și paier

Lungime Segmente

1) Valorile lungimilor segmentelor sunt obținute din proiecție în plan.

Punct început	X / Y	Punct sfârșit	X / Y	Lungime segment (** (m)
1	378.610,981 266.807,755	2	378.600,512 266.760,901	48.009

Punct început	X / Y	Punct sfârșit	X / Y	Lungime segment (** (m)
2	378.600,512 266.760,901	3	378.593,522 266.727,423	34.2
3	378.593,522 266.727,423	4	378.608,161 266.722,631	15.403
4	378.608,161 266.722,631	5	378.617,89 266.768,665	47.051
5	378.617,89 266.768,665	6	378.625,901 266.803,139	35.393
6	378.625,901 266.803,139	1	378.610,981 266.807,755	15.618

** Lungimile segmentelor sunt determinate în planul de proiecție Stereo 70 și sunt rotunjite la 1 milimetru.

*** Distanța dintre puncte este formată din segmente cumulate ce sunt mai mici decât valoarea 1 milimetru.

**DATE DESPRE IMOBILUL NR. 11811**

Oficiul de Cadastru și Publicitate Imobiliară DOLJ
Biroul de Cadastru și Publicitate Imobiliară Craiova

A. Partea I. Descrierea imobilului

TEREN Intravilan

Adresa: Loc. Bistret, Str Crizantemelor, Nr. 31, Jud. Dolj

Nr. Crt	Nr cadastral Nr. topografic	Suprafața* (mp)	Observații / Referințe
A1		2.594	Sector cadastral:28 Teren imprejmuit;

B. Partea II. Proprietari și acte

Inscrieri privitoare la dreptul de proprietate și alte drepturi reale	Referințe
/	
Act Normativ nr. 7, din 13/03/1996 emis de PARLAMENTUL ROMÂNIEI;	
B1	A1
Inscrierea provizorie, drept de PROPRIETATE, dobandit prin Lege, cota actuala 1/1, cota initiala 1/1	
1) NEIDENTIFICAT NEIDENTIFICAT	

C. Partea III. SARCINI .

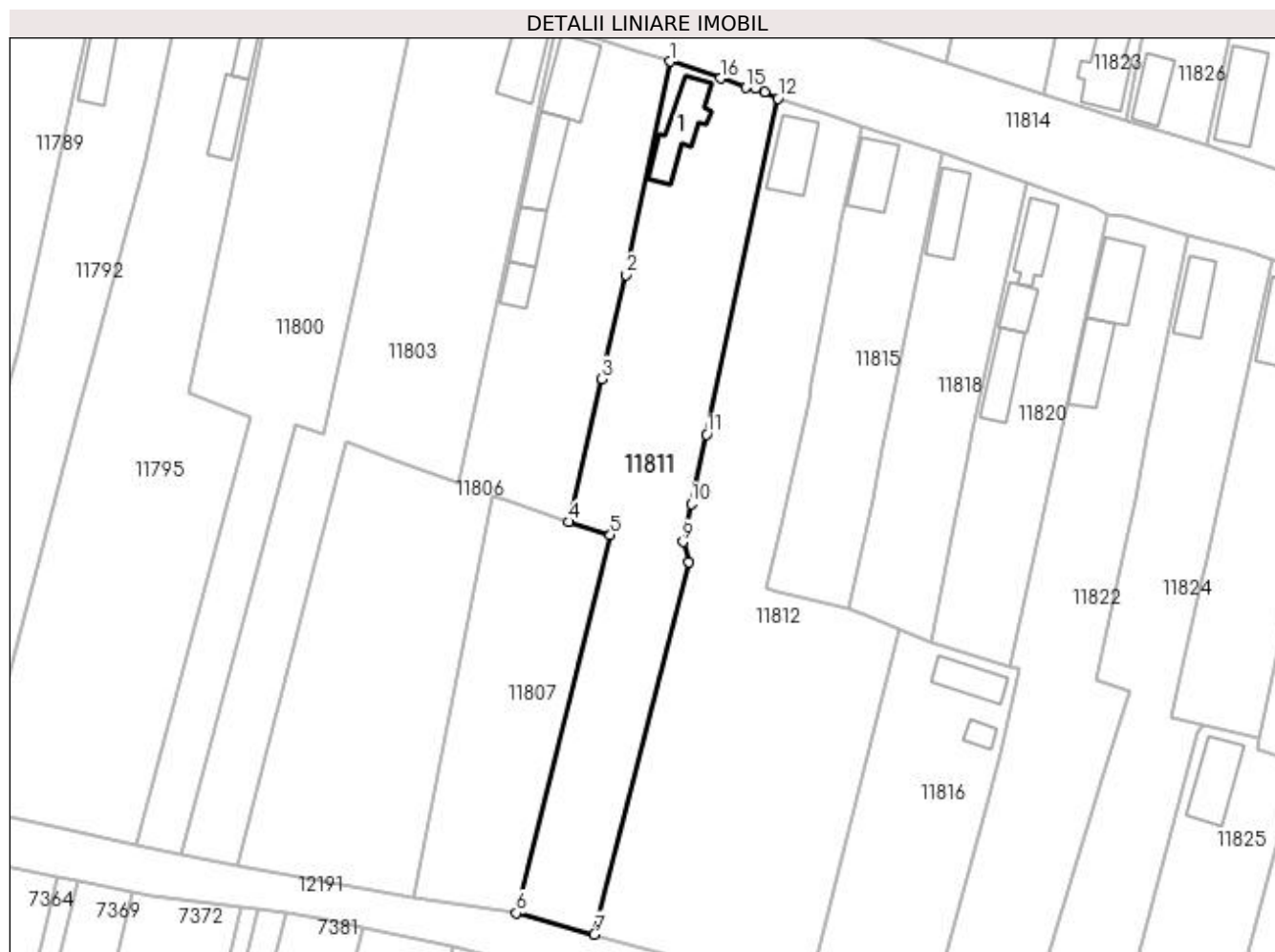
Inscrieri privind dezmembramintele dreptului de proprietate, drepturi reale de garanție și sarcini	Referințe
NU SUNT	

Anexa Nr. 1 La Partea I

Teren

Nr cadastral	Suprafața (mp)*	Observații / Referințe
	2.594	

* Suprafața este determinată în planul de proiecție Stereo 70.



Date referitoare la teren

Crt	Categorie folosință	Intra vilan	Suprafața (mp)	Tarla	Parcelă	Nr. topo	Observații / Referințe
1	curți construcții	DA	684	39	-	-	
2	arabil	DA	1.910	39	-	-	

Date referitoare la construcții

Crt	Număr	Destinație construcție	Supraf. (mp)	Situație juridică	Observații / Referințe
A1.1		construcții de locuințe	92	Fara acte	Nr. niveluri:1; S. construita la sol:92 mp;

Lungime Segmente

1) Valorile lungimilor segmentelor sunt obținute din proiecție în plan.

Punct început	X / Y	Punct sfârșit	X / Y	Lungime segment (** (m)
1	378.614,924 266.704,762	2	378.607,277 266.667,53	38.009
2	378.607,277 266.667,53	3	378.603,041 266.649,387	18.631
3	378.603,041 266.649,387	4	378.597,214 266.624,426	25.632

Punct început	X / Y	Punct sfârşit	X / Y	Lungime segment (** (m)
4	378.597,214 266.624,426	5	378.604,529 266.622,111	7.673
5	378.604,529 266.622,111	6	378.588,072 266.556,145	67.988
6	378.588,072 266.556,145	7	378.601,722 266.552,435	14.145
7	378.601,722 266.552,435	8	378.618,183 266.617,367	66.986
8	378.618,183 266.617,367	9	378.617,16 266.620,925	3.702
9	378.617,16 266.620,925	10	378.618,637 266.627,576	6.813
10	378.618,637 266.627,576	11	378.621,328 266.639,689	12.408
11	378.621,328 266.639,689	12	378.633,756 266.698,343	59.956
12	378.633,756 266.698,343	13	378.631,4 266.699,434	2.596
13	378.631,4 266.699,434	14	378.629,761 266.699,999	1.734
14	378.629,761 266.699,999	15	378.628,11 266.700,192	1.662
15	378.628,11 266.700,192	16	378.623,78 266.701,831	4.63
16	378.623,78 266.701,831	1	378.614,924 266.704,762	9.328

** Lungimile segmentelor sunt determinate în planul de proiecţie Stereo 70 şi sunt rotunjite la 1 milimetru.

*** Distanţa dintre puncte este formată din segmente cumulate ce sunt mai mici decât valoarea 1 milimetru.

**DATE DESPRE IMOBILUL NR. 11812**

Oficiul de Cadastru și Publicitate Imobiliară DOLJ
Biroul de Cadastru și Publicitate Imobiliară Craiova

A. Partea I. Descrierea imobilului

TEREN Intravilan

Adresa: Loc. Bistret, Str Crizantemelor, Nr. 29, Jud. Dolj, T39,P41,P42,P44,P45,P53

Nr. Crt	Nr cadastral Nr. topografic	Suprafața* (mp)	Observații / Referințe
A1		Din acte: 2.784 Masurata: 3.850	Sector cadastral:28 Teren imprejmuit;

Construcții

Crt	Nr cadastral Nr. topografic	Adresa	Observații / Referințe
A1.1		Loc. Bistret, Str Crizantemelor, Nr. 29, Jud. Dolj, T39,P41,P42,P44,P45,P53	Nr. niveluri:1; S. construita la sol:86 mp;

B. Partea II. Proprietari și acte

Inscrieri privitoare la dreptul de proprietate și alte drepturi reale		Referințe
/		
Act Administrativ nr. TDP nr. 781-44580, din 07/10/1996 emis de CJSAPT DOLJ;		
B1	Intabulare, drept de PROPRIETATE, dobandit prin Reconstituire, cota actuala 1/1, cota initiala 1/1 1) ODINĂ FLOREA, Lipsă CNP.	A1
Act Normativ nr. 7, din 13/03/1996 emis de PARLAMENTUL ROMÂNIEI ((ART.12 ALIN.(14) și ART.37 ALIN(2)));		
B2	Intabulare, drept de PROPRIETATE, dobandit prin Lege, cota actuala 1/1, cota initiala 1/1 1) ODINĂ FLOREA, Lipsă CNP.	A1.1

C. Partea III. SARCINI .

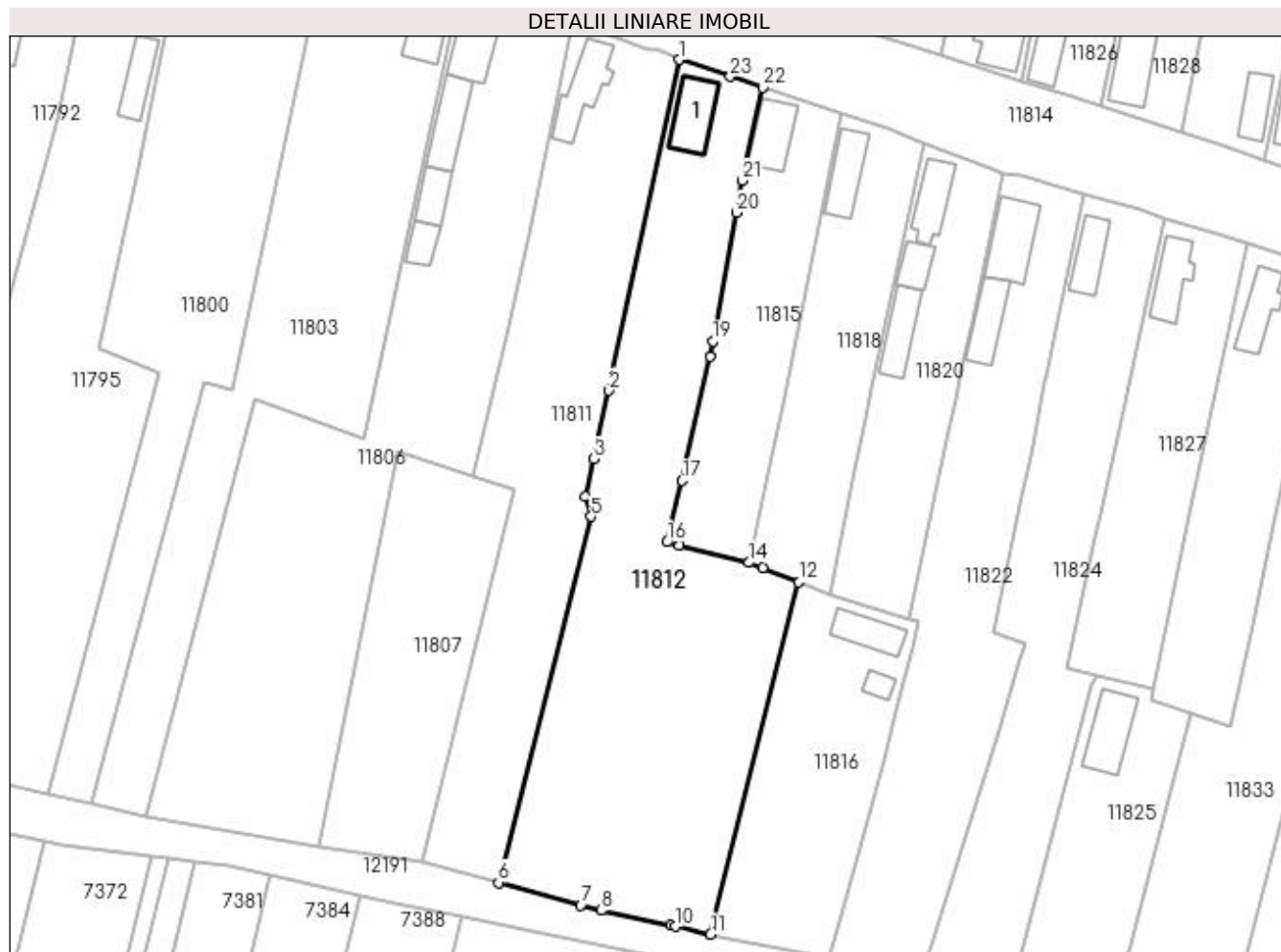
Inscrieri privind dezmembramintele dreptului de proprietate, drepturi reale de garanție și sarcini	Referințe
NU SUNT	

Anexa Nr. 1 La Partea I

Teren

Nr cadastral	Suprafața (mp)*	Observații / Referințe
	Din acte: 2.784 Masurata: 3.850	

* Suprafața este determinată în planul de proiecție Stereo 70.



Date referitoare la teren

Crt	Categorie folosință	Intra vilan	Suprafața (mp)	Tarla	Parcelă	Nr. topo	Observații / Referințe
1	curți constructii	DA	1.004	39	41	-	
2	vie	DA	130	39	45	-	
3	arabil	DA	1.213	39	44	-	
4	arabil	DA	1.076	39	42	-	
5	arabil	DA	427	39	53	-	

Date referitoare la construcții

Crt	Număr	Destinație construcție	Supraf. (mp)	Situație juridică	Observații / Referințe
A1.1		construcții de locuințe	86	Cu acte	Nr. niveluri:1; S. construita la sol:86 mp;

Lungime Segmente

1) Valorile lungimilor segmentelor sunt obținute din proiecție în plan.

Punct început	X / Y	Punct sfârșit	X / Y	Lungime segment (** (m))	Punct început	X / Y	Punct sfârșit	X / Y	Lungime segment (** (m))

Punct început	X / Y	Punct sfârșit	X / Y	Lungime segment (** (m)
1	378.633,756 266.698,343	2	378.621,328 266.639,689	59.956
3	378.618,637 266.627,576	4	378.617,16 266.620,925	6.813
5	378.618,183 266.617,367	6	378.601,722 266.552,435	66.986
7	378.616,331 266.548,474	8	378.619,994 266.547,541	3.78
9	378.632,316 266.544,832	10	378.633,146 266.544,65	0.85
11	378.639,343 266.543,288	12	378.654,978 266.605,705	64.345
13	378.648,567 266.608,238	14	378.646,138 266.609,198	2.612
15	378.633,758 266.612,282	16	378.631,607 266.612,817	2.217
17	378.634,287 266.623,708	18	378.639,191 266.645,724	22.556
19	378.639,686 266.648,421	20	378.643,88 266.671,259	23.22
21	378.644,922 266.676,932	22	378.648,544 266.693,412	16.873
23	378.642,82 266.695,32	1	378.633,756 266.698,343	9.555

Punct început	X / Y	Punct sfârșit	X / Y	Lungime segment (** (m)
2	378.621,328 266.639,689	3	378.618,637 266.627,576	12.408
4	378.617,16 266.620,925	5	378.618,183 266.617,367	3.702
6	378.601,722 266.552,435	7	378.616,331 266.548,474	15.136
8	378.619,994 266.547,541	9	378.632,316 266.544,832	12.616
10	378.633,146 266.544,65	11	378.639,343 266.543,288	6.345
12	378.654,978 266.605,705	13	378.648,567 266.608,238	6.893
14	378.646,138 266.609,198	15	378.633,758 266.612,282	12.758
16	378.631,607 266.612,817	17	378.634,287 266.623,708	11.216
18	378.639,191 266.645,724	19	378.639,686 266.648,421	2.742
20	378.643,88 266.671,259	21	378.644,922 266.676,932	5.768
22	378.648,544 266.693,412	23	378.642,82 266.695,32	6.034

** Lungimile segmentelor sunt determinate în planul de proiecție Stereo 70 și sunt rotunjite la 1 milimetru.

*** Distanța dintre puncte este formată din segmente cumulate ce sunt mai mici decât valoarea 1 milimetru.

**DATE DESPRE IMOBILUL NR. 11813**

Oficiul de Cadastru și Publicitate Imobiliară DOLJ
Biroul de Cadastru și Publicitate Imobiliară Craiova

A. Partea I. Descrierea imobilului

TEREN Intravilan

Adresa: Loc. Bistret, Str Crizantemelor, Nr. 28, Jud. Dolj, fost T38 P33 P34

Nr. Crt	Nr cadastral Nr. topografic	Suprafața* (mp)	Observații / Referințe
A1	37593	Din acte: 2.400 Masurata: 2.477	Sector cadastral:28 Teren imprejmuit;

Construcții

Crt	Nr cadastral Nr. topografic	Adresa	Observații / Referințe
A1.1	37593-C1	Loc. Bistret, Str Crizantemelor, Nr. 28, Jud. Dolj, fost T38 P33 P34	Nr. niveluri:1; S. construita la sol:72 mp; S. construita desfasurata:72 mp; C1 - Locuinta, parter, construita in anul 1962, Sc=72mp, Sd= 72mp
A1.2	37593-C2	Loc. Bistret, Str Crizantemelor, Nr. 28, Jud. Dolj, fost T38 P33 P34	Nr. niveluri:1; S. construita la sol:233 mp; S. construita desfasurata:233 mp; C2 - Anexa, parter, construita in anul 1962, Sc= 233mp, Sd=233mp
A1.3	37593-C3	Loc. Bistret, Str Crizantemelor, Nr. 28, Jud. Dolj, fost T38 P33 P34	Nr. niveluri:1; S. construita la sol:40 mp; S. construita desfasurata:40 mp; C3

B. Partea II. Proprietari și acte

Inscrieri privitoare la dreptul de proprietate și alte drepturi reale	Referințe	
150819 / 16/08/2022		
Act Notarial nr. CONTRACT DE INTRETINERE 738, din 12/08/2022 emis de GIURCAN TITU;		
B1	Intabulare, drept de PROPRIETATE, dobandit prin Conventie, cota actuala 1/1, cota initiala 1/1 1) STĂNICĂ ILIE 2) STĂNICĂ ICA	A1, A1.1, A1.2
/		
Act Normativ nr. 7, din 13/03/1996 emis de PARLAMENTUL ROMÂNIEI ((ART.12 ALIN.(14) și ART.37 ALIN(2)));		
B2	Intabulare, drept de PROPRIETATE, dobandit prin Lege, cota actuala 1/1, cota initiala 1/1 1) STĂNICĂ ILIE 2) STĂNICĂ ICA	A1.3

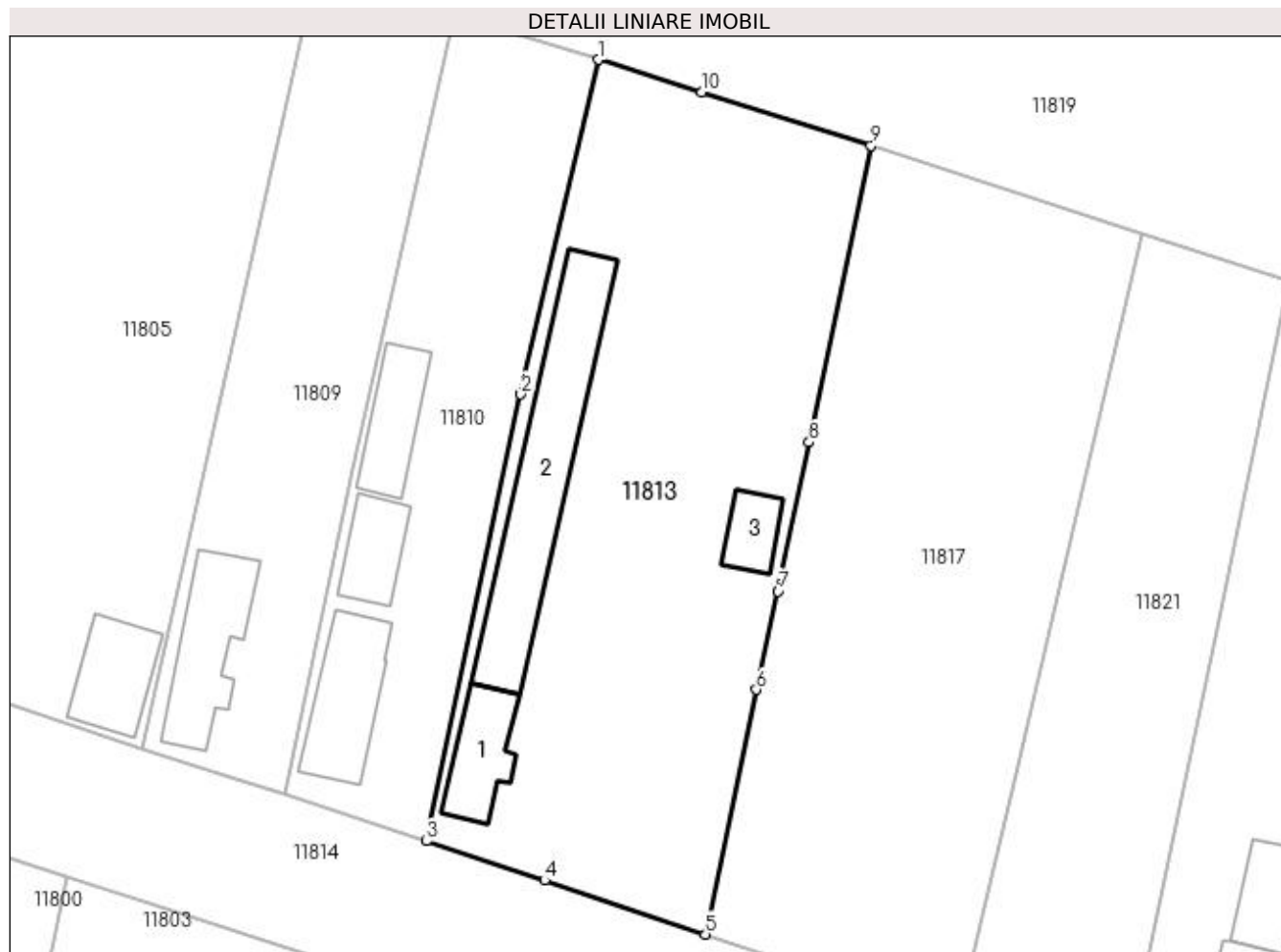
C. Partea III. SARCINI

Inscrieri privind dezmembramintele dreptului de proprietate, drepturi reale de garanție și sarcini	Referințe	
150819 / 16/08/2022		
Act Notarial nr. CONTRACT DE INTRETINERE 738, din 12/08/2022 emis de GIURCAN TITU;		
C1	Intabulare, drept de UZUFRUCT VIAGER, cota actuala 1/1, cota initiala 1/1 1) STĂNICĂ ATANASIE 2) STĂNICĂ ELENA	A1, A1.1, A1.2
C2	Intabulare, drept de IPOTECA LEGALA, Valoare:0 ce are ca obiect plata rentei în bani corespunzătoare întreținerii neexecutate în favoarea 1) STĂNICĂ ATANASIE 2) STĂNICĂ ELENA	A1, A1.1, A1.2

Anexa Nr. 1 La Partea I**Teren**

Nr cadastral	Suprafața (mp)*	Observații / Referințe
37593	Din acte: 2.400 Masurata: 2.477	

* Suprafața este determinată în planul de proiecție Stereo 70.

**Date referitoare la teren**

Crt	Categorie folosință	Intra vilan	Suprafața (mp)	Tarla	Parcelă	Nr. topo	Observații / Referințe
1	curți constructii	DA	1.075	38	33	-	
2	arabil	DA	667	38	34	-	
3	arabil	DA	735	38	34	-	

Date referitoare la construcții

Crt	Număr	Destinație construcție	Supraf. (mp)	Situație juridică	Observații / Referințe
A1.1	37593-C1	construcții de locuințe	Din acte: 0 Masurata: 72	Cu acte	Nr. niveluri:1; S. construita la sol:72 mp; S. construita desfasurata:72 mp; C1 - Locuinta, parter, construita in anul 1962, Sc=72mp, Sd=72mp
A1.2	37593-C2	construcții anexa	Din acte: 0 Masurata: 233	Cu acte	Nr. niveluri:1; S. construita la sol:233 mp; S. construita desfasurata:233 mp; C2 - Anexa, parter, construita in anul 1962, Sc= 233mp, Sd=233mp
A1.3	37593-C3	construcții anexa	Din acte: 0 Masurata: 40	Cu acte	Nr. niveluri:1; S. construita la sol:40 mp; S. construita desfasurata:40 mp; C3

Lungime Segmente

1) Valorile lungimilor segmentelor sunt obținute din proiecție în plan.

Punct început	X / Y	Punct sfârșit	X / Y	Lungime segment (** (m)
1	378.625,901 266.803,139	2	378.617,89 266.768,665	35.393
2	378.617,89 266.768,665	3	378.608,161 266.722,631	47.051
3	378.608,161 266.722,631	4	378.620,322 266.718,565	12.823
4	378.620,322 266.718,565	5	378.636,914 266.713,012	17.497
5	378.636,914 266.713,012	6	378.642,177 266.738,221	25.753
6	378.642,177 266.738,221	7	378.644,418 266.748,364	10.388
7	378.644,418 266.748,364	8	378.647,603 266.763,711	15.674
8	378.647,603 266.763,711	9	378.653,978 266.794,28	31.227
9	378.653,978 266.794,28	10	378.636,549 266.799,776	18.275
10	378.636,549 266.799,776	1	378.625,901 266.803,139	11.166

** Lungimile segmentelor sunt determinate în planul de proiecție Stereo 70 și sunt rotunjite la 1 milimetru.

*** Distanța dintre puncte este formată din segmente cumulate ce sunt mai mici decât valoarea 1 milimetru.

**DATE DESPRE IMOBILUL NR. 11814**

Oficiul de Cadastru și Publicitate Imobiliară DOLJ
Biroul de Cadastru și Publicitate Imobiliară Craiova

A. Partea I. Descrierea imobilului

TEREN Intravilan

Adresa: Loc. Bistret, Str Crizantemelor, Jud. Dolj

Nr. Crt	Nr cadastral Nr. topografic	Suprafața* (mp)	Observații / Referințe
A1	35853	Din acte: 7.412 Masurata: 7.393	Sector cadastral:28 Teren imprejmuit;

B. Partea II. Proprietari și acte

Inscrieri privitoare la dreptul de proprietate și alte drepturi reale		Referințe
219061 / 26/10/2020		
Act Normativ nr. Hotarare nr. 596, din 04/08/2011 emis de Guvernul Romaniei (act administrativ nr Adresa nr. 5938 din 06.10.2020, emis de Primaria Bistret);		
B1	Intabulare, drept de PROPRIETATE, dobandit prin Lege, cota actuala 1/1, cota initiala 1/1 1) COMUNA BISTRET - DOMENIUL PUBLIC, CIF:4553895	A1

C. Partea III. SARCINI .

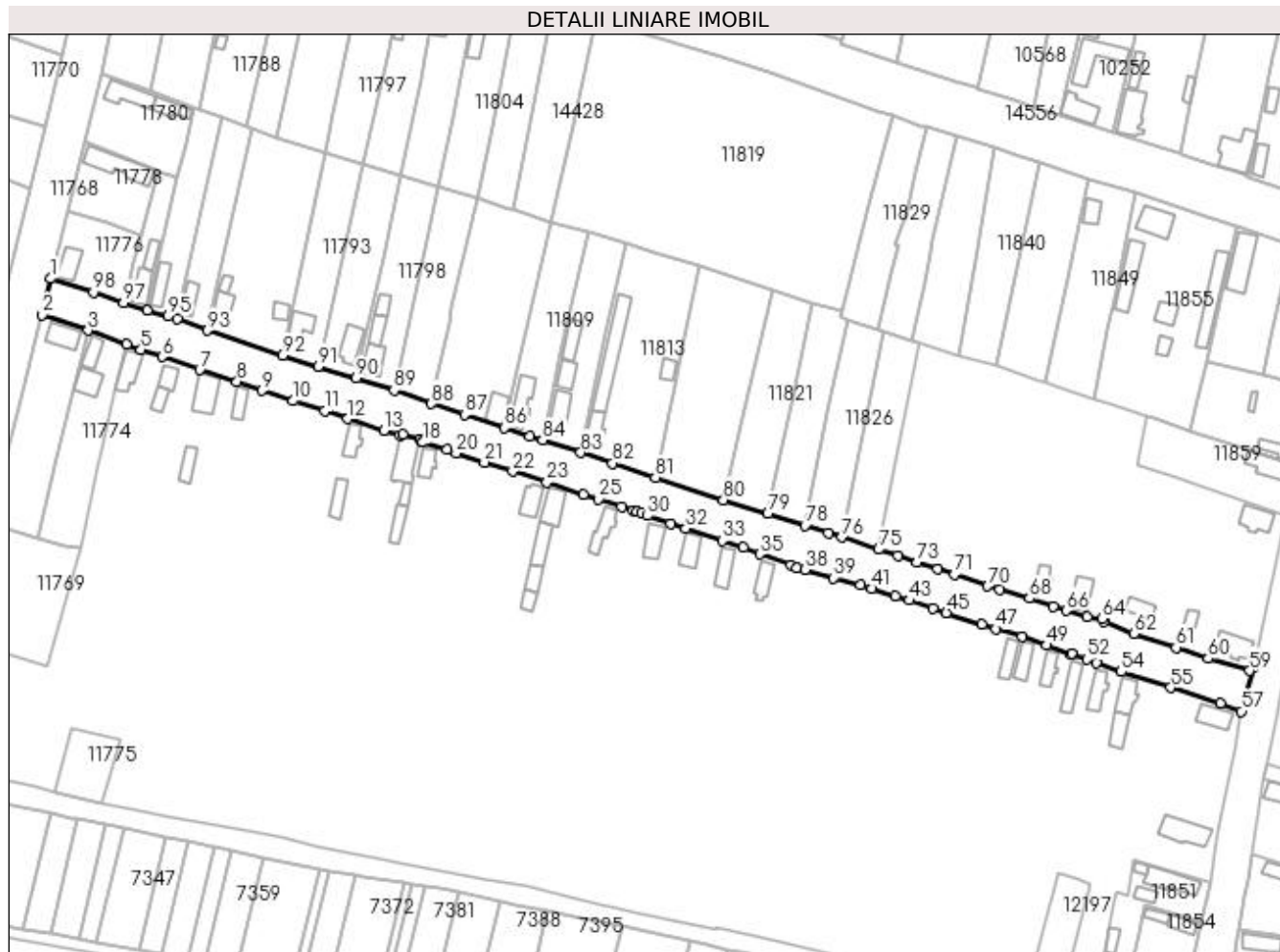
Inscrieri privind dezmembramintele dreptului de proprietate, drepturi reale de garanție și sarcini	Referințe
NU SUNT	

Anexa Nr. 1 La Partea I

Teren

Nr cadastral	Suprafața (mp)*	Observații / Referințe
35853	Din acte: 7.412 Masurata: 7.393	

* Suprafața este determinată în planul de proiecție Stereo 70.



Date referitoare la teren

Crt	Categorie folosință	Intra vilan	Suprafața (mp)	Tarla	Parcelă	Nr. topo	Observații / Referințe
1	drum	DA	7.393	-	-	-	

Lungime Segmente

1) Valorile lungimilor segmentelor sunt obținute din proiecție în plan.

Punct început	X / Y	Punct sfârșit	X / Y	Lungime segment	Punct început	X / Y	Punct sfârșit	X / Y	Lungime segment	Punct început	X / Y	Punct sfârșit	X / Y	Lungime segment
1	378.404,285 266.789,483	2	378.400,987 266.775,58	14.289	2	378.400,987 266.775,58	3	378.418,583 266.769,569	18.594	3	378.418,583 266.769,569	4	378.433,301 266.764,166	15.678
4	378.433,301 266.764,166	5	378.438,909 266.762,171	5.952	5	378.438,909 266.762,171	6	378.447,037 266.759,482	8.561	6	378.447,037 266.759,482	7	378.461,57 266.754,412	15.392
7	378.461,57 266.754,412	8	378.475,872 266.749,944	14.984	8	378.475,872 266.749,944	9	378.485,591 266.746,491	10.314	9	378.485,591 266.746,491	10	378.497,452 266.742,531	12.505
10	378.497,452 266.742,531	11	378.509,563 266.738,588	12.737	11	378.509,563 266.738,588	12	378.518,55 266.735,662	9.451	12	378.518,55 266.735,662	13	378.532,472 266.731,213	14.616
13	378.532,472 266.731,213	14	378.538,524 266.729,326	6.339	14	378.538,524 266.729,326	15	378.539,579 266.729,651	1.104	15	378.539,579 266.729,651	16	378.546,314 266.727,698	7.012

Punct început	X / Y	Punct sfârșit	X / Y	Lungime segment	Punct început	X / Y	Punct sfârșit	X / Y	Lungime segment	Punct început	X / Y	Punct sfârșit	X / Y	Lungime segment
16	378.546,314 266.727,698	17	378.547,478 266.726,848	1.441	17	378.547,478 266.726,848	18	378.547,417 266.726,546	0.308	18	378.547,417 266.726,546	19	378.556,52 266.723,653	9.552
19	378.556,52 266.723,653	20	378.560,214 266.722,434	3.89	20	378.560,214 266.722,434	21	378.571,07 266.718,851	11.43 2	21	378.571,07 266.718,851	22	378.581,975 266.715,412	11.43 4
22	378.581,975 266.715,412	23	378.595,096 266.711,221	13.77 4	23	378.595,096 266.711,221	24	378.609,225 266.706,618	14.86	24	378.609,225 266.706,618	25	378.614,924 266.704,762	5.994
25	378.614,924 266.704,762	26	378.623,78 266.701,831	9.328	26	378.623,78 266.701,831	27	378.628,11 266.700,192	4.63	27	378.628,11 266.700,192	28	378.629,761 266.699,999	1.662
28	378.629,761 266.699,999	29	378.631,4 266.699,434	1.734	29	378.631,4 266.699,434	30	378.633,756 266.698,343	2.596	30	378.633,756 266.698,343	31	378.642,82 266.695,32	9.555
31	378.642,82 266.695,32	32	378.648,544 266.693,412	6.034	32	378.648,544 266.693,412	33	378.662,513 266.688,697	14.74 3	33	378.662,513 266.688,697	34	378.670,72 266.686,042	8.626
34	378.670,72 266.686,042	35	378.677,05 266.683,548	6.804	35	378.677,05 266.683,548	36	378.688,964 266.679,22	12.67 6	36	378.688,964 266.679,22	37	378.691,297 266.678,143	2.57
37	378.691,297 266.678,143	38	378.694,469 266.677,662	3.208	38	378.694,469 266.677,662	39	378.705,354 266.674,446	11.35	39	378.705,354 266.674,446	40	378.715,598 266.671,731	10.59 8
40	378.715,598 266.671,731	41	378.719,985 266.670,262	4.626	41	378.719,985 266.670,262	42	378.729,105 266.667,457	9.542	42	378.729,105 266.667,457	43	378.734,544 266.665,784	5.69
43	378.734,544 266.665,784	44	378.743,777 266.662,793	9.705	44	378.743,777 266.662,793	45	378.748,826 266.661,067	5.336	45	378.748,826 266.661,067	46	378.762,381 266.656,57	14.28 1
46	378.762,381 266.656,57	47	378.767,872 266.654,861	5.751	47	378.767,872 266.654,861	48	378.777,933 266.651,778	10.52 3	48	378.777,933 266.651,778	49	378.787,28 266.648,534	9.894
49	378.787,28 266.648,534	50	378.796,88 266.644,967	10.24 1	50	378.796,88 266.644,967	51	378.796,959 266.645,354	0.395	51	378.796,959 266.645,354	52	378.802,836 266.643,121	6.287
52	378.802,836 266.643,121	53	378.806,334 266.641,757	3.755	53	378.806,334 266.641,757	54	378.816,012 266.638,336	10.26 5	54	378.816,012 266.638,336	55	378.835,025 266.632,232	19.96 9
55	378.835,025 266.632,232	56	378.854,171 266.626,074	20.11 2	56	378.854,171 266.626,074	57	378.862,299 266.623,071	8.665	57	378.862,299 266.623,071	58	378.866,782 266.639,99	17.50 3
58	378.866,782 266.639,99	59	378.865,477 266.638,762	1.792	59	378.865,477 266.638,762	60	378.849,479 266.643,462	16.67 4	60	378.849,479 266.643,462	61	378.837,113 266.647,605	13.04 2
61	378.837,113 266.647,605	62	378.820,806 266.652,962	17.16 4	62	378.820,806 266.652,962	63	378.809,514 266.657,645	12.22 5	63	378.809,514 266.657,645	64	378.808,624 266.658,686	1.37
64	378.808,624 266.658,686	65	378.802,93 266.659,276	5.724	65	378.802,93 266.659,276	66	378.794,971 266.661,863	8.369	66	378.794,971 266.661,863	67	378.789,956 266.663,407	5.247
67	378.789,956 266.663,407	68	378.780,722 266.666,567	9.76	68	378.780,722 266.666,567	69	378.769,381 266.670,025	11.85 6	69	378.769,381 266.670,025	70	378.764,676 266.671,305	4.876
70	378.764,676 266.671,305	71	378.751,831 266.675,824	13.61 7	71	378.751,831 266.675,824	72	378.745,496 266.677,85	6.651	72	378.745,496 266.677,85	73	378.737,54 266.680,484	8.381
73	378.737,54 266.680,484	74	378.730,197 266.683,123	7.803	74	378.730,197 266.683,123	75	378.722,764 266.685,333	7.755	75	378.722,764 266.685,333	76	378.708,528 266.690,029	14.99 1
76	378.708,528 266.690,029	77	378.703,335 266.691,707	5.457	77	378.703,335 266.691,707	78	378.694,448 266.694,483	9.31	78	378.694,448 266.694,483	79	378.680,054 266.699,085	15.11 2
79	378.680,054 266.699,085	80	378.663,014 266.704,461	17.86 8	80	378.663,014 266.704,461	81	378.636,914 266.713,012	27.46 5	81	378.636,914 266.713,012	82	378.620,322 266.718,565	17.49 7
82	378.620,322 266.718,565	83	378.608,161 266.722,631	12.82 3	83	378.608,161 266.722,631	84	378.593,522 266.727,423	15.40 3	84	378.593,522 266.727,423	85	378.588,481 266.728,973	5.274
85	378.588,481 266.728,973	86	378.578,878 266.732,114	10.10 4	86	378.578,878 266.732,114	87	378.563,388 266.737,287	16.33 1	87	378.563,388 266.737,287	88	378.550,712 266.741,436	13.33 8
88	378.550,712 266.741,436	89	378.536,289 266.746,561	15.30 6	89	378.536,289 266.746,561	90	378.521,734 266.751,251	15.29 2	90	378.521,734 266.751,251	91	378.507,167 266.755,807	15.26 3
91	378.507,167 266.755,807	92	378.493,302 266.759,996	14.48 4	92	378.493,302 266.759,996	93	378.464,536 266.769,661	30.34 6	93	378.464,536 266.769,661	94	378.452,933 266.774,002	12.38 8
94	378.452,933 266.774,002	95	378.449,327 266.775,024	3.748	95	378.449,327 266.775,024	96	378.441,395 266.777,347	8.265	96	378.441,395 266.777,347	97	378.432,272 266.780,373	9.612
97	378.432,272 266.780,373	98	378.420,667 266.784,222	12.22 7	98	378.420,667 266.784,222	1	378.404,285 266.789,483	17.20 6					

** Lungimile segmentelor sunt determinate în planul de proiecție Stereo 70 și sunt rotunjite la 1 milimetru.

*** Distanța dintre puncte este formată din segmente cumulate ce sunt mai mici decât valoarea 1 milimetru.

**DATE DESPRE IMOBILUL NR. 11815**

Oficiul de Cadastru și Publicitate Imobiliară DOLJ
Biroul de Cadastru și Publicitate Imobiliară Craiova

A. Partea I. Descrierea imobilului

TEREN Intravilan

Adresa: Loc. Bistret, Str Crizantemelor, Nr. 27, Jud. Dolj, T39,P46,P47,P48

Nr. Crt	Nr cadastral Nr. topografic	Suprafața* (mp)	Observații / Referințe
A1		Din acte: 1.596 Masurata: 1.197	Sector cadastral:28 Teren imprejmuit;

Construcții

Crt	Nr cadastral Nr. topografic	Adresa	Observații / Referințe
A1.1		Loc. Bistret, Str Crizantemelor, Nr. 27, Jud. Dolj, T39,P46,P47,P48	Nr. niveluri:1; S. construita la sol:78 mp;

B. Partea II. Proprietari și acte

Inscrieri privitoare la dreptul de proprietate și alte drepturi reale		Referințe
/		
Act Administrativ nr. TDP nr. 1927-1974, din 27/06/2002 emis de CJSAPT DOLJ;		
B1	Intabulare, drept de PROPRIETATE, dobandit prin Reconstituire, cota actuala 1/1, cota initiala 1/1 1) BUZATU IOANA, Lipsă CNP.	A1
Act Normativ nr. 7, din 13/03/1996 emis de PARLAMENTUL ROMÂNIEI ((ART.12 ALIN.(14) și ART.37 ALIN(2)));		
B2	Intabulare, drept de PROPRIETATE, dobandit prin Lege, cota actuala 1/1, cota initiala 1/1 1) BUZATU IOANA, Lipsă CNP.	A1.1

C. Partea III. SARCINI .

Inscrieri privind dezmembramintele dreptului de proprietate, drepturi reale de garanție și sarcini	Referințe
NU SUNT	

Anexa Nr. 1 La Partea I

Teren

Nr cadastral	Suprafața (mp)*	Observații / Referințe
	Din acte: 1.596 Masurata: 1.197	

* Suprafața este determinată în planul de proiecție Stereo 70.



Date referitoare la teren

Crt	Categorie folosință	Intra vilan	Suprafața (mp)	Tarla	Parcelă	Nr. topo	Observații / Referințe
1	curți constructii	DA	661	39	46	-	
2	arabil	DA	536	39	47,48	-	

Date referitoare la construcții

Crt	Număr	Destinație construcție	Supraf. (mp)	Situație juridică	Observații / Referințe
A1.1		construcții de locuințe	78	Cu acte	Nr. niveluri:1; S. construita la sol:78 mp;

Lungime Segmente

1) Valorile lungimilor segmentelor sunt obținute din proiecție în plan.

Punct început	X / Y	Punct sfârșit	X / Y	Lungime segment (** (m)
1	378.648,544 266.693,412	2	378.644,922 266.676,932	16.873
2	378.644,922 266.676,932	3	378.643,88 266.671,259	5.768
3	378.643,88 266.671,259	4	378.639,686 266.648,421	23.22

Punct început	X / Y	Punct sfârșit	X / Y	Lungime segment (** (m)
4	378.639,686 266.648,421	5	378.639,191 266.645,724	2.742
5	378.639,191 266.645,724	6	378.634,287 266.623,708	22.556
6	378.634,287 266.623,708	7	378.631,607 266.612,817	11.216
7	378.631,607 266.612,817	8	378.633,758 266.612,282	2.217
8	378.633,758 266.612,282	9	378.646,138 266.609,198	12.758
9	378.646,138 266.609,198	10	378.650,228 266.628,145	19.383
10	378.650,228 266.628,145	11	378.652,086 266.637,303	9.345
11	378.652,086 266.637,303	12	378.653,724 266.645,377	8.238
12	378.653,724 266.645,377	13	378.662,513 266.688,697	44.203
13	378.662,513 266.688,697	1	378.648,544 266.693,412	14.743

** Lungimile segmentelor sunt determinate în planul de proiecție Stereo 70 și sunt rotunjite la 1 milimetru.

*** Distanța dintre puncte este formată din segmente cumulate ce sunt mai mici decât valoarea 1 milimetru.

**DATE DESPRE IMOBILUL NR. 11816**

Oficiul de Cadastru și Publicitate Imobiliară DOLJ
Biroul de Cadastru și Publicitate Imobiliară Craiova

A. Partea I. Descrierea imobilului

TEREN Intravilan

Adresa: Loc. Bistret, Jud. Dolj

Nr. Crt	Nr cadastral Nr. topografic	Suprafața* (mp)	Observații / Referințe
A1		1.384	Sector cadastral:28 Teren imprejmuit;

B. Partea II. Proprietari și acte

Inscrieri privitoare la dreptul de proprietate și alte drepturi reale		Referințe
/		
Act Normativ nr. 7, din 13/03/1996 emis de PARLAMENTUL ROMÂNIEI;		
B1	Inscrierea provizorie, drept de PROPRIETATE, dobandit prin Lege, cota actuala 1/1, cota initiala 1/1 1) NEIDENTIFICAT NEIDENTIFICAT	A1

C. Partea III. SARCINI .

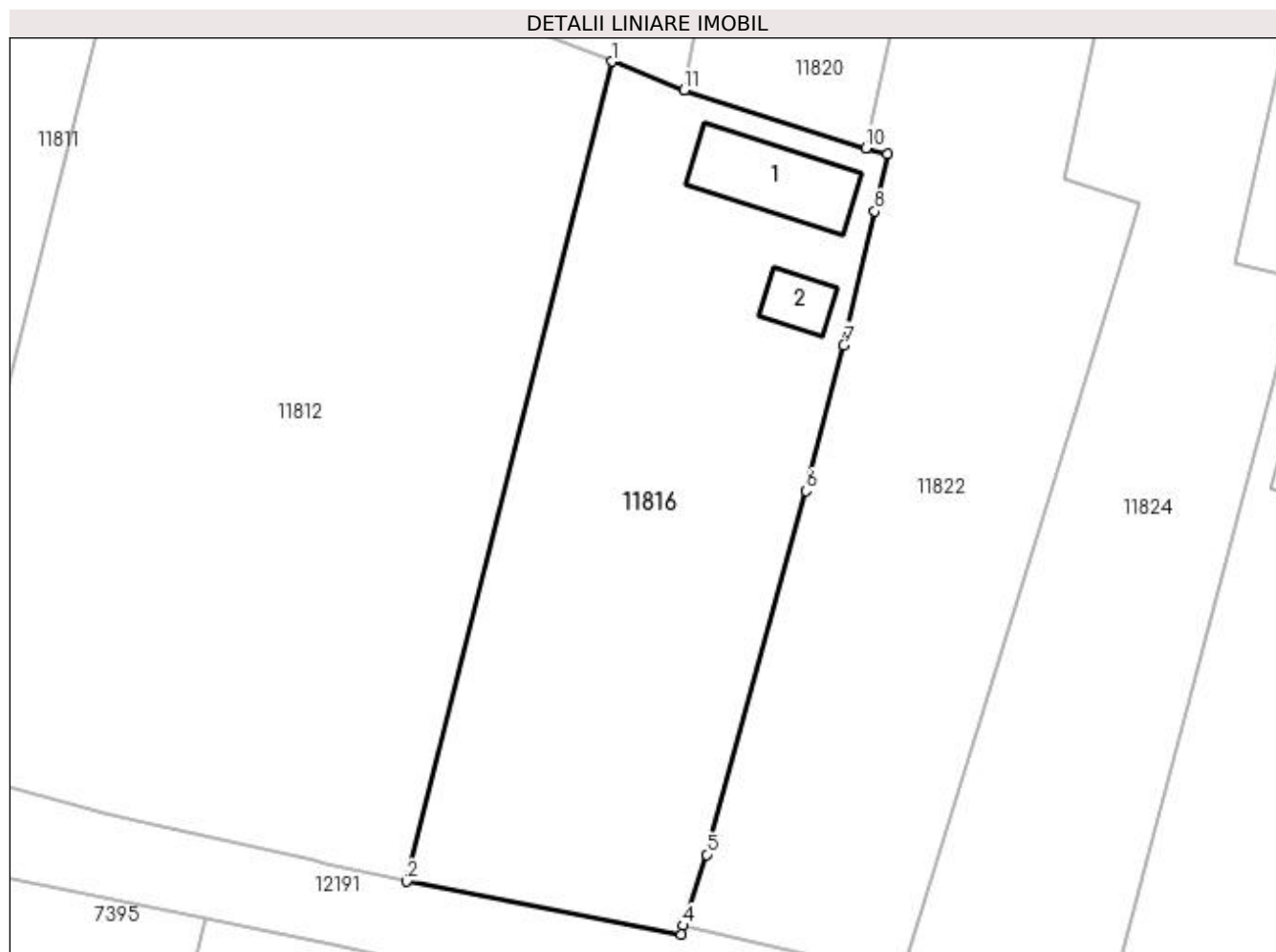
Inscrieri privind dezmembramintele dreptului de proprietate, drepturi reale de garanție și sarcini	Referințe
NU SUNT	

Anexa Nr. 1 La Partea I

Teren

Nr cadastral	Suprafața (mp)*	Observații / Referințe
	1.384	

* Suprafața este determinată în planul de proiecție Stereo 70.



Date referitoare la teren

Crt	Categorie folosință	Intra vilan	Suprafața (mp)	Tarla	Parcelă	Nr. topo	Observații / Referințe
1	curți constructii	DA	1.384	39	-	-	

Date referitoare la construcții

Crt	Număr	Destinație construcție	Supraf. (mp)	Situație juridică	Observații / Referințe
A1.1		construcții de locuințe	63	Fara acte	Nr. niveluri:1; S. construita la sol:63 mp;
A1.2		construcții anexa	20	Fara acte	Nr. niveluri:2; S. construita la sol:20 mp;

Lungime Segmente

1) Valorile lungimilor segmentelor sunt obținute din proiecție în plan.

Punct început	X / Y	Punct sfârșit	X / Y	Lungime segment (** (m)
1	378.654,978 266.605,705	2	378.639,343 266.543,288	64.345
2	378.639,343 266.543,288	3	378.660,283 266.539,242	21.327
3	378.660,283 266.539,242	4	378.660,412 266.539,908	0.678

Punct început	X / Y	Punct sfârșit	X / Y	Lungime segment (** (m)
4	378.660,412 266.539,908	5	378.662,209 266.545,319	5.702
5	378.662,209 266.545,319	6	378.669,779 266.573,009	28.706
6	378.669,779 266.573,009	7	378.672,645 266.584,116	11.471
7	378.672,645 266.584,116	8	378.675,028 266.594,307	10.466
8	378.675,028 266.594,307	9	378.676,007 266.598,653	4.455
9	378.676,007 266.598,653	10	378.674,354 266.599,12	1.718
10	378.674,354 266.599,12	11	378.660,504 266.603,521	14.532
11	378.660,504 266.603,521	1	378.654,978 266.605,705	5.942

** Lungimile segmentelor sunt determinate în planul de proiecție Stereo 70 și sunt rotunjite la 1 milimetru.

*** Distanța dintre puncte este formată din segmente cumulate ce sunt mai mici decât valoarea 1 milimetru.

**DATE DESPRE IMOBILUL NR. 11817**

Oficiul de Cadastru și Publicitate Imobiliară DOLJ
Biroul de Cadastru și Publicitate Imobiliară Craiova

A. Partea I. Descrierea imobilului

TEREN Intravilan

Adresa: Loc. Bistret, Str Crizantemelor, Nr. 26, Jud. Dolj, T38,P35,P36

Nr. Crt	Nr cadastral Nr. topografic	Suprafața* (mp)	Observații / Referințe
A1		Din acte: 2.400 Masurata: 2.347	Sector cadastral:28 Teren imprejmuit;

B. Partea II. Proprietari și acte

Inscrieri privitoare la dreptul de proprietate și alte drepturi reale		Referințe
/		
Act Administrativ nr. TDP nr. 1182-48659, din 29/10/1996 emis de CJSAPT DOLJ;		
B1	Intabulare, drept de PROPRIETATE, dobandit prin Reconstituire, cota actuala 1/1, cota initiala 1/1 1) BALACI EUFROSINA, Lipsă CNP.	A1

C. Partea III. SARCINI .

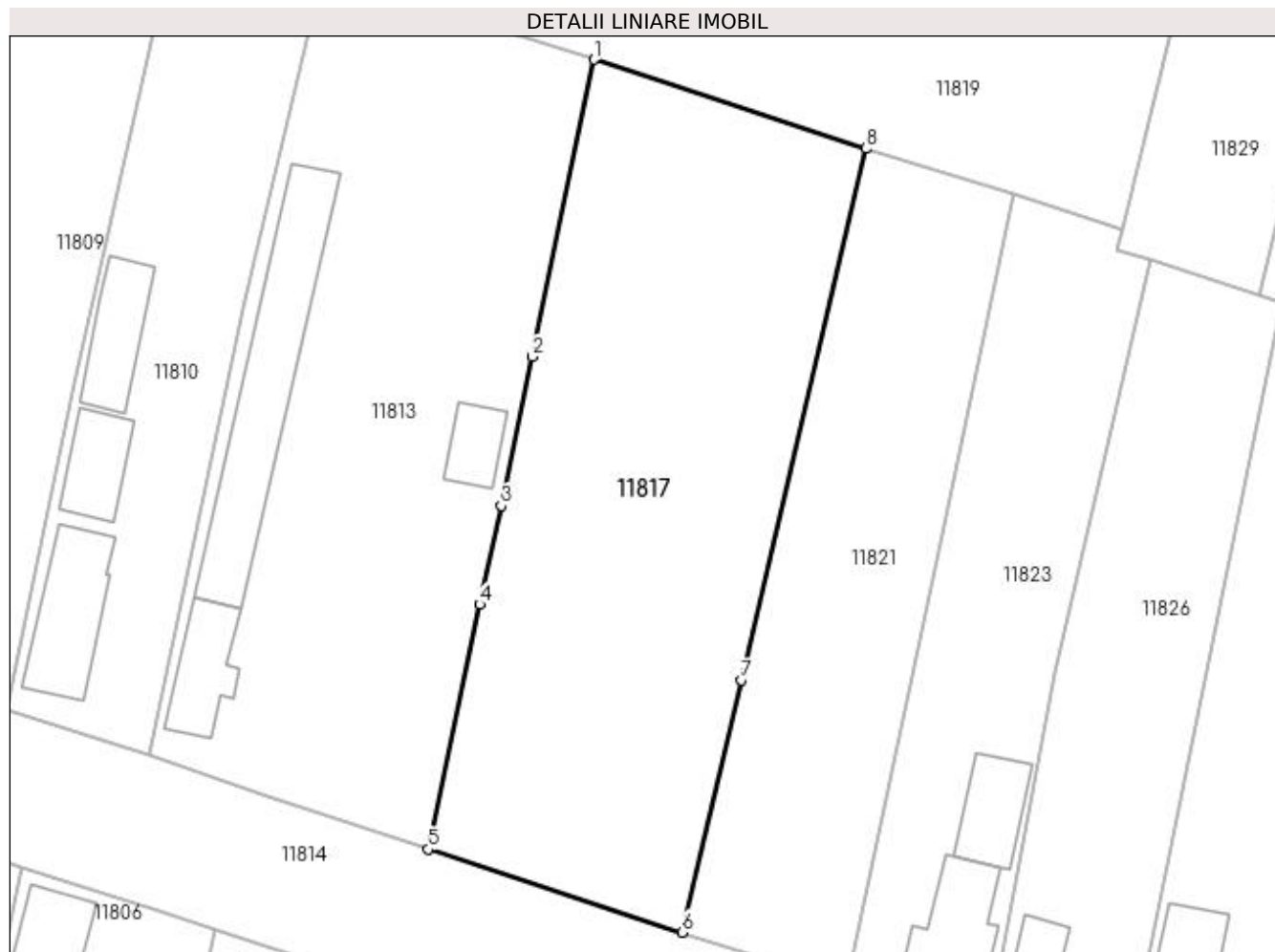
Inscrieri privind dezmembramintele dreptului de proprietate, drepturi reale de garanție și sarcini	Referințe
NU SUNT	

Anexa Nr. 1 La Partea I

Teren

Nr cadastral	Suprafața (mp)*	Observații / Referințe
	Din acte: 2.400 Masurata: 2.347	

* Suprafața este determinată în planul de proiecție Stereo 70.



Date referitoare la teren

Crt	Categorie folosință	Intra vilan	Suprafața (mp)	Tarla	Parcelă	Nr. topo	Observații / Referințe
1	curți constructii	DA	725	38	35	-	
2	arabil	DA	1.622	38	36	-	

Lungime Segmente

1) Valorile lungimilor segmentelor sunt obținute din proiecție în plan.

Punct început	X / Y	Punct sfârșit	X / Y	Lungime segment (** (m)
1	378.653,978 266.794,28	2	378.647,603 266.763,711	31.227
2	378.647,603 266.763,711	3	378.644,418 266.748,364	15.674
3	378.644,418 266.748,364	4	378.642,177 266.738,221	10.388
4	378.642,177 266.738,221	5	378.636,914 266.713,012	25.753

Punct început	X / Y	Punct sfârșit	X / Y	Lungime segment (** (m)
5	378.636,914 266.713,012	6	378.663,014 266.704,461	27.465
6	378.663,014 266.704,461	7	378.669,118 266.730,44	26.686
7	378.669,118 266.730,44	8	378.681,964 266.785,119	56.168
8	378.681,964 266.785,119	1	378.653,978 266.794,28	29.447

** Lungimile segmentelor sunt determinate în planul de proiecție Stereo 70 și sunt rotunjite la 1 milimetru.

*** Distanța dintre puncte este formată din segmente cumulate ce sunt mai mici decât valoarea 1 milimetru.

**DATE DESPRE IMOBILUL NR. 11818**

Oficiul de Cadastru și Publicitate Imobiliară DOLJ
Biroul de Cadastru și Publicitate Imobiliară Craiova

A. Partea I. Descrierea imobilului

TEREN Intravilan

Adresa: Loc. Bistret, Str Crizantemelor, Nr. 25, Jud. Dolj

Nr. Crt	Nr cadastral Nr. topografic	Suprafața* (mp)	Observații / Referințe
A1		1.221	Sector cadastral:28 Teren imprejmuit;

B. Partea II. Proprietari și acte

Inscrieri privitoare la dreptul de proprietate și alte drepturi reale		Referințe
/		
Act Normativ nr. 7, din 13/03/1996 emis de PARLAMENTUL ROMÂNIEI;		
B1	Inscrierea provizorie, drept de PROPRIETATE, dobandit prin Lege, cota actuala 1/1, cota initiala 1/1 1) NEIDENTIFICAT NEIDENTIFICAT	A1

C. Partea III. SARCINI .

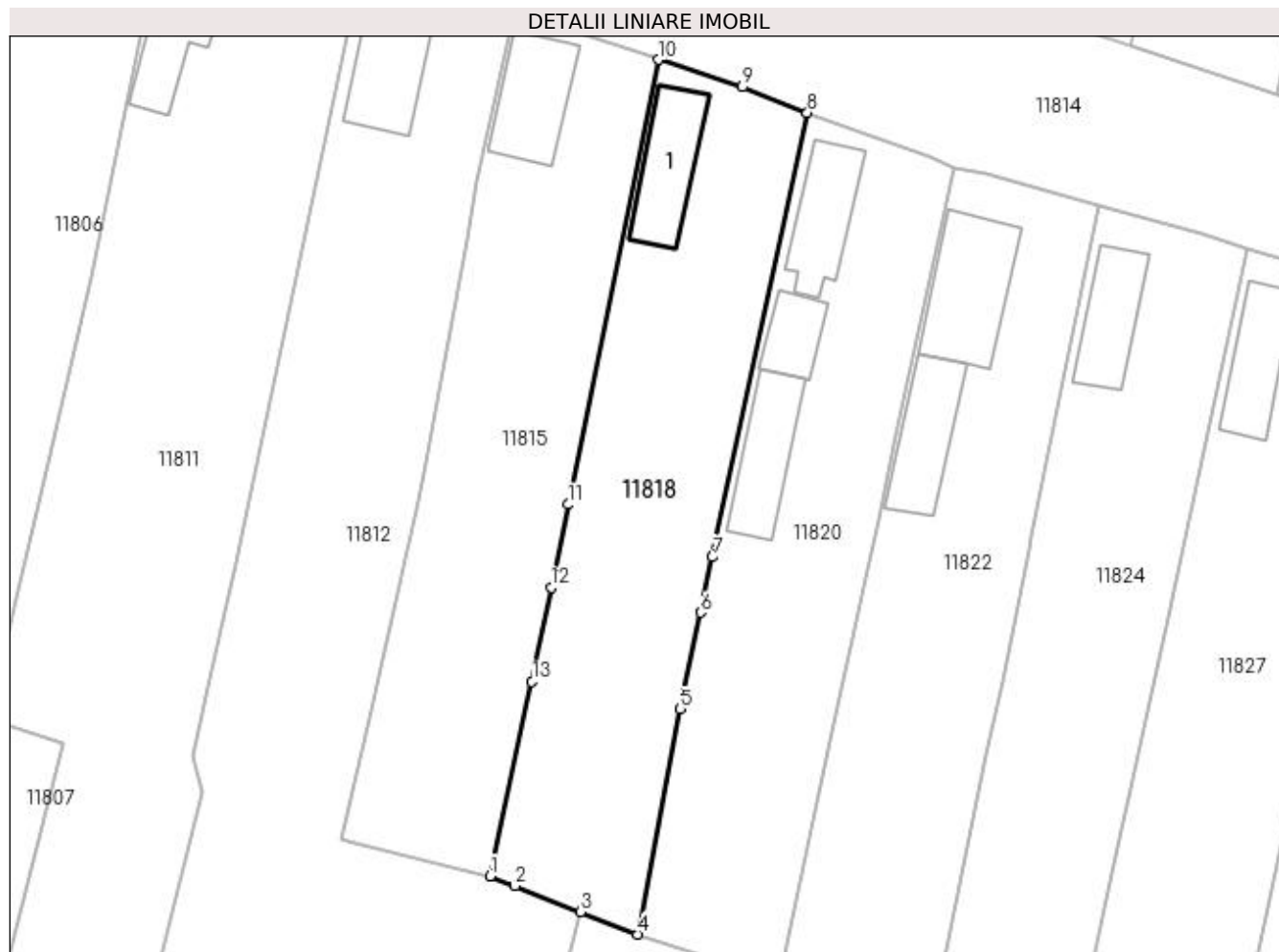
Inscrieri privind dezmembramintele dreptului de proprietate, drepturi reale de garanție și sarcini	Referințe
NU SUNT	

Anexa Nr. 1 La Partea I

Teren

Nr cadastral	Suprafața (mp)*	Observații / Referințe
	1.221	

* Suprafața este determinată în planul de proiecție Stereo 70.



Date referitoare la teren

Crt	Categorie folosință	Intra vilan	Suprafața (mp)	Tarla	Parcelă	Nr. topo	Observații / Referințe
1	curți constructii	DA	769	39	-	-	
2	arabil	DA	452	39	-	-	

Date referitoare la construcții

Crt	Număr	Destinație construcție	Supraf. (mp)	Situație juridică	Observații / Referințe
A1.1		construcții de locuințe	75	Fara acte	Nr. niveluri:1; S. construita la sol:75 mp;

Lungime Segmente

1) Valorile lungimilor segmentelor sunt obținute din proiecție în plan.

Punct început	X / Y	Punct sfârșit	X / Y	Lungime segment (** (m)
1	378.646,138 266.609,198	2	378.648,567 266.608,238	2.612
2	378.648,567 266.608,238	3	378.654,978 266.605,705	6.893
3	378.654,978 266.605,705	4	378.660,504 266.603,521	5.942

Punct început	X / Y	Punct sfârșit	X / Y	Lungime segment (** (m)
4	378.660,504 266.603,521	5	378.664,68 266.625,455	22.328
5	378.664,68 266.625,455	6	378.666,681 266.634,849	9.605
6	378.666,681 266.634,849	7	378.667,792 266.640,253	5.517
7	378.667,792 266.640,253	8	378.677,05 266.683,548	44.274
8	378.677,05 266.683,548	9	378.670,72 266.686,042	6.804
9	378.670,72 266.686,042	10	378.662,513 266.688,697	8.626
10	378.662,513 266.688,697	11	378.653,724 266.645,377	44.203
11	378.653,724 266.645,377	12	378.652,086 266.637,303	8.238
12	378.652,086 266.637,303	13	378.650,228 266.628,145	9.345
13	378.650,228 266.628,145	1	378.646,138 266.609,198	19.383

** Lungimile segmentelor sunt determinate în planul de proiecție Stereo 70 și sunt rotunjite la 1 milimetru.

*** Distanța dintre puncte este formată din segmente cumulate ce sunt mai mici decât valoarea 1 milimetru.

**DATE DESPRE IMOBILUL NR. 11819**

Oficiul de Cadastru și Publicitate Imobiliară DOLJ
Biroul de Cadastru și Publicitate Imobiliară Craiova

A. Partea I. Descrierea imobilului

TEREN Intravilan

Nr. CF vechi:657
Nr. cadastral vechi:66

Adresa: Loc. Bistret, Jud. Dolj

Nr. Crt	Nr cadastral Nr. topografic	Suprafața* (mp)	Observații / Referințe
A1	30384	Din acte: 9.600 Masurata: 9.316	Sector cadastral:28 Teren imprejmuit;

B. Partea II. Proprietari și acte

Inscrieri privitoare la dreptul de proprietate și alte drepturi reale		Referințe
49357 / 31/08/2009		
Act Normativ nr. HG 965/2002, din 05/09/2002 emis de GUVERNUL ROMANIEI (anexa 14);		
B1	Intabulare, drept de PROPRIETATE, dobandit prin Lege, cota actuala 1/1, cota initiala 1/1 1) COMUNA BISTRET DOMENIU PUBLIC , CIF:4553895 <i>OBSERVATII: (provenita din conversia CF 657)</i>	A1
Act Normativ nr. HCL nr. 20/1999, din 01/01/1999 emis de PRIMARIA COMUNEI BISTRET;		
B2	Intabulare, drept de ADMINISTRARE, dobandit prin Lege 1) CONSILIUL LOCAL AL COM BISTRET , CIF:999999999999, Lipsa CUI. <i>OBSERVATII: (provenita din conversia CF 657)</i>	A1

C. Partea III. SARCINI .

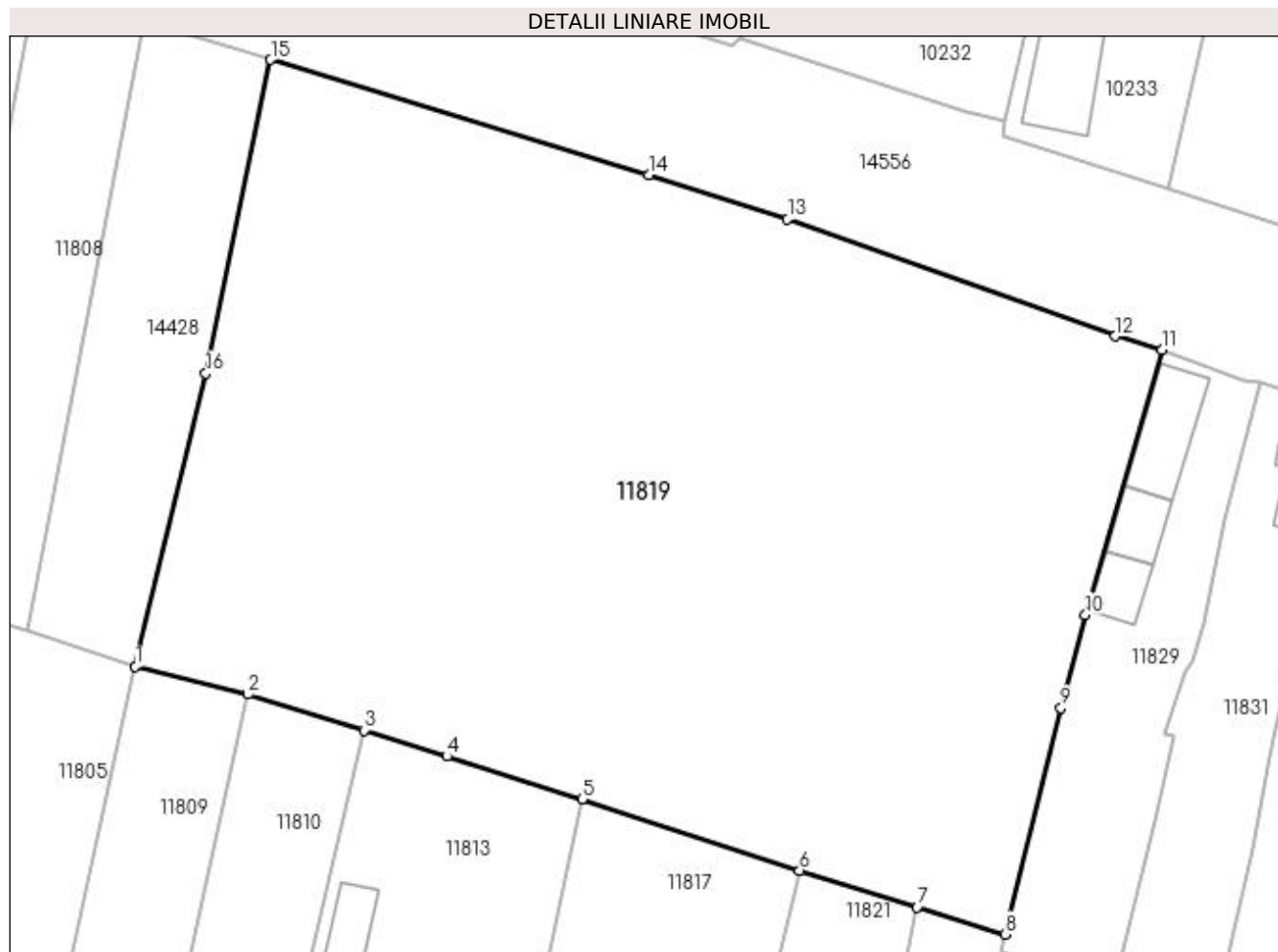
Inscrieri privind dezmembramintele dreptului de proprietate, drepturi reale de garanție și sarcini	Referințe
NU SUNT	

Anexa Nr. 1 La Partea I

Teren

Nr cadastral	Suprafața (mp)*	Observații / Referințe
30384	Din acte: 9.600 Masurata: 9.316	

* Suprafața este determinată în planul de proiecție Stereo 70.



Date referitoare la teren

Crt	Categorie folosință	Intravilan	Suprafața (mp)	Tarla	Parcelă	Nr. topo	Observații / Referințe
1	curți constructii	DA	9.316	28	29	-	

Lungime Segmente

1) Valorile lungimilor segmentelor sunt obținute din proiecție în plan.

Punct început	X / Y	Punct sfârșit	X / Y	Lungime segment (** (m)
1	378.596,48 266.811,335	2	378.610,981 266.807,755	14.936
2	378.610,981 266.807,755	3	378.625,901 266.803,139	15.618
3	378.625,901 266.803,139	4	378.636,549 266.799,776	11.166
4	378.636,549 266.799,776	5	378.653,978 266.794,28	18.275
5	378.653,978 266.794,28	6	378.681,964 266.785,119	29.447

Punct început	X / Y	Punct sfârșit	X / Y	Lungime segment (** (m)
6	378.681,964 266.785,119	7	378.697,116 266.780,396	15.871
7	378.697,116 266.780,396	8	378.708,401 266.776,879	11.82
8	378.708,401 266.776,879	9	378.715,615 266.806,027	30.027
9	378.715,615 266.806,027	10	378.718,774 266.818,003	12.386
10	378.718,774 266.818,003	11	378.728,591 266.852,07	35.453
11	378.728,591 266.852,07	12	378.722,604 266.853,875	6.253
12	378.722,604 266.853,875	13	378.680,417 266.868,893	44.78
13	378.680,417 266.868,893	14	378.662,556 266.874,566	18.74
14	378.662,556 266.874,566	15	378.613,899 266.889,422	50.874
15	378.613,899 266.889,422	16	378.605,567 266.849,061	41.212
16	378.605,567 266.849,061	1	378.596,48 266.811,335	38.805

** Lungimile segmentelor sunt determinate în planul de proiecție Stereo 70 și sunt rotunjite la 1 milimetru.

*** Distanța dintre puncte este formată din segmente cumulate ce sunt mai mici decât valoarea 1 milimetru.

**DATE DESPRE IMOBILUL NR. 11820**

Oficiul de Cadastru și Publicitate Imobiliară DOLJ
Biroul de Cadastru și Publicitate Imobiliară Craiova

A. Partea I. Descrierea imobilului

TEREN Intravilan

Adresa: Loc. Bistret, Str Crizantemelor, Nr. 23, Jud. Dolj, Fost T39,P56,55,52

Nr. Crt	Nr cadastral Nr. topografic	Suprafața* (mp)	Observații / Referințe
A1	31693	Din acte: 1.448 Masurata: 1.216	Sector cadastral:28 Teren imprejmuit;

Construcții

Crt	Nr cadastral Nr. topografic	Adresa	Observații / Referințe
A1.1	31693-C1	Loc. Bistret, Str Crizantemelor, Nr. 23, Jud. Dolj, Fost T39,P56,55,52	Nr. niveluri:1; S. construita la sol:71 mp; Casa de locuit - construita in anul 1951 din chirpici, acoperita cu tigla, are regim de inaltime parter compusa din 3 camere, un hol si Acces beci+beci
A1.2	31693-C2	Loc. Bistret, Str Crizantemelor, Nr. 23, Jud. Dolj, Fost T39,P56,55,52	Nr. niveluri:1; S. construita la sol:40 mp; Anexa gospodareasca - Patul cu magazie - construita in anul 1951 din lemn.
A1.3	31693-C3	Loc. Bistret, Str Crizantemelor, Nr. 23, Jud. Dolj, Fost T39,P56,55,52	Nr. niveluri:1; S. construita la sol:72 mp; Anexa gospodareasca - construita in anul 1951 din chirpici compusa din graj si bucatarie de vara

B. Partea II. Proprietari și acte

Inscrieri privitoare la dreptul de proprietate și alte drepturi reale		Referințe
126267 / 29/09/2016		
Act Notarial nr. CONTRACT DE VANZARE AUT NR 1479, din 29/09/2016 emis de NP Diaconescu Gelu Emilian;		
B1	Intabulare, drept de PROPRIETATE, dobandit prin Conventie, cota actuala 1/1, cota initiala 1/1 1) BUZATU VIRGIL 2) BUZATU CAMELIA-ELENA	A1, A1.1, A1.2, A1.3

C. Partea III. SARCINI .

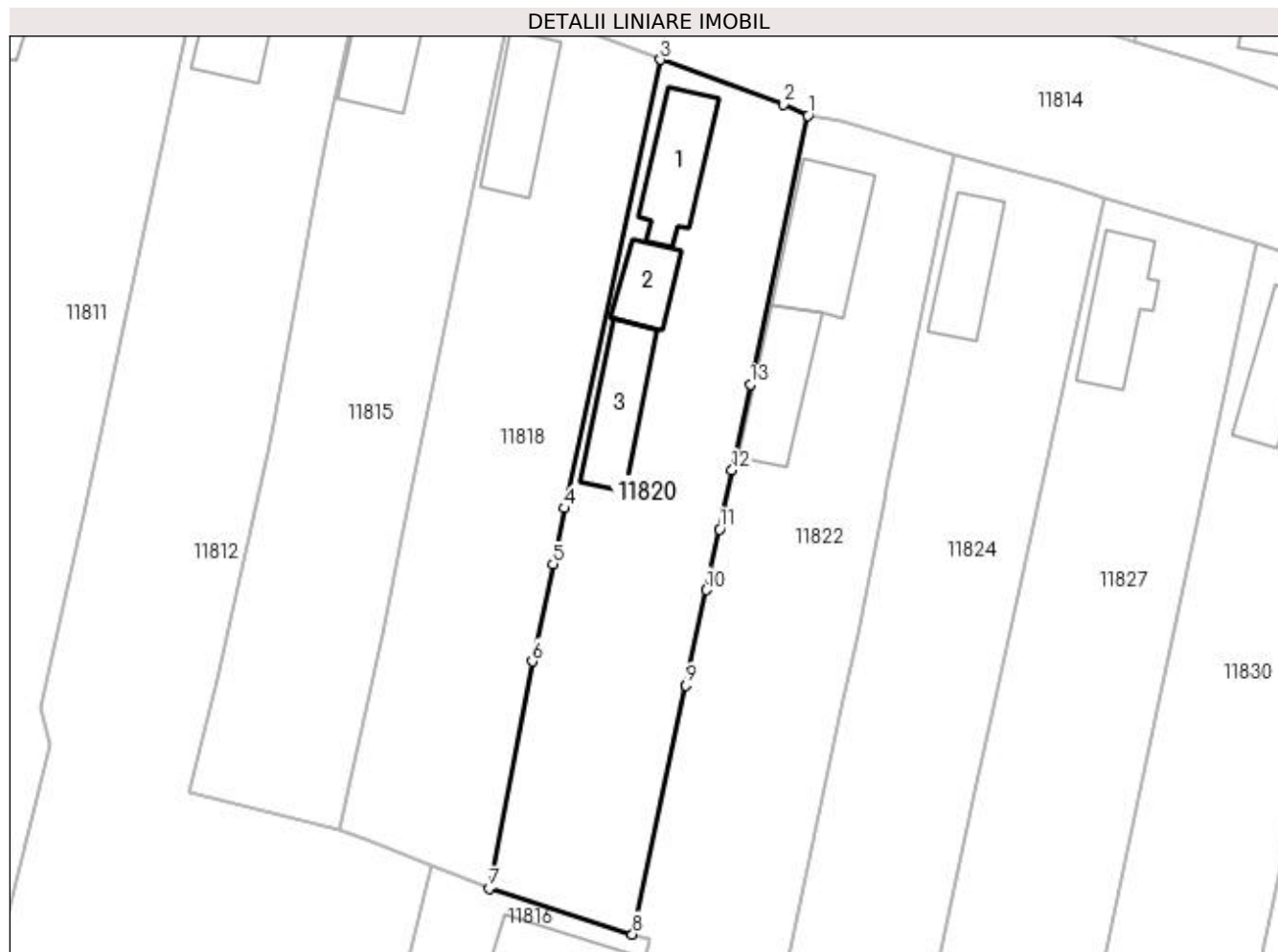
Inscrieri privind dezmembramintele dreptului de proprietate, drepturi reale de garanție și sarcini	Referințe
NU SUNT	

Anexa Nr. 1 La Partea I

Teren

Nr cadastral	Suprafața (mp)*	Observații / Referințe
31693	Din acte: 1.448 Masurata: 1.216	

* Suprafața este determinată în planul de proiecție Stereo 70.



Date referitoare la teren

Crt	Categorie folosință	Intra vilan	Suprafața (mp)	Tarla	Parcelă	Nr. topo	Observații / Referințe
1	curți construcții	DA	630	39	56	-	Teren împrejmuit cu gard plasa de sarma si beton.
2	vie	DA	378	39	55	-	Teren împrejmuit ci gard plasa de sarma.
3	arabil	DA	208	39	52	-	Teren imprejmuit cu gard plasa de sarma.

Date referitoare la construcții

Crt	Număr	Destinație construcție	Supraf. (mp)	Situație juridică	Observații / Referințe
A1.1	31693-C1	construcții de locuințe	Din acte: 62 Masurata: 71	Cu acte	Nr. niveluri:1; S. construita la sol:71 mp; Casa de locuit - construita in anul 1951 din chirpici, acoperita cu tigla, are regim de inaltime parter compusa din 3 camere, un hol si Acces beci+beci
A1.2	31693-C2	construcții anexa	Din acte: 12 Masurata: 40	Cu acte	Nr. niveluri:1; S. construita la sol:40 mp; Anexa gospodareasca - Patul cu magazie - construita in anul 1951 din lemn.
A1.3	31693-C3	construcții anexa	Din acte: 102 Masurata: 72	Cu acte	Nr. niveluri:1; S. construita la sol:72 mp; Anexa gospodareasca - construita in anul 1951 din chirpici compusa din graj si bucatarie de vara

Lungime Segmente

1) Valorile lungimilor segmentelor sunt obținute din proiecție în plan.

Punct început	X / Y	Punct sfârșit	X / Y	Lungime segment (** (m)
1	378.691,297 266.678,143	2	378.688,964 266.679,22	2.57
2	378.688,964 266.679,22	3	378.677,05 266.683,548	12.676
3	378.677,05 266.683,548	4	378.667,792 266.640,253	44.274
4	378.667,792 266.640,253	5	378.666,681 266.634,849	5.517
5	378.666,681 266.634,849	6	378.664,68 266.625,455	9.605
6	378.664,68 266.625,455	7	378.660,504 266.603,521	22.328
7	378.660,504 266.603,521	8	378.674,354 266.599,12	14.532
8	378.674,354 266.599,12	9	378.679,51 266.623,152	24.579
9	378.679,51 266.623,152	10	378.681,484 266.632,353	9.41
10	378.681,484 266.632,353	11	378.682,741 266.638,214	5.994
11	378.682,741 266.638,214	12	378.683,964 266.643,922	5.838
12	378.683,964 266.643,922	13	378.685,739 266.652,204	8.47
13	378.685,739 266.652,204	1	378.691,297 266.678,143	26.528

** Lungimile segmentelor sunt determinate în planul de proiecție Stereo 70 și sunt rotunjite la 1 milimetru.

*** Distanța dintre puncte este formată din segmente cumulate ce sunt mai mici decât valoarea 1 milimetru.

**DATE DESPRE IMOBILUL NR. 11821**

Oficiul de Cadastru și Publicitate Imobiliară DOLJ
Biroul de Cadastru și Publicitate Imobiliară Craiova

A. Partea I. Descrierea imobilului

TEREN Intravilan

Adresa: Loc. Bistret, Str Crizantemelor, Nr. 24, Jud. Dolj

Nr. Crt	Nr cadastral Nr. topografic	Suprafața* (mp)	Observații / Referințe
A1		1.394	Sector cadastral:28 Teren imprejmuit;

B. Partea II. Proprietari și acte

Inscrieri privitoare la dreptul de proprietate și alte drepturi reale		Referințe
/		
Act Normativ nr. 7, din 13/03/1996 emis de PARLAMENTUL ROMÂNIEI;		
B1	Inscrierea provizorie, drept de PROPRIETATE, dobandit prin Lege, cota actuala 1/1, cota initiala 1/1 1) NEIDENTIFICAT NEIDENTIFICAT	A1

C. Partea III. SARCINI .

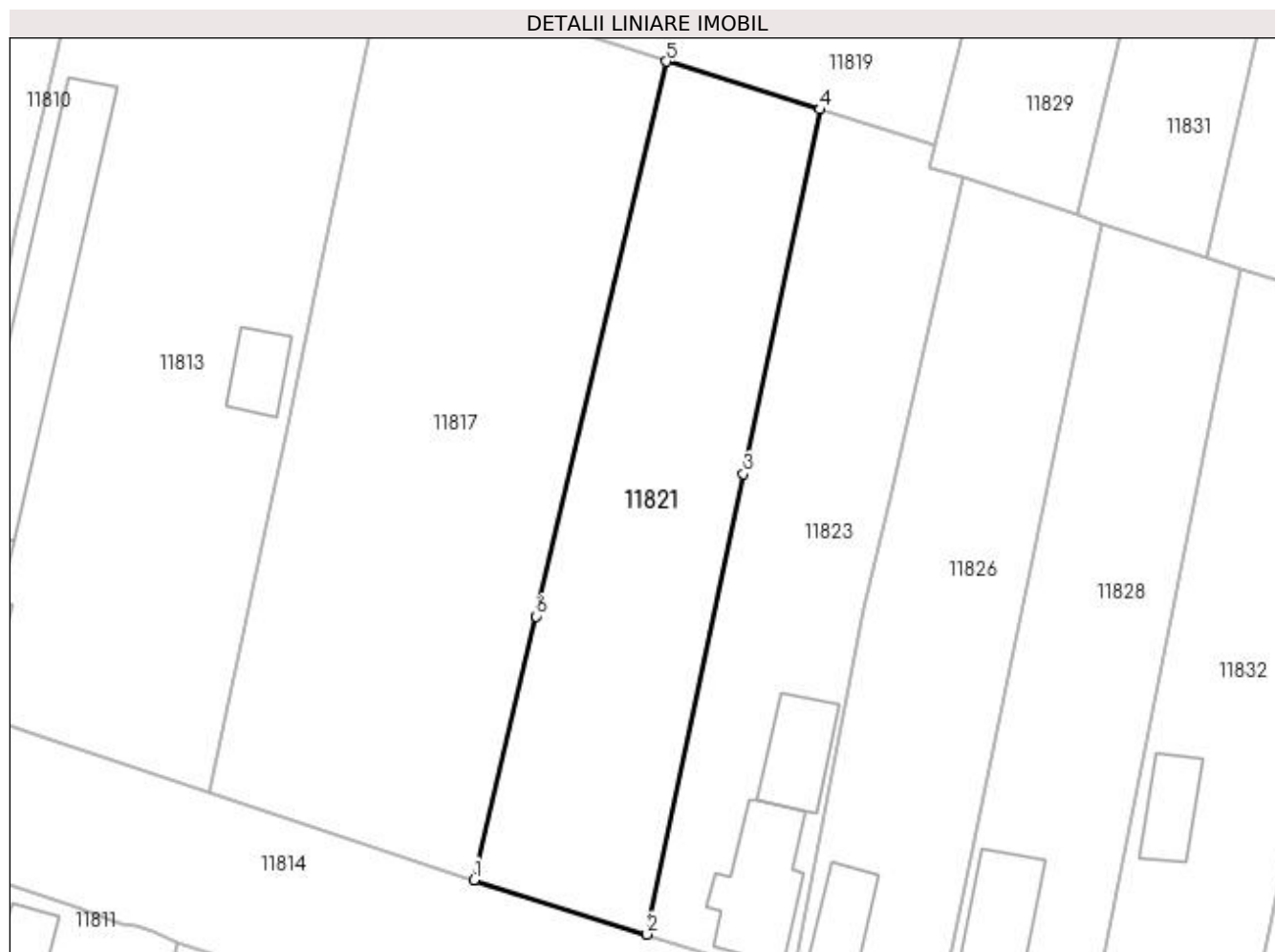
Inscrieri privind dezmembramintele dreptului de proprietate, drepturi reale de garanție și sarcini	Referințe
NU SUNT	

Anexa Nr. 1 La Partea I

Teren

Nr cadastral	Suprafața (mp)*	Observații / Referințe
	1.394	

* Suprafața este determinată în planul de proiecție Stereo 70.



Date referitoare la teren

Crt	Categorie folosință	Intra vilan	Suprafața (mp)	Tarla	Parcelă	Nr. topo	Observații / Referințe
1	arabil	DA	1.394	38	-	-	

Lungime Segmente

1) Valorile lungimilor segmentelor sunt obținute din proiecție în plan.

Punct început	X / Y	Punct sfârșit	X / Y	Lungime segment (** (m)
1	378.663,014 266.704,461	2	378.680,054 266.699,085	17.868
2	378.680,054 266.699,085	3	378.689,576 266.744,461	46.364
3	378.689,576 266.744,461	4	378.697,116 266.780,396	36.718
4	378.697,116 266.780,396	5	378.681,964 266.785,119	15.871
5	378.681,964 266.785,119	6	378.669,118 266.730,44	56.168

Punct început	X / Y	Punct sfârșit	X / Y	Lungime segment (** (m)
6	378.669,118 266.730,44	1	378.663,014 266.704,461	26.686

** Lungimile segmentelor sunt determinate în planul de proiecție Stereo 70 și sunt rotunjite la 1 milimetru.

*** Distanța dintre puncte este formată din segmente cumulate ce sunt mai mici decât valoarea 1 milimetru.

**DATE DESPRE IMOBILUL NR. 11822**

Oficiul de Cadastru și Publicitate Imobiliară DOLJ
Biroul de Cadastru și Publicitate Imobiliară Craiova

A. Partea I. Descrierea imobilului

TEREN Intravilan

Adresa: Loc. Bistret, Str Crizantemelor, Nr. 21, Jud. Dolj, T 39,P 57,P 58, P 59

Nr. Crt	Nr cadastral Nr. topografic	Suprafața* (mp)	Observații / Referințe
A1	32009	Din acte: 2.160 Masurata: 2.301	Sector cadastral:28 Teren imprejmuit;

Construcții

Crt	Nr cadastral Nr. topografic	Adresa	Observații / Referințe
A1.1	32009-C1	Loc. Bistret, Str Crizantemelor, Nr. 21, Jud. Dolj, T 39,P 57,P 58, P 59	Nr. niveluri:1; S. construita la sol:101 mp; S. construita desfasurata:101 mp; CASA DE LOCUIT REGIM P
A1.2	32009-C2	Loc. Bistret, Str Crizantemelor, Nr. 21, Jud. Dolj, T 39,P 57,P 58, P 59	Nr. niveluri:1; S. construita la sol:74 mp; S. construita desfasurata:74 mp; ANEXA REGIM P

B. Partea II. Proprietari și acte

Inscrieri privitoare la dreptul de proprietate și alte drepturi reale		Referințe
119496 / 21/06/2018		
Act Administrativ nr. TDP. 757-44580, din 07/10/1996 emis de COMISIA JUDETEANA DOLJ (act administrativ nr CNS nr. 3105 din 19.06.2018, emis de Primaria Bistret;act administrativ nr certificat fiscal nr. 3106 din 19.06.2018, emis de Primaria Bistret);		
B1	Intabulare, drept de PROPRIETATE, dobandit prin Reconstituire, cota actuala 1/1, cota initiala 1/1 1) DAMIAN MARIN , decedat	A1, A1.1, A1.2

C. Partea III. SARCINI .

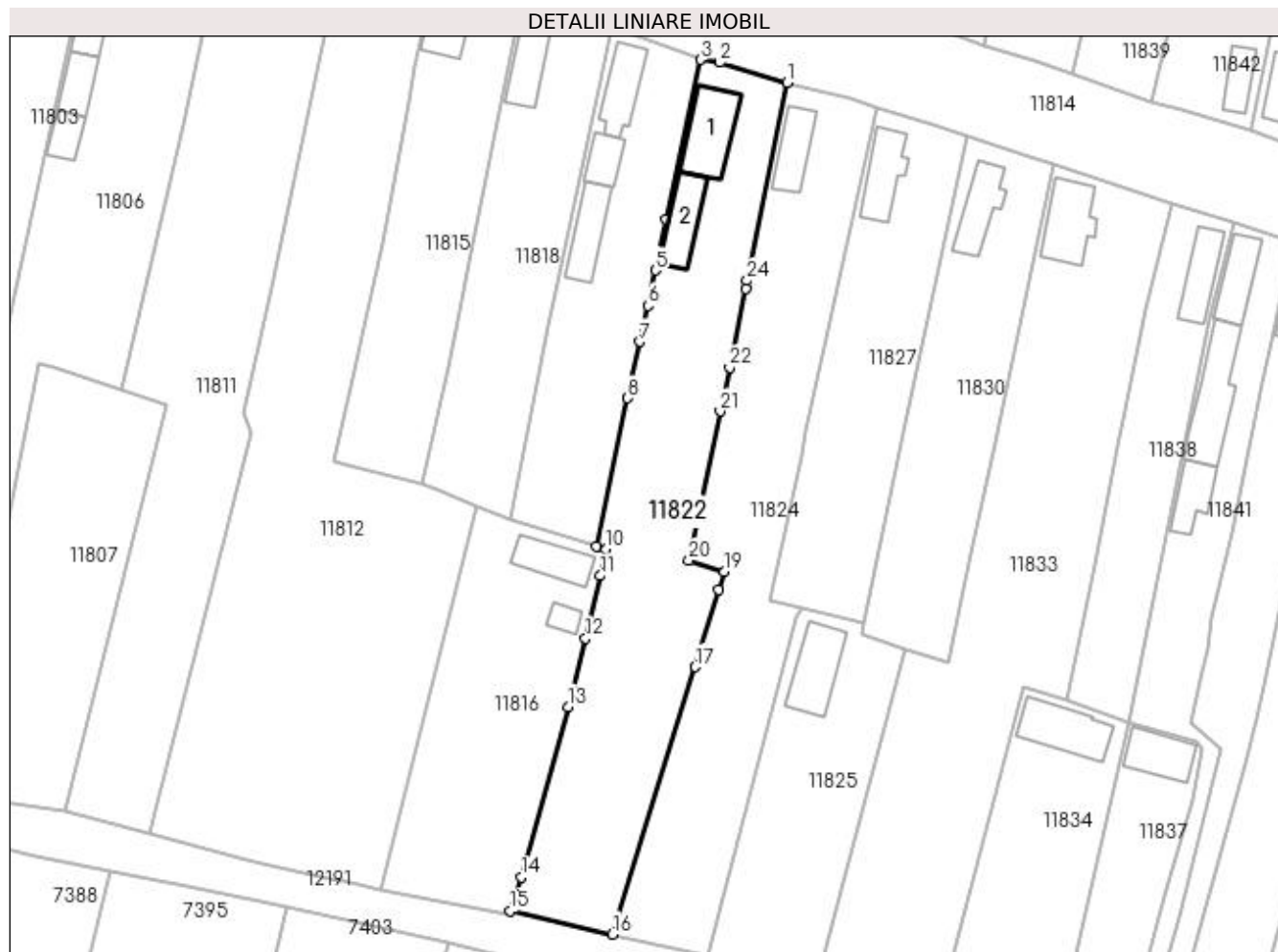
Inscrieri privind dezmembramintele dreptului de proprietate, drepturi reale de garanție și sarcini	Referințe
NU SUNT	

Anexa Nr. 1 La Partea I

Teren

Nr cadastral	Suprafața (mp)*	Observații / Referințe
32009	Din acte: 2.160 Masurata: 2.301	

* Suprafața este determinată în planul de proiecție Stereo 70.



Date referitoare la teren

Crt	Categorie folosință	Intravilan	Suprafața (mp)	Tarla	Parcelă	Nr. topo	Observații / Referințe
1	curți construcții	DA	847	39	57	-	
2	arabil	DA	1.299	39	59	-	
3	vie	DA	155	39	58	-	

Date referitoare la construcții

Crt	Număr	Destinație construcție	Supraf. (mp)	Situație juridică	Observații / Referințe
A1.1	32009-C1	construcții de locuințe	101	Cu acte	Nr. niveluri:1; S. construita la sol:101 mp; S. construita desfasurata:101 mp; CASA DE LOCUIT REGIM P
A1.2	32009-C2	construcții anexa	74	Cu acte	Nr. niveluri:1; S. construita la sol:74 mp; S. construita desfasurata:74 mp; ANEXA REGIM P

Lungime Segmente

1) Valorile lungimilor segmentelor sunt obținute din proiecție în plan.

Punct început	X / Y	Punct sfârșit	X / Y	Lungime segment (** (m)	Punct început	X / Y	Punct sfârșit	X / Y	Lungime segment (** (m)
1	378.705,354 266.674,446	2	378.694,469 266.677,662	11.35	2	378.694,469 266.677,662	3	378.691,297 266.678,143	3.208

Punct început	X / Y	Punct sfârșit	X / Y	Lungime segment (** (m))	Punct început	X / Y	Punct sfârșit	X / Y	Lungime segment (** (m))
3	378.691,297 266.678,143	4	378.685,739 266.652,204	26.528	4	378.685,739 266.652,204	5	378.683,964 266.643,922	8.47
5	378.683,964 266.643,922	6	378.682,741 266.638,214	5.838	6	378.682,741 266.638,214	7	378.681,484 266.632,353	5.994
7	378.681,484 266.632,353	8	378.679,51 266.623,152	9.41	8	378.679,51 266.623,152	9	378.674,354 266.599,12	24.579
9	378.674,354 266.599,12	10	378.676,007 266.598,653	1.718	10	378.676,007 266.598,653	11	378.675,028 266.594,307	4.455
11	378.675,028 266.594,307	12	378.672,645 266.584,116	10.466	12	378.672,645 266.584,116	13	378.669,779 266.573,009	11.471
13	378.669,779 266.573,009	14	378.662,209 266.545,319	28.706	14	378.662,209 266.545,319	15	378.660,412 266.539,908	5.702
15	378.660,412 266.539,908	16	378.676,994 266.536,07	17.02	16	378.676,994 266.536,07	17	378.690,435 266.579,512	45.474
17	378.690,435 266.579,512	18	378.694,297 266.591,992	13.064	18	378.694,297 266.591,992	19	378.695,215 266.594,961	3.108
19	378.695,215 266.594,961	20	378.689,431 266.596,812	6.073	20	378.689,431 266.596,812	21	378.694,54 266.621,011	24.732
21	378.694,54 266.621,011	22	378.696,046 266.628,145	7.291	22	378.696,046 266.628,145	23	378.698,631 266.641,006	13.118
23	378.698,631 266.641,006	24	378.698,885 266.642,268	1.287	24	378.698,885 266.642,268	1	378.705,354 266.674,446	32.822

** Lungimile segmentelor sunt determinate în planul de proiecție Stereo 70 și sunt rotunjite la 1 milimetru.

*** Distanța dintre puncte este formată din segmente cumulate ce sunt mai mici decât valoarea 1 milimetru.

**DATE DESPRE IMOBILUL NR. 11823**

Oficiul de Cadastru și Publicitate Imobiliară DOLJ
Biroul de Cadastru și Publicitate Imobiliară Craiova

A. Partea I. Descrierea imobilului

TEREN Intravilan

Adresa: Loc. Bistret, Str Crizantemelor, Nr. 22, Jud. Dolj, T38,P38,P39

Nr. Crt	Nr cadastral Nr. topografic	Suprafața* (mp)	Observații / Referințe
A1		1.217	Sector cadastral:28 Teren imprejmuit;

B. Partea II. Proprietari și acte

Inscrieri privitoare la dreptul de proprietate și alte drepturi reale		Referințe
/		
Act Normativ nr. 7, din 13/03/1996 emis de PARLAMENTUL ROMÂNIEI;		
B1	Inscrierea provizorie, drept de PROPRIETATE, dobandit prin Lege, cota actuala 1/1, cota initiala 1/1 1) NEIDENTIFICAT NEIDENTIFICAT	A1

C. Partea III. SARCINI .

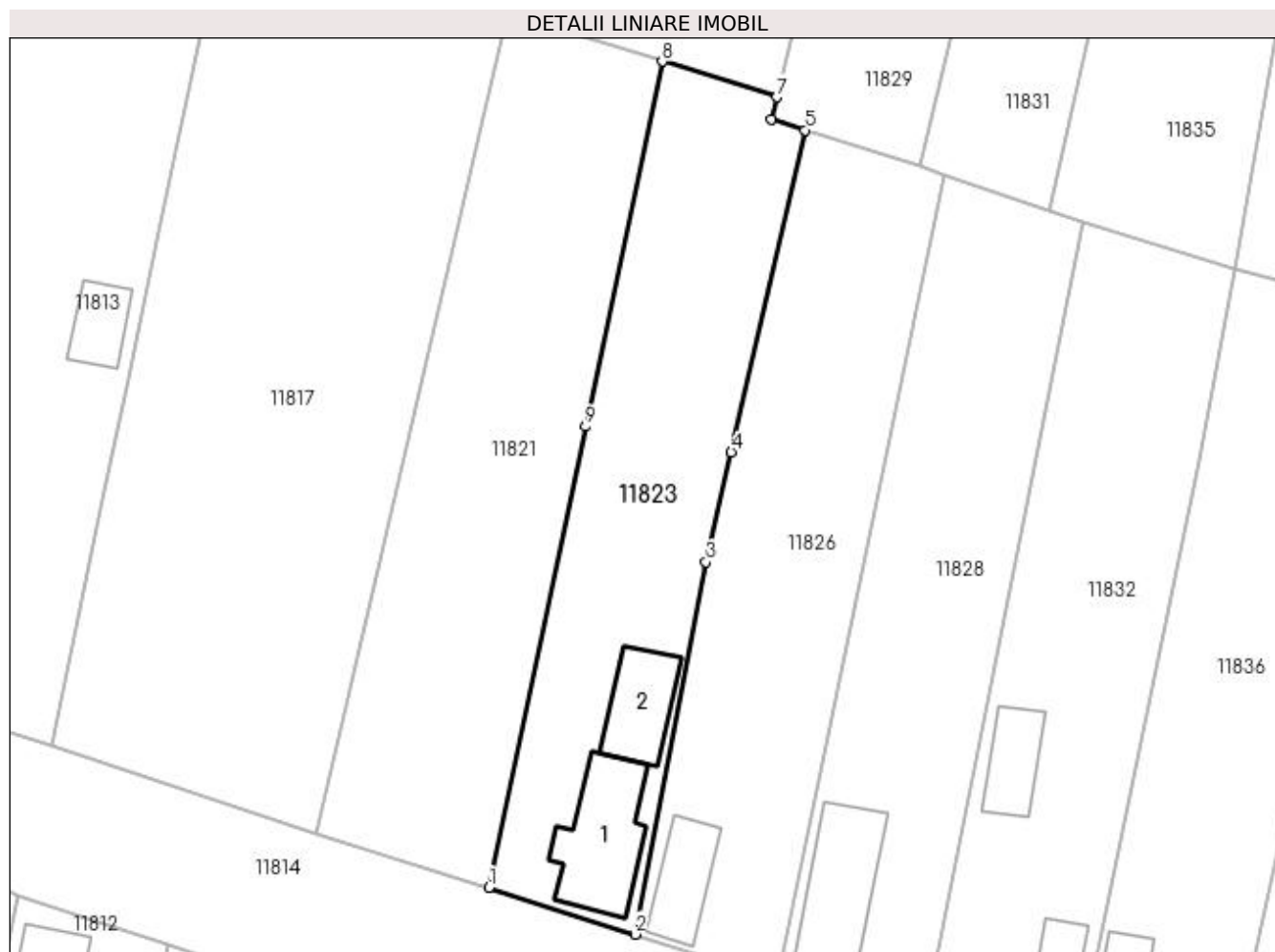
Inscrieri privind dezmembramintele dreptului de proprietate, drepturi reale de garanție și sarcini	Referințe
NU SUNT	

Anexa Nr. 1 La Partea I

Teren

Nr cadastral	Suprafața (mp)*	Observații / Referințe
	1.217	

* Suprafața este determinată în planul de proiecție Stereo 70.



Date referitoare la teren

Crt	Categorie folosință	Intra vilan	Suprafața (mp)	Tarla	Parcelă	Nr. topo	Observații / Referințe
1	curți construcții	DA	693	38	38	-	
2	arabil	DA	524	38	39	-	

Date referitoare la construcții

Crt	Număr	Destinație construcție	Supraf. (mp)	Situație juridică	Observații / Referințe
A1.1		construcții de locuințe	104	Fara acte	Nr. niveluri:1; S. construita la sol:104 mp;
A1.2		construcții anexa	64	Fara acte	Nr. niveluri:1; S. construita la sol:64 mp;

Lungime Segmente

1) Valorile lungimilor segmentelor sunt obținute din proiecție în plan.

Punct început	X / Y	Punct sfârșit	X / Y	Lungime segment (** (m))
1	378.680,054 266.699,085	2	378.694,448 266.694,483	15.112
2	378.694,448 266.694,483	3	378.701,426 266.731,128	37.303

Punct început	X / Y	Punct sfârșit	X / Y	Lungime segment (** (m)
3	378.701,426 266.731,128	4	378.703,92 266.741,962	11.117
4	378.703,92 266.741,962	5	378.711,213 266.773,639	32.506
5	378.711,213 266.773,639	6	378.707,844 266.774,709	3.535
6	378.707,844 266.774,709	7	378.708,401 266.776,879	2.24
7	378.708,401 266.776,879	8	378.697,116 266.780,396	11.82
8	378.697,116 266.780,396	9	378.689,576 266.744,461	36.718
9	378.689,576 266.744,461	1	378.680,054 266.699,085	46.364

** Lungimile segmentelor sunt determinate în planul de proiecție Stereo 70 și sunt rotunjite la 1 milimetru.

*** Distanța dintre puncte este formată din segmente cumulate ce sunt mai mici decât valoarea 1 milimetru.

**DATE DESPRE IMOBILUL NR. 11824**

Oficiul de Cadastru și Publicitate Imobiliară DOLJ
Biroul de Cadastru și Publicitate Imobiliară Craiova

A. Partea I. Descrierea imobilului

TEREN Intravilan

Adresa: Loc. Bistret, Str Crizantemelor, Nr. 19, Jud. Dolj, T39,P61,P60,P64

Nr. Crt	Nr cadastral Nr. topografic	Suprafața* (mp)	Observații / Referințe
A1		Din acte: 2.160 Masurata: 2.039	Sector cadastral:28 Teren imprejmuit;

Construcții

Crt	Nr cadastral Nr. topografic	Adresa	Observații / Referințe
A1.1		Loc. Bistret, Str Crizantemelor, Nr. 19, Jud. Dolj, T39,P61,P60,P64	Nr. niveluri:1; S. construita la sol:64 mp;

B. Partea II. Proprietari și acte

Inscrieri privitoare la dreptul de proprietate și alte drepturi reale		Referințe
/		
Act Administrativ nr. TDP nr. 1259-45092, din 31/10/1996 emis de CJSAPT DOLJ;		
B1	Intabulare, drept de PROPRIETATE, dobandit prin Reconstituire, cota actuala 1/1, cota initiala 1/1 1) DUMITRU ION, Lipsă CNP.	A1
Act Normativ nr. 7, din 13/03/1996 emis de PARLAMENTUL ROMÂNIEI ((ART.12 ALIN.(14) și ART.37 ALIN(2)));		
B2	Intabulare, drept de PROPRIETATE, dobandit prin Lege, cota actuala 1/1, cota initiala 1/1 1) DUMITRU ION, Lipsă CNP.	A1.1

C. Partea III. SARCINI .

Inscrieri privind dezmembramintele dreptului de proprietate, drepturi reale de garanție și sarcini	Referințe
NU SUNT	

Anexa Nr. 1 La Partea I

Teren

Nr cadastral	Suprafața (mp)*	Observații / Referințe
	Din acte: 2.160 Masurata: 2.039	

* Suprafața este determinată în planul de proiecție Stereo 70.



Date referitoare la teren

Crt	Categorie folosință	Intravilan	Suprafața (mp)	Tarla	Parcelă	Nr. topo	Observații / Referințe
1	curți construcții	DA	799	39	61	-	
2	arabil	DA	382	39	60	-	
3	arabil	DA	858	39	64	-	

Date referitoare la construcții

Crt	Număr	Destinație construcție	Supraf. (mp)	Situație juridică	Observații / Referințe
A1.1		construcții de locuințe	64	Cu acte	Nr. niveluri:1; S. construita la sol:64 mp;

Lungime Segmente

1) Valorile lungimilor segmentelor sunt obținute din proiecție în plan.

Punct început	X / Y	Punct sfârșit	X / Y	Lungime segment (** (m)
1	378.719,985 266.670,262	2	378.715,598 266.671,731	4.626
2	378.715,598 266.671,731	3	378.705,354 266.674,446	10.598

Punct început	X / Y	Punct sfârșit	X / Y	Lungime segment (** (m)
3	378.705,354 266.674,446	4	378.698,885 266.642,268	32.822
4	378.698,885 266.642,268	5	378.698,631 266.641,006	1.287
5	378.698,631 266.641,006	6	378.696,046 266.628,145	13.118
6	378.696,046 266.628,145	7	378.694,54 266.621,011	7.291
7	378.694,54 266.621,011	8	378.689,431 266.596,812	24.732
8	378.689,431 266.596,812	9	378.695,215 266.594,961	6.073
9	378.695,215 266.594,961	10	378.694,297 266.591,992	3.108
10	378.694,297 266.591,992	11	378.690,435 266.579,512	13.064
11	378.690,435 266.579,512	12	378.676,994 266.536,07	45.474
12	378.676,994 266.536,07	13	378.692,434 266.532,456	15.857
13	378.692,434 266.532,456	14	378.706,999 266.587,533	56.97
14	378.706,999 266.587,533	15	378.707,876 266.589,102	1.797
15	378.707,876 266.589,102	16	378.702,504 266.590,353	5.516
16	378.702,504 266.590,353	17	378.707,625 266.613,713	23.915
17	378.707,625 266.613,713	18	378.708,514 266.617,779	4.162
18	378.708,514 266.617,779	19	378.712,134 266.634,345	16.957
19	378.712,134 266.634,345	1	378.719,985 266.670,262	36.765

** Lungimile segmentelor sunt determinate în planul de proiecție Stereo 70 și sunt rotunjite la 1 milimetru.

*** Distanța dintre puncte este formată din segmente cumulate ce sunt mai mici decât valoarea 1 milimetru.

**DATE DESPRE IMOBILUL NR. 11825**

Oficiul de Cadastru și Publicitate Imobiliară DOLJ
Biroul de Cadastru și Publicitate Imobiliară Craiova

A. Partea I. Descrierea imobilului

TEREN Intravilan

Adresa: Loc. Bistret, Jud. Dolj

Nr. Crt	Nr cadastral Nr. topografic	Suprafața* (mp)	Observații / Referințe
A1		1.054	Sector cadastral:28 Teren imprejmuit;

B. Partea II. Proprietari și acte

Inscrieri privitoare la dreptul de proprietate și alte drepturi reale		Referințe
/		
Act Normativ nr. 7, din 13/03/1996 emis de PARLAMENTUL ROMÂNIEI;		
B1	Inscrierea provizorie, drept de PROPRIETATE, dobandit prin Lege, cota actuala 1/1, cota initiala 1/1 1) NEIDENTIFICAT NEIDENTIFICAT	A1

C. Partea III. SARCINI .

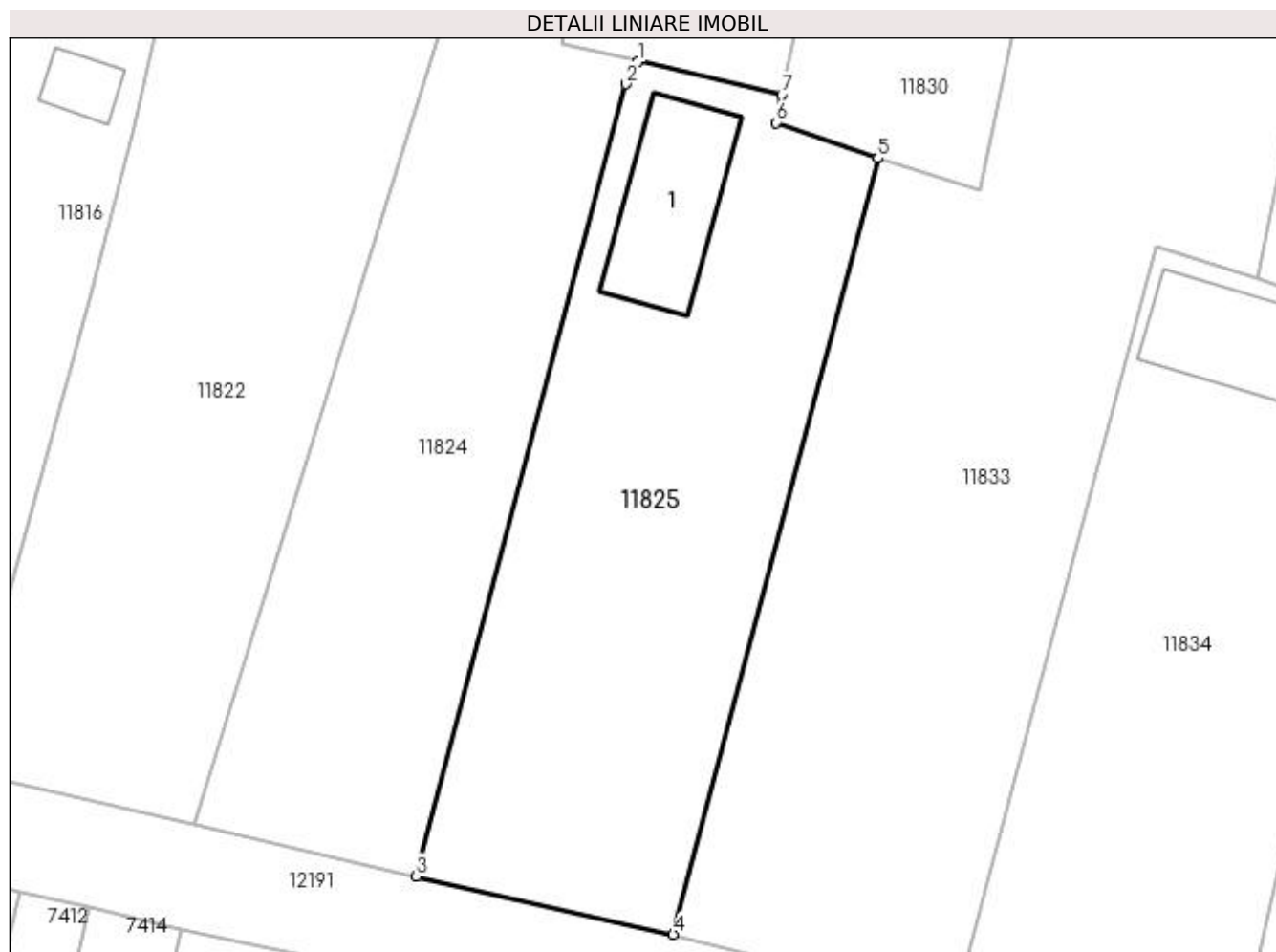
Inscrieri privind dezmembramintele dreptului de proprietate, drepturi reale de garanție și sarcini	Referințe
NU SUNT	

Anexa Nr. 1 La Partea I

Teren

Nr cadastral	Suprafața (mp)*	Observații / Referințe
	1.054	

* Suprafața este determinată în planul de proiecție Stereo 70.



Date referitoare la teren

Crt	Categorie folosință	Intra vilan	Suprafața (mp)	Tarla	Parcelă	Nr. topo	Observații / Referințe
1	curți constructii	DA	1.054	39	-	-	

Date referitoare la construcții

Crt	Număr	Destinație construcție	Supraf. (mp)	Situație juridică	Observații / Referințe
A1.1		construcții de locuințe	92	Fara acte	Nr. niveluri:1; S. construita la sol:92 mp;

Lungime Segmente

1) Valorile lungimilor segmentelor sunt obținute din proiecție în plan.

Punct început	X / Y	Punct sfârșit	X / Y	Lungime segment (** (m)
1	378.707,876 266.589,102	2	378.706,999 266.587,533	1.797
2	378.706,999 266.587,533	3	378.692,434 266.532,456	56.97
3	378.692,434 266.532,456	4	378.710,303 266.528,425	18.318
4	378.710,303 266.528,425	5	378.724,523 266.582,385	55.802

Punct început	X / Y	Punct sfârșit	X / Y	Lungime segment (** (m)
5	378.724,523 266.582,385	6	378.717,417 266.584,849	7.521
6	378.717,417 266.584,849	7	378.717,825 266.586,777	1.971
7	378.717,825 266.586,777	1	378.707,876 266.589,102	10.217

** Lungimile segmentelor sunt determinate în planul de proiecție Stereo 70 și sunt rotunjite la 1 milimetru.

*** Distanța dintre puncte este formată din segmente cumulate ce sunt mai mici decât valoarea 1 milimetru.

**DATE DESPRE IMOBILUL NR. 11826**

Oficiul de Cadastru și Publicitate Imobiliară DOLJ
Biroul de Cadastru și Publicitate Imobiliară Craiova

A. Partea I. Descrierea imobilului

TEREN Intravilan

Adresa: Loc. Bistret, Str Crizantemelor, Nr. 20, Jud. Dolj

Nr. Crt	Nr cadastral Nr. topografic	Suprafața* (mp)	Observații / Referințe
A1		1.202	Sector cadastral:28 Teren imprejmuit;

B. Partea II. Proprietari și acte

Inscrieri privitoare la dreptul de proprietate și alte drepturi reale		Referințe
/		
Act Normativ nr. 7, din 13/03/1996 emis de PARLAMENTUL ROMÂNIEI;		
B1	Inscrierea provizorie, drept de PROPRIETATE, dobandit prin Lege, cota actuala 1/1, cota initiala 1/1 1) NEIDENTIFICAT NEIDENTIFICAT	A1

C. Partea III. SARCINI .

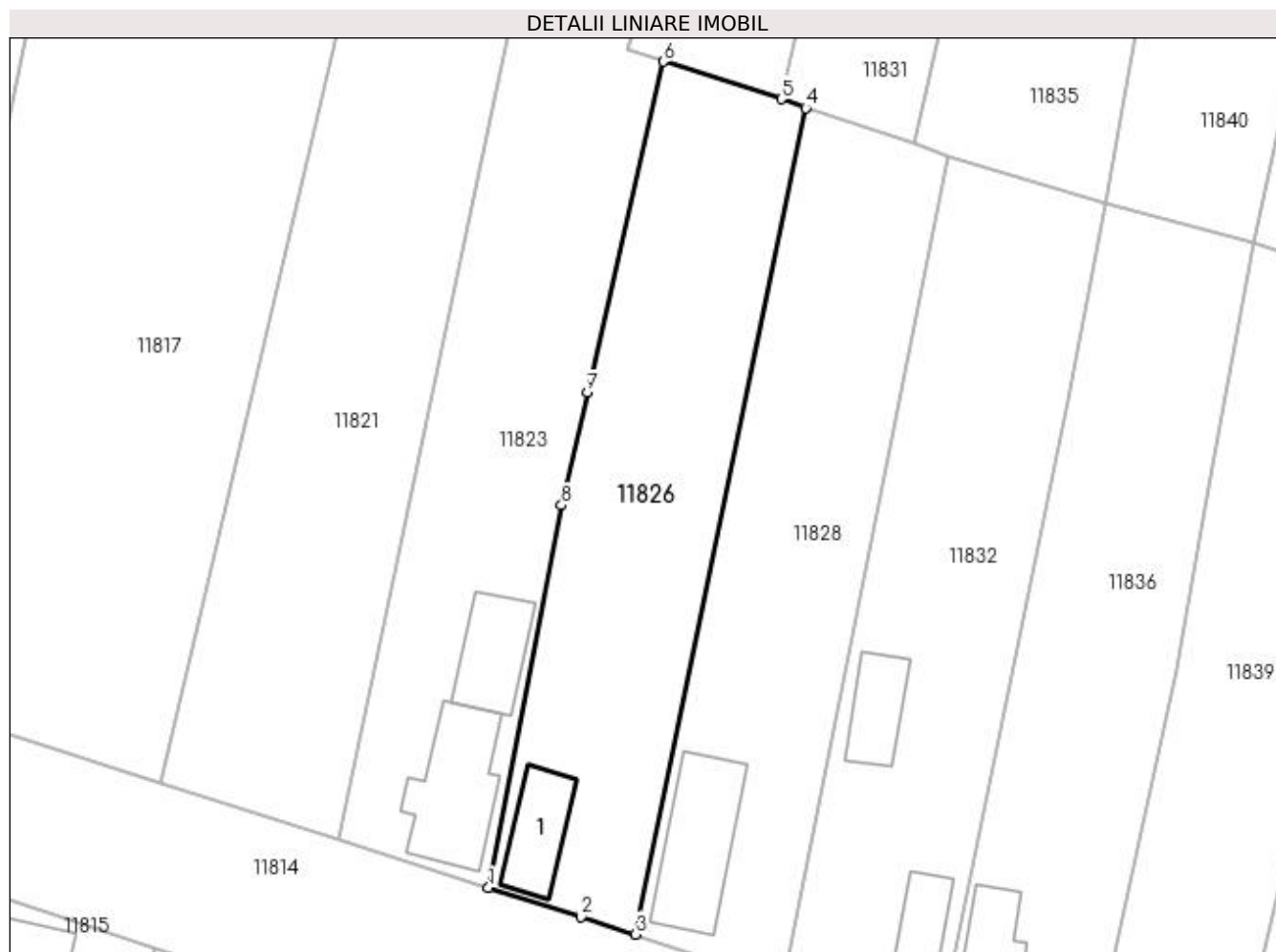
Inscrieri privind dezmembramintele dreptului de proprietate, drepturi reale de garanție și sarcini	Referințe
NU SUNT	

Anexa Nr. 1 La Partea I

Teren

Nr cadastral	Suprafața (mp)*	Observații / Referințe
	1.202	

* Suprafața este determinată în planul de proiecție Stereo 70.



Date referitoare la teren

Crt	Categorie folosință	Intra vilan	Suprafața (mp)	Tarla	Parcelă	Nr. topo	Observații / Referințe
1	curți constructii	DA	1.202	38	-	-	

Date referitoare la construcții

Crt	Număr	Destinație construcție	Supraf. (mp)	Situație juridică	Observații / Referințe
A1.1		construcții de locuințe	57	Fara acte	Nr. niveluri:1; S. construita la sol:57 mp;

Lungime Segmente

1) Valorile lungimilor segmentelor sunt obținute din proiecție în plan.

Punct început	X / Y	Punct sfârșit	X / Y	Lungime segment (** (m)
1	378.694,448 266.694,483	2	378.703,335 266.691,707	9.31
2	378.703,335 266.691,707	3	378.708,528 266.690,029	5.457
3	378.708,528 266.690,029	4	378.724,85 266.769,178	80.814
4	378.724,85 266.769,178	5	378.722,503 266.770,057	2.506

Punct început	X / Y	Punct sfârșit	X / Y	Lungime segment (** (m)
5	378.722,503 266.770,057	6	378.711,213 266.773,639	11.845
6	378.711,213 266.773,639	7	378.703,92 266.741,962	32.506
7	378.703,92 266.741,962	8	378.701,426 266.731,128	11.117
8	378.701,426 266.731,128	1	378.694,448 266.694,483	37.303

** Lungimile segmentelor sunt determinate în planul de proiecție Stereo 70 și sunt rotunjite la 1 milimetru.

*** Distanța dintre puncte este formată din segmente cumulate ce sunt mai mici decât valoarea 1 milimetru.

**DATE DESPRE IMOBILUL NR. 11827**

Oficiul de Cadastru și Publicitate Imobiliară DOLJ
Biroul de Cadastru și Publicitate Imobiliară Craiova

A. Partea I. Descrierea imobilului

TEREN Intravilan

Adresa: Loc. Bistret, Str Crizantemelor, Nr. 17, Jud. Dolj

Nr. Crt	Nr cadastral Nr. topografic	Suprafața* (mp)	Observații / Referințe
A1		1.256	Sector cadastral:28 Teren imprejmuit;

B. Partea II. Proprietari și acte

Inscrieri privitoare la dreptul de proprietate și alte drepturi reale		Referințe
/		
Act Normativ nr. 7, din 13/03/1996 emis de PARLAMENTUL ROMÂNIEI;		
B1	Inscrierea provizorie, drept de PROPRIETATE, dobandit prin Lege, cota actuala 1/1, cota initiala 1/1 1) NEIDENTIFICAT NEIDENTIFICAT	A1

C. Partea III. SARCINI .

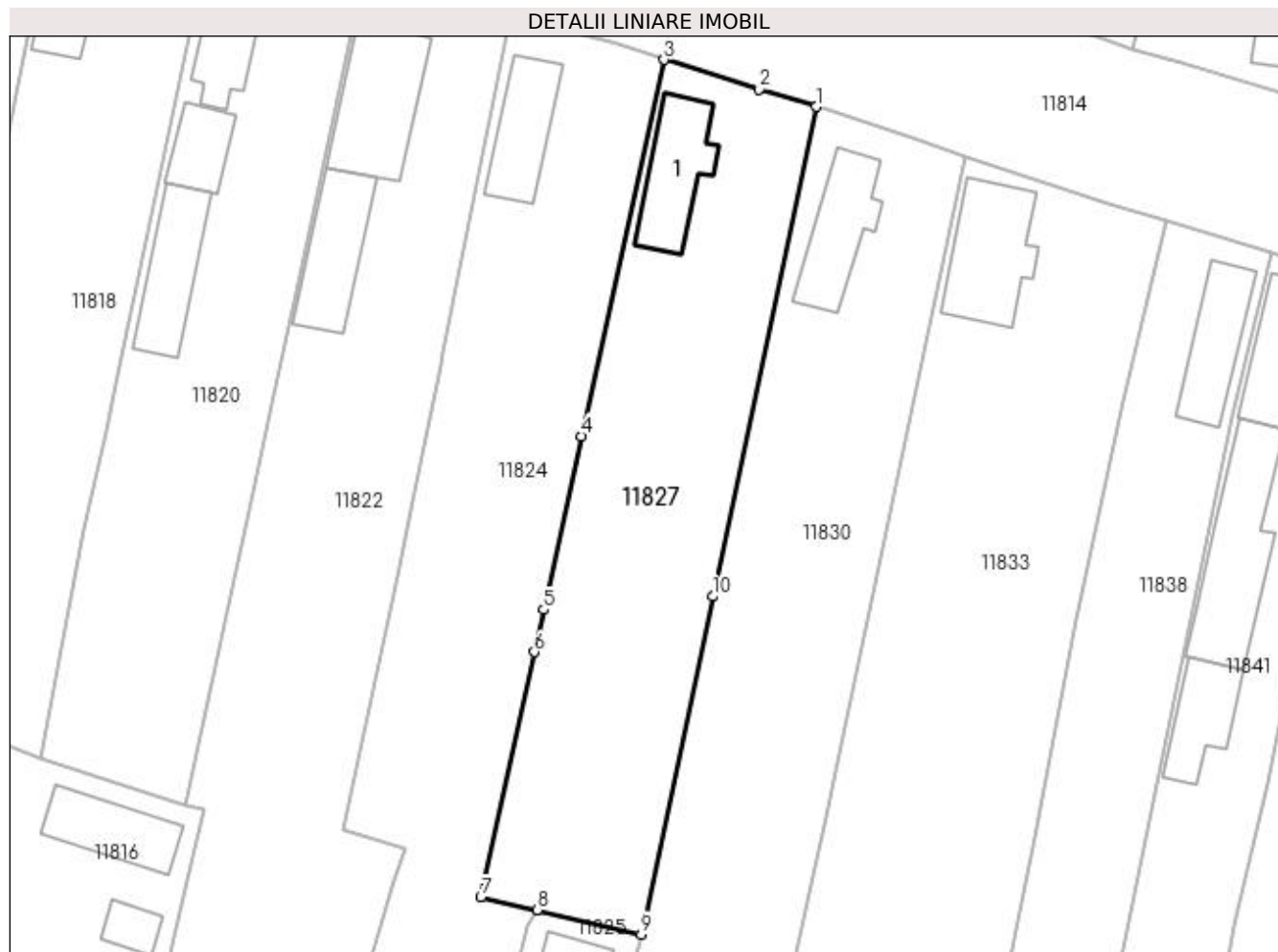
Inscrieri privind dezmembramintele dreptului de proprietate, drepturi reale de garanție și sarcini	Referințe
NU SUNT	

Anexa Nr. 1 La Partea I

Teren

Nr cadastral	Suprafața (mp)*	Observații / Referințe
	1.256	

* Suprafața este determinată în planul de proiecție Stereo 70.



Date referitoare la teren

Crt	Categorie folosință	Intra vilan	Suprafața (mp)	Tarla	Parcelă	Nr. topo	Observații / Referințe
1	curți construcții	DA	312	39	-	-	
2	arabil	DA	944	39	-	-	

Date referitoare la construcții

Crt	Număr	Destinație construcție	Supraf. (mp)	Situație juridică	Observații / Referințe
A1.1		construcții de locuințe	74	Fara acte	Nr. niveluri:1; S. construita la sol:74 mp;

Lungime Segmente

1) Valorile lungimilor segmentelor sunt obținute din proiecție în plan.

Punct început	X / Y	Punct sfârșit	X / Y	Lungime segment (** (m)
1	378.734,544 266.665,784	2	378.729,105 266.667,457	5.69
2	378.729,105 266.667,457	3	378.719,985 266.670,262	9.542
3	378.719,985 266.670,262	4	378.712,134 266.634,345	36.765

Punct început	X / Y	Punct sfârșit	X / Y	Lungime segment (** (m)
4	378.712,134 266.634,345	5	378.708,514 266.617,779	16.957
5	378.708,514 266.617,779	6	378.707,625 266.613,713	4.162
6	378.707,625 266.613,713	7	378.702,504 266.590,353	23.915
7	378.702,504 266.590,353	8	378.707,876 266.589,102	5.516
8	378.707,876 266.589,102	9	378.717,825 266.586,777	10.217
9	378.717,825 266.586,777	10	378.724,648 266.619,017	32.954
10	378.724,648 266.619,017	1	378.734,544 266.665,784	47.803

** Lungimile segmentelor sunt determinate în planul de proiecție Stereo 70 și sunt rotunjite la 1 milimetru.

*** Distanța dintre puncte este formată din segmente cumulate ce sunt mai mici decât valoarea 1 milimetru.

**DATE DESPRE IMOBILUL NR. 11828**

Oficiul de Cadastru și Publicitate Imobiliară DOLJ
Biroul de Cadastru și Publicitate Imobiliară Craiova

A. Partea I. Descrierea imobilului

TEREN Intravilan

Adresa: Loc. Bistret, Str Crizantemelor, Nr. 18, Jud. Dolj

Nr. Crt	Nr cadastral Nr. topografic	Suprafața* (mp)	Observații / Referințe
A1		1.180	Sector cadastral:28 Teren imprejmuit;

B. Partea II. Proprietari și acte

Inscrieri privitoare la dreptul de proprietate și alte drepturi reale		Referințe
/		
Act Normativ nr. 7, din 13/03/1996 emis de PARLAMENTUL ROMÂNIEI;		
B1	Inscrierea provizorie, drept de PROPRIETATE, dobandit prin Lege, cota actuala 1/1, cota initiala 1/1 1) NEIDENTIFICAT NEIDENTIFICAT	A1

C. Partea III. SARCINI .

Inscrieri privind dezmembramintele dreptului de proprietate, drepturi reale de garanție și sarcini	Referințe
NU SUNT	

Anexa Nr. 1 La Partea I

Teren

Nr cadastral	Suprafața (mp)*	Observații / Referințe
	1.180	

* Suprafața este determinată în planul de proiecție Stereo 70.



Date referitoare la teren

Crt	Categorie folosință	Intra vilan	Suprafața (mp)	Tarla	Parcelă	Nr. topo	Observații / Referințe
1	curți constructii	DA	1.180	38	-	-	

Date referitoare la construcții

Crt	Număr	Destinație construcție	Supraf. (mp)	Situație juridică	Observații / Referințe
A1.1		construcții de locuințe	105	Fara acte	Nr. niveluri:1; S. construita la sol:105 mp;

Lungime Segmente

1) Valorile lungimilor segmentelor sunt obținute din proiecție în plan.

Punct început	X / Y	Punct sfârșit	X / Y	Lungime segment (** (m)
1	378.708,528 266.690,029	2	378.722,764 266.685,333	14.991
2	378.722,764 266.685,333	3	378.738,535 266.764,622	80.842
3	378.738,535 266.764,622	4	378.735,199 266.765,724	3.513
4	378.735,199 266.765,724	5	378.724,85 266.769,178	10.91

Punct început	X / Y	Punct sfârșit	X / Y	Lungime segment (** (m)
5	378.724,85 266.769,178	1	378.708,528 266.690,029	80.814

** Lungimile segmentelor sunt determinate în planul de proiecție Stereo 70 și sunt rotunjite la 1 milimetru.

*** Distanța dintre puncte este formată din segmente cumulate ce sunt mai mici decât valoarea 1 milimetru.

**DATE DESPRE IMOBILUL NR. 11829**

Oficiul de Cadastru și Publicitate Imobiliară DOLJ
Biroul de Cadastru și Publicitate Imobiliară Craiova

A. Partea I. Descrierea imobilului

TEREN Intravilan

Adresa: Loc. Bistret, Str Calea Dunării, Nr. 68, Jud. Dolj, T38,P40

Nr. Crt	Nr cadastral Nr. topografic	Suprafața* (mp)	Observații / Referințe
A1		Din acte: 960 Masurata: 1.162	Sector cadastral:28 Teren imprejmuit;

Construcții

Crt	Nr cadastral Nr. topografic	Adresa	Observații / Referințe
A1.1		Loc. Bistret, Str Calea Dunării, Nr. 68, Jud. Dolj	Nr. niveluri:1; S. construita la sol:105 mp;
A1.2		Loc. Bistret, Str Calea Dunării, Nr. 68, Jud. Dolj	Nr. niveluri:1; S. construita la sol:55 mp;
A1.3		Loc. Bistret, Str Calea Dunării, Nr. 68, Jud. Dolj	Nr. niveluri:1; S. construita la sol:51 mp;

B. Partea II. Proprietari și acte

Inscrieri privitoare la dreptul de proprietate și alte drepturi reale		Referințe
/		
Act Administrativ nr. TDP nr. 1185-48659, din 29/10/1996 emis de CJSAPT DOLJ;		
B1	Intabulare, drept de PROPRIETATE, dobandit prin Reconstituire, cota actuala 1/1, cota initiala 1/1 1) DELIU IOAN, Lipsă CNP. 2) DELIU MARIN, Lipsă CNP.	A1
Act Normativ nr. 7, din 13/03/1996 emis de PARLAMENTUL ROMÂNIEI ((ART.12 ALIN.(14) și ART.37 ALIN(2)));		
B2	Intabulare, drept de PROPRIETATE, dobandit prin Lege, cota actuala 1/1, cota initiala 1/1 1) DELIU IOAN, Lipsă CNP. 2) DELIU MARIN, Lipsă CNP.	A1.1, A1.2, A1.3

C. Partea III. SARCINI .

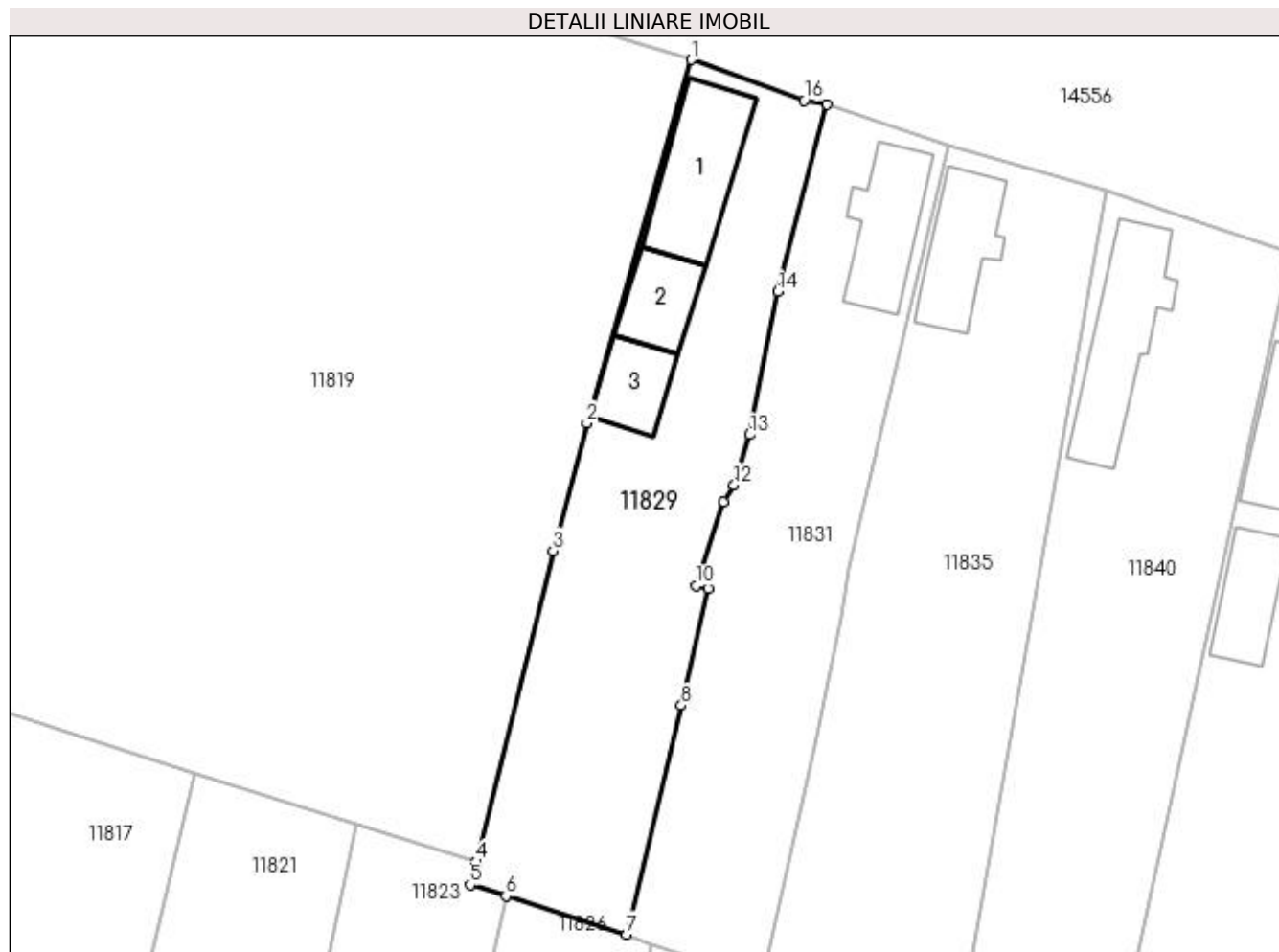
Inscrieri privind dezmembramintele dreptului de proprietate, drepturi reale de garanție și sarcini	Referințe
NU SUNT	

Anexa Nr. 1 La Partea I

Teren

Nr cadastral	Suprafața (mp)*	Observații / Referințe
	Din acte: 960 Masurata: 1.162	

* Suprafața este determinată în planul de proiecție Stereo 70.



Date referitoare la teren

Crt	Categorie folosință	Intra vilan	Suprafața (mp)	Tarla	Parcelă	Nr. topo	Observații / Referințe
1	curți constructii	DA	1.162	38	40	-	

Date referitoare la construcții

Crt	Număr	Destinație construcție	Supraf. (mp)	Situație juridică	Observații / Referințe
A1.1		construcții de locuințe	105	Cu acte	Nr. niveluri:1; S. construita la sol:105 mp;
A1.2		construcții anexa	55	Cu acte	Nr. niveluri:1; S. construita la sol:55 mp;
A1.3		construcții anexa	51	Cu acte	Nr. niveluri:1; S. construita la sol:51 mp;

Lungime Segmente

1) Valorile lungimilor segmentelor sunt obținute din proiecție în plan.

Punct început	X / Y	Punct sfârșit	X / Y	Lungime segment (** (m)
1	378.728,591 266.852,07	2	378.718,774 266.818,003	35.453
2	378.718,774 266.818,003	3	378.715,615 266.806,027	12.386

Punct început	X / Y	Punct sfârșit	X / Y	Lungime segment (** (m)
3	378.715,615 266.806,027	4	378.708,401 266.776,879	30.027
4	378.708,401 266.776,879	5	378.707,844 266.774,709	2.24
5	378.707,844 266.774,709	6	378.711,213 266.773,639	3.535
6	378.711,213 266.773,639	7	378.722,503 266.770,057	11.845
7	378.722,503 266.770,057	8	378.727,632 266.791,516	22.063
8	378.727,632 266.791,516	9	378.730,149 266.802,5	11.269
9	378.730,149 266.802,5	10	378.729,046 266.802,727	1.126
10	378.729,046 266.802,727	11	378.731,614 266.810,615	8.295
11	378.731,614 266.810,615	12	378.732,594 266.812,19	1.855
12	378.732,594 266.812,19	13	378.734,064 266.816,895	4.929
13	378.734,064 266.816,895	14	378.736,678 266.830,325	13.682
14	378.736,678 266.830,325	15	378.741,323 266.847,87	18.149
15	378.741,323 266.847,87	16	378.739,178 266.848,227	2.175
16	378.739,178 266.848,227	1	378.728,591 266.852,07	11.263

** Lungimile segmentelor sunt determinate în planul de proiecție Stereo 70 și sunt rotunjite la 1 milimetru.

*** Distanța dintre puncte este formată din segmente cumulate ce sunt mai mici decât valoarea 1 milimetru.

**DATE DESPRE IMOBILUL NR. 11830**

Oficiul de Cadastru și Publicitate Imobiliară DOLJ
Biroul de Cadastru și Publicitate Imobiliară Craiova

A. Partea I. Descrierea imobilului

TEREN Intravilan

Adresa: Loc. Bistret, Str Crizantemelor, Nr. 15, Jud. Dolj

Nr. Crt	Nr cadastral Nr. topografic	Suprafața* (mp)	Observații / Referințe
A1		1.233	Sector cadastral:28 Teren imprejmuit;

B. Partea II. Proprietari și acte

Inscrieri privitoare la dreptul de proprietate și alte drepturi reale		Referințe
/		
Act Normativ nr. 7, din 13/03/1996 emis de PARLAMENTUL ROMÂNIEI;		
B1	Inscrierea provizorie, drept de PROPRIETATE, dobandit prin Lege, cota actuala 1/1, cota initiala 1/1 1) NEIDENTIFICAT NEIDENTIFICAT	A1

C. Partea III. SARCINI .

Inscrieri privind dezmembramintele dreptului de proprietate, drepturi reale de garanție și sarcini	Referințe
NU SUNT	

Anexa Nr. 1 La Partea I

Teren

Nr cadastral	Suprafața (mp)*	Observații / Referințe
	1.233	

* Suprafața este determinată în planul de proiecție Stereo 70.



Date referitoare la teren

Crt	Categorie folosință	Intra vilan	Suprafața (mp)	Tarla	Parcelă	Nr. topo	Observații / Referințe
1	curți construcții	DA	701	39	-	-	
2	arabil	DA	532	39	-	-	

Date referitoare la construcții

Crt	Număr	Destinație construcție	Supraf. (mp)	Situație juridică	Observații / Referințe
A1.1		construcții de locuințe	71	Fara acte	Nr. niveluri:1; S. construita la sol:71 mp;

Lungime Segmente

1) Valorile lungimilor segmentelor sunt obținute din proiecție în plan.

Punct început	X / Y	Punct sfârșit	X / Y	Lungime segment (** (m)
1	378.748,826 266.661,067	2	378.743,777 266.662,793	5.336
2	378.743,777 266.662,793	3	378.734,544 266.665,784	9.705
3	378.734,544 266.665,784	4	378.724,648 266.619,017	47.803

Punct început	X / Y	Punct sfârșit	X / Y	Lungime segment (** (m)
4	378.724,648 266.619,017	5	378.717,825 266.586,777	32.954
5	378.717,825 266.586,777	6	378.717,417 266.584,849	1.971
6	378.717,417 266.584,849	7	378.724,523 266.582,385	7.521
7	378.724,523 266.582,385	8	378.731,575 266.580,15	7.398
8	378.731,575 266.580,15	9	378.735,395 266.598,068	18.321
9	378.735,395 266.598,068	10	378.739,216 266.615,991	18.326
10	378.739,216 266.615,991	1	378.748,826 266.661,067	46.089

** Lungimile segmentelor sunt determinate în planul de proiecție Stereo 70 și sunt rotunjite la 1 milimetru.

*** Distanța dintre puncte este formată din segmente cumulate ce sunt mai mici decât valoarea 1 milimetru.

**DATE DESPRE IMOBILUL NR. 11831**

Oficiul de Cadastru și Publicitate Imobiliară DOLJ
Biroul de Cadastru și Publicitate Imobiliară Craiova

A. Partea I. Descrierea imobilului

TEREN Intravilan

Adresa: Loc. Bistret, Str Calea Dunării, Nr. 70, Jud. Dolj, T38,P41

Nr. Crt	Nr cadastral Nr. topografic	Suprafața* (mp)	Observații / Referințe
A1		Din acte: 960 Masurata: 1.020	Sector cadastral:28 Teren imprejmuit;

Construcții

Crt	Nr cadastral Nr. topografic	Adresa	Observații / Referințe
A1.1		Loc. Bistret, Str Calea Dunării, Nr. 70, Jud. Dolj	Nr. niveluri:1; S. construita la sol:85 mp;

B. Partea II. Proprietari și acte

Inscrieri privitoare la dreptul de proprietate și alte drepturi reale		Referințe
/		
Act Administrativ nr. TDP nr. 1164-48659, din 29/10/1996 emis de CJSAPT DOLJ;		
B1	Intabulare, drept de PROPRIETATE, dobandit prin Reconstituire, cota actuala 1/1, cota initiala 1/1 1) DELIU CONSTANTIN, Lipsă CNP.	A1
Act Normativ nr. 7, din 13/03/1996 emis de PARLAMENTUL ROMÂNIEI ((ART.12 ALIN.(14) și ART.37 ALIN(2)));		
B2	Intabulare, drept de PROPRIETATE, dobandit prin Lege, cota actuala 1/1, cota initiala 1/1 1) DELIU CONSTANTIN, Lipsă CNP.	A1.1

C. Partea III. SARCINI .

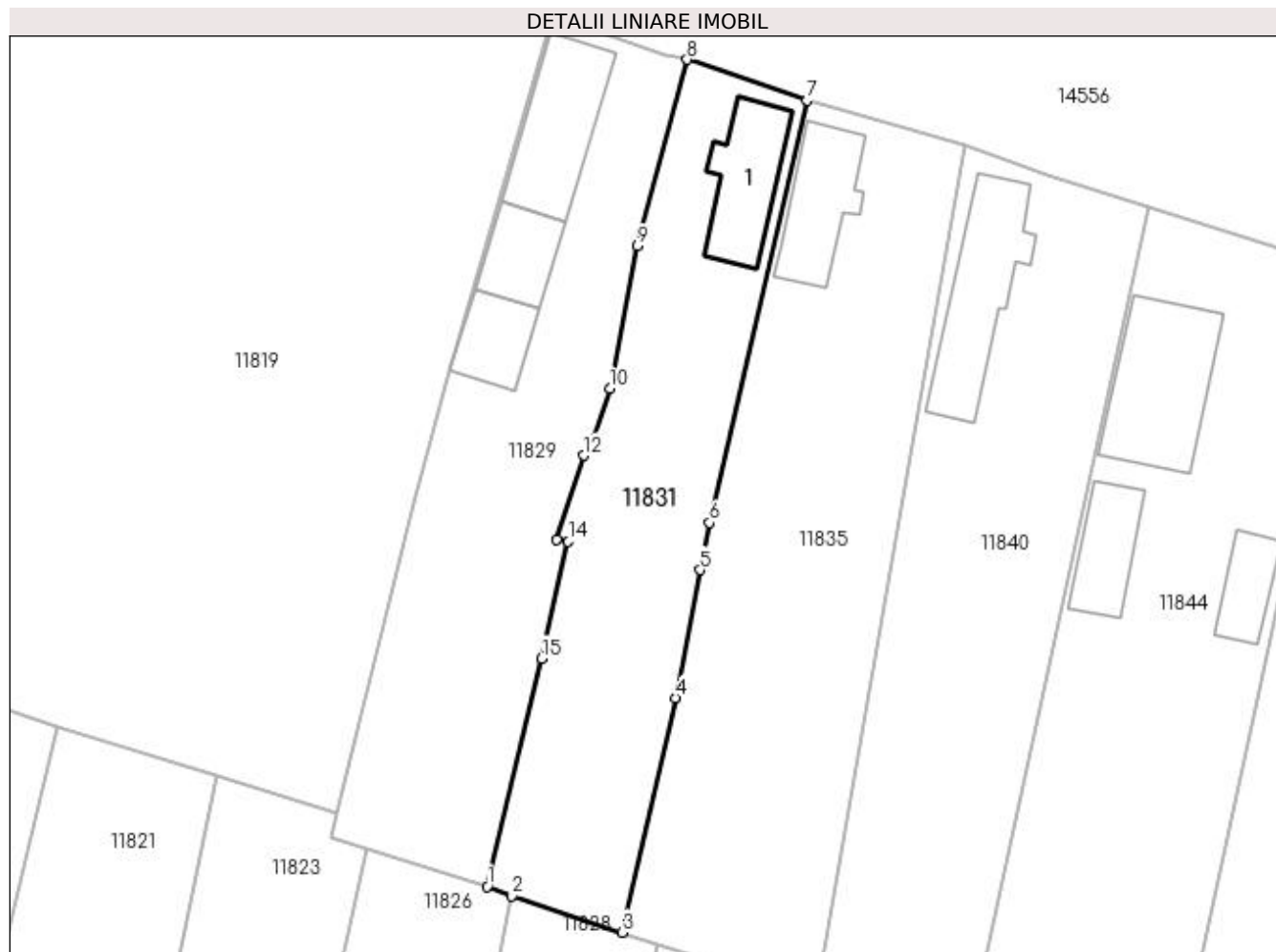
Inscrieri privind dezmembramintele dreptului de proprietate, drepturi reale de garanție și sarcini	Referințe
NU SUNT	

Anexa Nr. 1 La Partea I

Teren

Nr cadastral	Suprafața (mp)*	Observații / Referințe
	Din acte: 960 Masurata: 1.020	

* Suprafața este determinată în planul de proiecție Stereo 70.



Date referitoare la teren

Crt	Categorie folosință	Intra vilan	Suprafața (mp)	Tarla	Parcelă	Nr. topo	Observații / Referințe
1	curți constructii	DA	1.020	38	41	-	

Date referitoare la construcții

Crt	Număr	Destinație construcție	Supraf. (mp)	Situație juridică	Observații / Referințe
A1.1		construcții de locuințe	85	Cu acte	Nr. niveluri:1; S. construita la sol:85 mp;

Lungime Segmente

1) Valorile lungimilor segmentelor sunt obținute din proiecție în plan.

Punct început	X / Y	Punct sfârșit	X / Y	Lungime segment (** (m)
1	378.722,503 266.770,057	2	378.724,85 266.769,178	2.506
2	378.724,85 266.769,178	3	378.735,199 266.765,724	10.91
3	378.735,199 266.765,724	4	378.740,226 266.787,794	22.635

Punct început	X / Y	Punct sfârșit	X / Y	Lungime segment (** (m)
4	378.740,226 266.787,794	5	378.742,575 266.799,838	12.271
5	378.742,575 266.799,838	6	378.743,443 266.804,292	4.538
6	378.743,443 266.804,292	7	378.752,641 266.844,052	40.81
7	378.752,641 266.844,052	8	378.741,323 266.847,87	11.945
8	378.741,323 266.847,87	9	378.736,678 266.830,325	18.149
9	378.736,678 266.830,325	10	378.734,064 266.816,895	13.682
10	378.734,064 266.816,895	11	378.732,594 266.812,19	4.929
11	378.732,594 266.812,19	12	378.731,614 266.810,615	1.855
12	378.731,614 266.810,615	13	378.729,046 266.802,727	8.295
13	378.729,046 266.802,727	14	378.730,149 266.802,5	1.126
14	378.730,149 266.802,5	15	378.727,632 266.791,516	11.269
15	378.727,632 266.791,516	1	378.722,503 266.770,057	22.063

** Lungimile segmentelor sunt determinate în planul de proiecție Stereo 70 și sunt rotunjite la 1 milimetru.

*** Distanța dintre puncte este formată din segmente cumulate ce sunt mai mici decât valoarea 1 milimetru.

**DATE DESPRE IMOBILUL NR. 11832**

Oficiul de Cadastru și Publicitate Imobiliară DOLJ
Biroul de Cadastru și Publicitate Imobiliară Craiova

A. Partea I. Descrierea imobilului

TEREN Intravilan

Adresa: Loc. Bistret, Str Crizantemelor, Nr. 16, Jud. Dolj, T38,P48

Nr. Crt	Nr cadastral Nr. topografic	Suprafața* (mp)	Observații / Referințe
A1		Din acte: 1.200 Masurata: 1.267	Sector cadastral:28 Teren imprejmuit;

Construcții

Crt	Nr cadastral Nr. topografic	Adresa	Observații / Referințe
A1.1		Loc. Bistret, Str Crizantemelor, Nr. 16, Jud. Dolj	Nr. niveluri:1; S. construita la sol:49 mp;
A1.2		Loc. Bistret, Str Crizantemelor, Nr. 16, Jud. Dolj	Nr. niveluri:1; S. construita la sol:48 mp;

B. Partea II. Proprietari și acte

Inscrieri privitoare la dreptul de proprietate și alte drepturi reale		Referințe
/		
Act Administrativ nr. TDP nr. 1188-48659, din 29/10/1996 emis de CJSAPT DOLJ;		
B1	Intabulare, drept de PROPRIETATE, dobandit prin Reconstituire, cota actuala 1/1, cota initiala 1/1 1) ZOFEI MARIA, Lipsă CNP.	A1
Act Normativ nr. 7, din 13/03/1996 emis de PARLAMENTUL ROMÂNIEI ((ART.12 ALIN.(14) și ART.37 ALIN(2)));		
B2	Intabulare, drept de PROPRIETATE, dobandit prin Lege, cota actuala 1/1, cota initiala 1/1 1) ZOFEI MARIA, Lipsă CNP.	A1.1, A1.2

C. Partea III. SARCINI .

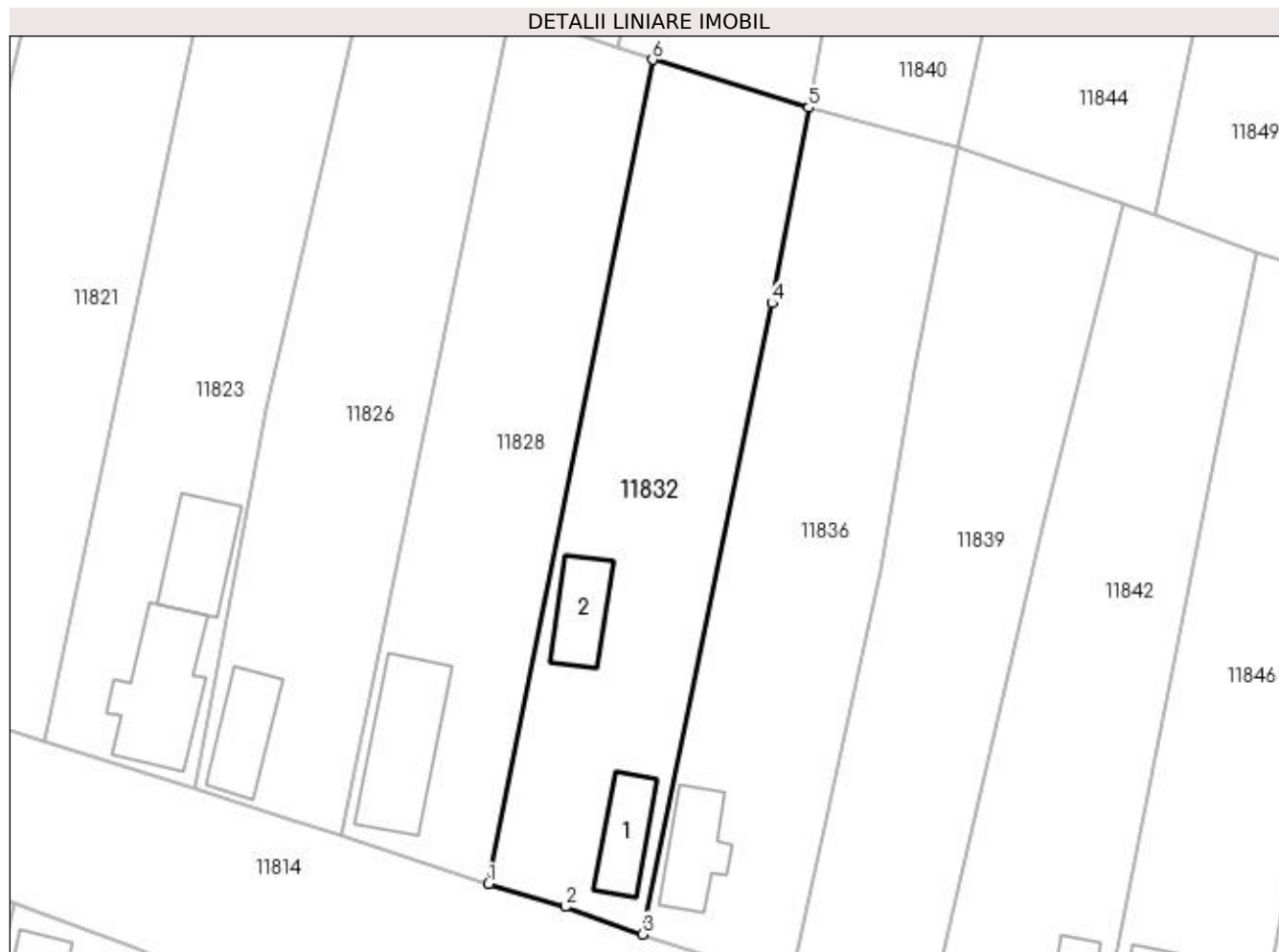
Inscrieri privind dezmembramintele dreptului de proprietate, drepturi reale de garanție și sarcini	Referințe
NU SUNT	

Anexa Nr. 1 La Partea I

Teren

Nr cadastral	Suprafața (mp)*	Observații / Referințe
	Din acte: 1.200 Masurata: 1.267	

* Suprafața este determinată în planul de proiecție Stereo 70.



Date referitoare la teren

Crt	Categorie folosință	Intra vilan	Suprafața (mp)	Tarla	Parcelă	Nr. topo	Observații / Referințe
1	curți constructii	DA	1.267	38	48	-	

Date referitoare la construcții

Crt	Număr	Destinație construcție	Supraf. (mp)	Situație juridică	Observații / Referințe
A1.1		construcții de locuințe	49	Cu acte	Nr. niveluri:1; S. construita la sol:49 mp;
A1.2		construcții anexa	48	Cu acte	Nr. niveluri:1; S. construita la sol:48 mp;

Lungime Segmente

1) Valorile lungimilor segmentelor sunt obținute din proiecție în plan.

Punct început	X / Y	Punct sfârșit	X / Y	Lungime segment (** (m)
1	378.722,764 266.685,333	2	378.730,197 266.683,123	7.755
2	378.730,197 266.683,123	3	378.737,54 266.680,484	7.803
3	378.737,54 266.680,484	4	378.750,027 266.741,207	61.994

Punct început	X / Y	Punct sfârșit	X / Y	Lungime segment (** (m)
4	378.750,027 266.741,207	5	378.753,561 266.760,007	19.129
5	378.753,561 266.760,007	6	378.738,535 266.764,622	15.719
6	378.738,535 266.764,622	1	378.722,764 266.685,333	80.842

** Lungimile segmentelor sunt determinate în planul de proiecție Stereo 70 și sunt rotunjite la 1 milimetru.

*** Distanța dintre puncte este formată din segmente cumulate ce sunt mai mici decât valoarea 1 milimetru.

**DATE DESPRE IMOBILUL NR. 11833**

Oficiul de Cadastru și Publicitate Imobiliară DOLJ
Biroul de Cadastru și Publicitate Imobiliară Craiova

A. Partea I. Descrierea imobilului

TEREN Intravilan

Adresa: Loc. Bistret, Str Crizantemelor, Nr. 13, Jud. Dolj

Nr. Crt	Nr cadastral Nr. topografic	Suprafața* (mp)	Observații / Referințe
A1		2.747	Sector cadastral:28 Teren imprejmuit;

B. Partea II. Proprietari și acte

Inscrieri privitoare la dreptul de proprietate și alte drepturi reale		Referințe
/		
Act Normativ nr. 7, din 13/03/1996 emis de PARLAMENTUL ROMÂNIEI;		
B1	Inscrierea provizorie, drept de PROPRIETATE, dobandit prin Lege, cota actuala 1/1, cota initiala 1/1 1) NEIDENTIFICAT NEIDENTIFICAT	A1

C. Partea III. SARCINI .

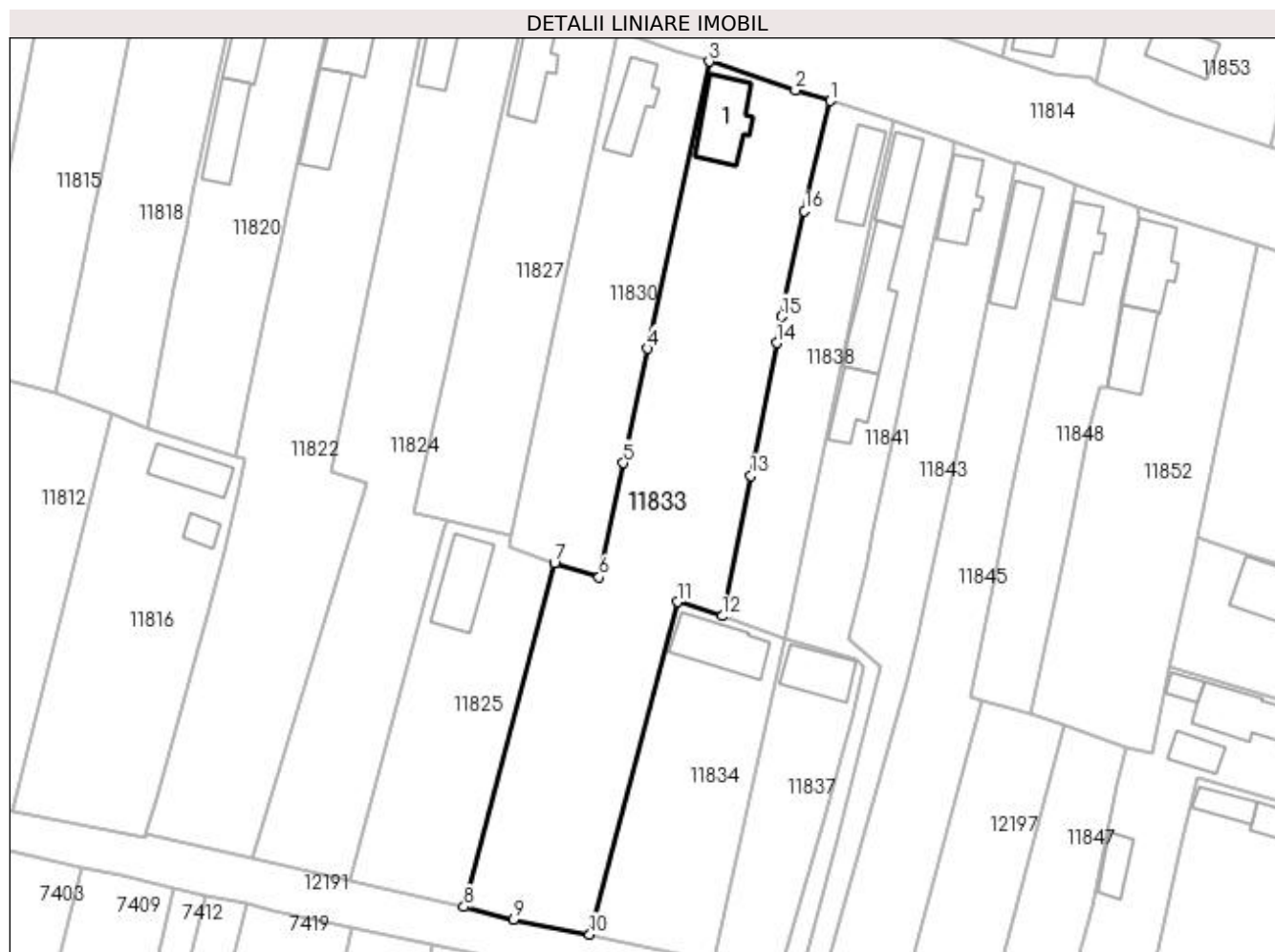
Inscrieri privind dezmembramintele dreptului de proprietate, drepturi reale de garanție și sarcini	Referințe
NU SUNT	

Anexa Nr. 1 La Partea I

Teren

Nr cadastral	Suprafața (mp)*	Observații / Referințe
	2.747	

* Suprafața este determinată în planul de proiecție Stereo 70.



Date referitoare la teren

Crt	Categorie folosință	Intra vilan	Suprafața (mp)	Tarla	Parcelă	Nr. topo	Observații / Referințe
1	curți construcții	DA	1.225	39	-	-	
2	arabil	DA	1.522	39	-	-	

Date referitoare la construcții

Crt	Număr	Destinație construcție	Supraf. (mp)	Situație juridică	Observații / Referințe
A1.1		construcții de locuințe	92	Fara acte	Nr. niveluri:1; S. construita la sol:92 mp;

Lungime Segmente

1) Valorile lungimilor segmentelor sunt obținute din proiecție în plan.

Punct început	X / Y	Punct sfârșit	X / Y	Lungime segment (** (m)
1	378.767,872 266.654,861	2	378.762,381 266.656,57	5.751
2	378.762,381 266.656,57	3	378.748,826 266.661,067	14.281
3	378.748,826 266.661,067	4	378.739,216 266.615,991	46.089

Punct început	X / Y	Punct sfârșit	X / Y	Lungime segment (** (m)
4	378.739,216 266.615,991	5	378.735,395 266.598,068	18.326
5	378.735,395 266.598,068	6	378.731,575 266.580,15	18.321
6	378.731,575 266.580,15	7	378.724,523 266.582,385	7.398
7	378.724,523 266.582,385	8	378.710,303 266.528,425	55.802
8	378.710,303 266.528,425	9	378.718,106 266.526,455	8.048
9	378.718,106 266.526,455	10	378.730,07 266.524,089	12.196
10	378.730,07 266.524,089	11	378.743,841 266.576,261	53.959
11	378.743,841 266.576,261	12	378.750,868 266.574,033	7.372
12	378.750,868 266.574,033	13	378.755,417 266.596,054	22.486
13	378.755,417 266.596,054	14	378.759,427 266.616,919	21.247
14	378.759,427 266.616,919	15	378.760,213 266.621,007	4.163
15	378.760,213 266.621,007	16	378.763,786 266.637,608	16.981
16	378.763,786 266.637,608	1	378.767,872 266.654,861	17.73

** Lungimile segmentelor sunt determinate în planul de proiecție Stereo 70 și sunt rotunjite la 1 milimetru.

*** Distanța dintre puncte este formată din segmente cumulate ce sunt mai mici decât valoarea 1 milimetru.

**DATE DESPRE IMOBILUL NR. 11834**

Oficiul de Cadastru și Publicitate Imobiliară DOLJ
Biroul de Cadastru și Publicitate Imobiliară Craiova

A. Partea I. Descrierea imobilului

TEREN Intravilan

Adresa: Loc. Bistret, Jud. Dolj, T39,P69

Nr. Crt	Nr cadastral Nr. topografic	Suprafața* (mp)	Observații / Referințe
A1		Din acte: 1.190 Masurata: 999	Sector cadastral:28 Teren imprejmuit;

Construcții

Crt	Nr cadastral Nr. topografic	Adresa	Observații / Referințe
A1.1		Loc. Bistret, Jud. Dolj	Nr. niveluri:1; S. construita la sol:94 mp;

B. Partea II. Proprietari și acte

Inscrieri privitoare la dreptul de proprietate și alte drepturi reale		Referințe
/		
Act Administrativ nr. TDP nr. 712-44580, din 03/10/1998 emis de CJSAPT DOLJ;		
B1	Intabulare, drept de PROPRIETATE, dobandit prin Reconstituire, cota actuala 1/1, cota initiala 1/1 1) GRIGORE EMIL, Lipsă CNP.	A1
Act Normativ nr. 7, din 13/03/1996 emis de PARLAMENTUL ROMÂNIEI ((ART.12 ALIN.(14) și ART.37 ALIN(2)));		
B2	Intabulare, drept de PROPRIETATE, dobandit prin Lege, cota actuala 1/1, cota initiala 1/1 1) GRIGORE EMIL, Lipsă CNP.	A1.1

C. Partea III. SARCINI .

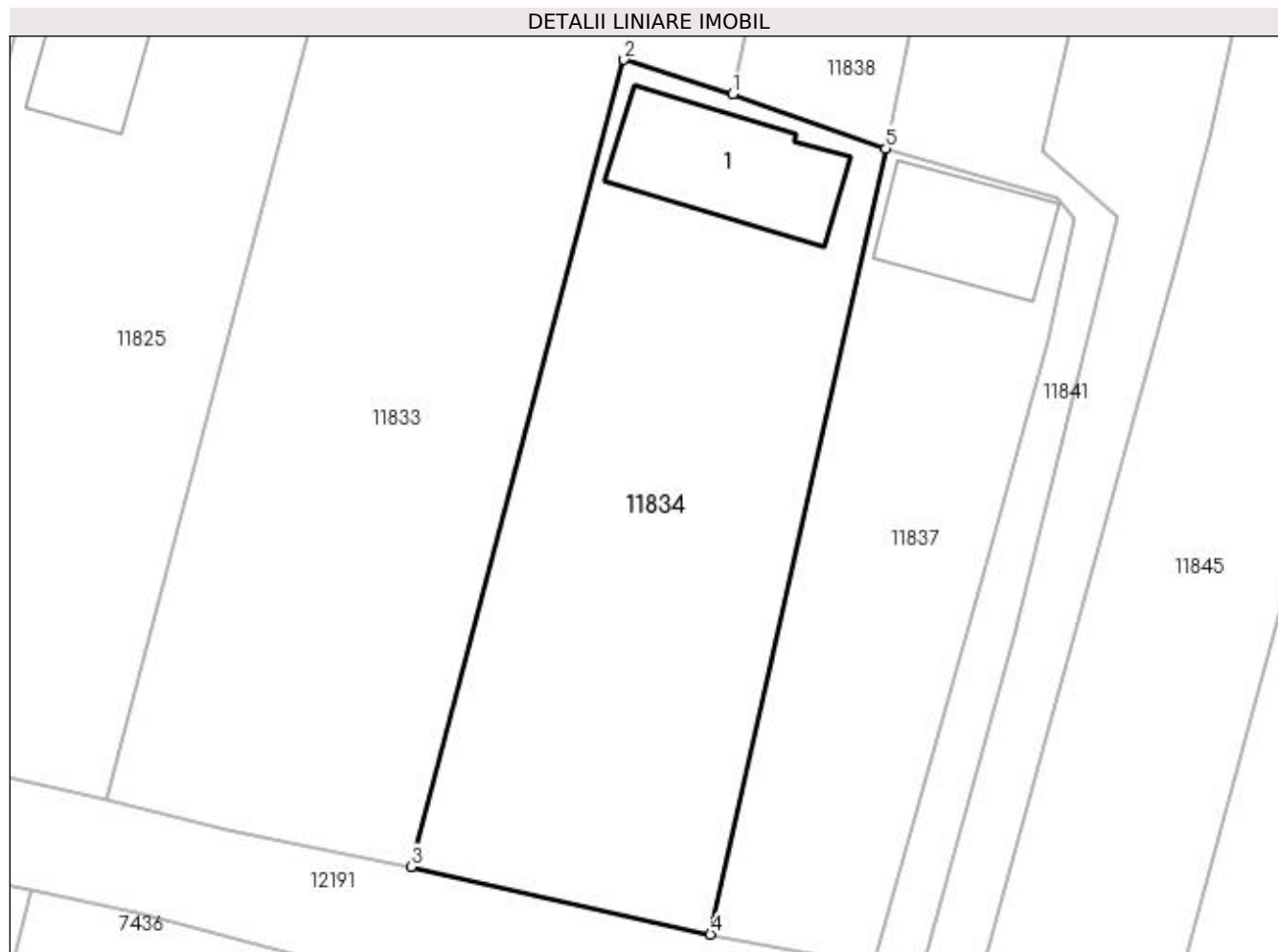
Inscrieri privind dezmembramintele dreptului de proprietate, drepturi reale de garanție și sarcini	Referințe
NU SUNT	

Anexa Nr. 1 La Partea I

Teren

Nr cadastral	Suprafața (mp)*	Observații / Referințe
	Din acte: 1.190 Masurata: 999	

* Suprafața este determinată în planul de proiecție Stereo 70.



Date referitoare la teren

Crt	Categorie folosință	Intra vilan	Suprafața (mp)	Tarla	Parcelă	Nr. topo	Observații / Referințe
1	curți constructii	DA	999	39	69	-	

Date referitoare la construcții

Crt	Număr	Destinație construcție	Supraf. (mp)	Situație juridică	Observații / Referințe
A1.1		construcții de locuințe	94	Cu acte	Nr. niveluri:1; S. construita la sol:94 mp;

Lungime Segmente

1) Valorile lungimilor segmentelor sunt obținute din proiecție în plan.

Punct început	X / Y	Punct sfârșit	X / Y	Lungime segment (** (m)
1	378.750,868 266.574,033	2	378.743,841 266.576,261	7.372
2	378.743,841 266.576,261	3	378.730,07 266.524,089	53.959
3	378.730,07 266.524,089	4	378.749,421 266.519,704	19.842

Punct început	X / Y	Punct sfârșit	X / Y	Lungime segment (** (m)
4	378.749,421 266.519,704	5	378.760,782 266.570,521	52.071
5	378.760,782 266.570,521	1	378.750,868 266.574,033	10.518

** Lungimile segmentelor sunt determinate în planul de proiecție Stereo 70 și sunt rotunjite la 1 milimetru.

*** Distanța dintre puncte este formată din segmente cumulate ce sunt mai mici decât valoarea 1 milimetru.

**DATE DESPRE IMOBILUL NR. 11835**

Oficiul de Cadastru și Publicitate Imobiliară DOLJ
Biroul de Cadastru și Publicitate Imobiliară Craiova

A. Partea I. Descrierea imobilului

TEREN Intravilan

Adresa: Loc. Bistret, Str Calea Dunării, Nr. 72, Jud. Dolj, T38,P46,P45

Nr. Crt	Nr cadastral Nr. topografic	Suprafața* (mp)	Observații / Referințe
A1		Din acte: 1.280 Masurata: 1.399	Sector cadastral:28 Teren imprejmuit;

Construcții

Crt	Nr cadastral Nr. topografic	Adresa	Observații / Referințe
A1.1		Loc. Bistret, Str Calea Dunării, Nr. 72, Jud. Dolj, T38,P46,P45	Nr. niveluri:1; S. construita la sol:81 mp;

B. Partea II. Proprietari și acte

Inscrieri privitoare la dreptul de proprietate și alte drepturi reale		Referințe
/		
Act Administrativ nr. TDP nr. 1944-1974, din 27/06/2002 emis de CJSAPT DOLJ;		
B1	Intabulare, drept de PROPRIETATE, dobandit prin Reconstituire, cota actuala 1/1, cota initiala 1/1 1) DAMIAN IOANA, Lipsă CNP.	A1
Act Normativ nr. 7, din 13/03/1996 emis de PARLAMENTUL ROMÂNIEI ((ART.12 ALIN.(14) și ART.37 ALIN(2)));		
B2	Intabulare, drept de PROPRIETATE, dobandit prin Lege, cota actuala 1/1, cota initiala 1/1 1) DAMIAN IOANA, Lipsă CNP.	A1.1

C. Partea III. SARCINI .

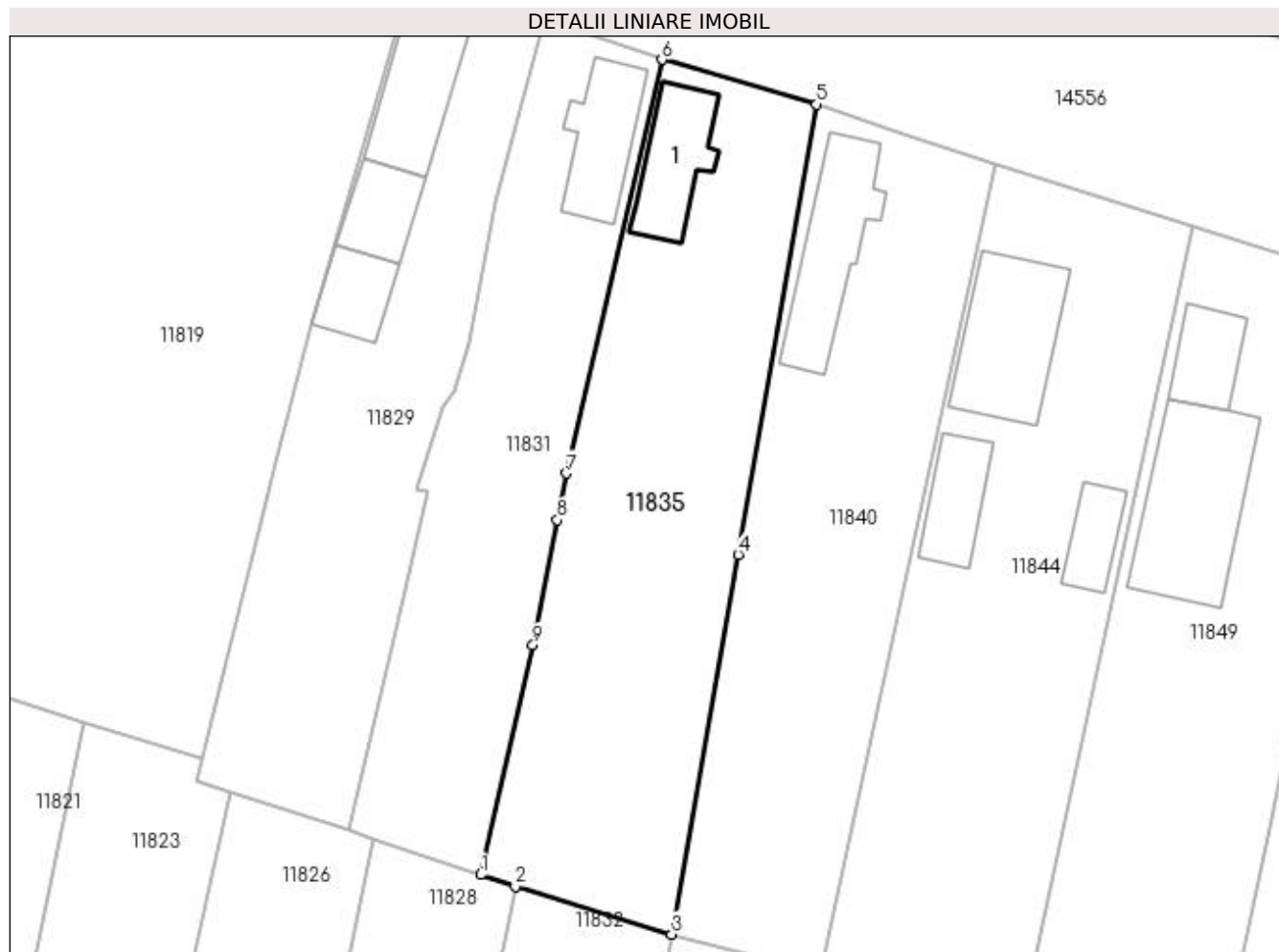
Inscrieri privind dezmembramintele dreptului de proprietate, drepturi reale de garanție și sarcini	Referințe
NU SUNT	

Anexa Nr. 1 La Partea I

Teren

Nr cadastral	Suprafața (mp)*	Observații / Referințe
	Din acte: 1.280 Masurata: 1.399	

* Suprafața este determinată în planul de proiecție Stereo 70.



Date referitoare la teren

Crt	Categorie folosință	Intra vilan	Suprafața (mp)	Tarla	Parcelă	Nr. topo	Observații / Referințe
1	curți constructii	DA	741	38	46	-	
2	arabil	DA	658	38	45	-	

Date referitoare la construcții

Crt	Număr	Destinație construcție	Supraf. (mp)	Situație juridică	Observații / Referințe
A1.1		construcții de locuințe	81	Cu acte	Nr. niveluri:1; S. construita la sol:81 mp;

Lungime Segmente

1) Valorile lungimilor segmentelor sunt obținute din proiecție în plan.

Punct început	X / Y	Punct sfârșit	X / Y	Lungime segment (** (m)
1	378.735,199 266.765,724	2	378.738,535 266.764,622	3.513
2	378.738,535 266.764,622	3	378.753,561 266.760,007	15.719
3	378.753,561 266.760,007	4	378.759,931 266.796,511	37.056

Punct început	X / Y	Punct sfârșit	X / Y	Lungime segment (** (m)
4	378.759,931 266.796,511	5	378.767,481 266.839,775	43.918
5	378.767,481 266.839,775	6	378.752,641 266.844,052	15.444
6	378.752,641 266.844,052	7	378.743,443 266.804,292	40.81
7	378.743,443 266.804,292	8	378.742,575 266.799,838	4.538
8	378.742,575 266.799,838	9	378.740,226 266.787,794	12.271
9	378.740,226 266.787,794	1	378.735,199 266.765,724	22.635

** Lungimile segmentelor sunt determinate în planul de proiecție Stereo 70 și sunt rotunjite la 1 milimetru.

*** Distanța dintre puncte este formată din segmente cumulate ce sunt mai mici decât valoarea 1 milimetru.

**DATE DESPRE IMOBILUL NR. 11836**

Oficiul de Cadastru și Publicitate Imobiliară DOLJ
Biroul de Cadastru și Publicitate Imobiliară Craiova

A. Partea I. Descrierea imobilului

TEREN Intravilan

Adresa: Loc. Bistret, Str Crizantemelor, Nr. 14, Jud. Dolj, T38,P49

Nr. Crt	Nr cadastral Nr. topografic	Suprafața* (mp)	Observații / Referințe
A1		1.225	Sector cadastral:28 Teren imprejmuit;

B. Partea II. Proprietari și acte

Inscrieri privitoare la dreptul de proprietate și alte drepturi reale		Referințe
/		
Act Normativ nr. 7, din 13/03/1996 emis de PARLAMENTUL ROMÂNIEI;		
B1	Inscrierea provizorie, drept de PROPRIETATE, dobandit prin Lege, cota actuala 1/1, cota initiala 1/1 1) NEIDENTIFICAT NEIDENTIFICAT	A1

C. Partea III. SARCINI .

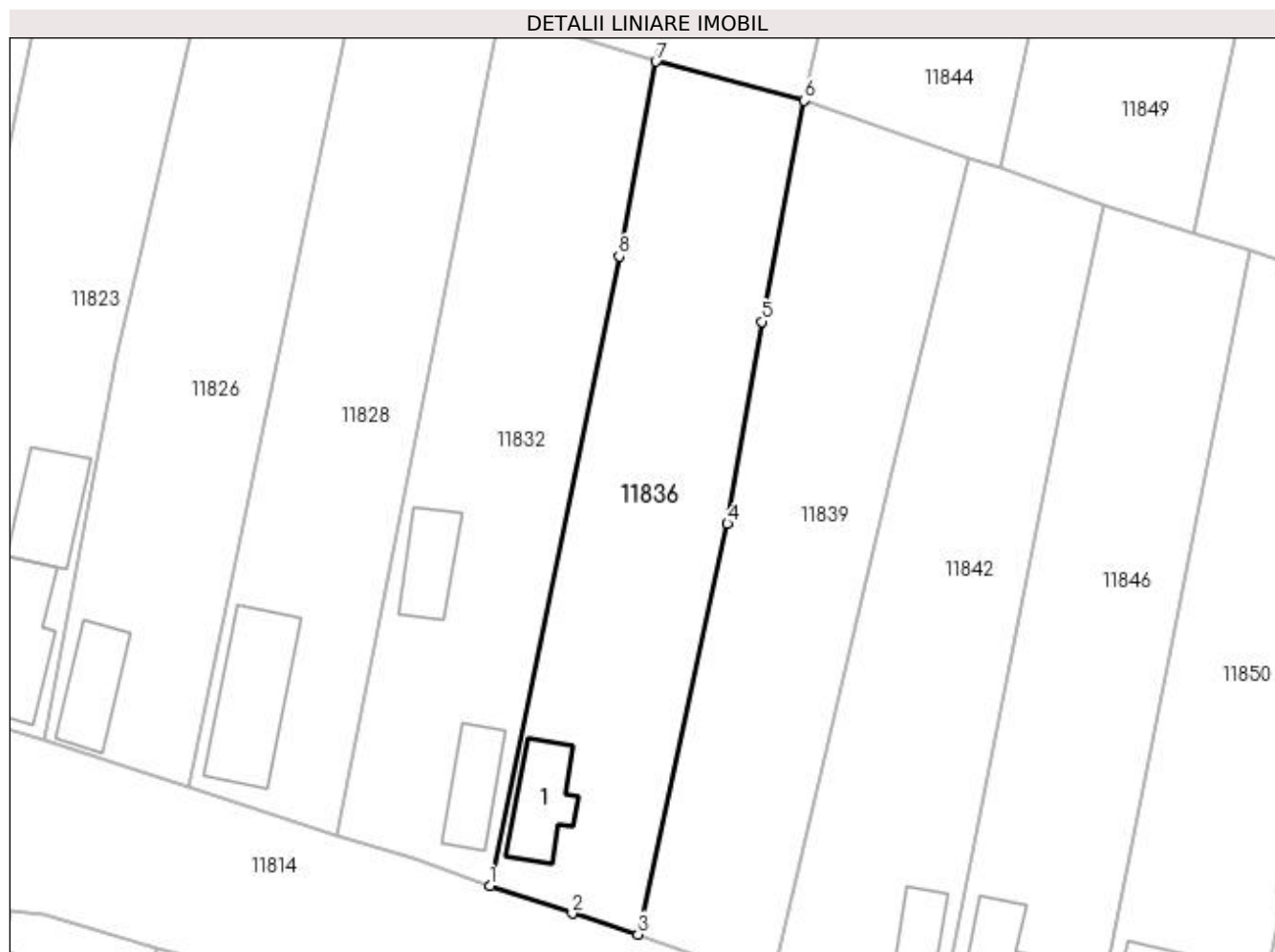
Inscrieri privind dezmembramintele dreptului de proprietate, drepturi reale de garanție și sarcini	Referințe
NU SUNT	

Anexa Nr. 1 La Partea I

Teren

Nr cadastral	Suprafața (mp)*	Observații / Referințe
	1.225	

* Suprafața este determinată în planul de proiecție Stereo 70.



Date referitoare la teren

Crt	Categorie folosință	Intra vilan	Suprafața (mp)	Tarla	Parcelă	Nr. topo	Observații / Referințe
1	curți constructii	DA	1.225	38	49	-	

Date referitoare la construcții

Crt	Număr	Destinație construcție	Supraf. (mp)	Situație juridică	Observații / Referințe
A1.1		construcții de locuințe	56	Fara acte	Nr. niveluri:1; S. construita la sol:56 mp;

Lungime Segmente

1) Valorile lungimilor segmentelor sunt obținute din proiecție în plan.

Punct început	X / Y	Punct sfârșit	X / Y	Lungime segment (** (m)
1	378.737,54 266.680,484	2	378.745,496 266.677,85	8.381
2	378.745,496 266.677,85	3	378.751,831 266.675,824	6.651
3	378.751,831 266.675,824	4	378.760,453 266.715,426	40.53
4	378.760,453 266.715,426	5	378.763,747 266.734,924	19.774

Punct început	X / Y	Punct sfârșit	X / Y	Lungime segment (** (m)
5	378.763,747 266.734,924	6	378.767,864 266.756,233	21.703
6	378.767,864 266.756,233	7	378.753,561 266.760,007	14.793
7	378.753,561 266.760,007	8	378.750,027 266.741,207	19.129
8	378.750,027 266.741,207	1	378.737,54 266.680,484	61.994

** Lungimile segmentelor sunt determinate în planul de proiecție Stereo 70 și sunt rotunjite la 1 milimetru.

*** Distanța dintre puncte este formată din segmente cumulate ce sunt mai mici decât valoarea 1 milimetru.

**DATE DESPRE IMOBILUL NR. 11837**

Oficiul de Cadastru și Publicitate Imobiliară DOLJ
Biroul de Cadastru și Publicitate Imobiliară Craiova

A. Partea I. Descrierea imobilului

TEREN Intravilan

Adresa: Loc. Bistret, Jud. Dolj, T39,P74

Nr. Crt	Nr cadastral Nr. topografic	Suprafața* (mp)	Observații / Referințe
A1		Din acte: 550 Masurata: 619	Sector cadastral:28 Teren imprejmuit;

Construcții

Crt	Nr cadastral Nr. topografic	Adresa	Observații / Referințe
A1.1		Loc. Bistret, Jud. Dolj	Nr. niveluri:1; S. construita la sol:70 mp;

B. Partea II. Proprietari și acte

Inscrieri privitoare la dreptul de proprietate și alte drepturi reale		Referințe
/		
Act Administrativ nr. TDP nr. 1980-1974, din 01/07/2002 emis de CJS DAPT DOLJ;		
B1	Intabulare, drept de PROPRIETATE, dobandit prin Reconstituire, cota actuala 1/1, cota initiala 1/1 1) PURCEA ANGELA, Lipsă CNP.	A1
Act Normativ nr. 7, din 13/03/1996 emis de PARLAMENTUL ROMÂNIEI ((ART.12 ALIN.(14) și ART.37 ALIN(2)));		
B2	Intabulare, drept de PROPRIETATE, dobandit prin Lege, cota actuala 1/1, cota initiala 1/1 1) PURCEA ANGELA, Lipsă CNP.	A1.1

C. Partea III. SARCINI .

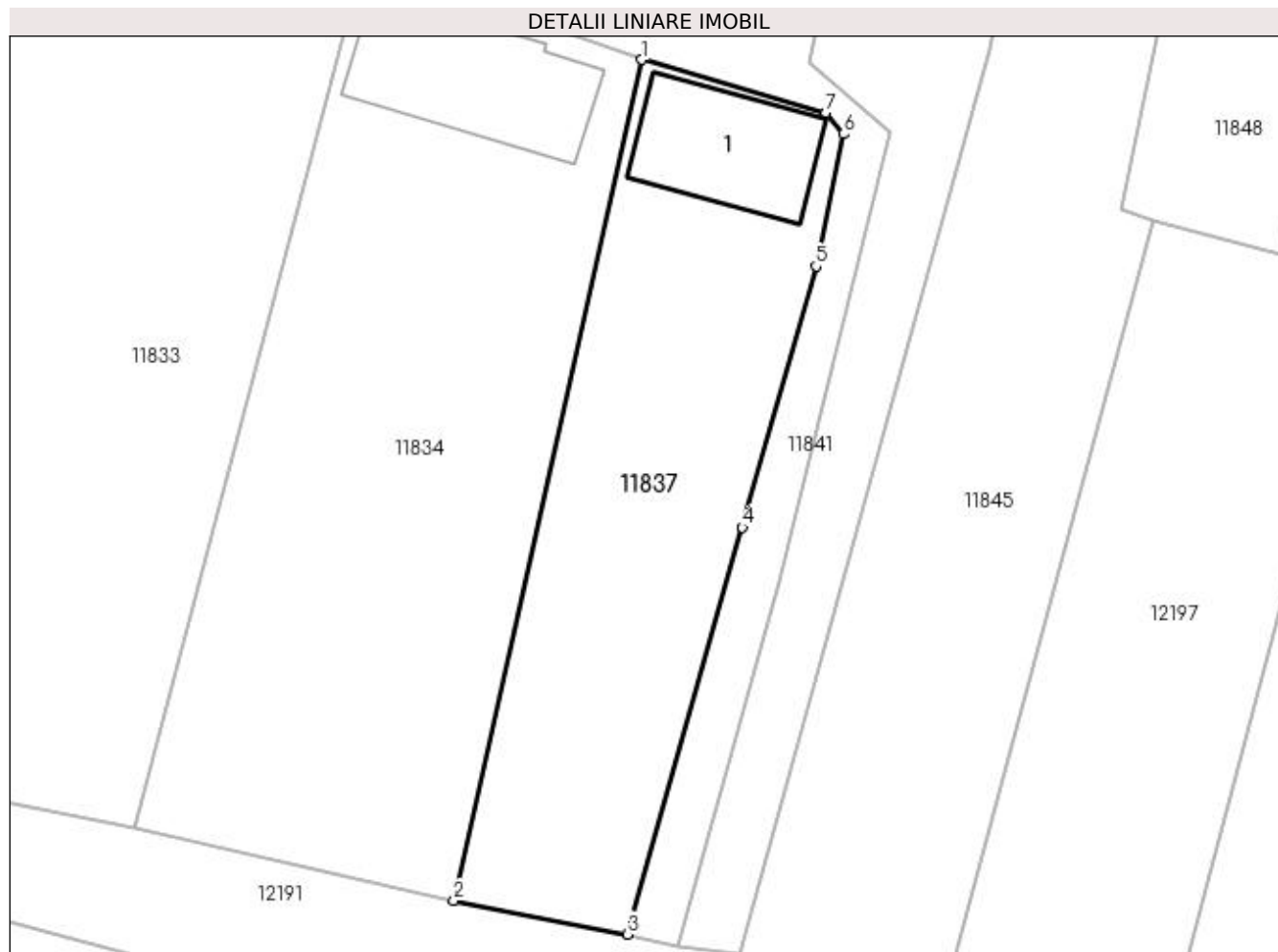
Inscrieri privind dezmembramintele dreptului de proprietate, drepturi reale de garanție și sarcini	Referințe
NU SUNT	

Anexa Nr. 1 La Partea I

Teren

Nr cadastral	Suprafața (mp)*	Observații / Referințe
	Din acte: 550 Masurata: 619	

* Suprafața este determinată în planul de proiecție Stereo 70.



Date referitoare la teren

Crt	Categorie folosință	Intra vilan	Suprafața (mp)	Tarla	Parcelă	Nr. topo	Observații / Referințe
1	curți construcții	DA	619	39	74	-	

Date referitoare la construcții

Crt	Număr	Destinație construcție	Supraf. (mp)	Situație juridică	Observații / Referințe
A1.1		construcții de locuințe	70	Cu acte	Nr. niveluri:1; S. construita la sol:70 mp;

Lungime Segmente

1) Valorile lungimilor segmentelor sunt obținute din proiecție în plan.

Punct început	X / Y	Punct sfârșit	X / Y	Lungime segment (** (m))
1	378.760,782 266.570,521	2	378.749,421 266.519,704	52.071
2	378.749,421 266.519,704	3	378.759,897 266.517,674	10.671
3	378.759,897 266.517,674	4	378.766,847 266.542,264	25.553

Punct început	X / Y	Punct sfârșit	X / Y	Lungime segment (** (m)
4	378.766,847 266.542,264	5	378.771,304 266.558,044	16.397
5	378.771,304 266.558,044	6	378.772,95 266.566,03	8.154
6	378.772,95 266.566,03	7	378.771,904 266.567,315	1.657
7	378.771,904 266.567,315	1	378.760,782 266.570,521	11.575

** Lungimile segmentelor sunt determinate în planul de proiecție Stereo 70 și sunt rotunjite la 1 milimetru.

*** Distanța dintre puncte este formată din segmente cumulate ce sunt mai mici decât valoarea 1 milimetru.

**DATE DESPRE IMOBILUL NR. 11838**

Oficiul de Cadastru și Publicitate Imobiliară DOLJ
Biroul de Cadastru și Publicitate Imobiliară Craiova

A. Partea I. Descrierea imobilului

TEREN Intravilan

Adresa: Loc. Bistret, Str Crizantemelor, Nr. 11, Jud. Dolj

Nr. Crt	Nr cadastral Nr. topografic	Suprafața* (mp)	Observații / Referințe
A1		867	Sector cadastral:28 Teren imprejmuit;

B. Partea II. Proprietari și acte

Inscrieri privitoare la dreptul de proprietate și alte drepturi reale		Referințe
/		
Act Normativ nr. 7, din 13/03/1996 emis de PARLAMENTUL ROMÂNIEI;		
B1	Inscrierea provizorie, drept de PROPRIETATE, dobandit prin Lege, cota actuala 1/1, cota initiala 1/1 1) NEIDENTIFICAT NEIDENTIFICAT	A1

C. Partea III. SARCINI .

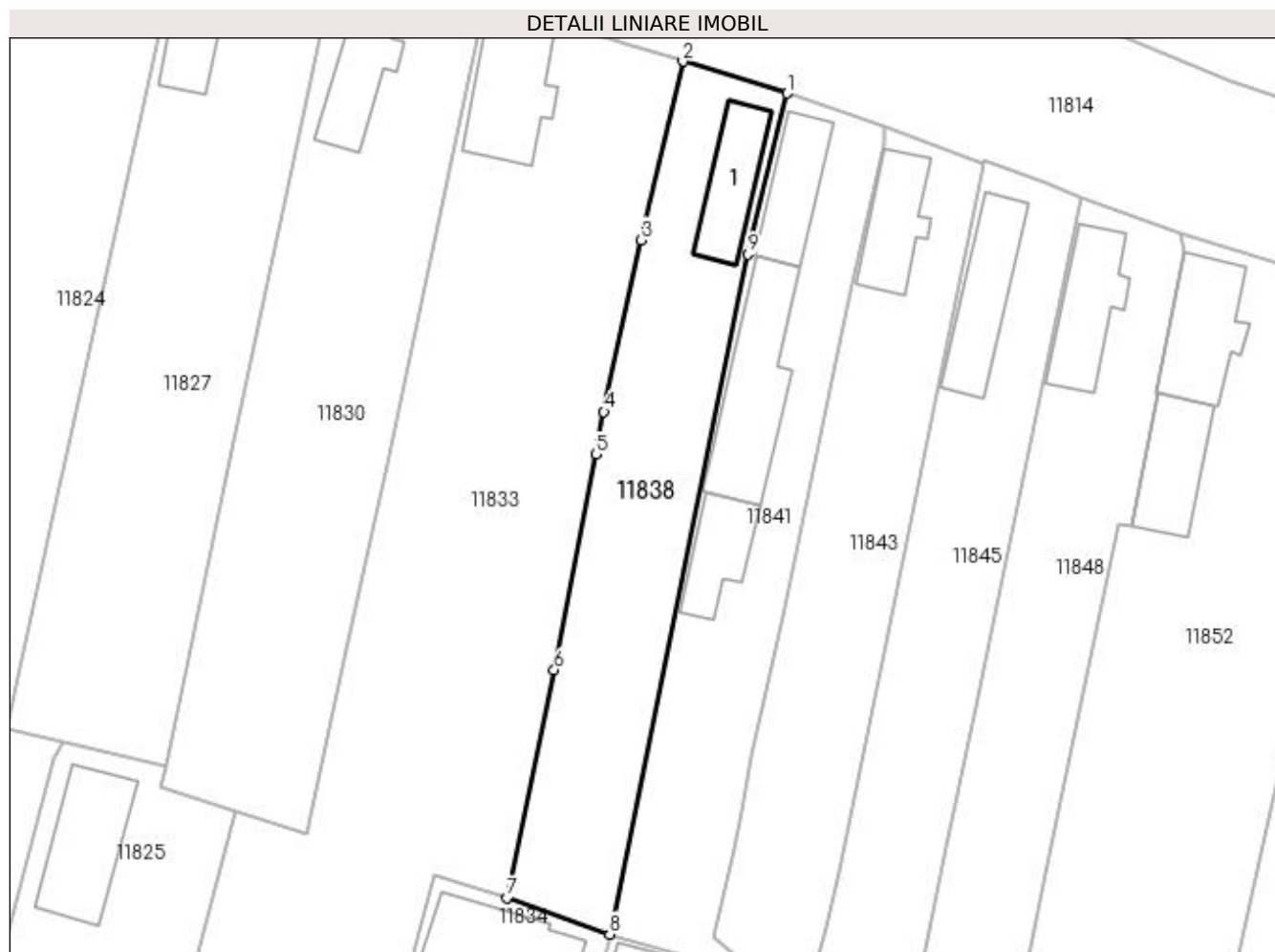
Inscrieri privind dezmembramintele dreptului de proprietate, drepturi reale de garanție și sarcini	Referințe
NU SUNT	

Anexa Nr. 1 La Partea I

Teren

Nr cadastral	Suprafața (mp)*	Observații / Referințe
	867	

* Suprafața este determinată în planul de proiecție Stereo 70.



Date referitoare la teren

Crt	Categorie folosință	Intra vilan	Suprafața (mp)	Tarla	Parcelă	Nr. topo	Observații / Referințe
1	curți construcții	DA	405	39	-	-	
2	arabil	DA	462	39	-	-	

Date referitoare la construcții

Crt	Număr	Destinație construcție	Supraf. (mp)	Situație juridică	Observații / Referințe
A1.1		construcții de locuințe	67	Fara acte	Nr. niveluri:1; S. construita la sol:67 mp;

Lungime Segmente

1) Valorile lungimilor segmentelor sunt obținute din proiecție în plan.

Punct început	X / Y	Punct sfârșit	X / Y	Lungime segment (** (m)
1	378.777,933 266.651,778	2	378.767,872 266.654,861	10.523
2	378.767,872 266.654,861	3	378.763,786 266.637,608	17.73
3	378.763,786 266.637,608	4	378.760,213 266.621,007	16.981

Punct început	X / Y	Punct sfârșit	X / Y	Lungime segment (** (m)
4	378.760,213 266.621,007	5	378.759,427 266.616,919	4.163
5	378.759,427 266.616,919	6	378.755,417 266.596,054	21.247
6	378.755,417 266.596,054	7	378.750,868 266.574,033	22.486
7	378.750,868 266.574,033	8	378.760,782 266.570,521	10.518
8	378.760,782 266.570,521	9	378.774,179 266.636,221	67.052
9	378.774,179 266.636,221	1	378.777,933 266.651,778	16.004

** Lungimile segmentelor sunt determinate în planul de proiecție Stereo 70 și sunt rotunjite la 1 milimetru.

*** Distanța dintre puncte este formată din segmente cumulate ce sunt mai mici decât valoarea 1 milimetru.

**DATE DESPRE IMOBILUL NR. 11839**

Oficiul de Cadastru și Publicitate Imobiliară DOLJ
Biroul de Cadastru și Publicitate Imobiliară Craiova

A. Partea I. Descrierea imobilului

TEREN Intravilan

Adresa: Loc. Bistret, Str Crizantemelor, Nr. 12, Jud. Dolj, T38,P53

Nr. Crt	Nr cadastral Nr. topografic	Suprafața* (mp)	Observații / Referințe
A1		Din acte: 1.120 Masurata: 1.203	Sector cadastral:28 Teren imprejmuit;

B. Partea II. Proprietari și acte

Inscrieri privitoare la dreptul de proprietate și alte drepturi reale		Referințe
/		
Act Administrativ nr. TDP nr. 1503-59363, din 10/09/1998 emis de CJSAPT DOLJ;		
B1	Intabulare, drept de PROPRIETATE, dobandit prin Reconstituire, cota actuala 1/1, cota initiala 1/1 1) BULBOREA MARIN , Lipsă CNP.	A1

C. Partea III. SARCINI .

Inscrieri privind dezmembramintele dreptului de proprietate, drepturi reale de garanție și sarcini	Referințe
NU SUNT	

Anexa Nr. 1 La Partea I

Teren

Nr cadastral	Suprafața (mp)*	Observații / Referințe
	Din acte: 1.120 Masurata: 1.203	

* Suprafața este determinată în planul de proiecție Stereo 70.



Date referitoare la teren

Crt	Categorie folosință	Intra vilan	Suprafața (mp)	Tarla	Parcelă	Nr. topo	Observații / Referințe
1	arabil	DA	1.203	38	53	-	

Lungime Segmente

1) Valorile lungimilor segmentelor sunt obținute din proiecție în plan.

Punct început	X / Y	Punct sfârșit	X / Y	Lungime segment (** (m)
1	378.751,831 266.675,824	2	378.764,676 266.671,305	13.617
2	378.764,676 266.671,305	3	378.776,25 266.720,449	50.489
3	378.776,25 266.720,449	4	378.783,736 266.750,754	31.216
4	378.783,736 266.750,754	5	378.767,864 266.756,233	16.791
5	378.767,864 266.756,233	6	378.763,747 266.734,924	21.703

Punct început	X / Y	Punct sfârșit	X / Y	Lungime segment (** (m)
6	378.763,747 266.734,924	7	378.760,453 266.715,426	19.774
7	378.760,453 266.715,426	1	378.751,831 266.675,824	40.53

** Lungimile segmentelor sunt determinate în planul de proiecție Stereo 70 și sunt rotunjite la 1 milimetru.

*** Distanța dintre puncte este formată din segmente cumulate ce sunt mai mici decât valoarea 1 milimetru.

**DATE DESPRE IMOBILUL NR. 11840**

Oficiul de Cadastru și Publicitate Imobiliară DOLJ
Biroul de Cadastru și Publicitate Imobiliară Craiova

A. Partea I. Descrierea imobilului

TEREN Intravilan

Adresa: Loc. Bistret, Str Calea Dunării, Nr. 74, Jud. Dolj, T38,P47

Nr. Crt	Nr cadastral Nr. topografic	Suprafața* (mp)	Observații / Referințe
A1		Din acte: 1.360 Masurata: 1.316	Sector cadastral:28 Teren imprejmuit;

Construcții

Crt	Nr cadastral Nr. topografic	Adresa	Observații / Referințe
A1.1		Loc. Bistret, Str Calea Dunării, Nr. 74, Jud. Dolj	Nr. niveluri:1; S. construita la sol:117 mp;

B. Partea II. Proprietari și acte

Inscrieri privitoare la dreptul de proprietate și alte drepturi reale		Referințe
/		
Act Administrativ nr. TDP nr. 1487-2218, din 01/09/1998 emis de CJSAPT DOLJ;		
B1	Intabulare, drept de PROPRIETATE, dobandit prin Reconstituire, cota actuala 1/1, cota initiala 1/1 1) DELIU NICOLAE, Lipsă CNP.	A1
Act Normativ nr. 7, din 13/03/1996 emis de PARLAMENTUL ROMÂNIEI ((ART.12 ALIN.(14) și ART.37 ALIN(2)));		
B2	Intabulare, drept de PROPRIETATE, dobandit prin Lege, cota actuala 1/1, cota initiala 1/1 1) DELIU NICOLAE, Lipsă CNP.	A1.1

C. Partea III. SARCINI .

Inscrieri privind dezmembramentele dreptului de proprietate, drepturi reale de garanție și sarcini	Referințe
NU SUNT	

Anexa Nr. 1 La Partea I

Teren

Nr cadastral	Suprafața (mp)*	Observații / Referințe
	Din acte: 1.360 Masurata: 1.316	

* Suprafața este determinată în planul de proiecție Stereo 70.



Date referitoare la teren

Crt	Categorie folosință	Intra vilan	Suprafața (mp)	Tarla	Parcelă	Nr. topo	Observații / Referințe
1	curți constructii	DA	1.316	38	47	-	

Date referitoare la construcții

Crt	Număr	Destinație construcție	Supraf. (mp)	Situație juridică	Observații / Referințe
A1.1		construcții de locuințe	117	Cu acte	Nr. niveluri:1; S. construita la sol:117 mp;

Lungime Segmente

1) Valorile lungimilor segmentelor sunt obținute din proiecție în plan.

Punct început	X / Y	Punct sfârșit	X / Y	Lungime segment (** (m)
1	378.753,561 266.760,007	2	378.767,864 266.756,233	14.793
2	378.767,864 266.756,233	3	378.784,727 266.833,954	79.529
3	378.784,727 266.833,954	4	378.775,319 266.837,074	9.912

Punct început	X / Y	Punct sfârșit	X / Y	Lungime segment (** (m)
4	378.775,319 266.837,074	5	378.767,481 266.839,775	8.29
5	378.767,481 266.839,775	6	378.759,931 266.796,511	43.918
6	378.759,931 266.796,511	1	378.753,561 266.760,007	37.056

** Lungimile segmentelor sunt determinate în planul de proiecție Stereo 70 și sunt rotunjite la 1 milimetru.

*** Distanța dintre puncte este formată din segmente cumulate ce sunt mai mici decât valoarea 1 milimetru.

**DATE DESPRE IMOBILUL NR. 11841**

Oficiul de Cadastru și Publicitate Imobiliară DOLJ
Biroul de Cadastru și Publicitate Imobiliară Craiova

A. Partea I. Descrierea imobilului

TEREN Intravilan

Adresa: Loc. Bistret, Str Crizantemelor, Nr. 9, Jud. Dolj, FOST T39 P72, P73

Nr. Crt	Nr cadastral Nr. topografic	Suprafața* (mp)	Observații / Referințe
A1	31938	Din acte: 800 Masurata: 1.000	Sector cadastral:28 Teren imprejmuit;

Construcții

Crt	Nr cadastral Nr. topografic	Adresa	Observații / Referințe
A1.1	31938-C1	Loc. Bistret, Str Crizantemelor, Nr. 9, Jud. Dolj, FOST T39 P72, P73	Nr. niveluri:1; S. construita la sol:66 mp; S. construita desfasurata:66 mp; CASA DE LOCUIT CONSTRUITA IN ANUL 1950 DIN CARAMIDA , COMPUSA DIN HOL , 2 CAMERE SI BAIE
A1.2	31938-C2	Loc. Bistret, Str Crizantemelor, Nr. 9, Jud. Dolj, FOST T39 P72, P73	Nr. niveluri:1; S. construita la sol:120 mp; S. construita desfasurata:120 mp; ANEXA+MAGAZIE CONSTRUITA IN ANUL 1950 DIN CHIRPICI SI LEMN
A1.3	31938-C3	Loc. Bistret, Str Crizantemelor, Nr. 9, Jud. Dolj, FOST T39 P72, P73	Nr. niveluri:1; S. construita la sol:55 mp; S. construita desfasurata:55 mp; PATUL + BUCATARIE DE VARA

B. Partea II. Proprietari și acte

Inscrieri privitoare la dreptul de proprietate și alte drepturi reale	Referințe
190083 / 08/12/2017	
Act Administrativ nr. TDP nr. 1506-59363, din 10/09/1998 emis de CJSDPAT DOLJ (act administrativ nr CNS nr. 10441 din 24.11.2017, emis de PRIMARIA BISTRET;act administrativ nr Certificat nr. 10442 din 24.11.2017, emis de PRIMARIA BISTRET;act administrativ nr Certificat fiscal nr. 10455 din 24.11.2017, emis de PRIMARIA BISTRET);	
B1	A1, A1.1, A1.2, A1.3
Intabulare, drept de PROPRIETATE, dobandit prin Reconstituire, cota actuala 1/1, cota initiala 1/1 1) PURCEA ILIE	

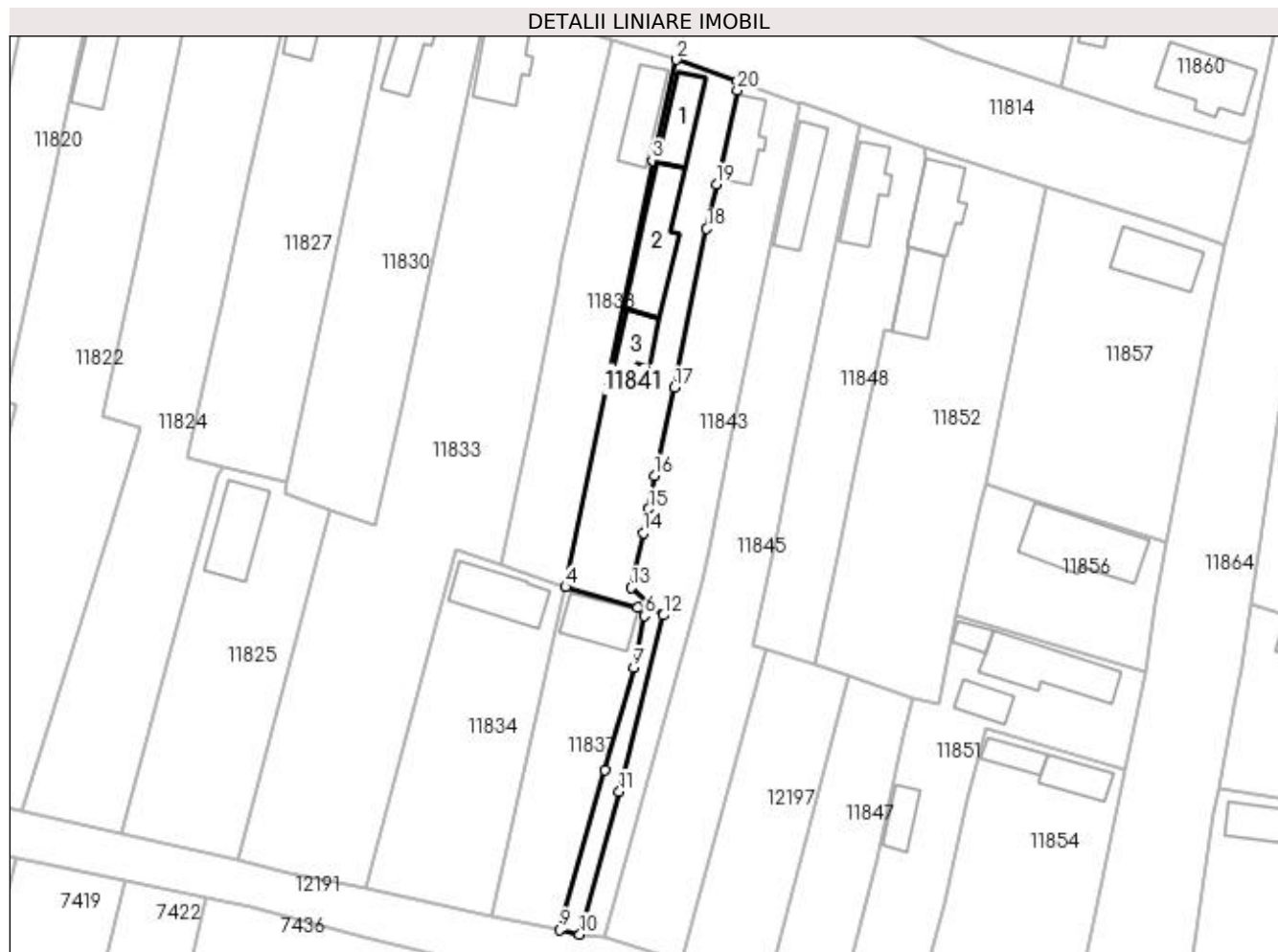
C. Partea III. SARCINI .

Inscrieri privind dezmembramintele dreptului de proprietate, drepturi reale de garanție și sarcini	Referințe
NU SUNT	

Anexa Nr. 1 La Partea I**Teren**

Nr cadastral	Suprafața (mp)*	Observații / Referințe
31938	Din acte: 800 Masurata: 1.000	

* Suprafața este determinată în planul de proiecție Stereo 70.

**Date referitoare la teren**

Crt	Categorie folosință	Intravilan	Suprafața (mp)	Tarla	Parcelă	Nr. topo	Observații / Referințe
1	curți constructii	DA	604	39	72	-	
2	arabil	DA	396	39	72	-	

Date referitoare la construcții

Crt	Număr	Destinație construcție	Supraf. (mp)	Situație juridică	Observații / Referințe
A1.1	31938-C1	construcții de locuințe	66	Cu acte	Nr. niveluri:1; S. construita la sol:66 mp; S. construita desfasurata:66 mp; CASA DE LOCUIT CONSTRUITA IN ANUL 1950 DIN CARAMIDA , COMPUSA DIN HOL , 2 CAMERE SI BAIE
A1.2	31938-C2	construcții anexa	120	Cu acte	Nr. niveluri:1; S. construita la sol:120 mp; S. construita desfasurata:120 mp; ANEXA+MAGAZIE CONSTRUITA IN ANUL 1950 DIN CHIRPICI SI LEMN
A1.3	31938-C3	construcții anexa	Din acte: 63 Masurata: 55	Cu acte	Nr. niveluri:1; S. construita la sol:55 mp; S. construita desfasurata:55 mp; PATUL + BUCATARIE DE VARA

Lungime Segmente

1) Valorile lungimilor segmentelor sunt obținute din proiecție în plan.

Punct început	X / Y	Punct sfârșit	X / Y	Lungime segment (** (m)
1	378.787,28 266.648,534	2	378.777,933 266.651,778	9.894
2	378.777,933 266.651,778	3	378.774,179 266.636,221	16.004
3	378.774,179 266.636,221	4	378.760,782 266.570,521	67.052
4	378.760,782 266.570,521	5	378.771,904 266.567,315	11.575
5	378.771,904 266.567,315	6	378.772,95 266.566,03	1.657
6	378.772,95 266.566,03	7	378.771,304 266.558,044	8.154
7	378.771,304 266.558,044	8	378.766,847 266.542,264	16.397
8	378.766,847 266.542,264	9	378.759,897 266.517,674	25.553
9	378.759,897 266.517,674	10	378.762,997 266.516,944	3.185
10	378.762,997 266.516,944	11	378.769,061 266.538,977	22.852
11	378.769,061 266.538,977	12	378.775,811 266.566,106	27.956
12	378.775,811 266.566,106	13	378.770,857 266.570,354	6.526
13	378.770,857 266.570,354	14	378.772,789 266.578,816	8.68
14	378.772,789 266.578,816	15	378.773,578 266.582,489	3.757
15	378.773,578 266.582,489	16	378.774,471 266.587,671	5.258
16	378.774,471 266.587,671	17	378.777,569 266.601,223	13.902
17	378.777,569 266.601,223	18	378.782,566 266.625,732	25.013
18	378.782,566 266.625,732	19	378.784,056 266.632,596	7.024
19	378.784,056 266.632,596	20	378.787,298 266.647,031	14.795
20	378.787,298 266.647,031	1	378.787,28 266.648,534	1.503

** Lungimile segmentelor sunt determinate în planul de proiecție Stereo 70 și sunt rotunjite la 1 milimetru.

*** Distanța dintre puncte este formată din segmente cumulate ce sunt mai mici decât valoarea 1 milimetru.

**DATE DESPRE IMOBILUL NR. 11842**

Oficiul de Cadastru și Publicitate Imobiliară DOLJ
Biroul de Cadastru și Publicitate Imobiliară Craiova

A. Partea I. Descrierea imobilului

TEREN Intravilan

Adresa: Loc. Bistret, Str Crizantemelor, Nr. 10, Jud. Dolj, T38,P54

Nr. Crt	Nr cadastral Nr. topografic	Suprafața* (mp)	Observații / Referințe
A1		1.237	Sector cadastral:28 Teren imprejmuit;

B. Partea II. Proprietari și acte

Inscrieri privitoare la dreptul de proprietate și alte drepturi reale		Referințe
/		
Act Normativ nr. 7, din 13/03/1996 emis de PARLAMENTUL ROMÂNIEI;		
B1	Inscrierea provizorie, drept de PROPRIETATE, dobandit prin Lege, cota actuala 1/1, cota initiala 1/1 1) NEIDENTIFICAT NEIDENTIFICAT	A1

C. Partea III. SARCINI .

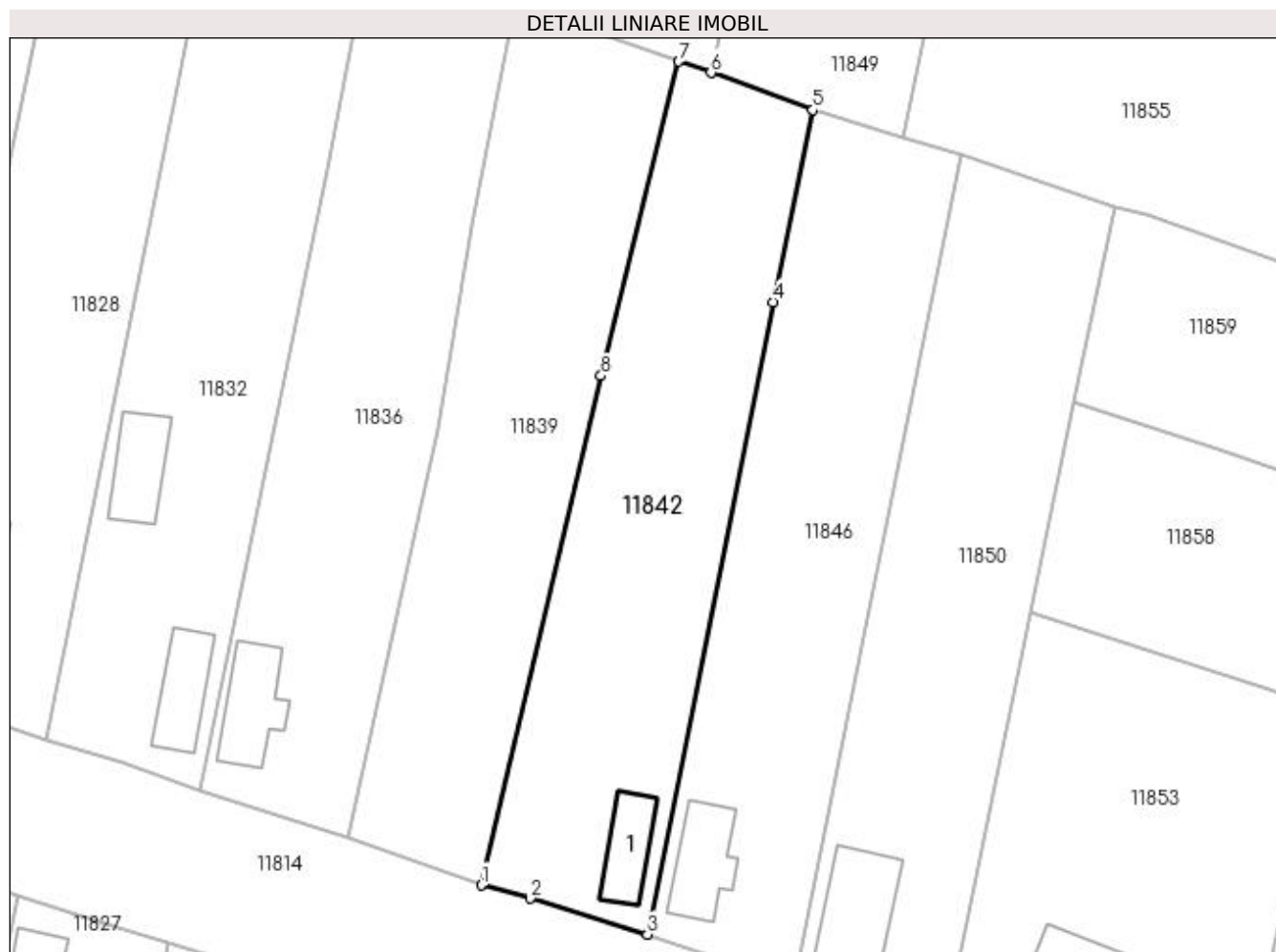
Inscrieri privind dezmembramintele dreptului de proprietate, drepturi reale de garanție și sarcini	Referințe
NU SUNT	

Anexa Nr. 1 La Partea I

Teren

Nr cadastral	Suprafața (mp)*	Observații / Referințe
	1.237	

* Suprafața este determinată în planul de proiecție Stereo 70.



Date referitoare la teren

Crt	Categorie folosință	Intra vilan	Suprafața (mp)	Tarla	Parcelă	Nr. topo	Observații / Referințe
1	curți constructii	DA	1.237	38	54	-	

Date referitoare la construcții

Crt	Număr	Destinație construcție	Supraf. (mp)	Situație juridică	Observații / Referințe
A1.1		construcții de locuințe	42	Fara acte	Nr. niveluri:1; S. construita la sol:42 mp;

Lungime Segmente

1) Valorile lungimilor segmentelor sunt obținute din proiecție în plan.

Punct început	X / Y	Punct sfârșit	X / Y	Lungime segment (** (m)
1	378.764,676 266.671,305	2	378.769,381 266.670,025	4.876
2	378.769,381 266.670,025	3	378.780,722 266.666,567	11.856
3	378.780,722 266.666,567	4	378.792,816 266.727,547	62.168
4	378.792,816 266.727,547	5	378.796,694 266.746,09	18.944

Punct început	X / Y	Punct sfârșit	X / Y	Lungime segment (** (m)
5	378.796,694 266.746,09	6	378.786,848 266.749,679	10.48
6	378.786,848 266.749,679	7	378.783,736 266.750,754	3.292
7	378.783,736 266.750,754	8	378.776,25 266.720,449	31.216
8	378.776,25 266.720,449	1	378.764,676 266.671,305	50.489

** Lungimile segmentelor sunt determinate în planul de proiecție Stereo 70 și sunt rotunjite la 1 milimetru.

*** Distanța dintre puncte este formată din segmente cumulate ce sunt mai mici decât valoarea 1 milimetru.

**DATE DESPRE IMOBILUL NR. 11843**

Oficiul de Cadastru și Publicitate Imobiliară DOLJ
Biroul de Cadastru și Publicitate Imobiliară Craiova

A. Partea I. Descrierea imobilului

TEREN Intravilan

Adresa: Loc. Bistret, Str Crizantemelor, Nr. 7, Jud. Dolj, T39,P76,P75,P80

Nr. Crt	Nr cadastral Nr. topografic	Suprafața* (mp)	Observații / Referințe
A1		Din acte: 950 Masurata: 1.028	Sector cadastral:28 Teren imprejmuit;

Construcții

Crt	Nr cadastral Nr. topografic	Adresa	Observații / Referințe
A1.1		Loc. Bistret, Str Crizantemelor, Nr. 7, Jud. Dolj, T39,P76,P75,P80	Nr. niveluri:1; S. construita la sol:65 mp;

B. Partea II. Proprietari și acte

Inscrieri privitoare la dreptul de proprietate și alte drepturi reale		Referințe
/		
Act Administrativ nr. TDP nr. 1368-59341, din 15/06/1998 emis de CJSAPT DOLJ;		
B1	Intabulare, drept de PROPRIETATE, dobandit prin Reconstituire, cota actuala 1/1, cota initiala 1/1 1) PURCEA SAVU, Lipsă CNP.	A1
Act Normativ nr. 7, din 13/03/1996 emis de PARLAMENTUL ROMÂNIEI ((ART.12 ALIN.(14) și ART.37 ALIN(2)));		
B2	Intabulare, drept de PROPRIETATE, dobandit prin Lege, cota actuala 1/1, cota initiala 1/1 1) PURCEA SAVU, Lipsă CNP.	A1.1

C. Partea III. SARCINI .

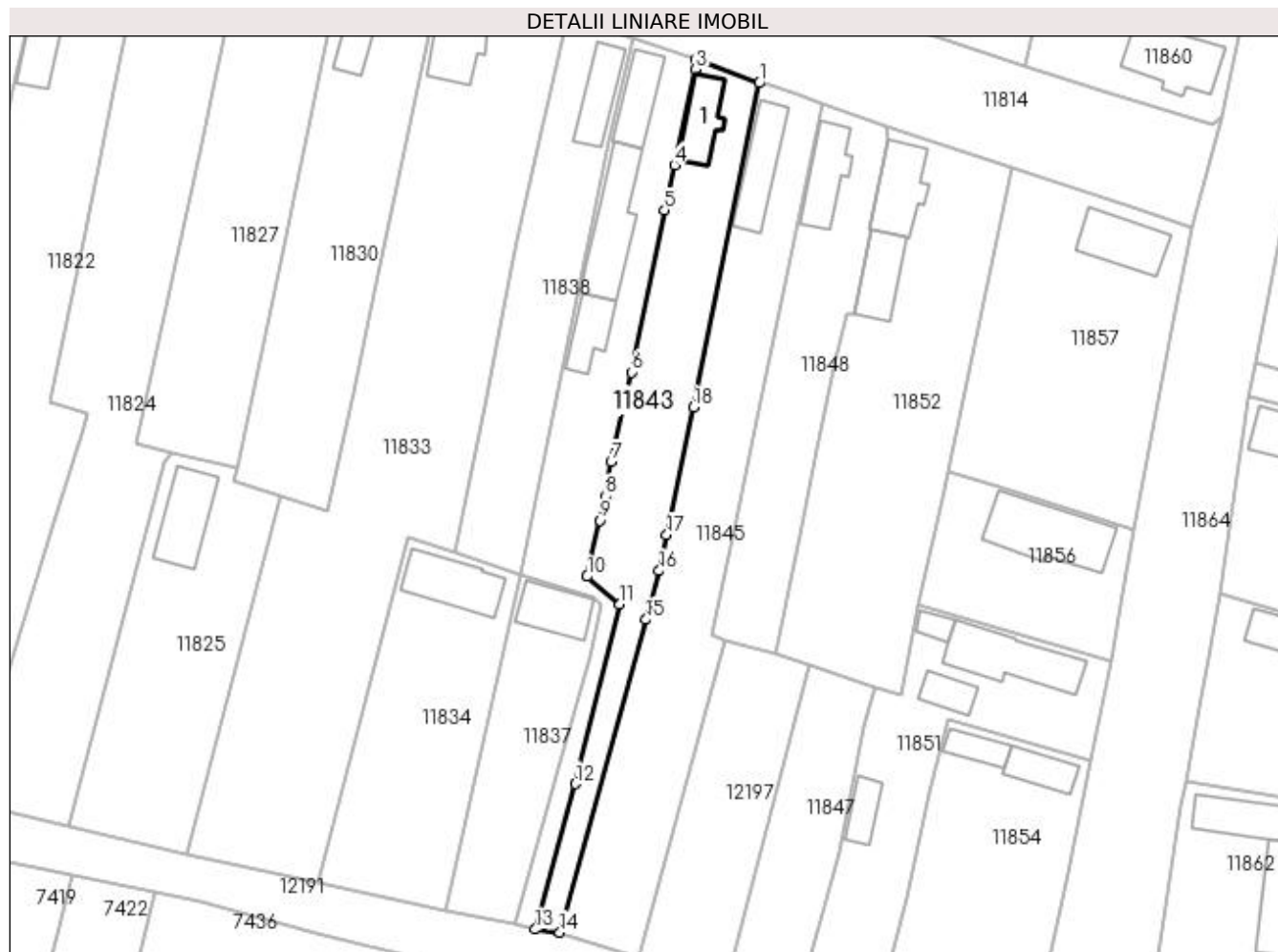
Inscrieri privind dezmembramintele dreptului de proprietate, drepturi reale de garanție și sarcini	Referințe
NU SUNT	

Anexa Nr. 1 La Partea I

Teren

Nr cadastral	Suprafața (mp)*	Observații / Referințe
	Din acte: 950 Masurata: 1.028	

* Suprafața este determinată în planul de proiecție Stereo 70.



Date referitoare la teren

Crt	Categorie folosință	Intra vilan	Suprafața (mp)	Tarla	Parcelă	Nr. topo	Observații / Referințe
1	curți constructii	DA	718	39	76	-	
2	arabil	DA	310	39	75,80	-	

Date referitoare la construcții

Crt	Număr	Destinație construcție	Supraf. (mp)	Situație juridică	Observații / Referințe
A1.1		construcții de locuințe	65	Cu acte	Nr. niveluri:1; S. construita la sol:65 mp;

Lungime Segmente

1) Valorile lungimilor segmentelor sunt obținute din proiecție în plan.

Punct început	X / Y	Punct sfârșit	X / Y	Lungime segment (** (m)
1	378.796,88 266.644,967	2	378.787,28 266.648,534	10.241
2	378.787,28 266.648,534	3	378.787,298 266.647,031	1.503
3	378.787,298 266.647,031	4	378.784,056 266.632,596	14.795

Punct început	X / Y	Punct sfârșit	X / Y	Lungime segment (** (m)
4	378.784,056 266.632,596	5	378.782,566 266.625,732	7.024
5	378.782,566 266.625,732	6	378.777,569 266.601,223	25.013
6	378.777,569 266.601,223	7	378.774,471 266.587,671	13.902
7	378.774,471 266.587,671	8	378.773,578 266.582,489	5.258
8	378.773,578 266.582,489	9	378.772,789 266.578,816	3.757
9	378.772,789 266.578,816	10	378.770,857 266.570,354	8.68
10	378.770,857 266.570,354	11	378.775,811 266.566,106	6.526
11	378.775,811 266.566,106	12	378.769,061 266.538,977	27.956
12	378.769,061 266.538,977	13	378.762,997 266.516,944	22.852
13	378.762,997 266.516,944	14	378.766,708 266.516,495	3.738
14	378.766,708 266.516,495	15	378.779,733 266.563,805	49.07
15	378.779,733 266.563,805	16	378.781,765 266.571,186	7.656
16	378.781,765 266.571,186	17	378.782,897 266.576,639	5.569
17	378.782,897 266.576,639	18	378.786,901 266.595,928	19.7
18	378.786,901 266.595,928	1	378.796,88 266.644,967	50.044

** Lungimile segmentelor sunt determinate în planul de proiecție Stereo 70 și sunt rotunjite la 1 milimetru.

*** Distanța dintre puncte este formată din segmente cumulate ce sunt mai mici decât valoarea 1 milimetru.

**DATE DESPRE IMOBILUL NR. 11844**

Oficiul de Cadastru și Publicitate Imobiliară DOLJ
Biroul de Cadastru și Publicitate Imobiliară Craiova

A. Partea I. Descrierea imobilului

TEREN Intravilan

Adresa: Loc. Bistret, Str Calea Dunarii, Nr. 76, Jud. Dolj, T.38 P.50

Nr. Crt	Nr cadastral Nr. topografic	Suprafața* (mp)	Observații / Referințe
A1	31972	Din acte: 1.440 Masurata: 1.581	Sector cadastral:28 Teren imprejmuit;

Construcții

Crt	Nr cadastral Nr. topografic	Adresa	Observații / Referințe
A1.1	31972-C1	Loc. Bistret, Str Calea Dunarii, Nr. 76, Jud. Dolj, T.38 P.50	Nr. niveluri:1; S. construita la sol:135 mp;
A1.2	31972-C2	Loc. Bistret, Str Calea Dunarii, Nr. 76, Jud. Dolj, T.38 P.50	Nr. niveluri:1; S. construita la sol:61 mp;
A1.3	31972-C3	Loc. Bistret, Str Calea Dunarii, Nr. 76, Jud. Dolj, T.38 P.50	Nr. niveluri:1; S. construita la sol:43 mp;

B. Partea II. Proprietari și acte

Inscrieri privitoare la dreptul de proprietate și alte drepturi reale		Referințe
222545 / 29/11/2018		
Act Notarial nr. CONTRACT DE INTRETINERE AUT NR.3916, din 28/11/2018 emis de BNP Budiana Ionut Razvan;		
B1	Intabulare, drept de PROPRIETATE, dobandit prin Conventie, cota actuala 1/1, cota initiala 1/1 1) GÎDEA ADRIAN-ION	A1, A1.1, A1.2, A1.3

C. Partea III. SARCINI

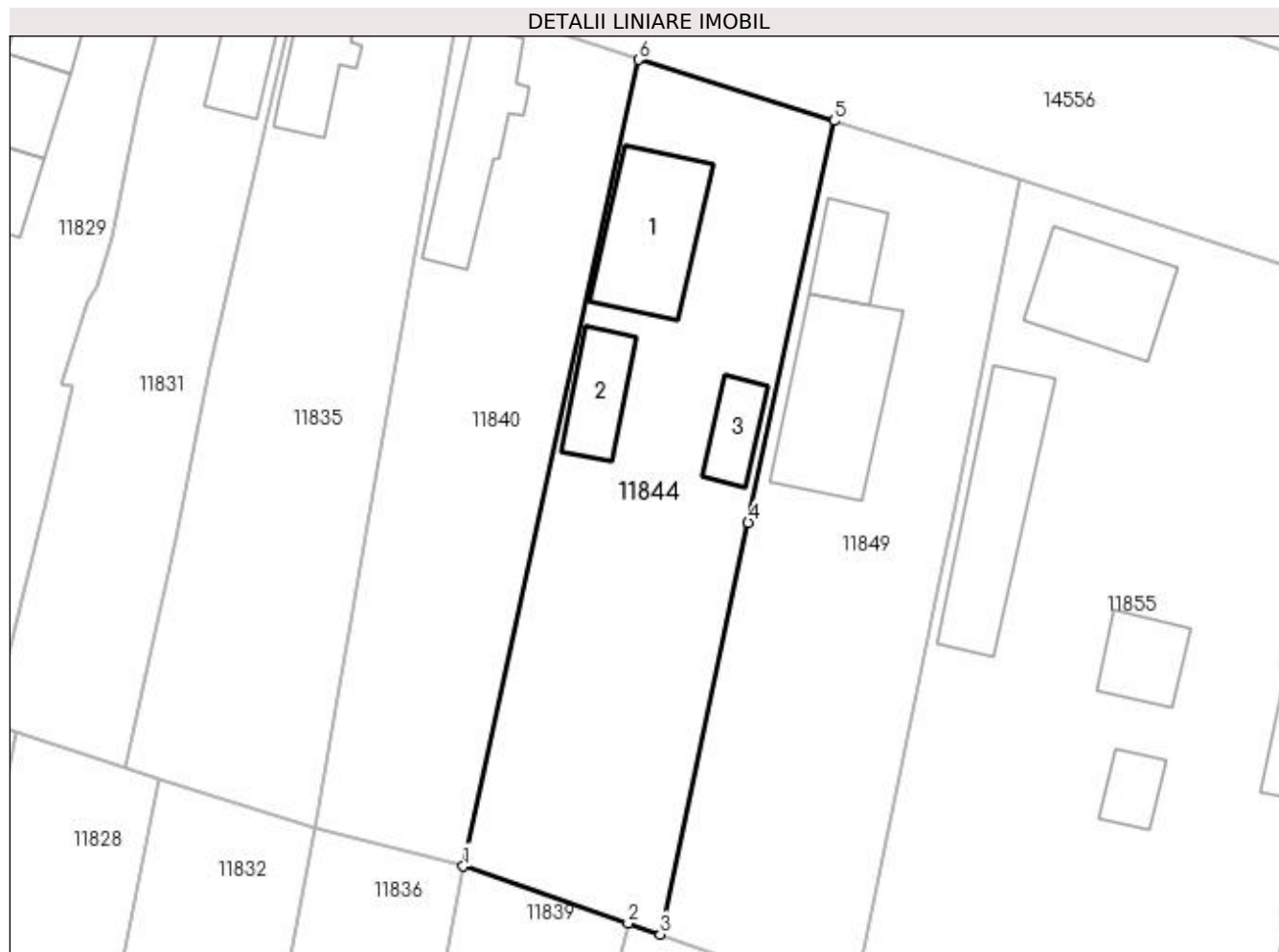
Inscrieri privind dezmembramintele dreptului de proprietate, drepturi reale de garanție și sarcini		Referințe
222545 / 29/11/2018		
Act Notarial nr. CONTRACT DE INTRETINERE AUT NR.3916, din 28/11/2018 emis de BNP Budiana Ionut Razvan;		
C1	Intabulare, drept de UZUFRACT VIAGER, cota actuala 1/1, cota initiala 1/1 1) GIDEA MARCICA 2) GÎDEA ALEXANDRU	A1, A1.1, A1.2, A1.3
C2	Intabulare, drept de IPOTECA LEGALA, Valoare:0 ce are ca obiect plata rentei în bani corespunzătoare întreținerii neexecutate în favoarea creditorului întreținerii, cota actuala 1/1, cota initiala 1/1 1) GÎDEA ALEXANDRU 2) GIDEA MARCICA	A1, A1.1, A1.2, A1.3

Anexa Nr. 1 La Partea I

Teren

Nr cadastral	Suprafața (mp)*	Observații / Referințe
31972	Din acte: 1.440 Masurata: 1.581	

* Suprafața este determinată în planul de proiecție Stereo 70.



Date referitoare la teren

Crt	Categorie folosință	Intra vilan	Suprafața (mp)	Tarla	Parcelă	Nr. topo	Observații / Referințe
1	curți constructii	DA	1.581	38	50	-	

Date referitoare la construcții

Crt	Număr	Destinație construcție	Supraf. (mp)	Situație juridică	Observații / Referințe
A1.1	31972-C1	construcții de locuințe	Din acte: 0 Masurata: 135	Cu acte	Nr. niveluri:1; S. construita la sol:135 mp;
A1.2	31972-C2	construcții anexa	Din acte: 0 Masurata: 61	Cu acte	Nr. niveluri:1; S. construita la sol:61 mp;
A1.3	31972-C3	construcții anexa	Din acte: 0 Masurata: 43	Cu acte	Nr. niveluri:1; S. construita la sol:43 mp;

Lungime Segmente

1) Valorile lungimilor segmentelor sunt obținute din proiecție în plan.

Punct început	X / Y	Punct sfârșit	X / Y	Lungime segment (** (m)
1	378.767,864 266.756,233	2	378.783,736 266.750,754	16.791

Punct început	X / Y	Punct sfârșit	X / Y	Lungime segment (** (m)
2	378.783,736 266.750,754	3	378.786,848 266.749,679	3.292
3	378.786,848 266.749,679	4	378.795,318 266.789,348	40.563
4	378.795,318 266.789,348	5	378.803,582 266.828,054	39.578
5	378.803,582 266.828,054	6	378.784,727 266.833,954	19.757
6	378.784,727 266.833,954	1	378.767,864 266.756,233	79.529

** Lungimile segmentelor sunt determinate în planul de proiecție Stereo 70 și sunt rotunjite la 1 milimetru.

*** Distanța dintre puncte este formată din segmente cumulate ce sunt mai mici decât valoarea 1 milimetru.

**DATE DESPRE IMOBILUL NR. 11845**

Oficiul de Cadastru și Publicitate Imobiliară DOLJ
Biroul de Cadastru și Publicitate Imobiliară Craiova

A. Partea I. Descrierea imobilului

TEREN Intravilan

Adresa: Loc. Bistret, Str Crizantemelor, Nr. 5, Jud. Dolj

Nr. Crt	Nr cadastral Nr. topografic	Suprafața* (mp)	Observații / Referințe
A1		1.429	Sector cadastral:28 Teren imprejmuit;

B. Partea II. Proprietari și acte

Inscrieri privitoare la dreptul de proprietate și alte drepturi reale		Referințe
/		
Act Normativ nr. 7, din 13/03/1996 emis de PARLAMENTUL ROMÂNIEI;		
B1	Inscrierea provizorie, drept de PROPRIETATE, dobandit prin Lege, cota actuala 1/1, cota initiala 1/1 1) NEIDENTIFICAT NEIDENTIFICAT	A1

C. Partea III. SARCINI .

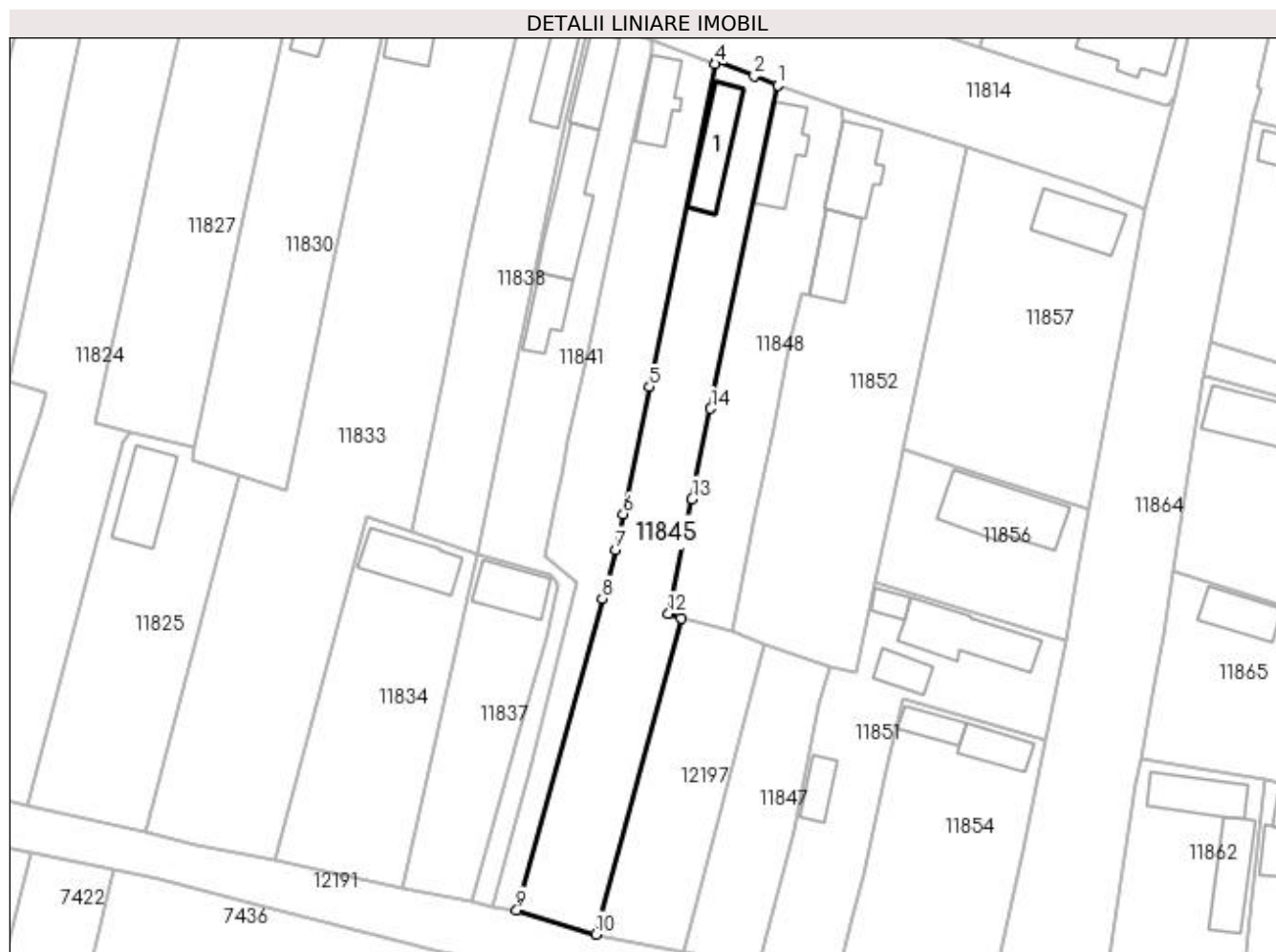
Inscrieri privind dezmembramintele dreptului de proprietate, drepturi reale de garanție și sarcini	Referințe
NU SUNT	

Anexa Nr. 1 La Partea I

Teren

Nr cadastral	Suprafața (mp)*	Observații / Referințe
	1.429	

* Suprafața este determinată în planul de proiecție Stereo 70.



Date referitoare la teren

Crt	Categorie folosință	Intra vilan	Suprafața (mp)	Tarla	Parcelă	Nr. topo	Observații / Referințe
1	curți constructii	DA	813	39	-	-	
2	arabil	DA	616	39	-	-	

Date referitoare la construcții

Crt	Număr	Destinație construcție	Supraf. (mp)	Situație juridică	Observații / Referințe
A1.1		construcții de locuinte	85	Fara acte	Nr. niveluri:1; S. construita la sol:85 mp;

Lungime Segmente

1) Valorile lungimilor segmentelor sunt obținute din proiecție în plan.

Punct început	X / Y	Punct sfârșit	X / Y	Lungime segment (** (m)
1	378.806,334 266.641,757	2	378.802,836 266.643,121	3.755
2	378.802,836 266.643,121	3	378.796,959 266.645,354	6.287
3	378.796,959 266.645,354	4	378.796,88 266.644,967	0.395

Punct început	X / Y	Punct sfârșit	X / Y	Lungime segment (** (m)
4	378.796,88 266.644,967	5	378.786,901 266.595,928	50.044
5	378.786,901 266.595,928	6	378.782,897 266.576,639	19.7
6	378.782,897 266.576,639	7	378.781,765 266.571,186	5.569
7	378.781,765 266.571,186	8	378.779,733 266.563,805	7.656
8	378.779,733 266.563,805	9	378.766,708 266.516,495	49.07
9	378.766,708 266.516,495	10	378.778,713 266.512,774	12.568
10	378.778,713 266.512,774	11	378.791,676 266.560,799	49.744
11	378.791,676 266.560,799	12	378.789,77 266.561,506	2.033
12	378.789,77 266.561,506	13	378.793,355 266.578,883	17.743
13	378.793,355 266.578,883	14	378.796,188 266.592,615	14.021
14	378.796,188 266.592,615	1	378.806,334 266.641,757	50.178

** Lungimile segmentelor sunt determinate în planul de proiecție Stereo 70 și sunt rotunjite la 1 milimetru.

*** Distanța dintre puncte este formată din segmente cumulate ce sunt mai mici decât valoarea 1 milimetru.

**DATE DESPRE IMOBILUL NR. 11846**

Oficiul de Cadastru și Publicitate Imobiliară DOLJ
Biroul de Cadastru și Publicitate Imobiliară Craiova

A. Partea I. Descrierea imobilului

TEREN Intravilan

Adresa: Loc. Bistret, Str Crizantemelor, Nr. 8, Jud. Dolj, T38,P55

Nr. Crt	Nr cadastral Nr. topografic	Suprafața* (mp)	Observații / Referințe
A1		1.211	Sector cadastral:28 Teren imprejmuit;

B. Partea II. Proprietari și acte

Inscrieri privitoare la dreptul de proprietate și alte drepturi reale		Referințe
/		
Act Normativ nr. 7, din 13/03/1996 emis de PARLAMENTUL ROMÂNIEI;		
B1	Inscrierea provizorie, drept de PROPRIETATE, dobandit prin Lege, cota actuala 1/1, cota initiala 1/1 1) NEIDENTIFICAT NEIDENTIFICAT	A1

C. Partea III. SARCINI .

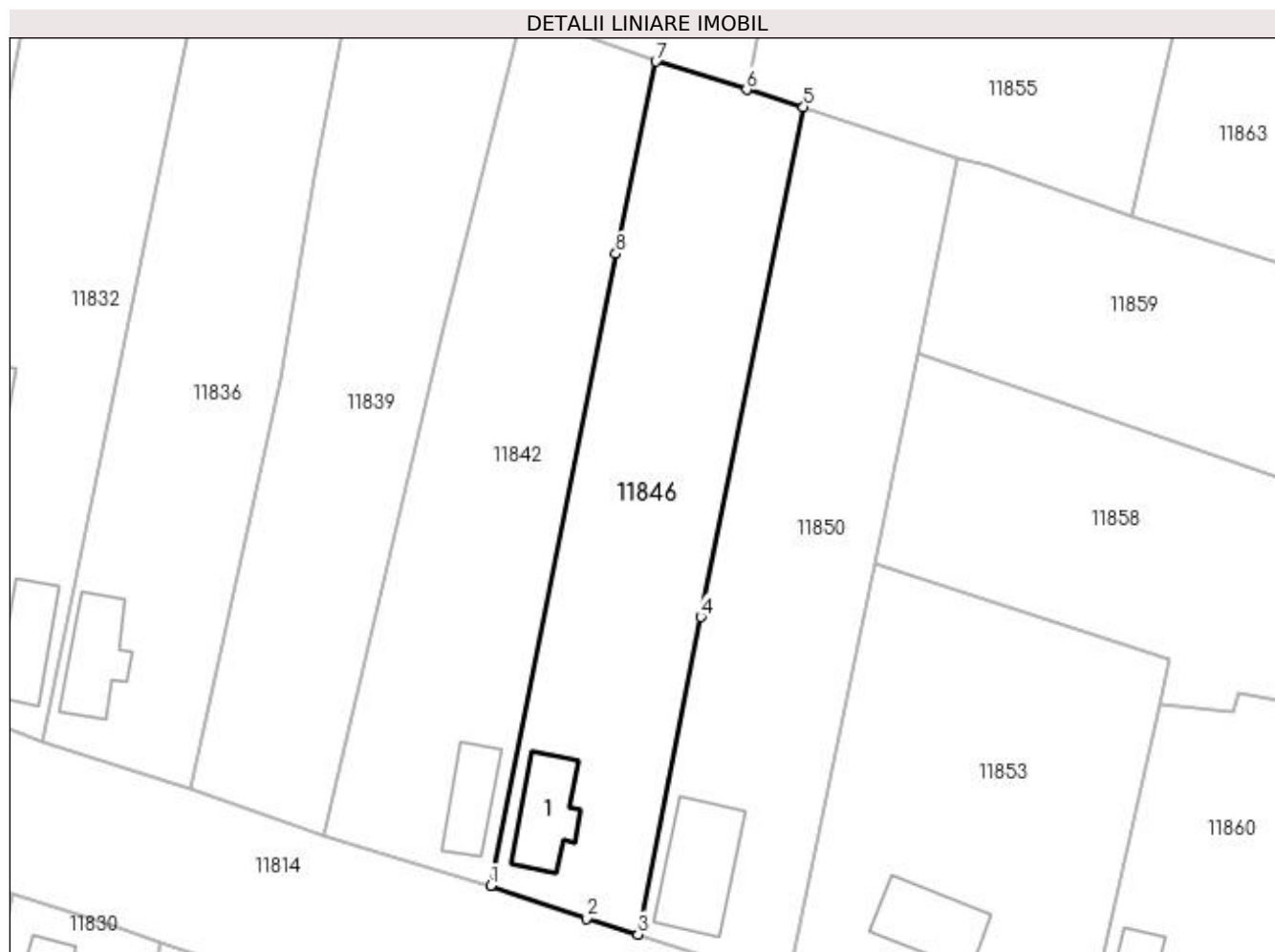
Inscrieri privind dezmembramintele dreptului de proprietate, drepturi reale de garanție și sarcini	Referințe
NU SUNT	

Anexa Nr. 1 La Partea I

Teren

Nr cadastral	Suprafața (mp)*	Observații / Referințe
	1.211	

* Suprafața este determinată în planul de proiecție Stereo 70.



Date referitoare la teren

Crt	Categorie folosință	Intra vilan	Suprafața (mp)	Tarla	Parcelă	Nr. topo	Observații / Referințe
1	curți construcții	DA	1.211	38	55	-	

Date referitoare la construcții

Crt	Număr	Destinație construcție	Supraf. (mp)	Situație juridică	Observații / Referințe
A1.1		construcții de locuințe	54	Fara acte	Nr. niveluri:1; S. construita la sol:54 mp;

Lungime Segmente

1) Valorile lungimilor segmentelor sunt obținute din proiecție în plan.

Punct început	X / Y	Punct sfârșit	X / Y	Lungime segment (** (m)
1	378.780,722 266.666,567	2	378.789,956 266.663,407	9.76
2	378.789,956 266.663,407	3	378.794,971 266.661,863	5.247
3	378.794,971 266.661,863	4	378.801,015 266.692,494	31.222
4	378.801,015 266.692,494	5	378.810,946 266.741,724	50.222

Punct început	X / Y	Punct sfârșit	X / Y	Lungime segment (** (m)
5	378.810,946 266.741,724	6	378.805,431 266.743,364	5.754
6	378.805,431 266.743,364	7	378.796,694 266.746,09	9.152
7	378.796,694 266.746,09	8	378.792,816 266.727,547	18.944
8	378.792,816 266.727,547	1	378.780,722 266.666,567	62.168

** Lungimile segmentelor sunt determinate în planul de proiecție Stereo 70 și sunt rotunjite la 1 milimetru.

*** Distanța dintre puncte este formată din segmente cumulate ce sunt mai mici decât valoarea 1 milimetru.

**DATE DESPRE IMOBILUL NR. 11847**

Oficiul de Cadastru și Publicitate Imobiliară DOLJ
Biroul de Cadastru și Publicitate Imobiliară Craiova

A. Partea I. Descrierea imobilului

TEREN Intravilan

Adresa: Loc. Bistret, Jud. Dolj, T39,P87

Nr. Crt	Nr cadastral Nr. topografic	Suprafața* (mp)	Observații / Referințe
A1		Din acte: 600 Masurata: 528	Sector cadastral:28 Teren imprejmuit;

B. Partea II. Proprietari și acte

Inscrieri privitoare la dreptul de proprietate și alte drepturi reale		Referințe
/		
Act Administrativ nr. TDP nr. 1980-1974, din 01/07/2002 emis de CJSAPT DOLJ;		
B1	Intabulare, drept de PROPRIETATE, dobandit prin Reconstituire, cota actuala 1/1, cota initiala 1/1 1) PURCEA ANGELA, Lipsă CNP.	A1

C. Partea III. SARCINI .

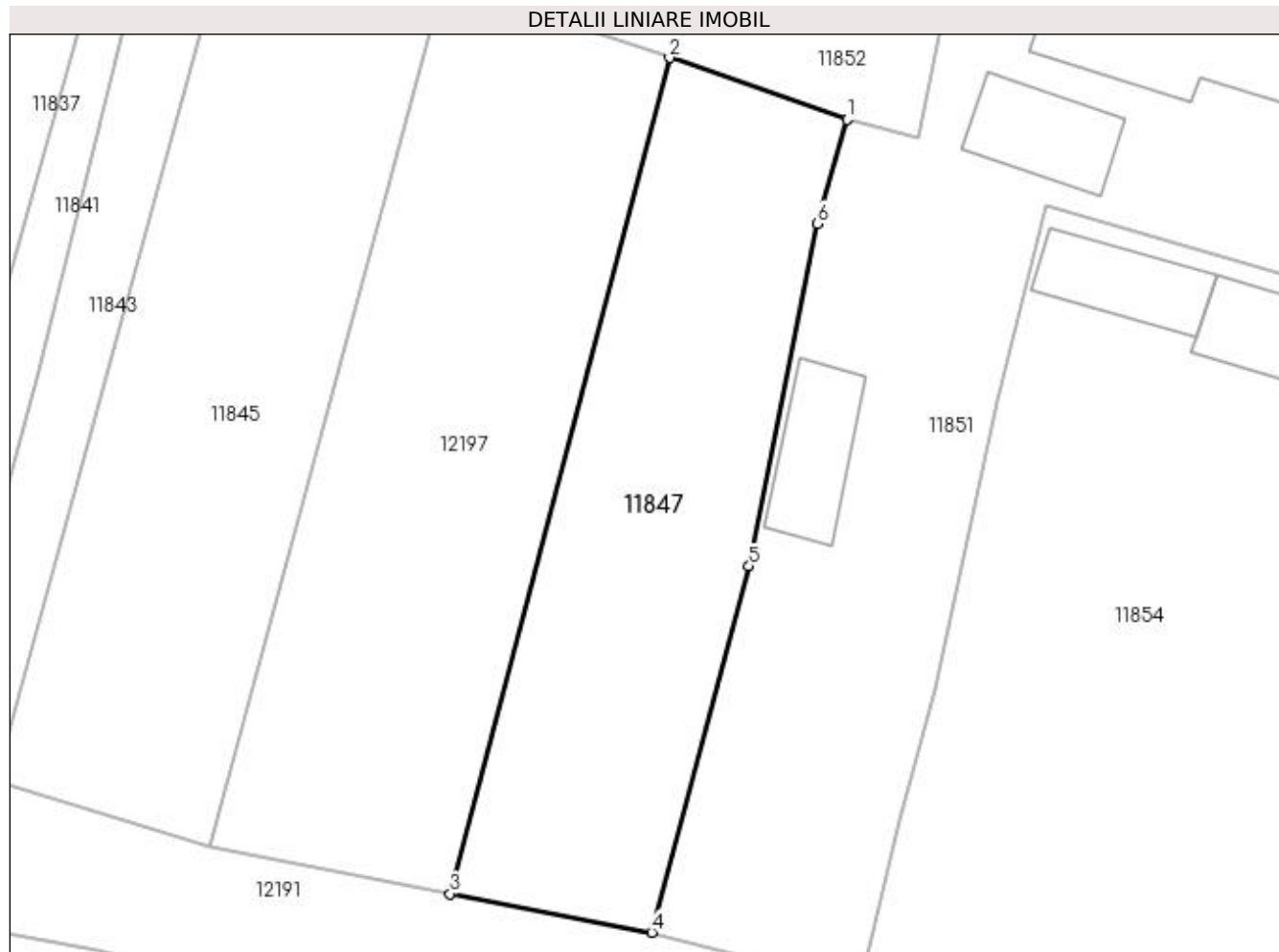
Inscrieri privind dezmembramintele dreptului de proprietate, drepturi reale de garanție și sarcini	Referințe
NU SUNT	

Anexa Nr. 1 La Partea I

Teren

Nr cadastral	Suprafața (mp)*	Observații / Referințe
	Din acte: 600 Masurata: 528	

* Suprafața este determinată în planul de proiecție Stereo 70.



Date referitoare la teren

Crt	Categorie folosință	Intra vilan	Suprafața (mp)	Tarla	Parcelă	Nr. topo	Observații / Referințe
1	arabil	DA	528	39	87	-	

Lungime Segmente

1) Valorile lungimilor segmentelor sunt obținute din proiecție în plan.

Punct început	X / Y	Punct sfârșit	X / Y	Lungime segment (** (m)
1	378.814,381 266.553,471	2	378.804,45 266.556,929	10.516
2	378.804,45 266.556,929	3	378.792,193 266.510,177	48.332
3	378.792,193 266.510,177	4	378.803,454 266.508,018	11.466
4	378.803,454 266.508,018	5	378.808,906 266.528,499	21.194
5	378.808,906 266.528,499	6	378.812,731 266.547,653	19.532

Punct început	X / Y	Punct sfârșit	X / Y	Lungime segment (** (m)
6	378.812,731 266.547,653	1	378.814,381 266.553,471	6.047

** Lungimile segmentelor sunt determinate în planul de proiecție Stereo 70 și sunt rotunjite la 1 milimetru.

*** Distanța dintre puncte este formată din segmente cumulate ce sunt mai mici decât valoarea 1 milimetru.

**DATE DESPRE IMOBILUL NR. 11848**

Oficiul de Cadastru și Publicitate Imobiliară DOLJ
Biroul de Cadastru și Publicitate Imobiliară Craiova

A. Partea I. Descrierea imobilului

TEREN Intravilan

Adresa: Loc. Bistret, Str Crizantemelor, Nr. 3, Jud. Dolj

Nr. Crt	Nr cadastral Nr. topografic	Suprafața* (mp)	Observații / Referințe
A1		841	Sector cadastral:28 Teren imprejmuit;

B. Partea II. Proprietari și acte

Inscrieri privitoare la dreptul de proprietate și alte drepturi reale		Referințe
/		
Act Normativ nr. 7, din 13/03/1996 emis de PARLAMENTUL ROMÂNIEI;		
B1	Inscrierea provizorie, drept de PROPRIETATE, dobandit prin Lege, cota actuala 1/1, cota initiala 1/1 1) NEIDENTIFICAT NEIDENTIFICAT	A1

C. Partea III. SARCINI .

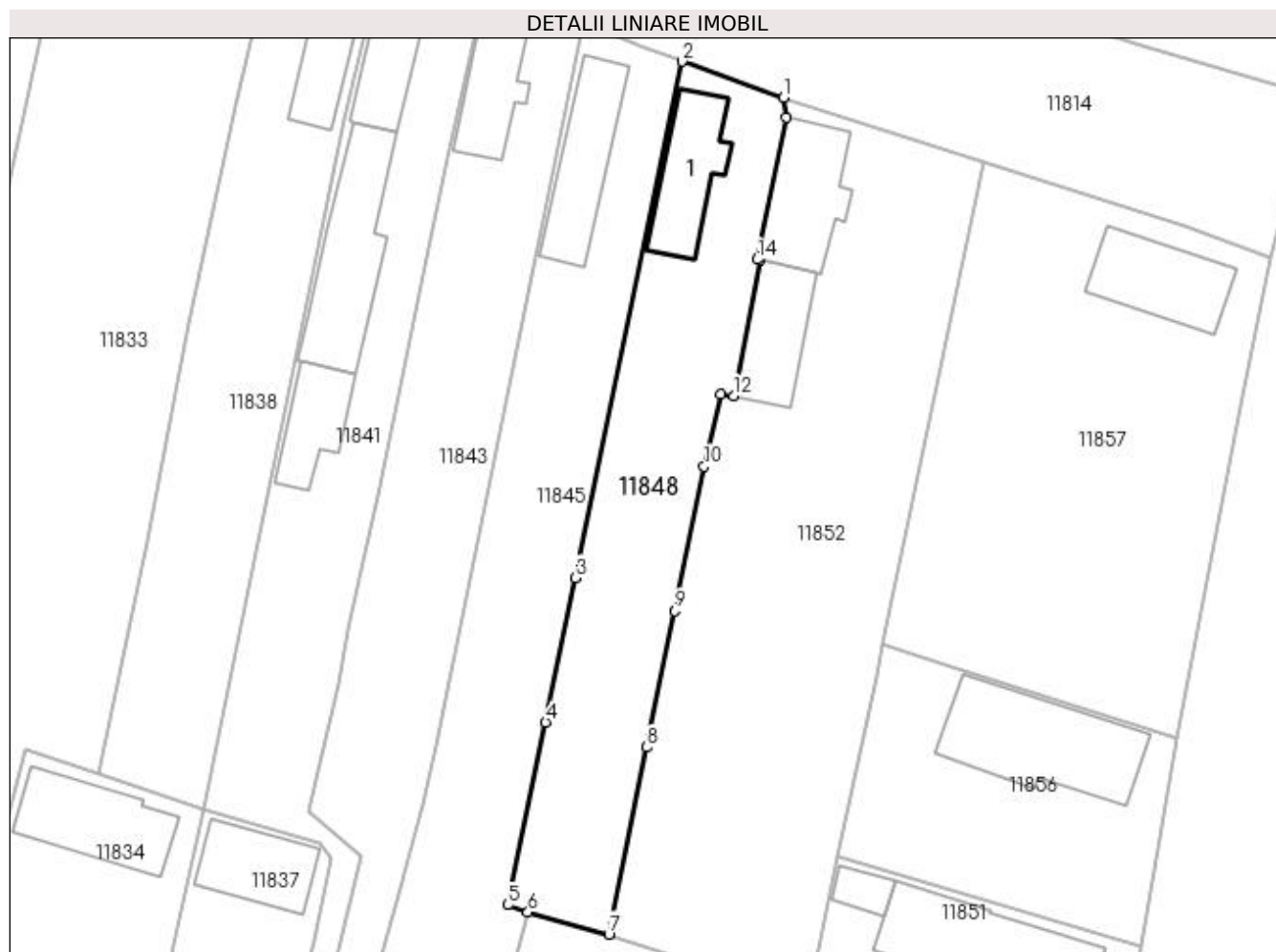
Inscrieri privind dezmembramintele dreptului de proprietate, drepturi reale de garanție și sarcini	Referințe
NU SUNT	

Anexa Nr. 1 La Partea I

Teren

Nr cadastral	Suprafața (mp)*	Observații / Referințe
	841	

* Suprafața este determinată în planul de proiecție Stereo 70.



Date referitoare la teren

Crt	Categorie folosință	Intra vilan	Suprafața (mp)	Tarla	Parcelă	Nr. topo	Observații / Referințe
1	curți constructii	DA	662	39	-	-	
2	arabil	DA	179	39	-	-	

Date referitoare la construcții

Crt	Număr	Destinație construcție	Supraf. (mp)	Situație juridică	Observații / Referințe
A1.1		construcții de locuințe	77	Fara acte	Nr. niveluri:1; S. construita la sol:77 mp;

Lungime Segmente

1) Valorile lungimilor segmentelor sunt obținute din proiecție în plan.

Punct început	X / Y	Punct sfârșit	X / Y	Lungime segment (** (m)
1	378.816,012 266.638,336	2	378.806,334 266.641,757	10.265
2	378.806,334 266.641,757	3	378.796,188 266.592,615	50.178
3	378.796,188 266.592,615	4	378.793,355 266.578,883	14.021

Punct început	X / Y	Punct sfârşit	X / Y	Lungime segment (** (m)
4	378.793,355 266.578,883	5	378.789,77 266.561,506	17.743
5	378.789,77 266.561,506	6	378.791,676 266.560,799	2.033
6	378.791,676 266.560,799	7	378.799,372 266.558,697	7.978
7	378.799,372 266.558,697	8	378.803,004 266.576,496	18.166
8	378.803,004 266.576,496	9	378.805,653 266.589,478	13.25
9	378.805,653 266.589,478	10	378.808,454 266.603,206	14.011
10	378.808,454 266.603,206	11	378.810,054 266.610,068	7.046
11	378.810,054 266.610,068	12	378.811,249 266.609,949	1.201
12	378.811,249 266.609,949	13	378.813,772 266.622,875	13.17
13	378.813,772 266.622,875	14	378.813,537 266.622,93	0.241
14	378.813,537 266.622,93	15	378.816,281 266.636,47	13.815
15	378.816,281 266.636,47	1	378.816,012 266.638,336	1.885

** Lungimile segmentelor sunt determinate în planul de proiecţie Stereo 70 şi sunt rotunjite la 1 milimetru.

*** Distanţa dintre puncte este formată din segmente cumulate ce sunt mai mici decât valoarea 1 milimetru.

**DATE DESPRE IMOBILUL NR. 11849**

Oficiul de Cadastru și Publicitate Imobiliară DOLJ
Biroul de Cadastru și Publicitate Imobiliară Craiova

A. Partea I. Descrierea imobilului

TEREN Intravilan

Adresa: Loc. Bistret, Str Calea Dunării, Nr. 78, Jud. Dolj

Nr. Crt	Nr cadastral Nr. topografic	Suprafața* (mp)	Observații / Referințe
A1		1.542	Sector cadastral:28 Teren imprejmuit;

B. Partea II. Proprietari și acte

Inscrieri privitoare la dreptul de proprietate și alte drepturi reale		Referințe
/		
Act Normativ nr. 7, din 13/03/1996 emis de PARLAMENTUL ROMÂNIEI;		
B1	Inscrierea provizorie, drept de PROPRIETATE, dobandit prin Lege, cota actuala 1/1, cota initiala 1/1 1) NEIDENTIFICAT NEIDENTIFICAT	A1

C. Partea III. SARCINI .

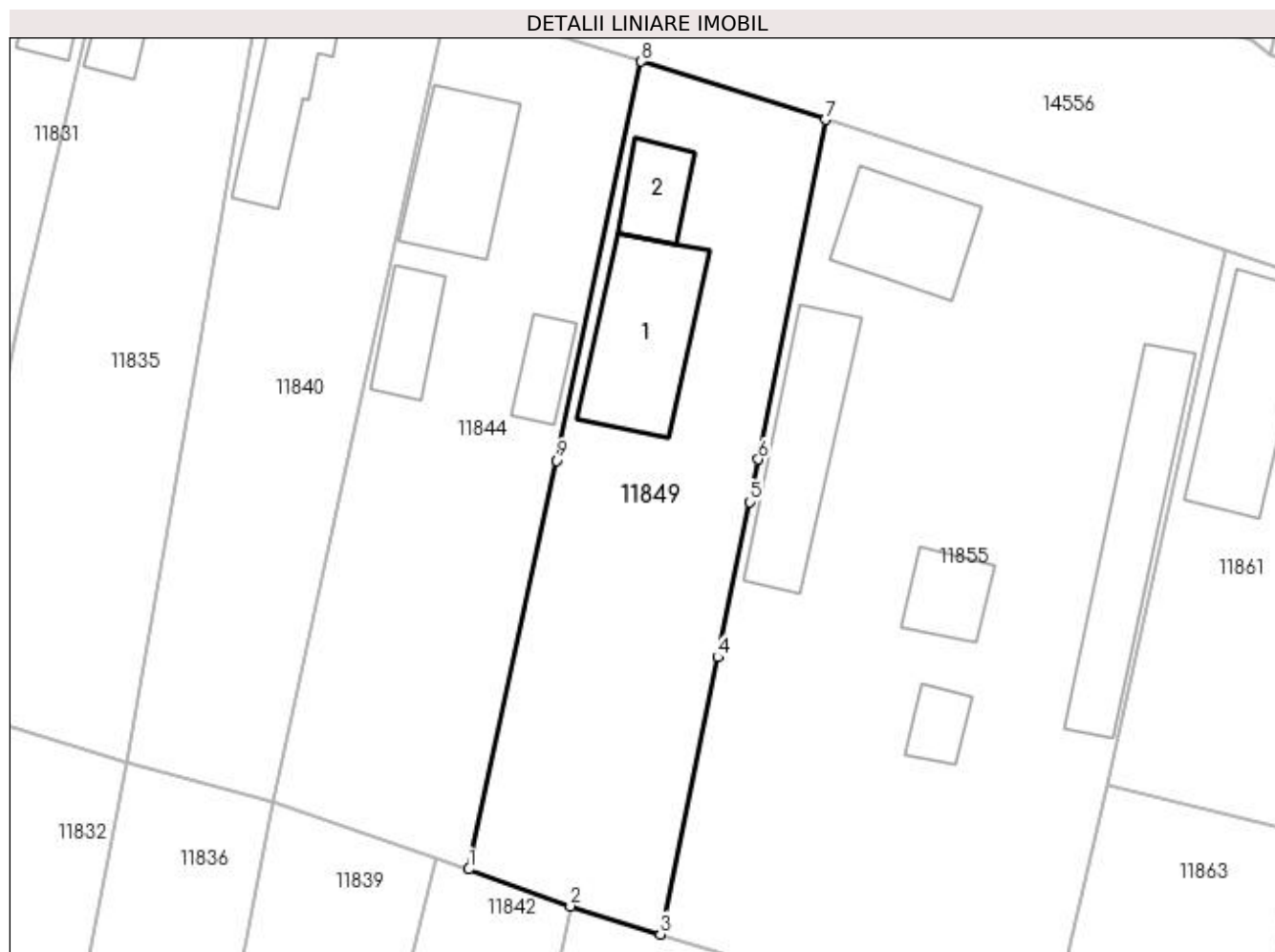
Inscrieri privind dezmembramintele dreptului de proprietate, drepturi reale de garanție și sarcini	Referințe
NU SUNT	

Anexa Nr. 1 La Partea I

Teren

Nr cadastral	Suprafața (mp)*	Observații / Referințe
	1.542	

* Suprafața este determinată în planul de proiecție Stereo 70.



Date referitoare la teren

Crt	Categorie folosință	Intra vilan	Suprafața (mp)	Tarla	Parcelă	Nr. topo	Observații / Referințe
1	curți construcții	DA	733	38	-	-	
2	arabil	DA	809	38	-	-	

Date referitoare la construcții

Crt	Număr	Destinație construcție	Supraf. (mp)	Situație juridică	Observații / Referințe
A1.1		construcții de locuințe	169	Fara acte	Nr. niveluri:1; S. construita la sol:169 mp;
A1.2		construcții de locuințe	54	Fara acte	Nr. niveluri:1; S. construita la sol:54 mp;

Lungime Segmente

1) Valorile lungimilor segmentelor sunt obținute din proiecție în plan.

Punct început	X / Y	Punct sfârșit	X / Y	Lungime segment (** (m))
1	378.786,848 266.749,679	2	378.796,694 266.746,09	10.48
2	378.796,694 266.746,09	3	378.805,431 266.743,364	9.152

Punct început	X / Y	Punct sfârșit	X / Y	Lungime segment (** (m)
3	378.805,431 266.743,364	4	378.810,988 266.770,262	27.466
4	378.810,988 266.770,262	5	378.814,1 266.785,329	15.385
5	378.814,1 266.785,329	6	378.814,952 266.789,451	4.209
6	378.814,952 266.789,451	7	378.821,439 266.822,406	33.587
7	378.821,439 266.822,406	8	378.803,582 266.828,054	18.729
8	378.803,582 266.828,054	9	378.795,318 266.789,348	39.578
9	378.795,318 266.789,348	1	378.786,848 266.749,679	40.563

** Lungimile segmentelor sunt determinate în planul de proiecție Stereo 70 și sunt rotunjite la 1 milimetru.

*** Distanța dintre puncte este formată din segmente cumulate ce sunt mai mici decât valoarea 1 milimetru.

**DATE DESPRE IMOBILUL NR. 11850**

Oficiul de Cadastru și Publicitate Imobiliară DOLJ
Biroul de Cadastru și Publicitate Imobiliară Craiova

A. Partea I. Descrierea imobilului

TEREN Intravilan

Adresa: Loc. Bistret, Str Crizantemelor, Nr. 6, Jud. Dolj, T38,P64

Nr. Crt	Nr cadastral Nr. topografic	Suprafața* (mp)	Observații / Referințe
A1		1.246	Sector cadastral:28 Teren imprejmuit;

B. Partea II. Proprietari și acte

Inscrieri privitoare la dreptul de proprietate și alte drepturi reale		Referințe
/		
Act Normativ nr. 7, din 13/03/1996 emis de PARLAMENTUL ROMÂNIEI;		
B1	Inscrierea provizorie, drept de PROPRIETATE, dobandit prin Lege, cota actuala 1/1, cota initiala 1/1 1) NEIDENTIFICAT NEIDENTIFICAT	A1

C. Partea III. SARCINI .

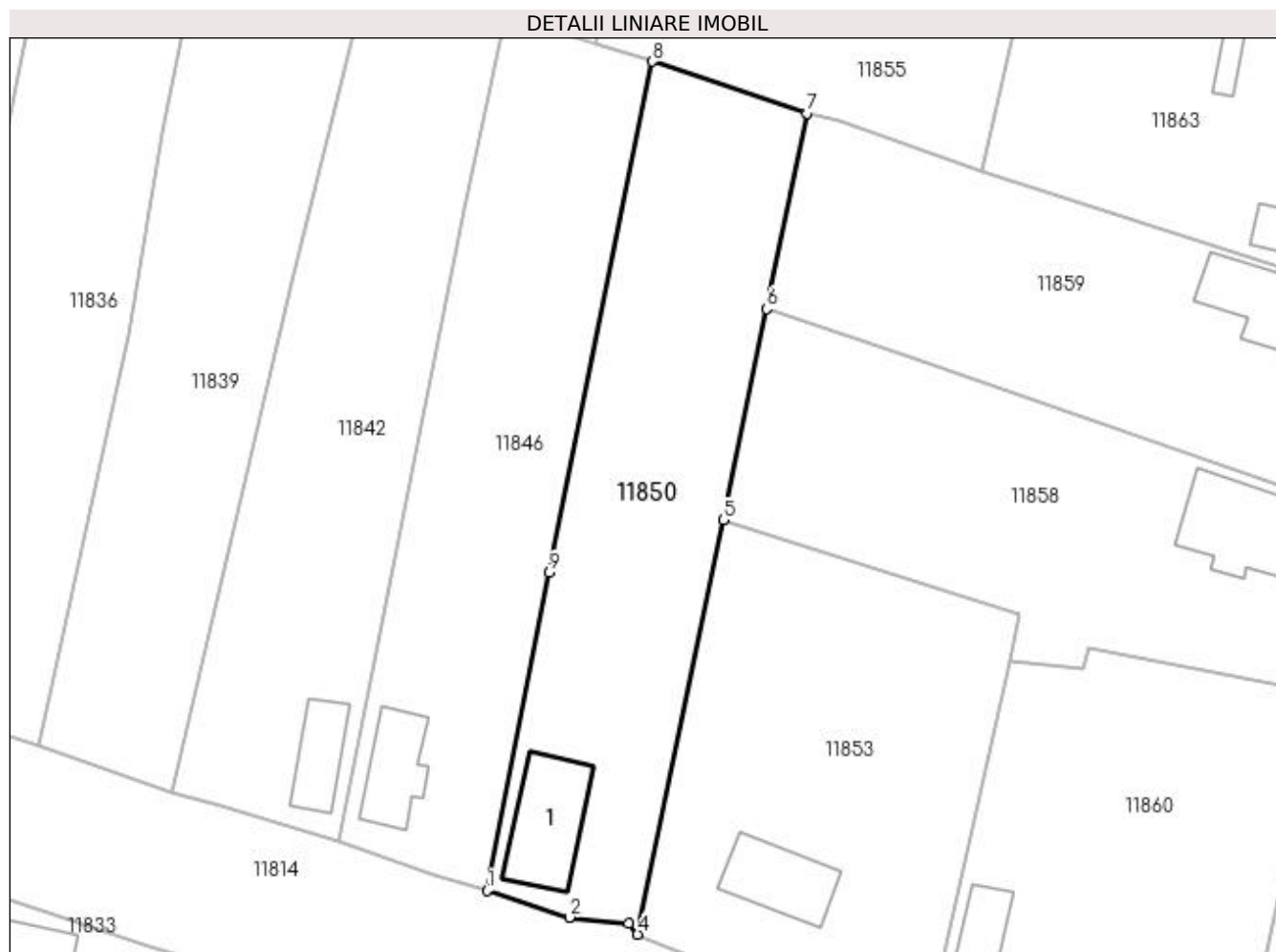
Inscrieri privind dezmembramintele dreptului de proprietate, drepturi reale de garanție și sarcini	Referințe
NU SUNT	

Anexa Nr. 1 La Partea I

Teren

Nr cadastral	Suprafața (mp)*	Observații / Referințe
	1.246	

* Suprafața este determinată în planul de proiecție Stereo 70.



Date referitoare la teren

Crt	Categorie folosință	Intra vilan	Suprafața (mp)	Tarla	Parcelă	Nr. topo	Observații / Referințe
1	curți constructii	DA	1.246	38	64	-	

Date referitoare la construcții

Crt	Număr	Destinație construcție	Supraf. (mp)	Situație juridică	Observații / Referințe
A1.1		construcții de locuințe	80	Fara acte	Nr. niveluri:1; S. construita la sol:80 mp;

Lungime Segmente

1) Valorile lungimilor segmentelor sunt obținute din proiecție în plan.

Punct început	X / Y	Punct sfârșit	X / Y	Lungime segment (** (m)
1	378.794,971 266.661,863	2	378.802,93 266.659,276	8.369
2	378.802,93 266.659,276	3	378.808,624 266.658,686	5.724
3	378.808,624 266.658,686	4	378.809,514 266.657,645	1.37
4	378.809,514 266.657,645	5	378.817,743 266.697,575	40.769

Punct început	X / Y	Punct sfârșit	X / Y	Lungime segment (** (m)
5	378.817,743 266.697,575	6	378.821,932 266.717,901	20.753
6	378.821,932 266.717,901	7	378.825,87 266.736,737	19.243
7	378.825,87 266.736,737	8	378.810,946 266.741,724	15.735
8	378.810,946 266.741,724	9	378.801,015 266.692,494	50.222
9	378.801,015 266.692,494	1	378.794,971 266.661,863	31.222

** Lungimile segmentelor sunt determinate în planul de proiecție Stereo 70 și sunt rotunjite la 1 milimetru.

*** Distanța dintre puncte este formată din segmente cumulate ce sunt mai mici decât valoarea 1 milimetru.

**DATE DESPRE IMOBILUL NR. 11851**

Oficiul de Cadastru și Publicitate Imobiliară DOLJ
Biroul de Cadastru și Publicitate Imobiliară Craiova

A. Partea I. Descrierea imobilului

TEREN Intravilan

Adresa: Loc. Bistret, Jud. Dolj, STRADA VIOLETELOR NR 12,(fost T39, P88,90)

Nr. Crt	Nr cadastral Nr. topografic	Suprafața* (mp)	Observații / Referințe
A1	31838	Din acte: 936 Masurata: 1.008	Sector cadastral:28 Teren imprejmuit;

Construcții

Crt	Nr cadastral Nr. topografic	Adresa	Observații / Referințe
A1.1	31838-C1	Loc. Bistret, Jud. Dolj, STRADA VIOLETELOR NR 12,(fost T39, P88,90)	Nr. niveluri:2; S. construita la sol:125 mp; S. construita desfasurata:141 mp;
A1.2	31838-C2	Loc. Bistret, Jud. Dolj, STRADA VIOLETELOR NR 12,(fost T39, P88,90)	Nr. niveluri:1; S. construita la sol:19 mp; S. construita desfasurata:19 mp;
A1.3	31838-C3	Loc. Bistret, Jud. Dolj, STRADA VIOLETELOR NR 12,(fost T39, P88,90)	Nr. niveluri:1; S. construita la sol:37 mp; S. construita desfasurata:37 mp;
A1.4	31838-C4	Loc. Bistret, Jud. Dolj, STRADA VIOLETELOR NR 12,(fost T39, P88,90)	Nr. niveluri:1; S. construita la sol:37 mp; S. construita desfasurata:37 mp; Fost C6

B. Partea II. Proprietari și acte

Inscrieri privitoare la dreptul de proprietate și alte drepturi reale		Referințe
188098 / 05/12/2017		
Act Notarial nr. contract de vanzare nr.3632, din 04/12/2017 emis de Marinescu Maria Daniela;		
B1	Intabulare, drept de PROPRIETATE, dobandit prin Conventie, cota actuala 1/2, cota initiala 1/2 1) MALACU IONUȚ	A1, A1.1, A1.2, A1.3, A1.4
B2	Intabulare, drept de PROPRIETATE, dobandit prin Conventie, cota actuala 1/2, cota initiala 1/2 1) DUDEA DORINA	A1, A1.1, A1.2, A1.3, A1.4

C. Partea III. SARCINI .

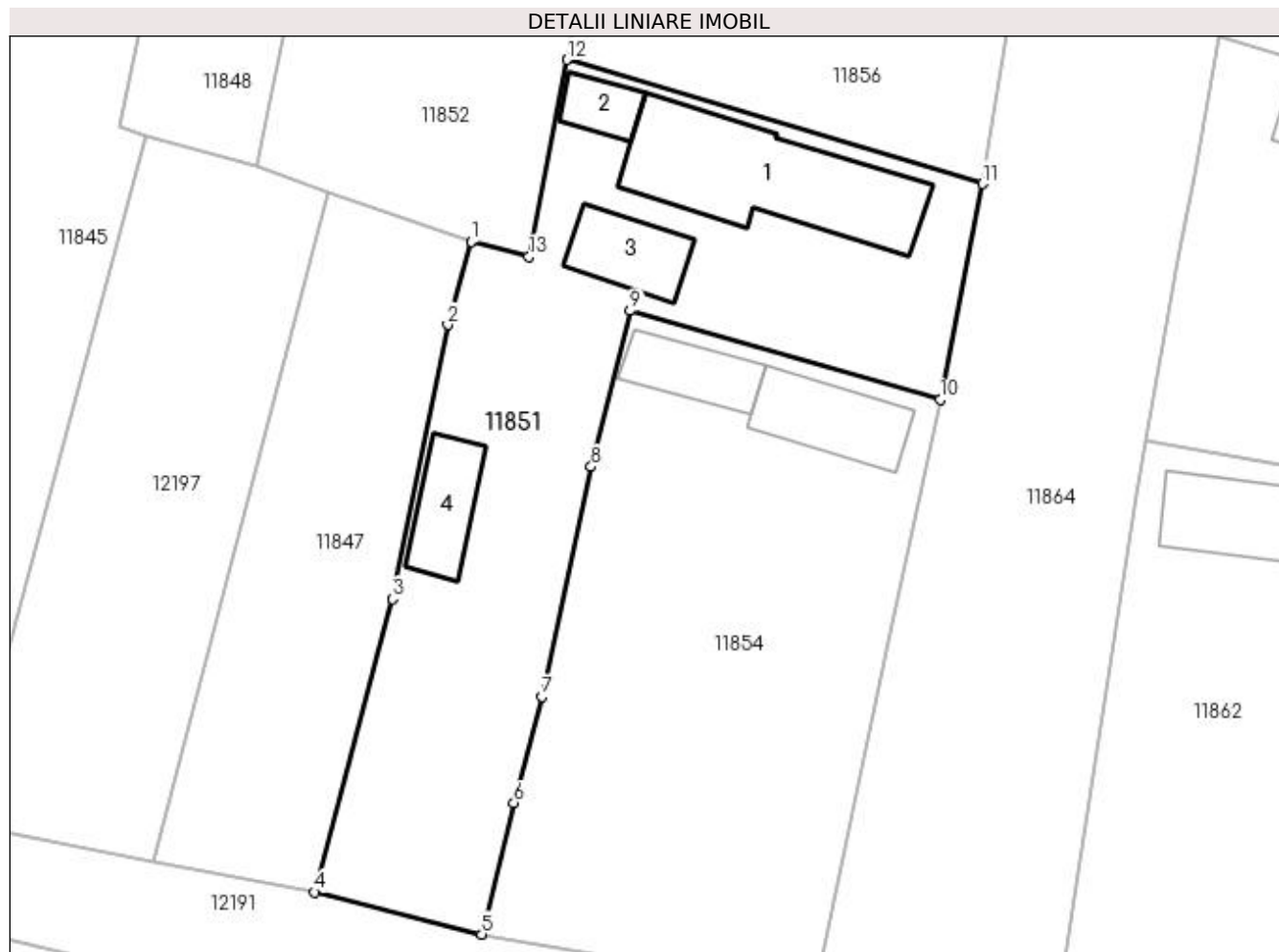
Inscrieri privind dezmembramintele dreptului de proprietate, drepturi reale de garanție și sarcini	Referințe
NU SUNT	

Anexa Nr. 1 La Partea I

Teren

Nr cadastral	Suprafața (mp)*	Observații / Referințe
31838	Din acte: 936 Masurata: 1.008	

* Suprafața este determinată în planul de proiecție Stereo 70.



Date referitoare la teren

Crt	Categorie folosință	Intra vilan	Suprafața (mp)	Tarla	Parcelă	Nr. topo	Observații / Referințe
1	curți constructii	DA	1.008	39	88,90	-	

Date referitoare la construcții

Crt	Număr	Destinație construcție	Supraf. (mp)	Situație juridică	Observații / Referințe
A1.1	31838-C1	construcții de locuințe	125	Cu acte	Nr. niveluri:2; S. construita la sol:125 mp; S. construita desfasurata:141 mp;
A1.2	31838-C2	construcții anexa	19	Cu acte	Nr. niveluri:1; S. construita la sol:19 mp; S. construita desfasurata:19 mp;
A1.3	31838-C3	construcții anexa	37	Cu acte	Nr. niveluri:1; S. construita la sol:37 mp; S. construita desfasurata:37 mp;
A1.4	31838-C4	construcții anexa	37	Cu acte	Nr. niveluri:1; S. construita la sol:37 mp; S. construita desfasurata:37 mp; Fost C6

Lungime Segmente

1) Valorile lungimilor segmentelor sunt obținute din proiecție în plan.

Punct început	X / Y	Punct sfârșit	X / Y	Lungime segment (** (m)
1	378.814,381 266.553,471	2	378.812,731 266.547,653	6.047

Punct început	X / Y	Punct sfârșit	X / Y	Lungime segment (** (m)
2	378.812,731 266.547,653	3	378.808,906 266.528,499	19.532
3	378.808,906 266.528,499	4	378.803,454 266.508,018	21.194
4	378.803,454 266.508,018	5	378.815,11 266.505,068	12.024
5	378.815,11 266.505,068	6	378.817,354 266.514,246	9.448
6	378.817,354 266.514,246	7	378.819,311 266.521,654	7.662
7	378.819,311 266.521,654	8	378.822,768 266.537,734	16.447
8	378.822,768 266.537,734	9	378.825,489 266.548,624	11.225
9	378.825,489 266.548,624	10	378.847,156 266.542,407	22.541
10	378.847,156 266.542,407	11	378.850,107 266.557,505	15.384
11	378.850,107 266.557,505	12	378.821,074 266.566,166	30.297
12	378.821,074 266.566,166	13	378.818,41 266.552,419	14.003
13	378.818,41 266.552,419	1	378.814,381 266.553,471	4.164

** Lungimile segmentelor sunt determinate în planul de proiecție Stereo 70 și sunt rotunjite la 1 milimetru.

*** Distanța dintre puncte este formată din segmente cumulate ce sunt mai mici decât valoarea 1 milimetru.

**DATE DESPRE IMOBILUL NR. 11852**

Oficiul de Cadastru și Publicitate Imobiliară DOLJ
Biroul de Cadastru și Publicitate Imobiliară Craiova

A. Partea I. Descrierea imobilului

TEREN Intravilan

Nr. CF vechi:42
Nr. cadastral vechi:21

Adresa: Loc. Bistret, Jud. Dolj

Nr. Crt	Nr cadastral Nr. topografic	Suprafața* (mp)	Observații / Referințe
A1	33144	Din acte: 1.638 Masurata: 1.602	Sector cadastral:28 Teren imprejmuit;

Construcții

Crt	Nr cadastral Nr. topografic	Adresa	Observații / Referințe
A1.1	33144-C1	Loc. Bistret, Jud. Dolj	Nr. niveluri:1; S. construita la sol:91 mp; casa din caramida, cu 3 camere, 2 holuri, pivnita si prispă, acoperita cu tigla
A1.2	33144-C2	Loc. Bistret, Jud. Dolj	Nr. niveluri:1; S. construita la sol:73 mp; anexa din chirpici, compusa din 2 camere, bucatarie, patul si magazie din lemne si scanduri, acoperite cu tigla

B. Partea II. Proprietari și acte

Inscrieri privitoare la dreptul de proprietate și alte drepturi reale	Referințe
611 / 24/11/2003	
Act Notarial nr. aut 1984, din 30/10/2003 emis de NP Belu A;	
B1	A1, A1.1, A1.2
Intabulare, drept de PROPRIETATE, dobandit prin Conventie, cota actuala 1/1, cota initiala 1/1 1) DRAGAN CORNEL, necasatorit	

C. Partea III. SARCINI .

Inscrieri privind dezmembramintele dreptului de proprietate, drepturi reale de garanție și sarcini	Referințe
NU SUNT	

Anexa Nr. 1 La Partea I

Teren

Nr cadastral	Suprafața (mp)*	Observații / Referințe
33144	Din acte: 1.638 Masurata: 1.602	

* Suprafața este determinată în planul de proiecție Stereo 70.

DETALII LINIARE IMOBIL



Date referitoare la teren

Crt	Categorie folosință	Intra vilan	Suprafața (mp)	Tarla	Parcelă	Nr. topo	Observații / Referințe
1	curți constructii	DA	1.602	-	-	-	

Date referitoare la construcții

Crt	Număr	Destinație construcție	Supraf. (mp)	Situație juridică	Observații / Referințe
A1.1	33144-C1	construcții de locuințe	Din acte: 0 Masurata: 91	Cu acte	Nr. niveluri:1; S. construita la sol:91 mp; casa din caramida, cu 3 camere, 2 holuri, pivnita si prisma, acoperita cu tigla
A1.2	33144-C2	construcții anexa	Din acte: 0 Masurata: 73	Cu acte	Nr. niveluri:1; S. construita la sol:73 mp; anexa din chirpici, compusa din 2 camere, bucatarie, patul si magazie din lemne si scanduri, acoperite cu tigla

Lungime Segmente

1) Valorile lungimilor segmentelor sunt obținute din proiecție în plan.

Punct început	X / Y	Punct sfârșit	X / Y	Lungime segment (** (m)
1	378.835,025 266.632,232	2	378.816,012 266.638,336	19.969

Punct început	X / Y	Punct sfârșit	X / Y	Lungime segment (** (m)
2	378.816,012 266.638,336	3	378.816,281 266.636,47	1.885
3	378.816,281 266.636,47	4	378.813,537 266.622,93	13.815
4	378.813,537 266.622,93	5	378.813,772 266.622,875	0.241
5	378.813,772 266.622,875	6	378.811,249 266.609,949	13.17
6	378.811,249 266.609,949	7	378.810,054 266.610,068	1.201
7	378.810,054 266.610,068	8	378.808,454 266.603,206	7.046
8	378.808,454 266.603,206	9	378.805,653 266.589,478	14.011
9	378.805,653 266.589,478	10	378.803,004 266.576,496	13.25
10	378.803,004 266.576,496	11	378.799,372 266.558,697	18.166
11	378.799,372 266.558,697	12	378.804,45 266.556,929	5.377
12	378.804,45 266.556,929	13	378.814,381 266.553,471	10.516
13	378.814,381 266.553,471	14	378.818,41 266.552,419	4.164
14	378.818,41 266.552,419	15	378.821,074 266.566,166	14.003
15	378.821,074 266.566,166	16	378.824,826 266.583,229	17.471
16	378.824,826 266.583,229	17	378.825,509 266.586,334	3.179
17	378.825,509 266.586,334	1	378.835,025 266.632,232	46.874

** Lungimile segmentelor sunt determinate în planul de proiecție Stereo 70 și sunt rotunjite la 1 milimetru.

*** Distanța dintre puncte este formată din segmente cumulate ce sunt mai mici decât valoarea 1 milimetru.

**DATE DESPRE IMOBILUL NR. 11853**

Oficiul de Cadastru și Publicitate Imobiliară DOLJ
Biroul de Cadastru și Publicitate Imobiliară Craiova

A. Partea I. Descrierea imobilului

TEREN Intravilan

Adresa: Loc. Bistret, Str Crizantemelor, Nr. 4, Jud. Dolj, T38,P66

Nr. Crt	Nr cadastral Nr. topografic	Suprafața* (mp)	Observații / Referințe
A1		Din acte: 1.120 Masurata: 1.227	Sector cadastral:28 Teren imprejmuit;

Construcții

Crt	Nr cadastral Nr. topografic	Adresa	Observații / Referințe
A1.1		Loc. Bistret, Str Crizantemelor, Nr. 4, Jud. Dolj	Nr. niveluri:1; S. construita la sol:61 mp;

B. Partea II. Proprietari și acte

Inscrieri privitoare la dreptul de proprietate și alte drepturi reale		Referințe
/		
Act Administrativ nr. TDP nr. 1512-59363, din 11/09/1998 emis de CJSAPT DOLJ;		
B1	Intabulare, drept de PROPRIETATE, dobandit prin Reconstituire, cota actuala 1/1, cota initiala 1/1 1) ODINĂ CONSTANTIN, Lipsă CNP.	A1
Act Normativ nr. 7, din 13/03/1996 emis de PARLAMENTUL ROMÂNIEI ((ART.12 ALIN.(14) și ART.37 ALIN(2)));		
B2	Intabulare, drept de PROPRIETATE, dobandit prin Lege, cota actuala 1/1, cota initiala 1/1 1) ODINĂ CONSTANTIN, Lipsă CNP.	A1.1

C. Partea III. SARCINI .

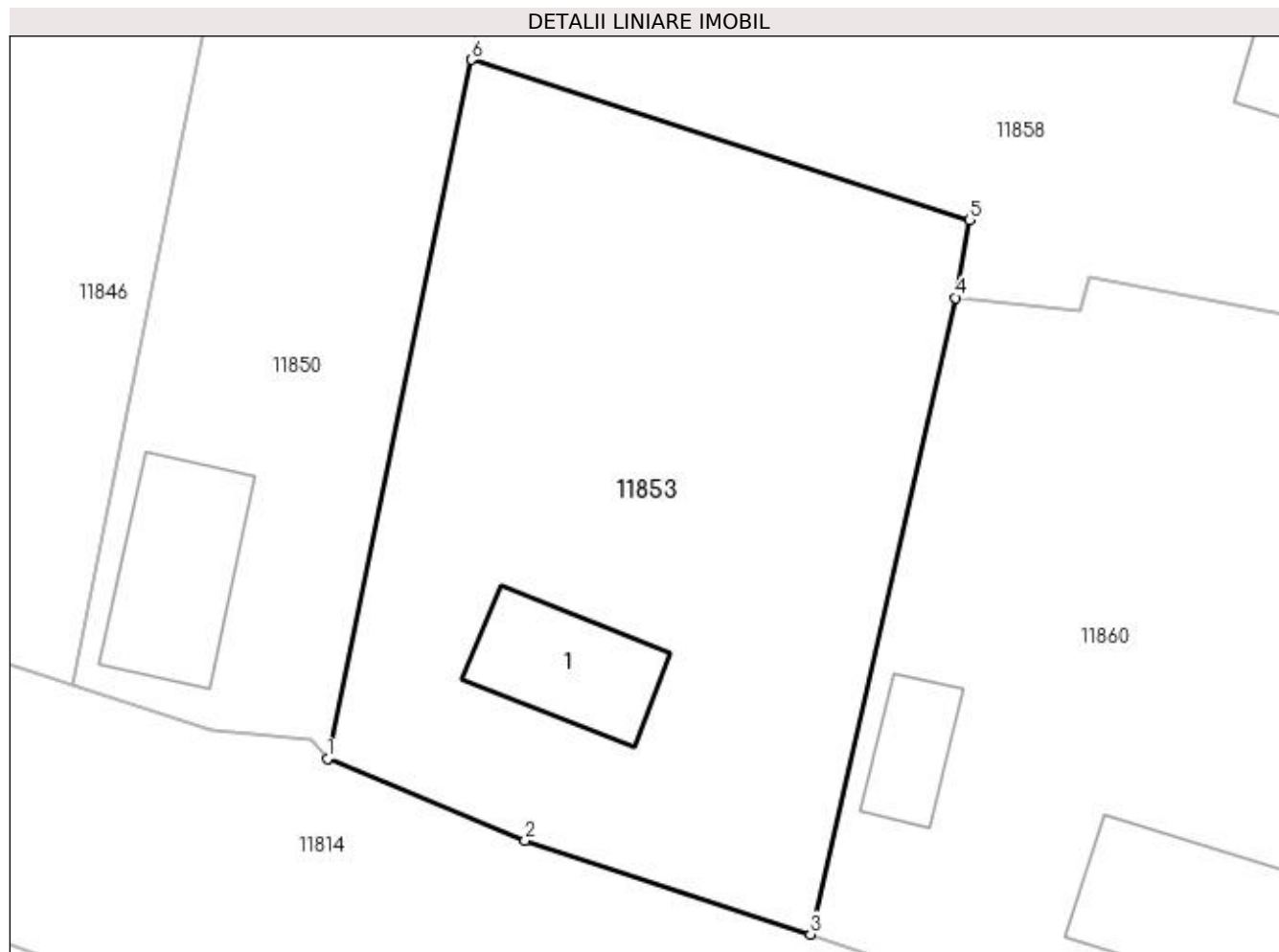
Inscrieri privind dezmembramentele dreptului de proprietate, drepturi reale de garanție și sarcini	Referințe
NU SUNT	

Anexa Nr. 1 La Partea I

Teren

Nr cadastral	Suprafața (mp)*	Observații / Referințe
	Din acte: 1.120 Masurata: 1.227	

* Suprafața este determinată în planul de proiecție Stereo 70.



Date referitoare la teren

Crt	Categorie folosință	Intra vilan	Suprafața (mp)	Tarla	Parcelă	Nr. topo	Observații / Referințe
1	curți constructii	DA	1.227	38	66	-	

Date referitoare la construcții

Crt	Număr	Destinație construcție	Supraf. (mp)	Situație juridică	Observații / Referințe
A1.1		construcții de locuințe	61	Cu acte	Nr. niveluri:1; S. construita la sol:61 mp;

Lungime Segmente

1) Valorile lungimilor segmentelor sunt obținute din proiecție în plan.

Punct început	X / Y	Punct sfârșit	X / Y	Lungime segment (** (m)
1	378.809,514 266.657,645	2	378.820,806 266.652,962	12.225
2	378.820,806 266.652,962	3	378.837,113 266.647,605	17.164
3	378.837,113 266.647,605	4	378.845,407 266.683,971	37.3

Punct început	X / Y	Punct sfârșit	X / Y	Lungime segment (** (m)
4	378.845,407 266.683,971	5	378.846,212 266.688,416	4.517
5	378.846,212 266.688,416	6	378.817,743 266.697,575	29.906
6	378.817,743 266.697,575	1	378.809,514 266.657,645	40.769

** Lungimile segmentelor sunt determinate în planul de proiecție Stereo 70 și sunt rotunjite la 1 milimetru.

*** Distanța dintre puncte este formată din segmente cumulate ce sunt mai mici decât valoarea 1 milimetru.

**DATE DESPRE IMOBILUL NR. 11854**

Oficiul de Cadastru și Publicitate Imobiliară DOLJ
Biroul de Cadastru și Publicitate Imobiliară Craiova

A. Partea I. Descrierea imobilului

TEREN Intravilan

Adresa: Loc. Bistret, Str Violetelor, Nr. 14, Jud. Dolj, T39,P89

Nr. Crt	Nr cadastral Nr. topografic	Suprafața* (mp)	Observații / Referințe
A1		Din acte: 1.032 Masurata: 1.000	Sector cadastral:28 Teren imprejmuit;

Construcții

Crt	Nr cadastral Nr. topografic	Adresa	Observații / Referințe
A1.1		Loc. Bistret, Str Violetelor, Nr. 14, Jud. Dolj	Nr. niveluri:1; S. construita la sol:49 mp;
A1.2		Loc. Bistret, Str Violetelor, Nr. 14, Jud. Dolj	Nr. niveluri:1; S. construita la sol:35 mp;

B. Partea II. Proprietari și acte

Inscrieri privitoare la dreptul de proprietate și alte drepturi reale		Referințe
/		
Act Administrativ nr. TDP nr. 835-44709, din 04/10/1996 emis de CJSAPT DOLJ;		
B1	Intabulare, drept de PROPRIETATE, dobandit prin Reconstituire, cota actuala 1/1, cota initiala 1/1 1) SAVA MARIN, Lipsă CNP.	A1
Act Normativ nr. 7, din 13/03/1996 emis de PARLAMENTUL ROMÂNIEI ((ART.12 ALIN.(14) și ART.37 ALIN(2)));		
B2	Intabulare, drept de PROPRIETATE, dobandit prin Lege, cota actuala 1/1, cota initiala 1/1 1) SAVA MARIN, Lipsă CNP.	A1.1, A1.2

C. Partea III. SARCINI .

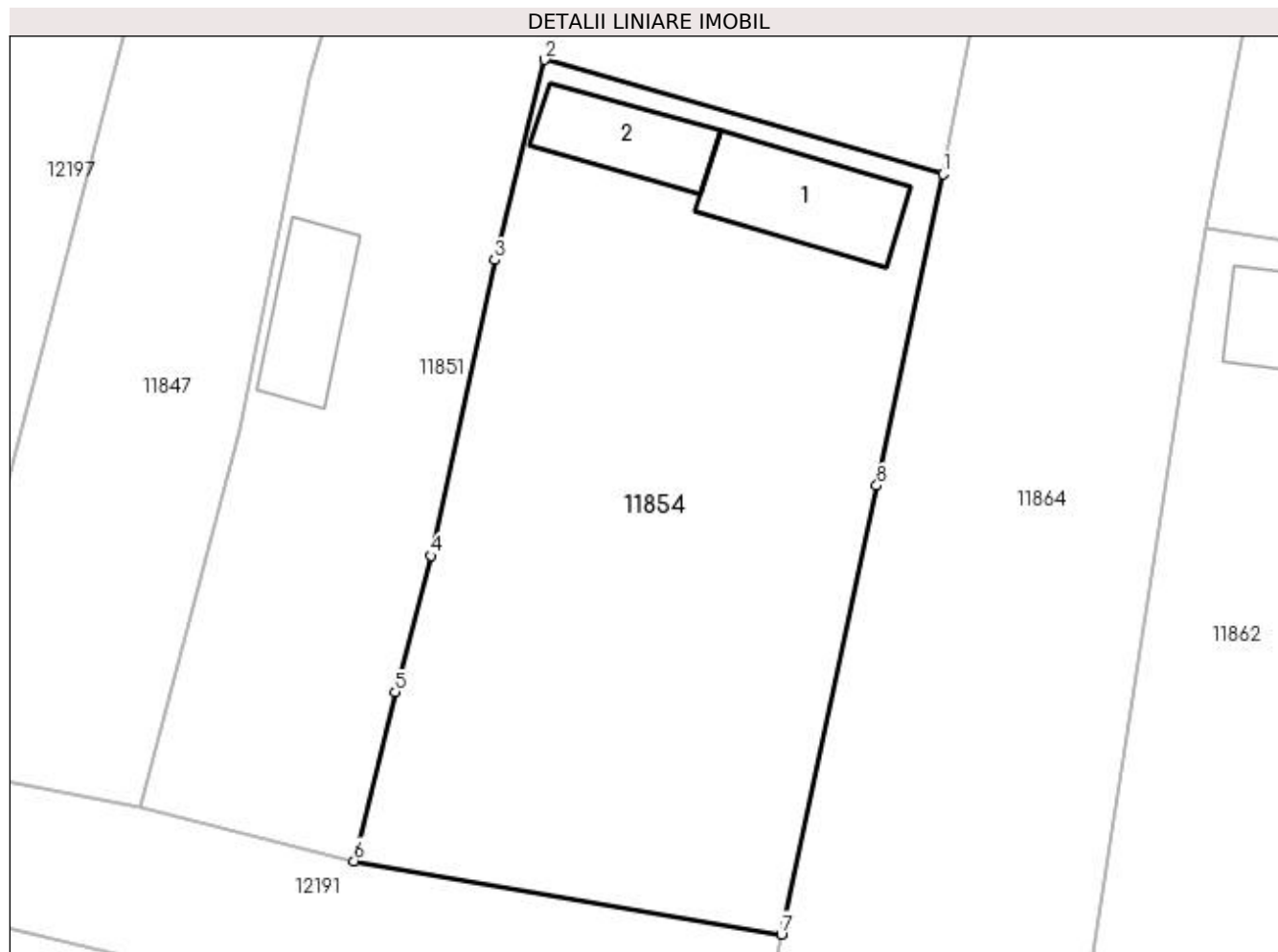
Inscrieri privind dezmembramintele dreptului de proprietate, drepturi reale de garanție și sarcini	Referințe
NU SUNT	

Anexa Nr. 1 La Partea I

Teren

Nr cadastral	Suprafața (mp)*	Observații / Referințe
	Din acte: 1.032 Masurata: 1.000	

* Suprafața este determinată în planul de proiecție Stereo 70.



Date referitoare la teren

Crt	Categorie folosință	Intra vilan	Suprafața (mp)	Tarla	Parcelă	Nr. topo	Observații / Referințe
1	curți constructii	DA	1.000	39	89	-	

Date referitoare la construcții

Crt	Număr	Destinație construcție	Supraf. (mp)	Situație juridică	Observații / Referințe
A1.1		construcții de locuințe	49	Cu acte	Nr. niveluri:1; S. construita la sol:49 mp;
A1.2		construcții anexa	35	Cu acte	Nr. niveluri:1; S. construita la sol:35 mp;

Lungime Segmente

1) Valorile lungimilor segmentelor sunt obținute din proiecție în plan.

Punct început	X / Y	Punct sfârșit	X / Y	Lungime segment (** (m)
1	378.847,156 266.542,407	2	378.825,489 266.548,624	22.541
2	378.825,489 266.548,624	3	378.822,768 266.537,734	11.225
3	378.822,768 266.537,734	4	378.819,311 266.521,654	16.447

Punct început	X / Y	Punct sfârșit	X / Y	Lungime segment (** (m)
4	378.819,311 266.521,654	5	378.817,354 266.514,246	7.662
5	378.817,354 266.514,246	6	378.815,11 266.505,068	9.448
6	378.815,11 266.505,068	7	378.838,34 266.501,074	23.571
7	378.838,34 266.501,074	8	378.843,544 266.525,475	24.95
8	378.843,544 266.525,475	1	378.847,156 266.542,407	17.313

** Lungimile segmentelor sunt determinate în planul de proiecție Stereo 70 și sunt rotunjite la 1 milimetru.

*** Distanța dintre puncte este formată din segmente cumulate ce sunt mai mici decât valoarea 1 milimetru.

**DATE DESPRE IMOBILUL NR. 11855**

Oficiul de Cadastru și Publicitate Imobiliară DOLJ
Biroul de Cadastru și Publicitate Imobiliară Craiova

A. Partea I. Descrierea imobilului

TEREN Intravilan

Adresa: Loc. Bistret, Str Calea Dunării, Nr. 80, Jud. Dolj, T38,P57,P56

Nr. Crt	Nr cadastral Nr. topografic	Suprafața* (mp)	Observații / Referințe
A1		Din acte: 2.600 Masurata: 3.204	Sector cadastral:28 Teren imprejmuit;

Construcții

Crt	Nr cadastral Nr. topografic	Adresa	Observații / Referințe
A1.1		Loc. Bistret, Str Calea Dunării, Nr. 80, Jud. Dolj, T38,P57,P56	Nr. niveluri:1; S. construita la sol:120 mp;
A1.2		Loc. Bistret, Str Calea Dunării, Nr. 80, Jud. Dolj, T38,P57,P56	Nr. niveluri:1; S. construita la sol:59 mp;
A1.3		Loc. Bistret, Str Calea Dunării, Nr. 80, Jud. Dolj, T38,P57,P56	Nr. niveluri:1; S. construita la sol:160 mp;
A1.4		Loc. Bistret, Str Calea Dunării, Nr. 80, Jud. Dolj, T38,P57,P56	Nr. niveluri:1; S. construita la sol:189 mp;
A1.5		Loc. Bistret, Str Calea Dunării, Nr. 80, Jud. Dolj, T38,P57,P56	Nr. niveluri:1; S. construita la sol:35 mp;

B. Partea II. Proprietari și acte

Inscrieri privitoare la dreptul de proprietate și alte drepturi reale		Referințe
/		
Act Notarial nr. 302, din 30/08/2017 emis de BIN GIURCAN GABRIELA;		
B1	Intabulare, drept de PROPRIETATE, dobandit prin lesire Din Indiviziune, cota actuala 1/1, cota initiala 1/1 1) POPESCU VIORICA	A1, A1.1, A1.2, A1.3
Act Normativ nr. 7, din 13/03/1996 emis de PARLAMENTUL ROMÂNIEI ((ART.12 ALIN.(14) și ART.37 ALIN(2)));		
B2	Intabulare, drept de PROPRIETATE, dobandit prin Lege, cota actuala 1/1, cota initiala 1/1 1) POPESCU VIORICA	A1.4, A1.5

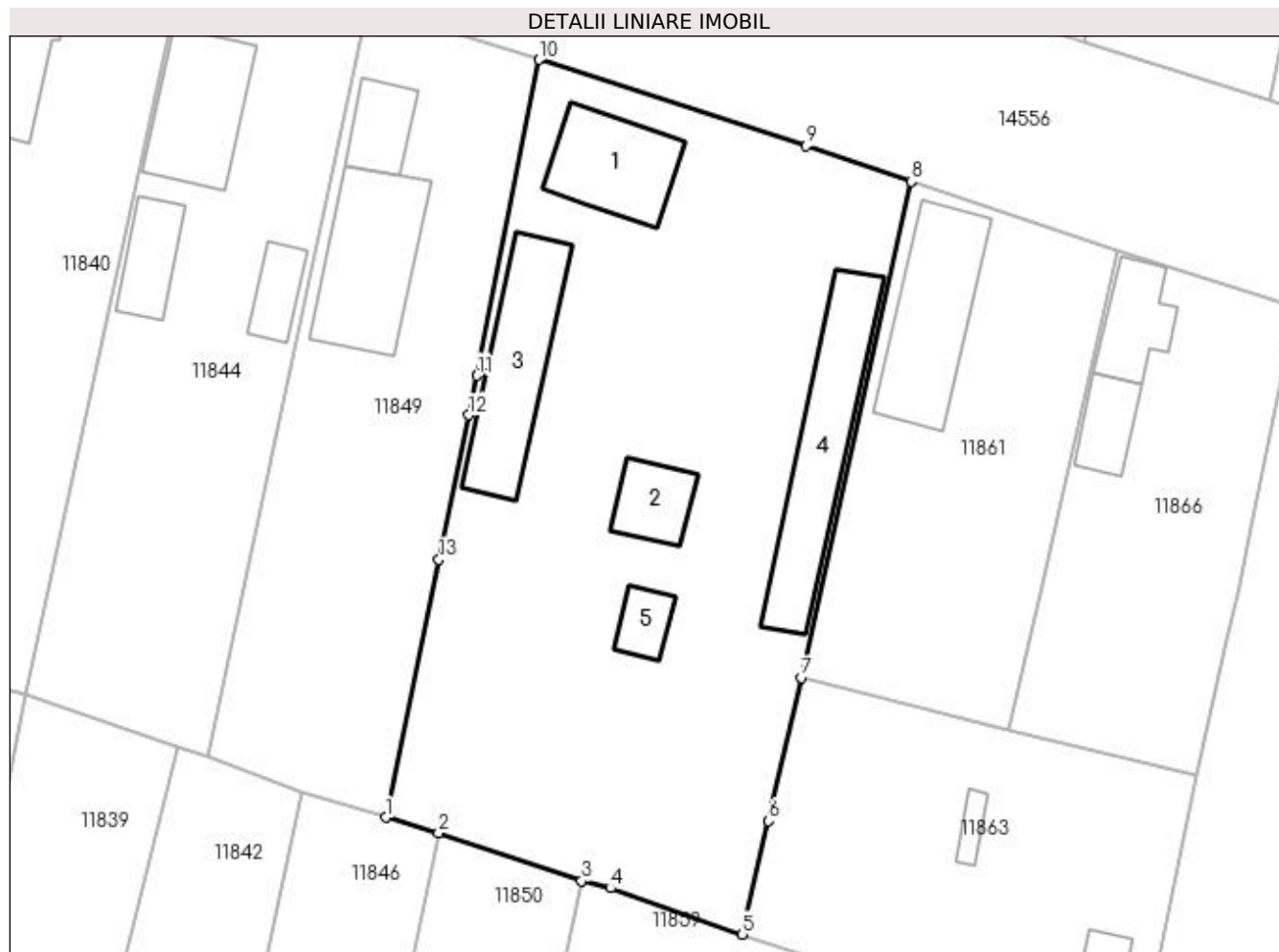
C. Partea III. SARCINI .

Inscrieri privind dezmembramintele dreptului de proprietate, drepturi reale de garanție și sarcini	Referințe
NU SUNT	

Anexa Nr. 1 La Partea I**Teren**

Nr cadastral	Suprafața (mp)*	Observații / Referințe
	Din acte: 2.600 Masurata: 3.204	

* Suprafața este determinată în planul de proiecție Stereo 70.

**Date referitoare la teren**

Crt	Categorie folosință	Intra vilan	Suprafața (mp)	Tarla	Parcelă	Nr. topo	Observații / Referințe
1	curți construcții	DA	2.589	38	57	-	
2	arabil	DA	615	38	56	-	

Date referitoare la construcții

Crt	Număr	Destinație construcție	Supraf. (mp)	Situație juridică	Observații / Referințe
A1.1		construcții de locuințe	120	Cu acte	Nr. niveluri:1; S. construita la sol:120 mp;
A1.2		construcții anexa	59	Cu acte	Nr. niveluri:1; S. construita la sol:59 mp;
A1.3		construcții anexa	160	Cu acte	Nr. niveluri:1; S. construita la sol:160 mp;
A1.4		construcții anexa	189	Cu acte	Nr. niveluri:1; S. construita la sol:189 mp;
A1.5		construcții anexa	35	Cu acte	Nr. niveluri:1; S. construita la sol:35 mp;

Lungime Segmente

1) Valorile lungimilor segmentelor sunt obținute din proiecție în plan.

Punct început	X / Y	Punct sfârșit	X / Y	Lungime segment (** (m)
1	378.805,431 266.743,364	2	378.810,946 266.741,724	5.754
2	378.810,946 266.741,724	3	378.825,87 266.736,737	15.735
3	378.825,87 266.736,737	4	378.828,878 266.735,999	3.097
4	378.828,878 266.735,999	5	378.842,619 266.731,178	14.562
5	378.842,619 266.731,178	6	378.845,369 266.743,02	12.157
6	378.845,369 266.743,02	7	378.848,833 266.757,936	15.313
7	378.848,833 266.757,936	8	378.860,308 266.809,695	53.016
8	378.860,308 266.809,695	9	378.849,323 266.813,45	11.609
9	378.849,323 266.813,45	10	378.821,439 266.822,406	29.287
10	378.821,439 266.822,406	11	378.814,952 266.789,451	33.587
11	378.814,952 266.789,451	12	378.814,1 266.785,329	4.209
12	378.814,1 266.785,329	13	378.810,988 266.770,262	15.385
13	378.810,988 266.770,262	1	378.805,431 266.743,364	27.466

** Lungimile segmentelor sunt determinate în planul de proiecție Stereo 70 și sunt rotunjite la 1 milimetru.

*** Distanța dintre puncte este formată din segmente cumulate ce sunt mai mici decât valoarea 1 milimetru.

**DATE DESPRE IMOBILUL NR. 11856**

Oficiul de Cadastru și Publicitate Imobiliară DOLJ
Biroul de Cadastru și Publicitate Imobiliară Craiova

A. Partea I. Descrierea imobilului

TEREN Intravilan

Adresa: Loc. Bistret, Str Violetelor, Nr. 10, Jud. Dolj, T39,P91

Nr. Crt	Nr cadastral Nr. topografic	Suprafața* (mp)	Observații / Referințe
A1		Din acte: 280 Masurata: 605	Sector cadastral:28 Teren imprejmuit;

Construcții

Crt	Nr cadastral Nr. topografic	Adresa	Observații / Referințe
A1.1		Loc. Bistret, Str Violetelor, Nr. 10, Jud. Dolj	Nr. niveluri:1; S. construita la sol:144 mp;

B. Partea II. Proprietari și acte

Inscrieri privitoare la dreptul de proprietate și alte drepturi reale		Referințe
/		
Act Administrativ nr. TDP nr. 828-44709, din 04/10/1996 emis de CJSAPT DOLJ;		
B1	Intabulare, drept de PROPRIETATE, dobandit prin Reconstituire, cota actuala 1/1, cota initiala 1/1 1) DELIU ION, Lipsă CNP.	A1
Act Normativ nr. 7, din 13/03/1996 emis de PARLAMENTUL ROMÂNIEI ((ART.12 ALIN.(14) și ART.37 ALIN(2)));		
B2	Intabulare, drept de PROPRIETATE, dobandit prin Lege, cota actuala 1/1, cota initiala 1/1 1) DELIU ION, Lipsă CNP.	A1.1

C. Partea III. SARCINI .

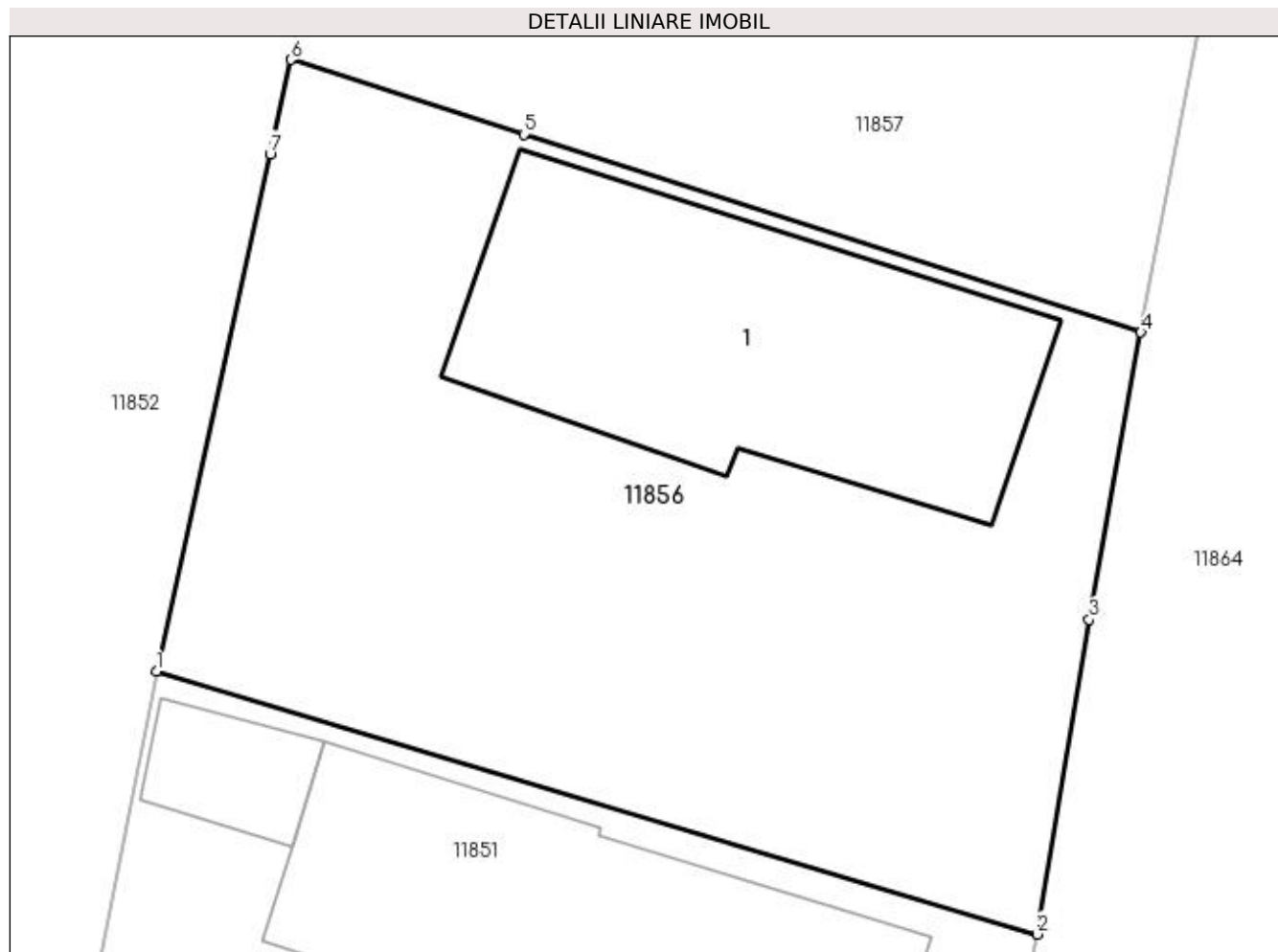
Inscrieri privind dezmembramintele dreptului de proprietate, drepturi reale de garanție și sarcini	Referințe
NU SUNT	

Anexa Nr. 1 La Partea I

Teren

Nr cadastral	Suprafața (mp)*	Observații / Referințe
	Din acte: 280 Masurata: 605	

* Suprafața este determinată în planul de proiecție Stereo 70.



Date referitoare la teren

Crt	Categorie folosință	Intra vilan	Suprafața (mp)	Tarla	Parcelă	Nr. topo	Observații / Referințe
1	curți constructii	DA	605	39	91	-	

Date referitoare la construcții

Crt	Număr	Destinație construcție	Supraf. (mp)	Situație juridică	Observații / Referințe
A1.1		construcții de locuințe	144	Cu acte	Nr. niveluri:1; S. construita la sol:144 mp;

Lungime Segmente

1) Valorile lungimilor segmentelor sunt obținute din proiecție în plan.

Punct început	X / Y	Punct sfârșit	X / Y	Lungime segment (** (m)
1	378.821,074 266.566,166	2	378.850,107 266.557,505	30.297
2	378.850,107 266.557,505	3	378.851,838 266.567,878	10.516
3	378.851,838 266.567,878	4	378.853,542 266.577,352	9.626

Punct început	X / Y	Punct sfârșit	X / Y	Lungime segment (** (m)
4	378.853,542 266.577,352	5	378.833,193 266.583,872	21.368
5	378.833,193 266.583,872	6	378.825,509 266.586,334	8.069
6	378.825,509 266.586,334	7	378.824,826 266.583,229	3.179
7	378.824,826 266.583,229	1	378.821,074 266.566,166	17.471

** Lungimile segmentelor sunt determinate în planul de proiecție Stereo 70 și sunt rotunjite la 1 milimetru.

*** Distanța dintre puncte este formată din segmente cumulate ce sunt mai mici decât valoarea 1 milimetru.

**DATE DESPRE IMOBILUL NR. 11857**

Oficiul de Cadastru și Publicitate Imobiliară DOLJ
Biroul de Cadastru și Publicitate Imobiliară Craiova

A. Partea I. Descrierea imobilului

TEREN Intravilan

Adresa: Loc. Bistret, Str Crizantemelor, Nr. 8, Jud. Dolj, T39,P92

Nr. Crt	Nr cadastral Nr. topografic	Suprafața* (mp)	Observații / Referințe
A1		Din acte: 1.380 Masurata: 1.353	Sector cadastral:28 Teren imprejmuit;

Construcții

Crt	Nr cadastral Nr. topografic	Adresa	Observații / Referințe
A1.1		Loc. Bistret, Str Crizantemelor, Nr. 8, Jud. Dolj	Nr. niveluri:1; S. construita la sol:86 mp;

B. Partea II. Proprietari și acte

Inscrieri privitoare la dreptul de proprietate și alte drepturi reale		Referințe
/		
Act Administrativ nr. TDP nr. 825-44709, din 03/10/1996 emis de CJSAPT DOLJ;		
B1	Intabulare, drept de PROPRIETATE, dobandit prin Reconstituire, cota actuala 1/1, cota initiala 1/1 1) BORCAN ANASTASIA , Lipsă CNP.	A1
Act Normativ nr. 7, din 13/03/1996 emis de PARLAMENTUL ROMÂNIEI ((ART.12 ALIN.(14) și ART.37 ALIN(2)));		
B2	Intabulare, drept de PROPRIETATE, dobandit prin Lege, cota actuala 1/1, cota initiala 1/1 1) BORCAN ANASTASIA , Lipsă CNP.	A1.1

C. Partea III. SARCINI .

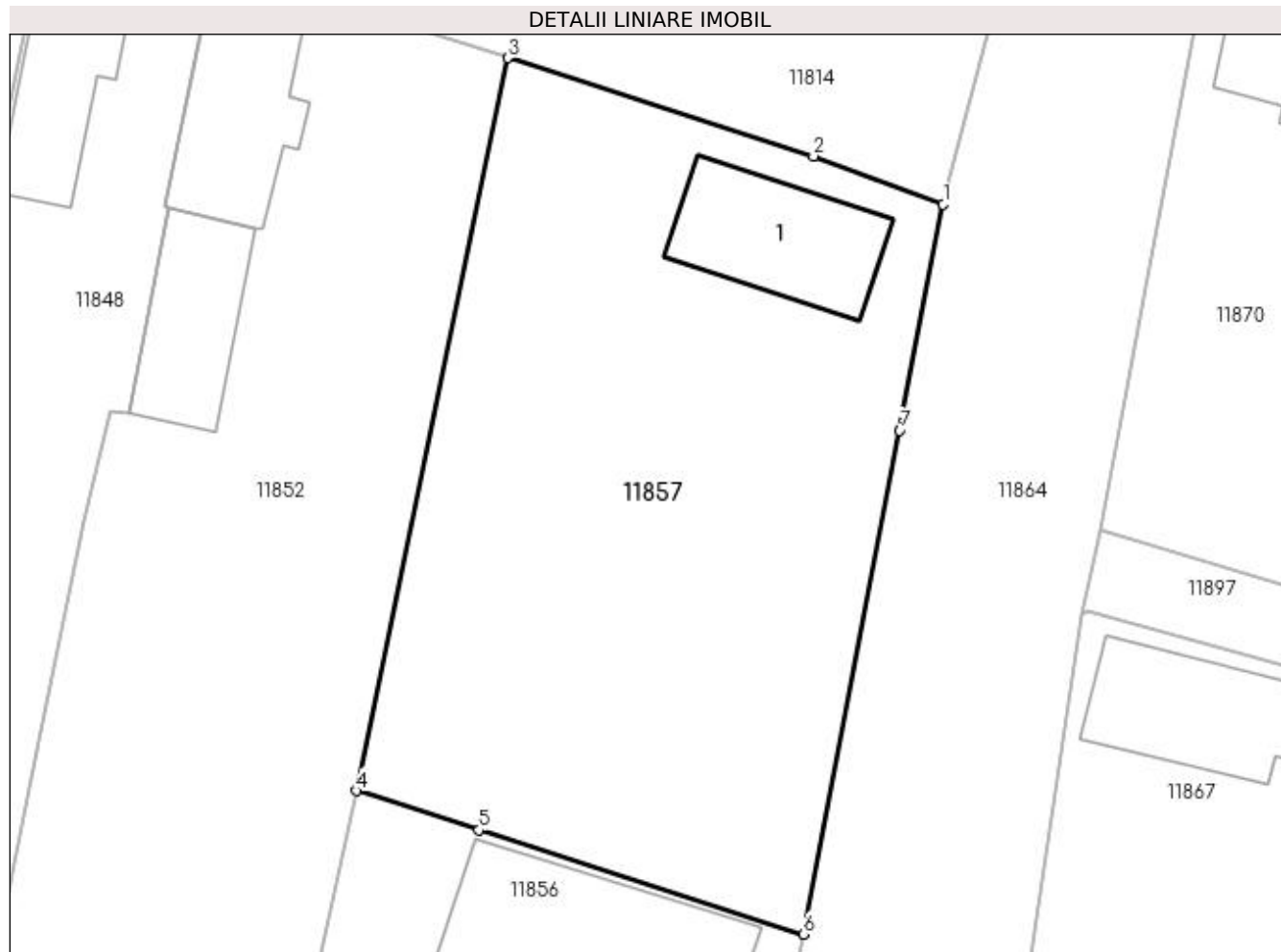
Inscrieri privind dezmembramintele dreptului de proprietate, drepturi reale de garanție și sarcini	Referințe
NU SUNT	

Anexa Nr. 1 La Partea I

Teren

Nr cadastral	Suprafața (mp)*	Observații / Referințe
	Din acte: 1.380 Masurata: 1.353	

* Suprafața este determinată în planul de proiecție Stereo 70.



Date referitoare la teren

Crt	Categorie folosință	Intra vilan	Suprafața (mp)	Tarla	Parcelă	Nr. topo	Observații / Referințe
1	curți constructii	DA	1.353	39	92	-	

Date referitoare la construcții

Crt	Număr	Destinație construcție	Supraf. (mp)	Situație juridică	Observații / Referințe
A1.1		construcții de locuințe	86	Cu acte	Nr. niveluri:1; S. construita la sol:86 mp;

Lungime Segmente

1) Valorile lungimilor segmentelor sunt obținute din proiecție în plan.

Punct început	X / Y	Punct sfârșit	X / Y	Lungime segment (** (m)
1	378.862,299 266.623,071	2	378.854,171 266.626,074	8.665
2	378.854,171 266.626,074	3	378.835,025 266.632,232	20.112
3	378.835,025 266.632,232	4	378.825,509 266.586,334	46.874

Punct început	X / Y	Punct sfârșit	X / Y	Lungime segment (** (m)
4	378.825,509 266.586,334	5	378.833,193 266.583,872	8.069
5	378.833,193 266.583,872	6	378.853,542 266.577,352	21.368
6	378.853,542 266.577,352	7	378.859,583 266.608,895	32.116
7	378.859,583 266.608,895	1	378.862,299 266.623,071	14.434

** Lungimile segmentelor sunt determinate în planul de proiecție Stereo 70 și sunt rotunjite la 1 milimetru.

*** Distanța dintre puncte este formată din segmente cumulate ce sunt mai mici decât valoarea 1 milimetru.

**DATE DESPRE IMOBILUL NR. 11858**

Oficiul de Cadastru și Publicitate Imobiliară DOLJ
Biroul de Cadastru și Publicitate Imobiliară Craiova

A. Partea I. Descrierea imobilului

TEREN Intravilan

Adresa: Loc. Bistret, Str Violetelor, Nr. 1, Jud. Dolj, T38,P65

Nr. Crt	Nr cadastral Nr. topografic	Suprafața* (mp)	Observații / Referințe
A1		Din acte: 1.200 Masurata: 1.228	Sector cadastral:28 Teren imprejmuit;

Construcții

Crt	Nr cadastral Nr. topografic	Adresa	Observații / Referințe
A1.1		Loc. Bistret, Str Violetelor, Nr. 1, Jud. Dolj	Nr. niveluri:1; S. construita la sol:94 mp;

B. Partea II. Proprietari și acte

Inscrieri privitoare la dreptul de proprietate și alte drepturi reale		Referințe
/		
Act Administrativ nr. TDP nr. 20912, din 03/04/2019 emis de CJSDAPT DOLJ;		
B1	Intabulare, drept de PROPRIETATE, dobandit prin Reconstituire, cota actuala 1/1, cota initiala 1/1 1) ODINĂ CONSTANTIN, Lipsă CNP.	A1
Act Normativ nr. 7, din 13/03/1996 emis de PARLAMENTUL ROMÂNIEI ((ART.12 ALIN.(14) și ART.37 ALIN(2)));		
B2	Intabulare, drept de PROPRIETATE, dobandit prin Lege, cota actuala 1/1, cota initiala 1/1 1) ODINĂ CONSTANTIN, Lipsă CNP.	A1.1

C. Partea III. SARCINI .

Inscrieri privind dezmembramintele dreptului de proprietate, drepturi reale de garanție și sarcini	Referințe
NU SUNT	

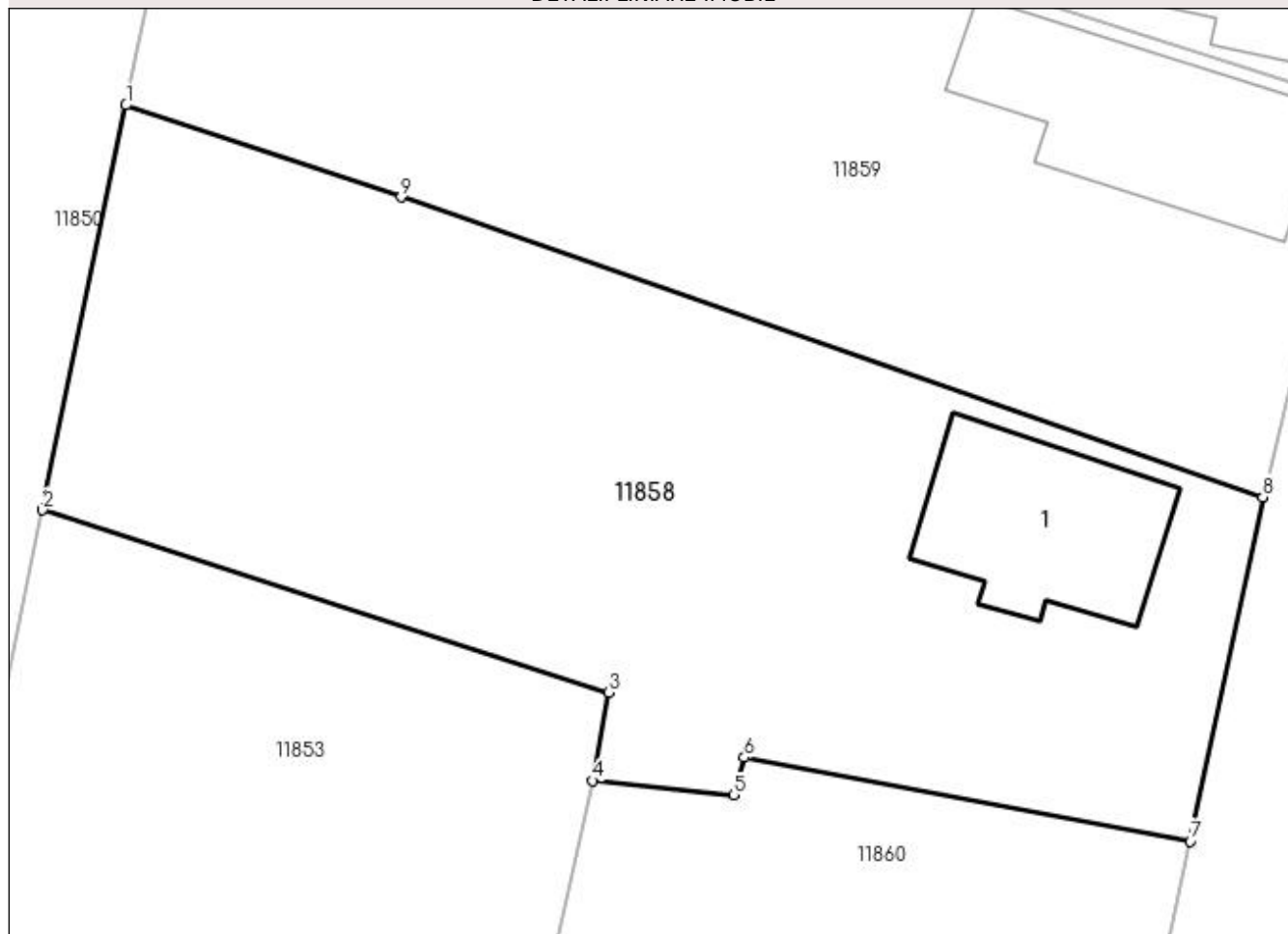
Anexa Nr. 1 La Partea I

Teren

Nr cadastral	Suprafața (mp)*	Observații / Referințe
	Din acte: 1.200 Masurata: 1.228	

* Suprafața este determinată în planul de proiecție Stereo 70.

DETALII LINIARE IMOBIL



Date referitoare la teren

Crt	Categorie folosință	Intra vilan	Suprafața (mp)	Tarla	Parcelă	Nr. topo	Observații / Referințe
1	curți constructii	DA	1.228	38	65	-	

Date referitoare la construcții

Crt	Număr	Destinație construcție	Supraf. (mp)	Situație juridică	Observații / Referințe
A1.1		construcții de locuințe	94	Cu acte	Nr. niveluri:1; S. construita la sol:94 mp;

Lungime Segmente

1) Valorile lungimilor segmentelor sunt obținute din proiecție în plan.

Punct început	X / Y	Punct sfârșit	X / Y	Lungime segment (** (m)
1	378.821,932 266.717,901	2	378.817,743 266.697,575	20.753
2	378.817,743 266.697,575	3	378.846,212 266.688,416	29.906
3	378.846,212 266.688,416	4	378.845,407 266.683,971	4.517

Punct început	X / Y	Punct sfârșit	X / Y	Lungime segment (** (m)
4	378.845,407 266.683,971	5	378.852,493 266.683,255	7.122
5	378.852,493 266.683,255	6	378.853,01 266.685,137	1.952
6	378.853,01 266.685,137	7	378.875,427 266.680,938	22.807
7	378.875,427 266.680,938	8	378.879,084 266.698,227	17.672
8	378.879,084 266.698,227	9	378.835,76 266.713,286	45.867
9	378.835,76 266.713,286	1	378.821,932 266.717,901	14.578

** Lungimile segmentelor sunt determinate în planul de proiecție Stereo 70 și sunt rotunjite la 1 milimetru.

*** Distanța dintre puncte este formată din segmente cumulate ce sunt mai mici decât valoarea 1 milimetru.

**DATE DESPRE IMOBILUL NR. 11859**

Oficiul de Cadastru și Publicitate Imobiliară DOLJ
Biroul de Cadastru și Publicitate Imobiliară Craiova

A. Partea I. Descrierea imobilului

TEREN Intravilan

Nr. CF vechi:570
Nr. cadastral vechi:792

Adresa: Loc. Bistret, Jud. Dolj, T 38, P 63

Nr. Crt	Nr cadastral Nr. topografic	Suprafața* (mp)	Observații / Referințe
A1	31455	Din acte: 1.200 Masurata: 1.189	Sector cadastral:28 Teren imprejmuit;

Construcții

Crt	Nr cadastral Nr. topografic	Adresa	Observații / Referințe
A1.1	31455-C1	Loc. Bistret, Jud. Dolj, T 38, P 63	Nr. niveluri:1; S. construita la sol:119 mp; C 1 - locuinta cu 3 camere si dependinte cu Sc 109 mp

B. Partea II. Proprietari și acte

Inscrieri privitoare la dreptul de proprietate și alte drepturi reale		Referințe
8433 / 19/02/2009		
Act Notarial nr. 352/2009, din 19/02/2009 emis de NP Sandu Cosmin;		
B1	Intabulare, drept de PROPRIETATE, dobandit prin Conventie, cota actuala 1/1, cota initiala 1/1 1) TANASESCU MARINEL , Lipsa CNP. 2) TANASESCU ANA , Lipsa CNP. <i>OBSERVATII: (provenita din conversia CF 570)</i>	A1, A1.1

C. Partea III. SARCINI .

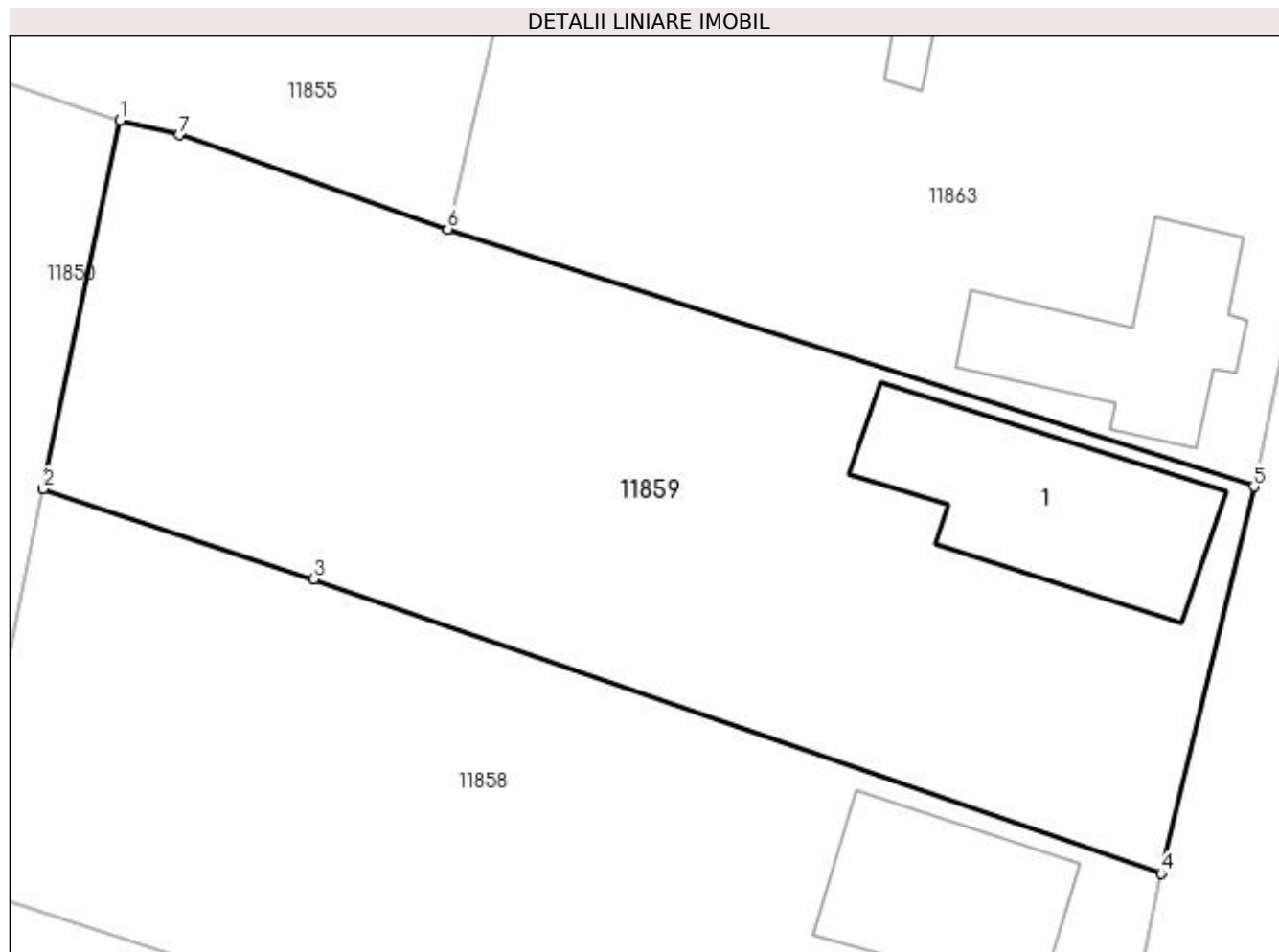
Inscrieri privind dezmembramintele dreptului de proprietate, drepturi reale de garanție și sarcini	Referințe
NU SUNT	

Anexa Nr. 1 La Partea I

Teren

Nr cadastral	Suprafața (mp)*	Observații / Referințe
31455	Din acte: 1.200 Masurata: 1.189	

* Suprafața este determinată în planul de proiecție Stereo 70.



Date referitoare la teren

Crt	Categorie folosință	Intra vilan	Suprafața (mp)	Tarla	Parcelă	Nr. topo	Observații / Referințe
1	curți constructii	DA	1.189	38	63	-	

Date referitoare la construcții

Crt	Număr	Destinație construcție	Supraf. (mp)	Situație juridică	Observații / Referințe
A1.1	31455-C1	construcții de locuințe	Din acte: 0 Masurata: 119	Cu acte	Nr. niveluri:1; S. construita la sol:119 mp; C 1 - locuinta cu 3 camere si dependinte cu Sc 109 mp

Lungime Segmente

1) Valorile lungimilor segmentelor sunt obținute din proiecție în plan.

Punct început	X / Y	Punct sfârșit	X / Y	Lungime segment (** (m)
1	378.825,87 266.736,737	2	378.821,932 266.717,901	19.243
2	378.821,932 266.717,901	3	378.835,76 266.713,286	14.578
3	378.835,76 266.713,286	4	378.879,084 266.698,227	45.867

Punct început	X / Y	Punct sfârșit	X / Y	Lungime segment (** (m)
4	378.879,084 266.698,227	5	378.883,84 266.718,013	20.35
5	378.883,84 266.718,013	6	378.842,619 266.731,178	43.272
6	378.842,619 266.731,178	7	378.828,878 266.735,999	14.562
7	378.828,878 266.735,999	1	378.825,87 266.736,737	3.097

** Lungimile segmentelor sunt determinate în planul de proiecție Stereo 70 și sunt rotunjite la 1 milimetru.

*** Distanța dintre puncte este formată din segmente cumulate ce sunt mai mici decât valoarea 1 milimetru.

**DATE DESPRE IMOBILUL NR. 11860**

Oficiul de Cadastru și Publicitate Imobiliară DOLJ
Biroul de Cadastru și Publicitate Imobiliară Craiova

A. Partea I. Descrierea imobilului

TEREN Intravilan

Adresa: Loc. Bistret, Str Crizantemelor, Nr. 2, Jud. Dolj, T38,P67

Nr. Crt	Nr cadastral Nr. topografic	Suprafața* (mp)	Observații / Referințe
A1		Din acte: 1.200 Masurata: 1.248	Sector cadastral:28 Teren imprejmuit;

Construcții

Crt	Nr cadastral Nr. topografic	Adresa	Observații / Referințe
A1.1		Loc. Bistret, Str Crizantemelor, Nr. 2, Jud. Dolj	Nr. niveluri:1; S. construita la sol:109 mp;
A1.2		Loc. Bistret, Str Crizantemelor, Nr. 2, Jud. Dolj	Nr. niveluri:1; S. construita la sol:33 mp;

B. Partea II. Proprietari și acte

Inscrieri privitoare la dreptul de proprietate și alte drepturi reale		Referințe
/		
Act Administrativ nr. TDP nr. 20913, din 15/04/2019 emis de CJSAPT DOLJ;		
B1	Intabulare, drept de PROPRIETATE, dobandit prin Reconstituire, cota actuala 1/1, cota initiala 1/1 1) ODINĂ VASILE, Lipsă CNP.	A1
Act Normativ nr. 7, din 13/03/1996 emis de PARLAMENTUL ROMÂNIEI ((ART.12 ALIN.(14) și ART.37 ALIN(2)));		
B2	Intabulare, drept de PROPRIETATE, dobandit prin Lege, cota actuala 1/1, cota initiala 1/1 1) ODINĂ VASILE, Lipsă CNP.	A1.1, A1.2

C. Partea III. SARCINI .

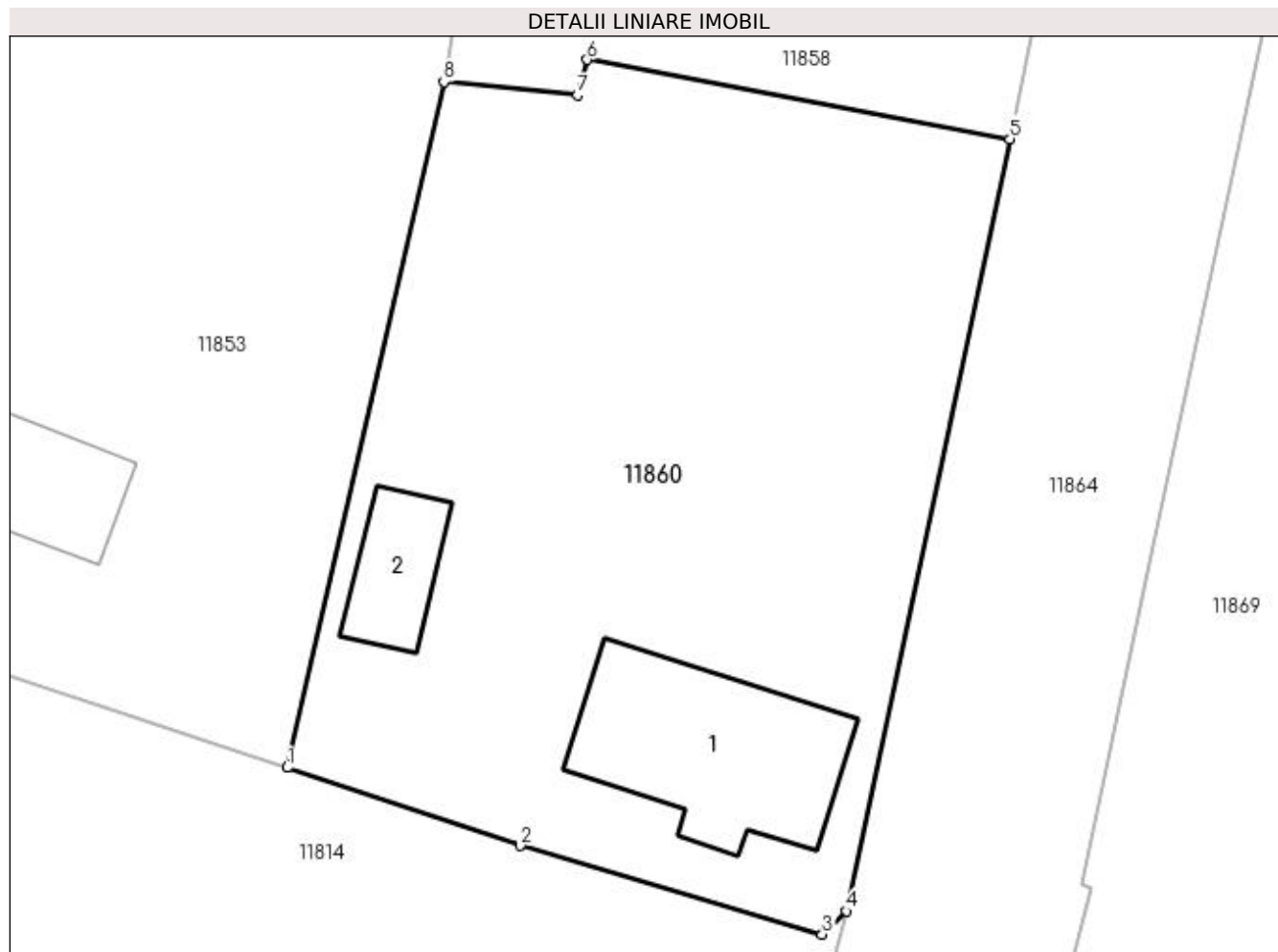
Inscrieri privind dezmembramintele dreptului de proprietate, drepturi reale de garanție și sarcini	Referințe
NU SUNT	

Anexa Nr. 1 La Partea I

Teren

Nr cadastral	Suprafața (mp)*	Observații / Referințe
	Din acte: 1.200 Masurata: 1.248	

* Suprafața este determinată în planul de proiecție Stereo 70.



Date referitoare la teren

Crt	Categorie folosință	Intra vilan	Suprafața (mp)	Tarla	Parcelă	Nr. topo	Observații / Referințe
1	curți constructii	DA	1.248	38	67	-	

Date referitoare la construcții

Crt	Număr	Destinație construcție	Supraf. (mp)	Situație juridică	Observații / Referințe
A1.1		construcții de locuințe	109	Cu acte	Nr. niveluri:1; S. construita la sol:109 mp;
A1.2		construcții de locuințe	33	Cu acte	Nr. niveluri:1; S. construita la sol:33 mp;

Lungime Segmente

1) Valorile lungimilor segmentelor sunt obținute din proiecție în plan.

Punct început	X / Y	Punct sfârșit	X / Y	Lungime segment (** (m)
1	378.837,113 266.647,605	2	378.849,479 266.643,462	13.042
2	378.849,479 266.643,462	3	378.865,477 266.638,762	16.674

Punct început	X / Y	Punct sfârșit	X / Y	Lungime segment (** (m)
3	378.865,477 266.638,762	4	378.866,782 266.639,99	1.792
4	378.866,782 266.639,99	5	378.875,427 266.680,938	41.851
5	378.875,427 266.680,938	6	378.853,01 266.685,137	22.807
6	378.853,01 266.685,137	7	378.852,493 266.683,255	1.952
7	378.852,493 266.683,255	8	378.845,407 266.683,971	7.122
8	378.845,407 266.683,971	1	378.837,113 266.647,605	37.3

** Lungimile segmentelor sunt determinate în planul de proiecție Stereo 70 și sunt rotunjite la 1 milimetru.

*** Distanța dintre puncte este formată din segmente cumulate ce sunt mai mici decât valoarea 1 milimetru.

**DATE DESPRE IMOBILUL NR. 11861**

Oficiul de Cadastru și Publicitate Imobiliară DOLJ
Biroul de Cadastru și Publicitate Imobiliară Craiova

A. Partea I. Descrierea imobilului

TEREN Intravilan

Nr. CF vechi:544
Nr. cadastral vechi:773

Adresa: Loc. Bistret, Jud. Dolj, sat Bistret, T38, P58

Nr. Crt	Nr cadastral Nr. topografic	Suprafața* (mp)	Observații / Referințe
A1	37684	Din acte: 1.200 Masurata: 1.171	Sector cadastral:28 Teren imprejmuit;

Construcții

Crt	Nr cadastral Nr. topografic	Adresa	Observații / Referințe
A1.1		Loc. Bistret, Jud. Dolj, sat Bistret, T38, P58	Nr. niveluri:1; S. construita la sol:172 mp;

B. Partea II. Proprietari și acte

Inscrieri privitoare la dreptul de proprietate și alte drepturi reale		Referințe
22622 / 28/03/2008		
Act Notarial nr. aut.nr.425, din 27/03/2008 emis de NP Aurel Belu;		
B1	Intabulare, drept de PROPRIETATE, dobandit prin Conventie, cota actuala 1/1, cota initiala 1/1 1) BABOI SABINA , Lipsă CNP. 2) SALI FLORIAN	A1
/		
Act Normativ nr. 7, din 13/03/1996 emis de PARLAMENTUL ROMÂNIEI ((ART.12 ALIN.(14) și ART.37 ALIN(2)));		
B2	Intabulare, drept de PROPRIETATE, dobandit prin Lege, cota actuala 1/1, cota initiala 1/1 1) SALI FLORIAN 2) BABOI SABINA , Lipsă CNP.	A1.1

C. Partea III. SARCINI .

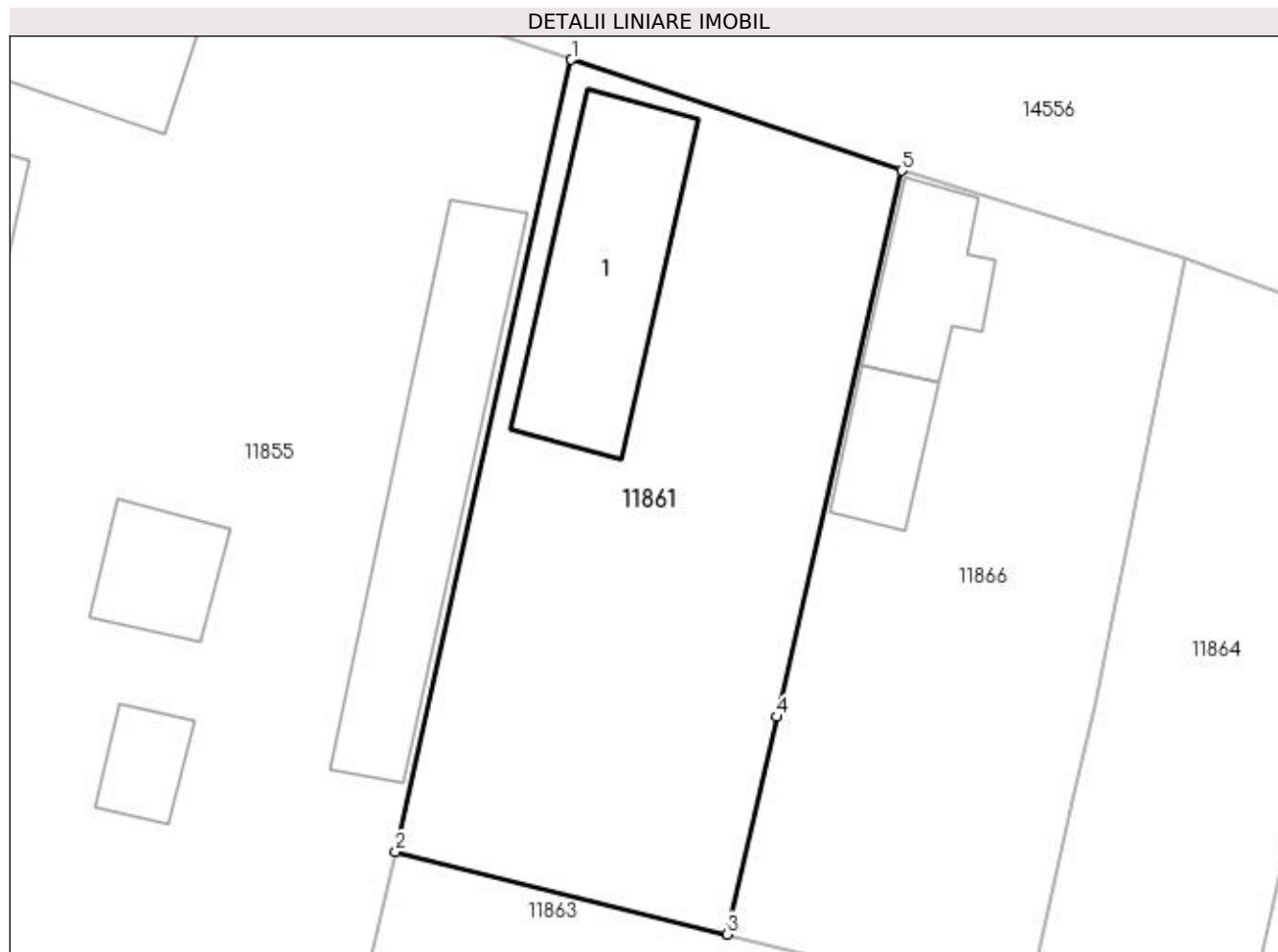
Inscrieri privind dezmembramintele dreptului de proprietate, drepturi reale de garanție și sarcini	Referințe
NU SUNT	

Anexa Nr. 1 La Partea I

Teren

Nr cadastral	Suprafața (mp)*	Observații / Referințe
37684	Din acte: 1.200 Masurata: 1.171	

* Suprafața este determinată în planul de proiecție Stereo 70.



Date referitoare la teren

Crt	Categorie folosință	Intra vilan	Suprafața (mp)	Tarla	Parcelă	Nr. topo	Observații / Referințe
1	curți constructii	DA	1.171	38	58	-	

Date referitoare la construcții

Crt	Număr	Destinație construcție	Supraf. (mp)	Situație juridică	Observații / Referințe
A1.1		construcții de locuințe	172	Cu acte	Nr. niveluri:1; S. construita la sol:172 mp;

Lungime Segmente

1) Valorile lungimilor segmentelor sunt obținute din proiecție în plan.

Punct început	X / Y	Punct sfârșit	X / Y	Lungime segment (** (m)
1	378.860,308 266.809,695	2	378.848,833 266.757,936	53.016
2	378.848,833 266.757,936	3	378.870,488 266.752,561	22.312
3	378.870,488 266.752,561	4	378.873,732 266.766,776	14.58

Punct început	X / Y	Punct sfârșit	X / Y	Lungime segment (** (m)
4	378.873,732 266.766,776	5	378.881,876 266.802,458	36.6
5	378.881,876 266.802,458	1	378.860,308 266.809,695	22.75

** Lungimile segmentelor sunt determinate în planul de proiecție Stereo 70 și sunt rotunjite la 1 milimetru.

*** Distanța dintre puncte este formată din segmente cumulate ce sunt mai mici decât valoarea 1 milimetru.

**DATE DESPRE IMOBILUL NR. 11862**

Oficiul de Cadastru și Publicitate Imobiliară DOLJ
Biroul de Cadastru și Publicitate Imobiliară Craiova

A. Partea I. Descrierea imobilului

TEREN Intravilan

Adresa: Loc. Bistret, Str Violetelor, Nr. 9, Jud. Dolj, T40

Nr. Crt	Nr cadastral Nr. topografic	Suprafața* (mp)	Observații / Referințe
A1		1.564	Sector cadastral:28 Teren imprejmuit;

B. Partea II. Proprietari și acte

Inscrieri privitoare la dreptul de proprietate și alte drepturi reale		Referințe
/		
Act Normativ nr. 7, din 13/03/1996 emis de PARLAMENTUL ROMÂNIEI;		
B1	Inscrierea provizorie, drept de PROPRIETATE, dobandit prin Lege, cota actuala 1/1, cota initiala 1/1 1) NEIDENTIFICAT NEIDENTIFICAT	A1

C. Partea III. SARCINI .

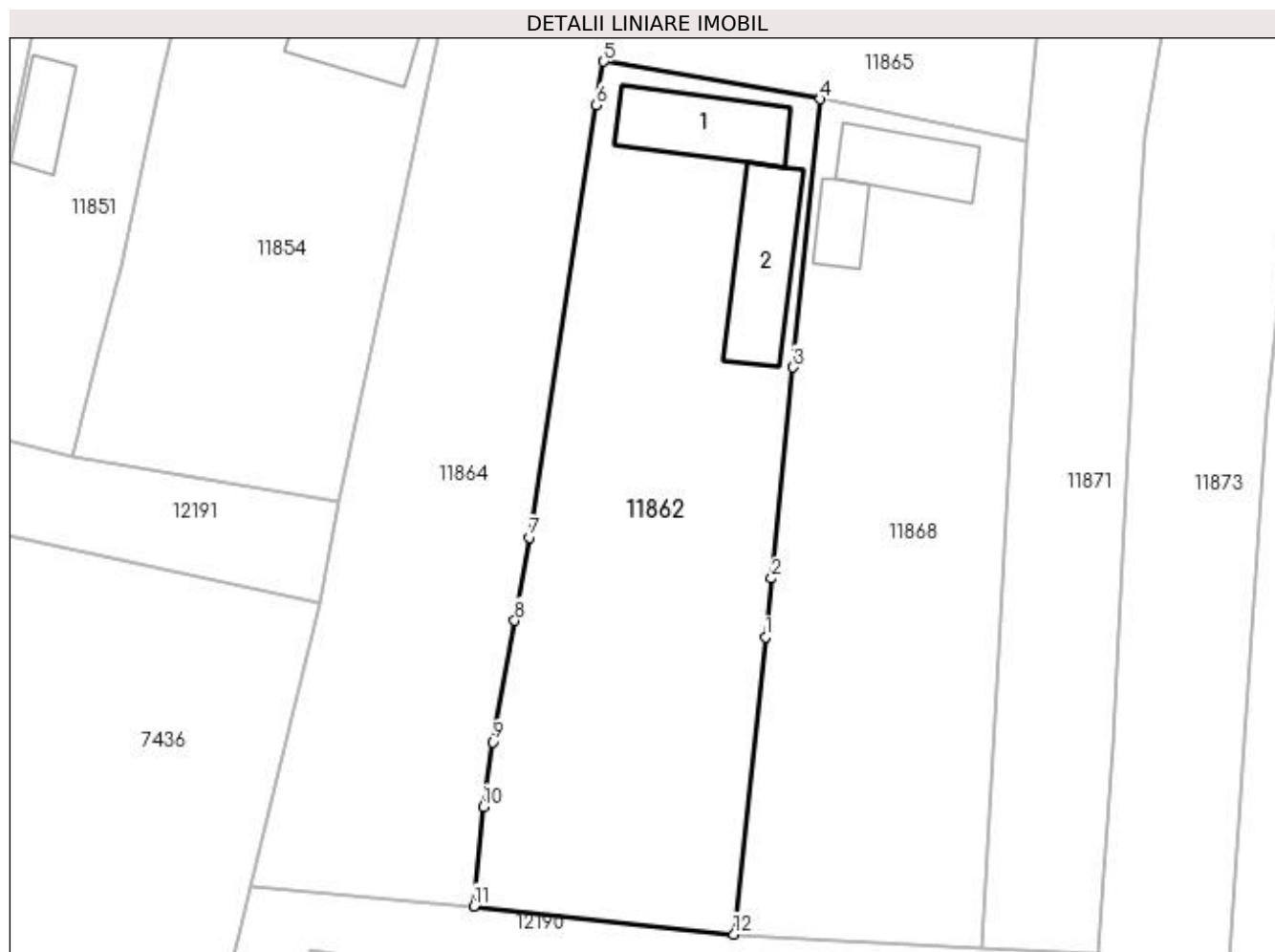
Inscrieri privind dezmembramintele dreptului de proprietate, drepturi reale de garanție și sarcini	Referințe
NU SUNT	

Anexa Nr. 1 La Partea I

Teren

Nr cadastral	Suprafața (mp)*	Observații / Referințe
	1.564	

* Suprafața este determinată în planul de proiecție Stereo 70.



Date referitoare la teren

Crt	Categorie folosință	Intra vilan	Suprafața (mp)	Tarla	Parcelă	Nr. topo	Observații / Referințe
1	curți constructii	DA	986	40	-	-	
2	arabil	DA	578	40	-	-	

Date referitoare la construcții

Crt	Număr	Destinație construcție	Supraf. (mp)	Situație juridică	Observații / Referințe
A1.1		construcții de locuințe	79	Fara acte	Nr. niveluri:1; S. construita la sol:79 mp;
A1.2		construcții anexa	85	Fara acte	Nr. niveluri:1; S. construita la sol:85 mp;

Lungime Segmente

1) Valorile lungimilor segmentelor sunt obținute din proiecție în plan.

Punct început	X / Y	Punct sfârșit	X / Y	Lungime segment (** (m)
1	378.875,556 266.489,34	2	378.876,1 266.494,454	5.143
2	378.876,1 266.494,454	3	378.877,969 266.512,853	18.494

Punct început	X / Y	Punct sfârșit	X / Y	Lungime segment (** (m)
3	378.877,969 266.512,853	4	378.880,345 266.536,226	23.493
4	378.880,345 266.536,226	5	378.861,465 266.539,508	19.163
5	378.861,465 266.539,508	6	378.860,807 266.535,712	3.853
6	378.860,807 266.535,712	7	378.855,015 266.498,027	38.128
7	378.855,015 266.498,027	8	378.853,705 266.490,785	7.36
8	378.853,705 266.490,785	9	378.851,792 266.480,209	10.748
9	378.851,792 266.480,209	10	378.850,931 266.474,552	5.722
10	378.850,931 266.474,552	11	378.850,129 266.465,901	8.688
11	378.850,129 266.465,901	12	378.872,8 266.463,436	22.805
12	378.872,8 266.463,436	1	378.875,556 266.489,34	26.05

** Lungimile segmentelor sunt determinate în planul de proiecție Stereo 70 și sunt rotunjite la 1 milimetru.

*** Distanța dintre puncte este formată din segmente cumulate ce sunt mai mici decât valoarea 1 milimetru.

**DATE DESPRE IMOBILUL NR. 11863**

Oficiul de Cadastru și Publicitate Imobiliară DOLJ
Biroul de Cadastru și Publicitate Imobiliară Craiova

A. Partea I. Descrierea imobilului

TEREN Intravilan

Nr. CF vechi:680
Nr. cadastral vechi:891

Adresa: Loc. Bistret, Jud. Dolj, T38, P61 si 62

Nr. Crt	Nr cadastral Nr. topografic	Suprafața* (mp)	Observații / Referințe
A1	37689	Din acte: 1.200 Masurata: 1.236	Sector cadastral:28 Teren imprejmuit;

Construcții

Crt	Nr cadastral Nr. topografic	Adresa	Observații / Referințe
A1.1	37689-C1	Loc. Bistret, Jud. Dolj, T38, P61 si 62	Nr. niveluri:1; S. construita la sol:87 mp; locuinta cu Sc-87,20 mp
A1.2	37689-C2	Loc. Bistret, Jud. Dolj, T38, P61 si 62	Nr. niveluri:1; S. construita la sol:16 mp; anexa -patul cu Sc-15,62 mp

B. Partea II. Proprietari și acte

Inscrieri privitoare la dreptul de proprietate și alte drepturi reale		Referințe
193406 / 12/10/2022		
Act Notarial nr. Contract de vanzare aut. 1776, din 11/10/2022 emis de Vladoianu Teodora;		
B1	Intabulare, drept de PROPRIETATE, dobandit prin Conventie, cota actuala 1/1, cota initiala 1/1 1) ANGHEL CRISTI-MARIAN	A1, A1.1, A1.2

C. Partea III. SARCINI

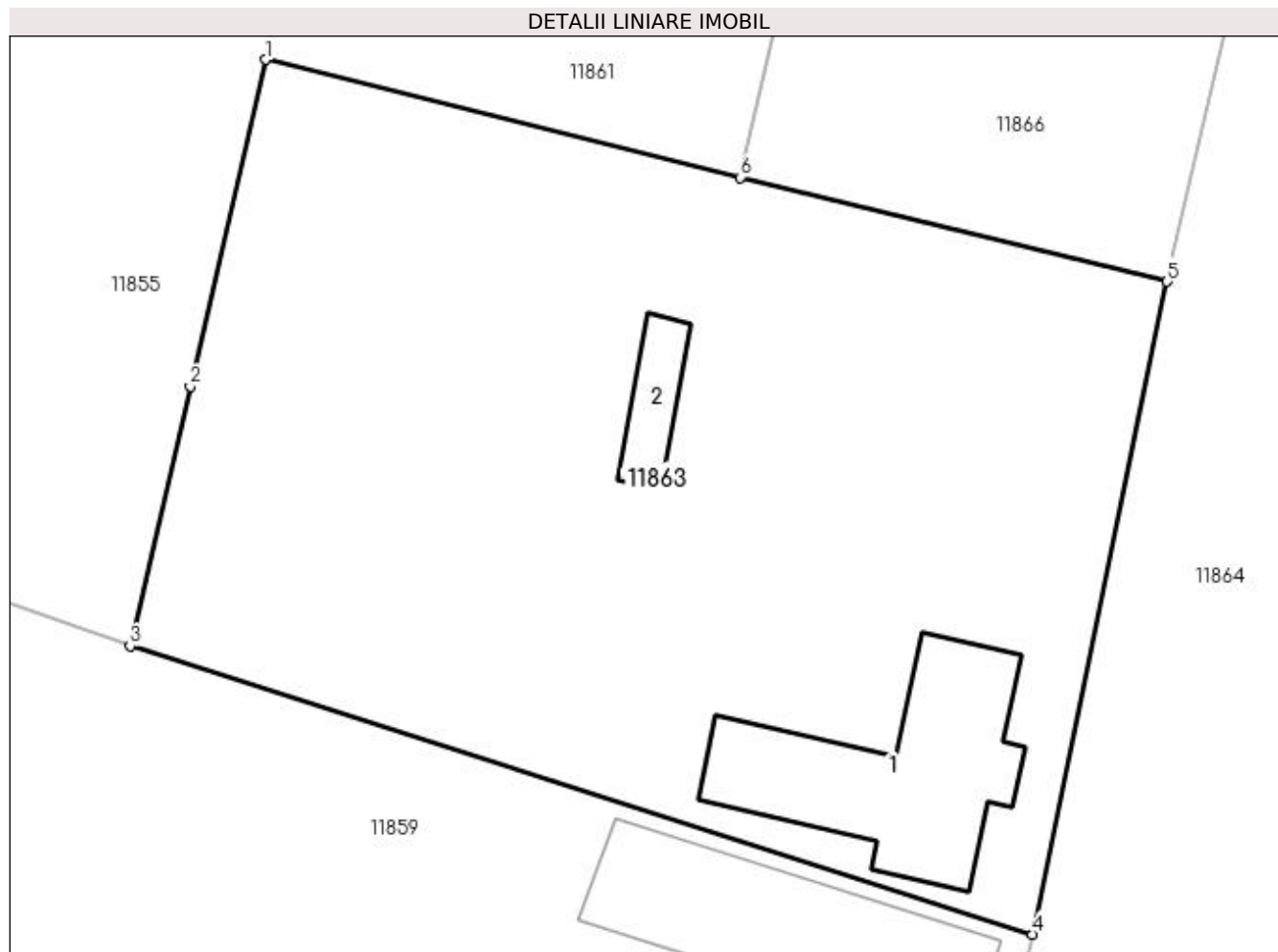
Inscrieri privind dezmembramintele dreptului de proprietate, drepturi reale de garanție și sarcini		Referințe
15960 / 11/03/2010		
Hotarare Judecatoreasca nr. sentinta civila nr.1494, din 01/01/2009 emis de Judecatoria Bailesti,art 55 al.6 Legea7/1996 R;		
C1	se inscrie dreptul de sulta asupra terenului de sub A1 pentru suma de 521,06 lei 1) CIRSTEA FLOREA	A1
C2	se inscrie dreptul de sulta asupra terenului de sub A1 pentru suma de 1553,24 lei 1) CIRSTEA PAUL 2) CIRSTEA ELENA 3) CIRSTEA DORALIN ILIE	A1

Anexa Nr. 1 La Partea I

Teren

Nr cadastral	Suprafața (mp)*	Observații / Referințe
37689	Din acte: 1.200 Masurata: 1.236	

* Suprafața este determinată în planul de proiecție Stereo 70.



Date referitoare la teren

Crt	Categorie folosință	Intra vilan	Suprafața (mp)	Tarla	Parcelă	Nr. topo	Observații / Referințe
1	curți construcții	DA	1.236	38	61,62	-	

Date referitoare la construcții

Crt	Număr	Destinație construcție	Supraf. (mp)	Situație juridică	Observații / Referințe
A1.1	37689-C1	construcții de locuințe	Din acte: 0 Masurata: 87	Cu acte	Nr. niveluri:1; S. construita la sol:87 mp; locuinta cu Sc-87,20 mp
A1.2	37689-C2	construcții anexa	Din acte: 0 Masurata: 16	Cu acte	Nr. niveluri:1; S. construita la sol:16 mp; anexa -patul cu Sc-15,62 mp

Lungime Segmente

1) Valorile lungimilor segmentelor sunt obținute din proiecție în plan.

Punct început	X / Y	Punct sfârșit	X / Y	Lungime segment (** (m)
1	378.848,833 266.757,936	2	378.845,369 266.743,02	15.313
2	378.845,369 266.743,02	3	378.842,619 266.731,178	12.157

Punct început	X / Y	Punct sfârșit	X / Y	Lungime segment (** (m)
3	378.842,619 266.731,178	4	378.883,84 266.718,013	43.272
4	378.883,84 266.718,013	5	378.889,98 266.747,81	30.423
5	378.889,98 266.747,81	6	378.870,488 266.752,561	20.063
6	378.870,488 266.752,561	1	378.848,833 266.757,936	22.312

** Lungimile segmentelor sunt determinate în planul de proiecție Stereo 70 și sunt rotunjite la 1 milimetru.

*** Distanța dintre puncte este formată din segmente cumulate ce sunt mai mici decât valoarea 1 milimetru.

**DATE DESPRE IMOBILUL NR. 11864**

Oficiul de Cadastru și Publicitate Imobiliară DOLJ
 Biroul de Cadastru și Publicitate Imobiliară Craiova

A. Partea I. Descrierea imobilului

TEREN Intravilan

Adresa: Loc. Bistret, Jud. Dolj, str. Violetelor

Nr. Crt	Nr cadastral Nr. topografic	Suprafața* (mp)	Observații / Referințe
A1	37508	Din acte: 4.476 Masurata: 4.731	Sector cadastral:28 Teren imprejmuit;

B. Partea II. Proprietari și acte

Inscrieri privitoare la dreptul de proprietate și alte drepturi reale		Referințe
250921 / 09/12/2020		
Act Normativ nr. HG nr. 596, din 04/08/2011 emis de Guvernul Romaniei (act administrativ nr adeverinta 7316 din 08.12.2020, emis de Primaria Bistret;act administrativ nr adeverinta nr. 7146 din 26.11.2020, emis de Primaria Bistret);		
B1	Intabulare, drept de PROPRIETATE, dobandit prin Lege, cota actuala 1/1, cota initiala 1/1 1) COMUNA BISTRET - DOMENIUL PUBLIC, CIF:4553895	A1

C. Partea III. SARCINI .

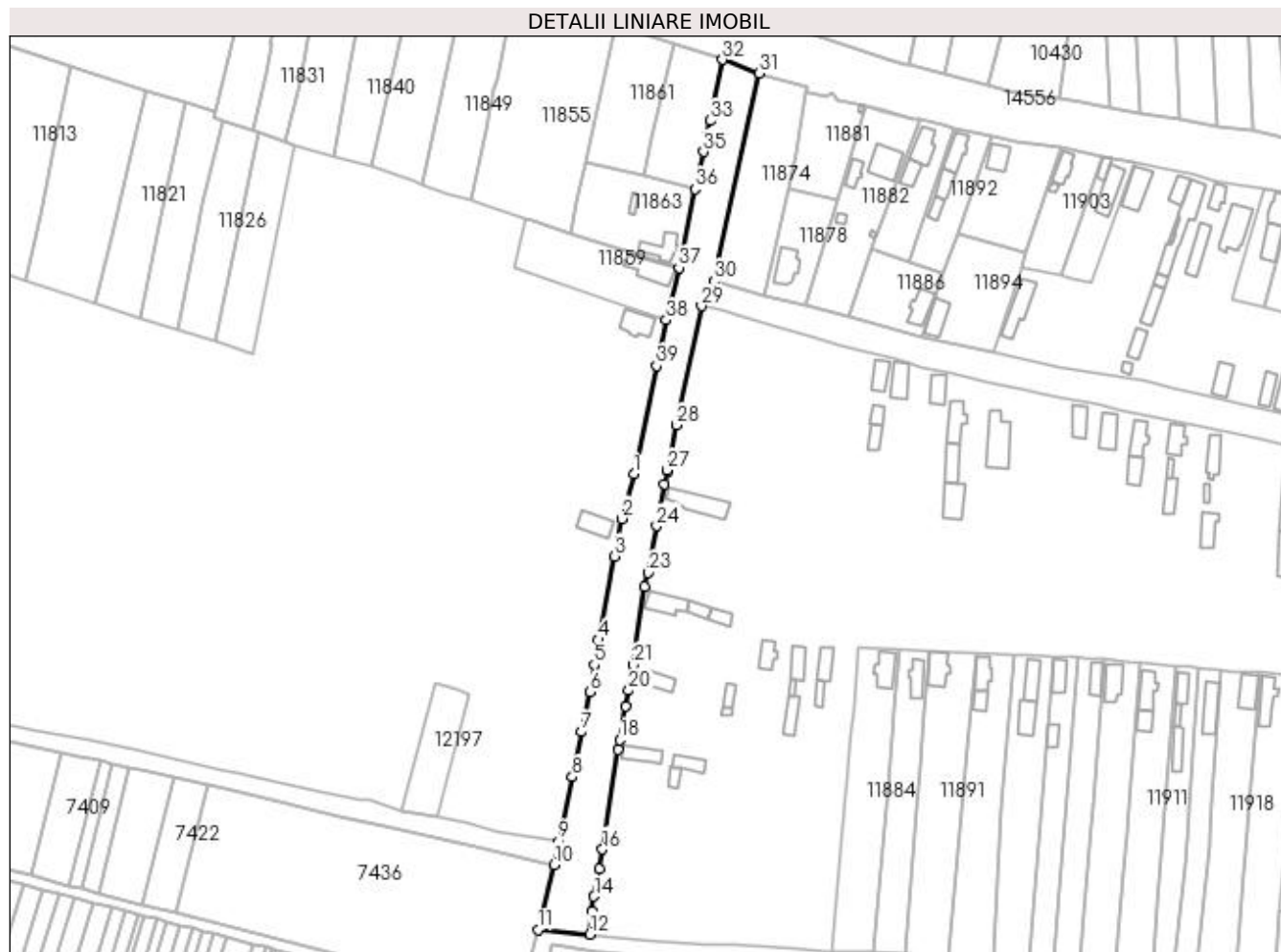
Inscrieri privind dezmembramintele dreptului de proprietate, drepturi reale de garanție și sarcini	Referințe
NU SUNT	

Anexa Nr. 1 La Partea I

Teren

Nr cadastral	Suprafața (mp)*	Observații / Referințe
37508	Din acte: 4.476 Masurata: 4.731	

* Suprafața este determinată în planul de proiecție Stereo 70.



Date referitoare la teren

Crt	Categorie folosință	Intra vilan	Suprafața (mp)	Tarla	Parcelă	Nr. topo	Observații / Referințe
1	drum	DA	4.731	-	-	-	

Lungime Segmente

1) Valorile lungimilor segmentelor sunt obținute din proiecție în plan.

Punct început	X / Y	Punct sfârșit	X / Y	Lungime segment (** (m)
1	378.866,782 266.639,99	2	378.862,299 266.623,071	17.503
3	378.859,583 266.608,895	4	378.853,542 266.577,352	32.116
5	378.851,838 266.567,878	6	378.850,107 266.557,505	10.516
7	378.847,156 266.542,407	8	378.843,544 266.525,475	17.313
9	378.838,34 266.501,074	10	378.836,629 266.492,232	9.006

Punct început	X / Y	Punct sfârșit	X / Y	Lungime segment (** (m)
2	378.862,299 266.623,071	3	378.859,583 266.608,895	14.434
4	378.853,542 266.577,352	5	378.851,838 266.567,878	9.626
6	378.850,107 266.557,505	7	378.847,156 266.542,407	15.384
8	378.843,544 266.525,475	9	378.838,34 266.501,074	24.95
10	378.836,629 266.492,232	11	378.830,621 266.467,664	25.292

Punct început	X / Y	Punct sfârșit	X / Y	Lungime segment (** (m)
11	378.830,621 266.467,664	12	378.850,129 266.465,901	19.588
13	378.850,931 266.474,552	14	378.851,792 266.480,209	5.722
15	378.853,705 266.490,785	16	378.855,015 266.498,027	7.36
17	378.860,807 266.535,712	18	378.861,465 266.539,508	3.853
19	378.863,789 266.552,14	20	378.864,974 266.558,128	6.104
21	378.866,571 266.567,838	22	378.870,963 266.597,415	29.901
23	378.872,104 266.602,652	24	378.875,448 266.620,316	17.978
25	378.878,466 266.636,257	26	378.879,738 266.641,194	5.098
27	378.879,287 266.641,438	28	378.882,857 266.658,501	17.432
29	378.892,381 266.703,515	30	378.897,101 266.712,946	10.546
31	378.914,268 266.791,631	32	378.900,379 266.796,696	14.784
33	378.895,714 266.773,598	34	378.894,472 266.767,532	6.192
35	378.893,188 266.761,897	36	378.889,98 266.747,81	14.448
37	378.883,84 266.718,013	38	378.879,084 266.698,227	20.35
39	378.875,427 266.680,938	1	378.866,782 266.639,99	41.851

Punct început	X / Y	Punct sfârșit	X / Y	Lungime segment (** (m)
12	378.850,129 266.465,901	13	378.850,931 266.474,552	8.688
14	378.851,792 266.480,209	15	378.853,705 266.490,785	10.748
16	378.855,015 266.498,027	17	378.860,807 266.535,712	38.128
18	378.861,465 266.539,508	19	378.863,789 266.552,14	12.844
20	378.864,974 266.558,128	21	378.866,571 266.567,838	9.84
22	378.870,963 266.597,415	23	378.872,104 266.602,652	5.36
24	378.875,448 266.620,316	25	378.878,466 266.636,257	16.224
26	378.879,738 266.641,194	27	378.879,287 266.641,438	0.513
28	378.882,857 266.658,501	29	378.892,381 266.703,515	46.011
30	378.897,101 266.712,946	31	378.914,268 266.791,631	80.536
32	378.900,379 266.796,696	33	378.895,714 266.773,598	23.564
34	378.894,472 266.767,532	35	378.893,188 266.761,897	5.779
36	378.889,98 266.747,81	37	378.883,84 266.718,013	30.423
38	378.879,084 266.698,227	39	378.875,427 266.680,938	17.672

** Lungimile segmentelor sunt determinate în planul de proiecție Stereo 70 și sunt rotunjite la 1 milimetru.

*** Distanța dintre puncte este formată din segmente cumulate ce sunt mai mici decât valoarea 1 milimetru.

**DATE DESPRE IMOBILUL NR. 11865**

Oficiul de Cadastru și Publicitate Imobiliară DOLJ
Biroul de Cadastru și Publicitate Imobiliară Craiova

A. Partea I. Descrierea imobilului

TEREN Intravilan

Adresa: Loc. Bistret, Str Violetelor, Nr. 5, Jud. Dolj, T40,P2

Nr. Crt	Nr cadastral Nr. topografic	Suprafața* (mp)	Observații / Referințe
A1		Din acte: 1.000 Masurata: 969	Sector cadastral:28 Teren imprejmuit;

Construcții

Crt	Nr cadastral Nr. topografic	Adresa	Observații / Referințe
A1.1		Loc. Bistret, Str Violetelor, Nr. 5, Jud. Dolj	Nr. niveluri:1; S. construita la sol:61 mp;

B. Partea II. Proprietari și acte

Inscrieri privitoare la dreptul de proprietate și alte drepturi reale		Referințe
/		
Act Administrativ nr. TDP nr. 846-44709, din 07/10/1996 emis de CJSAPT DOLJ;		
B1	Intabulare, drept de PROPRIETATE, dobandit prin Constituire, cota actuala 1/1, cota initiala 1/1 1) PURCEA MARIN, Lipsă CNP.	A1
Act Normativ nr. 7, din 13/03/1996 emis de PARLAMENTUL ROMÂNIEI ((ART.12 ALIN.(14) și ART.37 ALIN(2)));		
B2	Intabulare, drept de PROPRIETATE, dobandit prin Lege, cota actuala 1/1, cota initiala 1/1 1) PURCEA MARIN, Lipsă CNP.	A1.1

C. Partea III. SARCINI .

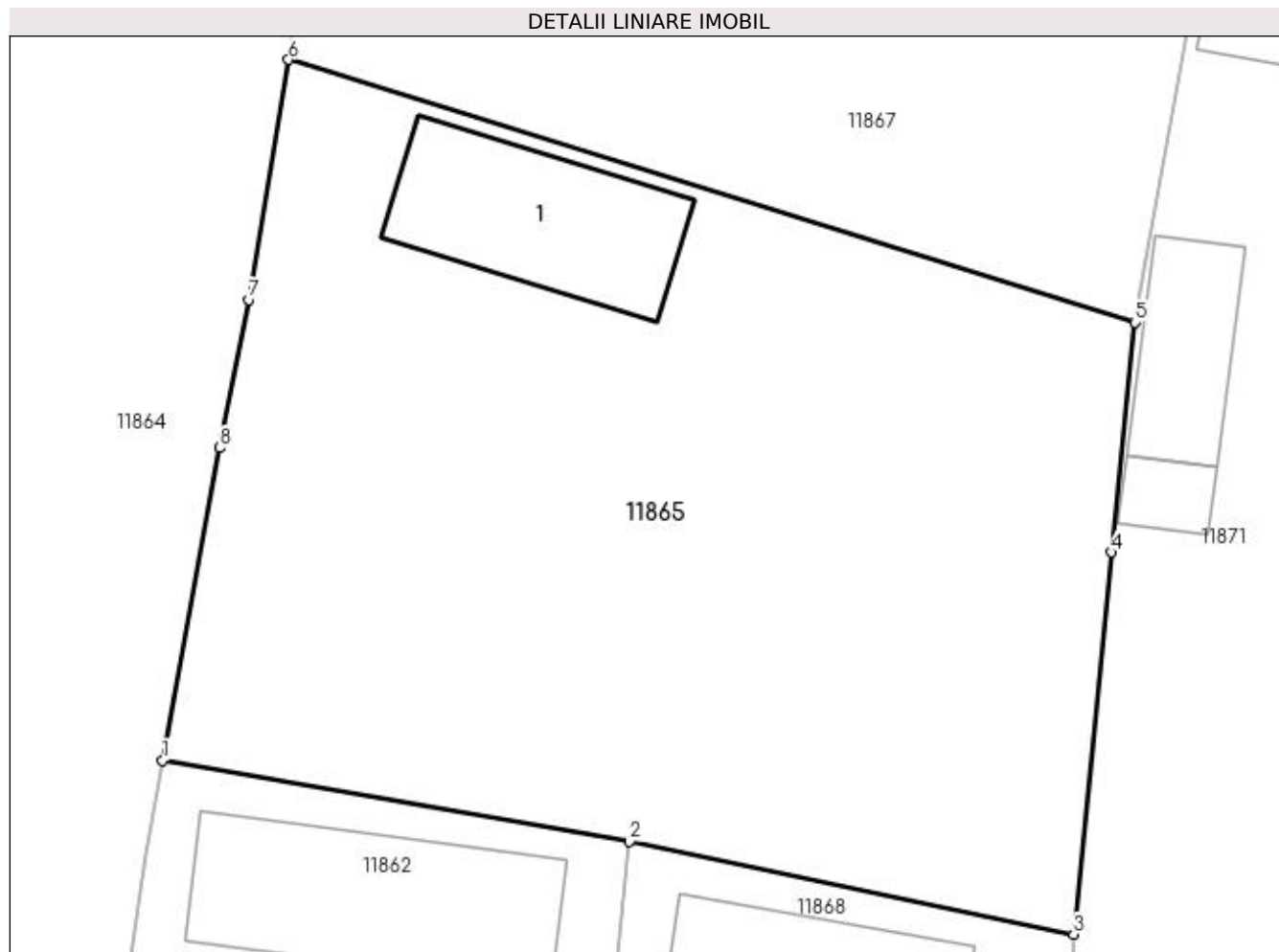
Inscrieri privind dezmembramentele dreptului de proprietate, drepturi reale de garanție și sarcini	Referințe
NU SUNT	

Anexa Nr. 1 La Partea I

Teren

Nr cadastral	Suprafața (mp)*	Observații / Referințe
	Din acte: 1.000 Masurata: 969	

* Suprafața este determinată în planul de proiecție Stereo 70.



Date referitoare la teren

Crt	Categorie folosință	Intra vilan	Suprafața (mp)	Tarla	Parcelă	Nr. topo	Observații / Referințe
1	curți constructii	DA	969	40	2	-	

Date referitoare la construcții

Crt	Număr	Destinație construcție	Supraf. (mp)	Situație juridică	Observații / Referințe
A1.1		construcții de locuințe	61	Cu acte	Nr. niveluri:1; S. construita la sol:61 mp;

Lungime Segmente

1) Valorile lungimilor segmentelor sunt obținute din proiecție în plan.

Punct început	X / Y	Punct sfârșit	X / Y	Lungime segment (** (m)
1	378.861,465 266.539,508	2	378.880,345 266.536,226	19.163
2	378.880,345 266.536,226	3	378.898,311 266.532,475	18.353
3	378.898,311 266.532,475	4	378.899,86 266.547,919	15.521

Punct început	X / Y	Punct sfârșit	X / Y	Lungime segment (** (m)
4	378.899,86 266.547,919	5	378.900,792 266.557,216	9.344
5	378.900,792 266.557,216	6	378.866,571 266.567,838	35.832
6	378.866,571 266.567,838	7	378.864,974 266.558,128	9.84
7	378.864,974 266.558,128	8	378.863,789 266.552,14	6.104
8	378.863,789 266.552,14	1	378.861,465 266.539,508	12.844

** Lungimile segmentelor sunt determinate în planul de proiecție Stereo 70 și sunt rotunjite la 1 milimetru.

*** Distanța dintre puncte este formată din segmente cumulate ce sunt mai mici decât valoarea 1 milimetru.

**DATE DESPRE IMOBILUL NR. 11866**

Oficiul de Cadastru și Publicitate Imobiliară DOLJ
Biroul de Cadastru și Publicitate Imobiliară Craiova

A. Partea I. Descrierea imobilului

TEREN Intravilan

Adresa: Loc. Bistret, Str Calea Dunării, Nr. 84, Jud. Dolj, T38,P59,P60

Nr. Crt	Nr cadastral Nr. topografic	Suprafața* (mp)	Observații / Referințe
A1		Din acte: 1.000 Masurata: 1.003	Sector cadastral:28 Teren imprejmuit;

Construcții

Crt	Nr cadastral Nr. topografic	Adresa	Observații / Referințe
A1.1		Loc. Bistret, Str Calea Dunării, Nr. 84, Jud. Dolj, T38,P59,P60	Nr. niveluri:1; S. construita la sol:72 mp;
A1.2		Loc. Bistret, Str Calea Dunării, Nr. 84, Jud. Dolj, T38,P59,P60	Nr. niveluri:1; S. construita la sol:50 mp;

B. Partea II. Proprietari și acte

Inscrieri privitoare la dreptul de proprietate și alte drepturi reale		Referințe
/		
Act Administrativ nr. TDP nr. 1307-59341, din 20/05/1997 emis de CJSAPT DOLJ;		
B1	Intabulare, drept de PROPRIETATE, dobandit prin Reconstituire, cota actuala 1/1, cota initiala 1/1 1) POPESCU NICOLAE, Lipsă CNP.	A1
Act Normativ nr. 7, din 13/03/1996 emis de PARLAMENTUL ROMÂNIEI ((ART.12 ALIN.(14) și ART.37 ALIN(2)));		
B2	Intabulare, drept de PROPRIETATE, dobandit prin Lege, cota actuala 1/1, cota initiala 1/1 1) POPESCU NICOLAE, Lipsă CNP.	A1.1, A1.2

C. Partea III. SARCINI .

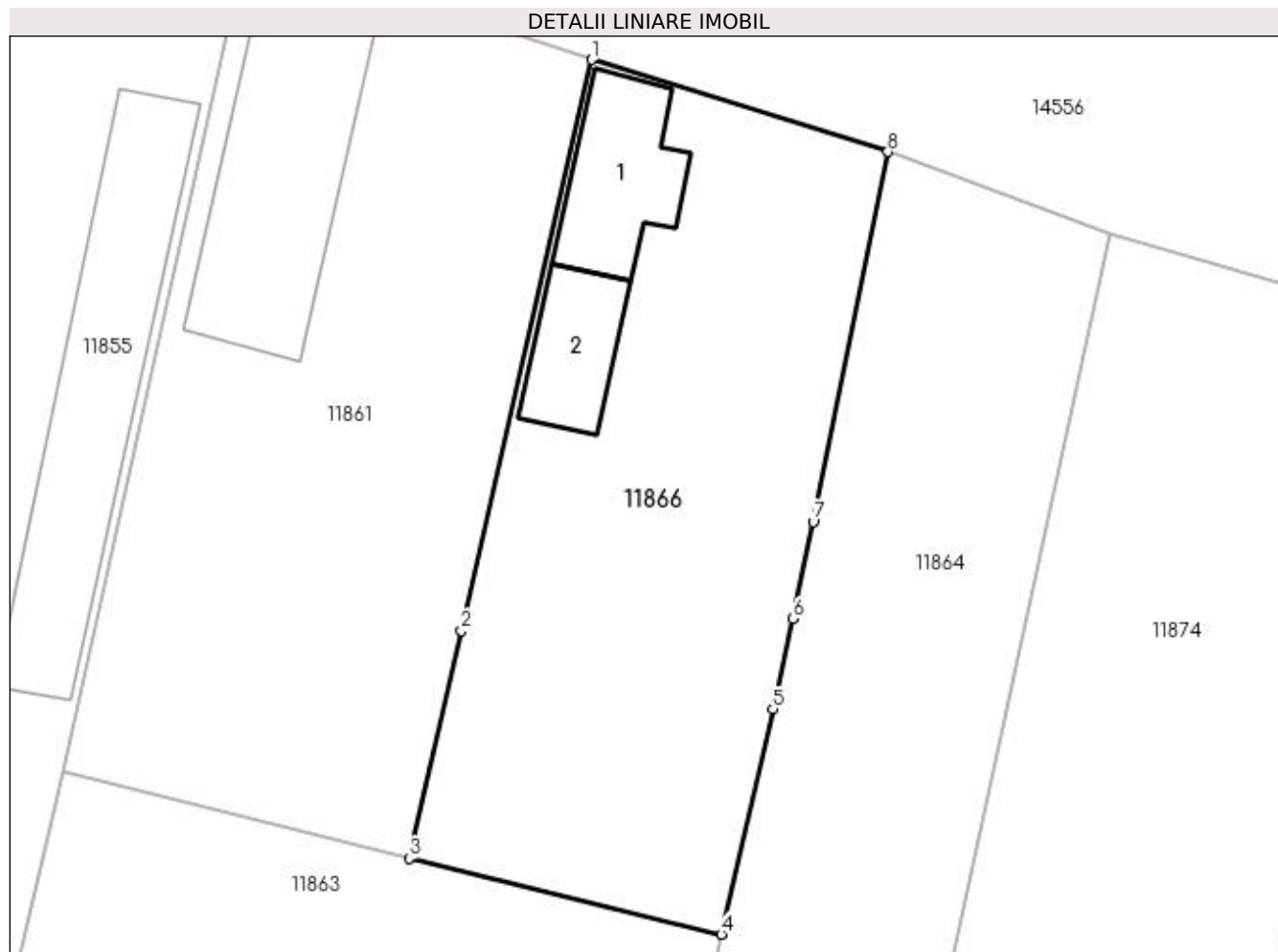
Inscrieri privind dezmembramentele dreptului de proprietate, drepturi reale de garanție și sarcini	Referințe
NU SUNT	

Anexa Nr. 1 La Partea I

Teren

Nr cadastral	Suprafața (mp)*	Observații / Referințe
	Din acte: 1.000 Masurata: 1.003	

* Suprafața este determinată în planul de proiecție Stereo 70.



Date referitoare la teren

Crt	Categorie folosință	Intra vilan	Suprafața (mp)	Tarla	Parcelă	Nr. topo	Observații / Referințe
1	curți construcții	DA	712	38	59	-	
2	arabil	DA	291	38	60	-	

Date referitoare la construcții

Crt	Număr	Destinație construcție	Supraf. (mp)	Situație juridică	Observații / Referințe
A1.1		construcții de locuințe	72	Cu acte	Nr. niveluri:1; S. construita la sol:72 mp;
A1.2		construcții anexa	50	Cu acte	Nr. niveluri:1; S. construita la sol:50 mp;

Lungime Segmente

1) Valorile lungimilor segmentelor sunt obținute din proiecție în plan.

Punct început	X / Y	Punct sfârșit	X / Y	Lungime segment (** (m)
1	378.881,876 266.802,458	2	378.873,732 266.766,776	36.6
2	378.873,732 266.766,776	3	378.870,488 266.752,561	14.58

Punct început	X / Y	Punct sfârșit	X / Y	Lungime segment (** (m)
3	378.870,488 266.752,561	4	378.889,98 266.747,81	20.063
4	378.889,98 266.747,81	5	378.893,188 266.761,897	14.448
5	378.893,188 266.761,897	6	378.894,472 266.767,532	5.779
6	378.894,472 266.767,532	7	378.895,714 266.773,598	6.192
7	378.895,714 266.773,598	8	378.900,379 266.796,696	23.564
8	378.900,379 266.796,696	1	378.881,876 266.802,458	19.379

** Lungimile segmentelor sunt determinate în planul de proiecție Stereo 70 și sunt rotunjite la 1 milimetru.

*** Distanța dintre puncte este formată din segmente cumulate ce sunt mai mici decât valoarea 1 milimetru.

**DATE DESPRE IMOBILUL NR. 11867**

Oficiul de Cadastru și Publicitate Imobiliară DOLJ
Biroul de Cadastru și Publicitate Imobiliară Craiova

A. Partea I. Descrierea imobilului

TEREN Intravilan

Adresa: Loc. Bistret, Str Violetelor, Nr. 3, Jud. Dolj, T40,P1

Nr. Crt	Nr cadastral Nr. topografic	Suprafața* (mp)	Observații / Referințe
A1		Din acte: 1.110 Masurata: 1.090	Sector cadastral:28 Teren imprejmuit;

Construcții

Crt	Nr cadastral Nr. topografic	Adresa	Observații / Referințe
A1.1		Loc. Bistret, Str Violetelor, Nr. 3, Jud. Dolj	Nr. niveluri:1; S. construita la sol:98 mp;
A1.2		Loc. Bistret, Str Violetelor, Nr. 3, Jud. Dolj	Nr. niveluri:2; S. construita la sol:43 mp;
A1.3		Loc. Bistret, Str Violetelor, Nr. 3, Jud. Dolj	Nr. niveluri:2; S. construita la sol:40 mp;

B. Partea II. Proprietari și acte

Inscrieri privitoare la dreptul de proprietate și alte drepturi reale		Referințe
/		
Act Administrativ nr. TDP nr. 17964, din 31/10/2013 emis de CJSAPT DOLJ;		
B1	Intabulare, drept de PROPRIETATE, dobandit prin Reconstituire, cota actuala 1/1, cota initiala 1/1 1) DELIU ION, Lipsă CNP.	A1
Act Normativ nr. 7, din 13/03/1996 emis de PARLAMENTUL ROMÂNIEI ((ART.12 ALIN.(14) și ART.37 ALIN(2)));		
B2	Intabulare, drept de PROPRIETATE, dobandit prin Lege, cota actuala 1/1, cota initiala 1/1 1) DELIU ION, Lipsă CNP.	A1.1, A1.2, A1.3

C. Partea III. SARCINI .

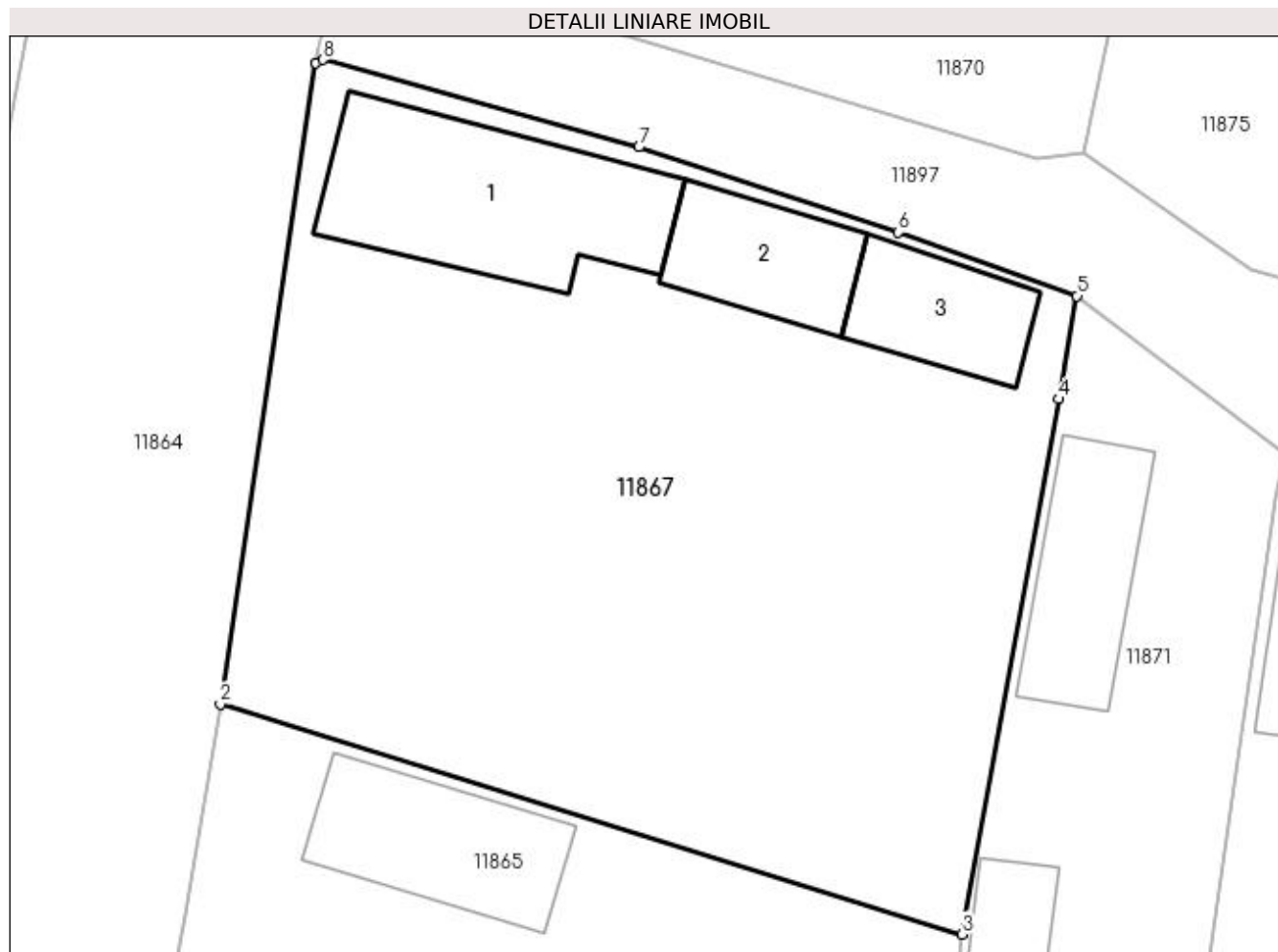
Inscrieri privind dezmembramintele dreptului de proprietate, drepturi reale de garanție și sarcini	Referințe
NU SUNT	

Anexa Nr. 1 La Partea I

Teren

Nr cadastral	Suprafața (mp)*	Observații / Referințe
	Din acte: 1.110 Masurata: 1.090	

* Suprafața este determinată în planul de proiecție Stereo 70.



Date referitoare la teren

Crt	Categorie folosință	Intravilan	Suprafața (mp)	Tarla	Parcelă	Nr. topo	Observații / Referințe
1	curți construcții	DA	1.090	40	1	-	

Date referitoare la construcții

Crt	Număr	Destinație construcție	Supraf. (mp)	Situație juridică	Observații / Referințe
A1.1		construcții de locuințe	98	Cu acte	Nr. niveluri:1; S. construita la sol:98 mp;
A1.2		construcții anexa	43	Cu acte	Nr. niveluri:2; S. construita la sol:43 mp;
A1.3		construcții anexa	40	Cu acte	Nr. niveluri:2; S. construita la sol:40 mp;

Lungime Segmente

1) Valorile lungimilor segmentelor sunt obținute din proiecție în plan.

Punct început	X / Y	Punct sfârșit	X / Y	Lungime segment (** (m)
1	378.870,963 266.597,415	2	378.866,571 266.567,838	29.901
2	378.866,571 266.567,838	3	378.900,792 266.557,216	35.832

Punct început	X / Y	Punct sfârșit	X / Y	Lungime segment (** (m)
3	378.900,792 266.557,216	4	378.905,226 266.581,906	25.085
4	378.905,226 266.581,906	5	378.906,08 266.586,662	4.832
5	378.906,08 266.586,662	6	378.897,854 266.589,598	8.734
6	378.897,854 266.589,598	7	378.885,89 266.593,526	12.592
7	378.885,89 266.593,526	8	378.871,306 266.597,554	15.13
8	378.871,306 266.597,554	1	378.870,963 266.597,415	0.37

** Lungimile segmentelor sunt determinate în planul de proiecție Stereo 70 și sunt rotunjite la 1 milimetru.

*** Distanța dintre puncte este formată din segmente cumulate ce sunt mai mici decât valoarea 1 milimetru.

**DATE DESPRE IMOBILUL NR. 11868**

Oficiul de Cadastru și Publicitate Imobiliară DOLJ
Biroul de Cadastru și Publicitate Imobiliară Craiova

A. Partea I. Descrierea imobilului

TEREN Intravilan

Adresa: Loc. Bistret, Str Violetelor, Nr. 7, Jud. Dolj, T40,P

Nr. Crt	Nr cadastral Nr. topografic	Suprafața* (mp)	Observații / Referințe
A1		1.426	Sector cadastral:28 Teren imprejmuit;

B. Partea II. Proprietari și acte

Inscrieri privitoare la dreptul de proprietate și alte drepturi reale		Referințe
/		
Act Normativ nr. 7, din 13/03/1996 emis de PARLAMENTUL ROMÂNIEI;		
B1	Inscrierea provizorie, drept de PROPRIETATE, dobandit prin Lege, cota actuala 1/1, cota initiala 1/1 1) NEIDENTIFICAT NEIDENTIFICAT	A1

C. Partea III. SARCINI .

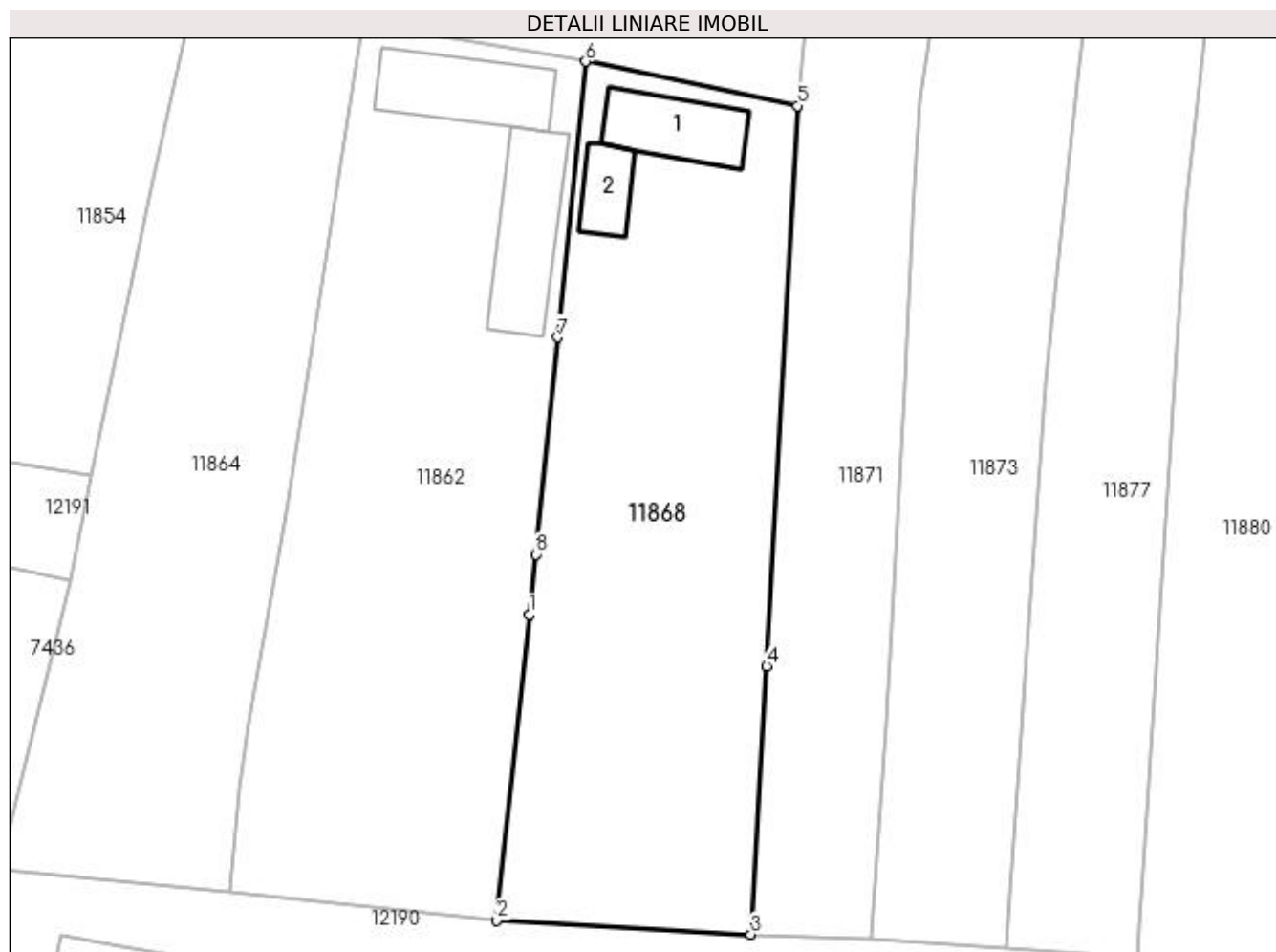
Inscrieri privind dezmembramintele dreptului de proprietate, drepturi reale de garanție și sarcini	Referințe
NU SUNT	

Anexa Nr. 1 La Partea I

Teren

Nr cadastral	Suprafața (mp)*	Observații / Referințe
	1.426	

* Suprafața este determinată în planul de proiecție Stereo 70.



Date referitoare la teren

Crt	Categorie folosință	Intra vilan	Suprafața (mp)	Tarla	Parcelă	Nr. topo	Observații / Referințe
1	curți constructii	DA	1.426	40	-	-	

Date referitoare la construcții

Crt	Număr	Destinație construcție	Supraf. (mp)	Situație juridică	Observații / Referințe
A1.1		construcții de locuințe	60	Fara acte	Nr. niveluri:1; S. construita la sol:60 mp;
A1.2		construcții anexa	30	Fara acte	Nr. niveluri:1; S. construita la sol:30 mp;

Lungime Segmente

1) Valorile lungimilor segmentelor sunt obținute din proiecție în plan.

Punct început	X / Y	Punct sfârșit	X / Y	Lungime segment (** (m)
1	378.875,556 266.489,34	2	378.872,8 266.463,436	26.05
2	378.872,8 266.463,436	3	378.894,343 266.462,231	21.577
3	378.894,343 266.462,231	4	378.895,695 266.484,982	22.791

Punct început	X / Y	Punct sfârșit	X / Y	Lungime segment (** (m)
4	378.895,695 266.484,982	5	378.898,311 266.532,475	47.565
5	378.898,311 266.532,475	6	378.880,345 266.536,226	18.353
6	378.880,345 266.536,226	7	378.877,969 266.512,853	23.493
7	378.877,969 266.512,853	8	378.876,1 266.494,454	18.494
8	378.876,1 266.494,454	1	378.875,556 266.489,34	5.143

** Lungimile segmentelor sunt determinate în planul de proiecție Stereo 70 și sunt rotunjite la 1 milimetru.

*** Distanța dintre puncte este formată din segmente cumulate ce sunt mai mici decât valoarea 1 milimetru.

**DATE DESPRE IMOBILUL NR. 11869**

Oficiul de Cadastru și Publicitate Imobiliară DOLJ
Biroul de Cadastru și Publicitate Imobiliară Craiova

A. Partea I. Descrierea imobilului

TEREN Intravilan

Adresa: Loc. Bistret, Str Violetelor, Nr. 2, Jud. Dolj, T41,P2

Nr. Crt	Nr cadastral Nr. topografic	Suprafața* (mp)	Observații / Referințe
A1		Din acte: 819 Masurata: 1.167	Sector cadastral:28 Teren imprejmuit;

Construcții

Crt	Nr cadastral Nr. topografic	Adresa	Observații / Referințe
A1.1		Loc. Bistret, Str Violetelor, Nr. 2, Jud. Dolj	Nr. niveluri:1; S. construita la sol:102 mp;

B. Partea II. Proprietari și acte

Inscrieri privitoare la dreptul de proprietate și alte drepturi reale		Referințe
/		
Act Administrativ nr. TDP nr. 939-44576, din 08/10/1996 emis de CJSAPT DOLJ;		
B1	Intabulare, drept de PROPRIETATE, dobandit prin Reconstituire, cota actuala 1/1, cota initiala 1/1 1) GIDEA ION, Lipsă CNP.	A1
Act Normativ nr. 7, din 13/03/1996 emis de PARLAMENTUL ROMÂNIEI ((ART.12 ALIN.(14) și ART.37 ALIN(2)));		
B2	Intabulare, drept de PROPRIETATE, dobandit prin Lege, cota actuala 1/1, cota initiala 1/1 1) GIDEA ION, Lipsă CNP.	A1.1

C. Partea III. SARCINI .

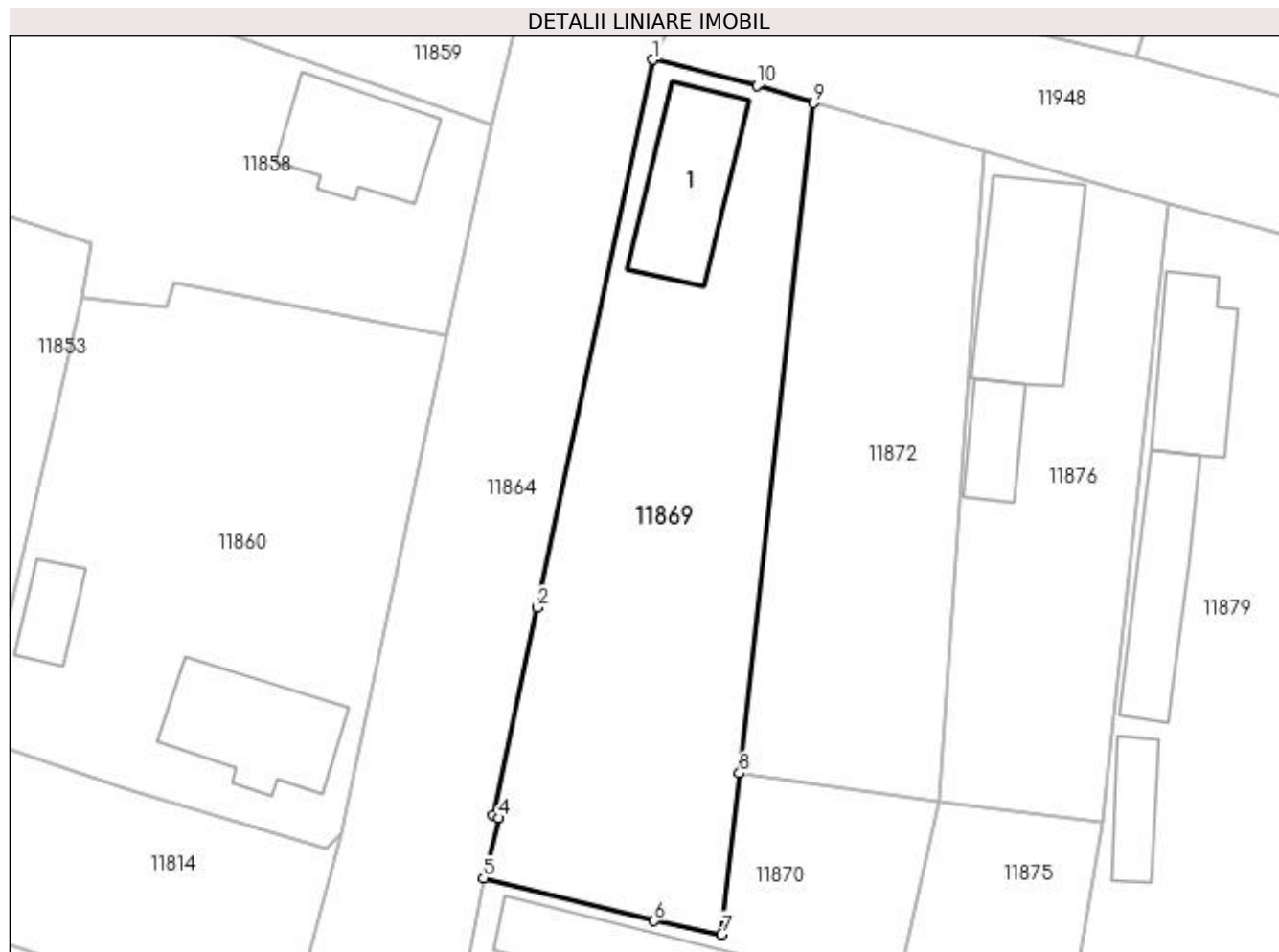
Inscrieri privind dezmembramintele dreptului de proprietate, drepturi reale de garanție și sarcini	Referințe
NU SUNT	

Anexa Nr. 1 La Partea I

Teren

Nr cadastral	Suprafața (mp)*	Observații / Referințe
	Din acte: 819 Masurata: 1.167	

* Suprafața este determinată în planul de proiecție Stereo 70.



Date referitoare la teren

Crt	Categorie folosință	Intra vilan	Suprafața (mp)	Tarla	Parcelă	Nr. topo	Observații / Referințe
1	curți construcții	DA	1.167	41	2	-	

Date referitoare la construcții

Crt	Număr	Destinație construcție	Supraf. (mp)	Situație juridică	Observații / Referințe
A1.1		construcții de locuințe	102	Cu acte	Nr. niveluri:1; S. construita la sol:102 mp;

Lungime Segmente

1) Valorile lungimilor segmentelor sunt obținute din proiecție în plan.

Punct început	X / Y	Punct sfârșit	X / Y	Lungime segment (** (m)
1	378.892,381 266.703,515	2	378.882,857 266.658,501	46.011
2	378.882,857 266.658,501	3	378.879,287 266.641,438	17.432
3	378.879,287 266.641,438	4	378.879,738 266.641,194	0.513

Punct început	X / Y	Punct sfârșit	X / Y	Lungime segment (** (m)
4	378.879,738 266.641,194	5	378.878,466 266.636,257	5.098
5	378.878,466 266.636,257	6	378.892,494 266.632,747	14.46
6	378.892,494 266.632,747	7	378.898,054 266.631,649	5.667
7	378.898,054 266.631,649	8	378.899,517 266.644,872	13.304
8	378.899,517 266.644,872	9	378.905,608 266.699,96	55.424
9	378.905,608 266.699,96	10	378.900,924 266.701,371	4.892
10	378.900,924 266.701,371	1	378.892,381 266.703,515	8.808

** Lungimile segmentelor sunt determinate în planul de proiecție Stereo 70 și sunt rotunjite la 1 milimetru.

*** Distanța dintre puncte este formată din segmente cumulate ce sunt mai mici decât valoarea 1 milimetru.

**DATE DESPRE IMOBILUL NR. 11870**

Oficiul de Cadastru și Publicitate Imobiliară DOLJ
Biroul de Cadastru și Publicitate Imobiliară Craiova

A. Partea I. Descrierea imobilului

TEREN Intravilan

Adresa: Loc. Bistret, Str Violetelor, Nr. 1, Jud. Dolj, T41

Nr. Crt	Nr cadastral Nr. topografic	Suprafața* (mp)	Observații / Referințe
A1		1.473	Sector cadastral:28 Teren imprejmuit;

B. Partea II. Proprietari și acte

Inscrieri privitoare la dreptul de proprietate și alte drepturi reale		Referințe
/		
Act Normativ nr. 7, din 13/03/1996 emis de PARLAMENTUL ROMÂNIEI;		
B1	Inscrierea provizorie, drept de PROPRIETATE, dobandit prin Lege, cota actuala 1/1, cota initiala 1/1 1) NEIDENTIFICAT NEIDENTIFICAT	A1

C. Partea III. SARCINI .

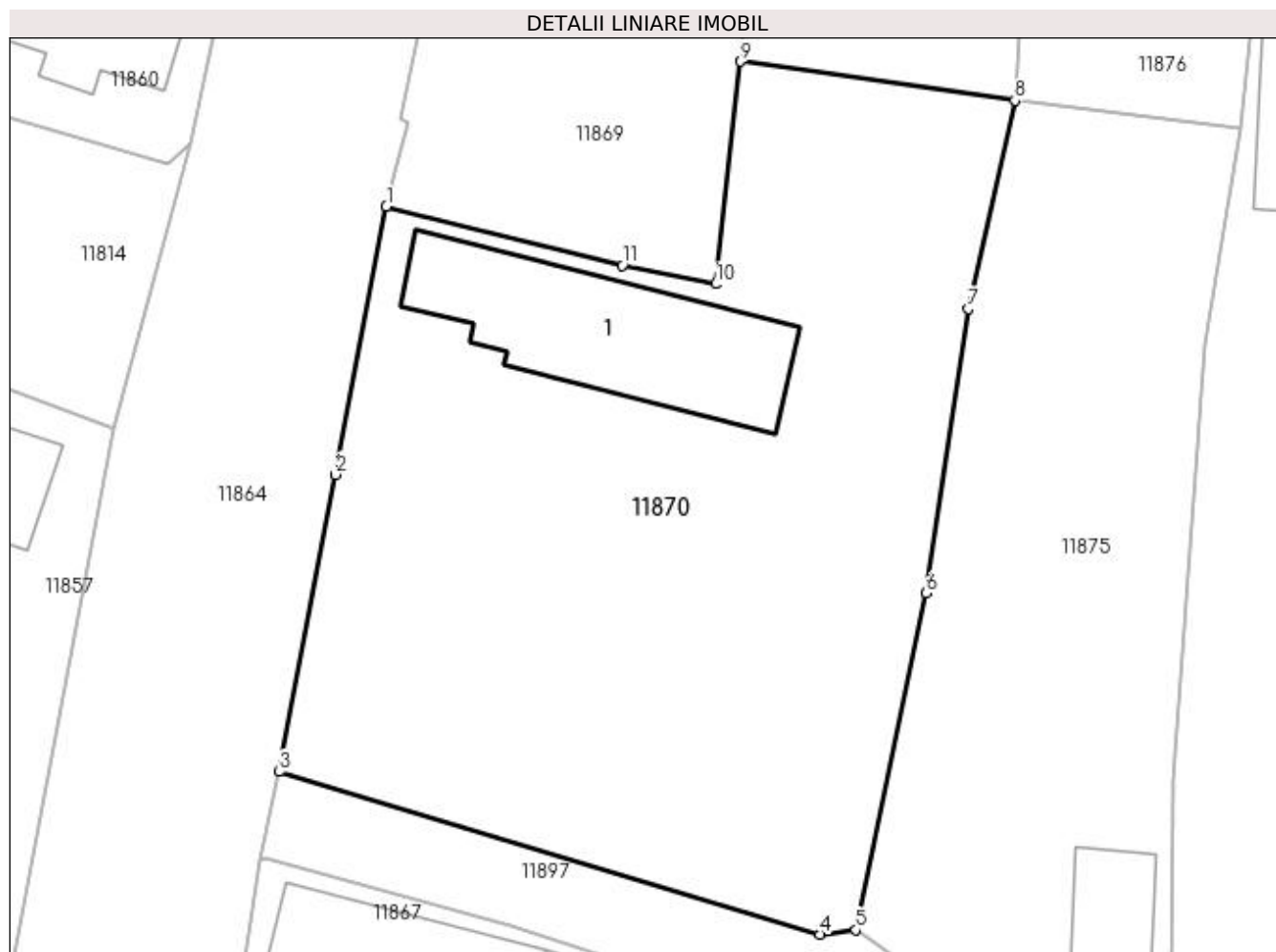
Inscrieri privind dezmembramintele dreptului de proprietate, drepturi reale de garanție și sarcini	Referințe
NU SUNT	

Anexa Nr. 1 La Partea I

Teren

Nr cadastral	Suprafața (mp)*	Observații / Referințe
	1.473	

* Suprafața este determinată în planul de proiecție Stereo 70.



Date referitoare la teren

Crt	Categorie folosință	Intra vilan	Suprafața (mp)	Tarla	Parcelă	Nr. topo	Observații / Referințe
1	curți constructii	DA	774	41	-	-	
2	arabil	DA	699	41	-	-	

Date referitoare la construcții

Crt	Număr	Destinație construcție	Supraf. (mp)	Situație juridică	Observații / Referințe
A1.1		construcții de locuinte	143	Fara acte	Nr. niveluri:1; S. construita la sol:143 mp;

Lungime Segmente

1) Valorile lungimilor segmentelor sunt obținute din proiecție în plan.

Punct început	X / Y	Punct sfârșit	X / Y	Lungime segment (** (m)
1	378.878,466 266.636,257	2	378.875,448 266.620,316	16.224
2	378.875,448 266.620,316	3	378.872,104 266.602,652	17.978
3	378.872,104 266.602,652	4	378.904,269 266.592,991	33.585

Punct început	X / Y	Punct sfârșit	X / Y	Lungime segment (** (m)
4	378.904,269 266.592,991	5	378.906,395 266.593,255	2.142
5	378.906,395 266.593,255	6	378.910,559 266.613,262	20.436
6	378.910,559 266.613,262	7	378.913,096 266.630,16	17.087
7	378.913,096 266.630,16	8	378.915,847 266.642,548	12.69
8	378.915,847 266.642,548	9	378.899,517 266.644,872	16.495
9	378.899,517 266.644,872	10	378.898,054 266.631,649	13.304
10	378.898,054 266.631,649	11	378.892,494 266.632,747	5.667
11	378.892,494 266.632,747	1	378.878,466 266.636,257	14.46

** Lungimile segmentelor sunt determinate în planul de proiecție Stereo 70 și sunt rotunjite la 1 milimetru.

*** Distanța dintre puncte este formată din segmente cumulate ce sunt mai mici decât valoarea 1 milimetru.

**DATE DESPRE IMOBILUL NR. 11871**

Oficiul de Cadastru și Publicitate Imobiliară DOLJ
Biroul de Cadastru și Publicitate Imobiliară Craiova

A. Partea I. Descrierea imobilului

TEREN Intravilan

Adresa: Loc. Bistret, Jud. Dolj, str. Crinilor nr. 2 (fosta T 40, P 6, P 7)

Nr. Crt	Nr cadastral Nr. topografic	Suprafața* (mp)	Observații / Referințe
A1	32151	Din acte: 1.243 Masurata: 1.287	Sector cadastral:28 Teren imprejmuit;

Construcții

Crt	Nr cadastral Nr. topografic	Adresa	Observații / Referințe
A1.1	32151-C1	Loc. Bistret, Jud. Dolj, str. Crinilor nr. 2 (fosta T 40, P 6, P 7)	Nr. niveluri:1; S. construita la sol:53 mp; S. construita desfasurata:53 mp; C1, locuinta parter construita in anul 1949, compusa din 3 camere si hol
A1.2	32151-C2	Loc. Bistret, Jud. Dolj, str. Crinilor nr. 2 (fosta T 40, P 6, P 7)	Nr. niveluri:1; S. construita la sol:33 mp; S. construita desfasurata:33 mp; C2 - anexa parter construita in anul 1949
A1.3	32151-C3	Loc. Bistret, Jud. Dolj, str. Crinilor nr. 2 (fosta T 40, P 6, P 7)	Nr. niveluri:1; S. construita la sol:10 mp; S. construita desfasurata:10 mp; C3 - grajd construit in 1949

B. Partea II. Proprietari și acte

Inscrieri privitoare la dreptul de proprietate și alte drepturi reale	Referințe
239179 / 17/12/2018	
Act Notarial nr. CM 72, din 06/07/2018 emis de GIURCAN GABRIELA (act normativ nr TDP 1737-48185 din 10.01.2002, emis de COMISIA JUDETEANA DOLJ;act administrativ nr Adeverinta nr 965 din 12.02.2019, emis de Primaria com Bistret);	
B1 Intabulare, drept de PROPRIETATE, dobandit prin Succesiune, cota actuala 1/1, cota initiala 1/1	A1, A1.1, A1.2, A1.3
1) BUTALIU DANUT	
OBSERVATII: def Butaliu Constantin, Butaliu Floarea	

C. Partea III. SARCINI .

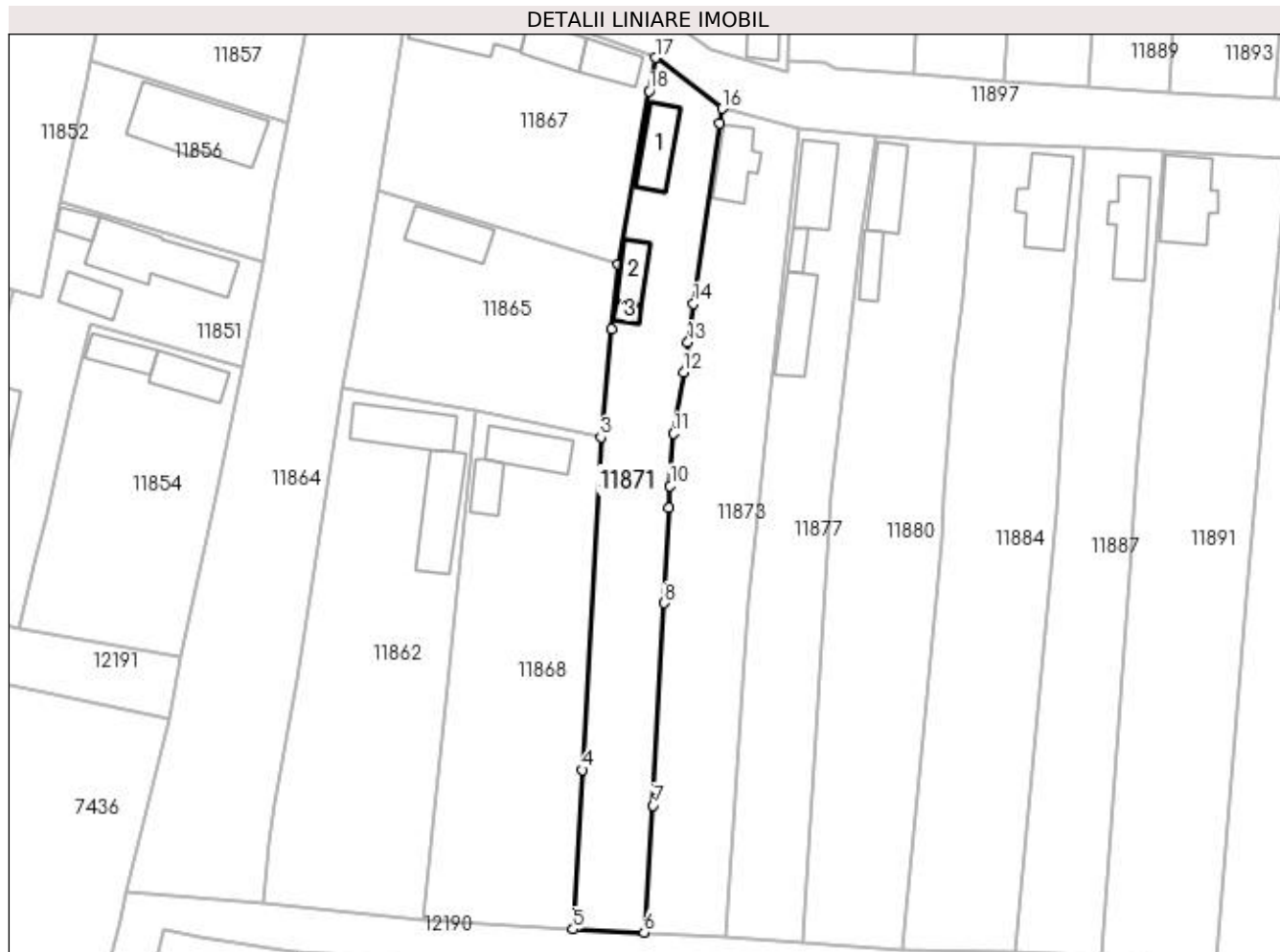
Inscrieri privind dezmembramintele dreptului de proprietate, drepturi reale de garanție și sarcini	Referințe
NU SUNT	

Anexa Nr. 1 La Partea I

Teren

Nr cadastral	Suprafața (mp)*	Observații / Referințe
32151	Din acte: 1.243 Masurata: 1.287	

* Suprafața este determinată în planul de proiecție Stereo 70.



Date referitoare la teren

Crt	Categorie folosință	Intra vilan	Suprafața (mp)	Tarla	Parcelă	Nr. topo	Observații / Referințe
1	curți constructii	DA	581	40	7	-	
2	arabil	DA	706	40	6	-	

Date referitoare la construcții

Crt	Număr	Destinație construcție	Supraf. (mp)	Situație juridică	Observații / Referințe
A1.1	32151-C1	construcții de locuințe	Din acte: 0 Masurata: 53	Cu acte	Nr. niveluri:1; S. construita la sol:53 mp; S. construita desfasurata:53 mp; C1, locuinta parter construita in anul 1949, compusa din 3 camere si hol
A1.2	32151-C2	construcții anexa	Din acte: 0 Masurata: 33	Cu acte	Nr. niveluri:1; S. construita la sol:33 mp; S. construita desfasurata:33 mp; C2 - anexa parter construita in anul 1949
A1.3	32151-C3	construcții anexa	Din acte: 0 Masurata: 10	Cu acte	Nr. niveluri:1; S. construita la sol:10 mp; S. construita desfasurata:10 mp; C3 - grajd construit in 1949

Lungime Segmente

1) Valorile lungimilor segmentelor sunt obținute din proiecție în plan.

Punct început	X / Y	Punct sfârșit	X / Y	Lungime segment (** (m)
1	378.900,792 266.557,216	2	378.899,86 266.547,919	9.344
2	378.899,86 266.547,919	3	378.898,311 266.532,475	15.521
3	378.898,311 266.532,475	4	378.895,695 266.484,982	47.565
4	378.895,695 266.484,982	5	378.894,343 266.462,231	22.791
5	378.894,343 266.462,231	6	378.904,489 266.461,79	10.156
6	378.904,489 266.461,79	7	378.905,791 266.479,924	18.181
7	378.905,791 266.479,924	8	378.907,378 266.508,802	28.922
8	378.907,378 266.508,802	9	378.908,034 266.522,384	13.598
9	378.908,034 266.522,384	10	378.908,187 266.525,55	3.17
10	378.908,187 266.525,55	11	378.908,692 266.533,009	7.476
11	378.908,692 266.533,009	12	378.910,115 266.541,786	8.892
12	378.910,115 266.541,786	13	378.910,728 266.546,053	4.311
13	378.910,728 266.546,053	14	378.911,517 266.551,537	5.54
14	378.911,517 266.551,537	15	378.915,28 266.577,257	25.994
15	378.915,28 266.577,257	16	378.915,639 266.579,406	2.179
16	378.915,639 266.579,406	17	378.906,08 266.586,662	12.001
17	378.906,08 266.586,662	18	378.905,226 266.581,906	4.832
18	378.905,226 266.581,906	1	378.900,792 266.557,216	25.085

** Lungimile segmentelor sunt determinate în planul de proiecție Stereo 70 și sunt rotunjite la 1 milimetru.

*** Distanța dintre puncte este formată din segmente cumulate ce sunt mai mici decât valoarea 1 milimetru.

**DATE DESPRE IMOBILUL NR. 11872**

Oficiul de Cadastru și Publicitate Imobiliară DOLJ
Biroul de Cadastru și Publicitate Imobiliară Craiova

A. Partea I. Descrierea imobilului

TEREN Intravilan

Adresa: Loc. Bistret, Str Bujorului, Nr. 4, Jud. Dolj, T41,P

Nr. Crt	Nr cadastral Nr. topografic	Suprafața* (mp)	Observații / Referințe
A1		840	Sector cadastral:28 Teren imprejmuit;

B. Partea II. Proprietari și acte

Inscrieri privitoare la dreptul de proprietate și alte drepturi reale	Referințe
/	
Act Normativ nr. 7, din 13/03/1996 emis de PARLAMENTUL ROMÂNIEI;	
B1	A1
Inscrierea provizorie, drept de PROPRIETATE, dobandit prin Lege, cota actuala 1/1, cota initiala 1/1	
1) NEIDENTIFICAT NEIDENTIFICAT	

C. Partea III. SARCINI .

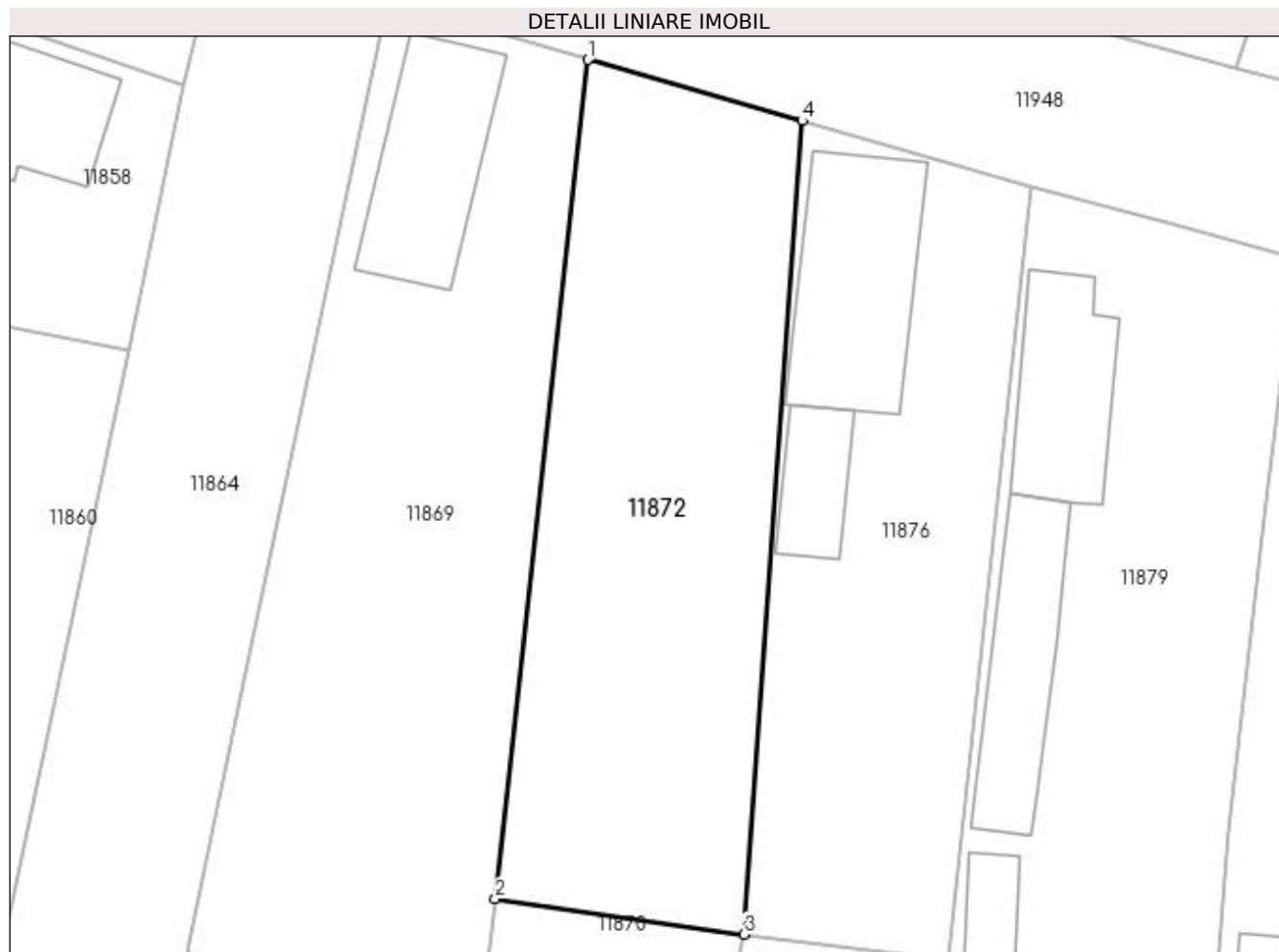
Inscrieri privind dezmembramintele dreptului de proprietate, drepturi reale de garanție și sarcini	Referințe
NU SUNT	

Anexa Nr. 1 La Partea I

Teren

Nr cadastral	Suprafața (mp)*	Observații / Referințe
	840	

* Suprafața este determinată în planul de proiecție Stereo 70.



Date referitoare la teren

Crt	Categorie folosință	Intra vilan	Suprafața (mp)	Tarla	Parcelă	Nr. topo	Observații / Referințe
1	arabil	DA	840	41	-	-	

Lungime Segmente

1) Valorile lungimilor segmentelor sunt obținute din proiecție în plan.

Punct început	X / Y	Punct sfârșit	X / Y	Lungime segment (** (m)
1	378.905,608 266.699,96	2	378.899,517 266.644,872	55.424
2	378.899,517 266.644,872	3	378.915,847 266.642,548	16.495
3	378.915,847 266.642,548	4	378.919,659 266.695,955	53.543
4	378.919,659 266.695,955	1	378.905,608 266.699,96	14.611

**** Lungimile segmentelor sunt determinate în planul de proiecție Stereo 70 și sunt rotunjite la 1 milimetru.**

***** Distanța dintre puncte este formată din segmente cumulate ce sunt mai mici decât valoarea 1 milimetru.**

**DATE DESPRE IMOBILUL NR. 11873**

Oficiul de Cadastru și Publicitate Imobiliară DOLJ
Biroul de Cadastru și Publicitate Imobiliară Craiova

A. Partea I. Descrierea imobilului

TEREN Intravilan

Nr. CF vechi:670
Nr. cadastral vechi:885

Adresa: Loc. Bistret, Jud. Dolj, T 40, P 8, P 9

Nr. Crt	Nr cadastral Nr. topografic	Suprafața* (mp)	Observații / Referințe
A1	32046	Din acte: 1.331 Masurata: 1.408	Sector cadastral:28 Teren imprejmuit;

Construcții

Crt	Nr cadastral Nr. topografic	Adresa	Observații / Referințe
A1.1	32046-C1	Loc. Bistret, Jud. Dolj, T 40, P 8, P 9	Nr. niveluri:1; S. construita la sol:52 mp; si patul + magazie cu Sc - 27 mp; grajd cu Sc - 53 mp

B. Partea II. Proprietari și acte

Inscrieri privitoare la dreptul de proprietate și alte drepturi reale		Referințe
163649 / 31/08/2018		
Act Notarial nr. CONTRACT DE VANZARE AUTENTIC 3986, din 31/08/2018 emis de Notar Public Diaconu Cristian;		
B1	Intabulare, drept de PROPRIETATE, dobandit prin Conventie, cota actuala 1/2, cota initiala 1/2 1) TĂNASIE CONSTANTIN-ALIN	A1, A1.1
B2	Intabulare, drept de PROPRIETATE, dobandit prin Conventie, cota actuala 1/2, cota initiala 1/2 1) DRAGONU IONICA	A1, A1.1

C. Partea III. SARCINI .

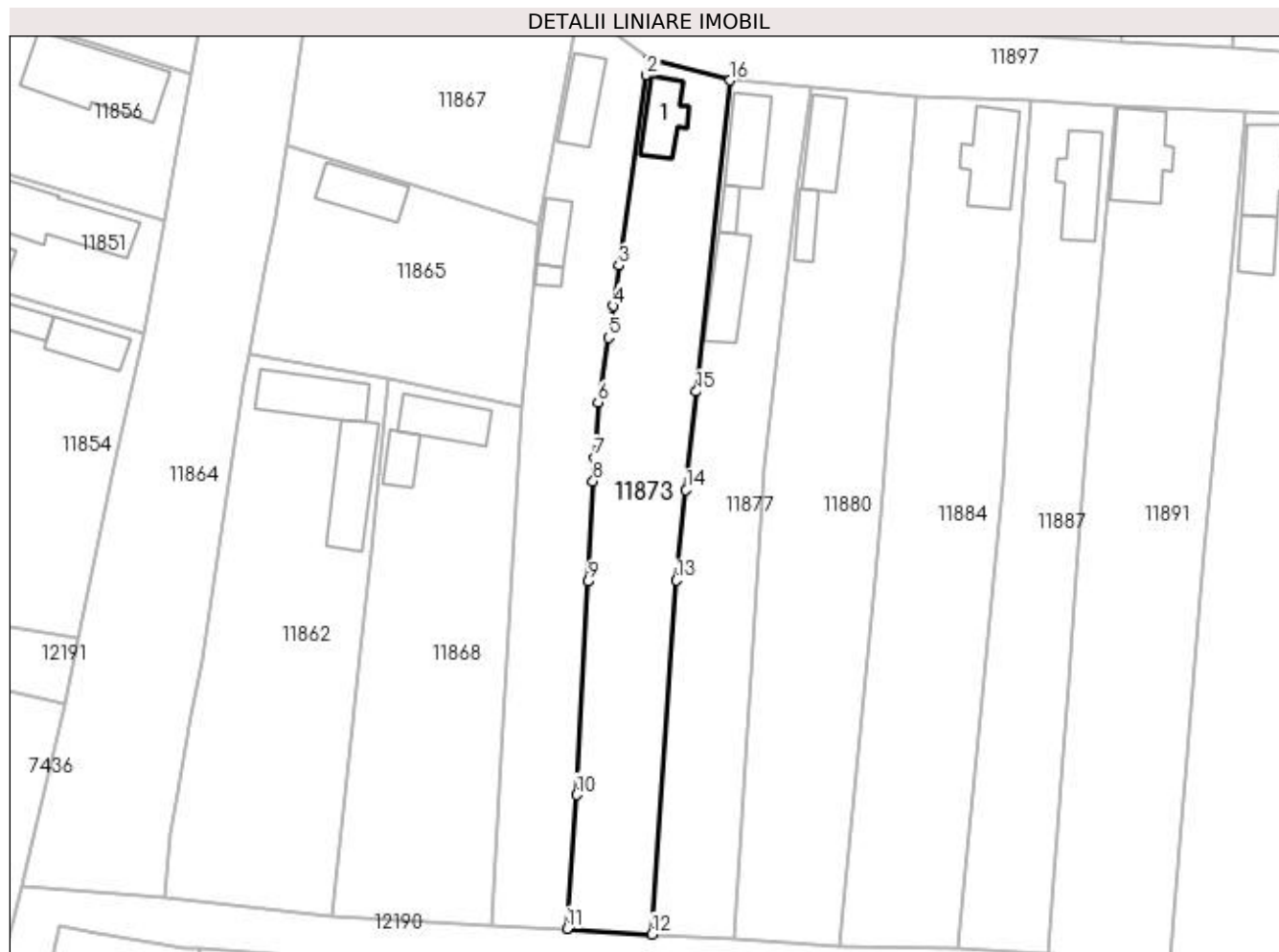
Inscrieri privind dezmembramintele dreptului de proprietate, drepturi reale de garanție și sarcini	Referințe
NU SUNT	

Anexa Nr. 1 La Partea I

Teren

Nr cadastral	Suprafața (mp)*	Observații / Referințe
32046	Din acte: 1.331 Masurata: 1.408	

* Suprafața este determinată în planul de proiecție Stereo 70.



Date referitoare la teren

Crt	Categorie folosință	Intra vilan	Suprafața (mp)	Tarla	Parcelă	Nr. topo	Observații / Referințe
1	curți constructii	DA	1.408	-	-	-	

Date referitoare la construcții

Crt	Număr	Destinație construcție	Supraf. (mp)	Situație juridică	Observații / Referințe
A1.1	32046-C1	construcții de locuințe	Din acte: 114 Masurata: 52	Cu acte	Nr. niveluri:1; S. construita la sol:52 mp; si patul + magazie cu Sc - 27 mp; grajd cu Sc - 53 mp

Lungime Segmente

1) Valorile lungimilor segmentelor sunt obținute din proiecție în plan.

Punct început	X / Y	Punct sfârșit	X / Y	Lungime segment (** (m)
1	378.915,639 266.579,406	2	378.915,28 266.577,257	2.179
2	378.915,28 266.577,257	3	378.911,517 266.551,537	25.994
3	378.911,517 266.551,537	4	378.910,728 266.546,053	5.54

Punct început	X / Y	Punct sfârşit	X / Y	Lungime segment (** (m)
4	378.910,728 266.546,053	5	378.910,115 266.541,786	4.311
5	378.910,115 266.541,786	6	378.908,692 266.533,009	8.892
6	378.908,692 266.533,009	7	378.908,187 266.525,55	7.476
7	378.908,187 266.525,55	8	378.908,034 266.522,384	3.17
8	378.908,034 266.522,384	9	378.907,378 266.508,802	13.598
9	378.907,378 266.508,802	10	378.905,791 266.479,924	28.922
10	378.905,791 266.479,924	11	378.904,489 266.461,79	18.181
11	378.904,489 266.461,79	12	378.916,029 266.461,041	11.564
12	378.916,029 266.461,041	13	378.919,324 266.508,957	48.029
13	378.919,324 266.508,957	14	378.920,62 266.521,17	12.282
14	378.920,62 266.521,17	15	378.922,034 266.534,487	13.392
15	378.922,034 266.534,487	16	378.926,615 266.576,606	42.367
16	378.926,615 266.576,606	1	378.915,639 266.579,406	11.328

** Lungimile segmentelor sunt determinate în planul de proiecţie Stereo 70 şi sunt rotunjite la 1 milimetru.

*** Distanţa dintre puncte este formată din segmente cumulate ce sunt mai mici decât valoarea 1 milimetru.

**DATE DESPRE IMOBILUL NR. 11874**

Oficiul de Cadastru și Publicitate Imobiliară DOLJ
Biroul de Cadastru și Publicitate Imobiliară Craiova

A. Partea I. Descrierea imobilului

TEREN Intravilan

Adresa: Loc. Bistret, Str Calea Dunarii, Nr. 86, Jud. Dolj, (fost T42, P1)

Nr. Crt	Nr cadastral Nr. topografic	Suprafața* (mp)	Observații / Referințe
A1	31854	1.600	Sector cadastral:28 Teren neimprejmuit;

B. Partea II. Proprietari și acte

Inscrieri privitoare la dreptul de proprietate și alte drepturi reale	Referințe
125494 / 21/08/2017	
Act Notarial nr. contract de vanzare-cumparare aut nr. 2256, din 21/08/2017 emis de Stoenescu Florea;	
B1	A1
Intabulare, drept de PROPRIETATE, dobandit prin Conventie, cota actuala 1/1, cota initiala 1/1 1) BARBU SAMUEL	

C. Partea III. SARCINI .

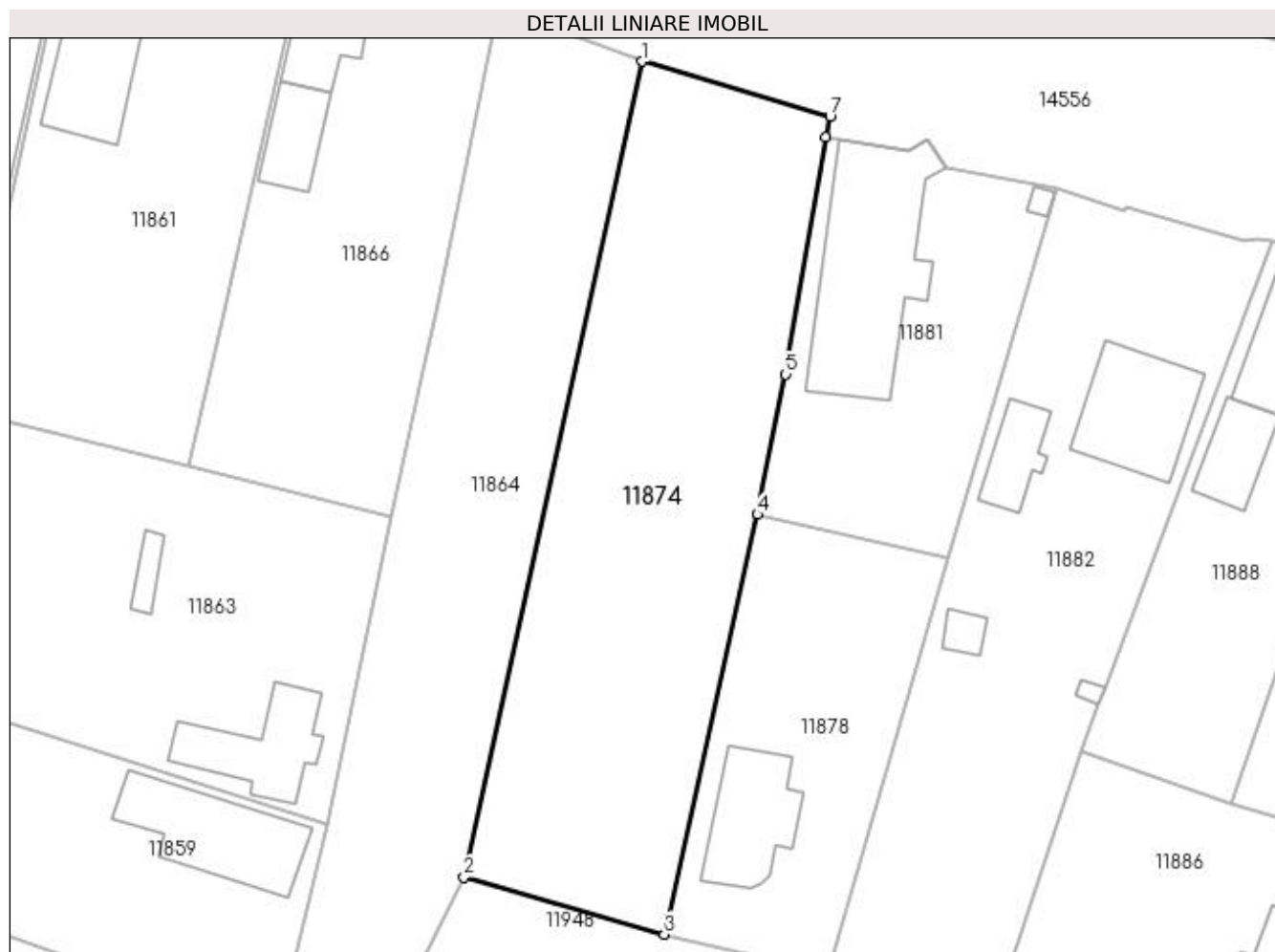
Inscrieri privind dezmembramintele dreptului de proprietate, drepturi reale de garanție și sarcini	Referințe
NU SUNT	

Anexa Nr. 1 La Partea I

Teren

Nr cadastral	Suprafața (mp)*	Observații / Referințe
31854	1.600	

* Suprafața este determinată în planul de proiecție Stereo 70.



Date referitoare la teren

Crt	Categorie folosință	Intra vilan	Suprafața (mp)	Tarla	Parcelă	Nr. topo	Observații / Referințe
1	arabil	DA	1.600	42	1	-	Imprejmuit: Gard de plasa sarma si limita conventionala

Lungime Segmente

1) Valorile lungimilor segmentelor sunt obținute din proiecție în plan.

Punct început	X / Y	Punct sfârșit	X / Y	Lungime segment (** (m)
1	378.914,268 266.791,631	2	378.897,101 266.712,946	80.536
2	378.897,101 266.712,946	3	378.916,436 266.707,451	20.101
3	378.916,436 266.707,451	4	378.925,398 266.747,958	41.487
4	378.925,398 266.747,958	5	378.928,131 266.761,47	13.786
5	378.928,131 266.761,47	6	378.932,03 266.784,321	23.181

Punct început	X / Y	Punct sfârșit	X / Y	Lungime segment (** (m)
6	378.932,03 266.784,321	7	378.932,427 266.786,317	2.035
7	378.932,427 266.786,317	1	378.914,268 266.791,631	18.921

** Lungimile segmentelor sunt determinate în planul de proiecție Stereo 70 și sunt rotunjite la 1 milimetru.

*** Distanța dintre puncte este formată din segmente cumulate ce sunt mai mici decât valoarea 1 milimetru.

**DATE DESPRE IMOBILUL NR. 11875**

Oficiul de Cadastru și Publicitate Imobiliară DOLJ
Biroul de Cadastru și Publicitate Imobiliară Craiova

A. Partea I. Descrierea imobilului

TEREN Intravilan

Adresa: Loc. Bistret, Str Violetelor, Nr. 1, Jud. Dolj, T41,P

Nr. Crt	Nr cadastral Nr. topografic	Suprafața* (mp)	Observații / Referințe
A1		854	Sector cadastral:28 Teren imprejmuit;

B. Partea II. Proprietari și acte

Inscrieri privitoare la dreptul de proprietate și alte drepturi reale	Referințe
/	
Act Normativ nr. 7, din 13/03/1996 emis de PARLAMENTUL ROMÂNIEI;	
B1	A1
Inscrierea provizorie, drept de PROPRIETATE, dobandit prin Lege, cota actuala 1/1, cota initiala 1/1 1) NEIDENTIFICAT NEIDENTIFICAT	

C. Partea III. SARCINI .

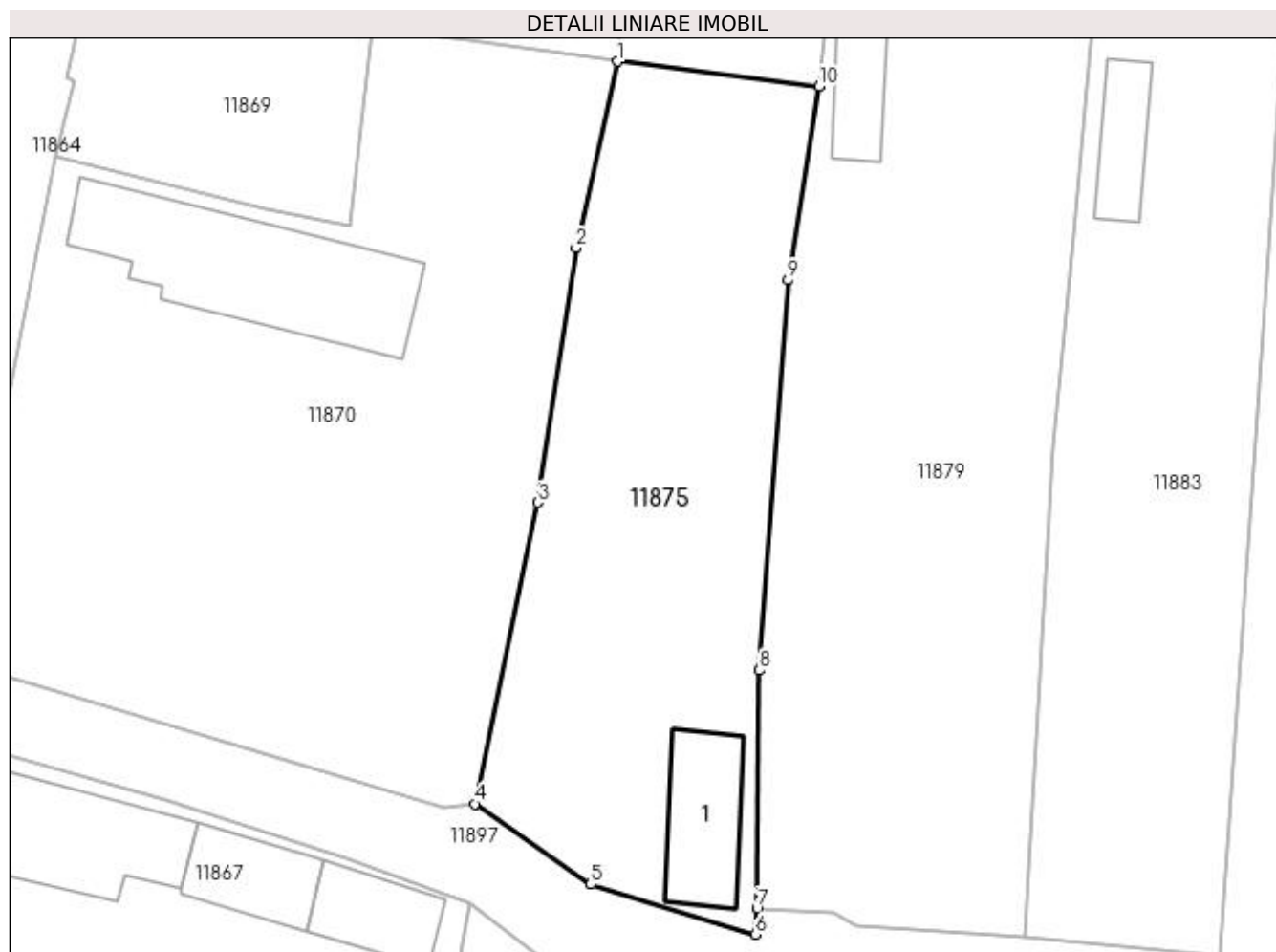
Inscrieri privind dezmembramintele dreptului de proprietate, drepturi reale de garanție și sarcini	Referințe
NU SUNT	

Anexa Nr. 1 La Partea I

Teren

Nr cadastral	Suprafața (mp)*	Observații / Referințe
	854	

* Suprafața este determinată în planul de proiecție Stereo 70.



Date referitoare la teren

Crt	Categorie folosință	Intra vilan	Suprafața (mp)	Tarla	Parcelă	Nr. topo	Observații / Referințe
1	curți construcții	DA	854	41	-	-	

Date referitoare la construcții

Crt	Număr	Destinație construcție	Supraf. (mp)	Situație juridică	Observații / Referințe
A1.1		construcții de locuințe	54	Fara acte	Nr. niveluri:1; S. construita la sol:54 mp;

Lungime Segmente

1) Valorile lungimilor segmentelor sunt obținute din proiecție în plan.

Punct început	X / Y	Punct sfârșit	X / Y	Lungime segment (** (m)
1	378.915,847 266.642,548	2	378.913,096 266.630,16	12.69
2	378.913,096 266.630,16	3	378.910,559 266.613,262	17.087
3	378.910,559 266.613,262	4	378.906,395 266.593,255	20.436
4	378.906,395 266.593,255	5	378.914,072 266.587,905	9.357

Punct început	X / Y	Punct sfârșit	X / Y	Lungime segment (** (m)
5	378.914,072 266.587,905	6	378.925,025 266.584,586	11.445
6	378.925,025 266.584,586	7	378.925,119 266.586,308	1.725
7	378.925,119 266.586,308	8	378.925,298 266.602,11	15.803
8	378.925,298 266.602,11	9	378.927,182 266.628,038	25.996
9	378.927,182 266.628,038	10	378.929,263 266.640,896	13.025
10	378.929,263 266.640,896	1	378.915,847 266.642,548	13.517

** Lungimile segmentelor sunt determinate în planul de proiecție Stereo 70 și sunt rotunjite la 1 milimetru.

*** Distanța dintre puncte este formată din segmente cumulate ce sunt mai mici decât valoarea 1 milimetru.

**DATE DESPRE IMOBILUL NR. 11876**

Oficiul de Cadastru și Publicitate Imobiliară DOLJ
Biroul de Cadastru și Publicitate Imobiliară Craiova

A. Partea I. Descrierea imobilului

TEREN Intravilan

Adresa: Loc. Bistret, Str Bujorului, Nr. 6, Jud. Dolj, T41,P4

Nr. Crt	Nr cadastral Nr. topografic	Suprafața* (mp)	Observații / Referințe
A1		Din acte: 700 Masurata: 755	Sector cadastral:28 Teren imprejmuit;

Construcții

Crt	Nr cadastral Nr. topografic	Adresa	Observații / Referințe
A1.1		Loc. Bistret, Str Bujorului, Nr. 6, Jud. Dolj	Nr. niveluri:1; S. construita la sol:127 mp;
A1.2		Loc. Bistret, Str Bujorului, Nr. 6, Jud. Dolj	Nr. niveluri:1; S. construita la sol:41 mp;

B. Partea II. Proprietari și acte

Inscrieri privitoare la dreptul de proprietate și alte drepturi reale		Referințe
/		
Act Administrativ nr. TDP nr. 1132-48659, din 24/10/1996 emis de CJSAPT DOLJ;		
B1	Intabulare, drept de PROPRIETATE, dobandit prin Reconstituire, cota actuala 1/1, cota initiala 1/1 1) FLOREA ILIE, Lipsă CNP.	A1
Act Normativ nr. 7, din 13/03/1996 emis de PARLAMENTUL ROMÂNIEI ((ART.12 ALIN.(14) și ART.37 ALIN(2)));		
B2	Intabulare, drept de PROPRIETATE, dobandit prin Lege, cota actuala 1/1, cota initiala 1/1 1) FLOREA ILIE, Lipsă CNP.	A1.1, A1.2

C. Partea III. SARCINI .

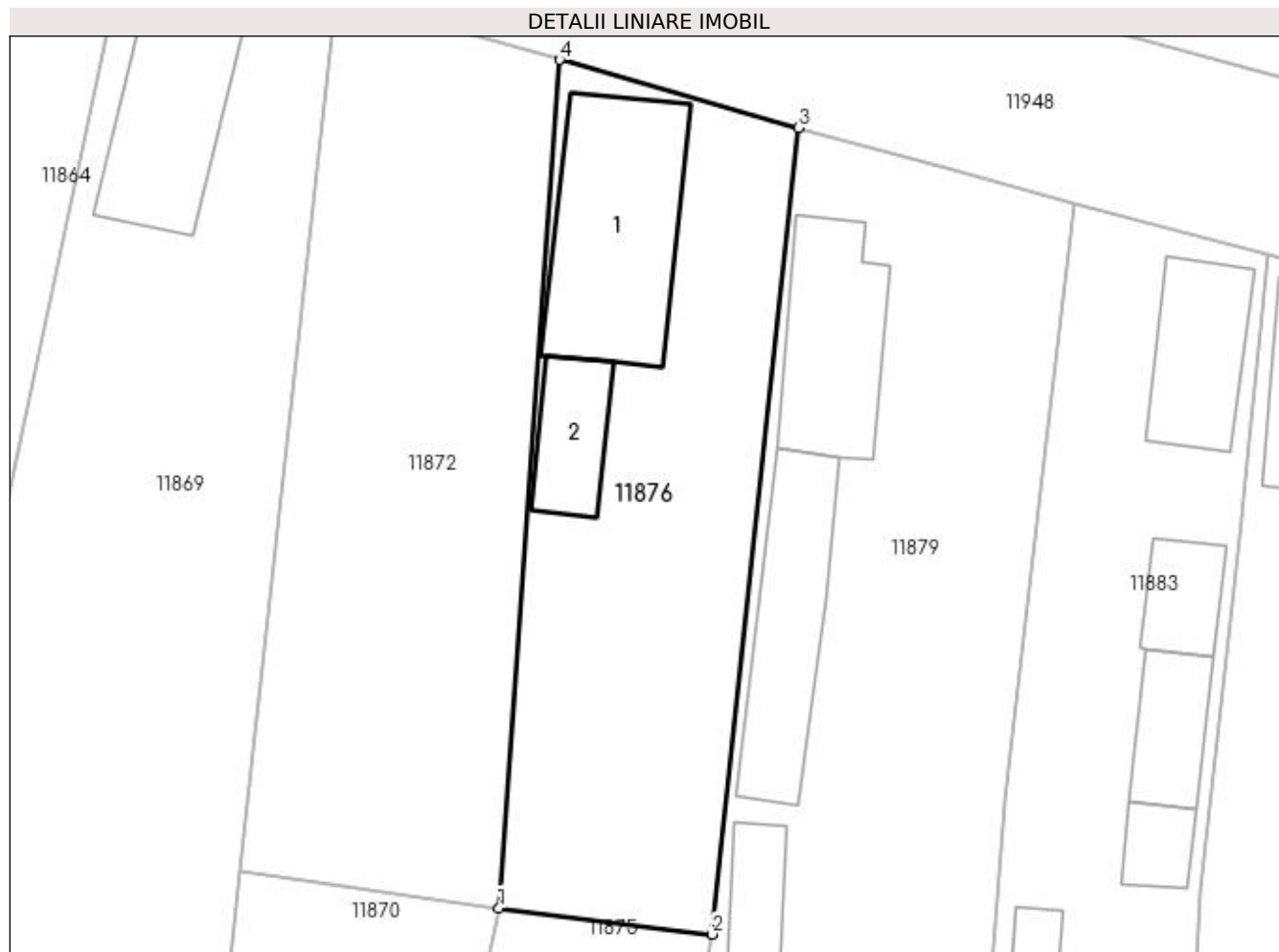
Inscrieri privind dezmembramintele dreptului de proprietate, drepturi reale de garanție și sarcini	Referințe
NU SUNT	

Anexa Nr. 1 La Partea I

Teren

Nr cadastral	Suprafața (mp)*	Observații / Referințe
	Din acte: 700 Masurata: 755	

* Suprafața este determinată în planul de proiecție Stereo 70.



Date referitoare la teren

Crt	Categorie folosință	Intra vilan	Suprafața (mp)	Tarla	Parcelă	Nr. topo	Observații / Referințe
1	curți constructii	DA	755	41	4	-	

Date referitoare la construcții

Crt	Număr	Destinație construcție	Supraf. (mp)	Situație juridică	Observații / Referințe
A1.1		construcții de locuințe	127	Cu acte	Nr. niveluri:1; S. construita la sol:127 mp;
A1.2		construcții anexa	41	Cu acte	Nr. niveluri:1; S. construita la sol:41 mp;

Lungime Segmente

1) Valorile lungimilor segmentelor sunt obținute din proiecție în plan.

Punct început	X / Y	Punct sfârșit	X / Y	Lungime segment (** (m)
1	378.915,847 266.642,548	2	378.929,263 266.640,896	13.517
2	378.929,263 266.640,896	3	378.934,702 266.691,668	51.062
3	378.934,702 266.691,668	4	378.919,659 266.695,955	15.642

Punct început	X / Y	Punct sfârșit	X / Y	Lungime segment (** (m)
4	378.919,659 266.695,955	1	378.915,847 266.642,548	53.543

** Lungimile segmentelor sunt determinate în planul de proiecție Stereo 70 și sunt rotunjite la 1 milimetru.

*** Distanța dintre puncte este formată din segmente cumulate ce sunt mai mici decât valoarea 1 milimetru.

**DATE DESPRE IMOBILUL NR. 11877**

Oficiul de Cadastru și Publicitate Imobiliară DOLJ
Biroul de Cadastru și Publicitate Imobiliară Craiova

A. Partea I. Descrierea imobilului

TEREN Intravilan

Adresa: Loc. Bistret, Str Crinilor, Nr. 6, Jud. Dolj, T40,P10

Nr. Crt	Nr cadastral Nr. topografic	Suprafața* (mp)	Observații / Referințe
A1		Din acte: 1.331 Masurata: 1.238	Sector cadastral:28 Teren imprejmuit;

Construcții

Crt	Nr cadastral Nr. topografic	Adresa	Observații / Referințe
A1.1		Loc. Bistret, Str Crinilor, Nr. 6, Jud. Dolj	Nr. niveluri:1; S. construita la sol:64 mp;
A1.2		Loc. Bistret, Str Crinilor, Nr. 6, Jud. Dolj	Nr. niveluri:1; S. construita la sol:14 mp;
A1.3		Loc. Bistret, Str Crinilor, Nr. 6, Jud. Dolj	Nr. niveluri:1; S. construita la sol:64 mp;

B. Partea II. Proprietari și acte

Inscrieri privitoare la dreptul de proprietate și alte drepturi reale		Referințe
/		
Act Administrativ nr. TDP nr. 839-44709, din 04/10/1996 emis de CJSAPT DOLJ;		
B1	Intabulare, drept de PROPRIETATE, dobandit prin Reconstituire, cota actuala 1/1, cota initiala 1/1 1) CAZAN DUMITRU, Lipsă CNP.	A1
Act Normativ nr. 7, din 13/03/1996 emis de PARLAMENTUL ROMÂNIEI ((ART.12 ALIN.(14) și ART.37 ALIN(2)));		
B2	Intabulare, drept de PROPRIETATE, dobandit prin Lege, cota actuala 1/1, cota initiala 1/1 1) CAZAN DUMITRU, Lipsă CNP.	A1.1, A1.2, A1.3

C. Partea III. SARCINI .

Inscrieri privind dezmembramentele dreptului de proprietate, drepturi reale de garanție și sarcini	Referințe
NU SUNT	

Anexa Nr. 1 La Partea I

Teren

Nr cadastral	Suprafața (mp)*	Observații / Referințe
	Din acte: 1.331 Masurata: 1.238	

* Suprafața este determinată în planul de proiecție Stereo 70.



Date referitoare la teren

Crt	Categorie folosință	Intra vilan	Suprafața (mp)	Tarla	Parcelă	Nr. topo	Observații / Referințe
1	curți constructii	DA	1.238	40	10	-	

Date referitoare la construcții

Crt	Număr	Destinație construcție	Supraf. (mp)	Situație juridică	Observații / Referințe
A1.1		construcții de locuințe	64	Cu acte	Nr. niveluri:1; S. construita la sol:64 mp;
A1.2		construcții anexa	14	Cu acte	Nr. niveluri:1; S. construita la sol:14 mp;
A1.3		construcții anexa	64	Cu acte	Nr. niveluri:1; S. construita la sol:64 mp;

Lungime Segmente

1) Valorile lungimilor segmentelor sunt obținute din proiecție în plan.

Punct început	X / Y	Punct sfârșit	X / Y	Lungime segment (** (m)
1	378.926,615 266.576,606	2	378.922,034 266.534,487	42.367
2	378.922,034 266.534,487	3	378.920,62 266.521,17	13.392

Punct început	X / Y	Punct sfârșit	X / Y	Lungime segment (** (m)
3	378.920,62 266.521,17	4	378.919,324 266.508,957	12.282
4	378.919,324 266.508,957	5	378.916,029 266.461,041	48.029
5	378.916,029 266.461,041	6	378.927,08 266.460,324	11.074
6	378.927,08 266.460,324	7	378.931,244 266.524,197	64.009
7	378.931,244 266.524,197	8	378.935,418 266.561,347	37.384
8	378.935,418 266.561,347	9	378.937,489 266.575,572	14.375
9	378.937,489 266.575,572	1	378.926,615 266.576,606	10.923

** Lungimile segmentelor sunt determinate în planul de proiecție Stereo 70 și sunt rotunjite la 1 milimetru.

*** Distanța dintre puncte este formată din segmente cumulate ce sunt mai mici decât valoarea 1 milimetru.

**DATE DESPRE IMOBILUL NR. 11878**

Oficiul de Cadastru și Publicitate Imobiliară DOLJ
Biroul de Cadastru și Publicitate Imobiliară Craiova

A. Partea I. Descrierea imobilului

TEREN Intravilan

Adresa: Loc. Bistret, Str Bujorului, Nr. 1, Jud. Dolj, T42,P4

Nr. Crt	Nr cadastral Nr. topografic	Suprafața* (mp)	Observații / Referințe
A1		Din acte: 660 Masurata: 728	Sector cadastral:28 Teren imprejmuit;

Construcții

Crt	Nr cadastral Nr. topografic	Adresa	Observații / Referințe
A1.1		Loc. Bistret, Str Bujorului, Nr. 1, Jud. Dolj	Nr. niveluri:1; S. construita la sol:94 mp;

B. Partea II. Proprietari și acte

Inscrieri privitoare la dreptul de proprietate și alte drepturi reale		Referințe
/		
Act Administrativ nr. TDP nr. 1720-48185, din 14/01/2002 emis de CJSAPT DOLJ;		
B1	Intabulare, drept de PROPRIETATE, dobandit prin Reconstituire, cota actuala 1/1, cota initiala 1/1 1) GÎDEA STANA, Lipsă CNP.	A1
Act Normativ nr. 7, din 13/03/1996 emis de PARLAMENTUL ROMÂNIEI ((ART.12 ALIN.(14) și ART.37 ALIN(2)));		
B2	Intabulare, drept de PROPRIETATE, dobandit prin Lege, cota actuala 1/1, cota initiala 1/1 1) GÎDEA STANA, Lipsă CNP.	A1.1

C. Partea III. SARCINI .

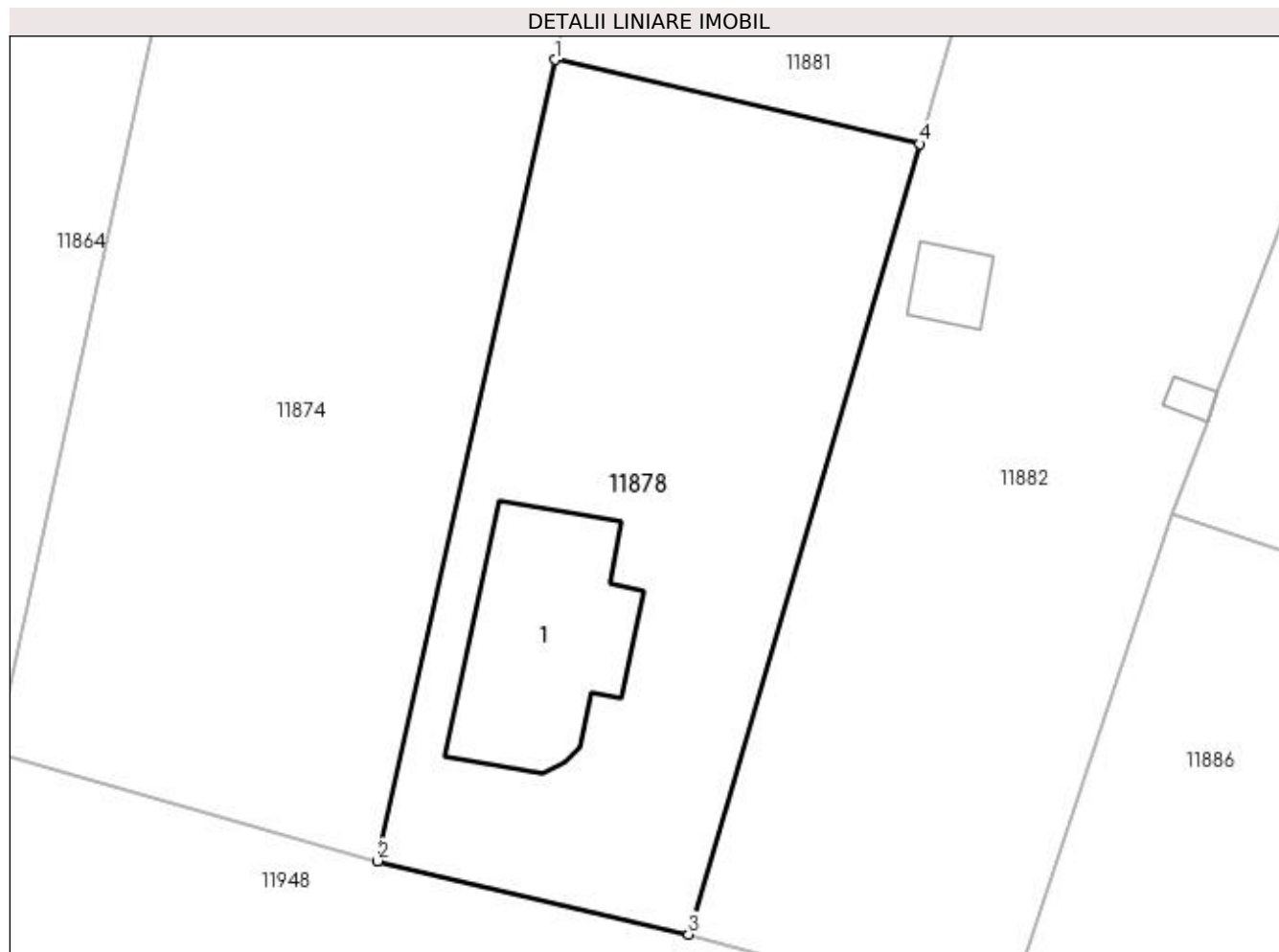
Inscrieri privind dezmembramintele dreptului de proprietate, drepturi reale de garanție și sarcini	Referințe
NU SUNT	

Anexa Nr. 1 La Partea I

Teren

Nr cadastral	Suprafaţa (mp)*	Observaţii / Referinţe
	Din acte: 660 Masurata: 728	

* Suprafaţa este determinată în planul de proiecţie Stereo 70.



Date referitoare la teren

Crt	Categorie folosinţă	Intra vilan	Suprafaţa (mp)	Tarla	Parcelă	Nr. topo	Observaţii / Referinţe
1	curţi constructii	DA	728	42	4	-	

Date referitoare la construcţii

Crt	Număr	Destinaţie construcţie	Supraf. (mp)	Situaţie juridică	Observaţii / Referinţe
A1.1		construcţii de locuinte	94	Cu acte	Nr. niveluri:1; S. construita la sol:94 mp;

Lungime Segmente

1) Valorile lungimilor segmentelor sunt obţinute din proiecţie în plan.

Punct început	X / Y	Punct sfârşit	X / Y	Lungime segment (** (m)
1	378.925,398 266.747,958	2	378.916,436 266.707,451	41.487
2	378.916,436 266.707,451	3	378.932,151 266.703,741	16.147
3	378.932,151 266.703,741	4	378.943,834 266.743,7	41.632

Punct început	X / Y	Punct sfârșit	X / Y	Lungime segment (** (m)
4	378.943,834 266.743,7	1	378.925,398 266.747,958	18.921

** Lungimile segmentelor sunt determinate în planul de proiecție Stereo 70 și sunt rotunjite la 1 milimetru.

*** Distanța dintre puncte este formată din segmente cumulate ce sunt mai mici decât valoarea 1 milimetru.

**DATE DESPRE IMOBILUL NR. 11879**

Oficiul de Cadastru și Publicitate Imobiliară DOLJ
Biroul de Cadastru și Publicitate Imobiliară Craiova

A. Partea I. Descrierea imobilului

TEREN Intravilan

Adresa: Loc. Bistret, Jud. Dolj, str.Bujorului nr.8

Nr. Crt	Nr cadastral Nr. topografic	Suprafața* (mp)	Observații / Referințe
A1	31896	Din acte: 1.795 Masurata: 1.883	Sector cadastral:28 Teren imprejmuit;

Construcții

Crt	Nr cadastral Nr. topografic	Adresa	Observații / Referințe
A1.1	31896-C1	Loc. Bistret, Jud. Dolj, str.Bujorului nr.8	Nr. niveluri:1; S. construita la sol:86 mp; S. construita desfasurata:86 mp;
A1.2	31896-C2	Loc. Bistret, Jud. Dolj, str.Bujorului nr.8	Nr. niveluri:1; S. construita la sol:90 mp; S. construita desfasurata:90 mp;
A1.3	31896-C3	Loc. Bistret, Jud. Dolj, str.Bujorului nr.8	Nr. niveluri:1; S. construita la sol:40 mp; S. construita desfasurata:40 mp; Anexa

B. Partea II. Proprietari și acte

Inscrieri privitoare la dreptul de proprietate și alte drepturi reale		Referințe
148848 / 06/10/2017		
Act Notarial nr. 1825, din 03/10/2017 emis de Belu Aurel;		
B1	Intabulare, drept de PROPRIETATE, dobandit prin Conventie, cota actuala 1/1, cota initiala 1/1 1) DOP FLORENTINA	A1, A1.1, A1.2, A1.3

C. Partea III. SARCINI .

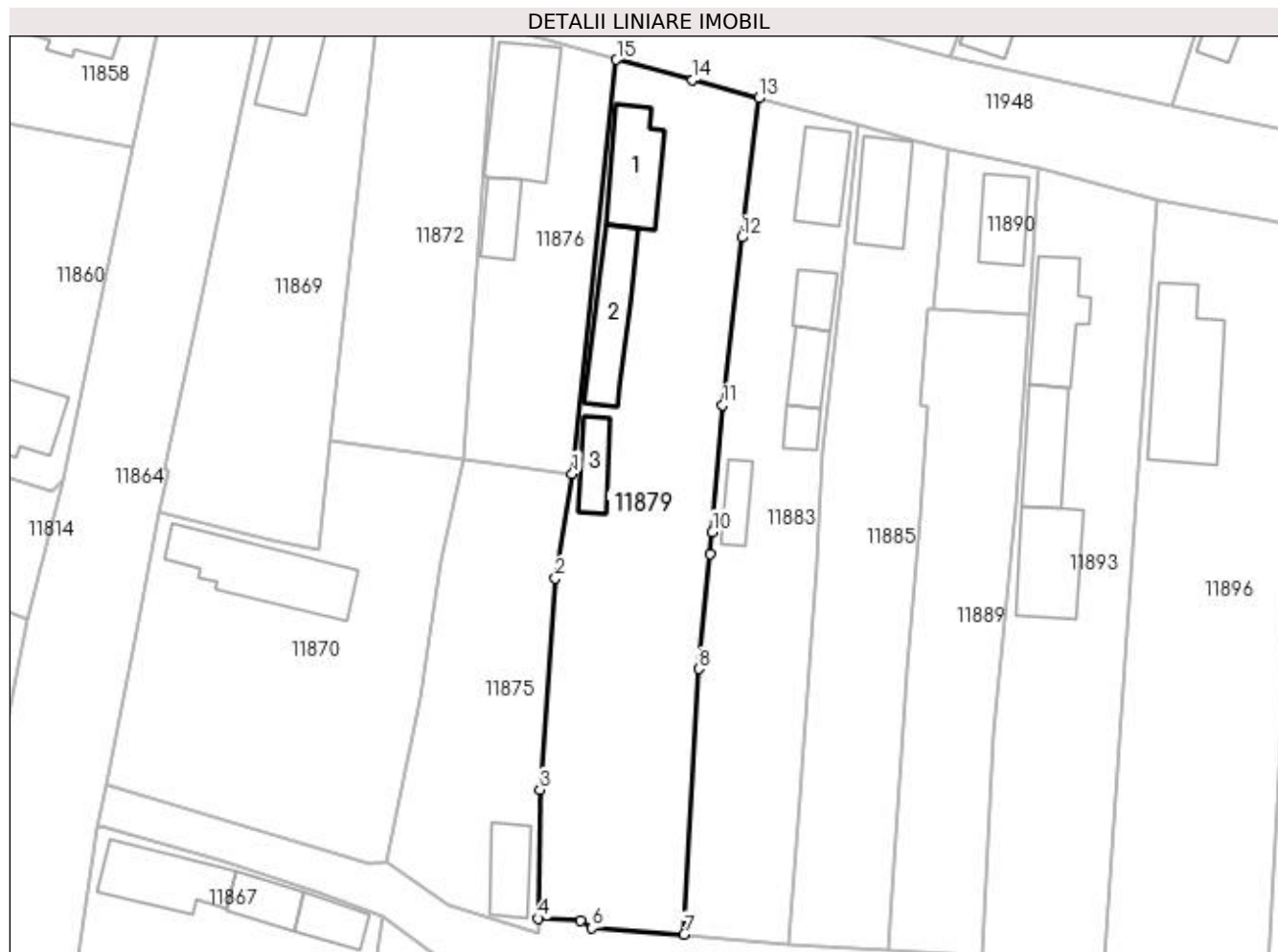
Inscrieri privind dezmembramintele dreptului de proprietate, drepturi reale de garanție și sarcini	Referințe
NU SUNT	

Anexa Nr. 1 La Partea I

Teren

Nr cadastral	Suprafața (mp)*	Observații / Referințe
31896	Din acte: 1.795 Masurata: 1.883	

* Suprafața este determinată în planul de proiecție Stereo 70.



Date referitoare la teren

Crt	Categorie folosință	Intra vilan	Suprafața (mp)	Tarla	Parcelă	Nr. topo	Observații / Referințe
1	curți construcții	DA	1.270	-	-	-	
2	arabil	DA	275	-	-	-	
3	vie	DA	338	-	-	-	

Date referitoare la construcții

Crt	Număr	Destinație construcție	Supraf. (mp)	Situație juridică	Observații / Referințe
A1.1	31896-C1	construcții de locuințe	86	Cu acte	Nr. niveluri:1; S. construita la sol:86 mp; S. construita desfasurata:86 mp;
A1.2	31896-C2	construcții de locuințe	90	Cu acte	Nr. niveluri:1; S. construita la sol:90 mp; S. construita desfasurata:90 mp;
A1.3	31896-C3	construcții anexa	40	Cu acte	Nr. niveluri:1; S. construita la sol:40 mp; S. construita desfasurata:40 mp; Anexa

Lungime Segmente

1) Valorile lungimilor segmentelor sunt obținute din proiecție în plan.

Punct început	X / Y	Punct sfârșit	X / Y	Lungime segment (** (m)
---------------	-------	---------------	-------	-------------------------

Punct început	X / Y	Punct sfârşit	X / Y	Lungime segment (** (m)
1	378.929,263 266.640,896	2	378.927,182 266.628,038	13.025
2	378.927,182 266.628,038	3	378.925,298 266.602,11	25.996
3	378.925,298 266.602,11	4	378.925,119 266.586,308	15.803
4	378.925,119 266.586,308	5	378.930,272 266.585,997	5.162
5	378.930,272 266.585,997	6	378.931,662 266.585,152	1.627
6	378.931,662 266.585,152	7	378.942,975 266.584,36	11.341
7	378.942,975 266.584,36	8	378.944,815 266.616,921	32.613
8	378.944,815 266.616,921	9	378.946,188 266.631,046	14.192
9	378.946,188 266.631,046	10	378.946,449 266.633,724	2.691
10	378.946,449 266.633,724	11	378.947,707 266.649,277	15.604
11	378.947,707 266.649,277	12	378.950,046 266.669,877	20.732
12	378.950,046 266.669,877	13	378.952,131 266.686,941	17.191
13	378.952,131 266.686,941	14	378.944,018 266.689,161	8.411
14	378.944,018 266.689,161	15	378.934,702 266.691,668	9.647
15	378.934,702 266.691,668	1	378.929,263 266.640,896	51.062

** Lungimile segmentelor sunt determinate în planul de proiecţie Stereo 70 şi sunt rotunjite la 1 milimetru.

*** Distanţa dintre puncte este formată din segmente cumulate ce sunt mai mici decât valoarea 1 milimetru.

**DATE DESPRE IMOBILUL NR. 11880**

Oficiul de Cadastru și Publicitate Imobiliară DOLJ
Biroul de Cadastru și Publicitate Imobiliară Craiova

A. Partea I. Descrierea imobilului

TEREN Intravilan

Adresa: Loc. Bistret, Str Crinilor, Nr. 8, Jud. Dolj, T40,P11,P12

Nr. Crt	Nr cadastral Nr. topografic	Suprafața* (mp)	Observații / Referințe
A1		Din acte: 1.815 Masurata: 1.779	Sector cadastral:28 Teren imprejmuit;

Construcții

Crt	Nr cadastral Nr. topografic	Adresa	Observații / Referințe
A1.1		Loc. Bistret, Str Crinilor, Nr. 8, Jud. Dolj, T40,P11,P12	Nr. niveluri:1; S. construita la sol:58 mp;
A1.2		Loc. Bistret, Str Crinilor, Nr. 8, Jud. Dolj, T40,P11,P12	Nr. niveluri:1; S. construita la sol:26 mp;

B. Partea II. Proprietari și acte

Inscrieri privitoare la dreptul de proprietate și alte drepturi reale		Referințe
/		
Act Administrativ nr. TDP nr. 831-44709, din 04/10/1996 emis de CJSAPT DOLJ;		
B1	Intabulare, drept de PROPRIETATE, dobandit prin Reconstituire, cota actuala 1/1, cota initiala 1/1 1) DRAGONU GHERASIE, Lipsă CNP.	A1
Act Normativ nr. 7, din 13/03/1996 emis de PARLAMENTUL ROMÂNIEI ((ART.12 ALIN.(14) și ART.37 ALIN(2)));		
B2	Intabulare, drept de PROPRIETATE, dobandit prin Lege, cota actuala 1/1, cota initiala 1/1 1) DRAGONU GHERASIE, Lipsă CNP.	A1.1, A1.2

C. Partea III. SARCINI .

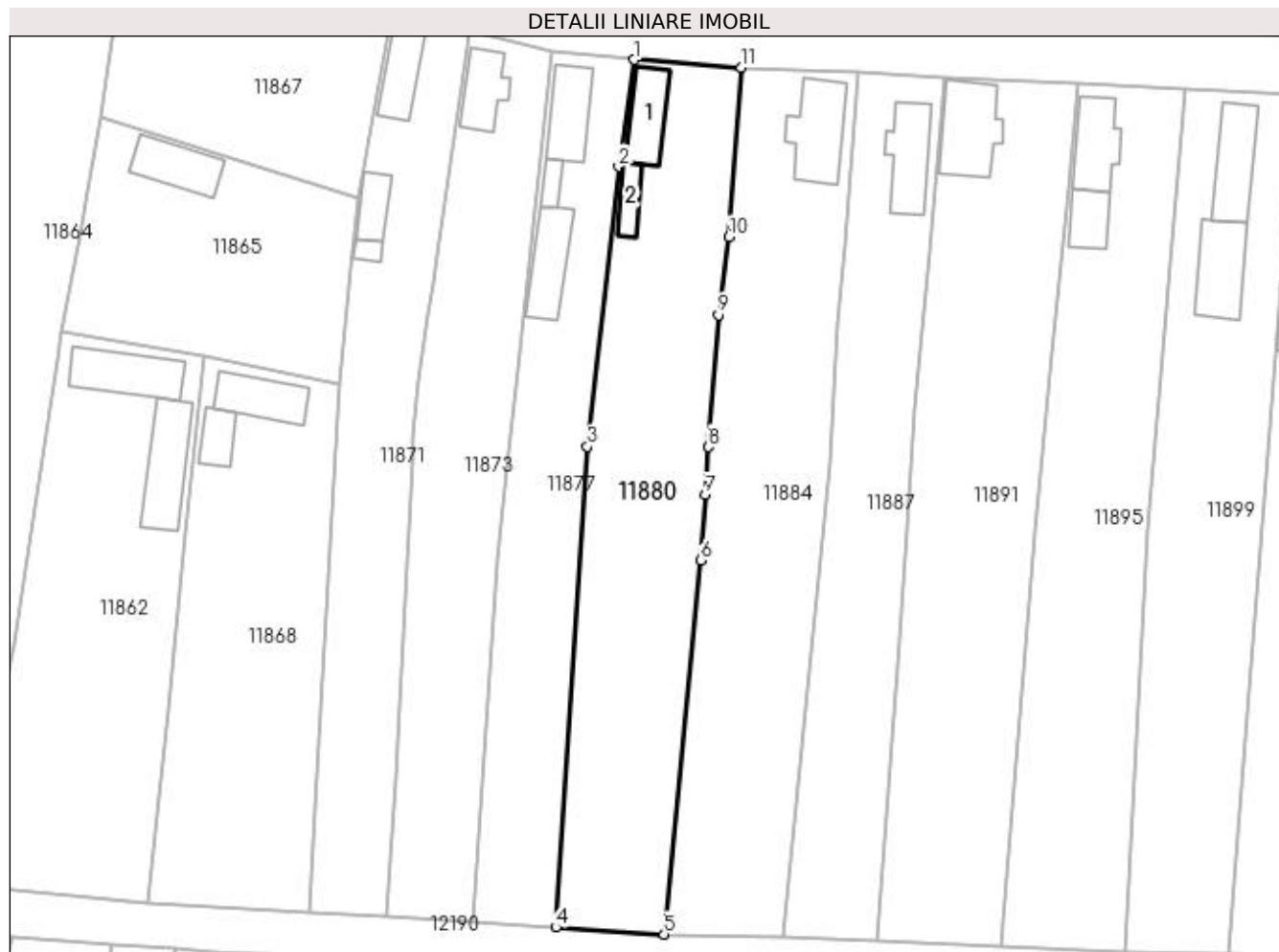
Inscrieri privind dezmembramintele dreptului de proprietate, drepturi reale de garanție și sarcini	Referințe
NU SUNT	

Anexa Nr. 1 La Partea I

Teren

Nr cadastral	Suprafața (mp)*	Observații / Referințe
	Din acte: 1.815	
	Masurata: 1.779	

* Suprafața este determinată în planul de proiecție Stereo 70.



Date referitoare la teren

Crt	Categorie folosință	Intra vilan	Suprafața (mp)	Tarla	Parcelă	Nr. topo	Observații / Referințe
1	curți constructii	DA	786	40	11	-	
2	arabil	DA	993	40	12	-	

Date referitoare la construcții

Crt	Număr	Destinație construcție	Supraf. (mp)	Situație juridică	Observații / Referințe
A1.1		construcții de locuințe	58	Cu acte	Nr. niveluri:1; S. construita la sol:58 mp;
A1.2		construcții anexa	26	Cu acte	Nr. niveluri:1; S. construita la sol:26 mp;

Lungime Segmente

1) Valorile lungimilor segmentelor sunt obținute din proiecție în plan.

Punct început	X / Y	Punct sfârșit	X / Y	Lungime segment (** (m)
1	378.937,489 266.575,572	2	378.935,418 266.561,347	14.375
2	378.935,418 266.561,347	3	378.931,244 266.524,197	37.384

Punct început	X / Y	Punct sfârșit	X / Y	Lungime segment (** (m)
3	378.931,244 266.524,197	4	378.927,08 266.460,324	64.009
4	378.927,08 266.460,324	5	378.941,445 266.459,392	14.395
5	378.941,445 266.459,392	6	378.946,301 266.509,088	49.933
6	378.946,301 266.509,088	7	378.946,929 266.517,803	8.738
7	378.946,929 266.517,803	8	378.947,385 266.524,125	6.338
8	378.947,385 266.524,125	9	378.948,649 266.541,659	17.58
9	378.948,649 266.541,659	10	378.950,051 266.552,015	10.45
10	378.950,051 266.552,015	11	378.951,722 266.574,539	22.586
11	378.951,722 266.574,539	1	378.937,489 266.575,572	14.27

** Lungimile segmentelor sunt determinate în planul de proiecție Stereo 70 și sunt rotunjite la 1 milimetru.

*** Distanța dintre puncte este formată din segmente cumulate ce sunt mai mici decât valoarea 1 milimetru.

**DATE DESPRE IMOBILUL NR. 11881**

Oficiul de Cadastru și Publicitate Imobiliară DOLJ
Biroul de Cadastru și Publicitate Imobiliară Craiova

A. Partea I. Descrierea imobilului

TEREN Intravilan

Adresa: Loc. Bistret, Str Calea Dunării, Nr. 88, Jud. Dolj, T42,P3

Nr. Crt	Nr cadastral Nr. topografic	Suprafața* (mp)	Observații / Referințe
A1		Din acte: 900 Masurata: 772	Sector cadastral:28 Teren imprejmuit;

Construcții

Crt	Nr cadastral Nr. topografic	Adresa	Observații / Referințe
A1.1		Loc. Bistret, Str Calea Dunării, Nr. 88, Jud. Dolj	Nr. niveluri:1; S. construita la sol:216 mp;
A1.2		Loc. Bistret, Str Calea Dunării, Nr. 88, Jud. Dolj	Nr. niveluri:1; S. construita la sol:5 mp;

B. Partea II. Proprietari și acte

Inscrieri privitoare la dreptul de proprietate și alte drepturi reale		Referințe
/		
Act Administrativ nr. TDP nr. 1745-48185, din 06/02/2002 emis de CJSAPT DOLJ;		
B1	Intabulare, drept de PROPRIETATE, dobandit prin Reconstituire, cota actuala 1/1, cota initiala 1/1 1) TILĂ ANGELA , Lipsă CNP. 2) NOȚULESCU CONSTANTIN , Lipsă CNP.	A1
Act Normativ nr. 7, din 13/03/1996 emis de PARLAMENTUL ROMÂNIEI ((ART.12 ALIN.(14) și ART.37 ALIN(2)));		
B2	Intabulare, drept de PROPRIETATE, dobandit prin Lege, cota actuala 1/1, cota initiala 1/1 1) TILĂ ANGELA , Lipsă CNP. 2) NOȚULESCU CONSTANTIN , Lipsă CNP.	A1.1, A1.2

C. Partea III. SARCINI .

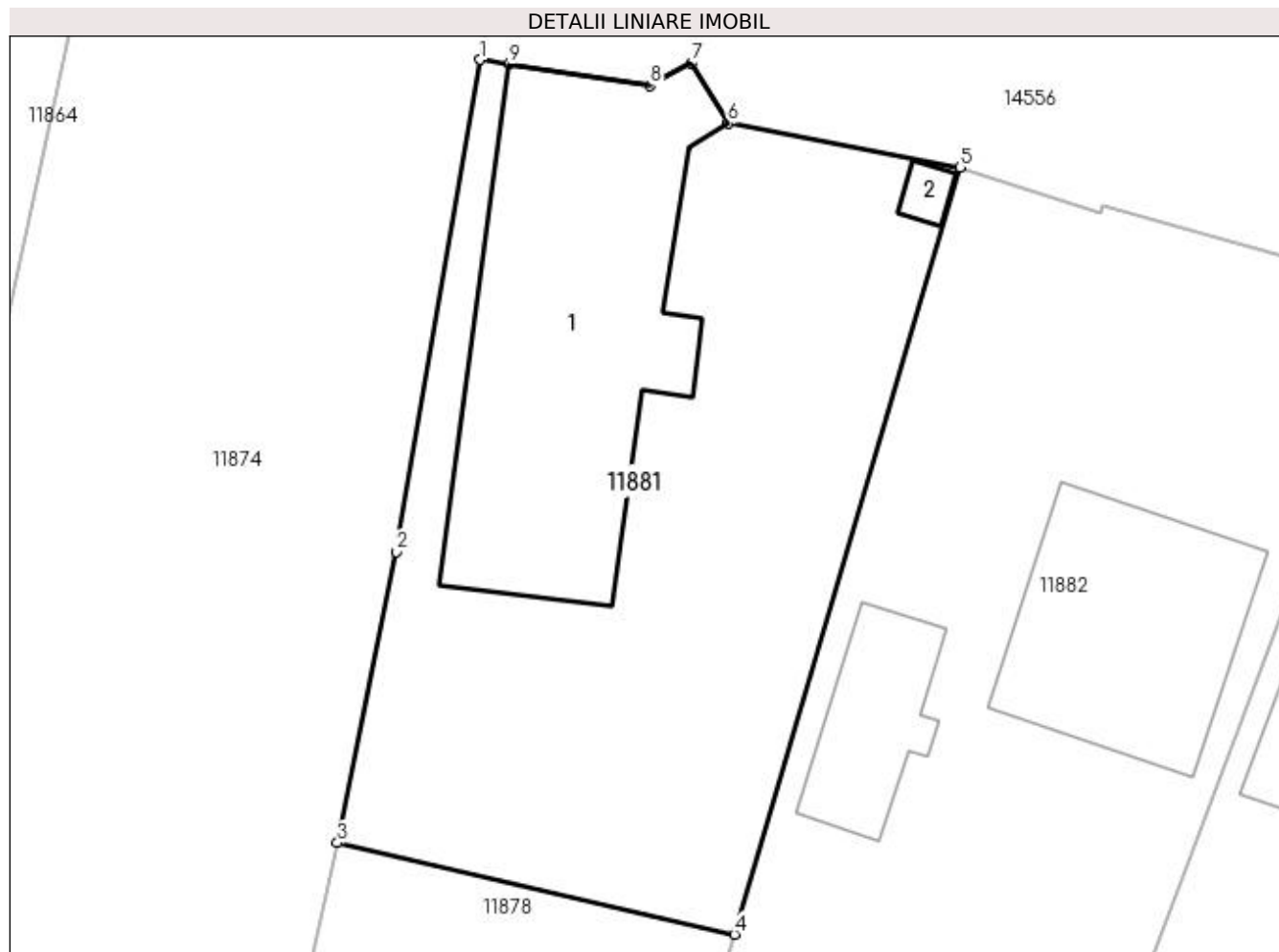
Inscrieri privind dezmembramentele dreptului de proprietate, drepturi reale de garanție și sarcini	Referințe
NU SUNT	

Anexa Nr. 1 La Partea I

Teren

Nr cadastral	Suprafața (mp)*	Observații / Referințe
	Din acte: 900 Masurata: 772	

* Suprafața este determinată în planul de proiecție Stereo 70.



Date referitoare la teren

Crt	Categorie folosință	Intravilan	Suprafața (mp)	Tarla	Parcelă	Nr. topo	Observații / Referințe
1	curți construcții	DA	772	42	3	-	

Date referitoare la construcții

Crt	Număr	Destinație construcție	Supraf. (mp)	Situație juridică	Observații / Referințe
A1.1		construcții de locuințe	216	Cu acte	Nr. niveluri:1; S. construita la sol:216 mp;
A1.2		construcții anexa	5	Cu acte	Nr. niveluri:1; S. construita la sol:5 mp;

Lungime Segmente

1) Valorile lungimilor segmentelor sunt obținute din proiecție în plan.

Punct început	X / Y	Punct sfârșit	X / Y	Lungime segment (** (m)
1	378.932,03 266.784,321	2	378.928,131 266.761,47	23.181
2	378.928,131 266.761,47	3	378.925,398 266.747,958	13.786
3	378.925,398 266.747,958	4	378.943,834 266.743,7	18.921

Punct început	X / Y	Punct sfârşit	X / Y	Lungime segment (** (m)
4	378.943,834 266.743,7	5	378.954,313 266.779,336	37.145
5	378.954,313 266.779,336	6	378.943,549 266.781,374	10.955
6	378.943,549 266.781,374	7	378.941,839 266.784,176	3.283
7	378.941,839 266.784,176	8	378.939,93 266.783,111	2.186
8	378.939,93 266.783,111	9	378.933,366 266.784,13	6.643
9	378.933,366 266.784,13	1	378.932,03 266.784,321	1.35

** Lungimile segmentelor sunt determinate în planul de proiecție Stereo 70 și sunt rotunjite la 1 milimetru.

*** Distanța dintre puncte este formată din segmente cumulate ce sunt mai mici decât valoarea 1 milimetru.

**DATE DESPRE IMOBILUL NR. 11882**

Oficiul de Cadastru și Publicitate Imobiliară DOLJ
Biroul de Cadastru și Publicitate Imobiliară Craiova

A. Partea I. Descrierea imobilului

TEREN Intravilan

Adresa: Loc. Bistret, Str Calea Dunarii, Nr. 90, Jud. Dolj, T42, P5

Nr. Crt	Nr cadastral Nr. topografic	Suprafața* (mp)	Observații / Referințe
A1	31916	Din acte: 1.496 Masurata: 1.465	Sector cadastral:28 Teren imprejmuit;

Construcții

Crt	Nr cadastral Nr. topografic	Adresa	Observații / Referințe
A1.1	31916-C1	Loc. Bistret, Str Calea Dunarii, Nr. 90, Jud. Dolj, T42, P5	Nr. niveluri:1; S. construita la sol:44 mp; Locuinta construita in 1942 din caramida+tigla, Scd 58mp
A1.2	31916-C2	Loc. Bistret, Str Calea Dunarii, Nr. 90, Jud. Dolj, T42, P5	Nr. niveluri:1; S. construita la sol:4 mp; Fost C3 - Anexa-Wc , construit in 1942 din caramida+placa de beton, Scd 4mp
A1.3	31916-C3	Loc. Bistret, Str Calea Dunarii, Nr. 90, Jud. Dolj, T42, P5	Nr. niveluri:1; S. construita la sol:15 mp; Fost C4 - anexa-paier, construita in 1942 din scandura, Scd35mp
A1.4		Loc. Bistret, Str Calea Dunarii, Nr. 90, Jud. Dolj, T42, P5	Nr. niveluri:1; S. construita la sol:111 mp;

B. Partea II. Proprietari și acte

Inscrieri privitoare la dreptul de proprietate și alte drepturi reale		Referințe
197409 / 18/12/2017		
Act Notarial nr. CONTRACT DE VANZARE NR 404, din 18/12/2017 emis de Giurcan Gabriela;		
B1	Intabulare, drept de PROPRIETATE, dobandit prin Conventie, cota actuala 1/1, cota initiala 1/1 1) BAIARAM MILUȚ	A1, A1.1, A1.2, A1.3
/		
Act Normativ nr. 7, din 13/03/1996 emis de PARLAMENTUL ROMÂNIEI ((ART.12 ALIN.(14) și ART.37 ALIN(2)));		
B2	Intabulare, drept de PROPRIETATE, dobandit prin Lege, cota actuala 1/1, cota initiala 1/1 1) BAIARAM MILUȚ	A1.4

C. Partea III. SARCINI .

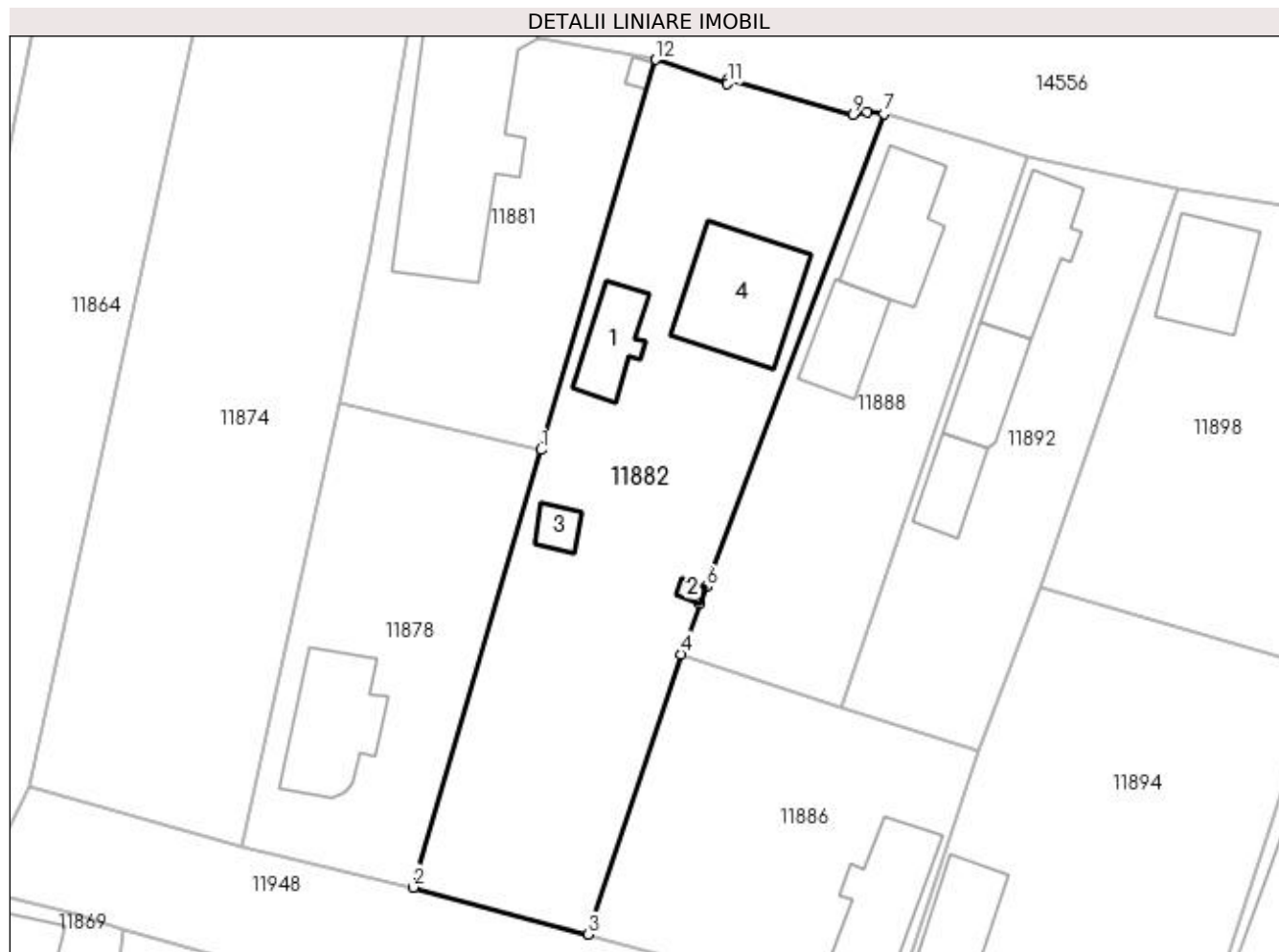
Inscrieri privind dezmembramintele dreptului de proprietate, drepturi reale de garanție și sarcini	Referințe
NU SUNT	

Anexa Nr. 1 La Partea I

Teren

Nr cadastral	Suprafața (mp)*	Observații / Referințe
31916	Din acte: 1.496 Masurata: 1.465	

* Suprafața este determinată în planul de proiecție Stereo 70.



Date referitoare la teren

Crt	Categorie folosință	Intra vilan	Suprafața (mp)	Tarla	Parcelă	Nr. topo	Observații / Referințe
1	curți constructii	DA	1.465	42	5	-	

Date referitoare la construcții

Crt	Număr	Destinație construcție	Supraf. (mp)	Situație juridică	Observații / Referințe
A1.1	31916-C1	construcții de locuințe	Din acte: 0 Masurata: 44	Cu acte	Nr. niveluri:1; S. construita la sol:44 mp; Locuinta construita in 1942 din caramida+tigla, Scd 58mp
A1.2	31916-C2	construcții anexa	Din acte: 0 Masurata: 4	Cu acte	Nr. niveluri:1; S. construita la sol:4 mp; Fost C3 - Anexa-Wc , construit in 1942 din caramida+placa de beton, Scd 4mp
A1.3	31916-C3	construcții anexa	Din acte: 0 Masurata: 15	Cu acte	Nr. niveluri:1; S. construita la sol:15 mp; Fost C4 - anexa- paier, construita in 1942 din scandura, Scd35mp
A1.4		construcții de locuințe	111	Cu acte	Nr. niveluri:1; S. construita la sol:111 mp;

Lungime Segmente

1) Valorile lungimilor segmentelor sunt obținute din proiecție în plan.

Punct început	X / Y	Punct sfârșit	X / Y	Lungime segment (** (m)
1	378.943,834 266.743,7	2	378.932,151 266.703,741	41.632
2	378.932,151 266.703,741	3	378.948,152 266.699,444	16.568
3	378.948,152 266.699,444	4	378.956,617 266.725,029	26.949
4	378.956,617 266.725,029	5	378.958,364 266.729,685	4.973
5	378.958,364 266.729,685	6	378.958,928 266.731,184	1.602
6	378.958,928 266.731,184	7	378.975,157 266.774,406	46.168
7	378.975,157 266.774,406	8	378.973,59 266.774,594	1.578
8	378.973,59 266.774,594	9	378.972,369 266.774,328	1.25
9	378.972,369 266.774,328	10	378.960,935 266.777,585	11.889
10	378.960,935 266.777,585	11	378.960,846 266.777,172	0.422
11	378.960,846 266.777,172	12	378.954,313 266.779,336	6.882
12	378.954,313 266.779,336	1	378.943,834 266.743,7	37.145

** Lungimile segmentelor sunt determinate în planul de proiecție Stereo 70 și sunt rotunjite la 1 milimetru.

*** Distanța dintre puncte este formată din segmente cumulate ce sunt mai mici decât valoarea 1 milimetru.

**DATE DESPRE IMOBILUL NR. 11883**

Oficiul de Cadastru și Publicitate Imobiliară DOLJ
Biroul de Cadastru și Publicitate Imobiliară Craiova

A. Partea I. Descrierea imobilului

TEREN Intravilan

Adresa: Loc. Bistretu Nou, Jud. Dolj, T.41, P.8

Nr. Crt	Nr cadastral Nr. topografic	Suprafața* (mp)	Observații / Referințe
A1	31553	1.320	Sector cadastral:28 Teren imprejmuit;

Construcții

Crt	Nr cadastral Nr. topografic	Adresa	Observații / Referințe
A1.1	31553-C1	Loc. Bistretu Nou, Jud. Dolj, T.41, P.8	Nr. niveluri:1; S. construita la sol:64 mp; CASA DE LOCUIT EDIFICATA IN ANUL 1950,CONSTRUITA DIN LEMN SI CHIRPICI,ACOPERITA CU TIGLA.
A1.2	31553-C2	Loc. Bistretu Nou, Jud. Dolj, T.41, P.8	Nr. niveluri:1; S. construita la sol:33 mp; ANEXA GOSPODAREASCA EDIFICATA IN ANUL 1970,CONSTRUITA DIN LEMN SI CHIRPICI,ACOPERITA CU TIGLA.
A1.3	31553-C3	Loc. Bistretu Nou, Jud. Dolj, T.41, P.8	Nr. niveluri:1; S. construita la sol:42 mp; ANEXA GOSPODAREASCA EDIFICATA IN ANUL 1970,CONSTRUITA DIN LEMN SI CHIRPICI,ACOPERITA CU TIGLA.
A1.4	31553-C4	Loc. Bistretu Nou, Jud. Dolj, T.41, P.8	Nr. niveluri:1; S. construita la sol:22 mp; ANEXA GOSPODAREASCA EDIFICATA IN ANUL 1970,CONSTRUITA DIN LEMN SI CHIRPICI,ACOPERITA CU TIGLA.
A1.5	31553-C5	Loc. Bistretu Nou, Jud. Dolj, T.41, P.8	Nr. niveluri:1; S. construita la sol:32 mp; ANEXA GOSPODAREASCA EDIFICATA IN ANUL 1970,CONSTRUITA DIN LEMN,ACOPERITA CU TABLA.

B. Partea II. Proprietari și acte

Inscrieri privitoare la dreptul de proprietate și alte drepturi reale	Referințe
67909 / 18/05/2016	
Act Notarial nr. Contract de donatie aut. nr. 480, din 18/05/2016 emis de NP GIURCAN TITU;	
B1	Intabulare, drept de PROPRIETATE, dobandit prin Conventie, cota actuala 1/1, cota initiala 1/1 1) DITOIU CONSTANTIN

C. Partea III. SARCINI

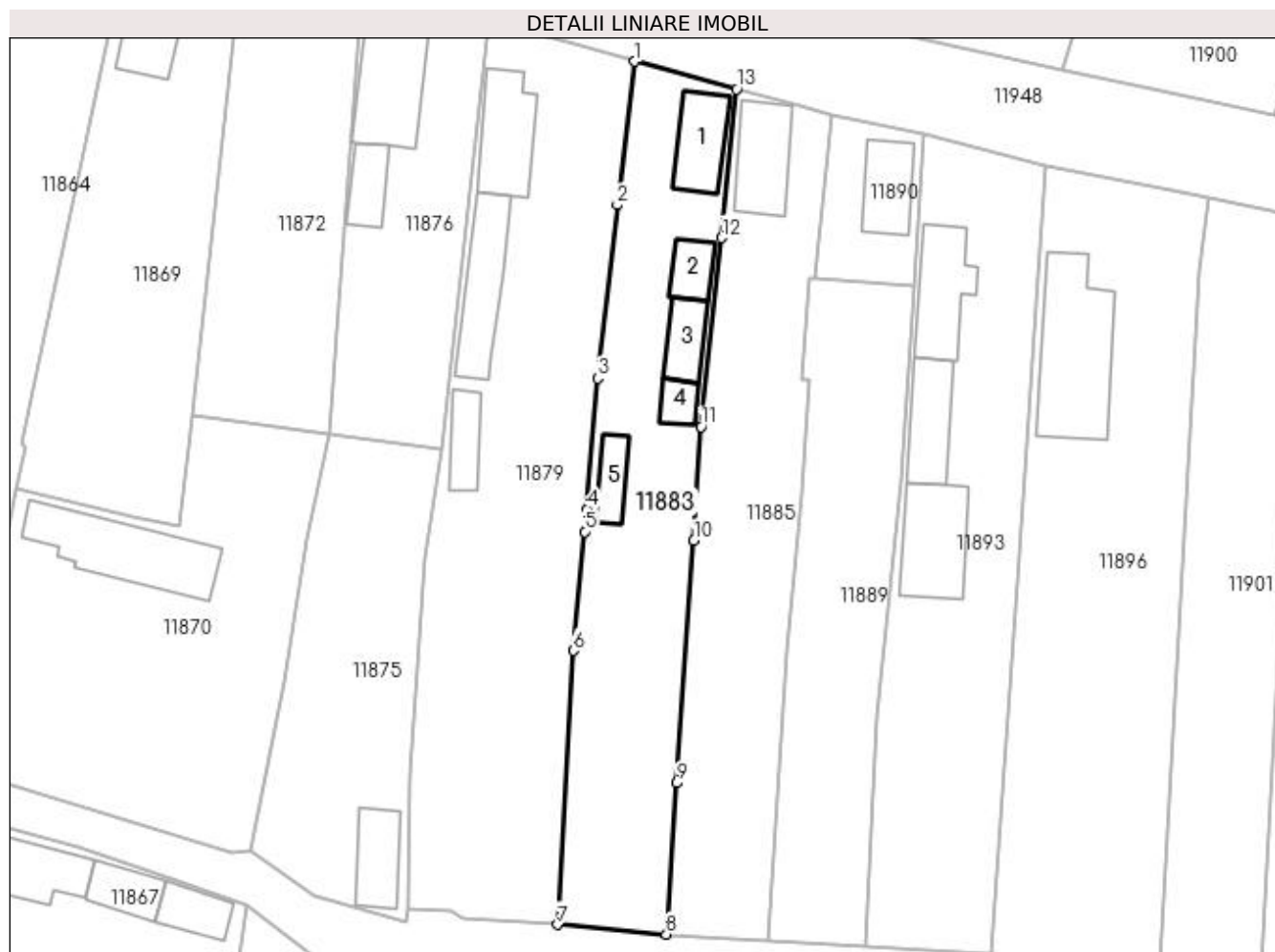
Inscrieri privind dezmembramintele dreptului de proprietate, drepturi reale de garanție și sarcini	Referințe
67909 / 18/05/2016	
Act Notarial nr. Contract de donatie aut. nr. 480, din 18/05/2016 emis de NP GIURCAN TITU;	
C1	Intabulare, drept de UZUFRACT 1) DITOIU DUMITRU

Anexa Nr. 1 La Partea I

Teren

Nr cadastral	Suprafața (mp)*	Observații / Referințe
31553	1.320	

* Suprafața este determinată în planul de proiecție Stereo 70.



Date referitoare la teren

Crt	Categorie folosință	Intravilan	Suprafața (mp)	Tarla	Parcelă	Nr. topo	Observații / Referințe
1	curți construcții	DA	706	41	8	-	
2	arabil	DA	614	41	8	-	

Date referitoare la construcții

Crt	Număr	Destinație construcție	Supraf. (mp)	Situație juridică	Observații / Referințe
A1.1	31553-C1	construcții de locuințe	64	Cu acte	Nr. niveluri:1; S. construita la sol:64 mp; CASA DE LOCUIT EDIFICATA IN ANUL 1950, CONSTRUITA DIN LEMN SI CHIRPICI, ACOPERITA CU TIGLA.
A1.2	31553-C2	construcții anexa	33	Cu acte	Nr. niveluri:1; S. construita la sol:33 mp; ANEXA GOSPODAREASCA EDIFICATA IN ANUL 1970, CONSTRUITA DIN LEMN SI CHIRPICI, ACOPERITA CU TIGLA.
A1.3	31553-C3	construcții anexa	42	Cu acte	Nr. niveluri:1; S. construita la sol:42 mp; ANEXA GOSPODAREASCA EDIFICATA IN ANUL 1970, CONSTRUITA DIN LEMN SI CHIRPICI, ACOPERITA CU TIGLA.
A1.4	31553-C4	construcții anexa	22	Cu acte	Nr. niveluri:1; S. construita la sol:22 mp; ANEXA GOSPODAREASCA EDIFICATA IN ANUL 1970, CONSTRUITA DIN LEMN SI CHIRPICI, ACOPERITA CU TIGLA.
A1.5	31553-C5	construcții anexa	32	Cu acte	Nr. niveluri:1; S. construita la sol:32 mp; ANEXA GOSPODAREASCA EDIFICATA IN ANUL 1970, CONSTRUITA DIN LEMN, ACOPERITA CU TABLA.

Lungime Segmente

1) Valorile lungimilor segmentelor sunt obținute din proiecție în plan.

Punct început	X / Y	Punct sfârșit	X / Y	Lungime segment (** (m))
1	378.952,131 266.686,941	2	378.950,046 266.669,877	17.191
2	378.950,046 266.669,877	3	378.947,707 266.649,277	20.732
3	378.947,707 266.649,277	4	378.946,449 266.633,724	15.604
4	378.946,449 266.633,724	5	378.946,188 266.631,046	2.691
5	378.946,188 266.631,046	6	378.944,815 266.616,921	14.192
6	378.944,815 266.616,921	7	378.942,975 266.584,36	32.613
7	378.942,975 266.584,36	8	378.955,887 266.583,206	12.963
8	378.955,887 266.583,206	9	378.957,134 266.601,182	18.019
9	378.957,134 266.601,182	10	378.959,167 266.629,998	28.888
10	378.959,167 266.629,998	11	378.960,033 266.643,515	13.545
11	378.960,033 266.643,515	12	378.962,471 266.665,978	22.595
12	378.962,471 266.665,978	13	378.964,231 266.683,644	17.753
13	378.964,231 266.683,644	1	378.952,131 266.686,941	12.541

** Lungimile segmentelor sunt determinate în planul de proiecție Stereo 70 și sunt rotunjite la 1 milimetru.

*** Distanța dintre puncte este formată din segmente cumulate ce sunt mai mici decât valoarea 1 milimetru.

**DATE DESPRE IMOBILUL NR. 11884**

Oficiul de Cadastru și Publicitate Imobiliară DOLJ
Biroul de Cadastru și Publicitate Imobiliară Craiova

A. Partea I. Descrierea imobilului

TEREN Intravilan

Adresa: Loc. Bistret, Str Crinilor, Nr. 10, Jud. Dolj, T40,P14,P13

Nr. Crt	Nr cadastral Nr. topografic	Suprafața* (mp)	Observații / Referințe
A1		Din acte: 1.815 Masurata: 1.825	Sector cadastral:28 Teren imprejmuit;

Construcții

Crt	Nr cadastral Nr. topografic	Adresa	Observații / Referințe
A1.1		Loc. Bistret, Str Crinilor, Nr. 10, Jud. Dolj, T40,P14,P13	Nr. niveluri:1; S. construita la sol:85 mp;

B. Partea II. Proprietari și acte

Inscrieri privitoare la dreptul de proprietate și alte drepturi reale		Referințe
/		
Act Administrativ nr. TDP nr. 1938-1974, din 27/06/2002 emis de CJSAPT DOLJ;		
B1	Intabulare, drept de PROPRIETATE, dobandit prin Reconstituire, cota actuala 1/1, cota initiala 1/1 1) MOȚĂȚEANU CONSTANTINA , Lipsă CNP.	A1
Act Normativ nr. 7, din 13/03/1996 emis de PARLAMENTUL ROMÂNIEI ((ART.12 ALIN.(14) și ART.37 ALIN(2)));		
B2	Intabulare, drept de PROPRIETATE, dobandit prin Lege, cota actuala 1/1, cota initiala 1/1 1) MOȚĂȚEANU CONSTANTINA , Lipsă CNP.	A1.1

C. Partea III. SARCINI .

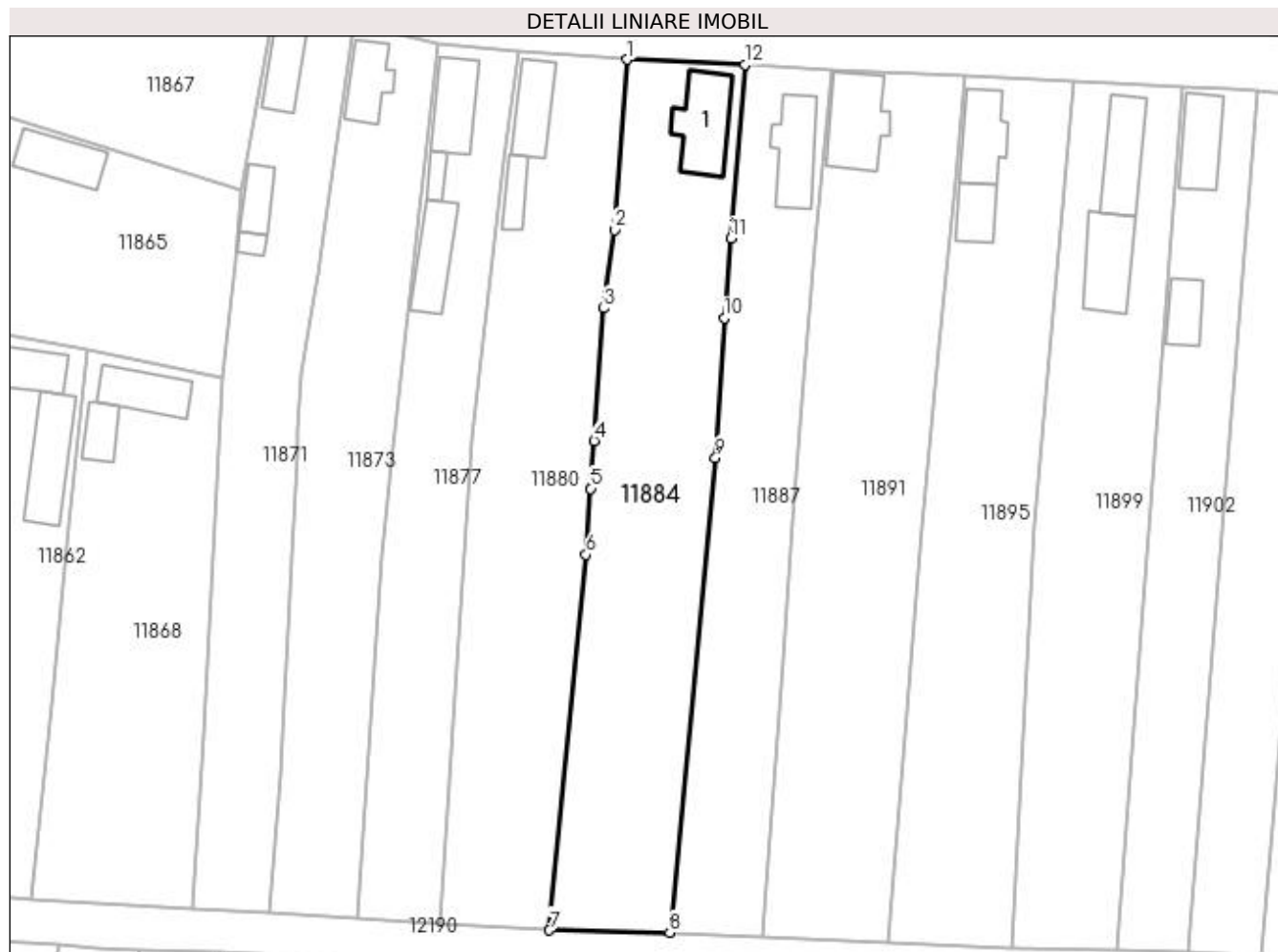
Inscrieri privind dezmembramentele dreptului de proprietate, drepturi reale de garanție și sarcini	Referințe
NU SUNT	

Anexa Nr. 1 La Partea I

Teren

Nr cadastral	Suprafața (mp)*	Observații / Referințe
	Din acte: 1.815 Masurata: 1.825	

* Suprafața este determinată în planul de proiecție Stereo 70.



Date referitoare la teren

Crt	Categorie folosință	Intra vilan	Suprafața (mp)	Tarla	Parcelă	Nr. topo	Observații / Referințe
1	curți constructii	DA	808	40	14	-	
2	arabil	DA	1.017	40	13	-	

Date referitoare la construcții

Crt	Număr	Destinație construcție	Supraf. (mp)	Situație juridică	Observații / Referințe
A1.1		construcții de locuințe	85	Cu acte	Nr. niveluri:1; S. construita la sol:85 mp;

Lungime Segmente

1) Valorile lungimilor segmentelor sunt obținute din proiecție în plan.

Punct început	X / Y	Punct sfârșit	X / Y	Lungime segment (** (m)
1	378.951,722 266.574,539	2	378.950,051 266.552,015	22.586
2	378.950,051 266.552,015	3	378.948,649 266.541,659	10.45
3	378.948,649 266.541,659	4	378.947,385 266.524,125	17.58

Punct început	X / Y	Punct sfârșit	X / Y	Lungime segment (** (m)
4	378.947,385 266.524,125	5	378.946,929 266.517,803	6.338
5	378.946,929 266.517,803	6	378.946,301 266.509,088	8.738
6	378.946,301 266.509,088	7	378.941,445 266.459,392	49.933
7	378.941,445 266.459,392	8	378.957,368 266.459,121	15.925
8	378.957,368 266.459,121	9	378.963,426 266.521,9	63.071
9	378.963,426 266.521,9	10	378.964,558 266.540,348	18.483
10	378.964,558 266.540,348	11	378.965,43 266.550,909	10.597
11	378.965,43 266.550,909	12	378.967,327 266.573,877	23.046
12	378.967,327 266.573,877	1	378.951,722 266.574,539	15.619

** Lungimile segmentelor sunt determinate în planul de proiecție Stereo 70 și sunt rotunjite la 1 milimetru.

*** Distanța dintre puncte este formată din segmente cumulate ce sunt mai mici decât valoarea 1 milimetru.

**DATE DESPRE IMOBILUL NR. 11885**

Oficiul de Cadastru și Publicitate Imobiliară DOLJ
Biroul de Cadastru și Publicitate Imobiliară Craiova

A. Partea I. Descrierea imobilului

TEREN Intravilan

Adresa: Loc. Bistret, Str Bujorului, Nr. 12, Jud. Dolj, T41,P

Nr. Crt	Nr cadastral Nr. topografic	Suprafața* (mp)	Observații / Referințe
A1		1.186	Sector cadastral:28 Teren imprejmuit;

B. Partea II. Proprietari și acte

Inscrieri privitoare la dreptul de proprietate și alte drepturi reale		Referințe
/		
Act Normativ nr. 7, din 13/03/1996 emis de PARLAMENTUL ROMÂNIEI;		
B1	Inscrierea provizorie, drept de PROPRIETATE, dobandit prin Lege, cota actuala 1/1, cota initiala 1/1 1) NEIDENTIFICAT NEIDENTIFICAT	A1

C. Partea III. SARCINI .

Inscrieri privind dezmembramintele dreptului de proprietate, drepturi reale de garanție și sarcini	Referințe
NU SUNT	

Anexa Nr. 1 La Partea I

Teren

Nr cadastral	Suprafața (mp)*	Observații / Referințe
	1.186	

* Suprafața este determinată în planul de proiecție Stereo 70.



Date referitoare la teren

Crt	Categorie folosință	Intra vilan	Suprafața (mp)	Tarla	Parcelă	Nr. topo	Observații / Referințe
1	curți constructii	DA	1.186	41	-	-	

Date referitoare la construcții

Crt	Număr	Destinație construcție	Supraf. (mp)	Situație juridică	Observații / Referințe
A1.1		construcții de locuințe	80	Fara acte	Nr. niveluri:1; S. construita la sol:80 mp;

Lungime Segmente

1) Valorile lungimilor segmentelor sunt obținute din proiecție în plan.

Punct început	X / Y	Punct sfârșit	X / Y	Lungime segment (** (m)
1	378.964,231 266.683,644	2	378.962,471 266.665,978	17.753
2	378.962,471 266.665,978	3	378.960,033 266.643,515	22.595
3	378.960,033 266.643,515	4	378.959,167 266.629,998	13.545
4	378.959,167 266.629,998	5	378.957,134 266.601,182	28.888

Punct început	X / Y	Punct sfârșit	X / Y	Lungime segment (** (m)
5	378.957,134 266.601,182	6	378.955,887 266.583,206	18.019
6	378.955,887 266.583,206	7	378.967,973 266.582,514	12.106
7	378.967,973 266.582,514	8	378.970,317 266.616,761	34.327
8	378.970,317 266.616,761	9	378.971,917 266.635,47	18.777
9	378.971,917 266.635,47	10	378.972,865 266.649,1	13.663
10	378.972,865 266.649,1	11	378.971,924 266.649,215	0.948
11	378.971,924 266.649,215	12	378.972,842 266.661,13	11.95
12	378.972,842 266.661,13	13	378.973,634 266.661,096	0.793
13	378.973,634 266.661,096	14	378.975,471 266.680,634	19.624
14	378.975,471 266.680,634	15	378.971,696 266.681,712	3.926
15	378.971,696 266.681,712	1	378.964,231 266.683,644	7.711

** Lungimile segmentelor sunt determinate în planul de proiecție Stereo 70 și sunt rotunjite la 1 milimetru.

*** Distanța dintre puncte este formată din segmente cumulate ce sunt mai mici decât valoarea 1 milimetru.

**DATE DESPRE IMOBILUL NR. 11886**

Oficiul de Cadastru și Publicitate Imobiliară DOLJ
Biroul de Cadastru și Publicitate Imobiliară Craiova

A. Partea I. Descrierea imobilului

TEREN Intravilan

Adresa: Loc. Bistret, Str Bujorului, Nr. 3, Jud. Dolj, T42,P8

Nr. Crt	Nr cadastral Nr. topografic	Suprafața* (mp)	Observații / Referințe
A1		Din acte: 980 Masurata: 747	Sector cadastral:28 Teren imprejmuit;

Construcții

Crt	Nr cadastral Nr. topografic	Adresa	Observații / Referințe
A1.1		Loc. Bistret, Str Bujorului, Nr. 3, Jud. Dolj	Nr. niveluri:1; S. construita la sol:81 mp;

B. Partea II. Proprietari și acte

Inscrieri privitoare la dreptul de proprietate și alte drepturi reale		Referințe
/		
Act Administrativ nr. TDP nr. 1582-59363, din 17/11/1998 emis de CJSDAPT DOLJ;		
B1	Intabulare, drept de PROPRIETATE, dobandit prin Reconstituire, cota actuala 1/1, cota initiala 1/1 1) BARALIU TUDOR, Lipsă CNP.	A1
Act Normativ nr. 7, din 13/03/1996 emis de PARLAMENTUL ROMÂNIEI ((ART.12 ALIN.(14) și ART.37 ALIN(2)));		
B2	Intabulare, drept de PROPRIETATE, dobandit prin Lege, cota actuala 1/1, cota initiala 1/1 1) BARALIU TUDOR, Lipsă CNP.	A1.1

C. Partea III. SARCINI .

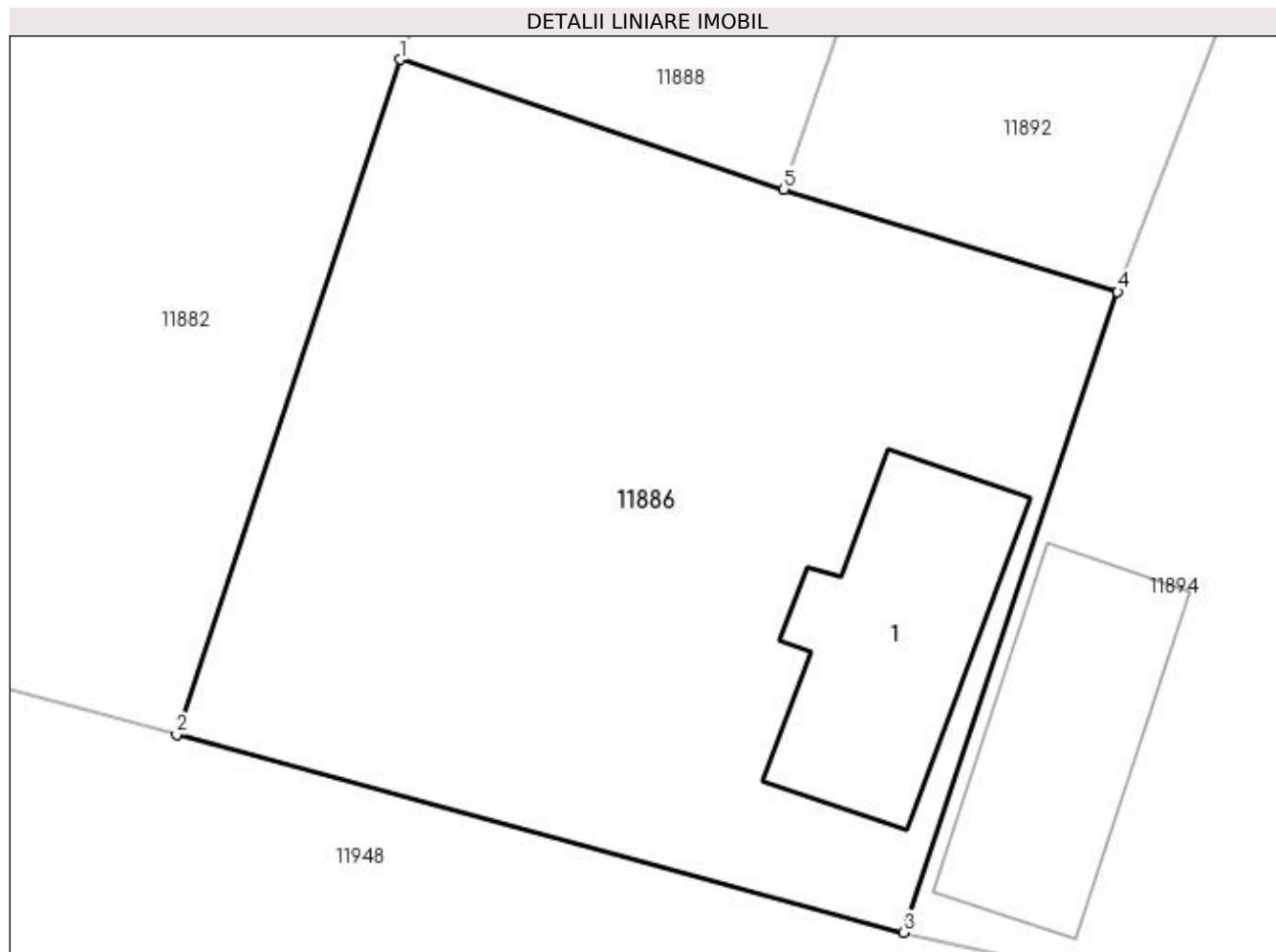
Inscrieri privind dezmembramentele dreptului de proprietate, drepturi reale de garanție și sarcini	Referințe
NU SUNT	

Anexa Nr. 1 La Partea I

Teren

Nr cadastral	Suprafața (mp)*	Observații / Referințe
	Din acte: 980 Masurata: 747	

* Suprafața este determinată în planul de proiecție Stereo 70.



Date referitoare la teren

Crt	Categorie folosință	Intravilan	Suprafața (mp)	Tarla	Parcelă	Nr. topo	Observații / Referințe
1	curți construcții	DA	747	42	8	-	

Date referitoare la construcții

Crt	Număr	Destinație construcție	Supraf. (mp)	Situație juridică	Observații / Referințe
A1.1		construcții de locuințe	81	Cu acte	Nr. niveluri:1; S. construita la sol:81 mp;

Lungime Segmente

1) Valorile lungimilor segmentelor sunt obținute din proiecție în plan.

Punct început	X / Y	Punct sfârșit	X / Y	Lungime segment (** (m)
1	378.956,617 266.725,029	2	378.948,152 266.699,444	26.949
2	378.948,152 266.699,444	3	378.975,699 266.691,957	28.546
3	378.975,699 266.691,957	4	378.983,822 266.716,235	25.601

Punct început	X / Y	Punct sfârșit	X / Y	Lungime segment (** (m)
4	378.983,822 266.716,235	5	378.971,175 266.720,117	13.229
5	378.971,175 266.720,117	1	378.956,617 266.725,029	15.364

** Lungimile segmentelor sunt determinate în planul de proiecție Stereo 70 și sunt rotunjite la 1 milimetru.

*** Distanța dintre puncte este formată din segmente cumulate ce sunt mai mici decât valoarea 1 milimetru.

**DATE DESPRE IMOBILUL NR. 11887**

Oficiul de Cadastru și Publicitate Imobiliară DOLJ
Biroul de Cadastru și Publicitate Imobiliară Craiova

A. Partea I. Descrierea imobilului

TEREN Intravilan

Adresa: Loc. Bistret, Jud. Dolj, STR.CRINILOR NR.12 T 40 P 15,16

Nr. Crt	Nr cadastral Nr. topografic	Suprafața* (mp)	Observații / Referințe
A1	34873	Din acte: 1.200 Masurata: 1.318	Sector cadastral:28 Teren imprejmuit;

Construcții

Crt	Nr cadastral Nr. topografic	Adresa	Observații / Referințe
A1.1	34873-C1	Loc. Bistret, Jud. Dolj, STR.CRINILOR NR.12 T 40 P 15,16	Nr. niveluri:1; S. construita la sol:71 mp; S. construita desfasurata:71 mp; CASA DE LOCUIT

B. Partea II. Proprietari și acte

Inscrieri privitoare la dreptul de proprietate și alte drepturi reale		Referințe
147010 / 08/08/2022		
Act Notarial nr. CONTRACT DE VANZARE AUT NR 1351, din 08/08/2022 emis de Zavoi Aurelian Paul;		
B1	Intabulare, drept de PROPRIETATE, dobandit prin Conventie, cota actuala 1/1, cota initiala 1/1 1) FIRU MARIA-CRISTINA 2) FIRU IONUȚ-RAUL	A1, A1.1

C. Partea III. SARCINI .

Inscrieri privind dezmembramintele dreptului de proprietate, drepturi reale de garanție și sarcini	Referințe
NU SUNT	

Anexa Nr. 1 La Partea I

Teren

Nr cadastral	Suprafața (mp)*	Observații / Referințe
34873	Din acte: 1.200 Masurata: 1.318	

* Suprafața este determinată în planul de proiecție Stereo 70.



Date referitoare la teren

Crt	Categorie folosință	Intra vilan	Suprafața (mp)	Tarla	Parcelă	Nr. topo	Observații / Referințe
1	curți constructii	DA	490	40	15	-	
2	arabil	DA	828	40	16	-	

Date referitoare la construcții

Crt	Număr	Destinație construcție	Supraf. (mp)	Situație juridică	Observații / Referințe
A1.1	34873-C1	construcții de locuințe	71	Cu acte	Nr. niveluri:1; S. construita la sol:71 mp; S. construita desfasurata:71 mp; CASA DE LOUIT

Lungime Segmente

1) Valorile lungimilor segmentelor sunt obținute din proiecție în plan.

Punct început	X / Y	Punct sfârșit	X / Y	Lungime segment (** (m)
1	378.967,327 266.573,877	2	378.965,43 266.550,909	23.046
2	378.965,43 266.550,909	3	378.964,558 266.540,348	10.597

Punct început	X / Y	Punct sfârșit	X / Y	Lungime segment (** (m)
3	378.964,558 266.540,348	4	378.963,426 266.521,9	18.483
4	378.963,426 266.521,9	5	378.957,368 266.459,121	63.071
5	378.957,368 266.459,121	6	378.969,724 266.458,471	12.373
6	378.969,724 266.458,471	7	378.972,431 266.495,077	36.706
7	378.972,431 266.495,077	8	378.973,71 266.513,277	18.245
8	378.973,71 266.513,277	9	378.974,839 266.529,343	16.106
9	378.974,839 266.529,343	10	378.976,676 266.550,0	20.739
10	378.976,676 266.550,0	11	378.978,745 266.573,268	23.36
11	378.978,745 266.573,268	1	378.967,327 266.573,877	11.434

** Lungimile segmentelor sunt determinate în planul de proiecție Stereo 70 și sunt rotunjite la 1 milimetru.

*** Distanța dintre puncte este formată din segmente cumulate ce sunt mai mici decât valoarea 1 milimetru.

**DATE DESPRE IMOBILUL NR. 11888**

Oficiul de Cadastru și Publicitate Imobiliară DOLJ
Biroul de Cadastru și Publicitate Imobiliară Craiova

A. Partea I. Descrierea imobilului

TEREN Intravilan

Adresa: Loc. Bistret, Str Calea Dunării, Nr. 92, Jud. Dolj, T42,P6

Nr. Crt	Nr cadastral Nr. topografic	Suprafața* (mp)	Observații / Referințe
A1		Din acte: 770 Masurata: 769	Sector cadastral:28 Teren imprejmuit;

Construcții

Crt	Nr cadastral Nr. topografic	Adresa	Observații / Referințe
A1.1		Loc. Bistret, Str Calea Dunării, Nr. 92, Jud. Dolj	Nr. niveluri:1; S. construita la sol:87 mp;
A1.2		Loc. Bistret, Str Calea Dunării, Nr. 92, Jud. Dolj	Nr. niveluri:1; S. construita la sol:53 mp;

B. Partea II. Proprietari și acte

Inscrieri privitoare la dreptul de proprietate și alte drepturi reale		Referințe
/		
Act Administrativ nr. TDP nr. 1573-59363, din 17/11/1998 emis de CJSAPT DOLJ;		
B1	Intabulare, drept de PROPRIETATE, dobandit prin Reconstituire, cota actuala 1/1, cota initiala 1/1 1) BALACI ILIE, Lipsă CNP.	A1
Act Normativ nr. 7, din 13/03/1996 emis de PARLAMENTUL ROMÂNIEI ((ART.12 ALIN.(14) și ART.37 ALIN(2)));		
B2	Intabulare, drept de PROPRIETATE, dobandit prin Lege, cota actuala 1/1, cota initiala 1/1 1) BALACI ILIE, Lipsă CNP.	A1.1, A1.2

C. Partea III. SARCINI .

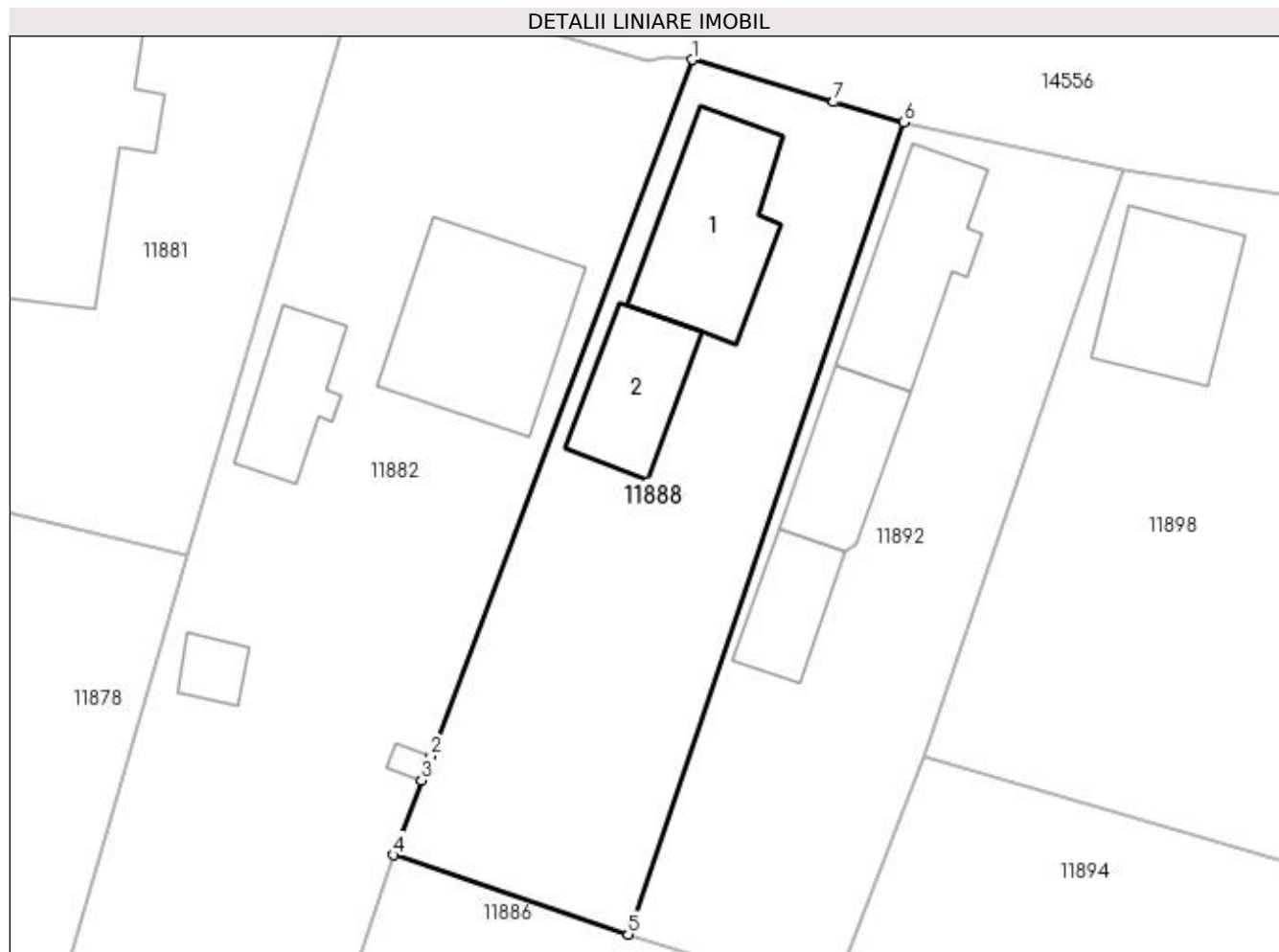
Inscrieri privind dezmembramintele dreptului de proprietate, drepturi reale de garanție și sarcini	Referințe
NU SUNT	

Anexa Nr. 1 La Partea I

Teren

Nr cadastral	Suprafața (mp)*	Observații / Referințe
	Din acte: 770 Masurata: 769	

* Suprafața este determinată în planul de proiecție Stereo 70.



Date referitoare la teren

Crt	Categorie folosință	Intra vilan	Suprafața (mp)	Tarla	Parcelă	Nr. topo	Observații / Referințe
1	curți constructii	DA	769	42	6	-	

Date referitoare la construcții

Crt	Număr	Destinație construcție	Supraf. (mp)	Situație juridică	Observații / Referințe
A1.1		construcții de locuințe	87	Cu acte	Nr. niveluri:1; S. construita la sol:87 mp;
A1.2		construcții anexa	53	Cu acte	Nr. niveluri:1; S. construita la sol:53 mp;

Lungime Segmente

1) Valorile lungimilor segmentelor sunt obținute din proiecție în plan.

Punct început	X / Y	Punct sfârșit	X / Y	Lungime segment (** (m)
1	378.975,157 266.774,406	2	378.958,928 266.731,184	46.168
2	378.958,928 266.731,184	3	378.958,364 266.729,685	1.602
3	378.958,364 266.729,685	4	378.956,617 266.725,029	4.973

Punct început	X / Y	Punct sfârșit	X / Y	Lungime segment (** (m)
4	378.956,617 266.725,029	5	378.971,175 266.720,117	15.364
5	378.971,175 266.720,117	6	378.988,295 266.770,512	53.224
6	378.988,295 266.770,512	7	378.983,947 266.771,786	4.531
7	378.983,947 266.771,786	1	378.975,157 266.774,406	9.172

** Lungimile segmentelor sunt determinate în planul de proiecție Stereo 70 și sunt rotunjite la 1 milimetru.

*** Distanța dintre puncte este formată din segmente cumulate ce sunt mai mici decât valoarea 1 milimetru.

**DATE DESPRE IMOBILUL NR. 11889**

Oficiul de Cadastru și Publicitate Imobiliară DOLJ
Biroul de Cadastru și Publicitate Imobiliară Craiova

A. Partea I. Descrierea imobilului

TEREN Intravilan

Adresa: Loc. Bistret, Str Bujorului, Nr. 14, Jud. Dolj, T41,P

Nr. Crt	Nr cadastral Nr. topografic	Suprafața* (mp)	Observații / Referințe
A1		915	Sector cadastral:28 Teren imprejmuit;

B. Partea II. Proprietari și acte

Inscrieri privitoare la dreptul de proprietate și alte drepturi reale		Referințe
/		
Act Normativ nr. 7, din 13/03/1996 emis de PARLAMENTUL ROMÂNIEI;		
B1	Inscrierea provizorie, drept de PROPRIETATE, dobandit prin Lege, cota actuala 1/1, cota initiala 1/1 1) NEIDENTIFICAT NEIDENTIFICAT	A1

C. Partea III. SARCINI .

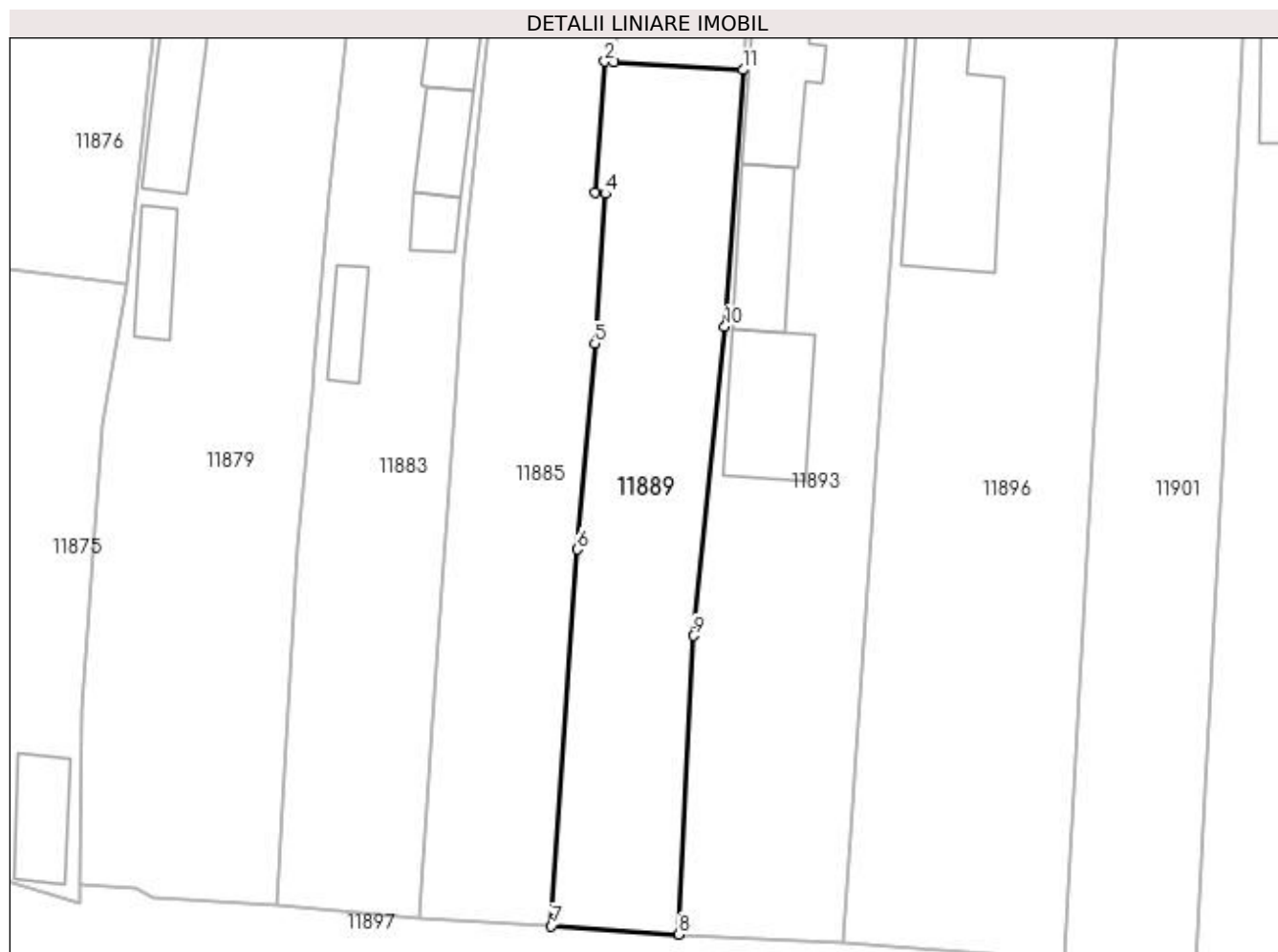
Inscrieri privind dezmembramintele dreptului de proprietate, drepturi reale de garanție și sarcini	Referințe
NU SUNT	

Anexa Nr. 1 La Partea I

Teren

Nr cadastral	Suprafața (mp)*	Observații / Referințe
	915	

* Suprafața este determinată în planul de proiecție Stereo 70.



Date referitoare la teren

Crt	Categorie folosință	Intravilan	Suprafața (mp)	Tarla	Parcelă	Nr. topo	Observații / Referințe
1	curți constructii	DA	915	41	-	-	

Lungime Segmente

1) Valorile lungimilor segmentelor sunt obținute din proiecție în plan.

Punct început	X / Y	Punct sfârșit	X / Y	Lungime segment (** (m)
1	378.973,634 266.661,096	2	378.972,842 266.661,13	0.793
2	378.972,842 266.661,13	3	378.971,924 266.649,215	11.95
3	378.971,924 266.649,215	4	378.972,865 266.649,1	0.948
4	378.972,865 266.649,1	5	378.971,917 266.635,47	13.663
5	378.971,917 266.635,47	6	378.970,317 266.616,761	18.777

Punct început	X / Y	Punct sfârșit	X / Y	Lungime segment (** (m)
6	378.970,317 266.616,761	7	378.967,973 266.582,514	34.327
7	378.967,973 266.582,514	8	378.979,572 266.581,747	11.624
8	378.979,572 266.581,747	9	378.980,87 266.608,905	27.189
9	378.980,87 266.608,905	10	378.983,756 266.637,016	28.259
10	378.983,756 266.637,016	11	378.985,391 266.660,367	23.408
11	378.985,391 266.660,367	1	378.973,634 266.661,096	11.78

** Lungimile segmentelor sunt determinate în planul de proiecție Stereo 70 și sunt rotunjite la 1 milimetru.

*** Distanța dintre puncte este formată din segmente cumulate ce sunt mai mici decât valoarea 1 milimetru.

**DATE DESPRE IMOBILUL NR. 11890**

Oficiul de Cadastru și Publicitate Imobiliară DOLJ
Biroul de Cadastru și Publicitate Imobiliară Craiova

A. Partea I. Descrierea imobilului

TEREN Intravilan

Nr. CF vechi:176
Nr. cadastral vechi:385

Adresa: Loc. Bistret, Jud. Dolj, Cv 41, Cc 10 (lot 2)

Nr. Crt	Nr cadastral Nr. topografic	Suprafața* (mp)	Observații / Referințe
A1	33176	Din acte: 232 Masurata: 215	Sector cadastral:28 Teren imprejmuit;

Construcții

Crt	Nr cadastral Nr. topografic	Adresa	Observații / Referințe
A1.1	33176-C1	Loc. Bistret, Jud. Dolj, Cv 41, Cc 10 (lot 2)	Nr. niveluri:1; S. construita la sol:61 mp; locuinta Sc 61 mp

B. Partea II. Proprietari și acte

Inscrieri privitoare la dreptul de proprietate și alte drepturi reale	Referințe
239157 / 25/10/2019	
Act Notarial nr. Contract de vanzare aut nr .2779, din 24/10/2019 emis de Mladin Preoteasa Alina Corina;	
B1	A1, A1.1
Intabulare, drept de PROPRIETATE, dobandit prin Conventie, cota actuala 1/1, cota initiala 1/1	
1) FLORESCU PAUL	
2) FLORESCU VIORICA	

C. Partea III. SARCINI .

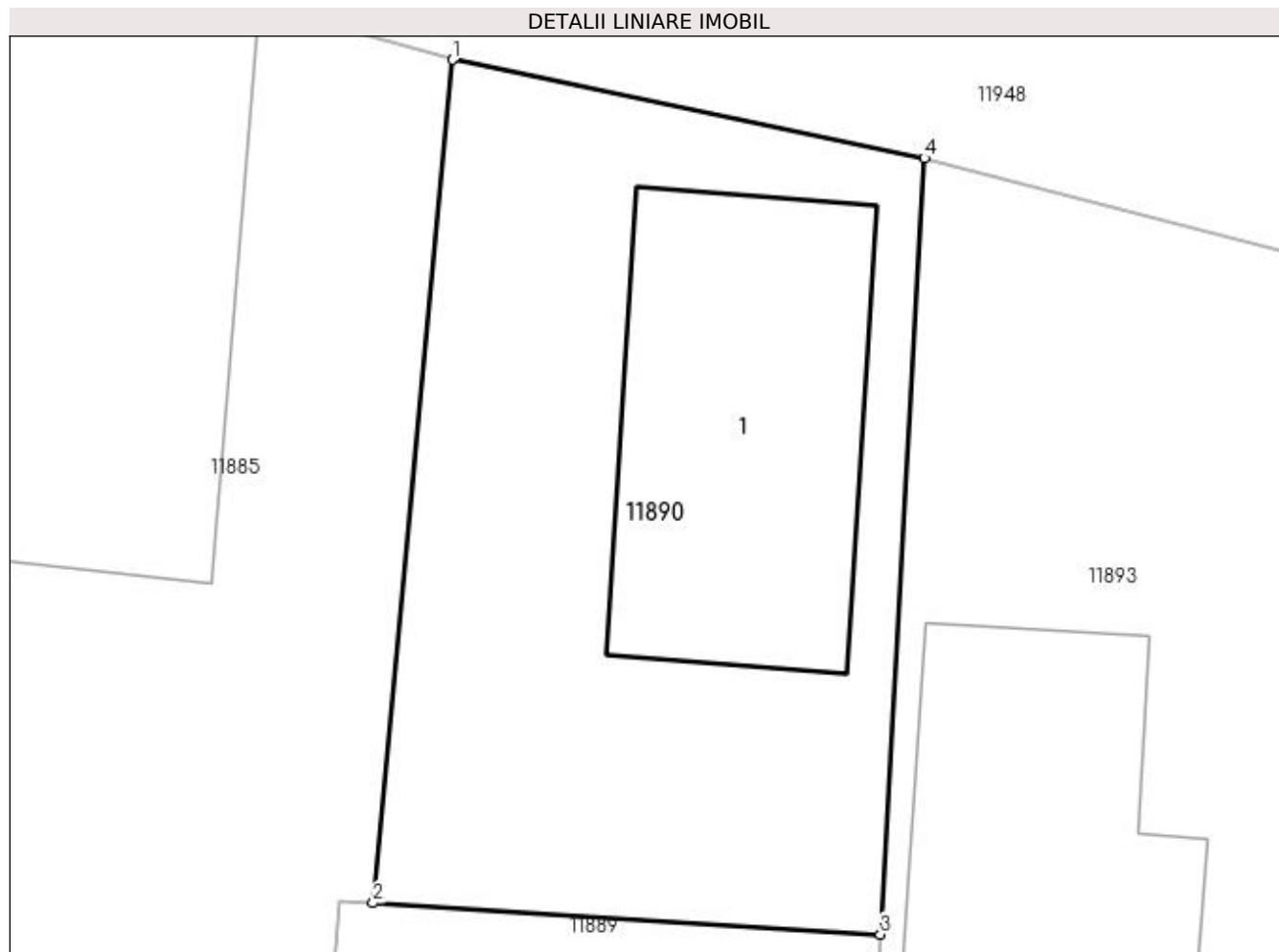
Inscrieri privind dezmembramintele dreptului de proprietate, drepturi reale de garanție și sarcini	Referințe
NU SUNT	

Anexa Nr. 1 La Partea I

Teren

Nr cadastral	Suprafața (mp)*	Observații / Referințe
33176	Din acte: 232 Masurata: 215	

* Suprafața este determinată în planul de proiecție Stereo 70.



Date referitoare la teren

Crt	Categorie folosință	Intra vilan	Suprafața (mp)	Tarla	Parcelă	Nr. topo	Observații / Referințe
1	curți constructii	DA	215	-	-	-	

Date referitoare la construcții

Crt	Număr	Destinație construcție	Supraf. (mp)	Situație juridică	Observații / Referințe
A1.1	33176-C1	construcții de locuințe	Din acte: 0 Masurata: 61	Cu acte	Nr. niveluri:1; S. construita la sol:61 mp; locuinta Sc 61 mp

Lungime Segmente

1) Valorile lungimilor segmentelor sunt obținute din proiecție în plan.

Punct început	X / Y	Punct sfârșit	X / Y	Lungime segment (** (m)
1	378.975,471 266.680,634	2	378.973,634 266.661,096	19.624
2	378.973,634 266.661,096	3	378.985,391 266.660,367	11.78
3	378.985,391 266.660,367	4	378.986,406 266.678,353	18.015

Punct început	X / Y	Punct sfârșit	X / Y	Lungime segment (** (m)
4	378.986,406 266.678,353	1	378.975,471 266.680,634	11.17

** Lungimile segmentelor sunt determinate în planul de proiecție Stereo 70 și sunt rotunjite la 1 milimetru.

*** Distanța dintre puncte este formată din segmente cumulate ce sunt mai mici decât valoarea 1 milimetru.

**DATE DESPRE IMOBILUL NR. 11891**

Oficiul de Cadastru și Publicitate Imobiliară DOLJ
Biroul de Cadastru și Publicitate Imobiliară Craiova

A. Partea I. Descrierea imobilului

TEREN Intravilan

Adresa: Loc. Bistret, Str Crinilor, Nr. 14, Jud. Dolj, T40,P18,P17

Nr. Crt	Nr cadastral Nr. topografic	Suprafața* (mp)	Observații / Referințe
A1		Din acte: 2.057 Masurata: 1.963	Sector cadastral:28 Teren imprejmuit;

Construcții

Crt	Nr cadastral Nr. topografic	Adresa	Observații / Referințe
A1.1		Loc. Bistret, Str Crinilor, Nr. 14, Jud. Dolj, T40,P18,P17	Nr. niveluri:1; S. construita la sol:88 mp;

B. Partea II. Proprietari și acte

Inscrieri privitoare la dreptul de proprietate și alte drepturi reale		Referințe
/		
Act Administrativ nr. TDP nr. 1180-48659, din 29/10/1996 emis de CJSAPT DOLJ;		
B1	Intabulare, drept de PROPRIETATE, dobandit prin Reconstituire, cota actuala 1/1, cota initiala 1/1 1) DELIU ILIE, Lipsă CNP.	A1
Act Normativ nr. 7, din 13/03/1996 emis de PARLAMENTUL ROMÂNIEI ((ART.12 ALIN.(14) și ART.37 ALIN(2)));		
B2	Intabulare, drept de PROPRIETATE, dobandit prin Lege, cota actuala 1/1, cota initiala 1/1 1) DELIU ILIE, Lipsă CNP.	A1.1

C. Partea III. SARCINI .

Inscrieri privind dezmembramentele dreptului de proprietate, drepturi reale de garanție și sarcini	Referințe
NU SUNT	

Anexa Nr. 1 La Partea I

Teren

Nr cadastral	Suprafața (mp)*	Observații / Referințe
	Din acte: 2.057 Masurata: 1.963	

* Suprafața este determinată în planul de proiecție Stereo 70.



Date referitoare la teren

Crt	Categorie folosință	Intra vilan	Suprafața (mp)	Tarla	Parcelă	Nr. topo	Observații / Referințe
1	curți constructii	DA	1.047	40	18	-	
2	arabil	DA	916	40	17	-	

Date referitoare la construcții

Crt	Număr	Destinație construcție	Supraf. (mp)	Situație juridică	Observații / Referințe
A1.1		construcții de locuințe	88	Cu acte	Nr. niveluri:1; S. construita la sol:88 mp;

Lungime Segmente

1) Valorile lungimilor segmentelor sunt obținute din proiecție în plan.

Punct început	X / Y	Punct sfârșit	X / Y	Lungime segment (** (m)
1	378.978,745 266.573,268	2	378.976,676 266.550,0	23.36
2	378.976,676 266.550,0	3	378.974,839 266.529,343	20.739
3	378.974,839 266.529,343	4	378.973,71 266.513,277	16.106

Punct început	X / Y	Punct sfârșit	X / Y	Lungime segment (** (m)
4	378.973,71 266.513,277	5	378.972,431 266.495,077	18.245
5	378.972,431 266.495,077	6	378.969,724 266.458,471	36.706
6	378.969,724 266.458,471	7	378.986,145 266.457,73	16.438
7	378.986,145 266.457,73	8	378.990,615 266.512,731	55.182
8	378.990,615 266.512,731	9	378.993,004 266.536,529	23.918
9	378.993,004 266.536,529	10	378.995,111 266.558,423	21.995
10	378.995,111 266.558,423	11	378.996,448 266.572,315	13.956
11	378.996,448 266.572,315	1	378.978,745 266.573,268	17.729

** Lungimile segmentelor sunt determinate în planul de proiecție Stereo 70 și sunt rotunjite la 1 milimetru.

*** Distanța dintre puncte este formată din segmente cumulate ce sunt mai mici decât valoarea 1 milimetru.

**DATE DESPRE IMOBILUL NR. 11892**

Oficiul de Cadastru și Publicitate Imobiliară DOLJ
Biroul de Cadastru și Publicitate Imobiliară Craiova

A. Partea I. Descrierea imobilului

TEREN Intravilan

Adresa: Loc. Bistret, Str Calea Dunarii, Nr. 94, Jud. Dolj, FOSTA TARLAUA 42, PARCELA 7

Nr. Crt	Nr cadastral Nr. topografic	Suprafața* (mp)	Observații / Referințe
A1	33108	Din acte: 792 Masurata: 740	Sector cadastral:28 Teren imprejmuit;

Construcții

Crt	Nr cadastral Nr. topografic	Adresa	Observații / Referințe
A1.1	33108-C1	Loc. Bistret, Str Calea Dunarii, Nr. 94, Jud. Dolj, FOSTA TARLAUA 42, PARCELA 7	Nr. niveluri:1; S. construita la sol:75 mp; S. construita desfasurata:75 mp; C1 ESTE CASA CU PARTER CONSTRUITA IN ANUL 1950 DIN CHIRPICI, SE COMPUNE DIN 4 CAMERE SI DEPENDINTE CU SUPRAFATA UTILA DE 59.63 MP.
A1.2	33108-C2	Loc. Bistret, Str Calea Dunarii, Nr. 94, Jud. Dolj, FOSTA TARLAUA 42, PARCELA 7	Nr. niveluri:1; S. construita la sol:52 mp; S. construita desfasurata:52 mp; C2 ESTE PATUL CU MAGAZIE CONSTRUIT IN ANUL 1950 DIN CHIRPICI.
A1.3	33108-C3	Loc. Bistret, Str Calea Dunarii, Nr. 94, Jud. Dolj, FOSTA TARLAUA 42, PARCELA 7	Nr. niveluri:1; S. construita la sol:38 mp; S. construita desfasurata:38 mp; C3 ESTE ANEXA (BUCATARIE) CONSTRUITA IN ANUL 1950 DIN CHIRPICI.

B. Partea II. Proprietari și acte

Inscrieri privitoare la dreptul de proprietate și alte drepturi reale	Referințe
101612 / 20/05/2019	
Act Notarial nr. 1065, din 17/05/2019 emis de NP Belu Aurel;	
B1 Intabulare, drept de PROPRIETATE, dobândit prin Conventie, cota actuala 1/1, cota initiala 1/1	A1, A1.1, A1.2, A1.3
1) BAIARAM IANCU 2) BAIARAM VERONICA	

C. Partea III. SARCINI .

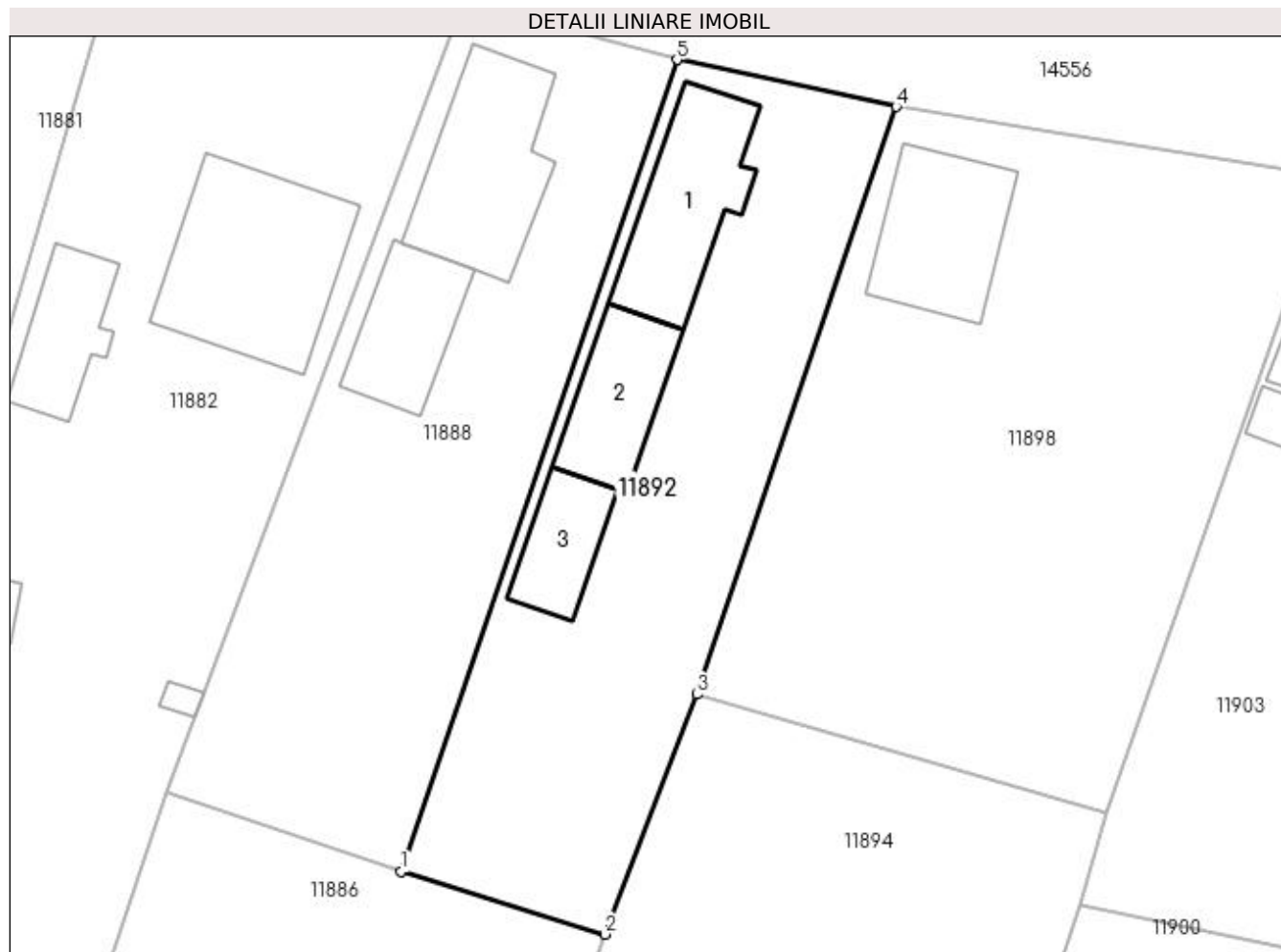
Inscrieri privind dezmembramintele dreptului de proprietate, drepturi reale de garanție și sarcini	Referințe
NU SUNT	

Anexa Nr. 1 La Partea I

Teren

Nr cadastral	Suprafața (mp)*	Observații / Referințe
33108	Din acte: 792 Masurata: 740	

* Suprafața este determinată în planul de proiecție Stereo 70.



Date referitoare la teren

Crt	Categorie folosință	Intra vilan	Suprafața (mp)	Tarla	Parcelă	Nr. topo	Observații / Referințe
1	curți constructii	DA	740	42	7	-	

Date referitoare la construcții

Crt	Număr	Destinație construcție	Supraf. (mp)	Situație juridică	Observații / Referințe
A1.1	33108-C1	construcții de locuințe	Din acte: 0 Masurata: 75	Cu acte	Nr. niveluri:1; S. construita la sol:75 mp; S. construita desfasurata:75 mp; C1 ESTE CASA CU PARTER CONSTRUITA IN ANUL 1950 DIN CHIRPICI, SE COMPUNE DIN 4 CAMERE SI DEPENDINTE CU SUPRAFATA UTILA DE 59.63 MP.
A1.2	33108-C2	construcții anexa	Din acte: 0 Masurata: 52	Cu acte	Nr. niveluri:1; S. construita la sol:52 mp; S. construita desfasurata:52 mp; C2 ESTE PATUL CU MAGAZIE CONSTRUIT IN ANUL 1950 DIN CHIRPICI.
A1.3	33108-C3	construcții anexa	Din acte: 0 Masurata: 38	Cu acte	Nr. niveluri:1; S. construita la sol:38 mp; S. construita desfasurata:38 mp; C3 ESTE ANEXA (BUCATARIE) CONSTRUITA IN ANUL 1950 DIN CHIRPICI.

Lungime Segmente

1) Valorile lungimilor segmentelor sunt obținute din proiecție în plan.

Punct început	X / Y	Punct sfârșit	X / Y	Lungime segment (** (m)
1	378.971,175 266.720,117	2	378.983,822 266.716,235	13.229
2	378.983,822 266.716,235	3	378.989,538 266.731,124	15.949
3	378.989,538 266.731,124	4	379.001,91 266.767,594	38.511
4	379.001,91 266.767,594	5	378.988,295 266.770,512	13.924
5	378.988,295 266.770,512	1	378.971,175 266.720,117	53.224

** Lungimile segmentelor sunt determinate în planul de proiecție Stereo 70 și sunt rotunjite la 1 milimetru.

*** Distanța dintre puncte este formată din segmente cumulate ce sunt mai mici decât valoarea 1 milimetru.

**DATE DESPRE IMOBILUL NR. 11893**

Oficiul de Cadastru și Publicitate Imobiliară DOLJ
Biroul de Cadastru și Publicitate Imobiliară Craiova

A. Partea I. Descrierea imobilului

TEREN Intravilan

Adresa: Loc. Bistret, Str Bujorului, Nr. 16, Jud. Dolj, T41,P11

Nr. Crt	Nr cadastral Nr. topografic	Suprafața* (mp)	Observații / Referințe
A1		Din acte: 1.110 Masurata: 1.426	Sector cadastral:28 Teren imprejmuit;

Construcții

Crt	Nr cadastral Nr. topografic	Adresa	Observații / Referințe
A1.1		Loc. Bistret, Str Bujorului, Nr. 16, Jud. Dolj	Nr. niveluri:1; S. construita la sol:88 mp;
A1.2		Loc. Bistret, Str Bujorului, Nr. 16, Jud. Dolj	Nr. niveluri:1; S. construita la sol:71 mp;
A1.3		Loc. Bistret, Str Bujorului, Nr. 16, Jud. Dolj	Nr. niveluri:1; S. construita la sol:100 mp;

B. Partea II. Proprietari și acte

Inscrieri privitoare la dreptul de proprietate și alte drepturi reale		Referințe
/		
Act Administrativ nr. TDP nr. 1143-48659, din 24/10/1996 emis de CJSAPT DOLJ;		
B1	Intabulare, drept de PROPRIETATE, dobandit prin Reconstituire, cota actuala 1/1, cota initiala 1/1 1) COȘERAN FLOAREA, Lipsă CNP.	A1
Act Normativ nr. 7, din 13/03/1996 emis de PARLAMENTUL ROMÂNIEI ((ART.12 ALIN.(14) și ART.37 ALIN(2)));		
B2	Intabulare, drept de PROPRIETATE, dobandit prin Lege, cota actuala 1/1, cota initiala 1/1 1) COȘERAN FLOAREA, Lipsă CNP.	A1.1, A1.2, A1.3

C. Partea III. SARCINI .

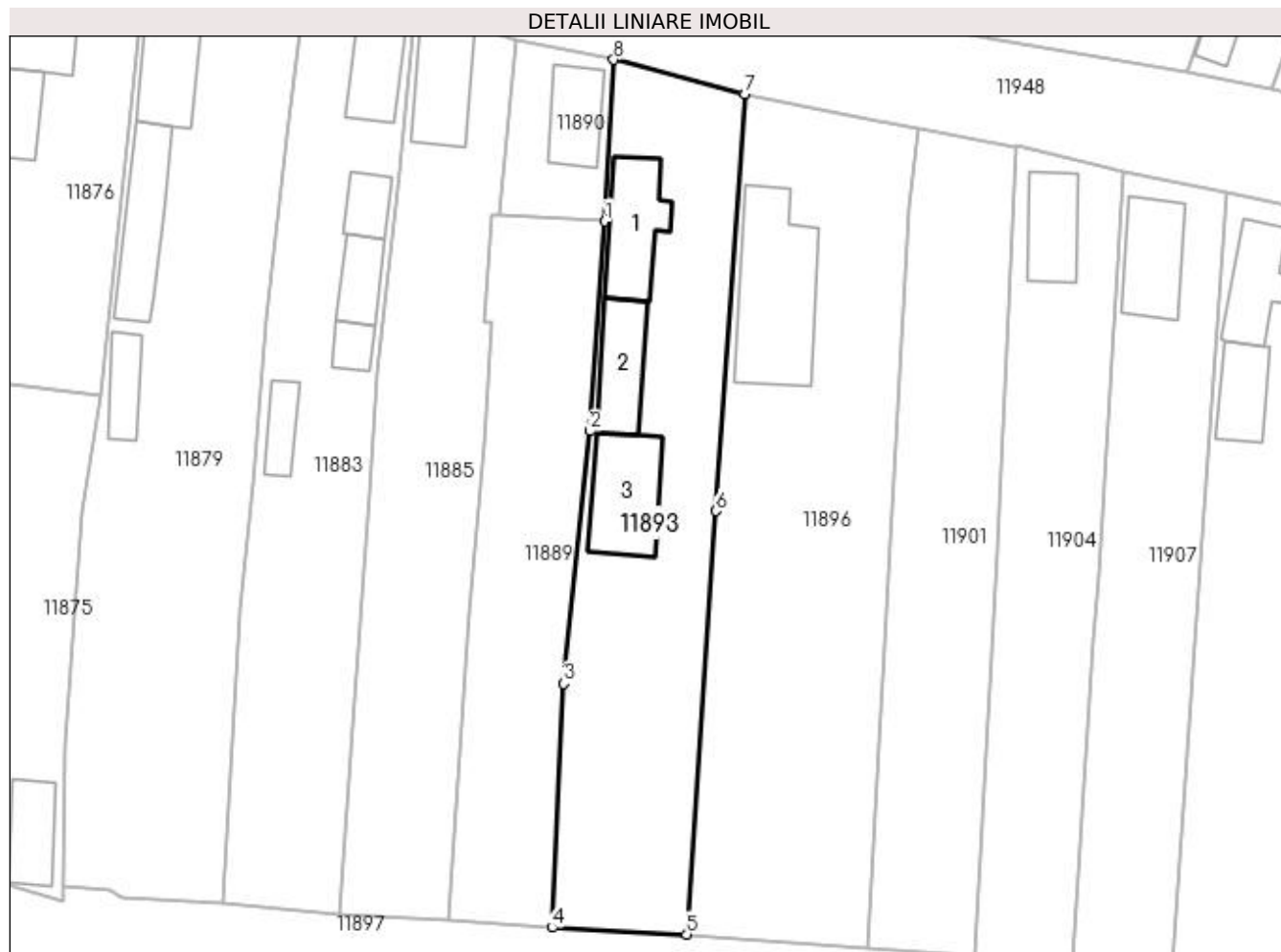
Inscrieri privind dezmembramintele dreptului de proprietate, drepturi reale de garanție și sarcini	Referințe
NU SUNT	

Anexa Nr. 1 La Partea I

Teren

Nr cadastral	Suprafața (mp)*	Observații / Referințe
	Din acte: 1.110 Masurata: 1.426	

* Suprafața este determinată în planul de proiecție Stereo 70.



Date referitoare la teren

Crt	Categorie folosință	Intra vilan	Suprafața (mp)	Tarla	Parcelă	Nr. topo	Observații / Referințe
1	curți constructii	DA	1.426	41	11	-	

Date referitoare la construcții

Crt	Număr	Destinație construcție	Supraf. (mp)	Situație juridică	Observații / Referințe
A1.1		construcții de locuințe	88	Cu acte	Nr. niveluri:1; S. construita la sol:88 mp;
A1.2		construcții anexa	71	Cu acte	Nr. niveluri:1; S. construita la sol:71 mp;
A1.3		construcții anexa	100	Cu acte	Nr. niveluri:1; S. construita la sol:100 mp;

Lungime Segmente

1) Valorile lungimilor segmentelor sunt obținute din proiecție în plan.

Punct început	X / Y	Punct sfârșit	X / Y	Lungime segment (** (m)
1	378.985,391 266.660,367	2	378.983,756 266.637,016	23.408
2	378.983,756 266.637,016	3	378.980,87 266.608,905	28.259

Punct început	X / Y	Punct sfârșit	X / Y	Lungime segment (** (m)
3	378.980,87 266.608,905	4	378.979,572 266.581,747	27.189
4	378.979,572 266.581,747	5	378.994,54 266.580,987	14.987
5	378.994,54 266.580,987	6	378.997,786 266.628,115	47.24
6	378.997,786 266.628,115	7	379.001,032 266.674,567	46.565
7	379.001,032 266.674,567	8	378.986,406 266.678,353	15.108
8	378.986,406 266.678,353	1	378.985,391 266.660,367	18.015

** Lungimile segmentelor sunt determinate în planul de proiecție Stereo 70 și sunt rotunjite la 1 milimetru.

*** Distanța dintre puncte este formată din segmente cumulate ce sunt mai mici decât valoarea 1 milimetru.

**DATE DESPRE IMOBILUL NR. 11894**

Oficiul de Cadastru și Publicitate Imobiliară DOLJ
Biroul de Cadastru și Publicitate Imobiliară Craiova

A. Partea I. Descrierea imobilului

TEREN Intravilan

Adresa: Loc. Bistret, Str Bujorului, Nr. 5, Jud. Dolj, T42,P9

Nr. Crt	Nr cadastral Nr. topografic	Suprafața* (mp)	Observații / Referințe
A1		Din acte: 1.100 Masurata: 1.109	Sector cadastral:28 Teren imprejmuit;

Construcții

Crt	Nr cadastral Nr. topografic	Adresa	Observații / Referințe
A1.2		Loc. Bistret, Str Bujorului, Nr. 5, Jud. Dolj	Nr. niveluri:1; S. construita la sol:79 mp;

B. Partea II. Proprietari și acte

Inscrieri privitoare la dreptul de proprietate și alte drepturi reale		Referințe
/		
Act Administrativ nr. TDP nr. 1303-59341, din 20/05/1997 emis de CJSDAPT DOLJ;		
B1	Intabulare, drept de PROPRIETATE, dobandit prin Reconstituire, cota actuala 1/1, cota initiala 1/1 1) BIMBIRICĂ CONSTANTIN , Lipsă CNP.	A1
Act Normativ nr. 7, din 13/03/1996 emis de PARLAMENTUL ROMÂNIEI ((ART.12 ALIN.(14) și ART.37 ALIN(2)));		
B2	Intabulare, drept de PROPRIETATE, dobandit prin Lege, cota actuala 1/1, cota initiala 1/1 1) BIMBIRICĂ CONSTANTIN , Lipsă CNP.	A1.2

C. Partea III. SARCINI .

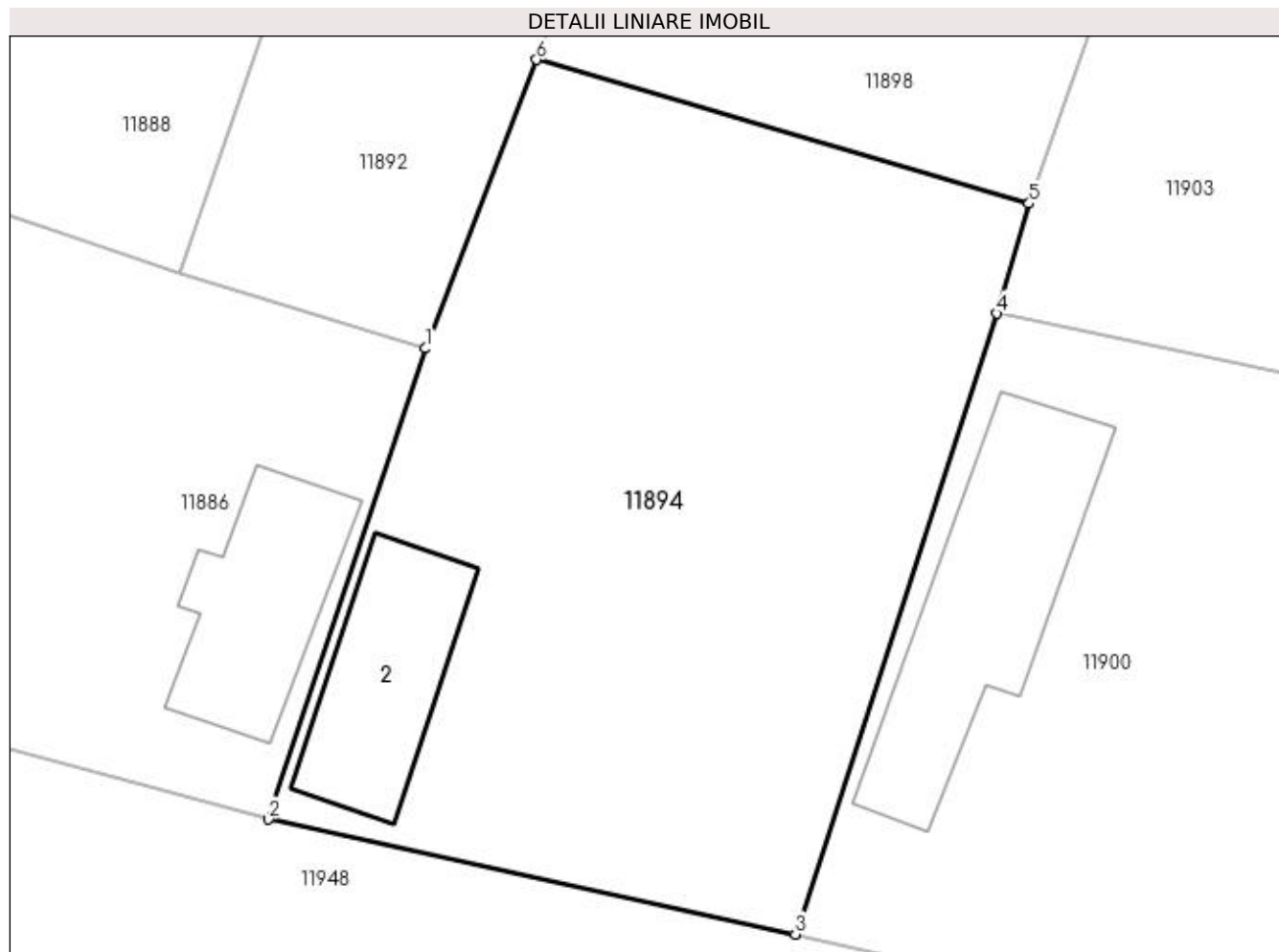
Inscrieri privind dezmembramentele dreptului de proprietate, drepturi reale de garanție și sarcini	Referințe
NU SUNT	

Anexa Nr. 1 La Partea I

Teren

Nr cadastral	Suprafața (mp)*	Observații / Referințe
	Din acte: 1.100 Masurata: 1.109	

* Suprafața este determinată în planul de proiecție Stereo 70.



Date referitoare la teren

Crt	Categorie folosință	Intra vilan	Suprafața (mp)	Tarla	Parcelă	Nr. topo	Observații / Referințe
1	curți constructii	DA	1.109	42	9	-	

Date referitoare la construcții

Crt	Număr	Destinație construcție	Supraf. (mp)	Situație juridică	Observații / Referințe
A1.2		construcții de locuinte	79	Cu acte	Nr. niveluri:1; S. construita la sol:79 mp;

Lungime Segmente

1) Valorile lungimilor segmentelor sunt obținute din proiecție în plan.

Punct început	X / Y	Punct sfârșit	X / Y	Lungime segment (** (m)
1	378.983,822 266.716,235	2	378.975,699 266.691,957	25.601
2	378.975,699 266.691,957	3	379.002,89 266.686,022	27.831
3	379.002,89 266.686,022	4	379.013,285 266.718,027	33.651

Punct început	X / Y	Punct sfârșit	X / Y	Lungime segment (** (m)
4	379.013,285 266.718,027	5	379.014,936 266.723,714	5.922
5	379.014,936 266.723,714	6	378.989,538 266.731,124	26.457
6	378.989,538 266.731,124	1	378.983,822 266.716,235	15.949

** Lungimile segmentelor sunt determinate în planul de proiecție Stereo 70 și sunt rotunjite la 1 milimetru.

*** Distanța dintre puncte este formată din segmente cumulate ce sunt mai mici decât valoarea 1 milimetru.

**DATE DESPRE IMOBILUL NR. 11895**

Oficiul de Cadastru și Publicitate Imobiliară DOLJ
Biroul de Cadastru și Publicitate Imobiliară Craiova

A. Partea I. Descrierea imobilului

TEREN Intravilan

Adresa: Loc. Bistret, Str Crinilor, Nr. 16, Jud. Dolj, T40,P19,P20

Nr. Crt	Nr cadastral Nr. topografic	Suprafața* (mp)	Observații / Referințe
A1		Din acte: 2.280 Masurata: 1.747	Sector cadastral:28 Teren imprejmuit;

Construcții

Crt	Nr cadastral Nr. topografic	Adresa	Observații / Referințe
A1.1		Loc. Bistret, Str Crinilor, Nr. 16, Jud. Dolj, T40,P19,P20	Nr. niveluri:1; S. construita la sol:66 mp;
A1.2		Loc. Bistret, Str Crinilor, Nr. 16, Jud. Dolj, T40,P19,P20	Nr. niveluri:1; S. construita la sol:38 mp;

B. Partea II. Proprietari și acte

Inscrieri privitoare la dreptul de proprietate și alte drepturi reale		Referințe
/		
Act Administrativ nr. TDP nr. 834-44709, din 04/10/1996 emis de CJSAPT DOLJ;		
B1	Intabulare, drept de PROPRIETATE, dobandit prin Reconstituire, cota actuala 1/1, cota initiala 1/1 1) SAVA NICOLAE, Lipsă CNP.	A1
Act Normativ nr. 7, din 13/03/1996 emis de PARLAMENTUL ROMÂNIEI ((ART.12 ALIN.(14) și ART.37 ALIN(2)));		
B2	Intabulare, drept de PROPRIETATE, dobandit prin Lege, cota actuala 1/1, cota initiala 1/1 1) SAVA NICOLAE, Lipsă CNP.	A1.1, A1.2

C. Partea III. SARCINI .

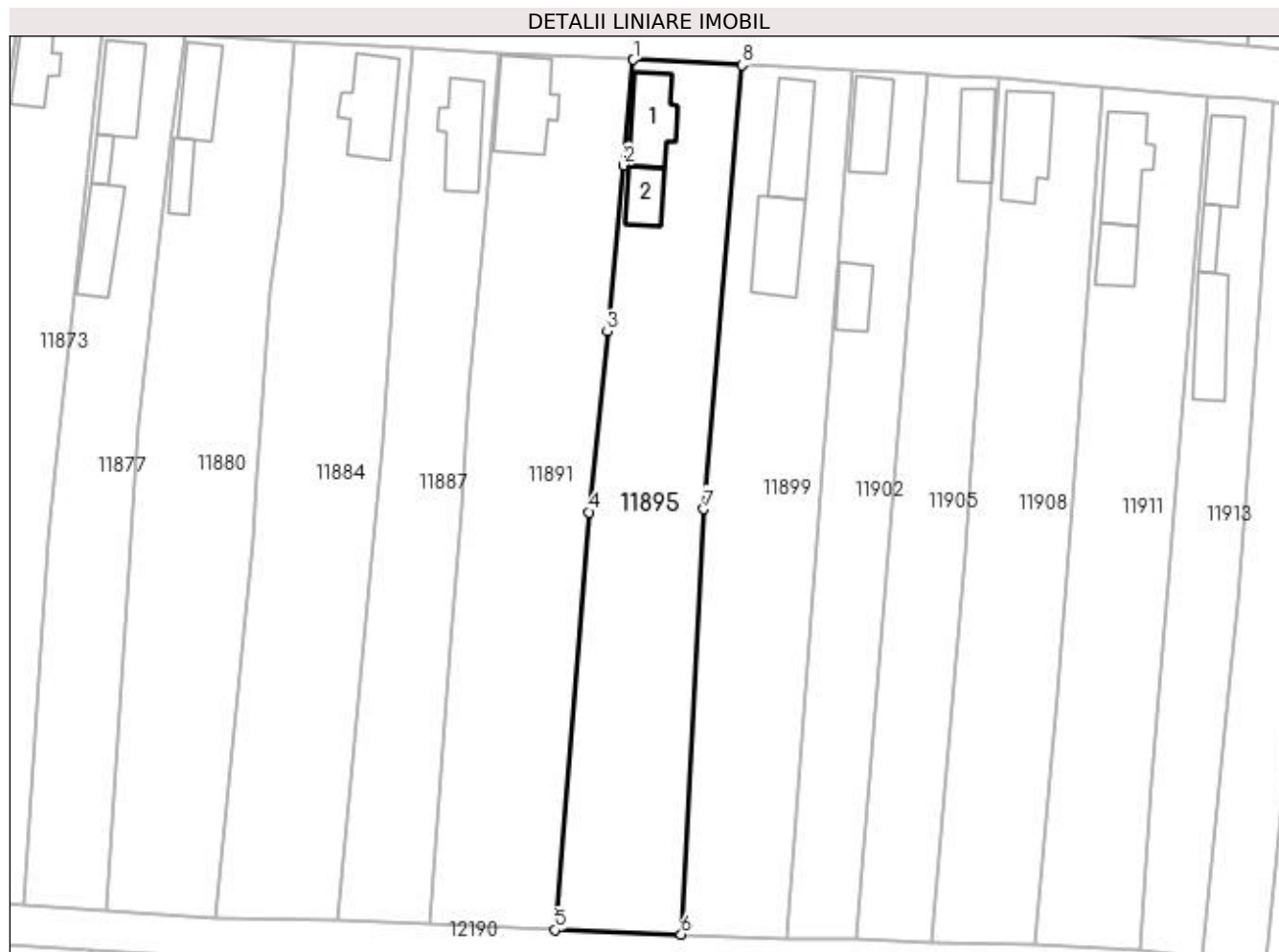
Inscrieri privind dezmembramentele dreptului de proprietate, drepturi reale de garanție și sarcini	Referințe
NU SUNT	

Anexa Nr. 1 La Partea I

Teren

Nr cadastral	Suprafața (mp)*	Observații / Referințe
	Din acte: 2.280 Masurata: 1.747	

* Suprafața este determinată în planul de proiecție Stereo 70.



Date referitoare la teren

Crt	Categorie folosință	Intra vilan	Suprafața (mp)	Tarla	Parcelă	Nr. topo	Observații / Referințe
1	curți constructii	DA	867	40	19	-	
2	arabil	DA	880	40	20	-	

Date referitoare la construcții

Crt	Număr	Destinație construcție	Supraf. (mp)	Situație juridică	Observații / Referințe
A1.1		construcții de locuințe	66	Cu acte	Nr. niveluri:1; S. construita la sol:66 mp;
A1.2		construcții anexa	38	Cu acte	Nr. niveluri:1; S. construita la sol:38 mp;

Lungime Segmente

1) Valorile lungimilor segmentelor sunt obținute din proiecție în plan.

Punct început	X / Y	Punct sfârșit	X / Y	Lungime segment (** (m)
1	378.996,448 266.572,315	2	378.995,111 266.558,423	13.956
2	378.995,111 266.558,423	3	378.993,004 266.536,529	21.995

Punct început	X / Y	Punct sfârșit	X / Y	Lungime segment (** (m)
3	378.993,004 266.536,529	4	378.990,615 266.512,731	23.918
4	378.990,615 266.512,731	5	378.986,145 266.457,73	55.182
5	378.986,145 266.457,73	6	379.002,736 266.457,148	16.601
6	379.002,736 266.457,148	7	379.005,736 266.513,162	56.094
7	379.005,736 266.513,162	8	379.010,738 266.571,604	58.656
8	379.010,738 266.571,604	1	378.996,448 266.572,315	14.308

** Lungimile segmentelor sunt determinate în planul de proiecție Stereo 70 și sunt rotunjite la 1 milimetru.

*** Distanța dintre puncte este formată din segmente cumulate ce sunt mai mici decât valoarea 1 milimetru.

**DATE DESPRE IMOBILUL NR. 11896**

Oficiul de Cadastru și Publicitate Imobiliară DOLJ
Biroul de Cadastru și Publicitate Imobiliară Craiova

A. Partea I. Descrierea imobilului

TEREN Intravilan

Adresa: Loc. Bistret, Str Bujorului, Nr. 18, Jud. Dolj, FOST TARLAUA 41, PARCELA 12

Nr. Crt	Nr cadastral Nr. topografic	Suprafața* (mp)	Observații / Referințe
A1	30053	Din acte: 1.406 Masurata: 1.813	Sector cadastral:28 Teren imprejmuit;

Construcții

Crt	Nr cadastral Nr. topografic	Adresa	Observații / Referințe
A1.1		Loc. Bistret, Str Bujorului, Nr. 18, Jud. Dolj, FOST TARLAUA 41, PARCELA 12	Nr. niveluri:1; S. construita la sol:171 mp;

B. Partea II. Proprietari și acte

Inscrieri privitoare la dreptul de proprietate și alte drepturi reale		Referințe
26904 / 19/04/2011		
Act Notarial nr. CVC 1345, din 18/04/2011 emis de NP FLORICEL M M;		
B1	Intabulare, drept de PROPRIETATE, dobandit prin Conventie, cota actuala 1/1, cota initiala 1/1 1) COSERAN IONELA, necasatorita	A1
/		
Act Normativ nr. 7, din 13/03/1996 emis de PARLAMENTUL ROMÂNIEI ((ART.12 ALIN.(14) și ART.37 ALIN(2)));		
B2	Intabulare, drept de PROPRIETATE, dobandit prin Lege, cota actuala 1/1, cota initiala 1/1 1) COSERAN IONELA, necasatorita	A1.1

C. Partea III. SARCINI .

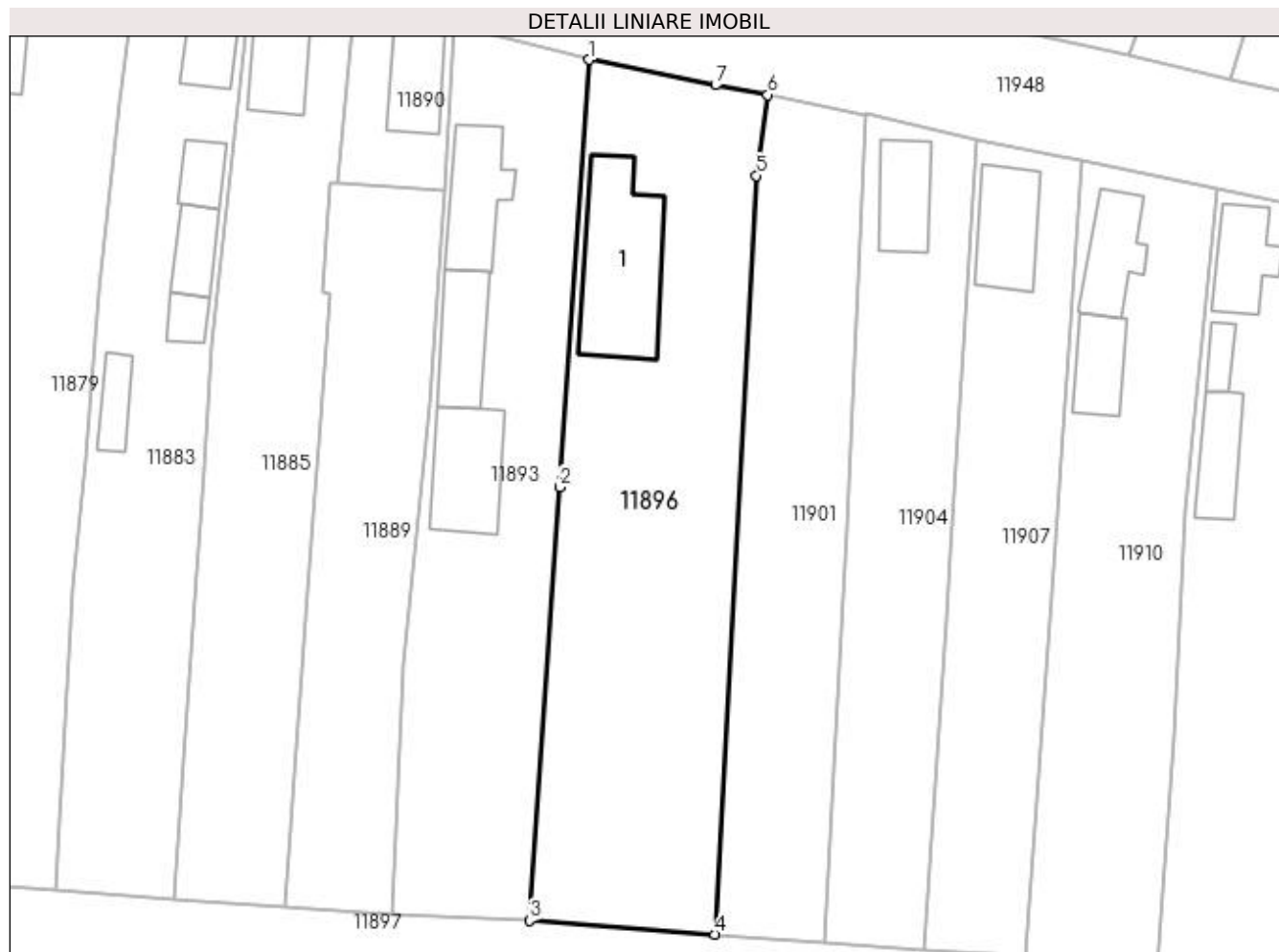
Inscrieri privind dezmembramintele dreptului de proprietate, drepturi reale de garanție și sarcini	Referințe
NU SUNT	

Anexa Nr. 1 La Partea I

Teren

Nr cadastral	Suprafața (mp)*	Observații / Referințe
30053	Din acte: 1.406 Masurata: 1.813	

* Suprafața este determinată în planul de proiecție Stereo 70.



Date referitoare la teren

Crt	Categorie folosință	Intra vilan	Suprafața (mp)	Tarla	Parcelă	Nr. topo	Observații / Referințe
1	curți constructii	DA	1.813	41	12	-	

Date referitoare la construcții

Crt	Număr	Destinație construcție	Supraf. (mp)	Situație juridică	Observații / Referințe
A1.1		construcții de locuințe	171	Cu acte	Nr. niveluri:1; S. construita la sol:171 mp;

Lungime Segmente

1) Valorile lungimilor segmentelor sunt obținute din proiecție în plan.

Punct început	X / Y	Punct sfârșit	X / Y	Lungime segment (** (m)
1	379.001,032 266.674,567	2	378.997,786 266.628,115	46.565
2	378.997,786 266.628,115	3	378.994,54 266.580,987	47.24
3	378.994,54 266.580,987	4	379.014,684 266.579,484	20.2

Punct început	X / Y	Punct sfârșit	X / Y	Lungime segment (** (m)
4	379.014,684 266.579,484	5	379.019,198 266.661,971	82.61
5	379.019,198 266.661,971	6	379.020,418 266.670,752	8.865
6	379.020,418 266.670,752	7	379.014,753 266.671,821	5.765
7	379.014,753 266.671,821	1	379.001,032 266.674,567	13.993

** Lungimile segmentelor sunt determinate în planul de proiecție Stereo 70 și sunt rotunjite la 1 milimetru.

*** Distanța dintre puncte este formată din segmente cumulate ce sunt mai mici decât valoarea 1 milimetru.

**DATE DESPRE IMOBILUL NR. 11897**

Oficiul de Cadastru și Publicitate Imobiliară DOLJ
Biroul de Cadastru și Publicitate Imobiliară Craiova

A. Partea I. Descrierea imobilului

TEREN Intravilan

Adresa: Loc. Bistret, Jud. Dolj, Strada Crinilor

Nr. Crt	Nr cadastral Nr. topografic	Suprafața* (mp)	Observații / Referințe
A1	35865	Din acte: 2.052 Masurata: 2.044	Sector cadastral:28 Teren imprejmuit;

B. Partea II. Proprietari și acte

Inscrieri privitoare la dreptul de proprietate și alte drepturi reale		Referințe
219085 / 26/10/2020		
Act Normativ nr. Hotarare nr. 596, din 04/08/2011 emis de Guvernul Romaniei (act administrativ nr Adresa nr. 5938 din 06.10.2020, emis de Primaria Bistret;act normativ nr HG 965 din 05.09.2002, emis de Guvernul Romaniei);		
B1	Intabulare, drept de PROPRIETATE, dobandit prin Lege, cota actuala 1/1, cota initiala 1/1 1) COMUNA BISTRET - DOMENIUL PUBLIC, CIF:4553895	A1

C. Partea III. SARCINI .

Inscrieri privind dezmembramintele dreptului de proprietate, drepturi reale de garanție și sarcini	Referințe
NU SUNT	

Anexa Nr. 1 La Partea I

Teren

Nr cadastral	Suprafața (mp)*	Observații / Referințe
35865	Din acte: 2.052 Masurata: 2.044	

* Suprafața este determinată în planul de proiecție Stereo 70.

DETALII LINIARE IMOBIL



Date referitoare la teren

Crt	Categorie folosință	Intra vilan	Suprafața (mp)	Tarla	Parcelă	Nr. topo	Observații / Referințe
1	drum	DA	2.044	-	-	-	

Lungime Segmente

1) Valorile lungimilor segmentelor sunt obținute din proiecție în plan.

Punct început	X / Y	Punct sfârșit	X / Y	Lungime segment	Punct început	X / Y	Punct sfârșit	X / Y	Lungime segment	Punct început	X / Y	Punct sfârșit	X / Y	Lungime segment
1	378.872,104 266.602,652	2	378.870,963 266.597,415	5.36	2	378.870,963 266.597,415	3	378.871,306 266.597,554	0.37	3	378.871,306 266.597,554	4	378.885,89 266.593,526	15.13
4	378.885,89 266.593,526	5	378.897,854 266.589,598	12.59 2	5	378.897,854 266.589,598	6	378.906,08 266.586,662	8.734	6	378.906,08 266.586,662	7	378.915,639 266.579,406	12.00 1
7	378.915,639 266.579,406	8	378.926,615 266.576,606	11.32 8	8	378.926,615 266.576,606	9	378.937,489 266.575,572	10.92 3	9	378.937,489 266.575,572	10	378.951,722 266.574,539	14.27
10	378.951,722 266.574,539	11	378.967,327 266.573,877	15.61 9	11	378.967,327 266.573,877	12	378.978,745 266.573,268	11.43 4	12	378.978,745 266.573,268	13	378.996,448 266.572,315	17.72 9
13	378.996,448 266.572,315	14	379.010,738 266.571,604	14.30 8	14	379.010,738 266.571,604	15	379.015,954 266.571,345	5.222	15	379.015,954 266.571,345	16	379.025,329 266.571,022	9.381

Punct început	X / Y	Punct sfârșit	X / Y	Lungime segment	Punct început	X / Y	Punct sfârșit	X / Y	Lungime segment	Punct început	X / Y	Punct sfârșit	X / Y	Lungime segment
16	379.025,329 266.571,022	17	379.031,606 266.570,756	6.283	17	379.031,606 266.570,756	18	379.035,179 266.570,539	3.58	18	379.035,179 266.570,539	19	379.037,41 266.570,246	2.25
19	379.037,41 266.570,246	20	379.044,71 266.569,963	7.305	20	379.044,71 266.569,963	21	379.054,962 266.569,069	10.29 1	21	379.054,962 266.569,069	22	379.058,287 266.568,594	3.359
22	379.058,287 266.568,594	23	379.072,133 266.567,583	13.88 3	23	379.072,133 266.567,583	24	379.077,178 266.567,118	5.066	24	379.077,178 266.567,118	25	379.080,751 266.566,835	3.584
25	379.080,751 266.566,835	26	379.089,149 266.565,842	8.457	26	379.089,149 266.565,842	27	379.092,484 266.565,487	3.354	27	379.092,484 266.565,487	28	379.103,629 266.564,839	11.16 4
28	379.103,629 266.564,839	29	379.110,547 266.564,408	6.931	29	379.110,547 266.564,408	30	379.118,352 266.563,748	7.833	30	379.118,352 266.563,748	31	379.136,044 266.563,549	17.69 3
31	379.136,044 266.563,549	32	379.136,881 266.562,729	1.172	32	379.136,881 266.562,729	33	379.138,286 266.575,608	12.95 5	33	379.138,286 266.575,608	34	379.136,42 266.572,79	3.38
34	379.136,42 266.572,79	35	379.107,829 266.571,607	28.61 5	35	379.107,829 266.571,607	36	379.082,465 266.573,605	25.44 3	36	379.082,465 266.573,605	37	379.077,34 266.574,223	5.162
37	379.077,34 266.574,223	38	379.062,707 266.575,51	14.68 9	38	379.062,707 266.575,51	39	379.048,524 266.577,073	14.26 9	39	379.048,524 266.577,073	40	379.037,459 266.577,819	11.09
40	379.037,459 266.577,819	41	379.026,61 266.578,594	10.87 7	41	379.026,61 266.578,594	42	379.014,684 266.579,484	11.95 9	42	379.014,684 266.579,484	43	378.994,54 266.580,987	20.2
43	378.994,54 266.580,987	44	378.979,572 266.581,747	14.98 7	44	378.979,572 266.581,747	45	378.967,973 266.582,514	11.62 4	45	378.967,973 266.582,514	46	378.955,887 266.583,206	12.10 6
46	378.955,887 266.583,206	47	378.942,975 266.584,36	12.96 3	47	378.942,975 266.584,36	48	378.931,662 266.585,152	11.34 1	48	378.931,662 266.585,152	49	378.930,272 266.585,997	1.627
49	378.930,272 266.585,997	50	378.925,119 266.586,308	5.162	50	378.925,119 266.586,308	51	378.925,025 266.584,586	1.725	51	378.925,025 266.584,586	52	378.914,072 266.587,905	11.44 5
52	378.914,072 266.587,905	53	378.906,395 266.593,255	9.357	53	378.906,395 266.593,255	54	378.904,269 266.592,991	2.142	54	378.904,269 266.592,991	1	378.872,104 266.602,652	33.58 5

** Lungimile segmentelor sunt determinate în planul de proiecție Stereo 70 și sunt rotunjite la 1 milimetru.

*** Distanța dintre puncte este formată din segmente cumulate ce sunt mai mici decât valoarea 1 milimetru.

**DATE DESPRE IMOBILUL NR. 11898**

Oficiul de Cadastru și Publicitate Imobiliară DOLJ
Biroul de Cadastru și Publicitate Imobiliară Craiova

A. Partea I. Descrierea imobilului

TEREN Intravilan

Adresa: Loc. Bistret, Str Calea Dunării, Nr. 96, Jud. Dolj, T42,P10

Nr. Crt	Nr cadastral Nr. topografic	Suprafața* (mp)	Observații / Referințe
A1		Din acte: 1.100 Masurata: 1.071	Sector cadastral:28 Teren imprejmuit;

Construcții

Crt	Nr cadastral Nr. topografic	Adresa	Observații / Referințe
A1.1		Loc. Bistret, Str Calea Dunării, Nr. 96, Jud. Dolj	Nr. niveluri:1; S. construita la sol:72 mp;

B. Partea II. Proprietari și acte

Inscrieri privitoare la dreptul de proprietate și alte drepturi reale		Referințe
/		
Act Administrativ nr. TDP nr. 1738-48185, din 18/02/2002 emis de CJSAPT DOLJ;		
B1	Intabulare, drept de PROPRIETATE, dobandit prin Reconstituire, cota actuala 1/1, cota initiala 1/1 1) BORCAN VASILE , Lipsă CNP.	A1
Act Normativ nr. 7, din 13/03/1996 emis de PARLAMENTUL ROMÂNIEI ((ART.12 ALIN.(14) și ART.37 ALIN(2)));		
B2	Intabulare, drept de PROPRIETATE, dobandit prin Lege, cota actuala 1/1, cota initiala 1/1 1) BORCAN VASILE , Lipsă CNP.	A1.1

C. Partea III. SARCINI .

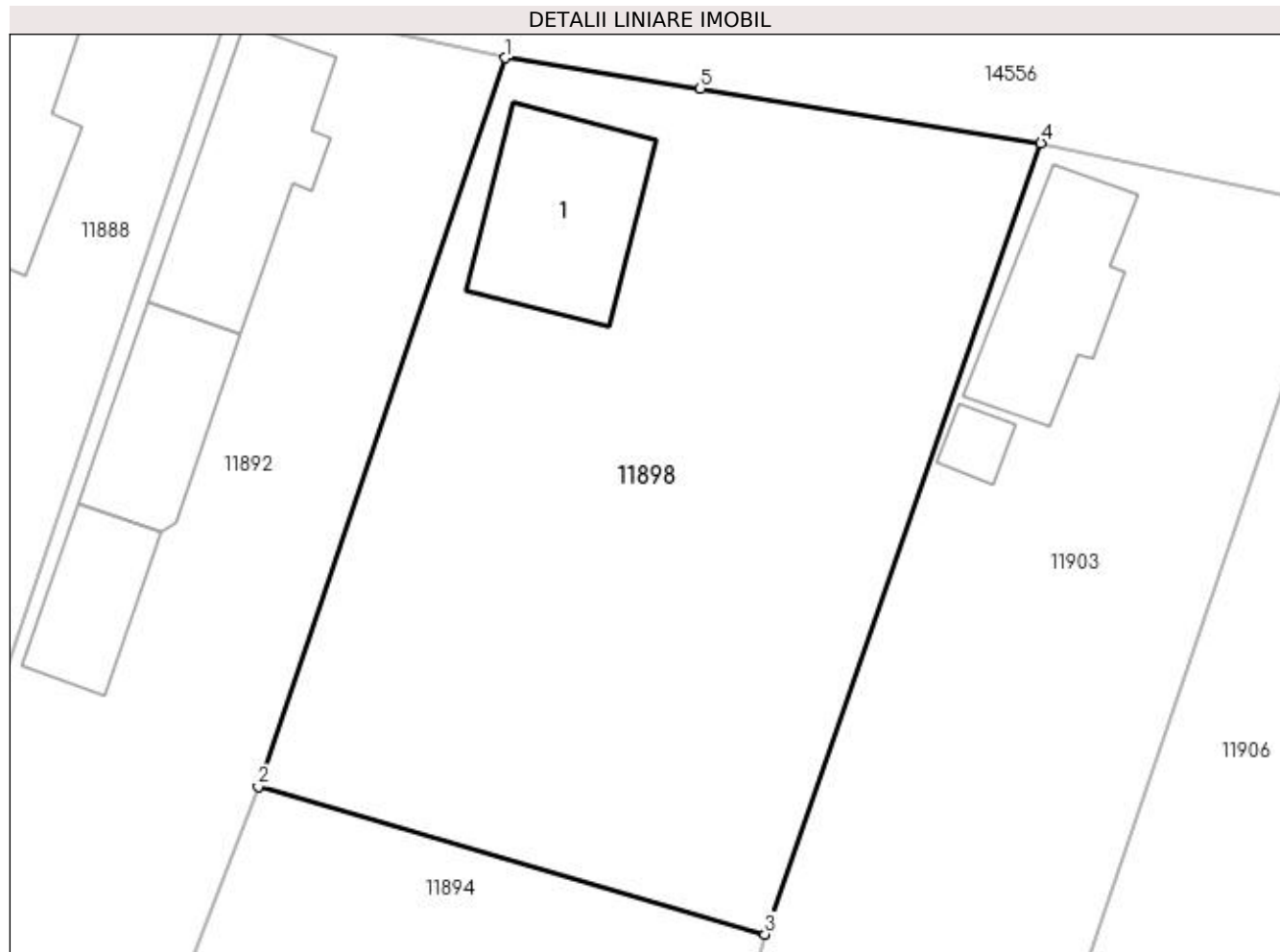
Inscrieri privind dezmembramintele dreptului de proprietate, drepturi reale de garanție și sarcini	Referințe
NU SUNT	

Anexa Nr. 1 La Partea I

Teren

Nr cadastral	Suprafața (mp)*	Observații / Referințe
	Din acte: 1.100 Masurata: 1.071	

* Suprafața este determinată în planul de proiecție Stereo 70.



Date referitoare la teren

Crt	Categorie folosință	Intra vilan	Suprafața (mp)	Tarla	Parcelă	Nr. topo	Observații / Referințe
1	curți constructii	DA	1.071	42	10	-	

Date referitoare la construcții

Crt	Număr	Destinație construcție	Supraf. (mp)	Situație juridică	Observații / Referințe
A1.1		construcții de locuințe	72	Cu acte	Nr. niveluri:1; S. construita la sol:72 mp;

Lungime Segmente

1) Valorile lungimilor segmentelor sunt obținute din proiecție în plan.

Punct început	X / Y	Punct sfârșit	X / Y	Lungime segment (** (m)
1	379.001,91 266.767,594	2	378.989,538 266.731,124	38.511
2	378.989,538 266.731,124	3	379.014,936 266.723,714	26.457
3	379.014,936 266.723,714	4	379.028,771 266.763,322	41.955

Punct început	X / Y	Punct sfârșit	X / Y	Lungime segment (** (m)
4	379.028,771 266.763,322	5	379.011,698 266.766,048	17.289
5	379.011,698 266.766,048	1	379.001,91 266.767,594	9.909

** Lungimile segmentelor sunt determinate în planul de proiecție Stereo 70 și sunt rotunjite la 1 milimetru.

*** Distanța dintre puncte este formată din segmente cumulate ce sunt mai mici decât valoarea 1 milimetru.

**DATE DESPRE IMOBILUL NR. 11899**

Oficiul de Cadastru și Publicitate Imobiliară DOLJ
Biroul de Cadastru și Publicitate Imobiliară Craiova

A. Partea I. Descrierea imobilului

TEREN Intravilan

Adresa: Loc. Bistret, Str Crinilor, Nr. 18, Jud. Dolj, T40,P21

Nr. Crt	Nr cadastral Nr. topografic	Suprafața* (mp)	Observații / Referințe
A1		Din acte: 1.100 Masurata: 1.680	Sector cadastral:28 Teren imprejmuit;

Construcții

Crt	Nr cadastral Nr. topografic	Adresa	Observații / Referințe
A1.1		Loc. Bistret, Str Crinilor, Nr. 18, Jud. Dolj	Nr. niveluri:1; S. construita la sol:75 mp;
A1.2		Loc. Bistret, Str Crinilor, Nr. 18, Jud. Dolj	Nr. niveluri:1; S. construita la sol:78 mp;

B. Partea II. Proprietari și acte

Inscrieri privitoare la dreptul de proprietate și alte drepturi reale		Referințe
/		
Act Administrativ nr. TDP nr. 848-44709, din 07/10/1996 emis de CJSAPT DOLJ;		
B1	Intabulare, drept de PROPRIETATE, dobandit prin Constituire, cota actuala 1/1, cota initiala 1/1 1) SAVA ION, Lipsă CNP.	A1
Act Normativ nr. 7, din 13/03/1996 emis de PARLAMENTUL ROMÂNIEI ((ART.12 ALIN.(14) și ART.37 ALIN(2)));		
B2	Intabulare, drept de PROPRIETATE, dobandit prin Lege, cota actuala 1/1, cota initiala 1/1 1) SAVA ION, Lipsă CNP.	A1.1, A1.2

C. Partea III. SARCINI .

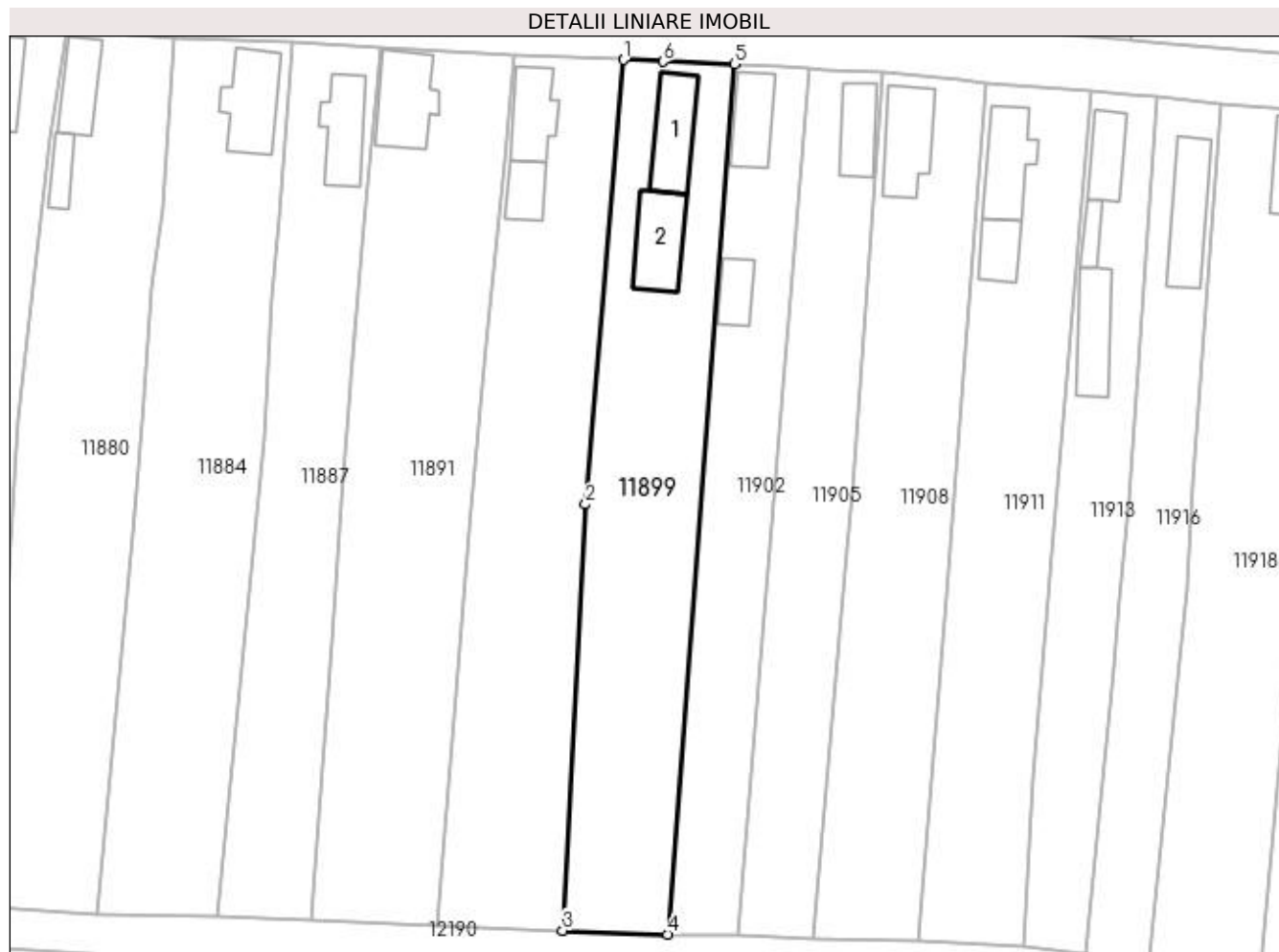
Inscrieri privind dezmembramentele dreptului de proprietate, drepturi reale de garanție și sarcini	Referințe
NU SUNT	

Anexa Nr. 1 La Partea I

Teren

Nr cadastral	Suprafața (mp)*	Observații / Referințe
	Din acte: 1.100 Masurata: 1.680	

* Suprafața este determinată în planul de proiecție Stereo 70.



Date referitoare la teren

Crt	Categorie folosință	Intra vilan	Suprafața (mp)	Tarla	Parcelă	Nr. topo	Observații / Referințe
1	curți construcții	DA	1.680	40	21	-	

Date referitoare la construcții

Crt	Număr	Destinație construcție	Supraf. (mp)	Situație juridică	Observații / Referințe
A1.1		construcții de locuințe	75	Cu acte	Nr. niveluri:1; S. construita la sol:75 mp;
A1.2		construcții anexa	78	Cu acte	Nr. niveluri:1; S. construita la sol:78 mp;

Lungime Segmente

1) Valorile lungimilor segmentelor sunt obținute din proiecție în plan.

Punct început	X / Y	Punct sfârșit	X / Y	Lungime segment (** (m)
1	379.010,738 266.571,604	2	379.005,736 266.513,162	58.656
2	379.005,736 266.513,162	3	379.002,736 266.457,148	56.094
3	379.002,736 266.457,148	4	379.016,531 266.456,665	13.803

Punct început	X / Y	Punct sfârșit	X / Y	Lungime segment (** (m)
4	379.016,531 266.456,665	5	379.025,329 266.571,022	114.695
5	379.025,329 266.571,022	6	379.015,954 266.571,345	9.381
6	379.015,954 266.571,345	1	379.010,738 266.571,604	5.222

** Lungimile segmentelor sunt determinate în planul de proiecție Stereo 70 și sunt rotunjite la 1 milimetru.

*** Distanța dintre puncte este formată din segmente cumulate ce sunt mai mici decât valoarea 1 milimetru.

**DATE DESPRE IMOBILUL NR. 11900**

Oficiul de Cadastru și Publicitate Imobiliară DOLJ
Biroul de Cadastru și Publicitate Imobiliară Craiova

A. Partea I. Descrierea imobilului

TEREN Intravilan

Adresa: Loc. Bistret, Str Bujorului, Nr. 7, Jud. Dolj, T42,P12

Nr. Crt	Nr cadastral Nr. topografic	Suprafața* (mp)	Observații / Referințe
A1		Din acte: 700 Masurata: 889	Sector cadastral:28 Teren imprejmuit;

Construcții

Crt	Nr cadastral Nr. topografic	Adresa	Observații / Referințe
A1.1		Loc. Bistret, Str Bujorului, Nr. 7, Jud. Dolj	Nr. niveluri:1; S. construita la sol:125 mp;

B. Partea II. Proprietari și acte

Inscrieri privitoare la dreptul de proprietate și alte drepturi reale		Referințe
/		
Act Administrativ nr. TDP nr. 1137-48659, din 24/10/1996 emis de CJSAPT DOLJ;		
B1	Intabulare, drept de PROPRIETATE, dobandit prin Reconstituire, cota actuala 1/1, cota initiala 1/1 1) PURCEA SALOMIA, Lipsă CNP.	A1
Act Normativ nr. 7, din 13/03/1996 emis de PARLAMENTUL ROMÂNIEI ((ART.12 ALIN.(14) și ART.37 ALIN(2)));		
B2	Intabulare, drept de PROPRIETATE, dobandit prin Lege, cota actuala 1/1, cota initiala 1/1 1) PURCEA SALOMIA, Lipsă CNP.	A1.1

C. Partea III. SARCINI .

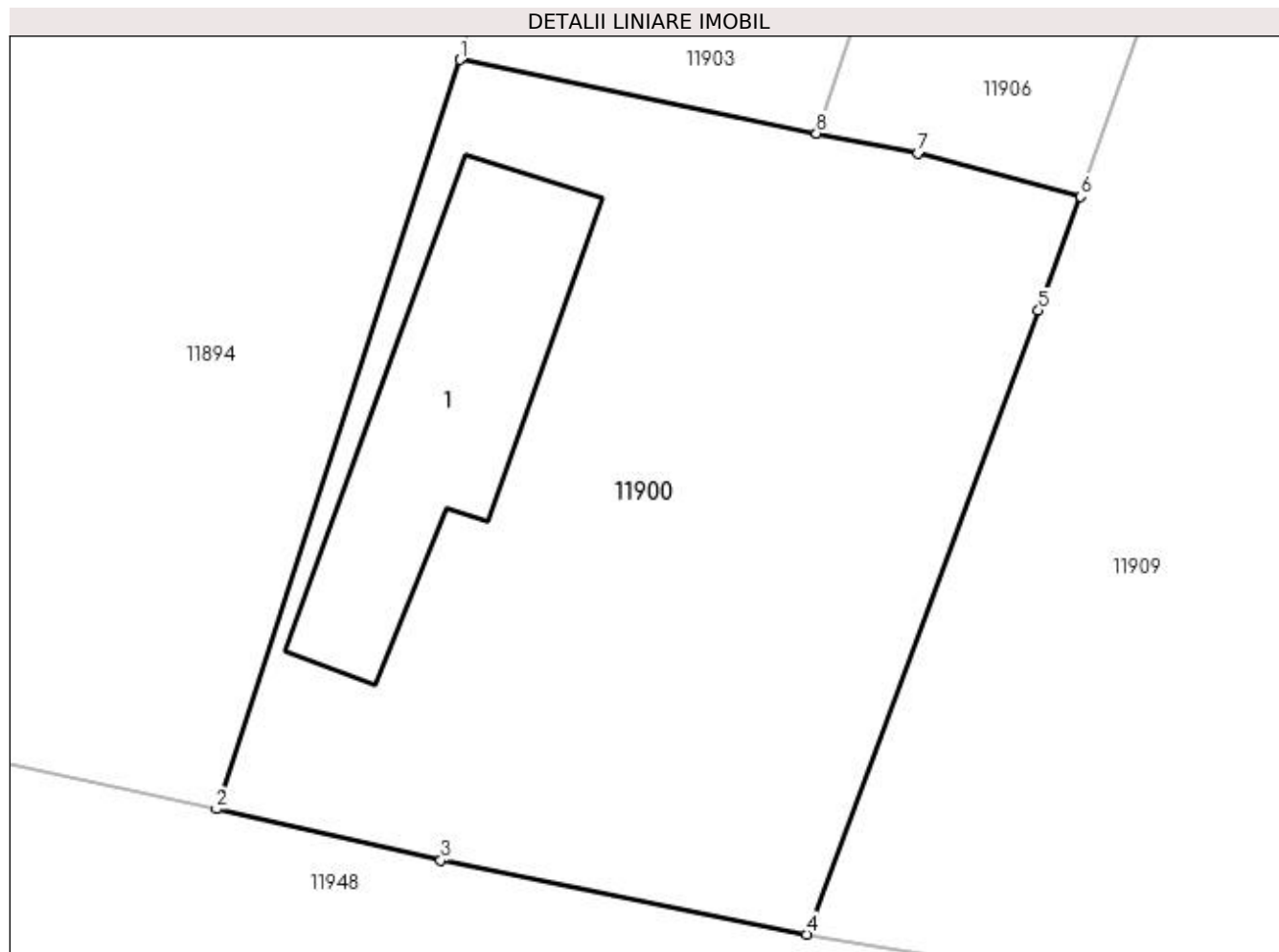
Inscrieri privind dezmembramentele dreptului de proprietate, drepturi reale de garanție și sarcini	Referințe
NU SUNT	

Anexa Nr. 1 La Partea I

Teren

Nr cadastral	Suprafața (mp)*	Observații / Referințe
	Din acte: 700 Masurata: 889	

* Suprafața este determinată în planul de proiecție Stereo 70.



Date referitoare la teren

Crt	Categorie folosință	Intra vilan	Suprafața (mp)	Tarla	Parcelă	Nr. topo	Observații / Referințe
1	curți constructii	DA	889	42	12	-	

Date referitoare la construcții

Crt	Număr	Destinație construcție	Supraf. (mp)	Situație juridică	Observații / Referințe
A1.1		construcții de locuințe	125	Cu acte	Nr. niveluri:1; S. construita la sol:125 mp;

Lungime Segmente

1) Valorile lungimilor segmentelor sunt obținute din proiecție în plan.

Punct început	X / Y	Punct sfârșit	X / Y	Lungime segment (** (m)
1	379.013,285 266.718,027	2	379.002,89 266.686,022	33.651
2	379.002,89 266.686,022	3	379.012,473 266.683,831	9.83
3	379.012,473 266.683,831	4	379.028,097 266.680,675	15.94

Punct început	X / Y	Punct sfârșit	X / Y	Lungime segment (** (m)
4	379.028,097 266.680,675	5	379.037,994 266.707,318	28.422
5	379.037,994 266.707,318	6	379.039,801 266.712,184	5.191
6	379.039,801 266.712,184	7	379.032,843 266.714,037	7.201
7	379.032,843 266.714,037	8	379.028,518 266.714,88	4.406
8	379.028,518 266.714,88	1	379.013,285 266.718,027	15.555

** Lungimile segmentelor sunt determinate în planul de proiecție Stereo 70 și sunt rotunjite la 1 milimetru.

*** Distanța dintre puncte este formată din segmente cumulate ce sunt mai mici decât valoarea 1 milimetru.

**DATE DESPRE IMOBILUL NR. 11901**

Oficiul de Cadastru și Publicitate Imobiliară DOLJ
Biroul de Cadastru și Publicitate Imobiliară Craiova

A. Partea I. Descrierea imobilului

TEREN Intravilan

Adresa: Loc. Bistret, Str Bujorului, Nr. 20, Jud. Dolj, T41,P

Nr. Crt	Nr cadastral Nr. topografic	Suprafața* (mp)	Observații / Referințe
A1		1.072	Sector cadastral:28 Teren imprejmuit;

B. Partea II. Proprietari și acte

Inscrieri privitoare la dreptul de proprietate și alte drepturi reale		Referințe
/		
Act Normativ nr. 7, din 13/03/1996 emis de PARLAMENTUL ROMÂNIEI;		
B1	Inscrierea provizorie, drept de PROPRIETATE, dobandit prin Lege, cota actuala 1/1, cota initiala 1/1 1) NEIDENTIFICAT NEIDENTIFICAT	A1

C. Partea III. SARCINI .

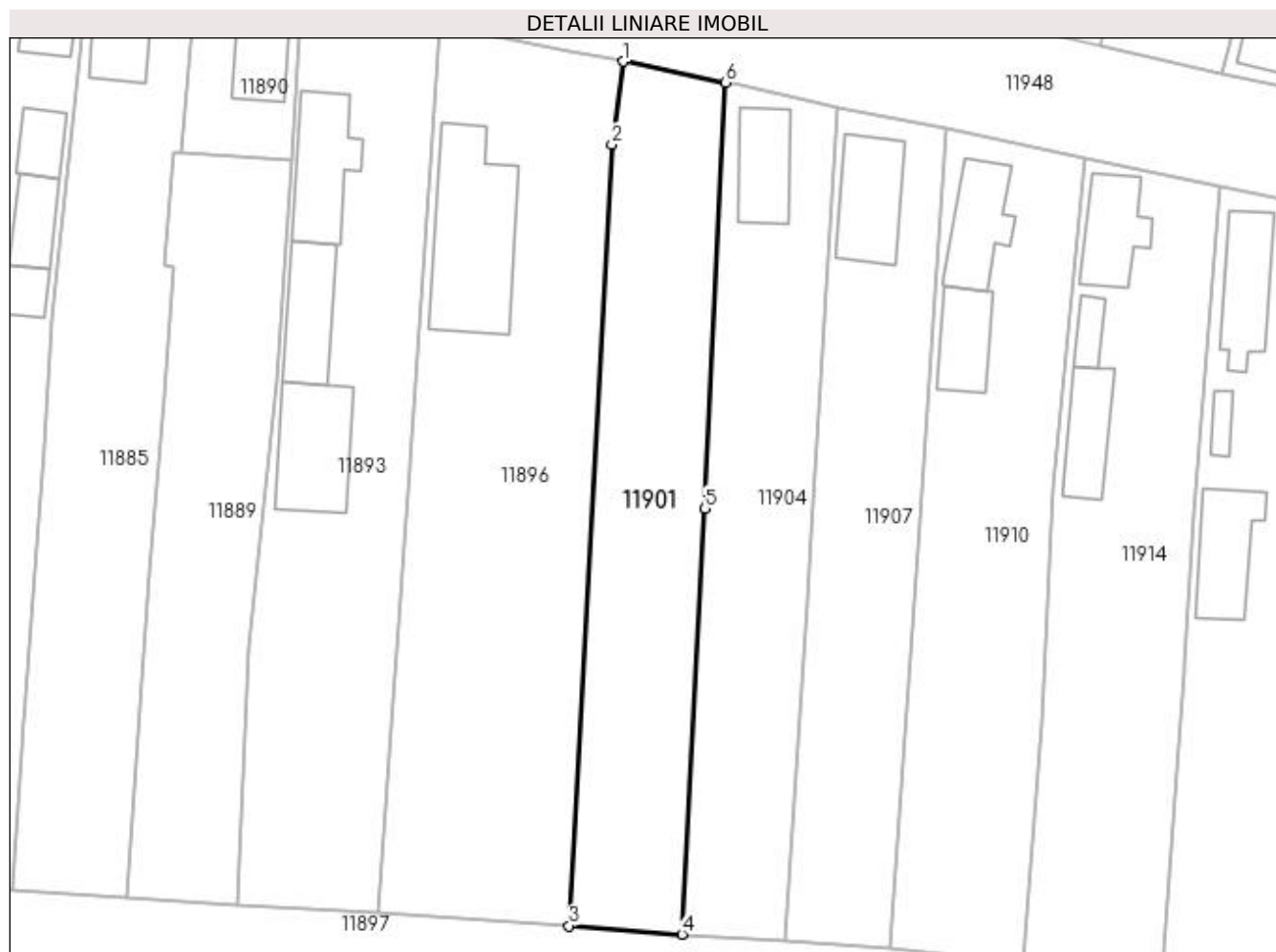
Inscrieri privind dezmembramintele dreptului de proprietate, drepturi reale de garanție și sarcini	Referințe
NU SUNT	

Anexa Nr. 1 La Partea I

Teren

Nr cadastral	Suprafața (mp)*	Observații / Referințe
	1.072	

* Suprafața este determinată în planul de proiecție Stereo 70.



Date referitoare la teren

Crt	Categorie folosință	Intra vilan	Suprafața (mp)	Tarla	Parcelă	Nr. topo	Observații / Referințe
1	curți constructii	DA	1.072	41	-	-	

Lungime Segmente

1) Valorile lungimilor segmentelor sunt obținute din proiecție în plan.

Punct început	X / Y	Punct sfârșit	X / Y	Lungime segment (** (m)
1	379.020,418 266.670,752	2	379.019,198 266.661,971	8.865
2	379.019,198 266.661,971	3	379.014,684 266.579,484	82.61
3	379.014,684 266.579,484	4	379.026,61 266.578,594	11.959
4	379.026,61 266.578,594	5	379.029,029 266.623,558	45.029
5	379.029,029 266.623,558	6	379.031,153 266.668,521	45.013

Punct început	X / Y	Punct sfârșit	X / Y	Lungime segment (** (m)
6	379.031,153 266.668,521	1	379.020,418 266.670,752	10.964

** Lungimile segmentelor sunt determinate în planul de proiecție Stereo 70 și sunt rotunjite la 1 milimetru.

*** Distanța dintre puncte este formată din segmente cumulate ce sunt mai mici decât valoarea 1 milimetru.

**DATE DESPRE IMOBILUL NR. 11902**

Oficiul de Cadastru și Publicitate Imobiliară DOLJ
Biroul de Cadastru și Publicitate Imobiliară Craiova

A. Partea I. Descrierea imobilului

TEREN Intravilan

Adresa: Loc. Bistret, Str Crinilor, Nr. 20, Jud. Dolj, T40,P22

Nr. Crt	Nr cadastral Nr. topografic	Suprafața* (mp)	Observații / Referințe
A1		Din acte: 1.200 Masurata: 1.097	Sector cadastral:28 Teren imprejmuit;

Construcții

Crt	Nr cadastral Nr. topografic	Adresa	Observații / Referințe
A1.1		Loc. Bistret, Str Crinilor, Nr. 20, Jud. Dolj	Nr. niveluri:1; S. construita la sol:61 mp;
A1.2		Loc. Bistret, Str Crinilor, Nr. 20, Jud. Dolj	Nr. niveluri:1; S. construita la sol:38 mp;

B. Partea II. Proprietari și acte

Inscrieri privitoare la dreptul de proprietate și alte drepturi reale		Referințe
/		
Act Administrativ nr. TDP nr. 1507-59363, din 10/09/1998 emis de CJSAPT DOLJ;		
B1	Intabulare, drept de PROPRIETATE, dobandit prin Reconstituire, cota actuala 1/1, cota initiala 1/1 1) SÎRBU MARIN, Lipsă CNP.	A1
Act Normativ nr. 7, din 13/03/1996 emis de PARLAMENTUL ROMÂNIEI ((ART.12 ALIN.(14) și ART.37 ALIN(2)));		
B2	Intabulare, drept de PROPRIETATE, dobandit prin Lege, cota actuala 1/1, cota initiala 1/1 1) SÎRBU MARIN, Lipsă CNP.	A1.1, A1.2

C. Partea III. SARCINI .

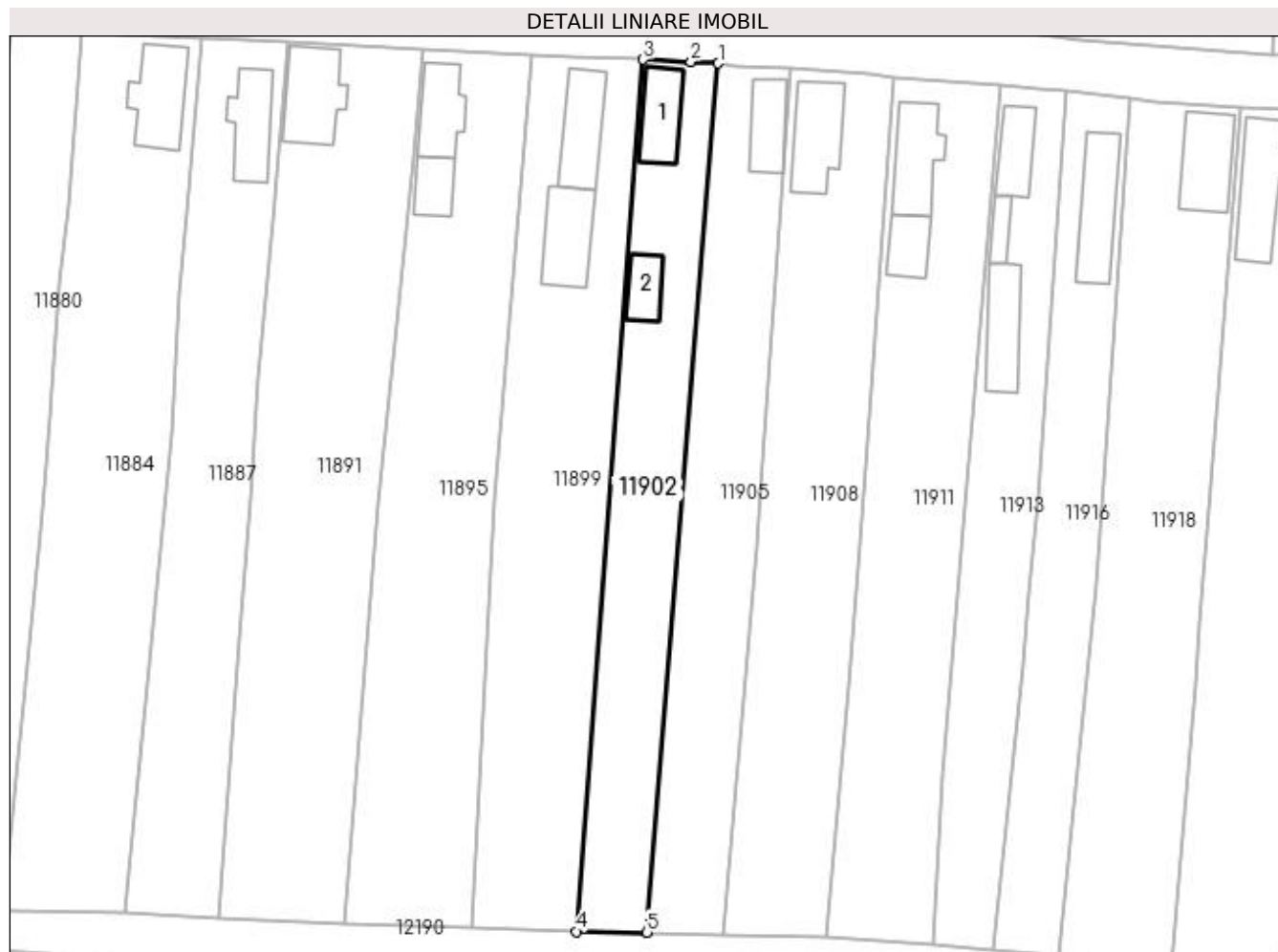
Inscrieri privind dezmembramintele dreptului de proprietate, drepturi reale de garanție și sarcini	Referințe
NU SUNT	

Anexa Nr. 1 La Partea I

Teren

Nr cadastral	Suprafața (mp)*	Observații / Referințe
	Din acte: 1.200 Masurata: 1.097	

* Suprafața este determinată în planul de proiecție Stereo 70.



Date referitoare la teren

Crt	Categorie folosință	Intra vilan	Suprafața (mp)	Tarla	Parcelă	Nr. topo	Observații / Referințe
1	curți construcții	DA	1.097	40	22	-	

Date referitoare la construcții

Crt	Număr	Destinație construcție	Supraf. (mp)	Situație juridică	Observații / Referințe
A1.1		construcții de locuințe	61	Cu acte	Nr. niveluri:1; S. construita la sol:61 mp;
A1.2		construcții anexa	38	Cu acte	Nr. niveluri:1; S. construita la sol:38 mp;

Lungime Segmente

1) Valorile lungimilor segmentelor sunt obținute din proiecție în plan.

Punct început	X / Y	Punct sfârșit	X / Y	Lungime segment (** (m)
1	379.035,179 266.570,539	2	379.031,606 266.570,756	3.58
2	379.031,606 266.570,756	3	379.025,329 266.571,022	6.283
3	379.025,329 266.571,022	4	379.016,531 266.456,665	114.695

Punct început	X / Y	Punct sfârșit	X / Y	Lungime segment (** (m)
4	379.016,531 266.456,665	5	379.025,842 266.456,541	9.312
5	379.025,842 266.456,541	1	379.035,179 266.570,539	114.38

** Lungimile segmentelor sunt determinate în planul de proiecție Stereo 70 și sunt rotunjite la 1 milimetru.

*** Distanța dintre puncte este formată din segmente cumulate ce sunt mai mici decât valoarea 1 milimetru.

**DATE DESPRE IMOBILUL NR. 11903**

Oficiul de Cadastru și Publicitate Imobiliară DOLJ
Biroul de Cadastru și Publicitate Imobiliară Craiova

A. Partea I. Descrierea imobilului

TEREN Intravilan

Nr. CF vechi:599
Nr. cadastral vechi:817/1

Adresa: Loc. Bistret, Jud. Dolj, sat Bistret, T42, P11

Nr. Crt	Nr cadastral Nr. topografic	Suprafața* (mp)	Observații / Referințe
A1	37679	Din acte: 796 Masurata: 744	Sector cadastral:28 Teren imprejmuit;

Construcții

Crt	Nr cadastral Nr. topografic	Adresa	Observații / Referințe
A1.1	37679-C1	Loc. Bistret, Jud. Dolj, sat Bistret, T42, P11	Nr. niveluri:1; S. construita la sol:61 mp; casa cu Sc-55 mp
A1.2	37679-C2	Loc. Bistret, Jud. Dolj, sat Bistret, T42, P11	Nr. niveluri:1; S. construita la sol:10 mp; anexa

B. Partea II. Proprietari și acte

Inscrieri privitoare la dreptul de proprietate și alte drepturi reale		Referințe
3328 / 26/01/2009		
Act Notarial nr. aut.nr.50, din 25/01/2009 emis de NP G.Giurcan) (-(TDP nr.1751-48185/2002, CM nr. 154/2004 NP Giurcan Gabriela);		
B1	Intabulare, drept de PROPRIETATE, dobandit prin Succesiune, cota actuala 1/1, cota initiala 1/1 1) CIORTAN ANGHEL, Lipsa CNP.	A1, A1.1, A1.2

C. Partea III. SARCINI .

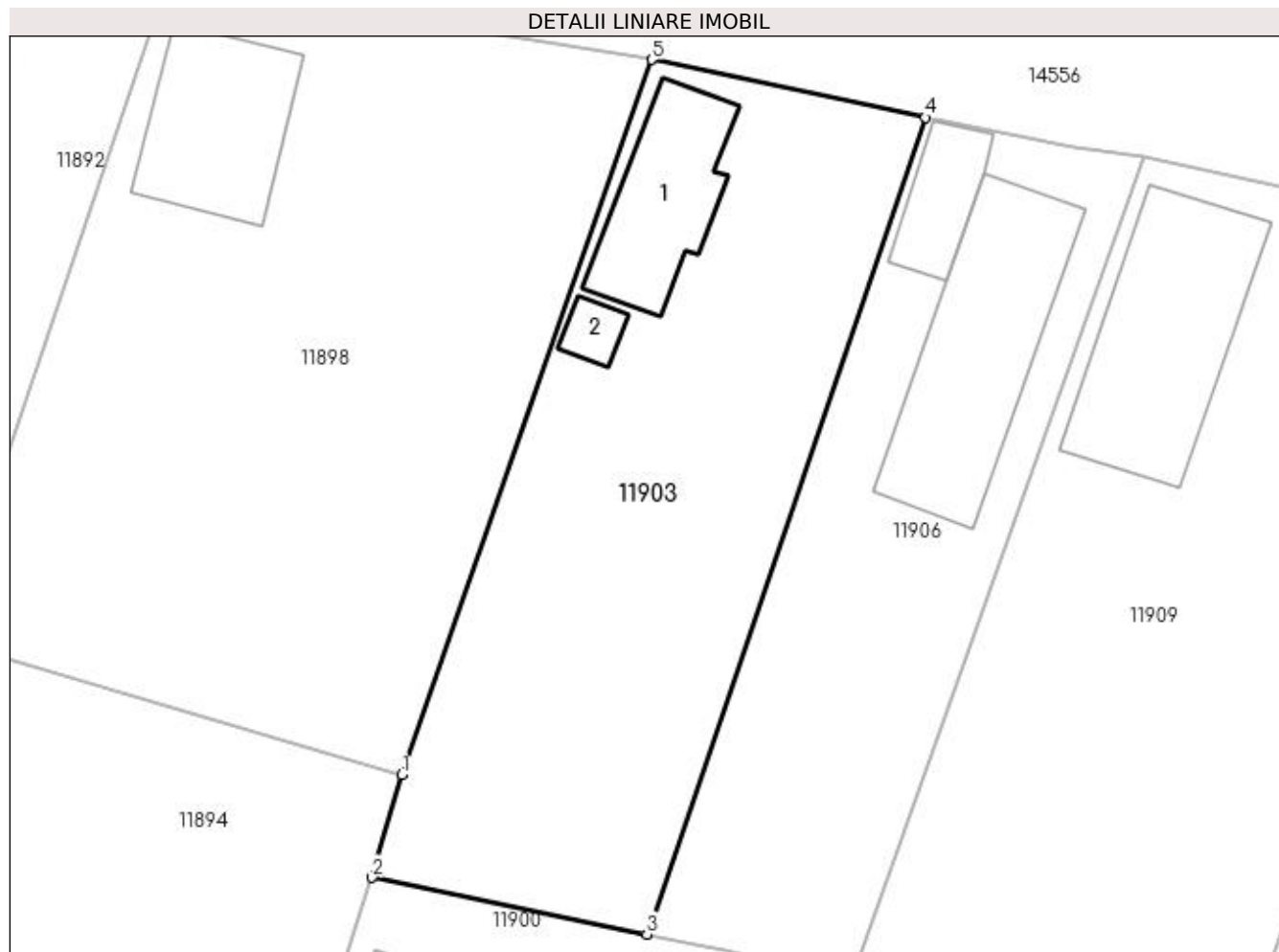
Inscrieri privind dezmembramintele dreptului de proprietate, drepturi reale de garanție și sarcini	Referințe
NU SUNT	

Anexa Nr. 1 La Partea I

Teren

Nr cadastral	Suprafața (mp)*	Observații / Referințe
37679	Din acte: 796 Masurata: 744	

* Suprafața este determinată în planul de proiecție Stereo 70.



Date referitoare la teren

Crt	Categorie folosință	Intra vilan	Suprafața (mp)	Tarla	Parcelă	Nr. topo	Observații / Referințe
1	curți constructii	DA	744	42	11	-	

Date referitoare la construcții

Crt	Număr	Destinație construcție	Supraf. (mp)	Situație juridică	Observații / Referințe
A1.1	37679-C1	construcții de locuințe	Din acte: 0 Masurata: 61	Cu acte	Nr. niveluri:1; S. construita la sol:61 mp; casa cu Sc-55 mp
A1.2	37679-C2	construcții anexa	Din acte: 0 Masurata: 10	Cu acte	Nr. niveluri:1; S. construita la sol:10 mp; anexa

Lungime Segmente

1) Valorile lungimilor segmentelor sunt obținute din proiecție în plan.

Punct început	X / Y	Punct sfârșit	X / Y	Lungime segment (** (m)
1	379.014,936 266.723,714	2	379.013,285 266.718,027	5.922
2	379.013,285 266.718,027	3	379.028,518 266.714,88	15.555

Punct început	X / Y	Punct sfârșit	X / Y	Lungime segment (** (m)
3	379.028,518 266.714,88	4	379.043,936 266.760,117	47.792
4	379.043,936 266.760,117	5	379.028,771 266.763,322	15.5
5	379.028,771 266.763,322	1	379.014,936 266.723,714	41.955

** Lungimile segmentelor sunt determinate în planul de proiecție Stereo 70 și sunt rotunjite la 1 milimetru.

*** Distanța dintre puncte este formată din segmente cumulate ce sunt mai mici decât valoarea 1 milimetru.

**DATE DESPRE IMOBILUL NR. 11904**

Oficiul de Cadastru și Publicitate Imobiliară DOLJ
Biroul de Cadastru și Publicitate Imobiliară Craiova

A. Partea I. Descrierea imobilului

TEREN Intravilan

Adresa: Loc. Bistret, Str Bujorului, Nr. 22, Jud. Dolj, T41,P14

Nr. Crt	Nr cadastral Nr. topografic	Suprafața* (mp)	Observații / Referințe
A1		Din acte: 888 Masurata: 1.024	Sector cadastral:28 Teren imprejmuit;

Construcții

Crt	Nr cadastral Nr. topografic	Adresa	Observații / Referințe
A1.1		Loc. Bistret, Str Bujorului, Nr. 22, Jud. Dolj	Nr. niveluri:1; S. construita la sol:66 mp;

B. Partea II. Proprietari și acte

Inscrieri privitoare la dreptul de proprietate și alte drepturi reale		Referințe
/		
Act Administrativ nr. TDP nr. 1186-48659, din 29/10/1996 emis de CJSAPT DOLJ;		
B1	Intabulare, drept de PROPRIETATE, dobandit prin Reconstituire, cota actuala 1/1, cota initiala 1/1 1) CÎRSTEA MIHAIL, Lipsă CNP.	A1
Act Normativ nr. 7, din 13/03/1996 emis de PARLAMENTUL ROMÂNIEI ((ART.12 ALIN.(14) și ART.37 ALIN(2)));		
B2	Intabulare, drept de PROPRIETATE, dobandit prin Lege, cota actuala 1/1, cota initiala 1/1 1) CÎRSTEA MIHAIL, Lipsă CNP.	A1.1

C. Partea III. SARCINI .

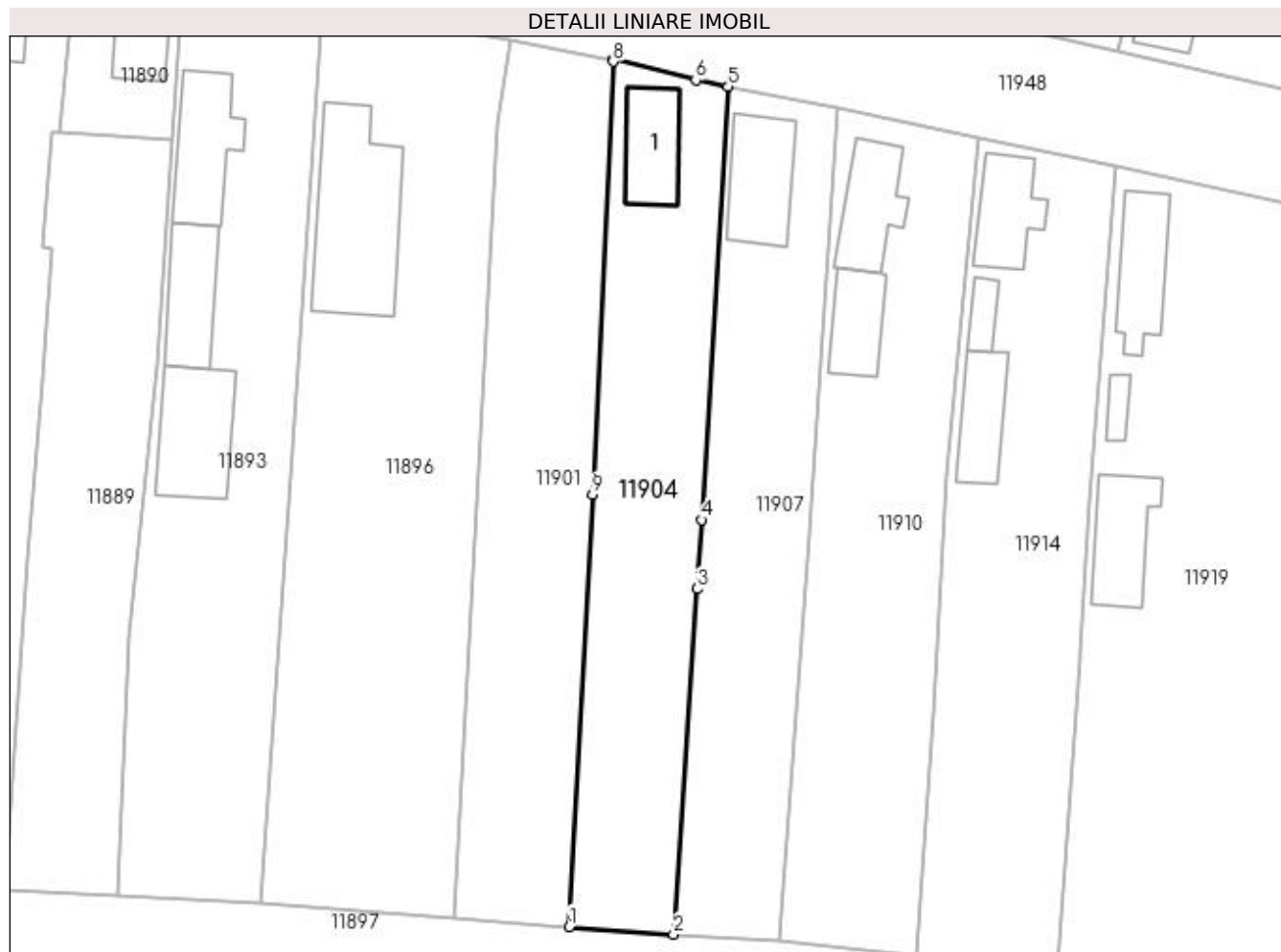
Inscrieri privind dezmembramintele dreptului de proprietate, drepturi reale de garanție și sarcini	Referințe
NU SUNT	

Anexa Nr. 1 La Partea I

Teren

Nr cadastral	Suprafața (mp)*	Observații / Referințe
	Din acte: 888 Masurata: 1.024	

* Suprafața este determinată în planul de proiecție Stereo 70.



Date referitoare la teren

Crt	Categorie folosință	Intra vilan	Suprafața (mp)	Tarla	Parcelă	Nr. topo	Observații / Referințe
1	curți constructii	DA	1.024	41	14	-	

Date referitoare la construcții

Crt	Număr	Destinație construcție	Supraf. (mp)	Situație juridică	Observații / Referințe
A1.1		construcții de locuințe	66	Cu acte	Nr. niveluri:1; S. construita la sol:66 mp;

Lungime Segmente

1) Valorile lungimilor segmentelor sunt obținute din proiecție în plan.

Punct început	X / Y	Punct sfârșit	X / Y	Lungime segment (** (m)
1	379.026,61 266.578,594	2	379.037,459 266.577,819	10.877
2	379.037,459 266.577,819	3	379.039,897 266.613,729	35.993
3	379.039,897 266.613,729	4	379.040,34 266.620,906	7.191

Punct început	X / Y	Punct sfârșit	X / Y	Lungime segment (** (m)
4	379.040,34 266.620,906	5	379.043,12 266.665,918	45.098
5	379.043,12 266.665,918	6	379.039,755 266.666,623	3.438
6	379.039,755 266.666,623	7	379.031,163 266.668,724	8.845
7	379.031,163 266.668,724	8	379.031,153 266.668,521	0.203
8	379.031,153 266.668,521	9	379.029,029 266.623,558	45.013
9	379.029,029 266.623,558	1	379.026,61 266.578,594	45.029

** Lungimile segmentelor sunt determinate în planul de proiecție Stereo 70 și sunt rotunjite la 1 milimetru.

*** Distanța dintre puncte este formată din segmente cumulate ce sunt mai mici decât valoarea 1 milimetru.

**DATE DESPRE IMOBILUL NR. 11905**

Oficiul de Cadastru și Publicitate Imobiliară DOLJ
Biroul de Cadastru și Publicitate Imobiliară Craiova

A. Partea I. Descrierea imobilului

TEREN Intravilan

Adresa: Loc. Bistret, Str Crinilor, Nr. 22, Jud. Dolj, T40,P23

Nr. Crt	Nr cadastral Nr. topografic	Suprafața* (mp)	Observații / Referințe
A1		Din acte: 1.200 Masurata: 1.136	Sector cadastral:28 Teren imprejmuit;

Construcții

Crt	Nr cadastral Nr. topografic	Adresa	Observații / Referințe
A1.1		Loc. Bistret, Str Crinilor, Nr. 22, Jud. Dolj	Nr. niveluri:1; S. construita la sol:54 mp;

B. Partea II. Proprietari și acte

Inscrieri privitoare la dreptul de proprietate și alte drepturi reale		Referințe
/		
Act Administrativ nr. TDP nr. 1754-48185, din 07/02/2002 emis de CJSAPT DOLJ;		
B1	Intabulare, drept de PROPRIETATE, dobandit prin Reconstituire, cota actuala 1/1, cota initiala 1/1 1) SÎRBU ALEXANDRU, Lipsă CNP.	A1
Act Normativ nr. 7, din 13/03/1996 emis de PARLAMENTUL ROMÂNIEI ((ART.12 ALIN.(14) și ART.37 ALIN(2)));		
B2	Intabulare, drept de PROPRIETATE, dobandit prin Lege, cota actuala 1/1, cota initiala 1/1 1) SÎRBU ALEXANDRU, Lipsă CNP.	A1.1

C. Partea III. SARCINI .

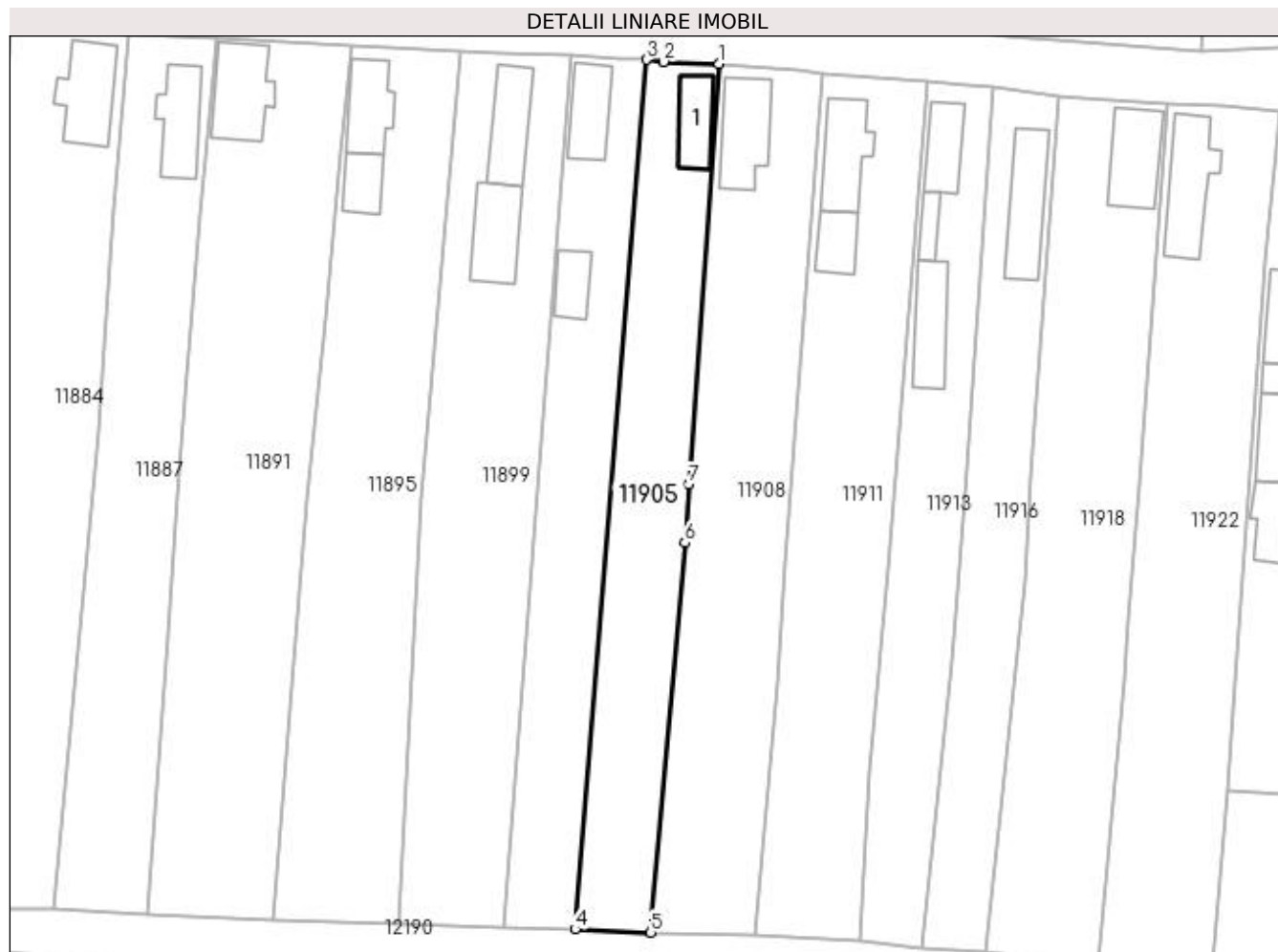
Inscrieri privind dezmembramintele dreptului de proprietate, drepturi reale de garanție și sarcini	Referințe
NU SUNT	

Anexa Nr. 1 La Partea I

Teren

Nr cadastral	Suprafața (mp)*	Observații / Referințe
	Din acte: 1.200 Masurata: 1.136	

* Suprafața este determinată în planul de proiecție Stereo 70.



Date referitoare la teren

Crt	Categorie folosință	Intra vilan	Suprafața (mp)	Tarla	Parcelă	Nr. topo	Observații / Referințe
1	curți constructii	DA	1.136	40	23	-	

Date referitoare la construcții

Crt	Număr	Destinație construcție	Supraf. (mp)	Situație juridică	Observații / Referințe
A1.1		construcții de locuințe	54	Cu acte	Nr. niveluri:1; S. construita la sol:54 mp;

Lungime Segmente

1) Valorile lungimilor segmentelor sunt obținute din proiecție în plan.

Punct început	X / Y	Punct sfârșit	X / Y	Lungime segment (** (m)
1	379.044,71 266.569,963	2	379.037,41 266.570,246	7.305
2	379.037,41 266.570,246	3	379.035,179 266.570,539	2.25
3	379.035,179 266.570,539	4	379.025,842 266.456,541	114.38

Punct început	X / Y	Punct sfârșit	X / Y	Lungime segment (** (m)
4	379.025,842 266.456,541	5	379.035,742 266.456,123	9.909
5	379.035,742 266.456,123	6	379.040,206 266.507,213	51.285
6	379.040,206 266.507,213	7	379.040,755 266.514,857	7.664
7	379.040,755 266.514,857	1	379.044,71 266.569,963	55.248

** Lungimile segmentelor sunt determinate în planul de proiecție Stereo 70 și sunt rotunjite la 1 milimetru.

*** Distanța dintre puncte este formată din segmente cumulate ce sunt mai mici decât valoarea 1 milimetru.

**DATE DESPRE IMOBILUL NR. 11906**

Oficiul de Cadastru și Publicitate Imobiliară DOLJ
Biroul de Cadastru și Publicitate Imobiliară Craiova

A. Partea I. Descrierea imobilului

TEREN Intravilan

Nr. CF vechi:633
Nr. cadastral vechi:817/2

Adresa: Loc. Bistret, Str Calea Dunarii, Nr. 100, Jud. Dolj, fosta T 42, P 11

Nr. Crt	Nr cadastral Nr. topografic	Suprafața* (mp)	Observații / Referințe
A1	30066	Din acte: 604 Masurata: 568	Sector cadastral:28 Teren imprejmuit;

Construcții

Crt	Nr cadastral Nr. topografic	Adresa	Observații / Referințe
A1.1	30066-C1	Loc. Bistret, Str Calea Dunarii, Nr. 100, Jud. Dolj, fost Cv42, P 11	Nr. niveluri:1; S. construita la sol:110 mp; Spatiu comercial,din anul 2009,construit din caramida,acoperit cu tigla metalica,nu are certificat energetic,nu are lift, compus din:magazin,vestiar,hol,WC si depozit
A1.2		Loc. Bistret, Str Calea Dunării, Nr. 100, Jud. Dolj	Nr. niveluri:1; S. construita la sol:29 mp;

B. Partea II. Proprietari și acte

Inscrieri privitoare la dreptul de proprietate și alte drepturi reale		Referințe
128268 / 04/10/2016		
Act Notarial nr. contract de vanzare 291, din 03/10/2016 emis de Vladoianu Teodora (Contract de vanzare);		
B1	Intabulare, drept de PROPRIETATE, dobandit prin Conventie, cota actuala 1/1, cota initiala 1/1 1) SOCIETATEA GAVRILION&GINA SRL , CIF:31006062	A1, A1.1
Act Notarial nr. contract de ipoteca aut 292, din 03/10/2016 emis de Vladoianu Teodora (Contract de ipoteca);		
B2	se noteaza interdictiile de instrainare, grevare, comasare, dezmembrare, inchiriere, construire, demolare in favoarea 1) GARANTI BANK SA , CIF:25394008	A1, A1.1
/		
Act Normativ nr. 7, din 13/03/1996 emis de PARLAMENTUL ROMÂNIEI ((ART.12 ALIN.(14) și ART.37 ALIN(2)));		
B3	Intabulare, drept de PROPRIETATE, dobandit prin Lege, cota actuala 1/1, cota initiala 1/1 1) SOCIETATEA GAVRILION&GINA SRL , CIF:31006062	A1.2

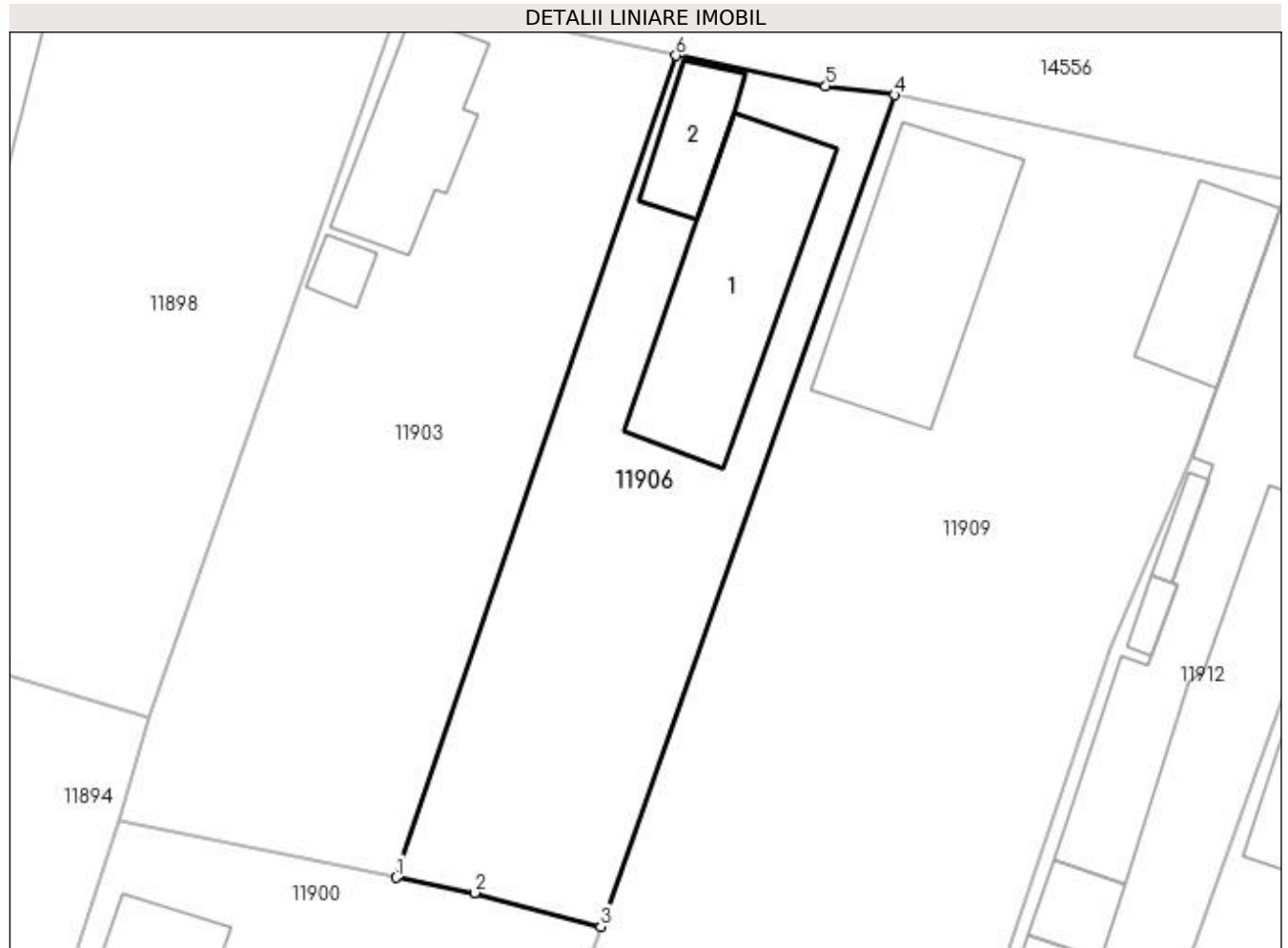
C. Partea III. SARCINI

Inscrieri privind dezmembramintele dreptului de proprietate, drepturi reale de garanție și sarcini		Referințe
128268 / 04/10/2016		
Act Notarial nr. contract de ipoteca aut 292, din 03/10/2016 emis de Vladoianu Teodora (Contract de ipoteca);		
C1	Intabulare, drept de IPOTECA, Valoare:25000 EURplus celelate obligatii de plata aferente creditului 1) GARANTI BANK SA , CIF:25394008	A1, A1.1

Anexa Nr. 1 La Partea I**Teren**

Nr cadastral	Suprafața (mp)*	Observații / Referințe
30066	Din acte: 604 Masurata: 568	

* Suprafața este determinată în planul de proiecție Stereo 70.

**Date referitoare la teren**

Crt	Categorie folosință	Intra vilan	Suprafața (mp)	Tarla	Parcelă	Nr. topo	Observații / Referințe
1	curți constructii	DA	568	42	11	-	

Date referitoare la construcții

Crt	Număr	Destinație construcție	Supraf. (mp)	Situație juridică	Observații / Referințe
A1.1	30066-C1	construcții administrative și social culturale	Din acte: 0 Masurata: 110	Cu acte	Nr. niveluri:1; S. construita la sol:110 mp; Spatiu comercial,din anul 2009,construit din caramida,acoperit cu tigla metalica,nu are certificat energetic,nu are lift,compus din: magazin,vestiar,hol,WC și depozit
A1.2		construcții anexa	29	Cu acte	Nr. niveluri:1; S. construita la sol:29 mp;

Lungime Segmente

1) Valorile lungimilor segmentelor sunt obținute din proiecție în plan.

Punct început	X / Y	Punct sfârșit	X / Y	Lungime segment (** (m)
1	379.028,518 266.714,88	2	379.032,843 266.714,037	4.406

Punct început	X / Y	Punct sfârșit	X / Y	Lungime segment (** (m)
2	379.032,843 266.714,037	3	379.039,801 266.712,184	7.201
3	379.039,801 266.712,184	4	379.056,011 266.757,946	48.548
4	379.056,011 266.757,946	5	379.052,199 266.758,44	3.844
5	379.052,199 266.758,44	6	379.043,936 266.760,117	8.431
6	379.043,936 266.760,117	1	379.028,518 266.714,88	47.792

** Lungimile segmentelor sunt determinate în planul de proiecție Stereo 70 și sunt rotunjite la 1 milimetru.

*** Distanța dintre puncte este formată din segmente cumulate ce sunt mai mici decât valoarea 1 milimetru.

**DATE DESPRE IMOBILUL NR. 11907**

Oficiul de Cadastru și Publicitate Imobiliară DOLJ
Biroul de Cadastru și Publicitate Imobiliară Craiova

A. Partea I. Descrierea imobilului

TEREN Intravilan

Adresa: Loc. Bistret, Str Bujorului, Nr. 24, Jud. Dolj, T41,P15,P16

Nr. Crt	Nr cadastral Nr. topografic	Suprafața* (mp)	Observații / Referințe
A1		Din acte: 858 Masurata: 987	Sector cadastral:28 Teren imprejmuit;

Construcții

Crt	Nr cadastral Nr. topografic	Adresa	Observații / Referințe
A1.1		Loc. Bistret, Str Bujorului, Nr. 24, Jud. Dolj, T41,P15,P16	Nr. niveluri:1; S. construita la sol:83 mp;

B. Partea II. Proprietari și acte

Inscrieri privitoare la dreptul de proprietate și alte drepturi reale		Referințe
/		
Act Administrativ nr. TDP nr. 1095-48660, din 21/10/1996 emis de CJSAPT DOLJ;		
B1	Intabulare, drept de PROPRIETATE, dobandit prin Reconstituire, cota actuala 1/1, cota initiala 1/1 1) NAIDIN ANA, Lipsă CNP.	A1
Act Normativ nr. 7, din 13/03/1996 emis de PARLAMENTUL ROMÂNIEI ((ART.12 ALIN.(14) și ART.37 ALIN(2)));		
B2	Intabulare, drept de PROPRIETATE, dobandit prin Lege, cota actuala 1/1, cota initiala 1/1 1) NAIDIN ANA, Lipsă CNP.	A1.1

C. Partea III. SARCINI .

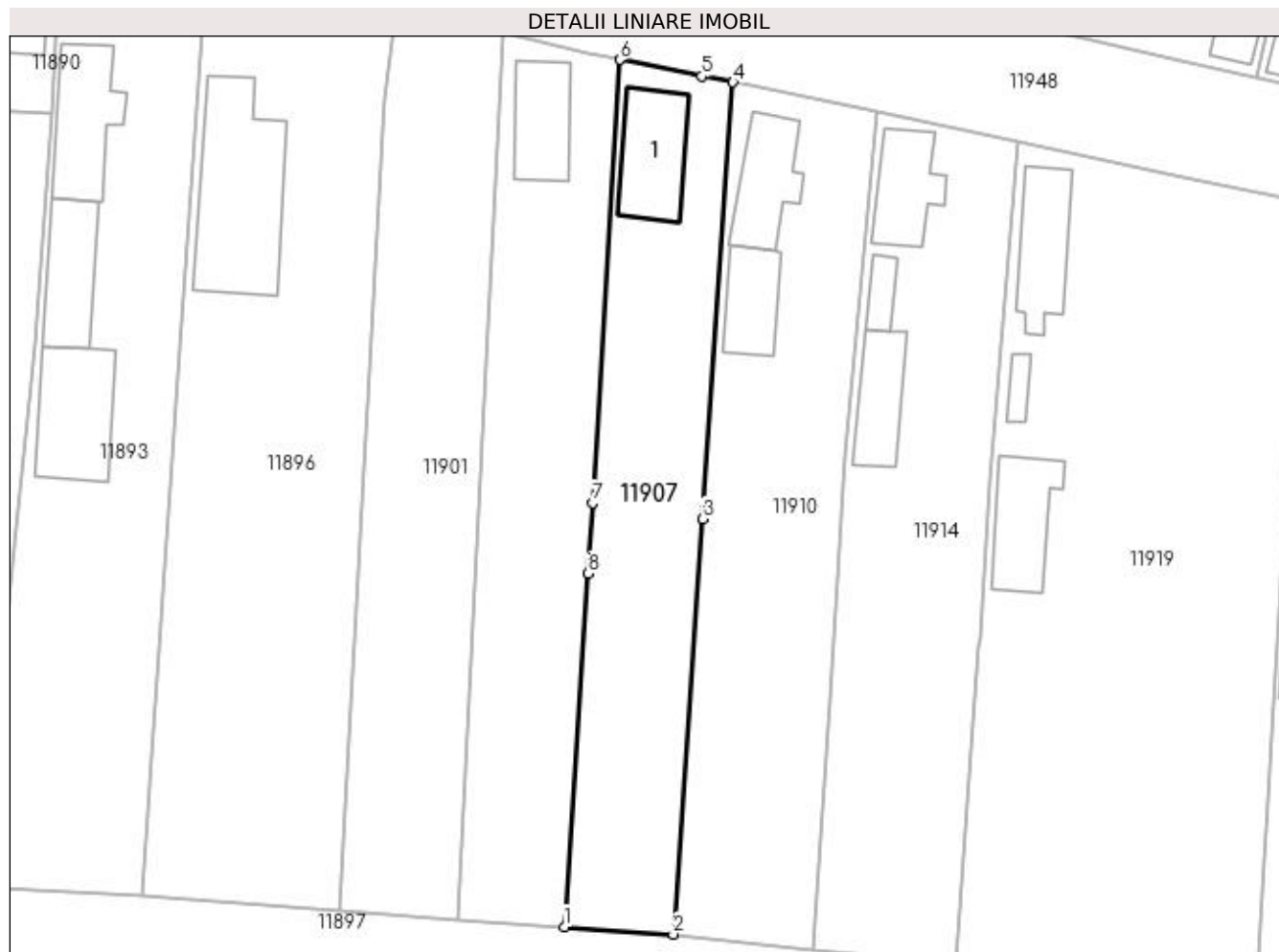
Inscrieri privind dezmembramentele dreptului de proprietate, drepturi reale de garanție și sarcini	Referințe
NU SUNT	

Anexa Nr. 1 La Partea I

Teren

Nr cadastral	Suprafața (mp)*	Observații / Referințe
	Din acte: 858 Masurata: 987	

* Suprafața este determinată în planul de proiecție Stereo 70.



Date referitoare la teren

Crt	Categorie folosință	Intra vilan	Suprafața (mp)	Tarla	Parcelă	Nr. topo	Observații / Referințe
1	curți constructii	DA	511	41	15	-	
2	arabil	DA	476	41	16	-	

Date referitoare la construcții

Crt	Număr	Destinație construcție	Supraf. (mp)	Situație juridică	Observații / Referințe
A1.1		construcții de locuințe	83	Cu acte	Nr. niveluri:1; S. construita la sol:83 mp;

Lungime Segmente

1) Valorile lungimilor segmentelor sunt obținute din proiecție în plan.

Punct început	X / Y	Punct sfârșit	X / Y	Lungime segment (** (m)
1	379.037,459 266.577,819	2	379.048,524 266.577,073	11.09
2	379.048,524 266.577,073	3	379.051,482 266.619,268	42.299
3	379.051,482 266.619,268	4	379.054,592 266.663,632	44.473

Punct început	X / Y	Punct sfârșit	X / Y	Lungime segment (** (m)
4	379.054,592 266.663,632	5	379.051,413 266.664,225	3.234
5	379.051,413 266.664,225	6	379.043,12 266.665,918	8.464
6	379.043,12 266.665,918	7	379.040,34 266.620,906	45.098
7	379.040,34 266.620,906	8	379.039,897 266.613,729	7.191
8	379.039,897 266.613,729	1	379.037,459 266.577,819	35.993

** Lungimile segmentelor sunt determinate în planul de proiecție Stereo 70 și sunt rotunjite la 1 milimetru.

*** Distanța dintre puncte este formată din segmente cumulate ce sunt mai mici decât valoarea 1 milimetru.

**DATE DESPRE IMOBILUL NR. 11908**

Oficiul de Cadastru și Publicitate Imobiliară DOLJ
Biroul de Cadastru și Publicitate Imobiliară Craiova

A. Partea I. Descrierea imobilului

TEREN Intravilan

Adresa: Loc. Bistret, Str Crinilor, Nr. 24, Jud. Dolj, T40,P24,P25

Nr. Crt	Nr cadastral Nr. topografic	Suprafața* (mp)	Observații / Referințe
A1		Din acte: 1.500 Masurata: 1.540	Sector cadastral:28 Teren imprejmuit;

Construcții

Crt	Nr cadastral Nr. topografic	Adresa	Observații / Referințe
A1.1		Loc. Bistret, Str Crinilor, Nr. 24, Jud. Dolj, T40,P24,P25	Nr. niveluri:1; S. construita la sol:84 mp;

B. Partea II. Proprietari și acte

Inscrieri privitoare la dreptul de proprietate și alte drepturi reale		Referințe
/		
Act Administrativ nr. TDP nr. 1159-48659, din 28/10/1996 emis de CJSAPT DOLJ;		
B1	Intabulare, drept de PROPRIETATE, dobandit prin Reconstituire, cota actuala 1/1, cota initiala 1/1 1) MOȚĂȚĂIANU ȘTEFAN , Lipsă CNP.	A1
Act Normativ nr. 7, din 13/03/1996 emis de PARLAMENTUL ROMÂNIEI ((ART.12 ALIN.(14) și ART.37 ALIN(2)));		
B2	Intabulare, drept de PROPRIETATE, dobandit prin Lege, cota actuala 1/1, cota initiala 1/1 1) MOȚĂȚĂIANU ȘTEFAN , Lipsă CNP.	A1.1

C. Partea III. SARCINI .

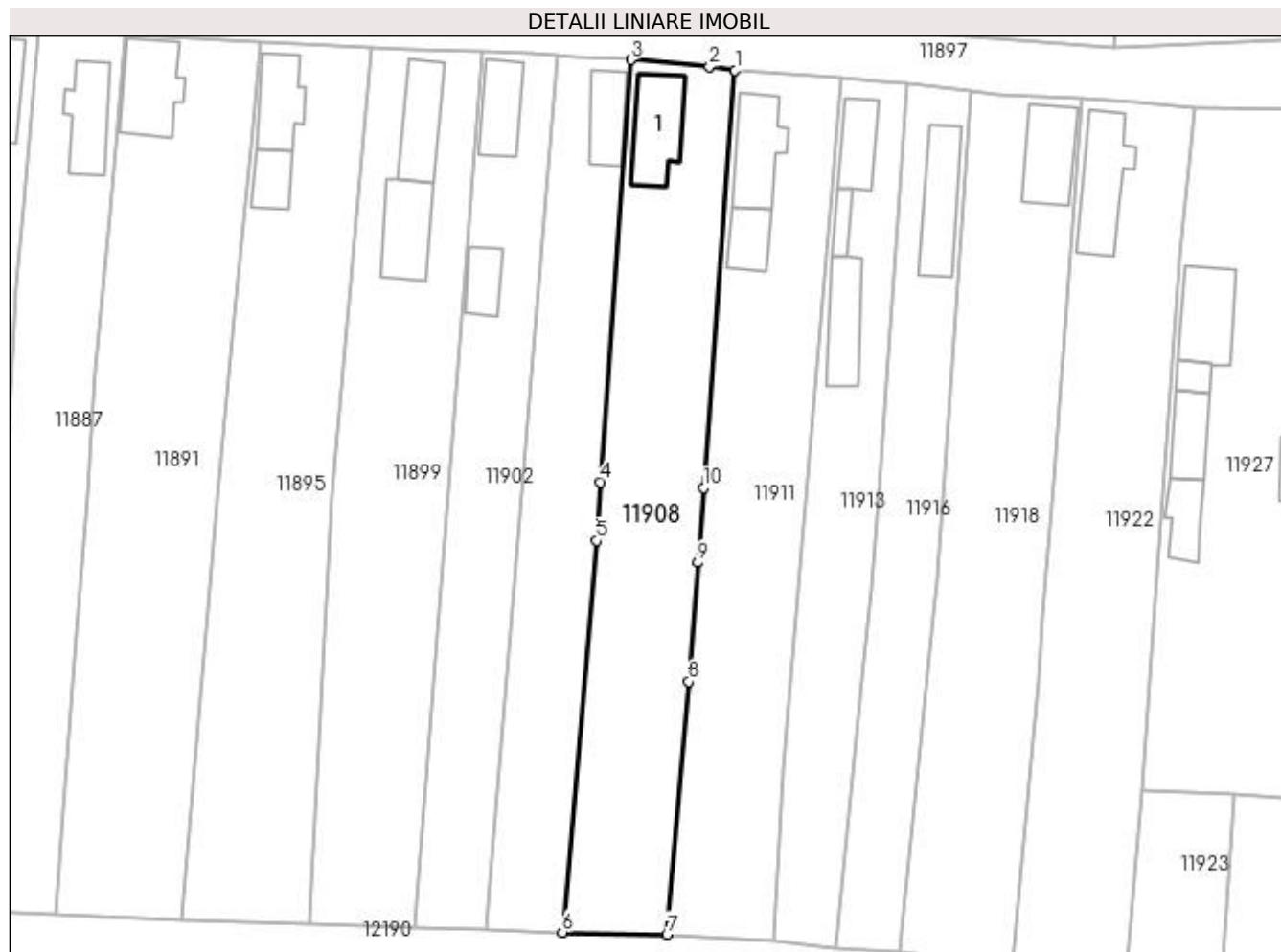
Inscrieri privind dezmembramentele dreptului de proprietate, drepturi reale de garanție și sarcini	Referințe
NU SUNT	

Anexa Nr. 1 La Partea I

Teren

Nr cadastral	Suprafața (mp)*	Observații / Referințe
	Din acte: 1.500 Masurata: 1.540	

* Suprafața este determinată în planul de proiecție Stereo 70.



Date referitoare la teren

Crt	Categorie folosință	Intra vilan	Suprafața (mp)	Tarla	Parcelă	Nr. topo	Observații / Referințe
1	curți constructii	DA	745	40	24	-	
2	arabil	DA	795	40	25	-	

Date referitoare la construcții

Crt	Număr	Destinație construcție	Supraf. (mp)	Situație juridică	Observații / Referințe
A1.1		construcții de locuințe	84	Cu acte	Nr. niveluri:1; S. construita la sol:84 mp;

Lungime Segmente

1) Valorile lungimilor segmentelor sunt obținute din proiecție în plan.

Punct început	X / Y	Punct sfârșit	X / Y	Lungime segment (** (m)
1	379.058,287 266.568,594	2	379.054,962 266.569,069	3.359
2	379.054,962 266.569,069	3	379.044,71 266.569,963	10.291
3	379.044,71 266.569,963	4	379.040,755 266.514,857	55.248

Punct început	X / Y	Punct sfârșit	X / Y	Lungime segment (** (m)
4	379.040,755 266.514,857	5	379.040,206 266.507,213	7.664
5	379.040,206 266.507,213	6	379.035,742 266.456,123	51.285
6	379.035,742 266.456,123	7	379.049,394 266.455,866	13.654
7	379.049,394 266.455,866	8	379.052,245 266.488,837	33.094
8	379.052,245 266.488,837	9	379.053,421 266.504,357	15.564
9	379.053,421 266.504,357	10	379.054,158 266.514,092	9.763
10	379.054,158 266.514,092	1	379.058,287 266.568,594	54.658

** Lungimile segmentelor sunt determinate în planul de proiecție Stereo 70 și sunt rotunjite la 1 milimetru.

*** Distanța dintre puncte este formată din segmente cumulate ce sunt mai mici decât valoarea 1 milimetru.

**DATE DESPRE IMOBILUL NR. 11909**

Oficiul de Cadastru și Publicitate Imobiliară DOLJ
Biroul de Cadastru și Publicitate Imobiliară Craiova

A. Partea I. Descrierea imobilului

TEREN Intravilan

Adresa: Loc. Bistret, Str Calea Dunării, Nr. 102-104, Jud. Dolj, T42,P14,P13

Nr. Crt	Nr cadastral Nr. topografic	Suprafața* (mp)	Observații / Referințe
A1		Din acte: 1.760 Masurata: 1.775	Sector cadastral:28 Teren imprejmuit;

Construcții

Crt	Nr cadastral Nr. topografic	Adresa	Observații / Referințe
A1.1		Loc. Bistret, Str Calea Dunării, Nr. 102-104, Jud. Dolj, T42,P14,P13	Nr. niveluri:1; S. construita la sol:109 mp;
A1.2		Loc. Bistret, Str Calea Dunării, Nr. 102-104, Jud. Dolj, T42,P14,P13	Nr. niveluri:1; S. construita la sol:49 mp;

B. Partea II. Proprietari și acte

Inscrieri privitoare la dreptul de proprietate și alte drepturi reale		Referințe
/		
Act Administrativ nr. TDP nr. 833-44709, din 04/10/1996 emis de CJSAPT DOLJ;		
B1	Intabulare, drept de PROPRIETATE, dobandit prin Reconstituire, cota actuala 1/1, cota initiala 1/1 1) COTOI ION, Lipsă CNP.	A1
Act Normativ nr. 7, din 13/03/1996 emis de PARLAMENTUL ROMÂNIEI ((ART.12 ALIN.(14) și ART.37 ALIN(2)));		
B2	Intabulare, drept de PROPRIETATE, dobandit prin Lege, cota actuala 1/1, cota initiala 1/1 1) COTOI ION, Lipsă CNP.	A1.1, A1.2

C. Partea III. SARCINI .

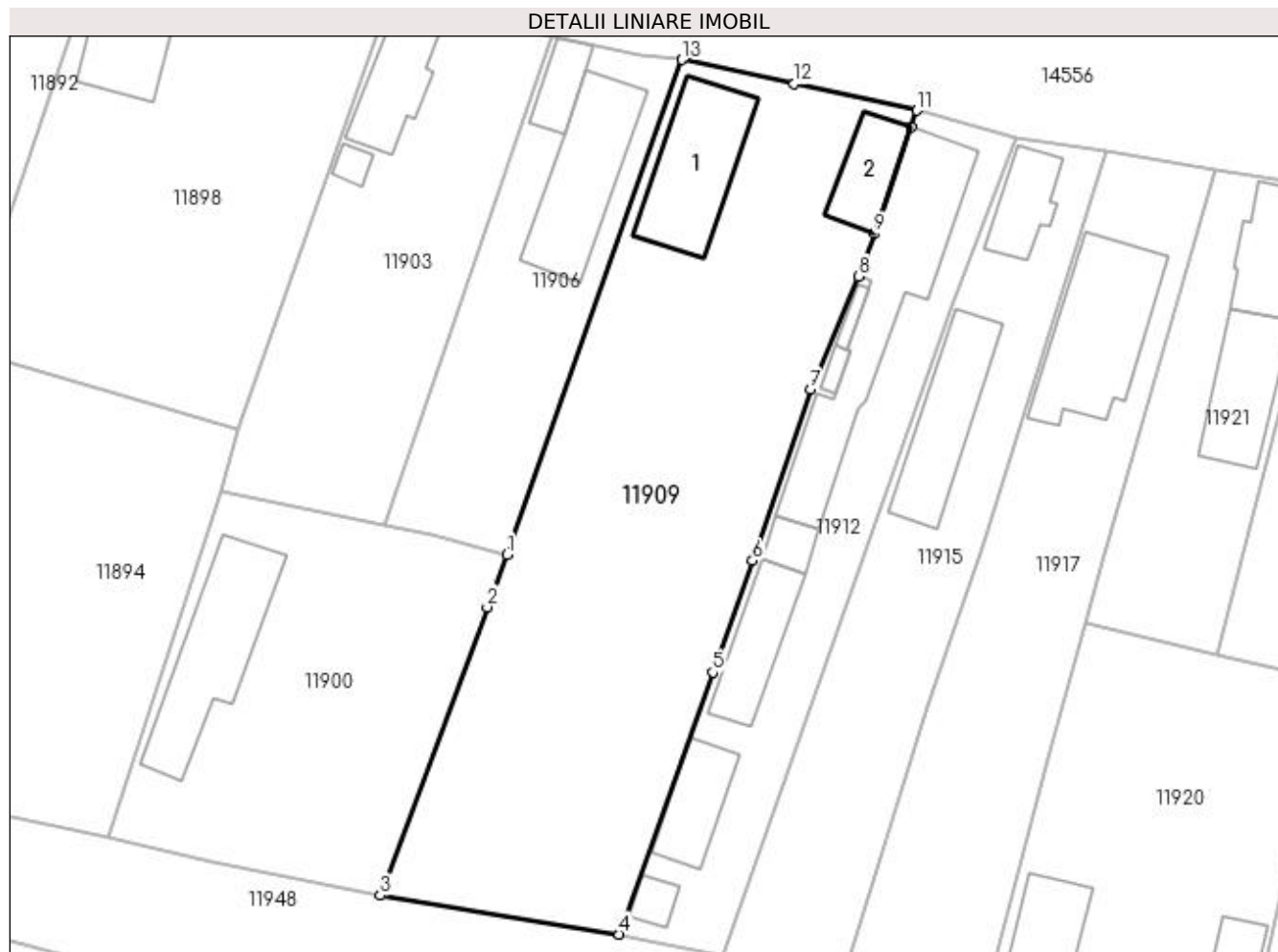
Inscrieri privind dezmembramentele dreptului de proprietate, drepturi reale de garanție și sarcini	Referințe
NU SUNT	

Anexa Nr. 1 La Partea I

Teren

Nr cadastral	Suprafața (mp)*	Observații / Referințe
	Din acte: 1.760 Masurata: 1.775	

* Suprafața este determinată în planul de proiecție Stereo 70.



Date referitoare la teren

Crt	Categorie folosință	Intra vilan	Suprafața (mp)	Tarla	Parcelă	Nr. topo	Observații / Referințe
1	curți constructii	DA	1.184	42	14	-	
2	arabil	DA	591	42	13	-	

Date referitoare la construcții

Crt	Număr	Destinație construcție	Supraf. (mp)	Situație juridică	Observații / Referințe
A1.1		construcții de locuințe	109	Cu acte	Nr. niveluri:1; S. construita la sol:109 mp;
A1.2		construcții de locuințe	49	Cu acte	Nr. niveluri:1; S. construita la sol:49 mp;

Lungime Segmente

1) Valorile lungimilor segmentelor sunt obținute din proiecție în plan.

Punct început	X / Y	Punct sfârșit	X / Y	Lungime segment (** (m)
1	379.039,801 266.712,184	2	379.037,994 266.707,318	5.191
2	379.037,994 266.707,318	3	379.028,097 266.680,675	28.422

Punct început	X / Y	Punct sfârșit	X / Y	Lungime segment (** (m)
3	379.028,097 266.680,675	4	379.050,199 266.677,068	22.394
4	379.050,199 266.677,068	5	379.058,834 266.701,306	25.73
5	379.058,834 266.701,306	6	379.062,512 266.711,631	10.961
6	379.062,512 266.711,631	7	379.067,884 266.727,474	16.729
7	379.067,884 266.727,474	8	379.072,303 266.737,91	11.333
8	379.072,303 266.737,91	9	379.073,784 266.741,853	4.212
9	379.073,784 266.741,853	10	379.077,237 266.751,695	10.43
10	379.077,237 266.751,695	11	379.077,731 266.753,265	1.646
11	379.077,731 266.753,265	12	379.066,376 266.755,702	11.614
12	379.066,376 266.755,702	13	379.056,011 266.757,946	10.605
13	379.056,011 266.757,946	1	379.039,801 266.712,184	48.548

** Lungimile segmentelor sunt determinate în planul de proiecție Stereo 70 și sunt rotunjite la 1 milimetru.

*** Distanța dintre puncte este formată din segmente cumulate ce sunt mai mici decât valoarea 1 milimetru.

**DATE DESPRE IMOBILUL NR. 11910**

Oficiul de Cadastru și Publicitate Imobiliară DOLJ
Biroul de Cadastru și Publicitate Imobiliară Craiova

A. Partea I. Descrierea imobilului

TEREN Intravilan

Adresa: Loc. Bistret, Str Bujorului, Nr. 26, Jud. Dolj, T41,P17

Nr. Crt	Nr cadastral Nr. topografic	Suprafața* (mp)	Observații / Referințe
A1		Din acte: 1.036 Masurata: 1.228	Sector cadastral:28 Teren imprejmuit;

Construcții

Crt	Nr cadastral Nr. topografic	Adresa	Observații / Referințe
A1.1		Loc. Bistret, Str Bujorului, Nr. 26, Jud. Dolj	Nr. niveluri:1; S. construita la sol:71 mp;
A1.2		Loc. Bistret, Str Bujorului, Nr. 26, Jud. Dolj	Nr. niveluri:1; S. construita la sol:56 mp;

B. Partea II. Proprietari și acte

Inscrieri privitoare la dreptul de proprietate și alte drepturi reale		Referințe
/		
Act Administrativ nr. TDP nr. 708-44580, din 03/10/1996 emis de CJSAPT DOLJ;		
B1	Intabulare, drept de PROPRIETATE, dobandit prin Reconstituire, cota actuala 1/1, cota initiala 1/1 1) DELIU M. ION, Lipsă CNP.	A1
Act Normativ nr. 7, din 13/03/1996 emis de PARLAMENTUL ROMÂNIEI ((ART.12 ALIN.(14) și ART.37 ALIN(2)));		
B2	Intabulare, drept de PROPRIETATE, dobandit prin Lege, cota actuala 1/1, cota initiala 1/1 1) DELIU M. ION, Lipsă CNP.	A1.1, A1.2

C. Partea III. SARCINI .

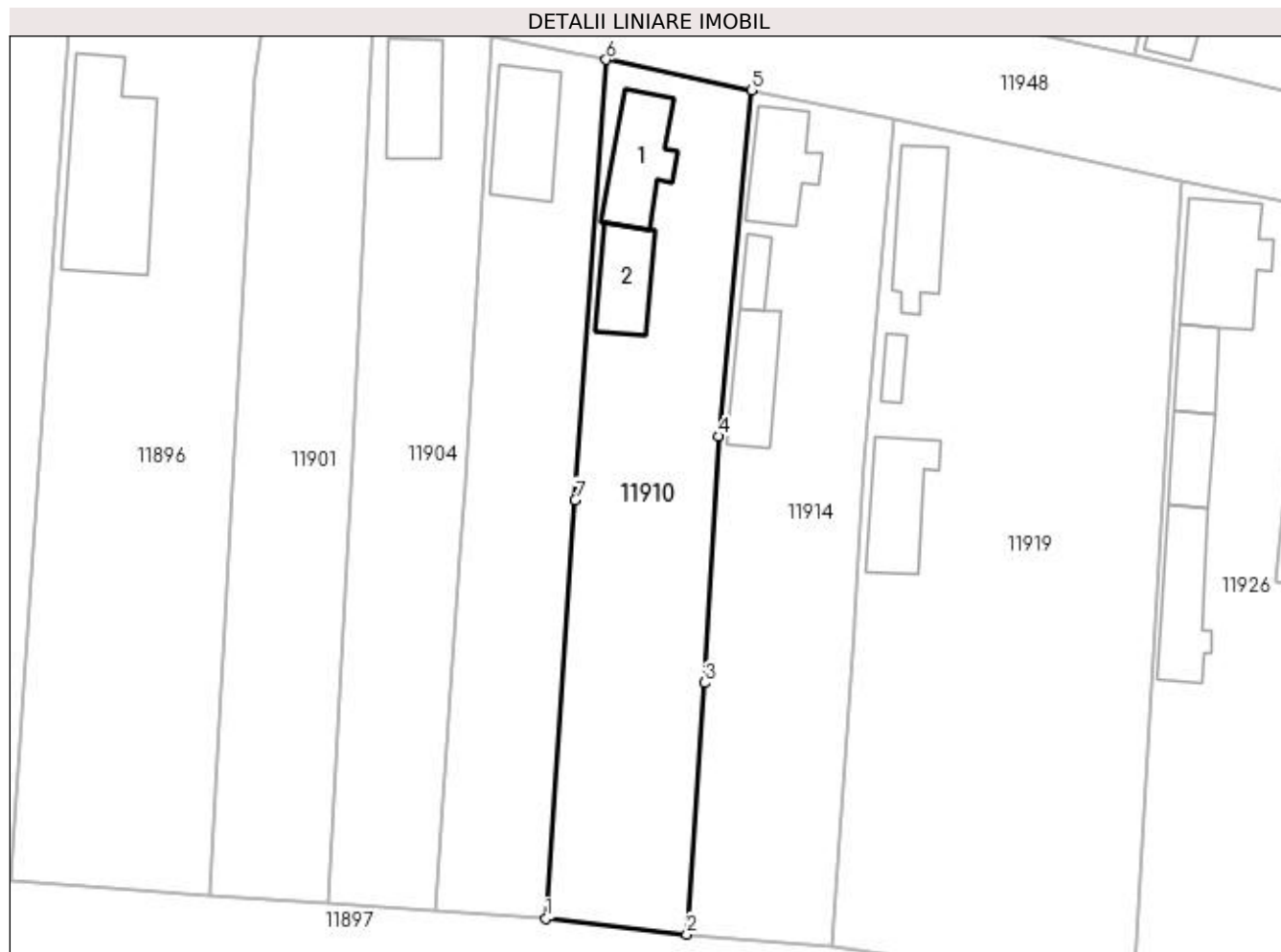
Inscrieri privind dezmembramintele dreptului de proprietate, drepturi reale de garanție și sarcini	Referințe
NU SUNT	

Anexa Nr. 1 La Partea I

Teren

Nr cadastral	Suprafața (mp)*	Observații / Referințe
	Din acte: 1.036 Masurata: 1.228	

* Suprafața este determinată în planul de proiecție Stereo 70.



Date referitoare la teren

Crt	Categorie folosință	Intra vilan	Suprafața (mp)	Tarla	Parcelă	Nr. topo	Observații / Referințe
1	curți construcții	DA	1.228	41	17	-	

Date referitoare la construcții

Crt	Număr	Destinație construcție	Supraf. (mp)	Situație juridică	Observații / Referințe
A1.1		construcții de locuințe	71	Cu acte	Nr. niveluri:1; S. construita la sol:71 mp;
A1.2		construcții anexa	56	Cu acte	Nr. niveluri:1; S. construita la sol:56 mp;

Lungime Segmente

1) Valorile lungimilor segmentelor sunt obținute din proiecție în plan.

Punct început	X / Y	Punct sfârșit	X / Y	Lungime segment (** (m)
1	379.048,524 266.577,073	2	379.062,707 266.575,51	14.269
2	379.062,707 266.575,51	3	379.064,525 266.600,84	25.395
3	379.064,525 266.600,84	4	379.065,891 266.625,678	24.876

Punct început	X / Y	Punct sfârșit	X / Y	Lungime segment (** (m)
4	379.065,891 266.625,678	5	379.069,235 266.660,582	35.064
5	379.069,235 266.660,582	6	379.054,592 266.663,632	14.957
6	379.054,592 266.663,632	7	379.051,482 266.619,268	44.473
7	379.051,482 266.619,268	1	379.048,524 266.577,073	42.299

** Lungimile segmentelor sunt determinate în planul de proiecție Stereo 70 și sunt rotunjite la 1 milimetru.

*** Distanța dintre puncte este formată din segmente cumulate ce sunt mai mici decât valoarea 1 milimetru.

**DATE DESPRE IMOBILUL NR. 11911**

Oficiul de Cadastru și Publicitate Imobiliară DOLJ
Biroul de Cadastru și Publicitate Imobiliară Craiova

A. Partea I. Descrierea imobilului

TEREN Intravilan

Nr. CF vechi:643

Nr. cadastral vechi:860

Adresa: Loc. Bistret, Jud. Dolj, T 40, P 26, P 27

Nr. Crt	Nr cadastral Nr. topografic	Suprafața* (mp)	Observații / Referințe
A1	31402	Din acte: 1.560 Masurata: 1.529	Sector cadastral:28 Teren imprejmuit;

Construcții

Crt	Nr cadastral Nr. topografic	Adresa	Observații / Referințe
A1.1	31402-C1	Loc. Bistret, Jud. Dolj, T 40, P 26, P 27	Nr. niveluri:1; S. construita la sol:80 mp; C 1- casa de locuit cu 4 incaperi si veranda cu Sc-73 mp.
A1.2	31402-C2	Loc. Bistret, Jud. Dolj, T 40, P 26, P 27	Nr. niveluri:1; S. construita la sol:41 mp; C 2- anexe gospodaresti -patul, magazie cu Sc-25 mp.

B. Partea II. Proprietari și acte

Inscrieri privitoare la dreptul de proprietate și alte drepturi reale		Referințe
63298 / 06/03/2023		
Act Notarial nr. CVC aut. nr. 200, din 03/03/2023 emis de Scurtu Alexandru-Octavian;		
B1	Intabulare, drept de PROPRIETATE, dobandit prin Conventie, cota actuala 1/2, cota initiala 1/2 1) FILIP MARINELA-CLAUDIA	A1, A1.1, A1.2
B2	Intabulare, drept de PROPRIETATE, dobandit prin Conventie, cota actuala 1/2, cota initiala 1/2 1) ȘCHIOPU IONUȚ-CLAUDIU	A1, A1.1, A1.2

C. Partea III. SARCINI .

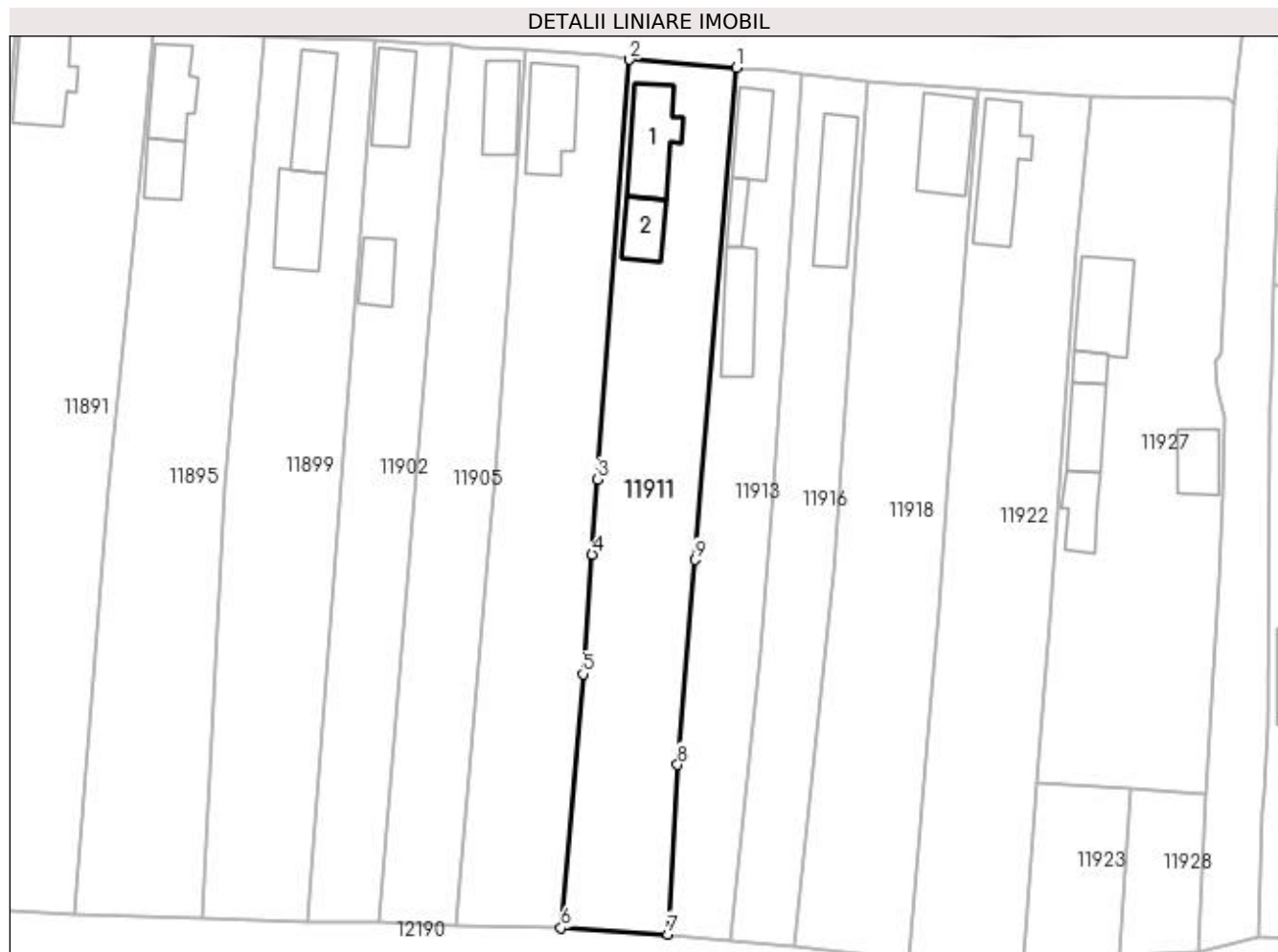
Inscrieri privind dezmembramintele dreptului de proprietate, drepturi reale de garanție și sarcini	Referințe
NU SUNT	

Anexa Nr. 1 La Partea I

Teren

Nr cadastral	Suprafața (mp)*	Observații / Referințe
31402	Din acte: 1.560 Masurata: 1.529	

* Suprafața este determinată în planul de proiecție Stereo 70.



Date referitoare la teren

Crt	Categorie folosință	Intra vilan	Suprafața (mp)	Tarla	Parcelă	Nr. topo	Observații / Referințe
1	curți constructii	DA	876	40	26,27	-	
2	arabil	DA	653	40	26,27	-	

Date referitoare la construcții

Crt	Număr	Destinație construcție	Supraf. (mp)	Situație juridică	Observații / Referințe
A1.1	31402-C1	construcții de locuințe	Din acte: 0 Masurata: 80	Cu acte	Nr. niveluri:1; S. construita la sol:80 mp; C 1-casa de locuit cu 4 incaperi si veranda cu Sc-73 mp.
A1.2	31402-C2	construcții anexa	Din acte: 0 Masurata: 41	Cu acte	Nr. niveluri:1; S. construita la sol:41 mp; C 2-anexe gospodaresti -patul, magazie cu Sc-25 mp.

Lungime Segmente

1) Valorile lungimilor segmentelor sunt obținute din proiecție în plan.

Punct început	X / Y	Punct sfârșit	X / Y	Lungime segment (** (m)
1	379.072,133 266.567,583	2	379.058,287 266.568,594	13.883

Punct început	X / Y	Punct sfârșit	X / Y	Lungime segment (** (m)
2	379.058,287 266.568,594	3	379.054,158 266.514,092	54.658
3	379.054,158 266.514,092	4	379.053,421 266.504,357	9.763
4	379.053,421 266.504,357	5	379.052,245 266.488,837	15.564
5	379.052,245 266.488,837	6	379.049,394 266.455,866	33.094
6	379.049,394 266.455,866	7	379.063,265 266.455,035	13.896
7	379.063,265 266.455,035	8	379.064,535 266.477,065	22.067
8	379.064,535 266.477,065	9	379.066,767 266.503,658	26.687
9	379.066,767 266.503,658	1	379.072,133 266.567,583	64.15

** Lungimile segmentelor sunt determinate în planul de proiecție Stereo 70 și sunt rotunjite la 1 milimetru.

*** Distanța dintre puncte este formată din segmente cumulate ce sunt mai mici decât valoarea 1 milimetru.

**DATE DESPRE IMOBILUL NR. 11912**

Oficiul de Cadastru și Publicitate Imobiliară DOLJ
Biroul de Cadastru și Publicitate Imobiliară Craiova

A. Partea I. Descrierea imobilului

TEREN Intravilan

Adresa: Loc. Bistret, Str Calea Dunarii, Nr. 106, Jud. Dolj, fost Cv42, P15

Nr. Crt	Nr cadastral Nr. topografic	Suprafața* (mp)	Observații / Referințe
A1	30057	Din acte: 810 Masurata: 768	Sector cadastral:28 Teren imprejmuit;

Construcții

Crt	Nr cadastral Nr. topografic	Adresa	Observații / Referințe
A1.1	30057-C1	Loc. Bistret, Str Calea Dunarii, Nr. 106, Jud. Dolj, fost Cv42, P15	Nr. niveluri:1; S. construita la sol:180 mp; CASA CU 5 CAMERE, 2 HOLURI, ANTREU, SALA, BUCATARIE SI BECI
A1.2	30057-C2	Loc. Bistret, Str Calea Dunarii, Nr. 106, Jud. Dolj, fost Cv42, P15	Nr. niveluri:1; S. construita la sol:7 mp; ANEXA
A1.3	30057-C3	Loc. Bistret, Str Calea Dunarii, Nr. 106, Jud. Dolj, fost Cv42, P15	Nr. niveluri:1; S. construita la sol:6 mp; ANEXA
A1.4	30057-C4	Loc. Bistret, Str Calea Dunarii, Nr. 106, Jud. Dolj, fost Cv42, P15	Nr. niveluri:1; S. construita la sol:18 mp; ANEXA
A1.5	30057-C5	Loc. Bistret, Str Calea Dunarii, Nr. 106, Jud. Dolj, fost Cv42, P15	Nr. niveluri:1; S. construita la sol:64 mp; ANEXA
A1.6	30057-C6	Loc. Bistret, Str Calea Dunarii, Nr. 106, Jud. Dolj, fost Cv42, P15	Nr. niveluri:1; S. construita la sol:53 mp; ANEXA
A1.7	30057-C7	Loc. Bistret, Str Calea Dunarii, Nr. 106, Jud. Dolj, fost Cv42, P15	Nr. niveluri:1; S. construita la sol:15 mp; ANEXA

B. Partea II. Proprietari și acte

Inscrieri privitoare la dreptul de proprietate și alte drepturi reale		Referințe
34003 / 27/04/2012		
Act Notarial nr. Contract de intretinere aut nr. 364, din 25/04/2012 emis de BNP CERNOBAI EMIL;		
B1	Intabulare, drept de PROPRIETATE, dobandit prin Conventie, cota actuala 1/1, cota initiala 1/1 1) STANICA SILVIU 2) STANICA ADRIANA VIOLETA	A1, A1.1
/		
Act Normativ nr. 7, din 13/03/1996 emis de PARLAMENTUL ROMÂNIEI ((ART.12 ALIN.(14) și ART.37 ALIN(2)));		
B2	Intabulare, drept de PROPRIETATE, dobandit prin Lege, cota actuala 1/1, cota initiala 1/1 1) STANICA SILVIU 2) STANICA ADRIANA VIOLETA	A1.2, A1.3, A1.4, A1.5, A1.6, A1.7

C. Partea III. SARCINI

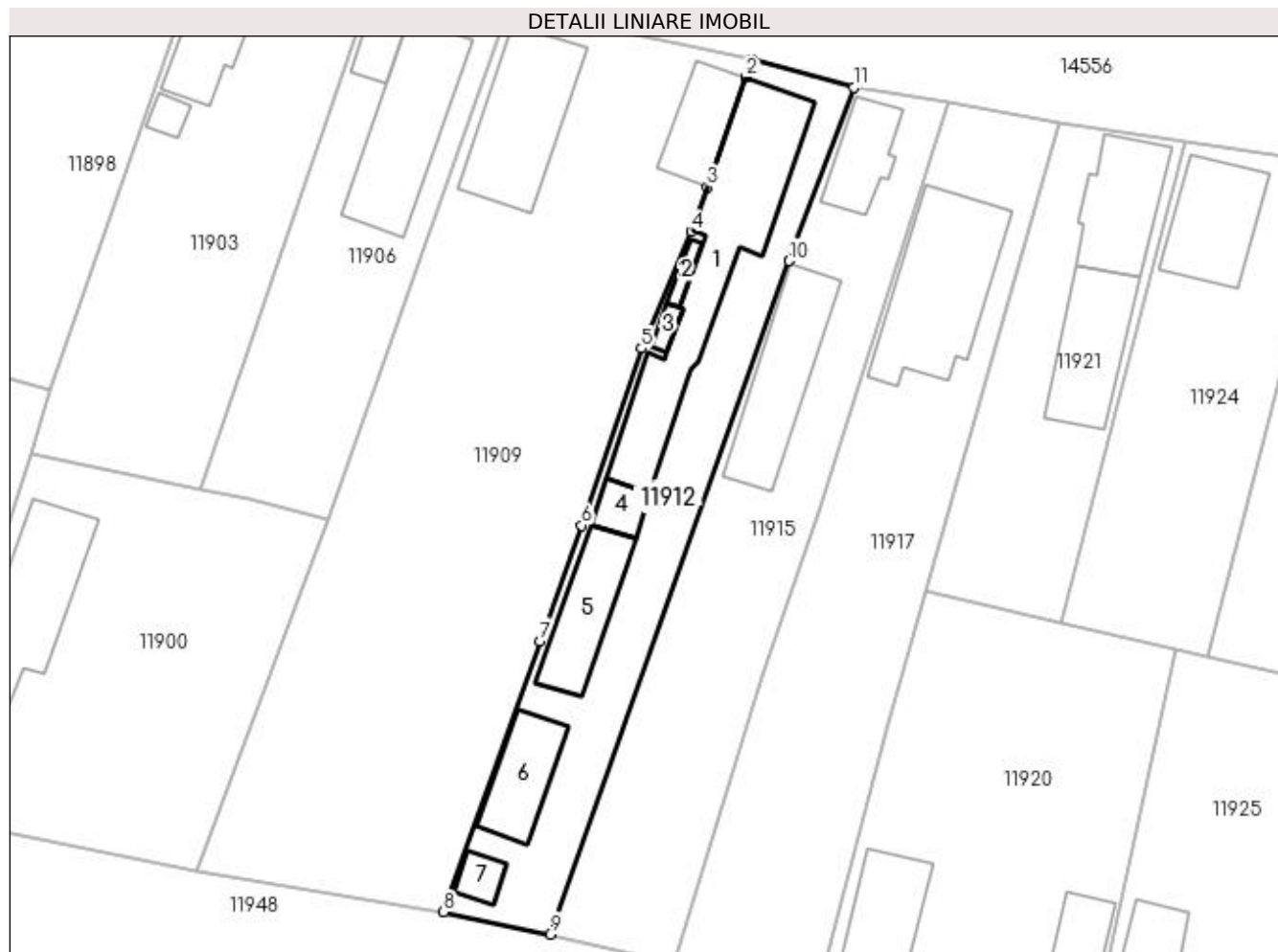
Inscrieri privind dezmembramintele dreptului de proprietate, drepturi reale de garanție și sarcini		Referințe
34003 / 27/04/2012		
Act Notarial nr. Contract de intretinere aut nr. 364, din 25/04/2012 emis de BNP CERNOBAI EMIL;		
C1	Intabulare, drept de UZUFRACT, dobandit prin Conventie, cota actuala 1/1, cota initiala 1/1 1) STANICA IUSTIN	A1, A1.1
C2	Intabulare, drept de IPOTECA, Valoare:0 RONlegală ce are ca obiect plata rentei în bani corespunzătoare întreținerii neexecutate, dobandit prin Conventie, cota actuala 1/1, cota initiala 1/1 1) STANICA IUSTIN	A1, A1.1

Anexa Nr. 1 La Partea I

Teren

Nr cadastral	Suprafața (mp)*	Observații / Referințe
30057	Din acte: 810 Masurata: 768	

* Suprafața este determinată în planul de proiecție Stereo 70.



Date referitoare la teren

Crt	Categorie folosință	Intra vilan	Suprafața (mp)	Tarla	Parcelă	Nr. topo	Observații / Referințe
1	curți constructii	DA	768	42	15	-	

Date referitoare la construcții

Crt	Număr	Destinație construcție	Supraf. (mp)	Situație juridică	Observații / Referințe
A1.1	30057-C1	construcții de locuințe	Din acte: 0 Masurata: 180	Cu acte	Nr. niveluri:1; S. construita la sol:180 mp; CASA CU 5 CAMERE, 2 HOLURI, ANTREU, SALA, BUCATARIE SI BECI
A1.2	30057-C2	construcții anexa	Din acte: 0 Masurata: 7	Cu acte	Nr. niveluri:1; S. construita la sol:7 mp; ANEXA
A1.3	30057-C3	construcții anexa	Din acte: 0 Masurata: 6	Cu acte	Nr. niveluri:1; S. construita la sol:6 mp; ANEXA
A1.4	30057-C4	construcții anexa	Din acte: 0 Masurata: 18	Cu acte	Nr. niveluri:1; S. construita la sol:18 mp; ANEXA
A1.5	30057-C5	construcții anexa	Din acte: 0 Masurata: 64	Cu acte	Nr. niveluri:1; S. construita la sol:64 mp; ANEXA
A1.6	30057-C6	construcții anexa	Din acte: 0 Masurata: 53	Cu acte	Nr. niveluri:1; S. construita la sol:53 mp; ANEXA
A1.7	30057-C7	construcții anexa	Din acte: 0 Masurata: 15	Cu acte	Nr. niveluri:1; S. construita la sol:15 mp; ANEXA

Lungime Segmente

1) Valorile lungimilor segmentelor sunt obținute din proiecție în plan.

Punct început	X / Y	Punct sfârșit	X / Y	Lungime segment (** (m)
1	379.077,731 266.753,265	2	379.077,237 266.751,695	1.646
2	379.077,237 266.751,695	3	379.073,784 266.741,853	10.43
3	379.073,784 266.741,853	4	379.072,303 266.737,91	4.212
4	379.072,303 266.737,91	5	379.067,884 266.727,474	11.333
5	379.067,884 266.727,474	6	379.062,512 266.711,631	16.729
6	379.062,512 266.711,631	7	379.058,834 266.701,306	10.961
7	379.058,834 266.701,306	8	379.050,199 266.677,068	25.73
8	379.050,199 266.677,068	9	379.059,715 266.675,073	9.723
9	379.059,715 266.675,073	10	379.081,049 266.735,281	63.876
10	379.081,049 266.735,281	11	379.086,843 266.750,762	16.53
11	379.086,843 266.750,762	1	379.077,731 266.753,265	9.45

** Lungimile segmentelor sunt determinate în planul de proiecție Stereo 70 și sunt rotunjite la 1 milimetru.

*** Distanța dintre puncte este formată din segmente cumulate ce sunt mai mici decât valoarea 1 milimetru.

**DATE DESPRE IMOBILUL NR. 11913**

Oficiul de Cadastru și Publicitate Imobiliară DOLJ
Biroul de Cadastru și Publicitate Imobiliară Craiova

A. Partea I. Descrierea imobilului

TEREN Intravilan

Adresa: Loc. Bistret, Str Crinilor, Nr. 28, Jud. Dolj, T40,P28

Nr. Crt	Nr cadastral Nr. topografic	Suprafața* (mp)	Observații / Referințe
A1		Din acte: 1.020 Masurata: 1.024	Sector cadastral:28 Teren imprejmuit;

Construcții

Crt	Nr cadastral Nr. topografic	Adresa	Observații / Referințe
A1.1		Loc. Bistret, Str Crinilor, Nr. 28, Jud. Dolj	Nr. niveluri:1; S. construita la sol:51 mp;
A1.2		Loc. Bistret, Str Crinilor, Nr. 28, Jud. Dolj	Nr. niveluri:1; S. construita la sol:19 mp;
A1.3		Loc. Bistret, Str Crinilor, Nr. 28, Jud. Dolj	Nr. niveluri:1; S. construita la sol:69 mp;

B. Partea II. Proprietari și acte

Inscrieri privitoare la dreptul de proprietate și alte drepturi reale		Referințe
/		
Act Administrativ nr. TDP nr. 841-44709, din 04/10/1996 emis de CJSAPT DOLJ;		
B1	Intabulare, drept de PROPRIETATE, dobandit prin Reconstituire, cota actuala 1/1, cota initiala 1/1 1) PĂTRULESCU GHEORGHE, Lipsă CNP.	A1
Act Normativ nr. 7, din 13/03/1996 emis de PARLAMENTUL ROMÂNIEI ((ART.12 ALIN.(14) și ART.37 ALIN(2)));		
B2	Intabulare, drept de PROPRIETATE, dobandit prin Lege, cota actuala 1/1, cota initiala 1/1 1) PĂTRULESCU GHEORGHE, Lipsă CNP.	A1.1, A1.2, A1.3

C. Partea III. SARCINI .

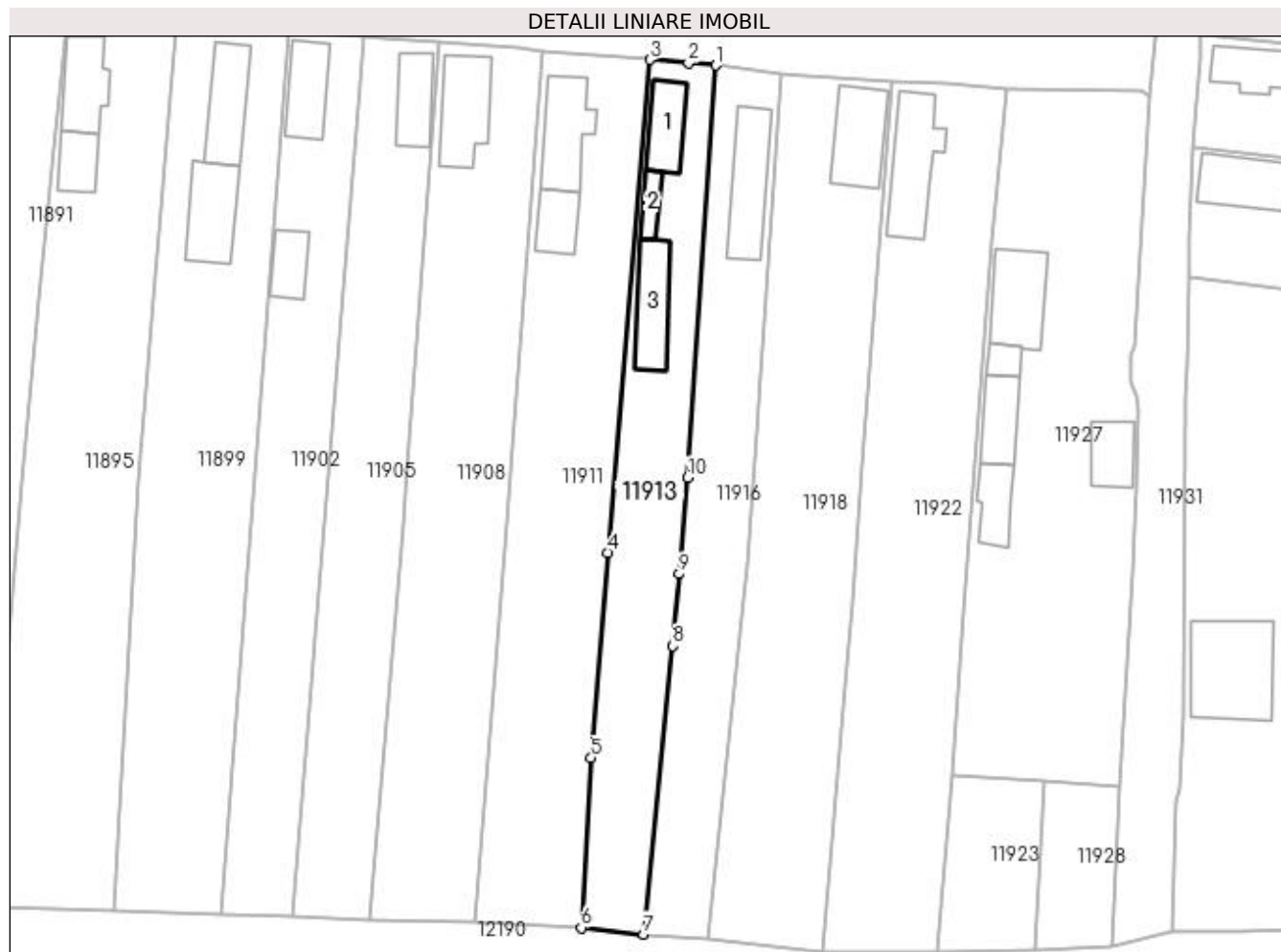
Inscrieri privind dezmembramintele dreptului de proprietate, drepturi reale de garanție și sarcini	Referințe
NU SUNT	

Anexa Nr. 1 La Partea I

Teren

Nr cadastral	Suprafața (mp)*	Observații / Referințe
	Din acte: 1.020 Masurata: 1.024	

* Suprafața este determinată în planul de proiecție Stereo 70.



Date referitoare la teren

Crt	Categorie folosință	Intra vilan	Suprafața (mp)	Tarla	Parcelă	Nr. topo	Observații / Referințe
1	curți constructii	DA	1.024	40	28	-	

Date referitoare la construcții

Crt	Număr	Destinație construcție	Supraf. (mp)	Situație juridică	Observații / Referințe
A1.1		construcții de locuințe	51	Cu acte	Nr. niveluri:1; S. construita la sol:51 mp;
A1.2		construcții anexa	19	Cu acte	Nr. niveluri:1; S. construita la sol:19 mp;
A1.3		construcții anexa	69	Cu acte	Nr. niveluri:1; S. construita la sol:69 mp;

Lungime Segmente

1) Valorile lungimilor segmentelor sunt obținute din proiecție în plan.

Punct început	X / Y	Punct sfârșit	X / Y	Lungime segment (** (m)
1	379.080,751 266.566,835	2	379.077,178 266.567,118	3.584
2	379.077,178 266.567,118	3	379.072,133 266.567,583	5.066

Punct început	X / Y	Punct sfârşit	X / Y	Lungime segment (** (m)
3	379.072,133 266.567,583	4	379.066,767 266.503,658	64.15
4	379.066,767 266.503,658	5	379.064,535 266.477,065	26.687
5	379.064,535 266.477,065	6	379.063,265 266.455,035	22.067
6	379.063,265 266.455,035	7	379.071,367 266.454,168	8.148
7	379.071,367 266.454,168	8	379.075,17 266.491,565	37.59
8	379.075,17 266.491,565	9	379.075,975 266.500,901	9.371
9	379.075,975 266.500,901	10	379.077,051 266.513,379	12.524
10	379.077,051 266.513,379	1	379.080,751 266.566,835	53.584

** Lungimile segmentelor sunt determinate în planul de proiecție Stereo 70 și sunt rotunjite la 1 milimetru.

*** Distanța dintre puncte este formată din segmente cumulate ce sunt mai mici decât valoarea 1 milimetru.

**DATE DESPRE IMOBILUL NR. 11914**

Oficiul de Cadastru și Publicitate Imobiliară DOLJ
Biroul de Cadastru și Publicitate Imobiliară Craiova

A. Partea I. Descrierea imobilului

TEREN Intravilan

Adresa: Loc. Bistret, Str Bujorului, Nr. 28, Jud. Dolj, T41,P18

Nr. Crt	Nr cadastral Nr. topografic	Suprafața* (mp)	Observații / Referințe
A1		Din acte: 1.095 Masurata: 1.242	Sector cadastral:28 Teren imprejmuit;

Construcții

Crt	Nr cadastral Nr. topografic	Adresa	Observații / Referințe
A1.1		Loc. Bistret, Str Bujorului, Nr. 28, Jud. Dolj	Nr. niveluri:1; S. construita la sol:66 mp;
A1.2		Loc. Bistret, Str Bujorului, Nr. 28, Jud. Dolj	Nr. niveluri:1; S. construita la sol:19 mp;
A1.3		Loc. Bistret, Str Bujorului, Nr. 28, Jud. Dolj	Nr. niveluri:1; S. construita la sol:59 mp;

B. Partea II. Proprietari și acte

Inscrieri privitoare la dreptul de proprietate și alte drepturi reale		Referințe
/		
Act Administrativ nr. TDP nr. 564-60692, din 10/10/1996 emis de CJSAPT DOLJ;		
B1	Intabulare, drept de PROPRIETATE, dobandit prin Reconstituire, cota actuala 1/1, cota initiala 1/1 1) MARINESCU DUMITRU, Lipsă CNP. 2) MARINESCU GHEORGHE, Lipsă CNP.	A1
Act Normativ nr. 7, din 13/03/1996 emis de PARLAMENTUL ROMÂNIEI ((ART.12 ALIN.(14) și ART.37 ALIN(2)));		
B2	Intabulare, drept de PROPRIETATE, dobandit prin Lege, cota actuala 1/1, cota initiala 1/1 1) MARINESCU DUMITRU, Lipsă CNP. 2) MARINESCU GHEORGHE, Lipsă CNP.	A1.1, A1.2, A1.3

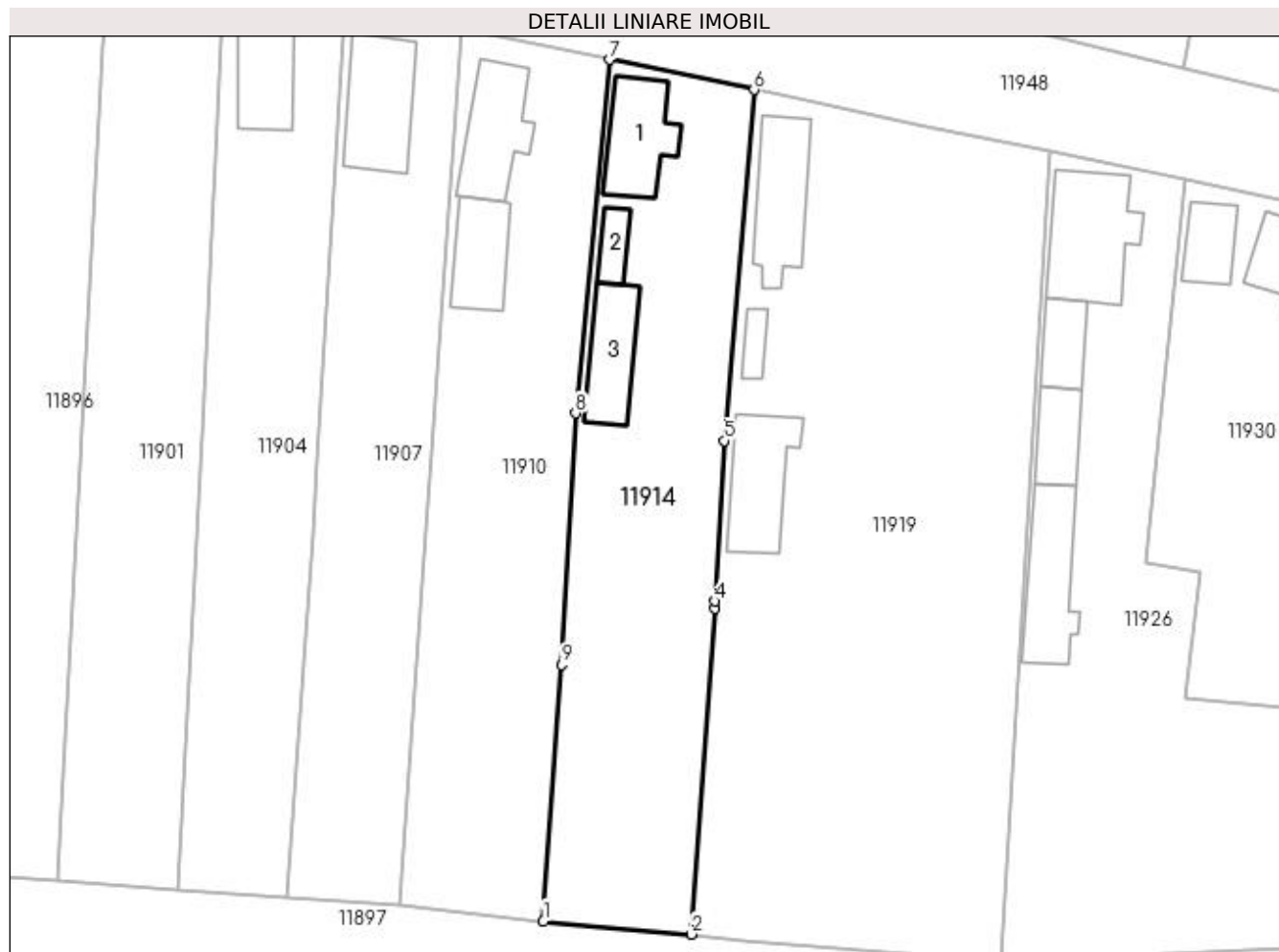
C. Partea III. SARCINI .

Inscrieri privind dezmembramintele dreptului de proprietate, drepturi reale de garanție și sarcini	Referințe
NU SUNT	

Anexa Nr. 1 La Partea I**Teren**

Nr cadastral	Suprafața (mp)*	Observații / Referințe
	Din acte: 1.095 Masurata: 1.242	

* Suprafața este determinată în planul de proiecție Stereo 70.

**Date referitoare la teren**

Crt	Categorie folosință	Intra vilan	Suprafața (mp)	Tarla	Parcelă	Nr. topo	Observații / Referințe
1	curți constructii	DA	1.242	41	18	-	

Date referitoare la construcții

Crt	Număr	Destinație construcție	Supraf. (mp)	Situație juridică	Observații / Referințe
A1.1		construcții de locuințe	66	Cu acte	Nr. niveluri:1; S. construita la sol:66 mp;
A1.2		construcții anexa	19	Cu acte	Nr. niveluri:1; S. construita la sol:19 mp;
A1.3		construcții anexa	59	Cu acte	Nr. niveluri:1; S. construita la sol:59 mp;

Lungime Segmente

1) Valorile lungimilor segmentelor sunt obținute din proiecție în plan.

Punct început	X / Y	Punct sfârșit	X / Y	Lungime segment (** (m)
1	379.062,707 266.575,51	2	379.077,34 266.574,223	14.689
2	379.077,34 266.574,223	3	379.079,615 266.606,416	32.273

Punct început	X / Y	Punct sfârșit	X / Y	Lungime segment (** (m)
3	379.079,615 266.606,416	4	379.079,664 266.607,118	0.704
4	379.079,664 266.607,118	5	379.080,597 266.622,956	15.865
5	379.080,597 266.622,956	6	379.083,506 266.657,606	34.772
6	379.083,506 266.657,606	7	379.069,235 266.660,582	14.578
7	379.069,235 266.660,582	8	379.065,891 266.625,678	35.064
8	379.065,891 266.625,678	9	379.064,525 266.600,84	24.876
9	379.064,525 266.600,84	1	379.062,707 266.575,51	25.395

** Lungimile segmentelor sunt determinate în planul de proiecție Stereo 70 și sunt rotunjite la 1 milimetru.

*** Distanța dintre puncte este formată din segmente cumulate ce sunt mai mici decât valoarea 1 milimetru.

**DATE DESPRE IMOBILUL NR. 11915**

Oficiul de Cadastru și Publicitate Imobiliară DOLJ
Biroul de Cadastru și Publicitate Imobiliară Craiova

A. Partea I. Descrierea imobilului

TEREN Intravilan

Adresa: Loc. Bistret, Str Calea Dunării, Nr. 108, Jud. Dolj, T42,P17

Nr. Crt	Nr cadastral Nr. topografic	Suprafața* (mp)	Observații / Referințe
A1		Din acte: 765 Masurata: 802	Sector cadastral:28 Teren imprejmuit;

Construcții

Crt	Nr cadastral Nr. topografic	Adresa	Observații / Referințe
A1.1		Loc. Bistret, Str Calea Dunării, Nr. 108, Jud. Dolj	Nr. niveluri:1; S. construita la sol:45 mp;
A1.2		Loc. Bistret, Str Calea Dunării, Nr. 108, Jud. Dolj	Nr. niveluri:1; S. construita la sol:92 mp;

B. Partea II. Proprietari și acte

Inscrieri privitoare la dreptul de proprietate și alte drepturi reale		Referințe
/		
Act Administrativ nr. TDP nr. 1708-48185, din 14/01/2002 emis de CJSAPT DOLJ;		
B1	Intabulare, drept de PROPRIETATE, dobandit prin Reconstituire, cota actuala 1/1, cota initiala 1/1 1) BUZATU CONSTANTIN, Lipsă CNP.	A1
Act Normativ nr. 7, din 13/03/1996 emis de PARLAMENTUL ROMÂNIEI ((ART.12 ALIN.(14) și ART.37 ALIN(2)));		
B2	Intabulare, drept de PROPRIETATE, dobandit prin Lege, cota actuala 1/1, cota initiala 1/1 1) BUZATU CONSTANTIN, Lipsă CNP.	A1.1, A1.2

C. Partea III. SARCINI .

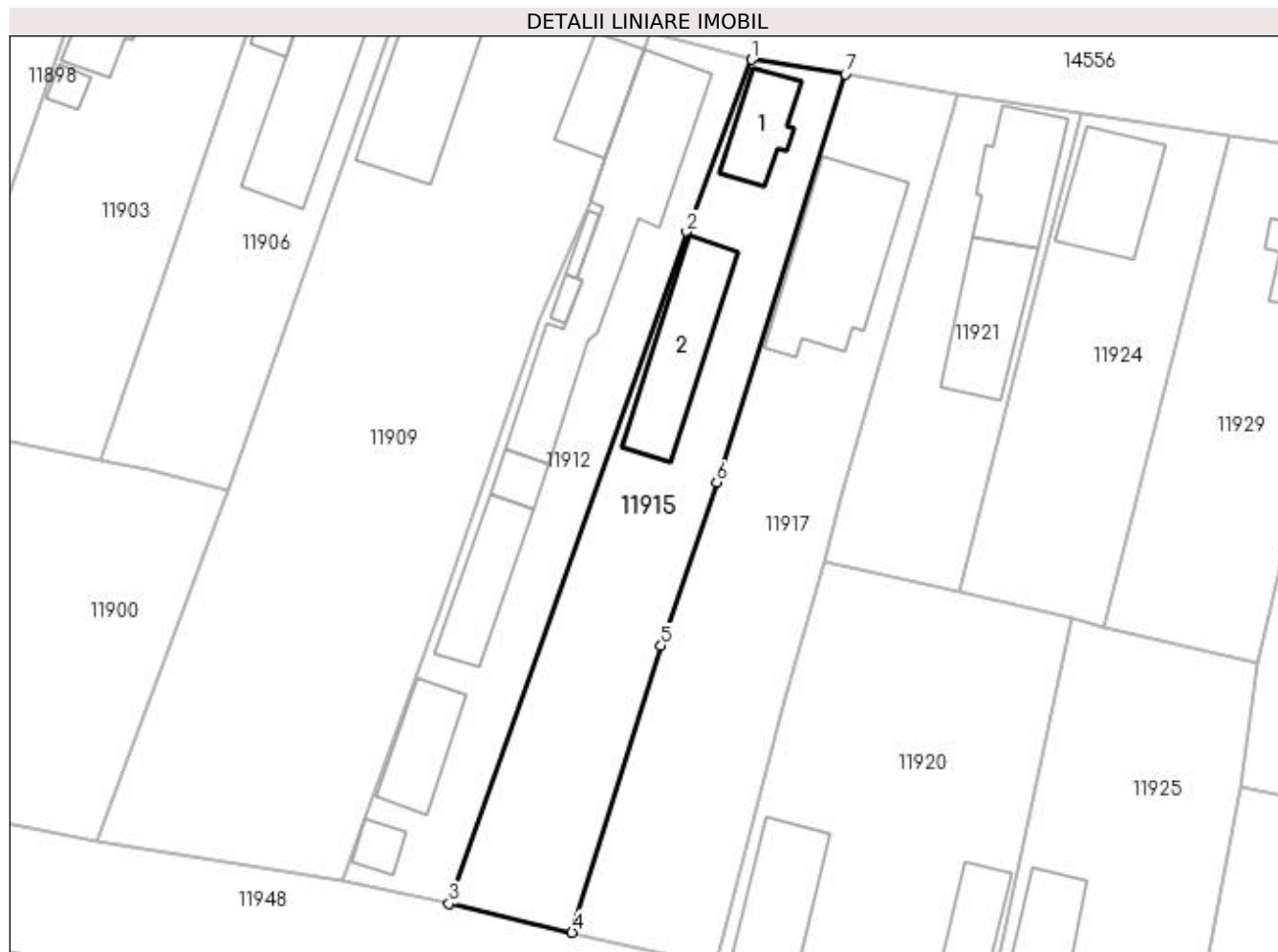
Inscrieri privind dezmembramintele dreptului de proprietate, drepturi reale de garanție și sarcini	Referințe
NU SUNT	

Anexa Nr. 1 La Partea I

Teren

Nr cadastral	Suprafața (mp)*	Observații / Referințe
	Din acte: 765 Masurata: 802	

* Suprafața este determinată în planul de proiecție Stereo 70.



Date referitoare la teren

Crt	Categorie folosință	Intra vilan	Suprafața (mp)	Tarla	Parcelă	Nr. topo	Observații / Referințe
1	curți constructii	DA	802	42	17	-	

Date referitoare la construcții

Crt	Număr	Destinație construcție	Supraf. (mp)	Situație juridică	Observații / Referințe
A1.1		construcții de locuințe	45	Cu acte	Nr. niveluri:1; S. construita la sol:45 mp;
A1.2		construcții anexa	92	Cu acte	Nr. niveluri:1; S. construita la sol:92 mp;

Lungime Segmente

1) Valorile lungimilor segmentelor sunt obținute din proiecție în plan.

Punct început	X / Y	Punct sfârșit	X / Y	Lungime segment (** (m)
1	379.086,843 266.750,762	2	379.081,049 266.735,281	16.53
2	379.081,049 266.735,281	3	379.059,715 266.675,073	63.876
3	379.059,715 266.675,073	4	379.070,746 266.672,475	11.333

Punct început	X / Y	Punct sfârșit	X / Y	Lungime segment (** (m)
4	379.070,746 266.672,475	5	379.078,747 266.698,194	26.935
5	379.078,747 266.698,194	6	379.083,729 266.712,843	15.473
6	379.083,729 266.712,843	7	379.095,269 266.749,446	38.379
7	379.095,269 266.749,446	1	379.086,843 266.750,762	8.528

** Lungimile segmentelor sunt determinate în planul de proiecție Stereo 70 și sunt rotunjite la 1 milimetru.

*** Distanța dintre puncte este formată din segmente cumulate ce sunt mai mici decât valoarea 1 milimetru.

**DATE DESPRE IMOBILUL NR. 11916**

Oficiul de Cadastru și Publicitate Imobiliară DOLJ
Biroul de Cadastru și Publicitate Imobiliară Craiova

A. Partea I. Descrierea imobilului

TEREN Intravilan

Adresa: Loc. Bistret, Str Crinilor, Nr. 30, Jud. Dolj, T40,P29,P30

Nr. Crt	Nr cadastral Nr. topografic	Suprafața* (mp)	Observații / Referințe
A1		Din acte: 960 Masurata: 954	Sector cadastral:28 Teren imprejmuit;

Construcții

Crt	Nr cadastral Nr. topografic	Adresa	Observații / Referințe
A1.1		Loc. Bistret, Str Crinilor, Nr. 30, Jud. Dolj, T40,P29,P30	Nr. niveluri:1; S. construita la sol:86 mp;

B. Partea II. Proprietari și acte

Inscrieri privitoare la dreptul de proprietate și alte drepturi reale		Referințe
/		
Act Administrativ nr. TDP nr. 836-44709, din 04/10/1996 emis de CJSAPT DOLJ;		
B1	Intabulare, drept de PROPRIETATE, dobandit prin Reconstituire, cota actuala 1/1, cota initiala 1/1 1) MOȚĂȚEANU ION , Lipsă CNP.	A1
Act Normativ nr. 7, din 13/03/1996 emis de PARLAMENTUL ROMÂNIEI ((ART.12 ALIN.(14) și ART.37 ALIN(2)));		
B2	Intabulare, drept de PROPRIETATE, dobandit prin Lege, cota actuala 1/1, cota initiala 1/1 1) MOȚĂȚEANU ION , Lipsă CNP.	A1.1

C. Partea III. SARCINI .

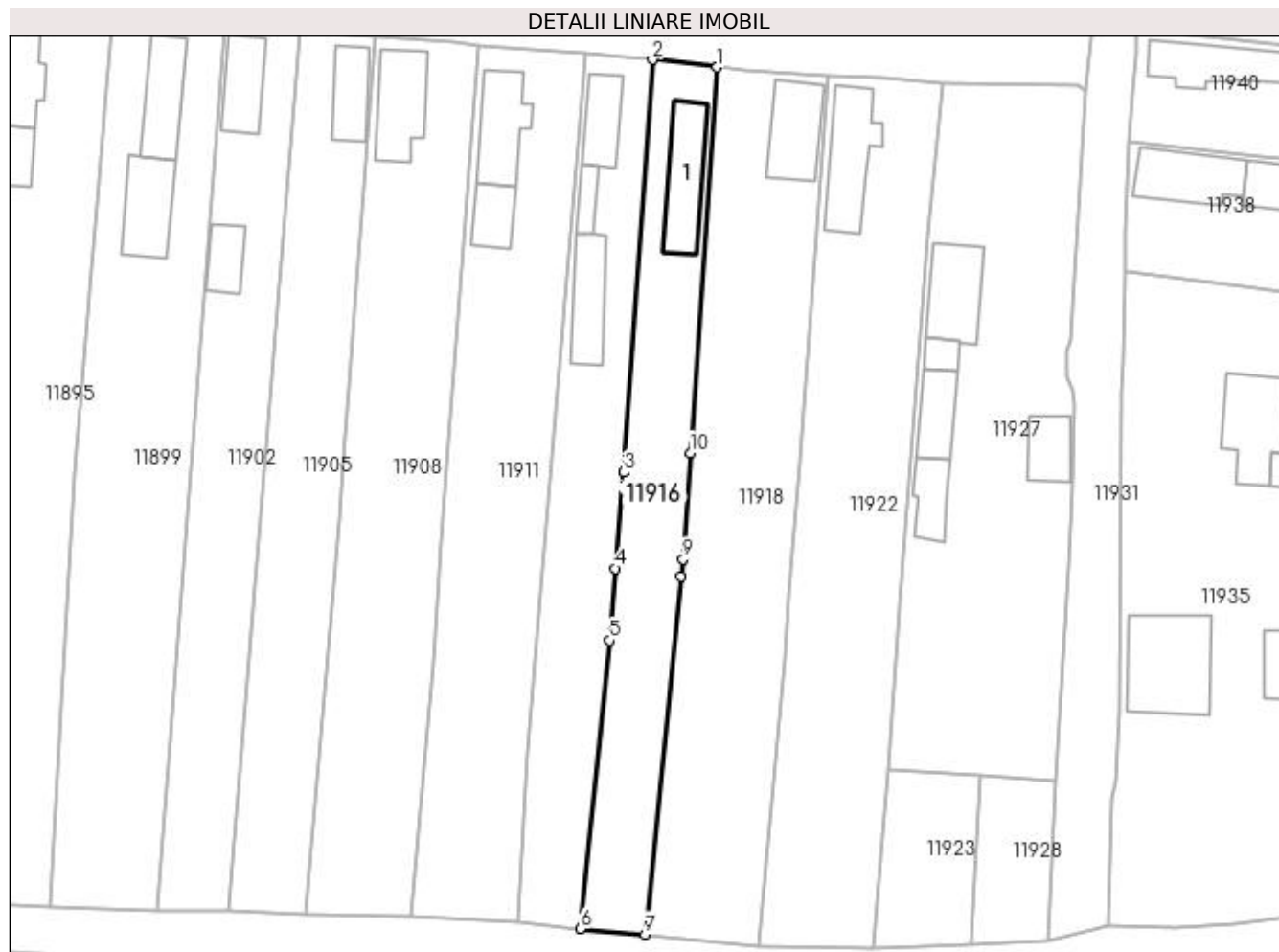
Inscrieri privind dezmembramintele dreptului de proprietate, drepturi reale de garanție și sarcini	Referințe
NU SUNT	

Anexa Nr. 1 La Partea I

Teren

Nr cadastral	Suprafața (mp)*	Observații / Referințe
	Din acte: 960 Masurata: 954	

* Suprafața este determinată în planul de proiecție Stereo 70.



Date referitoare la teren

Crt	Categorie folosință	Intra vilan	Suprafața (mp)	Tarla	Parcelă	Nr. topo	Observații / Referințe
1	curți constructii	DA	559	40	29	-	
2	arabil	DA	395	40	30	-	

Date referitoare la construcții

Crt	Număr	Destinație construcție	Supraf. (mp)	Situație juridică	Observații / Referințe
A1.1		construcții de locuințe	86	Cu acte	Nr. niveluri:1; S. construita la sol:86 mp;

Lungime Segmente

1) Valorile lungimilor segmentelor sunt obținute din proiecție în plan.

Punct început	X / Y	Punct sfârșit	X / Y	Lungime segment (** (m)
1	379.089,149 266.565,842	2	379.080,751 266.566,835	8.457
2	379.080,751 266.566,835	3	379.077,051 266.513,379	53.584
3	379.077,051 266.513,379	4	379.075,975 266.500,901	12.524

Punct început	X / Y	Punct sfârșit	X / Y	Lungime segment (** (m)
4	379.075,975 266.500,901	5	379.075,17 266.491,565	9.371
5	379.075,17 266.491,565	6	379.071,367 266.454,168	37.59
6	379.071,367 266.454,168	7	379.079,784 266.453,492	8.444
7	379.079,784 266.453,492	8	379.084,477 266.499,85	46.595
8	379.084,477 266.499,85	9	379.084,706 266.502,109	2.271
9	379.084,706 266.502,109	10	379.085,665 266.515,865	13.789
10	379.085,665 266.515,865	1	379.089,149 266.565,842	50.098

** Lungimile segmentelor sunt determinate în planul de proiecție Stereo 70 și sunt rotunjite la 1 milimetru.

*** Distanța dintre puncte este formată din segmente cumulate ce sunt mai mici decât valoarea 1 milimetru.

**DATE DESPRE IMOBILUL NR. 11917**

Oficiul de Cadastru și Publicitate Imobiliară DOLJ
Biroul de Cadastru și Publicitate Imobiliară Craiova

A. Partea I. Descrierea imobilului

TEREN Intravilan

Adresa: Loc. Bistret, Str Calea Dunarii, Nr. 110, Jud. Dolj, fost Cv. 42, P 17

Nr. Crt	Nr cadastral Nr. topografic	Suprafața* (mp)	Observații / Referințe
A1	30972	Din acte: 900 Masurata: 925	Sector cadastral:28 Teren imprejmuit;

Construcții

Crt	Nr cadastral Nr. topografic	Adresa	Observații / Referințe
A1.1		Loc. Bistret, Str Calea Dunării, Nr. 110, Jud. Dolj	Nr. niveluri:2; S. construita la sol:134 mp;

B. Partea II. Proprietari și acte

Inscrieri privitoare la dreptul de proprietate și alte drepturi reale		Referințe
9361 / 28/01/2014		
Act Administrativ nr. Certificat de Mostenitor Nr. 180, din 29/10/2013 emis de NP GIURCAN-GABRIELA (Titlu de Proprietate Nr.1719-48185/14-01-2002; act administrativ nr. Certificat de atestare (Anexa 1)nr.53/07-01-2014 emis de Primaria Bistret; act administrativ nr. Proces-Verbal de Identificare (Anexa 2)nr.54/07-01-2014 emis de Primaria Bistret; CNS nr 55/07.01.2014 Primaria Bistret);		
B1	Intabulare, drept de PROPRIETATE, dobandit prin Succesiune, cota actuala 1/1, cota initiala 1/1 1) FIRU PAUL <i>OBSERVATII: defunct Firu Sofia si Ion</i>	A1
/		
Act Normativ nr. 7, din 13/03/1996 emis de PARLAMENTUL ROMÂNIEI ((ART.12 ALIN.(14) și ART.37 ALIN(2)));		
B2	Intabulare, drept de PROPRIETATE, dobandit prin Lege, cota actuala 1/1, cota initiala 1/1 1) FIRU PAUL	A1.1

C. Partea III. SARCINI .

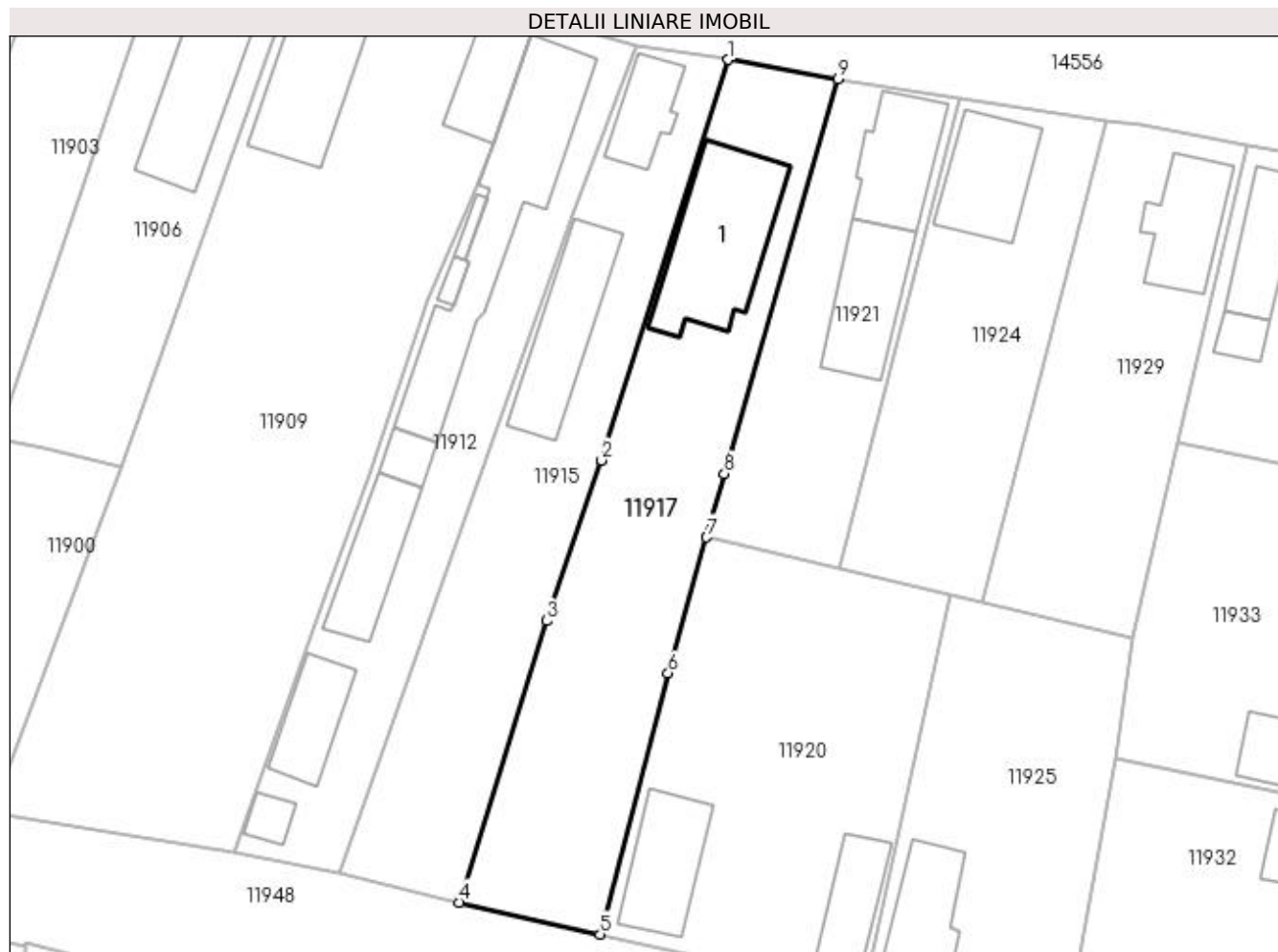
Inscrieri privind dezmembramintele dreptului de proprietate, drepturi reale de garanție și sarcini	Referințe
NU SUNT	

Anexa Nr. 1 La Partea I

Teren

Nr cadastral	Suprafața (mp)*	Observații / Referințe
30972	Din acte: 900 Masurata: 925	

* Suprafața este determinată în planul de proiecție Stereo 70.



Date referitoare la teren

Crt	Categorie folosință	Intra vilan	Suprafața (mp)	Tarla	Parcelă	Nr. topo	Observații / Referințe
1	curți constructii	DA	925	42	17	-	

Date referitoare la construcții

Crt	Număr	Destinație construcție	Supraf. (mp)	Situație juridică	Observații / Referințe
A1.1		construcții de locuințe	134	Cu acte	Nr. niveluri:2; S. construita la sol:134 mp;

Lungime Segmente

1) Valorile lungimilor segmentelor sunt obținute din proiecție în plan.

Punct început	X / Y	Punct sfârșit	X / Y	Lungime segment (** (m)
1	379.095,269 266.749,446	2	379.083,729 266.712,843	38.379
2	379.083,729 266.712,843	3	379.078,747 266.698,194	15.473
3	379.078,747 266.698,194	4	379.070,746 266.672,475	26.935

Punct început	X / Y	Punct sfârșit	X / Y	Lungime segment (** (m)
4	379.070,746 266.672,475	5	379.083,587 266.669,547	13.171
5	379.083,587 266.669,547	6	379.089,817 266.693,406	24.659
6	379.089,817 266.693,406	7	379.093,334 266.705,809	12.892
7	379.093,334 266.705,809	8	379.094,957 266.711,622	6.035
8	379.094,957 266.711,622	9	379.105,319 266.747,703	37.539
9	379.105,319 266.747,703	1	379.095,269 266.749,446	10.2

** Lungimile segmentelor sunt determinate în planul de proiecție Stereo 70 și sunt rotunjite la 1 milimetru.

*** Distanța dintre puncte este formată din segmente cumulate ce sunt mai mici decât valoarea 1 milimetru.

**DATE DESPRE IMOBILUL NR. 11918**

Oficiul de Cadastru și Publicitate Imobiliară DOLJ
Biroul de Cadastru și Publicitate Imobiliară Craiova

A. Partea I. Descrierea imobilului

TEREN Intravilan

Adresa: Loc. Bistret, Str Crinilor, Nr. 32, Jud. Dolj, T40,P32,P31

Nr. Crt	Nr cadastral Nr. topografic	Suprafața* (mp)	Observații / Referințe
A1		Din acte: 1.680 Masurata: 1.624	Sector cadastral:28 Teren imprejmuit;

Construcții

Crt	Nr cadastral Nr. topografic	Adresa	Observații / Referințe
A1.1		Loc. Bistret, Str Crinilor, Nr. 32, Jud. Dolj, T40,P32,P31	Nr. niveluri:1; S. construita la sol:81 mp;

B. Partea II. Proprietari și acte

Inscrieri privitoare la dreptul de proprietate și alte drepturi reale		Referințe
/		
Act Administrativ nr. TDP nr. 832-44709, din 04/10/1996 emis de CJSAPT DOLJ;		
B1	Intabulare, drept de PROPRIETATE, dobandit prin Reconstituire, cota actuala 1/1, cota initiala 1/1 1) DELIU DUMITRU, Lipsă CNP.	A1
Act Normativ nr. 7, din 13/03/1996 emis de PARLAMENTUL ROMÂNIEI ((ART.12 ALIN.(14) și ART.37 ALIN(2)));		
B2	Intabulare, drept de PROPRIETATE, dobandit prin Lege, cota actuala 1/1, cota initiala 1/1 1) DELIU DUMITRU, Lipsă CNP.	A1.1

C. Partea III. SARCINI .

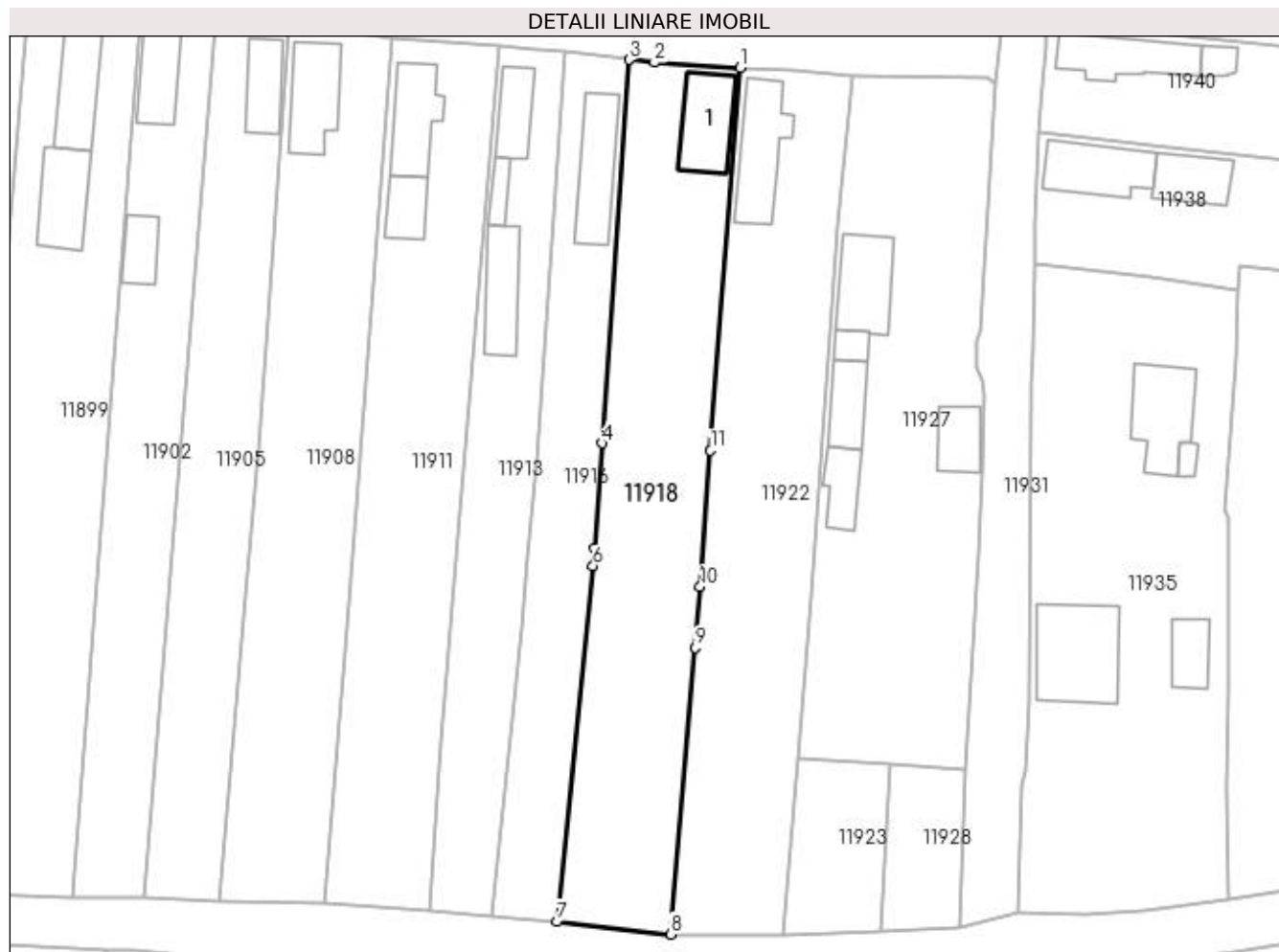
Inscrieri privind dezmembramintele dreptului de proprietate, drepturi reale de garanție și sarcini	Referințe
NU SUNT	

Anexa Nr. 1 La Partea I

Teren

Nr cadastral	Suprafaţa (mp)*	Observații / Referințe
	Din acte: 1.680 Masurata: 1.624	

* Suprafața este determinată în planul de proiecție Stereo 70.



Date referitoare la teren

Crt	Categorie folosință	Intra vilan	Suprafața (mp)	Tarla	Parcelă	Nr. topo	Observații / Referințe
1	curți construcții	DA	717	40	32	-	
2	arabil	DA	907	40	31	-	

Date referitoare la construcții

Crt	Număr	Destinație construcție	Supraf. (mp)	Situație juridică	Observații / Referințe
A1.1		construcții de locuințe	81	Cu acte	Nr. niveluri:1; S. construita la sol:81 mp;

Lungime Segmente

1) Valorile lungimilor segmentelor sunt obținute din proiecție în plan.

Punct început	X / Y	Punct sfârșit	X / Y	Lungime segment (** (m)
1	379.103,629 266.564,839	2	379.092,484 266.565,487	11.164
2	379.092,484 266.565,487	3	379.089,149 266.565,842	3.354
3	379.089,149 266.565,842	4	379.085,665 266.515,865	50.098

Punct început	X / Y	Punct sfârșit	X / Y	Lungime segment (** (m)
4	379.085,665 266.515,865	5	379.084,706 266.502,109	13.789
5	379.084,706 266.502,109	6	379.084,477 266.499,85	2.271
6	379.084,477 266.499,85	7	379.079,784 266.453,492	46.595
7	379.079,784 266.453,492	8	379.094,536 266.451,842	14.844
8	379.094,536 266.451,842	9	379.097,81 266.489,2	37.501
9	379.097,81 266.489,2	10	379.098,422 266.497,152	7.976
10	379.098,422 266.497,152	11	379.099,787 266.514,899	17.799
11	379.099,787 266.514,899	1	379.103,629 266.564,839	50.088

** Lungimile segmentelor sunt determinate în planul de proiecție Stereo 70 și sunt rotunjite la 1 milimetru.

*** Distanța dintre puncte este formată din segmente cumulate ce sunt mai mici decât valoarea 1 milimetru.

**DATE DESPRE IMOBILUL NR. 11919**

Oficiul de Cadastru și Publicitate Imobiliară DOLJ
Biroul de Cadastru și Publicitate Imobiliară Craiova

A. Partea I. Descrierea imobilului

TEREN Intravilan

Adresa: Loc. Bistret, Str Bujorului, Nr. 30, Jud. Dolj, fost T41, P19, P20

Nr. Crt	Nr cadastral Nr. topografic	Suprafața* (mp)	Observații / Referințe
A1	37697	Din acte: 2.190 Masurata: 2.472	Sector cadastral:28 Teren imprejmuit;

Construcții

Crt	Nr cadastral Nr. topografic	Adresa	Observații / Referințe
A1.1	37697-C1	Loc. Bistret, Str Bujorului, Nr. 30, Jud. Dolj, fost T41, P19, P20	Nr. niveluri:1; S. construita la sol:75 mp; S. construita desfasurata:75 mp; casa de locuit din caramida si tigla, 1961, Parter, cu beci la subsol, S desf = 75 mp
A1.2	37697-C2	Loc. Bistret, Str Bujorului, Nr. 30, Jud. Dolj, fost T41, P19, P20	Nr. niveluri:1; S. construita la sol:75 mp; S. construita desfasurata:75 mp; anexa , chirpici si tigla, parter, 1961, S desf = 75 mp
A1.3	37697-C3	Loc. Bistret, Str Bujorului, Nr. 30, Jud. Dolj, fost T41, P19, P20	Nr. niveluri:1; S. construita la sol:14 mp; S. construita desfasurata:14 mp; anexa , lemn si tigla, parter, 1961, S desf = 14 mp

B. Partea II. Proprietari și acte

Inscrieri privitoare la dreptul de proprietate și alte drepturi reale		Referințe
110424 / 14/06/2022		
Act Notarial nr. CONTRACT DE VANZARE AUT NR.1948, din 10/06/2022 emis de NP Marinescu Maria Daniela;		
B1	Intabulare, drept de PROPRIETATE, dobandit prin Conventie, cota actuala 1/1, cota initiala 1/1 1) DUMITRU VASILE 2) DUMITRU ȘTEFANIA	A1, A1.1, A1.2, A1.3

C. Partea III. SARCINI .

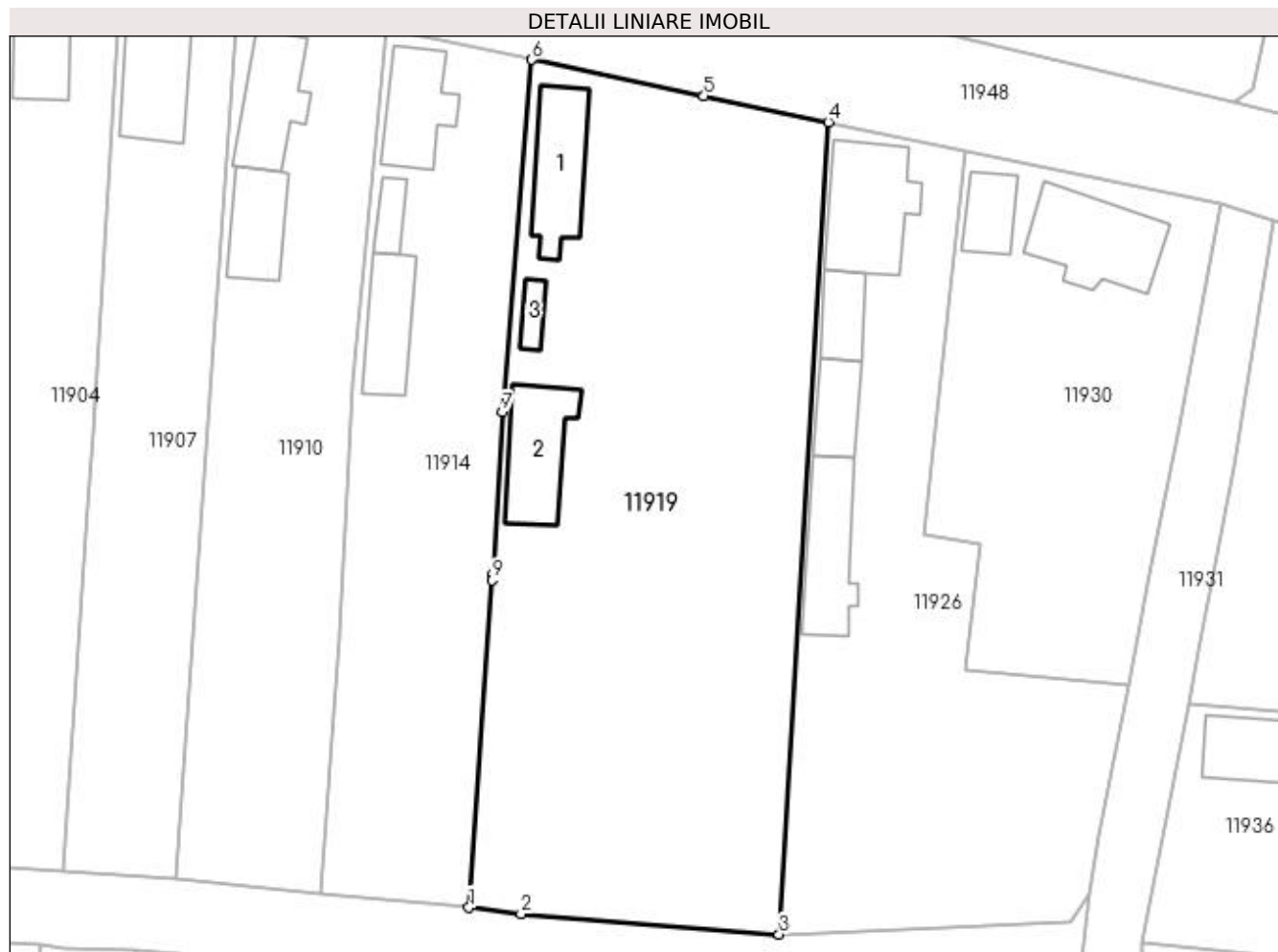
Inscrieri privind dezmembramintele dreptului de proprietate, drepturi reale de garanție și sarcini	Referințe
NU SUNT	

Anexa Nr. 1 La Partea I

Teren

Nr cadastral	Suprafața (mp)*	Observații / Referințe
37697	Din acte: 2.190 Masurata: 2.472	

* Suprafața este determinată în planul de proiecție Stereo 70.



Date referitoare la teren

Crt	Categorie folosință	Intra vilan	Suprafața (mp)	Tarla	Parcelă	Nr. topo	Observații / Referințe
1	curți constructii	DA	760	41	19	-	
2	arabil	DA	1.712	41	20	-	

Date referitoare la construcții

Crt	Număr	Destinație construcție	Supraf. (mp)	Situație juridică	Observații / Referințe
A1.1	37697-C1	construcții de locuințe	Din acte: 0 Masurata: 75	Cu acte	Nr. niveluri:1; S. construita la sol:75 mp; S. construita desfasurata:75 mp; casa de locuit din caramida si tigla, 1961, Parter, cu beci la subsol, S desf = 75 mp
A1.2	37697-C2	construcții anexa	Din acte: 0 Masurata: 75	Cu acte	Nr. niveluri:1; S. construita la sol:75 mp; S. construita desfasurata:75 mp; anexa , chirpici si tigla, parter, 1961, S desf = 75 mp
A1.3	37697-C3	construcții anexa	Din acte: 0 Masurata: 14	Cu acte	Nr. niveluri:1; S. construita la sol:14 mp; S. construita desfasurata:14 mp; anexa , lemn si tigla, parter, 1961, S desf = 14 mp

Lungime Segmente

1) Valorile lungimilor segmentelor sunt obținute din proiecție în plan.

Punct început	X / Y	Punct sfârșit	X / Y	Lungime segment (** (m)
1	379.077,34 266.574,223	2	379.082,465 266.573,605	5.162
2	379.082,465 266.573,605	3	379.107,829 266.571,607	25.443
3	379.107,829 266.571,607	4	379.112,66 266.651,475	80.014
4	379.112,66 266.651,475	5	379.100,447 266.654,043	12.48
5	379.100,447 266.654,043	6	379.083,506 266.657,606	17.312
6	379.083,506 266.657,606	7	379.080,597 266.622,956	34.772
7	379.080,597 266.622,956	8	379.079,664 266.607,118	15.865
8	379.079,664 266.607,118	9	379.079,615 266.606,416	0.704
9	379.079,615 266.606,416	1	379.077,34 266.574,223	32.273

** Lungimile segmentelor sunt determinate în planul de proiecție Stereo 70 și sunt rotunjite la 1 milimetru.

*** Distanța dintre puncte este formată din segmente cumulate ce sunt mai mici decât valoarea 1 milimetru.

**DATE DESPRE IMOBILUL NR. 11920**

Oficiul de Cadastru și Publicitate Imobiliară DOLJ
Biroul de Cadastru și Publicitate Imobiliară Craiova

A. Partea I. Descrierea imobilului

TEREN Intravilan

Adresa: Loc. Bistret, Str Bujorului, Nr. 9, Jud. Dolj, T42,P19

Nr. Crt	Nr cadastral Nr. topografic	Suprafața* (mp)	Observații / Referințe
A1		896	Sector cadastral:28 Teren imprejmuit;

B. Partea II. Proprietari și acte

Inscrieri privitoare la dreptul de proprietate și alte drepturi reale	Referințe
/	
Act Normativ nr. 7, din 13/03/1996 emis de PARLAMENTUL ROMÂNIEI;	
B1	A1
Inscrierea provizorie, drept de PROPRIETATE, dobandit prin Lege, cota actuala 1/1, cota initiala 1/1 1) NEIDENTIFICAT NEIDENTIFICAT	

C. Partea III. SARCINI .

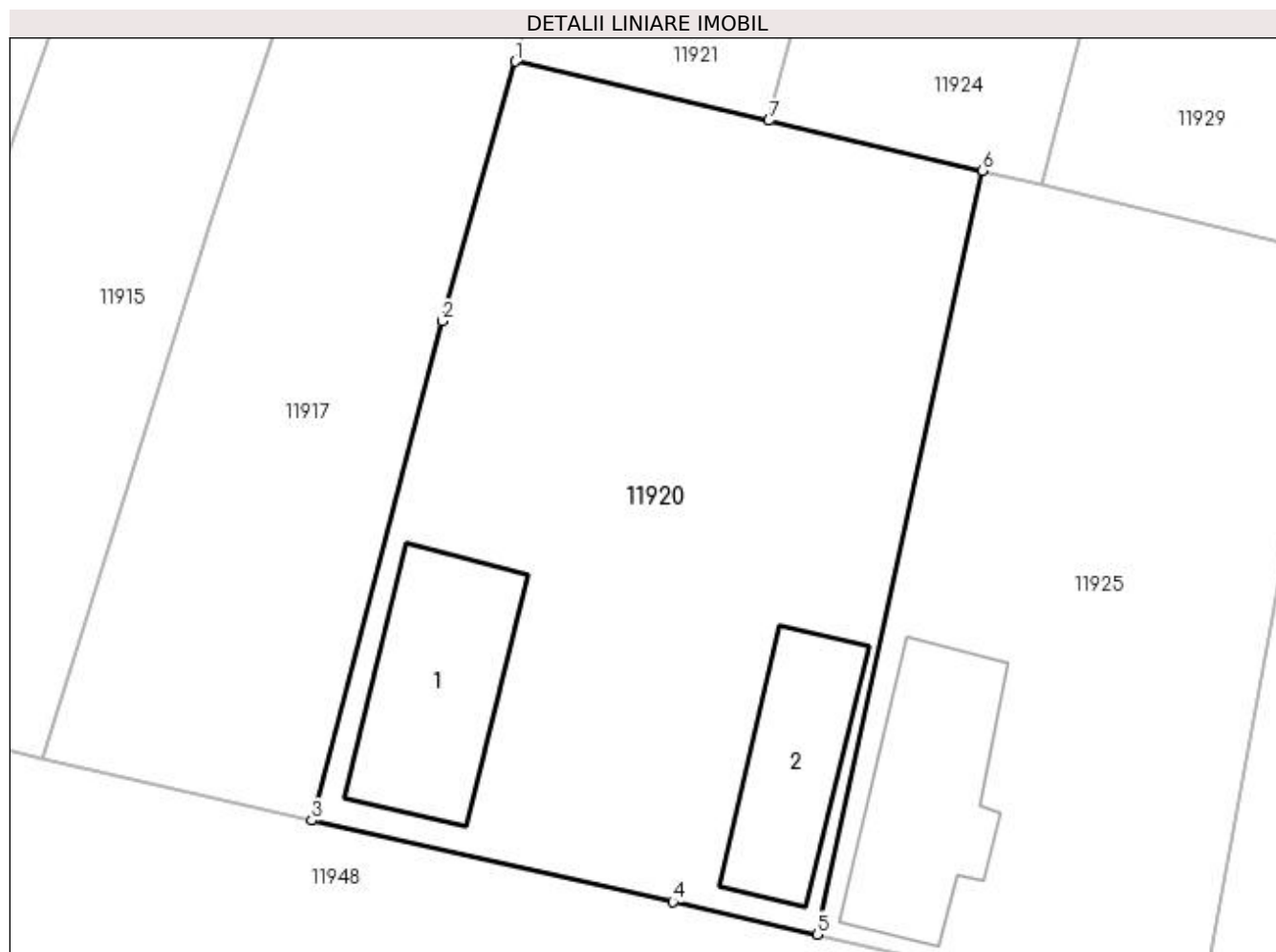
Inscrieri privind dezmembramintele dreptului de proprietate, drepturi reale de garanție și sarcini	Referințe
NU SUNT	

Anexa Nr. 1 La Partea I

Teren

Nr cadastral	Suprafața (mp)*	Observații / Referințe
	896	

* Suprafața este determinată în planul de proiecție Stereo 70.



Date referitoare la teren

Crt	Categorie folosință	Intra vilan	Suprafața (mp)	Tarla	Parcelă	Nr. topo	Observații / Referințe
1	curți constructii	DA	896	42	19	-	

Date referitoare la construcții

Crt	Număr	Destinație construcție	Supraf. (mp)	Situație juridică	Observații / Referințe
A1.1		construcții de locuințe	75	Fara acte	Nr. niveluri:1; S. construita la sol:75 mp;
A1.2		construcții de locuințe	56	Fara acte	Nr. niveluri:1; S. construita la sol:56 mp;

Lungime Segmente

1) Valorile lungimilor segmentelor sunt obținute din proiecție în plan.

Punct început	X / Y	Punct sfârșit	X / Y	Lungime segment (** (m)
1	379.093,334 266.705,809	2	379.089,817 266.693,406	12.892
2	379.089,817 266.693,406	3	379.083,587 266.669,547	24.659
3	379.083,587 266.669,547	4	379.100,868 266.665,646	17.716

Punct început	X / Y	Punct sfârșit	X / Y	Lungime segment (** (m)
4	379.100,868 266.665,646	5	379.107,746 266.664,096	7.05
5	379.107,746 266.664,096	6	379.115,677 266.700,597	37.353
6	379.115,677 266.700,597	7	379.105,459 266.702,98	10.492
7	379.105,459 266.702,98	1	379.093,334 266.705,809	12.451

** Lungimile segmentelor sunt determinate în planul de proiecție Stereo 70 și sunt rotunjite la 1 milimetru.

*** Distanța dintre puncte este formată din segmente cumulate ce sunt mai mici decât valoarea 1 milimetru.

**DATE DESPRE IMOBILUL NR. 11921**

Oficiul de Cadastru și Publicitate Imobiliară DOLJ
Biroul de Cadastru și Publicitate Imobiliară Craiova

A. Partea I. Descrierea imobilului

TEREN Intravilan

Adresa: Loc. Bistret, Str Calea Dunării, Nr. 112, Jud. Dolj, T42,P18

Nr. Crt	Nr cadastral Nr. topografic	Suprafața* (mp)	Observații / Referințe
A1		Din acte: 580 Masurata: 521	Sector cadastral:28 Teren imprejmuit;

Construcții

Crt	Nr cadastral Nr. topografic	Adresa	Observații / Referințe
A1.1		Loc. Bistret, Str Calea Dunării, Nr. 112, Jud. Dolj	Nr. niveluri:1; S. construita la sol:75 mp;
A1.2		Loc. Bistret, Str Calea Dunării, Nr. 112, Jud. Dolj	Nr. niveluri:1; S. construita la sol:80 mp;

B. Partea II. Proprietari și acte

Inscrieri privitoare la dreptul de proprietate și alte drepturi reale		Referințe
/		
Act Administrativ nr. TDP nr. 1465-2218, din 01/09/1998 emis de CJSAPT DOLJ;		
B1	Intabulare, drept de PROPRIETATE, dobandit prin Reconstituire, cota actuala 1/1, cota initiala 1/1 1) BRĂTAN DUMITRU, Lipsă CNP.	A1
Act Normativ nr. 7, din 13/03/1996 emis de PARLAMENTUL ROMÂNIEI ((ART.12 ALIN.(14) și ART.37 ALIN(2)));		
B2	Intabulare, drept de PROPRIETATE, dobandit prin Lege, cota actuala 1/1, cota initiala 1/1 1) BRĂTAN DUMITRU, Lipsă CNP.	A1.1, A1.2

C. Partea III. SARCINI .

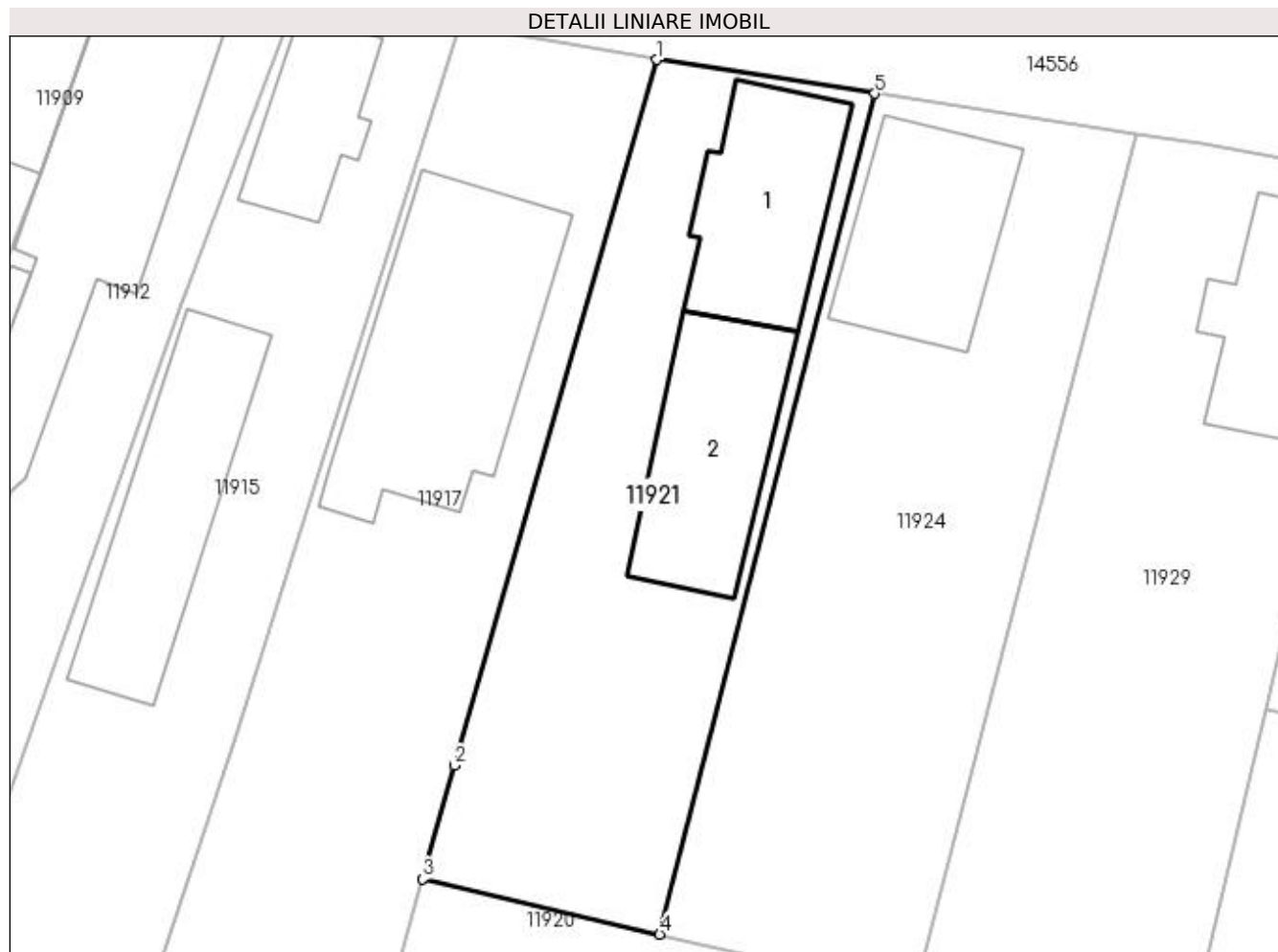
Inscrieri privind dezmembramintele dreptului de proprietate, drepturi reale de garanție și sarcini	Referințe
NU SUNT	

Anexa Nr. 1 La Partea I

Teren

Nr cadastral	Suprafața (mp)*	Observații / Referințe
	Din acte: 580 Masurata: 521	

* Suprafața este determinată în planul de proiecție Stereo 70.



Date referitoare la teren

Crt	Categorie folosință	Intra vilan	Suprafața (mp)	Tarla	Parcelă	Nr. topo	Observații / Referințe
1	curți constructii	DA	521	42	18	-	

Date referitoare la construcții

Crt	Număr	Destinație construcție	Supraf. (mp)	Situație juridică	Observații / Referințe
A1.1		construcții de locuințe	75	Cu acte	Nr. niveluri:1; S. construita la sol:75 mp;
A1.2		construcții anexa	80	Cu acte	Nr. niveluri:1; S. construita la sol:80 mp;

Lungime Segmente

1) Valorile lungimilor segmentelor sunt obținute din proiecție în plan.

Punct început	X / Y	Punct sfârșit	X / Y	Lungime segment (** (m)
1	379.105,319 266.747,703	2	379.094,957 266.711,622	37.539
2	379.094,957 266.711,622	3	379.093,334 266.705,809	6.035
3	379.093,334 266.705,809	4	379.105,459 266.702,98	12.451

Punct început	X / Y	Punct sfârșit	X / Y	Lungime segment (** (m)
4	379.105,459 266.702,98	5	379.116,454 266.745,968	44.372
5	379.116,454 266.745,968	1	379.105,319 266.747,703	11.269

** Lungimile segmentelor sunt determinate în planul de proiecție Stereo 70 și sunt rotunjite la 1 milimetru.

*** Distanța dintre puncte este formată din segmente cumulate ce sunt mai mici decât valoarea 1 milimetru.

**DATE DESPRE IMOBILUL NR. 11922**

Oficiul de Cadastru și Publicitate Imobiliară DOLJ
Biroul de Cadastru și Publicitate Imobiliară Craiova

A. Partea I. Descrierea imobilului

TEREN Intravilan

Adresa: Loc. Bistret, Str Crinilor, Nr. 34, Jud. Dolj, T40,P33,P34

Nr. Crt	Nr cadastral Nr. topografic	Suprafața* (mp)	Observații / Referințe
A1		Din acte: 1.680 Masurata: 1.637	Sector cadastral:28 Teren imprejmuit;

Construcții

Crt	Nr cadastral Nr. topografic	Adresa	Observații / Referințe
A1.1		Loc. Bistret, Str Crinilor, Nr. 34, Jud. Dolj, T40,P33,P34	Nr. niveluri:1; S. construita la sol:97 mp;

B. Partea II. Proprietari și acte

Inscrieri privitoare la dreptul de proprietate și alte drepturi reale		Referințe
/		
Act Administrativ nr. TDP nr. 840-44709, din 04/10/1996 emis de CJSAPT DOLJ;		
B1	Intabulare, drept de PROPRIETATE, dobandit prin Reconstituire, cota actuala 1/1, cota initiala 1/1 1) DELIU EUGENIA, Lipsă CNP.	A1
Act Normativ nr. 7, din 13/03/1996 emis de PARLAMENTUL ROMÂNIEI ((ART.12 ALIN.(14) și ART.37 ALIN(2)));		
B2	Intabulare, drept de PROPRIETATE, dobandit prin Lege, cota actuala 1/1, cota initiala 1/1 1) DELIU EUGENIA, Lipsă CNP.	A1.1

C. Partea III. SARCINI .

Inscrieri privind dezmembramentele dreptului de proprietate, drepturi reale de garanție și sarcini	Referințe
NU SUNT	

Anexa Nr. 1 La Partea I

Teren

Nr cadastral	Suprafața (mp)*	Observații / Referințe
	Din acte: 1.680 Masurata: 1.637	

* Suprafața este determinată în planul de proiecție Stereo 70.



Date referitoare la teren

Crt	Categorie folosință	Intra vilan	Suprafața (mp)	Tarla	Parcelă	Nr. topo	Observații / Referințe
1	curți constructii	DA	981	40	33	-	
2	arabil	DA	656	40	34	-	

Date referitoare la construcții

Crt	Număr	Destinație construcție	Supraf. (mp)	Situație juridică	Observații / Referințe
A1.1		construcții de locuințe	97	Cu acte	Nr. niveluri:1; S. construita la sol:97 mp;

Lungime Segmente

1) Valorile lungimilor segmentelor sunt obținute din proiecție în plan.

Punct început	X / Y	Punct sfârșit	X / Y	Lungime segment (** (m)
1	379.118,352 266.563,748	2	379.110,547 266.564,408	7.833
2	379.110,547 266.564,408	3	379.103,629 266.564,839	6.931
3	379.103,629 266.564,839	4	379.099,787 266.514,899	50.088

Punct început	X / Y	Punct sfârşit	X / Y	Lungime segment (** (m)
4	379.099,787 266.514,899	5	379.098,422 266.497,152	17.799
5	379.098,422 266.497,152	6	379.097,81 266.489,2	7.976
6	379.097,81 266.489,2	7	379.094,536 266.451,842	37.501
7	379.094,536 266.451,842	8	379.109,346 266.451,775	14.81
8	379.109,346 266.451,775	9	379.111,286 266.474,769	23.076
9	379.111,286 266.474,769	10	379.112,786 266.495,911	21.195
10	379.112,786 266.495,911	11	379.116,391 266.544,032	48.256
11	379.116,391 266.544,032	1	379.118,352 266.563,748	19.813

** Lungimile segmentelor sunt determinate în planul de proiecție Stereo 70 și sunt rotunjite la 1 milimetru.

*** Distanța dintre puncte este formată din segmente cumulate ce sunt mai mici decât valoarea 1 milimetru.

**DATE DESPRE IMOBILUL NR. 11923**

Oficiul de Cadastru și Publicitate Imobiliară DOLJ
Biroul de Cadastru și Publicitate Imobiliară Craiova

A. Partea I. Descrierea imobilului

TEREN Intravilan

Adresa: Loc. Bistret, Jud. Dolj, T40, P36

Nr. Crt	Nr cadastral Nr. topografic	Suprafața* (mp)	Observații / Referințe
A1	31650	Din acte: 252 Masurata: 277	Sector cadastral:28 Teren imprejmuit;

B. Partea II. Proprietari și acte

Inscrieri privitoare la dreptul de proprietate și alte drepturi reale		Referințe
110501 / 25/08/2016		
Act Notarial nr. CONTRACT DE INTRETINERE AUT NR.1020, din 23/08/2016 emis de BNP GIURCAN TITU (contract de intretinere);		
B1	Intabulare, drept de PROPRIETATE, dobandit prin Conventie, cota actuala 1/1, cota initiala 1/1 1) Danila Gabriel 2) DANILA CONSTANTA	A1

C. Partea III. SARCINI

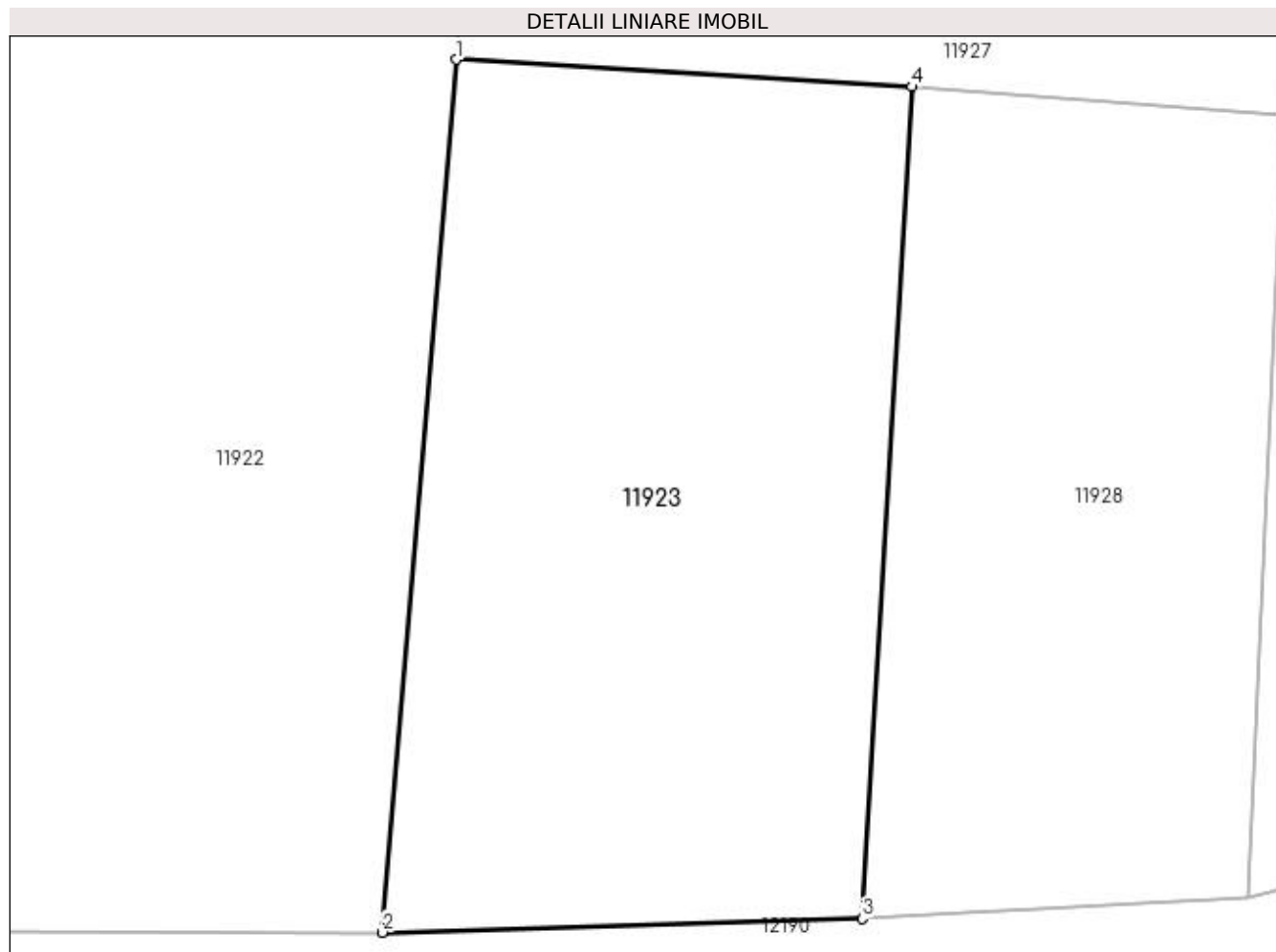
Inscrieri privind dezmembramintele dreptului de proprietate, drepturi reale de garanție și sarcini		Referințe
110501 / 25/08/2016		
Act Notarial nr. CONTRACT DE INTRETINERE AUT NR.1020, din 23/08/2016 emis de BNP GIURCAN TITU (contract de intretinere);		
C1	Intabulare, drept de IPOTECA LEGALA, Valoare:0 pt. plata rentei in bani corespunzatoare intretinerii neexecutate 1) DANILA MIHAIL-MISU 2) DANILA MITA	A1

Anexa Nr. 1 La Partea I

Teren

Nr cadastral	Suprafața (mp)*	Observații / Referințe
31650	Din acte: 252 Masurata: 277	

* Suprafața este determinată în planul de proiecție Stereo 70.



Date referitoare la teren

Crt	Categorie folosință	Intravilan	Suprafața (mp)	Tarla	Parcelă	Nr. topo	Observații / Referințe
1	arabil	DA	277	40	36	-	Teren intravilan împrejmuit cu gard de lemn și sarma.

Lungime Segmente

1) Valorile lungimilor segmentelor sunt obținute din proiecție în plan.

Punct început	X / Y	Punct sfârșit	X / Y	Lungime segment (** (m)
1	379.111,286 266.474,769	2	379.109,346 266.451,775	23.076
2	379.109,346 266.451,775	3	379.121,99 266.452,137	12.649
3	379.121,99 266.452,137	4	379.123,307 266.474,053	21.956
4	379.123,307 266.474,053	1	379.111,286 266.474,769	12.042

**** Lungimile segmentelor sunt determinate în planul de proiecție Stereo 70 și sunt rotunjite la 1 milimetru.**

***** Distanța dintre puncte este formată din segmente cumulate ce sunt mai mici decât valoarea 1 milimetru.**

**DATE DESPRE IMOBILUL NR. 11924**

Oficiul de Cadastru și Publicitate Imobiliară DOLJ
Biroul de Cadastru și Publicitate Imobiliară Craiova

A. Partea I. Descrierea imobilului

TEREN Intravilan

Adresa: Loc. Bistret, Str Calea Dunării, Nr. 114, Jud. Dolj, T42,P21

Nr. Crt	Nr cadastral Nr. topografic	Suprafața* (mp)	Observații / Referințe
A1		Din acte: 532 Masurata: 603	Sector cadastral:28 Teren imprejmuit;

Construcții

Crt	Nr cadastral Nr. topografic	Adresa	Observații / Referințe
A1.1		Loc. Bistret, Str Calea Dunării, Nr. 114, Jud. Dolj	Nr. niveluri:1; S. construita la sol:78 mp;

B. Partea II. Proprietari și acte

Inscrieri privitoare la dreptul de proprietate și alte drepturi reale		Referințe
/		
Act Administrativ nr. TDP nr. 1947-1974, din 27/06/2002 emis de CJSAPT DOLJ;		
B1	Intabulare, drept de PROPRIETATE, dobandit prin Reconstituire, cota actuala 1/1, cota initiala 1/1 1) DICĂ GHEORGHE, Lipsă CNP.	A1
Act Normativ nr. 7, din 13/03/1996 emis de PARLAMENTUL ROMÂNIEI ((ART.12 ALIN.(14) și ART.37 ALIN(2)));		
B2	Intabulare, drept de PROPRIETATE, dobandit prin Lege, cota actuala 1/1, cota initiala 1/1 1) DICĂ GHEORGHE, Lipsă CNP.	A1.1

C. Partea III. SARCINI .

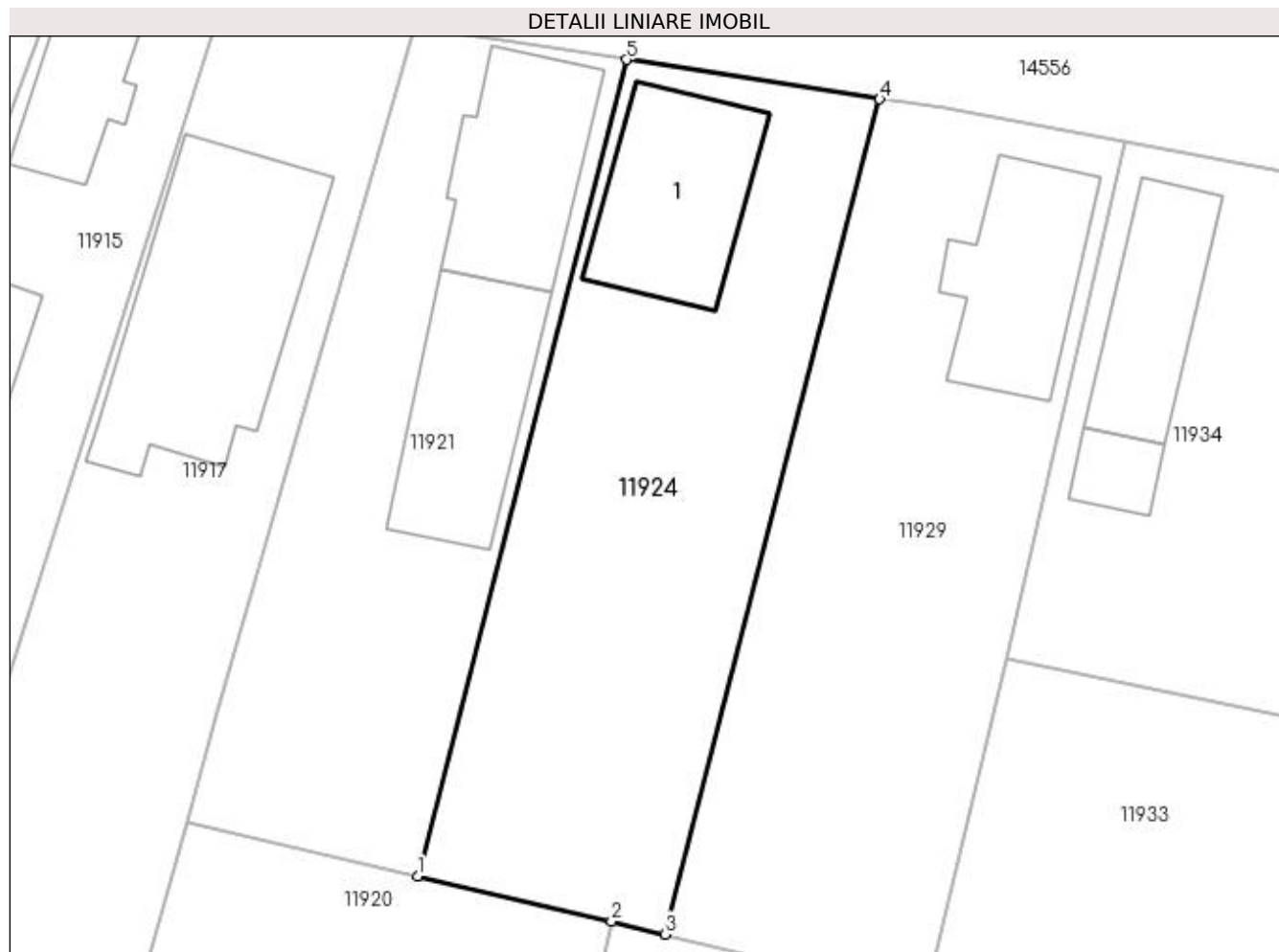
Inscrieri privind dezmembramentele dreptului de proprietate, drepturi reale de garanție și sarcini	Referințe
NU SUNT	

Anexa Nr. 1 La Partea I

Teren

Nr cadastral	Suprafața (mp)*	Observații / Referințe
	Din acte: 532 Masurata: 603	

* Suprafața este determinată în planul de proiecție Stereo 70.



Date referitoare la teren

Crt	Categorie folosință	Intra vilan	Suprafața (mp)	Tarla	Parcelă	Nr. topo	Observații / Referințe
1	curți constructii	DA	603	42	21	-	

Date referitoare la construcții

Crt	Număr	Destinație construcție	Supraf. (mp)	Situație juridică	Observații / Referințe
A1.1		construcții de locuinte	78	Cu acte	Nr. niveluri:1; S. construita la sol:78 mp;

Lungime Segmente

1) Valorile lungimilor segmentelor sunt obținute din proiecție în plan.

Punct început	X / Y	Punct sfârșit	X / Y	Lungime segment (** (m)
1	379.105,459 266.702,98	2	379.115,677 266.700,597	10.492
2	379.115,677 266.700,597	3	379.118,517 266.699,919	2.92
3	379.118,517 266.699,919	4	379.129,802 266.743,889	45.395

Punct început	X / Y	Punct sfârșit	X / Y	Lungime segment (** (m)
4	379.129,802 266.743,889	5	379.116,454 266.745,968	13.509
5	379.116,454 266.745,968	1	379.105,459 266.702,98	44.372

** Lungimile segmentelor sunt determinate în planul de proiecție Stereo 70 și sunt rotunjite la 1 milimetru.

*** Distanța dintre puncte este formată din segmente cumulate ce sunt mai mici decât valoarea 1 milimetru.

**DATE DESPRE IMOBILUL NR. 11925**

Oficiul de Cadastru și Publicitate Imobiliară DOLJ
Biroul de Cadastru și Publicitate Imobiliară Craiova

A. Partea I. Descrierea imobilului

TEREN Intravilan

Adresa: Loc. Bistret, Str Bujorului, Nr. 11, Jud. Dolj, (Fost Tarla 42, Parcela 20)

Nr. Crt	Nr cadastral Nr. topografic	Suprafața* (mp)	Observații / Referințe
A1	37742	Din acte: 787 Masurata: 674	Sector cadastral:28 Teren imprejmuit;

Construcții

Crt	Nr cadastral Nr. topografic	Adresa	Observații / Referințe
A1.1	37742-C1	Loc. Bistret, Str Bujorului, Nr. 11, Jud. Dolj, (Fost Tarla 42, Parcela 20)	Nr. niveluri:1; S. construita la sol:74 mp; S. construita desfasurata:73 mp;

B. Partea II. Proprietari și acte

Inscrieri privitoare la dreptul de proprietate și alte drepturi reale		Referințe
229472 / 16/11/2022		
Act Notarial nr. CM nr. 298, din 19/10/2022 emis de BNP BELU AUREL (act notarial nr CM nr. 202 din 27.10.2022, emis de BNP OLTEANU IOANA;act administrativ nr Certificat de atestare fiscala nr. 9406 din 09.11.2022, emis de PRIMARIA COMUNEI BISTRET;act administrativ nr TDP nr. 959-44576 din 08.10.1996, emis de CJ DOLJ);		
B1	Intabulare, drept de PROPRIETATE, dobandit prin Succesiune, cota actuala 1/2, cota initiala 1/2 1) PUIU LIOARA	A1
B2	Intabulare, drept de PROPRIETATE, dobandit prin Succesiune, cota actuala 1/2, cota initiala 1/2 1) SAVA ANA	A1
B3	Intabulare, drept de PROPRIETATE, dobandit prin Succesiune, cota actuala 1/1, cota initiala 1/1 1) SAVA ANA	A1.1

C. Partea III. SARCINI .

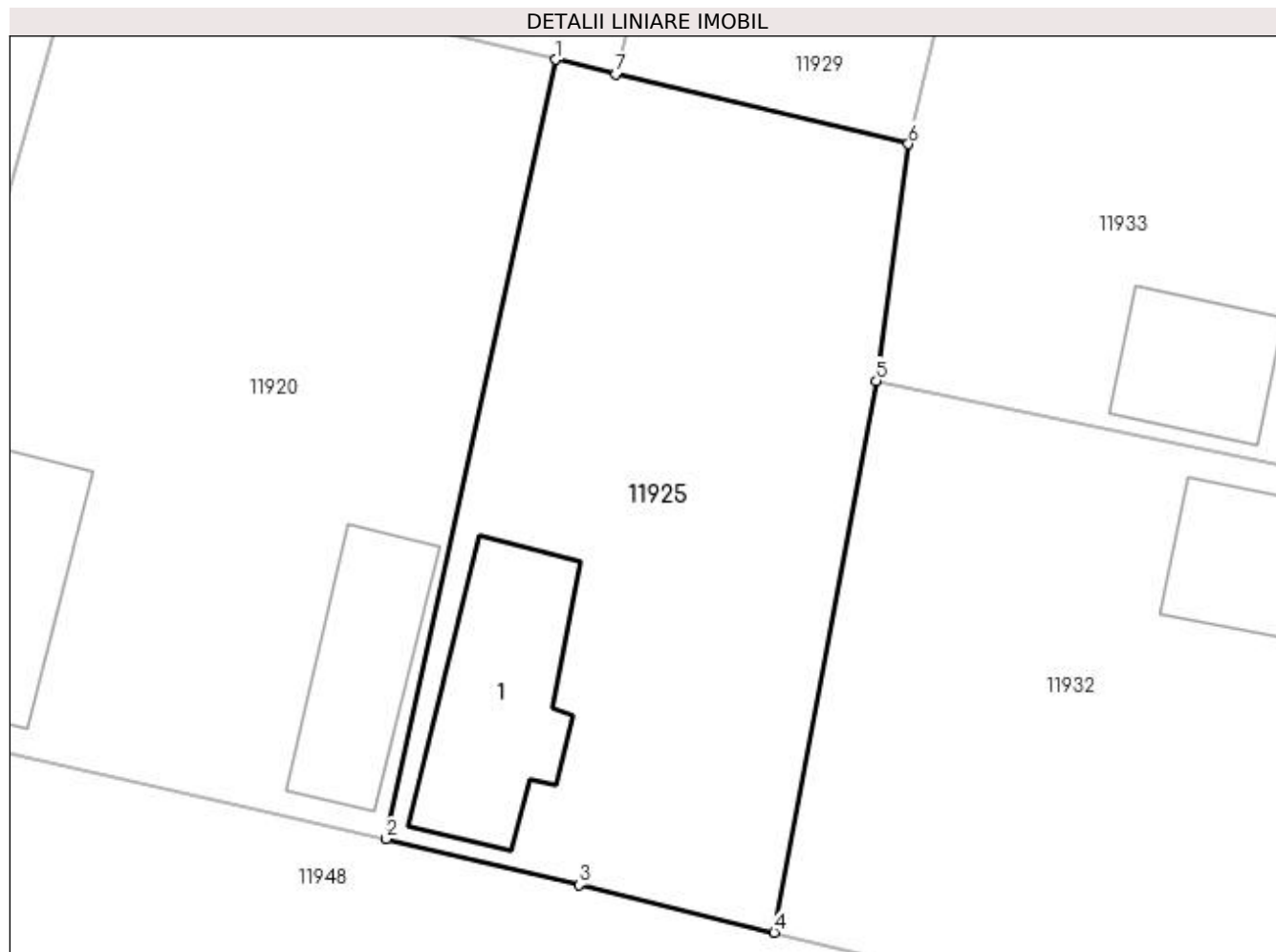
Inscrieri privind dezmembramintele dreptului de proprietate, drepturi reale de garanție și sarcini	Referințe
NU SUNT	

Anexa Nr. 1 La Partea I

Teren

Nr cadastral	Suprafața (mp)*	Observații / Referințe
37742	Din acte: 787 Masurata: 674	

* Suprafața este determinată în planul de proiecție Stereo 70.



Date referitoare la teren

Crt	Categorie folosință	Intra vilan	Suprafața (mp)	Tarla	Parcelă	Nr. topo	Observații / Referințe
1	curți constructii	DA	674	42	20	-	

Date referitoare la construcții

Crt	Număr	Destinație construcție	Supraf. (mp)	Situație juridică	Observații / Referințe
A1.1	37742-C1	construcții de locuințe	Din acte: 73 Masurata: 74	Cu acte	Nr. niveluri:1; S. construita la sol:74 mp; S. construita desfasurata:73 mp;

Lungime Segmente

1) Valorile lungimilor segmentelor sunt obținute din proiecție în plan.

Punct început	X / Y	Punct sfârșit	X / Y	Lungime segment (** (m)
1	379.115,677 266.700,597	2	379.107,746 266.664,096	37.353
2	379.107,746 266.664,096	3	379.116,787 266.661,953	9.292
3	379.116,787 266.661,953	4	379.125,933 266.659,723	9.414

Punct început	X / Y	Punct sfârșit	X / Y	Lungime segment (** (m)
4	379.125,933 266.659,723	5	379.130,707 266.685,564	26.278
5	379.130,707 266.685,564	6	379.132,213 266.696,65	11.188
6	379.132,213 266.696,65	7	379.118,517 266.699,919	14.081
7	379.118,517 266.699,919	1	379.115,677 266.700,597	2.92

** Lungimile segmentelor sunt determinate în planul de proiecție Stereo 70 și sunt rotunjite la 1 milimetru.

*** Distanța dintre puncte este formată din segmente cumulate ce sunt mai mici decât valoarea 1 milimetru.

**DATE DESPRE IMOBILUL NR. 11926**

Oficiul de Cadastru și Publicitate Imobiliară DOLJ
Biroul de Cadastru și Publicitate Imobiliară Craiova

A. Partea I. Descrierea imobilului

TEREN Intravilan

Adresa: Loc. Bistret, Str Bujorului, Nr. 32, Jud. Dolj, T41,P21

Nr. Crt	Nr cadastral Nr. topografic	Suprafața* (mp)	Observații / Referințe
A1		Din acte: 1.353 Masurata: 1.509	Sector cadastral:28 Teren imprejmuit;

Construcții

Crt	Nr cadastral Nr. topografic	Adresa	Observații / Referințe
A1.1		Loc. Bistret, Str Bujorului, Nr. 32, Jud. Dolj	Nr. niveluri:1; S. construita la sol:100 mp;
A1.2		Loc. Bistret, Str Bujorului, Nr. 32, Jud. Dolj	Nr. niveluri:1; S. construita la sol:35 mp;
A1.3		Loc. Bistret, Str Bujorului, Nr. 32, Jud. Dolj	Nr. niveluri:1; S. construita la sol:39 mp;
A1.4		Loc. Bistret, Str Bujorului, Nr. 32, Jud. Dolj	Nr. niveluri:1; S. construita la sol:78 mp;

B. Partea II. Proprietari și acte

Inscrieri privitoare la dreptul de proprietate și alte drepturi reale	Referințe	
/		
Act Administrativ nr. TDP nr. 826-44709, din 03/10/1996 emis de CJSAPT DOLJ;		
B1	Intabulare, drept de PROPRIETATE, dobandit prin Reconstituire, cota actuala 1/1, cota initiala 1/1 1) DELIU ION, Lipsă CNP.	A1
Act Normativ nr. 7, din 13/03/1996 emis de PARLAMENTUL ROMÂNIEI ((ART.12 ALIN.(14) și ART.37 ALIN(2)));		
B2	Intabulare, drept de PROPRIETATE, dobandit prin Lege, cota actuala 1/1, cota initiala 1/1 1) DELIU ION, Lipsă CNP.	A1.1, A1.2, A1.3, A1.4

C. Partea III. SARCINI .

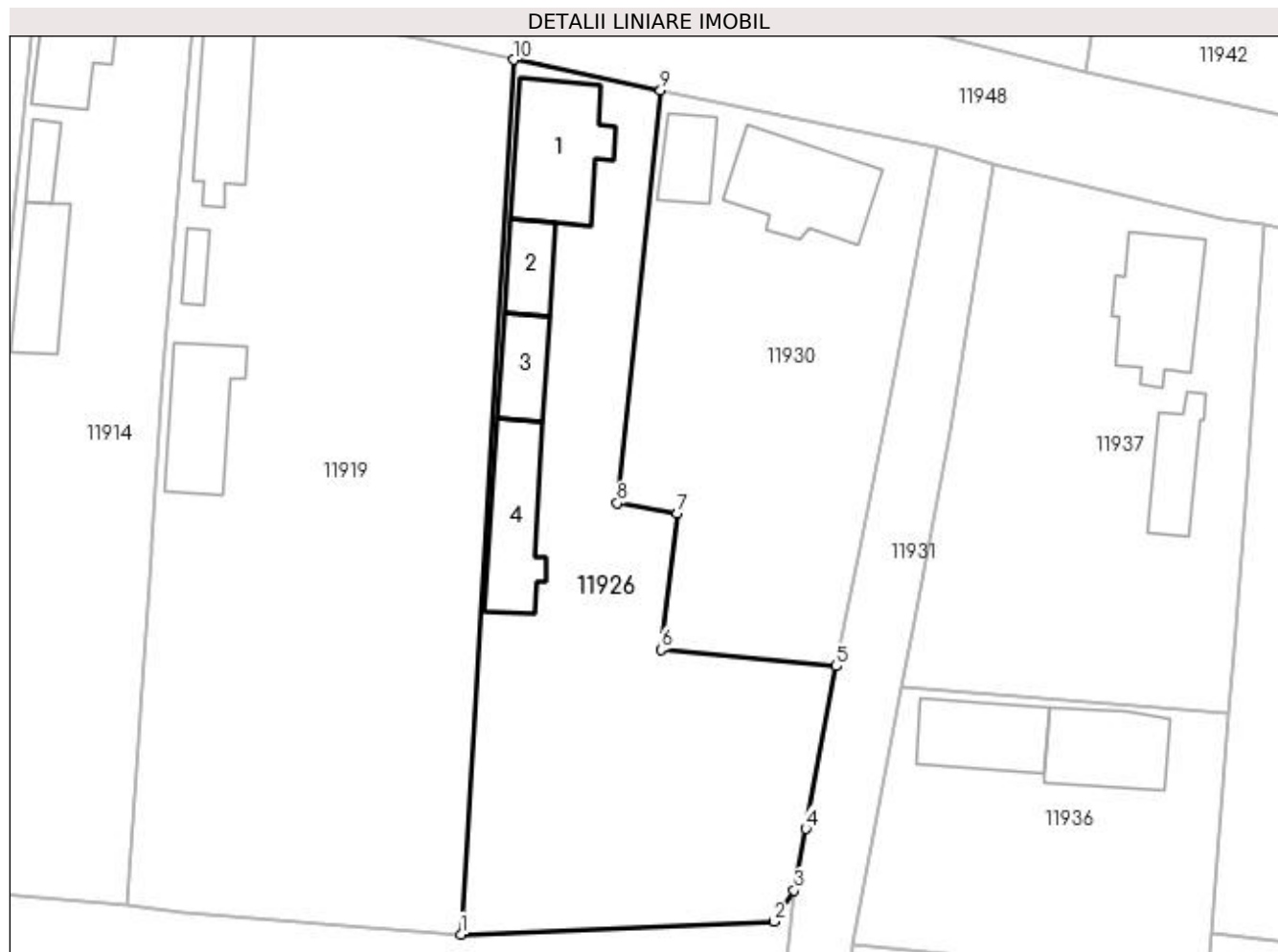
Inscrieri privind dezmembramentele dreptului de proprietate, drepturi reale de garanție și sarcini	Referințe
NU SUNT	

Anexa Nr. 1 La Partea I

Teren

Nr cadastral	Suprafața (mp)*	Observații / Referințe
	Din acte: 1.353 Masurata: 1.509	

* Suprafața este determinată în planul de proiecție Stereo 70.



Date referitoare la teren

Crt	Categorie folosință	Intra vilan	Suprafața (mp)	Tarla	Parcelă	Nr. topo	Observații / Referințe
1	curți constructii	DA	1.509	41	21	-	

Date referitoare la construcții

Crt	Număr	Destinație construcție	Supraf. (mp)	Situație juridică	Observații / Referințe
A1.1		construcții de locuințe	100	Cu acte	Nr. niveluri:1; S. construita la sol:100 mp;
A1.2		construcții anexa	35	Cu acte	Nr. niveluri:1; S. construita la sol:35 mp;
A1.3		construcții anexa	39	Cu acte	Nr. niveluri:1; S. construita la sol:39 mp;
A1.4		construcții anexa	78	Cu acte	Nr. niveluri:1; S. construita la sol:78 mp;

Lungime Segmente

1) Valorile lungimilor segmentelor sunt obținute din proiecție în plan.

Punct început	X / Y	Punct sfârșit	X / Y	Lungime segment (** (m))
1	379.107,829 266.571,607	2	379.136,42 266.572,79	28.615

Punct început	X / Y	Punct sfârșit	X / Y	Lungime segment (** (m)
2	379.136,42 266.572,79	3	379.138,286 266.575,608	3.38
3	379.138,286 266.575,608	4	379.139,346 266.581,24	5.731
4	379.139,346 266.581,24	5	379.142,143 266.596,102	15.123
5	379.142,143 266.596,102	6	379.126,106 266.597,604	16.107
6	379.126,106 266.597,604	7	379.127,573 266.610,006	12.488
7	379.127,573 266.610,006	8	379.122,133 266.610,985	5.527
8	379.122,133 266.610,985	9	379.126,076 266.648,697	37.918
9	379.126,076 266.648,697	10	379.112,66 266.651,475	13.701
10	379.112,66 266.651,475	1	379.107,829 266.571,607	80.014

** Lungimile segmentelor sunt determinate în planul de proiecție Stereo 70 și sunt rotunjite la 1 milimetru.

*** Distanța dintre puncte este formată din segmente cumulate ce sunt mai mici decât valoarea 1 milimetru.

**DATE DESPRE IMOBILUL NR. 11927**

Oficiul de Cadastru și Publicitate Imobiliară DOLJ
Biroul de Cadastru și Publicitate Imobiliară Craiova

A. Partea I. Descrierea imobilului

TEREN Intravilan

Adresa: Loc. Bistret, Str Trandafirilor, Nr. 6, Jud. Dolj, T40, P35, 36

Nr. Crt	Nr cadastral Nr. topografic	Suprafața* (mp)	Observații / Referințe
A1	31646	Din acte: 1.800 Masurata: 1.834	Sector cadastral:28 Teren imprejmuit;

Construcții

Crt	Nr cadastral Nr. topografic	Adresa	Observații / Referințe
A1.1	31646-C1	Loc. Bistret, Str Trandafirilor, Nr. 6, Jud. Dolj, T40, P35, 36	Nr. niveluri:1; S. construita la sol:84 mp; Constructie de locuit cu trei camere si sala construita din caramida, acoperita cu tigla, edificata in anul 1927. S. desfasurata = 105 mp.
A1.2	31646-C2	Loc. Bistret, Str Trandafirilor, Nr. 6, Jud. Dolj, T40, P35, 36	Nr. niveluri:1; S. construita la sol:17 mp; Constructie anexa - bucatarie, construita din chirpici, acoperite cu tigla. S. desfasurata = 17 mp.
A1.3	31646-C3	Loc. Bistret, Str Trandafirilor, Nr. 6, Jud. Dolj, T40, P35, 36	Nr. niveluri:1; S. construita la sol:50 mp; Constructie anexa cu trei camere construita din chirpici, acoperita cu tigla, edificata in anul 1999. S. desfasurata = 50mp.
A1.4	31646-C4	Loc. Bistret, Str Trandafirilor, Nr. 6, Jud. Dolj, T40, P35, 36	Nr. niveluri:1; S. construita la sol:43 mp; Constructie anexa - grajd - construita din chirpici, acoperita cu tigla. S. desfasurata = 43mp.
A1.5	31646-C5	Loc. Bistret, Str Trandafirilor, Nr. 6, Jud. Dolj, T40, P35, 36	Nr. niveluri:1; S. construita la sol:47 mp; Constructie anexa - patul, magazie, sopron - construita din chirpici, acoperita cu tigla. S. desfasurata =47mp.

B. Partea II. Proprietari și acte

Inscrieri privitoare la dreptul de proprietate și alte drepturi reale	Referințe
110502 / 25/08/2016	
Act Notarial nr. contract de intretinere aut 1020, din 23/08/2016 emis de NP GIURCAN TITU (contract de intretinere);	
B1	A1, A1.1, A1.2, A1.3, A1.4, A1.5
Intabulare, drept de PROPRIETATE, dobandit prin Conventie, cota actuala 1/1, cota initiala 1/1	
1) DANILA CONSTANTA	
2) Danila Gabriel	

C. Partea III. SARCINI

Inscrieri privind dezmembramintele dreptului de proprietate, drepturi reale de garanție și sarcini	Referințe
110502 / 25/08/2016	
Act Notarial nr. contract de intretinere aut 1020, din 23/08/2016 emis de NP GIURCAN TITU (contract de intretinere);	
C1	A1, A1.1, A1.2, A1.3, A1.4, A1.5
Intabulare, drept de UZUFRACT VIAGER, cota actuala 1/1, cota initiala 1/1	
1) DANILA MIHAIL-MISU	
2) DANILA MITA	
C2	A1, A1.1, A1.2, A1.3, A1.4, A1.5
Intabulare, drept de IPOTECA LEGALA, Valoare:0 ce are ca obiect plata rentei în bani corespunzătoare întreținerii neexecutate în favoarea creditorului întreținerii	
1) DANILA MIHAIL-MISU	
2) DANILA MITA	

Anexa Nr. 1 La Partea I

Teren

Nr cadastral	Suprafața (mp)*	Observații / Referințe
31646	Din acte: 1.800 Masurata: 1.834	

* Suprafața este determinată în planul de proiecție Stereo 70.



Date referitoare la teren

Crt	Categorie folosință	Intravilan	Suprafața (mp)	Tarla	Parcelă	Nr. topo	Observații / Referințe
1	curți construcții	DA	1.054	40	35, 36	-	Teren intravilan împrejmuit cu gard de metal, beton, lemn și sarma.
2	arabil	DA	780	40	35, 36	-	Teren intravilan împrejmuit cu gard de metal, beton, lemn și sarma.

Date referitoare la construcții

Crt	Număr	Destinație construcție	Supraf. (mp)	Situație juridică	Observații / Referințe
A1.1	31646-C1	construcții de locuințe	Din acte: 0 Masurata: 84	Cu acte	Nr. niveluri:1; S. construita la sol:84 mp; Construcție de locuit cu trei camere și sala construita din caramida, acoperita cu tigla, edificata în anul 1927. S. desfasurata = 105 mp.
A1.2	31646-C2	construcții anexa	Din acte: 0 Masurata: 17	Cu acte	Nr. niveluri:1; S. construita la sol:17 mp; Construcție anexa - bucatarie, construita din chirpici, acoperite cu tigla. S. desfasurata = 17 mp.
A1.3	31646-C3	construcții anexa	Din acte: 0 Masurata: 50	Cu acte	Nr. niveluri:1; S. construita la sol:50 mp; Construcție anexa cu trei camere construita din chirpici, acoperita cu tigla, edificata în anul 1999. S. desfasurata = 50mp.
A1.4	31646-C4	construcții anexa	Din acte: 0 Masurata: 43	Cu acte	Nr. niveluri:1; S. construita la sol:43 mp; Construcție anexa - grajd - construita din chirpici, acoperita cu tigla. S. desfasurata = 43mp.

Crt	Număr	Destinație construcție	Supraf. (mp)	Situație juridică	Observații / Referințe
A1.5	31646-C5	construcții anexa	Din acte: 0 Masurata: 47	Cu acte	Nr. niveluri:1; S. construita la sol:47 mp; Construcție anexa - patul, magazie, sopron - construita din chirpici, acoperita cu tigla. S. desfasurata =47mp.

Lungime Segmente

1) Valorile lungimilor segmentelor sunt obținute din proiecție în plan.

Punct început	X / Y	Punct sfârșit	X / Y	Lungime segment (** (m)
1	379.136,881 266.562,729	2	379.136,044 266.563,549	1.172
2	379.136,044 266.563,549	3	379.118,352 266.563,748	17.693
3	379.118,352 266.563,748	4	379.116,391 266.544,032	19.813
4	379.116,391 266.544,032	5	379.112,786 266.495,911	48.256
5	379.112,786 266.495,911	6	379.111,286 266.474,769	21.195
6	379.111,286 266.474,769	7	379.123,307 266.474,053	12.042
7	379.123,307 266.474,053	8	379.133,115 266.473,329	9.835
8	379.133,115 266.473,329	9	379.134,72 266.501,167	27.884
9	379.134,72 266.501,167	10	379.135,255 266.511,975	10.821
10	379.135,255 266.511,975	11	379.135,463 266.522,086	10.113
11	379.135,463 266.522,086	12	379.135,186 266.523,951	1.885
12	379.135,186 266.523,951	13	379.134,502 266.525,868	2.035
13	379.134,502 266.525,868	14	379.134,448 266.529,291	3.423
14	379.134,448 266.529,291	15	379.134,992 266.530,342	1.183
15	379.134,992 266.530,342	1	379.136,881 266.562,729	32.442

** Lungimile segmentelor sunt determinate în planul de proiecție Stereo 70 și sunt rotunjite la 1 milimetru.

*** Distanța dintre puncte este formată din segmente cumulate ce sunt mai mici decât valoarea 1 milimetru.

**DATE DESPRE IMOBILUL NR. 11928**

Oficiul de Cadastru și Publicitate Imobiliară DOLJ
Biroul de Cadastru și Publicitate Imobiliară Craiova

A. Partea I. Descrierea imobilului

TEREN Intravilan

Adresa: Loc. Bistret, Str Trandafirilor, Nr. 6, Jud. Dolj, T40,P

Nr. Crt	Nr cadastral Nr. topografic	Suprafața* (mp)	Observații / Referințe
A1		213	Sector cadastral:28 Teren imprejmuit;

B. Partea II. Proprietari și acte

Inscrieri privitoare la dreptul de proprietate și alte drepturi reale	Referințe
/	
Act Normativ nr. 7, din 13/03/1996 emis de PARLAMENTUL ROMÂNIEI;	
B1	Inscrierea provizorie, drept de PROPRIETATE, dobandit prin Lege, cota actuala 1/1, cota initiala 1/1
	1) NEIDENTIFICAT NEIDENTIFICAT

C. Partea III. SARCINI .

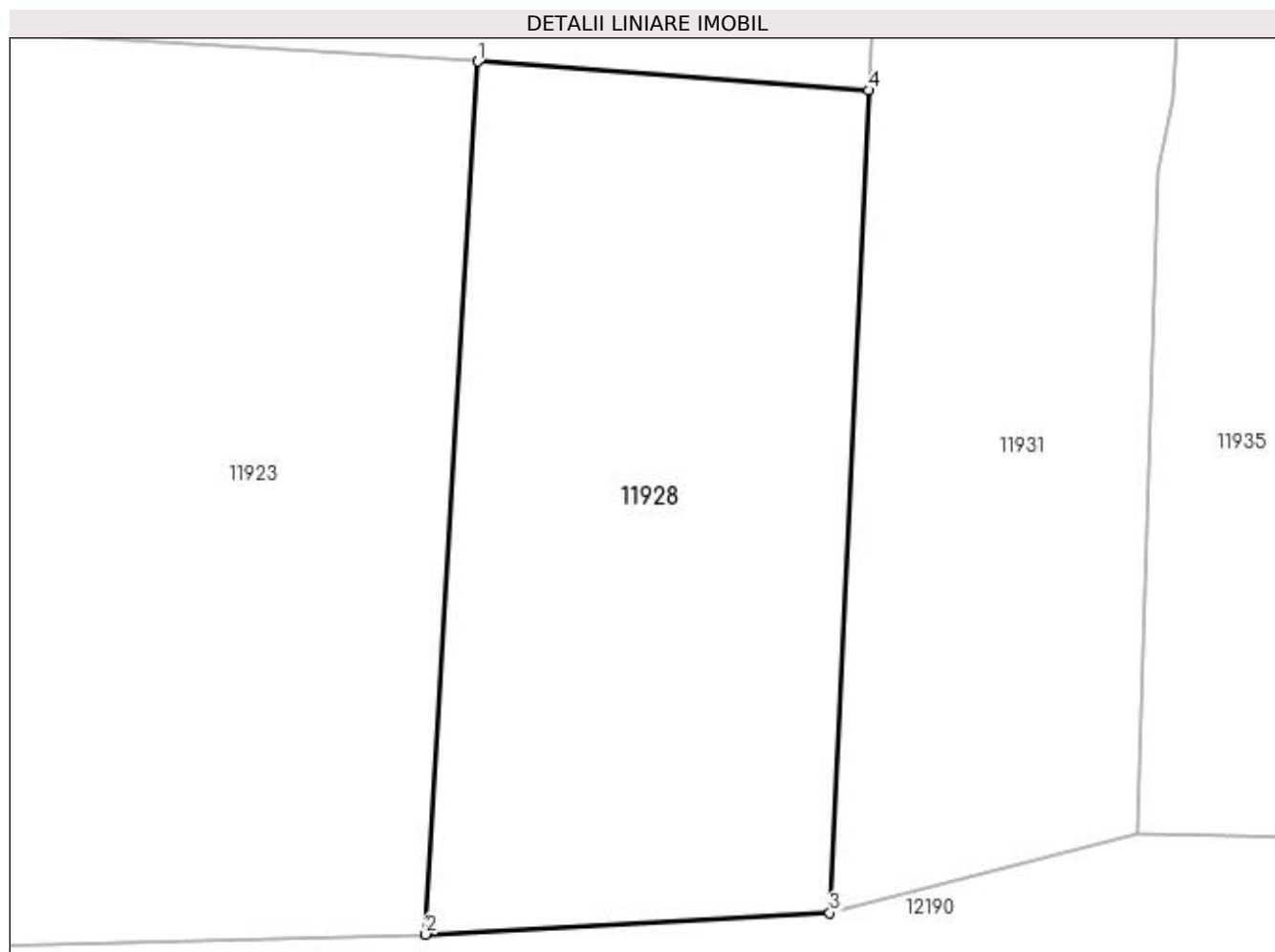
Inscrieri privind dezmembramintele dreptului de proprietate, drepturi reale de garanție și sarcini	Referințe
NU SUNT	

Anexa Nr. 1 La Partea I

Teren

Nr cadastral	Suprafața (mp)*	Observații / Referințe
	213	

* Suprafața este determinată în planul de proiecție Stereo 70.



Date referitoare la teren

Crt	Categorie folosință	Intravilan	Suprafața (mp)	Tarla	Parcelă	Nr. topo	Observații / Referințe
1	arabil	DA	213	40	-	-	

Lungime Segmente

1) Valorile lungimilor segmentelor sunt obținute din proiecție în plan.

Punct început	X / Y	Punct sfârșit	X / Y	Lungime segment (** (m)
1	379.123,307 266.474,053	2	379.121,99 266.452,137	21.956
2	379.121,99 266.452,137	3	379.132,143 266.452,678	10.167
3	379.132,143 266.452,678	4	379.133,115 266.473,329	20.674
4	379.133,115 266.473,329	1	379.123,307 266.474,053	9.835

**** Lungimile segmentelor sunt determinate în planul de proiecție Stereo 70 și sunt rotunjite la 1 milimetru.**

***** Distanța dintre puncte este formată din segmente cumulate ce sunt mai mici decât valoarea 1 milimetru.**

**DATE DESPRE IMOBILUL NR. 11929**

Oficiul de Cadastru și Publicitate Imobiliară DOLJ
Biroul de Cadastru și Publicitate Imobiliară Craiova

A. Partea I. Descrierea imobilului

TEREN Intravilan

Adresa: Loc. Bistret, Str Calea Dunării, Nr. 116, Jud. Dolj, T42,P22

Nr. Crt	Nr cadastral Nr. topografic	Suprafața* (mp)	Observații / Referințe
A1		Din acte: 540 Masurata: 624	Sector cadastral:28 Teren imprejmuit;

Construcții

Crt	Nr cadastral Nr. topografic	Adresa	Observații / Referințe
A1.1		Loc. Bistret, Str Calea Dunării, Nr. 116, Jud. Dolj	Nr. niveluri:1; S. construita la sol:71 mp;

B. Partea II. Proprietari și acte

Inscrieri privitoare la dreptul de proprietate și alte drepturi reale		Referințe
/		
Act Administrativ nr. TDP nr. 1899-1977, din 07/06/2002 emis de CJSAPT DOLJ;		
B1	Intabulare, drept de PROPRIETATE, dobandit prin Reconstituire, cota actuala 1/1, cota initiala 1/1 1) DICĂ PĂTRU , Lipsă CNP.	A1
Act Normativ nr. 7, din 13/03/1996 emis de PARLAMENTUL ROMÂNIEI ((ART.12 ALIN.(14) și ART.37 ALIN(2)));		
B2	Intabulare, drept de PROPRIETATE, dobandit prin Lege, cota actuala 1/1, cota initiala 1/1 1) DICĂ PĂTRU , Lipsă CNP.	A1.1

C. Partea III. SARCINI .

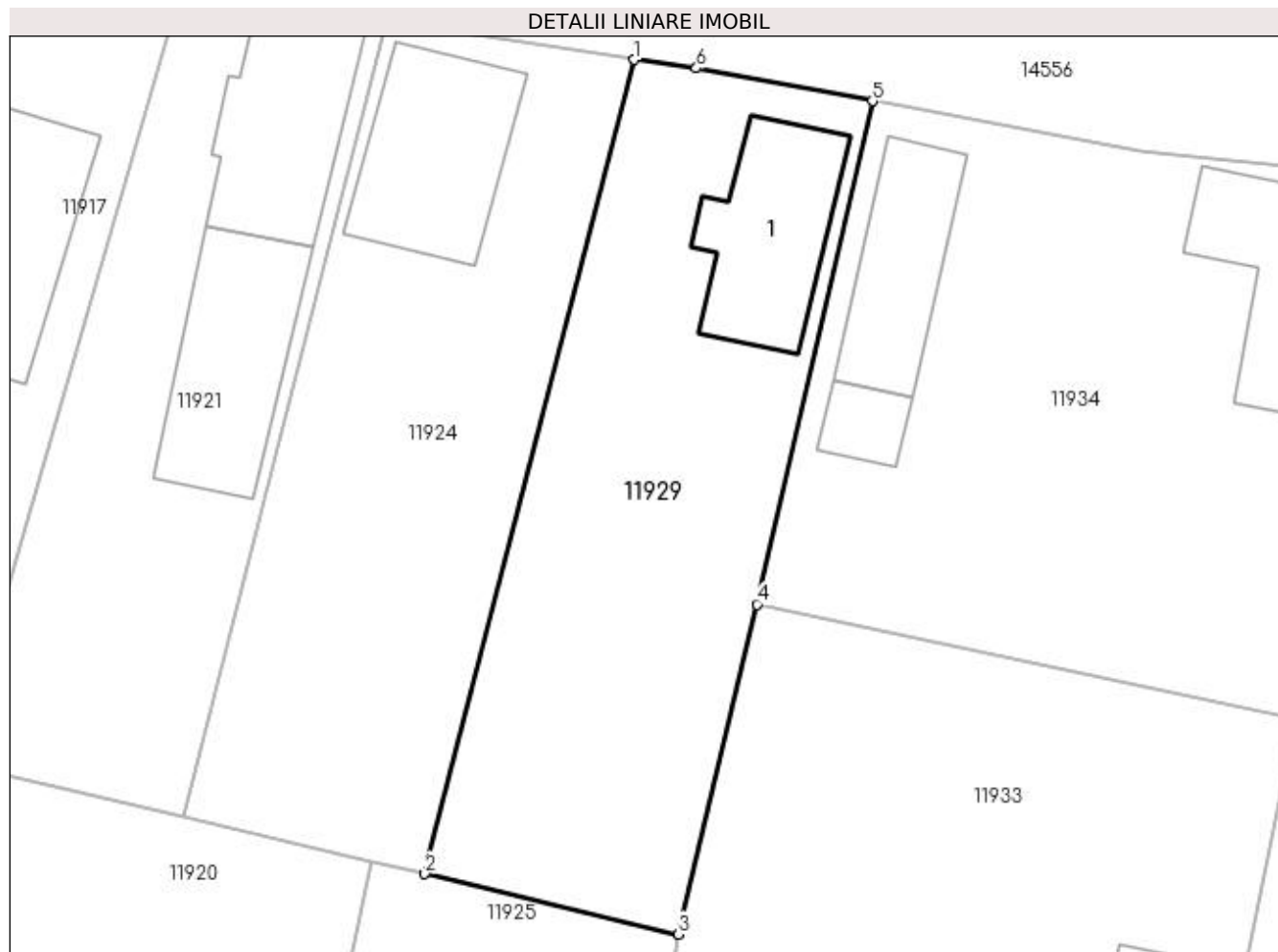
Inscrieri privind dezmembramintele dreptului de proprietate, drepturi reale de garanție și sarcini	Referințe
NU SUNT	

Anexa Nr. 1 La Partea I

Teren

Nr cadastral	Suprafața (mp)*	Observații / Referințe
	Din acte: 540 Masurata: 624	

* Suprafața este determinată în planul de proiecție Stereo 70.



Date referitoare la teren

Crt	Categorie folosință	Intra vilan	Suprafața (mp)	Tarla	Parcelă	Nr. topo	Observații / Referințe
1	curți constructii	DA	624	42	22	-	

Date referitoare la construcții

Crt	Număr	Destinație construcție	Supraf. (mp)	Situație juridică	Observații / Referințe
A1.1		construcții de locuințe	71	Cu acte	Nr. niveluri:1; S. construita la sol:71 mp;

Lungime Segmente

1) Valorile lungimilor segmentelor sunt obținute din proiecție în plan.

Punct început	X / Y	Punct sfârșit	X / Y	Lungime segment (** (m)
1	379.129,802 266.743,889	2	379.118,517 266.699,919	45.395
2	379.118,517 266.699,919	3	379.132,213 266.696,65	14.081
3	379.132,213 266.696,65	4	379.136,445 266.714,478	18.323

Punct început	X / Y	Punct sfârșit	X / Y	Lungime segment (** (m)
4	379.136,445 266.714,478	5	379.142,695 266.741,66	27.891
5	379.142,695 266.741,66	6	379.133,189 266.743,428	9.669
6	379.133,189 266.743,428	1	379.129,802 266.743,889	3.418

** Lungimile segmentelor sunt determinate în planul de proiecție Stereo 70 și sunt rotunjite la 1 milimetru.

*** Distanța dintre puncte este formată din segmente cumulate ce sunt mai mici decât valoarea 1 milimetru.

**DATE DESPRE IMOBILUL NR. 12036**
 Oficiul de Cadastru și Publicitate Imobiliară DOLJ
 Biroul de Cadastru și Publicitate Imobiliară Craiova
A. Partea I. Descrierea imobilului

TEREN Intravilan

Adresa: Loc. Bistret, Str Calea Dunării, Nr. 210, Jud. Dolj

Nr. Crt	Nr cadastral Nr. topografic	Suprafața* (mp)	Observații / Referințe
A1		1.023	Sector cadastral:28 Teren imprejmuit;

B. Partea II. Proprietari și acte

Inscrieri privitoare la dreptul de proprietate și alte drepturi reale	Referințe
/	
Act Normativ nr. 7, din 13/03/1996 emis de PARLAMENTUL ROMÂNIEI;	
B1	Inscrierea provizorie, drept de PROPRIETATE, dobandit prin Lege, cota actuala 1/1, cota initiala 1/1
	1) NEIDENTIFICAT NEIDENTIFICAT

C. Partea III. SARCINI .

Inscrieri privind dezmembramintele dreptului de proprietate, drepturi reale de garanție și sarcini	Referințe
NU SUNT	

Anexa Nr. 1 La Partea I**Teren**

Nr cadastral	Suprafața (mp)*	Observații / Referințe
	1.023	

* Suprafața este determinată în planul de proiecție Stereo 70.

**Date referitoare la teren**

Crt	Categorie folosință	Intravilan	Suprafața (mp)	Tarla	Parcelă	Nr. topo	Observații / Referințe
1	curți constructii	DA	623	45	-	-	
2	arabil	DA	400	45	-	-	

Date referitoare la construcții

Crt	Număr	Destinație construcție	Supraf. (mp)	Situație juridică	Observații / Referințe
A1.1		construcții de locuințe	115	Fara acte	Nr. niveluri:1; S. construita la sol:115 mp;
A1.2		construcții anexa	33	Fara acte	Nr. niveluri:1; S. construita la sol:33 mp;

Lungime Segmente

1) Valorile lungimilor segmentelor sunt obținute din proiecție în plan.

Punct început	X / Y	Punct sfârșit	X / Y	Lungime segment (** (m)
1	379.886,398 266.627,992	2	379.899,465 266.628,402	13.073
2	379.899,465 266.628,402	3	379.899,093 266.658,964	30.564

Punct început	X / Y	Punct sfârșit	X / Y	Lungime segment (** (m)
3	379.899,093 266.658,964	4	379.898,731 266.688,806	29.844
4	379.898,731 266.688,806	5	379.898,637 266.696,549	7.744
5	379.898,637 266.696,549	6	379.898,495 266.708,162	11.614
6	379.898,495 266.708,162	7	379.892,29 266.707,857	6.212
7	379.892,29 266.707,857	8	379.886,163 266.707,877	6.127
8	379.886,163 266.707,877	9	379.886,114 266.703,541	4.336
9	379.886,114 266.703,541	10	379.886,325 266.689,102	14.441
10	379.886,325 266.689,102	11	379.886,357 266.687,608	1.494
11	379.886,357 266.687,608	12	379.885,889 266.666,116	21.497
12	379.885,889 266.666,116	13	379.885,99 266.658,509	7.608
13	379.885,99 266.658,509	1	379.886,398 266.627,992	30.52

** Lungimile segmentelor sunt determinate în planul de proiecție Stereo 70 și sunt rotunjite la 1 milimetru.

*** Distanța dintre puncte este formată din segmente cumulate ce sunt mai mici decât valoarea 1 milimetru.

**DATE DESPRE IMOBILUL NR. 12037**

Oficiul de Cadastru și Publicitate Imobiliară DOLJ
Biroul de Cadastru și Publicitate Imobiliară Craiova

A. Partea I. Descrierea imobilului

TEREN Intravilan

Adresa: Loc. Bistret, Jud. Dolj

Nr. Crt	Nr cadastral Nr. topografic	Suprafața* (mp)	Observații / Referințe
A1		1.801	Sector cadastral:28 Teren imprejmuit;

B. Partea II. Proprietari și acte

Inscrieri privitoare la dreptul de proprietate și alte drepturi reale	Referințe
/	
Act Normativ nr. 7, din 13/03/1996 emis de PARLAMENTUL ROMÂNIEI;	
B1	Inscrierea provizorie, drept de PROPRIETATE, dobandit prin Lege, cota actuala 1/1, cota initiala 1/1
	1) NEIDENTIFICAT NEIDENTIFICAT

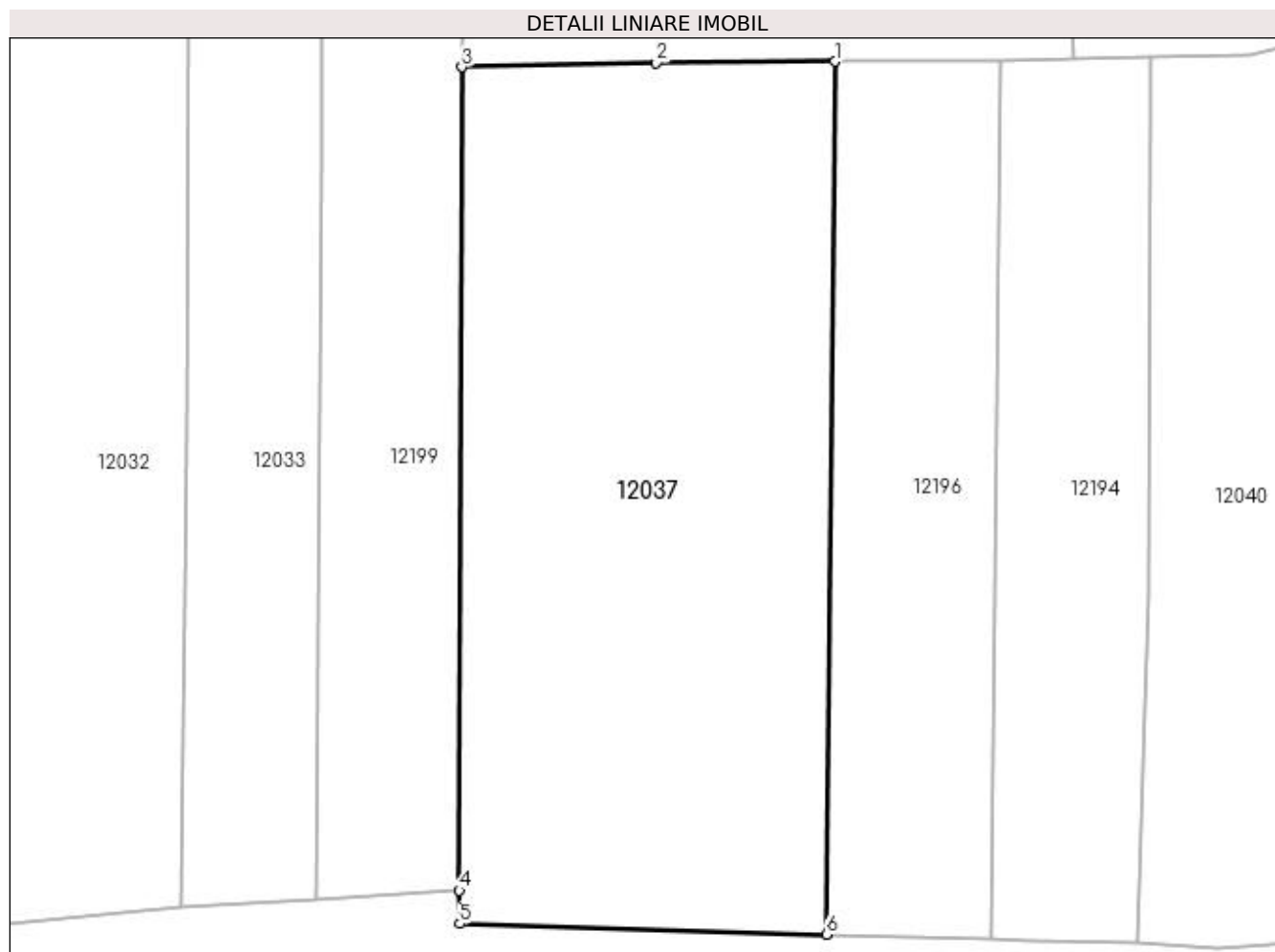
C. Partea III. SARCINI .

Inscrieri privind dezmembramintele dreptului de proprietate, drepturi reale de garanție și sarcini	Referințe
NU SUNT	

Anexa Nr. 1 La Partea I**Teren**

Nr cadastral	Suprafața (mp)*	Observații / Referințe
	1.801	

* Suprafața este determinată în planul de proiecție Stereo 70.

**Date referitoare la teren**

Crt	Categorie folosință	Intra vilan	Suprafața (mp)	Tarla	Parcelă	Nr. topo	Observații / Referințe
1	arabil	DA	1.801	45	-	-	

Lungime Segmente

1) Valorile lungimilor segmentelor sunt obținute din proiecție în plan.

Punct început	X / Y	Punct sfârșit	X / Y	Lungime segment (** (m)
1	379.895,445 266.595,943	2	379.882,035 266.595,837	13.41
2	379.882,035 266.595,837	3	379.867,462 266.595,523	14.576
3	379.867,462 266.595,523	4	379.867,267 266.533,796	61.727
4	379.867,267 266.533,796	5	379.867,31 266.531,288	2.508
5	379.867,31 266.531,288	6	379.894,791 266.530,501	27.492

Punct început	X / Y	Punct sfârşit	X / Y	Lungime segment (** (m)
6	379.894,791 266.530,501	1	379.895,445 266.595,943	65.445

** Lungimile segmentelor sunt determinate în planul de proiecţie Stereo 70 și sunt rotunjite la 1 milimetru.

*** Distanţa dintre puncte este formată din segmente cumulate ce sunt mai mici decât valoarea 1 milimetru.

**DATE DESPRE IMOBILUL NR. 12038**Oficiul de Cadastru și Publicitate Imobiliară DOLJ
Biroul de Cadastru și Publicitate Imobiliară Craiova**A. Partea I. Descrierea imobilului**

TEREN Intravilan

Nr. CF vechi:32

Nr. cadastral vechi:53

Adresa: Loc. Bistret, Jud. Dolj

Nr. Crt	Nr cadastral Nr. topografic	Suprafața* (mp)	Observații / Referințe
A1	33137	Din acte: 800 Masurata: 835	Sector cadastral:28 Teren imprejmuit;

Construcții

Crt	Nr cadastral Nr. topografic	Adresa	Observații / Referințe
A1.1	33137-C1	Loc. Bistret, Jud. Dolj	Nr. niveluri:1; S. construita la sol:109 mp; casa de locuit cu 3 camere si prispa

B. Partea II. Proprietari și acte

Inscrieri privitoare la dreptul de proprietate și alte drepturi reale	Referințe
661 / 04/12/2002 Act Notarial nr. aut 1208, din 21/08/2000 emis de NP Belu A;	
B1 Intabulare, drept de PROPRIETATE, dobandit prin Conventie, cota actuala 1/1, cota initiala 1/1 1) ZAMFIR LUMINITA MIRELA	A1, A1.1

C. Partea III. SARCINI .

Inscrieri privind dezmembramintele dreptului de proprietate, drepturi reale de garanție și sarcini	Referințe
NU SUNT	

Anexa Nr. 1 La Partea I**Teren**

Nr cadastral	Suprafața (mp)*	Observații / Referințe
33137	Din acte: 800 Masurata: 835	

* Suprafața este determinată în planul de proiecție Stereo 70.

DETALII LINIARE IMOBIL

**Date referitoare la teren**

Crt	Categorie folosință	Intra vilan	Suprafața (mp)	Tarla	Parcelă	Nr. topo	Observații / Referințe
1	curți constructii	DA	835	-	-	-	

Date referitoare la construcții

Crt	Număr	Destinație construcție	Supraf. (mp)	Situație juridică	Observații / Referințe
A1.1	33137-C1	construcții de locuințe	Din acte: 0 Masurata: 109	Cu acte	Nr. niveluri:1; S. construita la sol:109 mp; casa de locuit cu 3 camere si prispă

Lungime Segmente

1) Valorile lungimilor segmentelor sunt obținute din proiecție în plan.

Punct început	X / Y	Punct sfârșit	X / Y	Lungime segment (** (m)
1	379.899,465 266.628,402	2	379.909,21 266.628,851	9.755
2	379.909,21 266.628,851	3	379.909,017 266.688,22	59.369
3	379.909,017 266.688,22	4	379.913,263 266.688,421	4.251

Punct început	X / Y	Punct sfârșit	X / Y	Lungime segment (** (m)
4	379.913,263 266.688,421	5	379.912,84 266.697,112	8.701
5	379.912,84 266.697,112	6	379.908,376 266.697,016	4.465
6	379.908,376 266.697,016	7	379.908,117 266.708,896	11.883
7	379.908,117 266.708,896	8	379.898,495 266.708,162	9.65
8	379.898,495 266.708,162	9	379.898,637 266.696,549	11.614
9	379.898,637 266.696,549	10	379.898,731 266.688,806	7.744
10	379.898,731 266.688,806	11	379.899,093 266.658,964	29.844
11	379.899,093 266.658,964	1	379.899,465 266.628,402	30.564

** Lungimile segmentelor sunt determinate în planul de proiecție Stereo 70 și sunt rotunjite la 1 milimetru.

*** Distanța dintre puncte este formată din segmente cumulate ce sunt mai mici decât valoarea 1 milimetru.

**DATE DESPRE IMOBILUL NR. 12039**

Oficiul de Cadastru și Publicitate Imobiliară DOLJ
Biroul de Cadastru și Publicitate Imobiliară Craiova

A. Partea I. Descrierea imobilului

TEREN Intravilan

Adresa: Loc. Bistret, Str Calea Dunarii, Nr. 214, Jud. Dolj, (fost T45 P60)

Nr. Crt	Nr cadastral Nr. topografic	Suprafața* (mp)	Observații / Referințe
A1	37658	Din acte: 1.343 Masurata: 1.326	Sector cadastral:28 Teren imprejmuit;

Construcții

Crt	Nr cadastral Nr. topografic	Adresa	Observații / Referințe
A1.1	37658-C1	Loc. Bistret, Str Calea Dunarii, Nr. 214, Jud. Dolj, (fost T45 P60)	Nr. niveluri:1; S. construita la sol:87 mp; CASA DE LOCUIT P+Beci, Sd= 99mp, Edificata in anul 1959.

B. Partea II. Proprietari și acte

Inscrieri privitoare la dreptul de proprietate și alte drepturi reale		Referințe
181319 / 23/09/2022		
Act Notarial nr. CV. AUT. 2667, din 23/09/2022 emis de Papa Andreea Diana (CV);		
B1	Intabulare, drept de PROPRIETATE, dobândit prin Convenție, cota actuala 1/1, cota initiala 1/1 1) TELCEAN-PETRESCU GEORGE 2) TELCEAN-PETRESCU VERGINICA	A1, A1.1

C. Partea III. SARCINI .

Inscrieri privind dezmembramintele dreptului de proprietate, drepturi reale de garanție și sarcini	Referințe
NU SUNT	

Anexa Nr. 1 La Partea I

Teren

Nr cadastral	Suprafața (mp)*	Observații / Referințe
37658	Din acte: 1.343 Masurata: 1.326	

* Suprafața este determinată în planul de proiecție Stereo 70.



Date referitoare la teren

Crt	Categorie folosință	Intra vilan	Suprafața (mp)	Tarla	Parcelă	Nr. topo	Observații / Referințe
1	curți constructii	DA	1.326	45	60	-	

Date referitoare la construcții

Crt	Număr	Destinație construcție	Supraf. (mp)	Situație juridică	Observații / Referințe
A1.1	37658-C1	construcții de locuințe	87	Cu acte	Nr. niveluri:1; S. construita la sol:87 mp; CASA DE LOCUIT P+Beci, Sd= 99mp, Edificata in anul 1959.

Lungime Segmente

1) Valorile lungimilor segmentelor sunt obținute din proiecție în plan.

Punct început	X / Y	Punct sfârșit	X / Y	Lungime segment (** (m)
1	379.909,21 266.628,851	2	379.911,878 266.629,033	2.674
2	379.911,878 266.629,033	3	379.922,496 266.630,066	10.668
3	379.922,496 266.630,066	4	379.927,131 266.630,622	4.668

Punct început	X / Y	Punct sfârșit	X / Y	Lungime segment (** (m)
4	379.927,131 266.630,622	5	379.927,036 266.637,794	7.173
5	379.927,036 266.637,794	6	379.926,79 266.656,439	18.647
6	379.926,79 266.656,439	7	379.926,78 266.657,22	0.781
7	379.926,78 266.657,22	8	379.925,941 266.657,273	0.841
8	379.925,941 266.657,273	9	379.925,866 266.659,895	2.623
9	379.925,866 266.659,895	10	379.925,772 266.663,13	3.236
10	379.925,772 266.663,13	11	379.925,861 266.688,669	25.539
11	379.925,861 266.688,669	12	379.925,226 266.693,28	4.655
12	379.925,226 266.693,28	13	379.924,616 266.708,408	15.14
13	379.924,616 266.708,408	14	379.924,522 266.710,147	1.742
14	379.924,522 266.710,147	15	379.908,117 266.708,896	16.453
15	379.908,117 266.708,896	16	379.908,376 266.697,016	11.883
16	379.908,376 266.697,016	17	379.912,84 266.697,112	4.465
17	379.912,84 266.697,112	18	379.913,263 266.688,421	8.701
18	379.913,263 266.688,421	19	379.909,017 266.688,22	4.251
19	379.909,017 266.688,22	1	379.909,21 266.628,851	59.369

** Lungimile segmentelor sunt determinate în planul de proiecție Stereo 70 și sunt rotunjite la 1 milimetru.

*** Distanța dintre puncte este formată din segmente cumulate ce sunt mai mici decât valoarea 1 milimetru.



DATE DESPRE IMOBILUL NR. 12040

Oficiul de Cadastru și Publicitate Imobiliară DOLJ
 Biroul de Cadastru și Publicitate Imobiliară Craiova

A. Partea I. Descrierea imobilului

TEREN Intravilan

Adresa: Loc. Bistret, Jud. Dolj, T45,P69

Nr. Crt	Nr cadastral Nr. topografic	Suprafața* (mp)	Observații / Referințe
A1		Din acte: 891 Masurata: 1.034	Sector cadastral:28 Teren imprejmuit;

B. Partea II. Proprietari și acte

Inscrieri privitoare la dreptul de proprietate și alte drepturi reale		Referințe
/		
Act Administrativ nr. TDP nr. 845-44709, din 04/10/1996 emis de CJSAPT DOLJ;		
B1	Intabulare, drept de PROPRIETATE, dobandit prin Constituire, cota actuala 1/1, cota initiala 1/1 1) BURNEA GHEORGHE, Lipsă CNP.	A1

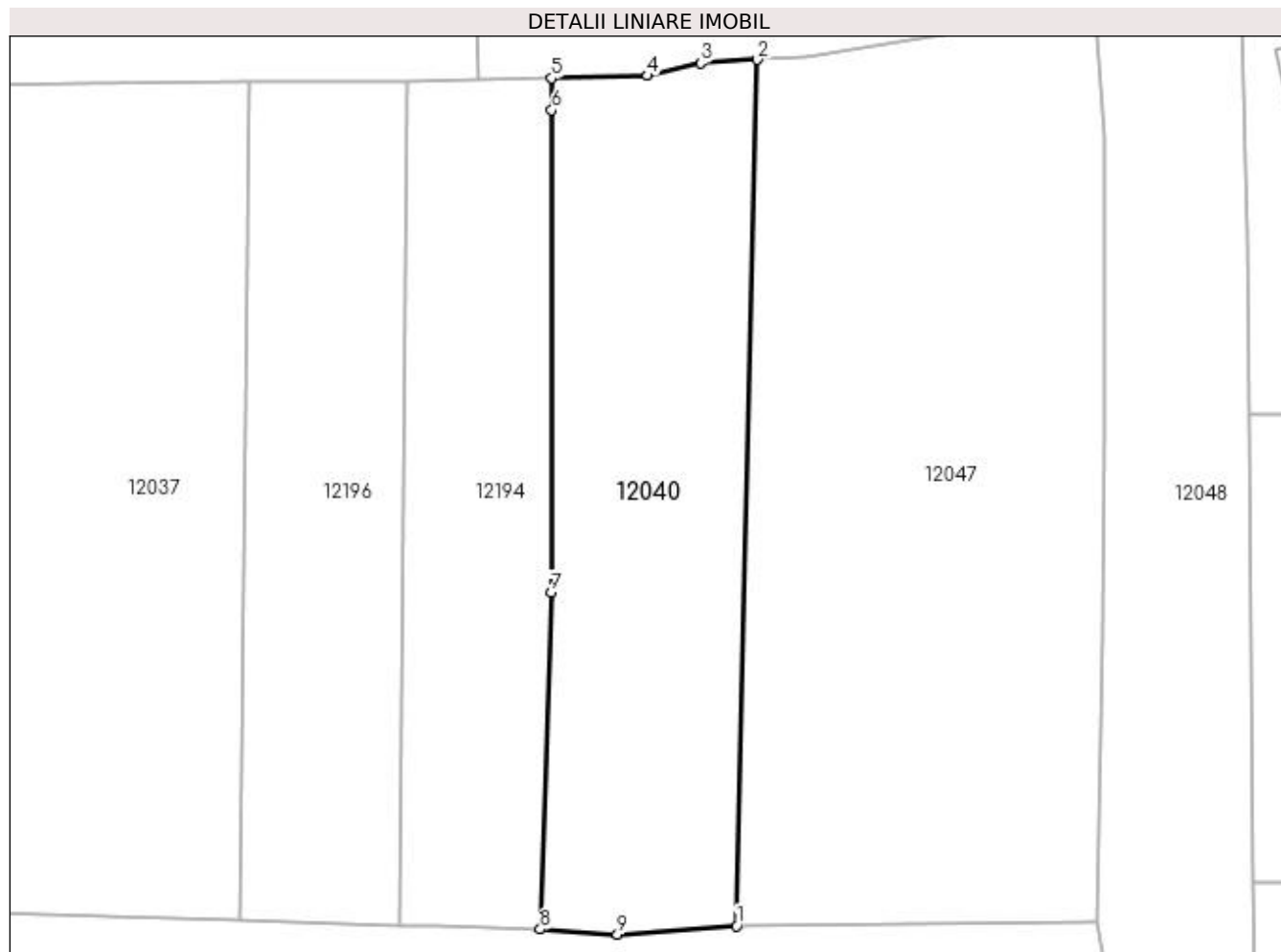
C. Partea III. SARCINI .

Inscrieri privind dezmembramintele dreptului de proprietate, drepturi reale de garanție și sarcini	Referințe
NU SUNT	

Anexa Nr. 1 La Partea I**Teren**

Nr cadastral	Suprafaţa (mp)*	Observații / Referințe
	Din acte: 891 Masurata: 1.034	

* Suprafața este determinată în planul de proiecție Stereo 70.

**Date referitoare la teren**

Crt	Categorie folosință	Intra vilan	Suprafața (mp)	Tarla	Parcelă	Nr. topo	Observații / Referințe
1	arabil	DA	1.034	45	69	-	

Lungime Segmente

1) Valorile lungimilor segmentelor sunt obținute din proiecție în plan.

Punct început	X / Y	Punct sfârșit	X / Y	Lungime segment (** (m)
1	379.933,496 266.530,099	2	379.935,122 266.597,669	67.59
2	379.935,122 266.597,669	3	379.930,709 266.597,408	4.421
3	379.930,709 266.597,408	4	379.926,574 266.596,433	4.248
4	379.926,574 266.596,433	5	379.919,1 266.596,236	7.477
5	379.919,1 266.596,236	6	379.919,096 266.593,748	2.488

Punct început	X / Y	Punct sfârşit	X / Y	Lungime segment (** (m)
6	379.919,096 266.593,748	7	379.919,041 266.556,11	37.638
7	379.919,041 266.556,11	8	379.918,188 266.529,831	26.293
8	379.918,188 266.529,831	9	379.924,215 266.529,434	6.04
9	379.924,215 266.529,434	1	379.933,496 266.530,099	9.305

** Lungimile segmentelor sunt determinate în planul de proiecție Stereo 70 și sunt rotunjite la 1 milimetru.

*** Distanța dintre puncte este formată din segmente cumulate ce sunt mai mici decât valoarea 1 milimetru.

**DATE DESPRE IMOBILUL NR. 12041**

Oficiul de Cadastru și Publicitate Imobiliară DOLJ
Biroul de Cadastru și Publicitate Imobiliară Craiova

A. Partea I. Descrierea imobilului

TEREN Intravilan

Adresa: Loc. Bistret, Jud. Dolj

Nr. Crt	Nr cadastral Nr. topografic	Suprafața* (mp)	Observații / Referințe
A1		795	Sector cadastral:28 Teren imprejmuit;

B. Partea II. Proprietari și acte

Inscrieri privitoare la dreptul de proprietate și alte drepturi reale		Referințe
/		
Act Normativ nr. 7, din 13/03/1996 emis de PARLAMENTUL ROMÂNIEI;		
B1	Inscrierea provizorie, drept de PROPRIETATE, dobandit prin Lege, cota actuala 1/1, cota initiala 1/1 1) NEIDENTIFICAT NEIDENTIFICAT	A1

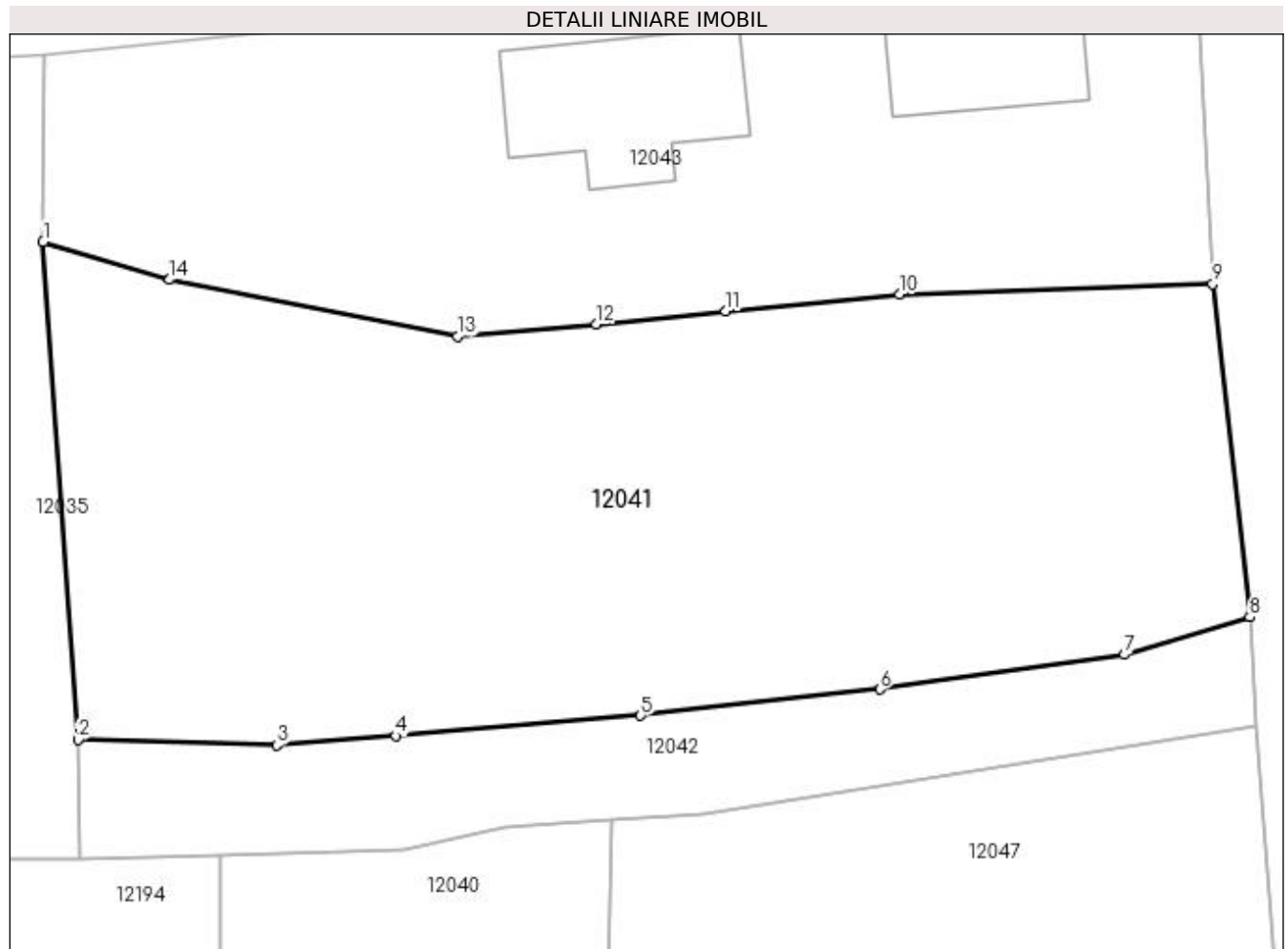
C. Partea III. SARCINI .

Inscrieri privind dezmembramintele dreptului de proprietate, drepturi reale de garanție și sarcini	Referințe
NU SUNT	

Teren

Nr cadastral	Suprafața (mp)*	Observații / Referințe
	795	

* Suprafața este determinată în planul de proiecție Stereo 70.



Date referitoare la teren

Crt	Categorie folosință	Intravilan	Suprafața (mp)	Tarla	Parcelă	Nr. topo	Observații / Referințe
1	arabil	DA	795	45	-	-	

Lungime Segmente

1) Valorile lungimilor segmentelor sunt obținute din proiecție în plan.

Punct început	X / Y	Punct sfârșit	X / Y	Lungime segment (** (m)
1	379.911,826 266.621,347	2	379.913,257 266.600,962	20.435
2	379.913,257 266.600,962	3	379.921,405 266.600,734	8.151
3	379.921,405 266.600,734	4	379.926,281 266.601,116	4.891
4	379.926,281 266.601,116	5	379.936,308 266.601,948	10.061
5	379.936,308 266.601,948	6	379.946,103 266.603,033	9.855

Punct început	X / Y	Punct sfârşit	X / Y	Lungime segment (** (m)
6	379.946,103 266.603,033	7	379.956,13 266.604,446	10.126
7	379.956,13 266.604,446	8	379.961,251 266.605,984	5.347
8	379.961,251 266.605,984	9	379.959,736 266.619,626	13.726
9	379.959,736 266.619,626	10	379.946,899 266.619,202	12.844
10	379.946,899 266.619,202	11	379.939,775 266.618,509	7.158
11	379.939,775 266.618,509	12	379.934,49 266.617,984	5.311
12	379.934,49 266.617,984	13	379.928,805 266.617,47	5.708
13	379.928,805 266.617,47	14	379.917,002 266.619,793	12.029
14	379.917,002 266.619,793	1	379.911,826 266.621,347	5.404

** Lungimile segmentelor sunt determinate în planul de proiecție Stereo 70 și sunt rotunjite la 1 milimetru.

*** Distanța dintre puncte este formată din segmente cumulate ce sunt mai mici decât valoarea 1 milimetru.

**DATE DESPRE IMOBILUL NR. 12042**

Oficiul de Cadastru și Publicitate Imobiliară DOLJ
Biroul de Cadastru și Publicitate Imobiliară Craiova

A. Partea I. Descrierea imobilului

TEREN Intravilan

Adresa: Loc. Bistret, Jud. Dolj

Nr. Crt	Nr cadastral Nr. topografic	Suprafața* (mp)	Observații / Referințe
A1		205	Sector cadastral:28 Teren neimprejmuit;

B. Partea II. Proprietari și acte

Inscrieri privitoare la dreptul de proprietate și alte drepturi reale		Referințe
/		
Act Normativ nr. 7, din 13/03/1996 emis de PARLAMENTUL ROMÂNIEI;		
B1	Inscrierea provizorie, drept de PROPRIETATE, dobandit prin Lege, cota actuala 1/1, cota initiala 1/1 1) NEIDENTIFICAT NEIDENTIFICAT	A1

C. Partea III. SARCINI .

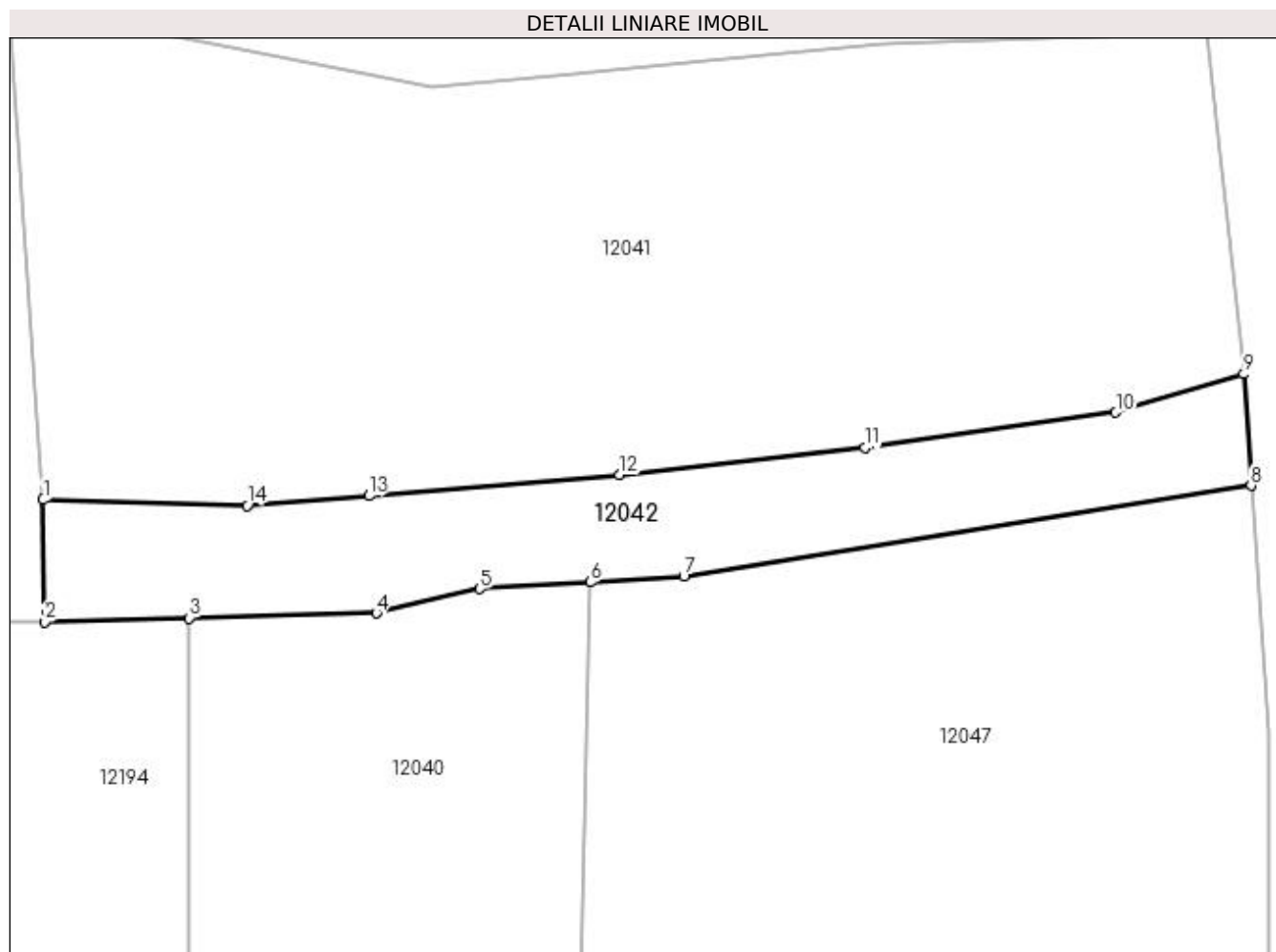
Inscrieri privind dezmembramintele dreptului de proprietate, drepturi reale de garanție și sarcini	Referințe
NU SUNT	

Anexa Nr. 1 La Partea I

Teren

Nr cadastral	Suprafața (mp)*	Observații / Referințe
	205	

* Suprafața este determinată în planul de proiecție Stereo 70.



Date referitoare la teren

Crt	Categorie folosință	Intravilan	Suprafața (mp)	Tarla	Parcelă	Nr. topo	Observații / Referințe
1	arabil	DA	205	45	-	-	

Lungime Segmente

1) Valorile lungimilor segmentelor sunt obținute din proiecție în plan.

Punct început	X / Y	Punct sfârșit	X / Y	Lungime segment (** (m)
1	379.913,257 266.600,962	2	379.913,31 266.596,084	4.878
2	379.913,31 266.596,084	3	379.919,1 266.596,236	5.792
3	379.919,1 266.596,236	4	379.926,574 266.596,433	7.477
4	379.926,574 266.596,433	5	379.930,709 266.597,408	4.248
5	379.930,709 266.597,408	6	379.935,122 266.597,669	4.421

Punct început	X / Y	Punct sfârșit	X / Y	Lungime segment (** (m)
6	379.935,122 266.597,669	7	379.938,865 266.597,89	3.75
7	379.938,865 266.597,89	8	379.961,536 266.601,533	22.962
8	379.961,536 266.601,533	9	379.961,251 266.605,984	4.46
9	379.961,251 266.605,984	10	379.956,13 266.604,446	5.347
10	379.956,13 266.604,446	11	379.946,103 266.603,033	10.126
11	379.946,103 266.603,033	12	379.936,308 266.601,948	9.855
12	379.936,308 266.601,948	13	379.926,281 266.601,116	10.061
13	379.926,281 266.601,116	14	379.921,405 266.600,734	4.891
14	379.921,405 266.600,734	1	379.913,257 266.600,962	8.151

** Lungimile segmentelor sunt determinate în planul de proiecție Stereo 70 și sunt rotunjite la 1 milimetru.

*** Distanța dintre puncte este formată din segmente cumulate ce sunt mai mici decât valoarea 1 milimetru.

**DATE DESPRE IMOBILUL NR. 12043**

Oficiul de Cadastru și Publicitate Imobiliară DOLJ
Biroul de Cadastru și Publicitate Imobiliară Craiova

A. Partea I. Descrierea imobilului

TEREN Intravilan

Adresa: Loc. Bistret, Str Târgului, Nr. 8, Jud. Dolj

Nr. Crt	Nr cadastral Nr. topografic	Suprafața* (mp)	Observații / Referințe
A1		580	Sector cadastral:28 Teren imprejmuit;

B. Partea II. Proprietari și acte

Inscrieri privitoare la dreptul de proprietate și alte drepturi reale		Referințe
/		
Act Normativ nr. 7, din 13/03/1996 emis de PARLAMENTUL ROMÂNIEI;		
B1	Inscrierea provizorie, drept de PROPRIETATE, dobandit prin Lege, cota actuala 1/1, cota initiala 1/1 1) NEIDENTIFICAT NEIDENTIFICAT	A1

C. Partea III. SARCINI .

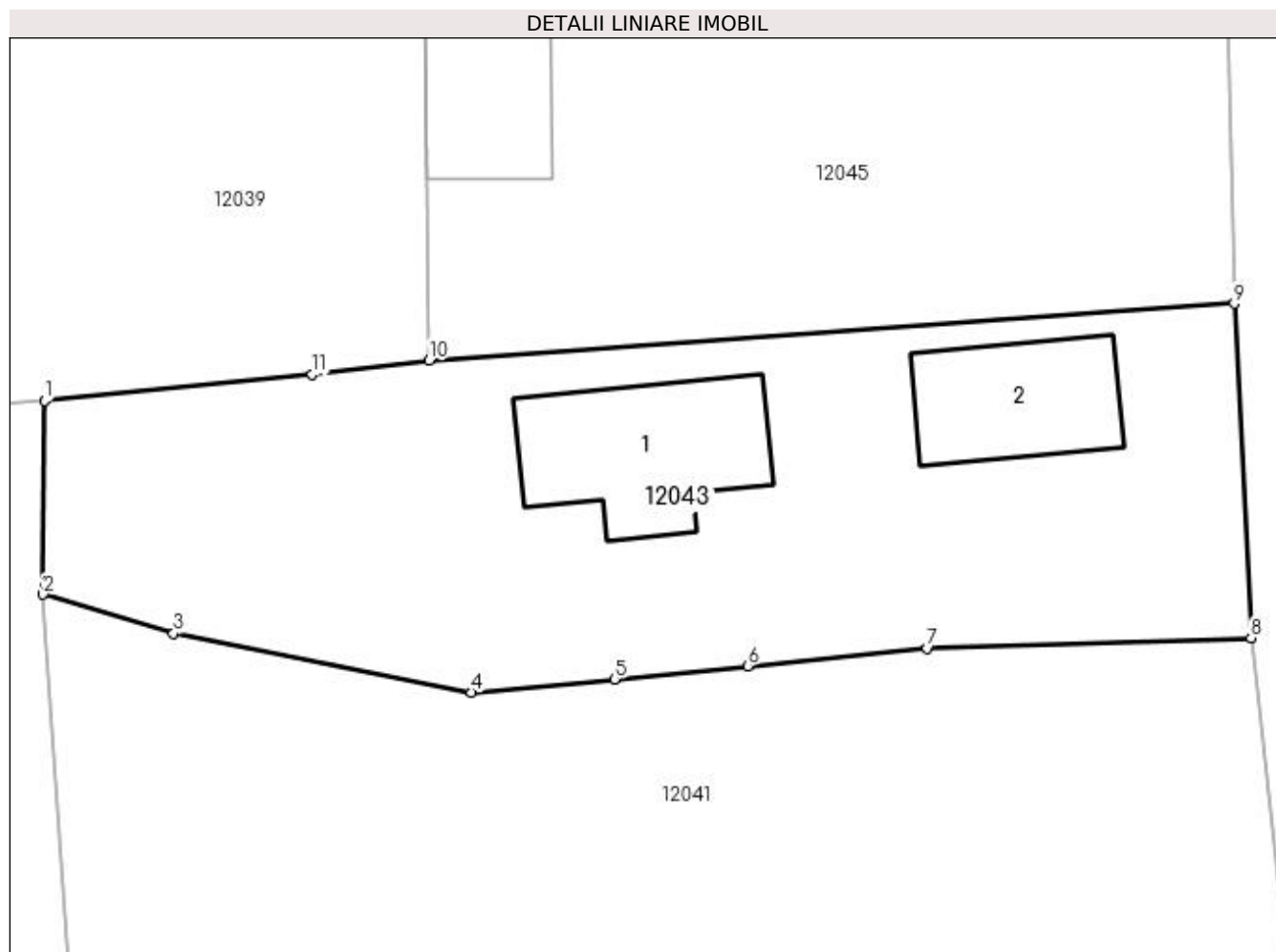
Inscrieri privind dezmembramintele dreptului de proprietate, drepturi reale de garanție și sarcini	Referințe
NU SUNT	

Anexa Nr. 1 La Partea I

Teren

Nr cadastral	Suprafața (mp)*	Observații / Referințe
	580	

* Suprafața este determinată în planul de proiecție Stereo 70.



Date referitoare la teren

Crt	Categorie folosință	Intra vilan	Suprafața (mp)	Tarla	Parcelă	Nr. topo	Observații / Referințe
1	curți constructii	DA	580	45	-	-	

Date referitoare la construcții

Crt	Număr	Destinație construcție	Supraf. (mp)	Situație juridică	Observații / Referințe
A1.1		construcții de locuințe	49	Fara acte	Nr. niveluri:1; S. construita la sol:49 mp;
A1.2		construcții de locuințe	36	Fara acte	Nr. niveluri:1; S. construita la sol:36 mp;

Lungime Segmente

1) Valorile lungimilor segmentelor sunt obținute din proiecție în plan.

Punct început	X / Y	Punct sfârșit	X / Y	Lungime segment (** (m)
1	379.911,878 266.629,033	2	379.911,826 266.621,347	7.686
2	379.911,826 266.621,347	3	379.917,002 266.619,793	5.404
3	379.917,002 266.619,793	4	379.928,805 266.617,47	12.029

Punct început	X / Y	Punct sfârșit	X / Y	Lungime segment (** (m)
4	379.928,805 266.617,47	5	379.934,49 266.617,984	5.708
5	379.934,49 266.617,984	6	379.939,775 266.618,509	5.311
6	379.939,775 266.618,509	7	379.946,899 266.619,202	7.158
7	379.946,899 266.619,202	8	379.959,736 266.619,626	12.844
8	379.959,736 266.619,626	9	379.959,063 266.632,87	13.261
9	379.959,063 266.632,87	10	379.927,131 266.630,622	32.011
10	379.927,131 266.630,622	11	379.922,496 266.630,066	4.668
11	379.922,496 266.630,066	1	379.911,878 266.629,033	10.668

** Lungimile segmentelor sunt determinate în planul de proiecție Stereo 70 și sunt rotunjite la 1 milimetru.

*** Distanța dintre puncte este formată din segmente cumulate ce sunt mai mici decât valoarea 1 milimetru.

**DATE DESPRE IMOBILUL NR. 12044**

Oficiul de Cadastru și Publicitate Imobiliară DOLJ
Biroul de Cadastru și Publicitate Imobiliară Craiova

A. Partea I. Descrierea imobilului

TEREN Intravilan

Adresa: Loc. Bistret, Str Calea Dunării, Nr. 216, Jud. Dolj

Nr. Crt	Nr cadastral Nr. topografic	Suprafața* (mp)	Observații / Referințe
A1		Din acte: 800 Masurata: 1.497	Sector cadastral:28 Teren imprejmuit;

Construcții

Crt	Nr cadastral Nr. topografic	Adresa	Observații / Referințe
A1.1		Loc. Bistret, Str Calea Dunării, Nr. 216, Jud. Dolj	Nr. niveluri:1; S. construita la sol:103 mp;
A1.2		Loc. Bistret, Str Calea Dunării, Nr. 216, Jud. Dolj	Nr. niveluri:2; S. construita la sol:129 mp;
A1.3		Loc. Bistret, Str Calea Dunării, Nr. 216, Jud. Dolj	Nr. niveluri:1; S. construita la sol:127 mp;

B. Partea II. Proprietari și acte

Inscrieri privitoare la dreptul de proprietate și alte drepturi reale		Referințe
/		
Act Notarial nr. 311/1972, din 01/06/1972 emis de NOTARIATUL DE STAT LOCAL BĂILEȘTI;		
B1	Intabulare, drept de PROPRIETATE, dobândit prin Succesiune, cota actuala 1/1, cota initiala 1/1 1) PETRESCU VERGINICA, Lipsă CNP.	A1, A1.1
Act Normativ nr. 7, din 13/03/1996 emis de PARLAMENTUL ROMÂNIEI ((ART.12 ALIN.(14) și ART.37 ALIN(2)));		
B2	Intabulare, drept de PROPRIETATE, dobândit prin Lege, cota actuala 1/1, cota initiala 1/1 1) PETRESCU VERGINICA, Lipsă CNP.	A1.2, A1.3

C. Partea III. SARCINI .

Inscrieri privind dezmembramintele dreptului de proprietate, drepturi reale de garanție și sarcini	Referințe
NU SUNT	

Anexa Nr. 1 La Partea I

Teren

Nr cadastral	Suprafața (mp)*	Observații / Referințe
	Din acte: 800 Masurata: 1.497	

* Suprafața este determinată în planul de proiecție Stereo 70.



Date referitoare la teren

Crt	Categorie folosință	Intra vilan	Suprafața (mp)	Tarla	Parcelă	Nr. topo	Observații / Referințe
1	curți construcții	DA	1.497	45	-	-	

Date referitoare la construcții

Crt	Număr	Destinație construcție	Supraf. (mp)	Situație juridică	Observații / Referințe
A1.1		construcții de locuințe	103	Cu acte	Nr. niveluri:1; S. construita la sol:103 mp;
A1.2		construcții de locuințe	129	Cu acte	Nr. niveluri:2; S. construita la sol:129 mp;
A1.3		construcții anexa	127	Cu acte	Nr. niveluri:1; S. construita la sol:127 mp;

Lungime Segmente

1) Valorile lungimilor segmentelor sunt obținute din proiecție în plan.

Punct început	X / Y	Punct sfârșit	X / Y	Lungime segment (** (m)
1	379.924,522 266.710,147	2	379.924,616 266.708,408	1.742
2	379.924,616 266.708,408	3	379.925,226 266.693,28	15.14

Punct început	X / Y	Punct sfârșit	X / Y	Lungime segment (** (m)
3	379.925,226 266.693,28	4	379.925,861 266.688,669	4.655
4	379.925,861 266.688,669	5	379.925,772 266.663,13	25.539
5	379.925,772 266.663,13	6	379.951,803 266.666,485	26.246
6	379.951,803 266.666,485	7	379.951,95 266.665,253	1.241
7	379.951,95 266.665,253	8	379.958,304 266.665,561	6.361
8	379.958,304 266.665,561	9	379.959,125 266.665,6	0.822
9	379.959,125 266.665,6	10	379.957,726 266.689,356	23.797
10	379.957,726 266.689,356	11	379.956,85 266.705,443	16.111
11	379.956,85 266.705,443	12	379.956,558 266.711,835	6.399
12	379.956,558 266.711,835	13	379.935,953 266.711,078	20.619
13	379.935,953 266.711,078	1	379.924,522 266.710,147	11.469

** Lungimile segmentelor sunt determinate în planul de proiecție Stereo 70 și sunt rotunjite la 1 milimetru.

*** Distanța dintre puncte este formată din segmente cumulate ce sunt mai mici decât valoarea 1 milimetru.

**DATE DESPRE IMOBILUL NR. 12045**

Oficiul de Cadastru și Publicitate Imobiliară DOLJ
 Biroul de Cadastru și Publicitate Imobiliară Craiova

A. Partea I. Descrierea imobilului

TEREN Intravilan

Adresa: Loc. Bistret, Jud. Dolj

Nr. Crt	Nr cadastral Nr. topografic	Suprafața* (mp)	Observații / Referințe
A1		1.062	Sector cadastral:28 Teren imprejmuit;

B. Partea II. Proprietari și acte

Inscrieri privitoare la dreptul de proprietate și alte drepturi reale		Referințe
/		
Act Normativ nr. 7, din 13/03/1996 emis de PARLAMENTUL ROMÂNIEI;		
B1	Inscrierea provizorie, drept de PROPRIETATE, dobandit prin Lege, cota actuala 1/1, cota initiala 1/1 1) NEIDENTIFICAT NEIDENTIFICAT	A1

C. Partea III. SARCINI .

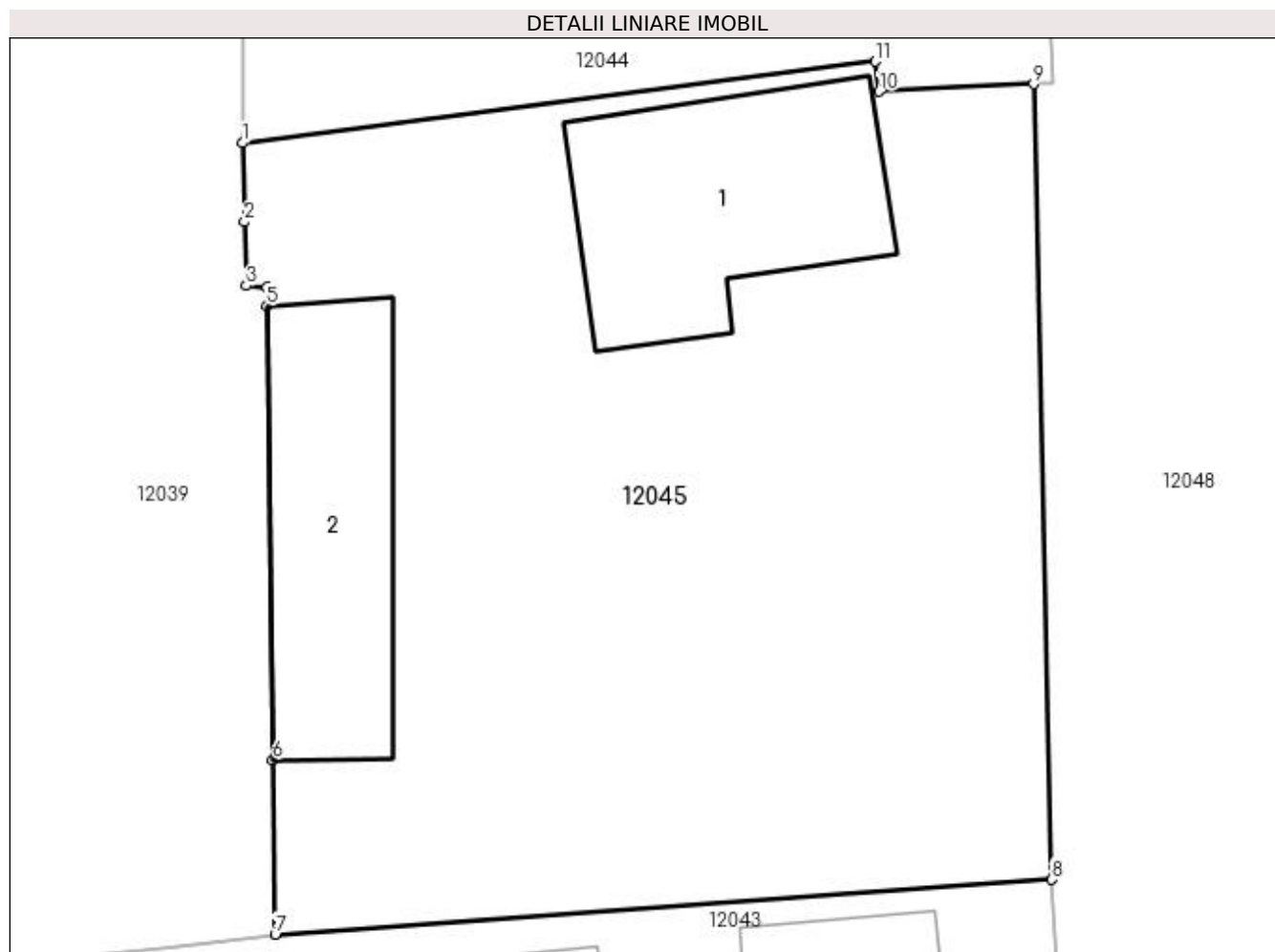
Inscrieri privind dezmembramintele dreptului de proprietate, drepturi reale de garanție și sarcini	Referințe
NU SUNT	

Anexa Nr. 1 La Partea I

Teren

Nr cadastral	Suprafața (mp)*	Observații / Referințe
	1.062	

* Suprafața este determinată în planul de proiecție Stereo 70.



Date referitoare la teren

Crt	Categorie folosință	Intra vilan	Suprafața (mp)	Tarla	Parcelă	Nr. topo	Observații / Referințe
1	curți constructii	DA	1.062	45	-	-	

Date referitoare la construcții

Crt	Număr	Destinație construcție	Supraf. (mp)	Situație juridică	Observații / Referințe
A1.1		construcții de locuințe	107	Fara acte	Nr. niveluri:1; S. construita la sol:107 mp;
A1.2		construcții anexa	95	Fara acte	Nr. niveluri:1; S. construita la sol:95 mp;

Lungime Segmente

1) Valorile lungimilor segmentelor sunt obținute din proiecție în plan.

Punct început	X / Y	Punct sfârșit	X / Y	Lungime segment (** (m)
1	379.925,772 266.663,13	2	379.925,866 266.659,895	3.236
2	379.925,866 266.659,895	3	379.925,941 266.657,273	2.623
3	379.925,941 266.657,273	4	379.926,78 266.657,22	0.841

Punct început	X / Y	Punct sfârșit	X / Y	Lungime segment (** (m)
4	379.926,78 266.657,22	5	379.926,79 266.656,439	0.781
5	379.926,79 266.656,439	6	379.927,036 266.637,794	18.647
6	379.927,036 266.637,794	7	379.927,131 266.630,622	7.173
7	379.927,131 266.630,622	8	379.959,063 266.632,87	32.011
8	379.959,063 266.632,87	9	379.958,304 266.665,561	32.7
9	379.958,304 266.665,561	10	379.951,95 266.665,253	6.361
10	379.951,95 266.665,253	11	379.951,803 266.666,485	1.241
11	379.951,803 266.666,485	1	379.925,772 266.663,13	26.246

** Lungimile segmentelor sunt determinate în planul de proiecție Stereo 70 și sunt rotunjite la 1 milimetru.

*** Distanța dintre puncte este formată din segmente cumulate ce sunt mai mici decât valoarea 1 milimetru.

**DATE DESPRE IMOBILUL NR. 12046**

Oficiul de Cadastru și Publicitate Imobiliară DOLJ
Biroul de Cadastru și Publicitate Imobiliară Craiova

A. Partea I. Descrierea imobilului

TEREN Intravilan

Adresa: Loc. Bistret, Jud. Dolj

Nr. Crt	Nr cadastral Nr. topografic	Suprafața* (mp)	Observații / Referințe
A1		1.746	Sector cadastral:28 Teren imprejmuit;

B. Partea II. Proprietari și acte

Inscrieri privitoare la dreptul de proprietate și alte drepturi reale		Referințe
/		
Act Normativ nr. 7, din 13/03/1996 emis de PARLAMENTUL ROMÂNIEI;		
B1	Inscrierea provizorie, drept de PROPRIETATE, dobandit prin Lege, cota actuala 1/1, cota initiala 1/1 1) NEIDENTIFICAT NEIDENTIFICAT	A1

C. Partea III. SARCINI .

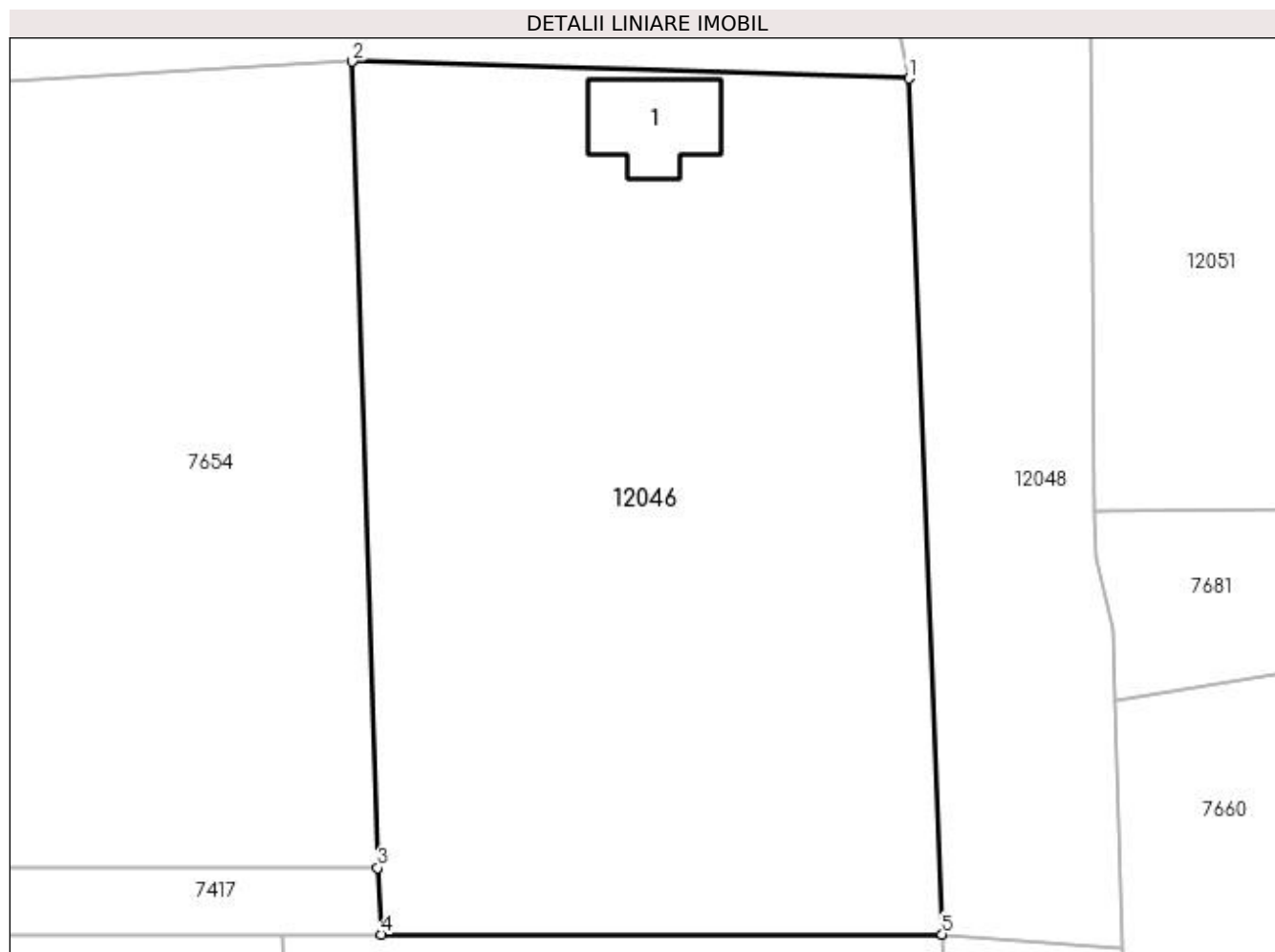
Inscrieri privind dezmembramintele dreptului de proprietate, drepturi reale de garanție și sarcini	Referințe
NU SUNT	

Anexa Nr. 1 La Partea I

Teren

Nr cadastral	Suprafața (mp)*	Observații / Referințe
	1.746	

* Suprafața este determinată în planul de proiecție Stereo 70.



Date referitoare la teren

Crt	Categorie folosință	Intra vilan	Suprafața (mp)	Tarla	Parcelă	Nr. topo	Observații / Referințe
1	curți constructii	DA	1.746	39	-	-	

Date referitoare la construcții

Crt	Număr	Destinație construcție	Supraf. (mp)	Situație juridică	Observații / Referințe
A1.1		constructii anexa	41	Fara acte	Nr. niveluri:1; S. construita la sol:41 mp;

Lungime Segmente

1) Valorile lungimilor segmentelor sunt obținute din proiecție în plan.

Punct început	X / Y	Punct sfârșit	X / Y	Lungime segment (** (m))
1	379.963,026 266.523,031	2	379.929,558 266.524,052	33.484
2	379.929,558 266.524,052	3	379.931,091 266.475,603	48.473
3	379.931,091 266.475,603	4	379.931,327 266.471,603	4.007
4	379.931,327 266.471,603	5	379.965,032 266.471,603	33.705

Punct început	X / Y	Punct sfârșit	X / Y	Lungime segment (** (m)
5	379.965,032 266.471,603	1	379.963,026 266.523,031	51.467

** Lungimile segmentelor sunt determinate în planul de proiecție Stereo 70 și sunt rotunjite la 1 milimetru.

*** Distanța dintre puncte este formată din segmente cumulate ce sunt mai mici decât valoarea 1 milimetru.

**DATE DESPRE IMOBILUL NR. 12047**

Oficiul de Cadastru și Publicitate Imobiliară DOLJ
Biroul de Cadastru și Publicitate Imobiliară Craiova

A. Partea I. Descrierea imobilului

TEREN Intravilan

Adresa: Loc. Bistret, Jud. Dolj, T45,P70

Nr. Crt	Nr cadastral Nr. topografic	Suprafața* (mp)	Observații / Referințe
A1		Din acte: 1.716 Masurata: 1.916	Sector cadastral:28 Teren imprejmuit;

B. Partea II. Proprietari și acte

Inscrieri privitoare la dreptul de proprietate și alte drepturi reale		Referințe
/		
Act Administrativ nr. TDP nr. 1913-1974, din 08/06/2002 emis de CJSAPT DOLJ;		
B1	Intabulare, drept de PROPRIETATE, dobandit prin Reconstituire, cota actuala 1/1, cota initiala 1/1 1) BĂNICĂ CONSTANTIN , Lipsă CNP.	A1

C. Partea III. SARCINI .

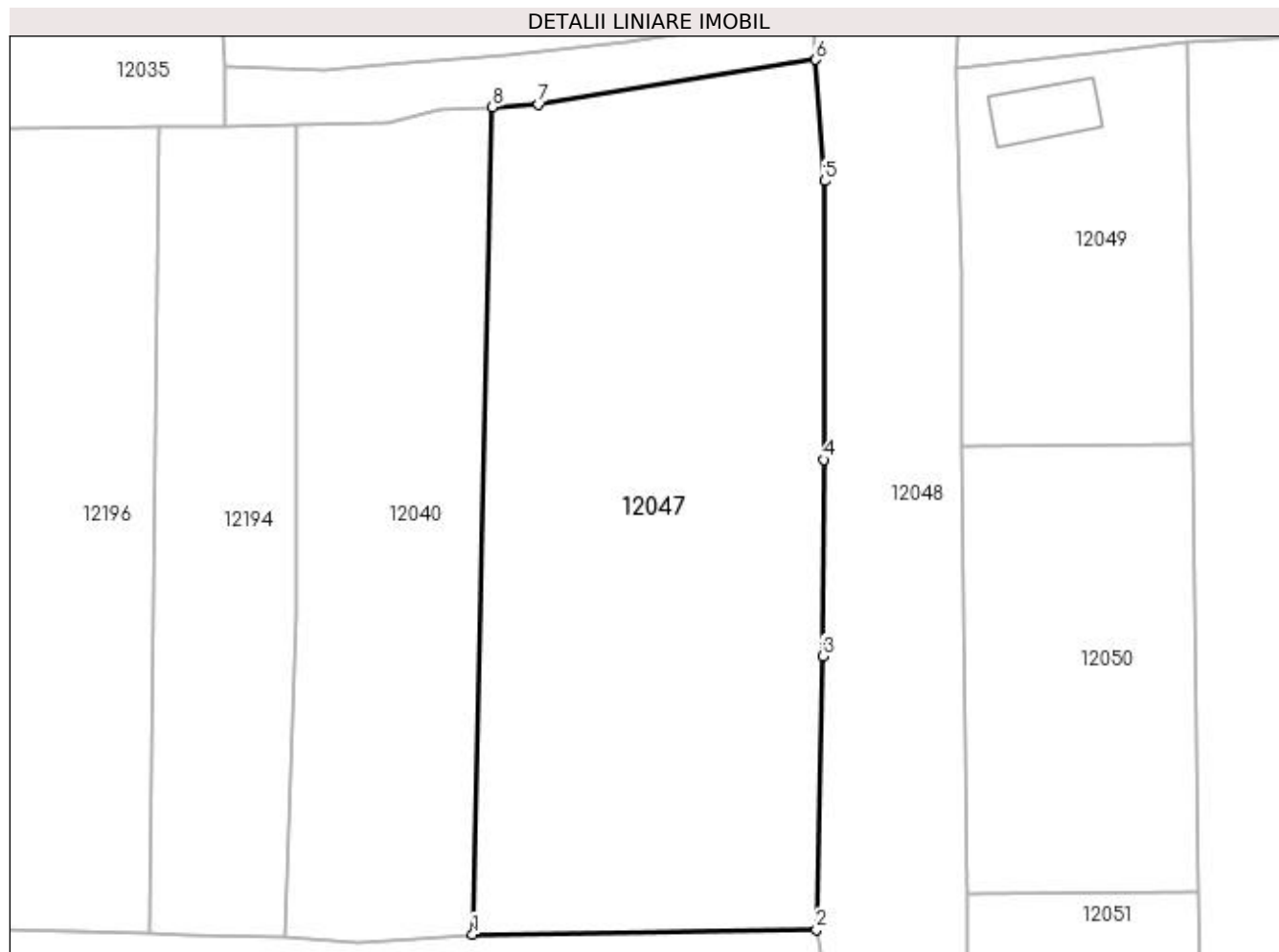
Inscrieri privind dezmembramintele dreptului de proprietate, drepturi reale de garanție și sarcini	Referințe
NU SUNT	

Anexa Nr. 1 La Partea I

Teren

Nr cadastral	Suprafața (mp)*	Observații / Referințe
	Din acte: 1.716 Masurata: 1.916	

* Suprafața este determinată în planul de proiecție Stereo 70.



Date referitoare la teren

Crt	Categorie folosință	Intra vilan	Suprafața (mp)	Tarla	Parcelă	Nr. topo	Observații / Referințe
1	arabil	DA	1.916	45	70	-	

Lungime Segmente

1) Valorile lungimilor segmentelor sunt obținute din proiecție în plan.

Punct început	X / Y	Punct sfârșit	X / Y	Lungime segment (** (m)
1	379.933,496 266.530,099	2	379.961,567 266.530,465	28.073
2	379.961,567 266.530,465	3	379.962,082 266.552,82	22.361
3	379.962,082 266.552,82	4	379.962,162 266.568,862	16.042
4	379.962,162 266.568,862	5	379.962,249 266.591,631	22.769
5	379.962,249 266.591,631	6	379.961,536 266.601,533	9.928

Punct început	X / Y	Punct sfârșit	X / Y	Lungime segment (** (m)
6	379.961,536 266.601,533	7	379.938,865 266.597,89	22.962
7	379.938,865 266.597,89	8	379.935,122 266.597,669	3.75
8	379.935,122 266.597,669	1	379.933,496 266.530,099	67.59

** Lungimile segmentelor sunt determinate în planul de proiecție Stereo 70 și sunt rotunjite la 1 milimetru.

*** Distanța dintre puncte este formată din segmente cumulate ce sunt mai mici decât valoarea 1 milimetru.

**DATE DESPRE IMOBILUL NR. 12048**

Oficiul de Cadastru și Publicitate Imobiliară DOLJ
Biroul de Cadastru și Publicitate Imobiliară Craiova

A. Partea I. Descrierea imobilului

TEREN Intravilan

Adresa: Loc. Bistret, Str Targului, Jud. Dolj

Nr. Crt	Nr cadastral Nr. topografic	Suprafața* (mp)	Observații / Referințe
A1	37513	Din acte: 5.175 Masurata: 2.756	Sector cadastral:28 Teren imprejmuit; Diferenta de suprafata se află la ID 7659-Sector 27.

B. Partea II. Proprietari și acte

Inscrieri privitoare la dreptul de proprietate și alte drepturi reale		Referințe
250913 / 09/12/2020		
Act Normativ nr. HG nr 596, din 04/08/2011 emis de Guvernului Romaniei (act administrativ nr adresa nr 7314 din 08.12.2020, emis de Primaria Bistret;act administrativ nr adresa nr 7301 din 08.12.2020, emis de Primaria Bistret);		
B1	Intabulare, drept de PROPRIETATE, dobandit prin Lege, cota actuala 1/1, cota initiala 1/1 1) COMUNA BISTRET - DOMENIUL PUBLIC, CIF:4553895	A1

C. Partea III. SARCINI .

Inscrieri privind dezmembramintele dreptului de proprietate, drepturi reale de garanție și sarcini	Referințe
NU SUNT	

Anexa Nr. 1 La Partea I

Teren

Nr cadastral	Suprafața (mp)*	Observații / Referințe
37513	Din acte: 5.175 Masurata: 2.756	Diferența de suprafață se află la ID 7659-Sector 27.

* Suprafața este determinată în planul de proiecție Stereo 70.



Date referitoare la teren

Crt	Categorie folosință	Intra vilan	Suprafața (mp)	Tarla	Parcelă	Nr. topo	Observații / Referințe
1	drum	DA	2.756	-	-	-	

Lungime Segmente

1) Valorile lungimilor segmentelor sunt obținute din proiecție în plan.

Punct început	X / Y	Punct sfârșit	X / Y	Lungime segment (** (m)	Punct început	X / Y	Punct sfârșit	X / Y	Lungime segment (** (m)
1	379.959,736 266.619,626	2	379.961,251 266.605,984	13.726	2	379.961,251 266.605,984	3	379.961,536 266.601,533	4.46
3	379.961,536 266.601,533	4	379.962,249 266.591,631	9.928	4	379.962,249 266.591,631	5	379.962,162 266.568,862	22.769
5	379.962,162 266.568,862	6	379.962,082 266.552,82	16.042	6	379.962,082 266.552,82	7	379.961,567 266.530,465	22.361
7	379.961,567 266.530,465	8	379.963,026 266.523,031	7.576	8	379.963,026 266.523,031	9	379.965,032 266.471,603	51.467
9	379.965,032 266.471,603	10	379.975,882 266.470,772	10.882	10	379.975,882 266.470,772	11	379.975,406 266.485,704	14.94

Punct început	X / Y	Punct sfârșit	X / Y	Lungime segment (** (m)
11	379.975,406 266.485,704	12	379.975,273 266.489,891	4.189
13	379.974,25 266.494,239	14	379.974,222 266.497,05	2.811
15	379.973,862 266.533,437	16	379.973,501 266.570,015	36.58
17	379.973,36 266.584,267	18	379.972,927 266.600,876	16.615
19	379.973,402 266.609,501	20	379.972,082 266.625,791	16.343
21	379.967,498 266.712,6	22	379.956,558 266.711,835	10.967
23	379.956,85 266.705,443	24	379.957,726 266.689,356	16.111
25	379.959,125 266.665,6	26	379.958,304 266.665,561	0.822
27	379.959,063 266.632,87	1	379.959,736 266.619,626	13.261

Punct început	X / Y	Punct sfârșit	X / Y	Lungime segment (** (m)
12	379.975,273 266.489,891	13	379.974,25 266.494,239	4.467
14	379.974,222 266.497,05	15	379.973,862 266.533,437	36.389
16	379.973,501 266.570,015	17	379.973,36 266.584,267	14.253
18	379.972,927 266.600,876	19	379.973,402 266.609,501	8.638
20	379.972,082 266.625,791	21	379.967,498 266.712,6	86.93
22	379.956,558 266.711,835	23	379.956,85 266.705,443	6.399
24	379.957,726 266.689,356	25	379.959,125 266.665,6	23.797
26	379.958,304 266.665,561	27	379.959,063 266.632,87	32.7

** Lungimile segmentelor sunt determinate în planul de proiecție Stereo 70 și sunt rotunjite la 1 milimetru.

*** Distanța dintre puncte este formată din segmente cumulate ce sunt mai mici decât valoarea 1 milimetru.

**DATE DESPRE IMOBILUL NR. 12049**

Oficiul de Cadastru și Publicitate Imobiliară DOLJ
Biroul de Cadastru și Publicitate Imobiliară Craiova

A. Partea I. Descrierea imobilului

TEREN Intravilan

Adresa: Loc. Bistret, Str Targului, Nr. 1, Jud. Dolj, T 59,P 1

Nr. Crt	Nr cadastral Nr. topografic	Suprafața* (mp)	Observații / Referințe
A1	37632	600	Sector cadastral:28 Teren neimpregmuit;

Construcții

Crt	Nr cadastral Nr. topografic	Adresa	Observații / Referințe
A1.1	37632-C1	Loc. Bistret, Str Targului, Nr. 1, Jud. Dolj, T 59,P 1	Nr. niveluri:1; S. construita la sol:36 mp; S. construita desfasurata:36 mp; CASA DE LOCUIT

B. Partea II. Proprietari și acte

Inscrieri privitoare la dreptul de proprietate și alte drepturi reale		Referințe
261135 / 28/10/2021		
Act Notarial nr. contract de vanzare-cumparare aut nr 1038, din 28/07/2021 emis de Belu Aurel (Contract de vanzare-cumparare aut. 1038.2021);		
B1	Intabulare, drept de PROPRIETATE, dobandit prin Conventie, cota actuala 1/1, cota initiala 1/1 1) RUSTA GHIORGHITA 2) RUSTA DORU VIOREL <i>OBSERVATII: pozitie transcrisa din CF 37580/Bistret, inscrisa prin incheierea nr. 183325 din 30/07/2021;</i>	A1, A1.1

C. Partea III. SARCINI

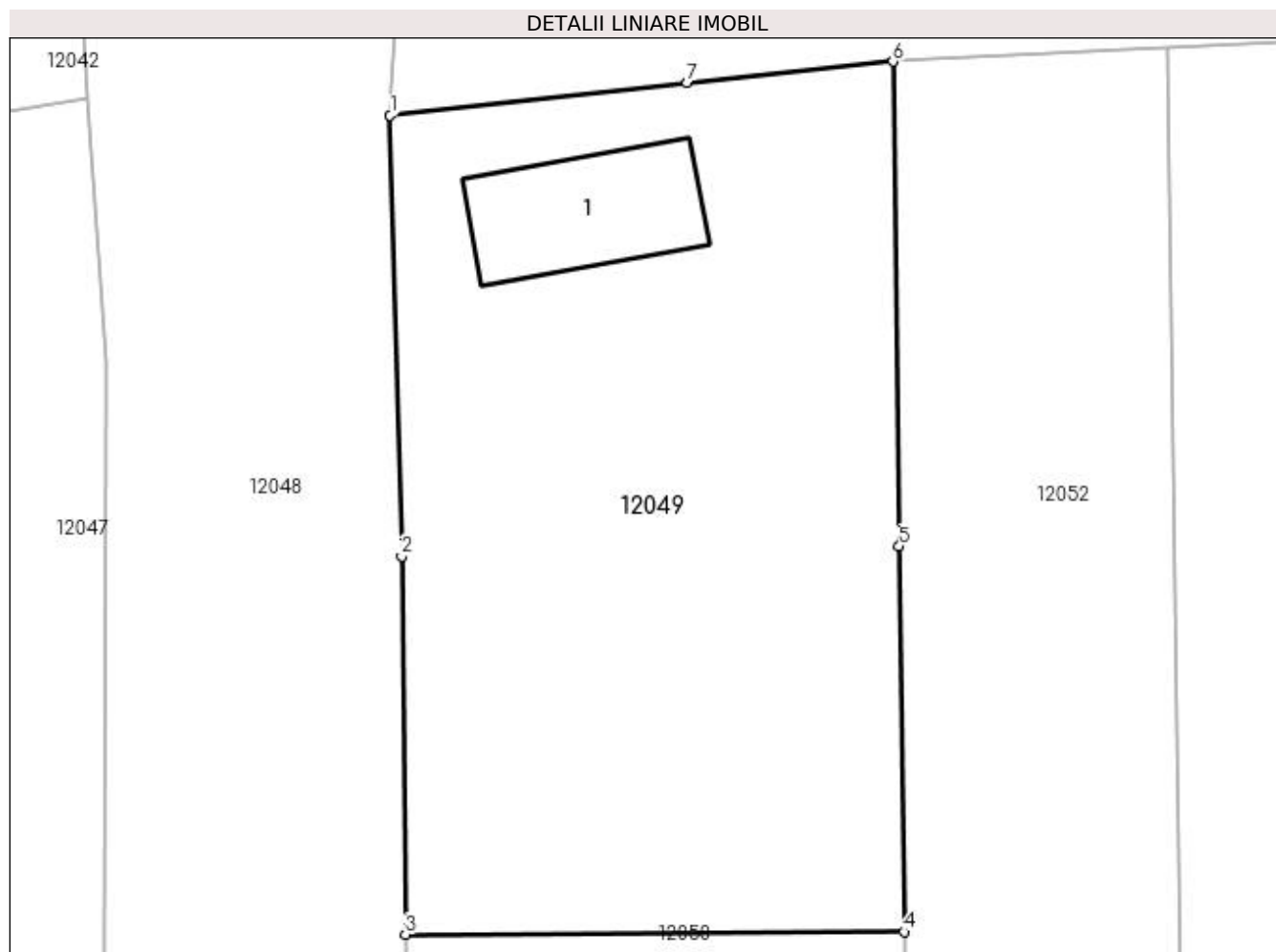
Inscrieri privind dezmembramintele dreptului de proprietate, drepturi reale de garanție și sarcini		Referințe
261135 / 28/10/2021		
Act Notarial nr. CONTRACT DE CONSTITUIRE A DREPTULUI DE SUPERFICIE AUT. NR. 2037, din 27/10/2021 emis de NP Mladin Preoteasa Alina Corina;		
C1	Intabulare, drept de SUPERFICIE,pe o perioada de 11 ani 1) BETMET BISTRET SRL , CIF:45050882	A1

Anexa Nr. 1 La Partea I

Teren

Nr cadastral	Suprafața (mp)*	Observații / Referințe
37632	600	

* Suprafața este determinată în planul de proiecție Stereo 70.



Date referitoare la teren

Crt	Categorie folosință	Intra vilan	Suprafața (mp)	Tarla	Parcelă	Nr. topo	Observații / Referințe
1	curți constructii	DA	327	59	1	-	
2	arabil	DA	273	59	1	-	

Date referitoare la construcții

Crt	Număr	Destinație construcție	Supraf. (mp)	Situație juridică	Observații / Referințe
A1.1	37632-C1	construcții de locuințe	36	Cu acte	Nr. niveluri:1; S. construita la sol:36 mp; S. construita desfasurata:36 mp; CASA DE LOCUIT

Lungime Segmente

1) Valorile lungimilor segmentelor sunt obținute din proiecție în plan.

Punct început	X / Y	Punct sfârșit	X / Y	Lungime segment (** (m)
1	379.972,927 266.600,876	2	379.973,36 266.584,267	16.615
2	379.973,36 266.584,267	3	379.973,501 266.570,015	14.253
3	379.973,501 266.570,015	4	379.992,305 266.570,107	18.804

Punct început	X / Y	Punct sfârșit	X / Y	Lungime segment (** (m)
4	379.992,305 266.570,107	5	379.992,117 266.584,646	14.54
5	379.992,117 266.584,646	6	379.991,881 266.602,905	18.261
6	379.991,881 266.602,905	7	379.984,135 266.602,09	7.789
7	379.984,135 266.602,09	1	379.972,927 266.600,876	11.274

** Lungimile segmentelor sunt determinate în planul de proiecție Stereo 70 și sunt rotunjite la 1 milimetru.

*** Distanța dintre puncte este formată din segmente cumulate ce sunt mai mici decât valoarea 1 milimetru.

**DATE DESPRE IMOBILUL NR. 12050**

Oficiul de Cadastru și Publicitate Imobiliară DOLJ
Biroul de Cadastru și Publicitate Imobiliară Craiova

A. Partea I. Descrierea imobilului

TEREN Intravilan

Adresa: Loc. Bistret, Str Targului, Nr. 1, Jud. Dolj, T 59,P 1

Nr. Crt	Nr cadastral Nr. topografic	Suprafața* (mp)	Observații / Referințe
A1	37633	690	Sector cadastral:28 Teren imprejmuit;

B. Partea II. Proprietari și acte

Inscrieri privitoare la dreptul de proprietate și alte drepturi reale		Referințe
261135 / 28/10/2021		
Act Notarial nr. contract de vanzare-cumparare aut nr 1038, din 28/07/2021 emis de Belu Aurel (Contract de vanzare-cumparare aut. 1038.2021);		
B1	Intabulare, drept de PROPRIETATE, dobandit prin Conventie, cota actuala 1/1, cota initiala 1/1 1) RUSTA GHIORGHITA 2) RUSTA DORU VIOREL	A1
<i>OBSERVATII: pozitie transcrisa din CF 37580/Bistret, inscrisa prin incheierea nr. 183325 din 30/07/2021;</i>		

C. Partea III. SARCINI .

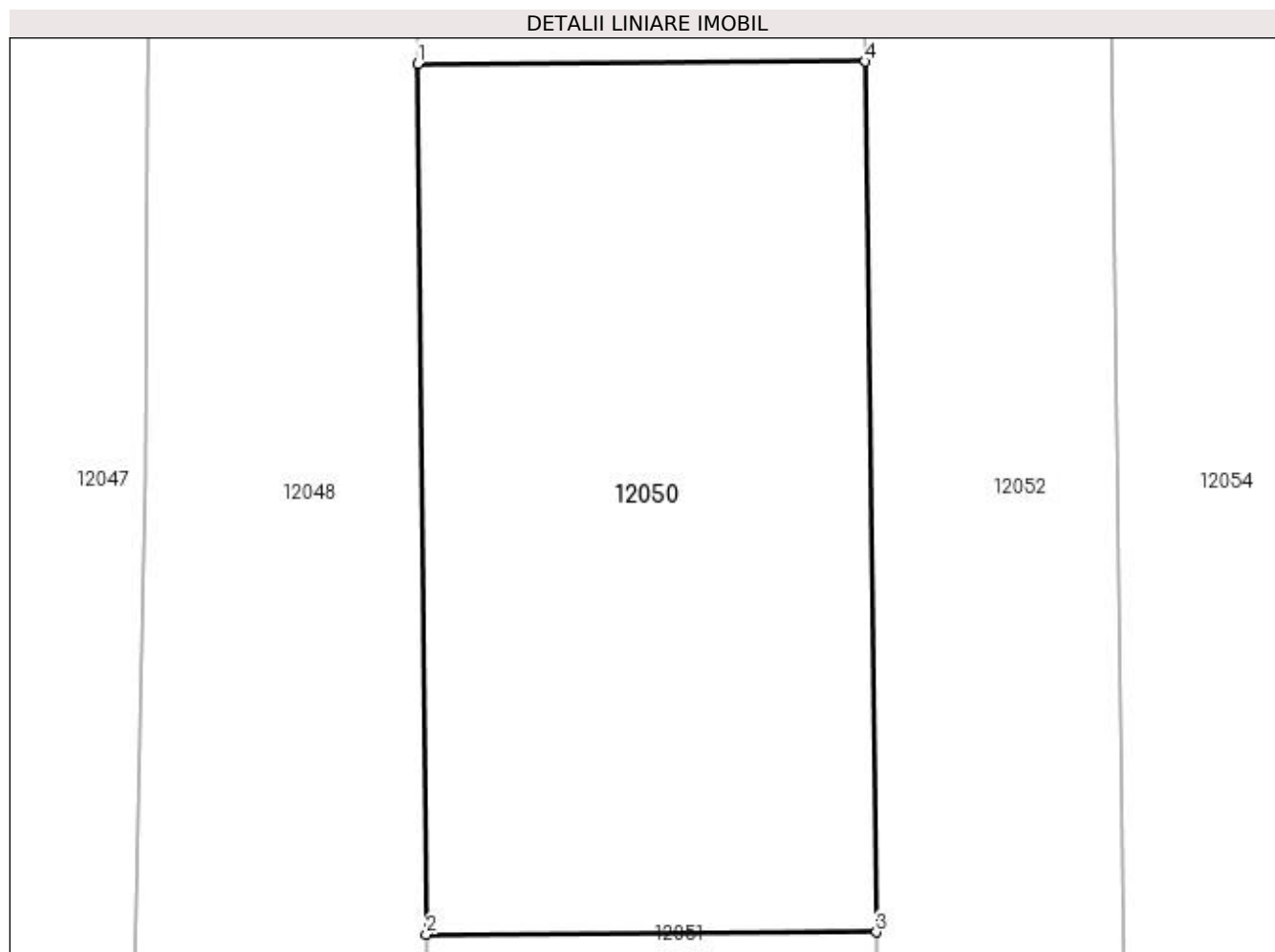
Inscrieri privind dezmembramintele dreptului de proprietate, drepturi reale de garanție și sarcini	Referințe
NU SUNT	

Anexa Nr. 1 La Partea I

Teren

Nr cadastral	Suprafața (mp)*	Observații / Referințe
37633	690	

* Suprafața este determinată în planul de proiecție Stereo 70.



Date referitoare la teren

Crt	Categorie folosință	Intra vilan	Suprafața (mp)	Tarla	Parcelă	Nr. topo	Observații / Referințe
1	arabil	DA	690	59	1	-	

Lungime Segmente

1) Valorile lungimilor segmentelor sunt obținute din proiecție în plan.

Punct început	X / Y	Punct sfârșit	X / Y	Lungime segment (** (m)
1	379.973,501 266.570,015	2	379.973,862 266.533,437	36.58
2	379.973,862 266.533,437	3	379.992,778 266.533,528	18.916
3	379.992,778 266.533,528	4	379.992,305 266.570,107	36.582
4	379.992,305 266.570,107	1	379.973,501 266.570,015	18.804

**** Lungimile segmentelor sunt determinate în planul de proiecție Stereo 70 și sunt rotunjite la 1 milimetru.**

***** Distanța dintre puncte este formată din segmente cumulate ce sunt mai mici decât valoarea 1 milimetru.**

**DATE DESPRE IMOBILUL NR. 12051**

Oficiul de Cadastru și Publicitate Imobiliară DOLJ
Biroul de Cadastru și Publicitate Imobiliară Craiova

A. Partea I. Descrierea imobilului

TEREN Intravilan

Adresa: Loc. Bistret, Str Targului, Nr. 1, Jud. Dolj, T 59,P 1

Nr. Crt	Nr cadastral Nr. topografic	Suprafața* (mp)	Observații / Referințe
A1	37634	690	Sector cadastral:28 Teren imprejmuit;

B. Partea II. Proprietari și acte

Inscrieri privitoare la dreptul de proprietate și alte drepturi reale		Referințe
261135 / 28/10/2021		
Act Notarial nr. contract de vanzare-cumparare aut nr 1038, din 28/07/2021 emis de Belu Aurel (Contract de vanzare-cumparare aut. 1038.2021);		
B1	Intabulare, drept de PROPRIETATE, dobandit prin Conventie, cota actuala 1/1, cota initiala 1/1 1) RUSTA GHIORGHITA 2) RUSTA DORU VIOREL	A1
<i>OBSERVATII: pozitie transcrisa din CF 37580/Bistret, inscrisa prin incheierea nr. 183325 din 30/07/2021;</i>		

C. Partea III. SARCINI .

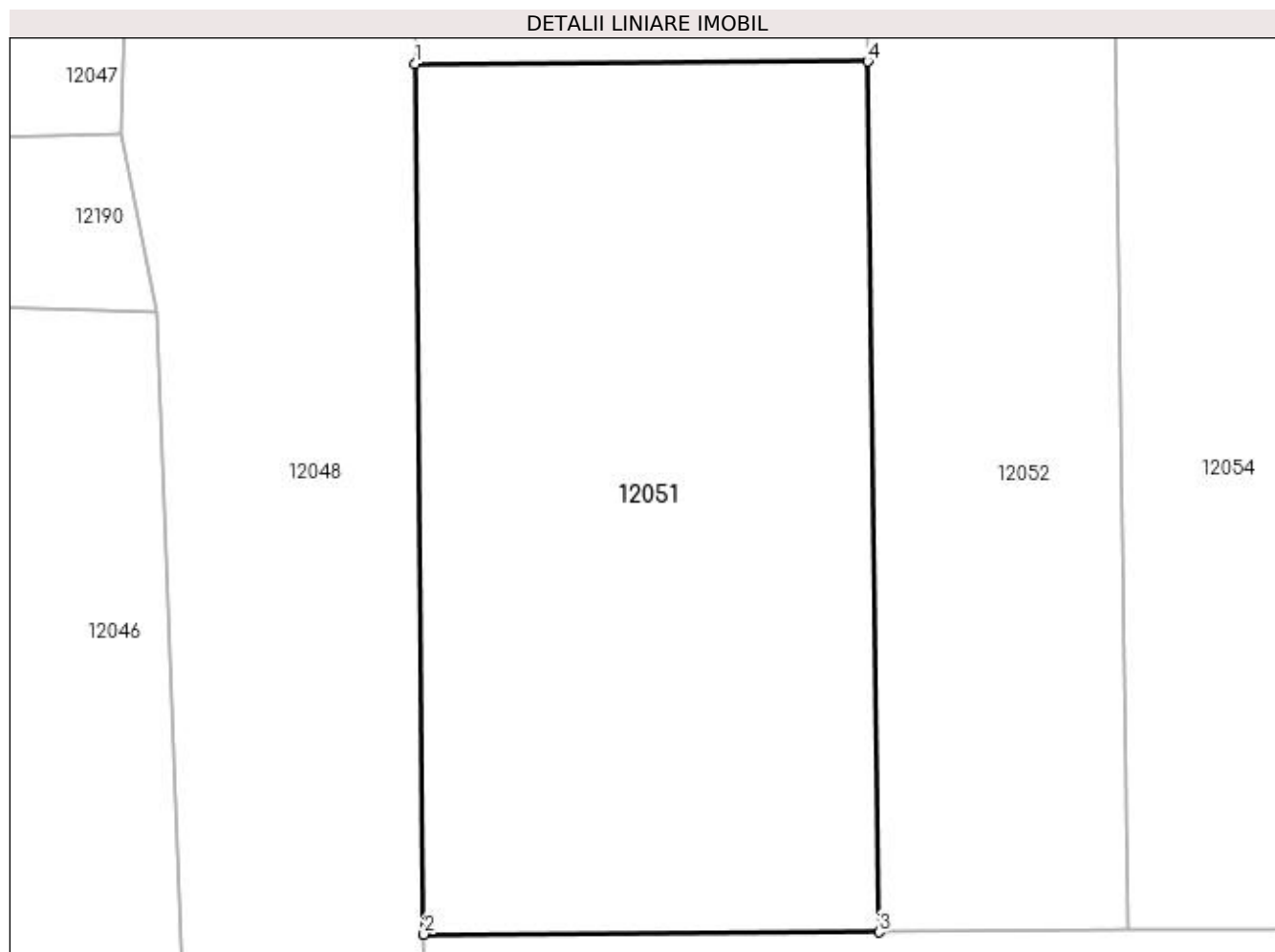
Inscrieri privind dezmembramintele dreptului de proprietate, drepturi reale de garanție și sarcini	Referințe
NU SUNT	

Anexa Nr. 1 La Partea I

Teren

Nr cadastral	Suprafața (mp)*	Observații / Referințe
37634	690	

* Suprafața este determinată în planul de proiecție Stereo 70.



Date referitoare la teren

Crt	Categorie folosință	Intra vilan	Suprafața (mp)	Tarla	Parcelă	Nr. topo	Observații / Referințe
1	arabil	DA	690	59	1	-	

Lungime Segmente

1) Valorile lungimilor segmentelor sunt obținute din proiecție în plan.

Punct început	X / Y	Punct sfârșit	X / Y	Lungime segment (** (m)
1	379.973,862 266.533,437	2	379.974,222 266.497,05	36.389
2	379.974,222 266.497,05	3	379.993,249 266.497,143	19.027
3	379.993,249 266.497,143	4	379.992,778 266.533,528	36.388
4	379.992,778 266.533,528	1	379.973,862 266.533,437	18.916

**** Lungimile segmentelor sunt determinate în planul de proiecție Stereo 70 și sunt rotunjite la 1 milimetru.**

***** Distanța dintre puncte este formată din segmente cumulate ce sunt mai mici decât valoarea 1 milimetru.**

**DATE DESPRE IMOBILUL NR. 12052**

Oficiul de Cadastru și Publicitate Imobiliară DOLJ
Biroul de Cadastru și Publicitate Imobiliară Craiova

A. Partea I. Descrierea imobilului

TEREN Intravilan

Adresa: Loc. Bistret, Jud. Dolj, T59,P2

Nr. Crt	Nr cadastral Nr. topografic	Suprafața* (mp)	Observații / Referințe
A1		1.100	Sector cadastral:28 Teren neimprejmuit;

B. Partea II. Proprietari și acte

Inscrieri privitoare la dreptul de proprietate și alte drepturi reale	Referințe
/	
Act Administrativ nr. TDP nr. 1037-48660, din 15/10/1996 emis de CJSAPT DOLJ;	
B1	A1
Intabulare, drept de PROPRIETATE, dobândit prin Reconstituire, cota actuala 1/1, cota initiala 1/1 1) ANDREI PASCU, Lipsă CNP.	

C. Partea III. SARCINI .

Inscrieri privind dezmembramintele dreptului de proprietate, drepturi reale de garanție și sarcini	Referințe
NU SUNT	

Anexa Nr. 1 La Partea I

Teren

Nr cadastral	Suprafața (mp)*	Observații / Referințe
	1.100	

* Suprafața este determinată în planul de proiecție Stereo 70.



Date referitoare la teren

Crt	Categorie folosință	Intra vilan	Suprafața (mp)	Tarla	Parcelă	Nr. topo	Observații / Referințe
1	arabil	DA	1.100	59	2	-	

Lungime Segmente

1) Valorile lungimilor segmentelor sunt obținute din proiecție în plan.

Punct început	X / Y	Punct sfârșit	X / Y	Lungime segment (** (m)
1	379.991,881 266.602,905	2	379.992,117 266.584,646	18.261
2	379.992,117 266.584,646	3	379.992,305 266.570,107	14.54
3	379.992,305 266.570,107	4	379.992,778 266.533,528	36.582
4	379.992,778 266.533,528	5	379.993,249 266.497,143	36.388
5	379.993,249 266.497,143	6	380.003,627 266.497,229	10.378

Punct început	X / Y	Punct sfârșit	X / Y	Lungime segment (** (m)
6	380.003,627 266.497,229	7	380.002,253 266.603,434	106.214
7	380.002,253 266.603,434	1	379.991,881 266.602,905	10.385

** Lungimile segmentelor sunt determinate în planul de proiecție Stereo 70 și sunt rotunjite la 1 milimetru.

*** Distanța dintre puncte este formată din segmente cumulate ce sunt mai mici decât valoarea 1 milimetru.

**DATE DESPRE IMOBILUL NR. 12053**

Oficiul de Cadastru și Publicitate Imobiliară DOLJ
Biroul de Cadastru și Publicitate Imobiliară Craiova

A. Partea I. Descrierea imobilului

TEREN Intravilan

Nr. CF vechi:25
Nr. cadastral vechi:29

Adresa: Loc. Bistret, Jud. Dolj, Ferma 7- Bistret

Nr. Crt	Nr cadastral Nr. topografic	Suprafața* (mp)	Observații / Referințe
A1	31872	6.230	Sector cadastral:28 Teren imprejmuit;

Construcții

Crt	Nr cadastral Nr. topografic	Adresa	Observații / Referințe
A1.1	31872-C1	Loc. Bistret, Jud. Dolj, Ferma 7- Bistret	Nr. niveluri:1; S. construita la sol:132 mp; sediul ferma din caramida, acoperita cu tigla, cu 3 birouri, 2 mazii si un hol
A1.2	31872-C2	Loc. Bistret, Jud. Dolj, Ferma 7- Bistret	Nr. niveluri:1; S. construita la sol:70 mp; atelier din chirpici, acoperit cu tigla, cu un atelier si 2 magazii
A1.3	31872-C3	Loc. Bistret, Jud. Dolj, Ferma 7- Bistret	Nr. niveluri:1; S. construita la sol:63 mp; magazie din caramida, acoperita cu tigla, cu 2 magazii

B. Partea II. Proprietari și acte

Inscrieri privitoare la dreptul de proprietate și alte drepturi reale		Referințe
4949 / 22/03/2005		
Act Notarial nr. 663/2005, din 01/01/2005 emis de NP Dragusin Danut Florin;		
B1	Intabulare, drept de PROPRIETATE, dobandit prin Conventie, cota actuala 1/2, cota initiala 1/2 1) ONETE RAMONA ALEXANDRA , Lipsă CNP.	A1, A1.1, A1.2, A1.3
115703 / 01/08/2017		
Act Notarial nr. CONTRACT DARE IN PLATA NR 2297, din 27/07/2017 emis de NP ILIE VICTOR FLOREA;		
B2	Intabulare, drept de PROPRIETATE, dobandit prin Conventie, cota actuala 1/2, cota initiala 1/2 1) POPESCU VIORICA	A1, A1.1, A1.2, A1.3

C. Partea III. SARCINI

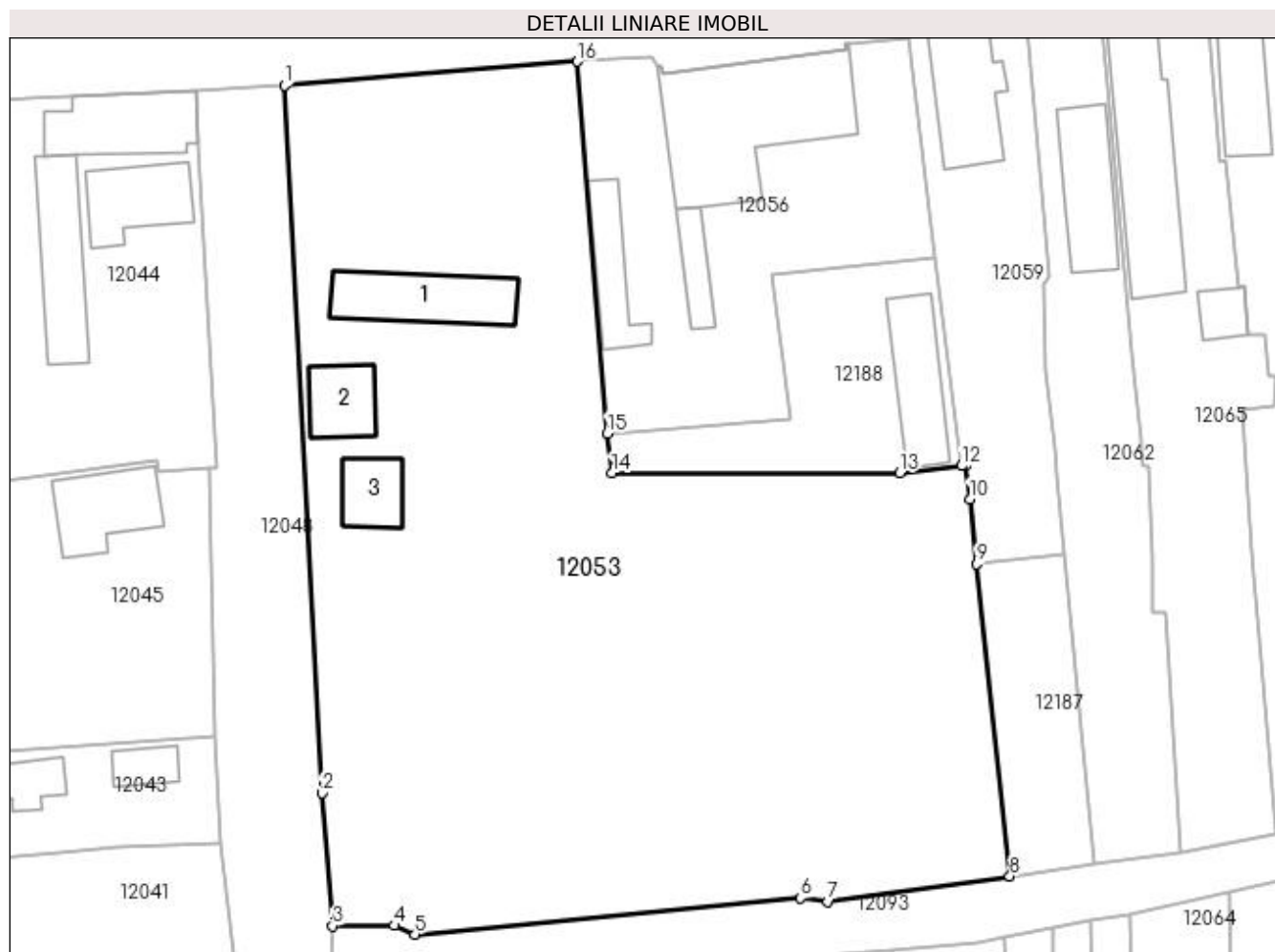
Inscrieri privind dezmembramintele dreptului de proprietate, drepturi reale de garanție și sarcini		Referințe
4949 / 22/03/2005		
Act Notarial nr. 663/2005, din 01/01/2005 emis de NP Dragusin Danut Florin;		
C1	Intabulare, drept de UZUFRUCT 1) POPESCU ION , Lipsă CNP. 2) POPESCU VIORICA	A1, A1.1, A1.2, A1.3

Anexa Nr. 1 La Partea I

Teren

Nr cadastral	Suprafața (mp)*	Observații / Referințe
31872	6.230	

* Suprafața este determinată în planul de proiecție Stereo 70.



Date referitoare la teren

Crt	Categorie folosință	Intra vilan	Suprafața (mp)	Tarla	Parcelă	Nr. topo	Observații / Referințe
1	curți constructii	DA	6.230	-	-	-	

Date referitoare la construcții

Crt	Număr	Destinație construcție	Supraf. (mp)	Situație juridică	Observații / Referințe
A1.1	31872-C1	construcții industriale și edilitare	Din acte: 0 Masurata: 132	Cu acte	Nr. niveluri:1; S. construita la sol:132 mp; sediul ferma din caramida, acoperita cu tigla, cu 3 birouri, 2 mazi și un hol
A1.2	31872-C2	construcții industriale și edilitare	Din acte: 0 Masurata: 70	Cu acte	Nr. niveluri:1; S. construita la sol:70 mp; atelier din chirpici, acoperit cu tigla, cu un atelier și 2 magazii
A1.3	31872-C3	construcții industriale și edilitare	Din acte: 0 Masurata: 63	Cu acte	Nr. niveluri:1; S. construita la sol:63 mp; magazie din caramida, acoperita cu tigla, cu 2 magazii

Lungime Segmente

1) Valorile lungimilor segmentelor sunt obținute din proiecție în plan.

Punct început	X / Y	Punct sfârșit	X / Y	Lungime segment (** (m)
---------------	-------	---------------	-------	-------------------------

Punct început	X / Y	Punct sfârșit	X / Y	Lungime segment (** (m)
1	379.967,498 266.712,6	2	379.972,082 266.625,791	86.93
2	379.972,082 266.625,791	3	379.973,402 266.609,501	16.343
3	379.973,402 266.609,501	4	379.980,955 266.609,531	7.553
4	379.980,955 266.609,531	5	379.983,531 266.608,462	2.789
5	379.983,531 266.608,462	6	380.030,844 266.612,934	47.524
6	380.030,844 266.612,934	7	380.034,194 266.612,493	3.379
7	380.034,194 266.612,493	8	380.056,498 266.615,573	22.516
8	380.056,498 266.615,573	9	380.052,443 266.653,88	38.521
9	380.052,443 266.653,88	10	380.051,601 266.661,838	8.002
10	380.051,601 266.661,838	11	380.051,077 266.665,973	4.168
11	380.051,077 266.665,973	12	380.050,568 266.665,918	0.512
12	380.050,568 266.665,918	13	380.042,986 266.665,047	7.632
13	380.042,986 266.665,047	14	380.007,7 266.665,03	35.286
14	380.007,7 266.665,03	15	380.007,093 266.669,919	4.927
15	380.007,093 266.669,919	16	380.003,458 266.715,509	45.735
16	380.003,458 266.715,509	1	379.967,498 266.712,6	36.077

** Lungimile segmentelor sunt determinate în planul de proiecție Stereo 70 și sunt rotunjite la 1 milimetru.

*** Distanța dintre puncte este formată din segmente cumulate ce sunt mai mici decât valoarea 1 milimetru.

**DATE DESPRE IMOBILUL NR. 12054**

Oficiul de Cadastru și Publicitate Imobiliară DOLJ
Biroul de Cadastru și Publicitate Imobiliară Craiova

A. Partea I. Descrierea imobilului

TEREN Necunoscut

Adresa: Loc. Bistret, Jud. Dolj, T59,P3

Nr. Crt	Nr cadastral Nr. topografic	Suprafața* (mp)	Observații / Referințe
A1		1.000	Sector cadastral:28 Teren neimprejmuit;

B. Partea II. Proprietari și acte

Inscrieri privitoare la dreptul de proprietate și alte drepturi reale	Referințe
/	
Act Administrativ nr. TDP nr. 206-14988, din 26/02/1996 emis de CJSAPT DOLJ;	
B1	A1
Intabulare, drept de PROPRIETATE, dobândit prin Reconstituire, cota actuala 1/1, cota initiala 1/1 1) CIUTUREANU ȘT. ION, Lipsă CNP.	

C. Partea III. SARCINI .

Inscrieri privind dezmembramintele dreptului de proprietate, drepturi reale de garanție și sarcini	Referințe
NU SUNT	

Anexa Nr. 1 La Partea I

Teren

Nr cadastral	Suprafața (mp)*	Observații / Referințe
	1.000	

* Suprafața este determinată în planul de proiecție Stereo 70.



Date referitoare la teren

Crt	Categorie folosință	Intra vilan	Suprafața (mp)	Tarla	Parcelă	Nr. topo	Observații / Referințe
1	arabil	DA	376	59	3	-	
2	arabil	NU	624	59	3	-	

Lungime Segmente

1) Valorile lungimilor segmentelor sunt obținute din proiecție în plan.

Punct început	X / Y	Punct sfârșit	X / Y	Lungime segment (** (m)
1	380.002,253 266.603,434	2	380.003,627 266.497,229	106.214
2	380.003,627 266.497,229	3	380.009,615 266.497,278	5.988
3	380.009,615 266.497,278	4	380.013,024 266.497,306	3.409
4	380.013,024 266.497,306	5	380.011,645 266.603,91	106.613

Punct început	X / Y	Punct sfârșit	X / Y	Lungime segment (** (m)
5	380.011,645 266.603,91	1	380.002,253 266.603,434	9.404

** Lungimile segmentelor sunt determinate în planul de proiecție Stereo 70 și sunt rotunjite la 1 milimetru.

*** Distanța dintre puncte este formată din segmente cumulate ce sunt mai mici decât valoarea 1 milimetru.

**DATE DESPRE IMOBILUL NR. 12055**

Oficiul de Cadastru și Publicitate Imobiliară DOLJ
 Biroul de Cadastru și Publicitate Imobiliară Craiova

A. Partea I. Descrierea imobilului

TEREN Extravilan

Adresa: Jud. Dolj, T59,P4

Nr. Crt	Nr cadastral Nr. topografic	Suprafața* (mp)	Observații / Referințe
A1		1.760	Sector cadastral:28 Teren neimprejmuit;

B. Partea II. Proprietari și acte

Inscrieri privitoare la dreptul de proprietate și alte drepturi reale	Referințe
/	
Act Administrativ nr. TDP nr. 1788-48185, din 25/02/2002 emis de CJSAPT DOLJ;	
B1	A1
Intabulare, drept de PROPRIETATE, dobândit prin Reconstituire, cota actuala 1/1, cota initiala 1/1 1) CIUTUREANU ION, Lipsă CNP.	

C. Partea III. SARCINI .

Inscrieri privind dezmembramintele dreptului de proprietate, drepturi reale de garanție și sarcini	Referințe
NU SUNT	

Anexa Nr. 1 La Partea I**Teren**

Nr cadastral	Suprafața (mp)*	Observații / Referințe
	1.760	

* Suprafața este determinată în planul de proiecție Stereo 70.

**Date referitoare la teren**

Crt	Categorie folosință	Intra vilan	Suprafața (mp)	Tarla	Parcelă	Nr. topo	Observații / Referințe
1	arabil	NU	1.760	59	4	-	

Lungime Segmente

1) Valorile lungimilor segmentelor sunt obținute din proiecție în plan.

Punct început	X / Y	Punct sfârșit	X / Y	Lungime segment (** (m)
1	380.011,645 266.603,91	2	380.013,024 266.497,306	106.613
2	380.013,024 266.497,306	3	380.015,543 266.497,327	2.519
3	380.015,543 266.497,327	4	380.021,859 266.499,799	6.783
4	380.021,859 266.499,799	5	380.029,791 266.504,977	9.473
5	380.029,791 266.504,977	6	380.028,492 266.605,404	100.435

Punct început	X / Y	Punct sfârșit	X / Y	Lungime segment (** (m)
6	380.028,492 266.605,404	7	380.017,781 266.604,222	10.776
7	380.017,781 266.604,222	1	380.011,645 266.603,91	6.144

** Lungimile segmentelor sunt determinate în planul de proiecție Stereo 70 și sunt rotunjite la 1 milimetru.

*** Distanța dintre puncte este formată din segmente cumulate ce sunt mai mici decât valoarea 1 milimetru.



DATE DESPRE IMOBILUL NR. 12056

Oficiul de Cadastru și Publicitate Imobiliară Dolj
Biroul de Cadastru și Publicitate Imobiliară Craiova

A. Partea I. Descrierea imobilului

TEREN Intravilan

Nr. CF vechi:660
Nr. cadastral vechi:874

Adresa: Loc. Bistret, Jud. Dolj, T 46,P 2

Nr. Crt	Nr cadastral Nr. topografic	Suprafața* (mp)	Observații / Referințe
A1	30040	1.500	Sector cadastral:28 Teren imprejmuit;

Construcții

Crt	Nr cadastral Nr. topografic	Adresa	Observații / Referințe
A1.1	30040-C1	Loc. Bistret, Jud. Dolj, T 46,P 2	Nr. niveluri:2; S. construita la sol:313 mp; magazin universal P+1
A1.2		Loc. Bistret, Jud. Dolj, T 46,P 2	Nr. niveluri:1; S. construita la sol:80 mp; ANEXA
A1.3		Loc. Bistret, Jud. Dolj, T 46,P 2	Nr. niveluri:1; S. construita la sol:44 mp; ANEXA

B. Partea II. Proprietari și acte

Inscrieri privitoare la dreptul de proprietate și alte drepturi reale		Referințe
72213 / 10/11/2010		
Act Notarial nr. 482, din 31/03/2010 emis de NP Laura Diaconu;		
B1	Intabulare, drept de PROPRIETATEcumparare, dobandit prin Conventie, cota actuala 1/1, cota initiala 1/1 1) POPESCU VIORICA 2) POPESCU ION, Lipsă CNP. <i>OBSERVATII: (provenita din conversia CF 660)</i>	A1
Act Notarial nr. 1678, din 11/12/2009 emis de NP Laura Diaconu;		
B2	Intabulare, drept de PROPRIETATEschimb, dobandit prin Conventie, cota actuala 1/1, cota initiala 1/1 1) POPESCU VIORICA 2) POPESCU ION, Lipsă CNP.	A1.1
/		
Act Normativ nr. 7, din 13/03/1996 emis de PARLAMENTUL ROMÂNIEI (ART.12 ALIN.(14) și ART.37 ALIN.(2));		
B4	Intabulare, drept de PROPRIETATE, dobandit prin Lege, cota actuala 1/1, cota initiala 1/1 1) POPESCU VIORICA 2) POPESCU ION, Lipsă CNP.	A1.2, A1.3

C. Partea III. SARCINI

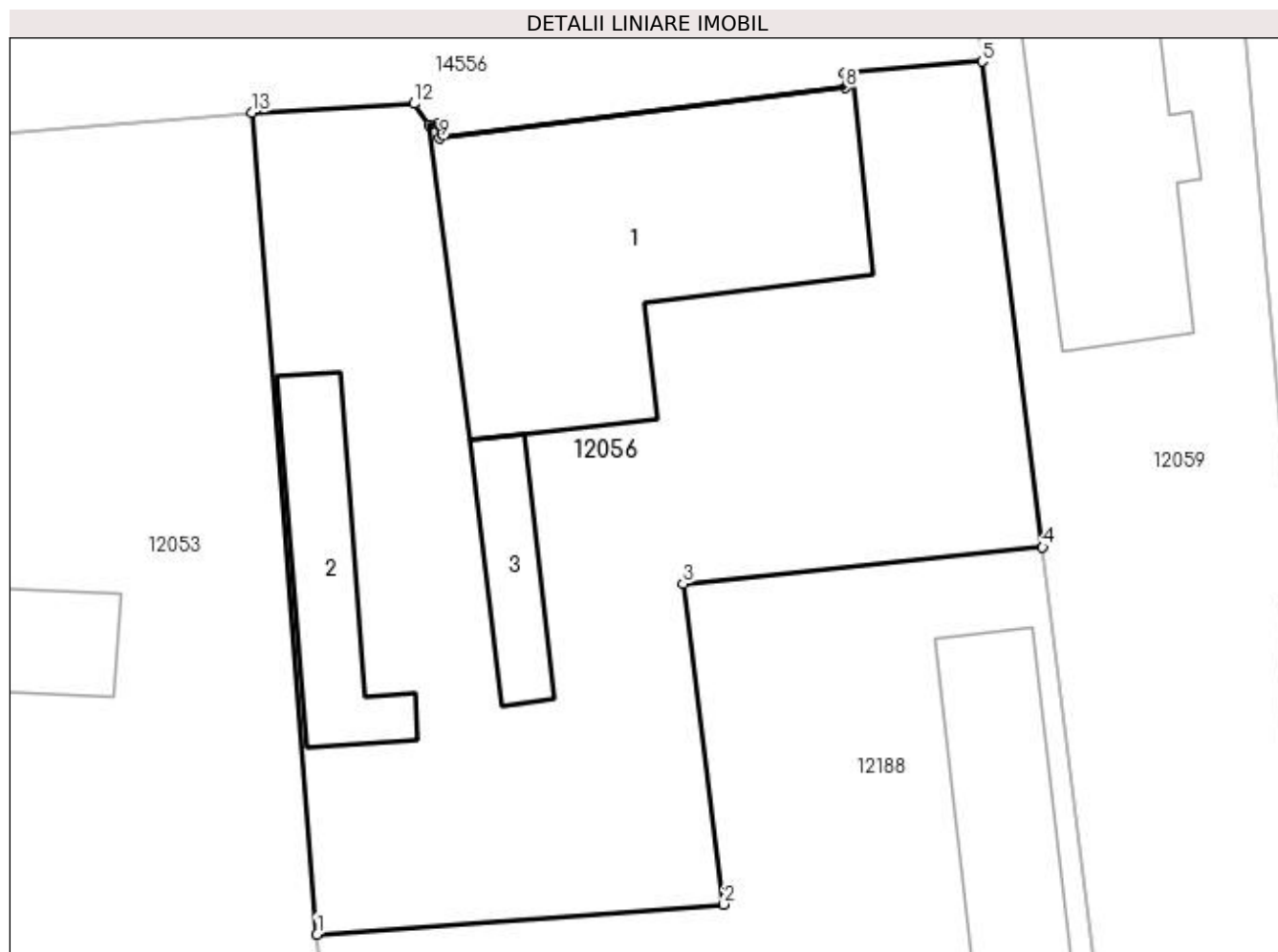
Inscrieri privind dezmembramintele dreptului de proprietate, drepturi reale de garanție și sarcini		Referințe
165027 / 01/08/2019		
Act Administrativ nr. CONTRACT LOCATIUNE NR 1/C/240, din 04/10/2018 emis de PROFI ROM FOOD;		
C1	se noteaza dreptul de locatiune asupra suprafetei de 291,69 mp din Complexul Comercial care se compune din spatiul in suprafata utila de 237,29 mp situat la parterul Complexului Comercial si spatiul in suprafata de 54,40 mp situat la subsolul Complexului Comercial precum si teren aferent Complexului Comercial, individualizati in anexa 2 - schita spatiului inchiriat, pe o perioada de 15 ani incepand cu data semnarii prezentului act 1) PROFI ROM FOOD, CIF:11607939	A1, A1.1

Anexa Nr. 1 La Partea I

Teren

Nr cadastral	Suprafața (mp)*	Observații / Referințe
30040	1.500	

* Suprafața este determinată în planul de proiecție Stereo 70.



Date referitoare la teren

Crt	Categorie folosință	Intra vilan	Suprafața (mp)	Tarla	Parcelă	Nr. topo	Observații / Referințe
1	curți constructii	DA	1.500	46	2	-	

Date referitoare la construcții

Crt	Număr	Destinație construcție	Supraf. (mp)	Situație juridică	Observații / Referințe
A1.1	30040-C1	constructii anexa	Din acte: 0 Masurata: 313	Cu acte	Nr. niveluri:2; S. construita la sol:313 mp; magazin universal P+1
A1.2		constructii anexa	80	Cu acte	Nr. niveluri:1; S. construita la sol:80 mp; ANEXA
A1.3		constructii anexa	44	Cu acte	Nr. niveluri:1; S. construita la sol:44 mp; ANEXA

Lungime Segmente

1) Valorile lungimilor segmentelor sunt obținute din proiecție în plan.

Punct început	X / Y	Punct sfârșit	X / Y	Lungime segment (** (m)
1	380.007,093 266.669,919	2	380.029,68 266.671,582	22.648

Punct început	X / Y	Punct sfârșit	X / Y	Lungime segment (** (m)
2	380.029,68 266.671,582	3	380.027,402 266.689,369	17.932
3	380.027,402 266.689,369	4	380.047,374 266.691,396	20.075
4	380.047,374 266.691,396	5	380.043,995 266.718,344	27.159
5	380.043,995 266.718,344	6	380.036,799 266.717,743	7.221
6	380.036,799 266.717,743	7	380.036,352 266.717,696	0.449
7	380.036,352 266.717,696	8	380.036,437 266.716,891	0.809
8	380.036,437 266.716,891	9	380.013,91 266.714,071	22.703
9	380.013,91 266.714,071	10	380.013,761 266.714,881	0.824
10	380.013,761 266.714,881	11	380.013,314 266.714,833	0.45
11	380.013,314 266.714,833	12	380.012,47 266.716,004	1.443
12	380.012,47 266.716,004	13	380.003,458 266.715,509	9.026
13	380.003,458 266.715,509	1	380.007,093 266.669,919	45.735

** Lungimile segmentelor sunt determinate în planul de proiecție Stereo 70 și sunt rotunjite la 1 milimetru.

*** Distanța dintre puncte este formată din segmente cumulate ce sunt mai mici decât valoarea 1 milimetru.

**DATE DESPRE IMOBILUL NR. 12057**

Oficiul de Cadastru și Publicitate Imobiliară DOLJ
Biroul de Cadastru și Publicitate Imobiliară Craiova

A. Partea I. Descrierea imobilului

TEREN Extravilan

Adresa: Jud. Dolj, T59,P5

Nr. Crt	Nr cadastral Nr. topografic	Suprafața* (mp)	Observații / Referințe
A1		1.320	Sector cadastral:28 Teren neimprejmuit;

B. Partea II. Proprietari și acte

Inscrieri privitoare la dreptul de proprietate și alte drepturi reale		Referințe
/		
Act Administrativ nr. TDP nr. 792-44580, din 07/10/1996 emis de CJSAPT DOLJ;		
B1	Intabulare, drept de PROPRIETATE, dobândit prin Reconstituire, cota actuala 1/1, cota initiala 1/1 1) ODINĂ ION, Lipsă CNP.	A1

C. Partea III. SARCINI .

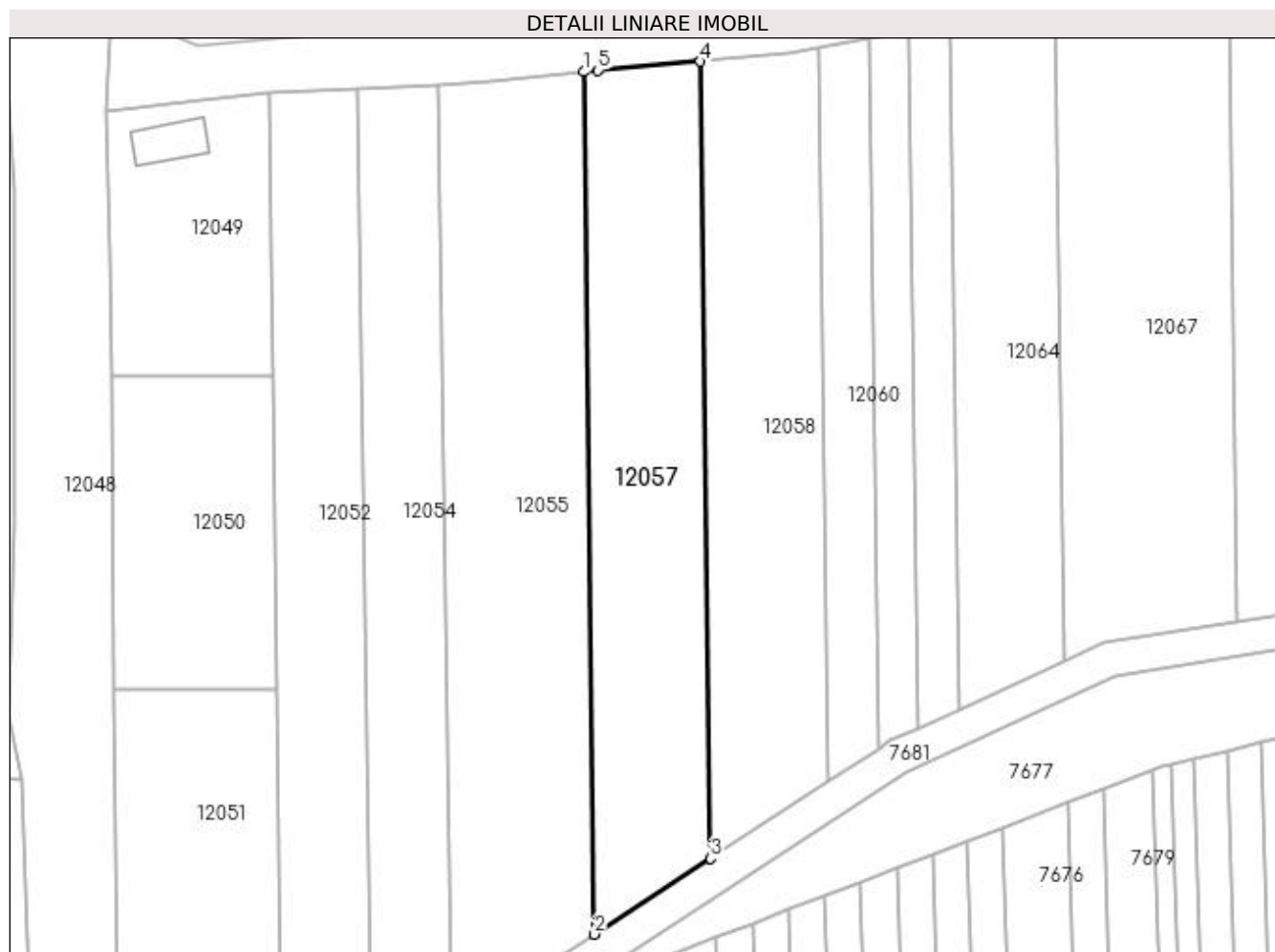
Inscrieri privind dezmembramintele dreptului de proprietate, drepturi reale de garanție și sarcini	Referințe
NU SUNT	

Anexa Nr. 1 La Partea I

Teren

Nr cadastral	Suprafața (mp)*	Observații / Referințe
	1.320	

* Suprafața este determinată în planul de proiecție Stereo 70.



Date referitoare la teren

Crt	Categorie folosință	Intra vilan	Suprafața (mp)	Tarla	Parcelă	Nr. topo	Observații / Referințe
1	arabil	NU	1.320	59	5	-	

Lungime Segmente

1) Valorile lungimilor segmentelor sunt obținute din proiecție în plan.

Punct început	X / Y	Punct sfârșit	X / Y	Lungime segment (** (m)
1	380.028,492 266.605,404	2	380.029,791 266.504,977	100.435
2	380.029,791 266.504,977	3	380.043,337 266.513,82	16.177
3	380.043,337 266.513,82	4	380.042,137 266.606,62	92.808
4	380.042,137 266.606,62	5	380.030,164 266.605,589	12.017
5	380.030,164 266.605,589	1	380.028,492 266.605,404	1.682

**** Lungimile segmentelor sunt determinate în planul de proiecție Stereo 70 și sunt rotunjite la 1 milimetru.**

***** Distanța dintre puncte este formată din segmente cumulate ce sunt mai mici decât valoarea 1 milimetru.**

**DATE DESPRE IMOBILUL NR. 12058**

Oficiul de Cadastru și Publicitate Imobiliară DOLJ
Biroul de Cadastru și Publicitate Imobiliară Craiova

A. Partea I. Descrierea imobilului

TEREN Extravilan

Adresa: Jud. Dolj, T59,P6

Nr. Crt	Nr cadastral Nr. topografic	Suprafața* (mp)	Observații / Referințe
A1		1.224	Sector cadastral:28 Teren neimprejmuit;

B. Partea II. Proprietari și acte

Inscrieri privitoare la dreptul de proprietate și alte drepturi reale	Referințe
/	
Act Administrativ nr. TDP nr. 1549-59363, din 02/11/1998 emis de CJSAPT DOLJ;	
B1	A1
Intabulare, drept de PROPRIETATE, dobândit prin Reconstituire, cota actuala 1/1, cota initiala 1/1 1) COCOSATU ION, Lipsă CNP.	

C. Partea III. SARCINI .

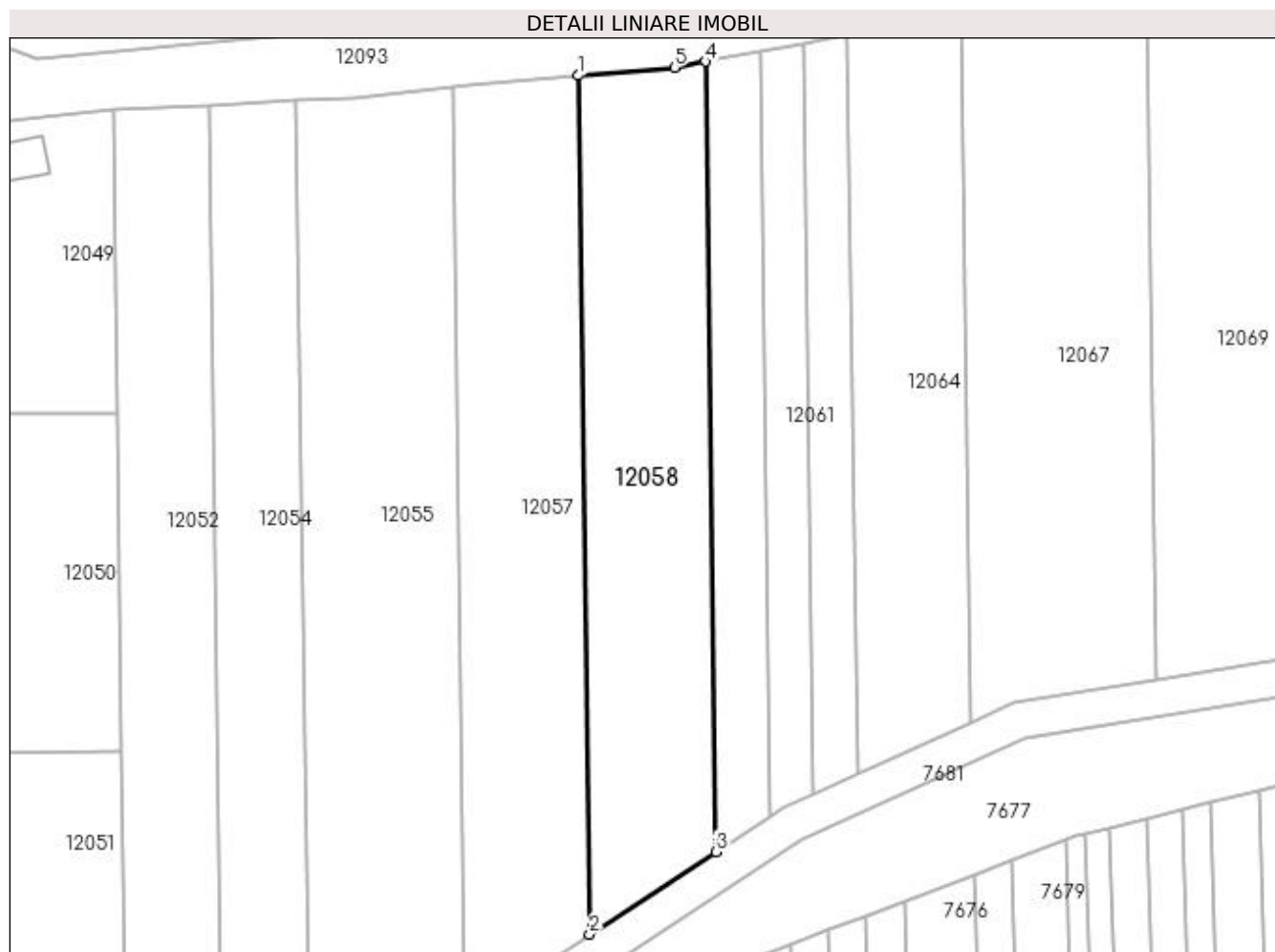
Inscrieri privind dezmembramintele dreptului de proprietate, drepturi reale de garanție și sarcini	Referințe
NU SUNT	

Anexa Nr. 1 La Partea I

Teren

Nr cadastral	Suprafața (mp)*	Observații / Referințe
	1.224	

* Suprafața este determinată în planul de proiecție Stereo 70.



Date referitoare la teren

Crt	Categorie folosință	Intra vilan	Suprafața (mp)	Tarla	Parcelă	Nr. topo	Observații / Referințe
1	arabil	NU	1.224	59	6	-	

Lungime Segmente

1) Valorile lungimilor segmentelor sunt obținute din proiecție în plan.

Punct început	X / Y	Punct sfârșit	X / Y	Lungime segment (** (m)
1	380.042,137 266.606,62	2	380.043,337 266.513,82	92.808
2	380.043,337 266.513,82	3	380.056,977 266.522,723	16.288
3	380.056,977 266.522,723	4	380.055,872 266.608,137	85.421
4	380.055,872 266.608,137	5	380.052,498 266.607,512	3.431
5	380.052,498 266.607,512	1	380.042,137 266.606,62	10.399

**** Lungimile segmentelor sunt determinate în planul de proiecție Stereo 70 și sunt rotunjite la 1 milimetru.**

***** Distanța dintre puncte este formată din segmente cumulate ce sunt mai mici decât valoarea 1 milimetru.**

**DATE DESPRE IMOBILUL NR. 12059**

Oficiul de Cadastru și Publicitate Imobiliară DOLJ
 Biroul de Cadastru și Publicitate Imobiliară Craiova

A. Partea I. Descrierea imobilului

TEREN Intravilan

Nr. CF vechi:53
 Nr. cadastral vechi:99

Adresa: Loc. Bistret, Jud. Dolj

Nr. Crt	Nr cadastral Nr. topografic	Suprafața* (mp)	Observații / Referințe
A1	33156	Din acte: 1.080 Masurata: 900	Sector cadastral:28 Teren imprejmuit;

Construcții

Crt	Nr cadastral Nr. topografic	Adresa	Observații / Referințe
A1.1	33156-C1	Loc. Bistret, Jud. Dolj	Nr. niveluri:1; S. construita la sol:160 mp; locuinta cu 4 camere si dependinte, Sc 160, 47 mp

B. Partea II. Proprietari și acte

Inscrieri privitoare la dreptul de proprietate și alte drepturi reale	Referințe
1355 / 28/01/2005	
Act Notarial nr. aut 378, din 11/05/2005 emis de NP Andrei Tomita;	
B1	Intabulare, drept de PROPRIETATE, dobandit prin Conventie, cota actuala 1/1, cota initiala 1/1 1) CEC SA BUCURESTI - SUC CRAIOVA ,, AGENTIA CEC BISTRET", CIF:9999999999999, Lipsă CUI.

C. Partea III. SARCINI .

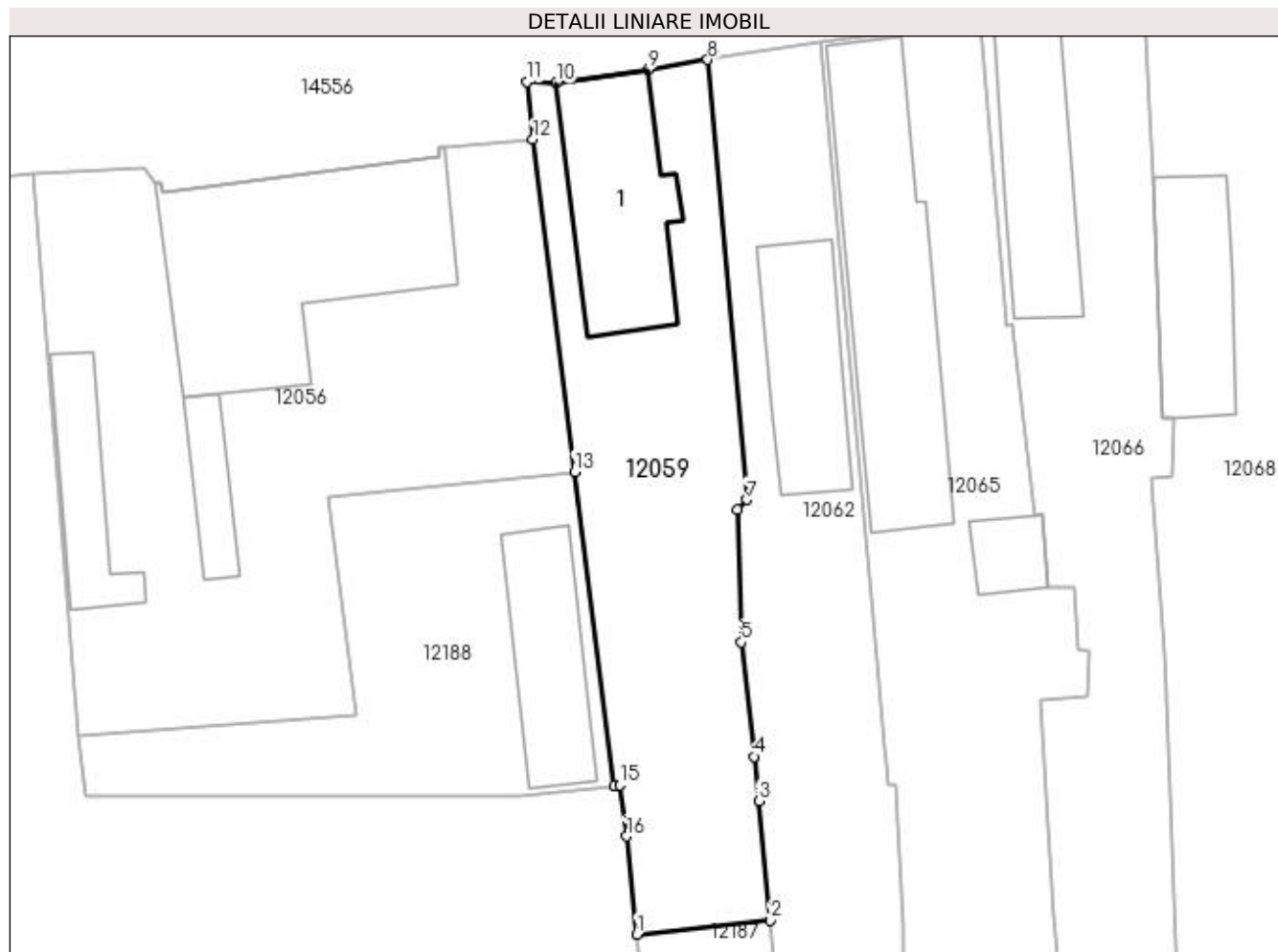
Inscrieri privind dezmembramintele dreptului de proprietate, drepturi reale de garanție și sarcini	Referințe
NU SUNT	

Anexa Nr. 1 La Partea I

Teren

Nr cadastral	Suprafața (mp)*	Observații / Referințe
33156	Din acte: 1.080 Masurata: 900	

* Suprafața este determinată în planul de proiecție Stereo 70.



Date referitoare la teren

Crt	Categorie folosință	Intra vilan	Suprafața (mp)	Tarla	Parcelă	Nr. topo	Observații / Referințe
1	curți constructii	DA	900	-	-	-	

Date referitoare la construcții

Crt	Număr	Destinație construcție	Supraf. (mp)	Situație juridică	Observații / Referințe
A1.1	33156-C1	construcții de locuințe	Din acte: 0 Masurata: 160	Cu acte	Nr. niveluri:1; S. construita la sol:160 mp; locuinta cu 4 camere si dependinte, Sc 160, 47 mp

Lungime Segmente

1) Valorile lungimilor segmentelor sunt obținute din proiecție în plan.

Punct început	X / Y	Punct sfârșit	X / Y	Lungime segment (** (m)
1	380.052,443 266.653,88	2	380.063,26 266.655,032	10.878
2	380.063,26 266.655,032	3	380.062,326 266.664,685	9.698
3	380.062,326 266.664,685	4	380.061,93 266.668,297	3.634

Punct început	X / Y	Punct sfârșit	X / Y	Lungime segment (** (m)
4	380.061,93 266.668,297	5	380.060,913 266.677,564	9.323
5	380.060,913 266.677,564	6	380.060,622 266.688,33	10.77
6	380.060,622 266.688,33	7	380.061,34 266.689,131	1.076
7	380.061,34 266.689,131	8	380.058,185 266.724,809	35.817
8	380.058,185 266.724,809	9	380.053,379 266.723,993	4.875
9	380.053,379 266.723,993	10	380.045,874 266.722,892	7.585
10	380.045,874 266.722,892	11	380.043,514 266.723,005	2.363
11	380.043,514 266.723,005	12	380.043,995 266.718,344	4.686
12	380.043,995 266.718,344	13	380.047,374 266.691,396	27.159
13	380.047,374 266.691,396	14	380.050,568 266.665,918	25.677
14	380.050,568 266.665,918	15	380.051,077 266.665,973	0.512
15	380.051,077 266.665,973	16	380.051,601 266.661,838	4.168
16	380.051,601 266.661,838	1	380.052,443 266.653,88	8.002

** Lungimile segmentelor sunt determinate în planul de proiecție Stereo 70 și sunt rotunjite la 1 milimetru.

*** Distanța dintre puncte este formată din segmente cumulate ce sunt mai mici decât valoarea 1 milimetru.

**DATE DESPRE IMOBILUL NR. 12060**

Oficiul de Cadastru și Publicitate Imobiliară DOLJ
Biroul de Cadastru și Publicitate Imobiliară Craiova

A. Partea I. Descrierea imobilului

TEREN Extravilan

Adresa: Jud. Dolj, T59,P8

Nr. Crt	Nr cadastral Nr. topografic	Suprafața* (mp)	Observații / Referințe
A1		495	Sector cadastral:28 Teren neimprejmuit;

B. Partea II. Proprietari și acte

Inscrieri privitoare la dreptul de proprietate și alte drepturi reale	Referințe
/	
Act Administrativ nr. TDP nr. 1551-59363, din 03/11/1998 emis de CJSAPT DOLJ;	
B1	A1
Intabulare, drept de PROPRIETATE, dobandit prin Reconstituire, cota actuala 1/1, cota initiala 1/1 1) CIOROIANU STEFAN, Lipsă CNP.	

C. Partea III. SARCINI .

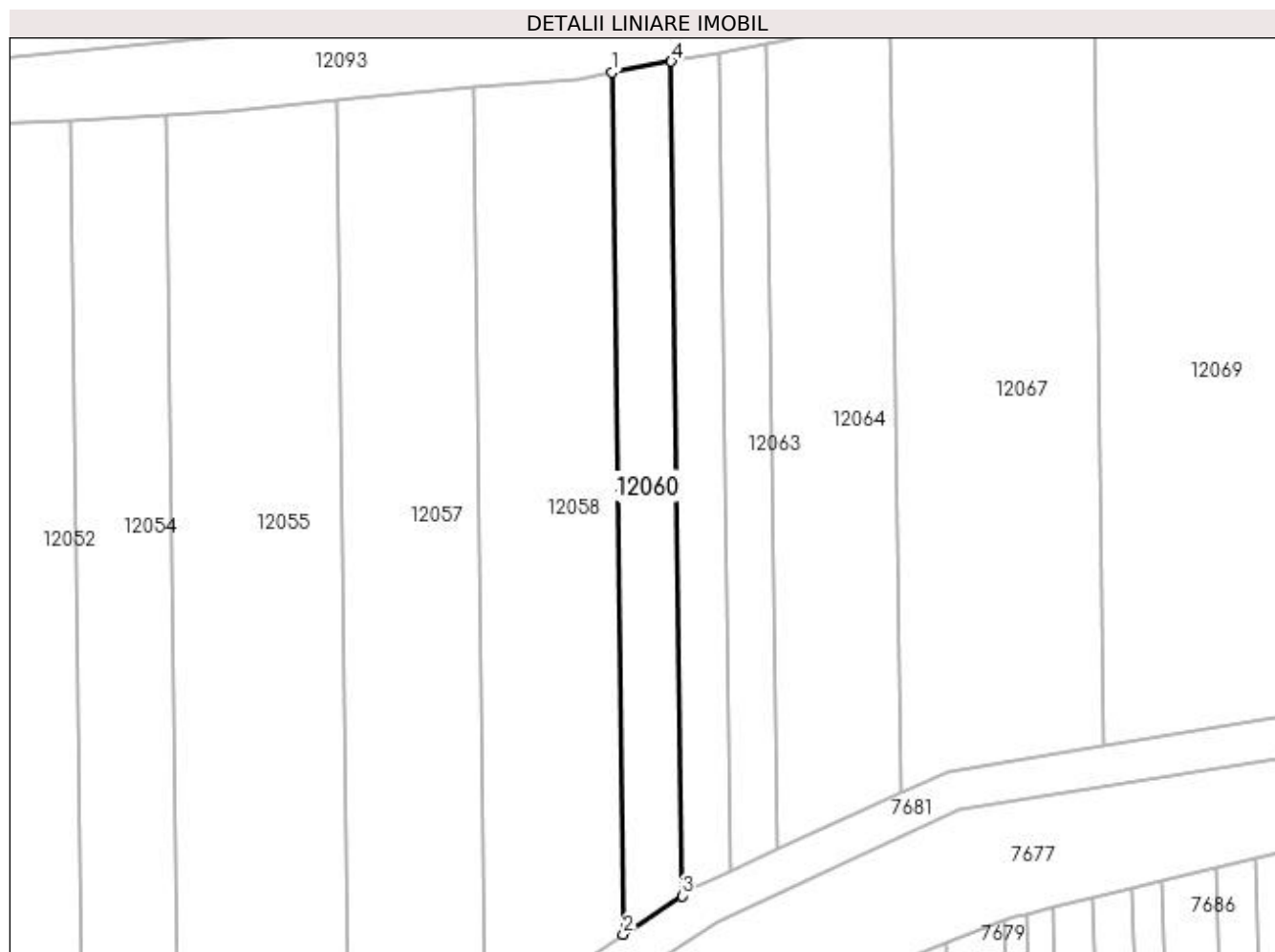
Inscrieri privind dezmembramintele dreptului de proprietate, drepturi reale de garanție și sarcini	Referințe
NU SUNT	

Anexa Nr. 1 La Partea I

Teren

Nr cadastral	Suprafața (mp)*	Observații / Referințe
	495	

* Suprafața este determinată în planul de proiecție Stereo 70.



Date referitoare la teren

Crt	Categorie folosință	Intra vilan	Suprafața (mp)	Tarla	Parcelă	Nr. topo	Observații / Referințe
1	arabil	NU	495	59	8	-	

Lungime Segmente

1) Valorile lungimilor segmentelor sunt obținute din proiecție în plan.

Punct început	X / Y	Punct sfârșit	X / Y	Lungime segment (** (m)
1	380.055,872 266.608,137	2	380.056,977 266.522,723	85.421
2	380.056,977 266.522,723	3	380.062,817 266.526,535	6.974
3	380.062,817 266.526,535	4	380.061,747 266.609,225	82.697
4	380.061,747 266.609,225	1	380.055,872 266.608,137	5.975

**** Lungimile segmentelor sunt determinate în planul de proiecție Stereo 70 și sunt rotunjite la 1 milimetru.**

***** Distanța dintre puncte este formată din segmente cumulate ce sunt mai mici decât valoarea 1 milimetru.**

**DATE DESPRE IMOBILUL NR. 12061**

Oficiul de Cadastru și Publicitate Imobiliară DOLJ
Biroul de Cadastru și Publicitate Imobiliară Craiova

A. Partea I. Descrierea imobilului

TEREN Extravilan

Adresa: Jud. Dolj, T59,P10

Nr. Crt	Nr cadastral Nr. topografic	Suprafața* (mp)	Observații / Referințe
A1		388	Sector cadastral:28 Teren neimprejmuit;

B. Partea II. Proprietari și acte

Inscrieri privitoare la dreptul de proprietate și alte drepturi reale	Referințe
/	
Act Administrativ nr. TDP nr. 2354, din 28/03/2002 emis de CJS DAPT DOLJ;	
B1	A1
Intabulare, drept de PROPRIETATE, dobândit prin Reconstituire, cota actuala 1/1, cota initiala 1/1 1) BARBU ION , Lipsă CNP.	

C. Partea III. SARCINI .

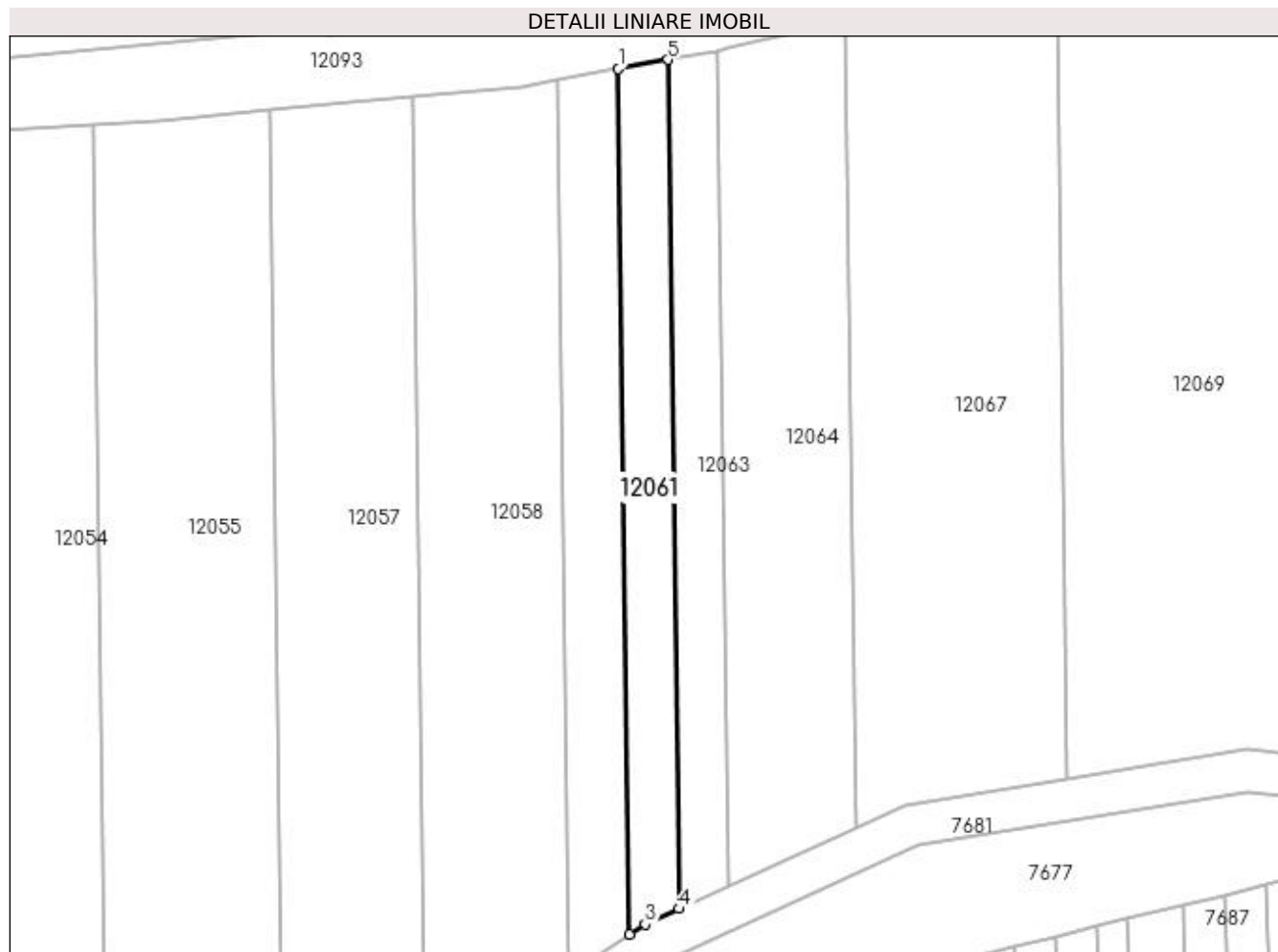
Inscrieri privind dezmembramintele dreptului de proprietate, drepturi reale de garanție și sarcini	Referințe
NU SUNT	

Anexa Nr. 1 La Partea I

Teren

Nr cadastral	Suprafața (mp)*	Observații / Referințe
	388	

* Suprafața este determinată în planul de proiecție Stereo 70.



Date referitoare la teren

Crt	Categorie folosință	Intra vilan	Suprafața (mp)	Tarla	Parcelă	Nr. topo	Observații / Referințe
1	arabil	NU	388	59	10	-	

Lungime Segmente

1) Valorile lungimilor segmentelor sunt obținute din proiecție în plan.

Punct început	X / Y	Punct sfârșit	X / Y	Lungime segment (** (m)
1	380.061,747 266.609,225	2	380.062,817 266.526,535	82.697
2	380.062,817 266.526,535	3	380.064,307 266.527,508	1.78
3	380.064,307 266.527,508	4	380.067,529 266.528,983	3.544
4	380.067,529 266.528,983	5	380.066,48 266.610,101	81.125
5	380.066,48 266.610,101	1	380.061,747 266.609,225	4.813

**** Lungimile segmentelor sunt determinate în planul de proiecție Stereo 70 și sunt rotunjite la 1 milimetru.**

***** Distanța dintre puncte este formată din segmente cumulate ce sunt mai mici decât valoarea 1 milimetru.**

**DATE DESPRE IMOBILUL NR. 12062**

Oficiul de Cadastru și Publicitate Imobiliară DOLJ
Biroul de Cadastru și Publicitate Imobiliară Craiova

A. Partea I. Descrierea imobilului

TEREN Intravilan

Adresa: Loc. Bistret, Str Calea Dunării, Nr. 224, Jud. Dolj, T46,P4,P5

Nr. Crt	Nr cadastral Nr. topografic	Suprafața* (mp)	Observații / Referințe
A1		Din acte: 987 Masurata: 1.118	Sector cadastral:28 Teren imprejmuit;

Construcții

Crt	Nr cadastral Nr. topografic	Adresa	Observații / Referințe
A1.1		Loc. Bistret, Str Calea Dunării, Nr. 224, Jud. Dolj, T46,P4,P5	Nr. niveluri:1; S. construita la sol:122 mp;

B. Partea II. Proprietari și acte

Inscrieri privitoare la dreptul de proprietate și alte drepturi reale		Referințe
/		
Act Administrativ nr. TDP nr. 14-59417, din 02/11/1993 emis de CJSAPT DOLJ;		
B1	Intabulare, drept de PROPRIETATE, dobandit prin Constituire, cota actuala 1/1, cota initiala 1/1 1) STACU ȘTEFAN, Lipsă CNP.	A1
Act Normativ nr. 7, din 13/03/1996 emis de PARLAMENTUL ROMÂNIEI ((ART.12 ALIN.(14) și ART.37 ALIN(2)));		
B2	Intabulare, drept de PROPRIETATE, dobandit prin Lege, cota actuala 1/1, cota initiala 1/1 1) STACU ȘTEFAN, Lipsă CNP.	A1.1

C. Partea III. SARCINI .

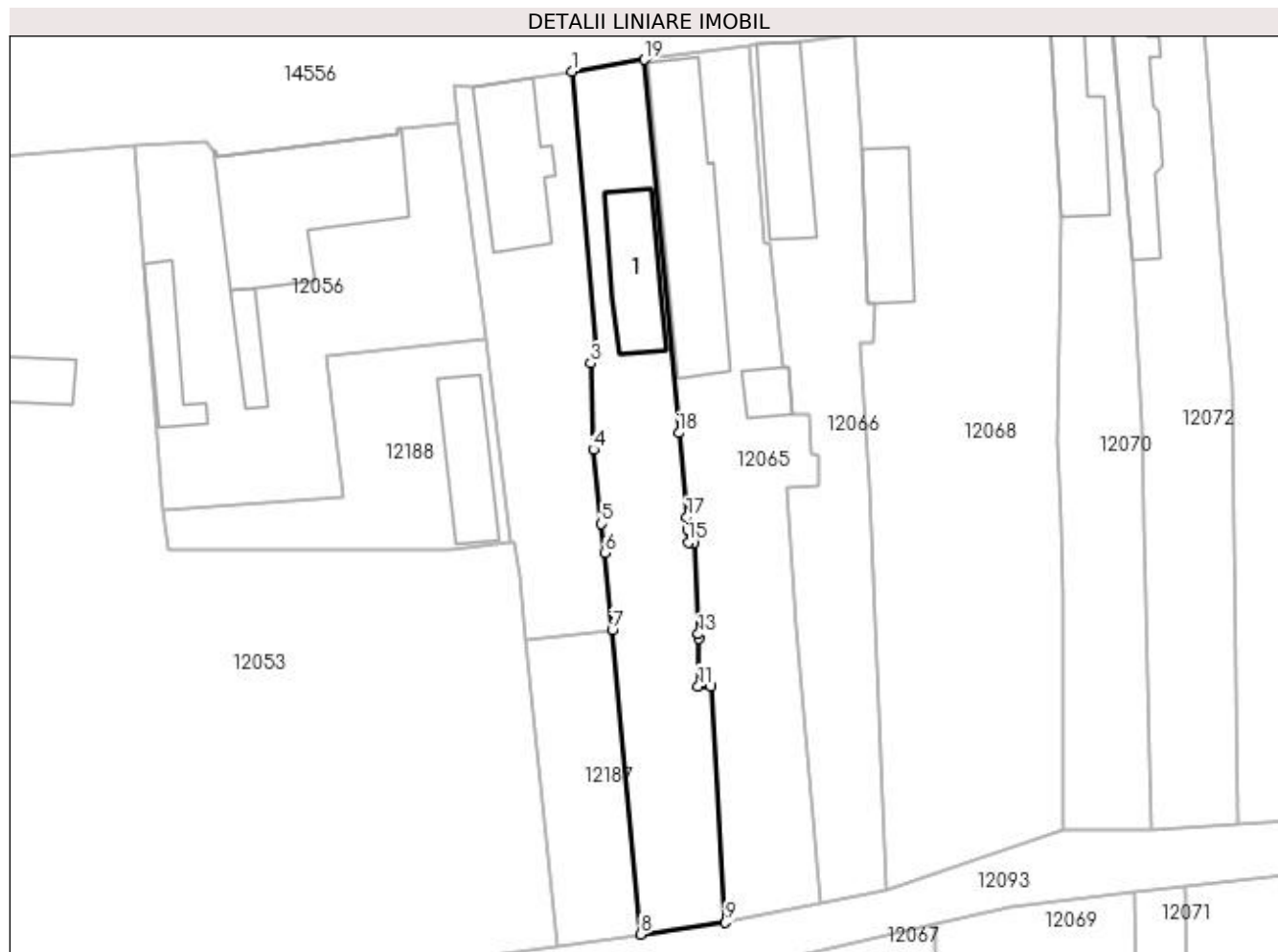
Inscrieri privind dezmembramintele dreptului de proprietate, drepturi reale de garanție și sarcini	Referințe
NU SUNT	

Anexa Nr. 1 La Partea I

Teren

Nr cadastral	Suprafața (mp)*	Observații / Referințe
	Din acte: 987 Masurata: 1.118	

* Suprafața este determinată în planul de proiecție Stereo 70.



Date referitoare la teren

Crt	Categorie folosință	Intra vilan	Suprafața (mp)	Tarla	Parcelă	Nr. topo	Observații / Referințe
1	curți constructii	DA	555	46	4	-	TARLA DIN ACTE 44
2	arabil	DA	563	46	5	-	TARLA DIN ACTE 44

Date referitoare la construcții

Crt	Număr	Destinație construcție	Supraf. (mp)	Situație juridică	Observații / Referințe
A1.1		construcții de locuințe	122	Cu acte	Nr. niveluri:1; S. construita la sol:122 mp;

Lungime Segmente

1) Valorile lungimilor segmentelor sunt obținute din proiecție în plan.

Punct început	X / Y	Punct sfârșit	X / Y	Lungime segment (** (m)
1	380.058,185 266.724,809	2	380.061,34 266.689,131	35.817
2	380.061,34 266.689,131	3	380.060,622 266.688,33	1.076
3	380.060,622 266.688,33	4	380.060,913 266.677,564	10.77

Punct început	X / Y	Punct sfârșit	X / Y	Lungime segment (** (m)
4	380.060,913 266.677,564	5	380.061,93 266.668,297	9.323
5	380.061,93 266.668,297	6	380.062,326 266.664,685	3.634
6	380.062,326 266.664,685	7	380.063,26 266.655,032	9.698
7	380.063,26 266.655,032	8	380.066,796 266.616,995	38.201
8	380.066,796 266.616,995	9	380.077,421 266.618,462	10.726
9	380.077,421 266.618,462	10	380.075,656 266.647,965	29.556
10	380.075,656 266.647,965	11	380.074,022 266.648,006	1.635
11	380.074,022 266.648,006	12	380.074,052 266.653,936	5.93
12	380.074,052 266.653,936	13	380.074,024 266.654,523	0.588
13	380.074,024 266.654,523	14	380.073,481 266.665,968	11.458
14	380.073,481 266.665,968	15	380.072,783 266.665,984	0.698
15	380.072,783 266.665,984	16	380.072,713 266.667,617	1.634
16	380.072,713 266.667,617	17	380.072,574 266.669,085	1.475
17	380.072,574 266.669,085	18	380.071,573 266.679,658	10.62
18	380.071,573 266.679,658	19	380.067,267 266.726,284	46.824
19	380.067,267 266.726,284	1	380.058,185 266.724,809	9.201

** Lungimile segmentelor sunt determinate în planul de proiecție Stereo 70 și sunt rotunjite la 1 milimetru.

*** Distanța dintre puncte este formată din segmente cumulate ce sunt mai mici decât valoarea 1 milimetru.

**DATE DESPRE IMOBILUL NR. 12063**

Oficiul de Cadastru și Publicitate Imobiliară DOLJ
Biroul de Cadastru și Publicitate Imobiliară Craiova

A. Partea I. Descrierea imobilului

TEREN Extravilan

Adresa: Jud. Dolj, T59,P12

Nr. Crt	Nr cadastral Nr. topografic	Suprafața* (mp)	Observații / Referințe
A1		384	Sector cadastral:28 Teren neimprejmuit;

B. Partea II. Proprietari și acte

Inscrieri privitoare la dreptul de proprietate și alte drepturi reale	Referințe
/	
Act Administrativ nr. TDP nr. 1624-45085, din 24/08/1999 emis de CJSAPT DOLJ;	
B1	A1
Intabulare, drept de PROPRIETATE, dobândit prin Reconstituire, cota actuala 1/1, cota initiala 1/1 1) CÎRCIUMARU IOANA, Lipsă CNP.	

C. Partea III. SARCINI .

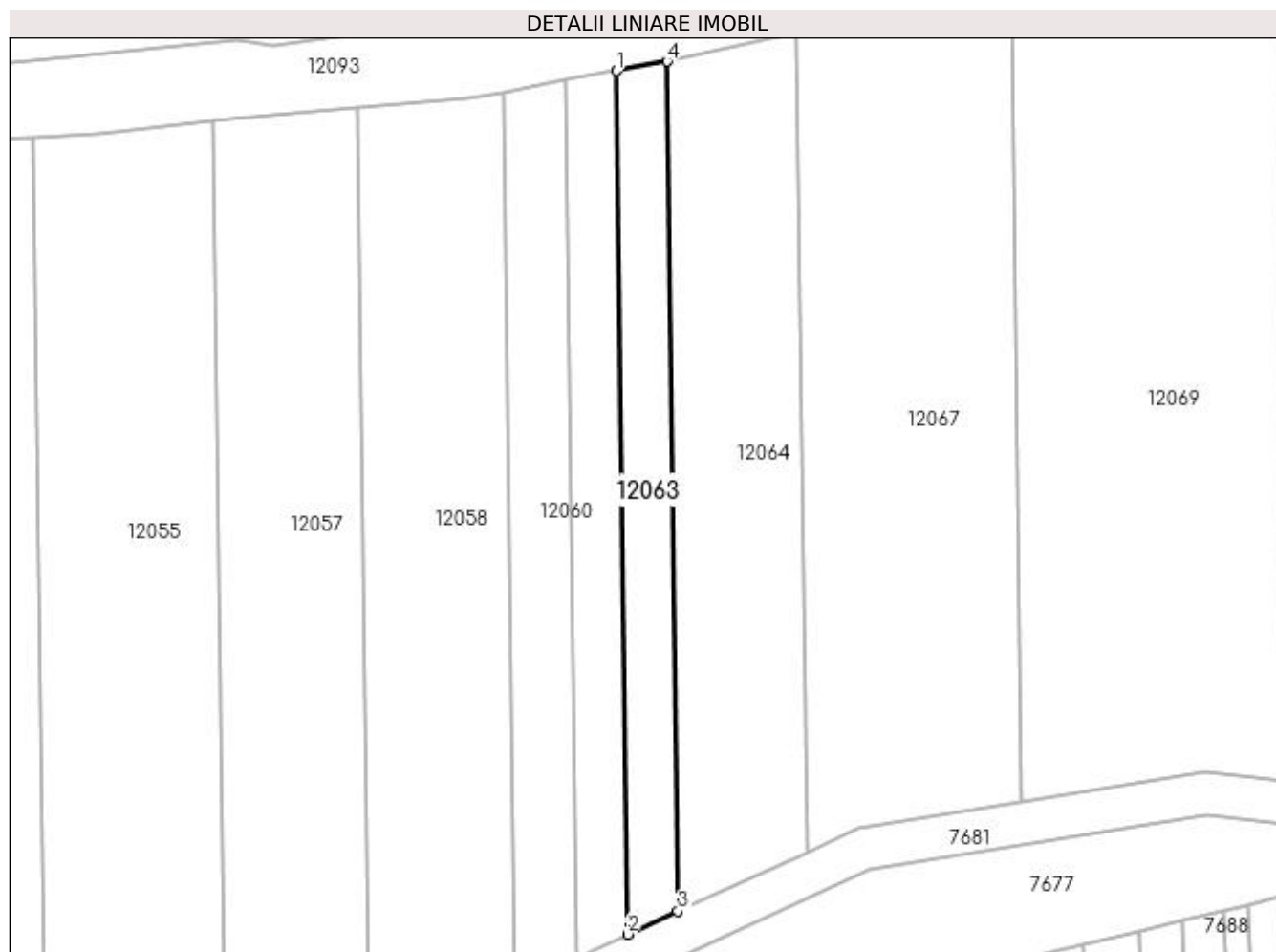
Inscrieri privind dezmembramintele dreptului de proprietate, drepturi reale de garanție și sarcini	Referințe
NU SUNT	

Anexa Nr. 1 La Partea I

Teren

Nr cadastral	Suprafața (mp)*	Observații / Referințe
	384	

* Suprafața este determinată în planul de proiecție Stereo 70.



Date referitoare la teren

Crt	Categorie folosință	Intra vilan	Suprafața (mp)	Tarla	Parcelă	Nr. topo	Observații / Referințe
1	arabil	NU	384	59	12	-	

Lungime Segmente

1) Valorile lungimilor segmentelor sunt obținute din proiecție în plan.

Punct început	X / Y	Punct sfârșit	X / Y	Lungime segment (** (m)
1	380.066,48 266.610,101	2	380.067,529 266.528,983	81.125
2	380.067,529 266.528,983	3	380.072,273 266.531,155	5.218
3	380.072,273 266.531,155	4	380.071,24 266.610,983	79.835
4	380.071,24 266.610,983	1	380.066,48 266.610,101	4.841

**** Lungimile segmentelor sunt determinate în planul de proiecție Stereo 70 și sunt rotunjite la 1 milimetru.**

***** Distanța dintre puncte este formată din segmente cumulate ce sunt mai mici decât valoarea 1 milimetru.**

**DATE DESPRE IMOBILUL NR. 12064**

Oficiul de Cadastru și Publicitate Imobiliară DOLJ
Biroul de Cadastru și Publicitate Imobiliară Craiova

A. Partea I. Descrierea imobilului

TEREN Extravilan

Adresa: Jud. Dolj, T59,P13

Nr. Crt	Nr cadastral Nr. topografic	Suprafața* (mp)	Observații / Referințe
A1		960	Sector cadastral:28 Teren neimprejmuit;

B. Partea II. Proprietari și acte

Inscrieri privitoare la dreptul de proprietate și alte drepturi reale	Referințe
/	
Act Administrativ nr. TDP nr. 2504, din 07/09/2006 emis de CJSAPT DOLJ;	
B1	A1
Intabulare, drept de PROPRIETATE, dobândit prin Reconstituire, cota actuala 1/1, cota initiala 1/1 1) VOICU MARIA, Lipsă CNP.	

C. Partea III. SARCINI .

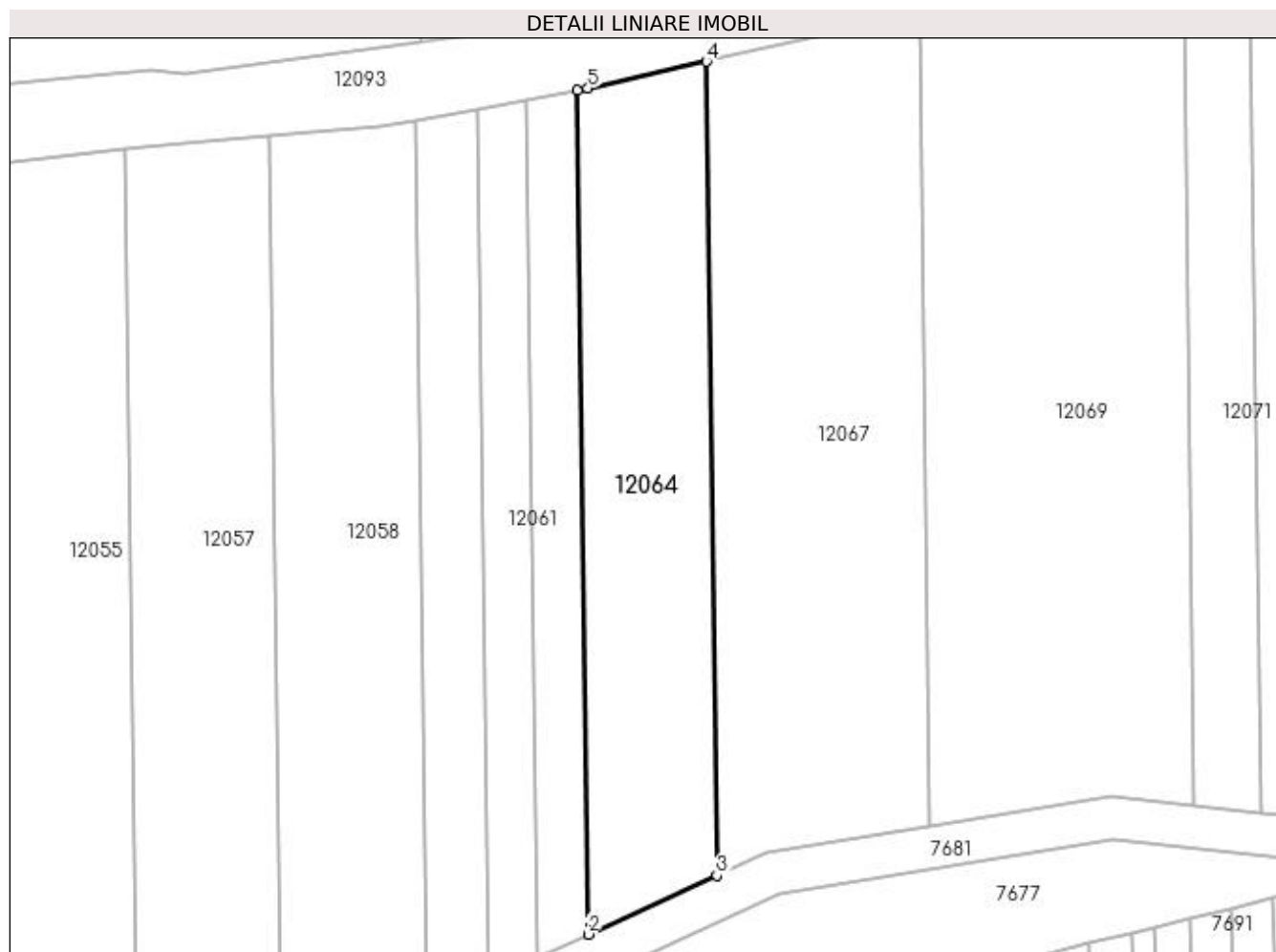
Inscrieri privind dezmembramintele dreptului de proprietate, drepturi reale de garanție și sarcini	Referințe
NU SUNT	

Anexa Nr. 1 La Partea I

Teren

Nr cadastral	Suprafața (mp)*	Observații / Referințe
	960	

* Suprafața este determinată în planul de proiecție Stereo 70.



Date referitoare la teren

Crt	Categorie folosință	Intra vilan	Suprafața (mp)	Tarla	Parcelă	Nr. topo	Observații / Referințe
1	arabil	NU	960	59	13	-	

Lungime Segmente

1) Valorile lungimilor segmentelor sunt obținute din proiecție în plan.

Punct început	X / Y	Punct sfârșit	X / Y	Lungime segment (** (m)
1	380.071,24 266.610,983	2	380.072,273 266.531,155	79.835
2	380.072,273 266.531,155	3	380.084,449 266.536,729	13.391
3	380.084,449 266.536,729	4	380.083,453 266.613,698	76.975
4	380.083,453 266.613,698	5	380.072,244 266.611,169	11.491
5	380.072,244 266.611,169	1	380.071,24 266.610,983	1.021

**** Lungimile segmentelor sunt determinate în planul de proiecție Stereo 70 și sunt rotunjite la 1 milimetru.**

***** Distanța dintre puncte este formată din segmente cumulate ce sunt mai mici decât valoarea 1 milimetru.**

**DATE DESPRE IMOBILUL NR. 12065**

Oficiul de Cadastru și Publicitate Imobiliară DOLJ
Biroul de Cadastru și Publicitate Imobiliară Craiova

A. Partea I. Descrierea imobilului

TEREN Intravilan

Adresa: Loc. Bistret, Str Calea Dunării, Nr. 226, Jud. Dolj

Nr. Crt	Nr cadastral Nr. topografic	Suprafața* (mp)	Observații / Referințe
A1		1.398	Sector cadastral:28 Teren imprejmuit;

B. Partea II. Proprietari și acte

Inscrieri privitoare la dreptul de proprietate și alte drepturi reale	Referințe
/	
Act Normativ nr. 7, din 13/03/1996 emis de PARLAMENTUL ROMÂNIEI;	
B1	Inscrierea provizorie, drept de PROPRIETATE, dobandit prin Lege, cota actuala 1/1, cota initiala 1/1
	1) NEIDENTIFICAT NEIDENTIFICAT

C. Partea III. SARCINI .

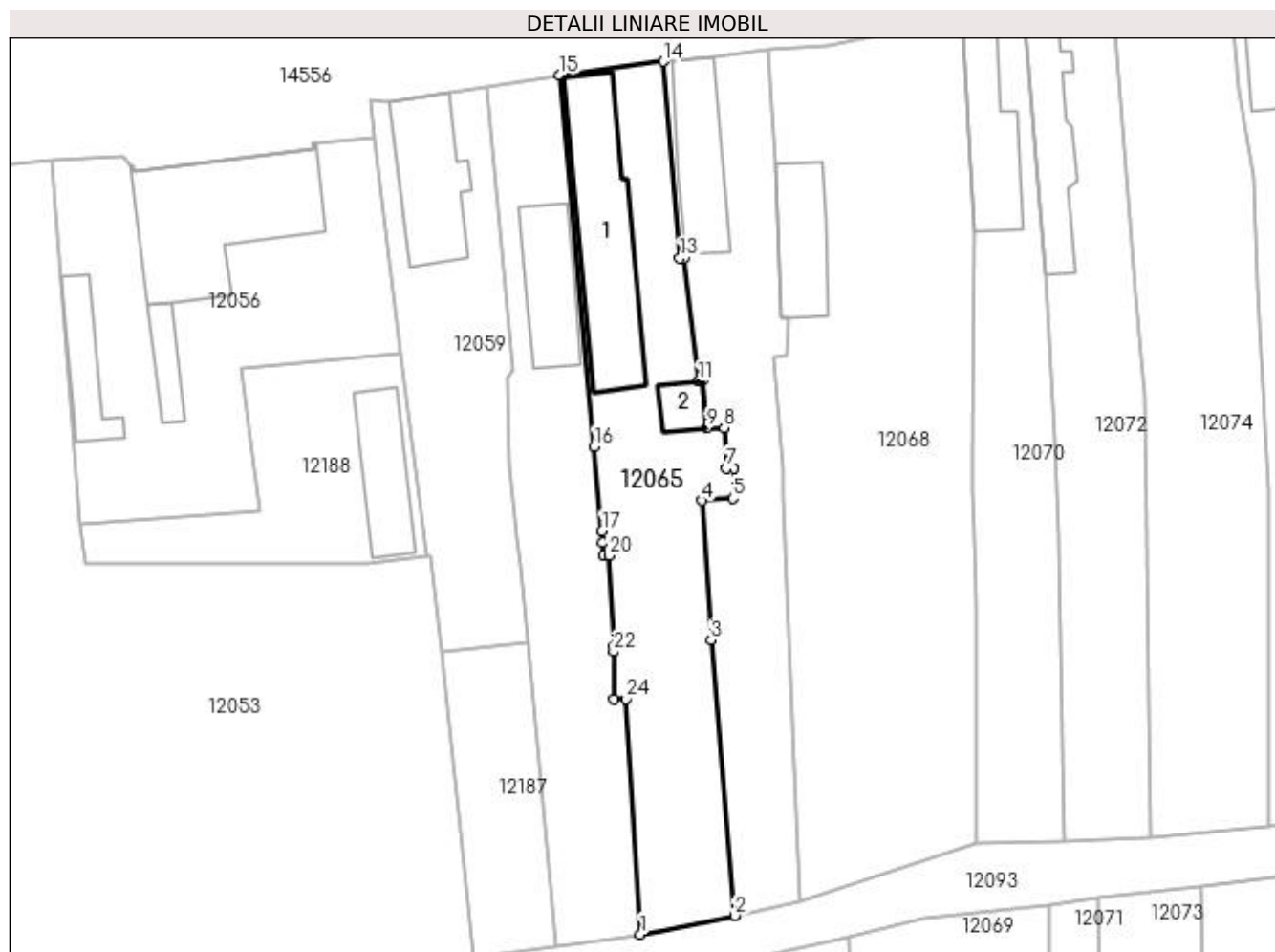
Inscrieri privind dezmembramintele dreptului de proprietate, drepturi reale de garanție și sarcini	Referințe
NU SUNT	

Anexa Nr. 1 La Partea I

Teren

Nr cadastral	Suprafața (mp)*	Observații / Referințe
	1.398	

* Suprafața este determinată în planul de proiecție Stereo 70.



Date referitoare la teren

Crt	Categorie folosință	Intra vilan	Suprafața (mp)	Tarla	Parcelă	Nr. topo	Observații / Referințe
1	curți construcții	DA	981	46	-	-	
2	arabil	DA	417	46	-	-	

Date referitoare la construcții

Crt	Număr	Destinație construcție	Supraf. (mp)	Situație juridică	Observații / Referințe
A1.1		construcții de locuințe	260	Fara acte	Nr. niveluri:1; S. construita la sol:260 mp;
A1.2		construcții anexa	34	Fara acte	Nr. niveluri:1; S. construita la sol:34 mp;

Lungime Segmente

1) Valorile lungimilor segmentelor sunt obținute din proiecție în plan.

Punct început	X / Y	Punct sfârșit	X / Y	Lungime segment (** (m)
1	380.077,421 266.618,462	2	380.089,228 266.620,831	12.042
3	380.086,25 266.655,384	4	380.085,11 266.672,895	17.548

Punct început	X / Y	Punct sfârșit	X / Y	Lungime segment (** (m)
2	380.089,228 266.620,831	3	380.086,25 266.655,384	34.681
4	380.085,11 266.672,895	5	380.089,008 266.673,151	3.906

Punct început	X / Y	Punct sfârșit	X / Y	Lungime segment (** (m)	Punct început	X / Y	Punct sfârșit	X / Y	Lungime segment (** (m)
5	380.089,008 266.673,151	6	380.089,102 266.676,875	3.725	6	380.089,102 266.676,875	7	380.088,206 266.676,947	0.899
7	380.088,206 266.676,947	8	380.087,922 266.681,991	5.052	8	380.087,922 266.681,991	9	380.085,738 266.682,004	2.184
9	380.085,738 266.682,004	10	380.085,251 266.687,93	5.946	10	380.085,251 266.687,93	11	380.084,69 266.687,87	0.564
11	380.084,69 266.687,87	12	380.082,875 266.703,319	15.555	12	380.082,875 266.703,319	13	380.082,356 266.703,284	0.52
13	380.082,356 266.703,284	14	380.080,269 266.727,959	24.763	14	380.080,269 266.727,959	15	380.067,267 266.726,284	13.109
15	380.067,267 266.726,284	16	380.071,573 266.679,658	46.824	16	380.071,573 266.679,658	17	380.072,574 266.669,085	10.62
17	380.072,574 266.669,085	18	380.072,713 266.667,617	1.475	18	380.072,713 266.667,617	19	380.072,783 266.665,984	1.634
19	380.072,783 266.665,984	20	380.073,481 266.665,968	0.698	20	380.073,481 266.665,968	21	380.074,024 266.654,523	11.458
21	380.074,024 266.654,523	22	380.074,052 266.653,936	0.588	22	380.074,052 266.653,936	23	380.074,022 266.648,006	5.93
23	380.074,022 266.648,006	24	380.075,656 266.647,965	1.635	24	380.075,656 266.647,965	1	380.077,421 266.618,462	29.556

** Lungimile segmentelor sunt determinate în planul de proiecție Stereo 70 și sunt rotunjite la 1 milimetru.

*** Distanța dintre puncte este formată din segmente cumulate ce sunt mai mici decât valoarea 1 milimetru.

**DATE DESPRE IMOBILUL NR. 12066**

Oficiul de Cadastru și Publicitate Imobiliară DOLJ
Biroul de Cadastru și Publicitate Imobiliară Craiova

A. Partea I. Descrierea imobilului

TEREN Intravilan

Adresa: Loc. Bistret, Str Calea Dunării, Nr. 228, Jud. Dolj

Nr. Crt	Nr cadastral Nr. topografic	Suprafața* (mp)	Observații / Referințe
A1		1.102	Sector cadastral:28 Teren imprejmuit;

B. Partea II. Proprietari și acte

Inscrieri privitoare la dreptul de proprietate și alte drepturi reale		Referințe
/		
Act Normativ nr. 7, din 13/03/1996 emis de PARLAMENTUL ROMÂNIEI;		
B1	Inscrierea provizorie, drept de PROPRIETATE, dobandit prin Lege, cota actuala 1/1, cota initiala 1/1 1) NEIDENTIFICAT NEIDENTIFICAT	A1

C. Partea III. SARCINI .

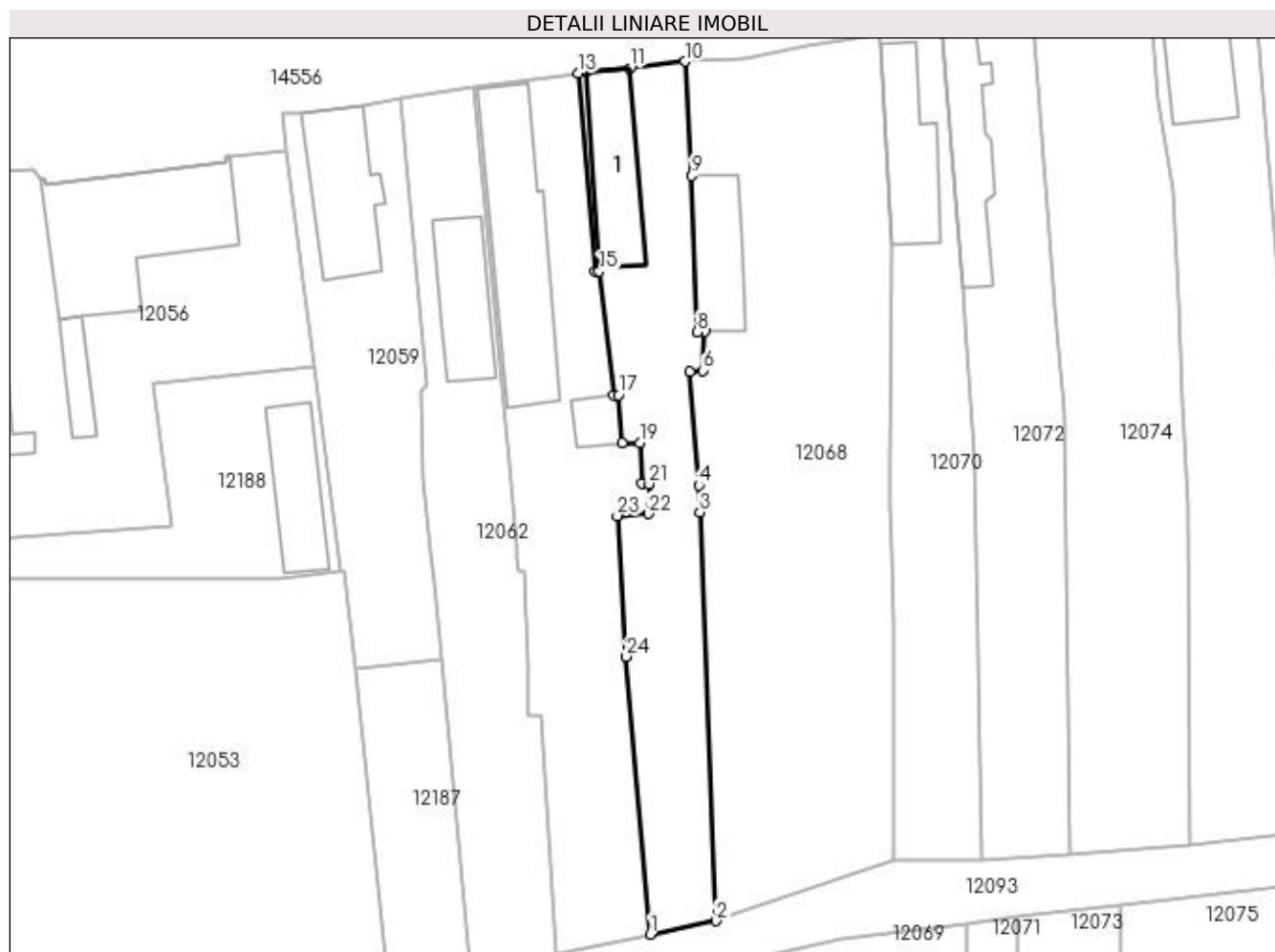
Inscrieri privind dezmembramintele dreptului de proprietate, drepturi reale de garanție și sarcini	Referințe
NU SUNT	

Anexa Nr. 1 La Partea I

Teren

Nr cadastral	Suprafața (mp)*	Observații / Referințe
	1.102	

* Suprafața este determinată în planul de proiecție Stereo 70.



Date referitoare la teren

Crt	Categorie folosință	Intra vilan	Suprafața (mp)	Tarla	Parcelă	Nr. topo	Observații / Referințe
1	curți constructii	DA	617	46	-	-	
2	arabil	DA	485	46	-	-	

Date referitoare la construcții

Crt	Număr	Destinație construcție	Supraf. (mp)	Situație juridică	Observații / Referințe
A1.1		construcții de locuințe	137	Fara acte	Nr. niveluri:1; S. construita la sol:137 mp;

Lungime Segmente

1) Valorile lungimilor segmentelor sunt obținute din proiecție în plan.

Punct început	X / Y	Punct sfârșit	X / Y	Lungime segment (** (m)
1	380.089,228 266.620,831	2	380.097,404 266.622,513	8.347
3	380.095,407 266.673,348	4	380.095,275 266.676,707	3.362
5	380.094,185 266.690,83	6	380.095,817 266.690,991	1.64

Punct început	X / Y	Punct sfârșit	X / Y	Lungime segment (** (m)
2	380.097,404 266.622,513	3	380.095,407 266.673,348	50.874
4	380.095,275 266.676,707	5	380.094,185 266.690,83	14.165
6	380.095,817 266.690,991	7	380.096,005 266.695,803	4.816

Punct început	X / Y	Punct sfârșit	X / Y	Lungime segment (** (m)
7	380.096,005 266.695,803	8	380.095,068 266.695,761	0.938
9	380.094,39 266.715,222	10	380.093,541 266.729,436	14.239
11	380.086,655 266.728,547	12	380.081,36 266.728,159	5.309
13	380.080,269 266.727,959	14	380.082,356 266.703,284	24.763
15	380.082,875 266.703,319	16	380.084,69 266.687,87	15.555
17	380.085,251 266.687,93	18	380.085,738 266.682,004	5.946
19	380.087,922 266.681,991	20	380.088,206 266.676,947	5.052
21	380.089,102 266.676,875	22	380.089,008 266.673,151	3.725
23	380.085,11 266.672,895	24	380.086,25 266.655,384	17.548

Punct început	X / Y	Punct sfârșit	X / Y	Lungime segment (** (m)
8	380.095,068 266.695,761	9	380.094,39 266.715,222	19.473
10	380.093,541 266.729,436	11	380.086,655 266.728,547	6.943
12	380.081,36 266.728,159	13	380.080,269 266.727,959	1.109
14	380.082,356 266.703,284	15	380.082,875 266.703,319	0.52
16	380.084,69 266.687,87	17	380.085,251 266.687,93	0.564
18	380.085,738 266.682,004	19	380.087,922 266.681,991	2.184
20	380.088,206 266.676,947	21	380.089,102 266.676,875	0.899
22	380.089,008 266.673,151	23	380.085,11 266.672,895	3.906
24	380.086,25 266.655,384	1	380.089,228 266.620,831	34.681

** Lungimile segmentelor sunt determinate în planul de proiecție Stereo 70 și sunt rotunjite la 1 milimetru.

*** Distanța dintre puncte este formată din segmente cumulate ce sunt mai mici decât valoarea 1 milimetru.

**DATE DESPRE IMOBILUL NR. 12067**

Oficiul de Cadastru și Publicitate Imobiliară DOLJ
Biroul de Cadastru și Publicitate Imobiliară Craiova

A. Partea I. Descrierea imobilului

TEREN Extravilan

Adresa: Jud. Dolj, T59,P14

Nr. Crt	Nr cadastral Nr. topografic	Suprafața* (mp)	Observații / Referințe
A1		1.544	Sector cadastral:28 Teren neimprejmuit;

B. Partea II. Proprietari și acte

Inscrieri privitoare la dreptul de proprietate și alte drepturi reale	Referințe
/	
Act Administrativ nr. TDP nr. 2098-1378, din 29/08/2002 emis de CJSAPT DOLJ;	
B1	A1
Intabulare, drept de PROPRIETATE, dobândit prin Reconstituire, cota actuala 1/1, cota initiala 1/1 1) ION PĂTRU, Lipsă CNP.	

C. Partea III. SARCINI .

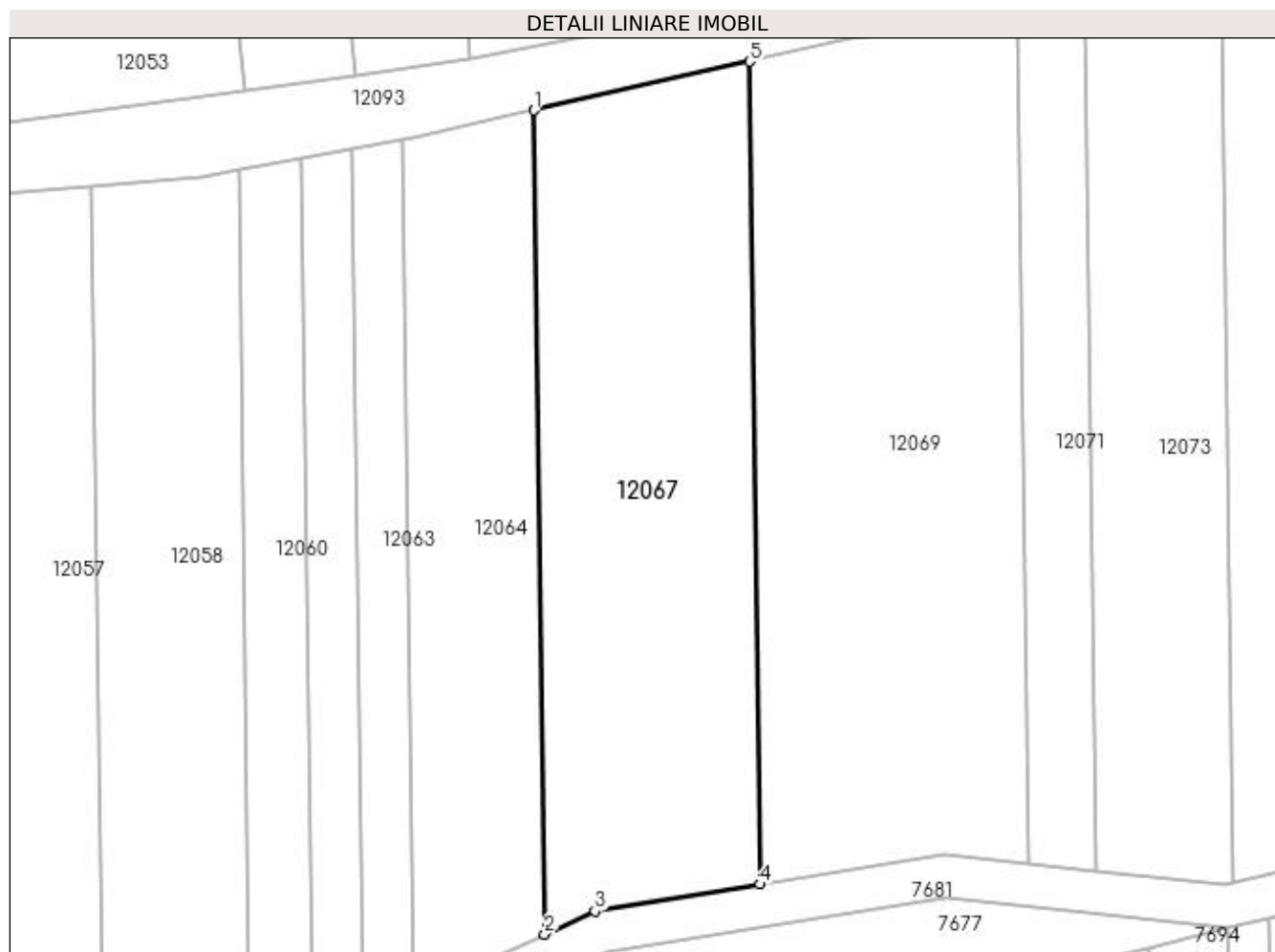
Inscrieri privind dezmembramintele dreptului de proprietate, drepturi reale de garanție și sarcini	Referințe
NU SUNT	

Anexa Nr. 1 La Partea I

Teren

Nr cadastral	Suprafața (mp)*	Observații / Referințe
	1.544	

* Suprafața este determinată în planul de proiecție Stereo 70.



Date referitoare la teren

Crt	Categorie folosință	Intra vilan	Suprafața (mp)	Tarla	Parcelă	Nr. topo	Observații / Referințe
1	arabil	NU	1.544	59	14	-	

Lungime Segmente

1) Valorile lungimilor segmentelor sunt obținute din proiecție în plan.

Punct început	X / Y	Punct sfârșit	X / Y	Lungime segment (** (m)
1	380.083,453 266.613,698	2	380.084,449 266.536,729	76.975
2	380.084,449 266.536,729	3	380.089,15 266.538,882	5.171
3	380.089,15 266.538,882	4	380.104,605 266.541,405	15.66
4	380.104,605 266.541,405	5	380.103,611 266.618,245	76.846
5	380.103,611 266.618,245	1	380.083,453 266.613,698	20.664

**** Lungimile segmentelor sunt determinate în planul de proiecție Stereo 70 și sunt rotunjite la 1 milimetru.**

***** Distanța dintre puncte este formată din segmente cumulate ce sunt mai mici decât valoarea 1 milimetru.**

**DATE DESPRE IMOBILUL NR. 12068**

Oficiul de Cadastru și Publicitate Imobiliară DOLJ
Biroul de Cadastru și Publicitate Imobiliară Craiova

A. Partea I. Descrierea imobilului

TEREN Intravilan

Nr. CF vechi:487
Nr. cadastral vechi:781

Adresa: Loc. Bistret, Jud. Dolj, T 46, P 10, 11

Nr. Crt	Nr cadastral Nr. topografic	Suprafata* (mp)	Observatii / Referinte
A1	33180	Din acte: 2.656 Masurata: 2.487	Sector cadastral:28 Teren imprejmuit;

Construcții

Crt	Nr cadastral Nr. topografic	Adresa	Observatii / Referinte
A1.1	33180-C1	Loc. Bistret, Jud. Dolj, T 46, P 10, 11	Nr. niveluri:1; S. construita la sol:116 mp; locuinta, Sc 115, 66 mp

B. Partea II. Proprietari și acte

Inscrieri privitoare la dreptul de proprietate și alte drepturi reale		Referințe
105999 / 15/04/2021		
Act Notarial nr. CONTRACT DE VANZARE AUT.847, din 13/04/2021 emis de NOTAR PUBLIC GUNESCU-TUDOR MARINELA-DANIELA;		
B1	Intabulare, drept de PROPRIETATE, dobandit prin Conventie, cota actuala 1/1, cota initiala 1/1 1) NENU STEFANIA GRIGORINA	A1, A1.1

C. Partea III. SARCINI .

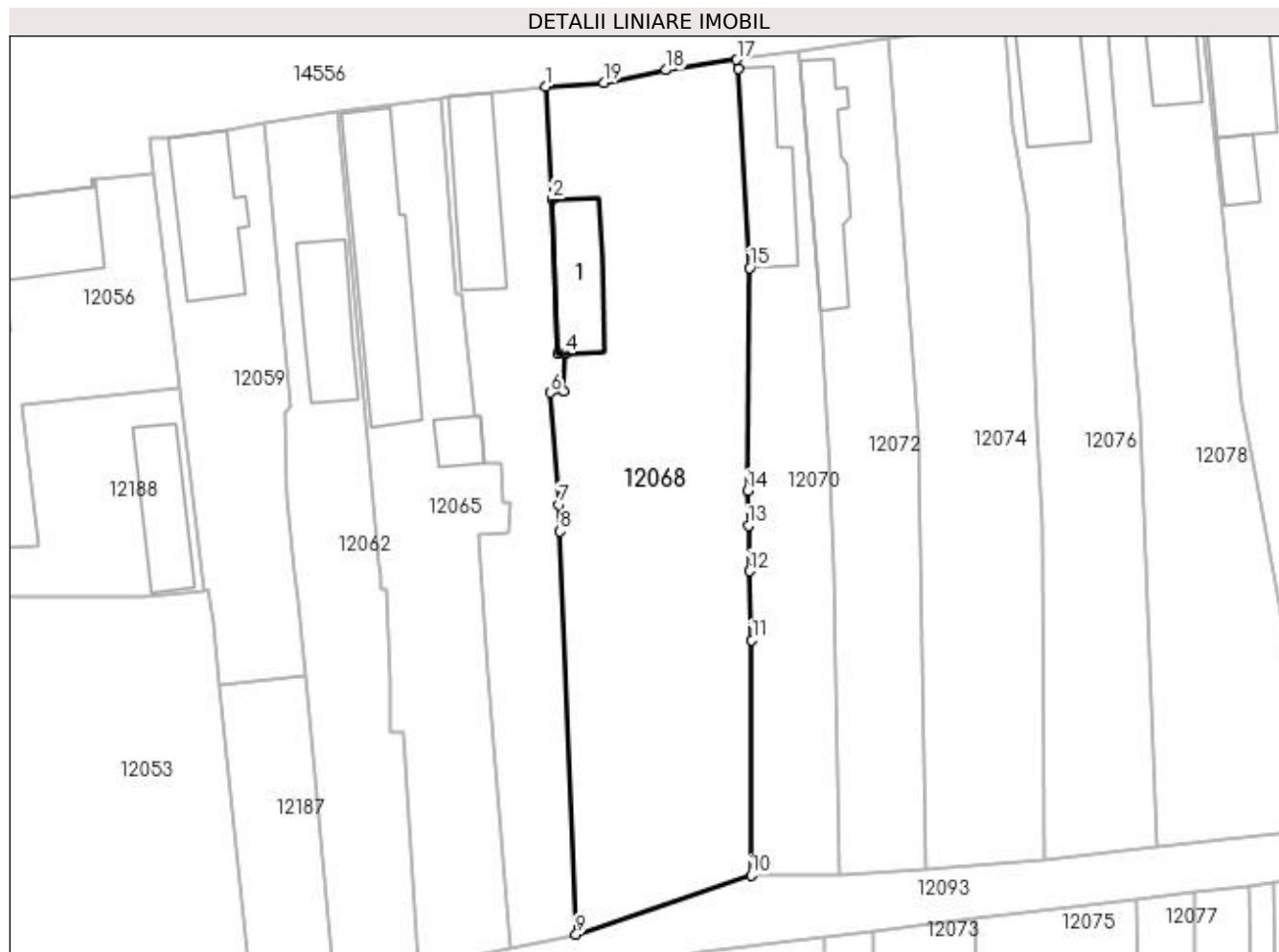
Inscrieri privind dezmembramintele dreptului de proprietate, drepturi reale de garanție și sarcini	Referințe
NU SUNT	

Anexa Nr. 1 La Partea I

Teren

Nr cadastral	Suprafața (mp)*	Observații / Referințe
33180	Din acte: 2.656 Masurata: 2.487	

* Suprafața este determinată în planul de proiecție Stereo 70.



Date referitoare la teren

Crt	Categorie folosință	Intra vilan	Suprafața (mp)	Tarla	Parcelă	Nr. topo	Observații / Referințe
1	curți construcții	DA	2.487	46	10,11	-	

Date referitoare la construcții

Crt	Număr	Destinație construcție	Supraf. (mp)	Situație juridică	Observații / Referințe
A1.1	33180-C1	construcții de locuințe	Din acte: 0 Masurata: 116	Cu acte	Nr. niveluri:1; S. construita la sol:116 mp; locuinta, Sc 115, 66 mp

Lungime Segmente

1) Valorile lungimilor segmentelor sunt obținute din proiecție în plan.

Punct început	X / Y	Punct sfârșit	X / Y	Lungime segment (** (m)
1	380.093,541 266.729,436	2	380.094,39 266.715,222	14.239
2	380.094,39 266.715,222	3	380.095,068 266.695,761	19.473
3	380.095,068 266.695,761	4	380.096,005 266.695,803	0.938

Punct început	X / Y	Punct sfârșit	X / Y	Lungime segment (** (m)
4	380.096,005 266.695,803	5	380.095,817 266.690,991	4.816
5	380.095,817 266.690,991	6	380.094,185 266.690,83	1.64
6	380.094,185 266.690,83	7	380.095,275 266.676,707	14.165
7	380.095,275 266.676,707	8	380.095,407 266.673,348	3.362
8	380.095,407 266.673,348	9	380.097,404 266.622,513	50.874
9	380.097,404 266.622,513	10	380.119,485 266.629,98	23.309
10	380.119,485 266.629,98	11	380.119,569 266.659,607	29.627
11	380.119,569 266.659,607	12	380.119,307 266.668,32	8.717
12	380.119,307 266.668,32	13	380.119,134 266.674,078	5.761
13	380.119,134 266.674,078	14	380.119,003 266.678,464	4.388
14	380.119,003 266.678,464	15	380.119,288 266.706,571	28.108
15	380.119,288 266.706,571	16	380.117,855 266.731,678	25.148
16	380.117,855 266.731,678	17	380.117,695 266.732,82	1.153
17	380.117,695 266.732,82	18	380.108,762 266.731,518	9.027
18	380.108,762 266.731,518	19	380.100,916 266.729,882	8.015
19	380.100,916 266.729,882	1	380.093,541 266.729,436	7.388

** Lungimile segmentelor sunt determinate în planul de proiecție Stereo 70 și sunt rotunjite la 1 milimetru.

*** Distanța dintre puncte este formată din segmente cumulate ce sunt mai mici decât valoarea 1 milimetru.

**DATE DESPRE IMOBILUL NR. 12069**

Oficiul de Cadastru și Publicitate Imobiliară DOLJ
Biroul de Cadastru și Publicitate Imobiliară Craiova

A. Partea I. Descrierea imobilului

TEREN Extravilan

Adresa: Jud. Dolj, T 59, P 15

Nr. Crt	Nr cadastral Nr. topografic	Suprafața* (mp)	Observații / Referințe
A1	35845	1.940	Sector cadastral:28 Teren neimprejmuit;

B. Partea II. Proprietari și acte

Inscrieri privitoare la dreptul de proprietate și alte drepturi reale		Referințe
260556 / 22/12/2020		
Act Notarial nr. CONTRACT DE VANZARE AUTENTIC NR.2164, din 18/12/2020 emis de NP Mladin Preoteasa Alina Corina;		
B1	Intabulare, drept de PROPRIETATE, dobandit prin Conventie, cota actuala 1/1, cota initiala 1/1 1) AGROEXPERT INDUSTRY SRL, CIF:29142623	A1

C. Partea III. SARCINI .

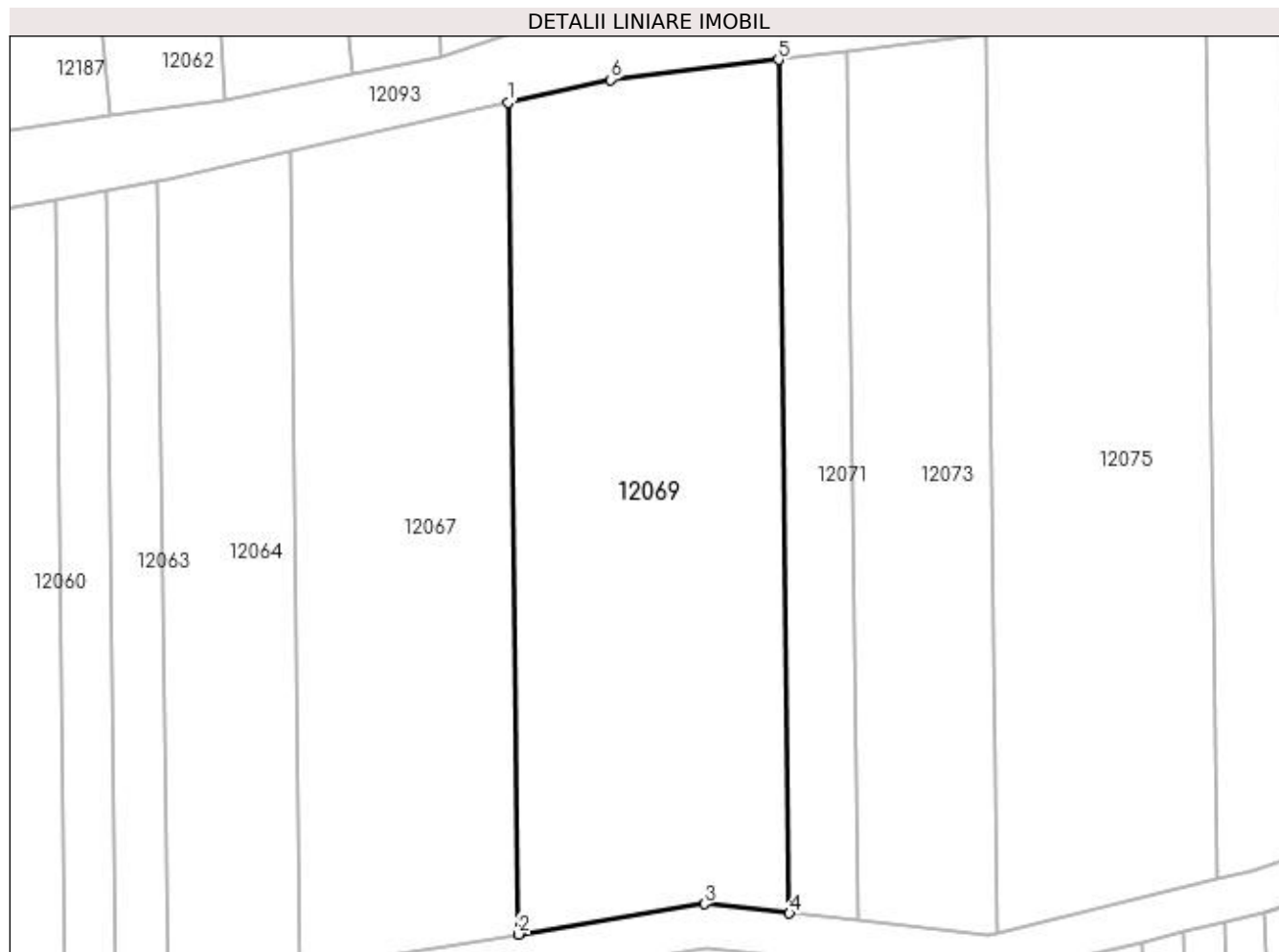
Inscrieri privind dezmembramintele dreptului de proprietate, drepturi reale de garanție și sarcini	Referințe
NU SUNT	

Anexa Nr. 1 La Partea I

Teren

Nr cadastral	Suprafața (mp)*	Observații / Referințe
35845	1.940	

* Suprafața este determinată în planul de proiecție Stereo 70.



Date referitoare la teren

Crt	Categorie folosință	Intra vilan	Suprafața (mp)	Tarla	Parcelă	Nr. topo	Observații / Referințe
1	arabil	NU	1.940	59	15	-	

Lungime Segmente

1) Valorile lungimilor segmentelor sunt obținute din proiecție în plan.

Punct început	X / Y	Punct sfârșit	X / Y	Lungime segment (** (m)
1	380.103,611 266.618,245	2	380.104,605 266.541,405	76.846
2	380.104,605 266.541,405	3	380.121,792 266.544,212	17.415
3	380.121,792 266.544,212	4	380.129,633 266.543,354	7.888
4	380.129,633 266.543,354	5	380.128,613 266.622,219	78.872
5	380.128,613 266.622,219	6	380.113,071 266.620,379	15.651

Punct început	X / Y	Punct sfârșit	X / Y	Lungime segment (** (m)
6	380.113,071 266.620,379	1	380.103,611 266.618,245	9.698

** Lungimile segmentelor sunt determinate în planul de proiecție Stereo 70 și sunt rotunjite la 1 milimetru.

*** Distanța dintre puncte este formată din segmente cumulate ce sunt mai mici decât valoarea 1 milimetru.

**DATE DESPRE IMOBILUL NR. 12070**

Oficiul de Cadastru și Publicitate Imobiliară DOLJ
Biroul de Cadastru și Publicitate Imobiliară Craiova

A. Partea I. Descrierea imobilului

TEREN Intravilan

Adresa: Loc. Bistret, Str Calea Dunării, Nr. 232, Jud. Dolj

Nr. Crt	Nr cadastral Nr. topografic	Suprafața* (mp)	Observații / Referințe
A1		1.004	Sector cadastral:28 Teren imprejmuit;

B. Partea II. Proprietari și acte

Inscrieri privitoare la dreptul de proprietate și alte drepturi reale		Referințe
/		
Act Normativ nr. 7, din 13/03/1996 emis de PARLAMENTUL ROMÂNIEI;		
B1	Inscrierea provizorie, drept de PROPRIETATE, dobandit prin Lege, cota actuala 1/1, cota initiala 1/1 1) NEIDENTIFICAT NEIDENTIFICAT	A1

C. Partea III. SARCINI .

Inscrieri privind dezmembramintele dreptului de proprietate, drepturi reale de garanție și sarcini	Referințe
NU SUNT	

Anexa Nr. 1 La Partea I

Teren

Nr cadastral	Suprafața (mp)*	Observații / Referințe
	1.004	

* Suprafața este determinată în planul de proiecție Stereo 70.



Date referitoare la teren

Crt	Categorie folosință	Intra vilan	Suprafața (mp)	Tarla	Parcelă	Nr. topo	Observații / Referințe
1	curți constructii	DA	594	46	-	-	
5	arabil	DA	410	46	-	-	

Date referitoare la construcții

Crt	Număr	Destinație construcție	Supraf. (mp)	Situație juridică	Observații / Referințe
A1.1		construcții de locuințe	138	Fara acte	Nr. niveluri:1; S. construita la sol:138 mp;

Lungime Segmente

1) Valorile lungimilor segmentelor sunt obținute din proiecție în plan.

Punct început	X / Y	Punct sfârșit	X / Y	Lungime segment (** (m)
1	380.119,307 266.668,32	2	380.119,569 266.659,607	8.717
2	380.119,569 266.659,607	3	380.119,485 266.629,98	29.627
3	380.119,485 266.629,98	4	380.130,569 266.630,109	11.085

Punct început	X / Y	Punct sfârșit	X / Y	Lungime segment (** (m)
4	380.130,569 266.630,109	5	380.129,793 266.668,572	38.471
5	380.129,793 266.668,572	6	380.129,552 266.680,502	11.932
6	380.129,552 266.680,502	7	380.128,468 266.697,403	16.936
7	380.128,468 266.697,403	8	380.128,223 266.701,231	3.836
8	380.128,223 266.701,231	9	380.125,573 266.732,67	31.55
9	380.125,573 266.732,67	10	380.125,462 266.733,927	1.262
10	380.125,462 266.733,927	11	380.117,695 266.732,82	7.845
11	380.117,695 266.732,82	12	380.117,855 266.731,678	1.153
12	380.117,855 266.731,678	13	380.119,288 266.706,571	25.148
13	380.119,288 266.706,571	14	380.119,003 266.678,464	28.108
14	380.119,003 266.678,464	15	380.119,134 266.674,078	4.388
15	380.119,134 266.674,078	1	380.119,307 266.668,32	5.761

** Lungimile segmentelor sunt determinate în planul de proiecție Stereo 70 și sunt rotunjite la 1 milimetru.

*** Distanța dintre puncte este formată din segmente cumulate ce sunt mai mici decât valoarea 1 milimetru.

**DATE DESPRE IMOBILUL NR. 12071**

Oficiul de Cadastru și Publicitate Imobiliară DOLJ
Biroul de Cadastru și Publicitate Imobiliară Craiova

A. Partea I. Descrierea imobilului

TEREN Extravilan

Adresa: Jud. Dolj, T59,P16

Nr. Crt	Nr cadastral Nr. topografic	Suprafața* (mp)	Observații / Referințe
A1		500	Sector cadastral:28 Teren neimprejmuit;

B. Partea II. Proprietari și acte

Inscrieri privitoare la dreptul de proprietate și alte drepturi reale	Referințe
/	
Act Administrativ nr. TDP nr. 1100-48660, din 21/10/1996 emis de CJSAPT DOLJ;	
B1	A1
Intabulare, drept de PROPRIETATE, dobândit prin Reconstituire, cota actuala 1/1, cota initiala 1/1 1) STANCIU ȘTEFAN, Lipsă CNP.	

C. Partea III. SARCINI .

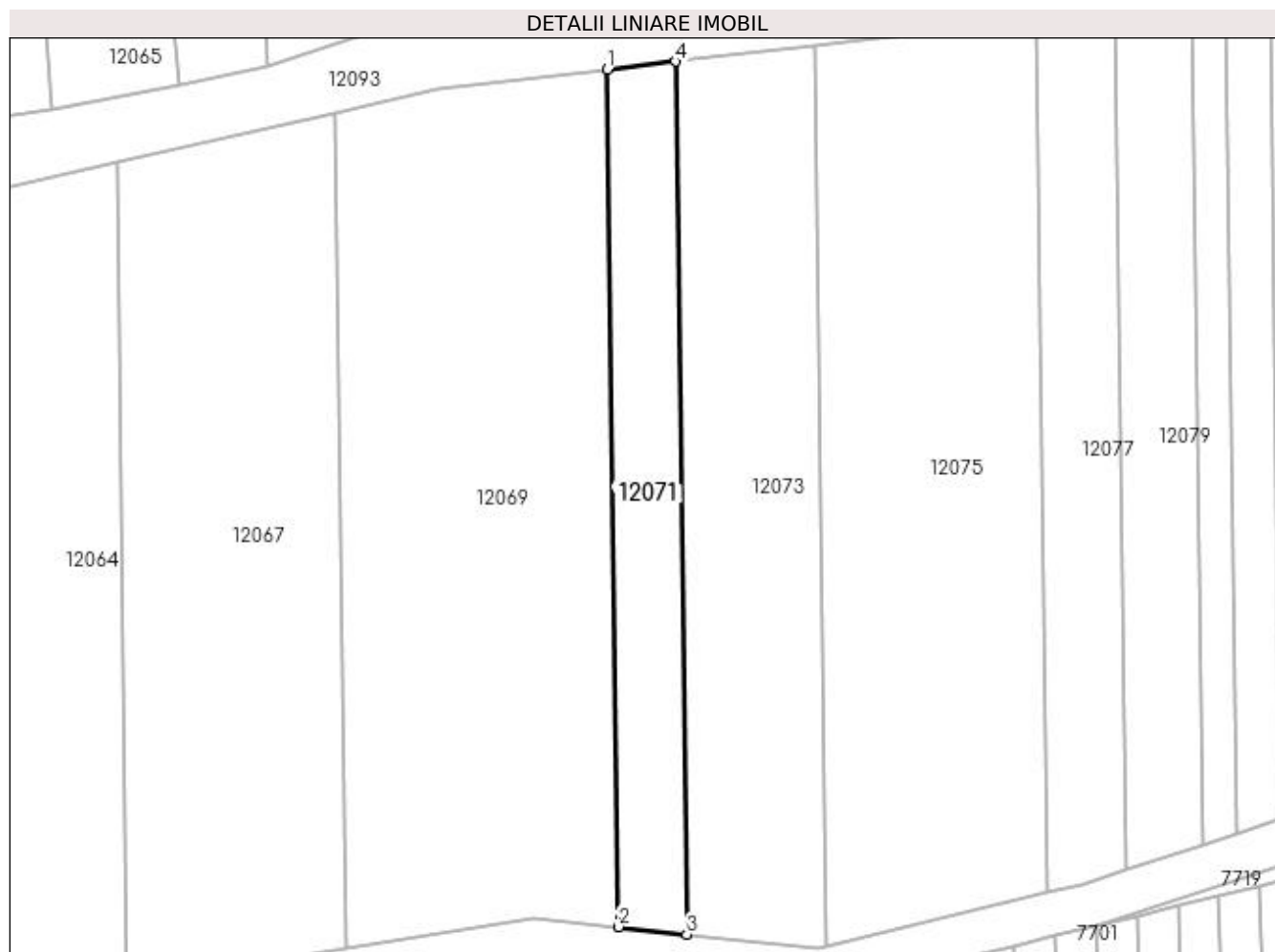
Inscrieri privind dezmembramintele dreptului de proprietate, drepturi reale de garanție și sarcini	Referințe
NU SUNT	

Anexa Nr. 1 La Partea I

Teren

Nr cadastral	Suprafața (mp)*	Observații / Referințe
	500	

* Suprafața este determinată în planul de proiecție Stereo 70.



Date referitoare la teren

Crt	Categorie folosință	Intra vilan	Suprafața (mp)	Tarla	Parcelă	Nr. topo	Observații / Referințe
1	arabil	NU	500	59	16	-	

Lungime Segmente

1) Valorile lungimilor segmentelor sunt obținute din proiecție în plan.

Punct început	X / Y	Punct sfârșit	X / Y	Lungime segment (** (m)
1	380.128,613 266.622,219	2	380.129,633 266.543,354	78.872
2	380.129,633 266.543,354	3	380.135,925 266.542,666	6.33
3	380.135,925 266.542,666	4	380.134,886 266.622,961	80.302
4	380.134,886 266.622,961	1	380.128,613 266.622,219	6.317

**** Lungimile segmentelor sunt determinate în planul de proiecție Stereo 70 și sunt rotunjite la 1 milimetru.**

***** Distanța dintre puncte este formată din segmente cumulate ce sunt mai mici decât valoarea 1 milimetru.**

**DATE DESPRE IMOBILUL NR. 12072**

Oficiul de Cadastru și Publicitate Imobiliară DOLJ
Biroul de Cadastru și Publicitate Imobiliară Craiova

A. Partea I. Descrierea imobilului

TEREN Intravilan

Adresa: Loc. Bistret, Str Calea Dunarii, Nr. 234, Jud. Dolj, FOSTA T46 P13 P14

Nr. Crt	Nr cadastral Nr. topografic	Suprafața* (mp)	Observații / Referințe
A1	31360	Din acte: 1.291 Masurata: 1.171	Sector cadastral:28 Teren imprejmuit;

Construcții

Crt	Nr cadastral Nr. topografic	Adresa	Observații / Referințe
A1.1	31360-C1	Loc. Bistret, Str Calea Dunarii, Nr. 234, Jud. Dolj, FOSTA T46 P13 P14	Nr. niveluri:1; S. construita la sol:137 mp; LOCUINTA INSCRISA IN CF

B. Partea II. Proprietari și acte

Inscrieri privitoare la dreptul de proprietate și alte drepturi reale		Referințe
116788 / 22/06/2022		
Act Notarial nr. Contract de vanzare-cumparare aut 954, din 20/06/2022 emis de Belu Aurel;		
B1	Intabulare, drept de PROPRIETATE, dobandit prin Conventie, cota actuala 1/1, cota initiala 1/1 1) NENU STEFANIA GRIGORINA	A1, A1.1

C. Partea III. SARCINI .

Inscrieri privind dezmembramintele dreptului de proprietate, drepturi reale de garanție și sarcini	Referințe
NU SUNT	

Anexa Nr. 1 La Partea I

Teren

Nr cadastral	Suprafața (mp)*	Observații / Referințe
31360	Din acte: 1.291 Masurata: 1.171	

* Suprafața este determinată în planul de proiecție Stereo 70.



Date referitoare la teren

Crt	Categorie folosință	Intravilan	Suprafața (mp)	Tarla	Parcelă	Nr. topo	Observații / Referințe
1	curți construcții	DA	564	-	-	-	TEREN IMPREJMUIT PARTIAL
2	arabil	DA	607	-	-	-	TEREN IMPREJMUIT PARTIAL

Date referitoare la construcții

Crt	Număr	Destinație construcție	Supraf. (mp)	Situație juridică	Observații / Referințe
A1.1	31360-C1	construcții de locuințe	Din acte: 0 Masurata: 137	Cu acte	Nr. niveluri:1; S. construita la sol:137 mp; LOCUINTA INSCRISA IN CF

Lungime Segmente

1) Valorile lungimilor segmentelor sunt obținute din proiecție în plan.

Punct început	X / Y	Punct sfârșit	X / Y	Lungime segment (** (m)
1	380.125,462 266.733,927	2	380.125,573 266.732,67	1.262
2	380.125,573 266.732,67	3	380.128,223 266.701,231	31.55

Punct început	X / Y	Punct sfârșit	X / Y	Lungime segment (** (m)
3	380.128,223 266.701,231	4	380.128,468 266.697,403	3.836
4	380.128,468 266.697,403	5	380.129,552 266.680,502	16.936
5	380.129,552 266.680,502	6	380.129,793 266.668,572	11.932
6	380.129,793 266.668,572	7	380.130,569 266.630,109	38.471
7	380.130,569 266.630,109	8	380.141,52 266.630,679	10.966
8	380.141,52 266.630,679	9	380.140,689 266.685,771	55.098
9	380.140,689 266.685,771	10	380.139,634 266.698,79	13.062
10	380.139,634 266.698,79	11	380.136,812 266.735,532	36.85
11	380.136,812 266.735,532	1	380.125,462 266.733,927	11.463

** Lungimile segmentelor sunt determinate în planul de proiecție Stereo 70 și sunt rotunjite la 1 milimetru.

*** Distanța dintre puncte este formată din segmente cumulate ce sunt mai mici decât valoarea 1 milimetru.

**DATE DESPRE IMOBILUL NR. 12073**

Oficiul de Cadastru și Publicitate Imobiliară DOLJ
Biroul de Cadastru și Publicitate Imobiliară Craiova

A. Partea I. Descrierea imobilului

TEREN Extravilan

Adresa: Jud. Dolj, T59,P17

Nr. Crt	Nr cadastral Nr. topografic	Suprafața* (mp)	Observații / Referințe
A1		1.052	Sector cadastral:28 Teren neimpregmuit;

B. Partea II. Proprietari și acte

Inscrieri privitoare la dreptul de proprietate și alte drepturi reale	Referințe
/	
Act Administrativ nr. TDP nr. 1100-48660, din 21/10/1996 emis de CJSAPT DOLJ;	
B1	A1
Intabulare, drept de PROPRIETATE, dobândit prin Reconstituire, cota actuala 1/1, cota initiala 1/1 1) STANCIU ȘTEFAN, Lipsă CNP.	

C. Partea III. SARCINI .

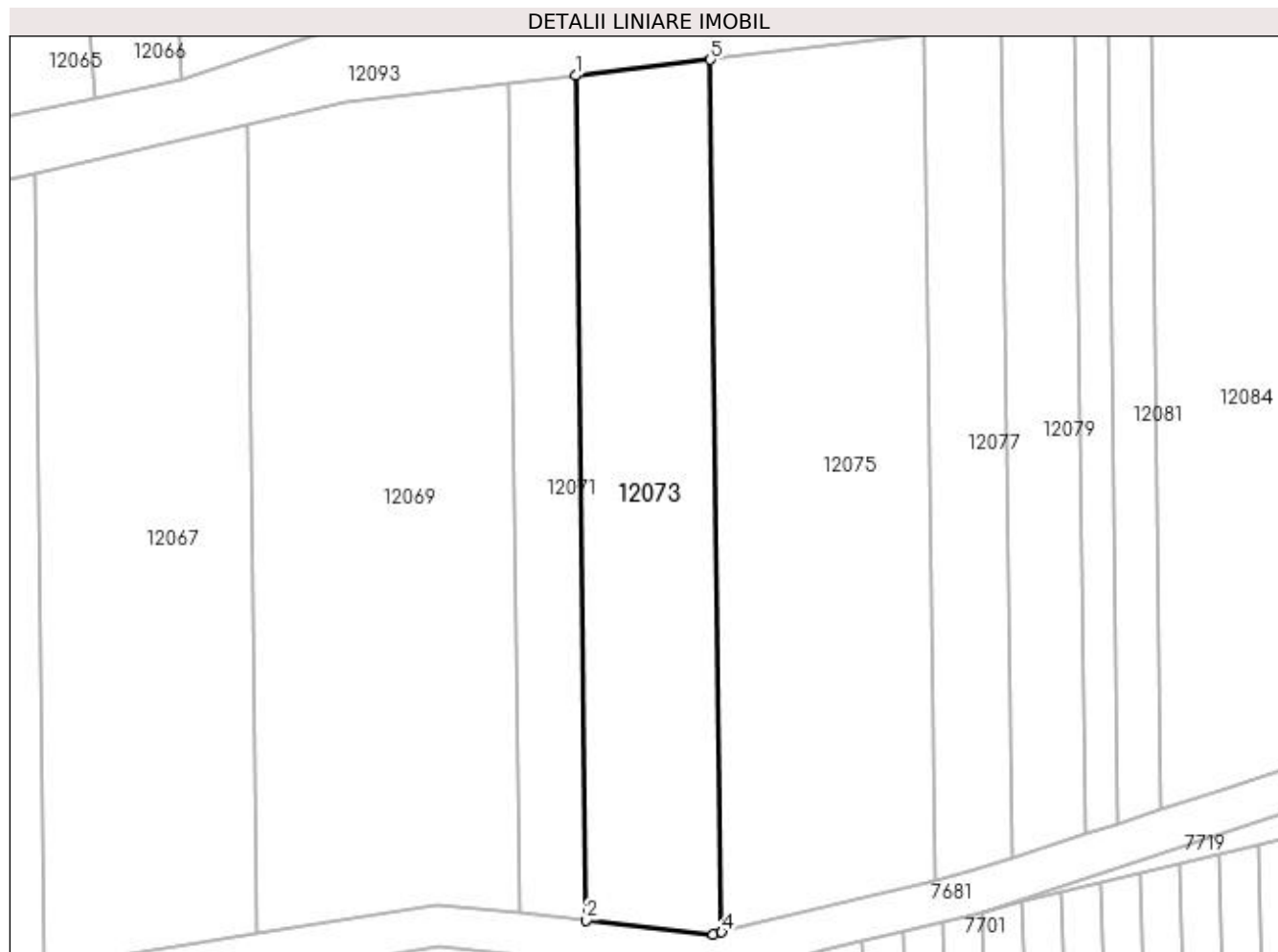
Inscrieri privind dezmembramintele dreptului de proprietate, drepturi reale de garanție și sarcini	Referințe
NU SUNT	

Anexa Nr. 1 La Partea I

Teren

Nr cadastral	Suprafața (mp)*	Observații / Referințe
	1.052	

* Suprafața este determinată în planul de proiecție Stereo 70.



Date referitoare la teren

Crt	Categorie folosință	Intra vilan	Suprafața (mp)	Tarla	Parcelă	Nr. topo	Observații / Referințe
1	arabil	NU	1.052	59	17	-	

Lungime Segmente

1) Valorile lungimilor segmentelor sunt obținute din proiecție în plan.

Punct început	X / Y	Punct sfârșit	X / Y	Lungime segment (** (m)
1	380.134,886 266.622,961	2	380.135,925 266.542,666	80.302
2	380.135,925 266.542,666	3	380.148,004 266.541,344	12.151
3	380.148,004 266.541,344	4	380.148,809 266.541,541	0.829
4	380.148,809 266.541,541	5	380.147,736 266.624,482	82.948
5	380.147,736 266.624,482	1	380.134,886 266.622,961	12.94

**** Lungimile segmentelor sunt determinate în planul de proiecție Stereo 70 și sunt rotunjite la 1 milimetru.**

***** Distanța dintre puncte este formată din segmente cumulate ce sunt mai mici decât valoarea 1 milimetru.**

**DATE DESPRE IMOBILUL NR. 12074**

Oficiul de Cadastru și Publicitate Imobiliară DOLJ
 Biroul de Cadastru și Publicitate Imobiliară Craiova

A. Partea I. Descrierea imobilului

TEREN Intravilan

Adresa: Loc. Bistret, Str Calea Dunarii, Nr. 234, Jud. Dolj, FOSTA T46 P13 P14

Nr. Crt	Nr cadastral Nr. topografic	Suprafața* (mp)	Observații / Referințe
A1	31359	Din acte: 1.596 Masurata: 1.597	Sector cadastral:28 Teren imprejmuit;

B. Partea II. Proprietari și acte

Inscrieri privitoare la dreptul de proprietate și alte drepturi reale		Referințe
106015 / 15/04/2021		
Act Notarial nr. CONTRACT DE VANZARE AUT.847, din 13/04/2021 emis de NOTAR PUBLIC GUNESCU-TUDOR MARINELA-DANIELA;		
B1	Intabulare, drept de PROPRIETATE, dobandit prin Conventie, cota actuala 1/1, cota initiala 1/1 1) NENU STEFANIA GRIGORINA	A1

C. Partea III. SARCINI .

Inscrieri privind dezmembramintele dreptului de proprietate, drepturi reale de garanție și sarcini	Referințe
NU SUNT	

Anexa Nr. 1 La Partea I**Teren**

Nr cadastral	Suprafața (mp)*	Observații / Referințe
31359	Din acte: 1.596 Masurata: 1.597	

* Suprafața este determinată în planul de proiecție Stereo 70.

**Date referitoare la teren**

Crt	Categorie folosință	Intravilan	Suprafața (mp)	Tarla	Parcelă	Nr. topo	Observații / Referințe
1	curți constructii	DA	766	-	-	-	TEREN IMPREJMUIT PARTIAL
2	arabil	DA	831	-	-	-	TEREN IMPREJMUIT PARTIAL

Lungime Segmente

1) Valorile lungimilor segmentelor sunt obținute din proiecție în plan.

Punct început	X / Y	Punct sfârșit	X / Y	Lungime segment (** (m)
1	380.136,812 266.735,532	2	380.139,634 266.698,79	36.85
2	380.139,634 266.698,79	3	380.140,689 266.685,771	13.062
3	380.140,689 266.685,771	4	380.141,52 266.630,679	55.098
4	380.141,52 266.630,679	5	380.156,352 266.631,935	14.885

Punct început	X / Y	Punct sfârșit	X / Y	Lungime segment (** (m)
5	380.156,352 266.631,935	6	380.156,246 266.674,117	42.182
6	380.156,246 266.674,117	7	380.155,581 266.687,029	12.929
7	380.155,581 266.687,029	8	380.154,954 266.699,763	12.749
8	380.154,954 266.699,763	9	380.154,283 266.713,38	13.634
9	380.154,283 266.713,38	10	380.152,461 266.724,617	11.384
10	380.152,461 266.724,617	11	380.151,416 266.737,617	13.042
11	380.151,416 266.737,617	1	380.136,812 266.735,532	14.752

** Lungimile segmentelor sunt determinate în planul de proiecție Stereo 70 și sunt rotunjite la 1 milimetru.

*** Distanța dintre puncte este formată din segmente cumulate ce sunt mai mici decât valoarea 1 milimetru.

**DATE DESPRE IMOBILUL NR. 12075**

Oficiul de Cadastru și Publicitate Imobiliară DOLJ
Biroul de Cadastru și Publicitate Imobiliară Craiova

A. Partea I. Descrierea imobilului

TEREN Extravilan

Adresa: Jud. Dolj, T59,P19

Nr. Crt	Nr cadastral Nr. topografic	Suprafața* (mp)	Observații / Referințe
A1		1.665	Sector cadastral:28 Teren neimprejmuit;

B. Partea II. Proprietari și acte

Inscrieri privitoare la dreptul de proprietate și alte drepturi reale	Referințe
/	
Act Administrativ nr. TDP nr. 1287-45092, din 31/10/1996 emis de CJSAPT DOLJ;	
B1	A1
Intabulare, drept de PROPRIETATE, dobândit prin Reconstituire, cota actuala 1/1, cota initiala 1/1 1) COTOI ȘTEFAN, Lipsă CNP.	

C. Partea III. SARCINI .

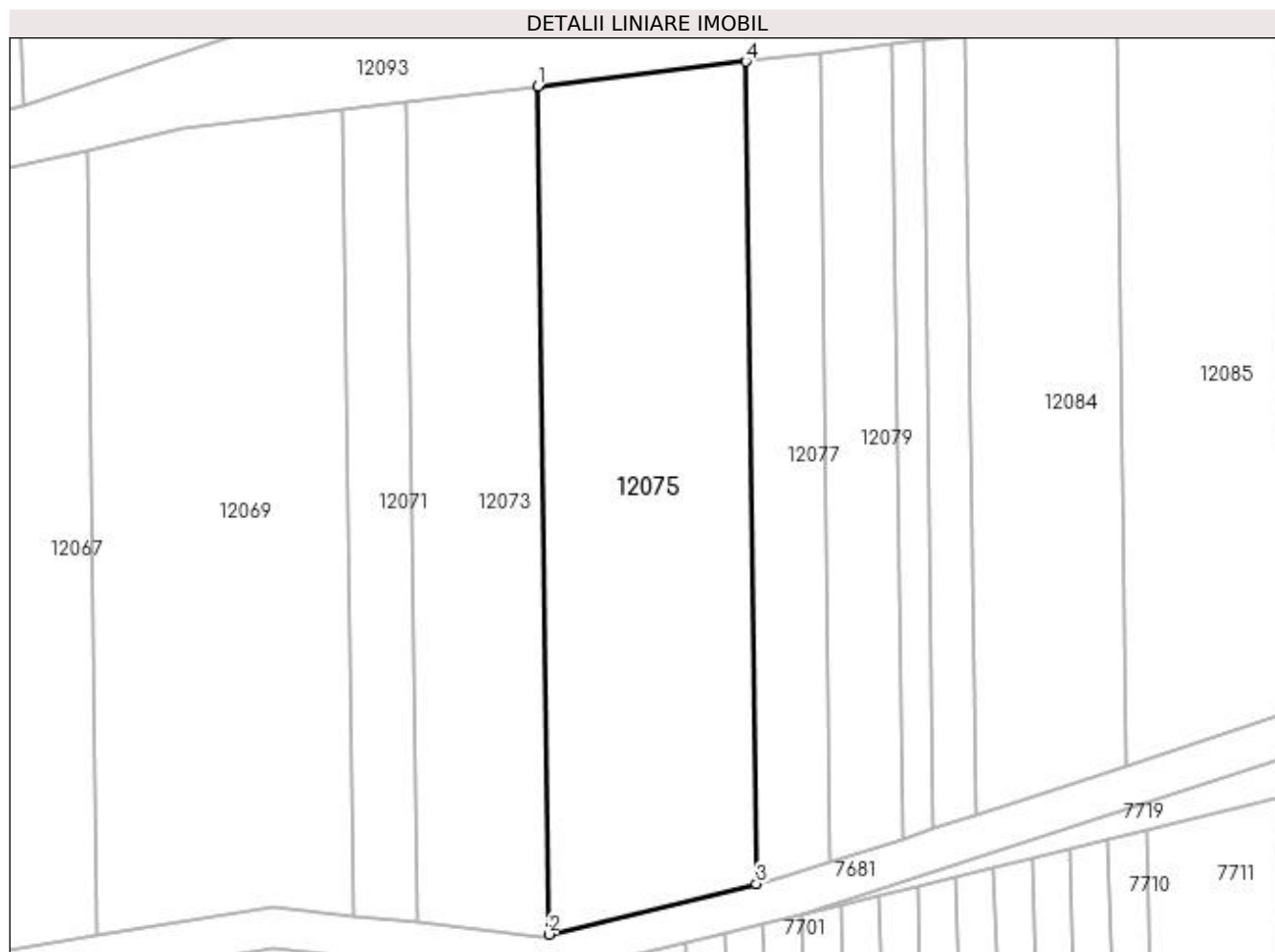
Inscrieri privind dezmembramintele dreptului de proprietate, drepturi reale de garanție și sarcini	Referințe
NU SUNT	

Anexa Nr. 1 La Partea I

Teren

Nr cadastral	Suprafața (mp)*	Observații / Referințe
	1.665	

* Suprafața este determinată în planul de proiecție Stereo 70.



Date referitoare la teren

Crt	Categorie folosință	Intravilan	Suprafața (mp)	Tarla	Parcelă	Nr. topo	Observații / Referințe
1	arabil	NU	1.665	59	19	-	

Lungime Segmente

1) Valorile lungimilor segmentelor sunt obținute din proiecție în plan.

Punct început	X / Y	Punct sfârșit	X / Y	Lungime segment (** (m)
1	380.147,736 266.624,482	2	380.148,809 266.541,541	82.948
2	380.148,809 266.541,541	3	380.169,132 266.546,498	20.919
3	380.169,132 266.546,498	4	380.168,092 266.626,892	80.401
4	380.168,092 266.626,892	1	380.147,736 266.624,482	20.498

**** Lungimile segmentelor sunt determinate în planul de proiecție Stereo 70 și sunt rotunjite la 1 milimetru.**

***** Distanța dintre puncte este formată din segmente cumulate ce sunt mai mici decât valoarea 1 milimetru.**

**DATE DESPRE IMOBILUL NR. 12076**

Oficiul de Cadastru și Publicitate Imobiliară DOLJ
Biroul de Cadastru și Publicitate Imobiliară Craiova

A. Partea I. Descrierea imobilului

TEREN Intravilan

Adresa: Loc. Bistret, Str Calea Dunării, Nr. 236, Jud. Dolj, T46,P15

Nr. Crt	Nr cadastral Nr. topografic	Suprafața* (mp)	Observații / Referințe
A1		Din acte: 1.197 Masurata: 1.384	Sector cadastral:28 Teren imprejmuit;

Construcții

Crt	Nr cadastral Nr. topografic	Adresa	Observații / Referințe
A1.1		Loc. Bistret, Str Calea Dunării, Nr. 236, Jud. Dolj	Nr. niveluri:1; S. construita la sol:134 mp;

B. Partea II. Proprietari și acte

Inscrieri privitoare la dreptul de proprietate și alte drepturi reale		Referințe
/		
Act Administrativ nr. TDP nr. 25-59417, din 02/11/1993 emis de CJSAPT DOLJ;		
B1	Intabulare, drept de PROPRIETATE, dobandit prin Constituire, cota actuala 1/1, cota initiala 1/1 1) FLORESCU CRISTIAN, Lipsă CNP.	A1
Act Normativ nr. 7, din 13/03/1996 emis de PARLAMENTUL ROMÂNIEI ((ART.12 ALIN.(14) și ART.37 ALIN(2)));		
B2	Intabulare, drept de PROPRIETATE, dobandit prin Lege, cota actuala 1/1, cota initiala 1/1 1) FLORESCU CRISTIAN, Lipsă CNP.	A1.1

C. Partea III. SARCINI .

Inscrieri privind dezmembramintele dreptului de proprietate, drepturi reale de garanție și sarcini	Referințe
NU SUNT	

Anexa Nr. 1 La Partea I

Teren

Nr cadastral	Suprafața (mp)*	Observații / Referințe
	Din acte: 1.197 Masurata: 1.384	

* Suprafața este determinată în planul de proiecție Stereo 70.



Date referitoare la teren

Crt	Categorie folosință	Intra vilan	Suprafața (mp)	Tarla	Parcelă	Nr. topo	Observații / Referințe
1	curți constructii	DA	1.384	46	15	-	TARLA DIN ACTE 44

Date referitoare la construcții

Crt	Număr	Destinație construcție	Supraf. (mp)	Situație juridică	Observații / Referințe
A1.1		construcții de locuințe	134	Cu acte	Nr. niveluri:1; S. construita la sol:134 mp;

Lungime Segmente

1) Valorile lungimilor segmentelor sunt obținute din proiecție în plan.

Punct început	X / Y	Punct sfârșit	X / Y	Lungime segment (** (m))
1	380.151,416 266.737,617	2	380.152,461 266.724,617	13.042
2	380.152,461 266.724,617	3	380.154,283 266.713,38	11.384
3	380.154,283 266.713,38	4	380.154,954 266.699,763	13.634

Punct început	X / Y	Punct sfârșit	X / Y	Lungime segment (** (m)
4	380.154,954 266.699,763	5	380.155,581 266.687,029	12.749
5	380.155,581 266.687,029	6	380.156,246 266.674,117	12.929
6	380.156,246 266.674,117	7	380.156,352 266.631,935	42.182
7	380.156,352 266.631,935	8	380.170,656 266.633,549	14.395
8	380.170,656 266.633,549	9	380.168,515 266.688,183	54.676
9	380.168,515 266.688,183	10	380.164,361 266.739,169	51.155
10	380.164,361 266.739,169	11	380.160,804 266.738,826	3.573
11	380.160,804 266.738,826	12	380.152,722 266.737,95	8.129
12	380.152,722 266.737,95	1	380.151,416 266.737,617	1.348

** Lungimile segmentelor sunt determinate în planul de proiecție Stereo 70 și sunt rotunjite la 1 milimetru.

*** Distanța dintre puncte este formată din segmente cumulate ce sunt mai mici decât valoarea 1 milimetru.

**DATE DESPRE IMOBILUL NR. 12077**

Oficiul de Cadastru și Publicitate Imobiliară DOLJ
Biroul de Cadastru și Publicitate Imobiliară Craiova

A. Partea I. Descrierea imobilului

TEREN Extravilan

Adresa: Jud. Dolj, T59,P21

Nr. Crt	Nr cadastral Nr. topografic	Suprafața* (mp)	Observații / Referințe
A1		582	Sector cadastral:28 Teren neimpregmuit;

B. Partea II. Proprietari și acte

Inscrieri privitoare la dreptul de proprietate și alte drepturi reale	Referințe
/	
Act Administrativ nr. TDP nr. 1550-59363, din 02/11/1998 emis de CJSAPT DOLJ;	
B1	A1
Intabulare, drept de PROPRIETATE, dobândit prin Reconstituire, cota actuala 1/1, cota initiala 1/1 1) STANCU EMILIA, Lipsă CNP.	

C. Partea III. SARCINI .

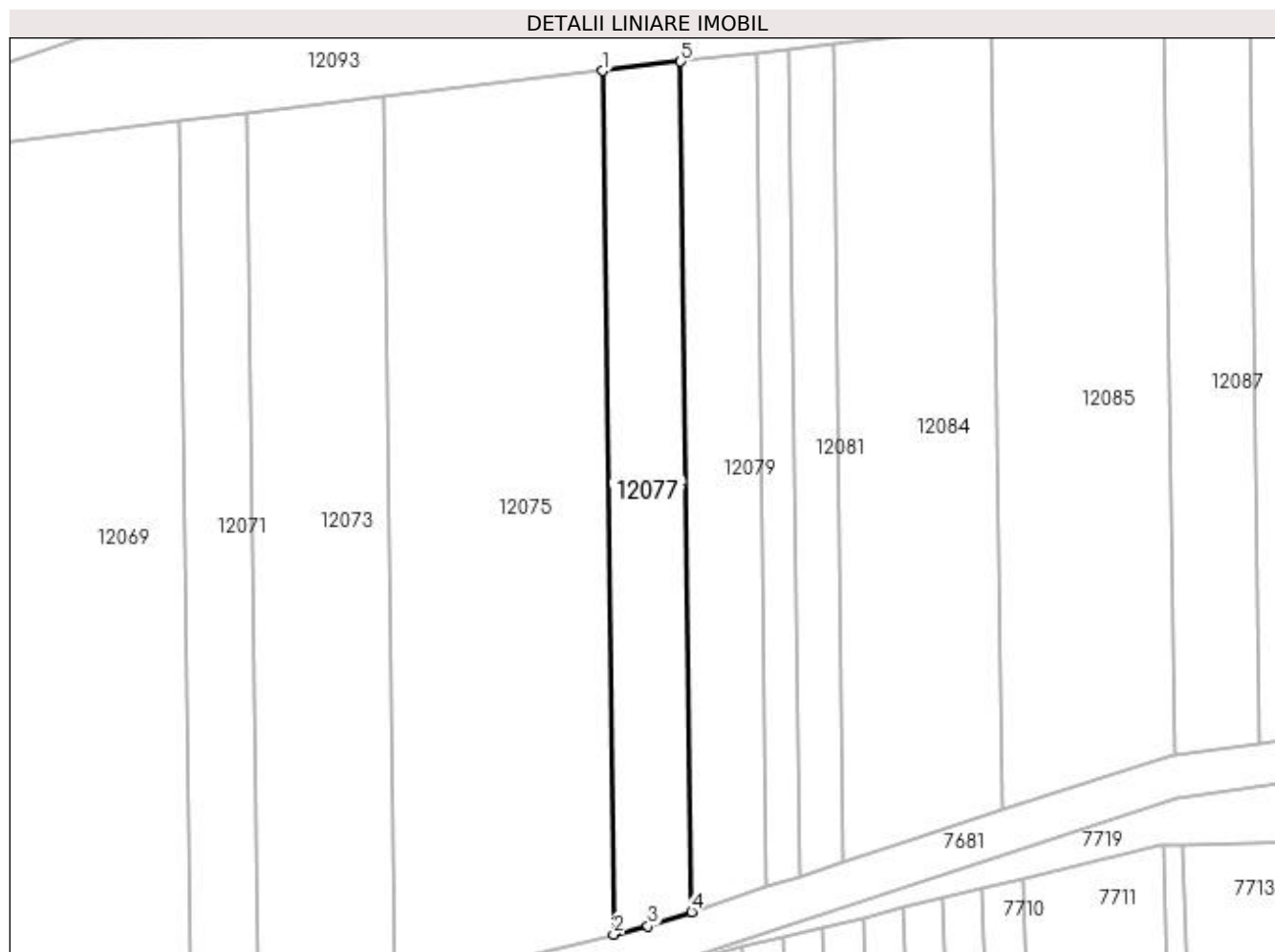
Inscrieri privind dezmembramintele dreptului de proprietate, drepturi reale de garanție și sarcini	Referințe
NU SUNT	

Anexa Nr. 1 La Partea I

Teren

Nr cadastral	Suprafața (mp)*	Observații / Referințe
	582	

* Suprafața este determinată în planul de proiecție Stereo 70.



Date referitoare la teren

Crt	Categorie folosință	Intra vilan	Suprafața (mp)	Tarla	Parcelă	Nr. topo	Observații / Referințe
1	arabil	NU	582	59	21	-	

Lungime Segmente

1) Valorile lungimilor segmentelor sunt obținute din proiecție în plan.

Punct început	X / Y	Punct sfârșit	X / Y	Lungime segment (** (m)
1	380.168,092 266.626,892	2	380.169,132 266.546,498	80.401
2	380.169,132 266.546,498	3	380.172,327 266.547,277	3.289
3	380.172,327 266.547,277	4	380.176,394 266.548,605	4.278
4	380.176,394 266.548,605	5	380.175,37 266.627,753	79.155
5	380.175,37 266.627,753	1	380.168,092 266.626,892	7.329

**** Lungimile segmentelor sunt determinate în planul de proiecție Stereo 70 și sunt rotunjite la 1 milimetru.**

***** Distanța dintre puncte este formată din segmente cumulate ce sunt mai mici decât valoarea 1 milimetru.**

**DATE DESPRE IMOBILUL NR. 12078**

Oficiul de Cadastru și Publicitate Imobiliară DOLJ
Biroul de Cadastru și Publicitate Imobiliară Craiova

A. Partea I. Descrierea imobilului

TEREN Intravilan

Adresa: Loc. Bistret, Str Calea Dunării, Nr. 238, Jud. Dolj, T46,P16

Nr. Crt	Nr cadastral Nr. topografic	Suprafața* (mp)	Observații / Referințe
A1		Din acte: 1.197 Masurata: 1.542	Sector cadastral:28 Teren imprejmuit;

Construcții

Crt	Nr cadastral Nr. topografic	Adresa	Observații / Referințe
A1.2		Loc. Bistret, Str Calea Dunării, Nr. 238, Jud. Dolj	Nr. niveluri:1; S. construita la sol:81 mp;

B. Partea II. Proprietari și acte

Inscrieri privitoare la dreptul de proprietate și alte drepturi reale		Referințe
/		
Act Administrativ nr. TDP nr. 55-59417, din 10/03/1994 emis de CJSAPT DOLJ;		
B1	Intabulare, drept de PROPRIETATE, dobandit prin Constituire, cota actuala 1/1, cota initiala 1/1 1) FLORESCU GHEORGHE, Lipsă CNP.	A1
Act Normativ nr. 7, din 13/03/1996 emis de PARLAMENTUL ROMÂNIEI ((ART.12 ALIN.(14) și ART.37 ALIN(2)));		
B2	Intabulare, drept de PROPRIETATE, dobandit prin Lege, cota actuala 1/1, cota initiala 1/1 1) FLORESCU GHEORGHE, Lipsă CNP.	A1.2

C. Partea III. SARCINI .

Inscrieri privind dezmembramintele dreptului de proprietate, drepturi reale de garanție și sarcini	Referințe
NU SUNT	

Anexa Nr. 1 La Partea I

Teren

Nr cadastral	Suprafața (mp)*	Observații / Referințe
	Din acte: 1.197 Masurata: 1.542	

* Suprafața este determinată în planul de proiecție Stereo 70.



Date referitoare la teren

Crt	Categorie folosință	Intra vilan	Suprafața (mp)	Tarla	Parcelă	Nr. topo	Observații / Referințe
1	curți constructii	DA	1.542	46	16	-	TARLA DIN ACTE 44

Date referitoare la construcții

Crt	Număr	Destinație construcție	Supraf. (mp)	Situație juridică	Observații / Referințe
A1.2		construcții de locuințe	81	Cu acte	Nr. niveluri:1; S. construita la sol:81 mp;

Lungime Segmente

1) Valorile lungimilor segmentelor sunt obținute din proiecție în plan.

Punct început	X / Y	Punct sfârșit	X / Y	Lungime segment (** (m)
1	380.164,361 266.739,169	2	380.168,515 266.688,183	51.155
2	380.168,515 266.688,183	3	380.170,656 266.633,549	54.676
3	380.170,656 266.633,549	4	380.190,376 266.635,776	19.845

Punct început	X / Y	Punct sfârșit	X / Y	Lungime segment (** (m)
4	380.190,376 266.635,776	5	380.186,871 266.660,465	24.937
5	380.186,871 266.660,465	6	380.183,515 266.678,335	18.182
6	380.183,515 266.678,335	7	380.181,427 266.689,455	11.314
7	380.181,427 266.689,455	8	380.178,948 266.713,015	23.69
8	380.178,948 266.713,015	9	380.176,091 266.740,168	27.303
9	380.176,091 266.740,168	10	380.175,279 266.740,176	0.812
10	380.175,279 266.740,176	11	380.168,836 266.739,601	6.469
11	380.168,836 266.739,601	1	380.164,361 266.739,169	4.496

** Lungimile segmentelor sunt determinate în planul de proiecție Stereo 70 și sunt rotunjite la 1 milimetru.

*** Distanța dintre puncte este formată din segmente cumulate ce sunt mai mici decât valoarea 1 milimetru.

**DATE DESPRE IMOBILUL NR. 12079**

Oficiul de Cadastru și Publicitate Imobiliară DOLJ
 Biroul de Cadastru și Publicitate Imobiliară Craiova

A. Partea I. Descrierea imobilului

TEREN Extravilan

Adresa: Jud. Dolj, T59,P22

Nr. Crt	Nr cadastral Nr. topografic	Suprafața* (mp)	Observații / Referințe
A1		552	Sector cadastral:28 Teren neimprejmuit;

B. Partea II. Proprietari și acte

Inscrieri privitoare la dreptul de proprietate și alte drepturi reale	Referințe
/	
Act Administrativ nr. TDP nr. 19237, din 02/11/2015 emis de CJS DAPT DOLJ;	
B1	A1
Intabulare, drept de PROPRIETATE, dobândit prin Reconstituire, cota actuala 1/1, cota initiala 1/1 1) CHIȚU TRAIAN, Lipsă CNP.	

C. Partea III. SARCINI .

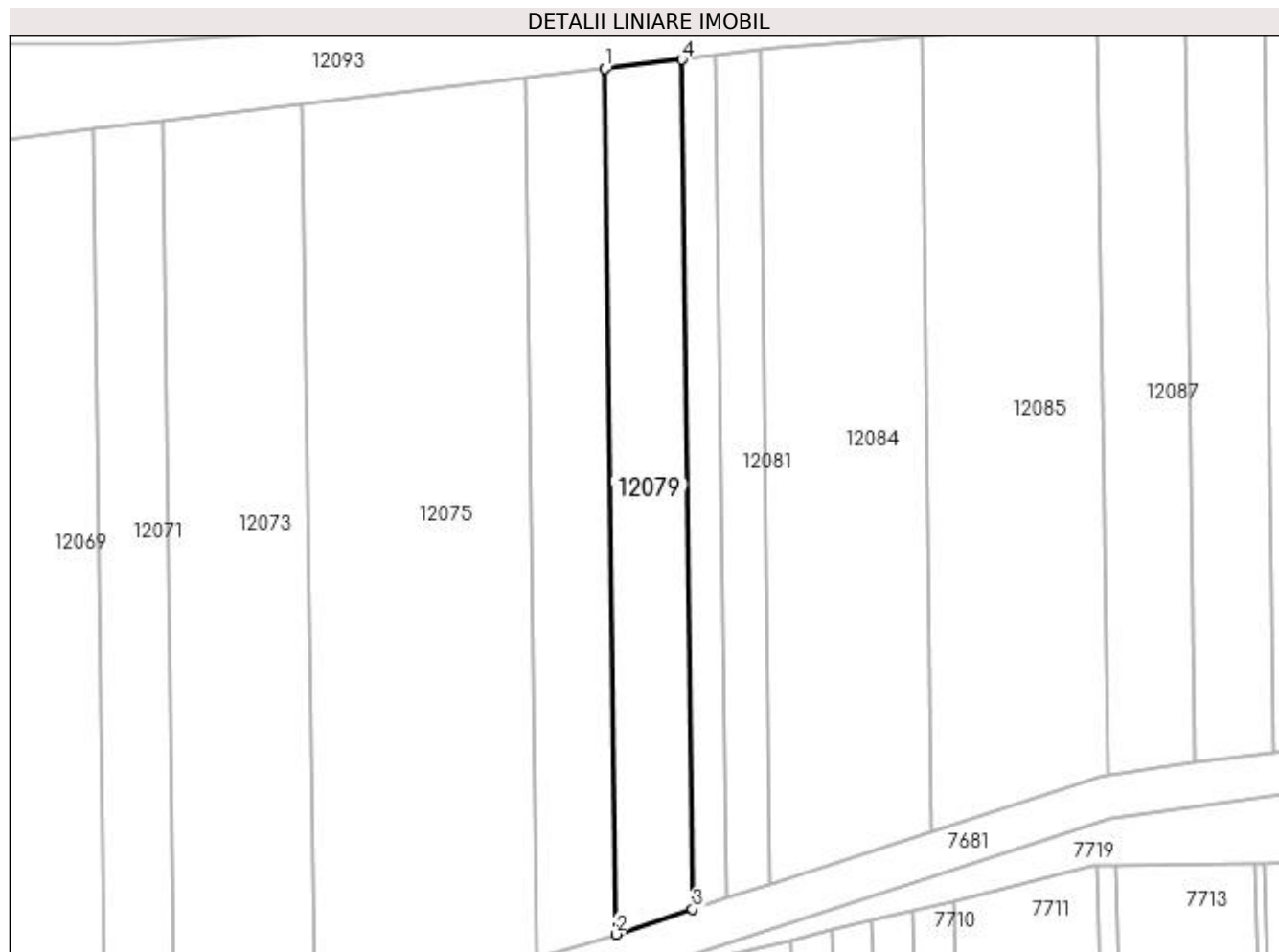
Inscrieri privind dezmembramintele dreptului de proprietate, drepturi reale de garanție și sarcini	Referințe
NU SUNT	

Anexa Nr. 1 La Partea I

Teren

Nr cadastral	Suprafața (mp)*	Observații / Referințe
	552	

* Suprafața este determinată în planul de proiecție Stereo 70.



Date referitoare la teren

Crt	Categorie folosință	Intra vilan	Suprafața (mp)	Tarla	Parcelă	Nr. topo	Observații / Referințe
1	arabil	NU	552	59	22	-	

Lungime Segmente

1) Valorile lungimilor segmentelor sunt obținute din proiecție în plan.

Punct început	X / Y	Punct sfârșit	X / Y	Lungime segment (** (m)
1	380.175,37 266.627,753	2	380.176,394 266.548,605	79.155
2	380.176,394 266.548,605	3	380.183,403 266.550,893	7.373
3	380.183,403 266.550,893	4	380.182,398 266.628,585	77.698
4	380.182,398 266.628,585	1	380.175,37 266.627,753	7.077

**** Lungimile segmentelor sunt determinate în planul de proiecție Stereo 70 și sunt rotunjite la 1 milimetru.**

***** Distanța dintre puncte este formată din segmente cumulate ce sunt mai mici decât valoarea 1 milimetru.**

**DATE DESPRE IMOBILUL NR. 12080**

Oficiul de Cadastru și Publicitate Imobiliară DOLJ
Biroul de Cadastru și Publicitate Imobiliară Craiova

A. Partea I. Descrierea imobilului

TEREN Extravilan

Adresa: Jud. Dolj, T59,P23

Nr. Crt	Nr cadastral Nr. topografic	Suprafața* (mp)	Observații / Referințe
A1		240	Sector cadastral:28 Teren neimprejmuit;

B. Partea II. Proprietari și acte

Inscrieri privitoare la dreptul de proprietate și alte drepturi reale	Referințe
/	
Act Administrativ nr. TDP nr. 567-60692, din 10/10/1996 emis de CJSAPT DOLJ;	
B1	A1
Intabulare, drept de PROPRIETATE, dobândit prin Reconstituire, cota actuala 1/1, cota initiala 1/1 1) CHITU MARIA, Lipsă CNP.	

C. Partea III. SARCINI .

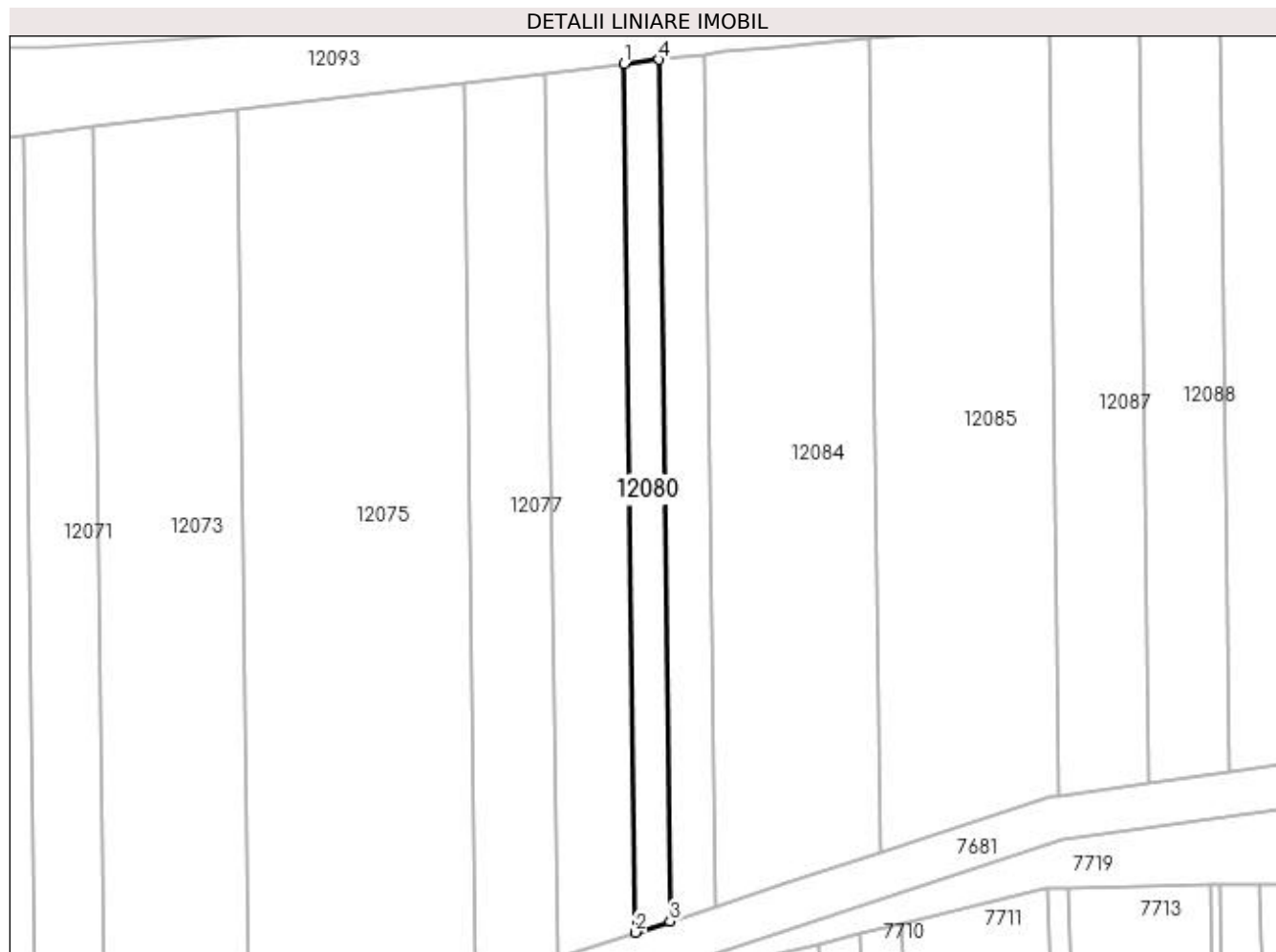
Inscrieri privind dezmembramintele dreptului de proprietate, drepturi reale de garanție și sarcini	Referințe
NU SUNT	

Anexa Nr. 1 La Partea I

Teren

Nr cadastral	Suprafața (mp)*	Observații / Referințe
	240	

* Suprafața este determinată în planul de proiecție Stereo 70.



Date referitoare la teren

Crt	Categorie folosință	Intra vilan	Suprafața (mp)	Tarla	Parcelă	Nr. topo	Observații / Referințe
1	arabil	NU	240	59	23	-	

Lungime Segmente

1) Valorile lungimilor segmentelor sunt obținute din proiecție în plan.

Punct început	X / Y	Punct sfârșit	X / Y	Lungime segment (** (m)
1	380.182,398 266.628,585	2	380.183,403 266.550,893	77.698
2	380.183,403 266.550,893	3	380.186,492 266.551,902	3.25
3	380.186,492 266.551,902	4	380.185,496 266.628,952	77.056
4	380.185,496 266.628,952	1	380.182,398 266.628,585	3.12

**** Lungimile segmentelor sunt determinate în planul de proiecție Stereo 70 și sunt rotunjite la 1 milimetru.**

***** Distanța dintre puncte este formată din segmente cumulate ce sunt mai mici decât valoarea 1 milimetru.**

**DATE DESPRE IMOBILUL NR. 12081**

Oficiul de Cadastru și Publicitate Imobiliară DOLJ
Biroul de Cadastru și Publicitate Imobiliară Craiova

A. Partea I. Descrierea imobilului

TEREN Extravilan

Adresa: Jud. Dolj, T59,P24

Nr. Crt	Nr cadastral Nr. topografic	Suprafața* (mp)	Observații / Referințe
A1		312	Sector cadastral:28 Teren neimprejmuit;

B. Partea II. Proprietari și acte

Inscrieri privitoare la dreptul de proprietate și alte drepturi reale	Referințe
/	
Act Administrativ nr. TDP nr. 567-60692, din 10/10/1996 emis de CJSAPT DOLJ;	
B1	A1
Intabulare, drept de PROPRIETATE, dobândit prin Reconstituire, cota actuala 1/1, cota initiala 1/1 1) CHITU MARIA, Lipsă CNP.	

C. Partea III. SARCINI .

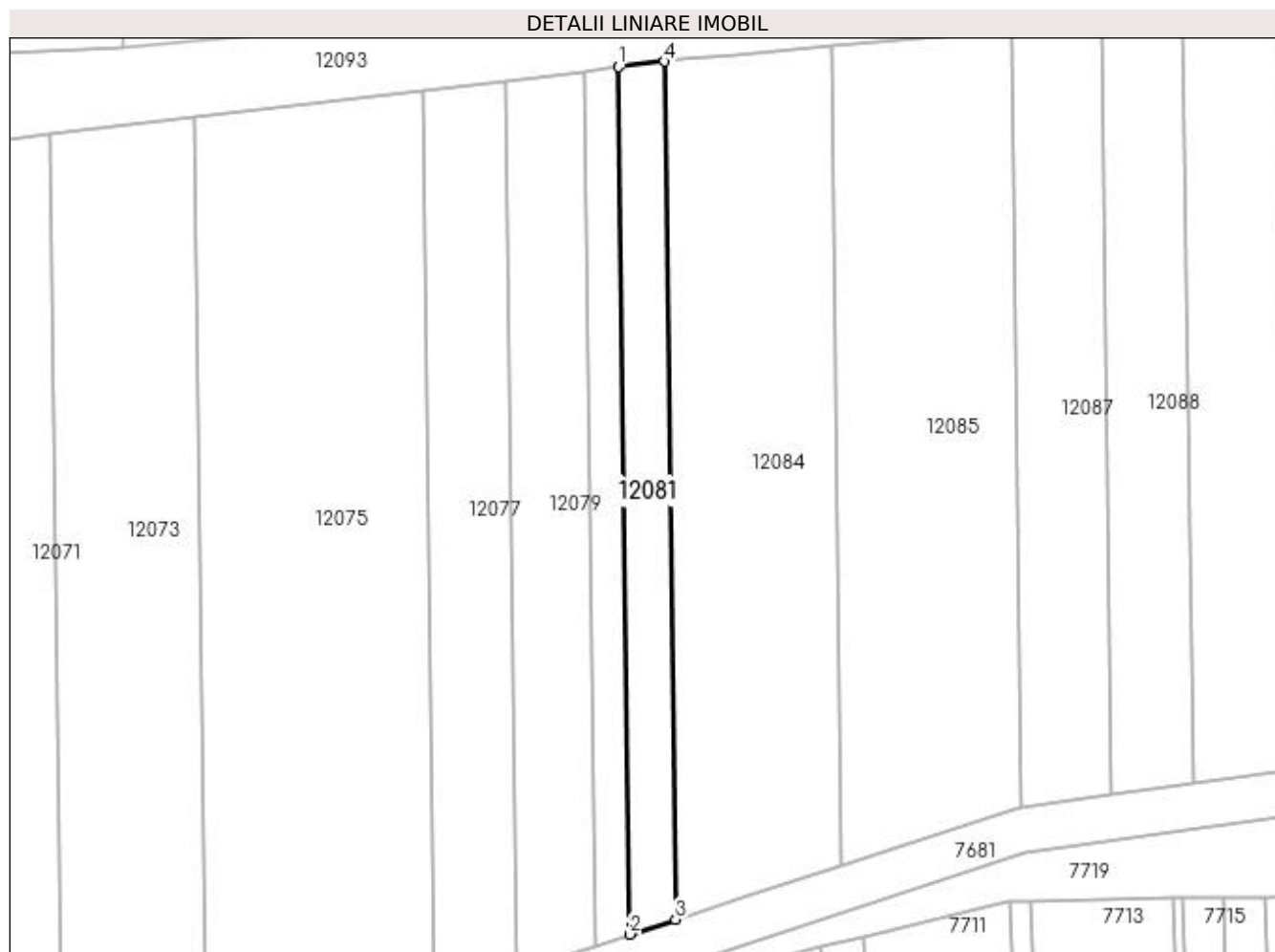
Inscrieri privind dezmembramintele dreptului de proprietate, drepturi reale de garanție și sarcini	Referințe
NU SUNT	

Anexa Nr. 1 La Partea I

Teren

Nr cadastral	Suprafața (mp)*	Observații / Referințe
	312	

* Suprafața este determinată în planul de proiecție Stereo 70.



Date referitoare la teren

Crt	Categorie folosință	Intra vilan	Suprafața (mp)	Tarla	Parcelă	Nr. topo	Observații / Referințe
1	arabil	NU	312	59	24	-	

Lungime Segmente

1) Valorile lungimilor segmentelor sunt obținute din proiecție în plan.

Punct început	X / Y	Punct sfârșit	X / Y	Lungime segment (** (m)
1	380.185,496 266.628,952	2	380.186,492 266.551,902	77.056
2	380.186,492 266.551,902	3	380.190,547 266.553,225	4.265
3	380.190,547 266.553,225	4	380.189,561 266.629,433	76.214
4	380.189,561 266.629,433	1	380.185,496 266.628,952	4.093

**** Lungimile segmentelor sunt determinate în planul de proiecție Stereo 70 și sunt rotunjite la 1 milimetru.**

***** Distanța dintre puncte este formată din segmente cumulate ce sunt mai mici decât valoarea 1 milimetru.**

**DATE DESPRE IMOBILUL NR. 12083**

Oficiul de Cadastru și Publicitate Imobiliară DOLJ
Biroul de Cadastru și Publicitate Imobiliară Craiova

A. Partea I. Descrierea imobilului

TEREN Intravilan

Adresa: Loc. Bistret, Str Calea Dunării, Nr. 240, Jud. Dolj

Nr. Crt	Nr cadastral Nr. topografic	Suprafața* (mp)	Observații / Referințe
A1		2.980	Sector cadastral:28 Teren imprejmuit;

B. Partea II. Proprietari și acte

Inscrieri privitoare la dreptul de proprietate și alte drepturi reale		Referințe
/		
Act Normativ nr. 7, din 13/03/1996 emis de PARLAMENTUL ROMÂNIEI;		
B1	Inscrierea provizorie, drept de PROPRIETATE, dobandit prin Lege, cota actuala 1/1, cota initiala 1/1 1) NEIDENTIFICAT NEIDENTIFICAT	A1

C. Partea III. SARCINI .

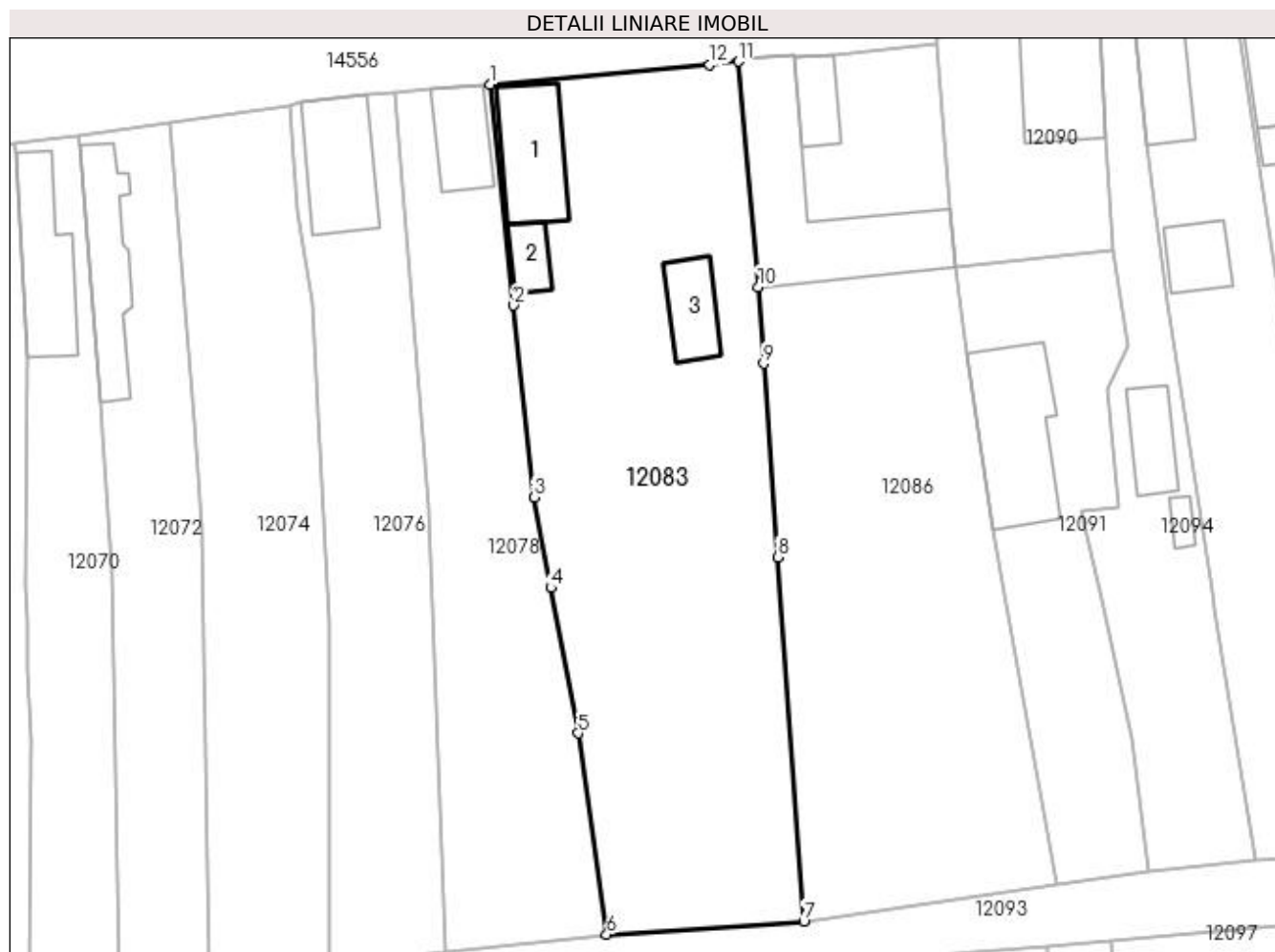
Inscrieri privind dezmembramintele dreptului de proprietate, drepturi reale de garanție și sarcini	Referințe
NU SUNT	

Anexa Nr. 1 La Partea I

Teren

Nr cadastral	Suprafața (mp)*	Observații / Referințe
	2.980	

* Suprafața este determinată în planul de proiecție Stereo 70.



Date referitoare la teren

Crt	Categorie folosință	Intravilan	Suprafața (mp)	Tarla	Parcelă	Nr. topo	Observații / Referințe
1	curți construcții	DA	1.839	46	-	-	
2	arabil	DA	1.141	46	-	-	

Date referitoare la construcții

Crt	Număr	Destinație construcție	Supraf. (mp)	Situație juridică	Observații / Referințe
A1.1		construcții de locuințe	129	Fara acte	Nr. niveluri:1; S. construita la sol:129 mp;
A1.2		construcții anexa	39	Fara acte	Nr. niveluri:1; S. construita la sol:39 mp;
A1.3		construcții anexa	70	Fara acte	Nr. niveluri:1; S. construita la sol:70 mp;

Lungime Segmente

1) Valorile lungimilor segmentelor sunt obținute din proiecție în plan.

Punct început	X / Y	Punct sfârșit	X / Y	Lungime segment (** (m)
1	380.176,091 266.740,168	2	380.178,948 266.713,015	27.303

Punct început	X / Y	Punct sfârșit	X / Y	Lungime segment (** (m)
2	380.178,948 266.713,015	3	380.181,427 266.689,455	23.69
3	380.181,427 266.689,455	4	380.183,515 266.678,335	11.314
4	380.183,515 266.678,335	5	380.186,871 266.660,465	18.182
5	380.186,871 266.660,465	6	380.190,376 266.635,776	24.937
6	380.190,376 266.635,776	7	380.214,589 266.637,3	24.261
7	380.214,589 266.637,3	8	380.211,38 266.682,103	44.918
8	380.211,38 266.682,103	9	380.209,68 266.705,845	23.803
9	380.209,68 266.705,845	10	380.209,004 266.715,284	9.463
10	380.209,004 266.715,284	11	380.206,571 266.742,96	27.783
11	380.206,571 266.742,96	12	380.203,042 266.742,565	3.551
12	380.203,042 266.742,565	1	380.176,091 266.740,168	27.057

** Lungimile segmentelor sunt determinate în planul de proiecție Stereo 70 și sunt rotunjite la 1 milimetru.

*** Distanța dintre puncte este formată din segmente cumulate ce sunt mai mici decât valoarea 1 milimetru.

**DATE DESPRE IMOBILUL NR. 12084**

Oficiul de Cadastru și Publicitate Imobiliară DOLJ
Biroul de Cadastru și Publicitate Imobiliară Craiova

A. Partea I. Descrierea imobilului

TEREN Extravilan

Adresa: Jud. Dolj, T59,P25,P26

Nr. Crt	Nr cadastral Nr. topografic	Suprafața* (mp)	Observații / Referințe
A1		1.104	Sector cadastral:28 Teren neimprejmuit;

B. Partea II. Proprietari și acte

Inscrieri privitoare la dreptul de proprietate și alte drepturi reale	Referințe
/	
Act Administrativ nr. TDP nr. 568-60692, din 10/10/1996 emis de CJSAPT DOLJ;	
B1	A1
Intabulare, drept de PROPRIETATE, dobândit prin Reconstituire, cota actuala 1/1, cota initiala 1/1 1) CHIȚU ELENA, Lipsă CNP.	

C. Partea III. SARCINI .

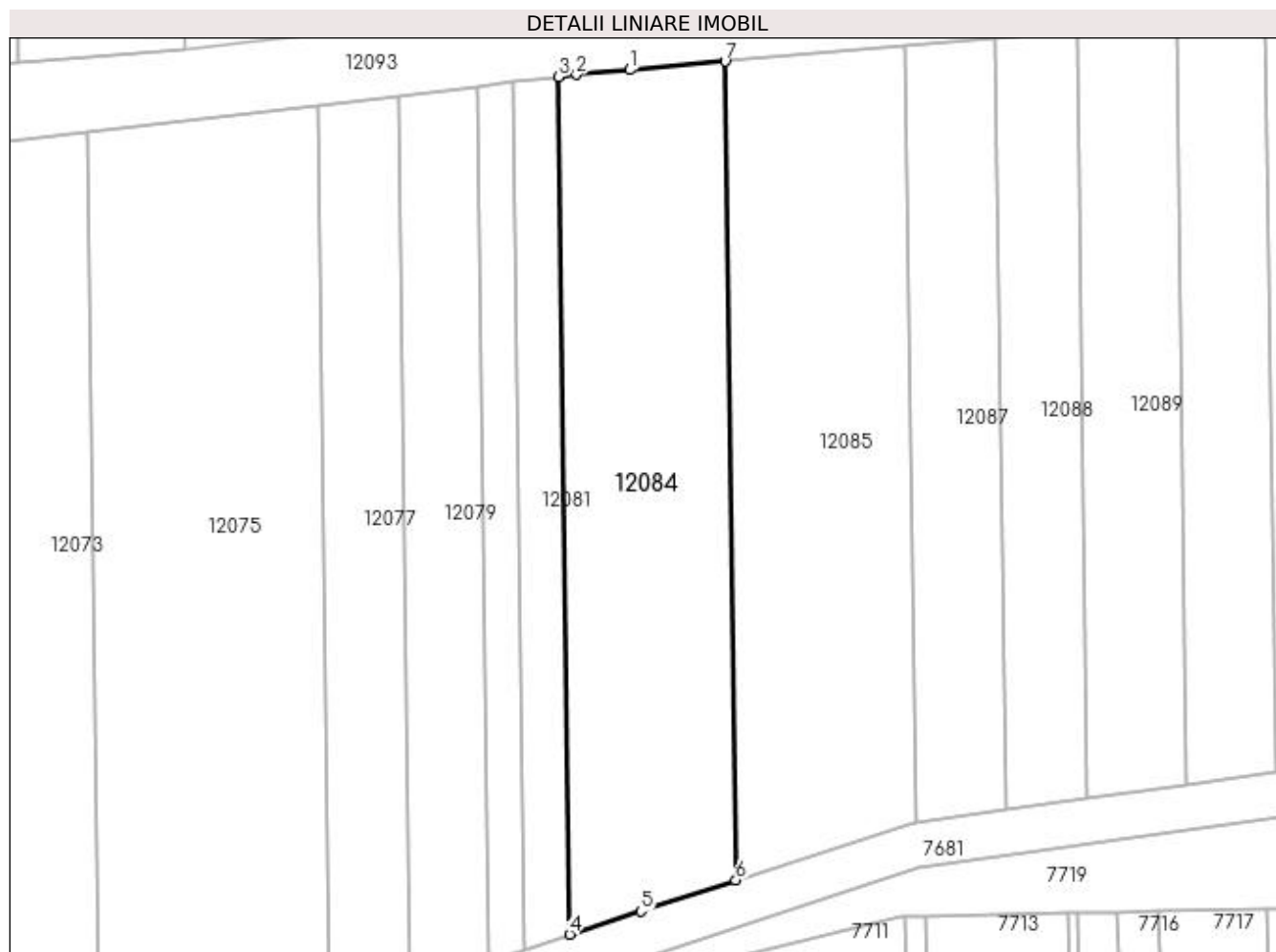
Inscrieri privind dezmembramintele dreptului de proprietate, drepturi reale de garanție și sarcini	Referințe
NU SUNT	

Anexa Nr. 1 La Partea I

Teren

Nr cadastral	Suprafața (mp)*	Observații / Referințe
	1.104	

* Suprafața este determinată în planul de proiecție Stereo 70.



Date referitoare la teren

Crt	Categorie folosință	Intra vilan	Suprafața (mp)	Tarla	Parcelă	Nr. topo	Observații / Referințe
1	arabil	NU	480	59	25	-	
2	arabil	NU	624	59	26	-	

Lungime Segmente

1) Valorile lungimilor segmentelor sunt obținute din proiecție în plan.

Punct început	X / Y	Punct sfârșit	X / Y	Lungime segment (** (m)
1	380.195,911 266.630,042	2	380.191,157 266.629,622	4.773
2	380.191,157 266.629,622	3	380.189,561 266.629,433	1.607
3	380.189,561 266.629,433	4	380.190,547 266.553,225	76.214
4	380.190,547 266.553,225	5	380.196,878 266.555,292	6.66

Punct început	X / Y	Punct sfârșit	X / Y	Lungime segment (** (m)
5	380.196,878 266.555,292	6	380.205,304 266.558,043	8.864
6	380.205,304 266.558,043	7	380.204,363 266.630,789	72.752
7	380.204,363 266.630,789	1	380.195,911 266.630,042	8.485

** Lungimile segmentelor sunt determinate în planul de proiecție Stereo 70 și sunt rotunjite la 1 milimetru.

*** Distanța dintre puncte este formată din segmente cumulate ce sunt mai mici decât valoarea 1 milimetru.

**DATE DESPRE IMOBILUL NR. 12085**

Oficiul de Cadastru și Publicitate Imobiliară DOLJ
Biroul de Cadastru și Publicitate Imobiliară Craiova

A. Partea I. Descrierea imobilului

TEREN Extravilan

Adresa: Jud. Dolj, T59,P27

Nr. Crt	Nr cadastral Nr. topografic	Suprafața* (mp)	Observații / Referințe
A1		1.140	Sector cadastral:28 Teren neimprejmit;

B. Partea II. Proprietari și acte

Inscrieri privitoare la dreptul de proprietate și alte drepturi reale		Referințe
/		
Act Administrativ nr. TDP nr. 1793-48185, din 28/02/2002 emis de CJSAPT DOLJ;		
B1	Intabulare, drept de PROPRIETATE, dobândit prin Reconstituire, cota actuala 1/1, cota initiala 1/1 1) DOP GHEORGHE, Lipsă CNP. 2) DOP CONSTANITN, Lipsă CNP. 3) BULAT MARIA, Lipsă CNP.	A1

C. Partea III. SARCINI .

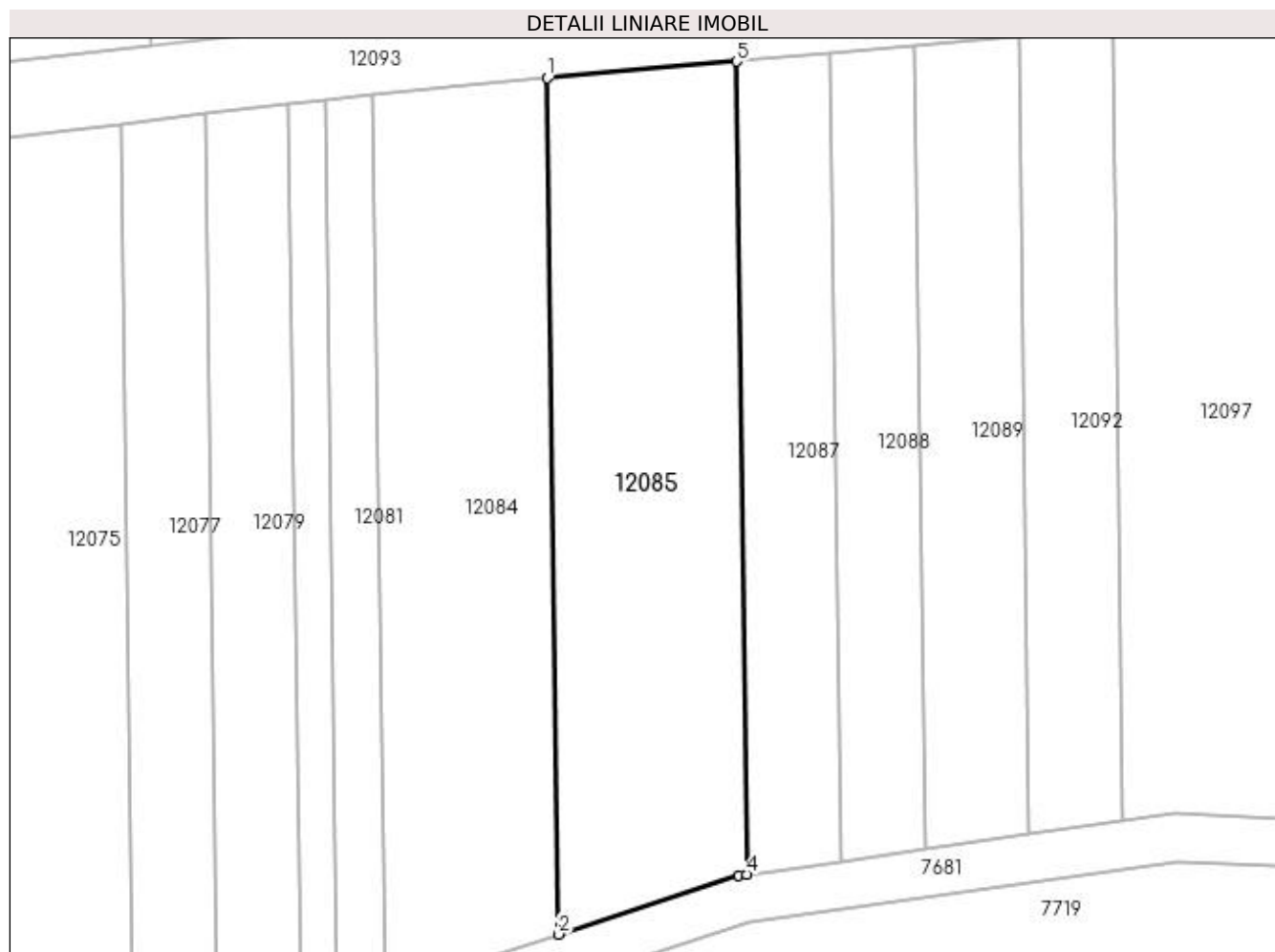
Inscrieri privind dezmembramintele dreptului de proprietate, drepturi reale de garanție și sarcini	Referințe
NU SUNT	

Anexa Nr. 1 La Partea I

Teren

Nr cadastral	Suprafața (mp)*	Observații / Referințe
	1.140	

* Suprafața este determinată în planul de proiecție Stereo 70.



Date referitoare la teren

Crt	Categorie folosință	Intravilan	Suprafața (mp)	Tarla	Parcelă	Nr. topo	Observații / Referințe
1	arabil	NU	1.140	59	27	-	

Lungime Segmente

1) Valorile lungimilor segmentelor sunt obținute din proiecție în plan.

Punct început	X / Y	Punct sfârșit	X / Y	Lungime segment (** (m)
1	380.204,363 266.630,789	2	380.205,304 266.558,043	72.752
2	380.205,304 266.558,043	3	380.220,643 266.563,051	16.136
3	380.220,643 266.563,051	4	380.221,331 266.563,148	0.695
4	380.221,331 266.563,148	5	380.220,437 266.632,21	69.068
5	380.220,437 266.632,21	1	380.204,363 266.630,789	16.137

**** Lungimile segmentelor sunt determinate în planul de proiecție Stereo 70 și sunt rotunjite la 1 milimetru.**

***** Distanța dintre puncte este formată din segmente cumulate ce sunt mai mici decât valoarea 1 milimetru.**

**DATE DESPRE IMOBILUL NR. 12086**

Oficiul de Cadastru și Publicitate Imobiliară DOLJ
Biroul de Cadastru și Publicitate Imobiliară Craiova

A. Partea I. Descrierea imobilului

TEREN Intravilan

Adresa: Loc. Bistret, Str Calea Dunării, Nr. 242, Jud. Dolj

Nr. Crt	Nr cadastral Nr. topografic	Suprafața* (mp)	Observații / Referințe
A1		2.803	Sector cadastral:28 Teren imprejmuit;

B. Partea II. Proprietari și acte

Inscrieri privitoare la dreptul de proprietate și alte drepturi reale		Referințe
/		
Act Normativ nr. 7, din 13/03/1996 emis de PARLAMENTUL ROMÂNIEI;		
B1	Inscrierea provizorie, drept de PROPRIETATE, dobandit prin Lege, cota actuala 1/1, cota initiala 1/1 1) NEIDENTIFICAT NEIDENTIFICAT	A1

C. Partea III. SARCINI .

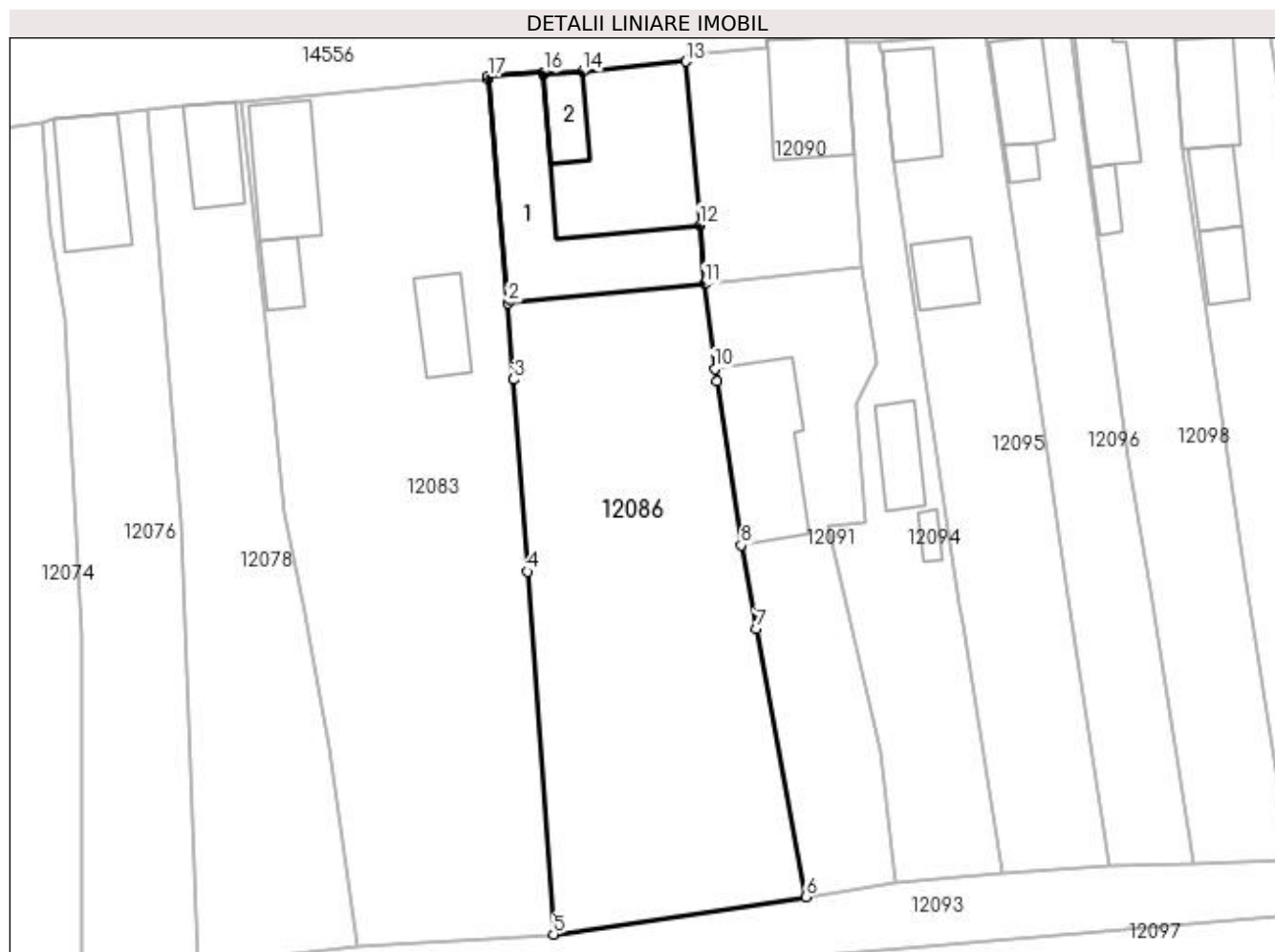
Inscrieri privind dezmembramintele dreptului de proprietate, drepturi reale de garanție și sarcini	Referințe
NU SUNT	

Anexa Nr. 1 La Partea I

Teren

Nr cadastral	Suprafața (mp)*	Observații / Referințe
	2.803	

* Suprafața este determinată în planul de proiecție Stereo 70.



Date referitoare la teren

Crt	Categorie folosință	Intra vilan	Suprafața (mp)	Tarla	Parcelă	Nr. topo	Observații / Referințe
1	curți constructii	DA	942	46	-	-	
2	arabil	DA	1.861	46	-	-	

Date referitoare la construcții

Crt	Număr	Destinație construcție	Supraf. (mp)	Situație juridică	Observații / Referințe
A1.1		construcții anexa	318	Fara acte	Nr. niveluri:1; S. construita la sol:318 mp;
A1.2		construcții anexa	54	Fara acte	Nr. niveluri:1; S. construita la sol:54 mp;

Lungime Segmente

1) Valorile lungimilor segmentelor sunt obținute din proiecție în plan.

Punct început	X / Y	Punct sfârșit	X / Y	Lungime segment (** (m))
1	380.206,571 266.742,96	2	380.209,004 266.715,284	27.783
2	380.209,004 266.715,284	3	380.209,68 266.705,845	9.463

Punct început	X / Y	Punct sfârşit	X / Y	Lungime segment (** (m)
3	380.209,68 266.705,845	4	380.211,38 266.682,103	23.803
4	380.211,38 266.682,103	5	380.214,589 266.637,3	44.918
5	380.214,589 266.637,3	6	380.245,76 266.641,941	31.515
6	380.245,76 266.641,941	7	380.239,668 266.675,022	33.637
7	380.239,668 266.675,022	8	380.237,761 266.685,378	10.53
8	380.237,761 266.685,378	9	380.234,753 266.705,59	20.435
9	380.234,753 266.705,59	10	380.234,515 266.707,184	1.612
10	380.234,515 266.707,184	11	380.233,245 266.717,636	10.529
11	380.233,245 266.717,636	12	380.232,652 266.724,932	7.32
12	380.232,652 266.724,932	13	380.230,977 266.745,117	20.254
13	380.230,977 266.745,117	14	380.218,168 266.743,844	12.872
14	380.218,168 266.743,844	15	380.213,364 266.743,492	4.817
15	380.213,364 266.743,492	16	380.213,34 266.743,789	0.298
16	380.213,34 266.743,789	17	380.206,546 266.743,253	6.815
17	380.206,546 266.743,253	1	380.206,571 266.742,96	0.294

** Lungimile segmentelor sunt determinate în planul de proiecție Stereo 70 și sunt rotunjite la 1 milimetru.

*** Distanța dintre puncte este formată din segmente cumulate ce sunt mai mici decât valoarea 1 milimetru.

**DATE DESPRE IMOBILUL NR. 12087**

Oficiul de Cadastru și Publicitate Imobiliară DOLJ
Biroul de Cadastru și Publicitate Imobiliară Craiova

A. Partea I. Descrierea imobilului

TEREN Extravilan

Adresa: Jud. Dolj, T59,P28

Nr. Crt	Nr cadastral Nr. topografic	Suprafața* (mp)	Observații / Referințe
A1		550	Sector cadastral:28 Teren neimprejmuit;

B. Partea II. Proprietari și acte

Inscrieri privitoare la dreptul de proprietate și alte drepturi reale		Referințe
/		
Act Administrativ nr. TDP nr. 1656-45085, din 24/05/2000 emis de CJSAPT DOLJ;		
B1	Intabulare, drept de PROPRIETATE, dobândit prin Reconstituire, cota actuala 1/1, cota initiala 1/1 1) DOP NICOLAE, Lipsă CNP.	A1

C. Partea III. SARCINI .

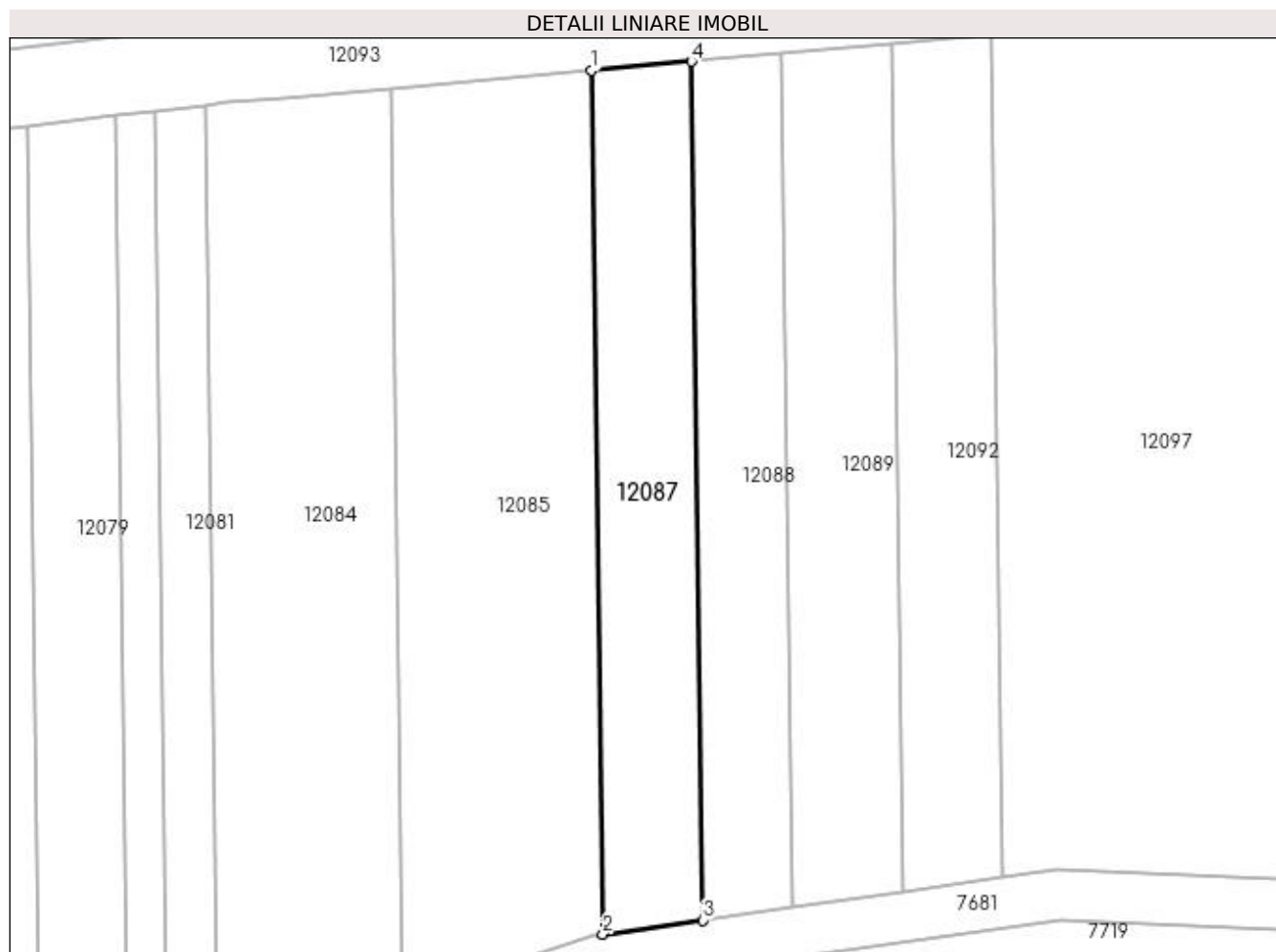
Inscrieri privind dezmembramentele dreptului de proprietate, drepturi reale de garanție și sarcini	Referințe
NU SUNT	

Anexa Nr. 1 La Partea I

Teren

Nr cadastral	Suprafața (mp)*	Observații / Referințe
	550	

* Suprafața este determinată în planul de proiecție Stereo 70.



Date referitoare la teren

Crt	Categorie folosință	Intravilan	Suprafața (mp)	Tarla	Parcelă	Nr. topo	Observații / Referințe
1	arabil	NU	550	59	28	-	

Lungime Segmente

1) Valorile lungimilor segmentelor sunt obținute din proiecție în plan.

Punct început	X / Y	Punct sfârșit	X / Y	Lungime segment (** (m)
1	380.220,437 266.632,21	2	380.221,331 266.563,148	69.068
2	380.221,331 266.563,148	3	380.229,304 266.564,273	8.052
3	380.229,304 266.564,273	4	380.228,416 266.632,915	68.648
4	380.228,416 266.632,915	1	380.220,437 266.632,21	8.01

**** Lungimile segmentelor sunt determinate în planul de proiecție Stereo 70 și sunt rotunjite la 1 milimetru.**

***** Distanța dintre puncte este formată din segmente cumulate ce sunt mai mici decât valoarea 1 milimetru.**

**DATE DESPRE IMOBILUL NR. 12088**

Oficiul de Cadastru și Publicitate Imobiliară DOLJ
Biroul de Cadastru și Publicitate Imobiliară Craiova

A. Partea I. Descrierea imobilului

TEREN Extravilan

Adresa: Jud. Dolj, T59,P29

Nr. Crt	Nr cadastral Nr. topografic	Suprafața* (mp)	Observații / Referințe
A1		495	Sector cadastral:28 Teren neimprejmuit;

B. Partea II. Proprietari și acte

Inscrieri privitoare la dreptul de proprietate și alte drepturi reale	Referințe
/	
Act Administrativ nr. TDP nr. 1656-45085, din 24/05/2000 emis de CJSAPT DOLJ;	
B1	A1
Intabulare, drept de PROPRIETATE, dobândit prin Reconstituire, cota actuala 1/1, cota initiala 1/1 1) DOP NICOLAE, Lipsă CNP.	

C. Partea III. SARCINI .

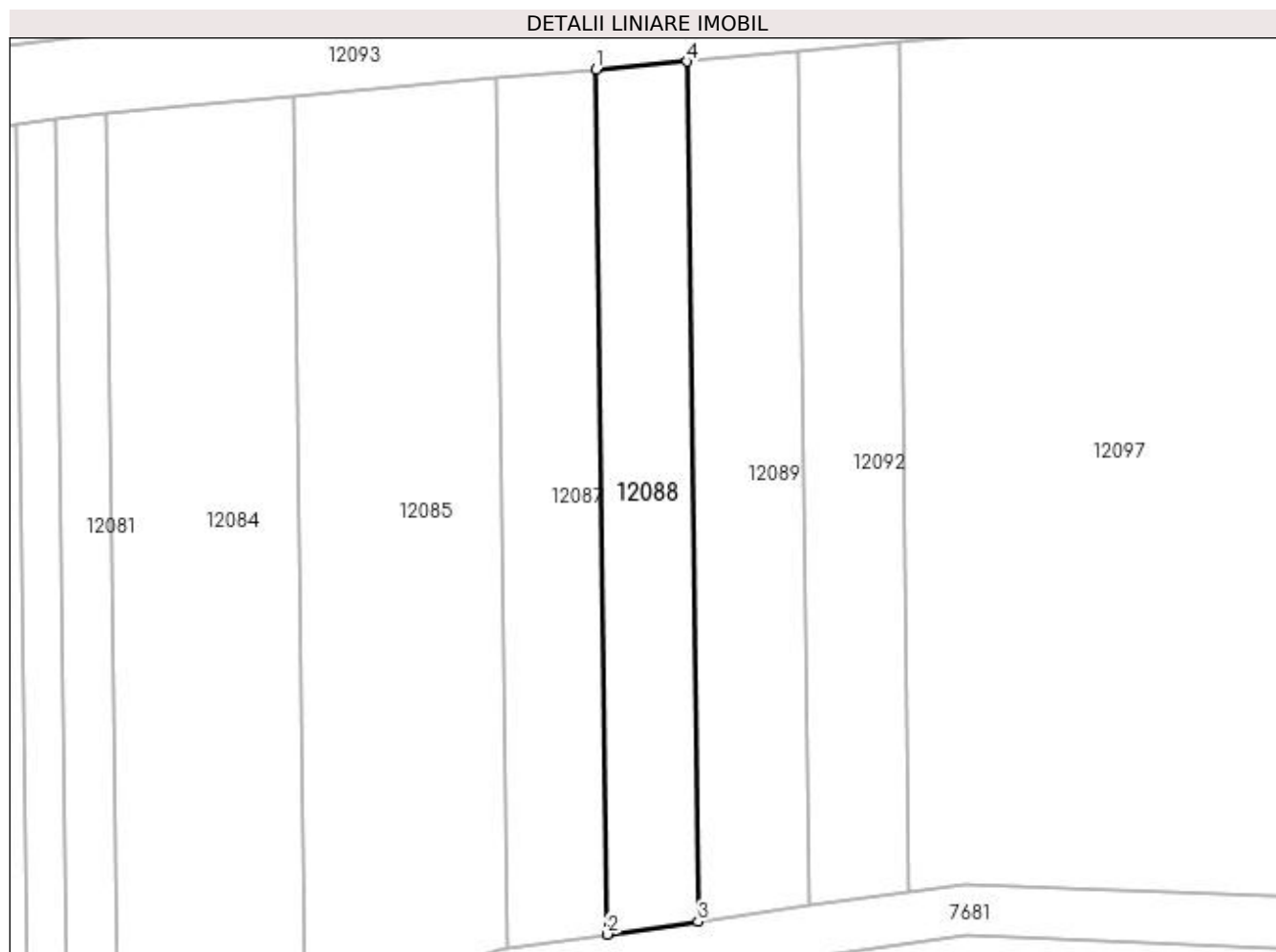
Inscrieri privind dezmembramintele dreptului de proprietate, drepturi reale de garanție și sarcini	Referințe
NU SUNT	

Anexa Nr. 1 La Partea I

Teren

Nr cadastral	Suprafața (mp)*	Observații / Referințe
	495	

* Suprafața este determinată în planul de proiecție Stereo 70.



Date referitoare la teren

Crt	Categorie folosință	Intra vilan	Suprafața (mp)	Tarla	Parcelă	Nr. topo	Observații / Referințe
1	arabil	NU	495	59	29	-	

Lungime Segmente

1) Valorile lungimilor segmentelor sunt obținute din proiecție în plan.

Punct început	X / Y	Punct sfârșit	X / Y	Lungime segment (** (m)
1	380.228,416 266.632,915	2	380.229,304 266.564,273	68.648
2	380.229,304 266.564,273	3	380.236,522 266.565,293	7.29
3	380.236,522 266.565,293	4	380.235,639 266.633,553	68.266
4	380.235,639 266.633,553	1	380.228,416 266.632,915	7.251

**** Lungimile segmentelor sunt determinate în planul de proiecție Stereo 70 și sunt rotunjite la 1 milimetru.**

***** Distanța dintre puncte este formată din segmente cumulate ce sunt mai mici decât valoarea 1 milimetru.**

**DATE DESPRE IMOBILUL NR. 12089**

Oficiul de Cadastru și Publicitate Imobiliară DOLJ
Biroul de Cadastru și Publicitate Imobiliară Craiova

A. Partea I. Descrierea imobilului

TEREN Extravilan

Adresa: Jud. Dolj, T59,P30

Nr. Crt	Nr cadastral Nr. topografic	Suprafața* (mp)	Observații / Referințe
A1		600	Sector cadastral:28 Teren neimprejmuit;

B. Partea II. Proprietari și acte

Inscrieri privitoare la dreptul de proprietate și alte drepturi reale	Referințe
/	
Act Administrativ nr. TDP nr. 1459-2218, din 07/08/1998 emis de CJSAPT DOLJ;	
B1	A1
Intabulare, drept de PROPRIETATE, dobândit prin Reconstituire, cota actuala 1/1, cota initiala 1/1 1) BUFU NICOLAE, Lipsă CNP.	

C. Partea III. SARCINI .

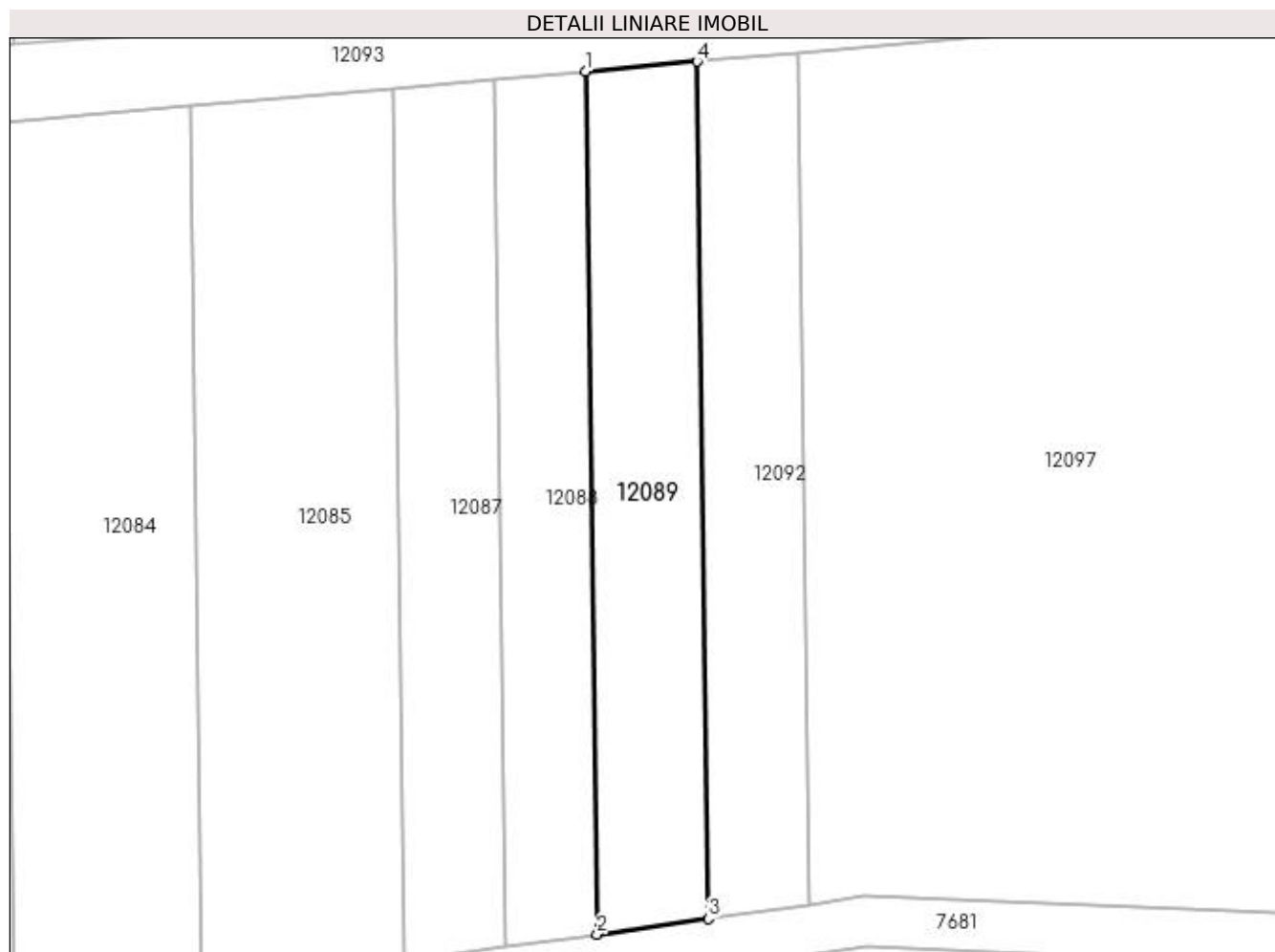
Inscrieri privind dezmembramintele dreptului de proprietate, drepturi reale de garanție și sarcini	Referințe
NU SUNT	

Anexa Nr. 1 La Partea I

Teren

Nr cadastral	Suprafața (mp)*	Observații / Referințe
	600	

* Suprafața este determinată în planul de proiecție Stereo 70.



Date referitoare la teren

Crt	Categorie folosință	Intravilan	Suprafața (mp)	Tarla	Parcelă	Nr. topo	Observații / Referințe
1	arabil	NU	600	59	30	-	

Lungime Segmente

1) Valorile lungimilor segmentelor sunt obținute din proiecție în plan.

Punct început	X / Y	Punct sfârșit	X / Y	Lungime segment (** (m)
1	380.235,639 266.633,553	2	380.236,522 266.565,293	68.266
2	380.236,522 266.565,293	3	380.245,326 266.566,535	8.891
3	380.245,326 266.566,535	4	380.244,449 266.634,332	67.803
4	380.244,449 266.634,332	1	380.235,639 266.633,553	8.844

**** Lungimile segmentelor sunt determinate în planul de proiecție Stereo 70 și sunt rotunjite la 1 milimetru.**

***** Distanța dintre puncte este formată din segmente cumulate ce sunt mai mici decât valoarea 1 milimetru.**

**DATE DESPRE IMOBILUL NR. 12090**

Oficiul de Cadastru și Publicitate Imobiliară DOLJ
Biroul de Cadastru și Publicitate Imobiliară Craiova

A. Partea I. Descrierea imobilului

TEREN Intravilan

Adresa: Loc. Bistret, Str Calea Dunării, Nr. 244, Jud. Dolj

Nr. Crt	Nr cadastral Nr. topografic	Suprafața* (mp)	Observații / Referințe
A1		563	Sector cadastral:28 Teren imprejmuit;

B. Partea II. Proprietari și acte

Inscrieri privitoare la dreptul de proprietate și alte drepturi reale		Referințe
/		
Act Normativ nr. 7, din 13/03/1996 emis de PARLAMENTUL ROMÂNIEI;		
B1	Inscrierea provizorie, drept de PROPRIETATE, dobandit prin Lege, cota actuala 1/1, cota initiala 1/1 1) NEIDENTIFICAT NEIDENTIFICAT	A1

C. Partea III. SARCINI .

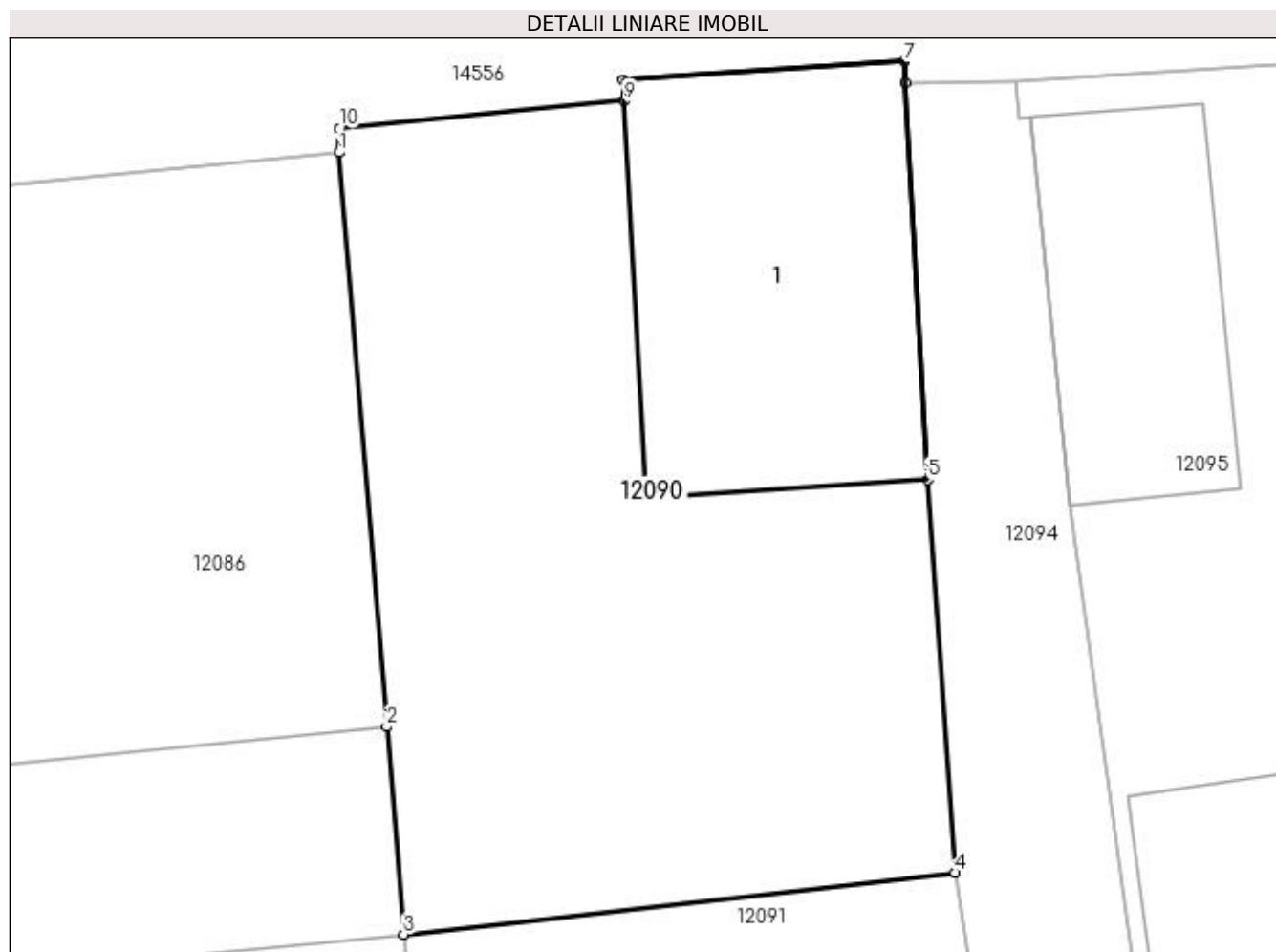
Inscrieri privind dezmembramintele dreptului de proprietate, drepturi reale de garanție și sarcini	Referințe
NU SUNT	

Anexa Nr. 1 La Partea I

Teren

Nr cadastral	Suprafața (mp)*	Observații / Referințe
	563	

* Suprafața este determinată în planul de proiecție Stereo 70.



Date referitoare la teren

Crt	Categorie folosință	Intra vilan	Suprafața (mp)	Tarla	Parcelă	Nr. topo	Observații / Referințe
1	curți constructii	DA	563	46	-	-	

Date referitoare la construcții

Crt	Număr	Destinație construcție	Supraf. (mp)	Situație juridică	Observații / Referințe
A1.1		construcții de locuințe	146	Fara acte	Nr. niveluri:1; S. construita la sol:146 mp;

Lungime Segmente

1) Valorile lungimilor segmentelor sunt obținute din proiecție în plan.

Punct început	X / Y	Punct sfârșit	X / Y	Lungime segment (** (m)
1	380.230,977 266.745,117	2	380.232,652 266.724,932	20.254
2	380.232,652 266.724,932	3	380.233,245 266.717,636	7.32
3	380.233,245 266.717,636	4	380.252,642 266.719,801	19.517
4	380.252,642 266.719,801	5	380.251,667 266.733,612	13.845

Punct început	X / Y	Punct sfârșit	X / Y	Lungime segment (** (m)
5	380.251,667 266.733,612	6	380.250,902 266.747,563	13.972
6	380.250,902 266.747,563	7	380.250,861 266.748,31	0.748
7	380.250,861 266.748,31	8	380.240,955 266.747,678	9.926
8	380.240,955 266.747,678	9	380.240,996 266.746,93	0.749
9	380.240,996 266.746,93	10	380.230,981 266.745,959	10.062
10	380.230,981 266.745,959	1	380.230,977 266.745,117	0.842

** Lungimile segmentelor sunt determinate în planul de proiecție Stereo 70 și sunt rotunjite la 1 milimetru.

*** Distanța dintre puncte este formată din segmente cumulate ce sunt mai mici decât valoarea 1 milimetru.

**DATE DESPRE IMOBILUL NR. 12091**

Oficiul de Cadastru și Publicitate Imobiliară DOLJ
Biroul de Cadastru și Publicitate Imobiliară Craiova

A. Partea I. Descrierea imobilului

TEREN Intravilan

Adresa: Loc. Bistret, Str Calea Dunării, Nr. 246, Jud. Dolj, T46,P21,P22

Nr. Crt	Nr cadastral Nr. topografic	Suprafața* (mp)	Observații / Referințe
A1		Din acte: 400 Masurata: 1.090	Sector cadastral:28 Teren imprejmuit;

Construcții

Crt	Nr cadastral Nr. topografic	Adresa	Observații / Referințe
A1.1		Loc. Bistret, Str Calea Dunării, Nr. 246, Jud. Dolj, T46,P21,P22	Nr. niveluri:1; S. construita la sol:198 mp;

B. Partea II. Proprietari și acte

Inscrieri privitoare la dreptul de proprietate și alte drepturi reale		Referințe
/		
Act Notarial nr. 314/1995, din 22/05/1995 emis de NOTARIATUL DE STAT LOCAL BĂILEȘTI;		
B1	Intabulare, drept de PROPRIETATE, dobandit prin Succesiune, cota actuala 1/2, cota initiala 1/2 1) GEANĂ MARIA-ANTOANETA , Lipsă CNP.	A1, A1.1
B2	Intabulare, drept de PROPRIETATE, dobandit prin Succesiune, cota actuala 1/2, cota initiala 1/2 1) CHIȚU MARIA , Lipsă CNP.	A1, A1.1

C. Partea III. SARCINI .

Inscrieri privind dezmembramintele dreptului de proprietate, drepturi reale de garanție și sarcini	Referințe
NU SUNT	

Anexa Nr. 1 La Partea I

Teren

Nr cadastral	Suprafața (mp)*	Observații / Referințe
	Din acte: 400 Masurata: 1.090	

* Suprafața este determinată în planul de proiecție Stereo 70.



Date referitoare la teren

Crt	Categorie folosință	Intra vilan	Suprafața (mp)	Tarla	Parcelă	Nr. topo	Observații / Referințe
1	curți constructii	DA	690	46	21	-	
2	arabil	DA	400	46	22	-	

Date referitoare la construcții

Crt	Număr	Destinație construcție	Supraf. (mp)	Situație juridică	Observații / Referințe
A1.1		construcții de locuințe	198	Cu acte	Nr. niveluri:1; S. construita la sol:198 mp;

Lungime Segmente

1) Valorile lungimilor segmentelor sunt obținute din proiecție în plan.

Punct început	X / Y	Punct sfârșit	X / Y	Lungime segment (** (m)
1	380.233,245 266.717,636	2	380.234,515 266.707,184	10.529
2	380.234,515 266.707,184	3	380.234,753 266.705,59	1.612
3	380.234,753 266.705,59	4	380.237,761 266.685,378	20.435

Punct început	X / Y	Punct sfârșit	X / Y	Lungime segment (** (m)
4	380.237,761 266.685,378	5	380.239,668 266.675,022	10.53
5	380.239,668 266.675,022	6	380.245,76 266.641,941	33.637
6	380.245,76 266.641,941	7	380.256,965 266.643,601	11.327
7	380.256,965 266.643,601	8	380.254,983 266.659,866	16.385
8	380.254,983 266.659,866	9	380.251,097 266.676,82	17.394
9	380.251,097 266.676,82	10	380.248,598 266.687,724	11.187
10	380.248,598 266.687,724	11	380.253,237 266.688,208	4.664
11	380.253,237 266.688,208	12	380.251,937 266.702,727	14.577
12	380.251,937 266.702,727	13	380.254,49 266.707,928	5.794
13	380.254,49 266.707,928	14	380.252,642 266.719,801	12.016
14	380.252,642 266.719,801	1	380.233,245 266.717,636	19.517

** Lungimile segmentelor sunt determinate în planul de proiecție Stereo 70 și sunt rotunjite la 1 milimetru.

*** Distanța dintre puncte este formată din segmente cumulate ce sunt mai mici decât valoarea 1 milimetru.

**DATE DESPRE IMOBILUL NR. 12092**

Oficiul de Cadastru și Publicitate Imobiliară DOLJ
Biroul de Cadastru și Publicitate Imobiliară Craiova

A. Partea I. Descrierea imobilului

TEREN Extravilan

Adresa: Jud. Dolj, T59,P31

Nr. Crt	Nr cadastral Nr. topografic	Suprafața* (mp)	Observații / Referințe
A1		540	Sector cadastral:28 Teren neimprejmuit;

B. Partea II. Proprietari și acte

Inscrieri privitoare la dreptul de proprietate și alte drepturi reale	Referințe
/	
Act Administrativ nr. TDP nr. 1459-2218, din 07/08/1998 emis de CJSAPT DOLJ;	
B1	A1
Intabulare, drept de PROPRIETATE, dobândit prin Reconstituire, cota actuala 1/1, cota initiala 1/1 1) BUFU NICOLAE, Lipsă CNP.	

C. Partea III. SARCINI .

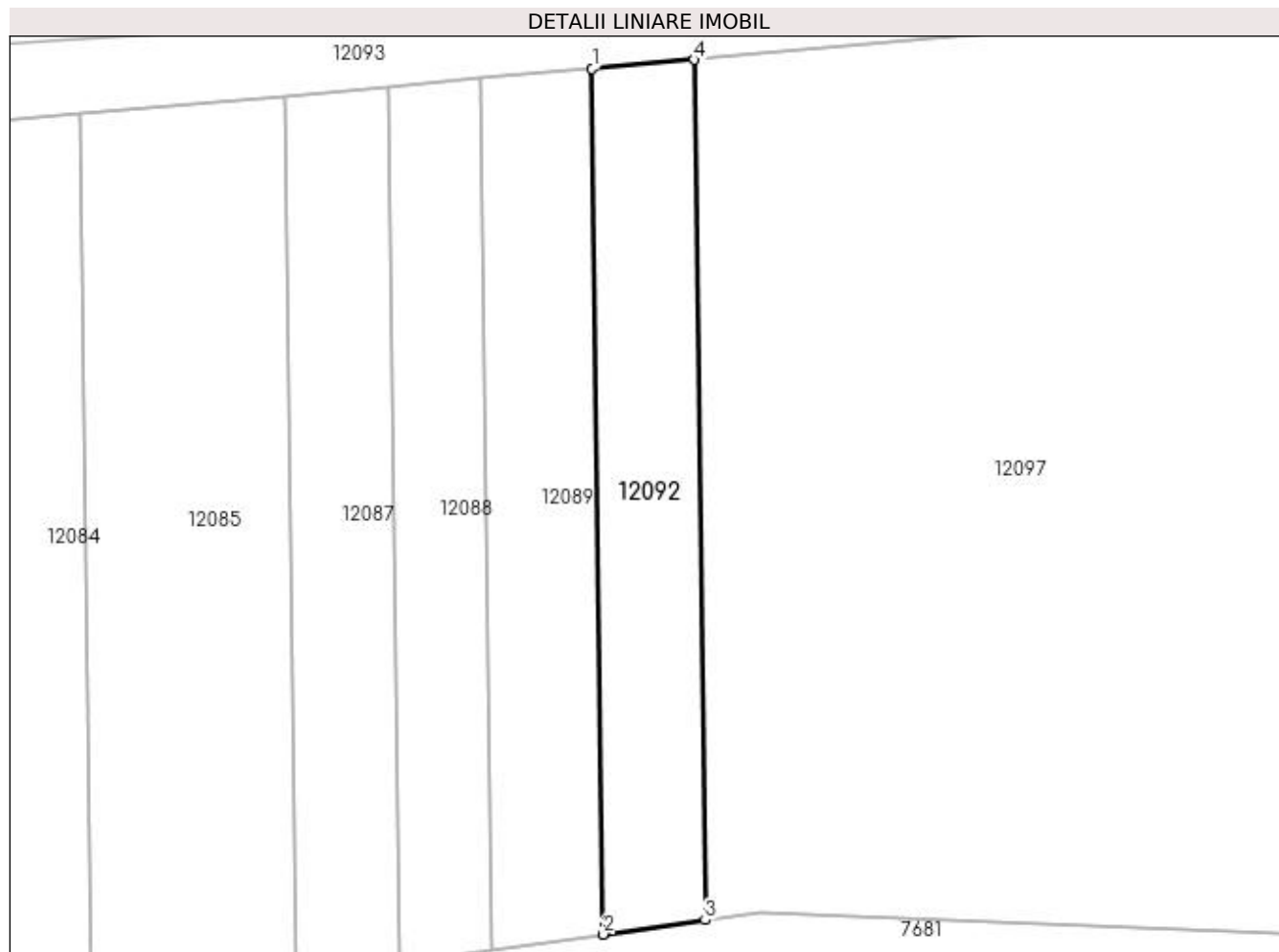
Inscrieri privind dezmembramintele dreptului de proprietate, drepturi reale de garanție și sarcini	Referințe
NU SUNT	

Anexa Nr. 1 La Partea I

Teren

Nr cadastral	Suprafața (mp)*	Observații / Referințe
	540	

* Suprafața este determinată în planul de proiecție Stereo 70.



Date referitoare la teren

Crt	Categorie folosință	Intra vilan	Suprafața (mp)	Tarla	Parcelă	Nr. topo	Observații / Referințe
1	arabil	NU	540	59	31	-	

Lungime Segmente

1) Valorile lungimilor segmentelor sunt obținute din proiecție în plan.

Punct început	X / Y	Punct sfârșit	X / Y	Lungime segment (** (m)
1	380.244,449 266.634,332	2	380.245,326 266.566,535	67.803
2	380.245,326 266.566,535	3	380.253,302 266.567,661	8.055
3	380.253,302 266.567,661	4	380.252,43 266.635,037	67.382
4	380.252,43 266.635,037	1	380.244,449 266.634,332	8.012

**** Lungimile segmentelor sunt determinate în planul de proiecție Stereo 70 și sunt rotunjite la 1 milimetru.**

***** Distanța dintre puncte este formată din segmente cumulate ce sunt mai mici decât valoarea 1 milimetru.**

**DATE DESPRE IMOBILUL NR. 12093**

Oficiul de Cadastru și Publicitate Imobiliară DOLJ
Biroul de Cadastru și Publicitate Imobiliară Craiova

A. Partea I. Descrierea imobilului

TEREN Intravilan

Adresa: Loc. Bistret, Jud. Dolj

Nr. Crt	Nr cadastral Nr. topografic	Suprafața* (mp)	Observații / Referințe
A1		5.914	Sector cadastral:28 Teren neimprejmuit;

B. Partea II. Proprietari și acte

Inscrieri privitoare la dreptul de proprietate și alte drepturi reale		Referințe
/		
Act Normativ nr. HG nr. 596, din 04/08/2011 emis de GUVERNUL ROMÂNIEI (-HOTĂRÂRE 1554/2009 -ANEXA NR. 14		
Act Administrativ nr.1445/14.03.2023 emis de Primaria Comunei Bistret);		
B1	Intabulare, drept de PROPRIETATE, dobandit prin Constituire, cota actuala 1/1, cota initiala 1/1	A1
1) COMUNA BISTREȚ - DOMENIU PUBLIC, CIF:4553895		

C. Partea III. SARCINI .

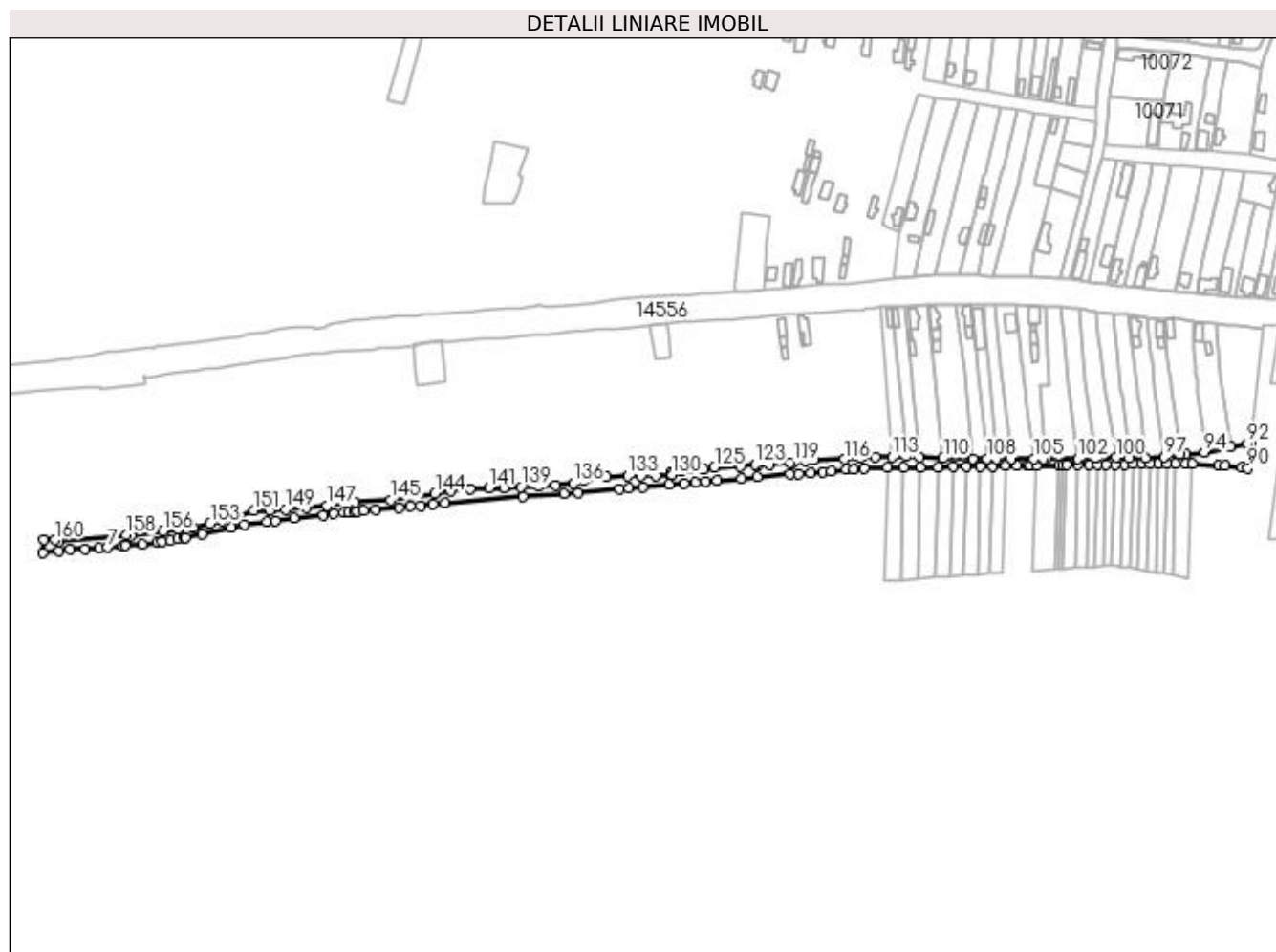
Inscrieri privind dezmembramintele dreptului de proprietate, drepturi reale de garanție și sarcini	Referințe
NU SUNT	

Anexa Nr. 1 La Partea I

Teren

Nr cadastral	Suprafața (mp)*	Observații / Referințe
	5.914	

* Suprafața este determinată în planul de proiecție Stereo 70.



Date referitoare la teren

Crt	Categorie folosință	Intra vilan	Suprafața (mp)	Tarla	Parcelă	Nr. topo	Observații / Referințe
1	drum	DA	5.914	-	-	-	

Lungime Segmente

1) Valorile lungimilor segmentelor sunt obținute din proiecție în plan.

Punct început	X / Y	Punct sfârșit	X / Y	Lungime segment	Punct început	X / Y	Punct sfârșit	X / Y	Lungime segment	Punct început	X / Y	Punct sfârșit	X / Y	Lungime segment
1	379.973,402 266.609,501	2	379.972,927 266.600,876	8.638	2	379.984,135 266.602,09	3	379.991,881 266.602,905	11.274	3	379.984,135 266.602,09	4	379.991,881 266.602,905	7.789
4	379.991,881 266.602,905	5	380.002,253 266.603,434	10.385	5	380.011,645 266.603,91	6	380.017,781 266.604,222	9.404	6	380.011,645 266.603,91	7	380.017,781 266.604,222	6.144
7	380.017,781 266.604,222	8	380.028,492 266.605,404	10.776	8	380.030,164 266.605,589	9	380.030,164 266.605,589	1.682	9	380.030,164 266.605,589	10	380.042,137 266.606,62	12.017
10	380.042,137 266.606,62	11	380.052,498 266.607,512	10.399	11	380.055,872 266.608,137	12	380.055,872 266.608,137	3.431	12	380.055,872 266.608,137	13	380.061,747 266.609,225	5.975
13	380.061,747 266.609,225	14	380.066,48 266.610,101	4.813	14	380.071,24 266.610,983	15	380.071,24 266.610,983	4.841	15	380.071,24 266.610,983	16	380.072,244 266.611,169	1.021
16	380.072,244 266.611,169	17	380.083,453 266.613,698	11.491	17	380.083,453 266.613,698	18	380.103,611 266.618,245	20.664	18	380.103,611 266.618,245	19	380.113,071 266.620,379	9.698

Punct început	X / Y	Punct sfârșit	X / Y	Lungime segment	Punct început	X / Y	Punct sfârșit	X / Y	Lungime segment	Punct început	X / Y	Punct sfârșit	X / Y	Lungime segment
19	380.113,071 266.620,379	20	380.128,613 266.622,219	15.651	20	380.128,613 266.622,219	21	380.134,886 266.622,961	6.317	21	380.134,886 266.622,961	22	380.147,736 266.624,482	12.94
22	380.147,736 266.624,482	23	380.168,092 266.626,892	20.498	23	380.168,092 266.626,892	24	380.175,37 266.627,753	7.329	24	380.175,37 266.627,753	25	380.182,398 266.628,585	7.077
25	380.182,398 266.628,585	26	380.185,496 266.628,952	3.12	26	380.185,496 266.628,952	27	380.189,561 266.629,433	4.093	27	380.189,561 266.629,433	28	380.191,157 266.629,622	1.607
28	380.191,157 266.629,622	29	380.195,911 266.630,042	4.773	29	380.195,911 266.630,042	30	380.204,363 266.630,789	8.485	30	380.204,363 266.630,789	31	380.220,437 266.632,21	16.137
31	380.220,437 266.632,21	32	380.228,416 266.632,915	8.01	32	380.228,416 266.632,915	33	380.235,639 266.633,553	7.251	33	380.235,639 266.633,553	34	380.244,449 266.634,332	8.844
34	380.244,449 266.634,332	35	380.252,43 266.635,037	8.012	35	380.252,43 266.635,037	36	380.306,964 266.639,857	54.747	36	380.306,964 266.639,857	37	380.335,568 266.641,614	28.658
37	380.335,568 266.641,614	38	380.345,555 266.642,51	10.027	38	380.345,555 266.642,51	39	380.374,438 266.645,102	28.999	39	380.374,438 266.645,102	40	380.380,565 266.645,619	6.149
40	380.380,565 266.645,619	41	380.390,409 266.646,451	9.879	41	380.390,409 266.646,451	42	380.408,792 266.648,003	18.448	42	380.408,792 266.648,003	43	380.419,078 266.648,872	10.323
43	380.419,078 266.648,872	44	380.427,322 266.649,569	8.273	44	380.427,322 266.649,569	45	380.434,031 266.650,135	6.733	45	380.434,031 266.650,135	46	380.442,129 266.650,819	8.127
46	380.442,129 266.650,819	47	380.458,884 266.652,235	16.815	47	380.458,884 266.652,235	48	380.470,073 266.653,18	11.229	48	380.470,073 266.653,18	49	380.493,004 266.655,117	23.013
49	380.493,004 266.655,117	50	380.499,126 266.655,634	6.144	50	380.499,126 266.655,634	51	380.507,479 266.656,339	8.383	51	380.507,479 266.656,339	52	380.515,74 266.657,037	8.29
52	380.515,74 266.657,037	53	380.521,424 266.657,517	5.704	53	380.521,424 266.657,517	54	380.531,81 266.658,394	10.423	54	380.531,81 266.658,394	55	380.537,145 266.658,845	5.354
55	380.537,145 266.658,845	56	380.544,528 266.659,469	7.409	56	380.544,528 266.659,469	57	380.560,65 266.659,717	16.124	57	380.560,65 266.659,717	58	380.572,166 266.659,895	11.517
58	380.572,166 266.659,895	59	380.583,911 266.660,076	11.746	59	380.583,911 266.660,076	60	380.595,749 266.660,258	11.839	60	380.595,749 266.660,258	61	380.606,789 266.660,428	11.041
61	380.606,789 266.660,428	62	380.615,733 266.660,566	8.945	62	380.615,733 266.660,566	63	380.625,674 266.660,72	9.942	63	380.625,674 266.660,72	64	380.634,199 266.660,851	8.526
64	380.634,199 266.660,851	65	380.643,096 266.660,989	8.898	65	380.643,096 266.660,989	66	380.650,643 266.661,105	7.548	66	380.650,643 266.661,105	67	380.658,202 266.661,221	7.56
67	380.658,202 266.661,221	68	380.660,322 266.661,254	2.12	68	380.660,322 266.661,254	69	380.664,409 266.661,317	4.087	69	380.664,409 266.661,317	70	380.680,254 266.661,561	15.847
70	380.680,254 266.661,561	71	380.682,738 266.661,6	2.484	71	380.682,738 266.661,6	72	380.685,504 266.661,642	2.766	72	380.685,504 266.661,642	73	380.693,502 266.661,766	7.999
73	380.693,502 266.661,766	74	380.701,434 266.661,888	7.933	74	380.701,434 266.661,888	75	380.706,991 266.661,974	5.558	75	380.706,991 266.661,974	76	380.713,035 266.662,067	6.045
76	380.713,035 266.662,067	77	380.719,149 266.662,161	6.115	77	380.719,149 266.662,161	78	380.725,771 266.662,263	6.623	78	380.725,771 266.662,263	79	380.731,793 266.662,356	6.023
79	380.731,793 266.662,356	80	380.737,645 266.662,446	5.853	80	380.737,645 266.662,446	81	380.743,493 266.662,536	5.849	81	380.743,493 266.662,536	82	380.749,736 266.662,633	6.244
82	380.749,736 266.662,633	83	380.755,39 266.662,72	5.655	83	380.755,39 266.662,72	84	380.761,46 266.662,813	6.071	84	380.761,46 266.662,813	85	380.768,119 266.662,916	6.66
85	380.768,119 266.662,916	86	380.772,896 266.662,629	4.786	86	380.772,896 266.662,629	87	380.790,909 266.661,549	18.045	87	380.790,909 266.661,549	88	380.795,92 266.661,061	5.035
88	380.795,92 266.661,061	89	380.807,467 266.659,937	11.602	89	380.807,467 266.659,937	90	380.811,483 266.659,546	4.035	90	380.811,483 266.659,546	91	380.813,87 266.676,686	17.305
91	380.813,87 266.676,686	92	380.811,302 266.676,416	2.582	92	380.811,302 266.676,416	93	380.799,945 266.674,585	11.504	93	380.799,945 266.674,585	94	380.781,304 266.670,478	19.088
94	380.781,304 266.670,478	95	380.768,3 266.668,997	13.088	95	380.768,3 266.668,997	96	380.764,556 266.669,041	3.744	96	380.764,556 266.669,041	97	380.753,437 266.667,358	11.246
97	380.753,437 266.667,358	98	380.740,608 266.666,614	12.851	98	380.740,608 266.666,614	99	380.729,069 266.666,491	11.54	99	380.729,069 266.666,491	100	380.719,775 266.666,953	9.305
100	380.719,775 266.666,953	101	380.705,669 266.666,453	14.115	101	380.705,669 266.666,453	102	380.693,028 266.666,006	12.649	102	380.693,028 266.666,006	103	380.671,392 266.666,1	21.636
103	380.671,392 266.666,1	104	380.669,461 266.666,109	1.931	104	380.669,461 266.666,109	105	380.662,506 266.665,97	6.956	105	380.662,506 266.665,97	106	380.646,778 266.666,048	15.728
106	380.646,778 266.666,048	107	380.636,215 266.666,1	10.563	107	380.636,215 266.666,1	108	380.630,092 266.666,13	6.123	108	380.630,092 266.666,13	109	380.620,242 266.666,179	9.85
109	380.620,242 266.666,179	110	380.599,622 266.666,373	20.621	110	380.599,622 266.666,373	111	380.583,125 266.667,265	16.521	111	380.583,125 266.667,265	112	380.573,567 266.667,699	9.568
112	380.573,567 266.667,699	113	380.563,966 266.667,079	9.621	113	380.563,966 266.667,079	114	380.552,28 266.667,027	11.686	114	380.552,28 266.667,027	115	380.542,147 266.666,751	10.137
115	380.542,147 266.666,751	116	380.530,767 266.665,751	11.424	116	380.530,767 266.665,751	117	380.509,426 266.664,915	21.357	117	380.509,426 266.664,915	118	380.503,249 266.664,443	6.195

Punct început	X / Y	Punct sfârșit	X / Y	Lungime segment	Punct început	X / Y	Punct sfârșit	X / Y	Lungime segment	Punct început	X / Y	Punct sfârșit	X / Y	Lungime segment
118	380.503,249 266.664,443	119	380.495,106 266.663,281	8.225	119	380.495,106 266.663,281	120	380.492,639 266.663,101	2.474	120	380.492,639 266.663,101	121	380.478,835 266.661,726	13.872
121	380.478,835 266.661,726	122	380.470,557 266.661,646	8.278	122	380.470,557 266.661,646	123	380.468,542 266.661,862	2.027	123	380.468,542 266.661,862	124	380.458,529 266.660,338	10.128
124	380.458,529 266.660,338	125	380.440,328 266.660,096	18.203	125	380.440,328 266.660,096	126	380.433,104 266.658,985	7.309	126	380.433,104 266.658,985	127	380.417,061 266.657,309	16.13
127	380.417,061 266.657,309	128	380.411,28 266.656,767	5.806	128	380.411,28 266.656,767	129	380.410,294 266.656,608	0.999	129	380.410,294 266.656,608	130	380.410,656 266.654,912	1.734
130	380.410,656 266.654,912	131	380.399,74 266.654,007	10.953	131	380.399,74 266.654,007	132	380.389,194 266.653,82	10.548	132	380.389,194 266.653,82	133	380.380,144 266.654,05	9.053
133	380.380,144 266.654,05	134	380.365,009 266.653,299	15.154	134	380.365,009 266.653,299	135	380.349,515 266.650,546	15.737	135	380.349,515 266.650,546	136	380.341,941 266.649,186	7.695
136	380.341,941 266.649,186	137	380.329,639 266.647,729	12.388	137	380.329,639 266.647,729	138	380.317,794 266.646,889	11.875	138	380.317,794 266.646,889	139	380.305,642 266.646,464	12.159
139	380.305,642 266.646,464	140	380.293,699 266.645,931	11.955	140	380.293,699 266.645,931	141	380.283,283 266.645,802	10.417	141	380.283,283 266.645,802	142	380.270,087 266.644,835	13.231
142	380.270,087 266.644,835	143	380.256,965 266.643,601	13.18	143	380.256,965 266.643,601	144	380.245,76 266.641,941	11.327	144	380.245,76 266.641,941	145	380.214,589 266.637,3	31.515
145	380.214,589 266.637,3	146	380.190,376 266.635,776	24.261	146	380.190,376 266.635,776	147	380.170,656 266.633,549	19.845	147	380.170,656 266.633,549	148	380.156,352 266.631,935	14.395
148	380.156,352 266.631,935	149	380.141,52 266.630,679	14.885	149	380.141,52 266.630,679	150	380.130,569 266.630,109	10.966	150	380.130,569 266.630,109	151	380.119,485 266.629,98	11.085
151	380.119,485 266.629,98	152	380.097,404 266.622,513	23.309	152	380.097,404 266.622,513	153	380.089,228 266.620,831	8.347	153	380.089,228 266.620,831	154	380.077,421 266.618,462	12.042
154	380.077,421 266.618,462	155	380.066,796 266.616,995	10.726	155	380.066,796 266.616,995	156	380.056,498 266.615,573	10.396	156	380.056,498 266.615,573	157	380.034,194 266.612,493	22.516
157	380.034,194 266.612,493	158	380.030,844 266.612,934	3.379	158	380.030,844 266.612,934	159	379.983,531 266.608,462	47.524	159	379.983,531 266.608,462	160	379.980,955 266.609,531	2.789
160	379.980,955 266.609,531	1	379.973,402 266.609,501	7.553										

** Lungimile segmentelor sunt determinate în planul de proiecție Stereo 70 și sunt rotunjite la 1 milimetru.

*** Distanța dintre puncte este formată din segmente cumulate ce sunt mai mici decât valoarea 1 milimetru.

**DATE DESPRE IMOBILUL NR. 12094**

Oficiul de Cadastru și Publicitate Imobiliară DOLJ
Biroul de Cadastru și Publicitate Imobiliară Craiova

A. Partea I. Descrierea imobilului

TEREN Intravilan

Adresa: Loc. Bistret, Str Calea Dunării, Nr. 248, Jud. Dolj

Nr. Crt	Nr cadastral Nr. topografic	Suprafața* (mp)	Observații / Referințe
A1		Din acte: 400 Masurata: 972	Sector cadastral:28 Teren imprejmuit;

Construcții

Crt	Nr cadastral Nr. topografic	Adresa	Observații / Referințe
A1.1		Loc. Bistret, Str Calea Dunării, Nr. 248, Jud. Dolj	Nr. niveluri:1; S. construita la sol:65 mp;
A1.2		Loc. Bistret, Str Calea Dunării, Nr. 248, Jud. Dolj	Nr. niveluri:1; S. construita la sol:15 mp;

B. Partea II. Proprietari și acte

Inscrieri privitoare la dreptul de proprietate și alte drepturi reale	Referințe
/	
Act Notarial nr. 313/1995, din 22/05/1995 emis de NOTARIATUL DE STAT LOCAL BĂILEȘTI;	
B1	A1, A1.1, A1.2
Intabulare, drept de PROPRIETATE, dobandit prin Succesiune, cota actuala 1/1, cota initiala 1/1 1) CHIȚU DORU-GHEORGHE, Lipsă CNP.	

C. Partea III. SARCINI .

Inscrieri privind dezmembramintele dreptului de proprietate, drepturi reale de garanție și sarcini	Referințe
NU SUNT	

Anexa Nr. 1 La Partea I

Teren

Nr cadastral	Suprafața (mp)*	Observații / Referințe
	Din acte: 400 Masurata: 972	

* Suprafața este determinată în planul de proiecție Stereo 70.



Date referitoare la teren

Crt	Categorie folosință	Intravilan	Suprafața (mp)	Tarla	Parcelă	Nr. topo	Observații / Referințe
1	curți construcții	DA	536	46	-	-	
2	arabil	DA	436	46	-	-	

Date referitoare la construcții

Crt	Număr	Destinație construcție	Supraf. (mp)	Situație juridică	Observații / Referințe
A1.1		construcții de locuințe	65	Cu acte	Nr. niveluri:1; S. construita la sol:65 mp;
A1.2		construcții anexa	15	Cu acte	Nr. niveluri:1; S. construita la sol:15 mp;

Lungime Segmente

1) Valorile lungimilor segmentelor sunt obținute din proiecție în plan.

Punct început	X / Y	Punct sfârșit	X / Y	Lungime segment (** (m)
1	380.250,902 266.747,563	2	380.251,667 266.733,612	13.972
2	380.251,667 266.733,612	3	380.252,642 266.719,801	13.845

Punct început	X / Y	Punct sfârșit	X / Y	Lungime segment (** (m)
3	380.252,642 266.719,801	4	380.254,49 266.707,928	12.016
4	380.254,49 266.707,928	5	380.251,937 266.702,727	5.794
5	380.251,937 266.702,727	6	380.253,237 266.688,208	14.577
6	380.253,237 266.688,208	7	380.248,598 266.687,724	4.664
7	380.248,598 266.687,724	8	380.251,097 266.676,82	11.187
8	380.251,097 266.676,82	9	380.254,983 266.659,866	17.394
9	380.254,983 266.659,866	10	380.256,965 266.643,601	16.385
10	380.256,965 266.643,601	11	380.270,087 266.644,835	13.18
11	380.270,087 266.644,835	12	380.265,109 266.675,667	31.231
12	380.265,109 266.675,667	13	380.264,771 266.677,892	2.251
13	380.264,771 266.677,892	14	380.259,37 266.713,395	35.911
14	380.259,37 266.713,395	15	380.256,662 266.732,738	19.532
15	380.256,662 266.732,738	16	380.255,312 266.746,355	13.684
16	380.255,312 266.746,355	17	380.254,926 266.746,325	0.387
17	380.254,926 266.746,325	18	380.254,732 266.747,622	1.311
18	380.254,732 266.747,622	1	380.250,902 266.747,563	3.83

** Lungimile segmentelor sunt determinate în planul de proiecție Stereo 70 și sunt rotunjite la 1 milimetru.

*** Distanța dintre puncte este formată din segmente cumulate ce sunt mai mici decât valoarea 1 milimetru.

**DATE DESPRE IMOBILUL NR. 12095**

Oficiul de Cadastru și Publicitate Imobiliară DOLJ
Biroul de Cadastru și Publicitate Imobiliară Craiova

A. Partea I. Descrierea imobilului

TEREN Intravilan

Adresa: Loc. Bistret, Str Calea Dunării, Nr. 250, Jud. Dolj, T46,P23/1

Nr. Crt	Nr cadastral Nr. topografic	Suprafața* (mp)	Observații / Referințe
A1		1.389	Sector cadastral:28 Teren imprejmuit;

B. Partea II. Proprietari și acte

Inscrieri privitoare la dreptul de proprietate și alte drepturi reale		Referințe
/		
Act Normativ nr. 7, din 13/03/1996 emis de PARLAMENTUL ROMÂNIEI;		
B1	Inscrierea provizorie, drept de PROPRIETATE, dobandit prin Lege, cota actuala 1/1, cota initiala 1/1 1) NEIDENTIFICAT NEIDENTIFICAT	A1

C. Partea III. SARCINI .

Inscrieri privind dezmembramintele dreptului de proprietate, drepturi reale de garanție și sarcini	Referințe
NU SUNT	

Anexa Nr. 1 La Partea I

Teren

Nr cadastral	Suprafața (mp)*	Observații / Referințe
	1.389	

* Suprafața este determinată în planul de proiecție Stereo 70.



Date referitoare la teren

Crt	Categorie folosință	Intra vilan	Suprafața (mp)	Tarla	Parcelă	Nr. topo	Observații / Referințe
1	curți constructii	DA	1.389	46	23/1	-	

Date referitoare la construcții

Crt	Număr	Destinație construcție	Supraf. (mp)	Situație juridică	Observații / Referințe
A1.1		construcții de locuințe	83	Fara acte	Nr. niveluri:1; S. construita la sol:83 mp;
A1.2		construcții de locuințe	61	Fara acte	Nr. niveluri:1; S. construita la sol:61 mp;

Lungime Segmente

1) Valorile lungimilor segmentelor sunt obținute din proiecție în plan.

Punct început	X / Y	Punct sfârșit	X / Y	Lungime segment (** (m)
1	380.270,087 266.644,835	2	380.283,283 266.645,802	13.231
2	380.283,283 266.645,802	3	380.278,225 266.678,947	33.529
3	380.278,225 266.678,947	4	380.275,749 266.695,164	16.405

Punct început	X / Y	Punct sfârşit	X / Y	Lungime segment (** (m)
4	380.275,749 266.695,164	5	380.267,89 266.748,447	53.859
5	380.267,89 266.748,447	6	380.264,061 266.748,182	3.838
6	380.264,061 266.748,182	7	380.254,732 266.747,622	9.346
7	380.254,732 266.747,622	8	380.254,926 266.746,325	1.311
8	380.254,926 266.746,325	9	380.255,312 266.746,355	0.387
9	380.255,312 266.746,355	10	380.256,662 266.732,738	13.684
10	380.256,662 266.732,738	11	380.259,37 266.713,395	19.532
11	380.259,37 266.713,395	12	380.264,771 266.677,892	35.911
12	380.264,771 266.677,892	13	380.265,109 266.675,667	2.251
13	380.265,109 266.675,667	1	380.270,087 266.644,835	31.231

** Lungimile segmentelor sunt determinate în planul de proiecție Stereo 70 și sunt rotunjite la 1 milimetru.

*** Distanța dintre puncte este formată din segmente cumulate ce sunt mai mici decât valoarea 1 milimetru.

**DATE DESPRE IMOBILUL NR. 12096**

Oficiul de Cadastru și Publicitate Imobiliară DOLJ
Biroul de Cadastru și Publicitate Imobiliară Craiova

A. Partea I. Descrierea imobilului

TEREN Intravilan

Adresa: Loc. Bistret, Str Calea Dunării, Nr. 252, Jud. Dolj

Nr. Crt	Nr cadastral Nr. topografic	Suprafața* (mp)	Observații / Referințe
A1		1.058	Sector cadastral:28 Teren imprejmuit;

B. Partea II. Proprietari și acte

Inscrieri privitoare la dreptul de proprietate și alte drepturi reale		Referințe
/		
Act Normativ nr. 7, din 13/03/1996 emis de PARLAMENTUL ROMÂNIEI;		
B1	Inscrierea provizorie, drept de PROPRIETATE, dobandit prin Lege, cota actuala 1/1, cota initiala 1/1 1) NEIDENTIFICAT NEIDENTIFICAT	A1

C. Partea III. SARCINI .

Inscrieri privind dezmembramintele dreptului de proprietate, drepturi reale de garanție și sarcini	Referințe
NU SUNT	

Anexa Nr. 1 La Partea I

Teren

Nr cadastral	Suprafața (mp)*	Observații / Referințe
	1.058	

* Suprafața este determinată în planul de proiecție Stereo 70.



Date referitoare la teren

Crt	Categorie folosință	Intra vilan	Suprafața (mp)	Tarla	Parcelă	Nr. topo	Observații / Referințe
1	curți constructii	DA	1.058	46	-	-	

Date referitoare la construcții

Crt	Număr	Destinație construcție	Supraf. (mp)	Situație juridică	Observații / Referințe
A1.1		construcții de locuințe	83	Fara acte	Nr. niveluri:2; S. construita la sol:83 mp;
A1.2		construcții anexa	17	Fara acte	Nr. niveluri:1; S. construita la sol:17 mp;

Lungime Segmente

1) Valorile lungimilor segmentelor sunt obținute din proiecție în plan.

Punct început	X / Y	Punct sfârșit	X / Y	Lungime segment (** (m)
1	380.283,283 266.645,802	2	380.293,699 266.645,931	10.417
2	380.293,699 266.645,931	3	380.288,292 266.679,737	34.236
3	380.288,292 266.679,737	4	380.285,674 266.696,106	16.577

Punct început	X / Y	Punct sfârșit	X / Y	Lungime segment (** (m)
4	380.285,674 266.696,106	5	380.280,419 266.733,43	37.692
5	380.280,419 266.733,43	6	380.280,006 266.736,762	3.357
6	380.280,006 266.736,762	7	380.278,441 266.749,373	12.708
7	380.278,441 266.749,373	8	380.267,89 266.748,447	10.592
8	380.267,89 266.748,447	9	380.275,749 266.695,164	53.859
9	380.275,749 266.695,164	10	380.278,225 266.678,947	16.405
10	380.278,225 266.678,947	1	380.283,283 266.645,802	33.529

** Lungimile segmentelor sunt determinate în planul de proiecție Stereo 70 și sunt rotunjite la 1 milimetru.

*** Distanța dintre puncte este formată din segmente cumulate ce sunt mai mici decât valoarea 1 milimetru.

**DATE DESPRE IMOBILUL NR. 12097**

Oficiul de Cadastru și Publicitate Imobiliară DOLJ
Biroul de Cadastru și Publicitate Imobiliară Craiova

A. Partea I. Descrierea imobilului

TEREN Extravilan

Adresa: Jud. Dolj, T59,P

Nr. Crt	Nr cadastral Nr. topografic	Suprafața* (mp)	Observații / Referințe
A1		3.911	Sector cadastral:28 Teren neimprejmuit;

B. Partea II. Proprietari și acte

Inscrieri privitoare la dreptul de proprietate și alte drepturi reale		Referințe
/		
Act Normativ nr. 7, din 13/03/1996 emis de PARLAMENTUL ROMÂNIEI;		
B1	Inscrierea provizorie, drept de PROPRIETATE, dobandit prin Lege, cota actuala 1/1, cota initiala 1/1 1) NEIDENTIFICAT NEIDENTIFICAT	A1

C. Partea III. SARCINI .

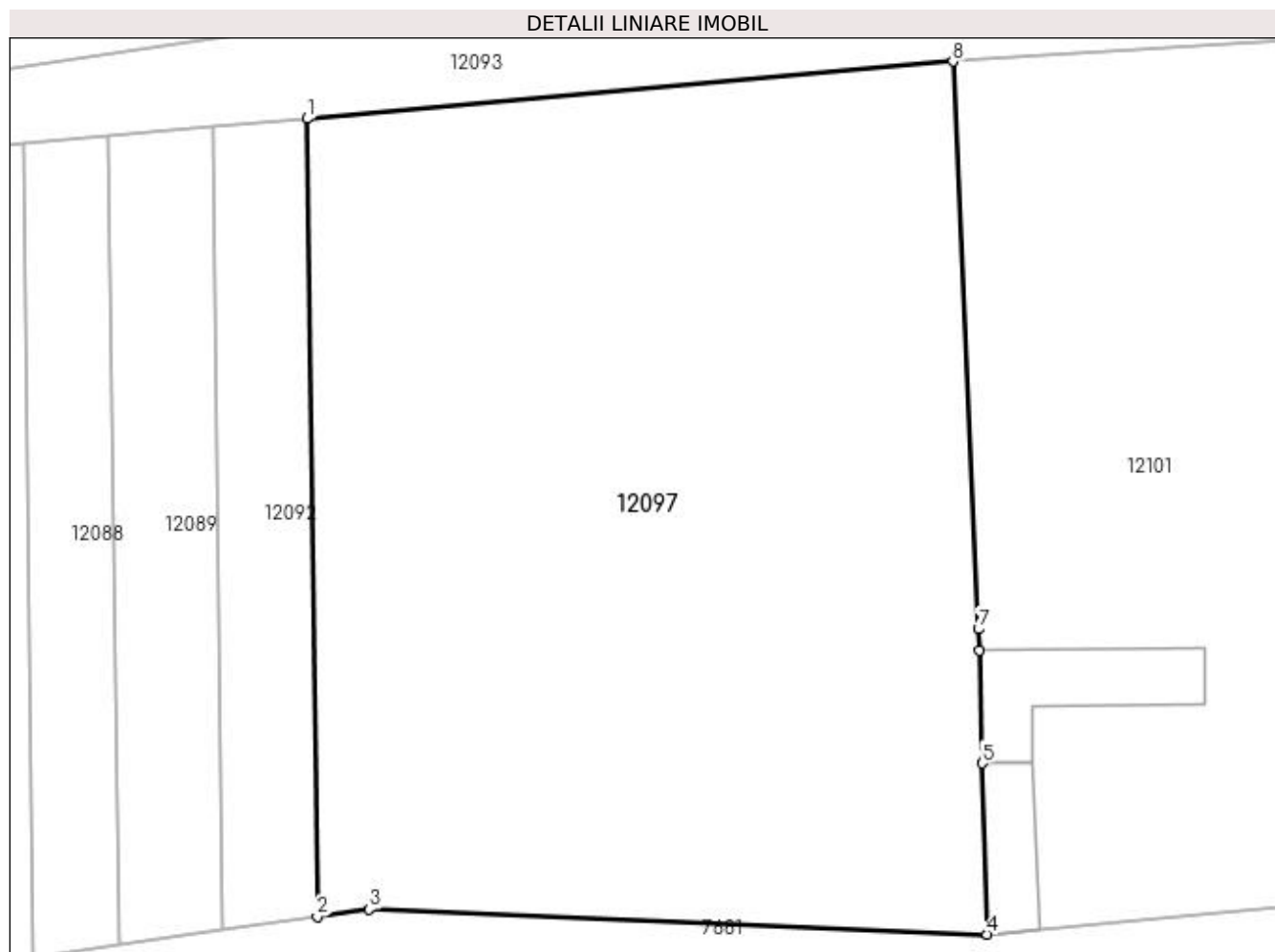
Inscrieri privind dezmembramintele dreptului de proprietate, drepturi reale de garanție și sarcini	Referințe
NU SUNT	

Anexa Nr. 1 La Partea I

Teren

Nr cadastral	Suprafața (mp)*	Observații / Referințe
	3.911	

* Suprafața este determinată în planul de proiecție Stereo 70.



Date referitoare la teren

Crt	Categorie folosință	Intra vilan	Suprafața (mp)	Tarla	Parcelă	Nr. topo	Observații / Referințe
1	arabil	NU	3.911	59	-	-	

Lungime Segmente

1) Valorile lungimilor segmentelor sunt obținute din proiecție în plan.

Punct început	X / Y	Punct sfârșit	X / Y	Lungime segment (** (m)
1	380.252,43 266.635,037	2	380.253,302 266.567,661	67.382
2	380.253,302 266.567,661	3	380.257,682 266.568,28	4.424
3	380.257,682 266.568,28	4	380.309,866 266.566,174	52.226
4	380.309,866 266.566,174	5	380.309,459 266.580,611	14.443
5	380.309,459 266.580,611	6	380.309,19 266.590,151	9.544

Punct început	X / Y	Punct sfârșit	X / Y	Lungime segment (** (m)
6	380.309,19 266.590,151	7	380.309,128 266.591,934	1.784
7	380.309,128 266.591,934	8	380.306,964 266.639,857	47.972
8	380.306,964 266.639,857	1	380.252,43 266.635,037	54.747

** Lungimile segmentelor sunt determinate în planul de proiecție Stereo 70 și sunt rotunjite la 1 milimetru.

*** Distanța dintre puncte este formată din segmente cumulate ce sunt mai mici decât valoarea 1 milimetru.

**DATE DESPRE IMOBILUL NR. 12098**

Oficiul de Cadastru și Publicitate Imobiliară DOLJ
Biroul de Cadastru și Publicitate Imobiliară Craiova

A. Partea I. Descrierea imobilului

TEREN Intravilan

Adresa: Loc. Bistret, Str Calea Dunării, Nr. 254, Jud. Dolj, T46,P26,P27

Nr. Crt	Nr cadastral Nr. topografic	Suprafața* (mp)	Observații / Referințe
A1		Din acte: 1.596 Masurata: 1.259	Sector cadastral:28 Teren imprejmuit;

Construcții

Crt	Nr cadastral Nr. topografic	Adresa	Observații / Referințe
A1.1		Loc. Bistret, Str Calea Dunării, Nr. 254, Jud. Dolj, T46,P26,P27	Nr. niveluri:1; S. construita la sol:106 mp;
A1.2		Loc. Bistret, Str Calea Dunării, Nr. 254, Jud. Dolj, T46,P26,P27	Nr. niveluri:1; S. construita la sol:24 mp;

B. Partea II. Proprietari și acte

Inscrieri privitoare la dreptul de proprietate și alte drepturi reale		Referințe
/		
Act Administrativ nr. TDP nr. 1459-2218, din 07/08/1998 emis de CJSAPT DOLJ;		
B1	Intabulare, drept de PROPRIETATE, dobandit prin Reconstituire, cota actuala 1/1, cota initiala 1/1 1) BUFU NICOLAE, Lipsă CNP.	A1
Act Normativ nr. 7, din 13/03/1996 emis de PARLAMENTUL ROMÂNIEI ((ART.12 ALIN.(14) și ART.37 ALIN(2)));		
B2	Intabulare, drept de PROPRIETATE, dobandit prin Lege, cota actuala 1/1, cota initiala 1/1 1) BUFU NICOLAE, Lipsă CNP.	A1.1, A1.2

C. Partea III. SARCINI .

Inscrieri privind dezmembramentele dreptului de proprietate, drepturi reale de garanție și sarcini	Referințe
NU SUNT	

Anexa Nr. 1 La Partea I

Teren

Nr cadastral	Suprafața (mp)*	Observații / Referințe
	Din acte: 1.596 Masurata: 1.259	

* Suprafața este determinată în planul de proiecție Stereo 70.



Date referitoare la teren

Crt	Categorie folosință	Intravilan	Suprafața (mp)	Tarla	Parcelă	Nr. topo	Observații / Referințe
1	curți constructii	DA	850	46	26	-	
2	arabil	DA	409	46	27	-	

Date referitoare la construcții

Crt	Număr	Destinație construcție	Supraf. (mp)	Situație juridică	Observații / Referințe
A1.1		construcții de locuințe	106	Cu acte	Nr. niveluri:1; S. construita la sol:106 mp;
A1.2		construcții anexa	24	Cu acte	Nr. niveluri:1; S. construita la sol:24 mp;

Lungime Segmente

1) Valorile lungimilor segmentelor sunt obținute din proiecție în plan.

Punct început	X / Y	Punct sfârșit	X / Y	Lungime segment (** (m)
1	380.293,699 266.645,931	2	380.305,642 266.646,464	11.955
2	380.305,642 266.646,464	3	380.304,337 266.654,593	8.233

Punct început	X / Y	Punct sfârșit	X / Y	Lungime segment (** (m)
3	380.304,337 266.654,593	4	380.300,199 266.680,671	26.404
4	380.300,199 266.680,671	5	380.292,301 266.734,263	54.171
5	380.292,301 266.734,263	6	380.291,394 266.747,727	13.495
6	380.291,394 266.747,727	7	380.291,479 266.750,318	2.592
7	380.291,479 266.750,318	8	380.283,881 266.749,803	7.615
8	380.283,881 266.749,803	9	380.278,441 266.749,373	5.457
9	380.278,441 266.749,373	10	380.280,006 266.736,762	12.708
10	380.280,006 266.736,762	11	380.280,419 266.733,43	3.357
11	380.280,419 266.733,43	12	380.285,674 266.696,106	37.692
12	380.285,674 266.696,106	13	380.288,292 266.679,737	16.577
13	380.288,292 266.679,737	1	380.293,699 266.645,931	34.236

** Lungimile segmentelor sunt determinate în planul de proiecție Stereo 70 și sunt rotunjite la 1 milimetru.

*** Distanța dintre puncte este formată din segmente cumulate ce sunt mai mici decât valoarea 1 milimetru.

**DATE DESPRE IMOBILUL NR. 12099**

Oficiul de Cadastru și Publicitate Imobiliară DOLJ
Biroul de Cadastru și Publicitate Imobiliară Craiova

A. Partea I. Descrierea imobilului

TEREN Intravilan

Adresa: Loc. Bistret, Str Calea Dunării, Nr. 256, Jud. Dolj, T46,P28,P29

Nr. Crt	Nr cadastral Nr. topografic	Suprafața* (mp)	Observații / Referințe
A1		Din acte: 1.380 Masurata: 1.306	Sector cadastral:28 Teren imprejmuit;

Construcții

Crt	Nr cadastral Nr. topografic	Adresa	Observații / Referințe
A1.1		Loc. Bistret, Str Calea Dunării, Nr. 256, Jud. Dolj, T46,P28,P29	Nr. niveluri:2; S. construita la sol:97 mp;
A1.2		Loc. Bistret, Str Calea Dunării, Nr. 256, Jud. Dolj, T46,P28,P29	Nr. niveluri:1; S. construita la sol:55 mp;
A1.3		Loc. Bistret, Str Calea Dunării, Nr. 256, Jud. Dolj, T46,P28,P29	Nr. niveluri:1; S. construita la sol:47 mp;

B. Partea II. Proprietari și acte

Inscrieri privitoare la dreptul de proprietate și alte drepturi reale		Referințe
/		
Act Administrativ nr. TDP nr. 1081-48660, din 16/10/1996 emis de CJSAPT DOLJ;		
B1	Intabulare, drept de PROPRIETATE, dobandit prin Reconstituire, cota actuala 1/1, cota initiala 1/1 1) PURCEA R. GHEORGHE, Lipsă CNP.	A1
Act Normativ nr. 7, din 13/03/1996 emis de PARLAMENTUL ROMÂNIEI ((ART.12 ALIN.(14) și ART.37 ALIN(2)));		
B2	Intabulare, drept de PROPRIETATE, dobandit prin Lege, cota actuala 1/1, cota initiala 1/1 1) PURCEA R. GHEORGHE, Lipsă CNP.	A1.1, A1.2, A1.3

C. Partea III. SARCINI .

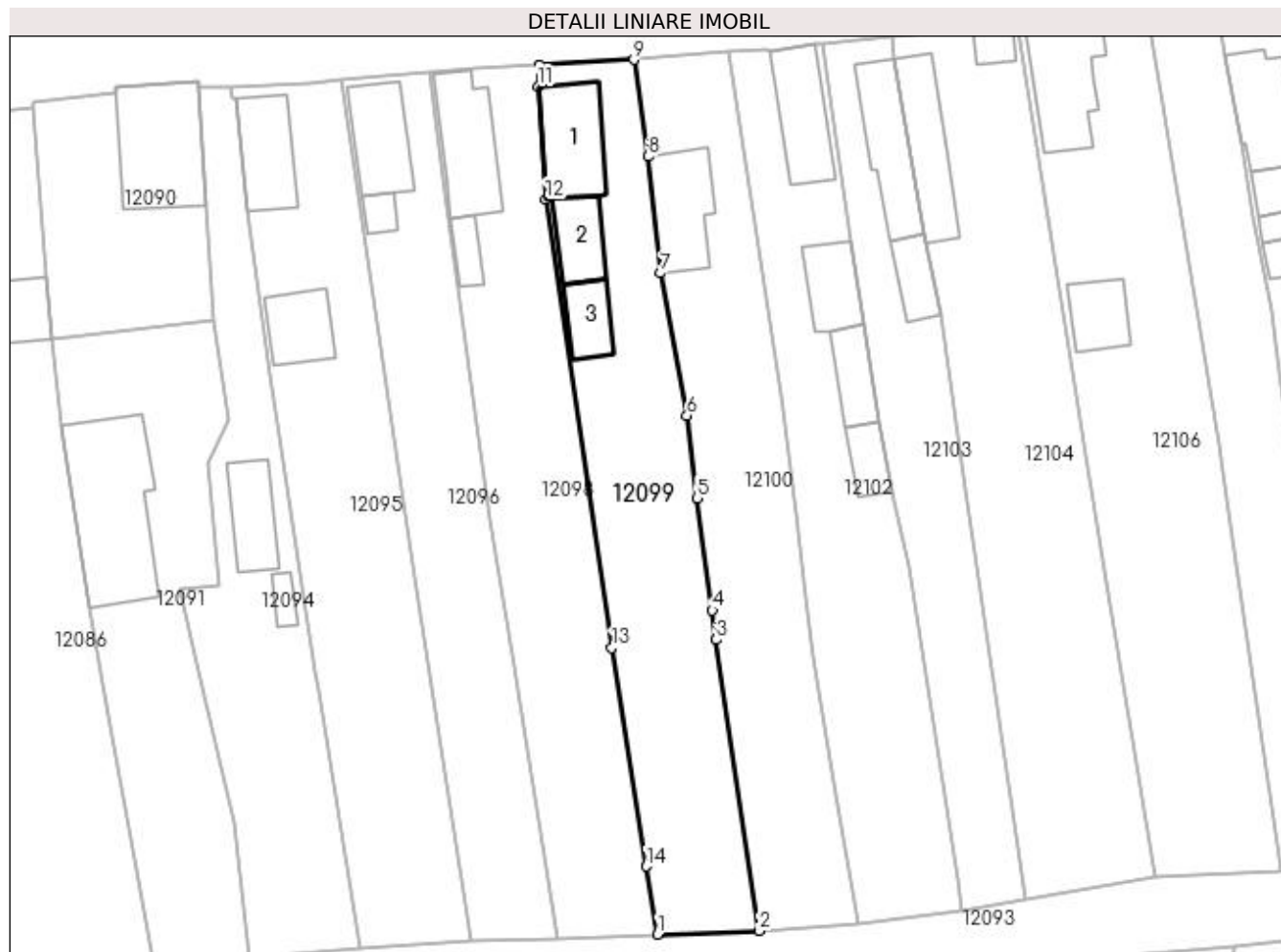
Inscrieri privind dezmembramentele dreptului de proprietate, drepturi reale de garanție și sarcini	Referințe
NU SUNT	

Anexa Nr. 1 La Partea I

Teren

Nr cadastral	Suprafața (mp)*	Observații / Referințe
	Din acte: 1.380 Masurata: 1.306	

* Suprafața este determinată în planul de proiecție Stereo 70.



Date referitoare la teren

Crt	Categorie folosință	Intra vilan	Suprafața (mp)	Tarla	Parcelă	Nr. topo	Observații / Referințe
1	curți constructii	DA	878	46	28	-	
2	arabil	DA	428	46	29	-	

Date referitoare la construcții

Crt	Număr	Destinație construcție	Supraf. (mp)	Situație juridică	Observații / Referințe
A1.1		construcții de locuințe	97	Cu acte	Nr. niveluri:2; S. construita la sol:97 mp;
A1.2		construcții anexa	55	Cu acte	Nr. niveluri:1; S. construita la sol:55 mp;
A1.3		construcții anexa	47	Cu acte	Nr. niveluri:1; S. construita la sol:47 mp;

Lungime Segmente

1) Valorile lungimilor segmentelor sunt obținute din proiecție în plan.

Punct început	X / Y	Punct sfârșit	X / Y	Lungime segment (** (m))
1	380.305,642 266.646,464	2	380.317,794 266.646,889	12.159

Punct început	X / Y	Punct sfârșit	X / Y	Lungime segment (** (m)
2	380.317,794 266.646,889	3	380.312,672 266.681,649	35.135
3	380.312,672 266.681,649	4	380.312,193 266.685,171	3.554
4	380.312,193 266.685,171	5	380.310,368 266.698,582	13.535
5	380.310,368 266.698,582	6	380.309,173 266.708,429	9.919
6	380.309,173 266.708,429	7	380.306,046 266.725,452	17.308
7	380.306,046 266.725,452	8	380.304,498 266.739,375	14.009
8	380.304,498 266.739,375	9	380.302,84 266.750,927	11.67
9	380.302,84 266.750,927	10	380.291,479 266.750,318	11.377
10	380.291,479 266.750,318	11	380.291,394 266.747,727	2.592
11	380.291,394 266.747,727	12	380.292,301 266.734,263	13.495
12	380.292,301 266.734,263	13	380.300,199 266.680,671	54.171
13	380.300,199 266.680,671	14	380.304,337 266.654,593	26.404
14	380.304,337 266.654,593	1	380.305,642 266.646,464	8.233

** Lungimile segmentelor sunt determinate în planul de proiecție Stereo 70 și sunt rotunjite la 1 milimetru.

*** Distanța dintre puncte este formată din segmente cumulate ce sunt mai mici decât valoarea 1 milimetru.

**DATE DESPRE IMOBILUL NR. 12100**

Oficiul de Cadastru și Publicitate Imobiliară DOLJ
Biroul de Cadastru și Publicitate Imobiliară Craiova

A. Partea I. Descrierea imobilului

TEREN Intravilan

Nr. CF vechi:19
Nr. cadastral vechi:32

Adresa: Loc. Bistret, Jud. Dolj

Nr. Crt	Nr cadastral Nr. topografic	Suprafața* (mp)	Observații / Referințe
A1	33130	Din acte: 1.210 Masurata: 1.211	Sector cadastral:28 Teren imprejmuit;

Construcții

Crt	Nr cadastral Nr. topografic	Adresa	Observații / Referințe
A1.1	33130-C1	Loc. Bistret, Jud. Dolj	Nr. niveluri:1; S. construita la sol:94 mp; casa de locuit, din caramida, acoperita cu tigla, cu 3 camere, antreu, sala, un beci

B. Partea II. Proprietari și acte

Inscrieri privitoare la dreptul de proprietate și alte drepturi reale		Referințe
244 / 15/05/2001		
Act Notarial nr. aut 1534, din 01/01/2001 emis de NP Ghe Ciovica;		
B1	Intabulare, drept de PROPRIETATE, dobandit prin Conventie, cota actuala 1/1, cota initiala 1/1 1) POPESCU LAURENTIU STEFAN, Lipsa CNP. 2) POPESCU MARIA MELANIA, Lipsa CNP.	A1, A1.1

C. Partea III. SARCINI .

Inscrieri privind dezmembramintele dreptului de proprietate, drepturi reale de garanție și sarcini	Referințe
NU SUNT	

Anexa Nr. 1 La Partea I

Teren

Nr cadastral	Suprafața (mp)*	Observații / Referințe
33130	Din acte: 1.210 Masurata: 1.211	

* Suprafața este determinată în planul de proiecție Stereo 70.



Date referitoare la teren

Crt	Categorie folosință	Intra vilan	Suprafața (mp)	Tarla	Parcelă	Nr. topo	Observații / Referințe
1	curți constructii	DA	1.211	-	-	-	

Date referitoare la construcții

Crt	Număr	Destinație construcție	Supraf. (mp)	Situație juridică	Observații / Referințe
A1.1	33130-C1	construcții de locuințe	Din acte: 0 Masurata: 94	Cu acte	Nr. niveluri:1; S. construita la sol:94 mp; casa de locuit, din caramida, acoperita cu tigla, cu 3 camere, antreu, sala, un beci

Lungime Segmente

1) Valorile lungimilor segmentelor sunt obținute din proiecție în plan.

Punct început	X / Y	Punct sfârșit	X / Y	Lungime segment (** (m)
1	380.317,794 266.646,889	2	380.329,639 266.647,729	11.875
2	380.329,639 266.647,729	3	380.326,917 266.663,159	15.668
3	380.326,917 266.663,159	4	380.324,321 266.679,698	16.741

Punct început	X / Y	Punct sfârșit	X / Y	Lungime segment (** (m)
4	380.324,321 266.679,698	5	380.323,427 266.686,753	7.111
5	380.323,427 266.686,753	6	380.322,174 266.696,628	9.954
6	380.322,174 266.696,628	7	380.320,359 266.710,934	14.421
7	380.320,359 266.710,934	8	380.314,156 266.751,936	41.469
8	380.314,156 266.751,936	9	380.302,84 266.750,927	11.361
9	380.302,84 266.750,927	10	380.304,498 266.739,375	11.67
10	380.304,498 266.739,375	11	380.306,046 266.725,452	14.009
11	380.306,046 266.725,452	12	380.309,173 266.708,429	17.308
12	380.309,173 266.708,429	13	380.310,368 266.698,582	9.919
13	380.310,368 266.698,582	14	380.312,193 266.685,171	13.535
14	380.312,193 266.685,171	15	380.312,672 266.681,649	3.554
15	380.312,672 266.681,649	1	380.317,794 266.646,889	35.135

** Lungimile segmentelor sunt determinate în planul de proiecție Stereo 70 și sunt rotunjite la 1 milimetru.

*** Distanța dintre puncte este formată din segmente cumulate ce sunt mai mici decât valoarea 1 milimetru.

**DATE DESPRE IMOBILUL NR. 12101**

Oficiul de Cadastru și Publicitate Imobiliară DOLJ
Biroul de Cadastru și Publicitate Imobiliară Craiova

A. Partea I. Descrierea imobilului

TEREN Extravilan

Adresa: Jud. Dolj, T59,P32

Nr. Crt	Nr cadastral Nr. topografic	Suprafața* (mp)	Observații / Referințe
A1	30158	2.108	Sector cadastral:28 Teren imprejmuit;

Construcții

Crt	Nr cadastral Nr. topografic	Adresa	Observații / Referințe
A1.1	30158-C1	Jud. Dolj	Nr. niveluri:1; S. construita la sol:111 mp; Anexa fanar a fost edificata in anul 1987 construita din BCA si acoperita cu tigla
A1.2	30158-C2	Jud. Dolj	Nr. niveluri:1; S. construita la sol:62 mp; Anexa cotet a fost edificata in anul 1987 construita din BCA si acoperita cu tigla

B. Partea II. Proprietari și acte

Inscrieri privitoare la dreptul de proprietate și alte drepturi reale		Referințe
50773 / 19/06/2012		
Act Notarial nr. cvc aut nr 406, din 15/06/2012 emis de MLADIN-PREOTEASA ALINA-CORINA;		
B1	Intabulare, drept de PROPRIETATE, dobandit prin Conventie, cota actuala 1/1, cota initiala 1/1 1) GHEORGHIU FLORIN CATALIN	A1
/		
Act Normativ nr. 7, din 13/03/1996 emis de PARLAMENTUL ROMÂNIEI ((ART.12 ALIN.(14) și ART.37 ALIN(2)));		
B2	Intabulare, drept de PROPRIETATE, dobandit prin Lege, cota actuala 1/1, cota initiala 1/1 1) GHEORGHIU FLORIN CATALIN	A1.1, A1.2

C. Partea III. SARCINI

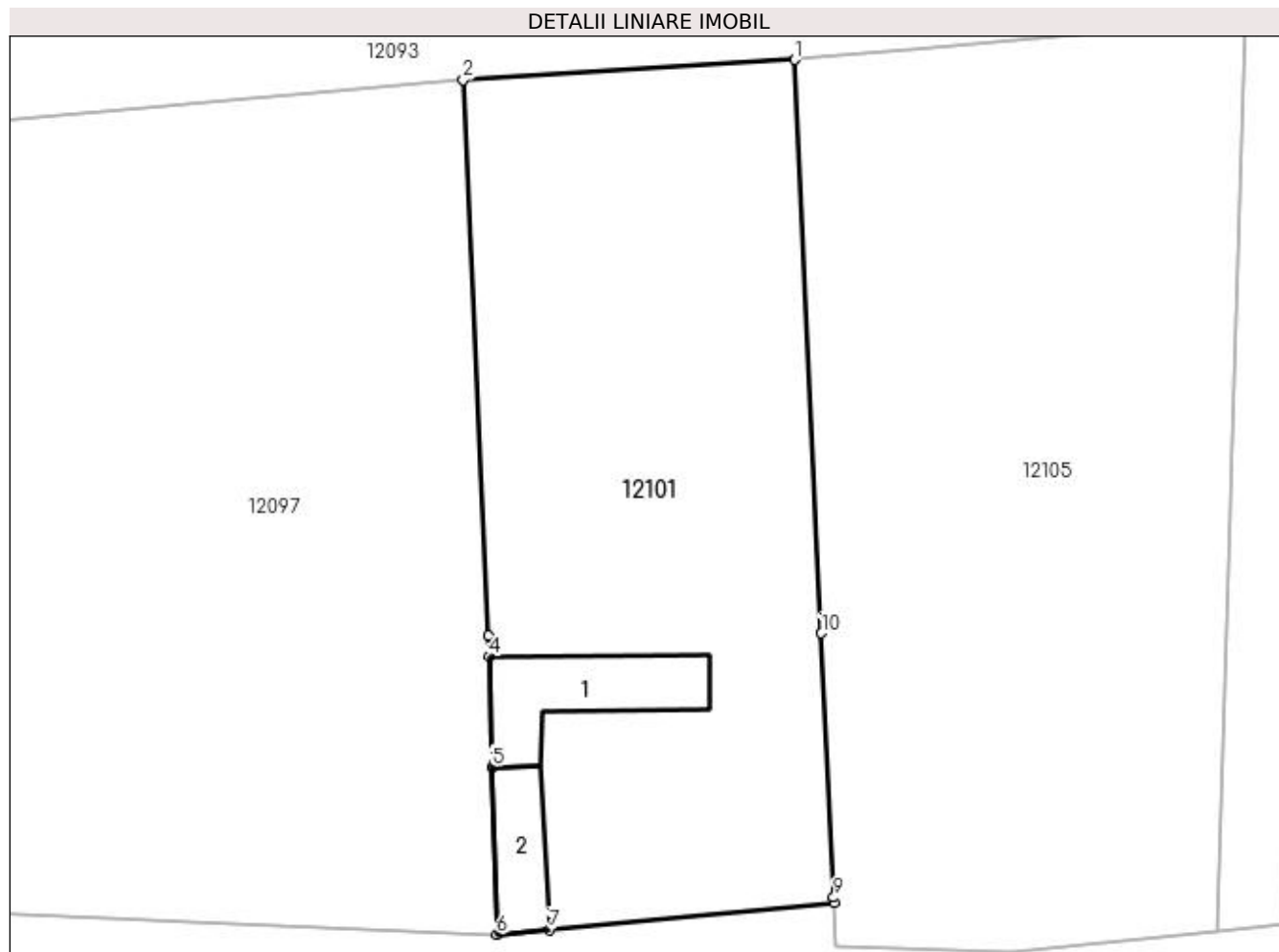
Inscrieri privind dezmembramintele dreptului de proprietate, drepturi reale de garanție și sarcini		Referințe
91777 / 19/09/2013		
Act Notarial nr. Contract de comodat aut nr 1190, din 18/09/2013 emis de BNP Mladin Preoteasa Alina Corina;		
C1	Se notează împrumutul de folosință cu titlu gratuit (comodatul) asupra suprafetei de 100 mp din terenul de sub A 1 pe o perioadă de 11 ani incepand cu data de 18.09.2013 pana la data de 18.09.2014 în favoarea comodatarului 1) LUNGOCI NICOLINA, Lipsă CNP.	A1

Anexa Nr. 1 La Partea I

Teren

Nr cadastral	Suprafața (mp)*	Observații / Referințe
30158	2.108	

* Suprafața este determinată în planul de proiecție Stereo 70.



Date referitoare la teren

Crt	Categorie folosință	Intra vilan	Suprafața (mp)	Tarla	Parcelă	Nr. topo	Observații / Referințe
1	arabil	NU	1.362	59	32	-	Intre pct 1,2,3,6,7,8, imprejmuit cu gard din lemn. Intre pct 4,5,6, imprejmuit cu gard din beton + tabla.
2	curti constructii	NU	746	59	33	-	Intre pct 1,2,3,6,7,8, imprejmuit cu gard din lemn. Intre pct 4,5,6, imprejmuit cu gard din beton + tabla.

Date referitoare la construcții

Crt	Număr	Destinație construcție	Supraf. (mp)	Situație juridică	Observații / Referințe
A1.1	30158-C1	constructii anexa	Din acte: 0 Masurata: 111	Cu acte	Nr. niveluri:1; S. construita la sol:111 mp; Anexa fanar a fost edificata in anul 1987 construita din BCA si acoperita cu tigla
A1.2	30158-C2	constructii anexa	Din acte: 0 Masurata: 62	Cu acte	Nr. niveluri:1; S. construita la sol:62 mp; Anexa cotet a fost edificata in anul 1987 construita din BCA si acoperita cu tigla

Lungime Segmente

1) Valorile lungimilor segmentelor sunt obținute din proiecție în plan.

Punct început	X / Y	Punct sfârșit	X / Y	Lungime segment (** (m)
1	380.335,568 266.641,614	2	380.306,964 266.639,857	28.658
2	380.306,964 266.639,857	3	380.309,128 266.591,934	47.972
3	380.309,128 266.591,934	4	380.309,19 266.590,151	1.784
4	380.309,19 266.590,151	5	380.309,459 266.580,611	9.544
5	380.309,459 266.580,611	6	380.309,866 266.566,174	14.443
6	380.309,866 266.566,174	7	380.314,373 266.566,591	4.526
7	380.314,373 266.566,591	8	380.338,938 266.568,863	24.67
8	380.338,938 266.568,863	9	380.338,915 266.569,353	0.491
9	380.338,915 266.569,353	10	380.337,859 266.592,15	22.821
10	380.337,859 266.592,15	1	380.335,568 266.641,614	49.517

** Lungimile segmentelor sunt determinate în planul de proiecție Stereo 70 și sunt rotunjite la 1 milimetru.

*** Distanța dintre puncte este formată din segmente cumulate ce sunt mai mici decât valoarea 1 milimetru.

**DATE DESPRE IMOBILUL NR. 12102**

Oficiul de Cadastru și Publicitate Imobiliară DOLJ
Biroul de Cadastru și Publicitate Imobiliară Craiova

A. Partea I. Descrierea imobilului

TEREN Intravilan

Adresa: Loc. Bistret, Calea Dunarii, Nr. 260, Jud. Dolj, T. 46, P. 32,33

Nr. Crt	Nr cadastral Nr. topografic	Suprafața* (mp)	Observații / Referințe
A1	37533	Din acte: 1.210 Masurata: 1.248	Sector cadastral:28 Teren imprejmuit;

Construcții

Crt	Nr cadastral Nr. topografic	Adresa	Observații / Referințe
A1.1	37533-C1	Loc. Bistret, Calea Dunarii, Nr. 260, Jud. Dolj, T. 46, P. 32,33	Nr. niveluri:1; S. construita la sol:89 mp; S. construita desfasurata:89 mp; Casa de locuit, regim parter, construita in anul 1948,
A1.2	37533-C2	Loc. Bistret, Calea Dunarii, Nr. 260, Jud. Dolj, T. 46, P. 32,33	Nr. niveluri:1; S. construita la sol:61 mp; S. construita desfasurata:61 mp; Anexa gospodareasca, regim parter, construita in anul 1948.
A1.3	37533-C3	Loc. Bistret, Calea Dunarii, Nr. 260, Jud. Dolj, T. 46, P. 32,33	Nr. niveluri:1; S. construita la sol:48 mp; S. construita desfasurata:48 mp; Anexa gospodareasca, regim parter, construita in anul 1948.
A1.4	37533-C4	Loc. Bistret, Calea Dunarii, Nr. 260, Jud. Dolj, T. 46, P. 32,33	Nr. niveluri:1; S. construita la sol:34 mp; S. construita desfasurata:34 mp; Patul, regim parter, construita in anul 1948.

B. Partea II. Proprietari și acte

Inscrieri privitoare la dreptul de proprietate și alte drepturi reale	Referințe
59192 / 10/03/2021	
Act Notarial nr. CVC AUT NR.178, din 10/03/2021 emis de NP OLTEANU IOANA;	
B1	A1, A1.1, A1.2, A1.3, A1.4
Intabulare, drept de PROPRIETATE, dobandit prin Conventie, cota actuala 1/1, cota initiala 1/1 1) BAEARAM ȘTEFAN	

C. Partea III. SARCINI .

Inscrieri privind dezmembramintele dreptului de proprietate, drepturi reale de garanție și sarcini	Referințe
NU SUNT	

Anexa Nr. 1 La Partea I

Teren

Nr cadastral	Suprafața (mp)*	Observații / Referințe
37533	Din acte: 1.210 Masurata: 1.248	

* Suprafața este determinată în planul de proiecție Stereo 70.



Date referitoare la teren

Crt	Categorie folosință	Intravilan	Suprafața (mp)	Tarla	Parcelă	Nr. topo	Observații / Referințe
1	curți constructii	DA	720	46	32	-	
2	arabil	DA	528	46	33	-	

Date referitoare la construcții

Crt	Număr	Destinație construcție	Supraf. (mp)	Situație juridică	Observații / Referințe
A1.1	37533-C1	construcții de locuințe	89	Cu acte	Nr. niveluri:1; S. construita la sol:89 mp; S. construita desfasurata:89 mp; Casa de locuit, regim parter, construita in anul 1948,
A1.2	37533-C2	construcții anexa	61	Cu acte	Nr. niveluri:1; S. construita la sol:61 mp; S. construita desfasurata:61 mp; Anexa gospodareasca, regim parter, construita in anul 1948.
A1.3	37533-C3	construcții anexa	48	Cu acte	Nr. niveluri:1; S. construita la sol:48 mp; S. construita desfasurata:48 mp; Anexa gospodareasca, regim parter, construita in anul 1948.
A1.4	37533-C4	construcții anexa	34	Cu acte	Nr. niveluri:1; S. construita la sol:34 mp; S. construita desfasurata:34 mp; Patul, regim parter, construita in anul 1948.

Lungime Segmente

1) Valorile lungimilor segmentelor sunt obținute din proiecție în plan.

Punct început	X / Y	Punct sfârșit	X / Y	Lungime segment (** (m)
1	380.329,639 266.647,729	2	380.341,941 266.649,186	12.388
2	380.341,941 266.649,186	3	380.341,556 266.652,995	3.828
3	380.341,556 266.652,995	4	380.335,669 266.690,379	37.845
4	380.335,669 266.690,379	5	380.333,86 266.698,344	8.168
5	380.333,86 266.698,344	6	380.333,629 266.699,361	1.043
6	380.333,629 266.699,361	7	380.332,187 266.707,577	8.342
7	380.332,187 266.707,577	8	380.330,248 266.719,266	11.849
8	380.330,248 266.719,266	9	380.328,706 266.729,178	10.031
9	380.328,706 266.729,178	10	380.325,306 266.752,906	23.97
10	380.325,306 266.752,906	11	380.324,434 266.752,86	0.873
11	380.324,434 266.752,86	12	380.318,995 266.751,938	5.517
12	380.318,995 266.751,938	13	380.318,682 266.752,153	0.38
13	380.318,682 266.752,153	14	380.314,156 266.751,936	4.531
14	380.314,156 266.751,936	15	380.320,359 266.710,934	41.469
15	380.320,359 266.710,934	16	380.322,174 266.696,628	14.421
16	380.322,174 266.696,628	17	380.323,427 266.686,753	9.954
17	380.323,427 266.686,753	18	380.324,321 266.679,698	7.111
18	380.324,321 266.679,698	19	380.326,917 266.663,159	16.741
19	380.326,917 266.663,159	1	380.329,639 266.647,729	15.668

** Lungimile segmentelor sunt determinate în planul de proiecție Stereo 70 și sunt rotunjite la 1 milimetru.

*** Distanța dintre puncte este formată din segmente cumulate ce sunt mai mici decât valoarea 1 milimetru.

**DATE DESPRE IMOBILUL NR. 12103**

Oficiul de Cadastru și Publicitate Imobiliară DOLJ
Biroul de Cadastru și Publicitate Imobiliară Craiova

A. Partea I. Descrierea imobilului

TEREN Intravilan

Adresa: Loc. Bistret, Str Calea Dunării, Nr. 262, Jud. Dolj

Nr. Crt	Nr cadastral Nr. topografic	Suprafața* (mp)	Observații / Referințe
A1		872	Sector cadastral:28 Teren imprejmuit;

B. Partea II. Proprietari și acte

Inscrieri privitoare la dreptul de proprietate și alte drepturi reale		Referințe
/		
Act Normativ nr. 7, din 13/03/1996 emis de PARLAMENTUL ROMÂNIEI;		
B1	Inscrierea provizorie, drept de PROPRIETATE, dobandit prin Lege, cota actuala 1/1, cota initiala 1/1 1) NEIDENTIFICAT NEIDENTIFICAT	A1

C. Partea III. SARCINI .

Inscrieri privind dezmembramintele dreptului de proprietate, drepturi reale de garanție și sarcini	Referințe
NU SUNT	

Anexa Nr. 1 La Partea I

Teren

Nr cadastral	Suprafața (mp)*	Observații / Referințe
	872	

* Suprafața este determinată în planul de proiecție Stereo 70.



Date referitoare la teren

Crt	Categorie folosință	Intra vilan	Suprafața (mp)	Tarla	Parcelă	Nr. topo	Observații / Referințe
1	curți constructii	DA	485	46	-	-	
2	arabil	DA	387	46	-	-	

Date referitoare la construcții

Crt	Număr	Destinație construcție	Supraf. (mp)	Situație juridică	Observații / Referințe
A1.1		construcții de locuințe	97	Fara acte	Nr. niveluri:1; S. construita la sol:97 mp;
A1.2		construcții anexa	41	Fara acte	Nr. niveluri:1; S. construita la sol:41 mp;

Lungime Segmente

1) Valorile lungimilor segmentelor sunt obținute din proiecție în plan.

Punct început	X / Y	Punct sfârșit	X / Y	Lungime segment (** (m)
1	380.341,941 266.649,186	2	380.349,515 266.650,546	7.695
2	380.349,515 266.650,546	3	380.342,367 266.699,504	49.477

Punct început	X / Y	Punct sfârșit	X / Y	Lungime segment (** (m)
3	380.342,367 266.699,504	4	380.339,474 266.720,526	21.22
4	380.339,474 266.720,526	5	380.337,773 266.729,084	8.725
5	380.337,773 266.729,084	6	380.337,58 266.730,057	0.992
6	380.337,58 266.730,057	7	380.333,819 266.751,039	21.316
7	380.333,819 266.751,039	8	380.333,635 266.753,74	2.707
8	380.333,635 266.753,74	9	380.325,306 266.752,906	8.371
9	380.325,306 266.752,906	10	380.328,706 266.729,178	23.97
10	380.328,706 266.729,178	11	380.330,248 266.719,266	10.031
11	380.330,248 266.719,266	12	380.332,187 266.707,577	11.849
12	380.332,187 266.707,577	13	380.333,629 266.699,361	8.342
13	380.333,629 266.699,361	14	380.333,86 266.698,344	1.043
14	380.333,86 266.698,344	15	380.335,669 266.690,379	8.168
15	380.335,669 266.690,379	16	380.341,556 266.652,995	37.845
16	380.341,556 266.652,995	1	380.341,941 266.649,186	3.828

** Lungimile segmentelor sunt determinate în planul de proiecție Stereo 70 și sunt rotunjite la 1 milimetru.

*** Distanța dintre puncte este formată din segmente cumulate ce sunt mai mici decât valoarea 1 milimetru.

**DATE DESPRE IMOBILUL NR. 12104**

Oficiul de Cadastru și Publicitate Imobiliară DOLJ
Biroul de Cadastru și Publicitate Imobiliară Craiova

A. Partea I. Descrierea imobilului

TEREN Intravilan

Adresa: Loc. Bistret, Str Calea Dunării, Nr. 264, Jud. Dolj

Nr. Crt	Nr cadastral Nr. topografic	Suprafața* (mp)	Observații / Referințe
A1		1.569	Sector cadastral:28 Teren imprejmuit;

B. Partea II. Proprietari și acte

Inscrieri privitoare la dreptul de proprietate și alte drepturi reale		Referințe
/		
Act Normativ nr. 7, din 13/03/1996 emis de PARLAMENTUL ROMÂNIEI;		
B1	Inscrierea provizorie, drept de PROPRIETATE, dobandit prin Lege, cota actuala 1/1, cota initiala 1/1 1) NEIDENTIFICAT NEIDENTIFICAT	A1

C. Partea III. SARCINI .

Inscrieri privind dezmembramintele dreptului de proprietate, drepturi reale de garanție și sarcini	Referințe
NU SUNT	

Anexa Nr. 1 La Partea I

Teren

Nr cadastral	Suprafața (mp)*	Observații / Referințe
	1.569	

* Suprafața este determinată în planul de proiecție Stereo 70.



Date referitoare la teren

Crt	Categorie folosință	Intra vilan	Suprafața (mp)	Tarla	Parcelă	Nr. topo	Observații / Referințe
1	curți constructii	DA	818	46	-	-	
2	arabil	DA	751	46	-	-	

Date referitoare la construcții

Crt	Număr	Destinație construcție	Supraf. (mp)	Situație juridică	Observații / Referințe
A1.1		construcții de locuințe	97	Fara acte	Nr. niveluri:1; S. construita la sol:97 mp;
A1.2		construcții anexa	21	Fara acte	Nr. niveluri:1; S. construita la sol:21 mp;

Lungime Segmente

1) Valorile lungimilor segmentelor sunt obținute din proiecție în plan.

Punct început	X / Y	Punct sfârșit	X / Y	Lungime segment (** (m)
1	380.349,515 266.650,546	2	380.365,009 266.653,299	15.737
2	380.365,009 266.653,299	3	380.358,663 266.692,596	39.806

Punct început	X / Y	Punct sfârșit	X / Y	Lungime segment (** (m)
3	380.358,663 266.692,596	4	380.357,322 266.700,94	8.451
4	380.357,322 266.700,94	5	380.348,727 266.754,571	54.315
5	380.348,727 266.754,571	6	380.348,089 266.755,123	0.844
6	380.348,089 266.755,123	7	380.343,298 266.754,657	4.814
7	380.343,298 266.754,657	8	380.333,635 266.753,74	9.706
8	380.333,635 266.753,74	9	380.333,819 266.751,039	2.707
9	380.333,819 266.751,039	10	380.337,58 266.730,057	21.316
10	380.337,58 266.730,057	11	380.337,773 266.729,084	0.992
11	380.337,773 266.729,084	12	380.339,474 266.720,526	8.725
12	380.339,474 266.720,526	13	380.342,367 266.699,504	21.22
13	380.342,367 266.699,504	1	380.349,515 266.650,546	49.477

** Lungimile segmentelor sunt determinate în planul de proiecție Stereo 70 și sunt rotunjite la 1 milimetru.

*** Distanța dintre puncte este formată din segmente cumulate ce sunt mai mici decât valoarea 1 milimetru.

**DATE DESPRE IMOBILUL NR. 12105**

Oficiul de Cadastru și Publicitate Imobiliară DOLJ
Biroul de Cadastru și Publicitate Imobiliară Craiova

A. Partea I. Descrierea imobilului

TEREN Necunoscut

Adresa: Loc. Bistret, Jud. Dolj, T59

Nr. Crt	Nr cadastral Nr. topografic	Suprafața* (mp)	Observații / Referințe
A1		2.797	Sector cadastral:28 Teren neimprejmuit;

B. Partea II. Proprietari și acte

Inscrieri privitoare la dreptul de proprietate și alte drepturi reale		Referințe
/		
Act Normativ nr. 7, din 13/03/1996 emis de PARLAMENTUL ROMÂNIEI;		
B1	Inscrierea provizorie, drept de PROPRIETATE, dobandit prin Lege, cota actuala 1/1, cota initiala 1/1 1) NEIDENTIFICAT NEIDENTIFICAT	A1

C. Partea III. SARCINI .

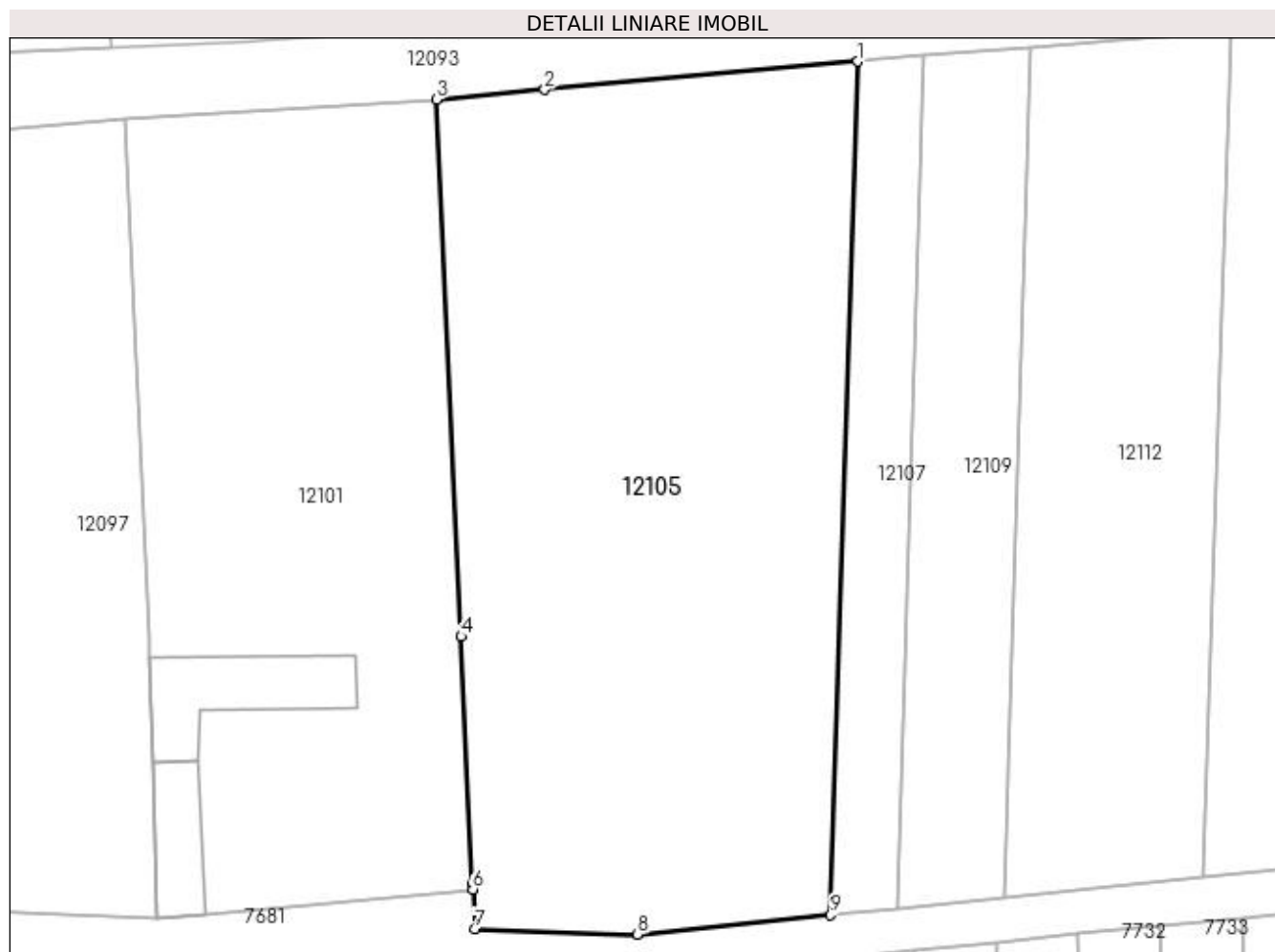
Inscrieri privind dezmembramintele dreptului de proprietate, drepturi reale de garanție și sarcini	Referințe
NU SUNT	

Anexa Nr. 1 La Partea I

Teren

Nr cadastral	Suprafața (mp)*	Observații / Referințe
	2.797	

* Suprafața este determinată în planul de proiecție Stereo 70.



Date referitoare la teren

Crt	Categorie folosință	Intravilan	Suprafața (mp)	Tarla	Parcelă	Nr. topo	Observații / Referințe
1	arabil	DA	912	59	-	-	
2	arabil	NU	1.885	59	-	-	

Lungime Segmente

1) Valorile lungimilor segmentelor sunt obținute din proiecție în plan.

Punct început	X / Y	Punct sfârșit	X / Y	Lungime segment (** (m)
1	380.374,438 266.645,102	2	380.345,555 266.642,51	28.999
2	380.345,555 266.642,51	3	380.335,568 266.641,614	10.027
3	380.335,568 266.641,614	4	380.337,859 266.592,15	49.517
4	380.337,859 266.592,15	5	380.338,915 266.569,353	22.821

Punct început	X / Y	Punct sfârșit	X / Y	Lungime segment (** (m)
5	380.338,915 266.569,353	6	380.338,938 266.568,863	0.491
6	380.338,938 266.568,863	7	380.339,107 266.565,206	3.661
7	380.339,107 266.565,206	8	380.354,131 266.564,709	15.032
8	380.354,131 266.564,709	9	380.371,921 266.566,49	17.879
9	380.371,921 266.566,49	1	380.374,438 266.645,102	78.652

** Lungimile segmentelor sunt determinate în planul de proiecție Stereo 70 și sunt rotunjite la 1 milimetru.

*** Distanța dintre puncte este formată din segmente cumulate ce sunt mai mici decât valoarea 1 milimetru.

**DATE DESPRE IMOBILUL NR. 12106**

Oficiul de Cadastru și Publicitate Imobiliară DOLJ
Biroul de Cadastru și Publicitate Imobiliară Craiova

A. Partea I. Descrierea imobilului

TEREN Intravilan

Adresa: Loc. Bistret, Str Calea Dunării, Nr. 266, Jud. Dolj, T46,P37,P38/1

Nr. Crt	Nr cadastral Nr. topografic	Suprafața* (mp)	Observații / Referințe
A1		1.610	Sector cadastral:28 Teren imprejmuit;

B. Partea II. Proprietari și acte

Inscrieri privitoare la dreptul de proprietate și alte drepturi reale	Referințe
/	
Act Normativ nr. 7, din 13/03/1996 emis de PARLAMENTUL ROMÂNIEI;	
B1	Inscrierea provizorie, drept de PROPRIETATE, dobandit prin Lege, cota actuala 1/1, cota initiala 1/1
	1) NEIDENTIFICAT NEIDENTIFICAT

C. Partea III. SARCINI .

Inscrieri privind dezmembramintele dreptului de proprietate, drepturi reale de garanție și sarcini	Referințe
NU SUNT	

Anexa Nr. 1 La Partea I

Teren

Nr cadastral	Suprafața (mp)*	Observații / Referințe
	1.610	

* Suprafața este determinată în planul de proiecție Stereo 70.



Date referitoare la teren

Crt	Categorie folosință	Intravilan	Suprafața (mp)	Tarla	Parcelă	Nr. topo	Observații / Referințe
1	curți construcții	DA	970	46	37	-	
2	arabil	DA	640	46	38/1	-	

Date referitoare la construcții

Crt	Număr	Destinație construcție	Supraf. (mp)	Situație juridică	Observații / Referințe
A1.1		construcții de locuințe	111	Fara acte	Nr. niveluri:1; S. construita la sol:111 mp;
A1.2		construcții anexa	53	Fara acte	Nr. niveluri:1; S. construita la sol:53 mp;

Lungime Segmente

1) Valorile lungimilor segmentelor sunt obținute din proiecție în plan.

Punct început	X / Y	Punct sfârșit	X / Y	Lungime segment (** (m)
1	380.365,009 266.653,299	2	380.380,144 266.654,05	15.154
2	380.380,144 266.654,05	3	380.373,929 266.696,919	43.317

Punct început	X / Y	Punct sfârşit	X / Y	Lungime segment (** (m)
3	380.373,929 266.696,919	4	380.372,749 266.705,055	8.221
4	380.372,749 266.705,055	5	380.364,202 266.756,314	51.967
5	380.364,202 266.756,314	6	380.358,793 266.756,328	5.409
6	380.358,793 266.756,328	7	380.358,622 266.756,097	0.287
7	380.358,622 266.756,097	8	380.349,616 266.754,468	9.152
8	380.349,616 266.754,468	9	380.348,727 266.754,571	0.895
9	380.348,727 266.754,571	10	380.357,322 266.700,94	54.315
10	380.357,322 266.700,94	11	380.358,663 266.692,596	8.451
11	380.358,663 266.692,596	1	380.365,009 266.653,299	39.806

** Lungimile segmentelor sunt determinate în planul de proiecție Stereo 70 și sunt rotunjite la 1 milimetru.

*** Distanța dintre puncte este formată din segmente cumulate ce sunt mai mici decât valoarea 1 milimetru.

**DATE DESPRE IMOBILUL NR. 12107**

Oficiul de Cadastru și Publicitate Imobiliară DOLJ
Biroul de Cadastru și Publicitate Imobiliară Craiova

A. Partea I. Descrierea imobilului

TEREN Extravilan

Adresa: Jud. Dolj, T59,P34

Nr. Crt	Nr cadastral Nr. topografic	Suprafața* (mp)	Observații / Referințe
A1		480	Sector cadastral:28 Teren neimprejmuit;

B. Partea II. Proprietari și acte

Inscrieri privitoare la dreptul de proprietate și alte drepturi reale	Referințe
/	
Act Administrativ nr. TDP nr. 1161-48659, din 28/10/1996 emis de CJSAPT DOLJ;	
B1	A1
Intabulare, drept de PROPRIETATE, dobândit prin Reconstituire, cota actuala 1/1, cota initiala 1/1 1) JOȘCEANU ANA, Lipsă CNP.	

C. Partea III. SARCINI .

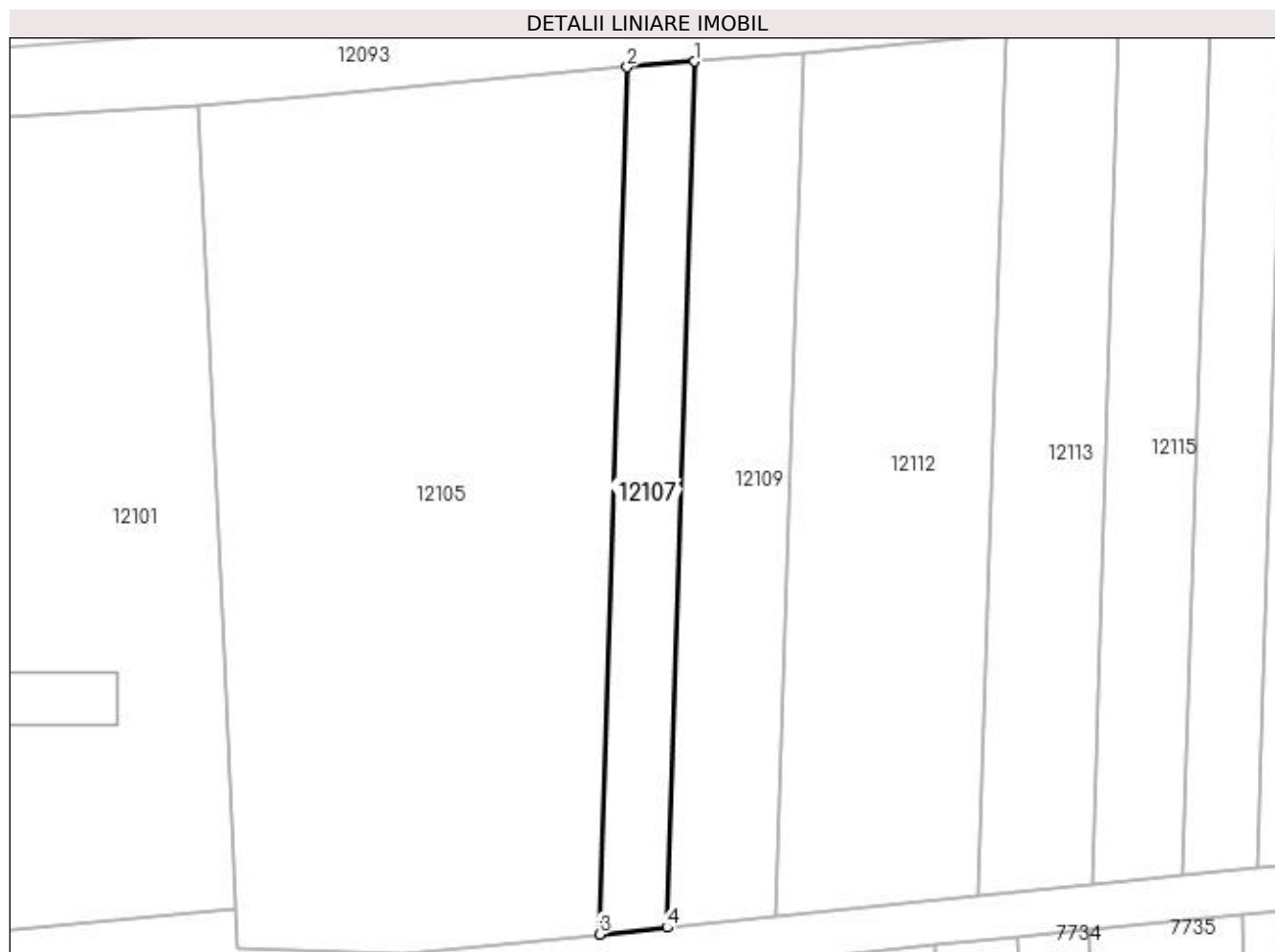
Inscrieri privind dezmembramintele dreptului de proprietate, drepturi reale de garanție și sarcini	Referințe
NU SUNT	

Anexa Nr. 1 La Partea I

Teren

Nr cadastral	Suprafața (mp)*	Observații / Referințe
	480	

* Suprafața este determinată în planul de proiecție Stereo 70.



Date referitoare la teren

Crt	Categorie folosință	Intra vilan	Suprafața (mp)	Tarla	Parcelă	Nr. topo	Observații / Referințe
1	arabil	NU	480	59	34	-	

Lungime Segmente

1) Valorile lungimilor segmentelor sunt obținute din proiecție în plan.

Punct început	X / Y	Punct sfârșit	X / Y	Lungime segment (** (m)
1	380.380,565 266.645,619	2	380.374,438 266.645,102	6.149
2	380.374,438 266.645,102	3	380.371,921 266.566,49	78.652
3	380.371,921 266.566,49	4	380.378,051 266.567,104	6.161
4	380.378,051 266.567,104	1	380.380,565 266.645,619	78.555

**** Lungimile segmentelor sunt determinate în planul de proiecție Stereo 70 și sunt rotunjite la 1 milimetru.**

***** Distanța dintre puncte este formată din segmente cumulate ce sunt mai mici decât valoarea 1 milimetru.**

**DATE DESPRE IMOBILUL NR. 12108**

Oficiul de Cadastru și Publicitate Imobiliară DOLJ
 Biroul de Cadastru și Publicitate Imobiliară Craiova

A. Partea I. Descrierea imobilului

TEREN Intravilan

Adresa: Loc. Bistret, Str Calea Dunării, Nr. 268, Jud. Dolj, T46,P38,P39

Nr. Crt	Nr cadastral Nr. topografic	Suprafața* (mp)	Observații / Referințe
A1		Din acte: 1.200 Masurata: 889	Sector cadastral:28 Teren imprejmuit;

B. Partea II. Proprietari și acte

Inscrieri privitoare la dreptul de proprietate și alte drepturi reale		Referințe
/		
Act Administrativ nr. TDP nr. 13-59417, din 02/11/1993 emis de CJSAPT DOLJ;		
B1	Intabulare, drept de PROPRIETATE, dobandit prin Constituire, cota actuala 1/1, cota initiala 1/1 1) BUFU IULICĂ , Lipsă CNP.	A1

C. Partea III. SARCINI .

Inscrieri privind dezmembramintele dreptului de proprietate, drepturi reale de garanție și sarcini	Referințe
NU SUNT	

Anexa Nr. 1 La Partea I

Teren

Nr cadastral	Suprafața (mp)*	Observații / Referințe
	Din acte: 1.200 Masurata: 889	

* Suprafața este determinată în planul de proiecție Stereo 70.



Date referitoare la teren

Crt	Categorie folosință	Intra vilan	Suprafața (mp)	Tarla	Parcelă	Nr. topo	Observații / Referințe
1	curți constructii	DA	502	46	38	-	TARLA DIN ACTE 44
2	arabil	DA	387	46	39	-	TARLA DIN ACTE 44

Lungime Segmente

1) Valorile lungimilor segmentelor sunt obținute din proiecție în plan.

Punct început	X / Y	Punct sfârșit	X / Y	Lungime segment (** (m)
1	380.380,144 266.654,05	2	380.389,194 266.653,82	9.053
2	380.389,194 266.653,82	3	380.388,788 266.656,636	2.845
3	380.388,788 266.656,636	4	380.385,75 266.677,407	20.992
4	380.385,75 266.677,407	5	380.383,576 266.690,566	13.337

Punct început	X / Y	Punct sfârșit	X / Y	Lungime segment (** (m)
5	380.383,576 266.690,566	6	380.381,932 266.698,309	7.916
6	380.381,932 266.698,309	7	380.379,44 266.717,067	18.923
7	380.379,44 266.717,067	8	380.378,936 266.720,862	3.828
8	380.378,936 266.720,862	9	380.376,772 266.732,143	11.487
9	380.376,772 266.732,143	10	380.375,337 266.740,899	8.873
10	380.375,337 266.740,899	11	380.373,411 266.751,432	10.708
11	380.373,411 266.751,432	12	380.372,423 266.756,838	5.496
12	380.372,423 266.756,838	13	380.364,202 266.756,314	8.238
13	380.364,202 266.756,314	14	380.372,749 266.705,055	51.967
14	380.372,749 266.705,055	15	380.373,929 266.696,919	8.221
15	380.373,929 266.696,919	1	380.380,144 266.654,05	43.317

** Lungimile segmentelor sunt determinate în planul de proiecție Stereo 70 și sunt rotunjite la 1 milimetru.

*** Distanța dintre puncte este formată din segmente cumulate ce sunt mai mici decât valoarea 1 milimetru.

**DATE DESPRE IMOBILUL NR. 12109**

Oficiul de Cadastru și Publicitate Imobiliară DOLJ
Biroul de Cadastru și Publicitate Imobiliară Craiova

A. Partea I. Descrierea imobilului

TEREN Extravilan

Adresa: Jud. Dolj, T59,P36

Nr. Crt	Nr cadastral Nr. topografic	Suprafața* (mp)	Observații / Referințe
A1		770	Sector cadastral:28 Teren neimprejmuit;

B. Partea II. Proprietari și acte

Inscrieri privitoare la dreptul de proprietate și alte drepturi reale	Referințe
/	
Act Administrativ nr. TDP nr. 1397-59341, din 10/07/1998 emis de CJSAPT DOLJ;	
B1	A1
Intabulare, drept de PROPRIETATE, dobândit prin Reconstituire, cota actuala 1/1, cota initiala 1/1 1) BÎRLAN MARIN , Lipsă CNP.	

C. Partea III. SARCINI .

Inscrieri privind dezmembramintele dreptului de proprietate, drepturi reale de garanție și sarcini	Referințe
NU SUNT	

Anexa Nr. 1 La Partea I

Teren

Nr cadastral	Suprafața (mp)*	Observații / Referințe
	770	

* Suprafața este determinată în planul de proiecție Stereo 70.



Date referitoare la teren

Crt	Categorie folosință	Intra vilan	Suprafața (mp)	Tarla	Parcelă	Nr. topo	Observații / Referințe
1	arabil	NU	770	59	36	-	

Lungime Segmente

1) Valorile lungimilor segmentelor sunt obținute din proiecție în plan.

Punct început	X / Y	Punct sfârșit	X / Y	Lungime segment (** (m)
1	380.390,409 266.646,451	2	380.380,565 266.645,619	9.879
2	380.380,565 266.645,619	3	380.378,051 266.567,104	78.555
3	380.378,051 266.567,104	4	380.387,9 266.568,09	9.898
4	380.387,9 266.568,09	1	380.390,409 266.646,451	78.401

**** Lungimile segmentelor sunt determinate în planul de proiecție Stereo 70 și sunt rotunjite la 1 milimetru.**

***** Distanța dintre puncte este formată din segmente cumulate ce sunt mai mici decât valoarea 1 milimetru.**

**DATE DESPRE IMOBILUL NR. 12110**

Oficiul de Cadastru și Publicitate Imobiliară DOLJ
Biroul de Cadastru și Publicitate Imobiliară Craiova

A. Partea I. Descrierea imobilului

TEREN Intravilan

Adresa: Loc. Bistret, Jud. Dolj, T 46 P40,41

Nr. Crt	Nr cadastral Nr. topografic	Suprafața* (mp)	Observații / Referințe
A1	31624	Din acte: 1.287 Masurata: 1.123	Sector cadastral:28 Teren imprejmuit;

Construcții

Crt	Nr cadastral Nr. topografic	Adresa	Observații / Referințe
A1.1	31624-C1	Loc. Bistret, Jud. Dolj, T 46 P40	Nr. niveluri:1; S. construita la sol:91 mp; Casa de locuit edificata in anul 1978, construita din caramida, acoperita cu tigla.Nu detine certificat de performanta energetica si nu este dotata cu lift.
A1.2	31624-C2	Loc. Bistret, Jud. Dolj, T 46 P40,41	Nr. niveluri:1; S. construita la sol:33 mp; Anexa (magazie+patul) edificata in anul 1978,construita din lemn, acoperita cu tigla.
A1.3	31624-C3	Loc. Bistret, Jud. Dolj, T 46 P 40,41	Nr. niveluri:1; S. construita la sol:14 mp; Anexa (bucatariei) edificata in anul 1978,construita din chirpici, acoperita cu tigla.
A1.4	31624-C4	Loc. Bistret, Jud. Dolj, T 46 P 40,41	Nr. niveluri:1; S. construita la sol:21 mp; Anexa (grajd) edificata in anul 1978, construita din chirpici, acoperita cu tigla.

B. Partea II. Proprietari și acte

Inscrieri privitoare la dreptul de proprietate și alte drepturi reale	Referințe
155550 / 15/12/2015	
Act Normativ nr. TITLU DE PROPRIETATE NR 1013-48660, din 15/10/1996 emis de COMISIA JUDETEANA DOLJ (CERTIFICAT DE MOSTENITOR NR.100/23-03-2015 emis de BIROUL INDIVIDUAL NOTARIAL BELU AUREL; Adeverinta nr 789/2016 Consiliul Local Bistret);	
B1	A1, A1.1, A1.2, A1.3, A1.4
Intabulare, drept de PROPRIETATE, dobandit prin Succesiune, cota actuala 1/1, cota initiala 1/1	
1) IONESCU NICOLAE, - decedat	
OBSERVATII: def Ionescu Aurelia	

C. Partea III. SARCINI .

Inscrieri privind dezmembramintele dreptului de proprietate, drepturi reale de garanție și sarcini	Referințe
NU SUNT	

Anexa Nr. 1 La Partea I

Teren

Nr cadastral	Suprafața (mp)*	Observații / Referințe
31624	Din acte: 1.287 Masurata: 1.123	

* Suprafața este determinată în planul de proiecție Stereo 70.



Date referitoare la teren

Crt	Categorie folosință	Intra vilan	Suprafața (mp)	Tarla	Parcelă	Nr. topo	Observații / Referințe
1	curți constructii	DA	481	46	40	-	
2	arabil	DA	642	46	41	-	

Date referitoare la construcții

Crt	Număr	Destinație construcție	Supraf. (mp)	Situație juridică	Observații / Referințe
A1.1	31624-C1	construcții de locuințe	Din acte: 0 Masurata: 91	Cu acte	Nr. niveluri:1; S. construita la sol:91 mp; Casa de locuit edificata in anul 1978, construita din caramida, acoperita cu tigla.Nu detine certificat de performanta energetica si nu este dotata cu lift.
A1.2	31624-C2	construcții anexa	Din acte: 0 Masurata: 33	Cu acte	Nr. niveluri:1; S. construita la sol:33 mp; Anexa (magazie+patul) edificata in anul 1978, construita din lemn, acoperita cu tigla.
A1.3	31624-C3	construcții anexa	Din acte: 0 Masurata: 14	Cu acte	Nr. niveluri:1; S. construita la sol:14 mp; Anexa (bucatariei) edificata in anul 1978, construita din chirpici, acoperita cu tigla.
A1.4	31624-C4	construcții anexa	Din acte: 0 Masurata: 21	Cu acte	Nr. niveluri:1; S. construita la sol:21 mp; Anexa (grajd) edificata in anul 1978, construita din chirpici, acoperita cu tigla.

Lungime Segmente

1) Valorile lungimilor segmentelor sunt obținute din proiecție în plan.

Punct început	X / Y	Punct sfârșit	X / Y	Lungime segment (** (m)
1	380.389,194 266.653,82	2	380.399,74 266.654,007	10.548
2	380.399,74 266.654,007	3	380.395,886 266.677,599	23.905
3	380.395,886 266.677,599	4	380.390,201 266.718,205	41.002
4	380.390,201 266.718,205	5	380.387,893 266.730,875	12.879
5	380.387,893 266.730,875	6	380.385,893 266.740,189	9.526
6	380.385,893 266.740,189	7	380.386,996 266.740,442	1.132
7	380.386,996 266.740,442	8	380.384,658 266.756,073	15.805
8	380.384,658 266.756,073	9	380.384,321 266.758,094	2.049
9	380.384,321 266.758,094	10	380.372,423 266.756,838	11.964
10	380.372,423 266.756,838	11	380.373,411 266.751,432	5.496
11	380.373,411 266.751,432	12	380.375,337 266.740,899	10.708
12	380.375,337 266.740,899	13	380.376,772 266.732,143	8.873
13	380.376,772 266.732,143	14	380.378,936 266.720,862	11.487
14	380.378,936 266.720,862	15	380.379,44 266.717,067	3.828
15	380.379,44 266.717,067	16	380.381,932 266.698,309	18.923
16	380.381,932 266.698,309	17	380.383,576 266.690,566	7.916
17	380.383,576 266.690,566	18	380.385,75 266.677,407	13.337
18	380.385,75 266.677,407	19	380.388,788 266.656,636	20.992
19	380.388,788 266.656,636	1	380.389,194 266.653,82	2.845

** Lungimile segmentelor sunt determinate în planul de proiecție Stereo 70 și sunt rotunjite la 1 milimetru.

*** Distanța dintre puncte este formată din segmente cumulate ce sunt mai mici decât valoarea 1 milimetru.

**DATE DESPRE IMOBILUL NR. 12111**

Oficiul de Cadastru și Publicitate Imobiliară DOLJ
Biroul de Cadastru și Publicitate Imobiliară Craiova

A. Partea I. Descrierea imobilului

TEREN Intravilan

Nr. CF vechi:436
Nr. cadastral vechi:795

Adresa: Loc. Bistret, Jud. Dolj, T 46, P 42, 43

Nr. Crt	Nr cadastral Nr. topografic	Suprafata* (mp)	Observatii / Referinte
A1	33191	Din acte: 1.200 Masurata: 1.229	Sector cadastral:28 Teren imprejmuit;

Construcții

Crt	Nr cadastral Nr. topografic	Adresa	Observatii / Referinte
A1.1	33191-C1	Loc. Bistret, Jud. Dolj, T 46, P 42, 43	Nr. niveluri:1; S. construita la sol:74 mp; locuinta, Sc 70, 7 mp

B. Partea II. Proprietari și acte

Inscrieri privitoare la dreptul de proprietate și alte drepturi reale		Referințe
45427 / 09/07/2008		
Act Notarial nr. 492, din 01/01/2006 emis de NP Belu A (incheiere rectificare nr aut 1227 din 01.01.2008, emis de NP Belu A;certificat nr 3670 din 01.01.2008, emis de Primaria Bistret;proces verbal nr 3673 din 01.01.2008, emis de Primaria Bistret (A 5, 6));		
B1	Intabulare, drept de PROPRIETATE, dobandit prin Succesiune, cota actuala 1/1, cota initiala 1/1 1) CIOROIANU GHEORGHE, Lipsa CNP.	A1, A1.1

C. Partea III. SARCINI .

Inscrieri privind dezmembramintele dreptului de proprietate, drepturi reale de garanție și sarcini	Referințe
NU SUNT	

Anexa Nr. 1 La Partea I

Teren

Nr cadastral	Suprafața (mp)*	Observații / Referințe
33191	Din acte: 1.200 Masurata: 1.229	

* Suprafața este determinată în planul de proiecție Stereo 70.



Date referitoare la teren

Crt	Categorie folosință	Intra vilan	Suprafața (mp)	Tarla	Parcelă	Nr. topo	Observații / Referințe
1	curți constructii	DA	1.229	-	-	-	

Date referitoare la construcții

Crt	Număr	Destinație construcție	Supraf. (mp)	Situație juridică	Observații / Referințe
A1.1	33191-C1	construcții de locuințe	Din acte: 0 Masurata: 74	Cu acte	Nr. niveluri:1; S. construita la sol:74 mp; locuinta, Sc 70, 7 mp

Lungime Segmente

1) Valorile lungimilor segmentelor sunt obținute din proiecție în plan.

Punct început	X / Y	Punct sfârșit	X / Y	Lungime segment (** (m)
1	380.399,74 266.654,007	2	380.410,656 266.654,912	10.953
2	380.410,656 266.654,912	3	380.410,294 266.656,608	1.734
3	380.410,294 266.656,608	4	380.411,28 266.656,767	0.999

Punct început	X / Y	Punct sfârșit	X / Y	Lungime segment (** (m)
4	380.411,28 266.656,767	5	380.401,571 266.719,406	63.387
5	380.401,571 266.719,406	6	380.399,08 266.735,475	16.261
6	380.399,08 266.735,475	7	380.397,916 266.742,982	7.597
7	380.397,916 266.742,982	8	380.395,855 266.756,961	14.13
8	380.395,855 266.756,961	9	380.395,54 266.759,102	2.164
9	380.395,54 266.759,102	10	380.384,321 266.758,094	11.264
10	380.384,321 266.758,094	11	380.384,658 266.756,073	2.049
11	380.384,658 266.756,073	12	380.386,996 266.740,442	15.805
12	380.386,996 266.740,442	13	380.385,893 266.740,189	1.132
13	380.385,893 266.740,189	14	380.387,893 266.730,875	9.526
14	380.387,893 266.730,875	15	380.390,201 266.718,205	12.879
15	380.390,201 266.718,205	16	380.395,886 266.677,599	41.002
16	380.395,886 266.677,599	1	380.399,74 266.654,007	23.905

** Lungimile segmentelor sunt determinate în planul de proiecție Stereo 70 și sunt rotunjite la 1 milimetru.

*** Distanța dintre puncte este formată din segmente cumulate ce sunt mai mici decât valoarea 1 milimetru.

**DATE DESPRE IMOBILUL NR. 12112**

Oficiul de Cadastru și Publicitate Imobiliară DOLJ
Biroul de Cadastru și Publicitate Imobiliară Craiova

A. Partea I. Descrierea imobilului

TEREN Extravilan

Adresa: Jud. Dolj, T59,P37

Nr. Crt	Nr cadastral Nr. topografic	Suprafața* (mp)	Observații / Referințe
A1		1.434	Sector cadastral:28 Teren neimprejmuit;

B. Partea II. Proprietari și acte

Inscrieri privitoare la dreptul de proprietate și alte drepturi reale		Referințe
/		
Act Administrativ nr. TDP nr. 1393-59341, din 10/07/1998 emis de CJSAPT DOLJ;		
B1	Intabulare, drept de PROPRIETATE, dobândit prin Reconstituire, cota actuala 1/1, cota initiala 1/1 1) BUFU MARIN, Lipsă CNP.	A1

C. Partea III. SARCINI .

Inscrieri privind dezmembramintele dreptului de proprietate, drepturi reale de garanție și sarcini	Referințe
NU SUNT	

Anexa Nr. 1 La Partea I

Teren

Nr cadastral	Suprafața (mp)*	Observații / Referințe
	1.434	

* Suprafața este determinată în planul de proiecție Stereo 70.



Date referitoare la teren

Crt	Categorie folosință	Intra vilan	Suprafața (mp)	Tarla	Parcelă	Nr. topo	Observații / Referințe
1	arabil	NU	1.434	59	37	-	

Lungime Segmente

1) Valorile lungimilor segmentelor sunt obținute din proiecție în plan.

Punct început	X / Y	Punct sfârșit	X / Y	Lungime segment (** (m))
1	380.408,792 266.648,003	2	380.390,409 266.646,451	18.448
2	380.390,409 266.646,451	3	380.387,9 266.568,09	78.401
3	380.387,9 266.568,09	4	380.406,292 266.569,932	18.484
4	380.406,292 266.569,932	1	380.408,792 266.648,003	78.111

**** Lungimile segmentelor sunt determinate în planul de proiecție Stereo 70 și sunt rotunjite la 1 milimetru.**

***** Distanța dintre puncte este formată din segmente cumulate ce sunt mai mici decât valoarea 1 milimetru.**

**DATE DESPRE IMOBILUL NR. 12113**

Oficiul de Cadastru și Publicitate Imobiliară DOLJ
Biroul de Cadastru și Publicitate Imobiliară Craiova

A. Partea I. Descrierea imobilului

TEREN Extravilan

Adresa: Jud. Dolj, T59,P38

Nr. Crt	Nr cadastral Nr. topografic	Suprafața* (mp)	Observații / Referințe
A1		800	Sector cadastral:28 Teren neimprejmuit;

B. Partea II. Proprietari și acte

Inscrieri privitoare la dreptul de proprietate și alte drepturi reale	Referințe
/	
Act Administrativ nr. TDP nr. 1013-48660, din 15/10/1996 emis de CJSAPT DOLJ;	
B1	A1
Intabulare, drept de PROPRIETATE, dobândit prin Reconstituire, cota actuala 1/1, cota initiala 1/1 1) IONESCU AURICA, Lipsă CNP.	

C. Partea III. SARCINI .

Inscrieri privind dezmembramintele dreptului de proprietate, drepturi reale de garanție și sarcini	Referințe
NU SUNT	

Anexa Nr. 1 La Partea I

Teren

Nr cadastral	Suprafața (mp)*	Observații / Referințe
	800	

* Suprafața este determinată în planul de proiecție Stereo 70.



Date referitoare la teren

Crt	Categorie folosință	Intra vilan	Suprafața (mp)	Tarla	Parcelă	Nr. topo	Observații / Referințe
1	arabil	NU	800	59	38	-	

Lungime Segmente

1) Valorile lungimilor segmentelor sunt obținute din proiecție în plan.

Punct început	X / Y	Punct sfârșit	X / Y	Lungime segment (** (m)
1	380.419,078 266.648,872	2	380.408,792 266.648,003	10.323
2	380.408,792 266.648,003	3	380.406,292 266.569,932	78.111
3	380.406,292 266.569,932	4	380.416,583 266.570,963	10.343
4	380.416,583 266.570,963	1	380.419,078 266.648,872	77.949

**** Lungimile segmentelor sunt determinate în planul de proiecție Stereo 70 și sunt rotunjite la 1 milimetru.**

***** Distanța dintre puncte este formată din segmente cumulate ce sunt mai mici decât valoarea 1 milimetru.**

**DATE DESPRE IMOBILUL NR. 12114**

Oficiul de Cadastru și Publicitate Imobiliară DOLJ
Biroul de Cadastru și Publicitate Imobiliară Craiova

A. Partea I. Descrierea imobilului

TEREN Intravilan

Adresa: Loc. Bistret, Calea Dunarii, Nr. 274-276, Jud. Dolj, cvartal 46, parcelele 44 si 45

Nr. Crt	Nr cadastral Nr. topografic	Suprafața* (mp)	Observații / Referințe
A1	37765	Din acte: 2.069 Masurata: 2.024	Sector cadastral:28 Teren imprejmuit;

Construcții

Crt	Nr cadastral Nr. topografic	Adresa	Observații / Referințe
A1.1	37765-C1	Loc. Bistret, Calea Dunarii, Nr. 274-276, Jud. Dolj, cvartal 46, parcelele 44 si 45	Nr. niveluri:1; S. construita la sol:514 mp; S. construita desfasurata:514 mp; Gradinita 3 grupe, edificata in anul 2021, parter, caramida/tigla, S constr.desfasurata = 514 mp

B. Partea II. Proprietari și acte

Inscrieri privitoare la dreptul de proprietate și alte drepturi reale		Referințe
20912 / 20/01/2023		
Act Notarial nr. CVC aut. nr. 5685, din 21/11/2012 emis de NP TUDOR MARINELA DANIELA;		
B1	Intabulare, drept de PROPRIETATE, dobandit prin Conventie, cota actuala 1/1, cota initiala 1/1 1) COMUNA BISTRET - DOMENIUL PUBLIC (FOST DOMENIU PRIVAT) , CIF:999999999999, Lipsa CUI. <i>OBSERVATII: pozitie transcrisa din CF 30202/Bistret, inscrisa prin incheierea nr. 100433 din 22/11/2012; vezi B4</i>	A1
Act Administrativ nr. certificat de atestare nr 7539, din 15/12/2021 emis de Primaria Bistret (inscris sub semnatura privata nr adeverinta din 16.12.2021, emis de Primaria Bistret;act administrativ nr autorizatie nr. 2 din 14.05.2018, emis de Primaria Bistret;act administrativ nr PV nr. 7524 din 15.12.2021, emis de Primaria Bistret);		
B2	Intabulare, drept de PROPRIETATE, dobandit prin Construire, cota actuala 1/1, cota initiala 1/1 1) COMUNA BISTRET , CIF:4553895 <i>OBSERVATII: pozitie transcrisa din CF 30202/Bistret, inscrisa prin incheierea nr. 297388 din 20/12/2021;</i>	A1.1

C. Partea III. SARCINI .

Inscrieri privind dezmembramintele dreptului de proprietate, drepturi reale de garanție și sarcini	Referințe
NU SUNT	

Anexa Nr. 1 La Partea I

Teren

Nr cadastral	Suprafața (mp)*	Observații / Referințe
37765	Din acte: 2.069 Masurata: 2.024	

* Suprafața este determinată în planul de proiecție Stereo 70.



Date referitoare la teren

Crt	Categorie folosință	Intra vilan	Suprafața (mp)	Tarla	Parcelă	Nr. topo	Observații / Referințe
1	curți constructii	DA	2.024	46	44,45	-	

Date referitoare la construcții

Crt	Număr	Destinație construcție	Supraf. (mp)	Situație juridică	Observații / Referințe
A1.1	37765-C1	construcții administrative și social culturale	Din acte: 0 Masurata: 514	Cu acte	Nr. niveluri:1; S. construita la sol:514 mp; S. construita desfasurata:514 mp; Gradinita 3 grupe, edificata in anul 2021, parter, caramida/tigla, S constr.desfasurata = 514 mp

Lungime Segmente

1) Valorile lungimilor segmentelor sunt obținute din proiecție în plan.

Punct început	X / Y	Punct sfârșit	X / Y	Lungime segment (** (m)
1	380.411,28 266.656,767	2	380.417,061 266.657,309	5.806
2	380.417,061 266.657,309	3	380.433,104 266.658,985	16.13
3	380.433,104 266.658,985	4	380.419,463 266.749,137	91.178

Punct început	X / Y	Punct sfârșit	X / Y	Lungime segment (** (m)
4	380.419,463 266.749,137	5	380.417,618 266.761,473	12.473
5	380.417,618 266.761,473	6	380.407,179 266.760,352	10.499
6	380.407,179 266.760,352	7	380.407,519 266.753,24	7.12
7	380.407,519 266.753,24	8	380.408,399 266.753,239	0.88
8	380.408,399 266.753,239	9	380.409,398 266.737,182	16.088
9	380.409,398 266.737,182	10	380.399,08 266.735,475	10.458
10	380.399,08 266.735,475	11	380.401,571 266.719,406	16.261
11	380.401,571 266.719,406	1	380.411,28 266.656,767	63.387

** Lungimile segmentelor sunt determinate în planul de proiecție Stereo 70 și sunt rotunjite la 1 milimetru.

*** Distanța dintre puncte este formată din segmente cumulate ce sunt mai mici decât valoarea 1 milimetru.

**DATE DESPRE IMOBILUL NR. 12115**

Oficiul de Cadastru și Publicitate Imobiliară DOLJ
Biroul de Cadastru și Publicitate Imobiliară Craiova

A. Partea I. Descrierea imobilului

TEREN Extravilan

Adresa: Jud. Dolj, T59,P39

Nr. Crt	Nr cadastral Nr. topografic	Suprafața* (mp)	Observații / Referințe
A1		640	Sector cadastral:28 Teren neimprejmuit;

B. Partea II. Proprietari și acte

Inscrieri privitoare la dreptul de proprietate și alte drepturi reale		Referințe
/		
Act Administrativ nr. TDP nr. 1013-48660, din 15/10/1996 emis de CJSAPT DOLJ;		
B1	Intabulare, drept de PROPRIETATE, dobândit prin Reconstituire, cota actuala 1/1, cota initiala 1/1 1) IONESCU AURICA, Lipsă CNP.	A1

C. Partea III. SARCINI .

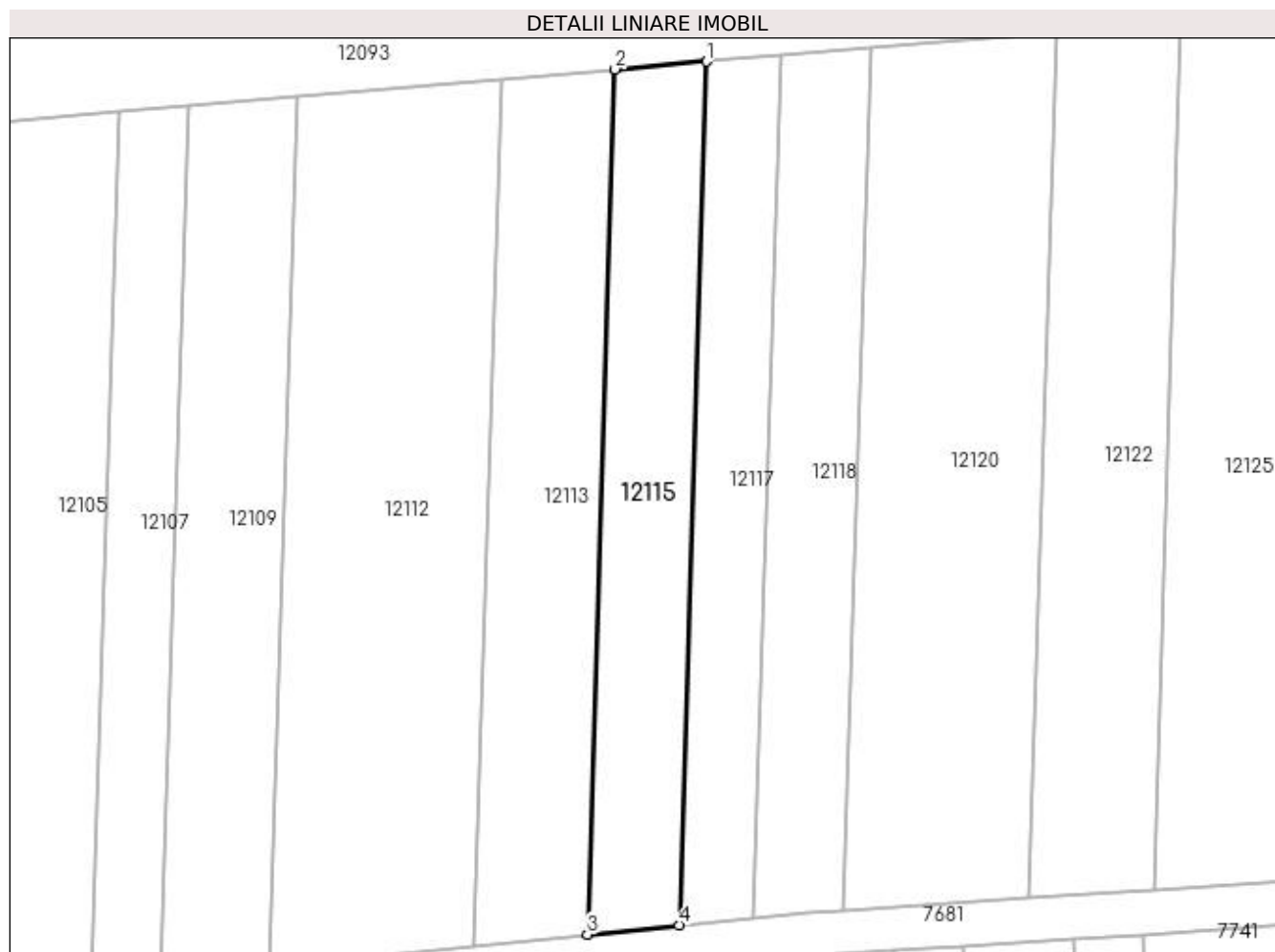
Inscrieri privind dezmembramintele dreptului de proprietate, drepturi reale de garanție și sarcini	Referințe
NU SUNT	

Anexa Nr. 1 La Partea I

Teren

Nr cadastral	Suprafața (mp)*	Observații / Referințe
	640	

* Suprafața este determinată în planul de proiecție Stereo 70.



Date referitoare la teren

Crt	Categorie folosință	Intra vilan	Suprafața (mp)	Tarla	Parcelă	Nr. topo	Observații / Referințe
1	arabil	NU	640	59	39	-	

Lungime Segmente

1) Valorile lungimilor segmentelor sunt obținute din proiecție în plan.

Punct început	X / Y	Punct sfârșit	X / Y	Lungime segment (** (m)
1	380.427,322 266.649,569	2	380.419,078 266.648,872	8.273
2	380.419,078 266.648,872	3	380.416,583 266.570,963	77.949
3	380.416,583 266.570,963	4	380.424,832 266.571,789	8.29
4	380.424,832 266.571,789	1	380.427,322 266.649,569	77.82

**** Lungimile segmentelor sunt determinate în planul de proiecție Stereo 70 și sunt rotunjite la 1 milimetru.**

***** Distanța dintre puncte este formată din segmente cumulate ce sunt mai mici decât valoarea 1 milimetru.**

**DATE DESPRE IMOBILUL NR. 12116**

Oficiul de Cadastru și Publicitate Imobiliară DOLJ
Biroul de Cadastru și Publicitate Imobiliară Craiova

A. Partea I. Descrierea imobilului

TEREN Intravilan

Adresa: Loc. Bistret, Str Calea Dunării, Nr. 278, Jud. Dolj, T46,P46

Nr. Crt	Nr cadastral Nr. topografic	Suprafața* (mp)	Observații / Referințe
A1		Din acte: 770 Masurata: 756	Sector cadastral:28 Teren imprejmuit;

Construcții

Crt	Nr cadastral Nr. topografic	Adresa	Observații / Referințe
A1.1		Loc. Bistret, Str Calea Dunării, Nr. 278, Jud. Dolj	Nr. niveluri:1; S. construita la sol:85 mp;

B. Partea II. Proprietari și acte

Inscrieri privitoare la dreptul de proprietate și alte drepturi reale		Referințe
/		
Act Administrativ nr. TDP nr. 1794-48185, din 01/03/2002 emis de CJSAPT DOLJ;		
B1	Intabulare, drept de PROPRIETATE, dobandit prin Reconstituire, cota actuala 1/1, cota initiala 1/1 1) CIUCULESCU ION, Lipsă CNP.	A1
Act Normativ nr. 7, din 13/03/1996 emis de PARLAMENTUL ROMÂNIEI ((ART.12 ALIN.(14) și ART.37 ALIN(2)));		
B2	Intabulare, drept de PROPRIETATE, dobandit prin Lege, cota actuala 1/1, cota initiala 1/1 1) CIUCULESCU ION, Lipsă CNP.	A1.1

C. Partea III. SARCINI .

Inscrieri privind dezmembramentele dreptului de proprietate, drepturi reale de garanție și sarcini	Referințe
NU SUNT	

Anexa Nr. 1 La Partea I

Teren

Nr cadastral	Suprafața (mp)*	Observații / Referințe
	Din acte: 770 Masurata: 756	

* Suprafața este determinată în planul de proiecție Stereo 70.



Date referitoare la teren

Crt	Categorie folosință	Intra vilan	Suprafața (mp)	Tarla	Parcelă	Nr. topo	Observații / Referințe
1	arabil	DA	756	46	46	-	

Date referitoare la construcții

Crt	Număr	Destinație construcție	Supraf. (mp)	Situație juridică	Observații / Referințe
A1.1		construcții de locuințe	85	Cu acte	Nr. niveluri:1; S. construita la sol:85 mp;

Lungime Segmente

1) Valorile lungimilor segmentelor sunt obținute din proiecție în plan.

Punct început	X / Y	Punct sfârșit	X / Y	Lungime segment (** (m)
1	380.433,104 266.658,985	2	380.440,328 266.660,096	7.309
2	380.440,328 266.660,096	3	380.433,22 266.706,243	46.691
3	380.433,22 266.706,243	4	380.428,871 266.737,776	31.831

Punct început	X / Y	Punct sfârșit	X / Y	Lungime segment (** (m)
4	380.428,871 266.737,776	5	380.424,611 266.762,139	24.733
5	380.424,611 266.762,139	6	380.417,618 266.761,473	7.025
6	380.417,618 266.761,473	7	380.419,463 266.749,137	12.473
7	380.419,463 266.749,137	1	380.433,104 266.658,985	91.178

** Lungimile segmentelor sunt determinate în planul de proiecție Stereo 70 și sunt rotunjite la 1 milimetru.

*** Distanța dintre puncte este formată din segmente cumulate ce sunt mai mici decât valoarea 1 milimetru.

**DATE DESPRE IMOBILUL NR. 12117**

Oficiul de Cadastru și Publicitate Imobiliară DOLJ
Biroul de Cadastru și Publicitate Imobiliară Craiova

A. Partea I. Descrierea imobilului

TEREN Extravilan

Adresa: Jud. Dolj, T59,P40

Nr. Crt	Nr cadastral Nr. topografic	Suprafața* (mp)	Observații / Referințe
A1		520	Sector cadastral:28 Teren neimprejmuit;

B. Partea II. Proprietari și acte

Inscrieri privitoare la dreptul de proprietate și alte drepturi reale	Referințe
/	
Act Administrativ nr. TDP nr. 10221, din 21/03/2008 emis de CJSAPT DOLJ;	
B1	A1
Intabulare, drept de PROPRIETATE, dobândit prin Reconstituire, cota actuala 1/1, cota initiala 1/1 1) CIOROIANU ECATERINA, Lipsă CNP.	

C. Partea III. SARCINI .

Inscrieri privind dezmembramintele dreptului de proprietate, drepturi reale de garanție și sarcini	Referințe
NU SUNT	

Anexa Nr. 1 La Partea I

Teren

Nr cadastral	Suprafața (mp)*	Observații / Referințe
	520	

* Suprafața este determinată în planul de proiecție Stereo 70.



Date referitoare la teren

Crt	Categorie folosință	Intravilan	Suprafața (mp)	Tarla	Parcelă	Nr. topo	Observații / Referințe
1	arabil	NU	520	59	40	-	

Lungime Segmente

1) Valorile lungimilor segmentelor sunt obținute din proiecție în plan.

Punct început	X / Y	Punct sfârșit	X / Y	Lungime segment (** (m)
1	380.434,031 266.650,135	2	380.427,322 266.649,569	6.733
2	380.427,322 266.649,569	3	380.424,832 266.571,789	77.82
3	380.424,832 266.571,789	4	380.431,544 266.572,462	6.746
4	380.431,544 266.572,462	1	380.434,031 266.650,135	77.713

**** Lungimile segmentelor sunt determinate în planul de proiecție Stereo 70 și sunt rotunjite la 1 milimetru.**

***** Distanța dintre puncte este formată din segmente cumulate ce sunt mai mici decât valoarea 1 milimetru.**

**DATE DESPRE IMOBILUL NR. 12118**

Oficiul de Cadastru și Publicitate Imobiliară DOLJ
Biroul de Cadastru și Publicitate Imobiliară Craiova

A. Partea I. Descrierea imobilului

TEREN Extravilan

Adresa: Jud. Dolj, T59,P41

Nr. Crt	Nr cadastral Nr. topografic	Suprafața* (mp)	Observații / Referințe
A1		627	Sector cadastral:28 Teren neimprejmuit;

B. Partea II. Proprietari și acte

Inscrieri privitoare la dreptul de proprietate și alte drepturi reale	Referințe
/	
Act Administrativ nr. TDP nr. 10221, din 21/03/2008 emis de CJSAPT DOLJ;	
B1	A1
Intabulare, drept de PROPRIETATE, dobândit prin Reconstituire, cota actuala 1/1, cota initiala 1/1 1) CIOROIANU ECATERINA, Lipsă CNP.	

C. Partea III. SARCINI .

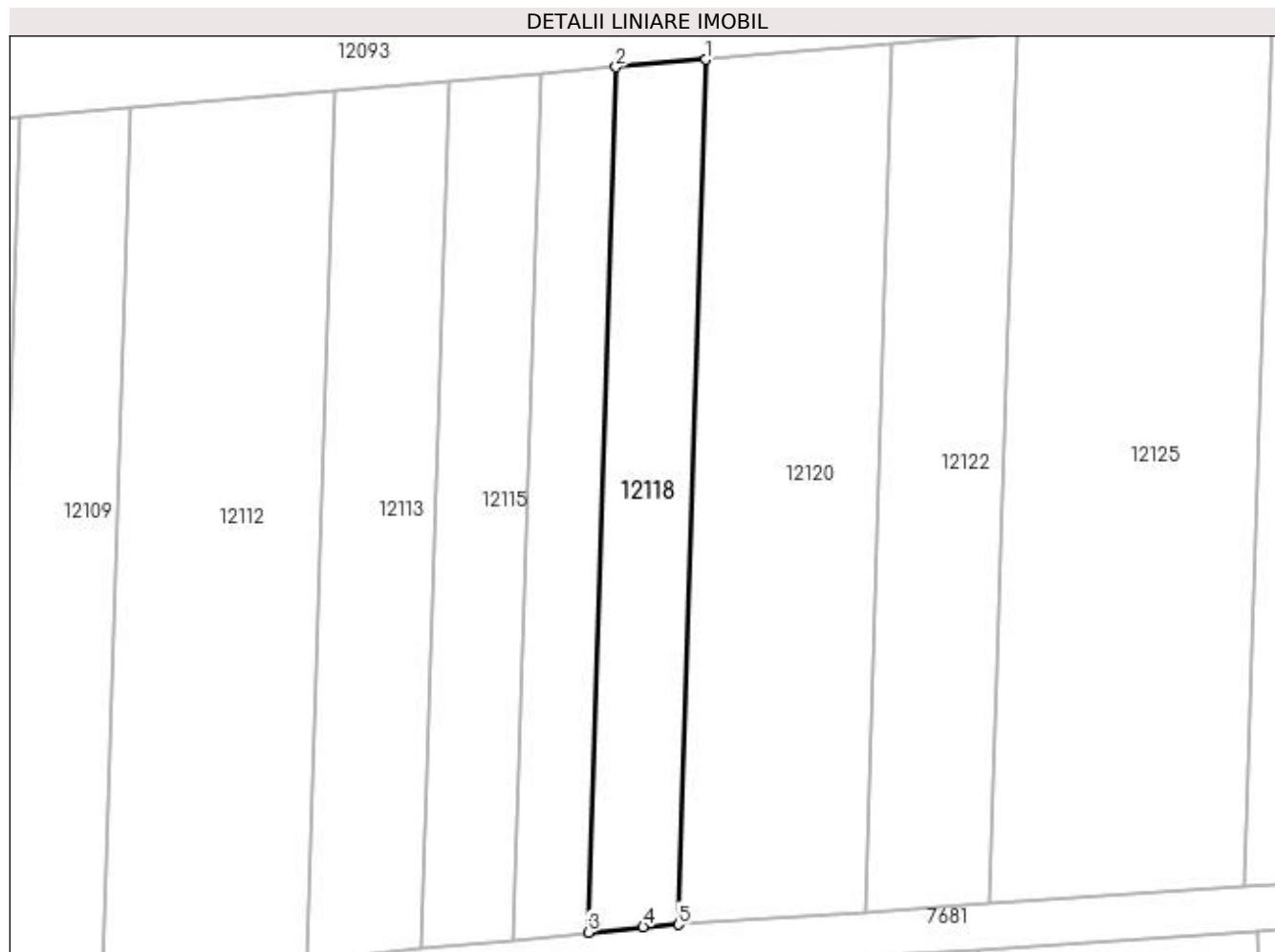
Inscrieri privind dezmembramintele dreptului de proprietate, drepturi reale de garanție și sarcini	Referințe
NU SUNT	

Anexa Nr. 1 La Partea I

Teren

Nr cadastral	Suprafața (mp)*	Observații / Referințe
	627	

* Suprafața este determinată în planul de proiecție Stereo 70.



Date referitoare la teren

Crt	Categorie folosință	Intra vilan	Suprafața (mp)	Tarla	Parcelă	Nr. topo	Observații / Referințe
1	arabil	NU	627	59	41	-	

Lungime Segmente

1) Valorile lungimilor segmentelor sunt obținute din proiecție în plan.

Punct început	X / Y	Punct sfârșit	X / Y	Lungime segment (** (m)
1	380.442,129 266.650,819	2	380.434,031 266.650,135	8.127
2	380.434,031 266.650,135	3	380.431,544 266.572,462	77.713
3	380.431,544 266.572,462	4	380.436,479 266.572,956	4.96
4	380.436,479 266.572,956	5	380.439,643 266.573,166	3.171
5	380.439,643 266.573,166	1	380.442,129 266.650,819	77.693

**** Lungimile segmentelor sunt determinate în planul de proiecție Stereo 70 și sunt rotunjite la 1 milimetru.**

***** Distanța dintre puncte este formată din segmente cumulate ce sunt mai mici decât valoarea 1 milimetru.**

**DATE DESPRE IMOBILUL NR. 12119**

Oficiul de Cadastru și Publicitate Imobiliară DOLJ
Biroul de Cadastru și Publicitate Imobiliară Craiova

A. Partea I. Descrierea imobilului

TEREN Intravilan

Nr. CF vechi:611
Nr. cadastral vechi:827

Adresa: Loc. Bistret, Jud. Dolj, sat Bistret, T46, P47 si P48

Nr. Crt	Nr cadastral Nr. topografic	Suprafata* (mp)	Observatii / Referinte
A1	37686	Din acte: 1.811 Masurata: 1.815	Sector cadastral:28 Teren imprejmuit;

Construcții

Crt	Nr cadastral Nr. topografic	Adresa	Observatii / Referinte
A1.1	37686-C1	Loc. Bistret, Jud. Dolj, sat Bistret, T46, P47 si P48	Nr. niveluri:1; S. construita la sol:58 mp; locuinta cu Sc-58 mp
A1.2	37686-C2	Loc. Bistret, Jud. Dolj, sat Bistret, T46, P47 si P48	Nr. niveluri:1; S. construita la sol:26 mp; patul+magazie cu Sc-26 mp
A1.3	37686-C3	Loc. Bistret, Jud. Dolj, sat Bistret, T46, P47 si P48	Nr. niveluri:1; S. construita la sol:32 mp; anexa gospodareasca cu Sc-32 mp

B. Partea II. Proprietari și acte

Inscrieri privitoare la dreptul de proprietate și alte drepturi reale		Referințe
86189 / 11/11/2008		
Act Administrativ nr. TDP nr.1413-2218, din 01/01/1998 emis de Consiliul Judetean Dolj (act nr CM nr.183 din 10.11.2008, emis de BNP Aurel Belu;act nr certificat nr.414 din 10.11.2008, emis de Primaria Bistret);		
B1	Intabulare, drept de PROPRIETATE, dobandit prin Succesiune, cota actuala 1/1, cota initiala 1/1 1) DUNAREANU DUMITRU , Lipsă CNP.	A1, A1.1, A1.2, A1.3

C. Partea III. SARCINI .

Inscrieri privind dezmembramintele dreptului de proprietate, drepturi reale de garanție și sarcini	Referințe
NU SUNT	

Anexa Nr. 1 La Partea I

Teren

Nr cadastral	Suprafața (mp)*	Observații / Referințe
37686	Din acte: 1.811 Masurata: 1.815	

* Suprafața este determinată în planul de proiecție Stereo 70.



Date referitoare la teren

Crt	Categorie folosință	Intravilan	Suprafața (mp)	Tarla	Parcelă	Nr. topo	Observații / Referințe
1	curți construcții	DA	961	46	47,48	-	
2	arabil	DA	854	46	47,48	-	

Date referitoare la construcții

Crt	Număr	Destinație construcție	Supraf. (mp)	Situație juridică	Observații / Referințe
A1.1	37686-C1	construcții de locuințe	Din acte: 0 Masurata: 58	Cu acte	Nr. niveluri:1; S. construita la sol:58 mp; locuinta cu Sc-58 mp
A1.2	37686-C2	construcții anexa	Din acte: 0 Masurata: 26	Cu acte	Nr. niveluri:1; S. construita la sol:26 mp; patul+magazie cu Sc-26 mp
A1.3	37686-C3	construcții anexa	Din acte: 0 Masurata: 32	Cu acte	Nr. niveluri:1; S. construita la sol:32 mp; anexa gospodareasca cu Sc-32 mp

Lungime Segmente

1) Valorile lungimilor segmentelor sunt obținute din proiecție în plan.

Punct început	X / Y	Punct sfârșit	X / Y	Lungime segment (** (m)
1	380.440,328 266.660,096	2	380.458,529 266.660,338	18.203

Punct început	X / Y	Punct sfârşit	X / Y	Lungime segment (** (m)
2	380.458,529 266.660,338	3	380.454,62 266.682,43	22.435
3	380.454,62 266.682,43	4	380.452,707 266.698,721	16.403
4	380.452,707 266.698,721	5	380.450,715 266.709,354	10.818
5	380.450,715 266.709,354	6	380.447,073 266.729,622	20.593
6	380.447,073 266.729,622	7	380.442,595 266.762,85	33.528
7	380.442,595 266.762,85	8	380.424,611 266.762,139	17.998
8	380.424,611 266.762,139	9	380.428,871 266.737,776	24.733
9	380.428,871 266.737,776	10	380.433,22 266.706,243	31.831
10	380.433,22 266.706,243	1	380.440,328 266.660,096	46.691

** Lungimile segmentelor sunt determinate în planul de proiecție Stereo 70 și sunt rotunjite la 1 milimetru.

*** Distanța dintre puncte este formată din segmente cumulate ce sunt mai mici decât valoarea 1 milimetru.

**DATE DESPRE IMOBILUL NR. 12120**

Oficiul de Cadastru și Publicitate Imobiliară DOLJ
 Biroul de Cadastru și Publicitate Imobiliară Craiova

A. Partea I. Descrierea imobilului

TEREN Extravilan

Adresa: Jud. Dolj, T59,P42

Nr. Crt	Nr cadastral Nr. topografic	Suprafața* (mp)	Observații / Referințe
A1		1.300	Sector cadastral:28 Teren neimprejmuit;

B. Partea II. Proprietari și acte

Inscrieri privitoare la dreptul de proprietate și alte drepturi reale	Referințe
/	
Act Administrativ nr. TDP nr. 19323, din 12/01/2016 emis de CJS DAPT DOLJ;	
B1	A1
Intabulare, drept de PROPRIETATE, dobandit prin Reconstituire, cota actuala 1/1, cota initiala 1/1 1) MAROIU GRIGORE MIRCEA	

C. Partea III. SARCINI .

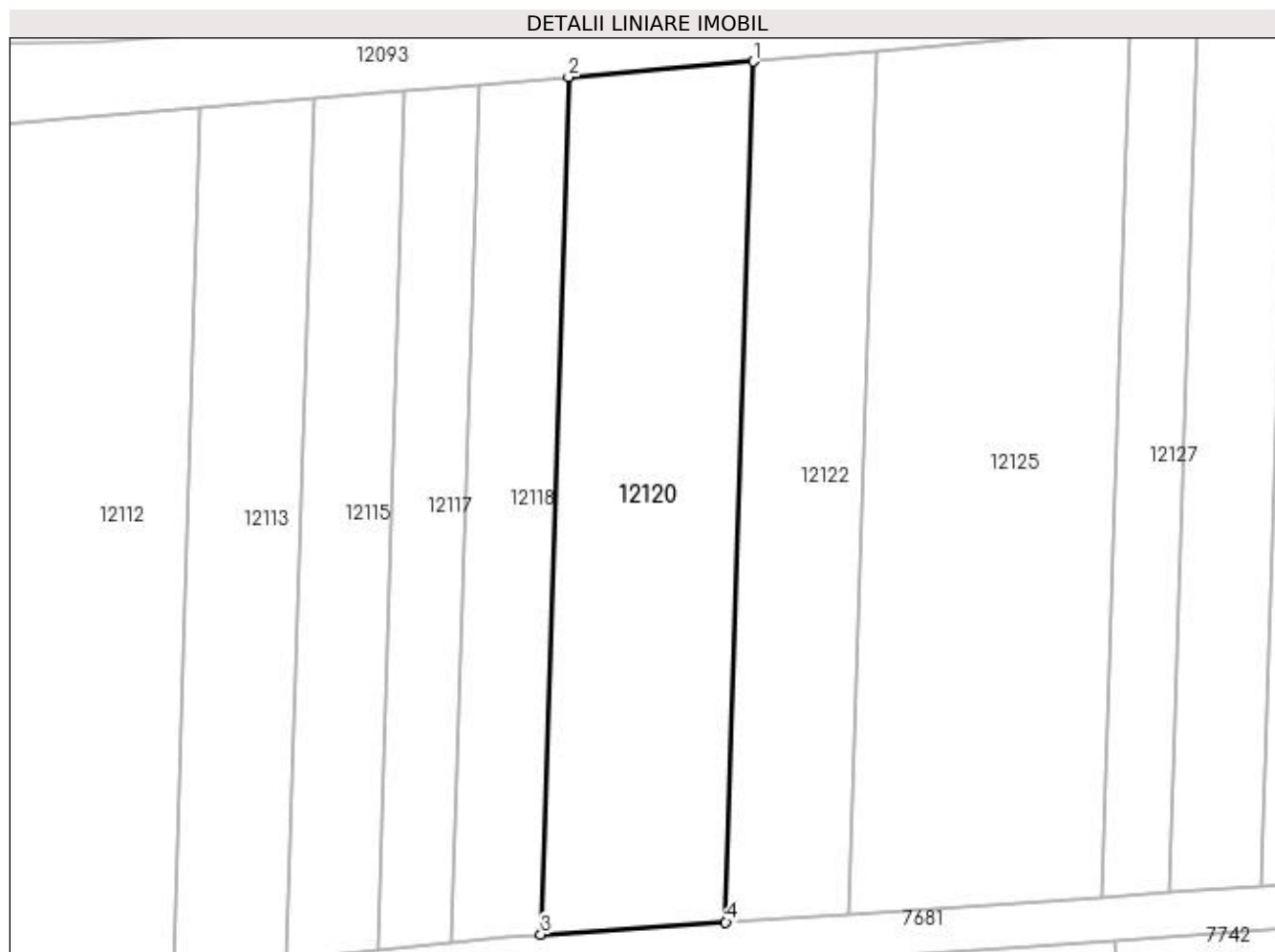
Inscrieri privind dezmembramintele dreptului de proprietate, drepturi reale de garanție și sarcini	Referințe
NU SUNT	

Anexa Nr. 1 La Partea I

Teren

Nr cadastral	Suprafața (mp)*	Observații / Referințe
	1.300	

* Suprafața este determinată în planul de proiecție Stereo 70.



Date referitoare la teren

Crt	Categorie folosință	Intra vilan	Suprafața (mp)	Tarla	Parcelă	Nr. topo	Observații / Referințe
1	arabil	NU	1.300	59	42	-	

Lungime Segmente

1) Valorile lungimilor segmentelor sunt obținute din proiecție în plan.

Punct început	X / Y	Punct sfârșit	X / Y	Lungime segment (** (m)
1	380.458,884 266.652,235	2	380.442,129 266.650,819	16.815
2	380.442,129 266.650,819	3	380.439,643 266.573,166	77.693
3	380.439,643 266.573,166	4	380.456,388 266.574,281	16.782
4	380.456,388 266.574,281	1	380.458,884 266.652,235	77.994

**** Lungimile segmentelor sunt determinate în planul de proiecție Stereo 70 și sunt rotunjite la 1 milimetru.**

***** Distanța dintre puncte este formată din segmente cumulate ce sunt mai mici decât valoarea 1 milimetru.**

**DATE DESPRE IMOBILUL NR. 12121**

Oficiul de Cadastru și Publicitate Imobiliară DOLJ
Biroul de Cadastru și Publicitate Imobiliară Craiova

A. Partea I. Descrierea imobilului

TEREN Intravilan

Adresa: Loc. Bistret, Str Calea Dunării, Nr. 282, Jud. Dolj, T46,P49,P50

Nr. Crt	Nr cadastral Nr. topografic	Suprafața* (mp)	Observații / Referințe
A1		Din acte: 1.100 Masurata: 1.068	Sector cadastral:28 Teren imprejmuit;

Construcții

Crt	Nr cadastral Nr. topografic	Adresa	Observații / Referințe
A1.1		Loc. Bistret, Str Calea Dunării, Nr. 282, Jud. Dolj, T46,P49,P50	Nr. niveluri:1; S. construita la sol:108 mp;

B. Partea II. Proprietari și acte

Inscrieri privitoare la dreptul de proprietate și alte drepturi reale		Referințe
/		
Act Administrativ nr. TDP nr. 1755-48185, din 08/02/2002 emis de CJSAPT DOLJ;		
B1	Intabulare, drept de PROPRIETATE, dobandit prin Reconstituire, cota actuala 1/1, cota initiala 1/1 1) MAROIU ION, Lipsă CNP.	A1
Act Normativ nr. 7, din 13/03/1996 emis de PARLAMENTUL ROMÂNIEI ((ART.12 ALIN.(14) și ART.37 ALIN(2)));		
B2	Intabulare, drept de PROPRIETATE, dobandit prin Lege, cota actuala 1/1, cota initiala 1/1 1) MAROIU ION, Lipsă CNP.	A1.1

C. Partea III. SARCINI .

Inscrieri privind dezmembramintele dreptului de proprietate, drepturi reale de garanție și sarcini	Referințe
NU SUNT	

Anexa Nr. 1 La Partea I

Teren

Nr cadastral	Suprafața (mp)*	Observații / Referințe
	Din acte: 1.100 Masurata: 1.068	

* Suprafața este determinată în planul de proiecție Stereo 70.



Date referitoare la teren

Crt	Categorie folosință	Intra vilan	Suprafața (mp)	Tarla	Parcelă	Nr. topo	Observații / Referințe
1	curți constructii	DA	664	46	49	-	
2	arabil	DA	404	46	50	-	

Date referitoare la construcții

Crt	Număr	Destinație construcție	Supraf. (mp)	Situație juridică	Observații / Referințe
A1.1		construcții de locuințe	108	Cu acte	Nr. niveluri:1; S. construita la sol:108 mp;

Lungime Segmente

1) Valorile lungimilor segmentelor sunt obținute din proiecție în plan.

Punct început	X / Y	Punct sfârșit	X / Y	Lungime segment (** (m)
1	380.458,529 266.660,338	2	380.468,542 266.661,862	10.128
2	380.468,542 266.661,862	3	380.462,725 266.700,185	38.762
3	380.462,725 266.700,185	4	380.459,684 266.718,739	18.802

Punct început	X / Y	Punct sfârșit	X / Y	Lungime segment (** (m)
4	380.459,684 266.718,739	5	380.452,368 266.763,252	45.11
5	380.452,368 266.763,252	6	380.442,595 266.762,85	9.781
6	380.442,595 266.762,85	7	380.447,073 266.729,622	33.528
7	380.447,073 266.729,622	8	380.450,715 266.709,354	20.593
8	380.450,715 266.709,354	9	380.452,707 266.698,721	10.818
9	380.452,707 266.698,721	10	380.454,62 266.682,43	16.403
10	380.454,62 266.682,43	1	380.458,529 266.660,338	22.435

** Lungimile segmentelor sunt determinate în planul de proiecție Stereo 70 și sunt rotunjite la 1 milimetru.

*** Distanța dintre puncte este formată din segmente cumulate ce sunt mai mici decât valoarea 1 milimetru.

**DATE DESPRE IMOBILUL NR. 12122**

Oficiul de Cadastru și Publicitate Imobiliară DOLJ
Biroul de Cadastru și Publicitate Imobiliară Craiova

A. Partea I. Descrierea imobilului

TEREN Extravilan

Adresa: Jud. Dolj, T59,P43

Nr. Crt	Nr cadastral Nr. topografic	Suprafața* (mp)	Observații / Referințe
A1		871	Sector cadastral:28 Teren neimprejmuit;

B. Partea II. Proprietari și acte

Inscrieri privitoare la dreptul de proprietate și alte drepturi reale	Referințe
/	
Act Administrativ nr. TDP nr. 19323, din 12/01/2016 emis de CJS DAPT DOLJ;	
B1	A1
Intabulare, drept de PROPRIETATE, dobandit prin Reconstituire, cota actuala 1/1, cota initiala 1/1 1) MAROIU GRIGORE MIRCEA	

C. Partea III. SARCINI .

Inscrieri privind dezmembramintele dreptului de proprietate, drepturi reale de garanție și sarcini	Referințe
NU SUNT	

Anexa Nr. 1 La Partea I

Teren

Nr cadastral	Suprafața (mp)*	Observații / Referințe
	871	

* Suprafața este determinată în planul de proiecție Stereo 70.



Date referitoare la teren

Crt	Categorie folosință	Intra vilan	Suprafața (mp)	Tarla	Parcelă	Nr. topo	Observații / Referințe
1	arabil	NU	871	59	43	-	

Lungime Segmente

1) Valorile lungimilor segmentelor sunt obținute din proiecție în plan.

Punct început	X / Y	Punct sfârșit	X / Y	Lungime segment (** (m)
1	380.470,073 266.653,18	2	380.458,884 266.652,235	11.229
2	380.458,884 266.652,235	3	380.456,388 266.574,281	77.994
3	380.456,388 266.574,281	4	380.467,571 266.575,026	11.208
4	380.467,571 266.575,026	1	380.470,073 266.653,18	78.194

**** Lungimile segmentelor sunt determinate în planul de proiecție Stereo 70 și sunt rotunjite la 1 milimetru.**

***** Distanța dintre puncte este formată din segmente cumulate ce sunt mai mici decât valoarea 1 milimetru.**

**DATE DESPRE IMOBILUL NR. 12123**

Oficiul de Cadastru și Publicitate Imobiliară DOLJ
Biroul de Cadastru și Publicitate Imobiliară Craiova

A. Partea I. Descrierea imobilului

TEREN Intravilan

Adresa: Loc. Bistret, Nr. 1058, Jud. Dolj, TARLAUA 46, PARCELELEL51, 52

Nr. Crt	Nr cadastral Nr. topografic	Suprafața* (mp)	Observații / Referințe
A1	30023	Din acte: 1.100 Masurata: 1.003	Sector cadastral:28 Teren imprejmuit;

Construcții

Crt	Nr cadastral Nr. topografic	Adresa	Observații / Referințe
A1.1	30023-C1	Loc. Bistret, Nr. 1058, Jud. Dolj, TARLAUA 46, PARCELELEL51, 52	Nr. niveluri:1; S. construita la sol:108 mp; COMPUSA DIN 4 CAMERE, 2 HOL SI BECI
A1.2	30023-C2	Loc. Bistret, Nr. 1058, Jud. Dolj, TARLAUA 46, PARCELELEL51, 52	Nr. niveluri:1; S. construita la sol:64 mp;
A1.3	30023-C3	Loc. Bistret, Nr. 1058, Jud. Dolj, TARLAUA 46, PARCELELEL51, 52	Nr. niveluri:1; S. construita la sol:37 mp;

B. Partea II. Proprietari și acte

Inscrieri privitoare la dreptul de proprietate și alte drepturi reale		Referințe
15742 / 09/02/2017		
Act Notarial nr. Contract de donatie aut. nr. 260, din 08/02/2017 emis de NP Tone Florian;		
B1	Intabulare, drept de PROPRIETATE, dobandit prin Conventie, cota actuala 1/1, cota initiala 1/1 1) MAROIU GEORGE	A1, A1.1, A1.2, A1.3

C. Partea III. SARCINI

Inscrieri privind dezmembramintele dreptului de proprietate, drepturi reale de garanție și sarcini		Referințe
15742 / 09/02/2017		
Act Notarial nr. Contract de donatie aut. nr. 260, din 08/02/2017 emis de NP Tone Florian;		
C1	Intabulare, drept de UZUFRUCT VIAGER, dobandit prin Conventie, cota actuala 1/1, cota initiala 1/1 1) MAROIU GRIGORE MIRCEA	A1, A1.1, A1.2, A1.3
C2	Intabulare, drept de IPOTECA LEGALA, Valoare:0 LEI ce are ca obiect plata rentei în bani corespunzătoare întreținerii neexecutate 1) MAROIU GRIGORE MIRCEA	A1, A1.1, A1.2, A1.3

Anexa Nr. 1 La Partea I

Teren

Nr cadastral	Suprafața (mp)*	Observații / Referințe
30023	Din acte: 1.100 Masurata: 1.003	

* Suprafața este determinată în planul de proiecție Stereo 70.



Date referitoare la teren

Crt	Categorie folosință	Intra vilan	Suprafața (mp)	Tarla	Parcelă	Nr. topo	Observații / Referințe
1	curți constructii	DA	595	46	51	-	
2	arabil	DA	408	46	52	-	

Date referitoare la construcții

Crt	Număr	Destinație construcție	Supraf. (mp)	Situație juridică	Observații / Referințe
A1.1	30023-C1	construcții de locuințe	Din acte: 0 Masurata: 108	Cu acte	Nr. niveluri:1; S. construita la sol:108 mp; COMPUSA DIN 4 CAMERE, 2 HOL SI BECI
A1.2	30023-C2	construcții anexa	Din acte: 0 Masurata: 64	Cu acte	Nr. niveluri:1; S. construita la sol:64 mp;
A1.3	30023-C3	construcții anexa	Din acte: 0 Masurata: 37	Cu acte	Nr. niveluri:1; S. construita la sol:37 mp;

Lungime Segmente

1) Valorile lungimilor segmentelor sunt obținute din proiecție în plan.

Punct început	X / Y	Punct sfârșit	X / Y	Lungime segment (** (m)
---------------	-------	---------------	-------	-------------------------

Punct început	X / Y	Punct sfârşit	X / Y	Lungime segment (** (m)
1	380.468,542 266.661,862	2	380.470,557 266.661,646	2.027
2	380.470,557 266.661,646	3	380.478,835 266.661,726	8.278
3	380.478,835 266.661,726	4	380.475,782 266.680,52	19.04
4	380.475,782 266.680,52	5	380.472,086 266.699,972	19.8
5	380.472,086 266.699,972	6	380.471,48 266.705,295	5.357
6	380.471,48 266.705,295	7	380.469,018 266.720,61	15.512
7	380.469,018 266.720,61	8	380.466,372 266.737,069	16.67
8	380.466,372 266.737,069	9	380.465,416 266.744,922	7.911
9	380.465,416 266.744,922	10	380.462,508 266.763,012	18.322
10	380.462,508 266.763,012	11	380.462,342 266.764,046	1.047
11	380.462,342 266.764,046	12	380.452,368 266.763,252	10.006
12	380.452,368 266.763,252	13	380.459,684 266.718,739	45.11
13	380.459,684 266.718,739	14	380.462,725 266.700,185	18.802
14	380.462,725 266.700,185	1	380.468,542 266.661,862	38.762

** Lungimile segmentelor sunt determinate în planul de proiecție Stereo 70 și sunt rotunjite la 1 milimetru.

*** Distanța dintre puncte este formată din segmente cumulate ce sunt mai mici decât valoarea 1 milimetru.

**DATE DESPRE IMOBILUL NR. 12124**

Oficiul de Cadastru și Publicitate Imobiliară DOLJ
Biroul de Cadastru și Publicitate Imobiliară Craiova

A. Partea I. Descrierea imobilului

TEREN Intravilan

Adresa: Loc. Bistret, Calea Dunarii, Nr. 286, Jud. Dolj, Tarla 46, Parcela 53 si Parcela54

Nr. Crt	Nr cadastral Nr. topografic	Suprafața* (mp)	Observații / Referințe
A1	34889	Din acte: 1.683 Masurata: 1.526	Sector cadastral:28 Teren imprejmuit;

Construcții

Crt	Nr cadastral Nr. topografic	Adresa	Observații / Referințe
A1.1	34889-C1	Loc. Bistret, Calea Dunarii, Nr. 286, Jud. Dolj, Tarla 46, Parcela 53 si Parcela54	Nr. niveluri:1; S. construita la sol:114 mp; S. construita desfasurata:114 mp;
A1.2	34889-C2	Loc. Bistret, Calea Dunarii, Nr. 286, Jud. Dolj, Tarla 46, Parcela 53 si Parcela54	Nr. niveluri:1; S. construita la sol:32 mp; S. construita desfasurata:32 mp;
A1.3	34889-C3	Loc. Bistret, Calea Dunarii, Nr. 286, Jud. Dolj, Tarla 46, Parcela 53 si Parcela54	Nr. niveluri:1; S. construita la sol:45 mp; S. construita desfasurata:45 mp;
A1.4	34889-C4	Loc. Bistret, Calea Dunarii, Nr. 286, Jud. Dolj, Tarla 46, Parcela 53 si Parcela54	Nr. niveluri:1; S. construita la sol:48 mp; S. construita desfasurata:48 mp;

B. Partea II. Proprietari și acte

Inscrieri privitoare la dreptul de proprietate și alte drepturi reale	Referințe
168314 / 09/07/2021	
Act Notarial nr. CVC aut 653, din 09/07/2021 emis de OLTEANU IOANA;	
B1	A1, A1.1, A1.2, A1.3, A1.4
Intabulare, drept de PROPRIETATE, dobandit prin Conventie, cota actuala 1/1, cota initiala 1/1	
1) DURAC NICOLAE	
2) DURAC ELENA	

C. Partea III. SARCINI .

Inscrieri privind dezmembramintele dreptului de proprietate, drepturi reale de garanție și sarcini	Referințe
NU SUNT	

Anexa Nr. 1 La Partea I

Teren

Nr cadastral	Suprafața (mp)*	Observații / Referințe
34889	Din acte: 1.683 Masurata: 1.526	

* Suprafața este determinată în planul de proiecție Stereo 70.



Date referitoare la teren

Crt	Categorie folosință	Intravilan	Suprafața (mp)	Tarla	Parcelă	Nr. topo	Observații / Referințe
1	arabil	DA	637	46	54	-	
2	curți constructii	DA	889	46	53	-	

Date referitoare la construcții

Crt	Număr	Destinație construcție	Supraf. (mp)	Situație juridică	Observații / Referințe
A1.1	34889-C1	construcții de locuințe	114	Cu acte	Nr. niveluri:1; S. construita la sol:114 mp; S. construita desfasurata:114 mp;
A1.2	34889-C2	construcții anexa	32	Cu acte	Nr. niveluri:1; S. construita la sol:32 mp; S. construita desfasurata:32 mp;
A1.3	34889-C3	construcții anexa	45	Cu acte	Nr. niveluri:1; S. construita la sol:45 mp; S. construita desfasurata:45 mp;
A1.4	34889-C4	construcții anexa	48	Cu acte	Nr. niveluri:1; S. construita la sol:48 mp; S. construita desfasurata:48 mp;

Lungime Segmente

1) Valorile lungimilor segmentelor sunt obținute din proiecție în plan.

Punct început	X / Y	Punct sfârșit	X / Y	Lungime segment (** (m)
---------------	-------	---------------	-------	-------------------------

Punct început	X / Y	Punct sfârșit	X / Y	Lungime segment (** (m)
1	380.478,835 266.661,726	2	380.492,639 266.663,101	13.872
2	380.492,639 266.663,101	3	380.489,592 266.682,619	19.754
3	380.489,592 266.682,619	4	380.486,407 266.707,698	25.28
4	380.486,407 266.707,698	5	380.482,486 266.731,319	23.944
5	380.482,486 266.731,319	6	380.478,026 266.765,303	34.275
6	380.478,026 266.765,303	7	380.468,779 266.763,824	9.365
7	380.468,779 266.763,824	8	380.462,508 266.763,012	6.323
8	380.462,508 266.763,012	9	380.465,416 266.744,922	18.322
9	380.465,416 266.744,922	10	380.466,372 266.737,069	7.911
10	380.466,372 266.737,069	11	380.469,018 266.720,61	16.67
11	380.469,018 266.720,61	12	380.471,48 266.705,295	15.512
12	380.471,48 266.705,295	13	380.472,086 266.699,972	5.357
13	380.472,086 266.699,972	14	380.475,782 266.680,52	19.8
14	380.475,782 266.680,52	1	380.478,835 266.661,726	19.04

** Lungimile segmentelor sunt determinate în planul de proiecție Stereo 70 și sunt rotunjite la 1 milimetru.

*** Distanța dintre puncte este formată din segmente cumulate ce sunt mai mici decât valoarea 1 milimetru.

**DATE DESPRE IMOBILUL NR. 12125**

Oficiul de Cadastru și Publicitate Imobiliară DOLJ
Biroul de Cadastru și Publicitate Imobiliară Craiova

A. Partea I. Descrierea imobilului

TEREN Extravilan

Adresa: Jud. Dolj, T59,P44

Nr. Crt	Nr cadastral Nr. topografic	Suprafața* (mp)	Observații / Referințe
A1		1.792	Sector cadastral:28 Teren neimprejmuit;

B. Partea II. Proprietari și acte

Inscrieri privitoare la dreptul de proprietate și alte drepturi reale	Referințe
/	
Act Administrativ nr. TDP nr. 1755-48185, din 08/02/2002 emis de CJSAPT DOLJ;	
B1	A1
Intabulare, drept de PROPRIETATE, dobândit prin Reconstituire, cota actuala 1/1, cota initiala 1/1 1) MAROIU ION, Lipsă CNP.	

C. Partea III. SARCINI .

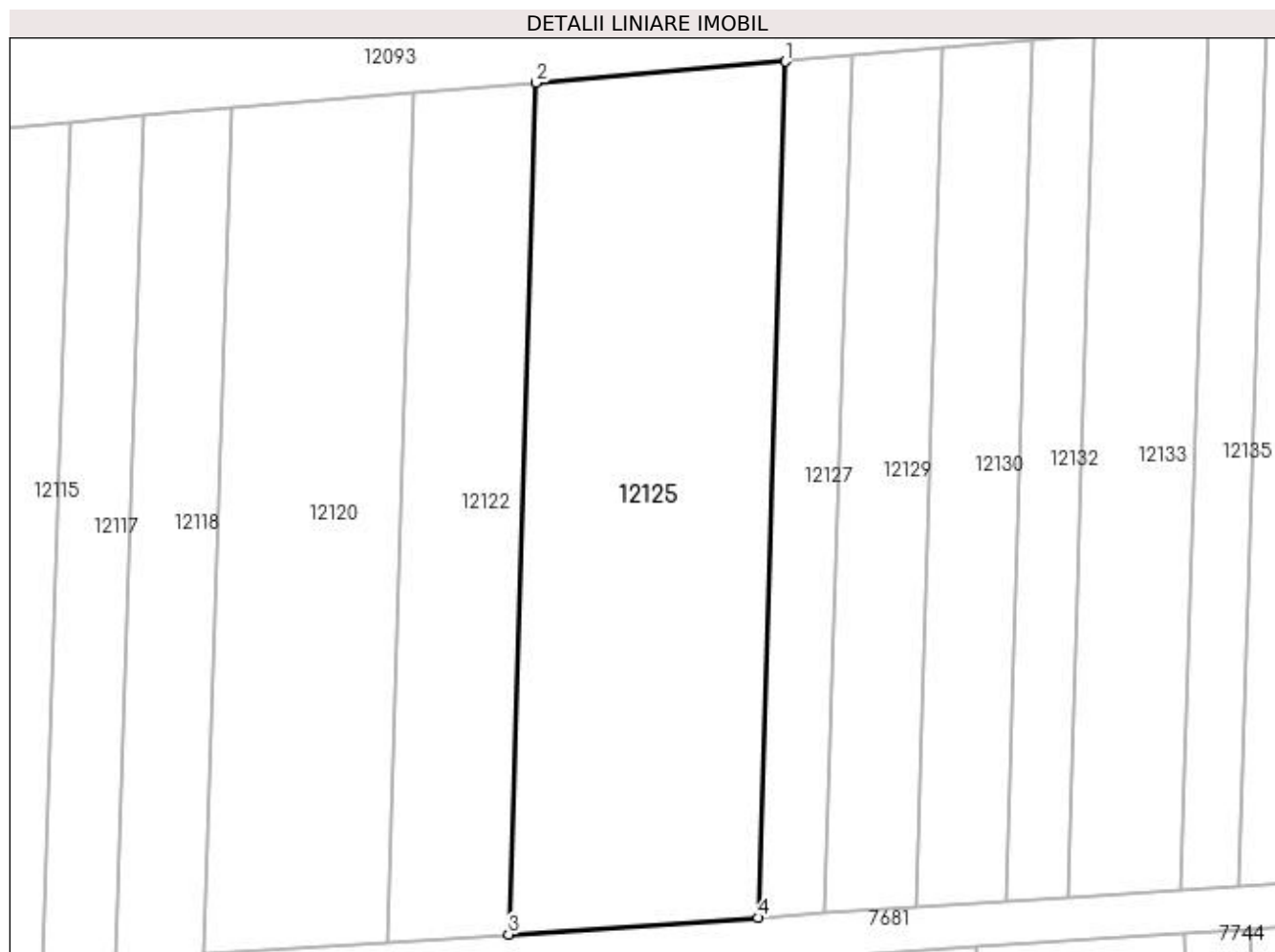
Inscrieri privind dezmembramintele dreptului de proprietate, drepturi reale de garanție și sarcini	Referințe
NU SUNT	

Anexa Nr. 1 La Partea I

Teren

Nr cadastral	Suprafața (mp)*	Observații / Referințe
	1.792	

* Suprafața este determinată în planul de proiecție Stereo 70.



Date referitoare la teren

Crt	Categorie folosință	Intra vilan	Suprafața (mp)	Tarla	Parcelă	Nr. topo	Observații / Referințe
1	arabil	NU	1.792	59	44	-	

Lungime Segmente

1) Valorile lungimilor segmentelor sunt obținute din proiecție în plan.

Punct început	X / Y	Punct sfârșit	X / Y	Lungime segment (** (m)
1	380.493,004 266.655,117	2	380.470,073 266.653,18	23.013
2	380.470,073 266.653,18	3	380.467,571 266.575,026	78.194
3	380.467,571 266.575,026	4	380.490,489 266.576,552	22.969
4	380.490,489 266.576,552	1	380.493,004 266.655,117	78.605

**** Lungimile segmentelor sunt determinate în planul de proiecție Stereo 70 și sunt rotunjite la 1 milimetru.**

***** Distanța dintre puncte este formată din segmente cumulate ce sunt mai mici decât valoarea 1 milimetru.**

**DATE DESPRE IMOBILUL NR. 12126**

Oficiul de Cadastru și Publicitate Imobiliară DOLJ
Biroul de Cadastru și Publicitate Imobiliară Craiova

A. Partea I. Descrierea imobilului

TEREN Intravilan

Nr. CF vechi:655
Nr. cadastral vechi:871

Adresa: Loc. Bistret, Jud. Dolj, T 46, P 55,56

Nr. Crt	Nr cadastral Nr. topografic	Suprafața* (mp)	Observații / Referințe
A1	33202	Din acte: 1.320 Masurata: 1.117	Sector cadastral:28 Teren imprejmuit;

Construcții

Crt	Nr cadastral Nr. topografic	Adresa	Observații / Referințe
A1.1	33202-C1	Loc. Bistret, Jud. Dolj, T 46, P 55,56	Nr. niveluri:1; S. construita la sol:64 mp; S. construita desfasurata:64 mp;
A1.2	33202-C2	Loc. Bistret, Jud. Dolj, T 46, P 55,56	Nr. niveluri:1; S. construita la sol:35 mp; S. construita desfasurata:35 mp;
A1.3	33202-C3	Loc. Bistret, Jud. Dolj, T 46, P 55,56	Nr. niveluri:1; S. construita la sol:34 mp; S. construita desfasurata:34 mp;
A1.4	33202-C4	Loc. Bistret, Jud. Dolj, T 46, P 55,56	Nr. niveluri:1; S. construita la sol:31 mp; S. construita desfasurata:31 mp;

B. Partea II. Proprietari și acte

Inscrieri privitoare la dreptul de proprietate și alte drepturi reale		Referințe
54086 / 25/09/2009		
Act Notarial nr. 1119, din 01/01/2009 emis de BNP A.BELU;		
B1	Intabulare, drept de PROPRIETATE, dobandit prin Conventie, cota actuala 1/1, cota initiala 1/1 1) ZOFEI VASILICA	A1, A1.1, A1.2, A1.3, A1.4

C. Partea III. SARCINI .

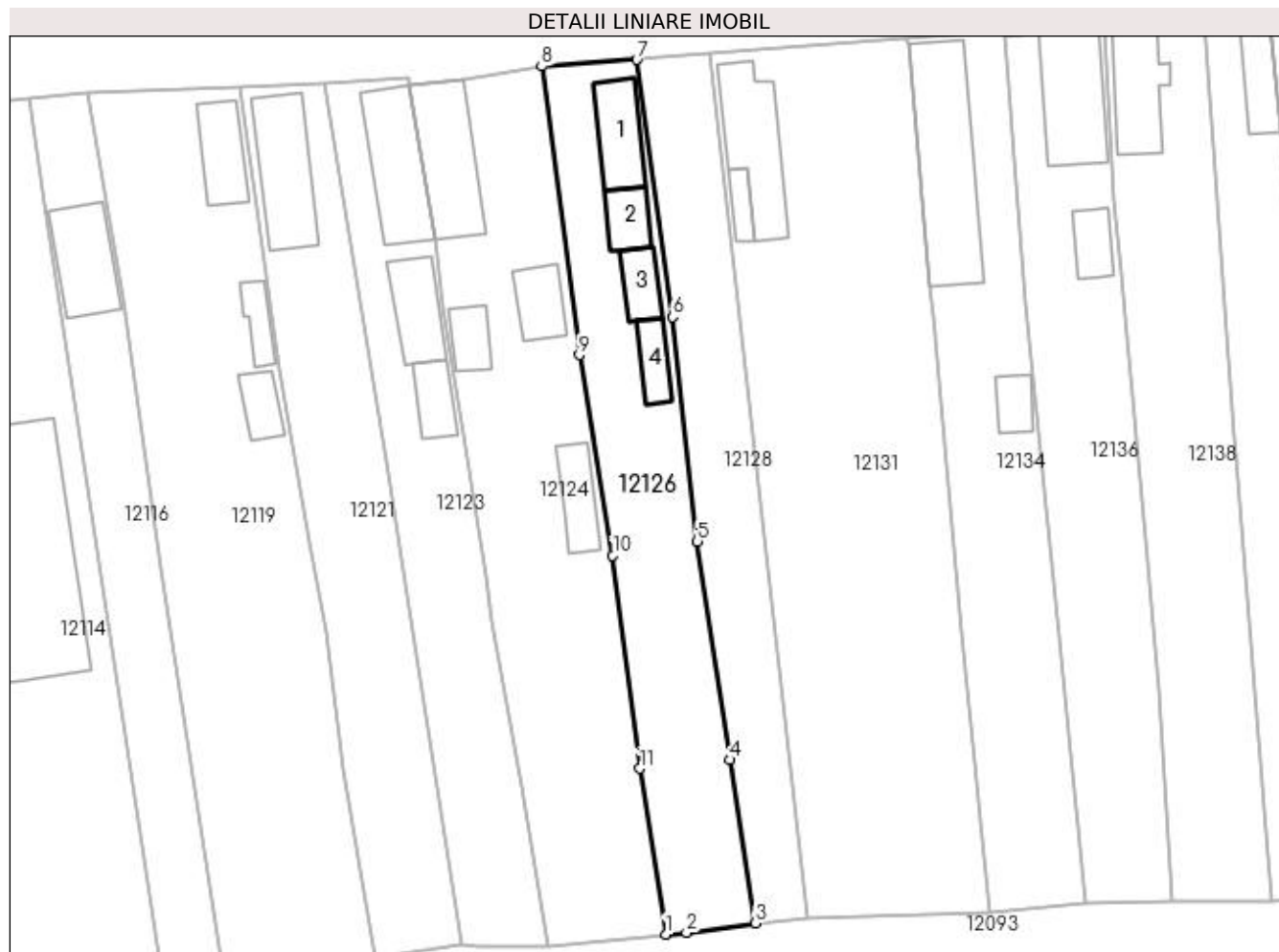
Inscrieri privind dezmembramintele dreptului de proprietate, drepturi reale de garanție și sarcini	Referințe
NU SUNT	

Anexa Nr. 1 La Partea I

Teren

Nr cadastral	Suprafața (mp)*	Observații / Referințe
33202	Din acte: 1.320 Masurata: 1.117	

* Suprafața este determinată în planul de proiecție Stereo 70.



Date referitoare la teren

Crt	Categorie folosință	Intra vilan	Suprafața (mp)	Tarla	Parcelă	Nr. topo	Observații / Referințe
1	curți constructii	DA	630	46	55,56	-	
2	arabil	DA	487	46	55,56	-	

Date referitoare la construcții

Crt	Număr	Destinație construcție	Supraf. (mp)	Situație juridică	Observații / Referințe
A1.1	33202-C1	construcții de locuințe	Din acte: 0 Masurata: 64	Cu acte	Nr. niveluri:1; S. construita la sol:64 mp; S. construita desfasurata:64 mp;
A1.2	33202-C2	construcții anexa	Din acte: 0 Masurata: 35	Cu acte	Nr. niveluri:1; S. construita la sol:35 mp; S. construita desfasurata:35 mp;
A1.3	33202-C3	construcții anexa	Din acte: 0 Masurata: 34	Cu acte	Nr. niveluri:1; S. construita la sol:34 mp; S. construita desfasurata:34 mp;
A1.4	33202-C4	construcții anexa	Din acte: 0 Masurata: 31	Cu acte	Nr. niveluri:1; S. construita la sol:31 mp; S. construita desfasurata:31 mp;

Lungime Segmente

1) Valorile lungimilor segmentelor sunt obținute din proiecție în plan.

Punct început	X / Y	Punct sfârșit	X / Y	Lungime segment (** (m)
---------------	-------	---------------	-------	-------------------------

Punct început	X / Y	Punct sfârșit	X / Y	Lungime segment (** (m)
1	380.492,639 266.663,101	2	380.495,106 266.663,281	2.474
2	380.495,106 266.663,281	3	380.503,249 266.664,443	8.225
3	380.503,249 266.664,443	4	380.500,183 266.683,661	19.461
4	380.500,183 266.683,661	5	380.496,379 266.709,383	26.002
5	380.496,379 266.709,383	6	380.493,496 266.735,793	26.567
6	380.493,496 266.735,793	7	380.489,247 266.766,093	30.596
7	380.489,247 266.766,093	8	380.478,026 266.765,303	11.249
8	380.478,026 266.765,303	9	380.482,486 266.731,319	34.275
9	380.482,486 266.731,319	10	380.486,407 266.707,698	23.944
10	380.486,407 266.707,698	11	380.489,592 266.682,619	25.28
11	380.489,592 266.682,619	1	380.492,639 266.663,101	19.754

** Lungimile segmentelor sunt determinate în planul de proiecție Stereo 70 și sunt rotunjite la 1 milimetru.

*** Distanța dintre puncte este formată din segmente cumulate ce sunt mai mici decât valoarea 1 milimetru.

**DATE DESPRE IMOBILUL NR. 12127**

Oficiul de Cadastru și Publicitate Imobiliară DOLJ
Biroul de Cadastru și Publicitate Imobiliară Craiova

A. Partea I. Descrierea imobilului

TEREN Extravilan

Adresa: Jud. Dolj, T59,P45

Nr. Crt	Nr cadastral Nr. topografic	Suprafața* (mp)	Observații / Referințe
A1		480	Sector cadastral:28 Teren neimprejmuit;

B. Partea II. Proprietari și acte

Inscrieri privitoare la dreptul de proprietate și alte drepturi reale	Referințe
/	
Act Administrativ nr. TDP nr. 1755-48185, din 08/02/2002 emis de CJSAPT DOLJ;	
B1	A1
Intabulare, drept de PROPRIETATE, dobândit prin Reconstituire, cota actuala 1/1, cota initiala 1/1 1) MAROIU ION, Lipsă CNP.	

C. Partea III. SARCINI .

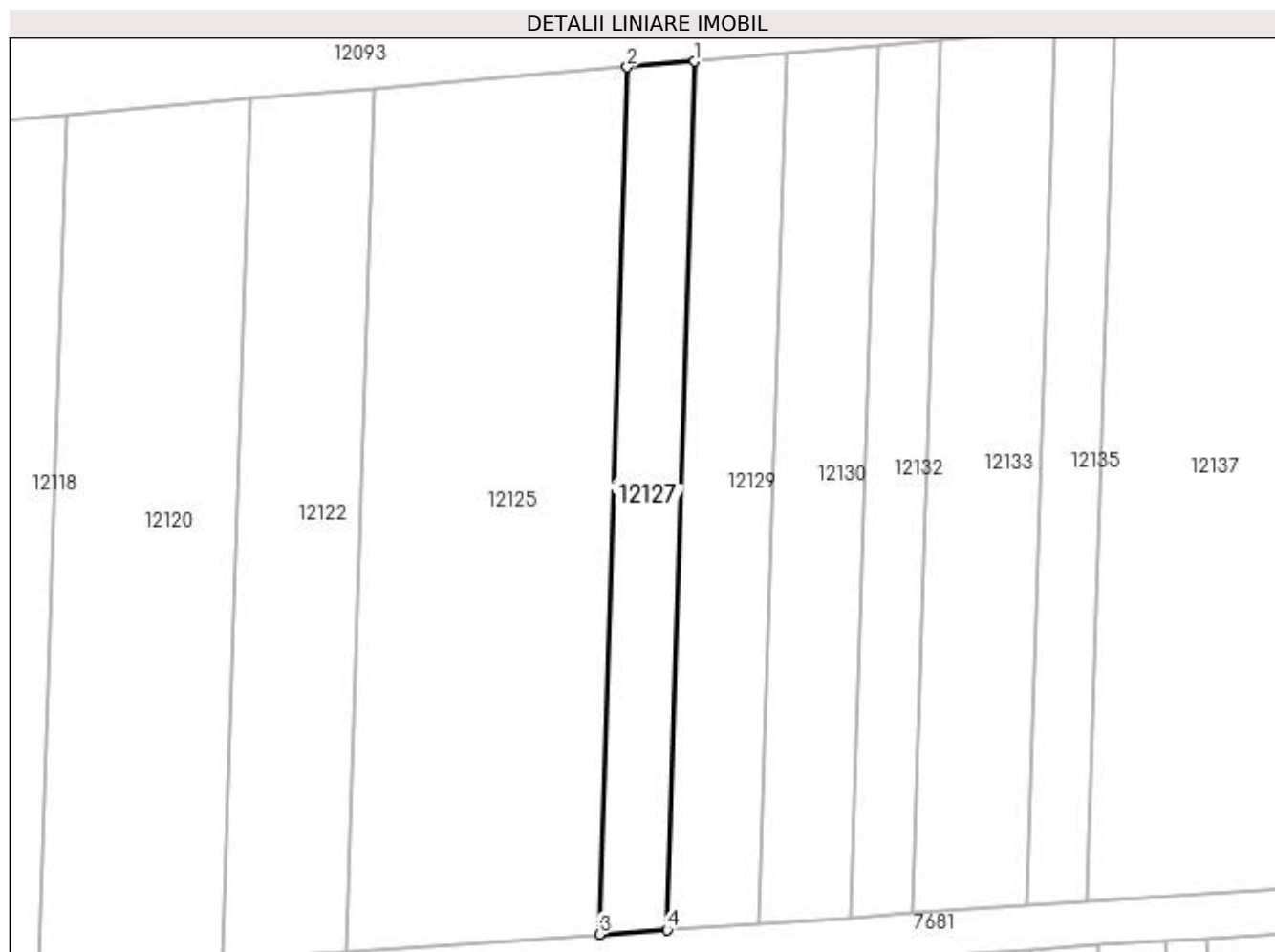
Inscrieri privind dezmembramintele dreptului de proprietate, drepturi reale de garanție și sarcini	Referințe
NU SUNT	

Anexa Nr. 1 La Partea I

Teren

Nr cadastral	Suprafața (mp)*	Observații / Referințe
	480	

* Suprafața este determinată în planul de proiecție Stereo 70.



Date referitoare la teren

Crt	Categorie folosință	Intra vilan	Suprafața (mp)	Tarla	Parcelă	Nr. topo	Observații / Referințe
1	arabil	NU	480	59	45	-	

Lungime Segmente

1) Valorile lungimilor segmentelor sunt obținute din proiecție în plan.

Punct început	X / Y	Punct sfârșit	X / Y	Lungime segment (** (m)
1	380.499,126 266.655,634	2	380.493,004 266.655,117	6.144
2	380.493,004 266.655,117	3	380.490,489 266.576,552	78.605
3	380.490,489 266.576,552	4	380.496,607 266.576,959	6.132
4	380.496,607 266.576,959	1	380.499,126 266.655,634	78.715

**** Lungimile segmentelor sunt determinate în planul de proiecție Stereo 70 și sunt rotunjite la 1 milimetru.**

***** Distanța dintre puncte este formată din segmente cumulate ce sunt mai mici decât valoarea 1 milimetru.**

**DATE DESPRE IMOBILUL NR. 12128**

Oficiul de Cadastru și Publicitate Imobiliară DOLJ
Biroul de Cadastru și Publicitate Imobiliară Craiova

A. Partea I. Descrierea imobilului

TEREN Intravilan

Adresa: Loc. Bistret, Str Calea Dunării, Nr. 290, Jud. Dolj

Nr. Crt	Nr cadastral Nr. topografic	Suprafața* (mp)	Observații / Referințe
A1		783	Sector cadastral:28 Teren imprejmuit;

B. Partea II. Proprietari și acte

Inscrieri privitoare la dreptul de proprietate și alte drepturi reale	Referințe
/	
Act Normativ nr. 7, din 13/03/1996 emis de PARLAMENTUL ROMÂNIEI;	
B1	Inscrierea provizorie, drept de PROPRIETATE, dobandit prin Lege, cota actuala 1/1, cota initiala 1/1
	1) NEIDENTIFICAT NEIDENTIFICAT

C. Partea III. SARCINI .

Inscrieri privind dezmembramintele dreptului de proprietate, drepturi reale de garanție și sarcini	Referințe
NU SUNT	

Anexa Nr. 1 La Partea I

Teren

Nr cadastral	Suprafaţa (mp)*	Observații / Referințe
	783	

* Suprafața este determinată în planul de proiecție Stereo 70.



Date referitoare la teren

Crt	Categorie folosință	Intra vilan	Suprafața (mp)	Tarla	Parcelă	Nr. topo	Observații / Referințe
1	arabil	DA	783	46	-	-	

Lungime Segmente

1) Valorile lungimilor segmentelor sunt obținute din proiecție în plan.

Punct început	X / Y	Punct sfârșit	X / Y	Lungime segment (** (m)
1	380.503,249 266.664,443	2	380.509,426 266.664,915	6.195
2	380.509,426 266.664,915	3	380.501,59 266.733,682	69.212
3	380.501,59 266.733,682	4	380.497,822 266.766,753	33.285
4	380.497,822 266.766,753	5	380.489,247 266.766,093	8.6
5	380.489,247 266.766,093	6	380.493,496 266.735,793	30.596

Punct început	X / Y	Punct sfârșit	X / Y	Lungime segment (** (m)
6	380.493,496 266.735,793	7	380.496,379 266.709,383	26.567
7	380.496,379 266.709,383	8	380.500,183 266.683,661	26.002
8	380.500,183 266.683,661	1	380.503,249 266.664,443	19.461

** Lungimile segmentelor sunt determinate în planul de proiecție Stereo 70 și sunt rotunjite la 1 milimetru.

*** Distanța dintre puncte este formată din segmente cumulate ce sunt mai mici decât valoarea 1 milimetru.

**DATE DESPRE IMOBILUL NR. 12129**

Oficiul de Cadastru și Publicitate Imobiliară DOLJ
Biroul de Cadastru și Publicitate Imobiliară Craiova

A. Partea I. Descrierea imobilului

TEREN Extravilan

Adresa: Jud. Dolj, T59,P46

Nr. Crt	Nr cadastral Nr. topografic	Suprafața* (mp)	Observații / Referințe
A1		656	Sector cadastral:28 Teren neimprejmuit;

B. Partea II. Proprietari și acte

Inscrieri privitoare la dreptul de proprietate și alte drepturi reale	Referințe
/	
Act Administrativ nr. TDP nr. 1794-48185, din 01/03/2002 emis de CJSAPT DOLJ;	
B1	A1
Intabulare, drept de PROPRIETATE, dobândit prin Reconstituire, cota actuala 1/1, cota initiala 1/1 1) CIUCULESCU ION, Lipsă CNP.	

C. Partea III. SARCINI .

Inscrieri privind dezmembramintele dreptului de proprietate, drepturi reale de garanție și sarcini	Referințe
NU SUNT	

Anexa Nr. 1 La Partea I

Teren

Nr cadastral	Suprafața (mp)*	Observații / Referințe
	656	

* Suprafața este determinată în planul de proiecție Stereo 70.



Date referitoare la teren

Crt	Categorie folosință	Intra vilan	Suprafața (mp)	Tarla	Parcelă	Nr. topo	Observații / Referințe
1	arabil	NU	656	59	46	-	

Lungime Segmente

1) Valorile lungimilor segmentelor sunt obținute din proiecție în plan.

Punct început	X / Y	Punct sfârșit	X / Y	Lungime segment (** (m)
1	380.507,479 266.656,339	2	380.499,126 266.655,634	8.383
2	380.499,126 266.655,634	3	380.496,607 266.576,959	78.715
3	380.496,607 266.576,959	4	380.504,955 266.577,515	8.366
4	380.504,955 266.577,515	1	380.507,479 266.656,339	78.864

**** Lungimile segmentelor sunt determinate în planul de proiecție Stereo 70 și sunt rotunjite la 1 milimetru.**

***** Distanța dintre puncte este formată din segmente cumulate ce sunt mai mici decât valoarea 1 milimetru.**

**DATE DESPRE IMOBILUL NR. 12130**

Oficiul de Cadastru și Publicitate Imobiliară DOLJ
Biroul de Cadastru și Publicitate Imobiliară Craiova

A. Partea I. Descrierea imobilului

TEREN Extravilan

Adresa: Jud. Dolj, T59,P47

Nr. Crt	Nr cadastral Nr. topografic	Suprafața* (mp)	Observații / Referințe
A1		650	Sector cadastral:28 Teren neimprejmuit;

B. Partea II. Proprietari și acte

Inscrieri privitoare la dreptul de proprietate și alte drepturi reale	Referințe
/	
Act Administrativ nr. TDP nr. 1542-59363, din 14/10/1998 emis de CJSAPT DOLJ;	
B1	A1
Intabulare, drept de PROPRIETATE, dobândit prin Reconstituire, cota actuala 1/1, cota initiala 1/1 1) MAROIU VICTORIA, Lipsă CNP.	

C. Partea III. SARCINI .

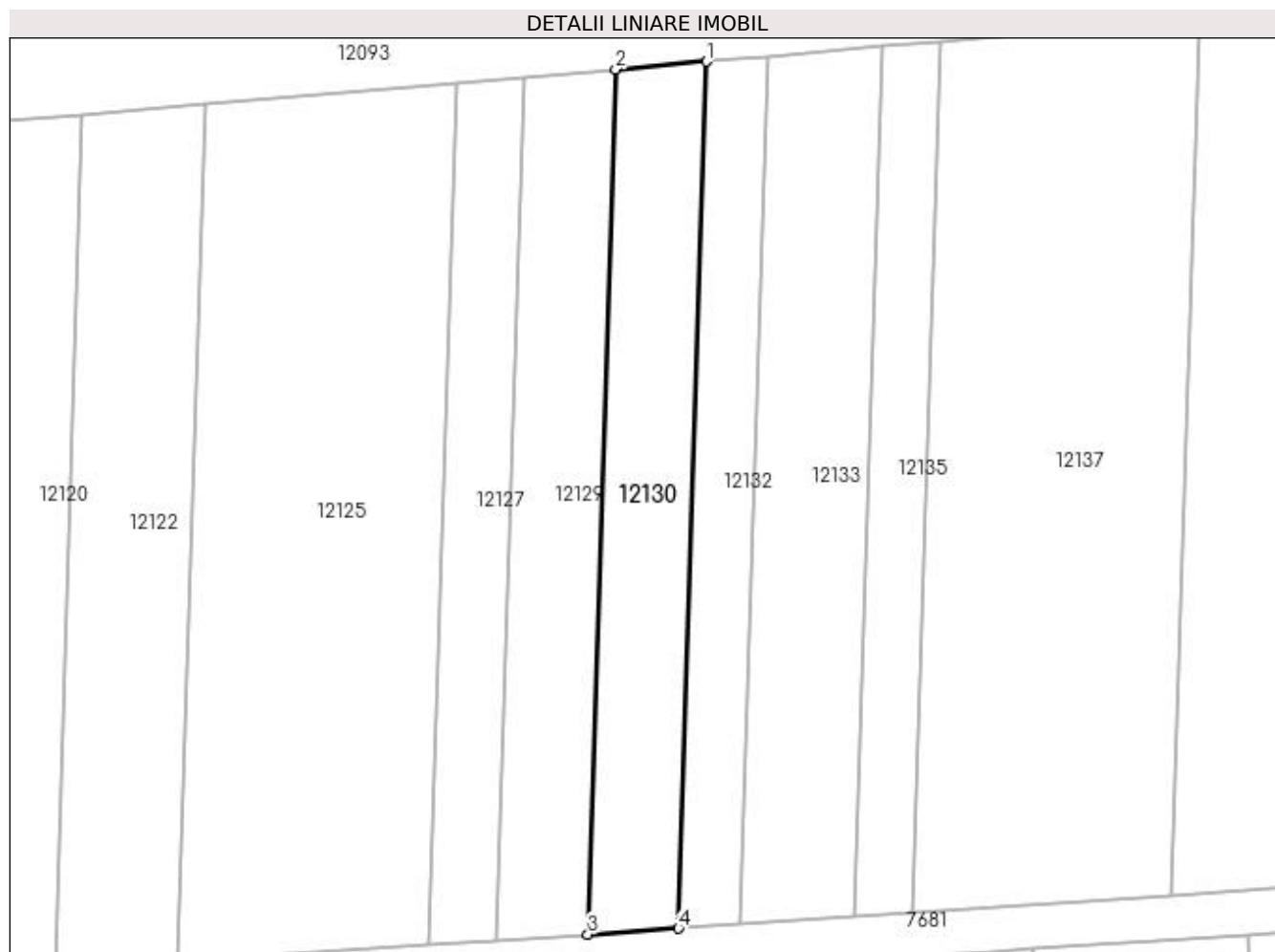
Inscrieri privind dezmembramintele dreptului de proprietate, drepturi reale de garanție și sarcini	Referințe
NU SUNT	

Anexa Nr. 1 La Partea I

Teren

Nr cadastral	Suprafața (mp)*	Observații / Referințe
	650	

* Suprafața este determinată în planul de proiecție Stereo 70.



Date referitoare la teren

Crt	Categorie folosință	Intravilan	Suprafața (mp)	Tarla	Parcelă	Nr. topo	Observații / Referințe
1	arabil	NU	650	59	47	-	

Lungime Segmente

1) Valorile lungimilor segmentelor sunt obținute din proiecție în plan.

Punct început	X / Y	Punct sfârșit	X / Y	Lungime segment (** (m)
1	380.515,74 266.657,037	2	380.507,479 266.656,339	8.29
2	380.507,479 266.656,339	3	380.504,955 266.577,515	78.864
3	380.504,955 266.577,515	4	380.513,211 266.578,065	8.274
4	380.513,211 266.578,065	1	380.515,74 266.657,037	79.012

**** Lungimile segmentelor sunt determinate în planul de proiecție Stereo 70 și sunt rotunjite la 1 milimetru.**

***** Distanța dintre puncte este formată din segmente cumulate ce sunt mai mici decât valoarea 1 milimetru.**

**DATE DESPRE IMOBILUL NR. 12131**

Oficiul de Cadastru și Publicitate Imobiliară DOLJ
Biroul de Cadastru și Publicitate Imobiliară Craiova

A. Partea I. Descrierea imobilului

TEREN Intravilan

Adresa: Loc. Bistret, Str Calea Dunarii, Nr. 292, Jud. Dolj, fosta T46. P58, 59

Nr. Crt	Nr cadastral Nr. topografic	Suprafața* (mp)	Observații / Referințe
A1	37559	2.287	Sector cadastral:28 Teren imprejmuit;

Construcții

Crt	Nr cadastral Nr. topografic	Adresa	Observații / Referințe
A1.1	37559-C1	Loc. Bistret, Str Calea Dunarii, Nr. 292, Jud. Dolj, fosta T46. P58, 59	Nr. niveluri:1; S. construita la sol:108 mp; S. construita desfasurata:108 mp; C1- Locuinta, P, construita in anul 1967, cu Scd=108mp, compusa din: 3 camere si 2 sali.
A1.2	37559-C2	Loc. Bistret, Str Calea Dunarii, Nr. 292, Jud. Dolj, fosta T46. P58, 59	Nr. niveluri:1; S. construita la sol:19 mp; S. construita desfasurata:19 mp; C2- Anexa (patul), construita in anul 1967, cu Scd=19mp

B. Partea II. Proprietari și acte

Inscrieri privitoare la dreptul de proprietate și alte drepturi reale		Referințe
105993 / 15/04/2021		
Act Notarial nr. Contract de vânzare autentificat sub nr. 191, din 14/04/2021 emis de NP Miulescu Oana Adriana;		
B1	Intabulare, drept de PROPRIETATE, dobandit prin Conventie, cota actuala 1/1, cota initiala 1/1 1) RADU DANIEL	A1, A1.1, A1.2
237916 / 04/10/2021		
Act Notarial nr. CONTRACT DE COMODAT AUT NR 3659, din 01/10/2021 emis de NP Sorop Alexandru Oliviu;		
B2	se noteaza imprumutul de folosinta (comodatul) pe o perioada de 11 ani, incepand cu data de 01.10.2021 pana la 01.10.2032 1) RADU DANIEL PRODUCT SRL, CIF:44854471	A1, A1.1, A1.2

C. Partea III. SARCINI .

Inscrieri privind dezmembramintele dreptului de proprietate, drepturi reale de garanție și sarcini	Referințe
NU SUNT	

Anexa Nr. 1 La Partea I

Teren

Nr cadastral	Suprafața (mp)*	Observații / Referințe
37559	2.287	

* Suprafața este determinată în planul de proiecție Stereo 70.



Date referitoare la teren

Crt	Categorie folosință	Intra vilan	Suprafața (mp)	Tarla	Parcelă	Nr. topo	Observații / Referințe
1	curți constructii	DA	585	46	58	-	
2	arabil	DA	702	46	59	-	
3	curți constructii	DA	575	-	-	-	
4	arabil	DA	425	-	-	-	

Date referitoare la construcții

Crt	Număr	Destinație construcție	Supraf. (mp)	Situație juridică	Observații / Referințe
A1.1	37559-C1	construcții de locuințe	108	Cu acte	Nr. niveluri:1; S. construita la sol:108 mp; S. construita desfasurata:108 mp; C1- Locuinta, P, construita in anul 1967, cu Scd=108mp, compusa din: 3 camere si 2 sali.
A1.2	37559-C2	construcții anexa	19	Cu acte	Nr. niveluri:1; S. construita la sol:19 mp; S. construita desfasurata:19 mp; C2- Anexa (patul), construita in anul 1967, cu Scd=19mp

Lungime Segmente

1) Valorile lungimilor segmentelor sunt obținute din proiecție în plan.

Punct început	X / Y	Punct sfârșit	X / Y	Lungime segment (** (m)
1	380.509,426 266.664,915	2	380.530,767 266.665,751	21.357
2	380.530,767 266.665,751	3	380.527,454 266.698,755	33.17
3	380.527,454 266.698,755	4	380.525,427 266.720,71	22.048
4	380.525,427 266.720,71	5	380.525,406 266.720,932	0.223
5	380.525,406 266.720,932	6	380.524,065 266.735,78	14.908
6	380.524,065 266.735,78	7	380.523,735 266.739,429	3.664
7	380.523,735 266.739,429	8	380.521,249 266.768,001	28.68
8	380.521,249 266.768,001	9	380.520,872 266.768,604	0.711
9	380.520,872 266.768,604	10	380.497,822 266.766,753	23.124
10	380.497,822 266.766,753	11	380.501,59 266.733,682	33.285
11	380.501,59 266.733,682	1	380.509,426 266.664,915	69.212

** Lungimile segmentelor sunt determinate în planul de proiecție Stereo 70 și sunt rotunjite la 1 milimetru.

*** Distanța dintre puncte este formată din segmente cumulate ce sunt mai mici decât valoarea 1 milimetru.

**DATE DESPRE IMOBILUL NR. 12132**

Oficiul de Cadastru și Publicitate Imobiliară DOLJ
Biroul de Cadastru și Publicitate Imobiliară Craiova

A. Partea I. Descrierea imobilului

TEREN Extravilan

Adresa: Jud. Dolj, T59,P48

Nr. Crt	Nr cadastral Nr. topografic	Suprafața* (mp)	Observații / Referințe
A1		448	Sector cadastral:28 Teren neimprejmuit;

B. Partea II. Proprietari și acte

Inscrieri privitoare la dreptul de proprietate și alte drepturi reale	Referințe
/	
Act Administrativ nr. TDP nr. 1542-59363, din 14/10/1998 emis de CJSAPT DOLJ;	
B1	A1
Intabulare, drept de PROPRIETATE, dobândit prin Reconstituire, cota actuala 1/1, cota initiala 1/1 1) MAROIU VICTORIA, Lipsă CNP.	

C. Partea III. SARCINI .

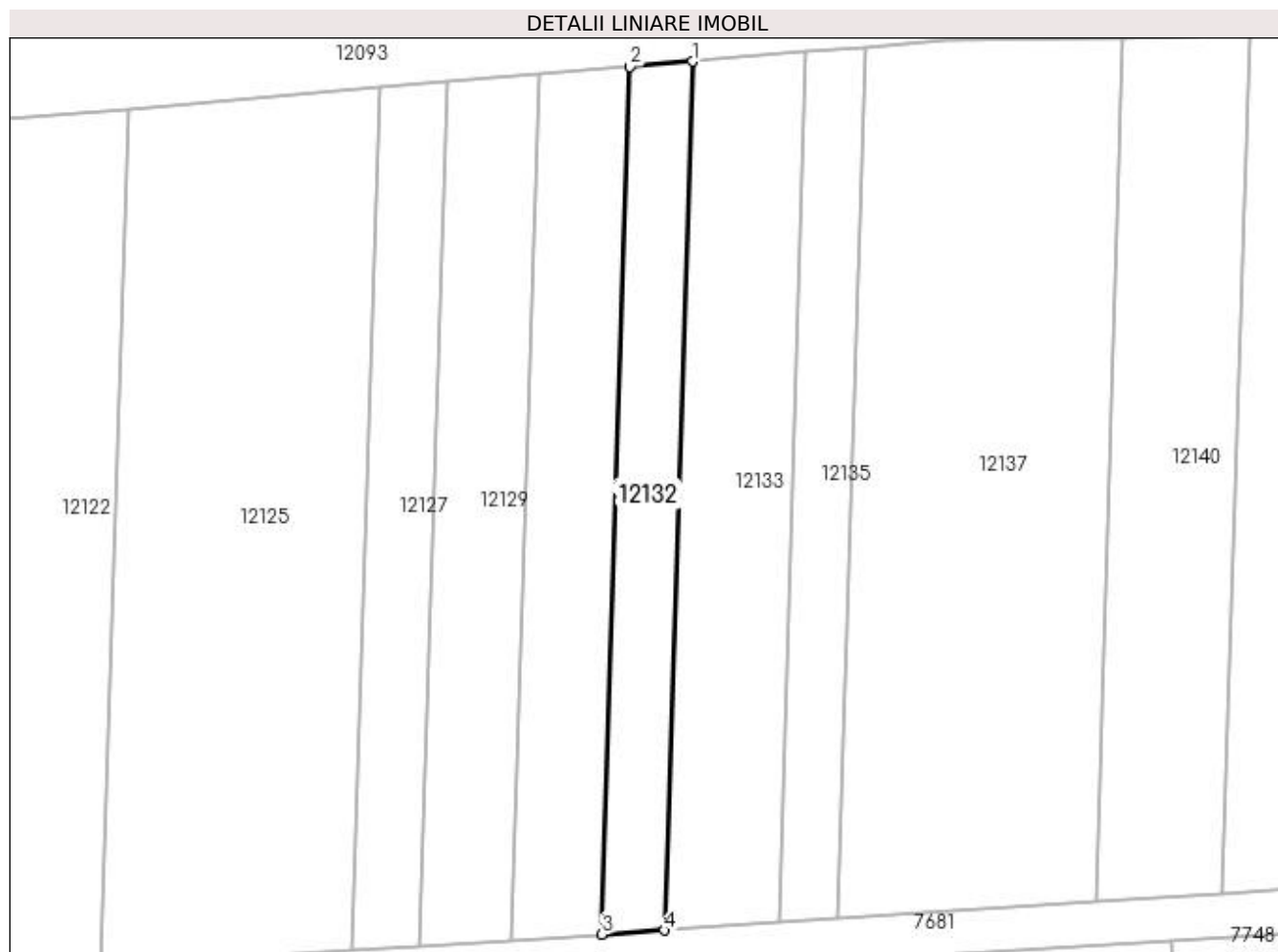
Inscrieri privind dezmembramintele dreptului de proprietate, drepturi reale de garanție și sarcini	Referințe
NU SUNT	

Anexa Nr. 1 La Partea I

Teren

Nr cadastral	Suprafața (mp)*	Observații / Referințe
	448	

* Suprafața este determinată în planul de proiecție Stereo 70.



Date referitoare la teren

Crt	Categorie folosință	Intra vilan	Suprafața (mp)	Tarla	Parcelă	Nr. topo	Observații / Referințe
1	arabil	NU	448	59	48	-	

Lungime Segmente

1) Valorile lungimilor segmentelor sunt obținute din proiecție în plan.

Punct început	X / Y	Punct sfârșit	X / Y	Lungime segment (** (m)
1	380.521,424 266.657,517	2	380.515,74 266.657,037	5.704
2	380.515,74 266.657,037	3	380.513,211 266.578,065	79.012
3	380.513,211 266.578,065	4	380.518,892 266.578,443	5.694
4	380.518,892 266.578,443	1	380.521,424 266.657,517	79.115

**** Lungimile segmentelor sunt determinate în planul de proiecție Stereo 70 și sunt rotunjite la 1 milimetru.**

***** Distanța dintre puncte este formată din segmente cumulate ce sunt mai mici decât valoarea 1 milimetru.**

**DATE DESPRE IMOBILUL NR. 12133**

Oficiul de Cadastru și Publicitate Imobiliară DOLJ
Biroul de Cadastru și Publicitate Imobiliară Craiova

A. Partea I. Descrierea imobilului

TEREN Extravilan

Adresa: Jud. Dolj, T59,P49

Nr. Crt	Nr cadastral Nr. topografic	Suprafața* (mp)	Observații / Referințe
A1		820	Sector cadastral:28 Teren neimprejmuit;

B. Partea II. Proprietari și acte

Inscrieri privitoare la dreptul de proprietate și alte drepturi reale		Referințe
/		
Act Administrativ nr. TDP nr. 2007-1378, din 20/07/2002 emis de CJSAPT DOLJ;		
B1	Intabulare, drept de PROPRIETATE, dobândit prin Reconstituire, cota actuala 1/1, cota initiala 1/1 1) PÎRVU CONSTANTINA, Lipsă CNP. 2) ZOFEI ALEXANDRINA, Lipsă CNP.	A1

C. Partea III. SARCINI .

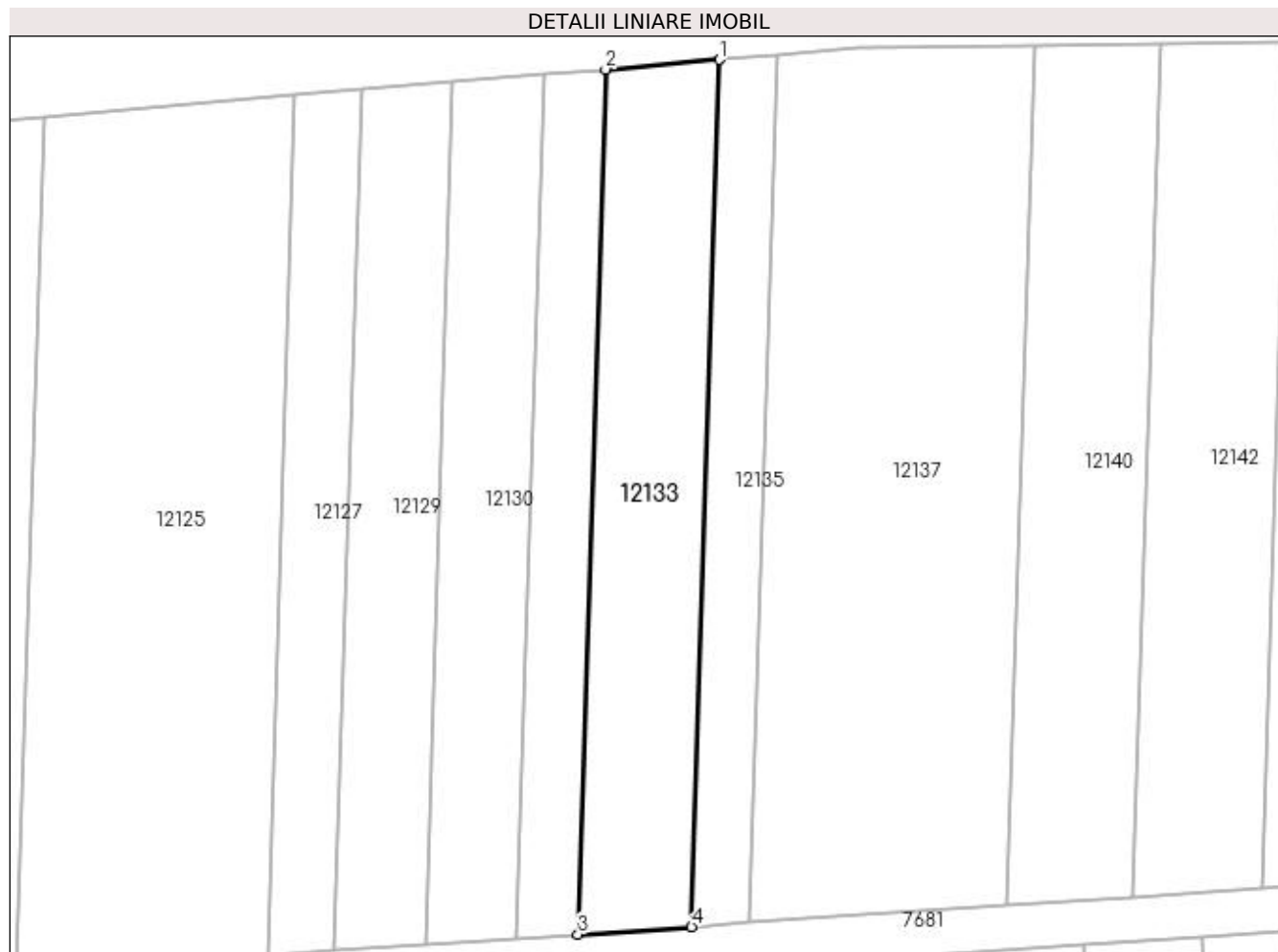
Inscrieri privind dezmembramentele dreptului de proprietate, drepturi reale de garanție și sarcini	Referințe
NU SUNT	

Anexa Nr. 1 La Partea I

Teren

Nr cadastral	Suprafața (mp)*	Observații / Referințe
	820	

* Suprafața este determinată în planul de proiecție Stereo 70.



Date referitoare la teren

Crt	Categorie folosință	Intra vilan	Suprafața (mp)	Tarla	Parcelă	Nr. topo	Observații / Referințe
1	arabil	NU	820	59	49	-	

Lungime Segmente

1) Valorile lungimilor segmentelor sunt obținute din proiecție în plan.

Punct început	X / Y	Punct sfârșit	X / Y	Lungime segment (** (m)
1	380.531,81 266.658,394	2	380.521,424 266.657,517	10.423
2	380.521,424 266.657,517	3	380.518,892 266.578,443	79.115
3	380.518,892 266.578,443	4	380.529,272 266.579,134	10.403
4	380.529,272 266.579,134	1	380.531,81 266.658,394	79.301

**** Lungimile segmentelor sunt determinate în planul de proiecție Stereo 70 și sunt rotunjite la 1 milimetru.**

***** Distanța dintre puncte este formată din segmente cumulate ce sunt mai mici decât valoarea 1 milimetru.**

**DATE DESPRE IMOBILUL NR. 12134**

Oficiul de Cadastru și Publicitate Imobiliară DOLJ
Biroul de Cadastru și Publicitate Imobiliară Craiova

A. Partea I. Descrierea imobilului

TEREN Intravilan

Adresa: Loc. Bistret, Str Calea Dunării, Nr. 294, Jud. Dolj, T46,P62,P63

Nr. Crt	Nr cadastral Nr. topografic	Suprafața* (mp)	Observații / Referințe
A1		1.168	Sector cadastral:28 Teren imprejmuit;

B. Partea II. Proprietari și acte

Inscrieri privitoare la dreptul de proprietate și alte drepturi reale		Referințe
/		
Act Normativ nr. 7, din 13/03/1996 emis de PARLAMENTUL ROMÂNIEI;		
B1	Inscrierea provizorie, drept de PROPRIETATE, dobandit prin Lege, cota actuala 1/1, cota initiala 1/1 1) NEIDENTIFICAT NEIDENTIFICAT	A1

C. Partea III. SARCINI .

Inscrieri privind dezmembramintele dreptului de proprietate, drepturi reale de garanție și sarcini	Referințe
NU SUNT	

Anexa Nr. 1 La Partea I

Teren

Nr cadastral	Suprafața (mp)*	Observații / Referințe
	1.168	

* Suprafața este determinată în planul de proiecție Stereo 70.



Date referitoare la teren

Crt	Categorie folosință	Intravilan	Suprafața (mp)	Tarla	Parcelă	Nr. topo	Observații / Referințe
1	curți construcții	DA	539	46	62	-	
2	arabil	DA	629	46	63	-	

Date referitoare la construcții

Crt	Număr	Destinație construcție	Supraf. (mp)	Situație juridică	Observații / Referințe
A1.1		construcții de locuințe	187	Fara acte	Nr. niveluri:1; S. construita la sol:187 mp;
A1.2		construcții anexa	27	Fara acte	Nr. niveluri:1; S. construita la sol:27 mp;

Lungime Segmente

1) Valorile lungimilor segmentelor sunt obținute din proiecție în plan.

Punct început	X / Y	Punct sfârșit	X / Y	Lungime segment (** (m)
1	380.530,767 266.665,751	2	380.542,147 266.666,751	11.424
2	380.542,147 266.666,751	3	380.538,724 266.700,187	33.611

Punct început	X / Y	Punct sfârșit	X / Y	Lungime segment (** (m)
3	380.538,724 266.700,187	4	380.536,604 266.722,058	21.974
4	380.536,604 266.722,058	5	380.535,108 266.737,491	15.505
5	380.535,108 266.737,491	6	380.532,62 266.768,951	31.558
6	380.532,62 266.768,951	7	380.532,583 266.769,417	0.467
7	380.532,583 266.769,417	8	380.520,872 266.768,604	11.739
8	380.520,872 266.768,604	9	380.521,249 266.768,001	0.711
9	380.521,249 266.768,001	10	380.523,735 266.739,429	28.68
10	380.523,735 266.739,429	11	380.524,065 266.735,78	3.664
11	380.524,065 266.735,78	12	380.525,406 266.720,932	14.908
12	380.525,406 266.720,932	13	380.525,427 266.720,71	0.223
13	380.525,427 266.720,71	14	380.527,454 266.698,755	22.048
14	380.527,454 266.698,755	1	380.530,767 266.665,751	33.17

** Lungimile segmentelor sunt determinate în planul de proiecție Stereo 70 și sunt rotunjite la 1 milimetru.

*** Distanța dintre puncte este formată din segmente cumulate ce sunt mai mici decât valoarea 1 milimetru.

**DATE DESPRE IMOBILUL NR. 12135**

Oficiul de Cadastru și Publicitate Imobiliară DOLJ
Biroul de Cadastru și Publicitate Imobiliară Craiova

A. Partea I. Descrierea imobilului

TEREN Extravilan

Adresa: Jud. Dolj, T59,P51

Nr. Crt	Nr cadastral Nr. topografic	Suprafața* (mp)	Observații / Referințe
A1		422	Sector cadastral:28 Teren neimprejmuit;

B. Partea II. Proprietari și acte

Inscrieri privitoare la dreptul de proprietate și alte drepturi reale	Referințe
/	
Act Administrativ nr. TDP nr. 1987-1974, din 17/07/2002 emis de CJS DAPT DOLJ;	
B1	A1
Intabulare, drept de PROPRIETATE, dobândit prin Reconstituire, cota actuala 1/1, cota initiala 1/1 1) COJOCARU NICOLAE, Lipsă CNP.	

C. Partea III. SARCINI .

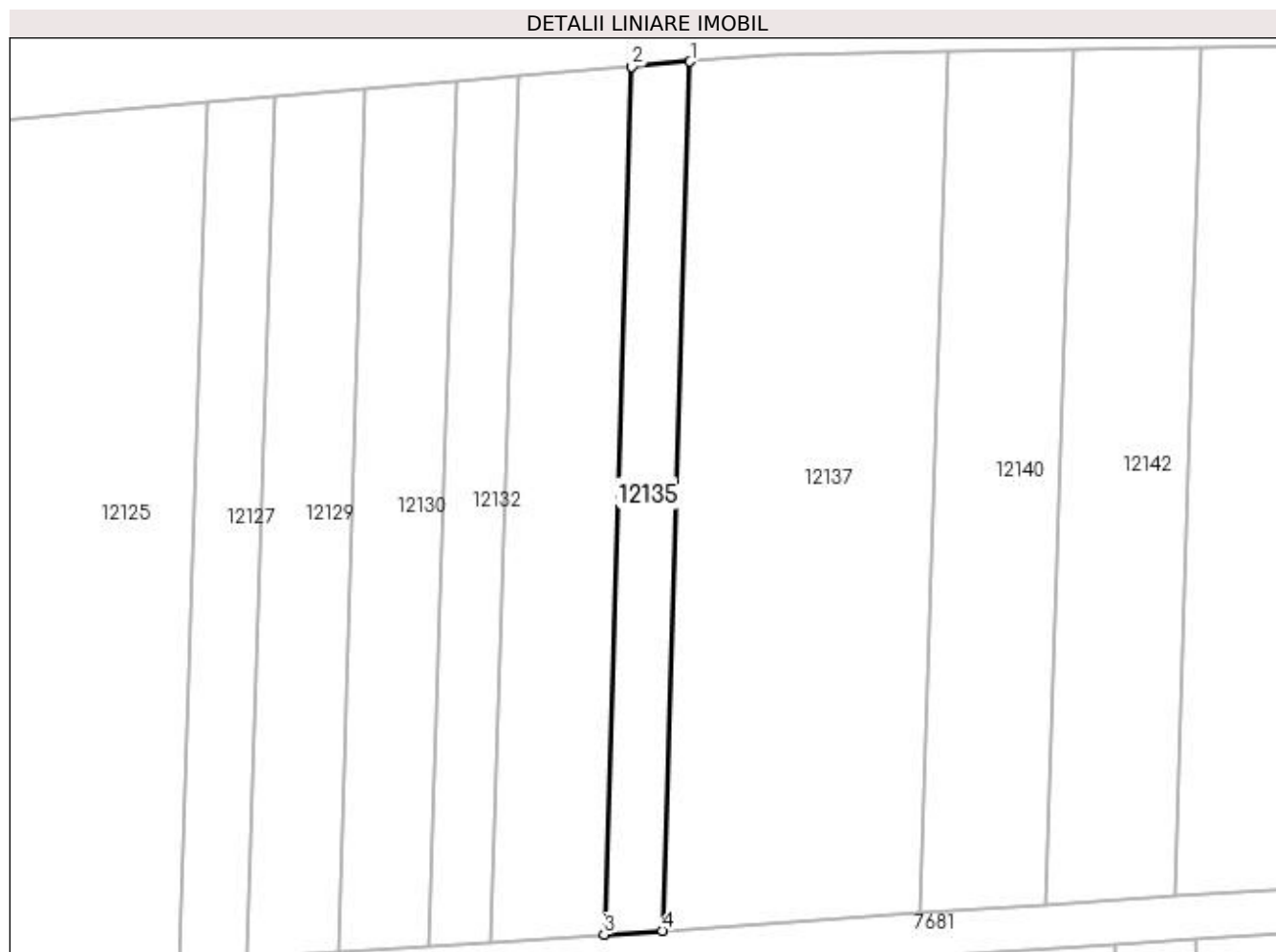
Inscrieri privind dezmembramintele dreptului de proprietate, drepturi reale de garanție și sarcini	Referințe
NU SUNT	

Anexa Nr. 1 La Partea I

Teren

Nr cadastral	Suprafața (mp)*	Observații / Referințe
	422	

* Suprafața este determinată în planul de proiecție Stereo 70.



Date referitoare la teren

Crt	Categorie folosință	Intra vilan	Suprafața (mp)	Tarla	Parcelă	Nr. topo	Observații / Referințe
1	arabil	NU	422	59	51	-	

Lungime Segmente

1) Valorile lungimilor segmentelor sunt obținute din proiecție în plan.

Punct început	X / Y	Punct sfârșit	X / Y	Lungime segment (** (m)
1	380.537,145 266.658,845	2	380.531,81 266.658,394	5.354
2	380.531,81 266.658,394	3	380.529,272 266.579,134	79.301
3	380.529,272 266.579,134	4	380.534,605 266.579,489	5.345
4	380.534,605 266.579,489	1	380.537,145 266.658,845	79.397

**** Lungimile segmentelor sunt determinate în planul de proiecție Stereo 70 și sunt rotunjite la 1 milimetru.**

***** Distanța dintre puncte este formată din segmente cumulate ce sunt mai mici decât valoarea 1 milimetru.**

**DATE DESPRE IMOBILUL NR. 12136**

Oficiul de Cadastru și Publicitate Imobiliară DOLJ
Biroul de Cadastru și Publicitate Imobiliară Craiova

A. Partea I. Descrierea imobilului

TEREN Intravilan

Adresa: Loc. Bistret, Jud. Dolj, T46, P64, P65

Nr. Crt	Nr cadastral Nr. topografic	Suprafața* (mp)	Observații / Referințe
A1	32091	Din acte: 1.260 Masurata: 1.156	Sector cadastral:28 Teren imprejmuit;

Construcții

Crt	Nr cadastral Nr. topografic	Adresa	Observații / Referințe
A1.1	32091-C1	Loc. Bistret, Jud. Dolj, T46, P64, P65	Nr. niveluri:1; S. construita la sol:110 mp; S. construita desfasurata:110 mp; casa de locuit din caramida/tigla, edificata in anul 1931, regim de inaltime P, S desf = 110 mp
A1.2	32091-C2	Loc. Bistret, Jud. Dolj, T46, P64, P65	Nr. niveluri:1; S. construita la sol:33 mp; S. construita desfasurata:33 mp; anexa din lemn, edificata in anul 1931, regim de inaltime P, S desf = 33 mp

B. Partea II. Proprietari și acte

Inscrieri privitoare la dreptul de proprietate și alte drepturi reale	Referințe
215869 / 31/10/2022	
Act Notarial nr. contract de vanzare nr 3920, din 28/10/2022 emis de Cristea Dragos Cristian;	
B1	Intabulare, drept de PROPRIETATE, dobandit prin Conventie, cota actuala 1/1, cota initiala 1/1 1) TILA MARINELA
	A1, A1.1, A1.2

C. Partea III. SARCINI .

Inscrieri privind dezmembramintele dreptului de proprietate, drepturi reale de garanție și sarcini	Referințe
NU SUNT	

Anexa Nr. 1 La Partea I

Teren

Nr cadastral	Suprafața (mp)*	Observații / Referințe
32091	Din acte: 1.260 Masurata: 1.156	

* Suprafața este determinată în planul de proiecție Stereo 70.



Date referitoare la teren

Crt	Categorie folosință	Intravilan	Suprafața (mp)	Tarla	Parcelă	Nr. topo	Observații / Referințe
1	curți constructii	DA	632	46	64	-	
2	arabil	DA	524	46	65	-	

Date referitoare la construcții

Crt	Număr	Destinație construcție	Supraf. (mp)	Situație juridică	Observații / Referințe
A1.1	32091-C1	construcții de locuințe	Din acte: 0 Masurata: 110	Cu acte	Nr. niveluri:1; S. construita la sol:110 mp; S. construita desfasurata:110 mp; casa de locuit din caramida/tigla, edificata in anul 1931, regim de inaltime P, S desf = 110 mp
A1.2	32091-C2	construcții anexa	Din acte: 0 Masurata: 33	Cu acte	Nr. niveluri:1; S. construita la sol:33 mp; S. construita desfasurata:33 mp; anexa din lemn, edificata in anul 1931, regim de inaltime P, S desf = 33 mp

Lungime Segmente

1) Valorile lungimilor segmentelor sunt obținute din proiecție în plan.

Punct început	X / Y	Punct sfârșit	X / Y	Lungime segment (** (m)
---------------	-------	---------------	-------	-------------------------

Punct început	X / Y	Punct sfârșit	X / Y	Lungime segment (** (m)
1	380.542,147 266.666,751	2	380.552,28 266.667,027	10.137
2	380.552,28 266.667,027	3	380.550,767 266.691,971	24.99
3	380.550,767 266.691,971	4	380.548,847 266.714,314	22.425
4	380.548,847 266.714,314	5	380.548,168 266.721,404	7.122
5	380.548,168 266.721,404	6	380.546,304 266.740,865	19.55
6	380.546,304 266.740,865	7	380.545,433 266.749,482	8.661
7	380.545,433 266.749,482	8	380.544,426 266.769,921	20.464
8	380.544,426 266.769,921	9	380.543,608 266.769,802	0.827
9	380.543,608 266.769,802	10	380.536,671 266.769,378	6.95
10	380.536,671 266.769,378	11	380.532,62 266.768,951	4.073
11	380.532,62 266.768,951	12	380.535,108 266.737,491	31.558
12	380.535,108 266.737,491	13	380.536,604 266.722,058	15.505
13	380.536,604 266.722,058	14	380.538,724 266.700,187	21.974
14	380.538,724 266.700,187	1	380.542,147 266.666,751	33.611

** Lungimile segmentelor sunt determinate în planul de proiecție Stereo 70 și sunt rotunjite la 1 milimetru.

*** Distanța dintre puncte este formată din segmente cumulate ce sunt mai mici decât valoarea 1 milimetru.

**DATE DESPRE IMOBILUL NR. 12137**

Oficiul de Cadastru și Publicitate Imobiliară DOLJ
Biroul de Cadastru și Publicitate Imobiliară Craiova

A. Partea I. Descrierea imobilului

TEREN Extravilan

Adresa: Jud. Dolj, T59,P52

Nr. Crt	Nr cadastral Nr. topografic	Suprafața* (mp)	Observații / Referințe
A1		1.859	Sector cadastral:28 Teren neimprejmuit;

B. Partea II. Proprietari și acte

Inscrieri privitoare la dreptul de proprietate și alte drepturi reale	Referințe
/	
Act Administrativ nr. TDP nr. 1261-45092, din 31/10/1996 emis de CJSAPT DOLJ;	
B1	A1
Intabulare, drept de PROPRIETATE, dobândit prin Reconstituire, cota actuala 1/1, cota initiala 1/1 1) BUTALIU TUDOR, Lipsă CNP.	

C. Partea III. SARCINI .

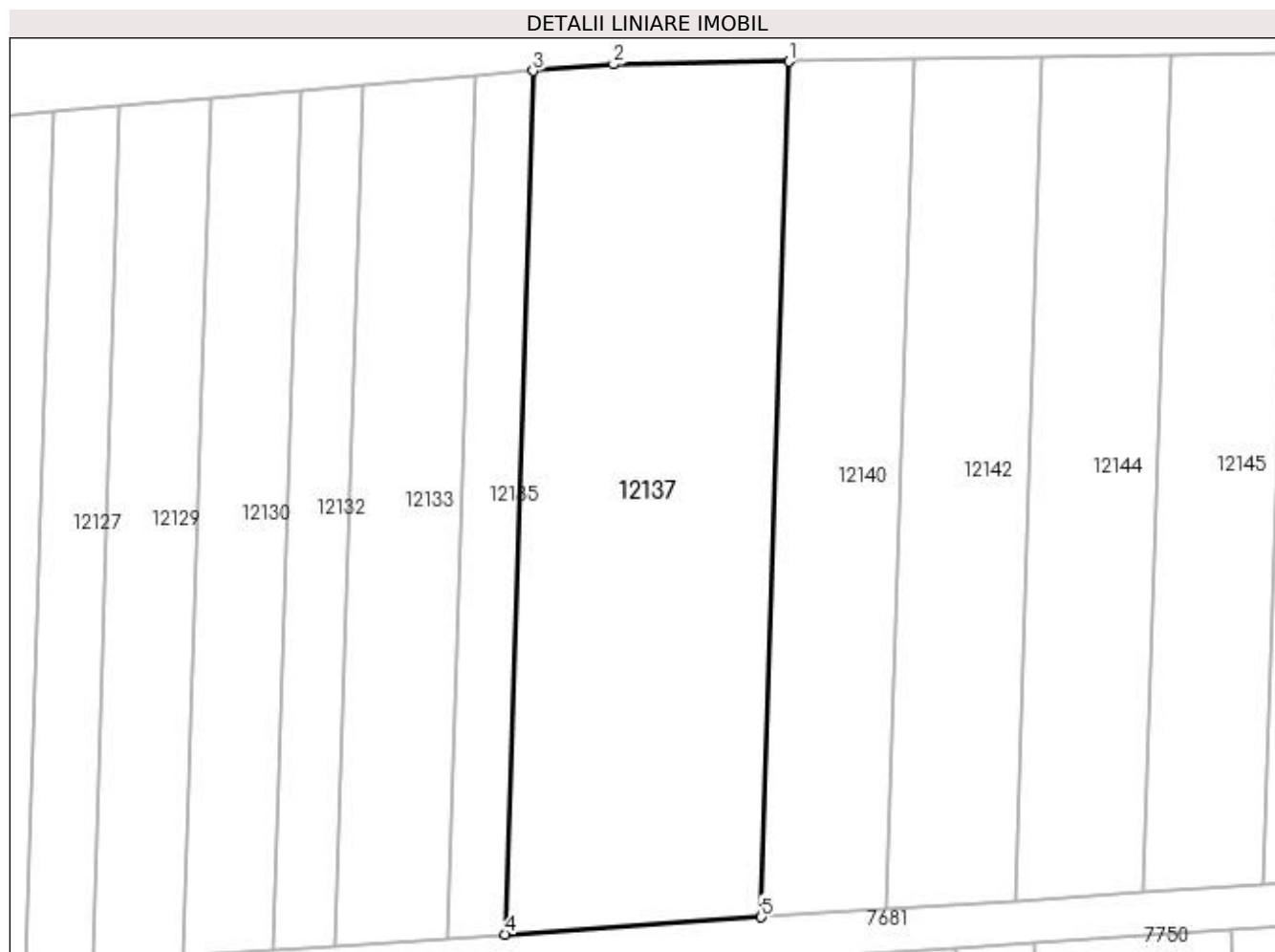
Inscrieri privind dezmembramintele dreptului de proprietate, drepturi reale de garanție și sarcini	Referințe
NU SUNT	

Anexa Nr. 1 La Partea I

Teren

Nr cadastral	Suprafața (mp)*	Observații / Referințe
	1.859	

* Suprafața este determinată în planul de proiecție Stereo 70.



Date referitoare la teren

Crt	Categorie folosință	Intra vilan	Suprafața (mp)	Tarla	Parcelă	Nr. topo	Observații / Referințe
1	arabil	NU	1.859	59	52	-	

Lungime Segmente

1) Valorile lungimilor segmentelor sunt obținute din proiecție în plan.

Punct început	X / Y	Punct sfârșit	X / Y	Lungime segment (** (m)
1	380.560,65 266.659,717	2	380.544,528 266.659,469	16.124
2	380.544,528 266.659,469	3	380.537,145 266.658,845	7.409
3	380.537,145 266.658,845	4	380.534,605 266.579,489	79.397
4	380.534,605 266.579,489	5	380.558,132 266.581,056	23.579
5	380.558,132 266.581,056	1	380.560,65 266.659,717	78.701

**** Lungimile segmentelor sunt determinate în planul de proiecție Stereo 70 și sunt rotunjite la 1 milimetru.**

***** Distanța dintre puncte este formată din segmente cumulate ce sunt mai mici decât valoarea 1 milimetru.**

**DATE DESPRE IMOBILUL NR. 12138**

Oficiul de Cadastru și Publicitate Imobiliară DOLJ
Biroul de Cadastru și Publicitate Imobiliară Craiova

A. Partea I. Descrierea imobilului

TEREN Intravilan

Adresa: Loc. Bistret, Str Calea Dunării, Nr. 298, Jud. Dolj, T46,P66,P67

Nr. Crt	Nr cadastral Nr. topografic	Suprafața* (mp)	Observații / Referințe
A1		Din acte: 1.207 Masurata: 1.203	Sector cadastral:28 Teren imprejmuit;

Construcții

Crt	Nr cadastral Nr. topografic	Adresa	Observații / Referințe
A1.1		Loc. Bistret, Str Calea Dunării, Nr. 298, Jud. Dolj, T46,P66,P67	Nr. niveluri:1; S. construita la sol:84 mp;

B. Partea II. Proprietari și acte

Inscrieri privitoare la dreptul de proprietate și alte drepturi reale		Referințe
/		
Act Administrativ nr. TDP nr. 1546-59363, din 14/10/1998 emis de CJSAPT DOLJ;		
B1	Intabulare, drept de PROPRIETATE, dobandit prin Reconstituire, cota actuala 1/1, cota initiala 1/1 1) DRAGOMIR ION, Lipsă CNP.	A1
Act Normativ nr. 7, din 13/03/1996 emis de PARLAMENTUL ROMÂNIEI ((ART.12 ALIN.(14) și ART.37 ALIN(2)));		
B2	Intabulare, drept de PROPRIETATE, dobandit prin Lege, cota actuala 1/1, cota initiala 1/1 1) DRAGOMIR ION, Lipsă CNP.	A1.1

C. Partea III. SARCINI .

Inscrieri privind dezmembramintele dreptului de proprietate, drepturi reale de garanție și sarcini	Referințe
NU SUNT	

Anexa Nr. 1 La Partea I

Teren

Nr cadastral	Suprafața (mp)*	Observații / Referințe
	Din acte: 1.207 Masurata: 1.203	

* Suprafața este determinată în planul de proiecție Stereo 70.



Date referitoare la teren

Crt	Categorie folosință	Intra vilan	Suprafața (mp)	Tarla	Parcelă	Nr. topo	Observații / Referințe
1	curți constructii	DA	583	46	66	-	
2	arabil	DA	620	46	67	-	

Date referitoare la construcții

Crt	Număr	Destinație construcție	Supraf. (mp)	Situație juridică	Observații / Referințe
A1.1		construcții de locuințe	84	Cu acte	Nr. niveluri:1; S. construita la sol:84 mp;

Lungime Segmente

1) Valorile lungimilor segmentelor sunt obținute din proiecție în plan.

Punct început	X / Y	Punct sfârșit	X / Y	Lungime segment (** (m)
1	380.552,28 266.667,027	2	380.563,966 266.667,079	11.686
2	380.563,966 266.667,079	3	380.559,798 266.719,438	52.525
3	380.559,798 266.719,438	4	380.559,632 266.721,676	2.244

Punct început	X / Y	Punct sfârșit	X / Y	Lungime segment (** (m)
4	380.559,632 266.721,676	5	380.555,946 266.771,365	49.826
5	380.555,946 266.771,365	6	380.550,574 266.770,777	5.404
6	380.550,574 266.770,777	7	380.545,358 266.770,452	5.226
7	380.545,358 266.770,452	8	380.544,426 266.769,921	1.073
8	380.544,426 266.769,921	9	380.545,433 266.749,482	20.464
9	380.545,433 266.749,482	10	380.546,304 266.740,865	8.661
10	380.546,304 266.740,865	11	380.548,168 266.721,404	19.55
11	380.548,168 266.721,404	12	380.548,847 266.714,314	7.122
12	380.548,847 266.714,314	13	380.550,767 266.691,971	22.425
13	380.550,767 266.691,971	1	380.552,28 266.667,027	24.99

** Lungimile segmentelor sunt determinate în planul de proiecție Stereo 70 și sunt rotunjite la 1 milimetru.

*** Distanța dintre puncte este formată din segmente cumulate ce sunt mai mici decât valoarea 1 milimetru.

**DATE DESPRE IMOBILUL NR. 12139**

Oficiul de Cadastru și Publicitate Imobiliară DOLJ
Biroul de Cadastru și Publicitate Imobiliară Craiova

A. Partea I. Descrierea imobilului

TEREN Intravilan

Adresa: Loc. Bistret, Str Calea Dunării, Nr. 300, Jud. Dolj, T46,P67/1

Nr. Crt	Nr cadastral Nr. topografic	Suprafața* (mp)	Observații / Referințe
A1		Din acte: 840 Masurata: 916	Sector cadastral:28 Teren imprejmuit;

Construcții

Crt	Nr cadastral Nr. topografic	Adresa	Observații / Referințe
A1.1		Loc. Bistret, Str Calea Dunării, Nr. 300, Jud. Dolj	Nr. niveluri:1; S. construita la sol:47 mp;

B. Partea II. Proprietari și acte

Inscrieri privitoare la dreptul de proprietate și alte drepturi reale		Referințe
/		
Act Administrativ nr. TDP nr. 1529-59363, din 07/10/1998 emis de CJSAPT DOLJ;		
B1	Intabulare, drept de PROPRIETATE, dobandit prin Reconstituire, cota actuala 1/1, cota initiala 1/1 1) BUFU SAVA, Lipsă CNP.	A1
Act Normativ nr. 7, din 13/03/1996 emis de PARLAMENTUL ROMÂNIEI ((ART.12 ALIN.(14) și ART.37 ALIN(2)));		
B2	Intabulare, drept de PROPRIETATE, dobandit prin Lege, cota actuala 1/1, cota initiala 1/1 1) BUFU SAVA, Lipsă CNP.	A1.1

C. Partea III. SARCINI .

Inscrieri privind dezmembramintele dreptului de proprietate, drepturi reale de garanție și sarcini	Referințe
NU SUNT	

Anexa Nr. 1 La Partea I

Teren

Nr cadastral	Suprafața (mp)*	Observații / Referințe
	Din acte: 840 Masurata: 916	

* Suprafața este determinată în planul de proiecție Stereo 70.



Date referitoare la teren

Crt	Categorie folosință	Intra vilan	Suprafața (mp)	Tarla	Parcelă	Nr. topo	Observații / Referințe
1	curți constructii	DA	916	46	67/1	-	

Date referitoare la construcții

Crt	Număr	Destinație construcție	Supraf. (mp)	Situație juridică	Observații / Referințe
A1.1		construcții de locuințe	47	Cu acte	Nr. niveluri:1; S. construita la sol:47 mp;

Lungime Segmente

1) Valorile lungimilor segmentelor sunt obținute din proiecție în plan.

Punct început	X / Y	Punct sfârșit	X / Y	Lungime segment (** (m)
1	380.563,966 266.667,079	2	380.573,567 266.667,699	9.621
2	380.573,567 266.667,699	3	380.571,019 266.694,533	26.955
3	380.571,019 266.694,533	4	380.568,614 266.719,823	25.404

Punct început	X / Y	Punct sfârșit	X / Y	Lungime segment (** (m)
4	380.568,614 266.719,823	5	380.565,023 266.757,592	37.939
5	380.565,023 266.757,592	6	380.563,893 266.770,586	13.043
6	380.563,893 266.770,586	7	380.563,77 266.771,877	1.297
7	380.563,77 266.771,877	8	380.555,946 266.771,365	7.841
8	380.555,946 266.771,365	9	380.559,632 266.721,676	49.826
9	380.559,632 266.721,676	10	380.559,798 266.719,438	2.244
10	380.559,798 266.719,438	1	380.563,966 266.667,079	52.525

** Lungimile segmentelor sunt determinate în planul de proiecție Stereo 70 și sunt rotunjite la 1 milimetru.

*** Distanța dintre puncte este formată din segmente cumulate ce sunt mai mici decât valoarea 1 milimetru.

**DATE DESPRE IMOBILUL NR. 12140**

Oficiul de Cadastru și Publicitate Imobiliară DOLJ
Biroul de Cadastru și Publicitate Imobiliară Craiova

A. Partea I. Descrierea imobilului

TEREN Extravilan

Adresa: Jud. Dolj, T 59 P 53

Nr. Crt	Nr cadastral Nr. topografic	Suprafața* (mp)	Observații / Referințe
A1	37662	902	Sector cadastral:28 Teren neimpregmuit;

B. Partea II. Proprietari și acte

Inscrieri privitoare la dreptul de proprietate și alte drepturi reale		Referințe
96655 / 24/05/2022		
Act Notarial nr. CONTRACT DE VANZARE AUT. NR. 728, din 23/05/2022 emis de NP Mladin Preoteasa Alina Corina;		
B1	Intabulare, drept de PROPRIETATE, dobandit prin Conventie, cota actuala 1/1, cota initiala 1/1 1) AGROEXPERT INDUSTRY SRL, CIF:29142623	A1
Act Notarial nr. CONTRACT DE IPOTECA IMOBILIARA AUT. NR. 729, din 23/05/2022 emis de NP Mladin Preoteasa Alina Corina;		
B2	se noteaza interdictiile de instrainare, grevare, inchiriere, dezmembrare, alipire, construire si amenajare 1) CEC BANK S.A., CIF:5763640	A1
194281 / 13/10/2022		
Act Notarial nr. contract de ipoteca aut nr 1953, din 30/09/2022 emis de Atanasoaei Mihai Cristian (act notarial nr Incheiere de completare nr. 53 din 28.10.2022, emis de Atanasoaei Mihai Cristian);		
B3	se noteaza interdictiile de instrainare, grevare, inchiriere, dezmembrare, alipire, construire si amenajare , 1) CEC BANK SA, CIF:361897	A1
218464 / 03/11/2022		
Act Notarial nr. Contract de ipoteca aut. nr. 1983, din 04/10/2022 emis de Atanasoaei Mihai Cristian (act notarial nr Incheiere de completare nr. 53 din 28.10.2022, emis de Atanasoaei Mihai Cristian);		
B4	se noteaza interdictiile de instrainare, grevare , inchiriere, dezmembrare, alipire, construire si amenajare 1) CEC BANK SA, CIF:361897	A1
28617 / 31/01/2023		
Act Notarial nr. Contract de garantie reala imobiliara aut nr.106, din 23/01/2023 emis de NP Atanasoaei Mihai Cristian (act notarial nr Incheiere de completare nr. 53 din 28.10.2022, emis de Atanasoaei Mihai Cristian);		
B5	Se noteaza interdictiile de instrainare, grevare , inchiriere, dezmembrare, alipire, construire si amenajare 1) CEC BANK S.A., CIF:5763640	A1

C. Partea III. SARCINI

Inscrieri privind dezmembramintele dreptului de proprietate, drepturi reale de garanție și sarcini		Referințe
96655 / 24/05/2022		
Act Notarial nr. CONTRACT DE IPOTECA IMOBILIARA AUT. NR. 729, din 23/05/2022 emis de NP Mladin Preoteasa Alina Corina;		
C1	Intabulare, drept de IPOTECA, Valoare:7000000 RON+ celelalte obligatii de plata aferente creditului 1) CEC BANK S.A., CIF:5763640	A1
194281 / 13/10/2022		
Act Notarial nr. contract de ipoteca aut nr 1953, din 30/09/2022 emis de Atanasoaei Mihai Cristian (act notarial nr Incheiere de completare nr. 53 din 28.10.2022, emis de Atanasoaei Mihai Cristian);		
C2	Intabulare, drept de IPOTECA, Valoare:1900000 LEI+ celelalte obligatii de plata aferente creditului 1) CEC BANK SA, CIF:361897	A1
218464 / 03/11/2022		
Act Notarial nr. Contract de ipoteca aut. nr. 1983, din 04/10/2022 emis de Atanasoaei Mihai Cristian (act notarial nr Incheiere de completare nr. 53 din 28.10.2022, emis de Atanasoaei Mihai Cristian);		
C3	Intabulare, drept de IPOTECA, Valoare:7130000 LEI+ celelalte obligatii de plata aferente creditului	A1

Inscrieri privind dezmembramintele dreptului de proprietate, drepturi reale de garanție și sarcini	Referințe
1) CEC BANK SA, CIF:361897	
28617 / 31/01/2023	
Act Notarial nr. Contract de garantie reala imobiliara aut nr.106, din 23/01/2023 emis de NP Atanasoaei Mihai Cristian (act notarial nr Incheiere de completare nr. 53 din 28.10.2022, emis de Atanasoaei Mihai Cristian);	
C4	Intabulare, drept de IPOTECA, Valoare:9897000 LEI+alte obligatii aferente creditului
	1) CEC BANK S.A., CIF:5763640

Anexa Nr. 1 La Partea I

Teren

Nr cadastral	Suprafața (mp)*	Observații / Referințe
37662	902	

* Suprafața este determinată în planul de proiecție Stereo 70.



Date referitoare la teren

Crt	Categorie folosință	Intra vilan	Suprafața (mp)	Tarla	Parcelă	Nr. topo	Observații / Referințe
1	arabil	NU	902	-	-	-	

Lungime Segmente

1) Valorile lungimilor segmentelor sunt obținute din proiecție în plan.

Punct început	X / Y	Punct sfârșit	X / Y	Lungime segment (** (m)
1	380.572,166 266.659,895	2	380.560,65 266.659,717	11.517
2	380.560,65 266.659,717	3	380.558,132 266.581,056	78.701
3	380.558,132 266.581,056	4	380.569,666 266.581,824	11.56
4	380.569,666 266.581,824	1	380.572,166 266.659,895	78.111

**** Lungimile segmentelor sunt determinate în planul de proiecție Stereo 70 și sunt rotunjite la 1 milimetru.**

***** Distanța dintre puncte este formată din segmente cumulate ce sunt mai mici decât valoarea 1 milimetru.**

**DATE DESPRE IMOBILUL NR. 12141**

Oficiul de Cadastru și Publicitate Imobiliară DOLJ
Biroul de Cadastru și Publicitate Imobiliară Craiova

A. Partea I. Descrierea imobilului

TEREN Intravilan

Adresa: Loc. Bistret, Str Calea Dunării, Nr. 302, Jud. Dolj, T46,P68,P69

Nr. Crt	Nr cadastral Nr. topografic	Suprafața* (mp)	Observații / Referințe
A1		Din acte: 1.806 Masurata: 963	Sector cadastral:28 Teren imprejmuit;

Construcții

Crt	Nr cadastral Nr. topografic	Adresa	Observații / Referințe
A1.1		Loc. Bistret, Str Calea Dunării, Nr. 302, Jud. Dolj, T46,P68,P69	Nr. niveluri:1; S. construita la sol:51 mp;

B. Partea II. Proprietari și acte

Inscrieri privitoare la dreptul de proprietate și alte drepturi reale		Referințe
/		
Act Administrativ nr. TDP nr. 1914-1974, din 08/06/2002 emis de CJSAPT DOLJ;		
B1	Intabulare, drept de PROPRIETATE, dobandit prin Reconstituire, cota actuala 1/1, cota initiala 1/1 1) DRAGOMIR ION, Lipsă CNP.	A1
Act Normativ nr. 7, din 13/03/1996 emis de PARLAMENTUL ROMÂNIEI ((ART.12 ALIN.(14) și ART.37 ALIN(2)));		
B2	Intabulare, drept de PROPRIETATE, dobandit prin Lege, cota actuala 1/1, cota initiala 1/1 1) DRAGOMIR ION, Lipsă CNP.	A1.1

C. Partea III. SARCINI .

Inscrieri privind dezmembramintele dreptului de proprietate, drepturi reale de garanție și sarcini	Referințe
NU SUNT	

Anexa Nr. 1 La Partea I

Teren

Nr cadastral	Suprafața (mp)*	Observații / Referințe
	Din acte: 1.806 Masurata: 963	

* Suprafața este determinată în planul de proiecție Stereo 70.



Date referitoare la teren

Crt	Categorie folosință	Intra vilan	Suprafața (mp)	Tarla	Parcelă	Nr. topo	Observații / Referințe
1	curți constructii	DA	475	46	68	-	
2	arabil	DA	488	46	69	-	

Date referitoare la construcții

Crt	Număr	Destinație construcție	Supraf. (mp)	Situație juridică	Observații / Referințe
A1.1		construcții de locuințe	51	Cu acte	Nr. niveluri:1; S. construita la sol:51 mp;

Lungime Segmente

1) Valorile lungimilor segmentelor sunt obținute din proiecție în plan.

Punct început	X / Y	Punct sfârșit	X / Y	Lungime segment (** (m)
1	380.573,567 266.667,699	2	380.583,125 266.667,265	9.568
2	380.583,125 266.667,265	3	380.578,1 266.715,896	48.89
3	380.578,1 266.715,896	4	380.577,707 266.720,094	4.216

Punct început	X / Y	Punct sfârșit	X / Y	Lungime segment (** (m)
4	380.577,707 266.720,094	5	380.572,831 266.772,123	52.257
5	380.572,831 266.772,123	6	380.569,272 266.771,93	3.564
6	380.569,272 266.771,93	7	380.563,77 266.771,877	5.502
7	380.563,77 266.771,877	8	380.563,893 266.770,586	1.297
8	380.563,893 266.770,586	9	380.565,023 266.757,592	13.043
9	380.565,023 266.757,592	10	380.568,614 266.719,823	37.939
10	380.568,614 266.719,823	11	380.571,019 266.694,533	25.404
11	380.571,019 266.694,533	1	380.573,567 266.667,699	26.955

** Lungimile segmentelor sunt determinate în planul de proiecție Stereo 70 și sunt rotunjite la 1 milimetru.

*** Distanța dintre puncte este formată din segmente cumulate ce sunt mai mici decât valoarea 1 milimetru.

**DATE DESPRE IMOBILUL NR. 12142**

Oficiul de Cadastru și Publicitate Imobiliară DOLJ
Biroul de Cadastru și Publicitate Imobiliară Craiova

A. Partea I. Descrierea imobilului

TEREN Extravilan

Adresa: Jud. Dolj, T59,P54

Nr. Crt	Nr cadastral Nr. topografic	Suprafața* (mp)	Observații / Referințe
A1		913	Sector cadastral:28 Teren neimprejmuit;

B. Partea II. Proprietari și acte

Inscrieri privitoare la dreptul de proprietate și alte drepturi reale	Referințe
/	
Act Administrativ nr. TDP nr. 1653-45085, din 15/05/2000 emis de CJSAPT DOLJ;	
B1	A1
Intabulare, drept de PROPRIETATE, dobândit prin Reconstituire, cota actuala 1/1, cota initiala 1/1 1) SAVA MARIA, Lipsă CNP.	

C. Partea III. SARCINI .

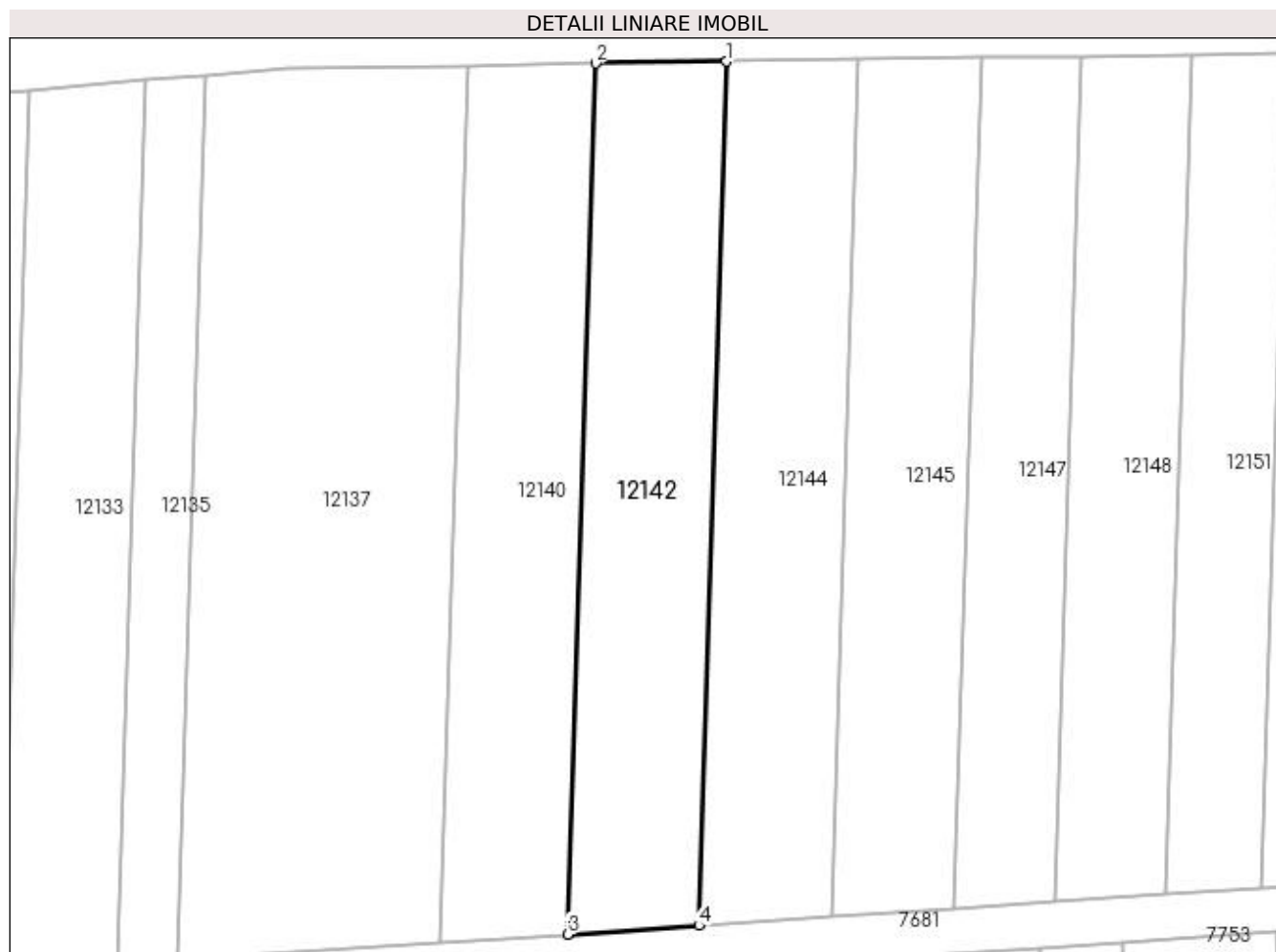
Inscrieri privind dezmembramintele dreptului de proprietate, drepturi reale de garanție și sarcini	Referințe
NU SUNT	

Anexa Nr. 1 La Partea I

Teren

Nr cadastral	Suprafața (mp)*	Observații / Referințe
	913	

* Suprafața este determinată în planul de proiecție Stereo 70.



Date referitoare la teren

Crt	Categorie folosință	Intra vilan	Suprafața (mp)	Tarla	Parcelă	Nr. topo	Observații / Referințe
1	arabil	NU	913	59	54	-	

Lungime Segmente

1) Valorile lungimilor segmentelor sunt obținute din proiecție în plan.

Punct început	X / Y	Punct sfârșit	X / Y	Lungime segment (** (m)
1	380.583,911 266.660,076	2	380.572,166 266.659,895	11.746
2	380.572,166 266.659,895	3	380.569,666 266.581,824	78.111
3	380.569,666 266.581,824	4	380.581,431 266.582,607	11.791
4	380.581,431 266.582,607	1	380.583,911 266.660,076	77.509

**** Lungimile segmentelor sunt determinate în planul de proiecție Stereo 70 și sunt rotunjite la 1 milimetru.**

***** Distanța dintre puncte este formată din segmente cumulate ce sunt mai mici decât valoarea 1 milimetru.**

**DATE DESPRE IMOBILUL NR. 12143**

Oficiul de Cadastru și Publicitate Imobiliară DOLJ
Biroul de Cadastru și Publicitate Imobiliară Craiova

A. Partea I. Descrierea imobilului

TEREN Intravilan

Adresa: Loc. Bistret, Str Calea Dunarii, Nr. 304, Jud. Dolj, T 46 P 70,71

Nr. Crt	Nr cadastral Nr. topografic	Suprafața* (mp)	Observații / Referințe
A1	34907	Din acte: 1.659 Masurata: 1.707	Sector cadastral:28 Teren imprejmuit;

Construcții

Crt	Nr cadastral Nr. topografic	Adresa	Observații / Referințe
A1.1	34907-C1	Loc. Bistret, Str Calea Dunarii, Nr. 304, Jud. Dolj, T 46 P 70,71	Nr. niveluri:1; S. construita la sol:85 mp; S. construita defasurata:104 mp; Locuinta parter construita in anul 1948,suprafata construita defasurata 104 mp
A1.2	34907-C2	Loc. Bistret, Str Calea Dunarii, Nr. 304, Jud. Dolj, T 46 P 70,71	Nr. niveluri:1; S. construita la sol:37 mp; Anexa parter construita in anul1948,suprafata construita defasurata 37 mp
A1.3	34907-C3	Loc. Bistret, Str Calea Dunarii, Nr. 304, Jud. Dolj, T 46 P 70,71	Nr. niveluri:1; S. construita la sol:14 mp; Anexa parter construita in anul 1948,suprafata construita defasurata 14 mp

B. Partea II. Proprietari și acte

Inscrieri privitoare la dreptul de proprietate și alte drepturi reale	Referințe
36155 / 12/02/2021	
Act Notarial nr. CONTRACT DE VANZARE CU REZERVA DE UZUFRACT aut. nr. 715, din 11/02/2021 emis de Notar Public Diaconu Cristian;	
B1	A1, A1.1, A1.2, A1.3
Intabulare, drept de PROPRIETATE, dobandit prin Conventie, cota actuala 1/1, cota initiala 1/1	
1) DOP FLORIAN	
2) DOP MARILENA	

C. Partea III. SARCINI

Inscrieri privind dezmembramintele dreptului de proprietate, drepturi reale de garanție și sarcini	Referințe
36155 / 12/02/2021	
Act Notarial nr. CONTRACT DE VANZARE CU REZERVA DE UZUFRACT aut. nr. 715, din 11/02/2021 emis de Notar Public Diaconu Cristian;	
C1	A1, A1.1, A1.2, A1.3
Intabulare, drept de UZUFRACT VIAGER, cota actuala 1/1, cota initiala 1/1	
1) DOP CONSTANTIN	

Anexa Nr. 1 La Partea I

Teren

Nr cadastral	Suprafața (mp)*	Observații / Referințe
34907	Din acte: 1.659 Masurata: 1.707	

* Suprafața este determinată în planul de proiecție Stereo 70.



Date referitoare la teren

Crt	Categorie folosință	Intravilan	Suprafața (mp)	Tarla	Parcelă	Nr. topo	Observații / Referințe
1	curți constructii	DA	818	46	70	-	
2	arabil	DA	889	46	71	-	

Date referitoare la construcții

Crt	Număr	Destinație construcție	Supraf. (mp)	Situație juridică	Observații / Referințe
A1.1	34907-C1	construcții de locuințe	85	Cu acte	Nr. niveluri:1; S. construita la sol:85 mp; S. construita desfasurata:104 mp; Locuinta parter construita in anul 1948,suprafata construita desfasurata 104 mp
A1.2	34907-C2	construcții anexa	37	Cu acte	Nr. niveluri:1; S. construita la sol:37 mp; Anexa parter construita in anul1948,suprafata construita defasurata 37 mp
A1.3	34907-C3	construcții anexa	14	Cu acte	Nr. niveluri:1; S. construita la sol:14 mp; Anexa parter construita in anul 1948,suprafata construita desfasurata 14 mp

Lungime Segmente

1) Valorile lungimilor segmentelor sunt obținute din proiecție în plan.

Punct început	X / Y	Punct sfârșit	X / Y	Lungime segment (** (m)
1	380.583,125 266.667,265	2	380.599,622 266.666,373	16.521
2	380.599,622 266.666,373	3	380.593,714 266.722,596	56.533
3	380.593,714 266.722,596	4	380.593,701 266.722,723	0.128
4	380.593,701 266.722,723	5	380.588,394 266.772,865	50.422
5	380.588,394 266.772,865	6	380.572,831 266.772,123	15.581
6	380.572,831 266.772,123	7	380.577,707 266.720,094	52.257
7	380.577,707 266.720,094	8	380.578,1 266.715,896	4.216
8	380.578,1 266.715,896	1	380.583,125 266.667,265	48.89

** Lungimile segmentelor sunt determinate în planul de proiecție Stereo 70 și sunt rotunjite la 1 milimetru.

*** Distanța dintre puncte este formată din segmente cumulate ce sunt mai mici decât valoarea 1 milimetru.

**DATE DESPRE IMOBILUL NR. 12144**

Oficiul de Cadastru și Publicitate Imobiliară DOLJ
Biroul de Cadastru și Publicitate Imobiliară Craiova

A. Partea I. Descrierea imobilului

TEREN Extravilan

Adresa: Jud. Dolj, T59,P54

Nr. Crt	Nr cadastral Nr. topografic	Suprafața* (mp)	Observații / Referințe
A1		913	Sector cadastral:28 Teren neimprejmuit;

B. Partea II. Proprietari și acte

Inscrieri privitoare la dreptul de proprietate și alte drepturi reale	Referințe
/	
Act Administrativ nr. TDP nr. 2101-2220, din 28/08/2002 emis de CJSAPT DOLJ;	
B1	A1
Intabulare, drept de PROPRIETATE, dobândit prin Reconstituire, cota actuala 1/1, cota initiala 1/1 1) SAVA MARIA, Lipsă CNP.	

C. Partea III. SARCINI .

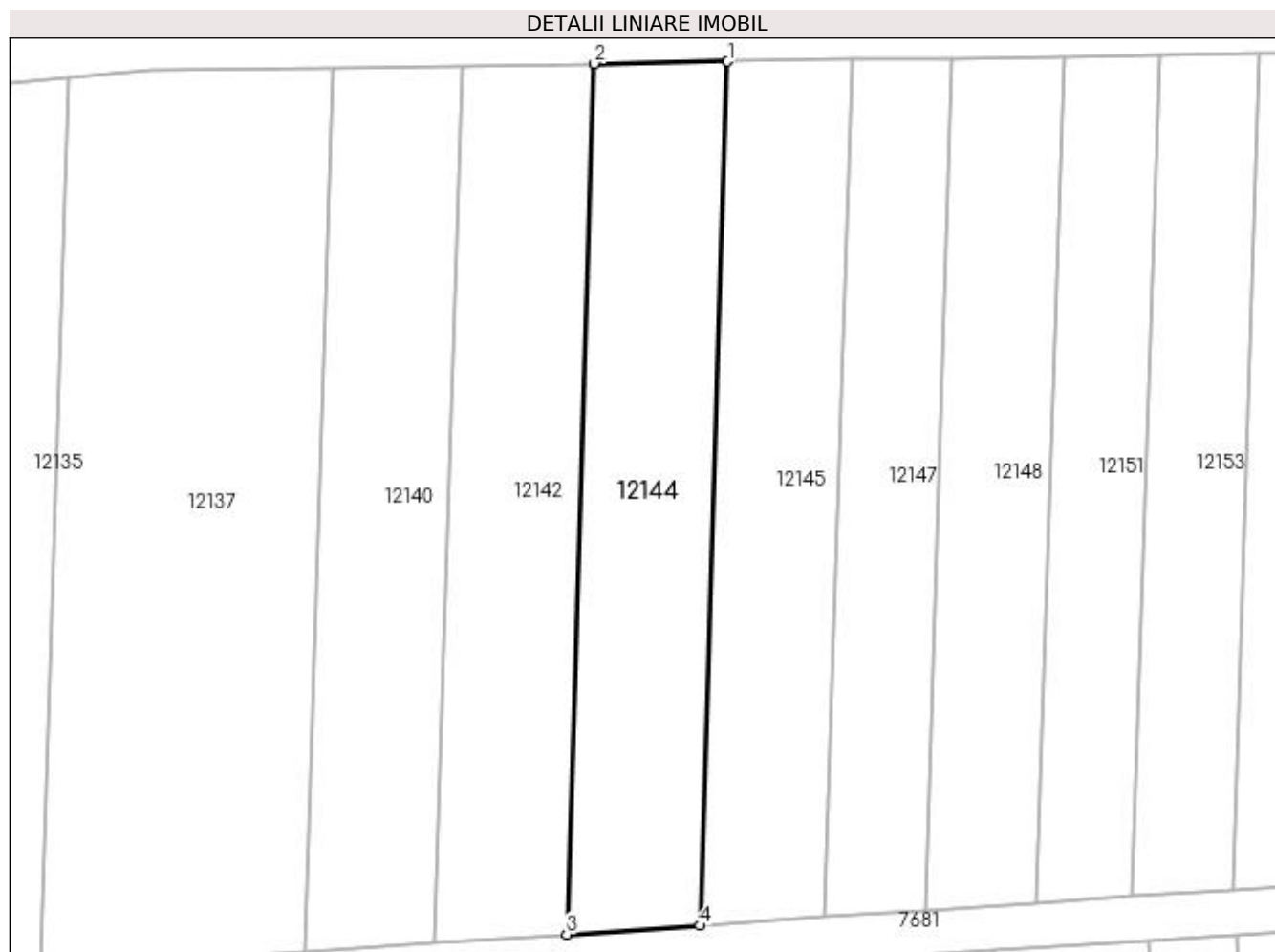
Inscrieri privind dezmembramintele dreptului de proprietate, drepturi reale de garanție și sarcini	Referințe
NU SUNT	

Anexa Nr. 1 La Partea I

Teren

Nr cadastral	Suprafața (mp)*	Observații / Referințe
	913	

* Suprafața este determinată în planul de proiecție Stereo 70.



Date referitoare la teren

Crt	Categorie folosință	Intra vilan	Suprafața (mp)	Tarla	Parcelă	Nr. topo	Observații / Referințe
1	arabil	NU	913	59	54	-	

Lungime Segmente

1) Valorile lungimilor segmentelor sunt obținute din proiecție în plan.

Punct început	X / Y	Punct sfârșit	X / Y	Lungime segment (** (m)
1	380.595,749 266.660,258	2	380.583,911 266.660,076	11.839
2	380.583,911 266.660,076	3	380.581,431 266.582,607	77.509
3	380.581,431 266.582,607	4	380.593,288 266.583,396	11.883
4	380.593,288 266.583,396	1	380.595,749 266.660,258	76.901

**** Lungimile segmentelor sunt determinate în planul de proiecție Stereo 70 și sunt rotunjite la 1 milimetru.**

***** Distanța dintre puncte este formată din segmente cumulate ce sunt mai mici decât valoarea 1 milimetru.**

**DATE DESPRE IMOBILUL NR. 12145**

Oficiul de Cadastru și Publicitate Imobiliară DOLJ
Biroul de Cadastru și Publicitate Imobiliară Craiova

A. Partea I. Descrierea imobilului

TEREN Extravilan

Adresa: Jud. Dolj, T59,P55

Nr. Crt	Nr cadastral Nr. topografic	Suprafața* (mp)	Observații / Referințe
A1		845	Sector cadastral:28 Teren neimprejmuit;

B. Partea II. Proprietari și acte

Inscrieri privitoare la dreptul de proprietate și alte drepturi reale	Referințe
/	
Act Administrativ nr. TDP nr. 1546-59363, din 14/10/1998 emis de CJSAPT DOLJ;	
B1	A1
Intabulare, drept de PROPRIETATE, dobândit prin Reconstituire, cota actuala 1/1, cota initiala 1/1 1) DRAGOMIR ION, Lipsă CNP.	

C. Partea III. SARCINI .

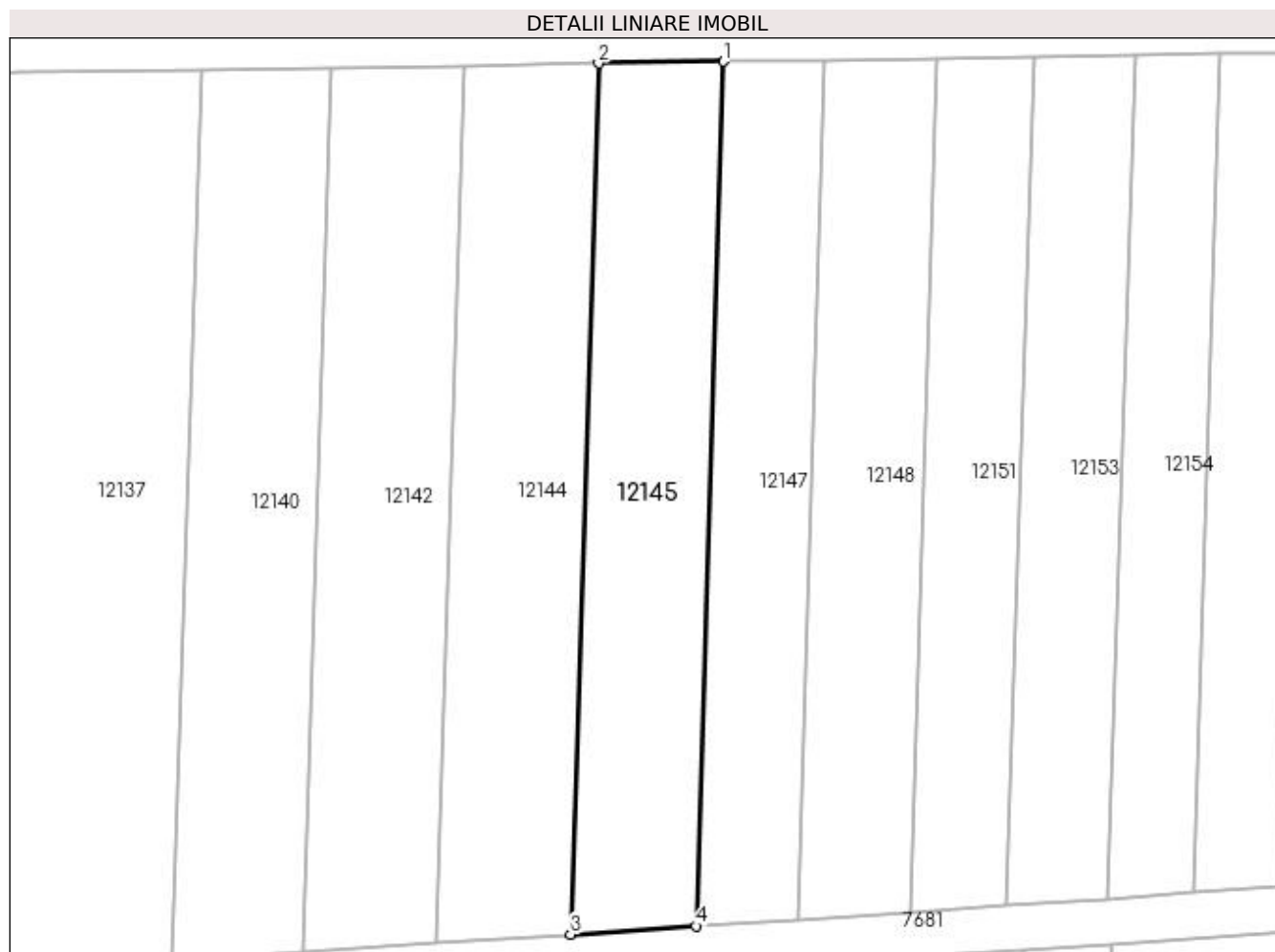
Inscrieri privind dezmembramintele dreptului de proprietate, drepturi reale de garanție și sarcini	Referințe
NU SUNT	

Anexa Nr. 1 La Partea I

Teren

Nr cadastral	Suprafața (mp)*	Observații / Referințe
	845	

* Suprafața este determinată în planul de proiecție Stereo 70.



Date referitoare la teren

Crt	Categorie folosință	Intra vilan	Suprafața (mp)	Tarla	Parcelă	Nr. topo	Observații / Referințe
1	arabil	NU	845	59	55	-	

Lungime Segmente

1) Valorile lungimilor segmentelor sunt obținute din proiecție în plan.

Punct început	X / Y	Punct sfârșit	X / Y	Lungime segment (** (m)
1	380.606,789 266.660,428	2	380.595,749 266.660,258	11.041
2	380.595,749 266.660,258	3	380.593,288 266.583,396	76.901
3	380.593,288 266.583,396	4	380.604,346 266.584,133	11.083
4	380.604,346 266.584,133	1	380.606,789 266.660,428	76.334

**** Lungimile segmentelor sunt determinate în planul de proiecție Stereo 70 și sunt rotunjite la 1 milimetru.**

***** Distanța dintre puncte este formată din segmente cumulate ce sunt mai mici decât valoarea 1 milimetru.**

**DATE DESPRE IMOBILUL NR. 12146**

Oficiul de Cadastru și Publicitate Imobiliară DOLJ
Biroul de Cadastru și Publicitate Imobiliară Craiova

A. Partea I. Descrierea imobilului

TEREN Intravilan

Adresa: Loc. Bistret, Str Calea Dunării, Nr. 306, Jud. Dolj, T46,P72,P73

Nr. Crt	Nr cadastral Nr. topografic	Suprafața* (mp)	Observații / Referințe
A1		Din acte: 2.068 Masurata: 2.255	Sector cadastral:28 Teren imprejmuit;

Construcții

Crt	Nr cadastral Nr. topografic	Adresa	Observații / Referințe
A1.1		Loc. Bistret, Str Calea Dunării, Nr. 306, Jud. Dolj, T46,P72,P73	Nr. niveluri:1; S. construita la sol:86 mp;
A1.2		Loc. Bistret, Str Calea Dunării, Nr. 306, Jud. Dolj, T46,P72,P73	Nr. niveluri:1; S. construita la sol:53 mp;
A1.3		Loc. Bistret, Str Calea Dunării, Nr. 306, Jud. Dolj, T46,P72,P73	Nr. niveluri:1; S. construita la sol:45 mp;

B. Partea II. Proprietari și acte

Inscrieri privitoare la dreptul de proprietate și alte drepturi reale		Referințe
/		
Act Administrativ nr. TDP nr. 342-44327, din 18/06/1996 emis de CJSAPT DOLJ;		
B1	Intabulare, drept de PROPRIETATE, dobandit prin Reconstituire, cota actuala 1/1, cota initiala 1/1 1) CIUCĂ ILIE, Lipsă CNP.	A1
Act Normativ nr. 7, din 13/03/1996 emis de PARLAMENTUL ROMÂNIEI ((ART.12 ALIN.(14) și ART.37 ALIN(2)));		
B2	Intabulare, drept de PROPRIETATE, dobandit prin Lege, cota actuala 1/1, cota initiala 1/1 1) CIUCĂ ILIE, Lipsă CNP.	A1.1, A1.2, A1.3

C. Partea III. SARCINI .

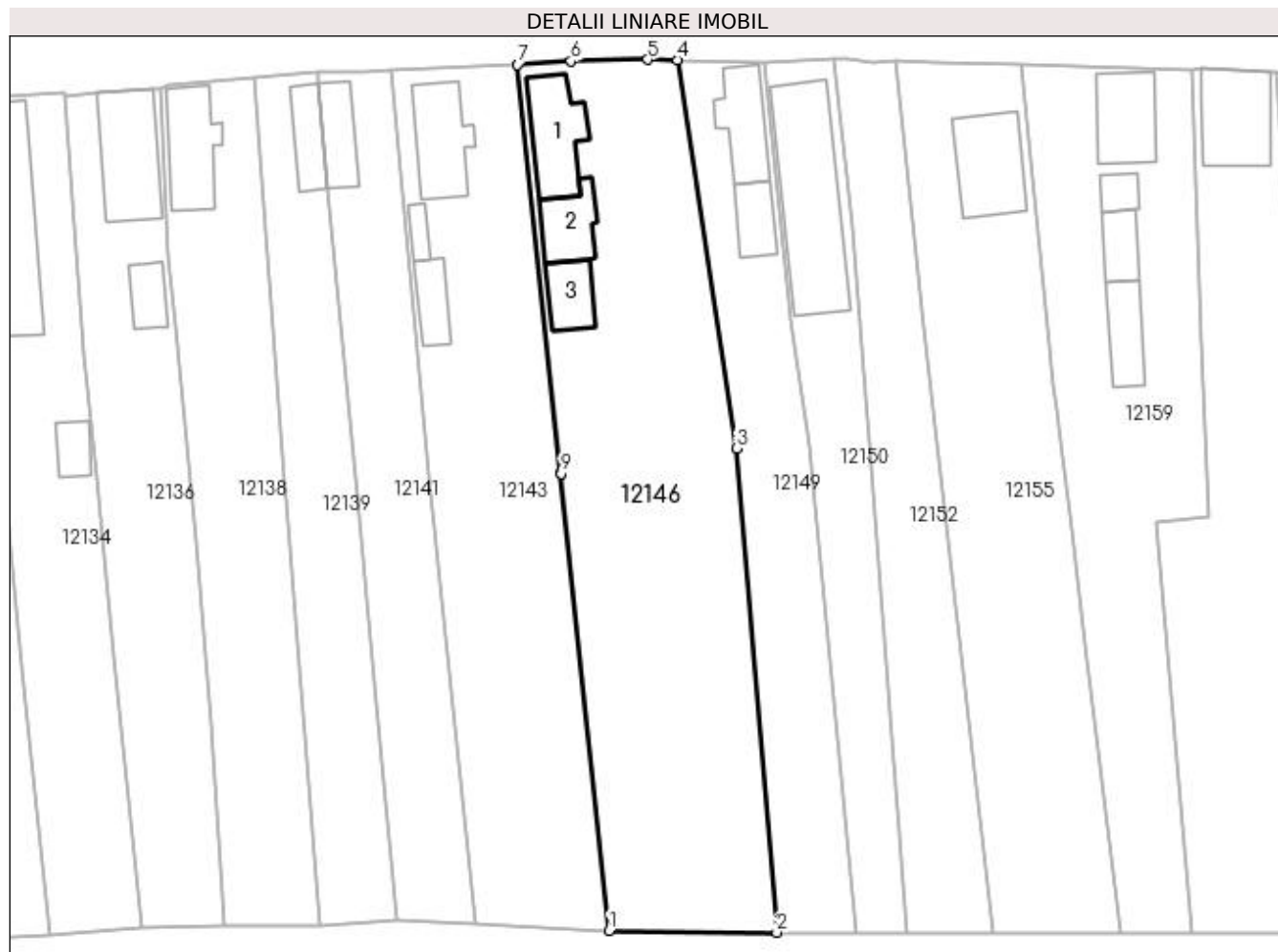
Inscrieri privind dezmembramentele dreptului de proprietate, drepturi reale de garanție și sarcini	Referințe
NU SUNT	

Anexa Nr. 1 La Partea I

Teren

Nr cadastral	Suprafața (mp)*	Observații / Referințe
	Din acte: 2.068 Masurata: 2.255	

* Suprafața este determinată în planul de proiecție Stereo 70.



Date referitoare la teren

Crt	Categorie folosință	Intra vilan	Suprafața (mp)	Tarla	Parcelă	Nr. topo	Observații / Referințe
1	curți constructii	DA	1.024	46	72	-	
2	arabil	DA	1.231	46	73	-	

Date referitoare la construcții

Crt	Număr	Destinație construcție	Supraf. (mp)	Situație juridică	Observații / Referințe
A1.1		construcții de locuințe	86	Cu acte	Nr. niveluri:1; S. construita la sol:86 mp;
A1.2		construcții de locuințe	53	Cu acte	Nr. niveluri:1; S. construita la sol:53 mp;
A1.3		construcții anexa	45	Cu acte	Nr. niveluri:1; S. construita la sol:45 mp;

Lungime Segmente

1) Valorile lungimilor segmentelor sunt obținute din proiecție în plan.

Punct început	X / Y	Punct sfârșit	X / Y	Lungime segment (** (m)
1	380.599,622 266.666,373	2	380.620,242 266.666,179	20.621

Punct început	X / Y	Punct sfârșit	X / Y	Lungime segment (** (m)
2	380.620,242 266.666,179	3	380.615,312 266.725,707	59.732
3	380.615,312 266.725,707	4	380.608,036 266.773,472	48.316
4	380.608,036 266.773,472	5	380.604,381 266.773,503	3.655
5	380.604,381 266.773,503	6	380.594,936 266.773,32	9.447
6	380.594,936 266.773,32	7	380.588,394 266.772,865	6.558
7	380.588,394 266.772,865	8	380.593,701 266.722,723	50.422
8	380.593,701 266.722,723	9	380.593,714 266.722,596	0.128
9	380.593,714 266.722,596	1	380.599,622 266.666,373	56.533

** Lungimile segmentelor sunt determinate în planul de proiecție Stereo 70 și sunt rotunjite la 1 milimetru.

*** Distanța dintre puncte este formată din segmente cumulate ce sunt mai mici decât valoarea 1 milimetru.

**DATE DESPRE IMOBILUL NR. 12147**

Oficiul de Cadastru și Publicitate Imobiliară DOLJ
Biroul de Cadastru și Publicitate Imobiliară Craiova

A. Partea I. Descrierea imobilului

TEREN Extravilan

Adresa: Jud. Dolj, T59,P56

Nr. Crt	Nr cadastral Nr. topografic	Suprafața* (mp)	Observații / Referințe
A1		680	Sector cadastral:28 Teren neimprejmuit;

B. Partea II. Proprietari și acte

Inscrieri privitoare la dreptul de proprietate și alte drepturi reale	Referințe
/	
Act Administrativ nr. TDP nr. 1364-59341, din 15/06/1998 emis de CJSAPT DOLJ;	
B1	A1
Intabulare, drept de PROPRIETATE, dobândit prin Reconstituire, cota actuala 1/1, cota initiala 1/1 1) DRAGOMIR PETRE, Lipsă CNP.	

C. Partea III. SARCINI .

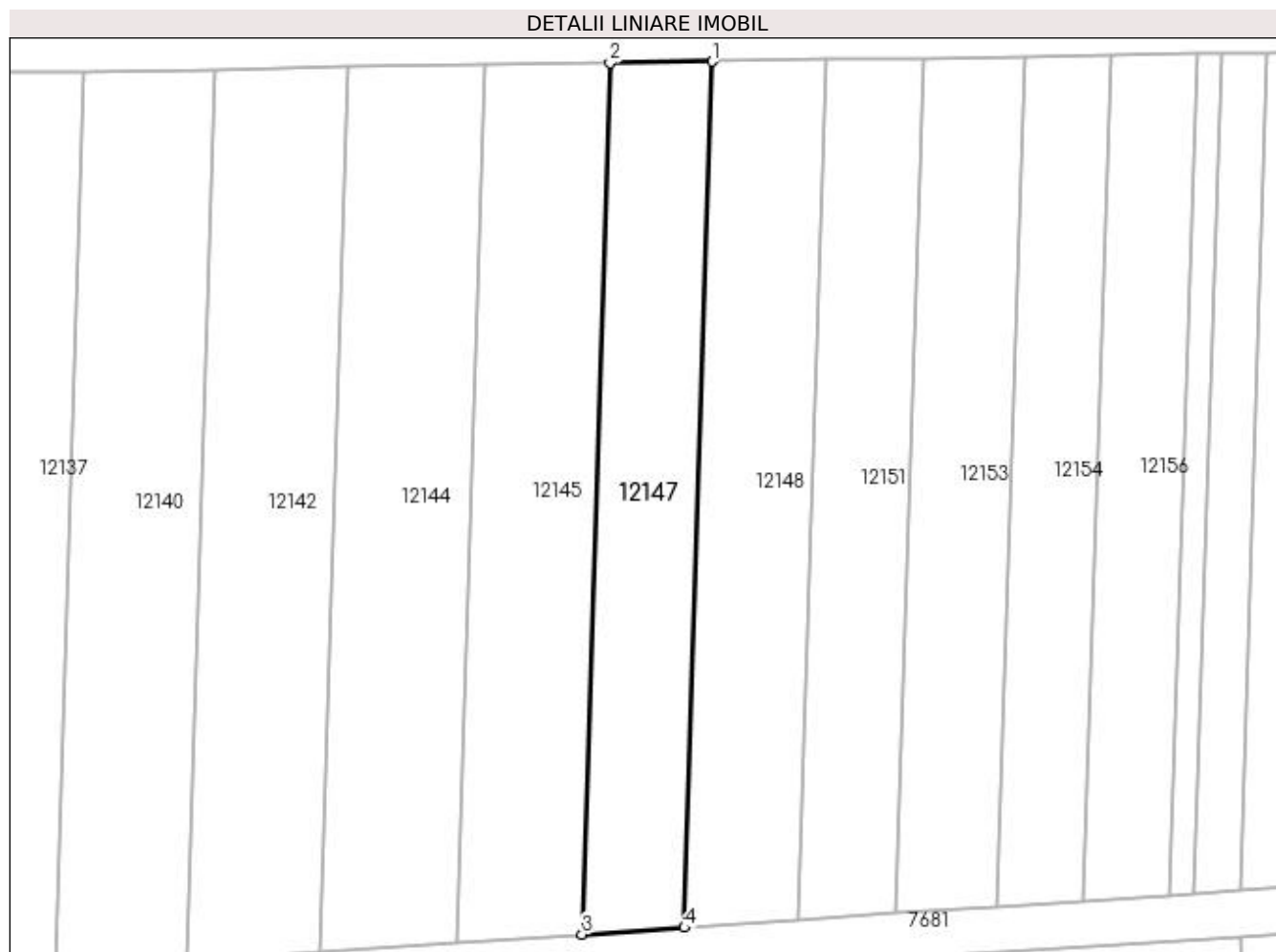
Inscrieri privind dezmembramintele dreptului de proprietate, drepturi reale de garanție și sarcini	Referințe
NU SUNT	

Anexa Nr. 1 La Partea I

Teren

Nr cadastral	Suprafața (mp)*	Observații / Referințe
	680	

* Suprafața este determinată în planul de proiecție Stereo 70.



Date referitoare la teren

Crt	Categorie folosință	Intravilan	Suprafața (mp)	Tarla	Parcelă	Nr. topo	Observații / Referințe
1	arabil	NU	680	59	56	-	

Lungime Segmente

1) Valorile lungimilor segmentelor sunt obținute din proiecție în plan.

Punct început	X / Y	Punct sfârșit	X / Y	Lungime segment (** (m)
1	380.615,733 266.660,566	2	380.606,789 266.660,428	8.945
2	380.606,789 266.660,428	3	380.604,346 266.584,133	76.334
3	380.604,346 266.584,133	4	380.613,305 266.584,729	8.979
4	380.613,305 266.584,729	1	380.615,733 266.660,566	75.876

**** Lungimile segmentelor sunt determinate în planul de proiecție Stereo 70 și sunt rotunjite la 1 milimetru.**

***** Distanța dintre puncte este formată din segmente cumulate ce sunt mai mici decât valoarea 1 milimetru.**

**DATE DESPRE IMOBILUL NR. 12148**

Oficiul de Cadastru și Publicitate Imobiliară DOLJ
Biroul de Cadastru și Publicitate Imobiliară Craiova

A. Partea I. Descrierea imobilului

TEREN Extravilan

Adresa: Jud. Dolj, T59,P57

Nr. Crt	Nr cadastral Nr. topografic	Suprafața* (mp)	Observații / Referințe
A1		751	Sector cadastral:28 Teren neimprejmuit;

B. Partea II. Proprietari și acte

Inscrieri privitoare la dreptul de proprietate și alte drepturi reale	Referințe
/	
Act Administrativ nr. TDP nr. 1547-59363, din 15/10/1998 emis de CJSAPT DOLJ;	
B1	A1
Intabulare, drept de PROPRIETATE, dobândit prin Reconstituire, cota actuala 1/1, cota initiala 1/1 1) DRAGOMIR ION, Lipsă CNP.	

C. Partea III. SARCINI .

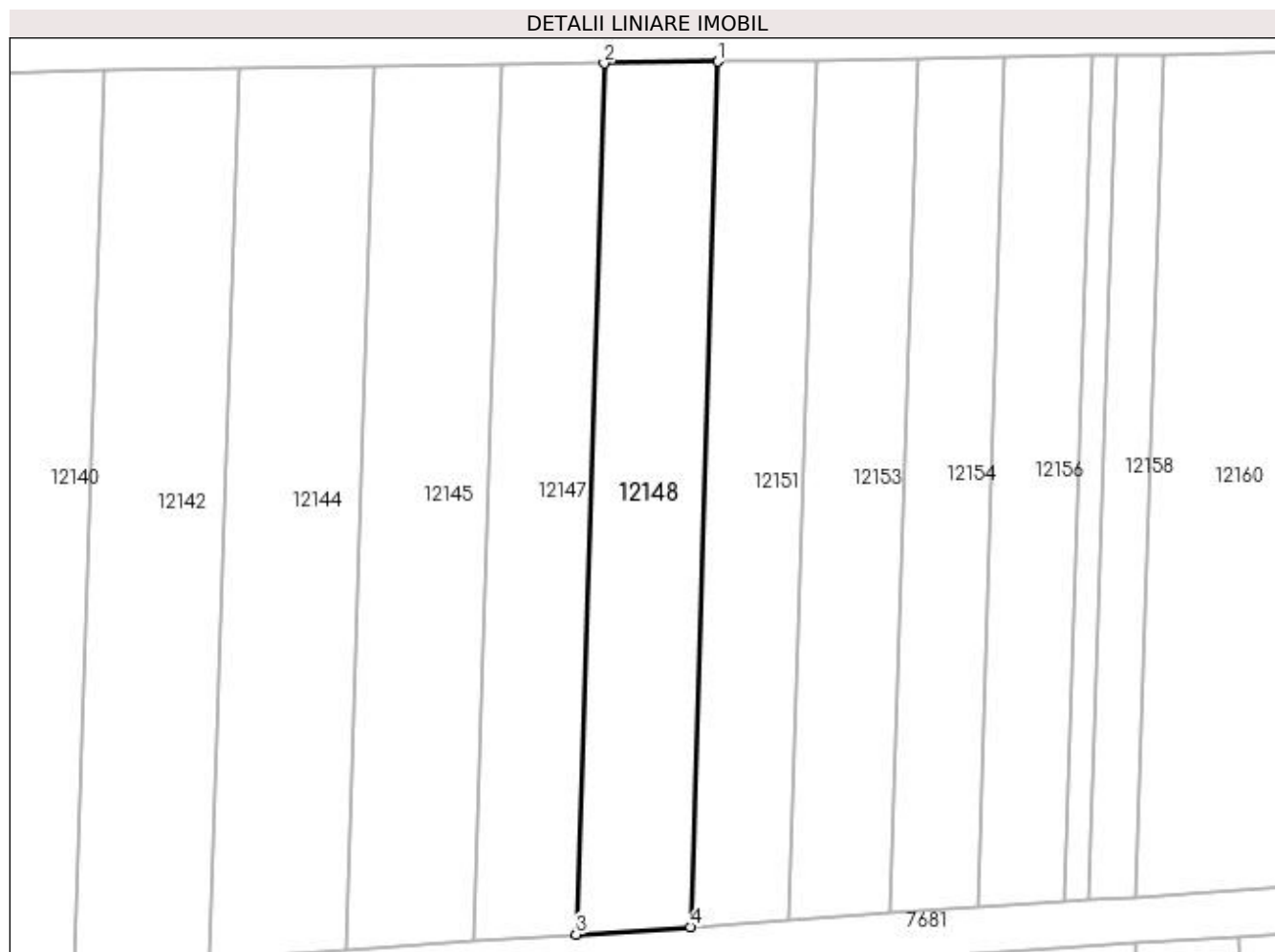
Inscrieri privind dezmembramintele dreptului de proprietate, drepturi reale de garanție și sarcini	Referințe
NU SUNT	

Anexa Nr. 1 La Partea I

Teren

Nr cadastral	Suprafața (mp)*	Observații / Referințe
	751	

* Suprafața este determinată în planul de proiecție Stereo 70.



Date referitoare la teren

Crt	Categorie folosință	Intra vilan	Suprafața (mp)	Tarla	Parcelă	Nr. topo	Observații / Referințe
1	arabil	NU	751	59	57	-	

Lungime Segmente

1) Valorile lungimilor segmentelor sunt obținute din proiecție în plan.

Punct început	X / Y	Punct sfârșit	X / Y	Lungime segment (** (m)
1	380.625,674 266.660,72	2	380.615,733 266.660,566	9.942
2	380.615,733 266.660,566	3	380.613,305 266.584,729	75.876
3	380.613,305 266.584,729	4	380.623,262 266.585,393	9.979
4	380.623,262 266.585,393	1	380.625,674 266.660,72	75.366

**** Lungimile segmentelor sunt determinate în planul de proiecție Stereo 70 și sunt rotunjite la 1 milimetru.**

***** Distanța dintre puncte este formată din segmente cumulate ce sunt mai mici decât valoarea 1 milimetru.**

**DATE DESPRE IMOBILUL NR. 12149**

Oficiul de Cadastru și Publicitate Imobiliară DOLJ
Biroul de Cadastru și Publicitate Imobiliară Craiova

A. Partea I. Descrierea imobilului

TEREN Intravilan

Nr. CF vechi:462

Nr. cadastral vechi:691

Adresa: Loc. Bistret, Jud. Dolj

Nr. Crt	Nr cadastral Nr. topografic	Suprafața* (mp)	Observații / Referințe
A1	30359	Din acte: 1.102 Masurata: 1.019	Sector cadastral:28 Teren imprejmuit;

Construcții

Crt	Nr cadastral Nr. topografic	Adresa	Observații / Referințe
A1.1	30359-C1	Loc. Bistret, Jud. Dolj	Nr. niveluri:1; S. construita la sol:70 mp; C 1 - locuinta cu Sc - 55 mp
A1.2	30359-C2	Loc. Bistret, Jud. Dolj	Nr. niveluri:1; S. construita la sol:41 mp; C 2 - anexa cu Sc - 22 mp

B. Partea II. Proprietari și acte

Inscrieri privitoare la dreptul de proprietate și alte drepturi reale		Referințe
147627 / 11/11/2016		
Act Notarial nr. CONTRACT DE VANZARE AUT. NR 1662, din 09/11/2016 emis de NP Diaconescu Gelu Emilian;		
B1	Intabulare, drept de PROPRIETATE, dobandit prin Conventie, cota actuala 1/1, cota initiala 1/1 1) BADESCU ION CATALIN 2) BADESCU VALENTINA	A1, A1.1, A1.2

C. Partea III. SARCINI .

Inscrieri privind dezmembramintele dreptului de proprietate, drepturi reale de garanție și sarcini	Referințe
NU SUNT	

Anexa Nr. 1 La Partea I

Teren

Nr cadastral	Suprafața (mp)*	Observații / Referințe
30359	Din acte: 1.102 Masurata: 1.019	

* Suprafața este determinată în planul de proiecție Stereo 70.



Date referitoare la teren

Crt	Categorie folosință	Intra vilan	Suprafața (mp)	Tarla	Parcelă	Nr. topo	Observații / Referințe
1	curți constructii	DA	457	46	74, 75	-	
2	arabil	DA	562	46	74,75	-	

Date referitoare la construcții

Crt	Număr	Destinație construcție	Supraf. (mp)	Situație juridică	Observații / Referințe
A1.1	30359-C1	construcții de locuințe	Din acte: 0 Masurata: 70	Cu acte	Nr. niveluri:1; S. construita la sol:70 mp; C 1 - locuinta cu Sc - 55 mp
A1.2	30359-C2	construcții anexa	Din acte: 0 Masurata: 41	Cu acte	Nr. niveluri:1; S. construita la sol:41 mp; C 2 - anexa cu Sc - 22 mp

Lungime Segmente

1) Valorile lungimilor segmentelor sunt obținute din proiecție în plan.

Punct început	X / Y	Punct sfârșit	X / Y	Lungime segment (** (m))
1	380.620,242 266.666,179	2	380.630,092 266.666,13	9.85
2	380.630,092 266.666,13	3	380.624,252 266.726,011	60.165

Punct început	X / Y	Punct sfârșit	X / Y	Lungime segment (** (m)
3	380.624,252 266.726,011	4	380.622,037 266.741,471	15.618
4	380.622,037 266.741,471	5	380.618,759 266.773,226	31.924
5	380.618,759 266.773,226	6	380.608,036 266.773,472	10.726
6	380.608,036 266.773,472	7	380.615,312 266.725,707	48.316
7	380.615,312 266.725,707	1	380.620,242 266.666,179	59.732

** Lungimile segmentelor sunt determinate în planul de proiecție Stereo 70 și sunt rotunjite la 1 milimetru.

*** Distanța dintre puncte este formată din segmente cumulate ce sunt mai mici decât valoarea 1 milimetru.

**DATE DESPRE IMOBILUL NR. 12150**

Oficiul de Cadastru și Publicitate Imobiliară DOLJ
Biroul de Cadastru și Publicitate Imobiliară Craiova

A. Partea I. Descrierea imobilului

TEREN Intravilan

Adresa: Loc. Bistret, Str Calea Dunarii, Nr. 312, Jud. Dolj, fost T46, P76,77

Nr. Crt	Nr cadastral Nr. topografic	Suprafața* (mp)	Observații / Referințe
A1	31583	800	Sector cadastral:28 Teren imprejmuit;

Construcții

Crt	Nr cadastral Nr. topografic	Adresa	Observații / Referințe
A1.1		Loc. Bistret, Str Calea Dunarii, Nr. 312, Jud. Dolj, fost T46, P76,77	Nr. niveluri:2; S. construita la sol:198 mp;

B. Partea II. Proprietari și acte

Inscrieri privitoare la dreptul de proprietate și alte drepturi reale		Referințe
139162 / 25/07/2018		
Act Notarial nr. CONTRACT DE DONATIE NR. 301, din 24/07/2018 emis de Giurcan Gabriela;		
B1	Intabulare, drept de PROPRIETATE, dobandit prin Conventie, cota actuala 1/1, cota initiala 1/1 1) BAIARAM GHEORGHE 2) BAIARAM LUMINIȚA	A1
/		
Act Normativ nr. 7, din 13/03/1996 emis de PARLAMENTUL ROMÂNIEI ((ART.12 ALIN.(14) și ART.37 ALIN(2)));		
B2	Intabulare, drept de PROPRIETATE, dobandit prin Lege, cota actuala 1/1, cota initiala 1/1 1) BAIARAM GHEORGHE 2) BAIARAM LUMINIȚA	A1.1

C. Partea III. SARCINI .

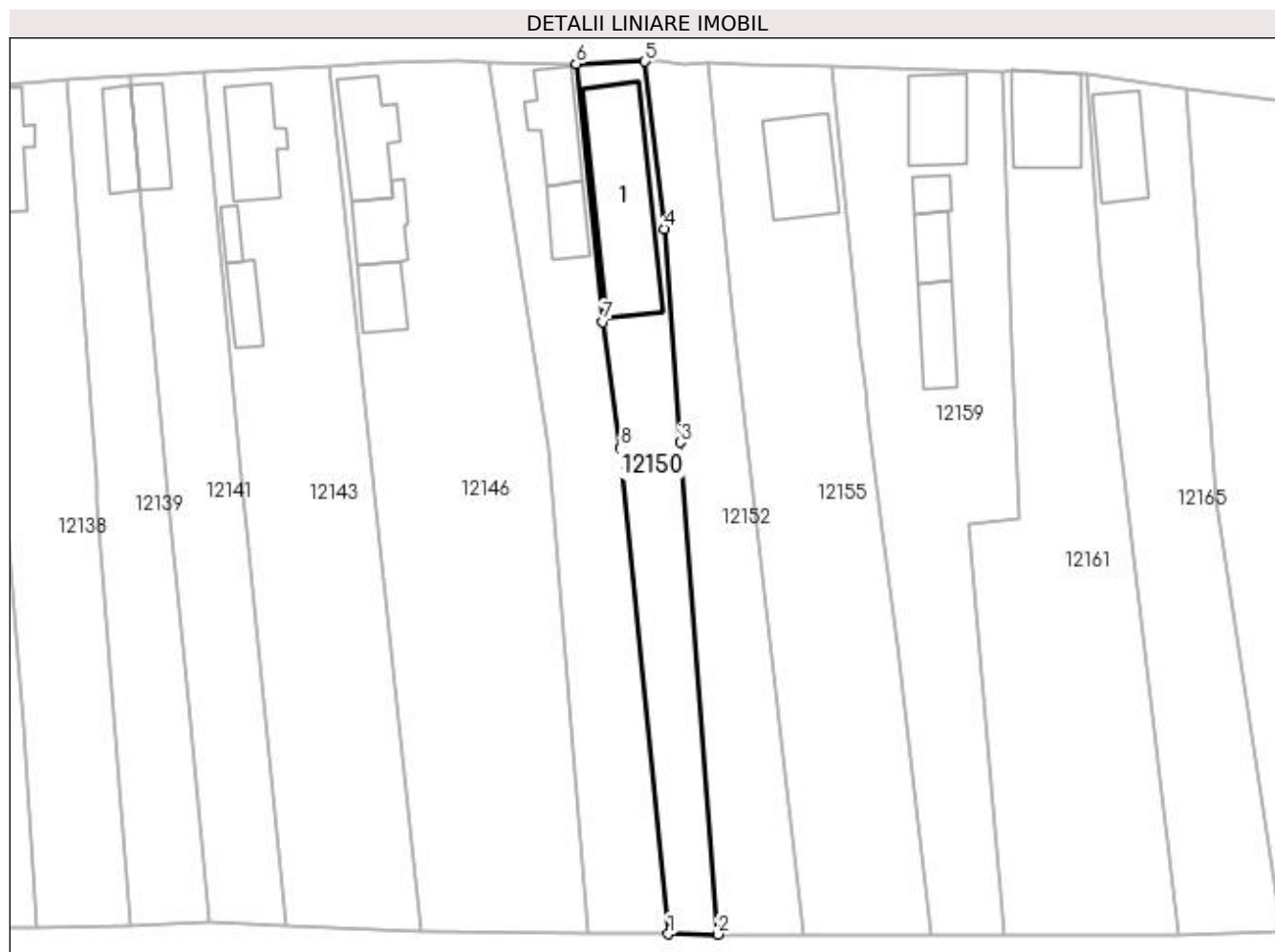
Inscrieri privind dezmembramintele dreptului de proprietate, drepturi reale de garanție și sarcini	Referințe
NU SUNT	

Anexa Nr. 1 La Partea I

Teren

Nr cadastral	Suprafața (mp)*	Observații / Referințe
31583	800	

* Suprafața este determinată în planul de proiecție Stereo 70.



Date referitoare la teren

Crt	Categorie folosință	Intra vilan	Suprafața (mp)	Tarla	Parcelă	Nr. topo	Observații / Referințe
1	curți construcții	DA	800	T64	P76,77	-	

Date referitoare la construcții

Crt	Număr	Destinație construcție	Supraf. (mp)	Situație juridică	Observații / Referințe
A1.1		construcții de locuințe	198	Cu acte	Nr. niveluri:2; S. construita la sol:198 mp;

Lungime Segmente

1) Valorile lungimilor segmentelor sunt obținute din proiecție în plan.

Punct început	X / Y	Punct sfârșit	X / Y	Lungime segment (** (m)
1	380.630,092 266.666,13	2	380.636,215 266.666,1	6.123
2	380.636,215 266.666,1	3	380.631,55 266.726,628	60.708
3	380.631,55 266.726,628	4	380.629,622 266.752,94	26.383
4	380.629,622 266.752,94	5	380.627,237 266.773,514	20.712

Punct început	X / Y	Punct sfârșit	X / Y	Lungime segment (** (m)
5	380.627,237 266.773,514	6	380.618,759 266.773,226	8.483
6	380.618,759 266.773,226	7	380.622,037 266.741,471	31.924
7	380.622,037 266.741,471	8	380.624,252 266.726,011	15.618
8	380.624,252 266.726,011	1	380.630,092 266.666,13	60.165

** Lungimile segmentelor sunt determinate în planul de proiecție Stereo 70 și sunt rotunjite la 1 milimetru.

*** Distanța dintre puncte este formată din segmente cumulate ce sunt mai mici decât valoarea 1 milimetru.

**DATE DESPRE IMOBILUL NR. 12151**

Oficiul de Cadastru și Publicitate Imobiliară DOLJ
Biroul de Cadastru și Publicitate Imobiliară Craiova

A. Partea I. Descrierea imobilului

TEREN Extravilan

Adresa: Jud. Dolj, T59,P58

Nr. Crt	Nr cadastral Nr. topografic	Suprafața* (mp)	Observații / Referințe
A1		640	Sector cadastral:28 Teren neimprejmuit;

B. Partea II. Proprietari și acte

Inscrieri privitoare la dreptul de proprietate și alte drepturi reale	Referințe
/	
Act Administrativ nr. TDP nr. 1815-1977, din 15/03/2002 emis de CJSAPT DOLJ;	
B1	A1
Intabulare, drept de PROPRIETATE, dobândit prin Reconstituire, cota actuala 1/1, cota initiala 1/1 1) DOP CONSTANTIN, Lipsă CNP.	

C. Partea III. SARCINI .

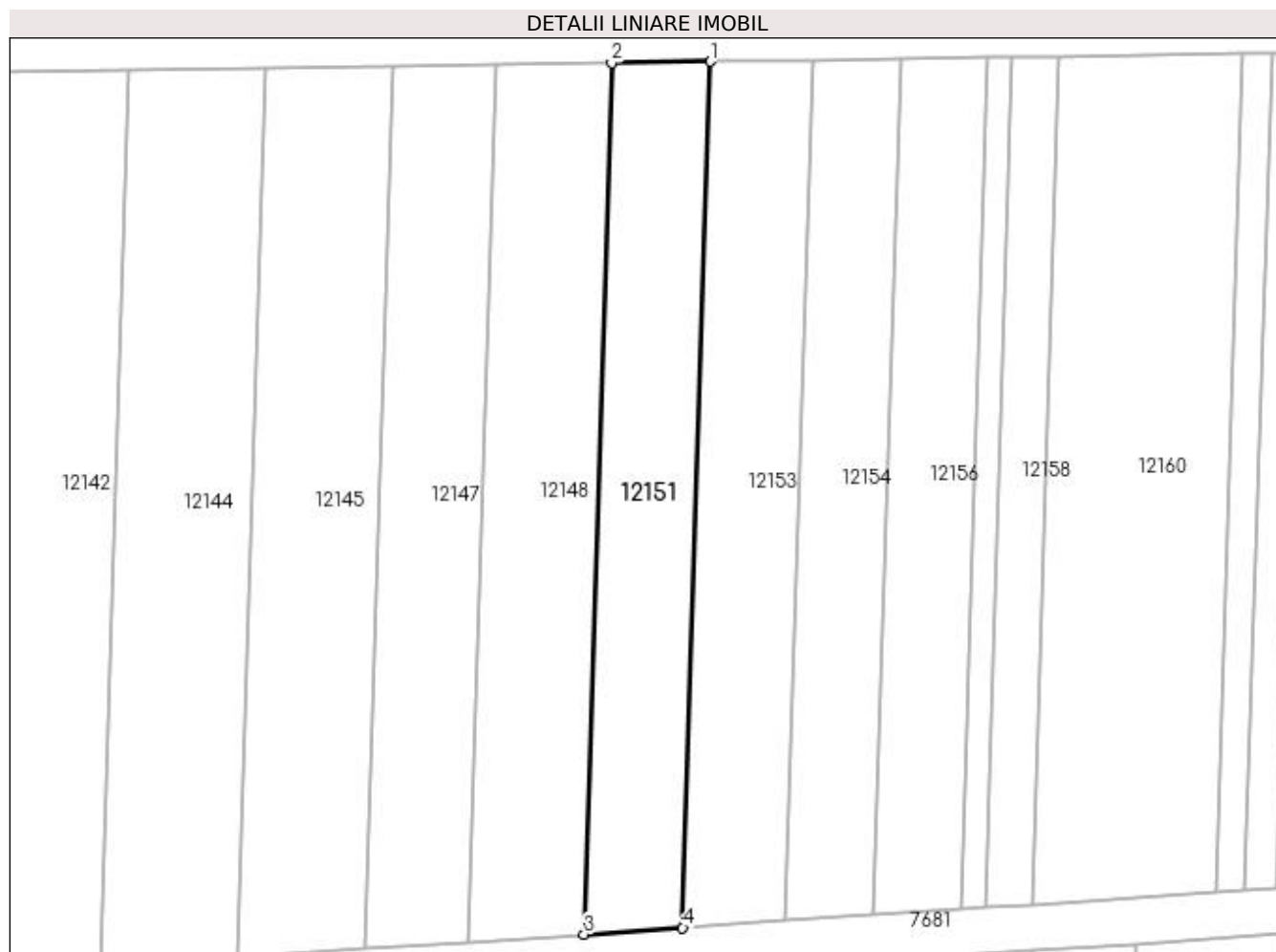
Inscrieri privind dezmembramintele dreptului de proprietate, drepturi reale de garanție și sarcini	Referințe
NU SUNT	

Anexa Nr. 1 La Partea I

Teren

Nr cadastral	Suprafața (mp)*	Observații / Referințe
	640	

* Suprafața este determinată în planul de proiecție Stereo 70.



Date referitoare la teren

Crt	Categorie folosință	Intra vilan	Suprafața (mp)	Tarla	Parcelă	Nr. topo	Observații / Referințe
1	arabil	NU	640	59	58	-	

Lungime Segmente

1) Valorile lungimilor segmentelor sunt obținute din proiecție în plan.

Punct început	X / Y	Punct sfârșit	X / Y	Lungime segment (** (m)
1	380.634,199 266.660,851	2	380.625,674 266.660,72	8.526
2	380.625,674 266.660,72	3	380.623,262 266.585,393	75.366
3	380.623,262 266.585,393	4	380.631,801 266.585,961	8.558
4	380.631,801 266.585,961	1	380.634,199 266.660,851	74.928

**** Lungimile segmentelor sunt determinate în planul de proiecție Stereo 70 și sunt rotunjite la 1 milimetru.**

***** Distanța dintre puncte este formată din segmente cumulate ce sunt mai mici decât valoarea 1 milimetru.**

**DATE DESPRE IMOBILUL NR. 12152**

Oficiul de Cadastru și Publicitate Imobiliară DOLJ
Biroul de Cadastru și Publicitate Imobiliară Craiova

A. Partea I. Descrierea imobilului

TEREN Intravilan

Adresa: Loc. Bistret, Str Calea Dunării, Nr. 312, Jud. Dolj

Nr. Crt	Nr cadastral Nr. topografic	Suprafața* (mp)	Observații / Referințe
A1		934	Sector cadastral:28 Teren imprejmuit;

B. Partea II. Proprietari și acte

Inscrieri privitoare la dreptul de proprietate și alte drepturi reale		Referințe
/		
Act Normativ nr. 7, din 13/03/1996 emis de PARLAMENTUL ROMÂNIEI;		
B1	Inscrierea provizorie, drept de PROPRIETATE, dobandit prin Lege, cota actuala 1/1, cota initiala 1/1 1) NEIDENTIFICAT NEIDENTIFICAT	A1

C. Partea III. SARCINI .

Inscrieri privind dezmembramintele dreptului de proprietate, drepturi reale de garanție și sarcini	Referințe
NU SUNT	

Anexa Nr. 1 La Partea I

Teren

Nr cadastral	Suprafața (mp)*	Observații / Referințe
	934	

* Suprafața este determinată în planul de proiecție Stereo 70.



Date referitoare la teren

Crt	Categorie folosință	Intra vilan	Suprafața (mp)	Tarla	Parcelă	Nr. topo	Observații / Referințe
1	arabil	DA	934	46	-	-	

Lungime Segmente

1) Valorile lungimilor segmentelor sunt obținute din proiecție în plan.

Punct început	X / Y	Punct sfârșit	X / Y	Lungime segment (** (m)
1	380.636,215 266.666,1	2	380.646,778 266.666,048	10.563
2	380.646,778 266.666,048	3	380.639,478 266.730,353	64.718
3	380.639,478 266.730,353	4	380.638,087 266.742,605	12.331
4	380.638,087 266.742,605	5	380.634,984 266.773,339	30.89
5	380.634,984 266.773,339	6	380.632,058 266.773,146	2.932

Punct început	X / Y	Punct sfârșit	X / Y	Lungime segment (** (m)
6	380.632,058 266.773,146	7	380.628,892 266.773,538	3.19
7	380.628,892 266.773,538	8	380.627,237 266.773,514	1.655
8	380.627,237 266.773,514	9	380.629,622 266.752,94	20.712
9	380.629,622 266.752,94	10	380.631,55 266.726,628	26.383
10	380.631,55 266.726,628	1	380.636,215 266.666,1	60.708

** Lungimile segmentelor sunt determinate în planul de proiecție Stereo 70 și sunt rotunjite la 1 milimetru.

*** Distanța dintre puncte este formată din segmente cumulate ce sunt mai mici decât valoarea 1 milimetru.

**DATE DESPRE IMOBILUL NR. 12153**

Oficiul de Cadastru și Publicitate Imobiliară DOLJ
Biroul de Cadastru și Publicitate Imobiliară Craiova

A. Partea I. Descrierea imobilului

TEREN Extravilan

Adresa: Jud. Dolj, T59,P59

Nr. Crt	Nr cadastral Nr. topografic	Suprafața* (mp)	Observații / Referințe
A1		664	Sector cadastral:28 Teren neimprejmuit;

B. Partea II. Proprietari și acte

Inscrieri privitoare la dreptul de proprietate și alte drepturi reale	Referințe
/	
Act Administrativ nr. TDP nr. 1815-1977, din 15/03/2002 emis de CJSAPT DOLJ;	
B1	A1
Intabulare, drept de PROPRIETATE, dobândit prin Reconstituire, cota actuala 1/1, cota initiala 1/1 1) DOP CONSTANTIN, Lipsă CNP.	

C. Partea III. SARCINI .

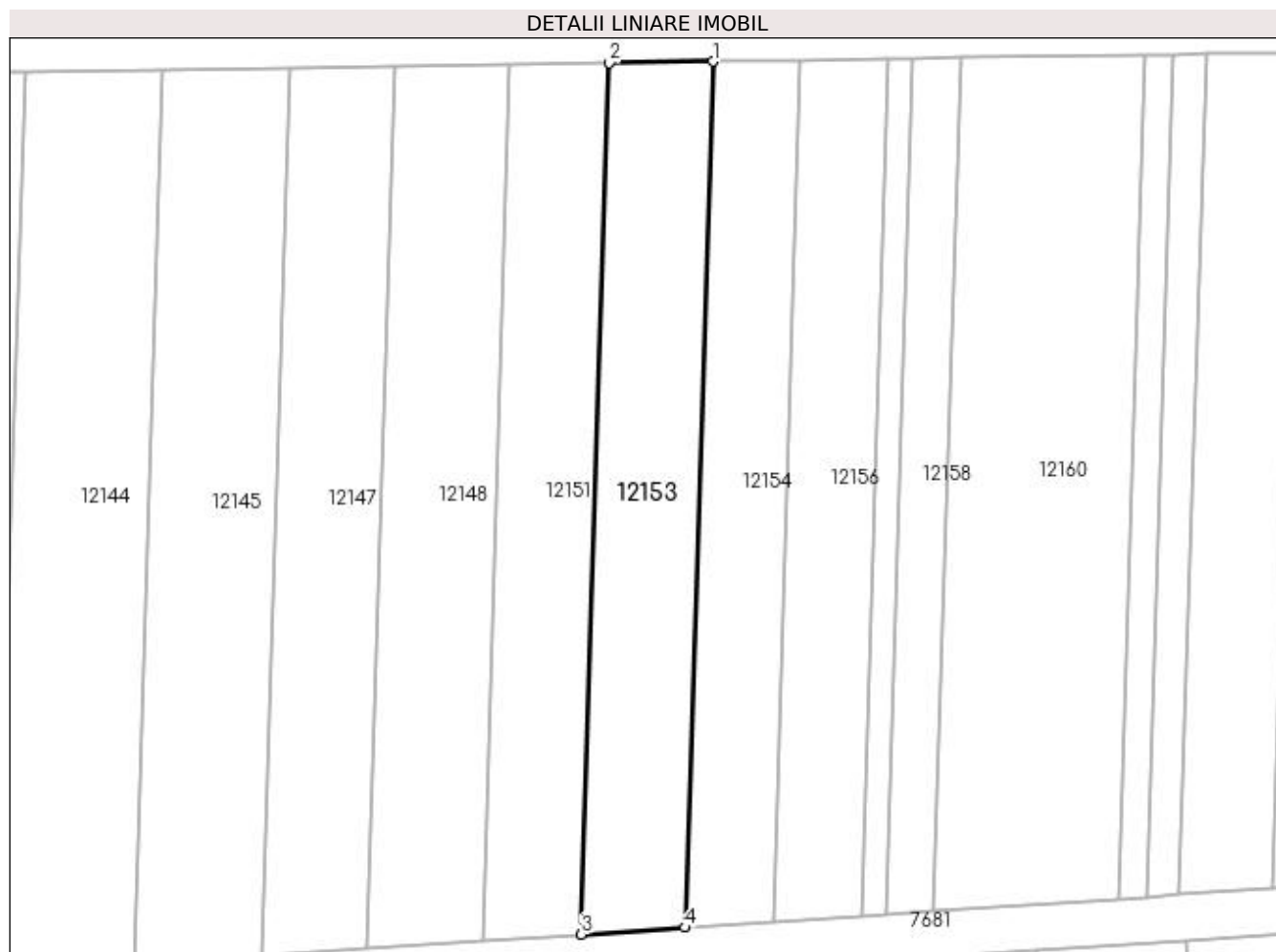
Inscrieri privind dezmembramintele dreptului de proprietate, drepturi reale de garanție și sarcini	Referințe
NU SUNT	

Anexa Nr. 1 La Partea I

Teren

Nr cadastral	Suprafața (mp)*	Observații / Referințe
	664	

* Suprafața este determinată în planul de proiecție Stereo 70.



Date referitoare la teren

Crt	Categorie folosință	Intra vilan	Suprafața (mp)	Tarla	Parcelă	Nr. topo	Observații / Referințe
1	arabil	NU	664	59	59	-	

Lungime Segmente

1) Valorile lungimilor segmentelor sunt obținute din proiecție în plan.

Punct început	X / Y	Punct sfârșit	X / Y	Lungime segment (** (m)
1	380.643,096 266.660,989	2	380.634,199 266.660,851	8.898
2	380.634,199 266.660,851	3	380.631,801 266.585,961	74.928
3	380.631,801 266.585,961	4	380.640,713 266.586,554	8.932
4	380.640,713 266.586,554	1	380.643,096 266.660,989	74.473

**** Lungimile segmentelor sunt determinate în planul de proiecție Stereo 70 și sunt rotunjite la 1 milimetru.**

***** Distanța dintre puncte este formată din segmente cumulate ce sunt mai mici decât valoarea 1 milimetru.**

**DATE DESPRE IMOBILUL NR. 12154**

Oficiul de Cadastru și Publicitate Imobiliară DOLJ
Biroul de Cadastru și Publicitate Imobiliară Craiova

A. Partea I. Descrierea imobilului

TEREN Extravilan

Adresa: Jud. Dolj, T59,P60

Nr. Crt	Nr cadastral Nr. topografic	Suprafața* (mp)	Observații / Referințe
A1		560	Sector cadastral:28 Teren neimprejmuit;

B. Partea II. Proprietari și acte

Inscrieri privitoare la dreptul de proprietate și alte drepturi reale	Referințe
/	
Act Administrativ nr. TDP nr. 1795-48185, din 05/03/2002 emis de CJSAPT DOLJ;	
B1	A1
Intabulare, drept de PROPRIETATE, dobândit prin Reconstituire, cota actuala 1/1, cota initiala 1/1 1) CIUCĂ ILIE, Lipsă CNP.	

C. Partea III. SARCINI .

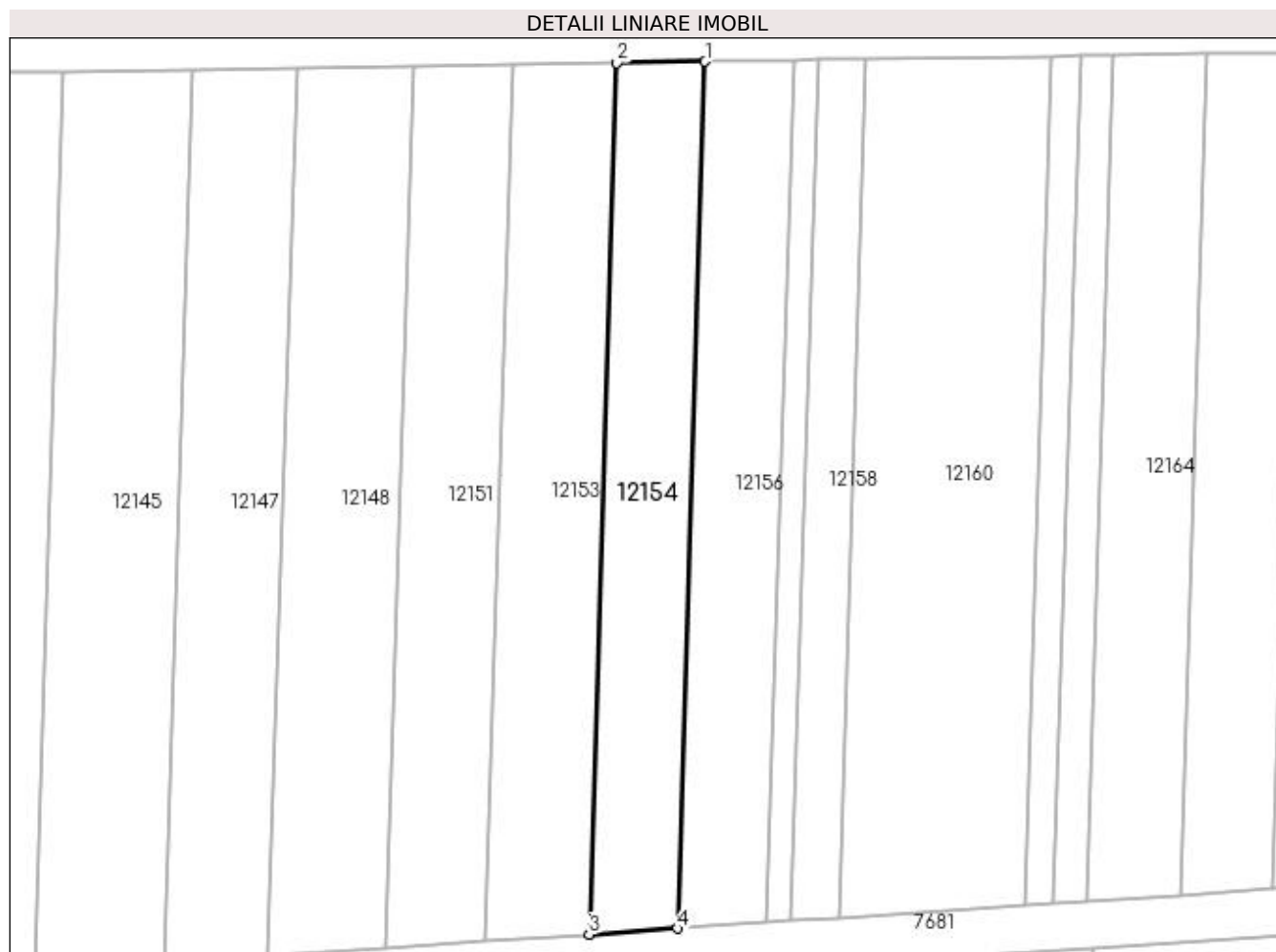
Inscrieri privind dezmembramintele dreptului de proprietate, drepturi reale de garanție și sarcini	Referințe
NU SUNT	

Anexa Nr. 1 La Partea I

Teren

Nr cadastral	Suprafața (mp)*	Observații / Referințe
	560	

* Suprafața este determinată în planul de proiecție Stereo 70.



Date referitoare la teren

Crt	Categorie folosință	Intra vilan	Suprafața (mp)	Tarla	Parcelă	Nr. topo	Observații / Referințe
1	arabil	NU	560	59	60	-	

Lungime Segmente

1) Valorile lungimilor segmentelor sunt obținute din proiecție în plan.

Punct început	X / Y	Punct sfârșit	X / Y	Lungime segment (** (m)
1	380.650,643 266.661,105	2	380.643,096 266.660,989	7.548
2	380.643,096 266.660,989	3	380.640,713 266.586,554	74.473
3	380.640,713 266.586,554	4	380.648,273 266.587,058	7.577
4	380.648,273 266.587,058	1	380.650,643 266.661,105	74.085

**** Lungimile segmentelor sunt determinate în planul de proiecție Stereo 70 și sunt rotunjite la 1 milimetru.**

***** Distanța dintre puncte este formată din segmente cumulate ce sunt mai mici decât valoarea 1 milimetru.**

**DATE DESPRE IMOBILUL NR. 12155**

Oficiul de Cadastru și Publicitate Imobiliară DOLJ
Biroul de Cadastru și Publicitate Imobiliară Craiova

A. Partea I. Descrierea imobilului

TEREN Intravilan

Adresa: Loc. Bistret, Str Calea Dunarii, Nr. 314, Jud. Dolj, T46,P79,P78

Nr. Crt	Nr cadastral Nr. topografic	Suprafața* (mp)	Observații / Referințe
A1	31733	Din acte: 1.635 Masurata: 1.647	Sector cadastral:28 Teren neimprejmut;

Construcții

Crt	Nr cadastral Nr. topografic	Adresa	Observații / Referințe
A1.1		Loc. Bistret, Str Calea Dunarii, Nr. 314, Jud. Dolj, T46,P79,P78	Nr. niveluri:1; S. construita la sol:98 mp;

B. Partea II. Proprietari și acte

Inscrieri privitoare la dreptul de proprietate și alte drepturi reale		Referințe
200474 / 16/09/2019		
Act Notarial nr. 2272, din 12/09/2019 emis de NP Mladin Preoteasa Alina Corina;		
B1	Intabulare, drept de PROPRIETATE, dobandit prin Conventie, cota actuala 1/1, cota initiala 1/1 1) PETRIȘOR MARIA 2) PETRIȘOR COSTEL	A1
/		
Act Normativ nr. 7, din 13/03/1996 emis de PARLAMENTUL ROMÂNIEI ((ART.12 ALIN.(14) și ART.37 ALIN(2)));		
B2	Intabulare, drept de PROPRIETATE, dobandit prin Lege, cota actuala 1/1, cota initiala 1/1 1) PETRIȘOR MARIA 2) PETRIȘOR COSTEL	A1.1

C. Partea III. SARCINI .

Inscrieri privind dezmembramintele dreptului de proprietate, drepturi reale de garanție și sarcini	Referințe
NU SUNT	

Anexa Nr. 1 La Partea I

Teren

Nr cadastral	Suprafața (mp)*	Observații / Referințe
31733	Din acte: 1.635 Masurata: 1.647	

* Suprafața este determinată în planul de proiecție Stereo 70.



Date referitoare la teren

Crt	Categorie folosință	Intra vilan	Suprafața (mp)	Tarla	Parcelă	Nr. topo	Observații / Referințe
1	arabil	DA	992	46	79	-	
2	curți construcții	DA	655	46	78	-	

Date referitoare la construcții

Crt	Număr	Destinație construcție	Supraf. (mp)	Situație juridică	Observații / Referințe
A1.1		construcții de locuințe	98	Cu acte	Nr. niveluri:1; S. construita la sol:98 mp;

Lungime Segmente

1) Valorile lungimilor segmentelor sunt obținute din proiecție în plan.

Punct început	X / Y	Punct sfârșit	X / Y	Lungime segment (** (m)
1	380.646,778 266.666,048	2	380.662,506 266.665,97	15.728
2	380.662,506 266.665,97	3	380.658,242 266.701,697	35.981
3	380.658,242 266.701,697	4	380.656,463 266.715,748	14.163

Punct început	X / Y	Punct sfârşit	X / Y	Lungime segment (** (m)
4	380.656,463 266.715,748	5	380.655,335 266.724,665	8.988
5	380.655,335 266.724,665	6	380.654,677 266.730,353	5.726
6	380.654,677 266.730,353	7	380.654,326 266.733,397	3.064
7	380.654,326 266.733,397	8	380.653,757 266.738,284	4.92
8	380.653,757 266.738,284	9	380.650,241 266.772,913	34.807
9	380.650,241 266.772,913	10	380.639,644 266.773,193	10.601
10	380.639,644 266.773,193	11	380.634,984 266.773,339	4.662
11	380.634,984 266.773,339	12	380.638,087 266.742,605	30.89
12	380.638,087 266.742,605	13	380.639,478 266.730,353	12.331
13	380.639,478 266.730,353	1	380.646,778 266.666,048	64.718

** Lungimile segmentelor sunt determinate în planul de proiecție Stereo 70 și sunt rotunjite la 1 milimetru.

*** Distanța dintre puncte este formată din segmente cumulate ce sunt mai mici decât valoarea 1 milimetru.

**DATE DESPRE IMOBILUL NR. 12156**

Oficiul de Cadastru și Publicitate Imobiliară DOLJ
 Biroul de Cadastru și Publicitate Imobiliară Craiova

A. Partea I. Descrierea imobilului

TEREN Extravilan

Adresa: Jud. Dolj, T59,P61

Nr. Crt	Nr cadastral Nr. topografic	Suprafața* (mp)	Observații / Referințe
A1		558	Sector cadastral:28 Teren neimprejmuit;

B. Partea II. Proprietari și acte

Inscrieri privitoare la dreptul de proprietate și alte drepturi reale	Referințe
/	
Act Administrativ nr. TDP nr. 1795-48185, din 05/03/2002 emis de CJSAPT DOLJ;	
B1	A1
Intabulare, drept de PROPRIETATE, dobândit prin Reconstituire, cota actuala 1/1, cota initiala 1/1 1) CIUCĂ ILIE, Lipsă CNP.	

C. Partea III. SARCINI .

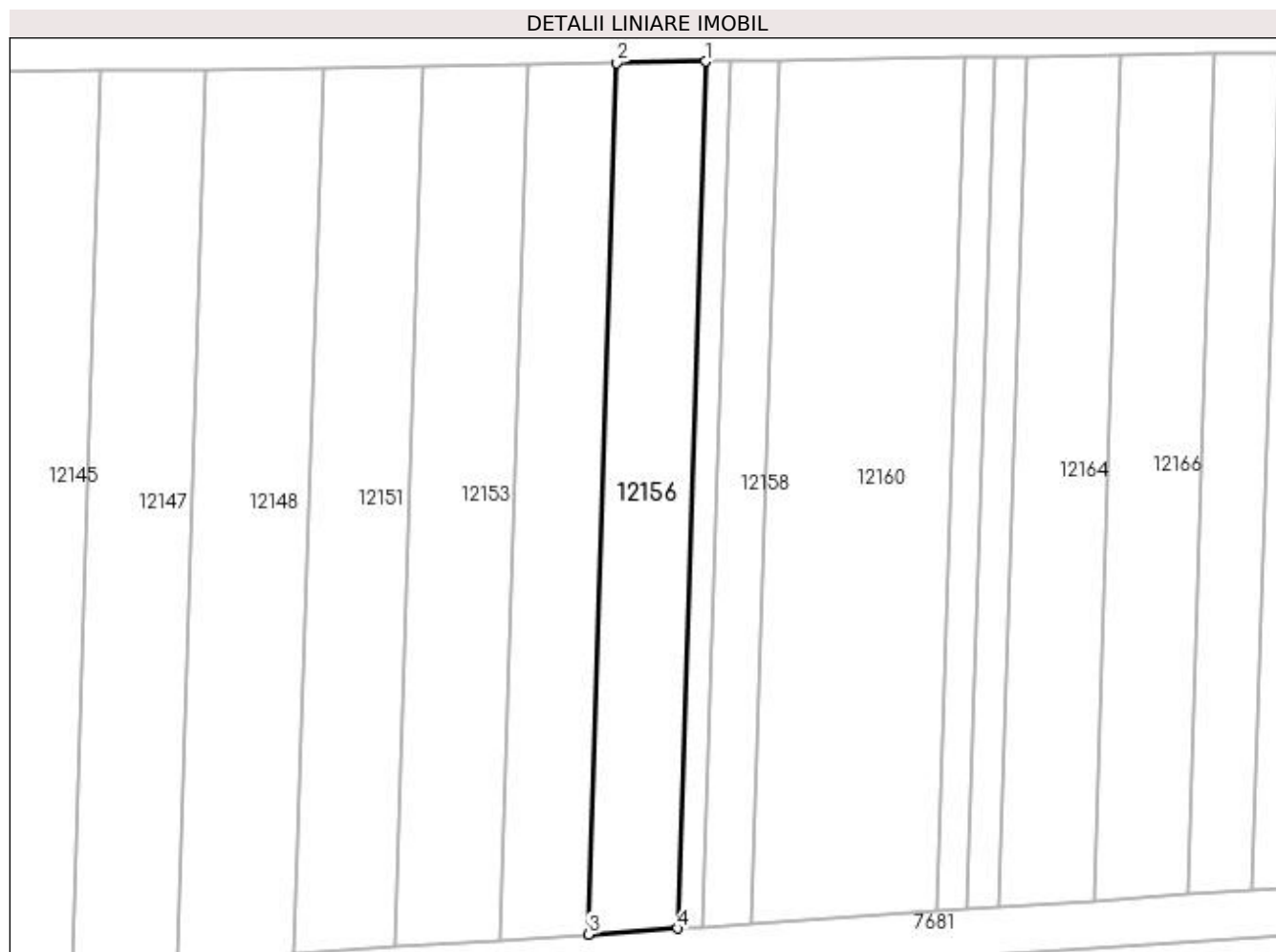
Inscrieri privind dezmembramintele dreptului de proprietate, drepturi reale de garanție și sarcini	Referințe
NU SUNT	

Anexa Nr. 1 La Partea I

Teren

Nr cadastral	Suprafața (mp)*	Observații / Referințe
	558	

* Suprafața este determinată în planul de proiecție Stereo 70.



Date referitoare la teren

Crt	Categorie folosință	Intra vilan	Suprafața (mp)	Tarla	Parcelă	Nr. topo	Observații / Referințe
1	arabil	NU	558	59	61	-	

Lungime Segmente

1) Valorile lungimilor segmentelor sunt obținute din proiecție în plan.

Punct început	X / Y	Punct sfârșit	X / Y	Lungime segment (** (m)
1	380.658,202 266.661,221	2	380.650,643 266.661,105	7.56
2	380.650,643 266.661,105	3	380.648,273 266.587,058	74.085
3	380.648,273 266.587,058	4	380.655,844 266.587,562	7.588
4	380.655,844 266.587,562	1	380.658,202 266.661,221	73.697

**** Lungimile segmentelor sunt determinate în planul de proiecție Stereo 70 și sunt rotunjite la 1 milimetru.**

***** Distanța dintre puncte este formată din segmente cumulate ce sunt mai mici decât valoarea 1 milimetru.**

**DATE DESPRE IMOBILUL NR. 12157**

Oficiul de Cadastru și Publicitate Imobiliară DOLJ
Biroul de Cadastru și Publicitate Imobiliară Craiova

A. Partea I. Descrierea imobilului

TEREN Extravilan

Adresa: Jud. Dolj, T59,P62

Nr. Crt	Nr cadastral Nr. topografic	Suprafața* (mp)	Observații / Referințe
A1		156	Sector cadastral:28 Teren neimprejmuit;

B. Partea II. Proprietari și acte

Inscrieri privitoare la dreptul de proprietate și alte drepturi reale		Referințe
/		
Act Administrativ nr. TDP nr. 518-60692, din 08/10/1996 emis de CJSAPT DOLJ;		
B1	Intabulare, drept de PROPRIETATE, dobândit prin Reconstituire, cota actuala 1/1, cota initiala 1/1 1) CIUCĂ ION, Lipsă CNP.	A1

C. Partea III. SARCINI .

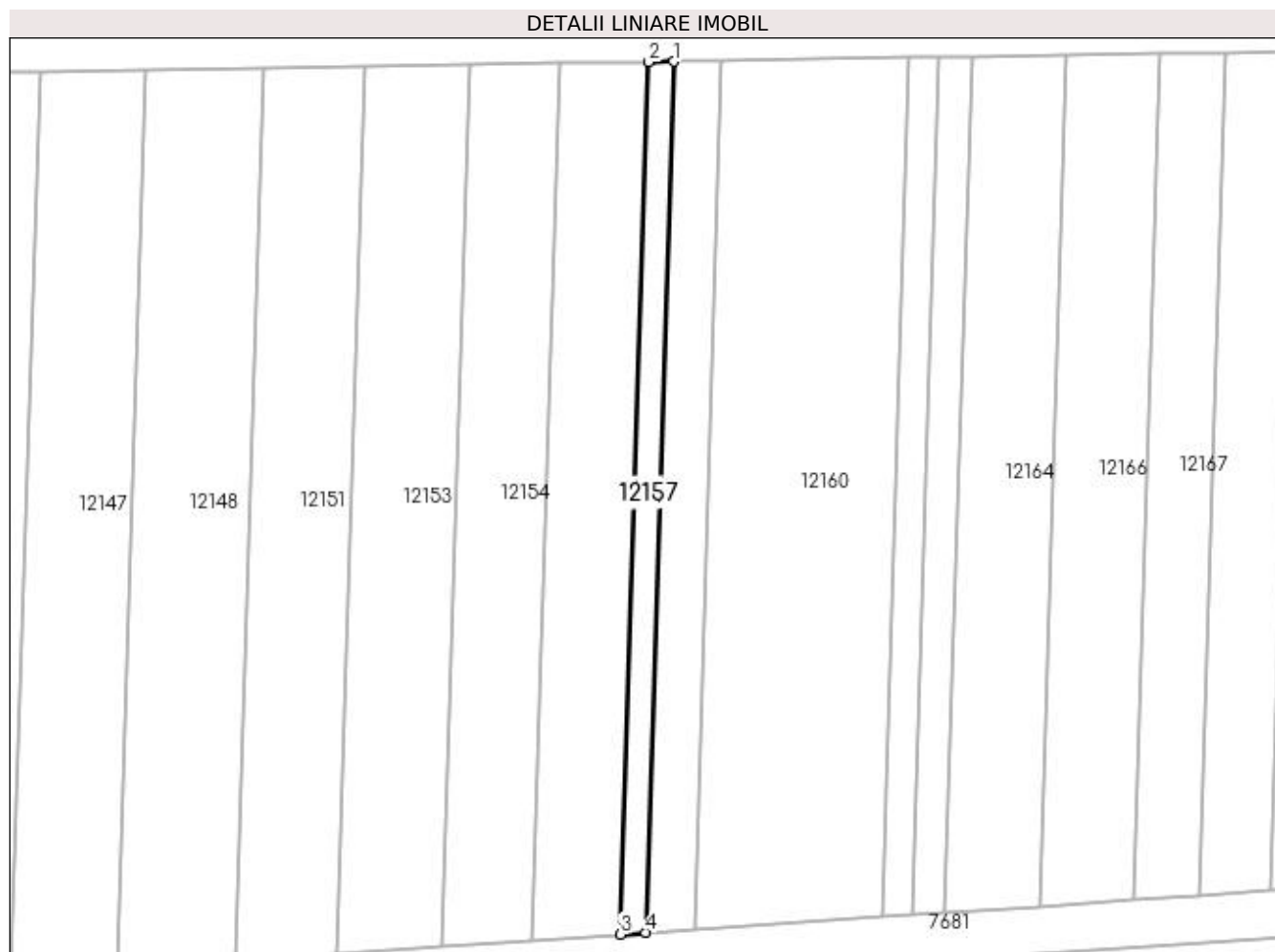
Inscrieri privind dezmembramintele dreptului de proprietate, drepturi reale de garanție și sarcini	Referințe
NU SUNT	

Anexa Nr. 1 La Partea I

Teren

Nr cadastral	Suprafața (mp)*	Observații / Referințe
	156	

* Suprafața este determinată în planul de proiecție Stereo 70.



Date referitoare la teren

Crt	Categorie folosință	Intra vilan	Suprafața (mp)	Tarla	Parcelă	Nr. topo	Observații / Referințe
1	arabil	NU	156	59	62	-	

Lungime Segmente

1) Valorile lungimilor segmentelor sunt obținute din proiecție în plan.

Punct început	X / Y	Punct sfârșit	X / Y	Lungime segment (** (m)
1	380.660,322 266.661,254	2	380.658,202 266.661,221	2.12
2	380.658,202 266.661,221	3	380.655,844 266.587,562	73.697
3	380.655,844 266.587,562	4	380.657,967 266.587,703	2.128
4	380.657,967 266.587,703	1	380.660,322 266.661,254	73.589

**** Lungimile segmentelor sunt determinate în planul de proiecție Stereo 70 și sunt rotunjite la 1 milimetru.**

***** Distanța dintre puncte este formată din segmente cumulate ce sunt mai mici decât valoarea 1 milimetru.**

**DATE DESPRE IMOBILUL NR. 12158**

Oficiul de Cadastru și Publicitate Imobiliară DOLJ
Biroul de Cadastru și Publicitate Imobiliară Craiova

A. Partea I. Descrierea imobilului

TEREN Extravilan

Adresa: Jud. Dolj, T59,P63

Nr. Crt	Nr cadastral Nr. topografic	Suprafața* (mp)	Observații / Referințe
A1		300	Sector cadastral:28 Teren neimprejmuit;

B. Partea II. Proprietari și acte

Inscrieri privitoare la dreptul de proprietate și alte drepturi reale	Referințe
/	
Act Administrativ nr. TDP nr. 518-60692, din 08/10/1996 emis de CJS DAPT DOLJ;	
B1	A1
Intabulare, drept de PROPRIETATE, dobândit prin Reconstituire, cota actuala 1/1, cota initiala 1/1 1) CIUCĂ ION, Lipsă CNP.	

C. Partea III. SARCINI .

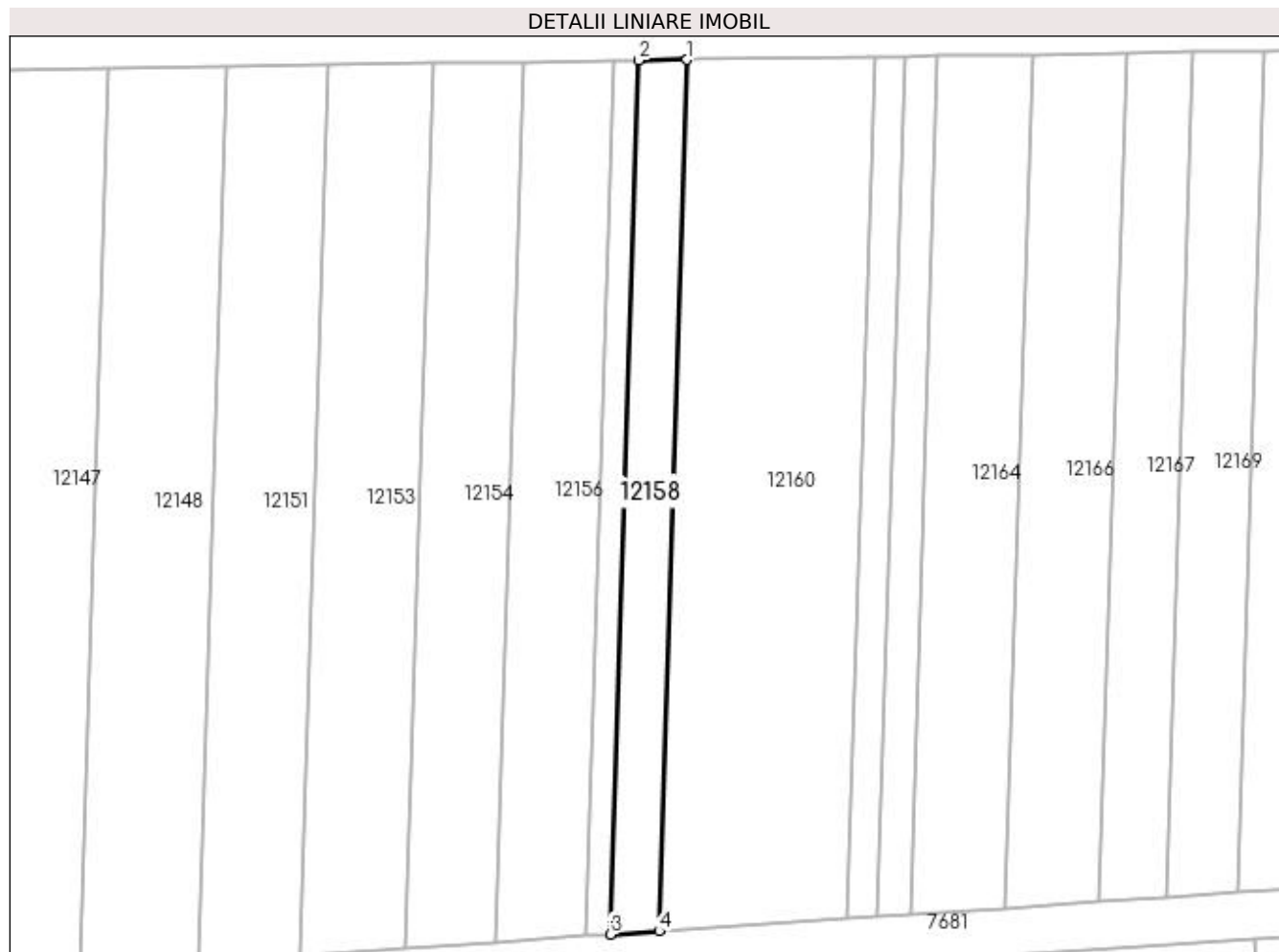
Inscrieri privind dezmembramintele dreptului de proprietate, drepturi reale de garanție și sarcini	Referințe
NU SUNT	

Anexa Nr. 1 La Partea I

Teren

Nr cadastral	Suprafața (mp)*	Observații / Referințe
	300	

* Suprafața este determinată în planul de proiecție Stereo 70.



Date referitoare la teren

Crt	Categorie folosință	Intra vilan	Suprafața (mp)	Tarla	Parcelă	Nr. topo	Observații / Referințe
1	arabil	NU	300	59	63	-	

Lungime Segmente

1) Valorile lungimilor segmentelor sunt obținute din proiecție în plan.

Punct început	X / Y	Punct sfârșit	X / Y	Lungime segment (** (m)
1	380.664,409 266.661,317	2	380.660,322 266.661,254	4.087
2	380.660,322 266.661,254	3	380.657,967 266.587,703	73.589
3	380.657,967 266.587,703	4	380.662,061 266.587,976	4.103
4	380.662,061 266.587,976	1	380.664,409 266.661,317	73.379

**** Lungimile segmentelor sunt determinate în planul de proiecție Stereo 70 și sunt rotunjite la 1 milimetru.**

***** Distanța dintre puncte este formată din segmente cumulate ce sunt mai mici decât valoarea 1 milimetru.**

**DATE DESPRE IMOBILUL NR. 12159**

Oficiul de Cadastru și Publicitate Imobiliară DOLJ
Biroul de Cadastru și Publicitate Imobiliară Craiova

A. Partea I. Descrierea imobilului

TEREN Intravilan

Adresa: Loc. Bistret, Str Calea Dunării, Nr. 316, Jud. Dolj, T46,P82,P83

Nr. Crt	Nr cadastral Nr. topografic	Suprafața* (mp)	Observații / Referințe
A1		Din acte: 1.270 Masurata: 1.558	Sector cadastral:28 Teren imprejmuit;

Construcții

Crt	Nr cadastral Nr. topografic	Adresa	Observații / Referințe
A1.1		Loc. Bistret, Str Calea Dunării, Nr. 316, Jud. Dolj, T46,P82,P83	Nr. niveluri:1; S. construita la sol:80 mp;
A1.2		Loc. Bistret, Str Calea Dunării, Nr. 316, Jud. Dolj, T46,P82,P83	Nr. niveluri:1; S. construita la sol:20 mp;
A1.3		Loc. Bistret, Str Calea Dunării, Nr. 316, Jud. Dolj, T46,P82,P83	Nr. niveluri:1; S. construita la sol:36 mp;
A1.4		Loc. Bistret, Str Calea Dunării, Nr. 316, Jud. Dolj, T46,P82,P83	Nr. niveluri:1; S. construita la sol:54 mp;

B. Partea II. Proprietari și acte

Inscrieri privitoare la dreptul de proprietate și alte drepturi reale		Referințe
/		
Act Administrativ nr. TDP nr. 1365-59341, din 15/06/1998 emis de CJSAPT DOLJ;		
B1	Intabulare, drept de PROPRIETATE, dobandit prin Reconstituire, cota actuala 1/1, cota initiala 1/1 1) BUZĂ ION, Lipsă CNP.	A1
Act Normativ nr. 7, din 13/03/1996 emis de PARLAMENTUL ROMÂNIEI ((ART.12 ALIN.(14) și ART.37 ALIN(2)));		
B2	Intabulare, drept de PROPRIETATE, dobandit prin Lege, cota actuala 1/1, cota initiala 1/1 1) BUZĂ ION, Lipsă CNP.	A1.1, A1.2, A1.3, A1.4

C. Partea III. SARCINI .

Inscrieri privind dezmembramentele dreptului de proprietate, drepturi reale de garanție și sarcini	Referințe
NU SUNT	

Anexa Nr. 1 La Partea I

Teren

Nr cadastral	Suprafața (mp)*	Observații / Referințe
	Din acte: 1.270 Masurata: 1.558	

* Suprafața este determinată în planul de proiecție Stereo 70.



Date referitoare la teren

Crt	Categorie folosință	Intra vilan	Suprafața (mp)	Tarla	Parcelă	Nr. topo	Observații / Referințe
1	curți constructii	DA	1.072	46	82	-	
2	arabil	DA	486	46	83	-	

Date referitoare la construcții

Crt	Număr	Destinație construcție	Supraf. (mp)	Situație juridică	Observații / Referințe
A1.1		construcții de locuințe	80	Cu acte	Nr. niveluri:1; S. construita la sol:80 mp;
A1.2		construcții anexa	20	Cu acte	Nr. niveluri:1; S. construita la sol:20 mp;
A1.3		construcții anexa	36	Cu acte	Nr. niveluri:1; S. construita la sol:36 mp;
A1.4		construcții anexa	54	Cu acte	Nr. niveluri:1; S. construita la sol:54 mp;

Lungime Segmente

1) Valorile lungimilor segmentelor sunt obținute din proiecție în plan.

Punct început	X / Y	Punct sfârșit	X / Y	Lungime segment (** (m)
---------------	-------	---------------	-------	-------------------------

Punct început	X / Y	Punct sfârșit	X / Y	Lungime segment (** (m)
1	380.662,506 266.665,97	2	380.669,461 266.666,109	6.956
2	380.669,461 266.666,109	3	380.671,392 266.666,1	1.931
3	380.671,392 266.666,1	4	380.666,969 266.716,616	50.709
4	380.666,969 266.716,616	5	380.673,346 266.717,217	6.405
5	380.673,346 266.717,217	6	380.672,414 266.738,813	21.616
6	380.672,414 266.738,813	7	380.671,341 266.772,275	33.479
7	380.671,341 266.772,275	8	380.650,241 266.772,913	21.11
8	380.650,241 266.772,913	9	380.653,757 266.738,284	34.807
9	380.653,757 266.738,284	10	380.654,326 266.733,397	4.92
10	380.654,326 266.733,397	11	380.654,677 266.730,353	3.064
11	380.654,677 266.730,353	12	380.655,335 266.724,665	5.726
12	380.655,335 266.724,665	13	380.656,463 266.715,748	8.988
13	380.656,463 266.715,748	14	380.658,242 266.701,697	14.163
14	380.658,242 266.701,697	1	380.662,506 266.665,97	35.981

** Lungimile segmentelor sunt determinate în planul de proiecție Stereo 70 și sunt rotunjite la 1 milimetru.

*** Distanța dintre puncte este formată din segmente cumulate ce sunt mai mici decât valoarea 1 milimetru.

**DATE DESPRE IMOBILUL NR. 12160**

Oficiul de Cadastru și Publicitate Imobiliară DOLJ
Biroul de Cadastru și Publicitate Imobiliară Craiova

A. Partea I. Descrierea imobilului

TEREN Extravilan

Adresa: Jud. Dolj, T59,P64

Nr. Crt	Nr cadastral Nr. topografic	Suprafața* (mp)	Observații / Referințe
A1		1.155	Sector cadastral:28 Teren neimprejmuit;

B. Partea II. Proprietari și acte

Inscrieri privitoare la dreptul de proprietate și alte drepturi reale	Referințe
/	
Act Administrativ nr. TDP nr. 1528-59363, din 07/10/1998 emis de CJSAPT DOLJ;	
B1	A1
Intabulare, drept de PROPRIETATE, dobândit prin Reconstituire, cota actuala 1/1, cota initiala 1/1 1) MIHAI PAUL, Lipsă CNP.	

C. Partea III. SARCINI .

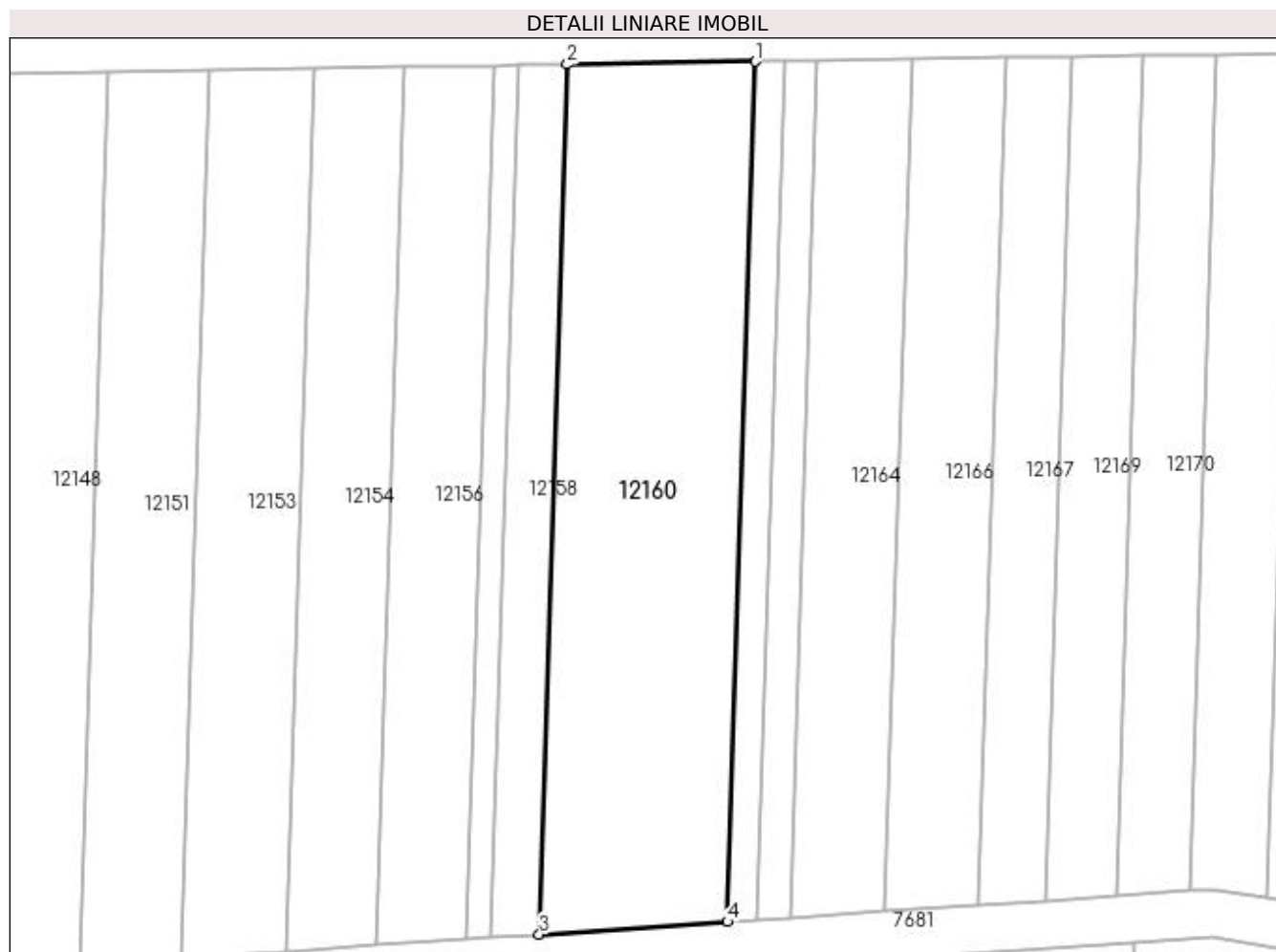
Inscrieri privind dezmembramintele dreptului de proprietate, drepturi reale de garanție și sarcini	Referințe
NU SUNT	

Anexa Nr. 1 La Partea I

Teren

Nr cadastral	Suprafața (mp)*	Observații / Referințe
	1.155	

* Suprafața este determinată în planul de proiecție Stereo 70.



Date referitoare la teren

Crt	Categorie folosință	Intra vilan	Suprafața (mp)	Tarla	Parcelă	Nr. topo	Observații / Referințe
1	arabil	NU	1.155	59	64	-	

Lungime Segmente

1) Valorile lungimilor segmentelor sunt obținute din proiecție în plan.

Punct început	X / Y	Punct sfârșit	X / Y	Lungime segment (** (m)
1	380.680,254 266.661,561	2	380.664,409 266.661,317	15.847
2	380.664,409 266.661,317	3	380.662,061 266.587,976	73.379
3	380.662,061 266.587,976	4	380.677,931 266.589,032	15.905
4	380.677,931 266.589,032	1	380.680,254 266.661,561	72.566

**** Lungimile segmentelor sunt determinate în planul de proiecție Stereo 70 și sunt rotunjite la 1 milimetru.**

***** Distanța dintre puncte este formată din segmente cumulate ce sunt mai mici decât valoarea 1 milimetru.**

**DATE DESPRE IMOBILUL NR. 12161**

Oficiul de Cadastru și Publicitate Imobiliară DOLJ
 Biroul de Cadastru și Publicitate Imobiliară Craiova

A. Partea I. Descrierea imobilului

TEREN Intravilan

Adresa: Loc. Bistret, Str Calea Dunării, Nr. 318, Jud. Dolj

Nr. Crt	Nr cadastral Nr. topografic	Suprafața* (mp)	Observații / Referințe
A1		1.703	Sector cadastral:28 Teren imprejmuit;

B. Partea II. Proprietari și acte

Inscrieri privitoare la dreptul de proprietate și alte drepturi reale		Referințe
/		
Act Normativ nr. 7, din 13/03/1996 emis de PARLAMENTUL ROMÂNIEI;		
B1	Inscrierea provizorie, drept de PROPRIETATE, dobandit prin Lege, cota actuala 1/1, cota initiala 1/1 1) NEIDENTIFICAT NEIDENTIFICAT	A1

C. Partea III. SARCINI .

Inscrieri privind dezmembramintele dreptului de proprietate, drepturi reale de garanție și sarcini	Referințe
NU SUNT	

Anexa Nr. 1 La Partea I

Teren

Nr cadastral	Suprafața (mp)*	Observații / Referințe
	1.703	

* Suprafața este determinată în planul de proiecție Stereo 70.



Date referitoare la teren

Crt	Categorie folosință	Intra vilan	Suprafața (mp)	Tarla	Parcelă	Nr. topo	Observații / Referințe
1	curți constructii	DA	633	46	-	-	
2	arabil	DA	1.070	46	-	-	

Date referitoare la construcții

Crt	Număr	Destinație construcție	Supraf. (mp)	Situație juridică	Observații / Referințe
A1.1		construcții de locuințe	99	Fara acte	Nr. niveluri:1; S. construita la sol:99 mp;

Lungime Segmente

1) Valorile lungimilor segmentelor sunt obținute din proiecție în plan.

Punct început	X / Y	Punct sfârșit	X / Y	Lungime segment (** (m)
1	380.671,392 266.666,1	2	380.693,028 266.666,006	21.636
2	380.693,028 266.666,006	3	380.686,736 266.718,417	52.787
3	380.686,736 266.718,417	4	380.684,963 266.733,677	15.363

Punct început	X / Y	Punct sfârşit	X / Y	Lungime segment (** (m)
4	380.684,963 266.733,677	5	380.683,249 266.748,434	14.856
5	380.683,249 266.748,434	6	380.681,687 266.771,89	23.508
6	380.681,687 266.771,89	7	380.681,015 266.771,929	0.673
7	380.681,015 266.771,929	8	380.672,431 266.772,473	8.601
8	380.672,431 266.772,473	9	380.671,341 266.772,275	1.108
9	380.671,341 266.772,275	10	380.672,414 266.738,813	33.479
10	380.672,414 266.738,813	11	380.673,346 266.717,217	21.616
11	380.673,346 266.717,217	12	380.666,969 266.716,616	6.405
12	380.666,969 266.716,616	1	380.671,392 266.666,1	50.709

** Lungimile segmentelor sunt determinate în planul de proiecție Stereo 70 și sunt rotunjite la 1 milimetru.

*** Distanța dintre puncte este formată din segmente cumulate ce sunt mai mici decât valoarea 1 milimetru.

**DATE DESPRE IMOBILUL NR. 12162**

Oficiul de Cadastru și Publicitate Imobiliară DOLJ
Biroul de Cadastru și Publicitate Imobiliară Craiova

A. Partea I. Descrierea imobilului

TEREN Extravilan

Adresa: Jud. Dolj, T59,P67

Nr. Crt	Nr cadastral Nr. topografic	Suprafața* (mp)	Observații / Referințe
A1		180	Sector cadastral:28 Teren neimprejmuit;

B. Partea II. Proprietari și acte

Inscrieri privitoare la dreptul de proprietate și alte drepturi reale		Referințe
/		
Act Normativ nr. 7, din 13/03/1996 emis de PARLAMENTUL ROMÂNIEI;		
B1	Intabulare, drept de PROPRIETATE, dobandit prin Lege, cota actuala 1/1, cota initiala 1/1 1) COMUNA BISTREȚ , CIF:4553895, Rezerva comisiei locale de fond funciar.	A1

C. Partea III. SARCINI .

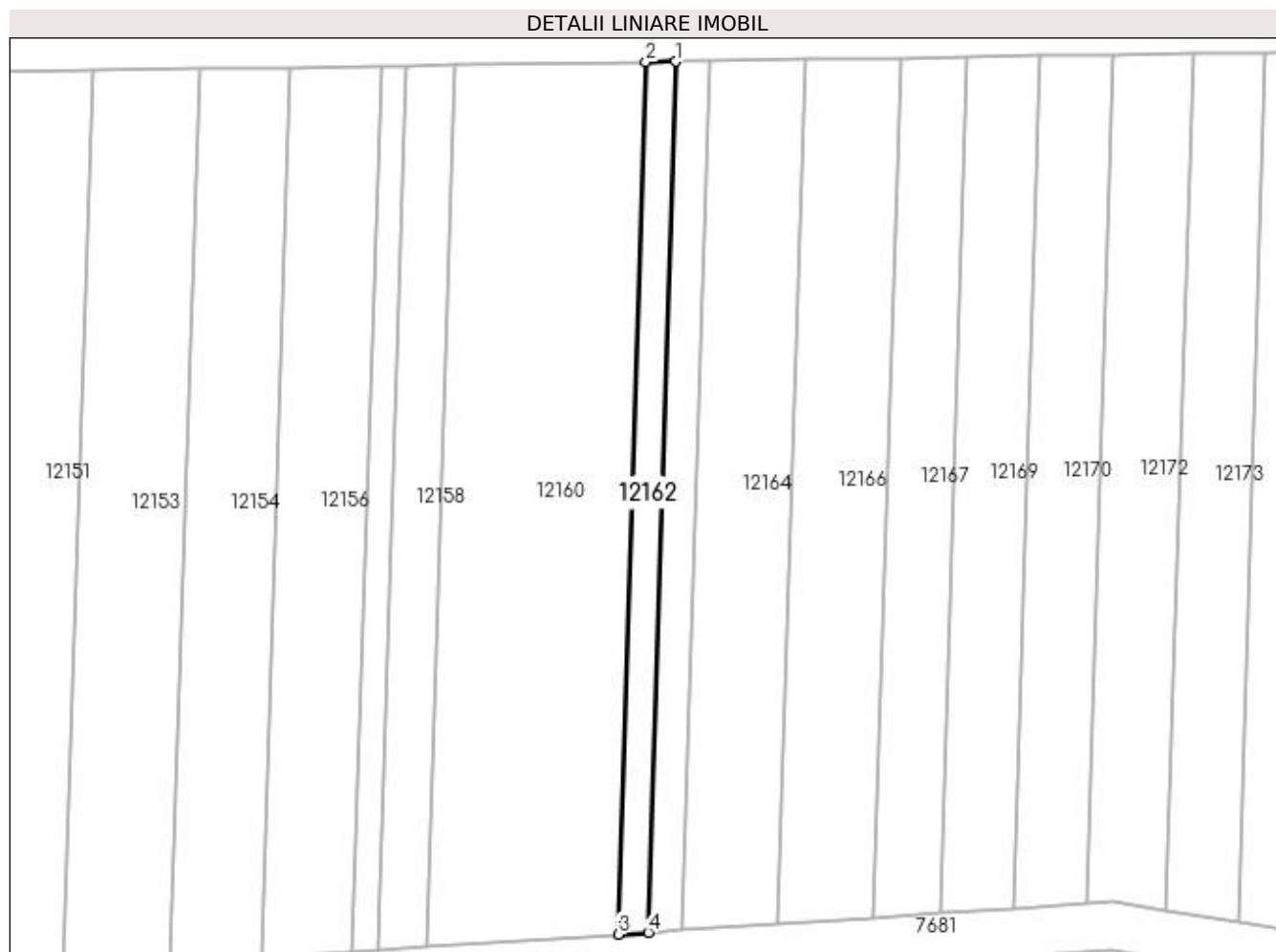
Inscrieri privind dezmembramintele dreptului de proprietate, drepturi reale de garanție și sarcini	Referințe
NU SUNT	

Anexa Nr. 1 La Partea I

Teren

Nr cadastral	Suprafața (mp)*	Observații / Referințe
	180	

* Suprafața este determinată în planul de proiecție Stereo 70.



Date referitoare la teren

Crt	Categorie folosință	Intra vilan	Suprafața (mp)	Tarla	Parcelă	Nr. topo	Observații / Referințe
1	arabil	NU	180	59	67	-	

Lungime Segmente

1) Valorile lungimilor segmentelor sunt obținute din proiecție în plan.

Punct început	X / Y	Punct sfârșit	X / Y	Lungime segment (** (m)
1	380.682,738 266.661,6	2	380.680,254 266.661,561	2.484
2	380.680,254 266.661,561	3	380.677,931 266.589,032	72.566
3	380.677,931 266.589,032	4	380.680,42 266.589,198	2.495
4	380.680,42 266.589,198	1	380.682,738 266.661,6	72.439

**** Lungimile segmentelor sunt determinate în planul de proiecție Stereo 70 și sunt rotunjite la 1 milimetru.**

***** Distanța dintre puncte este formată din segmente cumulate ce sunt mai mici decât valoarea 1 milimetru.**

**DATE DESPRE IMOBILUL NR. 12163**

Oficiul de Cadastru și Publicitate Imobiliară DOLJ
Biroul de Cadastru și Publicitate Imobiliară Craiova

A. Partea I. Descrierea imobilului

TEREN Extravilan

Adresa: Jud. Dolj, T59,P68

Nr. Crt	Nr cadastral Nr. topografic	Suprafața* (mp)	Observații / Referințe
A1		200	Sector cadastral:28 Teren neimprejmuit;

B. Partea II. Proprietari și acte

Inscrieri privitoare la dreptul de proprietate și alte drepturi reale	Referințe
/	
Act Administrativ nr. TDP nr. 1528-59363, din 07/10/1998 emis de CJSAPT DOLJ;	
B1	A1
Intabulare, drept de PROPRIETATE, dobândit prin Reconstituire, cota actuala 1/1, cota initiala 1/1 1) MIHAI PAUL, Lipsă CNP.	

C. Partea III. SARCINI .

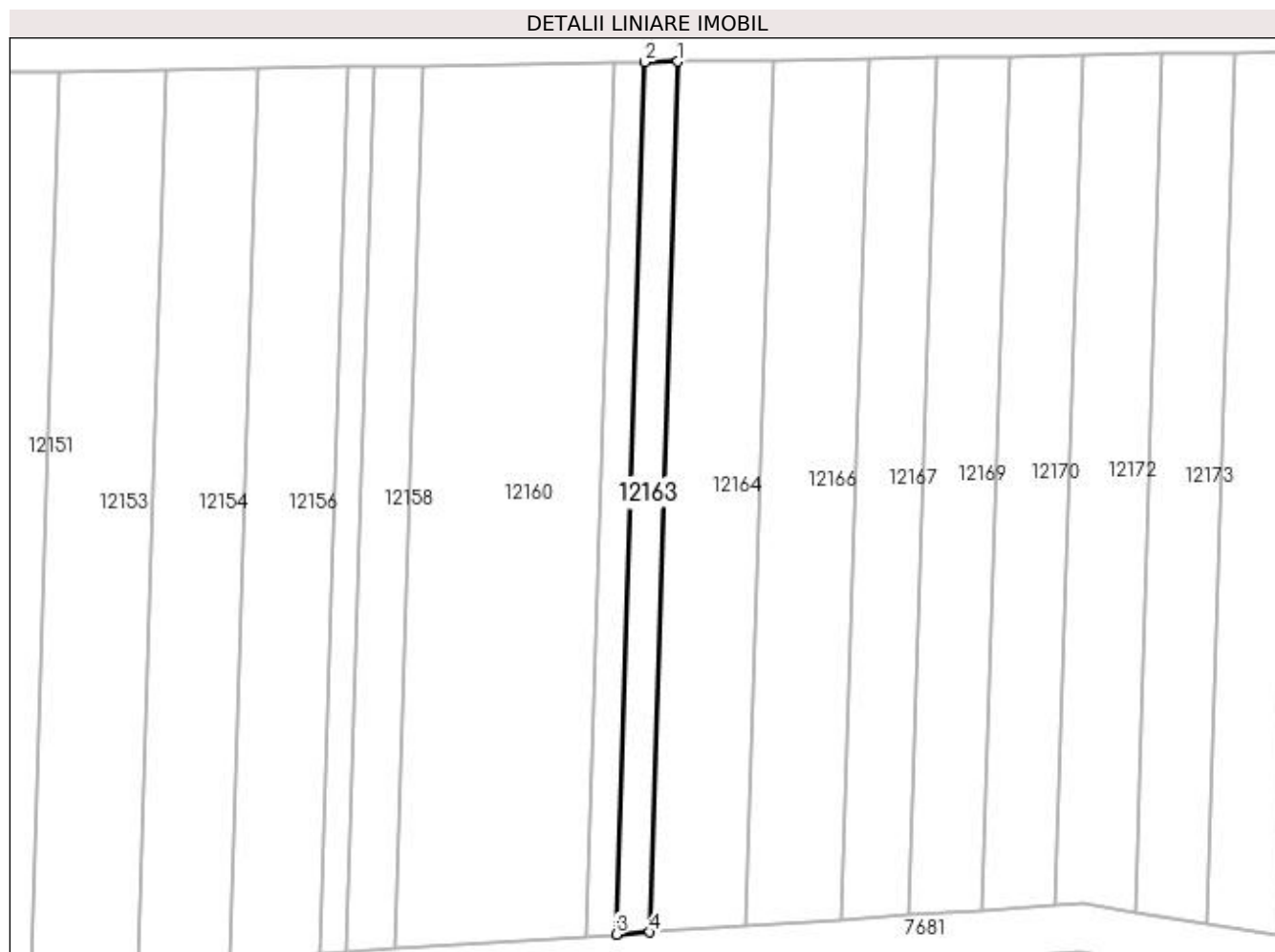
Inscrieri privind dezmembramintele dreptului de proprietate, drepturi reale de garanție și sarcini	Referințe
NU SUNT	

Anexa Nr. 1 La Partea I

Teren

Nr cadastral	Suprafața (mp)*	Observații / Referințe
	200	

* Suprafața este determinată în planul de proiecție Stereo 70.



Date referitoare la teren

Crt	Categorie folosință	Intra vilan	Suprafața (mp)	Tarla	Parcelă	Nr. topo	Observații / Referințe
1	arabil	NU	200	59	68	-	

Lungime Segmente

1) Valorile lungimilor segmentelor sunt obținute din proiecție în plan.

Punct început	X / Y	Punct sfârșit	X / Y	Lungime segment (** (m)
1	380.685,504 266.661,642	2	380.682,738 266.661,6	2.766
2	380.682,738 266.661,6	3	380.680,42 266.589,198	72.439
3	380.680,42 266.589,198	4	380.683,191 266.589,383	2.777
4	380.683,191 266.589,383	1	380.685,504 266.661,642	72.296

**** Lungimile segmentelor sunt determinate în planul de proiecție Stereo 70 și sunt rotunjite la 1 milimetru.**

***** Distanța dintre puncte este formată din segmente cumulate ce sunt mai mici decât valoarea 1 milimetru.**

**DATE DESPRE IMOBILUL NR. 12164**

Oficiul de Cadastru și Publicitate Imobiliară DOLJ
Biroul de Cadastru și Publicitate Imobiliară Craiova

A. Partea I. Descrierea imobilului

TEREN Extravilan

Adresa: Jud. Dolj, T59,P69

Nr. Crt	Nr cadastral Nr. topografic	Suprafața* (mp)	Observații / Referințe
A1		576	Sector cadastral:28 Teren neimprejmuit;

B. Partea II. Proprietari și acte

Inscrieri privitoare la dreptul de proprietate și alte drepturi reale	Referințe
/	
Act Administrativ nr. TDP nr. 1365-59341, din 15/06/1998 emis de CJSAPT DOLJ;	
B1	A1
Intabulare, drept de PROPRIETATE, dobândit prin Reconstituire, cota actuala 1/1, cota initiala 1/1 1) BUZĂ ION, Lipsă CNP.	

C. Partea III. SARCINI .

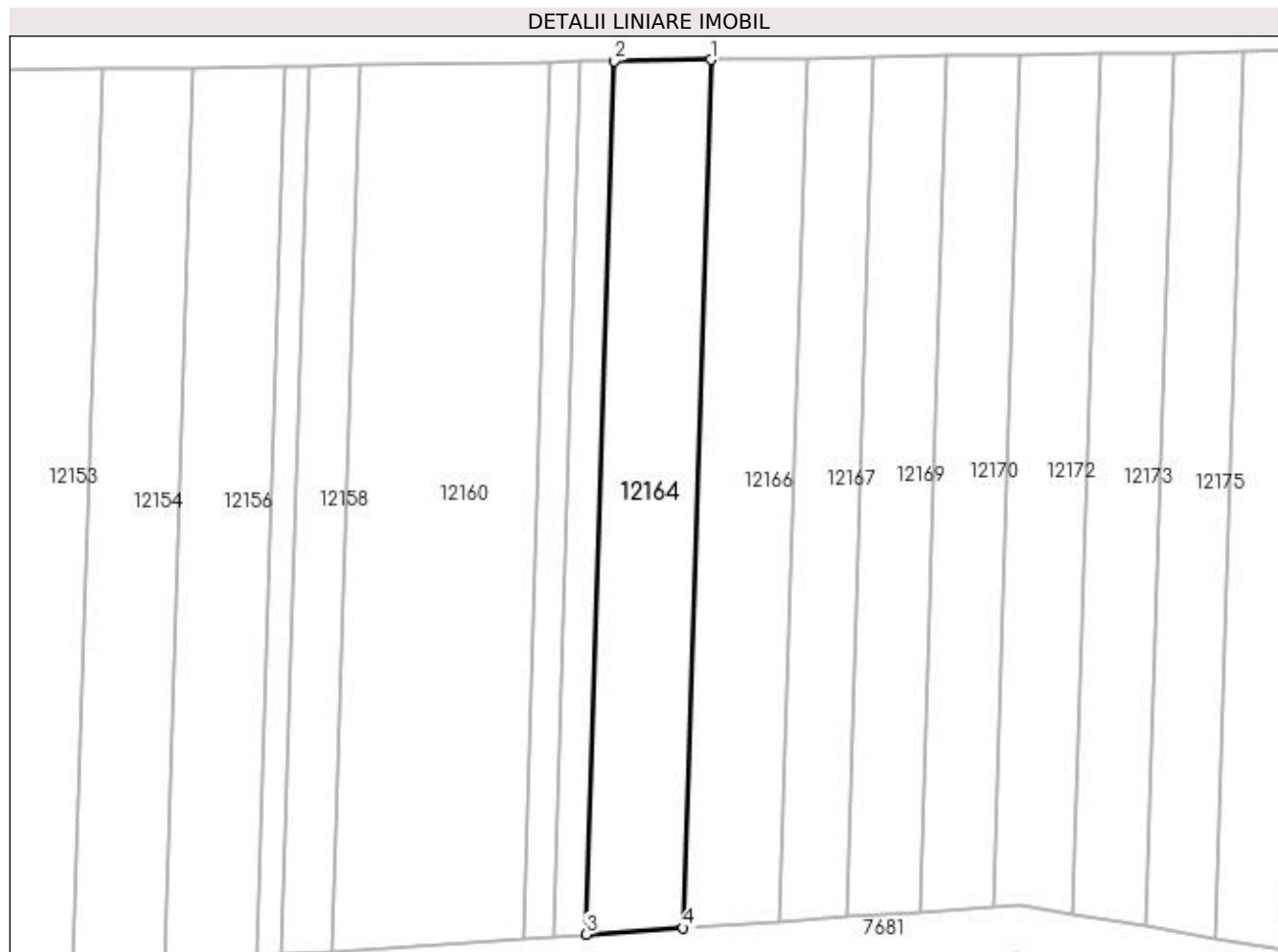
Inscrieri privind dezmembramintele dreptului de proprietate, drepturi reale de garanție și sarcini	Referințe
NU SUNT	

Anexa Nr. 1 La Partea I

Teren

Nr cadastral	Suprafața (mp)*	Observații / Referințe
	576	

* Suprafața este determinată în planul de proiecție Stereo 70.



Date referitoare la teren

Crt	Categorie folosință	Intra vilan	Suprafața (mp)	Tarla	Parcelă	Nr. topo	Observații / Referințe
1	arabil	NU	576	59	69	-	

Lungime Segmente

1) Valorile lungimilor segmentelor sunt obținute din proiecție în plan.

Punct început	X / Y	Punct sfârșit	X / Y	Lungime segment (** (m)
1	380.693,502 266.661,766	2	380.685,504 266.661,642	7.999
2	380.685,504 266.661,642	3	380.683,191 266.589,383	72.296
3	380.683,191 266.589,383	4	380.691,202 266.589,916	8.029
4	380.691,202 266.589,916	1	380.693,502 266.661,766	71.887

**** Lungimile segmentelor sunt determinate în planul de proiecție Stereo 70 și sunt rotunjite la 1 milimetru.**

***** Distanța dintre puncte este formată din segmente cumulate ce sunt mai mici decât valoarea 1 milimetru.**

**DATE DESPRE IMOBILUL NR. 12165**

Oficiul de Cadastru și Publicitate Imobiliară DOLJ
Biroul de Cadastru și Publicitate Imobiliară Craiova

A. Partea I. Descrierea imobilului

TEREN Intravilan

Adresa: Loc. Bistret, Str Calea Dunării, Nr. 318, Jud. Dolj, T46,P86,P87

Nr. Crt	Nr cadastral Nr. topografic	Suprafața* (mp)	Observații / Referințe
A1		Din acte: 1.230 Masurata: 1.239	Sector cadastral:28 Teren imprejmuit;

Construcții

Crt	Nr cadastral Nr. topografic	Adresa	Observații / Referințe
A1.1		Loc. Bistret, Str Calea Dunării, Nr. 318, Jud. Dolj, T46,P86,P87	Nr. niveluri:1; S. construita la sol:77 mp;

B. Partea II. Proprietari și acte

Inscrieri privitoare la dreptul de proprietate și alte drepturi reale		Referințe
/		
Act Administrativ nr. TDP nr. 1396-59341, din 10/07/1998 emis de CJSDAPT DOLJ;		
B1	Intabulare, drept de PROPRIETATE, dobandit prin Reconstituire, cota actuala 1/1, cota initiala 1/1 1) PURCEA VIRGICĂ, Lipsă CNP.	A1
Act Normativ nr. 7, din 13/03/1996 emis de PARLAMENTUL ROMÂNIEI ((ART.12 ALIN.(14) și ART.37 ALIN(2)));		
B2	Intabulare, drept de PROPRIETATE, dobandit prin Lege, cota actuala 1/1, cota initiala 1/1 1) PURCEA VIRGICĂ, Lipsă CNP.	A1.1

C. Partea III. SARCINI .

Inscrieri privind dezmembramintele dreptului de proprietate, drepturi reale de garanție și sarcini	Referințe
NU SUNT	

Anexa Nr. 1 La Partea I

Teren

Nr cadastral	Suprafața (mp)*	Observații / Referințe
	Din acte: 1.230 Masurata: 1.239	

* Suprafața este determinată în planul de proiecție Stereo 70.



Date referitoare la teren

Crt	Categorie folosință	Intra vilan	Suprafața (mp)	Tarla	Parcelă	Nr. topo	Observații / Referințe
1	curți constructii	DA	613	46	86	-	
2	arabil	DA	626	46	87	-	

Date referitoare la construcții

Crt	Număr	Destinație construcție	Supraf. (mp)	Situație juridică	Observații / Referințe
A1.1		construcții de locuințe	77	Cu acte	Nr. niveluri:1; S. construita la sol:77 mp;

Lungime Segmente

1) Valorile lungimilor segmentelor sunt obținute din proiecție în plan.

Punct început	X / Y	Punct sfârșit	X / Y	Lungime segment (** (m)
1	380.693,028 266.666,006	2	380.705,669 266.666,453	12.649
2	380.705,669 266.666,453	3	380.697,595 266.719,555	53.712
3	380.697,595 266.719,555	4	380.693,8 266.770,17	50.757

Punct început	X / Y	Punct sfârșit	X / Y	Lungime segment (** (m)
4	380.693,8 266.770,17	5	380.689,088 266.770,732	4.745
5	380.689,088 266.770,732	6	380.681,687 266.771,89	7.491
6	380.681,687 266.771,89	7	380.683,249 266.748,434	23.508
7	380.683,249 266.748,434	8	380.684,963 266.733,677	14.856
8	380.684,963 266.733,677	9	380.686,736 266.718,417	15.363
9	380.686,736 266.718,417	1	380.693,028 266.666,006	52.787

** Lungimile segmentelor sunt determinate în planul de proiecție Stereo 70 și sunt rotunjite la 1 milimetru.

*** Distanța dintre puncte este formată din segmente cumulate ce sunt mai mici decât valoarea 1 milimetru.

**DATE DESPRE IMOBILUL NR. 12166**

Oficiul de Cadastru și Publicitate Imobiliară DOLJ
Biroul de Cadastru și Publicitate Imobiliară Craiova

A. Partea I. Descrierea imobilului

TEREN Extravilan

Adresa: Jud. Dolj, T59,P70

Nr. Crt	Nr cadastral Nr. topografic	Suprafața* (mp)	Observații / Referințe
A1		568	Sector cadastral:28 Teren neimprejmuit;

B. Partea II. Proprietari și acte

Inscrieri privitoare la dreptul de proprietate și alte drepturi reale	Referințe
/	
Act Administrativ nr. TDP nr. 1365-59341, din 15/06/1998 emis de CJSAPT DOLJ;	
B1	A1
Intabulare, drept de PROPRIETATE, dobândit prin Reconstituire, cota actuala 1/1, cota initiala 1/1 1) BUZĂ ION, Lipsă CNP.	

C. Partea III. SARCINI .

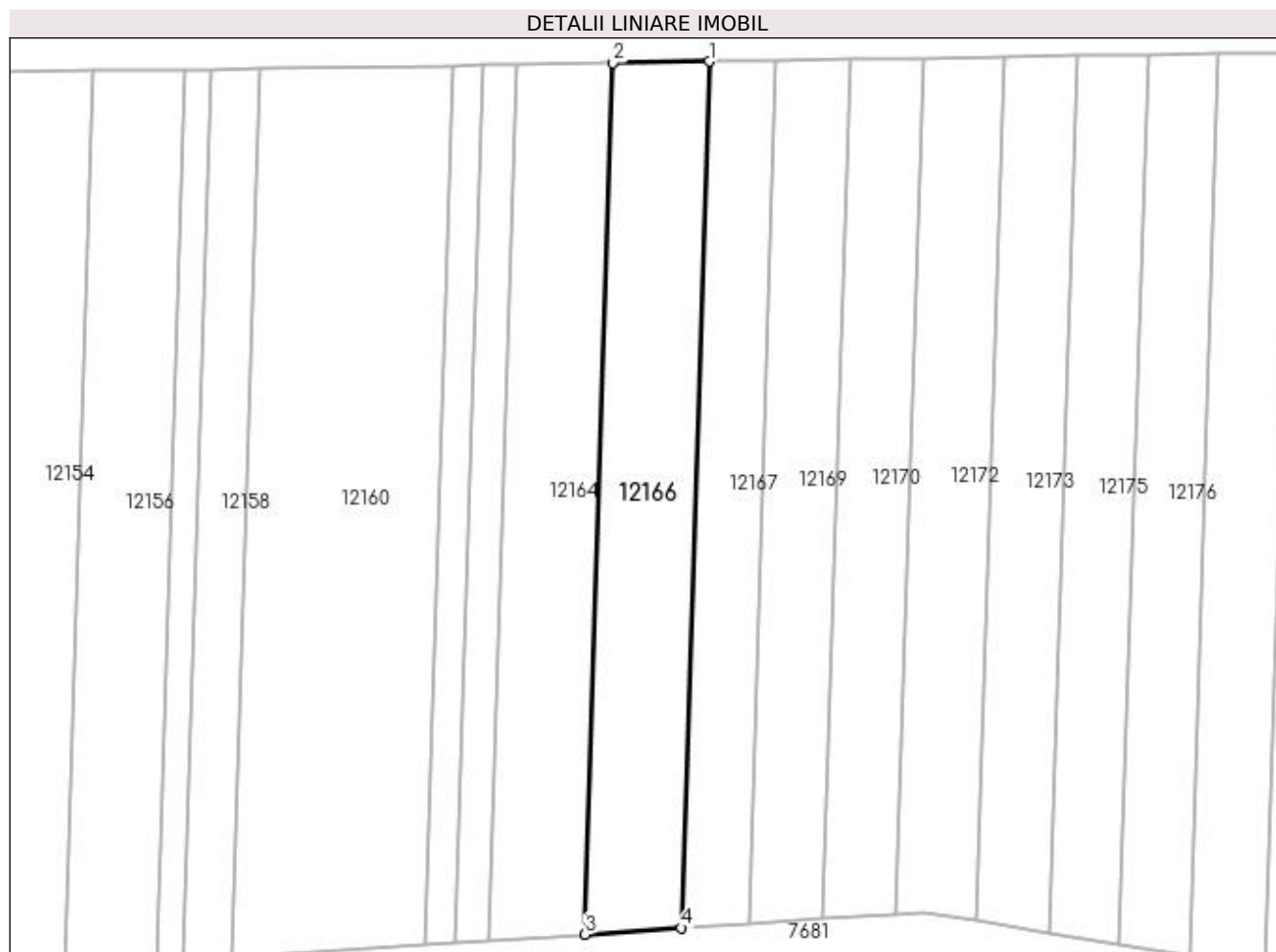
Inscrieri privind dezmembramintele dreptului de proprietate, drepturi reale de garanție și sarcini	Referințe
NU SUNT	

Anexa Nr. 1 La Partea I

Teren

Nr cadastral	Suprafața (mp)*	Observații / Referințe
	568	

* Suprafața este determinată în planul de proiecție Stereo 70.



Date referitoare la teren

Crt	Categorie folosință	Intra vilan	Suprafața (mp)	Tarla	Parcelă	Nr. topo	Observații / Referințe
1	arabil	NU	568	59	70	-	

Lungime Segmente

1) Valorile lungimilor segmentelor sunt obținute din proiecție în plan.

Punct început	X / Y	Punct sfârșit	X / Y	Lungime segment (** (m)
1	380.701,434 266.661,888	2	380.693,502 266.661,766	7.933
2	380.693,502 266.661,766	3	380.691,202 266.589,916	71.887
3	380.691,202 266.589,916	4	380.699,146 266.590,445	7.962
4	380.699,146 266.590,445	1	380.701,434 266.661,888	71.48

**** Lungimile segmentelor sunt determinate în planul de proiecție Stereo 70 și sunt rotunjite la 1 milimetru.**

***** Distanța dintre puncte este formată din segmente cumulate ce sunt mai mici decât valoarea 1 milimetru.**

**DATE DESPRE IMOBILUL NR. 12167**

Oficiul de Cadastru și Publicitate Imobiliară DOLJ
Biroul de Cadastru și Publicitate Imobiliară Craiova

A. Partea I. Descrierea imobilului

TEREN Extravilan

Adresa: Jud. Dolj, T59,P71

Nr. Crt	Nr cadastral Nr. topografic	Suprafața* (mp)	Observații / Referințe
A1		396	Sector cadastral:28 Teren neimprejmuit;

B. Partea II. Proprietari și acte

Inscrieri privitoare la dreptul de proprietate și alte drepturi reale	Referințe
/	
Act Administrativ nr. TDP nr. 1566-59363, din 17/11/1998 emis de CJSAPT DOLJ;	
B1	A1
Intabulare, drept de PROPRIETATE, dobândit prin Reconstituire, cota actuala 1/1, cota initiala 1/1 1) MLADIN ALEXANDRU, Lipsă CNP.	

C. Partea III. SARCINI .

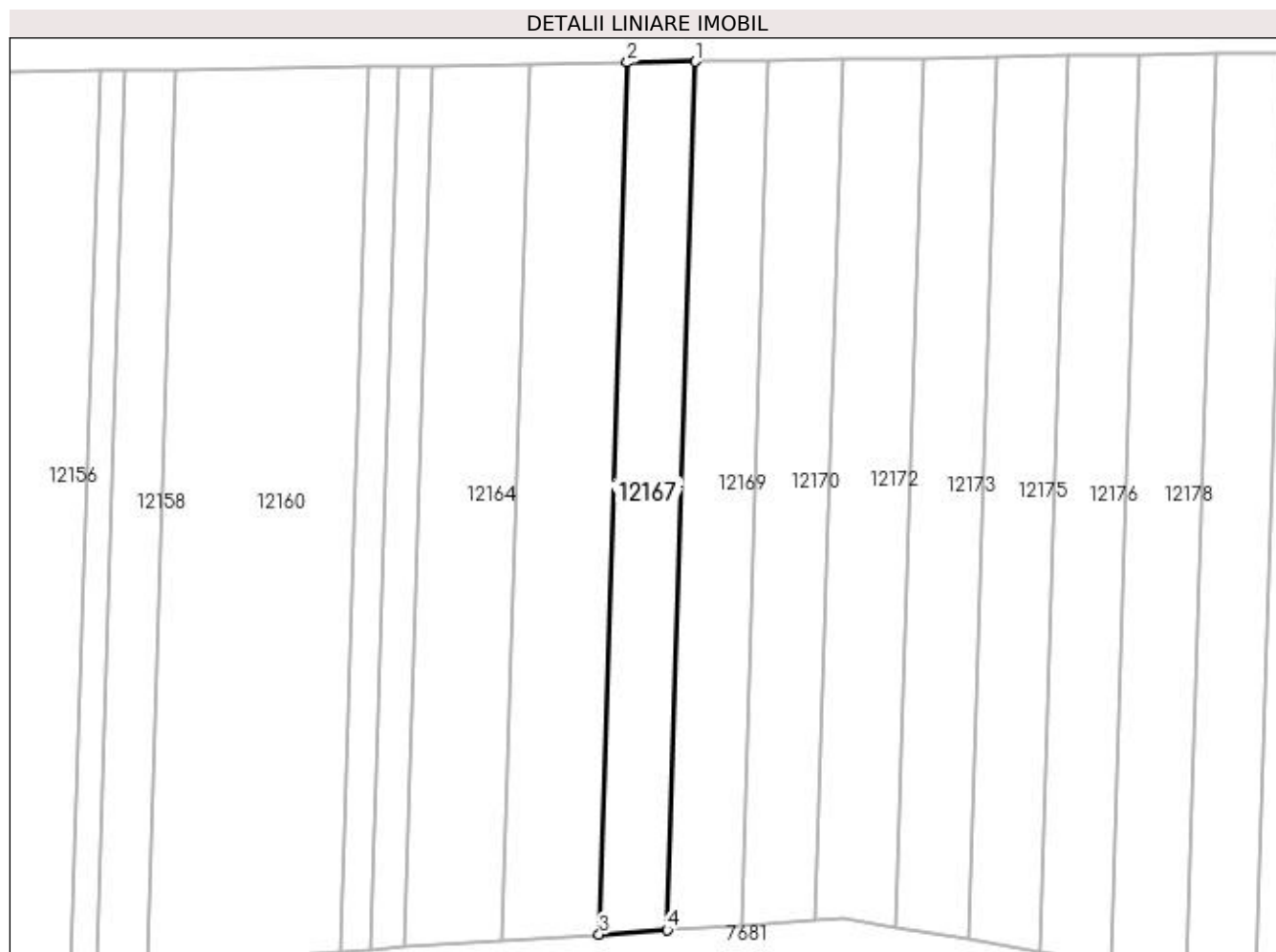
Inscrieri privind dezmembramintele dreptului de proprietate, drepturi reale de garanție și sarcini	Referințe
NU SUNT	

Anexa Nr. 1 La Partea I

Teren

Nr cadastral	Suprafața (mp)*	Observații / Referințe
	396	

* Suprafața este determinată în planul de proiecție Stereo 70.



Date referitoare la teren

Crt	Categorie folosință	Intra vilan	Suprafața (mp)	Tarla	Parcelă	Nr. topo	Observații / Referințe
1	arabil	NU	396	59	71	-	

Lungime Segmente

1) Valorile lungimilor segmentelor sunt obținute din proiecție în plan.

Punct început	X / Y	Punct sfârșit	X / Y	Lungime segment (** (m)
1	380.706,991 266.661,974	2	380.701,434 266.661,888	5.558
2	380.701,434 266.661,888	3	380.699,146 266.590,445	71.48
3	380.699,146 266.590,445	4	380.704,713 266.590,816	5.579
4	380.704,713 266.590,816	1	380.706,991 266.661,974	71.194

**** Lungimile segmentelor sunt determinate în planul de proiecție Stereo 70 și sunt rotunjite la 1 milimetru.**

***** Distanța dintre puncte este formată din segmente cumulate ce sunt mai mici decât valoarea 1 milimetru.**

**DATE DESPRE IMOBILUL NR. 12168**

Oficiul de Cadastru și Publicitate Imobiliară DOLJ
 Biroul de Cadastru și Publicitate Imobiliară Craiova

A. Partea I. Descrierea imobilului

TEREN Intravilan

Adresa: Loc. Bistret, Str Calea Dunării, Nr. 320, Jud. Dolj, T46,P88,89

Nr. Crt	Nr cadastral Nr. topografic	Suprafața* (mp)	Observații / Referințe
A1		Din acte: 1.200 Masurata: 1.370	Sector cadastral:28 Teren imprejmuit;

B. Partea II. Proprietari și acte

Inscrieri privitoare la dreptul de proprietate și alte drepturi reale		Referințe
/		
Act Administrativ nr. TDP nr. 1847-1977, din 19/04/2002 emis de CJSAPT DOLJ;		
B1	Intabulare, drept de PROPRIETATE, dobandit prin Reconstituire, cota actuala 1/1, cota initiala 1/1 1) PURCEA ȘTEFAN, Lipsă CNP.	A1

C. Partea III. SARCINI .

Inscrieri privind dezmembramintele dreptului de proprietate, drepturi reale de garanție și sarcini	Referințe
NU SUNT	

Anexa Nr. 1 La Partea I

Teren

Nr cadastral	Suprafața (mp)*	Observații / Referințe
	Din acte: 1.200 Masurata: 1.370	

* Suprafața este determinată în planul de proiecție Stereo 70.



Date referitoare la teren

Crt	Categorie folosință	Intra vilan	Suprafața (mp)	Tarla	Parcelă	Nr. topo	Observații / Referințe
1	arabil	DA	1.370	46	88,89	-	

Lungime Segmente

1) Valorile lungimilor segmentelor sunt obținute din proiecție în plan.

Punct început	X / Y	Punct sfârșit	X / Y	Lungime segment (** (m)
1	380.705,669 266.666,453	2	380.719,775 266.666,953	14.115
2	380.719,775 266.666,953	3	380.711,968 266.712,372	46.085
3	380.711,968 266.712,372	4	380.711,956 266.712,444	0.073
4	380.711,956 266.712,444	5	380.711,028 266.720,962	8.568
5	380.711,028 266.720,962	6	380.709,712 266.733,033	12.143

Punct început	X / Y	Punct sfârșit	X / Y	Lungime segment (** (m)
6	380.709,712 266.733,033	7	380.708,95 266.742,838	9.835
7	380.708,95 266.742,838	8	380.707,801 266.751,512	8.75
8	380.707,801 266.751,512	9	380.706,671 266.766,992	15.521
9	380.706,671 266.766,992	10	380.706,58 266.768,646	1.657
10	380.706,58 266.768,646	11	380.693,8 266.770,17	12.871
11	380.693,8 266.770,17	12	380.697,595 266.719,555	50.757
12	380.697,595 266.719,555	1	380.705,669 266.666,453	53.712

** Lungimile segmentelor sunt determinate în planul de proiecție Stereo 70 și sunt rotunjite la 1 milimetru.

*** Distanța dintre puncte este formată din segmente cumulate ce sunt mai mici decât valoarea 1 milimetru.

**DATE DESPRE IMOBILUL NR. 12169**

Oficiul de Cadastru și Publicitate Imobiliară DOLJ
Biroul de Cadastru și Publicitate Imobiliară Craiova

A. Partea I. Descrierea imobilului

TEREN Extravilan

Adresa: Jud. Dolj, T59,P72

Nr. Crt	Nr cadastral Nr. topografic	Suprafața* (mp)	Observații / Referințe
A1		429	Sector cadastral:28 Teren neimprejmuit;

B. Partea II. Proprietari și acte

Inscrieri privitoare la dreptul de proprietate și alte drepturi reale	Referințe
/	
Act Administrativ nr. TDP nr. 1566-59363, din 17/11/1998 emis de CJSAPT DOLJ;	
B1	A1
Intabulare, drept de PROPRIETATE, dobândit prin Reconstituire, cota actuala 1/1, cota initiala 1/1 1) MLADIN ALEXANDRU, Lipsă CNP.	

C. Partea III. SARCINI .

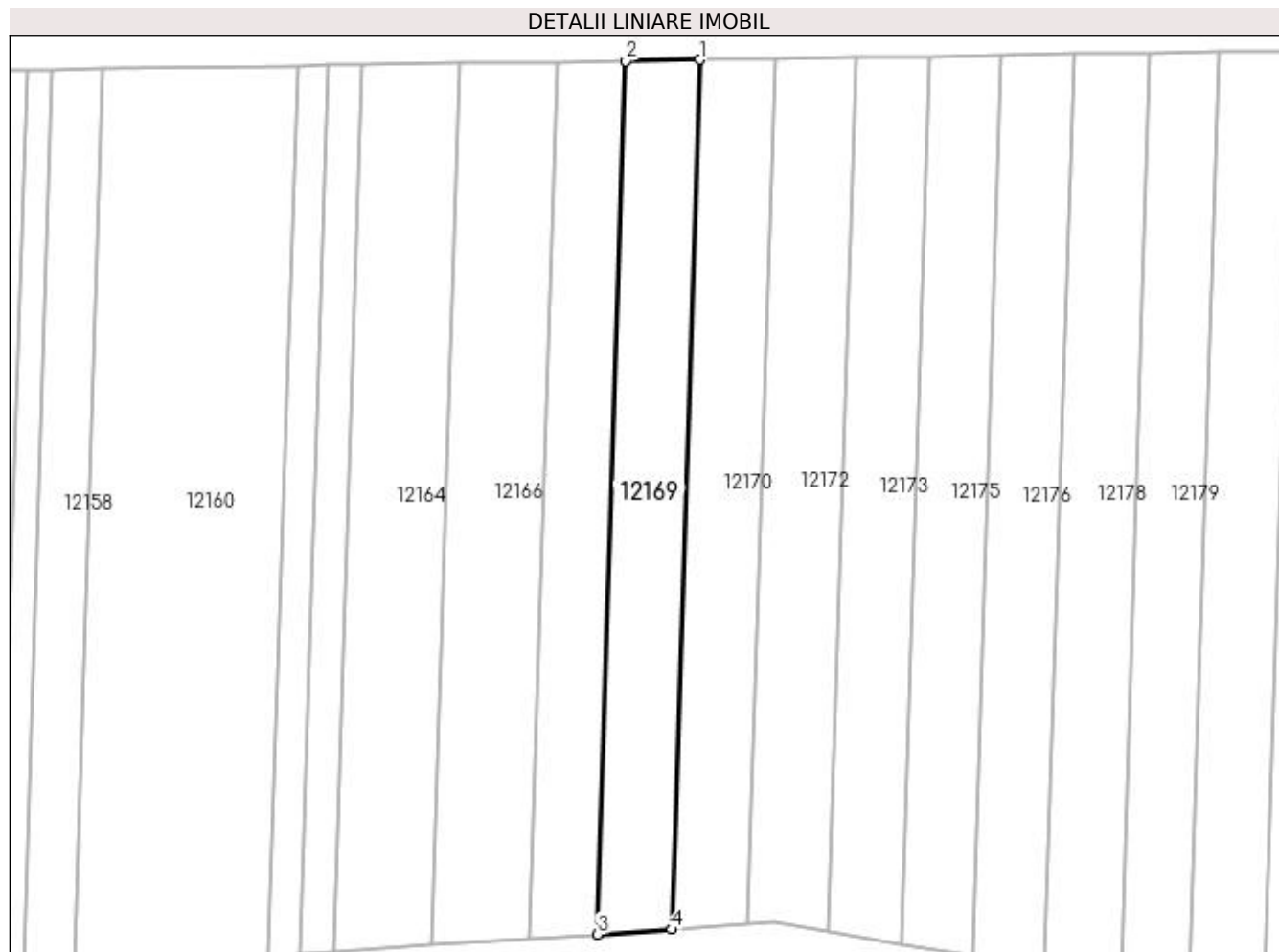
Inscrieri privind dezmembramintele dreptului de proprietate, drepturi reale de garanție și sarcini	Referințe
NU SUNT	

Anexa Nr. 1 La Partea I

Teren

Nr cadastral	Suprafața (mp)*	Observații / Referințe
	429	

* Suprafața este determinată în planul de proiecție Stereo 70.



Date referitoare la teren

Crt	Categorie folosință	Intra vilan	Suprafața (mp)	Tarla	Parcelă	Nr. topo	Observații / Referințe
1	arabil	NU	429	59	72	-	

Lungime Segmente

1) Valorile lungimilor segmentelor sunt obținute din proiecție în plan.

Punct început	X / Y	Punct sfârșit	X / Y	Lungime segment (** (m)
1	380.713,035 266.662,067	2	380.706,991 266.661,974	6.045
2	380.706,991 266.661,974	3	380.704,713 266.590,816	71.194
3	380.704,713 266.590,816	4	380.710,767 266.591,219	6.067
4	380.710,767 266.591,219	1	380.713,035 266.662,067	70.884

**** Lungimile segmentelor sunt determinate în planul de proiecție Stereo 70 și sunt rotunjite la 1 milimetru.**

***** Distanța dintre puncte este formată din segmente cumulate ce sunt mai mici decât valoarea 1 milimetru.**

**DATE DESPRE IMOBILUL NR. 12170**

Oficiul de Cadastru și Publicitate Imobiliară DOLJ
Biroul de Cadastru și Publicitate Imobiliară Craiova

A. Partea I. Descrierea imobilului

TEREN Extravilan

Adresa: Jud. Dolj, T59,P73

Nr. Crt	Nr cadastral Nr. topografic	Suprafața* (mp)	Observații / Referințe
A1		432	Sector cadastral:28 Teren neimprejmuit;

B. Partea II. Proprietari și acte

Inscrieri privitoare la dreptul de proprietate și alte drepturi reale	Referințe
/	
Act Administrativ nr. TDP nr. 1847-1977, din 19/04/2002 emis de CJS DAPT DOLJ;	
B1	A1
Intabulare, drept de PROPRIETATE, dobândit prin Reconstituire, cota actuala 1/1, cota initiala 1/1 1) PURCEA ȘTEFAN, Lipsă CNP.	

C. Partea III. SARCINI .

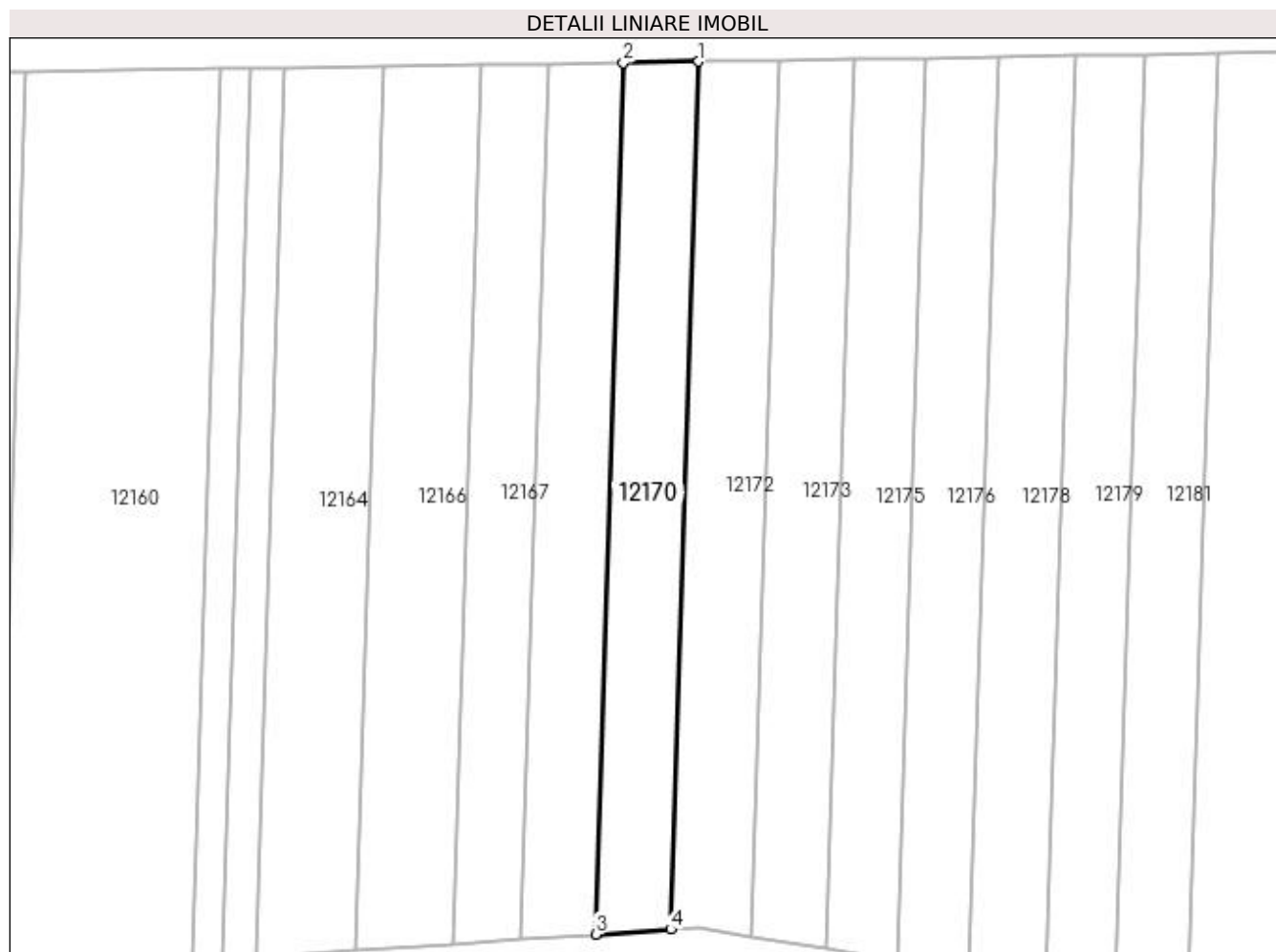
Inscrieri privind dezmembramintele dreptului de proprietate, drepturi reale de garanție și sarcini	Referințe
NU SUNT	

Anexa Nr. 1 La Partea I

Teren

Nr cadastral	Suprafața (mp)*	Observații / Referințe
	432	

* Suprafața este determinată în planul de proiecție Stereo 70.



Date referitoare la teren

Crt	Categorie folosință	Intra vilan	Suprafața (mp)	Tarla	Parcelă	Nr. topo	Observații / Referințe
1	arabil	NU	432	59	73	-	

Lungime Segmente

1) Valorile lungimilor segmentelor sunt obținute din proiecție în plan.

Punct început	X / Y	Punct sfârșit	X / Y	Lungime segment (** (m)
1	380.719,149 266.662,161	2	380.713,035 266.662,067	6.115
2	380.713,035 266.662,067	3	380.710,767 266.591,219	70.884
3	380.710,767 266.591,219	4	380.716,891 266.591,627	6.138
4	380.716,891 266.591,627	1	380.719,149 266.662,161	70.57

**** Lungimile segmentelor sunt determinate în planul de proiecție Stereo 70 și sunt rotunjite la 1 milimetru.**

***** Distanța dintre puncte este formată din segmente cumulate ce sunt mai mici decât valoarea 1 milimetru.**

**DATE DESPRE IMOBILUL NR. 12171**

Oficiul de Cadastru și Publicitate Imobiliară DOLJ
Biroul de Cadastru și Publicitate Imobiliară Craiova

A. Partea I. Descrierea imobilului

TEREN Intravilan

Adresa: Loc. Bistret, Str Calea Dunării, Nr. 322, Jud. Dolj, T46,P90,P91

Nr. Crt	Nr cadastral Nr. topografic	Suprafața* (mp)	Observații / Referințe
A1		Din acte: 1.200 Masurata: 1.100	Sector cadastral:28 Teren imprejmuit;

Construcții

Crt	Nr cadastral Nr. topografic	Adresa	Observații / Referințe
A1.1		Loc. Bistret, Str Calea Dunării, Nr. 322, Jud. Dolj, T46,P90,P91	Nr. niveluri:1; S. construita la sol:91 mp;
A1.2		Loc. Bistret, Str Calea Dunării, Nr. 322, Jud. Dolj, T46,P90,P91	Nr. niveluri:1; S. construita la sol:39 mp;
A1.3		Loc. Bistret, Str Calea Dunării, Nr. 322, Jud. Dolj, T46,P90,P91	Nr. niveluri:1; S. construita la sol:44 mp;

B. Partea II. Proprietari și acte

Inscrieri privitoare la dreptul de proprietate și alte drepturi reale		Referințe
/		
Act Notarial nr. 26, din 16/03/2004 emis de NP GABRIELA GIURCAN;		
B1	Intabulare, drept de PROPRIETATE, dobandit prin Succesiune, cota actuala 2/8, cota initiala 2/8 1) PURCEA CONSTANȚA , Lipsă CNP.	A1
B2	Intabulare, drept de PROPRIETATE, dobandit prin Succesiune, cota actuala 3/8, cota initiala 3/8 1) PURCEA VICTOR	A1
B3	Intabulare, drept de PROPRIETATE, dobandit prin Succesiune, cota actuala 3/8, cota initiala 3/8 1) FIRU MARIANA	A1
Act Normativ nr. 7, din 13/03/1996 emis de PARLAMENTUL ROMÂNIEI ((ART.12 ALIN.(14) și ART.37 ALIN(2)));		
B4	Intabulare, drept de PROPRIETATE, dobandit prin Lege, cota actuala 1/1, cota initiala 1/1 1) PURCEA CONSTANȚA , Lipsă CNP. 2) PURCEA VICTOR 3) FIRU MARIANA	A1.1, A1.2, A1.3

C. Partea III. SARCINI .

Inscrieri privind dezmembramintele dreptului de proprietate, drepturi reale de garanție și sarcini	Referințe
NU SUNT	

Anexa Nr. 1 La Partea I

Teren

Nr cadastral	Suprafața (mp)*	Observații / Referințe
	Din acte: 1.200 Masurata: 1.100	

* Suprafața este determinată în planul de proiecție Stereo 70.



Date referitoare la teren

Crt	Categorie folosință	Intra vilan	Suprafața (mp)	Tarla	Parcelă	Nr. topo	Observații / Referințe
1	curți constructii	DA	618	46	90	-	
2	arabil	DA	482	46	91	-	

Date referitoare la construcții

Crt	Număr	Destinație construcție	Supraf. (mp)	Situație juridică	Observații / Referințe
A1.1		construcții de locuințe	91	Cu acte	Nr. niveluri:1; S. construita la sol:91 mp;
A1.2		construcții anexa	39	Cu acte	Nr. niveluri:1; S. construita la sol:39 mp;
A1.3		construcții anexa	44	Cu acte	Nr. niveluri:1; S. construita la sol:44 mp;

Lungime Segmente

1) Valorile lungimilor segmentelor sunt obținute din proiecție în plan.

Punct început	X / Y	Punct sfârșit	X / Y	Lungime segment (** (m))
1	380.719,775 266.666,953	2	380.729,069 266.666,491	9.305

Punct început	X / Y	Punct sfârșit	X / Y	Lungime segment (** (m)
2	380.729,069 266.666,491	3	380.723,821 266.709,876	43.701
3	380.723,821 266.709,876	4	380.723,793 266.710,112	0.238
4	380.723,793 266.710,112	5	380.723,366 266.713,737	3.65
5	380.723,366 266.713,737	6	380.721,598 266.728,723	15.09
6	380.721,598 266.728,723	7	380.720,234 266.741,329	12.68
7	380.720,234 266.741,329	8	380.717,442 266.767,13	25.952
8	380.717,442 266.767,13	9	380.706,58 266.768,646	10.967
9	380.706,58 266.768,646	10	380.706,671 266.766,992	1.657
10	380.706,671 266.766,992	11	380.707,801 266.751,512	15.521
11	380.707,801 266.751,512	12	380.708,95 266.742,838	8.75
12	380.708,95 266.742,838	13	380.709,712 266.733,033	9.835
13	380.709,712 266.733,033	14	380.711,028 266.720,962	12.143
14	380.711,028 266.720,962	15	380.711,956 266.712,444	8.568
15	380.711,956 266.712,444	16	380.711,968 266.712,372	0.073
16	380.711,968 266.712,372	1	380.719,775 266.666,953	46.085

** Lungimile segmentelor sunt determinate în planul de proiecție Stereo 70 și sunt rotunjite la 1 milimetru.

*** Distanța dintre puncte este formată din segmente cumulate ce sunt mai mici decât valoarea 1 milimetru.

**DATE DESPRE IMOBILUL NR. 12172**

Oficiul de Cadastru și Publicitate Imobiliară DOLJ
Biroul de Cadastru și Publicitate Imobiliară Craiova

A. Partea I. Descrierea imobilului

TEREN Extravilan

Adresa: Jud. Dolj

Nr. Crt	Nr cadastral Nr. topografic	Suprafața* (mp)	Observații / Referințe
A1		468	Sector cadastral:28 Teren neimprejmuit;

B. Partea II. Proprietari și acte

Inscrieri privitoare la dreptul de proprietate și alte drepturi reale	Referințe
/	
Act Administrativ nr. TDP NR.1847-1977, din 19/04/2002 emis de CJSDPAT DOLJ;	
B1	A1
Intabulare, drept de PROPRIETATE, dobândit prin Reconstituire, cota actuala 1/1, cota initiala 1/1 1) PURCEA ȘTEFAN, Lipsă CNP.	

C. Partea III. SARCINI .


Inscrieri privind dezmembramintele dreptului de proprietate, drepturi reale de garanție și sarcini	Referințe
NU SUNT	

Anexa Nr. 1 La Partea I

Teren

Nr cadastral	Suprafața (mp)*	Observații / Referințe
	468	

* Suprafața este determinată în planul de proiecție Stereo 70.



Date referitoare la teren

Crt	Categorie folosință	Intravilan	Suprafața (mp)	Tarla	Parcelă	Nr. topo	Observații / Referințe
1	arabil	NU	468	-	-	-	

Lungime Segmente

1) Valorile lungimilor segmentelor sunt obținute din proiecție în plan.

Punct început	X / Y	Punct sfârșit	X / Y	Lungime segment (** (m)
1	380.725,771 266.662,263	2	380.719,149 266.662,161	6.623
2	380.719,149 266.662,161	3	380.716,891 266.591,627	70.57
3	380.716,891 266.591,627	4	380.719,112 266.591,774	2.226
4	380.719,112 266.591,774	5	380.723,491 266.591,043	4.44
5	380.723,491 266.591,043	1	380.725,771 266.662,263	71.256

**** Lungimile segmentelor sunt determinate în planul de proiecție Stereo 70 și sunt rotunjite la 1 milimetru.**

***** Distanța dintre puncte este formată din segmente cumulate ce sunt mai mici decât valoarea 1 milimetru.**

**DATE DESPRE IMOBILUL NR. 12173**

Oficiul de Cadastru și Publicitate Imobiliară DOLJ
Biroul de Cadastru și Publicitate Imobiliară Craiova

A. Partea I. Descrierea imobilului

TEREN Extravilan

Adresa: Jud. Dolj, T59,P75

Nr. Crt	Nr cadastral Nr. topografic	Suprafața* (mp)	Observații / Referințe
A1		432	Sector cadastral:28 Teren neimprejmuit;

B. Partea II. Proprietari și acte

Inscrieri privitoare la dreptul de proprietate și alte drepturi reale	Referințe
/	
Act Administrativ nr. TDP nr. 1055-48660, din 16/10/1996 emis de CJSAPT DOLJ;	
B1	A1
Intabulare, drept de PROPRIETATE, dobândit prin Reconstituire, cota actuala 1/1, cota initiala 1/1 1) PURCEA MARIA, Lipsă CNP.	

C. Partea III. SARCINI .

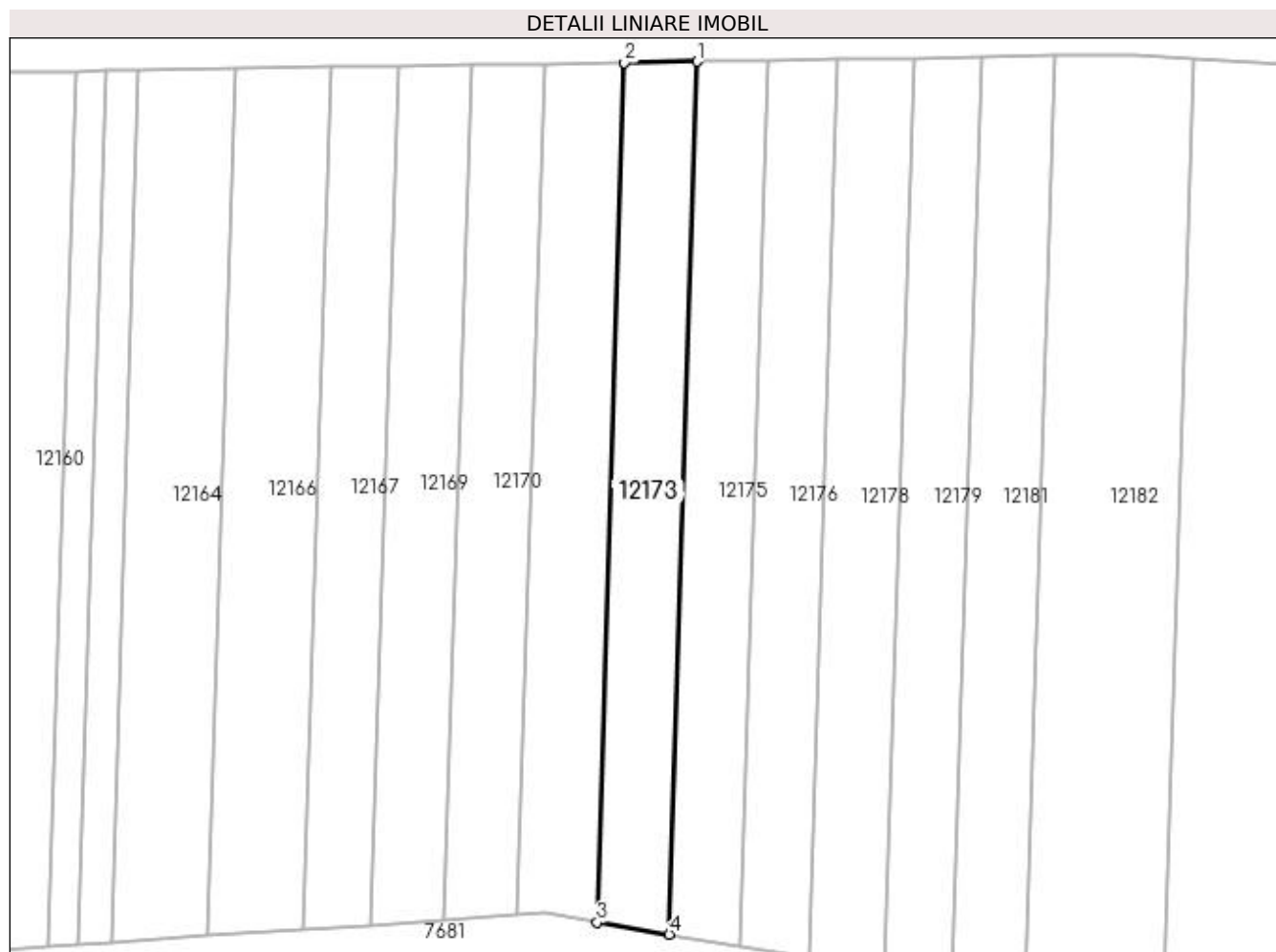
Inscrieri privind dezmembramintele dreptului de proprietate, drepturi reale de garanție și sarcini	Referințe
NU SUNT	

Anexa Nr. 1 La Partea I

Teren

Nr cadastral	Suprafața (mp)*	Observații / Referințe
	432	

* Suprafața este determinată în planul de proiecție Stereo 70.



Date referitoare la teren

Crt	Categorie folosință	Intra vilan	Suprafața (mp)	Tarla	Parcelă	Nr. topo	Observații / Referințe
1	arabil	NU	432	59	75	-	

Lungime Segmente

1) Valorile lungimilor segmentelor sunt obținute din proiecție în plan.

Punct început	X / Y	Punct sfârșit	X / Y	Lungime segment (** (m)
1	380.731,793 266.662,356	2	380.725,771 266.662,263	6.023
2	380.725,771 266.662,263	3	380.723,491 266.591,043	71.256
3	380.723,491 266.591,043	4	380.729,478 266.590,043	6.07
4	380.729,478 266.590,043	1	380.731,793 266.662,356	72.35

**** Lungimile segmentelor sunt determinate în planul de proiecție Stereo 70 și sunt rotunjite la 1 milimetru.**

***** Distanța dintre puncte este formată din segmente cumulate ce sunt mai mici decât valoarea 1 milimetru.**

**DATE DESPRE IMOBILUL NR. 12174**

Oficiul de Cadastru și Publicitate Imobiliară DOLJ
Biroul de Cadastru și Publicitate Imobiliară Craiova

A. Partea I. Descrierea imobilului

TEREN Intravilan

Adresa: Loc. Bistret, Str Calea Dunării, Nr. 324, Jud. Dolj, T46,P92,P93

Nr. Crt	Nr cadastral Nr. topografic	Suprafața* (mp)	Observații / Referințe
A1		Din acte: 1.150 Masurata: 1.148	Sector cadastral:28 Teren imprejmuit;

Construcții

Crt	Nr cadastral Nr. topografic	Adresa	Observații / Referințe
A1.1		Loc. Bistret, Str Calea Dunării, Nr. 324, Jud. Dolj, T46,P92,P93	Nr. niveluri:1; S. construita la sol:80 mp;
A1.2		Loc. Bistret, Str Calea Dunării, Nr. 324, Jud. Dolj, T46,P92,P93	Nr. niveluri:1; S. construita la sol:12 mp;
A1.3		Loc. Bistret, Str Calea Dunării, Nr. 324, Jud. Dolj, T46,P92,P93	Nr. niveluri:1; S. construita la sol:62 mp;

B. Partea II. Proprietari și acte

Inscrieri privitoare la dreptul de proprietate și alte drepturi reale		Referințe
/		
Act Notarial nr. 335, din 18/09/2018 emis de BIN BELU AUREL;		
B1	Intabulare, drept de PROPRIETATE, dobandit prin Succesiune, cota actuala 1/2, cota initiala 1/2 1) JOSCEANU CONSTANTIN	A1, A1.1, A1.2, A1.3
B2	Intabulare, drept de PROPRIETATE, dobandit prin Succesiune, cota actuala 1/2, cota initiala 1/2 1) SULUGIU LILIANA	A1, A1.1, A1.2, A1.3

C. Partea III. SARCINI .

Inscrieri privind dezmembramintele dreptului de proprietate, drepturi reale de garanție și sarcini	Referințe
NU SUNT	

Anexa Nr. 1 La Partea I**Teren**

Nr cadastral	Suprafața (mp)*	Observații / Referințe
	Din acte: 1.150 Masurata: 1.148	

* Suprafața este determinată în planul de proiecție Stereo 70.

**Date referitoare la teren**

Crt	Categorie folosință	Intravilan	Suprafața (mp)	Tarla	Parcelă	Nr. topo	Observații / Referințe
1	curți constructii	DA	635	46	92	-	
2	arabil	DA	513	46	93	-	

Date referitoare la construcții

Crt	Număr	Destinație construcție	Supraf. (mp)	Situație juridică	Observații / Referințe
A1.1		construcții de locuințe	80	Cu acte	Nr. niveluri:1; S. construita la sol:80 mp;
A1.2		construcții anexa	12	Cu acte	Nr. niveluri:1; S. construita la sol:12 mp;
A1.3		construcții anexa	62	Cu acte	Nr. niveluri:1; S. construita la sol:62 mp;

Lungime Segmente

1) Valorile lungimilor segmentelor sunt obținute din proiecție în plan.

Punct început	X / Y	Punct sfârșit	X / Y	Lungime segment (** (m))
1	380.729,069 266.666,491	2	380.740,608 266.666,614	11.54

Punct început	X / Y	Punct sfârșit	X / Y	Lungime segment (** (m)
2	380.740,608 266.666,614	3	380.736,925 266.698,235	31.835
3	380.736,925 266.698,235	4	380.735,006 266.710,95	12.859
4	380.735,006 266.710,95	5	380.734,956 266.711,394	0.447
5	380.734,956 266.711,394	6	380.734,597 266.714,625	3.251
6	380.734,597 266.714,625	7	380.728,877 266.766,095	51.787
7	380.728,877 266.766,095	8	380.717,442 266.767,13	11.482
8	380.717,442 266.767,13	9	380.720,234 266.741,329	25.952
9	380.720,234 266.741,329	10	380.721,598 266.728,723	12.68
10	380.721,598 266.728,723	11	380.723,366 266.713,737	15.09
11	380.723,366 266.713,737	12	380.723,793 266.710,112	3.65
12	380.723,793 266.710,112	13	380.723,821 266.709,876	0.238
13	380.723,821 266.709,876	1	380.729,069 266.666,491	43.701

** Lungimile segmentelor sunt determinate în planul de proiecție Stereo 70 și sunt rotunjite la 1 milimetru.

*** Distanța dintre puncte este formată din segmente cumulate ce sunt mai mici decât valoarea 1 milimetru.

**DATE DESPRE IMOBILUL NR. 12175**

Oficiul de Cadastru și Publicitate Imobiliară DOLJ
Biroul de Cadastru și Publicitate Imobiliară Craiova

A. Partea I. Descrierea imobilului

TEREN Extravilan

Adresa: Jud. Dolj, T59,P76

Nr. Crt	Nr cadastral Nr. topografic	Suprafața* (mp)	Observații / Referințe
A1		426	Sector cadastral:28 Teren neimprejmuit;

B. Partea II. Proprietari și acte

Inscrieri privitoare la dreptul de proprietate și alte drepturi reale	Referințe
/	
Act Administrativ nr. TDP nr. 1055-48660, din 16/10/1996 emis de CJSAPT DOLJ;	
B1	A1
Intabulare, drept de PROPRIETATE, dobândit prin Reconstituire, cota actuala 1/1, cota initiala 1/1 1) PURCEA MARIA, Lipsă CNP.	

C. Partea III. SARCINI .

Inscrieri privind dezmembramintele dreptului de proprietate, drepturi reale de garanție și sarcini	Referințe
NU SUNT	

Anexa Nr. 1 La Partea I

Teren

Nr cadastral	Suprafața (mp)*	Observații / Referințe
	426	

* Suprafața este determinată în planul de proiecție Stereo 70.



Date referitoare la teren

Crt	Categorie folosință	Intra vilan	Suprafața (mp)	Tarla	Parcelă	Nr. topo	Observații / Referințe
1	arabil	NU	426	59	76	-	

Lungime Segmente

1) Valorile lungimilor segmentelor sunt obținute din proiecție în plan.

Punct început	X / Y	Punct sfârșit	X / Y	Lungime segment (** (m)
1	380.737,645 266.662,446	2	380.731,793 266.662,356	5.853
2	380.731,793 266.662,356	3	380.729,478 266.590,043	72.35
3	380.729,478 266.590,043	4	380.735,296 266.589,071	5.899
4	380.735,296 266.589,071	1	380.737,645 266.662,446	73.413

**** Lungimile segmentelor sunt determinate în planul de proiecție Stereo 70 și sunt rotunjite la 1 milimetru.**

***** Distanța dintre puncte este formată din segmente cumulate ce sunt mai mici decât valoarea 1 milimetru.**

**DATE DESPRE IMOBILUL NR. 12176**

Oficiul de Cadastru și Publicitate Imobiliară DOLJ
Biroul de Cadastru și Publicitate Imobiliară Craiova

A. Partea I. Descrierea imobilului

TEREN Extravilan

Adresa: Jud. Dolj, T59,P77

Nr. Crt	Nr cadastral Nr. topografic	Suprafața* (mp)	Observații / Referințe
A1		432	Sector cadastral:28 Teren neimprejmuit;

B. Partea II. Proprietari și acte

Inscrieri privitoare la dreptul de proprietate și alte drepturi reale	Referințe
/	
Act Administrativ nr. TDP nr. 1272-45092, din 31/10/1996 emis de CJSAPT DOLJ;	
B1	A1
Intabulare, drept de PROPRIETATE, dobândit prin Reconstituire, cota actuala 1/1, cota initiala 1/1 1) JOSCEANU CONSTANTIN, Lipsă CNP.	

C. Partea III. SARCINI .

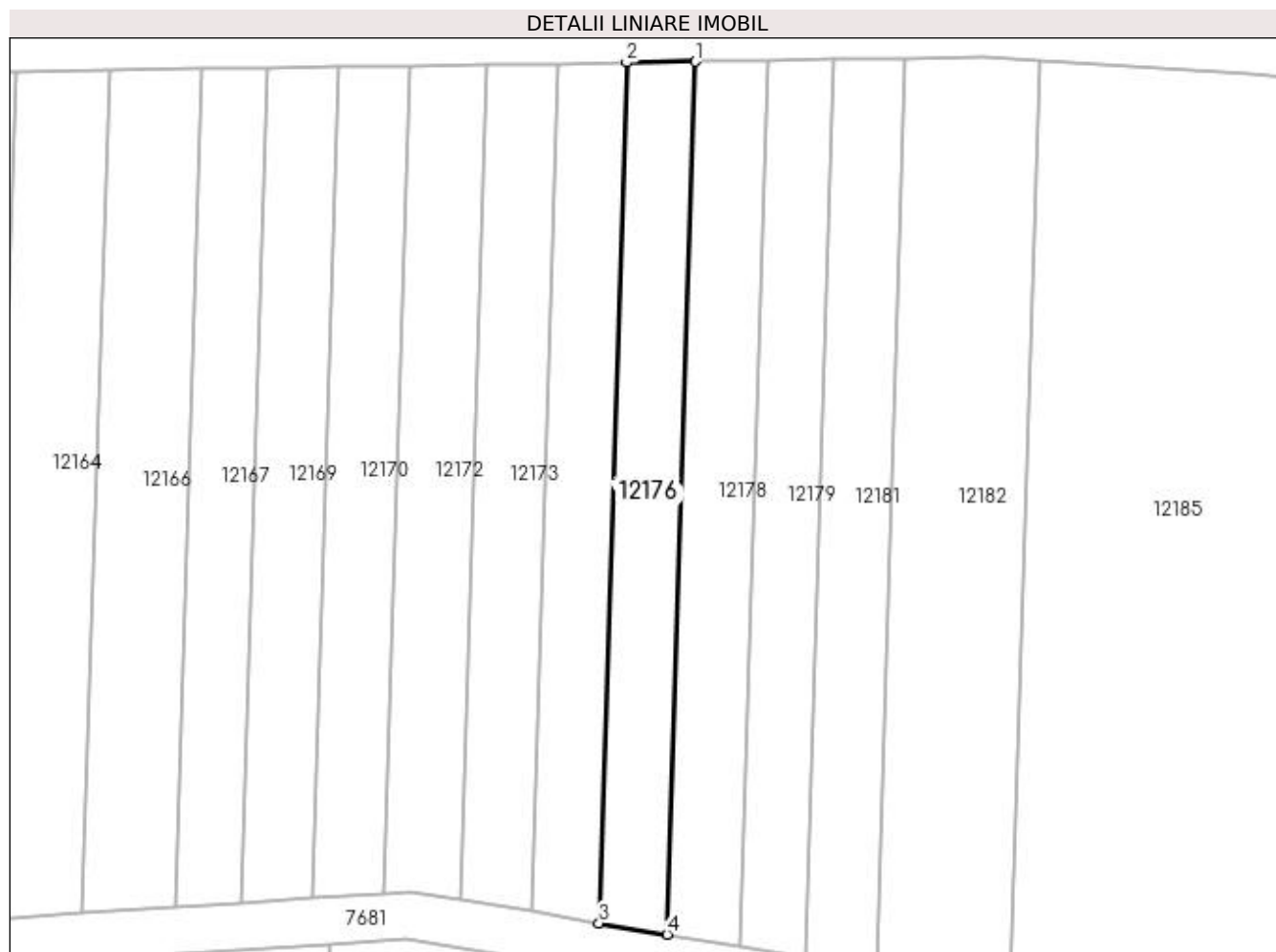
Inscrieri privind dezmembramintele dreptului de proprietate, drepturi reale de garanție și sarcini	Referințe
NU SUNT	

Anexa Nr. 1 La Partea I

Teren

Nr cadastral	Suprafața (mp)*	Observații / Referințe
	432	

* Suprafața este determinată în planul de proiecție Stereo 70.



Date referitoare la teren

Crt	Categorie folosință	Intra vilan	Suprafața (mp)	Tarla	Parcelă	Nr. topo	Observații / Referințe
1	arabil	NU	432	59	77	-	

Lungime Segmente

1) Valorile lungimilor segmentelor sunt obținute din proiecție în plan.

Punct început	X / Y	Punct sfârșit	X / Y	Lungime segment (** (m)
1	380.743,493 266.662,536	2	380.737,645 266.662,446	5.849
2	380.737,645 266.662,446	3	380.735,296 266.589,071	73.413
3	380.735,296 266.589,071	4	380.741,11 266.588,1	5.895
4	380.741,11 266.588,1	1	380.743,493 266.662,536	74.474

**** Lungimile segmentelor sunt determinate în planul de proiecție Stereo 70 și sunt rotunjite la 1 milimetru.**

***** Distanța dintre puncte este formată din segmente cumulate ce sunt mai mici decât valoarea 1 milimetru.**

**DATE DESPRE IMOBILUL NR. 12177**

Oficiul de Cadastru și Publicitate Imobiliară DOLJ
Biroul de Cadastru și Publicitate Imobiliară Craiova

A. Partea I. Descrierea imobilului

TEREN Intravilan

Adresa: Loc. Bistret, Str Calea Dunării, Nr. 326, Jud. Dolj, T46,P94,P95

Nr. Crt	Nr cadastral Nr. topografic	Suprafața* (mp)	Observații / Referințe
A1		Din acte: 1.230 Masurata: 1.224	Sector cadastral:28 Teren imprejmuit;

Construcții

Crt	Nr cadastral Nr. topografic	Adresa	Observații / Referințe
A1.1		Loc. Bistret, Str Calea Dunării, Nr. 326, Jud. Dolj, T46,P94,P95	Nr. niveluri:1; S. construita la sol:73 mp;
A1.2		Loc. Bistret, Str Calea Dunării, Nr. 326, Jud. Dolj, T46,P94,P95	Nr. niveluri:1; S. construita la sol:33 mp;

B. Partea II. Proprietari și acte

Inscrieri privitoare la dreptul de proprietate și alte drepturi reale		Referințe
/		
Act Administrativ nr. TDP nr. 1454-2218, din 07/08/1998 emis de CJSAPT DOLJ;		
B1	Intabulare, drept de PROPRIETATE, dobandit prin Reconstituire, cota actuala 1/1, cota initiala 1/1 1) BARALIU ALEXANDRU, Lipsă CNP.	A1
Act Normativ nr. 7, din 13/03/1996 emis de PARLAMENTUL ROMÂNIEI ((ART.12 ALIN.(14) și ART.37 ALIN(2)));		
B2	Intabulare, drept de PROPRIETATE, dobandit prin Lege, cota actuala 1/1, cota initiala 1/1 1) BARALIU ALEXANDRU, Lipsă CNP.	A1.1, A1.2

C. Partea III. SARCINI .

Inscrieri privind dezmembramentele dreptului de proprietate, drepturi reale de garanție și sarcini	Referințe
NU SUNT	

Anexa Nr. 1 La Partea I

Teren

Nr cadastral	Suprafața (mp)*	Observații / Referințe
	Din acte: 1.230 Masurata: 1.224	

* Suprafața este determinată în planul de proiecție Stereo 70.



Date referitoare la teren

Crt	Categorie folosință	Intra vilan	Suprafața (mp)	Tarla	Parcelă	Nr. topo	Observații / Referințe
1	curți constructii	DA	626	46	94	-	
2	arabil	DA	598	46	95	-	

Date referitoare la construcții

Crt	Număr	Destinație construcție	Supraf. (mp)	Situație juridică	Observații / Referințe
A1.1		construcții de locuințe	73	Cu acte	Nr. niveluri:1; S. construita la sol:73 mp;
A1.2		construcții anexa	33	Cu acte	Nr. niveluri:1; S. construita la sol:33 mp;

Lungime Segmente

1) Valorile lungimilor segmentelor sunt obținute din proiecție în plan.

Punct început	X / Y	Punct sfârșit	X / Y	Lungime segment (** (m)
1	380.740,608 266.666,614	2	380.753,437 266.667,358	12.851
2	380.753,437 266.667,358	3	380.746,847 266.715,097	48.192

Punct început	X / Y	Punct sfârşit	X / Y	Lungime segment (** (m)
3	380.746,847 266.715,097	4	380.746,822 266.715,328	0.232
4	380.746,822 266.715,328	5	380.744,788 266.734,176	18.957
5	380.744,788 266.734,176	6	380.744,453 266.739,077	4.912
6	380.744,453 266.739,077	7	380.741,379 266.764,52	25.628
7	380.741,379 266.764,52	8	380.728,877 266.766,095	12.601
8	380.728,877 266.766,095	9	380.734,597 266.714,625	51.787
9	380.734,597 266.714,625	10	380.734,956 266.711,394	3.251
10	380.734,956 266.711,394	11	380.735,006 266.710,95	0.447
11	380.735,006 266.710,95	12	380.736,925 266.698,235	12.859
12	380.736,925 266.698,235	1	380.740,608 266.666,614	31.835

** Lungimile segmentelor sunt determinate în planul de proiecție Stereo 70 și sunt rotunjite la 1 milimetru.

*** Distanța dintre puncte este formată din segmente cumulate ce sunt mai mici decât valoarea 1 milimetru.

**DATE DESPRE IMOBILUL NR. 12178**

Oficiul de Cadastru și Publicitate Imobiliară DOLJ
Biroul de Cadastru și Publicitate Imobiliară Craiova

A. Partea I. Descrierea imobilului

TEREN Extravilan

Adresa: Jud. Dolj, T59,P78

Nr. Crt	Nr cadastral Nr. topografic	Suprafața* (mp)	Observații / Referințe
A1		468	Sector cadastral:28 Teren neimprejmuit;

B. Partea II. Proprietari și acte

Inscrieri privitoare la dreptul de proprietate și alte drepturi reale	Referințe
/	
Act Administrativ nr. TDP nr. 1272-45092, din 31/10/1996 emis de CJSAPT DOLJ;	
B1	A1
Intabulare, drept de PROPRIETATE, dobândit prin Reconstituire, cota actuala 1/1, cota initiala 1/1 1) JOSCEANU CONSTANTIN, Lipsă CNP.	

C. Partea III. SARCINI .


Inscrieri privind dezmembramintele dreptului de proprietate, drepturi reale de garanție și sarcini	Referințe
NU SUNT	

Anexa Nr. 1 La Partea I

Teren

Nr cadastral	Suprafața (mp)*	Observații / Referințe
	468	

* Suprafața este determinată în planul de proiecție Stereo 70.



Date referitoare la teren

Crt	Categorie folosință	Intra vilan	Suprafața (mp)	Tarla	Parcelă	Nr. topo	Observații / Referințe
1	arabil	NU	468	59	78	-	

Lungime Segmente

1) Valorile lungimilor segmentelor sunt obținute din proiecție în plan.

Punct început	X / Y	Punct sfârșit	X / Y	Lungime segment (** (m)
1	380.749,736 266.662,633	2	380.743,493 266.662,536	6.244
2	380.743,493 266.662,536	3	380.741,11 266.588,1	74.474
3	380.741,11 266.588,1	4	380.747,316 266.587,063	6.292
4	380.747,316 266.587,063	1	380.749,736 266.662,633	75.609

**** Lungimile segmentelor sunt determinate în planul de proiecție Stereo 70 și sunt rotunjite la 1 milimetru.**

***** Distanța dintre puncte este formată din segmente cumulate ce sunt mai mici decât valoarea 1 milimetru.**

**DATE DESPRE IMOBILUL NR. 12179**

Oficiul de Cadastru și Publicitate Imobiliară DOLJ
Biroul de Cadastru și Publicitate Imobiliară Craiova

A. Partea I. Descrierea imobilului

TEREN Extravilan

Adresa: Jud. Dolj, T59,P79

Nr. Crt	Nr cadastral Nr. topografic	Suprafața* (mp)	Observații / Referințe
A1		430	Sector cadastral:28 Teren neimprejmuit;

B. Partea II. Proprietari și acte

Inscrieri privitoare la dreptul de proprietate și alte drepturi reale	Referințe
/	
Act Administrativ nr. TDP nr. 1454-2218, din 07/08/1998 emis de CJSAPT DOLJ;	
B1	A1
Intabulare, drept de PROPRIETATE, dobândit prin Reconstituire, cota actuala 1/1, cota initiala 1/1 1) BARALIU ALEXANDRU , Lipsă CNP.	

C. Partea III. SARCINI .

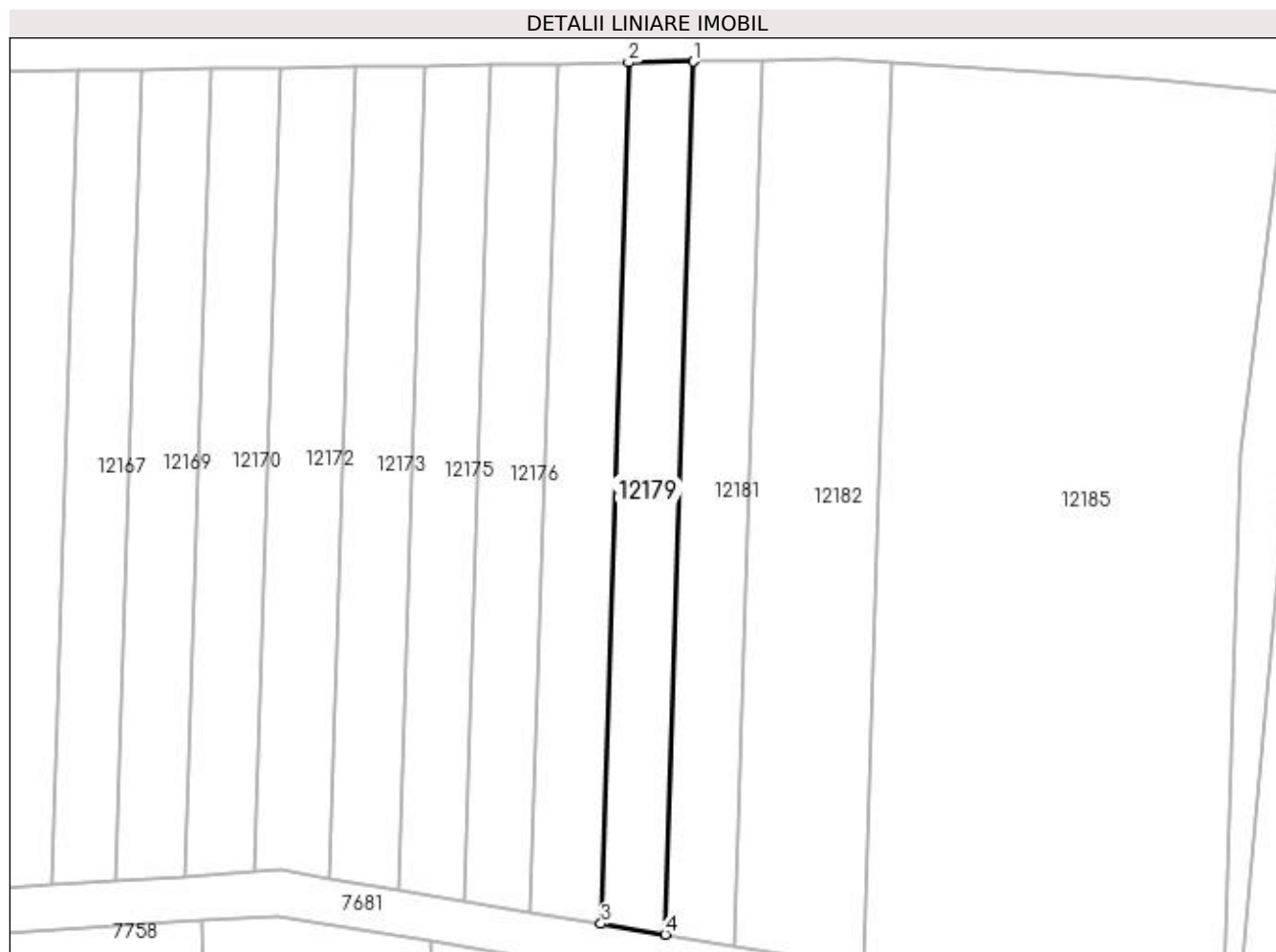
Inscrieri privind dezmembramintele dreptului de proprietate, drepturi reale de garanție și sarcini	Referințe
NU SUNT	

Anexa Nr. 1 La Partea I

Teren

Nr cadastral	Suprafața (mp)*	Observații / Referințe
	430	

* Suprafața este determinată în planul de proiecție Stereo 70.



Date referitoare la teren

Crt	Categorie folosință	Intra vilan	Suprafața (mp)	Tarla	Parcelă	Nr. topo	Observații / Referințe
1	arabil	NU	430	59	79	-	

Lungime Segmente

1) Valorile lungimilor segmentelor sunt obținute din proiecție în plan.

Punct început	X / Y	Punct sfârșit	X / Y	Lungime segment (** (m)
1	380.755,39 266.662,72	2	380.749,736 266.662,633	5.655
2	380.749,736 266.662,633	3	380.747,316 266.587,063	75.609
3	380.747,316 266.587,063	4	380.752,938 266.586,124	5.7
4	380.752,938 266.586,124	1	380.755,39 266.662,72	76.635

**** Lungimile segmentelor sunt determinate în planul de proiecție Stereo 70 și sunt rotunjite la 1 milimetru.**

***** Distanța dintre puncte este formată din segmente cumulate ce sunt mai mici decât valoarea 1 milimetru.**

**DATE DESPRE IMOBILUL NR. 12180**

Oficiul de Cadastru și Publicitate Imobiliară DOLJ
Biroul de Cadastru și Publicitate Imobiliară Craiova

A. Partea I. Descrierea imobilului

TEREN Intravilan

Adresa: Loc. Bistret, Str Calea Dunării, Nr. 328, Jud. Dolj, T46,P96

Nr. Crt	Nr cadastral Nr. topografic	Suprafața* (mp)	Observații / Referințe
A1		Din acte: 1.240 Masurata: 1.076	Sector cadastral:28 Teren imprejmuit;

Construcții

Crt	Nr cadastral Nr. topografic	Adresa	Observații / Referințe
A1.1		Loc. Bistret, Str Calea Dunării, Nr. 328, Jud. Dolj	Nr. niveluri:1; S. construita la sol:57 mp;
A1.2		Loc. Bistret, Str Calea Dunării, Nr. 328, Jud. Dolj	Nr. niveluri:1; S. construita la sol:32 mp;

B. Partea II. Proprietari și acte

Inscrieri privitoare la dreptul de proprietate și alte drepturi reale		Referințe
/		
Act Administrativ nr. TDP nr. 1951-1974, din 27/06/2002 emis de CJSAPT DOLJ;		
B1	Intabulare, drept de PROPRIETATE, dobandit prin Reconstituire, cota actuala 1/1, cota initiala 1/1 1) BARALIU STEFAN , Lipsă CNP.	A1
Act Normativ nr. 7, din 13/03/1996 emis de PARLAMENTUL ROMÂNIEI ((ART.12 ALIN.(14) și ART.37 ALIN(2)));		
B2	Intabulare, drept de PROPRIETATE, dobandit prin Lege, cota actuala 1/1, cota initiala 1/1 1) BARALIU STEFAN , Lipsă CNP.	A1.1, A1.2

C. Partea III. SARCINI .

Inscrieri privind dezmembramentele dreptului de proprietate, drepturi reale de garanție și sarcini	Referințe
NU SUNT	

Anexa Nr. 1 La Partea I

Teren

Nr cadastral	Suprafața (mp)*	Observații / Referințe
	Din acte: 1.240 Masurata: 1.076	

* Suprafața este determinată în planul de proiecție Stereo 70.



Date referitoare la teren

Crt	Categorie folosință	Intra vilan	Suprafața (mp)	Tarla	Parcelă	Nr. topo	Observații / Referințe
1	curți constructii	DA	1.076	46	96	-	

Date referitoare la construcții

Crt	Număr	Destinație construcție	Supraf. (mp)	Situație juridică	Observații / Referințe
A1.1		construcții de locuințe	57	Cu acte	Nr. niveluri:1; S. construita la sol:57 mp;
A1.2		construcții anexa	32	Cu acte	Nr. niveluri:1; S. construita la sol:32 mp;

Lungime Segmente

1) Valorile lungimilor segmentelor sunt obținute din proiecție în plan.

Punct început	X / Y	Punct sfârșit	X / Y	Lungime segment (** (m)
1	380.753,437 266.667,358	2	380.764,556 266.669,041	11.246
2	380.764,556 266.669,041	3	380.761,742 266.689,427	20.579
3	380.761,742 266.689,427	4	380.758,233 266.715,906	26.71

Punct început	X / Y	Punct sfârșit	X / Y	Lungime segment (** (m)
4	380.758,233 266.715,906	5	380.757,869 266.718,657	2.775
5	380.757,869 266.718,657	6	380.757,86 266.718,713	0.057
6	380.757,86 266.718,713	7	380.755,443 266.733,804	15.283
7	380.755,443 266.733,804	8	380.753,326 266.763,317	29.589
8	380.753,326 266.763,317	9	380.741,379 266.764,52	12.007
9	380.741,379 266.764,52	10	380.744,453 266.739,077	25.628
10	380.744,453 266.739,077	11	380.744,788 266.734,176	4.912
11	380.744,788 266.734,176	12	380.746,822 266.715,328	18.957
12	380.746,822 266.715,328	13	380.746,847 266.715,097	0.232
13	380.746,847 266.715,097	1	380.753,437 266.667,358	48.192

** Lungimile segmentelor sunt determinate în planul de proiecție Stereo 70 și sunt rotunjite la 1 milimetru.

*** Distanța dintre puncte este formată din segmente cumulate ce sunt mai mici decât valoarea 1 milimetru.

**DATE DESPRE IMOBILUL NR. 12181**

Oficiul de Cadastru și Publicitate Imobiliară DOLJ
Biroul de Cadastru și Publicitate Imobiliară Craiova

A. Partea I. Descrierea imobilului

TEREN Extravilan

Adresa: Jud. Dolj, T59,P80

Nr. Crt	Nr cadastral Nr. topografic	Suprafața* (mp)	Observații / Referințe
A1		468	Sector cadastral:28 Teren neimprejmuit;

B. Partea II. Proprietari și acte

Inscrieri privitoare la dreptul de proprietate și alte drepturi reale	Referințe
/	
Act Administrativ nr. TDP nr. 1454-2218, din 07/08/1998 emis de CJSAPT DOLJ;	
B1	A1
Intabulare, drept de PROPRIETATE, dobândit prin Reconstituire, cota actuala 1/1, cota initiala 1/1 1) BARALIU ALEXANDRU , Lipsă CNP.	

C. Partea III. SARCINI .

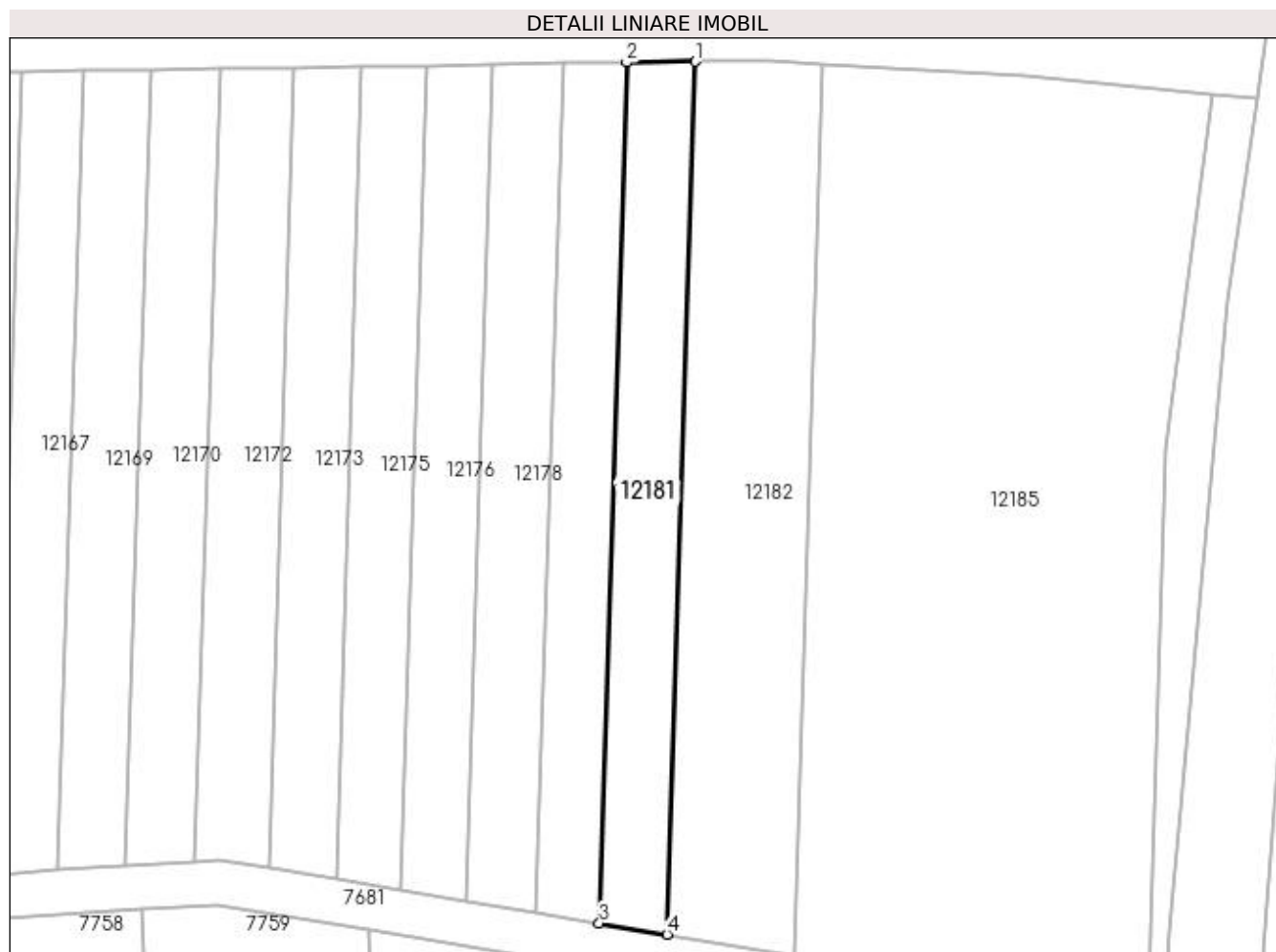
Inscrieri privind dezmembramintele dreptului de proprietate, drepturi reale de garanție și sarcini	Referințe
NU SUNT	

Anexa Nr. 1 La Partea I

Teren

Nr cadastral	Suprafața (mp)*	Observații / Referințe
	468	

* Suprafața este determinată în planul de proiecție Stereo 70.



Date referitoare la teren

Crt	Categorie folosință	Intra vilan	Suprafața (mp)	Tarla	Parcelă	Nr. topo	Observații / Referințe
1	arabil	NU	468	59	80	-	

Lungime Segmente

1) Valorile lungimilor segmentelor sunt obținute din proiecție în plan.

Punct început	X / Y	Punct sfârșit	X / Y	Lungime segment (** (m)
1	380.761,46 266.662,813	2	380.755,39 266.662,72	6.071
2	380.755,39 266.662,72	3	380.752,938 266.586,124	76.635
3	380.752,938 266.586,124	4	380.758,973 266.585,116	6.119
4	380.758,973 266.585,116	1	380.761,46 266.662,813	77.737

**** Lungimile segmentelor sunt determinate în planul de proiecție Stereo 70 și sunt rotunjite la 1 milimetru.**

***** Distanța dintre puncte este formată din segmente cumulate ce sunt mai mici decât valoarea 1 milimetru.**

**DATE DESPRE IMOBILUL NR. 12182**

Oficiul de Cadastru și Publicitate Imobiliară DOLJ
Biroul de Cadastru și Publicitate Imobiliară Craiova

A. Partea I. Descrierea imobilului

TEREN Extravilan

Adresa: Jud. Dolj, T59,P81

Nr. Crt	Nr cadastral Nr. topografic	Suprafața* (mp)	Observații / Referințe
A1		900	Sector cadastral:28 Teren neimprejmuit;

B. Partea II. Proprietari și acte

Inscrieri privitoare la dreptul de proprietate și alte drepturi reale	Referințe
/	
Act Administrativ nr. TDP nr. 1951-1974, din 27/06/2002 emis de CJSAPT DOLJ;	
B1	A1
Intabulare, drept de PROPRIETATE, dobândit prin Reconstituire, cota actuala 1/1, cota initiala 1/1 1) BARALIU STEFAN , Lipsă CNP.	

C. Partea III. SARCINI .


Inscrieri privind dezmembramintele dreptului de proprietate, drepturi reale de garanție și sarcini	Referințe
NU SUNT	

Anexa Nr. 1 La Partea I

Teren

Nr cadastral	Suprafața (mp)*	Observații / Referințe
	900	

* Suprafața este determinată în planul de proiecție Stereo 70.



Date referitoare la teren

Crt	Categorie folosință	Intravilan	Suprafața (mp)	Tarla	Parcelă	Nr. topo	Observații / Referințe
1	arabil	NU	900	59	81	-	

Lungime Segmente

1) Valorile lungimilor segmentelor sunt obținute din proiecție în plan.

Punct început	X / Y	Punct sfârșit	X / Y	Lungime segment (** (m)
1	380.772,896 266.662,629	2	380.768,119 266.662,916	4.786
2	380.768,119 266.662,916	3	380.761,46 266.662,813	6.66
3	380.761,46 266.662,813	4	380.758,973 266.585,116	77.737
4	380.758,973 266.585,116	5	380.770,353 266.583,215	11.538
5	380.770,353 266.583,215	1	380.772,896 266.662,629	79.455

**** Lungimile segmentelor sunt determinate în planul de proiecție Stereo 70 și sunt rotunjite la 1 milimetru.**

***** Distanța dintre puncte este formată din segmente cumulate ce sunt mai mici decât valoarea 1 milimetru.**

**DATE DESPRE IMOBILUL NR. 12183**

Oficiul de Cadastru și Publicitate Imobiliară DOLJ
Biroul de Cadastru și Publicitate Imobiliară Craiova

A. Partea I. Descrierea imobilului

TEREN Intravilan

Adresa: Loc. Bistret, Str Calea Dunării, Nr. 330, Jud. Dolj, T46

Nr. Crt	Nr cadastral Nr. topografic	Suprafața* (mp)	Observații / Referințe
A1		1.734	Sector cadastral:28 Teren imprejmuit;

B. Partea II. Proprietari și acte

Inscrieri privitoare la dreptul de proprietate și alte drepturi reale		Referințe
/		
Act Normativ nr. 7, din 13/03/1996 emis de PARLAMENTUL ROMÂNIEI;		
B1	Inscrierea provizorie, drept de PROPRIETATE, dobandit prin Lege, cota actuala 1/1, cota initiala 1/1 1) NEIDENTIFICAT NEIDENTIFICAT	A1

C. Partea III. SARCINI .

Inscrieri privind dezmembramintele dreptului de proprietate, drepturi reale de garanție și sarcini	Referințe
NU SUNT	

Anexa Nr. 1 La Partea I

Teren

Nr cadastral	Suprafața (mp)*	Observații / Referințe
	1.734	

* Suprafața este determinată în planul de proiecție Stereo 70.



Date referitoare la teren

Crt	Categorie folosință	Intra vilan	Suprafața (mp)	Tarla	Parcelă	Nr. topo	Observații / Referințe
1	curți constructii	DA	833	46	-	-	
2	arabil	DA	901	46	-	-	

Date referitoare la construcții

Crt	Număr	Destinație construcție	Supraf. (mp)	Situație juridică	Observații / Referințe
A1.1		construcții de locuințe	79	Fara acte	Nr. niveluri:1; S. construita la sol:79 mp;

Lungime Segmente

1) Valorile lungimilor segmentelor sunt obținute din proiecție în plan.

Punct început	X / Y	Punct sfârșit	X / Y	Lungime segment (** (m)
1	380.764,556 266.669,041	2	380.768,3 266.668,997	3.744
2	380.768,3 266.668,997	3	380.781,304 266.670,478	13.088
3	380.781,304 266.670,478	4	380.779,988 266.687,453	17.026

Punct început	X / Y	Punct sfârșit	X / Y	Lungime segment (** (m)
4	380.779,988 266.687,453	5	380.778,261 266.703,463	16.103
5	380.778,261 266.703,463	6	380.777,149 266.711,331	7.946
6	380.777,149 266.711,331	7	380.775,947 266.720,748	9.493
7	380.775,947 266.720,748	8	380.775,944 266.720,766	0.018
8	380.775,944 266.720,766	9	380.775,44 266.724,332	3.601
9	380.775,44 266.724,332	10	380.774,578 266.730,42	6.149
10	380.774,578 266.730,42	11	380.773,453 266.741,926	11.561
11	380.773,453 266.741,926	12	380.774,387 266.761,926	20.022
12	380.774,387 266.761,926	13	380.760,087 266.763,868	14.431
13	380.760,087 266.763,868	14	380.753,326 266.763,317	6.783
14	380.753,326 266.763,317	15	380.755,443 266.733,804	29.589
15	380.755,443 266.733,804	16	380.757,86 266.718,713	15.283
16	380.757,86 266.718,713	17	380.757,869 266.718,657	0.057
17	380.757,869 266.718,657	18	380.758,233 266.715,906	2.775
18	380.758,233 266.715,906	19	380.761,742 266.689,427	26.71
19	380.761,742 266.689,427	1	380.764,556 266.669,041	20.579

** Lungimile segmentelor sunt determinate în planul de proiecție Stereo 70 și sunt rotunjite la 1 milimetru.

*** Distanța dintre puncte este formată din segmente cumulate ce sunt mai mici decât valoarea 1 milimetru.

**DATE DESPRE IMOBILUL NR. 12184**

Oficiul de Cadastru și Publicitate Imobiliară DOLJ
Biroul de Cadastru și Publicitate Imobiliară Craiova

A. Partea I. Descrierea imobilului

TEREN Intravilan

Adresa: Loc. Bistret, Str Calea Dunării, Nr. 332, Jud. Dolj, T46,P99,P100

Nr. Crt	Nr cadastral Nr. topografic	Suprafața* (mp)	Observații / Referințe
A1		Din acte: 1.300 Masurata: 1.523	Sector cadastral:28 Teren imprejmuit;

Construcții

Crt	Nr cadastral Nr. topografic	Adresa	Observații / Referințe
A1.1		Loc. Bistret, Str Calea Dunării, Nr. 332, Jud. Dolj, T46,P99,P100	Nr. niveluri:1; S. construita la sol:78 mp;
A1.2		Loc. Bistret, Str Calea Dunării, Nr. 332, Jud. Dolj, T46,P99,P100	Nr. niveluri:1; S. construita la sol:34 mp;

B. Partea II. Proprietari și acte

Inscrieri privitoare la dreptul de proprietate și alte drepturi reale		Referințe
/		
Act Administrativ nr. TDP nr. 1640-45085, din 06/09/1999 emis de CJSAPT DOLJ;		
B1	Intabulare, drept de PROPRIETATE, dobandit prin Reconstituire, cota actuala 1/1, cota initiala 1/1 1) BARALIU ELENA , Lipsă CNP.	A1
Act Normativ nr. 7, din 13/03/1996 emis de PARLAMENTUL ROMÂNIEI ((ART.12 ALIN.(14) și ART.37 ALIN(2)));		
B2	Intabulare, drept de PROPRIETATE, dobandit prin Lege, cota actuala 1/1, cota initiala 1/1 1) BARALIU ELENA , Lipsă CNP.	A1.1, A1.2

C. Partea III. SARCINI .

Inscrieri privind dezmembramintele dreptului de proprietate, drepturi reale de garanție și sarcini	Referințe
NU SUNT	

Anexa Nr. 1 La Partea I

Teren

Nr cadastral	Suprafața (mp)*	Observații / Referințe
	Din acte: 1.300 Masurata: 1.523	

* Suprafața este determinată în planul de proiecție Stereo 70.



Date referitoare la teren

Crt	Categorie folosință	Intravilan	Suprafața (mp)	Tarla	Parcelă	Nr. topo	Observații / Referințe
1	curți constructii	DA	600	46	99	-	
2	arabil	DA	923	46	100	-	

Date referitoare la construcții

Crt	Număr	Destinație construcție	Supraf. (mp)	Situație juridică	Observații / Referințe
A1.1		construcții de locuințe	78	Cu acte	Nr. niveluri:1; S. construita la sol:78 mp;
A1.2		construcții anexa	34	Cu acte	Nr. niveluri:1; S. construita la sol:34 mp;

Lungime Segmente

1) Valorile lungimilor segmentelor sunt obținute din proiecție în plan.

Punct început	X / Y	Punct sfârșit	X / Y	Lungime segment (** (m)
1	380.799,945 266.674,585	2	380.792,04 266.725,519	51.544
2	380.792,04 266.725,519	3	380.790,339 266.741,42	15.992

Punct început	X / Y	Punct sfârşit	X / Y	Lungime segment (** (m)
3	380.790,339 266.741,42	4	380.789,908 266.760,581	19.166
4	380.789,908 266.760,581	5	380.774,387 266.761,926	15.579
5	380.774,387 266.761,926	6	380.773,453 266.741,926	20.022
6	380.773,453 266.741,926	7	380.774,578 266.730,42	11.561
7	380.774,578 266.730,42	8	380.775,44 266.724,332	6.149
8	380.775,44 266.724,332	9	380.775,944 266.720,766	3.601
9	380.775,944 266.720,766	10	380.775,947 266.720,748	0.018
10	380.775,947 266.720,748	11	380.777,149 266.711,331	9.493
11	380.777,149 266.711,331	12	380.778,261 266.703,463	7.946
12	380.778,261 266.703,463	13	380.779,988 266.687,453	16.103
13	380.779,988 266.687,453	14	380.781,304 266.670,478	17.026
14	380.781,304 266.670,478	1	380.799,945 266.674,585	19.088

** Lungimile segmentelor sunt determinate în planul de proiecție Stereo 70 și sunt rotunjite la 1 milimetru.

*** Distanța dintre puncte este formată din segmente cumulate ce sunt mai mici decât valoarea 1 milimetru.

**DATE DESPRE IMOBILUL NR. 12185**

Oficiul de Cadastru și Publicitate Imobiliară DOLJ
 Biroul de Cadastru și Publicitate Imobiliară Craiova

A. Partea I. Descrierea imobilului

TEREN Extravilan

Adresa: Jud. Dolj, T 59 P 82

Nr. Crt	Nr cadastral Nr. topografic	Suprafața* (mp)	Observații / Referințe
A1	33174	2.610	Sector cadastral:28 Teren neimprejmuit;

B. Partea II. Proprietari și acte

Inscrieri privitoare la dreptul de proprietate și alte drepturi reale	Referințe
142232 / 09/07/2019	
Act Notarial nr. CONTRACT DE VANZARE AUT 2836, din 08/07/2019 emis de NP Floricel MIHAI-MARIAN;	
B1	A1
Intabulare, drept de PROPRIETATE, dobandit prin Conventie, cota actuala 1/1, cota initiala 1/1	
1) SILISTEANU TIBERIU RADU	
2) SILISTEANU MARIA	

C. Partea III. SARCINI .

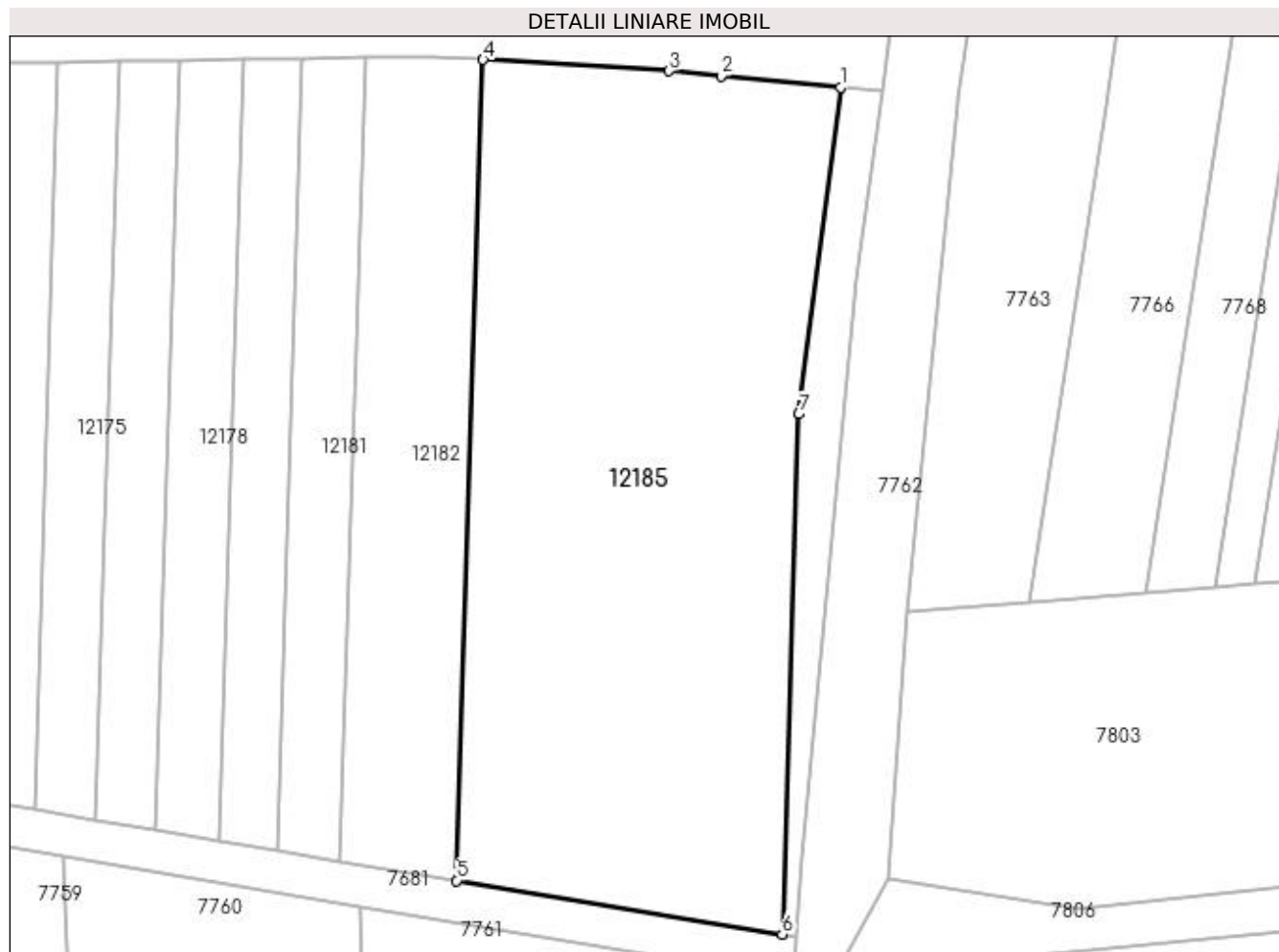
Inscrieri privind dezmembramintele dreptului de proprietate, drepturi reale de garanție și sarcini	Referințe
NU SUNT	

Anexa Nr. 1 La Partea I

Teren

Nr cadastral	Suprafața (mp)*	Observații / Referințe
33174	2.610	

* Suprafața este determinată în planul de proiecție Stereo 70.



Date referitoare la teren

Crt	Categorie folosință	Intra vilan	Suprafața (mp)	Tarla	Parcelă	Nr. topo	Observații / Referințe
1	arabil	NU	2.610	59	82	-	

Lungime Segmente

1) Valorile lungimilor segmentelor sunt obținute din proiecție în plan.

Punct început	X / Y	Punct sfârșit	X / Y	Lungime segment (** (m)
1	380.807,467 266.659,937	2	380.795,92 266.661,061	11.602
2	380.795,92 266.661,061	3	380.790,909 266.661,549	5.035
3	380.790,909 266.661,549	4	380.772,896 266.662,629	18.045
4	380.772,896 266.662,629	5	380.770,353 266.583,215	79.455
5	380.770,353 266.583,215	6	380.801,854 266.578,017	31.927

Punct început	X / Y	Punct sfârșit	X / Y	Lungime segment (** (m)
6	380.801,854 266.578,017	7	380.803,43 266.628,353	50.361
7	380.803,43 266.628,353	1	380.807,467 266.659,937	31.841

** Lungimile segmentelor sunt determinate în planul de proiecție Stereo 70 și sunt rotunjite la 1 milimetru.

*** Distanța dintre puncte este formată din segmente cumulate ce sunt mai mici decât valoarea 1 milimetru.

**DATE DESPRE IMOBILUL NR. 12186**

Oficiul de Cadastru și Publicitate Imobiliară DOLJ
Biroul de Cadastru și Publicitate Imobiliară Craiova

A. Partea I. Descrierea imobilului

TEREN Intravilan

Adresa: Loc. Bistret, Str Calea Dunarii, Nr. 334, Jud. Dolj, fosta T46, P101, P102

Nr. Crt	Nr cadastral Nr. topografic	Suprafața* (mp)	Observații / Referințe
A1	37599	Din acte: 1.982 Masurata: 2.027	Sector cadastral:28 Teren imprejmuit;

B. Partea II. Proprietari și acte

Inscrieri privitoare la dreptul de proprietate și alte drepturi reale		Referințe
225528 / 15/09/2021		
Act Notarial nr. CONTRACT DE VANZARE AUT NR.2693, din 14/09/2021 emis de Marinescu Maria Daniela;		
B1	Intabulare, drept de PROPRIETATE, dobandit prin Conventie, cota actuala 1/1, cota initiala 1/1 1) PETRIȘOR MARIA 2) PETRIȘOR COSTEL	A1

C. Partea III. SARCINI .

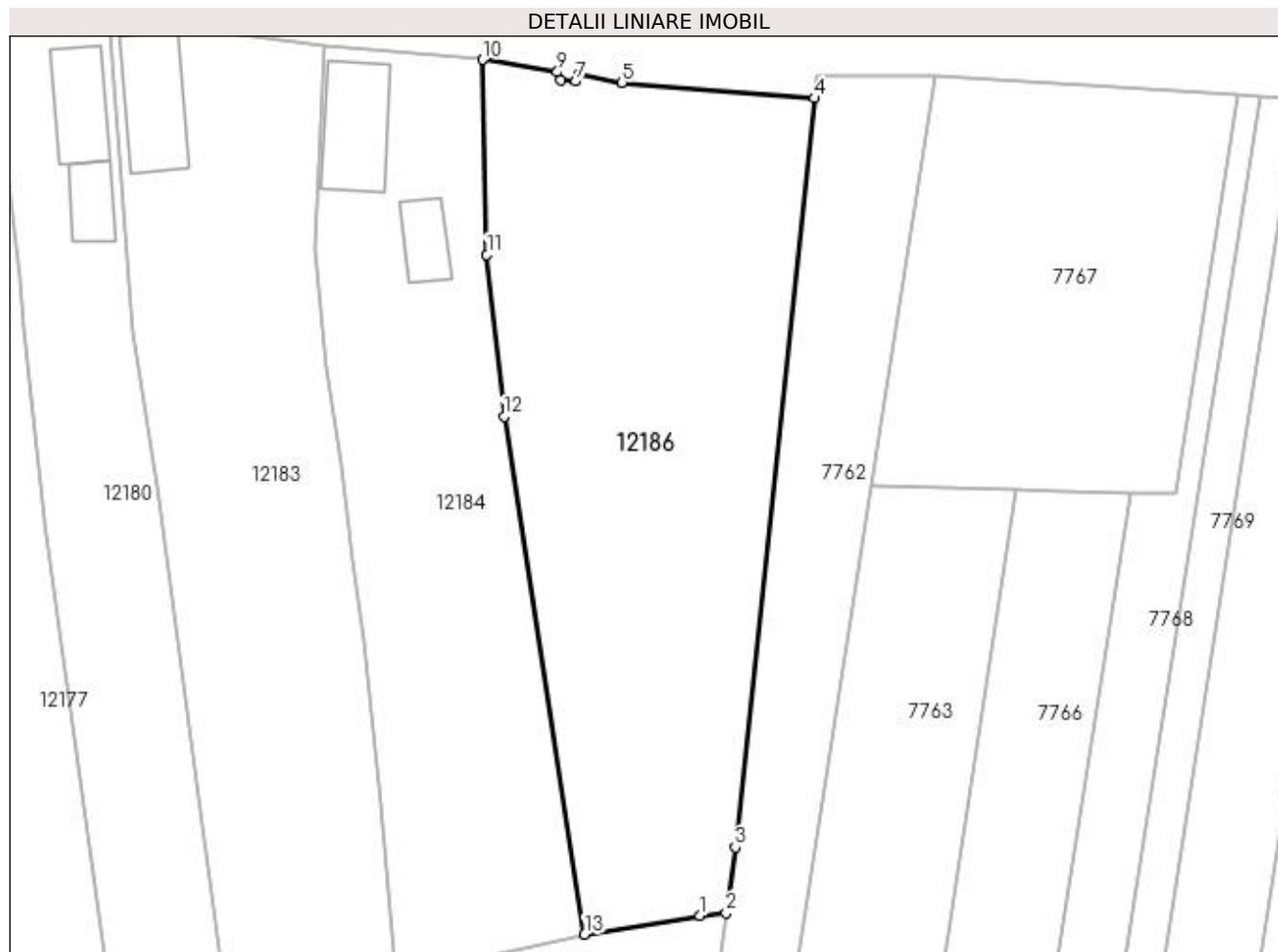
Inscrieri privind dezmembramintele dreptului de proprietate, drepturi reale de garanție și sarcini	Referințe
NU SUNT	

Anexa Nr. 1 La Partea I

Teren

Nr cadastral	Suprafața (mp)*	Observații / Referințe
37599	Din acte: 1.982 Masurata: 2.027	

* Suprafața este determinată în planul de proiecție Stereo 70.



Date referitoare la teren

Crt	Categorie folosință	Intra vilan	Suprafața (mp)	Tarla	Parcelă	Nr. topo	Observații / Referințe
1	curți constructii	DA	2.027	46	101,102	-	

Lungime Segmente

1) Valorile lungimilor segmentelor sunt obținute din proiecție în plan.

Punct început	X / Y	Punct sfârșit	X / Y	Lungime segment (** (m)
1	380.811,302 266.676,416	2	380.813,87 266.676,686	2.582
2	380.813,87 266.676,686	3	380.814,769 266.683,138	6.514
3	380.814,769 266.683,138	4	380.822,569 266.756,806	74.08
4	380.822,569 266.756,806	5	380.803,635 266.758,344	18.996
5	380.803,635 266.758,344	6	380.799,361 266.759,171	4.353

Punct început	X / Y	Punct sfârşit	X / Y	Lungime segment (** (m)
6	380.799,361 266.759,171	7	380.799,066 266.758,459	0.771
7	380.799,066 266.758,459	8	380.797,576 266.758,548	1.493
8	380.797,576 266.758,548	9	380.797,252 266.759,378	0.891
9	380.797,252 266.759,378	10	380.789,908 266.760,581	7.442
10	380.789,908 266.760,581	11	380.790,339 266.741,42	19.166
11	380.790,339 266.741,42	12	380.792,04 266.725,519	15.992
12	380.792,04 266.725,519	13	380.799,945 266.674,585	51.544
13	380.799,945 266.674,585	1	380.811,302 266.676,416	11.504

** Lungimile segmentelor sunt determinate în planul de proiecție Stereo 70 și sunt rotunjite la 1 milimetru.

*** Distanța dintre puncte este formată din segmente cumulate ce sunt mai mici decât valoarea 1 milimetru.

**DATE DESPRE IMOBILUL NR. 12187**

Oficiul de Cadastru și Publicitate Imobiliară DOLJ
Biroul de Cadastru și Publicitate Imobiliară Craiova

A. Partea I. Descrierea imobilului

TEREN Intravilan

Adresa: Loc. Bistret, Jud. Dolj

Nr. Crt	Nr cadastral Nr. topografic	Suprafața* (mp)	Observații / Referințe
A1		408	Sector cadastral:28 Teren imprejmuit;

B. Partea II. Proprietari și acte

Inscrieri privitoare la dreptul de proprietate și alte drepturi reale		Referințe
/		
Act Normativ nr. 7, din 13/03/1996 emis de PARLAMENTUL ROMÂNIEI;		
B1	Inscrierea provizorie, drept de PROPRIETATE, dobandit prin Lege, cota actuala 1/1, cota initiala 1/1 1) NEIDENTIFICAT NEIDENTIFICAT	A1

C. Partea III. SARCINI .

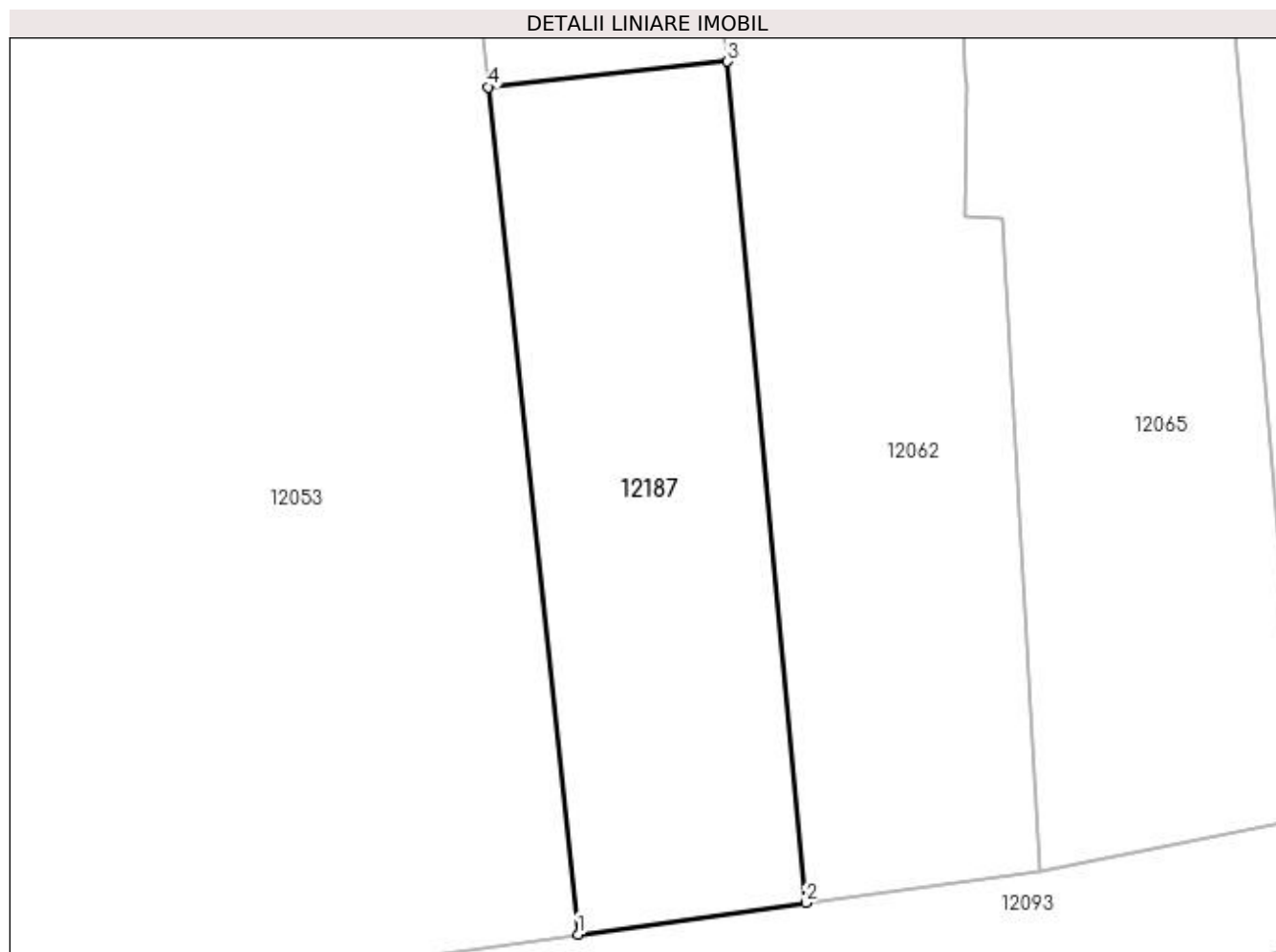
Inscrieri privind dezmembramintele dreptului de proprietate, drepturi reale de garanție și sarcini	Referințe
NU SUNT	

Anexa Nr. 1 La Partea I

Teren

Nr cadastral	Suprafața (mp)*	Observații / Referințe
	408	

* Suprafața este determinată în planul de proiecție Stereo 70.



Date referitoare la teren

Crt	Categorie folosință	Intra vilan	Suprafața (mp)	Tarla	Parcelă	Nr. topo	Observații / Referințe
1	arabil	DA	408	46	-	-	

Lungime Segmente

1) Valorile lungimilor segmentelor sunt obținute din proiecție în plan.

Punct început	X / Y	Punct sfârșit	X / Y	Lungime segment (** (m)
1	380.056,498 266.615,573	2	380.066,796 266.616,995	10.396
2	380.066,796 266.616,995	3	380.063,26 266.655,032	38.201
3	380.063,26 266.655,032	4	380.052,443 266.653,88	10.878
4	380.052,443 266.653,88	1	380.056,498 266.615,573	38.521

**** Lungimile segmentelor sunt determinate în planul de proiecție Stereo 70 și sunt rotunjite la 1 milimetru.**

***** Distanța dintre puncte este formată din segmente cumulate ce sunt mai mici decât valoarea 1 milimetru.**

**DATE DESPRE IMOBILUL NR. 12188**

Oficiul de Cadastru și Publicitate Imobiliară DOLJ
Biroul de Cadastru și Publicitate Imobiliară Craiova

A. Partea I. Descrierea imobilului

TEREN Intravilan

Adresa: Loc. Bistret, Jud. Dolj

Nr. Crt	Nr cadastral Nr. topografic	Suprafața* (mp)	Observații / Referințe
A1		639	Sector cadastral:28 Teren imprejmuit;

B. Partea II. Proprietari și acte

Inscrieri privitoare la dreptul de proprietate și alte drepturi reale		Referințe
/		
Act Normativ nr. 7, din 13/03/1996 emis de PARLAMENTUL ROMÂNIEI;		
B1	Inscrierea provizorie, drept de PROPRIETATE, dobandit prin Lege, cota actuala 1/1, cota initiala 1/1 1) NEIDENTIFICAT NEIDENTIFICAT	A1

C. Partea III. SARCINI .

Inscrieri privind dezmembramintele dreptului de proprietate, drepturi reale de garanție și sarcini	Referințe
NU SUNT	

Anexa Nr. 1 La Partea I

Teren

Nr cadastral	Suprafața (mp)*	Observații / Referințe
	639	

* Suprafața este determinată în planul de proiecție Stereo 70.

DETALII LINIARE IMOBIL



Date referitoare la teren

Crt	Categorie folosință	Intravilan	Suprafața (mp)	Tarla	Parcelă	Nr. topo	Observații / Referințe
1	arabil	DA	639	46	-	-	

Date referitoare la construcții

Crt	Număr	Destinație construcție	Supraf. (mp)	Situație juridică	Observații / Referințe
A1.1		construcții anexa	114	Fara acte	Nr. niveluri:1; S. construita la sol:114 mp; ANEXA

Lungime Segmente

1) Valorile lungimilor segmentelor sunt obținute din proiecție în plan.

Punct început	X / Y	Punct sfârșit	X / Y	Lungime segment (** (m)
1	380.050,568 266.665,918	2	380.047,374 266.691,396	25.677
2	380.047,374 266.691,396	3	380.027,402 266.689,369	20.075
3	380.027,402 266.689,369	4	380.029,68 266.671,582	17.932
4	380.029,68 266.671,582	5	380.007,093 266.669,919	22.648

Punct început	X / Y	Punct sfârșit	X / Y	Lungime segment (** (m)
5	380.007,093 266.669,919	6	380.007,7 266.665,03	4.927
6	380.007,7 266.665,03	7	380.042,986 266.665,047	35.286
7	380.042,986 266.665,047	1	380.050,568 266.665,918	7.632

** Lungimile segmentelor sunt determinate în planul de proiecție Stereo 70 și sunt rotunjite la 1 milimetru.

*** Distanța dintre puncte este formată din segmente cumulate ce sunt mai mici decât valoarea 1 milimetru.

**DATE DESPRE IMOBILUL NR. 12189**

Oficiul de Cadastru și Publicitate Imobiliară DOLJ
Biroul de Cadastru și Publicitate Imobiliară Craiova

A. Partea I. Descrierea imobilului

TEREN Extravilan

Adresa: Jud. Dolj, T59,P82/1

Nr. Crt	Nr cadastral Nr. topografic	Suprafața* (mp)	Observații / Referințe
A1		266	Sector cadastral:28 Teren neimprejmuit;

B. Partea II. Proprietari și acte

Inscrieri privitoare la dreptul de proprietate și alte drepturi reale		Referințe
/		
Act Normativ nr. 7, din 13/03/1996 emis de PARLAMENTUL ROMÂNIEI;		
B1	Intabulare, drept de PROPRIETATE, dobandit prin Lege, cota actuala 1/1, cota initiala 1/1 1) COMUNA BISTREȚ , CIF:4553895, Rezerva comisiei locale de fond funciar.	A1

C. Partea III. SARCINI .

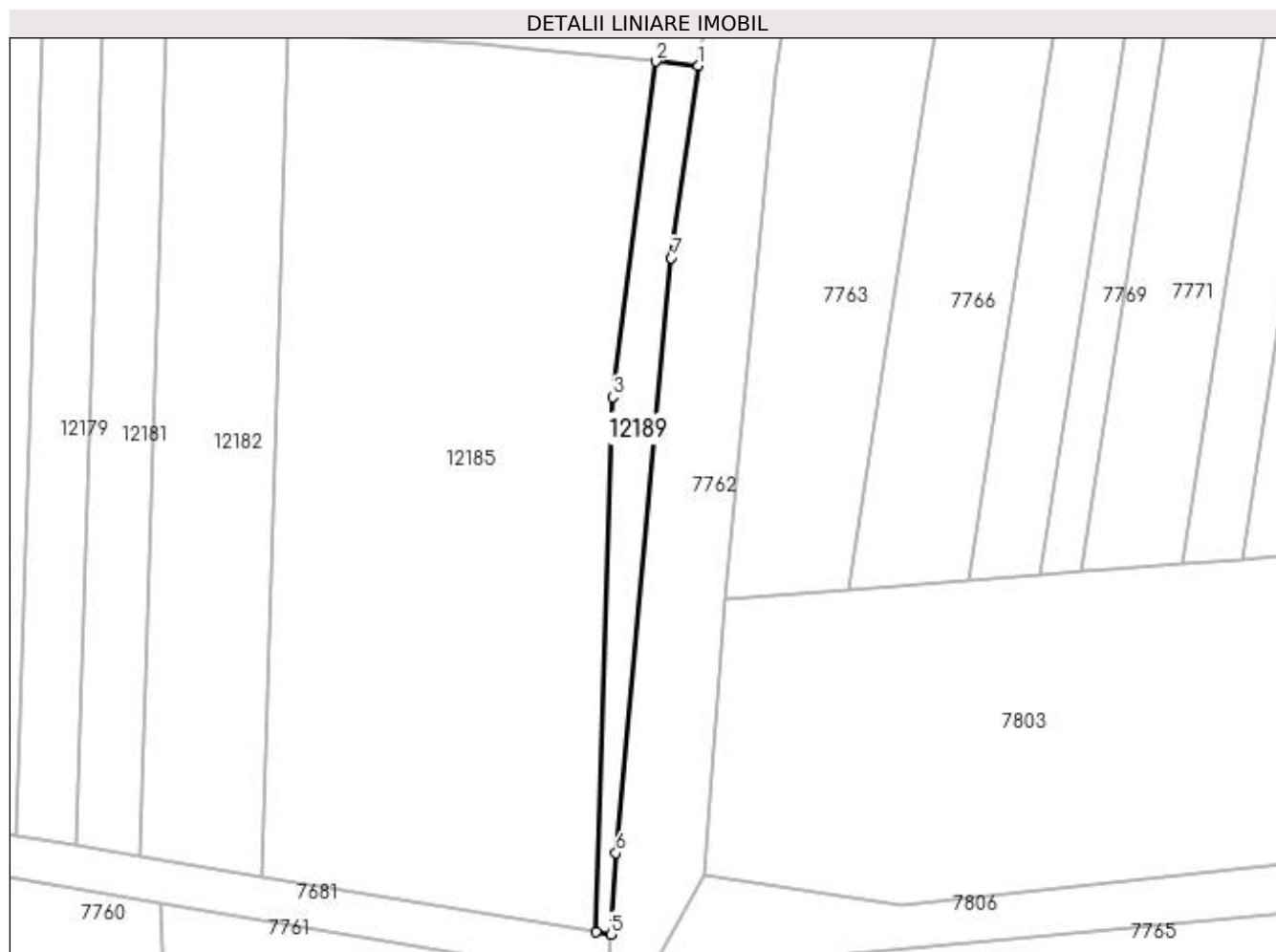
Inscrieri privind dezmembramintele dreptului de proprietate, drepturi reale de garanție și sarcini	Referințe
NU SUNT	

Anexa Nr. 1 La Partea I

Teren

Nr cadastral	Suprafața (mp)*	Observații / Referințe
	266	

* Suprafața este determinată în planul de proiecție Stereo 70.



Date referitoare la teren

Crt	Categorie folosință	Intra vilan	Suprafața (mp)	Tarla	Parcelă	Nr. topo	Observații / Referințe
1	arabil	NU	266	59	82/1	-	

Lungime Segmente

1) Valorile lungimilor segmentelor sunt obținute din proiecție în plan.

Punct început	X / Y	Punct sfârșit	X / Y	Lungime segment (** (m)
1	380.811,483 266.659,546	2	380.807,467 266.659,937	4.035
2	380.807,467 266.659,937	3	380.803,43 266.628,353	31.841
3	380.803,43 266.628,353	4	380.801,854 266.578,017	50.361
4	380.801,854 266.578,017	5	380.803,24 266.577,788	1.405
5	380.803,24 266.577,788	6	380.803,75 266.585,456	7.685

Punct început	X / Y	Punct sfârșit	X / Y	Lungime segment (** (m)
6	380.803,75 266.585,456	7	380.808,962 266.641,444	56.23
7	380.808,962 266.641,444	1	380.811,483 266.659,546	18.277

** Lungimile segmentelor sunt determinate în planul de proiecție Stereo 70 și sunt rotunjite la 1 milimetru.

*** Distanța dintre puncte este formată din segmente cumulate ce sunt mai mici decât valoarea 1 milimetru.

**DATE DESPRE IMOBILUL NR. 12190**

Oficiul de Cadastru și Publicitate Imobiliară DOLJ
Biroul de Cadastru și Publicitate Imobiliară Craiova

A. Partea I. Descrierea imobilului

TEREN Intravilan

Adresa: Loc. Bistret, Jud. Dolj, Ghiocailor

Nr. Crt	Nr cadastral Nr. topografic	Suprafața* (mp)	Observații / Referințe
A1	37597	Din acte: 9.041 Masurata: 7.722	Sector cadastral:28 Teren neimprejmuit;

B. Partea II. Proprietari și acte

Inscrieri privitoare la dreptul de proprietate și alte drepturi reale		Referințe
157878 / 25/06/2021		
Act Normativ nr. HG nr. 596, din 04/08/2011 emis de Guvernul Romaniei;		
B1	Intabulare, drept de PROPRIETATE, dobandit prin Lege, cota actuala 1/1, cota initiala 1/1 1) COMUNA BISTRET - DOMENIUL PUBLIC, CIF:4553895	A1

C. Partea III. SARCINI .

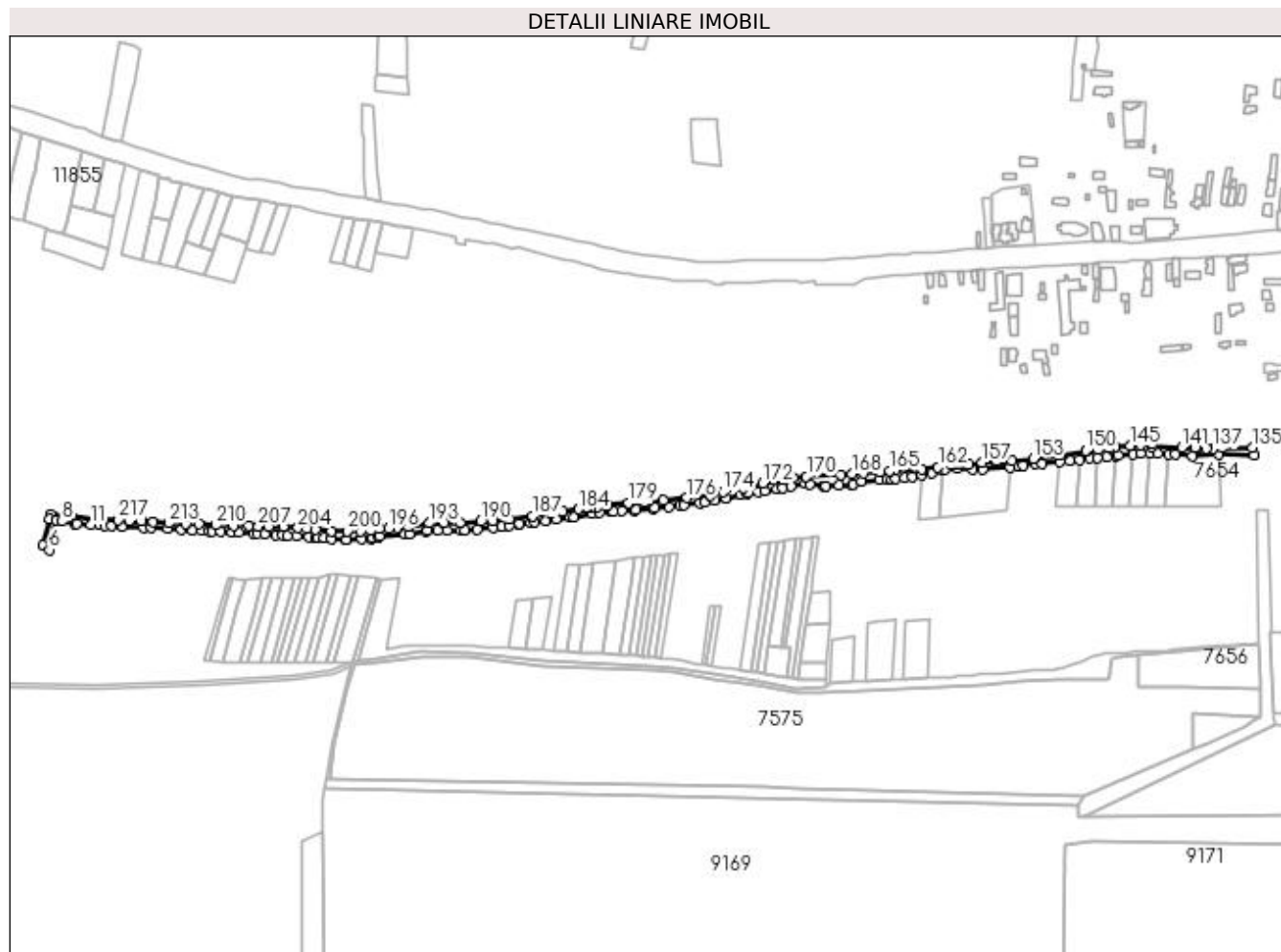
Inscrieri privind dezmembramintele dreptului de proprietate, drepturi reale de garanție și sarcini	Referințe
NU SUNT	

Anexa Nr. 1 La Partea I

Teren

Nr cadastral	Suprafața (mp)*	Observații / Referințe
37597	Din acte: 9.041 Masurata: 7.722	

* Suprafața este determinată în planul de proiecție Stereo 70.



Date referitoare la teren

Crt	Categorie folosință	Intra vilan	Suprafața (mp)	Tarla	Parcelă	Nr. topo	Observații / Referințe
1	drum	DA	7.722	-	-	-	

Lungime Segmente

1) Valorile lungimilor segmentelor sunt obținute din proiecție în plan.

Punct început	X / Y	Punct sfârșit	X / Y	Lungime segment	Punct început	X / Y	Punct sfârșit	X / Y	Lungime segment	Punct început	X / Y	Punct sfârșit	X / Y	Lungime segment
1	378.872,8 266.463,436	2	378.850,129 266.465,901	22.805	2	378.850,129 266.465,901	3	378.830,621 266.467,664	19.588	3	378.830,621 266.467,664	4	378.829,622 266.463,577	4.207
4	378.829,622 266.463,577	5	378.823,444 266.438,312	26.009	5	378.823,444 266.438,312	6	378.829,075 266.434,227	6.957	6	378.829,075 266.434,227	7	378.835,9 266.462,136	28.731
7	378.835,9 266.462,136	8	378.840,98 266.461,242	5.158	8	378.840,98 266.461,242	9	378.852,861 266.459,187	12.057	9	378.852,861 266.459,187	10	378.854,834 266.459,045	1.978
10	378.854,834 266.459,045	11	378.868,184 266.458,087	13.384	11	378.868,184 266.458,087	12	378.876,581 266.457,485	8.419	12	378.876,581 266.457,485	13	378.881,505 266.457,131	4.937
13	378.881,505 266.457,131	14	378.887,353 266.456,891	5.853	14	378.887,353 266.456,891	15	378.897,853 266.456,46	10.509	15	378.897,853 266.456,46	16	378.917,47 266.455,654	19.634

Punct început	X / Y	Punct sfârșit	X / Y	Lungime segment	Punct început	X / Y	Punct sfârșit	X / Y	Lungime segment	Punct început	X / Y	Punct sfârșit	X / Y	Lungime segment
16	378.917,47 266.455,654	17	378.925,04 266.455,169	7.586	17	378.925,04 266.455,169	18	378.940,554 266.454,176	15.546	18	378.940,554 266.454,176	19	378.953,563 266.453,342	13.036
19	378.953,563 266.453,342	20	378.964,08 266.452,807	10.531	20	378.964,08 266.452,807	21	378.972,406 266.452,384	8.337	21	378.972,406 266.452,384	22	378.979,859 266.452,004	7.463
22	378.979,859 266.452,004	23	378.982,592 266.451,865	2.737	23	378.982,592 266.451,865	24	378.990,661 266.451,447	8.08	24	378.990,661 266.451,447	25	379.001,386 266.450,891	10.739
25	379.001,386 266.450,891	26	379.007,481 266.450,575	6.103	26	379.007,481 266.450,575	27	379.021,131 266.449,868	13.668	27	379.021,131 266.449,868	28	379.024,722 266.449,682	3.596
28	379.024,722 266.449,682	29	379.031,864 266.449,128	7.163	29	379.031,864 266.449,128	30	379.042,855 266.448,276	11.024	30	379.042,855 266.448,276	31	379.048,741 266.447,819	5.904
31	379.048,741 266.447,819	32	379.053,351 266.447,541	4.618	32	379.053,351 266.447,541	33	379.061,607 266.447,043	8.271	33	379.061,607 266.447,043	34	379.073,67 266.446,316	12.085
34	379.073,67 266.446,316	35	379.079,632 266.445,957	5.973	35	379.079,632 266.445,957	36	379.081,25 266.445,849	1.622	36	379.081,25 266.445,849	37	379.087,983 266.445,403	6.748
37	379.087,983 266.445,403	38	379.094,973 266.444,939	7.005	38	379.094,973 266.444,939	39	379.107,698 266.444,094	12.753	39	379.107,698 266.444,094	40	379.108,639 266.444,127	0.942
40	379.108,639 266.444,127	41	379.123,356 266.444,637	14.726	41	379.123,356 266.444,637	42	379.131,781 266.444,929	8.43	42	379.131,781 266.444,929	43	379.133,694 266.445,403	1.971
43	379.133,694 266.445,403	44	379.139,026 266.446,726	5.494	44	379.139,026 266.446,726	45	379.139,809 266.446,92	0.807	45	379.139,809 266.446,92	46	379.164,044 266.449,123	24.335
46	379.164,044 266.449,123	47	379.168,067 266.449,489	4.04	47	379.168,067 266.449,489	48	379.183,983 266.452,151	16.137	48	379.183,983 266.452,151	49	379.185,343 266.452,379	1.379
49	379.185,343 266.452,379	50	379.194,608 266.452,513	9.266	50	379.194,608 266.452,513	51	379.203,595 266.452,642	8.988	51	379.203,595 266.452,642	52	379.216,491 266.452,829	12.897
52	379.216,491 266.452,829	53	379.220,121 266.452,978	3.633	53	379.220,121 266.452,978	54	379.232,098 266.453,471	11.987	54	379.232,098 266.453,471	55	379.246,879 266.455,077	14.868
55	379.246,879 266.455,077	56	379.254,519 266.455,907	7.685	56	379.254,519 266.455,907	57	379.255,154 266.455,975	0.639	57	379.255,154 266.455,975	58	379.262,072 266.457,343	7.052
58	379.262,072 266.457,343	59	379.270,49 266.459,006	8.581	59	379.270,49 266.459,006	60	379.271,402 266.459,187	0.93	60	379.271,402 266.459,187	61	379.282,32 266.459,829	10.937
61	379.282,32 266.459,829	62	379.285,997 266.460,296	3.707	62	379.285,997 266.460,296	63	379.296,26 266.461,598	10.345	63	379.296,26 266.461,598	64	379.306,391 266.462,884	10.212
64	379.306,391 266.462,884	65	379.319,762 266.464,581	13.478	65	379.319,762 266.464,581	66	379.323,321 266.465,316	3.634	66	379.323,321 266.465,316	67	379.339,35 266.468,627	16.367
67	379.339,35 266.468,627	68	379.347,093 266.469,318	7.774	68	379.347,093 266.469,318	69	379.357,456 266.470,243	10.404	69	379.357,456 266.470,243	70	379.360,222 266.470,49	2.777
70	379.360,222 266.470,49	71	379.367,9 266.470,936	7.691	71	379.367,9 266.470,936	72	379.379,464 266.471,608	11.584	72	379.379,464 266.471,608	73	379.381,223 266.471,71	1.762
73	379.381,223 266.471,71	74	379.397,086 266.473,251	15.938	74	379.397,086 266.473,251	75	379.399,039 266.473,471	1.965	75	379.399,039 266.473,471	76	379.412,221 266.474,95	13.265
76	379.412,221 266.474,95	77	379.422,84 266.476,141	10.686	77	379.422,84 266.476,141	78	379.426,309 266.476,533	3.491	78	379.426,309 266.476,533	79	379.441,498 266.478,249	15.286
79	379.441,498 266.478,249	80	379.446,153 266.478,775	4.685	80	379.446,153 266.478,775	81	379.455,412 266.480,556	9.429	81	379.455,412 266.480,556	82	379.466,511 266.482,692	11.303
82	379.466,511 266.482,692	83	379.479,866 266.486,042	13.769	83	379.479,866 266.486,042	84	379.485,724 266.487,511	6.039	84	379.485,724 266.487,511	85	379.486,228 266.487,637	0.52
85	379.486,228 266.487,637	86	379.496,293 266.488,971	10.153	86	379.496,293 266.488,971	87	379.502,219 266.489,757	5.978	87	379.502,219 266.489,757	88	379.514,165 266.491,748	12.111
88	379.514,165 266.491,748	89	379.519,286 266.492,854	5.239	89	379.519,286 266.492,854	90	379.526,945 266.494,509	7.836	90	379.526,945 266.494,509	91	379.540,753 266.496,436	13.942
91	379.540,753 266.496,436	92	379.544,931 266.495,812	4.224	92	379.544,931 266.495,812	93	379.557,867 266.493,881	13.079	93	379.557,867 266.493,881	94	379.558,21 266.493,83	0.347
94	379.558,21 266.493,83	95	379.560,237 266.493,95	2.031	95	379.560,237 266.493,95	96	379.572,618 266.494,684	12.403	96	379.572,618 266.494,684	97	379.584,347 266.495,379	11.75
97	379.584,347 266.495,379	98	379.585,322 266.495,766	1.049	98	379.585,322 266.495,766	99	379.593,48 266.499,005	8.777	99	379.593,48 266.499,005	100	379.610,022 266.500,006	16.572
100	379.610,022 266.500,006	101	379.617,654 266.500,468	7.646	101	379.617,654 266.500,468	102	379.622,123 266.500,739	4.477	102	379.622,123 266.500,739	103	379.625,42 266.501,108	3.318
103	379.625,42 266.501,108	104	379.634,254 266.502,096	8.889	104	379.634,254 266.502,096	105	379.641,647 266.502,922	7.439	105	379.641,647 266.502,922	106	379.650,014 266.504,679	8.549
106	379.650,014 266.504,679	107	379.659,694 266.506,712	9.891	107	379.659,694 266.506,712	108	379.669,932 266.509,169	10.529	108	379.669,932 266.509,169	109	379.672,538 266.509,794	2.68
109	379.672,538 266.509,794	110	379.683,777 266.511,336	11.344	110	379.683,777 266.511,336	111	379.697,649 266.509,73	13.965	111	379.697,649 266.509,73	112	379.707,283 266.510,051	9.639
112	379.707,283 266.510,051	113	379.733,713 266.512,245	26.521	113	379.733,713 266.512,245	114	379.741,321 266.512,877	7.634	114	379.741,321 266.512,877	115	379.745,379 266.513,428	4.095

Punct început	X / Y	Punct sfârșit	X / Y	Lungime segment	Punct început	X / Y	Punct sfârșit	X / Y	Lungime segment	Punct început	X / Y	Punct sfârșit	X / Y	Lungime segment
115	379.745,379 266.513,428	116	379.756,927 266.514,996	11.654	116	379.756,927 266.514,996	117	379.763,429 266.515,65	6.535	117	379.763,429 266.515,65	118	379.780,027 266.517,32	16.682
118	379.780,027 266.517,32	119	379.789,488 266.518,272	9.509	119	379.789,488 266.518,272	120	379.798,453 266.519,377	9.033	120	379.798,453 266.519,377	121	379.808,241 266.520,584	9.862
121	379.808,241 266.520,584	122	379.816,01 266.521,066	7.784	122	379.816,01 266.521,066	123	379.824,811 266.521,611	8.818	123	379.824,811 266.521,611	124	379.833,04 266.522,873	8.325
124	379.833,04 266.522,873	125	379.835,279 266.523,217	2.265	125	379.835,279 266.523,217	126	379.849,363 266.524,505	14.143	126	379.849,363 266.524,505	127	379.856,344 266.525,144	7.01
127	379.856,344 266.525,144	128	379.865,203 266.524,966	8.861	128	379.865,203 266.524,966	129	379.872,4 266.524,822	7.198	129	379.872,4 266.524,822	130	379.882,456 266.524,669	10.057
130	379.882,456 266.524,669	131	379.889,291 266.524,566	6.836	131	379.889,291 266.524,566	132	379.905,282 266.522,703	16.099	132	379.905,282 266.522,703	133	379.929,558 266.524,052	24.313
133	379.929,558 266.524,052	134	379.963,026 266.523,031	33.484	134	379.963,026 266.523,031	135	379.961,567 266.530,465	7.576	135	379.961,567 266.530,465	136	379.933,496 266.530,099	28.073
136	379.933,496 266.530,099	137	379.924,215 266.529,434	9.305	137	379.924,215 266.529,434	138	379.918,188 266.529,831	6.04	138	379.918,188 266.529,831	139	379.910,129 266.530,062	8.062
139	379.910,129 266.530,062	140	379.907,16 266.530,147	2.97	140	379.907,16 266.530,147	141	379.894,791 266.530,501	12.374	141	379.894,791 266.530,501	142	379.867,31 266.531,288	27.492
142	379.867,31 266.531,288	143	379.867,267 266.533,796	2.508	143	379.867,267 266.533,796	144	379.856,588 266.533,135	10.699	144	379.856,588 266.533,135	145	379.846,377 266.532,503	10.231
145	379.846,377 266.532,503	146	379.831,959 266.531,087	14.487	146	379.831,959 266.531,087	147	379.826,135 266.530,198	5.891	147	379.826,135 266.530,198	148	379.816,482 266.528,389	9.821
148	379.816,482 266.528,389	149	379.805,178 266.526,872	11.405	149	379.805,178 266.526,872	150	379.804,735 266.527,652	0.897	150	379.804,735 266.527,652	151	379.780,401 266.523,179	24.742
151	379.780,401 266.523,179	152	379.780,419 266.522,977	0.203	152	379.780,419 266.522,977	153	379.755,364 266.520,232	25.205	153	379.755,364 266.520,232	154	379.735,516 266.518,057	19.967
154	379.735,516 266.518,057	155	379.721,327 266.516,469	14.278	155	379.721,327 266.516,469	156	379.721,229 266.518,184	1.718	156	379.721,229 266.518,184	157	379.706,949 266.516,271	14.408
157	379.706,949 266.516,271	158	379.694,389 266.514,589	12.672	158	379.694,389 266.514,589	159	379.683,945 266.515,056	10.454	159	379.683,945 266.515,056	160	379.680,969 266.514,946	2.978
160	379.680,969 266.514,946	161	379.677,992 266.514,837	2.979	161	379.677,992 266.514,837	162	379.665,567 266.512,057	12.732	162	379.665,567 266.512,057	163	379.650,42 266.510,427	15.234
163	379.650,42 266.510,427	164	379.625,683 266.509,07	24.774	164	379.625,683 266.509,07	165	379.619,955 266.508,677	5.741	165	379.619,955 266.508,677	166	379.610,869 266.507,823	9.126
166	379.610,869 266.507,823	167	379.595,22 266.506,286	15.724	167	379.595,22 266.506,286	168	379.584,303 266.505,86	10.925	168	379.584,303 266.505,86	169	379.573,684 266.505,211	10.639
169	379.573,684 266.505,211	170	379.541,746 266.503,203	32.001	170	379.541,746 266.503,203	171	379.529,24 266.502,514	12.525	171	379.529,24 266.502,514	172	379.500,793 266.496,776	29.02
172	379.500,793 266.496,776	173	379.481,822 266.492,37	19.476	173	379.481,822 266.492,37	174	379.463,781 266.488,734	18.404	174	379.463,781 266.488,734	175	379.451,553 266.485,671	12.606
175	379.451,553 266.485,671	176	379.429,037 266.483,17	22.654	176	379.429,037 266.483,17	177	379.406,999 266.480,898	22.155	177	379.406,999 266.480,898	178	379.389,044 266.479,047	18.05
178	379.389,044 266.479,047	179	379.373,923 266.478,196	15.145	179	379.373,923 266.478,196	180	379.355,177 266.476,203	18.852	180	379.355,177 266.476,203	181	379.345,141 266.474,81	10.132
181	379.345,141 266.474,81	182	379.338,863 266.474,07	6.321	182	379.338,863 266.474,07	183	379.334,404 266.473,966	4.46	183	379.334,404 266.473,966	184	379.326,959 266.472,629	7.564
184	379.326,959 266.472,629	185	379.312,23 266.469,957	14.969	185	379.312,23 266.469,957	186	379.300,819 266.468,357	11.523	186	379.300,819 266.468,357	187	379.283,717 266.466,12	17.248
187	379.283,717 266.466,12	188	379.262,213 266.463,307	21.687	188	379.262,213 266.463,307	189	379.246,54 266.461,607	15.765	189	379.246,54 266.461,607	190	379.235,302 266.461,038	11.252
190	379.235,302 266.461,038	191	379.215,956 266.460,06	19.371	191	379.215,956 266.460,06	192	379.200,726 266.459,93	15.231	192	379.200,726 266.459,93	193	379.186,93 266.459,503	13.803
193	379.186,93 266.459,503	194	379.167,243 266.456,274	19.95	194	379.167,243 266.456,274	195	379.156,373 266.454,883	10.959	195	379.156,373 266.454,883	196	379.148,702 266.454,45	7.683
196	379.148,702 266.454,45	197	379.139,886 266.454,668	8.819	197	379.139,886 266.454,668	198	379.132,143 266.452,678	7.995	198	379.132,143 266.452,678	199	379.121,99 266.452,137	10.167
199	379.121,99 266.452,137	200	379.109,346 266.451,775	12.649	200	379.109,346 266.451,775	201	379.094,536 266.451,842	14.81	201	379.094,536 266.451,842	202	379.079,784 266.453,492	14.844
202	379.079,784 266.453,492	203	379.071,367 266.454,168	8.444	203	379.071,367 266.454,168	204	379.063,265 266.455,035	8.148	204	379.063,265 266.455,035	205	379.049,394 266.455,866	13.896
205	379.049,394 266.455,866	206	379.035,742 266.456,123	13.654	206	379.035,742 266.456,123	207	379.025,842 266.456,541	9.909	207	379.025,842 266.456,541	208	379.016,531 266.456,665	9.312
208	379.016,531 266.456,665	209	379.002,736 266.457,148	13.803	209	379.002,736 266.457,148	210	378.986,145 266.457,73	16.601	210	378.986,145 266.457,73	211	378.969,724 266.458,471	16.438
211	378.969,724 266.458,471	212	378.957,368 266.459,121	12.373	212	378.957,368 266.459,121	213	378.941,445 266.459,392	15.925	213	378.941,445 266.459,392	214	378.927,08 266.460,324	14.395

Punct început	X / Y	Punct sfârşit	X / Y	Lungime segment
214	378.927,08 266.460,324	215	378.916,029 266.461,041	11.07 4
217	378.894,343 266.462,231	1	378.872,8 266.463,436	21.57 7

Punct început	X / Y	Punct sfârşit	X / Y	Lungime segment
215	378.916,029 266.461,041	216	378.904,489 266.461,79	11.56 4

Punct început	X / Y	Punct sfârşit	X / Y	Lungime segment
216	378.904,489 266.461,79	217	378.894,343 266.462,231	10.15 6

** Lungimile segmentelor sunt determinate în planul de proiecție Stereo 70 și sunt rotunjite la 1 milimetru.

*** Distanța dintre puncte este formată din segmente cumulate ce sunt mai mici decât valoarea 1 milimetru.

**DATE DESPRE IMOBILUL NR. 12191**

Oficiul de Cadastru și Publicitate Imobiliară DOLJ
Biroul de Cadastru și Publicitate Imobiliară Craiova

A. Partea I. Descrierea imobilului

TEREN Intravilan

Adresa: Loc. Bistret, Jud. Dolj, Zambilelor

Nr. Crt	Nr cadastral Nr. topografic	Suprafața* (mp)	Observații / Referințe
A1	37576	Din acte: 3.881 Masurata: 3.745	Sector cadastral:28 Teren neimprejmut;

B. Partea II. Proprietari și acte

Inscrieri privitoare la dreptul de proprietate și alte drepturi reale		Referințe
119689 / 27/04/2021		
Act Normativ nr. HG nr. 596, din 04/08/2011 emis de Guvernul Romaniei (act administrativ nr Certificat fiscal 2415 din 19.04.2021, emis de Primaria Bistret;act administrativ nr Inscris completare din 14.06.2021, emis de Primaria Bistret);		
B1	Intabulare, drept de PROPRIETATE, dobandit prin Constituire, cota actuala 1/1, cota initiala 1/1 1) COMUNA BISTRET-DOMENIUL PUBLIC, CIF:4553895	A1

C. Partea III. SARCINI .

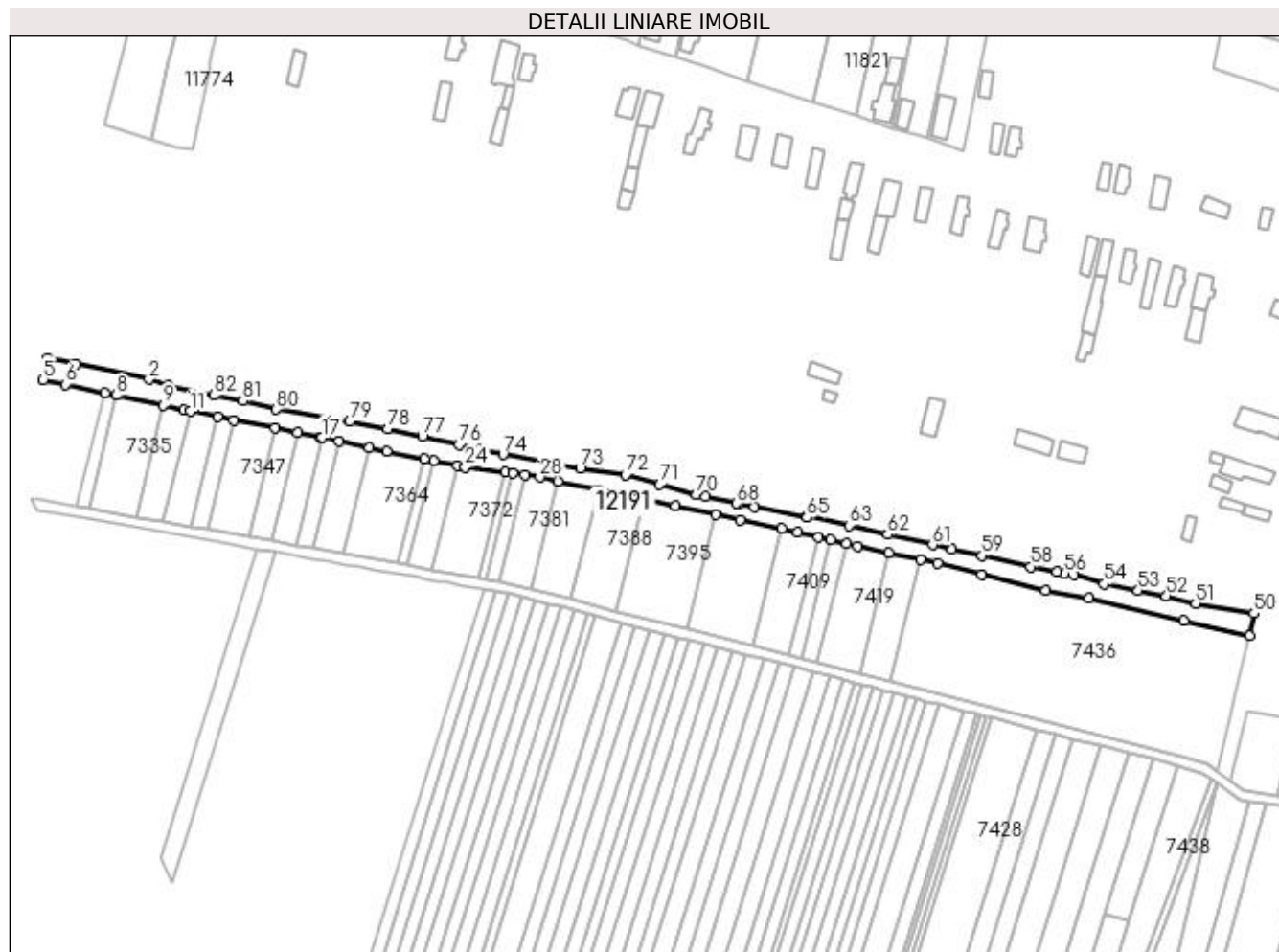
Inscrieri privind dezmembramintele dreptului de proprietate, drepturi reale de garanție și sarcini	Referințe
NU SUNT	

Anexa Nr. 1 La Partea I

Teren

Nr cadastral	Suprafața (mp)*	Observații / Referințe
37576	Din acte: 3.881 Masurata: 3.745	

* Suprafața este determinată în planul de proiecție Stereo 70.



Date referitoare la teren

Crt	Categorie folosință	Intra vilan	Suprafața (mp)	Tarla	Parcelă	Nr. topo	Observații / Referințe
1	drum	DA	3.745	-	-	-	

Lungime Segmente

1) Valorile lungimilor segmentelor sunt obținute din proiecție în plan.

Punct început	X / Y	Punct sfârșit	X / Y	Lungime segment	Punct început	X / Y	Punct sfârșit	X / Y	Lungime segment	Punct început	X / Y	Punct sfârșit	X / Y	Lungime segment
1	378.405,936 266.591,724	2	378.398,383 266.594,27	7.971	2	378.398,383 266.594,27	3	378.369,173 266.600,202	29.806	3	378.369,173 266.600,202	4	378.357,977 266.602,573	11.444
4	378.357,977 266.602,573	5	378.356,201 266.594,128	8.63	5	378.356,201 266.594,128	6	378.365,11 266.592,211	9.113	6	378.365,11 266.592,211	7	378.380,747 266.588,848	15.995
7	378.380,747 266.588,848	8	378.385,371 266.587,853	4.73	8	378.385,371 266.587,853	9	378.404,043 266.583,836	19.099	9	378.404,043 266.583,836	10	378.412,148 266.582,093	8.29
10	378.412,148 266.582,093	11	378.414,789 266.581,565	2.693	11	378.414,789 266.581,565	12	378.425,632 266.579,396	11.058	12	378.425,632 266.579,396	13	378.432,166 266.578,089	6.663
13	378.432,166 266.578,089	14	378.448,595 266.574,803	16.754	14	378.448,595 266.574,803	15	378.457,413 266.573,04	8.993	15	378.457,413 266.573,04	16	378.466,481 266.571,226	9.248

Punct început	X / Y	Punct sfârșit	X / Y	Lungime segment	Punct început	X / Y	Punct sfârșit	X / Y	Lungime segment	Punct început	X / Y	Punct sfârșit	X / Y	Lungime segment
16	378.466,481 266.571,226	17	378.467,376 266.571,034	0.915	17	378.467,376 266.571,034	18	378.474,035 266.569,608	6.81	18	378.474,035 266.569,608	19	378.486,117 266.567,018	12.356
19	378.486,117 266.567,018	20	378.492,938 266.565,557	6.976	20	378.492,938 266.565,557	21	378.507,918 266.562,561	15.277	21	378.507,918 266.562,561	22	378.511,58 266.561,829	3.734
22	378.511,58 266.561,829	23	378.521,135 266.559,918	9.744	23	378.521,135 266.559,918	24	378.524,292 266.559,286	3.22	24	378.524,292 266.559,286	25	378.540,168 266.557,169	16.017
25	378.540,168 266.557,169	26	378.543,07 266.556,782	2.928	26	378.543,07 266.556,782	27	378.547,886 266.556,14	4.859	27	378.547,886 266.556,14	28	378.553,928 266.555,335	6.095
28	378.553,928 266.555,335	29	378.561,331 266.553,688	7.584	29	378.561,331 266.553,688	30	378.577,109 266.550,179	16.163	30	378.577,109 266.550,179	31	378.583,092 266.548,849	6.129
31	378.583,092 266.548,849	32	378.595,308 266.546,351	12.469	32	378.595,308 266.546,351	33	378.607,875 266.543,781	12.827	33	378.607,875 266.543,781	34	378.624,059 266.540,426	16.528
34	378.624,059 266.540,426	35	378.633,774 266.538,412	9.922	35	378.633,774 266.538,412	36	378.650,336 266.534,7	16.973	36	378.650,336 266.534,7	37	378.656,581 266.533,301	6.4
37	378.656,581 266.533,301	38	378.664,882 266.531,398	8.516	38	378.664,882 266.531,398	39	378.669,702 266.530,293	4.945	39	378.669,702 266.530,293	40	378.676,107 266.528,825	6.571
40	378.676,107 266.528,825	41	378.680,376 266.527,846	4.38	41	378.680,376 266.527,846	42	378.692,842 266.525,215	12.741	42	378.692,842 266.525,215	43	378.705,44 266.522,557	12.875
43	378.705,44 266.522,557	44	378.712,331 266.521,103	7.043	44	378.712,331 266.521,103	45	378.729,812 266.516,507	18.075	45	378.729,812 266.516,507	46	378.755,41 266.510,193	26.365
46	378.755,41 266.510,193	47	378.772,419 266.507,058	17.295	47	378.772,419 266.507,058	48	378.810,216 266.498,038	38.858	48	378.810,216 266.498,038	49	378.836,629 266.492,232	27.044
49	378.836,629 266.492,232	50	378.838,34 266.501,074	9.006	50	378.838,34 266.501,074	51	378.815,11 266.505,068	23.571	51	378.815,11 266.505,068	52	378.803,454 266.508,018	12.024
52	378.803,454 266.508,018	53	378.792,193 266.510,177	11.466	53	378.792,193 266.510,177	54	378.778,713 266.512,774	13.728	54	378.778,713 266.512,774	55	378.766,708 266.516,495	12.568
55	378.766,708 266.516,495	56	378.762,997 266.516,944	3.738	56	378.762,997 266.516,944	57	378.759,897 266.517,674	3.185	57	378.759,897 266.517,674	58	378.749,421 266.519,704	10.671
58	378.749,421 266.519,704	59	378.730,07 266.524,089	19.842	59	378.730,07 266.524,089	60	378.718,106 266.526,455	12.196	60	378.718,106 266.526,455	61	378.710,303 266.528,425	8.048
61	378.710,303 266.528,425	62	378.692,434 266.532,456	18.318	62	378.692,434 266.532,456	63	378.676,994 266.536,07	15.857	63	378.676,994 266.536,07	64	378.660,412 266.539,908	17.02
64	378.660,412 266.539,908	65	378.660,283 266.539,242	0.678	65	378.660,283 266.539,242	66	378.639,343 266.543,288	21.327	66	378.639,343 266.543,288	67	378.633,146 266.544,65	6.345
67	378.633,146 266.544,65	68	378.632,316 266.544,832	0.85	68	378.632,316 266.544,832	69	378.619,994 266.547,541	12.616	69	378.619,994 266.547,541	70	378.616,331 266.548,474	3.78
70	378.616,331 266.548,474	71	378.601,722 266.552,435	15.136	71	378.601,722 266.552,435	72	378.588,072 266.556,145	14.145	72	378.588,072 266.556,145	73	378.570,003 266.558,828	18.267
73	378.570,003 266.558,828	74	378.539,298 266.564,257	31.181	74	378.539,298 266.564,257	75	378.529,625 266.566,467	9.922	75	378.529,625 266.566,467	76	378.521,805 266.568,135	7.996
76	378.521,805 266.568,135	77	378.507,142 266.571,36	15.013	77	378.507,142 266.571,36	78	378.493,246 266.574,416	14.228	78	378.493,246 266.574,416	79	378.478,244 266.577,463	15.308
79	378.478,244 266.577,463	80	378.449,005 266.582,279	29.633	80	378.449,005 266.582,279	81	378.435,697 266.585,614	13.72	81	378.435,697 266.585,614	82	378.424,19 266.587,956	11.743
82	378.424,19 266.587,956	1	378.405,936 266.591,724	18.639										

** Lungimile segmentelor sunt determinate în planul de proiecție Stereo 70 și sunt rotunjite la 1 milimetru.

*** Distanța dintre puncte este formată din segmente cumulate ce sunt mai mici decât valoarea 1 milimetru.

**DATE DESPRE IMOBILUL NR. 12192**

Oficiul de Cadastru și Publicitate Imobiliară DOLJ
Biroul de Cadastru și Publicitate Imobiliară Craiova

A. Partea I. Descrierea imobilului

TEREN Extravilan

Adresa: Jud. Dolj

Nr. Crt	Nr cadastral Nr. topografic	Suprafața* (mp)	Observații / Referințe
A1		2.289	Sector cadastral:28 Teren neimprejmuit;

B. Partea II. Proprietari și acte

Inscrieri privitoare la dreptul de proprietate și alte drepturi reale		Referințe
/		
Act Normativ nr. 7, din 13/03/1996 emis de PARLAMENTUL ROMANIEI;		
B1	Inscrierea provizorie, drept de PROPRIETATE, dobandit prin Lege, cota actuala 1/1, cota initiala 1/1 1) NEIDENTIFICAT NEIDENTIFICAT	A1

C. Partea III. SARCINI .

Inscrieri privind dezmembramintele dreptului de proprietate, drepturi reale de garanție și sarcini	Referințe
NU SUNT	

Punct început	X / Y	Punct sfârșit	X / Y	Lungime segment	Punct început	X / Y	Punct sfârșit	X / Y	Lungime segment	Punct început	X / Y	Punct sfârșit	X / Y	Lungime segment
19	378.243,832 266.592,074	20	378.260,448 266.588,483	17.0	20	378.260,448 266.588,483	21	378.284,352 266.589,431	23.923	21	378.284,352 266.589,431	22	378.302,938 266.595,318	19.496
22	378.302,938 266.595,318	23	378.304,348 266.595,249	1.412	23	378.304,348 266.595,249	24	378.319,725 266.595,583	15.381	24	378.319,725 266.595,583	25	378.330,867 266.597,587	11.321
25	378.330,867 266.597,587	26	378.338,959 266.600,792	8.704	26	378.338,959 266.600,792	27	378.341,632 266.609,577	9.183	27	378.341,632 266.609,577	28	378.332,743 266.603,49	10.773
28	378.332,743 266.603,49	29	378.313,275 266.600,886	19.641	29	378.313,275 266.600,886	30	378.291,611 266.597,989	21.857	30	378.291,611 266.597,989	31	378.238,338 266.603,664	53.574
31	378.238,338 266.603,664	32	378.232,637 266.605,24	5.915	32	378.232,637 266.605,24	33	378.219,509 266.608,883	13.624	33	378.219,509 266.608,883	34	378.210,877 266.611,276	8.958
34	378.210,877 266.611,276	35	378.201,866 266.613,749	9.344	35	378.201,866 266.613,749	36	378.175,98 266.620,901	26.856	36	378.175,98 266.620,901	37	378.158,318 266.625,791	18.326
37	378.158,318 266.625,791	38	378.151,459 266.627,688	7.116	38	378.151,459 266.627,688	39	378.139,768 266.630,956	12.139	39	378.139,768 266.630,956	40	378.122,922 266.635,656	17.489
40	378.122,922 266.635,656	41	378.114,27 266.638,054	8.978	41	378.114,27 266.638,054	42	378.095,354 266.642,687	19.475	42	378.095,354 266.642,687	43	378.087,93 266.644,576	7.661
43	378.087,93 266.644,576	44	378.079,052 266.646,833	9.16	44	378.079,052 266.646,833	45	378.068,636 266.649,482	10.748	45	378.068,636 266.649,482	46	378.066,386 266.649,822	2.276
46	378.066,386 266.649,822	47	378.057,1 266.651,226	9.392	47	378.057,1 266.651,226	48	378.042,901 266.653,387	14.363	48	378.042,901 266.653,387	49	378.032,397 266.654,981	10.624
49	378.032,397 266.654,981	1	378.020,136 266.656,84	12.401										

** Lungimile segmentelor sunt determinate în planul de proiecție Stereo 70 și sunt rotunjite la 1 milimetru.

*** Distanța dintre puncte este formată din segmente cumulate ce sunt mai mici decât valoarea 1 milimetru.

**DATE DESPRE IMOBILUL NR. 12193**

Oficiul de Cadastru și Publicitate Imobiliară DOLJ
Biroul de Cadastru și Publicitate Imobiliară Craiova

A. Partea I. Descrierea imobilului

TEREN Extravilan

Adresa: Jud. Dolj

Nr. Crt	Nr cadastral Nr. topografic	Suprafața* (mp)	Observații / Referințe
A1		2.229	Sector cadastral:28 Teren neimprejmuit;

B. Partea II. Proprietari și acte

Inscrieri privitoare la dreptul de proprietate și alte drepturi reale		Referințe
/		
Act Normativ nr. 7, din 13/03/1996 emis de PARLAMENTUL ROMANIEI;		
B1	Inscrierea provizorie, drept de PROPRIETATE, dobandit prin Lege, cota actuala 1/1, cota initiala 1/1 1) NEIDENTIFICAT NEIDENTIFICAT	A1

C. Partea III. SARCINI .

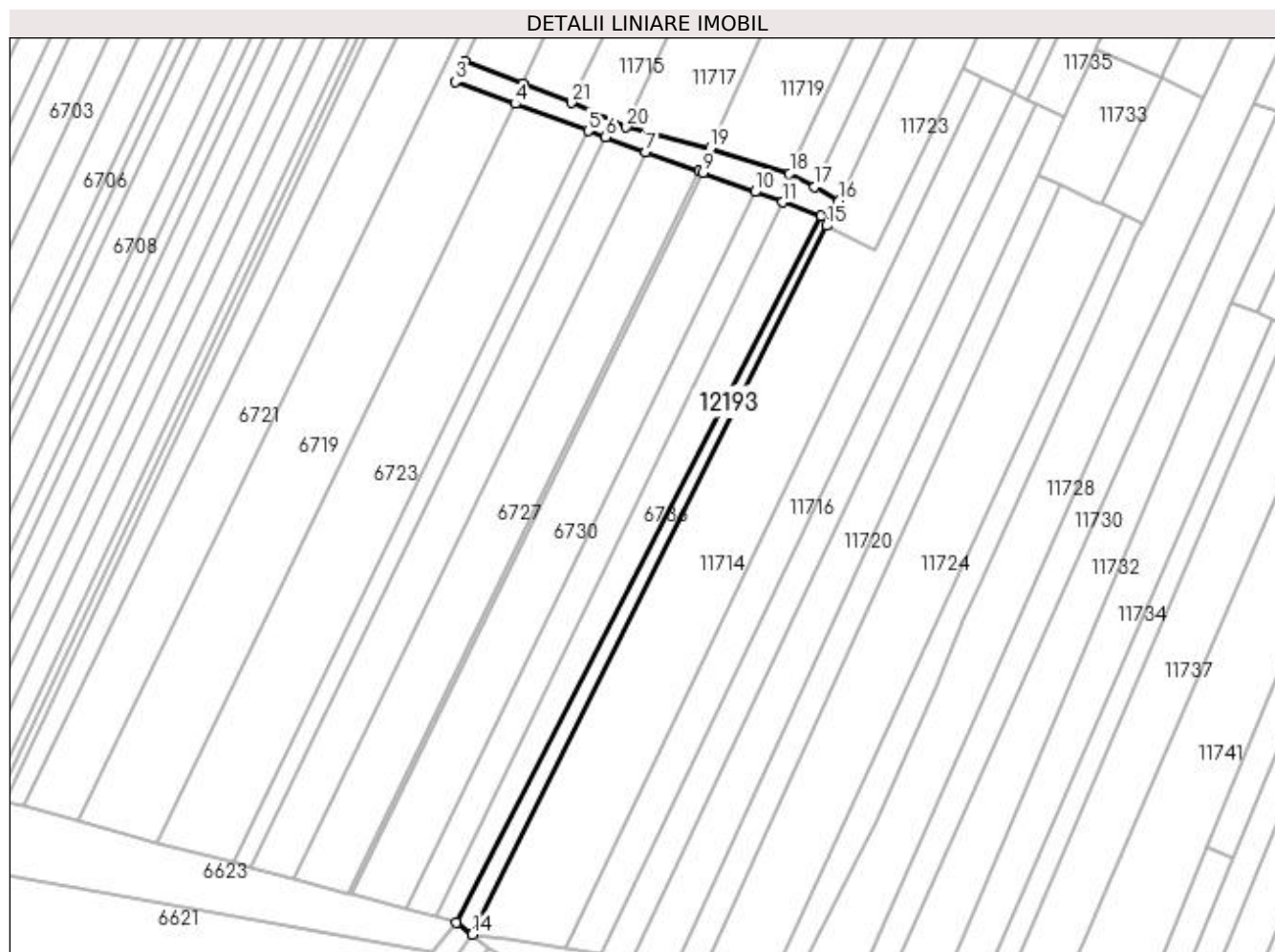
Inscrieri privind dezmembramintele dreptului de proprietate, drepturi reale de garanție și sarcini	Referințe
NU SUNT	

Anexa Nr. 1 La Partea I

Teren

Nr cadastral	Suprafața (mp)*	Observații / Referințe
	2.229	

* Suprafața este determinată în planul de proiecție Stereo 70.



Date referitoare la teren

Crt	Categorie folosință	Intravilan	Suprafața (mp)	Tarla	Parcelă	Nr. topo	Observații / Referințe
1	drum	NU	2.229	-	-	-	

Lungime Segmente

1) Valorile lungimilor segmentelor sunt obținute din proiecție în plan.

Punct început	X / Y	Punct sfârșit	X / Y	Lungime segment (** (m)
1	378.006,382 266.942,952	2	377.986,994 266.950,453	20.788
3	377.983,862 266.943,719	4	378.003,737 266.936,425	21.171
5	378.028,087 266.927,489	6	378.033,761 266.925,406	6.044
7	378.047,047 266.920,531	8	378.064,722 266.914,044	18.828
9	378.065,963 266.913,588	10	378.083,263 266.907,24	18.428

Punct început	X / Y	Punct sfârșit	X / Y	Lungime segment (** (m)
2	377.986,994 266.950,453	3	377.983,862 266.943,719	7.427
4	378.003,737 266.936,425	5	378.028,087 266.927,489	25.938
6	378.033,761 266.925,406	7	378.047,047 266.920,531	14.152
8	378.064,722 266.914,044	9	378.065,963 266.913,588	1.322
10	378.083,263 266.907,24	11	378.092,481 266.903,856	9.82

Punct început	X / Y	Punct sfârșit	X / Y	Lungime segment (** (m)
11	378.092,481 266.903,856	12	378.105,262 266.899,166	13.614
13	377.984,29 266.665,174	14	377.989,503 266.661,22	6.543
15	378.106,992 266.896,082	16	378.111,114 266.904,302	9.196
17	378.103,032 266.908,922	18	378.094,687 266.913,29	9.419
19	378.068,507 266.921,775	20	378.040,636 266.928,665	28.71
21	378.022,42 266.936,73	1	378.006,382 266.942,952	17.203

Punct început	X / Y	Punct sfârșit	X / Y	Lungime segment (** (m)
12	378.105,262 266.899,166	13	377.984,29 266.665,174	263.413
14	377.989,503 266.661,22	15	378.106,992 266.896,082	262.61
16	378.111,114 266.904,302	17	378.103,032 266.908,922	9.309
18	378.094,687 266.913,29	19	378.068,507 266.921,775	27.521
20	378.040,636 266.928,665	21	378.022,42 266.936,73	19.922

** Lungimile segmentelor sunt determinate în planul de proiecție Stereo 70 și sunt rotunjite la 1 milimetru.

*** Distanța dintre puncte este formată din segmente cumulate ce sunt mai mici decât valoarea 1 milimetru.

**DATE DESPRE IMOBILUL NR. 12194**

Oficiul de Cadastru și Publicitate Imobiliară DOLJ
Biroul de Cadastru și Publicitate Imobiliară Craiova

A. Partea I. Descrierea imobilului

TEREN Intravilan

Adresa: Loc. Bistret, Jud. Dolj, T45,P68

Nr. Crt	Nr cadastral Nr. topografic	Suprafața* (mp)	Observații / Referințe
A1		752	Sector cadastral:28 Teren imprejmuit;

B. Partea II. Proprietari și acte

Inscrieri privitoare la dreptul de proprietate și alte drepturi reale	Referințe
/	
Act Administrativ nr. TDP nr. 1014-48660, din 15/10/1996 emis de CJSAPT DOLJ;	
B1	A1
Intabulare, drept de PROPRIETATE, dobândit prin Reconstituire, cota actuala 1/1, cota initiala 1/1 1) JOSCEANU CONSTANTIN, Lipsă CNP.	

C. Partea III. SARCINI .

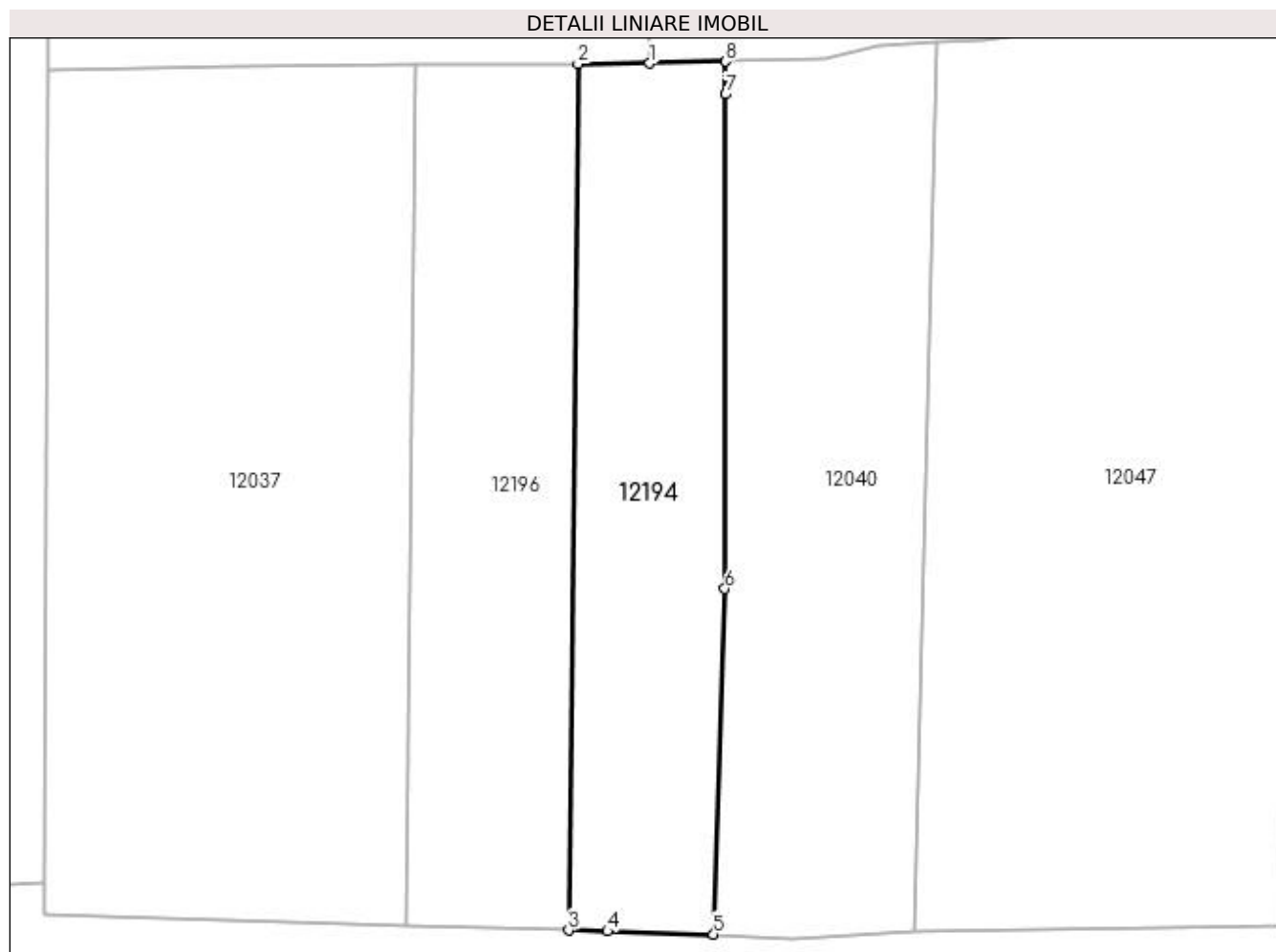
Inscrieri privind dezmembramintele dreptului de proprietate, drepturi reale de garanție și sarcini	Referințe
NU SUNT	

Anexa Nr. 1 La Partea I

Teren

Nr cadastral	Suprafața (mp)*	Observații / Referințe
	752	

* Suprafața este determinată în planul de proiecție Stereo 70.



Date referitoare la teren

Crt	Categorie folosință	Intra vilan	Suprafața (mp)	Tarla	Parcelă	Nr. topo	Observații / Referințe
1	arabil	DA	752	45	68	-	

Lungime Segmente

1) Valorile lungimilor segmentelor sunt obținute din proiecție în plan.

Punct început	X / Y	Punct sfârșit	X / Y	Lungime segment (** (m)
1	379.913,31 266.596,084	2	379.907,869 266.596,041	5.441
2	379.907,869 266.596,041	3	379.907,16 266.530,147	65.898
3	379.907,16 266.530,147	4	379.910,129 266.530,062	2.97
4	379.910,129 266.530,062	5	379.918,188 266.529,831	8.062
5	379.918,188 266.529,831	6	379.919,041 266.556,11	26.293

Punct început	X / Y	Punct sfârșit	X / Y	Lungime segment (** (m)
6	379.919,041 266.556,11	7	379.919,096 266.593,748	37.638
7	379.919,096 266.593,748	8	379.919,1 266.596,236	2.488
8	379.919,1 266.596,236	1	379.913,31 266.596,084	5.792

** Lungimile segmentelor sunt determinate în planul de proiecție Stereo 70 și sunt rotunjite la 1 milimetru.

*** Distanța dintre puncte este formată din segmente cumulate ce sunt mai mici decât valoarea 1 milimetru.

**DATE DESPRE IMOBILUL NR. 12195**

Oficiul de Cadastru și Publicitate Imobiliară DOLJ
Biroul de Cadastru și Publicitate Imobiliară Craiova

A. Partea I. Descrierea imobilului

TEREN Intravilan

Nr. CF vechi:264
Nr. cadastral vechi:479

Adresa: Loc. Bistret, Jud. Dolj, T 45, P 44, 45

Nr. Crt	Nr cadastral Nr. topografic	Suprafața* (mp)	Observații / Referințe
A1	33183	Din acte: 1.196 Masurata: 1.779	Sector cadastral:28 Teren imprejmuit;

Construcții

Crt	Nr cadastral Nr. topografic	Adresa	Observații / Referințe
A1.1		Loc. Bistret, Jud. Dolj, T 45, P 44, 45	Nr. niveluri:2; S. construita la sol:282 mp;

B. Partea II. Proprietari și acte

Inscrieri privitoare la dreptul de proprietate și alte drepturi reale		Referințe
20537 / 24/05/2006		
Act Notarial nr. 154, din 01/01/1997 emis de NP Belu A (titlu de proprietate nr 1621-45085 din 01.01.1999, emis de CJ Dolj);		
B1	Intabulare, drept de PROPRIETATE, dobandit prin Succesiune, cota actuala 1/5, cota initiala 1/5 1) BELCEA FLORENTIN , Lipsă CNP.	A1
B2	Intabulare, drept de PROPRIETATE, dobandit prin Succesiune, cota actuala 1/5, cota initiala 1/5 1) BELCEA MIRCEA , Lipsă CNP.	A1
B3	Intabulare, drept de PROPRIETATE, dobandit prin Reconstituire, cota actuala 1/5, cota initiala 1/5 1) BELCEA ION , Lipsă CNP.	A1
B4	Intabulare, drept de PROPRIETATE, dobandit prin Succesiune, cota actuala 1/5, cota initiala 1/5 1) BELCEA MARIUS , Lipsă CNP.	A1
B5	Intabulare, drept de PROPRIETATE, dobandit prin Succesiune, cota actuala 1/5, cota initiala 1/5 1) BELCEA MARIN , Lipsă CNP.	A1
/		
Act Normativ nr. 7, din 13/03/1996 emis de PARLAMENTUL ROMÂNIEI ((ART.12 ALIN.(14) și ART.37 ALIN(2)));		
B6	Intabulare, drept de PROPRIETATE, dobandit prin Lege, cota actuala 1/1, cota initiala 1/1 1) BELCEA FLORENTIN , Lipsă CNP. 2) BELCEA MIRCEA , Lipsă CNP. 3) BELCEA ION , Lipsă CNP. 4) BELCEA MARIN , Lipsă CNP. 5) BELCEA MARIUS , Lipsă CNP.	A1.1

C. Partea III. SARCINI .

Inscrieri privind dezmembramintele dreptului de proprietate, drepturi reale de garanție și sarcini	Referințe
NU SUNT	

Anexa Nr. 1 La Partea I

Teren

Nr cadastral	Suprafața (mp)*	Observații / Referințe
33183	Din acte: 1.196 Masurata: 1.779	

* Suprafața este determinată în planul de proiecție Stereo 70.



Date referitoare la teren

Crt	Categorie folosință	Intra vilan	Suprafața (mp)	Tarla	Parcelă	Nr. topo	Observații / Referințe
1	curți constructii	DA	1.779	-	-	-	

Date referitoare la construcții

Crt	Număr	Destinație construcție	Supraf. (mp)	Situație juridică	Observații / Referințe
A1.1		construcții de locuințe	282	Cu acte	Nr. niveluri:2; S. construita la sol:282 mp;

Lungime Segmente

1) Valorile lungimilor segmentelor sunt obținute din proiecție în plan.

Punct început	X / Y	Punct sfârșit	X / Y	Lungime segment (** (m))
1	379.817,543 266.704,618	2	379.817,496 266.655,044	49.574
2	379.817,496 266.655,044	3	379.817,532 266.631,884	23.16
3	379.817,532 266.631,884	4	379.817,7 266.620,741	11.144

Punct început	X / Y	Punct sfârşit	X / Y	Lungime segment (** (m)
4	379.817,7 266.620,741	5	379.817,788 266.614,891	5.851
5	379.817,788 266.614,891	6	379.816,702 266.584,995	29.916
6	379.816,702 266.584,995	7	379.816,239 266.546,13	38.868
7	379.816,239 266.546,13	8	379.816,482 266.528,389	17.743
8	379.816,482 266.528,389	9	379.826,135 266.530,198	9.821
9	379.826,135 266.530,198	10	379.826,525 266.674,347	144.15
10	379.826,525 266.674,347	11	379.832,101 266.674,545	5.58
11	379.832,101 266.674,545	12	379.832,271 266.679,248	4.706
12	379.832,271 266.679,248	13	379.832,463 266.689,094	9.848
13	379.832,463 266.689,094	14	379.831,158 266.689,076	1.305
14	379.831,158 266.689,076	15	379.831,154 266.700,291	11.215
15	379.831,154 266.700,291	16	379.831,599 266.705,317	5.046
16	379.831,599 266.705,317	17	379.827,477 266.705,115	4.127
17	379.827,477 266.705,115	1	379.817,543 266.704,618	9.946

** Lungimile segmentelor sunt determinate în planul de proiecție Stereo 70 și sunt rotunjite la 1 milimetru.

*** Distanța dintre puncte este formată din segmente cumulate ce sunt mai mici decât valoarea 1 milimetru.

**DATE DESPRE IMOBILUL NR. 12196**

Oficiul de Cadastru și Publicitate Imobiliară DOLJ
Biroul de Cadastru și Publicitate Imobiliară Craiova

A. Partea I. Descrierea imobilului

TEREN Intravilan

Adresa: Loc. Bistret, Jud. Dolj, T45,P54

Nr. Crt	Nr cadastral Nr. topografic	Suprafața* (mp)	Observații / Referințe
A1		Din acte: 812 Masurata: 814	Sector cadastral:28 Teren imprejmuit;

B. Partea II. Proprietari și acte

Inscrieri privitoare la dreptul de proprietate și alte drepturi reale		Referințe
/		
Act Administrativ nr. TDP nr. 20308, din 11/12/2017 emis de CJSAPT DOLJ;		
B1	Intabulare, drept de PROPRIETATE, dobandit prin Reconstituire, cota actuala 1/1, cota initiala 1/1 1) GĂVAN DORU, Lipsă CNP. 2) GĂVAN IANCU, Lipsă CNP. 3) GĂVAN TUDOR, Lipsă CNP. 4) GĂVAN GHERASIE, Lipsă CNP.	A1

C. Partea III. SARCINI .

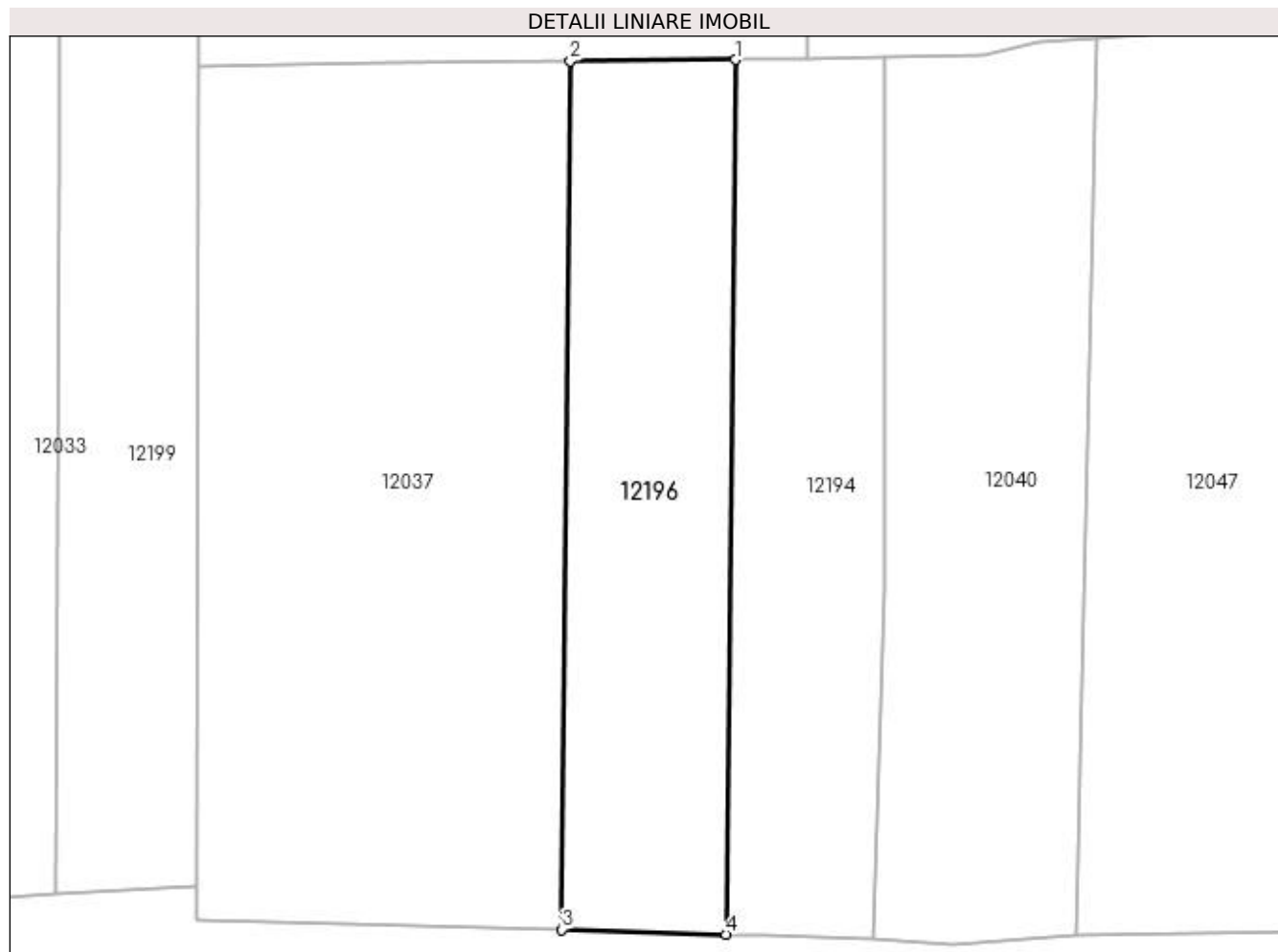
Inscrieri privind dezmembramintele dreptului de proprietate, drepturi reale de garanție și sarcini	Referințe
NU SUNT	

Anexa Nr. 1 La Partea I

Teren

Nr cadastral	Suprafața (mp)*	Observații / Referințe
	Din acte: 812 Masurata: 814	

* Suprafața este determinată în planul de proiecție Stereo 70.



Date referitoare la teren

Crt	Categorie folosință	Intra vilan	Suprafața (mp)	Tarla	Parcelă	Nr. topo	Observații / Referințe
1	arabil	DA	814	45	54	-	

Lungime Segmente

1) Valorile lungimilor segmentelor sunt obținute din proiecție în plan.

Punct început	X / Y	Punct sfârșit	X / Y	Lungime segment (** (m)
1	379.907,869 266.596,041	2	379.895,445 266.595,943	12.424
2	379.895,445 266.595,943	3	379.894,791 266.530,501	65.445
3	379.894,791 266.530,501	4	379.907,16 266.530,147	12.374
4	379.907,16 266.530,147	1	379.907,869 266.596,041	65.898

**** Lungimile segmentelor sunt determinate în planul de proiecție Stereo 70 și sunt rotunjite la 1 milimetru.**

***** Distanța dintre puncte este formată din segmente cumulate ce sunt mai mici decât valoarea 1 milimetru.**

**DATE DESPRE IMOBILUL NR. 12197**

Oficiul de Cadastru și Publicitate Imobiliară DOLJ
Biroul de Cadastru și Publicitate Imobiliară Craiova

A. Partea I. Descrierea imobilului

TEREN Intravilan

Adresa: Loc. Bistret, Jud. Dolj

Nr. Crt	Nr cadastral Nr. topografic	Suprafața* (mp)	Observații / Referințe
A1		664	Sector cadastral:28 Teren neimprejmuit;

B. Partea II. Proprietari și acte

Inscrieri privitoare la dreptul de proprietate și alte drepturi reale		Referințe
/		
Act Normativ nr. 7, din 13/03/1996 emis de PARLAMENTUL ROMÂNIEI;		
B1	Inscrierea provizorie, drept de PROPRIETATE, dobandit prin Lege, cota actuala 1/1, cota initiala 1/1 1) NEIDENTIFICAT NEIDENTIFICAT	A1

C. Partea III. SARCINI .

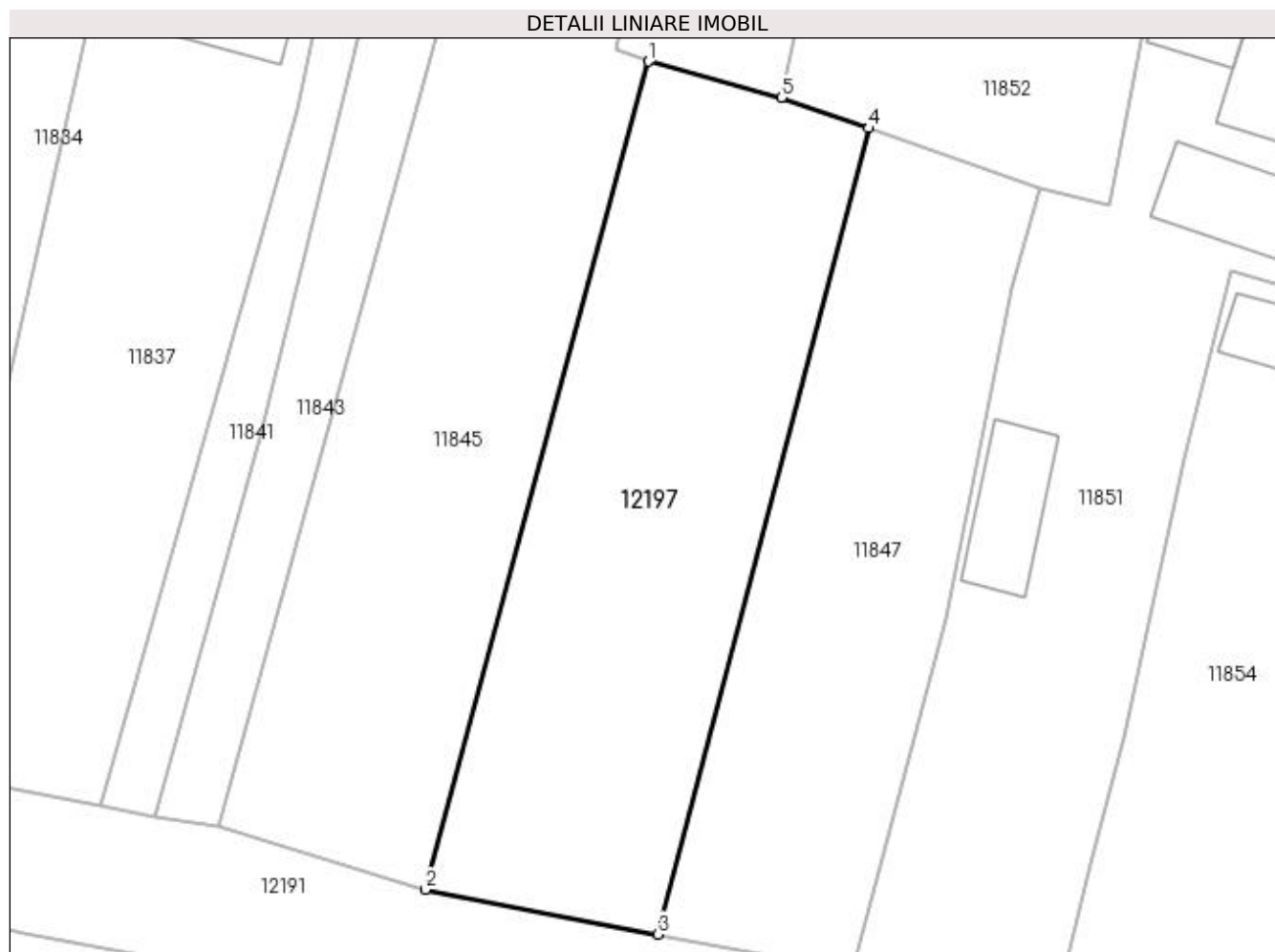
Inscrieri privind dezmembramintele dreptului de proprietate, drepturi reale de garanție și sarcini	Referințe
NU SUNT	

Anexa Nr. 1 La Partea I

Teren

Nr cadastral	Suprafața (mp)*	Observații / Referințe
	664	

* Suprafața este determinată în planul de proiecție Stereo 70.



Date referitoare la teren

Crt	Categorie folosință	Intravilan	Suprafața (mp)	Tarla	Parcelă	Nr. topo	Observații / Referințe
1	arabil	DA	664	39	-	-	

Lungime Segmente

1) Valorile lungimilor segmentelor sunt obținute din proiecție în plan.

Punct început	X / Y	Punct sfârșit	X / Y	Lungime segment (** (m)
1	378.791,676 266.560,799	2	378.778,713 266.512,774	49.744
2	378.778,713 266.512,774	3	378.792,193 266.510,177	13.728
3	378.792,193 266.510,177	4	378.804,45 266.556,929	48.332
4	378.804,45 266.556,929	5	378.799,372 266.558,697	5.377
5	378.799,372 266.558,697	1	378.791,676 266.560,799	7.978

**** Lungimile segmentelor sunt determinate în planul de proiecție Stereo 70 și sunt rotunjite la 1 milimetru.**

***** Distanța dintre puncte este formată din segmente cumulate ce sunt mai mici decât valoarea 1 milimetru.**

**DATE DESPRE IMOBILUL NR. 12198**

Oficiul de Cadastru și Publicitate Imobiliară DOLJ
Biroul de Cadastru și Publicitate Imobiliară Craiova

A. Partea I. Descrierea imobilului

TEREN Intravilan

Nr. CF vechi:54
Nr. cadastral vechi:189

Adresa: Loc. Bistret, Jud. Dolj, T 46, P 50

Nr. Crt	Nr cadastral Nr. topografic	Suprafața* (mp)	Observații / Referințe
A1	33158	Din acte: 640 Masurata: 594	Sector cadastral:28 Teren imprejmuit;

Construcții

Crt	Nr cadastral Nr. topografic	Adresa	Observații / Referințe
A1.1	33158-C1	Loc. Bistret, Jud. Dolj, T 46, P 50	Nr. niveluri:2; S. construita la sol:72 mp; casa de locuit cu 2 camere si dependinte
A1.2	33158-C2	Loc. Bistret, Jud. Dolj, T 46, P 50	Nr. niveluri:1; S. construita la sol:131 mp; magazie cereale

B. Partea II. Proprietari și acte

Inscrieri privitoare la dreptul de proprietate și alte drepturi reale		Referințe
6889 / 20/04/2005		
Act Notarial nr. aut 3578, din 19/04/2005 emis de NP Tudor MD;		
B1	Intabulare, drept de PROPRIETATE, dobandit prin Conventie, cota actuala 1/1, cota initiala 1/1 1) CIRSTEA IONEL, Lipsă CNP. 2) CIRSTEA VIORICA, Lipsă CNP.	A1, A1.1, A1.2

C. Partea III. SARCINI .

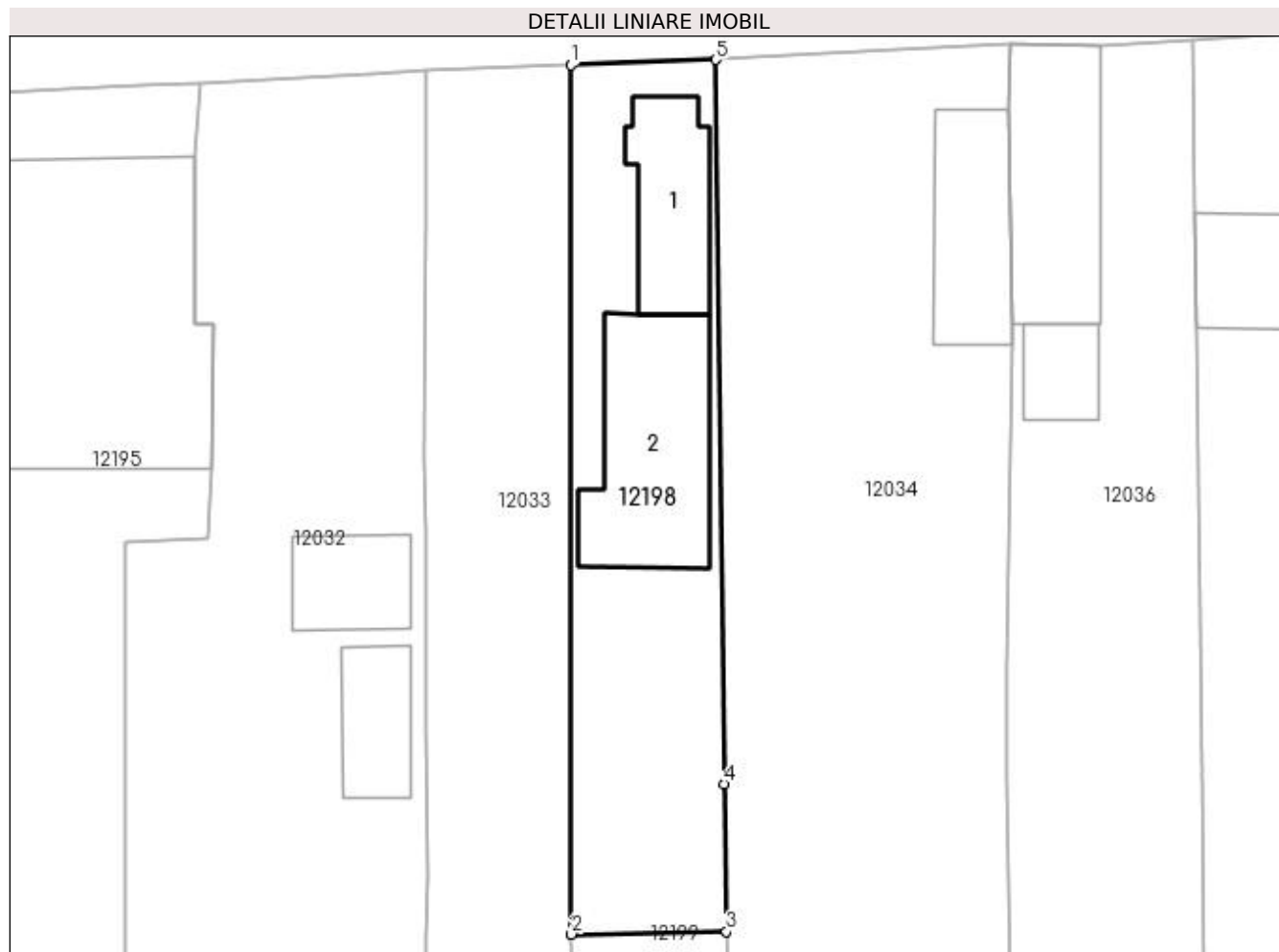
Inscrieri privind dezmembramintele dreptului de proprietate, drepturi reale de garanție și sarcini	Referințe
NU SUNT	

Anexa Nr. 1 La Partea I

Teren

Nr cadastral	Suprafața (mp)*	Observații / Referințe
33158	Din acte: 640 Masurata: 594	

* Suprafața este determinată în planul de proiecție Stereo 70.



Date referitoare la teren

Crt	Categorie folosință	Intra vilan	Suprafața (mp)	Tarla	Parcelă	Nr. topo	Observații / Referințe
1	curți constructii	DA	594	-	-	-	

Date referitoare la construcții

Crt	Număr	Destinație construcție	Supraf. (mp)	Situație juridică	Observații / Referințe
A1.1	33158-C1	construcții de locuințe	Din acte: 0 Masurata: 72	Cu acte	Nr. niveluri:2; S. construita la sol:72 mp; casa de locuit cu 2 camere si dependinte
A1.2	33158-C2	construcții anexa	Din acte: 0 Masurata: 131	Cu acte	Nr. niveluri:1; S. construita la sol:131 mp; magazie cereale

Lungime Segmente

1) Valorile lungimilor segmentelor sunt obținute din proiecție în plan.

Punct început	X / Y	Punct sfârșit	X / Y	Lungime segment (** (m)
1	379.856,533 266.706,518	2	379.856,588 266.647,881	58.637
2	379.856,588 266.647,881	3	379.867,044 266.648,067	10.458

Punct început	X / Y	Punct sfârșit	X / Y	Lungime segment (** (m)
3	379.867,044 266.648,067	4	379.866,918 266.658,027	9.961
4	379.866,918 266.658,027	5	379.866,301 266.706,87	48.847
5	379.866,301 266.706,87	1	379.856,533 266.706,518	9.774

** Lungimile segmentelor sunt determinate în planul de proiecție Stereo 70 și sunt rotunjite la 1 milimetru.

*** Distanța dintre puncte este formată din segmente cumulate ce sunt mai mici decât valoarea 1 milimetru.

**DATE DESPRE IMOBILUL NR. 12199**

Oficiul de Cadastru și Publicitate Imobiliară DOLJ
Biroul de Cadastru și Publicitate Imobiliară Craiova

A. Partea I. Descrierea imobilului

TEREN Intravilan

Nr. CF vechi:54
Nr. cadastral vechi:190

Adresa: Loc. Bistret, Jud. Dolj, T 45, P 51

Nr. Crt	Nr cadastral Nr. topografic	Suprafața* (mp)	Observații / Referințe
A1	33157	Din acte: 1.140 Masurata: 1.212	Sector cadastral:28 Teren imprejmuit;

B. Partea II. Proprietari și acte

Inscrieri privitoare la dreptul de proprietate și alte drepturi reale		Referințe
6889 / 20/04/2005		
Act Notarial nr. aut 3578, din 19/04/2005 emis de NP Tudor MD;		
B1	Intabulare, drept de PROPRIETATE, dobandit prin Conventie, cota actuala 1/1, cota initiala 1/1 1) CIRSTEA IONEL, Lipsă CNP. 2) CIRSTEA VIORICA, Lipsă CNP.	A1

C. Partea III. SARCINI .

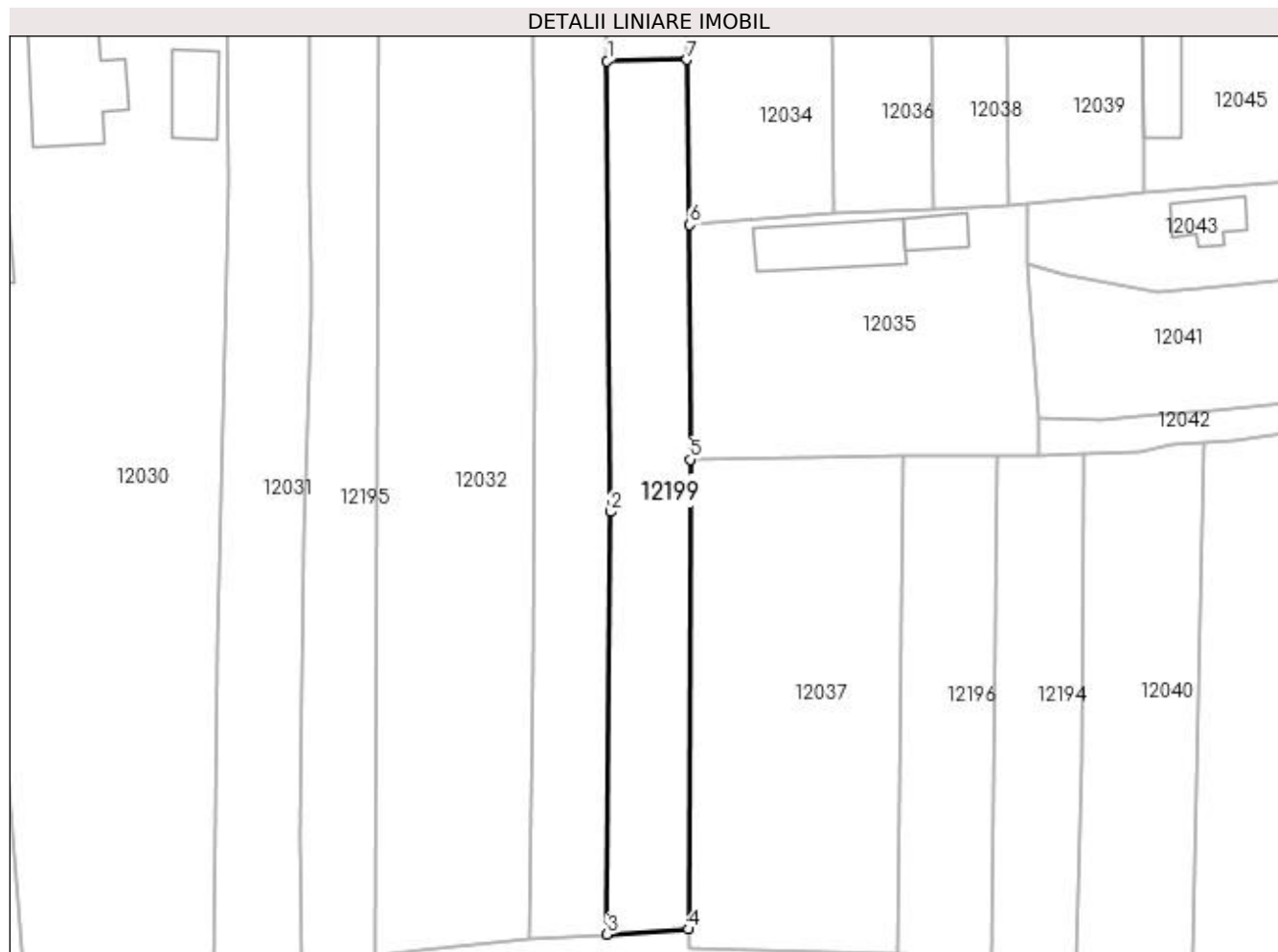
Inscrieri privind dezmembramintele dreptului de proprietate, drepturi reale de garanție și sarcini	Referințe
NU SUNT	

Anexa Nr. 1 La Partea I

Teren

Nr cadastral	Suprafața (mp)*	Observații / Referințe
33157	Din acte: 1.140 Masurata: 1.212	

* Suprafața este determinată în planul de proiecție Stereo 70.



Date referitoare la teren

Crt	Categorie folosință	Intra vilan	Suprafața (mp)	Tarla	Parcelă	Nr. topo	Observații / Referințe
1	arabil	DA	1.212	-	-	-	

Lungime Segmente

1) Valorile lungimilor segmentelor sunt obținute din proiecție în plan.

Punct început	X / Y	Punct sfârșit	X / Y	Lungime segment (** (m)
1	379.856,588 266.647,881	2	379.856,967 266.588,625	59.257
2	379.856,967 266.588,625	3	379.856,588 266.533,135	55.491
3	379.856,588 266.533,135	4	379.867,267 266.533,796	10.699
4	379.867,267 266.533,796	5	379.867,462 266.595,523	61.727
5	379.867,462 266.595,523	6	379.867,439 266.626,361	30.838

Punct început	X / Y	Punct sfârșit	X / Y	Lungime segment (** (m)
6	379.867,439 266.626,361	7	379.867,044 266.648,067	21.71
7	379.867,044 266.648,067	1	379.856,588 266.647,881	10.458

** Lungimile segmentelor sunt determinate în planul de proiecție Stereo 70 și sunt rotunjite la 1 milimetru.

*** Distanța dintre puncte este formată din segmente cumulate ce sunt mai mici decât valoarea 1 milimetru.

**DATE DESPRE IMOBILUL NR. 14428**

Oficiul de Cadastru și Publicitate Imobiliară DOLJ
Biroul de Cadastru și Publicitate Imobiliară Craiova

A. Partea I. Descrierea imobilului

TEREN Intravilan

Adresa: Loc. Bistret, Jud. Dolj

Nr. Crt	Nr cadastral Nr. topografic	Suprafața* (mp)	Observații / Referințe
A1		1.284	Sector cadastral:28 Teren imprejmuit;

B. Partea II. Proprietari și acte

Inscrieri privitoare la dreptul de proprietate și alte drepturi reale		Referințe
/		
Act Normativ nr. 7, din 13/03/1996 emis de PARLAMENTUL ROMÂNIEI;		
B1	Inscrierea provizorie, drept de PROPRIETATE, dobandit prin Lege, cota actuala 1/1, cota initiala 1/1 1) NEIDENTIFICAT NEIDENTIFICAT	A1

C. Partea III. SARCINI .

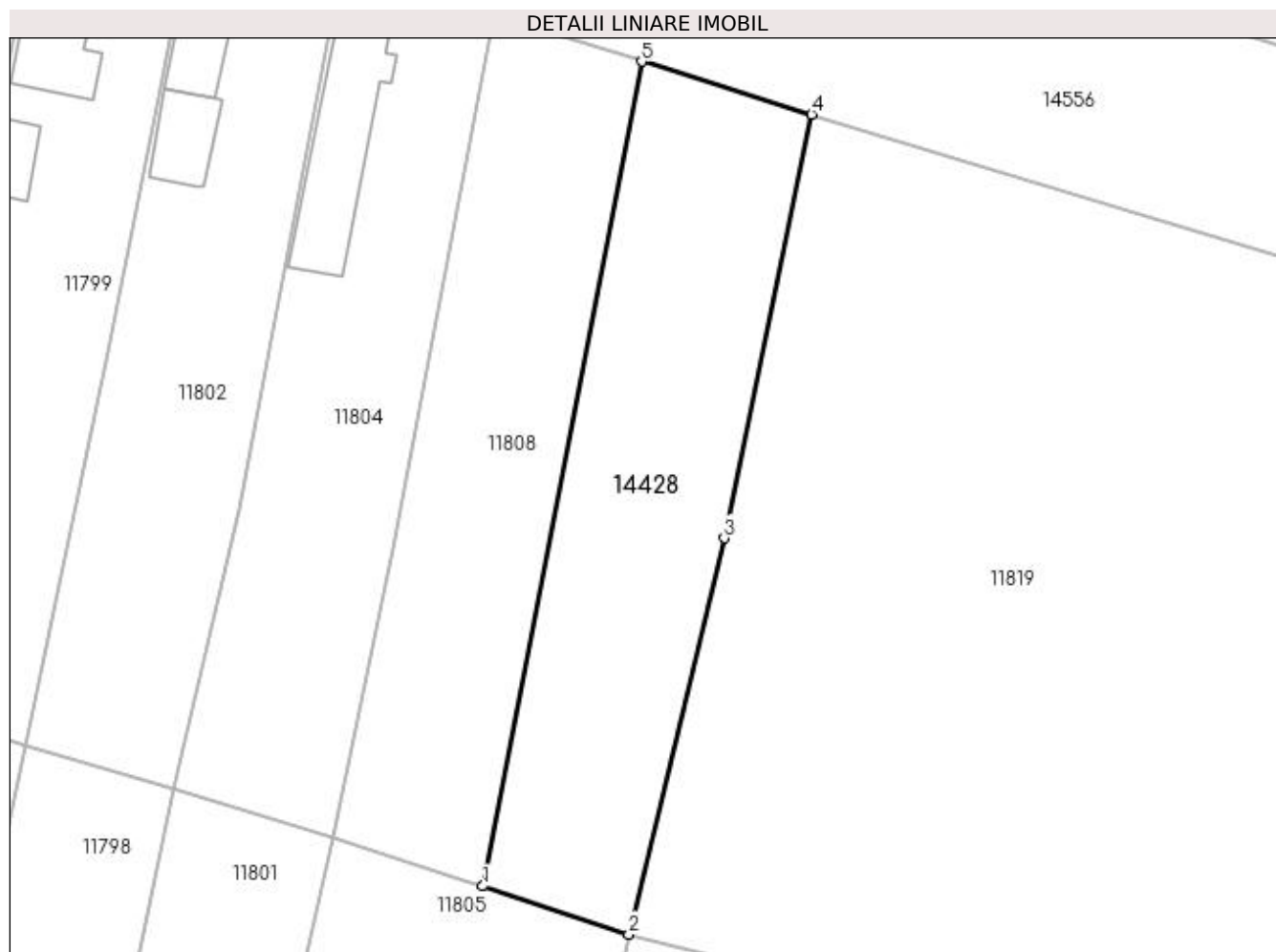
Inscrieri privind dezmembramintele dreptului de proprietate, drepturi reale de garanție și sarcini	Referințe
NU SUNT	

Anexa Nr. 1 La Partea I

Teren

Nr cadastral	Suprafața (mp)*	Observații / Referințe
	1.284	

* Suprafața este determinată în planul de proiecție Stereo 70.



Date referitoare la teren

Crt	Categorie folosință	Intra vilan	Suprafața (mp)	Tarla	Parcelă	Nr. topo	Observații / Referințe
1	arabil	DA	1.284	-	-	-	

Lungime Segmente

1) Valorile lungimilor segmentelor sunt obținute din proiecție în plan.

Punct început	X / Y	Punct sfârșit	X / Y	Lungime segment (** (m)
1	378.582,548 266.815,916	2	378.596,48 266.811,335	14.666
2	378.596,48 266.811,335	3	378.605,567 266.849,061	38.805
3	378.605,567 266.849,061	4	378.613,899 266.889,422	41.212
4	378.613,899 266.889,422	5	378.597,707 266.894,444	16.953
5	378.597,707 266.894,444	1	378.582,548 266.815,916	79.978

**** Lungimile segmentelor sunt determinate în planul de proiecție Stereo 70 și sunt rotunjite la 1 milimetru.**

***** Distanța dintre puncte este formată din segmente cumulate ce sunt mai mici decât valoarea 1 milimetru.**

**DATE DESPRE IMOBILUL NR. 14570**

Oficiul de Cadastru și Publicitate Imobiliară DOLJ
Biroul de Cadastru și Publicitate Imobiliară Craiova

A. Partea I. Descrierea imobilului

TEREN Intravilan

Adresa: Loc. Bistret, Jud. Dolj

Nr. Crt	Nr cadastral Nr. topografic	Suprafața* (mp)	Observații / Referințe
A1		1.478	Sector cadastral:28 Teren imprejmuit;

B. Partea II. Proprietari și acte

Inscrieri privitoare la dreptul de proprietate și alte drepturi reale		Referințe
/		
Act Administrativ nr. 7, din 13/03/1996 emis de CJSDPAT DOLJ;		
B1	Inscrierea provizorie, drept de PROPRIETATE, dobandit prin Lege, cota actuala 1/1, cota initiala 1/1 1) NEIDENTIFICAT NEIDENTIFICAT	A1

C. Partea III. SARCINI .

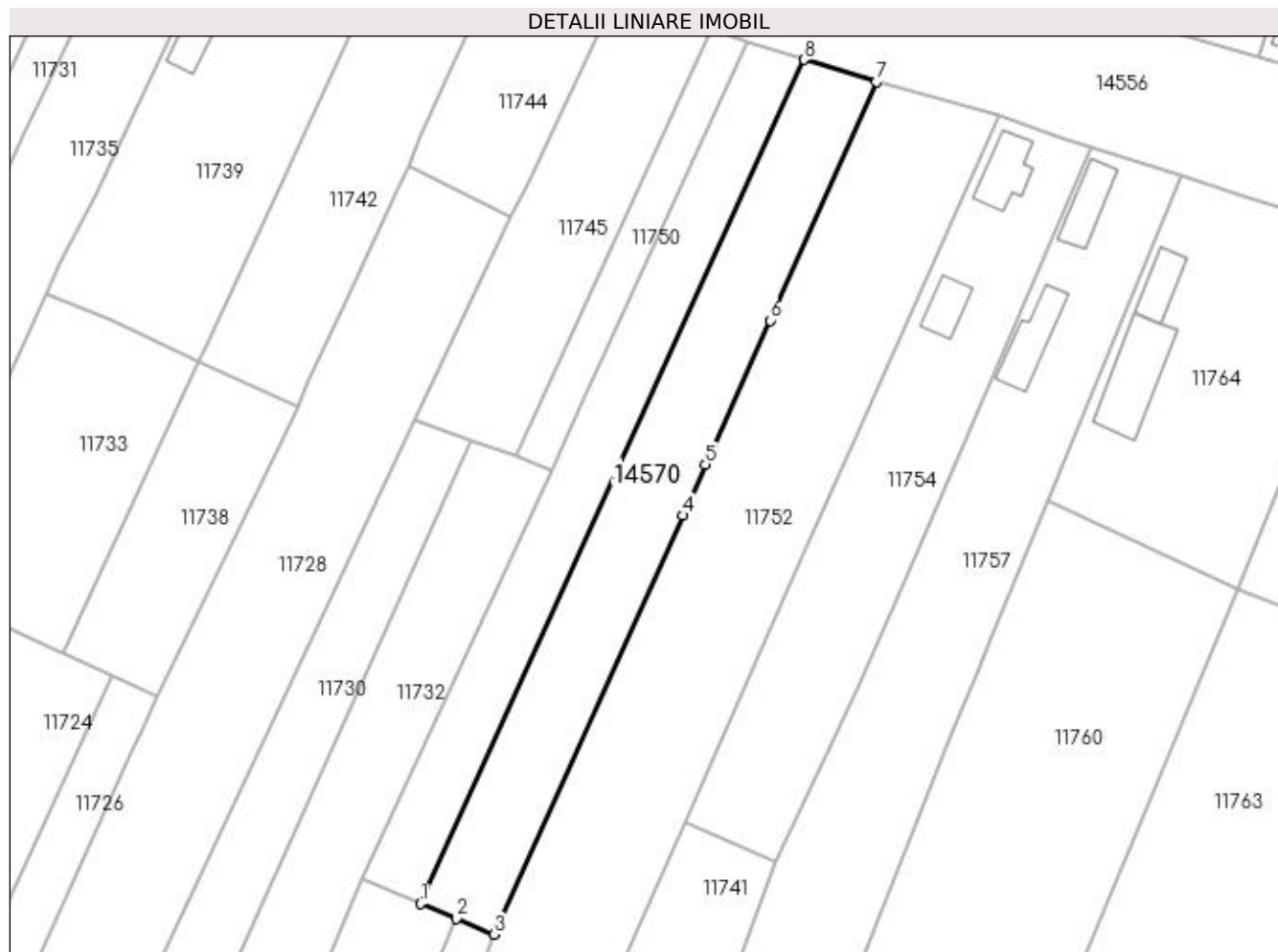
Inscrieri privind dezmembramintele dreptului de proprietate, drepturi reale de garanție și sarcini	Referințe
NU SUNT	

Anexa Nr. 1 La Partea I

Teren

Nr cadastral	Suprafața (mp)*	Observații / Referințe
	1.478	

* Suprafața este determinată în planul de proiecție Stereo 70.



Date referitoare la teren

Crt	Categorie folosință	Intra vilan	Suprafața (mp)	Tarla	Parcelă	Nr. topo	Observații / Referințe
1	arabil	DA	1.478	-	-	-	

Lungime Segmente

1) Valorile lungimilor segmentelor sunt obținute din proiecție în plan.

Punct început	X / Y	Punct sfârșit	X / Y	Lungime segment (** (m)
1	378.249,74 266.867,234	2	378.254,818 266.865,111	5.504
2	378.254,818 266.865,111	3	378.260,229 266.862,85	5.864
3	378.260,229 266.862,85	4	378.287,27 266.922,849	65.811
4	378.287,27 266.922,849	5	378.290,522 266.930,138	7.982
5	378.290,522 266.930,138	6	378.299,744 266.950,807	22.633

Punct început	X / Y	Punct sfârșit	X / Y	Lungime segment (** (m)
6	378.299,744 266.950,807	7	378.314,996 266.984,991	37.432
7	378.314,996 266.984,991	8	378.304,69 266.988,132	10.774
8	378.304,69 266.988,132	1	378.249,74 266.867,234	132.8

** Lungimile segmentelor sunt determinate în planul de proiecție Stereo 70 și sunt rotunjite la 1 milimetru.

*** Distanța dintre puncte este formată din segmente cumulate ce sunt mai mici decât valoarea 1 milimetru.

**DATE DESPRE IMOBILUL NR. 14571**

Oficiul de Cadastru și Publicitate Imobiliară DOLJ
 Biroul de Cadastru și Publicitate Imobiliară Craiova

A. Partea I. Descrierea imobilului

TEREN Intravilan

Adresa: Loc. Bistret, Calea Dunarii, Nr. 274-276, Jud. Dolj, cvartal 46, parcelele 44 si 45

Nr. Crt	Nr cadastral Nr. topografic	Suprafața* (mp)	Observații / Referințe
A1	37766	265	Sector cadastral:28 Teren imprejmuit;

B. Partea II. Proprietari și acte

Inscrieri privitoare la dreptul de proprietate și alte drepturi reale	Referințe
20912 / 20/01/2023	
Act Notarial nr. CVC aut. nr. 5685, din 21/11/2012 emis de NP TUDOR MARINELA DANIELA;	
B1	A1
Intabulare, drept de PROPRIETATE, dobandit prin Conventie, cota actuala 1/1, cota initiala 1/1	
1) COMUNA BISTRET - DOMENIUL PUBLIC (FOST DOMENIU PRIVAT) , CIF:9999999999999, Lipsa CUI.	
<i>OBSERVATII: pozitie transcrisa din CF 30202/Bistret, inscrisa prin incheierea nr. 100433 din 22/11/2012; vezi B4</i>	

C. Partea III. SARCINI .

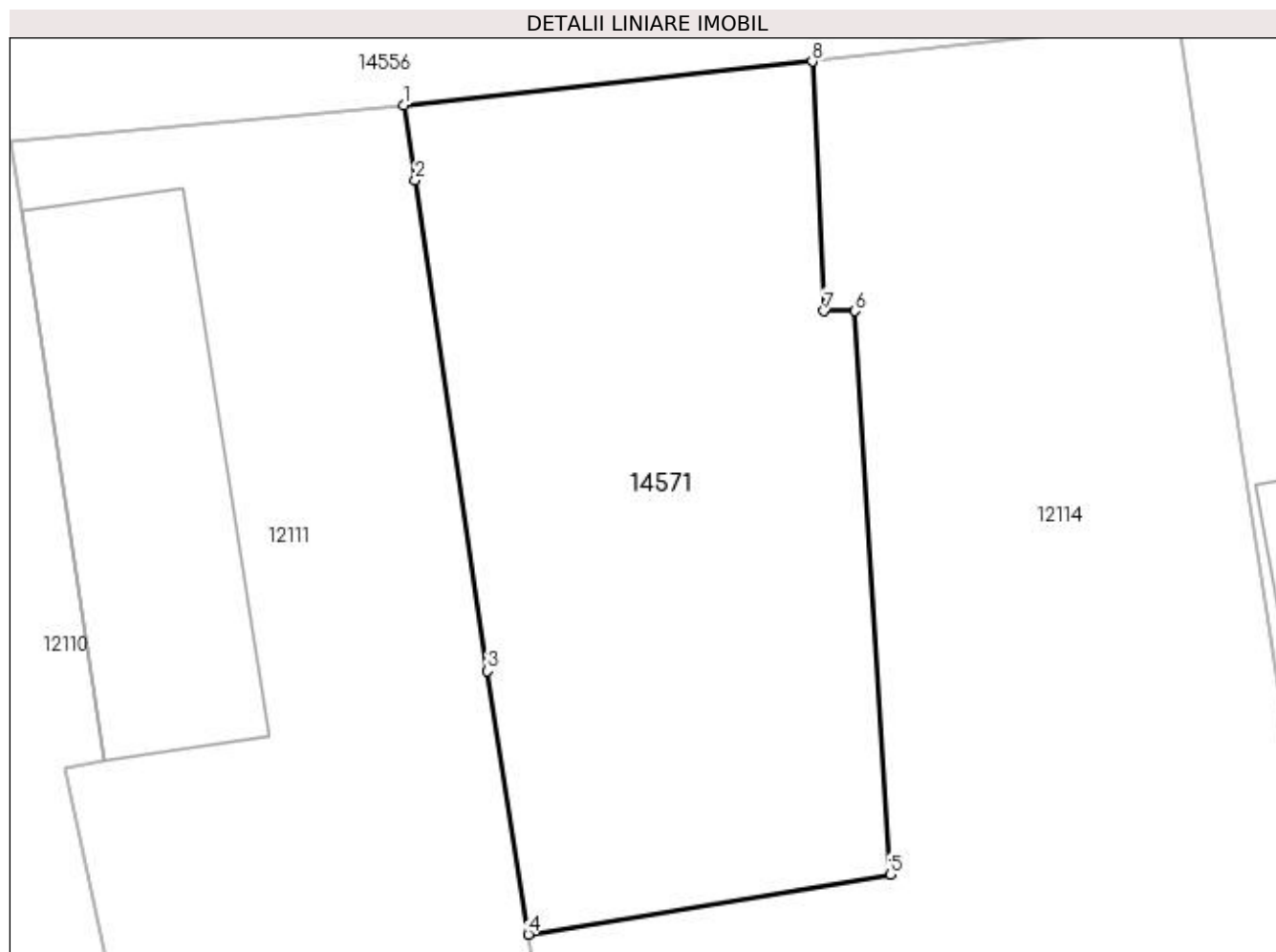
Inscrieri privind dezmembramintele dreptului de proprietate, drepturi reale de garanție și sarcini	Referințe
NU SUNT	

Anexa Nr. 1 La Partea I

Teren

Nr cadastral	Suprafața (mp)*	Observații / Referințe
37766	265	

* Suprafața este determinată în planul de proiecție Stereo 70.



Date referitoare la teren

Crt	Categorie folosință	Intravilan	Suprafața (mp)	Tarla	Parcelă	Nr. topo	Observații / Referințe
1	curți constructii	DA	265	46	44,45	-	

Lungime Segmente

1) Valorile lungimilor segmentelor sunt obținute din proiecție în plan.

Punct început	X / Y	Punct sfârșit	X / Y	Lungime segment (** (m)
1	380.395,54 266.759,102	2	380.395,855 266.756,961	2.164
2	380.395,855 266.756,961	3	380.397,916 266.742,982	14.13
3	380.397,916 266.742,982	4	380.399,08 266.735,475	7.597
4	380.399,08 266.735,475	5	380.409,398 266.737,182	10.458
5	380.409,398 266.737,182	6	380.408,399 266.753,239	16.088

Punct început	X / Y	Punct sfârșit	X / Y	Lungime segment (** (m)
6	380.408,399 266.753,239	7	380.407,519 266.753,24	0.88
7	380.407,519 266.753,24	8	380.407,179 266.760,352	7.12
8	380.407,179 266.760,352	1	380.395,54 266.759,102	11.706

** Lungimile segmentelor sunt determinate în planul de proiecție Stereo 70 și sunt rotunjite la 1 milimetru.

*** Distanța dintre puncte este formată din segmente cumulate ce sunt mai mici decât valoarea 1 milimetru.

